Täglicher Wetterbericht

Herausgegeben vom Deutschen Wetterdienst in der US-Zone, Zentralamt Bad Kissingen

Bezugspreis 10 Pfg. monatlich 5.– DM

Bei unregelmäßiger Lieferung sind Beschwerden immer an das Zustellpostamt zu richten.

Nachdruck verboten. Verlagsort Bad Kissingen

Jahrgang: 1952 Nachträge und Berichtigungen: APRIL **Nummer: 4**

LIBRARY

Bodenschlüssel: YY GG $Z_1 Z_2 Z_3$ — YY = Tag des Monats, GG = Uhrzeit in GMT, Z (-Z) = berichtigte Gruppe(n)

Aerologischer Schlüssel: Aufstieg: YYGG | Hauptdruckflächen: PPP | HHH TT_dT_d | dd# | Markante Punkte: PPP TTT_dT_d | dd#

N.O.A.A.
U.S. Dept. of Commerce

Korrekturen zu den synoptischen Beobachtungen

Bremerhaven 01122-- 52006/01185-- 12540 / 02091-- 01-16 / 02151-- 02-18 / 04212-- 71604 / 05065-- 757-- / 06181-- 04-15 / 08125-- 3752- / 09061 4- 07-00 20607 / 09183-- 40050 / 10068-- 17090 / 11213-- 60100 / 15063-- 18100 / 18123-- 81022 / 21153-- 80022 / 22093-- 81036 / 22123-- 81038 / 23185-- 14646 / 24188-- 11 / 29069-- 04000 / 30063-- 17100 / Bremen 010914- 55-06 50205 / 01151-- 54-14 / 01181-- 52-04 / 030046- 16350 60317 / 03091-- 01-18 / 04068-- 20024 / 04093-- 40058 / 04125-- 385-- / 05034-- 00815 / 05093-- 32052 / 06064-- 15103 / 06154-- 14905 / 06184-- 14410 / 08064-- 23405 / 09064-- 21209 / 092114- 11-10 13701 / 13187-- 70025 / 15068-- 10047 / 160689- 09073 00101 / 17068-- 17054 / 17183-- 82030 / 19152-- 23306 / 20068-- 08047 / 22124-- 04314 / 25033-- 20100 / 271534- 56058 12709 / 29001-- 05-05 / 30033-- 32100 / 300638- 24100 07025 / 302114- 04-03 13803 / Berlin-Dahlem 14121-- 06-14 / 20154-- 23824 / 21187-- 79719 / 27187-- 70015 / 29152-- 52906 / Berlin-Tempelhof 04123-- 56252 / 04151-- 02-09 /04181-- 01-08 / 06211-- 51-10 / 07125-- 62540/ 08124-- 24312 / 09061-- 08-02 / 1403123 09-04 30303 81030 / 16067-- 70013 / 21069-- 96--- / 22185-- 6577- / 23065-- 55770 / 24005-- 3562- / 24032-- 83110 /

Kassel 05031-- 01-00 / 170637- 80020 70012 / 23001-- 06-04 / Nürburg März : 31183-- x5716 / April: 08063-- 75052 / Koblenz März: 31124-- 98708 / April: 01151-- 58-24 / 02122-- 60205 / 040689- --026 00028 / 06154-- 14903 / 08122-- 71802 / 10092-- 71609 / 14091-- 08-02 / 14123-- 81030 /

Fuchskauten 03126-- 60313 / 03187-- 70203 / 04064-- 48050 / 05187-- 70006 / 08003-- W = 6 / 17183-- 81020 / 21182-- 82318 / 23093-- 82022 / 28122-- 63603 / 28182-- 62902 / 30064-- 36309 /

Gießen 02126-- 60205 / 11003-- 60100 / 15183-- 81022 / Schlüchtern: 04213-- 40052 / 080912- 08-03 51402 / 11069-- 00107 / 16031-- 06-00 / 22069-- 05008 / 24005-- 56500 / 27126-- 60817 /

Schenklengsfeld 01125-- 788-- / 02068-- --566 / 08063-- 81022 / 20186-- 60400 / 21125-- 788-- / 27183-- 81036 /

Wasserkuppe 03154-- 51408 / 07214-- 06010 / 15006-- 60805 / 15211-- 04-12 / 16003-- 50050 / 26001-- 04-11 /

Trier 010610- 97 / 01181-- 55-20 / 02066-- 63224 / 02151-- 03-06 / 02188-- 24 / 03069-- 02045 / 04063-- 45102 / 05211-- 50-07 / 07211-- 06-01 / 11183-- 82030 / 11211-- 04-04 / 12121-- 06-05 / 14065-- 00900 / 16211-- 08-07 / 222114- 05-06 11212 / 23063-- 80022 / 23152-- 72509 / 25211-- 04-16 / 26211-- 02-17 / 29211-- 50-06 / 30211-- 07-00 / Erbeskopf 21184-- 03913 / 24094-- 10111 / Mainz 15063-- 75042 / 16093-- 15052 / 18153-- 81020 / 19093-- 81020 / 24183-- 60056 / 25151-- 07-08 / 29151-- 06-03 / 300616- 05-00 60602 / 30151-- 08-01 / Geisenheim 14123-- 81030 / 15092-- 72501 / 18092-- 01001 / 24094-- 14108 / 24151-4 08-07 83205 81606 13408 / 25151-4 04-04 82302 81022 16706 / 26064-- 23807 / 27182-- 53405 /

Kl.Feldberg 06154-- 07002 / 071246- 27107 60205 / 16033-- 81020 / 17069-- 00001 / 21066-- 61603 / 27033-- x4450 / 29069-- 05063 / 30032-- 01280 / Frankfurt Rhein-Main 02126-- 61004 / 04121-- 52-16 / 06126-- 64105 / 10064-- 15606 / 10151-- 05-18 / 11033-- 40100 / 15063-- 56052 / 15188-- 20 / 17061-- 07-18 / 26067-- 70007 / Frankfurt-Stadt 02063-- 15710 / 04031-- 00-00 / 12214-- 17317 / 20001-- 09-03 / 20123-- 80030/ 22069-- 08006 / 26181-- 05-12 / Darmstadt: 01001-- 00-15 / 010312- 52-14 83606 / 01151-- 54-17 / 02031-- 54-06 / 02067-- 70052 / 02151-- 50-02 / 05186-- 61806 / 07032-- 81616 / 0903124 04-10 72009 13806 / 15004-- 20617 / 18211-- 07-06 / 20213-- 80219 / 21183-- 70616 / 22034-- 12900 / 25181-- 07-11/ 26002-- 83609 / Mai: 01034-- 15505 / 01069-- 00142 / Würzburg 02033-- 70010 / 07006-- 60204 / 16092-- 73402 / 16183-- 80052 / 17211-- 04-02 / 26183-- 70056 / 27003- 83602 60102 / Bamberg 01061-- 53-16 / 03184-- 25904 / 04153-- 81022 / 06093-- 60052 / 1018 vertausche Coburg mit Bamberg / 15064-- 21311 / 16061-- 08-11 / 16211-- 08-12 / 20031-4 08-10 01808 81020 11809 / 25003-- 20625 / 27185-- 35472 /

Bayreuth 06123-- 75052 / 06126-- 60205 / 07004-- 24203 / 08187-- 70020 / 09213-- 75020 / 14093-- 50052 / 21069-- 03071 / Hof 010647- 98753 71253 / 02124-- 11000 / 04188-- 10 / 07187-- 79711 / 09211-4 07-02 10702 30100 09803 / 17154-- 17905 24212-- 83612 / 28151-- 02-14 / Weiden 01004-- 95407 / 02125-- 5552- / 02153-- 80032 / 02186-- 65317 / 05064-- 25152 / 05093-- 60050 / 0512346 80020 20607 60821 / 0518346 70050 18405 61604 / 05213-- 70050 / 07123-- 70056 / 07183-- 70052 / 07213-- 70056 / 08003-- 70106 / 09063-- 20100 / 09093-- 40050 / 09123-- 81030 / 09153-- 82020 / 10183-- 81022 / 14002-- 80000 / 14182-- 83610 / 15001-- 09-12 / 15067-- 79507 / 15153-- 60056 / 15187-- 79723 / 16213-- 40102 / 20094-- 15901 / 21064-- 10711 / 26064-- 21608 / 28094-- 10108 / Silberhütte 04069-- 97042 / 07001-- 51-10 / 07068-- --516 / 12213-- 81132 / 20061-- 07-06 / 21122-- 62312 / 22125-- 625-2 / 24183-- x4616/ 27003-- 40284 / 28031-- 04-08 / 30121-- 06-08 / Neustadt/Weinstraße 03211-4 52-13 62310 81022 03115 / 04001-6 51-09 62307 75022 28803 65600 60301 / 04031-4 51-13 82309 75022 02903 / 04091-4 51-10 70705 75052 06308 / 05069-- 00 / 05123-- 81030 / 05185-- 75600 / 06124-- 21012 / 07061-- 04-12 / 08151-4 05-10 61604 81012 22812 / 09031-4 07-08 32206 81020 11904 / 09121-- 02-10 / 14063-- 81000 / 14151-4 06-08 51203 81030 24813 / 14211-4 04-09 42504 81020 16001 / 16001-6 12-10 82709 75029 19413 855-- 64504 / 16061-- 10-13 / 18151-- 10-09 / 19031-4 08-18 02910 50050 12300 / 20121-- 08-18 / 20151-4 08-15 62709 81022 22716 / 21003-- 75011 / 22211-- 07-05 / 25151-4 07-09 80607 75022 15604 / 28031-4 01-12 62507 75030 04608 / 28063-- 20022 / 29003-- 80022 / 30061-- 03-15 / 30151-- 09-09

Karlsruhe 09066-- 60205 / 10064-- 13907 / 14213-- 70059 / 15003-- 70059 / 17181-- 09-03 / 19151-- 10-12 / 20069-- 00094 / 25125-- 855-- / 28211-- 04-06 / 29001-- 03-06 / 29031-- 01-06 /

Mannheim 04004-- 27503 / 040913- 51-10 80208 / 04122-- 81807 / 05151-- 53-07 / 06069-- 00122 / 06121-- 04-09 / 08182-- 72404 / 0906137 05-03 50100 70004 / 12122-- 73206 / 17152-- 11109 / Königstuhl 07033-- 82216/ 15067-- 70014 / 19214-- 14101 / 22093-- x1616 / 23001-- 08-11 / 23069-- 11002 / 25033-- 35102 /25123-- 80022 / 27183-- 60058 / 28214-- 08308 / Stuttgart 04093-- 07052 / 06094-- 06409 / 07126-- 60700 / 14092-- 10000 / 18125-- 31600 / 19214-- 16105 / 27002-- 83601 / 27214-- 09403 / 28187-- 79715 / 29069-- 97082 / Stuttgart-Echt. 01033-- 24616 / 02091-- 54--- / 02185-- 45600 / 09121-- 50-07 / 11094-- 15213 / Öhringen 01093-- 04737 / 01123-- 20717 / 020613- 54--- 25102 / 02123-- 60050 /04153-- 80012 / 06213-- 60050 / 07154-- 16203 / 07184-- 23915 / 08065-- 45642 / 10069-- 00104 / 14069-- 00088/ 12154-- 23808 / 13069-- 94055 / 161836- 40800 60505 / 18151-- 07-04 / 18211-- 08-02 / 23181-- 09-00 / 25068-- --084 / 27069-- 91003 / 28064-- 15704 / Ansbach 04187-- 70006 / 17066-- 61408 / 26063-- 25102/ 30181-- 04-02 / Weißenburg 17064-- 20208 / 19124-- 15721 / 21032-- 81802 /

Nürnberg-Fürth 01034-- 06711 / 02001-- 55-08 / 02091-- 53-02 / 04031-- 52-02 / 04068-- 03551 / 05068-- 03571 /05181-- 52-00 / 06188-- 26/ 09061-- 07-06 / 13033-- 60100 / 15185-- 5957- / 17031-- 09-03 / 20183-- 81028 / 28003-- 01460 / 29184-- 14715 /

National Oceanic and Atmospheric Administration

Environmental Data Rescue Program

ERRATA NOTICE

One or more conditions of the original document may affect the quality of the image, such as:

Discolored pages
Faded or light ink
Binding intrudes into the text

This document has been imaged through the NOAA Environmental Data Rescue Program. To view the original document, please contact the NOAA Central Library in Silver Spring, MD at (301) 713-2607 x124 or www.reference@nodc.noaa.gov.

Lason, Inc.
Imaging Subcontractor
Beltsville, MD
December 20, 2000

Fortsetzung der Korrekturen zu den synoptischen Beobachtungen

egensburg o1o635- 82o32 5567- / Gr.Falkenstein o2oo3-- x5737 / o4o64-- 72657 / o7o63-- x5717 / 11o69-- oo117 /
12154-- 149o3 / 13o65-- oo9o7 / 14212-- 3o713 / 15154-- o97o4 / 17123-- 75o34 / 21o93-- x5436 /
21154-- 1o81o / 22123-- 83o3o / 23oo23- 51o5 82o12 / 23o314- o5--- o73o2 / 26181-- o2-o8 / 28o34--
o1808 / 29oo2-- o2308 / Stötten o1o69-- o8o26 / o2151-- 53-o2 / o3124-- 35351 / o4o69-- ooo55 /
14151-- o8-18 / 15213-- 2o299 / 22o58-- 14o94 / 24o62-- 83108 / 26o92-- 8o612 / 27o63-- xo454 /
lm o1187-- 71503 / o3o67-- 7oo55 / o71236- 81o16 67907 / o8o94-- 12oo3 / 16oo2-- 516o1 / 17125-- 214oo /
2o213-- 6o1o2 / 21oo3-- 6o212 / 24oo1-- o7-o3 / 24187-- 7o31o / 25o69-- o4ooo / 25182-- 8o2o6 /
25214-- o92o8 / 26oo13- o7-o9 o9515 / Augsburg o1122-- 8311o / o1151-- 51-o8 / o1182-- 836o4 / o4o67--
7oo54 / o4211-- 53-o9 / 16o66-- 618o4 / 17126-- 679o3 / 26o34-- o89o8 / 27o68-- --o72 /
ngolstadt März 31183-- 83162 / April o1186-- 6742o / o3o65-- 763-- / o8oo3-- W-6/ o9oo3-- W-o / o9121-- o9-o5 /
17oo3-- W-9 / 23184-- 14412 / 24o62-- 83106 / 27o69-- o1ooo / München-Stadt o2o31-- 54-12 / o2o63--
1o717 / o3181-- 51-o3 / o3211-- 52-o1 / o7183-- 5oo5o / 11187-- 7oo22 / 15154-- 22814 / 16186--
6o8oo / 22oo1-- 11-o1 / 23123-- 75o52 / 24152-- 829o4 / 26185-- 772-- / 27o34-- o8813 / 29123--
6oo54/ 3oo93-- 1oo5o / 3o183-- 75o2o / München-Riem 15123-- 32o5o / 26213-- 4o636 / 27o93-- 64616 /
andshut o3o69-- 91ooo / o4185-- 656oo / o4213-- 81o32 / o9o625- 723o1 oo946 / o9183-- 81o12 / 1oo69--
ooo1o2 / 15214-- 121o4 / 18123-- 81o34 / 24125-- 68531 / 27o67-- 7o2o7 / 28o32-- 9o6o4 /
assau o6125-- 5857- / o8154-- 1882o / o9o61-- o5-o1 / 1o183-- 81o2o / 11153-- 81o2o / 12o33-- 5o1oo /
13o31-- o6-oo / 15o63-- o144o / 16o31-- o8-oo / 17123-- 81252 / 17186-- 614o4 / 17211-- 1o-o2 /
18151-- o4-o1/ 19126-- 6o819 / 19211-- o8-oo / 21o64-- 11512 / 23o65-- 15646 / 24o619- 1o-oo ooo4o /
25o67-- 7o11o / 26151-- o8-o3 / 27181-- o7-oo / Friedrichshafen März 31o94-- o83o9 / 31154-- 14924 /
31211-4 o8--- 7o2o3 85o22 11918 / April o1211-4 52--- 8o4o9 o6737 51233 / o2o679- 71353 24ooo /
o3o69-- 97o26 / o4122-- 1o614 o4211-4 53--- ooo311 5oo2o o29o1 / o5211-4 o1--- 7oooo 5oo52 o53o8 /
o6125-- 4577- / o6186-- 613o3 / o6211-4 o2--- 115o2 75o2o o64o9 / o7oo4-- 256o5 / o7211-4 o4---
2oooo 6oo12 111o9 / o8154-- 2o82o / o8211-4 o6--- 1oooo 8oo12 113o3 / o9o93-- 45o22 / o9211-4 o8---
4oooo 6oo22 116o2 / 1o153-- 75o22 / 1o211-4 o7--- 1oooo 6oo12 14312 / 11211-4 o3--- 7oooo 81o22 14313/
12211-4 o4--- ooooo 81o12 12222 / 13o65-- 15878 / 13126-- 61913 / 13211-4 o7--- 4oooo 81o12 14309 /
14oo1-6 o5--- 3oooo 81o22 2421o oo9o1 6o3o4 / 14211-4 o9--- oo2o9 5oo2o 163o4 / 15183-- 5oo12 /
15211-4 o8--- 3oooo 5oo12 13312 / 16o323- 2o2o4 35ooo / 17153-- 8oo2o / 17185-- oo963 / 17211-4
o9--- ooooo 6oo2o 1531o/18211-4 1o--- 1oooo 6oo1o 14o5 / 19184-- 16214 / 192134- 8oo12 133o3 / 23oo6--
6o3o6 / 23o93-- 8o6o6 / 24211-4 o7--- 8o3o4 3o6o6 o93o7 / 25ooo146 o7--- 2oooo8 619o1 / 25o93-- 3o2o5 /
26ooo246 8o3o6 2121o 6o8o1 / 27185-- 6563- / 29211-- o7--- / 3oo69-- ooo22 / 3o124-- 1o117 / 3o211-4
1o--- oo5o1 82o2o 163o4 / Kempten o3211-- 53-oo / o5o63-- 3o1oo / o91212- o4-o1 736o1 / o9151-- o5-o2 /
14213-- 75179 / 15oo3-- 83o19 / 15183-- 6oo59 / 19o64-- 221o7 / 24124-- 193o7 / 29o623- 4o6o3 81o24 /
berstdorf o11246- 931o4 644o7 / 16o68-- 1oo2o / 17183-- 6oo19 / 21154-- 19719 / 3o125-- 616oo / Zugspitze o2188--
12 / 11185-- 2o742 / 19122-- 829o8 / 2oo67-- 7o153 / 22o33-- 82o34 / 22o656- 2o742 676o5 /
hohenpeißenberg o1oo6-- 6o728 / o1o94-- o47o2 / o2185-- 26-7- / o2211-- 56-o4 / o3oo1-- 58-o4 / o3o923- 2o7o2 82o22 /
o4o69-- ooo19 / o4153-- 81o52 / o6125-- 756-- / o8125-- 11542 / 1oo69-- ooo1o / 11o93-- 83o52 /
12152-- 7o4o3 / 13o69-- ooo34 / 14154-- 17711 / 15213-- 81929 / 17184-- o7513 / 2oo64-- o271o / 23153--
x2455 / 24188-- 17 / 27213-- x2454 / Garmisch-Partenkirchen o1o65-- 1187- / o1184-- 97751 / o5187--
7ooo7 / o7185-- 1577- / o91256- 118o8 6o819 / 1o212-- 118o4 / 15181-- o7-o6 / 17214-- 112o6 / 18o69--
95o62 / 18153-- 8125o / 19o31-4 o7-o6 716o5 6o1oo o98o4 / 19124-- 15318 / 19213-- 6o619 / 21o65--
758-- / 21185-- 24641 / 22o69-- 97o74 / 22125-- 786-- / 27121-- o6-11 / 28o34-- o56o9 29213-- 5oo5o /
ad Tölz o2o91-4 o6--- 8o9o3 75o22 o97o4 / o2151-4 o1--- 831o6 / 1o465 o13o9 / o4o63-- 75o2o / o6152-4
51-o4 725o4 5oo5o o7817 / o8o61-- o3-o2 / o9182-- 2o9o5 / 16185-- 597o3 / 23o69-- 1oo42 / 27o64--
159o7 / 29o912- o8-o4 83oo4 / Wendelstein o2o623- 929o8 xo737 / o8o68-- ooo34 / 26o63-- x4616 /
28184-- 238o4 / Berchtesgaden 16125-- 328o8 /

Korrekturen zu den Beobachtungen auf Seite 4 der Wetterkarte

rläuterung Wetterkarten-Nummer, verbesserte Gruppen:
a) Luftdruck, b) Temperatur, c) Wind, d) Wetter, e) Luftdruck, f) Temperatur, g) Wind, h) Wetter, i) Luftdruck, k) Temperatur, m) Wind, n) Wetter, z) Schnee, p) höchste Temperatur, q) niedrigste Temperatur , r) 24-stdg.Niederschlag, s) Sonnenscheindauer.

erlin-Dahlem 95 a) 1o21.2, n) bedeckt / 1o5 n) bedeckt / 1o6 c) 0 09 14/36 / 116 n) Regen, bedeckt / 119 p) 15 /
remen 93 m) W o3, p) 5 / 95 b) 6 / 98 h) nach Sprühregen, bedeckt / 1o5 d) Dunst, 1/4 bedeckt, p) 26 /
1o6 h) 1o21.1, k) 1o, m) NNO o5, n) feuchter Dunst, 1/4 bedeckt, p) 23, q) 1o, r) . , s) 1o.1 /
11o n) Nebel, 1/4 bedeckt / Kassel 95 d) 3/4 bedeckt 39 a) 1o2o.o, c) SSW 12 14/48 / 1o1 d) 3/4 bedeckt /
1o3 k) 9, n) 1/2 bedeckt / Bad Wildungen 11o s) 12.6 / 121 c) still / Limburg/Lahn 111 g) NNW o1 /
113 a)1oo6.3 / 115 s) 1o.o / Frankfurt/Main 95 d) Dunst, 3/4 bedeckt, n) feuchter Dunst, 3/4 bedeckt /
98 n) nach Regen, bedeckt / 1o1 g) NW o1 / 1o4 d) Dunst, 3/4 bedeckt / 1o7 n) Dunst, 3/4 bedeckt /
1o9 m) NO o4 06/54 / 112 d) Dunst, 3/4 bedeckt / 113 f) 17 / 116 r) 8 / 117 c) NNO o8 27/42 / Hof 92 k) -3 /
93 c) NNO 16, n) feuchter Dunst, 3/4 bedeckt / 94 a) 1o11.o / 99 i) 1o27.1 / 114 g) WSW o2 02/42 /
119 d) Regen, bedeckt / Bayreuth 92 s) 1.4 / 1oo p) 2o / 113 c) WSW o2, n) Regen, bedeckt / Würzburg
1o2 q) 7 / Karlsruhe 93 n) feuchter Dunst,3/4 bedeckt / 94 h) feuchter Dunst, 3/4 bedeckt / 95 n)
feuchter Dunst, 3/4 bedeckt / 99 q) 5 / 1oo c) SW o9 13/48 / 1o1 c) WSW o3, d) 3/4 bedeckt, g) ONO o1,
i) 1o15.9, n) feuchter Dunst, 3/4 bedeckt / 1o2 p) 24 / 1o4 d) Dunst, 3/4 bedeckt, n) 3/4 bedeckt /
11o n) feuchter Dunst, 1/4 bedeckt / 111 s) 9.4 / 113 h) Regen im Gesichtskreis, bedeckt / 115 g)
SW o2 06/30 /Stuttgart 1o4 q) 11 / 118 c) N o4 / 118 m) NNO o4 / Ingolstadt 97 f) 9, g) SO o1 01/42 / 1oo i)
1o24.4, k) 5, m) still, n) feuchter Dunst, 3/4 bedeckt, q) 4, r) . , s) 1o.1 / Landshut 94 r) o.1 /
1o1 r) . / Augsburg 93 c) NW 1o 01/42 , h) Schnee, bedeckt / 99 d) 3/4 bedeckt / München-Stadt 93 n)
Schnee, bedeckt / 94 m) SSW o4 13/48 / 96 h) Dunst, 3/4 bedeckt / 99 c) WNW o8 12/48 / 1o3 h) Dunst, 3/4
bedeckt / 1o4 d) 3/4 bedeckt, Dunst / 1o5 e) 1o22.1 / 1o6 g) ONO o1 / 1o9 g) OSO o2 38/48 / 111 h)
3/4 bedeckt / 113 c) SW o4 04/63 / 115 n) Sprühregen, bedeckt / Oberstdorf 93 a) 993.1 / 111 k) 8 /
ad Tölz 1o1 h) 1/4 bedeckt/114 r) 1o / Berchtesgaden 93 r) 3 / 1o3 n) 3/4 bedeckt / 1o6 n) 3/4 bedeckt /
12o n) 3/4 bedeckt, s) 3.5 / Wasserkuppe 97 s) 911.1 / 1o1 m) SO 17 19/48 / Kl.Feldberg 99 a) 927.1 /
1o2 s) 11.o / 1o8 s) o.1 / 12o r) 5 / Wendelstein 93 d) Nebel, 3/4 bedeckt, k) -11 / 95 d) Nebel,
3/4 bedeckt / 99 d) 3/4 bedeckt, s) 3.4 / 1o1 i) 827.3 / 1o4 n) 3/4 bedeckt / 1o5 h) Dunst, 3/4 bedeckt / 1o9 s) 6.3 / 11o n) 3/4 bedeckt, q) 6 / 114 d) nach Gewitter, Regen, bedeckt / 121 a-c)
825.4, 7, still / Zugspitze 99 g) WNW 18 22/42 /

Korrekturen zu den aerologischen Beobachtungen

Berlin - Tempelhof

Temp YYGG	Hauptdruckflächen PPP	HHH TTT_aT_d	ddff	Markante Punkte PPP TTT_aT_d	ddff
0121				996 5055	3303
0203	700	279 6982	3316		
0321	850	149 5659	3117		
0503	850	152 5556	0305		
0509				statt PPP=739	
				734 59--	1010
0609		ergänze		295 06--	1116
0615	041	2182 03--	2516		
	096	1634 04--	2416		
	100	1607 04--	2417		
	41/96 = 548				
	96/225 = 554				
1009				statt PPP=198	
				189 17--	2918
1103	096	1633 09--	2408		
	100	1607 08--	2407		
	96/225 529				
1109	000	016 1308	1411	580 6078	2005
1215				statt PPP=576	
				476 7289	2214
1221	850	153 0904	1603		
1421	ändere ab 700 mb alle Höhen unter HHH um -1 dkm				
1509	850	156 0903	1316		
1515				150 04--	3501
1703				statt PPP=217	
				210 16--	3620
1715	41/96 540				
1815				810 0662	3206
1821				400 81--	2816
2003	500	555 73--	2616		
	225/500 534				
	500/1000 545				
2409				statt PPP=772	
				785 0200	2312
2903				statt PPP=845	
				868 0154	2320
2909	ergänze YYGG		2909		
		ergänze		013 90--	----
2915	ändere YYGG in 2.Aufstieg 2909 in 2915				
3009	ändere ab 850 mb alle Höhen unter HHH um + 3 dkm				
	500/1000 552				
3015				statt PPP=078	
				068 09--	3016

München - Riem

Temp YYGG	Hauptdruckflächen PPP	HHH TTT_aT_d	ddff	Markante Punkte PPP TTT_aT_d	ddff
0215				statt PPP=030	
				020 04--	----
0303				954 5862	2203
0309				streiche 958 mb	0503
				dafür 858 0603	
0409				statt PPP=189	
				184 01--	1208
0415				statt PPP=373	
				273 07--	0913
0421				151 5459	1014
0503	200	1153 02--	0926		
0521	200	1151 02--	1210		
				400 91--	0310
				955 0351	1802
0603	500	546 78--	3608		
0615		ergänze		050 05--	----
0715	041	2176 05--	----		
		41/96 541			
0803				487 7476	3030
0903				961 0402	2205
0909				statt PPP=120	
				110 08--	----
1009				050 06--	----
1015		ergänze		954 2105	0904
1104	500/1000 554				
1209	041	streiche alle Angaben!		statt PPP=035	
				053 07--	----
				550 6378	1909
				936 2105	0904
1221	200	1188 16--	2029		
1315				163 08--	2013
				175 13--	2020
				statt PPP=755	
				775 0358	3003
1509				229 11--	1917
1609				statt PPP=917	
				617 6064	1611
1809				015 96--	----
1921		ergänze		020 09--	----
2003	700	303 5557	2113		
2109				statt PPP=017	
				041 08--	----
2121				400 8188	2824
2303				400 82--	2041
2309				statt PPP=830	
				820 0201	2317
2403	200	1175 14--	----		
2409	225	1107 10--	1942		
2503				956 0909	2702
2603				050 09--	----
				056 09--	----
2609	225	1100 11--	2330	750 5152	0703
2703				129 04--	2311
2821	096	1639 ----			
2915				106 06--	----

Erlangen

Temp YYGG	Hauptdruckflächen PPP	HHH TTT_aT_d	ddff	Markante Punkte PPP TTT_aT_d	ddff
0103	300	900 98--			
0303				statt PPP=655	
				650 7179	----
				720 5667	
0515	500	548 7896		400 9101	
0815				990 2005	2504
1015		streiche:		482 90--	2218
1103				statt PPP=730	
				740 0268	
1115	850	151 0904	0412	900 1308	0312
				983 2012	0204
1215				statt PPP=675	
				685 5156	
1315	300	932 97--	1830		
	700	313 5260	3206		
1515	041	2185 06--		220 14--	----
		41/96 541			
1615				statt PPP=150	
				170 06--	----
2015				statt PPP=614	
				640 5859	
2403				280 00--	
2603	096	1645 06--			
		96/225 541			
2703	500	551 7482			
2715	200	1168 99--			
2803				statt PPP=250	
				750 5460	----
3003	850	147 0800		950 1408	
3015				statt PPP=715	
				750 0158	

Höhenwind Karlsruhe (Nachträge)

YYGG Höhe (in m)	0415 ddff	0708 ddff	0909 ddff	1009 ddff	1209 ddff	1809 ddff	1815 ddff	1909 ddff	2009 ddff	2515 ddff	2616 ddff	2915 ddff
16200		muß				3312	0122					
11700		heißen				0703	1010					
11100		0709				1225	1420					
9000												
5400			2742		1724							2836
3000			2210	2216	1104			2506	2315			2520
1500	0814		1910		1208			2905	2711	0318	0508	
Boden	0404		2203		1802				2206	0402	0000	0000

Wolkenzug Karlsruhe

YYGG	$Gddv_rv_r$
0209	43605
0810	12705
1014	12203

Täglicher Wetterbericht

LIBRARY APR 23 1952 WEATHER BUREAU

Herausgegeben vom Deutschen Wetterdienst in der US-Zone, Zentralamt Bad Kissingen

...lich. Postbezug monatlich 3.– DM — Bei unregelmäßiger Lieferung sind Beschwerden immer an das Zustellpostamt zu richten. — Nachdruck verboten, Verlagsort Bad Kissingen

...: 1952 — Dienstag, den 1. April — Nummer: 92

Station	Höhe	iii	Gestern 09 Uhr GMT TTdAfxfx	Nddff	VVwwW	TTapp	Gestern 12 Uhr GMT TTdAfxfx	Nddff	VVwwW	PPPTT	NChCC	6gapp	Gestern 15 Uhr GMT TTdAfxfx	Nddff	VVwwW	TTapp	Gestern 18 Uhr GMT TTdAfxfx	Nddff	VVwwW	PPPTT	NChCC	6Eapp	7RRTT	fsfs
...en	6	129	52	80515	25717	51407	51	80512	40227	00000	7742-	60211	51	80315	35717	00002	51	70314	35717	01151	6747-	68408	79401	
	4	224	53	80207	16717	51415	53	80207	20707	99551	473—	60309	51	80107	20707	01205	52	80108	24707	00600	772—	67205	70101	
...lem	51	381	00-05	81302	10105	01202	02-03	82102	10605	98604	863—	61003	04-02	82102	12506	07703	03-02	82002	05106	98005	862—	66707	79107	10
...pelh.	48	384	00	81404	20105	01200	01	80000	12616	98103	863—	64601	03	80000	12106	06902	03	72503	08106	97305	374—	65606	79206	
	187	438	03	82008	20102	06209	04	71808	60052	98409	285—	61002	02	60408	11102	05200	00	80410	05612	99702	864—	61405	79710	
□	611	510		.	.	.	03	72505	50102	27506	723—	60301	.	.	.	.	53	93218	85716	26653	9-0—	67805	70307	
	97	515	04	62009	40052	09307	05	73209	15052	98709	6855-	60306	02	83209	15602	05901	00	83405	15686	98903	573—	61001	70212	
...en □	657	523	.	.	.	.	03	82311	60104	21603	853—	64105	.	.	.	.	51	93605	x5667	20751	9-0—	66704	70104	
...Lahn	130	525	05	70000	15104	07208	05	72705	80024	98911	68500	64901	.	.	.	.	02	82906	25616	99003	6732-	62701	70212	
	185	532	05	72501	15102	07305	05	12506	60052	98110	12501	61001	04	72703	80030	12909	03	82905	20616	97505	864—	61601	70112	
...ngen	280	535	03	72006	35102	06209	03	72108	60052	97708	685—	50304	.	.	.	.	01	83308	10612	98602	772—	65401	79710	
...n	205	539	06	83201	40102	07302	06	72703	60052	98311	6543-	60302	06	71809	60052	11707	09	81603	7-612	95911	774—	61717	79213	
...sield	314	543	04	72008	65102	06311	04	62207	80022	98110	585—	60803	.	.	.	.	06	83208	50612	96907	5752-	65813	79211	
...ppe □	921	544	02	72320	50102	02208	02-26	72324	60102	92304	722—	61001	03	82215	60102	05904	04	92009	x3478	90404	9-0—	65815	79105	
...berg	273	609	04	62309	30050	08209	05-14	72005	35050	99909	5647-	60301	06-14	82505	20632	08711	04-20	83609	10616	97706	974—	61714	70210	
□	817	615	03	52513	80022	07109	05	82309	35505	99307	5742-	60300	05	82502	50615	07907	05	83202	15205	96606	7722-	65920	70308	
	131	632	05	30000	05104	07308	07	72510	30054	99612	2157-	60301	06	72706	35052	13811	05	83612	10216	98007	6747-	61609	70213	
...Ts □	806	635	02	52311	17104	05309	04	52313	30104	05607	38240	64103	03	72308	30052	07708	00	93206	x2912	03500	9-0—	65713	70108	
...n-Main	110	637	07	41605	14284	08209	05	72516	56022	98713	485—	60703	07	72514	64028	13715	05	73415	20218	96607	55503	61709	70114	
...adt	103	638	06	62203	15104	08208	06	52308	40054	98714	22540	61904	07	72504	60052	13711	08	72703	20216	96610	565—	61711	70214	
	263	639	07	72109	40102	08210	07	72309	50608	99210	6547-	61901	09	72006	60026	11711	10	92205	x7478	96110	9-6—	61719	70212	
	259	655	08	71805	30102	10205	07	82509	81802	99112	684—	61902	08	72305	81018	12708	08	61404	81018	96311	585—	61721	79313	
...gen	223	658	05	72005	40054	09209	06	82307	80214	99711	3757-	60202	08	72306	50106	11911	08	71302	50256	96410	3856-	61721	79513	
	382	670	07	72010	60102	08208	07	72212	81012	99711	3249-	67901	08	72214	81252	09709	09	71510	81258	97110	54661	61915	70112	
	350	671	.	.	.	.	06	62309	81022	99111	42591	67200	.	.	.	.	08	71801	50108	97708	756—	61815	70512	
	341	681	06	80000	30102	08307	05	82507	81252	00411	484—	64603	08	82307	81818	11904	08	72702	60108	99309	2544-	61711	70412	
	567	685	05-19	62113	80022	07111	06	72209	81032	00209	684—	60200	05	72008	81812	09908	05	71804	81028	99107	385—	65704	70110	
	396	688	07	72010	60102	09208	08	82210	81158	00810	2747-	67000	07	52414	81012	13711	07	72008	81152	98611	2557-	61811	79313	
...e. □	829	692	04	92308	x4454	05209	05	92114	01416	03905	9——	60300	05	72312	82254	06905	05	71806	82108	02406	12376	65710	79307	
...tr □	556	724	.	.	.	.							.	.	.	.								
...nst...	146	723	.	.	.	.							.	.	.	.								
...en	125	725	10	82402	60616	00710	10	72310	81026	99314	786—	64912	11	61306	81019	14815	11	80000	81299	96312	6552-	61516	71116	
	115	727	09	72305	40606	11204	11	62002	80216	99413	28540	64904	11	43401	81299	14719	11	83607	81299	96111	59533	62716	70515	
	97	729	08	82509	25102	11207	09	82507	50216	99311	6747-	61905	09	72704	75818	13813	10	70000	10258	96312	284—	61716	70714	
□	561	732	07	92302	x5474	07404	07	92702	x5636	33207	9-0—	64000	08	72302	45254	09909	08	72304	81954	30408	59293	61719	70509	
	305	737	07	72006	40056	11311	08	52008	60216	00213	48500	64000	07	71808	75152	15827	08	80000	50052	95312	3952-	61720	79516	
...Echt.	405	738	07	82309	81616	10207	08	62308	81216	00512	52460	64004	07	71810	82032	14821	06	81806	82032	95513	3952-	61823	70115	
	250	742	09	81604	30106	10208	07	82108	81806	99513	384—	67903	08	72003	82258	14815	08	70405	83039	95811	34476	61725	70414	
	440	755	07	82004	70102	08205	08	72506	81802	01210	3854-	60200	.	.	.	.	07	61604	81292	98302	28506	61715	70414	
.../Bay.	435	761	07	71810	80022	09305	08	81608	25616	01610	373—	60207	08	52710	82018	14917	08	70000	81039	98110	55568	61815	70314	
...rth	311	763	08	82004	81028	09211	09	72308	81216	00212	3847-	61903	07	72310	81032	13611	08	71807	81298	97710	27439	62716	70315	
...g	338	776	08	81806	25102	09211	08	82310	60612	01111	6657-	67400	07	72703	82028	14710	08	71403	81802	98112	6957-	61919	70115	
...n □	1307	791	02	92010	x5454	02109	02	92013	x4456	53702	9-0—	60200	02	92013	x4456	02300	02	52312	81016	53002	25402	67907	70103	
	286	803	08	62207	83258	11212	07	72607	84808	99016	68502	64911	08	62010	84018	19720	06	81804	84808	95016	4852-	61819	70119	
...sbg □	973	818	04	82313	60606	05211	05	62313	82016	89808	46240	60301	07	72305	60608	08710	04	82109	84038	86709	1442-	61719	7——	
□	734	836	06	72507	81022	09209	06	82513	82216	01208	482—	64004	07	72513	25818	10711	06	82705	83138	97710	14347	61720	70212	
	480	838	06	82008	40616	09409	07	52407	75016	01412	24440	61901	07	72409	81801	15820	07	81803	81038	97611	15507	61717	70215	

Station	Höhe	iii	Gestern 21 Uhr GMT TTdAfxfx	Nddff	VVwwW	TTapp	Heute 00 Uhr GMT TTdAfxfx	Nddff	VVwwW	PPPTT	NChCC	6gapp	Heute 03 Uhr GMT TTdAfxfx	Nddff	VVwwW	TTapp	Heute 06 Uhr GMT TTdAfxfx	Nddff	VVwwW	PPPTT	NChCC	6Eapp	7RRTT	[illegible]	[illegible]	[illegible]
...n	6	129	51	30214	20687	51204		.						.	.	.	56-08	50304	81030	01353	55700	69300	79355	556	01000	06
	4	224	52	80207	24107	51407	51-22	83610	32227	01251	773—	60200	53-21	80108	32107	51304	59-04	13403	24117	01756	00940	69201	79456	22578	01000	05
...m	51	381	.	.	.	.	.	.	. 6	.	.	.	.	.	.	.	52	83610	50717	96451	872—	67416	70951	18516	08000	05
...lh.	48	384	01	82707	20102	03000	00-13	83110	16616	94101	872—	60732	51-14	82712	10716	50205	53-15	82912	56707	95951	663—	69213	70651	521	06	03
	187	438	52	80208	10687	00903	53	83608	07717	99851	864—	67401	54	80210	15107	51007	54-06	83606	50057	01251	865—	67408	70551	524	05015	04
□	611	510					.	.	. 7	.	.	.	.	.	.	.	56	83224	15102	27455	862—	69402	70155	552	04—	02
	97	515	.	.	.	.	.	.	. 7	.	.	.	.	.	.	.	54-13	83409	81022	00401	854—	64400	79500	—	03028	00
...n □	657	523					.	.	. 7	.	.	.	.	.	.	.	56	80114	50102	20655	853—	69300	70155	550	01000	01
...hn	130	525	.	.	.	.	.	.	. 7	.	.	.	.	.	.	.	54-13	83608	81022	00650	855—	61402	70150	504	03047	00
	185	532	01	83406	20616	02207	51	83606	15686	99350	864—	60205	52	83607	30107	51004	54-19	83609	81017	99751	874—	66200	70351	516	04038	97
...en	280	535	.	.	.	.	.	.	. 7	.	.	.	.	.	.	.	55-06	83406	60707	00652	674—	67202	70452	526	04036	02
	205	539	07	83405	50106	07704	01-12	83204	15696	98401	863—	60220	52-07	83404	15717	51005	53-07	83604	75027	99051	6752-	66202	70651	509	06023	02
...ld	314	543	.	.	.	.	.	.	. 6	.	.	.	.	.	.	.	55-10	83210	81027	00152	855—	67407	70852	527	08	03
... □	921	544	04	92009	x1456	04811	53	93608	x2876	88453	9-0—	67909	57-26	93618	x2718	56905	58-34	93617	x2458	88057	9-0—	66401	70457	562	04010	09
...g	273	609	50-16	80209	08736	50430	.	.	. 7	.	.	.	.	.	.	.	53-20	80213	20102	01151	863—	65202	79151	28516	02014	01
□	817	615	52	83609	30686	51222	.	.	. 7	.	.	.	.	.	.	.	55	83620	75022	01053	864—	65503	70153	527	04010	97
	131	632	.	.	.	.	.	.	. 6	.	.	.	.	.	.	.	53-16	73613	80027	00100	1747-	62400	70150	508	04025	00
□	806	635	54	93318	x2674	54605	54-25	93318	x1716	02654	9-0—	64704	55-37	93329	x3457	55906	57-33	83325	81287	02656	861—	69206	70756	549	08054	04
...ain	110	637	02	83418	24636	03208	00	93603	04756	98801	9-0—	60210	50	80208	10717	50002	52	83615	48107	00051	664—	67209	70751	510	08030	05
	103	638	03	80204	40612	05406	50-16	83406	15716	98901	8042-	60210	51	83605	05717	00006	53-19	83609	75107	99800	564—	65202	70600	25506	08025	97
	263	639	04	93209	x5616	04404	00	93410	x5776	99001	9-0—	67413	52	81807	12717	51200	53-10	83610	80027	99752	3532-	69404	70852	20518	10016	09
	259	655	08	81806	81608	09709	04	83224	40628	95505	874—	60705	52-24	83222	40796	50209	53-11	83609	25737	98651	874—	67214	70951	517	10022	01
...en	223	658	08	81801	40612	09710	05-08	82506	40616	95706	855—	61702	51-14	80210	05716	00207	53-12	83608	60716	98951	774—	68217	70751	513	07019	04
	382	670	08	82217	40812	09505	07-21	81820	60638	94807	874—	67923	01-10	80208	50636	02401	53-08	80213	10736	97351	872—	66311	71252	520	13	02
	350	671	.	.	.	.	.	.	.	.	.	.	.	.	.	.	52	83607	03737	98052	8032-	67320	70852	519	13	01
	341	681	07	83203	50912	08715	07-14	81403	40619	94407	874—	60715	07	80903	30616	07718	52-05	80405	10716	97651	874—	62419	71551	510	19	00
	567	685	05	81606	40108	07721	05-12	81806	30638	96406	874—	60716	.	.	.	.	54-17	83614	09736	98754	872—	69209	71254	23531	13016	02
	396	688	07	81612	80108	09717	06-12	81204	30608	96607	864—	70716	.	.	.	.	00-22	80216	30616	95502	872—	62402	71002	015	11029	00
□	829	692	05	81612	81106	05716	05-14	91808	01616	98605	9-0—	60722	05	92310	01636	05814	51-16	93612	x7676	96351	9-0—	65609	71251	512	13008	97
... □	556	724	.	.	.	.	.	.	.	.	.	.	.	.	.	.										
...stn	146	723	07	80707	25818	08200	01-08	80904	75638	99303	874—	60220	.	.	.	.	52-11	80410	10737	99900	874—	67207	71250	—	19—	
	125	725	.	.	.	.	.	.	.	.	.	.	.	.	.	.	50	90415	03737	98750	9-0—	67702	72951	—	40—	03
	115	727	10	81402	80638	10705	01-22	83610	60638	97902	774—	60221	50-16	80208	20736	00208	50-06	80204	11717	99350	6552-	67404	72350	24508	28031	03
	97	729	05	80909	08636	05209	01-13	80211	12636	98002	874—	60204	51-12	80412	08737	50207	51-12	80212	11737	99150	874—	67403	71050	504	17018	05
□	561	732	07	93208	x2639	07704	00-12	93608	x1639	29500	9-0—	67505	52-23	93617	02736	52401	54-13	83608	06716	29754	7712-	69401	71254	40536	16005	02
	305	737	09	80000	40609	11003	08	80000	25616	94910	8062-	67911	01-20	83208	40606	02208	51-12	83603	10717	98350	6732-	66213	70850	——	08043	97
...ht	405	738	08	83005	80616	10200	08	81805	80636	95309	8062-	67908	31	83210	24216	02704	52	83606	06716	98051	872—	65312	71051	—	11	97
	250	742	08	80902	81619	09701	.	.	. 6	.	.		.	.	.	.	52	80306	07717	98050	863—	65307	71850	501	22022	02
	440	755	.	.	.	.	.	.	.	.	.		.	.	.	.	51-12	83608	25876	98150	872—	61211	70750	000	10031	00
...ay.	435	761	08	81805	60619	10819	07	80000	81029	95308	856—	60813	07	80000	60616	08809	02	82903	20616	96303	872—	61411	70102	021	04048	00
...th	311	763	08	82210	30912	09505	08-02	80901	50619	95408	8062-	64620	06-22	83218	40616	06211	51-22	83515	10736	96800	7722-	65419	71000	24002	12024	97
	338	776	08	70000	81018	10907	07	82701	81028	95108	0097-	60727	07	70000	81022	08713	06	82702	82022	93507	567—	61703	79707	047	01017	00
...n □	1307	791	02	61813	81032	03706	03	21413	81022	49204	0094-	67932	01	32015	81030	04621	01	71809	85030	46403	00972	67707	70001	509	01000	63
	286	803	08	81604	81618	12403							04	83505	30616	05507	51-10	83607	20656	96800	872—	62405	72600	22000	27047	00
... □	973	818	.	.	.	.	.	.	. 6	.	.	.	.	.	.	.	50	90713	00624	82050	9-0—	61610	70750	—501	09035	00
□	734	836	06	82913	15102	09605	.	.	.	.	.	.	06-12	93310	x1616	06716	51-16	93613	x2676	09551	9-0—	62200	70651	—510	08016	00
	480	838	07	82701	80032	10715	06-08	82905	80032	95209	865—	64611	07-04	81602	50602	08811	01-12	82907	35582	96203	672—	61407	79703	025	02043	00

...ein Stationshöhe

M 59.2/43
G 373...

24-std. Bodendruck - Änderung seit gestern 00 Uhr

Dienstag,

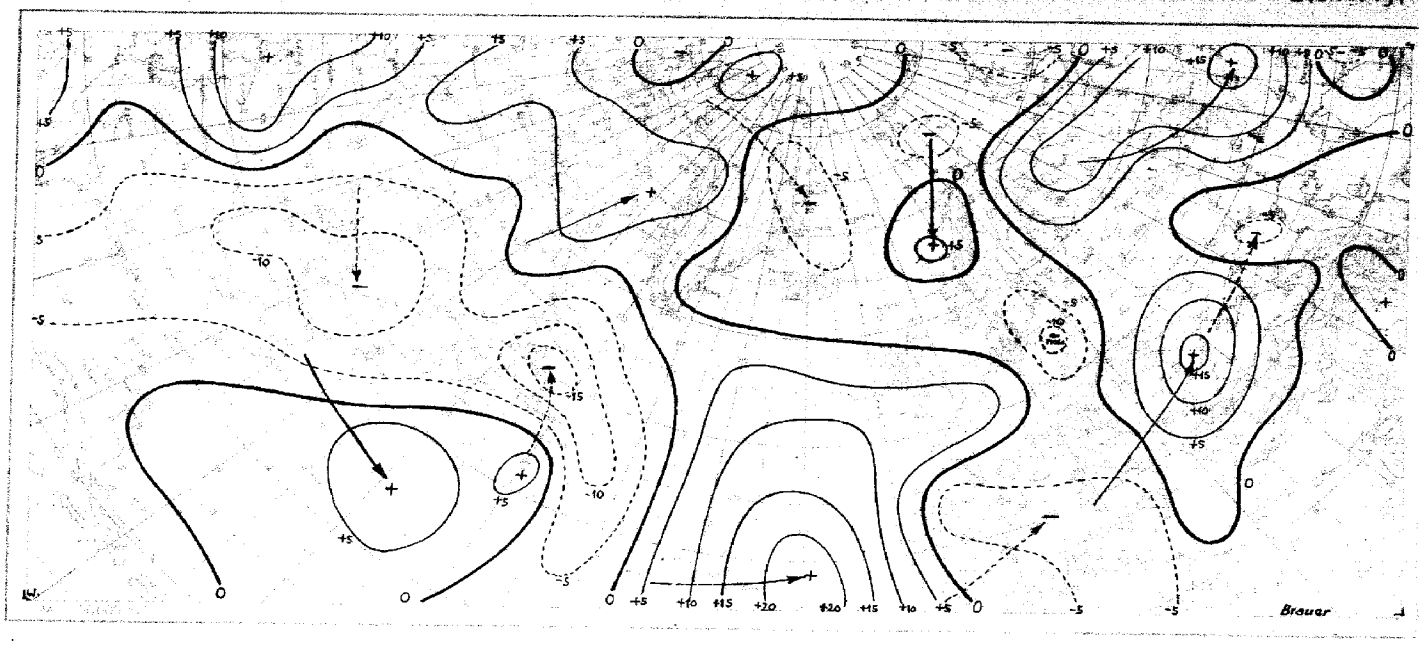

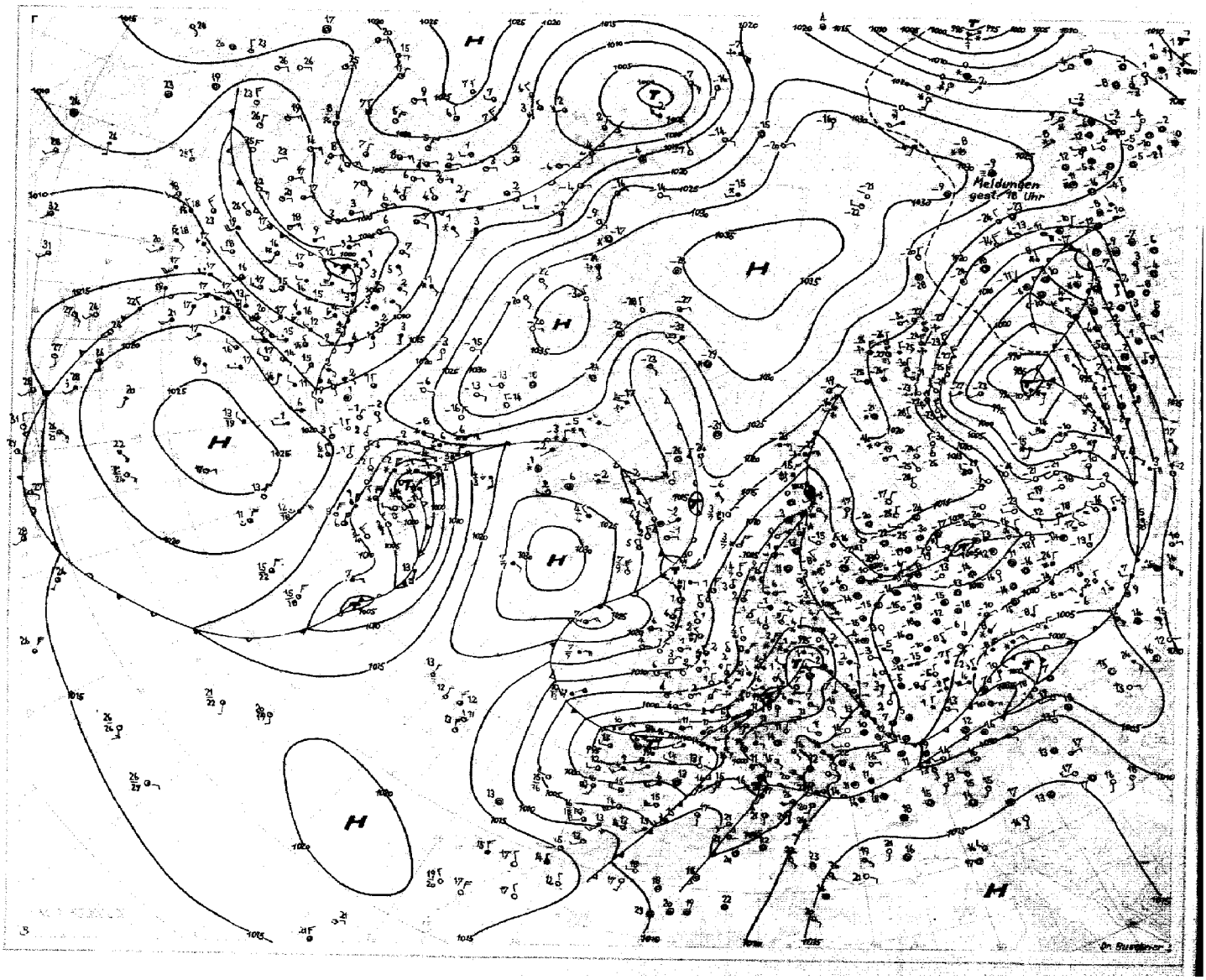

Absolute Topographie 96 mb 03 Uhr (geopot. Dekameter)

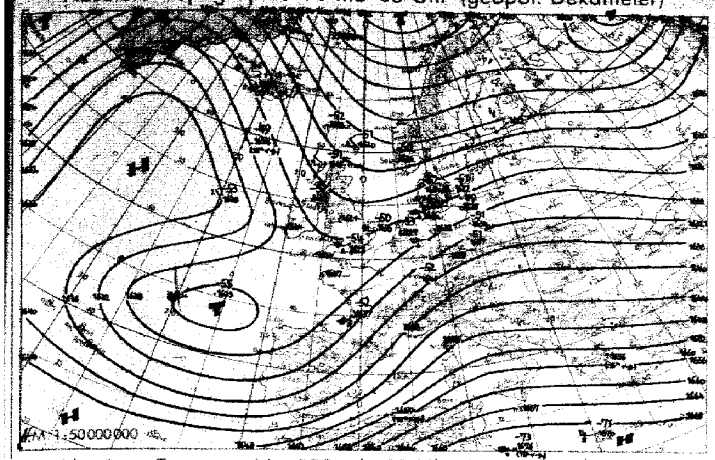

Vorhersagekarte für morgen 06 Uhr

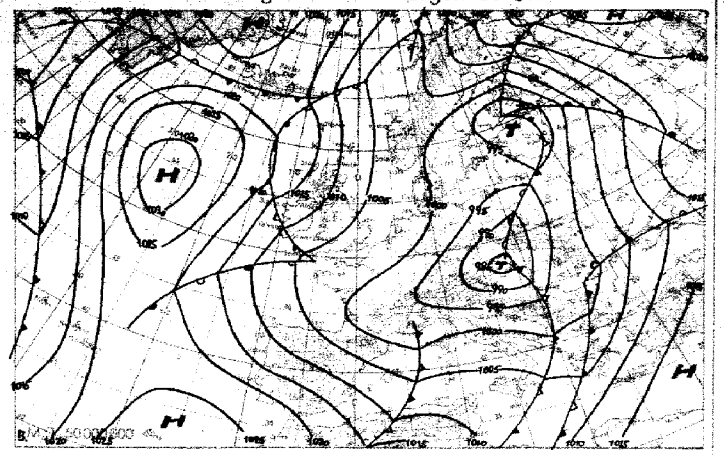

Absolute Topographie 225 mb 03 Uhr (geopot. Dekameter)

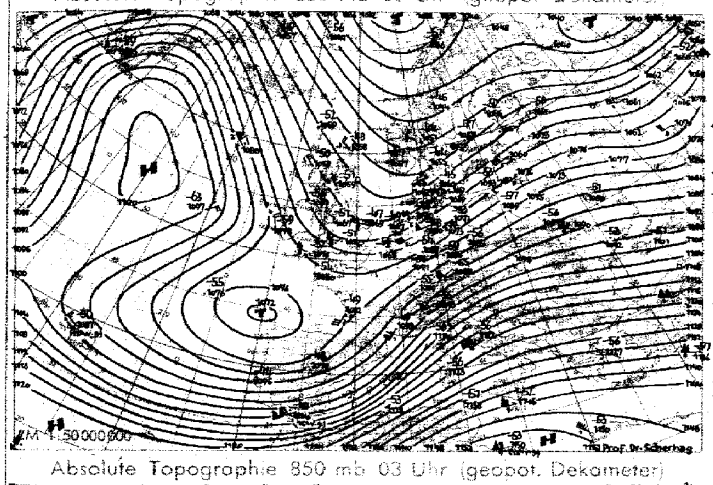

24std. Änderung der 225 mb Fläche seit gestern 03 Uhr

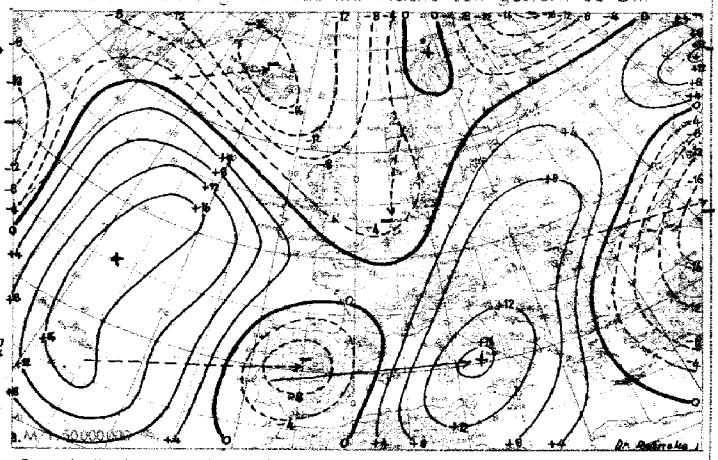

Absolute Topographie 850 mb 03 Uhr (geopot. Dekameter)

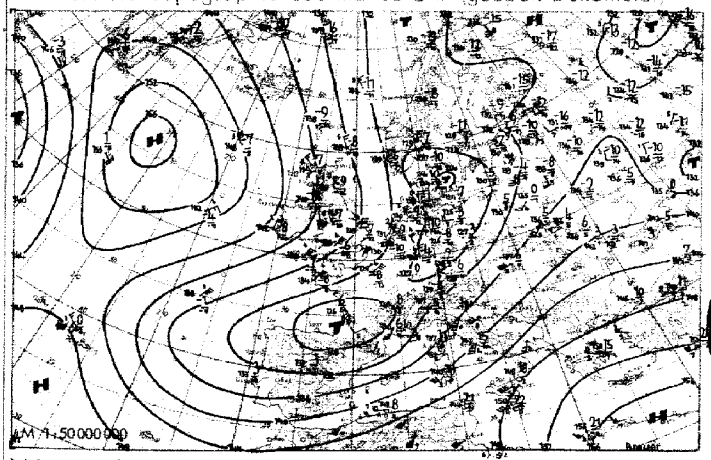

24std. Änderung der relat. Top 500/1000 mb seit gestern 03 Uhr

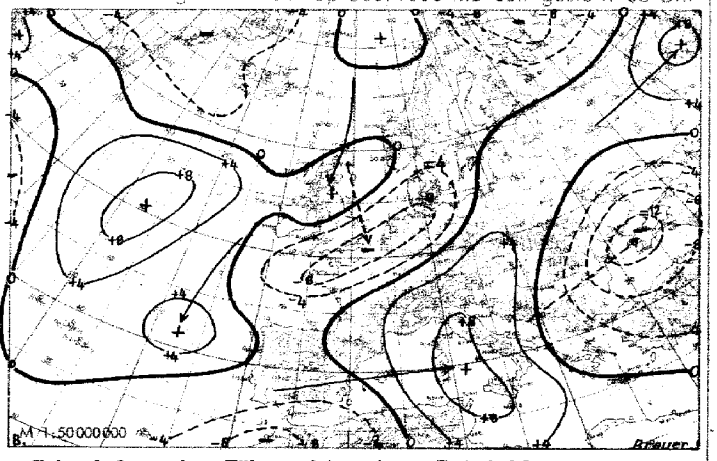

Wetterübersicht Dienstag, den 1. April 1952

Das steuernde nordatlantische Hochdruckgebiet verlagerte sich etwas nach Südsüdosten. Außerdem verstärkte es sich. Ihm wurde nämlich im Westen durch die Vorderseitenströmung des langsam nach Norden ziehenden Neufundlandtiefs hochreichende Warmluft zugeführt. Außerdem zog auf seiner Südseite das troposphärische Erwärmungsgebiet, das gestern westlich von Irland lag, weiter nach Westen, so daß im Zentrum des hohen Druckes die troposphärische Mitteltemperatur um mehr als 4 Grad anstieg. Auf der Ostflanke des Hochdruckgebietes drang über die Nordsee hinweg hochreichende Kaltluft weiter nach Süden vor. Sie gelangte auf die Rückseite des über Holland gelegenen Tiefdruckgebietes. Da auf dessen Südseite tropische Warmluft nach Nordosten strömte, verschärften sich in seinem Bereich die Temperaturgegensätze sehr stark. Über den Niederlanden und über Nordwestdeutschland nahmen in 500 mb die Südwestwinde von 30 auf 70 bis 80 Knoten zu. Im Delta dieser Strömung begann das Tief sich rasch zu vertiefen. Es liegt heute mit einem Kerndruck von weniger als 990 mb über der Ostseeküste. Der starke Druckfall auf seiner Vorderseite deutet daraufhin, daß es den Höhepunkt seiner Entwicklung noch nicht überschritten hat. Für Deutschland hatte diese Entwicklung insofern unangenehme Folgen, als hier die Kaltluft erneut weit nach Süden vorstossen konnte. So sanken über Südwestdeutschland die nächtlichen Tiefstwerte, die in der Nacht zu Montag bei 8-10 Grad lagen, bis auf -1 Grad ab und es fiel verbreitet wieder Schnee. - Das alte ostatlantische Zentraltief behielt seine langsame Ostbewegung bei und zog nach Südfrankreich. Die auf seiner Südseite ostwärts vordringende hochreichende Kaltluft erreichte das westliche Mittelmeer und verursachte hier kräftigen Druckfall.

Jacobi

Voraussichtliche Wetterentwicklung:

Dem jetzt nach Finnland abziehenden Tief folgt die südfranzösische Zyklone auf einer über das Alpengebiet und Ungarn nach Nordosten gerichteten Bahn nach. Dabei bleibt die Kaltluft in den nächsten Tagen in ganz Deutschland wetterbestimmend.

Prof. Dr. Scherhag

Erläuterungen zum Inhalt des Täglichen Wetterberichts

Die Beobachtungen der synoptischen Stationen sind in der Form des am 1. Jan. 1949 eingeführten intern. Wetterschlüssels veröffentlicht. Dabei bedeuten:

iii = **Kennziffer der Station**

T_dT_d = Taupunkt in °C (bei neg. Temp. ist 50 addiert)

N = Himmelsbedeckung in Achteln (9: nicht erkennbar)

dd = Windrichtung in 36-teiliger Skala (bei Addition von 50 ist die Windgeschwindigkeit > 100 Knoten)

ff = Windgeschwindigkeit in Knoten

VV = Sichtweite:

x0: < 20 m, x1: 20 m, x2: 40 m usf. bis x9: 180 m, 00: < 200 m, 01: 200 m, 02: 400 m usf. 80: 16000 m, 81: 20 km, 82: 40 bis 85: 100, 86: 150, 87: 200, 88: 300, 89 ≧ 500 km. Ferner kann gegeben werden 90: < 50 m, 91: 50, 92: 200, 93: 500, 94: 1000 m, 95: 2 km, 96: 4, 97: 10, 98: 20 km, 99: ≧ 50 km

ww = Wetter zur Beobachtungszeit

00-03: keine besonderen Erscheinungen (00 Wolkenentwicklung nicht feststellbar, 01 Wolken dünner werdend, 02 gleichbleibend, 03 zunehmend), 04-09: Dunsttrübung (04 Rauchtrübung, 05 trockener Dunst, 06 Trübung durch Staubadvektion, 07 Aufwirbelung von Staub, 08 Staubtromben, 09 Staub- oder Sandsturm während der letzten Stunde), 10: feuchter Dunst, 11-12: flacher Bodennebel (11 in einzelnen Schwaden, 12 mehr zusammenhängend), 13: Wetterleuchten, 14: Fallstreifen, 15-16: Niederschlag im Gesichtskreis (15: > 5 km entfernt, 16: < 5 km), 17 Donner ohne Niederschlag, 18 starke Böen, 19 Großtromben, 20-29: Hydrometeore während der letzten Stunde (20 Nieseln, 21 Regen, 22 Schnee, 23 Schneeregen, 24 gefrorener Regen, 25 Regenschauer, 26 Schneeregenschauer, 27 Graupel- oder Hagelschauer, 28 Nebel, 29 Gewitter), 30-32: leichter oder mäßiger Staub- oder Sandsturm (30 nachlassend, 31 ohne Änderung, 32 zunehmend), 33-35: starker Staub- oder Sandsturm (33 nachlassend, 34 ohne Änderung, 35 zunehmend), 36-37: niedriges Schneefegen (36 leicht, 37 stark), 38-39: hohes Schneefegen (38 leicht, 39 stark), 40: Nebel im Gesichtskreis, 41: Nebel in Schwaden, 42-49: Nebel (gerade Zahlen: Himmel erkennbar, ungerade: nicht erkennbar, 42, 43: dünner werdend, 44, 45: unverändert, 46, 47: dichter werdend, 48, 49: als Rauhreif niederschlagend), 50-55: Nieseln (gerade Zahlen: mit, ungerade: ohne Unterbrechung, 50, 51: leicht, 52, 53: mäßig, 54, 55: stark), 56-57: Nieseln gefrierend, 58-59: Nieseln mit Regen (56, 58: leicht, 57, 59: stark) 60-65: Regen (Unterteilung wie bei 50-55), 66-67: Regen gefrierend, 68-69: Regen und Schnee (66, 68: leicht, 67, 69: stark), 70-75: Schnee (Unterteilung wie bei 50-55), 76: Eisnadeln, 77: Schneegriesel, 78: einzelne Schneesterne, 79: gefrorener Regen, 80-82: Regenschauer (80: leicht, 81: mäßig, 82: sehr stark), 83-84: Schneeregenschauer, 85-86: Schneeschauer, 87-88: Graupelschauer, 89-90: Hagelschauer (83, 85, 87, 89: leicht, 84, 86, 88, 90: stark), 91-94: Gewitter in der letzten Stunde (91, 92: Regen noch anhaltend, 93, 94: Schnee, Graupel oder Hagel noch anhaltend, 91, 93: leicht, 92, 94: stark), 95-99: Gewitter zur Beobachtungszeit, (95, 96: leicht mit Regen, Schnee oder Hagel, 97: stark mit Regen oder Schnee, 98: mit Staub- oder Sandsturm, 99: mit Hagel oder Graupel).

W = Witterungsverlauf

0-4: kein Niederschlag (0: heiter, 1: wechselnd bewölkt, 2: stark bewölkt, 3: Staub- oder Sandsturm oder Schneetreiben, 4: Nebel oder starke Staubtrübung), 5: Nieseln, 6: Regen, 7: Schnee, 8: Schauer, 9: Gewitter

PPP = Luftdruck auf NN reduziert in Zehntel mb ohne Hunderterziffer

TT = Temperatur in °C (bei neg. Temperaturen ist 50 addiert)

N_h = **Bedeckung mit unteren Wolken** (verschlüsselt wie N)

C_L = **Tiefe Wolken**

0: keine, 1: Cu hum, 2: Cu cong, 3: Cb calvus, 4: Sc vesp, 5: Sc, 6: St, 7: Fs oder Fc unter As, 8: Cu und Sc, 9: Cb cap, –: nicht erkennbar

h = Höhe der Untergrenze der unteren Wolken

0: 0-50 m, 1: 50-100 m, 2: 100-200 m, 3: 200-300 m, 4: 300-600 m, 5: 600-1000 m, 6: 1000-1500 m, 7: 1500-2000 m, 8: 2000-2500 m, 9: > 2500 m

C_M = Mittelhohe Wolken

0: keine, 1: As trans, 2: As opac, 3: Ac trans, 4: Ac lent, 5: Ac undulatus, 6: Ac cug, 7: Ac in mehreren Schichten oder zusammen mit As, 8: Ac cast, 9: chaotischer Ac-Himmel, –: nicht erkennbar

C_H = Hohe Wolken

0: keine, 1: Ci fil, 2: Ci dens, 3: Ci noth, 4: Ci unc, 5: Ci-Aufzug noch < 45°, 6: > 45°, 7: Cs den ganzen Himmel bedeckend, 8: Cs nicht größer werdend und nicht den ganzen Himmel bedeckend, 9: Cc, –: nicht erkennbar

6 = Gruppenkennziffer

E = Erdbodenzustand

0: trocken, 1: naß, 2: überschwemmt, 3: hartgefroren und trocken, 4: Glatteis, 5-7: nasser Schnee, (5: weniger als die Hälfte bedeckend, 6: mehr als die Hälfte bedeckend, 7: geschlossene Schicht), 8-9: trockener Schnee (8: mehr als die Hälfte bedeckend, 9: geschlossene Schicht).

a_x = nähere Charakteristik der Drucktendenz a

(1, 2, 3: Extremwert trat 0-1h, 4, 5, 6: 1-2h, 7, 8, 9: 2-3h vor Termin ein, und nach diesem Extremwert wurde die unter pp gemeldete Gesamtdruckänderung bei 1, 4, 7 um < 1, bei 2, 5, 8 um 1-3 und bei 3, 6, 9 um > 3 mb überschritten.

a = Luftdrucktendenz

0: , 1: , 2: , 3: , 4: , 5: , 6: , 7: , 8: , 9:

pp = Betrag der dreistündigen Druckänderung in Zehntel mb

7 = Gruppenkennziffer

RR = Niederschlagsmenge seit 12 Stunden

01-55: 1-55 mm, 56: 60 mm bis 90: 400 mm, 91: 0,1 mm, bis 96: 0,6 mm, 97: gering, nicht meßbar, 98: > 400 mm, 99: Messung unmöglich

T_eT_e = Extremtemperatur von 6-18h bzw. 18-6h in °C (bei neg. Temp. ist 50 addiert)

ss = Höhe der Gesamtschneedecke

00-55: 00-55 cm, 56: 60 cm, 57: 70 bis 90: 400 cm, 97: nicht geschlossen, nur Flecken, 98: > 400 cm, 99: keine Messung

$T_gT_gT_g$ = **Erdbodenminimum der vergangenen Nacht in Zehntel °C. (bei negativen Temperaturen ist 500 addiert)**

RR_{24} = **Niederschlagsmenge der letzten 24 Stunden (Messung wie RR)**

sss = **gestrige Sonnenscheindauer in Zehntelstunden**

4 = **Gruppenkennziffer**

f_xf_x = höchste } Windgeschwindigkeit in Knoten in den

f_yf_y = niedrigste } letzten 10 Minuten vor der Beobachtung

Seite 2 enthält oben die 24-stündige Druckänderung von 5 zu 5 mb vom gestrigen Tag 0h bis zum 0h-Termin des Stichtages, wobei Fallgebiete gestrichelt sind und die Pfeile die Verlagerung der Zentren seit dem Vortag angeben. Darunter wird die Wetterlage auf einem großen Teil der Nordhalbkugel wiedergegeben. Die Zahlen geben die Lufttemperatur und bei den Schiffen oben die Luft- und darunter die Wassertemperatur an.

In der Darstellung des Wetters werden zur Abkürzung nur die Symbole für **N, dd, ff,** und **ww** verwandt, und zwar in der folgenden zusammengefaßten Form.

ww

00-03	keine besonderen Erscheinungen
04-09	Dunsttrübung
10	feuchter Dunst
11-12	Bodennebel
13	Wetterleuchten
14	Fallstreifen
15-16	Niederschlag im Gesichtskreis
17	Ferngewitter
18-19	Tromben
20	nach Nieseln
21	nach Regen
usf	usf bis:
29	nach Gewitter
30-35	Staub- oder Sandsturm
36-39	Schneetreiben
40-49	Nebel
50-59	Nieseln
60-67	Regen
68-69	Regen und Schnee
70-75	Schnee
76	Eisnadeln (Polarschnee)
77-79	Schneegriesel
80-82	Regenschauer
83-84	Schneeregenschauer
85-86	Schneeschauer
87-88	Graupelschauer
89-90	Hagelschauer
91-92	Regen nach Gewitter
93-94	Schnee, Graupel od. Hagel nach Gewitter
95,97	Gewitter mit Regen oder Schnee
96,99	Gewitter mit Hagel
98	Gewitter mit Staubsturm

N

0	wolkenlos
1-2	heiter
3-5	halbbedeckt
6-7	wolkig
8	bedeckt
9	Himmel nicht erkennbar

Geschwindigkeit in Knoten	Symbolisierung
0	
1- 2	
3- 7	
8- 12	
48- 52	
123-127	

Bei den Fronten wird die Temperaturänderung am Boden (ausgefüllte Symbole) von der in der Höhe (offene Symbole) unterschieden. Dies ergibt folgende Möglichkeiten:

a) Kaltfront

- in allen Schichten
- nur am Boden
- nur in der Höhe
- maskiert

b) Warmfront

- in allen Schichten
- nur am Boden
- nur in der Höhe
- maskiert

c) Okklusion

- ohne Temperaturänderung am Boden
- mit Abkühlung am Boden
- mit Erwärmung am Boden

d) Konträre Luftmassenbewegung in der Vertikalen

- quasistationäre Front oder gegenläufige Warmfront

e) Sonstiges

- Konvergenzlinie

Alle Höhen von Druckflächen **(Seite 3-5)** sind in der Einheit des geopotentiellen Dekameters (das geopot. Meter ist das um 2% verminderte dynamische Meter und daher nahezu identisch mit dem geometrischen Meter) angegeben.

Die Karte der relativen Topographie 500/1000 mb (S. 3 oben) enthält die Einzelwerte in Dekametern unter Fortlassung der Hunderter-Ziffer, in der Karte der abs. Topographie (S. 3 unten) wird die Windgeschwindigkeit in Knoten (je 5 Knoten ein halber, je 10 Knoten ein ganzer Strich, je 50 Knoten ein Dreieck) dargestellt. Auf der linken Seite wird die abs. Topographie in Dekametern (unter Fortlassung der Hunderter-Ziffer) und auf der rechten Seite, durch einen Bruchstrich getrennt, oben die Temperatur und darunter der Taupunkt in °C angegeben. Die Zehnerzahl der Windrichtung wird als kleine Zahl neben den Richtungspfeil gesetzt. Es bedeutet z. B.

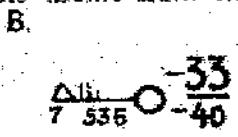

absolute Topographie 500 mb = 536 geopot. Dekameter, Westwind 75 Knoten aus 270°, Temperatur —33° und Taupunkt —40°

Auf Seite 4 sind die aerologischen Beobachtungen der Stationen in der US-Zone übersichtlich zusammengestellt.
Das Eintragungsschema ist am Kopf der Tabelle angegeben. Temperaturen zwischen —0° und —49° sind durch Addition von 50 gekennzeichnet.

Seite 5 enthält Höhenwetterkarten oberhalb der Bodenreibungsschicht (850 mb), für die Tropopause (225 mb) und Stratosphäre (96 mb), wobei die beiden letzteren Flächen so ausgewählt worden sind, daß die relativen Topographien 225/500 mb und 96/225 mb über Berlin im Jahresmittel den gleichen Betrag von 544 geopot. Dekametern aufweisen wie die Schicht 500/1000 mb. Die Änderung der rel. Top. 500/1000 mb ergibt ein Maß für die in der unteren Troposphärenhälfte eingetretene Temperaturänderung und die darüber befindliche Karte (Änderung der abs. Top. 225 mb) ein Maß für die Druckwellen an der Tropopause.

Die Vorhersagekarte bezieht sich auf den 06-Uhr-Termin des folgenden Tages, und die im Anschluß an die Wetterübersicht gegebene Wetterentwicklung gründet sich außer auf die synoptischen Unterlagen auf die Ergebnisse der Untersuchung von Wellen, Spiegelungspunkten, Korrelationen und ähnlichen Fällen.

Als gesonderter Teil des „Täglichen Wetterberichtes" enthält die **„Wetterkarte"** eine Reihe von Ergänzungskarten.

Auf der ersten Seite werden täglich wechselnd Aufsätze und tabellarische Darstellungen über Themen der Wetterkunde und ihrer Randgebiete abgedruckt.

Die Innenseiten bringen die 6-Uhr-Wetterlage über Europa, in der auch die Luftmassenverteilung angegeben wird. Daneben werden die Karte der dreistündigen Luftdruckänderung, sowie die Höhenwetterkarte der 700-mb-Fläche vom 3-Uhr-Termin dargestellt.

Die nach der Übersicht abgedruckte Vorhersage für den nächsten und die folgenden Tage ergänzt die auf Seite 5 des „Täglichen Wetterberichtes" angegebene allgemeine Wetterentwicklung durch präzisere Angaben über die einzelnen Wetterelemente für die verschiedenen Prognosenbezirke.

Auf Seite 4 werden die im Wetterbericht nicht enthaltenen Stationsmeldungen der US-Zone in entschlüsselter Form veröffentlicht, die durch die gleichen Angaben für einige europäische Hauptstädte ergänzt werden, wobei für einige Orte der US-Zone die täglichen astronomischen Daten mit angegeben werden.

Ferner werden die in Erlangen durchgeführten Frühaufstiege vom heutigen und gestrigen Tag graphisch dargestellt und daneben der Höhenwind von München angeschrieben.

Eine Zonenkarte für die Länder der US-Zone dient zur Wiedergabe von wechselnden Darstellungen des süddeutschen Witterungscharakters.

Alle Zeitangaben im „Täglichen Wetterbericht" in Mittlerer Greenwich Zeit (M.G.Z.), in der Wetterkarte in Mitteleuropäischer Zeit (M.E.Z.)

1. April 1952 Relative Topographie 500/1000 mb heute 03 Uhr (geopot. Dekameter)

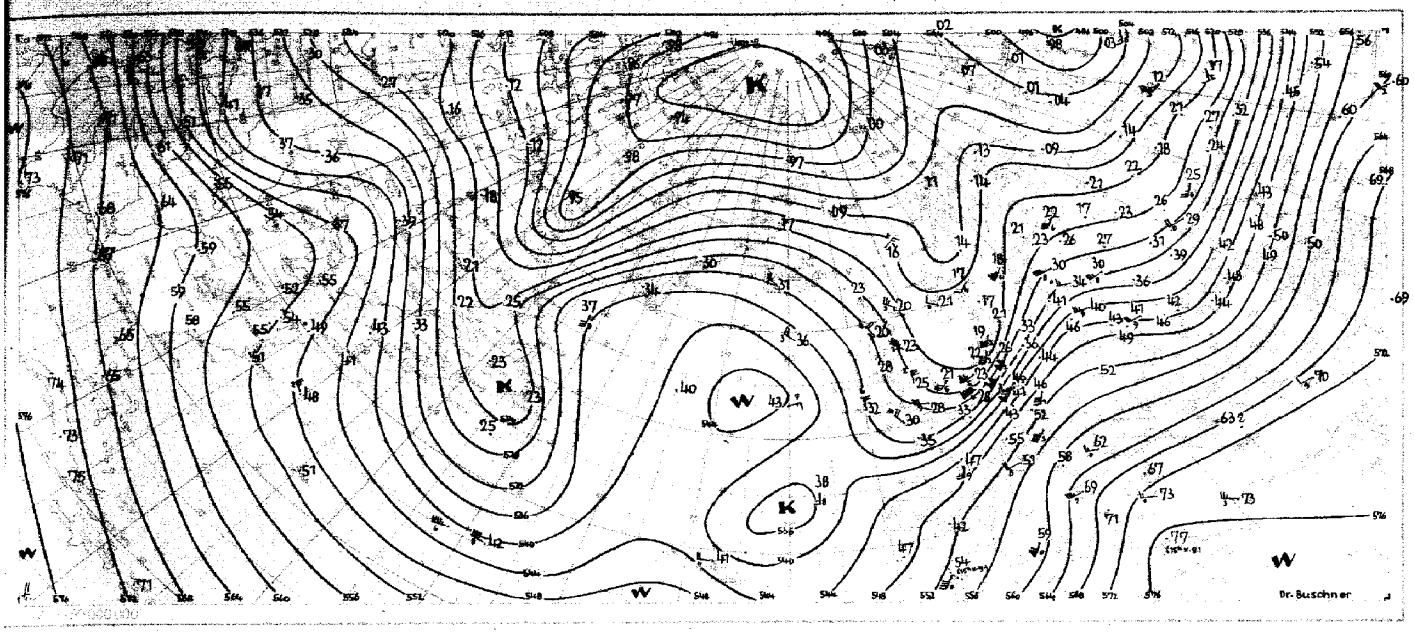

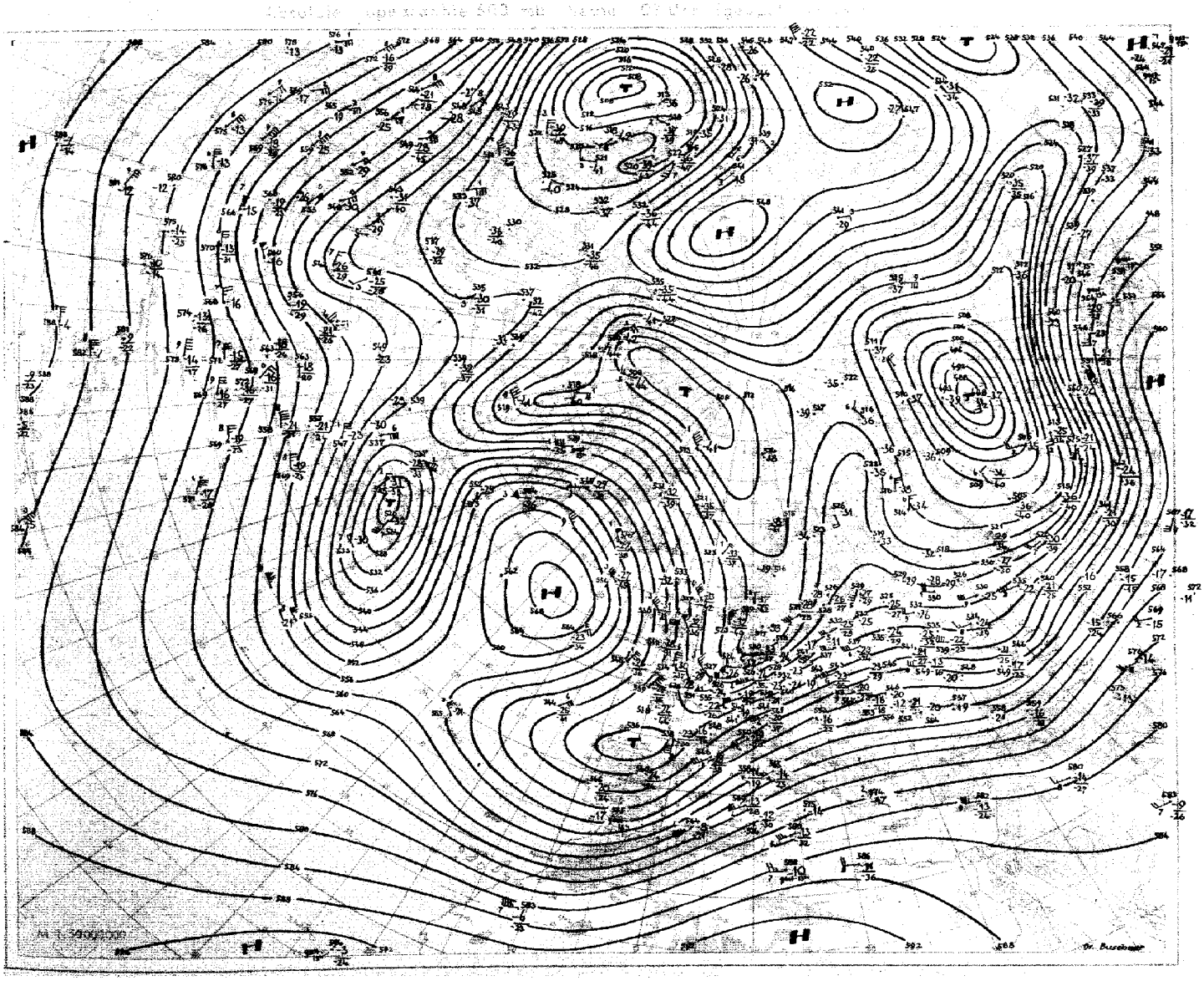

Station	Höhe	iii	Gestern 09 Uhr GMT $T_dT_d4f_xf_x$	Nddff	VVwwW	TTapp	Gestern 12 Uhr GMT $T_dT_d4f_xf_x$	Nddff	VVwwW	PPPTT	$N_hC_hCC_M$	6_xaapp	Gestern 15 Uhr GMT $T_dT_d4f_xf_x$	Nddff	VVwwW	TTapp	Gestern 18 Uhr GMT $T_dT_d4f_xf_x$	Nddff	VVwwW	PPPTT	$N_hC_hCC_M$	6Eapp	$7RRT_xT_x$	f_yf_y
Augsburg	480	852	o7	723o4	82216	o921o	o8	72516	83216	o1212	2547o	61oo1	o7	525o8	85o12	15719	o7	72712	858o2	97714	49583	61512	7o116	
Ingolstadt	367	860	o8	72oo2	82212	o93o7	o8	825o4	818o8	o1411	824--	6o2o1					o7	7oooo	83163	98113	5346-	616o9	79415	
München	521	865	o6	729o3	75o52	122o5	o6	627o6	81o22	o1215	52762	6o3oo	o6	627o4	81o22	15911	o4	625o2	6oo22	99o13	oo974	61717	7oo16	
München-Riem	526	866	o6	729o4	816o1	122o5	o6	62912	83o26	o1114	42541	671o2	o5	629o8	83o21	15711	o4	723o2	83o31	98o13	24572	61718	79716	
Landshut	391	873	o7	723o7	8o612	111o3	o9	727o9	82252	o1312	785--	672o3	o8	725o6	83o22	1481o	o7	614o3	8oo32	98411	19576	61717	79114	
Passau-Oberhaus	409	893	o8	618o1	75o16	o92o9	o7	627o1	81o22	o1514	21576	679o4	o7	631o1	82o28	147o8	o7	5o9o1	83o18	99512	34546	61715	79215	
Feldberg/Schw. ☐	1493	908	o2	923o5	x2696	o22o7	o3-27	82221	818o7	34oo3	59---	6o2o3	o2-21	62124	86259	o47o7	o2	7222o	86o28	32oo5	782--	66713	7o8o5	
Friedrichshafen	401	934	o6	7oooo	85612	o8399	o7	624o3	85o16	o131o	28542	617o7	o6	619o5	87o11	14914	o8	736o2	85o12	96313	25616	68818	79116	
Kempten-Lenzfried	705	946	o5	725o3	85o22	o9412	o4	625o6	86o12	o2311	1163o	61ooo	o5	627o2	86o22	14919	o8	714o1	86o32	98211	oo916	61719	7oo15	
Oberstdorf	810	948	o3	6oooo	4oo52	o72o4	o2	118o1	83o11	o1313	1563o	61oo3	o2	627o1	83o31	13716	o2	714o2	83o31	oo2o7	oo956	67713	7oo15	
Zugspitze ☐	2960	961	58	51629	85o22	96o55	57-41	4183o	85o12	96855	3514o	641o8	56	51824	85o22	534o2	57	71628	85o32	96o54	45246	6991o	7oo53	
Hohenpeissenberg ☐	977	962	o3	73oo2	84o22	o82o8	o5-21	72413	84o32	9o912	2257-	61oo5	o4	732o3	84o22	1271o	o4	7o9o9	84o22	8791o	oo978	6172o	7oo13	
Garmisch-Partenk.	704	963	o4	516o6	82o12	116o2	o5	23613	83o12	98814	11841	619o7	o5	3o21o	83o2o	15811	o4	814o3	82o3o	97711	11817	656o8	7oo15	
Bad Tölz	654	971	o6	718o4	84o22	13oo3	o5	436o5	84o12	99814	4574o	611o3	o2	92o13	x4456	o23oo	o7	8o9o4	83o3o	97413	oo9o7	61815	7oo16	
Wendelstein ☐	1735	986	oo	62oo4	85o12	o41o4	oo	5oooo	63o22	124o6	32232	6o3oo					oo	818o4	81o22	115o6	8o67-	69811	7ooo6	
Berchtesgaden	542	997	o6	7oooo	83o26	o7oo6	o6	118o2	87o26	oo215	11832	6o82o					o4	7oooo	85o3o	oo21o	oo97-	657o7	79718	

Station	Gestern 21 Uhr GMT T_dT_d4ff	Nddff	VVwwW	TTapp	Heute 00 Uhr GMT T_dT_d4ff	Nddff	VVwwW	PPPTT	N_hC_hCC	6_xaapp	Heute 03 Uhr GMT T_dT_d4ff	Nddff	VVwwW	TTapp	Heute 06 Uhr GMT T_dT_d4ff	Nddff	VVwwW	PPPTT	N_hC_hCC	6Eapp	$7RRT_xT_x$	$6T_nT_nT_gT_g$	RR_xsss	ss
Augsburg	o7	716o6	83o28	11716	o7	829o8	83o28	9411o	oo97-	61524	o6	729o3	83o12	o87o5	o6-13	8291o	3o512	944o7	861--	612o2	797o7	o49	o1o44	oo
Ingolstadt	.	.	.	.	.	.	. 8	.	.	.	.	.	.	.	o5-o8	829o4	82o22	943o6	854--	61411	792o6	o39	96o47	oo
München	o6	516o3	75o22	11914	o7	416o4	75o12	944o9	oo94o	6o735	o6	229o2	75o11	o74o1	o5	722o2	151o2	944o6	oo97-	617o4	7o6o6	o34	ooo53	oo
München-Riem	o7	714o9	81o22	1o9o9	o6-o5	518o4	81o32	94oo8	1o846	6o74o	o5-o3	o31o3	8oo11	862o1	o5-o4	727o3	321o1	936o6	7o87-	617o7	7ooo5	1oo36	97o49	oo
Landshut	o8	41413	8oo32	1o913	.	.	. 2	.	.	.	o5	ooooo	81o2o	o671o	o4	725o5	o91oo	936o5	oo97-	6o5o3	7ooo3	oo6	91o38	oo
Passau-Oberhaus	o6	2o5o1	82o12	o98o8	o6-o5	2o9o5	81o22	96oo6	oo95o	6o733	o5	4oooo	81o22	o6824	o4-o1	6o7o1	81o2o	938o4	oo952	614oo	7ooo3	o15	92o29	oo
Feldberg/Schw. ☐	o3-34	82o24	75618	o37o5							o3-34	92425	x2456	o3721	o2-16	92112	x4616	271o3	9-o--	666o2	7o8o2	35oo4	16o13	5o
Friedrichshafen					o7	432o2	81o21	9451o	35642	615o5	o6	734o2	6oo21	o8918	o6	8oooo	7oo21	923o8	oo97-	616o6	797o8	o48	91o35	oo
Kempten-Lenzfried	o6	8oooo	83o32	o9711	o4	7oooo	83o22	957o7	oo97-	61524	o3	714o1	5o1o2	o59o4	o4	7oooo	81o22	947o5	oo97-	61712	7ooo4	o23	ooo4o	oo
Oberstdorf	.	.	.	.	.	.	. 1	.	.	.	.	.	.	.	oo	8oooo	82o31	955o2	oo97-	67712	7oooo	o3512	ooo74	28
Zugspitze ☐	57-51	21838	85o12	547o5	57-59	21841	86o12	93654	2o54o	6o819	56-62	21842	86o2o	54713	56-34	81828	85o3o	91153	8o52-	69712	7oo54	62	ooo72	98 (51o cm)
Hohenpeissenberg ☐	o5	714o9	83o22	o9713	o2	42oo7	83o12	8381o	oo97o	6o733	o2	234o8	83o1o	o96o3	o6	71oo9	811oo	821o6	oo97-	61714	7ooo6	18o4o	ooo5o	oo
Garmisch-Partenk.	o4	416o2	81o22	o79o8	o1	116o6	81o1o	942o6	1174o	6o836	51	118o2	81o2o	o78o8	o3-o2	814o2	81o3o	927o6	118o7	619o8	7ooo5	o3o	ooo94	oo
Bad Tölz	.	.	.	.	.	.	. 2	.	.	.	.	.	.	.	o3	812o2	82o3o	945o4	oo97-	61712	7ooo4	o28	ooo83	oo
Wendelstein ☐	.	.	.	.	.	.	. 0	.	.	.	.	.	.	.	51-3o	71825	85o22	o6oo6	3557-	6971o	7ooo5	o22	ooo71	69
Berchtesgaden	.	.	.	.	.	.	. 0	.	.	.	.	.	.	.	o1	718o2	86o21	949o2	15842	657o8	7ooo1	5o4	97o82	97

Station	Berlin			Wiesbaden			München			Berlin			Wiesbaden			München			Erlangen			Friedrichshafen		
YYGG	3109			3109			3109			3115			3115			3115			3115					
mb	HHHH	TTT_dT_d	ddff	HHHH	TTT_dT_d	ddff	HHHH	TTT_dT_d	ddff	HHHH	TTT_dT_d	ddff	HHHH	TTT_dT_d	ddff	HHHH	TTT_dT_d	ddff	HHHH	TTT_dT_d	ddff	HHHH	TTT_dT_d	ddff
41	2174			2181	o6								2197	o5					2175	o6				
96	1626			1633	o1					1626	oo	2633	1646	99					1633	o2				
100	1599	o2		16o6	o1					16oo	oo	2635	1619	99					16o6	o2				
200	1145	oo	2642	1153	oo		1157	o2		1147	oo	2651	1163	oo					1156	o2				
225	1o69	oo	2643	1o76	o3		1o81	o3	2782	1o7o	oo	2638	1o86	o2		1o85	o6		1o81	o5				
300	885	o3	2636	891	o1		896	o2	2549	886	o4	2647	9oo	98		9o2	o1		896	o1				
500	534	7483	2545	54o	7487	2448	545	7477	2533	537	76	2545	544	7173	2369	547	7283	2749	543	7377				
700	282	596o	2625	285	2761	2439	291	566o	2641	284	5858	2532	288	5455	2328	292	556o	2447	288	5659				
850	129	5152	2423	131	o251	243o	136	o35o	2722	13o	oooo	2622	132	o3o2	2219	136	o65o	2614	134	o4o1				
1000	5o1			5o1			oo1			5o1			5o2			5oo			5o1					
Markante Punkte	PPP	TTT_dT_d	ddff	PPP	TTT_dT_d	ddff	PPP	TTT_dT_d	ddff	PPP	TTT_dT_d	ddff	PPP	TTT_dT_d	ddff	PPP	TTT_dT_d	ddff	PPP	TTT_dT_d	ddff	PPP	TTT_dT_d	ddff
				oo2	o1					187	99	2648	o12	o4					o3o	o5				
	o54	o3		o11	o4					25o	o2	2645	o33	o6		218	o6		o6o	o6				
	o62	o4		o22	o7					265	o6	2647	o5o	o4		244	o6		18o	oo				
	15o	oo	2645	o65	o2		167	oo		285	o6	2649	o52	o3		267	o7		24o	o6				
	227	oo	2644	o74	o4		24o	o4	278o	393	89	2536	12o	98		357	9o		375	8793				
	257	o9	2635	152	99		27o	o4	2659	4oo	89	2536	15o	oo		4oo	84		385	8892				
	376	9o	2642	173	oo		278	o5	2652	44o	82	2536	177	98		456	76		43o	8387				
	4oo	87	2641	193	99		329	98	244o	555	6981	2549	188	oo		488	7387	2753	51o	7175				
	473	7885	2536	233	o2		379	9o	2548	625	6572	254o	215	oo		545	6974	2533	52o	7274				
	58o	6776	2536	277	o4		4oo	86	2745	665	6o62	2535	245	o5		59o	647o	2542	73o	5457				
	614	6672	2533	375	9o		463	7887	2634	73o	5555	2528	27o	o3		6o2	6569	2645	745	5454				
	922	o3o2	2417	4oo	86		48o	7581	263o	744	5656	2528	353	9o		752	5o55	2227	79o	5151				
	953	o3o2	2415	6o9	6374	2533	5o8	7476	2636	8o3	5151	2621	4oo	8487		793	o151	212o	86o	o5o2				
	967	5o51	2413	735	5558	2436	815	oo54	2525	97o	o6o4	251o	785	o1o1	2231	882	o8o1	2713	878	o5o2				
	992	o1oo	241o	982	o7o3	22o3	94o	11o7	27o2	992	o6o4	25o5	981	13o9	22o6	94o	15o5	29o8	966	12o7				
41/96	548			548									551						542					
96/225	557			557						556			56o						552					
225/500	535			536			536			533			542			538			538					
500/1000	535			541			544			538			546			547			544					

Station	Berlin			Wiesbaden			München			Berlin			Wiesbaden			München			Erlangen			Friedrichshafen		
YYGG	3121			3121			3121			o1o3			o1o3			o1o3			o1o3			o1o3		
mb	HHHH	TTT_dT_d	ddff	HHHH	TTT_dT_d	ddff	HHHH	TTT_dT_d	ddff	HHHH	TTT_dT_d	ddff	HHHH	TTT_dT_d	ddff	HHHH	TTT_dT_d	ddff	HHHH	TTT_dT_d	ddff	HHHH	TTT_dT_d	ddff
41																								
96																			1629					
100																			16o4					
200	1144	o3		1169	99					1147	o1		1158	oo		1157	o6	2584	1159	o4		1164	o4	
225	1o68	o4		1o92	o1		1o89	o8	2782	1o71	o3		1o82	o4		1o82	o7	2562	1o84	o9		1o89	o5	
300	884	o3	267o	9o6	97		9o5	99	2659	886	oo		897	98		898	oo	256o	89o	98		9o4	99o2	
500	535	7677	2442	546	6871	2257	548	7o72	2555	532	7376		54o	6971	2466	541	7o77	2437	541	7172		546	6973	
700	283	5859	2436	287	5353	2444	29o	536o	2328	278	5757	2352	282	5757	254o	284	5461	2337	283	5454		286	5157	
850	129	5152	2o2o	13o	o6o5	2116	133	o95o	171o	125	5353	2722	128	5556	3616	128	o6o4	2914	128	o2o2		129	o8o2	
1000	5o2			5o3			5o3			5o4			5o1			5o5			5o5			5o6		
Markante Punkte	PPP	TTT_dT_d	ddff	PPP	TTT_dT_d	ddff	PPP	TTT_dT_d	ddff	PPP	TTT_dT_d	ddff	PPP	TTT_dT_d	ddff	PPP	TTT_dT_d	ddff	PPP	TTT_dT_d	ddff	PPP	TTT_dT_d	ddff
				138	oo								179	oo		148	o3	2561	125	o6		187	o4	
	198	o3		15o	99					138	o2		195	o1		167	o2	2557	16o	oo		2o6	o4	
	212	o2		166	98					15o	o1		25o	o8		2o6	o8	2578	19o	o4		217	o5	
	246	o6		218	oo					187	98		35o	9o		252	o3	2555	23o	1o		26o	o3	
	275	o6		25o	o7					212	o3		4oo	8386		268	o5	2559	357	87		272	o5o8	
	394	9o	2559	34o	9o		213	o4	2782	235	o3		65o	5858	235o	35o	9o	2571	37o	8794		59o	6o64	
	4oo	89	2555	4oo	8184		231	1o	2784	258	o7		682	5656	2542	4oo	83	2659	61o	5961		6o2	6o6o	
	466	8o81	2443	6oo	6o61	2359	274	o4	2784	367	89		745	5454	254o	436	7888	2543	62o	6o6o		712	oo57	
	626	6366	2436	621	6o61	2444	349	9o	2656	4oo	85		758	5555	2535	55o	657o	2537	696	5454		732	oo55	
	64o	6366	2434	782	o3o3	2226	4oo	8284	2672	419	8285		785	5353	2431	568	6671	2739	716	5454		766	o454	
	oo4	5253	2332	875	o6o6	2114	468	7476	2562	741	5555	2338	8o6	5556	272o	813	o453	2516	77o	oo51		842	o8o2	
	893	o1o1	2314	89o	o4o4	2114	559	6467	2552	754	5555	2335	835	5455	2714	846	o7o4	2814	78o	5151		868	o9o3	
	948	o3o2	2912	93o	o5o3	2718	594	6367	2552	83o	5252	2524	865	5555	3415	86o	o5o5	3113	89o	o4o4		899	o9o6	
	97o	oo51	291o	945	o4o2	2718	918	11o8	13o8	9oo	5555	2922	871	5656	3617	917	o5o5	32o8	925	o7o6		935	1oo6	
	992	o2o1	29o5	98o	o4o2	3417	936	o9o7	14o9	989	5o51	3o13	982	oo51	3413	932	o4o4	29o4	96o	o8o7		946	o8o6	
41/96																								
96/225																			545					
225/500	533			546			547			539			542			541			543			543		
500/1000	537			540			551			536			547			546			546			552		

Ergänzungen

Station	Höhe	iii	T_xT_x-T_nT_n	RR_xsss	ss
Geisenheim	109	628	12-5o	o2o22	97
Ellwangen	439	749	--5o	o9---	oo
Freudenstadt	798	815	12-51	17o36	97
Tübingen	370	826	15-oo	14o43	oo
Donaueschingen	671	917	12-o1	1o---	oo
Zwiesel	571	79o	12-oo	97oo7	oo

Wolkenzug

iii	YY-GG	$Cddv_xv_x$	$Cddv_xv_x$	iii	YY-GG	$Cddv_xv_x$	$Cddv_xv_x$
635	31-12	4261o					
946	31-15	427o6					
963	o1-o9	129o6					

543	Mittelwerte der rel. Topographie über Berlin im **April**
541	
542	
538	

Höhenwinde

Schlüssel	ddff	ddff	ddff	ddff	ddff	ddff
Station	Bremen		Kassel		Frankfurt R/M.	
YYGG						
16200 m						
11700 "						
11100 "						
9000 "						
5400 "						
3000 "						
1500 "						
0 "						
Station	Karlsruhe		Stuttgart		Erlangen	
YYGG	3115		3115			
16200 m						
11700 "						
11100 "						
9000 "						
5400 "						
3000 "						
1500 "	2422		2528			
0 "	oooo		18o8			
Station	Heidelberg		Friedrichshafen			
YYGG			3114	312o		
16200 m						
11700 "						
11100 "						
9000 "						
5400 "						
3000 "			2538	2222		
1500 "			2379	1812		
0 "			2803	0804		

Täglicher Wetterbericht

Herausgegeben vom Deutschen Wetterdienst in der US-Zone, Zentralamt Bad Kissingen

Erscheint täglich, Bezugspreis monatlich 1.– DM

Bei unregelmäßiger Lieferung sind Beschwerden immer an das Zustellpostamt zu richten.

Nachdruck verboten, Verlagsort Bad Kissingen

Jahrgang: 1952 — Mittwoch, den 2. April — Nummer: 93

Station	Höhe	iii	Gestern 09 Uhr GMT TTAff	Nddff	VVwwW	TTapp	Gestern 12 Uhr GMT TTAff	Nddff	VVwwW	PPPTT	NChCC	6app	Gestern 15 Uhr GMT TTAff	Nddff	VVwwW	TTapp	Gestern 18 Uhr GMT TTAff	Nddff	VVwwW	PPPTT	NChCC	5Eapp	7RRTT	fofs
Bremerhaven	6	129	54-06	13305	81011	01101	02-06	53204	81030	02003	32649	65107	00-07	13006	82022	04903	00-06	13006	82016	02702	12550	65408	70004	
Bremen	4	224	54-06	42405	28050	51205	55-10	22907	56052	02403	11504	64001	53-14	42907	64050	04504	53-04	33502	56054	02602	34600	65405	70005	14
Berlin-Dahlem	51	381	55-20	83111	80027	51223	54-18	63111	80027	99501	48562	61008	55-18	73310	75022	02404	56-10	73106	80012	00701	12651	67408	79703	24
Berlin-Tempelh.	48	384	55	82914	56027	51224	54-17	72913	80037	99000	58503	61007	55-14	83610	80032	01404	55-12	72908	64012	00301	2457-	65209	79702	
Kassel	187	438	54	83608	30052	51211	54	70410	60052	01901	1157-	60703	54	73608	81022	02201	54	40206	81012	03102	24642	65211	70002	
Nürburg □	611	510					56	73618	50102	29053	5545-	67104					56	60213	50052	30352	00952	65213	70051	
Koblenz	97	515	54-13	73609	81017	01408	58-09	70205	81037	01004	0097-	61901	58-09	70213	82022	05701	55-13	60509	82022	02404	24552	60413	79706	
Fuchskauten □	657	523					57	60511	81028	21953	0096-	64102					58	60412	81022	23452	32550	65310	70051	
Limburg/Lahn	130	525	54-13	80307	80022	01214	55-09	60705	82022	01203	21552	60705					54-09	50309	81012	02703	25552	61416	70005	
Gießen	185	532	55-13	80208	70050	51209	54-12	60409	81012	00601	2557-	60704	57-16	73609	81022	02203	56-10	33606	81012	02102	1557-	61213	70003	16
Bad Wildungen	280	535	54	83608	50717	52214	60	53610	75017	01500	11541	60202					56	43406	81012	02600	14541	65412	79702	
Schlüchtern	205	539	54-22	80209	75022	50220	54-22	80409	81022	00701	6552-	64405	54-15	70207	82022	02201	55-07	60203	81022	01901	2553-	65210	70002	
Schenklengsfeld	314	543	54	83210	60777	52215	56	73610	81017	01751	758—	61401					54	33605	81012	03150	1567-	65312	79701	
Wasserkuppe □	921	544	58-20	93614	x3717	57217	57-18	93610	x5717	90256	9-0—	64405	57-14	73609	30107	56207	58-12	73607	80027	91957	0093-	66210	79756	38
Trier-Petrisberg	273	609	54-22	80513	15702	51213	52-22	70513	60057	02102	2647-	60201	56-26	73618	60052	03300	55	53613	40052	03303	24530	60412	79704	26
Erbeskopf □	817	615	55-23	80218	60727	53212	54	80218	60057	02152	6651-	60302	56	60220	99021	00300	55	30218	99011	03350	2553-	65413	79201	
Mainz	131	632	54-16	80212	80022	01213	54-16	80512	80022	01502	3752-	60200	55-16	80213	81022	04401	55-10	70408	81012	02703	0093-	60412	70004	
Kl.Feldberg/Ts. □	806	635	57-22	83618	60717	56122	56-23	80220	81227	04855	3637-	60200	57-20	70417	81022	54204	57-15	53612	81012	06354	0093-	69411	79754	
Frankf.Rhein-Main	110	637	54-18	80212	64102	51211	53	80212	64052	01000	665—	60200	54-24	70210	79032	03200	57	60406	80022	02303	5573-	60214	70003	30
Frankf. Stadt	103	638	53-22	83608	70052	01214	53-22	80208	60052	01301	6557-	60204	54-18	70310	81032	04901	54-10	60206	81012	02303	0093-	61410	70004	26
Darmstadt	263	639	52-08	83604	70702	52205	53-17	83610	60227	00851	654—	60206	53-17	70110	81227	50202	54-13	70309	81017	02451	0095-	66414	79750	22
Würzburg	259	655	53-11	83609	04737	52212	52-11	80209	10717	00351	872—	60205	53-12	83609	81027	01204	54-04	73602	81017	02100	755—	67214	70601	
Bad Kissingen	223	658	54-11	83609	81027	50215	54-10	80208	80027	00300	585—	64200	53-10	70209	80022	02204	55-09	70206	80022	02001	756—	65214	79102	
Bamberg	382	670	52-16	80213	10737	52216	52-18	80213	10737	99252	874—	60201	54-18	82013	20707	51207	55-18	70515	70027	01252	5552-	66413	70951	
Coburg	350	671					53	80205	81017	99451	854—	61403					56	70406	80022	00851	755—	61211	79650	
Bayreuth	341	681	53	83602	20717	51212	53	83603	10737	99152	874—	67103	53	83603	30227	51408	55	83605	30107	01752	864—	67315	70851	
Hof	567	685	55-22	80116	12737	53211	55-22	80216	06737	00054	872—	67000	55	80214	15737	54208	56	83616	25227	02054	854—	69211	70253	22
Weiden	396	688	52-22	80316	10716	51115	53-22	80212	10717	97951	872—	60203	53-20	80214	08737	51205	55-16	80210	20227	00252	864—	67216	70502	
Silberhütte □	829	692	55-22	93620	03736	55112	54-22	93618	02756	97054	9———	60705	55-18	80314	10757	55110	56-14	80610	15757	99355	862—	69113	70551	
Weinbiet/Wnstr.	556	718																						
Neustadt/Weinstr.	146	723	52-13	80509	07737	51113	54-18	80509	81227	01501	875—	60203	54-20	80405	81022	02301	55-07	73405	81022	02902	0095-	67409	70503	
Baden-Baden	125	725	51	90412	02737	51106	52	90415	05717	99951	9-0—	60206	51	80410	10717	00200	52	80905	50227	01500	865—	67208	70601	
Karlsruhe	115	727	51-12	80208	07737	51103	51-16	80209	09717	00000	6722-	60204	52-12	80207	30707	01206	52-00	80000	40107	01601	5557-	66211	70502	18
Mannheim	97	729	51-10	80206	04737	51012	52-19	80313	30227	00600	4552-	60203	52-09	80307	60052	02205	52-07	70306	70052	02001	758—	66411	70502	
Königstuhl □	561	732	54-12	90108	02737	54010	54-16	83608	15717	31453	6712-	67407	54-10	80404	81027	53406	55-08	70406	81027	33153	756—	69211	70652	
Stuttgart	305	737	52-12	83410	02737	51203	52	83406	05737	99151	873—	60204	52-12	83606	04737	51307	53-08	80206	20707	01250	874—	67315	71550	14
Stuttgart-Echt.	405	738	52	83612	02737	52205	52	83608	06737	99451	872—	60207	53	83610	06737	52205	53	80208	16717	01252	872—	69213	70950	
Öhringen	250	742	52	83603	04747	50212	52	80209	10717	99700	862—	60304	51	83603	09717	00305	53	50306	75017	00901	56400	65308	70801	
Ansbach	440	755	52-12	80210	04737	51211	52-12	83608	03737	99452	872—	60201					54-10	80406	60717	02052	874—	69219	70750	
Weißenburg/Bay.	435	761	51	83204	15717	50303	52	83212	11717	97751	872—	60207	53	83212	11717	52407	54	83202	15227	01052	873—	67320	70803	
Nürnberg-Fürth	311	763	51-10	93606	04737	51215	51-14	93610	03737	98651	9-0—	60201	51-12	83608	10717	51308	52-18	73608	20107	01351	572—	67319	70900	22
Regensburg	338	776	02-17	83610	40606	04208	51-18	83614	30606	95801	6742-	60205	51-24	83617	15737	50103	53-22	83616	20717	98951	873—	66424	70408	
Gr.Falkenstein □	1307	791	04	83206	80032	05701	02	80405	05606	45504	3541-	60708	53	90213	x6796	52507	56	90411	x7737	45255	9-0—	69204	70505	
Freiburg	286	803	51	83404	10736	50405	51-04	83603	10717	98150	872—	60207	50	90209	04717	50307	51	90000	03737	00051	9-0—	69212	72300	
Dreifaltigkeitsbg □	973	818	51-00	90000	00634	51301	55	90705	00736	82455	9-0—	60303	54	83605	15737	54306	56	80709	15717	84255	872—	69212	72650	
Stötten □	734	836	53-13	93610	08737	53205	54	93306	x4737	10654	9-0—	60205	54-16	93614	02737	54203	54-14	83612	10717	12254	872—	67213	71351	16
Ulm	480	838	50-14	83409	81617	01205	52-09	83405	02756	98751	872—	67209	52-07	83403	02757	51207	53-10	83405	07737	00951	874—	67215	71502	

Station	Höhe	iii	Gestern 21 Uhr GMT TTAff	Nddff	VVwwW	TTapp	Heute 00 Uhr GMT TTAff	Nddff	VVwwW	PPPTT	NChCC	6app	Heute 03 Uhr GMT TTAff	Nddff	VVwwW	TTapp	Heute 06 Uhr GMT TTAff	Nddff	VVwwW	PPPTT	NChCC	5Eapp	7RRTT	EfTTT	RRsss	ss
Bremerhaven	6	129	00-04	12404	82020	02309			0								51-09	12508	81020	05300	1254-	65208	70051	10525	00088	97
Bremen	4	224	54-03	03102	24100	51315	53-03	12702	80110	04752	00940	60307	54-03	12701	20102	53304	52-06	62603	40100	06452	6550-	65413	70053	06553	00109	97
Berlin-Dahlem	51	384							0								55-10	42807	60051	05752	2553-	67317	70053	11576	97020	04
Berlin-Tempelh.	48	384	54-14	02906	56012	51314	55-12	02908	56020	02851	00900	60211	55-11	62709	56020	51309	54-14	32708	40102	05351	2550-	65416	70052	—536	97——	97
Kassel	187	438	53	23402	80020	01315	53	20000	70100	05751	00941	61109	53	82404	40712	51208	53-00	60000	30107	08350	4650-	63216	79752	—547	97056	97
Nürburg □	611	510							8								53	83405	40107	35053	864—	67413	79653	—553	96——	01
Koblenz	97	515							0								51-07	80000	20505	08602	864—	61325	79701	———	97019	00
Fuchskauten □	657	523							2								54	82705	07777	28053	862—	65308	79354	—557	93048	97
Limburg/Lahn	130	525							0								51-02	73601	15102	08700	6541-	63121	79751	—537	97020	00
Gießen	185	532	55	03403	40050	50213	55-00	10000	30100	05352	00901	60213	55-00	70000	20102	53211	54-06	71802	20102	08252	765—	63216	70054	14549	00012	00
Bad Wildungen	280	535															53-00	70000	40107	07952	505—	65320	79754	—550	97058	97
Schlüchtern	205	539	52	50000	81022	50213	53-00	40000	81012	05352	00940	60217	54-00	20000	60100	53209	54-08	70000	20100	09054	0092-	63227	70054	—546	00000	00
Schenklengsfeld	314	543															55	73603	60102	08953	755—	65315	70055	—516	97——	97
Wasserkuppe □	921	544	58-08	63606	50102	57313	59-08	23606	40102	94458	00931	60312	59-12	03607	40100	58208	59-06	63504	60100	97558	1560-	66323	70058	12600	97000	09
Trier-Petrisberg	273	609	54-06	63605	35052	00224			1								53-04	22005	30100	11052	0097-	53224	70053	24553	97014	00
Erbeskopf □	817	615	55	23605	81010	51422			0								53	83203	60051	09952	864—	65317	70052	—542	92007	97
Mainz	131	632							1								51-00	80000	10707	09750	875—	66224	79451	—544	94010	97
Kl.Feldberg/Ts.	806	635	57-18	30415	82012	55214	57-12	50310	82032	08855	00906	60211	55-10	63606	82022	55112	54-08	93306	x3732	11554	9-0—	69315	70156	—565	01006	05
Frankf.Rhein-Main	110	637	53-04	10404	80022	51218	53-06	40204	80022	05651	00911	60213	54-00	80000	81030	53215	53-03	73602	24700	09152	6567-	63319	79753	20556	97008	00
Frankf. Stadt	103	638	53-02	13602	81012	01219	54-00	30000	81022	05700	00970	64115	53-00	60000	81030	51311	52-00	70000	15700	09050	2557-	63320	79751	16530	97006	00
Darmstadt	263	639	55-09	30508	82012	51218	55-09	73606	81032	05651	00956	60212	52-06	60704	81112	51213	54-09	72006	35102	09052	65572	68219	70059	15540	97010	04
Würzburg	259	655	55-04	70202	80022	51221	55-04	73602	80022	05351	00976	60210	55-04	23401	70050	52212	55-03	73201	45100	09253	0097-	66223	70053	—551	07000	01
Bad Kissingen	223	658	55-10	73606	60052	00217	55-01	10201	50052	05351	00941	60212	55-00	40000	40100	52212	55-02	71802	60050	09152	1567-	65323	70053	—541	91003	97
Bamberg	382	670	55-12	70209	70022	53217	55-05	50205	50102	05253	00902	60317	56-02	33602	80022	53316	56-10	83607	88030	08353	0090-	66313	70054	—558	09——	09
Coburg	350	671															56	73602	80022	08353	755—	63220	70054	—539	96——	00
Bayreuth	341	681	56	83602	30102	53216	55	73201	30102	05053	755—	64115	56	63201	30102	54313	56	70000	30102	09254	0092-	69325	70054	—544	08000	04
Hof	567	685	57-15	43611	25227	55115	57-08	23406	25107	05355	00940	60212					58	72904	40100	09257	0094-	69328	79757	—575	02000	05
Weiden	396	688	55-14	70310	60102	52220	56-10	80206	60052	03852	865—	64113					56-06	60204	25102	08054	0092-	67328	70054	—553	05000	02
Silberhütte □	829	692	57-11	80207	40227	56119	57-11	80608	50107	02456	864—	60212	58-11	80306	50102	57213	50-08	90305	04472	05957	9-0—	69222	79757	—594	05000	06
Weinbiet/Wnstr.	556	718																						
Neustadt/Weinstr.	146	723	55-02	40000	81012	01321	54-08	63105	81022	06750	0091-	60316	54-10	72207	81022	51217	54-10	72206	81022	10351	0095-	65317	70052	———	05——	97
Baden-Baden	125	725															53-00	60000	30102	09752	0097-	66312	70053	—		
Karlsruhe	115	727	53	70000	40102	00221	53-00	70000	40102	05652	3567-	60217	53-00	70000	30102	52215	53-00	70000	15102	09552	0093-	66223	70053	00543	05000	03
Mannheim	97	729	53-03	60403	30102	50321	53-04	80305	25102	05351	00907	64111	54-01	20401	20102	52317	53-00	80000	15102	09552	4660-	66321	70052	—543	05000	04
Königstuhl □	561	732	57-12	70407	81022	53223	58-12	70207	81022	36654	2557-	60212	58-03	10302	81022	54315	58-03	71102	81022	40354	1560-	69322	70055	—561	05000	04
Stuttgart	305	737	53	80204	25107	00223	54	80000	25107	05251	864—	61115	55	83404	40052	51216	54-04	70000	25052	09351	4553-	69323	79252	———	15000	10
Stuttgart-Echt.	405	738	53	83605	16227	52223	54	80000	40107	05252	865—	60313	56	83404	48102	53315	56	73202	48102	09553	6557-	69324	79354	———	10	09
Öhringen	250	742	54	80000	50052	50229			2								54-03	42701	25101	09852	0091-	55325	70052	—531	08000	06
Ansbach	440	755							7								55-06	83604	40102	09154	5652-	69224	79754	—544	07000	04
Weißenburg/Bay.	435	761	54	83210	15102	53315	55	80000	40102	04253	864—	60315	55	80000	40102	53315	55	80000	50102	09054	0092-	67328	70054	—557	08000	04
Nürnberg-Fürth	311	763	56-10	70206	40052	52317	55-00	83604	40102	05052	0097-	60216	54-07	83605	40102	52211	54-06	83404	50102	09052	0092-	69227	70053	19547	09000	03
Regensburg	338	776	54-20	83615	25107	51119	54-17	83611	15707	02852	874—	60217	54-12	80208	20707	52216	55-09	83406	35107	07552	5647-	67228	79553	—534	04000	02
Gr.Falkenstein □	1307	791	59	90213	02717	58121	60	90412	x5773	48458	9-0—	54411	60	90401	x4737	59211	60	93610	x7717	52259	9-0—	69227	70560	—582	09005	63
Freiburg	286	803	51-09	83605	05717	51325	51-04	83603	05717	04751	873—	60320	52-00	80000	20227	51324	53-00	70000	07107	09552	2561-	69220	70552	12530	28000	20
Dreifaltigkeitsbg □	973	818							7								57-00	80000	20284	92057	861—	69322	70357	—568	29000	23
Stötten □	734	836	54-17	93613	x4717	54225			7				56-09	83406	15102	56313	55-05	93602	x4452	10955	9-0—	67225	70156	—561	15000	12
Ulm	480	838	54-10	83604	06737	52225	55	80206	06737	06054	873—	60216	55-03	83401	06107	54419	56-02	73201	50107	10254	767—	69421	70554	—541	20000	14

□ = Luftdruck in Stationshöhe

24-std. Bodendruck - Änderung seit gestern 00 Uhr

Mittwoch

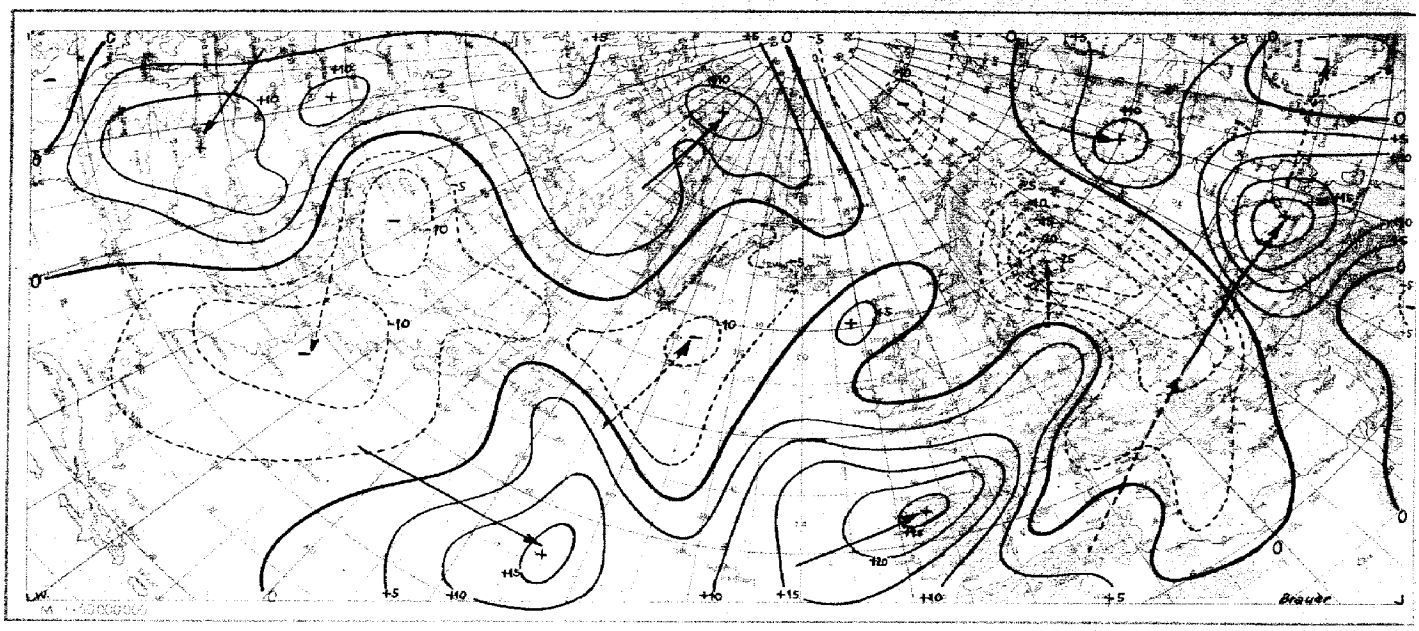

Wetterlage heute 00 Uhr

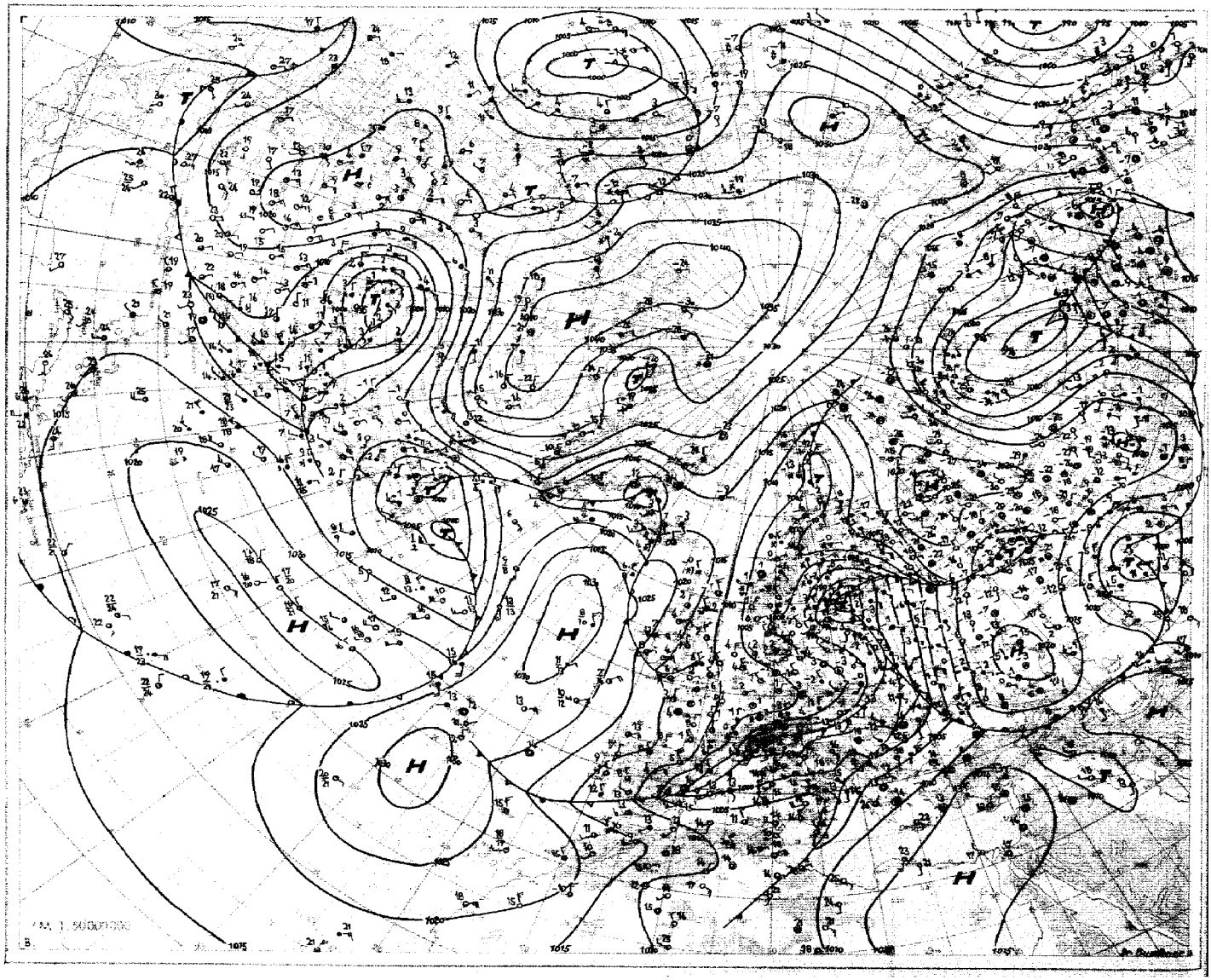

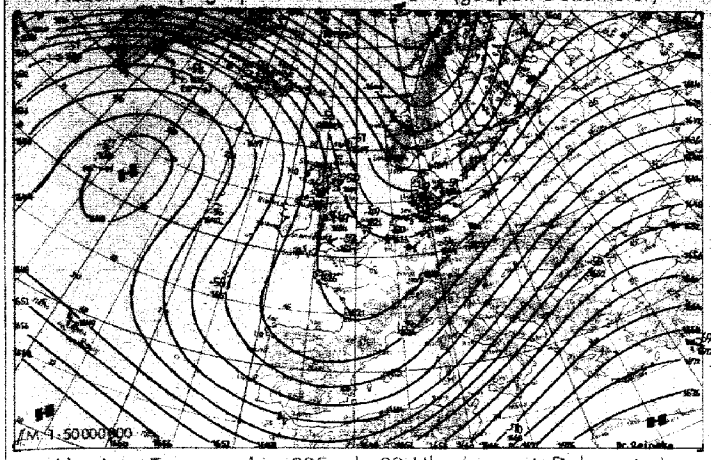

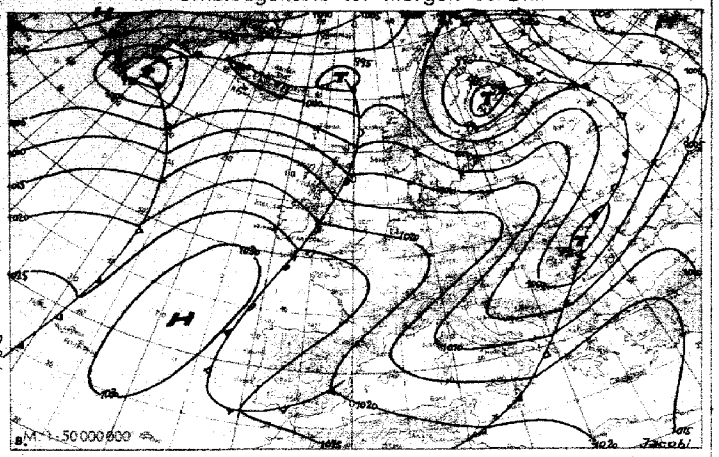

Absolute Topographie 225 mb 03 Uhr (geopot. Dekameter)

24 std. Änderung der 225 mb Fläche seit gestern 03 Uhr

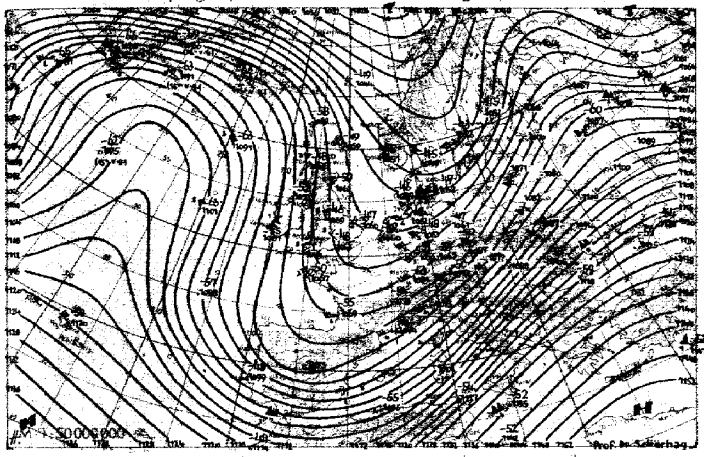

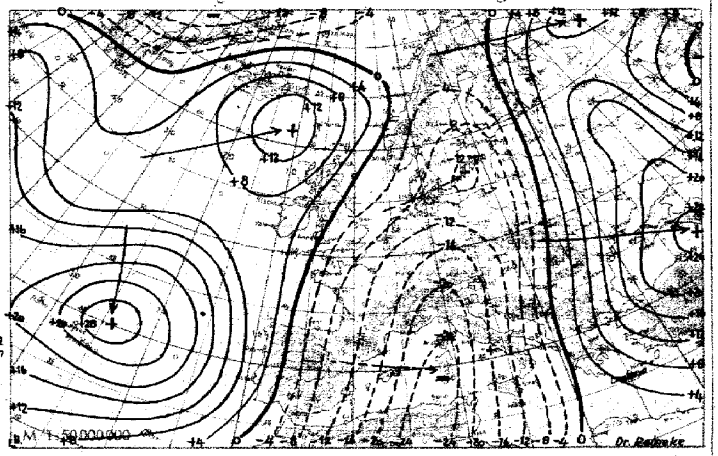

Absolute Topographie 850 mb 03 Uhr (geopot. Dekameter)

24 std. Änderung der relat Top 500/1000 mb seit gestern 03 Uhr

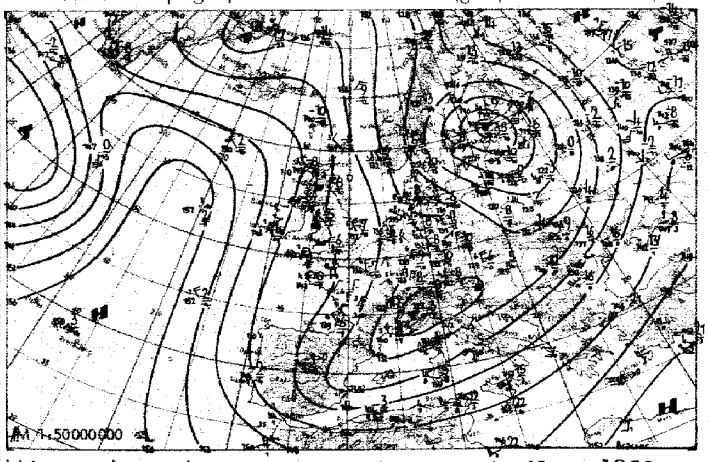

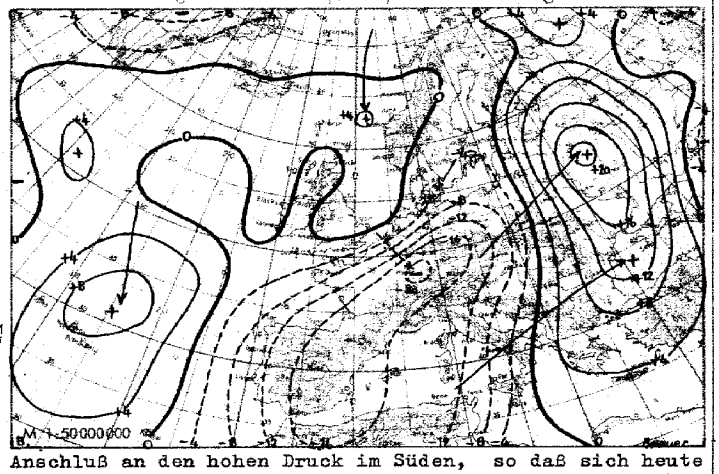

Wetterübersicht Mittwoch den 2. April 1952

Der scharf ausgeprägte Höhentrog, der gestern von Nordnorwegen über Dänemark hinweg zur Biskaya verlief, verlagerte sich langsam weiter nach Osten. Auf seiner Ostflanke zog das norddeutsche Tief nach Südfinnland. Es vertiefte sich dabei in der divergenten Höhenströmung noch um 15 mb. Seine Kaltfront überquerte ganz Deutschland. Sie brachte besonders im Südwesten und Süden ergiebige Schneefälle, und im Bereich der eingeflossenen Kaltluft sanken in der vergangenen Nacht die Temperaturen verbreitet auf -4 bis -6 Grad ab. Das Maximum der troposphärischen Abkühlung liegt über Westdeutschland, wo die Mitteltemperatur um 8 bis 10 Grad zurückging. Auch das gestern über Südfrankreich gelegene Tief zog ostwärts nach Oberitalien. Auf seiner Rückseite hielt die Kaltluftzufuhr in das westliche Mittelmeer an. Die gestern hier entstandene Wellenstörung zog rasch nach Nordosten. Auf ihrer Vorderseite erfolgte ein kräftiger Warmluftvorstoß nach Westrußland, der zum Aufbau eines weit nach Norden reichenden Höhenhochkeils führte.

Auf dem Atlantik behielt das Hochdruckgebiet seine langsame Südbewegung bei. Dabei fand die Höhenhochzelle Anschluß an den hohen Druck im Süden, so daß sich heute ein Höhenhochkeil von den Azoren nach Norden erstreckt. Auf dessen Ostflanke zog die gestern über Schottland angelangte schwache Störung rasch nach Süden. Sie schwächte sich dabei weiter ab. Auf der Nordseite des Hochkeils kam es dadurch zu einer wesentlichen Verschärfung der Temperaturgegensätze, dass über Grönland hinweg hochreichende Kaltluft nach Süden vorstieß. In der sich ausbildenden Frontalzone zog eine Wellenstörung, die gestern an der Südspitze Grönlands entstanden war, unter Vertiefung zur Dänemarkstraße.

Jacobi

Voraussichtliche Wetterentwicklung:

Mit der Verstärkung der über Island nach Osten gerichteten Frontalzone und bei gleichzeitigem Druckanstieg über Mitteleuropa wird sich das Islandtief hauptsächlich nach Skandinavien hin ausbreiten. Damit wird eine nördliche Westlage eingeleitet, womit allmählich mildere Luft nach Deutschland gelangen kann.

Prof. Dr. Scherhag

Erläuterungen zum Inhalt des Täglichen Wetterberichts

Die Beobachtungen der synoptischen Stationen sind in der Form des am 1. Jan. 1949 eingeführten intern. Wetterschlüssels veröffentlicht.
Dabei bedeuten:

iii = Kennziffer der Station

T_dT_d = Taupunkt in °C (bei neg. Temp. ist 50 addiert)

N = Himmelsbedeckung in Achteln (9: nicht erkennbar)

dd = Windrichtung in 36-teiliger Skala (bei Addition von 50 ist die Windgeschwindigkeit > 100 Knoten)

ff = Windgeschwindigkeit in Knoten

VV = Sichtweite:

x0: < 20 m, x1: 20 m, x2: 40 m usf. bis x9: 180 m, 00: < 200 m, 01: 200 m, 02: 400 m usf. 80: 16000 m, 81: 20 km, 82: 40 bis 85: 100, 86: 150, 87: 200, 88: 300, 89 ≧ 500 km. Ferner kann gegeben werden 90: < 50 m, 91: 50, 92: 200, 93: 500, 94: 1000 m, 95: 2 km, 96: 4, 97: 10, 98: 20 km, 99: ≧ 50 km

ww = Wetter zur Beobachtungszeit

00-03: keine besonderen Erscheinungen (00 Wolkenentwicklung nicht feststellbar, 01 Wolken dünner werdend, 02 gleichbleibend, 03 zunehmend), 04-09: Dunsttrübung (04 Rauchtrübung, 05 trockener Dunst, 06 Trübung durch Staubadvektion, 07 Aufwirbelung von Staub, 08 Staubtromben, 09 Staub- oder Sandsturm während der letzten Stunde), 10: feuchter Dunst, 11-12: flacher Bodennebel (11 in einzelnen Schwaden, 12 mehr zusammenhängend), 13: Wetterleuchten, 14: Fallstreifen, 15-16: Niederschlag im Gesichtskreis (15: > 5 km entfernt, 16: < 5 km), 17 Donner ohne Niederschlag, 18 starke Böen, 19 Großtromben, 20-29: Hydrometeore während der letzten Stunde (20 Nieseln, 21 Regen, 22 Schnee, 23 Schneeregen, 24 gefrorener Regen, 25 Regenschauer, 26 Schneeregenschauer, 27 Graupel- oder Hagelschauer, 28 Nebel, 29 Gewitter), 30-32: leichter oder mäßiger Staub- oder Sandsturm (30 nachlassend, 31 ohne Änderung, 32 zunehmend), 33-35: starker Staub- oder Sandsturm (33 nachlassend, 34 ohne Änderung, 35 zunehmend), 36-37: niedriges Schneefegen (36 leicht, 37 stark), 38-39: hohes Schneefegen (38 leicht, 39 stark), 40: Nebel im Gesichtskreis, 41: Nebel in Schwaden, 42-49: Nebel (gerade Zahlen: Himmel erkennbar, ungerade: nicht erkennbar, 42, 43: dünner werdend, 44, 45: unverändert, 46, 47 dichter werdend, 48, 49: als Rauhreif niederschlagend), 50-55: Nieseln (gerade Zahlen: mit, ungerade: ohne Unterbrechung, 50, 51: leicht, 52, 53: mäßig, 54, 55: stark), 56-57: Nieseln gefrierend, 58-59: Nieseln mit Regen (56, 58: leicht, 57, 59: stark) 60-65: Regen (Unterteilung wie bei 50-55), 66-67: Regen gefrierend, 68-69: Regen und Schnee, (66, 68: leicht, 67, 69: stark), 70-75: Schnee (Unterteilung wie bei 50-55), 76: Eisnadeln, 77: Schneegriesel, 78: einzelne Schneesterne, 79: gefrorener Regen, 80-82: Regenschauer (80: leicht, 81: mäßig, 82: sehr stark), 83-84: Schneeregenschauer, 85-86: Schneeschauer, 87-88: Graupelschauer, 89-90: Hagelschauer (83, 85, 87, 89: leicht, 84, 86, 88, 90: stark), 91-94: Gewitter in der letzten Stunde (91, 92: Regen noch anhaltend, 93, 94: Schnee, Graupel oder Hagel noch anhaltend, 91, 93: leicht, 92, 94: stark), 95-99: Gewitter zur Beobachtungszeit, (95, 96: leicht mit Regen, Schnee oder Hagel, 97: stark mit Regen oder Schnee, 98: mit Staub- oder Sandsturm, 99: mit Hagel oder Graupel).

W = **Witterungsverlauf**

0-4: kein Niederschlag (0: heiter, 1: wechselnd bewölkt, 2: stark bewölkt, 3: Staub- oder Sandsturm oder Schneetreiben, 4: Nebel oder starke Staubtrübung), 5: Nieseln, 6: Regen, 7: Schnee, 8: Schauer, 9: Gewitter

PPP = Luftdruck auf NN reduziert in Zehntel mb ohne Hunderterziffer

TT = Temperatur in °C (bei neg. Temperaturen ist 50 addiert)

N_h = Bedeckung mit unteren Wolken (verschlüsselt wie N)

C_L = Tiefe Wolken

0: keine, 1: Cu hum, 2: Cu cong, 3: Cb calvus, 4: Sc vesp, 5: Sc, 6: St, 7: Fs oder Fc unter As, 8: Cu und Sc, 9: Cb cap, —: nicht erkennbar

h = Höhe der Untergrenze der unteren Wolken

0: 0-50 m, 1: 50-100 m, 2: 100-200 m, 3: 200-300 m, 4: 300-600 m, 5: 600-1000 m, 6: 1000-1500 m, 7: 1500-2000 m, 8: 2000-2500 m, 9: > 2500 m

C_M = Mittelhohe Wolken

0: keine, 1: As trans, 2: As opac, 3: Ac trans, 4: Ac lent, 5: Ac undulatus, 6: Ac cug, 7: Ac in mehreren Schichten oder zusammen mit As, 8: Ac cast, 9: chaotischer Ac-Himmel, —: nicht erkennbar

C_H = Hohe Wolken

0: keine, 1: Ci fil, 2: Ci dens, 3: Ci noth, 4: Ci unc, 5: Ci-Aufzug noch < 45°, 6: > 45°, 7: Cs den ganzen Himmel bedeckend, 8: Cs nicht größer werdend und nicht den ganzen Himmel bedeckend, 9: Cc, —: nicht erkennbar

6 = Gruppenkennziffer

E = Erdbodenzustand

0: trocken, 1: naß, 2: überschwemmt, 3: hartgefroren und trocken, 4: Glatteis, 5-7: nasser Schnee, (5: weniger als die Hälfte bedeckend, 6: mehr als die Hälfte bedeckend, 7: geschlossene Schicht), 8-9: trockener Schnee (8: mehr als die Hälfte bedeckend, 9: geschlossene Schicht).

a_x = nähere Charakteristik der Drucktendenz a

(1, 2, 3: Extremwert trat 0-1h, 4, 5, 6: 1-2h, 7, 8, 9: 2-3h vor Termin ein, und nach diesem Extremwert wurde die unter pp gemeldete Gesamtdruckänderung bei 1, 4, 7 um < 1, bei 2, 5, 8 um 1-3 und bei 3, 6, 9 um > 3 mb überschritten.

a = Luftdrucktendenz

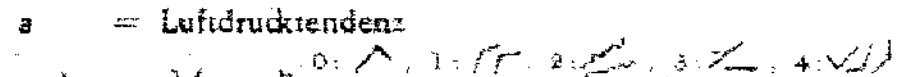

pp = Betrag der dreistündigen Druckänderung in Zehntel mb

7 = Gruppenkennziffer

RR = Niederschlagsmenge seit 12 Stunden

01-55: 1-55 mm, 56: 60 mm bis 90: 400 mm, 91: 0,1 mm, bis 96: 0,6 mm, 97: gering, nicht meßbar, 98: > 400 mm, 99: Messung unmöglich

T_eT_e = Extremtemperatur von 6-18h bzw. 18-6h in °C (bei neg. Temp. ist 50 addiert)

ss = Höhe der Gesamtschneedecke

00-55: 00-55 cm, 56: 60 cm, 57: 70 bis 90: 400 cm, 97: nicht geschlossen, nur Flecken, 98: > 400 cm, 99: keine Messung

$T_gT_gT_g$ = Erdbodenminimum der vergangenen Nacht in Zehntel °C (bei negativen Temperaturen ist 500 addiert)

RR_{24} = Niederschlagsmenge der letzten 24 Stunden (Messung wie RR)

sss = gestrige Sonnenscheindauer in Zehntelstunden

4 = Gruppenkennziffer

f_xf_x = höchste | Windgeschwindigkeit in Knoten in den

f_yf_y = niedrigste | letzten 10 Minuten vor der Beobachtung

Seite 2 enthält oben die 24-stündige Druckänderung von 5 zu 5 mb vom gestrigen Tag 0h bis zum 0h-Termin des Stichtages, wobei Fallgebiete gestrichelt sind und die Pfeile die Verlagerung der Zentren seit dem Vortag angeben. Darunter wird die Wetterlage auf einem großen Teil der Nordhalbkugel wiedergegeben. Die Zahlen geben die Lufttemperatur und bei den Schiffen oben die Luft- und darunter die Wassertemperatur an.

In der Darstellung des Wetters werden zur Abkürzung nur die Symbole für **N, dd, ff,** und ww verwandt, und zwar in der folgenden zusammengefaßten Form.

ww

00-03	keine besonderen Erscheinungen	
01-09	Dunsttrübung	∞
10	feuchter Dunst	=
11-12	Bodennebel	
13	Wetterleuchten	
14	Fallstreifen	
15-16	Niederschlag im Gesichtskreis	(•)
17	Ferngewitter	(K)
18-19	Tromben	)(
20	nach Nieseln	
21	nach Regen	
usf	usf bis:	
29	nach Gewitter	
30-35	Staub- oder Sandsturm	
36-39	Schneetreiben	
40-49	Nebel	≡
50-59	Nieseln	
60-67	Regen	•
68-69	Regen und Schnee	
70-75	Schnee	*
76	Eisnadeln (Polarschnee)	↔
77-79	Schneegriesel	
80-82	Regenschauer	
83-84	Schneeregenschauer	
85-86	Schneeschauer	
87-88	Graupelschauer	
89-90	Hagelschauer	
91-92	Regen nach Gewitter	
93-94	Schnee, Graupel od. Hagel nach Gewitter	
95,97	Gewitter mit Regen oder Schnee	
96,99	Gewitter mit Hagel	
98	Gewitter mit Staubsturm	

N

0	wolkenlos	○
1-2	heiter	
3-5	halbbedeckt	◑
6-7	wolkig	
8	bedeckt	●
9	Himmel nicht erkennbar	⊗

Geschwindigkeit in Knoten	Symbolisierung
0	
1- 2	
3- 7	
8- 12	
48- 52	
123-127	

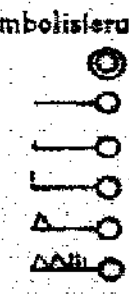

Bei den Fronten wird die Temperaturänderung am Boden (ausgefüllte Symbole) von der in der Höhe (offene Symbole) unterschieden. Dies ergibt folgende Möglichkeiten:

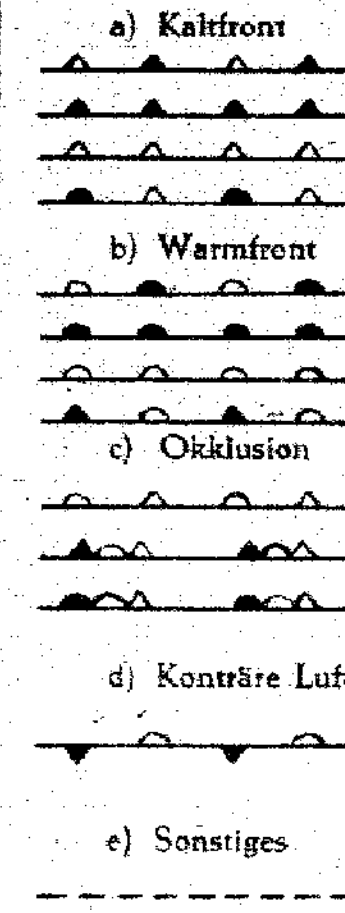

a) Kaltfront
in allen Schichten
nur am Boden
nur in der Höhe
maskiert

b) Warmfront
in allen Schichten
nur am Boden
nur in der Höhe
maskiert

c) Okklusion
ohne Temperaturänderung am Boden
mit Abkühlung am Boden
mit Erwärmung am Boden

d) Konträre Luftmassenbewegung in der Vertikalen
quasistationäre Front oder gegenläufige Warmfront

e) Sonstiges
Konvergenzlinie

Alle Höhen von Druckflächen **(Seite 3-5)** sind in der Einheit des geopotentiellen Dekameters (das geopot. Meter ist das um 2% verminderte dynamische Meter und daher nahezu identisch mit dem geometrischen Meter) angegeben.

Die Karte der relativen Topographie 500/1000 mb (S. 3 oben) enthält die Einzelwerte in Dekametern unter Fortlassung der Hunderter-Ziffer, in der Karte der abs. Topographie (S. 3 unten) wird die Windgeschwindigkeit in Knoten (je 5 Knoten ein halber, je 10 Knoten ein ganzer Strich, je 50 Knoten ein Dreieck) dargestellt. Auf der linken Seite wird die abs. Topographie in Dekametern (unter Fortlassung der Hunderter-Ziffer) und auf der rechten Seite, durch einen Bruchstrich getrennt, oben die Temperatur und darunter der Taupunkt in °C angegeben. Die Zehnerzahl der Windrichtung wird als kleine Zahl neben den Richtungspfeil gesetzt. Es bedeutet z. B.



absolute Topographie 500 mb = 536 geopot. Dekameter, Westwind 75 Knoten aus 270°, Temperatur −33° und Taupunkt −40°

Auf Seite 4 sind die aerologischen Beobachtungen der Stationen in der US-Zone übersichtlich zusammengestellt.
Das Eintragungsschema ist am Kopf der Tabelle angegeben. Temperaturen zwischen −0° und −49° sind durch Addition von 50 gekennzeichnet.

Seite 5 enthält Höhenwetterkarten oberhalb der Bodenreibungsschicht (850 mb), für die Tropopause (225 mb) und Stratosphäre (96 mb), wobei die beiden letzteren Flächen so ausgewählt worden sind, daß die relativen Topographien 225/500 mb und 96/225 mb über Berlin im Jahresmittel den gleichen Betrag von 544 geopot. Dekametern aufweisen wie die Schicht 500/1000 mb. Die Änderung der rel. Top. 500/1000 mb ergibt ein Maß für die in der unteren Troposphärenhälfte eingetretene Temperaturänderung und die darüber befindliche Karte (Änderung der abs. Top. 225 mb) ein Maß für die Druckwellen an der Tropopause.

Die Vorhersagekarte bezieht sich auf den 06-Uhr-Termin des folgenden Tages, und die im Anschluß an die Wetterübersicht gegebene Wetterentwicklung gründet sich außer auf die synoptischen Unterlagen auf die Ergebnisse der Untersuchung von Wellen, Spiegelungspunkten, Korrelationen und ähnlichen Fällen.

Als gesonderter Teil des „Täglichen Wetterberichtes" enthält die **„Wetterkarte"** eine Reihe von Ergänzungskarten.

Auf der ersten Seite werden täglich wechselnd Aufsätze und tabellarische Darstellungen über Themen der Wetterkunde und ihrer Randgebiete abgedruckt.

Die Innenseiten bringen die 6-Uhr-Wetterlage über Europa, in der auch die Luftmassenverteilung angegeben wird. Daneben werden die Karte der dreistündigen Luftdruckänderung, sowie die Höhenwetterkarte der 700-mb-Fläche vom 3-Uhr-Termin dargestellt.

Die nach der Übersicht abgedruckte Vorhersage für den nächsten und die folgenden Tage ergänzt die auf Seite 5 des „Täglichen Wetterberichtes" angegebene allgemeine Wetterentwicklung durch präzisere Angaben über die einzelnen Wetterelemente für die verschiedenen Prognosenbezirke.

Auf Seite 4 werden die im Wetterbericht nicht enthaltenen Stationsmeldungen der US-Zone in entschlüsselter Form veröffentlicht, die durch die gleichen Angaben für einige europäische Hauptstädte ergänzt werden, wobei für einige Orte der US-Zone die täglichen astronomischen Daten mit angegeben werden.

Ferner werden die in Erlangen durchgeführten Frühaufstiege vom heutigen und gestrigen Tag graphisch dargestellt und daneben der Höhenwind von München angeschrieben.

Eine Zonenkarte für die Länder der US-Zone dient zur Wiedergabe von wechselnden Darstellungen des süddeutschen Witterungscharakters.

Alle Zeitangaben im „Täglichen Wetterbericht" in Mittlerer Greenwich Zeit (M.G.Z.), in der Wetterkarte in Mitteleuropäischer Zeit (M.E.Z.)

2. April 1952 Relative Topographie 500/1000 mb heute 03 Uhr (geopot. Dekameter)

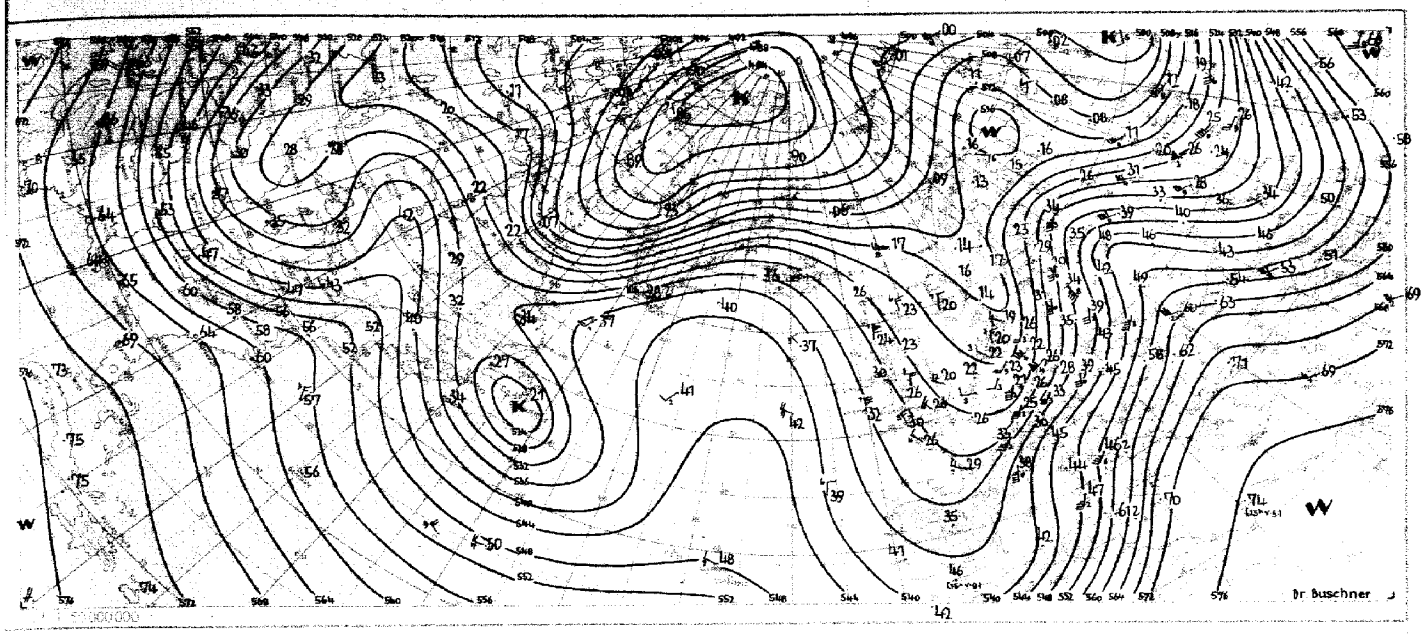

Absolute Topographie 500 mb heute 03 Uhr (geopot. Dekameter)

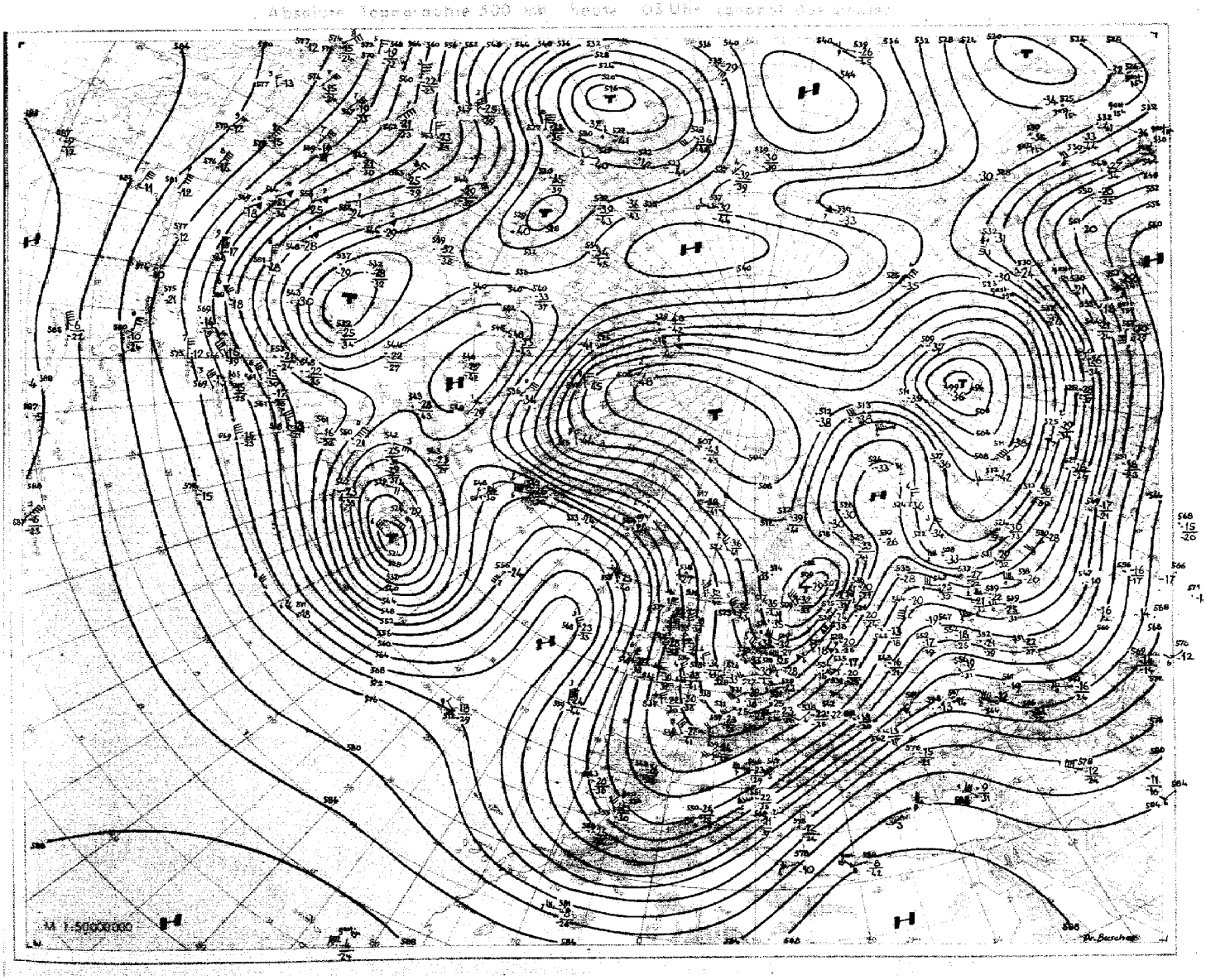

Station	Höhe	iii	Gestern 09 Uhr GMT TdTd4fxfx	Nddff	VVwwW	TTapp	Gestern 12 Uhr GMT TdTd4fxfx	Nddff	VVwwW	PPPTT	NhChCMCH	6aapp	Gestern 15 Uhr GMT TdTd4fxfx	Nddff	VVwwW	TTapp	Gestern 18 Uhr GMT TdTd4fxfx	Nddff	VVwwW	PPPTT	NhChCMCH	6Eapp	7RRTxTx	fgfg
Augsburg	480	852	o1-13	83309	40636	o2204	51-14	8111o	2o635	969oo	872—	6o2o4	51-oo	831o4	o8736	512o5	53-o8	836o8	o8716	ooo52	872—	69221	7o8o7	
Ingolstadt	367	860	o1-o7	834o3	81616	o22o8	o1-12	834o3	4o616	962o2	854—	6o2o4					52-o8	8o2o3	o7737	99751	863—	6741o	7o7o6	
München	521	865	o5-1o	833o6	o81o2	o62o5	o2-1o	834o8	16515	957o3	862—	6o2oo	5o-14	8321o	o6756	o1212	51-o4	832o4	o5737	ooo51	862—	67222	71oo8	
München-Riem	526	866	o5-12	8361o	o1515	o52o7	o3	8361o	1o535	95oo3	861—	6o3oo	oo-1o	833o8	o6735	oo21o	52-11	93411	o3737	99852	9-o—	69225	711o8	
Landshut	391	873	o6	836o7	81o32	o73oo	o2	82913	81o26	951o4	5572-	6o2o9	51	833o9	15738	o12o5	51	83213	o7738	98551	873—	67227	7o1o7	
Passau-Oberhaus	409	893	o6-oo	8oooo	81o32	o87o4	o7	531o3	8oo22	9o613	21556	6o711	o4-4o	829o6	3o632	o54o3	oo-o4	836o2	2o692	954o1	873—	62223	7o814	
Feldberg/Schw.	1493	908	o2-37	92325	x2736	o27o7	51-15	9231o	x2737	26251	9-o—	6o7o2	57-13	9o71o	x4757	567o1	58-25	9o518	o1737	26658	9-o—	692o5	721o3	49
Friedrichshafen	401	934	o2	8o218	5o6o2	o54o9	o1	83415	4o632	962o3	7742-	6o225	51	8o4o9	o3736	oo4o1	51	8o4o8	o3737	98751	873—	69215	7o9o8	
Kempten-Lenzfried	705	946	o4	934o5	o26o2	o42o3	o1	836o8	o65o6	966o2	861—	614o7	51	836o1	o5736	5o4o3	53	836o2	25717	ooo52	863—	67217	7o8o6	
Oberstdorf	810	948	o2-o1	8o6o1	8oo22	o9711	o3-o6	836o3	o5622	917o4	871—	6442o	oo-1o	836o5	15737	o1o13	52-12	836o7	1o7o7	98551	871—	67219	7o8o9	17
Zugspitze	2960	961	55-48	81829	82o32	53714	54-32	91824	o2472	89o51	9-o—	647o7	54-3o	91822	x1714	52811	55-34	91825	x2714	88355	9-o—	694o4	7o251	51
Hohenpeißenberg	977	962	o4	9o3o9	x2472	o42o2	5o-11	936o8	x2535	8235o	9-o—	612o4	52	9o3o7	x2757	527o2	54-12	936o9	x8737	84354	9-o—	69222	7o8o7	22
Garmisch Partenk.	704	963	o6-13	7o4o4	81o11	o96o6	o4-15	9o21o	o2472	919o4	9-o—	642o2	o1-17	83613	2o614	o1111	51 13	8o211	3o876	97755	864—	69219	7o21o	
Bad Tölz	654	971	o6	8o9o3	75o11	o97o4	o4	834o5	o2512	94oo5	871—	614o1	o1	836o6	1o565	o13o9	51	834o4	1o777	9915o	872—	67424	7o7o9	
Wendelstein	1735	980	51	71815	85o22	o6716	o3	7oooo	o1462	o31o3	7o67-	6o713					52	9oooo	x2718	o3352	9-o—	6941o	7o1o6	
Berchtesgaden	542	997	o4	7oooo	83o22	o87o7	o7	736o4	5oo52	9o213	12672	6o712					o2	836o7	15532	962o3	873—	65334	79713	

Station	Höhe	iii	Gestern 21 Uhr GMT TdTd4fxfx	Nddff	VVwwW	TTapp	Heute 00 Uhr GMT TdTd4fxfx	Nddff	VVwwW	PPPTT	NhChCMCH	6aapp	Heute 03 Uhr GMT TdTd4fxfx	Nddff	VVwwW	TTapp	Heute 06 Uhr GMT TdTd4fxfx	Nddff	VVwwW	PPPTT	NhChCMCH	6Eapp	7RRTxTx	fgfgTnTn	RRsss	ss
Augsburg	480	852	54-1o	833o6	o6717	52217	54-13	8331o	o6737	o4153	872—	6o219	54-1o	831o4	o6717	54216	55-o8	831o4	3o1o7	o8954	865—	69225	7o554	52o	13ooo	12
Ingolstadt	367	860							7								55-o5	834o2	35o57	o8653	864—	69327	7o253	55o	o9ooo	o8
München	521	865	52-1o	836o6	1o717	52214	53-o8	832o6	o6737	o4o53	862—	6o221	53-o2	832o6	o5737	53214	54-o6	829o3	1o777	o9153	864—	69231	71354	532	24ooo	21
München-Riem	526	866	53	832o7	24717	53213	53	834o4	o6737	o3553	862—	6o219	54	834o4	1o737	5321o	55	829o5	o6737	o8754	872—	69335	7o854	546	2oooo	17
Landshut	391	873	53	831o7	3o717	52219			7				54	833o3	o7737	53213	54	833o3	1o717	o7453	874—	69231	7o853	527	o9ooo	11
Passau-Oberhaus	409	893	51-o2	8o4o2	o5737	5o233	52-o1	8o4o1	1o737	o1952	873—	6o322	53-o1	8o2o1	1o737	53215	54-o1	8o2o1	o7737	o6859	872—	6933o	71853	535	26o15	17
Feldberg/Schw.	1493	908	59-27	9o421	o2757	59722	6o-3o	9o425	x4757	3o159	9-o—	6o213	6o-19	9o615	x3497	6o119	64	7o51o	82o17	34o6o	7o52-	6922o	7o461	366o2	26ooo	57
Friedrichshafen	401	934					53	8o3o6	o6737	o3852	873—	6o314	54	8o2o5	o4737	53227	54	736o3	2o7o7	o9953	6737-	69229	7o853	532	19ooo	2o
Kempten-Lenzfried	705	946	54	836o1	3o7o7	53423	56	836o2	25717	o4754	863—	6o315	56	836o2	3o717	55319	56	836o2	o5737	1o155	864—	69328	7o555	556	13ooo	1o
Oberstdorf	810	948							7								56-o5	836o3	1o737	o9755	872—	6923o	7o555	13552	13o14	33
Zugspitze	2960	961	56-28	91822	x4457	556o1	57-18	71815	x1717	87556	9-o—	6o8o7	6o-16	92811	x3711	598o4	66-12	935o7	o1717	88o65	9-o—	694o9	7o365	28---	o5o1o	98
Hohenpeißenberg	977	962	55	936o7	x8717	552o7	56	936o4	x8717	87456	9-o—	6o224	56	936o2	x8717	56212	57	936o4	x9717	91857	9-o—	69232	7o457	16574	12ooo	
Garmisch Partenk.	704	963	53-17	8o213	4o1o7	52214			7				55-13	83612	25717	5422o	55-o8	836o6	15737	o7854	863—	69228	7o254	545	o5o2o	o5
Bad Tölz	654	971							7								55	832o3	o8737	o8254	871—	67343	7o654	524	12oo1	o8
Wendelstein	1735	980							7								61	919o8	yo737	o7961	9-o—	6933o	72o62	612	21oo8	7o
Berchtesgaden	542	997							7								53	8oooo	1o717	o6152	874—	69332	7o252	519	o2o32	o3

Station	Berlin			Wiesbaden			München			Berlin			Wiesbaden			München			Erlangen			Friedrichshafen		
YYGG	o1o9			o1o9			o1o9			o115			o115			o115			o115					
mb	HHHH	TTTdTd	ddff	HHHH	TTTdTd	ddff	HHHH	TTTdTd	ddff	HHHH	TTTdTd	ddff	HHHH	TTTdTd	ddff	HHHH	TTTdTd	ddff	HHHH	TTTdTd	ddff	HHHH	TTTdTd	ddff
41	2176	o6		2185	o4		2176	o7					2176	o5		2179								
96	1629	o2		1637	o1		1635	o4					163o	o2		1638	o4		164o					
100	16o3	o1		161o	o1		16o9	o3					16o4	o2		1612	o3		1613					
200	1148	98		1156	98	238o	116o	o1		1148	98		1147	o5		1159	99	2341	1155	98				
225	1o7o	oo		1o79	oo	238o	1o84	o4		1o7o	o1		1o72	o4		1o82	oo	2375	1o77	98				
300	885	oo		892	oo	2263	9oo	99	2369	884	o2		886	o1	2435	896	o2	233o	89o	o1				
500	53o	7278	2574	536	7175	2348	542	7176	2442	529	7378	2457	531	7273	235o	541	7o76	2o27	536	7274				
700	276	61	2626	281	5968	2527	283	5359	2o35	276	64—	2818	278	64—	3412	283	5354	2526	279	5858				
850	126	5963	3221	13o	5861	o226	127	o3o3	o9o4	128	6o6o	3417	129	5866	3617	127	oooo	351o	128	5959				
1000	5o1			oo2			5o5			5oo			5o2			5o4			5o1					
Markante Punkte	PPP	TTTdTd	ddff	PPP	TTTdTd	ddff	PPP	TTTdTd	ddff	PPP	TTTdTd	ddff	PPP	TTTdTd	ddff	PPP	TTTdTd	ddff	PPP	TTTdTd	ddff	PPP	TTTdTd	ddff
	o52	o3		o37	o1		o14	o1		16o	98					o42	o4		13o	97				
	o65	o5		17o	97		o33	o8		196	97		o24	o4		o46	o9		18o	97				
	164	98		235	99	239o	o38	o5		277	o4	23111	o5o	o5		o82	o6		28o	o4				
	23o	oo		256	o6	2399	o44	1o		423	8o86	237o	15o	99		125	99		4oo	8587				
	252	o6		4oo	8387	2255	o5o	o7		475	7478	2462	26o	o3	2481	14o	o1		45o	7879				
	41o	8287		695	5764	2731	15o	o1		624	64	2537	264	o5	2481	15o	oo		585	6364				
	533	7o82	2561	7o6	6o76	252o	21o	o1		645	65	2533	368	9o	236o	176	97		61o	6262				
	625	6176	2455	73o	6o	o115	238	o7		727	6278	3o18	4oo	85	2363	257	oo	234o	63o	596o				
	664	63	2635	744	5975	o11o	259	o7		752	6475	3118	462	7475	2349	285	o5	2324	65o	5959				
	726	5975	2625	761	6o7o	o11o	346	9o	2369	764	6372	3218	54o	6971	2348	361	9o	2228	76o	5555				
	76o	5967	2925	783	5966	o212	4oo	81	2352	778	6372	3218	59o	66	233o	4oo	849o	225o	785	5858				
	79o	6o66	3o19	8o8	5964	o315	553	6472	244o	789	6376	3317	637	63	2425	774	o2o2	2415	835	5757				
	8o5	5965	3o19	834	5761	o317	6oo	5966	2443	84o	6o61	3416	675	62	2516	814	oooo	2813	84o	5959				
	915	5858	3216	855	596o	o22o	77o	o151	2115	867	5961	3316	716	6478	o313	88o	5252	3415	89o	5656				
	992	5152	321o	985	o155	3617	932	o5o5	32o8	994	o155	3oo7	983	o456	361o	933	5o5o	3411	965	5o51				
41/96	547			548			541						546			541								
96/225	559			548			551						558			556			563					
225/500	54o			542			542			541			541			541			541					
500/1000	531			534			547			529			533			545			537					

Ergänzungen

Station	Höhe	iii	TxTx-TnTn	RRsss	ss
Geisenheim	109	628	o5-51	91oo2	97
Ellwangen	439	749	---55	17---	18
Freudenstadt	798	815	51-56	14---	2o
Tübingen	370	826	oo-54	23ooo	19
Donaueschingen	621	917	o2-56	44ooo	3o
Zwiesel	571	79o	o8-54	o8ooo	o6

Wolkenzug

iii	YY-GG	CddvLvL	CddvMvM	iii	YY-GG	CddvLvL	CddvMvM
639	o1-14	425o5					
635	o1-14	42711					
639	o1-16	4231o					
635	o1-18	425o9					
543	o1-18	42512					
742	o2-o6	223o6					

Ergänze Aufstieg Berlin 31o9 in 96 mb: TT = o2

$f_g f_g$ = größte, von einem Böenschreiber während der letzten 12 Stunden registrierte Windböe in Knoten.

	Mittelwerte der rel. Topographie über Berlin im April
543	
541	
542	
538	April

Station	Berlin			Wiesbaden			München			Berlin			Wiesbaden			München			Erlangen			Friedrichshafen		
YYGG	o121			o121			o121			o2o3			o2o3			o2o3			o2o3			o2o3		
mb	HHHH	TTTdTd	ddff	HHHH	TTTdTd	ddff	HHHH	TTTdTd	ddff	HHHH	TTTdTd	ddff	HHHH	TTTdTd	ddff	HHHH	TTTdTd	ddff	HHHH	TTTdTd	ddff	HHHH	TTTdTd	ddff
41																			2169					
96				1621															1624	o4				
100				1595															1597	o4				
200	1143	97		1141	97	2343				1139	97		1132	99	2336	1149	98	2459	114o	98				
225	1o65	98	259o	1o63	oo	234o	1o73			1o61	97		1o56	o1	234o	1o72	oo	2454	1o65	o1				
300	878	o1	2569	878	o2	2268	888	o3	2135	874	o1	247o	87o	o2	225o	887	o4	2435	88o	o4				
500	526	77	2466	526	74	2347	537	7375	2524	525	78	2641	521	7888	233o	536	7376	2531	531	7578		535	7375	
700	277	67	3317	276	67	3622	282	5656	2o24	279	6782	3316	276	6875	3318	281	6163	31o9	28o	6873		282	6365	
850	129	5967	3617	128	5961	3618	129	5757	o112	131	5962	3416	128	596o	3613	132	5859	35o9	132	6o61		133	5858	
1000	oo1			5oo			ooo			oo3			ooo			oo3			oo5			oo5		
Markante Punkte	PPP	TTTdTd	ddff	PPP	TTTdTd	ddff	PPP	TTTdTd	ddff	PPP	TTTdTd	ddff	PPP	TTTdTd	ddff	PPP	TTTdTd	ddff	PPP	TTTdTd	ddff	PPP	TTTdTd	ddff
	195	97								217	96								o53	o5				
	235	98	2587							273	o3	2476							12o	98				
	27o	o4	2582	114	o1	2343				384	9o	2587				161	97	2471	152	99				
	4oo	85	247o	15o	99	2338	235	oo	2342	4oo	88	2476				184	95	2458	19o	96				
	42o	8287	247o	244	o2	234o	242	oo	2343	534	75	2633				236	oo	2454	25o	o4				
	464	7983	2466	256	o6	235o	264	o5	2339	56o	75	2728				262	o5	2453	585	6772				
	49o	7689	2466	374	9o	2265	277	o5	2238	6o6	71	2823				292	o5	2437	625	6773		341	9598	
	595	68	2428	4oo	8689	236o	315	o2	2127	653	7285	3124	198	99	2337	38o	9o	2525	65o	6471		44o	8o83	
	62o	68	2624	42o	8286	235o	38o	9o	232o	737	6677	3416	214	99	2338	4oo	87	2529	775	6267		54o	697o	
	644	69	282o	514	73	234o	4oo	8689	232o	792	6267	3416	238	o3	224o	498	7376	2532	8o5	6265		61o	6365	
	715	6681	3417	625	66	2715	56o	5858	2336	81o	6265	3416	4oo	88	2361	618	6163	2432	84o	6o62		637	6365	
	773	6372	3619	688	68	3517	75o	5353	2514	834	6o62	3416	456	8286	2361	658	5961	252o	855	6o61		65o	6465	
	861	5867	3517	77o	6379	3624	77o	5454	2711	942	5259	3219	654	7184	3o15	71o	6264	331o	91o	5657		678	6365	
	874	5962	3417	838	5962	3619	781	5757	28o9	971	5o56	3117	766	6465	3514	81o	6o61	3412	925	5656		742	6363	
	996	5565	33o3	983	oo56	34o3	937	5253	36o4	998	5156	29o9	983	5154	33o2	94o	5354	31o6	971	5254		957	5355	
41/96																			545					
96/225				558															559					
225/500	539			537			536			536			535			536			534					
500/1000	525			526			537			522			521			533			526			53o		

Höhenwinde

Schlüssel	ddff	ddff	ddff	ddff	ddff	ddff
Station	Bremen		Kassel		Frankfurt R/M.	
YYGG	o1o8		o115			
16200 m						
11700 m						
11100 m						
9000 m						
5400 m						
3000 m	3528		2912			
1500 m	3624		o122			
0 m	27o4		—			
Station	Karlsruhe		Stuttgart		Erlangen	
YYGG						
16200 m						
11700 m						
11100 m						
9000 m						
5400 m						
3000 m						
1500 m						
0 m						
Station	Heidelberg		Friedrichshafen			
YYGG						
16200 m						
11700 m						
11100 m						
9000 m						
5400 m						
3000 m						
1500 m						
0 m						

Luftdruck in Stationshöhe

Täglicher Wetterbericht

Herausgegeben vom Deutschen Wetterdienst in der US-Zone, Zentralamt Bad Kissingen

Erscheint täglich, Postbezug monatlich 5.— DM

Bei unregelmäßiger Lieferung sind Beschwerden immer an das Zustellpostamt zu richten.

Nachdruck verboten. Verlagsort Bad Kissingen

Jahrgang: 1952 — Donnerstag, den 3. April — **Nummer:** 94

Station			Gestern 09 Uhr GMT				Gestern 12 Uhr GMT						Gestern 15 Uhr GMT				Gestern 18 Uhr GMT							
	Höhe	iii	TTdTd4ff	Nddff	VVwwW	TTapp	TTdTd4ff	Nddff	VVwwW	PPPTT	NChCC	6aapp	TTdTd4ff	Nddff	VVwwW	TTapp	TTdTd4ff	Nddff	VVwwW	PPPTT	NChCC	6Eapp	7RRTT	fgts
Bremerhaven	6	129	01–14	62714	81150	03218	02–24	52918	81258	08705	53440	60214	02–28	22917	82010	04214	01–14	13212	82010	12203	12400	61222	79105	24
Bremen	4	224	54–12	42409	56052	03312	51–17	42712	80272	09205	33500	60216	00–22	33110	81010	06310	54–17	13410	80020	12004	12400	60419	79707	25
Berlin-Dahlem	51	381	54–13	62907	45050	03322	55–23	42614	75050	08705	41500	64108	56–21	32613	82010	05308	54–10	42608	81020	11104	44500	65216	70008	23
Berlin-Tempelh.	48	384	54–12	22708	48050	02220	53–15	42710	81030	08105	42500	60208	57–18	52912	81612	05208	54–12	42508	81032	09804	44600	61409	70005	
Kassel	187	438	52–04	71202	40228	02221	53–04	50202	81012	11104	38500	61111	51–10	13406	81012	05204	53–10	30000	81022	13204	31640	61217	79706	
Nürburg ☐	611	510					52—	73209	40268	38652	724—	64112					52	53209	75108	41251	54400	65416	70203	
Koblenz	97	515	51–05	62902	75055	04317	00–24	62085	25278	11405	59563	60313	53–13	53409	81838	07304	51–02	43402	81168	13704	19403	61318	70108	
Fuchskauten ☐	657	523					51	63207	50268	31400	68300	60314					53	33408	81058	33750	33300	65314	70403	
Limburg/Lahn	130	525	01–07	62905	50102	02220	00–15	63409	81022	11506	585—	60209					01–08	22905	81011	13705	12500	61219	70008	
Gießen	185	532	51–02	62502	30268	02223	51–05	32204	81268	10603	33500	60202	51–09	50705	81038	03208	00–00	10000	80018	13303	14540	61220	79505	20
Bad Wildungen	280	535	54	63402	80022	02320	53–12	33305	81038	09903	33500	66418					53–00	30000	81010	13103	23640	61325	79706	
Schlüchtern	205	539	53–08	62005	40107	00221	52–05	62903	60057	11004	62500	64102	00–05	73603	05842	02213	50–04	33602	30108	13901	25503	61317	70105	
Schenklengsfeld	314	543	52	73606	50222	51320	54–04	73602	81017	10803	685—	67108					50–00	70000	81838	14201	725—	66120	70205	
Wasserkuppe ☐	921	544	56–14	72409	10717	56321	55–10	72966	20107	00754	76200	67111	54–11	72507	10268	53309	54–08	22507	20108	03354	15140	66417	79653	11
Trier-Petrisberg	273	609	52–02	52302	40058	01216	52–08	72562	80058	12805	484—	67109	53–06	41604	81262	03209	01–00	50000	81028	15302	39463	61212	70606	
Erbeskopf ☐	817	615	54	33202	81030	51319	53	63203	81021	12402	64500	64111	51	53209	81268	02407	52	53213	81168	14402	49463	64413	79303	
Mainz	131	632	01–02	71801	10027	03200	51–02	40201	82028	12206	42500	67105	51–09	32706	81028	06105	00–06	52903	81028	14005	52500	60213	70107	
Kl.Feldberg/Ts. ☐	806	635	54–11	73409	07707	54321	54–11	73209	50857	15051	683—	64114	54–10	52705	50058	01208	53–18	23310	81264	17152	23400	69413	70101	
Frankf. Rhein-Main	110	637	51–14	42110	28227	01322	50–14	41808	48107	11505	32400	64108	51–14	52912	79782	06206	01–16	51408	64818	14004	27300	61418	70107	28
Frankf. Stadt	103	638	51–08	62004	25107	02317	51–04	62302	81267	11306	485—	64109	51–06	60902	81268	05204	00–14	73205	80808	14104	735—	61424	70107	15
Darmstadt	263	639	52–11	52005	20227	50324	51–06	62301	50707	11603	61400	67108	50–05	80503	05862	02408	50–06	61805	75268	14001	63400	66212	70206	15
Würzburg	259	655	54–06	32905	60050	50223	54–06	72905	80261	12002	754—	60210	53–03	60000	81788	04203	00–26	83602	15858	14401	854—	61418	79205	
Bad Kissingen	223	658	56–07	71802	80852	03319	53–06	72303	80268	11304	6356–	64108	55–05	60404	81262	05203	51–03	42302	80018	13703	34640	61220	79707	
Bamberg	382	670	55–10	72507	81022	50325	55–10	52708	81032	11102	41502	67111	52–05	82703	15868	02309	52–04	11803	80018	13101	00960	65311	79103	
Coburg	350	671					56—	83105	81032	10702	855—	60211					53—	32303	82012	12703	34500	61209	79704	
Bayreuth	341	681	56	73203	40052	51325	55	63003	75052	11902	51541	61109	55	62702	81022	03310	53	20000	80022	14401	14541	65413	70004	
Hof	567	685	57–06	73405	80022	52321	58–04	53202	81022	09700	32542	60313	54–09	32306	81222	02109	56–08	32706	81868	14851	33501	68416	79102	
Weiden	396	688	57–12	73310	40052	51328	58–06	83305	70052	11401	552—	67111	57–08	72504	10032	02109	56	73002	70158	14400	33568	67317	79702	
Silberhütte ☐	829	692	57–10	73607	25104	56327	58–09	73606	60104	10054	11408	67116	58–06	62703	75852	53111	57–06	62704	82858	12753	23502	69316	79752	
Weinbiet/Wnstr. ☐	556	748																						
Neustadt/Weinstr.	146	723	51–05	72203	40018	02321	51–05	71504	50858	12805	785—	67107	02–05	41605	50258	05207	02–04	12002	60108	15003	14600	61413	70206	
Baden-Baden	125	725	53—	32202	30161	01328	51—	60402	30102	13804	58640	60305	00—	60000	75032	05403	51–00	30000	60100	15304	35600	60412	70006	
Karlsruhe	115	727	51–00	70000	30052	03323	52–00	50000	50268	12205	48500	61107	00–16	73412	30808	06208	01–00	70000	60108	14303	755—	61412	79207	16
Mannheim	97	729	51–07	73606	12227	00321	53–02	73601	40057	12305	725—	67111	51–04	63004	80158	04207	01–04	32704	25108	14503	24540	65413	70106	
Königstuhl ☐	561	732	55–03	72902	30051	51318	53–02	63102	40101	43551	5223–	64114	52–02	62902	50102	01207	51–05	82902	10102	45350	860—	66211	70002	
Stuttgart	305	737	54–02	50000	20052	01321	56–12	43603	81032	12502	42560	60311	55–07	52903	60052	03304	53–04	52703	60052	14503	54560	65317	70005	11
Stuttgart-Echt.	405	738	55	73202	28102	51325	55	53202	48052	12502	52500	64111	56–03	71603	64022	03307	53–02	42302	64022	14401	44600	66312	70004	04
Öhringen	250	742	54–00	30000	50052	00220	53–00	50000	60052	11805	51400	61109	52—	72703	70052	05205	52—	52307	50052	13303	41410	65409	70005	
Ansbach	440	755	56–06	73604	50052	51327	56–06	63605	81012	12601	31540	67113					53—	22506	80018	14601	22500	65211	79703	
Weißenburg/Bay.	435	761	55—	80000	50102	51324	55—	83203	50102	12350	3541–	60313	54—	80000	40052	01317	54	70000	60052	14901	3257–	65308	70002	
Nürnberg-Fürth	311	763	53–04	73602	81012	00324	55–06	63205	81022	11801	42502	60308	54–06	73003	81022	03311	52–06	32305	81018	14002	22561	65412	79704	13
Regensburg	338	776	55–09	83206	35102	51324	56–10	83203	75022	11700	3541–	60319	55–07	72702	75012	01212	54–09	72302	81022	14101	14546	61413	70002	
Gr.Falkenstein ☐	1307	791	59	83405	40787	57222	59	83209	70787	56656	2511–	60322	59	83205	70787	56114	59	72905	25107	59858	3501–	69418	79156	
Freiburg	286	803	53–00	20000	10031	02223	54–02	50202	81031	12204	52600	60211	54–09	50305	81858	06304	52–01	71301	81268	13703	6864–	66211	79706	13
Dreifaltigkeitsbg. ☐	973	818	55	90000	00434	54223	56–	50000	60014	95853	56200	61218	57	40702	81012	53210	56–00	30000	60012	98153	24202	69413	70051	
Stötten ☐	734	836	53–05	73602	25104	53224	55–12	73307	25104	23752	754—	61113	55–02	63202	40717	52209	54–00	40000	60107	25652	44440	67311	79100	
Ulm	480	838	56–08	82905	80022	51224	57–04	72702	81022	13101	41446	60213	55–06	72503	60852	02209	54–02	61601	40268	15600	21406	67313	79103	

Station			Gestern 21 Uhr GMT				Heute 00 Uhr GMT						Heute 03 Uhr GMT				Heute 06 Uhr GMT									
	Höhe	iii	TTdTd4ff	Nddff	VVwwW	TTapp	TTdTd4ff	Nddff	VVwwW	PPPTT	NChCC	6aapp	TTdTd4ff	Nddff	VVwwW	TTapp	TTdTd4ff	Nddff	VVwwW	PPPTT	NChCC	6Eapp	7RRTT	8fTTT	RRsss	ss
Bremerhaven	6	129	01–10	32808	82030	03218			1								02–13	52911	81022	18603	00942	61422	70001	15000	91105	00
Bremen	4	224	51–10	02908	80020	01325	51–04	62304	40100	16600	65600	60320	00–12	72708	56252	02211	00–08	32605	48108	19401	22460	61220	79700	18518	97093	00
Berlin-Dahlem	51	381							8								52–08	12707	50100	17351	17300	63319	79752	18530	97114	00
Berlin-Tempelh.	48	384	52–10	52506	81252	02224	52–12	02708	81028	13601	00900	60314	52–05	32703	80010	50212	52–10	22708	56030	16750	26200	63219	79751	—527	97—	00
Kassel	187	438	51–04	62702	60217	03225	51–00	10000	80017	17902	15500	60217	52–02	03601	80010	01313	50–00	50000	60102	21002	55500	63316	79301	—528	93066	00
Nürburg ☐	611	510	52—	83205	40260	51317			8								52—	93405	01454	47552	9–0—	66315	79552	—540	02—	01
Koblenz	97	515							1								00–09	73405	15102	21103	563—	60320	70002	——	01049	00
Fuchskauten ☐	657	523	53—	83405	60858	52426			8								53—	83605	07104	40353	860—	67313	79653	—544	04066	01
Limburg/Lahn	130	525							0								50–02	43601	35100	21500	46400	61323	70050	—537	00079	00
Gießen	185	532	51–00	00000	50010	00323	53–00	10000	50100	18051	15500	60317	53–00	00000	40100	52313	53–01	02701	15100	21653	00900	63319	70053	10548	95043	00
Bad Wildungen	280	535							8								53–00	10000	81028	20851	00940	63318	79752	—534	97066	00
Schlüchtern	205	539	51–03	73602	15102	50321	51–03	83202	15102	18100	864—	60319	52–03	80202	15102	51210	53–03	83402	15102	21352	864—	61324	70052	—517	01034	00
Schenklengsfeld	314	543							4								52–00	20000	81028	21650	25500	66320	79753	—548	02—	97
Wasserkuppe ☐	921	544	55–06	02505	03414	54319	54–10	93608	x2494	06654	9–0—	60314	54–10	93606	x2494	54307	56–11	73607	02414	09555	76000	66422	70055	12584	96033	12
Trier-Petrisberg	273	609	51–00	10000	80018	01226			8				52–00	10000	50100	52313	53–00	20000	x4440	23352	16201	63214	79152	00553	06045	00
Erbeskopf ☐	817	615	52—	63205	80028	50324			8								53—	10205	75012	22451	16400	65415	79151	—532	94051	97
Mainz	131	632							0								51–06	23004	25050	21761	25700	60418	70050	—546	01061	00
Kl.Feldberg/Ts ☐	806	635	53–14	53409	81021	53322	54–10	33306	81021	20753	36100	60314	54–10	93306	x2411	54312	54–12	93610	01414	23554	9–0—	68416	70054	—536	01050	04
Frankf. Rhein-Main	110	637	51–09	00000	79028	50325	52–00	00000	79022	18752	00900	60218	53–00	00000	56020	53314	54–03	20903	10280	22354	25600	63322	79754	16562	01072	00
Frankf. Stadt	103	638	01–00	60000	75038	02419	51–00	00000	50108	17600	00900	60317	52–00	40000	06100	51316	52–00	90000	01470	21651	9–0—	63219	70252	14531	03038	00
Darmstadt	263	639	00–08	12307	50102	01221	51–07	12305	20102	18000	15500	60317	52–02	03601	20100	51314	53–04	10904	40110	21752	00940	65318	70052	11538	02060	97
Würzburg	259	655	50–05	02702	60108	01220	51–05	03202	15108	18151	00900	60213	51–03	83202	15100	51214	51–02	30000	25102	21751	35400	63221	79151	—526	93062	00
Bad Kissingen	223	658	51–02	22002	50100	00222	52–03	12302	25100	17951	00940	60214	53–00	00000	15100	52312	54–00	70000	01460	21653	76200	63423	70053	—546	97048	00
Bamberg	382	670	52–03	12202	60100	00421	52–05	02704	40100	17151	00900	67112	52–02	03201	03460	51313	53–00	90000	03470	21152	9–0—	65321	70053	—534	91—	97
Coburg	350	671															54—	72903	50102	20652	754—	63315	70052	—533	97—	00
Bayreuth	341	681	53–00	00000	60100	51321	53–00	00000	40100	18152	00900	64109	53–00	60000	10100	53214	53–00	80000	05100	21752	864—	65420	70053	—539	00062	97
Hof	567	685	54–06	12304	80038	52120	54–06	02504	80021	17753	00900	60309					53–06	73204	80780	21052	755—	65417	79754	09556	91056	97
Weiden	396	688	53–04	72402	40102	51322	53–09	71806	30102	18052	12518	64111					53–00	80000	30102	21052	864—	65222	70054	—543	97006	97
Silberhütte ☐	829	692	55–07	61805	75108	54122	54–10	72107	20108	15754	25008	61108	54–04	92202	04414	54310	55–05	90000	x7454	18455	9–0—	69417	79755	—600	97010	04
Weinbiet/Wnsh. ☐	556	748																								
Neustadt/Weinstr.	146	723	01–15	72309	70258	02219	51–15	02309	80022	18601	00900	60316	52–09	42305	50100	00312	51–05	43203	50100	22600	46400	63425	79150	——	02—	00
Baden-Baden	125	725	01—	70902	50102	02320							51—	20203	60050	50212	00—	80403	30102	22101	764—	60427	70050	——	00—	00
Karlsruhe	115	727	51–00	00000	30108	50221	51–00	20000	20108	18250	00931	60215	52–00	00000	20100	52311	52–00	80000	15100	21851	863—	63325	79752	04543	92059	00
Mannheim	97	729	01–02	61802	25212	02221	51–01	00000	25106	18250	00900	60315	51–04	00404	25100	50108	52–04	10403	20100	21351	15500	63323	79451	—550	01055	00
Königstuhl ☐	561	732	52–05	72902	60102	51225	52–08	93206	x2477	48751	9–0—	60211	53–10	00210	50104	52309	53–10	80702	25104	51452	860—	68218	79652	—545	96070	02
Stuttgart	305	737	52–02	20000	50102	01319	52–03	32403	40101	18250	00940	60313	52–04	72302	40102	00311	51–04	70202	20102	21301	764—	65320	70050	06—	00068	97
Stuttgart-Echt.	405	738	53–03	40000	80012	00120	53–03	42303	64012	18451	45600	60213	53–00	70000	24102	51308	51–00	80000	16102	21250	862—	65321	70052	05—	00—	97
Öhringen	250	742	00–00	10000	50277	01325			7								50–00	80000	15102	20800	863—	65320	79251	—523	92068	97
Ansbach	440	755							2								52–00	20000	30107	21751	25400	65220	79752	—533	97056	97
Weißenburg/Bay.	435	761	54—	20000	60102	51320	53—	80000	60102	18751	855—	60313	53—	80000	30102	51308	52—	80000	04444	21251	861—	65316	70052	—538	00017	97
Nürnberg-Fürth	311	763	53–08	42306	60102	51221	52–02	60000	40102	17650	00940	60211	53–00	00000	15100	52212	52–00	80000	20100	21250	864—	63323	70052	08555	97062	00
Regensburg	338	776	54–06	51801	60102	51121	53–02	42301	50102	17751	00908	60209	54–02	10000	12102	53312	54–01	80000	15101	21153	865—	63419	70054	—574	00004	00
Gr.Falkenstein ☐	1307	791	60—	83208	40102	59318	60—	83211	04462	62459	66–07	64108	59—	93209	x4707	57410	58—	73205	06787	64857	26—	69214	79759	—614	91000	63
Freiburg	286	803	52–08	11304	81012	01221	53–00	70000	81032	17701	756—	60213	51–00	30000	81012	00205	53–00	60000	81022	20450	65600	65320	70051	13524	97063	08
Dreifaltigkeitsbg. ☐	973	818							0								57–	30709	75020	02756	35400	67316	70056	—587	00073	21
Stötten ☐	734	836	54–02	22402	40100	54317			0				55–01	40000	25100	54311	54–03	83301	25100	31454	863—	67217	70054	05591	91049	10
Ulm	480	838	53–02	52702	30102	52217	55–02	32702	20102	19554	36400	60211	57–04	42502	15100	55212	56–04	72502	11100	22355	764—	67216	70056	—576	91037	06

☐ = Luftdruck in Stationshöhe

24 std. Bodendruck - Änderung seit gestern 00 Uhr

Donnerstag

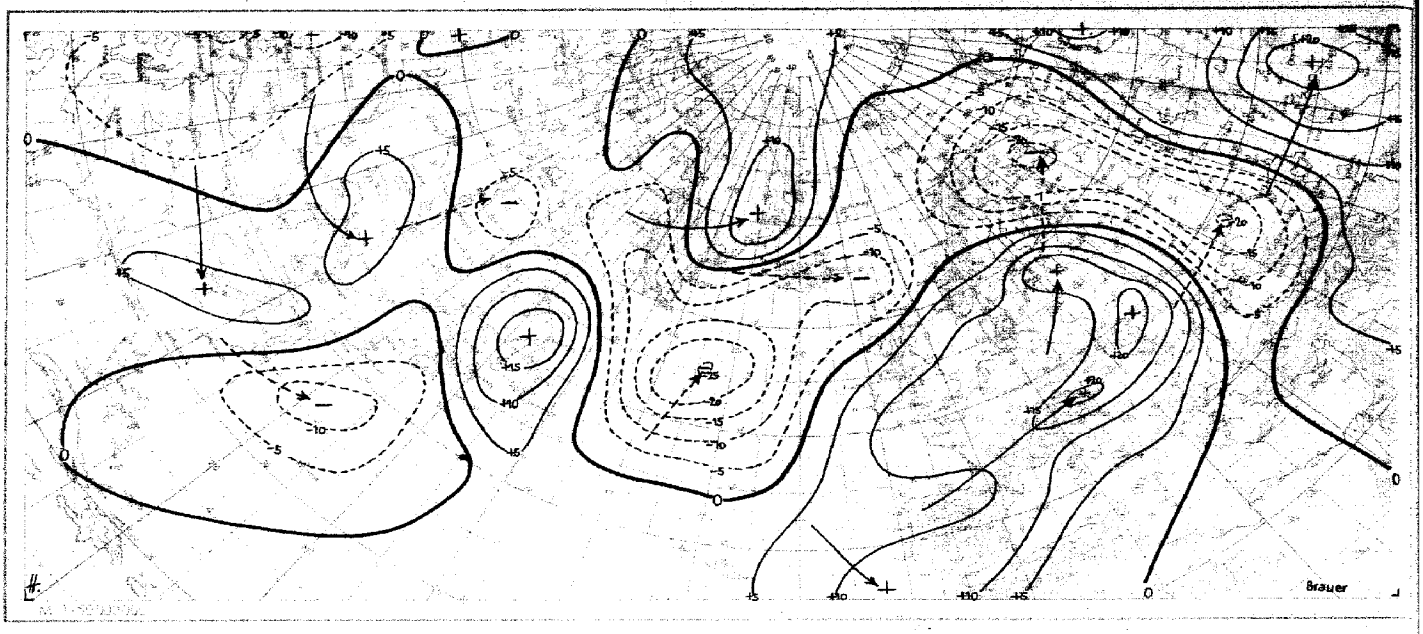

Wetterlage heute 00 Uhr

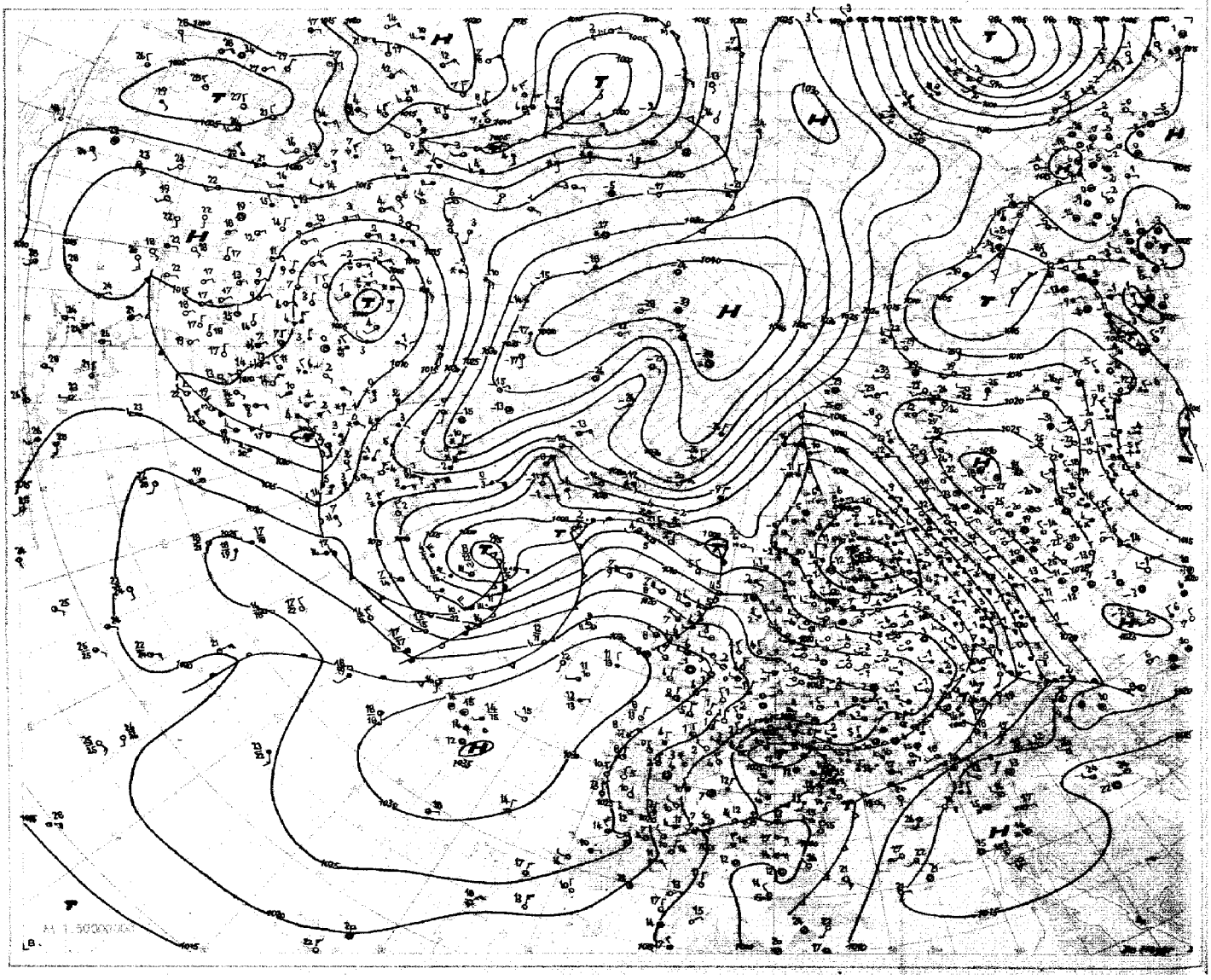

Absolute Topographie 96 mb 03 Uhr (geopot. Dekameter)

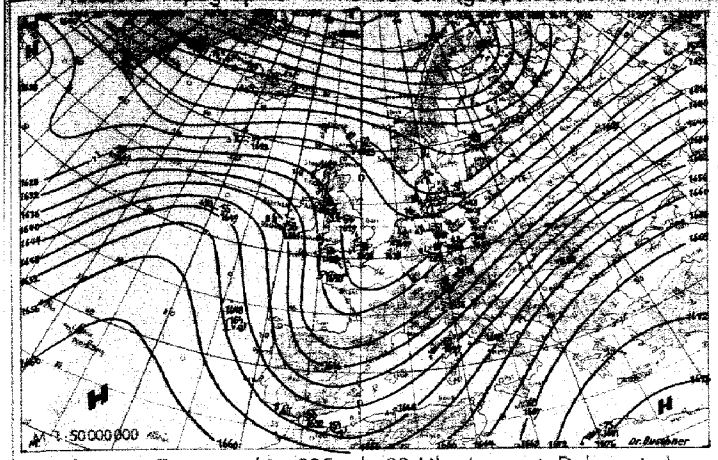

Vorhersagekarte für morgen 06 Uhr

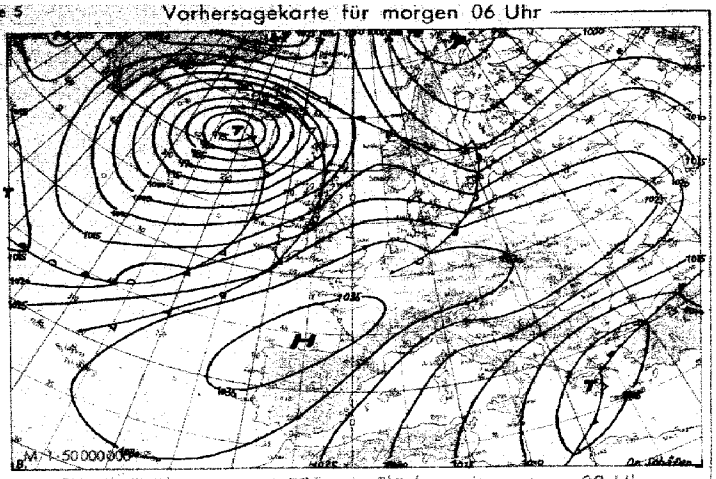

Absolute Topographie 225 mb 03 Uhr (geopot. Dekameter)

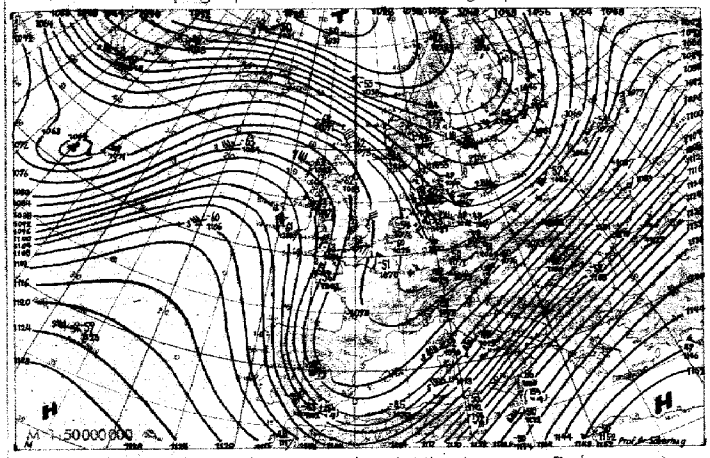

24 std. Änderung der 225 mb Fläche seit gestern 03 Uhr

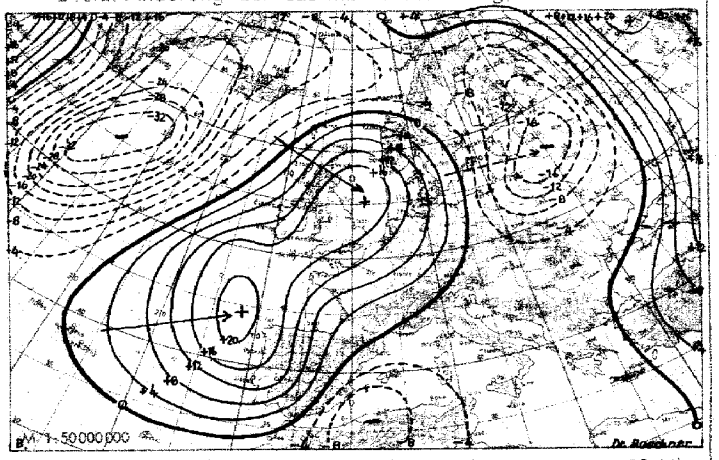

Absolute Topographie 850 mb 03 Uhr (geopot. Dekameter)

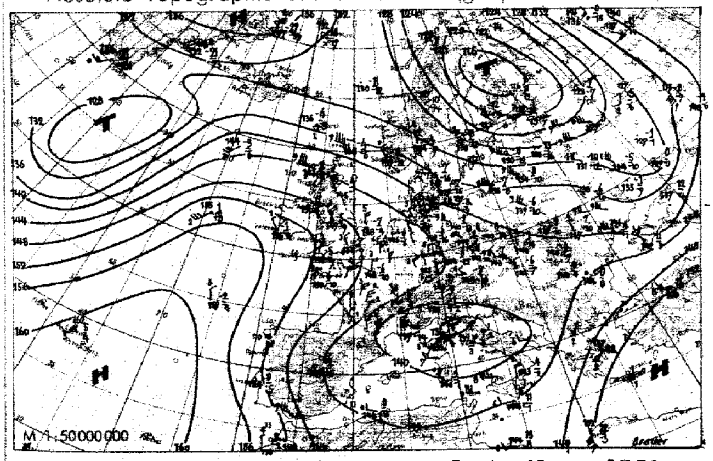

24 std. Änderung der relat Top 500/1000 mb seit gestern 03 Uhr

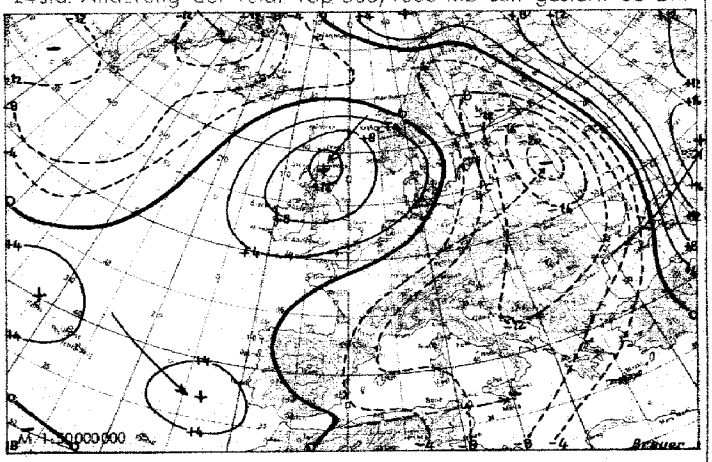

Wetterübersicht Donnerstag, den 3. April 1952

Das gestrige westatlantische Tief schwenkte nach Nordosten, wobei die auf seiner Südseite ostwärts vordringende Kaltluft unter dem ostatlantischen Höhenhochkeil verbreiteten und kräftigen Druckfall hervorrief. Damit bewegte sich auch das gestern sowohl am Boden wie auch in der Höhe bei Neufundland gelegene Zentraltief, auf dessen Südseite sich eine kräftige Frontalzone zu entwickeln scheint, nach Ostnordosten, gefolgt von einem kräftigen Ausläufer des kaum veränderten kanadisch-polaren Hochs. Gegen den Südteil dieses Hochausläufers dringt eine Wellenstörung vor, die vom Ostrand der Appalachen unter leichter Vertiefung in das Seegebiet östlich von New York zog. Mit einem Warmluftvorstoß, der hauptsächlich den Britischen Inseln und dem Nordseeraum troposphärische Erwärmung brachte, wanderte die gestern über der Dänemarkstraße gelegene Störung ostsüdostwärts, wobei sie etwas an Ausdehnung, aber kaum an Intensität gewann. Mit dem auch jetzt noch anhaltenden Warmlufttransport gegen die Westflanke des von Finnland nach Südwesten reichenden Höhentroges hielt der Luftdruckanstieg über West- und Mitteleuropa an, so daß sich von dem in seinem Nordteil zwar abgeschwächten, im Süden aber verstärkten ostatlantischen Hoch ein kräftiger Keil in den Festlandsraum hinein entwickelt hat. Das Genua-Tief schwächte sich ohne Verlagerung ab, während das Ostsee-Tief langsam nordnordostwärts nach Mittelfinnland zog und seinen nach Süden reichenden Kaltfrontausläufer ostwärts schwenken ließ.

Dr. Schäfer

Voraussichtliche Wetterentwicklung:

Bei weiterem Druckanstieg über Frankreich und dem Alpengebiet und der Verlagerung des Schwerpunktes der zyklonalen Tätigkeit nach Nordeuropa macht der Übergang zu einer nördlichen Westlage weitere Fortschritte. Dabei tritt vor der ersten, morgen Deutschland erreichenden Warmfront vor allem in Norddeutschland vorübergehend neue Verschlechterung ein.

Prof. Dr. Scherhag

Erläuterungen zum Inhalt des Täglichen Wetterberichts

Die Beobachtungen der synoptischen Stationen sind in der Form des am 1. Jan. 1949 eingeführten intern. Wetterschlüssels veröffentlicht. Dabei bedeuten:

iii = **Kennziffer der Station**

T_dT_d = Taupunkt in °C (bei neg. Temp. ist 50 addiert)

N = Himmelsbedeckung in Achteln (9: nicht erkennbar)

dd = Windrichtung in 36-teiliger Skala (bei Addition von 50 ist die Windgeschwindigkeit > 100 Knoten)

ff = Windgeschwindigkeit in Knoten

VV = Sichtweite:

x0: < 20 m, x1: 20 m, x2: 40 m usf. bis x9: 180 m, 00: < 200 m, 01: 200 m, 02: 400 m usf. 80: 16000 m, 81: 20 km, 82: 40 bis 85: 100, 86: 150, 87: 200, 88: 300, 89 ≧ 500 km. Ferner kann gegeben werden 90: < 50 m, 91: 50, 92: 200, 93: 500, 94: 1000 m, 95: 2 km, 96: 4, 97: 10, 98: 20 km, 99: ≧ 50 km

ww = Wetter zur Beobachtungszeit

00-03: keine besonderen Erscheinungen (00 Wolkenentwicklung nicht feststellbar, 01 Wolken dünner werdend, 02 gleichbleibend, 03 zunehmend), 04-09: Dunsttrübung (04 Rauchtrübung, 05 trockener Dunst, 06 Trübung durch Staubadvektion, 07 Aufwirbelung von Staub, 08 Staubtromben, 09 Staub- oder Sandsturm während der letzten Stunde), 10: feuchter Dunst, 11-12: flacher Bodennebel (11 in einzelnen Schwaden, 12 mehr zusammenhängend), 13: Wetterleuchten, 14: Fallstreifen, 15-16: Niederschlag im Gesichtskreis (15: > 5 km entfernt, 16: < 5 km), 17 Donner ohne Niederschlag, 18 starke Böen, 19 Großtromben, 20-29: Hydrometeore während der letzten Stunde (20 Nieseln, 21 Regen, 22 Schnee, 23 Schneeregen, 24 gefrorener Regen, 25 Regenschauer, 26 Schneeregenschauer, 27 Graupel- oder Hagelschauer, 28 Nebel, 29 Gewitter), 30-32: leichter oder mäßiger Staub- oder Sandsturm (30 nachlassend, 31 ohne Änderung, 32 zunehmend), 33-35: starker Staub- oder Sandsturm (33 nachlassend, 34 ohne Änderung, 35 zunehmend), 36-37: niedriges Schneefegen (36 leicht, 37 stark), 38-39: hohes Schneefegen (38 leicht, 39 stark), 40: Nebel im Gesichtskreis, 41: Nebel in Schwaden, 42-49: Nebel (gerade Zahlen: Himmel erkennbar, ungerade: nicht erkennbar, 42, 43: dünner werdend, 44, 45: unverändert, 46, 47: dichter werdend, 48, 49: als Rauhreif niederschlagend), 50-55: Nieseln (gerade Zahlen: mit, ungerade: ohne Unterbrechung, 50, 51: leicht, 52, 53: mäßig, 54, 55: stark), 56-57: Nieseln gefrierend, 58-59: Nieseln mit Regen (58, 58 leicht, 57, 59 stark) 60-65: Regen (Unterteilung wie bei 50-55) 66-67: Regen gefrierend, 68-69: Regen und Schnee, (66, 68: leicht, 67, 69: stark), 70-75: Schnee (Unterteilung wie bei 50-55), 76: Eisnadeln, 77: Schneegriesel, 78: einzelne Schneesterne, 79: gefrorener Regen, 80-82: Regenschauer (80: leicht, 81: mäßig, 82: sehr stark), 83-84: Schneeregenschauer, 85-86: Schneeschauer, 87-88: Graupelschauer, 89-90: Hagelschauer (88, 85, 87, 89: leicht, 84, 86, 88, 90: stark), 91-94: Gewitter in der letzten Stunde (91, 92: Regen noch anhaltend, 93, 94: Schnee, Graupel oder Hagel noch anhaltend, 91, 93: leicht, 92, 94: stark), 95-99: Gewitter zur Beobachtungszeit, (95, 96: leicht mit Regen, Schnee oder Hagel, 97: stark mit Regen oder Schnee, 98: mit Staub- oder Sandsturm, 99: mit Hagel oder Graupel)

W = Witterungsverlauf

0-4: kein Niederschlag (0: heiter, 1: wechselnd bewölkt, 2: stark bewölkt, 3: Staub- oder Sandsturm oder Schneetreiben, 4: Nebel oder starke Staubtrübung), 5: Nieseln, 6: Regen, 7: Schnee, 8: Schauer, 9: Gewitter

PPP = Luftdruck auf NN reduziert in Zehntel mb ohne Hunderterziffer

TT = Temperatur in °C (bei neg. Temperaturen ist 50 addiert)

N_h = Bedeckung mit unteren Wolken (verschlüsselt wie N)

C_L = Tiefe Wolken

0: keine, 1: Cu hum. 2: Cu cong. 3: Cb calvus, 4: Sc vesp. 5: Sc. 6: St. 7: Fs oder Fc unter As. 8: Cu und Sc. 9: Cb cap. —: nicht erkennbar

h = Höhe der Untergrenze der unteren Wolken

0: 0-50 m, 1: 50-100 m, 2: 100-200 m, 3: 200-300 m, 4: 300-600 m, 5: 600-1000 m, 6: 1000-1500 m, 7: 1500-2000 m, 8: 2000-2500 m, 9: > 2500 m

C_M = Mittelhohe Wolken

0: keine, 1: As trans. 2: As opac. 3: Ac trans. 4: Ac lent. 5: Ac undulatus, 6: Ac cug. 7: Ac in mehreren Schichten oder zusammen mit As. 8: Ac cast. 9: chaotischer Ac-Himmel. —: nicht erkennbar

C_H = Hohe Wolken

0: keine, 1: Ci fil. 2: Ci dens. 3: Ci noth. 4: Ci unc. 5: Ci-Aufzug noch < 45°, 6: > 45°, 7: Cs den ganzen Himmel bedeckend, 8: Cs nicht größer werdend und nicht den ganzen Himmel bedeckend, 9: Cc. —: nicht erkennbar

6 = Gruppenkennziffer

E = Erdbodenzustand

0: trocken, 1: naß, 2: überschwemmt, 3: hartgefroren und trocken, 4: Glatteis, 5-7: nasser Schnee, (5: weniger als die Hälfte bedeckend, 6: mehr als die Hälfte bedeckend, 7: geschlossene Schicht), 8-9: trockener Schnee, (8: mehr als die Hälfte bedeckend, 9: geschlossene Schicht)

a_x = nähere Charakteristik der Drucktendenz a

(1, 2, 3: Extremwert trat 0-1h, 4, 5, 6: 1-2h, 7, 8, 9: 2-3h vor Termin ein, und nach diesem Extremwert wurde die unter pp gemeldete Gesamtdruckänderung bei 1, 4, 7 um < 1, bei 2, 5, 8 um 1-3 und bei 3, 6, 9 um > 3 mb überschritten.

a = Luftdrucktendenz

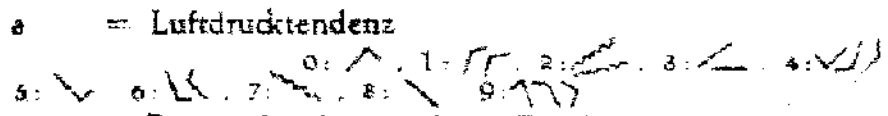

pp = Betrag der dreistündigen Druckänderung in Zehntel mb

7 = Gruppenkennziffer

RR = Niederschlagsmenge seit 12 Stunden

01-55: 1-55 mm, 56: 60 mm bis 90: 400 mm, 91: 0,1 mm, bis 96: 0,6 mm, 97: gering, nicht meßbar, 98: > 400 mm, 99: Messung unmöglich

TeTe = Extremtemperatur von 6-18h bzw. 18-6h in °C (bei neg. Temp. ist 50 addiert)

ss = Höhe der Gesamtschneedecke

00-55: 00-55 cm, 56: 60 cm, 57: 70 bis 90: 400 cm, 97: nicht geschlossen, nur Flecken, 98: > 400 cm, 99: keine Messung

$T_gT_gT_g$ = Erdbodenminimum der vergangenen Nacht in Zehntel °C (bei negativen Temperaturen ist 500 addiert)

RR_{24} = Niederschlagsmenge der letzten 24 Stunden (Messung wie RR)

sss = gestrige Sonnenscheindauer in Zehntelstunden

4 = Gruppenkennziffer

f_xf_x = höchste } Windgeschwindigkeit in Knoten in den

fyfy = niedrigste } letzten 10 Minuten vor der Beobachtung

Seite 2 enthält oben die 24-ständige Druckänderung von 5 zu 5 mb vom gestrigen Tag 0h bis zum 0h-Termin des Stichtages, wobei Fallgebiete gestrichelt sind und die Pfeile die Verlagerung der Zentren seit dem Vortag angeben. Darunter wird die Wetterlage auf einem großen Teil der Nordhalbkugel wiedergegeben. Die Zahlen geben die Lufttemperatur und bei den Schiffen oben die Luft- und darunter die Wassertemperatur an.

In der Darstellung des Wetters werden zur Abkürzung nur die Symbole für **N, dd, ff,** und **ww** verwandt, und zwar in der folgenden zusammengefaßten Form.

ww

00-03	keine besonderen Erscheinungen
04-09	Dunsttrübung
10	feuchter Dunst
11-12	Bodennebel
13	Wetterleuchten
14	Fallstreifen
15-16	Niederschlag im Gesichtskreis
17	Ferngewitter
18-19	Tromben
20	nach Nieseln
21	nach Regen
usf	usf bis:
29	nach Gewitter
30-35	Staub- oder Sandsturm
36-39	Schneetreiben
40-49	Nebel
50-59	Nieseln
60-67	Regen
68-69	Regen und Schnee
70-75	Schnee
76	Eisnadeln (Polarschnee)
77-79	Schneegriesel
80-82	Regenschauer
83-84	Schneeregenschauer
85-86	Schneeschauer
87-88	Graupelschauer
89-90	Hagelschauer
91-92	Regen nach Gewitter
93-94	Schnee, Graupel od. Hagel nach Gewitter
95, 97	Gewitter mit Regen oder Schnee
96, 99	Gewitter mit Hagel
98	Gewitter mit Staubsturm



N

0	wolkenlos
1-2	heiter
3-5	halbbedeckt
6-7	wolkig
8	bedeckt
9	Himmel nicht erkennbar



Geschwindigkeit in Knoten	Symbolisierung
0	
1- 2	
3- 7	
8- 12	
48- 52	
123-127	

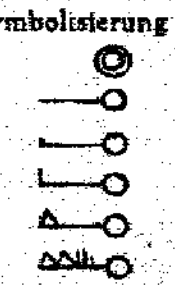

Bei den Fronten wird die Temperaturänderung am Boden (ausgefüllte Symbole) von der in der Höhe (offene Symbole) unterschieden. Dies ergibt folgende Möglichkeiten:

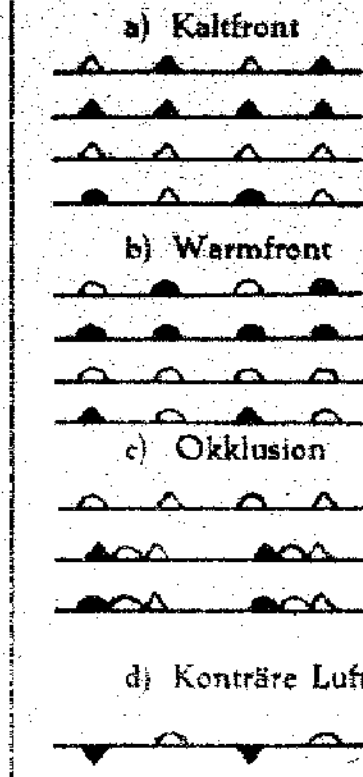

a) Kaltfront
- in allen Schichten
- nur am Boden
- nur in der Höhe
- maskiert

b) Warmfront
- in allen Schichten
- nur am Boden
- nur in der Höhe
- maskiert

c) Okklusion
- ohne Temperaturänderung am Boden
- mit Abkühlung am Boden
- mit Erwärmung am Boden

d) Konträre Luftmassenbewegung in der Vertikalen
- quasistationäre Front oder gegenläufige Warmfront

e) Sonstiges
- Konvergenzlinie

Alle Höhen von Druckflächen **(Seite 3-5)** sind in der Einheit des geopotentiellen Dekameters (das geopot. Meter ist das um 2% verminderte dynamische Meter und daher nahezu identisch mit dem geometrischen Meter) angegeben.

Die Karte der relativen Topographie 500/1000 mb (S. 3 oben) enthält die Einzelwerte in Dekametern unter Fortlassung der Hunderter-Ziffer, in der Karte der abs. Topographie (S. 3 unten) wird die Windgeschwindigkeit in Knoten (je 5 Knoten ein halber, je 10 Knoten ein ganzer Strich, je 50 Knoten ein Dreieck) dargestellt. Auf der linken Seite wird die abs. Topographie in Dekametern (unter Fortlassung der Hunderter-Ziffer) und auf der rechten Seite, durch einen Bruchstrich getrennt, oben die Temperatur und darunter der Taupunkt in °C angegeben. Die Zehnerzahl der Windrichtung wird als kleine Zahl neben den Richtungspfeil gesetzt. Es bedeutet z. B.

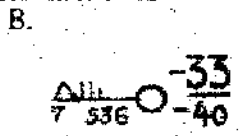

absolute Topographie 500 mb = 536 geopot. Dekameter, Westwind 75 Knoten aus 270°, Temperatur —33° und Taupunkt —40°

Auf **Seite 4** sind die aerologischen Beobachtungen der Stationen in der US-Zone übersichtlich zusammengestellt.
Das Eintragungsschema ist am Kopf der Tabelle angegeben. Temperaturen zwischen —0° und —49° sind durch Addition von 50 gekennzeichnet

Seite 5 enthält Höhenwetterkarten oberhalb der Bodenreibungsschicht (850 mb), für die Tropopause (225 mb) und Stratosphäre (96 mb), wobei die beiden letzteren Flächen so ausgewählt worden sind, daß die relativen Topographien 225/500 mb und 96/225 mb über Berlin im Jahresmittel den gleichen Betrag von 544 geopot. Dekametern aufweisen wie die Schicht 500/1000 mb. Die Änderung der rel. Top. 500/1000 mb ergibt ein Maß für die in der unteren Troposphärenhälfte eingetretene Temperaturänderung und die darüber befindliche Karte (Änderung der abs. Top. 225 mb) ein Maß für die Druckwellen an der Tropopause.

Die Vorhersagekarte bezieht sich auf den 06-Uhr-Termin des folgenden Tages, und die im Anschluß an die Wetterübersicht gegebene Wetterentwicklung gründet sich außer auf die synoptischen Unterlagen auf die Ergebnisse der Untersuchung von Wellen, Spiegelungspunkten, Korrelationen und ähnlichen Fällen.

Als gesonderter Teil des „Täglichen Wetterberichtes" enthält die **„Wetterkarte"** eine Reihe von Ergänzungskarten.

Auf der ersten Seite werden täglich wechselnd Aufsätze und tabellarische Darstellungen über Themen der Wetterkunde und ihrer Randgebiete abgedruckt.

Die Innenseiten bringen die 6-Uhr-Wetterlage über Europa, in der auch die Luftmassenverteilung angegeben wird. Daneben werden die Karte der dreistündigen Luftdruckänderung, sowie die Höhenwetterkarte der 700-mb-Fläche vom 3-Uhr-Termin dargestellt.

Die nach der Übersicht abgedruckte Vorhersage für den nächsten und die folgenden Tage ergänzt die auf Seite 5 des „Täglichen Wetterberichtes" angegebene allgemeine Wetterentwicklung durch präzisere Angaben über die einzelnen Wetterelemente für die verschiedenen Prognosenbezirke.

Auf Seite 4 werden die im Wetterbericht nicht enthaltenen Stationsmeldungen der US-Zone in entschlüsselter Form veröffentlicht, die durch die gleichen Angaben für einige europäische Hauptstädte ergänzt werden, wobei für einige Orte der US-Zone die täglichen astronomischen Daten mit angegeben werden.

Ferner werden die in Erlangen durchgeführten Frühaufstiege vom heutigen und gestrigen Tag graphisch dargestellt und daneben der Höhenwind von München angeschrieben.

Eine Zonenkarte für die Länder der US-Zone dient zur Wiedergabe von wechselnden Darstellungen des süddeutschen Witterungscharakters.

Alle Zeitangaben im „Täglichen Wetterbericht" in Mittlerer Greenwich Zeit (M.G.Z.), in der Wetterkarte in Mitteleuropäischer Zeit (M.E.Z.)

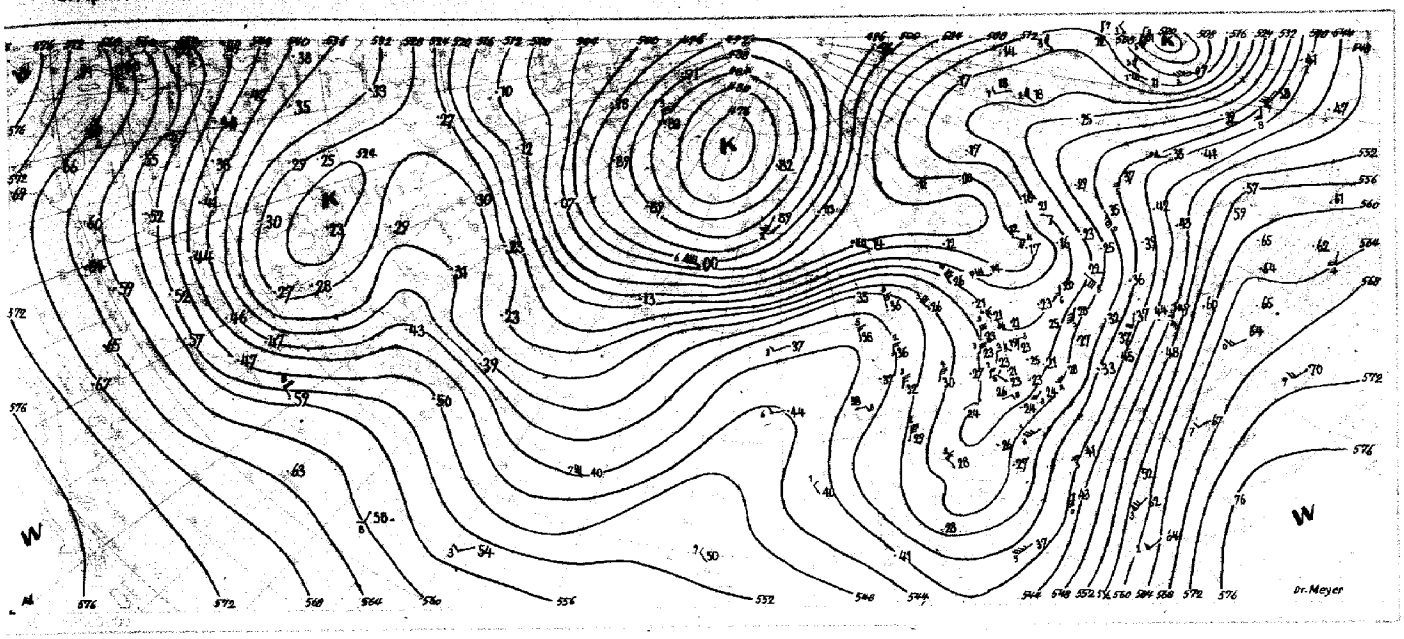
K
W
Dr. Meyer

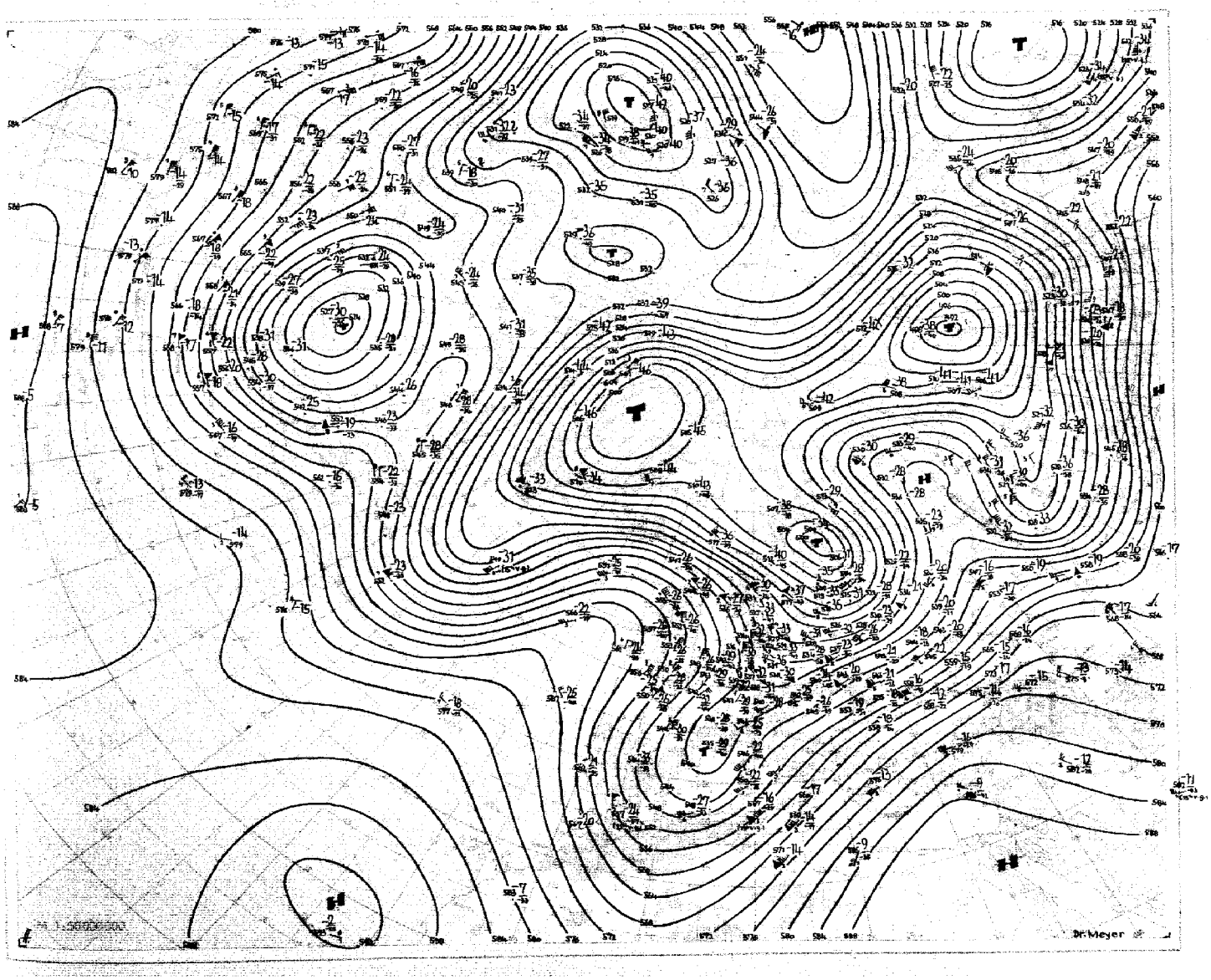
T
H
Dr. Meyer

Station	Höhe	iii	Gestern 09 Uhr GMT TdTd4ffx	Nddff	VVwwW	TTapp	Gestern 12 Uhr GMT TdTd4ffx	Nddff	VVwwW	PPPTT	NhChCC	6aapp	Gestern 15 Uhr GMT TdTd4ffx	Nddff	VVwwW	TTapp	Gestern 18 Uhr GMT TdTd4ffx	Nddff	VVwwW	PPPTT	NhChCC	6Eapp	7RRTT	tgtg
Augsburg	480	852	55-o8	831o6	4o1o2	53228	55-o2	823o2	6oo52	12651	3652-	6o216	55-o4	72oo2	6oo52	oo211	55-o3	318o2	5oo52	1525o	oo941	66214	7ooo1	
Ingolstadt	367	860	54-o6	831o4	4oo52	51322	55-o3	831o1	75o22	124oo	864—	67118					53-o6	625o4	75o12	148o1	1557o	653o9	7ooo2	
München	521	865	54	833o6	1o1o7	52326	54-o7	829o5	25717	13251	864—	6o32o	53-o5	825o4	3o227	51312	54-1o	823o5	3o1o7	15951	464o7	69312	7935o	
München-Riem	526	866	55	832o5	24227	53327	54	83oo7	16717	13o52	874—	6o318	56	822o6	4o227	52316	56	822o4	321o7	15952	8o81-	69311	79351	
Landshut	391	873	54	831o6	351o7	52229	55	827o5	4o237	12251	6651-	6o22o	55	826o4	8oo22	5o412	54	823o3	5o1o2	15252	oo9o7	69213	791oo	
Passau-Oberhaus	409	893	52-oo	8oooo	o7717	51328	52-o1	82oo1	5o767	11351	773—	6o319	53-o1	829o1	4o7o7	51316	54-o1	827o1	5o1o7	15152	865—	67317	7o2oo	
Feldberg/Schw. □	1493	908	6o-1o	6o4o8	82o22	59223	58-15	7o311	75414	37757	72—	6o214	58-11	9o2o8	o4738	57214	58-12	7o4o9	75417	4o258	63-6o	69211	7o256	16
Friedrichshafen	401	934	54	836o2	35o27	51319	54	7o5o3	4oo27	126o1	2642-	61113	57	5oooo	6oo12	o23o8	55-oo	5oooo	81o22	152o1	oo938	69416	7ooo2	
Kempten-Lenzfried	705	946	56-o3	836o2	15717	54427	56-o3	836o2	15717	13853	872—	67113	57	7oooo	5o227	52312	57-oo	7oooo	6o1o7	16553	757—	69412	7o151	
Oberstdorf	810	948	56	8o3o2	15737	54223	56	836o1	1o737	13o52	872—	6o216	57-o4	8o6o1	1o717	53312	56-o2	836o1	3o1o7	15753	864—	69211	7o552	
Zugspitze □	2960	961	68-o7	936o4	61737	64317	68-o9	934o6	o2717	9o763	9-o—	6o21o	7o-1o	936o8	o1717	68112	71-12	73611	2o227	93469	7o61-	69415	7o863	3o
Hohenpeißenberg □	977	962	56-o5	93oo3	o1717	55223	54-o5	828o3	o1717	96o54	87o—	6o219	54-o3	836o1	3o717	54212	56-oo	7oooo	6o287	98455	66-7-	69212	7o354	o6
Garmisch-Partenk.	704	963	55-1o	8o2o7	25717	54227	55-1o	836o8	2o737	12153	864—	61115	55-o5	834o4	2o717	53218	54	8o9o1	5o717	15553	2641-	69216	7o253	
Bad Tölz	654	971	55	831o4	1o717	52325	54	834o3	1o737	12652	873—	6o32o	54	832o3	o8737	52413	55	736o1	2o737	18o53	772—	69415	7o652	
Wendelstein □	1735	986	61	9291o	xo737	61323	6o	93o1o	x2737	1236o	9-o—	61121					6o	9oooo	o4717	1536o	9-o—	69212	7116o	
Berchtesgaden	542	997	53	8o4o3	2o717	51332	52	8o4o6	2o717	112oo	874—	6o219					53	836o3	15717	16152	873—	68322	7o2oo	

Station	Höhe	iii	Gestern 21 Uhr GMT TdTd4ffx	Nddff	VVwwW	TTapp	Heute 00 Uhr GMT TdTd4ffx	Nddff	VVwwW	PPPTT	NhChCC	6aapp	Heute 03 Uhr GMT TdTd4ffx	Nddff	VVwwW	TTapp	Heute 06 Uhr GMT TdTd4ffx	Nddff	VVwwW	PPPTT	NhChCC	6Eapp	7RRTT	CgTgTg	RRsss	ss
Augsburg	480	852	54-oo	8oooo	4o1o2	53219	56-oo	6oooo	4o1o2	19355	oo9o8	6o2o9	56-o3	718o2	4o1o2	562o9	55-oo	8oooo	1o732	21954	oo92-	66317	79756	—565	97oo2	o5
Ingolstadt	367	860															54-oo	7oooo	151o2	21552	7635-	65322	7oo53	551	oooo4	
München	521	865	55-oo	8oooo	3o1o7	53316	55-oo	3oooo	5o1o2	18854	oo9o8	6o3o8	56-oo	3oooo	2o1oo	55312	56-13	521o4	151oo	22855	oo95o	6932o	7oo56	—59o	93ooo	18
München-Riem	526	866	56	823o4	321o2	54318	57	323o3	24282	19355	oo948	6o2o7	57	122o5	1o1o4	56315	58	522o6	4o1o4	23157	25741	69217	7oo57	—59o	93ooo	12
Landshut	391	873	55—	723o3	2o1o2	54123			2				56—	723o6	151o2	5611o	57—	325o1	251o7	21156	367oo	694o9	79759	—618	o1ooo	o5
Passau-Oberhaus	409	893	54	8oooo	1o1o2	53323	54-oo	8oooo	o51o2	18453	862—	6o3o8	54-oo	9oooo	o2472	54316	55-oo	8oooo	o5282	21854	862—	67313	7oo55	—587	o2ooo	1o
Feldberg/Schw. □	1493	908	59-16	4o614	81o24	58114	61-2o	3o417	81o34	42458	351oo	6o2o8	58-24	9o318	x2454	582o6	58-2o	9o614	x2494	45658	9-o—	67226	7oo58	25584	o2o53	57
Friedrichshafen	401	934	52—	8oooo	3o1o2	51216	54—	ooooo	251o2	18553	oo9oo	6o3o9	56—	ooooo	251oo	55313	56—	7o3o1	351oo	21854	6574o	67316	7oo55	—577	97—	o7
Kempten-Lenzfried	705	946	57-oo	7oooo	151o2	56319	6o-o2	814o2	3o1o2	21158	oo9o7	614o8	62	o14o2	2o1o2	61211	62—	711o2	83o32	2476o	758—	69317	7oo62	—648	o1oo1	o5
Oberstdorf	810	948							2								63-oo	2oooo	83o2o	25262	oo93o	69218	7oo62	o1677	o5ooo	38
Zugspitze □	2960	961	75-18	73614	83o22	7o312	77-15	63612	84o22	94969	3o648	671o3	76-18	83616	84o32	684o6	76-16	5o215	83o22	96669	5o638	69311	7917o	19—	o8ooo	98 (53o cm)
Hohenpeißenberg □	977	962	56-oo	714o2	6o1o4	56218	58-oo	214o2	811o2	oo656	oo9o2	6o2o4	57-o2	2o8o2	811oo	5621o	57-o2	5o9o2	811oo	o3456	55611	69218	7oo57	o6677	o3ooo	12
Garmisch-Partenk.	704	963	55-oo	7oooo	251o7	54216			7				58-o1	716o1	3o1o2	56216	59-o1	4oooo	81o22	22957	oo948	6922o	79158	—631	o2ooo	o6
Bad Tölz	654	971							7								6o—	213o1	81o2o	23459	oo948	6942o	79759	—657	o6ooo	1o
Wendelstein □	1735	980							2								64—	336o2	83o12	19562	25542	69316	7o163	—656	12ooo	71
Berchtesgaden	542	997															54—	8oooc	151o7	22554	863--	69216	7o154	—545	o2ooo	o2

Station	Berlin			Wiesbaden			München			Berlin			Wiesbaden			München			Erlangen			Friedrichshafen		
YYGG	o2o9			o2o9			o2o9			o215			o215			o215			o215					
mb	HHHH	TTTdTd	ddff	HHHH	TTTdTd	ddff	HHHH	TTTdTd	ddff	HHHH	TTTdTd	ddff	HHHH	TTTdTd	ddff	HHHH	TTTdTd	ddff	HHHH	TTTdTd	ddff	HHHH	TTTdTd	ddff
41	2176	o7		22o7	o4	2325				218o	o6	252o	219o	o4		2183	o6		2172	o6				
96	1627	99		1651	98	2325	1635	98		1633	oo	2532	1634	98	2426	1635	97		1623	oo				
100	16o1	99		1624	97	2322	16o9	99		16o7	oo	2522	16o7	98	2422	16o8	96		1596	oo				
200	1142	95		116o	95	2428	1149	97		1146	95	2557	115o	95	2135	1151	98	2356	114o	oo				
225	1o63	96	2465	1o81	95	2437	1o72	o1		1o68	96	2562	1o71	97	2435	1o74	o1	2356	1o64	o2				
300	875	oo	2356	888	93	2345	888	o1	2346	878	98	2461	885	98	2434	89o	o2	2258	879	o3				
500	527	79	2535	535	8o89	2617	536	7376	2237	531	82	292o	534	8188	2517	538	7375	3443	533	7989				
700	282	6883	3115	288	657o	2214	284	6669	3218	286	68	2817	289	6671	3114	287	6568	3413	287	6773				
850	134	5864	2716	138	5658	321o	136	5961	31o8	137	5764	2819	14o	5558	3o12	139	586o	28o9	139	5861				
1000	oo6	o254	27o6	oo9			oo9			oo7	o554	2711	oo9			o11			o1o					
Markante Punkte	PPP	TTTdTd	ddff	PPP	TTTdTd	ddff	PPP	TTTdTd	ddff	PPP	TTTdTd	ddff	PPP	TTTdTd	ddff	PPP	TTTdTd	ddff	PPP	TTTdTd	ddff	PPP	TTTdTd	ddff
	o17	oo		o25	o2	2325	o77	o3		o27	o7	2517	o1o	oo		o3o	o4		o35	o7				
	o3o	o7		o4o	o4	2325	o85	o4		132	95	2525	o32	o5		o5o	o4		125	98				
	o77	o3		o46	o1	2325	1o8	97		15o	95	2517	242	o1	2444	o63	o5		14o	oo				
	124	99		o68	99	2325	114	99		22o	96	256o	345	96	2324	124	oo		165	96				
	187	94		o88	oo	2325	211	95		276	oo	2561	366	98	2324	147	96	2863	27o	o6				
	267	oo	245o	15o	94	2425	246	o7		292	98	246o	412	96	242o	2o7	98	2356	51o	7888				
	6oo	73	272o	178	94	2426	589	6668	2229	326	98	2463	473	83	2426	26o	o7	2263	53o	7987				
	613	749o	2819	4oo	89	2232	633	6769	2116	4oo	92	2446	484	8388	2517	4oo	8789	2145	636	7o8o				
	64o	7488	2916	42o	88	2235	715	6668	3316	435	88	264o	564	7585	2716	553	6972	2525	65o	7178				
	73o	658o	3o14	471	82	2425	733	6669	3416	6o6	72	2923	621	7179	3o15	6o8	687o	2813	735	6469				
	76o	6374	2813	476	8292	2425	782	6367	3516	649	72	2923	64o	7174	3o14	645	687o	3112	75o	6566				
	773	6372	2813	59o	7183	3o16	814	6164	3311	778	6174	2821	72o	6473	3114	715	6367	3413	8oo	6264				
	91o	5462	2715	6o4	718o	3o16	82o	6163	321o	82o	5872	2819	762	6169	3116	733	667o	3414	9oo	5459				
	945	5258	2713	8o5	5959	32o9	9o8	5658	31o5	862	5662	2819	8o6	5861	3112	843	586o	291o	95o	oo56				
	oo1	o354	27o6	997	o2o2	11o3	946	5255	32o5	oo3	o555	27o9	995	o6o1	21o9	949	5155	24o6	977	o355				
41/96	549			556						547			556			548			549					
96/225	564			57o			563			565			563			561			559					
225/500	536			546			536			537			537			536			531					
500/1000	521			526			527			524			525			527			523					

Ergänzungen

Station	Höhe	iii	TdTd-TxTn	RRsss	ss
Geisenheim	109	628	o8-oo	97o71	oo
Ellwangen	439	749			
Freudenstadt	798	815	oo-55	94—	11
Tübingen	370	826	o5-53	ooo81	o4
Donaueschingen	621	917	o3-6o	91o23	o9
Zwiesel	571	79o	5o-57	92ooo	o4

Wolkenzug

iii	YY-GG	CddvV	CddvV	iii	YY-GG	CddvV	CddvV
963	03-06	47503					
963	03 09	12503					
961	03 09	12405					

	Mittelwerte der rel. Topographie über Berlin im April
543	
541	
542	
538	April

Station	Berlin			Wiesbaden			München			Berlin			Wiesbaden			München			Erlangen			Friedrichshafen		
YYGG	o221			o221			o221			o3o3			o3o3			o3o3			o3o3			o3o3		
mb	HHHH	TTTdTd	ddff	HHHH	TTTdTd	ddff	HHHH	TTTdTd	ddff	HHHH	TTTdTd	ddff	HHHH	TTTdTd	ddff	HHHH	TTTdTd	ddff	HHHH	TTTdTd	ddff	HHHH	TTTdTd	ddff
41																			2178					
96				1637	98	2512				1619			1626	o2	3115				163o	o1		1631	o2	
100				161o	98	2512				1592	o1	2526	1599	o1	3o1o				16o3	oo		16o4	o2	
200				1152	98	2524	115o	99	2435	1138	99	2829	1147	99	3113				1149	98		1151	oo	
225				1o74	98	2617	1o73	oo	2435	1o62	99	2834	1o7o	oo	3217	1o73			1o71	oo		1o75	o2	
300				886	99	2224	888	o3	2259	873	oo	2931	884	o1	291o	889	o3	234o	885	o1		89o	o21o	
500	532	83	2924	539	8o	2816	539	7683	2339	531	85	2928	539	82	2517	54o	78	2427	538	8191		54o	789o	
700	287	6871	3o23	292	6573	331o	29o	658o	36o2	288	68	3o22	294	6776	3513	292	668o	o214	292	6775		292	6674	
850	139	576o	3o3o	143	5657	351o	142	5861	18o2	14o	5963	2916	145	5759	35o7	144	576o	31o4	144	5662		144	5759	
1000	o1o	o15o	28o4	o14	o1oo	25o4	o14			o12	5o52	29o6	o16	oooo	34o6	o16			o15			o16		
Markante Punkte	PPP	TTTdTd	ddff	PPP	TTTdTd	ddff	PPP	TTTdTd	ddff	PPP	TTTdTd	ddff	PPP	TTTdTd	ddff	PPP	TTTdTd	ddff	PPP	TTTdTd	ddff	PPP	TTTdTd	ddff
							147	99		135	98	2626	o79	o4	2912	275	o7	2442	o45	o5		o95	o2	
							161	98		173	98	2724	1o7	oo	3o1o	393	88	2458	o9o	o2		128	oo	
							17o	o1		276	99	2831	112	o2	3114	4oo	88	2456	145	98		193	99	
							244	o1	2438	29o	oo	283o	135	oo	3116	45o	83	2429	165	oo		273	o513	
							261	o9	226o	4oo	96	2728	267	o2	3o14	51o	77	2425	19o	97		336	96o5	
				o85	99	2512	445	8185	2256	456	89	283o	332	98	3o12	543	73	2619	25o	o1		51o	7789	
	346	98	253o	15o	96	2513	54o	7286	2427	677	68	3o22	35o	99	3212	564	7382	2716	27o	o5		537	7686	
	4oo	93	273o	277	o1	2426	568	7388	2719	689	68	3o23	42o	9o	3214	595	71	3111	355	94		628	698o	
	43o	9o	2729	3o9	oo	2223	6oo	7187	351o	741	6581	3o19	615	71	3515	639	68	o2o9	365	95		68o	6775	
	624	7185	3o24	366	96	2322	654	6881	36o3	77o	6378	3o2o	65o	7o84	3514	656	6881	o21o	63o	7o8o		722	6473	
	642	7o82	3o24	4oo	9o	232o	673	6779	36o3	81o	6268	2919	686	6878	3514	687	6781	o213	655	7179		761	6365	
	657	7178	3o24	572	7487	2617	765	6373	o2o2	913	5459	2913	775	6168	3512	726	6478	o213	9oo	5358		798	6162	
	8o8	6162	3o26	639	7o75	3311	792	6366	o7o2	972	oo53	291o	8o3	6161	351o	759	6469	o2o8	91o	5356		89o	5458	
	911	5356	3o26	778	596o	341o	933	5254	22o1	99o	5o5o	29o8	927	5255	341o	935	5o54	22o3	95o	oo52		944	5255	
	oo6	o25o	28o3	ooo	o1oo	25o4	952	5557	22o1	oo9	5o52	29o6	oo1	oooo	34o6	954	5867	22o3	983	5253		97o	5556	
41/96																			548					
96/225				563						557			556						559			556		
225/500				535			534			531			531			533			533			535		
500/1000	522			525			525			519			523			524			523			524		

Höhenwinde

Schlüssel	ddff	ddff	ddff	ddff	ddff	ddff
Station	Bremen		Kassel		Frankfurt R/M.	
YYGG						
16200 m						
11700 "						
11100 "						
9000 "						
5400 "						
3000 "						
1500 "						
0 "						
Station	Karlsruhe		Stuttgart		Erlangen	
YYGG	o2o9	o215	o2o9	o215	o2o9	
16200 m						
11700 "						
11100 "						
9000 "						
5400 "						
3000 "			361o		3316	
1500 "	36o8	o1o8	o316	33o7	341o	
0 "	oooo	3412	32o2	oooo	32o4	
Station	Heidelberg		Friedrichshafen			
YYGG	o215		o214	o22o	o3o2	
16200 m						
11700 "						
11100 "						
9000 "						
5400 "	2617					
3000 "	3313		o414	o421	o722	
1500 "	36o9		o6o5	o6o8	o612	
0 "	23o6		o5o2	15o2	o8o3	

Die Luftdrucke in Stationshöhe

Täglicher Wetterbericht

Herausgegeben vom Deutschen Wetterdienst in der US-Zone, Zentralamt Bad Kissingen

Erscheint täglich. Postbezug monatlich 3.– DM

Bei unregelmäßiger Lieferung sind Beschwerden immer an das Zustellpostamt zu richten.

Nachdruck verboten, Verlagsort Bad Kissingen

Jahrgang: 1952 — Freitag, den 4. April — Nummer: 95

Station	Höhe	iii	Gestern 09 Uhr GMT TdTd4ffx	Nddff	VVwwW	TTapp	Gestern 12 Uhr GMT TdTd4ffx	Nddff	VVwwW	PPPTT	NChCC	6aapp	Gestern 15 Uhr GMT TdTd4ffx	Nddff	VVwwW	TTapp	Gestern 18 Uhr GMT TdTd4ffx	Nddff	VVwwW	PPPTT	NChCC	6Eapp	7RRTxTx	fgfg
Bremerhaven	6	129	o2-15	42713	81o21	o4328	o2-24	73o21	81o21	216o6	385—	6o111	oo-16	72614	81o22	o63o9	o1-15	72512	6oo56	229o5	755—	613o3	797o6	22
Bremen	4	224	o2-18	42912	64o5o	o5221	53-17	7291o	8oo28	229o6	284—	6o313	53-22	72913	81o28	o73o8	o1-14	7251o	81o28	243o6	756—	6o3o7	797o7	22
Berlin-Dahlem	51	381	51-16	431o9	6o221	o3325	52-23	72912	81o37	211o5	685—	64114	51—	42811	81251	o63o5	52-o9	73oo5	81258	227o5	485—	6141o	797o7	25
Berlin-Tempelh.	48	384	5o-15	62712	56o12	o3124	51-16	72912	8oo22	2o8o4	685—	6o217	51-o8	6271o	8o252	o62o3	51-16	7291o	8o258	225o5	285—	61414	797o6	
Kassel	187	438	51-12	7o6o6	5o262	o3229	52-14	7341o	81o28	25oo5	385—	6o212	52-1o	732o8	81o22	o61o4	51-o6	732o4	8oo22	263o6	756—	61211	791o6	
Nürburg □	611	510					52—	732o9	81o24	518o1	724—	6o316	54-19	732o9	81o22	o31o1	53—	832o5	81o32	531o1	854—	65412	7ooo3	
Koblenz	97	515	51-o5	7o2o5	81o22	o433o	52-o2	532o2	81o12	252o7	525oo	64111	53-o9	73268	81o22	o85o1	52-o9	632o5	81o22	26oo7	5554o	6o41o	7ooo8	
Fuchskauten □	657	523					52—	629o5	8oo28	444o2	624oo	6o318	54—	736o3	8oo52	o21o9	53—	736o3	8oo58	461o1	6446—	653o8	7o2o4	
Limburg/Lahn	130	525	51-o7	534o4	5oo51	o3332	52-o8	631o5	81o22	251o6	685oo	6o2o6					oo-o6	631o4	6oo52	264o6	655oo	6o414	7ooo9	
Gießen	185	532	51-o5	227o8	6oo5o	o3225	52-o4	429o4	81o1o	24oo6	426oo	6o2o7	54-oo	6oooo	81o2o	o63o4	53-o7	734o5	81o22	256o6	755—	61212	7ooo7	o6
Bad Wildungen	280	535	52-o8	534o5	81o31	o3328	53-o8	529o6	81o21	238o4	525oo	671o9					52-o6	731o2	816o2	256o4	675—	61312	797o6	
Schlüchtern	205	539	51-oo	7oooo	75o22	o2223	53-o4	736o3	82o22	247o5	755—	64111	53-o5	712o3	82o22	o62oo	51-o3	636o2	82o22	252o6	55532	612o6	7ooo7	
Schenklengsfeld	314	543	52-o4	732o2	81o11	o1325	52-o7	732o4	82o22	245o4	756—	67111					52-oo	7oooo	82o32	264o4	757—	65411	7ooo5	
Wasserkuppe □	921	544	54-o9	836o6	3o1o7	54325	53-o9	731o7	81o27	13252	754—	64112	54-1o	631o8	82o28	514oo	55-o4	632o3	81o18	15o52	644oo	6531o	79751	1o
Trier-Petrisberg	273	609	51-o3	7o262	6444o	o1224	51-o7	734o5	8oo24	26oo4	584—	6o31o	52-o6	5o5o2	81o22	o63o1	52-o7	5o5o2	81o22	267o6	547oo	6o4o8	7ooo8	14
Erbeskopf □	817	615	52—	7o5o5	75o31	oo326	53—	5o5o5	8oo27	259o2	525oo	64114	52—	4o5o7	99o11	o43o3	53—	5o2o5	99o22	27oo4	5456o	65412	797o5	
Mainz	131	632	oo—	734o9	4oo51	o4231	51-o9	636o6	75o21	26oo6	655oo	67111	52-o7	536o3	81o11	o88o3	52-o3	734o2	8oo21	266o7	746—	6o412	7ooo9	
Kl.Feldberg/Ts. □	806	635	54-12	3o21o	5o1o4	52226	53-1o	534o7	81268	277oo	523oo	67116	53-1o	53oo8	81268	o22o5	55-o8	733o5	8o268	292oo	5643—	6521o	797o2	
Frankf.Rhein-Main	110	637	51-o2	2oooo	24o5o	o4323	51-o3	636o2	48o52	254o6	625—	6o212	53-o8	62oo6	79o22	o83oo	54-o3	527o2	79o22	261o7	546oo	6o4o8	7ooo9	15
Frankf. Stadt	103	638	oo-oo	3oooo	o1444	o2331	52-o4	6o5o2	8oo54	25oo8	626oo	6o2o6	53-o8	5o9o4	81o12	o93oo	53-o2	7oooo	8oo22	257o7	755—	6o4o8	7oo1o	12
Darmstadt	263	639	oo-11	334o6	45284	o1127	51-14	6o3o8	81o34	247o4	624—	64111	5o-o6	527o3	65o52	o71o3	52-o4	518o2	8oo12	259o5	345—	654o8	7ooo7	14
Würzburg	259	655	51-o2	734o1	8oo3o	o2224	53-o5	612o4	8oo11	25oo4	625oo	6o212	53-o5	6o5o2	81o22	o62o4	53-o4	532o3	81o12	261o5	545oo	612o9	7ooo7	
Bad Kissingen	223	658	53-o3	627o2	8oo34	o4325	53-o7	7o5o6	82o24	246o5	726oo	64113	54-o6	736o5	82o22	o81o2	54-o3	534o2	81o12	26oo6	126oo	61411	7ooo8	
Bamberg	382	670	52-o2	632o1	4o1o4	o1329	53-o2	627o1	81o24	246o4	655oo	64113	54—	62711	82o22	o53o4	54-o6	632o4	82o22	259o5	656oo	614o8	7ooo6	
Coburg	350	671					53—	627o6	82o22	238o4	655oo	6o213					53—	529o3	82o22	25oo4	555oo	6141o	7ooo6	
Bayreuth	341	681	53—	2oooo	4oo52	o1125	55—	73oo2	81o32	246o4	755—	6411o	54—	727o2	81o32	o52o8	53-o1	625o1	81o22	253o4	5554o	613o5	7ooo5	
Hof	567	685	55-o9	229o5	81627	5o327	53-o9	532o6	81267	243o1	385—	64112	54-1o	434o6	81o28	o32o5	54-o7	231o5	81158	261o1	2454o	65312	797o3	16
Weiden	396	688	52-o4	725o2	5o1o2	oo228	52-o2	727o1	7o858	239o3	735—	671o8	54-o2	727o1	7o858	o4219	54-o2	527o1	7oo58	26oo3	1456—	652oo	797o6	
Silberhütte □	829	692	55-o7	736o4	75268	53328	54-o8	434o4	82o38	22351	434oo	6o211	54-12	731o8	83268	5o211	54-o4	629o2	821o8	24251	645oo	674o8	797o1	
Weinbiet/Wnstr. □	556	718																						
Neustadt/Weinstr.	146	723	5o-o5	336o3	75o5o	o5328	52-o9	7o4o6	81o32	259o6	726oo	6o3o9	53-o8	436o5	81o32	o73o4	52-o6	423o5	81o12	271o5	446oo	6o4o7	7ooo8	
Baden-Baden	125	725	oo—	7o7o5	2o1o2	o233o	oo—	5o9o5	81o12	257o6	526oo	611o8	o1—	6o4o6	81o52	o79o1	o3—	3o9o4	8oo52	263o6	346oo	6o4o8	7ooo8	
Karlsruhe	115	727	o1-o2	7o2o1	251o2	o3227	5o-o4	5oooo	8o252	251o5	285oo	6o2o9	53-o4	6oooo	81o32	o73o2	51-o2	4oooo	8o252	26oo6	285oo	613o8	797o8	1o
Mannheim	97	729	oo-o6	4o4o5	3oo52	o3224	53-1o	7o7o8	7oo5o	244o6	725—	6o2o9	52-1o	5o4o7	81o12	o73o5	52-o9	4oooo	7oo52	256o7	446oo	613o7	7ooo8	
Königstuhl □	561	732	52-o5	736o1	251o2	5123o	53-15	634o8	81o22	558o2	623oo	6o214	54-o3	4o1o2	81o12	o31o6	55-o2	1o2o1	81o12	57-o2	144oo	654o9	7ooo4	
Stuttgart	305	737	51-o5	8oooo	2o1o2	o1329	53-o3	7oooo	5oo52	255o3	755—	6o313	54-o4	5oooo	75o52	o63o1	52-o5	4oooo	[illegible]	26oo4	455oo	613o7	797o7	1o
Stuttgart-Echt.	405	738	52-o6	8o4o6	1o1o2	5o324	53-o6	836o4	32o52	254o1	673—	6o317	53-o6	436o5	8oo21	o42o3	53-o5	5o9o3	81o3o	26oo3	555oo	613o8	7ooo4	o8
Öhringen	250	742	51-oo	8oooo	4o1o2	o2332	52—	536o5	81o22	24oo5	484oo	641o7	53—	5o4o2	82o22	o63o8	52—	312o4	81o12	26oo5	345oo	613o9	7ooo7	
Ansbach	440	755	52-o6	8o4o4	3o71o	51325	53-o8	736o6	7oo57	257o1	755—	6o316					53-o4	336o2	8oo18	267o3	2556o	652o9	797o4	
Weißenburg/Bay.	435	761	52—	8oooo	151o4	51332	52—	8oooo	2o1o2	252o1	864—	6o312	52—	7oooo	6oo52	o23o8	53—	ooooo	81o22	267o2	oo9oo	613o8	7ooo3	
Nürnberg-Fürth	311	763	52-o4	836o3	4o1o2	5o329	52-o2	8o2o1	5oo52	255o2	654—	6o3o3	53-o3	727o2	81o22	o52o3	52-o6	223o5	81o12	263o3	256oo	614o7	7ooo6	o8
Regensburg	338	776	52-o2	827o2	2o1o2	51331	51-o3	8o2o3	351o7	248o1	865—	6o311	52-o2	327o1	6oo52	o52o5	51-o8	6o2o3	81252	257o3	695—	614o5	797o5	
Gr.Falkenstein □	1307	791	57—	727o5	2o858	54223	57—	529o9	7o858	68653	53ooo	67115	56—	42913	82268	522o9	58—	236o8	81o18	7o656	1426o	69311	79751	
Freiburg	266	803	51-o6	435o4	251o2	o2223	53-o5	6o5o3	81o22	229o5	626oo	6o2o9	54-13	4o4o6	81o12	o62o9	54-o3	1o9o1	81o11	251o5	146oo	6o211	7ooo7	18
Dreifaltigkeitsbg. □	973	818	54—	5o9o5	6oo3o	53324	54—	5o7o5	6oo22	o6952	552oo	6o218	54—	6o7o9	4oo22	522o6	54—	2o9o5	4oo12	o8353	262oo	673o8	7oo51	
Stötten □	734	836	53-o7	836o4	3o1o2	52224	53-o7	6o2o5	6o1o2	35331	624oo	6o213	53-o5	636o2	81o22	o1212	56-o5	1o4o3	81o12	37o51	145oo	662o8	7ooo1	o8
Ulm	480	838	53-o2	512o1	2oo52	oo324	52-o4	6o6o4	3oo58	249o2	655—	6o313	53-o5	5o9o4	8oo22	o33o8	54-o2	1o6o1	8oo12	27oo2	156oo	664o9	797o3	

Station	Höhe	iii	Gestern 21 Uhr GMT TdTd4ffx	Nddff	VVwwW	TTapp	Heute 00 Uhr GMT TdTd4ffx	Nddff	VVwwW	PPPTT	NChCC	6aapp	Heute 03 Uhr GMT TdTd4ffx	Nddff	VVwwW	TTapp	Heute 06 Uhr GMT TdTd4ffx	Nddff	VVwwW	PPPTT	NChCC	6Eapp	7RRTT	fxfxTTT	RHsss	ss
Bremerhaven	6	129	o2-15	72412	4o1o6	o5312			6								o3-12	7251o	35216	257o4	755—	613o8	791o4	18o28	91o51	oo
Bremen	4	224	oo-13	724o8	8oo22	o53o8	o1-14	8261o	8oo32	256o5	856—	6o2o5	o2-1o	726o6	48612	o41o3	o2-o6	724o5	241o6	269o3	285—	612o9	791o3	2oo22	91o51	oo
Berlin-Dahlem	51	381							2								o1-1o	829o7	5o1o2	255o4	585—	61412	7ooo3	23o18	97o56	oo
Berlin-Tempelh.	48	384	oo-12	827o6	8oo38	o4211	5o-14	8271o	8oo38	237o4	856—	6o2o1	oo-13	725o9	8oo32	o42oo	o1-14	8271o	56o32	248o4	364—	61411	797o4	—o2o	97—	oo
Kassel	187	438	51-o2	732o2	6oo52	o5213	51	7oooo	7oo52	28oo5	755—	6o3o3	51-oo	7oooo	7oo52	o43o1	oo-o2	818o2	6oo52	286o4	857—	613o4	7ooo3	—o12	91o45	oo
Nürburg □	611	510	52—	729o2	5o1o2	oo311			2								51—	732o5	6o1o2	5445o	754—	654o3	7oo5o	—	oo—	92
Koblenz	97	515							2								o1-oo	7oooo	151o2	286o3	756—	6o3o5	7ooo3	—527	97o28	oo
Fuchskauten □	657	523	53—	8oooo	5oo52	oo216											53—	736o3	5oo52	5o	755—	653o2	7oo51		o2o63	97
Limburg/Lahn	130	525							2								5o-o3	711o1	251o2	288oo	755—	6o2o8	7oo5o	—5o7	ooo48	oo
Gießen	185	532	51-o4	734o4	4oo52	o4215	5o-oo	8oooo	3oo52	278o3	855—	6o3o5	5o-oo	7oooo	3o1o2	o23oo	51-o3	724o3	251o2	287o1	756—	612o5	7ooo1	o5oo3	ooo51	oo
Bad Wildungen	280	535							6								51-oo	7oooo	4oo52	284o1	757—	614o3	797o1	—oo2	97o6o	oo
Schlüchtern	205	539	o2-o1	8o2o1	81o22	o3218	o2-oo	8oooo	81o22	28oo2	865—	6o3o5	o1-oo	8oooo	7o1o2	o23o3	o1-oo	8oooo	6o1o2	286o1	855—	613o3	7ooo1	—oo3	oo—	oo
Schenklengsfeld	314	543							2								51-oo	7oooo	8oo22	294o1	757—	654o9	7ooo1	—5o1	oo—	97
Wasserkuppe □	921	544	54-o5	832o4	81o32	52114	55-o5	732o4	8oo22	16453	755—	6o3oo	55-o4	43oo3	8oo12	533oo	55-o8	833o6	6o1o2	16952	856—	654o5	7oo53	o9553	97o25	97
Trier-Petrisberg	273	609	52-o6	635o5	8oo22	o4212			1								5o-oo	8oooo	151o2	287o1	865—	6o3oo	7ooo1	1o527	ooo48	oo
Erbeskopf □	817	615	53—	6o7oo	81o21	o2313			1								53—	8oooo	81o31	295oo	2557—	654o2	7oo51	—527	97o45	97
Mainz	131	632							1								51-oo	7oooo	151o2	29oo1	757—	613oo	7oooo	—538	ooo55	oo
Kl.Feldberg/Ts. □	806	635	54-o7	233o5	81o18	51214	54-12	o361o	81o28	3o652	oo9oo	6o3oo	55-1o	636o8	81o3o	515o2	56-o3	533o2	5oo52	31151	oo93—	653o7	79752	—521	97o8o	97
Frankf.Rhein-Main	110	637	5o-1o	835o8	8oo22	o6118	51-o3	7o2o3	8oo22	287o3	757—	6o3o5	51-o5	8o2o5	79o22	o12oo	5o-oo	8oooo	161o2	289o2	856—	6o2o1	7ooo1	—514	ooo67	oo
Frankf. Stadt	103	638	oo-o6	8o2o3	75o22	o6217	51-oo	7oooo	75o22	282o4	756—	6o3o4	oo-o3	8oooo	75o22	o34oo	oo-o8	7o2o2	6o1o2	284o3	756—	6o2o3	7ooo3	o8oo6	ooo55	oo
Darmstadt	263	639	52-o7	734o5	6oo52	o4113	51-o7	8o1o5	65o52	279o4	865—	6o3o3	51-o7	7o1o5	6oo52	o32oo	51-o8	7o4o7	351o2	282o2	756—	654o3	7ooo2	o9	ooo8o	97
Würzburg	259	655	52-oo	7oooo	8oo32	o4218	51-oo	7oooo	8oo22	286o2	755—	6o3o2	51-oo	8oooo	8oo32	o23oo	5o-oo	8oooo	2o1o2	29oo2	855—	612o4	7ooo1	—5o6	ooo62	oo
Bad Kissingen	223	658	51-oo	7oooo	81o22	o2117	51-oo	7oooo	75o22	284o2	757—	6o3o1	51-oo	7oooo	75o22	o13o3	5o-oo	7oooo	751o2	292o1	757—	612o6	7ooo1	—oo1	ooo48	oo
Bamberg	382	670	53—	534o3	82o22	o3317	52-oo	3oooo	81o22	278o1	357oo	671o3	52-oo	8oooo	81o2o	o13oo	52-o1	7oooo	81o2o	285o1	755—	613o1	7oo5o	—53o	oo—	oo
Coburg	350	671															53—	731o1	5o1o2	28751	757—	613o2	7oo51	—518	oo—	oo
Bayreuth	341	681	53-oo	7oooo	75o22	o1119	52-oo	3oooo	3o1o2	29o51	356oo	6o3o4	53-oo	8oooo	4o1oo	513o1	51-oo	7oooo	2o1oo	29751	756—	613o7	7oo51	—524	ooo48	oo
Hof	567	685	54-oo	129o1	8oo1o	51117	53-o3	729o2	6o1oo	28851	755—	6o3o3					54-o3	33oo3	8oo12	29351	356oo	654o4	7oo52	o8543	97o54	97
Weiden	396	688	53-o8	312o6	4o1o2	51219	52	2oooo	4o1oo	28851	oo94o	671o1					52-oo	8oooo	2o1o2	29251	oo97—	654o3	7oo52	—542	97o45	97
Silberhütte □	829	692	54-o6	233o4	811o2	52318	54-o6	3o2o4	811o2	26153	oo94o	671o1	54-oo	8oooo	811oo	538o1	54-o3	8o4o2	811o2	26152	857—	674o1	7oo54	—59o	97	o4
Weinbiet/Wnstr. □	556	718										5										6	7			
Neustadt/Weinstr.	146	723															51-12	726o7	751o2	[illegible]	75—	[illegible]	7ooo2	——	oo—	oo
Baden-Baden	125	725	oo—	oo6o8	4o1oo	o2115							52—	ooooo	2o1oo	513oo	51	5oooo	75o12	28951	557oo	6o3o5	7oo52	—	oo	oo
Karlsruhe	115	727	52-o2	ooooo	7o1oo	5o315	51-o2	7oooo	5o1o2	282oo	756—	641o2	51-o2	8oooo	4o1o2	o16o2	51-o1	7oooo	151o2	285o1	756—	613o4	7oo51	o2532	97o42	oo
Mannheim	97	729	oo-o2	7oooo	6oo5o	o4215	oo-o8	7o4o5	7oo5o	275o2	756—	6o2o3	51-o6	8oooo	7oo52	o37o1	o1-o3	8o4o3	251o2	297o3	856—	614o4	7ooo2	—o11	ooo76	oo
Königstuhl □	561	732	54-o3	7o2o2	8oo3o	o2116	53-o3	711o1	8oo2o	589o1	755—	6o3oo	53-o2	8o9o1	6oo22	o16o8	53-o3	8o5o2	6oo52	586o1	855—	654o5	7oooo	—536	ooo49	97
Stuttgart	305	737	52-o3	ooooo	5oo51	o2117	52-oo	ooooo	6o1o1	2865o	oo9oo	6o3oo	53-oo	1oooo	6o1oo	519o1	53-oo	6oooo	151o1	28951	657oo	634o3	7oo52	o2—	97o35	oo
Stuttgart-Echt.	405	738	53-o2	ooooo	8oo2o	o1116	53-o2	ooooo	54o2o	28651	oo9oo	64ooo	53-oo	ooooo	481oo	529o1	53-oo	6oooo	161oo	29152	6574o	634o4	7oo53	o4—	oo—	oo
Öhringen	250	742	51—	ooooo	81o1o	o1316			o								51—	8o7o2	6o1o2	284o1	855—	614o1	7oooo	—514	ooo36	oo
Ansbach	440	755							o								51-o4	8o4o2	2o1o2	3oo51	855—	653oo	7oo52	—534	97o25	97
Weißenburg/Bay.	435	761	53—	ooooo	81o2o	52316	54—	ooooo	81o2o	29653	oo9oo	611o3	54—	1oooo	81o2o	549o5	54—	7oooo	81o2o	29753	oo97—	634o7	7oo54	—55o	ooo27	oo
Nürnberg-Fürth	311	763	52-oo	1oooo	8oo2o	5o321	53-oo	5oooo	5o1oo	29152	oo95o	61ooo	51-o2	7oooo	4o1o2	514oo	53-o2	823o2	1o1o2	29251	857—	631o1	7oo52	—551	ooo33	oo
Regensburg	338	776	51-o3	o23o3	4o1o2	5o12o	52-o2	o23o1	2o1o2	28951	oo9oo	641o4	53-o1	o23o1	151oo	527o1	53-oo	7oooo	251oo	29352	oo95—	634o4	7oo53	—566	97o34	oo
Gr.Falkenstein □	1307	791	58—	13611	82o2o	57117	58—	o3613	81o2o	72357	oo9oo	64ooo	59—	oo4o9	81o2o	577o1	59—	1o21o	83o3o	72654	154oo	694o4	7oo58	—6o9	97o54	63
Freiburg	286	803	54-o6	o13o2	81o2o	o3313	54-oo	ooooo	81o2o	273o1	oo9oo	671o3	54-oo	ooooo	81o2o	oo8o4	53-oo	ooooo	81o2o	27552	oo9oo	654o3	7oo52	13535	ooo95	97
Dreifaltigkeitsbg. □	973	818							o								57—	oo9o9	75o2o	o9356	oo9oo	673oo	7oo56	—568	ooo8o	17
Stötten □	734	836	55-o2	ooooo	75o2o	52215			o				56-o4	oo2o2	2o1oo	538o3	55-o6	5o9o3	81o3o	38353	oo93o	664o3	7oo54	o7561	ooo35	o5
Ulm	480	838	54-o4	o31o3	5o1oo	51217	54-o4	o27o3	3o1oo	3oo53	oo9oo	61oo1	56-o4	o27o3	251oo	548o3	56-o6	o27o4	251oo	3o555	oo9oo	654o3	7oo55	—57o	97o59	97

□ = Luftdruck an Stationshöhe

24-std. Bodendruck – Änderung seit gestern 00 Uhr

Freitag,

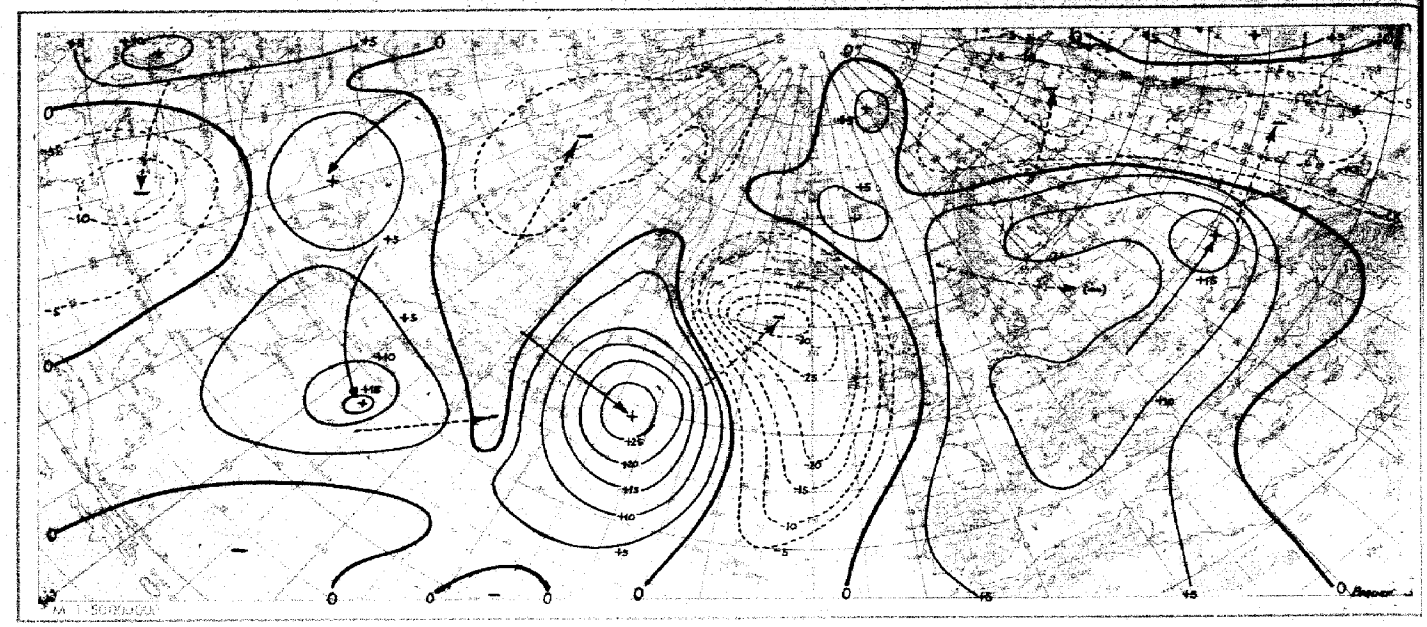

Wetterkarte heute 00 Uhr

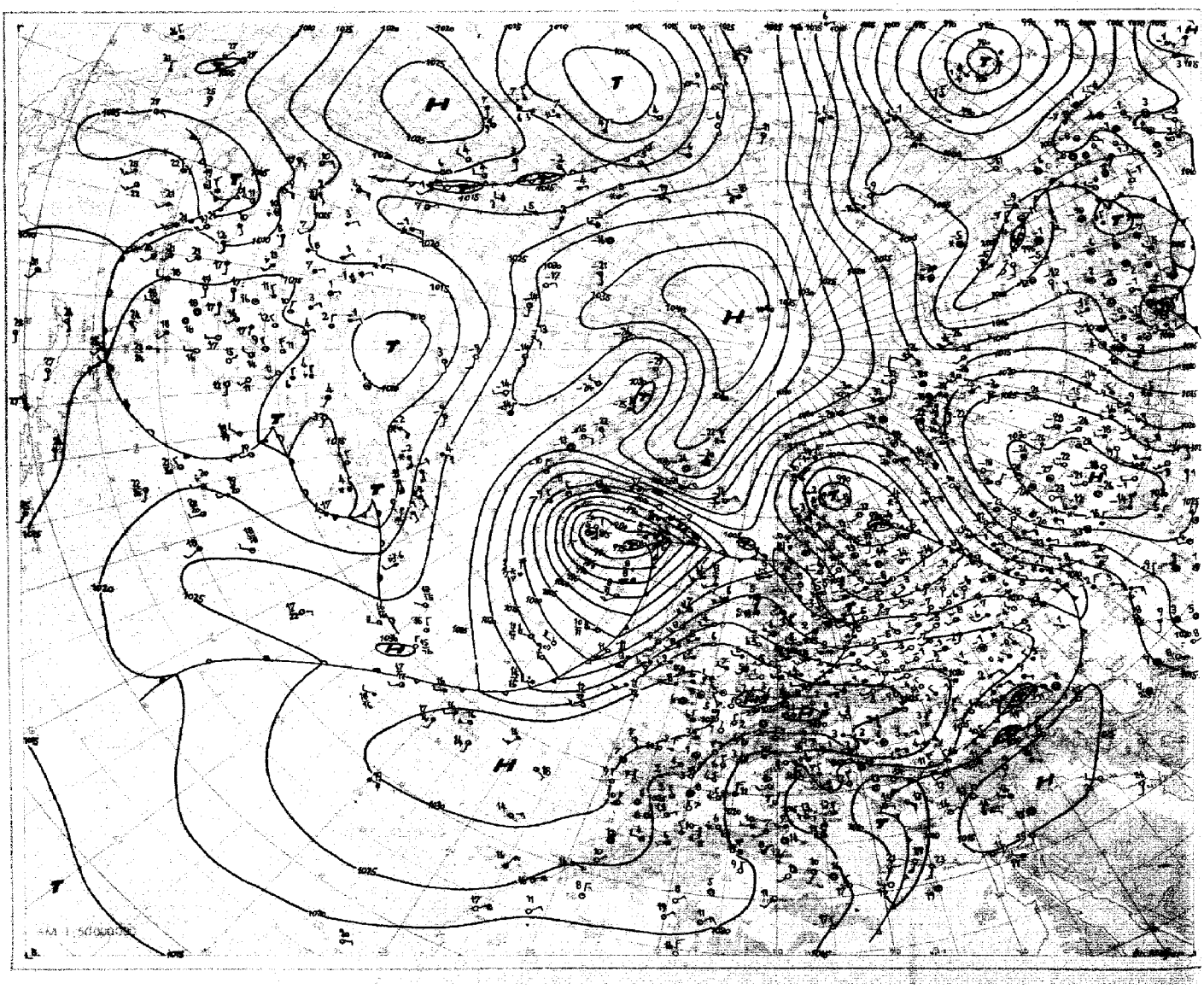

Absolute Topographie 96 mb 03 Uhr (geopot. Dekameter)

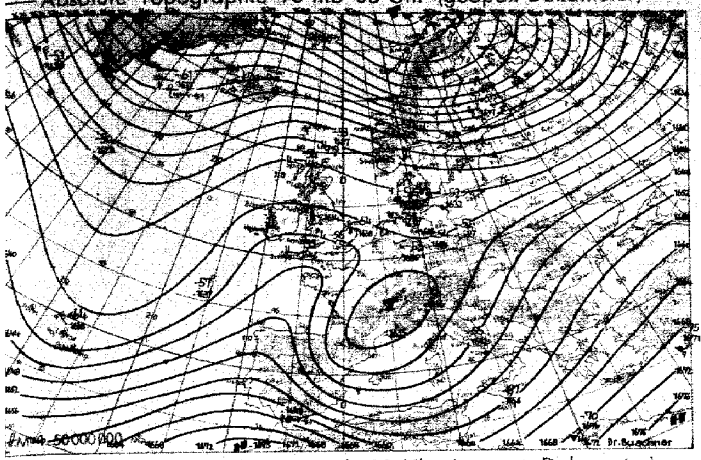

Vorhersagekarte für morgen 06 Uhr

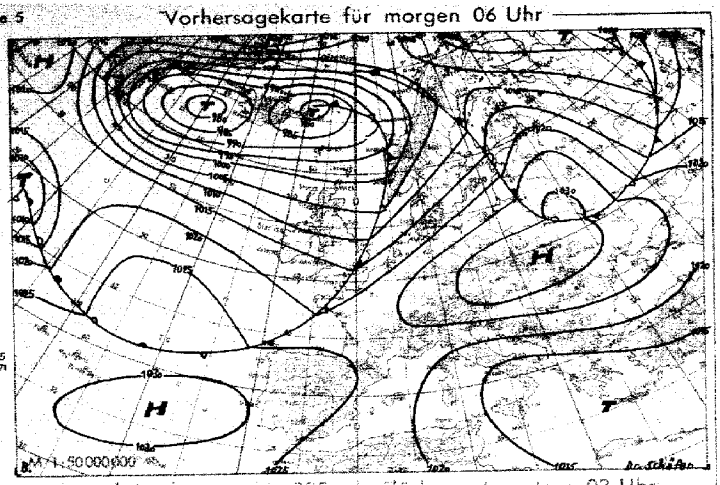

Absolute Topographie 225 mb 03 Uhr (geopot. Dekameter)

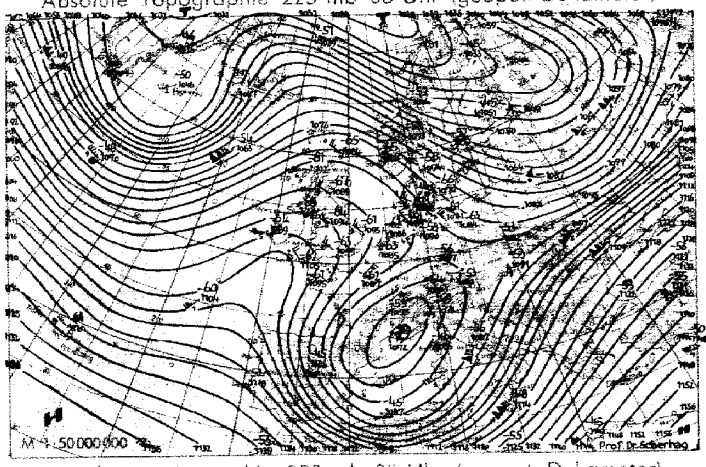

24 std. Änderung der 225 mb Fläche seit gestern 03 Uhr

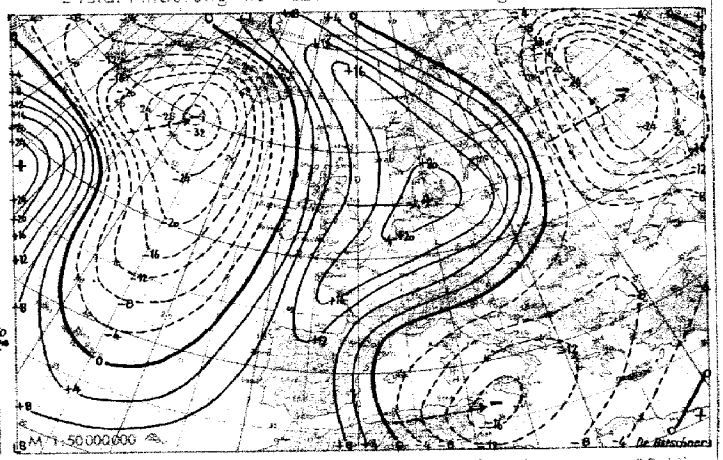

Absolute Topographie 850 mb 03 Uhr (geopot. Dekameter)

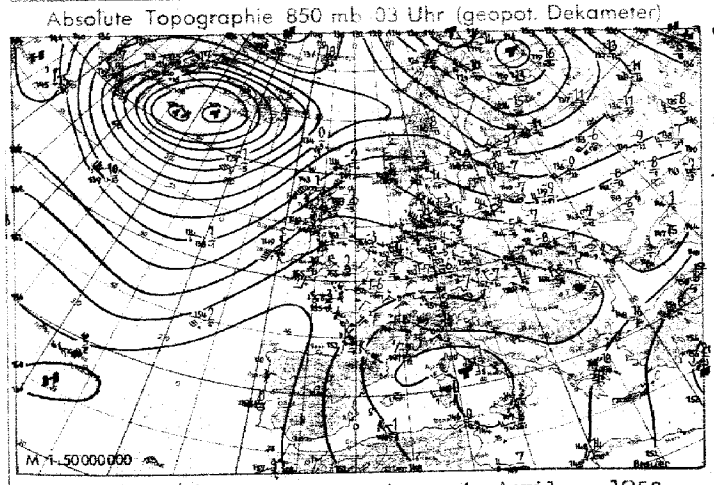

24 std. Änderung der relat. Top. 500/1000 mb seit gestern 03 Uhr

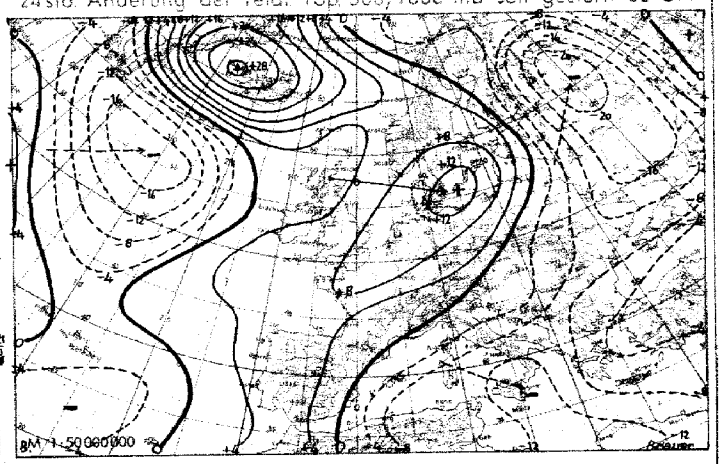

Wetterübersicht Freitag, den 4. April 1952

In der durch einen kräftigen Kaltluftvorstoß verschärften Frontalzone zog die gestrige mittelatlantische Störung unter beträchtlicher Vertiefung rasch in das Seegebiet südwestlich von Island. Auf ihrer Rückseite wird heute über dem Mittelatlantik hochreichender und starker Temperaturrückgang festgestellt. Das Höhentief fällt mit dem durch Erwärmung der Kaltluft von der Meeresoberfläche her, teilweise wohl auch durch Leewirkung entstandenen Tief südlich von Grönland zusammen. Der kanadische Hochkeil ist nur in seinem Südteil bei weiterer Verstärkung wesentlich nach Osten vorangekommen. Hier folgt ihm das Tief, das in der amerikanischen Frontalzone aus dem Seegebiet bei New York in den Raum südlich von Neufundland zog und sich - wahrscheinlich nur vorübergehend - etwas auffüllte. Auf der Vorderseite des Island-Tiefs ist über dem gesamten West-, Mittel- und Nordeuropa troposphärische Erwärmung eingetreten, die im isländischen Raum mit einem Betrag von 14 Grad im Mittel über die untere Troposphäre den höchsten Wert zeigt. Zugleich hat über fast dem gesamten Festlandsraum der Luftdruckanstieg angehalten, so daß der europäische Höhentrog unter Abspaltung eines Mittelmeer-Höhentiefs rasch nach Osten abgedrängt wurde. Dabei zog das finnische Tief nach Norden, während sein nach Süden reichender Ausläufer unter Auffüllung weiter ostwärts schwenkte. Der ostatlantische Höhenhochkeil wanderte ostwärts, und auch das zugehörige Bodenhoch breitete sich weiter in den Festlandsraum hinein aus.

Dr. Schäfer

Voraussichtliche Wetterentwicklung:

Der nach den Karpaten wandernde Hochkern wird für den größten Teil Deutschlands zum Wochenende wetterbestimmend, wobei nur Norddeutschland von den zur Nordsee ziehenden Störungen bereits morgen gestreift werden kann.

Prof. Dr. Scherhag

Erläuterungen zum Inhalt des Täglichen Wetterberichts

Die Beobachtungen der synoptischen Stationen sind in der Form des am 1. Jan. 1949 eingeführten intern. Wetterschlüssels veröffentlicht.

Dabei bedeuten:

iii = Kennziffer der Station

T_dT_d = Taupunkt in °C (bei neg. Temp. ist 50 addiert)

N = Himmelsbedeckung in Achteln (9: nicht erkennbar)

dd = Windrichtung in 36-teiliger Skala (bei Addition von 50 ist die Windgeschwindigkeit > 100 Knoten)

ff = Windgeschwindigkeit in Knoten

VV = Sichtweite:

x0: < 20 m, x1: 20 m, x2: 40 m usf. bis x9: 180 m, 00: < 200 m, 01: 200 m, 02: 400 m usf. 80: 16000 m, 81: 20 km, 82: 40 bis 85: 100, 86: 150, 87: 200, 88: 300, 89 ≧ 500 km. Ferner kann gegeben werden 90: < 50 m, 91: 50, 92: 200, 93: 500, 94: 1000 m, 95: 2 km, 96: 4, 97: 10, 98: 20 km, 99: ≧ 50 km

ww = Wetter zur Beobachtungszeit

00-03: keine besonderen Erscheinungen (00 Wolkenentwicklung nicht feststellbar, 01 Wolken dünner werdend, 02 gleichbleibend, 03 zunehmend), 04-09: Dunsttrübung (04 Rauchtrübung, 05 trockener Dunst, 06 Trübung durch Staubadvektion, 07 Aufwirbelung von Staub, 08 Staubtromben, 09 Staub- oder Sandsturm während der letzten Stunde), 10: feuchter Dunst, 11-18: flacher Bodennebel (11 in einzelnen Schwaden, 12 mehr zusammenhängend), 13: Wetterleuchten, 14: Fallstreifen, 15-16: Niederschlag im Gesichtskreis (15: > 5 km entfernt, 16: < 5 km), 17 Donner ohne Niederschlag, 18 starke Böen, 19 Großtromben, 20-29: Hydrometeore während der letzten Stunde (20 Nieseln, 21 Regen, 22 Schnee, 23 Schneeregen, 24 gefrorener Regen, 25 Regenschauer, 26 Schneeregenschauer, 27 Graupel- oder Hagelschauer, 28 Nebel, 29 Gewitter), 30-32: leichter oder mäßiger Staub- oder Sandsturm (30 nachlassend, 31 ohne Änderung, 32 zunehmend), 33-35: starker Staub- oder Sandsturm (33 nachlassend, 34 ohne Änderung, 35 zunehmend), 36-37: niedriges Schneefegen (36 leicht, 37 stark), 38-39: hohes Schneefegen (38 leicht, 39 stark), 40: Nebel im Gesichtskreis, 41: Nebel in Schwaden, 42-49: Nebel (gerade Zahlen: Himmel erkennbar, ungerade: nicht erkennbar, 42, 43: dünner werdend, 44, 45: unverändert, 46, 47: dichter werdend, 48, 49: als Rauchreif niederschlagend), 50-55: Nieseln (gerade Zahlen: mit, ungerade: ohne Unterbrechung, 50, 51: leicht, 52, 53: mäßig, 54, 55: stark), 56-57: Nieseln gefrierend, 58-59: Nieseln mit Regen (56, 58: leicht, 57, 59: stark) 60-65 Regen (Unterteilung wie bei 50-55), 66-67: Regen gefrierend, 68-69: Regen und Schnee (66, 68: leicht, 67, 69: stark), 70-75: Schnee (Unterteilung wie bei 50-55), 76: Eisnadeln, 77: Schneegriesel, 78: einzelne Schneesterne, 79: gefrorener Regen, 80-82: Regenschauer (80: leicht, 81: mäßig, 82: sehr stark), 83-84: Schneeregenschauer, 85-86: Schneeschauer, 87-88: Graupelschauer, 89-90: Hagelschauer (88, 86, 87, 89: leicht, 84, 86, 88, 90: stark), 91-94: Gewitter in der letzten Stunde (91, 92: Regen noch anhaltend, 93, 94: Schnee, Graupel oder Hagel noch anhaltend, 91, 93: leicht, 92, 94: stark), 95-99: Gewitter zur Beobachtungszeit, (95, 96: leicht mit Regen, Schnee oder Hagel, 97: stark mit Regen oder Schnee, 98: mit Staub- oder Sandsturm, 99: mit Hagel oder Graupel).

W = Witterungsverlauf

0-4: kein Niederschlag (0: heiter, 1: wechselnd bewölkt, 2: stark bewölkt, 3: Staub- oder Sandsturm oder Schneetreiben, 4: Nebel oder starke Staubtrübung), 5: Nieseln, 6: Regen, 7: Schnee, 8: Schauer, 9: Gewitter

PPP = Luftdruck auf NN reduziert in Zehntel mb ohne Hunderterziffer

TT = Temperatur in °C (bei neg. Temperaturen ist 50 addiert)

N_h = Bedeckung mit unteren Wolken (verschlüsselt wie N)

C_L = Tiefe Wolken

0: keine, 1: Cu hum, 2: Cu cong, 3: Cb calvus, 4: Sc vesp, 5: Sc, 6: St, 7: Fs oder Fc unter As, 8: Cu und Sc, 9: Cb cap, —: nicht erkennbar

h = Höhe der Untergrenze der unteren Wolken

0: 0-50 m, 1: 50-100 m, 2: 100-200 m, 3: 200-300 m, 4: 300-600 m, 5: 600-1000 m, 6: 1000-1500 m, 7: 1500-2000 m, 8: 2000-2500 m, 9: > 2500 m

C_M = Mittelhohe Wolken

0: keine, 1: As trans, 2: As opac, 3: Ac trans, 4: Ac lent, 5: Ac undulatus, 6: Ac cug, 7: Ac in mehreren Schichten oder zusammen mit As, 8: Ac cast, 9: chaotischer Ac-Himmel, —: nicht erkennbar

C_H = Hohe Wolken

0: keine, 1: Ci fil, 2: Ci dens, 3: Ci noth, 4: Ci unc, 5: Ci-Aufzug noch < 45°, 6: > 45°, 7: Cs den ganzen Himmel bedeckend, 8: Cs nicht größer werdend und nicht den ganzen Himmel bedeckend, 9: Cc, —: nicht erkennbar

6 = Gruppenkennziffer

E = Erdbodenzustand

0: trocken, 1: naß, 2: überschwemmt, 3: hartgefroren und trocken, 4: Glatteis, 5-7: nasser Schnee, (5: weniger als die Hälfte bedeckend, 6: mehr als die Hälfte bedeckend, 7: geschlossene Schicht), 8-9: trockener Schnee (8: mehr als die Hälfte bedeckend, 9: geschlossene Schicht)

a_s = nähere Charakteristik der Drucktendenz a

(1, 2, 3: Extremwert trat 0-1h, 4, 5, 6: 1-2h, 7, 8, 9: 2-3h vor Termin ein, und nach diesem Extremwert wurde die unter pp gemeldete Gesamtdruckänderung bei 1, 4, 7 um < 1, bei 2, 5, 8 um 1-3 und bei 3, 6, 9 um > 3 mb überschritten.

a = Luftdrucktendenz

0: 1: 2: 3: 4: 5: 6: 7: 8: 9:

pp = Betrag der dreistündigen Druckänderung in Zehntel mb

7 = Gruppenkennziffer

RR = Niederschlagsmenge seit 12 Stunden

01-55: 1-55 mm, 56: 60 mm bis 90: 400 mm, 91: 0,1 mm, bis 96: 0,6 mm, 97: gering, nicht meßbar, 98: > 400 mm, 99: Messung unmöglich

T_eT_e = Extremtemperatur von 6-18h bzw. 18-6h in °C (bei neg. Temp. ist 50 addiert)

ss = Höhe der Gesamtschneedecke

00-55: 00-55 cm, 56: 60 cm, 57: 70 bis 90: 400 cm, 97: nicht geschlossen, nur Flecken, 98: > 400 cm, 99: keine Messung

$T_gT_gT_g$ = Erdbodenminimum der vergangenen Nacht in Zehntel °C. (bei negativen Temperaturen ist 500 addiert)

RR_{24} = Niederschlagsmenge der letzten 24 Stunden (Messung wie RR)

sss = gestrige Sonnenscheindauer in Zehntelstunden

4 = Gruppenkennziffer

f_xf_x = höchste } Windgeschwindigkeit in Knoten in den
fyfy = niedrigste } letzten 10 Minuten vor der Beobachtung

Seite 2 enthält oben die 24-stündige Druckänderung von 5 zu 5 mb vom gestrigen Tag 0h bis zum 0h-Termin des Stichtages, wobei Fallgebiete gestrichelt sind und die Pfeile die Verlagerung der Zentren seit dem Vortag angeben. Darunter wird die Wetterlage auf einem großen Teil der Nordhalbkugel wiedergegeben. Die Zahlen geben die Lufttemperatur und bei den Schiffen oben die Luft- und darunter die Wassertemperatur an.

In der Darstellung des Wetters werden zur Abkürzung nur die Symbole für **N, dd, ff,** und **ww** verwandt, und zwar in der folgenden zusammengefaßten Form.

ww

00-03	keine besonderen Erscheinungen	
04-09	Dunsttrübung	∞
10	feuchter Dunst	=
11-12	Bodennebel	≡
13	Wetterleuchten	≤
14	Fallstreifen	⊂
15-16	Niederschlag im Gesichtskreis	(•)
17	Ferngewitter	(R)
18-19	Tromben	)(
20	nach Nieseln	]
21	nach Regen	]
usf	usf bis:	
29	nach Gewitter	R]
30-35	Staub- oder Sandsturm	S
36-39	Schneetreiben	+
40-49	Nebel	≡
50-59	Nieseln	,
60-67	Regen	•
68-69	Regen und Schnee	*
70-75	Schnee	*
76	Eisnadeln (Polarschnee)	↔
77-79	Schneegriesel	⊼
80-82	Regenschauer	▽
83-84	Schneeregenschauer	▽*
85-86	Schneeschauer	*
87-88	Graupelschauer	▽
89-90	Hagelschauer	▽
91-92	Regen nach Gewitter	R]
93-94	Schnee, Graupel od. Hagel nach Gewitter	R]*
95,97	Gewitter mit Regen oder Schnee	R
96,99	Gewitter mit Hagel	R
98	Gewitter mit Staubsturm	R

N

0	wolkenlos	○
1-2	heiter	◔
3-5	halbbedeckt	◑
6-7	wolkig	◕
8	bedeckt	●
9	Himmel nicht erkennbar	⊗

Geschwindigkeit in Knoten	Symbolisierung
0	◎
1- 2	—○
3- 7	—○
8- 12	—○
48- 52	△—○
123-127	△△—○

Bei den Fronten wird die Temperaturänderung am Boden (ausgefüllte Symbole) von der in der Höhe (offene Symbole) unterschieden. Dies ergibt folgende Möglichkeiten:

a) Kaltfront

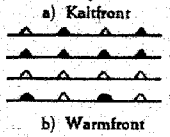

in allen Schichten
nur am Boden
nur in der Höhe
maskiert

b) Warmfront



in allen Schichten
nur am Boden
nur in der Höhe
maskiert

c) Okklusion



ohne Temperaturänderung am Boden
mit Abkühlung am Boden
mit Erwärmung am Boden

d) Konträre Luftmassenbewegung in der Vertikalen



quasistationäre Front oder gegenläufige Warmfront

e) Sonstiges

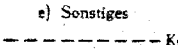

Konvergenzlinie

Alle Höhen von Druckflächen **(Seite 3-5)** sind in der Einheit des geopotentiellen Dekameters (das geopot. Meter ist das um 2% verminderte dynamische Meter und daher nahezu identisch mit dem geometrischen Meter) angegeben.

Die Karte der relativen Topographie 500/1000 mb (S. 3 oben) enthält die Einzelwerte in Dekametern unter Fortlassung der Hunderter-Ziffer, in der Karte der abs. Topographie (S. 3 unten) wird die Windgeschwindigkeit in Knoten (je 5 Knoten ein halber, je 10 Knoten ein ganzer Strich, je 50 Knoten ein Dreieck) dargestellt. Auf der linken Seite wird die abs. Topographie in Dekametern (unter Fortlassung der Hunderter-Ziffer) und auf der rechten Seite, durch einen Bruchstrich getrennt, oben die Temperatur und darunter der Taupunkt in °C angegeben. Die Zehnerzahl der Windrichtung wird als kleine Zahl neben den Richtungspfeil gesetzt. Es bedeutet z. B.

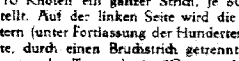

absolute Topographie 500 mb = 536 geopot. Dekameter, Westwind 75 Knoten aus 270°, Temperatur —33° und Taupunkt —40°

Auf **Seite 4** sind die aerologischen Beobachtungen der Stationen in der US-Zone übersichtlich zusammengestellt.

Das Eintragungsschema ist am Kopf der **Tabelle** angegeben. Temperaturen zwischen —0° und —49° sind durch Addition von 50 gekennzeichnet.

Seite 5 enthält Höhenwetterkarten oberhalb der Bodenreibungsschicht (850 mb), für die Tropopause (225 mb) und Stratosphäre (96 mb), wobei die beiden letzteren Flächen so ausgewählt worden sind, daß die relativen Topographien 225/500 mb und 96/225 mb über Berlin im Jahresmittel den gleichen Betrag von 544 geopot. Dekametern aufweisen wie die Schicht 500/1000 mb. Die Änderung der rel. Top. 500/1000 mb ergibt ein Maß für die in der unteren Troposphärenhälfte eingetretene Temperaturänderung und die darüber befindliche Karte (Änderung der abs. Top. 225 mb) ein Maß für die Druckwellen an der Tropopause.

Die Vorhersagekarte bezieht sich auf den 06-Uhr-Termin des folgenden Tages, und die im Anschluß an die Wetterübersicht gegebene Wetterentwicklung gründet sich außer auf die synoptischen Unterlagen auf die Ergebnisse der Untersuchung von Wellen, Spiegelungspunkten, Korrelationen und ähnlichen Fällen.

Als gesonderter Teil des „Täglichen Wetterberichtes" enthält die **„Wetterkarte"** eine Reihe von Ergänzungskarten.

Auf der ersten Seite werden täglich wechselnd Aufsätze und tabellarische Darstellungen über Themen der Wetterkunde und ihrer Randgebiete abgedruckt.

Die Innenseiten bringen die 6-Uhr-Wetterlage über Europa, in der auch die Luftmassenverteilung angegeben wird. Daneben werden die Karte der dreistündigen Luftdruckänderung, sowie die Höhenwetterkarte der 700-mb-Fläche vom 8-Uhr-Termin dargestellt.

Die nach der Übersicht abgedruckte Vorhersage für den nächsten und die folgenden Tage ergänzt die auf Seite 5 des „Täglichen Wetterberichtes" angegebene allgemeine Wetterentwicklung durch präzisere Angaben über die einzelnen Wetterelemente für die verschiedenen Prognosenbezirke.

Auf Seite 4 werden die im Wetterbericht nicht enthaltenen Stationsmeldungen der US-Zone in entschlüsselter Form veröffentlicht, die durch die gleichen Angaben für einige europäische Hauptstädte ergänzt werden, wobei für einige Orte der US-Zone die täglichen astronomischen Daten mit angegeben werden.

Ferner werden die in Erlangen durchgeführten Frühaufstiege vom heutigen und gestrigen Tag graphisch dargestellt und daneben der Höhenwind von München angeschrieben.

Eine Zonenkarte für die Länder der US-Zone dient zur Wiedergabe von wechselnden Darstellungen des süddeutschen Witterungscharakters.

Alle Zeitangaben im „Täglichen Wetterbericht" in Mittlerer Greenwich Zeit (M.G.Z.), in der Wetterkarte in Mitteleuropäischer Zeit (M.E.Z.)

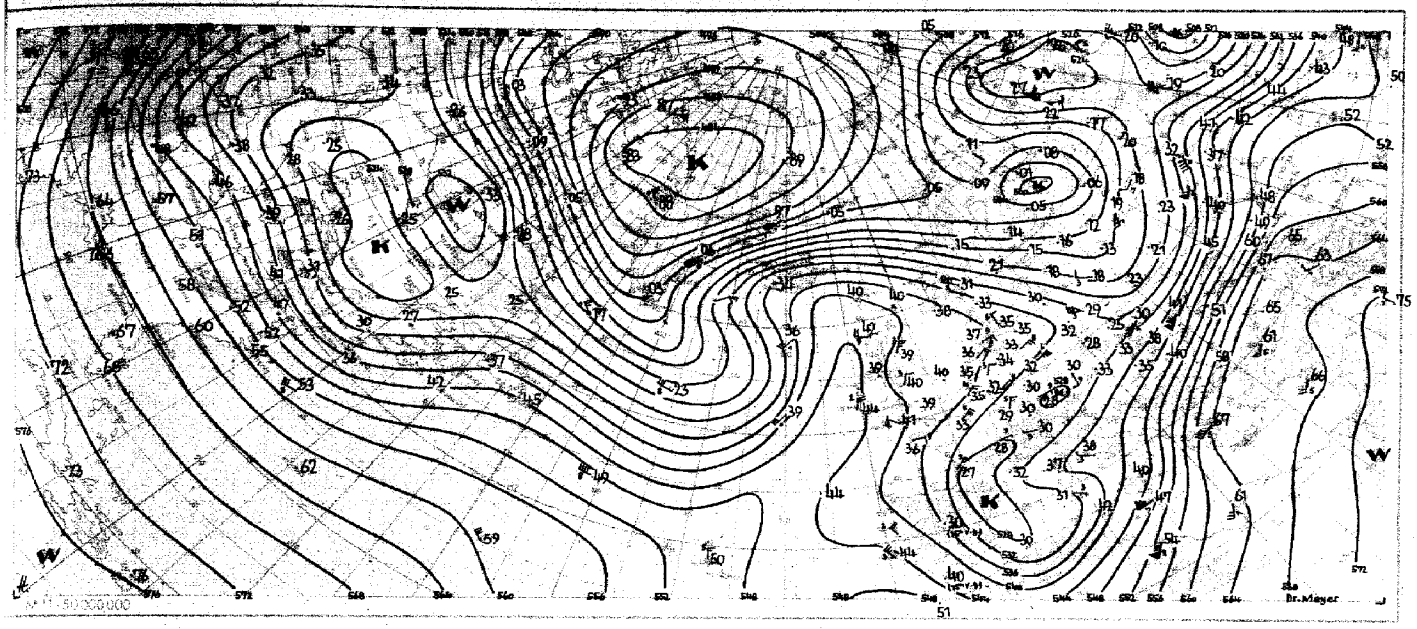

Absolute Topographie 500 mb heute 03 Uhr (geopot. Dekameter)

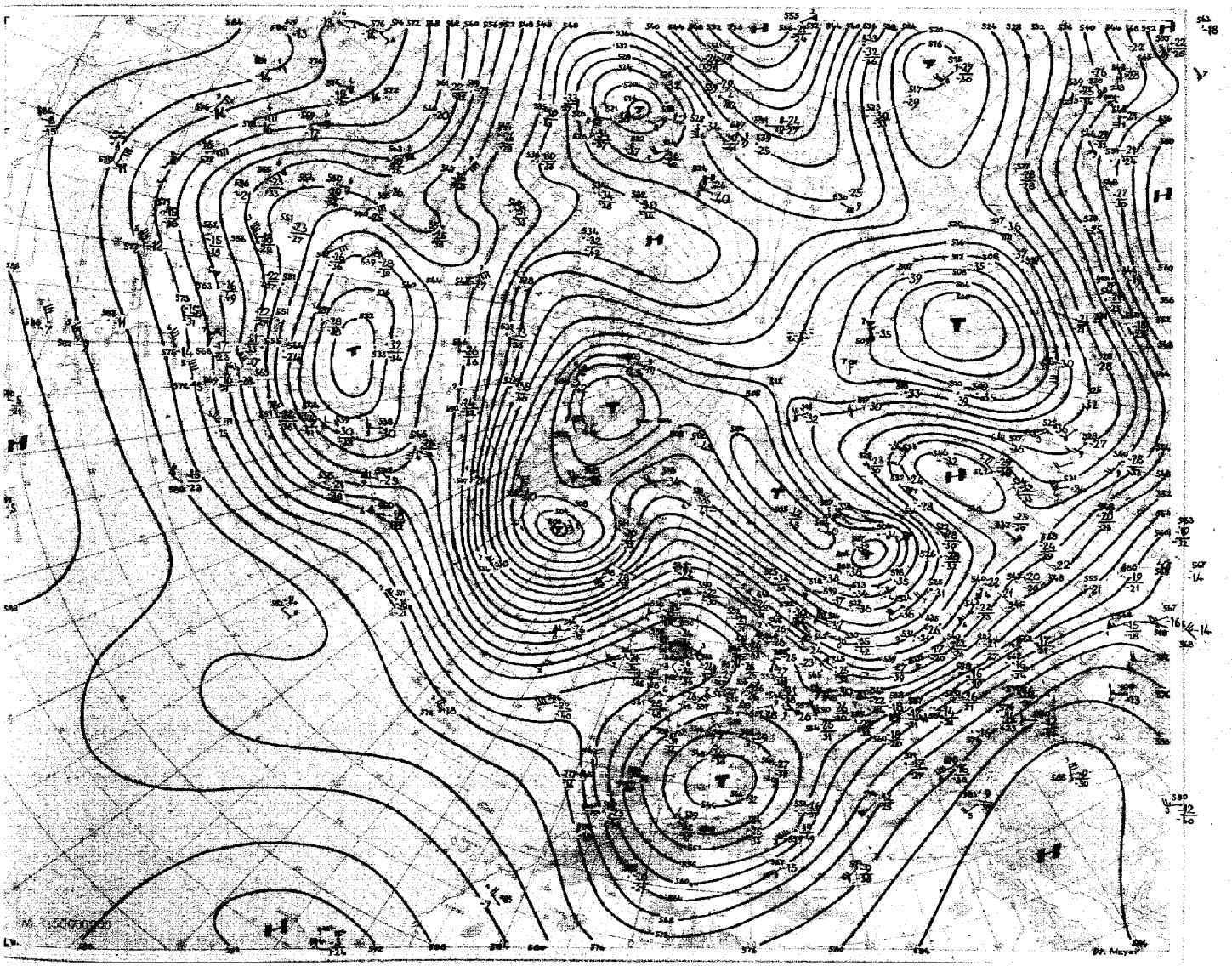

Station	Höhe	iii	Gestern 09 Uhr GMT TTd4ffx	Nddff	VVwwW	TTapp	Gestern 12 Uhr GMT TT4ff	Nddff	WwwW	PPPTT	NChCC	6aapp
Augsburg	480	852	53 00	70000	20107	51325	51-07	70705	30107	24702	725—	60216
Ingolstadt	367	860	52-03	80201	15107	01326	50-06	83102	25107	24702	854—	67113
München	521	865	54-02	02402	10050	01320	53-04	40202	40050	24602	41500	60314
München-Riem	526	866	55	22701	40100	51220	55	13203	48050	24701	12540	60214
Landshut	391	873	55	42503	40050	51228	52	62701	56050	23703	636—	64112
Passau-Oberhaus	409	893	53-00	80000	15102	52323	52-02	62701	30052	24102	66400	64110
Feldberg/Schw. □	1493	908	58-26	90515	x5497	57217	59-26	70516	80278	48056	43—	60220
Friedrichshafen	401	934	56	20000	40012	00319	53	30407	50051	23205	32600	61409
Kempten-Lenzfried	705	946	57-00	10000	60050	53219	57-06	10703	81020	24401	12602	60312
Oberstdorf	810	948	57-00	10000	83010	52320	59-14	21803	83020	23002	15501	60268
Zugspitze □	2960	961	75-20	20215	87010	68321	72-15	10510	87020	00767	00901	60320
Hohenpeißenbg. □	977	962	56-02	20902	82020	53221	57-09	10606	82050	07153	11401	60216
Garmisch-Partenk.	704	963	57-01	20000	81010	52215	57-13	10409	81020	22501	12601	60307
Bad Tölz	654	971	56	51404	81020	00119	55	30704	81030	23203	32500	60316
Wendelstein □	1735	980	63	40208	82050	60323	57	60305	40414	23456	42-00	60316
Berchtesgaden	542	997	55	40000	75022	01219	55	13602	81022	23604	13600	60211

Station	Gestern 15 Uhr GMT TT4ff	Nddff	VVwwW	TTapp	Gestern 18 Uhr GMT TT4ff	Nddff	VVwwW	PPPTT	NChCC	6Eapp	7RRTT	tt
Augsburg	52-07	40406	60052	03105	51-03	13601	40052	26303	12500	65310	70105	
Ingolstadt					52-02	03101	75012	25602	00900	65408	79704	
München	54-04	20902	50050	04106	51—	20202	50100	25601	14501	65310	70004	
München-Riem	56	33603	64020	02104	52	23604	40100	25650	14641	66210	70003	
Landshut	51	62907	80262	01309	00	11401	40108	26101	00940	65408	79704	
Passau-Oberhaus	52-08	52705	50052	01307	00-05	70203	30852	26301	461—	65312	79704	
Feldberg/Schw. □	58-25	70418	80022	56208	57-24	90515	x3472	49557	9-0—	67207	70056	29
Friedrichshafen	54	20407	81020	05203	52	00409	75010	24503	00900	65308	70006	
Kempten-Lenzfried	54-09	10904	81020	02107	54	10902	70050	25300	14750	65409	70003	
Oberstdorf	54-08	52102	70036	03101	54-05	31801	70011	25551	35600	67212	70004	12
Zugspitze □	74-18	00308	87410	66311	81-15	00212	87020	03965	00900	69321	70065	22
Hohenpeißenbg. □	56-11	10506	82050	52107	55-08	10606	75100	08653	14500	69208	70051	11
Garmisch-Partenk.	54-15	33613	81030	02407	57-06	33604	81010	24700	34600	65310	70003	
Bad Tölz	56	10304	81020	03105	55	00703	81020	25601	00900	66311	70003	
Wendelstein □					60	40000	40414	25450	45-00	69310	70055	
Berchtesgaden					55	10000	75020	26102	14600	65414	70005	

Station	Höhe	iii	Gestern 21 Uhr GMT TT4ff	Nddff	VVwwW	TTapp	Heute 00 Uhr GMT TT4ff	Nddff	WwwW	PPPTT	NChCC	6aapp
Augsburg	480	852	53	00401	25100	51116	53-00	00000	20100	29452	00900	64104
Ingolstadt	367	860							0			
München	521	865	51-01	00201	50100	51319	52-02	00202	10100	29452	00900	60302
München-Riem	526	866	53	00000	10110	52117	54	03602	08284	29353	00900	67102
Landshut	391	873	53	00000	20110	53121			4			
Passau-Oberhaus	409	893	50-01	00401	x5448	50321	51-01	90000	x5454	29051	9-0—	60103
Feldberg/Schw. □	1493	908	58-31	10624	81014	58205	59-37	10727	81020	49658	15100	64904
Friedrichshafen	401	934	53	00208	50050	01417	52	00406	50050	27200	00900	64103
Kempten-Lenzfried	705	946	51-00	40901	40100	51116	54	00901	20100	29352	00900	64103
Oberstdorf	810	948							2			
Zugspitze □	2960	961	77-16	00812	87020	65102	74-17	01014	86020	03864	00900	60301
Hohenpeißenbg. □	977	962	54-14	70411	30100	54215	54-15	90911	x9452	10154	9-0—	64103
Garmisch-Partenk.	704	963	55-01	61801	81022	51317			2			
Bad Tölz	654	971							0			
Wendelstein □	1735	980							0			
Berchtesgaden	542	997							1			

Station	Heute 03 Uhr GMT TT4ff	Nddff	VVwwW	TTapp	Heute 06 Uhr GMT TT4ff	Nddff	VVwwW	PPPTT	NChCC	6Eapp	7RRTT	ttTTT	RRsss	ss
Augsburg	54-08	00000	10100	53700	54-00	00000	00100	29153	00900	65400	70154	—552	01051	97
Ingolstadt					54-00	90000	01450	19753	9-0—	65405	70054	—556	97025	97
München	54-03	01602	20100	52905	54-00	00000	10100	29354	00000	66401	70054	—557	00090	03
München-Riem	55	03601	24100	54801	57-	00000	x5460	30056	00900	65402	70057	580	00094	97
Landshut	56	00000	x3444	56801	54-00	00000	x5444	29654	00900	65408	70056	—564	97042	97
Passau-Oberhaus	52	90000	x5454	52300	53-01	90401	x6454	29653	9-0—	65203	79653	—536	96043	97
Feldberg/Schw. □	59-37	00833	81010	58703	60-36	10730	81030	48459	15000	67709	70059	37598	91024	57
Friedrichshafen	53	00306	40050	51806	54	00406	30100	27552	00900	65405	70052	—534	00114	97
Kempten-Lenzfried	55-00	00000	20100	54708	57-00	00000	81100	29655	00900	65401	70056	—571	00102	97
Oberstdorf					60-01	01801	66020	30459	00900	67401	70059	05622	00104	33
Zugspitze □	81-18	01015	86020	64803	75-20	01016	87020	03564	00900	69300	70065	20—	00121	98 (515)
Hohenpeißenbg. □	54-17	00913	20284	54709	57-17	00914	81104	09355	00900	69602	70055	18583	00111	12
Garmisch-Partenk.	58-04	01802	60100	55903	59-03	02002	81020	28956	00900	65402	70056	—570	00096	97
Bad Tölz					57	01405	95020	29857	00900	66402	70057	—576	00115	04
Wendelstein □					62	00304	81050	26160	00900	69400	70061	—652	00080	71
Berchtesgaden					55	10000	81020	30155	15700	65503	70055	—560	00084	97

Station	Berlin			Wiesbaden			München			Berlin			Wiesbaden			München			Erlangen			Friedrichshafen		
YYGG	0309			0309			0309			0315			0315			0315			0315					
mb	HHHH	TTTdTd	ddff	HHHH	TTTdTd	ddff	HHHH	TTTdTd	ddff	HHHH	TTTdTd	ddff	HHHH	TTTdTd	ddff	HHHH	TTTdTd	ddff	HHHH	TTTdTd	ddff	HHHH	TTTdTd	ddff
41	2179	05		2171	05		2181			2171	07	2735	2194	03		2171	05							
96	1631	00		1625	02	2109	1633	03		1627	03	2826	1643	01		1626	03		1639	01				
100	1604	00		1598	02	2109	1607	04		1601	03	2828	1616	01		1600	03		1612	00				
200	1148	99		1147	00	3509	1154	01	2226	1151	02	3026	1162	01		1151	03	2110	1161	00				
225	1071	00		1070	03	0209	1077	01	2218	1075	06	3331	1086	05		1075	03	2433	1084	03				
300	885	02	3662	885	03	0261	892	01	2454	892	03	3665	903	03	0332	890	03	2224	899	01				
500	539	82	3537	543	79	0330	543	77	2316	544	79	3628	554	76	0331	543	79	2516	549	7685				
700	293	6686	3323	296	6677	2916	295	6679	0408	296	6468	3226	302	6172	3619	296	65	0516	300	6370				
850	144	5667	3122	147	5761	3612	147	5861	0704	147	5760	3020	152	5456	3408	149	5862	0302	150	5656				
1000	015	0256	3009	018	0551	3611	019			017	0452	2710	021	0852	3402	020			020					
Markante Punkte	PPP	TTTdTd	ddff	PPP	TTTdTd	ddff	PPP	TTTdTd	ddff	PPP	TTTdTd	ddff	PPP	TTTdTd	ddff	PPP	TTTdTd	ddff	PPP	TTTdTd	ddff	PPP	TTTdTd	ddff
	010	00		002	92		044	07		038	05	2735	013	92		030	05		075	04				
	035	06		012	97		060	04		150	99	2521	015	92		070	07		120	01				
	050	04		015	05		079	06		220	06	3231	020	96		080	02		132	99				
	150	98		022	05		092	01		252	08	3428	035	05		130	02	2713	150	01				
	160	97		032	07		163	98	2521	270	08	3655	150	00		250	04	2339	163	99				
	189	98		043	04		210	00	2220	370	92	3536	220	03		275	05	2227	188	01				
	235	99		050	06	2019	260	04	2539	400	89	3546	229	08		400	90	2611	235	03				
	244	02		056	03	2012	395	90	2536	522	7683	3634	243	05		407	89	2513	270	04				
	257	01	3663	117	03	2109	400	89	2532	620	6876	3228	265	08		520	77	2615	400	8896				
	281	03	3661	176	99	2116	650	67	3611	732	6268	3124	516	7482	0329	703	65	0515	555	7179				
	400	91	3667	192	01	3509	670	67	0112	755	6372	3022	696	6072	0120	727	6681	0413	575	7178				
	436	88	3558	280	05	0249	690	6680	0310	786	6062	3021	746	6062	3611	794	6265	0306	770	6063				
	620	7184	3331	512	7888	0127	958	5154	2702	810	6062	3022	764	6167	3611	914	5360	0702	800	6060				
	894	5657	3027	870	5758	3510	916	5359	3602	914	5256	3019	816	5757	3401	948	0159	0203	860	5656				
	013	0350	3003	005	0552	3611	958	5154	2702	015	0651	2709	008	0951	0000	960	0355	3604	990	0552				
41/96	548			546			548			544			551			545								
96/225	560			555			556			552			557			551			555					
225/500	532			527			534			531			532			532			535					
500/1000	524			525			524			527			533			523			529					

Ergänzungen

Station	Höhe	iii	TT-TdTd	RRsss	ss
Geisenheim	109	628	10-51	00070	—
Ellwangen	439	749	—56	00—	97
Freudenstadt	798	815	00-55	00—	08
Tübingen	370	826	05-55	97036	—
Donaueschingen	821	717	02-55	97020	08
Zwiesel	571	790	04-57	97034	—

Wolkenzug

iii	YY-GG	Cddvxvx	Cddvxvx	iii	YY-GG	Cddvxvx	Cddvxvx
963	03-06	42503					
963	03-09	12503					
961	03-09	12405					
635	04-06	40611					
635	04-09	40610					
776	04-09	40907					

Mittelwerte der rel. Topographie über Berlin im April

41/96	543
96/225	541
225/500	542
500/1000	538

Station	Berlin			Wiesbaden			München			Berlin			Wiesbaden			München			Erlangen			Friedrichshafen		
YYGG	0321			0321			0321			0403			0403			0403			0403			0403		
mb	HHHH	TTTdTd	ddff	HHHH	TTTdTd	ddff	HHHH	TTTdTd	ddff	HHHH	TTTdTd	ddff	HHHH	TTTdTd	ddff	HHHH	TTTdTd	ddff	HHHH	TTTdTd	ddff	HHHH	TTTdTd	ddff
41													2182											
96				1635		3004							1636	03					1632	05				
100				1609	04	3004							1608	03					1605	05				
200	1154	05	3025	1163	03	0312	1161	01	1406	1156	07	3231	1161	06		1158			1162	05		1160	02	
225	1080	07	3430	1087	08	0315	1085	03	1507	1081	11	3333	1088	09		1081	03	1008	1087	06		1084	04	
300	898	02	3626	905	02	0322	900	02	0728	900	03	0117	904	02	0327	897	03	0846	904	01		900	0315	
500	549	77	3529	555	76	0329	551	77	0717	552	7788	0116	555	76	0326	551	78	0914	553	7685		552	7693	
700	299	6373	3222	303	6071	3412	301	62	0917	300	5875	3619	303	59	0317	300	62	0821	302	6166		301	6179	
850	149	5760	3117	152	5558	3304	151	5660	0606	149	5559	3019	152	5760	0109	151	5763	0812	152	5656		151	5564	
1000	019	0351	2720	022	0551	3605	022			019	0300	2920	023	0262	3001	023			023			022		
Markante Punkte	PPP	TTTdTd	ddff	PPP	TTTdTd	ddff	PPP	TTTdTd	ddff	PPP	TTTdTd	ddff	PPP	TTTdTd	ddff	PPP	TTTdTd	ddff	PPP	TTTdTd	ddff	PPP	TTTdTd	ddff
	150	02	2717	097	04	3604				155	03	2831	050	04	2113				090	05		116	03	
	159	03	2720	133	01	3305				184	04	3041	083	05					150	04		132	01	
	167	01	2725	144	02	3506				193	07	3134	153	01					170	03		148	03	
	240	11	3526	173	03	0310				228	12	3332	175	03		204	02	1017	205	04		160	01	
	326	97	3531	178	01	0310	170	02	1405	400	88	0116	182	03		258	06	0838	232	07		189	01	
	390	96	3533	192	03	0310	205	01	1405	405	87	0116	206	08		400	90	0833	255	08		271	0718	
	400	88	3533	210	03	0312	262	05	0818	434	85	0117	216	06		402	89	0832	275	05		327	0013	
	519	7590	3429	267	08	0315	398	89	0721	489	7990	0115	228	11		545	73	0819	340	94		427	8500	
	548	7388	3324	689	6076	3512	400	88	0720	624	6379	0120	577	69	0321	718	61	0818	350	9404		478	8095	
	611	6682	3221	712	6068	3411	667	63	0823	680	59	0120	750	5673	0317	755	60	0814	630	6470		617	6583	
	686	6381	3221	728	6065	3411	730	62	0811	725	6075	3519	767	5664	0411	770	6279	0813	775	5861		739	5978	
	692	6276	3222	740	5969	3310	750	6278	0810	774	6163	3118	783	6263	0411	804	6167	0812	790	6262		768	5876	
	720	6368	3223	765	5764	3309	780	6265	0808	864	5459	3020	925	5057	0106	878	5560	0812	960	0153		800	5969	
	800	5961	3319	783	6162	3307	939	5052	0306	945	0100	3023	962	0253	0105	950	5253	0404	985	5152		928	5155	
	018	0450	2710	010	0500	3604	963	5455	3002	018	0400	2808	011	0251	1502	963	5657	3601	993	5152		977	5255	
41/96													546											
96/225				548									548						545					
225/500	531			532			534			529			533			530			534			532		
500/1000	530			533			529			533			532			528			530			530		

Höhenwinde

Schlüssel	ddff	ddff	ddff	ddff	ddff	ddff
Station	Bremen		Kassel		Frankfurt R/M.	
YYGG						
16200 m						
11700 "						
11100 "						
9000 "						
5400 "						
3000 "						
1500 "						
0 "						
Station	Karlsruhe		Stuttgart		Erlangen	
YYGG	0315		0315	0403		
16200 m						
11700 "						
11100 "						
9000 "						
5400 "						
3000 "						
1500 "	0408		0613	0817		
0 "	0201		0402	0000		
Station	Heidelberg		Friedrichshafen			
YYGG			0308	0314	0320	0402
16200 m						
11700 "						
11100 "						
9000 "						
5400 "			2521			
3000 "			0516			
1500 "			0716	0725	0826	0824
0 "			0401	0408	0402	0409

[illegible] = Luftdruck in Stationshöhe

Täglicher Wetterbericht

Herausgegeben vom Deutschen Wetterdienst in der US-Zone, Zentralamt Bad Kissingen

Erscheint täglich. Bezugspreis monatlich 5.– DM

Bei unregelmäßiger Lieferung sind Beschwerden immer an das Zustellpostamt zu richten.

Nachdruck verboten, Verlagsort Bad Kissingen

Jahrgang: 1952 — Samstag, den 5. April — Nummer: 96

Station	Höhe	iii	Gestern 09 Uhr GMT TT4ff	Nddff	VVwwW	TTapp	Gestern 12 Uhr GMT TT4ff	Nddff	VVwwW	PPPTT	NChCC	6Eapp	Gestern 15 Uhr GMT TT4ff	Nddff	VVwwW	TTapp	Gestern 18 Uhr GMT TT4ff	Nddff	VVwwW	PPPTT	NChCC	6Eapp	7RRTT	ff	ff
Bremerhaven	6	129	04-11	82309	35102	05312	03-12	7251o	81022	27169	785—	57101	01-03	73202	82022	09705	00-07	72006	82022	25908	756oo	61807	70009	12	
Bremen	4	224	02-09	72507	48108	07209	01-12	72707	81018	27816	386—	64608	51-06	72805	81022	10907	01-02	72302	81022	26309	756—	61808	79710	13	
Berlin-Dahlem	51	381	02-14	72909	40052	06208	03-11	73005	80292	26708	4857-	67104	03-06	82904	81158	08300	02-05	72704	80058	26308	386—	60504	79709	22	
Berlin-Tempelh.	48	384	02-12	72710	48052	06210	03-12	82708	80258	26107	583—	60203	02—	82705	80012	08901	01—	82504	64032	25808	857—	60502	79708		
Kassel	187	438	52-00	78000	40052	06208	52-10	70408	80022	28408	286—	60807	50-12	70504	70052	08711	50-05	70402	50052	27108	756—	61705	70009		
Nürburg □	611	510	-				54—	70905	75052	54304	724—	61907					55—	61105	81012	52704	654—	61808	70005		
Koblenz	97	515	01-02	43601	20052	02204	54-05	70202	82022	27709	786—	67910	54-05	71402	81022	09810	54-05	70905	75052	25609	757—	60608	70010		
Fuchskauten □	657	523					57—	71203	80052	48304	385—	64903					57—	71205	81022	47004	755—	65807	70005		
Limburg/Lahn	130	525	01-00	70000	15052	05211	53-05	72103	70052	28408	3856-	68911					00-06	71103	60052	26408	755—	60606	70010		
Gießen	185	532	00-00	70000	25052	05307	52-04	83603	81032	27708	755—	67989	53-03	80903	81022	09809	51-03	70903	81012	25708	755—	61808	70009	05	
Bad Wildungen	280	535	51-00	70000	40052	05309	54-05	70403	81022	27707	757—	67908					51-06	70904	80022	26406	756—	61809	70008		
Schlüchtern	205	539	51-00	80000	60052	05208	51-01	70201	70052	27508	755—	67914	52-04	70603	81022	08805	00-04	70603	81022	26307	756—	61607	70008		
Schenklengsfeld	314	543	50-00	70000	75022	03104	52-05	73604	82032	28407	787—	64605					00-06	73505	81022	27202	787—	65807	70007		
Wasserkuppe □	921	544	53-06	73505	60102	01308	55-05	73604	75022	17501	785—	67902	54-09	73606	75022	01806	53-06	80305	75022	16400	855—	65805	70002	09	
Trier-Petrisberg	273	609	00-07	63605	30052	04112	53-09	60505	60052	27908	18500	64910	53-10	70206	55052	08913	53-16	70713	60052	26107	745—	60606	70008	19	
Erbeskopf □	817	615	52—	53213	81031	03305	53—	60505	81022	28305	3863-	67908	53—	70507	81022	05813	54—	31103	81012	26604	24630	60604	70006		
Mainz	131	632	02-00	40000	40051	07112	52-07	70705	81031	28508	486—	67913	53-08	70806	81022	09811	52-05	70703	35051	26408	248—	60808	70009		
Kl. Feldberg/Ts. □	806	635	54-06	70903	50052	01207	57-12	70910	81022	31103	5254-	64907	55-10	80906	80022	03704	54-07	70904	50052	25901	5444-	65808	70004		
Frankf. Rhein-Main	110	637	51-06	60405	24052	07306	03-16	70910	79022	28108	425—	60710	52-09	70706	79022	09810	52-03	10703	79012	26508	15700	60607	70009		
Frankf. Stadt	103	638	01-05	70903	20052	07203	51-08	70104	81022	27810	385—	67905	51-10	70602	80012	09809	51-04	50402	75012	29709	5570o	60711	70010	11	
Darmstadt	263	639	51-13	30708	80030	06209	52-11	70907	81020	27608	2154-	60708	52-09	70707	81022	07708	52-07	20705	81032	26106	1555o	61708	70008	14	
Würzburg	259	655	00-02	71402	40052	06207	51-03	70902	81022	28007	5853-	67911	52-05	71102	81022	07707	51-05	30902	81012	26606	2450o	60707	70008		
Bad Kissingen	223	658	51-00	80000	75052	05104	52-02	73101	81032	28008	4863-	64910	53-02	80201	81022	08708	51-03	70703	60052	26907	757—	61804	70009		
Bamberg	382	670	00-01	60000	60054	05409	52-07	71803	81022	27806	4266-	67909	52-00	80000	81032	06807	53-05	20404	81012	26505	2470o	60807	70006		
Coburg	350	671					51—	80402	50052	27506	856—	64905					52—	70402	50052	26306	756—	61708	70007		
Bayreuth	341	681	52-02	63402	40002	05304	53-02	80000	81032	28006	854—	64909	53-00	80000	81028	06804	52-00	70000	81028	26905	754—	61705	79707		
Hof	567	685	53-04	73404	81030	03208	52-04	70104	81022	28205	285—	67905	53-08	73607	81022	05507	51-05	70405	80022	27903	286—	65801	70005	22	
Weiden	396	688	52-02	60000	25052	03212	53-12	64406	81032	27806	657—	67913	53-10	61207	81152	05804	51-08	61004	81012	27004	657—	61808	70006		
Silberhütte □	829	692	55-08	73606	81052	50313	53-06	83104	82052	26602	384—	64908	54-04	70901	82152	02703	53-03	60901	82058	29501	2573-	66804	79703		
Weinbiet/Wnstr. □	556	708																							
Neustadt/Weinstr.	146	723					52-08	81105	75052	28408	5867-	60807	52-10	70908	75022	09709	02-00	70000	75052	26308	6563-	60813	70010		
Baden-Baden	125	725	01—	60405	50052	04211	52—	70904	82012	27808	6570o	60816	01—	60306	81022	08712	00—	60906	81022	25907	6570o	60807	70009		
Karlsruhe	115	727	00-00	70000	40052	05208	52-08	71204	81032	27509	185—	67913	52-08	70404	81022	09813	52-00	60000	81012	25407	6560o	61608	70010	17	
Mannheim	97	729	51—	70708	80202	06108	51-11	81801	60058	27408	7252-	64911	53-09	70707	81022	09709	51-05	50902	81012	25807	5456o	61607	79709		
Königstuhl □	561	732	52-08	70706	50052	02211	54-04	71103	80022	59103	284—	67906	54-12	70906	82022	05811	54-10	51104	82012	57103	545—	65609	70005		
Stuttgart	305	737	52-02	73302	60212	02107	54-15	50706	81051	26808	4863o	60815	54-15	60706	80052	08811	54-10	60402	75022	25006	6960o	60805	70008	16	
Stuttgart-Echt.	405	738	53-00	70000	24052	01207	55-14	60912	80022	27005	285—	68915	55-14	70716	81032	06608	53-07	70406	81022	25405	756—	61707	70006	14	
Öhringen	250	742	51—	40905	45052	05308	52—	80508	80032	27207	855—	65913	53—	50907	80022	07813	53—	70902	81012	25407	6652-	61804	70008		
Ansbach	440	755	52-06	51104	81012	03205	54-16	70416	81022	28705	756—	67907					52-12	60908	81022	27305	656—	61804	70005		
Weißenburg/Bay.	435	761	52—	70000	25102	00307	52—	60903	81022	28304	6550o	67909	53—	71105	81022	05809	53—	50905	80012	26304	5574o	61709	70005		
Nürnberg-Fürth	311	763	51-02	01902	11050	05107	54-06	70604	81022	27908	2864—	60709	54-09	70405	83022	07811	54-03	60402	81012	26106	6560o	61607	70008	15	
Regensburg	338	776	51-01	60201	15102	01109	53-03	60403	81012	27905	657—	60812	54-05	50901	81022	07609	53-03	10701	81012	26105	1570o	61808	70007		
Gr. Falkenstein □	1307	791	59—	70405	82787	54209	58—	70205	82037	73152	755—	64904	56—	70509	83022	52804	57—	11406	81012	72054	1540o	69907	79750		
Freiburg	286	803	53-13	10207	81030	04101	54-22	61116	81031	25506	6260o	64909	53-11	51406	81022	07709	53-16	60504	81032	24706	6460o	60406	70008	22	
Dreifaltigkeitsbg. □	973	818	54—	30909	60030	52408	55—	50913	75030	09551	5130o	61906	56—	70913	75022	51608	56—	61105	75022	08452	6440o	67803	70050		
Stötten □	734	836	53-10	51106	82022	50208	53-16	30911	83022	38002	3150o	64909	54-13	61109	83022	02605	55-16	70910	82022	36601	744—	65709	70002	18	
Ulm	480	838	52-06	30905	40050	02203	55-09	60608	81030	27304	6540o	67911	53-12	70909	81032	04705	54-12	60405	81012	26104	6540o	65607	70005		

Station	Höhe	iii	Gestern 21 Uhr GMT TT4ff	Nddff	VVwwW	TTapp	Heute 00 Uhr GMT TT4ff	Nddff	VVwwW	PPPTT	NChCC	6Eapp	Heute 03 Uhr GMT TT4ff	Nddff	VVwwW	TTapp	Heute 06 Uhr GMT TT4ff	Nddff	VVwwW	PPPTT	NChCC	6Eapp	7RRTT	ff	RR	ssss	ss
Bremerhaven	6	129	01-06	11604	81022	06603					2						51-10	71609	35052	23504	457—	61816	70002	10004	00000		00
Bremen	4	224	52-08	51207	64052	07008	53-08	31102	48052	25902	60905	60804	51-04	71003	40102	01815	51-06	70902	32102	24202	756—	60807	70000	08533	97001		00
Berlin-Dahlem	51	381									2						03-03	83303	30102	25205	857—	60805	70004	06034	97000		00
Berlin-Tempelh.	48	384	02-07	82504	64022	07104	03—	83302	56022	26007	856—	66702	03-00	80000	56022	06708	03-00	80000	16052	24806	856—	60704	70006	—042	97—		00
Kassel	187	438	02-00	80000	30052	07403	01-00	70000	30052	26705	755—	67909	01-00	80000	25052	05713	01-00	80000	60052	24705	856—	61807	70004	—022	00022		00
Nürburg □	611	510									2						53—	11102	81000	49051	00940	60608	70051	—554	00—		00
Koblenz	97	515									0						51-06	11805	15100	23900	00940	60609	70051	—	00034		00
Fuchskauten □	657	523									2						52—	81406	60052	37000	854—	65825	70000	—516	00041		97
Limburg/Lahn	130	525									1						52-00	60000	07101	24352	65600	63607	70052	—547	00018		00
Gießen	185	532	00-03	70903	81022	07101	50-02	70702	80022	25605	756—	64908	00-01	83401	75022	03615	50-00	70000	40102	23902	756—	61605	70001	03006	00012		00
Bad Wildungen	280	535									2						50-00	70000	35102	24301	756—	61805	70000	—508	00007		00
Schlüchtern	205	539	00-00	50000	40056	04302	50-00	30000	40102	26000	2553o	67910	52-00	80000	20100	51713	51-00	80000	20100	24650	865—	61704	70052	—527	00006		00
Schenklengsfeld	314	543									2						01-07	83605	30102	24703	855—	61605	70003	—019	00—		00
Wasserkuppe □	921	544	54-06	70505	80012	50902	53-07	70906	75022	15151	755—	67911	53-07	80806	50102	51815	56-10	70808	50052	13351	755—	65603	70051	10521	00000		97
Trier-Petrisberg	273	609	52-06	10705	50052	03300					0						52-10	00209	20100	23851	00900	60706	70051	10526	00026		00
Erbeskopf □	817	615	53—	11402	81010	00501					0		53	61104	81031	51816	54—	01104	80020	23851	00900	60609	70051	—532	00020		00
Mainz	131	632									0						52-04	10802	05100	24251	15800	63925	70052	—554	00038		00
Kl. Feldberg/Ts. □	806	635	54-08	00908	81017	06803	54-12	00910	81022	28650	00900	67910	53-16	00914	81020	51816	54-14	70912	81030	26451	2657-	65606	70052	—518	00006		97
Frankf. Rhein-Main	110	637	51-02	01102	48100	01601	52-08	00706	16100	25851	00900	60709	51-08	00705	48100	51815	52-06	60704	24100	23951	45749	63604	70053	—557	00009		00
Frankf. Stadt	103	638	51-02	00201	60050	04406	50-02	00201	30102	25902	00900	67908	51-02	00301	25100	01715	51-02	60000	40100	24601	4574-	61606	70001	02516	00002		00
Darmstadt	263	639	52-07	00907	82020	04601	52-06	00905	82020	25102	00900	60714	52-07	00906	81020	02812	53-11	11109	80030	24000	00950	63602	70050	12525	00050		00
Würzburg	259	655	51-00	00000	81020	04306	51-00	00000	81020	26301	00900	67909	52-00	00000	25100	51718	52-00	20000	15100	24651	00930	63701	70051	—532	00045		00
Bad Kissingen	223	658	51-03	40402	50052	04903	51-00	20000	40102	25601	00903	64905	51-00	70000	20100	00716	50-00	70000	30100	24601	757—	61704	70050	—526	00005		00
Bamberg	382	670	52-08	10407	81020	03300	52-08	10407	60100	25901	00906	64912	52-10	00409	40100	01815	52-00	40000	30100	24601	35601	61401	70050	—526	00—		00
Coburg	350	671															51—	81401	30052	24602	856—	61704	70052	—510	00—		00
Bayreuth	341	681	51-00	70000	80022	02403	52-00	00000	60102	27551	00900	64001	52-00	00000	50100	52811	52-00	80000	20100	25952	864—	61604	70053	—546	97035		00
Hof	567	685	50-03	70503	50102	02201	50-02	80402	30102	27102	855—	64908					54-08	80904	60052	25002	855—	65809	70001	08501	00016		97
Weiden	396	688	52-00	30000	40102	00200	53-02	00000	30100	27452	00900	60805					53-00	60000	20102	25752	656—	63610	70053	—553	00015		00
Silberhütte □	829	692	54-04	10901	82102	51902	54-04	10602	81102	24852	00936	64909	54-02	00000	81100	52814	53-03	70901	75102	23651	7085-	66604	70053	—589	97003		03
Weinbiet/Wnstr. □	556	708																									
Neustadt/Weinstr.	146	723	00-10	32207	75012	04401	51-07	72305	75021	25602	758—	67912	52-13	41810	75022	00812	52-12	02007	75022	24350	00900	60603	70050	—	—		00
Baden-Baden	125	725															52—	00000	50100	23451	00900	63602	70052	—	00—		00
Karlsruhe	115	727	01-00	70000	80022	04300	50-00	30000	80012	24301	35700	67912	52-00	00000	20100	52713	52-00	00000	08100	23152	00900	63502	70053	00550	00034		00
Mannheim	97	729	50-00	00904	81012	04300	51-00	61303	81021	24702	00970	60713	51-03	01302	81021	01813	52-00	01103	70101	23100	00900	63603	70050	—551	97021		00
Königstuhl □	561	732	54-12	20906	82021	02901	53-09	10905	81021	55501	15500	60815	55-11	01107	81020	51815	55-16	01208	81020	53550	00900	65605	70051	—538	00016		97
Stuttgart	305	737	53-04	70000	40052	04301	53-00	30000	30052	24403	35600	60813	52-00	00000	30100	00817	53-00	00000	20100	23351	00900	63301	70051	08—	00056		00
Stuttgart-Echt.	405	738	53-04	70403	81032	03403	53-03	00402	81012	24601	00900	60816	53	00402	80020	00816	53-04	00404	64100	23050	00900	60503	70051	08—	00—		00
Öhringen	250	742	01—	70901	40052	05300					0						51—	00901	81020	23851	00900	61603	70051	—532	00023		00
Ansbach	440	755									0						53-04	01202	25100	25251	00900	63803	70052	—546	00037		00
Weißenburg/Bay.	435	761	52—	50000	80022	00405	53—	00903	80012	26100	00900	67915	53—	00907	80020	00817	54—	10000	80020	24652	00901	63701	70052	—540	00042		00
Nürnberg-Fürth	311	763	52-00	00000	82022	02103	53-00	00000	40100	26351	00900	64911	53-00	00000	25100	52815	53-00	00000	25100	24852	00900	63801	70053	—571	00032		00
Regensburg	338	776	53-01	00000	75020	00201	53-02	02202	75020	26351	00900	64908	53-00	00000	75020	52816	53-01	02201	81020	24251	00900	63805	70052	—552	00025		00
Gr. Falkenstein □	1307	791	56—	10513	81020	54601	57—	00513	80020	70955	00900	60710	56—	00913	80020	55616	57—	10715	81030	68655	15300	69607	70055	—576	97047		62
Freiburg	286	803	55-05	60503	81022	05902	54-00	00000	81012	23502	00900	60715	52-02	00901	81020	00716	53-02	21501	81020	21202	00942	63604	70052	12526	00102		00
Dreifaltigkeitsbg. □	973	818									2						56—	10918	75020	04354	00901	67609	70054	—551	00089		14
Stötten □	734	836	54-12	41210	81020	00701					0		54-15	01110	30100	52816	55-16	00913	75020	33052	00900	65603	70053	18538	00044		97
Ulm	480	838	53-06	70605	75022	03903	54-04	00604	75012	24902	00900	64916	52-05	00404	50100	00813	53-04	00404	81020	23850	00900	65601	70051	—524	00051		97

□ = Luftdruck in Stationshöhe

24-std. Bodendruck - Änderung seit gestern 00 Uhr

Sonnabend.

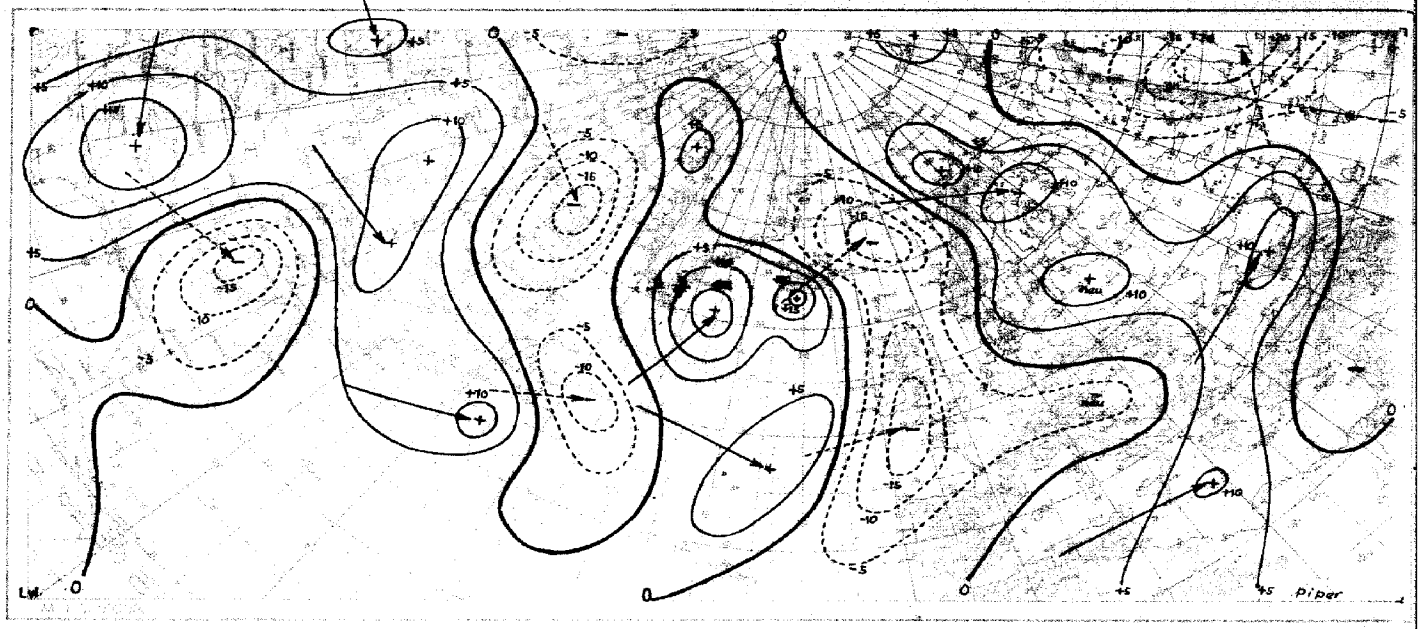



Absolute Topographie 96 mb 03 Uhr (geopot. Dekameter) Seite 5 Vorhersagekarte für morgen 06 Uhr



Wetterübersicht Sonnabend, den 5. April 1952

Die isländische Frontalzyklone zog unter Abschwächung nach Ostnordosten, während das westlich von ihr gelegene Kaltlufttief, das sich ebenfalls etwas auffüllte, langsam ostsüdostwärts in Richtung des troposphärischen Abkühlungsgebietes wanderte, dessen Kern heute im Seegebiet westlich von Schottland angelangt ist. Das gestern umfangreiche ostatlantische Fallgebiet schwächte sich in seinem Nordteil ab, blieb aber im Süden, wo die atlantische Kaltluft gegen den schmalen Höhenhochkeil anströmte, fast unverändert erhalten. Aus dem Höhenhochkeil hat sich bei weiterer troposphärischer Erwärmung über Mittel- und besonders über Nordeuropa jetzt ein Höhenhochkern über Norddeutschland abgespalten. Das gestrige westatlantische Steiggebiet hat sich bei seiner Ostverlagerung im Bereich der sich stark erwärmenden arktischen Polarluft beträchtlich abgeschwächt, und auch die meridionale westatlantische Hochdruckbrücke wurde abgebaut, im Süden durch das langsam ostwärts gezogene Neufundland-Tief, im Norden durch die nordostwärts wandernde kanadische Störung. Das mitteleuropäische Hoch, mit dem Azorenhoch jetzt nur noch durch eine schwache Brücke verbunden, wanderte unter leichter Abschwächung ostwärts. Während das nordskandinavische Tief sich ohne wesentliche Verlagerung abschwächte, entwickelte sich aus dem nach Südrußland reichenden Kaltfrontausläufer unter einer starken Frontalzone ein kräftiges zyklonales Zentrum.

Dr. Schäfer

Voraussichtliche Wetterentwicklung:

Das kontinentale Hoch zieht sich nur langsam nach Osten zurück. Daher werden von Westen heranziehende Störungen nur zögernd Westdeutschland erreichen.

Prof. Dr. Scherhag

Erläuterungen zum Inhalt des Täglichen Wetterberichts

Die Beobachtungen der synoptischen Stationen sind in der Form des am 1. Jan. 1949 eingeführten intern. Wetterschlüssels veröffentlicht.

Dabei bedeuten:

iii = **Kennziffer der Station**

T_dT_d = **Taupunkt in °C (bei neg. Temp. ist 50 addiert)**

N = **Himmelsbedeckung in Achteln (9: nicht erkennbar)**

dd = **Windrichtung in 36-teiliger Skala (bei Addition von 50 ist die Windgeschwindigkeit > 100 Knoten)**

ff = **Windgeschwindigkeit in Knoten**

VV = **Sichtweite**

x0: < 20 m, x1: 20 m, x2: 40 m usf. bis x9: 180 m, 00: < 200 m, 01: 200 m, 02: 400 m usf. 80: 16000 m, 81: 20 km, 82: 40 bis 85: 100, 86: 150, 87: 200, 88: 300, 89 ≥ 300 km. Ferner kann gegeben werden 90: < 50 m, 91: 50, 92: 200, 93: 500, 94: 1000 m, 95: 2 km, 96: 4, 97: 10, 98: 20 km, 99: ≥ 50 km

ww = Wetter zur Beobachtungszeit

00-03: keine besonderen Erscheinungen (00 Wolkenentwicklung nicht feststellbar, 01: Wolken dünner werdend, 02 gleichbleibend, 03 zunehmend), 04-05: Dunsttrübung (04 Rauchtrübung, 05 trockener Dunst, 06 Trübung durch Staubadvektion, 07 Aufwirbelung von Staub, 08 Staubtromben, 09 Staub- oder Sandsturm während der letzten Stunde), 10: feuchter Dunst, 11-12: flacher Bodennebel (11: in einzelnen Schwaden, 12 mehr zusammenhängend), 13: Wetterleuchten, 14: Fallstreifen, 15-16: Niederschlag im Gesichtskreis (15: > 5 km entfernt, 16: < 5 km), 17: Donner ohne Niederschlag, 18 starke Böen, 19 Großtromben, 20-29: Hydrometeore während der letzten Stunde (20 Nieseln, 21 Regen, 22 Schnee, 23 Schneeregen, 24 gefrorener Regen, 25 Regenschauer, 26 Schneeregenschauer, 27 Graupel- oder Hagelschauer, 28 Nebel, 29 Gewitter), 30-32: leichter oder mäßiger Staub- oder Sandsturm (30 nachlassend, 31 ohne Änderung, 32 zunehmend), 33-35: starker Staub- oder Sandsturm (33 nachlassend, 34 ohne Änderung, 35 zunehmend), 36-37: niedriges Schneefegen (36 leicht, 37 stark), 38-39: hohes Schneefegen (38 leicht, 39 stark), 40: Nebel im Gesichtskreis, 41: Nebel in Schwaden, 42-49: Nebel (gerade Zahlen: Himmel erkennbar, ungerade: nicht erkennbar, 42, 43: dünner werdend, 44, 45: unverändert, 46, 47: dichter werdend, 48, 49: als Rauhreif niederschlagend), 50-55: Nieseln (gerade Zahlen: mit, ungerade: ohne Unterbrechung, 50, 51: leicht, 52, 53: mäßig, 54, 55: stark), 56-57: Nieseln gefrierend, 58-59: Nieseln mit Regen (58: leicht, 59: stark) 60-65: Regen (Unterteilung wie bei 50-55) 66-67: Regen gefrierend, 68-69: Regen und Schnee (68: leicht, 69: stark), 70-75: Schnee (Unterteilung wie bei 50-55), 76: Eisnadeln, 77: Schneegriesel, 78: einzelne Schneesterne, 79: gefrorener Regen, 80-82: Regenschauer (80: leicht, 81: mäßig, 82: sehr stark), 83-84: Schneeregenschauer, 85-86: Schneeschauer, 87-88: Graupelschauer, 89-90: Hagelschauer (83, 85, 87, 89: leicht, 84, 86, 88, 90: stark), 91-94: Gewitter in der letzten Stunde (91: 92: Regen noch anhaltend, 93, 94: Schnee, Graupel oder Hagel noch anhaltend, 91, 93: leicht, 92, 94: stark), 95-99: Gewitter zur Beobachtungszeit, (95 96: leicht mit Regen, Schnee oder Hagel, 97: stark mit Regen oder Schnee, 98: mit Staub- oder Sandsturm, 99: mit Hagel oder Graupel).

W = **Witterungsverlauf**

0-4: kein Niederschlag (0: heiter, 1: wechselnd bewölkt, 2: stark bewölkt, 3: Staub- oder Sandsturm oder Schneetreiben, 4: Nebel oder starke Staubtrübung), 5: Nieseln, 6: Regen, 7: Schnee, 8: Schauer, 9: Gewitter

PPP = **Luftdruck auf NN reduziert in Zehntel mb ohne Hunderterziffer**

TT = **Temperatur in °C (bei neg. Temperaturen ist 50 addiert)**

N_h = **Bedeckung mit unteren Wolken (verschlüsselt wie N)**

C_L = **Tiefe Wolken**

0: keine, 1: Cu hum, 2: Cu cong, 3: Cb calvus, 4: Sc vesp, 5: Sc, 6: St, 7: Fs oder Fc unter As, 8: Cu und Sc, 9: Cb cap, —: nicht erkennbar

h = **Höhe der Untergrenze der unteren Wolken**

0: 0-50 m, 1: 50-100 m, 2: 100-200 m, 3: 200-300 m, 4: 300-600 m, 5: 600-1000 m, 6: 1000-1500 m, 7: 1500-2000 m, 8: 2000-2500 m, 9: > 2500 m

C_M = **Mittelhohe Wolken**

0: keine, 1: As trans, 2: As opac, 3: Ac trans, 4: Ac lent, 5: Ac undulatus, 6: Ac cug, 7: Ac in mehreren Schichten oder zusammen mit As, 8: Ac cast, 9: chaotischer Ac-Himmel, —: nicht erkennbar

C_H = **Hohe Wolken**

0: keine, 1: Ci fil, 2: Ci dens, 3: Ci noth, 4: Ci unc, 5: Ci-Aufzug noch < 45°, 6: > 45°, 7: Cs den ganzen Himmel bedeckend, 8: Cs nicht größer werdend und nicht den ganzen Himmel bedeckend, 9: Cc, —: nicht erkennbar

6 = **Gruppenkennziffer**

E = **Erdbodenzustand**

0: trocken, 1: naß, 2: überschwemmt, 3: hartgefroren und trocken, 4: Glatteis, 5-7: nasser Schnee, (5: weniger als die Hälfte bedeckend, 6: mehr als die Hälfte bedeckend, 7: geschlossene Schicht), 8-9: trockener Schnee (8: mehr als die Hälfte bedeckend, 9: geschlossene Schicht).

a_x = **nähere Charakteristik der Drucktendenz a**

(1, 2, 3: Extremwert trat 0-1h, 4, 5, 6: 1-2h, 7, 8, 9: 2-3h vor Termin ein, und nach diesem Extremwert wurde die unter pp gemeldete Gesamtdruckänderung bei 1, 4, 7 um < 1, bei 2, 5, 8 um 1-3 und bei 3, 6, 9 um > 3 mb überschritten.

a = **Luftdrucktendenz**

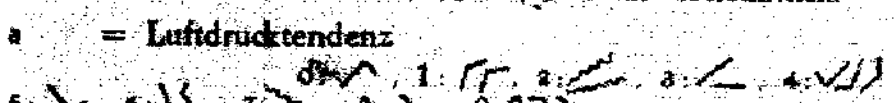

pp = **Betrag der dreistündigen Druckänderung in Zehntel mb**

7 = **Gruppenkennziffer**

RR = **Niederschlagsmenge seit 12 Stunden**

01-55: 1-55 mm, 56: 60 mm bis 90: 400 mm 91: 0.1 mm, bis 96: 0.6 mm, 97: gering, nicht meßbar, 98: > 400 mm, 99: Messung unmöglich

T_eT_e = Extremtemperatur von 6-18h bzw. 18-6h in °C (bei neg. Temp. ist 50 addiert)

ss = Höhe der Gesamtschneedecke

00-55: 00-55 cm, 56: 60 cm, 57: 70 bis 90: 400 cm, 97: nicht geschlossen, nur Flecken, 98: > 400 cm, 99: keine Messung

$T_gT_gT_g$ = Erdbodenminimum der vergangenen Nacht in Zehntel °C. (bei negativen Temperaturen ist 500 addiert)

RR_{24} = Niederschlagsmenge der letzten 24 Stunden (Messung wie RR)

sss = gestrige Sonnenscheindauer in Zehntelstunden

4 = Gruppenkennziffer

f_xf_x = höchste } Windgeschwindigkeit in Knoten in den

f_yf_y = niedrigste } letzten 10 Minuten vor der Beobachtung

Seite 2 enthält oben die 24-stündige Druckänderung von 6 zu 6 Uhr vom gestrigen Tag 06 bis zum 06-Termin des Erscheinens, wobei Fallgebiete gestrichelt sind und die Täler die Verlagerung der Zentren seit dem Vortag angeben. Darunter wird die Wetterlage auf einem großen Teil der Nordhalbkugel wiedergegeben. Die Zahlen geben die Lufttemperatur und bei den Schiffen oben die Luft- und darunter die Wassertemperatur an.

In der Darstellung des Wetters werden zur Abkürzung nur die Symbole für N, dd, ff, und ww verwandt und zwar in der folgenden zusammengefaßten Form:

ww

00-03	keine besonderen Erscheinungen	
04-09	Dunsttrübung	
10	feuchter Dunst	
11-12	Bodennebel	
13	Wetterleuchten	
14	Fallstreifen	
15-16	Niederschlag im Gesichtskreis	
17	Ferngewitter	
18-19	Tromben	
20	nach Nieseln	
21	nach Regen	
usf	usf bis:	
29	nach Gewitter	
30-35	Staub- oder Sandsturm	
36-39	Schneetreiben	
40-49	Nebel	
50-59	Nieseln	
60-67	Regen	
68-69	Regen und Schnee	
70-75	Schnee	
76	Eisnadeln (Polarschnee)	
77-79	Schneegriesel	
80-82	Regenschauer	
83-84	Schneeregenschauer	
85-86	Schneeschauer	
87-88	Graupelschauer	
89-90	Hagelschauer	
91-92	Regen nach Gewitter	
93-94	Schnee, Graupel od. Hagel nach Gewitter	
95,97	Gewitter mit Regen oder Schnee	
96,99	Gewitter mit Hagel	
98	Gewitter mit Staubsturm	

N

0	wolkenlos	
1-2	heiter	
3-5	halbbedeckt	
6-7	wolkig	
8	bedeckt	
9	Himmel nicht erkennbar	

Geschwindigkeit in Knoten — **Symbolisierung**

0	
1- 2	
3- 7	
8- 12	
48- 52	
123-127	

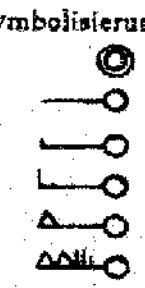

Bei den Fronten wird die Temperaturänderung am Boden (ausgefüllte Symbole) von der in der Höhe (offene Symbole) unterschieden. Dies ergibt folgende Möglichkeiten:



a) Kaltfront
- in allen Schichten
- nur am Boden
- nur in der Höhe
- maskiert

b) Warmfront
- in allen Schichten
- nur am Boden
- nur in der Höhe
- maskiert

c) Okklusion
- ohne Temperaturänderung am Boden
- mit Abkühlung am Boden
- mit Erwärmung am Boden

d) Konträre Luftmassenbewegung in der Vertikalen
- quasistationäre Front oder gegenläufige Warmfront

e) Sonstiges
- Konvergenzlinie

Alle Höhen von Druckflächen (**Seite 3-5**) sind in der Einheit des geopotentiellen Dekameters (das geopot. Meter ist das um 2% verminderte dynamische Meter und daher nahezu identisch mit dem geometrischen Meter) angegeben.

Die Karte der relativen Topographie 500/1000 mb (S. 3 oben) enthält die Einzelwerte in Dekametern unter Fortlassung der Hunderter-Ziffer. In der Karte der abs. Topographie (S. 3 unten) wird die Windgeschwindigkeit in Knoten (je 5 Knoten ein halber, je 10 Knoten ein ganzer Strich, je 50 Knoten ein Dreieck) dargestellt. Auf der linken Seite wird die abs. Topographie in Dekametern (unter Fortlassung der Hunderter-Ziffer) und auf der rechten Seite, durch einen Bruchstrich getrennt, oben die Temperatur und darunter der Taupunkt in °C angegeben. Die Zehnerzahl der Windrichtung wird als kleine Zahl neben den Richtungspfeil gesetzt. Es bedeutet z. B.

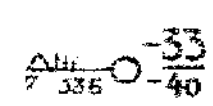

absolute Topographie 500 mb = 536 geopot. Dekameter, Westwind 75 Knoten aus 270°, Temperatur −33° und Taupunkt −40°

Auf **Seite 4** sind die aerologischen Beobachtungen der Stationen in der US-Zone übersichtlich zusammengestellt.
Das Eintragungsschema ist am Kopf der Tabelle angegeben. Temperaturen zwischen −0° und −49° sind durch Addition von 50 gekennzeichnet.

Seite 5 enthält Höhenwetterkarten oberhalb der Bodenreibungsschicht (850 mb), für die Tropopause (225 mb) und Stratosphäre (90 mb), wobei die beiden letzteren Flächen so ausgewählt worden sind, daß die relativen Topographien 225/500 mb und 90/225 mb über Berlin im Jahresmittel den gleichen Betrag von 544 geopot. Dekametern aufweisen wie die Schicht 500/1000 mb. Die Änderung der rel. Top. 500/1000 mb ergibt ein Maß für die in der unteren Troposphärenhälfte eingetretene Temperaturänderung und die darüber befindliche Karte (Änderung der abs. Top. 225 mb) ein Maß für die Druckwellen an der Tropopause.

Die Vorhersagekarte bezieht sich auf den 06-Uhr-Termin des folgenden Tages, und die im Anschluß an die Wetterübersicht gegebene Wetterentwicklung gründet sich außer auf die synoptischen Unterlagen auf die Ergebnisse der Untersuchung von Wellen, Spiegelungspunkten, Korrelationen und ähnlichen Fällen.

Als gesonderter Teil des „Täglichen Wetterberichtes" enthält die **„Wetterkarte"** eine Reihe von Ergänzungskarten.

Auf der ersten Seite werden täglich wechselnd Aufsätze und tabellarische Darstellungen über Themen der Wetterkunde und ihrer Randgebiete abgedruckt.

Die Innenseiten bringen die 6-Uhr-Wetterlage über Europa, in der auch die Luftmassenverteilung angegeben wird. Daneben werden die Karte der dreistündigen Luftdruckänderung, sowie die Höhenwetterkarte der 700-mb-Fläche vom 3-Uhr-Termin dargestellt.

Die nach der Übersicht abgedruckte Vorhersage für den nächsten und die folgenden Tage ergänzt die auf Seite 3 des „Täglichen Wetterberichtes" angegebene allgemeine Wetterentwicklung durch präzisere Angaben über die einzelnen Wetterelemente für die verschiedenen Prognosenbezirke.

Auf Seite 4 werden die im Wetterbericht nicht enthaltenen Stationsmeldungen der US-Zone in entschlüsselter Form veröffentlicht, die durch die gleichen Angaben für einige europäische Hauptstädte ergänzt werden, wobei für einige Orte der US-Zone die täglichen astronomischen Daten mit angegeben werden.

Ferner werden die in Erlangen durchgeführten Frühaufstiege vom heutigen und gestrigen Tag graphisch dargestellt und daneben der Höhenwind von München angeschrieben.

Eine Zonenkarte für die Länder der US-Zone dient zur Wiedergabe von wechselnden Darstellungen des süddeutschen Witterungscharakters.

Alle Zeitangaben im „Täglichen Wetterbericht" in Mittlerer Greenwich Zeit (M.G.Z.), in der Wetterkarte in Mitteleuropäischer Zeit (M.E.Z.)

5. April 1952 Relative Topographie 500/1000 mb heute 03 Uhr (geopot. Dekameter)

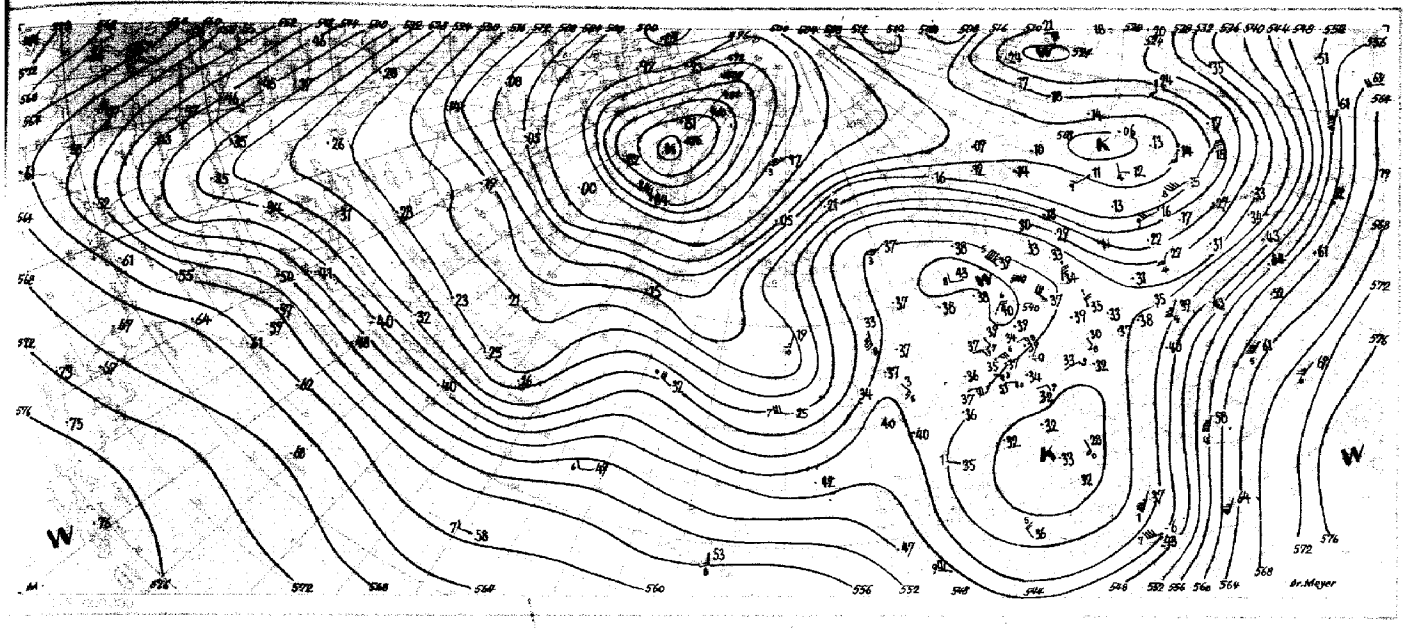

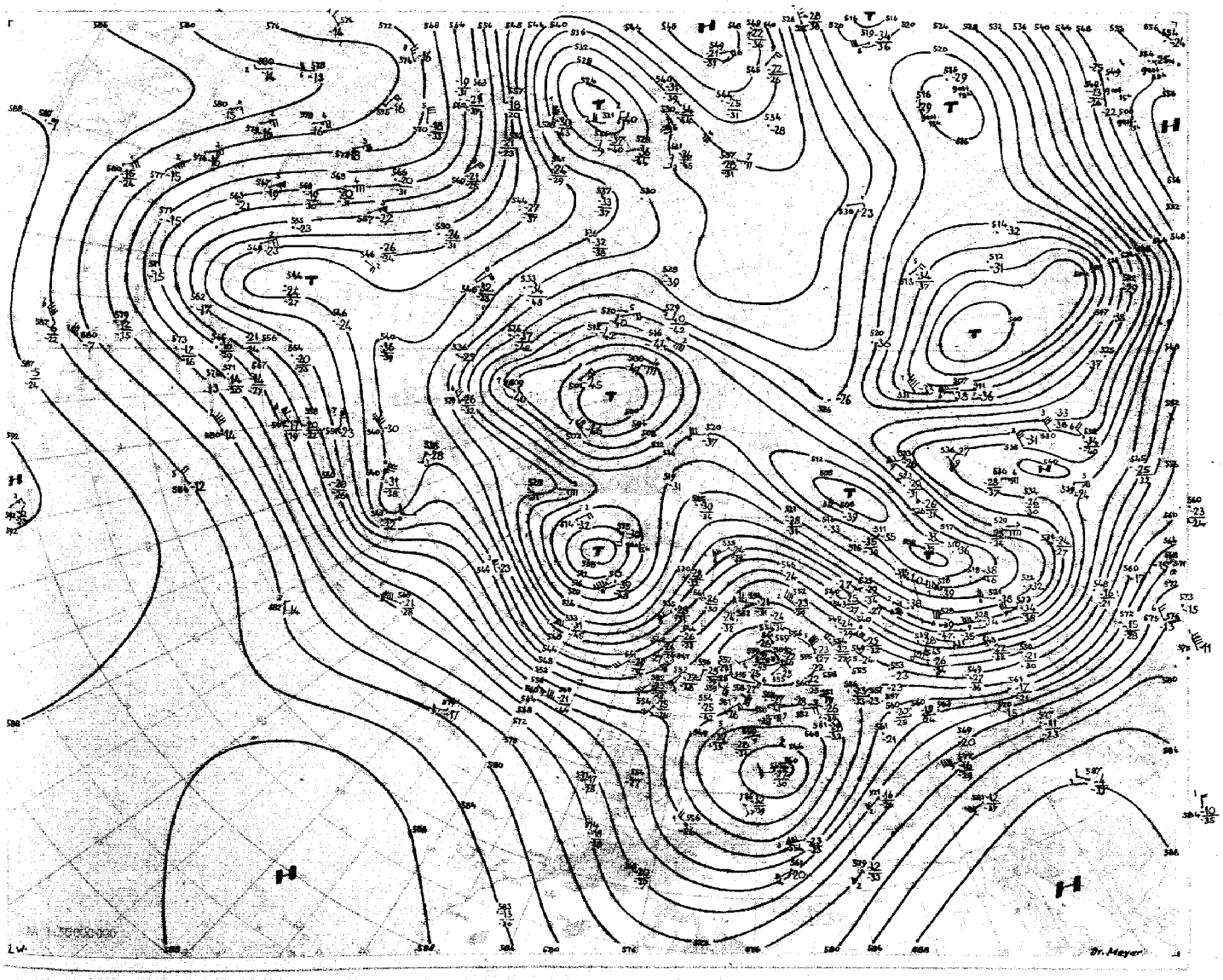

Gestern 09 Uhr GMT

Station	Höhe	iii	$T_dT_d4ff_x$	Nddff	VVwwW	TTapp
Augsburg	480	852	51-o7	1o4o4	2o1o4	o211o
Ingolstadt	367	860	5o-o7	6o9o4	2o1o4	o13o8
München	521	865	52-o4	o12o4	2oo5o	o21o8
München-Riem	526	866	53	oo2o2	241o4	5o2o6
Landshut	391	873	52	2o9o6	15284	o11o1
Passau-Oberhaus	409	893	51-oo	4oooo	2o1o4	oo3o9
Feldberg/Schw. □	1493	908	59-39	4o728	81o2o	56416
Friedrichshafen	401	934	57	1o8o9	5oo5o	o41o1
Kempten-Lenzfried	705	946	55	oo7o2	81o5o	oo1o5
Oberstdorf	810	948	57-o1	118o1	4oo5o	522o3
Zugspitze □	2960	961	76-15	oo81o	87o2o	633o8
Hohenpeißenberg □	977	962	58-15	oo811	81o5o	542o8
Garmisch-Partenk.	704	963	57-o2	118o2	81o2o	oo1o2
Bad Tölz	654	971	55	116o2	5oo5o	o13o3
Wendelstein □	1735	980	61	3o9o8	811oo	593o6
Berchtesgaden	542	997	56	1oooo	82o2o	o2oo2

Gestern 12 Uhr GMT

Station	$T_dT_d4ff_x$	Nddff	VVwwW	PPPTT	NC_hC_C	6aapp
Augsburg	52-12	7o91o	81o2o	273o4	5557-	67911
Ingolstadt	54-14	611o6	81o34	275o6	625oo	67913
München	51-o6	5o4o6	5oo5o	273o5	2164o	6o9o9
München-Riem	52	4o9o8	64o34	277o3	285oo	679o8
Landshut	53	6o9o7	81o24	279o4	657oo	679o4
Passau-Oberhaus	54-o2	4o9o2	81o24	277o6	415oo	61912
Feldberg/Schw. □	57-3o	7o723	75o12	49956	721—	6o7o1
Friedrichshafen	54	1o6o4	81o3o	247o6	127oo	68912
Kempten-Lenzfried	55-22	1o71o	81o2o	267o2	116oo	679o8
Oberstdorf	57-o1	118o1	4oo5o	254o3	155oo	67911
Zugspitze □	77-15	11112	87o2o	o4361	oo9o2	6o3oo
Hohenpeißenberg □	57-23	2o714	81o5o	o9651	215oo	679o5
Garmisch-Partenk.	55-15	2361o	82o2o	246o3	226oo	67913
Bad Tölz	53-o9	2o9o7	75o2o	259o4	216oo	679o7
Wendelstein □	58	71oo6	1o414	26657	62-oo	679o1
Berchtesgaden	55	1o4o5	82o2o	255o6	116o1	6o816

Gestern 15 Uhr GMT

Station	$T_dT_d4ff_x$	Nddff	VVwwW	TTapp
Augsburg	53-12	7o71o	82o22	o5811
Ingolstadt				
München	54-12	4o61o	75o5o	o5813
München-Riem	54	4o91o	64o2o	o4817
Landshut	51	4o6o8	81o12	o6716
Passau-Oberhaus	54-o7	6o9o3	81o3o	o5811
Feldberg/Schw. □	58-25	7o72o	81o22	559o2
Friedrichshafen	54	4o51o	81o21	o7812
Kempten-Lenzfried	54-11	1o7o6	81o2o	o48o9
Oberstdorf	54-o2	627o1	4oo51	o6711
Zugspitze □	71-15	11814	87o2o	593o1
Hohenpeißenberg □	56-18	5o711	81o5o	5o7o9
Garmisch-Partenk.	55-15	23613	81o2o	o4814
Bad Tölz	53-o5	4o7o7	75o3o	o4811
Wendelstein □				
Berchtesgaden				

Gestern 18 Uhr GMT

Station	$T_dT_d4ff_x$	Nddff	VVwwW	PPPTT	NC_hC_C	6Eapp	7RRTT	E_fE_f
Augsburg	53-11	7o7o8	82o22	258o4	757—	658o4	7ooo6	
Ingolstadt	53-o3	4o9o1	82o12	261o5	455oo	618o5	7ooo7	
München	53-18	7o9o8	5oo5o	26oo4	756—	656o3	7ooo5	
München-Riem	53	7o41o	8oo21	259o3	756oo	617o1	7ooo5	
Landshut	52	6o6o3	8oo22	256o4	565oo	656o5	7ooo6	
Passau-Oberhaus	52-o5	oo5o3	81o12	264o4	oo9oo	656o4	7ooo6	
Feldberg/Schw. □	58-29	7o721	81o22	49356	744—	676o4	7oo55	41
Friedrichshafen	53	3o312	81o31	238o5	oo956	658o1	7ooo7	
Kempten-Lenzfried	54-o8	6o7o5	8oo5o	254o2	657oo	656o4	7ooo4	
Oberstdorf	54-o1	427o1	5oo51	243o2	456oo	674o1	7ooo6	1o
Zugspitze □	67-15	11314	87o2o	o436o	oo9o2	696o1	7oo59	17
Hohenpeißenberg □	54-12	7o6o7	8o1o2	o8651	755—	697o1	7oooo	24
Garmisch-Partenk.	53-13	8361o	81o3o	237o2	856—	614o1	7ooo4	
Bad Tölz	53-oo	7o6o6	75o32	248o3	6654-	656o3	7ooo5	o9
Wendelstein □	57	9o214	x2454	26157	9-o—	698o2	7oo56	
Berchtesgaden	53	7oooo	81o3o	244o5	756—	654o3	7ooo8	

Gestern 21 Uhr GMT

Station	Höhe	iii	$T_dT_d4ff_x$	Nddff	VVwwW	TTapp
Augsburg	480	852	53—	7o7o6	81o22	o39o2
Ingolstadt	367	860				
München	521	865	54-o7	7o9o2	8oo22	o27o3
München-Riem	526	866	52—	6o61o	8oo12	o13o1
Landshut	391	873	53—	3o6o5	81o3o	o2ooo
Passau-Oberhaus	409	893	54-o5	oo9o4	81o2o	o21o1
Feldberg/Schw. □	1493	908	58-32	7o725	81o12	577o5
Friedrichshafen	401	934				
Kempten-Lenzfried	705	946	53—	811o1	8oo52	o1ooo
Oberstdorf	810	948				
Zugspitze □	2960	961	63-15	o1311	87o2o	613o1
Hohenpeißenberg □	977	962	54-14	8o611	6o1o2	522oo
Garmisch-Partenk.	704	963	52-o3	736o2	75o52	o11o4
Bad Tölz	654	971				
Wendelstein □	1735	980				
Berchtesgaden	542	997				

Heute 00 Uhr GMT

Station	$T_dT_d4ff_x$	Nddff	WwwW	PPPTT	NC_hC_C	6aapp
Augsburg	53-o9	oo7o4	81o12	244o1	oo9oo	6o816
Ingolstadt			2			
München	53-o5	o11o2	8oo12	25o5o	oo9oo	6o813
München-Riem	53—	oo91o	8oo21	2475o	oo9oo	64917
Landshut						
Passau-Oberhaus	54-o1	oo7o1	81o2o	257oo	oo9oo	67915
Feldberg/Schw. □	58-34	2o726	81o12	47o57	251oo	64918
Friedrichshafen	53	oo4o7	2o1oo	227o1	oo9oo	67916
Kempten-Lenzfried	53-oo	ooooo	6o1o2	24551	oo9oo	67917
Oberstdorf			1			
Zugspitze □	65-14	1o912	87o3o	o3761	oo9o1	649o7
Hohenpeißenberg □	54-16	oo613	811o2	o6753	oo9oo	67919
Garmisch-Partenk.			2			
Bad Tölz			2			
Wendelstein □			o			
Berchtesgaden			1			

Heute 03 Uhr GMT

Station	$T_dT_d4ff_x$	Nddff	VVwwW	TTapp
Augsburg	53-1o	oo7o8	81o2o	51818
Ingolstadt				
München	54-o6	oo9o4	8oo2o	51815
München-Riem	54—	oo9o6	8oo2o	52616
Landshut	53—	oo3o3	7o1oo	52815
Passau-Oberhaus	54-o1	oo7o1	81o2o	o1813
Feldberg/Schw. □	57-3o	9o825	x249o	576o9
Friedrichshafen	53	oo3o9	251oo	5o911
Kempten-Lenzfried	54-oo	ooooo	6o1oo	52812
Oberstdorf				
Zugspitze □	64-13	11311	87o2o	6o811
Hohenpeißenberg □	55-14	oo912	811oo	54717
Garmisch-Partenk.	53-oo	4oooo	5o1oo	52813
Bad Tölz				
Wendelstein □				
Berchtesgaden				

Heute 06 Uhr GMT

Station	$T_dT_d4ff_x$	Nddff	VVwwW	PPPTT	NC_hC_C	6Eapp	7RRTT	$E_fE_fT_nT_n$	RR_xsss	ss
Augsburg	53-o8	1o7o2	81o2o	23151	oo9o1	654o1	7oo51	—529	ooo48	97
Ingolstadt	53-oo	ooooo	4o1oo	23651	oo9oo	636o7	7oo51	—546	ooo55	oo
München	54-oo	1oooo	6oo3o	23152	oo9o2	656o8	7oo52	—543	ooo78	97
München-Riem	54—	1o9o2	481oo	23o52	oo9o1	635o7	7oo53	—547	ooo94	oo
Landshut	52—	1o4o5	5o1oo	23o51	oo9o1	656o5	7oo52	—541	ooo41	97
Passau-Oberhaus	53-o1	1o5o1	81o2o	238o1	oo9o1	658o4	7oo5o	—527	ooo49	97
Feldberg/Schw. □	57-2o	11117	81284	46356	oo941	674o2	7oo57	3758o	ooo56	57
Friedrichshafen	53—	2o4o5	351oo	22251	oo942	633o1	7oo51	—547	oo116	oo
Kempten-Lenzfried	55-oo	4oooo	2o1oo	24o54	oo9o2	655o1	7oo54	—564	oo1o2	97
Oberstdorf	57-oo	3oooo	5o1o1	24356	oo9o4	678o4	7oo57	o4587	oo1o4	3o
Zugspitze □	65-o7	112o6	87o2o	o2759	oo9o1	695o1	7oo61	14—	oo126	98 (51o cm)
Hohenpeißenberg □	54-o3	9o6o3	x947o	o4754	9-o—	697o3	7oo55	18555	oo1oo	1o
Garmisch-Partenk.	54-oo	1oooo	8oo2o	21853	oo9o2	635o2	7oo53	—546	oo1oo	oo
Bad Tölz	54-o4	711o3	o5462	22653	761—	656o6	7oo53	o5545	ooo99	97
Wendelstein □	59—	11oo8	85o2o	22456	oo9o2	696o9	7oo57	—59o	ooo66	7o
Berchtesgaden	56—	121o2	84o2o	23554	oo9o1	656o7	7oo54	—556	ooo91	97

Station	Berlin			Wiesbaden			München			Berlin			Wiesbaden			München			Erlangen			Friedrichshafen		
YYGG	o4o9			o4o9			o4o9			o415			o415			o415			o415					
mb	HHHH	TTT_dT_d	ddff	HHHH	TTT_dT_d	ddff	HHHH	TTT_dT_d	ddff	HHHH	TTT_dT_d	ddff	HHHH	TTT_dT_d	ddff	HHHH	TTT_dT_d	ddff	HHHH	TTT_dT_d	ddff	HHHH	TTT_dT_d	ddff
41	2181	o5	2514	2182	o4	23o5							2165	o6	2411				2176	o7				
96	1635	o4	2512	1634	o3	oooo	1631	o5	1921	1634			1621	o4	o616	1637			163o	o4				
100	16o9	o2	2611	16o8	o3	oooo	16o4	o4	1919	16o7			1595	o4	o61o	161o			16o4	o5				
200	116o	o6	322o	1159	o8	o3o4	1157	o3	16o3	1162	o7	3315	1159	o7	o513	1161	o1	1oo4	1158	o8				
225	1o86	1o	3o16	1o85	1o	o41o	1o81	o4	1o11	1o88	1o	o626	1o85	11	o61o	1o85	o4	o9o6	1o84	o5				
300	9o4	o2	3214	9o5	o2	o513	898	o3	o935	9o8	o3	o63o	9o3	o2	o815	9o1	o2	o918	9o2	o3				
500	556	76	3621	556	76	o432	551	78	1o2o	557	74	o317	554	77	o93o	553	76	o8o6	554	7789				
700	3o2	58	3618	3o4	6o	o517	3o1	62	o923	3o4	58	o215	3o3	59	o72o	3o1	6o	1o1o	3o3	5969				
850	15o	5558	3o21	154	576o	o811	152	5865	o92o	152	5557	3517	152	5458	o513	15o	5661	o8o8	152	5558				
1000	o2o	o5o2	271o	o24	o652	o61o	o23			o21	o6oo	29o5	o21	o753	o6o6	o21			o21					
	PPP	TTT_dT_d	ddff	PPP	TTT_dT_d	ddff	PPP	TTT_dT_d	ddff	PPP	TTT_dT_d	ddff	PPP	TTT_dT_d	ddff	PPP	TTT_dT_d	ddff	PPP	TTT_dT_d	ddff	PPP	TTT_dT_d	ddff
Markante Punkte	o31	o7	2521							116	o4	251o												
	o5o	o3	2511				o86	o6		127	o2	251o							o35	o7				
	o68	o6	2516				115	o3	1916	15o	o3	251o				11o	o2		o75	o3				
	1o4	o1	26o9				15o	o2	21o8	17o	o3	251o				194	o1	2oo3	1o5	o5				
	155	o1	2712				189	o1	12o8	242	13	o63o	o15	o2	2641	25o	o7	o9o4	15o	o1				
	242	11	2813	o1o	o6	2726	272	o8	o939	382	89	o626	o35	o6	24o1	373	o7	o913	175	o2				
	555	69	3516	o2o	o6	2312	4oo	89	o931	4oo	87	o624	o5o	o5	oooo	355	96	o9o7	257	11				
	574	69	3416	15o	o2	o3o2	598	68	o92o	566	68	o113	15o	o7	o6o1	4oo	89	o9o4	4oo	89o2				
	728	55	3622	192	o2	o3o4	74o	6o	o923	666	59	o115	17o	o3	o61o	628	64	o9o8	6oo	6678				
	783	54	3317	2o6	o9	o3o3	745	6o77	o923	75o	5473	o213	228	11	o61o	66o	63	o9o9	68o	6o71				
	815	5875	2o17	24o	1o	o3o9	768	5971	o923	798	5367	3611	4oo	88	o81o	684	61	o911	74o	5766				
	875	5358	3o2o	4oo	88	o52o	786	6366	o923	814	5763	3611	6oo	67	o923	785	5676	1oo7	783	6164				
	939	o151	2917	762	5673	o622	868	5765	o916	83o	5658	3516	748	56	o719	8o8	5963	o9o6	9oo	5o54				
	958	o1oo	2916	776	6365	o815	94o	5255	o8o7	921	oo55	3314	77o	6163	o718	945	o158	o9o9	96o	o552				
	o2o	o7o2	27o7	o12	o652	o61o	9o4	o151	36o2	o2o	o8o1	27o4	oo9	o852	o6o6	961	o453	o91o	991	o9o1				
41/96	546			548									544						546					
96/225	549			549			55o			546			536			552			546					
225/500	53o			529			53o			531			531			532			53o					
500/1000	536			532			528			536			533			532			533					

Ergänzungen

Station	Höhe	iii	$T_nT_n T_xT_x$	RR_xsss	ss
Geisenheim	109	628	1o-52	ooo46	oo
Ellwangen	439	749	—53	oo—	97
Freudenstadt	798	815	o5-54	ooo6o	o5
Tübingen	370	826	o7-52	ooo46	oo
Donaueschingen	821	917	o3-53	ooo9o	o3
Zwiesel	571	790	o6-53	ooo34	oo

Wolkenzug

iii	YY-GG	$Cddv_xv_r$	$Cddv_xv_r$	iii	YY-GG	$Cddv_xv_r$	$Cddv_xv_r$
961	05-07	1o9o4					
961	05-09	2o9o4					

	Mittelwerte der rel Topographie über Berlin im April
543	
541	
542	
538	April

Station	Berlin			Wiesbaden			München			Berlin			Wiesbaden			München			Erlangen			Friedrichshafen		
YYGG	o421			o421			o421			o5o3			o5o3			o5o3			o5o3			o5o3		
mb	HHHH	TTT_dT_d	ddff	HHHH	TTT_dT_d	ddff	HHHH	TTT_dT_d	ddff	HHHH	TTT_dT_d	ddff	HHHH	TTT_dT_d	ddff	HHHH	TTT_dT_d	ddff	HHHH	TTT_dT_d	ddff	HHHH	TTT_dT_d	ddff
41																								
96	1628																		1627	o6		1638	o3	
100	16o2																		16o1	o6		1611	o3	
200	1158	o8	o3o4				1162	o1	1216	1155	o8	1113				1158	o9	o928	1156	o6		1161	o1	
225	1o85	15	o913	1o81			1o86	o4	o924	1o83	14	1o1o	1o8o			1o78	o5	o917	1o82	o8		1o85	o4	
300	9o6	o4	o734	9oo	o4	o825	9o4	o4	o946	9o3	o4	o927	899	o3	1o3o	896	o5	o937	9o1	o4		9o2	o369	
500	557	74	o322	553	77	o928	555	75	1o18	555	7585	o52o	553	77	1o32	55o	78	o927	553	7791		553	7586	
700	3o4	58	o21o	3o1	59	o933	3o2	59	o922	3o3	59	o4o7	3o1	59	1o24	299	6o	1o21	3o1	577o		3oo	5863	
850	152	5457	36o7	151	5659	12o6	151	54	1o14	152	5336	o3o5	149	56	1112	147	5458	o918	149	556o		147	5356	
1000	o21	o6o1	3oo8	o2o	o6o1	o4o5	o21			o21	o4o2	34o3	o2o	o3	o4o8	o18			o19			o18		
	PPP	TTT_dT_d	ddff	PPP	TTT_dT_d	ddff	PPP	TTT_dT_d	ddff	PPP	TTT_dT_d	ddff	PPP	TTT_dT_d	ddff	PPP	TTT_dT_d	ddff	PPP	TTT_dT_d	ddff	PPP	TTT_dT_d	ddff
Markante Punkte	125	o4	2412																					
	15o	o3	23o9																			o58	o5	
	164	o3	25o7																15o	o2		o75	o4	
	235	15	o823				[illegible]	o2	[illegible]							146	o2	2111	22o	o8		135	oo	
	388	9o	o618				[illegible]	o1	[illegible]							15o	o1	2112	25o	1o		185	oo	
	4oo	88	o616				2o4	o1	1218	235	16	o922				196	o1	o926	4oo	89o2		265	o712	
	537	7o	o316				[illegible]	o3	o934	389	9o	o716				254	o8	o939	6oo	668o		544	7o81	
	556	7o	o214				4oo	89	o926	4oo	8[illegible]	o716				282	o7	o944	72o	566o		62o	6468	
	584	67	o112				6oo	66	1o2o	437	8496	o617	258	o8	1o3o	338	oo	o934	735	5667		663	6o66	
	654	62	o11o				757	5674	o918	517	7386	o518	4oo	9o	1o43	4oo	9o	o932	78o	5261		682	6o65	
	754	5472	o2o8	236	12	o928	785	5663	1o16	6oo	65	o4o9	687	6o	1o24	625	65	o931	81o	5862		747	556o	
	783	5572	o1o7	4oo	89	o934	8oo	5962	1o16	738	5874	o3o9	786	54	1o11	793	5574	1o24	9oo	5159		8oo	5658	
	812	5759	36o7	76o	56	o925	885	5158	1o15	8o8	5858	o3o4	8o7	596o	1112	8o6	5669	1o23	94o	o255		9o5	5254	
	94o	o253	35o9	8oo	6162	1oo6	949	o252	o713	958	o352	o5o5	977	o3	o713	941	5254	o819	975	o451		93o	5o52	
	o2o	o7o2	3oo4	oo8	o4oo	o4o5	961	o153	o6o9	o2o	o5o3	3[illegible]o3	oo7	o351	o7o8	958	5254	o7o6	989	5253		972	oo53	
41/96																								
96/225	543																		545			553		
225/500	528			528			531			528			527			5[illegible]8			529			532		
500/1000	536			533			534			534			533			532			534			535		

Höhenwinde

Schlüssel	ddff	ddff	ddff	ddff	ddff	ddff
Station	Bremen		Kassel		Frankfurt R/M.	
YYGG						
16200 m						
11700 "						
11100 "						
9000 "						
5400 "						
3000 "						
1500 "						
0 "						
Station	Karlsruhe		Stuttgart		Erlangen	
YYGG	o4o9					
16200 m						
11700 "						
11100 "						
9000 "						
5400 "						
3000 "						
1500 "	o615					
0 "	oooo					
Station	Heidelberg		Friedrichshafen			
YYGG			o4o7			
16200 m						
11700 "						
11100 "						
9000 "						
5400 "			o727			
3000 "			o726			
1500 "			o622			
0 "			o41o			

□ = Luftdruck in Stationshöhe

Täglicher Wetterbericht

Herausgegeben vom Deutschen Wetterdienst in der US-Zone, Zentralamt Bad Kissingen

LIBRARY
APR 22 1952
WEATHER BUREAU

Erscheint täglich. Postbezug monatlich 5.– DM

Bei unregelmäßiger Lieferung sind Beschwerden immer an das Zustellpostamt zu richten.

Nachdruck verboten. Verlagsort Bad Kissingen

Jahrgang: 1952 Sonntag, den 6. April Nummer: 97

Station			Gestern 09 Uhr GMT				Gestern 12 Uhr GMT						Gestern 15 Uhr GMT				Gestern 18 Uhr GMT							
	Höhe	iii	TdTd4fxfx	Nddff	VVwwW	TTapp	TdTd4fxfx	Nddff	VVwwW	PPPTT	NChCC	6Eapp	TdTd4fxfx	Nddff	VVwwW	TTapp	TdTd4fxfx	Nddff	VVwwW	PPPTT	NChCC	6Eapp	7RRTT	fsfs
Bremerhaven	6	129	o2–o8	617o7	35o52	o68o4	oo–14	31712	5oo52	213o9	316o1	6o818	oo–14	71811	81o22	o9822	o1–o8	816o6	35o52	18oo8	855—	616o9	7oo1o	
Bremen	4	224	o2–o4	71oo3	321o2	o78o5	53–16	71814	8oo22	2171o	386—	64917	51–15	7181o	56o52	1o82o	o1–11	712o7	4oo52	183o8	756—	6o612	7oo11	23
Berlin-Dahlem	51	381	oo–o7	8o6o5	2oo52	o83o1	51–1o	7o8o7	4oo52	2391o	485—	64914	51–o8	81oo6	81o22	o982o	oo–o3	81oo2	75o22	2o6o8	856—	6o613	7oo1o	13
Berlin-Tempelh.	48	384	o1–o6	8o6o5	16o52	o72o2	5o–o8	8o6o5	56o32	236o9	385—	6o814	5o–1o	8o9o8	64o22	o9819	oo–o7	814o6	56o12	2o7o8	557—	6o61o	7ooo9	
Kassel	187	438	o2–oo	8oooo	3oo52	o68o3	51–o4	712o4	5oo52	221o8	756—	6o82o	5o–o8	814o5	8oo22	o8822	51–o5	214o4	6oo52	186o8	oo9o1	6o812	7ooo8	
Nürburg □	611	510					53	21413	81o3o	463o6	224oo	6o823					53	31413	81o3o	442o4	355oo	6o8o5	7ooo8	
Koblenz	97	515	oo–o2	3o5o2	o9o51	o59o7	52–1o	416o9	81o51	1981o	415oo	6o828	52–o2	318o2	81o5o	12826	53–o5	22oo5	6oo5o	16411	245oo	6o6o7	7oo12	
Fuchskauten □	657	523					54	71715	8oo52	416o4	754oo	67915					54	218o9	7oo52	39oo4	245oo	656o9	7ooo5	
Limburg/Lahn	130	525	oo	4oooo	o71o2	o19o7	52–15	416o9	81o21	2o41o	415oo	6o826					o1–o5	316o3	5oo51	1711o	346o1	6o61o	7oo12	
Gießen	185	532	o1–oo	8oooo	1o1o2	o48o9	53–o6	6o8o8	81o22	2o2o8	626oo	67919	53–1o	11oo6	81o1o	1o723	52–oo	ooooo	6oo5o	1661o	oo9oo	6o712	7oo11	
Bad Wildungen	280	535	o1–oo	7oooo	2o1o2	o48o3	54–1o	713o6	6oo52	212o7	756—	67922					51–oo	1oooo	4oo52	179o6	oo9o1	61811	7ooo9	
Schlüchtern	205	539	o2–o3	725o2	4o1o2	o57o4	52–o9	516o5	82o12	2o8o8	556oo	6o824	52–11	214o8	82o12	11825	51–o4	116o2	81o12	175o9	oo9o1	616o7	7oo11	
Schenklengsfeld	314	543	5o–o7	836o4	5oo52	o58o3	53–12	712o8	81o12	216o7	757—	67921					51–o4	2o9o3	75o22	185o6	oo9o2	61612	7ooo7	
Wasserkuppe □	921	544	55–15	81o1o	5oo52	5o8o2	55–15	7o912	8oo12	111o1	784—	6o82o	54–15	2o91o	8oo12	o2816	53–o6	2o9o6	4oo52	o9ooo	oo9o5	656o5	7ooo2	2o
Trier-Petrisberg	273	609	51–1o	1o2o8	3oo5o	o39o1	52–2o	21412	65o5o	19511	246oo	6o825	54–16	32oo6	81o2o	11717	5o–14	72oo8	6oo5o	176o8	756—	6o7o4	7oo13	2o
Erbeskopf □	817	615	52	11413	81o3o	o49o7	53	11624	81o21	193o6	115oo	6o823	54	41418	81o21	o9815	53	51413	81o31	168o7	4565—	6o6o4	7ooo9	
Mainz	131	632	oo–o8	oo9o7	o5o4o	o69o4	52–14	4o9o9	81o31	2o516	416oo	6o828	52–o6	111o4	81o11	1162o	51–oo	4oooo	8oo31	1761o	448oo	6o6o9	7oo12	
Kl.Feldberg/Ts. □	806	635	53–22	11418	8oo12	o27o7	53–15	51212	7oo52	24oo3	285oo	6o717	53–o9	213o7	81o12	o4714	53–o4	414o2	8oo32	22oo3	455oo	657o6	7ooo5	
Frankf. Rhein-Main	110	637	51–12	oo9o7	56o22	o79o5	52–28	51112	79o22	2o21o	516oo	6o826	52–16	111o8	81o22	12825	51–12	311o8	79o2o	1671o	348oo	6o81o	7oo12	28
Frankf. Stadt	103	638	o1–o9	2o8o2	2oo52	o78o6	5o–13	516o4	75o22	2oo1o	557oo	6o828	52–11	112o7	81o12	12821	52–o6	212o3	81o32	16811	247oo	6o6o9	7oo13	19
Darmstadt	263	639	5o–11	oo9o7	81o2o	o56o3	52–12	216o9	81o1o	197o9	215oo	67927	51–1o	2o9o6	81o1o	11821	51–o6	5o9o3	81o2o	169o9	545oo	6o8o6	7oo11	18
Würzburg	259	655	oo–o5	114o3	2oo5o	o58o5	51–o9	523o7	8oo3o	2o4o8	525oo	6o725	52–o9	214o6	81o12	1o722	52–o5	2o5o3	8oo22	176o9	146o1	6o6o5	7oo11	
Bad Kissingen	223	658	oo–o7	8o5o4	4oo52	o57o1	54–11	6o7o4	6oo52	211o9	286oo	67926	52–o8	1o4o6	6oo52	1o825	52–o4	1o4o3	5oo52	179o8	oo9o1	616o5	7oo11	
Bamberg	382	670	51–o6	5o4o6	4oo51	o59o3	52–1o	6o7o9	81o22	2o2o9	656oo	67925	51–o8	4o5o7	81o22	o9823	51–o5	3o5o4	81o2o	176o7	oo9o2	6o5o5	7oo11	
Coburg	350	671					53	8o9o4	4oo52	212o7	856—	6792o					53	8o9o3	3oo5o	179o7	oo9o7	61814	7ooo9	
Bayreuth	341	681	oo–oo	8oooo	3o1o2	o39o9	54–o8	6o9o3	6oo52	215o8	655—	6o82o	53–o7	314o3	8oo22	1o821	52–o3	41oo2	75o12	19oo7	oo941	6o6o5	7oo11	
Hof	567	665	51–1o	8o4o7	4oo52	o38o3	52–13	811o9	6oo52	226o4	855—	67916	53–14	7o711	8oo22	o562o	53–o8	711o7	4oo52	195o3	156o1	656o9	7ooo6	17
Weiden	396	688	53–18	21216	6oo32	o69o7	52–22	21212	8oo22	219o7	215oo	6o823	52–2o	2o714	81o2o	o8818	52–12	212o8	7oo3o	195o5	1454o	616o6	7ooo9	
Silberhütte □	829	692	54–15	1o91o	11o52	o99o7	54–o8	1o9o5	81o52	2o1o3	146o5	6o816	53–16	6o912	81o5o	o4713	53–o8	5o9o6	75o5o	19oo2	oo9o2	665o4	7ooo5	
Weinbiet/Wnstr. □	556	725																						
Neustadt/Weinstr.	146	723	5o–o9	oo9o5	8oo2o	o79o5	52–15	114o9	81o2o	2o312	116oo	67927	52–o9	411o6	81o2o	12821	oo–oo	7oooo	81o21	1791o	456oo	6o6o3	7oo12	
Baden-Baden	125	725	o2	oo4o7	2oo5o	o6814	52	2131o	81o3o	19o11	216oo	6o722	o2	624o7	8oo22	1o612	o5	723o4	75o22	182o8	7566—	6o4o2	7oo12	
Karlsruhe	115	727	5o–12	oo9o6	8oo2o	o7712	53–14	112o7	81o2o	1871o	115oo	6o825	5o–12	1o9o5	81o2o	12817	o1–1o	623o8	6oo5o	1721o	5573o	614o2	7oo13	16
Mannheim	97	729	52–o4	1o9o2	6oo5o	o88o1	52–o8	12oo6	81o2o	19711	116oo	67928	53–oo	1oooo	81o2o	1382o	52–o8	125o6	6oo2o	1681o	146oo	616o7	7oo13	
Königstuhl □	561	732	53–12	11oo8	81o3o	o58o3	52–14	114o7	81o2o	518o7	114oo	67914	52–14	1o9o9	81o2o	o9819	52–o5	3oooo	75o2o	497o6	3443o	616o2	7ooo9	
Stuttgart	305	737	53–o6	oo2o2	3oo5o	o4911	54–14	114o6	81o1o	19oo9	115oo	6o82o	54–11	319o4	81o21	o9616	54–1o	52oo4	6oo3o	175o9	456o1	6o4o3	7oo11	14
Stuttgart-Echt.	405	738	53–o8	oo9o7	48o5o	o38o4	53–o8	211o7	81o2o	193o7	215oo	61619	53–o9	414o3	81o3o	o9613	53–o8	523o4	8oo3o	176o7	656o1	6o6o3	7ooo9	1o
Öhringen	250	742	51	1o9o7	81o3o	o67o8	oo	211o8	81o2o	1921o	315oo	6o824	51	212o8	8oo2o	1182o	51	3o9o2	75o2o	17oo9	345oo	615o4	7oo11	
Ansbach	440	755	51–12	oo91o	5oo5o	o47o8	51	3141o	81o3o	2o3o7	316oo	6o823					51	321o2	81o1o	172o9	346oo	616o3	7oo1o	
Weißenburg/Bay.	435	761	51	1o214	81o3o	o49o8	52	2o2o8	81o2o	194o8	217oo	6o821	52	2o9o9	81o2o	o982o	o1	3o9o2	81o2o	172o7	347oo	616o3	7oo1o	
Nürnberg-Fürth	311	763	52–o9	3o7o8	4oo5o	o68o8	54–o7	2o7o5	81o22	197o9	216oo	6o825	52–o5	2o9o4	81o2o	11823	51–oo	3oooo	81o2o	1681o	256o1	6o6o4	7oo12	14
Regensburg	338	776	52–o5	114o4	82o3o	o69o9	51–o6	1o4o1	82o2o	1911o	117oo	6o824	52–o4	2o4o2	83o3o	1o621	51–o5	3o4o2	83o3o	164o9	247o1	616o4	7oo11	
Gr.Falkenstein □	1307	791	56	1o515	83o2o	527o2	55	1o913	82o2o	679o1	114oo	679o5	56	1o51o	82o2o	o1815	54	1o213	82o3o	66151	oo9o2	695o3	7ooo3	
Freiburg	286	803	52–o6	125o3	75o5o	o59o3	oo–o3	327o2	81o51	183o9	116o2	6o717	oo–19	426o9	81o51	11812	oo–12	718o6	81o52	176o8	756—	6o4o5	7oo11	19
Dreifaltigkeitsbg. □	973	818	55	1o9o5	75o3o	523o3	54	4oooo	75o3o	o39o2	414o2	619o7	55	627o2	75o22	o36o8	55	7oooo	75o22	o34o1	744oo	674o3	7ooo5	
Stötten □	734	836	52–18	11113	75o2o	o17o4	51–13	112o9	8oo2o	315o4	115oo	6o711	51–1o	415o6	81o32	o5711	54–o1	42oo1	81o2o	3o4o4	4454o	613oo	7ooo6	18
Ulm	480	838	52–o5	1o9o4	81o3o	o27o5	51–o5	4o4o3	81o3o	199o6	414oo	6o717	51–o4	3o9o2	81o1o	o9715	51–o4	312o2	81o2o	184o6	344oo	614o3	7ooo9	

Station			Gestern 21 Uhr GMT				Heute 00 Uhr GMT						Heute 03 Uhr GMT				Heute 06 Uhr GMT									
	Höhe	iii	TdTd4fxfx	Nddff	VVwwW	TTapp	TdTd4fxfx	Nddff	VVwwW	PPPTT	NChCC	6Eapp	TdTd4fxfx	Nddff	VVwwW	TTapp	TdTd4fxfx	Nddff	VVwwW	PPPTT	NChCC	6Eapp	7RRTT	8TTTT	RR	ss
Bremerhaven	6	129	o1–12	814o9	3oo52	o8o11			2								o1–12	1171o	3o1o2	141o4	155oo	616o6	7ooo4	16o3o	ooo51	oo
Bremen	4	224	o2–o9	813o7	28o52	o78o8	o1–o9	713o8	241o2	163o4	oo938	6o813	o1–o9	713o7	2o1o2	o4611	51–o6	115o5	24o52	151o2	157o2	6o5o1	7ooo2	11o11	ooo26	oo
Berlin-Dahlem	51	381							2								51–o6	713o4	75o12	183o5	756—	6o6o4	7ooo5	o8o37	ooooo	oo
Berlin-Tempelh.	48	384	o1–o6	814o5	56o22	o77o6	o1–o7	812o5	8oo22	187o6	856—	6o714	51–o5	814o3	8oo22	o67o7	oo–o5	813o2	56o22	177o5	856—	6o6o3	7ooo5	—o36	oo——	oo
Kassel	187	438	52–oo	ooooo	3oo5o	o47o1	51–oo	5oooo	3oo5o	179o3	oo9o6	6o8o9	51–o4	711o2	25o52	o38o7	51–o4	716o4	3oo52	18oo3	757—	612o8	7ooo2	—526	ooooo	oo
Nürburg □	611	510	53——	82oo5	75o3o	o43oo			2								o1——	823o9	3o612	438o1	861—	613oo	797o1	—53o	97——	oo
Koblenz	97	515							2								oo–o2	82oo2	2o612	171o5	oo97–	614o3	797o4	———	97o8o	oo
Fuchskauten □	657	523	54——	o18o6	6oo5o	o38o1			o								52——	62oo7	5oo52	381o1	5554o	656o4	7oooo	—518	ooo7o	oo
Limburg/Lahn	130	525							1								o1——	7oooo	2o1o1	18oo1	5551–	6o2o8	7ooo1	—52o	ooo86	oo
Gießen	185	532	oo–o3	7o4o2	81o22	o63oo	o2–oo	7oooo	4o1o2	167o5	755—	6o7o4	o1–oo	8oooo	3o1o2	o47o1	o1–oo	2oooo	251o2	175o3	256oo	6o2o5	7ooo3	o5oo4	ooo67	oo
Bad Wildungen	280	535							o								51–o4	6oooo	351o2	173o1	656—	612o3	7oo5o	—521	ooo35	oo
Schlüchtern	205	539	51–o4	6o2o2	4o1oo	o33oo	5o–o3	632o2	3o1oo	179o2	oo93o	6o3oo	o1–o3	732o2	2o1o2	o32o1	o1–o3	832o2	5o1o2	187o3	oo97–	613o7	7ooo2	—oo3	ooo62	oo
Schenklengsfeld	314	543							o								51–o2	8o9o2	551o2	19oo1	857—	614o4	7ooo1	—51o	oo——	oo
Wasserkuppe □	921	544	54–1o	o12o8	3oo5o	5o3o1	54–o4	72oo3	3oo5o	o82oo	7o73–	676o9	54–o6	82oo6	4oo52	oo8o2	54–o8	82oo8	8oo22	o875o	855—	654o7	7oo51	1o546	ooo36	97
Trier-Petrisberg	273	609	5o——	72oo5	4oo52	o64o1			2								o2–16	8231o	2o1o6	19oo4	873—	614o2	794o4	17oo7	941oo	oo
Erbeskopf □	817	615							2								o1——	821o9	2o618	187o2	874—	613o2	792o2	—o15	921o1	oo
Mainz	131	632							2								o1–o4	723o2	35o52	185o5	766—	6o3o6	7ooo4	—o11	oo1o4	oo
Kl.Feldberg/Ts. □	806	635	53–oo	7oooo	8oo22	o33oo	53–12	725o8	81o22	215o2	755—	6o7o5	54–12	825o8	81o22	o12oo	53–12	623o9	2oo52	22oo1	3553–	653o5	7oooo	—oo1	ooo95	97
Frankf. Rhein-Main	110	637	o1–o1	7oooo	8oo22	o63o4	o1–1o	818o7	79o22	174o6	856—	6o2o2	o1–o6	82oo6	79o22	o64o3	oo–o8	72oo6	4oo52	182o4	556oo	6o2o4	7ooo4	o19	ooo99	oo
Frankf. Stadt	103	638	51–oo	7oooo	81o22	o93oo	oo–o7	72oo5	81o22	172o7	756—	6o3o1	5o–o9	82oo4	6oo52	o72o1	o2–o9	32oo6	5oo52	18oo6	356oo	6o1o7	7ooo6	12o35	ooo78	oo
Darmstadt	263	639	52–o4	723o3	8oo22	o73o2	51–1o	723o7	5oo52	177o6	756—	6o3o3	52–1o	82oo5	6oo52	o53oo	52–12	723o7	75o32	184o5	756—	614o5	7ooo5	16o34	oo1o8	oo
Würzburg	259	655	5o–o4	6o9o2	8oo3o	o73oo	oo–o4	732o2	7oo5o	18oo4	756—	649o1	o1–o9	829o5	8oo32	o44o4	oo–13	723o7	8oo12	193o5	756—	6o2o9	7ooo3	o21	oo111	oo
Bad Kissingen	223	658	5o–o3	7o3o1	2oo5o	o42o3	51–o1	7o2o1	2o1oo	184o2	oo936	646o3	5o–oo	8oooo	2o1o2	o22oo	oo–oo	7oooo	2o1o2	195o2	757—	6o2o9	7ooo1	5o2	ooo74	oo
Bamberg	382	670	51–o5	111o4	81o2o	o53o4	51–o8	811o7	81o3o	185o4	356o7	679o3	5o–o8	818o7	81o32	o35o1	51–o8	722o7	3o1o2	192o2	756—	6o4o8	7ooo1	—oo6	oo——	oo
Coburg	350	671							2								52——	8o9o2	3o1o2	187o1	856—	614o6	7ooo1	—513	oo——	oo
Bayreuth	341	681	52–o2	318o1	75o22	o33oo	52–oo	7oooo	2o1oo	198o1	355o8	6o3oo	51–oo	8oooo	151o2	oo3o1	51–oo	7oooo	2o1o2	2o4o1	756—	613o5	7oo5o	—515	ooo64	oo
Hof	567	685	53–o6	714o6	2o1o2	oo9o1	53–o2	713o2	151o2	19851	oo9o8	6o8o7					52–o2	7o9o2	3o1o2	19951	65541	655o1	7oo51	o8547	oooo9	97
Weiden	396	688	51–18	827o4	7oo3o	o43oo	51–o4	6oooo	4o1o2	191o1	656oo	6o2oo					51–oo	6oooo	2o1o2	2o351	656—	632o9	7oo53	—535	ooo97	oo
Silberhütte □	829	692	52–18	8o914	4o1o2	5o8o4	52–o8	6o9o6	4o1o2	18o5o	656oo	6o8o8	52–o9	714o8	3o1o2	oo8o1	52–o7	718o6	3o1o2	1815o	756—	664o2	7oo51	—544	ooo98	97
Weinbiet/Wnstr. □	556	[illegible]																								
Neustadt/Weinstr.	146	723	52–18	72714	81o28	o83o4	53–o9	825o7	81o22	184o8	856—	6o3oo	51–oo	8oooo	81o31	o63o3	51–o4	723o2	81o22	197o7	6567–	6o4o8	7ooo5	——	oo——	oo
Baden-Baden	125	725															o1——	823o8	8oo22	2o3o5	oo97–	6o4o6	7ooo5	——	oo——	oo
Karlsruhe	115	727	o1–o6	72oo2	7oo52	o83o6	oo–o8	82oo4	6oo52	183o7	6573–	6o3o4	51–o8	722o4	6oo52	o63o1	5o–1o	8231o	5oo52	198o6	5567–	6o413	7ooo5	13o44	ooo97	oo
Mannheim	97	729	o1–o9	727o8	75o5o	o72o5	oo–o9	822o4	6oo5o	179o7	856—	6o2o3	oo–o6	825o5	6oo52	o62oo	o1–o6	722o5	6oo52	187o6	756—	613o8	7ooo5	—o41	oo112	oo
Königstuhl □	561	732	51–15	72312	75o32	o43o3	51–12	8231o	81o22	5o1o3	855—	671o1	51–1o	823o2	81o22	o26o1	51–15	723o2	5o1o2	5o6o2	5552–	614o6	7ooo2	—o1o	oo111	oo
Stuttgart	305	737	52–o8	72oo4	3oo5o	o61o3	oo–oo	8oooo	4oo52	184o6	855—	641o3	51–12	82oo6	5oo52	o53o4	52–12	825o5	75o22	199o5	855—	6o3o9	7ooo5	14——	oo1o2	oo
Stuttgart-Echt.	405	738	51–o7	723o3	64o22	o51o5	oo–o8	723o7	8oo22	19oo4	756oo	6o3o3	5o–11	823o7	64o22	o43o3	51–11	823o9	8oo22	2o2o4	856—	6o3o9	7ooo3	13——	oo——	oo
Öhringen	250	742	51——	6oooo	3oo5o	o63o9			2								51——	7oooo	5oo52	199o5	755—	6131o	7ooo5	—o35	oo1o9	oo
Ansbach	440	755							o								51——	8251o	6oo52	21oo3	856—	61212	7ooo3	oo5o1	oo11o	oo
Weißenburg/Bay.	435	761	51——	3oooo	81o2o	o24o8	51–o2	6oooo	81o2o	191o1	oo94–	6o3oo	51——	8oooo	81o22	o23o3	51——	818o8	8oo22	2o3o3	oo97–	61312	7ooo1	—523	oo1o9	oo
Nürnberg-Fürth	311	763	5o–o5	3o9o3	3oo52	o52o4	o1–o6	719o3	6o1o2	181o4	757—	6o3oo	o1–o8	827o7	8oo22	o41o3	oo–13	7251o	5oo52	197o4	767—	61412	7ooo2	14512	oo1o1	oo
Regensburg	338	776	oo–o3	536o1	75o3o	o51o4	5o–o3	123o1	75o11	184o1	oo938	6o3oo	51–o2	723o1	75o31	oo1o4	oo–o2	8oooo	75o21	196o2	5677–	614o9	7oo5o	—524	ooo99	oo
Gr.Falkenstein □	1307	791	54——	7o7o9	8oo3o	52oo3	55——	716o9	8oo22	66152	oo932	6o8o3	55——	818o9	81o32	536o1	55——	723o9	7o782	66453	757—	694o7	79753	—546	97111	62
Freiburg	286	803	53–1o	82oo6	75o52	o6315	53–12	722o6	75o52	194o6	757—	619o1	52–11	722o6	5oo52	o63o1	52–12	823o6	81o22	2o3o6	4562–	6o212	7ooo6	15o4o	oooo9	oo
Dreifaltigkeitsbg. □	973	818							2								54——	72313	75o22	o5151	754oo	673o9	7oo51	—518	ooo62	1o
Stötten □	734	836	53–o5	729o5	8oo22	o36o3			2				53–o2	829o2	151o2	o13o4	53–1o	824o7	451o2	32oo1	855—	613o8	7ooo1	165o1	oo1o7	oo
Ulm	480	838	52–o5	529o3	6oo5o	o4oo5	52–o2	62oo1	5oo5o	2o3o2	655oo	644o3	52–o2	834o1	5oo52	o33o5	52–o6	725o3	5oo52	218o2	755—	61211	7ooo1	—517	ooo95	oo

□ = Luftdruck in Stationshöhe

24-std. Bodendruck - Änderung seit gestern 00 Uhr

Sonntag

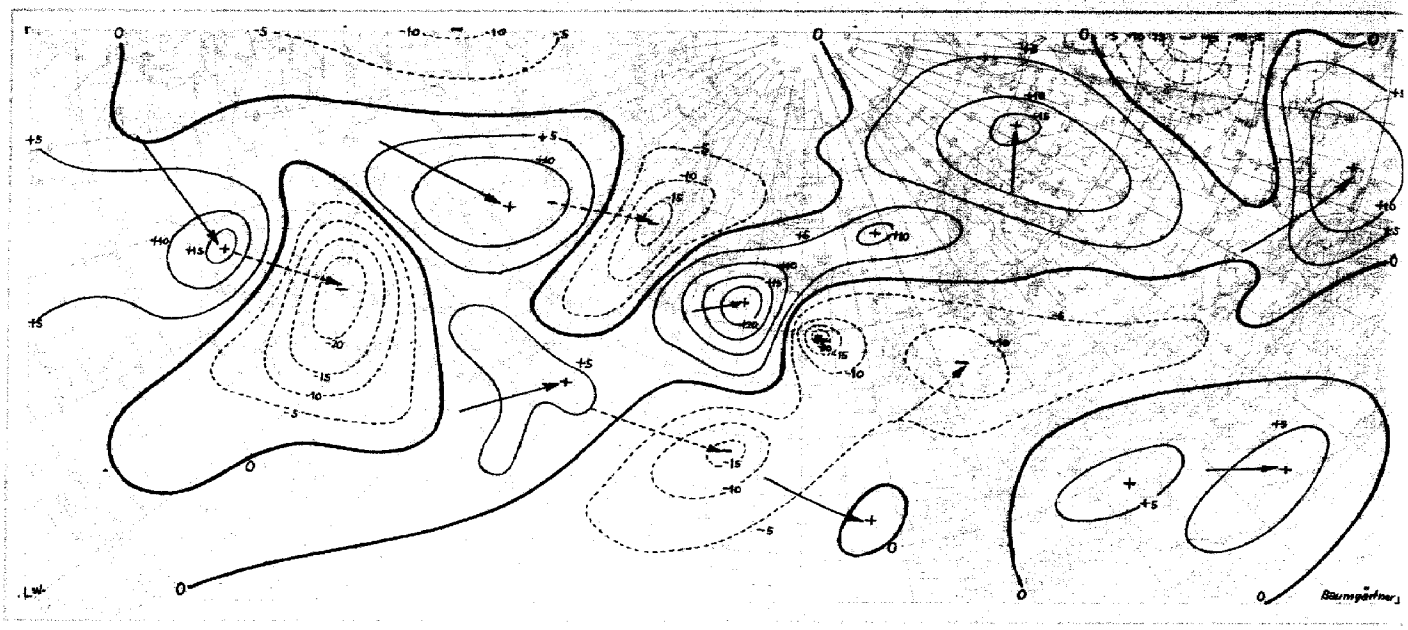

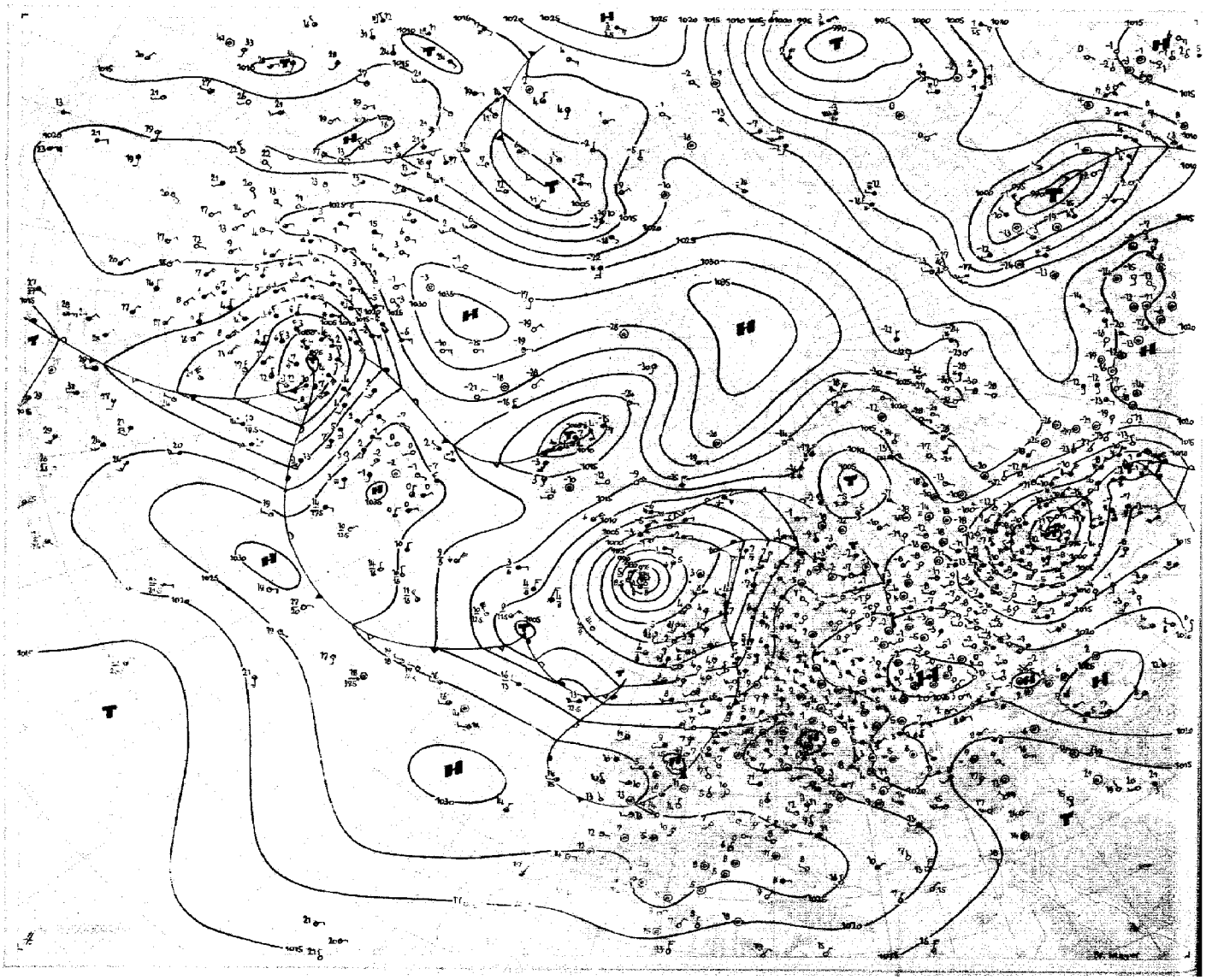

Absolute Topographie 96 mb 03 Uhr (geopot. Dekameter)

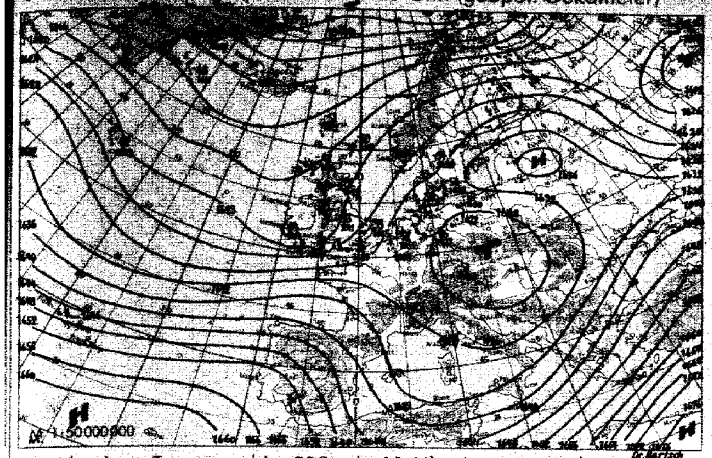

Vorhersagekarte für morgen 06 Uhr



Absolute Topographie 225 mb 03 Uhr (geopot. Dekameter)

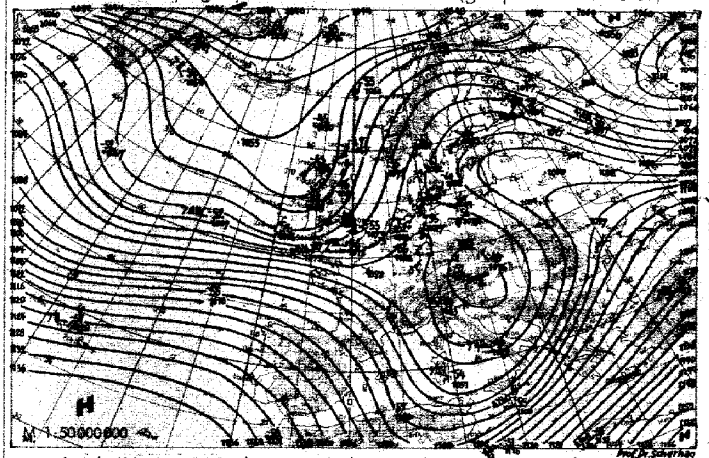

24 std. Änderung der 225 mb Fläche seit gestern 03 Uhr

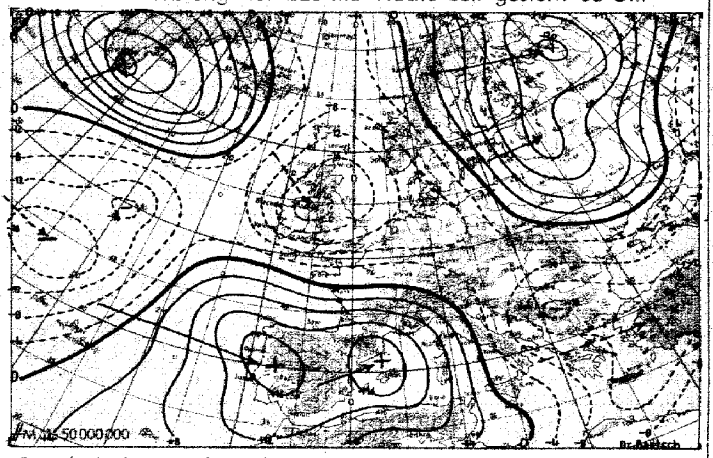

Absolute Topographie 850 mb 03 Uhr (geopot. Dekameter)



24 std. Änderung der relat. Top. 500/1000 mb seit gestern 03 Uhr

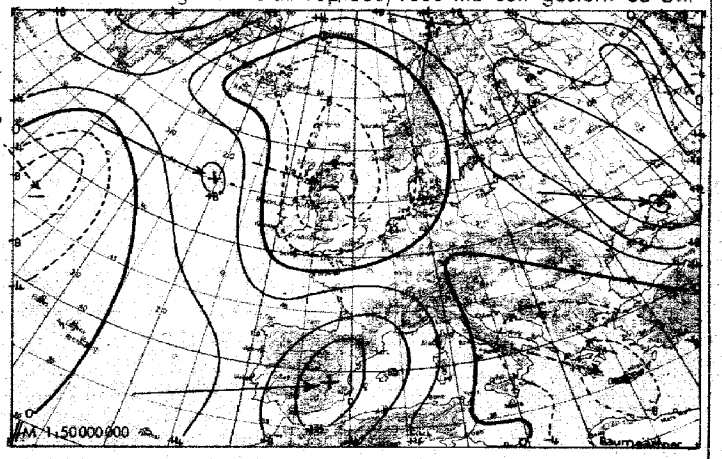

Wetterübersicht Sonntag, den 6. April 1952

Infolge des ständigen Druckfalles westlich der Azoren stellte sich dort eine schwache Südströmung ein, mit der subtropische Warmluft nordwärts floß. Hierbei entwickelte sich ein flaches Tief, das auf der Nordseite des Roßbreitenhochs rasch ostwärts lief und schließlich, in dem Trog des ostatlantischen Sturmtiefs angelangt, sich zu einer kräftigen Randstörung entwickelte, die nun unter Umgestaltung der Höhenströmung im westeuropäischen Raum um das hochreichende ostatlantische Tief als Steuerungszentrum nach Nordosten schwenkt. Das gestern bei Neufundland gelegene Randtief wanderte gleichfalls unter Vertiefung ostwärts und wird beim Einlaufen in die Höhenströmungsdivergenz über Westeuropa sich zur beherrschenden Zyklone entwickeln, während starker Druckfall bei den Azoren auf einen weit südostwärts gerichteten Vorstoß der Rückseitenkaltluft schließen läßt.

Das kontinentale Hochdruckgebiet zog sich weiter nach Südrußland zurück, und die gestern über den Britischen Inseln gelegene Kaltfront erreichte bereits heute Westdeutschland, ohne daß es auf ihrer Vorderseite zu einer merklichen Warmluftadvektion gekommen wäre. Außer dem Höhentroge, der mit der Kaltfront nach Deutschland wanderte, zeigte auch das norddeutsche Höhenhoch eine Ostverlagerung und gliederte sich dem südrussischen Höhenhochkeil an.

Dr.W.Regula

Voraussichtliche Wetterentwicklung:

Bei Fortbestand des hohen Druckes über Osteuropa und der Wanderung der atlantischen Störungen über England und Skandinavien stellt sich über Mitteleuropa eine Südwestlage ein, die später wahrscheinlich in eine Westlage übergeht.

Prof.Dr.Scherhag

Erläuterungen zum Inhalt des Täglichen Wetterberichts

Die Beobachtungen der synoptischen Stationen sind in der Form des am 1. Jan. 1949 eingeführten intern. Wetterschlüssels veröffentlicht. Dabei bedeuten:

iii = Kennziffer der Station

T_dT_d = Taupunkt in °C (bei neg. Temp. ist 50 addiert)

N = Himmelsbedeckung in Achteln (9: nicht erkennbar)

dd = Windrichtung in 36-teiliger Skala (bei Addition von 50 ist die Windgeschwindigkeit > 100 Knoten)

ff = Windgeschwindigkeit in Knoten

VV = Sichtweite:

x0: <20 m, x1: 20 m, x2: 40 m usf. bis x9: 180 m, 00: <200 m, 01: 200 m, 02: 400 m usf. 80: 16000 m, 81: 20 km, 82: 40 bis 85: 100, 86: 150, 87: 200, 88: 300, 89 ≧ 500 km. Ferner kann gegeben werden 90: < 50 m, 91: 50, 92: 200, 93: 500, 94: 1000 m, 95: 2 km, 96: 4, 97: 10, 98: 20 km, 99: ≧ 50 km

ww = Wetter zur Beobachtungszeit

00-03: keine besonderen Erscheinungen (00 Wolkenentwicklung nicht feststellbar, 01 Wolken dünner werdend, 02 gleichbleibend, 03 zunehmend), 04-09: Dunsttrübung (04 Rauchtrübung, 05 trockener Dunst, 06 Trübung durch Staubadvektion, 07 Aufwirbelung von Staub, 08 Staubtromben, 09 Staub- oder Sandsturm während der letzten Stunde), 10: feuchter Dunst, 11-12: flacher Bodennebel (11 in einzelnen Schwaden, 12 mehr zusammenhängend), 13: Wetterleuchten, 14: Fallstreifen, 15-16: Niederschlag im Gesichtskreis (15: >5 km entfernt, 16: <5 km), 17 Donner ohne Niederschlag, 18 starke Böen, 19 Großtromben, 20-29: Hydrometeore während der letzten Stunde (20 Nieseln, 21 Regen, 22 Schnee, 23 Schneeregen, 24 gefrorener Regen, 25 Regenschauer, 26 Schneeregenschauer, 27 Graupel- oder Hagelschauer, 28 Nebel, 29 Gewitter), 30-32: leichter oder mäßiger Staub- oder Sandsturm (30 nachlassend, 31 ohne Änderung, 32 zunehmend), 33-35: starker Staub- oder Sandsturm (33 nachlassend, 34 ohne Änderung, 35 zunehmend), 36-37: niedriges Schneefegen (36 leicht, 37 stark), 38-39: hohes Schneefegen (38 leicht, 39 stark), 40: Nebel im Gesichtskreis, 41: Nebel in Schwaden, 42-49: Nebel (gerade Zahlen: Himmel erkennbar, ungerade: nicht erkennbar, 42, 43: dünner werdend, 44, 45: unverändert, 46, 47: dichter werdend, 48, 49: als Rauhreif niederschlagend), 50-55: Nieseln (gerade Zahlen: mit, ungerade: ohne Unterbrechung, 50, 51: leicht, 52, 53: mäßig, 54, 55: stark), 56-57: Nieseln gefrierend, 58-59: Nieseln mit Regen (56, 58: leicht, 57, 59: stark) 60-65 Regen (Unterteilung wie bei 50-55) 66-67: Regen gefrierend, 68-69: Regen und Schnee, (66, 68: leicht, 67, 69: stark), 70-75: Schnee (Unterteilung wie bei 50-55), 76: Eisnadeln, 77: Schneegriesel, 78: einzelne Schneesterne, 79: gefrorener Regen, 80-82: Regenschauer (80: leicht, 81: mäßig, 82: sehr stark), 83-84: Schneeregenschauer, 85-86: Schneeschauer, 87-88: Graupelschauer, 89-90: Hagelschauer (88, 85, 87, 89: leicht, 84, 86, 88, 90: stark), 91-94: Gewitter in der letzten Stunde (91, 92: Regen noch anhaltend, 93, 94: Schnee, Graupel oder Hagel noch anhaltend, 91, 93: leicht, 92, 94: stark), 95-99: Gewitter zur Beobachtungszeit, (95, 96: leicht mit Regen, Schnee oder Hagel, 97: stark mit Regen oder Schnee, 98: mit Staub- oder Sandsturm, 99: mit Hagel oder Graupel).

W = Witterungsverlauf

0-4: kein Niederschlag (0: heiter, 1: wechselnd bewölkt, 2: stark bewölkt, 3: Staub- oder Sandsturm oder Schneetreiben, 4: Nebel oder starke Staubtrübung), 5: Nieseln, 6: Regen, 7: Schnee, 8: Schauer, 9: Gewitter

PPP = Luftdruck auf NN reduziert in Zehntel mb ohne Hunderterziffer

TT = Temperatur in °C (bei neg. Temperaturen ist 50 addiert)

N_h = Bedeckung mit unteren Wolken (verschlüsselt wie N)

C_L = Tiefe Wolken

0: keine, 1: Cu hum, 2: Cu cong, 3: Cb calvus, 4: Sc vesp, 5: Sc, 6: St, 7: Fs oder Fc unter As, 8: Cu und Sc, 9: Cb cap, —: nicht erkennbar

h = Höhe der Untergrenze der unteren Wolken

0: 0-50 m, 1: 50-100 m, 2: 100-200 m, 3: 200-300 m, 4: 300-600 m, 5: 600-1000 m, 6: 1000-1500 m, 7: 1500-2000 m, 8: 2000-2500 m, 9: >2500 m

C_M = Mittelhohe Wolken

0: keine, 1: As trans, 2: As opac, 3: Ac trans, 4: Ac lent, 5: Ac undulatus, 6: Ac cug, 7: Ac in mehreren Schichten oder zusammen mit As, 8: Ac cast, 9: chaotischer Ac-Himmel, —: nicht erkennbar

C_H = Hohe Wolken

0: keine, 1: Ci fil, 2: Ci dens, 3: Ci noth, 4: Ci unc, 5: Ci-Aufzug noch <45°, 6: >45°, 7: Cs den ganzen Himmel bedeckend, 8: Cs nicht größer werdend und nicht den ganzen Himmel bedeckend, 9: Cc, —: nicht erkennbar

6 = Gruppenkennziffer

E = Erdbodenzustand

0: trocken, 1: naß, 2: überschwemmt, 3: hartgefroren und trocken, 4: Glatteis, 5-7: nasser Schnee, (5: weniger als die Hälfte bedeckend, 6: mehr als die Hälfte bedeckend, 7: geschlossene Schicht), 8-9: trockener Schnee (8: mehr als die Hälfte bedeckend, 9: geschlossene Schicht).

a_x = nähere Charakteristik der Drucktendenz a

(1, 2, 3: Extremwert trat 0-1h, 4, 5, 6: 1-2h, 7, 8, 9: 2-3h vor Termin ein, und nach diesem Extremwert wurde die unter pp gemeldete Gesamtdruckänderung bei 1, 4, 7 um <1, bei 2, 5, 8 um 1-3 und bei 3, 6, 9 um >3 mb überschritten.

a = Luftdrucktendenz

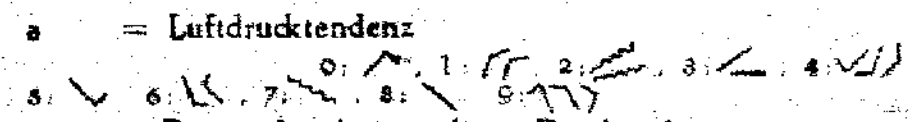

pp = Betrag der dreistündigen Druckänderung in Zehntel mb

7 = Gruppenkennziffer

RR = Niederschlagsmenge seit 12 Stunden

01-55: 1-55 mm, 56: 60 mm bis 90: 400 mm, 91: 0,1 mm, bis 96: 0,6 mm, 97: gering, nicht meßbar, 98: >400 mm, 99: Messung unmöglich

T_eT_e = Extremtemperatur von 6-18h bzw. 18-6h in °C (bei neg. Temp. ist 50 addiert)

ss = Höhe der Gesamtschneedecke

00-55: 00-55 cm, 56: 60 cm, 57: 70 bis 90: 400 cm, 97: nicht geschlossen, nur Flecken, 98: >400 cm, 99: keine Messung

$T_gT_gT_g$ = Erdbodenminimum der vergangenen Nacht in Zehntel °C. (bei negativen Temperaturen ist 500 addiert)

RR_{24} = Niederschlagsmenge der letzten 24 Stunden (Messung wie RR)

sss = gestrige Sonnenscheindauer in Zehntelstunden

4 = Gruppenkennziffer

f_xf_x = höchste } Windgeschwindigkeit in Knoten in den

f_yf_y = niedrigste } letzten 10 Minuten vor der Beobachtung

Seite 2 enthält oben die 24-stündige Druckänderung von 5 zu 5 mb vom gestrigen Tag 0h bis zum 0h-Termin des Stichtages, wobei Fallgebiete gestrichelt sind und die Pfeile die Verlagerung der Zentren seit dem Vortag angeben. Darunter wird die Wetterlage auf einem großen Teil der Nordhalbkugel wiedergegeben. Die Zahlen geben die Lufttemperatur und bei den Schiffen oben die Luft-, und darunter die Wassertemperatur an.

In der Darstellung des Wetters werden zur Abkürzung nur die Symbole für **N, dd, ff,** und **ww** verwandt, und zwar in der folgenden zusammengefaßten Form.

ww

00-03	keine besonderen Erscheinungen
04-09	Dunsttrübung
10	feuchter Dunst
11-12	Bodennebel
13	Wetterleuchten
14	Fallstreifen
15-16	Niederschlag im Gesichtskreis
17	Ferngewitter
18-19	Tromben
20	nach Nieseln
21	nach Regen
usf	usf bis:
- 29	nach Gewitter
30-35	Staub- oder Sandsturm
36-39	Schneetreiben
40-49	Nebel
50-59	Nieseln
60-67	Regen
68-69	Regen und Schnee
70-75	Schnee
76	Eisnadeln (Polarschnee)
77-79	Schneegriesel
80-82	Regenschauer
83-84	Schneeregenschauer
85-86	Schneeschauer
87-88	Graupelschauer
89-90	Hagelschauer
91-92	Regen nach Gewitter
93-94	Schnee, Graupel od. Hagel nach Gewitter
95, 97	Gewitter mit Regen oder Schnee
96, 99	Gewitter mit Hagel
98	Gewitter mit Staubsturm

N

0	wolkenlos
1-2	heiter
3-5	halbbedeckt
6-7	wolkig
8	bedeckt
9	Himmel nicht erkennbar

Geschwindigkeit in Knoten — Symbolisierung

0
1- 2
3- 7
8- 12
48- 52
123-127

Bei den Fronten wird die Temperaturänderung am Boden (ausgefüllte Symbole) von der in der Höhe (offene Symbole) unterschieden. Dies ergibt folgende Möglichkeiten:

a) Kaltfront
- in allen Schichten
- nur am Boden
- nur in der Höhe
- maskiert

b) Warmfront
- in allen Schichten
- nur am Boden
- nur in der Höhe
- maskiert

c) Okklusion
- ohne Temperaturänderung am Boden
- mit Abkühlung am Boden
- mit Erwärmung am Boden

d) Konträre Luftmassenbewegung in der Vertikalen
- quasistationäre Front oder gegenläufige Warmfront

e) Sonstiges
- Konvergenzlinie

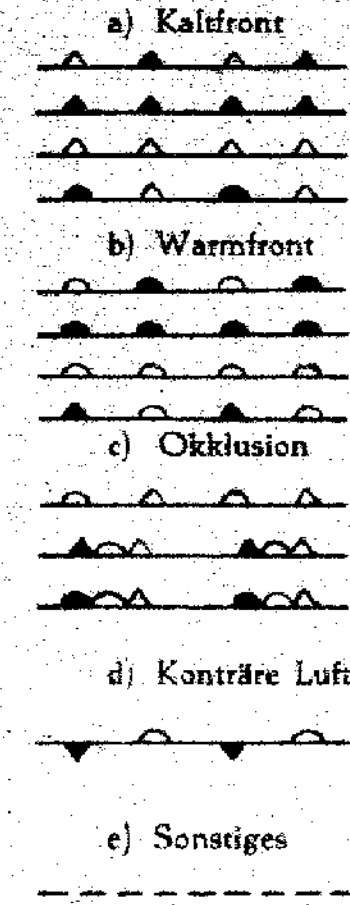

Alle Höhen von Druckflächen **(Seite 3-5)** sind in der Einheit des geopotentiellen Dekameters (das geopot. Meter ist das um 2‰ verminderte dynamische Meter und daher nahezu identisch mit dem geometrischen Meter) angegeben.

Die Karte der relativen Topographie 500/1000 mb (S. 3 oben) enthält die Einzelwerte in Dekametern unter Fortlassung der Hunderter-Ziffer, in der Karte der abs. Topographie (S. 3 unten) wird die Windgeschwindigkeit in Knoten (je 5 Knoten ein halber, je 10 Knoten ein ganzer Strich, je 50 Knoten ein Dreieck) dargestellt. Auf der linken Seite wird die abs. Topographie in Dekametern (unter Fortlassung der Hunderter-Ziffer) und auf der rechten Seite, durch einen Bruchstrich getrennt, oben die Temperatur und darunter der Taupunkt in °C angegeben. Die Zehnerzahl der Windrichtung wird als kleine Zahl neben den Richtungspfeil gesetzt. Es bedeutet z. B.

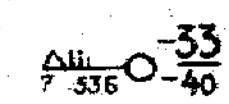

absolute Topographie 500 mb = 536 geopot. Dekameter, Westwind 75 Knoten aus 270°, Temperatur —33° und Taupunkt —40°.

Auf **Seite 4** sind die aerologischen Beobachtungen der Stationen in der US-Zone übersichtlich zusammengestellt.
Das Eintragungsschema ist am Kopf der Tabelle angegeben. Temperaturen zwischen —0° und —49° sind durch Addition von 50 gekennzeichnet

Seite 5 enthält Höhenwetterkarten oberhalb der Bodenreibungsschicht (850 mb), für die Tropopause (225 mb) und Stratosphäre (96 mb), wobei die beiden letzteren Flächen so ausgewählt worden sind, daß die relativen Topographien 225/500 mb und 96/225 mb über Berlin im Jahresmittel den gleichen Betrag von 544 geopot. Dekametern aufweisen wie die Schicht 500/1000 mb. Die Änderung der rel. Top. 500/1000 mb ergibt ein Maß für die in der unteren Troposphärenhälfte eingetretene Temperaturänderung und die darüber befindliche Karte (Änderung der abs. Top. 225 mb) ein Maß für die Druckwellen an der Tropopause.

Die Vorhersagekarte bezieht sich auf den 06-Uhr-Termin des folgenden Tages, und die im Anschluß an die Wetterübersicht gegebene Wetterentwicklung gründet sich außer auf die synoptischen Unterlagen auf die Ergebnisse der Untersuchung von Wellen, Spiegelungspunkten, Korrelationen und ähnlichen Fällen.

Als gesonderter Teil des „Täglichen Wetterberichtes" enthält die **„Wetterkarte"** eine Reihe von Ergänzungskarten.

Auf der ersten Seite werden täglich wechselnd Aufsätze und tabellarische Darstellungen über Themen der Wetterkunde und ihrer Randgebiete abgedruckt.

Die Innenseiten bringen die 6-Uhr-Wetterlage über Europa, in der auch die Luftmassenverteilung angegeben wird. Daneben werden die Karte der dreistündigen Luftdruckänderung, sowie die Höhenwetterkarte der 700-mb-Fläche vom 3-Uhr-Termin dargestellt.

Die nach der Übersicht abgedruckte Vorhersage für den nächsten und die folgenden Tage ergänzt die auf Seite 5 des „Täglichen Wetterberichtes" angegebene allgemeine Wetterentwicklung durch präzisere Angaben über die einzelnen Wetterelemente für die verschiedenen Prognosenbezirke.

Auf Seite 4 werden die im Wetterbericht nicht enthaltenen Stationsmeldungen der US-Zone in entschlüsselter Form veröffentlicht, die durch die gleichen Angaben für einige europäische Hauptstädte ergänzt werden, wobei für einige Orte der US-Zone die täglichen astronomischen Daten mit angegeben werden.

Ferner werden die in Erlangen durchgeführten Frühaufstiege vom heutigen und gestrigen Tag graphisch dargestellt und daneben der Höhenwind von München angeschrieben.

Eine Zonenkarte für die Länder der US-Zone dient zur Wiedergabe von wechselnden Darstellungen des süddeutschen Witterungscharakters.

Alle Zeitangaben im „Täglichen Wetterbericht" in Mittlerer Greenwich Zeit (M.G.Z.), in der Wetterkarte in Mitteleuropäischer Zeit (M.E.Z.)

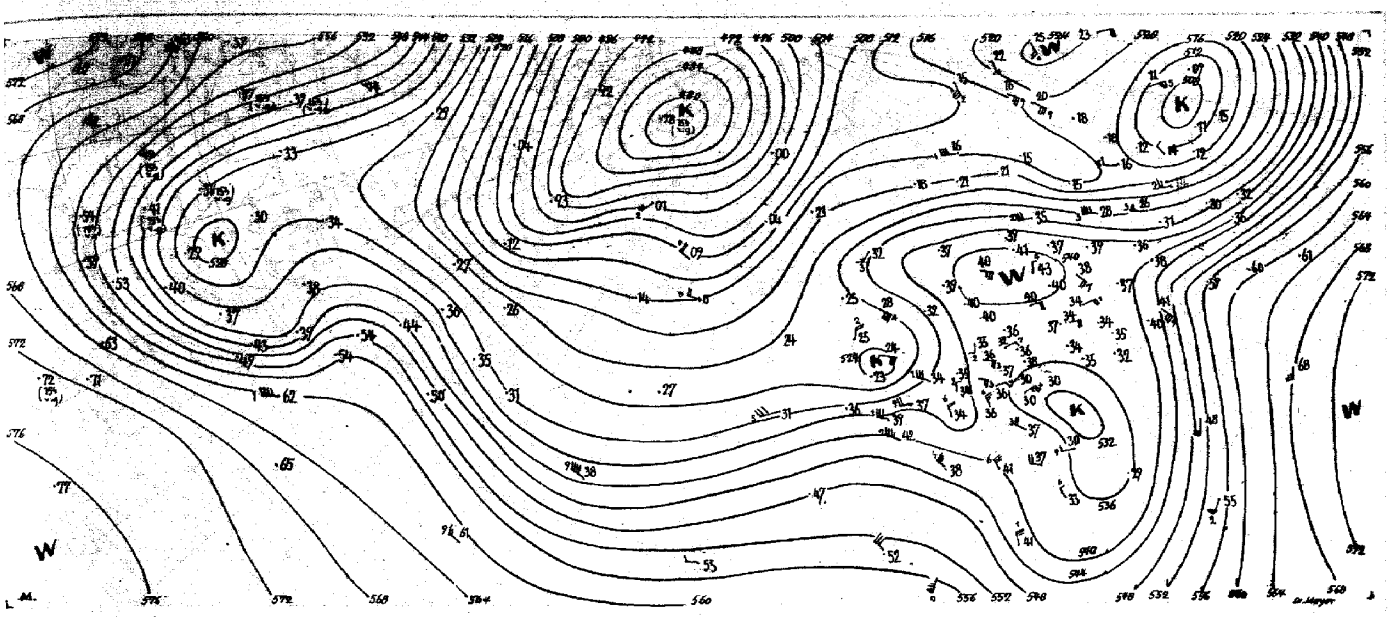

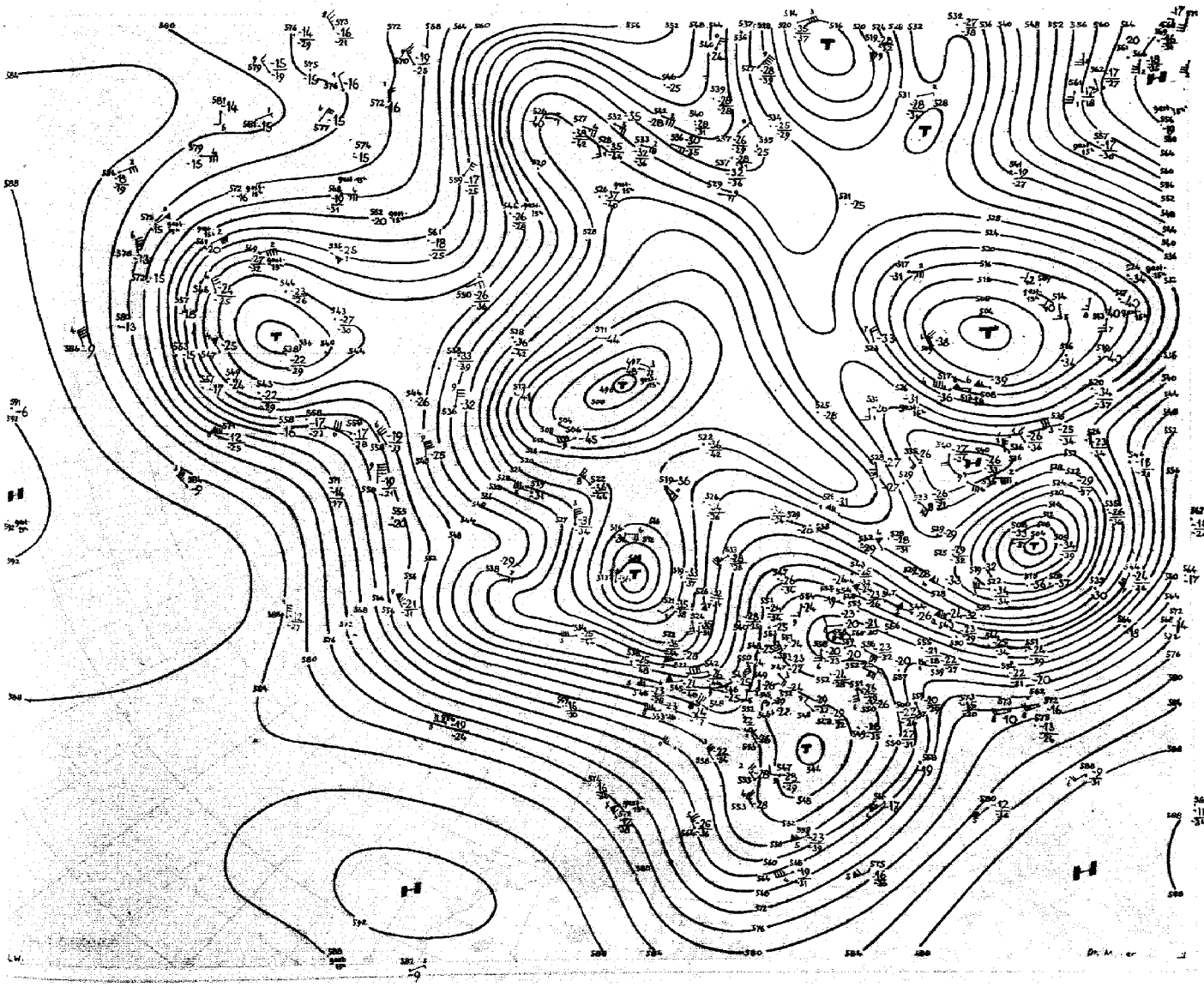

Sonntag, den 6 April 1952 Nr. ....

Station	Höhe	iii	Gestern 09 Uhr GMT: TdTd4fxfx	Nddff	VVwwW	TTapp	Gestern 12 Uhr GMT: TdTd4fxfx	Nddff	VVwwW	PPPTT	NChCC	6aapp	Gestern 15 Uhr GMT: TdTd4fxfx	Nddff	VVwwW	TTapp	Gestern 18 Uhr GMT: TdTd4fxfx	Nddff	VVwwW	PPPTT	NChCC	6Eapp	7RRTT	fgfg
Augsburg	480	852	52-12	1o71o	81o2o	o39o5	54-14	2o71o	81o3o	191o6	215oo	6o718	52-o6	211o4	81o2o	o9815	53-o4	518o2	81o3o	169o8	256o6	656o2	7oo1o	
Jngolstadt	367	860	51-16	1o9o8	75o3o	o68o8	5o-14	211q7	81o2o	188o9	216oo	67921					52-o2	214o1	82o1o	168o9	246oo	616o3	7oo11	
München	521	865	53-o7	11oo5	5oo5o	o38o4	52-o6	4o9o4	75o5o	19oo7	217o1	6o814	53-o6	3o4o3	81o2o	o8716	52-o4	716o3	4oo5o	175o6	456o6	613o2	7oo1o	
München-Riem	526	866	52---	1o91o	56o2o	o29o4	53---	312o5	81o3o	191o6	216o2	6o818	55---	5o9o6	81o22	o8715	54---	718o2	8oo22	175o7	145o6	6o5o2	7ooo9	
Landshut	391	873	52---	oo911	7oo5o	o58o7	51---	212o7	81o2o	184o9	215o1	6o82o	o1---	3o911	82o2o	1o615	o1---	323o1	81o2o	171o7	148o1	6o5o1	7oo1o	
Passau-Oberhaus	409	893	53-14	1o9o8	81o2o	o6912	53-13	1o9o5	81o2o	193o8	115oo	6o819	53-o8	3o9o6	81o3o	1o82o	53-o8	5o9o6	81o3o	17oo8	455o5	616o3	7oo1o	
Feldberg/Schw. □	1493	908	58-o9	417o8	81o3o	542oo	56-12	62oo8	81o3o	46152	521o1	6o7o2	54-o8	726o4	65o52	528o1	56-14	62311	6oo12	46153	6224o	674o1	7oo51	17
Friedrichshafen	401	934	51---	2o4o3	3oo5o	o39o1	51---	624o6	5oo5o	192o6	127o6	67914	oo---	62oo2	81o31	o681o	o1---	718o2	8oo32	181o6	757o2	6o4o1	7ooo7	
Kempten-Lenzfried	705	946	53-o1	136o1	2oo52	o17o4	51---	3o4o2	6oo5o	193o5	316oo	6o713	53-1o	329o6	8oo21	o78o9	52-o8	727o6	6oo51	188o5	756o6	614o5	7ooo8	
Oberstdorf	810	948	54-oo	ooooo	3oo5o	o27o4	53-o2	7oooo	4oo51	173o7	155o6	6o716	51-o8	936o2	5oo51	o77o4	52-o8	83oo3	5oo52	186o4	75677	674o5	7ooo8	16
Zugspitze □	2960	961	65-o5	421o4	87o3o	573oo	62-o4	116o3	86o12	o2457	oo9o1	6o8o3	61-o7	925o5	x1784	618o4	63-15	93413	x1457	o1662	9-o---	698o4	79755	16
Hohenpeißenbg. □	977	962	54-o4	9o2o3	x5474	537o2	53-o6	636o3	5o1o4	o38oo	624oo	6o7o6	52-o7	736o4	4oo52	o37o8	51-o4	836o3	4o1o2	o33o1	856---	664o3	7ooo3	o7
Garmisch-Partenk.	704	963	52-o9	236o6	81o2o	o19o5	51-18	33614	81o2o	175o4	216o1	6o814	52-14	7o21o	8oo32	o66o7	51-o5	8o2o3	6oo5o	174o5	856---	614o7	7ooo5	
Bad Tölz	654	971	53-o3	734o3	1o1o4	5o4o3	52-o3	434o3	5oo54	193o5	226o1	679o9	51-o4	725o4	5oo5o	o6817	51-o1	824o1	5oo5o	176o5	186o7	654o1	7ooo8	
Wendelstein □	1735	980	61---	2oooo	85o2o	523o3	52---	9oooo	x3474	21852	9-o---	6o9o9					56---	72714	4o1o4	21754	351o2	693oo	7oo51	
Berchtesgaden	542	997	53---	5oooo	83o3o	o47o9	53---	736o7	81o2o	169o9	oo9o2	6o723					52---	7oooo	81o3o	165o7	357o2	614o6	7oo11	

Station	Höhe	iii	Gestern 21 Uhr GMT: TdTd4fxfx	Nddff	VVwwW	TTapp	Heute 00 Uhr GMT: TdTd4fxfx	Nddff	VVwwW	PPPTT	NChCC	6aapp	Heute 03 Uhr GMT: TdTd4fxfx	Nddff	VVwwW	TTapp	Heute 06 Uhr GMT: TdTd4fxfx	Nddff	VVwwW	PPPTT	NChCC	6Eapp	7RRTT	fgfgTnTn	RRxsss	ss
Augsburg	480	852	51-o4	b25o2	5oo52	o44o7	51-o8	625o6	5o1o2	193o2	oo956	614o3	51-o6	823o4	5o1o2	o23o7	51-o8	823o6	6o1o2	216o2	867---	65314	7ooo2	---5o2	oo114	97
Jngolstadt	367	860							0								o1-o6	825o3	4o1o2	2o7o2	855---	61312	7ooo1	---513	oo118	oo
München	521	865	51-o6	724o5	75o52	o51o6	51-o6	627o4	8oo22	19oo3	oo948	6o3oo	51-o6	829o4	8oo32	o23o9	52-o8	827o5	3oo52	215o3	oo97-	61313	7ooo2	---ooo	oo1o4	oo
München-Riem	526	866	52---	725o4	4oo52	o41o3	51---	627o6	64o12	186o3	oo946	676o1	5o---	727o8	64o32	o3314	52---	827o7	56o21	212o3	4567-	6o411	7ooo1	oo5o4	oo113	oo
Landshut	391	873	o1---	5oooo	8oo3o	o11o4			2				oo---	825o6	3o1o2	o24o7	oo---	72513	5o1o2	2o3o2	oo976	6o4o9	7oo5o	---534	oo1o1	oo
Passau-Oberhaus	409	893	53-o2	8o9o6	81o12	o5313	5o-oo	7oooo	75o32	193o3	555o6	6o3oo	5o---	8oooo	4o1o2	o23o3	oo-o1	8oooo	8oo22	2o4o2	866---	6o3o5	7ooo1	---ooo	oo1o9	oo
Feldberg/Schw. □	1493	908	56-23	52318	6oo52	554o2	57-23	52322	6oo52	46355	552oo	6o3oo	56-22	82317	6oo52	554o4	56-23	82o19	5o712	47455	87o---	671o7	79755	26566	97o7o	57
Friedrichshafen	401	934					51---	825o8	6oo52	2o5o5	856---	6o314	51---	824o2	6oo52	o41o2	oo---	7oooo	6oo52	223o3	757oo	6o412	7ooo3	---oo7	ooo9o	oo
Kempten-Lenzfried	705	946	52-oo	7oooo	5oo52	o43o4	52-13	825o9	5oo52	2o4o3	856---	614o5	54-o6	823o4	6oo52	o2311	54-oo	8oooo	81o22	229o2	857---	613o9	7ooo2	---oo3	ooo83	oo
Oberstdorf	810	948							2								51-o2	82oo2	5oo52	234o1	857---	672o6	7oo5o	125o7	ooo93	23
Zugspitze □	2960	961	64-24	93o22	x1454	63oo2	65-25	93322	x1714	o1463	9-o---	6o8o4	65-23	9232o	x1717	633oo	66-25	73122	x2427	o2564	72---	69311	7o165	25---	o1o86	96 (5oo om)
Hohenpeißenbg. □	977	962	53-1o	724o9	3o1o2	o11o4	52-17	62911	4o1o2	o37o1	656---	6o2oo	51-22	72716	4o1o2	o12o9	54-22	72515	5o1o2	o555o	756---	662o9	7oo51	2452o	ooo49	o5
Garmisch-Partenk.	704	963	51-o1	7oooo	6oo52	o31o5			2				51-oo	7oooo	5o1o2	o24o7	51-o2	8oooo	5o7o2	217o1	365---	63315	797oo	---515	97o79	oo
Bad Tölz	654	971							2								53-o9	727o4	75o22	213o3	oo97-	65315	7ooo2	o9oo1	ooo81	97
Wendelstein □	1735	980							2								57---	8282o	4o717	23157	871---	6931o	7o257	---583	o2o75	69
Berchtesgaden	542	997							2								oo---	8oooo	251o2	219o2	865---	61217	7ooo2	---oo4	ooo88	oo

Station	Berlin			Wiesbaden			München			Berlin			Wiesbaden			München			Erlangen			Friedrichshafen		
YYGG	o5o9			o5o9			o5o9			o515			o515			o515			o515					
mb	HHHH	TTTdTd	ddff	HHHH	TTTdTd	ddff	HHHH	TTTdTd	ddff	HHHH	TTTdTd	ddff	HHHH	TTTdTd	ddff	HHHH	TTTdTd	ddff	HHHH	TTTdTd	ddff	HHHH	TTTdTd	ddff
41	2178	o4	2412	2193		281o				2177	o4	2414	22o3	o2	28o4	2168	o6							
96	1631	o3	22o9	1643	o3	12o1	1637	o3		1632	o4	251o	1652	o1	2915	1623	o4		1621	o5				
100	16o4	o3	22o7	1617	o3	22o3	161o	o3		16o5	o4	251o	1625	o1	29o6	1597	o4		1595	o5				
200	1158	o8	1218	1166	oo	17o1	1159	99	o924	1159	o6	1313	117o	o1	12o9	1149	o1	1822	1149	o4				
225	1o84	13	1124	1o9o	o5	17o1	1o82	o2	o926	1o85	11	1216	1o94	o6	1124	1o74	o4	1o31	1o75	o8				
300	9o4	o3	o833	9o7	o3	1o3o	898	o3	o94o	9o4	o4	1226	91o	oo	1132	891	o6	o928	894	o5				
500	554	7679	o816	56o	76	1oo3	551	76	1o29	554	75	142o	558	74	1118	546	78	o918	548	789o				
700	3o1	58	1o1o	3o5	57	1214	299	59	1o22	3o1	58	1112	3o3	55	1317	297	62	11o8	297	5974				
850	15o	5657	1o1o	152	5461	1117	147	5365	1o19	149	5456	1111	149	5o56	151o	146	5358	o8o8	146	5364				
1000	o2o	o652	o9o6	o21			o18			o18	o752	1oo4	o16	11oo	121o	o14			o14					
	PPP	TTTdTd	ddff	PPP	TTTdTd	ddff	PPP	TTTdTd	ddff	PPP	TTTdTd	ddff	PPP	TTTdTd	ddff	PPP	TTTdTd	ddff	PPP	TTTdTd	ddff	PPP	TTTdTd	ddff
Markante Punkte	o23	o4	251o							113	o2	231o	o1o	93	15o4	o13	o3		o8o	o3				
	o5o	o4	2414	o55	o4	291o				183	o3	151o	o34	o2	2913	o39	o6		15o	o2				
	15o	o2	21o9	o75	o1	281o	o67	o2		23o	12	1216	o5o	o2	1413	o72	o5		175	o3				
	197	o6	1217	135	oo	16o1	115	o1		247	11	1219	o66	o3	14o5	o77	o3		212	o5				
	22o	14	1124	15o	oo	oooo	129	o2		38o	9o	1222	o75	o2	29o9	o84	o5		25o	12				
	386	89	o826	245	o9	16o2	15o	o1		5o8	7478	142o	15o	99	12o5	132	o4		35o	98				
	4oo	88	o826	256	o9	1223	265	o7	o931	582	6771	o716	194	99	12o8	15o	o2		4oo	9191				
	478	7882	o823	4oo	89	1o37	335	oo	o94o	6o3	6674	o816	228	o7	1124	273	o9	o928	6oo	6781				
	575	6773	o812	538	71	1o23	4oo	9o	o934	63o	6379	1o1o	25o	o7	1124	317	o4	o925	71o	5973				
	596	6681	1o11	73o	55	1214	538	73	1o26	76o	54	1o11	283	o4	1124	4oo	91	o922	745	577o				
	716	58	1o1o	8oo	53	1215	621	65	1o24	774	5572	111o	4oo	86	1137	4o5	9o	o922	78o	5767				
	739	59	1o1o	8o7	5563	1215	767	55	1o23	787	567o	1111	729	55	1411	768	5875	1o1o	79o	5967				
	767	5875	1o1o	84o	556o	1117	818	5372	1o21	8oo	5761	111o	79o	5o7o	151o	792	5963	o9o9	83o	5458				
	8o4	5859	1o1o	959	o556	1111	9oo	5358	o912	8o2	5859	111o	84o	5o56	11o9	818	5761	o9o9	975	o855				
	o19	o7o1	o9o6	oo9	o75o	o7o6	957	o352	o9o7	o16	o9oo	1oo2	oo2	1254	121o	954	o853	o4o3	983	1251				
41/96	547			55o						545			551			545								
96/225	547			553			555			547			558			549			546					
225/500	53o			53o			531			531			536			528			527					
500/1000	534			539			533			536			542			532			534					

Ergänzungen

Station	Höhe	iii	TxTx-TnTn	RRxsss	ss
Geisenheim	109	628	13-o3	92o94	oo
Ellwangen	439	749	---o1	oo---	oo
Freudenstadt	798	815	o4-5o	ooo83	o3
Tübingen	370	626	11-o3	ooo88	oo
Donaueschingen	621	717			
Zwiesel	571	79o	1o-51	oo1oo	oo

Wolkenzug

iii	YY-GG	Cddvv	Cddvv	iii	YY-GG	Cddvv	Cddvv
692	o5-15	2o41o					
438	o6-oo	223o6					

543	Mittelwerte der rel. Topographie über Berlin im April
541	
542	
538	April

Station	Berlin			Wiesbaden			München			Berlin			Wiesbaden			München			Erlangen			Friedrichshafen		
YYGG	o521			o521			o521			o6o3			o6o3			o6o3			o6o3					
mb	HHHH	TTTdTd	ddff	HHHH	TTTdTd	ddff	HHHH	TTTdTd	ddff	HHHH	TTTdTd	ddff	HHHH	TTTdTd	ddff	HHHH	TTTdTd	ddff	HHHH	TTTdTd	ddff	HHHH	TTTdTd	ddff
41																								
96	1632			1636	96	28o3				1622			1637	o3	2213	1626	o3		1626	o3				
100	16o6			161o	o5	28o4				1596			1611	o3	2213	16oo	o3		16oo	o4				
200	1159	o4	1617	1o6o	o1	15o3	1551	o2	121o	1149	o3	11o9	1159	oo	27o5	1151	oo	o21o	1149	o1				
225	1o84	o8	1322	1o84	o5	12o6	1o75	o2	o612	1o74	o6	1124	1o88	o2	26o6	1o75	o2	o2o8	1o73	o2				
300	9o3	o4	1137	9o1	o3	1117	891	o6	o412	892	o6	114o	899	oo	2812	89o	o5	322o	889	o6				
500	554	768o	1222	552	76	1314	546	78	o4o8	547	77	1322	55o	76	19o8	546	98	36o8	545	7983				
700	3oo	57	1311	299	58	1711	297	63	16o6	296	6o74	1517	297	5871	2411	298	6565	2626	295	6266				
850	148	5456	1316	147	5155	1811	146	536o	24o4	145	5661	1613	145	5257	2418	147	5358	2822	146	5456				
1000	o17	o6oo	14o6	o15	o7o2	36o2	o15			o15	o554	16o8	o14	o5oo	18o6	o16			o15					
	PPP	TTTdTd	ddff	PPP	TTTdTd	ddff	PPP	TTTdTd	ddff	PPP	TTTdTd	ddff	PPP	TTTdTd	ddff	PPP	TTTdTd	ddff	PPP	TTTdTd	ddff	PPP	TTTdTd	ddff
Markante Punkte	12o	o3	2413							13o	o3	231o							o8o	o3				
	15o	o1	221o							15o	o3	231o				o86	o3		o9o	o2				
	236	1o	133o							2o2	o3	1124	o76	o4	2214	116	o4		127	o1				
	28o	o8	1139	o97	o6	28o3				255	o9	1138	15o	99	2913	15o	o1		18o	99				
	386	9o	1237	14o	oo	2513	153	oo	2113	281	o9	114o	199	99	26o6	191	99	o212	19o	o1				
	45o	81	1225	15o	oo	2611	23o	o2	o713	4oo	91	1131	224	o1	26o6	296	o6	322o	255	o6				
	482	7785	1223	25o	o8	12o6	295	o7	o512	4o3	9o	1131	232	o5	26o6	318	o4	3213	275	o6				
	545	7o81	1317	281	o6	1117	4oo	81	o31o	5o2	7789	1321	244	o8	2812	4oo	91	o1o8	285	o8				
	6o3	658o	1315	4oo	88	1214	4o5	9o	o3o9	547	7385	1321	4oo	88	11o7	4o9	9o	o2o9	34o	o2				
	622	62	1313	65o	62	1212	6o2	68	o6o8	662	6277	1317	68o	6173	19o9	525	7677	3612	42o	8892				
	64o	62	1313	744	5672	1612	715	6279	2oo4	73o	5773	1615	728	5767	2412	643	6678	2916	67o	637o				
	773	5371	1213	764	5858	181o	746	6265	26o4	773	557o	1614	744	5473	2413	659	6772	2624	73o	6565				
	81o	5757	1315	966	o8oo	2111	914	o257	21o3	8oo	6o61	1614	77o	586o	2412	685	6667	2626	87o	5255				
	95o	o452	141o	976	o651	2111	943	o451	19o2	966	o458	1611	952	o654	2415	915	o254	2614	975	o3oo				
	o15	o7o1	14o5	oo1	o7o4	36o2	955	o256	18o2	o12	o553	16o6	ooo	o5oo	18o6	956	o35o	27o6	984	o3o1				
41/96																								
96/225	548			552						548			555			551			553					
225/500	53o			532			529			527			532			529			528					
500/1000	537			537			531			532			536			53o			53o					

Höhenwinde

Schlüssel	ddff	ddff	ddff	ddff	ddff	ddff
Station	Bremen		Kassel		Frankfurt R/M.	
YYGG					o5o8	
16200 m						
11700 "						
11100 "						
9000 "						
5400 "					1234	
3000 "					1o16	
1500 "					1217	
0 "					o6o6	
Station	Karlsruhe		Stuttgart		Erlangen	
YYGG	o5o9	o515	o5o9		o5o9	
16200 m						
11700 "						
11100 "						
9000 "						
5400 "	113o					
3000 "	1224	121o			122o	
1500 "	1221	1513	1315		122o	
0 "	o7o2	o9o6	o9o7		o9o8	
Station	Heidelberg		Friedrichshafen			
YYGG			o5o8			
16200 m						
11700 "						
11100 "						
9000 "						
5400 "			o81o			
3000 "			111o			
1500 "			19o6			
0 "			o4o3			

□ = Luftdruck in Stationshöhe

LIBRARY
WEATHER BUREAU

Täglicher Wetterbericht

Herausgegeben vom Deutschen Wetterdienst in der US-Zone, Zentralamt Bad Kissingen

Erscheint täglich, Postbezug monatlich 5.– DM

Bei unregelmäßiger Lieferung sind Beschwerden immer an das Zustellpostamt zu richten.

Nachdruck verboten, Verlagsort Bad Kissingen

Jahrgang: 1952 Montag den 7. April Nummer: 98

Station			Gestern 09 Uhr GMT				Gestern 12 Uhr GMT						Gestern 15 Uhr GMT				Gestern 18 Uhr GMT							
	Höhe	iii	TdTd4fxfx	Nddff	VVwwW	TTapp	TdTd4fxfx	Nddff	VVwwW	PPPTT	NhChCC	6aapp	TdTd4fxfx	Nddff	VVwwW	TTapp	TdTd4fxfx	Nddff	VVwwW	PPPTT	NhChCC	6Eapp	7RRTxTx	fgfg
Bremerhaven	6	129	o5-12	11911	3oo5o	o61o4	o4-17	31913	5oo5o	144o9	375oo	649o1	o4-21	12o16	81o1o	127o8	51-15	61812	35o51	132o9	oo936	6o9o4	7oo12	21
Bremen	4	224	o1-16	51911	32o5o	o81o6	o4-15	32119	56o5o	15312	325oo	646o4	o2-26	11818	56o52	139o5	o3-14	61711	48o5o	14411	558o6	6o7o1	7oo14	26
Berlin-Dahlem	51	381	51-o7	81oo5	5oo22	c73oo	53-o9	31ooo	8oo12	15111	11741	6o8o2	52-o6	624o4	81o2o	118o2	51-o3	615o3	5oo52	184o9	oo932	6o4o5	7oo12	12
Berlin-Tempelh.	48	384	o1-o6	813o6	56o22	o71o3	52-o8	313o5	8oo12	1791o	186oo	619o2	52-oo	6oooo	8oo3o	119o4	52-o6	413o4	8oo2o	1791o	458oo	6o2o4	7oo11	
Kassel	187	438	o2-o8	72oo6	25o52	o72o1	o2-12	72o12	4oo52	183o9	756—	641o7	o4-12	52o1o	7oo52	1ooo1	o5-o8	42oo6	6oo52	18oo9	oo9o5	618o1	7oo11	
Nürburg □	611	510					o1—	62313	82o15	457o7	624oo	6o3o7					o2—	82o13	81o32	457o6	7647-	6o4o5	797o8	
Koblenz	97	515	o4-o9	72oo5	2o216	o6311	o2-18	42o13	81o26	17612	425oo	679o2	o1-13	623o9	81o3o	149o6	o2-o5	82oo5	81o22	17612	2552-	6o4o3	7o114	
Fuchskauten □	657	523					o2—	623o6	2o287	395o3	862—	6o3o6					51—	72315	82o38	398o6	753—	558o5	793o9	
Limburg/Lahn	130	525	o2-oo	8oooo	o9636	o33o-	o5-o2	627o1	4oo56	19oo9	385oo	64oo4					o4-o7	82oo4	81o21	18711	5642-	6o4o9	7o214	
Gießen	185	532	o1-o5	822o6	2oo52	o62o7	o4-o6	818o4	5o1o6	19oo6	855—	6o212	o4-12	62oo4	81252	1o7o9	o2-1o	818o6	81o38	18o1o	5557-	614o5	7oo13	18
Bad Wildungen	280	535	52-14	6181o	6oo22	o72o5	o2-12	513o4	6o252	176o7	2854-	611o5					o2-o8	418o4	6oo58	175o9	oo9o6	6o2o1	79711	
Schlüchtern	205	539	oo-11	725o7	75o22	o72o2	o3-o8	823o5	4o616	2o2o6	5742-	6o214	o4-o5	423o3	61o16	1o7o7	o3-o5	325o3	81o16	199o9	145o2	614o7	79711	
Schenklengsfeld	314	543	oo-14	118o8	81o12	o82oo	o3-18	72o12	5oo51	192o7	685—	6o312					o3-1o	22oo8	81o22	192o8	14645	6o4oo	7ooo9	
Wasserkuppe □	921	544	54-16	42214	8oo3o	o22o4	oo-15	92113	o3732	1oooo	9-o—	6o3o9	oo-17	42417	8o288	o22o3	oo-21	52119	6oo38	1o8o2	323o5	654o5	797o4	23
Trier-Petrisberg	273	609	o4-16	72312	6o1o2	o73o2	o3-19	72312	6oo52	1981o	725—	6o312	o3-28	72318	82o32	119o5	o5-23	82312	8o612	198o9	oo97-	612o4	79712	3o
Erbeskopf □	817	615	o1—	223o9	7oo16	o54o8	o2—	72313	81o22	2ooo5	725oo	64111	o4—	52315	81o28	o89o5	o2—	82318	8o5o8	193o8	57517	6o4o3	797o9	
Mainz	131	632	o3-o3	82oo1	15616	o52o8	o5-o4	636o2	2o1o6	197o5	625oo	61oo4	o3-22	52715	8oo21	114oo	o5-o6	82oo4	81o31	1981o	7o777	6o2o3	79512	
Kl.Feldberg/Ts. □	806	635	5o-16	92313	x2738	5o3o7	o2-14	72212	o5418	235o3	761—	611o8	o1-18	52314	35o54	o2oo2	o2-13	723o9	5o1o4	243o4	6646-	654o6	7o3o7	
Frankf. Rhein-Main	110	637	o4-1o	8211o	32616	o5212	o5-22	52o15	4o1o6	197o8	555oo	64115	o2-28	7252o	8oo28	112o8	o4-14	82o1o	81o28	1961o	557o7	6o2o7	7o112	3o
Frankf. Stadt	103	638	o3-14	822o6	15612	o6311	o5-11	225o6	2o1o6	195o9	185oo	61oo4	o1-25	6251o	75o5o	127o6	o3-14	822o6	81o2o	1941o	25677	614o6	7o113	26
Darmstadt	263	639	o2-14	82o1o	25616	o4412	o4-21	42o11	5o1o6	198o8	114oo	671o4	o5-19	72o13	818o2	o95o3	o4-16	8181o	81o38	198o8	54547	612o4	7o211	26
Würzburg	259	655	oo-15	824o9	81o32	o72o5	o2-16	82o13	81o26	211o6	855—	6o214	o2-15	329o9	81o12	119o8	o2-17	62513	81o21	2o8o9	455o1	6o4o9	79711	
Bad Kissingen	223	658	oo-o8	723o6	4oo52	o82o1	o5-1o	727o6	5o256	2ooo8	6867-	6o21o	o2-1o	618o8	75o52	1oooo	o2-o7	723o5	81o32	2o2o9	2867-	6o4o3	79111	
Bamberg	382	670	51-15	72412	191o6	o61o7	o1-23	8222o	6oo52	2o3o6	1757-	6o2o9	o1-22	82519	8oo26	o62o5	o2-12	32311	81o36	2o8o7	345oo	612o1	797o8	
Coburg	350	671					51—	823o5	5oo52	194o8	6552-	6o3o4					o2—	318o2	5oo56	2o4o8	356o1	612o4	797o8	
Bayreuth	341	681	oo-o2	21oo2	2oo52	o61o4	51-13	826o9	25o52	2o6o8	865—	6o7o5	o2-13	825o9	75o52	o72o9	o1-o2	1oooo	75o52	217o6	147oo	6o3o3	7ooo9	
Hof	567	685	51-14	3251o	6oo52	o42o4	53-22	72514	81o32	194o6	485—	6o2o8	o1-22	62514	81o22	o63o7	o1-17	3221o	6o1o2	215o4	285oo	652o8	7ooo8	23
Weiden	396	688	o2-o4	327o4	4oo52	o62o7	51-16	72714	7oo52	199o8	585—	6o2o4	o1-14	8271o	7oo58	o7111	o1-o6	227o4	6oo58	22oo6	24649	612o7	797o9	
Silberhütte □	829	692	52-12	623o8	3o1o2	o1316	53-24	82316	81o52	2o2o3	685—	6o3o5	51-16	7251o	75278	o211o	oo-1o	225o5	75258	217o2	oo96o	652o5	791o4	
Weinbiet/Wnstr. □	556	718																						
Neustadt/Weinstr.	146	723	o2-1o	725o8	81o26	o7416	o3-15	7251o	81o22	21o16	726oo	64ooo	o4-12	623o5	81o22	127o3	o4-1o	823o5	81o22	2o811	4561-	6o2o1	79713	
Baden-Baden	125	725	o2—	62314	6o216	o7112	o3—	72312	8oo26	222o9	756—	6411o	o5—	623o8	8oo22	1o7o8	o5—	723o6	81o22	2171o	35636	6o4oo	79711	
Karlsruhe	115	727	o2-16	7221o	5o216	o62o9	o4-12	523o8	8oo26	211o9	185oo	641o6	o6-12	522o7	81o12	116o4	o3-o4	82oo3	81o32	2o91o	oo937	6o4o1	79112	22
Mannheim	97	729	o3-1o	822o9	2o616	o5312	o4—	625o9	75o26	2o41o	625oo	671o5	o4-12	62512	81o22	127o3	o4-o9	722o8	81o22	2o31o	6464-	612o1	79512	
Königstuhl □	561	732	o1-18	92315	x2687	o1313	o3-2o	62315	5o1o7	526o5	624oo	6o3o7	o3-12	62312	8oo22	o81o2	o3-15	72o12	8oo22	531o6	14536	614o3	7o1o8	
Stuttgart	305	737	52-19	823o8	4oo52	o6423	o1-15	625o7	76826	211o9	5863o	641o7	o1-13	721o2	75258	1o3oo	o2-o8	621o4	8oo28	213o9	356o6	6o2o4	79111	18
Stuttgart-Echt.	405	738	51-14	82111	8o612	o5211	5o-15	7231o	8oo26	215o8	285—	641o8	o1-13	729o9	8o8o2	o92oo	o1-o5	72oo5	81258	22oo8	45556	6o4o5	7971o	15
Öhringen	250	742	oo—	823o7	5oo56	o7312	o1—	825o9	6oo56	21oo8	854—	61oo4	o2-18	52713	8oo22	116o1	o3—	524o5	8oo32	211o9	445o6	6o3o7	79711	
Ansbach	440	755	oo-14	7211o	8oo22	o52o7	oo-18	82914	81o22	219o6	185—	6o3o7					o2-o8	125o5	81o18	227o7	oo96o	613o4	797o9	
Weißenburg/Bay.	435	761	5o—	82oo5	6oo52	o53o8	51—	727o5	81o22	2o8o8	3553-	6o2o5	51—	727o5	81o12	o8oo7	o1—	623o3	81o18	223o8	656oo	6o4o7	797o9	26
Nürnberg-Fürth	311	763	o1-13	723o9	6oo52	o72o9	5o-22	82318	8oo22	2o6o8	4567-	6o2o5	o2-16	72512	81o18	o91o5	o2-o6	123o4	81o18	216o7	1464o	6o4o4	7971o	
Regensburg	338	776	oo-12	62712	6oo52	o7212	53-14	72514	81o22	2o4o9	757—	6o2o4	51-14	727o8	81o12	o82o7	5o-o6	123o3	81o12	22oo7	157oo	6o2.	ooo9	
Gr.Falkenstein □	1307	791	53—	923o5	o2477	523o9	53—	72oo9	5o857	68251	733—	611o9	54—	825o9	5o858	5o2o5	53—	725o9	6o268	7oo51	732—	69413	791o1	
Freiburg	286	803	o1-o9	62oo4	81o16	o62o8	o1-14	822o8	75o36	216o9	5567-	6o2o4	o3-13	624o5	82o26	139o7	o2-14	621o5	81o26	21111	44643	6o4o4	79713	22
Dreifaltigkeitsbg □	973	818	54—	82313	5o7o2	5o31o	52—	623o9	75o27	o67o2	684oo	6o3o6	51—	823o5	81162	o32o8	oo—	623o9	6oo22	o78o4	644oo	663o3	791o5	
Stötten □	734	836	53-16	7291o	8oo22	o3313	52-12	82511	8oo22	339o3	865—	671o5	oo-12	6291o	81o22	o63oo	oo-o8	327o8	8oo18	344o5	344oo	614o5	797o6	18
Ulm	480	838	52-o8	62oo6	6oo52	o62o8	51-16	873o9	6oo52	229o6	855—	611o9	oo-1o	723o6	8oo32	o82oo	o1-o8	22oo4	6oo52	231o8	14541	612o4	7ooo9	

Station			Gestern 21 Uhr GMT				Heute 00 Uhr GMT						Heute 03 Uhr GMT				Heute 06 Uhr GMT									
	Höhe	iii	TdTd4fxfx	Nddff	VVwwW	TTapp	TdTd4fxfx	Nddff	VVwwW	PPPTT	NhChCC	6aapp	TdTd4fxfx	Nddff	VVwwW	TTapp	TdTd4fxfx	Nddff	VVwwW	PPPTT	NhChCC	6Eapp	7RRTT	fgfgTT	RRsss	ss
Bremerhaven	6	129	o5-2o	71616	7o612	o91o4			6								o8-16	81914	16616	127o9	772—	616o3	796o6	27o52	96o36	oo
Bremen	4	224	o4-21	81916	64o56	1o1o3	o7-26	8192o	64586	143o8	4742-	615o5	o8-21	81915	4o5o6	o98o3	o8-25	82o15	242o6	141o9	762—	613o1	7o1o8	26o77	o1o95	oo
Berlin-Dahlem	51	361							o								o2-o7	818o6	2o6o2	198o4	oo91-	612o5	797o3	13oo6	97o36	oo
Berlin-Tempelh.	48	384	5o-1o	713o7	56o12	o81o7	5o-o6	3oooo	56o22	193o5	357oo	6o2o7	o1-oo	ooooo	56o2o	o43oo	o2-oo	8oooo	241oo	196o5	oo97-	6o4o3	7ooo4	—oo7	oo—	oo
Kassel	187	438	o4-12	82o1o	6oo52	o91o8	o6-14	82o12	5o612	189o8	866—	649o1	o6-12	82o1o	5o616	o88o3	o6-12	82o1o	3o616	191o8	774—	612o5	7o1o7	—o6o	o1o8o	oo
Nürburg □	611	510							6								o5—	82313	81o22	461o6	6737-	613oo	7o3o5	—o31	o2—	oo
Koblenz	97	515							6								o6-o5	82oo5	816o6	1911o	775—	613o4	7o3o8	——	o4o54	oo
Fuchskauten □	657	523							8								o5—	82313	4o6o6	4o7o5	871—	653oo	7o5o4	—o35	[illegible]	97
Limburg/Lahn	130	525							6								o7-o2	618o1	8oo26	198o9	5641o	612o3	7o4o8	—o68	o5o5o	oo
Gießen	185	532	o4-12	818o7	81o22	o9311	o6-o6	818o5	81616	195o7	875—	614oo	o6-o6	818o6	8o616	o73oo	o6-o9	816o8	81o25	195o7	6957-	613oo	795o7	12863	o5634	oo
Bad Wildungen	280	535							6								o6-12	818o6	6o1o6	186o8	674—	614o7	792o7	—o59	98o72	oo
Schlüchtern	205	539	o4-o3	827o2	4o1oo	o71o8	o6-o1	8oooo	2o616	212o7	5742-	611o4	o6-o6	822o4	2o616	o76o5	o6-o3	822o2	75o26	211o7	3742-	614o4	7o5o6	—o53	o5o38	oo
Schenklengsfeld	314	543							2								o5-14	72o1o	752o6	2o7o7	6747-	613o1	7o1o6	—o48	o1—	oo
Wasserkuppe □	921	544	o1-21	82118	4o1o6	o231o	o2-24	92321	x1616	118o2	9-o—	6o3oo	o2-3o	92387	x2616	o27o4	o3-27	9222o	x2536	118o3	9-o—	653o4	7o2o2	32o1o	o2o38	97
Trier-Petrisberg	273	607							6								o7-25	72318	811o6	2o6o9	oo9o2	614o1	7o2o8	27o67	o2o28	oo
Erbeskopf □	817	615							6								o5—	62318	99o12	2o4o7	2647-	619o4	7o1o7	—o53	o1o49	oo
Mainz	131	632							6								o6-o2	72oo1	351o6	21oo7	6757-	614o1	7o7o7	—o61	o7o32	oo
Kl.Feldberg/Ts. □	806	635	o3-16	82314	15612	o33o7	o3-23	92218	x2636	246o3	9-o—	649o4	o3-22	92518	x2616	o34oo	o3-19	92215	x3456	248o3	9-o—	652o2	7o4o3	—o41	o7o31	97
Frankf. Rhein-Main	110	637	o6-18	82314	64612	o941o	o6-18	82o14	4o616	2o7o7	865—	619o1	o6-12	823o8	32616	o73oo	o6-18	72112	4o216	2o8o7	3657-	611o1	7o3o7	o59	o4o23	oo
Frankf. Stadt	103	638	o5-17	819o7	75o22	1o3o9	o6-12	818o3	5o616	2o4o8	6652-	6o2o1	o6-o4	821o3	5o616	o83oo	o6-o5	819o3	4o216	2o7o8	6657-	512o3	7o3o8	19o64	o3o34	oo
Darmstadt	263	639	o4-24	81815	816o2	o9211	o6-14	8181o	8o616	213o7	3552-	671o2	o5-18	8181o	o65o5	o86o5	o4-18	71811	826o6	212o9	2557-	624o6	7o3o7	25o59	o5o36	oo
Würzburg	259	655	o2-22	82217	81o31	o821o	o4-o7	82oo5	7o6o2	224o7	866—	672o4	o4-2o	72o13	7o216	o89o4	o4-o5	82oo2	81o26	227o8	856—	614o7	791o6	—o49	91o29	oo
Bad Kissingen	223	658	o3-o5	823o3	81o22	o8311	o5-o6	82oo4	5o612	223o7	6752-	6o2o7	o5-o9	818o4	2o616	o67o5	o5-o5	72oo3	4o616	224o6	6757-	612o5	7o2o6	—o48	o2o42	oo
Bamberg	382	670	o2-14	12313	81o2o	o54o8	o2-o2	82311	8o61o	229o5	855—	6o2o8	o4-16	81814	3o616	o4ooo	o4-12	81811	6o616	231o5	855—	614o1	7o1o4	—o27	o1—	oo
Coburg	350	671							2								o4—	82oo3	1o616	223o5	6742-	614o5	7o4o5	—o25	o4—	oo
Bayreuth	341	681	o1-o2	514o2	5o1oo	o53o9	o1-o2	81oo2	5o1oo	252o3	oo97-	6o3o7	o3-o3	81oo2	2o612	o43o3	o4-o2	814o1	15612	243o4	5742-	613o3	795o2	—o1o	95o26	oo
Hof	567	685	oo-18	22o1o	4oo5o	o43o7	o1-14	72o1o	3o1oo	231o3	oo97-	6o3o5					o3-18	82414	5o592	235o4	873—	654o3	791o3	22oo9	91o35	97
Weiden	396	688	5o-oo	2oooo	6o1oo	o2211	oo-oo	6oooo	4o1oo	246o1	oo97-	6o2o5					o3-14	81212	12616	25oo3	7732-	612o4	7o2o1	—714	o2o17	oo
Silberhütte □	829	692	5o-1o	225o7	811oo	o1313	o1-1o	622o7	811oo	235o2	oo9o8	6o3o5	o1	818o7	5o612	o13o2	o1-16	922o9	x3636	24oo1	9-o—	653o3	7o1o1	—566	o1o19	97
Weinbiet/Wnstr. □	556	718							6													6	7			
Neustadt/Weinstr.	146	723	o4-oo	8oooo	8o612	1o4o7	o5-oo	8oooo	8oo26	216o8	857—	6o2oo	o4-o8	718o6	8oo22	o93oo	o4-o2	72oo8	81o22	221o9	oo97-	6o2o6	797o5	——	97—	oo
Baden-Baden	125	725											o6—	8231o	81o32	1ooo8	o5—	823o8	81o22	2251o	2567-	6o412	7ooo9	——	97—	oo
Karlsruhe	115	727	o3-oo	8oooo	7oo52	o84o7	o3-1o	821o9	5o6o6	216oo	6581-	6o2oo	o4-12	823o4	4oo56	1o7o1	o4-o4	718o3	81o16	2221o	6557-	6o4o8	797o8	2oo58	91o29	oo
Mannheim	97	729	o4-o5	822o4	6o612	o9311	o6-o6	825o6	6o6o6	213o9	5662-	6o7o1	o4-o9	825o8	6oo52	o98o1	o4-12	82o1o	81o22	217o9	2562-	614o7	797o8	—o67	95o38	oo
Königstuhl □	561	732	o2-17	82112	8o612	o74o9	o3-o2	8211o	8o612	541o5	7542-	644o1	o3-17	82113	82o26	o63oo	o2-13	822o9	83216	547o6	6542-	614o6	7o3o5	—o4o	o4o19	oo
Stuttgart	305	737	o1-1o	72oo7	8oo22	o84o8	o1-12	821o8	8o6o6	232o9	857—	6o2o8	o3-12	821o8	6o616	o83oo	o1-o8	821o5	4oo56	233o9	6572-	614o3	794o8	22—	95o2o	oo
Stuttgart-Echt.	405	738	o1-o8	723o7	8oo22	o73o7	o2-o6	823o5	8o616	238o7	856—	6o315	o7-o6	823o5	64616	o79o1	o2-o5	723o3	81o16	239o7	2567-	614o3	7o1o5	12—	o1—	oo
Öhringen	250	742	o2—	77oo8	6oo52	o71o4			2								o4—	818o7	81o22	23oo9	855—	6o4o9	7ooo7	—o61	97o3o	oo
Ansbach	440	755							o								o4-1o	82oo6	8o612	251o5	6552-	612o3	7o2o5	—o24	o2o41	oo
Weißenburg/Bay.	435	761	o1—	118o6	81o21	o6311	o1—	8231o	81612	24oo6	857—	6o2o4	o3—	8181o	75616	o62o1	o4—	8181o	4o616	25oo5	3742-	612o4	7o4o5	—o25	o4o14	oo
Nürnberg-Fürth	311	763	o2-11	o23o8	81o2o	o53o8	o2-o1	818o1	8o6o2	239o4	865—	6o2o9	o4-o7	818o7	6o616	o5oo1	o4-15	82311	75616	24oo6	5552-	614o3	7o1o4	15o12	o1o35	oo
Regensburg	338	776	5o-o1	ooooo	5o1oo	o2313	5o-oo	6oooo	5o1oo	252o1	oo9o4	6o3o8	o1-oo	8oooo	4o1o2	o23o5	o2-o3	811o3	18612	26oo3	6652-	612o5	795oo	—543	95o29	oo
Gr.Falkenstein □	1307	791	53—	725o9	5o1o2	521o7	53—	62oo9	5o1o2	71752	554o2	6o21o	52—	825o9	3o1o2	521o1	52—	923o9	x5712	72251	9-o—	694o4	7o152	—55o	o1oo5	62
Freiburg	286	803	oo-o3	819o2	81o32	1o316	oo-oo	7oooo	81o22	2311o	oo97-	671o1	oo-o3	72oo2	815o2	1o3o1	o2-13	722o8	81o25	23411	25778	6o4o3	797o9	14o64	97o36	oo
Dreifaltigkeitsbg □	973	818															52—	518o9	85o22	o97o4	oo948	663o2	7ooo3	—	91o23	
Stötten □	734	836	5o-13	625o8	8oo22	o43o9			2				o1-17	82512	4o636	o53o5	o1-o7	824o4	83o26	364o4	8o82-	613o1	7o1o4	2oo2o	o1o19	oo
Ulm	480	838	o1-o5	523o4	6oo51	o5o11	o1-o2	825o1	6oo51	255o5	865—	672o8	o1-o5	823o3	5o612	o5ooo	o1-o5	72oo2	5o1o6	261o5	6657-	614o4	797o4	—o2o	97o32	oo

□ = Luftdruck in Stationshöhe

24-std. Bodendruck - Änderung seit gestern 00 Uhr

Montag,

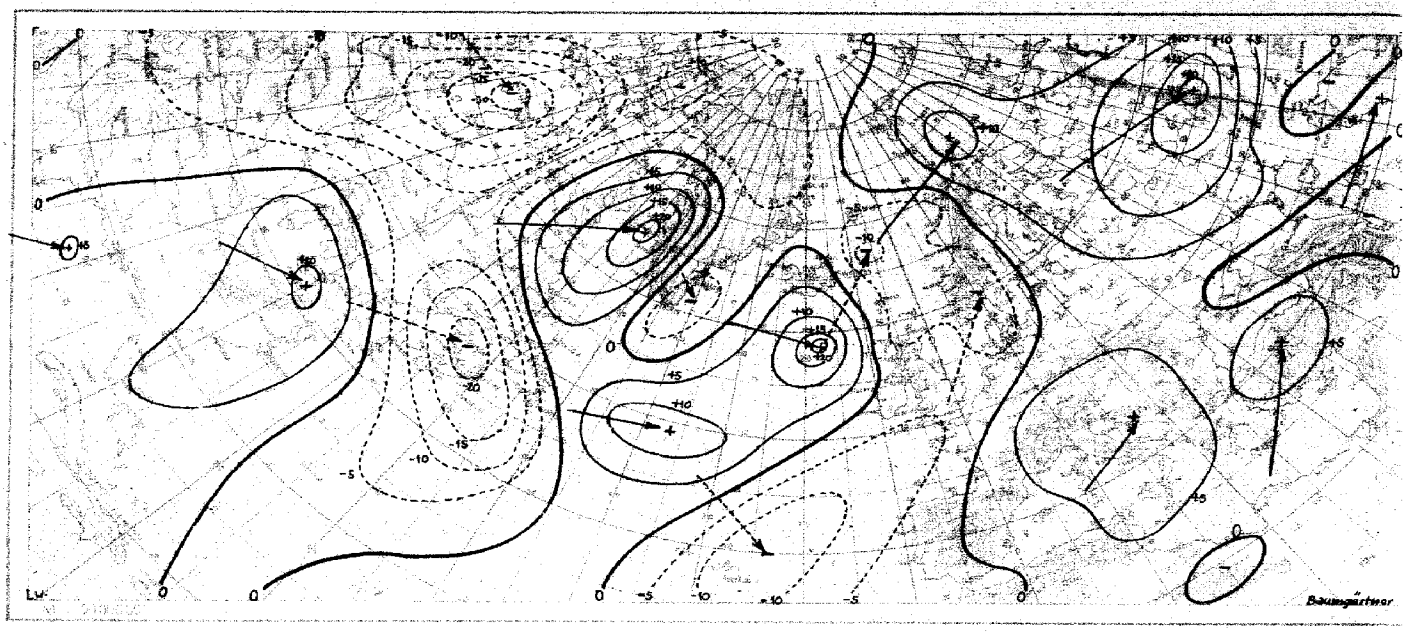

Wetterlage heute 00 Uhr

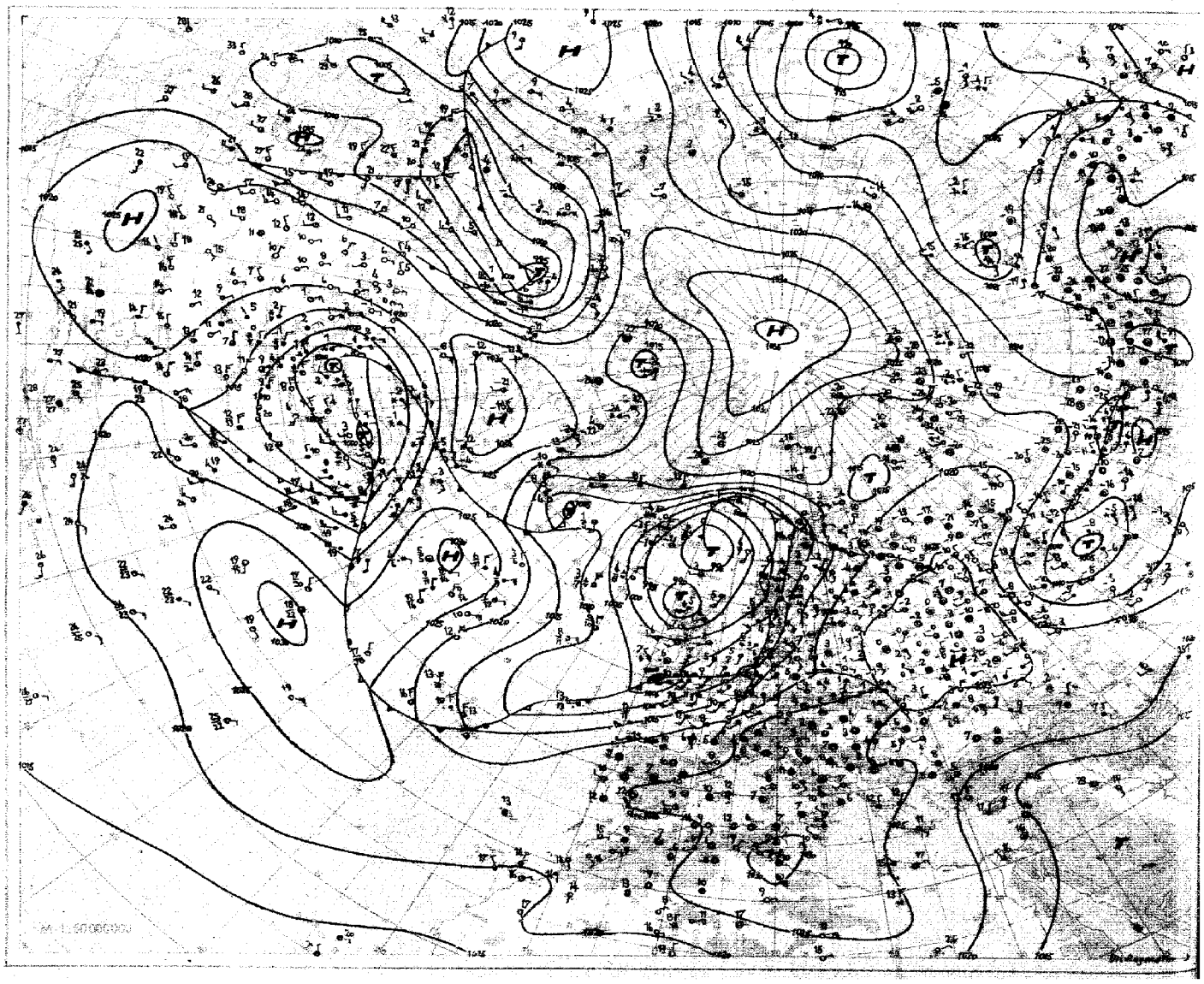

Absolute Topographie 96 mb 03 Uhr (geopot. Dekameter) Vorhersagekarte für morgen 06 Uhr

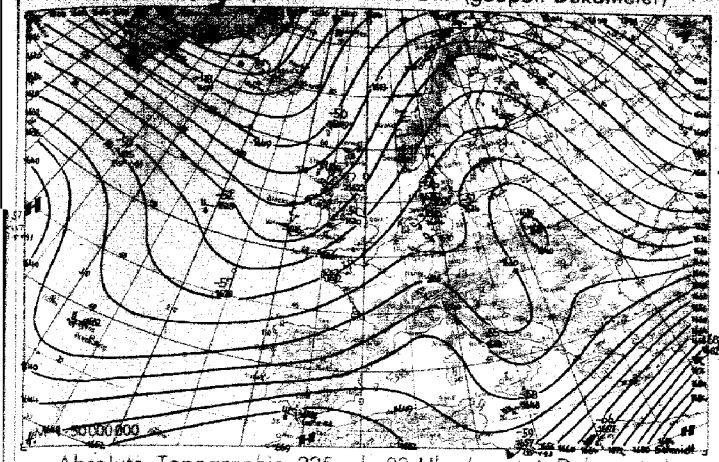

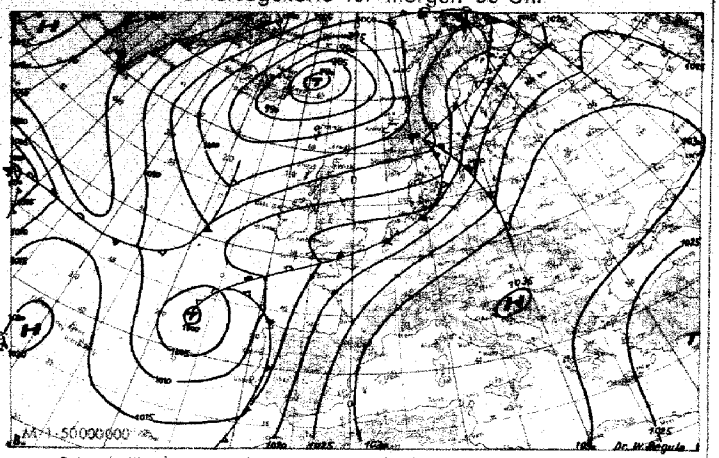

Absolute Topographie 225 mb 03 Uhr (geopot. Dekameter)

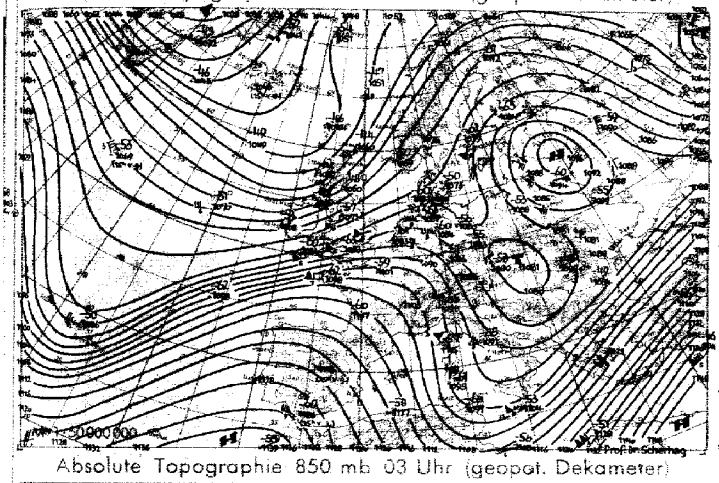

24 std. Änderung der 225 mb Fläche seit gestern 03 Uhr

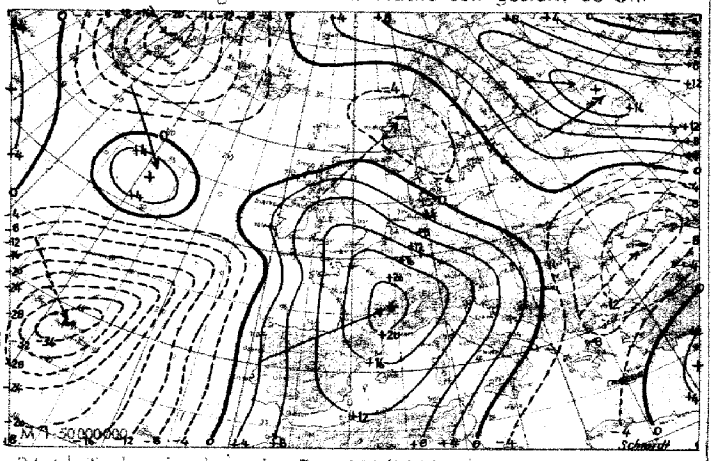

Absolute Topographie 850 mb 03 Uhr (geopot. Dekameter)

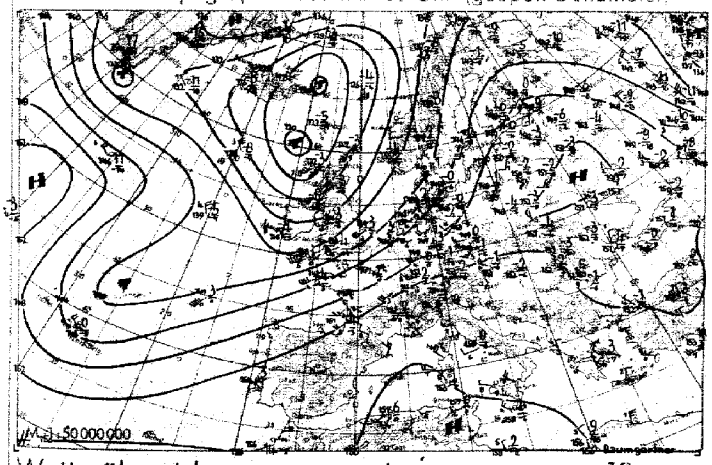

24 std. Änderung der relat. Top 500/1000 mb seit gestern 03 Uhr

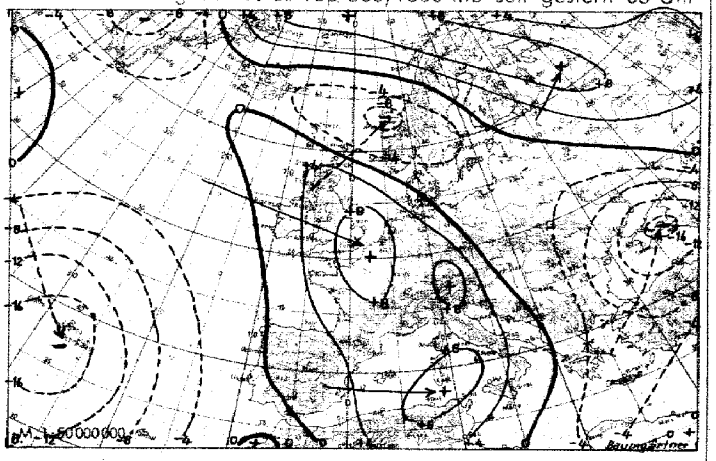

Wetterübersicht Montag, den 7. April 1952

Über dem mittleren Atlantik war ein Kaltluftvorstoß nach Südosten gegen den iberischen Höhenhochkeil gerichtet, wodurch sich unter dessen westlicher Flanke bei einem Druckfall von 10 mb ein Tief ausbildete und das Roßbreitenhoch in eine atlantische und eine nordafrikanische Zelle aufspaltete. Der weitläufigen Rückseitenabkühlung von durchschnittlich 8 Grad in der unteren Troposphärenhälfte mit dem Zentrum über den Azoren steht über Westeuropa eine Erwärmung von durchschnittlich 4 Grad gegenüber. Damit drehte die gestern noch west-östlich gerichtete Frontalzone in eine südwest-nordöstliche Richtung, und über dem Atlantik stellte sich ein weiträumiger Höhentrog her. Der Nordweststeuerung an seiner Westseite folgend, wanderte das westgrönländische Tief an den Südausgang der Dänemarkstraße, während das gestern über dem Ostatlantik gelegene Tief von 1005 mb trotz des großen Warmsektors ohne Intensitätsänderung über Südengland nach Nordosten gesteuert wird.

Durch den von Mittelschweden auf der Ostseite des Höhenhochkeiles südostwärts wandernden Druckanstieg regenerierte das ursprünglich gleichfalls südostwärts abwandernde russische Hoch. Durch einen bemerkenswert konstanten Druckanstieg im Mittelmeer bildete sich damit eine Hochdruckzone von Nordafrika bis zum Ural von 1030 mb, auf dessen Nordwestseite die Erwärmung von West- nach Mitteleuropa fortschreitet. Im Zuge dieser Entwicklung wurde Westdeutschland heute von einer Warmfront überquert, so daß nach anfänglichem Sprühregen erstmals seit Tagen wieder die Temperaturen kräftig ansteigen.

Dr. W. Regula

Voraussichtliche Wetterentwicklung:

Das von Afrika nach Mittelrußland reichende und sich noch verstärkende Hoch leistet den atlantischen Störungen kräftigen Widerstand. Daher setzt sich zunächst die Warmluft in ganz Deutschland durch, und der ostatlantische Kaltlufttrog kann erst in einigen Tagen gegen Mitteleuropa vordringen.

Prof. Dr. Scherhag

Erläuterungen zum Inhalt des Täglichen Wetterberichts

Die Beobachtungen der synoptischen Stationen sind in der Form des am 1. Jan. 1949 eingeführten intern. Wetterschlüssels veröffentlicht. Dabei bedeuten:

iii = Kennziffer der Station

T_dT_d = Taupunkt in °C (bei neg. Temp. ist 50 addiert)

N = Himmelsbedeckung in Achteln (9: nicht erkennbar)

dd = Windrichtung in 36-teiliger Skala (bei Addition von 50 ist die Windgeschwindigkeit > 100 Knoten)

ff = Windgeschwindigkeit in Knoten

VV = Sichtweite:

x0: < 20 m, x1: 20 m, x2: 40 m usf. bis x9: 180 m, 00: < 200 m, 01: 200 m, 02: 400 m usf. 80: 16000 m, 81: 20 km, 82: 40 bis 85: 100, 86: 150, 87: 200, 88: 300, 89 ≧ 500 km. Ferner kann gegeben werden 90: < 50 m, 91: 50, 92: 200, 93: 500, 94: 1000 m, 95: 2 km, 96: 4, 97: 10, 98: 20 km, 99: ≧ 50 km

ww = Wetter zur Beobachtungszeit

00-03: keine besonderen Erscheinungen (00 Wolkenentwicklung nicht feststellbar, 01 Wolken dünner werdend, 02 gleichbleibend, 03 zunehmend), 04-09: Dunsttrübung (04 Rauchtrübung, 05 trockener Dunst, 06 Trübung durch Staubadvektion, 07 Aufwirbelung von Staub, 08 Staubtromben, 09 Staub- oder Sandsturm während der letzten Stunde), 10: feuchter Dunst, 11-12: flacher Bodennebel (11 in einzelnen Schwaden, 12 mehr zusammenhängend), 13: Wetterleuchten, 14: Fallstreifen, 15-16: Niederschlag im Gesichtskreis (15: > 5 km entfernt, 16: < 5 km), 17 Donner ohne Niederschlag, 18 starke Böen, 19 Großtromben, 20-29: Hydrometeore während der letzten Stunde (20 Nieseln, 21 Regen, 22 Schnee, 23 Schneeregen, 24 gefrorener Regen, 25 Regenschauer, 26 Schneeregenschauer, 27 Graupel- oder Hagelschauer, 28 Nebel, 29 Gewitter), 30-32: leichter oder mäßiger Staub- oder Sandsturm (30 nachlassend, 31 ohne Änderung, 32 zunehmend), 33-35: starker Staub- oder Sandsturm (33 nachlassend, 34 ohne Änderung, 35 zunehmend), 36-37: niedriges Schneefegen (36 leicht, 37 stark), 38-39: hohes Schneefegen (38 leicht, 39 stark), 40: Nebel im Gesichtskreis, 41: Nebel in Schwaden, 42-49: Nebel (gerade Zahlen: Himmel erkennbar, ungerade: nicht erkennbar, 42, 43: dünner werdend, 44, 45: unverändert, 46, 47 dichter werdend, 48, 49: als Rauhreif niederschlagend), 50-55: Nieseln (gerade Zahlen: mit, ungerade: ohne Unterbrechung, 50, 51: leicht, 52, 53: mäßig, 54, 55: stark), 56-57: Nieseln gefrierend, 58-59: Nieseln mit Regen (58, 58: leicht, 57, 59: stark) 60-65: Regen (Unterteilung wie bei 50-55), 66-67: Regen gefrierend, 68-69: Regen und Schnee (66, 68: leicht, 67, 69: stark), 70-75: Schnee (Unterteilung wie bei 50-55), 76: Eisnadeln, 77: Schneegriesel, 78: einzelne Schneesterne, 79: gefrorener Regen, 80-82: Regenschauer (80: leicht, 81: mäßig, 82: sehr stark), 83-84: Schneeregenschauer, 85-86: Schneeschauer, 87-88: Graupelschauer, 89-90: Hagelschauer (88, 85, 87, 89: leicht, 84, 86, 88, 90: stark), 91-94: Gewitter in der letzten Stunde (91, 92: Regen noch anhaltend, 93, 94: Schnee, Graupel oder Hagel noch anhaltend, 91, 93: leicht, 92, 94: stark), 95-99: Gewitter zur Beobachtungszeit, (95, 96: leicht mit Regen, Schnee oder Hagel, 97: stark mit Regen oder Schnee, 98: mit Staub- oder Sandsturm, 99: mit Hagel oder Graupel).

W = Witterungsverlauf

0-4: kein Niederschlag (0: heiter, 1: wechselnd bewölkt, 2: stark bewölkt, 3: Staub- oder Sandsturm oder Schneetreiben, 4: Nebel oder starke Staubtrübung), 5: Nieseln, 6: Regen, 7: Schnee, 8: Schauer, 9: Gewitter

PPP = Luftdruck auf NN reduziert in Zehntel mb ohne Hunderterziffer

TT = Temperatur in °C (bei neg. Temperaturen ist 50 addiert)

N_h = Bedeckung mit unteren Wolken (verschlüsselt wie N)

C_L = Tiefe Wolken

0: keine, 1: Cu hum, 2: Cu cong, 3: Cb calvus, 4: Sc vesp, 5: Sc, 6: St, 7: Fs oder Fc unter As, 8: Cu und Sc, 9: Cb cap, —: nicht erkennbar

h = Höhe der Untergrenze der unteren Wolken

0: 0-50 m, 1: 50-100 m, 2: 100-200 m, 3: 200-300 m, 4: 300-600 m, 5: 600-1000 m, 6: 1000-1500 m, 7: 1500-2000 m, 8: 2000-2500 m, 9: >2500 m

C_M = Mittelhohe Wolken

0: keine, 1: As trans, 2: As opac, 3: Ac trans, 4: Ac lent, 5: Ac undulatus, 6: Ac cug, 7: Ac in mehreren Schichten oder zusammen mit As, 8: Ac cast, 9: chaotischer Ac-Himmel, —: nicht erkennbar

C_H = Hohe Wolken

0: keine, 1: Ci fil, 2: Ci dens, 3: Ci noth, 4: Ci unc, 5: Ci-Aufzug noch < 45°, 6: > 45°, 7: Cs den ganzen Himmel bedeckend, 8: Cs nicht größer werdend und nicht den ganzen Himmel bedeckend, 9: Cc, —: nicht erkennbar

6 = Gruppenkennziffer

E = Erdbodenzustand

0: trocken, 1: naß, 2: überschwemmt, 3: hartgefroren und trocken, 4: Glatteis, 5-7: nasser Schnee, (5: weniger als die Hälfte bedeckend, 6: mehr als die Hälfte bedeckend, 7: geschlossene Schicht), 8-9: trockener Schnee (8: mehr als die Hälfte bedeckend, 9: geschlossene Schicht)

a_x = nähere Charakteristik der Drucktendenz a

(1, 2, 3: Extremwert trat 0-1h, 4, 5, 6: 1-2h, 7, 8, 9: 2-3h vor Termin ein, und nach diesem Extremwert wurde die unter pp gemeldete Gesamtdruckänderung bei 1, 4, 7 um < 1, bei 2, 5, 8 um 1-3 und bei 3, 6, 9 um > 3 mb überschritten.

a = Luftdrucktendenz

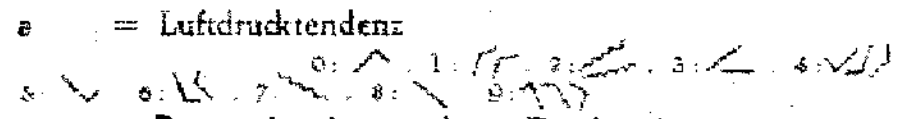

pp = Betrag der dreistündigen Druckänderung in Zehntel mb

7 = Gruppenkennziffer

RR = Niederschlagsmenge seit 12 Stunden

01-55: 1-55 mm, 56: 60 mm bis 90: 400 mm, 91: 0,1 mm, bis 96: 0,6 mm, 97: gering, nicht meßbar, 98: > 400 mm, 99: Messung unmöglich

TeTe = Extremtemperatur von 6-18h bzw. 18-6h in °C (bei neg. Temp. ist 50 addiert)

ss = Höhe der Gesamtschneedecke

00-55: 00-55 cm, 56: 60 cm, 57: 70 bis 90: 400 cm, 97: nicht geschlossen, nur Flecken, 98: > 400 cm, 99: keine Messung

$T_gT_gT_g$ = Erdbodenminimum der vergangenen Nacht in Zehntel °C. (bei negativen Temperaturen ist 500 addiert)

RR_{24} = Niederschlagsmenge der letzten 24 Stunden (Messung wie RR)

sss = gestrige Sonnenscheindauer in Zehntelstunden

4 = Gruppenkennziffer

f_xf_x = höchste } Windgeschwindigkeit in Knoten in den
f_yf_y = niedrigste } letzten 10 Minuten vor der Beobachtung

Seite 2 enthält oben die 24-stündige Druckänderung von 5 zu 5 mb vom gestrigen Tag 0h bis zum 0h-Termin des Stichtages, wobei Fallgebiete gestrichelt sind und die Pfeile die Verlagerung der Zentren seit dem Vortag angeben. Darunter wird die Wetterlage auf einem großen Teil der Nordhalbkugel wiedergegeben. Die Zahlen geben die Lufttemperatur und bei den Schiffen oben die Luft- und darunter die Wassertemperatur an.

In der Darstellung des Wetters werden zur Abkürzung nur die Symbole für **N, dd, ff,** und **ww** verwandt, und zwar in der folgenden zusammengefaßten Form.

ww

00-03	keine besonderen Erscheinungen
04-09	Dunsttrübung
10	feuchter Dunst
11-12	Bodennebel
13	Wetterleuchten
14	Fallstreifen
15-16	Niederschlag im Gesichtskreis
17	Ferngewitter
18-19	Tromben
20	nach Nieseln
21	nach Regen
usf	usf bis:
29	nach Gewitter
30-35	Staub- oder Sandsturm
36-39	Schneetreiben
40-49	Nebel
50-59	Nieseln
60-67	Regen
68-69	Regen und Schnee
70-75	Schnee
76	Eisnadeln (Polarschnee)
77-79	Schneegriesel
80-82	Regenschauer
83-84	Schneeregenschauer
85-86	Schneeschauer
87-88	Graupelschauer
89-90	Hagelschauer
91-92	Regen nach Gewitter
93-94	Schnee, Graupel od. Hagel nach Gewitter
95,97	Gewitter mit Regen oder Schnee
96,99	Gewitter mit Hagel
98	Gewitter mit Staubsturm

N

0	wolkenlos
1-2	heiter
3-5	halbbedeckt
6-7	wolkig
8	bedeckt
9	Himmel nicht erkennbar

Geschwindigkeit in Knoten — Symbolisierung

0
1- 2
3- 7
8- 12
48- 52
123-127

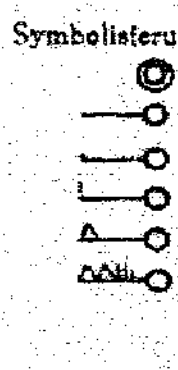

Bei den Fronten wird die Temperaturänderung am Boden (ausgefüllte Symbole) von der in der Höhe (offene Symbole) unterschieden. Dies ergibt folgende Möglichkeiten:

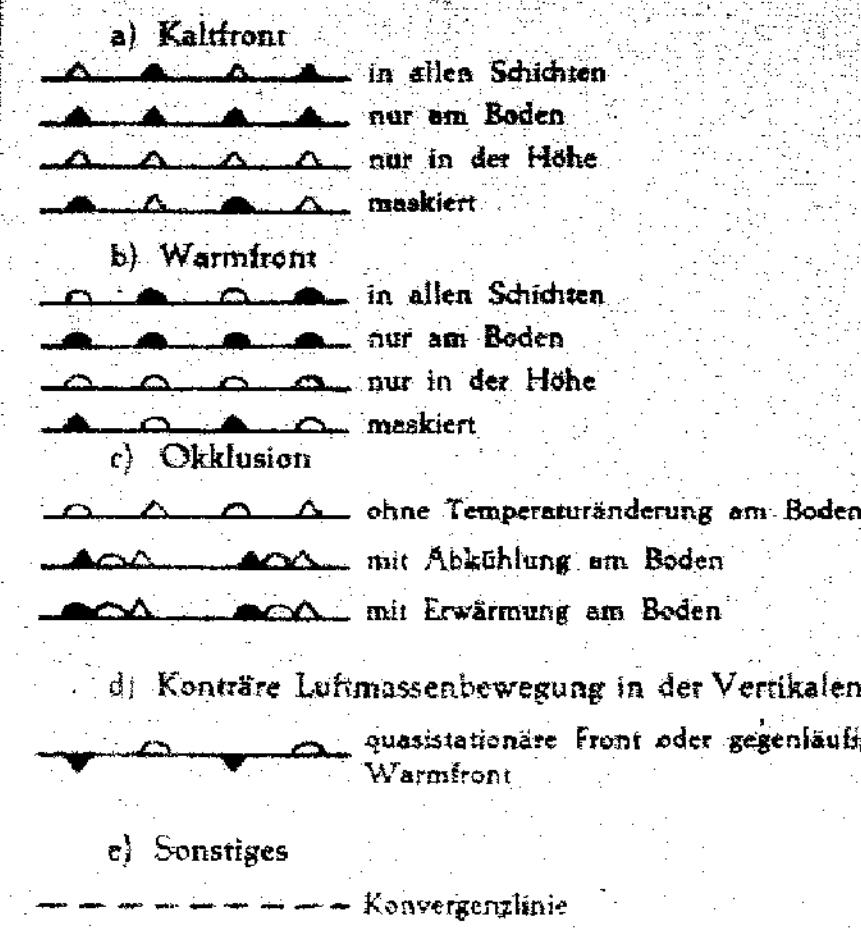

Alle Höhen von Druckflächen **(Seite 3-5)** sind in der Einheit des geopotentiellen Dekameters (das geopot. Meter ist das um 2% verminderte dynamische Meter und daher nahezu identisch mit dem geometrischen Meter) angegeben.

Die Karte der relativen Topographie 500/1000 mb (S. 3 oben) enthält die Einzelwerte in Dekametern unter Fortlassung der Hunderter-Ziffer, in der Karte der abs. Topographie (S. 3 unten) wird die Windgeschwindigkeit in Knoten (je 5 Knoten ein halber, je 10 Knoten ein ganzer Strich, je 50 Knoten ein Dreieck) dargestellt. Auf der linken Seite wird die abs. Topographie in Dekametern (unter Fortlassung der Hunderter-Ziffer) und auf der rechten Seite, durch einen Bruchstrich getrennt, oben die Temperatur und darunter der Taupunkt in °C angegeben. Die Zehnerzahl der Windrichtung wird als kleine Zahl neben den Richtungspfeil gesetzt. Es bedeutet z. B.

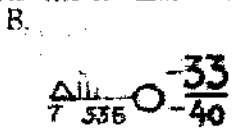

absolute Topographie 500 mb = 536 geopot. Dekameter, Westwind 75 Knoten aus 270°, Temperatur —33° und Taupunkt —40°

Auf Seite 4 sind die aerologischen Beobachtungen der Stationen in der US-Zone übersichtlich zusammengestellt.
Das Eintragungsschema ist am Kopf der Tabelle angegeben. Temperaturen zwischen —0° und —49° sind durch Addition von 50 gekennzeichnet.

Seite 5 enthält Höhenwetterkarten oberhalb der Bodenreibungsschicht (850 mb), für die Tropopause (225 mb) und Stratosphäre (96 mb), wobei die beiden letzteren Flächen so ausgewählt worden sind, daß die relativen Topographien 225/500 mb und 96/225 mb über Berlin im Jahresmittel den gleichen Betrag von 544 geopot. Dekametern aufweisen wie die Schicht 500/1000 mb. Die Änderung der rel. Top. 500/1000 mb ergibt ein Maß für die in der unteren Troposphärenhälfte eingetretene Temperaturänderung und die darüber befindliche Karte (Änderung der abs. Top. 225 mb) ein Maß für die Druckwellen an der Tropopause.

Die Vorhersagekarte bezieht sich auf den 06-Uhr-Termin des folgenden Tages, und die im Anschluß an die Wetterübersicht gegebene Wetterentwicklung gründet sich außer auf die synoptischen Unterlagen auf die Ergebnisse der Untersuchung von Wellen, Spiegelungspunkten, Korrelationen und ähnlichen Fällen.

Als gesonderter Teil des „Täglichen Wetterberichtes" enthält die **„Wetterkarte"** eine Reihe von Ergänzungskarten.

Auf der ersten Seite werden täglich wechselnd Aufsätze und tabellarische Darstellungen über Themen der Wetterkunde und ihrer Randgebiete abgedruckt.

Die Innenseiten bringen die 6-Uhr-Wetterlage über Europa, in der auch die Luftmassenverteilung angegeben wird. Daneben werden die Karte der dreistündigen Luftdruckänderung, sowie die Höhenwetterkarte der 700-mb-Fläche vom 3-Uhr-Termin dargestellt.

Die nach der Übersicht abgedruckte Vorhersage für den nächsten und die folgenden Tage ergänzt die auf Seite 5 des „Täglichen Wetterberichtes" angegebene allgemeine Wetterentwicklung durch präzisere Angaben über die einzelnen Wetterelemente für die verschiedenen Prognosenbezirke.

Auf Seite 4 werden die im Wetterbericht nicht enthaltenen Stationsmeldungen der US-Zone in entschlüsselter Form veröffentlicht, die durch die gleichen Angaben für einige europäische Hauptstädte ergänzt werden, wobei für einige Orte der US-Zone die täglichen astronomischen Daten mit angegeben werden.

Ferner werden die in Erlangen durchgeführten Frühaufstiege vom heutigen und gestrigen Tag graphisch dargestellt und daneben der Höhenwind von München angeschrieben.

Eine Zonenkarte für die Länder der US-Zone dient zur Wiedergabe von wechselnden Darstellungen des süddeutschen Witterungscharakters.

Alle Zeitangaben im „Täglichen Wetterbericht" in Mittlerer Greenwich Zeit (M.G.Z.), in der Wetterkarte in Mitteleuropäischer Zeit (M.E.Z.)

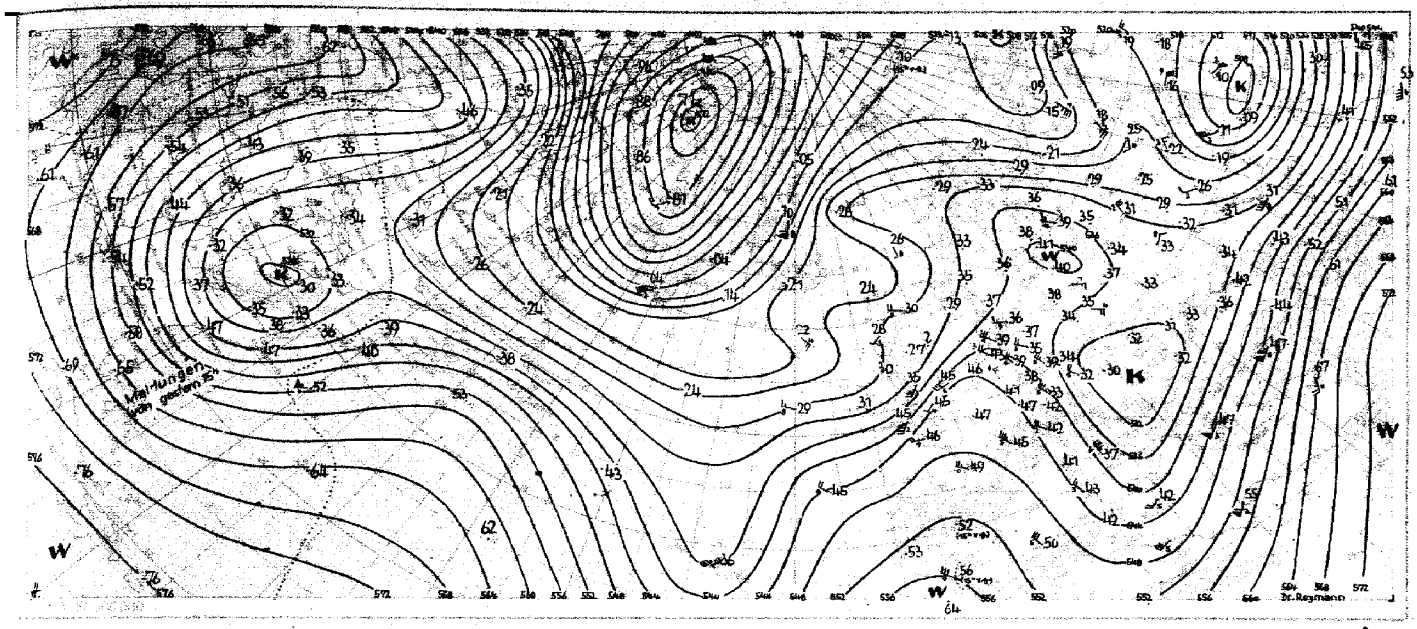
Meldungen von gestern 15h
Dr. Reymann

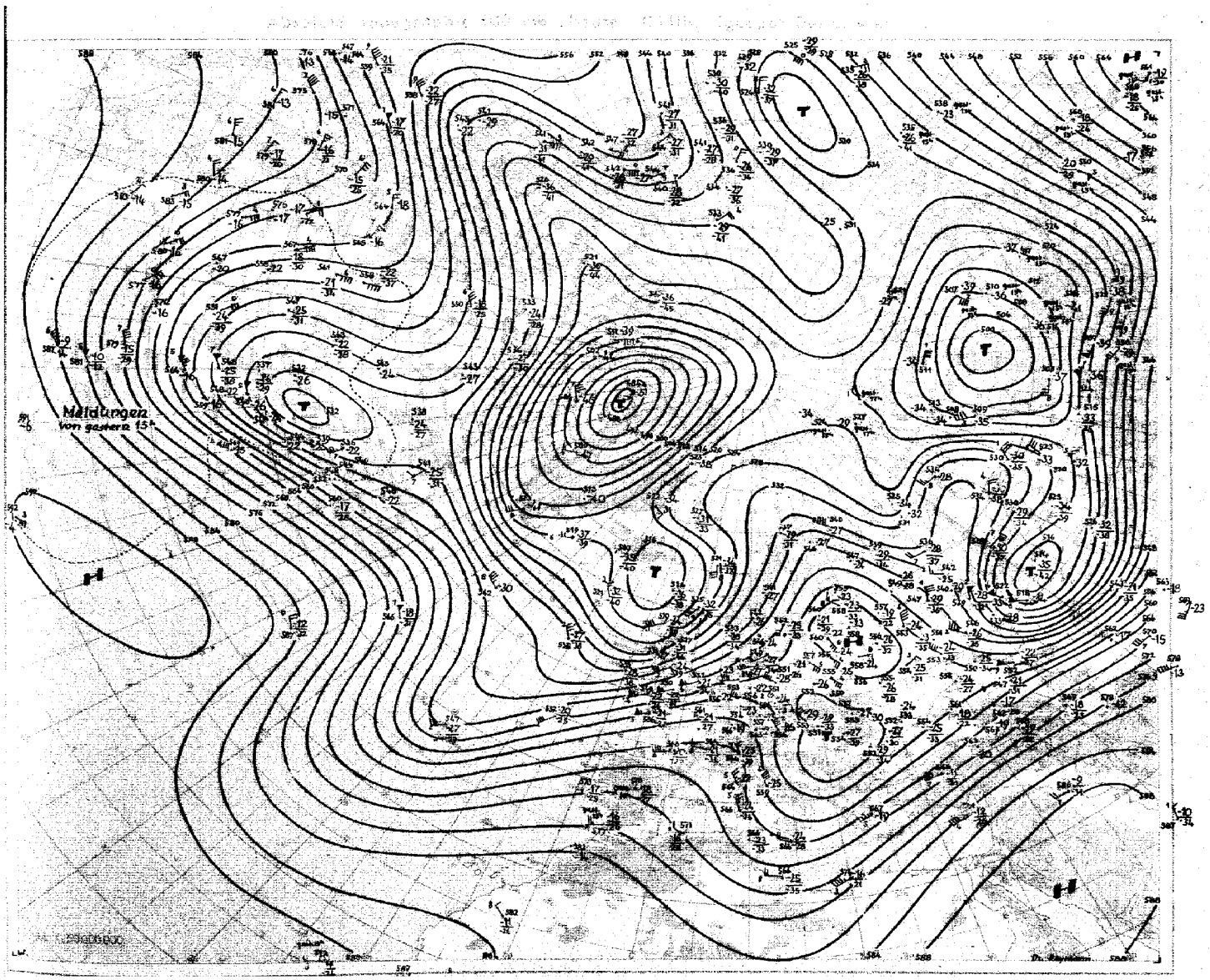
Meldungen von gestern 15h
Dr. Reymann

 Montag, den 7. April 1952 Nr.

Station	Höhe	iii	Gestern 09 Uhr GMT TdTd4ffx	Nddff	VVwwW	TTapp	Gestern 12 Uhr GMT TdTd4ffx	Nddff	VVwwW	PPPTT	NhChCC	6aapp	Gestern 15 Uhr GMT TdTd4ffx	Nddff	VVwwW	TTapp	Gestern 18 Uhr GMT TdTd4ffx	Nddff	VVwwW	PPPTT	NhChCC	6Eapp	7RRTT	fxfx
Augsburg	480	852	51-1o	523o8	81o12	o51o4	52-18	72515	81o32	217o8	4577-	6o211	[illegible]	7251o	[illegible]	[illegible]	[illegible]	42563	[illegible]	[illegible]	[illegible]	61369	79709	
Ingolstadt	367	860	o1-11	825o5	5oo52	o5111	51-18	62749	81o12	2o9o9	5565o	6o3o3					o1-o7	42204	81o12	22407	[illegible]	61304	7ooo9	
München	521	865	53-o8	629o6	5oo52	o63o9	55-o9	729o7	5oo52	214o9	387--	6o3o2	51-16	72709	75o52	o43o7	oo-o5	[illegible]	6oo52	23407	[illegible]	61309	7oo12	
München Riem	526	866	52---	73o12	54o32	o61o8	53---	727o8	8oo32	215o7	585--	6o2o3	51---	72509	81o22	[illegible]	o1---	30405	8oo12	23507	1574o	6o211	7oo1o	--
Landshut	391	873	oo---	62515	81o32	o6413	o1---	72513	81o32	211o8	7577-	6o3oo	o1---	72615	81o22	[illegible]	o2---	32506	81o12	22607	1584o	6o105	7oo1o	
Passau-Oberhaus	409	893	o1-1o	722o5	8oo22	o6316	51-o5	831o3	8oo32	213o7	587--	611o4	53-o8	72904	81o22	o8107	58-o3	82702	81o32	23oo8	865--	6o411	7ooo9	
Feldberg/Schw. ☐	1493	908	55-29	92324	x47o7	552o4	53-28	8232o	75417	49253	89o--	6o214	52-24	72219	79418	521o4	52-23	72224	81o26	5o151	42248	67205	79751	3o
Friedrichshafen	401	934	51---	723o2	75o22	o61o8	o1---	8oooo	7o6o2	24oo6	4547-	6o312	o3---	5oooo	8o166	o8906	o1---	41605	8oo12	23408	34705	6o303	79709	
Kempten-Lenzfried	705	946	54-14	7271o	81o22	o42o8	5o-1o	827o6	5o6o2	248o3	485--	6o312	oo-15	62318	81o18	o6oo8	51-o2	32301	82o18	24408	11761	61404	79708	
Oberstdorf	810	948	54-12	71812	5oo52	o32o4	53-1o	8271o	5oo52	231o6	856--	6o211	5o-o2	718o2	3o238	o3oo8	oo-oo	7oooo	81o32	24904	65742	67403	79106	
Zugspitze ☐	2960	961	66-23	22718	o3414	643o8	63-14	93512	x37o8	o5o62	9-o--	6o317	63-18	93115	21737	6231o	64-32	32724	82287	o8963	75oo1	69305	7o261	32
Hohenpeißenbg. ☐	977	962	52-18	52512	81o52	o22o9	54-21	72916	81o52	o73o4	766--	6o2o9	52-26	72419	81o97	o3206	52-2o	12515	82o17	o8703	14570	65208	79705	27
Garmisch-Partenk.	704	963	53-o4	636o2	81o17	o61o4	56-1o	727o7	81o37	197o9	758--	6o3oo	53-o9	731o6	8oo22	o8113	52-o4	2o463	81o12	23305	29806	6o41o	79709	
Bad Tölz	654	971	53-o5	731o5	75o32	o64o4	52-o9	731o7	75o22	21oo7	756--	614c5	51-o4	727o4	5oo52	o6412	oo-o4	12oo4	81o1o	23905	156--	611o7	7ooo8	67
Wendelstein ☐	1735	980	58---	8272o	817o7	551o7	59---	5271o	81267	25353	553--	61115					56---	42715	81208	27354	32342	69312	7o252	
Berchtesgaden	542	997	51---	7oooo	75o26	o52o8	53---	73oo3	75o22	212o8	727--	6o3oo					52---	7oooo	81o22	23708	757--	61213	79709	

Station	Höhe	iii	Gestern 21 Uhr GMT TdTd4ffx	Nddff	VVwwW	TTapp	Heute 00 Uhr GMT TdTd4ffx	Nddff	VVwwW	PPPTT	NhChCC	6aapp	Heute 03 Uhr GMT TdTd4ffx	Nddff	VVwwW	TTapp	Heute 06 Uhr GMT TdTd4ffx	Nddff	VVwwW	PPPTT	NhChCC	6Eapp	7RRTT	1TnTnTxTx	RRsss	ss
Augsburg	480	852	o1-o5	523o5	75o3o	o62o8	o2-o8	823o6	75o31	25oo5	oo97-	6o3o5	o1-o3	821o2	75o22	o51o5	o1-o2	718o1	5o612	25205	oo92-	614o5	797o2	---oo4	97o44	oo
Ingolstadt	367	860							o								o2-oo	8oooo	3o612	258p4	855--	614o5	7o1o2	---52o	o1o31	oo
München	521	865	52-o3	11863	5oo5o	o3322	52-o3	12oo8	8oo22	259o2	oo94o	6o3o2	o1-o3	82oo2	6o1oo	o43o5	51-o3	6oooo	5oo52	266o4	oo97-	613o3	7oo02	---5o9	ooo26	oo
München-Riem	526	866	51---	12oo3	8oo22	o3211	51---	218o7	81o32	264o2	oo941	6o3o5	51---	82oo9	81o22	o43o2	51---	718o5	82o32	261o4	oo97-	6o3o1	7oo02	oo5o8	ooo38	oo
Landshut	391	873	o1---	227o5	8oo1o	o321o			o				oo---	8oooo	81o11	o11o8	oo---	826o5	81o22	264o2	oo97-	6o4o1	7oooo	---5o8	ooo36	oo
Passau-Oberhaus	409	893	o1-o1	225o1	8oo12	o5313	o1-oo	2oooo	8oo22	262o5	1564o	671o8	o1-o4	3o5o1	8oo2o	o21o8	o1-o3	8o5o1	8121o	272o2	4651-	6o3o5	797o2	---5o7	97o23	oo
Feldberg/Schw. ☐	1493	908	54-33	72223	82o22	5o212	53-3o	72223	82o22	5155o	25428	6o2o2	53-29	62323	82o12	o12o8	54-32	72224	83o32	519oo	35548	673oo	7oo51	34518	97o11	97
Friedrichshafen	401	934					o1---	814o3	8oo31	276o5	oo957	6o3o8	o1---	81442	8oo32	o51o1	o1---	6oooo	81o12	259o4	oo948	6o4o1	7oo04	---5o2	97o3o	oo
Kempten-Lenzfried	705	946	51-o2	216o1	81o2o	o22o9	52-o5	813o4	82o3o	273o2	oo97-	6o3o7	53-o2	816o2	82o22	b43o3	51-o1	616o1	85o12	276o3	oo948	613o3	7oo01	---513	97o38	oo
Oberstdorf	810	948							2								53---	3oooo	82o11	279o1	oo942	663oo	7oo50	o4526	91o14	18
Zugspitze ☐	2960	961	63-32	72726	x2448	62113	63-3o	32724	o2414	o8462	35-oo	644o6	6o-15	83612	82o34	593o9	6o-16	62713	x7417	18459	46---	69311	7o163	3o---	o2o32	98 (5oo)
Hohenpeißenbg. ☐	977	962	53-2o	12417	82o2o	o22o6	55-24	22418	82o2o	o99o3	oo971	6o2o6	55-16	82413	82o22	o22o4	56-11	72516	82o22	188o5	oo948	652o6	7oo02	255o7	97o39	97
Garmisch-Partenk.	704	963	52-o7	22oo5	81o2o	o3313			o				53-o6	72oo5	81o32	o21o1	53-o5	318o4	81o12	272o2	oo941	634o3	7oooo	---516	97o61	oo
Bad Tölz	654	971							o								51-o9	619o8	82o22	266c5	15742	614o2	7oo03	o9o11	ooo21	22
Wendelstein ☐	1735	980							2								59---	52715	84o2o	3o151	4o849	694o6	7oo54	---573	o2o19	69
Berchtesgaden	542	997							2								58---	8oooo	81o22	284o2	5581-	612o7	7oooo	---513	97o12	oo

Station	Berlin			Wiesbaden			München			Berlin			Wiesbaden			München			Erlangen			Friedrichshafen		
YYGG	o6o9			o6o9			o6o9			o615			o615			o615			o615					
mb	HHHH	TTTdTd	ddff	HHHH	TTTdTd	ddff	HHHH	TTTdTd	ddff	HHHH	TTTdTd	ddff	HHHH	TTTdTd	ddff	HHHH	TTTdTd	ddff	HHHH	TTTdTd	ddff	HHHH	TTTdTd	ddff
41	2171						2173	o5		2179	o3	2516	2188	o2										
96	1624	o3	2216				1628	o4		1632	o4	2416	1638	o3		1627	o3		1632	o2				
100	1598	o3	2115				16o2	o4		16o6	o4	2417	1612	o4		16oo	o3		16o5	o1				
200	1148	99	19o3	1147	o4	323o	1152	o1	2913	1157	99	27o6	1163	o2	3179	1153	o2	3o18	1154	o1				
225	1o72	o2	19o5	1o72	o5	3226	1o76	o1	3o13	1o8o	o1	3oo7	1o88	o7	3183	1o77	o5	o113	1o79	o6				
300	887	o5	1116	889	o4	3235	891	o6	3524	895	o2	352o	9o5	o7	3158	895	o4	3278	897	o4				
500	545	81	1o11	544	79	271o	547	7987	3412	549	7987	3515	555	73	3127	549	78	3213	55o	7784				
700	296	5976	19o4	296	6364	2516	298	6366	2815	298	5978	32o5	3o1	6166	2621	3o1	6467	2817	3oo	6265				
850	144	5761	2oo7	145	5353	2516	149	5559	2716	147	535o	291o	149	oo53	222o	15o	5356	2615	149	5255				
1000	o15	o652	16o7	o15	o4o3	18o6	o17			o15	1o53	22o3	o16	1oo6	2419	o18			o17					
	PPP	TTTdTd	ddff	PPP	TTTdTd	ddff	PPP	TTTdTd	ddff	PPP	TTTdTd	ddff	PPP	TTTdTd	ddff	PPP	TTTdTd	ddff	PPP	TTTdTd	ddff	PPP	TTTdTd	ddff
Markante Punkte	o44	o5	2117				o13	o1		o18	o1	28o5	o25	o3										
	o49	o2	24o9				o35	o6		o24	oo	2816	o35	o1										
	o5o	o3	2711				o5o	o5		o3o	o5	2714	o45	o3										
	o68	o4	252o				o57	o6		15o	oo	2611	117	o4		135	o4		o7o	o5				
	o75	o6	2418				182	98	262o	197	oo	27o7	14o	99		15o	oo		115	o3				
	125	o5	2411	147	98	3216	23o	oo	3o13	24o	o4	35o9	15o	o1		153	oo		15o	99				
	15o	o1	24o7	15o	99	3216	271	o6	3328	324	o2	3421	21o	o6	3179	256	o9	3431	25o	1o				
	3o7	o5	1116	182	o2	3226	295	o5	3523	4oo	91	3611	25o	o9	316o	4oo	9r	3325	4oo	8997				
	4oo	95	o717	21o	o5	3228	483	8187	3512	4o9	9o	3611	4oo	88	3136	41o	89	332o	55o	7278				
	58o	7281	o9o9	23o	o5	3231	5o2	6984	3o13	656	6278	32o8	643	6o	3o36	518	76	3113	62o	667o				
	778	5574	2oo6	248	1o	323o	674	6372	2813	677	6279	32o6	66o	6o	283o	563	7285	2826	635	6769				
	8o2	5961	2oo6	4oo	9o	2123	698	6366	2815	742	5774	3o12	664	62	283o	583	7182	2725	77o	5659				
	824	5962	2oo7	586	7285	2516	712	6668	2815	762	5764	3o14	685	6177	2624	6o3	7274	2724	785	5657				
	953	o157	15o8	658	6667	2516	75o	6864	2616	772	5962	3o14	7o8	6o64	2624	744	6o62	2816	93o	o351				
	o12	o751	17o5	oo1	o4o3	18o6	958	o651	28o9	o12	1152	22o3	oo2	11o5	2419	959	o85o	2717	987	o8o2				
41/96	547						545			547			55o											
96/225	552						552			552			55o			55o			533					
225/500	527			528			529			531			533			528			529					
500/1000	53o			529			53o			534			539			531			533					

Ergänzungen

Station	Höhe	iii	TnTnTxTx	RRsss	ss
Geisenheim	1o9	628	13-o7	o2o58	oo
Ellwangen	439	749	---o2	o1---	oo
Freudenstadt	728	815	---o3	o43	97
Tübingen	37o	826	1o-o5	o1o19	oo
Donaueschingen	821	917	---o2	ooo18	97
Zwiesel	571	7oo	o9-51	94oo5	oo

Wolkenzug

iii	YY-GG	Cddvv	Cddvv	iii	YY-GG	Cddvv	Cddvv
628	o6-15	1321o					
635	o6-16	132o7					
639	o7-o7	12984					
742	o7-o9	429o5					

Mittelwerte der rel. Topographie über Berlin im April:

543
541
542
538 April

Station	Berlin			Wiesbaden			München			Berlin			Wiesbaden			München			Erlangen			Friedrichshafen		
YYGG	o621			o621			o621			o7o3			o7o3			o7o3			o7o3			o7o3		
mb	HHHH	TTTdTd	ddff	HHHH	TTTdTd	ddff	HHHH	TTTdTd	ddff	HHHH	TTTdTd	ddff	HHHH	TTTdTd	ddff	HHHH	TTTdTd	ddff	HHHH	TTTdTd	ddff	HHHH	TTTdTd	ddff
41																			2162					
96																			1624	o7				
100																			1598	o7				
200	1155	o1	3218																1157	o8				
225	1o79	o5	3326	1o94			1o82			1o6o	o6		1o9o			1o85			1o83	11				
300	897	o3	3454	913	o1	343o	9o2	o4	3482	899	o4	3277	9o9	o2	2834	9o3	o3	3465	9o5	o5				
500	55o	78	3519	56o	7277	2736	554	76	3331	551	7884	3128	557	7378		554	7678	3238	557	7575		563	7375	
700	299	5975	3o14	3o4	5557		3o3	6366	2824	3oo	58	3114	3o3	5556	2433	3o4	6262	2925	3o4	586o		3o8	5758	
850	147	5257	2812	149	o2o2	2331	152	5o58	2718	148	5159	2412	149	oooo	243o	153	5256	2717	151	5152		154	o255	
1000	o15	o752	17o7	o16	o9o7	1911	o2o			o16	o4o2	22o7	o16	o7o5	18o1	o21			o19			o21		
	PPP	TTTdTd	ddff	PPP	TTTdTd	ddff	PPP	TTTdTd	ddff	PPP	TTTdTd	ddff	PPP	TTTdTd	ddff	PPP	TTTdTd	ddff	PPP	TTTdTd	ddff	PPP	TTTdTd	ddff
Markante Punkte	131	o1	2717																o58	o8				
	216	o5	332o																o9o	o6				
	239	o6	3435							2o2	o5								155	o4				
	245	o8	3438							23o	o6								256	14				
	28o	o7	3447				253	1o	3447	242	12								4oo	8893				
	399	9o	3433				269	o9	3468	392	9o	3382							45o	8o84				
	519	769o	352o				37o	93	3467	4oo	89	3273							46o	8184		33o	97o1	
	58o	698o	3316				4oo	88	3461	435	8587	3139				295	o4	3478	55o	6973		483	7476	
	624	648o	3212	242	12		433	84	3452	545	7286	3122	232	13		1oo	899o	3361	56o	7o72		59o	6466	
	717	5875	2o15	368	9o	2915	624	658o	3o25	572	69	3129	374	9o		562	7o7o	313o	615	6465		714	5757	
	727	5974	2o15	4oo	859o	2817	66o	6671	292o	76o	5673	2712	4oo	86		685	6262	2926	624	6464		755	5361	
	743	5868	2o14	582	6367	2714	664	6467	2922	783	5671	2612	762	5152	2427	815	5559	2717	716	5858		79o	5258	
	754	6o62	1914	875	o3o2	2221	855	oo57	27.9	9?o	o259	2313	812	5151	2425	93o	o554	2514	88o	oo53		93o	o852	
	97o	o752	1811	99o	1oo8	18o9	944	o6o2	23o7	976	o7o3	22o9	966	o6o4	2315	945	o652	2111	95o	o5o2		954	o8o1	
	o13	o751	26o4	oo2	o8o7	18o9	961	5o52	22o3	o14	o3o1	22o3	oo3	o7o5	18o1	962	o151	18o9	989	o5o3		977	o4oo	
41/96																			538					
96/225																			541					
225/500	529			534			528			529			533			531			526					
500/1000	535			534			534			535			541			533			538			542		

Höhenwinde

Schlüssel	ddff	ddff	ddff	ddff	ddff	ddff
Station	Bremen		Kassel		Frankfurt M	
YYGG						
16200 m						
11700 m						
11100 m						
9000 m						
5400 m						
3000 m						
1500 m						
0 m						
Station	Karlsruhe		Stuttgart		Erlangen	
YYGG						
16200 m						
11700 m						
11100 m						
9000 m						
5400 m						
3000 m						
1500 m						
0 m						
Station	Heidelberg		Friedrichshafen			
YYGG			o614	o7o3		
16200 m						
11700 m						
11100 m						
9000 m						
5400 m						
3000 m			2722			
1500 m			2618	2519		
0 m			23o6	o9o8		

☐ = [illegible]

Täglicher Wetterbericht

Herausgegeben vom Deutschen Wetterdienst in der US-Zone, Zentralamt Bad Kissingen

Erscheint täglich, Postbezug monatlich 5.– DM

Bei unregelmäßiger Lieferung sind Beschwerden immer an das Zustellpostamt zu richten.

Nachdruck verboten, Verlagsort Bad Kissingen

Jahrgang: 1952 — Dienstag, den 8. April — Nummer: 99

Station			Gestern 09 Uhr GMT				Gestern 12 Uhr GMT						Gestern 15 Uhr GMT				Gestern 18 Uhr GMT							
	Höhe	iii	TdTd4fxfx	Nddff	VVwwW	TTapp	TdTd4fxfx	Nddff	VVwwW	PPPTT	NChCC	6gapp	TdTd4fxfx	Nddff	VVwwW	TTapp	TTd4fxfx	Nddff	VVwwW	PPPTT	NChCC	6Eapp	7RRTT	fgfg
Bremerhaven	6	129	08-23	82018	45636	09204	09-29	82021	35636	13210	872--	60203	09-29	82123	40606	11300	08-28	82222	80216	13911	6732-	61407	70811	36
Bremen	4	224	09-27	82017	32586	10207	10-30	82122	56806	15112	824--	60203	08-34	82125	48058	13300	10-31	82123	24636	15512	654--	61305	70113	29
Berlin-Dahlem	51	381	06-11	82105	25616	08405	06-15	62108	80036	20014	5854-	67903	07-20	82011	80022	15703	07-07	72006	80028	19714	65606	60300	79715	23
Berlin-Tempelh.	48	384	06-10	81607	24606	08404	07-12	61805	80016	19713	68540	61903	08-14	71810	80032	14704	07-12	71808	64216	19414	6577-	60001	79715	
Kassel	187	438	07-20	82016	60612	10211	07-14	82012	80026	20012	855--	60201	07-18	72212	81022	15200	08-12	82008	81026	20713	6551-	61207	79715	
Nürburg ☐	611	510					06--	72018	82182	48308	763--	60309	07--	72024	81802	10305	07--	82013	81608	50109	4732-	61313	79111	
Koblenz	97	515	05-13	82013	81025	12311	06-13	82013	82026	20713	5552-	64106	07-14	82013	82022	15200	08-09	82009	82022	21314	4551-	60206	79115	
Fuchskauten ☐	657	523					07--	82315	80216	42608	872--	60309	07--	82318	80808	08305	08--	82324	60638	43908	872--	65308	70209	
Limburg/Lahn	130	525	08-06	82003	60616	11210	08-13	72306	81216	21114	5551-	60206					09-05	72502	81616	22113	5742-	61209	70114	
Gießen	185	532	06-10	81806	81022	10312	06-22	72216	81032	20013	5551-	61001	07-12	62213	81012	14303	08-08	82206	80602	21613	5552-	60311	79715	30
Bad Wildungen	280	535	06-14	71608	60102	09312	06-16	71610	81032	19312	585--	60300					07-14	82010	81022	20012	21517	60205	70014	
Schlüchtern	205	539	06-03	82502	81216	10310	07-22	82511	81616	21614	4551-	60200	07-20	82508	81216	14403	08-05	82303	60616	22613	5752-	61405	79215	
Schenklengsfeld	314	543	06-18	72012	82012	10308	07-20	72312	82022	21112	3757-	61000					07-20	82013	82032	22112	865--	61308	70013	
Wasserkuppe ☐	921	544	02-28	82222	81214	03313	04-30	72222	81214	13206	2137-	61001	03-31	82222	81022	07408	04-22	72220	81028	14906	65410	65409	79707	31
Trier-Petrisberg	273	609	05-32	82324	81022	10410	07-31	82322	81602	22112	1647-	60308	07-29	82318	81022	13300	06-18	82309	81026	22613	5657-	60204	79113	33
Erbeskopf ☐	817	615	05--	72324	99032	09409	06--	72327	99022	22010	6657-	60311	06--	72327	99022	12101	06---	82313	99028	22611	6677-	60406	79112	
Mainz	131	632	07-16	82310	40052	12309	08-12	82509	61022	22013	856--	60303	08-10	82507	81022	14303	08-08	82506	81216	23014	55777	61407	79715	
Kl.Feldberg/Ts. ☐	806	635	04-20	82216	40106	05218	05-18	82315	81606	28407	3547-	60218	06-15	72312	81606	07206	06-13	72512	81616	28207	5637-	65405	70107	
Frankf. Rhein-Main	110	637	06-24	62316	64026	12112	07-28	72518	81216	22014	6567-	61103	07-12	82311	81616	13104	07-15	82311	81026	22914	5562-	61404	79415	30
Frankf. Stadt	103	638	06-22	72206	50052	13310	06-20	72310	81252	21615	3567-	61002	08-26	82007	81606	15204	07-08	82105	40616	22614	6562-	61203	79116	26
Darmstadt	263	639	05-25	72016	75026	12207	05-19	82312	81036	21813	7557-	60205	06-15	82110	82606	13204	07-12	72007	81216	22812	0097-	61404	79115	28
Würzburg	259	655	05-15	72313	81012	11208	04-22	62719	81012	22015	42575	64907	05-15	62709	81022	15406	05-09	72707	81032	23514	5567-	60207	70016	
Bad Kissingen	223	658	06-05	72303	80026	10209	05-15	82510	81036	21916	62647	67904	05-10	82507	81022	15200	06008	82006	81022	23313	5567-	60411	79216	
Bamberg	382	670	06-16	82014	81026	08212	05-22	72320	81026	23012	5167-	64901	04-18	82516	83022	13505	04-16	82513	83022	23812	856--	61311	79514	
Coburg	350	671					06--	72302	80026	22611	755--	60303					04--	82303	81802	23113	856--	61405	79413	
Bayreuth	341	681	05-02	81802	40616	07309	05-12	71805	81026	24311	5647-	64001	05-10	82509	81022	13805	05-07	82505	75602	24212	3547-	61104	79714	
Hof	567	685	04-13	82208	80536	05409	05-24	62418	81026	22910	38401	64001	04-18	72211	81216	11201	05-12	72208	81026	23710	2567-	65404	70711	24
Weiden	396	688	05-14	82012	30606	06223	06-16	72212	70012	24811	785--	60200	05-16	72212	81022	12904	06-08	71806	70022	24611	785--	61402	79613	
Silberhütte ☐	829	692	02-14	92410	x5616	02407	04-26	72413	81106	25106	65333	67104	04-16	82318	82052	08201	04-06	82104	81102	25607	756--	65404	70108	
Weinbiet/Wnstr. ☐	556	724																						
Neustadt/Weinstr.	146	723	04-06	82503	81032	14211	03-17	82205	81032	23117	7561-	60203	50-11	82208	82022	17201	06-08	82105	82022	23916	0097-	60305	70017	
Baden-Baden	125	725	04--	62216	81022	14308	06--	72216	82032	24216	5561-	50303	08--	72508	82022	15801	08--	80000	81022	24515	35747	60402	70017	
Karlsruhe	115	727	02-22	72012	81022	14310	04-22	82317	83032	23316	18576	64103	05-18	72414	83022	17300	07-05	82001	83022	23815	1577-	60404	70018	30
Mannheim	97	729	04-15	72313	81022	13209	03-10	82310	82032	22315	758-7	60300	05-11	82510	81022	16401	07-07	82705	81026	23415	7571-	61307	79716	
Königstuhl ☐	561	732	03-18	72214	82026	09308	04-17	72414	83036	56011	55476	64105	04-13	82409	81022	11403	05-10	82606	82212	56811	756--	61205	79712	
Stuttgart	305	737	02-11	62009	40056	11211	02-22	62111	81026	23815	21636	60200	02-13	62908	81022	16704	50-04	82603	81022	24015	45577	60408	79717	22
Stuttgart-Echt.	405	738	02-10	72310	81026	10311	02-15	72312	82026	23814	11770	60200	02-09	72307	82012	15704	03-15	82502	82032	24314	35577	60409	79116	17
Öhringen	250	742	04--	82010	81216	11107	03--	52714	82016	22915	41642	61901	05--	62710	82032	16703	05--	82704	82032	23916	3653-	60207	79717	
Ansbach	440	755	06-06	82204	80026	07207	05-16	73212	81026	24313	4167-	60300					05-10	82906	81022	24713	0097-	61205	79715	
Weißenburg/Bay.	435	761	04--	81806	75616	07311	04--	72010	75026	25011	3657-	61001	03--	62706	81022	15707	04--	50000	81022	24313	00980	61404	70116	
Nürnberg-Fürth	311	763	06-14	81810	75106	08309	06-12	62107	81016	23813	58640	61003	05-17	72510	82032	15804	07-05	82504	82612	24212	0097-	61207	79616	24
Regensburg	338	776	04-03	81202	25606	05108	07-03	81403	25106	26109	6652-	60201	04-06	62005	81032	14811	07-02	71202	75022	24511	757--	61501	70215	
Gr.Falkenstein ☐	1307	791	51--	92009	x3717	51215	00--	92709	x4517	74000	9-0--	64103	01--	72313	70285	02000	01--	72312	03465	74401	3657-	69404	70102	
Freiburg	286	803	02-20	52408	82022	14109	02-23	62312	83032	23817	11642	62103	02-07	72702	83022	18805	04-06	82205	83022	23516	00977	60401	70019	24
Dreifaltigkeitsbg. ☐	973	818	51--	72113	83022	06310	01--	42113	83012	11309	11442	60306	02--	52513	83021	13300	02--	62309	82032	11510	00946	65302	70013	
Stötten ☐	734	836	03-12	82511	82226	07212	03-20	42917	83026	37612	31548	60300	03-26	72916	83022	12001	04-09	73006	81032	38310	35572	60405	7921,	26
Ulm	480	838	03-05	72203	81026	09213	02-12	52009	81012	25014	21470	67909	02-12	72009	81032	15707	04-05	72202	81022	25014	3547-	61407	79715	

Station			Gestern 21 Uhr GMT				Heute 00 Uhr GMT						Heute 03 Uhr GMT				Heute 06 Uhr GMT									
	Höhe	iii	TdTd4fxfx	Nddff	VVwwW	TTapp	TdTd4fxfx	Nddff	VVwwW	PPPTT	NChCC	6gapp	TdTd4fxfx	Nddff	VVwwW	TTapp	TTd4ff	Nddff	VVwwW	PPPTT	NChCC	6Eapp	7RRTT	ETTT	RRsss	ss
Bremerhaven	6	129	06-14	82712	81028	07340			8								03-08	71807	20104	22003	0097-	61012	79401	34021	08000	00
Bremen	4	224	08-32	72520	80028	11429	04-07	63205	80038	21506	34606	61130	03-09	82403	32122	04312	04-04	71204	24102	23404	756--	61206	70403	48012	05000	00
Berlin-Dahlem	51	381							6								10-04	82503	35505	23711	6572-	61314	79510	18087	95014	00
Berlin-Tempelh.	48	384	08-10	82007	64616	12109	08-07	82304	64026	20711	6577-	64104	08-12	82509	80032	12212	09-06	82504	40512	23411	363--	61215	79311	--090	93---	00
Kassel	187	438	08-14	72012	70052	12214	08-14	82012	60612	23311	5567-	60308	08-10	62308	60106	11104	07-04	81203	81026	24311	3567-	61407	79711	--084	97017	00
Nürburg ☐	611	510	06--	52313	81036	09107			6								05--	61809	15052	51508	16345	61300	79706	--017	91---	00
Koblenz	97	515							2								07-05	61805	40101	23709	00944	60302	70009	-----	91000	00
Fuchskauten ☐	657	523	07--	62318	80026	08312			8								06--	62303	81008	45907	45441	62303	70406	--050	06003	00
Limburg/Lahn	130	525							6								07-00	60000	06102	24407	00948	61203	70107	--044	02000	00
Gießen	185	532	08-00	72204	80016	11309	08-00	71604	80016	23710	756--	60309	06-00	30000	80012	08803	06-00	50000	50102	24307	35510	60305	79707	12055	97031	00
Bad Wildungen	280	535							2								07-00	80000	80022	25008	0097-	60304	70008	--064	00024	00
Schlüchtern	205	539	07-03	81402	40606	11111	07-02	73601	40216	24808	7553-	60207	07-00	80003	40102	02300	06-01	73601	40102	25307	756--	61205	70107	--055	01021	00
Schenklengsfeld	314	543							6								06-00	80000	81028	25307	25847	61308	79707	--051	97---	00
Wasserkuppe ☐	921	544	05-18	82218	50102	06006	04-20	72318	75802	16706	4541-	60212	03-17	82316	60052	07502	04-11	72108	81028	16807	75500	65403	79705	25038	97003	97
Trier-Petrisberg	273	609	06-10	70000	81022	12309			2								05-04	72302	80021	24408	00991	60204	70008	16040	91000	00
Erbeskopf ☐	817	615	05--	80000	82606	11420			6								04--	62009	81031	24709	00981	60401	79108	--056	92004	00
Mainz	131	632							2								07-00	80000	09102	24708	00957	61405	70008	--054	97000	00
Kl.Feldberg/Ts. ☐	806	635	05-14	82310	81216	07213	04-11	72410	81026	29908	0097-	60304	04-08	82306	81022	08903	03-10	62308	40052	29607	15488	65400	70107	--060	02000	97
Frankf. Rhein Main	110	637	08-04	82105	79616	12211	07-05	82305	79026	24611	857--	60205	07-08	82006	79606	10200	07-06	72305	56026	24810	65670	61202	79109	00071	94014	00
Frankf. Stadt	103	638	08-02	82301	40616	12213	07-03	72301	75026	24311	5573-	60304	08-04	81602	75022	11300	07-04	72502	30102	24610	756--	61203	79510	09075	01007	00
Darmstadt	263	639	06-13	82009	81602	13209	06-11	71808	81036	23713	6577-	64401	06-13	81909	81022	13200	04-16	72111	80016	24312	25641	61403	79711	17090	91028	00
Würzburg	259	655	06-06	82005	81032	12211	06-03	62301	81022	25112	5557-	60302	07-05	71403	81032	09300	06-05	61204	81012	26009	35676	60206	70009	--065	00030	00
Bad Kissingen	223	658	07-02	82502	81022	12212	06-00	80000	81022	25509	5557-	60204	06-02	80000	81022	08301	06-02	70000	81162	26007	5577-	60403	70007	--052	92022	00
Bamberg	382	670	05-13	82512	83022	11311	05-12	82310	83026	25610	855--	67103	06-12	72011	82022	09301	05-09	71808	81022	26308	00932	60404	79708	--066	95---	00
Coburg	350	671							6								06--	81802	60102	25907	00977	61305	79407	--050	01---	00
Bayreuth	341	681	06-02	80000	75616	11117	07-05	82403	60106	26409	3651-	60300	06-00	60000	60102	09300	06-05	11002	60102	27507	00941	61207	79107	--054	91011	00
Hof	567	685	05-18	82413	80616	09111	06-09	82307	81616	25908	2751-	60207					05-08	71806	81026	27107	25648	65304	70105	20027	01011	97
Weiden	396	688	06-06	82204	70026	09210	06-04	80000	70026	27308	4552-	60206					04-00	50000	60102	27905	00942	61208	79705	--030	96000	00
Silberhütte ☐	829	692	04-16	82312	81108	07313	05-12	82308	81108	27406	0097-	60305	05-10	81806	81102	06300	04-08	81404	82106	27906	00947	65405	70106	--502	02004	99
Weinbiet/Wnstr. ☐	556	724																								
Neustadt/Weinstr.	146	723	07-05	82304	81022	12211	06-00	70000	81012	25310	0091	60201	05-00	50000	81012	08903	05-07	42505	81031	25608	25680	60304	70008	-----	00---	00
Baden-Baden	125	725											06--	40000	75021	07300	05--	53602	81032	26306	35648	60407	70006	-----	00---	00
Karlsruhe	115	727	07-03	81402	81022	11308	06-02	31801	81012	25009	00941	64101	05-00	70000	60100	06001	04-00	30000	25102	25605	15741	60207	70005	05032	00045	00
Mannheim	97	729	07-05	82303	81012	13307	07-06	82004	81022	24312	857--	67103	07-02	82001	25052	11303	05-07	72206	50052	24811	65641	61401	70010	--074	97025	00
Königstuhl ☐	561	732	04-09	82007	82022	11112	04-06	82104	81026	58411	754--	67104	04-07	72205	81022	10803	02-09	72207	83022	58110	755--	61400	79710	--071	97012	00
Stuttgart	305	737	05-06	72304	81012	12305	04-08	82106	81022	25112	25517	64101	04-04	72102	81022	12300	04-00	70000	60052	25910	45746	60304	70010	10---	97028	00
Stuttgart-Echt.	405	738	04-02	82501	82022	12209	06-00	80000	81032	26010	00947	60200	05-02	72002	81012	11300	04-04	70000	81022	26907	35756	60403	70007	05---	91---	00
Öhringen	250	742	05--	80000	50052	11308			2								05--	50000	82030	26206	45742	60406	70006	--035	97033	00
Ansbach	440	755							6								05-00	60000	80022	27708	657--	61301	79707	--050	97026	00
Weißenburg/Bay.	435	761	06--	80000	81022	10117	06--	81805	81022	27308	00907	60301	05--	80903	81022	09300	05--	80908	81026	27708	5557-	61204	79107	--051	01035	00
Nürnberg-Fürth	311	763	07-03	82302	81216	11312	07-04	71804	81026	26009	3577-	60203	07-00	70000	81022	08201	06-00	70000	81022	26908	757--	61204	79707	07040	96022	00
Regensburg	338	776	07-01	81401	40102	10315	07-00	80000	35216	27008	6667-	64105	06-00	70000	30102	07303	05-01	71201	40102	27907	4577-	61404	79106	--042	02023	00
Gr.Falkenstein ☐	1307	791	01--	82309	80604	02110	01--	82711	70616	75801	2752-	60204	02--	82915	60616	02101	02--	72711	81606	76802	3757-	67407	79601	--502	02000	62
Freiburg	286	803	01-08	11605	82012	14312	02-12	51606	82031	25113	0097-	60300	03-05	61604	82032	12300	06-04	61803	82022	26010	25688	60205	70009	13061	00066	00
Dreifaltigkeitsbg. ☐	973	818							2								00--	82305	83022	13109	00947	61300	70008	--042	00066	00
Stötten ☐	734	836	02-05	12901	60012	09208			0				02-06	72703	75022	10300	03-08	62705	83022	39909	00934	60405	70008	12034	92045	00
Ulm	480	838	05-02	22601	81012	08115	04-03	72702	50101	28006	0095-	61403	03-02	72701	40102	05301	02-00	70000	15102	29004	00958	61403	70004	--018	97051	00

☐ = Luftdruck in Stationshöhe

24-std. Bodendruck - Änderung seit gestern 00 Uhr

Dienstag

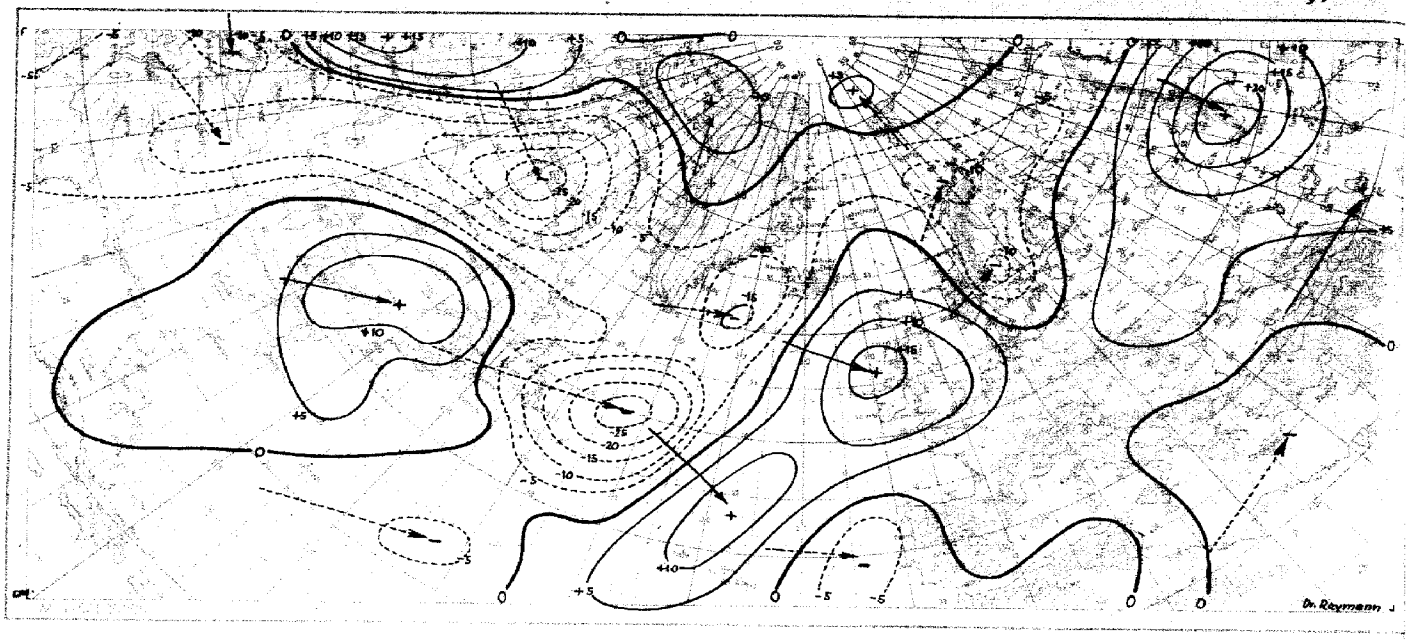

Wetterlage heute 00 Uhr

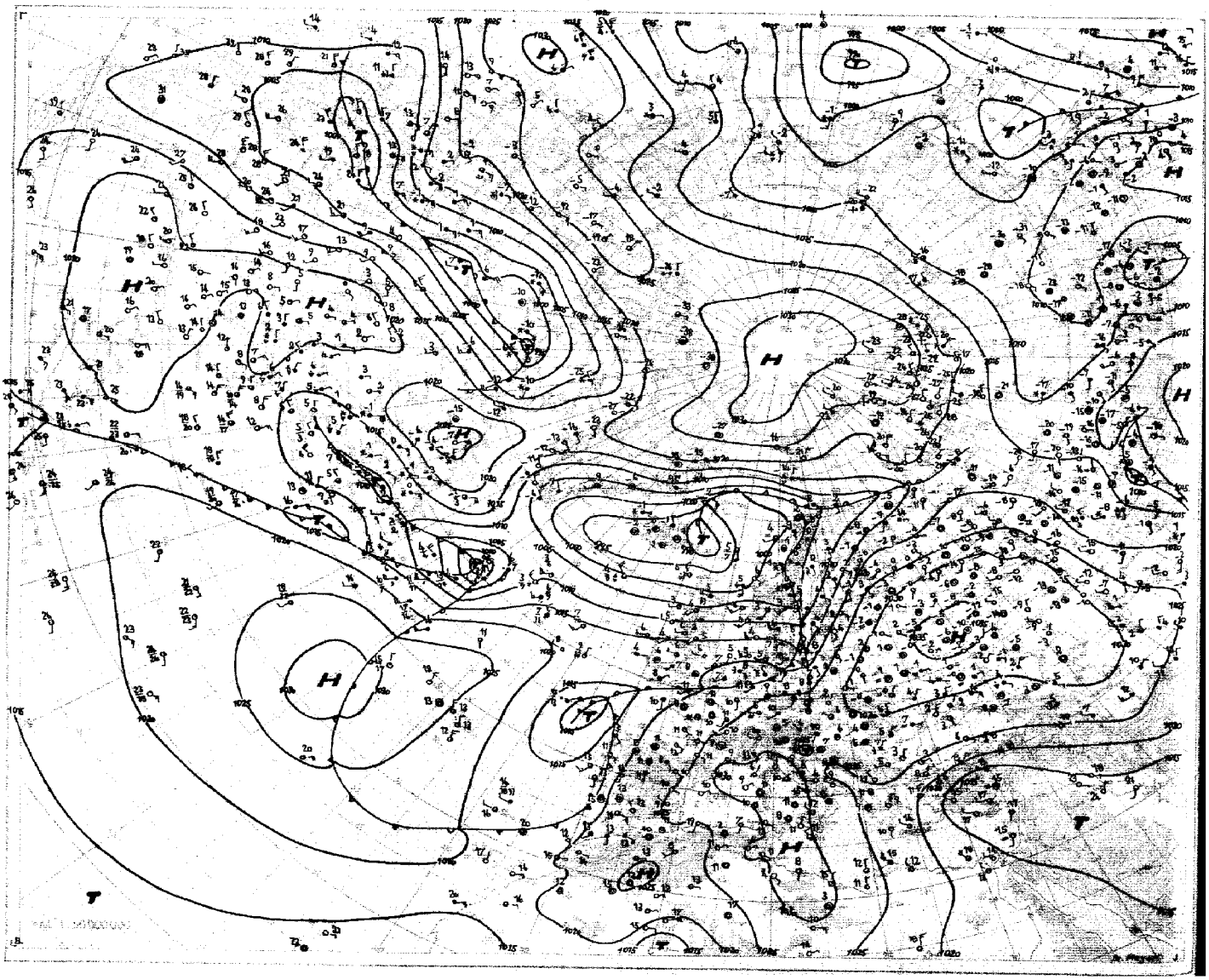

Absolute Topographie 96 mb 03 Uhr (geopot. Dekameter)

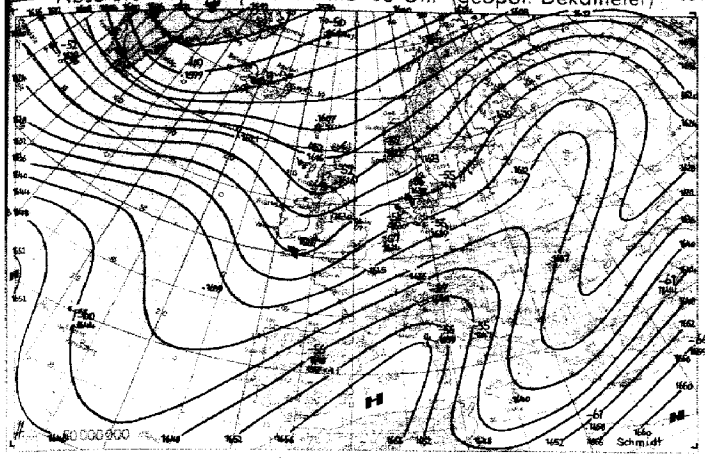

Vorhersagekarte für morgen 06 Uhr

Absolute Topographie 925 mb 03 Uhr (geopot. Dekameter)

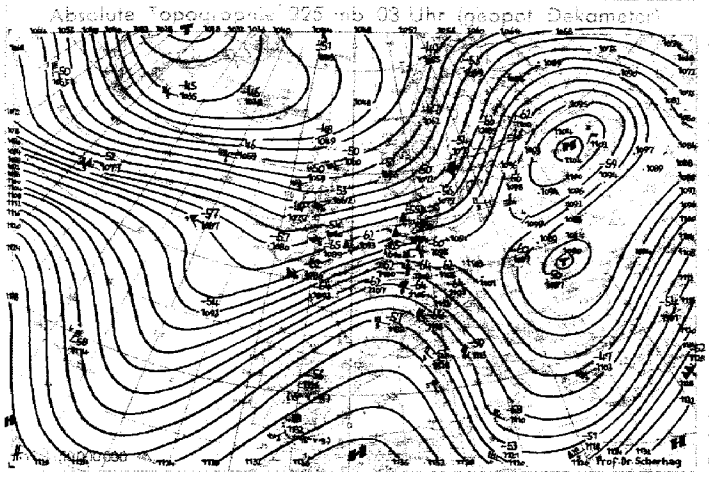

24-std. Änderung der 925 mb Fläche seit gestern 03 Uhr



Absolute Topographie 850 mb 03 Uhr (geopot. Dekameter)

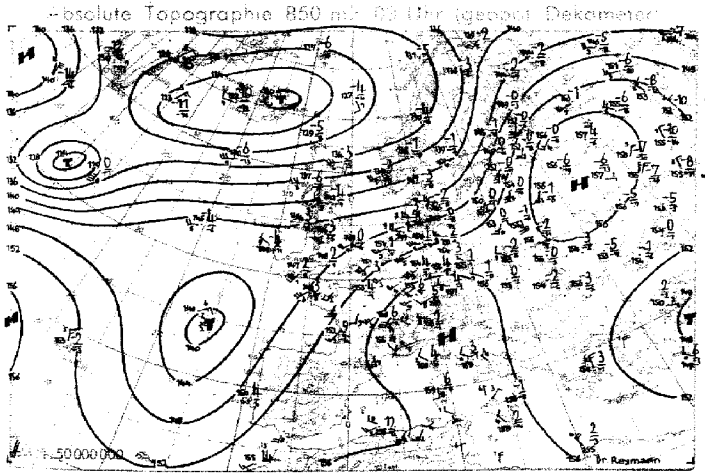

24-std. Änderung der relat. Top. 850/1000 mb seit gestern 03 Uhr

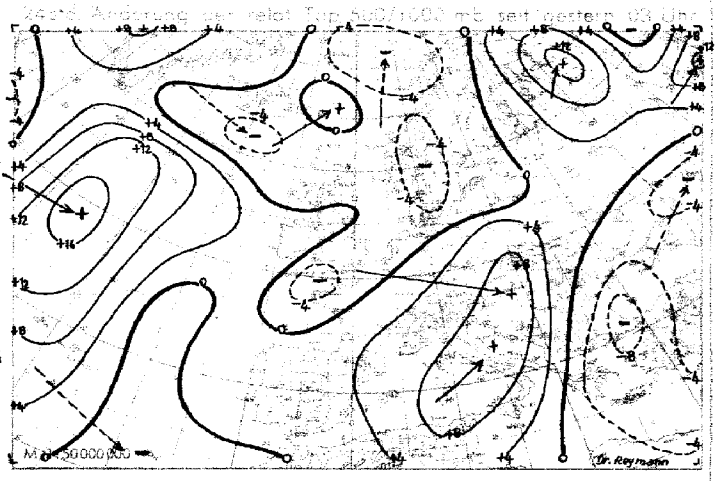

Wetterübersicht Dienstag, den 8. April 1952

Mit dem Übertritt der bei Neufundland gelegenen Zyklone auf den Westatlantik saugte sie aus der Labradorsee frische Kaltluft an, was auf dem Wege über eine erhebliche Vertiefung zu einer neuerlichen Umstellung der Steuerungsverhältnisse über dem Atlantik Anlaß gab. Zunächst wurde der Vorstoß der Kaltluft auf der Rückseite des südgrönländischen Tiefdruckgebietes nach Südosten unterbunden. Stattdessen erwärmte sich die untere Hälfte der Troposphäre über dem mittleren Atlantik bis zu 8 Grad in der Mitteltemperatur, was den Aufbau einer neuen nach Ostnordosten gerichteten Frontalzone zur Folge hatte. In dieser Richtung wird das starke mittelatlantische Druckfallgebiet nach Osten gesteuert.

Das gestern westlich der Iberischen Halbinsel in Ausbildung begriffene Tiefdruckgebiet änderte seine Lage nur unbedeutend und beförderte über Frankreich hinweg Warmluft nach Norden, die beim Zusammentreffen mit der über den Britischen Inseln und der Nordsee liegenden Kaltluft zu Aufgleitniederschlägen Anlaß gab, von denen auch Norddeutschland erfaßt wurde.

Die bis in die Stratosphäre reichende osteuropäische Antizyklone verstärkte sich zunächst, wird jedoch aber in ihrem nördlichen Teile durch die über Skandinavien hinweg gegen sie herangeführte Kaltluft abgebaut. Durch den somit in nördlichen Breiten vorherrschenden Druckfall ergibt sich eine Zunahme der zonalen Zirkulation.

Dr. W. Regula

Voraussichtliche Wetterentwicklung:

Ein über dem mittleren Atlantik entstehendes Sturmtief zieht rasch ostnordostwärts, dürfte aber vor Freitag keinen Einfluß auf die mitteleuropäische Witterung gewinnen. Daher setzt sich in Deutschland das warme Wetter noch weiter durch, wobei allerdings gewittrige Störungen von Frankreich aus Westdeutschland erreichen können.

Prof. Dr. Scherhag

Erläuterungen zum Inhalt des Täglichen Wetterberichts

Die Beobachtungen der synoptischen Stationen sind in der Form des am 1. Jan. 1949 eingeführten intern. Wetterschlüssels veröffentlicht.

Dabei bedeuten:

iii = Kennziffer der Station

T_dT_d = Taupunkt in °C (bei neg. Temp. ist 50 addiert)

N = Himmelsbedeckung in Achteln (9: nicht erkennbar)

dd = Windrichtung in 36-teiliger Skala (bei Addition von 50 ist die Windgeschwindigkeit > 100 Knoten)

ff = Windgeschwindigkeit in Knoten

VV = Sichtweite:

x0: < 20 m, x1: 20 m, x2: 40 m usf. bis x9: 180 m, 00: < 200 m, 01: 200 m, 02: 400 m usf. 30: 10 000 m, 31: 20 km, 32: 40 km bis 36: 100 km, 37: 200, 38: 300, 39 ≧ 500 km. Ferner kann gegeben werden 90: < 50 m, 91: 50, 92: 200, 93: 500, 94: 1000 m, 95: 2 km, 96: 4, 97: 10, 98: 20 km, 99: ≧ 50 km

ww = Wetter zur Beobachtungszeit

00-03: keine besonderen Erscheinungen (00 Wolkenentwicklung nicht feststellbar, 01 Wolken dünner werdend, 02 gleichbleibend, 03 zunehmend), 04-09: Dunsttrübung (04 Rauchtrübung, 05 trockener Dunst, 06 Trübung durch Staubaufwirbelung, 07 Aufwirbelung von Staub, 08 Staubsturm, 09 Staub- oder Sandsturm während der letzten Stunde), 10: feuchter Dunst, 11-12: flacher Bodennebel (11 in einzelnen Schwaden, 12 mehr zusammenhängend), 13: Wetterleuchten, 14: Fallstreifen, 15-16: Niederschlag im Gesichtskreis (15: > 5 km entfernt, 16: < 5 km), 17: Donner ohne Niederschlag, 18: starke Böen, 19: Gewittertrombe, 20-29: Hydrometeore während der letzten Stunde (20: Nieseln, 21: Regen, 22: Schnee, 23: Schneekorn, 24: gefrorener Regen, 25: Regenschauer, 26: Schneeregenschauer, 27: Graupel- oder Hagelschauer, 28: Nebel, 29: Gewitter), 30-39: leichter oder mäßiger Staub- oder Sandsturm (30: nachlassend, 31: ohne Änderung, 32: zunehmend), 33-35: starker Staub- oder Sandsturm (33: nachlassend, 34: ohne Änderung, 35: zunehmend), 36-39: niedriges Schneefegen (36: leicht, 37: stark), 38-39: hohes Schneefegen (38: leicht, 39: stark), 40: Nebel im Gesichtskreis, 41-49: Nebel in Schwaden, 42-49: Nebel (gerade Zahlen: Himmel erkennbar, ungerade: nicht erkennbar, 42, 43: dünner werdend, 44, 45: unverändert, 46, 47: dichter werdend, 48, 49: am Rauhreif niederschlagend), 50-59: Nieseln (gerade Zahlen: mit, ungerade: ohne Eintrübung), 50, 51: leicht, 52, 53: mäßig, 54, 55: stark, 56-57: Nieseln gefrierend, 58-59: Nieseln mit Regen (56, 58: leicht, 57, 59: stark), 60-69: Regen (Unterteilung wie bei 50-59), 60-67: Regen gefrierend, 68-69: Regen und Schnee, 68, 69: leicht, 67, 69: stark), 70-79: Schnee (Unterteilung wie bei 50-69), 70: Eisnadeln, 71: Schneegriesel, 72: einzelne Schneesterne, 73: gefrorener Regen, 80-82: Regenschauer (80: leicht, 81: mäßig, 82: sehr stark), 83-84: Schneeregenschauer, 85-86: Schneeschauer, 87-88: Graupelschauer, 89-90: Hagelschauer (88, 85, 87, 89: leicht, 84, 86, 88, 90: stark), 91-94: Gewitter in der letzten Stunde (91, 92: Regen noch anhaltend, 93, 94: Schnee, Graupel oder Hagel noch anhaltend, 91, 93: leicht, 92, 94: stark), 95-99: Gewitter zur Beobachtungszeit (95, 96: leicht mit Regen, Schnee oder Hagel, 97: stark mit Regen oder Schnee, 98: mit Staub- oder Sandsturm, 99: mit Hagel oder Graupel)

W = Witterungsverlauf

0-4: kein Niederschlag (0: heiter, 1: wechselnd bewölkt, 2: stark bewölkt, 3: Staub- oder Sandsturm oder Schneetreiben, 4: Nebel oder starke Staubtrübung), 5: Nieseln, 6: Regen, 7: Schnee, 8: Schauer, 9: Gewitter

PPP = Luftdruck auf NN reduziert in Zehntel mb ohne Hunderterziffer

TT = Temperatur in °C (bei neg. Temperaturen ist 50 addiert)

N_h = Bedeckung mit unteren Wolken (verschlüsselt wie N)

C_L = Tiefe Wolken

0: keine, 1: Cu hum., 2: Cu cong., 3: Cb calvus, 4: Sc vesp., 5: Sc, 6: St, 7: Fs unter As, 8: Cu und Sc, 9: Cb cap., —: nicht erkennbar

h = Höhe der Untergrenze der unteren Wolken

0: 0-50 m, 1: 50-100 m, 2: 100-200 m, 3: 200-300 m, 4: 300-600 m, 5: 600-1000 m, 6: 1000-1500 m, 7: 1500-2000 m, 8: 2000-2500 m, 9: > 2500 m

C_M = Mittelhohe Wolken

0: keine, 1: As trans., 2: As opac., 3: Ac trans., 4: Ac lens., 5: Ac undulatus, 6: Ac cug., 7: As in mehreren Schichten oder zusammen mit As, 8: Ac cast., 9: chaotischer Ac-Himmel, —: nicht erkennbar

C_H = Hohe Wolken

0: keine, 1: Ci fib., 2: Ci dens., 3: Ci noth., 4: Ci unc., 5: Ci-Aufzug nach 45°, 6: > 45°, 7: Cs den ganzen Himmel bedeckend, 8: Cs nicht größer werdend und nicht den ganzen Himmel bedeckend, 9: Cs —: nicht erkennbar

6 = Gruppenkennziffer

E = Erdbodenzustand

0: trocken, 1: nass, 2: überschwemmt, 3: hartgefroren und trocken, 4: Glatteis, 5-7: nasser Schnee, (5: weniger als die Hälfte bedeckend, 6: mehr als die Hälfte bedeckend, 7: geschlossene Schicht), 8-0: trockener Schnee (8: mehr als die Hälfte bedeckend, 9: geschlossene Schicht)

a_x = nähere Charakteristik der Drucktendenz a

(1, 2, 3: Extremwert trat 0-1h, 4, 5, 6: 1-2h, 7, 8, 9: 2-3h vor Termin ein, und nach diesem Extremwert wurde die unter pp gemeldete Gesamtdruckänderung bei 1, 4, 7 um < 1, bei 2, 5, 8 um 1-3 und bei 3, 6, 9 um > 3 mb überschritten.

a = Luftdrucktendenz

0: ↗, 1: ↗↗, 2: ↗↗↗, 3: ↗, 4: ↗↗↗, 5: ↘, 6: ↘↘, 7: ↘↘↘, 8: ↘, 9: ↘↘↘

pp = Betrag der dreistündigen Druckänderung in Zehntel mb

7 = Gruppenkennziffer

RR = Niederschlagsmenge seit 12 Stunden

01-55: 1-55 mm, 56: 60 mm bis 90: 400 mm, 91: 0,1 mm, bis 96: 0,6 mm, 97: gering, nicht meßbar, 98: > 400 mm, 99: Messung unmöglich

T_eT_e = Extremtemperatur von 6-18h bzw. 18-6h in °C (bei neg. Temp. ist 50 addiert)

ss = Höhe der Gesamtschneedecke

00-55: 00-55 cm, 56: 60 cm, 57: 70 bis 90: 400 cm, 97: nicht geschlossen, nur Flecken, 98: > 400 cm, 99: keine Messung

$T_gT_gT_g$ = Erdbodenminimum der vergangenen Nacht in Zehntel °C (bei negativen Temperaturen ist 500 addiert)

RR_{24} = Niederschlagsmenge der letzten 24 Stunden (Messung wie RR)

sss = gestrige Sonnenscheindauer in Zehntelstunden

4 = Gruppenkennziffer

f_xf_x = höchste } Windgeschwindigkeit in Knoten in den

f_yf_y = niedrigste } letzten 10 Minuten vor der Beobachtung

Seite 2 enthält oben die 24-stündige Druckänderung von 5 zu 5 mb vom gestrigen Tag 05 bis zum 05-Termin des Stichtages, wobei Fallgebiete gestrichelt sind und die Pfeile die Verlagerung der Zentren seit dem Vortag angeben. Darunter wird die Wetterlage auf einem großen Teil der Nordhalbkugel wiedergegeben. Die Zahlen geben die Lufttemperatur und bei den Schiffen oben die Luft- und darunter die Wassertemperatur an.

In der Darstellung des Wetters werden zur Abkürzung nur die Symbole für **N, dd, ff,** und **ww** verwandt, und zwar in der folgenden zusammengefaßten Form.

ww

00-03	keine besonderen Erscheinungen	
04-09	Dunsttrübung	∞
10	feuchter Dunst	═
11-12	Bodennebel	═
13	Wetterleuchten	↯
14	Fallstreifen	⊖
15-16	Niederschlag im Gesichtskreis	(•)
17	Ferngewitter	(R)
18-19	Tromben	)(
20	nach Nieseln	▯
21	nach Regen	▯
usf	usf bis:	
29	nach Gewitter	R̄
30-35	Staub- oder Sandsturm	⊖
36-39	Schneetreiben	⊕
40-49	Nebel	≡
50-59	Nieseln	•
60-67	Regen	•
68-69	Regen und Schnee	⚹
70-75	Schnee	*
76	Eisnadeln (Polarschnee)	↔
77-79	Schneegriesel	⊼
80-82	Regenschauer	▽
83-84	Schneeregenschauer	▽
85-86	Schneeschauer	▽
87-88	Graupelschauer	▽
89-90	Hagelschauer	▽
91-92	Regen nach Gewitter	R̄•
93-94	Schnee, Graupel od. Hagel nach Gewitter	R̄%
95-97	Gewitter mit Regen oder Schnee	R̄
96-99	Gewitter mit Hagel	R̄
98	Gewitter mit Staubsturm	R̄

N

0	wolkenlos ○
1-2	heiter ◔
3-5	halbbedeckt ◑
6-7	wolkig ◕
8	bedeckt ●
9	Himmel nicht erkennbar ⊗

Geschwindigkeit in Knoten	Symbolisierung
0	◎
1- 2	—○
3- 7	—○
8- 12	—○
48- 52	△—○
123-127	△△△—○

Bei den Fronten wird die Temperaturänderung am Boden (ausgefüllte Symbole) von der in der Höhe (offene Symbole) unterschieden. Dies ergibt folgende Möglichkeiten:

a) Kaltfront

- in allen Schichten
- nur am Boden
- nur in der Höhe
- maskiert

b) Warmfront

- in allen Schichten
- nur am Boden
- nur in der Höhe
- maskiert

c) Okklusion

- ohne Temperaturänderung am Boden
- mit Abkühlung am Boden
- mit Erwärmung am Boden

d) Konträre Luftmassenbewegung in der Vertikalen

- quasistationäre Front oder gegenläufige Warmfront

e) Sonstiges

- Konvergenzlinie

Alle Höhen von Druckflächen **(Seite 3-5)** sind in der Einheit des geopotentiellen Dekameters (das geopot. Meter ist das um 2% verminderte dynamische Meter und daher nahezu identisch mit dem geometrischen Meter) angegeben.

Die Karte der relativen Topographie 500/1000 mb (S. 3 oben) enthält die Einzelwerte in Dekametern unter Fortlassung der Hunderter-Ziffer, in der Karte der abs. Topographie (S. 3 unten) wird die Windgeschwindigkeit in Knoten (je 5 Knoten ein halber, je 10 Knoten ein ganzer Strich, je 50 Knoten ein Dreieck) dargestellt. Auf der linken Seite wird die abs. Topographie in Dekametern (unter Fortlassung der Hunderter-Ziffer) und auf der rechten Seite, durch einen Bruchstrich getrennt, oben die Temperatur und darunter der Taupunkt in °C angegeben. Die Zehnerzahl der Windrichtung wird als kleine Zahl neben den Richtungspfeil gesetzt. Es bedeutet z. B.

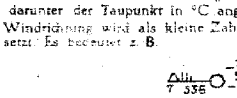

absolute Topographie 500 mb = 536 geopot. Dekameter, Westwind 75 Knoten aus 270°, Temperatur —33° und Taupunkt —40°.

Auf **Seite 4** sind die aerologischen Beobachtungen der Stationen in der US-Zone übersichtlich zusammengestellt.
Das Eintragungsschema ist am Kopf der Tabelle angegeben. Temperaturen zwischen —0° und —49° sind durch Addition von 50 gekennzeichnet.

Seite 5 enthält Höhenwetterkarten oberhalb der Bodenreibungsschicht (850 mb), für die Tropopause (225 mb) und Stratosphäre (90 mb), wobei die beiden letzteren Flächen so ausgewählt worden sind, daß die relativen Topographien 225/500 mb und 90/225 mb über Berlin im Jahresmittel den gleichen Betrag von 544 geopot. Dekametern aufweisen wie die Schicht 500/1000 mb. Die Änderung der rel. Top. 500/1000 mb ergibt ein Maß für die in der unteren Troposphärenhälfte eingetretene Temperaturänderung und die darüber befindliche Karte (Änderung der abs. Top. 225 mb) ein Maß für die Druckwellen an der Tropopause.

Die Vorhersagekarte bezieht sich auf den 06-Uhr-Termin des folgenden Tages, und die im Anschluß an die Wetterübersicht gegebene Wetterentwicklung gründet sich außer auf die synoptischen Unterlagen auf die Ergebnisse der Untersuchung von Wellen, Spiegelungspunkten, Korrelationen und ähnlichen Fällen.

Als gesonderter Teil des „Täglichen Wetterberichtes" enthält die **„Wetterkarte"** eine Reihe von Ergänzungskarten.

Auf der ersten Seite werden täglich wechselnd Aufsätze und tabellarische Darstellungen über Themen der Wetterkunde und ihrer Randgebiete abgedruckt.

Die Innenseiten bringen die 6-Uhr-Wetterlage über Europa, in der auch die Luftmassenverteilung angegeben wird. Daneben werden die Karte der dreistündigen Luftdruckänderung, sowie die Höhenwetterkarte der 700-mb-Fläche vom 3-Uhr-Termin dargestellt.

Die nach der Übersicht abgedruckte Vorhersage für den nächsten und die folgenden Tage ergänzt die auf Seite 5 des „Täglichen Wetterberichtes" angegebene allgemeine Wetterentwicklung durch präzisere Angaben über die einzelnen Wetterelemente für die verschiedenen Prognosenbezirke.

Auf Seite 4 werden die im Wetterbericht nicht enthaltenen Stationsmeldungen der US-Zone in entschlüsselter Form veröffentlicht, die durch die gleichen Angaben für einige europäische Hauptstädte ergänzt werden, wobei für einige Orte der US-Zone die täglichen astronomischen Daten mit angegeben werden.

Ferner werden die in Erlangen durchgeführten Frühaufstiege vom heutigen und gestrigen Tag graphisch dargestellt und daneben der Höhenwind von München angeschrieben.

Eine Zonenkarte für die Länder der US-Zone dient zur Wiedergabe von wechselnden Darstellungen des süddeutschen Witterungscharakters.

Alle Zeitangaben im „Täglichen Wetterbericht" in Mittlerer Greenwich Zeit (M.G.Z.), in der Wetterkarte in Mitteleuropäischer Zeit (M.E.Z.)

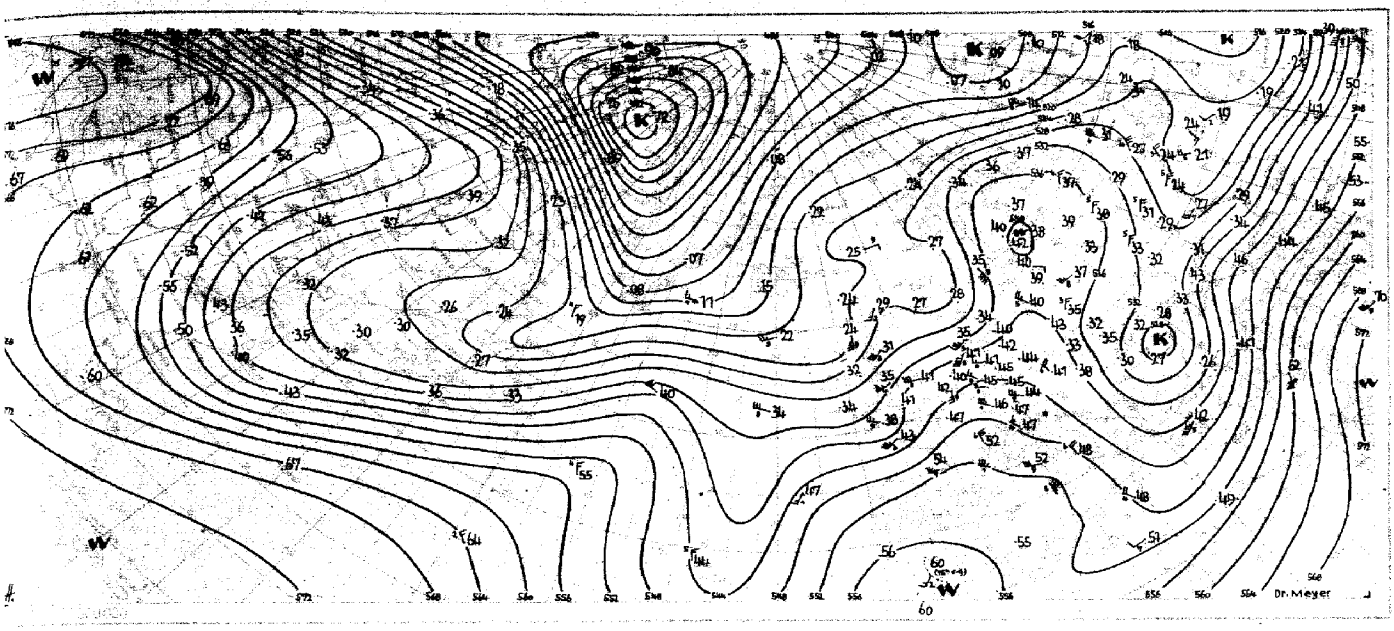
Dr. Meyer

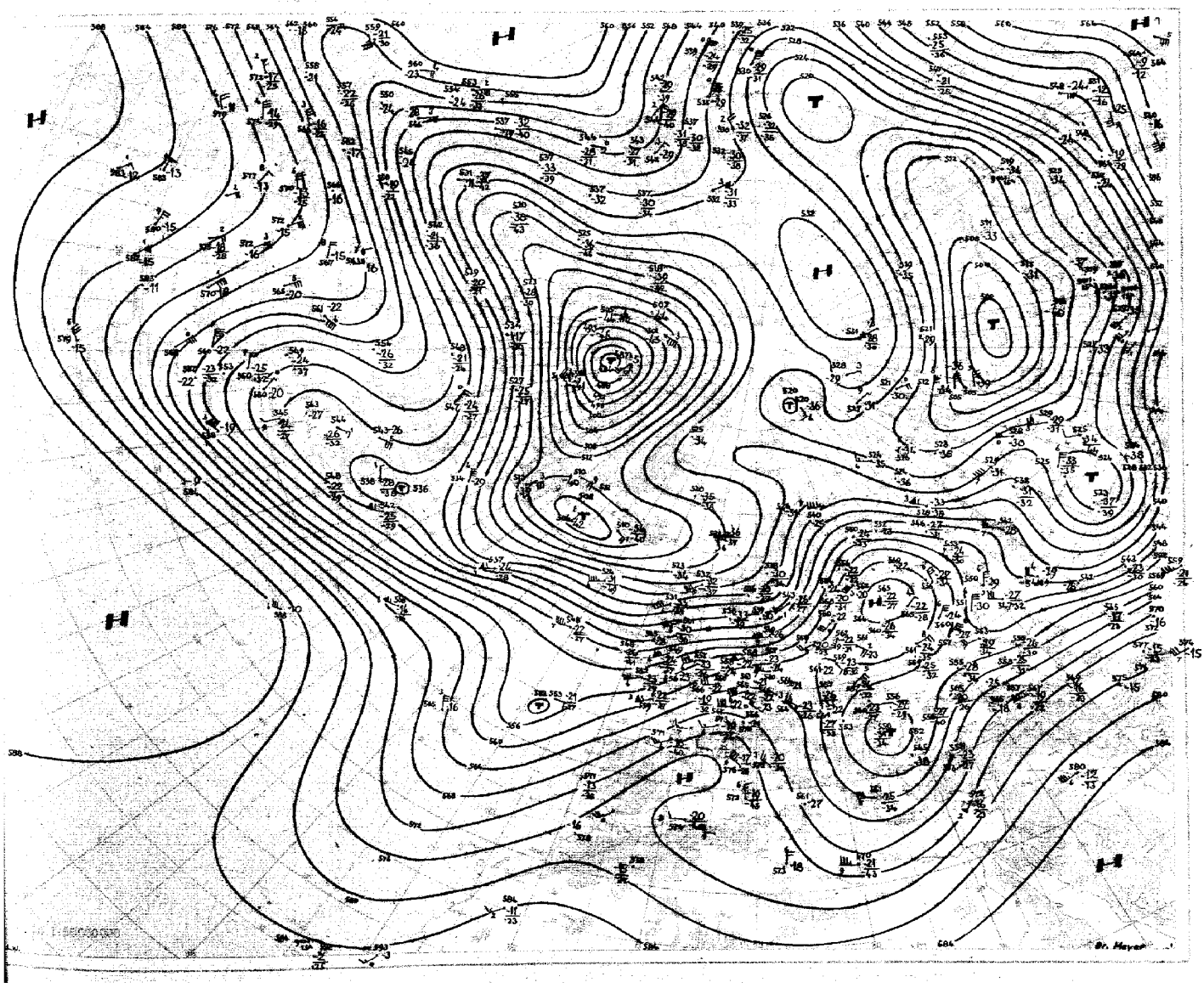
Dr. Meyer

Station	Höhe	iii	Gestern 09 Uhr GMT TdTd4ffxfx	Nddff	VVwwW	1Tapp	Gestern 12 Uhr GMT TdTd4ffxfx	Nddff	VVwwW	PPPTT	NChCC	6aapp	Gestern 15 Uhr GMT TdTd4ffxfx	Nddff	VVwwW	TTapp	Gestern 18 Uhr GMT TdTd4ffxfx	Nddff	VVwwW	PPPTT	NChCC	6Eapp	7RRTT	tftf
Augsburg	480	852	oo-1o	818o8	75o26	o92e7	o4-o9	723o6	82o26	25212	21548	649o1	o2-1o	623o8	83o31	158o9	o4-o6	72oo2	82o21	24513	oo94-	614o5	79116	
Jngolstadt	367	860	o4-o2	825o1	5o6o6	o8311	o5-o7	722o4	81o16	25811	4557-	64ooo					o6-o2	625o1	83o22	24213	2567o	614o1	7o116	
München	521	865	51-o5	818o3	81212	o8313	o1-12	829o8	81o26	25513	3567-	64ooo	51-14	32711	81o12	16712	o4-o6	732o1	5oo56	25o13	5577-	614o4	79716	
München-Riem	526	866	51—	818o3	81o22	o8413	51—	82915	82o32	25313	2577-	61oo2	51—	224o7	82o11	151o9	o2—	73oo5	81o21	24813	5577-	6o1o3	7oo16	
Landshut	391	873	o4—	8oooo	8o612	o62o8	o3—	823o7	81o26	25812	oo97-	641o1	o3—	52311	82o12	14813	o4—	723o2	81o22	24512	15672	6o4o1	79219	
Passau-Oberhaus	409	893	o2-o1	812o1	81o22	o7112	o4-oo	8oooo	81212	272o9	6572-	64ooo	o2-o5	822o2	81o22	12811	o2-o4	618o2	81o12	25711	3567-	6oooo	79712	
Feldberg/Schw. ☐	1493	908	53-33	72324	86o22	o2216	53-29	52322	84o22	546o5	11348	64211	51-25	72321	84o32	o62o1	51-22	82219	85o32	551o5	14387	662o4	7ooo6	34
Friedrichshafen	401	934	o1—	715o2	6oo11	o9311	o4—	218o1	6oo12	25711	oo942	619o2	o1—	719o2	85o31	148o9	o2—	7oooo	81o22	25o15	35872	6o4o8	7oo17	
Kempten-Lenzfried	705	946	52-o1	72oo1	83o22	o93o9	51-14	625o9	85o22	25513	oo948	6o2oo	5o-18	6251o	85o3o	147o7	o2-oo	7oooo	85o3o	26212	oo97-	6o4o9	7oo15	
Oberstdorf	810	948	5o-oo	8oooo	82o31	o7211	54-oo	7oooo	83o12	24913	oo946	6o2oo	54-oo	2oooo	83o11	159o3	51-o2	7oooo	83o31	2631o	oo97-	664o7	7oo16	1o
Zugspitze ☐	2960	961	65-25	8272o	83737	58113	65-22	72718	87147	12856	7o47-	67111	61-22	42818	86o12	563o8	6o-22	73o18	86o31	13856	7o421	693o2	79256	22
Hohenpeißenbg ☐	977	962	54-o6	724o6	82o52	o7211	51-14	725o9	82o52	1261o	oo97-	6o2o7	51-24	42714	82o22	137o9	51-14	7321o	82o52	1231o	oo97-	652o8	7oo14	24
Garmisch-Partenk.	704	963	54-o3	818o2	81o22	o83o9	54-o7	7o4o6	81o22	23913	oo972	649o8	51-o3	336o2	82o12	169o5	oo-o7	716o5	81o32	24212	157-7	6o4o5	7oo16	
Bad Tölz	654	971	oo-o7	82oo7	82o22	o9411	53-o5	736o4	82o22	24413	15778	679o1	52-o5	522o3	82o22	158o5	o2-o2	726o2	82o22	24313	oo97-	6o4o4	7oo16	o7
Wendelstein ☐	1735	980	56—	722o5	83o22	oo312	56—	724o3	84o22	319o2	7o77-	641o6					55—	72917	84o22	323o4	7o76-	694o4	7ooo5	
Berchtesgaden	542	977	51—	7oooo	82o22	o92o3	52—	7oooo	85o22	25713	oo97-	67oo1					o2—	7oooo	84o22	2591o	oo97-	614o4	7oo14	

Station	Höhe	iii	Gestern 21 Uhr GMT TdTd4ffxfx	Nddff	VVwwW	TTapp	Heute 00 Uhr GMT TdTd4ffxfx	Nddff	VVwwW	PPPTT	NChCC	6aapp	Heute 03 Uhr GMT TdTd4ffxfx	Nddff	VVwwW	TTapp	Heute 06 Uhr GMT TdTd4ffxfx	Nddff	VVwwW	PPPTT	NChCC	6Eapp	7RRTT	tfTT	RRsss	ss
Augsburg	480	852	o5-o6	725o4	5oo52	11214	o5-o6	72oo4	5o1o2	275o8	oo97-	6o3o5	o4-o6	718o4	5o1o2	o73oo	o4-o4	718o2	3o1o2	283o6	oo946	612o3	7ooo6	o42	91o3o	oo
Jngolstadt	367	860															o5-oo	7oooo	4o1o2	28oo7	5557-	614o8	791o6	o25	o1o36	oo
München	521	865	o2-o3	825o1	5oo52	11213	o2-o3	72oo2	75o22	278o9	1587-	6o2o6	o2-o2	718o2	8oo22	o93oo	o2-oo	6oooo	8oo12	289o8	oo975	614o6	7ooo7	o47	97o23	oo
München-Riem	526	866	o3—	824o5	4oo52	1o112	o4—	822o6	8oo22	2741o	oo97-	611o5	o2—	818o4	81o22	o98o1	o3—	621o4	81o12	286o7	oo958	6o4o7	7ooo7	—o59	ooo25	oo
Landshut	391	873	o5—	8oooo	81o32	o811o			2				o4—	8o9o1	8oo22	o64o4	o5	713o2	7o1o2	283o6	4677-	6o4o7	7ooo6	o29	92o18	oo
Passau Oberhaus	409	893	o4-o5	7o5o2	81o22	o81o8	o5-oo	7oooo	81o22	279o6	756—	6o3o5	o5-o3	8o5o1	81o22	o64o1	o4-o5	8o5o3	81o22	292o6	856—	6o3o9	7ooo6	o51	97oo1	oo
Feldberg/Schw. ☐	1493	908	oo-24	8222o	85o22	o54o9	52	82217	85o32	563o5	oo948	672o3	52-24	72221	85o12	o47o6	52-23	71918	56o22	562o4	15588	664o5	7ooo4	285o1	ooo68	5o
Friedrichshafen	401	934					o4	233o4	6oo11	277o7	oo945	6o3o1	o3	432o5	65o11	o63o3	o2—	632o2	75o11	286o5	oo948	6o4o3	7ooo5	o15	ooo67	oo
Kempten-Lenzfried	705	946	o2-o1	716o1	83o22	o8111	o2-o4	615o3	85o12	29oo7	oo97o	6o3o1	o1-o2	714o2	85o32	o65oo	o1-o2	815o2	65o12	298o6	oo947	6o2o4	7ooo5	o4o	ooo49	oo
Oberstdorf	810	948															52-o1	718o1	83o2o	298o2	oo9o6	663oo	7ooo1	o8523	ooo47	12
Zugspitze ☐	2960	961	56-21	73118	86o22	571o8	58-14	8291o	86o22	14957	7617-	6o3o3	57-13	72811	x3442	578o2	58-12	7281o	86o24	15456	36-48	693o7	7oo57	14—	92o23	98 (49o)
Hohenpeißenbg ☐	977	962	51-17	72613	83o22	o921o	51-14	72611	83o22	135o8	oo971	6o2o2	51-13	82611	83o22	o87o2	52-o6	726o6	83o22	137o9	oo932	654o4	7ooo8	19o5o	ooo31	oo
Garmisch-Partenk.	704	963	o1-o5	713o3	81o22	o81o8			2				oo-o4	518o3	81o12	o63oo	o1-o7	718o5	81o22	29oo6	oo948	6o3o2	7ooo5	o31	oqo42	oo
Bad Tölz	654	971							o								o1-o2	536o2	82o3o	286o6	oo93o	6o4o3	7ooo6	o4o53	ooo37	oo
Wendelstein ☐	1735	980							2								52—	6oooo	85o22	341o3	6o832	693oo	7ooo2	536	ooo24	67
Berchtesgaden	542	977							2								o3—	7oooo	82o22	3ooo5	3587-	612o4	7ooo5	o4o	ooo11	oo

Station	Berlin			Wiesbaden			München			Berlin			Wiesbaden			München			Erlangen			Friedrichshafen		
YYGG	o7o9			o7o9			o7o9			o715			o715			o715			o715					
mb	HHHH	TTTdTd	ddff	HHHH	TTTdTd	ddff	HHHH	TTTdTd	ddff	HHHH	TTTdTd	ddff	HHHH	TTTdTd	ddff	HHHH	TTTdTd	ddff	HHHH	TTTdTd	ddff	HHHH	TTTdTd	ddff
41	2177	o4	241o	2173	o5	2358	2162	o7		2177	o6	2612	2181	o6		218o	o4	2821	2174					
96	1632	o5	2216	1631	o5	26o1	1621	o7	2215	1632	o5	2423	1638	o4		1635	o5	2925	1634	o7				
100	16o6	o5	2216	16o5	o5	26o6	1595	o7	2215	16o6	o5	2429	1612	o4		16o9	o6	2819	16o8	o7				
200	1161	o7	2917	1171	1o	2857	1159	13	3242	1164	o9	292o	1174	12		1173	16	325o	1171	16				
225	1o86	o9	3126	1o97	o8	2855	1o88	14	3244	1o91	14	3o35	11o1	12		11o1	14	3447	1o99	13				
300	9o6	o4	3145	915	o2	2535	9o7	o3	3345	911	o4	2938	918	99		919	o1	335o	918	o1				
500	556	7479	3127	562	7174	2529	557	7678	3234	56o	7478	2731	563	7277	2532	566	7378	3222	564	7274				
700	3o2	5758	2717	3o5	5556	2429	3o5	6o6o	2824	3o5	566o	2525	3o7	5558	2634	31o	5661	2929	3o8	5556				
850	149	o151	2317	151	o1oo	2431	153	5257	272o	15o	o2o1	2425	152	o2o1	243o	156	o455	2614	154	o2o1				
1000	o16	o7o6	22o7	o17	13o9	2215	o22			o17	13o5	1914	o18	13o8	22o9	o2o			o19					
	PPP	TTTdTd	ddff	PPP	TTTdTd	ddff	PPP	TTTdTd	ddff	PPP	TTTdTd	ddff	PPP	TTTdTd	ddff	PPP	TTTdTd	ddff	PPP	TTTdTd	ddff	PPP	TTTdTd	ddff
Markante Punkte	o34	o4	24o9	oo5	92	2442	o2o	o4		o25	o3	271o							o66	o6				
	o5o	o4	2315	o1o	oo	2526	o34	o7		o4o	o6	2612				o16	o1		o85	o4				
	o74	o4	2o17	o25	o4	2256	o5o	o6		o5o	o5	2519				o28	o3	22o5	15o	o8				
	o78	o5	2o17	o5o	o5	2129	15o	o8	3122	o6o	o4	2316	o26	o4		o88	o5	3o29	165	o7				
	1o9	o5	2117	o74	o6	26o1	18o	o9	3136	15o	o4	2623	o5o	o6		131	o8	3o22	24o	12				
	139	o2	2517	114	o5	33o1	213	15	3243	17o	o4	2629	116	o7		15o	o6	3o35	275	o6				
	15o	o3	2619	134	1o	2876	236	14	3244	19o	o8	2926	13o	o4		159	o6	3141	34o	9396				
	184	o4	2917	15o	1o	2963	461	8o88	344o	217	14	3o26	15o	o6		218	15	3352	4oo	8487				
	186	o7	2917	175	11	2856	675	6161	3o25	377	9o	2925	182	13		369	9o	3238	53o	6971				
	255	12	3153	362	9o	2635	715	5959	2824	4oo	86	2928	236	11		4oo	85	3242	675	5656				
	435	8287	3135	4oo	859o	2735	74o	5961	2724	458	7885	2724	354	9o		425	8188	3226	712	5556				
	651	6o62	3o17	773	oo5o	2436	783	5758	2722	6o8	6266	2625	4oo	84	2656	647	5965	3o24	76o	5253				
	715	5657	2717	8o5	5152	243o	9o8	o256	2723	716	5459	2524	46o	7684	2631	717	556o	2929	77o	5353				
	96o	o5o4	2317	884	o3o2	2425	93o	o357	2718	856	o2o1	2425	586	6466	2628	761	5459	2826	816	5151				
	o14	o9o7	22o5	oo4	13o9	2215	963	o8oo	18o2	o14	14o6	1812	oo5	13o8	22o9	963	15oo	241o	989	14o5				
41/96	545			542			541			545			543			545			54o					
96/225	546			534			533			541			537			534			535					
225/500	53o			535			531			531			538			535			535					
500/1000	54o			545			535			543			545			546			545					

Ergänzungen

Station	Höhe	iii	TxTx-TnTn	RRsss	ss
Geisenheim	109	628	15-o7	oooo1	oo
Ellwangen	439	749	—o4	oo—	oo
Freudenstadt	798	815	13-o8	ooo62	oo
Tübingen	370	686	17-o8	ooo45	oo
Donaueschingen	821	917	14-o8	ooo56	oo
Zwiesel	571	79o	12-o8	o4oo5	oo

Wolkenzug

iii	YY-GG	CLdvLvL	CMdvMvM	iii	YY-GG	CLdvLvL	CMdvMvM
o63	o7-15	433o5		762	o8-o9	327o2	
635	o8-o6	427o8		963	o8-o9	132o2	
639	o8-o7	427o3					
961	o8-o7	232o6					
727	o8-o7	427o5					
761	o8-o9	425o4					
635	o8-o9	427o9					
543	o8-o9	426o8					

538	Mittelwerte der
542	rel. Topographie
541	über Berlin im
543	April

Station	Berlin			Wiesbaden			München			Berlin			Wiesbaden			München			Erlangen			Friedrichshafen		
YYGG	o721			o721			o721			o8o3			o8o3			o8o3			o8o3			o8o3		
mb	HHHH	TTTdTd	ddff	HHHH	TTTdTd	ddff	HHHH	TTTdTd	ddff	HHHH	TTTdTd	ddff	HHHH	TTTdTd	ddff	HHHH	TTTdTd	ddff	HHHH	TTTdTd	ddff	HHHH	TTTdTd	ddff
41																			2179					
96																			1639	o6				
100																			1613	o6				
200	116o			1175	15		1177									1174	17	315o	1179	13				
225	1o96	13	2876	11o3	12		11o5	14	3347	1o91			11o2	14	2845	11o3	14	3184	11o6	12		1113		
300	915	o1	284o	921	99		923	99	3341	91o	o3	2735	92o	99	276o	921	oo	3148	923	98		929	97oo	
500	562	7375	263o	565	7274	2548	567	7374	3o25	56o	7478	2736	565	7273	264o	566	7375	3o3o	566	7275		57o	7173	
700	3o6	5657	2631	3o9	5556	2721	311	5657	2922	3o6	576o	2745	31o	5656	2525	311	5759	282o	311	5656		313	5559	25o9
850	151	o3o2	2625	154	o5o3	2523	157	o551	282o	151	o2oo	2826	154	o4o1	2327	157	o452	2812	156	o4o1		158	o551	2512
1000	o17	11o7	252o	o21	1211	2213	o21			o18	1oo8	271o	o2o	1oo7	17o3	o22			o21			o23		o8o2
	PPP	TTTdTd	ddff	PPP	TTTdTd	ddff	PPP	TTTdTd	ddff	PPP	TTTdTd	ddff	PPP	TTTdTd	ddff	PPP	TTTdTd	ddff	PPP	TTTdTd	ddff	PPP	TTTdTd	ddff
Markante Punkte																			o56	o6				
																146	o8	3132	15o	o8				
																15o	o7	3134	16o	12				
																157	o8	3138	223	13				
																17o	16	3137	4oo	8285				
				149	o8					271	o7	2735				2o8	17	3157	524	7173		4oo	8184	
				15o	o7					38o	9o	2735				359	9o	3o3o	56o	6669		486	7173	
	2o7	14	2882	15o	o7		21o	17	3396	4oo	87	2736				4oo	849o	3132	57o	6769		6oo	6263	
	249	11	2926	178	14		358	9o	3238	465	7782	2735				475	7477	3o31	648	5961		62o	6164	
	373	9o	2635	2o4	16		4oo	8387	3227	62o	6266	2736				487	7487	3o3o	653	6o6o		66o	5758	
	4oo	86	2635	4oo	8286		669	5858	2923	655	6o68	2739	22o	15	2739	616	6264	3o22	762	5252		725	5456	261o
	776	5o51	2626	569	6567	2652	736	5556	2818	765	5254	274o	357	9o	2755	73o	5557	2817	81o	o151		756	5151	271o
	794	oo5o	2623	745	5252	2536	92o	1o51	2719	8o1	5152	2732	4oo	8385	264o	912	o952	2812	92o	1oo4		775	5o53	271o
	94o	o9o6	2631	98o	14o9	2317	946	11o1	2511	875	o3o1	2823	984	11o9	17o3	95o	11o1	21o6	96o	12o6		935	11o1	25o8
	o15	12o8	22o7	oo6	1211	2213	964	o8o4	24o5	o16	11o8	27o4	oo7	o9o7	17o3	964	o7o2	18o4	992	o8o7		979	o5o2	19o5
41/96																			54o					
96/225																			533					
225/500	534			538			538			531			537			537			54o			543		
500/1000	545			544			546			542			545			544			545			547		

Höhenwinde

Schlüssel	ddff	ddff	ddff	ddff	ddff	ddff
Station	Bremen		Kassel		Frankfurt R/M.	
YYGG						
16200 m						
11700 "						
11100 "						
9000 "						
5400 "						
3000 "						
1500 "						
0 "						
Station	Karlsruhe		Stuttgart		Erlangen	
YYGG	o7o8	o715	o7o8	o8o3		
16200 m						
11700 "						
11100 "						
9000 "						
5400 "						
3000 "	2538					
1500 "	254o	2628	2636	2713		
0 "	2o12	2414	231o	2713		
Station	Heidelberg		Friedrichshafen			
YYGG	o7o8		o7o8			
16200 m						
11700 "						
11100 "						
9000 "						
5400 "						
3000 "	2624		263o			
1500 "	2527		2416			
0 "	2211		15o3			

☐ = Luftdruck in Stationshöhe

Täglicher Wetterbericht

Herausgegeben vom Deutschen Wetterdienst in der US-Zone, Zentralamt Bad Kissingen

Erscheint täglich, Postbezug monatlich 5.– DM

Bei unregelmäßiger Lieferung sind Beschwerden immer an das Zustellpostamt zu richten.

Nachdruck verboten. Verlagsort Bad Kissingen

Jahrgang: 1952 — Mittwoch, den 9. April — **Nummer:** 100

Station	Höhe	iii	Gestern 09 Uhr GMT TTAff	Nddff	VVwwW	TTapp	Gestern 12 Uhr GMT TTAff	Nddff	VVwwW	PPPTT	NChCC	6Eapp	Gestern 15 Uhr GMT TTAff	Nddff	VVwwW	TTapp	Gestern 18 Uhr GMT TTAff	Nddff	VVwwW	PPPTT	NChCC	6Eapp	7RRTT	Ff
Bremerhaven	6	129	06-07	81606	35102	07008	06-07	81506	25612	22009	3762-	60708	08-05	81304	22216	09814	09-10	72508	30106	19810	4547-	61907	70310	
Bremen	4	224	05-12	81410	64602	09001	08-12	81209	20216	22309	6722-	60812	11-12	72007	24105	14716	10-11	72707	32058	20614	42442	61601	70714	15
Berlin-Dahlem	51	381	08-01	83401	15205	11115	09-02	81002	25202	25213	3741-	60300	10-05	51203	45258	16721	12-08	70706	17299	21613	39563	61715	70716	12
Berlin-Tempelh.	48	384	08-05	80000	10505	10111	09-05	81402	24105	24315	5641-	64902	10-06	61403	56036	16715	11-04	60903	24259	21313	58503	62715	70516	
Kassel	187	438	07-10	81808	81022	14201	08-10	72309	81022	23117	21542	64908	09-16	72212	60052	17713	09-15	72508	60058	22015	23593	61601	79118	
Nürburg □	611	510					06—	31809	81012	51915	11542	60300					06—	72309	82216	50712	5557-	61606	79716	
Koblenz	97	515	07-02	83602	15052	12102	08-02	60202	40052	23018	21542	64906	07-09	72305	81032	21818	08-02	81802	75052	21118	0097-	60801	70021	
Fuchskauten □	657	523					08—	82307	80216	46610	4567-	60303					09—	82305	80028	45112	6951-	61802	79314	
Limburg/Lahn	130	525	10-00	60000	50102	12101	09-02	61301	50056	23815	38575	64904					10—	70000	80028	21717	5551-	61605	79119	
Gießen	185	532	08-02	51802	30052	14203	08-03	71603	50056	23814	756—	60300	08-03	50903	81012	17719	09-10	73606	50052	21615	765—	60603	79717	
Bad Wildungen	280	535	08-06	81603	75022	14200	07-14	51808	75022	22416	32541	60703					10-05	61803	60168	21912	39643	61703	70217	
Schlüchtern	205	539	08-00	50000	60052	14300	08-03	72702	80252	23916	585—	60705	08-03	82502	80022	19714	11-03	73602	81022	22015	555o2	61608	79119	
Schenklengsfeld	314	543	07-14	31808	81012	14801	08-16	82009	81032	23616	787—	60803					09-04	83102	81808	23013	786—	61503	79717	
Wasserkuppe □	921	544	04-12	71911	81022	10105	04-16	82115	81032	17210	484—	60801	04-12	72110	81028	11906	04-14	82101	81038	15810	855—	65808	79712	20
Trier-Petrisberg	273	609	06-07	72302	80022	11304	08-19	42309	80012	23318	0094o	60704	07-09	72306	81022	19809	08-07	70206	80022	22016	1268-	60804	70019	22
Erbeskopf □	817	615	06—	51809	81021	13303	07—	31803	81021	23316	00888	64903	08	61809	99032	17811	08—	70000	81032	22015	52688	60603	70017	
Mainz	131	632	07-00	70000	20042	14105	08-04	82302	40052	24117	11687	61908	08-03	72402	65052	20825	08-04	82502	50042	21519	12777	60607	70021	
Kl.Feldberg/Ts. □	806	635	05-08	52308	50052	16304	06-12	62310	75056	30111	48542	64001	05-09	72206	70052	13910	06-09	82706	80618	29012	5558-	61601	79714	
Frankf.Rhein-Main	110	637	06-18	62314	79022	15104	07-14	72312	79022	23718	35746	64910	06-20	72014	80022	21716	08-05	72003	81022	21518	2857-	60606	70021	
Frankf. Stadt	103	638	08-16	32505	50052	15102	08-08	52505	50052	23819	15682	61906	07-07	82003	60052	22819	08-03	81902	60052	21619	6567-	60603	70022	18
Darmstadt	263	639	07-18	42012	80032	15108	06-13	82301	80022	23518	25847	64907	05-18	82013	81022	20820	05-06	72305	81022	21518	24848	61607	70021	20
Würzburg	259	655	04-11	71809	80032	15200	04-13	72209	82022	23819	12648	67911	03-05	72702	82022	20710	05-04	82002	82032	22018	14677	60608	70021	
Bad Kissingen	223	658	07-02	72502	75058	13903	06-08	72307	81032	24019	42678	60811	06-03	72501	81022	19712	09-00	80000	40052	22315	34677	60706	79120	
Bamberg	382	670	06-12	71810	81022	13105	07-16	41814	81022	24317	11632	67911	05-16	62213	82022	19813	06-11	71810	82022	22117	14772	60808	70020	
Coburg	350	671					06—	81803	80022	24416	00977	60707					07—	82702	81022	21916	3461-	61712	700	18
Bayreuth	341	681	07-09	81207	75030	11108	04-13	62305	81030	25218	285—	67915	06-13	52005	81022	20813	06-03	71803	81012	23517	14651	61603	70010	
Hof	567	685	06-07	81805	81616	11104	06-21	51812	81036	24616	32548	64905	06-11	72109	82022	15711	07-04	72304	81028	23713	64648	65705	79117	20
Weiden	396	688	07-10	62008	60052	13207	07-16	42112	81032	25517	22642	67911	06-24	62010	81032	18816	06-10	72008	81022	23514	2462-	61807	70019	
Silberhütte □	829	692	05-12	72108	81052	09309	05-16	71810	81052	28012	21589	67908	05-12	82108	82052	13810	05-10	81406	82052	26411	14727	65706	70014	
Weinbiet/Wnstr □	556	718																						
Neustadt/Weinstr.	146	723	05-07	72505	81022	17904	06-15	81610	81022	24022	00986	60812					06-08	82304	81022	22119	0097	60608	70023	
Baden-Baden	125	725	06—	52306	81022	17105	07—	52306	81012	24920	22646	61912	04	62305	82022	22816	07—	70000	82022	21919	00975	60813	70022	
Karlsruhe	115	727	05-08	41803	30052	14102	05-13	52209	81032	23821	11532	67915	04-10	52708	82022	21811	06-00	60000	81022	21819	00932	60808	70022	16
Mannheim	97	729	05-09	72408	70052	16105	06-16	82211	80022	23420	00947	64905	06-13	72209	81022	21612	06-10	72406	81022	21519	14746	60707	70021	
Königstuhl □	561	732	03-10	72508	81022	12106	05-08	72706	75022	58415	00936	64903	06-13	61810	81022	18816	03-10	61806	82022	56415	14536	61804	70019	
Stuttgart	305	737	04-14	52505	40052	15104	02-08	31104	82021	23320	11601	60716	01-08	62505	82022	21615	05-06	70000	75022	21720	15848	60803	70022	14
Stuttgart-Echt.	405	738	03-08	52005	81012	15304	02-09	22507	81012	23519	11608	67916	03-05	52302	81020	21816	04-03	62702	81012	21918	25672	60701	70021	12
Öhringen	250	742	07—	52302	82022	16104	08—	42701	82012	24020	11641	67911	07	62605	82032	22817	06—	60000	81022	22118	0092-	60604	70022	
Ansbach	440	755	05-08	62206	81022	14101	05-10	82508	81032	24818	21647	60711					05-04	82202	81020	23117	00977	61603	70019	
Weißenburg/Bay.	435	761	06—	40000	81012	15204	04—	42305	82022	24219	11781	67916	05—	51805	82020	20813	07—	71303	82032	22915	00946	60705	70020	
Nürnberg-Fürth	311	763	07-06	41605	81022	15104	04-08	52406	82032	24320	32501	60812	05-10	82306	82032	21915	08-03	82303	81022	22716	00977	60607	70021	14
Regensburg	388	776	08-04	41403	60102	11307	08-10	41404	81032	25817	12602	67912	06-07	41404	82021	19719	07-04	70901	82931	23417	14776	60607	70019	
Gr.Falkenstein □	1307	791	02—	72309	84026	06209	02—	61809	83036	77609	52544	64902	02	81609	83022	08608	02—	81809	83012	76006	00957	67807	79711	
Freiburg	286	803	04-06	22002	83020	17200	03-11	32705	83020	23321	11742	61915	03-07	52805	83010	21616	02-03	71901	82032	21319	00948	60702	70022	18
Dreifaltigkeitsbg □	973	818	01—	22305	83012	16302	03—	12302	83022	72615	11402	61907	03	22305	82020	16709	01—	81802	82030	11413	00907	60603	70016	
Stötten □	734	836	03-07	32304	83012	14304	02-13	42007	83022	39416	11542	67909	05-05	62502	83032	17813	02-01	72501	83032	37615	14526	60705	70018	17
Ulm	480	838	04-07	22005	60052	12103	03-10	41805	81032	25118	11544	64913	02-07	51605	82030	19816	04-02	71801	81030	23317	00906	60603	70020	

Station	Höhe	iii	Gestern 21 Uhr GMT TTAff	Nddff	VVwwW	TTapp	Heute 00 Uhr GMT TTAff	Nddff	VVwwW	PPPTT	NChCC	6Eapp	Heute 03 Uhr GMT TTAff	Nddff	VVwwW	TTapp	Heute 06 Uhr GMT TTAff	Nddff	VVwwW	PPPTT	NChCC	6Eapp	7RRTT	Ff	TTT	RRsss	ss
Bremerhaven	6	129	07-03	82508	60102	08407			4								06-00	70000	06104	19607	756—	61400	70006	12056	03000	00	
Bremen	4	224	09-05	72704	32102	11405	07-00	80000	06102	21508	863—	60304	07-00	80000	08102	08704	08-00	90000	x5452	21208	9-0—	61401	70008	12062	02011	00	
Berlin-Dahlem	51	381							9								08-03	62303	25102	21709	45708	61400	70308	21060	10011	00	
Berlin-Tempelh	48	384	10-08	82905	56809	12208	09-04	62302	40109	21410	25603	64707	09-02	80000	20102	10602	08-03	62702	32102	21210	45708	61400	70509	—066	09—	00	
Kassel	187	438	09-06	62204	40052	13200	08-03	81802	40102	22311	35672	60209	08-00	80000	30102	10604	07-00	70000	30102	22010	3567-	61501	70010	—066	91058	00	
Nürburg □	611	510	06—	72502	81026	12301			6								05—	82005	75052	48810	55647	60810	79309	—048	93—	00	
Koblenz	97	515							6								08-00	60000	08102	20610	0089	60400	79710	——	97028	00	
Fuchskauten □	657	523	07—	52507	80018	11801			8								06—	81809	80052	43410	0098	60810	79710	—067	93034	00	
Limburg/Lahn	130	525							6								08—	70000	05412	21608	56336	61501	79308	—047	94030	00	
Gießen	185	532	09-00	70000	50102	12300	08-00	70000	40102	21510	755—	60705	08-00	70000	25106	09704	07-00	70000	15106	21008	756—	61801	79208	02079	92059	00	
Bad Wildungen	280	535							8								08-00	70000	25158	21508	49693	61803	79108	—070	92079	00	
Schlüchtern	205	539	10-03	83602	30052	13207	09-03	70202	30102	22611	5557-	60707	09-03	80202	20102	09604	08-02	70401	60102	22109	46672	61300	70008	—070	91042	00	
Schenklengsfeld	314	543							9								08-00	80000	75128	22209	11677	61703	70308	—063	03—	00	
Wasserkuppe □	921	544	04-09	82408	81608	09401	04-06	82206	80038	15509	855—	60704	05-05	83005	80612	09504	04-06	71603	75026	14709	3553-	65604	70108	12040	01027	97	
Trier-Petrisberg	273	609	08-05	70904	81022	14300			2								07-00	60000	30100	22109	00909	60602	70009	05045	00037	00	
Erbeskopf □	817	615	05—	71803	81021	13400			1								03—	80000	81022	21909	0097	60602	70009	—063	00049	00	
Mainz	131	632							2								08-01	62101	04102	22409	55638	61704	70009	—062	00047	00	
Kl.Feldberg/Ts. □	806	635	06-06	82503	81616	12003	05-08	72308	81616	28811	6547-	60805	05-06	71604	75056	11713	04-05	62003	40056	27110	25789	61604	77909	—058	97036	00	
Frankf.Rhein-Main	110	637	09-00	70000	80022	15105	09-05	83604	79022	22111	756—	64603	08-04	71603	64022	16605	07-04	71603	24102	21809	6570	60401	70008	—055	00074	00	
Frankf. Stadt	103	638	10-03	80201	75252	16403	10-01	80000	81038	21913	5563-	67903	09-00	80000	80032	12703	07-02	71902	50052	21611	6564-	61801	79711	04086	97045	00	
Darmstadt	263	639	05-07	62306	80022	16402	05-10	72309	50052	21715	0093-	67602	09-10	72309	50052	13606	03-14	82310	80022	21712	0097	61402	70013	12094	00077	00	
Würzburg	259	655	06-04	61402	80012	15403	06-02	60000	70052	22912	00948	67902	06-02	70000	60102	09705	05-00	70000	30102	22708	00978	60200	70007	—046	00064	00	
Bad Kissingen	223	658	08-00	70000	25102	12102	08-02	73401	20102	23010	5577-	61901	08-00	70000	15102	09604	08-00	70000	66002	23009	5577-	61203	79708	—071	91014	00	
Bamberg	382	670	06-10	72008	82022	15401	06-14	41813	81012	22712	00941	67904	06-12	81611	81030	11809	06-08	81908	81020	22410	0097	60404	70008	—082	00—	00	
Coburg	350	671							2								07—	70401	60106	22709	5577-	61207	79709	—071	97—	00	
Bayreuth	341	681	06-05	60902	80022	12403	04-05	00903	81012	24604	00900	67904	06-03	50902	80030	08804	06-03	70000	80030	24008	00941	61803	79007	—055	00056	00	
Hof	567	685	05-11	61908	81021	11803	05-02	62612	80032	24309	0095-	60703					06-14	72310	81252	24208	286—	65403	79707	20051	91025	97	
Weiden	396	688	07-04	82002	80022	10300	05-00	20000	70102	24706	00942	60801					04-00	40000	20102	24704	25641	61602	70003	—013	00037	00	
Silberhütte □	829	692	05-12	81408	81022	10704	05-16	81412	81052	25609	00947	60804	05-12	71410	82052	08806	04-14	81410	82052	24609	00977	65514	70008	—040	00050	97	
Weinbiet/Wnstr. □	556	718							6													6	7				
Neustadt/Weinstr.	146	723	07-17	2510	81012	14404	06-10	22306	81022	23110	0094o	60200					03-09	82507	81030	22712	0097	60401	70009	——	00—	00	
Baden-Baden	125	725											06—	71609	80112	08804	06—	72302	81022	23007	00958	60502	70005	——	00—	00	
Karlsruhe	115	727	08-02	40000	80012	12300	06-00	20000	80032	22608	00931	60302	05-04	41802	60100	06906	05-00	60000	20102	22606	00931	60215	70005	04032	00072	00	
Mannheim	97	729	07-05	43103	60052	13201	06-04	33402	50052	22110	00942	60200	06-06	32204	70100	09705	05-05	82503	50102	22109	3571-	60404	70008	—036	00082	00	
Königstuhl □	561	732	02-10	52008	81022	14403	03-10	12307	81012	56212	00901	67603	02-13	32510	81020	11808	01-15	82310	82030	55310	2572-	60601	70010	—056	00081	00	
Stuttgart	305	737	07-03	50000	40052	15203	03-03	52702	50052	23012	00940	60301	05-04	60000	50052	11803	05-03	72203	50052	22910	0098	60401	70010	06—	——	00068	00
Stuttgart-Echt.	405	738	06-05	72503	81022	15203	05-05	52505	81012	22713	00908	60803	04-05	62503	81032	10701	05-00	70000	81022	23408	0097-	60400	70008	10—	00—	00	
Öhringen	250	742	08—	50000	81012				2								06—	70000	81022	22807	0093-	60300	70007	—050	00085	00	
Ansbach	440	755							2								06-04	82904	80022	23708	00947	61803	70007	—054	00082	00	
Weißenburg/Bay.	435	761	06—	81803	82022	13300	06—	21810	82022	23112	00930	60804	05—	40906	81020	10605	06—	81303	81020	23008	00907	60501	70008	—060	00095	00	
Nürnberg-Fürth	311	763	07-02	81801	50052	12901	08-02	51602	50102	23310	15740	61901	07-05	71605	40102	08707	05-05	71605	40102	23308	00948	60304	70007	06003	00090	00	
Regensburg	338	776	09-02	60000	40102	12401	06-02	41401	60102	24707	00942	67602	05-02	21401	60102	06705	05-03	70000	75031	24006	45786	60503	70009	—024	00064	00	
Gr.Falkenstein □	1307	791	02—	81608	81022	06703	01—	81809	81022	75305	00947	60704	01—	61808	81022	05707	01—	61805	84022	74106	00942	67805	70005	—513	07068	61	
Freiburg	286	803	04-03	51801	82012	16407	02-10	51307	82022	22713	00948	60300	05-07	51305	82022	12908	04-04	60000	81032	22312	00988	60300	70012	14084	00093	00	
Dreifaltigkeitsbg □	973	818							2								01—	80000	82022	10410	00947	60804	70009	—057	00088	00	
Stötten □	734	836	03-04	82504	81022	13300			2				02-03	73002	81022	10807	03-02	73402	81022	36410	0097-	60200	70010	09069	00080	00	
Ulm	480	838	06-02	12701	81012	11403	05-02	00000	60109	25208	00900	67503	04-02	00000	20102	05705	03-02	50000	12100	24905	00904	61703	70005	—028	00102	00	

□ = Luftdruck in Stationshöhe

24-std. Bodendruck - Änderung seit gestern 00 Uhr

Mittwoch,

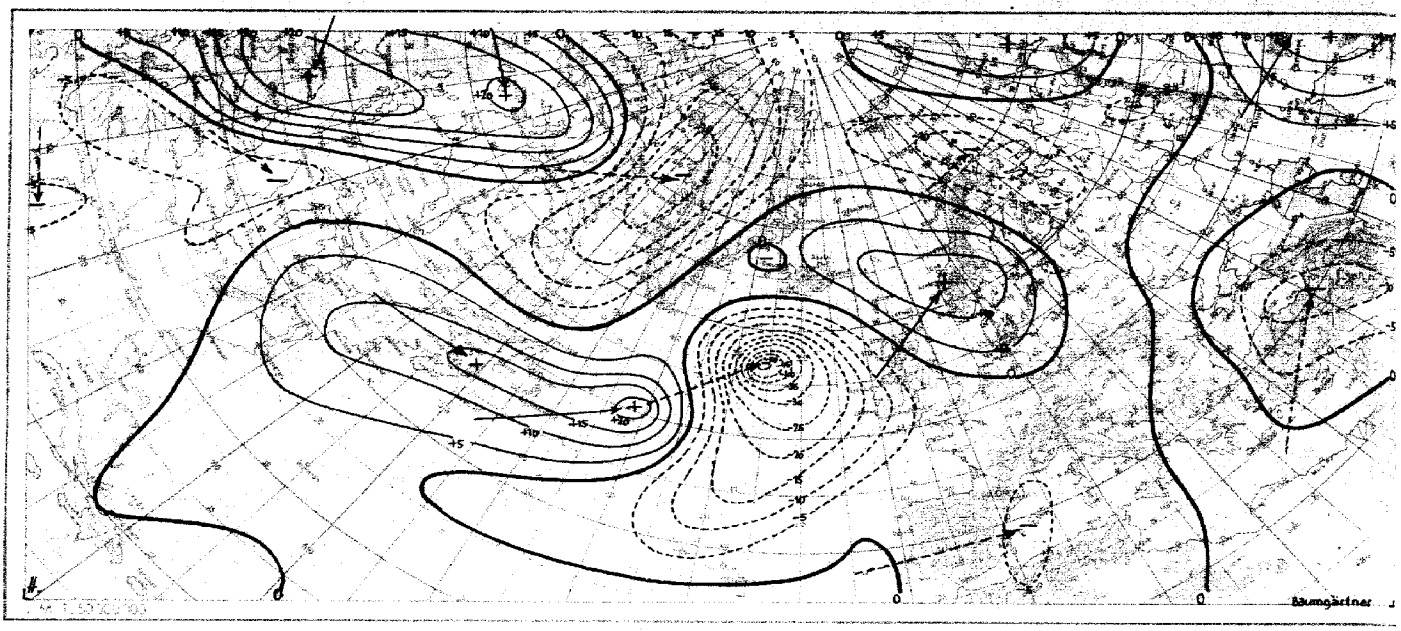

Vorhersage heute 00 Uhr

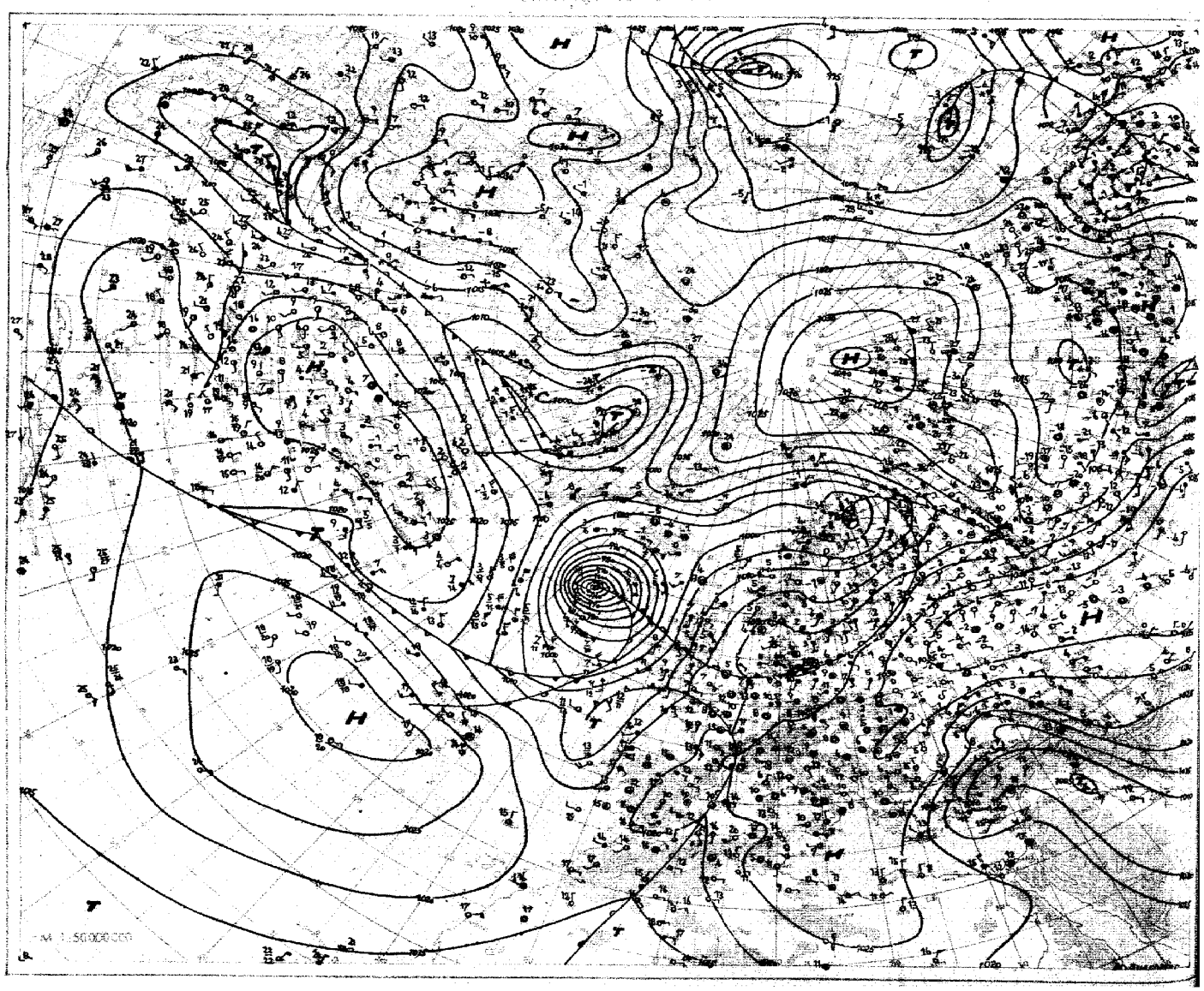

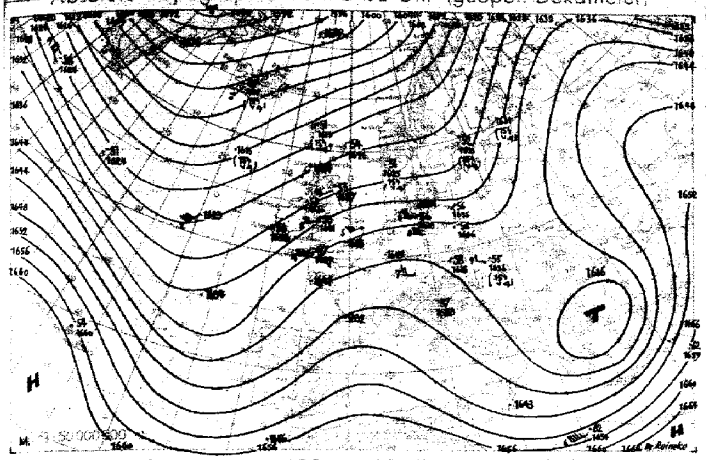

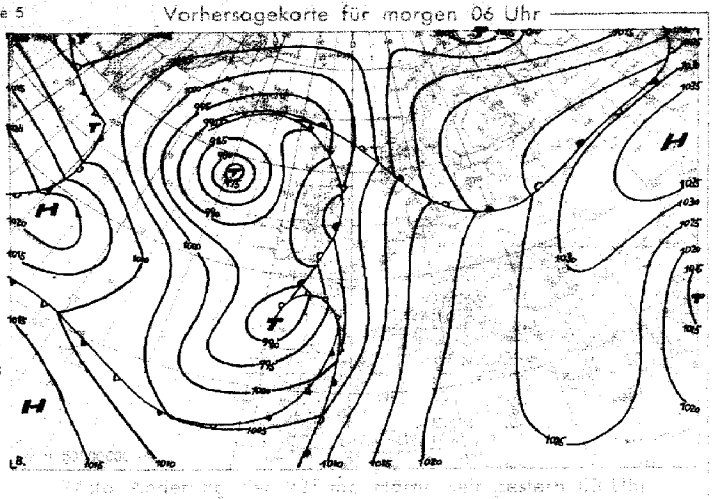

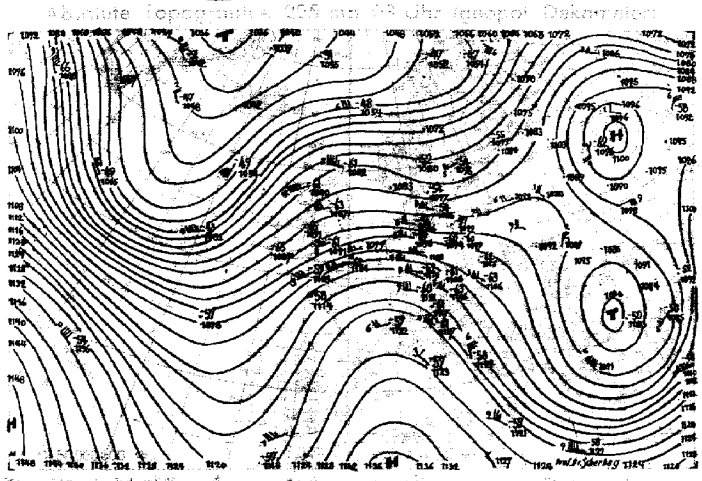

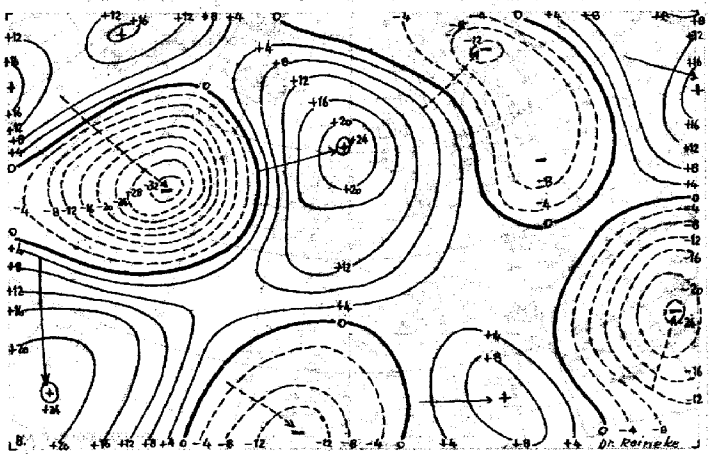

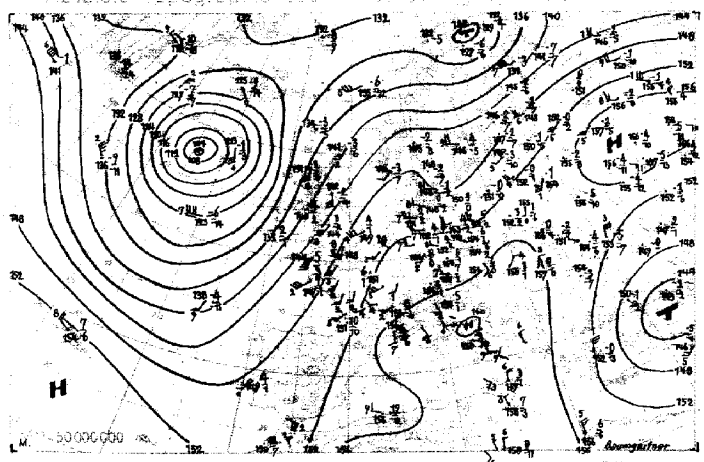

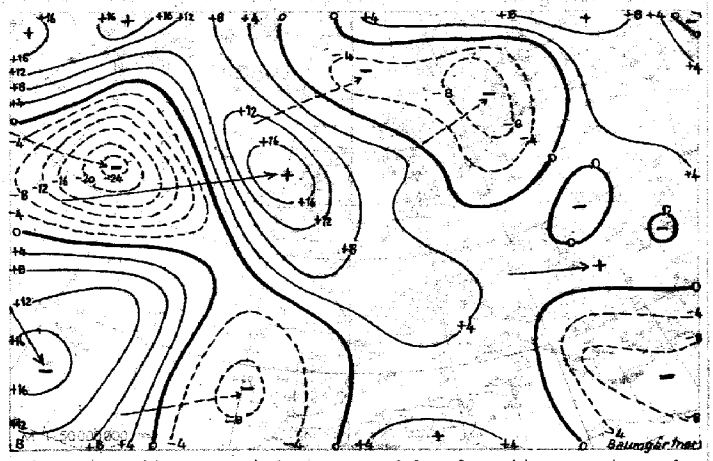

Wetterübersicht Mittwoch, den 9. April 1952

In der mittelatlantischen divergenten Höhenströmung entwickelte sich das westatlantische Tief zur Orkanzyklone von 955 mb. Die Vorderseitenerwärmung beschränkte sich jedoch im wesentlichen auf die Südseite des Tiefs mit dem Zentrum bei den Azoren, so daß auf dem Ostatlantik westlich der Biskaya und Portugal die Höhenströmung von West nach Ost gerichtet blieb. Damit wurde nach Abspaltung ein Teil des ostatlantischen Druckfallgebietes gegen die Biskaya gesteuert, während der Kern des ins Nordmeer wandernden 24-stdg. Druckfallgebietes ebenso wie der des zugehörigen Erwärmungsgebietes bereits in Abschwächung begriffen ist. Nachdem das gestrige Tief westlich La Coruna also sehr rasch verschwand, ist nun dort die zyklonale Zirkulation wieder in der Zunahme begriffen. Reste der von der Biskaya nach Deutschland geflossenen labilen Luft geraten im zunehmenden Maße unter den Absinkeinfluß des gleichfalls in Verstärkung begriffenen west- und mitteleuropäischen Höhenhochkeiles, so daß in Verbindung mit der wieder in Gang gekommenen Warmluftadvektion die Temperaturen weiter ansteigen, nachdem bereits gestern im Rheinland 23 Grad erreicht wurden.

Das alte isländische Tief füllte sich auf. Dagegen bildete sich am Okklusionspunkt am Nordkap eine neue Störung aus, deren Druckfall das kontinentale russische Hoch im Norden abbaut, während weiter im Süden eine Verstärkung auf 1040 mb eintrat.

Dr.W.Regula

Voraussichtliche Wetterentwicklung

Zwischen dem sich weiter verstärkenden russischen Hoch und dem nur langsam ostwärts drückenden Tiefdrucksystem verstärkt sich über Mitteleuropa die südliche Strömung weiter. Dabei fließt zunächst von Frankreich her trockenere Luft nach Deutschland ein und führt zu einer Stabilisierung. Im weiteren Verlauf können jedoch um das morgen über der Biskaya zu erwartende und von dort nach Nordnordost ziehende Teiltief von Südwesten her wieder gewittrige Störungen etwa ab Karfreitag auf Westdeutschland übergreifen.

Prof.Dr.Scherhag

Erläuterungen zum Inhalt des Täglichen Wetterberichts

Die Beobachtungen der synoptischen Stationen sind in der Form des am 1. Jan. 1949 eingeführten intern. Wetterschlüssels veröffentlicht.
Dabei bedeuten:

iii = **Kennziffer der Station**

T_dT_d = **Taupunkt in °C** (bei neg. Temp. ist 50 addiert)

N = **Himmelsbedeckung in Achteln** (9: nicht erkennbar)

dd = **Windrichtung in 36-teiliger Skala** (bei Addition von 50 ist die Windgeschwindigkeit > 100 Knoten)

ff = **Windgeschwindigkeit in Knoten**

VV = **Sichtweite:**

x0: < 20 m, x1: 20 m, x2: 40 m usf. bis x9: 180 m, 00: < 200 m, 01: 200 m, 02: 400 m usf. 80: 16000 m, 81: 30 km, 82: 40 bis 88: 100, 86: 150, 87: 200, 88: 300, 89 ≧ 500 km. Ferner kann gegeben werden 90: < 50 m, 91: 50, 92: 200, 93: 500, 94: 1000 m, 95: 2 km, 96: 4, 97: 10, 98: 20 km, 99: ≧ 50 km

ww = **Wetter zur Beobachtungszeit**

00-03: **keine besonderen Erscheinungen** (00 Wolkenentwicklung nicht feststellbar, 01 Wolken dünner werdend, 02 gleichbleibend, 03 zunehmend), 04-09: Dunsttrübung (04 Rauchtrübung, 05 trockener Dunst, 06 Trübung durch Staubadvektion, 07 Aufwirbelung von Staub, 08 Staubtromben, 09 Staub- oder Sandsturm während der letzten Stunde), 10: feuchter Dunst, 11-12: flacher Bodennebel (11 in einzelnen Schwaden, 12 mehr zusammenhängend), 13: Wetterleuchten, 14: Fallstreifen, 15-16: Niederschlag im Gesichtskreis (15: > 5 km entfernt, 16: < 5 km), 17 Donner ohne Niederschlag, 18 starke Böen, 19 Großtromben. 20-29: Hydrometeore während der letzten Stunde (20 Nieseln, 21 Regen, 22 Schnee, 23 Schneeregen, 24 gefrorener Regen, 25 Regenschauer, 26 Schneeregenschauer, 27 Graupel- oder Hagelschauer, 28 Nebel, 29 Gewitter), 30-32: leichter oder mäßiger Staub- oder Sandsturm (30 nachlassend, 31 ohne Änderung, 32 zunehmend), 33-35: starker Staub- oder Sandsturm (33 nachlassend, 34 ohne Änderung, 35 zunehmend), 36-37: niedriges Schneefegen (36 leicht, 37 stark), 38-39: hohes Schneefegen (38 leicht, 39 stark), 40: Nebel im Gesichtskreis, 41: Nebel in Schwaden, 42-49: Nebel (gerade Zahlen: Himmel erkennbar, ungerade: nicht erkennbar, 42, 43: dünner werdend, 44, 45: unverändert, 46, 47: dichter werdend, 48, 49: als Rauhreif niederschlagend), 50-55: Nieseln (gerade Zahlen: mit, ungerade: ohne Unterbrechung, 50, 51: leicht, 52, 53: mäßig, 54, 55: stark), 56-57: Nieseln gefrierend, 58-59: Nieseln mit Regen (58, 58: leicht, 57, 59: stark) 60-66: Regen (Unterteilung wie bei 50-55), 66-67: Regen gefrierend, 68-69: Regen und Schnee, (66, 68: leicht, 67, 69: stark), 70-75: Schnee (Unterteilung wie bei 50-55), 76: Eisnadeln, 77: Schneegriesel, 78: einzelne Schneesterne, 79: gefrorener Regen, 80-82: Regenschauer (80: leicht, 81: mäßig, 82: sehr stark), 83-84: Schneeregenschauer, 85-86: Schneeschauer, 87-88: Graupelschauer, 89-90: Hagelschauer (83, 85, 87, 89: leicht, 84, 86, 88, 90: stark), 91-94: Gewitter in der letzten Stunde (91, 92: Regen noch anhaltend, 93, 94: Schnee, Graupel oder Hagel noch anhaltend, 91, 93: leicht, 92, 94: stark), 95-99: Gewitter zur Beobachtungszeit, (95, 96: leicht mit Regen, Schnee oder Hagel, 97: stark mit Regen oder Schnee, 98: mit Staub- oder Sandsturm, 99: mit Hagel oder Graupel).

W = **Witterungsverlauf**

0-4: kein Niederschlag (0: heiter, 1: wechselnd **bewölkt, 2: stark bewölkt**, 3: Staub- oder Sandsturm oder Schneetreiben, 4: Nebel oder starke Staubtrübung), 5: Nieseln, 6: **Regen**, 7: **Schnee**, 8: Schauer, 9: Gewitter

PPP = **Luftdruck auf NN** reduziert in Zehntel mb ohne **Hunderterziffer**

TT = **Temperatur in °C** (bei neg. Temperaturen ist 50 **addiert**)

N_h = **Bedeckung mit unteren Wolken** (verschlüsselt wie N)

C_L = **Tiefe Wolken**

0: **keine**, 1: Cu hum, 2: Cu cong, 3: Cb calvus, 4: **Sc vesp**, 5: **Sc**, 6: St, 7: Fs oder Fc unter As, 8: Cu und Sc, 9: **Cb cap**, —: nicht erkennbar

h = **Höhe der Untergrenze** der unteren Wolken

0: 0-50 m, 1: 50-100 m, 2: 100-200 m, 3: **200-300 m**, 4: 300-600 m, 5: 600-1000 m, 6: 1000-1500 m, 7: **1500-2000 m**, 8: 2000-2500 m, 9: > 2500 m

C_M = **Mittelhohe Wolken**

0: **keine**, 1: As trans, 2: As opac, 3: Ac trans, 4: Ac lent, 5: Ac undulatus, 6: Ac cug, 7: Ac in mehreren **Schichten oder zusammen** mit As, 8: Ac cast, 9: chaotischer Ac-Himmel, —: nicht erkennbar

C_H = **Hohe Wolken**

0: **keine**, 1: Ci fil, 2: Ci dens, 3: Ci noth, 4: Ci unc, 5: Ci-Aufzug noch < 45°, 6: > 45°, 7: Cs den ganzen Himmel bedeckend, 8: Cs nicht größer werdend und nicht den **ganzen** Himmel bedeckend, 9: Cc, —: nicht erkennbar

0 = **Gruppenkennziffer**

E = **Erdbodenzustand**

0: trocken, 1: naß, 2: überschwemmt, 3: **hartgefroren und trocken**, 4: Glatteis, 5-7: nasser Schnee, (5: **weniger als die Hälfte bedeckend**, 6: mehr als die Hälfte **bedeckend, 7: geschlossene Schicht**), 8-9: trockener Schnee (8: mehr **als die Hälfte bedeckend**, 9: geschlossene Schicht).

a_x = **nähere Charakteristik der Drucktendenz a**

(1, 2, 3: Extremwert trat 0-1h, 4, 5, 6: 1-2h, 7, 8, 9: 2-3h vor Termin ein, und nach diesem Extremwert wurde die unter pp gemeldete Gesamtdruckänderung bei 1, 4, 7 um ≦ 1, bei 2, 5, 8 um 1-3 und bei 3, 6, 9 um > 3 mb überschritten.

a = **Luftdrucktendenz**

0: , 1: , 2: , 3: , 4: , 5: , 6: , 7: , 8: , 9:

pp = **Betrag der dreistündigen Druckänderung in Zehntel mb**

7 = **Gruppenkennziffer**

RR = **Niederschlagsmenge seit 12 Stunden**

01-55: 1-55 mm, 56: 60 mm bis 90: 400 mm, 91: 0,1 mm, bis 96: 0,6 mm, 97: gering, nicht meßbar, 98: > 400 mm, 99: Messung unmöglich

T_eT_e = Extremtemperatur von 6-18h bzw. 18-6h in °C (bei neg. Temp. ist 50 addiert)

ss = Höhe der Gesamtschneedecke

00-55: 00-55 cm, 56: 60 cm, 57: 70 bis 90: 400 cm, 97: nicht geschlossen, nur Flecken, 98: > 400 cm, 99: keine Messung

$T_gT_gT_g$ = Erdbodenminimum der vergangenen Nacht in Zehntel °C. (bei negativen Temperaturen ist 500 addiert)

RR_{24} = Niederschlagsmenge der letzten 24 Stunden **(Messung wie RR)**

sss = **gestrige Sonnenscheindauer** in Zehntelstunden

4 = **Gruppenkennziffer**

f_xf_x = **höchste** } Windgeschwindigkeit in Knoten in den

f_yf_y = **niedrigste** } letzten 10 Minuten vor der Beobachtung

Seite 2 enthält oben die 24-stündige Druckänderung von 2 zu 2 mb vom gestrigen Tag 6h bis zum 6h-Termin des Berichtstages wobei Fallgebiete gestrichelt sind und die Pfeile die Verlagerung der Zentren seit dem Vortag angeben. Darunter wird die Wetterlage auf einem großen Teil der Nordhalbkugel wiedergegeben. Die Zahlen geben die Lufttemperatur und bei den Schiffen oben die Luft- und darunter die Wassertemperatur an.

In der Darstellung des Wetters werden zur Abkürzung nur die Symbole für **N, dd, ff,** und **ww** verwandt, und zwar in der folgenden zusammengefaßten Form.

ww

00-03	keine besonderen Erscheinungen
04-09	Dunsttrübung
10	feuchter Dunst
11-12	Bodennebel
13	Wetterleuchten
14	Fallstreifen
15-16	Niederschlag im Gesichtskreis
17	Ferngewitter
18-19	Tromben
20	nach Nieseln
21	nach Regen
usf	usf bis
29	nach Gewitter
30-35	Staub- oder Sandsturm
36-39	Schneetreiben
40-49	Nebel
50-59	Nieseln
60-67	Regen
68-69	Regen und Schnee
70-75	Schnee
76	Eisnadeln (Polarschnee)
77-79	Schneegriesel
80-82	Regenschauer
83-84	Schneeregenschauer
85-86	Schneeschauer
87-88	Graupelschauer
89-90	Hagelschauer
91-92	Regen nach Gewitter
93-94	Schnee, Graupel od. Hagel nach Gewitter
95,97	Gewitter mit Regen oder Schnee
96,99	Gewitter mit Hagel
98	Gewitter mit Staubsturm

N

0	wolkenlos
1-2	heiter
3-5	halbbedeckt
6-7	wolkig
8	bedeckt
9	Himmel nicht erkennbar

Geschwindigkeit in Knoten	Symbolisierung
0	
1- 2	
3- 7	
8- 12	
48- 52	
123-127	

Bei den Fronten wird die Temperaturänderung am Boden (ausgefüllte Symbole) von der in der Höhe (offene Symbole) unterschieden. Dies ergibt folgende Möglichkeiten.

a) Kaltfront
- in allen Schichten
- nur am Boden
- nur in der Höhe
- maskiert

b) Warmfront
- in allen Schichten
- nur am Boden
- nur in der Höhe
- maskiert

c) Okklusion
- ohne Temperaturänderung am Boden
- mit Abkühlung am Boden
- mit Erwärmung am Boden

d) Konträre Luftmassenbewegung in der Vertikalen
- quasistationäre Front oder gegenläufige Warmfront

e) Sonstiges
- Konvergenzlinie

Alle Höhen von Druckflächen **(Seite 3-5)** sind in der Einheit des geopotentiellen Dekameters (das geopot. Meter ist das um 2% verminderte dynamische Meter und daher nahezu identisch mit dem geometrischen Meter) angegeben.

Die Karte der relativen Topographie 500/1000 mb (S. 3 oben) enthält die Einzelwerte in Dekametern unter Fortlassung der Hunderter-Ziffer. In der Karte der abs. Topographie (S. 3 unten) wird die Windgeschwindigkeit in Knoten (je 5 Knoten ein halber, je 10 Knoten ein ganzer Strich, je 50 Knoten ein Dreieck) dargestellt. Auf der linken Seite wird die abs. Topographie in Dekametern (unter Fortlassung der Hunderter-Ziffer) und auf der rechten Seite, durch einen Bruchstrich getrennt, oben die Temperatur und darunter der Taupunkt in °C angegeben. Die Zehnerzahl der Windrichtung wird als kleine Zahl neben den Richtungspfeil gesetzt. Es bedeutet z. B.



absolute Topographie 500 mb = 536 geopot. Dekameter. Westwind 75 Knoten aus 270°. Temperatur −33° und Taupunkt −40°

Auf Seite 4 sind die aerologischen Beobachtungen der Stationen in der US-Zone übersichtlich zusammengestellt.
Das Eintragungsschema ist am Kopf der Tabelle angegeben. Temperaturen **zwischen** −0° und −49° sind **durch Addition von 50** gekennzeichnet.

Seite 5 enthält **Höhenwetterkarten** oberhalb der **Bodenreibungsschicht** (850 mb), für **die** Tropopause (225 mb) und **Stratosphäre** (96 mb), wobei **die beiden** letzteren Flächen **so ausgewählt worden** sind, daß die relativen Topographien 225/500 mb und 96/225 **mb** über Berlin im Jahresmittel den gleichen **Betrag** von 544 **geopot. Dekametern aufweisen wie** die Schicht 500/1000 mb. Die Änderung der rel. Top. 500/1000 mb ergibt ein Maß für die in der unteren Troposphärenhälfte eingetretene Temperaturänderung und die darüber befindliche Karte (Änderung der **abs.** Top. 225 mb) ein Maß für die **Druckwellen** an der Tropopause.

Die Vorhersagekarte bezieht sich auf den 06-Uhr-Termin des folgenden Tages und die im Anschluß an die Wetterübersicht gegebene Wetterentwicklung gründet sich außer auf die synoptischen Unterlagen auf die Ergebnisse der Untersuchung von Wellen, Spiegelungspunkten, Korrelationen und ähnlichen Fällen.

Als gesonderter Teil des „Täglichen Wetterberichtes" enthält die **„Wetterkarte"** eine Reihe von Ergänzungskarten.

Auf der ersten Seite werden täglich wechselnd Aufsätze und tabellarische Darstellungen über Themen der Wetterkunde und ihrer Randgebiete abgedruckt.

Die Innenseiten **bringen** die 6-Uhr-Wetterlage über Europa, in der auch die Luftmassenverteilung angegeben wird. Daneben werden die Karte der dreistündigen Luftdruckänderung, sowie die Höhenwetterkarte der 700-mb-Fläche vom 3-Uhr-Termin dargestellt.

Die nach der Übersicht abgedruckte Vorhersage für den nächsten und die folgenden Tage ergänzt die auf Seite 5 des „Täglichen Wetterberichtes" angegebene allgemeine Wetterentwicklung durch präzisere Angaben über die einzelnen Wetterelemente für die verschiedenen Prognosenbezirke.

Auf Seite 4 werden die im Wetterbericht nicht enthaltenen Stationsmeldungen der US-Zone in entschlüsselter Form veröffentlicht, die durch die gleichen Angaben für einige europäische Hauptstädte ergänzt werden, wobei für einige Orte der US-Zone die täglichen astronomischen Daten mit angegeben werden.

Ferner werden die in Erlangen durchgeführten Frühaufstiege vom heutigen und gestrigen Tag graphisch dargestellt und daneben der Höhenwind von München angeschrieben.

Eine Zonenkarte für die Länder der US-Zone dient zur Wiedergabe von wechselnden Darstellungen des süddeutschen Witterungscharakters.

Alle Zeitangaben im „Täglichen Wetterbericht" in Mittlerer Greenwich Zeit (M.G.Z.), in der Wetterkarte in Mitteleuropäischer Zeit (M.E.Z.)

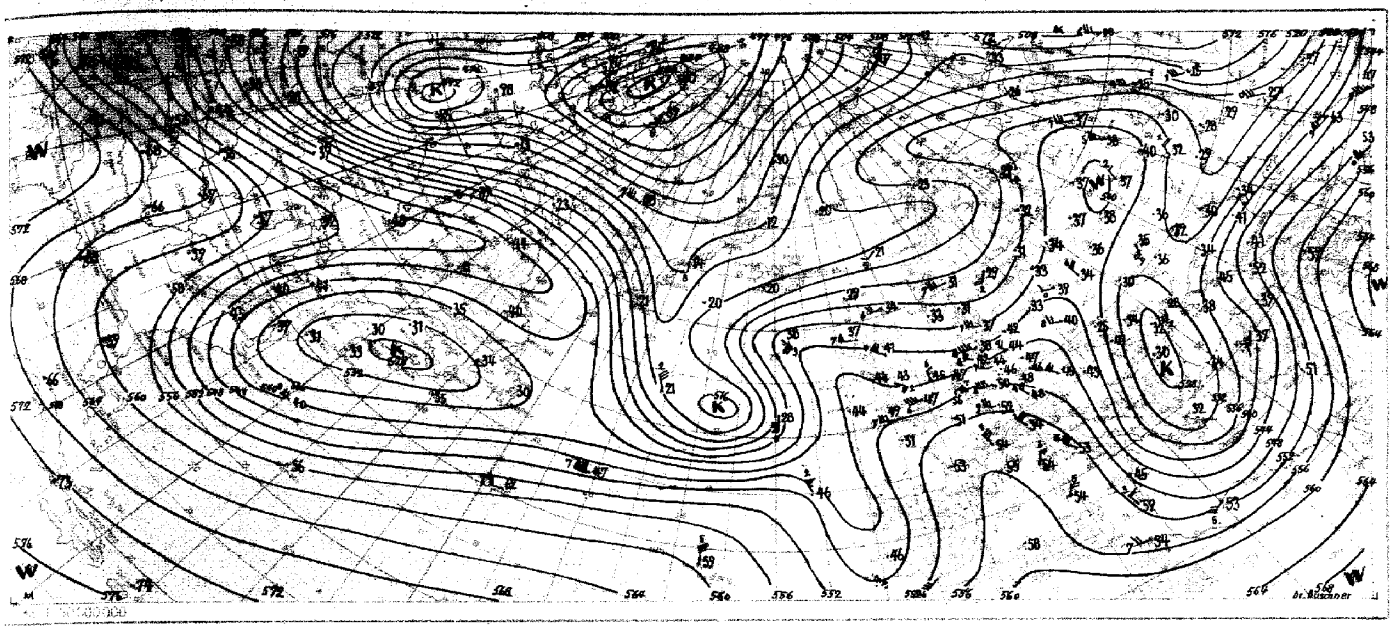

Absolute Topographie 500 mb heute 03 Uhr (geopot. Dekameter)

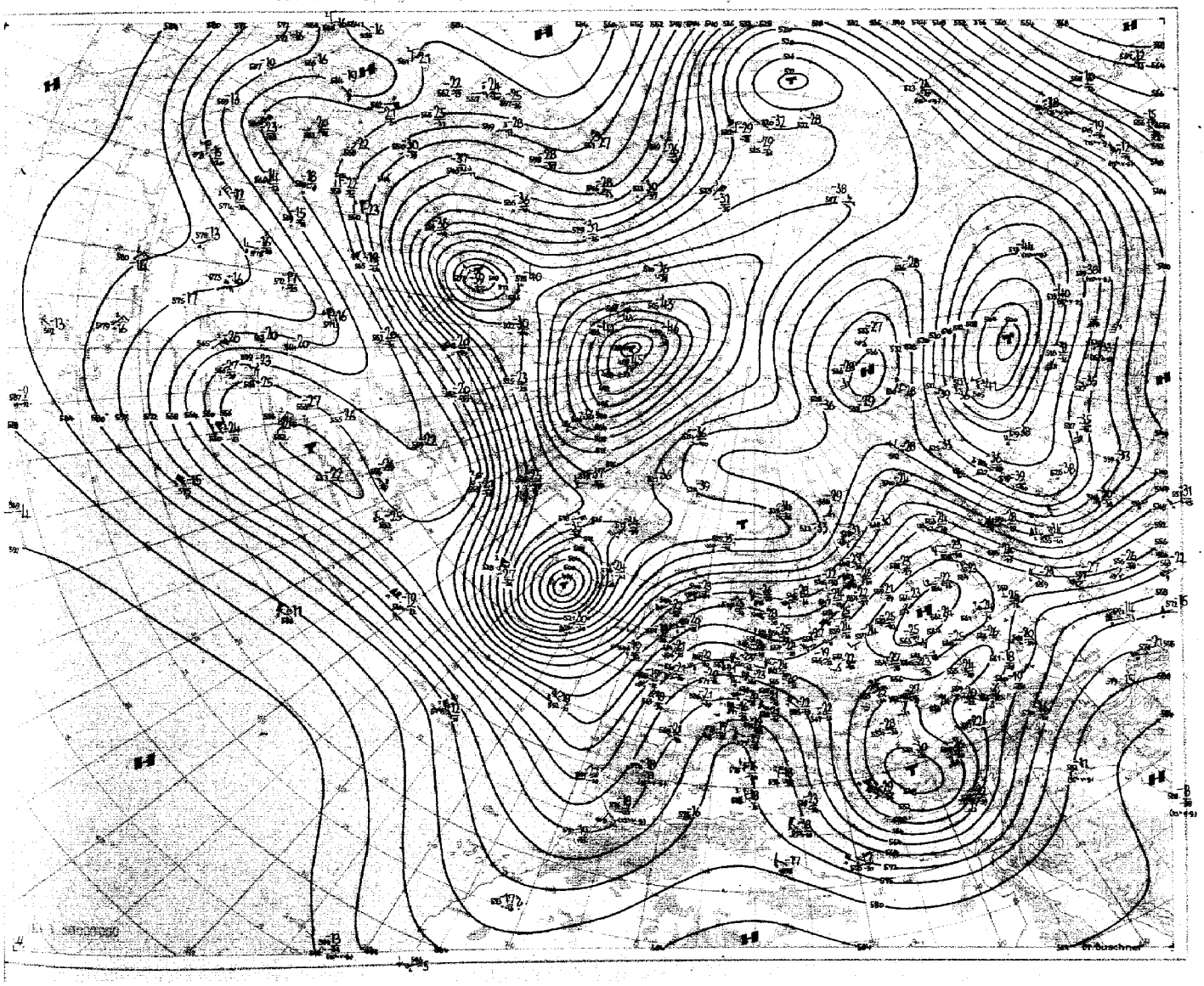

Station	Höhe	iii	Gestern 09 Uhr GMT $T_dT_d4f_xf_x$	Nddff	VVwwW	TTapp	Gestern 12 Uhr GMT $T_dT_d4f_xf_x$	Nddff	VVwwW	PPPTT	NChCC	6aapp	Gestern 15 Uhr GMT $T_dT_d4f_xf_x$	Nddff	VVwwW	TTapp	Gestern 18 Uhr GMT $T_dT_d4f_xf_x$	Nddff	VVwwW	PPPTT	NChCC	6Eapp	7RRTT	f_gf_g
Augsburg	480	852	o4-o6	323o2	81o12	143o3	o4-oo	2oooo	81o1o	24718	115o1	68913	o4-o5	423o2	81o2o	2o617	o6-o4	423o2	81o2o	22618	oo9o2	6o6o4	7oo2o	
Ingolstadt	367	860	o6-o3	22oo2	75o12	133o7	o5-o3	418o1	82o32	25119	11641	67916					o6-o4	614o2	82o3o	23o15	oo944	6o6o4	7oo2o	
München	521	865	o2-o4	128o3	8oo1o	153o1	o4-oo	3oooo	81o2o	25418	116o1	679o9	o2-o8	616o6	81o3o	2o822	o5-o7	5o7o5	75o52	23616	oo942	614oo	7oo2o	
München-Riem	526	866	o2—	423o2	81o12	154o2	o2—	3o9o2	82o22	25118	116o9	64611	o3—	612o3	82o32	1982o	o5—	5o9o3	82o22	23116	oo966	6o5o4	7oo2o	
Landshut	391	873	o6—	114o1	5oo52	144o1	o6—	514o6	82o32	25518	117o4	679o9	o4—	714o8	83o32	19621	o5—	7o9o1	81o22	23116	oo946	6o6o1	7oo19	
Passau-Oberhaus	409	893	o6-o2	6o9o1	8oo22	131o5	o6-o3	527o3	81o22	27217	21545	649o7	o5-o3	483o2	81o32	18833	o5-o1	7oooo	81o32	24316	oo986	6o8o9	7oo19	
Feldberg/Schw. ☐	1493	908	53-19	42o14	86o12	o52o6	52-12	2191o	84o2o	566o8	11342	619o2	53-15	42211	83o3o	o96o8	53-1o	821o9	85o22	557o9	oo947	669o1	7oo1o	27
Friedrichshafen	401	934	o4—	218o2	5oo52	1o1o3	o5—	222o4	5oo5o	25913	oo9o1	67913	oo—	324o7	83o2o	1o82o	o1—	7oooo	82o3o	23315	oo932	6o6o2	7oo2o	
Kempten-Lenzfried	705	946	o4-oo	6oooo	87o12	13oo1	oo-oo	2oooo	87o3o	24917	oo989	6o713	o2-o3	127o2	87o2o	18817	o5-oo	7oooo	86o3o	23615	oo986	6o5o1	7oo19	
Oberstdorf	810	948	5o-o1	8oooo	83o2o	o99o1	o2-o1	1oooo	83o11	24716	oo9o1	6o712	o1-o1	127o1	83o2o	2o717	o1-o2	718o2	83o3o	26oo8	oo9o6	664o4	7oo2o	
Zugspitze ☐	2960	961	57-o7	624o6	87o12	543o5	58-15	11813	87o3o	15752	1o84o	6o8o2	57-o7	125o5	86o2o	523o1	57-13	52711	86o3o	15553	1o746	678o3	7oo52	15
Hohenpeißenberg ☐	977	962	o2-o3	625o2	82o22	122o9	o3-o5	32oo4	83o32	13515	11543	64911	o2-o3	336o2	82o1o	15718	o2-o8	3o4o7	82o2o	11513	oo942	656o2	7oo17	1o
Garmisch-Partenk.	704	963	oo-o3	618o2	82o12	137o1	oo-o3	32oo3	82o22	23o18	oo9o9	6o819	51-o2	2oooo	82o1o	2o819	o2-o4	413o3	82o3o	22o15	oo942	6o5oo	7oo21	
Bad Tölz	654	971	52-o2	815o3	82o2o	143o1	o2-o4	418o3	82o2o	23618	11741	67912	o2-o4	5o7o3	82o2o	19621	o3-oo	5oooo	82o2o	21916	oo941	6o3oo	7oo2o	o5
Wendelstein ☐	1735	980	51—	7oooo	63o22	o53o6	53—	318o2	84o22	346o6	114o2	64oo1					5o—	5oooo	82o2o	326o8	oo9o2	698o7	7ooo9	
Berchtesgaden	542	977	o3—	4oooo	83o12	112oo	o2—	336o3	85o21	25618	218o2	67913					o4—	6oooo	86o2o	24o12	oo9o2	615o1	7oo2o	

Station	Höhe	iii	Gestern 21 Uhr GMT $T_dT_d4f_xf_x$	Nddff	VVwwW	TTapp	Heute 00 Uhr GMT $T_dT_d4f_xf_x$	Nddff	WwwW	PPPTT	NChCC	6aapp	Heute 03 Uhr GMT $T_dT_d4f_xf_x$	Nddff	VVwwW	TTapp	Heute 06 Uhr GMT $T_dT_d4f_xf_x$	Nddff	VVwwW	PPPTT	NChCC	6Eapp	7RRTT	$EfgT_gT_g$	RR_xsss	ss
Augsburg	480	852	o7-o4	323o2	5oo5o	114o1	o5-o7	223o5	5o1oo	25oo7	oo9o1	6o3oo	o4-o5	723o4	5o1o2	o59o5	o4-o6	721o5	5o1o2	248o6	oo976	6o4o1	7ooo5	—o36	oo1o7	oo
Ingolstadt	367	860															04-00	70000	40102	24405	00956	603oo	70004	--025	00101	00
München	521	865	o5-oo	1oooo	75o52	123oo	o4-o2	2oooo	81o2o	251o9	oo9o2	6o2oo	o4-o7	322o4	75o3o	o8612	o3-o8	518o6	6oo3o	241o8	oo9o2	613oo	7ooo6	—o38	oo1o1	oo
München-Riem	526	866	o6—	1o9o3	82o22	111o4	o6—	118o4	81o2o	256o8	oo9o2	676o2	o3—	422o5	81o3o	o7811	o3—	722o5	82o22	244o3	oo944	6o4o1	7ooo6	—o3o	ooo98	oo
Landshut	391	873	o8—	114o8	81o12	123o1			2				o4—	72oo4	8111o	o48o5	o4—	823o1	8oo22	249o5	oo947	6o4o3	7ooo3	—ooo	ooo95	oo
Passau-Oberhaus	409	893	o6-o1	7oooo	81o22	113oo	o6-o1	236o1	75o12	256o7	oo9o1	649o3	o5-o1	5oooo	8oo3o	o68o8	o4-o1	7oooo	81o31	252o5	oo956	6o3oo	7ooo4	—o43	ooo81	oo
Feldberg/Schw. ☐	1493	908	54-12	72111	82o22	o81o1	52-11	7251o	82o22	554o7	oo948	619o4	51-16	72314	82o22	o7713	52-18	72214	84o22	54oo7	oo948	666o1	7ooo6	21oo4	oo1o2	4o
Friedrichshafen	401	934					o5—	236o1	7oo2o	247o8	oo9o8	6o3oo	o4—	1oooo	5oo2o	o68o4	o4—	7oooo	4o1oo	25oo5	oo948	6o3o1	7ooo5	—o2o	ooo97	oo
Kempten-Lenzfried	705	946	o4-o6	114o4	86o12	o91o7	o2-o6	216o5	86o3o	265o7	oo9o5	6o7o3	o1-o6	614o5	83o3o	o67o8	o2-o2	715o2	85o22	26oo6	oo946	6o4oo	7ooo5	—o24	oo1o5	oo
Oberstdorf	810	948							o								5o-oo	7oooo	82o31	276o2	oo956	667o3	7oooo	o2523	ooo99	o4
Zugspitze ☐	2960	961	58-2o	12317	86o12	538o2	61-22	2272o	87o22	15o53	1o841	6o8o3	61-11	6271o	86o3o	539o8	6o-12	7281o	87o2o	14254	2o678	673oo	7oo54	22—	oo114	98 (48o)
Hohenpeißenberg ☐	977	962	o1-o3	124o3	83o2o	121o2	o1-o9	126o8	83o2o	11111	oo9o2	616o6	o1-o4	726o4	82o3o	1o7o4	oo-o5	721o4	82o22	1o31o	oo932	616o4	7ooo9	11o5o	oo1o5	oo
Garmisch-Partenk.	704	963	o2-o4	118o2	82o1o	o9113			o				oo-o6	618o5	82o22	o43oo	o1-o6	718o4	82o22	252o6	oo946	6o5o6	7ooo4	—o2o	oo1o1	oo
Bad Tölz	654	971							o								o2-o2	714o2	82o2o	247o7	oo948	6o6o1	7ooo6	o4o46	oo1o4	oo
Wendelstein ☐	1735	980							o								51—	528o5	83o22	318o5	oo9o2	698o8	7ooo5	—5o5	oo1o3	65
Berchtesgaden	542	977							o								o1—	6oooo	86o2o	269o2	oo982	615o1	7ooo1	—oo2	ooo81	oo

Station	Berlin			Wiesbaden			München			Berlin			Wiesbaden			München			Erlangen			Friedrichshafen		
YYGG		o8o9			o8o9			o8o9			o815			o815			o815			o815				
mb	HHHH	TTT_dT_d	ddff	HHHH	TTT_dT_d	ddff	HHHH	TTT_dT_d	ddff	HHHH	TTT_dT_d	ddff	HHHH	TTT_dT_d	ddff	HHHH	TTT_dT_d	ddff	HHHH	TTT_dT_d	ddff	HHHH	TTT_dT_d	ddff
41	2174	o4		2177	o5	2625				2174	o5		2191	o4		2175	o6							
96	1631	o6		1637	o7					1634	o6		1647	o2		1634	o8	2915	1633	o9				
100	16o5	o6		1611	o7					16o8	o6		1621	o7		16o9	o8	2911	16o8	o9				
200	1163	11	2872	1181	16	285o	1177			1168	1o		1186	14		1181	17	3o68	1177	16				
225	1o91	13	2872	11o8	11	276o	11o5	13	3256	1o96	13		1114	12		11o9	14	3159	11o6	14				
300	91o	o3	2852	924	98	276o	922	98	3o5o	914	o2		93o	97		927	99	3o72	923	oo	3o42			
500	56o	7578	2623	566	718o	2533	567	7278	3143	562	7578	2732	571	7o78	2652	569	71	2927	567	7177	2936			
700	3o6	586o	2732	311	5557	2423	313	5763	2918	3o8	5758	2639	314	5456	2529	312	5464	2517	311	5662	2414			
850	153	oooo	2415	155	o65o	2321	158	o552	22o2	154	o3o1	2621	157	o9o4	222o	156	o752	18o5	156	o553	2212			
1000	o2o	o9o8	31o2	o21	13o8	2oo7	o22			o2o	14o9	19o4	o19	2o14	19o8	o19			o19					
	PPP	TTT_dT_d	ddff	PPP	TTT_dT_d	ddff	PPP	TTT_dT_d	ddff	PPP	TTT_dT_d	ddff	PPP	TTT_dT_d	ddff	PPP	TTT_dT_d	ddff	PPP	TTT_dT_d	ddff	PPP	TTT_dT_d	ddff
Markante Punkte				oo2	o1	2616				o35	o3		oo2	98		o36	o6		145	o9				
				o16	o8	262o				o8o	o7		oo5	o1		o92	o7	2917	195	16				
				o21	o4	2626				13o	o4		o15	o2		128	o7	2915	335	92	2956			
				o5o	o8	2627	2o5	17	3254	15o	o6		o18	o1		182	19	3o64	35o	92	2956			
				o56	o6	2618	355	9o	3143	2o8	13		o74	o7		35o	9o	3o33	4oo	8389	295o			
	o15	o2		15o	1o		4oo	84	3o33	222	13		o88	o5		4oo	83	3o41	535	6776	2836			
	o5o	o5		191	18	2851	41o	839o	3o31	235	12		172	11		517	6986	2727	56o	6773	2828			
	15o	o5		4oo	8287	2645	52o	7177	313o	366	9o	2847	183	17		535	6976	2829	66o	5765	2814			
	237	14	277o	546	6872	2532	585	6574	3o16	4oo	869o	2746	23o	11		588	6373	2928	68o	5764	2814			
	392	88	2731	562	668o	2533	618	6267	2915	55o	7o74	2735	4oo	8285	267o	6oo	6268	2925	75o	5159	2518			
	4oo	86	2729	588	6568	2534	67o	5965	2916	662	5962	2633	467	7378	2647	647	587o	2921	765	5158	2518			
	458	7984	2727	75o	5254	2529	712	5661	2916	674	5961	2633	558	6478	264o	733	5263	2414	835	o554	2212			
	8o7	5151	2625	912	o9o4	2113	732	5562	2711	713	5658	2635	611	5963	2637	767	5157	17o4	88o	o8oo	2212			
	923	o2o2	3oo4	944	o8o4	2o1o	79o	5156	23o4	935	o8o6	23o9	625	6162	2637	9oo	1151	15o3	985	18o6	21o8			
	o19	1oo8	31o2	oo8	13o3	2oo7	965	15o2	2oo2	o18	151o	19o3	oo6	2o14	19o8	962	2oo2	12o5	99o	2oo5	21o8			
41/96		543			54o						54o			544			541							
96/225		54o			529						538			533			525			527				
225/500		531			542			538			534			543			54o			539				
500/1000		54o			545			545			542			552			55o			548				

Ergänzungen

Station	Höhe	iii	T_gT_g-T_nT_n	RR_xsss	ss
Geisenheim	109	628	21-o8	ooo41	oo
Ellwangen	439	749	—o5	oo—	oo
Freudenstadt	798	815	18-o8	ooo77	oo
Tübingen	370	626	22-o6	ooo89	oo
Donaueschingen	821	917	17-o4	ooo85	oo
Zwiesel	541	79o	19-o1	97o61	oo

Wolkenzug

iii	YY-GG	$Cddv_vv_v$	$Cddv_vv_v$	iii	YY-GG	$Cddv_vv_v$	$Cddv_vv_v$
729	08-12	12904		963	09-09	23003	
727	08-14	42507					
838	08-18	22807					
685	08-15	42707					
635	09-06	42305	32802				
485	09-09	42910	13210				
742	09-09	22302					
961	09-09	13005					

543	Mittelwerte der rel. Topographie über Berlin im April
541	
542	
538	April

Station	Berlin			Wiesbaden			München			Berlin			Wiesbaden			München			Erlangen			Friedrichshafen		
YYGG		o821			o821			o821			o9o3			o9o3			o9o3			o9o3			o9o3	
mb	HHHH	TTT_dT_d	ddff	HHHH	TTT_dT_d	ddff	HHHH	TTT_dT_d	ddff	HHHH	TTT_dT_d	ddff	HHHH	TTT_dT_d	ddff	HHHH	TTT_dT_d	ddff	HHHH	TTT_dT_d	ddff	HHHH	TTT_dT_d	ddff
41																			2172					
96				1663	o6	263o													1635	o8				
100				1637	o6	2632													16o9	o8				
200				1198	13	2735	1181	17		1167	o9	2986	1182	16	2774	1178	16	3162	118o	15		1191	o6	
225	1o93	14		1125	o8	267o	111o	13	3o66	1o94	1o	2986	111o	12	286o	11o6	13	3164	11o8	11		1117	11	
300	912	o3		938	95	2649	927	99	3151	912	o3	2965	926	98	2761	924	99	2958	924	98o3		932	96oo	
500	561	75		576	6778	275o	569	7177	3o25	562	7476	2935	568	7o76	2645	568	7176	3o27	567	7178		572	6975	
700	3o6	5757	2532	316	5153	2719	312	5364	2921	3o8	5658	2722	311	5456	2515	311	5365	2818	31o	5461		312	5262	
850	152	o2o1	2725	158	12o3	2216	156	o751	18oo	153	o4o2	2717	154	o8oo	22o7	155	o752	271o	154	o651		155	o851	
1000	o18	11o9	2715	o19	1912	23o4	o2o			o18	11o9	28o4	o18	11o6	19o4	o2o			o19			o21		
	PPP	TTT_dT_d	ddff	PPP	TTT_dT_d	ddff	PPP	TTT_dT_d	ddff	PPP	TTT_dT_d	ddff	PPP	TTT_dT_d	ddff	PPP	TTT_dT_d	ddff	PPP	TTT_dT_d	ddff	PPP	TTT_dT_d	ddff
Markante Punkte																			o5o	o7		171	1o	
				o98	o6	263o													o7o	o8		2o5	o5	
				135	o5	2647	17o	18								197	17	316o	o8o	o7		245	o711	
				15o	o5	2743	18o	2o		195	o8	2987				228	13	3165	115	o8		368	8488	
				155	o6	2743	355	9o	3o39	2o9	1o	2986				355	9o	2847	125	o7		379	8385	
				19o	14	2735	4oo	83	2933	217	o8	2986	187	16	2768	4oo	8386	2941	18o	17		6o6	5873	
				25o	o4	2648	443	7779	2835	234	11	2987	2o3	17	2858	563	6574	3o31	39o	849o		626	5864	
				329	9o	2961	525	6877	3o26	251	1o	298o	35o	9o	2636	595	6268	2927	59o	6269		71o	5161	
				4oo	7984	2648	584	647o	3o25	394	89	2939	4oo	82	2637	6o7	6264	2826	615	6266		73o	516o	
				552	6371	2642	62o	6o69	292o	4oo	88	2938	546	6579	2411	674	556o	2718	635	6165		761	o257	
	4oo	87		58o	6o76	252o	65o	5863	2918	613	6267	2732	6o5	6o75	2521	712	5357	2816	73o	5359		778	o355	
	531	7174		59o	6275	252o	786	o154	2413	649	6163	2728	634	6o61	2514	736	5258	2816	8o5	o453		838	o852	
	631	6263	2633	618	586o	252o	918	13o2	11o3	925	1oo6	2812	875	o9o1	22o8	86o	o853	27o9	82o	o453		925	12o3	
	78o	5o51	2727	982	2112	22o3	947	13o8	o9o3	991	121o	28o6	988	13o9	2oo5	929	13o3	2611	935	14o5		95o	1oo4	
	o16	121o	27o7	oo6	1812	23o4	962	o8o5	o9o2	o16	o8o6	28o3	oo5	1oo8	19o4	961	o4o2	18o2	988	o8o6		976	o5o3	
41/96																				537				
96/225					538															527				
225/500		532			549			541			532			542			538			541			545	
500/1000		543			557			549			544			55o			548			548			551	

Höhenwinde

Schlüssel	ddff	ddff	ddff	ddff	ddff	ddff
Station	Bremen		Kassel		Frankfurt R/M	
YYGG						
16200 m						
11700 "						
11100 "						
9000 "						
5400 "						
3000 "						
1500 "						
0 "						
Station	Karlsruhe		Stuttgart		Erlangen	
YYGG	o8o9	o815	o8o9	o9o3	o8o9	
16200 m						
11700 "						
11100 "						
9000 "						
5400 "	2748	285o				
3000 "	242o	2636	2718		2624	
1500 "	2415	2116	25o8	25o7	2416	
0 "	18o3	27o8	2oo5	o4o2	18o5	
Station	Heidelberg		Friedrichshafen			
YYGG			o8o8	o814	o9d2	
16200 m						
11700 "						
11100 "						
9000 "						
5400 "			2928			
3000 "			2413	2617	2714	
1500 "			23o6	1o11	241o	
0 "			oooo	27o3	11o2	

☐ Luftdruck im Stationsniveau

Täglicher Wetterbericht

Herausgegeben vom Deutschen Wetterdienst in der US-Zone, Zentralamt Bad Kissingen

Erscheint täglich. Postbezug monatlich 5.– DM

Bei unregelmäßiger Lieferung sind Beschwerden immer an das Zustellpostamt zu richten.

Nachdruck verboten, Verlagsort Bad Kissingen

Jahrgang: 1952 Donnerstag, den 1o. April Nummer: 1o1

Station	Höhe	iii	Gestern 09 Uhr GMT				Gestern 12 Uhr GMT						Gestern 15 Uhr GMT				Gestern 18 Uhr GMT							
			TTdd4ffxx	Nddff	VVwwW	TTapp	TTdd4ffxx	Nddff	VVwwW	PPPTT	NChCC	6aapp	TTdd4ffxx	Nddff	VVwwW	TTapp	TTdd4ffxx	Nddff	VVwwW	PPPTT	NChCC	6Eapp	7RRTT	fgfg
Bremerhaven	6	129	o8-o8	8o9o7	161o4	o83o9	11-1o	3o9o8	281o4	2oo13	314oo	67914	11-13	211o9	6oo5o	16818	1o-14	51113	4oo52	16814	oo916	61814	7oo17	17
Bremen	4	224	11-o4	311o3	281o4	12oo1	11-o8	313o6	48o54	2o417	115o2	6o7o8	1o-14	511o8	56o5o	19823	11-14	6o9o9	48o52	17o17	oo982	6o612	7oo19	16
Berlin-Dahlem	51	381	o9-o2	123o2	5oo5o	163o2	o6-1o	224o5	8oo11	21119	226oo	619o8	1o-o9	331o4	75o1o	198o8	1o-14	2o2o5	3oo5o	2o615	oo94o	6o4o2	7oo2o	16
Berlin-Tempelh.	48	384	o9-o3	125o2	4oo5o	152o4	o9-o8	529o8	56o2o	21o18	526oo	6o7o6	1o-o2	3oooo	8oo12	187o9	1o-o9	1o4o8	4oo5o	2o314	oo9o1	6o4o2	7oo19	
Kassel	187	438	1o-12	7181o	4oo52	14ooo	1o-12	723o8	81o22	2o219	oo986	6o7o8	o8-1o	72oo7	81o22	2o714	o9-o2	42oo2	81o22	17319	oo948	6o612	7oo2o	
Nürburg □	611	510					o6—	514o9	81o12	48416	oo9o2	679o8	o4—	416o9	81o12	18813	o5—	416o9	81o22	46115	oo9o1	6o8o9	7oo18	
Koblenz	97	515	o9-o2	827o2	1oo52	142o4	o9-o2	7o2o1	15o52	19517	oo948	67912	o5-1o	716o9	81o22	22722	o4-o6	616o5	81o22	15821	oo9o8	6o714	7oo23	
Fuchskauten □	657	523					o8—	719o8	6oo52	43812	5557-	6o8o1	o6—	6181o	8oo52	17914	o3—	4181o	8oo52	41616	oo942	6o8o8	7oo17	
Limburg/Lahn	130	525	1o—	7oooo	151o4	133oo	1o-o7	7o9o3	5oo54	2o218	55576	679o9					o7-o2	216o1	7oo5o	17219	oo9o8	61711	7oo21	
Gießen	185	532	o8-o5	613o5	2oo52	15ooo	o5-1o	714o7	75o52	19917	756—	6o7o9	o5-o9	516o9	81o32	2o819	o6-o2	114o2	7oo52	16819	oo9o1	6o811	7oo2o	12
Bad Wildungen	280	535	1o-oo	8oooo	6o1o2	137o1	o8-1o	622o6	8oo32	19418	5574-	6o8o8					o4-o6	522o4	81o12	17o17	oo9o2	6o911	7oo2o	
Schlüchtern	205	539	1o-o3	318o2	81o12	159o5	o7-o5	63oo4	83o22	2o619	oo946	6o7o9	o7-o3	423o2	84o12	21719	1o-oo	3oooo	81o22	17219	oo9o4	6o713	7oo22	
Schenklengsfeld	314	543	o9-o9	22oo6	81142	15oo1	o7-o9	218o6	82o32	19919	11649	6o811					1o-o9	521o5	82o12	17417	oo542	61812	7oo2o	
Wasserkuppe □	921	544	o5-o9	718o8	8oo22	121o4	o6-11	518o8	81o32	14615	213o1	6o8o5	o4-o8	518o5	81o22	158o9	o4-o9	613o9	81o32	13o12	146o6	656o7	7oo16	15
Trier-Petrisberg	273	609	o5-o5	7o9o4	6oo52	114o4	o5-oo	4oooo	6oo52	2o318	oo9o2	67912	o5-17	11813	8oo2o	22821	o2-2o	31813	8oo2o	1642o	oo9o1	6o813	7oo22	23
Erbeskopf □	817	615	o2—	718o5	81o22	129o5	o4—	31813	99o11	19418	oo938	6o8o4	o4—	11813	81o1o	19916	o3—	31413	99o2o	16o18	oo9o2	6o815	7oo19	
Mainz	131	632	o5-o2	718o2	1oo51	131o4	o6-o3	618o3	6oo51	21517	oo932	649o8	o6-o1	622o1	81o11	2o832	o5-o2	313o2	5oo41	1752o	oo9o1	6o616	7oo21	
Kl. Feldberg/Ts □	806	635	o5-11	716o9	2oo52	111o6	o4-o8	718o6	6oo52	27414	oo988	649o3	o4-11	6151o	8oo12	15811	o4-11	3141o	7oo52	25o12	oo9o2	6o613	7oo15	
Frankf. Rhein-Main	110	637	o4-14	82o1o	64o22	141o7	o5-o3	82oo2	79o22	2o918	oo977	61612	o5-1o	623o7	79o22	21722	o7-o4	42oo4	64o22	1712o	oo9o8	6o614	7oo22	
Frankf. Stadt	103	638	o6-13	82oo5	6oo52	151o4	o7-o4	819o2	4oo52	2o618	oo957	6o71o	o6-o1	6oooo	5oo52	22824	o7-o2	233o1	5oo52	16819	oo9o9	6o813	7oo23	13
Darmstadt	263	639	o3-o8	82oo6	8oo22	141o4	o5-o8	723o6	8oo12	2o518	oo942	6o7o9	o4-o8	823o7	81o22	22721	o7-o4	4o9o4	81o12	16719	oo9o4	61614	7oo22	14
Würzburg	259	655	o8-oo	7oooo	15o52	141o5	o5-oo	6oooo	81o22	2o719	oo9o8	67914	o4-oo	6oooo	82o22	21715	o4-o5	214o2	81o12	1752o	oo9o1	6o713	7oo22	
Bad Kissingen	223	658	o9-o1	636o1	7oo56	142o2	o7-o6	514o4	8oo26	2o721	127o8	6o713	o7-o4	616o3	81o22	22818	o5-o5	516o4	81o22	18o19	oo9o8	6o6o9	79722	
Bamberg	382	670	o7-o5	818o3	4oo52	131o4	o6-o6	718o4	81o72	2o918	116o8	679o7	o5-11	72o1o	81o22	2o816	o4-oo	5oooo	81o12	18118	116o2	6o611	7oo21	
Coburg	350	671					o8—	618o2	81o26	21o18	115o2	679o8					o5—	418o1	82o22	18319	146o2	6171o	7972o	
Bayreuth	341	681	o7-o3	518o2	8oo22	152oo	o6-o5	22oo3	81o12	2122o	12441	679o9	o4-o3	2oooo	81o2o	21815	o7-oo	3oooo	81o1o	19418	126o1	6o6o5	7oo21	
Hof	567	685	o8-o7	516o5	8oo28	122oo	o6-o5	425o3	81o28	2o718	12644	649o9	o4-o8	522o5	81o2o	2o712	o8-o7	4o7o5	81o2o	2o313	23664	656o3	7972o	16
Weiden	396	688	o6-o6	336o4	4oo52	134o4	o7-o8	222o6	81o32	21319	125o1	64912	o6-o8	322o6	82o32	21716	o7-o8	322o6	81o2o	19o16	125o1	616o7	7oo22	
Silberhütte □	829	692	o6-11	836o6	81o52	112o6	o7-o8	827o6	82o52	24616	32547	679o6	o3-11	322o7	82o22	178o8	o2-o2	3oooo	82o52	22914	128o2	656o9	7oo17	
Weinbiet/Wnstr. □	556	[illegible]																						
Neustadt/Weinstr.	146	723	o3-o5	814o2	81o22	17ooo	o3-1o	518o5	82o12	2o822	oo942	67912	o1-o8	718o5	82o22	22821	o6-oo	5oooo	81o22	1732o	oo9o2	6o615	7oo23	
Baden-Baden	125	725	1o—	622o2	75o52	15oo1	o8—	425o5	81o22	2o72o	oo948	6o816	o5—	321o7	82o12	23821	o5—	2oooo	82o12	1672o	oo9o2	6o818	7oo23	
Karlsruhe	115	727	o6-o8	821o6	5oo52	159o1	o4-o3	725o3	81o22	19921	oo948	67918	o7-o3	525o3	81o12	23821	o8-o2	3o6o1	81o22	16319	oo9o1	6o615	7oo24	1o
Mannheim	97	729	o5-o7	722o7	35o52	15oo1	o4-o6	622o6	81o22	2o42o	oo938	6o812	o4-o6	42oo6	81o2o	2282o	o6-oo	1oooo	81o1o	1682o	oo9o1	6o815	7oo22	
Königstuhl □	561	732	o2-1o	723o6	82o22	131o4	o5-12	723o6	8oo22	55o17	oo9o6	679o7	o3-o7	524o5	81o22	19817	o5-o8	1o9o6	82o12	51815	oo9o1	6o815	7oo19	
Stuttgart	305	737	o5-oo	6oooo	15o52	15ooo	o4-o8	52oo4	8oo22	1992o	oo958	6o817	o2-o7	436o3	81o21	2382o	o5-o2	213o2	81o2o	16421	146o2	6o813	7oo23	13
Stuttgart-Echt.	405	738	o8-o2	7o9o2	81o22	131o3	o5-o7	72oo5	81o22	1972o	oo954	67919	o2-o7	7o9o5	81o22	2o82o	o6-o6	3o4o4	81o12	16319	oo9o4	6o813	7oo21	o9
Öhringen	250	742	o9—	6oooo	6oo52	152o3	o5—	8o9o3	81o32	2o719	oo9o7	64913	o5—	4oooo	81o12	23824	o5—	3o4o5	81o2o	1672o	oo9o1	6o815	7oo23	
Ansbach	440	755	o5-o8	832o6	81o22	152o5	o4-o8	832o6	81o22	21518	oo9o7	649o8					o6-oo	2oooo	81o12	18718	146o1	61712	7oo2o	
Weißenburg/Bay.	435	761	o6—	8oooo	8oo22	143o8	o6—	8o2o3	8oo22	21218	12567	619o9	o6—	6oooo	81o22	2o82o	o8—	6oooo	81o22	18616	32646	6o7o9	7oo21	
Nürnberg-Fürth	311	763	o8-oo	7oooo	6oo52	152o3	o5-o2	729o1	81o22	21o2o	117o6	679o9	o5-o3	511o2	81o22	22819	o7-oo	2oooo	81o22	18o19	147o2	6o811	7oo22	11
Regensburg	338	776	o7-o1	711o1	5oo52	132o3	o9-o3	6o9o3	81o22	21118	127o8	67913	o7-o2	611o1	81o32	21615	o7-o2	211o1	81o12	18518	oo9o1	6o61o	7oo21	
Gr. Falkenstein □	1307	791	o1—	623o8	84o32	1o4o5	o2—	723o7	84o32	74o11	686o8	649o6	o3—	718o8	84o18	119o8	o2—	523o5	83o18	726o8	14642	678o6	79712	
Freiburg	286	803	o2-o4	328o2	83o2o	182oo	o4-13	526o7	83o2o	1932o	oo9o8	67919	o4-o3	231o1	82o12	238o8	o6-o3	514o2	82o31	1542o	oo9o5	6o713	7oo23	
Dreifaltigkeitsbg. □	973	818	o2—	5oooo	83o12	133o3	o3—	515o2	83o22	o9215	114o2	61911	o4—	316o5	82o2o	17714	o2—	316o5	82o2o	o6714	oo9o2	6o811	7oo18	
Stötten □	734	836	o3-o1	8oooo	82o22	144o5	o5-o4	722o3	82o22	36o18	11554	619o9	o6-o9	516o6	82o22	18813	o4-o6	116o4	81o12	33315	oo9o2	6o813	7oo18	17
Ulm	480	838	o7-o2	614o1	4oo52	13oo4	o4-o3	52oo3	81o22	2o92o	11458	67916	o5-o4	616o3	81o22	2o815	o6-o6	1o9o6	81o22	18118	oo9o2	6o812	7oo2o	

Station	Höhe	iii	Gestern 21 Uhr GMT				Heute 00 Uhr GMT						Heute 03 Uhr GMT				Heute 06 Uhr GMT									
			TTdd4ffxx	Nddff	VVwwW	TTapp	TTdd4ffxx	Nddff	VVwwW	PPPTT	NChCC	6aapp	TTdd4ffxx	Nddff	VVwwW	TTapp	TTdd4ff	Nddff	VVwwW	PPPTT	NChCC	6Eapp	7RRTT	EETTT	RRsss	ss
Bremerhaven	6	129	o9-17	o1112	4o1oo	126o4			o								o9-13	8141o	241o2	1391o	oo917	61816	7oo1o	97o9o	ooo66	oo
Bremen	4	224	1o-1o	211o7	481o2	127o1	1o-16	31211	4o1oo	16212	oo9o2	6o8o8	o9-16	61211	2o1oo	116o9	o9-19	71312	181oo	1471o	oo988	6o7o5	7oo1o	19o92	ooo84	oo
Berlin-Dahlem	51	381							o								o8-15	9o6o8	o247o	2o2o8	9-o—	614o1	797o8	18o69	971o1	oo
Berlin-Tempelh.	48	384	o8-11	oo7o7	241oo	113o2	o7-o8	oo9o7	321oo	2o1o9	oo9oo	649o4	o6-o9	oo9o6	321oo	o87o5	o8-o7	8o9o4	o4421	196o8	86o—	613oo	7ooo8	—o64	oo—	oo
Kassel	187	438	o7-oo	1oooo	6oo5o	144o3	o6-oo	2oooo	5oo5o	1751o	oo9o1	679o9	o6-o3	316o2	5oo5o	o97o5	o5-oo	4oooo	4oo5o	17oo9	oo9o5	6o4oo	7ooo8	—o34	ooo69	oo
Nürburg □	611	510							o								o1—	61818	81o22	43o11	oo9o6	6o6o5	7oo1o	—o51	oo—	oo
Koblenz	97	515							1								o6-oo	7oooo	151oo	146o9	oo948	6o2oo	7ooo8	——	ooo64	oo
Fuchskauten □	657	523							o								o4—	6181o	8oo52	38411	oo948	6o8o6	7oo11	—o81	ooo71	oo
Limburg/Lahn	130	525							o								o5-oo	5oooo	o441o	159o5	oo938	614o2	7ooo5	—o18	ooo68	oo
Gießen	185	532	o6-o1	1oooo	6oo5o	129o4	o6-oo	ooooo	6o1oo	164o8	oo9oo	6o8o7	o5-o1	5o4o1	5o1oo	o78o8	o5-o1	6oooo	5o1oo	159o6	oo9o6	613oo	7ooo6	o4o36	ooo84	oo
Bad Wildungen	280	535							2								o5-oo	5oooo	5o1o2	162o7	oo9o2	6o6o2	7ooo6	—o34	ooo72	oo
Schlüchtern	205	539	o9-oo	ooooo	5o1oo	1ooo2	o8-oo	ooooo	3o1oo	176o8	oo9oo	6o7o9	o7-oo	2oooo	4o1oo	o971o	o6-oo	3oooo	4o1oo	168o9	oo9o5	614o2	7ooo7	—o46	ooo94	oo
Schenklengsfeld	314	543							o								o6-oo	8oooo	5o12o	177o8	oo9o7	614o1	7ooo7	—o37	oo—	oo
Wasserkuppe □	921	544	o1-12	1161o	81o2o	1o9o6	o3-16	11315	81o2o	1151o	oo9o1	679o9	o3-14	3181o	81o3o	o98o6	o3-15	51513	81o2o	1o6o9	oo9o5	655o3	7ooo8	2oo55	ooo94	97
Trier-Petrisberg	273	609							o								o2-12	718o5	8oo3o	15312	oo91-	6o8o4	7oo11	12o39	ooo81	oo
Erbeskopf □	817	615							o								o2—	31815	81o2o	14912	oo941	6o7o3	7oo11	—o84	ooo8o	oo
Mainz	131	632							o								o5-o4	716o4	1o4oo	165o7	oo9o1	6o511	7ooo7	—o31	ooo59	oo
Kl. Feldberg/Ts □	806	635	o3-17	11114	81o2o	137o6	o4-17	11514	81o2o	23312	oo9o1	67911	o5-15	51312	81o3o	117o7	o5-12	71411	81o22	22612	oo9o8	6o3oo	7oo1o	—o75	ooo88	oo
Frankf. Rhein-Main	110	637	o8-o3	1o9o3	28o5o	117o8	o7-o9	4o4o7	321oo	161o9	oo9o1	6o8o7	o6-o8	4o4o7	79o2o	o77o8	o5-o5	7o4o4	4o1oo	15oo6	oo9o2	6o4o2	7ooo6	1oo28	ooo61	oo
Frankf. Stadt	103	638	o8-o2	oo1o2	4oo5o	149o2	o7-o3	2o1o3	3oo5o	16311	oo9o1	6o8o7	o6-o4	3o7o3	3o1oo	1o7o7	o6-o4	735o2	3o1oo	157o8	oo9o4	615o1	7ooo8	o6o57	ooo71	oo
Darmstadt	263	639	o7-1o	116o9	81o1o	169o6	o6-12	11411	81o2o	15515	oo9o1	6o71o	o8-11	115o7	82o3o	167o8	o6-o3	836o3	7oo5o	15213	oo947	614o2	7oo12	15o63	ooo78	oo
Würzburg	259	655	o6-oo	ooooo	4oo5o	157o2	o6-oo	ooooo	4oo5o	17611	oo9oo	6o7o7	o5-oo	1oooo	4o1oo	o87o7	o4-oo	2oooo	151oo	171o6	oo9o1	6o4o2	7ooo6	—o28	ooo92	oo
Bad Kissingen	223	658	o6-oo	ooooo	6oo52	112oo	o5-o2	oo7o1	5o1o2	184o8	oo9oo	679o6	o4-oo	1oooo	5o1oo	o68o4	o5-o1	3o4o1	6o1oo	186o6	oo9o1	614o2	791o5	—o27	91o99	oo
Bamberg	382	670	o4-o8	o11o6	82o12	166o3	o5-o9	oo9o7	81o22	17614	oo9oo	6o8o7	o6-11	5111o	81o3o	128o7	o5-1o	311o8	81o2o	17411	oo9o2	6o6o1	7oo1o	—o83	oo—	oo
Coburg	350	671							o								o5—	214o2	81o2o	181o7	oo9o2	613oo	7ooo7	—o49	97—	oo
Bayreuth	341	681	o7-oo	1oooo	85o2o	127o1	o6-oo	ooooo	251oo	2o3o8	oo9oo	6o7o5	o5-oo	2oooo	1o1oo	o68o3	o4-oo	1oooo	1o1oo	2ooo5	oo9o1	6o7o4	7ooo5	—o35	ooo95	oo
Hof	567	685	o5-o5	1o9o4	81o5o	11ooo	o6-o2	216o2	2o1oo	2o4o8	oo9o1	6o8o7					o5-o4	316o4	251oo	2ooo6	oo9o1	654oo	7ooo4	12o18	97o67	97
Weiden	396	688	o8-o4	1oooo	3o1oo	o92o2	o5-o2	ooooo	3o1oo	2o7o6	oo9oo	617o2					o4-oo	1oooo	121oo	2o2o4	oo9o1	617o2	7ooo3	—oo7	ooo97	oo
Silberhütte □	829	692	o7-o2	1o7o2	3o1oo	o98o3	o5-o5	1o9o4	81o5o	21911	oo9o1	6191o	o5—	2o9o4	81o5o	1o9o1	o5-o6	2o9o5	821oo	211o8	oo9o1	655o1	7ooo8	—o45	oo1oo	97
Weinbiet/Wnstr. □	556	[illegible]																								
Neustadt/Weinstr.	146	723	o6-12	o25o7	81o12	13oo1	o5-o7	o27o5	81o2o	1711o	oo9oo	6o8o7	o5-15	125o8	81o2o	o85o7	o5-18	32714	81o3o	166o8	oo9o7	6o2oo	7ooo7	——	oo—	oo
Baden-Baden	125	725															o5—	625o3	751o2	166o6	oo936	6o5o5	7ooo5	——	oo—	oo
Karlsruhe	115	727	o7-oo	1oooo	81o2o	119o4	o7-oo	1oooo	6o1oo	158o8	oo9o1	616o7	o6-o2	412o2	4o1oo	o65o2	o7-oo	7oooo	2o1oo	154o7	oo946	6o4o2	7ooo5	o4o29	ooo98	oo
Mannheim	97	729	o6-o4	o14o4	81o2o	139o5	o6-o2	o14o2	6oo5o	1641o	oo9oo	6o8o4	o6-o3	2o7o3	6o1oo	o88o4	o5-o4	5o4o3	2o1oo	159o8	oo9o6	6o5o1	7ooo6	—o26	ooo86	oo
Königstuhl □	561	732	o4-14	o1111	82o2o	146o7	o4-16	11411	81o2o	5o413	oo9o1	6o8o7	o5-16	21413	81o2o	128o9	o5-13	71411	81o2o	49511	oo9o6	6o4oo	7oo1o	—o6o	ooo92	oo
Stuttgart	305	737	o5-o9	o12o2	75o2o	173oo	o5-o4	318o2	5oo3o	16913	oo9o1	6o8o5	o6-o3	52oo2	5oo3o	117o9	o5-o2	5oooo	1oo5o	1631o	oo942	6o2o1	7oo1o	o9—	ooo87	oo
Stuttgart-Echt.	405	738	o8-o2	2oooo	8oo1o	154oo	o5-o1	3oooo	8oo2o	17o12	oo9oo	679o5	o6-o2	627o1	561oo	o9811	o4-o2	718o1	8oo2o	172o8	oo916	6o4o5	7ooo8	o5—	oo—	oo
Öhringen	250	742	o6—	oo9o3	81o1o	143oo			o								o7—	4o3o4	6o1oo	16o1o	oo9o2	6o5o1	7ooo9	—o57	oo1o5	oo
Ansbach	440	755							o								o5-o4	216o2	8oo2o	197o5	oo9o1	618o1	7ooo5	—o19	ooo98	oo
Weißenburg/Bay.	435	761	o6—	o11o5	81o12	124o1	o6—	311o8	81o2o	18711	oo9o2	619o9	o5—	3oooo	75o2o	o98o9	o5—	8o9o3	75o32	191o9	oo9o7	6o4o9	7ooo8	—o38	ooo92	oo
Nürnberg-Fürth	311	763	o8-oo	ooooo	75o2o	116o1	o7-oo	ooooo	5o1oo	189o9	oo9oo	6o8o4	o6-oo	1oooo	5o1oo	o76o4	o6-oo	1oooo	151oo	187o6	oo9o1	6o5o1	7ooo4	oooo4	oo11o	oo
Regensburg	338	776	o8-o2	o23o2	6o1oo	1o9o3	o6-1o	o25o1	5o1oo	199o7	oo9oo	6o7o2	o4-o1	o25o1	4o1oo	o58o7	o3-o3	523o3	151oo	193o4	oo9o1	6o5o3	7ooo3	—o13	ooo99	oo
Gr. Falkenstein □	1307	791	o2—	214o6	82o12	o87o3	o2—	o14o8	82o22	715o6	oo9oo	6o8o8	o1—	o1113	82o2o	o7812	oo—	7o913	85o3o	7o3o8	oo9o8	673oo	7ooo6	—5o3	97o84	61
Freiburg	286	803	o4-14	414o9	82o21	177o1	o4-o4	6oooo	81o31	15314	oo9o8	6o7o7	o4-o2	8oooo	81o32	127o7	o6-oo	7oooo	5oo52	162o9	oo9o8	6o4o9	7ooo9	16o61	ooo94	oo
Dreifaltigkeitsbg. □	973	818							2								o3—	518o2	82o22	o4612	oo9o2	6o8o3	7oo1o	—o59	oo1o6	oo
Stötten □	734	836	o4-o6	o15o4	75o2o	136o5			o				o6-o9	514o5	75o3o	1o3o8	o5-11	615o8	8oo2o	314o8	oo9o6	6o4o1	7ooo8	13o63	ooo7o	oo
Ulm	480	838	o6-o4	o27o3	5oo5o	116o1	o5-o5	o27o3	4o1oo	194o8	oo9oo	619o7	o4-o5	427o3	3o1oo	o57o8	o3-o5	727o3	131oo	196o5	oo986	6o4o3	7ooo4	—o19	ooo97	oo

□ = Luftdruck in Stationshöhe

24-std. Bodendruck - Änderung seit gestern 00 Uhr

Donnerstag,

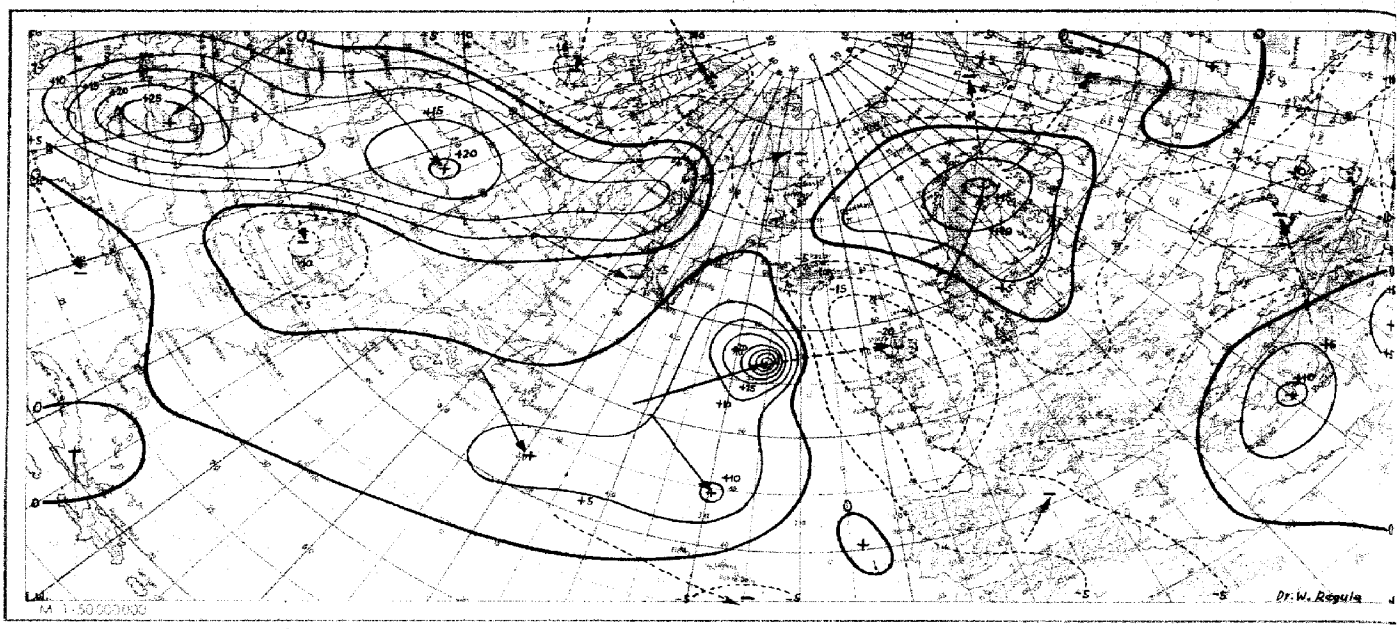

Wetterlage heute 00 Uhr

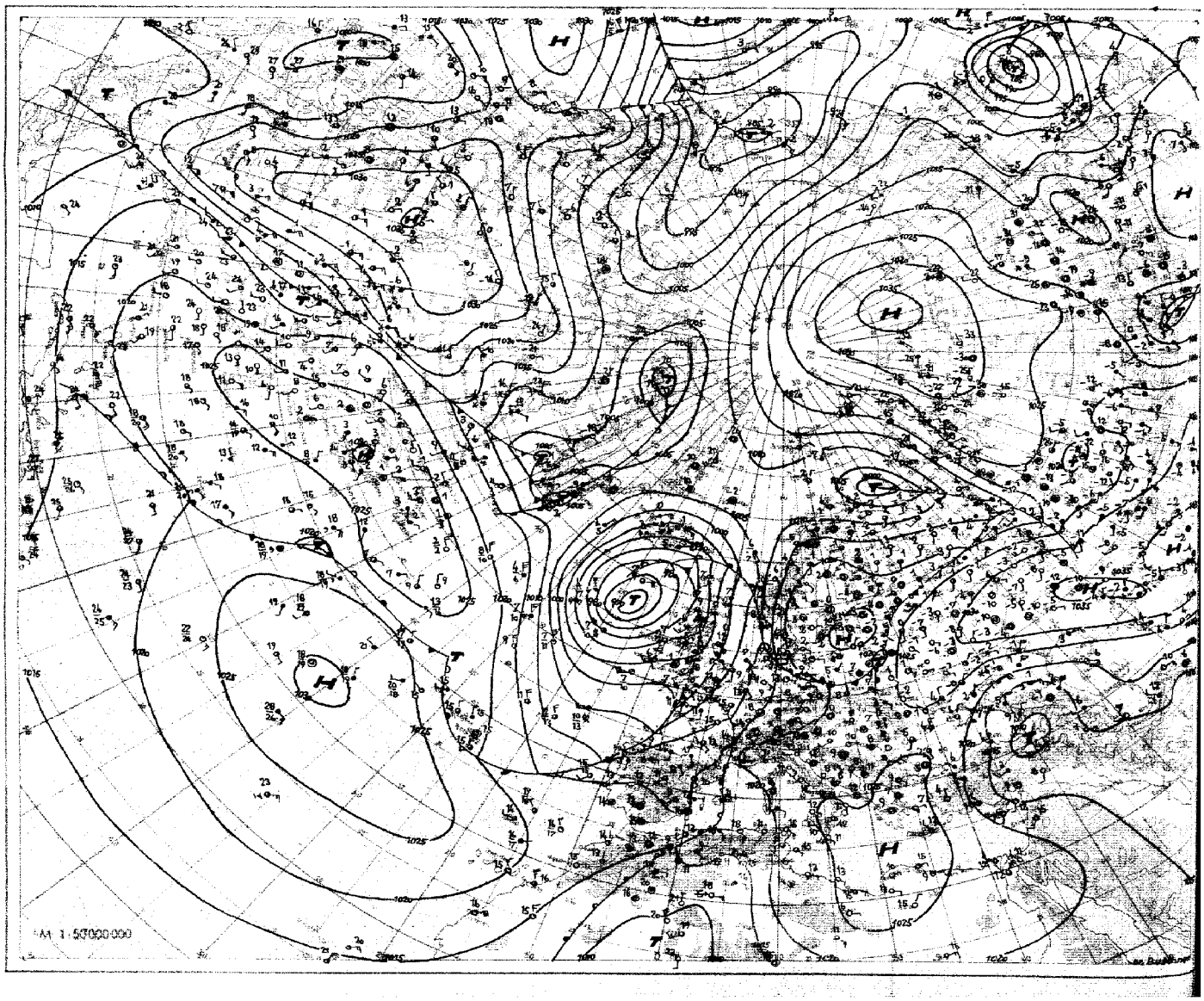

Absolute Topographie 96 mb 03 Uhr (geopot. Dekameter)

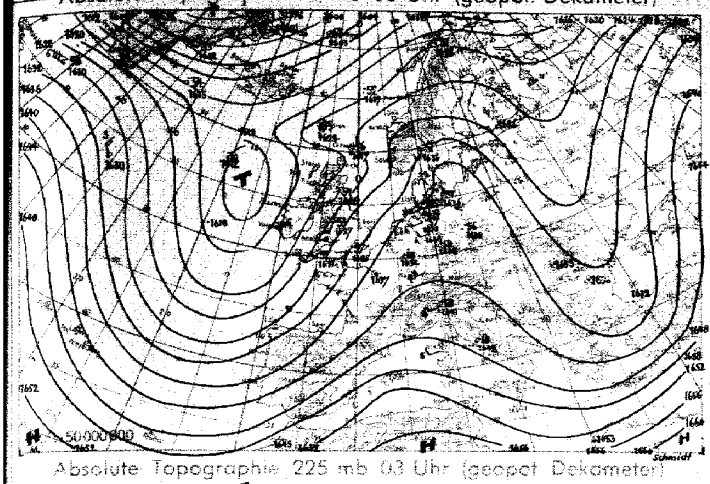

Vorhersagekarte für morgen 06 Uhr

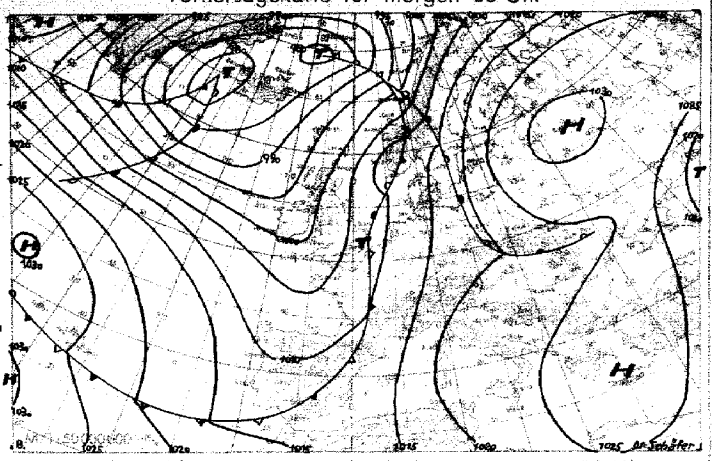

Absolute Topographie 225 mb 03 Uhr (geopot. Dekameter)

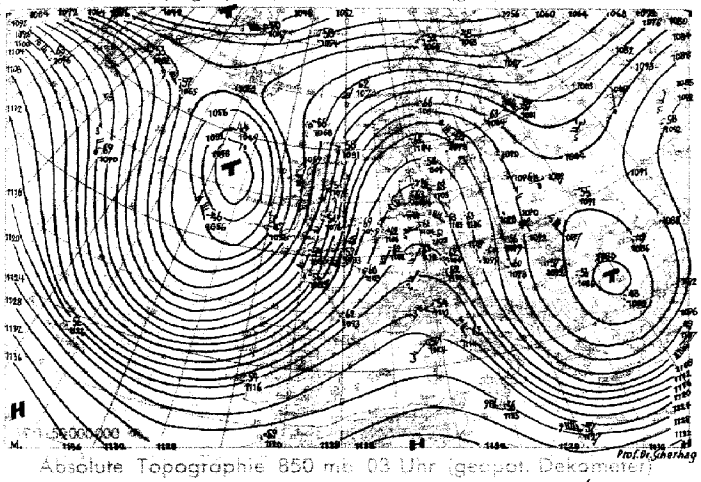

24 std. Änderung der 225 mb Fläche seit gestern 03 Uhr

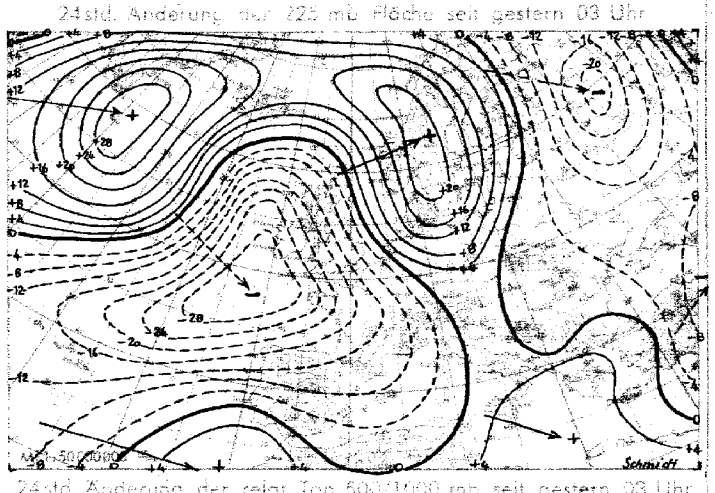

Absolute Topographie 850 mb 03 Uhr (geopot. Dekameter)

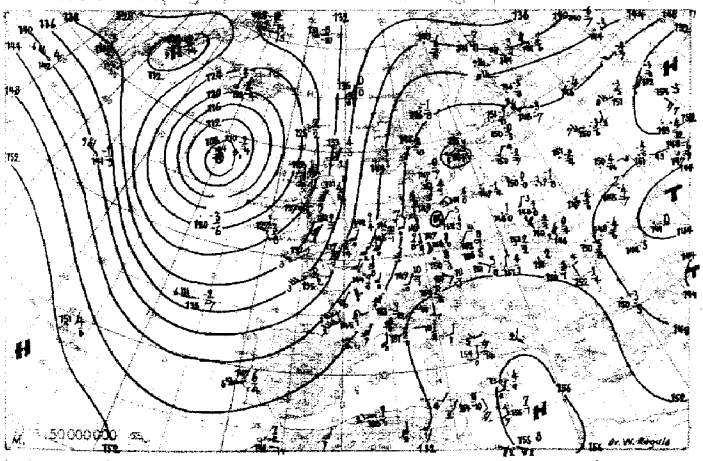

24 std. Änderung der relat. Top. 500/1000 mb seit gestern 03 Uhr

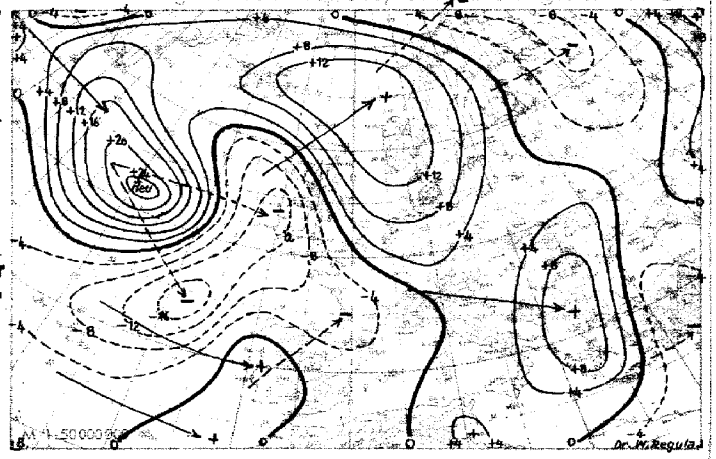

Wetterübersicht Donnerstag, den 10. April 1952

Das atlantische Tief hat sich bei nur leichter Auffüllung langsam nach Ostsüdosten bewegt entsprechend der Verlagerung des troposphärischen Abkühlungsgebietes, dessen Zentren heute über Irland und westlich der Biskaya zu finden sind. Auf der Westseite des Tiefs und des kalten Höhentroges ist über dem Mittelatlantik kräftige Erwärmung zu verzeichnen, die zum Teil mehr als 10 Grad im Mittel über die untere Troposphäre beträgt. Mit dieser Warmluftadvektion, die zunächst noch fortdauert, beginnt jetzt der Auffüllungsprozess dieses Zentraltiefs, während sich die südgrönländische Randstörung des Baffin-Meer-Tiefs beträchtlich vertiefen muß. Auf dessen Rückseite ist nämlich verbreitet hochreichende Kaltluft nach Süden vorgestossen und gibt zu einer Verschärfung der kanadischen Frontalzone Anlass, der auf der anderen Seite durch eine aus dem Gebiet der Großen Seen nordostwärts vordringendes Tief Warmluft zugeführt wird. Das zyklonale Zentrum, dessen Entstehung östlich von Kap Farewell angenommen wird, dürfte daher rasch zum Haupttief werden, und über dem Atlantik eine Westströmung hervorrufen, die die ostatlantische Kaltluft gegen den europäischen Festlandsraum führt. Hier hat sich die Druckverteilung nicht wesentlich geändert. Während über Nordeuropa der Luftdruck am Boden und in der Höhe leicht anstieg, trat über dem Westen des Kontinents Druckfall auf, der die atlantische Kaltfront bis zu den Westküsten Englands und Frankreichs vorankommen ließ. Die wenig wetterwirksame französische Höhenkaltfront zeigt gegen gestern nur geringe Verlagerung.

Dr. Schäfer

Voraussichtliche Wetterentwicklung:

Während sich die erste heute über Ostfrankreich angelangte Restfront vollständig auflöst, kann die nachfolgende Höhenkaltfront im Laufe des morgigen Tages die westlichen Gebiete Deutschlands beeinflussen. Da sich das russische Hoch allmählich nach Osten zurückzieht, und die bei Grönland angelangte Frontalzone weiter nach Ostsüdosten an Raum gewinnt, neigt die Witterung über die Osterfeiertage zu zunehmender Unbeständigkeit.

Prof. Dr. Scherhag

Erläuterungen zum Inhalt des Täglichen Wetterberichts

Die Beobachtungen der synoptischen Stationen sind in der Form des am 1. Jan. 1949 eingeführten intern. Wetterschlüssels veröffentlicht.
Dabei bedeuten:

iii = Kennziffer der Station

T_dT_d = Taupunkt in °C (bei neg. Temp. ist 50 addiert)

N = Himmelsbedeckung in Achteln (9: nicht erkennbar)

dd = Windrichtung in 36-teiliger Skala (bei Addition von 50 ist die Windgeschwindigkeit > 100 Knoten)

ff = Windgeschwindigkeit in Knoten

VV = Sichtweite:

x0: < 20 m, x1: 20 m, x2: 40 m usf. bis x9: 180 m, 00: < 200 m, 01: 200 m, 02: 400 m usf. 20: 10 000 m, 81: 20 km, 82: 40 bis 85: 100, 86: 150, 87: 200, 88: 300, 89 ≧ 500 km. Ferner kann gegeben werden 90: < 50 m, 91: 50, 92: 200, 93: 500, 94: 1000 m, 95: 2 km, 96: 4, 97: 10, 98: 20 km, 99: ≧ 50 km

ww = Wetter zur Beobachtungszeit

00–03: keine besonderen Erscheinungen (00 Wolkenentwicklung nicht feststellbar, 01 Wolken dünner werdend, 02 gleichbleibend 03 zunehmend), 04–09: Dunsttrübung (04 Rauchtrübung, 05 trockener Dunst, 06 Trübung durch Staubadvektion, 07 Aufwirbelung von Staub, 08 Staubwirbeln, 09 Staub- oder Sandsturm während der letzten Stunde), 10: feuchter Dunst, 11–19: flacher Bodennebel (11 in einzelnen Schwaden, 12 mehr zusammenhängend), 13: Wetterleuchten, 14: Fallstreifen, 15–16: Niederschlag im Gesichtskreis (15: > 5 km entfernt, 16: < 5 km), 17 Donner ohne Niederschlag, 18 starke Böen, 19 Großtromben, 20–29: Hydrometeore während der letzten Stunde (20 Nieseln, 21 Regen, 22 Schnee, 23 Schneeregen, 24 gefrorener Regen, 25 Regenschauer, 26 Schneeregenschauer, 27 Graupel- oder Hagelschauer, 28 Nebel, 29 Gewitter), 30–32: leichter oder mäßiger Staub- oder Sandsturm (30 nachlassend, 31 ohne Änderung, 32 zunehmend), 33–35: starker Staub- oder Sandsturm (33 nachlassend, 34 ohne Änderung, 35 zunehmend), 36–37: niedriges Schneetreiben (36 leicht, 37 stark), 38–39: hohes Schneetreiben (38 leicht, 39 stark), 40: Nebel im Gesichtskreis, 41: Nebel in Schwaden, 42–49: Nebel (gerade Zahlen: Himmel erkennbar, ungerade: nicht erkennbar, 43, 44: dünner werdend, 44, 45: unverändert, 46, 47 dichter werdend, 48, 49: als Rauhreif niederschlagend), 50–59: Nieseln (gerade Zahlen: mit, ungerade: ohne Unterbrechung, 50, 51 leicht, 52, 53 mäßig, 54, 55 stark), 56–57: Nieseln gefrierend, 58–59: Nieseln mit Regen, 60–69: Regen (60, 61 leicht, 62, 63 stark), 70–79: Schnee (Unterteilung wie bei 50–59), 70–67: Regen gefrierend, 68–69: Regen und Schnee (66, 68: leicht, 67, 69: stark), 70–79: Schnee (Unterteilung wie bei 50–59), 70: Eisnadeln, 77: Schneegriesel, 78: einzelne Schneesterne, 79 gefrorener Regen, 80–82 Regenschauer (80: leicht), 81: mäßig, 82: sehr stark), 83–84: Schneeregenschauer, 85–86: Schneeschauer, 87–88: Graupelschauer, 89–90: Hagelschauer (83, 85, 87, 89: leicht, 84, 86, 88, 90: stark), 91–94: Gewitter in der letzten Stunde (91, 92: Regen noch anhaltend, 93, 94: Schnee, Graupel oder Hagel noch anhaltend, 91, 93: leicht, 92, 94: stark), 95–99: Gewitter zur Beobachtungszeit (95, 96: leicht mit Regen, Schnee oder Hagel, 97: stark mit Regen oder Schnee, 98: mit Staub- oder Sandsturm, 99: mit Hagel oder Graupel).

W = Witterungsverlauf

0–4: kein Niederschlag (0: heiter, 1: wechselnd bewölkt, 2: stark bewölkt, 3: Staub- oder Sandsturm oder Schneetreiben, 4: Nebel oder starke Staubtrübung), 5: Nieseln, 6: Regen, 7: Schnee, 8: Schauer, 9: Gewitter

PPP = Luftdruck auf NN reduziert in Zehntel mb ohne Hunderterziffer

TT = Temperatur in °C (bei neg. Temperaturen ist 50 addiert)

N_h = Bedeckung mit unteren Wolken (verschlüsselt wie N)

C_L = Tiefe Wolken

0: keine, 1: Cu hum, 2: Cu cong, 3: Cb calvus, 4: Sc vesp, 5: Sc, 6: St, 7: Fs oder Fc unter As u. Cu und Sc, 9: Cb cap, —: nicht erkennbar

h = Höhe der Untergrenze der unteren Wolken

0: 0–60 m, 1: 60–100 m, 2: 100–200 m, 3: 200–300 m, 4: 300–600 m, 5: 600–1000 m, 6: 1000–1500 m, 7: 1500–2000 m, 8: 2000–2500 m, 9: > 2500 m

C_M = Mittelhohe Wolken

0: keine, 1: As trans, 2: As opac, 3: Ac trans, 4: Ac lent, 5: Ac undulatus, 6: Ac cup, 7: Ac in mehreren Schichten oder zusammen mit As, 8: Ac cast, 9: chaotischer Ac-Himmel, —: nicht erkennbar

C_H = Hohe Wolken

0: keine, 1: Ci fil, 2: Ci dens, 3: Ci nutr, 4: Ci unc, 5: Ci-Aufzug nach < 45°, 6: > 45°, 7: Cs den ganzen Himmel bedeckend, 8: Cs nicht größer werdend und nicht den ganzen Himmel bedeckend, 9: Cc, —: nicht erkennbar

6 = Gruppenkennziffer

E = Erdbodenzustand

0: trocken, 1: naß, 2: überschwemmt, 3: hartgefroren und trocken, 4: Glatteis, 5: nasser Schnee (5 weniger als die Hälfte bedeckend, 6: mehr als die Hälfte bedeckend, 7: geschlossene Schicht), 8–9: trockener Schnee (8: mehr als die Hälfte bedeckend, 9: geschlossene Schicht)

a_x = nähere Charakteristik der Drucktendenz a

(1, 2, 3: Extremwert (zat 0–15), 4, 5, 6: 1–2h, 7, 8, 9: 2–3h vor Termin ein, und nach diesem Extremwert wurde die unter pp gemeldete Gesamtdruckänderung bei 1, 4, 7 um < 1, bei 2, 5, 8 um 1–3 und bei 3, 6, 9 um > 3 mb überschritten

a = Luftdrucktendenz

0: 1: 2: 3: 4: 5: 6: 7: 8: 9:

pp = Betrag der dreistündigen Druckänderung in Zehntel mb

7 = Gruppenkennziffer

RR = Niederschlagsmenge seit 12 Stunden

01–55: 1–55 mm, 56: 60 mm bis 90: 400 mm, 91: 0,1 mm, bis 96: 0,6 mm, 97: gering, nicht meßbar, 98: > 400 mm, 99: Messung unmöglich

T_eT_e = Extremtemperatur von 6–18h bzw. 18–6h in °C (bei neg. Temp. ist 50 addiert)

ss = Höhe der Gesamtschneedecke

00–55: 00–55 cm, 56: 60 cm, 57: 70 bis 90: 400 cm, 97: nicht geschlossen, nur Flecken, 98: > 400 cm, 99: keine Messung

$T_gT_gT_g$ = Erdbodenminimum der vergangenen Nacht in Zehntel °C (bei negativen Temperaturen ist 500 addiert)

RR_{24} = Niederschlagsmenge der letzten 24 Stunden (Messung wie RR)

sss = gestrige Sonnenscheindauer in Zehntelstunden

4 = Gruppenkennziffer

f_xf_x = höchste } Windgeschwindigkeit in Knoten in den

f_yf_y = niedrigste } letzten 10 Minuten vor der Beobachtung

Seite 2 enthält oben die 24-stündige Druckänderung von 5 zu 5 mb vom gestrigen Tag 0h bis zum 0h-Termin des Stichtages, wobei Fallgebiete gestrichelt sind und die Pfeile die Verlagerung der Zentren seit dem Vortag angeben. Darunter wird die Wetterlage auf einem groben Teil der Nordhalbkugel wiedergegeben. Die Zahlen geben die Lufttemperatur und bei den Schiffen oben die Luft- und darunter die Wassertemperatur an.

In der Darstellung des Wetters werden zur Abkürzung nur die Symbole für **N, dd, ff,** und **ww** verwandt, und zwar in der folgenden zusammengestellten Form.

ww		
00–03	keine besonderen Erscheinungen	
04–09	Dunsttrübung	∞
10	feuchter Dunst	=
11–12	Bodennebel	≡
13	Wetterleuchten	⚡
14	Fallstreifen	⊂
15–16	Niederschlag im Gesichtskreis	(•)
17	Ferngewitter	(⚡)
18–19	Tromben	)(
20	nach Nieseln	⁞
21	nach Regen	⁞
usf	usf bis:	
29	nach Gewitter	⚡
30–35	Staub- oder Sandsturm	
36–39	Schneetreiben	
40–49	Nebel	≡
50–59	Nieseln	⁞
60–67	Regen	•
68–69	Regen und Schnee	*
70–75	Schnee	*
76	Eisnadeln (Polarschnee)	↔
77–79	Schneegriesel	
80–82	Regenschauer	▽
83–84	Schneeregenschauer	▽
85–86	Schneeschauer	▽
87–88	Graupelschauer	▽
89–90	Hagelschauer	▽
91–92	Regen nach Gewitter	⚡•
93–94	Schnee, Graupel od. Hagel nach Gewitter	⚡*
95,97	Gewitter mit Regen oder Schnee	⚡
96,99	Gewitter mit Hagel	⚡
98	Gewitter mit Staubsturm	⚡

N		
0	wolkenlos	○
1–2	heiter	
3–5	halbbedeckt	
6–7	wolkig	
8	bedeckt	●
9	Himmel nicht erkennbar	⊗

Geschwindigkeit in Knoten	Symbolisierung
0	◎
1–2	—○
3–7	⊥—○
8–12	⊥—○
48–52	△—○
123–127	△△⊥—○

Bei den Fronten wird die Temperaturänderung am Boden (ausgefüllte Symbole) von der in der Höhe (offene Symbole) unterschieden. Dies ergibt folgende Möglichkeiten:

a) Kaltfront



in allen Schichten
nur am Boden
nur in der Höhe
maskiert

b) Warmfront



in allen Schichten
nur am Boden
nur in der Höhe
maskiert

c) Okklusion



ohne Temperaturänderung am Boden
mit Abkühlung am Boden
mit Erwärmung am Boden

d) Konträre Luftmassenbewegung in der Vertikalen



quasistationäre Front oder gegenläufige Warmfront

e) Sonstiges

— — — — — — — — Konvergenzlinie

Alle Höhen von Druckflächen (**Seite 3–5**) sind in der Einheit des geopotentiellen Dekameters (das geopot. Meter ist das um 2% verminderte dynamische Meter und daher nahezu identisch mit dem geometrischen Meter) angegeben.

Die Karte der **relativen** Topographie 500/1000 mb (S. 3 oben) enthält die Einzelwerte in Dekametern unter Fortlassung der Hunderter-Ziffer, in der Karte der abs. Topographie (S. 3 unten) wird die Windgeschwindigkeit in Knoten (je 5 Knoten ein halber, je 10 Knoten ein ganzer Strich, je 50 Knoten ein Dreieck) dargestellt. Auf der linken Seite wird die abs. Topographie in Dekametern (unter Fortlassung der Hunderter-Ziffer) und auf der rechten Seite, durch einen Bruchstrich getrennt, oben die Temperatur und darunter der Taupunkt in °C angegeben. Die Zehnerzahl der Windrichtung wird als kleine Zahl neben den Richtungspfeil gesetzt. Es bedeutet z. B.

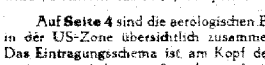

absolute Topographie 500 mb = 536 geopot. Dekameter, Westwind 75 Knoten aus 270°, Temperatur —33° und Taupunkt —40°.

Auf **Seite 4** sind die aerologischen Beobachtungen der Stationen in der US-Zone übersichtlich zusammengestellt.
Das Eintragungsschema ist am Kopf der Tabelle angegeben. Temperaturen zwischen —0° und —49° sind durch Addition von 50 gekennzeichnet.

Seite 5 enthält Höhenwetterkarten oberhalb der Bodenreibungsschicht (850 mb), für die Tropopause (225 mb) und Stratosphäre (96 mb), wobei die beiden letzteren Flächen so ausgewählt worden sind, daß die relativen Topographien 225/500 mb und 96/225 mb über Berlin im Jahresmittel den gleichen Betrag von 544 geopot. Dekametern aufweisen wie die Schicht 500/1000 mb. Die Änderung der rel. Top. 500/1000 mb ergibt ein Maß für die in der unteren Troposphärenhälfte eingetretene Temperaturänderung und die darüber befindliche Karte (Änderung der abs. Top. 225 mb) ein Maß für die Druckwellen an der Tropopause.

Die Vorhersagekarte bezieht sich auf den 00-Uhr-Termin des folgenden Tages, und die im Anschluß an die Wetterübersicht gegebene Wetterentwicklung gründet sich außer auf die synoptischen Unterlagen auf die Ergebnisse der Untersuchung von Wellen, Spiegelungspunkten, Korrelationen und ähnlichen Fällen.

Als gesonderter Teil des „Täglichen Wetterberichtes" enthält die **„Wetterkarte"** eine Reihe von Ergänzungskarten.

Auf der ersten Seite werden täglich wechselnd Aufsätze und tabellarische Darstellungen über Themen der Wetterkunde und ihrer Randgebiete abgedruckt.

Die Innenseiten bringen die 6-Uhr-Wetterlage über Europa, in der auch die Luftmassenverteilung angegeben wird. Daneben werden die Karte der dreistündigen Luftdruckänderung, sowie die Höhenwetterkarte der 700-mb-Fläche von 3-Uhr-Termin dargestellt.

Die nach der Übersicht abgedruckte Vorhersage für den nächsten und die folgenden Tage ergänzt die auf Seite 5 des „Täglichen Wetterberichtes" angegebene allgemeine Wetterentwicklung durch präzisere Angaben über die einzelnen Wetterelemente für die verschiedenen Prognosenbezirke.

Auf Seite 4 werden die im Wetterbericht nicht enthaltenen Stationsmeldungen der US-Zone in entschlüsselter Form veröffentlicht, die durch die gleichen Angaben für einige europäische Hauptstädte ergänzt werden, wobei für einige Orte der US-Zone die täglichen astronomischen Daten mit angegeben werden.

Ferner werden die in Erlangen durchgeführten Frühaufstiege vom heutigen und gestrigen Tag graphisch dargestellt und daneben der Höhenwind von München angeschrieben.

Eine Zonenkarte für die Länder der US-Zone dient zur Wiedergabe von wechselnden Darstellungen des süddeutschen Witterungscharakters.

Alle Zeitangaben im „Täglichen Wetterbericht" in Mittlerer Greenwich Zeit (M.G.Z.), in der Wetterkarte in Mitteleuropäischer Zeit (M.E.Z.)

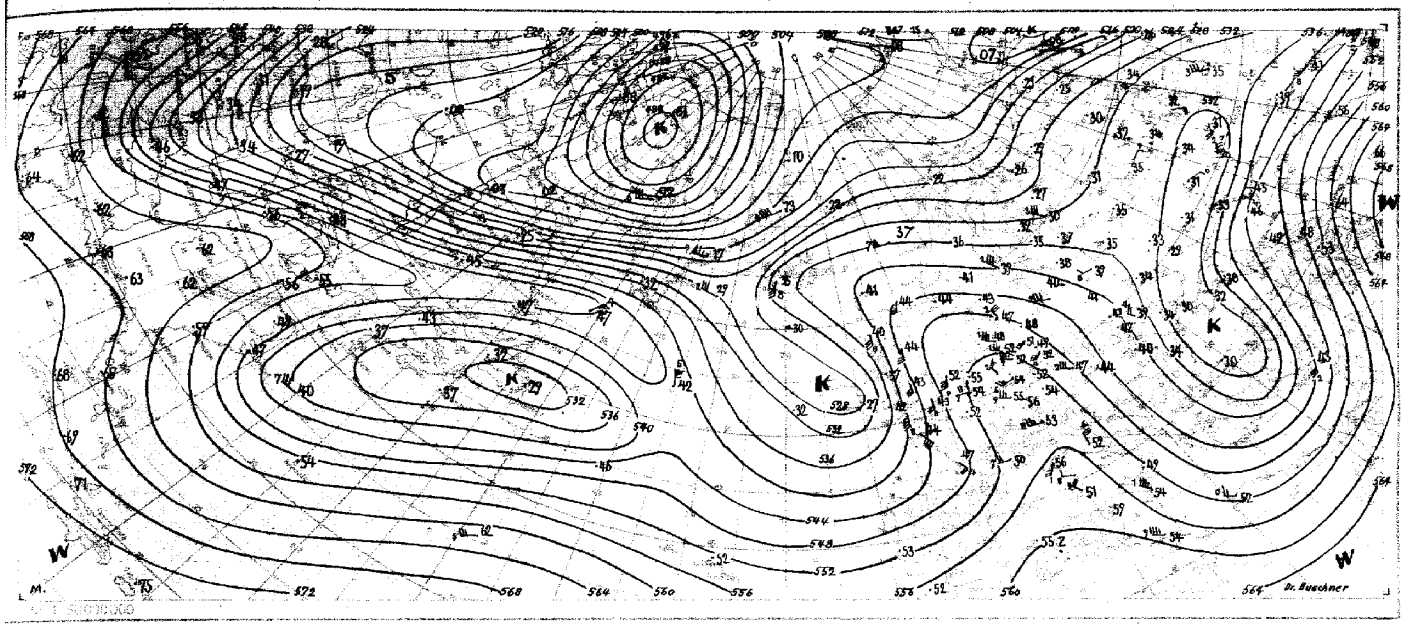

Absolute Topographie 500 mb heute 03 Uhr (geopot. Dekameter)

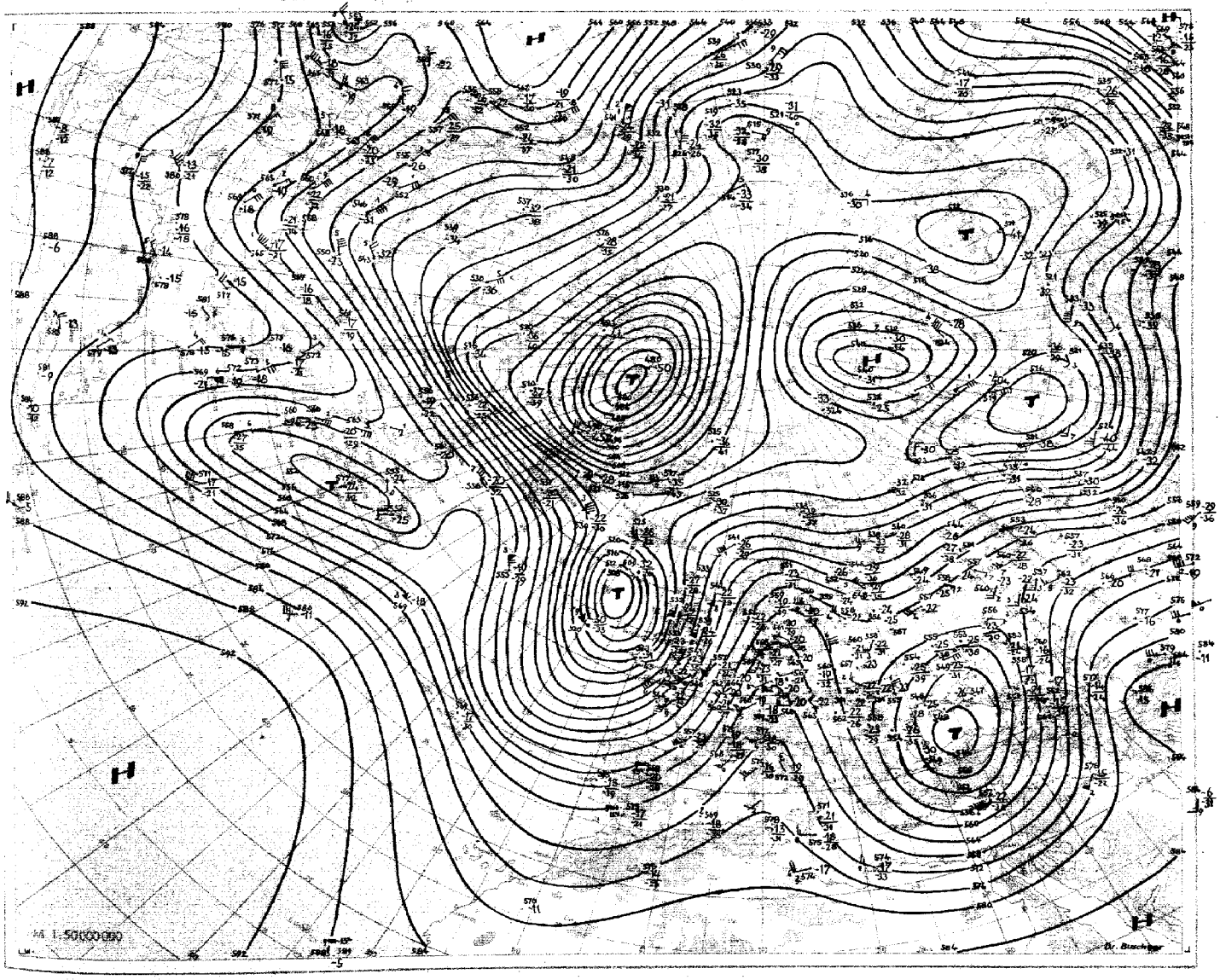

Station	Höhe	iii	Gestern 09 Uhr GMT TdTd4ff	Nddff	VVwwW	TTapp	Gestern 12 Uhr GMT TdTd4ff	Nddff	VVwwW	PPPTT	NhChCC	6aapp
Augsburg	480	852	o5—o5	521o4	5oo52	123o1	o5—o5	[illegible]	81o22	2o519	115o6	67911
Ingolstadt	367	860	o7—o3	725o1	5oo52	133oo	o9—	6o9o3	81o32	[illegible]	[illegible]	[illegible]
München	521	866	o4—o3	831o2	2oo52	164o4	o6—oo	[illegible]	8oo22	2o519	115o7	67914
München Riem	526	866	o4—	824o4	81o22	154o3	o6—	836o1	56o22	2o919	116o7	6o813
Landshut	391	873	o5—	825o3	7oo52	141o1	o6—	831o2	81o22	2o619	oo9o7	67913
Passau-Oberhaus	409	893	o7—o1	5oooo	81o22	133oo	o5—o5	522o4	81o22	18418	125o6	64913
Feldberg/Schw. □	1493	908	51—19	52115	84142	o78o1	53—[illegible]	6222o	83o22	533o9	11148	649o6
Friedrichshafen	401	934	o5—	5oooo	54o22	128o1	o5—	322o3	75o11	21812	oo988	67916
Kempten-Lenzfried	705	946	o4—oo	6oooo	81o12	131o1	o4—	7361o	83o22	21117	oo982	64919
Oberstdorf	810	948	o4—oo	6oooo	83o22	117o3	o4—o1	822o1	4oo52	2o417	oo9o9	6o715
Zugspitze □	2960	961	63—12	7251o	87o22	523o2	63—13	72312	87o12	14o51	1o848	649o4
Hohenpeißenberg □	977	962	o3—o5	726o4	82o22	142o6	o3—o3	6o4o2	81o52	o9715	115o2	64912
Garmisch-Partenk.	704	963	o2—o3	716o2	82o22	149o5	o1—	636o6	82o22	18719	118	
Bad Tölz	654	971	o2—o3	818o3	82o2o	158o1	o2—o5	836o4	82o2o	19319	11747	67912
Wendelstein □	1735	980	51—	7oooo	83o22	o73o1	o1—	5oooo	83o22	314o8	oo9o2	6o8o5
Berchtesgaden	542	997	o2—	7oooo	86o2o	127o4	o2—	736o4	86o2o	2o22o	117o8	6o819

Station	Gestern 15 Uhr GMT TdTd4ff	Nddff	VVwwW	TTapp	Gestern 18 Uhr GMT TdTd4ff	Nddff	VVwwW	PPPTT	NhChCC	6Eapp	7RRTT	fgfg
Augsburg	o4—o5	7o7o1	[illegible]	[illegible]	o4—o5	[illegible]	[illegible]	[illegible]	[illegible]	[illegible]	7oo21	
Ingolstadt					[illegible]	[illegible]	[illegible]	[illegible]	[illegible]	[illegible]	[illegible]	
München	o5—o3	814o2	81o22	[illegible]	[illegible]	[illegible]	[illegible]	[illegible]	[illegible]	[illegible]	[illegible]	
München Riem	o5—	6o9o9	81o22	[illegible]	o7—	[illegible]	[illegible]	[illegible]	[illegible]	[illegible]	[illegible]	
Landshut	o5—	723o5	81o22	[illegible]	o7—	[illegible]	[illegible]	[illegible]	[illegible]	[illegible]	[illegible]	
Passau-Oberhaus	o4—o3	327o2	82o12	[illegible]	o3—oo	5oooo	[illegible]	[illegible]	[illegible]	[illegible]	7oo21	
Feldberg/Schw.	5o—17	22214	82o11	11914	o1—18	51415	[illegible]	514o9	[illegible]	[illegible]	7oo11	27
Friedrichshafen	o3—	424o9	8oo11	[illegible]	o4—	[illegible]	8oo11	16719	[illegible]	6o515	7oo2o	
Kempten-Lenzfried	o5—	6o4o2	83o22	[illegible]	o4—oo	6oooo	[illegible]	[illegible]	[illegible]	[illegible]	[illegible]	
Oberstdorf	o5—o2	527o1	[illegible]	[illegible]	o2—o4	318o2	[illegible]	19213	[illegible]	[illegible]	[illegible]	13
Zugspitze	97—13	62212	86o12	[illegible]	61—21	[illegible]	[illegible]	[illegible]	[illegible]	[illegible]	7oooo	21
Hohenpeißenberg	o2—o8	7o8o5	81o22	[illegible]	o1—12	[illegible]	[illegible]	[illegible]	[illegible]	61716	7oo17	14
Garmisch-Partenk.	o4—1o	636o6	82o22	[illegible]	o1—o9	313o7	[illegible]	19815	[illegible]	[illegible]	[illegible]	
Bad Tölz	o4—o5	813o5	82o2o	[illegible]	o5—o5	8o9o5	[illegible]	16818	oo9o1	[illegible]	7oo22	o5
Wendelstein					oo—	3oooo	[illegible]	[illegible]	oo9o2	[illegible]	7ooo9	
Berchtesgaden					o4—	418o2	86o2o	19613	oo9o1	6o5o1	7oo21	

Station	Höhe	iii	Gestern 21 Uhr GMT TdTd4ff	Nddff	VVwwW	TTapp	Heute 00 Uhr GMT TdTd4ff	Nddff	VVwwW	PPPTT	NhChCC	6aapp
Augsburg	480	852	o7—o1	ooooo	4oo5o	112oo	o6—oo	1oooo	3oo5o	185o9	oo94o	679o9
Ingolstadt	367	860							●			
München	521	865	o6—o1	116o1	81o1o	134oo	o5—o1	116o1	81o2o	1891o	oo9o1	6o81o
München-Riem	526	866	o5—	o1oo5	81o2o	119o1	o5—o3	116o2	8oo2o	193o8	oo9o1	6o8o9
Landshut	391	873	o7—	oo7o2	81o22	o99o1			o			
Passau-Oberhaus	409	893	o6—o4	1o2o4	82o12	127o1	o5—o3	2o2o2	81o22	198o8	oo9o1	649o7
Feldberg/Schw. □	1493	908	o1—16	61612	83o32	o97o4	5o—1o	516o9	83o12	5o3o9	oo9o8	66?o7
Friedrichshafen	401	934					o6—	636o3	6oo22	1731o	oo9o1	6o8o7
Kempten-Lenzfried	705	946	o5—oo	1oooo	83o2o	o92oo	o3—o6	213o4	83o2o	2o4o6	oo9o8	6o8o7
Oberstdorf	810	948							o			
Zugspitze □	2960	961	58—15	12212	86o2o	528o3	65—o9	127o6	86o2o	11951	oo9o1	6o8o5
Hohenpeißenberg □	977	962	o2—2o	11o14	82o2o	137o4	o2—o7	113o7	82o5o	o5612	oo9o2	6o711
Garmisch-Partenk.	704	963	o2—o6	118o5	82o2o	o91o4			o			
Bad Tölz	654	971							o			
Wendelstein □	1735	980							o			
Berchtesgaden	542	997							o			

Station	Heute 03 Uhr GMT TdTd4ff	Nddff	VVwwW	TTapp	Heute 06 Uhr GMT TdTd4ff	Nddff	VVwwW	PPPTT	NhChCC	6Eapp	7RRTT	fgfgTgTg	RR24sss	ss
Augsburg	o4—o4	32oo3	8o1oo	o68o7	o3—oo	7oooo	2o1o1	191o4	oo9o6	6o4o2	7ooo4	—o31	oo11o	oo
Ingolstadt					o4—oo	4oooo	4o1oo	187o5	oo9o6	5o1oo	7ooo5	—o22	oo1oo	oo
München	o4—oo	1oooo	8oo2o	o78o7	o4—oo	6oooo	5oo4o	19oo6	oo9o8	614oo	7ooo6	—o22	oo1o2	oo
München-Riem	o3—o2	316o2	8oo3o	o58o7	o2—o2	62oo2	8oo4o	191o4	oo9o6	6o5o3	7ooo3	o4oo7	oo112	oo
Landshut	o4—oo	5oooo	4o11o	o58o5	o4—	8oooo	3o11o	188o5	oo9o7	6o4o3	7ooo4	—5o6	o11o2	oo
Passau-Oberhaus	o4—o1	2o2o1	81o2o	o68o7	o4—o1	3o7o1	81o2o	196o5	oo9o1	6o3oo	7ooo4	—o32	oo1oo	oo
Feldberg/Schw.	51—11	5141o	83o22	o97o8	51—12	716o9	86o32	496o9	oo9o8	664o1	7ooo8	19o21	o91oo	4o
Friedrichshafen	o5—	836o2	4o1o2	o78o7	o4—	836o2	351o2	183o6	oo9o7	6o411	7ooo6	—o12	oo112	oo
Kempten-Lenzfried	o2—o2	213o2	83o2o	o58o7	o1—o2	313o2	85o2o	2o4o4	oo9o8	6o4o1	7ooo3	—oo4	ooo98	oo
Oberstdorf					52—o1	118o1	85o2o	217o1	oo9o1	696o3	7oooo	o1526	oo1oo	97
Zugspitze	69—o8	127o6	87o3o	5o8o6	68—12	3281o	86o1o	11151	oo9o1	678o2	7oo52	12—	oo1o6	98 (870 cm)
Hohenpeißenberg	o1—o5	224o5	82o5o	117o9	oo—o4	527o4	82o3o	o4811	oo9o1	634o1	7oo1o	2oo48	oo1o4	oo
Garmisch-Partenk.	o2—o7	316o6	82o2o	o68o9	o1—11	318o9	82o2o	186o7	oo9o1	6o4o1	7ooo5	—o33	oo1o2	oo
Bad Tölz					o2—o6	82oo4	82o2o	187o7	oo9o7	6o4oo	7ooo5	o6o31	oo1o7	oo
Wendelstein					5o—	3oooo	84o2o	272o8	oo9o2	695o2	7ooo6	—o16	ooo93	62
Berchtesgaden					oo—	6oooo	87o2o	211o1	oo9o8	6o6o3	7ooo1	—5o3	ooo9o	oo

Station	Berlin			Wiesbaden			München			Berlin			Wiesbaden			München			Erlangen			Friedrichshafen		
YYGG	o9o9			o9o9			o9o9			o915			o915			o916			o915					
mb	HHHH	TTTdTd	ddff	HHHH	TTTdTd	ddff	HHHH	TTTdTd	ddff	HHHH	TTTdTd	ddff	HHHH	TTTdTd	ddff	HHHH	TTTdTd	ddff	HHHH	TTTdTd	ddff	HHHH	TTTdTd	ddff
41	218o	o3	24o4				218o	o4		2175	o5	oooo	2199	o1	2627	2178			2171					
96	1636	o7	2932	1654	o6	27o8	1638	o8		1633	o7	31o8	1655	o5	2619	164o	o7		1633	o7				
100	161o	o6	2913	1628	o5	27o8	1612	o8		16o7	o7	311o	1629	o5	2619	1614	o7		16o7	o8				
200	1669	o9	3o49	1192	14	2744	1182	15	3152	1169	13	3135	1195	14	2625	1184	16	3o47	1179	17	2968			
225	1o95	11	3o6o	1119	1o	274o	11o9	11	3145	11oo	13	3271	1122	1o	264o	1112	11	3o42	11o7	12	296o			
300	915	o3	3o5o	934	96	275o	926	98	3157	917	o3	3251	936	95	2631	929	97	3o38	923	98	3o48			
500	563	7386	3o33	574	6873	2724	569	7177	2934	565	7383	3122	575	6878	252o	57o	7o77	2925	566	7182	2918			
700	3o7	566o	2819	313	5258	2611	311	5461	26o8	3o8	5668	3o23	315	5161	2oo3	311	5263	16o8	3o9	5564	2oo5			
850	153	o3o1	2711	155	1oo1	19o8	155	o753	24o4	153	o551	261o	156	1151	1816	154	1oo2	o9o8	153	o853	2o1o			
1000	o18	1411	26o4	o19	1456	11o3	o19			o18	17o8	34o3	o17	22o6	12o4	o15			o16					
Markante Punkte	PPP	TTTdTd	ddff	PPP	TTTdTd	ddff	PPP	TTTdTd	ddff	PPP	TTTdTd	ddff	PPP	TTTdTd	ddff	PPP	TTTdTd	ddff	PPP	TTTdTd	ddff	PPP	TTTdTd	ddff
	o14	oo	27o2	o62	o4	2719	o37	o3		o2o	98	31o6	o3o	o1	2627	o44	o4		o5o	o7				
	o18	99	27o3	o73	o3	2725	12o	o8		o25	o3	31o2	o33	o3	2627	o5o	o5		o7o	o8				
	o66	o7	29o3	163	o7	2735	135	1o		o29	o1	oooo	o63	o6	2627	o69	o8		o9o	o7				
	o76	o4	29o5	19o	15	274o	16o	1o	3141	o43	o6	oooo	112	o5	2619	117	o7		125	o6				
	o89	o7	29o7	252	o6	2774	169	16	3143	1o8	o5	3o11	166	11	2619	15o	11		15o	12	2972			
	126	o4	2931	4oo	8o84	2732	188	16	3153	13o	o8	3126	171	16	2633	179	18	3o52	19o	19	2982			
	217	11	3o56	575	6o75	2623	4oo	8286	3o35	15o	o6	3129	187	14	2636	237	11	3o38	4oo	8289	3o36			
	245	11	3o61	58o	6o	2623	546	668o	2827	235	12	3275	424	7881	2731	418	7981	3o25	6oo	6175	2914			
	378	89	3141	625	5672	2623	592	61	262o	395	87	3232	567	6171	242o	535	668o	2924	675	5566	291o			
	457	799o	3o36	653	5762	2623	617	5975	2619	444	79	323o	635	5472	2313	558	64	2923	69o	5665	2oo5			
	566	6674	3o22	817	o8o2	2oo8	629	5965	262o	599	6278	3o2o	666	5472	2212	627	5773	2915	75o	5o6o	2oo5			
	574	6773	2923	884	12oo	171o	685	5563	261o	61o	6271	3o2o	863	12o1	171o	655	5663	2911	8oo	o458	2o1o			
	639	6o68	2934	943	13o4	18o7	736	5256	25o3	65o	5869	3o2o	882	14oo	1612	725	oo63	13o9	9oo	12o2	2oo7			
	867	o5o3	261o	947	11o3	19o6	913	11o2	24o3	89o	o8o3	25o8	92o	15o4	161o	786	o451	1211	95o	16o4	19o5			
	o15	15o9	26o3	oo6	14o8	11o3	961	15o5	24o3	o15	18o9	36o2	oo4	22o5	12o4	958	19o6	o9o7	986	2oo6	18o4			
41/96	544						542			542			544			538			538					
96/225	541			535			529			533			533			528			526					
225/500	532			545			54o			535			547			542			541					
500/1000	545			555			55o			547			558			555			55o					

Station	Berlin			Wiesbaden			München			Berlin			Wiesbaden			München			Erlangen			Friedrichshafen		
YYGG	o921			o921			o921			1oo3			1oo3			1oo3 *			1oo3			1oo3		
mb	HHHH	TTTdTd	ddff	HHHH	TTTdTd	ddff	HHHH	TTTdTd	ddff	HHHH	TTTdTd	ddff	HHHH	TTTdTd	ddff	HHHH	TTTdTd	ddff	HHHH	TTTdTd	ddff	HHHH	TTTdTd	ddff
41																			2172	o7				
96	1639			165o	o7	2214													1633	o7				
100	1613	o7	2917	1624	o6	2413													16o7	o7				
200	1179	15	3243	119o	15	2435	1183	17		1177	17	3o36				1181	17		1178	17		1188	16	
225	11o7	13	3351	1117	1o	243o	1111	12		11o5	13	3133	111o	11	2123	111o	12		11o6	12		1116	11	
300	924	99	3247	932	97	2326	927	97	3o33	923	oo	3218	926	98	213o	927	98	3o22	923	98		931	9798	
500	568	7o84	3217	573	7o79	2417	568	7o79	2716	567	71	26o6	568	6983	2121	569	7o81	282o	567	7o79		571	6874	
700	3o9	5363	29o9	313	oo69	1713	31o	5363	23o4	3o8	5268	3oo2	3o7	oo	1918	3o9	5o	25o8	3o8	5163		3o9	o163	
850	153	o7o2	291o	155	1oo2	1715	152	o95o	11o4	152	o7o3	o5o6	15o	o951	1716	151	1o53	13o8	15o	o853		15o	1152	
1000	o17	1oo7	o91o	o17	16o8	o6o5	o16			o16	o9o8	1o1o	o14	o8o6	oooo	o15			o15			o15		
Markante Punkte	PPP	TTTdTd	ddff	PPP	TTTdTd	ddff	PPP	TTTdTd	ddff	PPP	TTTdTd	ddff	PPP	TTTdTd	ddff	PPP	TTTdTd	ddff	PPP	TTTdTd	ddff	PPP	TTTdTd	ddff
	12o	o7	2921	o92	o7											15o	11		o4o	o6				
	15o	o8	3111	1o3	o6	2413	169	19								175	15		o8o	o6				
	184	15	3226	143	1o	2415	353	89	3133							177	18		115	o6				
	2o4	15	3245	15o	o9	2415	4oo	8287	3o22							264	o6	2925	15o	13		193	17	
	4oo	84	3221	153	o9	2415	421	7985	3o22							353	89	3o16	19o	19		228	1113	
	482	7286	3217	165	1o	2425	526	6775	2714							392	8486	3o21	4oo	8389		395	[illegible]	
	6oo	5976	311o	18o	19	243o	563	6278	2713	365	89	3213	2o3	15		4oo	8286	3o22	6oo	5875		483	6779	
	64o	567o	3o1o	343	9o	242o	637	56	2613	4oo	84	3o1?	35o	9o	2223	552	6374	2814	68o	5166		659	527o	
	648	5671	3o1o	4oo	8289	23o6	676	5472	24o5	454	76	2911	4oo	8289	2225	6o9	5774	2612	695	5163		68o	5166	
	778	o152	3o11	614	5767	23o6	7o7	5261	22o3	547	6681	22o9	455	748o	2223	652	53	2511	745	o159		718	o16o	
	898	11o6	28o5	695	oo68	1713	8oo	o656	13o4	611	5875	27o8	65o	53	1917	728	o168	2311	76o	o157		763	o757	
	924	12o8	23o5	755	o361	1716	88o	1151	11o4	752	5656	31o5	713	o167	1918	788	o554	16o8	9oo	1251		815	o854	
	954	121o	14o9	779	o354	1716	928	15o5	11o5	92o	12o5	2212	74o	5o6o	1813	9o5	14o2	13o4	95o	15o4		887	145o	
	98o	o9o7	o91o	991	19o9	11o9	943	15o9	11o6	948	131o	1413	947	15o7	oooo	941	11o6	13o3	97o	11o4		93o	15o5	
	o15	11o9	o9o7	oo4	15o8	o6o5	957	o9o5	11o6	o14	o8o6	o911	ooo	o8o6	oooo	956	o4o3	13o2	984	[illegible]		959	o7o5	
41/96																			539					
96/225	532			533															527					
225/500	539			544			543			538			542			541			539			545		
500/1000	551			556			552			551			554			554			552			556		

Ergänzungen

Station	Höhe	iii	EETnTn	RR24sss	ss
Geisenheim	109	628	22—o6	ooo88	oo
Ellwangen	439	749	——o3	oo——	oo
Freudenstadt	798	845	18—o7	ooo94	oo
Tübingen	370	576	23—o5	oo1oo	oo
Donaueschingen	821	917	19—o8	oo1oo	oo
Zwiesel	571	79o	21—oo	ooo71	oo

Wolkenzug

iii	YY-GG	Cddvv	Cddvv	iii	YY-GG	Cddvv	Cddvv
543	o9—12	428o4		543	[illegible]	[illegible]	
[illegible]	o9—12	127o6		635	1o—o6	[illegible]	
635	o9—12	133o3		639	1o—o6	[illegible]	
639	o9—13	127o5		961	1o—o6	[illegible]	
961	o9—15	13oo5		886	1o—o7	127o3	
791	o9—15	351o4		961	1o—o7	327o3	
885	o9—15	135o9		729	1o—o7	[illegible]	
893	o9—15	151o6		693	1o—o9	[illegible]	

	Mittelwerte der rel. Topographie über Berlin im
543	
541	
542	
538	April

Höhenwinde

Schlüssel	ddff	ddff	ddff	ddff	ddff	ddff
Station	Bremen		Kassel		Frankfurt R/M	
YYGG	o914		o9o9		o915	o921
16200 m						
11700 "						
11100 "						
9000 "						
5400 "			292o			
3000 "			272o		22o7	
1500 "	2216		2o12		2oo8	1812
0 "	12o6		19o4		oooo	11o2
Station	Karlsruhe		Stuttgart		Erlangen	
YYGG	o915		o9o9	o921	o9o9	
16200 m						
11700 "						
11100 "						
9000 "	2724					
5400 "	283o					
3000 "	2514		252o		[illegible]	
1500 "	1811		2212	1815	2212	
0 "	27o2		o9o2	oooo	28o3	
Station	Heidelberg		Friedrichshafen			
YYGG	o915		o9o8	o92o		
16200 m						
11700 "						
11100 "						
9000 "	2832					
5400 "	2714					
3000 "	o7o6			2524		
1500 "	22o7		22o2	11o6		
0 "	16o2		oooo	oooo		

O = Luftdruck in Stationshöhe

Täglicher Wetterbericht

Herausgegeben vom Deutschen Wetterdienst in der US-Zone, Zentralamt Bad Kissingen

Erscheint täglich. Postbezug monatlich 5.— DM

Bei unregelmäßiger Lieferung sind Beschwerden immer an das Zustellpostamt zu richten.

Nachdruck verboten, Verlagsort Bad Kissingen

Jahrgang: 1952 Freitag, den 11. April Nummer: 1o2

Station	Höhe	iii	Gestern 09 Uhr GMT				Gestern 12 Uhr GMT						Gestern 15 Uhr GMT				Gestern 18 Uhr GMT							
			TT4ff	Nddff	VVwwW	TTapp	TT4ff	Nddff	VVwwW	PPPTT	NChCC	6aapp	TT4ff	Nddff	VVwwW	TTapp	TT4ff	Nddff	VVwwW	PPPTT	NChCC	6Eapp	7RRTT	f_gf_g
Bremerhaven	6	129	1o-15	81512	3oo52	168o4	o9-17	81713	35o52	13o18	oo947	6o7o5	1o-14	812o9	35o52	227o7	o9-12	715o8	35o52	12421	19693	6o4o1	7oo22	18
Bremen	4	224	1o-19	61313	28o52	167o1	1o-25	71517	48o52	13922	oo948	6o7o5	o9-16	71412	64o52	23611	11-o6	711o5	56o52	13o2o	34786	6o4o1	7oo24	25
Berlin-Dahlem	51	381	o8-17	8o71o	1o1o4	o92o5	o8-17	2o4o9	3oo54	2o713	263oo	61ooo	o8-18	2o711	6oo5o	17721	o8-13	6o6o8	4oo5o	18614	oo9o6	6o3oo	7oo17	2o
Berlin-Tempelh.	48	384	o7-12	812o6	141o4	o92o9	o8-14	o131o	48o54	2o312	oo9oc	619o2	o9-2o	31112	8oo3o	17717	o8-1o	6o9o8	56o2o	18614	oo9o8	6o4oo	7oo17	
Kassel	187	438	o9-oo	6oooo	4oo52	163oo	o9-o8	822o6	8oo32	14921	11648	61912	o7-o8	524o6	81o12	22813	o9-o4	52oo4	81o22	1352o	oo942	6o4oo	7oo23	
Nürburg ☐	611	510					o5——	61813	81o22	43515	oo9o8	641o3					o4——	516o9	81o12	42715	oo9o8	6o8o1	7oo17	
Koblenz	97	515	o5-11	71613	3oo52	162oo	o3-1o	716o9	81o22	13719	oo9o8	619o4	o3-13	418o9	81o12	21811	o3-o5	718o2	81o52	12321	oo912	6o6o2	7oo22	
Fuchskauten ☐	657	523					o3——	71918	8oo52	38415	oo9o8	6o3oo					o3——	71814	82o22	37916	oo954	6o3oo	7oo17	
Limburg/Lahn	130	525	o8-oo	6oooo	o81o4	111o3	o5-15	619o9	8oo24	14719	oo916	679o7					o5-oo	6oooo	81o21	1322o	oo946	6o6o3	7oo22	
Gießen	185	532	o7-o8	414o7	65o52	167o3	o5-12	5161o	8oo22	1432o	oo9o9	6o8o3	o4-1o	516o6	8oo22	228o8	o2-o4	42oo3	8oo12	13o2o	oo9o9	6o8o5	7oo22	18
Bad Wildungen	280	535	o7-o6	616o4	8oo22	179o1	o6-12	718o8	81o22	13321	115o2	6o8o8					o2-oo	5oooo	81o22	12819	oo9o2	6o6o3	7oo23	
Schlüchtern	205	539	o8-oo	8oooo	7oo5o	187o2	o6-11	416o9	7oo5o	14622	115o2	6o7o9	o9-o3	227o2	7oo5o	236o7	11-o3	43oo2	81o3o	13718	14542	615o4	7oo24	
Schenklengsfeld	314	543	o7-11	8o9o8	82o22	189o3	o6-15	21oo9	82o12	14521	oo9o5	649o9					1o-o4	218o3	82o3o	13818	oo9o4	614o1	7oo23	
Wasserkuppe ☐	921	544	o4-22	61618	81o22	144o2	o5-18	51516	81o22	1o617	oo9o1	619o2	o2-14	31612	81o22	188o6	o3-1o	315o8	81o2o	1oo14	oo9o2	654oo	7oo18	22
Trier-Petrisberg	273	609	o4-18	72313	8oo22	142o6	o5-11	72oo9	8oo22	15o19	oo911	6o8o1	o4-16	71812	6oo52	2o812	o3-1o	716o8	82o22	13o19	oo9o6	6o8o8	7oo21	23
Erbeskopf ☐	817	615	o4——	71813	81o32	124o3	o3——	52313	81o21	15o15	oo9o8	671o6	o3——	41815	81o21	17917	oo——	51624	99o22	12o17	oo9o8	6o7o9	7oo18	
Mainz	131	632	o8-o1	816o1	o7o42	132o3	o6-o8	72oo6	81o12	15719	oo9o8	679o7	o4-o4	72oo2	8oo22	22812	o6-o8	72oo6	8oo52	1372o	oo9o2	6o6o7	7oo23	
Kl. Feldberg/Ts. ☐	806	635	o5-1o	72oo7	6oo52	122o5	o3-14	62o12	81o22	22715	oo9o8	679o4	o2-14	62o1o	81o22	169o6	oo-12	7141o	81o22	21914	oo9o8	6o6o2	7oo16	
Frankf. Rhein-Main	110	637	o7-o6	72oo5	321o2	15311	o4-1o	625o7	8oo22	15219	oo9o8	6o8o9	o3-18	62115	81o22	22817	o3-o4	721o3	81o22	1312o	oo9o8	6o6o3	7oo23	
Frankf. Stadt	103	638	o8-o4	622o2	25o52	162o7	o5-o7	625o2	4oo52	15o21	oo9o1	6o8o8	oo-2o	72oo5	8oo32	24711	o2-o3	618o1	81o22	13221	oo976	6o6o6	7oo24	2o
Darmstadt	263	639	o6-13	721o8	45o52	15112	o5-15	722o9	8oo22	14421	oo9o2	6791o	o2-14	718o8	82o12	227o9	o2-o7	716o6	82o32	13o2o	oo942	6o6o6	7oo23	21
Würzburg	259	655	o7-o2	7o8o1	45o5o	162o2	o6-11	112o7	82o1o	14722	oo9o9	67914	o4-12	112o9	82o2o	23713	o3-oo	1oooo	82o2o	13622	oo9o1	6o4o3	7oo24	
Bad Kissingen	223	658	o6-o8	733o5	8oo3o	169o1	o6-o9	22oo5	81o1o	15123	117o1	6o715	o4-1o	418o6	81o3o	24813	o7-o2	316o1	81o2o	14o2o	147o2	6o5o1	7oo24	
Bamberg	382	670	o7-o9	216o6	8oo2o	17oo4	o6-13	61811	81o2o	15521	oo9o2	649o8	o3-13	618o9	81o22	23612	o4——	316o2	82o2o	14121	oo9o2	6o7o4	7oo23	
Coburg	350	671					o6——	416o5	81o2o	15421	115o2	6791o					o4-o4	618o3	81o22	1412o	147o2	6o6o1	7oo23	
Bayreuth	341	681	o9-o8	114o5	25o5o	17oo1	o4-15	51813	81o3o	17122	115o6	6o8o7	o6-o8	316o2	82o12	23813	o3-o3	218o2	82o12	1572o	oo9o1	6o6o1	7oo23	
Hof	567	685	o8-o4	313o4	25o5o	153o3	o6-16	41612	81o3o	1662o	125o5	679o4	o6-15	31611	81o2o	2o813	o7-o6	212o6	81o2o	15916	oo9o1	653oo	7oo2o	18
Weiden	396	688	o8-o2	1oooo	3oo5o	162o1	o6-14	2221o	81o3o	16222	115o2	649o9	o3-12	52oo8	82o12	22713	o6-16	41212	82o22	15318	147o2	6o7o1	7oo23	
Silberhütte ☐	829	692	o5-12	2o9o5	82o5o	146o4	o4-12	112o5	82o5o	21317	117o2	679o2	o4-1o	6o9o5	82o5o	18811	o5-o7	2o9o5	83o5o	2o215	oo962	653oo	7oo18	
Weinbiet/Wnstr. ☐	556	726																						
Neustadt/Weinstr.	146	723	o8-o2	816o1	75o32	151o9	o2-o9	823o5	81o22	15721	oo9o7	67911	o2-12	514o5	82o12	23712	o9-o5	623o2	81o32	1462o	oo9o2	6o4o1	7oo23	
Baden-Baden	125	725	o7——	723o4	6oo52	1521o	o5——	6oooo	8oo52	1582o	oo9o8	649o7	o6——	323o2	81o22	24819	o8——	7oooo	81o22	1342o	oo9o6	6o8o5	7oo24	
Karlsruhe	115	727	o7-o5	818o4	3oo52	161o7	o3-o6	722o4	81o22	1472o	oo9o8	67912	o4-o5	636o3	82o12	24812	o8-o2	7oooo	81o22	13119	oo948	6o6o4	7oo24	11
Mannheim	97	729	o8-o5	818o3	25o52	161o4	o3-1o	62oo6	81o12	15o22	oo9o1	6o7o8	o2-o8	718o4	81o32	238o8	o6-o4	615o2	81o22	1362o	oo9o6	6o6o5	7oo23	
Königstuhl ☐	561	732	o6-o2	725o1	81o32	161o6	o4-13	525o9	81o12	5oo17	oo9o1	649o1	o2-o3	7o2o2	81o22	189o5	o1-o4	718o2	82o22	49217	oo9o6	6o6o3	7oo2o	
Stuttgart	305	737	o6-o5	534o2	2oo52	173o5	o6-o8	7o2o5	6oo52	14222	116o6	67912	o3-13	634o6	75o52	23811	o5-oo	7oooo	5oo52	13121	oo9o6	6o5oo	7oo23	14
Stuttgart-Echt.	405	738	o8-o1	714o1	81o22	164o4	o6-o4	7o7o4	81o22	14o21	116o6	6o812	o6-o9	7o2o7	81o22	22813	o6-o7	632o5	8oo12	13218	oo946	6o2oo	7oo23	12
Öhringen	250	742	o8——	527o3	6oo5o	183o8	1o——	63oo5	75o52	14922	oo9o6	679o7	o8——	536o4	75o52	24816	o7——	4o9o3	81o12	12821	oo9o2	6o6o4	7oo25	
Ansbach	440	755	o6-o6	611o4	7oo5o	153oo	o5-1o	518o6	81o12	1582o	116o6	679o9					o4-o6	516o4	81o22	14919	oo9o6	618o1	7oo22	
Weißenburg/Bay.	435	761	o6——	118o5	81o12	162o5	o4——	418o3	81o22	14921	oo9o1	679o9	o2——	313o2	82o2o	23811	o5——	313o2	82o2o	14118	oo9o1	6o6o3	7oo23	
Nürnberg-Fürth	311	763	o8-o8	314o6	75o2o	17ooo	o7-12	615o8	81o2o	15822	oo9o2	6o8o8	o5-o9	518o5	82o22	23713	o3-o3	613o1	82o22	1432o	oo942	6o2oo	7oo24	12
Regensburg	338	776	o6-o3	2o4o1	4oo52	141o7	o3-o7	318o4	81o22	1632o	oo9o8	649o9	o5-12	3181o	81o2o	22717	o5-o6	218o2	81o1o	1432o	oo9o8	6o6o3	7oo23	
Gr. Falkenstein ☐	1307	791	o1——	21111	86o12	124o1	5o——	2161o	83o32	71o15	116o1	671o6	51——	218o9	85o2o	149o7	o2——	1o913	84o2o	7o11o	oo9o2	676o2	7oo15	
Freiburg	286	803	o9-o1	729o1	5oo52	162o1	1o-o5	727o2	5oo52	13621	oo9o4	67912	o4-o6	5o4o3	81o22	24815	o6-o2	7o9o1	81o32	12o2o	oo948	6o8o1	7oo24	o7
Dreifaltigkeitsbg. ☐	973	818	o3——	621o2	82o22	143o5	o4——	718o2	81o22	o5o18	oo9o2	649o1	oo——	516o5	82o22	18712	5o——	3oooo	82o12	o3816	oo9o2	6o3oo	7oo19	
Stötten ☐	734	836	o6-o9	515o6	8oo2o	153o3	o3-o9	616o4	81o2o	31119	115o5	649o5	o2-12	411o7	82o2o	2o7o9	o4-o8	7o9o7	81o3o	3oo17	oo9o6	6o6o1	7oo2o	17
Ulm	480	838	o6-o5	12oo2	18o52	123o1	o7-o6	3o9o2	81o2o	1532o	oo9o2	67912	o4-o9	4o9o6	81o2o	22715	o5-o4	4o4o2	81o2o	14119	oo9o2	6o4o1	7oo23	

Station	Höhe	iii	Gestern 21 Uhr GMT				Heute 00 Uhr GMT						Heute 03 Uhr GMT				Heute 06 Uhr GMT									
			TT4ff	Nddff	VVwwW	TTapp	TT4ff	Nddff	VVwwW	PPPTT	NChCC	6aapp	TT4ff	Nddff	VVwwW	TTapp	TT4ff	Nddff	VVwwW	PPPTT	NChCC	6Eapp	7RRTT	EETTT	RRsss	ss
Bremerhaven	6	129	12-19	81411	6oo52	163o3			2								o9-12	7161o	181o2	13o11	oo942	6o3oo	7oo11	18o97	ooo53	oo
Bremen	4	224	12-15	312o9	56o52	161o7	11-13	513o8	321o2	13713	oo942	6o2oo	o9-o9	612o7	2o1o2	1o7o4	o8-o9	613o8	2o1o2	14oo9	oo944	6o4o5	7ooo9	17o81	ooo52	oo
Berlin-Dahlem	51	381							o								o6-12	3o7o8	3o1oo	19oo7	oo9o2	6o4o3	7ooo7	25o56	ooo54	oo
Berlin-Tempelh.	48	384	o7-16	41214	56o2o	1o1o6	o6-1o	o14o8	4o1oo	189o9	oo9oo	619o3	o6-1o	o12o6	4o1oo	o77o3	o6-o9	313o7	4o1oo	19oo8	oo9o1	6o4o4	7ooo7	—o54	oo——	oo
Kassel	187	438	o5-oo	2oooo	6oo5o	132o9	o4-oo	2oooo	6oo5o	15811	oo9o2	611o5	o4-oo	5oooo	6oo5o	o94o3	o6-oo	7oooo	8oo3o	1661o	oo9o6	6o4o4	7ooo8	—o4o	oo1oo	oo
Nürburg ☐	611	510							2								o3——	71813	81o3o	43711	oo9o6	6o3o8	7oo1o	—o55	oo——	oo
Koblenz	97	515							o								o4-o9	618o5	81o22	146o9	oo942	6o3o8	7ooo9	———	ooo71	oo
Fuchskauten ☐	657	523							2								oo——	623o3	81o22	39o13	oo942	6o3oo	7oo12	—o88	oo1o5	oo
Limburg/Lahn	130	525							o								o4-oo	6oooo	6o1oo	166o5	oo978	6o2o8	7ooo4	—o18	ooo88	oo
Gießen	185	532	o6-oo	3oooo	4oo5o	133o7	o6-oo	3oooo	6o1o2	15oo9	oo9o8	6o3o5	o5-o8	6oooo	6o1o2	o63o1	o4-oo	7oooo	4o1o2	164o6	oo921	6o3o9	7ooo5	ooo39	oo1o6	oo
Bad Wildungen	280	535							2								o5-oo	7oooo	75o52	162o8	oo9o6	6o3o8	7ooo6	—o41	ooo88	oo
Schlüchtern	205	539	o8-o3	3o2o2	75o2o	112o8	o6-o1	4oooo	6o1oo	157o7	oo9o2	6o3o1	o5-o2	5o2o1	5o1oo	o63o5	o6-o1	8oooo	81o3o	1641o	oo9o7	613o4	7ooo6	—o42	oo187	oo
Schenklengsfeld	314	543							o								o5-oo	5oooo	7511o	173o7	oo9o2	613o7	7ooo6	—o36	oo——	oo
Wasserkuppe ☐	921	544	o2-11	3151o	81o2o	134o2	o4-12	716o9	81o22	1o212	oo9o2	6o3oo	o2-11	716o9	81o22	114o4	o3-o9	618o8	81o3o	1o613	oo9o6	653oo	7oo1o	16o69	oo116	97
Trier-Petrisberg	273	609	o1-2o	61816	82o12	174o4			2								o4-o6	623o5	81o22	16311	oo942	6o3o7	7oo11	26o59	ooo42	oo
Erbeskopf ☐	817	615	oo——	318o5	81o11	14415			1								o4——	32o18	82o11	15812	oo942	6o4o7	7oo12	—o91	ooo6o	oo
Mainz	131	632							1								o5-o6	728o5	251o2	167o7	oo942	6o413	7ooo6	—o21	ooo86	oo
Kl. Feldberg/Ts. ☐	806	635	oo-12	4161o	81o12	142o4	oo-o6	214o4	81o12	22614	oo9o2	611o3	o2-o8	514o5	81o2o	127o2	o2-12	6181o	81o22	23313	oo9o8	6o4o9	7oo12	—o72	oo11o	oo
Frankf. Rhein-Main	110	637	o4-o3	516o3	79o22	111o4	o6-o3	3o9o3	79o22	146o9	oo9o2	6o2o5	o6-o6	6o6o6	79o2o	o84o3	o4-o2	7o6o2	241oo	163o6	oo978	6o212	7ooo5	o86	ooo87	oo
Frankf. Stadt	103	638	o7-oo	3oooo	81o12	142o4	o6-o2	2oooo	75o22	14312	oo9o2	6o3o4	o6-o3	7oooo	75o3o	o93o8	o6-o1	7oooo	6o1o2	164o9	6o946	6o211	7ooo9	o5o56	ooo85	oo
Darmstadt	263	639	o1-o6	614o5	82o12	17oo2	o3-o7	212o6	82o12	13617	oo9o2	6o3o1	o6-1o	718o8	81o3o	154o3	o5-1o	72oo9	3oo52	16o11	oo949	6o213	7oo11	11o59	ooo9o	oo
Würzburg	259	655	o6-o3	211o1	8oo2o	162o5	o5-oo	1oooo	8oo2o	15912	oo9o1	644o6	o5-oo	6oooo	45o5o	o92o4	o5-oo	1oooo	111oo	172o8	oo9o1	6o2o5	7ooo6	—o39	oo112	oo
Bad Kissingen	223	658	o7-oo	2oooo	75o5o	132o8	o6-oo	6oooo	75o5o	164o9	oo9o2	6o2o6	o6-oo	6oooo	6o1oo	o74o6	o5-oo	5oooo	81o2o	177o7	oo9o1	6o3o4	7ooo6	—o36	oo113	oo
Bamberg	382	670	o3-13	2141o	81o2o	184o5	o4-1o	7o9o8	81o2o	15914	oo9o2	641o3	o6-o9	318o8	81o22	134o4	o5-o2	2o5o2	81o2o	17311	oo9o2	6o3o5	7ooo9	—o83	oo——	oo
Coburg	350	671							2								o6——	214o1	81o2o	181o9	oo9o5	6o2o4	7ooo9	—o6o	oo——	oo
Bayreuth	341	681	o9-o5	oo9o2	8oo1o	151o3	o7-o3	5oooo	8oo3o	1791o	oo9o2	611o3	o5-o3	1oooo	75o12	o81o3	o5-oo	ooooo	75o12	191o6	oo9oo	6o4o5	7ooo5	—o42	oo1o7	oo
Hof	567	685	o6-o4	215o4	81o2o	111o5	o5-o5	213o5	8oo2o	189o8	oo9o1	6o2o3					o5-o5	216o5	4o1oo	191o7	oo941	652o1	7ooo6	o6o13	oo112	97
Weiden	396	688	o6-2o	21216	8oo2o	152o3	o5-o2	2oooo	8oo2o	17511	oo9o2	674o7					o5-o2	2o9o1	551oo	191o6	oo9o2	6o2o9	7ooo4	—o17	oo111	oo
Silberhütte ☐	829	692	o5-o8	2o9o6	81o5o	121o4	o5-o8	1o9o4	81o5o	2o61o	oo9o2	61ooo	o5——	1o9o6	81o5o	o98o2	o5-15	1o913	811oo	2o6o8	oo9o2	654o2	7ooo8	—o5o	oo1o7	97
Weinbiet/Wnstr. ☐	556	718										6										6	7			
Neustadt/Weinstr.	146	723	o7-15	327o9	81o12	142oo	o5-15	125o9	81o12	1551o	oo9o1	6o2o3	o4-1o	223o7	81o2o	o93o5	o4-o8	225o3	82o2o	175o9	oo9o1	6o213	7ooo8	———	oo——	oo
Baden-Baden	125	725															o7——	316o9	6oo22	16912	oo946	6o4o7	7ooo6	———	oo——	oo
Karlsruhe	115	727	o6-oo	6oooo	81o22	114o3	o8-oo	4oooo	6o1o2	143o9	oo9o2	6o3o4	o5-o2	316o1	4o1oo	o53o7	o5-o2	311o2	2o1oo	166o5	oo9o2	6o214	7ooo5	o2o24	ooo94	oo
Mannheim	97	729	o6-oo	4oooo	81o22	134o3	o5-o2	513o1	81o22	1461o	oo9o1	6o3o1	o5-o5	3o2o3	4o1o2	o83o7	o5-o4	411o3	151o2	163o7	oo9o6	6o2o9	7ooo6	—o25	oo1oo	oo
Königstuhl ☐	561	732	o2-11	61oo7	82o22	157o2	o2-16	11612	81o22	49o14	oo9o8	6o3oo	o2-o9	316o8	81o2o	134o5	o2-o6	527o5	81o2o	5o116	oo9o6	6o3o6	7oo12	—o55	ooo93	oo
Stuttgart	305	737	o7-oo	3oooo	4oo52	153o1	o5-o4	22oo4	5oo5o	14814	oo9o1	6o3o5	o6-oo	3oooo	4oo5o	123o5	o6-oo	4oooo	4oo5o	1681o	oo9o2	6o1o9	7ooo9	o4——	oo1o5	oo
Stuttgart-Echt.	405	738	o5-o2	6oooo	8oo22	153o7	o5-o2	4oooo	81o12	15o13	oo9o1	6o3o3	o4-o5	425o2	81o3o	124o4	o4-o2	6oooo	81o3o	172o9	oo9o2	6o4o9	7ooo8	o6——	oo——	oo
Öhringen	250	742	o7——	215o6	75o5o	161o8			o								o7——	5oooo	81o3o	17oo8	oo9o6	6o312	7ooo8	—o6o	oo11o	oo
Ansbach	440	755							2								o6-o5	314o3	6o1oo	184o7	oo9o2	612o3	7ooo6	—o22	oo118	oo
Weißenburg/Bay.	435	761	o6——	1oooo	82o2o	114o7	o6——	1oooo	81o2o	168o8	oo9o1	644oo	o6——	1o8o2	81o2o	124o1	o5——	2oooo	81o2o	18oo7	oo9o1	6o3o9	7ooo7	—o35	oo12o	oo
Nürnberg-Fürth	311	763	o6-o2	314o2	5oo5o	131o4	o6-o4	316o4	6o1oo	166o9	oo9o1	611o4	o5-o2	118o2	81o2o	o64o4	o6-oo	2oooo	6o1oo	184o7	oo9o1	6o311	7ooo5	o6oo6	oo116	oo
Regensburg	338	776	o8-o3	114o1	75o1o	1o4o7	o6-o6	125o3	75o2o	168o7	oo9o1	6o3oo	o4-o4	125o2	75o2o	o53o6	o4-o4	22oo2	81o3o	184o5	oo9o1	6o3o7	7ooo4	—o23	oo118	oo
Gr. Falkenstein ☐	1307	791	o2——	1o91o	8oo2o	o84oo	o2——	oo913	8oo2o	7o1o7	oo9oo	64ooo	o1——	11413	8oo2o	o86o4	o1——	114o9	81o2o	7ooo9	oo9o1	674o3	7ooo7	—ooo	—117	6o
Freiburg	286	803	o4-14	616o7	81o22	174o4	o3-13	815o7	81o22	13915	oo947	6o2o8	o4-12	816o7	81o22	141o3	o5-oo	4oooo	82o21	16211	oo982	6o213	7ooo8	14o77	ooo94	oo
Dreifaltigkeitsbg. ☐	973	818															o1——	5oooo	82o22	o4811	oo9o2	6o3o2	7oo1o	—o71	oo1o5	oo
Stötten ☐	734	836	o3-o8	211o6	81o1o	144o3							o4-o8	211o6	82o2o	123o1	o4-o1	5oooo	81o3o	31111	oo9o4	6o2o9	7oo1o	15o66	oo111	oo
Ulm	480	838	o6-o3	127o2	81o2o	124o7	o5-o3	127o2	81o2o	175o9	oo9o1	654o4	o4-o2	527o1	4o1oo	o64o5	o3-o2	627o1	151oo	191o5	oo9o2	6o1o5	7ooo5	—o25	oo11o	oo

☐ = Luftdruck in Stationshöhe

24-std. Bodendruck - Änderung seit gestern 00 Uhr

Freitag.

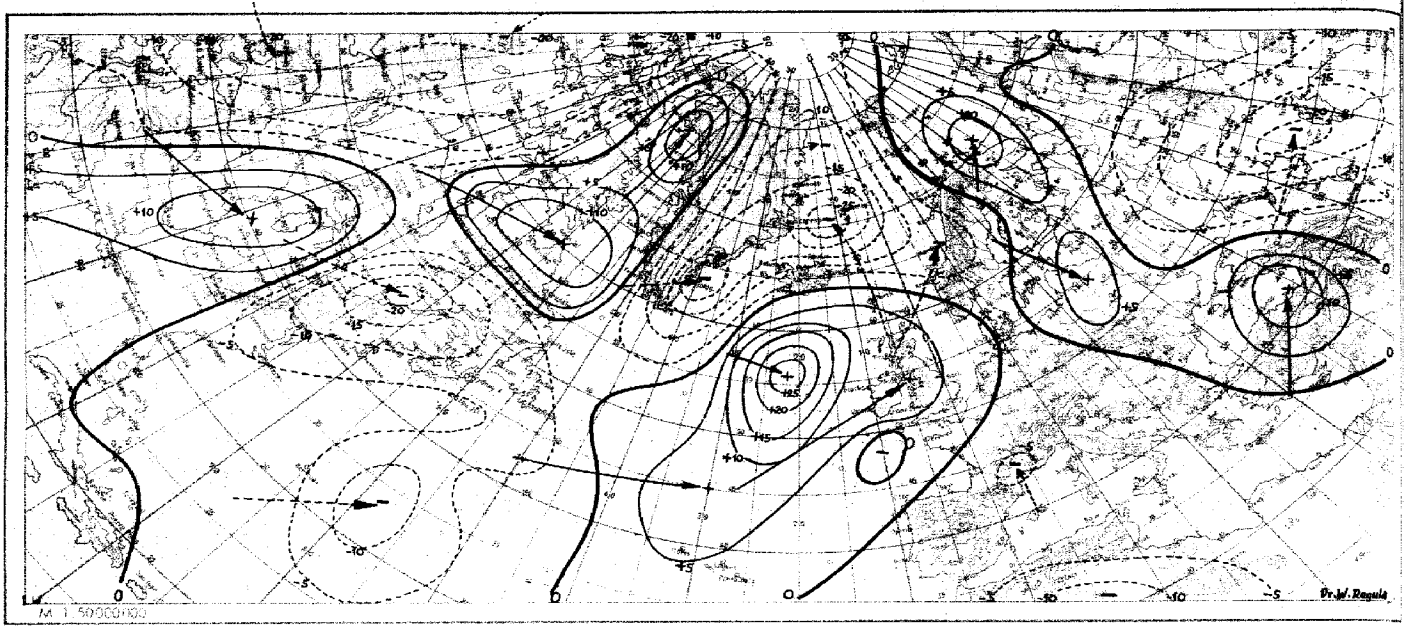

Wetterlage heute 00 Uhr

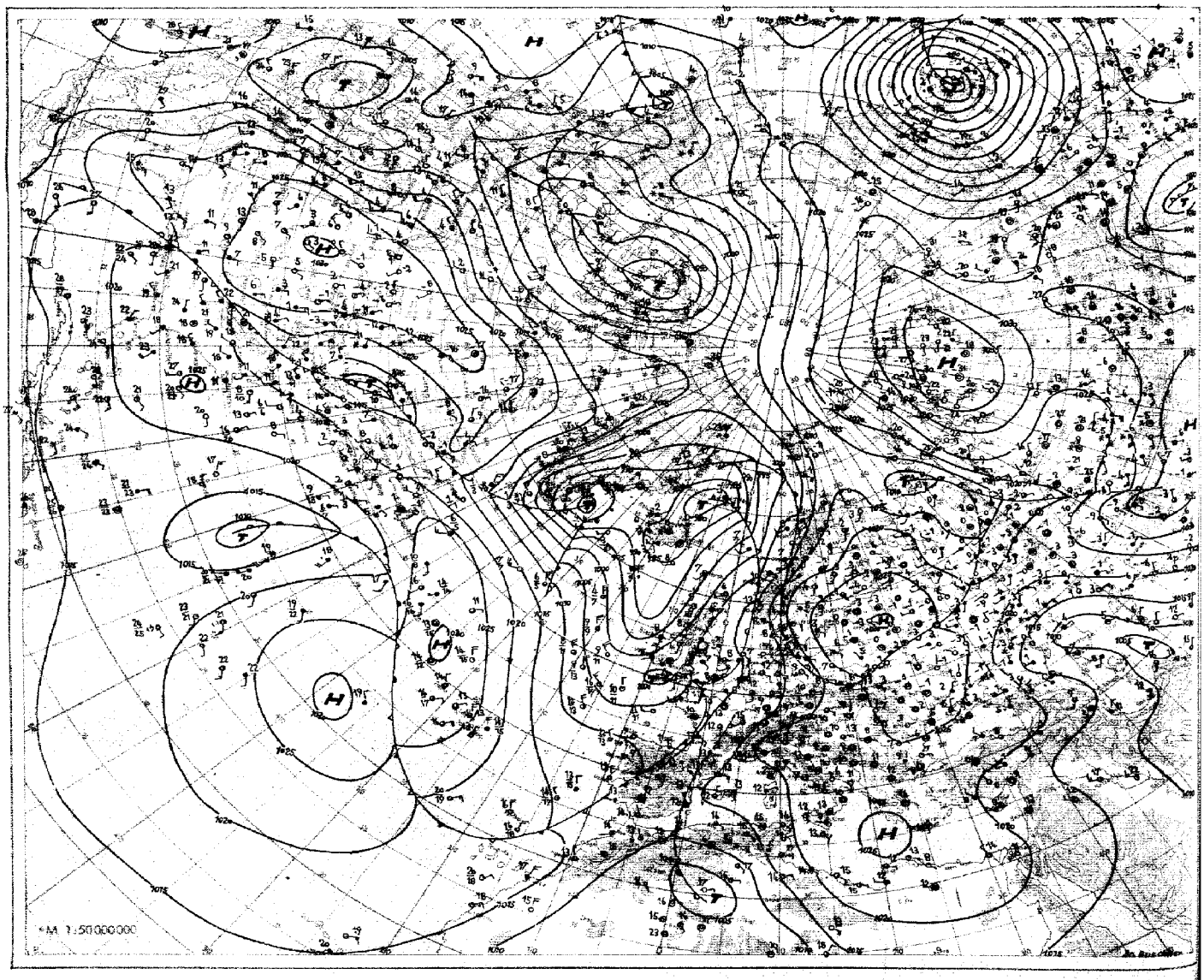

Absolute Topographie 96 mb 03 Uhr (geopot. Dekameter)

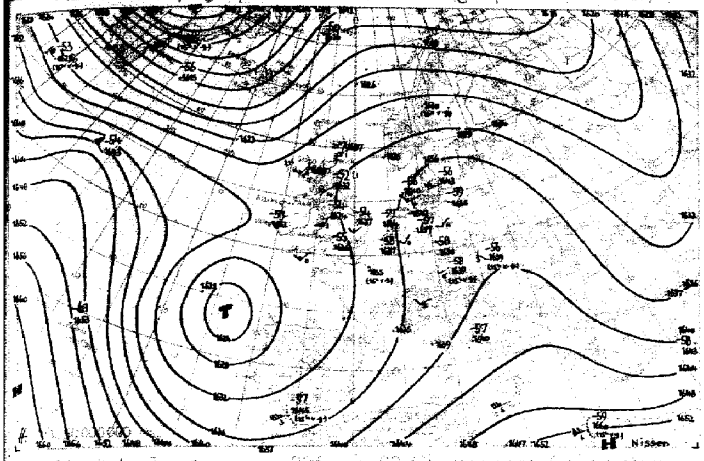

Vorhersagekarte für morgen 06 Uhr

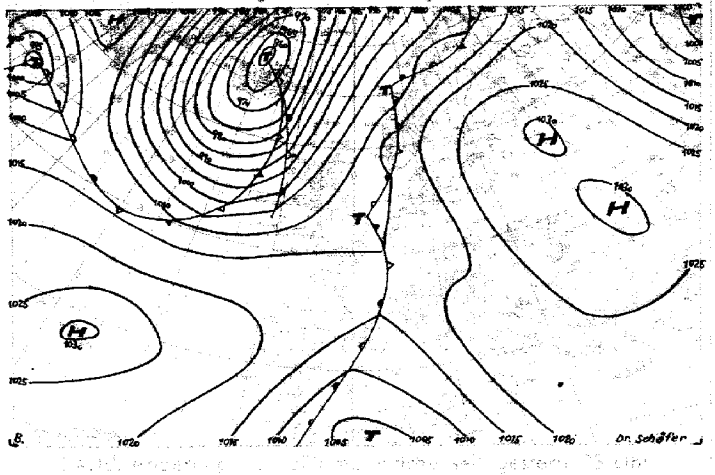

Absolute Topographie 225 mb

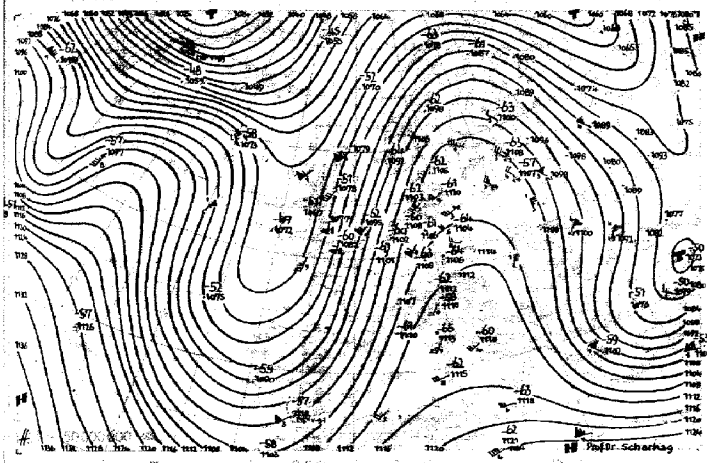



Absolute Topographie 850

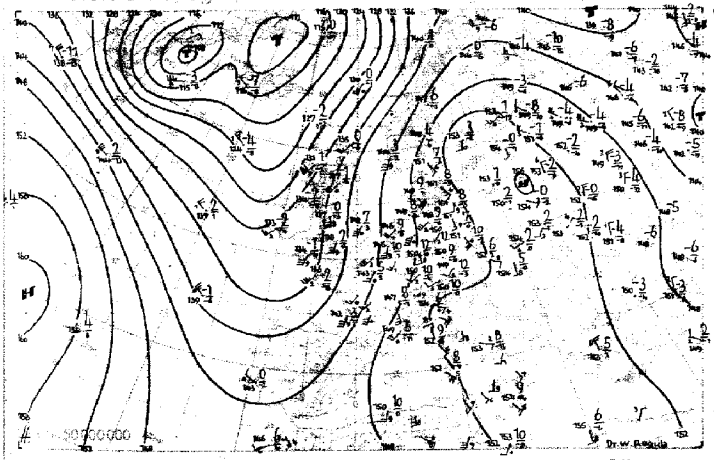

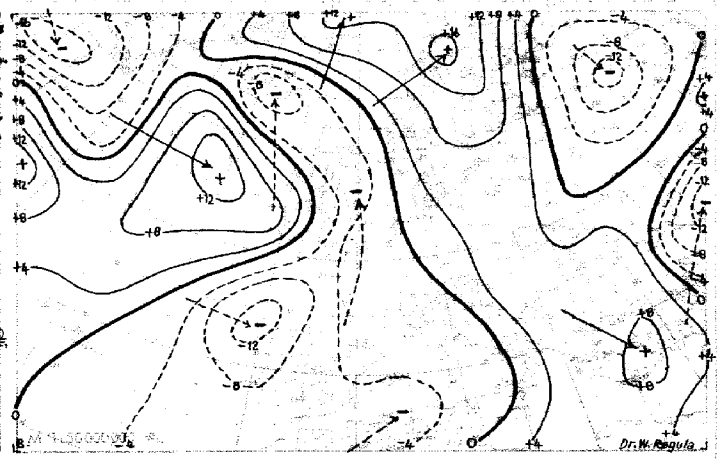

Wetterübersicht Freitag, den 11. April 1952

Das ostatlantische Zentraltief hat sich am Boden ausserordentlich rasch aufgefüllt. In der Höhe verlagerte es sich mit dem troposphärischen Abkühlungsgebiet, dessen Kern heute an der Nordwestecke der Iberischen Halbinsel liegt, nach Südsüdosten. Über dem Ostatlantik hat sich dabei der langsam ostwärts gewanderte Trog, der in der Höhe besonders auf seiner Vorderseits ein bemerkenswertes Starkwindfeld zeigt, weiter verschärft. Gegen die starke südliche Höhenströmung ist die westeuropäische Kaltfront, hinter der die Westkomponente der Bodenströmung zunächst noch schwach ist, bisher nur wenig nach Osten vorangekommen. Aus dem Nordteil des gestrigen nordatlantischen Zentraltiefs hat sich ein Teiltief abgelöst, das mit einem nach Norden gehenden Warmluftvorstoß inzwischen bei Jan Mayen angelangt ist. Dominierend ist aber inzwischen das ostwärts von Kap Farewell angelangte Tief geworden, das sich erwartungsgemäß in der starken Frontalzone entwickelte und heute früh bereits einen Kerndruck von unter 970 mb aufweist. Daß es sich hier um ein in der Divergenz der Frontalzone entstandenes Tief handelt, bei dem die Erwärmung der Kaltluft von der Meeresoberfläche her bislang nur eine geringe Rolle spielt, wird wahrscheinlich gemacht durch den ziemlich glatten Verlauf der relativen und absoluten Topographie über dem Tief, wie auch durch den Umstand, daß der Schifftemp 62 Nord, 33 West gegen gestern noch leichte Erwärmung zeigt. Vom Osten Russlands abgesehen, sind über dem europäischen Festlandsraum nur geringe Änderungen zu verzeichnen.

Dr. Schäfer

Voraussichtliche Wetterentwicklung:

Auch die neue über Westfrankreich angelangte Kaltfront rückt nur sehr langsam ostwärts vor und wird durch das afrikanische Tief sogar vorübergehend eine rückläufige Bewegung annehmen; jedoch muss immer noch damit gerechnet werden, daß sie an den Feiertagen auf die Witterung Deutschlands Einfluß gewinnt.

Prof. Dr. Scherhag

Erläuterungen zum Inhalt des Täglichen Wetterberichts

Die Beobachtungen der synoptischen Stationen sind in der Form des am 1. Jan. 1949 eingeführten intern. Wetterschlüssels veröffentlicht

Dabei bedeuten:

iii = **Kennziffer der Station**

T_dT_d = **Taupunkt in °C (bei neg. Temp. ist 50 addiert)**

N = **Himmelsbedeckung in Achteln (9: nicht erkennbar)**

dd = **Windrichtung in 36-teiliger Skala (bei Addition von 50 ist die Windgeschwindigkeit > 100 Knoten)**

ff = **Windgeschwindigkeit in Knoten**

VV = **Sichtweite:**

x0: < 20 m, x1: 20 m, x2: 40 m usf. bis x9: 180 m, 00: < 200 m, 01: 200 m, 02: 400 m usf. 80: 16000 m, 81: 30 km, 82: 40 bis 85: 100, 86: 150, 87: 200, 88: 300, 89 ≧ 500 km. Ferner kann gegeben werden 90: < 50 m, 91: 50, 92: 200, 93: 500, 94: 1000 m, 95: 2 km, 96: 4, 97: 10, 98: 20 km, 99: ≧ 50 km

ww = Wetter zur Beobachtungszeit

00-03: keine besonderen Erscheinungen (00 Wolkenentwicklung nicht feststellbar, 01 Wolken dünner werdend, 02 gleichbleibend, 03 zunehmend). 04-09: Dunsttrübung (04 Rauchtrübung, 05 trockener Dunst, 06 Trübung durch Staubadvektion, 07 Aufwirbelung von Staub, 08 Staubtromben, 09 Staub- oder Sandsturm während der letzten Stunde), 10: feuchter Dunst. 11-12: flacher Bodennebel (11 in einzelnen Schwaden, 12 mehr zusammenhängend). 13: Wetterleuchten, 14: Fallstreifen, 15, 16: Niederschlag im Gesichtskreis (15: > 5 km entfernt, 16: < 5 km), 17 Donner ohne Niederschlag, 18 starke Böen, 19 Großtromben. 20-29: Hydrometeore während der letzten Stunde (20 Nieseln, 21 Regen, 22 Schnee, 23 Schneeregen, 24 gefrorener Regen, 25 Regenschauer, 26 Schneeregenschauer, 27 Graupel- oder Hagelschauer, 28 Nebel, 29 Gewitter), 30-32: leichter oder mäßiger Staub- oder Sandsturm (30 nachlassend, 31 ohne Änderung, 32 zunehmend), 33-35: starker Staub- oder Sandsturm (33 nachlassend, 34 ohne Änderung, 35 zunehmend), 36-37: niedriges Schneefegen (36 leicht, 37 stark), 38-39: hohes Schneefegen (38 leicht, 39 stark), 40: Nebel im Gesichtskreis, 41: Nebel in Schwaden, 42-49: Nebel (gerade Zahlen: Himmel erkennbar, ungerade: nicht erkennbar, 42, 43: dünner werdend, 44, 45: unverändert, 46, 47: dichter werdend, 48, 49: als Rauhreif niederschlagend), 50-55: Nieseln (gerade Zahlen: mit, ungerade: ohne Unterbrechung, 50, 51: leicht, 52, 53: mäßig, 54, 55: stark), 56-57: Nieseln gefrierend, 58-59: Nieseln mit Regen (56, 58: leicht, 57, 59: stark) 60-66: Regen (Unterteilung wie bei 50-55), 66-67: Regen gefrierend, 68-69: Regen und Schnee, (66, 68: leicht, 67, 69: stark), 70-75: Schnee (Unterteilung wie bei 50-55), 76: Eisnadeln, 77: Schneegriesel, 78: einzelne Schneesterne, 79: gefrorener Regen, 80-82: Regenschauer (80: leicht, 81: mäßig, 82: sehr stark), 83-84: Schneeregenschauer, 85-86: Schneeschauer, 87-88: Graupelschauer, 89-90: Hagelschauer (88, 85, 87, 89: leicht, 84, 86, 88, 90: stark), 91-94: Gewitter in der letzten Stunde (91, 92: Regen noch anhaltend, 93, 94: Schnee, Graupel oder Hagel noch anhaltend, 91, 93: leicht, 92, 94: stark), 95-99: Gewitter zur Beobachtungszeit, (95, 96: leicht mit Regen, Schnee oder Hagel, 97: stark mit Regen oder Schnee, 98: mit Staub- oder Sandsturm, 99: mit Hagel oder Graupel).

W = **Witterungsverlauf**

0-4: kein Niederschlag (0: heiter, 1: wechselnd bewölkt, 2: stark bewölkt, 3: Staub- oder Sandsturm oder Schneetreiben, 4: Nebel oder starke Staubtrübung). 5: Nieseln, 6: Regen, 7: Schnee, 8: Schauer, 9: Gewitter

PPP = **Luftdruck auf NN** reduziert in Zehntel mb ohne **Hunderterziffer**

TT = **Temperatur in °C** (bei neg. Temperaturen ist 50 addiert)

N_h = **Bedeckung mit unteren Wolken** (verschlüsselt wie N)

C_L = **Tiefe Wolken**

0: keine, 1: Cu hum, 2: Cu cong, 3: Cb calvus, 4: Sc vesp, 5: Sc, 6: St, 7: Fs oder Fc unter As, 8: Cu und Sc, 9: Cb cap, –: nicht erkennbar

h = **Höhe der Untergrenze** der unteren Wolken

0: 0-50 m, 1: 50-100 m, 2: 100-200 m, 3: 200-300 m, 4: 300-600 m, 5: 600-1000 m, 6: 1000-1500 m, 7: 1500-2000 m, 8: 2000-2500 m, 9: > 2500 m

C_M = **Mittelhohe Wolken**

0: keine, 1: As trans, 2: As opac, 3: Ac trans, 4: Ac lent, 5: Ac undulatus, 6: Ac cug, 7: Ac in mehreren Schichten oder zusammen mit As, 8: Ac cast, 9: chaotischer Ac-Himmel, –: nicht erkennbar

C_H = **Hohe Wolken**

0: keine, 1: Ci fil, 2: Ci dens, 3: Ci noth, 4: Ci unc, 5: Ci-Aufzug noch < 45°, 6: > 45°, 7: Cs den ganzen Himmel bedeckend, 8: Cs nicht größer werdend und nicht den ganzen Himmel bedeckend, 9: Cc, –: nicht erkennbar

6 = **Gruppenkennziffer**

E = **Erdbodenzustand**

0: trocken, 1: naß, 2: überschwemmt, 3: hartgefroren und trocken, 4: Glatteis, 5-7: nasser Schnee, (5: weniger als die Hälfte bedeckend, 6: mehr als die Hälfte bedeckend, 7: geschlossene Schicht), 8-9: trockener Schnee (8: mehr als die Hälfte bedeckend, 9: geschlossene Schicht).

a_x = **nähere Charakteristik der Drucktendenz a**

(1, 2, 3: Extremwert trat 0-1h, 4, 5, 6: 1-2h, 7, 8, 9: 2-3h vor Termin ein, und nach diesem Extremwert wurde die unter pp gemeldete Gesamtdruckänderung bei 1, 4, 7 um < 1, bei 2, 5, 8 um 1-3 und bei 3, 6, 9 um > 3 mb überschritten.

a = **Luftdrucktendenz**

0: ⁄\, 1: ⁄‾, 2: ⁄, 3: ⁄_, 4: —, 5: \, 6: _, 7: \‾, 8: \, 9: \⁄

pp = **Betrag der dreistündigen Druckänderung in Zehntel mb**

7 = **Gruppenkennziffer**

RR = **Niederschlagsmenge seit 12 Stunden**

01-55: 1-55 mm, 56: 60 mm bis 90: 400 mm, 91: 0,1 mm, bis 96: 0,6 mm, 97: gering, nicht meßbar, 98: > 400 mm, 99: Messung unmöglich

T_eT_e = Extremtemperatur von 6-18h bzw. 18-6h in °C (bei neg. Temp. ist 50 addiert)

ss = Höhe der Gesamtschneedecke

00-55: 00-55 cm, 56: 60 cm, 57: 70 bis 90: 400 cm, 97: nicht geschlossen, nur Flecken, 98: > 400 cm, 99: keine Messung

$T_gT_gT_g$ = Erdbodenminimum der vergangenen Nacht in Zehntel °C. (bei negativen Temperaturen ist 500 addiert)

RR_{24} = Niederschlagsmenge der letzten 24 Stunden (Messung wie RR)

sss = gestrige Sonnenscheindauer in Zehntelstunden

4 = Gruppenkennziffer

f_xf_x = höchste } Windgeschwindigkeit in Knoten in den
f_yf_y = niedrigste } letzten 10 Minuten vor der Beobachtung

Seite 2 enthält oben die 24-stündige Druckänderung von 6 zu 6 Uhr vom gestrigen Tag 06 bis zum 06 Termin des Stichtages, wobei Fallgebiete gestrichelt sind und die Pfeile die Verlagerung der Zentren seit dem Vortag angeben. Darunter wird die Wetterlage auf einem großen Teil der Nordhalbkugel wiedergegeben. Die Zahlen geben die Lufttemperatur und bei den Schiffen oben die Luft- und darunter die Wassertemperatur an.

In der Darstellung des Wetters werden zur Abkürzung nur die Symbole für **N, dd, ff,** und **ww** verwandt, und zwar in der folgenden zusammengefaßten Form:

ww	
00-03	keine besonderen Erscheinungen
04-09	Dunsttrübung
10	feuchter Dunst
11-12	Bodennebel
13	Wetterleuchten
14	Fallstreifen
15-16	Niederschlag im Gesichtskreis
17	Ferngewitter
18-19	Tromben
20	nach Nieseln
21	nach Regen
usf	usf bis:
29	nach Gewitter
30-35	Staub- oder Sandsturm
36-39	Schneetreiben
40-49	Nebel
50-59	Nieseln
60-67	Regen
68-69	Regen und Schnee
70-75	Schnee
76	Eisnadeln (Polarschnee)
77-79	Schneegriesel
80-82	Regenschauer
83-84	Schneeregenschauer
85-86	Schneeschauer
87-88	Graupelschauer
89-90	Hagelschauer
91-92	Regen nach Gewitter
93-94	Schnee, Graupel od. Hagel nach Gewitter
95, 97	Gewitter mit Regen oder Schnee
96, 99	Gewitter mit Hagel
98	Gewitter mit Staubsturm

N	
0	wolkenlos
1-2	heiter
3-5	halbbedeckt
6-7	wolkig
8	bedeckt
9	Himmel nicht erkennbar

Geschwindigkeit in Knoten	Symbolisierung
0	
1- 2	
3- 7	
8- 12	
48- 52	
123-127	

Bei den Fronten wird die Temperaturänderung am Boden (ausgefüllte Symbole) von der in der Höhe (offene Symbole) unterschieden. Dies ergibt folgende Möglichkeiten

a) Kaltfront

in allen Schichten

nur am Boden

nur in der Höhe

maskiert

b) Warmfront

in allen Schichten

nur am Boden

nur in der Höhe

maskiert

c) Okklusion

ohne Temperaturänderung am Boden

mit Abkühlung am Boden

mit Erwärmung am Boden

d) Konträre Luftmassenbewegung in der Vertikalen

quasistationäre Front oder gegenläufige Warmfront

e) Sonstiges

Konvergenzlinie

Alle Höhen von Druckflächen **(Seite 3-5)** sind in der Einheit des geopotentiellen Dekameters (das geopot. Meter ist das um 2% verminderte dynamische Meter und daher nahezu identisch mit dem geometrischen Meter) angegeben.

Die Karte der relativen Topographie 500/1000 mb (S. 3 oben) enthält die Einzelwerte in Dekametern unter Fortlassung der Hunderter-Ziffer in der Karte der abs. Topographie (S. 3 unten) wird die Windgeschwindigkeit in Knoten (je 5 Knoten ein halber, je 10 Knoten ein ganzer Strich, je 50 Knoten ein Dreieck) dargestellt. Auf der linken Seite wird die abs. Topographie in Dekametern (unter Fortlassung der Hunderter-Ziffer) und auf der rechten Seite, durch einen Bruchstrich getrennt, oben die Temperatur und darunter der Taupunkt in °C angegeben. Die Zehnerzahl der Windrichtung wird als kleine Zahl neben den Richtungspfeil gesetzt. Es bedeutet z. B.

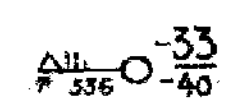

absolute Topographie 500 mb = 536 geopot. Dekameter, Westwind 75 Knoten aus 270°, Temperatur –33° und Taupunkt –40°

Auf **Seite 4** sind die aerologischen Beobachtungen der Stationen in der US-Zone übersichtlich zusammengestellt.
Das Eintragungsschema ist am Kopf der Tabelle angegeben. Temperaturen zwischen –0° und –49° sind durch Addition von 50 gekennzeichnet

Seite 5 enthält Höhenwetterkarten oberhalb der Bodenreibungsschicht (850 mb), für die Tropopause (225 mb) und Stratosphäre (96 mb), wobei die beiden letzteren Flächen so ausgewählt worden sind, daß die relativen Topographien 225/500 mb und 96/225 mb über Berlin im Jahresmittel den gleichen Betrag von 544 geopot. Dekametern aufweisen wie die Schicht 500/1000 mb. Die Änderung der rel. Top. 500/1000 mb ergibt ein Maß für die in der unteren Troposphärenhälfte eingetretene Temperaturänderung und die darüber befindliche Karte (Änderung der abs. Top. 225 mb) ein Maß für die Druckwellen an der Tropopause.

Die Vorhersagekarte bezieht sich auf den 06-Uhr-Termin des folgenden Tages, und die im Anschluß an die Wetterübersicht gegebene Wetterentwicklung gründet sich außer auf die synoptischen Unterlagen auf die Ergebnisse der Untersuchung von Wellen, Spiegelungspunkten, Korrelationen und ähnlichen Fällen.

Als gesonderter Teil des „Täglichen Wetterberichtes" enthält die **„Wetterkarte"** eine Reihe von Ergänzungskarten.

Auf der ersten Seite werden täglich wechselnd Aufsätze und tabellarische Darstellungen über Themen der Wetterkunde und ihrer Randgebiete abgedruckt.

Die Innenseiten bringen die 6-Uhr-Wetterlage über Europa, in der auch die Luftmassenverteilung angegeben wird. Daneben werden die Karte der dreistündigen Luftdruckänderung, sowie die Höhenwetterkarte der 700-mb-Fläche vom 3-Uhr-Termin dargestellt.

Die nach der Übersicht abgedruckte Vorhersage für den nächsten und die folgenden Tage ergänzt die auf Seite 5 des „Täglichen Wetterberichtes" angegebene allgemeine Wetterentwicklung durch präzisere Angaben über die einzelnen Wetterelemente für die verschiedenen Prognosenbezirke

Auf Seite 4 werden die im Wetterbericht nicht enthaltenen Stationsmeldungen der US-Zone in entschlüsselter Form veröffentlicht, die durch die gleichen Angaben für einige europäische Hauptstädte ergänzt werden, wobei für einige Orte der US-Zone die täglichen astronomischen Daten mit angegeben werden.

Ferner werden die in Erlangen durchgeführten Frühaufstiege vom heutigen und gestrigen Tag graphisch dargestellt und daneben der Höhenwind von München angeschrieben.

Eine Zonenkarte für die Länder der US-Zone dient zur Wiedergabe von wechselnden Darstellungen des süddeutschen Witterungscharakters.

Alle Zeitangaben im „Täglichen Wetterbericht" in Mittlerer Greenwich Zeit (M.G.Z.), in der Wetterkarte in Mitteleuropäischer Zeit (M.E.Z.)

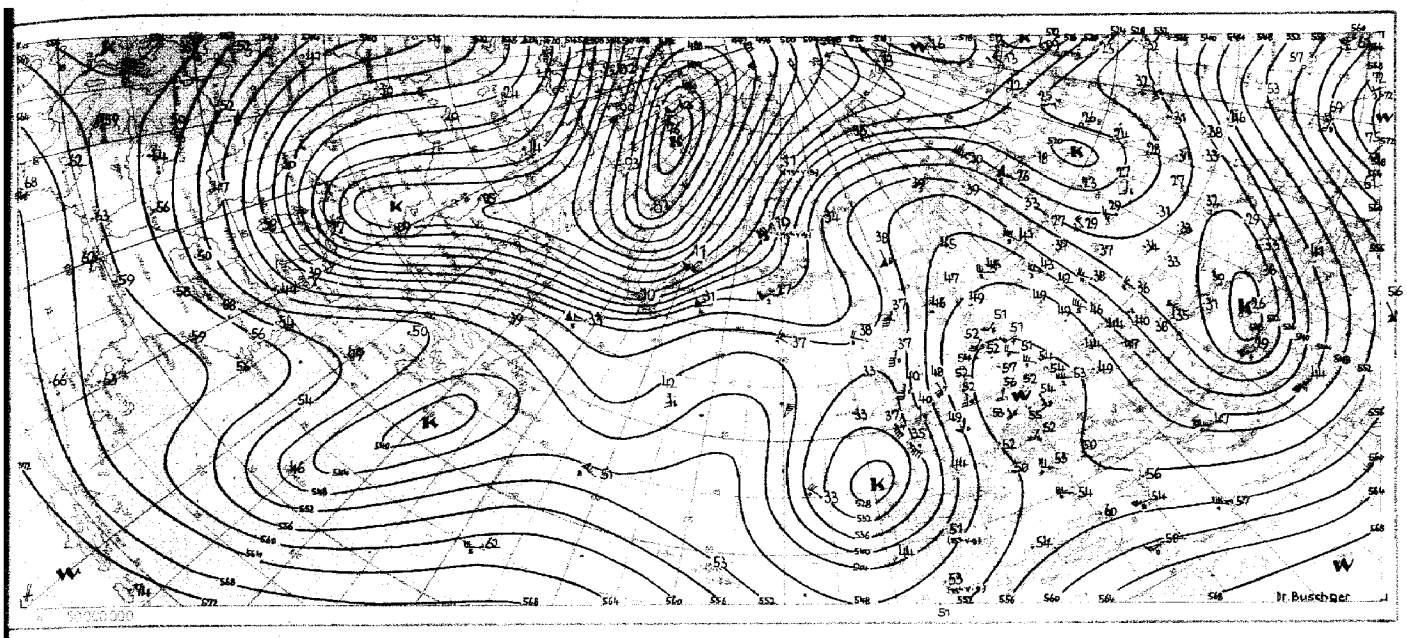
Dr. Buschner

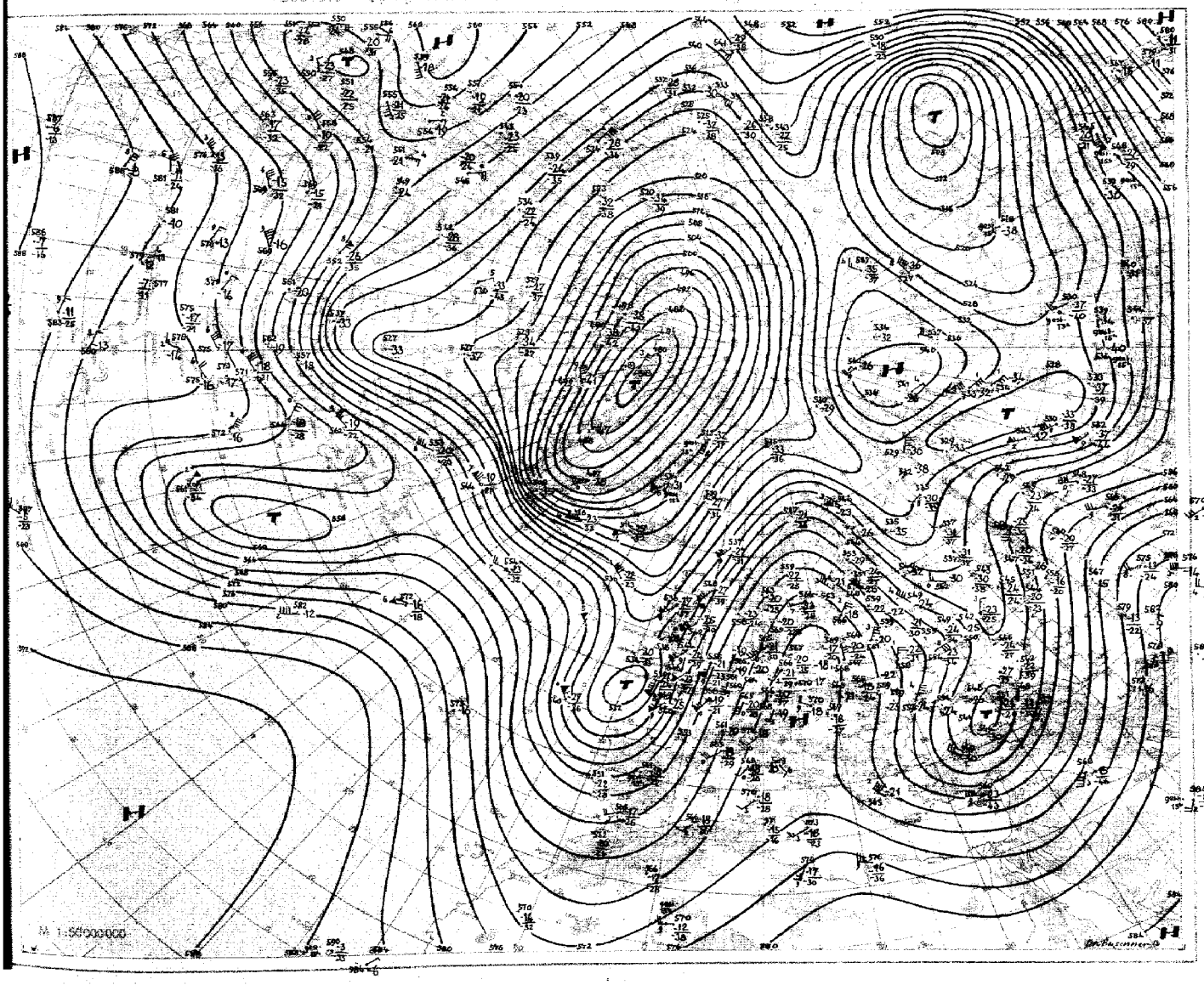

Station	Höhe	iii	Gestern 09 Uhr GMT TTd4ff	Nddff	VVwwW	TTapp	Gestern 12 Uhr GMT TTd4ff	Nddff	VVwwW	PPPTT	NChCC	6aapp	Gestern 15 Uhr GMT TTd4ff	Nddff	VVwwW	TTapp	Gestern 18 Uhr GMT TTd4ff	Nddff	VVwwW	PPPTT	NChCC	6Eapp	7RRTT	fgfg
Augsburg	480	852	o6–oo	6oooo	3oo51	132o3	o5–o4	6o4o2	81o22	15221	oo9o6	679o8	o3–o4	6o4o2	82o22	22814	o2–o4	6o7o2	81o22	13321	oo9o6	6o6o3	7oo23	
Ingolstadt	367	860	o7–o5	216o3	5oo5o	153o5	o6–o8	111o4	81o2o	15821	oo9o1	67911					o6–o3	414o1	82o3o	1412o	oo9o6	6o6o3	7oo23	
München	521	865	o4–o2	4oooo	5oo51	153o4	o6–o2	411o2	5oo51	1552o	oo9o8	679o6	o5–o8	6o6o5	8oo2o	22816	o7–o3	5o9o2	8oo22	14518	oo9o8	6o3oo	7oo22	
München-Riem	526	866	o5–o2	512o1	64o22	143o8	o6–o5	6o9o4	81o22	1552o	oo9o2	649o8	o5–o4	6o4o3	81o22	21814	o8–1o	5o9o8	81o22	14o18	oo9o2	6o6o4	7oo22	
Landshut	391	873	o8——	7o3o2	4oo52	153o2	o7——	6o7o5	81o12	1592o	oo9o8	679o8	o7——	111o8	82o12	22812	o6——	2o9o1	82o22	14318	oo9o4	6o6o7	7oo22	
Passau-Oberhaus	409	893	o7–o1	225o1	81o2o	152o1	o3–o6	214o4	81o2o	16o22	oo9o1	649o8	o3–o3	218o1	81o1o	23815	o2–o4	114o3	81o22	1482o	oo9o1	6o4oo	7oo23	
Feldberg/Schw. □	1493	908	54–15	82311	85o22	111o4	53–12	717o8	85o22	49712	oo9o4	649o3	57–o7	725o5	85o22	137o5	53–o5	7o9o4	85o22	48812	15748	669o4	7oo14	19
Friedrichshafen	401	934	o7——	8oooo	4oo52	121o1	o9——	621o3	6oo22	15913	oo9o8	67913	o7——	622o2	75o21	2o619	o8——	716o2	6oo22	13215	oo948	6o5o2	7oo21	
Kempten-Lenzfried	705	946	o6–o4	718o3	86o3o	141o3	o2–o1	7oooo	85o22	15219	117o8	679o7	o4–o3	6o9o2	86o22	21816	o4–o1	811o1	86o22	13718	oo9o7	6o6o1	7oo22	
Oberstdorf	810	948	o1–o1	318o1	83o2o	124o3	o2–o1	8oooo	83o31	1432o	oo9o7	679o8	oo–o1	818o1	83o22	21715	o2–o4	718o2	83o22	14614	oo946	654oo	7oo22	13
Zugspitze □	2960	961	62–15	43313	86o3o	523o4	61–o6	824o5	86o2o	12ooo	oo9o7	671o5	58–12	8231o	86o22	o29o6	57–13	8181o	83o22	113o2	oo9o7	677o1	7ooo2	15
Hohenpeißenberg □	977	962	o4–o5	732o3	82o52	14211	o4–o5	7o9o4	82o52	o5617	11548	677o3	o1–o6	7o8o5	82o52	1871o	o2–1o	7o9o9	82o52	o4o16	oo9o2	617o6	7oo18	12
Garmisch-Partenk.	704	963	o2–o5	418o4	82o3o	175o1	oo–o6	7o4o3	82o3o	13321	oo9o8	6491o	o1–12	836o8	82o22	21814	o2–1o	816o6	82o22	13116	oo9o7	6o4oo	7oo22	
Bad Tölz	654	971	o4–o6	82oo5	82o2o	164o4	o5–o3	82oo2	82o2o	13621	117o7	679o5	o1–o6	8o7o4	82o2o	22913	o6–o3	8o9o2	82o2o	12818	oo9o7	6o6o3	7oo23	o6
Wendelstein □	1735	980	52——	2oooo	84o2o	1o3o4	51——	7oooo	83o2o	27911	oo9o8	671o2					o1——	6o9o4	82o22	27oo9	oo9o2	698o6	7oo12	
Berchtesgaden	542	997	o4——	4oooo	87o2o	157o5	o4——	6oooo	87o2o	15121	oo9o1	6o7o7					o2——	6oooo	87o2o	15614	oo9o1	6o5o3	7oo23	

Station	Höhe	iii	Gestern 21 Uhr GMT TTd4ff	Nddff	VVwwW	TTapp	Heute 00 Uhr GMT TTd4ff	Nddff	VVwwW	PPPTT	NChCC	6aapp	Heute 03 Uhr GMT TTd4ff	Nddff	VVwwW	TTapp	Heute 06 Uhr GMT TTd4ff	Nddff	VVwwW	PPPTT	NhChCC	6Eapp	7RRTT	fgTgTg	RRxsss	ss
Augsburg	480	852	o6–oo	5oooo	81o12	131o8	o7–oo	2oooo	81o12	1621o	oo9o2	646o1	o5–o3	618o1	5o1oo	o64o5	o4–oo	6oooo	4o1oo	185o5	oo9o2	6o4o5	7ooo4	—o28	oo12o	oo
Ingolstadt	367	860							•								o4–oo	1oooo	3o1oo	183o5	oo9o1	6o3o8	7ooo4	—o2o	oo116	oo
München	521	865	o7–oo	3oooo	8oo1o	143o3	o6–oo	3oooo	8oo2o	16211	oo9o8	6o3o1	o4–o4	119o2	8oo2o	o83o3	o4–o4	218o2	8oo2o	18oo8	oo9o1	6o3o7	7ooo7	—o3o	oo114	oo
München-Riem	526	866	o6–o3	411o2	81o22	134o4	o6–o1	418o1	81o22	166o9	oo9o8	6o3oo	o4–o5	218o4	81o3o	o83o8	o3–o8	122o7	8oo1o	181o8	oo9o1	6o3o7	7ooo5	o27	oo112	oo
Landshut	391	873	o7——	111o1	8111o	1o4o4			•				o5——	o12o1	8o11o	o63oo	o3——	118o1	5o11o	191o4	oo9o1	6o416	7ooo4	—oo1	oo114	oo
Passau-Oberhaus	409	893	o6–o3	oo7o2	81o2o	14oo5	o6–oo	ooooo	81o2o	16811	oo9oo	6o3oo	o6–o2	136o1	81o2o	o84oo	o5–o3	1o5o2	81o2o	187o7	oo9o1	6o312	7ooo6	—o19	oo122	oo
Feldberg/Schw. □	1493	908	53–12	7151o	85o22	1o1o2	o2–16	82511	83o22	4921o	oo947	6o2o2	54–11	827o9	84o22	1o4oo	52–11	726o8	85o32	4961o	55588	664o4	7ooo9	19o19	ooo89	3o
Friedrichshafen	401	934					o5——	534o1	7oo3o	1611o	oo9o6	6o3o6	o5——	634o1	8o1o2	o73o8	o4——	734o1	6o1o2	19oo7	oo9o8	6o3o4	7ooo6	—o22	oo119	oo
Kempten-Lenzfried	705	946	o4–o1	414o1	85o12	o91o8	o2–o2	814o2	85o22	185o7	oo9o7	6o2o5	o1–o3	714o2	85o22	o64o4	oo–o9	618o3	86o12	2o1o5	oo9o8	6o3o7	7ooo4	—o14	oo115	oo
Oberstdorf	810	949							o								5o–oo	7oooo	82o21	218o1	oo9o6	651o5	7ooo1	o2525	oo1o8	97
Zugspitze □	2960	961	6o–25	4212o	83o12	518o2	67–15	22412	85o12	1145o	oo9o1	6o3o3	67–12	6241o	85o3o	5o8o3	65–12	2181o	86o12	1o951	oo9o8	678o2	7oo51	25——	oo125	98 (46o cm)
Hohenpeißenberg □	977	962	o5–11	11oo7	81o52	142o3	o1–o9	124o7	81o5o	o4312	oo9o1	6o3oo	oo–12	726o9	81o5o	114o4	52–14	32511	81o52	o5111	oo9o1	614o4	7oo1o	2oo57	oo115	oo
Garmisch-Partenk.	704	963	o1–o6	1o8o4	82o22	1o314			2				o2–1o	518o8	81o3o	o84o7	o1–o8	218o4	82o12	19oo7	oo9o8	6o3o7	7ooo5	—o36	oo113	oo
Bad Tölz	654	971							o								o2–o8	418o7	82o2o	1721o	oo941	6o3o8	7ooo7	o9o47	oo113	oo
Wendelstein □	1735	980							o								52——	327o4	83o2o	273o7	oo9o1	693oo	7ooo7	—o3o	oo118	6o
Berchtesgaden	542	997							o								o1——	2oooo	87o2o	21oo1	oo9o1	6o2o7	7ooo1	—5o2	oo1o3	oo

Station	Berlin			Wiesbaden			München			Berlin			Wiesbaden			München			Erlangen			Friedrichshafen		
YYGG	1oo9			1oo9			1oo9			1o15			1o15			1o15			1o15					
mb	HHHH	TTTdTd	ddff	HHHH	TTTdTd	ddff	HHHH	TTTdTd	ddff	HHHH	TTTdTd	ddff	HHHH	TTTdTd	ddff	HHHH	TTTdTd	ddff	HHHH	TTTdTd	ddff	HHHH	TTTdTd	ddff
41	2189	o3	22o6	2182	o3	2126	218o	o6	24o1	2189			2174	o4	oooo	2179	o4	24o6	2174	o5	2512			
96	1646	o5	281o	1642	o7	oooo	1642	o8	25o8	1646	o7	2711	1634	o6	2115	1639	o8	25o6	1634	o7	25o8			
100	162o	o5	281o	1616	o7	oooo	1616	o8	26o8	1621	o6	261o	16o8	o6	2122	1613	o8	25o7	16o8	o6	2412			
200	1185	15	2919	1183	17	2126	1182	1o	2726	1188	15	2717	1173	15	3o3o	1184	15	262o	118o	16	2526			
225	1111	11	2822	1111	12	2131	11o8	11	2713	1115	11	2817	11o1	15	2135	1112	12	2626	11o8	12	2526			
300	927	97	2916	926	97	1939	926	99	2711	931	98	2716	919	99	2o24	929	98	2517	926	99	2318			
500	569	69	26o6	567	7o	11o7	568	6979	27o8	572	688o	2512	565	7182	1827	57o	6976	24o4	569	6981	2512			
700	3o9	5169	2oo5	3o7	o2	2o14	3o8	52	31o4	311	o17o	18o9	3o7	5167	212o	3o9	oo	24o4	3o9	o167	2o1o			
850	153	o752	11o8	149	o8	1821	151	o954	17o4	153	o852	1613	15o	o958	2o22	151	11o1	o9o6	151	1o51	1512			
1000	o18	o8o7	11o9	o13			o15			o17	16o9	1o1o	o12			o12			o12					
Markante Punkte	PPP	TTTdTd	ddff	PPP	TTTdTd	ddff	PPP	TTTdTd	ddff	PPP	TTTdTd	ddff	PPP	TTTdTd	ddff	PPP	TTTdTd	ddff	PPP	TTTdTd	ddff	PPP	TTTdTd	ddff
	o1o	98	23o7	o4o	o3	2126	o15	98		o55	o5	21o7				o13	98	2717	o25	o3	27o8			
	o2o	o3	27o5	o5o	o7	2126	o18	o3		o79	o5	26o6	o17	oo	oooo	o28	o5	28o9	o3o	o4	271o			
	o27	o2	23o8	146	o7	oooo	o5o	o6	25o3	o85	o9	27o7	o28	o5	oooo	138	o8	2411	o5o	o6	2612			
	o5o	o5	26o4	15o	o8	oooo	232	12	2714	113	o5	271o	o5o	o3	oooo	181	18	2717	o6o	o7	2212			
	o89	o6	271o	19o	18	2126	349	9o	2712	133	o8	261o	o68	o8	oooo	228	12	2625	o8o	o8	2312			
	132	o6	281o	344	9o	2o45	4oo	82	29o8	144	o8	26o9	o8o	o6	oooo	271	o3	2812	19o	18	2526			
	198	17	2918	4oo	81	1827	441	7785	27o6	173	15	2712	15o	o8	213o	332	93	2313	482	9o	2218			
	448	7586	291o	725	o4	1823	498	7o79	27o8	4oo	81	251o	234	15	2147	384	85	2413	6oo	5776	221o			
	6o3	5875	2o1o	755	o3	2126	526	6581	2712	449	7584	2511	348	9o	2o43	442	7782	2213	71o	o266	2o1o			
	74o	5161	27o8	767	o4	2o14	644	54	32o5	645	5374	2o11	4oo	86	2o43	5o6	6876	25o6	72o	o162	2o1o			
	77o	o158	o4o5	778	o4	2o14	7o8	517o	3oo4	667	5371	191o	48o	7485	1923	625	5472	24o3	74o	o359	171o			
	914	11o4	1211	9o6	1o54	1919	739	5o64	28o5	877	1o54	1611	528	6876	1923	686	51	25o6	76o	o257	131o			
	941	13o9	1311	944	1o52	1916	878	1153	18o4	925	14o6	1513	644	547o	2o19	731	o267	25o4	9oo	15o2	151o			
	978	o7o6	13o9	962	1oo2	18o6	93o	11o2	17o3	945	13o8	1313	882	1o57	191o	745	o262	24o5	95o	2oo4	211o			
	o16	o9o8	1oo9	999	14o5	18o6	956	15o3	11o2	o14	17o9	1oo9	998	2112	18o9	775	o451	25o3	981	23o4	21o8			
41/96	543			54o			538			543			54o			54o			54o					
96/225	535			531			534			531			533			527			526					
225/500	542			544			54o			543			536			542			539					
500/1000	551			554			553			555			553			558			557					

Ergänzungen

Station	Höhe	iii	TxTxTnTn	RRxsss	ss
Geisenheim	109	628	23–o6	ooo66	oo
Ellwangen	439	749	——o3	oo——	oo
Freudenstadt	798	815	21–o9	ooo98	oo
Tübingen	370	526	25–o5	oo1o8	oo
Donaueschingen	821	917	2o–		
Zwiesel	571	79o	23–o1	oo1oo	oo

Wolkenzug

iii	YY-GG	Cddvnvn	Cddvnvn	iii	YY-GG	Cddvnvn	Cddvnvn
761	1o–14	123o3		961	11–o6	12oo3	
688	1o–14	125o2		543	11–o6	118o4	
628	1o–14	225o3		639	11–o8	118o3	
635	1o–15	125o3					
635	1o–18	13oo3					
543	1o–18	124o3					
628	11–o6	22oo4					
635	11–o6	123o5					

Im gestrigen Bericht, Nr. 1o1 vom 1o.April muß um 6 Uhr bei Bremerhaven F_gF_g statt 97 richtig 17 heissen.

	Mittelwerte der rel. Topographie über Berlin im April
543	
541	
542	
538	

Station	Berlin			Wiesbaden			München			Berlin			Wiesbaden			München			Erlangen			Friedrichshafen		
YYGG	1o21			1o21			1o21			11o3			11o3			11o4			11o3			11o3		
mb	HHHH	TTTdTd	ddff	HHHH	TTTdTd	ddff	HHHH	TTTdTd	ddff	HHHH	TTTdTd	ddff	HHHH	TTTdTd	ddff	HHHH	TTTdTd	ddff	HHHH	TTTdTd	ddff	HHHH	TTTdTd	ddff
41																			2165					
96										1643	o9	24o8							163o	o8				
100										1617	o8	24o7							16o4	o8				
200	1176	17	2112	1186	12	2o53	1182	17	2318	1176	16	2411	1181	13	193o				1176	19		1183	16	
225	11o5	13	211o	1114	11	2o46	111o	12	2214	11o4	14	252o	11o8	13	2o31	1112			11o5	14		1112	12	
300	922	99	2513	93o	96	1938	926	97	22o6	922	oo	2318	926	97	1832	927	97	1912	923	99		928	97o3	
500	567	7181	22o8	57o	6978	1924	567	6982	1818	566	7179	22o9	568	7o79	1928	568	69	212o	566	7o87		569	6982	
700	3o8	517o	21o6	3o8	oo67	1822	3o8	5o	19o2	3o8	52	2o13	3o8	516o	192o	3o8	oo	15o6	3o8	5166		3o8	5o64	1oo5
850	151	o7o1	2oo9	15o	1355	192o	15o	11	17o2	151	o75o	1714	15o	125o	1813	149	1253	23o8	15o	o955		15o	1ooo	251o
1000	o16	o9o6	1117	o11			o12			o15	o7o6	1312	o12			o14			o14			o14		
Markante Punkte	PPP	TTTdTd	ddff	PPP	TTTdTd	ddff	PPP	TTTdTd	ddff	PPP	TTTdTd	ddff	PPP	TTTdTd	ddff	PPP	TTTdTd	ddff	PPP	TTTdTd	ddff	PPP	TTTdTd	ddff
	15o	o9	2113				175	18	2317	o9o	o9	241o							o5o	o9				
	165	11	2116				191	18	2317	132	o7	25o5							15o	1o		19o	15	
	171	16	2114				215	14	2316	186	16	2411							18o	18		2o3	16	
	356	9o	23o9				265	o4	2215	21o	17	2417							2o5	19		237	1o15	
	4oo	84	22o8	172	11	2o4o	345	9o	211o	365	88	2215	142	o8	2o31				4oo	8398		329	9399	
	463	7483	22o9	22o	12	2o48	4oo	82	2o16	4oo	85	2217	15o	o8	2o31				665	5469		388	8292	
	53o	678o	22o6	336	9o	2o38	486	7184	1822	452	7784	2211	342	9o	193o	257	o4	1713	68o	5465		448	7786	
	553	6576	22o3	4oo	81	2o31	542	6576	18o4	63o	5774	2oo7	4oo	8188	1923	349	89	17o7	73o	o268		545	6378	
	645	5574	22o5	565	6o77	1916	666	5371	19o4	747	o168	2215	552	6378	193o	4oo	82	2112	745	o166		66o	5267	
	749	o162	21o7	65o	53	2o31	737	o3	19o3	764	oo64	2215	65o	5573	1823	6o9	57	22o8	77o	o467		688	5164	
	774	oo58	1911	684	5171	2o31	744	o3	19o3	793	o253	2115	72o	5o56	2921	714	o168	14o5	78o	o464		752	o46o	18o9
	934	12oo	1523	754	o657	1827	816	o8	18o3	924	12o2	1617	732	o158	1921	786	o756	18o3	83o	o858		775	o352	2oo7
	962	11o4	1326	956	2oo2	18o8	924	17o5	o9o5	954	14o6	1417	948	18o3	181o	86o	1252	25o9	95o	15o5		9oo	14o1	251o
	98o	o8o5	1226	986	2oo5	32o4	939	17o8	1oo4	992	o6o6	1311	98o	15o5	18o6	933	13o6	21o9	97o	13o5		938	14o5	15o2
	o14	1oo8	1112	997	14o7	32o4	954	1oo6	11o3	o13	o7o6	131o	998	1oo5	31o5	954	o2oo	16o3	983	o5o4		969	o7o5	o6o2
41/96																			535					
96/225										539									525					
225/500	538			544			543			538			54o			544			539			543		
500/1000	551			559			555			551			556			544			552			555		

□ = Luftdruck in Stationshöhe

Höhenwinde

Schlüssel	ddff	ddff	ddff	ddff	ddff	ddff
Station	Bremen		Kassel		Frankfurt M	
YYGG	1oo8				1oo9	1o14
16200 m						
11700 "						
11100 "						
9000 "						
5400 "					24o8	
3000 "	173o				21o7	1913
1500 "	1728				2o14	2o26
0 "	1212				21o4	2312
Station	Karlsruhe		Stuttgart		Erlangen	
YYGG	1oo9	1o15	1oo9	1o15	1oo9	
16200 m						
11700 "						
11100 "						
9000 "						
5400 "	2114	2o22			24o8	
3000 "	191o	2o2o	2416	222o	19o6	
1500 "	1917	2119	22o5	16o9	1716	
0 "	18o7	36o3	oooo	o2o7	18o6	
Station	Heidelberg		Friedrichshafen			
YYGG			1oo8	1o14		
16200 m						
11700 "						
11100 "						
9000 "				2316		
5400 "			3oo4	2o18		
3000 "			2613	24o7		
1500 "			15o3	11o4		
0 "			oooo	oooo		

// Täglicher Wetterbericht

Herausgegeben vom Deutschen Wetterdienst in der US-Zone, Zentralamt Bad Kissingen

Erscheint täglich. Postbezug monatlich 3.– DM

Bei unregelmäßiger Lieferung sind Beschwerden immer an das Zustellpostamt zu richten.

Nachdruck verboten, Verlagsort Bad Kissingen

Jahrgang: 1952 — Samstag, den 12. April — **Nummer:** 1o3

Station			Gestern 09 Uhr GMT				Gestern 12 Uhr GMT						Gestern 15 Uhr GMT				Gestern 18 Uhr GMT							
	Höhe	iii	TdTd4ff	Nddff	VVwwW	TTapp	TdTd4ff	Nddff	VVwwW	PPPTT	NhChCC	6aapp	TdTd4ff	Nddff	VVwwW	TTapp	TdTd4ff	Nddff	VVwwW	PPPTT	NhChCC	6Eapp	7RRTT	fsfg
Bremerhaven	6	129	o9–12	7181o	6oo52	164o9	o8–o8	518o7	8oo22	14419	oo9o2	641o5	o8–o8	118o7	81o1o	193o1	1o–12	1351o	8oo2o	15914	oo9o1	6o414	7oo2o	16
Bremen	4	224	1o–o9	516o7	32o52	183o9	o7–18	31713	81o12	15123	oo9o2	671o1	o6–19	12o11	81o2o	242o3	o9–oo	1oooo	81o3o	15723	oo9o1	6o4o4	7oo25	25
Berlin-Dahlem	51	381	o8–1o	2o9o7	3oo5o	151o3	o7–23	1o912	5oo5o	18922	oo9o1	6o8o4	o8–18	2o9o9	5oo5o	22714	o8–1o	411o7	45o5o	1812o	oo9o6	6o4o6	7oo23	24
Berlin-Tempelh.	48	384	o8–12	313o8	56o1o	141o4	o9–18	1o9o7	8oo1o	18521	oo9o8	6o7o5	o8–16	3121o	81o3o	227o5	o9–14	6121o	8oo2o	18119	oo9o8	6o4o5	7oo23	
Kassel	187	438	11–o8	718o6	5oo52	162o5	o7–1o	62o96	8oo22	16421	oo942	671o3	o8–o4	222o3	81o2o	239o7	o6–o4	224o2	81o2o	15722	oo9o1	6o3oo	7oo23	
Nürburg □	611	510					o3—	12813	82o22	45219	oo9o1	6o3o5					o2—	316o9	82o3o	45717	oo9o2	6o1o5	7oo2o	
Koblenz	97	515	o5–13	318o2	81o12	1931o	o3–o9	225o5	82o12	14724	oo9o2	619o3	o2–o9	236o2	83o2o	268o4	o1–o5	323o2	82o2o	14725	14742	6o4o4	7oo27	
Fuchskauten □	657	523					o4—	223o9	81o2o	4o418	oo9o1	6o3o5					o2—	223o3	81o2o	4o719	14541	6o3o3	7oo21	
Limburg/Lahn	130	525	o8–oo	3oooo	451oo	111o5	o7–o3	116o1	81o2o	15922	oo9o1	6o8o3					o9–oo	2oooo	81o2o	15522	116o2	6o4o3	7oo26	
Gießen	185	532	o7–oo	6oooo	4oo52	113o8	o6–o8	216o6	81o12	15821	oo9o2	619o3	o5–o4	o25o3	81o1o	246o7	o4–o2	114o1	81o3o	15522	oo9o1	6o4o5	7oo25	o8
Bad Wildungen	280	535	o8–oo	7oooo	75o52	143o4	o4–12	214o6	81o12	14422	oo9o1	6o7o1					o3–o6	o2oo2	81o2o	1542o	oo96o	6o4o4	7oo24	
Schlüchtern	205	539	o8–o2	725o1	82o12	19211	o7–o4	522o3	84o12	16322	oo9o6	676o1	o4–o3	336o2	84o12	246o8	o8–o3	1o2o2	83o2o	1592o	115o1	6o4o3	7oo24	
Schenklengsfeld	314	543	o9–oo	8oooo	81o32	174o7	o6–oo	1oooo	82o12	15922	oo9o4	67ooo					11–oo	1oooo	82o1o	1612o	11881	6o3o3	7oo24	
Wasserkuppe □	921	544	o4–12	7181o	81o32	153o8	o4–o6	516o5	81o12	12o17	oo9o2	671o6	o4–o4	4o4o3	81o12	178o2	o2–o7	211o6	82o12	12314	oo9o1	654o5	7oo19	12
Trier-Petrisberg	273	609	o5–19	12o13	82o12	173o7	o1–28	12o2o	82o2o	15722	oo9o1	679o1	o2–25	31814	99o3o	249o4	o4–12	6161o	82o5o	15521	146o4	6o4o1	7oo25	28
Erbeskopf □	817	615	o4—	31813	99o2o	151o3	o4—	11824	99o1o	15o2o	oo9o2	6o3o4	o2—	21818	99o31	219o3	o1—	418o2	99o31	1512o	oo9o4	6o4o4	7oo21	
Mainz	131	632	o8–o2	511o1	12o51	141o8	o8–oo	1oooo	3oo51	16621	oo9o1	619o3	o5–o6	118o5	81o2o	256o7	o4–oo	1oooo	82o2o	15924	oo981	6o4o3	7oo25	
Kl.Feldberg/Ts. □	806	635	o3–1o	423o8	81o22	151o6	o3–o8	223o4	7oo52	24317	oo9o2	6o3o4	o2–o5	123o3	8oo3o	198o1	o2–o4	116o3	81o2o	24816	126o1	6o4o6	7oo2o	
Frankf.Rhein-Main	110	637	o8–o4	413o3	281o2	14111	o7–o3	316o2	8oo2o	16322	oo9o1	6o8o4	o3–o4	127o4	82o2o	25811	o2–oo	2oooo	83o2o	15623	oo941	6o4o6	7oo25	
Frankf. Stadt	103	638	o6–o4	518o2	2oo52	141o8	o4–o6	122o3	8oo12	16o23	oo9o1	679o5	o4–18	122o3	81o22	267o8	o8–o1	1oooo	81o2o	15822	14782	6o4o5	7oo26	18
Darmstadt	263	639	o6–1o	718o3	75o52	16111	o5–12	523o5	81o22	15723	oo9o5	649o1	o4–o7	1oooo	82o2o	259o6	o4–oo	1oooo	82o2o	15621	oo945	6o3o4	7oo25	14
Würzburg	259	655	o7–o7	511o5	4oo5o	1621o	o6–o5	327o2	81o2o	16322	oo9o1	649o4	o4–o4	6o4o1	81o3o	247o7	o2–o8	3o9o5	81o2o	15822	oo9o1	6o4o1	7oo24	
Bad Kissingen	223	658	o7–o1	8oooo	8oo32	172o9	o7–o5	825o1	8oo22	16322	oo9o7	649o8	o5–o3	831o2	81o32	247o5	o4–o4	216o1	81o22	16o22	oo941	6o4o3	7oo25	
Bamberg	382	670	o7–o2	718o2	81o3o	163o8	o8–o9	723o7	81o22	1672o	oo9o8	679o1	o8–o6	625o4	81o12	228o9	o6–o4	43oo3	81o12	16o2o	oo9o2	6o4o3	7oo23	
Coburg	350	671					o9—	614o2	8oo2o	16819	oo9o6	6o2oo					o7—	525o1	81o22	15821	oo9o2	6o3oo	7oo23	
Bayreuth	341	681	o6–o5	214o3	75o5o	183o4	o8–o7	314o3	81o3o	16822	oo9o2	679o4	o5–o5	218o2	81o2o	248o5	o8–o5	511o2	75o2o	17221	116o2	6o2o5	7oo24	
Hof	567	685	o8–o9	216o6	6oo5o	153o5	o7–1o	413o6	8oo3o	1642o	11546	649o1	o7–o9	4o8o6	8oo3o	216o4	o8–1o	611o8	5oo5o	17317	147o1	6o4o7	7oo21	11
Weiden	396	688	o7–o2	125o1	5oo5o	162o3	o8–12	116o8	75o5o	16821	116o2	679o1	o9–1o	214o6	81o2o	227o8	o8–14	5121o	7oo5o	17o18	147o6	6o4o5	7oo22	
Silberhütte □	829	692	o6–13	1o91o	81o5o	121o6	o7–o5	218o3	8oo5o	21615	oo9o1	6o3o4	o8–11	614o9	8oo5o	186o6	o6–o6	714o4	81o52	21614	147o2	652o4	7oo18	
Weinbiet/Wnstr. □	556	[illegible]																						
Neustadt/Weinstr.	146	723	o8–o6	2o9o2	82o2o	192o5	o1–12	122o6	99o2o	16625	oo9o1	6o7o4	o2–o5	111o2	99o2o	258o8	o7–o3	427o2	82o3o	16322	147o6	6o4o3	7oo27	
Baden-Baden	125	725	o9—	832o3	8oo2o	1811o	o7—	2oooo	81o2o	17o22	11642	6o7o3	o9—	3o5o4	81o2o	24612	o6—	4o5o5	81o3o	15822	oo9o2	6o3oo	7oo24	
Karlsruhe	115	727	o5–o5	327o4	6oo5o	191o7	o5–o7	325o4	83o1o	16124	oo941	6o7o3	o2–o2	232o2	83o3o	26711	o5–oo	3oooo	83o3o	15321	146o2	6o3oo	7oo26	18
Mannheim	97	729	o8–o6	322o4	4oo5o	18211	o4–o5	122o2	81o2o	16423	oo9o6	6o8o3	o3–o5	122o2	82o2o	267o9	o6–o6	2oooo	82o2o	15522	146o5	6o2oo	7oo26	
Königstuhl □	561	732	o3–11	625o7	83o22	15112	o4–o6	229o5	82o22	51319	oo9o1	6o3oo	o3–1o	129o6	82o2o	216o2	o2–o5	1oooo	83o2o	51319	145o1	6ooo2	7oo22	
Stuttgart	305	737	o6–oo	6oooo	5oo5o	17313	o3–o6	634o6	75o22	16222	oo9o6	6o8o1	o3–1o	4o4o3	82o12	236o8	o2–oo	2oooo	81o1o	15822	oo9o2	6o3oo	7oo24	16
Stuttgart-Echt.	405	738	o8–o3	7o9o2	8oo22	17213	o4–o4	8o2o3	8oo22	1662o	oo9o7	6o3oo	o3–o7	4o4o3	81o12	216o8	o3–o2	3o7o1	82o3o	15721	oo942	6o3oo	7oo21	o7
Öhringen	250	742	11—	5oooo	81o22	18213	o5—	825o5	81o32	16621	oo9o7	679o3	o4—	42oo3	81o12	248o7	o5—	2oooo	81o2o	15721	oo9o2	6o4oo	7oo25	
Ansbach	440	755	o8–o6	621o4	6oo5o	15211	o6–o8	832o6	81o22	1672o	116o7	649o3					o6–oo	3oooo	81o12	1632o	oo9o6	612o2	7oo22	
Weißenburg/Bay.	435	761	o8—	5oooo	8oo3o	152o7	o9—	8oooo	8oo22	1632o	125o7	619o1	o8—	6oooo	8oo22	226o7	o8—	8oooo	81o22	1632o	oo947	6o4o5	7oo22	
Nürnberg-Fürth	311	763	o8–o1	618o1	6oo52	163o4	o7–o1	723o1	81o22	16621	oo9o8	619o3	o5–o2	732o1	81o22	23711	11–oo	5oooo	81o12	16319	oo9o2	6o4o5	7oo23	o8
Regensburg	338	776	o6–o5	112o5	81o2o	153o5	o7–o8	1o9o6	81o2o	16819	oo9o1	619o3	o6–o4	5o9o3	81o3o	22711	o8–oo	5oooo	81o22	16o2o	oo9o1	6o4o4	7oo22	
Gr.Falkenstein □	1307	791	o2---	114o5	81o2o	131o6	54—	123o5	81o2o	71316	116o1	6o3o7	o5—	4o9o5	81o3o	149o2	o6—	4o9o9	81o1o	71411	146o2	674o3	7oo17	
Freiburg	286	803	o7–oo	2oooo	6oo5o	161o8	o6–o7	232o3	81o2o	14923	2164o	6o7o5	o4–o8	633o6	81o22	246o9	o3–11	612o8	81o22	13922	oo9o8	6o6o1	7oo25	15
Dreifaltigkeitsbg. □	973	818	o2—	4oooo	82o12	14311	o2—	4o9o5	82o32	o6317	114o2	6o3o4	o3—	313o9	82o12	188o3	o4—	413o9	81o12	o5715	oo9o2	6o8o3	7oo18	
Stötten □	734	836	o4–14	73612	81o22	16213	o5–o8	7o4o4	82o22	31518	oo916	6o2o4	o3–o7	534o4	82o22	196o3	o4–o2	2o6o1	82o12	32616	oo9o2	6o3oo	7oo19	22
Ulm	480	838	o7–o2	718o1	3oo52	141o5	o4–16	836o9	82o22	1632o	oo9o7	679o3	o2–o9	7o4o5	82o22	218o1	o4–o4	5o2o3	82o22	1642o	oo9o2	6o4o1	7oo21	

Station			Gestern 21 Uhr GMT				Heute 00 Uhr GMT						Heute 03 Uhr GMT				Heute 06 Uhr GMT									
	Höhe	iii	TdTd4ff	Nddff	VVwwW	TTapp	TdTd4ff	Nddff	VVwwW	PPPTT	NhChCC	6aapp	TdTd4ff	Nddff	VVwwW	TTapp	TdTd4ff	Nddff	VVwwW	PPPTT	NhChCC	6Eapp	7RRTT	ffTTT	RRsss	ss
Bremerhaven	6	129	o8–o5	1o2o5	6oo2o	1o418	*		o								o7–oo	1oooo	181oo	177o8	oo9o1	6o4o6	7ooo7	12o52	oo11o	oo
Bremen	4	224	o9–11	oo3o8	64o5o	1411o	o9–11	3o4o7	48o5o	17513	oo9o1	642o1	o7–oo	ooooo	1611o	o93oo	o6–oo	1oooo	o628o	18oo7	oo94o	6o4o5	7ooo7	17o42	oo113	oo
Berlin-Dahlem	51	381							o								o7–o6	o12o5	351oo	19511	oo9oo	6o4o5	7oo1o	16o69	oo113	oo
Berlin-Tempelh.	48	384	1o–14	411o9	64o22	161o9	1o–o6	411o5	4oo5o	18913	oo9o2	619o1	o9–o5	311o4	321o2	123oo	o7–o7	o11o5	56o22	19212	oo9oo	6o4o3	7oo11	—o69	oo—	oo
Kassel	187	438	o8–oo	ooooo	8oo2o	15313	o7–oo	2oooo	8oo2o	18612	oo9o1	6o3o7	o5–oo	1oooo	8oo2o	o91o1	o5–oo	3oooo	6oo5o	195o9	356o1	6o4o7	7ooo8	—o43	ooo95	oo
Nürburg □	611	510	oo—	118o3	82o2o	163o8			o								o2—	414o5	81o3o	47314	oo952	6o4o5	7oo13	—o56	oo—	oo
Koblenz	97	515							o								o5–o2	418o2	75o5o	184o8	oo94o	6o4o4	7ooo8	——	oo1o7	oo
Fuchskauten □	657	523	o4—	116o3	83o2o	163o9			o								oo—	214o3	82o2o	42o14	oo942	6o3oo	7oo14	—o78	oo1o2	oo
Limburg/Lahn	130	525							o								o4—	3oooo	251oo	193o5	oo932	6o2o4	7ooo4	—o14	oo1o7	oo
Gießen	185	532	o7–oo	1oooo	81o2o	133o8	o6–o1	o27o1	81o2o	176o9	oo9oo	6o3o5	o6–o1	o27o1	81o2o	o83o1	o4–o1	427o1	75o3o	19oo6	155o1	612o5	7ooo6	o4o46	ooo95	oo
Bad Wildungen	280	535							o								o4–oo	4oooo	81o3o	191o7	316o1	6o3o5	7ooo7	—o42	oo1o3	oo
Schlüchtern	205	539	o9–o2	oo2o1	4o1oo	1o21o	o6–oo	ooooo	4o1oo	186o7	oo9oo	6o2o4	o4–oo	2oooo	4o1oo	o51o1	o4–oo	3oooo	5o1oo	193o5	oo9o5	614o4	7ooo4	—o34	oo111	oo
Schenklengsfeld	314	543							o								o6–oo	8oooo	81o2o	2o1o7	11847	6o4o7	7ooo5	—o39	oo—	oo
Wasserkuppe □	921	544	o1–o5	11oo5	81o2o	141o5	o1–o5	117o5	81o2o	12913	oo9o1	644o1	o2–o3	5o9o3	75o2o	136o2	o3–o4	4o4o4	81o2o	13o13	11582	654o3	7oo12	o8o21	oo1o4	97
Trier-Petrisberg	273	609	o4—	614o3	81o22	164o8			2								o5–o5	7o2o3	82o22	19oo9	oo95-	6o1o5	7ooo9	17o57	oo1oo	oo
Erbeskopf □	817	615							o								o2—	3oooo	82o2o	18113	oo958	6o4o4	7oo13	—o83	oo115	oo
Mainz	131	632							o								o6–oo	5oooo	4o4oo	186o7	oo95o	6o4o7	7ooo6	—o25	oo113	oo
Kl.Feldberg/Ts. □	806	635	o2–oo	1oooo	81o2o	152o5	o3–o6	114o2	81o2o	25615	oo9o1	6o2o3	o3–o3	114o2	81o2o	157o3	o3–oo	3oooo	81o3o	25715	oo951	6o4o4	7oo13	—o55	oo11o	oo
Frankf.Rhein-Main	110	637	o5–o4	o13o4	82o2o	133o8	o6–o2	2o9o2	81o2o	177o9	oo9o2	614o7	o7–o5	4o7o5	8oo2o	o84o1	o6–o2	3o7o2	4o1o2	185o7	oo94o	6o4o6	7ooo6	—o55	oo1oo	oo
Frankf. Stadt	103	638	o8–o2	oo2o1	81o2o	153o8	o8–o2	1o2o1	81o2o	17512	oo9o2	6o3o6	o7–oo	2oooo	75o1o	1o3o1	o6–oo	4oooo	8oo3o	184o9	oo982	6o4o7	7ooo9	o7o61	ooo96	oo
Darmstadt	263	639	o4–o8	1o9o5	81o2o	1831o	o3–o6	414o5	81o2o	16918	oo9o1	6o3o2	o3–oo	2oooo	81o2o	153oo	o3–o4	614o2	82o2o	17714	oo931	6o4o3	7oo14	1oo78	oo1o5	oo
Würzburg	259	655	o5–oo	ooooo	81o1o	162o7	o6–oo	ooooo	6oo5o	18411	oo9oo	6o2o9	o6–oo	ooooo	6o1oo	o93oo	o5–o1	5oooo	6o1oo	197o7	oo981	6o2o5	7ooo6	—o45	oo115	oo
Bad Kissingen	223	658	o6–oo	ooooo	8oo2o	1231o	o6–oo	1oooo	8oo2o	194o9	oo9o1	641o9	o5–oo	3oooo	6o1oo	o77o2	o5–oo	3oooo	8oo2o	199o6	oo9o1	6o4o6	7ooo6	—o37	oo121	oo
Bamberg	382	670	o6–o4	1o4o3	81o2o	171o9	o7–o3	1o7o2	6oo5o	17914	oo9o1	6o3o4	o7–o3	1o9o1	5o1oo	121o1	o6–1o	1o2o8	7o1oo	192o9	oo9o1	6o4o4	7ooo8	—o75	oo—	oo
Coburg	350	671							2								o6—	512o1	8oo22	199o9	oo9o2	6o4o8	7ooo9	—o6o	oo—	oo
Bayreuth	341	681	o8–oo	2oooo	75o52	161o5	o7–oo	1oooo	5o1o2	2oo1o	oo9o1	6o3o8	o7–oo	ooooo	4o1oo	o83oo	o6–oo	6oooo	151oo	21oo7	oo9o6	6o4o4	7ooo7	—o54	oo11o	oo
Hof	567	685	o7–o4	415o4	35o52	121o5	o6–o3	115o3	3o1o2	2o2o9	oo9o1	644o3					o6–o5	114o5	2o1oo	212o7	oo9o1	6o2o3	7ooo6	o5o18	oo1o9	oo
Weiden	396	688	o7–o4	212o2	7oo52	132o7	o7–oo	1oooo	4o1oo	199o8	oo9o1	6o2o5					o5–oo	2oooo	2o1oo	211o6	oo9o2	6o2o6	7ooo4	—o17	oo11o	oo
Silberhütte □	829	692	o6–o9	514o6	8oo52	12oo4	o8–o8	2o9o6	75o52	22312	oo9o1	6o3o1	o8–o9	414o8	4oo5o	128o4	o8–o6	214o4	751oo	2241o	oo9o2	654o5	7oo16	—o66	oo1oo	97
Weinbiet/Wnstr. □	556	[illegible]																								
Neustadt/Weinstr.	146	723	o6–13	2251o	82o12	142o9	o5–15	32512	82o32	17911	oo9o5	64ooo	o4–15	225o9	82o1o	o82o5	o4–14	6251o	81o31	194o8	oo931	6o4o7	7ooo7	——	oo—	oo
Baden-Baden	125	725	o3—	2o9o4	81o1o	1731o											o6—	4o9o2	6oo22	191o7	oo932	6o3o8	7ooo6	——	oo—	oo
Karlsruhe	115	727	o6–o3	213o3	81o2o	124o8	o6–oo	5oooo	81o3o	17oo9	557o2	611o5	o5–oo	5oooo	8oo31	o72o1	o6–oo	6oooo	4o1o2	182o6	oo931	6o2o9	7ooo6	o5o31	oo113	oo
Mannheim	97	729	o6–o4	1oooo	81o2o	142o9	o6–o3	422o3	81o3o	17211	oo9o6	611o3	o5–o3	1oooo	81o2o	o84o3	o6–oo	4oooo	3o1oo	18oo8	oo931	6o3o5	7ooo7	—o29	oo113	oo
Königstuhl □	561	732	o3–o8	o13o6	81o2o	153o5	o3–1o	313o8	81o2o	51914	oo9o6	6o3o1	o3–o6	113o4	81o2o	143oo	o3–o5	516o3	81o3o	52214	oo95o	6o4o3	7oo13	—o46	oo116	oo
Stuttgart	305	737	o3–oo	3oooo	4oo5o	173o8	o5–oo	3oooo	4oo5o	17813	oo931	61oo3	o5–oo	4oooo	4oo5o	113o1	o4–oo	6oooo	25o5o	1881o	15531	6o1o4	7ooo9	o4—	oo115	oo
Stuttgart-Echt.	405	738	o3–oo	3oooo	81o3o	154o8	o3–oo	2oooo	81o2o	17814	oo941	6ooo1	o6–oo	4oooo	8oo2o	1o9o1	o4–oo	5oooo	81o3o	191o8	25741	6o4o4	7ooo7	o2—	oo—	oo
Öhringen	250	742	o6—	2oooo	81o2o	143o7			o								o6—	5oooo	75o2o	19oo7	oo936	6o4o5	7ooo6	—o46	oo123	oo
Ansbach	440	755							o								o6–oo	2oooo	1o1oo	2o6o6	oo976	614o4	7ooo6	—o3o	oo115	oo
Weißenburg/Bay.	435	761	o8—	2oooo	81o12	122o5	o8—	5oooo	6o1o2	193o9	oo9o6	6o3o4	o6—	3oooo	6o1o2	o66o1	o6—	3oooo	4o1o2	2o2o6	oo981	6o4o4	7ooo5	—o25	oo116	oo
Nürnberg-Fürth	311	763	o9–o1	o29o1	8oo2o	122o7	o8–oo	2oooo	8oo2o	19oo9	oo9o1	6o2o5	o6–oo	ooooo	251oo	o7ooo	o7–o2	218o2	251oo	197o7	oo9o2	6o4o5	7ooo6	o3o17	ooo97	oo
Regensburg	338	776	o9–o4	122o3	8oo12	111o4	o8–o2	o22o2	8oo2o	189o9	oo9oo	6o3o7	o6–o1	425o1	6o1oo	o73o3	o5–o1	222o1	251o2	2o3o6	oo9o2	6o4o5	7ooo5	—o34	oo113	oo
Gr.Falkenstein □	1307	791	o5—	3o9o5	6oo5o	1o1o5	o5—	2o9o2	6oo5o	721o8	oo9o1	6o2o2	o4—	114o5	5oo5o	o99o3	o2—	7o9o6	6oo5o	7181o	oo9o8	674oo	7ooo8	—5o1	oo117	59
Freiburg	286	803	o4–1o	715o5	81o32	18211	o4–11	716o7	81o22	16216	oo958	6o3o4	o4–oo	7oooo	81o22	132o4	o4–oo	6oooo	81o22	17514	oo938	6o2o4	7oo12	15o81	ooo97	oo
Dreifaltigkeitsbg. □	973	818							o								51—	8oooo	81o22	o6411	oo9o7	6o3oo	7oo16	—o62	oo11o	oo
Stötten □	734	836	o2–o4	4o6o4	82o3o	153o1			o				o4–o2	213o1	82o2o	148o1	o5–oo	5oooo	82o3o	33214	oo95o	6o3o7	7oo12	o41o1	oo111	oo
Ulm	480	838	o5–o9	625o7	6oo52	113o8	o4–o9	325o5	6oo52	197o9	oo9o2	6o3o1	o4–o7	727o7	4o1o2	o69o1	o4–o4	627o3	4o1o2	211o6	oo932	6o4o8	7ooo6	—o36	ooo96	oo

□ = Luftdruck in Stationshöhe

24-std. Bodendruck - Änderung seit gestern 00 Uhr

Sonnabend,

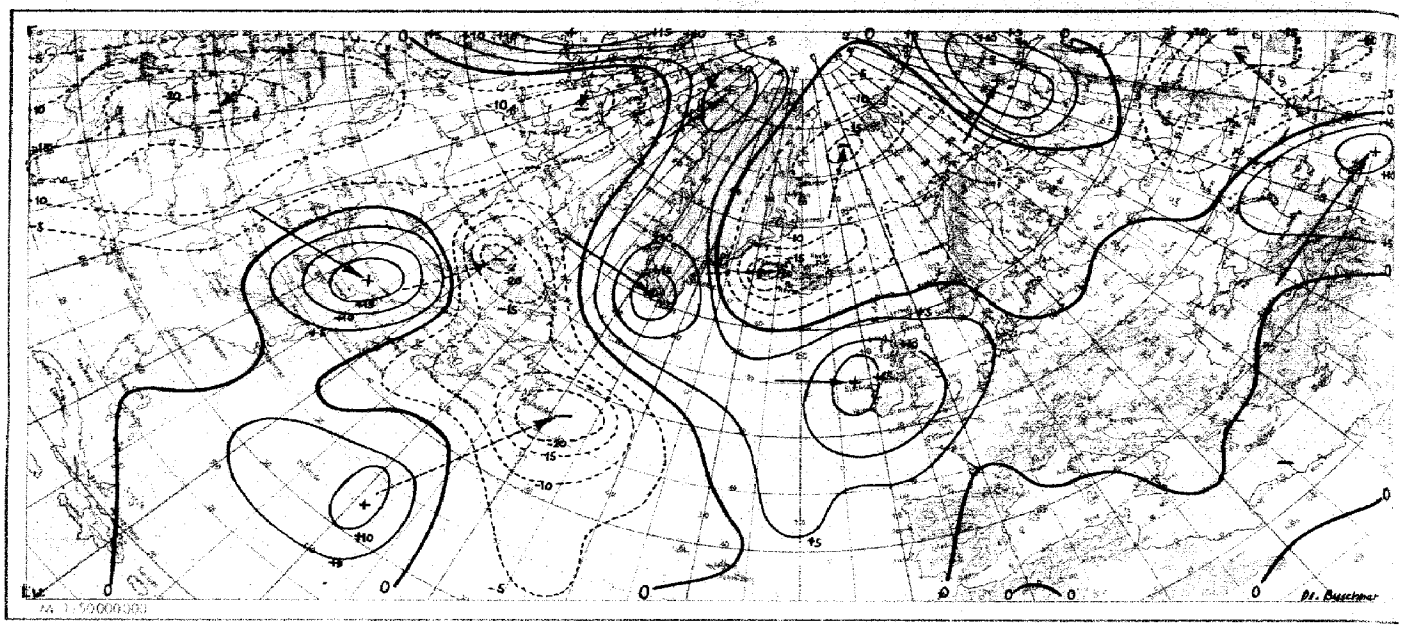

Wetterlage heute 00 Uhr

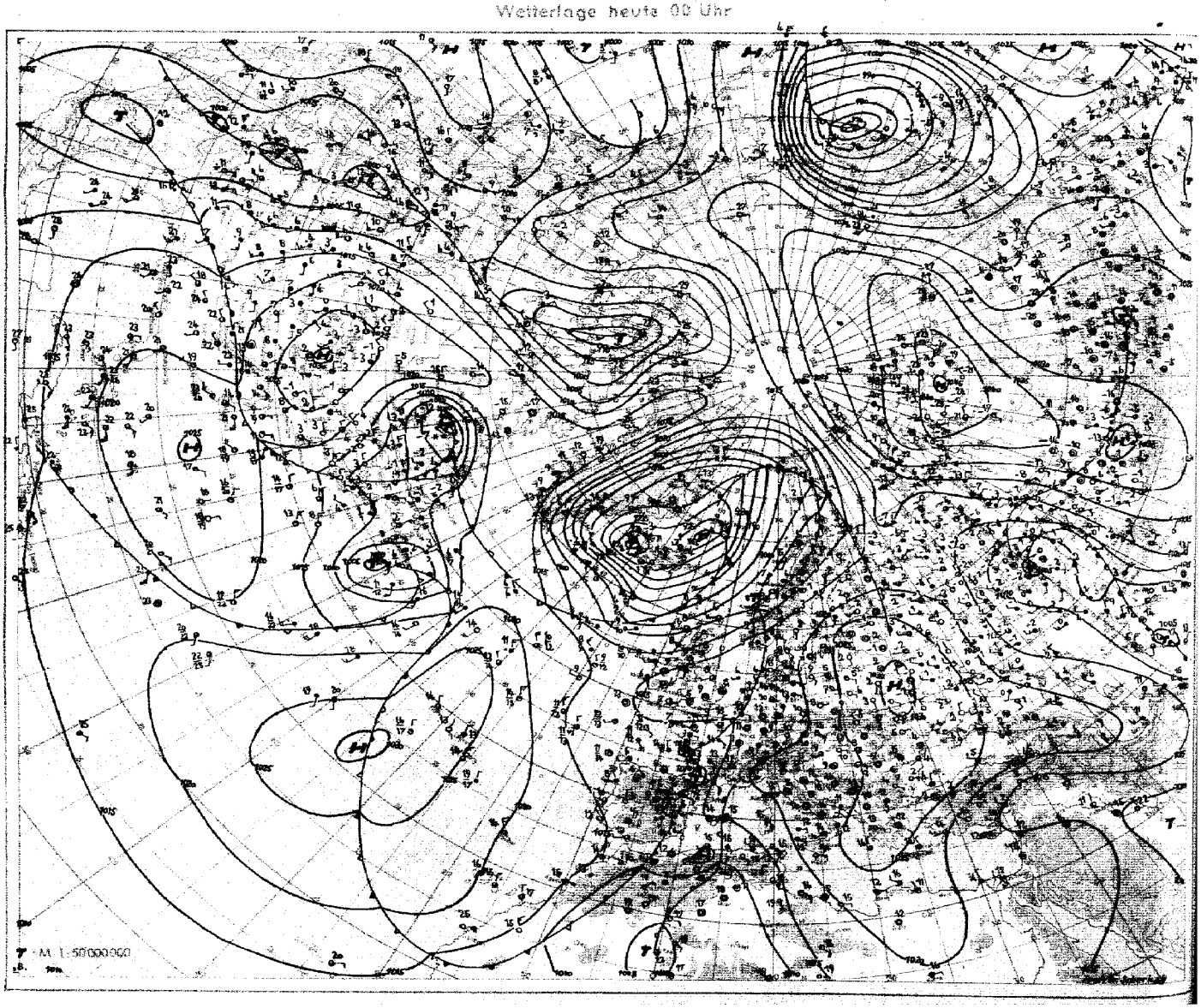

Absolute Topographie 96 mb 03 Uhr (geopot. Dekameter)

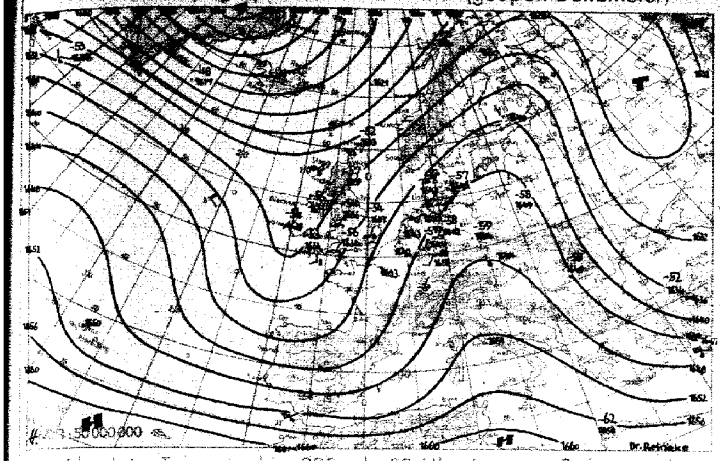

Vorhersagekarte für morgen 06 Uhr

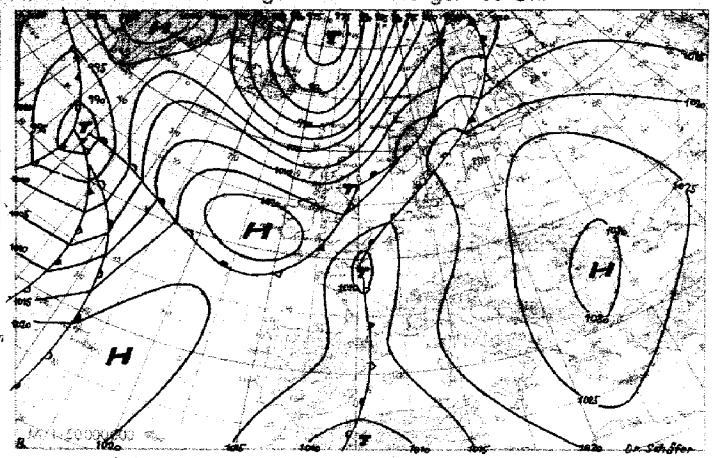

Absolute Topographie 225 mb 03 Uhr (geopot. Dekameter)

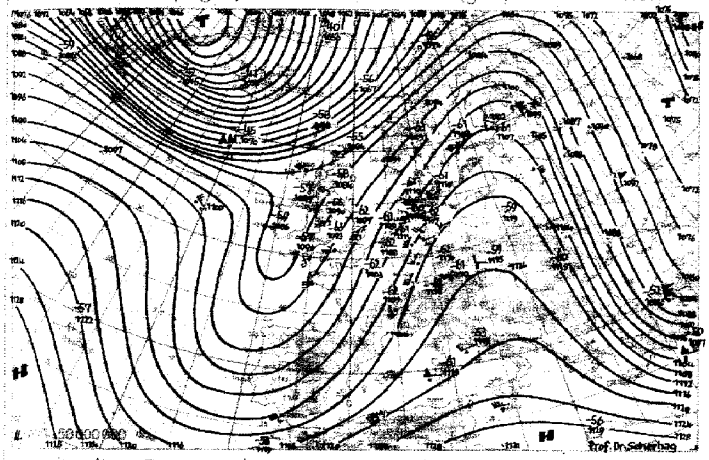

24 std. Änderung der 225 mb Fläche seit gestern 03 Uhr

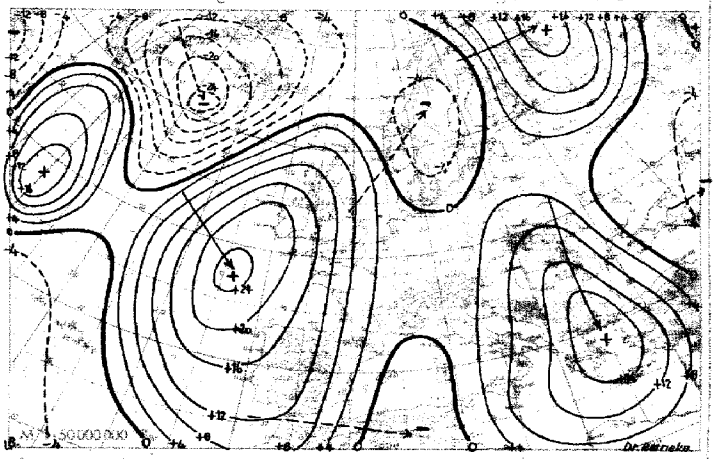

Absolute Topographie 850 mb 03 Uhr (geopot. Dekameter)

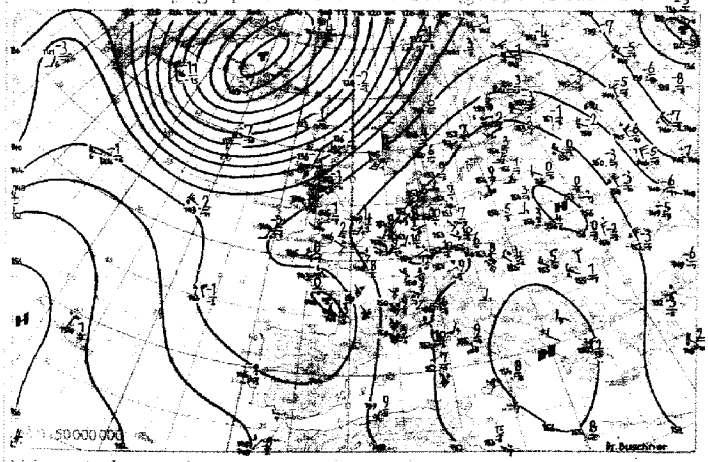

24 std. Änderung der relat. Top. 500/1000 mb seit gestern 03 Uhr

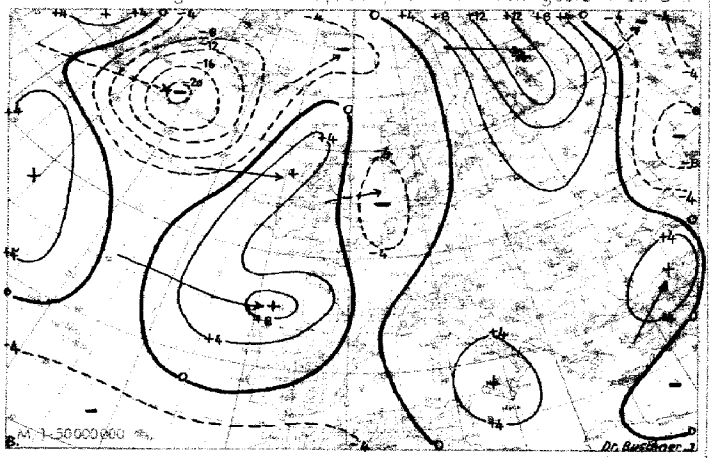

Wetterübersicht Sonnabend, den 12. April 1952

Das kontinentale Hochdruckgebiet beherrscht noch immer das Wetter Mitteleuropas. Es wurde nur in seinem Nordteil etwas abgebaut, wobei sein Zentrum langsam südwärts wanderte. Auf der Westseite des weiterhin deutlichen Höhenhochkeiles hat die starke Südströmung, die das Vordringen der atlantischen Kaltluft behinderte, merklich nachgelassen. Zugleich hat der ostatlantische Höhentrog sich abgeschwächt, ein Vorgang, der noch anhält, da die Warmluftzufuhr gegen seine Westflanke aus dem heute über dem westlichen Atlantik erkennbaren troposphärischen Erwärmungsgebiet fortdauert. Das gestern westlich von Island gelegene Frontalzonentief ist inzwischen nordöstlich von Island angelangt. Jetzt hat sich in dem kräftigen, aber ziemlich eng-begrenzten Abkühlungsgebiet auf seiner Rückseite unter einer ausgeprägt zyklonalen Höhenströmung ein kräftiges Kaltluft-tief entwickelt, das mit nachlassender Kaltluftzufuhr rascher Abschwächung anheimfällt. Die Kaltluftzufuhr wird abgeriegelt durch das nordostwärts vordringende kanadische Tief, auf dessen Rückseite im Mündungsgebiet des St.Lorenz-Stromes sehr starker troposphärischer Temperaturrückgang beobachtet wird. Diese Kaltluft fließt nun dem Tief zu, das aus dem Seeraum östlich der Bermuden nach Nordosten zog. In der entstehenden Dreimassen-eck-Situation muß diese Zyklone sich jetzt rasch - und möglicherweise noch stärker als in der Vorhersagekarte angenommen - vertiefen.

Dr.Schäfer

Voraussichtliche Wetterentwicklung:

Das Biskayatief wandert langsam nordostwärts zum östlichen Kanal und von dort zur Nordsee, wobei morgen durch Einbezug der nach England vordringenden atlantischen Kaltfront mit weiterer Vertiefung gerechnet werden muß. Daher muß nach wie vor über Ostern mit dem Vordringen maritimer Luft nach Deutschland gerechnet werden.

Prof.Dr.Scherhag

Erläuterungen zum Inhalt des Täglichen Wetterberichts

Die Beobachtungen der synoptischen Stationen sind in der Form des am 1. Jan. 1949 eingeführten intern. Wetterschlüssels veröffentlicht. Dabei bedeuten:

iii = Kennziffer der Station

T_dT_d = Taupunkt in °C (bei neg. Temp. ist 50 addiert)

N = Himmelsbedeckung in Achteln (9: nicht erkennbar)

dd = Windrichtung in 36-teiliger Skala (bei Addition von 50 ist die Windgeschwindigkeit > 100 Knoten)

ff = Windgeschwindigkeit in Knoten

VV = Sichtweite:

x0: < 20 m, x1: 20 m, x2: 40 m usf. bis x9: 180 m. 00: < 200 m, 01: 200 m, 02: 400 m usf. 80: 16 000 m, 81: 20 km, 82: 40 bis 85: 100, 86: 150, 87: 200, 88: 300, 89 ≧ 500 km. Ferner kann gegeben werden 90: < 50 m, 91: 50, 92: 200, 93: 500, 94: 1000 m, 95: 2 km, 96: 4, 97: 10, 98: 20 km, 99: ≧ 50 km

ww = Wetter zur Beobachtungszeit

00-03: keine besonderen Erscheinungen (00 Wolkenentwicklung nicht feststellbar, 01 Wolken dünner werdend, 02 gleichbleibend, 03 zunehmend), 04-09: Dunsttrübung (04 Rauchtrübung, 05 trockener Dunst, 06 Trübung durch Staubadvektion, 07 Aufwirbelung von Staub, 08 Staubtromben, 09 Staub- oder Sandsturm während der letzten Stunde), 10: feuchter Dunst, 11-12: flacher Bodennebel (11 in einzelnen Schwaden, 12 mehr zusammenhangend), 13: Wetterleuchten, 14: Fallstreifen, 15-16: Niederschlag im Gesichtskreis (15: > 5 km entfernt, 16: < 5 km), 17 Donner ohne Niederschlag, 18 starke Böen, 19 Großtromben, 20-29: Hydrometeore während der letzten Stunde (20 Nieseln, 21 Regen, 22 Schnee, 23 Schneeregen, 24 gefrorener Regen, 25 Regenschauer, 26 Schneeregenschauer, 27 Graupel- oder Hagelschauer, 28 Nebel, 29 Gewitter), 30-32: leichter oder mäßiger Staub- oder Sandsturm (30 nachlassend, 31 ohne Änderung, 32 zunehmend), 33-35: starker Staub- oder Sandsturm (33 nachlassend, 34 ohne Änderung, 35 zunehmend), 36-37: niedriges Schneefegen (36 leicht, 37 stark), 38-39: hohes Schneefegen (38 leicht, 39 stark), 40: Nebel im Gesichtskreis, 41 Nebel in Schwaden, 42-49: Nebel (gerade Zahlen: Himmel erkennbar, ungerade: nicht erkennbar, 42, 43: dünner werdend, 44, 45: unverändert, 46, 47: dichter werdend, 48, 49: als Rauhreif niederschlagend), 50-55: Nieseln (gerade Zahlen: mit, ungerade: ohne Unterbrechung, 50, 51: leicht, 52, 53: mäßig, 54, 55: stark), 56-57: Nieseln gefrierend, 58-59: Nieseln mit Regen (56, 58: leicht, 57, 59: stark), 60-65: Regen (Unterteilung wie bei 50-55), 66-67: Regen gefrierend, 68-69: Regen und Schnee (66, 68: leicht, 67, 69: stark), 70-75: Schnee (Unterteilung wie bei 50-55), 76: Eisnadeln, 77: Schneegriesel, 78: einzelne Schneesterne, 79: gefrorener Regen, 80-82: Regenschauer (80: leicht, 81: mäßig, 82: sehr stark), 83-84: Schneeregenschauer, 85-86: Schneeschauer, 87-88: Graupelschauer, 89-90: Hagelschauer (83, 85, 87, 89: leicht, 84, 86, 88, 90: stark), 91-94: Gewitter in der letzten Stunde (91, 92: Regen noch anhaltend, 93, 94: Schnee, Graupel oder Hagel noch anhaltend, 91, 93: leicht, 92, 94: stark), 95-99: Gewitter zur Beobachtungszeit (95, 96: leicht mit Regen, Schnee oder Hagel, 97: stark mit Regen oder Schnee, 98: mit Staub- oder Sandsturm, 99: mit Hagel oder Graupel).

W = Witterungsverlauf

0-4: kein Niederschlag (0: heiter, 1: wechselnd bewölkt, 2: stark bewölkt, 3: Staub- oder Sandsturm oder Schneetreiben, 4: Nebel oder starke Staubtrübung), 5: Nieseln, 6: Regen, 7: Schnee, 8: Schauer, 9: Gewitter

PPP = **Luftdruck auf NN** reduziert in Zehntel mb ohne Hunderterziffer

TT = **Temperatur in °C** (bei neg. Temperaturen ist 50 addiert)

N_h = **Bedeckung** mit unteren Wolken (verschlüsselt wie N)

C_L = **Tiefe Wolken**

0: **keine**, 1: Cu hum, 2: Cu cong, 3: Cb calvus, 4: **Sc vesp**, 5: Sc, 6: St, 7: Fs oder Fc unter As, 8: Cu und Sc, 9: Cb cap, —: nicht erkennbar

h = **Höhe der Untergrenze** der unteren Wolken

0: 0-50 m, 1: 50-100 m, 2: 100-200 m, 3: 200-300 m, 4: 300-600 m, 5: 600-1000 m, 6: 1000-1500 m, 7: 1500-2000 m, 8: 2000-2500 m, 9: > 2500 m

C_M = Mittelhohe Wolken

0: keine, 1: As trans, 2: As opac, 3: Ac trans, 4: Ac lent, 5: Ac undulatus, 6: Ac cug, 7: Ac in mehreren Schichten oder zusammen mit As, 8: Ac cast, 9: chaotischer Ac-Himmel, —: nicht erkennbar

C_H = Hohe Wolken

0: keine, 1: Ci fil, 2: Ci dens, 3: Ci noth, 4: Ci unc, 5: Ci-Aufzug noch < 45°, 6: > 45°, 7: Cs den ganzen Himmel bedeckend, 8: Cs nicht größer werdend und nicht den ganzen Himmel bedeckend, 9: Cc, —: nicht erkennbar

6 = Gruppenkennziffer

E = Erdbodenzustand

0: trocken, 1: naß, 2: überschwemmt, 3: hartgefroren und trocken, 4: Glatteis, 5-7: nasser Schnee (5: weniger als die Hälfte bedeckend, 6: mehr als die Hälfte bedeckend, 7: geschlossene Schicht), 8-9: trockener Schnee (8: mehr als die Hälfte bedeckend, 9: geschlossene Schicht)

a_x = nähere Charakteristik der Drucktendenz a

(1, 2, 3: Extremwert trat 0-1h, 4, 5, 6: 1-2h, 7, 8, 9: 2-3h vor Termin ein, und nach diesem Extremwert wurde die unter pp gemeldete Gesamtdruckänderung bei 1, 4, 7 um < 1, bei 2, 5, 8 um 1-3 und bei 3, 6, 9 um > 3 mb überschritten.

a = Luftdrucktendenz

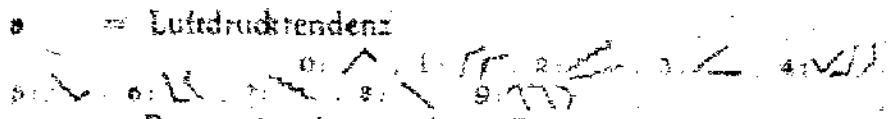

pp = Betrag der dreistündigen Druckänderung in Zehntel mb

7 = Gruppenkennziffer

RR = Niederschlagsmenge seit 12 Stunden

01-55: 1-55 mm, 56: 60 mm bis 90: 400 mm, 91: 0,1 mm, bis 96: 0,6 mm, 97: gering, nicht meßbar, 98: > 400 mm, 99: Messung unmöglich

T_eT_e = Extremtemperatur von 6-18h bzw. 18-6h in °C (bei neg. Temp. ist 50 addiert)

ss = Höhe der Gesamtschneedecke

00-55: 00-55 cm, 56: 60 cm, 57: 70 bis 90: 400 cm, 97: nicht geschlossen, nur Flecken, 98: > 400 cm, 99: keine Messung

$T_gT_gT_g$ = Erdbodenminimum der vergangenen Nacht in Zehntel °C. (bei negativen Temperaturen ist 500 addiert)

RR_{24} = Niederschlagsmenge der letzten 24 Stunden (Messung wie RR)

sss = gestrige Sonnenscheindauer in Zehntelstunden

4 = Gruppenkennziffer

f_xf_x = höchste } Windgeschwindigkeit in Knoten in den

f_yf_y = niedrigste } letzten 10 Minuten vor der Beobachtung

Seite 2 enthält oben die 24-stündige Druckänderung von 5 zu 5 mb vom gestrigen Tag 0h bis zum 0h-Termin des Stichtages, wobei Fallgebiete gestrichelt sind und die Pfeile die Verlagerung der Zentren seit dem Vortag angeben. Darunter wird die Wetterlage auf einem großen Teil der Nordhalbkugel wiedergegeben. Die Zahlen geben die Lufttemperatur und bei den Schiffen oben die Luft- und darunter die Wassertemperatur an.

In der Darstellung des Wetters werden zur Abkürzung nur die Symbole für **N, dd, ff,** und **ww** verwandt, und zwar in der folgenden zusammengefaßten Form.

ww

00-03	keine besonderen Erscheinungen
04-09	Dunsttrübung
10	feuchter Dunst
11-12	Bodennebel
13	Wetterleuchten
14	Fallstreifen
15-16	Niederschlag im Gesichtskreis
17	Ferngewitter
18-19	Tromben
20	nach Nieseln
21	nach Regen
usf	usf bis:
29	nach Gewitter
30-35	Staub- oder Sandsturm
36-39	Schneetreiben
40-49	Nebel
50-59	Nieseln
60-67	Regen
68-69	Regen und Schnee
70-75	Schnee
76	Eisnadeln (Polarschnee)
77-79	Schneegriesel
80-82	Regenschauer
83-84	Schneeregenschauer
85-86	Schneeschauer
87-88	Graupelschauer
89-90	Hagelschauer
91-92	Regen nach Gewitter
93-94	Schnee, Graupel od. Hagel nach Gewitter
95, 97	Gewitter mit Regen oder Schnee
96, 99	Gewitter mit Hagel
98	Gewitter mit Staubsturm

N

0	wolkenlos
1-2	heiter
3-5	halbbedeckt
6-7	wolkig
8	bedeckt
9	Himmel nicht erkennbar

Geschwindigkeit in Knoten — Symbolisierung

0
1- 2
3- 7
8- 12
48- 52
123-127

Bei den Fronten wird die Temperaturänderung am Boden (ausgefüllte Symbole) von der in der Höhe (offene Symbole) unterschieden. Dies ergibt folgende Möglichkeiten:



a) Kaltfront
- in allen Schichten
- nur am Boden
- nur in der Höhe
- maskiert

b) Warmfront
- in allen Schichten
- nur am Boden
- nur in der Höhe
- maskiert

c) Okklusion
- ohne Temperaturänderung am Boden
- mit Abkühlung am Boden
- mit Erwärmung am Boden

d) Konträre Luftmassenbewegung in der Vertikalen
- quasistationäre Front oder gegenläufige Warmfront

e) Sonstiges
- Konvergenzlinie

Alle Höhen von Druckflächen **(Seite 3-5)** sind in der Einheit des geopotentiellen Dekameters (das geopot. Meter ist das um 2% verminderte dynamische Meter und daher nahezu identisch mit dem geometrischen Meter) angegeben.

Die Karte der relativen Topographie 500/1000 mb (S. 3 oben) enthält die Einzelwerte in Dekametern unter Fortlassung der Hunderter-Ziffer, in der Karte der abs. Topographie (S. 3 unten) wird die Windgeschwindigkeit in Knoten (je 5 Knoten ein halber, je 10 Knoten ein ganzer Strich, je 50 Knoten ein Dreieck) dargestellt. Auf der linken Seite wird die abs. Topographie in Dekametern (unter Fortlassung der Hunderter-Ziffer) und auf der rechten Seite, durch einen Bruchstrich getrennt, oben die Temperatur und darunter der Taupunkt in °C angegeben. Die Zehnerzahl der Windrichtung wird als kleine Zahl neben den Richtungspfeil gesetzt. Es bedeutet z. B.

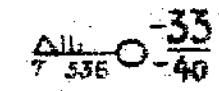

absolute Topographie 500 mb = 536 geopot. Dekameter, Westwind 75 Knoten aus 270°, Temperatur —33° und Taupunkt —40°.

Auf Seite 4 sind die aerologischen Beobachtungen der Stationen in der US-Zone übersichtlich zusammengestellt. Das Eintragungsschema ist am Kopf der Tabelle angegeben. Temperaturen zwischen —0° und —49° sind durch Addition von 50 gekennzeichnet.

Seite 5 enthält Höhenwetterkarten oberhalb der Bodenreibungsschicht (850 mb), für die Tropopause (225 mb) und Stratosphäre (96 mb), wobei die beiden letzteren Flächen so ausgewählt worden sind, daß die relativen Topographien 225/500 mb und 96/225 mb über Berlin im Jahresmittel den gleichen Betrag von 544 geopot. Dekametern aufweisen wie die Schicht 500/1000 mb. Die Änderung der rel. Top. 500/1000 mb ergibt ein Maß für die in der unteren Troposphärenhälfte eingetretene Temperaturänderung und die darüber befindliche Karte (Änderung der abs. Top. 225 mb) ein Maß für die Druckwellen an der Tropopause.

Die Vorhersagekarte bezieht sich auf den 06-Uhr-Termin des folgenden Tages, und die im Anschluß an die Wetterübersicht gegebene Wetterentwicklung gründet sich außer auf die synoptischen Unterlagen auf die Ergebnisse der Untersuchung von Wellen, Spiegelungspunkten, Korrelationen und ähnlichen Fällen.

Als gesonderter Teil des „Täglichen Wetterberichtes" enthält die **„Wetterkarte"** eine Reihe von Ergänzungskarten.

Auf der ersten Seite werden täglich wechselnd Aufsätze und tabellarische Darstellungen über Themen der Wetterkunde und ihrer Randgebiete abgedruckt.

Die Innenseiten bringen die 6-Uhr-Wetterlage über Europa, in der auch die Luftmassenverteilung angegeben wird. Daneben werden die Karte der dreistündigen Luftdruckänderung, sowie die Höhenwetterkarte der 700-mb-Fläche vom 3-Uhr-Termin dargestellt.

Die nach der Übersicht abgedruckte Vorhersage für den nächsten und die folgenden Tage ergänzt die auf Seite 5 des „Täglichen Wetterberichtes" angegebene allgemeine Wetterentwicklung durch präzisere Angaben über die einzelnen Wetterelemente für die verschiedenen Prognosenbezirke.

Auf Seite 4 werden die im Wetterbericht nicht enthaltenen Stationsmeldungen der US-Zone in entschlüsselter Form veröffentlicht, die durch die gleichen Angaben für einige europäische Hauptstädte ergänzt werden, wobei für einige Orte der US-Zone die täglichen astronomischen Daten mit angegeben werden.

Ferner werden die in Erlangen durchgeführten Frühaufstiege vom heutigen und gestrigen Tag graphisch dargestellt und daneben der Höhenwind von München angeschrieben.

Eine Zonenkarte für die Länder der US-Zone dient zur Wiedergabe von wechselnden Darstellungen des süddeutschen Witterungscharakters.

Alle Zeitangaben im „Täglichen Wetterbericht" in Mittlerer Greenwich Zeit (M.G.Z.), in der Wetterkarte in Mitteleuropäischer Zeit (M.E.Z.)

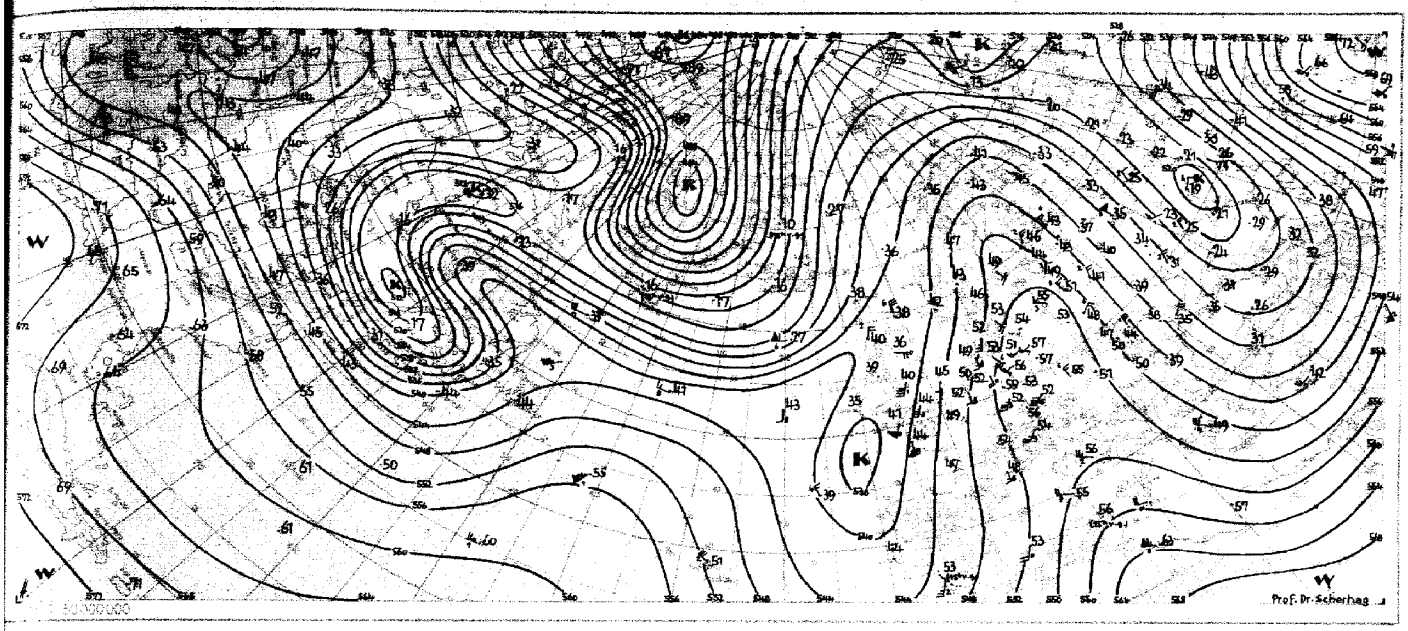

Absolute Topographie 500 mb heute 03 Uhr (geopot. Dekameter)

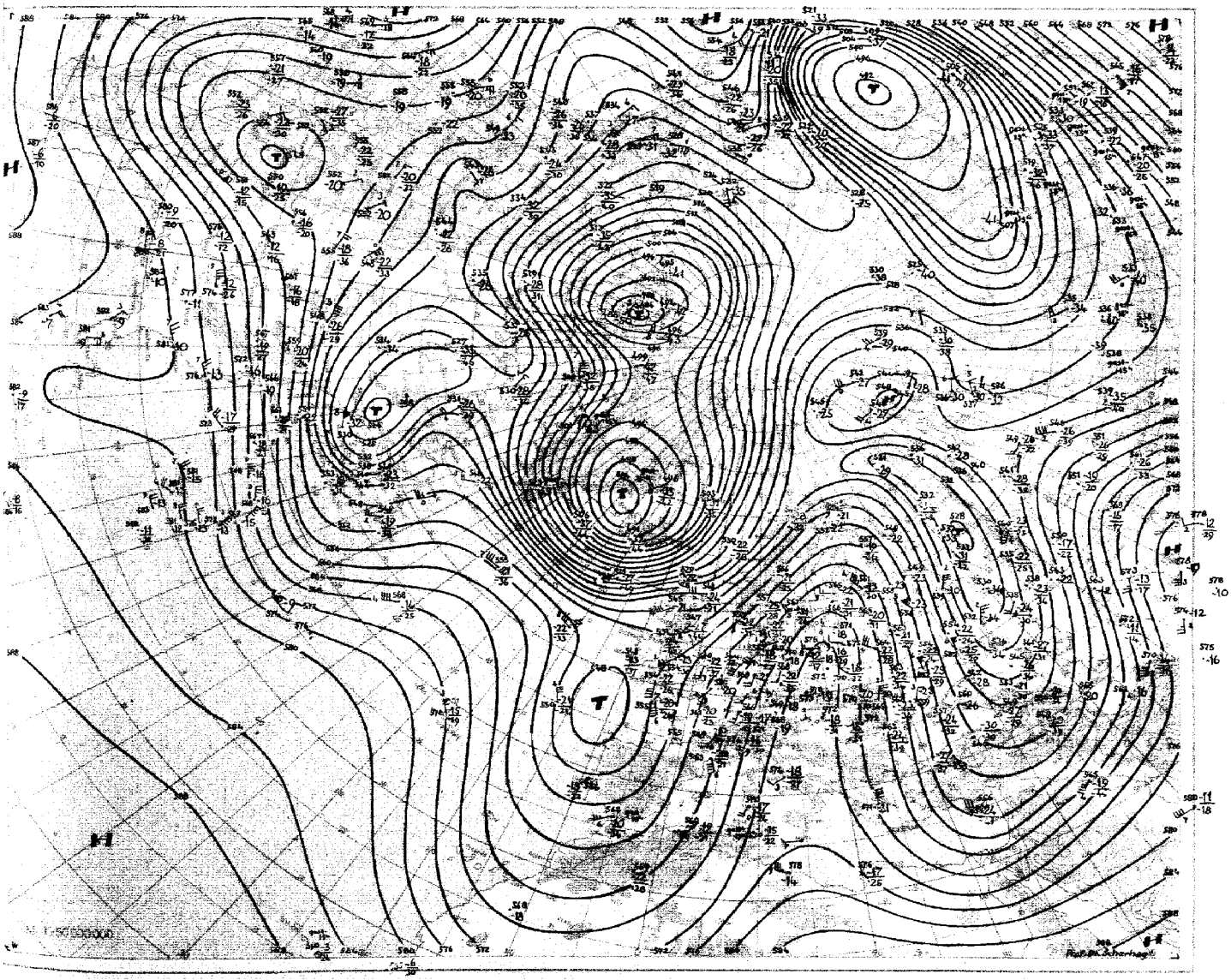

Station	Höhe	iii	Gestern 09 Uhr GMT TTt4ff	Nddff	VVwwW	1Tapp	Gestern 12 Uhr GMT TTt4ff	Nddff	VVwwW	PPPTT	NChCC	6aapp	Gestern 15 Uhr GMT TTt4ff	Nddff	VVwwW	TTapp	Gestern 18 Uhr GMT TTt4ff	Nddff	VVwwW	PPPTT	NChCC	6Eapp	7RRTT	fgfg
Augsburg	480	852	06-03	72701	60052	15112	05-00	70000	81022	16120	00906	61903	04-00	70000	81022	21704	07-00	60000	81022	15820	00906	60401	70022	
Ingolstadt	367	860	07-00	10000	75020	14108	07-03	20901	81020	16320	00901	64904					07-00	50000	81030	15821	00904	60403	70023	
München	521	865	05-04	22904	80020	18312	06-03	43003	80020	16021	00902	60704	06-00	80000	80020	22706	09-03	70202	40052	16019	00948	60402	80022	
München Riem	526	866	05-10	32708	80030	17004	05-09	73204	81032	16020	00902	60300	04-05	73601	81032	21605	08-06	70402	81022	16318	00946	60303	70022	10
Landshut	391	873	07——	12305	80050	14309	09——	52301	81030	15920	00906	60803	10——	50000	81022	22604	09——	60000	81022	16018	00902	60301	70023	
Passau-Oberhaus	409	893	06-01	12501	75020	16306	06-06	12205	81020	17020	00901	60300	06-05	12705	81022	23904	05-02	30000	81030	16220	00904	60503	70023	
Feldberg/Schw. □	1493	908	52-05	70105	84022	11410	52-16	60712	83032	50711	21588	60201	51-12	50711	82032	12200	52-20	60717	82022	50310	00908	66604	70013	20
Friedrichshafen	401	934	06——	70000	50022	13305	08——	71805	81022	17014	00908	61903	04——	42002	75022	20807	03——	72102	80032	15220	00908	60300	70023	
Kempten-Lenzfried	705	946	05-04	71803	86022	15305	02-09	73405	86022	16518	00936	60704	03-05	53604	86012	20803	06-00	50000	83022	16318	00908	60300	70020	
Oberstdorf	810	948	01-00	70000	82022	13204	52-01	82701	82022	15320	00907	60704	00-04	42102	83012	21701	00-04	71802	84031	17713	00946	65204	70021	
Zugspitze □	2960	961	63-08	61306	86032	01308	65-06	61104	85032	12003	00908	60303	57-06	62405	85022	02303	59-06	62504	82022	12602	70742	67303	70003	12
Hohenpeißenberg □	977	962	01-10	62506	82042	15213	02-02	70402	81052	06417	00902	60200	03-05	70404	81052	18605	05-10	70207	81052	06115	00908	60203	70018	12
Garmisch-Partenk.	704	963	01-05	51602	82030	16103	50-02	70000	82032	14221	00908	67909	51-05	61403	82022	22605	01-06	71305	82032	15017	00908	60402	70023	
Bad Tölz	654	971	04-08	52006	82020	18307	03-03	83602	81020	14321	00907	67903	03-02	81202	82020	22606	06-02	80402	81020	14419	00907	60104	70023	09
Wendelstein □	1735	986	52——	22502	83020	09305	02——	52703	83022	28611	00902	67108					01——	60000	83022	28410	00902	69401	70011	
Berchtesgaden	542	977	03——	10000	87020	16003	04——	33603	87020	16021	00901	60704					04——	40000	86020	17414	00902	60409	70023	

Station	Höhe	iii	Gestern 21 Uhr GMT TTt4ff	Nddff	VVwwW	TTapp	Heute 00 Uhr GMT TTt4ff	Nddff	VVwwW	PPPTT	NChCC	6aapp	Heute 03 Uhr GMT TTt4ff	Nddff	VVwwW	TTapp	Heute 06 Uhr GMT TTt4ff	Nddff	VVwwW	PPPTT	NChCC	6Eapp	7RRTT	tgtgTgTg	RRsss	ss
Augsburg	480	852	09-00	40000	81012	12306	06-00	40000	50100	19508	00902	60305	06-04	52502	50100	07300	05-04	52502	30100	20106	00982	60201	70005	—042	00103	00
Ingolstadt	367	860							0								04-00	30000	01442	20305	35500	60407	70004	—030	00111	00
München	521	865	07-04	40603	80012	14308	08-03	72202	80032	19012	00906	60304	06-00	60000	80022	09801	02-04	72003	40052	20009	00983	61404	70009	—044	00104	00
München-Riem	526	866	09-04	51104	81022	14306	07-03	72001	80022	19110	00906	60304	04-03	81601	80022	08701	02-06	72005	81022	20407	00942	60104	70006	06029	00093	00
Landshut	391	878	09——	20000	80022	11105			0				06——	72301	80112	06300	04——	62301	05104	20504	00956	60404	70003	—009	00109	00
Passau-Oberhaus	409	893	05-05	30000	80020	12309	08-02	30000	80020	19410	00908	60305	06-01	70000	10100	07300	07-01	70000	75020	20307	00906	60304	70006	—043	00110	00
Feldberg/Schw. □	1493	908	50-15	81212	60022	10111	54-10	81208	81032	51310	00957	67601	53-06	71206	81022	10603	52-04	80705	81022	51309	00987	66403	70009	21025	00100	25
Friedrichshafen	401	934					00——	60903	75022	17514	00931	60801	03——	73603	75022	09300	03——	53602	60012	19707	00931	60410	70007	—031	00113	00
Kempten-Lenzfried	705	946	05-00	70000	82032	10211	01-03	71602	83022	20908	00938	60303	01-00	60000	83012	06300	00-01	50000	83022	21705	00938	60401	70005	—009	00113	00
Oberstdorf	810	948							2								51-00	70000	82022	23102	00956	61403	70001	01520	00093	00
Zugspitze □	2960	961	57-14	71412	82030	00300	60-24	71620	82022	12350	70752	60803	68-20	71610	84012	51805	73-15	72113	86022	11852	40748	67300	70052	25——	00120	98 (450 cm)
Hohenpeißenberg □	977	962	06-13	70711	81052	14208	02-08	72006	81052	06611	00908	67903	51-12	72109	81052	11805	52-05	72505	81052	06911	00938	61408	70010	15056	00106	00
Garmisch-Partenk.	704	963	01-07	71605	81032	10222			2				01-10	71807	81032	09904	01-10	51806	81012	20608	00942	60408	70007	—046	00114	00
Bad Tölz	654	971							0								02-07	61807	82022	19210	00948	60409	70007	09043	00117	00
Wendelstein □	1735	986							2								55——	71406	83020	28806	60632	69402	70006	—040	00114	59
Berchtesgaden	542	977							0								03——	71802	84020	22104	00902	60404	70004	—026	00102	00

Station	Berlin			Wiesbaden			München			Berlin			Wiesbaden			München			Erlangen			Friedrichshafen		
YYGG	1109			1109			1109			1115			1115			1115			1115					
mb	HHHH	TTTdTd	ddff	HHHH	TTTdTd	ddff	HHHH	TTTdTd	ddff	HHHH	TTTdTd	ddff	HHHH	TTTdTd	ddff	HHHH	TTTdTd	ddff	HHHH	TTTdTd	ddff	HHHH	TTTdTd	ddff
41	2188	04	2503	2193	04		2184	04		2185	03	0302	2205	03	1913	2173	06							
96	1645	06	2002	1648	07	1814	1642	08	2108	1642	06	2704	1658	06	1924	1634	08	2206	1636	08				
100	1619	06	2001	1622	07	1815	1617	08	2308	1617	06	2704	1632	06	1924	1608	08	2308	1610	08				
200	1185	15	2316	1186	12	1817	1186	15	2122	1183	16	2410	1194	12	1926	1180	14	2222	1183	14				
225	1113	12	2319	1113	11	1828	1114	11	2120	1110	12	2409	1121	08	2017	1108	12	2228	1111	12				
300	930	98	2315	928	96	1837	929	97	2018	928	99	2216	936	97	2026	924	98	2023	926	98	1122			
500	572	7182	2013	569	68	1829	570	69	1916	570	7087	2017	575	67	1815	567	70	1914	569	7183	1910			
700	311	00	1910	308	5259	1622	309	51	1608	310	01	2005	314	5158	1817	308	51	2010	310	0060	1813			
850	153	0853	1521	150	1154	2216	151	0953	2606	152	0900	1816	155	1302	1905	151	0951	1906	151	0904	2212			
1000	017			014			015			014	2207	1311	015	2604	1805	013			014					
	PPP	TTTdTd	ddff	PPP	TTTdTd	ddff	PPP	TTTdTd	ddff	PPP	TTTdTd	ddff	PPP	TTTdTd	ddff	PPP	TTTdTd	ddff	PPP	TTTdTd	ddff	PPP	TTTdTd	ddff
Markante Punkte	020	97	2503	002	96		008	95		029	06	3304	007	95	2213	050	06							
	026	03	2503	010	99		017	01		050	05	0303	025	02	1902	056	08	3606						
	050	04	2503	038	04		025	04		112	07	2702	075	03	1917	082	07	2203						
	206	15	2314	050	04	1812	050	04		150	09	2503	108	07	1924	132	09	2313						
	453	7588	2115	080	04	1813	064	07	0000	195	16	2411	136	04	1910	150	14	2412						
	571	6172	2005	092	07	1814	140	08	2211	400	82	2223	150	07	1910	154	13	2414						
	580	6278	2005	130	06	1814	145	11	2312	495	7189	2019	188	14	1926	184	17	2326						
	765	0468	1510	160	10	1815	160	10	2312	541	6577	2016	400	8088	1927	215	14	2229	150	13				
	790	0463	1414	175	09	1817	178	17	2311	600	5880	2011	418	7885	2037	344	90	2220	187	16				
	837	0857	1417	190	12	1817	195	17	2119	674	5276	2009	520	55	2120	400	83	2127	230	11	2125			
	848	0853	1417	230	10	1839	702	5068	1608	748	04	1808	637	5673	2120	692	51	2013	400	8395	1918			
	863	0951	1519	400	8287	1829	726	0062	1607	771	04	2010	676	5359	1817	735	0068	1606	740	0455	1613			
	958	1603	1517	930	1302	2209	831	0954	2404	787	0669	2011	787	0756	1810	780	0354	1705	790	0451	0813			
	970	1308	1414	975	1205	2007	888	1051	2711	830	0751	1916	800	0800	1906	925	1500	2003	900	1308	2912			
	014	1509	1408	000	1607	1704	956	1803	2708	011	2207	1310	001	2604	1805	955	2103	0000	983	2012	3104			
41/96		543			545			542			543			547			539							
96/225		532			535			528			532			537			526			525				
225/500		541			544			544			540			546			541			542				
500/1000		555			555			555			556			560			554			555				

Ergänzungen

Station	Höhe	iii	TnTn-TgTg	RRsss	ss
Geisenheim	109	628	26-07	00113	00
Ellwangen	439	749	——03	00——	00
Freudenstadt	779	815	——08	00114	00
Tübingen	370	826	23-05	00119	00
Donaueschingen	681	917	——		
Zwiesel	571	790	24-03	00103	00

Wolkenzug

iii	YY-GG	Cddvv	Cddvv	iii	YY-GG	Cddvv	Cddvv
963	11-09	22002		742	12-06	42302	
729	11-09	12003		961	12-06	12203	
961	11-09	11703		946	12-06	41903	
685	11-12	12504		729	12-06	42205	
742	11-15	12203		635	12-06	42705	
946	11-15	11803		639	12-07	42504	
776	11-15	12203		963	12-07	12102	
727	11-18	12205		727	12-07	12003	

Mittelwerte der rel. Topographie über Berlin im April

543	
541	
542	
538	

Station	Berlin			Wiesbaden			München			Berlin			Wiesbaden			München			Erlangen			Friedrichshafen		
YYGG	1121			1121			1121			1203			1203			1203			1203			1203		
mb	HHHH	TTTdTd	ddff	HHHH	TTTdTd	ddff	HHHH	TTTdTd	ddff	HHHH	TTTdTd	ddff	HHHH	TTTdTd	ddff	HHHH	TTTdTd	ddff	HHHH	TTTdTd	ddff	HHHH	TTTdTd	ddff
41																			2177					
96													1659	06	2010				1642	08				
100													1633	06	2010				1616	07				
200	1175	17	2314				1188	15	2524	1176	16	2614	1196	14	2011	1184	17	2423	1186	15				
225	1104	14	2315	1119			1115	10	2622	1104	13	2614	1123	09	2015	1112	11	2523	1114	12		1117	12	
300	923	01	2219	933	96	2311	930	96	2116	923	01	2616	937	96	2017	927	96	2518	929	9609		933	9603	
500	568	7284	2107	572	6876	1922	571	68	2220	568	7285	2011	574	6776	1919	568	69	2510	569	6984		571	6778	
700	310	5265	1810	312	5267	2806	311	00	2712	311	51	1913	312	5162	1106	308	51	1712	310	0162		310	0168	
850	153	0750	1807	154	1252	0804	152	1100	1206	153	0757	1707	154	1250	0606	151	0952	0708	152	1052		151	1055	
1000	017	1510	1310	015	1505	0103	014			017	1410	1508	015	1006	2805	016			016			015		
	PPP	TTTdTd	ddff	PPP	TTTdTd	ddff	PPP	TTTdTd	ddff	PPP	TTTdTd	ddff	PPP	TTTdTd	ddff	PPP	TTTdTd	ddff	PPP	TTTdTd	ddff	PPP	TTTdTd	ddff
Markante Punkte	144	11	2619										066	06	2010							233	1016	
	150	11	2620				178	17	2518	140	09	2708	116	06	2015	190	18	2326				257	0512	
	175	15	2412				183	17	2518	150	09	2708	135	09	2015	194	19	2325				334	8997	
	190	18	2314				210	14	2621	162	09	2708	150	09	2015	338	90	2517	050	09		365	8593	
	248	11	2318				352	89	2219	180	14	2614	162	07	2015	400	8290	2310	085	07		402	7889	
	367	89	2216	289	98	2411	383	8489	2322	237	12	2716	191	15	2012	435	7784	2209	090	08		426	7686	
	400	84	2215	330	90	2220	400	8187	1720	361	90	2515	350	87	2222	487	7185	2510	105	07		450	7283	
	464	7789	2207	350	86	2130	470	7285	1817	400	85	2314	400	8088	2229	517	67	2309	115	09		478	7081	
	534	6977	2109	400	8290	1826	636	54	1908	448	7888	2114	538	6367	1616	713	00	1612	130	07		551	6174	
	614	5873	2011	555	6176	1520	705	0169	2713	580	6374	1911	584	58	1616	728	0069	1511	185	17		610	5675	
	789	0464	1805	646	54	2503	736	0161	2508	680	5270	1914	650	5370	1607	750	0160	1215	215	14		625	5674	
	831	0551	1806	660	5572	2502	797	0751	1803	788	0564	1810	663	5369	1607	773	0356	1115	735	5061		720	0165	
	968	1607	1521	921	1850	1005	934	1807	0909	975	1708	1509	760	0461	0610	920	1450	2310	940	1707		918	1552	
	992	1510	1414	984	2205	1005	948	1711	0905	996	1510	1508	974	2208	0504	933	1401	2310	955	1003		935	1550	
	014	1511	1308	001	1507	3603	956	1108	0902	014	1109	1505	001	1006	2805	956	0503	1602	985	0505		970	0802	
41/96																				535				
96/225														536						528				
225/500		536			547			544			536			549			544			545			546	
500/1000		551			557			557			551			559			552			553			556	

Höhenwinde

Schlüssel	ddff	ddff	ddff	ddff	ddff	ddff
Station	Bremen		Kassel		Frankfurt a/M.	
YYGG	1108				1109	
16200 m						
11700 "						
11100 "						
9000 "						
5400 "						
3000 "	2228					
1500 "	2034				2216	
0 "	1406				1102	
Station	Karlsruhe		Stuttgart		Erlangen	
YYGG	1109		1109	1921	1109	
16200 m						
11700 "						
11100 "						
9000 "						
5400 "	2030				1914	
3000 "	1626		1625	2902	1709	
1500 "	2630		3614	1205	1004	
0 "	2703		0902	2501	2204	
Station	Heidelberg		Friedrichshafen			
YYGG	1109	1115	1108	1114	1120	1202
16200 m						
11700 "	2038					
11100 "	1935					
9000 "	1930					
5400 "	1924	1924	1820	2020		
3000 "	1811	1812	1012	2015	1805	1604
1500 "	2726	2703	2204	1308	1613	1814
0 "	1703	0000	0000	0505	0904	0000

□ = Luftdruck in Stationshöhe

Täglicher Wetterbericht

Herausgegeben vom Deutschen Wetterdienst in der US-Zone, Zentralamt Bad Kissingen

Erscheint täglich, Postbezug monatlich 5.— DM

Bei unregelmäßiger Lieferung sind Beschwerden immer an das Zustellpostamt zu richten

Nachdruck verboten, Verlagsort Bad Kissingen

Jahrgang: 1952 — Sonntag, den 13. April — Nummer: 1o4

WEATHER BUREAU

Station	Höhe	iii	Gestern 09 Uhr GMT TTdd4ffx	Nddff	VVwwW	TTapp	Gestern 12 Uhr GMT TTd4ffx	Nddff	VVwwW	PPPTT	NChCC	6aapp	Gestern 15 Uhr GMT TTd4ffx	Nddff	VVwwW	TTapp	Gestern 18 Uhr GMT TTd4ffx	Nddff	VVwwW	PPPTT	NChCC	5Eapp	7RRTT	fgfy
Bremerhaven	6	129	1o-oo	1oooo	2oo5o	151o5	12-oo	7oooo	27o5o	18317	oo97-	6o3oo	12-oo	7oooo	3oo52	2o8o9	11-o6	7o2o6	181o2	17614	oo97-	6o4o3	7oo21	o6
Bremen	4	224	1o-oo	1oooo	2oo5o	181o7	1o-oo	6oooo	4oo5o	18124	oo95o	6o7o4	o8-oo	6oooo	8oo12	256o7	o8-o2	713o2	48o52	17522	oo97o	6o4oo	7oo25	o5
Berlin-Dahlem	51	381	o8-o6	o14o4	5oo5o	189o1	o9-1o	116o7	75o3o	18723	oo9o1	679o7	o6-o6	314o5	75o2o	23911	o7-o8	512o3	6oo5o	17521	oo9o6	6ooo2	7oo25	1o
Berlin-Tempelh.	48	384	1o-o7	o12o4	8oo2o	181o2	o9-o8	111o5	8oo3o	18622	oo9o1	646o8	o6-oo	4oooo	81o3o	24711	o6-oo	5oooo	81o3o	17321	oo9o6	6o6o2	7oo24	
Kassel	187	438	o8-oo	1oooo	4oo5o	142o1	o8-oo	7oooo	3oo5o	17722	326o6	6o7o9	o6-o2	8oooo	81o22	24615	o7-oo	8oooo	6oo52	16821	756--	6o4o1	7oo24	
Nürburg ☐	611	510					o5--	711o2	81o31	47419	767--	6o8o1	o5--	7o9o2	81o12	188o5	o3--	811o2	81o32	47o17	oo9o7	6o3o1	7oo2o	
Koblenz	97	515	o6-o5	4oooo	2oo5o	143oo	o8-o5	736o2	25o52	1672o	7564-	6o812	o3-o9	7o9o5	82o22	249o8	o4-o5	811o2	82o22	15522	oo97-	6o6o2	7oo24	
Fuchskauten ☐	657	523					o4--	8o8o7	81o22	4242o	oo9o7	6o3oo	o5--	812o3	82o22	198o6	o5--	812o5	82o22	41617	oo97-	6o3oo	7oo2o	
Limburg/Lahn	130	525	o8-oo	3oooo	35o5o	12oo1	11-oo	7oooo	35o5o	1752o	1251-	6o811					o9-oo	7oooo	5oo52	1372o	25626	6o4oo	7oo24	
Gießen	185	532	o7-o2	229o2	5oo5o	132oo	o6-o3	53oo3	81o32	17123	126o6	6o7o7	o7-o4	724o2	81o22	23812	o9-oo	8oooo	6oo52	16o2o	oo92-	6o2oo	7oo23	o5
Bad Wildungen	280	535	o8-oo	1oooo	8oo2o	173oo	o7-o6	4o4o4	8oo3o	16422	126o2	679o7					o8-oo	8oooo	8oo22	16o19	3572-	6o8o1	7oo24	
Schlüchtern	205	539	1o-oo	1oooo	7oo5o	179o3	o8-14	51611	81o3o	16325	525oo	6o71o	o4-o9	718o7	81o22	247o4	11-o3	825o2	81o22	16319	3457-	6o3o1	7oo25	
Schenklengsfeld	314	543	o9-oo	1oooo	81o12	179o3	o6-o8	3o9o5	81o32	16723	218o5	649o8					11-oo	8oooo	81o22	16318	14877	6o4o1	7oo23	
Wasserkuppe ☐	921	544	o4-o8	2o5o5	81o2o	173o3	o2-19	51211	81o2o	13218	215o2	679o1	o3-o9	718o8	81o22	178o5	o4-o2	719o2	81o22	12715	754--	654oo	7oo19	21
Trier-Petrisberg	273	609	o7-o4	7o2o3	81o31	141o4	o6-	7o2o2	81o21	1722o	oo97-	6o8o2	o6-o7	536o6	81o22	24713	o5-o6	7o2o5	81o32	17o2o	oo986	6o8o4	7oo24	o8
Erbeskopf ☐	817	615	o4--	5o5o5	99o31	183oo	o4--	714o5	81o31	1672o	oo938	6o3oo	o1--	5oooo	82o32	229o8	o5--	71413	81o22	16319	oo946	6o4o1	7oo22	
Mainz	131	632	o8-o3	3o7o2	2oo51	16oo3	o9-o2	71oo1	2oo51	17721	oo9o2	6o8o5	o6-o1	717o1	8oo52	24911	o8-oo	8oooo	8oo42	17o22	oo917	6o6o1	7oo24	
Kl. Feldberg/Ts. ☐	806	635	o5-o9	211o6	7oo5o	171o2	o5-o6	711o3	81o3o	25717	12618	6o7o2	o4-o4	815o2	81o22	178o6	o4-o2	714o1	81o22	25216	oo978	6o3o1	7oo19	
Frankf. Rhein-Main	110	637	o6-o9	1o6o5	56o2o	18oo2	o7-o6	7o2o6	64o3o	17o23	oo912	6o71o	o7-o5	7o2o5	79o32	237o9	o9-oo	7oooo	64o32	1622o	oo912	6o6oo	7oo24	
Frankf. Stadt	103	638	o8-o2	1o1o2	3oo5o	18oo2	o8-oo	7oooo	6oo5o	17124	556o2	6o8o9	o9-o4	832o2	75o22	238o8	11-oo	6oooo	75o12	15822	oo97o	6o8o6	7oo24	o6
Darmstadt	263	639	o8-o2	327o2	82o3o	184o5	o7-o8	727o4	81o3o	16623	1267-	6o7o6	o7-o7	725o5	81o22	238o3	o8-o6	834o6	8oo32	16421	24747	6o6o1	7oo24	12
Würzburg	259	655	o8-o3	323o2	25o52	151o5	o9-o7	416o5	5oo51	17122	oo93o	6o712	o7-o5	712o3	81o3o	237o8	o4-o2	712o1	81o2o	16321	4467-	6o6o2	7oo23	
Bad Kissingen	223	658	o9-o4	234o2	8oo3o	17oo2	o9-o7	3o2o3	8oo3o	17o24	12731	6o713	o2-o6	716o5	81o3o	257o6	o6-o2	818o1	81o2o	16619	14777	6o6o2	7oo26	
Bamberg	382	670	o9-oo	6oooo	5oo5o	163o7	11-o2	725o1	6oo5o	17122	11632	679o8	o6-o2	7o7o1	81o22	239o9	1o-12	81811	81o22	16419	oo97-	6o5o1	7oo24	
Coburg	350	671					o7--	612o2	8oo22	17522	115o2	6o7o7					o6--	718o2	81o22	16321	44662	6o2oo	7oo24	
Bayreuth	341	681	o9-o4	214o2	6oo52	181o3	o8-o2	7oooo	75o32	18123	116o6	6o7o8	o4-o2	7oooo	75o32	238o9	o6-oo	7oooo	81o22	1772o	4577-	6o4o3	7oo24	
Hof	567	685	o8-11	215o9	4oo5o	163o1	o5-o6	214o3	8oo2o	17221	117o5	649o5	o2-o2	418o2	81o22	228o5	o8-o2	716o2	8oo22	17517	3475-	6o6o1	7oo22	11
Weiden	396	688	1o-oo	2oooo	3oo5o	152oo	1o-o4	427o2	6oo5o	17522	226o2	679o9	o5-o6	516o2	75o5o	227o7	o9-o4	616o2	75o52	17518	247o2	6o4o2	7oo24	
Silberhütte ☐	829	692	o8-o7	314o5	81o5o	153o6	o8-o4	618o3	81o5o	22617	315o2	679o4	o6-o5	714o2	81o5o	186o5	o7-o5	712o7	75o5o	22o15	oo9o8	658o1	7oo19	
Weinbiet/Wstr. ☐	556	724																						
Neustadt/Weinstr.	146	723	o6-oo	4oooo	75o52	199o1	o6-oo	7oooo	75o52	18o21	oo95-	6o8o3	o6-oo	7oooo	75o52	24813	o8-o8	427o3	75o22	17121	oo935	6o4o4	7oo24	
Baden-Baden	125	725	11--	5oooo	75o51	169o5	11--	723o4	75o22	18119	116o6	6o8o3	11--	7oooo	75o52	22819	12--	5oooo	81o22	1652o	oo946	6o4o3	7oo23	
Karlsruhe	115	727	o7-o2	518o2	3oo5o	17oo2	o9-o4	736o4	4oo52	16622	oo97-	6o81o	o8-o8	7o2o7	81o32	24715	o8-oo	8oooo	81o22	15921	oo987	6o4o7	7oo25	1o
Mannheim	97	729	o8-oo	1oooo	25o5o	161o7	o8-o6	832o6	15o52	17221	757--	6o7o9	o9-o3	7o2o3	25o52	238o8	o8-o4	7o4o3	8oo22	16321	14626	6o5o1	7oo24	
Königstuhl ☐	561	732	o5-o6	311o2	81o2o	2o1o4	o6-1o	711o8	5oo5o	5222o	1155-	649o4	o8-o3	734o2	5oo52	2o9o7	o5-o8	713o6	81o22	51418	14526	6o5o1	7oo22	
Stuttgart	305	737	o6-oo	6oooo	25o52	179o1	o7-o7	615o4	75o22	16322	12538	6o7o8	51-o9	715o6	75o22	248o9	51-o3	712o1	81o22	15821	oo978	6o4o3	7oo24	o9
Stuttgart-Echt.	405	738	o9-o3	5o9o3	81o12	152o1	o8-11	7o9o7	8oo22	1632o	oo915	619o8	51-1o	714o9	81o22	238o5	oo-o4	7o7o3	81o22	16319	oo978	6o2o3	7oo23	12
Öhringen	250	742	1o--	5oooo	5oo52	161o1	o9--	6o5o3	75o52	16923	oo936	6o8o8	o7--	8o9o8	81o32	823o8	1o--	8oooo	6oo52	15821	5661-	6o6o4	7oo24	
Ansbach	440	755	1o-o8	5o9o6	5oo5o	152o3	o9-1o	611o8	81o32	17621	11646	679o4					o8-oo	7oooo	8oo22	17318	oo97-	613oo	7oo22	
Weißenburg/Bay.	435	761	1o--	5oooo	4oo52	15oo1	o9--	611o3	5oo52	16821	116o2	679o3	o6--	818o4	5oo52	2o8o3	o8--	718o2	5oo52	17516	oo9o8	6o5o1	7oo22	
Nürnberg-Fürth	311	763	o8-oo	7oooo	25o5o	151o4	o6-o4	71oo2	8oo22	16823	116o8	6o812	o8-11	819o9	81o32	226o4	o9-o4	718o3	8oo22	17o18	oo948	6o3oo	7oo24	11
Regensburg	338	776	o8-o2	714o1	4o1oo	151o4	o9-o7	5o9o6	75o31	1782o	117o6	6o7o8	o5-o7	714o2	81o22	216o7	o4-o2	7oooo	82o22	17119	oo976	6o5o1	7oo22	
Gr. Falkenstein ☐	1307	791	o3--	618o5	7oo52	121o4	o5--	523o6	7oo52	72316	115o2	61oo1	o4--	718o9	6oo52	149o8	o5--	716o9	7oo52	72o1o	oo938	674oo	7oo16	
Freiburg	286	803	o6-o3	833o3	81o22	177o1	o6-o4	836o3	81o22	16o2o	oo977	6o7o4	o6-o2	727o1	81o12	227o7	o6-o2	628o1	81o11	1582o	oo948	6o4o4	7oo22	o8
Dreifaltigkeitsbg. ☐	973	818	o2--	8oooo	81o32	143o3	o1--	8oooo	82o32	o6716	oo917	6o3oo	5o--	816o2	82o22	179o3	51--	8oooo	82o22	o6615	oo947	6o3o3	7oo18	
Stötten ☐	734	836	o5-o6	2o6o6	81o2o	171o3	o6-1o	711o8	81o2o	33318	185--	6o8o1	o1-o5	818o2	82o22	188o5	o6-o5	716o2	81o22	37215	656o2	6o5o1	7oo19	12
Ulm	480	838	o5-o1	6oooo	5oo52	153oo	o4-o2	725o1	81o22	1762o	oo9o2	679o5	o2-o3	8o9o1	81o32	2o8o5	o7-oo	7oooo	75o22	17618	oo9o2	6o4o1	7oo21	

Station	Höhe	iii	Gestern 21 Uhr GMT TTd4ffx	Nddff	VVwwW	TTapp	Heute 00 Uhr GMT TTd4ffx	Nddff	VVwwW	PPPTT	NChCC	6aapp	Heute 03 Uhr GMT TTd4ffx	Nddff	VVwwW	TTapp	Heute 06 Uhr GMT TTd4ffx	Nddff	VVwwW	PPPTT	NChCC	6Eapp	7RRTT	6TTT	RRass	ss
Bremerhaven	6	129	12-o6	614o5	241o2	143o5											1o-o8	636o6	191o2	19711	oo946	6o4o8	7oo1o	12o8o	ooo65	
Bremen	4	224	11-o6	4o2o5	32o52	183o9	o9-oo	5oooo	24o51	18714	oo9o2	6o2o3	o9-oo	7oooo	24o52	122o4	o9-o2	4o9o2	2o112	19811	oo942	6o3o5	7oo11	o9o77	ooo74	
Berlin-Dahlem	51	381							o								o8-o2	712o2	6o1o3	19111	oo9o6	6o2o7	7oo1o	o6o64	oo115	
Berlin-Tempelh.	48	384	o8-o4	512o3	64o12	182o8	o8-o5	7o7o3	64o32	17915	oo978	646o2	o7-o4	7o7o3	64o12	134o2	o8-o1	8oooo	48o52	18513	oo976	6o4o4	7oo13	--o78	oo--	
Kassel	187	438	o9-oo	8oooo	4oo52	18311	o8-oo	8oooo	3oo52	18616	oo97-	642o1	o9-oo	8oooo	3oo52	142o9	o9-oo	7oooo	2oo52	2o814	5577-	6o211	7oo14	--1o4	ooo65	
Nürburg ☐	611	510							o								o5--	832o2	81o22	51o1o	oo987	6o322	7ooo9	--o57	oo--	
Koblenz	97	515							2								o7-o1	829o1	8oo52	22112	15547	6o112	7oo11	--	ooo45	
Fuchskauten ☐	657	523							2								o7--	82513	4oo52	447o9	oo97-	6o1o8	7ooo9	--o71	ooo45	
Limburg/Lahn	130	525							2								o8-oo	8oooo	5o1o2	227o8	oo9o7	6o221	7ooo8	--o5o	ooo43	
Gießen	185	532	1o-oo	8oooo	5oo52	15312	o9-oo	ooooo	4o1o2	18711	oo9oo	6o2o8	o8-oo	7oooo	3o1o2	o93o7	o7-oo	7oooo	4o1o2	2131o	oo91-	6o219	7ooo9	12o69	ooo57	
Bad Wildungen	280	535							2								o7-12	822o5	6oo52	2o215	oo947	6o314	7oo1o	--o72	ooo57	
Schlüchtern	205	539	1o-o2	83oo1	5o1o2	1411o	o8-o3	o3oo2	4o1o2	1911o	oo9oo	644o7	o7-o3	63oo2	251oo	o74o9	o8-o3	818o2	3o1oo	22o1o	56582	6o218	7ooo7	--o55	ooo71	
Schenklengsfeld	314	543							2								o8-oo	5oooo	75o12	21811	35771	6o416	7ooo9	--o81	oo--	
Wasserkuppe ☐	921	544	o4-o5	725o5	75o12	143o8	o3-o3	627o3	81o22	13714	455o2	614o2	o4-o5	727o5	75o22	134o1	o6-12	62611	75o22	1491o	oo942	65411	7oo1o	12o57	ooo88	97
Trier-Petrisberg	273	609							2								o7-oo	8oooo	81o22	23112	oo947	6o3o8	7oo12	21o7o	ooo31	
Erbeskopf ☐	817	615							1								o4--	823o2	99o32	23o12	oo977	6o3o3	7oo11	--o74	ooo46	
Mainz	131	632							1								o7-o8	828o3	81o22	2181o	557o2	6o215	7oo1o	--o83	ooo46	
Kl. Feldberg/Ts. ☐	806	635	o4-o2	5oooo	81o22	151o8	o5-o4	42oo2	81o22	26415	oo942	6o2o2	o5-1o	63oo9	81o3o	133o5	o5-22	73418	81o22	284o9	oo988	6o315	7ooo9	--o74	ooo51	
Frankf. Rhein-Main	110	637	1o-oo	3oooo	79o12	15212	o9-o4	6o4o3	79o22	18511	oo932	6o2o7	o8-o3	723o3	79o22	1o218	o8-o5	823o2	8o8o2	22312	2851-	6o22o	7971o	22o88	97o42	
Frankf. Stadt	103	638	11-oo	8oooo	8oo22	17413	o9-o5	5o3o2	81o32	18114	oo93o	6o2o7	o9-o7	62oo3	81o3o	13216	o8-o7	7o9o3	8oo22	21514	5567-	6o217	7oo12	2oo96	ooo45	
Darmstadt	263	639	o8-o4	6o5o4	81o12	1931o	o8-o6	418o6	81o12	18217	oo942	644o3	o9-2o	82314	81o32	14219	o6-13	8231o	82152	22313	3858-	6o316	7oo12	22o97	ooo8o	
Würzburg	259	655	o8-o2	812o1	8oo32	16213	o8-o2	212o1	8oo12	19113	oo97o	6o2o6	o8-oo	5oooo	7o1oo	1o2o6	o6-17	52913	6oo51	21312	12531	6o215	7oo1o	--o67	ooo45	
Bad Kissingen	223	658	o7-oo	8oooo	8oo52	14213	o7-oo	3oooo	8oo52	19511	356oo	6o2o6	o7-oo	6oooo	5o1oo	o92o7	o6-o6	62oo4	4o1oo	217o8	oo948	6o113	7ooo6	--o56	ooo9o	
Bamberg	382	670	o8-o8	723o7	81o12	17313	o8-o8	72oo7	8oo22	18915	116o1	644o4	o7-1o	723o9	6oo52	122o3	o6-1o	718o9	6o1o2	215o9	oo981	6o313	7ooo8	--o78	oo--	
Coburg	350	671							2								o6--	718o1	6o1o2	217o9	156o2	6o212	7ooo9	--o66	oo--	
Bayreuth	341	681	o8-oo	5oooo	75o52	15212	1o-oo	7oooo	6o1o2	2o413	2577-	6o2o3	o8-oo	ooooo	6o1o2	o93o3	o7-o3	6o9o2	6o1oo	21oo8	oo9o1	6o4o1	7ooo8	--o62	ooo69	
Hof	567	685	o8-oo	3oooo	4oo52	134o8	o7-o7	32oo5	3o1o2	2o41o	157o1	6o3o3					o6-o2	4o2o2	4o1oo	226o7	oo9o1	6o4o7	7ooo7	o8o35	ooo89	
Weiden	396	688	o9-o4	2oooo	7o1o2	11211	o6-oo	2oooo	1511o	213o7	oo9o2	6o2o5					o4-oo	5oooo	o3462	233o4	oo9o2	6121o	7ooo3	--o12	ooo78	
Silberhütte ☐	829	692	o7-o6	6o9o3	81o52	134o9	o4-o6	218o4	81o52	23112	oo9o8	6o3o2	o4-o6	518o3	81o5o	123o3	o4-o5	818o3	81o52	23811	oo9o7	654o4	7oo11	--o66	ooo48	97
Weinbiet/Wstr. ☐	556	724																								
Neustadt/Weinstr.	146	723	o8-15	3251o	81o2o	16311	o5-17	o2713	81o1o	19816	oo9oo	6o312	o5-35	82722	99o3o	16115	o6-12	829o8	81o22	22316	25797	6o316	7oo14	--	oo--	
Baden-Baden	125	725															o8--	716o6	75o22	23414	45678	6o211	7oo12	--	oo--	
Karlsruhe	115	727	1o-o5	42oo3	6oo52	15215	o7-17	2221o	8oo12	19716	oo9o1	6o32o	o5-12	822o7	81o3o	15219	o6-o2	7oooo	81o22	22314	25738	6o1o6	7oo12	17o92	ooo66	
Mannheim	97	729	o9-o1	oo4o1	81o22	15111	o8-o5	514o4	8oo32	18612	556o1	6o2o8	o7-o3	4o7o3	4oo52	14324	o8-o4	8o7o3	81o22	22211	35677	6o112	7oo11	--o71	ooo6o	
Königstuhl ☐	561	732	o4-o6	116o5	81o12	15316	o6-14	2191o	4oo52	53114	oo9o1	6o2o1	o4-17	63112	8oo2o	12413	o5-13	731o9	82o2o	55912	15536	6o215	7oo11	--o65	ooo72	
Stuttgart	305	737	o3-oo	3oooo	75o12	15117	o3-o2	12oo3	75o1o	19814	oo9o1	6o213	o3-o4	2oooo	75o2o	13217	o5-oo	5oooo	5oo5o	23112	oo942	6o212	7oo11	o4--	ooo72	
Stuttgart-Echt.	405	738	o2-o2	425o1	81o12	14113	o4-o3	132o2	81o1o	2o112	oo9o1	6o211	o5-o3	218o2	81o2o	1o22o	o3-o3	725o2	81o3o	22711	oo946	6o212	7ooo9	o5--	oo--	
Öhringen	250	742	o9--	o15o2	5oo52	14415			o								o7--	6oooo	81o3o	2281o	36441	6o32o	7ooo8	--o62	ooo4o	
Ansbach	440	755							o								o7-12	529o6	8oo3o	23111	oo9o6	6o21o	7ooo7	--o35	ooo76	
Weißenburg/Bay.	435	761	o7--	613o4	5oo52	11411	o6--	5oooo	5oo52	2o21o	oo9o1	6o3o4	o4--	6131o	5oo52	o93o2	o5--	5oooo	5oo52	227o9	oo9o1	6o317	7ooo8	--o41	ooo47	
Nürnberg-Fürth	311	763	1o-oo	7oooo	8oo22	12311	o8-oo	1oooo	8oo12	2oo1o	oo94o	6o2o8	o6-oo	1oooo	8o1oo	o73o4	o6-o2	616o2	251o2	224o7	oo9o2	6o315	7ooo6	o3o2o	ooo47	
Regensburg	338	776	o7-o4	222o3	75o12	1o4o8	o6-o2	223o2	81o22	2o6o7	oo942	6o211	o4-o2	525o1	81o3o	o51o8	o4-o1	723o1	4o1oo	228o5	oo9o6	6o4o9	7ooo4	--oo7	ooo66	
Gr. Falkenstein ☐	1307	791	o4--	218o8	4oo52	o94o6	o4--	218o5	4oo52	727o8	oo9o2	671o1	o2--	2231o	4oo5o	o63o1	o3--	823o9	7oo5o	733o7		674o5	7ooo6	--5o5	ooo96	59
Freiburg	286	803	o6-19	82o1o	81o12	17227	o6-o2	814o1	75o32	19515	25617	6o2o4	o8-oo	8oooo	5oo22	14216	o8-oo	8oooo	5oo22	22713	6562-	6o212	7oo13	191o6	ooo36	
Dreifaltigkeitsbg. ☐	973	818							o								o3--	83213	81o3o	1o411	3542-	6o31o	7oo1o	--o87	ooo81	
Stötten ☐	734	836	o4-o5	118o2	75o12	15412			o				o3-17	22713	75o2o	1o212	o4-16	42714	82o3o	3711o	oo942	6o313	7oo1o	22o72	ooo46	
Ulm	480	838	o6-o2	o27o2	5oo52	11212	o4-o2	o27o2	2o1oo	219o8	oo9oo	6o2o9	o3-o2	o27o2	151oo	o6212	o4-o2	318o2	3oo5o	241o8	oo9o2	6o211	7ooo5	--o3o	ooo57	

☐ = Luftdruck in Stationshöhe.

24-std. Bodendruck - Änderung seit gestern 00 Uhr

Sonntag.

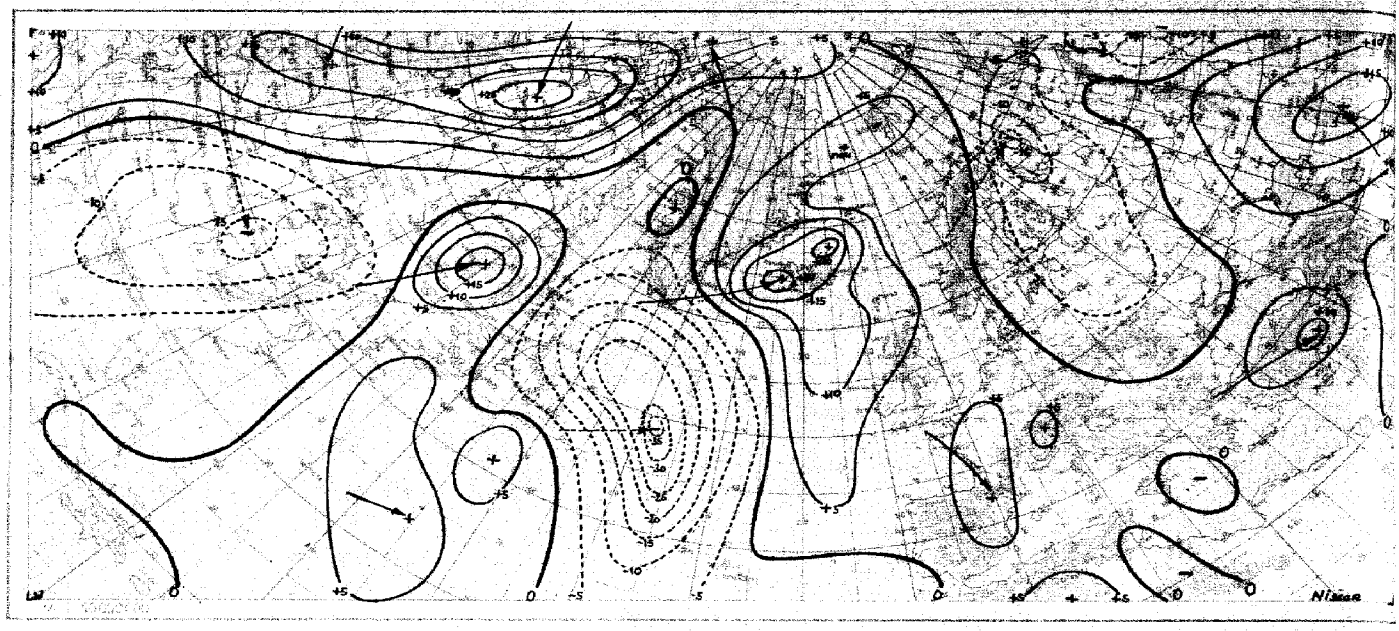

Wetterlage heute 00 Uhr

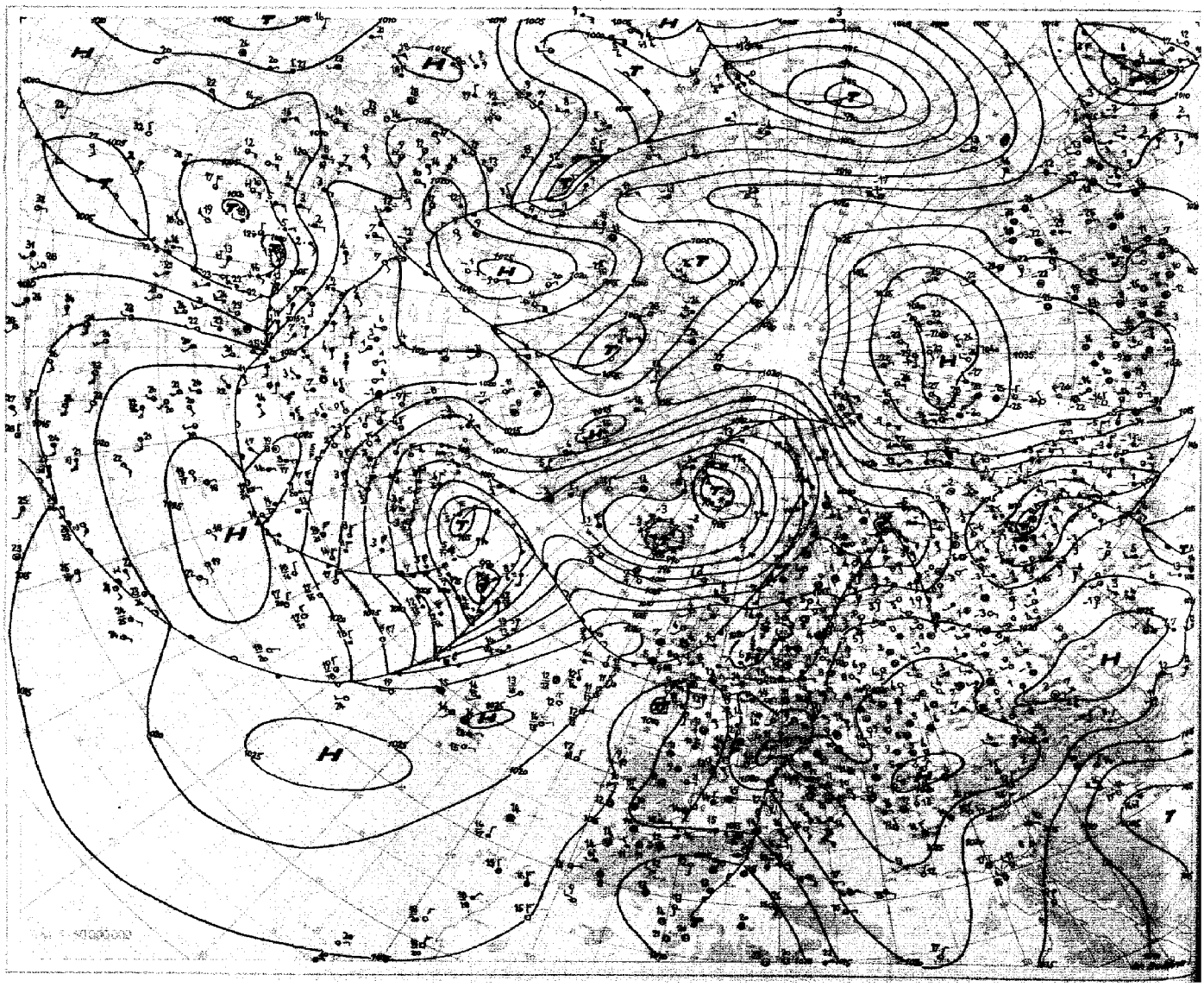

Absolute Topographie 96 mb 03 Uhr (geopot. Dekameter)

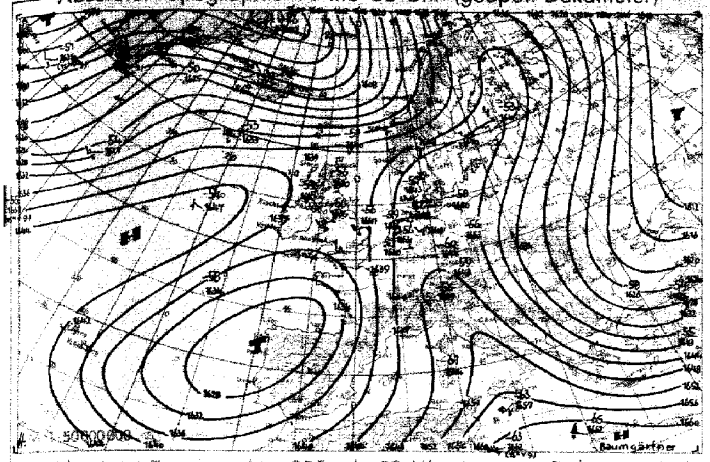

Vorhersagekarte für morgen 06 Uhr

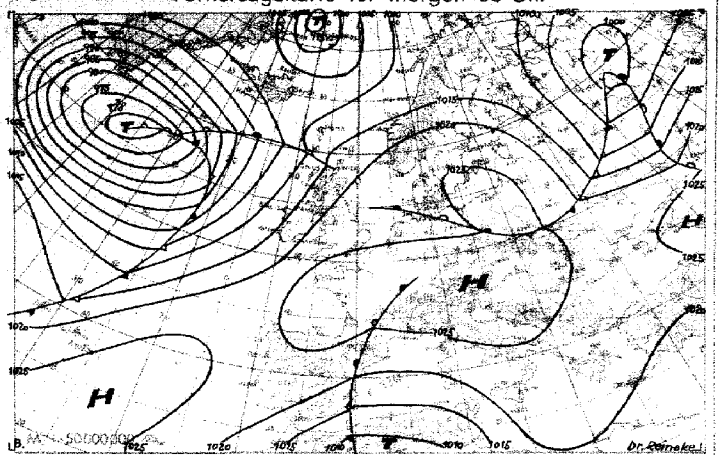

Absolute Topographie 225 mb 03 Uhr (geopot. Dekameter)

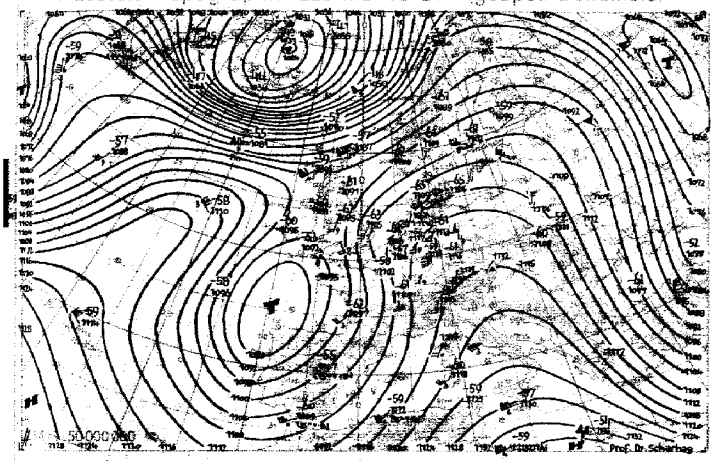

24 std. Änderung der 225 mb Fläche seit gestern 03 Uhr

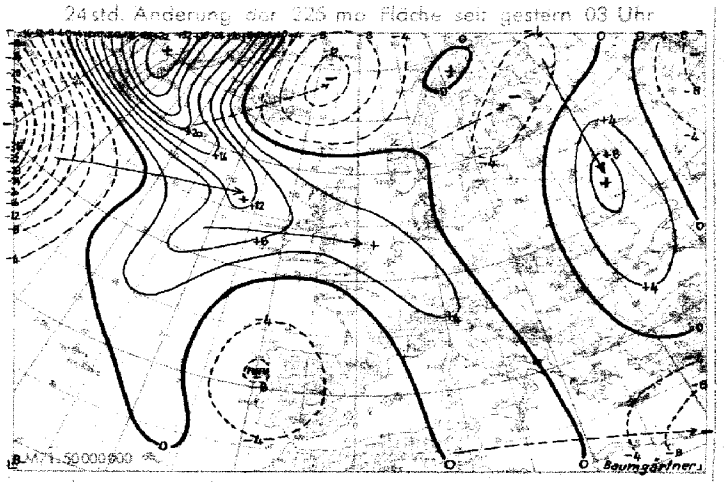

Absolute Topographie 850 mb 03 Uhr (geopot. Dekameter)

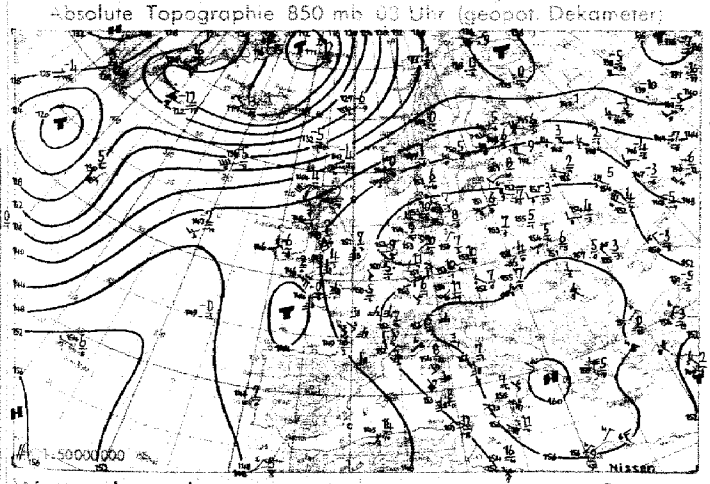

24 std. Änderung der relat. Top. 500/1000 mb seit gestern 03 Uhr

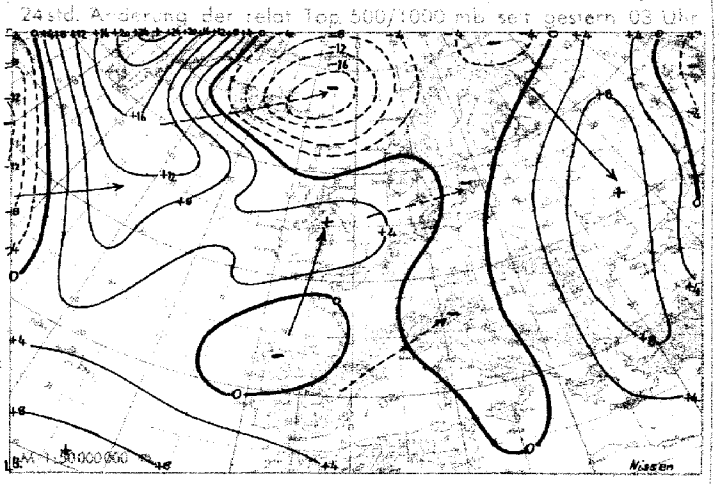

Wetterübersicht Sonntag, den 13. April 1952

Der kräftige europäische Höhenhochkeil, der nun schon seit 5 Tagen die Witterung in Mitteleuropa bestimmt, zeigt auch heute noch keine Neigung zum Zerfall. Die von Westen ostwärts vorgedrungene Kaltluft war bereits so stark erwärmt, daß sie nur eine Abkühlung der Mitteltemperatur der unteren Troposphäre von 1° zur Folge hatte. Der Hochkeil behielt daher seine blockierende Wirkung bei, zumal der Druckanstieg im Bereich des Höhentiefs über Südengland die Höhenwinde erneut auf Süd zurückdrehen ließ.

Den schwachen Änderungen im europäischen Bereich stehen auf dem Atlantik recht kräftige Entwicklungen sowohl temperatur- als auch druckmäßig gegenüber. Die Aufspaltung des ehemals über dem kanadischen Archipel gelegenen Kältepols in zwei selbständige Kaltlufttropfen, die sich bereits am Freitag ankündigte, ist nunmehr vollständig vollzogen. Eine kräftige Warmluftzunge erstreckt sich heute als Folge des Warmluftschwalles an der Vorderseite des gestern südöstlich Neufundland gelegenen Tiefs bis nach Ostkanada und trennt den isländischen Kaltlufttropfen von der auf den Westatlantik ausströmenden Kaltluft. Diese hat östlich Neufundland bereits zu einem 24-stdg. Abkühlungsgebiet der relativen Topographie 500/1000 mb von 16 Dekametern und im Raum des Wetterschiffes 44 N / 41 W zu einem Auffrischen des Höhenwindes auf 130 km/h Anlaß gegeben. Die obengenannte Zyklone entwickelte sich daher recht kräftig und ist, da sie außerdem entsprechend Guilbert-Großmann heute an der Stelle des gestrigen Hochkeils liegt, mit einem starken 24-stdg. Fallgebiet gekoppelt.

Dr. Reineke

Voraussichtliche Wetterentwicklung:

Durch neuen Druckanstieg werden sich die heute nach Deutschland gelangten Wolkenfelder bald wieder auflösen, und die Schönwetterlage setzt sich wieder vollkommen durch.

Prof. Dr. Scherhag

Erläuterungen zum Inhalt des Täglichen Wetterberichts

Die Beobachtungen der synoptischen Stationen sind in der Form des am 1. Jan. 1949 eingeführten intern. Wetterschlüssels veröffentlicht. Dabei bedeuten:

iii = Kennziffer der Station

T_dT_d = Taupunkt in °C (bei neg. Temp. ist 50 addiert)

N = Himmelsbedeckung in Achteln (9: nicht erkennbar)

dd = Windrichtung in 36-teiliger Skala (bei Addition von 50 ist die Windgeschwindigkeit > 100 Knoten)

ff = Windgeschwindigkeit in Knoten

VV = Sichtweite:

x0: < 20 m, x1: 20 m, x2: 40 m usf. bis x9: 180 m, 00: < 200 m, 01: 200 m, 02: 400 m usf. 80: 16000 m, 81: 20 km, 82: 40 bis 85: 100, 86: 150, 87: 200, 88: 300, 89 ≧ 500 km. Ferner kann gegeben werden 90 < 50 m, 91: 50, 92: 200, 93: 500, 94: 1000 m, 95: 2 km, 96: 4, 97: 10, 98: 20 km, 99: ≧ 50 km

ww = Wetter zur Beobachtungszeit

00-03: keine besonderen Erscheinungen (00 Wolkenentwicklung nicht feststellbar, 01 Wolken dünner werdend, 02 gleichbleibend, 03 zunehmend), 04-09: Dunsttrübung (04 Rauchtrübung, 05 trockener Dunst, 06 Trübung durch Staubadvektion, 07 Aufwirbelung von Staub, 08 Staubtromben, 09 Staub- oder Sandsturm während der letzten Stunde), 10: feuchter Dunst, 11-12: flacher Bodennebel (11 in einzelnen Schwaden, 12 mehr zusammenhängend), 13: Wetterleuchten, 14: Fallstreifen, 15-16: Niederschlag im Gesichtskreis (15: > 5 km entfernt, 16: < 5 km), 17 Donner ohne Niederschlag, 18 starke Böen, 19 Großtromben, 20-29: Hydrometeore während der letzten Stunde (20 Nieseln, 21 Regen, 22 Schnee, 23 Schneeregen, 24 gefrorener Regen, 25 Regenschauer, 26 Schneeregenschauer, 27 Graupel- oder Hagelschauer, 28 Nebel, 29 Gewitter), 30-32: leichter oder mäßiger Staub- oder Sandsturm (30 nachlassend, 31 ohne Änderung, 32 zunehmend), 33-35: starker Staub- oder Sandsturm (33 nachlassend, 34 ohne Änderung, 35 zunehmend), 36-37: niedriges Schneefegen (36 leicht, 37 stark), 38-39: hohes Schneefegen (38 leicht, 39 stark), 40: Nebel im Gesichtskreis, 41: Nebel in Schwaden, 42-49: Nebel (gerade Zahlen: Himmel erkennbar, ungerade: nicht erkennbar, 42, 43: dünner werdend, 44, 45: unverändert, 46, 47: dichter werdend, 48, 49: als Rauhreif niederschlagend), 50-55: Nieseln (gerade Zahlen: mit, ungerade: ohne Unterbrechung, 50, 51: leicht, 52, 53: mäßig, 54, 55: stark), 56-57: Nieseln gefrierend, 58-59: Nieseln mit Regen (58: leicht, 59: stark) 60-65: Regen (Unterteilung wie bei 50-55) 66-67: Regen gefrierend, 68-69: Regen und Schnee (68: leicht, 69: stark), 70-75: Schnee (Unterteilung wie bei 50-55), 76: Eisnadeln, 77: Schneegriesel, 78: einzelne Schneesterne, 79: gefrorener Regen, 80-82: Regenschauer (80: leicht, 81: mäßig, 82: sehr stark), 83-84: Schneeregenschauer, 85-86: Schneeschauer, 87-88: Graupelschauer, 89-90: Hagelschauer (83, 85, 87, 89: leicht, 84, 86, 88, 90: stark), 91-94: Gewitter in der letzten Stunde (91, 92: Regen noch anhaltend, 93, 94: Schnee, Graupel oder Hagel noch anhaltend, 91, 93: leicht, 92, 94: stark), 95-99: Gewitter zur Beobachtungszeit, (95, 96: leicht mit Regen, Schnee oder Hagel, 97: stark mit Regen oder Schnee, 98: mit Staub- oder Sandsturm, 99: mit Hagel oder Graupel).

W = Witterungsverlauf

0-4: kein Niederschlag (0: heiter, 1: wechselnd bewölkt, 2: stark bewölkt, 3: Staub- oder Sandsturm oder Schneetreiben, 4: Nebel oder starke Staubtrübung), 5: Nieseln, 6: Regen, 7: Schnee, 8: Schauer, 9: Gewitter

PPP = Luftdruck auf NN reduziert in Zehntel mb ohne Hunderterziffer

TT = Temperatur in °C (bei neg. Temperaturen ist 50 addiert)

N_h = Bedeckung mit unteren Wolken (verschlüsselt wie N)

C_L = Tiefe Wolken

0: keine, 1: Cu hum., 2: Cu cong., 3: Cb calvus, 4: Sc vesp., 5: Sc, 6: St, 7: Fs oder Fc unter As, 8: Cu und Sc, 9: Cb cap., —: nicht erkennbar

h = Höhe der Untergrenze der unteren Wolken

0: 0-50 m, 1: 50-100 m, 2: 100-200 m, 3: 200-300 m, 4: 300-600 m, 5: 600-1000 m, 6: 1000-1500 m, 7: 1500-2000 m, 8: 2000-2500 m, 9: > 2500 m

C_M = Mittelhohe Wolken

0: keine, 1: As trans, 2: As opac, 3: Ac trans, 4: Ac len., 5: Ac undulatus, 6: Ac cug., 7: Ac in mehreren Schichten oder zusammen mit As, 8: Ac cast, 9: chaotischer Ac-Himmel, —: nicht erkennbar

C_H = Hohe Wolken

0: keine, 1: Ci fil., 2: Ci dens., 3: Ci noth., 4: Ci unc., 5: Ci-Aufzug noch < 45°, 6: > 45°, 7: Cs den ganzen Himmel bedeckend, 8: Cs nicht größer werdend und nicht den ganzen Himmel bedeckend, 9: Cc, —: nicht erkennbar

6 = Gruppenkennziffer

E = Erdbodenzustand

0: trocken, 1: naß, 2: überschwemmt, 3: hartgefroren und trocken, 4: Glatteis, 5-7: nasser Schnee, (5: weniger als die Hälfte bedeckend, 6: mehr als die Hälfte bedeckend, 7: geschlossene Schicht), 8-9: trockener Schnee (8: mehr als die Hälfte bedeckend, 9: geschlossene Schicht).

a_x = nähere Charakteristik der Drucktendenz a

(1, 2, 3: Extremwert trat 0-1h, 4, 5, 6: 1-2h, 7, 8, 9: 2-3h vor Termin ein, und nach diesem Extremwert wurde die unter pp gemeldete Gesamtdruckänderung bei 1, 4, 7 um < 1, bei 2, 5, 8 um 1-3 und bei 3, 6, 9 um > 3 mb überschritten.

a = Luftdrucktendenz

0, 1, 2, 3, 4, 5, 6, 7, 8, 9

pp = Betrag der dreistündigen Druckänderung in Zehntel mb

7 = Gruppenkennziffer

RR = Niederschlagsmenge seit 12 Stunden

01-55: 1-55 mm, 56: 60 mm bis 90: 400 mm, 91: 0,1 mm, bis 96: 0,6 mm, 97: gering, nicht meßbar, 98: > 400 mm, 99: Messung unmöglich

T_eT_e = Extremtemperatur von 6-18h bzw. 18-6h in °C (bei neg. Temp. ist 50 addiert)

ss = Höhe der Gesamtschneedecke

00-55: 00-55 cm, 56: 60 cm, 57: 70 bis 90: 400 cm, 97: nicht geschlossen, nur Flecken, 98: > 400 cm, 99: keine Messung

$T_gT_gT_g$ = Erdbodenminimum der vergangenen Nacht in Zehntel °C. (bei negativen Temperaturen ist 500 addiert)

RR_{24} = Niederschlagsmenge der letzten 24 Stunden (Messung wie RR)

sss = gestrige Sonnenscheindauer in Zehntelstunden

4 = Gruppenkennziffer

f_xf_x = höchste, f_yf_y = niedrigste Windgeschwindigkeit in Knoten in den letzten 10 Minuten vor der Beobachtung

Seite 2 enthält oben die 24-stündige Druckänderung von 5 zu 5 mb vom gestrigen Tag 0h bis zum 0h-Termin des Stichtages, wobei Fallgebiete gestrichelt sind und die Pfeile die Verlagerung der Zentren seit dem Vortag angeben. Darunter wird die Wetterlage auf einem großen Teil der Nordhalbkugel wiedergegeben. Die Zahlen geben die Lufttemperatur und bei den Schiffen oben die Luft- und darunter die Wassertemperatur an.

In der Darstellung des Wetters werden zur Abkürzung nur die Symbole für **N, dd, ff,** und **ww** verwandt, und zwar in der folgenden zusammengefaßten Form.

ww

00-03	keine besonderen Erscheinungen
04-09	Dunsttrübung
10	feuchter Dunst
11-12	Bodennebel
13	Wetterleuchten
14	Fallstreifen
15-16	Niederschlag im Gesichtskreis
17	Ferngewitter
18-19	Tromben
20	nach Nieseln
21	nach Regen
usf	usf bis:
29	nach Gewitter
30-35	Staub- oder Sandsturm
36-39	Schneetreiben
40-49	Nebel
50-59	Nieseln
60-67	Regen
68-69	Regen und Schnee
70-75	Schnee
76	Eisnadeln (Polarschnee)
77-79	Schneegriesel
80-82	Regenschauer
83-84	Schneeregenschauer
85-86	Schneeschauer
87-88	Graupelschauer
89-90	Hagelschauer
91-92	Regen nach Gewitter
93-94	Schnee, Graupel od. Hagel nach Gewitter
95, 97	Gewitter mit Regen oder Schnee
96, 99	Gewitter mit Hagel
98	Gewitter mit Staubsturm

N

0	wolkenlos
1-2	heiter
3-5	halbbedeckt
6-7	wolkig
8	bedeckt
9	Himmel nicht erkennbar

Geschwindigkeit in Knoten — Symbolisierung

0
1- 2
3- 7
8- 12
48- 52
123-127

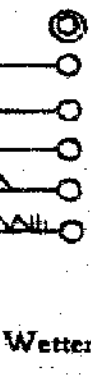

Bei den Fronten wird die Temperaturänderung am Boden (ausgefüllte Symbole) von der in der Höhe (offene Symbole) unterschieden. Dies ergibt folgende Möglichkeiten:

a) Kaltfront

- in allen Schichten
- nur am Boden
- nur in der Höhe
- maskiert

b) Warmfront

- in allen Schichten
- nur am Boden
- nur in der Höhe
- maskiert

c) Okklusion

- ohne Temperaturänderung am Boden
- mit Abkühlung am Boden
- mit Erwärmung am Boden

d) Konträre Luftmassenbewegung in der Vertikalen

- quasistationäre Front oder gegenläufige Warmfront

e) Sonstiges

- Konvergenzlinie

Alle Höhen von Druckflächen **(Seite 3-5)** sind in der Einheit des geopotentiellen Dekameters (das geopot. Meter ist das um 2‰ verminderte dynamische Meter und daher nahezu identisch mit dem geometrischen Meter) angegeben.

Die Karte der relativen Topographie 500/1000 mb (S. 3 oben) enthält die Einzelwerte in Dekametern unter Fortlassung der Hunderter-Ziffer, in der Karte der abs. Topographie (S. 3 unten) wird die Windgeschwindigkeit in Knoten (je 5 Knoten ein halber, je 10 Knoten ein ganzer Strich, je 50 Knoten ein Dreieck) dargestellt. Auf der linken Seite wird die abs. Topographie in Dekametern (unter Fortlassung der Hunderter-Ziffer) und auf der rechten Seite, durch einen Bruchstrich getrennt, oben die Temperatur und darunter der Taupunkt in °C angegeben. Die Zehnerzahl der Windrichtung wird als kleine Zahl neben den Richtungspfeil gesetzt. Es bedeutet z. B.

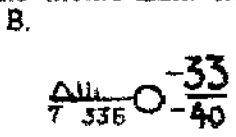

absolute Topographie 500 mb = 536 geopot. Dekameter, Westwind 75 Knoten aus 270°, Temperatur —33° und Taupunkt —40°

Auf Seite 4 sind die aerologischen Beobachtungen der Stationen in der US-Zone übersichtlich zusammengestellt.
Das Eintragungsschema ist am Kopf der Tabelle angegeben, Temperaturen zwischen —0° und —49° sind durch Addition von 50 gekennzeichnet

Seite 5 enthält Höhenwetterkarten oberhalb der Bodenreibungsschicht (850 mb), für die Tropopause (225 mb) und Stratosphäre (96 mb), wobei die beiden letzteren Flächen so ausgewählt worden sind, daß die relativen Topographien 225/500 mb und 96/225 mb über Berlin im Jahresmittel den gleichen Betrag von 544 geopot. Dekametern aufweisen wie die Schicht 500/1000 mb. Die Änderung der rel. Top. 500/1000 mb ergibt ein Maß für die in der unteren Troposphärenhälfte eingetretene Temperaturänderung und die darüber befindliche Karte (Änderung der abs. Top. 225 mb) ein Maß für die Druckwellen an der Tropopause.

Die Vorhersagekarte bezieht sich auf den 06-Uhr-Termin des folgenden Tages, und die im Anschluß an die Wetterübersicht gegebene Wetterentwicklung gründet sich außer auf die synoptischen Unterlagen auf die Ergebnisse der Untersuchung von Wellen, Spiegelungspunkten, Korrelationen und ähnlichen Fällen.

Als gesonderter Teil des „Täglichen Wetterberichtes" enthält die **„Wetterkarte"** eine Reihe von Ergänzungskarten.

Auf der ersten Seite werden täglich wechselnd Aufsätze und tabellarische Darstellungen über Themen der Wetterkunde und ihrer Randgebiete abgedruckt.

Die Innenseiten bringen die 6-Uhr-Wetterlage über Europa in der auch die Luftmassenverteilung angegeben wird. Daneben werden die Karte der dreistündigen Luftdruckänderung, sowie die Höhenwetterkarte der 700-mb-Fläche vom 3-Uhr-Termin dargestellt.

Die nach der Übersicht abgedruckte Vorhersage für den nächsten und die folgenden Tage ergänzt die auf Seite 5 des „Täglichen Wetterberichtes" angegebene allgemeine Wetterentwicklung durch präzisere Angaben über die einzelnen Wetterelemente für die verschiedenen Prognosenbezirke

Auf Seite 4 werden die im Wetterbericht nicht enthaltenen Stationsmeldungen der US-Zone in entschlüsselter Form veröffentlicht, die durch die gleichen Angaben für einige europäische Hauptstädte ergänzt werden, wobei für einige Orte der US-Zone die täglichen astronomischen Daten mit angegeben werden.

Ferner werden die in Erlangen durchgeführten Frühaufstiege vom heutigen und gestrigen Tag graphisch dargestellt und daneben der Höhenwind von München angeschrieben.

Eine Zonenkarte für die Länder der US-Zone dient zur Wiedergabe von wechselnden Darstellungen des süddeutschen Witterungscharakters.

Alle Zeitangaben im „Täglichen Wetterbericht" in Mittlerer Greenwich Zeit (M.G.Z.), in der Wetterkarte in Mitteleuropäischer Zeit (M.E.Z.)

13. April 1952 Relative Topographie 500/1000 mb heute 03 Uhr (geopot. Dekameter)

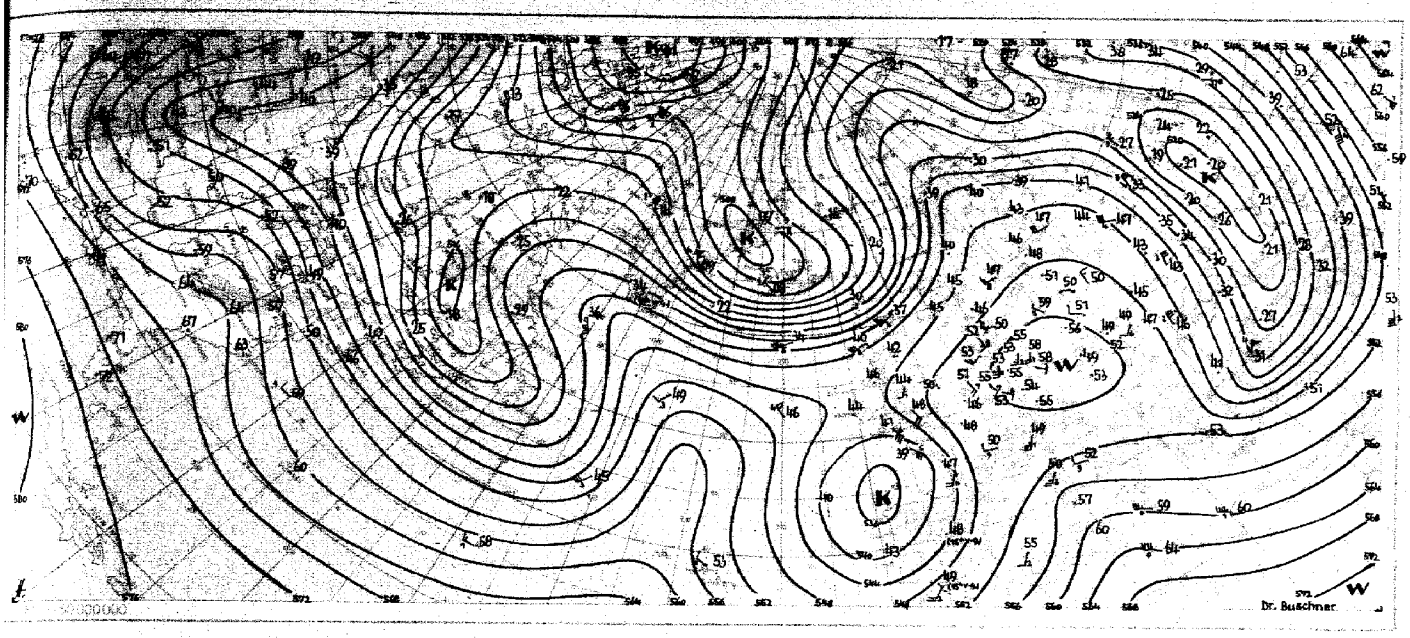

Absolute Topographie 500 mb heute 03 Uhr (geopot. Dekameter)

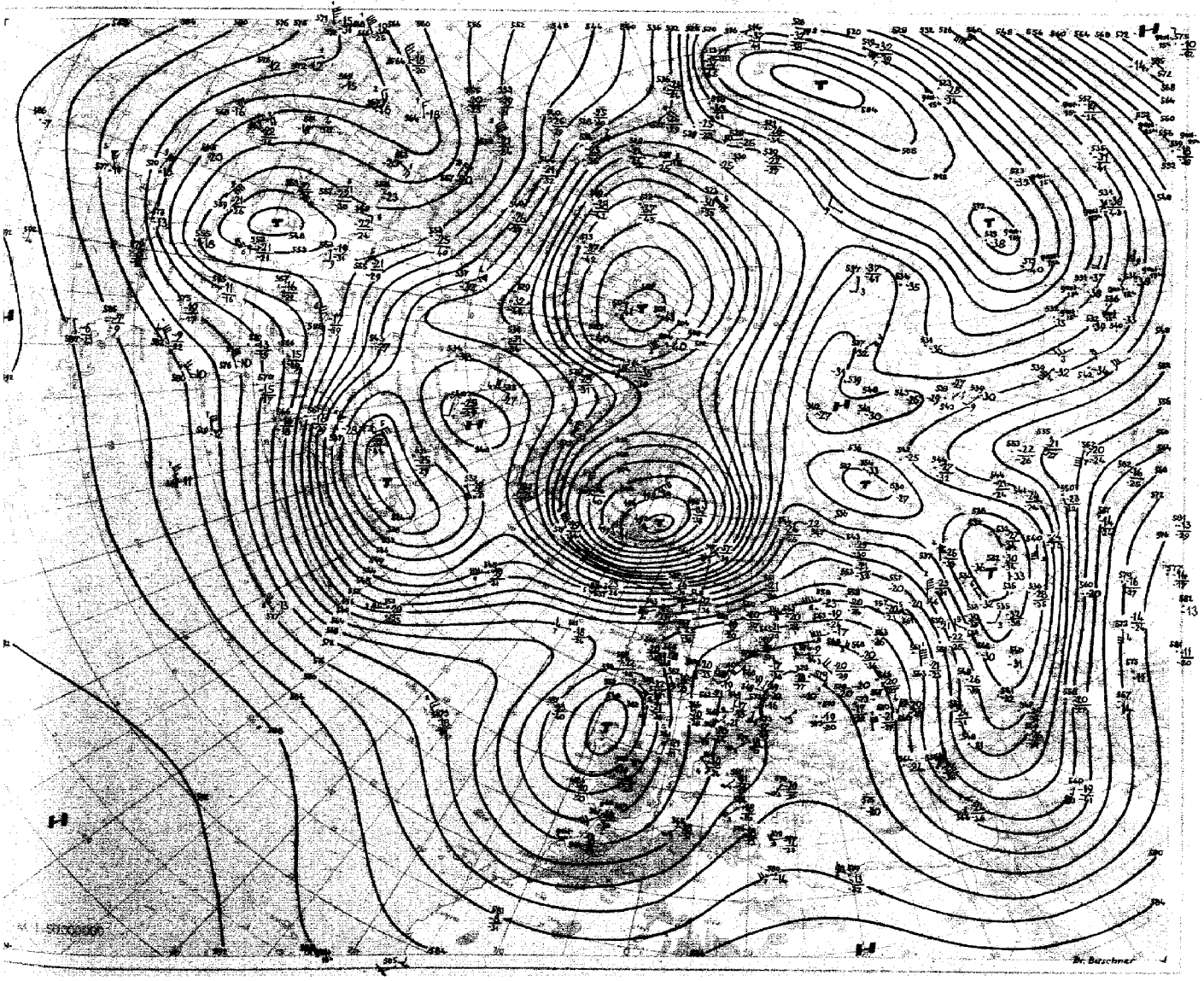

Station	Höhe	iii	Gestern 09 Uhr GMT TdTd4ffx	Nddff	VVwwW	TTapp	Gestern 12 Uhr GMT TdTd4ffx	Nddff	VVwwW	PPPTT	NhChCC	6aapp	Gestern 15 Uhr GMT TdTd4ffx	Nddff	VVwwW	TTapp	Gestern 18 Uhr GMT TdTd4ffx	Nddff	VVwwW	PPPTT	NhChCC	6Eapp	7RRTxTx	tgtg
Augsburg	480	852	o7-oo	5oooo	35o5o	133o7	o6-oo	7oooo	81o3o	1722o	oo9o2	649o6	o1-o2	723o1	81o32	218o5	o5-oo	7oooo	35o52	16819	oo972	6o7o1	7oo22	
Jngolstadt	367	860	o9-o5	114o2	4oo54	141o5	o8-o5	616o3	75o34	1772o	oo956	679o8		-			o5-oo	6oooo	81o22	17o19	oo9o2	6o8o3	7oo24	
München	521	865	o5-o4	721o2	5oo52	163o6	o3-o2	7oooo	6oo52	1732o	oo9o8	679o6	o2-o3	818o2	81o22	218o3	o2-oo	8oooo	6oo52	17618	oo947	6o3oo	7oo21	
München-Riem	526	866	o4-o4	525o3	81o22	162o7	oo-o4	731o3	81o22	1762o	oo942	616o3	o3-o4	712o3	81o22	2o9o6	o2-o6	712o4	81o22	17119	oo922	6o6o4	7oo21	
Landshut	391	873	o9——	6o9o1	4oo52	141o5	o4——	718o2	81o22	18o19	oo9o6	615o4	o4——	713o2	81o22	216o8	o6——	714o2	8oo22	17217	oo976	6o6o3	7oo21	
Passau-Oberhaus	409	893	o8-oo	7oooo	75o22	153o4	o6-o2	622o1	75o22	18o21	oo9o2	679o4	o6-o3	722o1	75o32	218o4	o8-oo	7oooo	75o22	17919	oo916	6o8o2	7oo22	
Feldberg/Schw. □	1493	908	54-o8	814o5	82o32	1o3o1	55-14	8121o	83o22	5131o	157o7	679o1	57-o8	817o7	83o12	118o2	54-11	817o9	82o22	5151o	oo947	663o6	7oo11	18
Friedrichshafen	401	934	o5——	8oooo	5oo51	133oo	o6——	716o4	81o21	18114	oo938	619o4	o1——	818o3	75o22	18812	o7——	818o5	8oo22	17o15	oo948	6o4o5	7oo19	
Kempten-Lenzfried	705	946	o4-o2	818o1	84o22	123o5	o1-oo	8oooo	84o22	17618	oo947	679o8	o2-oo	8oooo	84o22	196o7	o7-oo	8oooo	84o22	17816	oo977	6o4o4	7oo21	
Oberstdorf	810	948	o5-o1	822o1	82o22	1o2o1	o5-o1	827o1	82o22	17916	oo947	679o4	53-o4	818o1	83o22	197o5	o1-o2	818o2	83o12	19311	oo947	6o4o1	7oo19	15
Zugspitze □	2960	961	69-25	7222o	86o32	511o5	61-28	72o22	86o12	126o1	2o742	6o3o3	58-2o	71816	85o22	o13oo	62-23	71517	85o12	1285o	2o742	673o2	7ooo1	28
Hohenpeißenberg □	977	962	o1-oo	7oooo	82o52	132o8	o2-o4	718o3	82o52	o7716	oo978	6o2oo	oo-o4	7o9o3	82o52	177o6	5o-o7	7o8o6	82o52	o7115	oo978	6o2oo	7oo19	1o
Garmisch-Partenk.	704	963	51-o6	72oo4	81o22	163oo	51——	713o1	82o12	1622o	oo9o2	649o6	54-o6	727o5	82o22	226o8	o1-o8	716o5	82o22	17415	oo942	6o2o4	7oo22	
Bad Tölz	654	971	o4-o9	818o9	82o22	161o3	o2-o3	718o3	82o32	1622o	oo97-	619o3	o2-o3	813o2	82o12	216o7	o6-o1	831o1	82o12	16617	oo917	6o4o3	7oo22	o9
Wendelstein □	1735	980	54——	6181o	84o22	o81o6	52——	818o5	84o22	296o9	8o67-	6o3o2					54——	718o7	83o22	297o9	4o678	693oo	7oo1o	
Berchtesgaden	542	997	o5——	7oooo	83o2o	169o4	o4——	7oooo	84o3o	17421	oo972	6o7o5					o4——	8oooo	84o22	18715	oo977	6o4o3	7oo21	

Station	Höhe	iii	Gestern 21 Uhr GMT TdTd4ffx	Nddff	VVwwW	TTapp	Heute 00 Uhr GMT TdTd4ffx	Nddff	VVwwW	PPPTT	NhChCC	6aapp	Heute 03 Uhr GMT TdTd4ffx	Nddff	VVwwW	TTapp	Heute 06 Uhr GMT TdTd4ffx	Nddff	VVwwW	PPPTT	NhChCC	6Eapp	7RRTxTx	tgtgTnTn	RRasss	ss
Augsburg	480	852	o7-oo	6oooo	3oo52	11413	o4-o5	318o3	81o12	2121o	oo9o1	6o21o	o5-15	7251o	81o3o	113o6	o4-o8	825o5	81o32	2331o	oo9o7	6o315	7ooo9	—o64	ooo57	oo
Jngolstadt	367	860							2								o4-o3	122o1	81o22	235o6	oo9o1	6o313	7ooo4	—o2o	ooo71	oo
München	521	865	o6-o2	714o2	6oo52	141o8	o5-o4	o18o3	6oo52	21211	oo9oo	6o31o	o3-o3	42oo3	6oo5o	1o3o9	o3-o4	824o3	81o3o	23611	oo947	6o314	7ooo9	—o52	ooo22	oo
München-Riem	526	866	o5-o5	618o4	81o12	133o8	o4-o6	322o4	8oo31	216o9	oo9o1	6o313	o3-o8	722o7	8oo3o	1o4o7	o1-o9	624o7	81o32	2371o	oo972	6o316	7ooo8	o51	ooo64	oo
Landshut	391	873	o7——	7oooo	8oo22	1o41o			2				o4——	824o2	8o112	o541o	o4——	723o5	7o1o2	233o6	oo9o6	6o41o	7ooo4	—oo7	ooo48	oo
Passau-Oberhaus	409	893	1o-o2	7oooo	3o1o2	124o5	o8-o2	2o2o2	75o12	2o7o9	oo9o1	6o3o7	o5-oo	ooooo	3o1oo	o73o6	o5-o1	4o4o1	75o2o	237o5	oo9o1	6o316	7ooo5	—o3o	ooo54	oo
Feldberg/Schw. □	1493	908	5o-23	52o17	82o12	o9112	o3-1o	83o1o	82o32	533o8	35417	6o2o6	51-o6	832o4	82o22	o72o4	o1-o8	816o7	82o22	546o7	3552-	662o9	7ooo6	24o26	ooo44	23
Friedrichshafen	401	934					o4-oo	1oooo	8oo3o	217o9	oo9o5	6o212	o4——	7oooo	8oo3o	o83o9	o4——	7oooo	6oo2o	244o8	15848	6o315	7ooo8	—o49	ooo77	oo
Kempten-Lenzfried	705	946	o2-o7	o16o3	83o12	o9219	oo-o4	716o2	83o3o	24oo7	oo9o8	6o311	oo-oo	8oooo	83o32	o53o5	o1-o1	812o1	83o22	268o5	oo977	6o315	7ooo4	—oo9	ooo42	oo
Oberstdorf	810	948							1								oo-oo	8oooo	8oo22	273o3	oo977	61217	7ooo3	o75o1	ooo11	oo
Zugspitze □	2960	961	62-27	41823	85o12	514o8	61-39	72328	83o32	13753	4o672	6o3o1	6o-24	82319	83o32	533o3	62-14	72712	83o22	14553	3o642	673o5	7oo53	39——	ooo3o	98 (44o cm)
Hohenpeißenberg □	977	962	o1-12	o25o7	82o52	132o9	51-o7	721o7	81o5o	o9o13	oo948	6141o	54-12	7251o	81o52	123o3	52-13	7271o	81o52	1o6o9	oo978	61213	7ooo9	18o59	ooo31	oo
Garmisch-Partenk.	704	963	o1-o5	416o3	81o12	1o217			2				oo-o7	718o5	81o22	o83o4	oo-o6	718o5	81o22	244o8	oo948	6o113	7ooo7	—o51	ooo38	oo
Bad Tölz	654	971							2								o1-o2	813o2	82o22	2371o	oo9o7	6o418	7ooo8	o8o55	ooo39	oo
Wendelstein □	1735	980							o								54——	728o8	82o22	318o7	oo9o8	692o5	7ooo6	—o32	ooo46	58
Berchtesgaden	542	997							o								o1——	7oooo	85o2o	261o2	oo9o8	6o313	7ooo2	—oo4	ooo3o	oo

Station	Berlin			Wiesbaden			München			Berlin			Wiesbaden			München			Erlangen			Friedrichshafen		
YYGG	12o9			12o9			12o9			1215			1215			1215			1215					
mb	HHHH	TTTdTd	ddff	HHHH	TTTdTd	ddff	HHHH	TTTdTd	ddff	HHHH	TTTdTd	ddff	HHHH	TTTdTd	ddff	HHHH	TTTdTd	ddff	HHHH	TTTdTd	ddff	HHHH	TTTdTd	ddff
41	219o	o3	33o1	2197	o4	172o	217o	o7		218o	o6	32o2	22o3	o4	36o6	2185								
96	1648	o7	22o1	1655	o7	1719	1634	o9		1643	o8	26o7	1659	o6	18o5	1645	o8							
100	1622	o7	22o4	1629	o7	17o8	1612	o9		1618	o8	26o5	1633	o6	18o5	162o	o8							
200	1189	14	2716	1189	16	1719	1184	16		1186	16	2519	1197	14	1836	119o	16	2134	1192	13				
225	1116	12	2615	1117	12	1715	1112	12	2129	1113	12	252o	1124	1o	173o	1118	12	2o25	1119	11				
300	932	98	2512	931	96	2127	928	95	2114	931	98	2512	939	94	1723	933	96	192o	934	95				
500	574	69	2111	568	6881	1625	568	6979	19o8	572	6986	3o15	574	6478	1623	572	6877	2o22	572	6774				
700	313	o1	1912	3o9	5o68	o8o8	3o8	53	181o	312	oo7o	2o1o	312	o1	1oo4	311	5o	2218	311	5254				
850	154	1159	17o9	153	1oo2	o917	151	o758	14o6	153	o95o	151o	153	12o4	1213	153	1o52	13o6	153	11o6				
1000	o17	171o	13o6	o16	17o8	oooo	o16			o15	23o7	14o4	o14	25o8	oooo	o15			o14					
	PPP	TTTdTd	ddff	PPP	TTTdTd	ddff	PPP	TTTdTd	ddff	PPP	TTTdTd	ddff	PPP	TTTdTd	ddff	PPP	TTTdTd	ddff	PPP	TTTdTd	ddff	PPP	TTTdTd	ddff
Markante Punkte	o14	97	31o5	o28	o2	1722	o35	o7					oo5	87	1817									
	o16	95	31o6	o5o	o5	19o9	o62	o8		o36	o5	32o2	o1o	94	1821									
	o19	99	31o6	o7o	o7	1719	118	o9		o5o	o8	35o5	o35	o4	36o6	o47	o5							
	o5o	o4	23o1	o87	o5	1719	14o	13		o62	o9	o2o5	125	o7	181o	o5o	o5		16o	o9				
	o64	o7	22o1	15o	o7	1719	17o	12		15o	o9	2619	145	o6	1818	15o	1o		183	15				
	o7o	o5	29o1	2o4	17	1715	185	18		238	11	2519	174	o9	182o	168	11		22o	12				
	13o	o6	21o8	337	9o	2125	435	7688	18o7	353	88	241o	188	14	1836	18o	16	2137	28o	99				
	228	12	2615	4oo	8o	1515	463	738o	18o8	383	85	231o	234	o9	173o	212	15	2o31	4oo	7986				
	426	7889	221o	45o	7382	1921	55o	6363	19o9	4oo	82	231o	32o	9o	1723	33o	9o	1913	55o	6269				
	493	7o84	2111	6oo	58	1613	667	54	1811	44o	7788	211o	436	7277	1823	4oo	8o85	1924	632	5361				
	626	55	1913	816	o7o2	o92o	68o	54	181o	576	6289	2214	516	6378	1616	62o	5572	2111	645	5359				
	784	o862	18o9	866	11o1	o911	774	o266	18o8	744	o568	2oo9	725	o366	1712	734	o2	2217	675	5156				
	948	15o7	13o8	955	17o5	o911	885	1o58	2oo3	823	o767	171o	832	1oo4	1413	818	o862	18o5	7o7	5353				
	975	15o8	13o9	99o	14o4	o911	936	1552	24o2	857	1oo1	141o	898	17o3	oooo	845	1o52	14o5	75o	o1o1				
	o14	181o	13o4	oo2	17o8	oooo	957	15o5	27o3	o12	24o8	14o2	ooo	25o8	oooo	957	2oo4	o9o2	984	23o9				
41/96	542			542			536			537			544			54o								
96/225	532			538			522			53o			535			527								
225/500	542			549			544			541			55o			546			547					
500/1000	557			552			552			557			56o			557			558					

Ergänzungen

Station	Höhe	iii	tgtgTnTn	RRasss	ss
Geisenheim	109	628	24-11	ooo39	oo
Ellwangen	439	749	——o4	oo——	oo
Freudenstadt	778	915	19-1o	97o49	oo
Tübingen	370	526	24-o7	ooo95	oo
Donaueschingen	821	917			
Zwiesel	571	79o	24-o1	ooo69	oo

Wolkenzug

iii	YY-GG	Cddvsvs	Cddvsvs	iii	YY-GG	Cddvsvs	Cddvsvs
776	12-o9	125o3		384	12-15	1231o	
963	12-o9	122o2		961	12-15	123o3	
761	12-o9	118o2		963	12-15	124o2	
628	12-o9	22oo2		543	12-18	223o3	
655	12-o9	417o2		543	13-o6	4o7o2	
639	12-11	424o4		893	13-o6	12oo2	
438	12-12	223o9		963	13-o6	12oo2	
628	12-15	218o4					

	Mittelwerte der rel. Topographie über Berlin im
543	
541	
542	
538	April

Station	Berlin			Wiesbaden			München			Berlin			Wiesbaden			München			Erlangen			Friedrichshafen		
YYGG	1221			1221			1221			13o3			13o3			13o3			13o3					
mb	HHHH	TTTdTd	ddff	HHHH	TTTdTd	ddff	HHHH	TTTdTd	ddff	HHHH	TTTdTd	ddff	HHHH	TTTdTd	ddff	HHHH	TTTdTd	ddff	HHHH	TTTdTd	ddff	HHHH	TTTdTd	ddff
41							2178												2179					
96							1641	1o								1648	o9		1644	1o				
100							1616	1o								1623	o9		1618	1o				
200	1188	16	253o	1191	14	184o	1181	16	2o29	1179	18	2613	1189	14	184o	1192	14	1924	1188	17				
225	1115	12	2816	1119	11	1838	1116	11	1927	11o8	15	2o12	1116	o9	184o	1119	1o	1927	1116	11				
300	931	97	23o9	934	96	1827	931	97	2218	925	97	2513	931	96	1823	935	96	2o19	931	96				
500	572	68	2111	573	677o	1715	571	6878	2217	569	7o84	2212	569	6773	1917	573	6776	1918	57o	6879				
700	312	oo	18o7	313	5255	18o6	311	52	2112	31o	51	14o6	31o	5253	2511	312	5163	242o	311	oo68				
850	153	o9o7	16o3	155	12o4	13o5	153	1158	19o6	153	o7o2	o3o6	151	11	2511	154	1157	2516	153	1o51				
1000	o16	19o8	17o6	o16	181o	o2o4	o15			o16	15o8	o7o3	o16	11	27o6	o18			o17					
	PPP	TTTdTd	ddff	PPP	TTTdTd	ddff	PPP	TTTdTd	ddff	PPP	TTTdTd	ddff	PPP	TTTdTd	ddff	PPP	TTTdTd	ddff	PPP	TTTdTd	ddff	PPP	TTTdTd	ddff
Markante Punkte							o47	o7		161	14	2217				o85	o8							
							o88	o9		165	13	2217				o85	o7							
				19o	14	1843	11o	11		191	19	2513	185	12	184o	139	11		o66	o8				
				2o4	15	184o	15o	11		224	15	2o12	335	9o	1923	157	1o	2o21	11o	1o				
				334	9o	1924	196	17	2o29	349	9o	2513	4oo	8o84	1923	174	15	2o21	135	o8				
	186	15	2528	4oo	8o84	192o	247	o7	1925	4oo	83	19o7	565	6266	2o13	196	15	1924	165	11				
	2o6	17	253o	535	6468	1815	338	9o	2215	455	7686	1912	58o	6168	2o13	25o	o6	2o2o	177	16				
	355	89	221o	56o	6277	1812	4oo	8o87	2216	5o1	6984	2212	638	5671	2o13	334	9o	2o2o	285	98				
	4oo	82	2614	652	5471	18o9	465	7279	2213	73o	o1	o7o3	652	5657	17o9	4oo	7986	2o19	38o	8393				
	747	o4	17o7	668	5368	18o8	554	628o	2213	785	o367	o2o5	684	5354	17o9	445	748o	1922	566	6172				
	791	o663	17o4	69o	5356	18o7	67o	52	2114	8o3	o562	o2o7	752	o3oo	25o8	593	5865	2116	58o	6175				
	817	o6o3	17o3	735	o1oo	16o7	7o7	5272	2112	813	o4oo	o2o7	832	11	251o	66o	5264	2419	74o	o164				
	959	18o3	181o	913	18o5	13o1	888	1454	15o4	975	18o7	o6o5	937	12	2617	71o	5162	242o	9oo	13oo				
	995	2oo8	17o8	99o	23o9	o2o4	945	16o7	oooo	986	18o8	o6o5	951	11	2617	918	1754	17o7	955	16o7				
	o13	171o	16o3	oo2	171o	o2o4	957	1oo5	oooo	o13	12o8	o7o1	oo2	11o9	27o6	959	o7o2	22o5	986	o6o5				
41/96							537												535					
96/225							525									529			528					
225/500	543			546			545			539			547			546			546					
500/1000	556			557			556			553			553			555			553					

Höhenwinde

Schlüssel	ddff	ddff	ddff	ddff	ddff	ddff
Station	Bremen		Kassel		Frankfurt R/M.	
YYGG	12o9				12o9	1215
16200 m						
11700 "						
11100 "						
9000 "						
5400 "	2316					
3000 "	2415				1oo6	
1500 "	22o7				1o1o	12o8
0 "	23o2				o6o2	o2o4
Station	Karlsruhe		Stuttgart		Erlangen	
YYGG	12o9	1215	12o9	1215	12o9	
16200 m						
11700 "						
11100 "						
9000 "						
5400 "	1516	2o25		1818	1516	
3000 "	1711	1oo4	oooo	21o3	1711	
1500 "	o91o	1314	1113	111o	o91o	
0 "	still	o2o7	1oo9	12o8	oooo	
Station	Heidelberg		Friedrichshafen			
YYGG	13o3		1214	122o	13o3	
16200 m						
11700 "						
11100 "						
9000 "						
5400 "			222o			
3000 "	1712		2413	221o	27o6	
1500 "	13o7		2o1o	2313	2611	
0 "	11o4		oooo	oooo	o7o1	

□ = Luftdruck in Stationshöhe

Täglicher Wetterbericht

Herausgegeben vom Deutschen Wetterdienst in der US-Zone, Zentralamt Bad Kissingen

Erscheint täglich, Bezugspreis monatlich 5.– DM

Bei unregelmäßiger Lieferung sind Beschwerden immer an das Zustellpostamt zu richten.

Nachdruck verboten, Verlagsort Bad Kissingen

MAY 2 1952

Jahrgang: 1952 Montag, den 14. April Nummer: 1o5

Station	Höhe	iii	Gestern 09 Uhr GMT TT4ff	Nddff	VVwwW	TTapp	Gestern 12 Uhr GMT TT4ff	Nddff	VVwwW	PPPTT	NChCC	6aapp	Gestern 15 Uhr GMT TT4ff	Nddff	VVwwW	TTapp	Gestern 18 Uhr GMT TT4ff	Nddff	VVwwW	PPPTT	NChCC	6Eapp	7RRTT	fgfg
Bremerhaven	6	129	12-o8	3o7o6	22o52	182o7	11-o5	21oo3	3oo52	2o623	oo9o2	671o3	1o-oo	6oooo	4oo52	228o6	1o-o6	729o5	351o2	21912	oo976	6o418	7oo24	2o
Bremen	4	224	11-o4	2o5o2	24o5o	192o9	11-o7	113o4	4oo5o	2o625	oo9o8	614oo	13-18	62114	24o5o	215o1	13-o6	627o5	24o52	21919	oo978	6o415	7oo27	21
Berlin-Dahlem	51	381	o7-o1	5o4o1	25o52	181o8	o6-o4	3o4o4	6oo52	2oo24	117o8	671o1	o7-o2	3o5o1	5oo5o	248o6	o7-o8	6o5o5	7oo5o	2o423	446o1	6o41o	7oo25	14
Berlin-Tempelh.	48	384	1o-oo	6oooo	24o52	18213	o8-oo	6oooo	64o22	19723	oo9o8	6o7o1	o7-oo	4oooo	81o12	246o5	o8-o5	5o2o2	81o22	2oo22	347o8	6o4o8	7oo24	
Kassel	187	436	1o-o4	723o2	3oo52	15o13	11-o2	723o2	35o52	22o2o	oo942	6o2o3	o8-o6	8o4o6	6oo52	215o1	o8-o8	434o8	6oo52	22619	oo941	6o3o5	7oo22	
Nürburg □	611	510					o6—	52oo5	81o22	51719	425o2	679o1					o5—	525o5	7oo52	52216	545oo	6o4o5	7oo19	
Koblenz	97	515	o7-oo	8oooo	5oo52	163o8	o5-o1	711o1	81o22	22121	1257-	649o4	o4-1o	52oo9	82o22	24811	o6-o6	523o5	82o22	21123	345o2	6o3oo	7oo24	
Fuchskaufen □	657	523					o7—	731o7	82o22	46o16	oo97-	6o3o1					o6—	729o5	82o22	46116	545o2	6o3oo	7oo19	
Limburg/Lahn	130	525	1o-o2	818o1	5oo52	152o9	o8-oo	8oooo	6oo52	22919	2561-	679o2					o8-o2	425o1	81o2o	22o2o	24642	6o4o2	7oo23	
Gießen	185	532	o8-1o	525o6	6oo52	17313	o8-o6	722o4	8oo26	21719	755—	6o8o3	o6-o9	12oo6	81o1o	228o3	o6-oo	225o4	81o3o	21521	oo989	6o3o3	79723	1o
Bad Wildungen	280	535	11-o6	oo5o4	35o52	183o9	o9-o8	822o4	75o52	21219	1571-	671o7					o8-o6	4o2o3	6oo52	21619	25741	6o3o8	7oo21	
Schlüchtern	205	539	11-o8	822o5	4o1o2	132o8	o9-o6	627o5	7oo52	2192o	5653o	679o3	o8-11	o29o7	7oo52	227o8	o8-o2	127o1	81o22	21718	oo9o1	6o4o5	7oo22	
Schenklengsfeld	314	543	o9-1o	722o8	65o52	163o8	1o-o7	824o4	45o52	21619	oo9o7	64oo2					1o-oo	1oooo	81o12	22417	oo941	6o4o7	7oo21	
Wasserkuppe □	921	544	o7-1o	6251o	4oo52	12311	o8-1o	725o9	3oo52	16513	11531	671o5	o6-o9	63oo8	75o12	164oo	o6-o5	332o5	75o12	17213	oo9o1	653o7	7oo16	13
Trier-Petrisberg	273	609	o7-oo	8oooo	81o22	153o5	o5-o7	518o3	81o22	22721	11742	6o3oo	o6-13	323o9	81o21	2391o	o6-oo	127o1	81o11	22121	1474o	6o4o5	7oo23	21
Erbeskopf □	817	615	o5—	6oooo	99o31	153o5	o4—	327o9	99o21	22618	11748	649o3	o4—	327o9	99o21	198o2	o5—	129o5	99o11	22118	146o1	6o6o1	7oo2o	
Mainz	131	632	o8-o2	819o1	81212	17221	o8-o2	719o1	81o51	2282o	11638	6o8o3	o6-o6	427o5	82o21	237o9	o7-o2	327o2	82o1o	22222	14741	6o4o3	79523	
Kl.Feldberg/Ts. □	806	635	o6-18	73414	826oo	12113	o4-1o	833o7	82o26	3oo16	oo987	6o2o3	o5-o6	426o3	82o22	176o1	o4-oo	3oooo	82o12	3oo15	145o2	6o2o1	79517	
Frankf.Rhein-Main	110	637	o8-o3	7oooo	79o28	1721o	o6-o6	629o6	81o28	22522	oo942	679o4	o7-14	427o8	81o2o	237o8	o6-o4	2oooo	82o2o	21822	11642	6o4o2	79723	
Frankf. Stadt	103	638	1o-o6	8o4o2	81216	17215	o9-o6	7oooo	81o26	21922	oo982	679o8	o8-o8	124o4	82o22	248o4	o8-oo	2oooo	82o22	21922	14782	6o4o4	79725	12
Darmstadt	263	639	o8-o8	829o7	81o22	1621o	o6-o8	436o2	82o12	22321	oo941	679o1	o5-11	427o8	82o3o	216o5	o5-o8	227o1	82o1o	22o2o	oo94o	6o4o1	7oo23	17
Würzburg	259	655	o8-27	63217	6oo52	17212	o7-13	73213	81o22	21521	oo9o6	64ooo	o6-13	632o5	81o22	237o7	o6-o7	634o5	82o22	2172o	oo948	6o2o8	7oo23	
Bad Kissingen	223	658	o9-o7	325o6	6o142	192o9	o9-1o	725o9	75o32	21522	117o6	6o3o1	o9-12	8251o	8oo22	248o5	o7-o6	829o5	8oo22	22o2o	oo9o7	6o3o7	7oo24	
Bamberg	382	670	o9-o3	72oo2	6oo52	14113	1o-14	62oo9	7oo52	2142o	oo9o2	64oo3	o9-o8	525o6	8oo22	228o7	o7-1o	5o5o8	8oo22	21818	147o2	6o4o8	7oo23	
Coburg	350	671					o8—	727o3	6oo52	2o82o	115o2	671o3					o8—	714o1	8oo12	21219	34662	6o2o8	7oo22	
Bayreuth	341	681	o8-o3	ooooo	75o12	15111	11-o5	627o2	8oo3o	21221	oo9o1	679o4	o9-o7	827o3	81o32	226o3	1o-o3	7oooo	81258	22718	39571	6o111	79722	
Hof	567	685	o8-o9	525o7	8oo32	171o7	o7-o9	232o6	6oo52	19921	127o1	6o3o1	o9-o6	514o4	8o179	162o3	1o-o3	627o3	8oo19	22315	34663	612o7	79521	11
Weiden	396	688	o8-o6	822o4	25o54	142o7	o9-o8	327o6	3oo54	21121	oo9o2	617o1	o8-14	6271o	6oo5o	227o8	o8-o8	8o4o2	7oo52	21917	3471-	6o412	7oo23	
Silberhütte □	829	692	o6-o6	518o4	8oo52	133o9	o7-11	124o8	8oo52	25116	oo9o2	61oo4	o8-14	82312	75o5o	187o5	o7-1o	831o8	81o52	25614	546o7	6541o	7oo18	
Weinbiet/Wnstr. □	556	[illegible]																						
Neustadt/Weinstr.	146	723	o7-oo	8oooo	81o28	18117	o7-o7	614o4	81o22	23321	11748	679o4	o6-o5	2o7o1	81o12	238o8	o8-oo	2oooo	81o12	22921	1474o	6o4o4	79774	
Baden-Baden	125	725	12—	823o4	8o216	1721o	1o—	3o9o2	81o12	23322	21535	649o6	o9—	325o1	82o2o	22614								
Karlsruhe	115	727	o7-o5	727o2	81o12	18113	o6-o5	334o4	81o12	22621	11531	679o6	o7-o7	122o4	81o2o	24811	o8-o2	1oooo	81o2o	2242o	oo941	6o4o8	7oo24	o7
Mannheim	97	729	o7-o2	6o6o2	81o12	191o9	o6-o8	331o6	82o12	22222	12531	679o5	o6-o5	433o4	81o12	228o4	o7-o3	1o6o2	81o11	21921	147o1	6o4oo	7oo24	
Königstuhl □	561	732	o6-o8	63oo6	82o12	15212	o6-o8	331o6	82o12	57217	12531	64oo1	o6-o8	231o6	82o12	196o4	o5-o6	13oo4	82o12	56818	oo94o	6o4oo	7oo19	
Stuttgart	305	737	o5-o2	4oooo	6oo52	183o9	o5-o6	734o2	81o22	22919	oo97-	649o3	o5-11	3o4o4	81o22	22611	o4-o4	3o6o2	81o3o	2192o	oo941	6o4o3	7oo22	11
Stuttgart-Echt.	405	738	o6-o5	723o5	81o12	163o8	o5-o7	7o2o4	81o12	22918	oo978	679o3	o5-o5	3o2o5	81o12	2o6o7	o6-o4	2o4o3	81o32	22418	oo941	6o4o3	7oo21	1o
Öhringen	250	742	o9—	527o7	81o22	172o8	o8—	627o5	81o32	21922	oo932	649o7	o7-34	427o3	81o12	237o9	o6-oo	6oooo	81o3o	2182o	36731	6o4o7	7oo24	
Ansbach	440	755	o7-12	632o6	81o32	162o7	o9-1o	832o8	81o22	22318	oo9o7	6o3oo					o4-o6	332o4	81o12	2192o	11642	6o4o5	7oo21	
Weißenburg/Bay.	435	761	o8—	632o5	8oo22	15311	o9—	827o3	8oo22	2192o	oo9o7	6o3oo	o8—	829o5	8oo22	219o7	o8—	8oooo	8oo22	2172o	oo9o7	6o4o5	7oo21	
Nürnberg-Fürth	311	763	o8-o9	631o6	75o3o	16211	o9-11	831o6	8oo2o	2192o	oo957	64oo1	o8-o8	831o5	81o22	226o8	11-oo	7oooo	81o22	21618	32742	6o4o4	7oo22	15
Regensburg	338	776	o7-o2	511o1	4oo52	1431o	o9-o6	714o3	81o22	2132o	oo9o6	649o4	o8-o1	825o1	81o22	226o8	1o-o1	7oooo	81o12	21219	oo9o6	6o4o5	7oo22	
Gr.Falkenstein □	1307	791	o3—	718o5	81o22	121o8	o3—	218o9	81o22	74914	116o1	6o2o8	o3—	323o7	81o2o	139o2	5o—	727o5	81o32	7531o	oo976	674o6	7oo14	
Freiburg	286	803	o5-oo	6oooo	81o12	182o4	o7-o8	336o5	81o11	21221	2272o	649o4	o6-o7	334o4	81o12	23611	o7-12	4o8o7	82258	2o721	337o2	6o4o5	79723	12
Dreifaltigkeitsbg. □	973	818	o5—	7o513	82o22	11113	o6—	3o9o5	82o12	12815	114o2	6o311	o6—	5o9o5	81o32	16618	o6—	5o9o2	82o12	11315	444o2	6o3o3	7oo17	
Stötten □	734	836	o4-22	72917	82o32	133o9	o5-18	62913	82o12	38o17	oo932	64ooo	o6-14	533o9	82o12	188o4	o6-o5	43oo2	82o32	37916	oo93o	6o4o3	7oo18	23
Ulm	480	838	o8-o2	718o2	81o32	15212	o6-o5	531o5	81o22	2282o	35572	679o4	o5-o9	3o4o5	81o12	217o9	o6-o5	431o2	81o3o	22918	454oo	6o4o7	7oo21	

Station	Höhe	iii	Gestern 21 Uhr GMT TT4ff	Nddff	VVwwW	TTapp	Heute 00 Uhr GMT TT4ff	Nddff	VVwwW	PPPTT	NChCC	6aapp	Heute 03 Uhr GMT TT4ff	Nddff	VVwwW	TTapp	Heute 06 Uhr GMT TT4ff	Nddff	VVwwW	PPPTT	NChCC	6Eapp	7RRTT	TTTT	RRsss	ss
Bremerhaven	6	129	1o-o8	829o5	2o1o2	1111o			2								o8-o6	527o3	211o4	25oo9	956oo	6o2o6	7ooo8	12o77	ooo74	
Bremen	4	224	11-o8	825o6	4oo52	15113	1o-o3	225o2	241o2	24212	oo9o2	644o9	o8-o6	o25o5	161oo	1o1o4	o7-oo	1oooo	o828o	255o8	oo94o	6o4o8	7ooo8	11o62	ooo85	
Berlin-Dahlem	51	381							o								o9-o2	7o4o2	4o1o1	24311	15646	6o211	7oo11	13o77	ooo93	
Berlin-Tempelh.	48	384	o8-o4	3o2o2	8oo2o	18218	o8-	ooooo	8oo1o	22215	oo9oo	6o3o4	o9-oo	o32o2	8oo2o	o93o3	1o-oo	7oooo	64o32	23713	15648	6o4o9	7oo12	—o72	oo——	
Kassel	187	438	o8-o2	2oooo	3oo52	16319	o7-oo	2oooo	3oo5o	25312	oo9o2	5o2o4	o7-oo	1oooo	3o1oo	1o2o4	o7-oo	7oooo	5oo5o	2641o	oo93-	6o2o4	7oo1o	—o54	ooo32	
Nürburg □	611	510							2								o7—	o11o2	75o5o	5371o	oo9oo	6o3oo	7oo11	—o38	oo——	
Koblenz	97	515							o								o8-o2	118o2	3o1oo	252o9	oo94o	6o3o4	7ooo9	———	ooo72	
Fuchskaufen □	657	523							2								o8—	oo9o6	7oo5o	47812	oo9oo	6o3oo	7oo12	—o68	ooo56	
Limburg/Lahn	130	526							o								o6-oo	1oooo	5o1oo	26oo6	oo9o1	6o2o5	7ooo5	—o3o	ooo37	
Gießen	185	532	o8-oo	o36o2	8oo1o	15315	o8-oo	ooooo	8oo2o	24312	oo9oo	6o3o7	o8-o2	o32o2	8oo2o	o93o3	o6-o3	o29o3	6o1oo	256o8	oo9oo	6o3o7	7ooo8	o4o59	97o54	
Bad Wildungen	280	535							o								o5-oo	3oooo	6o1oo	265o6	oo931	6o3o5	7ooo8	—o57	ooo41	
Schlüchtern	205	539	o9-oo	ooooo	7o1oo	1o218	o6-oo	ooooo	5o1oo	251o7	oo9oo	6o2o6	o5-oo	2oooo	5o1oo	o51o1	o6-oo	1oooo	4o1oo	256o7	oo9o1	612o4	7ooo6	—o4o	ooo7o	
Schenklengsfeld	314	543							o								o5-oo	3oooo	6o1oo	265o6	oo95o	6o4o3	7ooo4	—o38	oo——	
Wasserkuppe □	921	544	o5-o6	o35o4	6oo5o	121o9	o4-1o	336o9	5oo5o	18111	oo91o	6o3oo	o4-o9	136o7	5oo51	113oo	o4-11	436o8	81o3o	18211	oo9o9	654o1	7oo1o	11o76	ooo55	97
Trier-Petrisberg	273	609	o6-oo	ooooo	97o2o	1541o			o								o7-o5	oo2o5	8oo2o	251o9	oo9o9	6o4o1	7ooo8	1oo5o	ooo89	
Erbeskopf □	817	615	o4—	ooooo	82o1o	13415			o								o5—	1oooo	81o2o	25311	oo94o	6o3oo	7oo1o	—o67	ooo68	
Mainz	131	632							o								o6-o1	131o1	81o11	256o8	oo93o	6o1o7	7ooo8	—o34	95o64	
Kl.Feldberg/Ts. □	806	635	o2-oo	1oooo	82o2o	12311	o4-oo	1oooo	82o2o	31513	oo9o1	6o3o4	o6-o6	oo7o3	81o2o	125o1	o6-12	1271o	7oo5o	31812	oo93o	6o4o4	7oo11	—o57	95o66	
Frankf.Rhein-Main	110	637	o9-o6	ooooo	81o2o	13313	o8-o4	ooooo	81o2o	2431o	oo9oo	6o3o6	o7-o4	oo9o3	81o2o	o71o3	o6-o4	1o9o3	481oo	253o7	oo98o	6o4o5	7ooo7	ooo58	97o65	
Frankf. Stadt	103	638	o9-oo	ooooo	81o2o	16112	o8-oo	ooooo	o1o2o	24213	oo9oo	6o3o7	o8-o1	1o2o1	81o2o	112o1	o8-oo	1oooo	6o1oo	25o11	oo93o	6o3o6	7oo1o	o9o71	97o66	
Darmstadt	263	639	o4-o2	o34o2	82o1o	1711o	o5-o2	2oooo	82o3o	22717	oo941	6o3o3	o5-o9	oo7o6	82o1o	163o2	o7-11	3o7o8	81o3o	24912	oo941	6o4o3	7oo12	14o8o	ooo9o	
Würzburg	259	655	o7-oo	ooooo	81o12	1721o	o7-o5	434o5	8oo52	24o14	oo94o	6o2o6	o7-o2	431o2	8o1oo	1o3oo	o7-oo	5oooo	6o1o2	251o9	oo9o8	6o2o5	7ooo9	—o75	ooo99	
Bad Kissingen	223	658	o9-oo	8oooo	5oo5o	14216	o8-oo	6oooo	4o1o2	25211	oo938	6o2o6	o7-oo	5oooo	3o1o2	o83oo	o7-oo	2oooo	7o1o2	263o7	16531	6o4o5	7ooo7	—o52	oo1o8	
Bamberg	382	670	o8-1o	329o8	8oo22	17312	o8-o6	3o5o4	8oo2o	23914	oo9o1	671o1	o8-12	4o2o9	8oo2o	123o1	o8-o4	336o2	251oo	2491o	oo9o2	6o3o1	7ooo9	—o84	oo——	
Coburg	350	671							2								o7—	3oooo	5o1oo	253o8	oo931	6o4o5	7ooo8	—o59	oo——	
Bayreuth	341	681	1o-o5	ooooo	6o1o2	13212	o8-oo	5oooo	5o1oo	253o9	oo9o1	6o3o3	o7-oo	6oooo	5o1oo	o22oo	o7-oo	6oooo	1o1o2	263o7	oo9o1	6o4o5	7ooo6	—o53	97o7o	
Hof	567	685	o8-o4	427o4	8oo12	12112	o8-o6	431o6	6o1o2	24811	oo942	6o3o3					o6-oo	2oooo	1511o	266o7	oo9o1	6o3o4	7ooo6	o7o28	95o62	
Weiden	396	688	o6-o4	8oooo	4o1o6	11214	o7-o2	ooooo	3o1o2	251o8	3561-	6o2o1					o4-oo	4oooo	2o282	264o5	oo9o1	6o4o6	797o4	—o23	97o65	
Silberhütte □	829	692	o5-12	8o4o9	81o52	14311	o6-o9	7o4o6	75o52	26612	257o2	6o8o1	o7-1o	6o4o8	4oo52	118o2	o6-o6	4o4o4	4oo52	26612	oo9o1	654o2	7oo11	—o76	ooo74	97
Weinbiet/Wnstr. □	556	[illegible]																								
Neustadt/Weinstr.	146	723	o8-12	o231o	81o2o	15111	o8-18	o2513	81o2o	24612	oo9oo	6o2o1	o6-15	o25o9	81o2o	1o4o4	o6-13	o25o9	81o2o	257o9	oo9oo	6o2o5	7ooo8	———	oo——	
Baden-Baden	125	725											o8—	ooooo	75o2o	o93oo	o7-	2oooo	81o2o	249o8	oo9o2	6o3o7	7ooo6	———	oo——	
Karlsruhe	115	727	o8-o2	1oooo	81o2o	133o5	o8-o2	1oooo	81o1o	23911	oo94o	6o3o4	o8-o4	ooooo	5o1oo	o83o2	o7-oo	2oooo	5o1oo	247o7	oo941	6o3o5	7ooo6	o4o47	ooo7o	
Mannheim	97	729	o8-o3	oo4o3	81o2o	131o9	o8-oo	2oooo	81o3o	23611	146o1	6o2o3	o7-oo	ooooo	351oo	o93o3	o6-o3	2o9o2	4o1oo	244o8	oo9o1	6o2o4	7ooo8	—o27	ooo84	
Königstuhl □	561	732	o4-o5	1o6o4	82o2o	15111	o6-o3	336o2	82o2o	57916	oo93o	6o3oo	o5-o6	1o7o5	82o2o	143oo	o6-o6	111o4	83o2o	58613	oo948	6o4o7	7oo12	—o59	ooo69	
Stuttgart	305	737	o6-o2	ooooo	75o12	15311	o6-o4	421o4	75o3o	24412	oo9o2	611o5	o6-oo	2oooo	6oo5o	118o1	o5-oo	4oooo	6oo5o	25o1o	oo942	6o4o4	7oo1o	o4——	ooo68	
Stuttgart-Echt.	405	738	o5-o3	o3oo2	81o1o	161o9	o5-o2	ooooo	81o2o	24712	oo9oo	6o2o3	o6-oo	2oooo	81o2o	1o8o4	o5-oo	4oooo	81o3o	256o8	oo9o6	6o4o5	7ooo8	o4——	oo——	
Öhringen	250	742	o8—	515o4	81o12	14215			2								o8—	6o5o2	82o3o	249o9	oo93o	6o2o5	7ooo8	—o6o	ooo86	
Ansbach	440	755							o								o7-oo	8oooo	8oo3o	259o8	oo9o7	6o4o2	7ooo8	—o55	oo1o2	
Weißenburg/Bay.	435	761	o8—	513o5	8oo22	123o9	o8—	6oooo	6o1o2	2481o	oo9o2	6o3o1	o8—	7oooo	6o1o2	o93oo	o7—	8oooo	6o1o2	257o8	oo9o7	6o4o5	7ooo8	—o53	ooo77	
Nürnberg-Fürth	311	763	1o-oo	ooooo	8oo22	13312	o8-oo	ooooo	8oo22	2461o	oo9oo	611o1	o7-oo	1oooo	8oo2o	o83o1	o7-oo	5oooo	3o1oo	259o8	oo9o6	6o4o8	7ooo7	o1o37	oo1o1	
Regensburg	338	776	1o-o3	o23o3	5o1o2	13113	o8-o3	o25o2	5o1o2	24o1o	oo9oo	6o3oo	o7-o2	525o2	5o1oo	o81o6	o7-o1	823o1	4o1oo	252o8	oo9o7	6o4o1	7ooo7	—o48	ooo91	
Gr.Falkenstein □	1307	791	o5—	832o8	8oo22	o81o6	o2—	83612	7oo52	758o8	oo9o7	679o1	o3—	83613	7oo52	o88o1	o3—	836o9	6oo52	759o9	oo9o7	674o2	7ooo8	—o22	ooo88	58
Freiburg	286	803	o8-o4	21oo3	82o11	17212	o8-11	212o6	82o21	22916	oo9o2	6o2o3	o8-oo	4oooo	81o31	123oo	o8-oo	1oooo	81o11	23911	oo941	6o3o3	7oo1o	14o76	97o79	
Dreifaltigkeitsbg. □	973	818							o								o4—	5o918	81o3o	1171o	oo9o6	6o3oo	7oo1o	—o83	ooo47	
Stötten □	734	836	o5-o2	ooooo	8oo2o	143o7			o				o5-o6	1o4o3	75o2o	128o1	o6-o5	5o6o2	81o3o	38613	oo986	6o4o3	7oo12	o8o62	ooo75	
Ulm	480	838	o6-o2	o27o2	81o2o	13211	o5-o6	o25o5	81o2o	2591o	oo9oo	641o1	o5-o5	o27o2	5o1oo	o89o1	o6-o5	327o2	4o1oo	263o8	oo9o2	6o4o3	7ooo7	—o51	ooo82	

□ = Luftdruck in Stationshöhe

24-std. Bodendruck - Änderung seit gestern 00 Uhr

Montag,

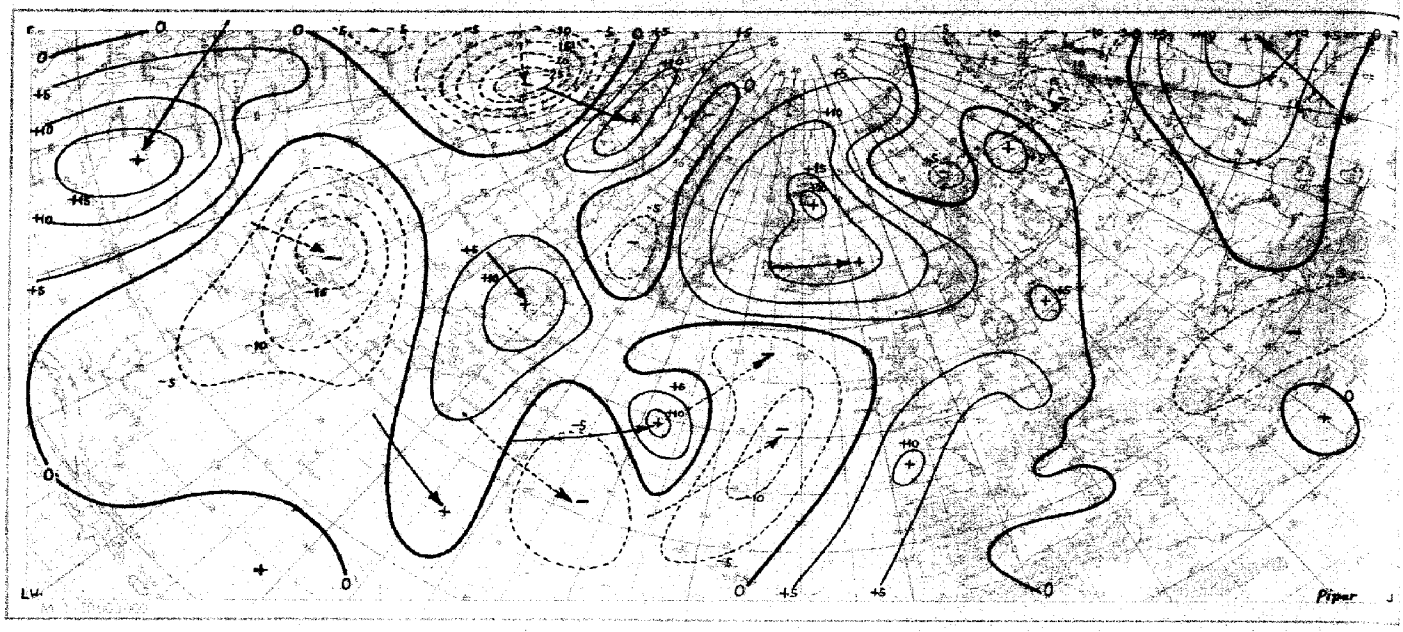

Wetterlage heute 00 Uhr

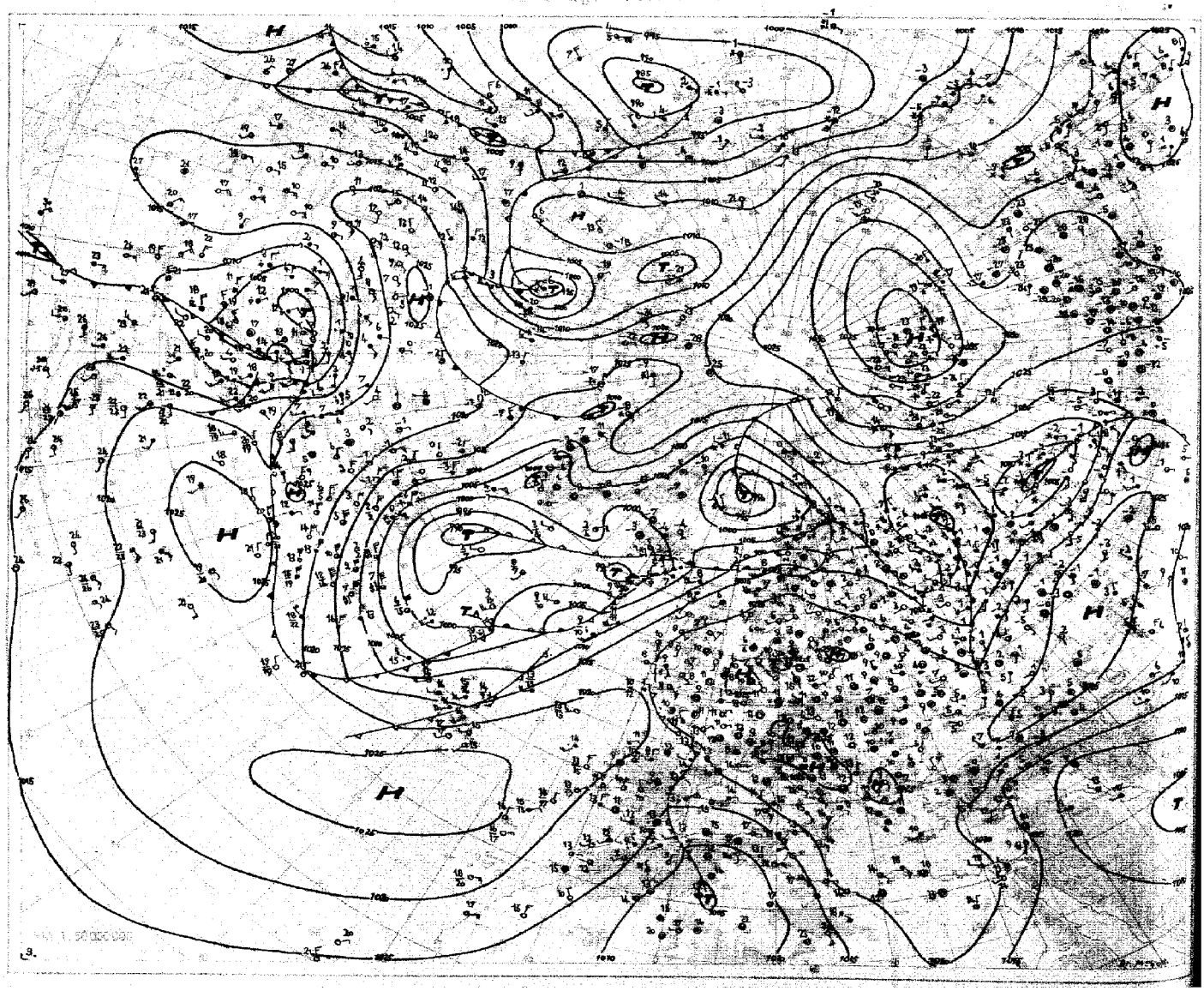

Absolute Topographie 96 mb 03 Uhr (geopot. Dekameter)

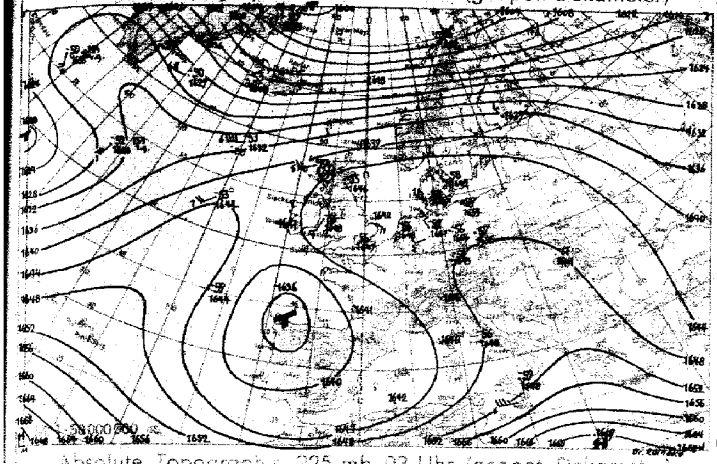

Vorhersagekarte für morgen 06 Uhr

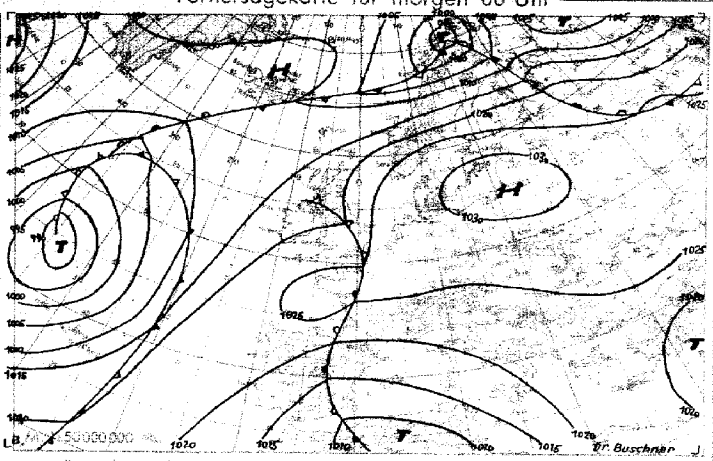

Absolute Topographie 225 mb 03 Uhr (geopot. Dekameter)

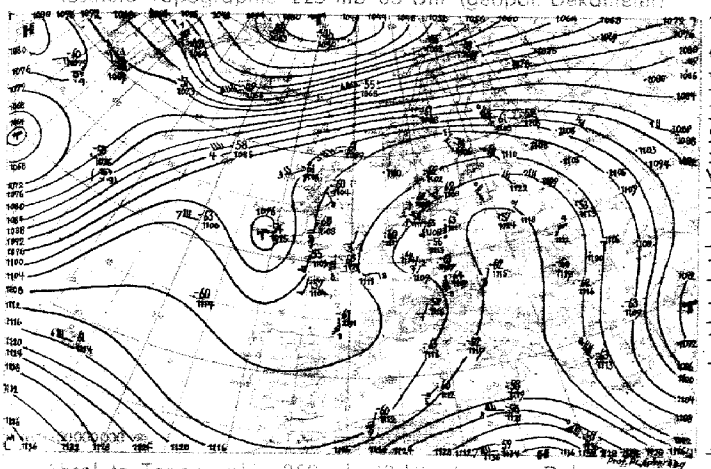

24stg. Änderung der 225 mb Fläche seit gestern 03 Uhr

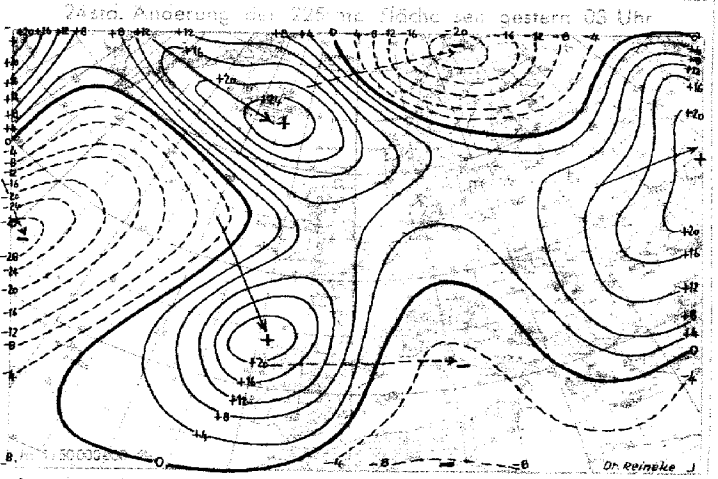

Absolute Topographie 850 mb 03 Uhr (geopot. Dekameter)

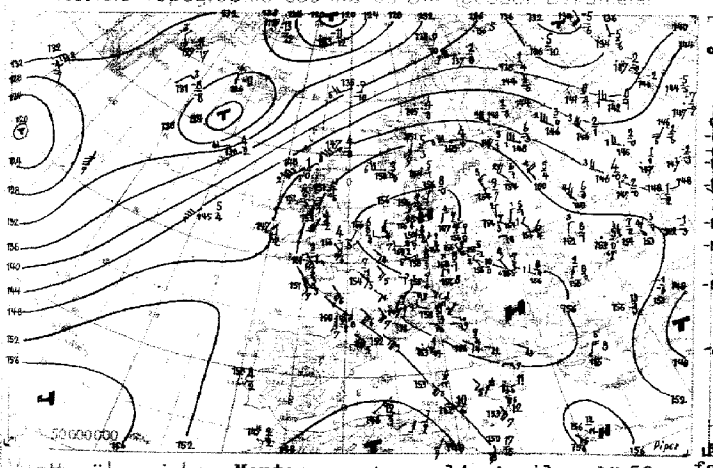

24stg. Änderung der 850 mb Fläche seit gestern 03 Uhr

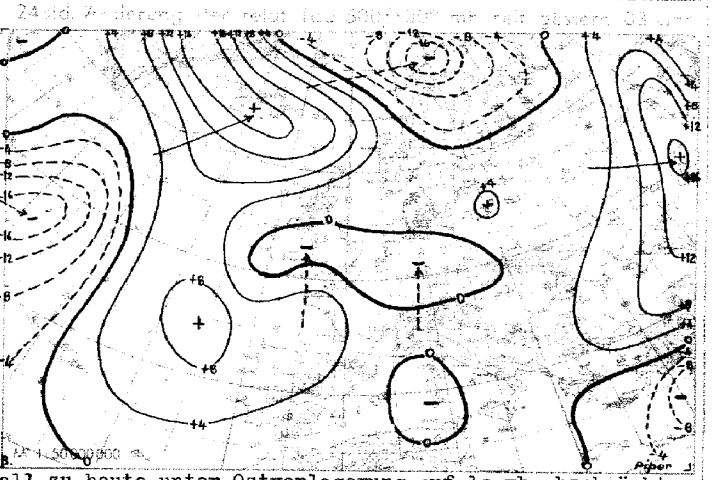

Wetterübersicht Montag, den 14. April 1952

Der beständige ausgedehnte Höhenhochkeil über Mitteleuropa hat sich zu heute noch weiter gekräftigt und sich vor allem nach Osten hin weiter ausgedehnt. Die gleichzeitig wirksame troposphärische Erwärmung ist an den Flanken des Hochkeils am stärksten, einerseits über der Biskaya, wo sich der festliegende Kaltlufttropfen in der rel. Topographie 500/1000 um etwa 4 Dekameter abschwächte, andererseits über Rußland, wo sich die westlich des Ural gelegene Kaltluftzunge mit langsamer Ostverlagerung stärker erwärmte. Im Bereich der mitteleuropäischen Hochdruckzone haben sich die gestern hier gelegenen schwachen Fronten fast völlig aufgelöst. Lediglich über Westfrankreich hat sich an der Ostgrenze der Biskaya-Kaltluft eine scharfe Konvergenz mit einem schmalen Schlechtwettergebiet erhalten, in der sich heute ein kleinräumiges dreistündiges Druckfallgebiet nordwärts nach Südengland verlagert.

Auf dem Westatlantik ist an der Südseite des südlich Grönland liegenden Tiefs weiterhin kanadische Kaltluft über Neufundland hinweg ostwärts vorgestoßen. Während sich der gestrige mittelatlantische starke Druckfall zu heute unter Ostverlagerung auf 10 mb abschwächte, ist durch den Kaltluftvorstoß südostwärts Neufundland ein neues Druckfallgebiet entstanden, das heute vormittag bereits zur Ausbildung eines neuen Tiefs geführt hat. Gleichzeitig ist südlich Grönland Warmluft nach Westen vorgedrungen, die inzwischen zur Abschnürung eines selbständigen Kaltlufttropfens über dem Westatlantik geführt hat. Der damit verbundene Druckanstieg bewirkt nun die Auffüllung des alten Tiefs südlich Grönland und läßt den Hochkeil von Labrador unter Verstärkung ostwärts wandern.

Dr. Buschner

Voraussichtliche Wetterentwicklung:

Eine Änderung der beständigen Hochdruckwetterlage ist nicht zu erkennen.

Prof. Dr. Scherhag

Erläuterungen zum Inhalt des Täglichen Wetterberichts

Die Beobachtungen der synoptischen Stationen sind in der Form des am 1. Jan. 1949 eingeführten intern. Wetterschlüssels veröffentlicht.
Dabei bedeuten:

iii = Kennziffer der Station

T_dT_d = Taupunkt in °C (bei neg. Temp. ist 50 addiert)

N = Himmelsbedeckung in Achteln (9: nicht erkennbar)

dd = Windrichtung in 36-teiliger Skala (bei Addition von 50 ist die Windgeschwindigkeit > 100 Knoten)

ff = Windgeschwindigkeit in Knoten

VV = Sichtweite:

x0: < 20 m, x1: 20 m, x2: 40 m usf. bis x9: 180 m, 00: < 200 m, 01: 200 m, 02: 400 m usf. 80: 16000 m, 81: 20 km, 82: 40 bis 85: 100, 86: 150, 87: 200, 88: 300, 89 ≧ 800 km. Ferner kann gegeben werden 90: < 50 m, 91: 50, 92: 200, 93: 500, 94: 1000 m, 95: 2 km, 96: 4, 97: 10, 98: 20 km, 99: ≧ 50 km

ww = Wetter zur Beobachtungszeit

00-03: keine besonderen Erscheinungen (00 Wolkenentwicklung nicht feststellbar, 01: Wolken dünner werdend, 02 gleichbleibend, 03 zunehmend), 04-09: Dunsttrübung (04 Rauchtrübung, 05 trockener Dunst, 06 Trübung durch Staubadvektion, 07 Aufwirbelung von Staub, 08 Staubtromben, 09 Staub- oder Sandsturm während der letzten Stunde), 10: feuchter Dunst, 11-12: flacher Bodennebel (11 in einzelnen Schwaden, 12 mehr zusammenhängend), 13: Wetterleuchten, 14: Fallstreifen, 15-16: Niederschlag im Gesichtskreis (15: > 5 km entfernt, 16: < 5 km), 17: Donner ohne Niederschlag, 18: starke Böen, 19: Großtromben. 20-29: Hydrometeore während der letzten Stunde (20 Nieseln, 21 Regen, 22 Schnee, 23 Schneeregen, 24 gefrorener Regen, 25 Regenschauer, 26 Schneeregenschauer, 27 Graupel- oder Hagelschauer, 28 Nebel, 29 Gewitter), 30-32: leichter oder mäßiger Staub- oder Sandsturm (30 nachlassend, 31 ohne Änderung, 32 zunehmend), 33-35: starker Staub- oder Sandsturm (33 nachlassend, 34 ohne Änderung, 35 zunehmend), 36-37: niedriges Schneefegen (36 leicht, 37 stark), 38-39: hohes Schneefegen (38 leicht, 39 stark), 40: Nebel im Gesichtskreis, 41: Nebel in Schwaden, 42-49: Nebel (gerade Zahlen: Himmel erkennbar, ungerade: nicht erkennbar, 42, 43: dünner werdend, 44, 45: unverändert, 46, 47: dichter werdend, 48, 49: als Rauhreif niederschlagend), 50-55: Nieseln (gerade Zahlen: mit, ungerade: ohne Unterbrechung, 50, 51: leicht, 52, 53: mäßig, 54, 55: stark), 56-57: Nieseln gefrierend, 58-59: Nieseln mit Regen (58, 58: leicht, 57, 59: stark), 60-65: Regen (Unterteilung wie bei 50-55), 66-67: Regen gefrierend, 68-69: Regen und Schnee (68, 68: leicht, 67, 69: stark), 70-75: Schnee (Unterteilung wie bei 50-55), 76: Eisnadeln, 77: Schneegriesel, 78: einzelne Schneesterne, 79: gefrorener Regen, 80-82: Regenschauer (80: leicht, 81: mäßig, 82: sehr stark), 83-84: Schneeregenschauer, 85-86: Schneeschauer, 87-88: Graupelschauer, 89-90: Hagelschauer (88, 85, 87, 89: leicht, 84, 86, 88, 90: stark), 91-94: Gewitter in der letzten Stunde (91, 92: Regen noch anhaltend, 93, 94: Schnee, Graupel oder Hagel noch anhaltend, 91, 93: leicht, 92, 94: stark), 95-99: Gewitter zur Beobachtungszeit, (95, 96: leicht mit Regen, Schnee oder Hagel, 97: stark mit Regen oder Schnee, 98: mit Staub- oder Sandsturm, 99: mit Hagel oder Graupel).

W = Witterungsverlauf

0-4: kein Niederschlag (0: heiter, 1: wechselnd bewölkt, 2: stark bewölkt, 3: Staub- oder Sandsturm oder Schneetreiben, 4: Nebel oder starke Staubtrübung), 5: Nieseln, 6: Regen, 7: Schnee, 8: Schauer, 9: Gewitter

PPP = **Luftdruck auf NN** reduziert in Zehntel mb ohne **Hunderterziffer**

TT = **Temperatur in °C** (bei neg. Temperaturen ist 50 **addiert**)

N_h = **Bedeckung** mit unteren Wolken (verschlüsselt wie N)

C_L = **Tiefe Wolken**

0: **keine**, 1: Cu hum, 2: Cu cong, 3: Cb calvus, 4: Sc vesp, 5: Sc, 6: St, 7: Fs oder Fc unter As, 8: Cu und Sc, 9: Cb cap, —: nicht erkennbar

h = **Höhe der Untergrenze** der unteren Wolken

0: 0-50 m, 1: 50-100 m, 2: 100-200 m, 3: 200-300 m, 4: 300-600 m, 5: 600-1000 m, 6: 1000-1500 m, 7: 1500-2000 m, 8: 2000-2500 m, 9: > 2500 m

C_M = Mittelhohe Wolken

0: keine, 1: As trans, 2: As opac, 3: Ac trans, 4: Ac lenc, 5: Ac undulatus, 6: Ac cug, 7: Ac in mehreren Schichten oder zusammen mit As, 8: Ac cast, 9: chaotischer Ac-Himmel, —: nicht erkennbar

C_H = Hohe Wolken

0: keine, 1: Ci fil, 2: Ci dens, 3: Ci noth, 4: Ci unc, 5: Ci-Aufzug noch < 45°, 6: > 45°, 7: Cs den ganzen Himmel bedeckend, 8: Cs nicht größer werdend und nicht den ganzen Himmel bedeckend, 9: Cc, —: nicht erkennbar

6 = Gruppenkennziffer

E = Erdbodenzustand

0: trocken, 1: naß, 2: überschwemmt, 3: hartgefroren und trocken, 4: Glatteis, 5-7: nasser Schnee (5: weniger als die Hälfte bedeckend, 6: mehr als die Hälfte bedeckend, 7: geschlossene Schicht), 8-9: trockener Schnee (8: mehr als die Hälfte bedeckend, 9: geschlossene Schicht)

a_x = nähere Charakteristik der Drucktendenz a

(1, 2, 3: Extremwert trat 0-1h, 4, 5, 6: 1-2h, 7, 8, 9: 2-3h vor Termin ein, und nach diesem Extremwert wurde die unter pp gemeldete Gesamtdruckänderung bei 1, 4, 7 um < 2, bei 2, 5, 8 um 2-3 und bei 3, 6, 9 um > 3 mb überschritten.

a = Luftdrucktendenz

0, 1, 2, 3, 4, 5, 6, 7, 8, 9

pp = Betrag der dreistündigen Druckänderung in Zehntel mb

7 = Gruppenkennziffer

RR = Niederschlagsmenge seit 12 Stunden

01-55: 1-55 mm, 56: 60 mm bis 90: 400 mm, 91: 0,1 mm, bis 96: 0,6 mm, 97: gering, nicht meßbar, 98: > 400 mm, 99: Messung unmöglich

TeTe = Extremtemperatur von 6-18h bzw. 18-6h in °C (bei neg. Temp. ist 50 addiert)

ss = Höhe der Gesamtschneedecke

00-55: 00-55 cm, 56: 60 cm, 57: 70 bis 90: 400 cm, 97: nicht geschlossen, nur Flecken, 98: > 400 cm, 99: keine Messung

$T_gT_gT_g$ = Erdbodenminimum der vergangenen Nacht in Zehntel °C (bei negativen Temperaturen ist 500 addiert)

RR_{24} = Niederschlagsmenge der letzten 24 Stunden (Messung wie RR)

sss = gestrige Sonnenscheindauer in Zehntelstunden

4 = Gruppenkennziffer

f_xf_x = höchste } Windgeschwindigkeit in Knoten in den

f_yf_y = niedrigste } letzten 10 Minuten vor der Beobachtung

Seite 2 enthält oben die 24-stündige Druckänderung von 5 zu 5 mb vom gestrigen Tag 6h bis zum 6h-Termin des Stichtages, wobei Fallgebiete gestrichelt sind und die Pfeile die Verlagerung der Zentren seit dem Vortag angeben. Darunter wird die Wetterlage auf einem großen Teil der Nordhalbkugel wiedergegeben. Die Zahlen geben die Lufttemperatur und bei den Schiffen oben die Luft- und darunter die Wassertemperatur an.

In der Darstellung des Wetters werden zur Abkürzung nur die Symbole für N, dd, ff, und ww verwandt, und zwar in der folgenden zusammengefaßten Form:

ww		
00-03	keine besonderen Erscheinungen	
04-09	Dunsttrübung	∞
10	feuchter Dunst	
11-12	Bodennebel	
13	Wetterleuchten	
14	Fallstreifen	
15-16	Niederschlag im Gesichtskreis	(•)
17	Ferngewitter	
18-19	Tromben	)(
20	nach Nieseln	
21	nach Regen	
usf.	usf. bis	
29	nach Gewitter	
30-35	Staub- oder Sandsturm	
36-39	Schneetreiben	
40-49	Nebel	≡
50-59	Nieseln	
60-67	Regen	•
68-69	Regen und Schnee	
70-75	Schnee	✱
76	Eisnadeln (Polarschnee)	↔
77-79	Schneegriesel	
80-82	Regenschauer	
83-84	Schneeregenschauer	
85-86	Schneeschauer	
87-88	Graupelschauer	
89-90	Hagelschauer	
91-92	Regen nach Gewitter	
93-94	Schnee, Graupel od. Hagel nach Gewitter	
95, 97	Gewitter mit Regen oder Schnee	
96, 99	Gewitter mit Hagel	
98	Gewitter mit Staubsturm	

N		
0	wolkenlos	○
1-2	heiter	
3-5	halbbedeckt	
6-7	wolkig	
8	bedeckt	●
9	Himmel nicht erkennbar	⊗

Geschwindigkeit in Knoten	Symbolisierung
0	
1-2	
3-7	
8-12	
48-52	
123-127	

Bei den Fronten wird die Temperaturänderung am Boden (ausgefüllte Symbole) von der in der Höhe (offene Symbole) unterschieden. Dies ergibt folgende Möglichkeiten:

a) Kaltfront
- in allen Schichten
- nur am Boden
- nur in der Höhe
- maskiert

b) Warmfront
- in allen Schichten
- nur am Boden
- nur in der Höhe
- maskiert

c) Okklusion
- ohne Temperaturänderung am Boden
- mit Abkühlung am Boden
- mit Erwärmung am Boden

d) Konträre Luftmassenbewegung in der Vertikalen
- quasistationäre Front oder gegenläufige Warmfront

e) Sonstiges
- Konvergenzlinie

Alle Höhen von Druckflächen **(Seite 3-5)** sind in der Einheit des geopotentiellen Dekameters (das geopot. Meter ist das um 2% verminderte dynamische Meter und daher nahezu identisch mit dem geometrischen Meter) angegeben.

Die Karte der relativen Topographie 500/1000 mb (S. 3 oben) enthält die Einzelwerte in Dekametern unter Fortlassung der Hunderter-Ziffer, in der Karte der abs. Topographie (S. 3 unten) wird die Windgeschwindigkeit in Knoten (je 5 Knoten ein halber, je 10 Knoten ein ganzer Strich, je 50 Knoten ein Dreieck) dargestellt. Auf der linken Seite wird die abs. Topographie in Dekametern (unter Fortlassung der Hunderter-Ziffer) und auf der rechten Seite, durch einen Bruchstrich getrennt, oben die Temperatur und darunter der Taupunkt in °C angegeben. Die Zehnerzahl der Windrichtung wird als kleine Zahl neben den Richtungspfeil gesetzt. Es bedeutet z. B.



absolute Topographie 500 mb = 536 geopot. Dekameter, Westwind 75 Knoten aus 270°, Temperatur —33° und Taupunkt —40°

Auf Seite 4 sind die aerologischen Beobachtungen der Stationen in der US-Zone übersichtlich zusammengestellt.
Das Eintragungsschema ist am Kopf der Tabelle angegeben. Temperaturen zwischen —0° und —49° sind durch Addition von 50 gekennzeichnet.

Seite 5 enthält Höhenwetterkarten oberhalb der Bodenreibungsschicht (850 mb) für die Tropopause (225 mb) und Stratosphäre (96 mb), wobei die beiden letzteren Flächen so ausgewählt worden sind, daß die relativen Topographien 225/500 mb und 96/225 mb über Berlin im Jahresmittel den gleichen Betrag von 544 geopot. Dekametern aufweisen wie die Schicht 500/1000 mb. Die Änderung der rel. Top. 500/1000 mb ergibt ein Maß für die in der unteren Troposphärenhälfte eingetretene Temperaturänderung und die darüber befindliche Karte (Änderung der abs. Top. 225 mb) ein Maß für die Druckwellen an der Tropopause.

Die Vorhersagekarte bezieht sich auf den 06-Uhr-Termin des folgenden Tages, und die im Anschluß an die Wetterübersicht gegebene Wetterentwicklung gründet sich außer auf die synoptischen Unterlagen auf die Ergebnisse der Untersuchung von Wellen, Spiegelungspunkten, Korrelationen und ähnlichen Fällen.

Als gesonderter Teil des „Täglichen Wetterberichtes" enthält die **„Wetterkarte"** eine Reihe von Ergänzungskarten.

Auf der ersten Seite werden täglich wechselnd Aufsätze und tabellarische Darstellungen über Themen der Wetterkunde und ihrer Randgebiete abgedruckt.

Die Innenseiten bringen die 6-Uhr-Wetterlage über Europa, in der auch die Luftmassenverteilung angegeben wird. Daneben werden die Karte der dreistündigen Luftdruckänderung, sowie die Höhenwetterkarte der 700-mb-Fläche vom 3-Uhr-Termin dargestellt.

Die nach der Übersicht abgedruckte Vorhersage für den nächsten und die folgenden Tage ergänzt die auf Seite 5 des „Täglichen Wetterberichtes" angegebene allgemeine Wetterentwicklung durch präzisere Angaben über die einzelnen Wetterelemente für die verschiedenen Prognosenbezirke.

Auf Seite 4 werden die im Wetterbericht nicht enthaltenen Stationsmeldungen der US-Zone in entschlüsselter Form veröffentlicht, die durch die gleichen Angaben für einige europäische Hauptstädte ergänzt werden, wobei für einige Orte der US-Zone die täglichen astronomischen Daten mit angegeben werden.

Ferner werden die in Erlangen durchgeführten Frühaufstiege vom heutigen und gestrigen Tag graphisch dargestellt und daneben der Höhenwind von München angeschrieben.

Eine Zonenkarte für die Länder der US-Zone dient zur Wiedergabe von wechselnden Darstellungen des süddeutschen Witterungscharakters.

Alle Zeitangaben im „Täglichen Wetterbericht" in Mittlerer Greenwich Zeit (M.G.Z.), in der Wetterkarte in Mitteleuropäischer Zeit (M.E.Z.)

14. April 1952 Relative Topographie 500/1000 mb heute 03 Uhr (geopot. Dekameter)

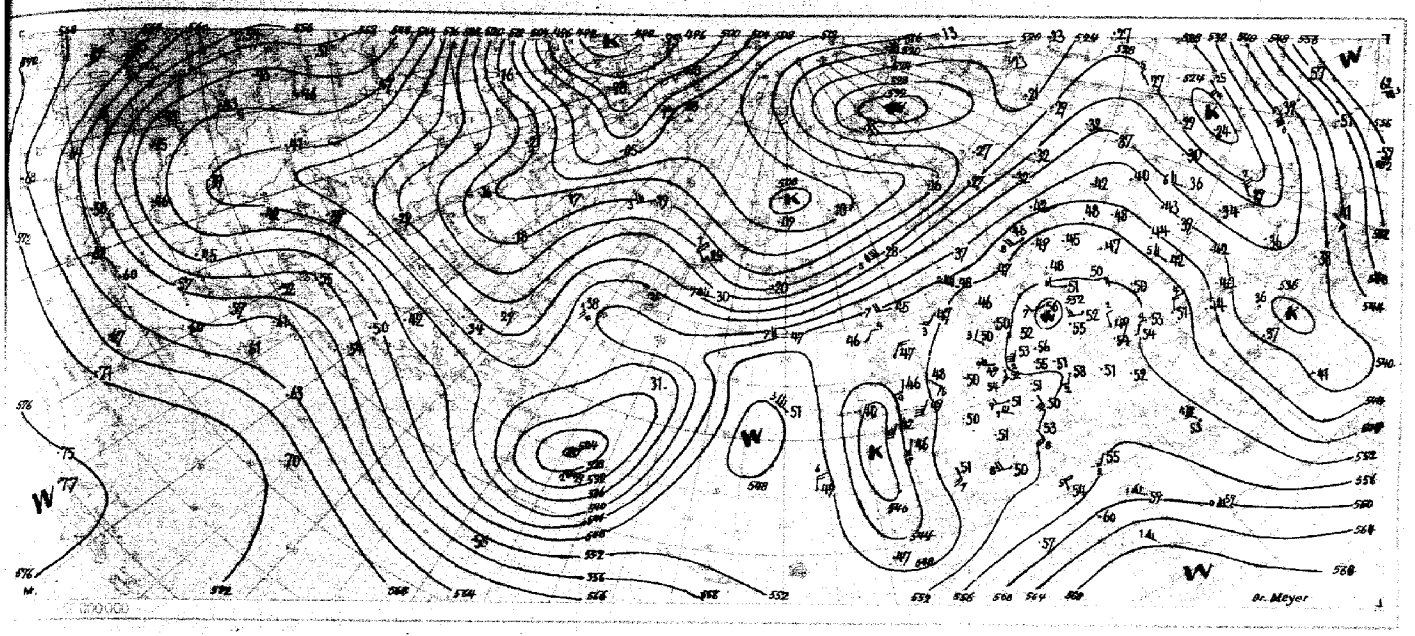

Absolute Topographie 500 mb heute 03 Uhr (geopot.



Station	Höhe	iii	Gestern 09 Uhr GMT TdT4ff	Nddff	VVwwW	TTapp	Gestern 12 Uhr GMT TdT4ff	Nddff	VVwwW	PPPTT	NChCC	6aapp	Gestern 15 Uhr GMT TdT4ff	Nddff	VVwwW	TTapp	Gestern 18 Uhr GMT TdT4ff	Nddff	VVwwW	PPPTT	NChCC	6Eapp	7RRTT	fgfg
Augsburg	480	852	o6–o8	825o6	81o32	1431o	o7–o8	829o4	82o22	22319	oo9o7	619o2	o7—	689o6	82o12	216o7	1o–o8	731o8	81o32	2171o	oo9o6	6o4o1	7oo22	
Ingolstadt	367	860	o7–o5	223o8	81o2o	16311	o8–o7	429o4	81o2o	2162o	oo9o1	679o3					o5–o2	131o1	81o12	21519	oo9o1	6o4o3	7oo22	
München	521	865	o5–1o	729o7	81o22	163o9	o7–o8	827o6	81o12	2262o	oo9o8	619o1	o7–o3	834o2	81o3o	198o8	o9–o2	234o2	75o12	22226	oo9o1	6o4o3	7oo21	
München-Riem	526	866	o6–13	82711	81o22	163o8	o6–12	732o6	8oo22	22313	oo9o8	679o4	o7–o8	83co4	81o22	2o8o5	o8–o2	3o8o2	8oo22	22o28	oo9o8	6o4o3	7oo22	13
Landshut	391	873	o7—	725o6	81o32	152o9	o8—	725o8	81o22	2152o	oo9o6	679o5	o9—	726o5	81o22	215o5	1o—	723o2	8oo22	21418	oo9o6	6o4o1	7oo22	
Passau-Oberhaus	409	893	o4–o2	322o1	81o2o	14112	o7–o7	222o5	81o1o	21919	oo9o1	619o5	o7–o3	527o1	81o3o	218o7	o8–oo	5oooo	81o1o	21718	oo9o6	6o4o3	7oo21	
Feldberg/Schw. ☐	1493	908	oo–o4	722o2	83o12	o8211	o2–13	522o9	82o32	554o9	423o2	619o3	o3–o6	7o9o6	82o12	1o3oo	o3–11	7o71o	82132	5551o	344o2	66o[illegible]	7oo11	13
Friedrichshafen	401	934	o5—	7o2o3	6oo11	151o7	o6—	7o4o7	81o2o	2212o	oo977	619o3	o6—	631o2	81o2o	21813	o6—	8oooo	82o22	2132o	oo947	6o4o4	7oo22	
Kempten-Lenzfried	705	946	o5–o5	82oo4	83o22	122o9	o5–o3	636o2	82o22	23317	118o8	679o7	o6–o2	736o1	82o22	19811	o7–oo	2oooo	82o12	22716	oo9o8	6o4o4	7oo19	
Oberstdorf	810	948	o3–o2	8oooo	7oo22	122o9	o2–o2	836o1	7oo22	22o18	oo947	67911	o4–o2	636o1	7oo22	2o7o9	o4–o2	318o2	7oo12	23114	oo946	614o5	7oo19	o8
Zugspitze ☐	2960	961	6o–1o	723o7	83o22	523o8	56–o9	722o6	82o22	153oo	oo9o2	6o3oo	53–o7	513o4	82o12	o23o2	54–o6	613o4	82o22	195o1	3o742	673oo	7ooo2	1o
Hohenpeißenberg ☐	977	962	o5–o8	73oo6	82o52	13216	o6–o4	73oo3	81o52	11816	oo978	649o4	o5–o6	73oo4	81o52	167o8	o6–o5	6o2o3	81o52	11514	oo9o8	6o2o5	7oo17	12
Garmisch-Partenk.	704	963	o1–o3	723o1	81o22	151o7	o2–o7	736o4	81o22	2o918	oo9o2	67912	o6–12	536o9	81o12	197o9	o5–o6	5o4o4	81o22	21616	oo942	6o4o9	7oo2o	
Bad Tölz	654	971	o4–o4	829o3	82o22	161o9	o5–o5	831o4	82o22	21119	oo9o7	679o7	o4–o5	834o4	82o12	196o5	o6–oo	8oooo	81o12	21o18	oo947	6o4oo	7oo3o	o5
Wendelstein ☐	1735	980	54—	727o5	82o22	o83o8	53—	72oo4	82o22	33o1o	oo9o8	64oo4					o3—	7oooo	81o52	326o8	oo9o8	693oo	7oo11	
Berchtesgaden	542	977	o3—	818o2	84o2o	163oo	52—	7oooo	85o2o	2o922	oo9o8	679o9					o4—	4oooo	84o2o	21918	oo938	6o4o5	7oo22	

Station	Höhe	iii	Gestern 21 Uhr GMT TdT4ff	Nddff	VVwwW	TTapp	Heute 00 Uhr GMT TdT4ff	Nddff	VVwwW	PPPTT	NChCC	6aapp	Heute 03 Uhr GMT TdT4ff	Nddff	VVwwW	TTapp	Heute 06 Uhr GMT TdT4ff	Nddff	VVwwW	PPPTT	NChCC	6Eapp	7RRTT	EfTTT	RRsss	ss
Augsburg	480	852	1o–oo	5oooo	75o22	131o8	o9–o2	52oo1	75o22	244o1	oo9o6	614o1	o7–oo	ooooo	75o12	o83o1	o6–oo	6oooo	75o31	255o8	oo9o6	6o4o1	7ooo7	—o61	ooo74	
Ingolstadt	367	860							o								o6–oo	2oooo	3o1oo	253o7	oo9o1	6o4o3	7ooo7	—o45	ooo99	
München	521	865	o8–oo	ooooo	75o2o	142o7	o8–o4	222o3	5o1oo	24612	oo9o1	6o3oo	o7–o3	62oo1	8oo3o	1o3oo	o5–o2	82oo2	8oo2o	25o1o	oo9o7	6o3o1	7oo1o	—o68	ooo89	
München-Riem	526	866	o9–o2	o23o2	48o5o	131o8	o8–o2	323o2	64o2o	24611	oo9o1	614o1	o7–o4	425o4	64o3o	1o3oo	o6–o3	723o2	56o3o	251o9	oo9o9	6o4o3	7ooo8	o5o59	oo1o3	
Landshut	391	873	o8—	7oooo	8oo22	1o212			2				o6—	823o2	75112	o71o3	o7—	823o3	351o2	249o8	oo9o7	6o4o4	7ooo6	—o26	ooo87	
Passau-Oberhaus	409	893	o9–o3	3o5o2	81o32	111o9	o8–o2	oo9o1	81o22	248o9	oo9oo	6o3oo	o7–o3	oo5o3	81o2o	o73o1	o6–o3	7o5o1	75o3o	256o7	oo956	6o4o7	7ooo6	—o32	ooo86	
Feldberg/Schw. ☐	1493	908	o4–22	5o819	82o22	o94o3	o2–2o	8o818	82o22	559o9	oo9o7	641o1	o4–22	5o719	82o12	o88o2	o4–23	1o721	82o12	557o8	oo9o2	664oo	7ooo7	24o23	ooo44	12
Friedrichshafen	401	934					o7—	4oooo	81o12	23212	oo9o1	6o3o3	o6—	4oooo	6oo52	1o3oo	o6—	oo4o2	451o1	252o8	oo9oo	6o3o6	7ooo8	—o38	oo1o1	
Kempten-Lenzfried	705	946	o7–oo	ooooo	81o2o	o91o8	o5–o1	o13o1	81o2o	268o7	oo9oo	6o2o4	o4–o2	o13o2	81o2o	o69o1	o4–o3	811o3	81o3o	267o6	oo937	6o5o3	7ooo5	—o3o	ooo69	
Oberstdorf	810	948							o								o2–o1	6oooo	6oo21	28oo4	oo946	615o1	7ooo3	o8oo6	ooo87	
Zugspitze ☐	2960	961	56–o7	413o5	82o12	521o5	57–o3	713o2	82o32	16o51	5o672	6o3oo	56–11	713o8	82o22	529o6	57–17	71312	82o12	15352	6o672	678o1	7oo52	17—	ooo77	98 (43o cm)
Hohenpeißenberg ☐	977	962	o7–o4	oo4o3	82o12	132o7	o5–o3	oo6o3	81o22	12212	oo9[illegible]	6o2oo	o5–o4	oo9o4	81o5o	112oo	o7–o6	8o9o6	81o5o	11812	oo978	6o7o4	7oo11	1oo8o	ooo68	
Garmisch-Partenk.	704	963	o4–o7	313o5	81o22	1o114			2				o4–o5	716o4	81o22	o86o2	o4–o8	818o4	81o22	253o8	oo977	6o4oo	7ooo7	—o57	ooo73	
Bad Tölz	654	971							o								o6–o2	816o2	81o22	252o9	oo92-	6o4o4	7ooo8	o5o63	ooo92	
Wendelstein ☐	1735	980							o								o4—	71oo8	5o1o2	328o6	6o63-	693oo	7ooo5	—o42	ooo88	58
Berchtesgaden	542	977							o								o3—	818o3	83o2o	276o3	oo9o7	6o4o3	7ooo3	—o19	ooo68	

Station	Berlin HHHH	TTTdTd	ddff	Wiesbaden HHHH	TTTdTd	ddff	München HHHH	TTTdTd	ddff	Berlin HHHH	TTTdTd	ddff	Wiesbaden HHHH	TTTdTd	ddff	München HHHH	TTTdTd	ddff	Erlangen HHHH	TTTdTd	ddff	Friedrichshafen HHHH	TTTdTd	ddff
YYGG	13o9			13o9			13o9			1315			1316			1315			1315					
41	2184			2195	o4					219o	o6	35o5				2185			2188	o6				
96	1645	o8	22o5	1649	o5	16o5				1649	o7	2313				1645	o7		1647	o8				
100	1619	o8	22o5	1623	o5	16o5				1623	o7	2315				162o	o7		1621	o8				
200	1188	15	2o2o	1186	11	1735	1185	14	1939	119o	14	2o17				1186	15	1933	1189	14	2o28			
225	1116	11	2o23	1112	1o	174o	1113	13	1933	1117	11	2o28	1116		1618	1114	13	1935	1116	12	1837			
300	931	97	2217	927	97	1743	93o	97	2o2o	933	97	232o	933	o8	1612	932	98	1925	932	97				
500	572	6881	2213	569	6977	1717	57o	6976	19o8	573	6875	211o	574	6875	191o	572	6878	22o8	572	6977	2118			
700	312	5o	1oo5	31o	5255	1713	312	53	28c8	313	5168	21?5	315	5256		314	52	28o4	313	526o				
850	154	o8oo	o8o5	154	o8o1	2716	155	o75o	2712	155	o9o3	o1o6	157	11o6	25o8	156	o9oo	3oo8	155	1oo1	34o8			
1000	o17	18o6	o4o3	o18	15o9	13o5	o19			o17	23o8	34o2	o18	24o8	24o6	o18			o18					
	PPP	TTTdTd	ddff	PPP	TTTdTd	ddff	PPP	TTTdTd	ddff	PPP	TTTdTd	ddff	PPP	TTTdTd	ddff	PPP	TTTdTd	ddff	PPP	TTTdTd	ddff	PPP	TTTdTd	ddff
Markante Punkte	o48	o5	oooo							o1o	98	33o4				o42	o5		o8o	o6				
	o53	o8	oooo							o15	o2	33o7				o66	o9		o9o	o8				
	o75	o6	oooo							o18	o1	33o7				1o9	1o		11o	1o				
	115	o9	22o5				166	11	1923	o5o	o7	33o6				12o	o8		125	o6				
	155	o9	2213				185	16	1929	o65	o5	33o5				163	o8		195	15	2o28			
	195	16	2o22	o1o	96		2o5	14	1939	o75	o7	o7o3				175	13	2oo2	24o	1o	1831			
	426	7784	2214	o15	o2		21o	15	194o	o8o	o6	o7o4	231	o8	1618	234	12	1831	38o	83	2o14			
	435	7784	2213	o5o	o4	oooo	339	9o	2o25	1o9	c7	27o9	258	o6	1617	435	7683	2o2o	43o	7684	1913			
	5o8	6782	2212	15o	o7	1524	4oo	81	2229	176	12	2218	345	9o	1816	475	7183	22o8	525	6575	2115			
	742	o3	o7o6	216	12	1738	598	6165	23o4	192	15	2226	4oo	83	18o5	527	6674	24o8	54o	6574	2112			
	77o	o465	o6o6	346	9o	182o	665	5673	26o4	725	o167	21o5	478	718o	1912	552	657o	24o8	595	6o71	25o7			
	8oo	o453	o6o6	4oo	8286	162o	717	517o	2811	755	oo58	o1o5	542	6468		665	5461	27o7	745	oo56	28o3			
	878	11o3	o9o6	637	5758	1813	879	o9o2	271o	77o	o251	o1o5	572	6263		755	o358	3oo3	87o	12o2	34o9			
	962	17o3	o9o5	5oo	11o2	3o14	888	o8o2	2617	793	o4o1	o1o6	8o5	o7o4		87o	1oo3	291o	885	12o4	34o9			
	o14	18o8	o3o2	oo5	16o9	13o5	961	16o5	2711	o14	24o8	34o2	oo5	24o8	24o6	961	2oo6	3oo5	988	211o	3oo3			
41/96	539			546						541						54o			541					
96/225	529			537						532						531			531					
225/500	544			543			543			544			542			542			544					
500/1000	555			551			551			556			556			554			554					

Ergänzungen

Station	Höhe	iii	TxTxTnTn	RRsss	ss
Geisenheim	109	628	24–o8	ooo58	oo
Ellwangen	439	749	—o5	oo—	oo
Freudenstadt	778	815	—o9	97o34	oo
Tübingen	370	826	21–o5	ooo62	oo
Donaueschingen	821	917	—		
Zwiesel	571	79o	22–o3	ooo8o	oo

Wolkenzug

iii	YY-GG	Cddvv	Cddvv	iii	YY-GG	Cddvv	Cddvv
742	13–o9	123o3		628	13–15	221o3	
727	13–o9	425o4		946	13–12	61611	
963	13–o9	12oo2		729	13–12	416o3	
791	13–o9	223o2		963	14–o6	223o2	
543	13–o9	425o4		543	14–o6	416o2	
384	13–o9	2261o					
628	13–12	221o2					
635	13–14	424o2					

543	Mittelwerte der rel. Topographie über Berlin im April
541	
542	
538	April

Station	Berlin HHHH	TTTdTd	ddff	Wiesbaden HHHH	TTTdTd	ddff	München HHHH	TTTdTd	ddff	Berlin HHHH	TTTdTd	ddff	Wiesbaden HHHH	TTTdTd	ddff	München HHHH	TTTdTd	ddff	Erlangen HHHH	TTTdTd	ddff	Friedrichshafen HHHH	TTTdTd	ddff
YYGG	1321			1321			1321			14o3			14o3			14o4			14o3					
41																			218o	o8				
76							1642	o9											1643	o8				
100							1617	o9											1617	o8				
200							1183	13	1927							1181	14	1829	118o	1o				
225	112o			1112			1111	13	1937	111o	13	2o24	1114	1o	19o6	11o9	14	1833	11o7	13				
300	934	98	2124	93o	99		928	98	2133	929	oo	212o	932	98	15o5	927	99	1933	926	o1				
500	575	6974	231o	573	68		57o	7o	19o6	572	7o74	22o4	575	69	oooo	57o	7o74	14o3	571	7179				
700	314	5o	o3o5	315	5357	2212	311	5259	26o6	313	5268	o6o5	316	5358	oooo	312	5459	o9o2	313	5362				
850	156	o9o2	o3o4	158	o9o3	28o7	154	1oo2	o2o4	157	o7o4	o3o5	158	o8o3	25o4	156	o8	o1o4	156	o851				
1000	o18	19o8	o6o8	o2o	19o8	3oo6	o2o			o19	1813	o5o5	o21	12o6	o8o3	o2o			o2o					
	PPP	TTTdTd	ddff	PPP	TTTdTd	ddff	PPP	TTTdTd	ddff	PPP	TTTdTd	ddff	PPP	TTTdTd	ddff	PPP	TTTdTd	ddff	PPP	TTTdTd	ddff	PPP	TTTdTd	ddff
Markante Punkte																			115	o6				
																			14o	o8				
	26o	o6	2124				o63	o7		216	13	2o24				169	11	1943	155	o7				
	345	89	2118	23o	o9		o84	o9		23o	13	2o25				22o	15	183o	178	1o				
	4oo	81	2o19	254	o8		15o	1o		355	9o	2221	216	11	19o6	329	94	1726	4oo	8492				
	4o7	8o85	2o16	354	9o		219	14	1936	4oo	83	2213	256	o7	15o9	371	87	1518	625	6o66				
	55o	6372	2116	4oo	83		334	92	2127	423	8o84	1811	35o	9o	15o1	4oo	83	15o5	68o	5562				
	575	6o78	2213	525	65		411	8o	22o7	474	7276	18o8	4oo	83	oooo	434	7882	15o3	73o	5261				
	634	55	311o	535	67		52o	67	2oo6	553	6569	23o2	54o	6469	oooo	594	6265	13o3	765	o259				
	738	o269	36o8	632	5774	1617	595	6o66	2oo3	577	6276	23o2	563	6272	oooo	7o6	5359	o9o2	775	o156				
	763	o255	33o8	739	5o53	231o	7o5	5258	26o6	775	o364	o4o6	65o	5569	oooo	735	51	o9o2	81o	o554				
	78o	o35o	32o8	744	5o54	23o7	772	o456	32o4	795	o2o1	o3o5	67o	566o	oooo	748	51	o8o2	87o	1o5o				
	937	17o5	o81o	764	o15o	23o7	8oo	o6oo	o1o5	983	1911	o7o7	95o	17o7	o2o5	87o	o9o5	34o3	92o	15o1				
	987	2oo9	o7o9	994	21o8	29o6	93o	16o8	oooo	997	1913	o6o6	986	17o6	o6o4	919	14o8	31o1	97o	15o7				
	o16	17o8	o5o7	oo6	19o8	3oo6	962	o9o7	oooo	o17	121o	o4o4	oo8	1oo6	o8o3	962	o7o5	23o3	99o	o6o6				
41/96																			537					
96/225							531												536					
225/500	545			539			541			538			539			539			536					
500/1000	557			553			55o			553			554			55o			551					

Höhenwinde

Schlüssel	ddff	ddff	ddff	ddff	ddff	ddff
Station	Bremen		Kassel		Frankfurt/M.	
YYGG	13o8				1315	
16200 m						
11700 m						
11100 m						
9000 m						
5400 m						
3000 m	14o7					
1500 m	1215				28o9	
0 m	o3o4				27o6	
Station	Karlsruhe		Stuttgart		Erlangen	
YYGG	13o9		13o9	14o3	13o7	
16200 m						
11700 m						
11100 m						
9000 m						
5400 m						
3000 m			22o4	1oo8	o112	
1500 m	2912		3214	1oo6	o112	
0 m	25o2		23o5	oooo	o6oo	
Station	Heidelberg		Friedrichshafen			
YYGG	1321		13o8	1314	132o	
16200 m						
11700 m						
11100 m						
9000 m						
5400 m			19o8			
3000 m			131o	2oo5	2oo6	
1500 m	o5o3		o213	14o2	o8o8	
0 m	o5o3		oooo	o4o5	o5o3	

☐ = Luftdruck in Stationshöhe

Täglicher Wetterbericht

Herausgegeben vom Deutschen Wetterdienst in der US-Zone, Zentralamt Bad Kissingen

Erscheint täglich. Postbezug monatlich 5.— DM — Bei unregelmäßiger Lieferung sind Beschwerden immer an das Zustellpostamt zu richten. — Nachdruck verboten, Verlagsort Bad Kissingen

Jahrgang: 1952 — Dienstag, den 15. April — **Nummer: 1o6**

MAY 2 1952

Station	Höhe	iii	Gestern 09 Uhr GMT				Gestern 12 Uhr GMT						Gestern 15 Uhr GMT				Gestern 18 Uhr GMT							
			TTd4ffx	Nddff	VVwwW	TTapp	TTd4ffx	Nddff	VVwwW	PPPTT	NChCC	6aapp	TTd4ffx	Nddff	VVwwW	TTapp	TTd4ffx	Nddff	VVwwW	PPPTT	NChCC	5Eapp	7RRTT	FoFs
Bremerhaven	6	129	o9-o4	8oooo	o5282	1o3o3	12-o6	o3oo6	231o4	24714	oo9oo	679o5	1o-o6	o31o5	211oo	128o8	o8-o6	o33o5	251oo	2381o	oo9oo	6o6o3	7oo14	o6
Bremen	4	224	1o-o6	o28o4	48o5o	153o3	o9-1o	o32o7	72o5o	2472o	oo9oo	6o81o	1o-o6	136o4	64o5o	218o9	11-o7	o36o5	48o5o	23319	oo9oo	6o6o4	7oo22	12
Berlin-Dahlem	51	381	o8-o6	o11o5	25o52	2o1o5	o6-1o	1o9o9	8oo2o	23423	116o1	6o814	o6-12	211o8	6oo5o	24811	o5-o6	5o8o5	7oo5o	22122	115o1	6o6o3	7oo25	2o
Berlin-Tempelh.	48	384	1o-o3	2o9o2	4oo52	181o7	o6-o7	1o7o5	81o32	23522	117oo	6o8o9	o6-o4	4o7o4	81o3o	23814	o6-1o	4o71o	81o1o	21922	oo9o8	6o6o2	7oo24	
Kassel	187	438	o9-oo	1oooo	5oo52	16oo1	o9-o6	1o6o4	81o3o	24o2o	115oo	6o816	o8-o6	1o4o3	81o2o	21814	o9-o6	1o4o6	81o2o	2242o	oo941	6o5o1	7oo22	
Nürburg □	611	510					o6—	3o9o9	81o3o	53119	325oo	6o8o8					o6—	1o2o2	81o12	51518	1466o	6o6o3	7oo21	
Koblenz	97	515	o3-o2	116o2	3oo5o	151o3	o8-o2	336o2	81o2o	22923	326oo	67921	o6-o5	5o2o5	81o3o	25821	o5-o2	418o2	81o31	2o324	12662	6o6o3	7oo26	
Fuchskaufen □	657	523					o8—	3o8o3	81o3o	47518	325oo	649o9					o9—	5o2o3	82o18	46o16	534oo	6o8o4	79722	
Limburg/Lahn	130	525	o9-oo	ooooo	5oo5o	13oo1	1o-o2	2o9o1	81o2o	23522	225o1	6o819					o9-o2	311o1	81o2o	21222	22541	6o5o3	7oo25	
Gießen	185	532	o9-o4	232o4	6oo5o	152oo	o7-o6	1o6o6	81o2o	22622	1153o	6o819	o7-o4	4o4o3	81o3o	23813	o8-o3	2o2o2	81o2o	2o621	236o1	6o8o7	7oo24	o7
Bad Wildungen	280	535	1o-oo	2oooo	75o2o	153o4	o8-o6	1oooo	81o2o	23o2o	115oo	67915					o9-o6	1o3o3	81o2o	21319	136o1	6o6o5	7oo22	
Schlüchtern	205	539	o9-o5	4o7o3	6oo5o	179o3	o9-12	5o2o9	81o3o	22621	32531	6o715	o8-o6	6o4o5	81o22	23712	1o-o3	736o1	81o22	2o82o	59533	6o6o5	7oo23	
Schenklengsfeld	314	543	o9-1o	1o7o5	81o12	173oo	o9-o5	1o7o3	81o3o	2322o	117oo	6o813					o9-oo	6oooo	81159	21719	526o2	6o3oo	7oo22	
Wasserkuppe □	921	544	o5-o9	436o8	81o2o	143o3	o6-o9	436o7	81o32	17715	21431	6o8o8	o7-16	7o61o	81952	148o8	o4-o6	7o2o5	81o29	16813	35633	658o1	79316	16
Trier-Petrisberg	273	609	o8-o9	oo2o7	75o2o	151o5	1o-13	136o8	81o2o	22623	116oo	64913	o8-16	2o2o8	82o1o	23813	o6-o9	1o2o6	81o1o	21o21	146oo	6o8o5	7oo24	17
Erbeskopf □	817	615	o7—	o1611	81o2o	183oo	o4—	414o5	99o31	2242o	426o2	6791o	o4—	3o9o9	99o11	21817	o6—	2o9o2	99o11	21218	2466o	6o4oo	7oo21	
Mainz	131	632	o9-o1	o35o1	5oo51	179o5	o8-o9	4o4o6	81o31	23222	117o1	68926	o9-o9	7o5o7	81o31	24815	o9-o5	3o5o4	81o11	21o21	147o8	6o6o7	7oo24	
Kl. Feldberg/Ts. □	806	635	o6-1o	1o7o8	75o2o	151o4	o7-1o	3o7o8	75o3o	3o918	226o1	6o813	o6-o9	6o4o6	81o3o	17814	o7-o7	4o4o6	81o12	29315	12662	6o8o2	7oo18	
Frankf. Rhein-Main	110	637	o9-12	oo4o7	64o2o	19ooo	1o-18	5o4o8	8oo2o	22723	12731	6o818	o8-o8	6o2o6	81o22	23616	o9-o8	5o2o4	81o22	2o522	197o3	6o5o6	7oo25	18
Frankf. Stadt	103	638	1o-o4	oo4o2	75o2o	192o1	1o-12	3o2o5	81o3o	22924	12789	67917	o9-o9	636o4	82o3o	24818	o9-o4	6o1o3	82o3o	2o623	23766	6o6o5	7oo25	15
Darmstadt	263	639	o9-o8	1o2o5	8oo1o	17oo1	o8-13	7o5o8	81o3o	21922	13686	6o817	o8-o9	7o7o5	81o32	23711	o9-1o	716o7	81172	2o421	39663	6o6o5	7oo24	2o
Würzburg	259	655	1o-oo	6oooo	6oo51	162o2	1o-o3	1o4o1	81o11	22323	117o1	67915	o7-o3	618o2	81o3o	23715	o8-o8	8o7o5	81o22	2o82o	337o7	6o7o3	7oo24	
Bad Kissingen	223	658	o8-o1	131o1	8oo2o	179o2	o8-o7	633o5	8oo2o	22323	22731	6o819	o7-1o	7o5o7	8oo52	23612	o8-o4	8o2o3	6oo52	21319	oo967	6o7o2	7oo25	
Bamberg	382	670	o9-o7	o36o5	4o1oo	161o5	1o-12	136o9	8oo2o	22o22	127o1	67913	o7-1o	8o4o5	81o3o	23615	o6-1o	8o4o7	81o2o	2o72o	1482	6o6o3	7oo24	
Coburg	350	671					o8—	229o2	6oo5o	22321	226oo	679o8					o7—	8o4o2	8oo22	21o2o	oo967	6o3oo	7oo23	
Bayreuth	341	681	1o-oo	ooooo	5o1o2	152oo	o7-15	136o7	81o22	22323	115oo	67915	o6-o5	7o2o3	81o3o	228o8	o7-o4	8o4o2	81o2o	21919	oo928	6o3oo	7oo24	
Hof	567	685	1o-o5	oo2o4	3oo5o	151o4	o9-11	1o2o7	8oo2o	23119	115oo	6o8o9	o7-13	7o21o	81o3o	19612	o9-o5	7o2o5	2oo52	22715	oo9o8	6o3oo	7oo2o	16
Weiden	396	688	o9-oo	ooooo	3oo52	167o4	o5-o8	2o2o4	6oo5o	21522	227o2	6o716	o7-14	71212	8o6oo	21712	1o-16	8261o	65959	22114	895—	614o7	7o723	
Silberhütte □	829	692	o6-o8	1o4o6	75o5o	163o7	o8-1o	536o8	81o5o	26o18	325o2	67913	o8-14	73612	81o52	177o8	o8-o8	8o2o6	81259	25314	6962-	614o1	79719	
Geisenheim □	[illegible]	[illegible]	o9-o1	o22o1	8oo2o	161o3	o7-o1	3o8o1	81o31	22724	226o1	6o719	o8-o4	5o9o1	81o3o	24817	o7-o1	5o5o1	81o22	2o822	146o2	6o5o2	7oo25	o9
Neustadt/Weinstr.	146	723	o8-o5	112o2	82o2o	199o4	o7-1o	112o7	82o3o	23324	117o2	6o812					o8-o2	328o1	81o1o	2o823	147o2	6o911	7oo25	
Baden-Baden	125	725	12—	2o4o5	6oo5o	167oo	12—	4o4o6	81o21	21923	226o2	6o721	o9—	3o41o	81o2o	24812	13—	7oooo	8oo3o	2o62o	33686	6o5o3	7oo24	
Karlsruhe	115	727	1o-o7	136o6	4oo5o	189o1	o6-o4	436o3	81o3o	21923	116o2	6o819	o6-o4	6o2o3	81o22	24816	o9-o3	6o2o3	81o32	19922	39543	6o5o3	7oo25	1o
Mannheim	97	729	o8-o4	1o9o3	4oo5o	172o1	o7-o7	411o6	6oo5o	22o24	116o6	6o817	o7-o6	7o5o5	81o2o	24815	o8-o9	7o9o5	7oo5o	2o222	226o6	6o7o5	7oo25	
Königstuhl □	561	732	o6-o8	1o6o7	82o2o	189o3	o7-o4	527o3	8oo3o	57518	115o6	619o8	o7-o6	6o7o2	8oo22	2o716	o9-1o	7o7o8	6o212	55717	3857-	6o6o2	79721	
Stuttgart	305	737	o6-o3	3oooo	5oo5o	169o1	o8-o7	634o5	75o22	22o21	oo9o8	67915	o6-o9	7o9o4	75o22	22819	o9-oo	7oooo	6oo52	2o22o	555o8	6o5o1	7oo23	14
Stuttgart-Echt.	405	738	o8-oo	4oooo	8oo2o	151o1	o9-o7	6o4o3	8oo3o	2182o	oo932	6o817	o8-o9	7o4o7	8oo22	21616	o8-o5	7o4o3	72o22	1992o	oo978	6o5o1	7oo21	o9
Öhringen	250	742	12—	4oooo	81o32	163oo	12—	81oo7	75o5o	21423	11637	67919	o8—	8o9o2	75o58	23813	o9—	8oooo	6oo59	2o22o	oo927	6o4oo	79723	
Ansbach	440	755	o9-oo	ooooo	6oo52	153oo	1o-o8	8o9o5	7oo52	2292o	oo9o7	6o7o8					1o-oo	8oooo	7oo52	21219	156o7	6o7o3	7oo2o	
Weißenburg/Bay.	435	761	o9—	2oooo	8oo12	159o1	o7—	7o2o4	8oo32	2162o	117o1	6o815	o8—	8o2o3	5o172	21813	1o—	8oooo	5oo59	2o718	oo967	6o4oo	7oo22	
Nürnberg-Fürth	311	763	1o-oo	3oooo	4oo52	157o3	1o-o3	334o2	75o5o	22121	oo9o1	6o816	o8-o5	836o4	75o52	23815	o7-o5	8o5o4	8oo52	2o619	oo961	6o6o3	7oo23	o6
Regensburg	338	776	o9-oo	8oooo	4oo52	159o1	1o-oo	8oooo	75o32	21221	126o7	6o816	o4-o7	8o4o3	81o22	23817	o9-o6	8o9o2	75172	2oo19	596o3	6o4o3	7oo23	
Gr. Falkenstein □	1307	791	o4—	836o2	5oo52	13oo1	o2—	432o8	6oo52	75415	427oo	6o8o6	o4—	723o5	4o299	126o5	o4—	8o9o7	7o8o9	74911	27577	673oo	79715	
Freiburg	286	803	o9-o2	134o2	81o2o	179o1	11-o7	2o3o6	81o3o	2o221	227oo	6o721	o7-11	6o3o8	82o31	24719	o9-oo	5oooo	81o18	18622	4366o	6o6o3	79724	13
Dreifaltigkeitsbg. □	973	818	o7—	6o713	81o22	153o1	o7—	8o7o9	81o32	1o715	6244-	6o811	o8—	4o7o9	6oo22	1681o	o8—	8o913	5o172	o9315	494o3	6o8o4	7oo17	
Stötten □	734	836	o7-o2	2oooo	81o2o	173oo	o9-o9	731o5	758o2	37616	724—	679o9	o8-	8o518	35958	18711	o9-o7	8o7o5	45o59	36216	8o82-	6o7o4	79118	19
Ulm	480	838	o7-o2	8o7o1	3oo52	169o3	o6-o9	5o5o6	7oo52	21821	125o2	6o815	o5-1o	8o7o8	7oo52	22813	o7-o6	8o5o4	4oo52	2o719	25797	6o4oo	7oo22	

Station	Höhe	iii	Gestern 21 Uhr GMT				Heute 00 Uhr GMT						Heute 03 Uhr GMT				Heute 06 Uhr GMT									
			TTd4ffx	Nddff	VVwwW	TTapp	TTd4ffx	Nddff	VVwwW	PPPTT	NChCC	6aapp	TTd4ffx	Nddff	VVwwW	TTapp	TTd4ffx	Nddff	VVwwW	PPPTT	NChCC	6Eapp	7RRTT	ffTTT	RRsss	
Bremerhaven	6	129	o8-o5	o31o4	551oo	o99o1			o								o6-oo	ooooo	1o1oo	223o7	oo9oo	6o6o6	7ooo7	o6o55	ooo81	
Bremen	4	224	11-o5	o35o4	241oo	13oo5	o9-o4	o32o3	1o1oo	2351o	oo9oo	619o4	o7-o3	o32o3	o4444	o87o5	o6-o2	o3oo2	o81o4	229o6	oo9oo	6o5o1	7ooo6	1oo45	oo112	
Berlin-Dahlem	51	381							o								o8-12	614o8	5oo51	22114	oo978	6o4o2	7oo13	12o87	oo1o9	
Berlin-Tempelh.	48	384	o7-o4	oo7o4	8oo2o	182oo	o7-o9	2o7o6	8oo3o	21716	258oo	619o2	o8-o8	oo7o5	8oo2o	138o3	o8-o9	411o5	4oo5o	21514	25782	6o4o1	7oo13	—o84	oo—	
Kassel	187	438	o8-oo	ooooo	81o2o	16oo4	o8-oo	ooooo	8oo2o	23314	oo9oo	6o8o1	o8-oo	4oooo	3oo5o	127o5	o7-oo	6oooo	3oo5o	23o11	oo9o9	6o4oo	7oo11	—o7o	ooo97	
Nürburg □	611	510							o								o6—	314o2	81o3o	5o314	oo98o	6o6o4	7oo12	—o54	oo—	
Koblenz	97	515							o								o8-oo	5oooo	151oo	21611	oo986	6o4oo	7oo11	——	oo1o9	
Fuchskaufen □	657	523							o								o8—	3o9o7	7oo5o	45o12	oo9o5	6o8o8	7oo12	—1o1	ooo92	
Limburg/Lahn	130	525							o								o8-o2	411o1	3o1oo	226o9	oo945	6o4o1	7ooo8	—o56	oo1o6	
Gießen	185	532	o9-o3	o36o3	81o2o	174o7	o9-oo	ooooo	81o2o	21713	oo9oo	6o3oo	o9-o4	o34o4	81o2o	127o7	o9-o3	734o3	6o1oo	21511	oo92-	6o3oo	7oo1o	o5o85	o51o8	
Bad Wildungen	280	535							o								o8-oo	6oooo	6o1oo	224o8	oo932	6o3oo	7ooo8	—o6o	ooo89	
Schlüchtern	205	539	12-oo	7oooo	7oo52	152o6	11-oo	8oooo	5o1o2	21314	865—	6o8o5	o8-oo	4oooo	4o1o2	o98o1	1o-oo	8oooo	4o1o2	2191o	866—	613oo	7ooo8	—o68	ooo85	
Schenklengsfeld	314	543							o								o7-oo	8oooo	5o1oo	23oo8	oo9o7	6o4oo	7ooo7	—o57	oo—	
Wasserkuppe □	921	544	o6-o6	1o6o6	5oo52	123oo	o6-1o	2o5o7	4oo52	16312	oo93o	6o1o5	o5-o9	4o7o8	3oo5o	118o8	o5-o8	8o5o7	5oo5o	15511	oo918	653oo	7oo11	1oo7o	93o7o	97
Trier-Petrisberg	273	609							o								o8-o5	1o2o4	8oo2o	224o9	oo9o1	6o4o2	7ooo9	12o72	oo115	
Erbeskopf □	817	615							o								o7—	3oooo	81o2o	21912	oo942	6o6o2	7oo12	—o88	oo1o3	
Mainz	131	632							1								11-oo	8oooo	75o52	21513	oo978	6o5o2	7oo13	—1o1	ooo98	
Kl. Feldberg/Ts. □	806	635	o7-o8	1o9o6	81o1o	14oo3	o5-1o	oo9o8	81o2o	29214	oo9oo	6o8o4	o5-1o	3o9o6	81o2o	148o9	o5-o8	8o9o6	4oo52	28314	3558-	6o4o3	7oo13	—1o6	ooo84	
Frankf. Rhein-Main	110	637	1o-o6	8o2o5	81o22	181o5	1o-o5	8o2o8	81o22	21o17	858—	6o7o3	o9-o8	8o4o6	81o22	166o5	o9-o7	8o4o6	56o62	2o815	2577-	6o4o3	7oo15	161o9	ooo85	
Frankf. Stadt	103	638	11-o7	5o2o4	75o22	181o5	o9-1o	8o2o4	75o32	21217	856—	6o8o1	1o-1o	8o2o3	75o22	168o3	o9-14	8o4o5	6oo52	2o815	25777	6o5o1	7oo15	14126	ooo88	
Darmstadt	263	639	o8-o9	7o7o7	81172	18oo2	o8-o9	8o7o6	81o22	21617	867—	619o5	o9-o9	8o5o8	81o12	158o1	o9-11	8o6o8	65o52	2o713	1561-	6o7o2	7oo13	16115	oo1o5	
Würzburg	259	655	1o-oo	ooooo	75o52	184o4	o8-oo	ooooo	6oo5o	21914	oo9oo	679o1	o8-oo	7oooo	6o1oo	1271o	o8-oo	ooooo	6o1o1	21211	oo9oo	6o2oo	7oo11	—o94	ooo77	
Bad Kissingen	223	658	o8-o2	7o4o1	5oo52	141o7	o9-oo	5oooo	5oo52	22412	557oo	619o2	o8-o2	7o2o1	4o1o2	1o8o6	o8-oo	ooooo	2o1o2	2211o	oo9oo	6o2o1	7ooo9	—o71	ooo77	
Bamberg	382	670	o8-o8	8o4o7	8oo12	161o5	o8-1o	7o2o8	6oo52	21714	oo9o2	6o8o5	o8-1o	836o9	4o1o2	128o7	o7-12	8o211	3o1o2	29311	oo9o7	6o4oo	7oo1o	—o95	oo—	
Coburg	350	671							2								o6—	8o7o1	5oo52	2211o	oo977	6o8o2	7oo1o	—o75	oo—	
Bayreuth	341	681	o9-o4	8o6o1	81o22	153o3	o8-o2	1oooo	75o12	23311	oo9o1	6o7o3	o8-oo	7oooo	3o1oo	o98o5	o8-oo	4oooo	151oo	233o9	oo9o1	6o4o1	7ooo8	—o75	ooo62	
Hof	567	685	o8-o4	636o4	15o52	131o1	o8-o2	333o2	151o2	2381o	oo9o1	649o4					o8-o4	833o2	151o2	233o9	oo957	6o8o3	7ooo7	o5o51	ooo79	
Weiden	396	688	11-o6	816o4	6o1o9	132o1	o9-o2	3361o	5o1o9	22412	oo94o	679o4					o7-oo	4oooo	151o2	226o8	456oo	612o1	7ooo6	—o57	o7o73	
Silberhütte □	829	692	o6-o3	8o4o3	4oo59	133o3	o5-11	7o4o8	6oo59	24812	oo97-	6o7o8	o5-o8	8o9o6	81o52	128o4	o5-o6	7o6o4	81o52	24o12	14672	616o4	79212	—o78	92o66	
Geisenheim □	[illegible]	[illegible]							•			6					11-o1	725o1	81o26	21213	5667-	6o4o1	79713	o5118	97111	
Neustadt/Weinstr.	146	723					o8-12	4271o	8oo5o	21613	oo9o2	6o8o1	o7-1o	427o7	8oo5o	118o7	o8-15	82512	816oo	21312	3567-	614o3	79711	——	97—	
Baden-Baden	125	725											11—	5oooo	75o22	136o6	1o—	6oooo	5o1o2	2o712	oo996	6o4o1	7oo1o	——	oo—	
Karlsruhe	115	727	1o-oo	7oooo	7oo52	171o2	1o-oo	7oooo	7oo52	2o315	756—	6o7o2	o9-oo	7oooo	6o1o2	138o5	1o-o4	8o4o2	5o212	2o313	5561-	6o4o4	79712	o4o99	971o8	
Mannheim	97	729	o9-o6	7o5o4	7oo52	181o4	o9-o5	7oooo	5o132	2o817	756—	644oo	1o-o6	7o2o4	5oo52	159o5	1o-oo	8oooo	6oo52	2o414	2562-	5o2oo	7oo14	—o98	oo1o9	
Königstuhl □	561	732	o7-1o	7o9o8	81o22	169o3	o6-14	8o912	81o22	55116	865—	6o8o3	o7-12	811o8	81o22	158o8	o7-o8	811o6	5oo52	54715	1652-	6o4o4	7oo15	—1o1	97o93	
Stuttgart	305	737	o9-oo	6oooo	8oo12	18oo3	o9-o2	821o2	8oo22	2o816	oo97-	6o7o3	o9-o2	8oooo	8oo22	158o7	o9-oo	7oooo	2oo52	2o113	oo97-	6o4oo	7oo13	o2—	ooo72	
Stuttgart-Echt.	405	738	o9-o2	6o2o1	64138	16oo1	o8-o3	834o2	64o28	2o516	oo97-	6o8o4	o8-oo	8oooo	48o52	158o5	o9-o3	8o4o1	48o52	2o313	1557-	6o4oo	79712	o6—	97—	
Öhringen	250	742	o9—	5oooo	5oo52	16oo3			2								o9—	5o7o3	4o1o2	2o512	42636	6o4oo	7oo11	—o95	97o53	
Ansbach	440	755							•								o8-oo	5oooo	2o1o2	224o9	3578o	6o3oo	7ooo9	—o64	ooo51	
Weißenburg/Bay.	435	761	o8—	836o1	5oo52	162o1	o8—	6oooo	5o1o2	21711	oo9o1	679o4	o8—	7oooo	5o1o2	o97o5	o8—	7oooo	4o1o2	216o9	oo93-	6o4o1	7ooo9	—o65	ooo7o	
Nürnberg-Fürth	311	763	o8-o2	3o6o1	81o12	15oo5	o9-o2	7o2o2	81o3o	21712	oo92-	646o3	o9-oo	8oooo	6o1o2	1o5o7	o9-o2	233o2	2o1o2	2151o	oo98o	6o4o1	7ooo9	o5o62	ooo73	
Regensburg	338	776	11-o6	7o4o2	6oo59	163o8	1o-o6	52oo2	6o1o9	21212	25672	619o4	o9-o4	222o2	5o1o2	1o8o9	o9-o5	425o3	4o1oo	2121o	oo972	6o4o7	792o9	—o69	92o81	
Gr. Falkenstein □	1307	791	o4—	3o7o9	6oo58	1o9o5	o2—	oo311	6oo58	7411o	oo9oo	6o8o3	o2—	2o41o	6oo5o	o97o8	o1—	3o41o	81o2o	7321o	oo931	676o1	797o9	—o48	97o76	57
Freiburg	286	803	o5-16	2111o	81o11	184o2	o4-o8	218o2	81o2o	19516	oo9o2	6o3oo	o6-o1	2oooo	81o2o	146o5	o9-oo	3oooo	75o51	19811	2276o	6o4o3	7oo11	2oo79	97o89	
Dreifaltigkeitsbg. □	973	818							2								o7—	4o9o9	75o2o	o8211	oo935	6o—	7oo1o	—o85	ooo86	
Stötten □	734	836	o5-11	5o9o8	6oo52	154o1			2				o9-o1	1o9o1	151oo	128o6	o7-o7	711o5	25o5o	34712	756—	6o4o3	7oo11	14o71	91o29	
Ulm	480	838	o8-o3	331o2	4oo52	15oo1	o7-o1	2oooo	4oo52	22112	oo9o2	6o7o1	o7-o5	627o3	6o1oo	o97o8	o7-o2	727o1	251oo	22o1o	35692	6o4o4	7ooo9	—o74	ooo85	

□ = Luftdruck in Stationshöhe

24-std. Bodendruck - Änderung seit gestern 00 Uhr

Dienstag

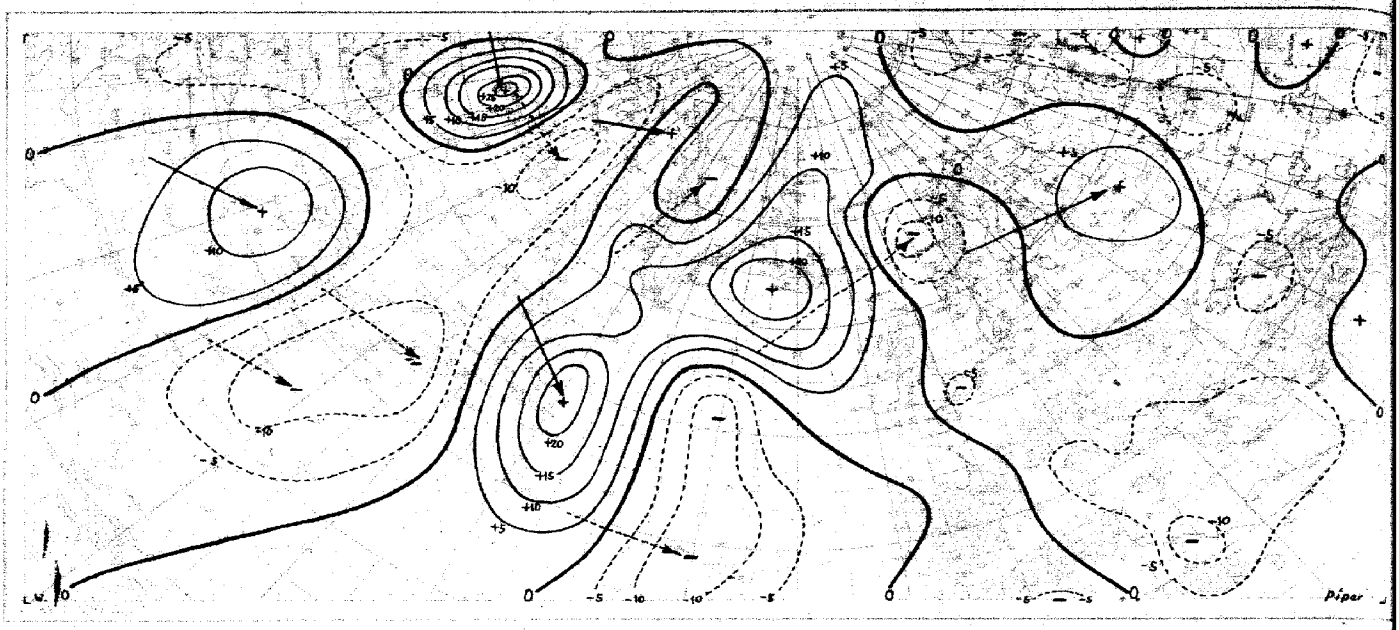

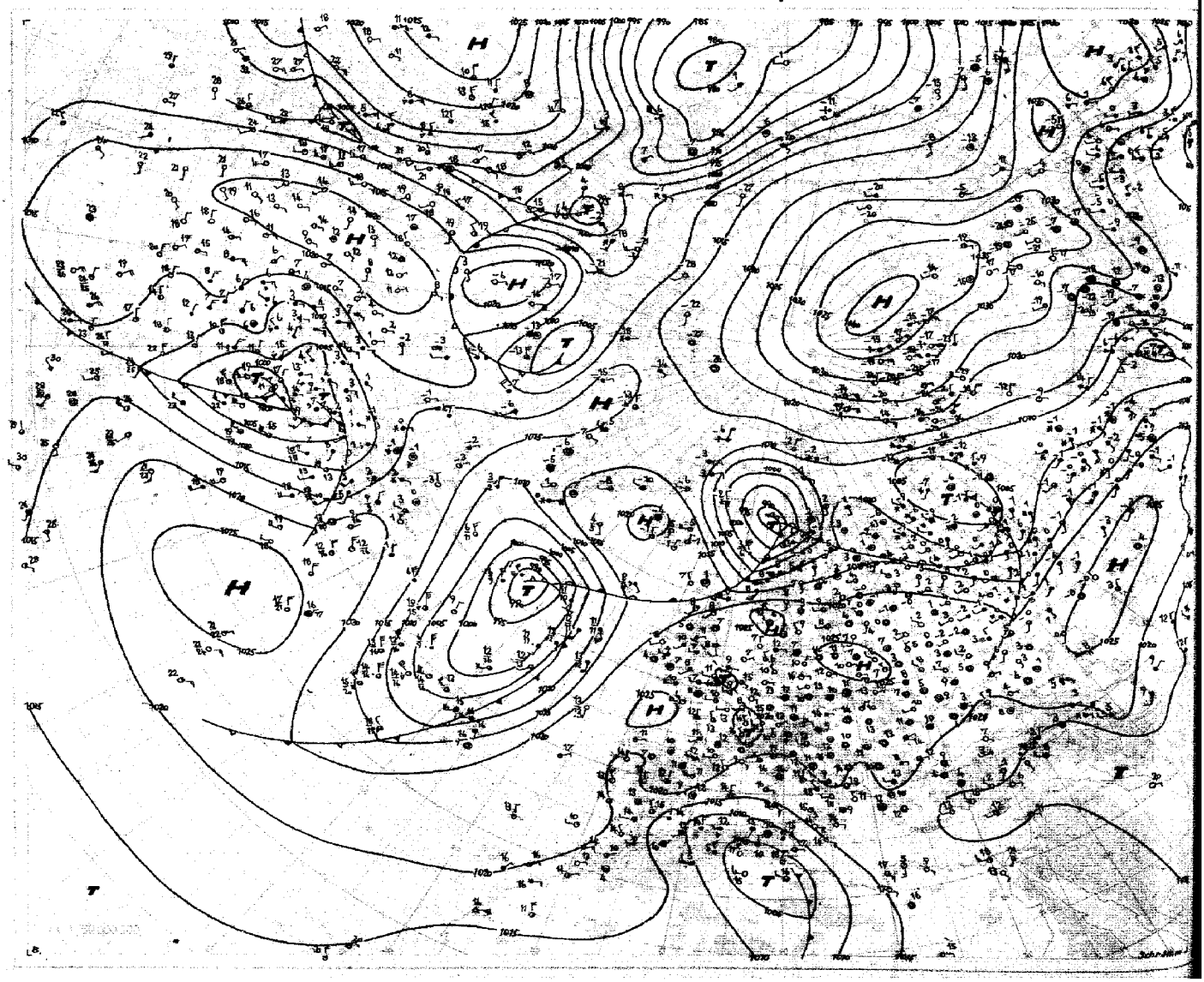

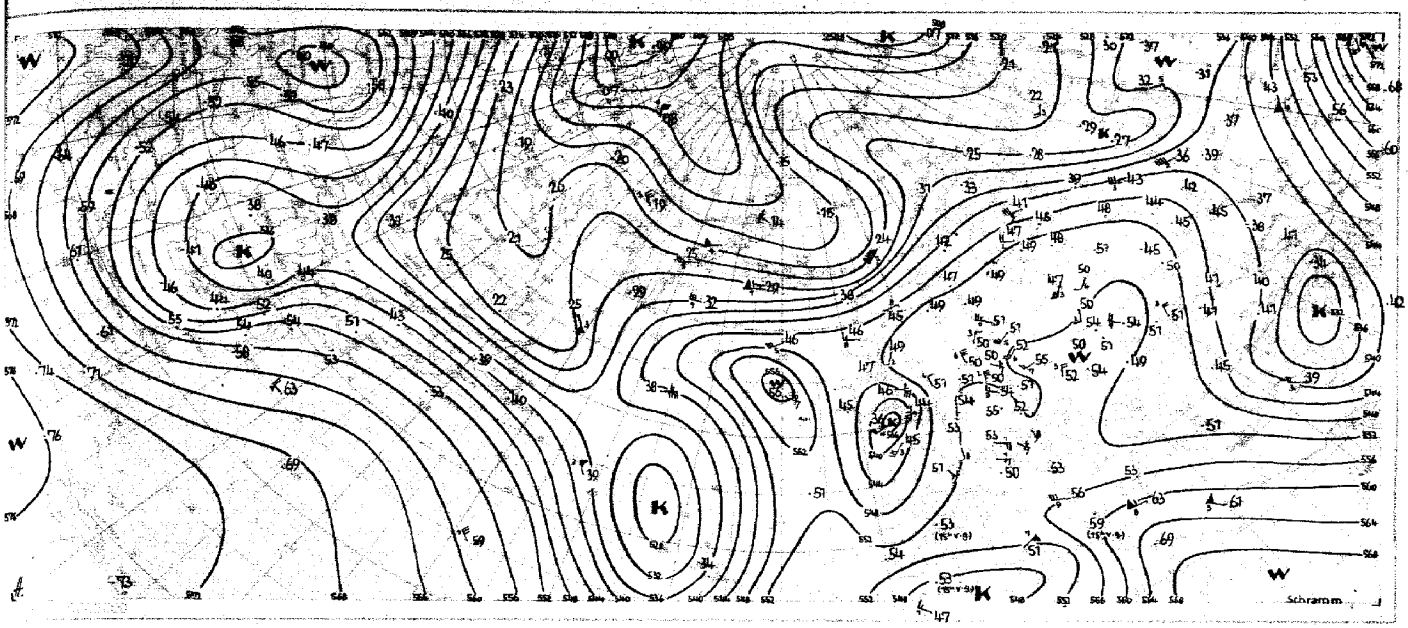

Absolute Topographie 500 mb heute 03 Uhr

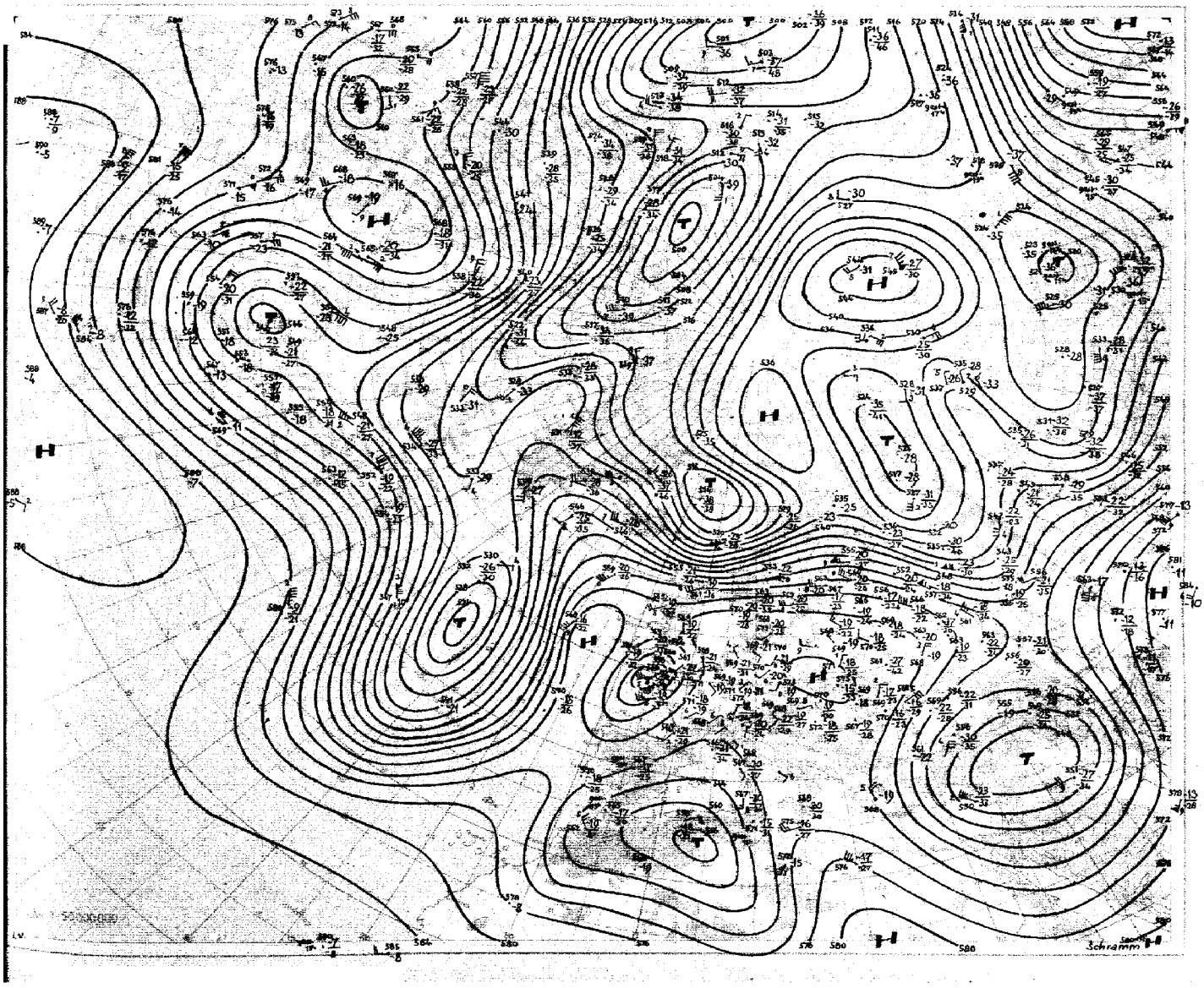

Station	Höhe	iii	Gestern 09 Uhr GMT TdTd4ff	Nddff	VVwwW	TTapp	Gestern 12 Uhr GMT TdTd4ff	Nddff	VVwwW	PPPTT	NChCC	6aapp	Gestern 15 Uhr GMT TdTd4ff	Nddff	VVwwW	TTapp	Gestern 18 Uhr GMT TdTd4ff	Nddff	VVwwW	PPPTT	NChCC	6Eapp	7RRTT	fgfg
Augsburg	480	852	o8–oo	8oooo	5oo52	153oo	1o–o8	8o2o4	81o22	2112o	oo9o7	67916	o8–o9	8o2o3	81o22	21816	11–o5	8o2o2	81o22	19719	oo92–	6o6oo	7oo22	
Ingolstadt	367	860	o9–oo	1oooo	35o5o	163oo	o8–1o	7o9o3	75o2o	21422	126o6	67914					o7–oo	7oooo	75o22	19821	136o6	6o3oo	7oo23	
München	521	865	o8–o3	732o2	6oo52	167o1	o8–o5	3o3o4	4oo52	2172o	116o9	6191o	o9–o8	4o4o6	4oo5o	21819	o9–o2	8o6o1	6oo5o	2o119	oo927	6o4o2	7oo21	
München-Riem	526	866	o8–o2	627o1	48o52	159o3	o9–o7	3o4o5	8oo32	2132o	12631	6o71o	o9–1o	3o7o8	8oo2o	21817	o9–o9	8o7o4	8oo22	2oo18	oo977	6o4o1	7oo22	
Landshut	391	873	1o——	4o9o1	4oo52	159o1	1o——	636o5	6oo52	21121	oo9o6	67915	o7——	7o7o7	81o22	22612	13——	7o613	8oo12	2o119	oo976	6o4o1	7oo22	
Passau-Oberhaus	409	893	o8–o1	318o1	75o12	149o1	o9–o2	3oooo	75o1o	21421	oo9o1	6o814	o6–o8	5o5o5	8117o	19614	1o–o5	8o9o2	81o2o	21116	445o7	6o3o3	7oo23	
Feldberg/Schw. □	1493	908	o4–23	1o817	82o2o	o92oo	o4–18	4o612	82o3o	55111	424oo	619o6	o4–17	7o612	82152	1171o	o5–16	4o511	81o12	54o1o	39342	666o1	7oo12	27
Friedrichshafen	401	934	o5——	o21o1	6oo5o	128o3	o8——	12oo1	7oo5o	21815	127oo	61919	o8——	223o2	75o3o	2182o	o9——	3o2o2	5oo1o	19o19	oo983	6o4o1	7oo22	
Kempten-Lenzfried	705	946	o7–o1	3oooo	81o22	139o1	o8–1o	7o7o4	82o31	2o819	11746	67916	o8–o9	611o5	81o21	2o811	o9–o2	5o9o2	75171	19918	23763	6o5o1	7oo2o	
Oberstdorf	810	949	o5–oo	6oooo	6oo21	139o7	o7–o1	6oooo	6oo21	2o419	oo936	6o712	o7–o3	336o1	6oo31	22818	o5–o5	518o1	6oo31	19916	33763	6o4o4	7oo22	12
Zugspitze □	2960	961	55–12	513o7	83o12	514o1	55–o7	713o5	83o32	151o1	11–42	679o3	53–o8	613o5	83o22	o28o4	52–o5	612o3	81o22	147o1	52142	673oo	7ooo2	13
Hohenpeißenberg □	977	962	o7–o7	7o4o4	81o52	147o1	o8–12	8o3o5	81o52	1o616	11437	6o711	o7–12	8o3o6	81o52	17717	o8–14	8o6o9	75o52	o9315	oo977	6o5o2	7oo17	16
Garmisch-Partenk.	704	963	o5–o1	4oooo	81o12	159o6	o5–1o	736o7	81o31	1932o	118o2	6o717	o7–11	736o7	81o32	21817	o8–o4	736o3	81o22	18917	12762	6o4o5	7oo21	
Bad Tölz	654	971	o6–o4	813o3	81o12	158o3	o7–o6	811o5	81o32	19421	32747	6o815	o8–o8	8o7o6	81o22	2o816	o9–o3	811o3	75o22	18618	oo947	6o4o3	7oo22	o8
Wendelstein □	1735	980	o3——	61oo3	5oo52	o73o2	o2——	515o2	75o52	324o9	11132	6o8o6					o6——	7o71o	5o1o2	315o8	4o848	696o3	7oo1o	
Berchtesgaden	542	992	o6——	8oooo	84o2o	179o2	o2——	836o8	84o2o	2o321	oo9o7	6o716					o4——	8oooo	81o32	19918	o997–	6o4o3	7oo23	

Station	Höhe	iii	Gestern 21 Uhr GMT TdTd4ff	Nddff	VVwwW	TTapp	Heute 00 Uhr GMT TdTd4ff	Nddff	VVwwW	PPPTT	NChCC	5aapp	Heute 03 Uhr GMT TdTd4ff	Nddff	VVwwW	TTapp	Heute 06 Uhr GMT TdTd4ff	Nddff	VVwwW	PPPTT	NChCC	6Eapp	7RRTT	CfLTT	RRsss	ss
Augsburg	480	852	1o–o2	7oooo	75o22	151o6	1o–o1	7oooo	75o22	21213	oo9o8	619o4	o9–oo	8oooo	5o1o2	116o7	o8–oo	6oooo	3o1o2	212o9	oo982	6o1o1	7ooo9	—o8o	ooo6o	
Ingolstadt	367	860							2								o8–oo	6oooo	3o1o2	2121o	1565o	6o3oo	7ooo9	—o6o	ooo84	
München	521	865	o8–o7	6o9o4	8oo12	153o4	o9–o1	622o1	8oo12	21913	oo9o8	6o8o2	o9–oo	8oooo	5o1o2	1281o	o9–oo	6oooo	4o1o2	21311	oo98–	6o4o3	7oo11	—o85	ooo8o	
München-Riem	526	866	o8–o7	614o5	8o132	141o4	o9–o6	8oooo	8oo32	22111	oo9o7	6o3oo	o9–o3	822o2	56o22	11811	o9–oo	6oooo	321o2	21o11	3274o	6o6o1	7oo1o	—o87	ooo84	
Landshut	391	873	o9——	5o6o1	8oo12	131o1			2				o7——	7o9o2	151o2	o86o2	o8——	714o1	151o2	211o9	oo956	6o3oo	7ooo7	—o39	ooo78	
Passau-Oberhaus	409	893	11–o3	5oooo	4o1o2	133o1	o9–o2	3oooo	151o2	2221o	oo9o2	6o3oo	o8–o1	9oooo	o147o	o8911	o7–oo	6oooo	o1414	22oo7	oo93o	6o4o1	7ooo6	—o53	ooo72	
Feldberg/Schw. □	1493	908	oo–23	2o82o	82132	o96o3	o3–22	oo819	82o1o	533o8	oo9oo	6o7o4	o5–17	oo816	82o2o	o87o6	o4–18	3o516	81o3o	528o9	12482	664o1	7ooo8	28oo7	ooo92	12
Friedrichshafen	401	934					o9——	oo3o6	5oo2o	2o313	oo9oo	679o1	o8——	o36o3	35o2o	1o8o3	o7——	1o3o5	3o1oo	21oo9	oo9o1	6o4o3	7ooo9	—o55	oo1o5	
Kempten-Lenzfried	705	946	o8–oo	5oooo	75o72	12oo8	o6–o2	123o2	82o12	22311	oo9o3	6o7o5	o4–o3	113o3	751oo	o67o7	o4–oo	1oooo	81o2o	232o6	oo93o	6o4o1	7ooo5	—o25	ooo89	
Oberstdorf	810	946							o								o1–oo	ooooo	6oo2o	245o3	oo9oo	6o4o2	7ooo1	1ooo3	ooo9o	
Zugspitze □	2960	961	52–15	91312	82939	519o1	54–o5	123o3	82o19	14151	1o74o	6o8o5	55–o5	223o3	81o2o	528o7	56–o2	123o1	81o1o	13151	1o741	678o3	7o152	15——	o1o71	98 (42o cm
Hohenpeißenberg □	977	962	o7–13	824o6	o1139	144o8	o6–o6	723o5	82o29	o9111	oo97–	6491o	o5–o5	112o3	81o52	127o8	o5–o4	1o9o2	82o52	o8411	oo9o1	6o2o1	796o9	31o7o	96o67	
Garmisch-Partenk.	704	963	o8–12	82oo4	6o139	14313			9				o5–o4	218o3	75o2o	o861o	o5–o4	113o3	81o2o	214o8	oo941	6o6o2	7ooo7	—o58	ooo72	
Bad Tölz	654	971							2								o6–o3	811o3	81o12	21oo9	oo937	6o3oo	7ooo9	o6o79	ooo81	
Wendelstein □	1735	980							2								o2——	3oooo	8oo52	3ooo9	3o83o	693oo	7ooo7	—o54	ooo67	57
Berchtesgaden	542	992							2								o5——	718o2	81o21	227o6	oo978	6o2o3	7ooo5	—o41	ooo86	

Station	Berlin			Wiesbaden			München			Berlin			Wiesbaden			München			Erlangen			Friedrichshafen		
YYGG	14o9			14o9			14o9			1415			1415			1415			1415					
mb	HHHH	TTTdTd	ddff	HHHH	TTTdTd	ddff	HHHH	TTTdTd	ddff	HHHH	TTTdTd	ddff	HHHH	TTTdTd	ddff	HHHH	TTTdTd	ddff	HHHH	TTTdTd	ddff	HHHH	TTTdTd	ddff
41				2185	o5	3oo4	2181	o6		22o1						2181	o6		2188					
96	1651	o7	o7o2	1643	o6	o6o9	1644	o9	13o7	1656	o5	2228	1655	o5	o4o5	1643	o7	19o7	1648	o6				
100	1625	o7	o8o1	1617	o6	o6o9	1618	o8	13o8	1631	o6	2228	1629	o5	o9o4	1617	o7	18o4	1622	o6				
200	1188	1o	2219	118o	1o	16o4	1185	14	1826	1192	1o	2247	1187	o8	16o6	1184	11	1823	1185	11				
225	1114	11	2229	11o6	1o	16o4	1113	13	1836	1118	11	2245	1113	o9	17o6	1111	12	1625	1112	11				
300	931	99	223o	924	o1	17o3	93o	98	1727	935	98	2129	93o	oo	1617	928	99	1523	929	99				
500	573	7o74	2oo7	569	71	o9o4	573	7o75	1522	576	6977	18o9	574	69	12o4	572	7o74	161o	571	7o71				
700	315	52	o91o	313	556o	1317	314	5267	o91o	316	5168	13o5	314	5258	o915	314	5163	1412	313	5354				
850	158	o7oo	o7o7	157	o6o2	o3o6	157	o9o3	o8o4	158	1oo2	o8o9	156	1o52	o3o6	155	1oo4	o7o9	156	o9o4				
1000	o21	181o	o7o6	o21	15o9	oooo	o2o			o2o	23o4	o8o8	o17	24o7	o41o	o17			o18					
Markante Punkte	PPP	TTTdTd	ddff	PPP	TTTdTd	ddff	PPP	TTTdTd	ddff	PPP	TTTdTd	ddff	PPP	TTTdTd	ddff	PPP	TTTdTd	ddff	PPP	TTTdTd	ddff	PPP	TTTdTd	ddff
	o74	o5	o5o3	oo2	86		o28	o6								o24	o5							
	137	o8	19o3	o1o	98		o45	o5		o45	o4	3443				o64	o8							
	148	96	2oo5	o15	97		o54	o8		o5o	o5	364o				o75	o7		o5o	o7				
	227	11	2229	o22	o3		127	o7	12o4	15o	o6	2226				o85	o9	19o7	o8o	o4				
	362	89	2118	o5o	o6	36o7	15o	1o	16o5	21o	12	2248				183	1o	1819	125	o8				
	434	7788	2o14	118	o9	o8o8	179	1o	1813	233	11	2243	o75	o2	o4o5	192	12	182o	15o	o6				
	476	7377	2o12	137	o6	12o7	23o	13	1635	35o	9o	2223	15o	o5	12o2	233	12	1525	215	12				
	536	6672	18o7	236	1o	15o6	4oo	8289	1513	388	849o	232o	236	1o	1718	364	88	1518	245	o9				
	588	6176	15o5	595	6171	o4o5	562	647o	11o7	4oo	8289	2318	354	9o	1211	4oo	8387	2o1o	4oo	8284				
	742	oo68	o914	637	5874	o8o9	669	5461	o91o	46o	7385	2o14	4oo	83	17o9	521	6772	141o	47o	7374				
	795	o253	o816	652	5963	o8o9	7o9	5168	o91o	527	6672	18o6	486	7186	o2o4	591	6165	1112	62o	5858				
	834	o654	o71o	75o	5254	11o5	725	5157	o911	577	6178	17o7	583	6o78	o9o6	716	5o68	1413	67o	5557				
	865	o8o3	o7o7	792	oo51	o3o7	92o	14o6	o9o7	736	o268	1o1o	674	5459	o9o5	742	o155	131o	75o	o151				
	911	13o3	o7o8	95o	14o7	oooo	937	13o6	11o1	756	o252	o915	9o2	15o4	o8o6	811	o7o2	o911	78o	o3oo				
	o19	1918	o7o5	oo8	161o	oooo	962	17o8	27o1	o17	24o7	o8o5	oo4	24o7	o41o	959	21o8	o9o7	988	22o6				
41/96				542			537			545						538			54o					
96/225	537			537			531			538			542			532			536					
225/500	541			537			54o			542			539			539			541					
500/1000	552			548			553			556			557			555			553					

Station	Berlin			Wiesbaden			München			Berlin			Wiesbaden			München			Erlangen			Friedrichshafen		
YYGG	1421			1421			1421			15o3			15o3			15o3			15o3			15o3		
mb	HHHH	TTTdTd	ddff	HHHH	TTTdTd	ddff	HHHH	TTTdTd	ddff	HHHH	TTTdTd	ddff	HHHH	TTTdTd	ddff	HHHH	TTTdTd	ddff	HHHH	TTTdTd	ddff	HHHH	TTTdTd	ddff
41																								
96				1648			1639	o9	oooo	1645						1637	o6	36o6	1642	o9		1647		
100				1621			1614	o9	oooo	1619						1612	o9	36o5	1616	o9		1621		
200	1179	13	2116	1183	o8	14o9	118o	12	1812	1181	1o	2115	1184	o8	15o3	1178	13	2o15	1181	o9		1182	12	
225	11o7	14	2129	11o9	11	13o9	11o7	1o	2o16	11o8	13	1923	111o	o8	15o3	11o5	12	2216	11o8	11		11o9	12	
300	925	oo	2124	928	oo	13o6	924	oo	1626	926	oo	193o	927	oo	o8o9	923	oo	2222	925	oo		926	98o4	
500	57o	7277	16o5	572	7o	o2o5	569	7174	141o	57o	7o76	2oo7	571	698o	o2o8	568	7279	151o	569	7172		569	7o74	
700	313	53	1oo7	314	5456	o8o4	312	5362	o7o8	312	5267	1211	312	5154	o7o6	311	5356	23o6	311	5356		311	5254	
850	157	o7oo	1112	157	1oo5	o911	155	o9o2	1o1o	155	o9o3	1215	154	o8o2	o9o7	154	o9o1	o8o7	154	o9o5		153	11o2	
1000	o19	18o7	11o9	o18	191o	o1o7	o18			o18	14o8	12o9	o17	16o8	31o4	o17			o18			o17		
Markante Punkte	PPP	TTTdTd	ddff	PPP	TTTdTd	ddff	PPP	TTTdTd	ddff	PPP	TTTdTd	ddff	PPP	TTTdTd	ddff	PPP	TTTdTd	ddff	PPP	TTTdTd	ddff	PPP	TTTdTd	ddff
				118	o2	21o3	o61	o9		125	o7	25o4				o82	o8	36o5	o7o	o8				
	145	o9	21o9	17o	o7	13o9	1o7	1o	oooo	153	o6	25o4				115	1o	34o4	21o	o9				
	15o	o8	21o9	186	o9	13o9	127	o8	15o3	224	13	1924				122	o8	33o5	22o	11		1o8	o8	
	17o	o7	2113	212	11	131o	166	o9	171o	359	9o	2o12	195	o8	15o3	15o	o8	2oo3	265	o6		144	o7	
	368	89	2118	25o	1o	13o9	198	12	1813	4oo	85	21o8	232	o8	15o3	157	o8	2oo3	32o	97		17o	o8	
	4oo	85	2111	36o	9o	13o6	216	1o	1812	48o	728o	2oo7	244	o9	o9o9	2o9	13	2215	37o	879o		21o	13	
	413	8387	2112	4oo	84	o4o4	262	o8	182o	516	6872	2oo7	357	9o	1oo7	245	1o	2228	4oo	8385		244	1o15	
	469	7586	17o6	437	79	36o8	443	7882	181o	577	6277	12o3	4oo	8287	1oo8	462	7589	1914	55o	6667		55o	6668	
	515	7o74	16o3	584	6176	12o7	583	6266	15o9	665	54	121o	467	7379	1oo7	6o4	6265	21o4	65o	576o		6oo	6163	
	549	6671	16o5	621	5862	13o6	6o5	5264	17o8	69o	537o	121o	539	6574	o2o8	651	5762	22o5	76o	o152		63o	5964	
	575	6478	14o3	629	5961	12o7	725	5163	o8o9	716	5457	1211	558	6272	o8o4	689	5456	19o4	79o	o45o		674	5557	
	72o	527o	111o	731	5155	o9o4	769	o25o	o812	956	17o6	12o9	599	6o62	o8o4	873	11o2	o8o7	81o	o5o2		87o	1oo7	
	735	5356	111o	939	18o8	o714	913	14o4	1oo3	988	17o9	12o9	77o	o3o1	o7o6	9o7	13o6	o8o5	913	14o9		89o	12o8	
	993	18o6	1111	99o	2o11	35o5	927	15o5	11o4	oo7	13o8	12o9	962	14o4	o8o6	939	13o9	34o4	965	1411		92o	12o9	
	o17	18o8	11o5	oo5	181o	35o5	96o	12o8	12o5	o16	12o9	12o9	oo4	161o	3oo4	959	o9o7	22o3	987	o8o7		973	o9o7	
41/96																								
96/225				539			532			537						532			534			538		
225/500	537			537			538			538			539			537			539			54o		
500/1000	551			554			551			552			554			551			551			552		

Ergänzungen

Station	Höhe	iii	TnTnTxTx	RRsss	ss
Geisenheim	109	628			
Ellwangen	439	749	——o8	97——	
Freudenstadt	798	815	——11	oo1o2	
Tübingen	370	676	22–1o	ooo69	
Donaueschingen	[illegible]	917			
Zwiesel	571	79o	24–o4	97o57	

Wolkenzug

iii	YY-GG	Cddvcvc	Cddvcvc	iii	YY-GG	Cddvcvc	Cddvcvc
635	14–o9	323o2		639	15–o8	418o2	
961	14–o9	116o2					
946	14–o9	41oo2					
639	14–14	12oo4					
963	14–15	118o3					
727	14–15	114o2					
729	14–15	113o3					
635	14–18	122o3					

543	Mittelwerte der rel. Topographie über Berlin im April
541	
542	
538	April

Höhenwinde

Schlüssel	ddff	ddff	ddff	ddff	ddff	ddff
Station	Bremen		Kassel		Frankfurt	
YYGG						
16200 m						
11700 m						
11100 m						
9000 m						
5400 m						
3000 m						
1500 m						
0 m						
Station	Karlsruhe		Stuttgart		Erlangen	
YYGG	14o9		14o9	1414	14o9	
16200 m						
11700 m						
11100 m						
9000 m	151o					
5400 m	o6o6					
3000 m	11o8		1oo8	16o8	o9o5	
1500 m	o516		o513	o8o8	o71o	
0 m	o2o2		oooo	o4o5	36o3	
Station	Heidelberg		Friedrichshafen			
YYGG			14o8	1414	15o2	
16200 m						
11700 m						
11100 m						
9000 m			1624			
5400 m			13o5			
3000 m			1o1o	131o	14o4	
1500 m			o715	o612	16o8	
0 m			o5o3	23o4	o8o3	

Täglicher Wetterbericht

Herausgegeben vom Deutschen Wetterdienst in der US-Zone, Zentralamt Bad Kissingen

Erscheint täglich. Postbezug monatlich 5.— DM

Bei unregelmäßiger Lieferung sind Beschwerden immer an das Zustellpostamt zu richten.

Nachdruck verboten, Verlagsort Bad Kissingen

Jahrgang: 1952 — Mittwoch, den 16. April — Nummer: 1o7

Station	Höhe	iii	Gestern 09 Uhr GMT TT4ff	Nddff	VVwwW	TTapp	Gestern 12 Uhr GMT TT4ff	Nddff	VVwwW	PPPTT	NChCC	6Eapp	Gestern 15 Uhr GMT TT4ff	Nddff	VVwwW	TTapp	Gestern 18 Uhr GMT TT4ff	Nddff	VVwwW	PPPTT	NChCC	6Eapp	7RRTT	fsfy
Bremerhaven	6	129	o9-o2	o31o2	221oo	114o5	11-o7	o32o7	3o1oo	21713	oo9oo	67911	11-11	o331o	3o1oo	1371o	11-1o	133o8	3o1oo	2oo12	oo9o3	6o6o6	7oo14	11
Bremen	4	224	1o-o4	o35o2	o8o5o	15ooo	o9-o9	oo3o6	32o5o	21621	oo9oo	67911	1o-12	o36o6	4oo5o	23816	12-o8	132o6	32o5o	19919	1966o	6o6o1	7oo23	14
Berlin-Dahlem	51	381	o9-o2	716o1	3oo52	17ooo	o8-1o	817o7	5oo52	2o824	11717	6o813	o4-o8	7o9o5	5oo52	247o7	o6-o7	81oo6	5oo52	19121	19818	6o8o4	7oo25	11
Berlin-Tempelh.	48	384	o9-o6	612o4	56o12	181o3	o6-o7	811o4	81o12	2o323	15777	67915	o4-1o	8o6o6	81o22	23712	o4-1o	6o6o8	8oo12	18422	15718	6o6o7	7oo23	
Kassel	187	438	1o-oo	5oooo	4oo52	168o4	o7-o4	3o4o2	6oo52	2o321	216o1	6o813	o7-o6	5o9o4	7oo5o	22816	o9-o3	6o4o2	8oo3o	18321	13663	6o5o3	7oo23	
Nürburg □	611	510					o6——	3o9o5	81171	4952o	3356o	679o9					o5——	632o2	81o3o	48217	oo9o3	6o6o5	7oo2o	
Koblenz	97	515	o9-oo	3oooo	1oo51	159o2	o9-o5	325o2	3oo51	19323	13583	6o816	o9-12	632o9	8o818	23615	o8-o5	4o2o5	8oo59	17321	13543	6o9o5	79626	
Fuchskauten □	657	523					o8——	4o9o7	7oo5o	44319	335o9	6o8o7					o8——	4o2o9	7oo59	42715	224o2	6o8o7	7oo2o	
Limburg/Lahn	130	525	1o-o2	223o1	5oo5o	159o2	11-o3	211o1	6oo5o	19722	22581	6o719					1o-o9	336o3	6oo5o	1772o	225o5	6o6o4	7oo24	
Gießen	185	532	1o-o6	536o4	6oo52	169o1	o7-o6	6o7o6	75o32	18723	115o9	6o816	o6-o6	736o3	75o32	24813	o8-2o	73612	91o52	17521	5253-	6o4oo	7oo24	2o
Bad Wildungen	280	535	1o-oo	1oooo	5oo5o	168o3	o6-o8	2o9o5	8oo3o	19322	236o1	6o812					o7-o3	831o3	8oo29	18o19	39763	6o2o3	7oo23	
Schlüchtern	205	539	11-o2	4o4o1	4oo52	179o4	o8-o2	4o7o1	4oo52	18721	1153o	6o716	o8-o3	62oo2	81o32	22711	11-o4	6o2o3	7oo52	1712o	32533	6o6o6	7oo23	
Schenklengsfeld	314	543	1o-oo	8oooo	5oo52	159o3	o7-1o	8o7o5	8oo32	19521	127o7	6o813					1o-oo	7oooo	81o32	18218	oo942	6o5o3	7oo22	
Wasserkuppe □	921	544	o6-o9	7o5o7	5oo52	153oo	o4-o7	736o5	5oo52	14517	214o8	6o81o	o5-12	436o8	4oo52	168o9	o4-o8	636o6	8oo32	13114	11452	656o5	7oo17	12
Trier Petrisberg	273	609	o9-o3	oo5o2	5oo5o	163oo	1o-13	1o21o	6oo5o	19523	126oo	67914	o7-12	3o2o9	8oo2o	24713	o5-2o	7o5o9	8o17o	17721	6956-	6o6o5	7oo24	2o
Erbeskopf □	817	615	o7——	21413	81o3o	189o2	o6——	31113	8oo3o	1932o	oo96o	6o8o7	o6——	41413	81o31	21813	o7——	5o5o5	5oo52	17319	22663	6o6o7	7oo22	
Mainz	131	632	12-o4	62oo2	75o52	181o1	o9-o6	4o5o2	4oo51	2oo22	12741	67912	o5-o6	3o5o5	8oo2o	24817	o8-o6	732o5	4oo51	17521	19766	6o6o8	7oo24	
Kl. Feldberg/Ts. □	806	635	o6-o5	7o7o3	3oo52	152oo	o5-11	5o9o9	4oo5o	27317	12688	6191o	o9-o8	6o4o4	8o8o2	167o9	o5-14	6o31o	7oo58	25716	23682	6o5o7	79518	
Frankf. Rhein-Main	110	637	1o-o7	7o4o5	4oo52	187o2	o8-o8	636o8	64o22	18922	1177o	6o814	o8-17	6o2o8	64o22	24819	o8-o6	7o6o6	48o52	16523	2277o	6o5o5	7oo25	1o
Frankf. Stadt	103	638	1o-12	7o3o4	3oo52	182o2	1o-11	5o3o6	6oo52	18924	12731	6o819	o7-14	6o2o4	7oo52	25715	o8-o4	6o5o1	7oo52	16423	12672	6o5o8	7oo26	16
Darmstadt	263	639	1o-o6	8o2o5	65o52	182o2	1o-o9	811o7	8oo32	18423	156o7	67912	o8-12	8o5o6	81o32	24617	o9-o6	8o9o5	81299	1662o	34697	5o6o5	79724	15
Würzburg	259	655	1o-o4	727o3	3oo5o	17ooo	o8-o9	8o7o7	8oo3o	18323	oo987	6o716	o6-o5	614o4	8oo12	23717	1o-24	81619	45952	18715	6957-	62413	71224	
Bad Kissingen	223	658	1o-o7	4o5o5	4oo5o	197o4	o6-1o	2o5o8	6oo5o	18724	12741	6o815	o6-o8	7o4o5	6o17o	24718	o6-o3	864o2	6o17o	17121	69769	6o6o2	7oo24	
Bamberg	382	670	o9-o6	1o2o5	5oo52	187o1	o7-o8	114o4	81o22	18o24	1278o	67911	o8-12	5o5o8	81o1o	23817	o7-oo	8oooo	8o176	16619	6359-	6o5o3	79725	
Coburg	350	671					o6——	2o9o3	7oo52	18422	217oo	6o7o8					o7——	7o4o3	5oo5o	17119	24762	6o6o5	7oo23	
Bayreuth	341	681	o9-oo	3oooo	15o52	159o3	o8-o5	727o3	75o5o	19722	52582	6o813	o8-o4	3o4o2	75o58	23816	1o-o4	8o9o2	4o178	18318	795——	615o3	7o123	
Hof	567	685	o9-o2	3o4o2	17o52	168o3	o4-o9	1o4o6	8oo32	19419	126oo	67911	o5-o6	334o4	8oo2o	21811	o8-o4	5o4o4	6oo5o	18316	oo9o2	6o5o5	7oo21	16
Weiden	396	688	11-o6	o36o2	15o5o	167o3	o9-o4	3o4o2	6oo51	18921	326oo	6o714	o9-o8	4o9o6	6o656	2o713	o9-14	6o712	4oo56	17218	oo942	6o6o5	19723	
Silberhütte □	829	692	o7-12	oo9o8	81o52	158o1	o6-o3	5o9o2	81o51	23417	562oo	6o7o5	o6-o3	6o7o2	81258	16711	o8-o3	7o7o1	7oo58	21614	oo948	6o6o6	79319	
Geisenheim □	109	628	12-o1	72511	251o6	152o2	12-o2	22oo2	81o26	19123	12682	67918	o8-o2	2o9o2	8oo2o	25816	o7-18	6o216	8o95o	16821	43683	615o7	79425	22
Neustadt/Weinstr.	146	723	o8-o5	836o2	81o26	212oo	o6-16	6o512	81o26	19424	oo945	67912	o6-o5	7o3o3	81o22	24617	o6-o3	7o2o2	81172	17621	796——	6o2oo	79725	
Baden-Baden	125	725	13——	7oooo	5o162	163oo	11——	3o6o8	5oo52	19o23	29643	67912	1o——	81oo2	6oo22	23714	11——	8o812	6o172	17819	6977-	6o4o1	7oo24	
Karlsruhe	115	727	1o-o6	3o4o4	6oo52	199o1	1o-11	o36o7	6oo5o	17923	oo9oo	6o716	o7-o5	2o4o1	5oo5o	25715	12-o5	82oo4	7o299	16916	5562-	612oo	71725	22
Mannheim	97	729	11-o5	4o9o4	6oo56	182o3	1o-11	2o4o9	6oo56	18723	126o1	67915	o7-1o	6o9o6	6oo5o	25817	11-11	8o41o	6o959	17219	596o3	614o1	79525	
Königstuhl □	561	732	o8-o8	2o5o2	4oo52	183o2	1o-o8	234o8	5oo52	53719	225oo	64912	o9-o5	7o2o3	8o299	1681o	o7-o6	725o4	5oo59	52316	39563	616o4	7o22o	
Stuttgart	305	737	1o-oo	7oooo	1oo52	161o3	o8-oo	6oooo	3oo52	17821	12736	64916	o8-o4	8o2o3	25919	197o9	o9-1o	814o4	5o619	17416	5652-	619o1	7o522	16
Stuttgart-Echt.	405	738	o9-oo	7oooo	32o52	151o4	o8-o8	836o7	4oo52	17921	227o7	6o715	o7-o7	736o5	48172	18712	1o-o6	827o4	64819	17814	5967-	612oo	79221	13
Öhringen	250	742	1o——	3o6o4	25o52	173oo	o9——	3oooo	35o5o	18223	oo93o	67911	o9——	618o4	4oo59	2282o	o9——	818o2	35o59	17217	4261-	6o2o3	7oo24	
Ansbach	440	755	1o-o6	3o9o4	5oo52	159o1	1o-o6	812o2	7oo52	19o2o	oo987	64911					o9-1o	829o6	7o8o9	18715	485——	61oo3	7o522	
Weißenburg/Bay.	435	761	1o——	2oooo	3oo52	159o1	o8——	3o5o5	6oo52	17921	21681	6o815	11——	713o3	6o959	18611	o8——	827o3	6o259	17316	39593	617o3	79122	
Nürnberg-Fürth	311	763	o9-oo	2oooo	25o52	179o4	o8-o3	4o5o2	7oo5o	18123	11682	6o812	o7-o2	636o2	75o58	2382o	o8-19	82715	8o176	17216	5955-	6o2o3	79724	29
Regensburg	338	776	o9-o1	ooooo	5oo51	178o4	o8-o1	2o9o1	75o51	17822	1275o	67915	o5-o3	4o4o2	81o3o	23816	o9-o3	5o2o2	8oo1o	16218	oo9o2	6o5o6	7oo23	
Gr. Falkenstein □	1307	791	o2——	o14o5	82o1o	123oo	o4——	636o2	8115o	72714	4966o	649o5	o5——	7o411	7o959	o9933	o2——	7o9o5	81o19	7111o	oo962	67712	7o115	
Freiburg	286	803	o8-oo	ooooo	75o5o	179o3	1o-o8	6o2o4	5o171	17221	696oo	6o811	o9-23	71315	81299	177o5	o9-12	717o2	75o19	16o18	11818	614o9	79721	3o
Dreifaltigkeitsbg. □	973	818	o8——	oo9o9	6oo2o	143o1	o9——	636o2	4o17o	o7516	494o3	6o8o8	o8——	7o5o3	3o959	113oo	o6——	8o913	6oo29	o6311	39463	61812	7o917	
Stötten □	734	836	o7-12	512o7	4oo52	162oo	o7-21	82513	35812	34415	857——	649o5	o6-11	7o3o6	8oo28	18715	o7-12	831o7	75178	33o14	6941-	6o4oo	7o118	21
Ulm	480	838	o8-o2	712o1	3oo52	169o4	o8-o5	5o6o4	5oo52	1822o	2147o	6o713	o9-o5	3o9o4	81o12	21717	o7-o9	7o9o5	81o32	18o17	6941-	6o412	7oo22	

Station	Höhe	iii	Gestern 21 Uhr GMT TT4ff	Nddff	VVwwW	TTapp	Heute 00 Uhr GMT TT4ff	Nddff	VVwwW	PPPTT	NChCC	6Eapp	Heute 03 Uhr GMT TT4ff	Nddff	VVwwW	TTapp
Bremerhaven	6	129	o9-o8	oo4o7	2o1oo	1o1o6			o							
Bremen	4	224	11-o7	132o5	241oo	131o7	o9-o4	1o2o4	2o1oo	2o711	155oo	644oo	o9-o2	oo3o2	241oo	117o1
Berlin-Dahlem	51	381							2							
Berlin-Tempelh.	48	384	o7-o6	6o7o4	56o12	19oo7	o7-o6	4o4o4	56o2o	18916	oo9o8	6o7o2	o7-oo	4oooo	56o2o	147o3
Kassel	187	438	o8-o1	432o1	5oo52	161o8	o8-oo	ooooo	5oo52	19714	oo9oo	6o3oo	o8-oo	ooooo	4oo52	129o3
Nürburg □	611	510							1							
Koblenz	97	515							o							
Fuchskauten □	657	523							o							
Limburg/Lahn	130	525							1							
Gießen	185	532	o8-o6	o36o3	81o12	173o7	o8-o1	ooooo	81o2o	18613	oo9oo	6o3oo	o7-o1	ooooo	75o2o	1o3oo
Bad Wildungen	280	535							•							
Schlüchtern	205	539	11-o1	727o1	6oo52	15213	o7-o3	oo4o2	2o1o2	1911o	oo9oo	616o3	o7-oo	ooooo	2o1oo	o87o1
Schenklengsfeld	314	543							•							
Wasserkuppe □	921	544	o4-o2	4o8o8	8oo2o	122o6	o5-o4	o36o4	5oo1o	13212	oo9oo	646o5	o5-o7	136o6	4oo5o	1o8o8
Trier Petrisberg	273	609							•							
Erbeskopf □	817	615							1							
Mainz	131	632							2							
Kl. Feldberg/Ts. □	806	635	o5-2o	4o418	81o12	133o6	o6-o8	oo6o6	81o22	26o13	oo9oo	6o8o3	o6-o7	3o7o4	81o22	128o4
Frankf. Rhein-Main	110	637	o8-o6	816o3	48o52	19118	o9-o8	4o6o8	79o22	18314	oo97o	616o5	o9-o6	5o6o5	64o2o	117o2
Frankf. Stadt	103	638	o8-oo	6oooo	6oo52	18117	o9-o6	oo4o3	75o12	18415	oo9oo	679o2	o9-o5	3oooo	75o3o	128o2
Darmstadt	263	639	1o-o6	734o4	82o26	16213	o9-o6	oo9o6	81o22	18514	oo9oo	616o1	o9-o2	8o9o2	81o32	156o4
Würzburg	259	655	1o-o2	7o9o1	8o139	159o1	1o-o6	829o4	6o619	19o13	865——	642o1	o9-o4	836o2	6o956	139o5
Bad Kissingen	223	658	o9-o2	825o1	5oo59	16o18	o8-o2	22oo1	4o1o9	19411	257oo	615o4	o8-oo	7oooo	4o1oo	o95o5
Bamberg	382	670	o9-18	o3111	81139	14oo9	o9-o6	727o5	8oo39	18513	oo93-	645o1	o8-o2	136o1	6oo52	127o8
Coburg	350	671							2							
Bayreuth	341	681	o9-o5	431o3	4oo59	141o3	o9-oo	ooooo	251o9	19711	oo9oo	6o3oo	o8-oo	ooooo	2o1oo	o99o4
Hof	567	685	o7-o4	534o4	4oo52	131o3	o8-o2	o32o2	3o1o2	19511	oo9oo	6o7o3				
Weiden	396	688	o9-o2	7oooo	3o1oo	122o5	o8-o2	2oooo	3o1o1	193o9	oo9o2	6o3oo				
Silberhütte □	829	692	o7-o2	2o9o1	75132	13oo2	o7-o5	1o9o3	81132	21612	oo9o8	6o8o3	o6-1o	1o9o7	8113o	117o5
Geisenheim □	109	628							9							
Neustadt/Weinstr.	146	723	14-15	823o9	756o9	15216							1o-15	827o9	75o22	129o3
Baden-Baden	125	725														
Karlsruhe	115	727	12-1o	8o9o7	7o6o8	15214	12-o2	8o7o1	81o26	17913	855——	646o6	1o-oo	5oooo	7o1o2	117o2
Mannheim	97	729	1o-o7	629o6	81o19	17211	11-oo	ooooo	8oo29	18514	oo9oo	6o4oo	11-oo	8oooo	6o1o2	139o5
Königstuhl □	561	732	o8-11	814o9	81o22	12oo3	o6-1o	4o9o8	81o12	52612	155o1	6o3oo	o7-1o	8o9o7	8oo22	136o6
Stuttgart	305	737	11-o3	816o2	4o1o6	14o15	1o-oo	6oooo	6o1o6	18113	656——	61512	1o-oo	8oooo	751o2	129o1
Stuttgart-Echt.	405	738	1o-o6	83oo4	646o9	132o9	o9-o4	725o3	64o29	18312	2567-	616o8	o8-o2	7oooo	64o22	119o3
Öhringen	250	742	1o——	8o9o5	3o138	15211			8							
Ansbach	440	755							8							
Weißenburg/Bay.	435	761	o8——	327o5	6o132	11411	o9——	513o3	6o1o2	19111	555oo	619o4	o8——	716o3	6o1o2	o96o4
Nürnberg-Fürth	311	763	1o-o1	8oooo	75o29	142o9	1o-o1	529o1	6o1o9	18612	oo97-	6o7o1	o9-o4	327o3	4o1o2	1o7o5
Regensburg	338	776	1o-o4	125o3	4o1oo	131o5	o9-o5	125o3	4o1oo	18o11	oo912	6o2o3	o8-oo	1oooo	3513o	o9oo1
Gr. Falkenstein □	1307	791	o1——	1o9o9	81132	1o4o3	o4——	oo9o2	81o22	71oo9	oo9oo	679o4	o4——	1o9o2	81o2o	o97o4
Freiburg	286	803	o8-oo	ooooo	5oo51	163o5	o8-2o	o141o	5oo5o	16116	oo9oo	612oo	o8-oo	ooooo	5oo5o	122oo
Dreifaltigkeitsbg. □	973	818							•							
Stötten □	734	836	o8-o5	536o2	2o279	11oo5			•				o7-o3	232o2	4oo5o	117o4
Ulm	480	838	o8-oo	5oooo	5o139	13415	o9-o2	616o1	4o1o9	19312	555——	61515	o8-o4	227o3	751o9	o96o7

Station	Heute 06 Uhr GMT TT4ff	Nddff	VVwwW	PPPTT	NChCC	6Eapp	7RRTT	RTTTT	RRsss	ss
Bremerhaven	o7-13	3o5o9	3o1oo	2131o	11681	6o4o6	7ooo9	13o75	ooo93	
Bremen	o8-o6	2o2o5	2o1o2	2111o	2264o	6o3o5	7oo1o	o9o71	oo111	
Berlin-Dahlem	o9-o5	2o5o4	2oo5o	19313	oo9o8	614o2	7oo1o	o9o72	ooo21	
Berlin-Tempelh.	o6-oo	4oooo	2oo5o	18913	oo9o8	6o4o3	7oo12	—o69	oo——	
Kassel	o8-oo	3oooo	3o1oo	2oo11	1573o	6o4o3	7oo11	—o65	——76	
Nürburg □	o7——	632o5	2o1o2	48o1o	oo9o9	6o3oo	7ooo9	—o46	oo——	
Koblenz	o8-o2	518o2	1o1oo	1911o	oo9o6	6o3oo	7oo1o	———	96o6o	
Fuchskauten □	o8——	7o4o7	6oo52	42413	oo9o2	6o3oo	7oo1o	—o78	ooo9o	
Limburg/Lahn	o8-o2	836o1	251o2	195o9	oo91-	6o4o1	7ooo8	—o57	ooo98	
Gießen	o8-o2	832o2	3o1oo	186o9	oo9o7	6o5o3	7ooo9	2oo71	ooo83	
Bad Wildungen	o7-oo	3oooo	5o1oo	195o9	oo981	6o4o3	7ooo8	—o59	ooo85	
Schlüchtern	o6-oo	7oooo	4o1oo	191o8	565o2	6o2oo	7ooo7	—o46	ooo67	
Schenklengsfeld	o5-oo	6oooo	4o12o	2o4o7	25746	6o4o1	7ooo6	—o47	oo——	
Wasserkuppe □	o4-14	6o412	8oo3o	12212	oo9o6	656o2	7oo1o	14o44	ooo97	97
Trier Petrisberg	o7-o5	136o3	45o5o	1981o	oo94o	5o2o1	7oo1o	12o67	ooo98	
Erbeskopf □	o7——	2o7o2	81o2o	19411	oo942	6o5o2	7oo1o	—o78	oo1o9	
Mainz	1o-oo	8oooo	2o1o2	18911	oo977	6o4oo	7oo1o	—o69	ooo71	
Kl. Feldberg/Ts. □	o4-13	8o41o	6oo5o	25613	oo927	6o3oo	7oo12	—o89	95o5o	
Frankf. Rhein-Main	o9-oo	8oooo	321o2	18311	oo977	6o4o2	7oo1o	22o72	ooo77	
Frankf. Stadt	o9-o1	7o4o1	4oo5o	18312	oo978	6o3oo	7oo12	171oo	ooo48	
Darmstadt	o9-o3	8o9o3	45216	18213	1567-	6o3oo	79713	17o97	97o69	
Würzburg	1o-o4	8o9o2	25959	18313	6957-	625o1	71o12	—1o2	22o73	
Bad Kissingen	o8-o2	816o1	251oo	19o1o	oo947	6o2oo	7ooo8	—o72	ooo65	
Bamberg	o8-oo	7o2o8	4o1o1	1821o	oo981	6o4o1	7oo1o	—o83	97——	
Coburg	o7——	727o1	6o1o2	18o1o	157o2	6o6o3	7ooo8	—o66	oo——	
Bayreuth	o7-oo	6oooo	151oo	199o8	oo9o8	614o1	797o7	—o62	o1o86	
Hof	o7-o2	73oo2	121oo	2ooo8	oo9o8	6o4oo	7ooo6	1oo33	ooo79	
Weiden	o6-oo	3oooo	2o1oo	194o7	oo9o2	6o5o3	7ooo5	—o34	97o52	
Silberhütte □	o6-o7	8o9o5	81o5o	21o11	oo9o7	6o5o1	7oo1o	—o81	93o53	
Geisenheim □	1o-o1	823o1	3o1o2	18412	oo97-	614o3	79211	16o85	96o78	
Neustadt/Weinstr.	1o-o1	827o9	5o1o2	19413	oo97-	6o2o3	79712	———	o1——	
Baden-Baden	11——	7oooo	2o1o2	18511	457o2	614o7	7o11o	———	oo——	
Karlsruhe	11-oo	8oooo	2o6o2	18o11	5562-	614o4	7911o	141o4	17o75	
Mannheim	12-o4	833o3	12582	18o13	2762-	612oo	7o113	—o98	o1o69	
Königstuhl □	o8-o2	8o1o1	6o212	52o13	4552-	613oo	79612	—o94	o3o56	
Stuttgart	1o-o2	6oooo	2o1o6	18212	3568o	614o1	7o111	12——	o6o22	
Stuttgart-Echt.	o8-oo	7oooo	321o2	18411	5577-	613o2	7951o	14——	o1——	
Öhringen	1o——	8oooo	5o258	18o12	855——	6o4oo	79712	—112	97o47	
Ansbach	o9-o4	627o2	1o1o2	195o9	oo97-	618o1	71oo9	—o68	15o56	
Weißenburg/Bay.	o7——	7oooo	4o1o2	191o8	15688	6o7o1	7ooo8	—o55	91o51	
Nürnberg-Fürth	o8-o2	227o2	151o2	184o9	oo942	6o4oo	797o9	13o49	97o7o	
Regensburg	o8-o2	722o2	351oo	18o1o	oo976	6o5o3	7ooo8	—o44	oo-78	
Gr. Falkenstein □	o4——	8o9o9	82o32	7o31o	oo9o7	677o3	7ooo9	—oo9	o1o79	56
Freiburg	11-oo	1oooo	751oo	17511	oo98o	6o3oo	7oo1o	22o74	97o48	
Dreifaltigkeitsbg. □	o5——	2o9o9	6oo2o	o55o9	oo944	61——	7ooo8	—o47	o5o64	
Stötten □	o7-o5	8o4o2	8oo2o	3241o	oo98o	6o4o1	7o1o9	21o54	o2o48	
Ulm	o7-o3	727o3	251o9	193o8	156o8	613oo	7o2o8	—o61	o2o75	

□ = Luftdruck in Stationshöhe

24-std. Bodendruck - Änderung seit gestern 00 Uhr

Mittwoch,

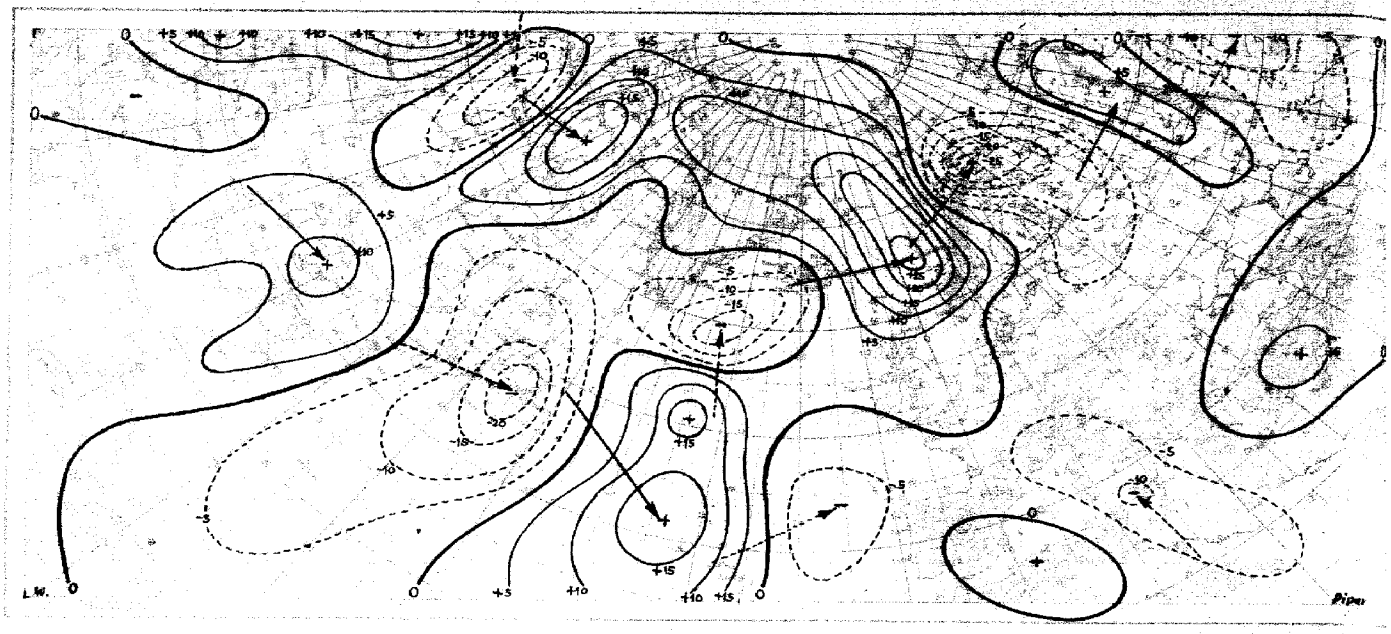

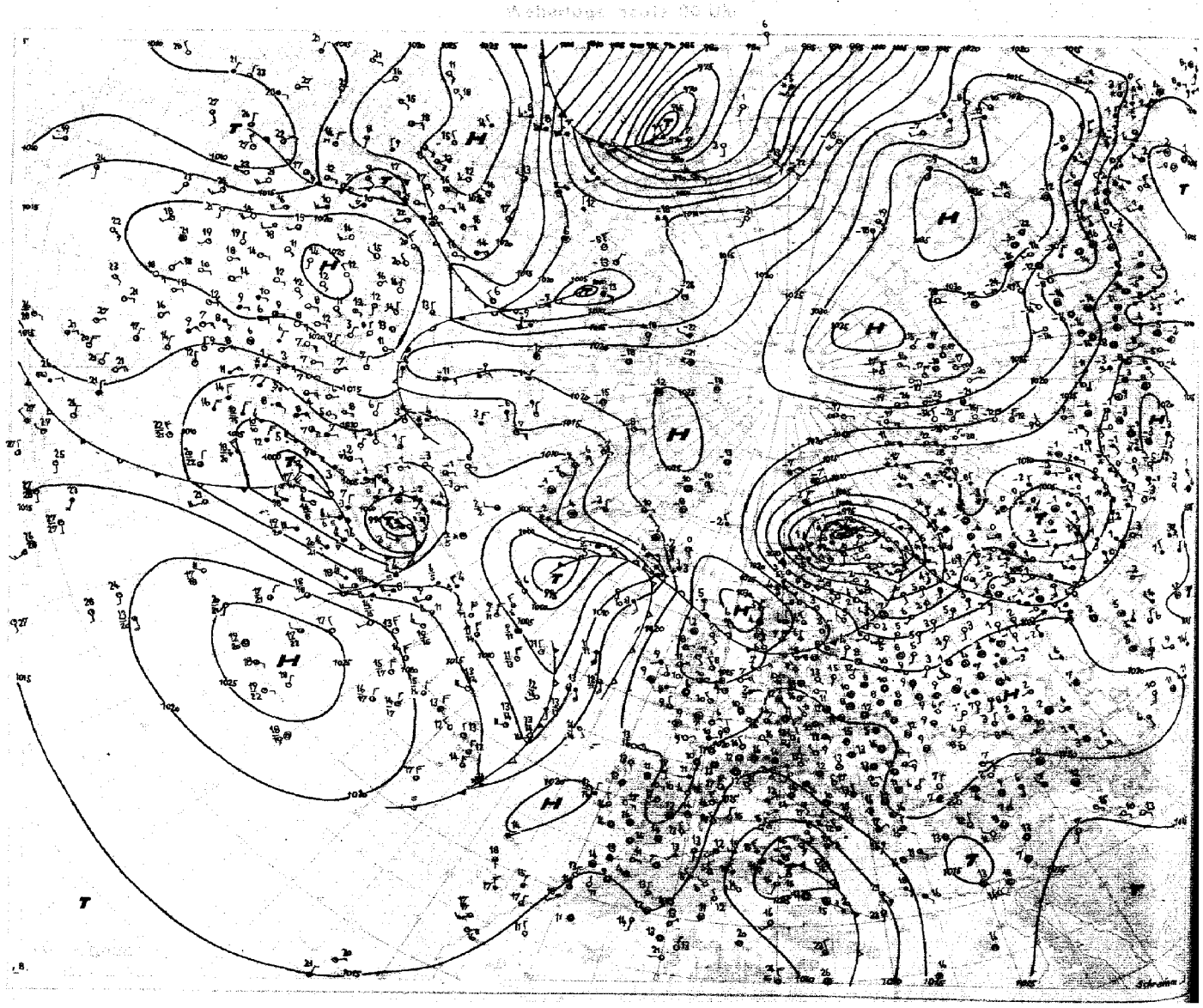

Absolute Topographie 96 mb 03 Uhr (geopot. Dekameter) Seite 5 Vorhersagekarte für morgen 06 Uhr

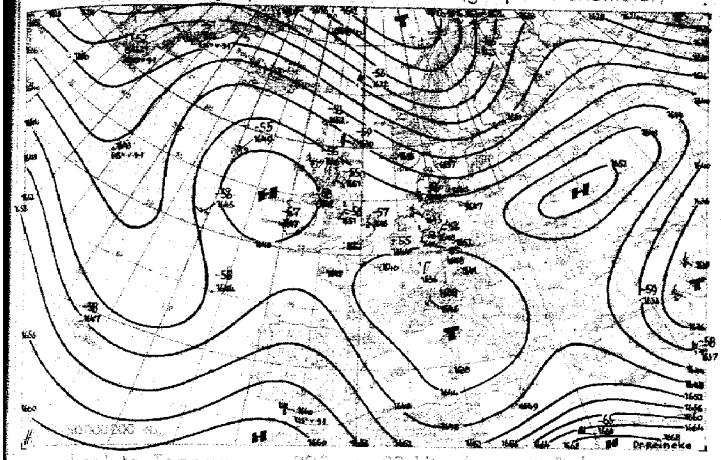

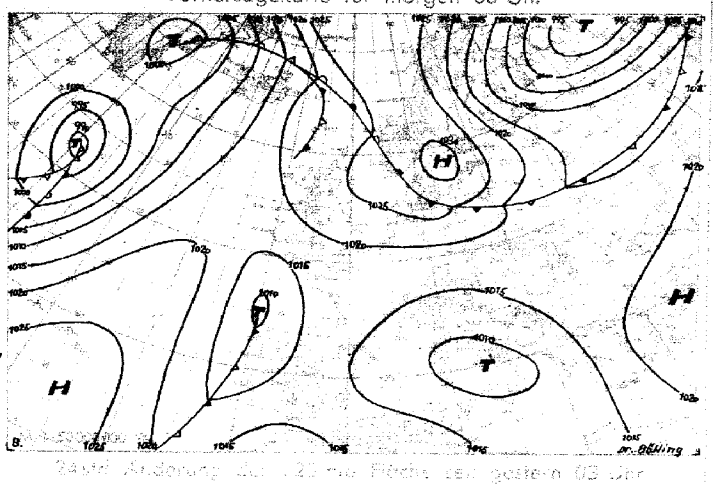

Absolute Topographie 225 mb 03 Uhr (geopot. Dekameter) 24std. Änderung der 25 mb Fläche seit gestern 03 Uhr

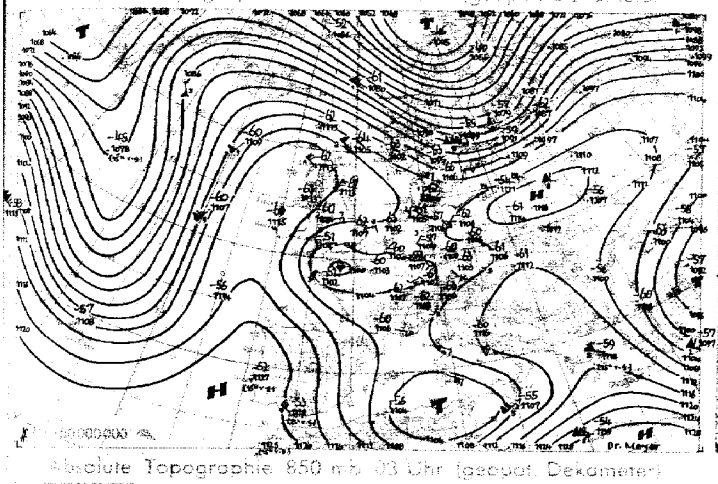

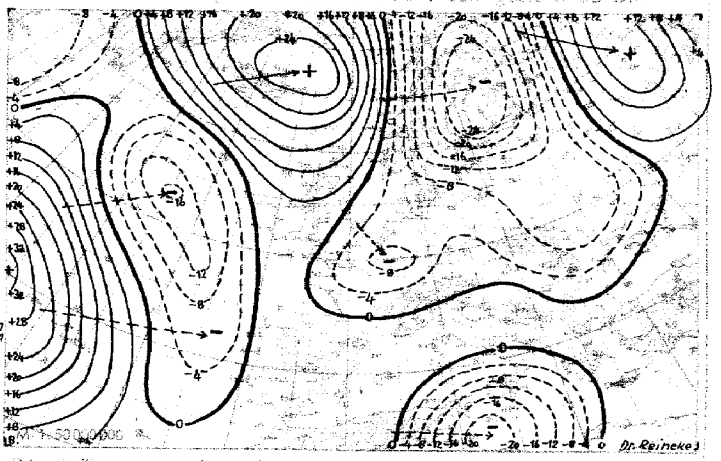

Absolute Topographie 850 mb 03 Uhr (geopot. Dekameter) 24std. Änderung der relat. Top. 500/1000 mb seit gestern 03 Uhr

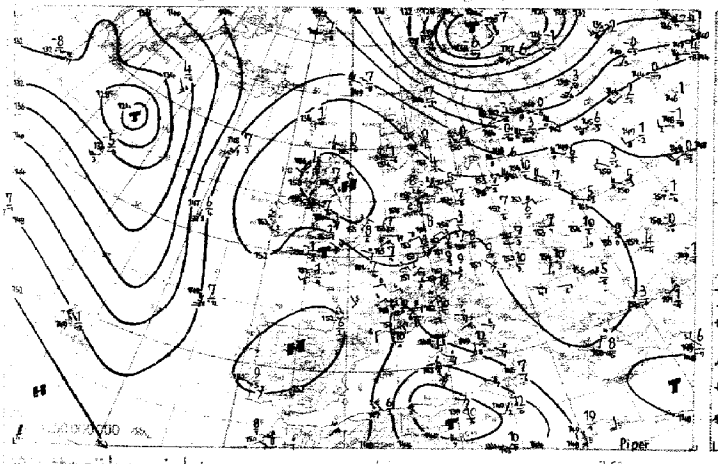

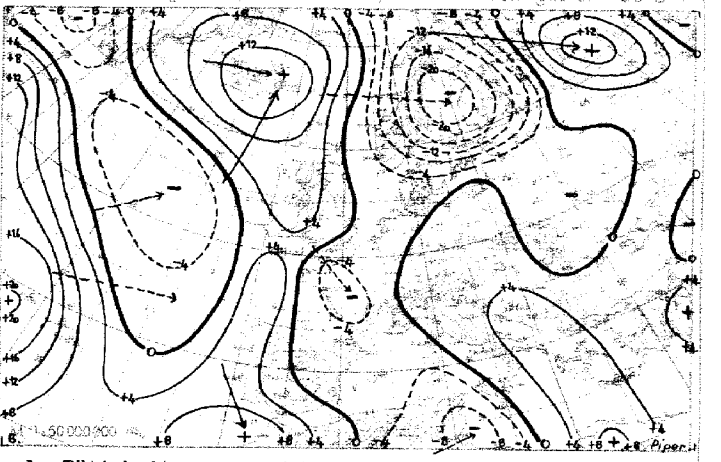

Wetterübersicht Mittwoch den 16. April 1952

Die sowohl am Boden als auch in der freien Atmosphäre über Mittel- und großen Teilen Westeuropas herrschende gradientschwache Lage, bei der bis in die Stratosphäre die Windgeschwindigkeiten 2o km/h nicht überschreiten, hat in den letzten 24 Stunden angehalten. Dabei kam es in Süddeutschland zu einer weiteren Belebung der Gewittertätigkeit, deren Intensität erheblich größer als an den Vortagen war. Stärkere Massengegensätze befinden sich über dem Westkanal, wo sich der engbegrenzte Kaltlufttropfen unter geringer Abschwächung durch das Fehlen einer kräftigeren Grundströmung nur wenig nach Südosten bewegte. Allerdings schwenkte seine Achse weit schneller nach Westfrankreich. Infolge der beachtenswerten Widerstandsfähigkeit dieser Kaltluft und durch das Vordringen frischer Kaltluft vom Mittelatlantik her vollzog sich die gestern schon angedeutete Abschnürung des ostatlantischen Höhenhochkeils vollends, und heute morgen befindet sich die selbständige Hochzelle bereits über Schottland.

Die über Nordeuropa eingetretene lebhafte zyklonale Tätigkeit verursachte einen kräftigen Vorstoß tieftemperierter Kaltluft nach Südosten. Mit verbreiteten Schneeschauern überquerte sie Skandinavien und ließ die Mitteltemperaturen zwischen 5oo und 1ooo mb über Mittelschweden um mehr als 1o Grad zurückgehen, nachdem sich gestern nur ein kleines und schwach ausgebildetes Abkühlungsgebiet ostwärts von Island befand. Hand in Hand mit der Verstärkung der Kaltluftzufuhr ging die Ostverlagerung des gestern noch bei Jan Mayen gelegenen Höhentiefs und die Ausbildung eines Troges, der besonders am Boden scharf ausgeprägt in Erscheinung tritt. Dr.Dölling

Voraussichtliche Wetterentwicklung:

Das Hoch in der nördlichen Nordsee wandert langsam in östlicher Richtung. Dadurch entsteht über Mitteleuropa vorübergehend eine schwache Nordostströmung, mit der etwas kühlere Luftmassen nach Norddeutschland gelangen. Über Süddeutschland sind zunächst keine wesentlichen Änderungen in der hier lagernden Luftmasse zu erwarten.

Dr.Meyer

Erläuterungen zum Inhalt des Täglichen Wetterberichts

Die Beobachtungen der synoptischen Stationen sind in der Form des am 1. Jan. 1949 eingeführten intern. Wetterschlüssels veröffentlicht.

Dabei bedeuten:

iii = **Kennziffer der Station**

T_dT_d = **Taupunkt in °C** (bei neg. Temp. ist 50 addiert)

N = **Himmelsbedeckung in Achteln** (9: nicht erkennbar)

dd = **Windrichtung in 36-teiliger Skala** (bei Addition von 50 ist die Windgeschwindigkeit > 100 Knoten)

ff = **Windgeschwindigkeit in Knoten**

VV = **Sichtweite:**

x0: < 20 m, x1: 20 m, x2: 40 m usf. bis x9: 180 m, 00: < 200 m, 01: 200 m, 02: 400 m usf. 80: 16000 m, 81: 20 km, 82: 40 bis 85: 100, 86: 150, 87: 200, 88: 300, 89 ≧ 500 km. Ferner kann gegeben werden 90: < 50 m, 91: 50, 92: 200, 93: 500, 94: 1000 m, 95: 2 km, 96: 4, 97: 10, 98: 20 km, 99: ≧ 50 km

ww = **Wetter zur Beobachtungszeit**

00–03: keine besonderen Erscheinungen, 00: Wolkenentwicklung nicht feststellbar, 01: Wolken dünner werdend, 02: gleichbleibend, 03: zunehmend, 04: Dunsttrübung, 05: Rauchtrübung, 06: trockener Dunst, 07: Trübung durch Staubaufwirbelung, 08: Aufwirbelung von Staub, 09: Staubsturm oder Sand- oder Staubsturm während der letzten Stunde, 10: feuchter Dunst, 11–17: flacher Bodennebel (11: in einzelnen Schwaden, 12: mehr zusammenhängend), 13: Wetterleuchten, 14: fallende Niederschläge im Gesichtskreis (15: > 5 km entfernt), 16: in der Nähe, 17: Donner ohne Niederschlag, 18: starke Böen, 19: Gewitterböen, 20–29: Hydrometeore während der letzten Stunde (20: Nieselregen, 21: Regen, 22: Schnee, 23: Schneeregen, 24: gefrierender Regen, 25: Regenschauer, 26: Schneeregenschauer, 27: Graupel- oder Hagelschauer, 28: Nebel, 29: Gewitter), 30–39: leichter oder mäßiger Staub- oder Sandsturm (30: nachlassend, 31: ohne Änderung, 32: zunehmend), 33–35: starker Staub- oder Sandsturm (33: nachlassend, 34: ohne Änderung, 35: zunehmend), 36: leichtes oder mäßiges Schneetreiben (36: leicht, 37: stark), 38: 39: hohes Schneetreiben (38: leicht, 39: stark), 40: Nebel im Gesichtskreis, 41: Nebel in Schwaden, 42–49: Nebel (gerade Zahlen: Himmel erkennbar, ungerade: nicht erkennbar), 42, 43: dünner werdend, 44, 45: unverändert, 46, 47: dichter werdend, 48, 49: als Rauchnebel niederschlagend), 50–59: Nieseln (gerade Zahlen: mäßig, ungerade: ohne Unterscheidung, 50, 51: leicht, 52, 53: mäßig, 54, 55: stark), 56, 57: Nieseln gefrierend, 58–59: Nieseln mit Regen (58, 59: leicht), 60–69: Regen (Unterteilung wie bei 50–55), 66–67: Regen gefrierend, 68–69: Regen und Schnee, 70–79: Schnee (70, 71: leichte, 72, 73: mäßige, 74, 75: starke Schnee (Unterteilung wie bei 50–55), 76: Eisnadeln, 77: Schneegriesel, 78: einzelne Schneesterne, 79: gefrorener Regen), 80–89: Regenschauer (80: leicht, 81: mäßig, 82: sehr stark), 83–84: Schneeregenschauer, 85–86: Schneeschauer, 87, 88: Graupelschauer, 89–90: Hagelschauer (88, 89, 87, 89: leicht, 89, 88, 88, 90: stark), 91–94: Gewitter in der letzten Stunde (91, 92: Regen nach anhaltend 93, 94: Schnee, Graupel oder Hagel noch anhaltend), 91, 93: leicht, 92, 94: stark), 95–99: Gewitter zur Beobachtungszeit, 95, 96: leicht mit Regen oder Schnee, 97: stark mit Regen oder Schnee, 98: mit Staub- oder Sandsturm, 99: mit Hagel oder Graupel)

W = **Witterungsverlauf**

0–4: **kein** Niederschlag, 0: heiter, 1: wechselnd **bewölkt**, 2: **stark bewölkt**, 3: Staub- oder Sandsturm oder Schneetreiben, 4: **Nebel** oder starke Staubtrübung, 5: Nieseln, 6: **Regen**, 7: **Schnee**, 8: **Schauer**, 9: Gewitter

PPP = **Luftdruck auf NN** reduziert in Zehntel mb **ohne Hunderterziffer**

TT = **Temperatur in °C** (bei neg. Temperaturen ist 50 addiert)

N_h = **Bedeckung mit unteren Wolken** (verschlüsselt wie N)

C_L = **Tiefe Wolken**

0: **keine**, 1: Cu hum., 2: Cu cong., 3: Cb calvus, 4: **Sc vesp.**, 5: **Sc.**, 6: St., 7: Fs oder Fc unter As. u. Ac und Sc, 9: **Cb cap.**, —: **nicht** erkennbar

h = **Höhe der Untergrenze der unteren Wolken**

0: **0–50 m**, 1: 50–100 m, 2: 100–200 m, 3: 200–300 m, 4: 300–600 m, 5: 600–1000 m, 6: 1000–1500 m, 7: 1500–2000 m, 8: 2000–2500 m, 9: > 2500 m

C_M = **Mittelhohe Wolken**

0: **keine**, 1: As trans., 2: As opac., 3: As trans., 4: Ac lenticularis, 5: Ac undulatus, 6: Ac cuf., 7: Ac in mehreren Schichten oder zusammen mit As, 8: Ac cast., 9: chaotischer Ac-Himmel, —: nicht erkennbar

C_H = **Hohe Wolken**

0: **keine**, 1: Ci fil., 2: Ci dens., 3: Ci noth., 4: Ci unc., 5: Ci-Aufzug nach ..., 6: ..., 7: Ci den ganzen Himmel bedeckend, 8: Ci nicht größer werdend und nicht den ganzen Himmel bedeckend, 9: Ci, —: nicht erkennbar

G_1 = **Gruppenkennziffer**

E = **Erdbodenzustand**

0: trocken, 1: nass, 2: überschwemmt, 3: hartgefroren und trocken, 4: Glatteis, 5: nasser Schnee (5: weniger als die Hälfte bedeckend, 6: mehr als die Hälfte bedeckend, 7: geschlossene Schicht), 8, 9: trockener Schnee (8: mehr als die Hälfte bedeckend, 9: geschlossene Schicht)

a_3 = **nähere Charakteristik der Drucktendenz** a

1, 2, 3: Extremwert trat 0–1h, 4, 5, 6: 1–2h, 7, 8, 9: 2–3h vor Termin ein und nach diesem Extremwert wurde die unter pp gemeldete Gesamtdruckänderung bei 1, 4, 7 um < 1, bei 2, 5, 8 um 1–3 und bei 3, 6, 9 um > 3 mb überschritten

a = **Luftdrucktendenz**

0: 1: 2: 3: 4:

5: 6: 7: 8: 9:

pp = **Betrag der dreistündigen Druckänderung in Zehntel mb**

G_2 = **Gruppenkennziffer**

RR = **Niederschlagsmenge seit 12 Stunden**

01–55: 1–55 mm, 56: 60 mm bis 90: 400 mm, 91: 0,1 mm, bis 96: 0,6 mm, 97: gering, nicht meßbar, 98: > 400 mm, 99: Messung unmöglich

T_eT_e = **Extremtemperatur von 6–18h bzw. 18–6h in °C** (bei neg. Temp. ist 50 addiert)

ss = **Höhe der Gesamtschneedecke**

00–55: 00–55 cm, 56: 60 cm, 57: 70 bis 90: 400 cm, 97: nicht geschlossen, nur Flecken, 98: > 400 cm, 99: keine Messung

$T_gT_gT_g$ = **Erdbodenminimum der vergangenen Nacht in Zehntel °C.** (bei negativen Temperaturen ist 500 addiert)

RR_{24} = **Niederschlagsmenge der letzten 24 Stunden** (Messung wie RR)

sss = **gestrige Sonnenscheindauer in Zehntelstunden**

G_4 = **Gruppenkennziffer**

f_xf_x = **höchste** | **Windgeschwindigkeit in Knoten in den**

f_nf_n = **niedrigste** | **letzten 10 Minuten vor der Beobachtung**

Seite 2 enthält oben die 24-stündige Druckänderung von 5 bis 5 mb vom gestrigen Tag 6h bis zum 6h-Termin des Stichtages, ferner Tagbuch gesichtet sind und der Phase die Verlagerung der Zentren von dem Vortag ersichtlich. Darunter wird die Wetterlage auf einem großen Teil der Nordhemisphäre wiedergegeben. Die Zeichen geben die Lufttemperatur und bei den Schiffen oben die Luft- und darunter die Wassertemperatur °C.

In der Darstellung des Wetters werden zur Abkürzung nur die Symbole für N, dd, ff und ww verwendet, und zwar in der folgenden zusammengefaßten Form:

ww		
00–03	keine besonderen Erscheinungen	
04–09	Dunsttrübung	∞
10	feuchter Dunst	=
11–12	Bodennebel	=
13	Wetterleuchten	≺
14	Fallstreifen	⊖
15–16	Niederschlag im Gesichtskreis	(•)
17	Ferngewitter	(R)
18–19	Tromben	)(
20	nach Nieseln	⊜
21	nach Regen	⊜
usf	usf bis	
29	nach Gewitter	R
30–35	Staub- oder Sandsturm	≡
36–39	Schneetreiben	+
40–49	Nebel	≡
50–59	Nieseln	•
60–67	Regen	•
68–69	Regen und Schnee	*
70–79	Schnee	*
70	Eisnadeln (Polarschnee)	↔
77–79	Schneegriesel	⊕
80–82	Regenschauer	◆
83–84	Schneeregenschauer	◆*
85–86	Schneeschauer	◆*
87–88	Graupelschauer	◆
89–90	Hagelschauer	◆
91–92	Regen nach Gewitter	R•
93–94	Schnee, Graupel od. Hagel nach Gewitter	R*
95–97	Gewitter mit Regen oder Schnee	R
96–99	Gewitter mit Hagel	R
98	Gewitter mit Staubsturm	R≡

N	
0	wolkenlos ○
1–2	heiter ◔
3–5	halbbedeckt ◑
6–7	wolkig ◕
8	bedeckt ●
9	Himmel nicht erkennbar ⊗

Geschwindigkeit in Knoten	Symbolisierung
0	◎
1– 2	—○
3– 7	—○
8– 12	—○
48– 52	△—○
123–127	△△△—○

Bei den Fronten wird die Temperaturänderung am Boden (ausgefüllte Symbole) von der in der Höhe (offene Symbole) unterschieden. Dies ergibt folgende Möglichkeiten:

a) Kaltfront

- in allen Schichten
- nur am Boden
- nur in der Höhe
- maskiert

b) Warmfront

- in allen Schichten
- nur am Boden
- nur in der Höhe
- maskiert

c) Okklusion

- ohne Temperaturänderung am Boden
- mit Abkühlung am Boden
- mit Erwärmung am Boden

d) Konträre Luftmassenbewegung in der Vertikalen

- quasistationäre Front oder gegenläufige Warmfront

e) Sonstiges

- Konvergenzlinie

Alle Höhen von Druckflächen (**Seite 3–5**) sind in der Einheit des geopotentiellen Dekameters (das geopot. Meter ist das um 2% verminderte dynamische Meter und daher nahezu identisch mit dem geometrischen Meter) angegeben.

Die Karte der relativen Topographie 500/1000 mb (S. 3 oben) enthält die Einzelwerte in Dekametern unter Fortlassung der Hunderter-Ziffer in der Karte der abs. Topographie (S. 3 unten) wird die Windgeschwindigkeit in Knoten (je 5 Knoten ein halber, je 10 Knoten ein ganzer Strich, je 50 Knoten ein Dreieck) dargestellt. Auf der linken Seite wird die abs. Topographie in Dekametern (unter Fortlassung der Hunderter-Ziffer) und auf der rechten Seite, durch einen Bruchstrich getrennt, oben die Temperatur und darunter der Taupunkt in °C angegeben. Die Zehnerzahl der Windrichtung wird als kleine Zahl neben den Richtungspfeil gesetzt. Es bedeuten z. B.

$$\frac{\text{Alli}}{7\ 536}\bigcirc\frac{-33}{-40}$$

absolute Topographie 500 mb = 536 geopot. Dekameter, Westwind 75 Knoten aus 270°, Temperatur —33° und Taupunkt —40°.

Auf **Seite 4** sind die aerologischen Beobachtungen der Stationen in der US-Zone übersichtlich zusammengestellt.

Das Eintragungsschema ist am Kopf der Tabelle angegeben. Temperaturen zwischen —0° und —49° sind durch Addition von 50 gekennzeichnet.

Seite 5 enthält Höhenwetterkarten oberhalb der Bodenreibungsschicht (850 mb), für die Tropopause (225 mb) und Stratosphäre (96 mb), wobei die beiden letzteren Flächen so ausgewählt worden sind, daß die relativen Topographien 225/500 mb und 96/225 mb über Berlin im Jahresmittel den gleichen Betrag von 544 geopot. Dekametern aufweisen wie die Schicht 500/1000 mb. Die Änderung der rel. Top. 500/1000 mb ergibt ein Maß für die in der unteren Troposphärenhälfte eingetretene Temperaturänderung und die darüber befindliche Karte (Änderung der abs. Top. 225 mb) ein Maß für die Druckwellen an der Tropopause.

Die Vorhersagekarte bezieht sich auf den 06-Uhr-Termin des folgenden Tages, und die im Anschluß an die Wetterübersicht gegebene Wetterentwicklung gründet sich außer auf die synoptischen Unterlagen auf die Ergebnisse der Untersuchung von Wellen, Spiegelungspunkten, Korrelationen und ähnlichen Fällen.

Als gesonderter Teil des „Täglichen Wetterberichtes" enthält die **„Wetterkarte"** eine Reihe von Ergänzungskarten.

Auf der ersten Seite werden täglich wechselnd Aufsätze und tabellarische Darstellungen über Themen der Wetterkunde und ihrer Randgebiete abgedruckt.

Die Innenseiten bringen die 6-Uhr-Wetterlage über Europa, in der auch die Luftmassenverteilung angegeben wird. Daneben werden die Karte der dreistündigen Luftdruckänderung, sowie die Höhenwetterkarte der 700-mb-Fläche von 3-Uhr-Termin dargestellt.

Die nach der Übersicht abgedruckte Vorhersage für den nächsten und die folgenden Tage ergänzt die auf Seite 5 des „Täglichen Wetterberichtes" angegebene allgemeine Wetterentwicklung durch präzisere Angaben über die einzelnen Wetterelemente für die verschiedenen Prognosenbezirke.

Auf Seite 4 werden die im Wetterbericht nicht enthaltenen Stationsmeldungen der US-Zone in entschlüsselter Form veröffentlicht, die durch die gleichen Angaben für einige europäische Hauptstädte ergänzt werden, wobei für einige Orte der US-Zone die täglichen astronomischen Daten mit angegeben werden.

Ferner werden die in Erlangen durchgeführten Frühaufstiege vom heutigen und gestrigen Tag graphisch dargestellt und daneben der Höhenwind von München angeschrieben.

Eine Zonenkarte für die Länder der US-Zone dient zur Wiedergabe von wechselnden Darstellungen des süddeutschen Witterungscharakters.

Alle Zeitangaben im „Täglichen Wetterbericht" in Mittlerer Greenwich Zeit (M.G.Z.), in der Wetterkarte in Mitteleuropäischer Zeit (M.E.Z.)

16. April 1952 Relative Topographie 500/1000 mb heute 03 Uhr (geopot. Dekameter)

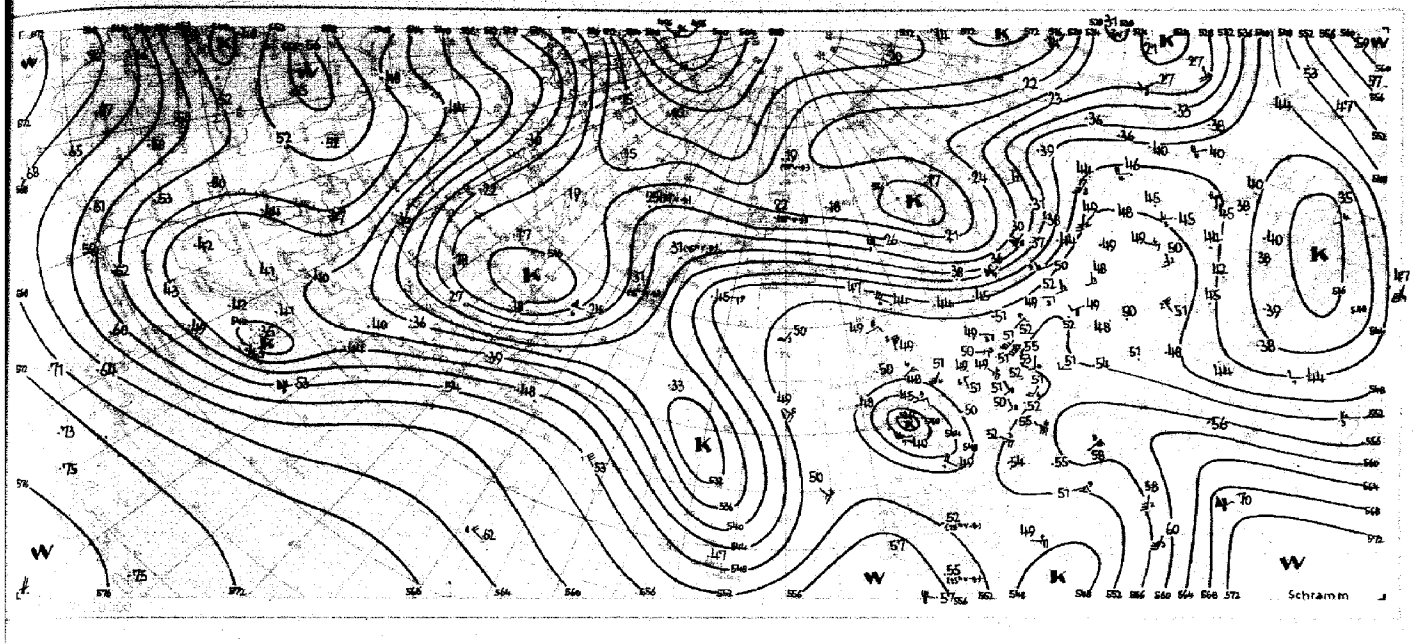

Absolute Topographie 300 mb heute 03 Uhr (geopot.

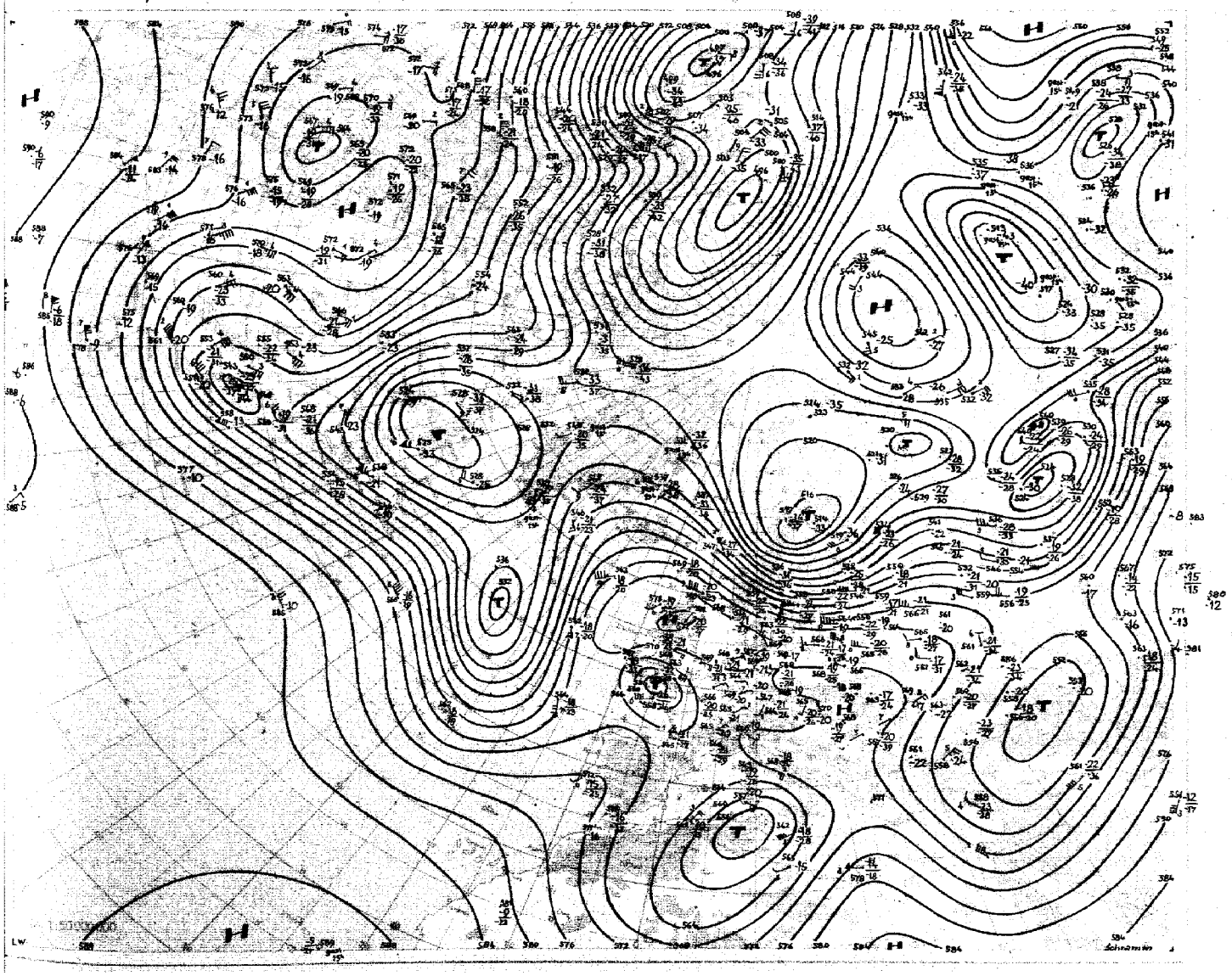

Station	Höhe	iii	Gestern 09 Uhr GMT $T_dT_d4ff_xf_x$	Nddff	VVwwW	TTapp	Gestern 12 Uhr GMT $T_dT_d4ff_xf_x$	Nddff	VVwwW	PPPTT	$N_hC_hC_mC_m$	6aapp	Gestern 15 Uhr GMT $T_dT_d4ff_xf_x$	Nddff	VVwwW	TTapp	Gestern 18 Uhr GMT $T_dT_d4ff_xf_x$	Nddff	VVwwW	PPPTT	$N_hC_hC_mC_m$	6Eapp	7RRTT	f_xf_x
Augsburg	480	852	11-oo	5oooo	4oo52	159o1	1o-o4	3o5o2	4oo52	17521	oo981	64912	1o-1o	5o4o8	5oo5o	23814	11-o8	736o6	5oo52	16717	39666	6o5o1	7oo23	
Jngolstadt	367	860	o9-o3	316o1	5oo52	179o1	1o-o4	2o9o1	6oo52	17922	oo951	67913					o8-o8	431o3	75o2o	16o19	oo963	6o8o4	7oo23	
München	521	865	o9-o3	ooooo	2oo52	179o4	1o-o4	7o3o3	25o51	17221	oo9o8	6o813	1o-o6	8o2o5	3oo52	15822	1o-o2	5o2o2	6oo52	16o19	12644	6o6o3	7oo22	
München-Riem	526	866	o9-oo	ooooo	24o51	168o1	o9-o5	612o4	42o5o	1722o	11582	67915	o9-o8	8o4o7	48o52	21813	1o-o6	4o4o5	48o52	16817	145o2	6o7o3	7oo22	
Landshut	391	873	1o——	323o2	25o58	169o1	11——	5o6o9	5oo58	17421	11856	61616	o9——	7o9o4	6oo52	22912	1o——	5o9o2	6oo52	15719	14742	6o6o8	79722	
Passau-Oberhaus	409	893	1o-o1	3oooo	4oo54	163oo	o9-o1	316o1	75o24	17621	125o2	64919	1o-o8	731o3	75o3o	23814	o9-o1	5o9o1	8oo1o	16616	oo973	6o7o3	7oo24	
Feldberg/Schw. □	1493	908	o4-18	1o713	75o5o	1o5o1	o4-16	6o71o	7517o	52311	694oo	649o4	o4-1o	814o8	81959	o77o1	51-o4	7o6o5	81o29	5111o	443o3	65611	79411	25
Friedrichshafen	401	934	o7——	12oo3	5oo5o	13ooo	o7——	621o2	5oo5o	17918	657oo	67914	o5——	723o9	6oo32	2o619	o8——	7o4o9	5o812	16317	oo932	6o4o1	7oo21	
Kempten-Lenzfried	705	946	o8-o1	o2oo1	82o2o	149o3	o8-oo	8oooo	81o3o	17619	126o7	6o815	o8-oo	8oooo	8o172	2o813	1o-o1	536o1	6oo52	16617	137o8	6o5o1	7oo21	
Oberstdorf	810	948	o6-oo	ooooo	4oo5o	149o7	o2-o2	6oooo	5oo5o	1642o	117o6	64912	o5-o1	7oooo	4oo51	21727	o4-o3	712o1	6oo21	15214	oo9o6	6o415	7oo22	o8
Zugspitze □	2960	961	54-oo	2oooo	81o3o	o14o2	57-o6	714o5	81o5o	131o1	12-o2	649o2	52-o6	615o4	81o52	o18o7	51-o6	713o5	814o8	12251	52o-8	678o2	797o2	o6
Hohenpeißenbg. □	977	962	o8-o2	o3oo2	81o5o	132oo	o7-o6	836o5	81o5o	o7516	124o7	6o7o9	o7-o2	717o2	81o52	18714	o6-o4	7o2o4	81o58	o5615	225o3	6o6o5	79718	o9
Garmisch-Partenk.	704	963	o5-o2	234o2	81o3o	169o6	o7-o7	736o5	81o3o	1562o	228o2	6o816	o7-1o	536o8	81o32	21614	o7——	6o2o5	81o22	14717	32863	6o5o1	7oo22	
Bad Tölz	654	971	o7-o2	o14o2	5oo5o	179o1	o8-o3	836o3	5oo5o	1662o	227o7	6o813	o9-o6	812o6	5oo52	21616	o9-o1	411o1	75o12	14919	oo9o8	6o6o4	7oo22	o7
Wendelstein □	1735	980	o2——	3oooo	8oo5o	o93oo	o4——	518o5	5oo5o	2981o	223o2	619o2					o3——	4oooo	5oo52	283o9	oo9o2	697o9	7oo11	
Berchtesgaden	542	997	o7——	7oooo	81o2o	179o9	o6——	836o4	81o3o	16821	12777	6o815					o7——	818o2	81o22	16216	oo9o7	6o4o3	7oo23	

Station	Höhe	iii	Gestern 21 Uhr GMT $T_dT_d4ff_xf_x$	Nddff	VVwwW	TTapp	Heute 00 Uhr GMT $T_dT_d4ff_xf_x$	Nddff	VVwwW	PPPTT	$N_hC_hC_mC_m$	6aapp	Heute 03 Uhr GMT $T_dT_d4ff_xf_x$	Nddff	VVwwW	TTapp	Heute 06 Uhr GMT $T_dT_d4ff_xf_x$	Nddff	VVwwW	PPPTT	$N_hC_hC_mC_m$	6Eapp	7RRTT	$f_xf_xT_xT_x$	RR_zsss	ss
Augsburg	480	852	1o-o8	629o6	4o299	1311o	11-o5	8o2o4	3o1o9	18513	855——	619o1	11-oo	8oooo	3o1o2	123oo	o8-oo	6oooo	3o1o2	188o9	oo916	61816	7o2o8	——o7o	o2o84	
Jngolstadt	367	860							o								o8-oo	7oooo	75o29	18o1o	25562	6o3oo	7ooo9	——o7o	ooo92	
München	521	865	o9-o2	7oooo	5o132	154o4	o9-12	7271o	5o172	18814	4574—	6o2o9	1o-o2	718o2	6o1o9	127o8	1o-oo	8oooo	6o1o9	18111	oo91—	613oo	7o111	——o87	o1o86	
München-Riem	526	866	o9-o4	4o9o2	4813o	151o4	o9-16	629o5	64292	18413	29573	61oo9	o9-o7	623o4	8oo29	117o4	o8-o6	836o3	56o29	1871o	oo947	615o1	79609	11o8o	96o74	
Landshut	391	873	o9——	1oooo	251o2	131o4			2				o8——	8o2o2	4o1o2	1o9o2	1o——	827o1	75o22	17711	15687	6o4o1	7oo1o	——o61	97o69	
Passau-Oberhaus	409	893	o9-o1	3o2o1	75o12	133o1	o8-o1	236o1	75o22	1781o	oo9o1	6o7o1	o8-1o	5oooo	75o3o	o94o7	o8-oo	7oooo	75o3o	187o8	oo988	6o7o1	7ooo8	——o46	ooo76	
Feldberg/Schw. □	1493	908	o1-17	oo514	75o22	o81o3	o5-19	oo716	75o2o	51oo7	oo9oo	679o4	o2-o4	o25o4	81o2o	o87o7	o3-o9	oo2o8	81o2o	5ooo7	oo9oo	657o3	7ooo4	2351o	94o72	97
Friedrichshafen	401	934					o8——	o36o5	4oo5o	18211	oo9oo	6o8o3	o7——	oo2o4	751oo	o98o4	o7——	836o4	2o1o1	183o8	oo9o7	6o3oo	7ooo8	——o46	ooo81	
Kempten-Lenzfried	705	946	o8-o1	611o1	4o132	1o215	o6-o2	111o2	2o132	2o1o7	oo9o3	679o5	o5-oo	2oooo	151oo	o68o4	o4-o2	814o2	5o1oo	2o4o5	oo937	6o5o3	7ooo5	——o25	ooo96	
Oberstdorf	810	948							o								o3-o2	818o1	6oo22	2o4o5	oo9o7	6o6o4	7ooo4	1oo25	ooo97	
Zugspitze □	2960	961	51-o8	713o7	x7179	513oo	53-13	61611	81139	11453	oo9o8	6o8o8	55-14	61812	811o2	538o5	56-1o	823o8	81o52	11152	3o818	673o2	7oo53	14——	97o76	98 (41o cm)
Hohenpeißenbg. □	977	962	o5-14	83o11	81949	1221o	o8-12	5151o	81139	o63o8	oo96—	6o7o3	o5-14	813o9	81o22	1o9o7	o5-o9	8o8o6	81o52	o5511	oo9o7	617o1	722o8	29o67	22o84	
Garmisch-Partenk.	704	963	o6-o4	616o3	81139	13215			9				o5-o5	518o3	81o22	o97o4	o5-o3	718o2	81o22	179o9	oo918	6o6o7	797o8	——o66	97o93	
Bad Tölz	654	971							2								o6-o4	813o4	5o1o2	179o9	oo947	6o6o6	7ooo8	o5o7o	ooo96	
Wendelstein □	1735	980							2								o1——	8oooo	81o52	276o8	2o847	696o6	7ooo4	——o36	ooo91	57
Berchtesgaden	542	997							o								o7——	8oooo	81o2o	197o8	oo917	6o9o6	7ooo6	——o53	ooo59	

Station	Berlin			Wiesbaden			München			Berlin			Wiesbaden			München			Erlangen			Friedrichshafen		
YYGG	15o9			15o9			15o9			1515			1515			1515			1515					
mb	HHHH	TTT_dT_d	ddff	HHHH	TTT_dT_d	ddff	HHHH	TTT_dT_d	ddff	HHHH	TTT_dT_d	ddff	HHHH	TTT_dT_d	ddff	HHHH	TTT_dT_d	ddff	HHHH	TTT_dT_d	ddff	HHHH	TTT_dT_d	ddff
41	2193	o5	o516				2191	o5	o311	2196	o3	o1o3	2196	o3	3615				2188	o6				
96	1652	o6	o4o9				1651	o7	36o5	1654	o5	o6o2	1652	o6	34o4	1642	o7		1644	o6				
100	1626	o5	o3o9				1625	o7	1811	1628	o5	o6o1	1626	o6	34o4	1617	o7		1618	o7				
200	1186	o9	1916	1187	o6	27o6	1187	12	1911	1187	o9	2117	1184	o7	35o3	1183	15	1914	1181	12				
225	1113	11	1914	1112	o6	27o6	1115	11	192o	1113	o9	213o	11o9	o5	16o6	11o4	14	2o3o	11o8	13				
300	93o	99	1919	928	oo	27o6	931	97	2o2o	93o	99	2o16	926	oo	14o6	922	98	2326	925	99				
500	573	6978	21o5	573	7o79	22o6	572	69	1916	572	6976	1712	57o	7o76	o5o4	566	71	24o8	567	7o77				
700	313	5456	14o9	314	o35o	25o9	313	5256	14o6	313	5268	1312	312	5257	o2o6	3o9	536o	13o8	31o	5358				
850	156	o9o6	1316	155	o9o2		155	11o3	o914	155	o9o2	1oo9	153	12oo	o21o	152	o9o4	1oo8	152	1ooo				
1000	o18	17o8	14o5	o17	181o	18o2	o17			o17	22o4	o9o6	o14	24o3	o9o8	o14			o14					
Markante Punkte	PPP	TTT_dT_d	ddff	PPP	TTT_dT_d	ddff	PPP	TTT_dT_d	ddff	PPP	TTT_dT_d	ddff	PPP	TTT_dT_d	ddff	PPP	TTT_dT_d	ddff	PPP	TTT_dT_d	ddff	PPP	TTT_dT_d	ddff
	oo8	93	2412																o22	o4				
	o2o	o2	o21o				o4o	o5	o311										o62	o7				
	o3o	o2	o4o6				o5o	o7	o5o7	o15	96	2417							o82	o5				
	o55	o8	o5o7				15o	o6	181o	o5o	o5	o2o7							112	o8				
	o6o	o6	o5o8				2o1	12	1911	15o	o7	35o1				o95	o7		135	o6				
	12o	o5	18o1	14o	o5		229	11	2917	2o8	1o	2121				15o	o9	o31o	175	o7				
	132	o7	18o2	15o	o6		352	88	2111	234	o9	2131				175	o9	2o18	22o	16				
	15o	o5	18o4	263	o7	27o6	4oo	82	1914	354	9o	181o	o18	oo	34o4	22o	15	2o29	4oo	8389				
	428	7988	18o9	4oo	84	24o8	5o7	6882	1918	4oo	82	1811	o26	oo	361o	352	9o	1913	515	6876				
	51o	6974	21o5	465	7488	22o5	538	6578	1921	435	7783	17o6	o5o	o5	3615	4oo	84	2114	525	6874				
	678	5372	14o7	524	6882	22o4	586	6266	18o7	54o	6582	16o7	15o	o5	28o5	585	638o	2o1o	6o5	6265				
	685	5658	14o8	584	6266	23o8	683	5357	15o5	613	57	14o6	4oo	83	11o3	688	5461	14o9	74o	o158				
	968	18o4	14o6	827	o8o2	251o	884	13o5	o9o7	672	5574	1413	45o	7583	11o4	775	o357	18o4	75o	o155				
	985	16o8	14o5	878	12o1		927	13o7	o912	838	o85o	1oo8	6oo	6o64	o6o4	814	o6o2	o8o3	9oo	15o1				
	o16	19o9	14o5	oo4	181o	18o2	959	171o	oooo	o14	23o5	o9o5	ooo	24o3	o9o8	956	2111	o9o5	984	23o9				
41/96			541					54o			542			544						544				
96/225			539					536			541			543			538			536				
225/500			54o		539			543			541			539			538			541				
500/1000			555		556			555			555			554			552			553				

Station	Berlin			Wiesbaden			München			Berlin			Wiesbaden			München			Erlangen			Friedrichshafen		
YYGG	1521			1521			1521			16o3			16o3			16o3			16o3			16o3		
mb	HHHH	TTT_dT_d	ddff	HHHH	TTT_dT_d	ddff	HHHH	TTT_dT_d	ddff	HHHH	TTT_dT_d	ddff	HHHH	TTT_dT_d	ddff	HHHH	TTT_dT_d	ddff	HHHH	TTT_dT_d	ddff	HHHH	TTT_dT_d	ddff
41							2173																	
96				1654			1638	o8	o117							1641			1648	o5		1638		
100				1628			1612	o8	351o							1615			1622	o5		1613		
200	118o	11	241o	1187	o7	16o2	1177	13	2213	1179	o9	2612				1176	12	21o7	1182	11		1178	13	
225	11o7	11	2324	1113	o9	19o9	11o5	14	1932	11o6	o2	2616	11o7	o9	161o	11o3	13	16o5	11o9	1o		11o6	13	
300	924	oo	1813	929	oo	1611	923	99	1815	923	oo	2426	924	o1	1515	922	oo	1715	924	99		924	ooo4	
500	569	7o75	16o5	572	6975	34o3	567	71	22o4	568	7176	17o1	569	7o74	o7o7	566	7174	21o9	567	7o76		567	7o87	
700	311	5272	1oo3	313	5259	o411	3o9	53	24o6	31o	5371	o61o	311	5359	o41o	3o9	5255	2oo4	3o9	5258		3o8	526o	
850	154	o8o1	1oo7	154	11o4	o516	151	1oo3	o8o4	154	o8o3	o711	153	1oo4	o511	151	o9	15o3	151	o9o3		15o	1o52	
1000	o17	19o9	o7o5	o16	19o9	o8o9	o14			o17	16o8	o2o6	o16	13o9	oooo	o15			o15			o15		
Markante Punkte	PPP	TTT_dT_d	ddff	PPP	TTT_dT_d	ddff	PPP	TTT_dT_d	ddff	PPP	TTT_dT_d	ddff	PPP	TTT_dT_d	ddff	PPP	TTT_dT_d	ddff	PPP	TTT_dT_d	ddff	PPP	TTT_dT_d	ddff
	158	o8	24o5	111	o7		o54	1o	o1o9															
	174	o8	24o7	15o	o4	35o8	15o	o9	15o3	14o	o6	36o3							165	o5				
	266	o6	2223	17o	o7	35o8	2o8	15	192o	15o	o6	36o4				121	o8	34o5	193	11				
	365	9o	1211	21o	o7	16o2	226	14	1932	226	12	2614				15o	o7	28o1	215	11		123	12	
	4oo	84	12o9	227	o9	19o9	357	9o	2112	372	89	o2o4	2o8	o8	161o	16o	o7	19o2	24o	o9		175	1o	
	476	7377	16o5	272	o6	16o9	4oo	83	34o5	4oo	85	35o4	221	o9	161o	227	13	1616	4oo	8389		215	14	
	522	6872	16o4	362	89	13o5	432	8o	32o2	418	8289	29o6	252	o9	1513	354	9o	13o4	57o	6367		254	o813	
	546	6674	16o5	4oo	8387	13o5	474	74	28o2	462	7582	26o3	364	9o	11o6	4oo	83	17o9	585	6363		4oo	8387	
	595	6268	15o4	547	6471	34o3	548	66	191o	516	6974	28o2	4oo	8386	11o6	4o6	8286	17o9	71o	5158		47o	7479	
	641	5774	1oo6	573	6276	34o3	625	6o	19o9	556	6479	o1o4	565	6368	o71o	676	5456	2oo6	72o	5157		58o	6269	
	765	o266	o61o	6oo	5965	34o7	722	5154	27o3	63o	5673	o9o9	623	5861	o71o	839	o9o3	15o3	76o	o353		63o	5767	
	773	o152	o51o	629	5761	34o7	815	o7o3	o8o4	7o5	5371	o61o	757	o151	o412	9o5	13	13o6	775	o351		67o	556o	
	965	18o6	1o13	773	o4o1	o516	885	13o6	o8o5	79o	o2oo	o916	926	16o7	o6o7	91o	12o5	13o6	92o	15o5		83o	o95o	
	994	19o7	o8o8	992	211o	o817	918	12o3	o7o5	977	18o8	o3o8	981	1612	o4o5	941	121o	18o6	95o	14o8		93o	1oo7	
	o14	18o8	o4o3	oo2	19o9	o8o8	956	13o9	o8o6	o14	13o7	o2o5	oo2	13o9	oooo	956	o9o9	23o6	984	1oo9		97o	o9o6	
41/96								535																
96/225					541			533									538			539			532	
225/500		538			541			538			538			538			537			542			539	
500/1000		552			556			553			551			553			551			552			552	

□ = Luftdruck in Stationshöhe

Ergänzungen

Station	Höhe	iii	$T_xT_xT_nT_n$	RR_zsss	ss
Zwiesel	571	79o	22-o3	97o53	
Ellwangen	439	749	——o8	o4——	
Freudenstadt	798	815	17-o9	o9o24	
Tübingen	370	826	22-o9	19o35	
Donaueschingen	821	917	——o6	ooo82	

Wolkenzug

iii	YY-GG	$Cddv_hv_h$	$Cddv_mv_m$	iii	YY-GG	$Cddv_hv_h$	$Cddv_mv_m$
961	15-o9	123o3		635	15-18	127o4	
635	15-1o	4o3o3					
963	15-1o	123o2					
635	15-1o	4o3o3					
963	15-1o	123o2					
742	15-11	414o2					
961	15-15	118o3					
776	15-15	122o3					

Mittelwerte der rel. Topographie über Berlin im April
543
541
542
538

Höhenwinde

Schlüssel	ddff	ddff	ddff	ddff	ddff	ddff
Station	Bremen		Kassel		Frankfurt/M	
YYGG	15o8	1514				
16200 m						
11700 m	oooo					
11100 m	oooo					
9000 m	o5o8					
5400 m	o3o4					
3000 m	16o6	o8o3				
1500 m	13o3	13o4				
0 m	31o3	36o6				
Station	Karlsruhe		Stuttgart		Erlangen	
YYGG	15o9	1515	15o9	16o3	15o9	
16200 m						
11700 m						
11100 m						
9000 m						
5400 m		15o2				
3000 m	1212	o4o4			13o5	
1500 m	o715	o51o	o9o9	16o8	11o8	
0 m	o4o4	o4o4	oooo	oooo	35o3	
Station	Heidelberg		Friedrichshafen			
YYGG			15o8	1514		
16200 m						
11700 m						
11100 m						
9000 m						
5400 m				2o11		
3000 m			12o6	17o6		
1500 m			15o1	15o2		
0 m			14o4	22o3		

Täglicher Wetterbericht

Herausgegeben vom Deutschen Wetterdienst in der US-Zone, Zentralamt Bad Kissingen

Erscheint täglich. Postbezug monatlich 5.– DM

Bei unregelmäßiger Lieferung sind Beschwerden immer an das Zustellpostamt zu richten.

Nachdruck verboten, Verlagsort Bad Kissingen

Jahrgang: 1952 Donnerstag, den 17. April Nummer: 1o8

Station	Höhe	iii	Gestern 09 Uhr GMT TTd4ffx	Nddff	VVwwW	TTapp	Gestern 12 Uhr GMT TTd4ffx	Nddff	VVwwW	PPPTT	NChCC	6aapp	Gestern 15 Uhr GMT TTd4ffx	Nddff	VVwwW	TTapp	Gestern 18 Uhr GMT TTd4ffx	Nddff	VVwwW	PPPTT	NChCC	6Eapp	7RRTT	fgfg
Bremerhaven	6	129	o8-16	2o411	6oo5o	1521o	o8-14	1o41o	7oo1o	22119	oo9o1	679o1	o8-12	33611	81o2o	163oo	o9-12	1o1o8	81o1o	21912	oo9o1	6o8o3	7oo2o	16
Bremen	4	224	o9-11	oo2o7	4oo5o	173o8	o9-16	oo21o	48o5o	21721	oo9oo	6o3oo	o8-2o	1o212	8oo2o	229o5	1o-14	1o2o8	8oo2o	21218	oo9o1	6o3oo	7oo22	22
Berlin-Dahlem	51	381	1o-o9	2o6o6	3oo5o	183oo	o8-13	411o9	75o3o	19123	216o1	616o2	o7-16	2o7o8	75o2o	24811	o3-21	oo514	81o2o	19o19	oo9oo	6o41o	7oo24	25
Berlin-Tempelh.	48	384	1o-o6	4o2o3	48o5o	184o1	o8-o8	3o7o5	64o3o	18723	327oo	6o7o3	o7-11	3o2o8	8oo2o	237o7	o5-14	oo2o8	8oo2o	18818	oo9oo	6o4o8	7oo24	
Kassel	187	438	o9-o4	oo2o2	4oo5o	171o3	o8-1o	3o9o8	6oo5o	19621	327oo	6o7o5	o8-1o	6o4o8	8oo3o	226o4	o7-o8	3o6o6	8oo12	1862o	24761	6o4oo	7oo23	
Nürburg ☐	611	510	o8---	o34o2	3oo52	154o4	o7---	7o5o5	6oo5o	48218	335o3	6o8o1					o9---	7oooo	5oo59	47815	5o883	6o3oo	7o119	
Koblenz	97	515	o9-oo	8oooo	1o1o2	141o1	1o-oo	8oooo	15o52	1792o	oo9o7	6191o	o7-o9	811o5	C1o22	226o7	o9-o2	8oooo	25o52	17o21	3567-	6o8o2	7oo22	
Fuchskauten ☐	657	523	1o---	8o4o5	6oo52	153o5	12---	8o715	81o22	42617	oo9o7	6o7o3					o7---	7o7o7	8oo52	42o16	oo942	6o8o6	7oo18	
Limburg/Lahn	130	525	o9-o2	736o1	2oo52	143oo	o9-1o	8o7o6	45o52	1832o	3552-	649o5					12-oo	7oooo	5oo52	17719	5551-	6o7o7	7oo21	
Gießen	185	532	o9-o5	7o3o3	4oo52	15oo3	o8-o9	8o8o6	6oo52	1772o	6561-	6o7o3	o9-o4	628o3	6o212	227o8	11-o3	71oo2	6oo56	17o2o	6552-	6o2oo	79122	18
Bad Wildungen	280	535	1o-oo	2oo5o	5oo5o	171o4	o4-11	436o5	8oo3o	17921	227o1	646o4					o6-o8	4o4o5	81o1o	17519	24741	6o2oo	7oo23	
Schlüchtern	205	539	1o-o3	7o2o3	5o298	143o2	1o-o5	6o2o3	75o19	17619	625oo	646o6	o8-o8	8o2o6	81o22	236o5	1o-o3	4o2o2	81o22	17o17	oo9o2	6o6o4	79123	
Schenklengsfeld	314	543	o8-1o	3o7o6	65o52	173o3	o7-12	1o6o9	8oo12	18o21	117o1	64ooo					o7-o8	7o4o5	81o3o	1742o	14776	6o4oo	7oo22	
Wasserkuppe ☐	921	544	o5-12	7o51o	81152	133o6	o6-12	5o21o	8oo12	13116	425o2	6o2o3	o4-12	7361o	6oo52	159o3	o6-17	7o313	5oo52	12414	oo9o1	655o4	7oo16	2o
Trier-Petrisberg	273	609	o9-1o	oo2o5	4oo5o	143o3	o9-1o	1o2o5	45o5o	18621	126oo	6o8o3	o8-2o	5o514	5oo5o	2o8o8	o9-16	6o513	7o252	18o17	33663	6o3oo	79123	27
Erbeskopf ☐	817	615	o8---	3oooo	8oo2o	189o1	o7---	5o5o5	81o31	17219	226o6	6o8o7	o8---	6o9o9	6oo52	196o1	o9---	4o7o2	81o11	18o15	14763	6o4o3	7oo2o	
Mainz	131	632	1o-oo	8oooo	16552	163o3	11-o2	812o1	15o52	18917	2482-	6o3oo	11-o3	8o5o2	4oo58	219o7	1o-o9	8o3o5	5oo58	1772o	22767	6o5o3	79222	
Kl. Feldberg/Ts. ☐	806	635	o6-14	8o41o	5oo52	134o1	o7-13	8o31o	5oo52	25914	4o877	6o2o2	o5-12	8o7o8	7oo52	159o3	o6-12	8o51o	7oo52	25515	15577	6o6o1	7oo15	
Frankf. Rhein-Main	110	637	1o-o6	8o6o6	2o1o2	153o3	1o-o8	8o2o8	32216	17719	55677	619o5	o7-16	6o212	48o52	228o9	o8-o5	6o2o5	48o52	1652o	42782	6o5o2	79723	22
Frankf. Stadt	103	638	1o-o9	8o4o3	25o52	162o4	1o-17	7o3o7	3oo58	1772o	2572-	679o5	1o-14	636o4	4oo52	237o8	1o-o8	736o2	4oo52	1682o	32783	6o6o2	79723	24
Darmstadt	263	639	o9-o4	836o2	45o52	15ooo	o9-o9	7o4o6	5oo52	17618	2187-	619o1	1o-13	5o3o8	65o52	219o8	1o-o6	727o5	75299	16817	39562	615o1	7o122	14
Würzburg	259	655	1o-o5	743o2	3oo59	157o3	1o-o5	8o6o4	3oo59	1712o	4657-	6o3oo	o8-o9	6o5o9	8oo52	227o7	o7-o9	6o2o9	8oo56	1592o	11612	617o2	7o122	
Bad Kissingen	223	658	o9-oo	7oooo	4oo52	162o3	o9-12	8o2o9	6oo52	175o2	117o7	6o7o5	o8-13	8o4o8	6oo52	227o8	o7-1o	7o2o6	6oo52	1672o	oo982	6o5o1	7oo23	
Bamberg	382	670	o9-o4	8o2o3	4oo52	152o3	o7-12	7o5o9	81o22	16222	117o2	679o4	o7-12	6o2o9	81o22	228o4	o6-12	5o2o9	8oo32	16319	oo931	6o4o1	7oo23	
Coburg	350	671					o7---	3o9o6	7oo52	16821	oo981	6o7o2					o8---	7o4o6	5oo5o	16o2o	147o2	6o6o3	7oo23	
Bayreuth	341	681	o9-oo	2oooo	3o1o2	13261	o8-o9	3o4o5	6oo52	17622	oo9o2	6o7o4	o6-o9	1o2o4	75o2o	239o7	o8-o5	136o3	6oo5o	17219	oo9o1	6o2oo	7oo23	
Hof	567	685	o8-o2	736o2	17o52	153o7	o7-13	7o3o9	6oo52	17519	oo9o8	616o4	o6-17	3o211	8oo32	2o9o8	o9-o6	3o2o5	35o52	17715	145o1	6o2o1	7oo2o	18
Weiden	396	688	1o-oo	6oooo	3oo5o	167o3	o9-14	7o41o	5oo52	1632o	2261-	6o7o5	o9-12	8o4o8	6oo59	217o8	o9-1o	812o8	55o59	16o17	2251-	6o4o1	7oo21	
Silberhütte ☐	829	692	o7-o8	8o9o4	81o52	153o3	o8-o8	8o3o5	81o52	21318	126o7	67ooo	o8-11	833o9	81o59	177o7	o7-o6	8o4o4	81o59	2o415	547o7	6o5o2	7oo18	
[illegible]str. ☐	[illegible]	[illegible]	o9-o1	821o1	35o52	171o3	1o-o1	8o9o1	3oo52	17919	1567-	646o4	13-o1	828o1	35178	179o9	12-o1	83oo1	6oo59	16718	5567-	616o6	7o12o	o7
Neustadt/Weinstr.	146	723	1o-o4	725o2	5oo58	157o4	o9-1o	612o6	75o28	18122	oo99-	6o7o3	11-1o	83oo8	75952	195o1	13-1o	727o8	81o19	17717	746--	6o7o5	79322	
Baden-Baden	125	725	13---	2o4o4	3oo5o	189o3	14---	6o41o	4oo5o	17o2o	5266o	6o8o8	14---	5o5o8	4oo51	2o7o5	14---	4oooo	3oo51	16717	oo962	6o4o3	7oo21	
Karlsruhe	115	727	13-o3	6o2o2	3oo56	173oo	12-1o	636o9	22o56	17121	4253o	616o6	11-1o	7o4o6	25252	217o8	12-o6	7oooo	25o58	15918	757--	6o6o5	79722	17
Mannheim	97	729	12-o5	833o4	156o6	142o1	11-12	636o8	4oo56	1722o	13531	677o5	11-1o	7o2o8	25939	217o4	14-1o	6o4o8	35o59	16617	24639	617o4	7o121	
Königstuhl ☐	561	732	o8-o3	634o2	6oo56	15oo2	11-o9	534o7	4oo56	52o16	32561	646o2	13-o5	436o1	348o9	169o1	1o-o8	5o2o6	5oo59	51516	oo932	616o4	7o217	
Stuttgart	305	737	11-o1	7oooo	o7216	143oo	o9-o6	633o4	75o16	16819	oo93o	649o5	1o-1o	334o7	6oo5o	2o8o9	11-oo	4oooo	5oo5o	15719	12643	6o6o3	7912o	11
Stuttgart-Echt.	405	738	11-o4	7o4o3	32o58	159o1	1o-o6	732o3	4oo58	16518	1178-	679o7	11-12	3341o	48o52	197o6	11-o9	632o7	32o52	15917	494o3	6o4o1	79919	14
Öhringen	250	742	11---	3o9o2	3oo58	179o5	12---	3o5o2	4oo58	16821	16o3o	6o7o1	11---	4o3o5	4oo5o	237o7	11---	6oooo	4o8o8	15521	5251-	6o9o5	79723	
Ansbach	440	755	1o-o4	8o6o2	2o1o2	133oo	1o-o8	81oo8	4oo52	17617	oo9o7	6o2o7					o9-oo	8oooo	7oo52	16219	335o7	613oo	7oo21	
Weißenburg/Bay.	435	761	1o---	8oooo	4o1o2	131o1	1o---	636o3	5oo52	16618	116o1	679o5	o8---	7o7o5	6oo52	21811	o9---	6o41o	75o52	15717	23663	6o4o1	7oo22	
Nürnberg-Fürth	311	763	1o-o3	735o2	3o1o2	152o4	o8-o7	636o5	4oo52	16621	oo9o8	6o8o8	o7-o7	812o5	5o172	218o8	o8-12	8o9o8	5oo52	15919	596o7	6o1o3	7oo23	14
Regensburg	338	776	1o-o1	7o4o1	35o52	151o1	1o-o1	8o4o1	75o22	16318	oo9o7	679o7	o9-17	8o412	8o172	225o9	o9-o3	814o1	8oo29	16117	596o7	6o2o5	7oo23	
Gr. Falkenstein ☐	1307	791	o5---	8o9o2	82o32	134o3	o5---	8o4o7	82172	7o314	396o7	649o3	o6---	8o41o	8o959	1o4oo	o6---	83612	8o1o9	7ooo9	345o7	679o3	79114	
Freiburg	286	803	1o-oo	ooooo	6oo5o	152o1	12-o5	2o4o2	6oo51	1542o	227oo	62911	11-o9	6o4o5	5o179	227o9	14-oo	6oooo	5o299	14717	49763	613oo	71122	12
Dreifaltigkeitsbg. ☐	973	818	o8---	1oooo	5oo5o	123o1	1o---	323o2	4oo3o	o5615	324oo	6o3oo	11---	7o7o9	4o959	128o4	1o---	6o9o9	4o1o9	o5o12	oo9o3	618o2	7o116	
Stötten ☐	734	836	o9-13	3o6o9	75o2o	141o3	o8-o9	336o5	75o1o	32217	225o1	649o5	11-o4	3o2o3	8o258	187o5	o9-o6	4o4o5	8oo28	31915	395o3	6o4o3	7o218	13
Ulm	480	838	o9-o2	312o2	3oo52	153o1	o7-o5	3o9o3	81o3o	1662o	214o1	679o8	o8-o4	2o4o2	81o1o	217o8	o9-o4	3o4o2	81o3o	15819	244o3	6o4o1	7oo21	

Station	Höhe	iii	Gestern 21 Uhr GMT TTd4ffx	Nddff	VVwwW	TTapp	Heute 00 Uhr GMT TTd4ffx	Nddff	VVwwW	PPPTT	NChCC	6aapp	Heute 03 Uhr GMT TTd4ffx	Nddff	VVwwW	TTapp	Heute 06 Uhr GMT TTd4ffx	Nddff	VVwwW	PPPTT	NChCC	6Eapp	7RRTT	ffTTT	RRsss	ss
Bremerhaven	6	129	o8-12	oo7o9	81o2o	1o4o7			o								o3-14	1o911	81o2o	256o6	oo9o1	6o3o8	7ooo6	15o45	oo1o9	
Bremen	4	224	o9-o9	oo2o5	48o5o	13316	o7-o9	oo4o6	48o5o	24o1o	oo9oo	6o311	o6-12	oo4o7	4o1oo	o82o1	o3-12	1o7o7	56o5o	255o7	oo9o1	6o213	7ooo7	17o52	oo113	
Berlin-Dahlem	51	381															58-19	1o911	82o2o	256o7	oo9o8	6o318	7ooo7	27o62	oo126	
Berlin-Tempelh.	48	384	o4-1o	oo3o5	8oo2o	13219	o4-15	oo61o	81o2o	223o9	oo9oo	6o216	58-16	oo611	81o2o	o8316	58-13	1o6o9	81o2o	257o8	oo9o1	6o218	7ooo7	—o39	oo——	
Kassel	187	438	o7-o6	oo4o2	7oo5o	17114	o8-o4	o34o2	6oo5o	21515	oo9oo	6o211	o7-o4	o36o2	6oo5o	143o1	o5-o5	oo4o5	81o2o	23313	oo9oo	6o212	7oo11	—o66	ooo99	
Nürburg ☐	611	510	o6---	2o2o2	6oo52	144o8			2								o6---	1o4o2	6oo5o	49512	oo94o	6o4o3	7oo11	—o42	o1——	
Koblenz	97	515							o								o8-oo	3oooo	2o1oo	2o411	oo945	6o412	7oo11	——	ooo14	
Fuchskauten ☐	657	523							o								o6---	3o7o9	8oo5o	44411	oo98o	6o3o3	7oo1o	—o74	ooo16	
Limburg/Lahn	130	525							o								o7-oo	3oooo	4o1o1	211o8	357oo	6o4o6	7ooo7	—o43	ooo28	
Gießen	185	532	o8-o5	oo6o4	8oo1o	17313	o7-12	oo2o5	6oo5o	19714	oo9oo	6o3o9	o8-o8	oo2o5	6oo5o	133o1	o7-o6	336o4	6oo5o	2o812	oo95o	6o3o8	7oo12	121oo	91o28	
Bad Wildungen	280	535							•								o7-oo	ooooo	75o2o	226o9	oo9oo	6o3o6	7ooo8	—o55	oo1o1	
Schlüchtern	205	539	1o-oo	ooooo	7o1oo	1421o	1o-oo	ooooo	5o1oo	19511	oo9oo	6o211	o9-o9	o32o7	5o1o2	123oo	o9-o5	2o4o3	5o1oo	21112	oo9o2	6o215	7oo1o	—o84	91ooo	
Schenklengsfeld	314	543							o								o4-o4	o2oo3	81o2o	22411	oo9oo	6o412	7oo1o	—o69	oo——	
Wasserkuppe ☐	921	544	o6-16	3o2o9	4oo52	121o9	o5-18	oo417	4oo52	1381o	oo9oo	6o3o5	o5-11	3o5o9	4oo52	1o3oo	o5-12	1o41o	81o2o	14511	oo9o1	6o4o7	7ooo9	22o61	ooo3o	
Trier-Petrisberg	273	609	o8---	236o6	6o132	162o7			o								o7-1o	2o5o8	6oo5o	2o711	oo9o1	6o3o5	7oo1o	23o65	97o82	
Erbeskopf ☐	817	615							9								o7---	334o2	81o3o	2o611	oo9o1	6o4o3	7oo11	—o75	ooo84	
Mainz	131	632							1								o9-o2	8o4o2	2oo52	2o212	oo9o7	6o4o9	7oo12	—o68	92oo6	
Kl. Feldberg/Ts. ☐	806	635	o6-2o	oo317	81o12	143o6	o5-2o	oo417	81o22	26712	oo9oo	6o3o3	o4-16	3o412	81o3o	117o3	o5-12	8o71o	5oo5o	27112	15577	6o4o7	7oo11	—o85	ooooo	
Frankf. Rhein-Main	110	637	o8-16	4o2o8	8oo22	1731o	o8-15	oo212	81o22	18515	oo9oo	6o3o7	o7-17	oo41o	81o2o	141o1	o7-78	6o414	64o2o	19714	157o2	6o21o	7oo12	2oo77	97o16	
Frankf. Stadt	103	638	o9-13	2o3o6	8oo12	17111	o8-15	oo3o7	81o22	18915	oo9oo	6o2o6	o7-1o	oo3o4	81o2o	133o3	o7-14	5o4o5	8oo3o	2o413	15732	6o413	7oo12	2oo89	97oo4	
Darmstadt	263	639	o8-17	2o511	7o132	164o6	o8-13	oo51o	5o132	18314	oo9oo	641o5	o8-11	8o5o9	6oo5o	132oo	o8-13	7o71o	65o52	19412	28542	612o9	7oo11	18o93	o1o32	
Würzburg	259	655	o8-o5	oo4o2	8oo52	17213	o8-oo	ooooo	6oo52	18615	oo9oo	5o2o8	o8-oo	7oooo	6oo5o	142o2	o7-o5	634o5	6oo52	2o312	oo9o8	61211	7oo12	—o94	o1o48	
Bad Kissingen	223	658	o8-1o	3o4o6	6oo52	16114	o8-12	2o4o9	5oo52	19415	oo9o1	6o2o6	o7-o8	2o4o6	5oo5o	123o3	o7-o4	2o4o3	8oo2o	21211	oo9o1	6o413	7oo11	—o82	ooo1o	
Bamberg	382	670	o8---	oo21o	5oo5o	153o8	o9-12	5o5o8	5oo52	18714	oo93o	67'o5	o8-16	5o513	5oo52	123o3	o7-16	51513	4oo52	2o411	oo9o1	6o4o9	7oo1o	—o92	oo——	
Coburg	350	671							2								o6---	1o9o1	6oo5o	21111	oo9o1	6o4o8	7oo1o	—o7o	oo——	
Bayreuth	341	681	o8-o5	o36o3	4oo5o	141o9	1o-o5	3o2o3	3o1oo	19512	oo9o2	6o3o4	1o-o5	1o2o2	3o1oo	122o7	o7-o5	232o3	4o1oo	2161o	oo9o1	6o411	7ooo8	—o75	ooo77	
Hof	567	685	o8-o3	236o3	25o5o	121o9	o7-o5	2o2o5	251oo	21o1o	oo9o1	6o269					o5-o8	o36o6	4o1oo	231o7	oo9oo	6o212	7ooo6	o8o47	ooo87	
Weiden	396	688	o9-o4	4o9o2	2o1o2	12213	o8-oo	4oooo	4o1oo	197o9	oo942	6o269					o7-o4	436o2	2o1o2	213o8	oo9o2	6121o	7ooo7	—o43	ooo32	
Silberhütte ☐	829	692	o8-o4	8o4o1	4oo52	12111	o7-11	8o4o9	3oo52	22o12	355o7	6o3o5	o7-o5	6o4o3	751o2	1o5o2	o7-o6	4o4o5	75o52	23o11	oo9o2	6o41o	7oo1o	—o66	ooo18	
[illegible]str. ☐	[illegible]	[illegible]							2								o9-o1	829o1	351o2	19812	oo947	614o9	7oo1o	o8o72	o1o23	
Neustadt/Weinstr.	146	723	12-15	62512	81o22	154o3	11-11	825o8	75o28	18715	855--	671o5	12-15	7251o	75o22	133oo	o9-1o	225o5	75o22	2oo11	oo9o2	6o411	79211	——	95——	
Baden-Baden	125	725											1o---	1oooo	4o1oo	111o6	o9---	oo7o3	4o1oo	1861o	oo9oo	6o2o3	7ooo9	——	oo——	
Karlsruhe	115	727	12-oo	7oooo	2o1o2	134o7	11-o5	8o2o4	4oo52	17115	066--	6o2o3	1o-o4	5o2o2	4o1o2	132o5	o9-o6	1oooo	2o1o2	19111	oo93o	6o212	7ooo9	o6o67	97o54	
Mannheim	97	729	1o-o8	7o2o7	3oo5o	153o7	11-o4	133o3	25132	18o14	oo9o1	6o2o5	o8-o6	o36o5	2o1oo	111o1	o8-o6	3o4o5	4o1oo	19111	157o6	614o8	7oo1o	—o71	o2o26	
Königstuhl ☐	561	732	o8-12	7111o	8oo22	154o4	o7-17	11113	81o22	52o14	oo9o2	671o1	o7-18	o1115	5oo5o	123oo	o8-13	41112	5oo5o	52612	oo985	6o4o6	7oo12	—o96	o2o46	
Stuttgart	305	737	11-oo	4oooo	3oo5o	161o7	o9-oo	4oooo	3oo5o	17614	oo9o6	6o2o6	o9-oo	2oooo	3o1oo	113o4	o8-oo	2oooo	1o1oo	19o1o	oo942	6o3o5	7oo1o	o4——	91o55	
Stuttgart-Echt.	405	738	1o-o5	23oo4	32o52	141o7	1o-o5	3o4o4	321o2	18o12	oo9o1	6o2o5	o9-oo	ooooo	321oo	114o1	o9-o2	132o2	2o1oo	19o11	oo9o2	6o2o7	7oo1o	o7——	97——	
Öhringen	250	742	13---	3oooo	3oo59	16212			9								1o---	2oooo	251oo	1921o	oo93o	612o9	7o1o9	—o71	o1o92	
Ansbach	440	755							o								o9-o6	oo9o4	151oo	2o411	oo9oo	6o4o8	7oo1o	—o65	ooo4o	
Weißenburg/Bay.	435	761	o8---	713o3	6oo52	13212	o8---	7oooo	5o1o2	1931o	oo9o1	6o2o8	o7---	5oooo	5o1o2	o89o3	o7---	7oooo	4o1o2	2o2o7	oo93-	6o4o9	7ooo7	—o49	ooo66	
Nürnberg-Fürth	311	763	1o-oo	6oooo	4oo52	14311	o9-oo	2oooo	5o1o2	18911	oo94o	6o2o7	1o-o2	oo2o2	3o1oo	1o2o3	o9-oo	3oooo	151oo	2o31o	oo9o1	6o211	7ooo8	o3o44	ooo59	
Regensburg	338	776	11-o8	727o6	81o19	142o7	1o-o1	425o1	75139	18911	296o3	6o211	o9-o1	725o1	5o1o2	1o2oo	o9-o3	727o3	3o1o2	19811	oo9o6	6o4o8	7921o	—o65	92o39	
Gr. Falkenstein ☐	1307	791	o7---	5o4o8	6o132	1o4o3	o6---	2o4o8	5o1o2	7o6o9	oo9o2	6o3o3	o5---	4o2o9	5o1oo	o89o2	o7---	9o418	x641o	7o6o7	9-o--	674o2	7ooo6	—oo9	91o45	56
Freiburg	286	803	11-o9	2o9o6	5o13o	172o9	11-o2	oo6o1	251oo	16713	oo9oo	6o2o4	1o-oo	ooooo	151oo	113o1	1o-o4	o13o2	151oo	17312	oo9oo	612o4	7oo1o	12o83	11o74	
Dreifaltigkeitsbg. ☐	973	818							•								o5---	1o913	81o2o	o591o	oo9o1	61---	7ooo9	—o69	o1o58	
Stötten ☐	734	836	o8-12	3o912	8oo2o	132o4			•				o6-o1	ooooo	5oo5o	1o2oo	o7-o5	111o5	6oo5o	33311	oo9o1	6o4o7	7oo1o	16o46	o2o77	
Ulm	480	838	o8-1o	1o5o7	5oo5o	162o9	o8-o5	o27o3	5oo5o	18622	oo9oo	641o4	o7-o5	229o3	5o1oo	o93o1	o6-o6	327o4	2o1oo	2o5o8	18781	6o4o9	7ooo8	—o55	oo1o3	

☐ = Luftdruck in Stationshöhe

24-std. Bodendruck - Änderung seit gestern 00 Uhr

Donnerstag,

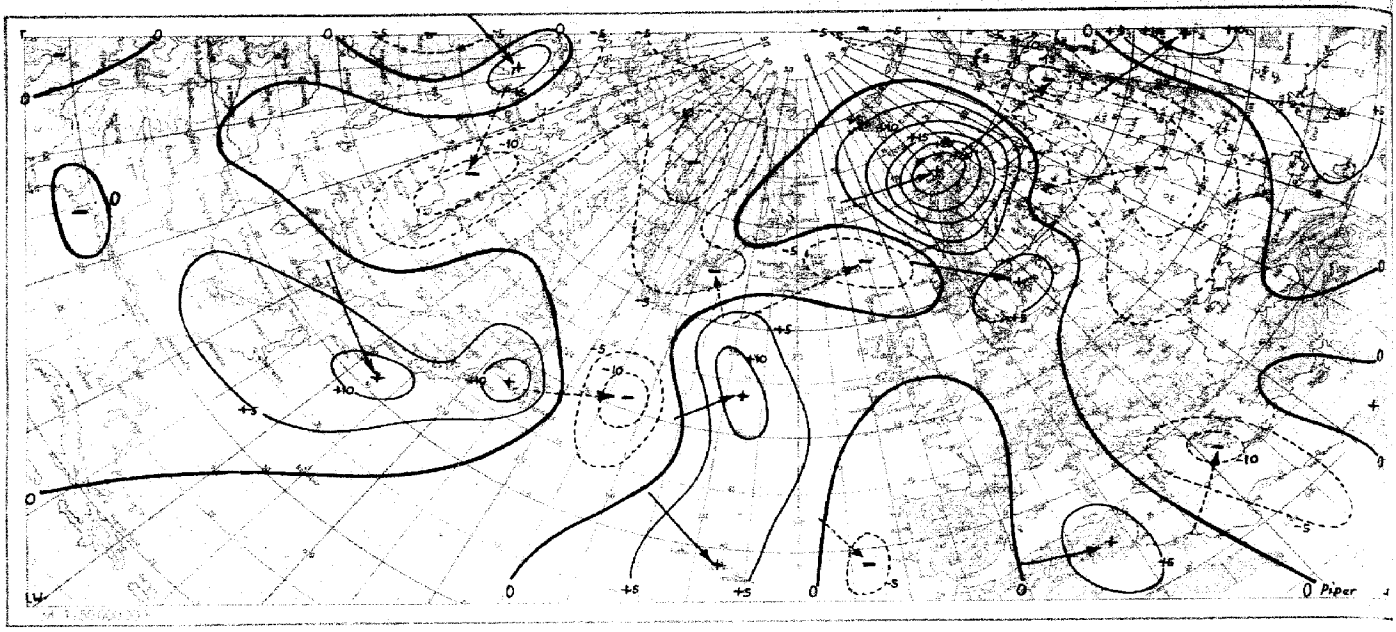

Wetterlage heute 00 Uhr

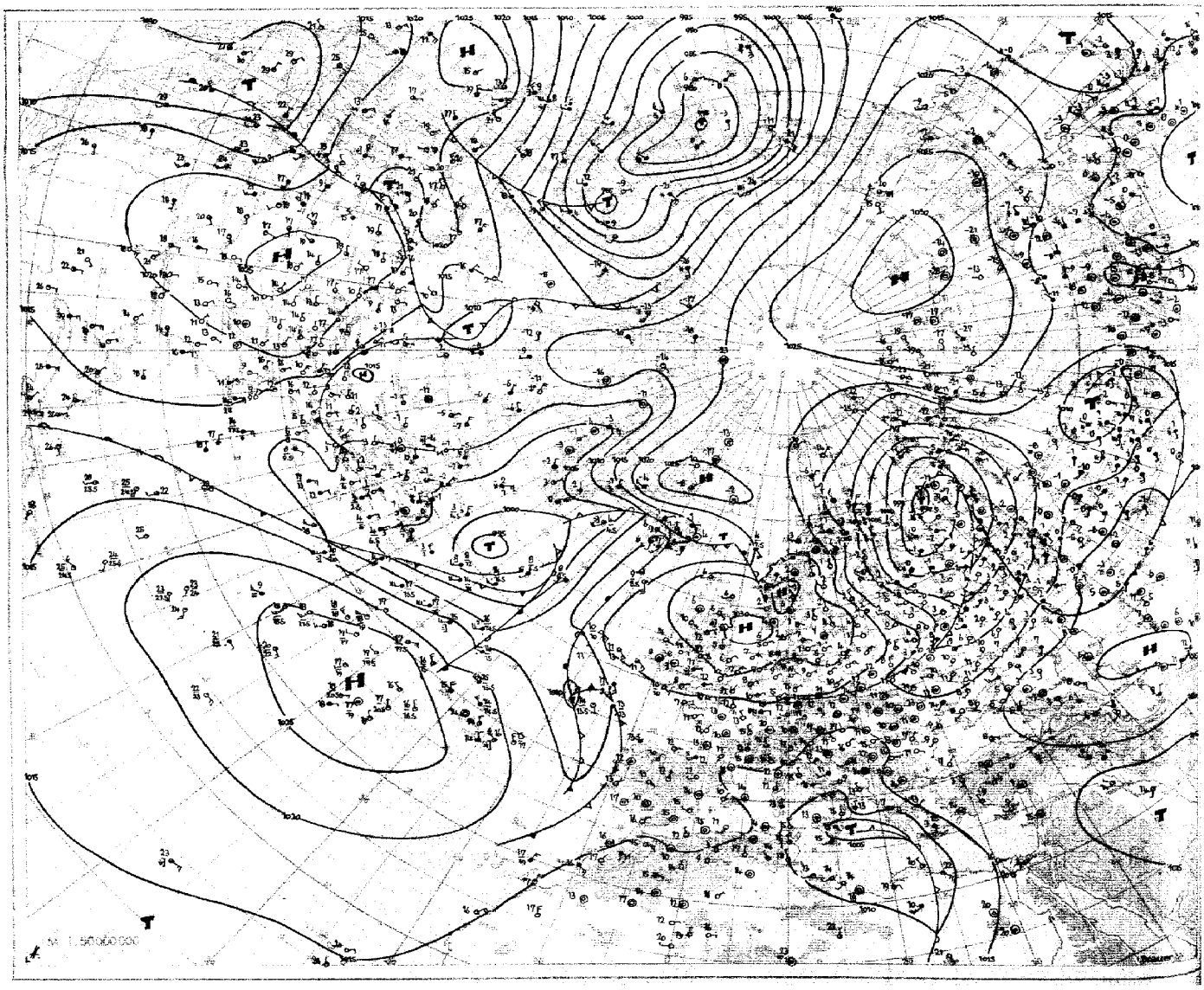

Absolute Topographie 96 mb 03 Uhr (geopot. Dekameter) Vorhersagekarte für morgen 06 Uhr

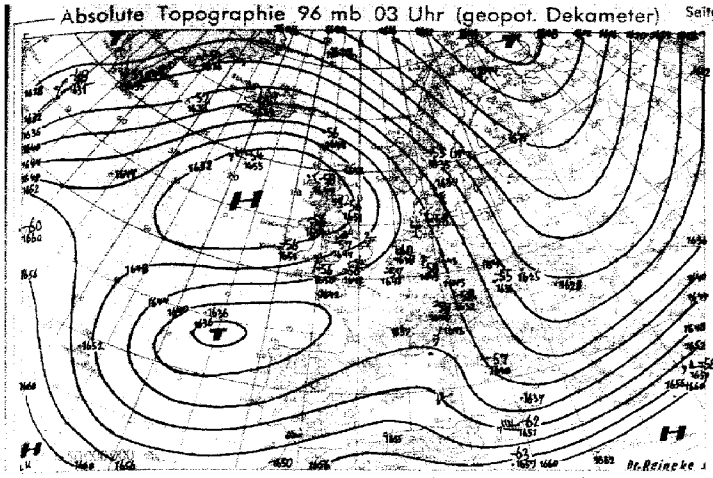

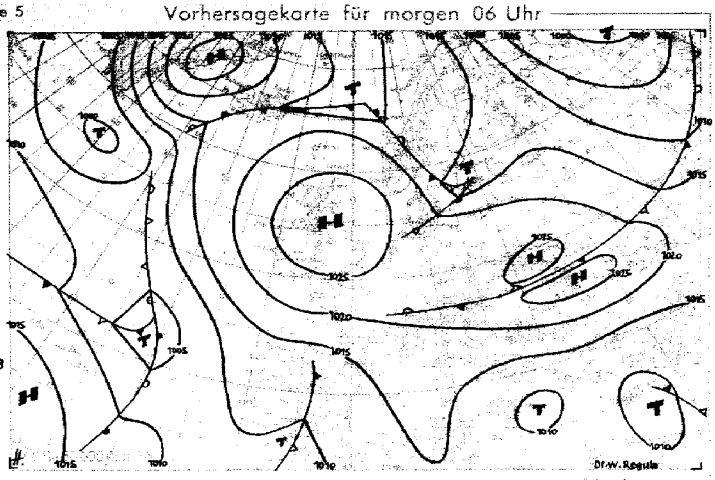

Absolute Topographie 225 mb 03 Uhr (geopot. Dekameter)

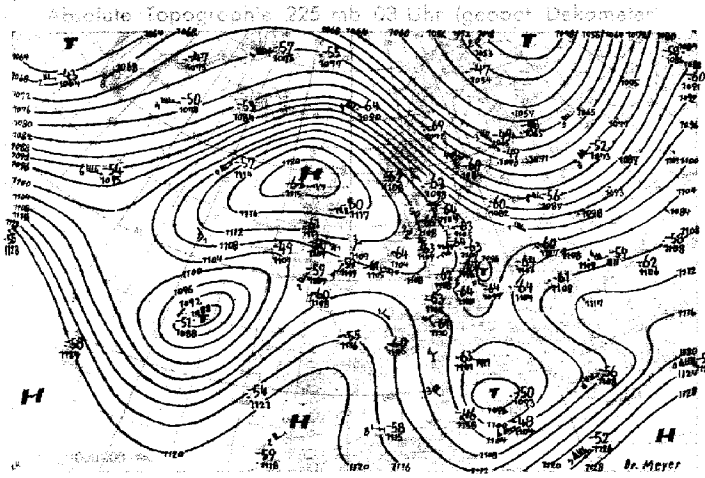



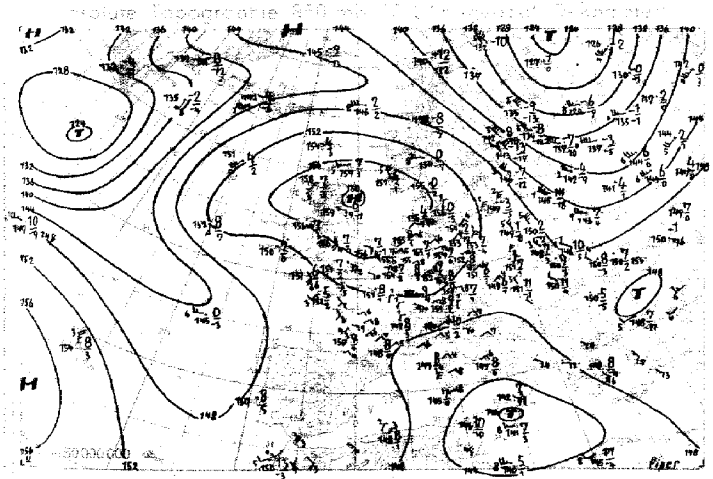

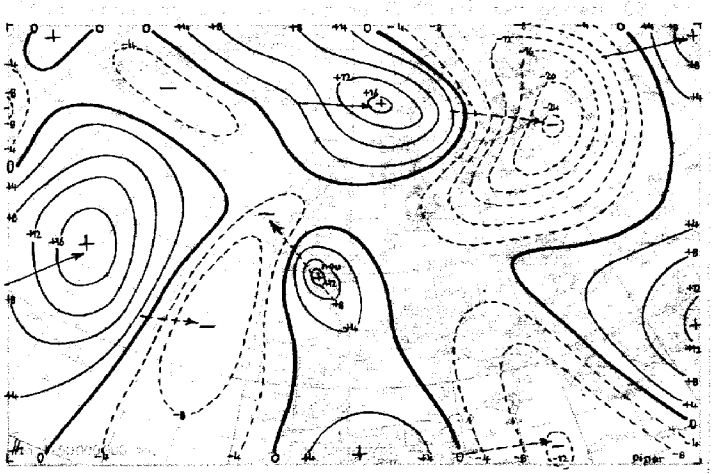

Wetterübersicht Donnerstag, den 17. April 1952

Bei stark aufgelockerten Druckgradienten war die Kaltluftadvektion über dem östlichen Kanada verhältnismäßig gering. Damit zeigte die neufundländische Zyklone mit ihrer nachfolgenden Welle auch keine weitere Vertiefung, zumal da hierzu die Beseitigung des über dem mittleren Atlantik vorgelagerten Höhentroges notwendig gewesen wäre. Dieser wurde vielmehr nur zum Ostatlantik abgedrängt, während die Zyklone selbst wie ihre Vorgängerin nordostwärts wanderte. Sehr stark kam dabei die steuernde Wirkung des stabilen schottischen Höhenhochs zur Geltung, indem sie die vom Westen kommenden Druckänderungsgebiete in einen nördlichen und einen südlichen Teil aufspaltete, so daß die Reste der gestern westlich Portugal gelegenen Störung heute über die Iberische Halbinsel hinweg auf der Südseite des westeuropäischen Hochs zum Mittelmeer wandern. Der nördliche Teil des Druckfallgebietes wanderte um das steuernde Hoch zum Nordmeer und löste aus dem alten atlantischen Tief an der Warmfront eine Welle ab, die den grönländisch-skandinavischen Hochkeil nach Osten durchbricht. Dadurch wurde der Kern des Nordseehochs südwärts abgedrängt, und da vor allem in Ostdeutschland der Druck anstieg, floß die frische trockene skandinavische Kaltluft antizyklonal nach Deutschland ein, so daß das heitere und warme Wetter seinen Fortgang nahm. Das tunesische Tief wanderte unter Abschwächung ins Jonische Meer.

Dr. W. Regula

Voraussichtliche Wetterentwicklung:

Westdeutschland wird auch weiterhin von dem steuernden Hoch über den Britischen Inseln beeinflußt. Störungen, die von Island her über Skandinavien nach Südosten ziehen, werden sich höchstens im östlichen Deutschland auswirken.

Dr. Meyer

Erläuterungen zum Inhalt des Täglichen Wetterberichts

Die Beobachtungen der synoptischen Stationen sind in der Form des am 1. Jan. 1949 eingeführten intern. Wetterschlüssels veröffentlicht. Dabei bedeuten:

iii = Kennziffer der Station

T_dT_d = Taupunkt in °C (bei neg. Temp. ist 50 addiert)

N = Himmelsbedeckung in Achteln (9: nicht erkennbar)

dd = Windrichtung in 36-teiliger Skala (bei Addition von 50 ist die Windgeschwindigkeit > 100 Knoten)

ff = Windgeschwindigkeit in Knoten

VV = Sichtweite:

x0: < 20 m, x1: 20 m, x2: 40 m usf. bis x9: 180 m, 00: < 200 m, 01: 200 m, 02: 400 m usf. 80: 16000 m, 81: 20 km, 82: 40 bis 85: 100, 86: 150, 87: 200, 88: 300, 89 ≧ 500 km. Ferner kann gegeben werden 90: < 50 m, 91: 50, 92: 200, 93: 500, 94: 1000 m, 95: 2 km, 96: 4, 97: 10, 98: 20 km, 99: ≧ 50 km

ww = Wetter zur Beobachtungszeit

00–03: keine besonderen Erscheinungen (00 Wolkenentwicklung nicht feststellbar, 01 Wolken dünner werdend, 02 gleichbleibend, 03 zunehmend). 04–09: Dunsttrübung (04 Rauchtrübung, 05 trockener Dunst, 06 Trübung durch Staubadvektion, 07 Aufwirbelung von Staub, 08 Staubtromben, 09 Staub- oder Sandsturm während der letzten Stunde). 10: feuchter Dunst, 11–12: flacher Bodennebel (11 in einzelnen Schwaden, 12 mehr zusammenhängend), 13: Wetterleuchten, 14: Fallstreifen, 15–16: Niederschlag im Gesichtskreis (15 > 5 km entfernt, 16 < 5 km), 17: Donner ohne Niederschlag, 18: starke Böen, 19: Großtromben. 20–29: Hydrometeore während der letzten Stunde (20 Nieseln, 21 Regen, 22 Schnee, 23 Schneeregen, 24 gefrierender Regen, 25 Regenschauer, 26 Schneeregenschauer, 27 Graupel- oder Hagelschauer, 28 Nebel, 29 Gewitter). 30–32: leichter oder mäßiger Staub- oder Sandsturm (30 nachlassend, 31 ohne Änderung, 32 zunehmend), 33–35: starker Staub- oder Sandsturm (33 nachlassend, 34 ohne Änderung, 35 zunehmend), 36–37: niedriges Schneetreiben (36 leicht, 37 stark), 38–39: hohes Schneetreiben (38 leicht, 39 stark). 40: Nebel im Gesichtskreis, 41: Nebel in Schwaden, 42–47: Nebel (gerade Zahlen: Himmel erkennbar, ungerade: nicht erkennbar, 42, 43: dünner werdend, 44, 45: unverändert, 46, 47: dichter werdend, 48, 49: als Rauhreif niederschlagend). 50–55: Nieseln (gerade Zahlen: mit, ungerade: ohne Unterbrechung, 50, 51: leicht, 52, 53: mäßig, 54, 55: stark), 56–57: Nieseln gefrierend, 58–59: Nieseln mit Regen (58: leicht, 59: stark). 60–65: Regen (Unterteilung wie bei 50–55), 66–67: Regen gefrierend, 68–69: Regen und Schnee (68: leicht, 69: stark), 70–75: Schnee (Unterteilung wie bei 50–55), 76: Eisnadeln, 77: Schneegriesel, 78: einzelne Schneesterne, 79: gefrorener Regen. 80–82: Regenschauer (80: leicht, 81: mäßig, 82: sehr stark), 83–84: Schneeregenschauer, 85–86: Schneeschauer, 87–88: Graupelschauer, 89–90: Hagelschauer (83, 85, 87, 89: leicht, 84, 86, 88, 90: stark). 91–94: Gewitter in der letzten Stunde (91, 92: Regen noch anhaltend, 93, 94: Schnee, Graupel oder Hagel noch anhaltend, 91, 93: leicht, 92, 94: stark), 95–99: Gewitter zur Beobachtungszeit (95, 96: leicht mit Regen, Schnee oder Hagel, 97: stark mit Regen oder Schnee, 98: mit Staub- oder Sandsturm, 99: mit Hagel oder Graupel).

W = **Witterungsverlauf**

0–4: kein Niederschlag (0: heiter, 1: wechselnd bewölkt, 2: stark bewölkt, 3: Staub- oder Sandsturm oder Schneetreiben, 4: Nebel oder starke Staubtrübung), 5: Nieseln, 6: Regen, 7: Schnee, 8: Schauer, 9: Gewitter

PPP = **Luftdruck auf NN** reduziert in Zehntel mb ohne **Hunderterziffer**

TT = **Temperatur in °C** (bei neg. Temperaturen ist 50 addiert)

N_h = **Bedeckung mit unteren Wolken** (verschlüsselt wie N)

C_L = **Tiefe Wolken**

0: keine, 1: Cu hum., 2: Cu cong., 3: Cb calvus, 4: Sc vesp., 5: Sc, 6: St, 7: Fs oder Fc unter As u. Cu und Sc, 9: Cb cap., —: nicht erkennbar

h = **Höhe der Untergrenze** der unteren Wolken

0: 0–50 m, 1: 50–100 m, 2: 100–200 m, 3: 200–300 m, 4: 300–600 m, 5: 600–1000 m, 6: 1000–1500 m, 7: 1500–2000 m, 8: 2000–2500 m, 9: > 2500 m

C_M = Mittelhohe Wolken

0: keine, 1: As trans., 2: As opac., 3: Ac trans., 4: Ac lent., 5: Ac undulatus, 6: Ac cug., 7: Ac in mehreren Schichten oder zusammen mit As, 8: Ac cast., 9: chaotischer Ac-Himmel, —: nicht erkennbar

C_H = Hohe Wolken

0: keine, 1: Ci fil., 2: Ci dens., 3: Ci noth., 4: Ci unc., 5: Ci Aufzug noch < 45°, 6: > 45°, 7: Cs den ganzen Himmel bedeckend, 8: Cs nicht größer werdend und nicht den ganzen Himmel bedeckend, 9: Cc, —: nicht erkennbar

6 = Gruppenkennziffer

E = Erdbodenzustand

0: trocken, 1: naß, 2: überschwemmt, 3: hartgefroren und trocken, 4: Glatteis, 5–7: nasser Schnee (5: weniger als die Hälfte bedeckend, 6: mehr als die Hälfte bedeckend, 7: geschlossene Schicht), 8–9: trockener Schnee (8: mehr als die Hälfte bedeckend, 9: geschlossene Schicht)

a_1 = nähere Charakteristik der Drucktendenz a

(1, 2, 3: Extremwert trat 0–1h, 4, 5, 6: 1–2h, 7, 8, 9: 2–3h vor Termin ein, und nach diesem Extremwert wurde die unter pp gemeldete Gesamtdruckänderung bei 1, 4, 7 um < 1, bei 2, 5, 8 um 1–3 und bei 3, 6, 9 um > 3 mb überschritten.

a = Luftdrucktendenz

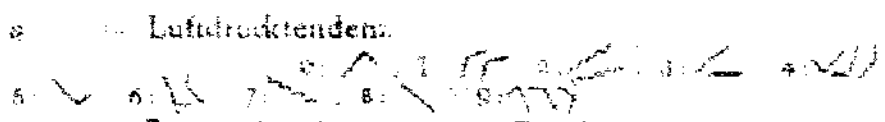

pp = Betrag der dreistündigen Druckänderung in Zehntel mb

7 = Gruppenkennziffer

RR = Niederschlagsmenge seit 12 Stunden

01–55: 1–55 mm, 56: 60 mm bis 90: 400 mm, 91: 0,1 mm, bis 96: 0,6 mm, 97: gering, nicht meßbar, 98: > 400 mm, 99: Messung unmöglich

T_eT_e = Extremtemperatur von 6–18h bzw. 18–6h in °C (bei neg. Temp. ist 50 addiert)

ss = Höhe der Gesamtschneedecke

00–55: 00–55 cm, 56: 60 cm, 57: 70 bis 90: 400 cm, 97: nicht geschlossen, nur Flecken, 98: > 400 cm, 99: keine Messung

$T_gT_gT_g$ = Erdbodenminimum der vergangenen Nacht in Zehntel °C. (bei negativen Temperaturen ist 500 addiert)

RR_{24} = Niederschlagsmenge der letzten 24 Stunden (Messung wie RR)

sss = gestrige Sonnenscheindauer in Zehntelstunden

4 = Gruppenkennziffer

f_hf_h = höchste } Windgeschwindigkeit in Knoten in den

f_tf_t = niedrigste } letzten 10 Minuten vor der Beobachtung

Seite 2 enthält oben die 24-stündige Druckänderung von 6 bis 6 mit vom gestrigen Tag 6h bis zum 6h-Termin des Stichtages, wobei Fallgebiete gestrichelt sind und die Pfeile die Verlagerung der Zentren seit dem Vortag angeben. Darunter wird die Wetterlage auf einem großen Teil der Nordhemisphäre wiedergegeben. Die Zahlen geben die Lufttemperatur und bei den Schiffen oben die Luft- und darunter die Wassertemperatur an.

In der Darstellung des Wetters werden zur Abkürzung nur die Symbole für N, dd, ff, und ww verwandt, und zwar in der folgenden zusammengefaßten Form:

ww

00–03	keine besonderen Erscheinungen
04–09	Dunsttrübung
10	feuchter Dunst
11–12	Bodennebel
13	Wetterleuchten
14	Fallstreifen
15–16	Niederschlag im Gesichtskreis
17	Ferngewitter
18–19	Tromben
20	nach Nieseln
21	nach Regen
usf.	usf. bis:
29	nach Gewitter
30–35	Staub- oder Sandsturm
36–39	Schneetreiben
40–49	Nebel
50–59	Nieseln
60–67	Regen
68–69	Regen und Schnee
70–75	Schnee
76	Eisnadeln (Polarschnee)
77–79	Schneegriesel
80–82	Regenschauer
83–84	Schneeregenschauer
85–86	Schneeschauer
87–88	Graupelschauer
89–90	Hagelschauer
91–92	Regen nach Gewitter
93–94	Schnee, Graupel od. Hagel nach Gewitter
95, 97	Gewitter mit Regen oder Schnee
96, 99	Gewitter mit Hagel
98	Gewitter mit Staubsturm

N

0	wolkenlos
1–2	heiter
3–5	halbbedeckt
6–7	wolkig
8	bedeckt
9	Himmel nicht erkennbar

Geschwindigkeit in Knoten	Symbolisierung
0	
1– 2	
3– 7	
8– 12	
48– 52	
123–127	

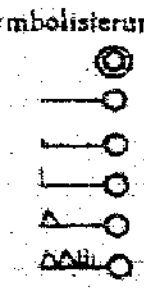

Bei den Fronten wird die Temperaturänderung am Boden (ausgefüllte Symbole) von der in der Höhe (offene Symbole) unterschieden. Dies ergibt folgende Möglichkeiten:

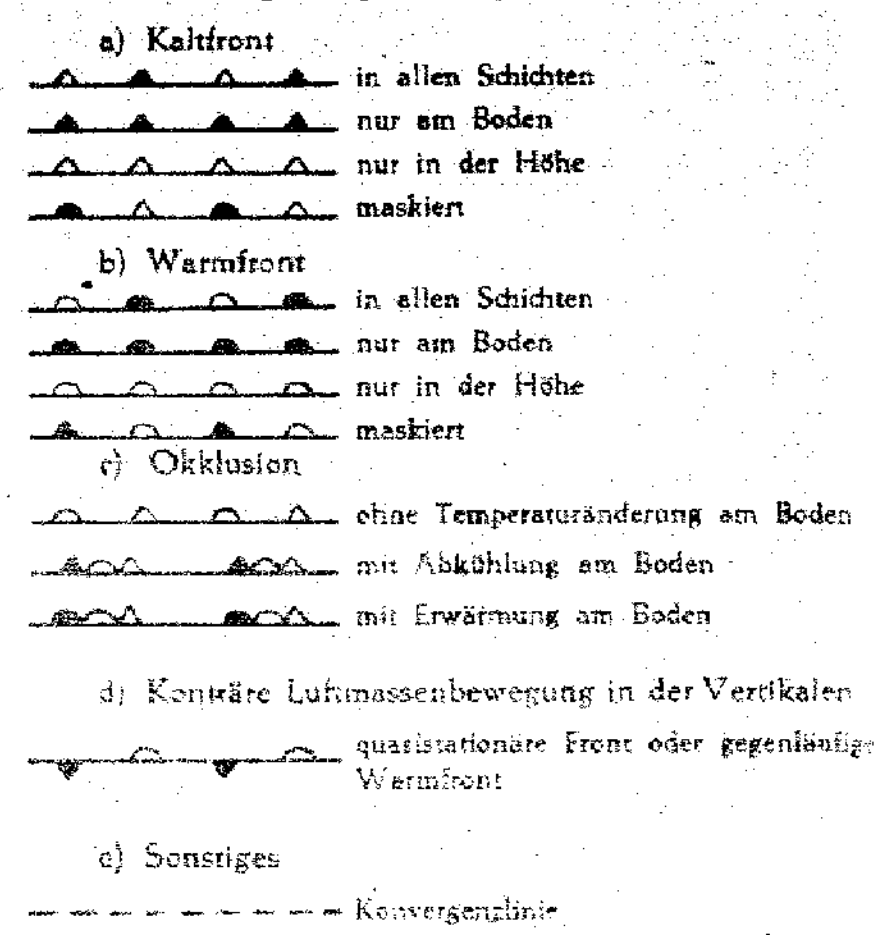

Alle Höhen von Druckflächen **(Seite 3–5)** sind in der Einheit des geopotentiellen Dekameters (das geopot. Meter ist das um 2% verminderte dynamische Meter und daher nahezu identisch mit dem geometrischen Meter) angegeben.

Die Karte der relativen Topographie 500/1000 mb (S. 3 oben) enthält die Einzelwerte in Dekametern unter Fortlassung der Hunderter-Ziffer, in der Karte der abs. Topographie (S. 3 unten) wird die Windgeschwindigkeit in Knoten (je 5 Knoten ein halber, je 10 Knoten ein ganzer Strich, je 50 Knoten ein Dreieck) dargestellt. Auf der linken Seite wird die abs. Topographie in Dekametern (unter Fortlassung der Hunderter-Ziffer) und auf der rechten Seite, durch einen Bruchstrich getrennt, oben die Temperatur und darunter der Taupunkt in °C angegeben. Die Zehnerzahl der Windrichtung wird als kleine Zahl neben den Richtungspfeil gesetzt. Es bedeutet z. B.



absolute Topographie 500 mb = 536 geopot. Dekameter, Westwind 78 Knoten aus 270°, Temperatur —33° und Taupunkt —40°.

Auf Seite 4 sind die aerologischen Beobachtungen der Stationen in der US-Zone übersichtlich zusammengestellt.
Das Eintragungsschema ist am Kopf der Tabelle angegeben. Temperaturen zwischen —0° und —49° sind durch Addition von 50 gekennzeichnet.

Seite 5 enthält Höhenwetterkarten oberhalb der Bodenreibungsschicht (850 mb), für die Tropopause (225 mb) und Stratosphäre (96 mb), wobei die beiden letzteren Flächen so ausgewählt worden sind, daß die relativen Topographien 225/500 mb und 96/225 mb über Berlin im Jahresmittel den gleichen Betrag von 544 geopot. Dekametern aufweisen wie die Schicht 500/1000 mb. Die Änderung der rel. Top. 500/1000 mb ergibt ein Maß für die in der unteren Troposphärenhälfte eingetretene Temperaturänderung und die darüber befindliche Karte (Änderung der abs. Top. 225 mb) ein Maß für die Druckwellen an der Tropopause

Die Vorhersagekarte bezieht sich auf den 06-Uhr-Termin des folgenden Tages, und die im Anschluß an die Wetterübersicht gegebene Wetterentwicklung gründet sich außer auf die synoptischen Unterlagen auf die Ergebnisse der Untersuchung von Wellen, Spiegelungspunkten, Korrelationen und ähnlichen Fällen.

Als gesonderter Teil des „Täglichen Wetterberichtes" enthält die **„Wetterkarte"** eine Reihe von Ergänzungskarten.

Auf der ersten Seite werden täglich wechselnd Aufsätze und tabellarische Darstellungen über Themen der Wetterkunde und ihrer Randgebiete abgedruckt.

Die Innenseiten bringen die 6-Uhr-Wetterlage über Europa, in der auch die Luftmassenverteilung angegeben wird. Daneben werden die Karte der dreistündigen Luftdruckänderung, sowie die Höhenwetterkarte der 700-mb-Fläche vom 3-Uhr-Termin dargestellt.

Die nach der Übersicht abgedruckte Vorhersage für den nächsten und die folgenden Tage ergänzt die auf Seite 5 des „Täglichen Wetterberichtes" angegebene allgemeine Wetterentwicklung durch präzisere Angaben über die einzelnen Wetterelemente für die verschiedenen Prognosenbezirke.

Auf Seite 4 werden die im Wetterbericht nicht enthaltenen Stationsmeldungen der US-Zone in entschlüsselter Form veröffentlicht, die durch die gleichen Angaben für einige europäische Hauptstädte ergänzt werden, wobei für einige Orte der US-Zone die täglichen astronomischen Daten mit angegeben werden.

Ferner werden die in Erlangen durchgeführten Frühaufstiege vom heutigen und gestrigen Tag graphisch dargestellt und daneben der Höhenwind von München angeschrieben.

Eine Zonenkarte für die Länder der US-Zone dient zur Wiedergabe von wechselnden Darstellungen des süddeutschen Witterungscharakters.

Alle Zeitangaben im „Täglichen Wetterbericht" in Mittlerer Greenwich Zeit (M.G.Z.), in der Wetterkarte in Mitteleuropäischer Zeit (M.E.Z.)

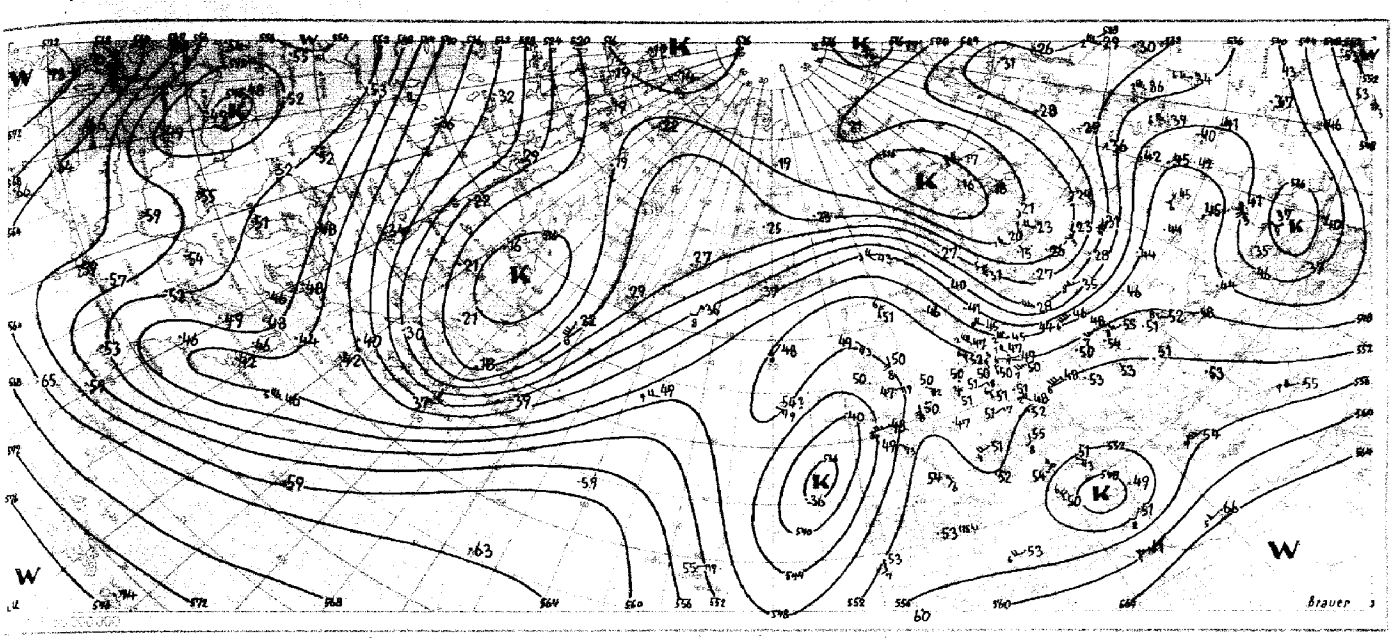

Absolute Topographie 500 mb heute 03 Uhr (geopot. Dekameter)

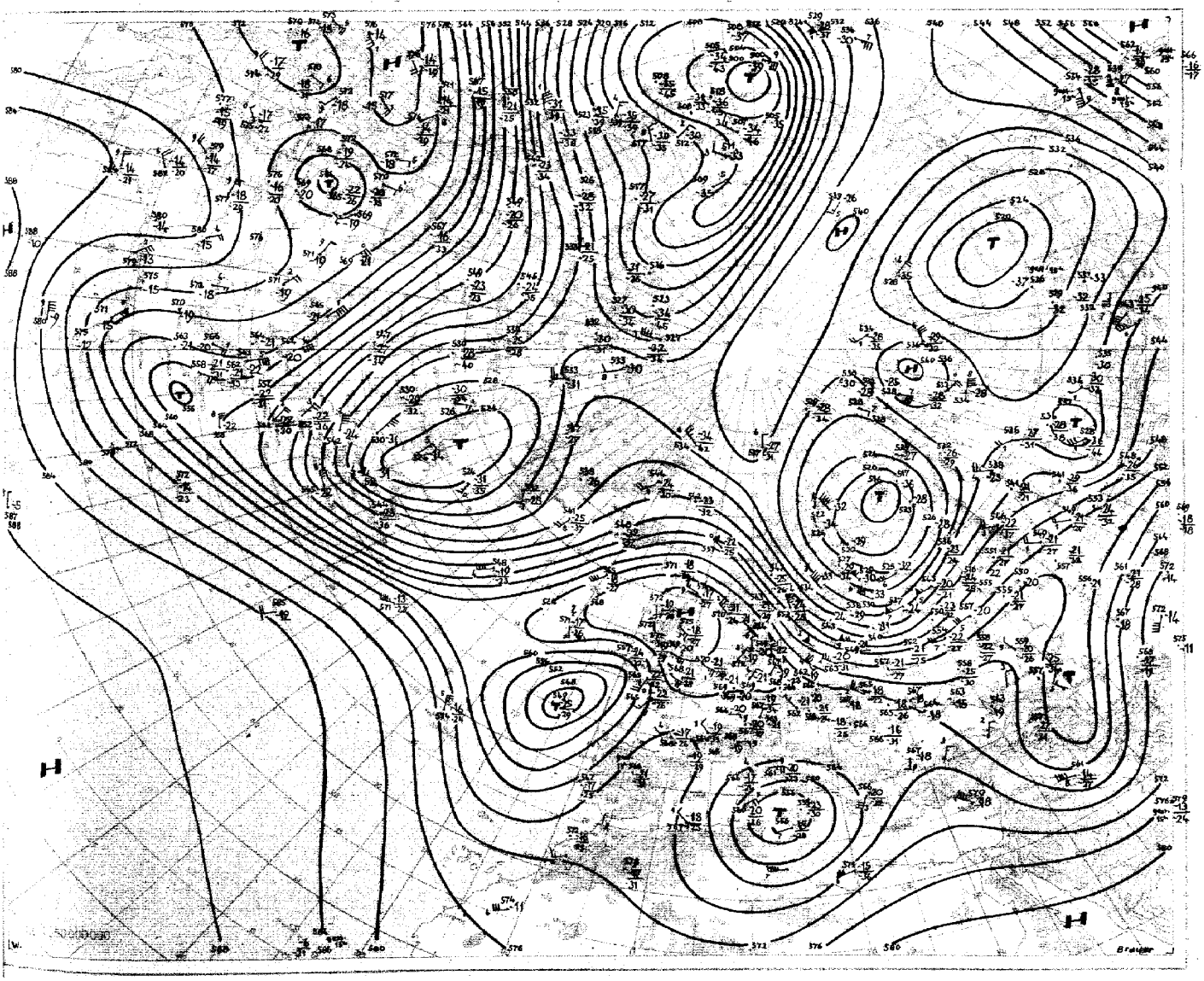

Donnerstag, den 17. April 19 ..

Nr.

Station	Höhe	iii	Gestern 09 Uhr GMT TTd4ffx	Nddff	VVwwW	TTapp	Gestern 12 Uhr GMT TTd4ffx	Nddff	VVwwW	PPPTT	NhChCC	6a app	Gestern 15 Uhr GMT TTd4ffx	Nddff	VVwwW	TTapp	Gestern 18 Uhr GMT TTd4ffx	Nddff	VVwwW	PPPTT	NhChCC	6Eapp	7RRTT	fgfg
Augsburg	480	852	11-oo	6oooo	3olo2	143ol	o9-o2	636ol	81o22	1592o	116o6	679o8	o9-oo	4oooo	81o12	22811	o7-o6	3o5o4	75o32	14819	oo9o3	6o5ol	7oo22	
Ingolstadt	367	860	1o-oo	6oooo	75o32	154ol	11-o6	525o2	75o22	16319	2253o	679o5					o9-24	7o513	75172	15619	5956-	6o4o8	7oo23	
München	521	865	o8-oo	7oooo	4oo52	163oo	11-o3	7oooo	5oo52	15619	oo9o8	679o6	o9-o6	1o2o4	4oo52	218o6	11-o4	1o9o2	4oo5o	15119	1264o	6o6	7oo21	
München-Riem	526	866	o9-o3	734ol	64o22	168ol	o9-o4	736o3	8oo22	1572o	115o2	6o8o6	o8-o9	2o4o5	8oo12	2181o	1o-1o	2o6o4	8oo32	15118	29563	6o4oo	7oo21	08
Landshut	391	873	11——	823ol	81o22	153oo	11——	6o9ol	81o22	15721	oo942	679o4	11——	5o9ol	81o22	217o9	11——	7o7o6	75172	15617	796—	6o4ol	7oo22	
Passau-Oberhaus	409	893	o9-oo	5oooo	75o12	148ol	o8-oo	7oooo	8oo38	15719	22656	619o8	o9-1o	8o5o7	8o952	165o3	o9-ol	636ol	81o19	15616	145o3	6o5o3	7o322	
Feldberg/Schw. □	1493	908	o3-o8	1o2o6	75o3o	o84o3	o6-1o	7o2o6	75132	5o4o9	733—	6o2c1	o8-o5	734o3	75178	1o9o3	o5-19	6o817	81o19	497o9	19363	657o4	7o211	23
Friedrichshafen	401	934	o9——	o18o2	3olo2	123oo	1o——	o22o5	35o5o	16614	oo9oo	649o6	o8——	223o7	7oo3o	2o814	o9——	416o2	6oo1o	14517	oo983	6o5o2	7oo21	
Kempten-Lenzfried	705	946	o7-o2	632o2	4oo52	123ol	o9-o3	129o2	63o52	15619	126oo	649o7	o9-o2	536o2	81o3o	197o7	11-oo	6oooo	7oo5o	15916	19763	6o4oo	7oo2o	
Oberstdorf	810	948	o7-oo	8oooo	4oo52	157o3	o8-15	236o9	4oo51	14619	228oo	6o7o7	o9-15	636o9	4o171	217o5	o6-o8	414o2	6oo18	16214	oo943	6o4o5	79721	25
Zugspitze □	2960	961	58-o2	316ol	81o52	oo3o2	55-o5	413o4	82o5o	114ol	23o68	6o3ol	53-o5	316o3	83o5o	o23oo	52-15	92712	o2969	11o52	9-o—	675o4	792o3	15
Hohenpeißenbg. □	977	962	o8-o3	7o8o3	81o52	112o2	o8-o6	8o7o5	81o52	o5614	125o7	619ol	o8-o9	4o2o7	8oo52	167o6	o8-o5	7o5o4	81179	o5114	695o3	614ol	7oo17	13
Garmisch-Partenk.	704	963	o6-o6	336o5	81o12	157o4	o8-15	23613	81o3o	13819	227ol	646o8	o8-14	2o21o	81o2o	2o9o9	o8-o4	834o3	8195o	17113	7986—	61418	7o121	
Bad Tölz	654	971	o8-o2	836o2	5oo52	153ol	o6-o2	236o2	5oo5o	1362o	227oo	616o9	o7-o5	2o6o5	5oo5o	218o5	1o-ol	7o7ol	5o292	14o17	579o3	6o4ol	7oo22	o5
Wendelstein □	1735	980	ol——	7oooo	21o52	o84o4	o5——	5oooo	81o52	2771o	424o2	6o7ol					o6——	616o8	8oo51	277o8	39363	664oo	7oo11	
Berchtesgaden	542	997	o7——	8oooo	81olo	16811	o6——	736o3	81o3o	14o22	328oo	6o813					o9——	6oooo	81o29	15616	1386o	612o3	79322	

Station	Höhe	iii	Gestern 21 Uhr GMT TTd4ffx	Nddff	VVwwW	TTapp	Heute 00 Uhr GMT TTd4ffx	Nddff	VVwwW	PPPTT	NhChCC	6a app	Heute 03 Uhr GMT TTd4ffx	Nddff	VVwwW	TTapp	Heute 06 Uhr GMT TTd4ffx	Nddff	VVwwW	PPPTT	NhChCC	6Eapp	7RRTT	fgfgTsTg	RRxsss	ss
Augsburg	480	852	o9-1o	7o5o8	4oo51	16219	1o-oo	2oooo	5olol	18112	oo9oo	6o2oo	o9-oo	7oooo	2olol	112oo	o9-oo	5oooo	3olol	1971o	oo939	6o21o	7ooo9	—o77	ooo95	
Ingolstadt	367	860															o9-oo	3oooo	3olo2	1941o	oo93o	614o5	7o5o9	—o7o	o5o95	
München	521	865	1o-22	816o4	15659	13222	o9-o4	32oo3	3olo9	18411	347oo	6o7o4	o9-o3	8oooo	3oloo	112ol	o9-oo	6oooo	251o2	19411	5476-	613o8	7o411	—o78	o4o49	
München-Riem	526	866	o9-15	82oo6	56919	14221	o9-11	22oo4	8oo19	18411	oo96o	6o7o2	o9-o4	62oo2	8oo3o	112o3	o8-o2	52oo2	64olo	19511	35578	6o4o5	7931o	14o84	93o81	
Landshut	391	873	o9——	4oooo	3o138	12313			6				o9——	827ol	6olo6	1o2ol	o9——	932ol	o1456	195o9	9-o—	614o4	7olo9	—o65	o1o68	
Passau-Oberhaus	409	893	1o-ol	812ol	75252	13o15	11-ol	7o7ol	75o28	18312	oo9o6	614o3	1o-ol	7o7ol	75o22	111o3	o9-oo	6oooo	8oo32	19311	556ol	614o8	7o41o	—o82	o7o41	
Feldberg/Schw. □	1493	908	o8-22	1o719	5o132	o82o4	o7-23	1o719	8o132	5olo8	193oo	64ooo	o3-17	oo715	81o2o	o92oo	o3-22	1o717	81o2o	5o2o8	oo94o	654ol	7ooo8	25o34	o2o78	
Friedrichshafen	401	934	1o---	2oooo	5oo7o	15411	1o——	o36o2	5oo2o	16813	oo9oo	611o4	o8——	3o2o3	4oloo	1o3o4	o7——	oo3o2	5oo2o	1841o	oo9oo	6o3o7	7ooo9	—o5o	oo1o5	
Kempten-Lenzfried	705	946	o7-oo	5oooo	5o132	112o9	o7-oo	5oooo	6oo52	18811	oo9o3	64oo4	o4-o2	114o2	7olo2	o74oo	o4-oo	1oooo	81o1o	213o5	oo9ol	6o1o8	7ooo5	—o24	ooo68	
Oberstdorf	810	948							o								o2-oo	1oooo	6oloo	219o3	oo949	6o2o6	7ooo3	o5oo7	97o79	
Zugspitze □	2960	961	54-25	9o12o	o3739	537ol	54-25	9o122	x5719	1o753	9-o—	6o8o2	53-11	9olo8	x3477	538o2	54-11	7o7o8	81147	1o953	7o47-	673o4	7o553	25——	o5o85	9o
Hohenpeißenbg. □	977	962	o8-26	8o92o	81959	o8218	o7-o7	821o5	81219	o56o8	oo972	6o713	o6-o8	oo8o6	6oo52	o82o5	o5-o8	7o9o6	81o5o	o631o	oo97-	614o2	711o7	26o58	11o92	
Garmisch-Partenk.	704	963	1o-o2	316o2	6o929	11115			9				o6-o4	616o3	8oo12	o85o3	o6-o6	718o4	81o22	193o8	oo97-	614o4	718o8	—o68	19o79	
Bad Tölz	654	971							9								o6-o3	713o3	75o22	193o9	6577-	614o5	7o7o8	o9o61	o7o82	
Wendelstein □	1735	980							9								o2——	733o6	81o22	277o5	6846-	664o2	714o4	—oo9	14o68	57
Berchtesgaden	542	997							2								o8——	6oooo	81o22	2ooo9	2587-	614o2	7ooo8	—o76	93o57	

Station	Berlin			Wiesbaden			München			Berlin			Wiesbaden			München			Erlangen			Friedrichshafen		
YYGG	16o9			16o9			16o9			1615			1615			1615			1615					
mb	HHHH	TTTdTd	ddff	HHHH	TTTdTd	ddff	HHHH	TTTdTd	ddff	HHHH	TTTdTd	ddff	HHHH	TTTdTd	ddff	HHHH	TTTdTd	ddff	HHHH	TTTdTd	ddff	HHHH	TTTdTd	ddff
41	2194	o3	o3o9	2191	o5	oooo				2196	o4	36o9							218o	o6				
96	1651	o5	36o8	1649	o7	o4o4				1653	o5	34o9							1642	o7				
100	1625	o5	olo8	1623	o7	o4o4				1627	o5	34o9							1616	o7				
200	1185	1o	27o7	1181	o6	o6o3				1185	11	31o6	1191	o7	olo3				1178	12				
225	1112	o9	241o	11o7	o8	o8o2	11o2	13	1622	1112	o9	31o7	1117	o9	o51o	111o			11o6	13				
300	927	99	241o	924	oo	o923	92o	oo	151o	927	99	o513	933	98	o9o9	927	99	21o3	924	oo				
500	571	7o75	36o6	568	6971	o717	565	7176	22o4	571	6984	o114	574	6881	o812	569	7o77	16o5	567	7o75				
700	311	5267	o41o	3o9	5256	o617	3o8	5359	14o8	312	5271	o511	314	5152	o916	31o	5158	28o4	3o9	5356				
850	154	o9oo	o613	152	o9o3	o4o4	151	o8o1	o8o6	154	1oo3	o112	155	12o4	o815	152	1oo5	o4o3	151	1oo2				
1000	o17	181o	o6o9	o16	151o	oooo	o14			o16	23o5	o311	o16	23o9	o51o	o12			o13					
	PPP	TTTdTd	ddff	PPP	TTTdTd	ddff	PPP	TTTdTd	ddff	PPP	TTTdTd	ddff	PPP	TTTdTd	ddff	PPP	TTTdTd	ddff	PPP	TTTdTd	ddff	PPP	TTTdTd	ddff
Markante Punkte	o35	o2	o4o8	o3o	o3	oooo				o28	o1	o1o7							o24	o2				
	o6o	o5	2415	o52	o7	oooo				o32	o1	o1o7							o5o	o7				
	15o	o6	2516	o87	o5	o3o2				o36	o4	36o9							15o	o6				
	179	o5	29o6	153	o4	36o2				o5o	o4	351o							213	14				
	192	1o	28o7	16o	o6	36o2				o65	o6	351o	15o	o4	35o3				25o	11				
	237	o8	241o	18o	o5	o5o2				124	o5	331o	21o	16	o2o5				4oo	8388				
	45o	7682	o5o4	248	1o	o712				142	o4	3311	25o	o8	o9o3				455	748o				
	545	6572	36o5	36o	9o	1118	224	13	1621	212	11	311o	346	9o	o81o				51o	6975				
	567	6277	o1o9	4oo	8386	11o9	263	o7	171o	281	o3	o515	4oo	82	o81o				515	6974				
	6o5	5871	o21o	633	586o	o615	36o	9o	16o7	441	7689	o113	425	7883	o813	281	o2	21o5	58o	6367				
	629	5774	o21o	75o	o154	o613	4oo	8489	19o6	552	638o	o315	478	7178	o813	352	9o	oooo	65o	5559				
	696	527o	o41o	76o	o26o	o613	588	6266	221o	67o	5372	o511	594	5969	o814	4oo	829o	oooo	67o	5658				
	76o	o252	o4o8	823	o6o4	o512	917	6o64	1611	712	517o	o51o	638	5559	o915	583	6166	21o3	78o	o452				
	9o8	14oo	o714	965	161o	oooo	948	14o5	34o1	778	o3oo	o51o	746	o3o1	1o12	81o	o852	o2o4	79o	o452				
	953	17o7	o716	oo2	151o	oooo	956	16o8	34o2	o13	24o6	o31o	oo2	23o9	o51o	955	21o9	o4o3	982	22o9				
41/96	543			542						543									538					
96/225	539			542						541									536					
225/500	541			539			537			541			543			541			539					
500/1000	554			552			551			555			558			557			554					

Station	Berlin			Wiesbaden			München			Berlin			Wiesbaden			München			Erlangen			Friedrichshafen		
YYGG	1621			1621			1621			17o3			17o3			17o3			17o3			17o3		
mb	HHHH	TTTdTd	ddff	HHHH	TTTdTd	ddff	HHHH	TTTdTd	ddff	HHHH	TTTdTd	ddff	HHHH	TTTdTd	ddff	HHHH	TTTdTd	ddff	HHHH	TTTdTd	ddff	HHHH	TTTdTd	ddff
41																2166								
96																1632	o8		1642			164o	o8	
100																16o7	o8		1616			1614	o8	
200				1181	o8	35o7	1174	14	29o8	1176	15	3516				1171	12	3212	1181	13		1177	11	
225	11o4			11o7	11	o715	11o1	12	271o	11o4	14	o119				11oo	14	3212	11o8	12		11o5	13	
300	922	o1	o219	925	98	o817	92o	o1	261o	922	oo	o323	925	99	o917	918	o1	3614	925	99		922	ooo3	
500	567	7182	o215	569	7o78	o8o9	564	7275	o41o	567	7279	o117	567	7o	o717	563	7174	o312	567	6984		567	7o74	
700	3o9	5366	o21o	311	5256	o7o6	3o7	5556	o314	3o9	5566	3517	3o9	5364	o626	3o6	5557	o81o	3o9	546o		3o8	5356	
850	153	o755	o413	154	1oo4	o72o	151	o7oo	o5o7	153	o66o	o4o8	152	o9o3	o817	15o	o7o1	o812	152	o8oo		151	o9o2	
1000	o17	11o3	o416	o16	16o9	36o4	o14			o2o	o76o	o913	o16	16o7	o5o8	o15			o16			o15		
	PPP	TTTdTd	ddff	PPP	TTTdTd	ddff	PPP	TTTdTd	ddff	PPP	TTTdTd	ddff	PPP	TTTdTd	ddff	PPP	TTTdTd	ddff	PPP	TTTdTd	ddff	PPP	TTTdTd	ddff
Markante Punkte	247	1o	o219							145	o6	3623							13o	o7				
	367	9o	o315	132	o6	o716				15o	o6	3624							15o	o7				
	4oo	84	o315	15o	o6	o717				18o	o9	3519							235	11		125	o8	
	49o	7284	o215	354	9o	o812				217	16	362o				o52	1o		4oo	8195		148	o6	
	571	6472	o113	4oo	8288	o813				421	829o	o219				o57	o8		43o	7791		162	o8	
	6o6	6o73	o115	478	7387	o81o	183	12	2913	444	7888	o317				118	o9		443	7792		19o	o8	
	617	5972	o115	5o8	6976	o8o9	2o3	14	29o9	626	5869	o119				13o	o7		54o	648o		216	1417	
	645	587o	o215	543	6578	12o6	25o	1o	25o9	665	5672	362o	355	9o	o917	15o	o8		56o	6478		364	9o93	
	67o	5668	o213	6oo	5967	16o4	36o	9o	26o6	755	5o6o	3413	4oo	83	o3o9	21o	16	31o4	66o	5669		471	7378	
	88o	1o5o	o417	612	5965	15o5	4oo	8487	27o8	77o	oo6o	3513	59o	6181	o721	36o	9o	3613	67o	5763		58o	6167	
	914	1252	o522	73o	oo54	o71o	463	7578	o413	87o	o658	o4o9	6o6	6o6E	o721	4oo	84	o112	79o	o4o1		624	5962	
	939	1258	o628	752	o257	o712	625	596o	o314	887	o552	o616	676	5372	o626	442	7884	o312	8oo	o4o2		895	13o6	
	976	12o1	o625	793	o45o	o717	721	5355	o313	97o	o857	o816	77o	o152	o621	686	5658	o8o9	89o	11o2		93o	11o7	
	99o	1oo3	o524	977	2oo8	o517	9o5	12o3	o7o9	99o	o662	o916	94o	16o7	o721	942	11o8	17o4	96o	151o		947	12o6	
	o15	12o4	o412	oo2	16o9	361o	956	14o9	o7o4	o18	o854	o9o7	oo2	16o7	o5o8	956	1oo8	18o2	985	o9o7		97o	1oo6	
41/96																534								
96/225																532			534			535		
225/500	537			538			537			538						537			541			538		
500/1000	55o			553			55o			547			551			548			551			552		

Ergänzungen

Station	Höhe	iii	TxTx-TnTn	RRxsss	ss
Zwiesel	[illegible]	[illegible]	22-o3	o2o28	
Ellwangen	439	749	—o5	oo——	
Freudenstadt	798	815	16-o9	97o75	
Tübingen	370	826	2o-o7	97o64	
Donaueschingen	821	917	18-o7	93o61	

Wolkenzug

iii	YY-GG	Cddvhvh	Cddvhvh	iii	YY-GG	Cddvhvh	Cddvhvh
685	16-o9	12oo7		543	16-18	4o7o5	
628	16-o9	21oo3					
961	16-o9	218o2					
742	16-1o	416o2					
639	16-13	4o9o2					
543	16-14	41ool					
639	16-16	4o9o4					
946	16-15	422ol					

	Mittelwerte der rel. Topographie über Berlin im April
543	
541	
542	
538	

Höhenwinde

Schlüssel	ddff	ddff	ddff	ddff	ddff	ddff
Station	Bremen		Kassel		Frankfurt/M	
YYGG	16o9				1614	
16200 m						
11700 m						
11100 m						
9000 m						
5400 m	o617					
3000 m	o516					
1500 m	o814				o9o8	
0 m	o2o7				o412	
Station	Karlsruhe		Stuttgart		Erlangen	
YYGG	16o9	1615	1614			
16200 m						
11700 m						
11100 m						
9000 m						
5400 m						
3000 m	o9o7	13o8	18o8			
1500 m	o8o7	1212	o8o9			
0 m	o2o2	o4o6	34o7			
Station	Heidelberg		Friedrichshafen			
YYGG		16o7	1614	17o2		
16200 m						
11700 m						
11100 m						
9000 m		1814				
5400 m		18o6	14o6			
3000 m		19o8	15o5	o811		
1500 m		28o2	o8o6	o814		
0 m		o4o3	22o4	o7o2		

□ = Luftdruck in Stationshöhe

Täglicher Wetterbericht

Herausgegeben vom Deutschen Wetterdienst in der US-Zone, Zentralamt Bad Kissingen

Erscheint täglich, Postbezug monatlich 5.– DM

Bei unregelmäßiger Lieferung sind Beschwerden immer an das Zustellpostamt zu richten.

Nachdruck verboten, Verlagsort Bad Kissingen

Jahrgang: 1952 — Freitag, den 18. April — Nummer: 1e8

Station	Höhe	iii	Gestern 09 Uhr GMT TdTd4ffx	Nddff	VVwwW	TTapp	Gestern 12 Uhr GMT TdTd4ffx	Nddff	VVwwW	PPPTT	NhChCMCH	6gapp
Bremerhaven	6	129	ee-18	11112	81e2e	132e4	e1-14	111e9	82o2o	25617	oe9el	649e3
Bremen	4	224	e4-16	1e911	81e2e	131e5	e2-15	1111e	81e2e	25319	ee9el	679e5
Berlin-Dahlem	51	381	58-15	1e9e9	82o2o	1331e	59-14	2e8e7	82e2e	28317	ee9el	619e3
Berlin-Tempelh.	48	384	55-14	2o61e	81e2o	122e7	56-15	2e91e	81e1e	25916	ee9el	679e5
Kassel	187	438	e5-e5	oe2e4	81e2e	154o7	o7-e8	1e9e8	8oe2e	23o19	ee9el	679e4
Nürburg □	611	510	e7—	ee4e2	6oe5e	152e8	e7—	1e913	81e3e	5e419	114ee	671e1
Koblenz	97	515	e9-o2	eeeee	2ee5e	161e6	e6-13	2e7e9	81e3e	19823	225oe	649o9
Fuchskauten □	657	523	e8—	1e9e7	8oe5e	143o7	e8—	2e9e5	81e2e	45318	1168e	6e3e2
Limburg/Lahn	130	525	e9-e5	ee9e2	6oe5e	182e8	11-13	1e7e7	8oe2e	2e722	125ee	679e4
Gießen	185	532	1e-e6	e36e5	81e2e	173e7	e9-e7	ee6e6	81e2e	2e422	ee9ee	649e7
Bad Wildungen	280	535	e6-e6	oe4e3	75e2e	163o5	e7-1e	ee6e5	75e2e	21719	ee9ee	6e2ee
Schlüchtern	205	539	11-e5	ee4e3	5ee5e	162e8	11-14	1e411	5ee5e	2e221	115ee	6791e
[illegible]klengsfeld	314	543	e6-1e	ee7e5	65e5e	15212	e9-14	ee2e9	75e2e	22e19	ee9ee	649e5
Wasserkuppe □	921	544	e5-12	1e21e	81e2e	14211	e5-2e	1e212	81e3e	15816	115ee	64ee2
Trier-Petrisberg	273	609	08-2e	ee512	5ee5e	162e7	1e-2e	ee51e	5ee5e	19823	ee9ee	679e4
Erbeskopf □	817	615	e7—	11118	6ee5e	153e3	e5—	1e92e	82e3e	19e2e	116ee	649e1
Mainz	131	632	e9-e9	1e5e7	6oe51	193e8	o9-18	1e61e	8oe2e	2e422	117ee	67eee
Kl. Feldberg/Ts. □	806	635	e6-e8	111e6	4ee52	15312	e6-11	2e7e8	5ee5e	28418	226ee	671e1
Frankf. Rhein-Main	110	637	e8-19	1e614	64e22	182e9	e8-26	2e714	81e3e	19423	227ee	649e8
Frankf. Stadt	103	638	1e-18	2e2e6	75e1e	193e6	e9-17	2e8e6	8ee32	19725	236ee	679e9
Darmstadt	263	639	e9-17	1e71e	6ee5e	16314	e8-19	3e71e	81e3e	19222	326ee	679e5
Würzburg	257	655	e9-e2	1eeee	6ee5e	182e9	e9-14	1e8e9	81e3e	19722	116ee	649e5
Bad Kissingen	223	658	e8-e8	ee2e7	8ee2e	183e6	e2-12	236e8	8ee3e	2e422	227ee	679e5
Bamberg	382	670	e8-12	ee51e	6ee5e	183e9	e7-1e	2e9e9	81e3e	19422	227ee	679e1
Coburg	350	671					e7—	1e5e7	8ee2e	2ee2e	116ee	6e2ee
Bayreuth	341	681	e7-e7	e36e2	6ee5e	163e9	1e-12	236e5	8ee3e	2e421	115e1	679e5
Hof	567	685	e7-12	e36e8	6ee5e	123e8	e8-18	4e212	8ee3e	22315	427ee	611e4
Weiden	396	688	1e-12	1e21e	3ee5e	172e5	e8-16	21214	7ee5e	19721	216ee	617e1
Silberhütte □	829	692	e7-11	2e4e8	81e5e	142e9	e6-13	3e411	81e5e	24e18	326ee	671e1
Geisenheim □	[illegible]	[illegible]	e9-e1	224e1	3ee52	17311	e9-12	2e7e8	8ee32	19824	226ee	679e5
Neustadt/Weinstr.	146	723	e9-e8	3e9e5	5ee5e	171e8	e8-e9	ee9e5	8ee2e	19923	ee9ee	679e3
Baden-Baden	125	725	12—	ee61e	251ee	17213	1e—	2e6e8	5ee5e	18523	226ee	645e8
Karlsruhe	115	727	1e-e9	ee4e7	3ee5e	181e8	1e-14	ee4e6	4ee5e	18422	ee9ee	679e8
Mannheim	97	729	11-e7	1e5e6	5ee52	171e7	e7-18	1e712	81e22	18624	116e1	6e7e5
Königstuhl □	561	732	e9-13	1111e	75e2e	17314	e6-2e	2e912	81e3e	53921	114e1	679e1
Stuttgart	305	737	e9-e3	ee2e3	15e5e	151e9	e8-13	1e4e5	6ee5e	18321	116ee	646e5
Stuttgart-Echt.	405	738	e9-e3	ee7e2	4ee5e	16112	e9-1e	2e4e4	4ee5e	18e2e	225ee	6e8e4
Öhringen	250	742	12—	3e9e9	3ee5e	181e9	e8—	1e91e	5ee5e	18322	116ee	679e5
Ansbach	440	755	1e-12	ee9e6	4ee5e	162e7	e7-14	5e9e8	8ee3e	19519	526ee	6e3ee
Weißenburg/Bay.	435	761	1e—	ee4e6	5ee52	163e7	e9—	5e915	8ee22	1872e	525ee	679e1
Nürnberg-Fürth	311	763	e8-e2	e34e1	4ee5e	171e8	e4-18	31111	81e2e	18923	326ee	67913
Regensburg	338	776	1e-e4	5e4e2	6ee52	163e4	1e—	5e4e4	8ee3e	1862e	386e2	649e1
Gr. Falkenstein □	1307	791	e5—	4e4e7	75e54	e9414	e7—	429e9	75e31	72711	495e2	6e3e7
Freiburg	286	803	11-ee	eeeee	251ee	162e7	13-e5	232e2	25e5e	16721	226ee	649e3
Dreifaltigkeitsbg. □	973	818	e7—	ee913	81e2e	1331e	e6—	5e713	81e3e	e7114	524ee	6e3e2
Stötten □	734	836	e8-12	e111e	35e5e	143e8	e9-14	4e913	6ee5e	34618	424ee	6e3e4
Ulm	480	838	e9-e8	e1ee6	5ee5e	151e5	1e-1e	2e9e8	6ee3e	18919	114ee	67eee

Station	Gestern 15 Uhr GMT TdTd4ffx	Nddff	VVwwW	TTapp	Gestern 18 Uhr GMT TdTd4ffx	Nddff	VVwwW	PPPTT	NhChCMCH	6Eapp	7RRTx	fsfg
Bremerhaven	52-11	11oo8	82o2e	195o4	51-o9	4o7e7	81e3o	24616	oe9e2	6o9o6	7oe19	19
Bremen	o1-13	11oo8	81e2e	2o7o9	53-1o	2o7o7	82o2o	24o18	ee9el	6o6e4	7oe2o	19
Berlin-Dahlem	54-16	113e9	82e1o	17811	54-e7	312e4	82o3o	24716	ee9e4	6o5o5	7oe18	18
Berlin-Tempelh.	54-1o	1e6o7	82o2o	1771e	55-o6	2o6o6	82o2o	24416	oe9e2	6o6o5	7oe17	
Kassel	o6-12	1o8o8	81o2o	218e8	e3-1o	oe6e6	81e2e	2192e	oo9oe	6e4oo	7oe21	
Nürburg □					e5—	oo9e2	81eoe	49617	ee9oe	6e6o1	7oe2o	
Koblenz	o5-15	3o713	81e2o	248e4	o5-e6	oo7o5	81e2e	19323	oe9oe	6o6e1	7oe24	
Fuchskauten □					e8—	oe7e5	81c22	44716	oe9oe	6o8e4	7oo19	
Limburg/Lahn					o7-e7	ee9e5	81e2e	2eo21	oe9ee	6o5e1	7oe24	
Gießen	o6-14	oo6e9	81e2o	237e5	o7-12	ee6o7	81e2o	1982e	oo9oo	6o5e1	7oe23	15
Bad Wildungen					e4-e5	ee9e3	81o2e	21318	oo9oe	6e4oo	7oe21	
Schlüchtern	e9-11	2e4e9	8oe3e	227o7	o7-13	oo6e7	82e1e	2e32o	oo9oe	6e4o6	7oe24	
[illegible]klengsfeld					e3-12	ee7e8	81e2e	21717	oe9oe	6e4e1	7oe2e	
Wasserkuppe □	e4-14	1e41e	81e2e	169e3	o2-11	ee3e9	81o2e	15612	ee9ee	6e4e1	7ee16	20
Trier-Petrisberg	e6-27	11118	8oe2e	248e5	e8-12	1e5o9	8oe2e	19121	146ee	6o8e3	7oe25	3o
Erbeskopf □	e6—	2e5e9	82e3e	216ee	e6—	1e9e5	82e1e	19e19	1476e	6e9e2	7oe22	
Mainz	e9-13	3o61e	8oe21	237e8	e9-12	1e7e8	75e1e	19522	oe96e	6e2ee	7ee24	
Kl. Feldberg/Ts. □	e5-e9	4e5o6	5oo5e	189o6	o4-18	oe314	7oe5e	27814	ee9oe	6e4ee	7ee18	
Frankf. Rhein-Main	e8-26	4o715	81e2e	249e5	e8-17	ee714	81e2e	19e22	oe9ee	6e4ee	7oe25	26
Frankf. Stadt	o8-15	3o7e9	81e2e	257e7	e9-e8	oe5e5	81e1e	19422	ee9ee	6e4e3	7ee26	21
Darmstadt	o7-15	2o7e8	81e2e	249e5	e8-14	oe21e	81e1e	18621	ee9ee	6e5o1	7ee24	2e
Würzburg	e7-12	1e9e9	81e2e	237e8	o7-11	1e9e9	8ee1e	19519	147ee	6e4e5	7ee23	
Bad Kissingen	e7-12	1o412	81e1e	237o7	o4-14	oe4e6	81e2e	2e62e	oe9ee	6e4e7	7ee23	
Bamberg	e8-2e	2o415	81e2e	218e7	o6-14	1e21e	81e1e	2oe17	oe96e	6o4e5	7ee23	
Coburg					e3—	1e4e8	81e2e	2o618	ee9el	6e3o1	7oe22	
Bayreuth	e8-18	2o215	8ee2e	216e1	e6-13	1e2e9	81e3e	21217	146ee	6e4e1	7ee22	
Hof	e6-21	1e315	81e2e	279e5	o5-15	1e212	81e2e	22713	oe9el	6e4e4	7oe17	25
Weiden	o6-16	3o912	81e2e	217e5	o4-12	1e9e8	81e1e	2o618	147ee	6e4e7	7ee21	
Silberhütte □	e6-15	3e511	82e5e	188e2	o3-o8	1d7e4	82e5e	24315	ee96e	6e4o4	7oo19	
Geisenheim □	e8-e5	3e8e4	8ee2e	248e9	e8-e4	2e3e2	8ee1e	19e21	146e1	6e4ee	7ee25	16
Neustadt/Weinstr.	e6-12	3e91e	81e3e	248e7	e8-e3	1eeee	81e1e	19322	147ee	6e4ee	7ee25	
Baden-Baden	11—	2e61e	6ee5e	237e8	14—	3eeee	6ee5e	18119	ee962	6e4e3	7ee24	
Karlsruhe	e8-13	1e5e8	7ee5e	246e9	e8-e3	2e4e3	6ee5e	17921	146e2	6e4e2	7ee24	15
Mannheim	e6-1e	111e4	81e2e	257e3	e7-e7	111e6	81e2e	18622	146ee	6e4e1	7ee25	
Königstuhl □	e5-12	111e9	81e2e	219e6	e6-1e	1e9e8	81e2e	53718	144ee	6e1e4	7ee21	
Stuttgart	e9-13	5e7e5	75e51	228e8	e6-e4	5e9e2	75e51	18e21	34643	6e4e5	7ee23	17
Stuttgart-Echt.	e9-12	5e9e7	48e59	217e7	e7-e9	2e4e7	56e19	17918	157e1	6e4e3	79722	21
Öhringen	e8—	3o911	6ee5e	248e8	e9—	4e7e6	75e3e	18221	426ee	6e4e4	7ee24	
Ansbach					e8-1e	4e9e6	8ee22	19519	426ee	614e5	7ee21	
Weißenburg/Bay.	e7—	5e714	8ee22	2e7e4	1e—	5e9e8	8ee28	19317	33663	612e4	7e121	
Nürnberg-Fürth	e4-18	2e911	81e2e	236e7	e9-1e	2e5e7	81e1e	19418	1266e	6e4e7	7ee23	19
Regensburg	1e-e5	6e7e3	81169	2e7e4	12-e3	618e1	81e19	19215	ee942	614e4	7e221	
Gr. Falkenstein □	e6—	7e715	6e1e9	e89e4	e5—	4e4e5	6e1e9	726e8	345e2	672e3	7e112	
Freiburg	e9-12	613e6	81e28	229e7	1e-o7	5e4e1	6ee18	16319	29'63	614e1	79423	2e
Dreifaltigkeitsbg. □	e7—	3e9e9	81e18	173e2	e7—	3e923	6ee18	e7114	2246e	6e8e2	79717	
Stötten □	e7-2e	4e713	6ee5e	189e7	e7-18	3e913	6ee5e	34315	345ee	6e5e3	7ee19	25
Ulm	e9-12	3e7e9	6ee2e	2e8e7	e8-e6	2e4e4	6ee5e	18719	135e2	6e4e4	7ee21	

Station	Höhe	iii	Gestern 21 Uhr GMT TdTd4ffx	Nddff	VVwwW	TTapp	Heute 00 Uhr GMT TdTd4ffx	Nddff	VVwwW	PPPTT	NhChCMCH	6gapp
Bremerhaven	6	129	o3-o9	1o8o8	81o1o	1o4o6			o			
Bremen	4	224	51-17	1o51o	8oo1o	124o8	o1-o8	oo7o6	8oo2o	252o8	oo9oo	6o2o3
Berlin-Dahlem	51	381							o			
Berlin-Tempelh.	48	384	53-o5	2o7o3	8oo1o	132o4	51-o1	ooooo	8oo1o	2441o	oo9oo	649o4
Kassel	187	438	o6-oo	ooooo	75o2o	13213	o5-o3	o34o2	6oo5o	24311	oo9oo	679o1
Nürburg □	611	510							o			
Koblenz	97	515							o			
Fuchskauten □	657	523							o			
Limburg/Lahn	130	525							o			
Gießen	185	532	o5-o4	oo4o3	81o2o	16315	o5-o5	oo4o5	81o2o	27312	oo9oo	6o2o3
Bad Wildungen	280	535							o			
Schlüchtern	205	539	o6-o4	oo2o3	75o2o	13216	o5-o3	oo4o2	75o2o	233o7	oo9oo	641o4
[illegible]klengsfeld	314	543							o			
Wasserkuppe □	921	544	o2-12	oo613	75o2o	o93o4	oo-15	oo912	75o2o	16oo9	oo9oo	6o3oo
Trier-Petrisberg	273	609							o			
Erbeskopf □	817	615							o			
Mainz	131	632							o			
Kl. Feldberg/Ts. □	806	635	o2-16	oo71o	81o1o	12115	o2-14	oo911	81o1o	29111	oo9oo	619o2
Frankf. Rhein-Main	110	637	o8-12	oo2o8	79o2o	1632o	o5-16	oo21o	81o2o	21813	oo9oo	641o4
Frankf. Stadt	103	638	o6-o6	oo3o4	81o2o	16119	o5-1o	oo1o7	81o2o	21913	oo9oo	6o3o5
Darmstadt	263	639	o8-14	oo711	81o2o	16115	o8-12	oo7o8	81o2o	21215	oo9oo	641o3
Würzburg	259	655	o6-o2	oo9o1	8oo2o	15222	o4-o6	oo4o5	8oo2o	22613	oo9oo	671o1
Bad Kissingen	223	658	o4-o9	oo4o6	81o2o	15216	o5-o6	oo4o5	8oo2o	23511	oo9oo	641o4
Bamberg	382	670	o5-14	oo21o	81o2o	13313	o4-12	oo21o	81o2o	22711	oo9oo	671o1
Coburg	350	671							o			
Bayreuth	341	681	o5-oo	ooooo	75o2o	12115	o4-oo	ooooo	5oo5o	244o8	oo9oo	641o3
Hof	567	685	o2-oo	ooooo	8oo2o	o91o8	o2-o3	o3oo3	6o1oo	256o5	oo9oo	6o2o1
Weiden	396	688	o4-o6	oo9o4	81o2o	11317	o4-o8	oo4o6	6oo5o	24oo8	oo9oo	671o3
Silberhütte □	829	692	o2-15	oo91o	81o5o	1o11o	o4-o8	oo9o4	81o5o	251o9	oo9oo	679o1
Geisenheim □	[illegible]	[illegible]										
Neustadt/Weinstr.	146	723	o8-1o	o25o7	81ooo	17313	o8-13	o27o7	81ooo	21714	oo9oo	641o7
Baden-Baden	125	725										
Karlsruhe	115	727	1o-o4	oo4o1	4oo5o	14313	o9-oo	ooooo	4oo5o	2o214	oo9oo	6o2o6
Mannheim	97	729	o8-o7	o11o6	8oo2o	18311	o6-o5	oo7o4	5oo5o	2o615	oo9oo	6o2o4
Königstuhl □	561	732	o6-25	oo917	81o2o	152o7	o6-18	o1113	82o2o	54613	oo9oo	6o2o2
Stuttgart	305	737	o8-o2	ooooo	4oo5o	15313	o8-oo	ooooo	4oo5o	2o913	oo9oo	6o3o5
Stuttgart-Echt.	405	738	o9-o6	oo4o5	64o2o	16316	o8-o3	oo2o2	8oo2o	2o713	oo9oo	6o2o3
Öhringen	250	742	o8—	oo9o2	5oo5o	16319			o			
Ansbach	440	755							o			
Weißenburg/Bay.	435	761	o8—	oo912	6oo52	14313	o8—	ooooo	6o1o2	227o9	oo9oo	641o5
Nürnberg-Fürth	311	763	o6-o2	ooooo	81o2o	13121	o7-oo	ooooo	8oo2o	229o9	oo9oo	671o1
Regensburg	338	776	o9-o3	o25o3	6o1o2	1o316	o8-o4	o25o3	4o1oo	224o9	oo9oo	6o3o5
Gr. Falkenstein □	1307	791	o6—	6o418	5o1o2	o82o5	o6—	oo91o	6o1o2	736o7	oo9oo	6o3o5
Freiburg	286	803	1o-o3	ooooo	75o11	15213	11-o3	o12o2	5oo5o	18713	oo9oo	6o2o3
Dreifaltigkeitsbg. □	973	818							o			
Stötten □	734	836	o7-13	oo9o9	15o5o	122o9			o			
Ulm	480	838	o9-o4	oo4o3	4oo5o	15112	o9-o7	oo4o3	4o1oo	21212	oo9oo	6o3o1

Station	Heute 03 Uhr GMT TdTd4ffx	Nddff	VVwwW	TTapp	Heute 06 Uhr GMT TdTd4ffx	Nddff	VVwwW	PPPTT	NhChCMCH	6Eapp	7RRTT	fTTTT	RRsss	ss
Bremerhaven					o1-o9	7o9o8	3oo5o	25oo6	oo916	6o4o1	7ooo5	11o31	oo128	
Bremen	oo-o6	1o5o5	8oo3o	o66o4	oo-o3	6o4o2	64o5o	25oo5	oo9o2	6o4o3	7ooo4	17oo9	oo127	
Berlin-Dahlem					o4-oo	6oooo	5o1o2	248o7	oo9o6	6o4o5	7ooo3	1oo18	oo135	
Berlin-Tempelh.	51-oo	3oooo	8oo3o	o97o4	o1-oo	7oooo	48o41	243o9	oo9o6	6o4o3	7ooo8	—o11	oo—	
Kassel	o4-oo	ooooo	6oo5o	o87o1	o2-oo	3oooo	81o3o	243o9	oo9o1	6o3oo	7ooo7	—o24	ooo98	
Nürburg □					o3—	o14o2	8oooo	5o911	oo9oo	6o3oo	7ooo9	—o28	oo—	
Koblenz					o6-o2	o18o2	25o5o	224o9	oo9oo	6o4o3	7ooo9	——	oo119	
Fuchskauten □					o3—	1o9o8	81o2o	454o9	oo94o	6o9o3	7ooo9	—o56	oo118	
Limburg/Lahn					o5-o2	oo9o1	5o1oo	234o6	oo9oo	6o4o5	7ooo5	—o25	oo121	
Gießen	o5-oo	ooooo	81o2o	o93oo	o4-oo	ooooo	6o1oo	23oo7	oo9oo	6o2o3	7ooo7	o6o45	oo124	
Bad Wildungen					o3-oo	2oooo	75o2o	242o6	oo9o1	6o4o1	7ooo4	—o14	oo125	
Schlüchtern	o3-o2	oo9o1	75o2o	o56o3	o4-o1	ooooo	81o2o	235o6	oo9oo	6o4o5	7ooo4	—o14	oo119	
[illegible]klengsfeld					o3-oo	1oooo	6oo5o	247o6	oo9o1	6o4o4	7ooo4	—o24	oo—	
Wasserkuppe □	o1-o5	o15o5	81o2o	1o9o4	o4-oo	1oooo	81o3o	15911	oo9o5	6o4o3	7ooo8	15o19	oo125	
Trier-Petrisberg					o5-11	oo5o5	7oo5o	22311	oo9oo	6o2o1	7oo1o	2oo68	oo1o7	
Erbeskopf □					o3—	oo5o2	81o2o	22411	oo9oo	6o4o2	7oo11	—o78	oo1o4	
Mainz					o6-o1	oo8o1	75110	225o8	oo9oo	6o2o1	7ooo8	—o4o	oo1o5	
Kl. Feldberg/Ts. □	o3-14	o14o8	81o2o	129o5	o6-o9	o13o5	7oo5o	28713	oo9oo	6o4o1	7oo1o	—o71	oo116	
Frankf. Rhein-Main	o4-1o	oo4o8	81o2o	1o3oo	o6-o7	oo4o5	79o2o	2231o	oo9oo	6o4o3	7ooo7	25o34	ooo98	
Frankf. Stadt	o5-o7	oo3o6	81o2o	123oo	o6-o6	oo5o4	81o2o	22711	oo9oo	6o4o6	7oo11	14o74	oo112	
Darmstadt	o5-12	oo7o8	82o2o	113o4	o5-12	oo7o9	81o2o	2241o	oo9oo	6o4o2	7oo1o	16o65	oo115	
Würzburg	o4-oo	ooooo	8oo2o	1o3oo	o5-o1	ooooo	7oo5o	234o8	oo9oo	6o4o3	7ooo8	—o38	oo1o7	
Bad Kissingen	o4-oo	ooooo	6oo5o	o79o6	o4-oo	ooooo	81o2o	239o7	oo9oo	6o4o6	7ooo6	—o39	oo122	
Bamberg	o3-12	oo21o	81o2o	o88o3	o2-12	oo21o	81o2o	231o8	oo9oo	6o4o4	7ooo7	—o64	oo—	
Coburg					o1—	1o9o2	82o2o	24oo6	oo9o1	6o4o3	7ooo6	—o38	oo—	
Bayreuth	o4-oo	ooooo	4o1oo	o57o3	o4-oo	1oooo	151oo	251o4	oo9o1	6o2o4	7ooo3	—o21	oo1o6	
Hof					o3-o2	133o2	2o1oo	256o4	oo9o1	6o7o1	7ooo2	17522	oo112	
Weiden					o3-o2	136o1	5o1oo	248o6	oo9o1	6o4o2	7ooo4	—oo9	oo114	
Silberhütte □	o5-o7	1o9o5	81o5o	o99o7	o4-o6	1o9o4	82o5o	248o8	oo9o1	6o4o4	7ooo7	—o53	oo1o6	
Geisenheim □					o6-o1	o25o1	8oo2o	224o9	oo9oo	6o4o3	7ooo9	o8o62	ooo9o	
Neustadt/Weinstr.	o7-13	o25o9	81o2o	1o3o5	o7-15	o25o9	81o2o	2261o	oo9oo	6o3oo	7ooo9	——	oo—	
Baden-Baden					o8—	ooooo	3o1oo	218o9	oo9oo	6o4o8	7ooo8	——	oo—	
Karlsruhe	o8-oo	ooooo	3o1oo	1o3o5	o7-oo	ooooo	3o1oo	22o1o	oo9oo	6o411	7ooo8	o5o53	oo113	
Mannheim	o6-o4	oo5o3	6oo5o	112o3	o7-o3	136o3	5o1oo	2161o	156oo	6o4o7	7ooo9	—o44	oo1o5	
Königstuhl □	o7-12	o111o	81o2o	122oo	o7-14	o1112	6oo5o	55312	oo9oo	6o4o7	7oo11	—o9o	oo111	
Stuttgart	o8-oo	ooooo	3o1oo	113oo	o8-oo	ooooo	15o4o	2181o	oo9oo	6o3o5	7oo1o	o6—	ooo84	
Stuttgart-Echt.	o8-o2	ooooo	481oo	118o3	o8-o4	o32o3	321oo	2181o	oo9oo	6o4o8	7ooo9	o7—	97—	
Öhringen					o6—	oo9o2	4o1oo	222o8	oo9oo	6o4o7	7ooo8	—o62	oo113	
Ansbach					o6-oo	1oooo	4o1oo	24oo7	oo9o1	614o3	7ooo7	—o38	oo1o8	
Weißenburg/Bay.	o7—	ooooo	251oo	o73oo	o6—	ooooo	151oo	235o6	oo9oo	614o1	7ooo6	—o34	o1o8o	
Nürnberg-Fürth	o5-o1	o32o1	6o1oo	o69o1	o6-o1	134o1	4o1oo	235o7	oo9o1	6o3o4	7ooo6	11oo9	oo1o5	
Regensburg	o7-o3	o27o2	3o1oo	o79o1	o7-oo	ooooo	5o1oo	228o8	oo9oo	6o4o3	7ooo6	—	ooo64	
Gr. Falkenstein □	o3—	oo4o8	8oo5o	o79o5	o2—	2o41o	81o2o	731o7	oo9o1	674oo	7ooo6	—oo5	o1o7o	49
Freiburg	1o-o1	o36o1	4o1oo	122o3	o9-oo	ooooo	251oo	2o31o	oo9oo	6o4o9	7ooo9	12o77	94o64	
Dreifaltigkeitsbg. □					o7—	oo913	25o2o	o79o8	oo9oo	61—	7ooo8	—o68	97115	
Stötten □	o7-12	oo9o9	2o1oo	o98o3	o7-11	oo9o7	251oo	353o9	oo9oo	6o4o8	7ooo8	17o58	oo1o5	
Ulm	o8-o9	oo2o7	6o1oo	119o3	o8-o9	oo7o7	4o1oo	22o11	oo9oo	6o4o7	7oo1o	—o84	oo1o9	

□ = Luftdruck in Stationshöhe

24-std. Bodendruck · Änderung seit gestern 00 Uhr

Freitag

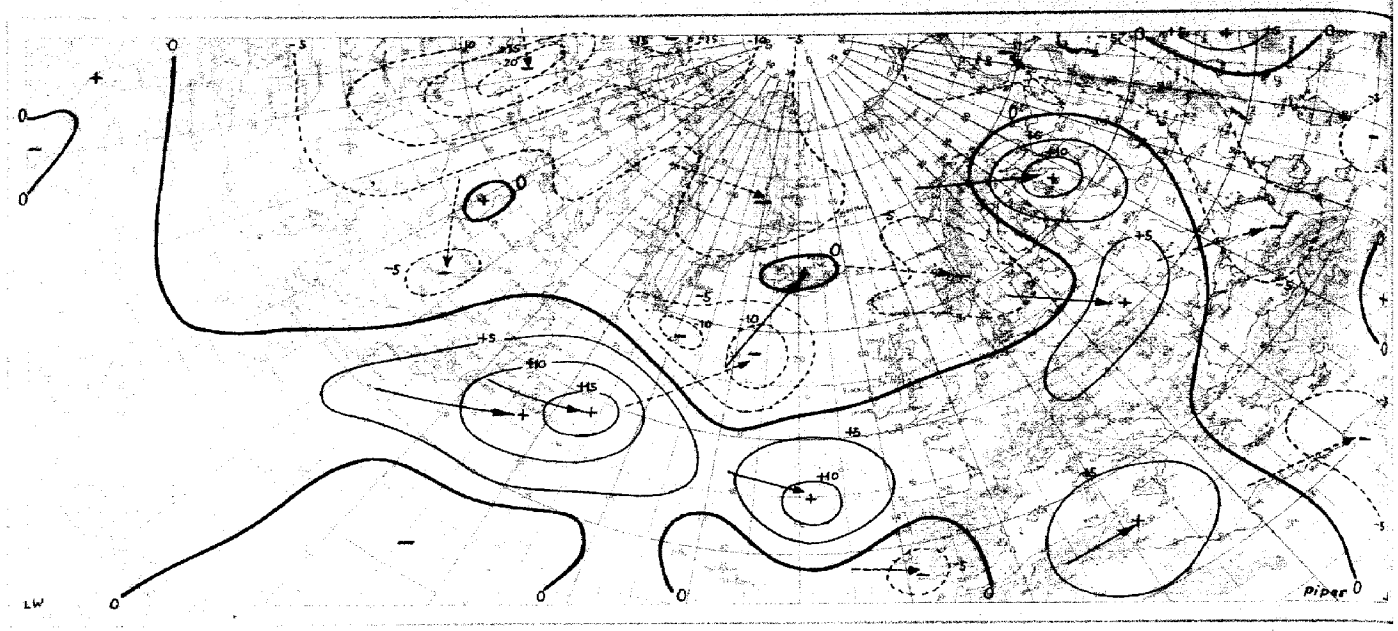

Wetterlage heute 00 Uhr

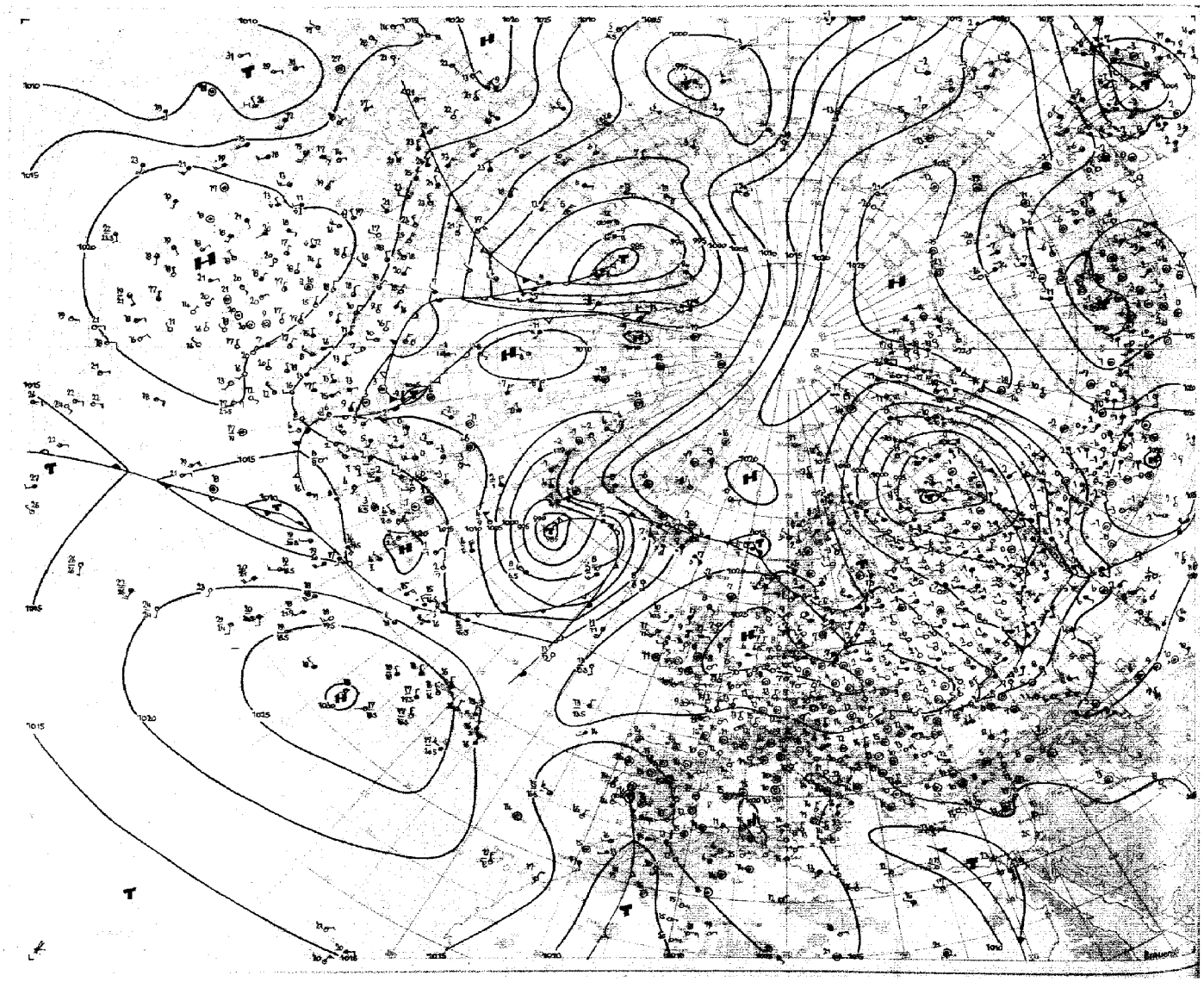

Absolute Topographie 96 mb 03 Uhr (geopot. Dekameter)

Vorhersagekarte für morgen 06 Uhr

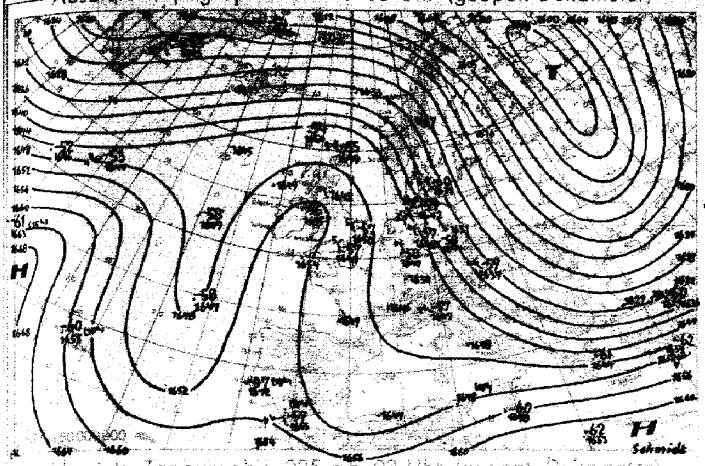

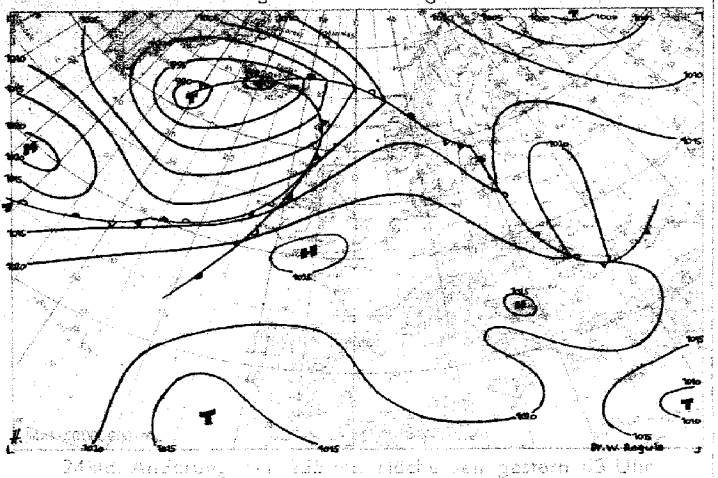

Absolute Topographie 225 mb 03 Uhr (geopot. Dekameter)

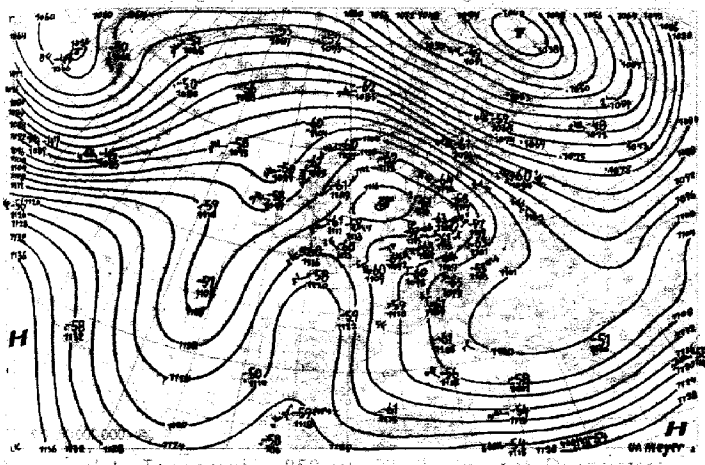

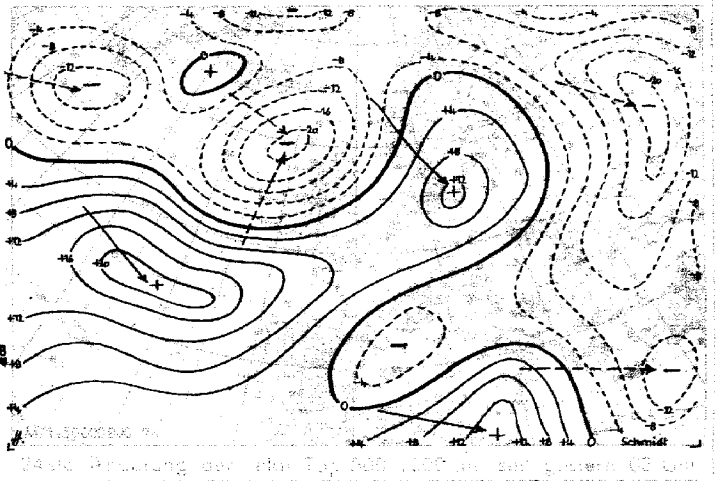

Absolute Topographie 850 mb 03 Uhr (geopot. Dekameter)

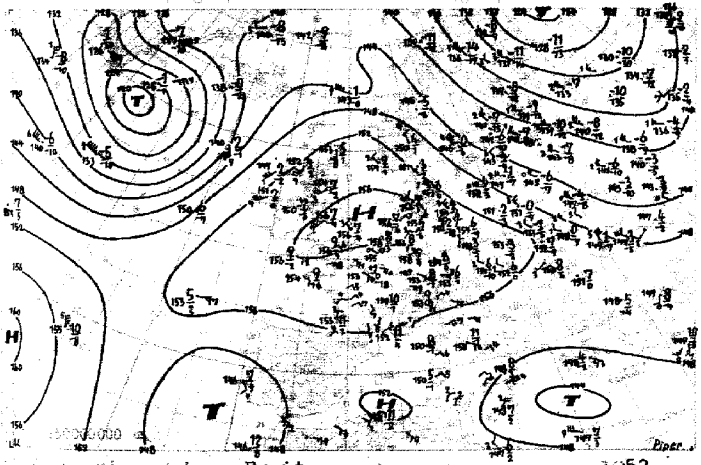

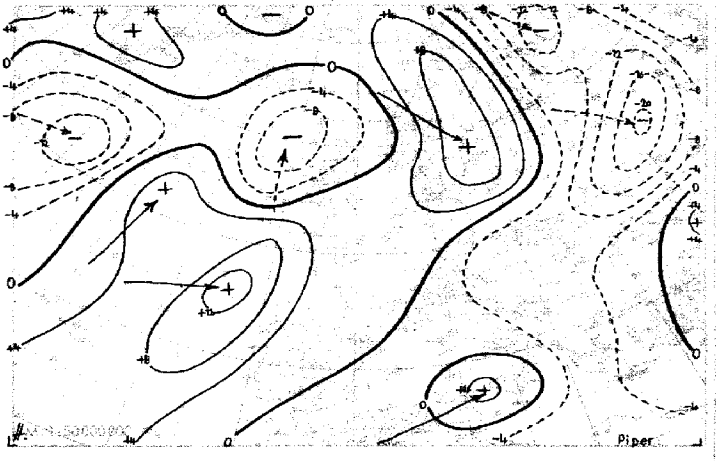

Wetterübersicht Freitag, den 18. April 1952

Da die westatlantische Zyklone in Wirklichkeit einen wesentlich tieferen Kerndruck hatte, war ihr steuernder Einfluß auf ihr gleichfalls intensiveres Druckfallgebiet auch besser entwickelt, so daß es nordostwärts wanderte und mit seinen Ausläufern bereits auf Schottland übergriff. Da das Druckfallgebiet vom Nordmeer zur südlichen Ostsee wanderte und weiterer Druckfall im Nordmeer zur Bildung einer neuen Welle führte, herrscht gegenwärtig im gesamten Nordraum überwiegender Druckfall. Der Druckanstieg gruppiert sich in mehreren Zentren auf 5o Grad Breite, womit die zonale Zirkulation seit gestern beträchtlich zugenommen hat. Dementsprechend erstreckt sich ein ausgedehnter Gürtel hohen Druckes vom mittleren Atlantik über die Britischen Inseln und Deutschland bis zu den Karpaten. Da er ständig weiter südwärts wandert, nimmt der Hochdruckeinfluß bei uns noch zu. Auch das gestern noch unentwickelte Höhenhoch über Schottland hat sich abgeschwächt, da das ostatlantische Höhentief fast völlig verschwand und der zugehörige Kaltlufttropfen nordwärts wanderte, wobei die vom Süden kommende Abkühlung mit dem westlichen Druckfall zusammentraf. Auf diese Weise bildete sich im Raume Island - Schottland eine Divergenz der Höhenströmung, während durch die von Neufundland auf den mittleren Atlantik übergegriffene Abkühlung sich die Frontalzone südlich Grönland verschärfte.

Dr.W.Regula

Voraussichtliche Wetterentwicklung:

Das zur Zeit wetterbestimmende Hochdrucksystem weicht unter allmählicher Abschwächung langsam nach Süden zurück. Dadurch gelangt Norddeutschland allmählich in eine westliche Strömung und kann in der Folge von schwächeren Frontausläufern aus dem isländischen Raum beeinflußt werden. In Süddeutschland hält der antizyklonale Witterungscharakter vorerst noch an.

Dr.Meyer

Erläuterungen zum Inhalt des Täglichen Wetterberichts

Die Beobachtungen der synoptischen Stationen sind in der Form des am 1. Jan. 1949 eingeführten intern. Wetterschlüssels veröffentlicht.

Dabei bedeuten:

iii = Kennziffer der Station

T_dT_d = Taupunkt in °C (bei neg. Temp. ist 50 addiert)

N = Himmelsbedeckung in Achteln (9: nicht erkennbar)

dd = Windrichtung in 36-teiliger Skala (bei Addition von 50 ist die Windgeschwindigkeit > 100 Knoten)

ff = Windgeschwindigkeit in Knoten

VV = Sichtweite:

x0: < 20 m, x1: 20 m, x2: 40 m usf. bis x9: 180 m, 00: < 200 m, 01: 200 m, 02: 400 m usf. 80: 16000 m, 81: 20 km, 82: 40 bis 85: 100, 86: 150, 87: 200, 88: 300, 89 ≧ 500 km. Ferner kann gegeben werden 90: < 50 m, 91: 50, 92: 200, 93: 500, 94: 1000 m, 95: 2 km, 96: 4, 97: 10, 98: 20 km, 99: ≧ 50 km.

ww = Wetter zur Beobachtungszeit

00-03: keine besonderen Erscheinungen (00 Wolkenentwicklung nicht feststellbar, 01 Wolken dünner werdend, 02 gleichbleibend, 03 zunehmend), 04-05: Dunsttrübung (04 Rauchtrübung, 05 trockener Dunst, 06 Trübung durch Staubadvektion, 07 Aufwirbelung von Staub, 08 Staubtromben, 09 Staub- oder Sandsturm während der letzten Stunde), 10: feuchter Dunst, 11-12: flacher Bodennebel (11 in einzelnen Schwaden, 12 mehr zusammenhängend), 13: Wetterleuchten, 14: Fallstreifen, 15-16: Niederschlag im Gesichtskreis (15: > 5 km entfernt, 16: < 5 km), 17 Donner ohne Niederschlag, 18 starke Böen, 19 Großtromben, 20-29: Hydrometeore während der letzten Stunde (20 Nieseln, 21 Regen, 22 Schnee, 23 Schneeregen, 24 gefrorener Regen, 25 Regenschauer, 26 Schneeregenschauer, 27 Graupel- oder Hagelschauer, 28 Nebel, 29 Gewitter), 30-32: leichter oder mäßiger Staub- oder Sandsturm (30 nachlassend, 31 ohne Änderung, 32 zunehmend), 33-35: starker Staub- oder Sandsturm (33 nachlassend, 34 ohne Änderung, 35 zunehmend), 36-37: niedriges Schneefegen (36 leicht, 37 stark), 38-39: hohes Schneefegen (38 leicht, 39 stark), 40: Nebel im Gesichtskreis, 41: Nebel in Schwaden, 42-49: Nebel (gerade Zahlen: Himmel erkennbar, ungerade: nicht erkennbar, 42, 43: dünner werdend, 44, 45: unverändert, 46, 47: dichter werdend, 48, 49: als Rauhreif niederschlagend), 50-55: Nieseln (gerade Zahlen: mit, ungerade: ohne Unterbrechung, 50, 51: leicht, 52, 53: mäßig, 54, 55: stark), 56-57: Nieseln gefrierend, 58-59: Nieseln mit Regen (58 leicht, 59 stark), 60-65: Regen (Unterteilung wie bei 50-55), 66-67: Regen gefrierend, 68-69: Regen und Schnee (68 leicht, 69 stark), 70-75: Schnee (Unterteilung wie bei 50-55), 76: Eisnadeln, 77: Schneegriesel, 78: einzelne Schneesterne, 79: gefrorener Regen, 80-82: Regenschauer (80: leicht, 81: mäßig, 82: sehr stark), 83-84: Schneeregenschauer, 85-86: Schneeschauer, 87-88: Graupelschauer, 89-90: Hagelschauer (83, 85, 87, 89: leicht, 84, 86, 88, 90: stark), 91-94: Gewitter in der letzten Stunde (91, 92: Regen noch anhaltend, 93, 94: Schnee, Graupel oder Hagel noch anhaltend, 91, 93: leicht, 92, 94: stark), 95-99: Gewitter zur Beobachtungszeit, (95, 96: leicht mit Regen, Schnee oder Hagel, 97: stark mit Regen oder Schnee, 98: mit Staub- oder Sandsturm, 99: mit Hagel oder Graupel).

W = **Witterungsverlauf**

0-4: kein Niederschlag (0: heiter, 1: wechselnd bewölkt, 2: stark bewölkt, 3: Staub- oder Sandsturm oder Schneetreiben, 4: Nebel oder starke Staubtrübung), 5: Nieseln, 6: Regen, 7: Schnee, 8: Schauer, 9: Gewitter

PPP = **Luftdruck auf NN** reduziert in Zehntel mb ohne **Hunderterziffer**

TT = **Temperatur** in °C (bei neg. Temperaturen ist 50 addiert)

N_h = **Bedeckung mit** unteren Wolken (verschlüsselt wie N)

C_L = **Tiefe Wolken**

0: **keine**, 1: Cu hum, 2: Cu cong, 3: Cb calvus, 4: Sc vesp, 5: Sc, 6: St, 7: Fs oder Fc unter As, 8: Cu und Sc, 9: Cb cap, –: nicht erkennbar

h = **Höhe der Untergrenze** der unteren Wolken

0: 0-50 m, 1: 50-100 m, 2: 100-200 m, 3: 200-300 m, 4: 300-600 m, 5: 600-1000 m, 6: 1000-1500 m, 7: 1500-2000 m, 8: 2000-2500 m, 9: > 2500 m

C_M = Mittelhohe Wolken

0: keine, 1: As trans, 2: As opac, 3: Ac trans, 4: Ac lent, 5: Ac undulatus, 6: Ac cug, 7: Ac in mehreren Schichten oder zusammen mit As, 8: Ac cast, 9: chaotischer Ac-Himmel, –: nicht erkennbar

C_H = Hohe Wolken

0: keine, 1: Ci fil, 2: Ci dens, 3: Ci noth, 4: Ci unc, 5: Ci-Aufzug noch < 45°, 6: > 45°, 7: Cs den ganzen Himmel bedeckend, 8: Cs nicht größer werdend und nicht den ganzen Himmel bedeckend, 9: Cc, –: nicht erkennbar

6 = Gruppenkennziffer

E = Erdbodenzustand

0: trocken, 1: naß, 2: überschwemmt, 3: hartgefroren und trocken, 4: Glatteis, 5-7: nasser Schnee (5 weniger als die Hälfte bedeckend, 6: mehr als die Hälfte bedeckend, 7: geschlossene Schicht), 8-9: trockener Schnee (8: mehr als die Hälfte bedeckend, 9: geschlossene Schicht)

a_x = nähere Charakteristik der Drucktendenz a

(1, 2, 3: Extremwert trat 0-1h, 4, 5, 6: 1-2h, 7, 8, 9: 2-3h vor Termin ein, und nach diesem Extremwert wurde die unter pp gemeldete Gesamtdruckänderung bei 1, 4, 7 um < 1, bei 2, 5, 8 um 1-3 und bei 3, 6, 9 um > 3 mb überschritten.

a = Luftdrucktendenz

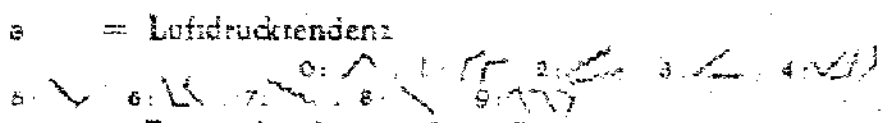

pp = Betrag der dreistündigen Druckänderung in Zehntel mb

7 = Gruppenkennziffer

RR = Niederschlagsmenge seit 12 Stunden

01-55: 1-55 mm, 56: 60 mm bis 90: 400 mm. 91: 0,1 mm, bis 96: 0,6 mm, 97: gering, nicht meßbar, 98: > 400 mm, 99: Messung unmöglich

T_eT_e = Extremtemperatur von 6-18h bzw. 18-6h in °C (bei neg. Temp. ist 50 addiert)

ss = Höhe der Gesamtschneedecke

00-55: 00-55 cm, 56: 60 cm, 57: 70 bis 90: 400 cm, 97: nicht geschlossen, nur Flecken, 98: > 400 cm, 99: keine Messung

$T_gT_gT_g$ = Erdbodenminimum der vergangenen Nacht in Zehntel °C. (bei negativen Temperaturen ist 500 addiert)

RR_{24} = Niederschlagsmenge der letzten 24 Stunden (Messung wie RR)

sss = gestrige Sonnenscheindauer in Zehntelstunden

4 = Gruppenkennziffer

f_xf_x = höchste | Windgeschwindigkeit in Knoten in den

f_yf_y = niedrigste | letzten 10 Minuten vor der Beobachtung

Seite 2 enthält oben die 24-stündige Druckänderung von 5 zu 5 mb vom gestrigen Tag 6h bis zum 6h-Termin des Stichtages, wobei Fallgebiete gestrichelt sind und die Pfeile die Verlagerung der Zentren seit dem Vortag angeben. Darunter wird die Wetterlage auf einem großen Teil der Nordhalbkugel wiedergegeben. Die Zahlen geben die Lufttemperatur und bei den Schiffen oben die Luft- und darunter die Wassertemperatur an.

In der Darstellung des Wetters werden zur Abkürzung nur die Symbole für **N**, **dd**, **ff**, und ww verwandt, und zwar in der folgenden zusammengefaßten Form.

ww		
00-03	keine besonderen Erscheinungen	
04-09	Dunsttrübung	∞
10	feuchter Dunst	
11-12	Bodennebel	
13	Wetterleuchten	
14	Fallstreifen	
15-16	Niederschlag im Gesichtskreis	(•)
17	Ferngewitter	(K)
18-19	Tromben	)(
20	nach Nieseln	
21	nach Regen	
usf.	usf. bis	
29	nach Gewitter	
30-35	Staub- oder Sandsturm	
36-39	Schneetreiben	
40-49	Nebel	≡
50-59	Nieseln	,
60-67	Regen	•
68-69	Regen und Schnee	
70-75	Schnee	*
76	Eisnadeln (Polarschnee)	↔
77-79	Schneegriesel	
80-82	Regenschauer	
83-84	Schneeregenschauer	
85-86	Schneeschauer	
87-88	Graupelschauer	
89-90	Hagelschauer	
91-92	Regen nach Gewitter	
93-94	Schnee, Graupel od. Hagel nach Gewitter	
95, 97	Gewitter mit Regen oder Schnee	
96, 99	Gewitter mit Hagel	
98	Gewitter mit Staubsturm	

N		
0	wolkenlos	○
1-2	heiter	◔
3-5	halbbedeckt	◑
6-7	wolkig	◕
8	bedeckt	●
9	Himmel nicht erkennbar	⊗

Geschwindigkeit in Knoten / Symbolisierung: 0, 1-2, 3-7, 8-12, 48-52, 123-127

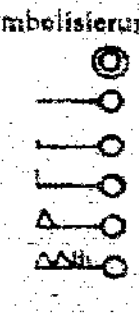

Bei den Fronten wird die Temperaturänderung am Boden (ausgefüllte Symbole) von der in der Höhe (offene Symbole) unterschieden. Dies ergibt folgende Möglichkeiten:

a) Kaltfront



in allen Schichten — nur am Boden — nur in der Höhe — maskiert

b) Warmfront



in allen Schichten — nur am Boden — nur in der Höhe — maskiert

c) Okklusion



ohne Temperaturänderung am Boden — mit Abkühlung am Boden — mit Erwärmung am Boden

d) Konträre Luftmassenbewegung in der Vertikalen



quasistationäre Front oder gegenläufige Warmfront

e) Sonstiges

— — — — — — — — Konvergenzlinie

Alle Höhen von Druckflächen **(Seite 3-5)** sind in der Einheit des geopotentiellen Dekameters (das geopot. Meter ist das um 2% verminderte dynamische Meter und daher nahezu identisch mit dem geometrischen Meter) angegeben.

Die Karte der relativen Topographie 500/1000 mb (S. 3 oben) enthält die Einzelwerte in Dekametern unter Fortlassung der Hunderter-Ziffer, in der Karte der abs. Topographie (S. 3 unten) wird die Windgeschwindigkeit in Knoten (je 5 Knoten ein halber, je 10 Knoten ein ganzer Strich, je 50 Knoten ein Dreieck) dargestellt. Auf der linken Seite wird die abs. Topographie in Dekametern (unter Fortlassung der Hunderter-Ziffer) und auf der rechten Seite, durch einen Bruchstrich getrennt, oben die Temperatur und darunter der Taupunkt in °C angegeben. Die Zehnerzahl der Windrichtung wird als kleine Zahl neben den Richtungspfeil gesetzt. Es bedeutet z. B.

$$\frac{\text{Alti}}{7\;\;535}\bigcirc\frac{-33}{-40}$$

absolute Topographie 500 mb = 536 geopot. Dekameter, Westwind 75 Knoten aus 270°, Temperatur —33° und Taupunkt — 40°

Auf Seite 4 sind die aerologischen Beobachtungen der Stationen in der US-Zone übersichtlich zusammengestellt.
Das Eintragungsschema ist am Kopf der Tabelle angegeben. Temperaturen zwischen —0° und —49° sind durch Addition von 50 gekennzeichnet.

Seite 5 enthält Höhenwetterkarten oberhalb der Bodenreibungsschicht (850 mb), für die Tropopause (225 mb) und Stratosphäre (96 mb), wobei die beiden letzteren Flächen so ausgewählt worden sind, daß die relativen Topographien 225/500 mb und 96/225 mb über Berlin im Jahresmittel den gleichen Betrag von 544 geopot. Dekametern aufweisen wie die Schicht 500/1000 mb. Die Änderung der rel. Top. 500/1000 mb ergibt ein Maß für die in der unteren Troposphärenhälfte eingetretene Temperaturänderung und die darüber befindliche Karte (Änderung der abs. Top. 225 mb) ein Maß für die Druckwellen an der Tropopause.

Die Vorhersagekarte bezieht sich auf den 06-Uhr-Termin des folgenden Tages, und die im Anschluß an die Wetterübersicht gegebene Wetterentwicklung gründet sich außer auf die synoptischen Unterlagen auf die Ergebnisse der Untersuchung von Wellen, Spiegelungspunkten, Korrelationen und ähnlichen Fällen.

Als gesonderter Teil des „Täglichen Wetterberichtes" enthält die **„Wetterkarte"** eine Reihe von Ergänzungskarten.

Auf der ersten Seite werden täglich wechselnd Aufsätze und tabellarische Darstellungen über Themen der Wetterkunde und ihrer Randgebiete abgedruckt.

Die Innenseiten bringen die 6-Uhr-Wetterlage über Europa, in der auch die Luftmassenverteilung angegeben wird. Daneben werden die Karte der dreistündigen Luftdruckänderung, sowie die Höhenwetterkarte der 700-mb-Fläche vom 3-Uhr-Termin dargestellt.

Die nach der Übersicht abgedruckte Vorhersage für den nächsten und die folgenden Tage ergänzt die auf Seite 6 des „Täglichen Wetterberichtes" angegebene allgemeine Wetterentwicklung durch präzisere Angaben über die einzelnen Wetterelemente für die verschiedenen Prognosenbezirke.

Auf Seite 4 werden die im Wetterbericht nicht enthaltenen Stationsmeldungen der US-Zone in entschlüsselter Form veröffentlicht, die durch die gleichen Angaben für einige europäische Hauptstädte ergänzt werden, wobei für einige Orte der US-Zone die täglichen astronomischen Daten mit angegeben werden.

Ferner werden die in Erlangen durchgeführten Frühaufstiege vom heutigen und gestrigen Tag graphisch dargestellt und daneben der Höhenwind von München angeschrieben.

Eine Zonenkarte für die Länder der US-Zone dient zur Wiedergabe von wechselnden Darstellungen des süddeutschen Witterungscharakters.

Alle Zeitangaben im „Täglichen Wetterbericht" in Mittlerer Greenwich Zeit (M.G.Z.), in der Wetterkarte in Mitteleuropäischer Zeit (M.E.Z.)

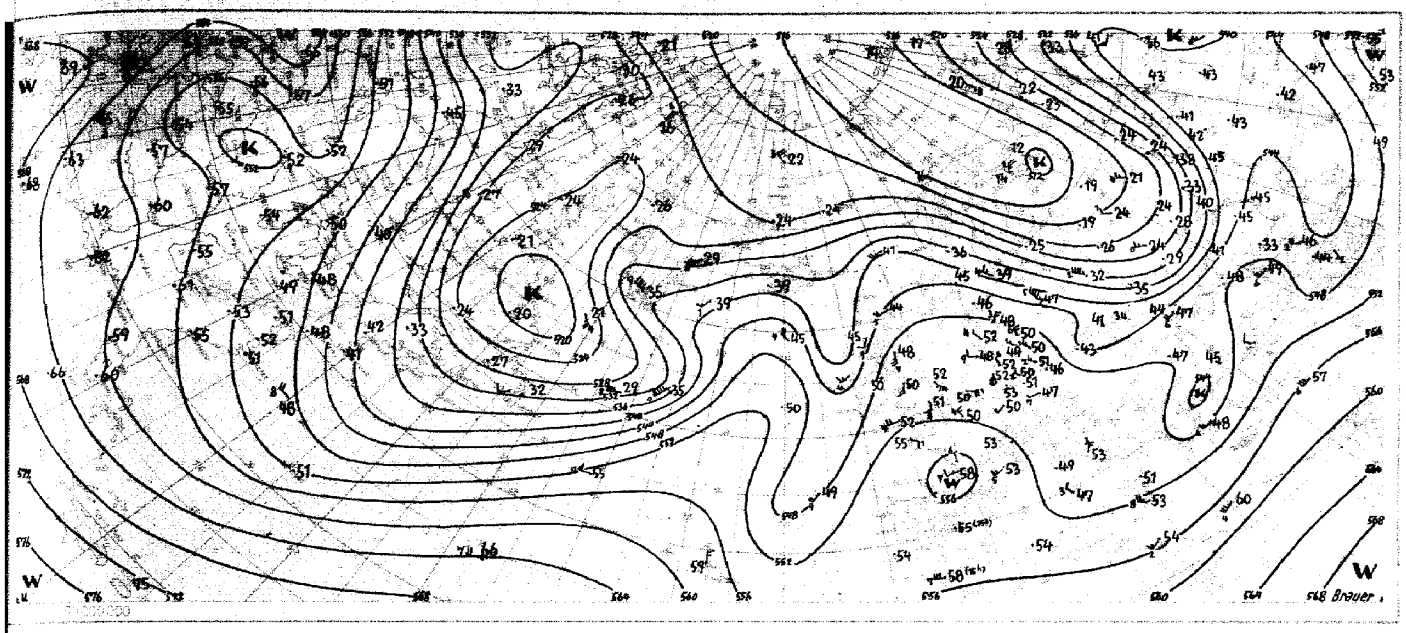

Absolute Topographie 500 mb heute 03 Uhr (geopot. Dekameter)

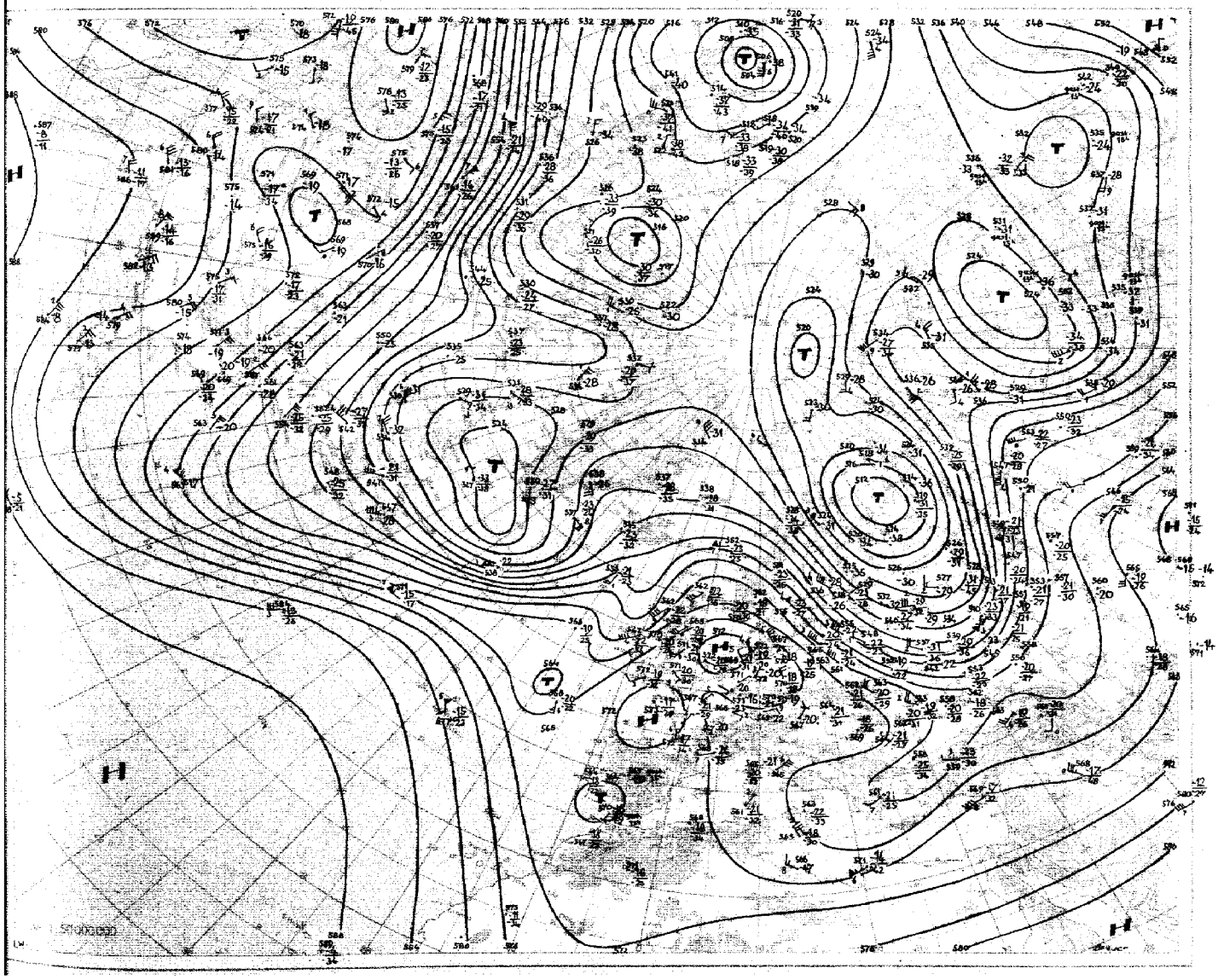

Station	Höhe	iii	Gestern 09 Uhr GMT $T_dT_d4f_xf_x$	Nddff	VVwwW	TTapp	Gestern 12 Uhr GMT $T_dT_d4f_xf_x$	Nddff	VVwwW	PPPTT	$N_hC_hC_LC_M$	$6a_xapp$	Gestern 15 Uhr GMT $T_dT_d4f_xf_x$	Nddff	VVwwW	TTapp	Gestern 18 Uhr GMT $T_dT_d4f_xf_x$	Nddff	VVwwW	PPPTT	$N_hC_hC_LC_M$	6Eapp	$7RRT_xT_x$	f_gf_g
Augsburg	480	852	11-06	10702	81012	15306	10-10	50906	81030	18219	22506	67904	10-14	50710	81032	21705	10-10	60408	81012	18417	39663	60202	70021	
Ingolstadt	367	860	11-00	20000	35050	15308	11-06	30703	81030	19120	22501	67103					11-07	60704	75029	19216	39563	60104	70022	
München	521	865	11-03	20401	75012	15309	11-10	70703	75022	18219	32506	67904	10-10	60906	60022	19701	09-08	31202	60012	18817	19601	60400	70020	
München-Riem	526	866	08-03	40000	48052	15211	08-13	81110	81022	18618	22607	64904	08-12	50910	81012	19805	09-06	30705	81022	18416	19643	60401	70020	11
Landshut	391	873	11——	60201	30104	15207	12——	40702	81032	18520	32701	61001	11——	50705	81012	18607	12——	70307	70059	19216	14746	60207	70020	
Passau-Oberhaus	409	893	10-01	32201	75012	14112	12-03	73102	81210	19916	53502	60302	12-02	60000	81258	16909	11-02	50501	81018	20413	22543	60300	70318	
Feldberg/Schw. ☐	1493	908	04-27	00720	81020	08209	05-19	60513	81032	51710	63300	60206	04-25	50706	81022	11904	05-18	30514	81028	51510	19263	65402	79611	28
Friedrichshafen	401	934	09——	12106	60020	15106	10——	12404	70020	17018	12700	61907	08——	20609	80022	22708	10——	30605	80020	16819	00903	60408	70022	
Kempten-Leuzfried	705	946	08-11	20905	81030	14304	08-13	10906	82020	17418	11600	67904	08-10	30905	81021	18803	09-02	50902	81011	18615	14648	60405	70019	
Oberstdorf	810	948	06-02	10000	60050	14203	08-06	33605	75050	16019	32860	67905	05-20	73309	81171	17504	08-01	50401	81019	18214	25743	60409	79721	
Zugspitze ☐	2960	961	52-12	90910	x5474	52304	53-05	60902	x4414	11800	52-68	60305	53-12	91309	x3944	51302	52-06	93404	x4739	11951	9-0——	67501	70202	14
Hohenpeißenberg ☐	977	962	06-12	70910	81052	11211	08-15	50509	81052	07514	52500	60701	07-18	70610	81299	15702	08-10	60709	81259	05713	32501	61402	79716	19
Garmisch-Partenk.	704	963	08-02	40000	82030	13404	10-07	53604	82031	16517	43760	67907	08-07	71106	81809	16402	08-08	61405	81029	18015	32763	61407	79518	
Bad Tölz	654	971	09-04	11504	75010	15103	09-08	50906	75030	16818	22731	60300	07-09	31407	81020	19904	09-05	41104	81020	17516	22703	60404	70019	09
Wendelstein ☐	1735	980	04——	63002	81022	06307	03-10	73310	81022	28706	2247-	60303					05-12	53012	81016	29105	34163	66404	79707	
Berchtesgaden	542	997	08——	80000	81032	13311	08——	63603	81032	18018	22770	67904					10——	60000	81022	19314	59763	60409	70019	

Station	Höhe	iii	Gestern 21 Uhr GMT $T_dT_d4f_xf_x$	Nddff	VVwwW	TTapp	Heute 00 Uhr GMT $T_dT_d4f_xf_x$	Nddff	VVwwW	PPPTT	$N_hC_hC_LC_M$	$6a_xapp$	Heute 03 Uhr GMT $T_dT_d4f_xf_x$	Nddff	VVwwW	TTapp	Heute 06 Uhr GMT $T_dT_d4f_xf_x$	Nddff	VVwwW	PPPTT	$N_hC_hC_LC_M$	6Eapp	$7RRT_xT_x$	$f_gf_gT_nT_n$	$RR_{24}sss$	ss
Augsburg	480	852	11-07	00705	75012	14214	10-06	00404	50102	21311	00900	67101	08-04	00202	50100	09905	07-03	00201	25100	22308	00900	60408	70007	—057	00092	
Ingolstadt	367	860							0								08-03	00501	40100	22210	00900	60403	70009	—060	00083	
München	521	865	09-03	01202	80010	13315	09-03	00402	80020	21811	00900	60300	08-00	00000	80020	09805	06-03	10000	20100	22308	00940	61406	70008	—055	00092	
München-Riem	526	866	08-07	01006	64020	13313	06-04	00703	80020	21311	00900	60202	06-03	00903	64020	10902	06-02	00701	24100	22308	00900	60406	70006	08034	00099	
Landshut	391	873	09——	50000	60102	11213			2				06——	02703	30120	07601	07——	00302	30100	22408	00900	60404	70006	—021	00077	
Passau-Oberhaus	409	893	11-02	00000	10102	11312	10-02	00000	10102	22610	00900	60304	09-00	90000	01470	09903	06-00	90000	01450	23006	9-0——	60300	70006	—038	03035	
Feldberg/Schw. ☐	1493	908	04-33	00727	75020	15213	06-31	00727	75020	51707	00900	61962	07-31	00727	x2460	07703	05-25	10722	81024	51807	00901	65404	70006	34046	96104	97
Friedrichshafen	401	934					09——	00306	50020	19113	00900	60303	09——	00307	40100	11301	08——	00000	30100	21110	00900	60412	70010	—065	00118	
Kempten-Leuzfried	705	946	07-06	00404	75102	10111	06-02	01302	60100	22207	00900	60300	05-00	00000	60100	05903	05-00	00000	81020	23306	00900	60405	70004	—021	00110	
Oberstdorf	810	948							0								03-01	00000	80020	23604	00900	60403	70002	02000	97084	
Zugspitze ☐	2960	961	54-08	01104	81287	52304	55-05	01402	82027	12452	00900	64101	55-15	02012	82020	52604	55-08	02704	81050	12451	00900	67304	70252	17——	04054	90
Hohenpeißenberg ☐	977	962	08-18	00813	75102	11107	08-15	00912	75100	07909	00900	61903	07-09	01007	75100	10904	06-05	01004	80100	08309	00900	61208	70008	20060	97092	
Garmisch-Partenk.	704	963	08-07	11305	75012	206			0				04-04	02003	81020	07907	06-06	01603	81020	21408	00900	61402	70006	—054	59062	
Bad Tölz	654	971							0								05-01	01101	75020	22106	00900	60405	70005	04034	00095	
Wendelstein ☐	1735	980							2								01-05	01502	82020	29407	00900	66402	70005	—035	97062	56
Berchtesgaden	542	997							6								04——	01803	10100	23604	00900	61403	79503	—029	95037	

Station	Berlin			Wiesbaden			München			Berlin			Wiesbaden			München			Erlangen			Friedrichshafen		
YYGG	1709			1709			1709			1715			1715			1715			1715					
mb	HHHH	TTT_dT_d	ddff	HHHH	TTT_dT_d	ddff	HHHH	TTT_dT_d	ddff	HHHH	TTT_dT_d	ddff	HHHH	TTT_dT_d	ddff	HHHH	TTT_dT_d	ddff	HHHH	TTT_dT_d	ddff	HHHH	TTT_dT_d	ddff
41	2185	07	3516							2183	05	3521	2194	05	3607				2181					
96	1645	06	3315	1657	05	0113	1635			1643	07	3516	1653	06	3307	1646			1646	07				
100	1619	07	3314	1631	05	0213	1610	10		1618	07	3522	1627	06	3404	1620			1620	06				
200	1181	13	3622	1190	09	0207	1175	12	0609	1181	16	0218	1187	11	0803	1180	11		1182	12				
225	1108	14	3621	1116	10	0207	1103	12	0609	1110	13	0219	1114	12	0810	1108	13		1110	13				
300	926	00	3614	931	97	0725	921	00	0310	927	00	0218	931	98	0815	926	99	0412	927	99				
500	571	7083	0411	573	6980	0717	565	71	0712	571	7080	3410	573	70	0916	569	7077	0714	569	7076				
700	312	5371	0412	313	5261	0727	308	5460	0618	312	5267	3406	314	5356	0912	310	5258	0816	312	5454				
850	156	0566	0613	155	1003	1017	152	0650	0716	156	0565	0605	156	1005	0612	153	0904	0818	154	1005				
1000	022	1056	0909	017	2010	0616	016			022	1554	0605	017	2310	0409	015			016					
	PPP	TTT_dT_d	ddff	PPP	TTT_dT_d	ddff	PPP	TTT_dT_d	ddff	PPP	TTT_dT_d	ddff	PPP	TTT_dT_d	ddff	PPP	TTT_dT_d	ddff	PPP	TTT_dT_d	ddff	PPP	TTT_dT_d	ddff
Markante Punkte							125	08		010	93	3410												
				085	03	0113	150	09		025	04	3416	026	03	0114									
	007	99	2704	105	06	0110	183	08	0609	062	08	3014	050	06	3618	108	07							
	045	07	3517	150	04	0210	207	14	0612	073	05	3012	065	07	3107	135	05							
	050	07	3517	160	04	0205	236	12	0607	080	08	3214	134	05	3206	150	06		056	09				
	150	07	3510	218	11	0715	358	90	0411	114	06	3520	150	06	3206	168	07		120	06				
	216	15	3622	350	90	0724	400	83	3508	183	10	0216	213	13	0803	219	14		180	08				
	358	90	0115	400	82	0724	465	75	0612	215	15	0219	252	09		252	09		205	14				
	400	83	0423	472	7386	0720	530	6784	0713	400	83	0312	340	90	0924	352	90	0910	380	8693				
	465	7487	0216	543	6474	0715	598	6167	0717	462	7486	0110	400	82	0923	400	83	0710	520	6874				
	580	6273	0310	678	5370	0718	625	6063	0815	641	5668	3407	576	6177	0912	450	7683	0813	665	5560				
	660	5570	0411	825	0702	1017	776	0053	0916	785	0365	3504	658	5468	0910	590	5966	0916	675	5656				
	937	0665	0818	934	1866	0819	915	1105	0808	865	0663	0405	692	5458	0912	620	5863	0915	760	0202				
	967	0757	0916	980	1910	0816	930	1005	0000	878	0559	0505	771	0351	0711	860	1005	0817	790	0403				
	021	1255	0908	004	2009	0615	958	1507	0000	020	1754	0605	004	2308	0409	957	1910	0111	986	2208				
41/96	540									542			541						535					
96/225	537			541			532			533			539			538			536					
225/500	537			543			538			539			541			539			541					
500/1000	549			556			549			549			556			554			553					

Station	Berlin			Wiesbaden			München			Berlin			Wiesbaden			München			Erlangen			Friedrichshafen		
YYGG	1721			1721			1721			1804			1803			1803			1803					
mb	HHHH	TTT_dT_d	ddff	HHHH	TTT_dT_d	ddff	HHHH	TTT_dT_d	ddff	HHHH	TTT_dT_d	ddff	HHHH	TTT_dT_d	ddff	HHHH	TTT_dT_d	ddff	HHHH	TTT_dT_d	ddff	HHHH	TTT_dT_d	ddff
41							2169																	
96							1635	09		1631														
100							1609	09		1605														
200				1182	08	0615	1175	13	3608	1175	17	0431	1179		0817	1172	12	0617	1178	15				
225	1109			1109	13	0518	1103	15	0108	1102	13	0429	1107	14	0811	1099	15	0510	1107	14				
300	926	00	0218	927	00	0713	922	00	0710	920	99	3620	926	01	0716	919	01	0713	926	01				
500	570	7181	3316	571	7082	0712	567	7179	0708	564	7381	3416	571	71	0610	565	72	0912	570	7191				
700	312	5164	3312	313	5265	0713	309	5457	0916	308	5562	3612	312	5159	0814	309	5461	0911	311	5166				
850	155	05	0506	156	0904	0507	152	0802	1022	152	0268	3608	155	0904	0405	152	0601	0915	154	0800				
1000	021	1455	1103	018	1806	0513	016			020	0856	2803	018			018			019					
	PPP	TTT_dT_d	ddff	PPP	TTT_dT_d	ddff	PPP	TTT_dT_d	ddff	PPP	TTT_dT_d	ddff	PPP	TTT_dT_d	ddff	PPP	TTT_dT_d	ddff	PPP	TTT_dT_d	ddff	PPP	TTT_dT_d	ddff
Markante Punkte							044	08																
							050	08																
	241	10	0223	180	11	0517	063	10		118	10	3224							150	09				
	356	90	3411	190	10	0518	082	07		145	08	3220				122	09		210	16				
	390	84	3311	225	13	0518	090	09		150	10	3220	175	11	0811	150	10		235	13				
	400	84	3315	359	90	0715	185	08	3608	196	18	0431	210	15	0923	180	11	0613	400	8301				
	440	78	3314	400	84	0715	205	15	3609	361	89	3620	250	11	0923	242	13	0213	440	7697				
	466	7584	3315	465	7587	0714	225	15	0109	400	84	3423	400	84	0917	366	90	0917	590	6082				
	584	6272	3313	633	5671	0816	360	90	1213	426	8190	3420	550	6572	0715	400	85	1017	630	5872				
	766	0267	3510	668	5464	0815	400	84	1112	618	6070	3414	736	0162	0814	510	7185	0912	690	5166				
	789	04	3510	735	0055	0709	492	7280	0808	796	0160	3610	766	0202	0509	621	6068	0909	760	0161				
	890	0665	0604	768	0360	0608	608	6065	0816	885	0468	3609	926	1509	1014	644	5868	0908	805	0453				
	913	0758	1105	810	0601	0507	681	5558	0916	913	0461	3510	948	1406	0907	797	0355	0916	920	1305				
	004	1455	1103	974	1806	0617	934	1308	1015	977	0858	3004	992	1604	0907	905	0907	0916	970	1107				
	019	1252	1103	005	1807	0513	958	1108	1206	018	0750	2702	005	1403	0504	959	0604	0903	989	0605				
41/96							534																	
96/225							532			529														
225/500	539			538			536			538			536			534			537					
500/1000	549			553			551			544			553			547			551					

☐ Luftdruck in Stationshöhe

Ergänzungen

Station	Höhe	iii	T_nT_n-T_xT_x	$RR_{24}sss$	ss
Geisenheim	109	628			
Ellwangen	439	747	——04	02——	
Freudenstadt	798	815	18-09	97103	
Tübingen	370	676	21-06	97090	
Donaueschingen	621	917	19-07	00092	
Zwiesel	571	790	19-03	93048	
Weinbiet	556	724	——11	00——	

Wolkenzug

iii	YY-GG	$Cddv_xv_x$	$Cddv_xv_x$	iii	YY-GG	$Cddv_xv_x$	$Cddv_xv_x$
729	17-09	10904					

	Mittelwerte der rel. Topographie über Berlin im April
543	
541	
542	
538	April

Höhenwinde

Schlüssel	ddff	ddff	ddff	ddff	ddff	ddff
Station	Bremen		Kassel		Frankfurt-Rhein-Main	
YYGG			1709	1715	1709	
16200 m						
11700 m						
11100 m						
9000 m						
5400 m				0712		
3000 m				0710	0932	
1500 m			0710	0906	0922	
0 m			3608	0904	0210	
Station	Karlsruhe		Stuttgart		Erlangen	
YYGG	1709		1709	1715	1709	
16200 m						
11700 m						
11100 m						
9000 m						
5400 m						
3000 m					0519	
1500 m	0925		0920	0914	0930	
0 m	0406		0702	0906	3606	
Station	Heidelberg		Friedrichshafen			
YYGG	1709	1715	1708	1720		
16200 m						
11700 m						
11100 m						
9000 m						
5400 m	0712		0908			
3000 m	0712	0719	0509	0820		
1500 m	0913	0917	0516	0823		
0 m	2001	0911	0403	0306		

Täglicher Wetterbericht

Herausgegeben vom Deutschen Wetterdienst in der US-Zone, Zentralamt Bad Kissingen

Erscheint täglich, Postbezug monatlich 5.– DM

Bei unregelmäßiger Lieferung sind Beschwerden immer an das Zustellpostamt zu richten.

Nachdruck verboten, Verlagsort Bad Kissingen

Jahrgang: 1952 — Samstag, den 19. April — Nummer: 110

Station	Höhe	iii	Gestern 09 Uhr GMT				Gestern 12 Uhr GMT						Gestern 15 Uhr GMT				Gestern 18 Uhr GMT							
			TTd4ff	Nddff	VVwwW	TTapp	TTd4ff	Nddff	VVwwW	PPPTT	NChCC	6gapp	TTd4ff	Nddff	VVwwW	TTapp	TTd4ff	Nddff	VVwwW	PPPTT	NChCC	6Eapp	7RRTT	fgfg
Bremerhaven	6	129	01–07	60906	81022	16901	02–04	60903	80022	23819	00918	64910	08–10	63407	82022	19814	07–08	10207	82022	21016	00902	60814	70020	11
Bremen	4	224	02–05	60703	40052	13101	52–08	61405	80022	24019	00901	67911	52–05	61303	80022	21819	51–02	11602	81022	20820	00901	60815	70022	11
Berlin-Dahlem	51	381	54–00	40000	81022	16801	54–06	33105	81022	23420	00901	60713	52–06	33204	81020	21813	51–04	33003	81020	21018	00901	60811	70021	06
Berlin-Tempelh.	48	384	53–05	42703	56012	16901	55–00	30000	80012	23019	00901	60812	52–03	22702	81020	20816	01–02	33602	81030	20319	00902	60811	70021	
Kassel	187	438	04–10	60904	80030	15304	51–02	40000	81012	22619	00901	60811	01–06	10406	81020	21818	00–04	10904	81020	19920	00901	60708	70021	
Nürburg □	611	510	07——	03602	81000	17405	03——	12702	81030	51020	11400	61904					03——	03602	81010	49318	00900	60804	70022	
Koblenz	97	515	07–00	00000	20050	17104	06–00	00000	50050	21323	00900	67911	56–05	23202	82030	26822	04–05	13401	81010	18025	11700	60610	70027	
Fuchskauten □	657	523	04——	11207	80020	14402	06——	11208	80020	45718	00901	64902					04——	10000	80010	44219	11500	60602	70021	
Limburg/Lahn	130	525	06–02	01301	50050	15001	08–02	10901	80020	21721	12500	60810					08–02	01301	81020	18723	00900	60814	70025	
Gießen	185	532	07–05	03404	81020	13005	07–04	00403	81020	21221	00900	60811	04–03	00302	81010	24817	04–03	00903	81020	18623	00900	60809	70024	05
Bad Wildungen	280	535	01–06	40404	81030	15103	50–07	10405	81010	21220	00901	64911					00–00	00000	81020	19118	00900	60809	70022	
Schlüchtern	205	539	05–02	00401	82020	15200	09–03	10202	83030	21022	11600	60711	08–04	13403	84020	23815	09–00	00000	82010	19019	00900	60808	70024	
Schenklengsfeld	314	543	01–08	20705	81030	16300	50–05	10803	81010	21620	00902	67909					52–08	10605	81010	19819	00901	60608	70021	
Wasserkuppe □	921	544	05–03	12502	82020	14205	03–06	23604	82020	16216	11601	67902	02–06	13604	82020	17709	51–07	13606	81020	14814	00901	60805	70017	08
Trier-Petrisberg	273	609	07–04	00202	55050	15206	07–06	23602	60050	21122	22700	64905	07–10	23405	70050	24917	05–04	10204	81020	19122	14740	60602	70025	16
Erbeskopf □	817	615	08——	00000	81020	17103	04——	20902	81020	20621	22700	64903	04——	11102	81020	23808	03——	11111	99010	18720	11700	60606	70023	
Mainz	131	632	06–08	00706	75050	16105	09–01	11201	80050	22222	11700	67909	08–02	11902	10040	23821	08–02	11003	81010	19423	11700	60607	70024	
Kl. Feldberg/Ts. □	806	635	06–03	11201	70050	16306	07–10	21406	65050	29118	22600	64902	07–00	30000	81020	16808	05–05	00903	81010	27516	00900	60808	70018	
Frankf. Rhein-Main	110	637	05–09	00306	56020	17106	09–08	10403	79020	21122	11700	60812	08–10	10108	80020	24819	08–06	00603	80020	18423	00900	60707	70025	12
Frankf. Stadt	103	638	06–06	00702	81020	18103	09–05	11402	81020	21323	11600	67910	07–04	10503	81020	26815	06–03	10501	81020	18722	14700	60812	70026	12
Darmstadt	263	639	07–10	00908	81029	16107	08–07	11105	81030	20822	12600	61909	06–09	10907	81020	25916	05–03	20703	81030	18321	14705	60809	70025	14
Würzburg	259	655	06–03	01202	80020	16305	11–02	12301	80030	21321	12600	64911	04–05	11403	81020	22818	04–02	01402	81010	19021	00900	60606	70022	
Bad Kissingen	223	658	04–04	10402	81020	17203	06–05	10904	81020	21522	11701	60713	03–03	13402	81020	24715	01–02	11102	81020	19021	00901	60604	70024	
Bamberg	382	670	05–03	10000	80020	17107	03–05	10402	83020	21120	00901	67907	52–05	13602	83020	22815	54–03	13602	82020	19019	00901	60608	70023	
Coburg	350	671					56——	20402	83020	21220	00901	67906					54——	10904	81020	19320	00901	60705	70023	
Bayreuth	341	681	05–04	03302	50050	14003	57–02	00201	82020	22022	00900	60707	55–05	00202	82020	23916	50–13	00409	82020	20418	00900	60604	70024	
Hof	567	685	02–06	10404	35050	13105	51–08	10404	81020	22017	00901	64908	52–10	10406	81020	18809	50–05	10205	81020	21513	00901	60705	70019	14
Weiden	396	688	07–02	13001	50050	15701	08–00	10000	80030	21020	11601	60712	04–08	10406	81020	22713	03–04	01202	80020	19318	00900	60605	70022	
Silberhütte □	829	692	03–05	10203	82050	14107	00–14	10404	82080	24817	00902	64907	03–08	22702	82050	19708	03–00	00000	81050	23715	00900	60703	70019	
Geisenheim	109	[illegible]	06–01	01011	35050	17103	08–01	11501	70050	21123	11600	64909	07–01	11801	81020	26819	07–01	11301	81010	18422	14601	60608	70026	01
Neustadt/Weinstr.	146	723	07–00	00000	25050	19107	08–12	10705	50050	22024	11500	64905	10–04	11105	80020	24916	09–04	03202	81020	19422	00900	60709	70025	
Baden-Baden	125	725	13——	00404	30100	18202	10——	10210	80020	20124	11600	67910	11——	10306	81020	24814	12——	10000	81020	18620	00960	60703	70024	
Karlsruhe	115	727	10–07	00404	70050	18304	09–13	10606	81030	20323	11600	67913	07–10	10403	81020	25815	08–02	00701	81010	18321	00900	60605	70025	18
Mannheim	97	729	09–03	03203	60050	17308	10–06	13605	75020	21222	11600	67908	08–03	10903	81030	25817	10–02	10702	81010	18523	14600	60607	70025	
Königstuhl □	561	732	09–06	01804	50050	17309	09–05	13402	40050	55919	11400	64903	08–05	33403	80030	19812	05–06	11405	81010	54016	14500	60607	70021	
Stuttgart	305	737	09–02	03402	40050	16307	08–10	33406	80030	20021	31609	67909	06–06	31405	81010	22813	05–07	00205	81010	18122	00900	60605	70024	12
Stuttgart-Echt.	405	738	07–08	00708	48050	16308	07–10	10708	80030	20221	11600	60805	07–08	30406	81020	21815	07–05	13603	80010	18320	11600	60505	70022	13
Öhringen	250	742	09——	00706	40050	17304	11–08	10908	81030	20623	11600	64907	07——	10502	81020	24816	07–04	00501	81010	18521	00900	60707	70024	
Ansbach	440	755	09–10	01206	70050	15207	06–10	11206	81030	21719	11600	67904					04–04	03602	81020	19719	00900	60807	70021	
Weißenburg/Bay.	435	761	09——	00403	40050	16308	04——	10903	81020	20620	11700	67909	02——	10401	82020	22813	07——	00000	81020	18918	00900	60505	70022	
Nürnberg-Fürth	311	763	06–01	00301	60050	16107	04–07	13104	81020	21221	11700	67911	02–08	03205	81020	23916	02–06	03204	81020	19020	00900	60607	70023	12
Regensburg	339	776	09–01	10401	80030	15305	06–01	10401	81020	20919	11600	67905	03–04	00403	82020	22813	07–02	00402	81020	18819	00900	60507	70022	
Gr. Falkenstein □	1307	791	01——	20905	81020	10308	01——	21407	82020	73914	21500	67400	01——	20407	82020	12806	51——	20410	82020	73109	24500	67802	70015	
Freiburg	286	803	11–02	02801	50050	15208	12–06	42702	40051	19321	22700	67907	11–06	73603	75178	23616	11–10	61306	81159	17919	39663	60402	79724	12
Dreifaltigkeitsbg. □	973	818	07——	00913	40050	13314	08——	10713	60030	09116	11400	60802	06——	21109	60020	17807	06——	11109	75020	08414	12400	60300	70017	
Stötten □	734	836	06–15	00911	60050	14309	07–18	11413	81020	36317	11500	64901	07–03	41102	82030	18811	07–00	10000	81010	34916	11500	60605	70019	18
Ulm	480	838	09–08	00703	50050	14211	08–12	10506	80030	20919	11500	67907	06–10	10706	81020	20711	06–08	10704	80030	19319	00903	60503	70022	

Station	Höhe	iii	Gestern 21 Uhr GMT				Heute 00 Uhr GMT						Heute 03 Uhr GMT				Heute 06 Uhr GMT									
			TTd4ff	Nddff	VVwwW	TTapp	TTd4ff	Nddff	VVwwW	PPPTT	NChCC	6gapp	TTd4ff	Nddff	VVwwW	TTapp	TTd4ff	Nddff	VVwwW	PPPTT	NChCC	6Eapp	7RRTT	8TTTT	RRsss	ss
Bremerhaven	6	129	07–08	00707	82020	10808			o								07–06	13205	82120	17008	00901	60713	70006	08030	00120	
Bremen	4	224	06–04	03604	40050	13902	06–02	00502	48100	20008	00900	60805	06–02	03202	03460	06920	03–02	10000	04424	17204	00901	60608	70003	09026	00122	
Berlin-Dahlem	51	381							o								03–02	21902	45050	17107	00901	60817	70005	04032	00120	
Berlin-Tempelh.	48	384	01–03	02702	80020	16903	03–00	00000	80020	19314	00900	60707	02–00	00000	48050	10713	03–00	10000	40050	16810	00901	60612	70008	—025	00——	
Kassel	187	438	01–00	00000	81020	14201	01–00	00000	80020	20610	00900	60704	01–00	00000	80020	08611	02–00	00000	60050	19308	00900	60503	70006	—025	00126	
Nürburg □	611	510							o								02——	00000	60050	47414	00900	60607	70013	—048	00——	
Koblenz	97	515							o								06–00	00000	20050	18609	00900	60805	70009	——	00116	
Fuchskauten □	657	523							o								02——	03401	80000	41915	00900	60808	70013	—084	00126	
Limburg/Lahn	130	525							o								06–00	00000	25100	19406	00900	60603	70006	—025	00123	
Gießen	185	532	06–04	00403	81020	14303	06–04	00000	81020	19210	00900	60300	04–00	00000	81020	07808	04–00	00000	50100	18706	00900	60705	70006	04037	00121	
Bad Wildungen	280	535							o								02–00	00000	75020	18607	00900	60808	70005	—032	00118	
Schlüchtern	205	539	08–00	00000	70100	11206	06–00	00000	50100	20607	00900	60300	03–00	00000	40100	04718	03–00	00000	60100	19104	00900	60300	70003	—013	00120	
Schenklengsfeld	314	543							o								02–00	00000	75020	20104	00900	60607	70002	—009	00——	
Wasserkuppe □	921	544	54–08	00907	81020	11903	55–02	01802	75020	14011	00900	64905	02–08	02208	75020	10813	02–08	02507	81020	12212	00900	60605	70010	08020	00129	
Trier-Petrisberg	273	609							o								06–02	03602	60100	19908	00900	60806	70008	08040	00119	
Erbeskopf □	817	615							o								06——	00000	81020	19312	00900	60910	70011	—080	00132	
Mainz	131	632							o								07–01	02801	81100	19508	00900	60903	70007	—035	00121	
Kl. Feldberg/Ts. □	806	635	00–02	00000	82020	15200	50–03	02002	81020	27314	00900	60802	02–08	02206	81020	13816	03–05	02703	80020	25614	00900	60701	70013	—050	00104	
Frankf. Rhein-Main	110	637	06–02	00402	79020	12203	06–03	00203	79020	19709	00900	60204	05–02	00000	56020	07812	05–02	00000	20100	18606	00900	60400	70005	05022	00129	
Frankf. Stadt	103	638	09–00	00000	75020	15302	08–00	00000	75020	19712	00900	60303	08–00	00000	75020	10711	07–00	00000	25100	18409	00900	60502	70009	07062	00112	
Darmstadt	263	639	09–06	01106	81020	19102	04–03	01803	82020	19117	00900	60301	05–08	02308	81020	15711	06–03	02503	40050	18611	00900	60502	70011	09074	00134	
Würzburg	259	655	07–00	00000	80020	16201	06–02	00000	60050	20412	00900	60204	03–00	00000	60050	09907	04–00	00000	25050	19708	00900	60602	70008	—041	00126	
Bad Kissingen	223	658	01–04	00503	81020	13209	04–00	00000	81020	21108	00900	60802	02–00	00000	50050	06607	02–00	00000	80020	20206	00900	60604	70004	—032	00124	
Bamberg	382	670	51–09	00207	82020	15200	51–08	03607	81020	20312	00900	64001	52–02	00000	80020	10812	00–06	01807	81020	19408	00900	60503	70008	—060	00——	
Coburg	350	671							o								50——	00902	81020	20305	00900	60705	70005	—027	00——	
Bayreuth	341	681	02–07	00000	75050	12000	03–00	00000	75050	22007	00900	67404	02–02	00402	60100	05908	02–03	00902	80020	21304	00900	60603	70003	—019	00123	
Hof	567	685	50–00	00000	80020	09901	51–02	03402	80020	22905	00900	60804					00–02	01802	80020	21004	00900	60611	70002	10514	00127	
Weiden	396	688	04–00	00000	70050	10108	03–00	00000	60100	22305	00900	60300					03–00	00000	40100	21504	00900	60604	70002	—007	00127	
Silberhütte □	829	692	01–08	00406	81050	11001	02–09	00908	81050	23411	00900	60804	04–00	00000	81050	11811	04–06	01403	81050	21610	00900	60607	70010	—052	00122	
Geisenheim	[illegible]	[illegible]							o								08–01	02201	40100	18309	00900	60604	70008	02064	00120	
Neustadt/Weinstr.	146	723	09–11	02508	90050	16104	08–18	02910	50050	20312	00900	60309					06–15	02509	50050	19909	00900	60101	70009	——	00——	
Baden-Baden	125	725											08——	00000	50100	08704	07——	10000	40100	18709	15600	60503	70007	——	00——	
Karlsruhe	115	727	08–02	00000	80020	12302	08–04	00000	80020	19110	00900	64601	07–04	00000	50100	08907	08–02	20000	20100	18908	00930	60403	70007	07050	00124	
Mannheim	97	729	09–00	00000	81020	15101	08–00	00000	81020	19611	00900	60301	07–00	00000	81020	09908	08–00	00000	20100	18909	00900	60400	70008	—034	00123	
Königstuhl □	561	732	05–07	01406	81020	14101	04–06	01405	81020	53914	00900	60802	04–06	01805	81020	14909	04–02	02301	81020	52615	00900	60604	70014	—055	00097	
Stuttgart	305	737	04–02	02002	75020	16108	08–01	02001	75020	19913	00900	60701	07–01	01801	50050	11808	07–00	10000	30050	19211	00940	60501	70010	06——	00119	
Stuttgart-Echt.	405	738	07–01	00000	80020	15304	07–01	00000	80020	20212	00900	60300	06–03	02502	64050	09908	06–00	00000	80010	19909	00900	60507	70009	05——	00——	
Öhringen	250	742	08——	00000	81020	14405			o								05–00	00000	81020	19605	00900	60406	70005	—042	00123	
Ansbach	440	755							o								05–00	00000	70100	21007	00900	60300	70006	—020	00132	
Weißenburg/Bay.	435	761	05——	01302	81020	11305	04——	00000	81020	21008	00900	67904	02——	00000	81020	06809	04——	00000	80020	20206	00900	60501	70004	—015	00116	
Nürnberg-Fürth	311	763	06–00	00000	75020	10205	05–02	02902	75020	21307	00900	60300	04–00	00000	60100	05809	04–02	01802	40100	20406	00900	60400	70004	02503	00126	
Regensburg	338	776	07–05	02504	75020	10104	06–01	02501	60100	21108	00900	67103	04–02	02502	50100	06905	04–01	02201	60100	20706	00900	60701	70004	—012	00123	
Gr. Falkenstein □	1307	791	00——	00408	81020	09400	00——	01807	81020	72709	00900	60804	00——	01805	81020	08808	02——	01802	83020	71407	00900	67605	70005	—505	00133	42
Freiburg	286	803	09–16	31410	75012	18603	08–12	01408	15011	18616	00900	60303	09–00	00000	50050	13905	10–00	10000	50050	18612	12701	60300	70011	18092	97107	
Dreifaltigkeitsbg. □	973	818							o								07——	11605	75020	07712	00902	60——	70011	—065	00117	
Stötten □	734	836	05–00	00000	82020	14300			o				03–02	00000	75020	14805	05–05	12002	82020	33713	00940	60501	70012	07066	00112	
Ulm	480	838	07–05	02504	75020	12003	06–08	02706	75020	21809	00900	60300	05–03	02502	40100	08807	05–02	22501	15100	21107	00951	60300	70006	—045	00123	

□ = Luftdruck in Stationshöhe

24-std. Bodendruck - Änderung seit gestern 00 Uhr — Sonnabend.

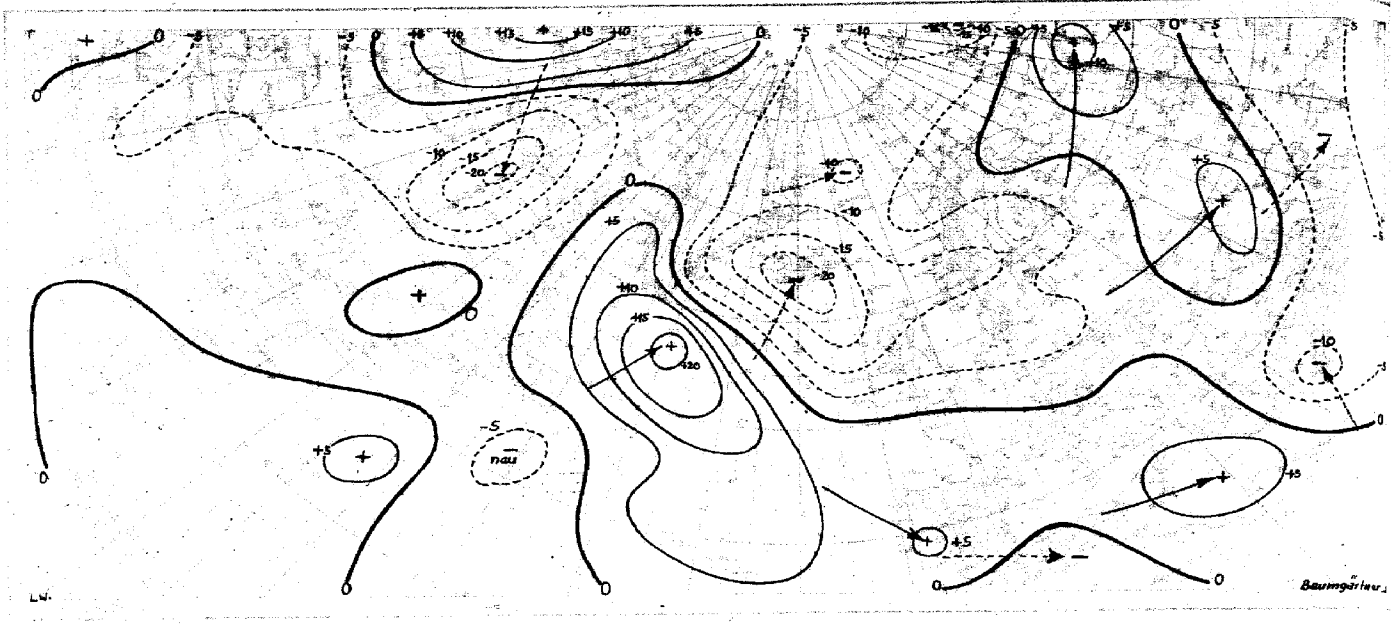

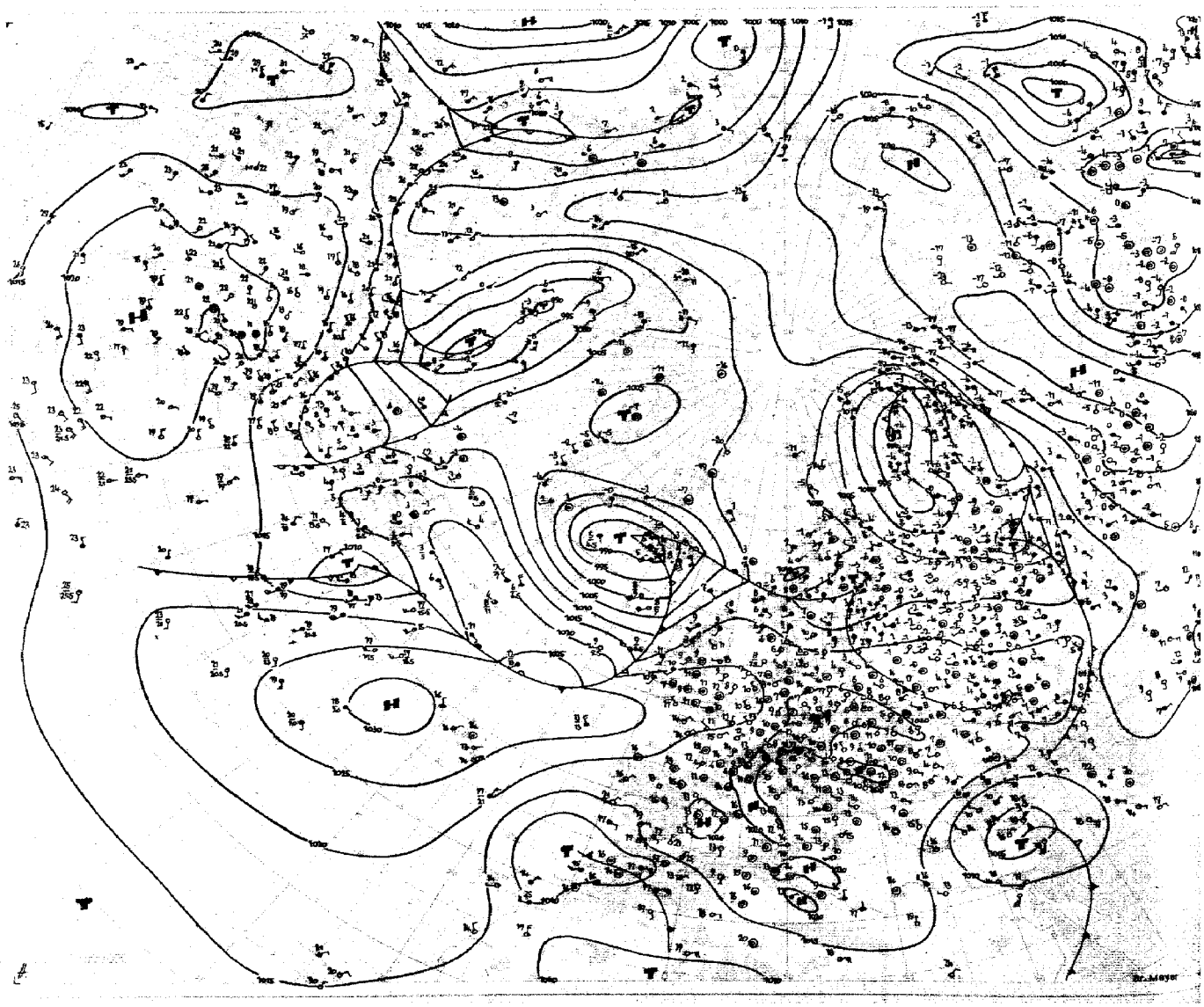

Absolute Topographie 96 mb 03 Uhr (geopot. Dekameter)



Vorhersagekarte für morgen 06 Uhr

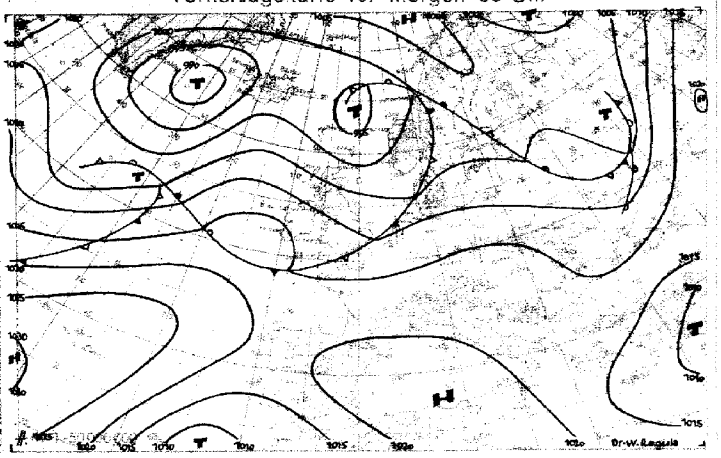

Absolute Topographie 225 mb 03 Uhr (geopot. Dekameter)

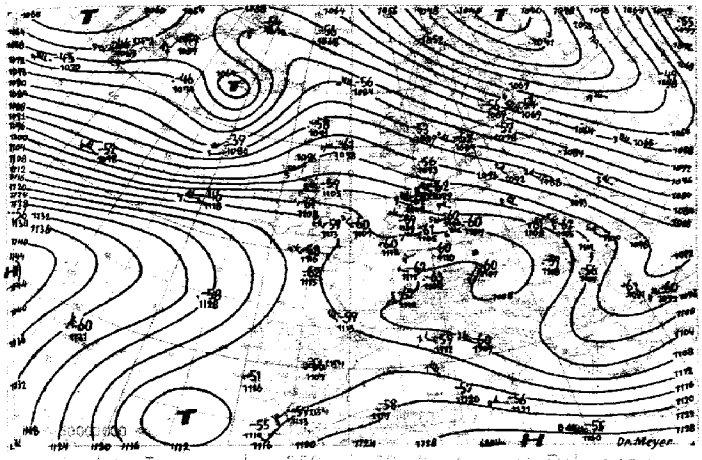

24-std. Änderung [illegible] Uhr

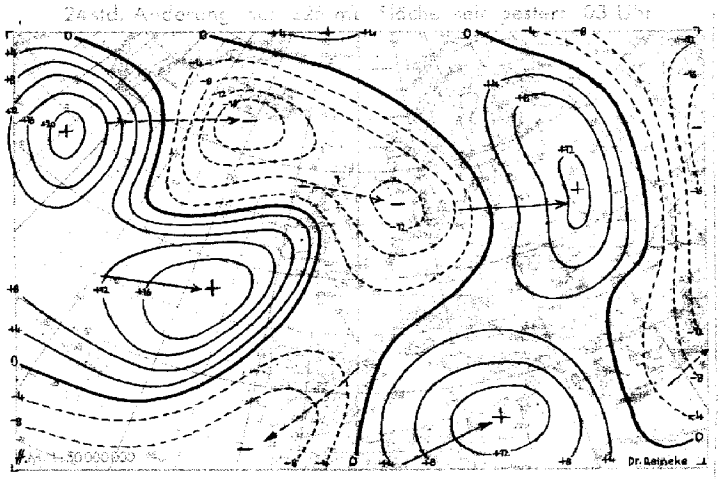

Absolute Topographie 850 mb [illegible] (geopot. Dekameter)

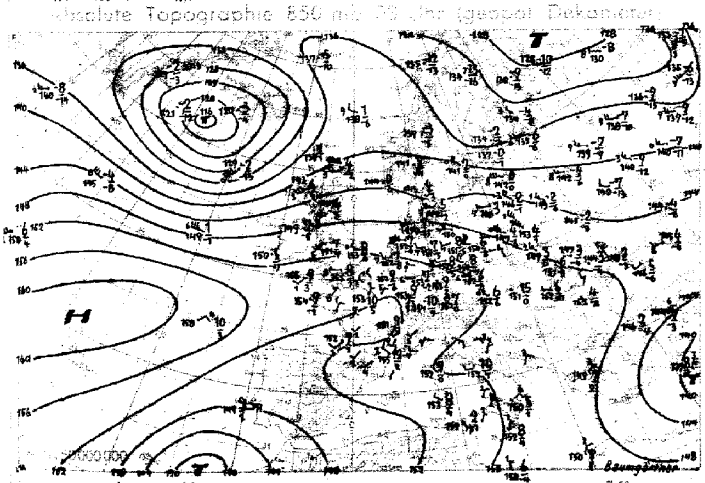

24-std. Änderung [illegible]



Wetterübersicht Sonnabend, den 19. April 1952

Als Zeichen einer stärker in Gang gekommenen Westdrift fallen gleichsinnige Änderungsgebiete des Bodendruckes und der relativen Topographie 500/1000 mb nicht mehr zusammen. Damit blieb auch die zyklonale Umbiegungsstelle der Höhenströmung südlich der Dänemarkstraße nicht ortsfest, sondern wanderte unter gleichzeitiger Ausbildung eines flachen Troges am Boden ostwärts.

Nachdem tagelang die auf der Südostseite des atlantischen Tiefs gegen das Nordmeer geströmte Warmluft bei ihrem Zusammentreffen mit der dort lagernden Kaltluft zur Bildung einer Frontalzone und südostwärts wandernden Druckwellen geführt hatte, ließ jetzt die Zyklogenese nach. Durch den verbreiteten Druckfall mit Zentrum bei Island schwächte sich die Zufuhr in der Rückseitenkaltluft ab. Gleichzeitig wandern die Reste der Randstörungen jetzt nach Mittelrußland, nachdem das alte russische Zentraltief nach Novaja Semlja zog.

Der Hochdruckgürtel von den Azoren nach Rußland verlagerte sich unter dem Einfluß der im Norden in Gang gekommenen zonalen Zirkulation südwärts und löste sich über dem Kontinent in einzelne Kerne auf, unter deren Einfluß das heitere und für die Jahreszeit erheblich zu warme Wetter gegenwärtig noch anhält. Die westatlantische Welle wanderte unter Vertiefung nordostwärts und setzt einen neuen mächtigen Warmluftstrom gegen den Ostatlantik in Gang.

Dr.W.Regula

Voraussichtliche Wetterentwicklung:

Bei weiter anhaltendem Druckfall setzt sich die Abschwächung des bisher wetterbestimmenden Hochs fort. Die morgen früh an der Festlandsküste zu erwartende Kaltfront wird im Laufe des Sonntags etwa bis zu den Mittelgebirgen vordringen und dann wahrscheinlich wieder rückläufig werden. Eine weitere, morgen Irland erreichende Störung wird auch in Süddeutschland diese Schönwetterperiode beenden.

Dr.Meyer

Erläuterungen zum Inhalt des Täglichen Wetterberichts

Die Beobachtungen der synoptischen Stationen sind in der Form des am 1. Jan. 1949 eingeführten intern. Wetterschlüssels veröffentlicht. Dabei bedeuten:

iii = Kennziffer der Station

T_dT_d = Taupunkt in °C (bei neg. Temp. ist 50 addiert)

N = Himmelsbedeckung in Achteln (9: nicht erkennbar)

dd = Windrichtung in 36-teiliger Skala (bei Addition von 50 ist die Windgeschwindigkeit > 100 Knoten)

ff = Windgeschwindigkeit in Knoten

VV = Sichtweite:

x0: < 20 m, x1: 20 m, x2: 40 m usf. bis x9: 180 m, 00: < 200 m, 01: 200 m, 02: 400 m usf. 30: 16000 m, 31: 20 km, 82: 40 bis 85: 100, 86: 150, 87: 200, 88: 300, 89 ≧ 500 km. Ferner kann gegeben werden 90: < 50 m, 91: 50, 92: 200, 93: 500, 94: 1000 m, 95: 2 km, 96: 4, 97: 10, 98: 20 km, 99: ≧ 50 km

ww = Wetter zur Beobachtungszeit

00-03: keine besonderen Erscheinungen (00 Wolkenentwicklung nicht feststellbar, 01: Wolken dünner werdend, 02 gleichbleibend, 03 zunehmend), 04-09: Dunsttrübung (04 Rauchtrübung, 05 trockener Dunst, 06 Trübung durch Staubadvektion, 07 Aufwirbelung von Staub, 08 Staubtromben, 09 Staub- oder Sandsturm während der letzten Stunde), 10: feuchter Dunst, 11-12: flacher Bodennebel (11 in einzelnen Schwaden, 12 mehr zusammenhängend), 13: Wetterleuchten, 14: Fallstreifen, 15-16: Niederschlag im Gesichtskreis (15 > 5 km entfernt, 16 < 5 km), 17: Donner ohne Niederschlag, 18: starke Böen, 19: Cumulonimbus, 20-29: Hydrometeore während der letzten Stunde (20 Nieseln, 21 Regen, 22 Schnee, 23 Schneeregen, 24 gefrierender Regen, 25 Regenschauer, 26 Schneeregenschauer, 27 Graupel- oder Hagelschauer, 28 Nebel, 29 Gewitter), 30-32: leichter oder mäßiger Staub- oder Sandsturm (30 nachlassend, 31 ohne Änderung, 32 zunehmend), 33-35: starker Staub- oder Sandsturm (33 nachlassend, 34 ohne Änderung, 35 zunehmend), 36-37: niedriges Schneetreiben (36 leicht, 37 stark), 38-39: hohes Schneetreiben (38 leicht, 39 stark), 40: Nebel im Gesichtskreis, 41: Nebel in Schwaden, 42-49: Nebel (gerade Zahlen: Himmel erkennbar, ungerade: nicht erkennbar, 42, 43: dünner werdend, 44, 45: unverändert, 46, 47: dichter werdend, 48, 49: als Rauhreif niederschlagend), 50-55: Nieseln (gerade Zahlen: mit, ungerade: ohne Unterbrechung, 50, 51: leicht, 52, 53: mäßig, 54, 55: stark), 56-57: Nieseln gefrierend, 58-59: Nieseln mit Regen (58: leicht, 59: stark), 60-65: Regen (Unterteilung wie bei 50-55), 66-67: Regen gefrierend, 68-69: Regen und Schnee (68: leicht, 69: stark), 70-75: Schnee (Unterteilung wie bei 50-55), 76: Eisnadeln, 77: Schneegriesel, 78: einzelne Schneesterne, 79: gefrorener Regen, 80-82: Regenschauer (80: leicht, 81: mäßig, 82: sehr stark), 83-84: Schneeregenschauer, 85-86: Schneeschauer, 87-88: Graupelschauer, 89-90: Hagelschauer (88, 85, 87, 89: leicht, 84, 86, 88, 90: stark), 91-94: Gewitter in der letzten Stunde (91, 92: Regen noch anhaltend, 93, 94: Schnee, Graupel oder Hagel noch anhaltend, 91, 93: leicht, 92, 94: stark), 95-99: Gewitter zur Beobachtungszeit (95, 96: leicht mit Regen, Schnee oder Hagel, 97: stark mit Regen oder Schnee, 98: mit Staub- oder Sandsturm, 99: mit Hagel oder Graupel)

W = **Witterungsverlauf**

0-4: kein Niederschlag (0: heiter, 1: wechselnd bewölkt, 2: stark bewölkt, 3: Staub- oder Sandsturm oder Schneetreiben, 4: Nebel oder starke Staubtrübung), 5: Nieseln, 6: Regen, 7: Schnee, 8: Schauer, 9: Gewitter

PPP = Luftdruck auf NN reduziert in Zehntel mb ohne Hunderterziffer

TT = Temperatur in °C (bei neg. Temperaturen ist 50 addiert)

N_h = Bedeckung mit unteren Wolken (verschlüsselt wie N)

C_L = Tiefe Wolken

0: keine, 1: Cu hum, 2: Cu cong, 3: Cb calvus, 4: Sc vesp, 5: Sc, 6: St, 7: Fs oder Fc unter As, 8: Cu und Sc, 9: Cb cap, –: nicht erkennbar

h = Höhe der Untergrenze der unteren Wolken

0: 0-50 m, 1: 50-100 m, 2: 100-200 m, 3: 200-300 m, 4: 300-600 m, 5: 600-1000 m, 6: 1000-1500 m, 7: 1500-2000 m, 8: 2000-2500 m, 9: > 2500 m

C_M = Mittelhohe Wolken

0: keine, 1: As trans, 2: As opac, 3: Ac trans, 4: Ac lent, 5: Ac undulatus, 6: Ac cug, 7: Ac in mehreren Schichten oder zusammen mit As, 8: Ac cast, 9: chaotischer Ac-Himmel, –: nicht erkennbar

C_H = Hohe Wolken

0: keine, 1: Ci fil, 2: Ci dens, 3: Ci noth, 4: Ci unc, 5: Ci-Aufzug noch < 45°, 6: > 45°, 7: Cs den ganzen Himmel bedeckend, 8: Cs nicht größer werdend und nicht den ganzen Himmel bedeckend, 9: Cc, –: nicht erkennbar

6 = Gruppenkennziffer

E = Erdbodenzustand

0: trocken, 1: naß, 2: überschwemmt, 3: hartgefroren und trocken, 4: Glatteis, 5-7: nasser Schnee, (5: weniger als die Hälfte bedeckend, 6: mehr als die Hälfte bedeckend, 7: geschlossene Schicht), 8-9: trockener Schnee (8: mehr als die Hälfte bedeckend, 9: geschlossene Schicht.

a_x = nähere Charakteristik der Drucktendenz a

(1, 2, 3: Extremwert trat 0-1h, 4, 5, 6: 1-2h, 7, 8, 9: 2-3h vor Termin ein, und nach diesem Extremwert wurde die unter pp gemeldete Gesamtdruckänderung bei 1, 4, 7 um < 1, bei 2, 5, 8 um 1-3 und bei 3, 6, 9 um > 3 mb überschritten.

a = Luftdrucktendenz

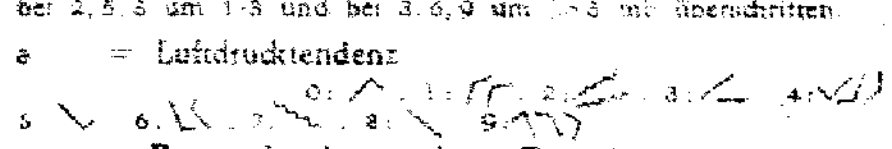

pp = Betrag der dreistündigen Druckänderung in Zehntel mb

7 = Gruppenkennziffer

RR = Niederschlagsmenge seit 12 Stunden

01-55: 1-55 mm, 56: 60 mm bis 90: 400 mm. 91: 0,1 mm, bis 96: 0,6 mm, 97: gering, nicht meßbar, 98: > 400 mm; 99: Messung unmöglich

T_eT_e = Extremtemperatur von 6-18h bzw. 18-6h in °C (bei neg. Temp. ist 50 addiert)

ss = Höhe der Gesamtschneedecke

00-55: 00-55 cm, 56: 60 cm, 57: 70 bis 90: 400 cm, 97: nicht geschlossen, nur Flecken, 98: > 400 cm, 99: keine Messung

$T_gT_gT_g$ = Erdbodenminimum der vergangenen Nacht in Zehntel °C. (bei negativen Temperaturen ist 500 addiert)

RR_{24} = Niederschlagsmenge der letzten 24 Stunden (Messung wie RR)

sss = gestrige Sonnenscheindauer in Zehntelstunden

9 = Gruppenkennziffer

f_xf_x = höchste } Windgeschwindigkeit in Knoten in den

f_yf_y = niedrigste } letzten 10 Minuten vor der Beobachtung

Seite 2 enthält oben die 24 stündige Druckänderung von 5 zu 5 mb vom gestrigen Tag 6h bis zum 6h Termin des Stichtages wobei Fallgebiete gestrichelt sind und die Pfeile die Verlagerung der Zentren seit dem Vortag angeben. Darunter wird die Wetterlage auf einem großen Teil der Nordhalbkugel wiedergegeben. Die Zahlen geben die Lufttemperatur und bei den Schiffen oben die Luft- und darunter die Wassertemperatur an.

In der Darstellung des Wetters werden zur Abkürzung nur die Symbole für N, dd, ff, und ww verwandt, und zwar in der folgender zusammengefaßten Form

ww

00-03 keine besonderen Erscheinungen

04-09 Dunsttrübung

10 feuchter Dunst

11, 12 Bodennebel

13 Wetterleuchten

14 Fallstreifen

15-16 Niederschlag im Gesichtskreis

17 Ferngewitter

18, 19 Tromben

20 nach Nieseln

21 nach Regen

usf. bis

29 nach Gewitter

30-35 Staub- oder Sandsturm

36-39 Schneetreiben

40-49 Nebel

50-59 Nieseln

60-67 Regen

68-69 Regen und Schnee

70-75 Schnee

76 Eisnadeln (Polarschnee)

77-79 Schneegriesel

80-82 Regenschauer

83-84 Schneeregenschauer

85-86 Schneeschauer

87-88 Graupelschauer

89-90 Hagelschauer

91-92 Regen nach Gewitter

93-94 Schnee, Graupel od. Hagel nach Gewitter

95, 97 Gewitter mit Regen oder Schnee

96, 99 Gewitter mit Hagel

98 Gewitter mit Staubsturm

N

0 wolkenlos

1-2 heiter

3-5 halbbedeckt

6-7 wolkig

8 bedeckt

9 Himmel nicht erkennbar

Geschwindigkeit in Knoten — Symbolisierung

0

1- 2

3- 7

8- 12

48- 52

123-127

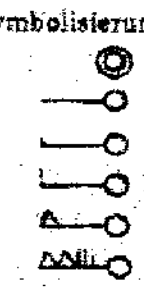

Bei den Fronten wird die Temperaturänderung am Boden (ausgefüllte Symbole) von der in der Höhe (offene Symbole) unterschieden. Dies ergibt folgende Möglichkeiten:



a) Kaltfront
- in allen Schichten
- nur am Boden
- nur in der Höhe
- maskiert

b) Warmfront
- in allen Schichten
- nur am Boden
- nur in der Höhe
- maskiert

c) Okklusion
- ohne Temperaturänderung am Boden
- mit Abkühlung am Boden
- mit Erwärmung am Boden

d) Konträre Luftmassenbewegung in der Vertikalen
- quasistationäre Front oder gegenläufige Warmfront

e) Sonstiges
- Konvergenzlinie

Alle Höhen von Druckflächen **(Seite 3-5)** sind in der Einheit des geopotentiellen Dekameters (das geopot. Meter ist das um 2% verminderte dynamische Meter und daher nahezu identisch mit dem geometrischen Meter) angegeben.

Die Karte der relativen Topographie 500/1000 mb (S. 3 oben) enthält die Einzelwerte in Dekametern unter Fortlassung der Hunderter-Ziffer, in der Karte der abs. Topographie (S. 3 unten) wird die Windgeschwindigkeit in Knoten (je 5 Knoten ein halber, je 10 Knoten ein ganzer Strich, je 50 Knoten ein Dreieck) dargestellt. Auf der linken Seite wird die abs. Topographie in Dekametern (unter Fortlassung der Hunderter-Ziffer) und auf der rechten Seite, durch einen Bruchstrich getrennt, oben die Temperatur und darunter der Taupunkt in °C angegeben. Die Zehnerzahl der Windrichtung wird als kleine Zahl neben den Richtungspfeil gesetzt. Es bedeutet z. B.



absolute Topographie 500 mb = 586 geopot. Dekameter, Westwind 75 Knoten aus 270°, Temperatur −33° und Taupunkt −40°

Auf Seite 4 sind die aerologischen Beobachtungen der Stationen in der US-Zone übersichtlich zusammengestellt.
Das Eintragungsschema ist am Kopf der Tabelle angegeben, Temperaturen zwischen −0° und −49° sind durch Addition von 50 gekennzeichnet.

Seite 5 enthält Höhenwetterkarten oberhalb der Bodenreibungsschicht (850 mb), für die Tropopause (225 mb) und Stratosphäre (96 mb), wobei die beiden letzteren Flächen so ausgewählt worden sind, daß die relativen Topographien 225/500 mb und 96/225 mb über Berlin im Jahresmittel den gleichen Betrag von 544 geopot. Dekametern aufweisen wie die Schicht 500/1000 mb. Die Änderung der rel. Top 500/1000 mb ergibt ein Maß für die in der unteren Troposphärenhälfte eingetretene Temperaturänderung und die darüber befindliche Karte (Änderung der abs. Top. 225 mb) ein Maß für die Druckwellen an der Tropopause.

Die Vorhersagekarte bezieht sich auf den 00-Uhr-Termin des folgenden Tages, und die im Anschluß an die Wetterübersicht gegebene Wetterentwicklung gründet sich außer auf die synoptischen Unterlagen auf die Ergebnisse der Untersuchung von Wellen, Spiegelungspunkten, Korrelationen und ähnlichen Fällen.

Als gesonderter Teil des „Täglichen Wetterberichtes" enthält die **„Wetterkarte"** eine Reihe von Ergänzungskarten.

Auf der ersten Seite werden täglich wechselnd Aufsätze und tabellarische Darstellungen über Themen der Wetterkunde und ihrer Randgebiete abgedruckt.

Die Innenseiten bringen die 6-Uhr-Wetterlage über Europa, in der auch die Luftmassenverteilung angegeben wird. Daneben werden die Karte der dreistündigen Luftdruckänderung, sowie die Höhenwetterkarte der 700-mb-Fläche vom 3-Uhr-Termin dargestellt.

Die nach der Übersicht abgedruckte Vorhersage für den nächsten und die folgenden Tage ergänzt die auf Seite 5 des „Täglichen Wetterberichtes" angegebene allgemeine Wetterentwicklung durch präzisere Angaben über die einzelnen Wetterelemente für die verschiedenen Prognosenbezirke.

Auf Seite 4 werden die im Wetterbericht nicht enthaltenen Stationsmeldungen der US-Zone in entschlüsselter Form veröffentlicht, die durch die gleichen Angaben für einige europäische Hauptstädte ergänzt werden, wobei für einige Orte der US-Zone die täglichen astronomischen Daten mit angegeben werden.

Ferner werden die in Erlangen durchgeführten Frühaufstiege vom heutigen und gestrigen Tag graphisch dargestellt und daneben der Höhenwind von München angeschrieben.

Eine Zonenkarte für die Länder der US-Zone dient zur Wiedergabe von wechselnden Darstellungen des süddeutschen Witterungscharakters.

Alle Zeitangaben im „Täglichen Wetterbericht" in Mittlerer Greenwich Zeit (M.G.Z.), in der Wetterkarte in Mitteleuropäischer Zeit (M.E.Z.)

19. April 1952 Relative Topographie 500/1000 mb heute 03 Uhr (geopot. Dekameter)

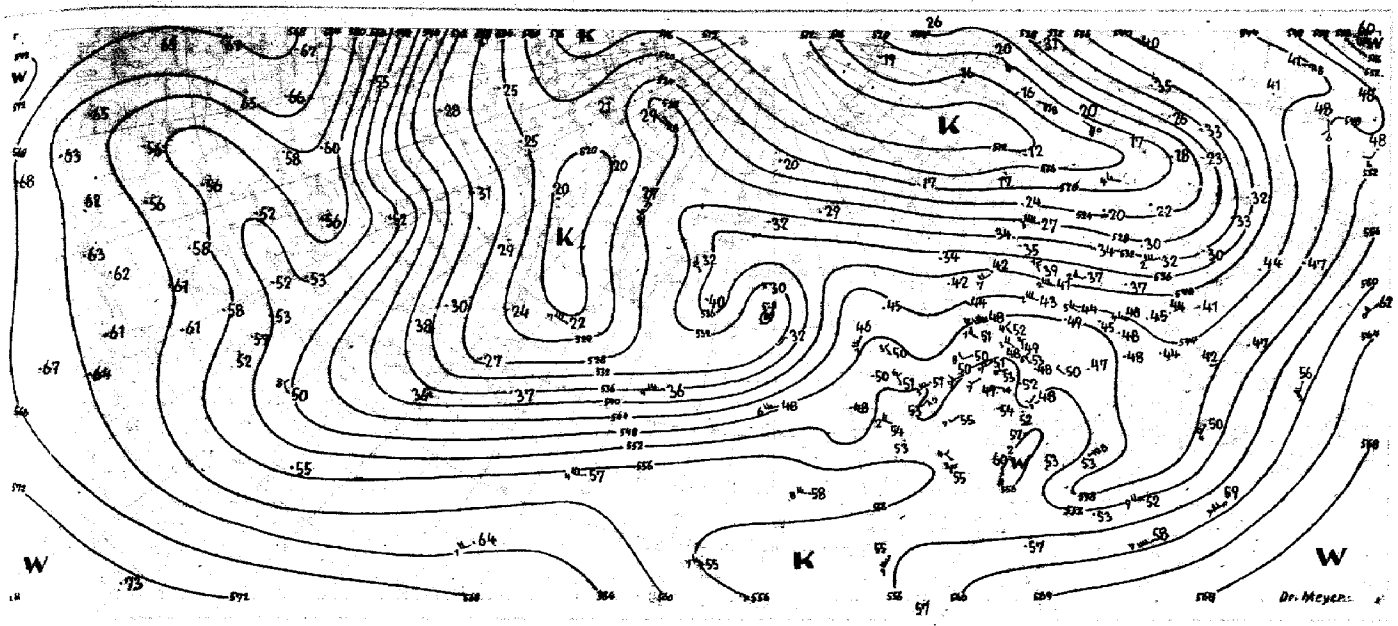

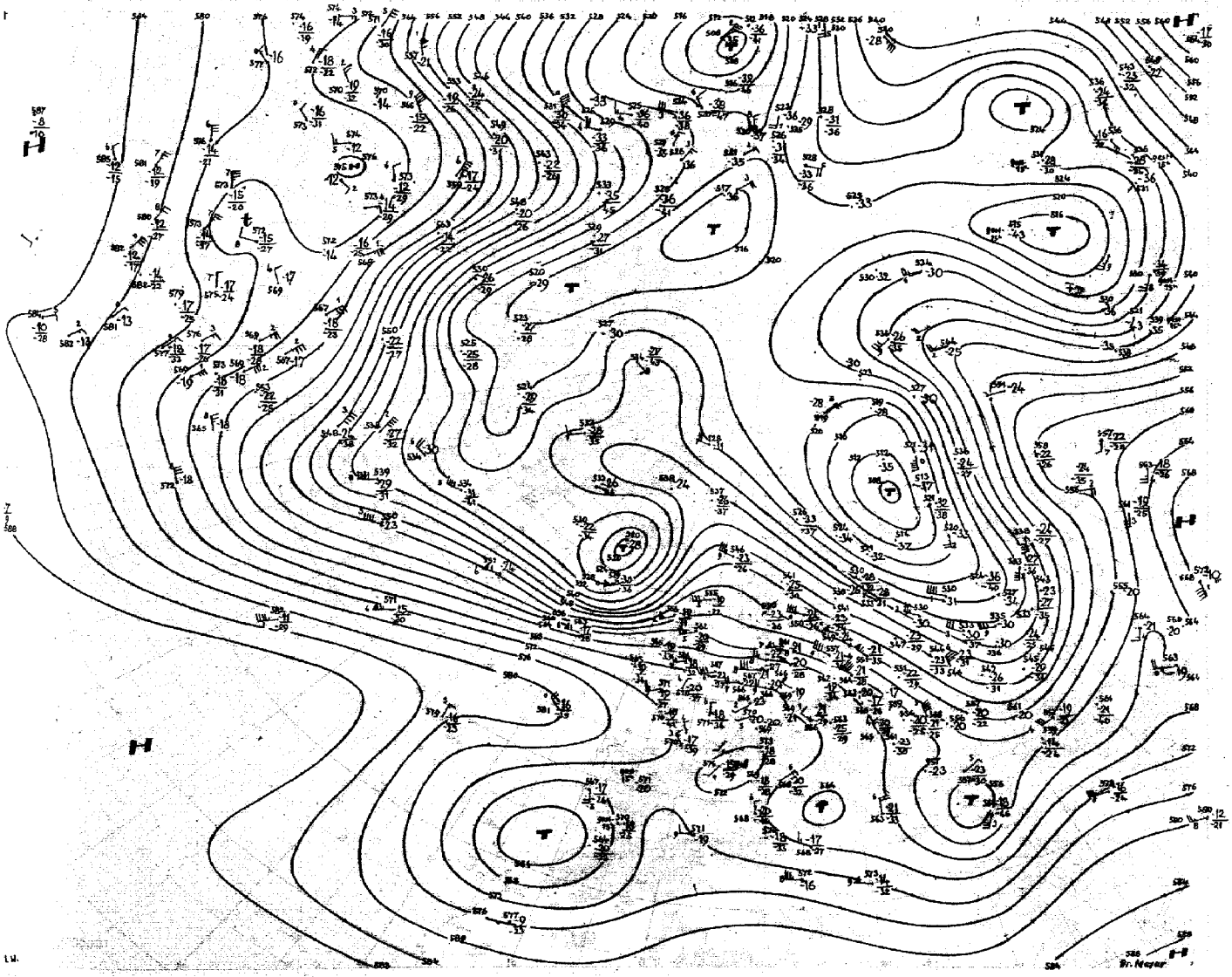

Station	Höhe	iii	Gestern 09 Uhr GMT TTd4ff	Nddff	VVwwW	TTapp	Gestern 12 Uhr GMT TTd4ff	Nddff	VVwwW	PPPTT	NChCC	6aapp	Gestern 15 Uhr GMT TTd4ff	Nddff	VVwwW	TTapp	Gestern 18 Uhr GMT TTd4ff	Nddff	VVwwW	PPPTT	NChCC	6Eapp	7RRTT	fgfg
Augsburg	480	852	o9–o6	oo4o2	5oo5o	133o9	o7–1o	oo9o8	81o2o	2o619	oo9oo	619o2	o7–o8	1o9o6	81o2o	22712	o7–o4	oo9o2	81o2o	1862o	oo9oo	6o6o6	7oo22	
Ingolstadt	367	860	o8–o7	oo7o4	81o2o	16311	o8–o9	1o5o4	81o3o	2o821	116oo	679o8					o6–o6	111o3	82o1o	18719	146oo	6o6o3	7oo22	
München	521	865	o8–o8	oo7o6	5oo5o	143o8	1o–1o	136o6	8oo2o	2o819	116oo	679o2	o7–o8	o36o6	81o2o	2o712	o6–o3	1o4o3	81o2o	19418	oo9o1	6o6o1	7oo21	
München-Riem	526	866	o8–o6	oo7o4	48o5o	143o8	o8–1o	1o9o5	81o2o	2o418	116oo	6o7o5	o6–12	oo2o7	81o2o	2o812	o6–o7	oo9o5	81o2o	19118	oo9oo	6o5o1	7oo2o	1o
Landshut	391	873	o6——	oo4o5	8oo2o	152o9	o8——	136o5	81o3o	2o619	115oo	6o7o9	o6——	oo6o5	81o2o	21812	o4——	1o4o2	81o2o	18819	oo94o	6o6o5	7oo21	
Passau-Oberhaus	409	893	o7–oo	ooooo	75o24	153o8	o7–o1	118o1	81o14	2o52o	115oo	679o8	o6–o1	o2oo1	81o2o	22613	o6–o2	122o1	81o2o	18719	145oo	6o8o5	7oo22	
Feldberg/Schw. ☐	1493	908	o6–22	1o716	81o3o	o8114	o6–16	3o912	81o3o	5371o	322oo	6o2o5	o6–15	6o9o8	8117o	117o5	o5–1o	4o7o9	81o2o	5321o	29143	652oo	7oo12	25
Friedrichshafen	401	934	1o——	136o6	35o5o	154o9	1o——	124o2	4oo5o	2o517	117oo	679o3	o9——	222o6	6oo3o	19917	o7——	4oooo	8oo31	18318	19763	6o6o2	7oo2o	
Kempten-Lenzfried	706	946	o7–oo	ooooo	81o2o	13311	1o–o7	1o9o3	8oo3o	2o218	127oo	679o3	o9–o2	636o2	81o3o	198o9	11–o5	713o2	7o918	2o514	35763	614o3	7o119	
Oberstdorf	810	948	o8–o1	ooooo	5oo5o	152o7	1o–12	336o3	5oo5o	18719	327oo	679o1	1o–1o	536o6	758oo	187o8	o8–o8	414o4	8oo18	19515	25643	6o4o3	79721	12
Zugspitze ☐	2960	961	54–o6	o24o3	82o5o	oo311	53–o6	42oo4	83o3o	14oo2	43–oo	6o3o5	5o–o6	91oo3	x3968	o29o3	54–o4	412o2	81o19	136o1	29o63	676o1	795o3	o6
Hohenpeißenberg ☐	977	962	o9–o2	1o4o2	751oo	1121o	o9–1o	1o6o6	8oo5o	o9314	125oo	6o2oo	o8–12	4o5o6	8oo5o	167o7	o6–13	4o6o8	81o5o	o8414	oo9o3	617o2	7oo16	14
Garmisch-Partenk.	704	963	o8–o8	118o4	81o2o	134o6	1o–15	33612	81o2o	18517	326oo	449o6	o9–13	4361o	81o3o	2o7o4	1o–o1	318o1	81o19	19214	14863	6o1o4	7972o	
Bad Tölz	654	971	o8–o2	o3oo2	75o2o	154o8	1o–o4	211o3	75o3o	18319	227oo	619o4	o9–o4	3o4o4	75o3o	2o8o8	o8–o4	2o9o4	75o2o	18117	oo9o2	6o3o1	7oo21	o7
Wendelstein ☐	1735	980	o5–o4	o15o2	82o2o	o8311	o7–o5	623o2	82o3o	3o7o8	611oo	671o2					o4–o4	13oo3	82o18	3o1o7	11362	667o2	7971o	
Berchtesgaden	542	997	o7——	1oooo	81o2o	15oo1	o8——	136o8	81o3o	1892o	128oo	6o811					o5——	1oooo	81o1o	19118	147o1	6o4o4	7oo22	

Station	Höhe	iii	Gestern 21 Uhr GMT TTd4ff	Nddff	VVwwW	TTapp	Heute 00 Uhr GMT TTd4ff	Nddff	VVwwW	PPPTT	NChCC	6aapp	Heute 03 Uhr GMT TTd4ff	Nddff	VVwwW	TTapp	Heute 06 Uhr GMT TTd4ff	Nddff	VVwwW	PPPTT	NChCC	6Eapp	7RRTT	fgfgTnTn	RRsss	ss
Augsburg	480	852	o8–o3	oo9o1	81o2o	124o6	o7–oo	ooooo	8oo2o	216o8	oo9oo	6o2oo	o5–o4	oo4o2	8oo2o	o69o7	o5–o4	118o2	5o1oo	2o6o6	oo9o1	6o7o8	7ooo5	—o42	oo124	
Ingolstadt	367	860							o								o5–oo	ooooo	3o1oo	2o5o5	oo9oo	6o3oo	7ooo4	—o16	oo124	
München	521	865	o7–oo	ooooo	75o2o	141o3	o6–o2	o18o1	75o2o	21o11	oo9oo	6o7o3	o8–oo	ooooo	75o2o	o98o7	o8–o3	12oo3	6o1oo	2o7o9	oo9o1	6o3oo	7ooo8	—o56	oo119	
München-Riem	526	866	o4–o3	o2oo2	81o2o	14oo4	o5–o7	o2oo6	81o2o	2111o	oo9oo	6o8o3	o5–o7	o2oo2	81o2o	o78o5	o6–o4	12oo3	4o1oo	2o7o8	oo94o	6o6o1	7ooo6	o1o29	oo121	
Landshut	391	873	o6——	ooooo	8oo2o	o91o3			o				o3——	ooooo	6o11o	o47o5	o5——	o22o5	3o1oo	2o4o6	oo9oo	6o6o1	7ooo2	—511	oo12o	
Passau-Oberhaus	409	893	o4–o2	oo7o2	81o2o	132o6	o6–o5	oo2o3	81o2o	21oo9	oo9oo	6o7o1	o4–o3	oo4o2	81o2o	o77o4	o4–o2	oo4o1	81o2o	2o9o6	oo9oo	6o7o1	7ooo4	—o14	oo116	
Feldberg Schw. ☐	1493	908	o6–17	1o915	8113o	o92o1	o6–o3	113o2	81o2o	5331o	oo9o3	6o3oo	o4–o4	124o2	81o2o	o971o	o5–o3	12oo2	81o2o	523o9	12383	657o1	7ooo9	185o6	oo97	97
Friedrichshafen	401	934					o9——	ooooo	5o1oo	2oo11	oo9oo	6o3o1	o8——	ooooo	351oo	o98o1	o7——	227o3	351oo	2o5o9	2o88o	6o4o1	7ooo8	—o5o	oo119	
Kempten-Lenzfried	706	946	o9–o1	o12o1	7o1o8	1o1o5	o7–o2	o12o2	81o28	228o8	oo9oo	6o3o5	o6–o2	o11o2	81o2o	o78o9	o5–oo	4oooo	81o3o	215o7	oo98o	614o1	792o7	—o45	o2o88	
Oberstdorf	810	948							o								o4–oo	5oooo	7oo21	224o6	4573o	6o6o3	7ooo4	1oo2o	97o88	
Zugspitze ☐	2960	961	52–o6	o17o4	81o2o	513o4	53–13	224o9	81o3o	14951	oo9o8	6o3o9	52–12	824o7	81o3o	51913	53–15	92713	x6477	12452	9–o—	67812	79152	16——	96o87	9o
Hohenpeißenberg ☐	977	962	o5–12	o1oo9	8oo5o	132o3	o8–o5	o21o3	6o1oo	o8411	oo9oo	6o7o3	o6–11	o26o8	75o5o	117o6	o5–11	227o8	75o5o	o7711	oo981	6o5o1	7oo1o	15o73	oo124	
Garmisch-Partenk.	704	963	o8–o1	o18o1	81o2o	1o3o8			o								o7–o4	416o3	75o12	2o4o9	2584o	6o6o1	7ooo8	—o69	97o94	
Bad Tölz	654	971							o								o6–o2	1o9o2	5o1oo	2o6o9	oo93o	6o4oo	7ooo8	o5o59	oo1o9	
Wendelstein ☐	1735	980							o								o5–1o	312o8	82o3o	291o7	3o882	666o5	7ooo6	—o34	97o96	55
Berchtesgaden	542	997							o								o4——	o18o2	82o2o	223o4	oo9oo	6o5o1	7ooo4	—o26	oo1o6	

Station	Berlin			Wiesbaden			München			Berlin			Wiesbaden			München			Erlangen			Friedrichshafen		
YYGG	181o			18o9			18o9			1815			1815			1815			1815					
mb	HHHH	TTTdTd	ddff	HHHH	TTTdTd	ddff	HHHH	TTTdTd	ddff	HHHH	TTTdTd	ddff	HHHH	TTTdTd	ddff	HHHH	TTTdTd	ddff	HHHH	TTTdTd	ddff	HHHH	TTTdTd	ddff
41	2177	o6	3316	2198		26o9	2182	o5	o116	2181	o6	3214	2194	o4	28o9				2187	o5	3224			
96	1638	o8	3416	1654	o7		1643	o8	3311	1644	o9	3331	165o	o8	331o	1632			1646	o7	32o8			
100	1612	o8	3416	1628	o7	291o	1618	o8	3313	1619	o9	3331	1624	o8	331o	16o6			162o	o7	32o8			
200	1183	15	o217	119o	15	o9o7	1183	15	o93o	1188	14	3112	1189	12	14o9	1175	16	1233	1186	13	1322			
225	111o	1o	o11o	1118	11	o945	1112	11	1142	1115	1o	3o12	1117	11	1536	11o4	13	1o38	1113	1o	1322			
300	926	98	3612	933	98	o927	928	99	o923	93o	97	2913	932	98	1425	921	oo	1o25	928	98	1317			
500	569	7187	3418	575	7o	o711	572	7o	o912	572	7o	3216	573	71	13o4	567	71	oooo	57o	7o85	o9o3			
700	311	5367	3514	315	o166	o7o7	312	516o	o9o8	313	5168	3315	314	oo67	oooo	31o	5463	11o6	312	5166	o4o3			
850	155	o554	36o7	156	1oo6	o3o7	154	o9o1	o916	155	o752	31o6	156	1o	oooo	154	o651	o9o8	154	o853	o1o5			
1000	o21	1554	26o6	o19	18o7	o5o9	o18			o19	2o51	29o5	o17	23o6	oooo	o16			o16					
Merkmale Punkte	PPP	TTTdTd	ddff	PPP	TTTdTd	ddff	PPP	TTTdTd	ddff	PPP	TTTdTd	ddff	PPP	TTTdTd	ddff	PPP	TTTdTd	ddff	PPP	TTTdTd	ddff	PPP	TTTdTd	ddff
	o22	o2	3117	o57	o4	26o9	o15	1o		o25	o3	3216							o2o	97	363o			
	o35	o6	3214	o9o	o8		o5o	o7	o315	o5o	o6	3313							o26	o1	2914			
	o5o	o5	3417	132	o6		174	o8	o815	123	o8	3315	o43	o4	28o9	11o	1o		o48	o6	3218			
	o74	o9	3417	15o	o6	3oo6	233	11	1147	15o	1o	3323	o5o	o4	oooo	15o	1o	o81o	o57	o5	3414			
	125	o8	3419	175	1o	3oo3	485	71	o812	18o	16	3114	13o	o6	14o4	155	1o	o913	11o	o6	321o			
	18o	18	3613	187	o8	o9o7	495	71	o912	344	9o	292o	15o	o8	14o3	192	17	1111	12o	o7	33o5			
	49o	7187	342o	35o	9o	1116	62o	5774	o9o8	4oo	81	3113	185	14	14o9	36o	9o	1213	13o	o6	351o			
	5o6	7186	3418	4oo	82	1115	72o	oo58	o9o9	444	76	3212	21o	14	14o9	4oo	85	o6o6	18o	14	1313			
	735	5o68	3515	475	71	o8o9	733	oo6o	o912	456	75	3212	354	9o	141o	616	6176	1oo9	72o	o165	o3o3			
	8o5	o354	3615	575	6o66	o5o9	75o	o254	o914	552	64	3212	4oo	82	141o	643	5872	1o1o	725	o163	o3o3			
	878	o767	34o7	71o	oo67	o7o8	791	o553	o916	65o	5672	3314	6oo	5974	oooo	655	5767	o9o9	77o	o561	o3o3			
	892	o7	34o7	797	o6o1	o6o7	819	o756	o915	795	o463	34o5	715	o174	oooo	8o2	o354	oooo	8o5	o556	o2o3			
	912	o767	34o5	9o8	15o6	o5o3	875	1oo4	1o16	81o	o6o2	32o6	74o	o2	oooo	815	o352	oooo	9oo	135o	o1o7			
	925	o758	33o4	94o	15o9	o6o3	9o5	o9o6	o715	865	o854	3oo6	868	12o5	oooo	883	o85o	o711	9o5	135o	o1o7			
	o19	1754	23o4	oo6	18o6	o5o9	96o	14o9	o7o3	o16	2152	29o4	oo4	23o5	oooo	959	2oo5	o81o	986	22o4	36o2			
41/96	539			544			539			537			544						541					
96/225	528			536			531			529			533			528			533					
225/500	541			543			54o			543			544			537			543					
500/1000	548			556			554			553			556			551			554					

Ergänzungen

Station	Höhe	iii	TnTn-TxTx	RRsss	ss
Geisenheim	109	628			
Ellwangen	439	749	——o3	oo——	
Freudenstadt	728	815	19–o9	oo113	
Tübingen	370	826	23–o6	oo123	
Donaueschingen	821	917	19–o9	oo1o5	
Weinbiet	556	724	21–15	oo——	
Zwiesel	571	79o	23–o1	oo1o5	

Wolkenzug

iii	YY-GG	Cddvxvx	Cddvxvx	iii	YY-GG	Cddvxvx	Cddvxvx
384	18-o9	134o3					

	Mittelwerte der rel. Topographie über Berlin im April
543	
541	
542	
538	April

Station	Berlin			Wiesbaden			München			Berlin			Wiesbaden			München			Erlangen			Friedrichshafen		
YYGG	1821			1821			1821			19o4			19o3			19o3			19o3			19o3		
mb	HHHH	TTTdTd	ddff	HHHH	TTTdTd	ddff	HHHH	TTTdTd	ddff	HHHH	TTTdTd	ddff	HHHH	TTTdTd	ddff	HHHH	TTTdTd	ddff	HHHH	TTTdTd	ddff	HHHH	TTTdTd	ddff
41																			2179					
96	1644	o9	3515	1646			1647						1632		2326	1629	1o	3424	1642	o8				
100	1618	o9	3518	162o			1621						16o6	1o	3326	16o4	1o	3323	1617	o8				
200	1186	15	2524	1187	11	1817	1186	15	1414				1172	12	26o9	1173	17	2o17	1183	14		118o	14	
225	1114	1o	2523	1114	o9	1812	1113	12	1522	11oo	12	2566	1o99	13	241o	11o1	13	1828	111o	1o		11o7	13	
300	929	97	2726	93o	oo	1716	929	98	1633	918	oo	2747	918	o1	23o9	919	oo	1924	925	99		925	ooo7	
500	57o	69	3oo8	572	71	oooo	572	69	o8o2	564	7284	2923	565	73	22o4	565	72	21o4	569	7185		569	7o76	
700	312	5266	3211	313	5163	oooo	312	5162	oooo	3o7	537o	2819	3o9	5473	29o7	3o8	5458	28o7	311	5166		31o	5257	
850	154	o751	25o4	154	12o3	oooo	154	1ooo	o9o4	151	o652	2613	153	o752	26o6	152	o7oo	oooo	153	o9o2		154	1oo4	
1000	o17	18o2	32o6	o16	18o8	oooo	o17			o16	12o2	23o5	o16	12o6	29o4	o17			o17			o17		
Merkmale Punkte	PPP	TTTdTd	ddff	PPP	TTTdTd	ddff	PPP	TTTdTd	ddff	PPP	TTTdTd	ddff	PPP	TTTdTd	ddff	PPP	TTTdTd	ddff	PPP	TTTdTd	ddff	PPP	TTTdTd	ddff
	o81	1o	3516				125	o8	3613										o5o	o8				
	127	o7	3222				15o	o9	32o4										115	o7				
	15o	o9	3121				191	16	14o9										135	o9		13o	o9	
	182	17	2829				338	91	o918										147	o7		15o	o9	
	4oo	87	2816				349	9o	o813	2o7	14	257o				o73	1o	35o7	195	15		155	o9	
	45o	75	3o16				4oo	83	o8o4	365	o7	2656	15o	o9	2917	15o	o9	25o8	4oo	8396		21o	14	
	537	67	32o7	129	o7	o5o5	5o4	68	11o2	365	9o	2726	228	13	241o	366	89	2221	54o	6881		238	1117	
	612	5975	3211	235	o9	1549	562	64	13o1	4oo	85	2734	368	9o	1816	4oo	85	2111	6oo	6o76		4oo	8399	
	76o	o461	29o9	355	89	13o1	643	5672	oooo	452	78	283o	4oo	86	1817	524	69	16o4	65o	5669		463	7483	
	785	o461	29o9	4oo	82	oooo	779	o453	oooo	48o	7487	2828	6o2	62	23o4	531	69	16o4	72o	o166		61o	5963	
	826	o762	26o5	523	6984	oooo	818	o853	11o3	555	6675	2923	766	oo56	29o7	595	6277	13o5	785	o455		66o	5662	
	834	o654	26o5	758	o359	oooo	871	11o3	o8o4	621	6o76	2716	822	o556	27o7	775	o356	27o5	8o5	o4oo		815	o6o1	
	856	o7oo	25o4	84o	11o3	oooo	934	16o5	o7o4	768	o157	2916	892	1oo2	24o5	915	11o1	oooo	935	17o5		9oo	13o6	
	994	18o2	32o6	93o	19o6	oooo	947	16o7	o7o3	992	145o	23o8	957	16o4	24o5	932	12o7	oooo	97o	13o7		94o	131o	
	o15	13o4	32o2	oo2	18o8	oooo	959	o9o6	o7o2	o13	o8o3	23o3	oo3	11o7	29o4	958	o6o4	oooo	986	o3o2		972	o9o7	
41/96																			537					
96/225	53o			532			534						533			528			532					
225/500	544			542			541			536			534			536			541			538		
500/1000	553			556			555			548			549			548			552			552		

Höhenwinde

Schlüssel	ddff	ddff	ddff	ddff	ddff	ddff
Station	Bremen		Kassel		Frankfurt/M	
YYGG			18o9	1815	18o8	
16200 m						
11700 "						
11100 "						
9000 "				1718		
5400 "			o2o6	34o8		
3000 "			36o6	oooo	o712	
1500 "			o4o4	oooo	o9o8	
0 "			o9o4	o9o2	o4o6	
Station	Karlsruhe		Stuttgart		Erlangen	
YYGG	18o9	1815	18o9	19o3	18o9	
16200 m	342o	3622				
11700 "	3612	1318				
11100 "	113o	1425				
9000 "	112o	151o			o8o8	
5400 "	1o2o	1314			o813	
3000 "	o916	1112	o913		o7o5	
1500 "	o923	11o8	o923	18o1	o41o	
0 "	o4o2	o7o3	o7o6	oooo	35o4	
Station	Heidelberg		Friedrichshafen			
YYGG	18o9	1815	18o7	1814		
16200 m						
11700 "						
11100 "	1127					
9000 "	1126			1312		
5400 "	12o4	o3o8	o9o9	14o6		
3000 "	o915	o7o6	o1o4	2oo3		
1500 "	o818	oooo	12o7	o4o3		
0 "	oooo	oooo	o2o6	24o5		

☐ = [illegible] Stationshöhe

Täglicher Wetterbericht

Herausgegeben vom Deutschen Wetterdienst in der US-Zone, Zentralamt Bad Kissingen

Erscheint täglich. Postbezug monatlich 5.– DM

Bei unregelmäßiger Lieferung sind Beschwerden immer an das Zustellpostamt zu richten MAY 9 1952

Nachdruck verboten. Verlagsort Bad Kissingen

Jahrgang: 1952 — 20. April — Nummer: 111

Station	Höhe	iii	Gestern 09 Uhr GMT TT4ff	Nddff	VVwwW	TTapp	Gestern 12 Uhr GMT TT4ff	Nddff	VVwwW	PPPTT	NChCC	6aapp	Gestern 15 Uhr GMT TT4ff	Nddff	VVwwW	TTapp	Gestern 18 Uhr GMT TT4ff	Nddff	VVwwW	PPPTT	NChCC	6Eapp	7RRTT	fsfs
Bremerhaven	6	129	o9-o9	23208	82o2o	122o1	o7-o7	23306	82o2o	16215	oo9o1	679o9	o8-11	23309	81o2o	15714	o9-o5	133o4	81o1o	13612	146o1	6o712	7oo15	11
Bremen	4	224	o8-o6	131o5	64o5o	167o1	o4-12	331o7	81o1o	16319	oo9o1	679o7	o6-12		81o2o	26815	o7-o5	o31o4	56o5o	13618	oo9oo	6o813	7oo21	14
Berlin-Dahlem	51	381	o1-o8	125o5	4oo5o	2o918	61-19	13213	35o5o	13723	oo9o1	6o816	oo-26	63o12	8oo3o	22614	o4-16	131o9	81o12	12219	oo9o1	6o6o1	7oo23	27
Berlin-Tempelh.	48	384	o1-1o	o23o3	56o1o	19717	52-16	22512	8oo1o	13221	oo9o1	6o819	o1-2o	62512	81o3o	22814	o4-12	229o8	81o2o	11819	oo9o1	6o2oo	7oo22	
Kassel	187	438	o5-oo	ooooo	5oo5o	149o8	o6-o3	114o2	5oo5o	1572o	116oo	6o718	o5-o8	136o6	5oo5o	21817	o2-o6	oo4o2	7oo5o	1322o	oo9oo	6o6o5	7oo22	
Nürburg □	611	510	o7—	o34o2	5oo5o	167o1	o6—	132o5	6oo5o	46318	114oo	649o9					o4—	134o5	75o5o	43816	124oo	6o8o7	7oo19	
Koblenz	97	515	o6-o2	o34o1	2oo5o	159o6	o7-o9	o29o5	2oo5o	15722	oo9oo	64918	o5-11	o34o9	5oo5o	24819	o3-o7	132o5	75o5o	12422	126oo	6o813	7oo24	
Fuchskauten □	657	523	o6—	o24o3	7oo5o	188o4	o6—	123o5	6oo5o	4o819	115oo	6o8o7					o6—	133o2	4oo5o	38117	145oo	6o8o9	7oo2o	
Limburg/Lahn	130	525	o9-oo	ooooo	25o5o	149o6	o9-o2	oo7o1	4oo5o	15723	oo9oo	6o822					o7-o2	324o1	8oo2o	13222	12541	6o7o7	7oo24	
Gießen	185	532	o7-oo	ooooo	6oo5o	148o5	o6-o3	o18o2	7oo5o	15o23	oo9oo	6o816	o6-o5	127o5	6oo5o	25821	o4-o5	127o4	6oo5o	12o23	oo92o	6o8o8	7oo25	12
Bad Wildungen	280	535	o6-oo	ooooo	8oo2o	168o7	o8-o5	3o4o2	75o3o	14422	327oo	67916					o3-o3	oo2o1	81o2o	12819	oo9oo	6o6o3	7oo22	
Schlüchtern	205	539	o6-o2	o36o1	81o2o	169o4	o8-o6	132o4	82o3o	15123	126oo	6o718	o1-o9	33oo7	83o2o	2372o	1o-o1	1oooo	81o1o	12o2o	126oo	6o613	7oo24	
Schenklengsfeld	314	543	o4-oo	ooooo	81o2o	179o7	o5-o8	132o4	81o3o	15121	117oo	64911					o6-o6	o33o4	6oo5o	12719	oo9oo	6o6o5	7oo23	
Wasserkuppe □	921	544	o4-1o	o32o6	81o2o	157o3	o5-1o	13oo6	81o3o	11117	126oo	679o8	o2-1o	23oo6	81o2o	17815	o4-o4	129o4	81o2o	o8815	1476o	6o6o8	7oo18	13
Trier-Petrisberg	273	609	o8-oo	ooooo	3oo5o	159o2	o7-o6	123o4	3oo5o	16224	117oo	61916	o6-o6	232o5	7oo5o	2482o	o5-o9	636o2	5oo5o	13522	2356o	6o8o8	7oo25	12
Erbeskopf □	817	615	o8—	o23o3	81o2o	189o3	o5—	23413	82o3o	15521	227oo	64916	o5—	23213	82o2o	22818	o7—	4o513	5o291	13o19	27963	6o6o9	7oo22	
Mainz	131	632	o9-o1	o16o1	81o5o	159o1	o9-o8	122o5	4oo5o	16o24	127oo	64921	o7-o8	432o4	75o51	24621	1o-o1	5oooo	25259	1362o	496o3	616o5	79526	
Kl. Feldberg/Ts. □	806	635	o4-o5	o28o2	5oo5o	177o5	o6-o7	227o4	4oo5o	24218	216oo	649o9	o6-o4	227o3	5oo5o	19716	o4-1o	232o7	7oo5o	21716	296o3	6o7o9	7oo2o	
Frankf. Rhein-Main	110	637	1o-oo	ooooo	241oo	176o5	o7-17	1221o	64o2o	15324	117oo	6o819	o9-14	5o21o	79o2o	24823	o8-o2	4oooo	79o22	12223	337o3	6o6o8	7oo26	19
Frankf. Stadt	103	638	o8-oo	ooooo	15o5o	179o4	o8-o8	12oo4	4oo5o	15324	116oo	6o821	o8-o6	621o4	75o3o	24722	o7-o6	6o7o4	8oo29	12322	436o3	6o7o7	7oo27	14
Darmstadt	263	639	o8-o8	o2oo6	4oo5o	179o5	1o-1o	12oo6	75o2o	14825	126oo	64916	o6-11	227o6	81o3o	25721	o7-o2	7o4o2	8oo19	1252o	19769	6o6o6	7oo26	13
Würzburg	259	655	o7-oo	ooooo	4oo5o	1671o	o6-o5	329o5	81o2o	15124	316oo	6o717	o5-o9	327o9	81o2o	25718	o4-oo	3oooo	81o2o	12o22	226o3	6o6o9	7oo25	
Bad Kissingen	223	658	o4-o2	ooooo	75o2o	17912	o6-o6	229o3	8oo3o	15124	227oo	6o819	o4-o6	225o5	8oo2o	25722	o7-o5	o29o5	8oo2o	12222	oo9oo	6o7o9	7oo25	
Bamberg	382	670	o6-o8	o18o7	8oo2o	159o4	o7-o2	127o1	81o3o	15o23	127oo	64916	o5-oo	2oooo	81o2o	24819	o4-o3	523o2	81o2o	12121	527oo	6o611	7oo24	
Coburg	350	671					o5—	o31o3	81o2o	15521	oo9oo	6o713					o7—	327o1	8oo1o	12o21	147o1	6o612	7oo24	
Bayreuth	341	681	o4-o2	ooooo	75o5o	189o8	o7-o5	232o2	81o3o	16222	215oo	67917	o6-o3	132o2	81o1o	24819	o6-oo	1oooo	81o2o	1352o	147oo	6o61o	7oo24	
Hof	567	685	o6-13	o261o	81o2o	189o5	o6-19	12714	81o2o	1462o	126oo	64915	o3-15	2271o	81o2o	21716	o3-o4	134o4	8oo2o	13217	1476o	6o6o5	7oo21	21
Weiden	396	688	o7-o6	o25o4	7oo5o	1591o	o7-1o	127o6	81o3o	15322	117oo	6o718	o6-1o	236o6	81o2o	23721	o6-o4	129o2	81o1o	12719	147o2	6o6o7	7oo23	
Silberhütte □	829	692	o4-o8	o18o5	82o5o	148o3	o4-24	12312	82o5o	2o418	116oo	6o8o9	o4-16	127o8	82o5o	19817	o4-o8	127o4	81o5o	18o17	11762	6o6o7	7oo2o	
Geisenheim	1o9	628	o7-o1	o2oo1	3oo5o	159o4	11-o1	215o1	8oo3o	15325	226oo	6o821	o6-o1	23oo1	8oo2o	27824	o7-o1	6o6o1	8o179	12822	636oo	6o4oo	7oo27	o8
Neustadt/Weinstr.	146	723	o9-o5	o11o3	81o2o	2o9o7	o8-1o	214o5	75o3o	16425	226oo	6o817	o4-1o	318o5	81o3o	25817	o9-o8	727o5	8oo3o	14322	636o3	6o4o7	7oo26	
Baden-Baden	125	725	11—	223o4	4oo5o	171o5	13—	6oooo	6oo5o	16622	23663	6o82o	11—	7121o	75172	21713	12—	623o5	8oo32	14119	oo993	6o5o9	7oo24	
Karlsruhe	115	727	11-o8	323o7	3oo5o	189o5	11-oo	2oooo	7oo5o	15524	1266o	6o82o	1o-o7	418o6	81o19	21616	1o-o7	523o7	81o39	1382o	19638	6o5o3	7oo25	12
Mannheim	97	729	o9-oo	ooooo	o9o5o	189o5	o7-o3	113o2	7oo5o	15724	116oo	6o819	o4-o6	322o5	82o3o	25615	o9-1o	524o9	8oo3o	13821	19663	6o5o7	7oo26	
Königstuhl □	561	732	o8-o3	o33o2	81o2o	189o2	o8-o7	122o6	81o3o	5132o	125oo	64911	o3-o7	422o3	81o3o	21618	o9-12	421o8	81o1o	49o17	12562	6o5o5	7oo22	
Stuttgart	305	737	o9-oo	ooooo	35o5o	178o5	o7-o9	5o4o6	75o3o	15322	596oo	6162o	o6-o9	823o8	6oo52	196o9	o7-o3	518o3	75o52	13719	14642	6o611	7oo23	o8
Stuttgart-Echt.	405	738	o9-o5	118o4	8oo3o	186o5	o6-o3	5o7o3	81o3o	15322	496o3	6o717	o6-o8	825o7	81o22	18712	o7-o9	623o5	81o22	14317	oo983	6o5o7	7oo22	o9
Öhringen	250	742	12-o1	o15o1	81o2o	199o5	o5-o5	127o3	8oo2o	15225	116oo	6o816	o2-o2	5oooo	81o3o	24821	o7-oo	4oooo	81o12	1292o	14646	6o6o5	7oo26	
Ansbach	440	755	o7-o4	o32o4	81o2o	197o7	o7-o8	332o5	81o3o	15922	316oo	64912					o5-oo	6oooo	81o2o	1332o	oo966	6o7o9	7oo23	
Weißenburg/Bay.	435	761	o8—	127o1	8oo3o	198o4	o6—	232o5	81o2o	15121	226oo	6o813	o3—	4oooo	81o2o	22823	o8—	732o5	81o32	13o19	25788	6o6o7	7oo23	
Nürnberg-Fürth	311	763	o7-oo	ooooo	5oo5o	187o8	o6-o5	132o4	81o2o	15323	117oo	6o821	o5-o6	136o4	81o2o	24821	o9-o1	327o1	81o2o	12619	oo9o3	6o7o8	7oo25	1o
Regensburg	338	776	o8-o1	o11o1	6oo5o	159o8	o5-o3	118o6	81o2o	15422	116oo	6o821	o5-o3	518o6	81o2o	2262o	o9-o2	418o1	81o3o	12619	147o2	6o6o9	7oo23	
Gr. Falkenstein □	1307	791	o2—	o18o3	83o2o	114oo	o2—	223o8	82o3o	7o314	215oo	67911	o2—	623o5	83o3o	14816	o2—	323o8	83o12	6821o	oo9o2	666o5	7oo15	
Freiburg	286	803	11-oo	2oooo	5oo5o	197o4	12-o9	627o4	5o17o	15324	597o3	6o716	1o—	716o6	75o29	21711	o9—	818o4	83o19	15o18	1472-	6o4o9	7oo24	2o
Dreifaltigkeitsbg. □	973	818	o8—	2oooo	81o3o	148o3	o6—	82513	5o151	o6315	894—	6o711	o6—	8o7o9	81o28	137o7	o6—	8oooo	75o28	o4613	344o7	6o71o	79718	
Stötten □	734	836	o5-o2	1oooo	82o2o	179o3	o5-o9	329o6	82o3o	32219	325oo	6o713	o4-14	62912	81o32	19715	o7-o8	627o5	81o12	3o115	12543	6o6o5	7oo2o	23
Ulm	480	838	o8-o7	12oo4	25o5o	159o5	o8-o4	518o1	81o3o	1632o	39563	6o719	o8-o1	7oooo	8oo29	19713	o7-o4	729o3	81o19	14918	14563	6o5o4	79721	

Station	Höhe	iii	Gestern 21 Uhr GMT TT4ff	Nddff	VVwwW	TTapp	Heute 00 Uhr GMT TT4ff	Nddff	VVwwW	PPPTT	NChCC	6aapp	Heute 03 Uhr GMT TT4ff	Nddff	VVwwW	TTapp	Heute 06 Uhr GMT TT4ff	Nddff	VVwwW	PPPTT	NChCC	6Eapp	7RRTT	RRTTT	RRsss	ss
Bremerhaven	6	129	o7-o4	oo7o4	81o2o	1o7o2			o								o7-1o	516o8	4oo51	o9111	42681	6o712	7ooo9	11o57	oo117	
Bremen	4	224	o8-o2	oo4o2	64o5o	233o3	o7-o1	oo4o1	481oo	132o9	oo9oo	6o8o7	o7-o6	o12o5	321oo	o8918	o6-o5	112o4	321oo	1o1o8	oo98o	6o611	7ooo8	o8o45	oo11o	
Berlin-Dahlem	51	381							o								o5-o4	o19o3	8oo12	123o9	oo9oo	6o6o5	7ooo7	25o66	oo114	
Berlin-Tempelh.	48	384	o4-oo	ooooo	8oo2o	15112	o4-oo	ooooo	8oo2o	13213	oo9oo	671o2	o3-oo	1oooo	8oo3o	117o7	o4-oo	1oooo	8oo1o	1191o	oo9o1	6o7o6	7oo1o	—o4o	oo—	
Kassel	187	438	o4-oo	1oooo	6oo5o	151o8	o4-oo	ooooo	5oo5o	1461o	oo9oo	6o7o3	o4-oo	ooooo	5oo5o	o8816	o4-oo	1oooo	4oo5o	12oo8	oo98o	6o8o9	7ooo7	—o37	oo126	
Nürburg □	611	510							o								o7—	325o9	5o1oo	4o21o	oo9o4	6o6o9	7ooo9	—o46	oo—	
Koblenz	97	515							o								o7-o2	318o2	151oo	1111o	1368o	6o5o2	7oo1o	——	oo116	
Fuchskauten □	657	523							2								o2—	623o5	8oo52	34912	5378o	6o815	7oo11	—o7o	oo127	
Limburg/Lahn	130	525							o								o8-oo	6oooo	251o2	12oo9	656oo	6o6o8	7ooo8	—o51	oo121	
Gießen	185	532	o8-oo	ooooo	6oo5o	161o8	o8-o3	o36o3	6oo5o	13o12	oo9oo	6o7o5	o6-o2	534o2	6oo5o	1o815	o7-oo	5oooo	5o1oo	115o8	556oo	6o8o4	7ooo8	o4o66	oo125	
Bad Wildungen	280	535							o								o4-oo	4oooo	81o2o	118o7	oo981	6o6o9	7ooo6	—o33	oo124	
Schlüchtern	205	539	o8-o2	o22o1	6o1oo	12111	o7-o4	o36o3	5o13o	14oo8	oo9oo	647o3	o8-o2	o14o1	4o1oo	o961o	o6-oo	5oooo	5o1oo	127o7	22639	6o6o3	7ooo5	—o48	oo116	
Schenklengsfeld	314	543							o								o5-oo	7oooo	5o1o8	124o8	6578-	6o5o5	797o4	—o32	97—	
Wasserkuppe □	921	544	o1-o5	o36o5	5oo5o	13oo3	o1-1o	114o8	5oo5o	o8411	156oo	6o8o7	o1-o4	416o4	5oo5o	11815	o2-o4	523o3	4oo5o	o6111	18539	6o6o8	7oo1o	1oo45	oo118	
Trier-Petrisberg	273	609	o7-o9	214o9	5oo52	172o6			o								o8-o5	423o4	3o1oo	133o9	oo914	6o8o6	7ooo9	17o52	oo1oo	
Erbeskopf □	817	615	o8—	o1824	98o1o	159o7			9								o6—	12oo3	81o2o	12411	oo9o1	6o6o9	7971o	—o78	97122	
Mainz	131	632							1								1o-oo	1oooo	2o1o1	12311	oo94o	6o6o7	7oo1o	—o72	95o89	
Kl. Feldberg/Ts. □	806	635	o3-1o	729o8	8o95o	144o6	o3-o6	325o3	81o29	21114	14533	67612	o3-o3	724o1	8oo3o	12717	o6-1o	523o8	4oo5o	1871o	12583	616o7	7o21o	—o62	o2127	
Frankf. Rhein-Main	110	637	o7-16	7231o	8o172	1821o	o7-1o	523o8	8oo29	13o14	oo9o2	646o6	o9-o6	623o6	79o22	127o9	o8-1o	523o8	4oo52	11612	2578o	6o6o6	7oo11	2o1o3	oo1o6	
Frankf. Stadt	103	638	1o-o4	8oooo	73o39	182o6	o9-o2	ooooo	81o19	13114	oo9oo	676o3	1o-o3	827o2	8oo3o	137o7	o9-o6	522o1	5oo52	11713	oo994	616o7	79412	17o95	94o93	
Darmstadt	263	639	12-23	72215	8o956	161o6	o9-16	12o12	8oo19	13314	oo9o2	6o7o6	o9-13	72o11	81o3o	14714	o8-16	32211	651o2	11512	oo942	617o6	7o212	23o9o	o2117	
Würzburg	259	655	o7-o5	234o5	81o1o	191o5	o9-oo	ooooo	81o1o	13515	oo9oo	6o3oo	o8-o5	o32o5	81o2o	13711	o9-oo	2oooo	81o3o	12312	oo941	6o4oo	7oo11	—o74	oo116	
Bad Kissingen	223	658	o6-oo	ooooo	4oo5o	13oo9	o7-oo	ooooo	251oo	1411o	oo9oo	677o1	o6-oo	ooooo	2o1oo	o7712	o5-oo	1oooo	3o1oo	131o7	oo93o	6o5o1	7ooo6	—o46	oo119	
Bamberg	382	670	o6—	ooooo	81o22	184o3	o8-12	o361o	81o2o	13313	oo9oo	679o4	o9-o6	623o6	79o22	127o9	o7-12	12o11	8oo2o	1281o	oo98o	6o5oo	7ooo8	—o84	oo—	
Coburg	350	671							o								o4—	1o7o2	6oo5o	127o8	oo9o1	6o7o2	7ooo7	—o45	oo—	
Bayreuth	341	681	o7-o2	3oooo	75o3o	142o5	o7-oo	ooooo	5o1oo	153o9	oo9oo	679o3	o6-oo	ooooo	5o1oo	o87o5	o6-o5	o13o2	251oo	146o9	oo9oo	6o5o3	7ooo7	—o6o	oo111	
Hof	567	685	o4-o3	oo4o3	6oo5o	133o7	o2-oo	ooooo	6oo5o	158o8	oo9oo	6o8o3					o3-o4	118o4	251oo	147o5	125oo	6o6o7	7ooo4	1ooo8	oo114	
Weiden	396	688	o7-o6	2o9o4	6o1oo	1o1o8	o5-o2	o12o2	6o1oo	153o7	oo9oo	6o7o3					o5-oo	3oooo	5o1oo	149o6	395oo	6o4o5	7ooo6	—o42	oo125	
Silberhütte □	829	692	o2-o3	1o9o2	81o5o	132o3	o1-o3	2o9o2	81o5o	17613	oo96o	6o8o7	o5-o3	142o3	8oo5o	1191o	o6-o6	118o4	7oo5o	164o9	128oo	6o5o2	7ooo9	—o57	oo115	
Geisenheim	1o9	628							9								o9-oo	1oooo	3o1oo	11711	oo98o	6o6o3	79211	o5o91	92111	
Neustadt/Weinstr.	146	723	o7-2o	42713	758o2	185oo	o9-15	o27o9	8oo18	14913	oo9oo	6o3oo	o8-o8	o23o5	5oo5o	13813	o8-o4	527o2	81o3o	13o13	22642	6o6o5	79713	——	97—	
Baden-Baden	125	725															o8—	2oooo	81o22	1351o	2168o	6o2o3	7ooo8	——	oo—	
Karlsruhe	115	727	1o-12	o23o8	8oo12	162o3	o9-o5	o23o3	8oo22	14213	oo9oo	6o8o2	o9-o4	o2oo4	8oo2o	11912	o8-o8	422o3	6o1oo	13o11	1268o	6o7o2	7oo11	12o78	oo1oo	
Mannheim	97	729	1o-oo	ooooo	8oo12	162o4	1o-o6	o22o4	6oo52	13913	oo9oo	647o5	o9-o6	122o5	5o1oo	127o7	o9-o6	222o5	6o1oo	12911	246oo	6o6o5	7oo11	—o7o	oo115	
Königstuhl □	561	732	o9-11	o22o9	81o2o	141o9	o8-12	o2511	81o2o	48712	oo9oo	6o7o4	o7-14	12212	81o2o	11914	o7-11	22o1o	81o3o	46711	225o2	6o6o6	7oo1o	—o82	oo1o9	
Stuttgart	305	737	o7-o3	4oooo	6oo12	166o2	o8-11	o23o6	5oo1o	15314	oo9oo	6o7o3	o7-o3	ooo6o	5oo2o	12712	o8-o8	225o2	4oo5o	13212	12644	6o8o3	7oo11	12—	oo074	
Stuttgart-Echt.	405	738	o8-o3	32oo2	81o12	13oo4	o8-o6	o25o5	8oo12	15112	oo9oo	6o7o3	o7-o3	o2oo2	8oo2o	11815	o8-oo	1oooo	8oo2o	13511	157oo	6o6o1	7oo1o	o7—	oo—	
Öhringen	250	742	o8-oo	3oooo	6oo2o	151o9			o								o7-oo	6oooo	75o2o	129o9	oo9oo	6o6o2	7ooo8	—o62	oo1o3	
Ansbach	440	755							o								o8-o6	527o4	8oo2o	13911	12541	6o7o7	7oo1o	—o6o	oo113	
Weißenburg/Bay.	435	761	o7—	o13o5	81o22	134o8	o8—	ooooo	81o22	15112	oo9oo	679o1	o8—	o18o3	81o2o	11812	o9—	813o6	8161o	13511	3557-	6o6o3	7971o	—o75	971o9	
Nürnberg-Fürth	311	763	o7-o6	327o3	8oo12	152o7	o8-o6	523o4	8oo32	13713	557oo	615o3	o8-o3	o18o3	8oo2o	1o911	o8-o3	518o3	751oo	1311o	2578o	6o2oo	7ooo8	1oo47	oo112	
Regensburg	338	776	1o-oo	ooooo	75o12	153o9	1o-oo	ooooo	75o2o	14313	oo9oo	6o8o3	o8-oo	ooooo	5o1oo	o98o5	1o-o1	723o1	8oo2o	13912	oo97-	6o3oo	7ooo8	—o36	oo1o1	
Gr. Falkenstein □	1307	791	o3—	323o9	82o2o	o94o4	o5—	o23o7	81o2o	677o8	oo9oo	679o9	o3—	o23o6	81o2o	o7714	o5—	227o2	7oo5o	661o8	12531	665o5	7ooo7	—ooo	oo13o	28
Freiburg	286	803	o8-oo	ooooo	82o12	147o3	o9-oo	ooooo	81o2o	14912	oo9oo	6o7o5	o9-o6	o18o2	81o2o	12713	o8-o8	214o4	81o3o	12813	oo982	6o8o5	7oo1o	11o76	ooo84	
Dreifaltigkeitsbg. □	973	818							2								o6—	82oo5	75o22	o2oo9	354o7	[illegible]	7ooo8	—o62	97o62	
Stötten □	734	836	o4-o8	324o8	81o2o	134o4			o				o4-12	127o6	8oo2o	12816	o6-o2	513o2	82o3o	28411	4755o	6o6o1	7ooo9	13o55	ooo83	
Ulm	480	838	o9-12	72oo9	6o258	14oo4	o8-o8	82oo4	4oo58	16o12	854—	619o5	o7-o8	52oo4	4o1o6	1o8o9	o8-o4	723o3	6o616	14811	65572	6o6o4	7921o	—o72	92o57	

□ = Luftdruck in Stationshöhe

24-std. Bodendruck - Änderung seit gestern 00 Uhr

Sonntag,

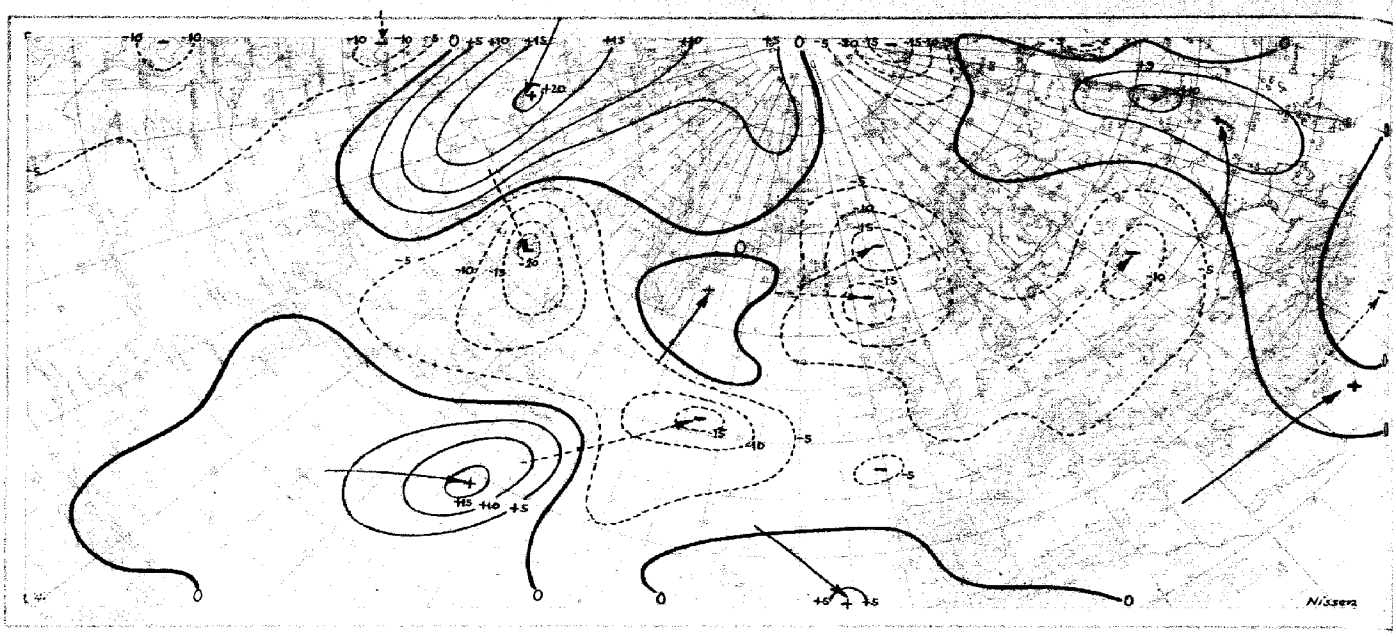

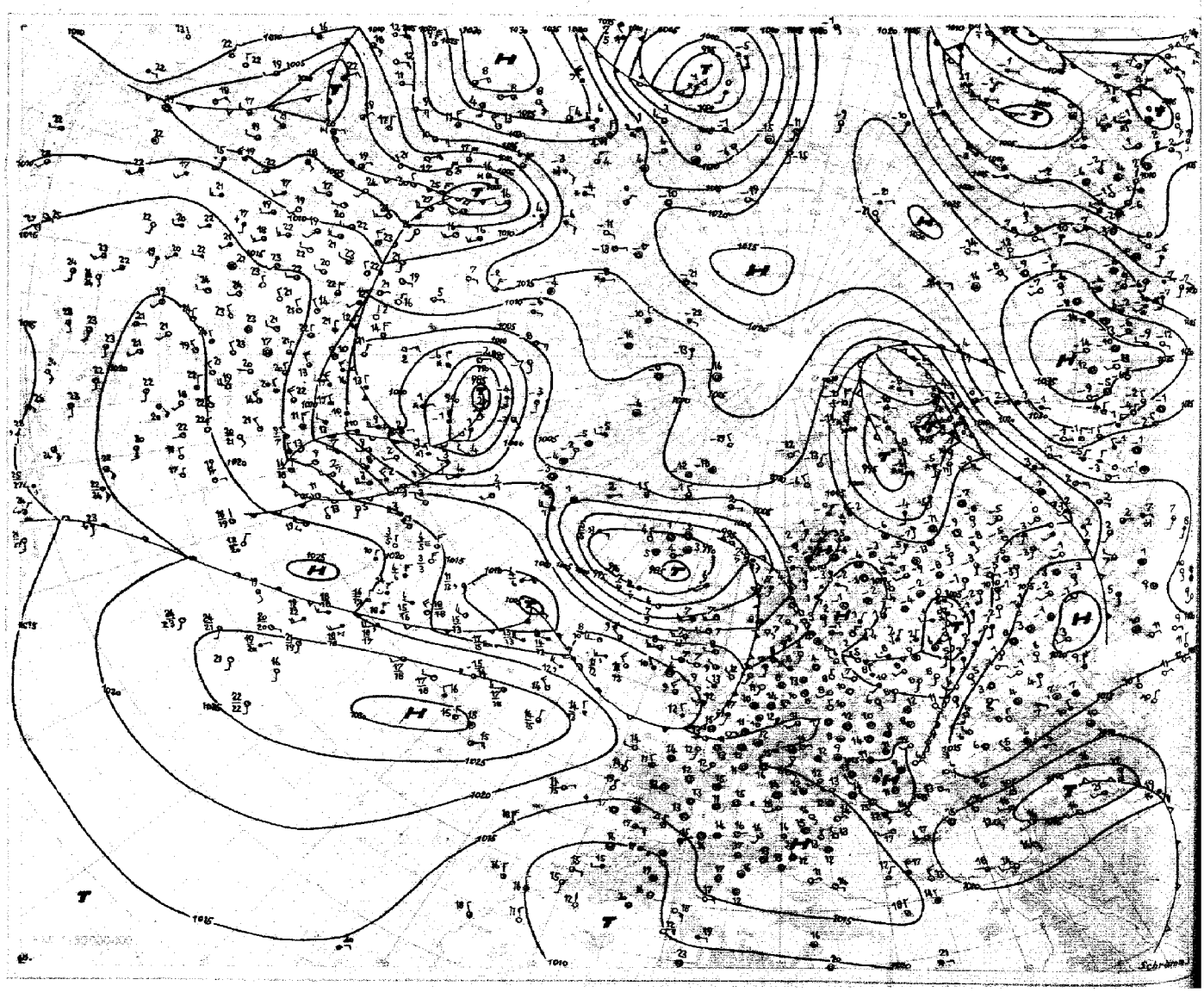

Absolute Topographie 96 mb 03 Uhr (geopot. Dekameter)

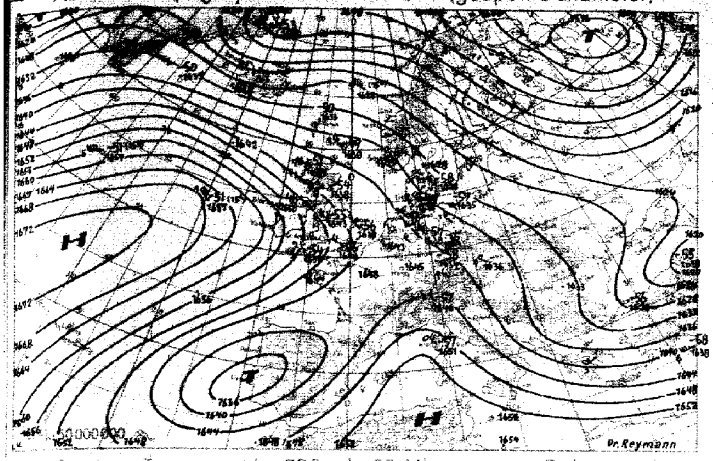

Vorhersagekarte für morgen 06 Uhr

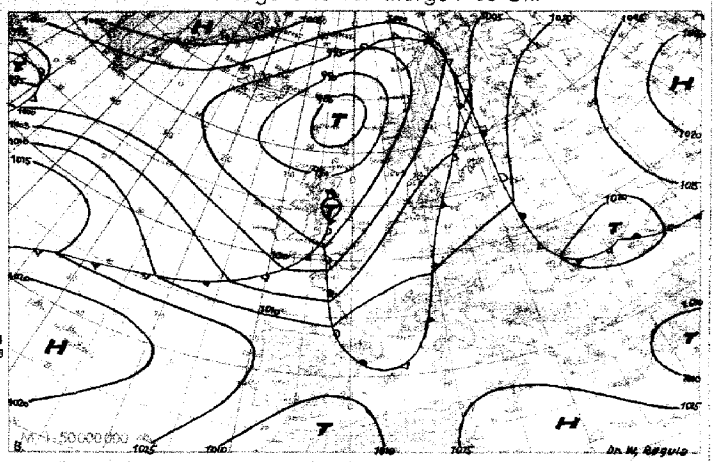

Absolute Topographie 225 mb 03 Uhr (geopot. Dekameter)

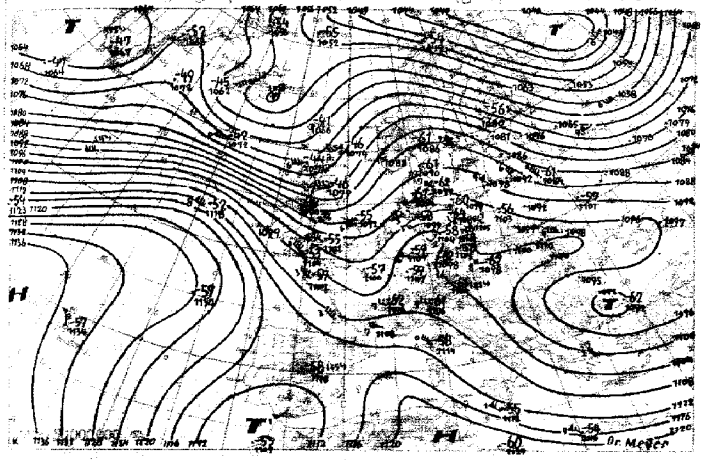

24 std. Änderung der 225 mb Fläche seit gestern 03 Uhr

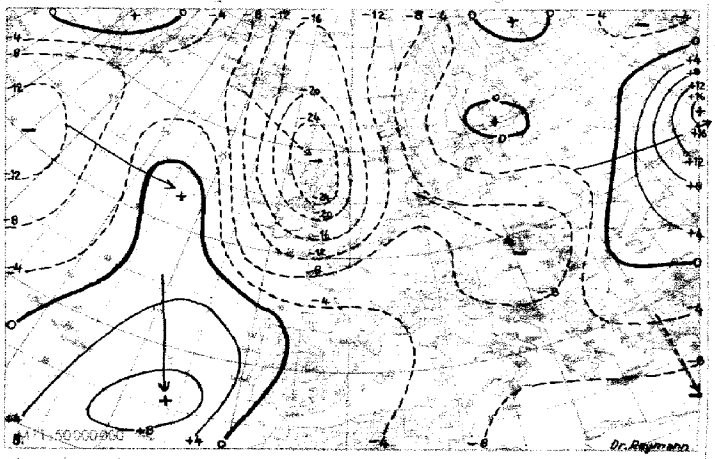

Absolute Topographie 850 mb 03 Uhr (geopot. Dekameter)

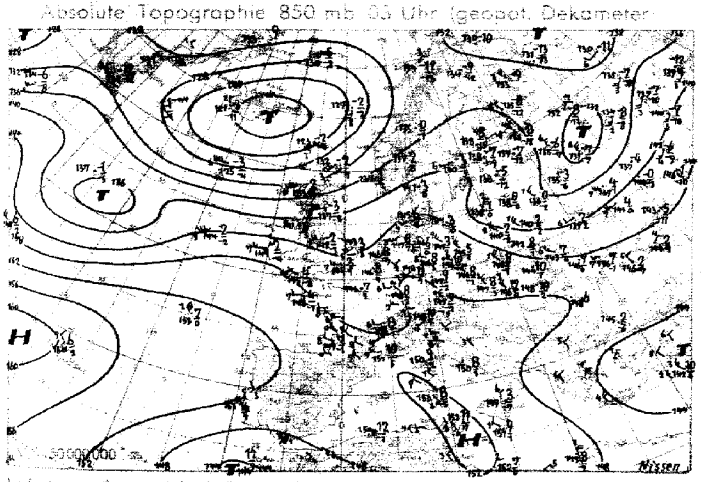

24 std. Änderung der relat. Top. 500/1000 mb seit gestern 03 Uhr

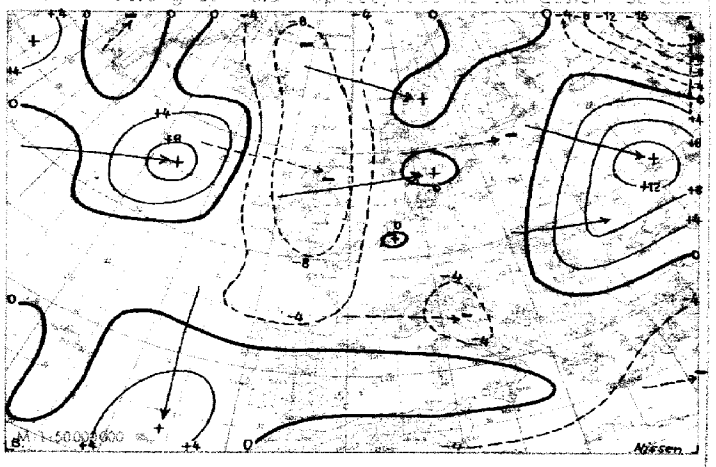

Wetterübersicht Sonntag, den 20. April 1952

Bei verbreitetem Druckfall über Mittel- und Ostatlantik wanderten sowohl am Boden wie auch in der Höhe der Kern des Island-Tiefs, der vorgelagerte Hochkeil und die gestern bei Neufundland gelegene Welle ostwärts, was für Westeuropa mit dem Übergang zu zyklonaler Zirkulation gleichbedeutend war. Kleinere, mit Kaltlufttropfen gekoppelte Höhentiefdruckgebiete bewirkten, daß die irische Kaltfront über Frankreich heute früh rasch südostwärts Raum gewann, nachdem schon zuvor über Frankreich und Süddeutschland Gewitter ausgelöst wurden, deren Bildung außerdem noch durch die beständige Senkung des Druckniveaus begünstigt wurde.

Der Keil hohen Druckes reicht jetzt von den Azoren bis zum Mittelmeer und findet seine Fortsetzung in einem Hochdruckkeil über dem Schwarzen und Kaspischen Meer. Die Azorenhochzelle selber ist in Abschwächung begriffen, während sich westlich von ihr eine neue, allerdings schwächere entwickelt, die an der amerikanischen Ostküste durch eine nur wenig bewegliche Zyklone abgebaut wird. Insgesamt ergibt sich in der Höhe noch stärker als am Boden das Bild einer von Amerika bis Mitteleuropa reichenden Westdrift.

Bemerkenswert ist die Verstärkung des 24-stdg. mittelatlantischen Druckfallgebietes von 5 auf 15 mb unter einem flachen Höhenhochkeil, aber teilweise auch in einer Konvergenz, während das 24-stdg. Steiggebiet südlich Grönland sich trotz Konvergenz und zyklonaler Umbiegung abschwächte.

Dr. W. Regula

Voraussichtliche Wetterentwicklung:

Die heute an der deutschen Nordseeküste angelangte Kaltfront wird infolge des rasch einsetzenden neuen Druckfalls über den Britischen Inseln etwas verzögert. Das hierzu gehörige atlantische Tief wandert rasch ostwärts. Damit wird die heute eingeleitete Zufuhr maritimer Luftmassen nach Deutschland auch in den nächsten Tagen fortgesetzt.

Dr. Meyer

Erläuterungen zum Inhalt des Täglichen Wetterberichts

Die Beobachtungen der synoptischen Stationen sind in der Form des am 1. Jan. 1949 eingeführten intern. Wetterschlüssels veröffentlicht. Dabei bedeuten:

iii = **Kennziffer der Station**

T_dT_d = **Taupunkt in °C (bei neg. Temp. ist 50 addiert)**

N = **Himmelsbedeckung in Achteln** (9: nicht erkennbar)

dd = Windrichtung in 36-teiliger Skala (bei Addition von 50 ist die Windgeschwindigkeit > 100 Knoten)

ff = Windgeschwindigkeit in Knoten

VV = Sichtweite:

x0: < 20 m, x1: 20 m, x2: 40 m usf. bis x9: 180 m, 00: < 200 m, 01: 200 m, 02: 400 m usf. 80: 16000 m, 81: 20 km, 82: 40 bis 85: 100, 86: 150, 87: 200, 88: 300, 89 ≧ 500 km. Ferner kann gegeben werden 90: < 50 m, 91: 50, 92: 200, 93: 500, 94: 1000 m, 95: 2 km, 96: 4, 97: 10, 98: 20 km, 99: ≧ 50 km

ww = Wetter zur Beobachtungszeit

00-03: keine besonderen Erscheinungen (00 Wolkenentwicklung nicht feststellbar, 01 Wolken dünner werdend, 02 gleichbleibend, 03 zunehmend), 04-09: Dunsttrübung (04 Rauchtrübung, 05 trockener Dunst, 06 Trübung durch Staubadvektion, 07 Aufwirbelung von Staub, 08 Staubtromben, 09 Staub- oder Sandsturm während der letzten Stunde), 10: feuchter Dunst, 11-12: flacher Bodennebel (11 in einzelnen Schwaden, 12 mehr zusammenhängend), 13: Wetterleuchten, 14: Fallstreifen, 15-16: Niederschlag im Gesichtskreis (15: > 5 km entfernt, 16: < 5 km), 17 Donner ohne Niederschlag, 18 starke Böen, 19 Großtromben, 20-29: Hydrometeore während der letzten Stunde (20 Nieseln, 21 Regen 22 Schnee 23 Schneeregen, 24 gefrorener Regen, 25 Regenschauer, 26 Schneeregenschauer, 27 Graupel- oder Hagelschauer, 28 Nebel, 29 Gewitter), 30-32: leichter oder mäßiger Staub- oder Sandsturm (30 nachlassend, 31 ohne Änderung, 32 zunehmend), 33-35: starker Staub- oder Sandsturm (33 nachlassend, 34 ohne Änderung, 35 zunehmend), 36-37: niedriges Schneefegen (36 leicht, 37 stark), 38-39: hohes Schneefegen (38 leicht, 39 stark), 40: Nebel im Gesichtskreis, 41: Nebel in Schwaden, 42-49: Nebel (gerade Zahlen: Himmel erkennbar, ungerade: nicht erkennbar, 42, 43: dünner werdend, 44, 45: unverändert, 46, 47: dichter werdend, 48, 49: als Rauhreif niederschlagend), 50-55: Nieseln (gerade Zahlen: mit, ungerade: ohne Unterbrechung, 50, 51: leicht, 52, 53: mäßig, 54, 55: stark), 56-57: Nieseln gefrierend, 58-59: Nieseln mit Regen (56, 58: leicht, 57, 59: stark) 60-65: Regen (Unterteilung wie bei 50-55) 66-67: Regen gefrierend, 68-69: Regen und Schnee, (66, 68: leicht, 67, 69: stark), 70-75: Schnee (Unterteilung wie bei 50-55), 76: Eisnadeln, 77: Schneegriesel, 78: einzelne Schneesterne, 79: gefrorener Regen, 80-82: Regenschauer (80: leicht, 81: mäßig, 82: sehr stark), 83-84: Schneeregenschauer, 85-86: Schneeschauer, 87-88: Graupelschauer, 89-90: Hagelschauer (83, 85, 87, 89: leicht, 84, 86, 88, 90: stark), 91-94: Gewitter in der letzten Stunde (91, 92 Regen noch anhaltend, 93, 94: Schnee, Graupel oder Hagel noch anhaltend, 91, 93: leicht, 92, 94: stark), 95-99: Gewitter zur Beobachtungszeit, (95, 96: leicht mit Regen, Schnee oder Hagel, 97: stark mit Regen oder Schnee, 98: mit Staub- oder Sandsturm, 99 mit Hagel oder Graupel).

W = **Witterungsverlauf**

0-4: kein Niederschlag (0: heiter 1: wechselnd bewölkt, 2: stark bewölkt, 3: Staub- oder Sandsturm oder Schneetreiben, 4: Nebel oder starke Staubtrübung), 5: Nieseln, 6: Regen, 7: Schnee, 8: Schauer, 9: Gewitter

PPP = **Luftdruck auf NN** reduziert in Zehntel mb ohne **Hunderterziffer**

TT = **Temperatur in °C** (bei neg. Temperaturen ist 50 addiert)

N_h = **Bedeckung mit** unteren Wolken (verschlüsselt wie N)

C_L = **Tiefe Wolken**

0: keine, 1: Cu hum, 2: Cu cong, 3: Cb calvus, 4: Sc vesp, 5: Sc, 6: St, 7: Fs oder Fc unter As, 8: Cu und Sc, 9: Cb cap, —: nicht erkennbar

h = **Höhe der Untergrenze** der unteren Wolken

0: 0-50 m, 1: 50-100 m, 2: 100-200 m, 3: 200-300 m, 4: 300-600 m, 5: 600-1000 m, 6: 1000-1500 m, 7: 1500-2000 m, 8: 2000-2500 m, 9: > 2500 m

C_M = Mittelhohe Wolken

0: keine, 1: As trans, 2: As opac, 3: Ac trans, 4: Ac lent, 5: Ac undulatus, 6: Ac cug, 7: Ac in mehreren Schichten oder zusammen mit As, 8: Ac cast, 9: chaotischer Ac-Himmel, —: nicht erkennbar

C_H = Hohe Wolken

0: keine, 1: Ci fil, 2: Ci dens, 3: Ci noth, 4: Ci unc, 5: Ci-Aufzug noch < 45°, 6: > 45°, 7: Cs den ganzen Himmel bedeckend, 8: Cs nicht größer werdend und nicht den ganzen Himmel bedeckend, 9: Cc, —: nicht erkennbar

6 = Gruppenkennziffer

E = Erdbodenzustand

0: trocken, 1: naß, 2: überschwemmt, 3: hartgefroren und trocken, 4: Glatteis, 5-7: nasser Schnee, (5 weniger als die Hälfte bedeckend, 6: mehr als die Hälfte bedeckend, 7: geschlossene Schicht), 8-9: trockener Schnee (8: mehr als die Hälfte bedeckend, 9: geschlossene Schicht).

a_1 = nähere Charakteristik der Drucktendenz a

(1, 2, 3: Extremwert trat 0-1h, 4, 5, 6: 1-2h, 7, 8, 9: 2-3h vor Termin ein, und nach diesem Extremwert wurde die unter pp gemeldete Gesamtdruckänderung bei 1, 4, 7 um < 1, bei 2, 5, 8 um 1-3 und bei 3, 6, 9 um > 3 mb überschritten.

a = Luftdrucktendenz

0: ⁀, 1: , 2: , 3: , 4: , 5: , 6: , 7: , 8: , 9:

pp = Betrag der dreistündigen Druckänderung in Zehntel mb

7 = Gruppenkennziffer

RR = Niederschlagsmenge seit 12 Stunden

01-55: 1-55 mm, 56: 60 mm bis 90: 400 mm, 91: 0,1 mm, bis 96: 0,6 mm, 97: gering, nicht meßbar, 98: > 400 mm, 99: Messung unmöglich

T_eT_e = Extremtemperatur von 6-18h bzw. 18-6h in °C (bei neg. Temp. ist 50 addiert)

ss = Höhe der Gesamtschneedecke

00-55: 00-55 cm, 56: 60 cm, 57: 70 bis 90: 400 cm, 97: nicht geschlossen, nur Flecken, 98: > 400 cm, 99: keine Messung

$T_gT_gT_g$ = Erdbodenminimum der vergangenen Nacht in Zehntel °C. (bei negativen Temperaturen ist 500 addiert)

RR_{24} = Niederschlagsmenge der letzten 24 Stunden (Messung wie RR)

sss = gestrige Sonnenscheindauer in Zehntelstunden

4 = Gruppenkennziffer

f_xf_x = höchste } Windgeschwindigkeit in Knoten in den

f_yf_y = niedrigste } letzten 10 Minuten vor der Beobachtung

Seite 2 enthält oben die 24-stündige Druckänderung von 5 zu 5 mb vom gestrigen Tag 0h bis zum 0h-Termin des Stichtages, wobei Fallgebiete gestrichelt sind und die Pfeile die Verlagerung der Zentren seit dem Vortag angeben. Darunter wird die Wetterlage auf einem großen Teil der Nordhalbkugel wiedergegeben. Die Zahlen geben die Lufttemperatur und bei den Schiffen oben die Luft- und darunter die Wassertemperatur an.

In der Darstellung des Wetters werden zur Abkürzung nur die Symbole für **N, dd, ff,** und **ww** verwandt, und zwar in der folgenden zusammengefaßten Form.

ww		
00-03	keine besonderen Erscheinungen	
04-09	Dunsttrübung	∞
10	feuchter Dunst	=
11-12	Bodennebel	
13	Wetterleuchten	
14	Fallstreifen	
15-16	Niederschlag im Gesichtskreis	(•)
17	Ferngewitter	
18-19	Tromben	)(
20	nach Nieseln	
21	nach Regen	
usf	usf bis	
29	nach Gewitter	
30-35	Staub- oder Sandsturm	
36-39	Schneetreiben	
40-49	Nebel	≡
50-59	Nieseln	
60-67	Regen	•
68-69	Regen und Schnee	
70-75	Schnee	*
76	Eisnadeln (Polarschnee)	↔
77-79	Schneegriesel	
80-82	Regenschauer	
83-84	Schneeregenschauer	
85-86	Schneeschauer	
87-88	Graupelschauer	
89-90	Hagelschauer	
91-92	Regen nach Gewitter	
93-94	Schnee, Graupel od. Hagel nach Gewitter	
95, 97	Gewitter mit Regen oder Schnee	
96, 99	Gewitter mit Hagel	
98	Gewitter mit Staubsturm	

N		
0	wolkenlos	○
1-2	heiter	
3-5	halbbedeckt	
6-7	wolkig	
8	bedeckt	●
9	Himmel nicht erkennbar	⊗

Geschwindigkeit in Knoten	Symbolisierung
0	
1- 2	
3- 7	
8- 12	
48- 52	
123-127	

Bei den Fronten wird die Temperaturänderung am Boden (ausgefüllte Symbole) von der in der Höhe (offene Symbole) unterschieden. Dies ergibt folgende Möglichkeiten:

a) Kaltfront

in allen Schichten

nur am Boden

nur in der Höhe

maskiert

b) Warmfront

in allen Schichten

nur am Boden

nur in der Höhe

maskiert

c) Okklusion

ohne Temperaturänderung am Boden

mit Abkühlung am Boden

mit Erwärmung am Boden

d) Konträre Luftmassenbewegung in der Vertikalen

quasistationäre Front oder gegenläufige Warmfront

e) Sonstiges

Konvergenzlinie

Alle Höhen von Druckflächen **(Seite 3-5)** sind in der Einheit des geopotentiellen Dekameters (das geopot. Meter ist das um 2% verminderte dynamische Meter und daher nahezu identisch mit dem geometrischen Meter) angegeben.

Die Karte der relativen Topographie 500/1000 mb (S. 3 oben) enthält die Einzelwerte in Dekametern unter Fortlassung der Hunderter-Ziffer. In der Karte der abs. Topographie (S. 3 unten) wird die Windgeschwindigkeit in Knoten (je 5 Knoten ein halber, je 10 Knoten ein ganzer Strich, je 50 Knoten ein Dreieck) dargestellt. Auf der linken Seite wird die abs. Topographie in Dekametern (unter Fortlassung der Hunderter-Ziffer) und auf der rechten Seite, durch einen Bruchstrich getrennt, oben die Temperatur und darunter der Taupunkt in °C angegeben. Die Zehnerzahl der Windrichtung wird als kleine Zahl neben den Richtungspfeil gesetzt. Es bedeutet z. B.

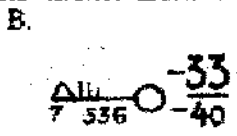

absolute Topographie 500 mb = 536 geopot. Dekameter, Westwind 75 Knoten aus 270°, Temperatur —33° und Taupunkt —40°

Auf Seite 4 sind die aerologischen Beobachtungen der Stationen in der US-Zone übersichtlich zusammengestellt.
Das Eintragungsschema ist am Kopf der Tabelle angegeben. Temperaturen zwischen —0° und —49° sind durch Addition von 50 gekennzeichnet.

Seite 5 enthält Höhenwetterkarten oberhalb der Bodenreibungsschicht (850 mb), für die Tropopause (225 mb) und Stratosphäre (96 mb), wobei die beiden letzteren Flächen so ausgewählt worden sind, daß die relativen Topographien 225/500 mb und 96/225 mb über Berlin im Jahresmittel den gleichen Betrag von 544 geopot. Dekametern aufweisen wie die Schicht 500/1000 mb. Die Änderung der rel. Top. 500/1000 mb ergibt ein Maß für die in der unteren Troposphärenhälfte eingetretene Temperaturänderung und die darüber befindliche Karte (Änderung der abs. Top. 225 mb) ein Maß für die Druckwellen an der Tropopause.

Die Vorhersagekarte bezieht sich auf den 06-Uhr-Termin des folgenden Tages, und die im Anschluß an die Wetterübersicht gegebene Wetterentwicklung gründet sich außer auf die synoptischen Unterlagen auf die Ergebnisse der Untersuchung von Wellen, Spiegelungspunkten, Korrelationen und ähnlichen Fällen.

Als gesonderter Teil des „Täglichen Wetterberichtes" enthält die **„Wetterkarte"** eine Reihe von Ergänzungskarten.

Auf der ersten Seite werden täglich wechselnd Aufsätze und tabellarische Darstellungen über Themen der Wetterkunde und ihrer Randgebiete abgedruckt.

Die Innenseiten bringen die 6-Uhr-Wetterlage über Europa, in der auch die Luftmassenverteilung angegeben wird. Daneben werden die Karte der dreistündigen Luftdruckänderung, sowie die Höhenwetterkarte der 700-mb-Fläche vom 3-Uhr-Termin dargestellt.

Die nach der Übersicht abgedruckte Vorhersage für den nächsten und die folgenden Tage ergänzt die auf Seite 5 des „Täglichen Wetterberichtes" angegebene allgemeine Wetterentwicklung durch präzisere Angaben über die einzelnen Wetterelemente für die verschiedenen Prognosenbezirke.

Auf Seite 4 werden die im Wetterbericht nicht enthaltenen Stationsmeldungen der US-Zone in entschlüsselter Form veröffentlicht, die durch die gleichen Angaben für einige europäische Hauptstädte ergänzt werden, wobei für einige Orte der US-Zone die täglichen astronomischen Daten mit angegeben werden.

Ferner werden die in Erlangen durchgeführten Frühaufstiege vom heutigen und gestrigen Tag graphisch dargestellt und daneben der Höhenwind von München angeschrieben.

Eine Zonenkarte für die Länder der US-Zone dient zur Wiedergabe von wechselnden Darstellungen des süddeutschen Witterungscharakters.

Alle Zeitangaben im „Täglichen Wetterbericht" in Mittlerer Greenwich Zeit (M.G.Z.), in der Wetterkarte in Mitteleuropäischer Zeit (M.E.Z.)

20. April 1952. Relative Topographie 500/1000 mb heute 03 Uhr (geopot. Dekameter) Seite 3

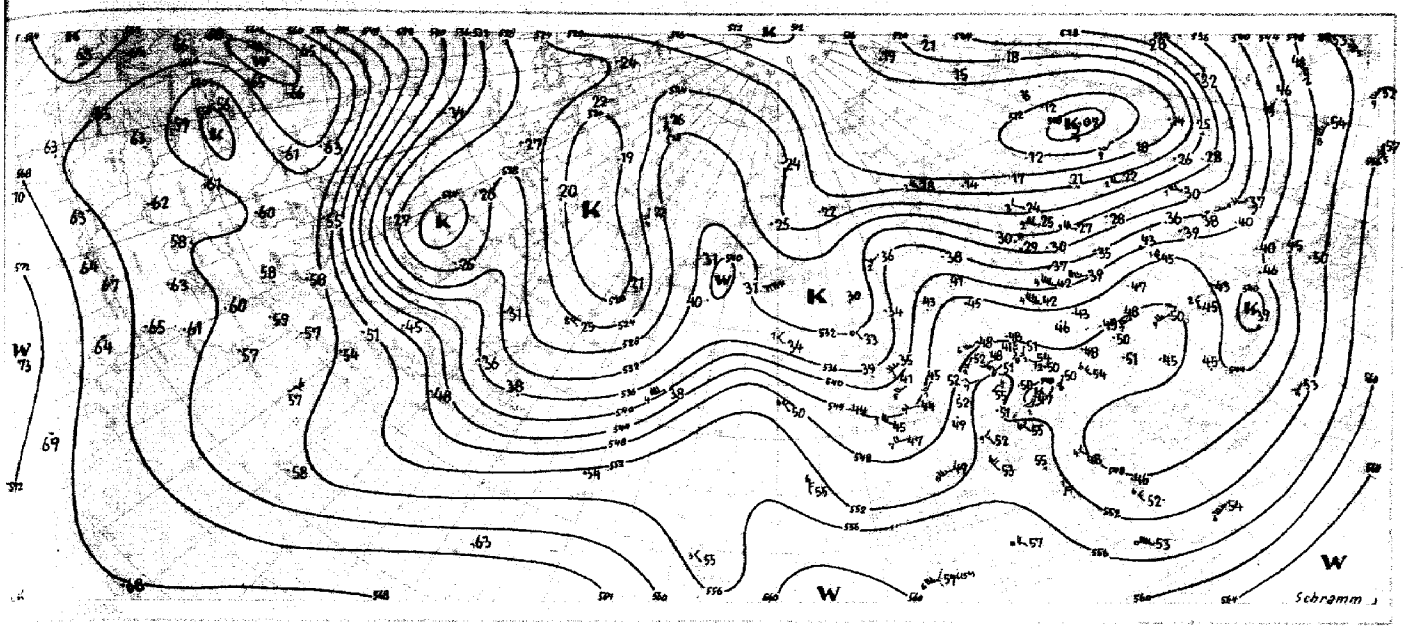



Station	Höhe	iii	Gestern 09 Uhr GMT TTd4fxfx	Nddff	VVwwW	TTapp	Gestern 12 Uhr GMT TTd4fxfx	Nddff	VVwwW	PPPTT	NChCC	6aapp	Gestern 15 Uhr GMT TTd4fxfx	Nddff	VVwwW	TTapp	Gestern 18 Uhr GMT TTd4fxfx	Nddff	VVwwW	PPPTT	NChCC	6Eapp	7RRTT	tgtg
Augsburg	480	852	1o-o4	221o2	5oo5o	162oo	o8-oo	4oooo	81o3o	15422	426oo	67918	o9-o4	716o2	81o38	2o718	11-o8	714o6	81o29	13918	39oo3	6o5o2	79722	
Jngolstadt	367	860	o8-o4	o25o2	5oo5o	169o4	o6-o5	125o2	81o3o	15622	126oo	6792o					o9-o8	72oo2	82o29	13319	29563	616o3	79224	
München	521	865	o9-o4	127o3	5oo5o	179o3	11-o2	632o1	8o959	1582o	59563	6o819	14-o7	818o5	5o919	1661o	1o-o8	716o4	75o29	15115	13673	6191o	7o12o	
München Riem	526	866	o8-o4	225o3	48o5o	169o3	o9-o8	628o5	48o3o	16219	495---	6o713	11-12	8221o	48299	16713	1o-o7	621o7	8oo29	15314	19663	6o7o7	7942o	
Landshut	391	873	o9---	o23o5	5oo5o	179o5	o6---	131o3	81o3o	15121	195o2	64919	o7---	723o2	82o3o	21715	o9---	523o2	82o1o	14116	13773	6o6o7	7oo22	
Passau-Oberhaus	409	893	o5-o1	o2oo1	81o2o	157o3	o5-o5	127o3	81o3o	1622o	116oo	6o8o8	o4-o2	429o1	81o3o	22823	o7-o2	525o1	81o1o	13219	146o5	6o6o8	7oo23	
Feldberg/Schw. □	1493	908	o6-o8	517o6	81o3o	1o9o1	o5-o7	817o6	81969	514o9	792-3	649o8	o2-18	81816	81259	o9713	o3-21	82119	848o9	496o7	59163	659o5	7o111	24
Friedrichshafen	401	934	1o---	1oooo	35o5o	158o3	1o---	3oooo	5oo3o	16717	127o3	61919	o8---	722o3	8o172	18619	1o---	716o3	8oo19	16241	oo973	6141o	79219	
Kempten-Lenzfried	705	946	o8-o8	223o5	81o2o	179o4	o7-14	425o7	81o3o	16519	297o3	67916	o6-1o	629o5	82o21	2o72o	o8-o9	816o9	8oo29	17313	13763	6o4o9	7972o	35
Oberstdorf	810	948	o8-oo	1oooo	5oo5o	177o4	o7-15	727o9	758o1	18714	796---	617o5	o7-1o	527o8	8oo38	19727	o8-24	82715	6o959	18512	896---	6142o	7o12o	
Zugspitze □	2960	961	53-12	227o8	81414	513oo	51-12	929o8	x3874	118oo	89-63	679o6	52-14	93412	x3478	51811	52-o6	934o4	x3878	1o252	9-o---	676o5	794oo	16
Hohenpeißenbg □	977	962	o8-o8	527o6	75o5o	152oo	o9-12	727o6	8oo52	o6118	696o3	6o716	o8-1o	726o6	818o9	15714	o9-23	82116	81179	o47o9	69573	612oo	7o718	23
Garmisch-Partenk.	704	963	o7-o1	416o1	81o2o	169o8	o9-o8	436o5	81o32	16718	43663	6o816	1o-o3	336o2	81259	17914	1o-15	83613	81959	16312	896---	614o6	7o319	
Bad Tölz	654	971	o6-o5	734o5	1oo52	179o3	o7-o7	731o5	75172	15218	597o3	67917	1o-o1	715o1	75179	14711	o9-o5	823o5	5o919	16312	7767-	614o3	7o62o	13
Wendelstein □	1735	980	o4-o5	613o5	82o32	o82o2	o5-o4	627o3	82172	284o9	6336o	649o9					o1-o3	5o9o2	82o39	266o7	294o3	667o6	7o111	
Berchtesgaden	542	997	o8---	1oooo	81o3o	17712	o9---	536o4	8125o	1572o	537oo	6o817					1o---	7oooo	81219	16912	55772	61oo4	7o621	

Station	Höhe	iii	Gestern 21 Uhr GMT TTd4fxfx	Nddff	VVwwW	TTapp	Heute 00 Uhr GMT TTd4fxfx	Nddff	VVwwW	PPPTT	NChCC	6aapp	Heute 03 Uhr GMT TTd4fxfx	Nddff	VVwwW	TTapp	Heute 06 Uhr GMT TTd4fxfx	Nddff	VVwwW	PPPTT	NChCC	6Eapp	7RRTT	tgtgTnTn	RRsss	ss
Augsburg	480	852	1o-o4	718o2	5oo52	152o6	o9-12	8251o	4o612	15o12	856---	679o9	o9-o4	72oo1	4o1o6	118o9	o9-o5	718o4	81o26	14211	oo97-	6o3oo	79711	---o97	97o8o	
Jngolstadt	367	860							o								1o-oo	8oooo	81912	14111	6956-	614o3	79609	---o65	o11o7	
München	521	865	o8-11	823o8	8oo22	131o8	o9-o8	522o6	8o8o2	16o12	557oo	679o4	o8-o5	724o1	8oo28	117o8	o9-o2	618o1	81o28	15211	657oo	617o3	7941o	---o8o	o2o56	
München-Riem	526	866	o9-12	7231o	81o22	131o5	o8-o8	523o6	81o12	16211	557oo	6o8o3	o8-o6	827o6	81o32	119o8	o7-o6	621o6	8oo22	1541o	4577-	6o5o1	7ooo9	o79	94o69	
Landshut	391	873	o9---	623o5	75o22	134o4			2				o9---	823o6	6o612	1391o	1o---	823o6	75616	14311	6757-	615o1	7o91o	---o72	o9o95	
Passau-Oberhaus	409	893	o8-o7	ooooo	81o2o	14311	o9-o1	o23o1	8oo22	15412	oo9oo	679o3	o7-o2	2o3o1	75o3o	o8811	o7-oo	4oooo	75o39	152o7	456oo	6o4o3	7ooo7	---o5o	ooo97	
Feldberg/Schw. □	1493	908	o2-19	31817	81o18	o77o4	o5-24	4192o	81o3o	471o6	451oo	6o721	o4-12	222o7	81o12	o62oo	o3-15	52111	81o22	471o7	oo983	652oo	797o5	24oo2	o1o41	97
Friedrichshafen	401	934	o9---	5oooo	81o12	12---	o9---	8oooo	81o31	16311	oo97-	679o7	o9---	714o5	81o22	11813	o9---	4oooo	81o21	14511	3478o	5o6o5	7oo11	---o77	92o81	
Kempten-Lenzfried	705	946	o7-o7	816o4	81o18	1o2oo	o7-o6	316o4	8o138	178o9	oo9o8	6o7o7	o7-o4	816o3	8oo3o	o8811	o7-o3	816o2	82252	164o9	oo937	616o3	791o8	---o64	91o84	
Oberstdorf	810	948							6								o7-o1	814o1	8o6o6	167o7	5562-	616o2	7o3o5	17o34	o4o63	
Zugspitze □	2960	961	53-15	92712	x3717	528o1	54-o6	427o5	82o14	o9453	oo9o2	646o7	54-1o	9271o	x377o	53814	54-12	92712	x3787	o7553	9-o---	696o5	79153	15---	o1o34	89
Hohenpeißenbg □	977	962	o7-13	62211	811o2	o8ooo	o5-19	72514	8oo52	o4oo9	oo972	6o7o7	o5-17	62512	8oo52	1o71o	o5-13	7231o	816o6	159o8	oo97-	616o3	791o8	24o63	o7o58	
Garmisch-Partenk.	704	963	1o-o7	814o6	6o618	1ooo5			6				o7-o3	716o2	6o1o2	o8812	o7-o4	816o3	6o612	158o9	858---	625o1	7o3o8	---o68	o6o77	
Bad Tölz	654	971							6								o6-o4	718o4	81o22	1521o	45777	615o2	7o1o9	13o76	o7o71	
Wendelstein □	1735	980															o2-13	7231o	826o6	246o5	7o67-	665o3	797o4	---o34	o1o59	5o
Berchtesgaden	542	997							1								o7---	7oooo	75o22	166o8	6577-	614oo	7ooo7	---o63	o6o67	

Station	Berlin			Wiesbaden			München			Berlin			Wiesbaden			München			Erlangen			Friedrichshafen		
YYGG	1909			1909			1909			1915			1915			1915			1915					
mb	HHHH	TTTdTd	ddff	HHHH	TTTdTd	ddff	HHHH	TTTdTd	ddff	HHHH	TTTdTd	ddff	HHHH	TTTdTd	ddff	HHHH	TTTdTd	ddff	HHHH	TTTdTd	ddff	HHHH	TTTdTd	ddff
41	2174	o7	3611	2183	o3	3409							2181	o8		2168								
96	1637	o8	3424	1641	o7	342o	1636	o7	2725				1645	o7		1633	1o	3621	1639					
100	1611	o8	3424	1615	o7	321o	16o8	o7	2716				1619	o7		16o7	1o	3522	1613					
200	1175	12	2824	1176	o9	3111	1174	13	2319				1183	13	31o9	1172	12	2719	1177	1o	3o14			
225	11o2	12	2827	11o3	11	3o11	11o2	12	2145	11o1			111o	o9	3oo9	11oo	13	2723	11o3	1o	3o19			
300	919	99	2836	921	o2	25o9	92o	99	1922	916	99	3127	926	97	2611	919	o1	2524	92o	99	2815			
500	564	72	2831	568	73	28o5	565	7183	25o9	561	7285	3o29	57o	71	24o8	564	7174	3o16	564	7286	2818			
700	3o6	5264	2723	311	5268	24o7	3o8	546o	24o9	3o5	5465	3121	311	5293	26o8	3o7	5458	27o3	3o6	5265	29o8			
850	149	o857	2715	153	1oo3	241o	152	o7oo	25o5	148	o7o2	3o16	152	11o1	29o7	15o	o8o2	3oo4	149	o953	3215			
1000	o13	195o	24o7	o16	19o9	2oo3	o16			o11	21o3	2914	o14	23o4	34o7	o13			o11					
Markante Punkte	PPP	TTTdTd	ddff	PPP	TTTdTd	ddff	PPP	TTTdTd	ddff	PPP	TTTdTd	ddff	PPP	TTTdTd	ddff	PPP	TTTdTd	ddff	PPP	TTTdTd	ddff	PPP	TTTdTd	ddff
	o28	o5	321o	o38	o3	31o6	o63	o6	2819	25o	o9	3126	oo2	97	3o36				14o	o5	3o16			
	o32	o4	32o9	o5o	o4	31o7	15o	1o	28o3	36o	9o	3222	oo5	oo	3o36				24o	1o	292o			
	o42	o8	3611	o85	o8	3112	18o	12	2514	4oo	84	3127	oo7	98	3o42				4oo	8397	2818			
	o5o	o6	361o	15o	95	3211	191	11	2512	4o3	849o	3127	o1o	o2	3o5o	o47	o7		59o	6278	2718			
	o78	1o	3321	23o	11	3112	2o5	14	2326	436	799o	3133	o3o	o9		o5o	o7		6oo	6276	2716			
	116	o6	3226	385	87	25o9	363	9o	1923	471	7583	3o23	o6o	o8		o7o	1o		64o	5772	2816			
	178	o9	2822	4oo	86	25o5	4oo	85	242o	579	6878	3o37	o75	1o		15o	o7	3213	66o	5669	2816			
	195	12	2825	66o	5672	2oo3	47o	759o	2512	614	6o76	3o35	123	o6		215	13	272o	73o	o162	29o8			
	52o	6981	2731	726	5o66	25o7	587	6372	23o3	64o	5868	3o32	15o	o9		24o	12	2523	75o	5156	29o4			
	592	6176	2728	773	o154	261o	6oo	6366	23o3	653	5772	3o31	165	o8	291o	361	9o	252o	81o	o654	29o8			
	682	5364	2725	8o7	o6o2	261o	733	5159	2511	73o	5162	3122	35o	89	291o	4oo	84	2523	86o	1o53	3216			
	787	o465	272o	931	16o5	25o7	785	o25o	2713	741	5o59	3123	4oo	83	3o1o	423	8o83	2633	925	175o	31o8			
	885	1156	2615	965	18o8	25o7	868	o9oo	24o3	796	o458	3126	6oo	6o76	25o5	559	6568	3118	935	175o	31o8			
	928	1253	2611	979	16o7	24o6	926	12o5	21o3	81o	o35o	3122	692	5354	26o8	87o	1oo3	25o5	97o	2oo4	31o3			
	oo9	19oo	24o5	oo2	191o	2oo3	957	17o8	25o5	oo7	22o3	2913	ooo	23o4	34o7	955	131o	34o2	98o	23o4	oooo			
41/96	537			542									536			535								
96/225	535			538			534						535			533			536					
225/500	538			535			537			54o			540			536			539					
500/1000	551			552			549			55o			556			551			553					

Ergänzungen

Station	Höhe	iii	TxTx-TnTn	RRsss	ss
Geisenheim	109	628			
Ellwangen	439	749	---o8	oo---	
Freudenstadt	798	815	19-o9	o6o49	
Tübingen	370	826	24-o8	o3o54	
Donaueschingen	621	917	----	----	
Weinbiet	556	724	23-11	oo---	
Zwiesel	571	790	23-o3	oo1o7	

Wolkenzug

iii	YY-GG	Cddvv	Cddvv	iii	YY-GG	Cddvv	Cddvv
384	19-15	131o5					
742	19-15	227o3					
639	19-17	129o2					
639	2o-o7	423o3					

	Mittelwerte der rel. Topographie über Berlin im April
538	
542	
541	
543	

Station	Berlin			Wiesbaden			München			Berlin			Wiesbaden			München			Erlangen			Friedrichshafen		
YYGG	1922			1921			1921			2oo3			2oo3			2oo3			2oo3					
mb	HHHH	TTTdTd	ddff	HHHH	TTTdTd	ddff	HHHH	TTTdTd	ddff	HHHH	TTTdTd	ddff	HHHH	TTTdTd	ddff	HHHH	TTTdTd	ddff	HHHH	TTTdTd	ddff	HHHH	TTTdTd	ddff
41							2167	o9								2159			2167	o8				
96							1636	o9	3518	1622	o9	312o				1627	o9	2912	1634	o8				
100							1611	o9	3517	1597	o8	3119				16o1	o9	3o13	16o8	o8				
200				1188	o8	2631	1176	1o	292o	1162	14	2714	118o	1o	2721	1165	13	3112	1171	11				
225	1o97			1114	o9	2625	11o4	13	282o	1o89	14	16o8	11o7	o9	262o	1o93	14	3111	1o98	12				
300	914	oo	3334	929	97	2623	922	99	272o	9o8	o1	141o	922	oo	2719	912	o1	2821	915	o1				
500	559	728o	3o23	569	68	2525	565	7o75	27o8	552	73	2616	566	7o	2215	559	7275	28o9	561	7386				
700	3o2	5372	2919	3o8	5153	19o3	3o7	5356	o3o2	3oo	5667	3116	3o8	5254	2217	3o3	5557	3113	3o4	5366				
850	146	o55o	3217	149	1oo1		15o	1oo3	2912	145	o3o2	2914	149	12o4	2218	147	o5o2	3o14	147	o952				
1000	o11	14o3	o2o3	o12			o13			o11	11o4	2oo3	o11			o12			o11					
Markante Punkte	PPP	TTTdTd	ddff	PPP	TTTdTd	ddff	PPP	TTTdTd	ddff	PPP	TTTdTd	ddff	PPP	TTTdTd	ddff	PPP	TTTdTd	ddff	PPP	TTTdTd	ddff	PPP	TTTdTd	ddff
	254	o9	3335																o35	o9				
	365	9o	3226							o87	o9	3117							o58	1o				
	41o	83	3o12				o5o	1o		15o	o8	3o13	14o	o5	2616				o85	o8				
	435	79	3oo9				o7o	12	2oo9	19o	1o	3o17	15o	o4	2616				1o5	o8				
	47o	7482	3o2o	15o	o5	2626	15o	o6	3312	215	15	2211	154	o4	2616	o49	1o		14o	o5				
	552	6582	3119	216	1o	263o	152	o7	3312	374	9o	241o	21o	11	262o	o5o	1o		21o	12				
	575	5373	3119	261	o5	272o	167	1o	3112	4oo	86	2511	362	9o	262o	15o	o8	3317	235	12				
	6oo	6178	3o18	338	9o	2717	234	13	282o	512	7285	2721	4oo	83	252o	164	o8	3215	4oo	8498				
	614	6o	3o18	4oo	81	2714	354	9o	2721	663	5874	3117	45o	7588	262o	218	15	3111	485	7487				
	64o	5876	293o	528	658o	2o15	4oo	8387	2822	742	5264	2917	528	6681	221o	369	9o	2826	72o	5163				
	717	517o	292o	592	597o	191o	529	6872	27o9	771	5o56	2916	592	6264	22o9	4oo	85	2815	735	5158				
	do8	o454	3222	6o4	5861	19o4	724	5154	o5o5	812	oo5o	2916	912	17o8	21o6	482	7578	2811	8oo	o555				
	64o	o556	3219	74o	o3o1		885	13o4	2516	943	o9o1	21o7	93o	15o9	2oo5	526	6971	32o5	9o5	155o				
	853	o55o	3216	946	15o2		915	13o5	232o	993	11o3	2oo5	963	1611	2oo4	744	5253	2311	97o	13o6				
	oo7	15o3	o2o2	998	171o	26o6	954	11o7	231o	oo7	1oo4	2oo3	996	141o	o5o1	953	11o7	23o6	979	o7o7				
41/96							531									532			533					
96/225							532			533						534			536					
225/500	538			545			539			537			541			534			537					
500/1000	548			557			552			541			555			547			55o					

Höhenwinde

Schlüssel	ddff	ddff	ddff	ddff	ddff	ddff
Station	Bremen		Kassel		Frankfurt/M	
YYGG					19o8	
16200 m						
11700 m						
11100 m						
9000 m						
5400 m						
3000 m						
1500 m					271o	
0 m					oooo	
Station	Karlsruhe		Stuttgart		Erlangen	
YYGG	19o9	1915	1915			
16200 m						
11700 m						
11100 m						
9000 m						
5400 m						
3000 m	26o6	341o	27o8			
1500 m	3oo6	26o4	26o7			
0 m	25o5	181o	25o7			
Station	Heidelberg		Friedrichshafen			
YYGG	2oo3		19o7	1914		
16200 m						
11700 m						
11100 m						
9000 m			2511			
5400 m	3o17		24o8			
3000 m	2913		2711	271o		
1500 m	281o		2413	28o9		
0 m	14o5		oooo	2oo5		

□ = Luftdruck in Stationshöhe

Täglicher Wetterbericht

Herausgegeben vom Deutschen Wetterdienst in der US-Zone, Zentralamt Bad Kissingen

Erscheint täglich, Postbezug monatlich 3.– DM

Bei unregelmäßiger Lieferung sind Beschwerden immer an das Zustellpostamt zu richten.

Nachdruck verboten, Verlagsort Bad Kissingen

Jahrgang: 1952 Montag, den 21. April Nummer: 112

Station	Höhe	iii	Gestern 09 Uhr GMT TTdd4ffx	Nddff	VVwwW	TTapp	Gestern 12 Uhr GMT TTdd4ffx	Nddff	VVwwW	PPPTT	NChCC	6aapp	Gestern 15 Uhr GMT TTdd4ffx	Nddff	VVwwW	TTapp	Gestern 18 Uhr GMT TTdd4ffx	Nddff	VVwwW	PPPTT	NChCC	6Eapp	7RRTTx	fgfg
Bremerhaven	6	129	1o-o8	42oo7	4oo5o	157o6	1o-12	82911	3o1o1	o8712	5561-	644o6	1o-14	827o8	35612	114oo	o9-1o	633o9	351o6	o821o	273oo	6o9o5	79716	15
Bremen	4	224	o9-o6	123o4	48o5o	177o7	1o-15	7311o	4oo5o	o862o	oo9o6	6o7o8	1o-17	83o1o	4oo52	176o3	o9-16	735o9	48212	o8313	1137-	6o7o1	7972o	18
Berlin-Dahlem	51	381	o4-11	o2oo7	8oo2o	198o8	o5-1o	118o5	8oo3o	o9523	117oo	6o82o	o4-o8	72oo5	8oo3o	2382o	o6-o2	72oo2	6oo52	o5921	5565-	6o712	7oo25	16
Berlin-Tempelh.	48	384	o4-o8	o13o6	81o2o	177o7	o5-o4	222o3	81o2o	o9222	217oo	6o82o	o3-o6	72oo4	81o3o	22827	o5-o4	716o2	8oo12	o5521	44776	6o71o	7oo23	
Kassel	187	438	o6-1o	214o5	4525o	138o8	1o-15	824o8	6oo58	o862o	12787	6o817	o7-14	8321o	6oo52	2o513	o9-16	83412	6oo52	o7816	756--	6o2o3	79721	
Nürburg □	611	510					o9---	825o9	4o91o	4o61o	895--	614o4					o9---	827o5	4oo59	38511	895--	6o6o3	7o216	
Koblenz	97	515	o7-o3	625o2	4oo51	178o6	o7-12	825o9	6oo52	o952o	225o7	646o6	o9-o1	736o1	4oo56	16ooo	11-oo	8oooo	5o6o6	o9315	866--	616o4	79622	
Fuchskauten □	657	523					o6---	823o7	8oo52	34o16	oo987	6o3oo					o8---	625o3	8oo18	33o11	4466o	616o3	7o517	
Limburg/Lahn	130	525	o8-oo	2oooo	45o5o	159o7	o6-13	825o7	7oo5o	o9721	12547	6o7o9					o9-1o	731o5	6oo52	o9117	55526	6o5o7	7oo21	
Gießen	185	532	1o-o8	215o6	3oo52	167o9	o9-o9	722o6	65o52	o882o	115o8	6o7o9	o9-22	72413	6oo52	187o8	o9-1o	724o6	6oo52	o8217	756--	6o7o3	7oo21	25
Bad Wildungen	280	535	o7-oo	5oooo	6oo5o	13911	o8-12	82oo7	75o31	o792o	127o7	6o712					o9-o8	733o3	3o252	o7416	2579-	6o4o7	79721	
Schlüchtern	205	539	1o-o3	12oo2	81o12	167o8	o8-2o	825o9	82o32	o9221	117o7	64614	o8-22	525o9	82o12	21716	o6-o6	625o4	81o22	o7918	556o2	6o2o1	7oo22	
Schenklengsfeld	314	543	1o-oo	7oooo	6o8o8	128o5	o8-15	618o9	8oo38	o872o	117o6	6o815					o7-o6	72oo4	8oo18	o7617	787--	6o4o4	79521	
Wasserkuppe □	921	544	o5-11	422o9	5oo52	159o1	o3-18	72115	81o3o	o5216	22666	6o7o8	o5-15	72513	81o32	15914	o4-12	6241o	81o12	o3411	24566	6o6o4	7oo17	24
Trier-Petrisberg	273	609	o9-o8	823o5	4oo5o	148o1	1o-o8	823o5	3oo56	12814	4667-	6o3o1	o9-o4	627o2	45o51	17922	11-o3	723o2	45619	11412	3727-	612o6	7o52o	38
Erbeskopf □	817	615	o6---	525o5	82o31	159o1	o7---	727o7	82o32	12213	55778	674o2	o7---	43215	82o31	17923	o9---	7oooo	5o299	1o71o	49548	614o3	7o917	
Mainz	131	632	1o-o8	325o5	4oo51	179o3	o9-25	7252o	35o71	1o52o	12792	6o811	o9-1o	632o7	5oo51	2o612	o9-24	82716	81o39	o9718	6967-	6o4o3	7oo22	
Kl.Feldberg/Ts. □	806	635	o8-1o	423o8	4oo52	127o4	o8-12	8231o	4oo52	18115	33647	6o7o2	o8-12	7321o	7o258	11711	o6-14	83o11	7o158	1641o	43647	6o5o6	79716	
Frankf.Rhein-Main	110	637	1o-16	72311	79o22	167o3	o7-3o	8252o	79o32	o9622	32677	61612	o9-17	7251o	79212	2o911	o8-oo	8oooo	79o26	o8717	15777	6o4oo	79722	34
Frankf. Stadt	103	638	o9-14	418o8	3oo5o	167o5	o8-19	724o7	8oo5o	o9722	39693	6o71o	1o-o7	623o4	8oo16	2o713	o8-o7	729o4	8oo36	o8619	356o8	6o2oo	79723	28
Darmstadt	263	639	1o-14	52o1o	8oo22	15oo1	1o-18	6231o	8o152	o9721	48642	619o8	o9-13	62oo8	81o22	19913	o9-15	827o8	6o299	o8613	856--	616o6	7o321	24
Würzburg	259	655	o9-o5	122o2	81o2o	189o3	o9-o7	618o5	81o3o	o9521	2275o	67913	o8-3o	72715	81252	18718	o8-o7	724o5	81o18	o8o18	oo9o6	6o3oo	79722	
Bad Kissingen	223	658	o8-o4	122o2	4oo5o	179o7	o6-1o	618o8	75o5o	o9522	4368o	6o714	o5-16	7251o	8oo58	22718	o6-o7	627o4	81o58	o8o18	oo943	6o4oo	79723	
Bamberg	382	670	1o-12	618o9	81o3o	179o1	o9-1o	618o9	81o31	1o219	22681	6o8o9	o6-15	3251o	81o22	22925	o8-16	82713	8oo3o	o7718	12687	6o5o1	7oo22	
Coburg	350	671					o9---	418o4	7oo5o	o9919	416oo	6o71o					o8---	723o2	7oo5o	o6919	44762	6o7o8	7oo22	
Bayreuth	341	681	o8-o7	221o4	6oo5o	169o1	1o-o5	718o3	75o3o	12417	726--	6o7o7	o8-o9	418o5	81o32	2o928	1o-o5	714o2	75o39	o9615	29513	617o3	7o321	
Hof	567	685	o9-13	2221o	35o5o	159o1	o8-19	31811	81o3o	1oo19	13781	649o9	o5-12	2221o	81o1o	2o721	o6-o8	618o7	81298	o8314	496o3	6o9o5	7972o	26
Weiden	396	688	o8-o8	122o4	6oo5o	152oo	o9-16	62211	8oo3o	11318	33572	6o712	11-16	6241o	81292	1772o	o9-o2	82oo1	81o19	o9o16	14667	6o5o7	7972o	
Silberhütte □	829	692	o8-14	1241o	81o5o	133oo	o8-16	52413	81o5o	15916	125o6	679o5	o8-18	62314	82o5o	1562o	o7-o6	823o5	82o52	13213	14767	6o7o7	7oo17	
[illegible]nstr. □	[illegible]	[illegible]	1o-o1	32oo1	6oo5o	179o6	o9-16	82311	8oo22	1o418	55647	615o4	o8-1o	732o5	8oo22	19914	o7-11	818o7	6oo52	o9215	4357-	614o1	79421	2o
Neustadt/Weinstr.	146	723	1o-o6	22oo4	81o12	2o9o1	o4-18	82512	82o3o	11819	6266-	6o7o9					12-4o	7272o	81259	1o614	69563	619o3	79523	
Baden-Baden	125	725	11---	724o4	81o32	157o4	11---	62712	81o32	12121	32675	6o7o4	11---	723o4	81o22	19917	13---	82718	2o959	1o517	895--	6o6o2	79721	
Karlsruhe	115	727	1o-o8	42oo7	7oo5o	177o5	o8-16	4271o	81o3o	11o21	3163o	6o71o	1o-15	62311	81o38	2o912	1o-22	82915	8o958	o9918	6957-	614o1	79122	24
Mannheim	97	729	11-o9	12oo8	6oo5o	189o7	o8-14	62713	81o22	1o922	426o8	6o811	o9-o7	427o6	81o26	21915	11-14	834o9	81299	o9914	6969-	614o3	7o722	
Königstuhl □	561	732	o8-11	12oo7	81o2o	133oo	o9-11	327o6	82o2o	45918	325o1	619o8	o7-o6	425o5	82o16	17915	o9-o6	722o4	75179	43514	694-3	6o6o9	79718	
Stuttgart	305	737	o8-o6	323o2	7oo5o	179o4	o6-o8	636o4	8o17o	o9921	4356o	6o717	o9-oo	6oooo	8oo29	2o9o7	1o-18	616o4	75219	1o113	54583	61ooo	7o921	3o
Stuttgart-Echt.	405	738	o7-o4	22oo2	8oo2o	179o3	o6-o7	614o6	81o3o	1152o	32586	6o715	o9-12	7161o	81o28	18935	1o-o8	723o7	81258	1o712	49563	612o1	7o32o	12
Öhringen	250	742	o9-oo	4oooo	75o21	158o3	o9-12	227o8	8oo31	1o122	1268o	67912	12-	425o8	8o252	2o717	o8-14	7231o	81o18	o9o17	555o6	6o4oo	7o123	
Ansbach	440	755	o9-1o	623o6	81o32	142o1	o9-1o	521o6	81o32	11418	536oo	67912					1o-1o	825o8	81o29	o9715	12527	617o3	7o22o	
Weißenburg/Bay.	435	761	o9---	227o5	81o16	167o1	o7---	427o5	82o36	1o619	22649	6o812	o9---	627o5	82o3o	2o72o	o9---	723o1	81o22	o9215	oo966	6o4oo	79321	
Nürnberg-Fürth	311	763	o9-o5	623o4	81o3o	162oo	o6-1o	523o4	81o32	1o321	4266o	64916	o5-12	427o6	81258	23721	o9-1o	623o6	81o22	o8217	2164-	6o7o4	79723	17
Regensburg	338	776	1o-o7	727o3	81o22	159o3	1o-o5	52oo5	81o16	11318	38662	61911	o9-o9	518o5	81o32	21831	13-oo	7oooo	8o619	o9214	58563	614o3	7o321	
Gr.Falkenstein □	1307	791	o6---	223o9	82o34	o93o6	o6---	61811	82214	66o11	2347o	679o7	o5---	52313	82o22	11918	o5---	723o9	81952	635o8	793--	667o7	79713	
Freiburg	286	803	o9-1o	123o5	82o31	2o9oo	1o-15	625o6	82251	1o422	23683	6o713	o9-o6	823o4	82959	171o1	12-o7	825o3	82179	11414	49663	614oo	7o522	25
Dreifaltigkeitsbg. □	973	818	o8---	6oooo	81o22	124o3	o8---	52oo9	75172	o1516	594oo	6o9o8					o8---	82313	75o29	oo4o9	844--	613o1	7o416	
Stötten □	734	836	o8-o3	62oo3	81o32	133oo	o6-o7	427o3	82o22	27317	3948o	61912	o7-12	82oo8	81172	147o7	o8-12	82511	826o8	26o12	3652-	6o7o5	79718	27
Ulm	480	838	o9-o9	22oo5	81o16	159o3	o9-o9	316o5	81296	11219	195o3	64916	o9-15	82911	81919	147o7	o9-1o	825o8	81o59	11214	2672-	617o5	7o12o	

Station	Höhe	iii	Gestern 21 Uhr GMT TTdd4ffx	Nddff	VVwwW	TTapp	Heute 00 Uhr GMT TTdd4ffx	Nddff	VVwwW	PPPTT	NChCC	6aapp	Heute 03 Uhr GMT TTdd4ffx	Nddff	VVwwW	TTapp	Heute 06 Uhr GMT TTdd4ffx	Nddff	VVwwW	PPPTT	NChCC	6Eapp	7RRTT	ffTTT	RRsss	ss
Bremerhaven	6	129	o8-o4	936o4	o2472	o84o8			4								o6-o7	714o5	o9284	o67o7	755--	6o812	7ooo6	1oo41	97o18	
Bremen	4	224	o8-o3	336o2	4o1o2	1o211	o8-o3	7o4o2	4o1o2	o91o9	763--	6o7o3	o8-o6	914o5	o2474	o8713	o8-o7	914o5	o2434	o73o8	9-o--	6o7o5	7ooo8	15o52	97o61	
Berlin-Dahlem	51	381							9								1o-o7	734o6	4o1o6	o7412	756--	614o9	7o111	241oo	o1o96	
Berlin-Tempelh.	48	384	1o-11	829o9	56219	15o19	1o-oo	5oooo	4oo59	o6814	2577o	647o6	o9-o2	8oooo	4o6o2	139o7	o9-o5	733o4	321o6	o6912	2573o	614o8	79612	--o86	o6---	
Kassel	187	438	o9-oo	8oooo	5oo52	15113	1o-oo	8oooo	5oo52	o9o14	866--	6o7o3	1o-oo	8oooo	5o6o6	147o8	1o-o4	618o4	5o1o6	o8613	1667-	614o3	79213	--o99	92o66	
Nürburg □	611	510	o8---	432o5	2o1o1	o94o8			8								o7---	714o5	o2448	362o8	7o87-	618o6	7o1o7	--o15	o3---	
Koblenz	97	515							6								o9-o5	718o5	2o1o2	o751o	2757-	6o8o9	7931o	-----	o1o53	
Fuchskauten □	657	523							6								o7---	422o3	o8414	314o7	oo941	618o3	795o7	--o5o	o5o59	
Limburg/Lahn	130	525							6								o9-o5	711o2	o3414	o88o9	662--	6o7o2	792o8	--o49	92o66	
Gießen	185	532	o9-o4	726o3	5oo52	144o8	11-o3	824o2	25616	o9212	865--	6o3oo	1o-o8	724o6	2o1o6	127o7	1o-o3	61oo2	2o1o6	o8411	654--	617o1	7o11o	11o87	o1o63	
Bad Wildungen	280	535							2								o9-o4	223o2	3o1o1	o821o	246oo	6o4oo	7ooo9	--o69	97o67	
Schlüchtern	205	539	o9-o9	825o5	75o22	15212	11-o6	827o4	3o1o2	o9512	865--	6o2oo	11-o7	825o5	2o1o2	119o6	1o-o3	814o2	3o1o2	o9112	764--	6o3o1	7oo11	--o9o	ooo81	
Schenklengsfeld	314	543							9								1o-o9	622o7	171o8	o8811	655oo	614o1	79211	--o93	o1---	
Wasserkuppe □	921	544	o9-16	82412	2o5o2	o92o9	o7-1o	925o9	x5512	o34o7	9-o--	646o9	o7-12	9221o	x1514	o78o8	o6-o7	921o7	x1455	o28o6	9-o--	614o2	792o6	16o59	92o68	
Trier-Petrisberg	273	609							6								1o-o3	836o1	x3426	o871o	4617-	61613	7o1o9	o8o68	o6o35	
Erbeskopf □	817	615							6				o8---	1o9o2	81o2o	o9918	o9---	81418	7o216	o8o1o	5547-	61712	795o8	--o68	o9o58	
Mainz	131	632							6								1o-oo	8oooo	151o6	o951o	864--	615o4	7o5o9	--o52	o5o76	
Kl.Feldberg/Ts. □	806	635	o8-12	83o1o	18618	o9oo4	o8-o6	929o6	x3458	164o8	9-o--	649o4	o7-o4	929o2	x3454	o76o4	o7-1o	523o6	x5414	157o8	oo98o	614oo	7o3o6	--o42	o3o71	
Frankf.Rhein-Main	110	637	12-1o	818o7	64618	13213	11-o8	523o7	79o28	1o411	557--	6o1o1	o9-o8	22oo6	241oo	o97o7	o9-o4	7oooo	141oo	o94o9	256--	617o4	7o4o8	37o56	o4o81	
Frankf. Stadt	103	638	12-o2	8oooo	8o216	13oo8	11-o6	822o2	6o1o6	o9913	855--	6o2o2	o9-o8	322o3	5o1oo	119o6	o9-o4	8oooo	151o2	o9o11	864--	617o3	7o21o	32o82	o2o69	
Darmstadt	263	639	o8-11	52oo8	8oo19	11214	o8-14	22o1o	6o1o9	1o41o	256oo	6o3oo	o9-12	82oo9	5o1o2	1o6o8	o9-1o	718o6	451o2	o881o	3677-	616o7	7o11o	14o72	o3o84	
Würzburg	259	655	11-o7	732o5	8o252	11212	11-o6	o32o5	8oo18	1oo11	oo9oo	6o2oo	1o-oo	2oooo	8oo3o	1o2oo	o9-o1	6oooo	6o1oo	o9711	oo95o	6o5o2	792o9	--o65	92o92	
Bad Kissingen	223	658	o8-12	825o7	5o252	15213	1o-o6	623o4	4o1o8	o9612	656--	647o3	1o-o1	5oooo	2o1o2	119o3	o9-o4	823o3	251o2	o9711	764--	614o3	7951o	--o86	95o86	
Bamberg	382	670	o8-15	52514	81o12	153o8	o9-11	8251o	81o22	o9512	855--	644o1	o9-11	7221o	6o1o6	1o8o3	o9-16	82515	4o1o6	1oo1o	863--	6o4o4	792o9	--o85	92---	
Coburg	350	671							2								o9---	823o2	2o1o6	o931o	864--	612oo	7961o	--o74	96---	
Bayreuth	341	681	1o-oo	5oooo	6o1o2	131o5	1o-oo	8oooo	6o1o2	1o313	oo9o7	6o8o1	o9-oo	3oooo	5o1o2	112o8	o9-oo	7oooo	4o1o2	11o11	755--	614o4	7oo1o	--o82	o3o74	
Hof	567	685	o8-18	72411	6o8o9	131o7	o7-o7	523o6	6o1o9	o971o	oo9o1	676o1					o8-15	6231o	251o6	o991o	654--	614oo	7o1o9	18o75	o1o82	
Weiden	396	688	o9-o4	42oo2	8oo12	13oo5	1o-o4	218o2	6o139	1oo12	oo94o	6o7o1					1o-o8	822o6	4o1o6	1o714	874--	614o2	7o41o	--o99	o4o77	
Silberhütte □	829	692	o8-11	818o8	81o52	11oo4	o9-o6	723o4	751o9	132o9	oo97-	6o7o4	o8-o9	923o6	o2412	o88o2	o8-14	9231o	x5458	132o8	9-o--	614o2	7o6o8	--o7o	o6o86	
[illegible]nstr. □	[illegible]	[illegible]							9								o9-o1	8o7o1	1o6o6	o911o	5652-	616o3	7o5o9	14o8o	o5o65	
Neustadt/Weinstr.	146	723	1o-o8	527o5	75o18	131o9	o9-15	o27o9	75o18	11411	oo9oo	6o8o3	o9-o5	818o2	6oo3o	117o4	o8-o5	725o2	6o1oo	o9711	5657-	6o511	7971o	-----	95---	
Baden-Baden	125	725	13---	8oooo	8o259	13112							1o---	ooooo	251oo	1o91o	o9---	8oooo	5o112	o991o	3577-	616o7	71oo9	-----	1o---	
Karlsruhe	115	727	12-o9	72oo4	81259	13oo7	11-o8	o22o3	81o19	1o912	oo9oo	6o8o1	1o-o2	4oooo	81o3o	11811	1o-oo	7oooo	2o1oo	o941o	5573-	616o7	7o8o9	2oo65	o8o72	
Mannheim	97	729	11-o4	722o4	81o12	132o9	11-o2	322o2	8oo12	1o712	346oo	679o3	o9-o2	822o2	5o1o2	1o7o1	1o-o9	72oo7	5o1o2	o9912	5567-	618o7	7oo1o	--o65	o7o8o	
Königstuhl □	561	732	o8-o8	42oo8	81o16	o9113	o8-o8	725o6	81o36	447o9	3552-	676o1	o9-1o	923o6	x4472	o991o	o8-o6	72oo4	6o1o4	4331o	757--	6o7o4	797o9	--o62	97o83	
Stuttgart	305	737	1o-1o	816o3	6o258	131o9	1o-o8	822o3	756o2	1o913	6562-	6o7o3	o8-o6	2oooo	6oo12	117o4	o9-o2	7oooo	4o1o1	o9911	5538-	616o7	7941o	18---	1oo56	
Stuttgart-Echt.	405	738	1o-oo	8oooo	816o2	123o9	1o-o7	823o6	64616	11411	6562-	6o8o5	o8-o2	218o2	64o16	1o9o7	o9-o1	72oo1	8o116	1o31o	5568-	616o5	7o1o9	14---	o4---	
Öhringen	250	742	1o-o9	825o6	6o612	1422o			6								o9-o2	7o4o2	5o1o2	o9911	756--	614o1	7o2o9	--o81	o2o71	
Ansbach	440	755							2								o9-o6	625o4	5o1o2	1141o	456o6	613oo	7ooo9	--o66	o2o33	
Weißenburg/Bay.	435	761	o8---	818o2	81o32	131o9	o9---	818o3	81o22	1o712	866--	6o7o1	o9---	81812	81o22	128o5	o9---	723o4	8oo22	1o411	754--	6o4o3	7oo1o	--o92	93o63	
Nürnberg-Fürth	311	763	o9-11	627o8	81o22	142o9	1o-o3	821o2	81o22	o9913	857--	671o3	1o-o7	723o4	8oo36	112oo	1o-o2	118o2	75o16	1o311	155oo	6o4o1	797o9	13o47	97o67	
Regensburg	338	776	11-oo	7oooo	81o39	123o5	o9-1o	623o7	75o29	1o212	2667-	6o2o1	1o-o7	823o4	756o2	122o1	11-o2	82oo2	6o1o6	1o412	6657-	613oo	79211	--1o2	o3o58	
Gr.Falkenstein □	1307	791	o5---	723o9	83139	o74o2	o5---	923o7	x5479	637o6	9-o--	6o2oo	o4---	923o8	x3454	o591o	o4---	926o5	x3456	631o4	9-o--	664o4	7o1o4	--oo2	o11o4	18
Freiburg	286	803	o9-o5	82oo3	75o28	143o1	1o-o3	718o2	75o28	11713	756--	6o3oo	1o-15	814o8	756o6	12913	11-o8	716o5	81256	o9913	5867-	618o4	7o112	181o4	o6o73	
Dreifaltigkeitsbg. □	973	818							6								o8---	82o13	5o6o2	989o9	874--	61---	793o7	--o59	o4o62	
Stötten □	734	836	o8-13	82711	81o26	114o1			6				o6-13	32512	81o18	o97o4	o7-o2	215o2	81o38	253o9	oo98o	6o8o3	791o8	21o41	91o37	
Ulm	480	838	o8-o4	523o3	81o19	112o5	o9-o6	32oo5	6o219	12211	364oo	679o1	o8-o5	72oo4	4o1o2	1o6o3	o8-o4	52oo3	4o1o2	1191o	4557o	617o3	797o9	--o69	o1o53	

□ : Luftdruck in Stationshöhe

24-std. Bodendruck - Änderung seit gestern 00 Uhr

Montag,

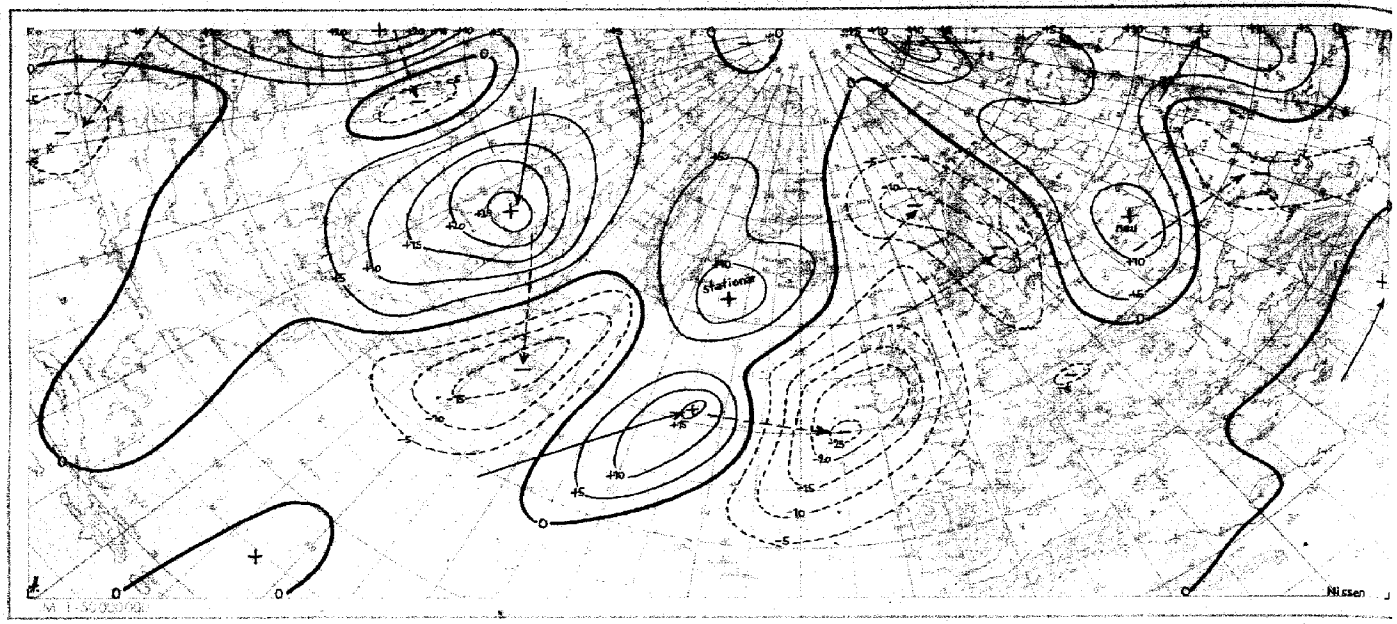

Wettertage heute 00 Uhr

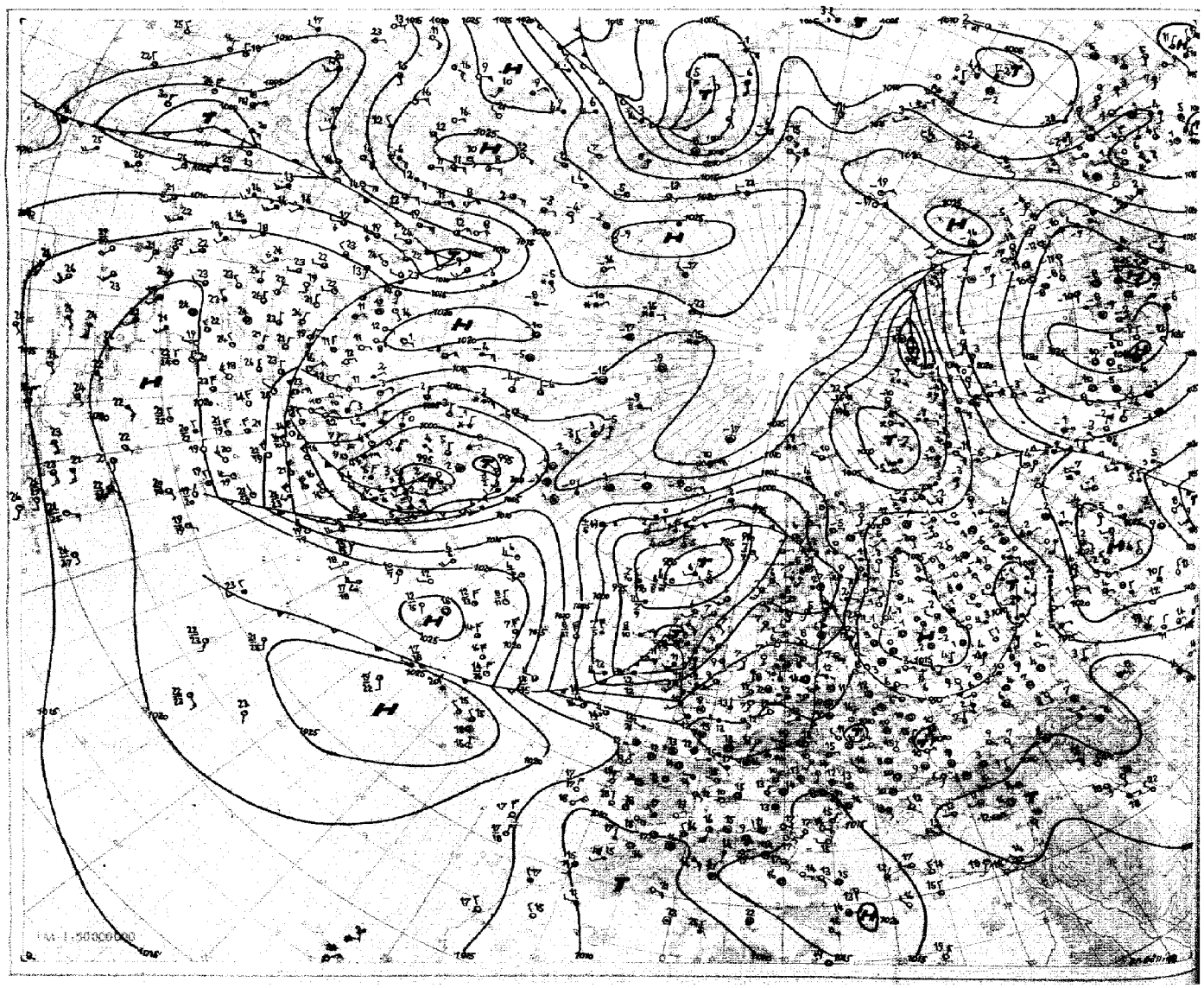

Absolute Topographie 96 mb 03 Uhr (geopot. Dekameter)

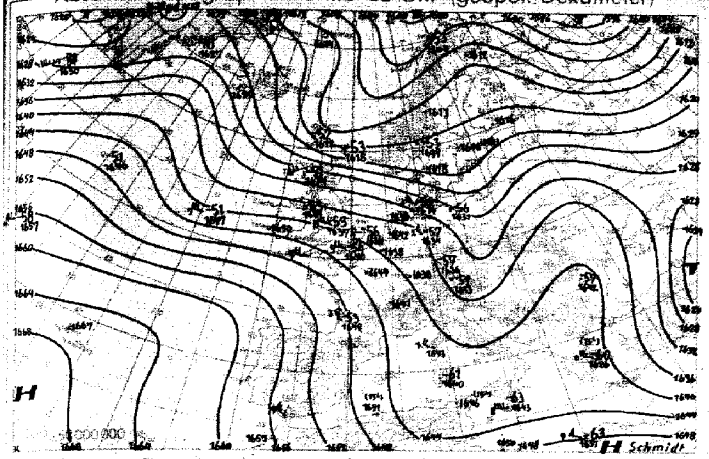

Vorhersagekarte für morgen 06 Uhr

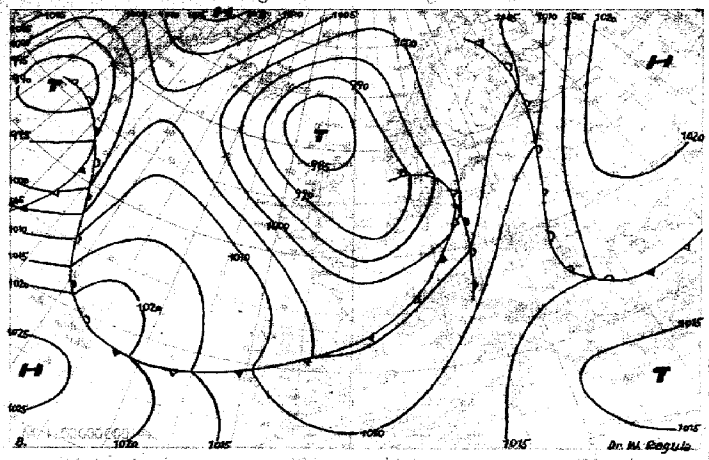

Absolute Topographie 235 mb 03 Uhr (geopot. Dekameter)

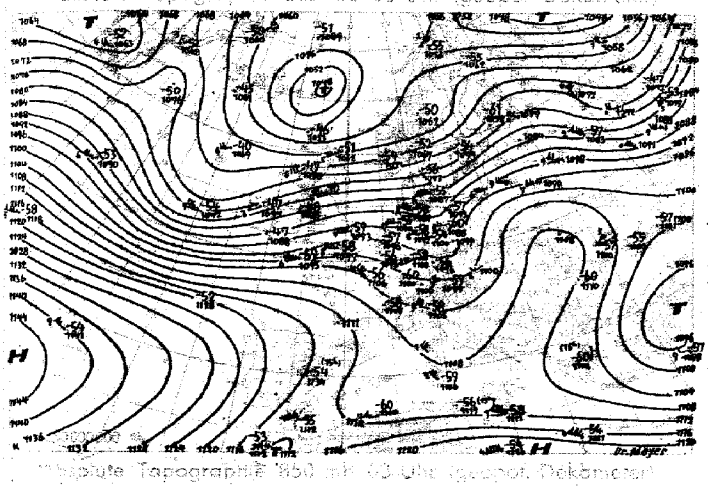

24-std. Änderung der 235 mb Fläche auf gestern 03 Uhr

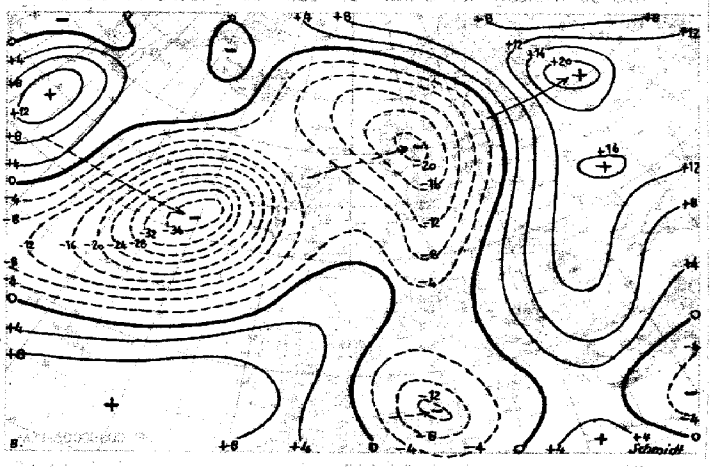

Absolute Topographie 950 mb 03 Uhr (geopot. Dekameter)

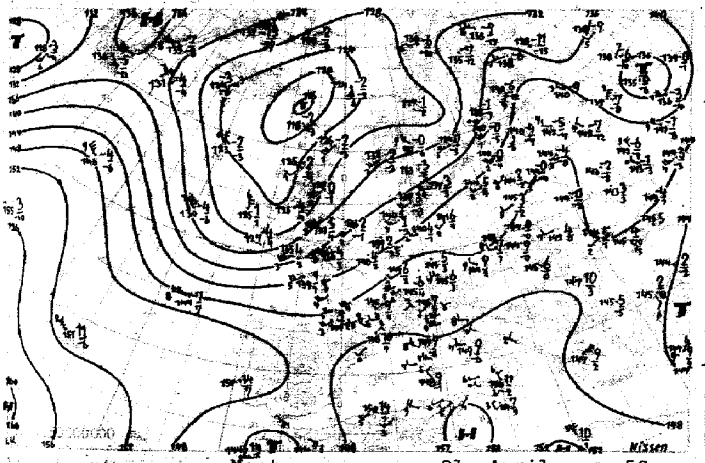

24-std. Änderung der 950 mb Fläche auf gestern 03 Uhr

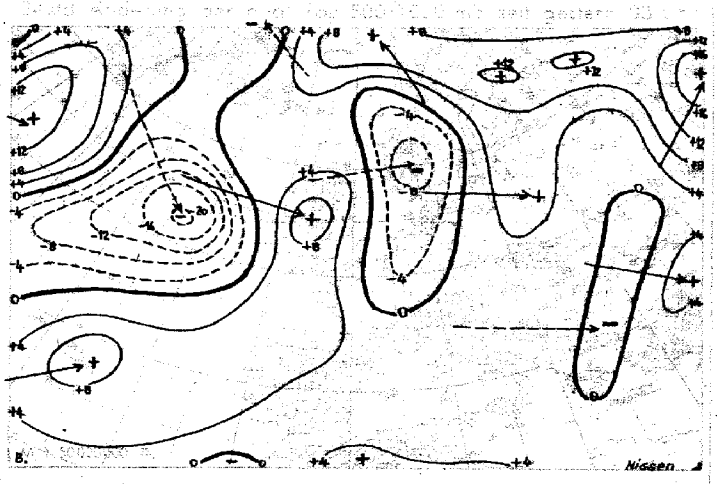

Wetterübersicht

Montag, den 21. April 1952

Nach Entwicklung und Einbeziehung einer Welle verlagerte sich das Labradortief nach Neufundland und bildet mit dem ostatlantischen Tief die beherrschenden zyklonalen Steuerungssysteme, zwischen denen sich am Boden und in der Höhe etwas nach Westen verschoben, eine Brücke hohen Druckes von den Azoren nach Grönland erstreckt. Die mittelatlantische Zyklone wurde unter Vertiefung um 2o mb von dem Zirkulationssystem des ostatlantischen Zentraltiefs aufgenommen. Auf ihrer Rückseite stößt die Kaltluft in breitem Strome gegen Westeuropa vor und verursachte über dem Ostatlantik in der unteren Troposphärenhälfte eine durchschnittliche 24-stündige Abkühlung von 12 Grad. Demgegenüber war die Vorderseitenerwärmung über den Britischen Inseln nur gering. In Verbindung mit dem südskandinavischen Abkühlungsgebiet und dem verbreiteten Druckfall ergibt sich das Bild einer für Trogbildungen günstigen überwiegenden Abkühlung.

Ein erster Schwall Kaltluft erreichte gestern Westdeutschland und beendete, nachdem es zuvor nur zu örtlichen Gewittern gekommen war, nun allgemein die Schönwetterlage.

Über Skandinavien spaltete sich ein Randtief ab, das der Guilbert-Großmann'schen Regel folgend, in Richtung auf den vorgelagerten Hochkeil wandert, während weiter südlich über Zentralrußland sich bei einem Druckanstieg von lo mb ein Hoch aufbaute.

Dr. W. Regula

Voraussichtliche Wetterentwicklung:

Das Irlandtief wandert nach Ostnordosten. Während seine Fronten morgen Mitteleuropa überqueren, wirkt sich übermorgen der nachfolgende Trog aus. Da vom Westatlantik ein neues Tief folgt, bleibt das Wetter in den nächsten Tagen zyklonal.

Dr. Meyer

Erläuterungen zum Inhalt des Täglichen Wetterberichts

Die Beobachtungen der synoptischen Stationen sind in der Form des am 1. Jan. 1949 eingeführten intern. Wetterschlüssels veröffentlicht. Dabei bedeuten:

iii = **Kennziffer der Station**

T_dT_d = **Taupunkt in °C** (bei neg. Temp. ist 50 addiert)

N = Himmelsbedeckung in Achteln (9: nicht erkennbar)

dd = Windrichtung in 36-teiliger Skala (bei Addition von 50 ist die Windgeschwindigkeit > 100 Knoten)

ff = Windgeschwindigkeit in Knoten

VV = Sichtweite:

x0: < 20 m, x1: 20 m, x2: 40 m usf. bis x9: 180 m, 00: < 200 m, 01: 200 m, 02: 400 m usf. 80: 16 000 m, 81: 20 km, 82: 40 bis 85: 100, 86: 150, 87: 200, 88: 300, 89 ≥ 500 km. Ferner kann gegeben werden 90: < 50 m, 91: 50, 92: 200, 93: 500, 94: 1000 m, 95: 2 km, 96: 4, 97: 10, 98: 20 km, 99: ≥ 50 km

ww = Wetter zur Beobachtungszeit

00-03: keine besonderen Erscheinungen (00 Wolkenentwicklung nicht feststellbar, 01 Wolken dünner werdend, 02 gleichbleibend, 03 zunehmend), 04-09: Dunsttrübung (04 Rauchtrübung, 05 trockener Dunst, 06 Trübung durch Staubadvektion, 07 Aufwirbelung von Staub, 08 Staubtromben, 09 Staub- oder Sandsturm während der letzten Stunde), 10: feuchter Dunst, 11-12: flacher Bodennebel (11 in einzelnen Schwaden, 12 mehr zusammenhängend), 13: Wetterleuchten, 14: Fallstreifen, 15-16: Niederschlag im Gesichtskreis (15: > 5 km entfernt, 16: < 5 km), 17 Donner ohne Niederschlag, 18 starke Böen, 19 Großtromben, 20-29: Hydrometeore während der letzten Stunde (20 Nieseln, 21 Regen, 22 Schnee, 23 Schneeregen, 24 gefrorener Regen, 25 Regenschauer, 26 Schneeregenschauer, 27 Graupel- oder Hagelschauer, 28 Nebel, 29 Gewitter), 30-32: leichter oder mäßiger Staub- oder Sandsturm (30 nachlassend, 31 ohne Änderung, 32 zunehmend), 33-35: starker Staub- oder Sandsturm (33 nachlassend, 34 ohne Änderung, 35 zunehmend), 36-37: niedriges Schneefegen (36 leicht, 37 stark), 38-39: hohes Schneefegen (38 leicht, 39 stark), 40: Nebel im Gesichtskreis, 41: Nebel in Schwaden, 42-49: Nebel (gerade Zahlen: Himmel erkennbar, ungerade: nicht erkennbar, 42, 43: dünner werdend, 44, 45: unverändert, 46, 47 dichter werdend, 48, 49: als Rauhreif niederschlagend), 50-55: Nieseln (gerade Zahlen: mit, ungerade: ohne Unterbrechung, 50, 51 leicht, 52, 53: mäßig, 54, 55: stark), 56-57: Nieseln gefrierend, 58-59: Nieseln mit Regen (56, 58: leicht, 57, 59: stark) 60-65: Regen (Unterteilung wie bei 50-55), 66-67: Regen gefrierend, 68-69: Regen und Schnee, (66, 68: leicht, 67, 69: stark), 70-75: Schnee (Unterteilung wie bei 50-55), 76: Eisnadeln, 77: Schneegriesel, 78: einzelne Schneesterne, 79: gefrorener Regen, 80-82: Regenschauer (80: leicht, 81: mäßig, 82: sehr stark), 83-84: Schneeregenschauer, 85-86: Schneeschauer, 87-88: Graupelschauer, 89-90: Hagelschauer (83, 85, 87, 89: leicht, 84, 86, 88, 90: stark), 91-94: Gewitter in der letzten Stunde (91, 92: Regen noch anhaltend, 93, 94: Schnee, Graupel oder Hagel noch anhaltend, 91, 93: leicht, 92, 94: stark), 95-99: Gewitter zur Beobachtungszeit, (95, 96: leicht mit Regen, Schnee oder Hagel, 97: stark mit Regen oder Schnee, 98: mit Staub- oder Sandsturm, 99: mit Hagel oder Graupel).

W = **Witterungsverlauf**

0-4: kein Niederschlag (0: heiter, 1: wechselnd bewölkt, 2: stark bewölkt, 3: Staub- oder Sandsturm oder Schneetreiben, 4: Nebel oder starke Staubtrübung), 5: Nieseln, 6: Regen, 7: Schnee, 8: Schauer, 9: Gewitter

PPP = **Luftdruck auf NN** reduziert in Zehntel mb ohne **Hunderterziffer**

TT = **Temperatur in °C** (bei neg. Temperaturen ist 50 **addiert**)

N_h = **Bedeckung mit unteren Wolken** (verschlüsselt wie N)

C_L = **Tiefe Wolken**

0: keine, 1: Cu hum, 2: Cu cong, 3: Cb calvus, 4: Sc vesp, 5: Sc, 6: St, 7: Fs oder Fc unter As, 8: Cu und Sc, 9: Cb cap, –: nicht erkennbar

h = **Höhe** der Untergrenze der unteren Wolken

0: 0-50 m, 1: 50-100 m, 2: 100-200 m, 3: 200-300 m, 4: 300-600 m, 5: 600-1000 m, 6: 1000-1500 m, 7: 1500-2000 m, 8: 2000-2500 m, 9: > 2500 m

C_M = Mittelhohe Wolken

0: keine, 1: As trans, 2: As opac, 3: Ac trans, 4: Ac lent, 5: Ac undulatus, 6: Ac cug, 7: Ac in mehreren Schichten oder zusammen mit As, 8: Ac cast, 9: chaotischer Ac-Himmel, –: nicht erkennbar

C_H = Hohe Wolken

0: keine, 1: Ci fil, 2: Ci dens, 3: Ci noth, 4: Ci unc, 5: Ci-Aufzug noch < 45°, 6: > 45°, 7: Cs den ganzen Himmel bedeckend, 8: Cs nicht größer werdend und nicht den ganzen Himmel bedeckend, 9: Cc, –: nicht erkennbar

6 = Gruppenkennziffer

E = Erdbodenzustand

0: trocken, 1: naß, 2: überschwemmt, 3: hartgefroren und trocken, 4: Glatteis, 5-7: nasser Schnee, (5 weniger als die Hälfte bedeckend, 6: mehr als die Hälfte bedeckend, 7: geschlossene Schicht), 8-9: trockener Schnee (8: mehr als die Hälfte bedeckend, 9: geschlossene Schicht).

a_x = nähere Charakteristik der Drucktendenz a

(1, 2, 3: Extremwert trat 0-1h, 4, 5, 6: 1-2h, 7, 8, 9: 2-3h vor Termin ein, und nach diesem Extremwert wurde die unter pp gemeldete Gesamtdruckänderung bei 1, 4, 7 um < 1, bei 2, 5, 8 um 1-3 und bei 3, 6, 9 um > 3 mb überschritten.

a = Luftdrucktendenz

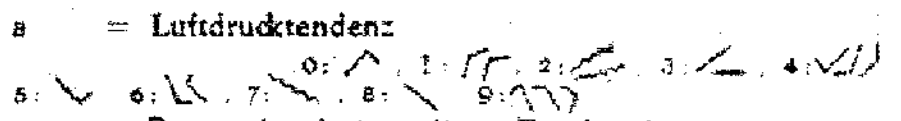

pp = Betrag der dreistündigen Druckänderung in Zehntel mb

7 = Gruppenkennziffer

RR = Niederschlagsmenge seit 12 Stunden

01-55: 1-55 mm, 56: 60 mm bis 90: 400 mm, 91: 0,1 mm, bis 96: 0,6 mm, 97: gering, nicht meßbar, 98: > 400 mm, 99: Messung unmöglich

T_eT_e = Extremtemperatur von 6-18h bzw. 18-6h in °C (bei neg. Temp. ist 50 addiert)

ss = Höhe der Gesamtschneedecke

00-55: 00-55 cm, 56: 60 cm, 57: 70 bis 90: 400 cm, 97: nicht geschlossen, nur Flecken, 98: > 400 cm, 99: keine Messung

$T_gT_gT_g$ = **Erdbodenminimum der vergangenen Nacht in Zehntel °C. (bei negativen Temperaturen ist 500 addiert)**

RR_{24} = **Niederschlagsmenge der letzten 24 Stunden (Messung wie RR)**

sss = **gestrige Sonnenscheindauer in Zehntelstunden**

4 = **Gruppenkennziffer**

f_xf_x = **höchste** } Windgeschwindigkeit in Knoten in den

f_yf_y = **niedrigste** } letzten 10 Minuten vor der Beobachtung

Seite 2 enthält oben die 24-stündige Druckänderung von 5 zu 5 mb vom gestrigen Tag 0h bis zum 0h-Termin des Stichtages, wobei Fallgebiete gestrichelt sind und die Pfeile die Verlagerung der Zentren seit dem Vortag angeben. Darunter wird die Wetterlage auf einem großen Teil der Nordhalbkugel wiedergegeben. Die Zahlen geben die Lufttemperatur und bei den Schiffen oben die Luft- und darunter die Wassertemperatur an.

In der Darstellung des Wetters werden zur Abkürzung nur die Symbole für **N, dd, ff,** und **ww** verwandt, und zwar in der folgenden zusammengefaßten Form.

ww

00-03	keine besonderen Erscheinungen
04-09	Dunsttrübung
10	feuchter Dunst
11-12	Bodennebel
13	Wetterleuchten
14	Fallstreifen
15-16	Niederschlag im Gesichtskreis
17	Ferngewitter
18-19	Tromben
20	nach Nieseln
21	nach Regen
usf	usf bis:
29	nach Gewitter
30-35	Staub- oder Sandsturm
36-39	Schneetreiben
40-49	Nebel
50-59	Nieseln
60-67	Regen
68-69	Regen und Schnee
70-75	Schnee
76	Eisnadeln (Polarschnee)
77-79	Schneegriesel
80-82	Regenschauer
83-84	Schneeregenschauer
85-86	Schneeschauer
87-88	Graupelschauer
89-90	Hagelschauer
91-92	Regen nach Gewitter
93-94	Schnee, Graupel od. Hagel nach Gewitter
95,97	Gewitter mit Regen oder Schnee
96,99	Gewitter mit Hagel
98	Gewitter mit Staubsturm

N

0	wolkenlos
1-2	heiter
3-5	halbbedeckt
6-7	wolkig
8	bedeckt
9	Himmel nicht erkennbar

Geschwindigkeit in Knoten	Symbolisierung
0	
1- 2	
3- 7	
8- 12	
48- 52	
123-127	

Bei den Fronten wird die Temperaturänderung am Boden (ausgefüllte Symbole) von der in der Höhe (offene Symbole) unterschieden. Dies ergibt folgende Möglichkeiten:



a) Kaltfront
- in allen Schichten
- nur am Boden
- nur in der Höhe
- maskiert

b) Warmfront
- in allen Schichten
- nur am Boden
- nur in der Höhe
- maskiert

c) Okklusion
- ohne Temperaturänderung am Boden
- mit Abkühlung am Boden
- mit Erwärmung am Boden

d) Konträre Luftmassenbewegung in der Vertikalen
- quasistationäre Front oder gegenläufige Warmfront

e) Sonstiges
- Konvergenzlinie

Alle Höhen von Druckflächen **(Seite 3-5)** sind in der Einheit des geopotentiellen Dekameters (das geopot. Meter ist das um 2 °/₀ verminderte dynamische Meter und daher nahezu identisch mit dem geometrischen Meter) angegeben.

Die Karte der relativen Topographie 500/1000 mb (S. 3 oben) enthält die Einzelwerte in Dekametern unter Fortlassung der Hunderter-Ziffer, in der Karte der abs. Topographie (S. 3 unten) wird die Windgeschwindigkeit in Knoten (je 5 Knoten ein halber, je 10 Knoten ein ganzer Strich, je 50 Knoten ein Dreieck) dargestellt. Auf der linken Seite wird die abs. Topographie in Dekametern (unter Fortlassung der Hunderter-Ziffer) und auf der rechten Seite, durch einen Bruchstrich getrennt, oben die Temperatur und darunter der Taupunkt in °C angegeben. Die Zehnerzahl der Windrichtung wird als kleine Zahl neben den Richtungspfeil gesetzt. Es bedeutet z. B.

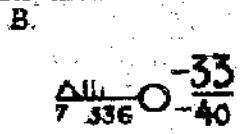

absolute Topographie 500 mb = 536 geopot. Dekameter, Westwind 75 Knoten aus 270°, Temperatur –33° und Taupunkt –40°

Auf Seite 4 sind die aerologischen Beobachtungen der Stationen in der US-Zone übersichtlich zusammengestellt.
Das Eintragungsschema ist am Kopf der Tabelle angegeben. Temperaturen zwischen –0° und –49° sind durch Addition von 50 gekennzeichnet

Seite 5 enthält Höhenwetterkarten oberhalb der Bodenreibungsschicht (850 mb), für die Tropopause (225 mb) und Stratosphäre (96 mb), wobei die beiden letzteren Flächen so ausgewählt worden sind, daß die relativen Topographien 225/500 mb und 96/225 mb über Berlin im Jahresmittel den gleichen Betrag von 544 geopot. Dekametern aufweisen wie die Schicht 500/1000 mb. Die Änderung der rel. Top. 500/1000 mb ergibt ein Maß für die in der unteren Troposphärenhälfte eingetretene Temperaturänderung und die darüber befindliche Karte (Änderung der abs. Top. 225 mb) ein Maß für die Druckwellen an der Tropopause.

Die Vorhersagekarte bezieht sich auf den 06-Uhr-Termin des folgenden Tages, und die im Anschluß an die Wetterübersicht gegebene Wetterentwicklung gründet sich außer auf die synoptischen Unterlagen auf die Ergebnisse der Untersuchung von Wellen, Spiegelungspunkten, Korrelationen und ähnlichen Fällen.

Als gesonderter Teil des „Täglichen Wetterberichtes" enthält die **„Wetterkarte"** eine Reihe von Ergänzungskarten.

Auf der ersten Seite werden täglich wechselnd Aufsätze und tabellarische Darstellungen über Themen der Wetterkunde und ihrer Randgebiete abgedruckt.

Die Innenseiten bringen die 6-Uhr-Wetterlage über Europa in der auch die Luftmassenverteilung angegeben wird. Daneben werden die Karte der dreistündigen Luftdruckänderung sowie die Höhenwetterkarte der 700-mb-Fläche vom 3-Uhr-Termin dargestellt.

Die nach der Übersicht abgedruckte Vorhersage für den nächsten und die folgenden Tage ergänzt die auf Seite 5 des „Täglichen Wetterberichtes" angegebene allgemeine Wetterentwicklung durch präzisere Angaben über die einzelnen Wetterelemente für die verschiedenen Prognosenbezirke.

Auf Seite 4 werden die im Wetterbericht nicht enthaltenen Stationsmeldungen der US-Zone in entschlüsselter Form veröffentlicht, die durch die gleichen Angaben für einige europäische Hauptstädte ergänzt werden, wobei für einige Orte der US-Zone die täglichen astronomischen Daten mit angegeben werden.

Ferner werden die in Erlangen durchgeführten Frühaufstiege vom heutigen und gestrigen Tag graphisch dargestellt und daneben der Höhenwind von München angeschrieben.

Eine Zonenkarte für die Länder der US-Zone dient zur Wiedergabe von wechselnden Darstellungen des süddeutschen Witterungscharakters.

Alle Zeitangaben im „Täglichen Wetterbericht" in Mittlerer Greenwich Zeit (M.G.Z.), in der Wetterkarte in Mitteleuropäischer Zeit (M.E.Z.)

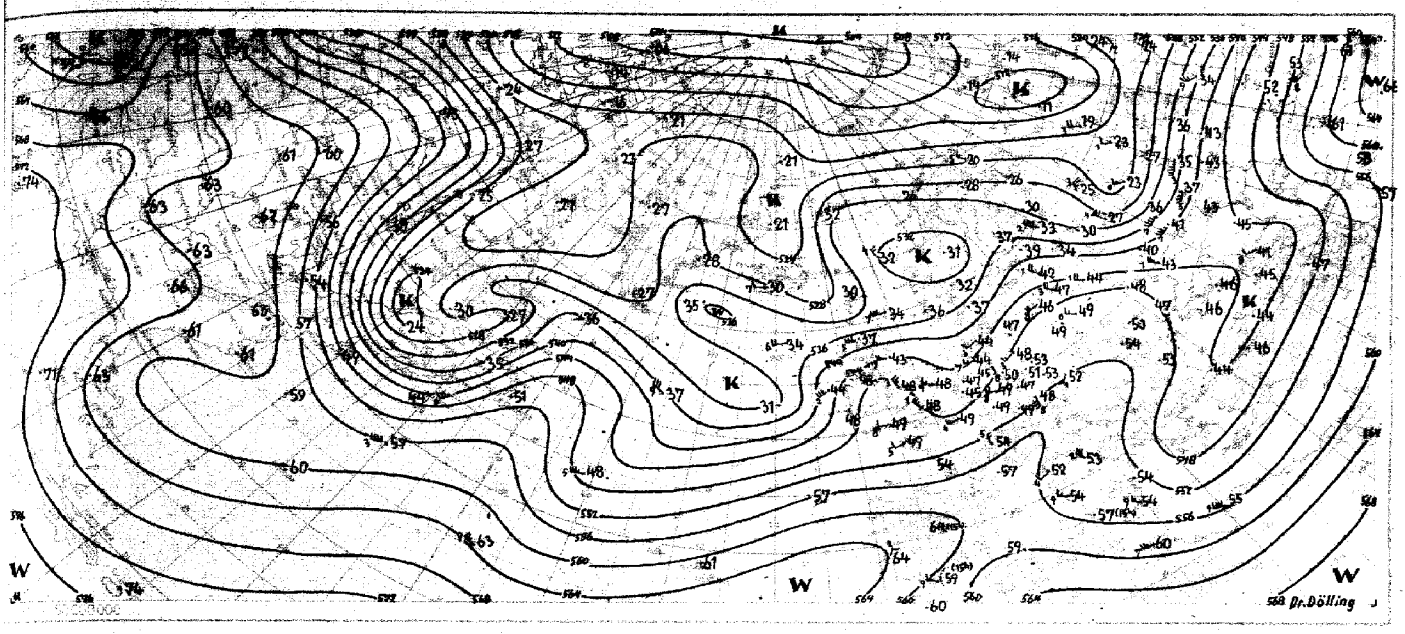

Absolute Topographie 500 mb heute 03 Uhr (geopot. Dekameter)

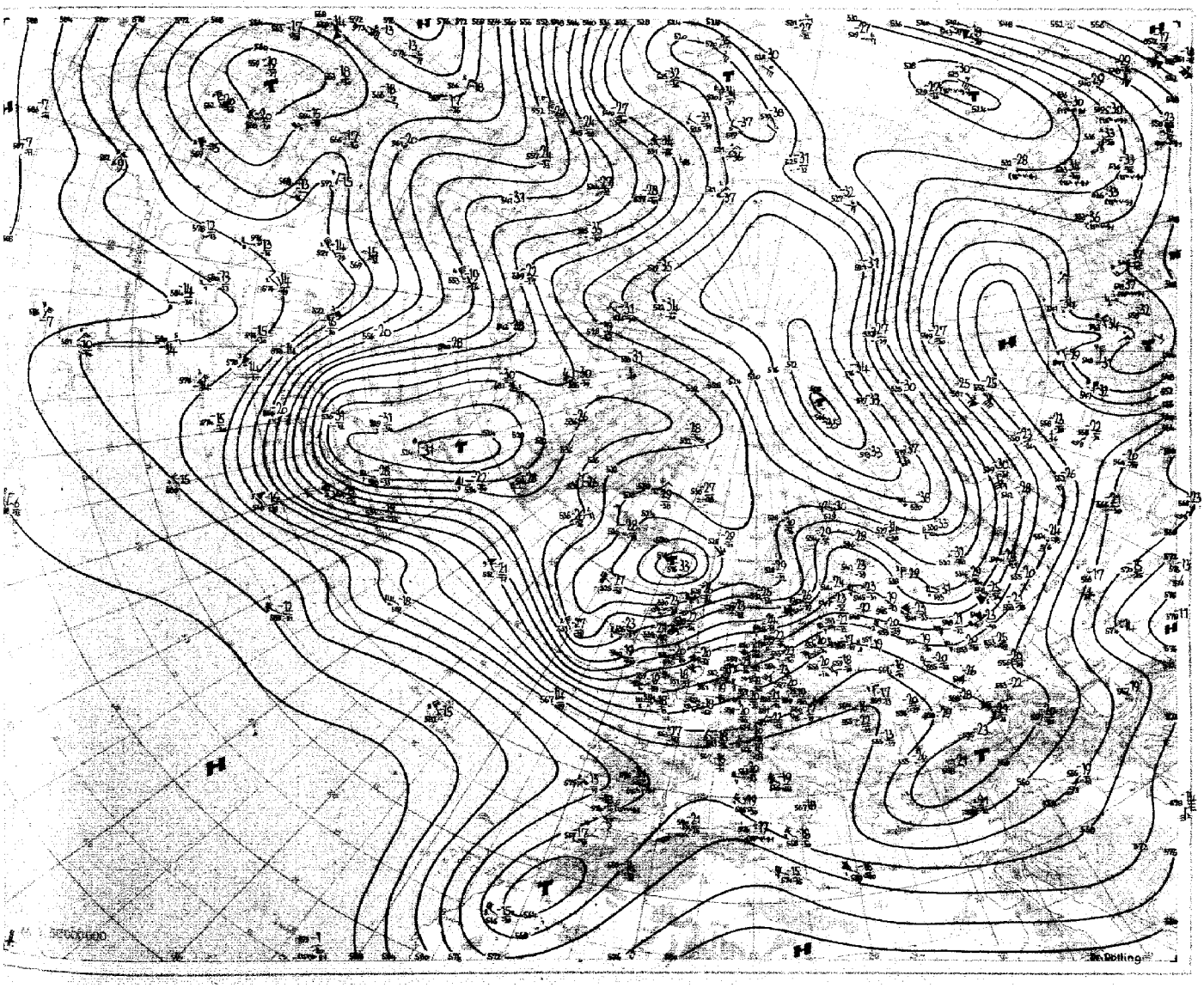

Station	Höhe	iii	Gestern 09 Uhr GMT TT4ff	Nddff	VVwwW	TTapp	Gestern 12 Uhr GMT TT4ff	Nddff	VVwwW	PPPTT	NChCC	6aapp	Gestern 15 Uhr GMT TT4ff	Nddff	VVwwW	TTapp	Gestern 18 Uhr GMT TT4ff	Nddff	VVwwW	PPPTT	NChCC	6Eapp	7RRTT	fgfg
Augsburg	480	852	1o-1o	62oo6	81o16	153oo	o9-14	525o8	82o36	1o818	53663	67918	o8-12	627o8	82o32	2o821	o9-o4	727o2	81o29	o9615	73666	6ooo3	7972o	
Jngolstadt	367	860	1o-o8	625o4	82o28	153oo	11-o7	12oo4	82o28	11319	126oo	67916					o9-o6	731o3	82o29	o8917	49563	6o3oo	79621	
München	521	865	o8-o5	72oo5	75o22	158o2	o9-o4	529o3	81o12	11419	4254o	6o815	o9-o4	634o5	81259	1882o	o8-o5	627o4	81259	1oo16	49563	617o1	7962o	
München Riem	526	866	o8-o7	722o6	81o22	148o3	o7-o5	424o4	81o32	11119	32562	67918	o7-o9	632o6	81o32	18816	o8-15	729o7	488o9	1oo15	59563	614oo	7o22o	
Landshut	391	873	12---	718o1	81216	131o1	12---	223o2	82o36	11918	13641	67913	1o---	525o6	82o3o	2o724	1o---	523o1	82o3o	o8916	39663	616o8	7o22o	
Passau-Oberhaus	409	893	o9-o2	7oooo	81812	143o4	o9-o2	5oooo	81o28	12418	3258o	64913	11-o3	325o1	81o32	2o827	1o-o2	5oooo	81o31	o9o19	33563	6o8o4	79721	
Feldberg/Schw. □	1493	908	o6-12	32oo8	81o32	o92oo	o5-14	725o8	818o8	464o9	692o3	649o7	o5-29	92o24	x2299	o5713	o5-31	92324	x2459	448o5	9-o---	657o3	73111	37
Friedrichshafen	401	934	o9---	4oooo	81o21	153oo	1o---	315o3	81o31	11618	237o2	67915	o8---	716o2	81172	19823	11---	7oooo	8o619	12513	39773	61223	7o12o	
Kempten-Lenzfried	705	946	o7-1o	727o6	82o26	158o4	o7-16	6251o	82o26	12o17	327o8	6o712	o7-11	327o9	82o21	19824	o9-o5	816o4	75919	1411o	69563	61424	79119	
Oberstdorf	810	948	o8-o4	514o3	81o16	123oo	o7-o8	627o8	81o36	11219	52652	64916	o6-12	427o2	81o21	2o721	o7-1o	8o4o4	5o919	16o1o	895---	61425	7o42o	39
Zugspitze □	2960	961	54-15	92714	x2477	523o2	53-22	62718	5o417	o7552	63-82	6o7o2	53-14	62912	81412	518o8	52-1o	936o8	x2874	o6452	9-o---	697o3	7o151	22
Hohenpeißenberg □	977	962	o8-1o	722o8	81216	1o2oo	o8-15	724o8	828o6	o1515	725o1	61912	o7-13	625o8	81o58	18718	o7-16	835o9	81178	99711	49587	612oo	79718	27
Garmisch-Partenk.	704	963	o9-o1	718o1	75216	129o6	o6-o1	316o1	82o22	1o618	32641	65917	o7-o6	5o2o4	83o22	18824	o8-11	536o8	82132	o8616	23663	6o2oo	79119	
Bad Tölz	654	971	o9-oo	8oooo	816o6	114oo	o7-o4	518o3	82o3o	1o718	32743	67919	o6-o4	632o4	82o2o	19821	o7-1o	7341o	82172	o8816	39578	6o5o1	79721	1o
Wendelstein □	1735	980	o3-o3	812o2	83216	o63oo	o4-1o	523o7	83o36	239o9	52472	679o7					o4-o6	627o5	83178	22oo8	436o2	666o3	7971o	
Berchtesgaden	542	977	o8---	6oooo	81o32	139o3	o7---	736o4	81o32	11519	737oo	6o719					o8---	6oooo	82o21	o9317	oo974	6o6o3	7oo2o	

Station	Höhe	iii	Gestern 21 Uhr GMT TT4ff	Nddff	VVwwW	TTapp	Heute 00 Uhr GMT TT4ff	Nddff	VVwwW	PPPTT	NChCC	6aapp	Heute 03 Uhr GMT TT4ff	Nddff	VVwwW	TTapp	Heute 06 Uhr GMT TT4ff	Nddff	VVwwW	PPPTT	NChCC	6Eapp	7RRTT	fgTT	RRxsss	ss
Augsburg	480	852	1o-15	6231o	81o12	12214	1o-o8	823o4	81o22	11811	oo97-	679o1	o9-o6	625o4	81o12	118o7	o9-o3	523o2	81o12	11211	oo95o	6o4oo	7oo11	---o88	97o52	
Jngolstadt	367	860							2								o9-oo	7oooo	81o22	1o811	755---	6o4o3	7oo11	---o86	96o77	
München	521	865	o9-o7	827o6	6oo52	13414	1o-o7	827o6	4o258	12312	855---	6o3oo	o8-o4	822o3	5o1o2	1o7o4	o9-o4	523o3	8oo12	11811	oo93o	618o3	7941o	---o86	o1o56	
München-Riem	526	866	o9-15	8251o	48o58	12213	1o-1o	825o5	48618	12212	8o87-	619o1	o8-o7	822o5	8oo26	117o4	o8-o6	52oo5	8oo16	11811	2574o	612oo	7911o	o88	o2o56	
Landshut	391	873	o9---	123o4	351o2	12215			2				o9---	723o2	6o6o2	128o2	o9---	727o1	81o26	1141o	756---	613oo	7971o	---o74	o2o58	
Passau-Oberhaus	409	893	1o-o2	4oooo	75132	134o4	1o-o5	627o3	5o1o2	11313	335o6	6o3o9	1o-o2	8oooo	4o1o2	129o3	1o-o2	8oooo	81o22	11515	866---	6o4o3	7oo11	---o78	97o85	
Feldberg/Schw. □	1493	908	o4-29	32225	81o18	o52o5	o5-24	92321	x2818	448o5	9-o---	6o7o2	o5-29	92122	x2458	o5711	o5-27	92o22	x2458	433o5	9-o---	657o4	7o6o4	345o1	38o66	97
Friedrichshafen	401	934	o9---	823o9	816o2	131o2	1o---	816o6	81o26	12212	4567-	6o8o6	1o---	615o4	81o21	128o9	o9---	715o3	8oo22	11o11	3567-	618o4	7o11o	---o7o	o1o72	
Kempten-Lenzfried	705	946	o8-o4	723o3	81o26	1o3oo	o8-o3	823o2	756o6	1371o	oo97-	679o5	o8-o6	823o3	8oo26	1o8o9	o7-o5	718o2	81o26	128o9	6587-	614oo	793o9	---o77	94o71	
Oberstdorf	810	948							6								o7-o1	718o1	81o26	132o8	757---	616o7	7o3o7	17o69	o7o61	
Zugspitze □	2960	961	53-18	72116	o5418	528o2	54-25	9282o	x2498	o5154	9-o---	64911	55-28	42725	o4414	547o5	55-15	92714	x2457	o4654	9-o---	693oo	7o354	3o----	o4o35	89
Hohenpeißenberg □	977	962	o6-26	72518	81219	o71o9	o6-25	82516	81259	oo2o8	oo97-	6o7o4	o6-17	72513	811o2	o97o5	o6-13	62411	811o2	995o8	oo972	617o2	7o2o7	36o63	o2o6o	
Garmisch-Partenk.	704	963	o9-o2	716o1	81o29	11o24			2				o8-o2	82oo1	351o2	o98o5	o7-o6	714o3	6o616	122o9	756---	624oo	7o3o8	---o71	o3o51	
Bad Tölz	654	971							9								o7-o9	716o5	82256	1241o	4577-	615o2	7o61o	1oo83	o6o62	
Wendelstein □	1735	980							9								o2-15	72713	82o26	216o4	7o67-	665o2	715o3	---o27	15o59	4o
Berchtesgaden	542	977							9								o9---	7oooo	81o22	1311o	757---	615o1	7o21o	---o85	o2o68	

Station	Berlin			Wiesbaden			München			Berlin			Wiesbaden			München			Erlangen			Friedrichshafen		
YYGG	2o11			2oo9			2oo9			2o16			2o15			2o15			2o15					
mb	HHHH	TTTdTd	ddff	HHHH	TTTdTd	ddff	HHHH	TTTdTd	ddff	HHHH	TTTdTd	ddff	HHHH	TTTdTd	ddff	HHHH	TTTdTd	ddff	HHHH	TTTdTd	ddff	HHHH	TTTdTd	ddff
41				2184		3oo4	2176	oo					2188	o7	3oo9	2172			2183	o6				
96				1644	o6	3o1o	1637	o8		1631			1649	o6	261o	1636	o9		1643	o7				
100				1618	o6	3o11	1611	o8		16o5			1623	o6	261o	1612	o9		1617	o7				
200				1176	o8	2423	1173	11	3o23	1166	11	2529	1179	o5	2426	1174	11	28o9	1177	11				
225	1o96			11o2	o8	2521	11oo	11	2617	1o92	11	2528	11o4	o7	2427	11o2	1o	28o9	11o4	o9				
300	913	oo	2317	918	99	2323	917	oo	2721	91o	o1	254o	919	98	2434	918	oo	2612	919	98				
500	559	72	2519	561	7183	2122	561	7176	21o3	556	7185	2428	561	7o74	2424	561	7o	26o9	561	7o77				
700	3o2	537o	2719	3o4	5267	2218	3o4	5456	2516	3oo	5557	2424	3o2	5256	2419	3o3	5356	251o	3o3	5354				
850	146	o7o2	2411	146	o852	2315	148	o7o2	2411	143	o852	2o1o	145	o8o6	2217	147	o9o3	25o6	145	o9o4				
1000	oo9	21o5	18o7	o1o			o12			oo6	22o5	19o6	oo8			oo8			oo7					
Markante Punkte	PPP	TTTdTd	ddff	PPP	TTTdTd	ddff	PPP	TTTdTd	ddff	PPP	TTTdTd	ddff	PPP	TTTdTd	ddff	PPP	TTTdTd	ddff	PPP	TTTdTd	ddff	PPP	TTTdTd	ddff
				o5o	o7	3oo6	o4o	99		119	o7	3314	o3o	o4	28o9	o54	o6		o35	o6				
				148	o3	2711	o5o	o4		14o	o5	3316	o36	o8	29o9	o65	11		o6o	o6				
				214	o9	2422	o6o	o9		15o	o6	3315	o5o	o8	34o5	o8o	o7		o7o	o7				
				263	o6	2323	15o	o5	3112	188	o7	2529	176	o5	252o	o9o	1o		o9o	o6				
				354	9o	2323	159	o5	341o	367	9o	2538	19o	o2	2427	15o	o5	3211	145	o4				
				4oo	83	2322	182	1o	3221	476	74	2431	22o	o7	2427	169	o9	3o22	17o	o5				
				448	7687	2322	211	11	3116	498	7186	2429	26o	o4	243o	186	o8	2919	2o8	12				
	26o	o6	2318	457	7586	2322	242	1o	254o	524	6979	2426	274	o4	243o	2o5	12	2816	28o	o1				
	367	9o	2422	721	5o65	2224	356	9o	29o9	53o	6875	2426	345	9o	243o	285	o3	2616	4oo	8289				
	4oo	85	2421	729	5o56	2224	4oo	83	252o	543	6776	2426	379	86	2429	485	71	2519	475	728o				
	55o	668o	252o	82o	o654	2321	468	7483	25o6	6o3	6366	2425	4oo	82	243o	55o	6579	2516	6oo	6o65				
	65o	587o	2623	899	12oo	2314	525	6872	19o3	685	5658	2424	431	7787	2429	6oo	6o69	2221	614	5859				
	743	oo64	18o9	913	11o5	2313	618	6o61	2614	785	o353	2319	563	6366	2422	627	5963	2325	755	o251				
	838	o6o2	18o8	944	14o8	221o	813	o4o1	22o8	866	o95o	191o	643	5762	2422	725	5254	252o	78o	o3oo				
	oo5	21o6	18o6	995	17o9	21o8	953	14o4	22o4	oo1	22o4	19o6	993	1911	36o7	95o	19o6	22o8	976	211o				
41/96					54o			539						539			536			54o				
96/225					542			537			539			545			534			539				
225/500		537			541			539			536			543			541			543				
500/1000		55o			551			549			55o			553			553			554				

Ergänzungen

Station	Höhe	iii	TnTnTxTx	RRxsss	ss
Kiesel	[illegible]	79o	2o-o8	o2o83	
Ellwangen	439	749	---o8	o6---	
Freudenstadt	778	815	---o8	o3o76	
Tübingen	[illegible]	826	21-o8	o8o5o	
Donaueschingen	821	917	---o8	22o36	
Weinbiet	556	724	19-o8	97---	

Wolkenzug

iii	YY-GG	Cddvhvh	Cddvhvh	iii	YY-GG	Cddvhvh	Cddvhvh
838	2o-o9	423o4					
685	2o-12	425o6					
727	2o-14	426o3					
961	2o-15	125o7					
685	2o-15	132o5					

543	Mittelwerte der rel. Topographie über Berlin im
541	
542	
538	April

Station	Berlin			Wiesbaden			München			Berlin			Wiesbaden			München			Erlangen			Friedrichshafen		
YYGG	2o21			2o21			2o21			21o3			21o3			21o3			21o3			21o3		
mb	HHHH	TTTdTd	ddff	HHHH	TTTdTd	ddff	HHHH	TTTdTd	ddff	HHHH	TTTdTd	ddff	HHHH	TTTdTd	ddff	HHHH	TTTdTd	ddff	HHHH	TTTdTd	ddff	HHHH	TTTdTd	ddff
41																								
96							1631	o9	3412							1633	o9		1636	o7				
100							16o5	o8	3414							16o8	o9		161o	o6				
200	1164	o8	2o26	1172	o6	2623	1168	1o	2824	1162	o7	2723	1174	o7	2622	117o	o8		1171	o6				
225	1o9o	1o	2633	1o97	o6	2635	1o95	11	2418	1o88	1o	2815	11oo	o8	2622	1o97	o9	2727	1o96	o6		11oo		
300	9o8	o2	2533	913	99	2427	913	o1	2426	9o6	o3	2329	914	98	2623	912	oo	2631	911	oo		916	99	
500	555	7274	2431	558	7277	2417	558	7o77	252o	554	73	2323	557	7o77	2527	557	7275	2235	556	7177		559	7o78	
700	299	5458	2325	3o1	5354	2414	3o1	5457	2616	297	5354	2312	3oo	5361	253o	3o1	5355	2618	299	5455		3o1	5355	
850	143	o7o2	2218	145	o9		145	o75o	262o	141	o6o4	22o7	144	o5oo	2313	145	o6o3	2719	143	o5o3		145	o6o4	
1000	oo7	141o	3oo4	oo8			oo9			oo6	1211	32o3	oo8			oo9			oo9			o1o		
Markante Punkte	PPP	TTTdTd	ddff	PPP	TTTdTd	ddff	PPP	TTTdTd	ddff	PPP	TTTdTd	ddff	PPP	TTTdTd	ddff	PPP	TTTdTd	ddff	PPP	TTTdTd	ddff	PPP	TTTdTd	ddff
				18o	o5	2625							15o	o5	2625				o68	o7				
				19o	o5	2621							219	o8	2622				o8o	o8				
				243	o6	2635				15o	o5	3o21	261	o5	2624				11o	o5				
				283	o2	2328				165	o4	3o18	37o	88	2622	o6o	1o		125	o5		258	o5	
				368	89	2129				175	o7	3o18	4oo	84	2622	136	o8		155	o3		263	o51o	
				4oo	84	2229				2o6	1o	2821	412	8289	2621	15o	o6		235	o6		36o	9o93	
				473	7586	2516				227	1o	2814	55o	6588	2525	157	o6		525	6874		433	7981	
	188	o6	2624	49o	7277	2516	o75	o9	2236	373	9o	2328	6o3	617o	2525	215	o9	2729	534	6872		446	7879	
	235	11	2635	542	6879	2516	163	o7	3622	4oo	86	2328	662	5669	253o	239	o8	2721	76o	oo5o		592	6166	
	276	o7	2534	634	5858	2516	232	12	2323	6o9	6263	2313	726	5159	2529	362	9o	2325	78o	oooo		61o	6162	
	385	879o	2531	711	5253	2317	36o	9o	2425	664	5656	2313	741	5o62	2529	4oo	8489	2333	845	o5o3		645	5762	
	4oo	8588	253o	723	5354	2317	4oo	849o	2522	739	5151	2213	754	5353	2529	652	586o	2518	879	o5o5		66o	5759	
	733	5254	2323	873	o9o6		521	6876	2517	944	11o6	32o4	915	o9o7	23o9	81o	o2oo	2721	9oo	o7o7		724	5253	
	954	14o8	26o9	957	131o	2456	6o2	6264	2623	983	11o8	32o4	95o	o8o8	23o9	913	11o7	2718	97o	111o		93o	11o7	
	oo2	141o	3oo4	994	1311	oooo	95o	12o8	24o7	oo1	1211	32o3	994	1oo9	oooo	95o	1oo8	22o5	977	1o1o		964	11o9	
41/96																								
96/225								536									536			54o				
225/500		535			539			537			534			543			54o			54o			541	
500/1000		548			55o			549			548			549			548			547			549	

Höhenwinde

Schlüssel	ddff	ddff	ddff	ddff	ddff	ddff
Station	Bremen		Kassel		Frankfurt	
YYGG	2oo8		2oo9			
16200 m						
11700 m						
11100 m						
9000 m						
5400 m						
3000 m	2117		241o			
1500 m	2321		2216			
0 m	25o4		18o4			
Station	Karlsruhe		Stuttgart		Erlangen	
YYGG			2oo9			
16200 m						
11700 m						
11100 m						
9000 m						
5400 m						
3000 m						
1500 m			3oo6			
0 m			23o3			
Station	Heidelberg		Friedrichshafen			
YYGG			2oo8	2o14		
16200 m						
11700 m						
11100 m						
9000 m						
5400 m				2919		
3000 m			2614	2613		
1500 m			2416	2312		
0 m			oooo	23o4		

□ = Luftdruck in Stationshöhe

Täglicher Wetterbericht

Herausgegeben vom Deutschen Wetterdienst in der US-Zone, Zentralamt Bad Kissingen

Erscheint täglich. Postbezug monatlich 5.— DM

Bei unregelmäßiger Lieferung sind Beschwerden immer an das Zustellpostamt zu richten.

Nachdruck verboten, Verlagsort Bad Kissingen

Jahrgang: 1952 — Dienstag, den 22. April — Nummer: 113

Station	Höhe	iii	Gestern 09 Uhr GMT TdTd4fxfx	Nddff	VVwwW	TTapp	Gestern 12 Uhr GMT TdTd4fxfx	Nddff	VVwwW	PPPTT	NChCC	6sapp
Bremerhaven	6	129	o8-16	51612	3oo52	13816	o9-19	51816	35o52	o3116	5254o	6o82o
Bremen	4	224	1o-16	51612	4oo54	15816	o8-25	7262o	56o52	o4o17	285—	64615
Berlin-Dahlem	51	381	1o-oo	7oooo	15o52	141o6	11-o4	727o4	3o212	o7715	285—	679o3
Berlin-Tempelh.	48	384	1o-o3	712o2	24o52	143o8	1o-oo	8oooo	32212	o7o15	3647-	6o7o7
Kassel	187	438	1o-1o	623o6	3oo52	147o8	o9-14	7231o	4o8o2	o6615	2867-	6o7o9
Nürburg □	611	510	-				o9—	82o13	6o1o4	34611	823—	67911
Koblenz	97	515	1o-o5	818o5	3o6o6	138o8	12-o6	818o5	4o616	o4715	5752-	6o818
Fuchskauten □	657	523					o9—	923o9	x4636	295o9	9-o—	6o814
Limburg/Lahn	130	525	1o-o2	811o1	15216	12711	12-o9	818o5	35616	o3614	7732-	6o8o9
Gießen	185	532	1o-11	816o6	1o212	119o4	11-19	7181o	3o1o6	o5715	285—	6o717
Bad Wildungen	280	535	o9-12	718o7	5oo52	157o9	1o-14	818o9	5o212	o5613	665—	64911
Schlüchtern	205	539	1o-o7	716o5	75o22	146o4	11-o7	716o5	75612	o7o16	774—	64916
Schenklengsfeld	314	543	o9-1o	718o7	65o51	139o4	o9-14	718o9	55212	o6814	758—	64912
Wasserkuppe □	921	544	o4-14	7181o	75o34	1o9o3	o8-22	8182o	3o1o4	o17o9	872—	6o8o8
Trier-Petrisberg	273	609	11-16	82518	15616	127o5	12-22	72o18	4oo56	o5915	383—	6o716
Erbeskopf □	817	615	1o—	818o7	3o6o6	126o1	1o—	823o9	7o616	o6612	7743-	679o9
Mainz	131	632	11-o4	81oo3	o8216	117o7	13-o3	82oo2	o9626	o7o14	7947-	67916
Kl. Feldberg/Ts. □	806	635	o7-13	915o9	x2614	o78o8	o9-12	916o9	x3635	137o9	9-o—	67912
Frankfurt Rhein-Main	110	637	11-oo	8oooo	12612	117o9	13-26	81816	4o8o6	o6415	373—	6o818
Frankf. Stadt	103	638	1o-o2	814o2	15616	127o5	13-1o	822o4	3o618	o6316	5257-	6o719
Darmstadt	263	639	11-2o	8181o	6o1o6	139o7	11-22	71814	656o6	o6o16	4557-	6o714
Würzburg	259	655	11-oo	7oooo	5o1o2	157o6	o9-12	823o8	8o8o2	o7316	5257-	51615
Bad Kissingen	223	658	o9-o7	82oo6	4oo52	137o1	11-o4	82oo2	4o212	o7916	3852-	6o712
Bamberg	382	670	o9-12	42o1o	6oo52	142oo	o6-13	72212	81o31	o7117	6268-	67916
Coburg	350	671					o7—	718o2	81o32	o7417	5267-	6o71o
Bayreuth	341	681	o9-oo	3oooo	75o12	149o1	o6-o5	426o2	81o32	o8719	3266o	6o8o9
Hof	567	685	o9-1o	318o8	6oo52	132o4	o5-16	22311	81o22	o776o	2256o	67911
Weiden	396	688	o9-o8	422o6	81o22	142o3	o7-16	2251o	81o22	o7819	226oo	67917
Silberhütte □	829	692	o8-14	82312	81284	o93o4	o7-15	2251o	82o54	12614	52545	6o71o
Geisenheim	[illegible]	628	11-o1	8o7o1	o81o6	128o9	13-o2	8o7o1	o7636	o6114	2732-	64918
Neustadt/Weinstr.	146	723	12-o8	718o7	5o216	158o5	11-17	8181o	818o6	o7916	685—	6o711
Baden-Baden	125	725	12—	823o6	3o632	158o4	14—	825o8	756o6	o8317	5577-	6o8o9
Karlsruhe	115	727	11-oo	8oooo	2o6o2	148o2	13-13	823o8	4o8o6	o7417	2852-	67911
Mannheim	97	729	12-12	82o1o	3o612	148o9	13-15	82o12	35216	o7316	4552-	6o715
Königstuhl □	561	732	1o-o8	818o7	5o612	118o2	11-1o	82oo9	4o616	41912	852—	6o712
Stuttgart	305	737	1o-12	72oo7	5oo52	158o5	1o-12	817o6	6o5o6	o8o17	5562-	679o8
Stuttgart-Echt.	405	738	1o-o7	718o5	64o28	148o1	1o-11	72oo8	64258	o7916	4957-	6o812
Öhringen	250	742	1o-o5	729o4	8oo32	168o7	13-	725o8	6o618	o7817	484—	6o7o8
Ansbach	440	755	1o-o8	618o5	8oo22	157o5	1o-14	8221o	8o252	o8715	485—	6o711
Weißenburg/Bay	435	761	o9—	323o3	8oo3o	159o1	o9—	722o7	81252	o8317	6856-	6o811
Nürnberg-Fürth	311	763	o9-o5	122o4	8oo21	169o1	o7-15	7221o	81o31	o7719	725—	6o816
Regensburg	338	776	1o-o2	325o1	81o32	151o4	o8-o8	318o6	81o32	o8419	326oo	6o815
Gr. Falkenstein □	1307	791	o4—	92311	85436	o54o4	o6—	62oo9	82286	631o8	624oo	679o4
Freiburg	286	803	1o-o4	821o3	5o612	167o9	1o-12	825o8	75216	o8217	6562-	6o8o3
Dreifaltigkeitsbg. □	973	818	o8—	82o18	5oo26	1o7o2	o7—	82o18	75o26	98111	874—	6o8o6
Stötten □	734	836	o9-14	62112	81o32	149o3	o9-12	827o7	8oo22	24314	6252-	6o8o8
Ulm	480	838	1o-1o	618o6	6oo51	159o4	o9-15	72oo6	81o12	o9219	28432	6o715

Station	Gestern 15 Uhr GMT TdTd4fxfx	Nddff	VVwwW	TTapp	Gestern 18 Uhr GMT TdTd4fxfx	Nddff	VVwwW	PPPTT	NChCC	6Eapp	7RRTxTx	fgfg
Bremerhaven	o8-2o	81815	8oo2o	15722	11-11	818o9	5oo52	99715	655—	6o814	7oo16	22
Bremen	o8-18	71913	64o52	16821	1o-1o	718o8	56o52	oo616	5567-	6o713	7oo18	29
Berlin-Dahlem	1o-12	317o8	5oo52	19921	o9-o4	318o4	5oo51	o4417	oo94o	6o712	19719	12
Berlin-Tempelh.	1o-1o	516o6	64o22	18716	o9-o6	213o4	56o12	o4317	oo931	6o611	79718	
Kassel	11-o8	821o4	3o8o8	15724	11-1o	722o8	5oo58	o2615	4557-	61612	7o316	
Nürburg □					o3—	71813	6o1o2	32312	oo97-	6o6o7	7oo13	
Koblenz	1o-o9	82oo9	81216	17817	1o-o5	818o5	81o26	o2117	oo97-	616o8	7o117	
Fuchskauten □					o9—	82312	6o258	26oo9	872—	61818	7o112	
Limburg/Lahn					12-o3	82oo1	6o1o6	o3915	5742-	617o3	79518	
Gießen	13-11	716o7	81o36	15919	11-o8	718o5	6o616	o3315	2757-	615o7	7o216	19
Bad Wildungen					11-1o	718o6	6o1o6	o2714	1747-	616o7	7o115	
Schlüchtern	11-11	724o8	75256	1762o	1o-o3	723o2	81o28	o3916	6573-	6o7o6	79518	
Schenklengsfeld					11-o7	718o5	75o16	o4413	oo97-	618o4	7o316	
Wasserkuppe □	o8-22	81819	5o1o8	1o818	o8-16	62o14	81o18	996o9	2727-	617o3	79611	24
Trier-Petrisberg	11-28	82o2o	5o612	15814	12-21	82o17	5o622	o4212	4747-	618o7	7o317	3o
Erbeskopf □	1o—	818o9	818o6	14812	1o—	82oo9	758o8	o3313	4557-	617o6	7o314	
Mainz	12-12	72o1o	6oo16	18813	12-12	82oo7	3o6o6	o4717	6757-	616o9	7o418	
Kl. Feldberg/Ts. □	1o-2o	92113	o5418	1o7o6	o9-15	8211o	5o916	1321o	892—	616o9	7o51o	
Frankfurt Rhein-Main	13-18	62112	64258	16817	12-18	82114	248o8	o3717	2752-	615o8	7o817	28
Frankf. Stadt	13-16	62oo5	5o166	16712	12-14	819o3	6oo56	o3817	5557-	616o9	7o717	17
Darmstadt	11-22	7181o	8o216	17715	11-16	8181o	1o616	o3416	3657-	6171o	79117	29
Würzburg	1o-16	72o14	75258	17715	o9-o8	523o6	81o18	o4716	3568o	6o7o9	79118	
Bad Kissingen	o9-17	72514	75o56	18727	o9-o8	723o5	81o56	o4816	35771	6o6o3	79718	
Bamberg	o9-17	72514	81o28	16819	11-15	72313	81o25	o5214	3469-	6o7o5	79619	
Coburg					1o—	723o3	81o28	o4416	5577-	6o7o5	79719	
Bayreuth	o7-o9	724o5	81o22	18816	12-o7	729o2	6o8o9	o6113	794—	615o3	7o52o	
Hof	o6-15	62o1o	81o3o	16715	o9-1o	42oo8	81298	o6113	39563	617o7	79418	2o
Weiden	11-16	62o12	8125o	147o9	o9-14	518o6	81259	o6314	1364o	6o713	7922o	
Silberhütte □	o7-13	724o8	82162	14811	o8-o9	622o6	838o9	1o611	29673	6o7o9	79115	
Geisenheim	12-13	82oo6	81o28	17716	12-o9	82oo6	8o258	o3816	5647-	615o6	7o717	14
Neustadt/Weinstr.	1o-15	72o12	81o38	18919	12-15	82312	758o8	o5515	895—	615o7	7o319	
Baden-Baden	12—	6221o	8oo16	19916	12—	8221o	8oo36	o5117	4547-	6o7o8	7o119	
Karlsruhe	11-19	71811	8oo28	19721	1o-o9	822o7	81158	o4618	6552-	6o5o6	79219	19
Mannheim	12-13	7211o	8oo26	1872o	13-12	82712	25826	o5215	875—	614oo	7o218	
Königstuhl □	1o-13	7221o	81o28	14916	o9-11	82o1o	75168	39813	6947-	5o6o5	7o114	
Stuttgart	o8-21	821o4	8oo26	1882o	o8-12	721o8	8oo26	o4717	25672	6o5o9	79719	21
Stuttgart-Echt.	o8-16	72512	8oo22	17815	o8-o8	723o6	8oo22	o5216	3577-	6o6o9	79117	22
Öhringen	14-oo	6oooo	4o299	16717	12-oo	4oooo	6oo59	o5o17	oo93o	616o9	7o719	
Ansbach					o9-12	726o8	8oo28	o6o16	5574-	6o7o9	79718	
Weißenburg/Bay	11—	818o5	8o299	13711	11—	716o5	8o259	o6315	5356-	61812	7o318	
Nürnberg-Fürth	o9-13	822o7	81o38	19915	12-o1	734o1	81o28	o5615	1356-	617o8	7952o	21
Regensburg	o8-11	52oo7	82o2o	19819	12-o2	42oo2	81o18	o6515	19663	617o5	7o22o	
Gr. Falkenstein □	o5—	523o7	82o22	1o816	o5—	523o6	81o22	619o8	22462	666o2	79511	
Freiburg	1o-15	721o6	756o6	18719	12-o4	817o2	6oo36	o4917	2267-	61712	79418	17
Dreifaltigkeitsbg. □	o7—	82513	75o22	13711	o6—	82o13	81o22	96312	6651-	617o7	79313	
Stötten □	o9-o9	724o6	81o29	15816	o9-o8	727o5	81o29	22113	755—	616o5	71o15	27
Ulm	o7-14	72oo7	81o11	2o82o	o8-o7	829o4	5o211	o6317	6557-	6o4oo	7972o	

Station	Höhe	iii	Gestern 21 Uhr GMT TdTd4fxfx	Nddff	VVwwW	TTapp	Heute 00 Uhr GMT TdTd4fxfx	Nddff	VVwwW	PPPTT	NChCC	6sapp
Bremerhaven	6	129	12-12	816o9	3o616	149o2			6			
Bremen	4	224	1o-34	716o9	48o56	147o5	1o-13	31611	481o6	99913	356oo	679o1
Berlin-Dahlem	51	381							2			
Berlin-Tempelh.	48	384	o9-12	7111o	32o52	167o1	o9-o7	716o4	56o12	o3615	4573-	6o7o6
Kassel	167	438	11-o7	822o5	5oo52	152o9	1o-11	722o8	4oo52	o3713	3567-	679o5
Nürburg □	611	510							6			
Koblenz	97	515							6			
Fuchskauten □	657	523							2			
Limburg/Lahn	130	525							8			
Gießen	185	532	11-11	816o8	5o6o6	142o7	11-o5	314o3	5o1o6	o3112	357oo	6o711
Bad Wildungen	280	535							2			
Schlüchtern	205	539	12-oo	8oooo	3o6o6	131o9	o9-oo	3oooo	3o1o6	o5o1o	365oo	6o8o4
Schenklengsfeld	314	543							6			
Wasserkuppe □	921	544	o8-18	92o15	x5478	o81o4	o5-14	61913	5o1o4	996o7	652—	6o7o4
Trier-Petrisberg	273	609							6			
Erbeskopf □	817	615							8			
Mainz	131	632							2			
Kl. Feldberg/Ts. □	806	635	o9-12	922o9	x2456	o92oo	o8-21	91818	x2456	114o8	9-o—	6o8o8
Frankfurt Rhein-Main	110	637	12-1o	819o7	646o6	132o8	1o-o2	8oooo	241o6	o381o	857—	6151o
Frankf. Stadt	103	638	12-o6	816o4	4o6o6	141o9	1o-oo	6oooo	4o1o6	o3912	657—	6o7o9
Darmstadt	263	639	11-13	7181o	82216	12113	o9-19	81711	81o26	o3614	866—	6o714
Würzburg	259	655	1o-1o	727o8	8o212	14o11	1o-o9	414o7	8oo16	o5213	oo97-	6o7o9
Bad Kissingen	223	658	o9-12	823o6	6o612	1421o	o9-oo	ooooo	5o1o6	o5911	oo9oo	679o7
Bamberg	382	670	11-13	o181o	81o12	131o9	1o-11	7181o	8oo31	o6112	756—	649o3
Coburg	350	671							2			
Bayreuth	341	681	11-o9	3o6o2	6o1o8	121o1	1o-o3	2o9o2	6o1o8	o8o11	oo94o	6o2oo
Hof	567	685	o8-o8	418o6	6o1o8	111o5	o8-12	82oo9	3o1o8	o6111	oo9o7	679o3
Weiden	396	688	1o-oo	6oooo	81o2o	112o9	o9-o4	527o2	6o1o2	o8o1o	oo942	6o2o1
Silberhütte □	829	692	o6-o8	418o5	82o19	111o8	o7-o9	222o6	82o19	1141o	oo932	67ooo
Geisenheim	96	628							2			
Neustadt/Weinstr.	146	723	11-oo	7oooo	75o28	14oo4	11-o8	823o6	5o638	o5314	6742-	6o7o5
Baden-Baden	125	725										
Karlsruhe	115	727	11-o2	7oooo	81o12	13oo4	11-o8	827o7	8o612	o4912	856—	615o4
Mannheim	97	729	12-o6	82oo5	4o1o8	13o11	11-o8	824o6	2o618	o4614	4762-	61517
Königstuhl □	561	732	1o-13	81812	8oo28	112o2	1o-1o	816o9	81o28	39311	854—	616o7
Stuttgart	305	737	o9-oo	8oooo	8oo26	151o9	o8-o8	416o3	6oo56	o5o15	456oo	6o7o9
Stuttgart-Echt.	405	738	o9-o4	823o2	8o216	144o8	o9-o3	2o9o2	81o16	o5612	oo97o	6o711
Öhringen	250	742	11—	ooooo	4o1o2	13412			2			
Ansbach	440	755							2			
Weißenburg/Bay	435	761	1o—	716o5	4o1o2	134o8	1o—	3181o	4o1o2	o7312	356oo	679o4
Nürnberg-Fürth	311	763	1o-o4	318o3	81o12	144o8	11-o5	o32o1	8oo22	o6612	oo9oo	646o3
Regensburg	338	776	11-o1	72oo1	75o3o	121o7	1o-o1	82oo1	6o1o6	o7813	6657-	672o3
Gr. Falkenstein □	1307	791	o5—	1181o	8o1oo	o74o2	o4—	o14o9	8o1oo	62oo7	oo9oo	549o1
Freiburg	286	803	o9-oo	7oooo	5oo52	164o5	o9-o4	819o2	5o612	o5715	856—	674oo
Dreifaltigkeitsbg. □	973	818							2			
Stötten □	734	836	o8-o6	72oo3	3oo52	134o5			2			
Ulm	480	838	o9-o5	822o2	5oo56	14oo8	o9-oo	7oooo	4oo56	o7112	755—	5o8o7

Station	Heute 03 Uhr GMT TdTd4fxfx	Nddff	VVwwW	TTapp	Heute 06 Uhr GMT TdTd4fxfx	Nddff	VVwwW	PPPTT	NChCC	6Eapp	7RRTT	8TTTT	RRsss ss
Bremerhaven					1o-16	82312	3o636	99411	7642-	61411	7o511	271o7	o5o27
Bremen	1o-2o	81815	64o51	147o9	11-16	82113	64612	99714	2847-	6o4o7	79712	34115	97o23
Berlin-Dahlem					o9-o8	62oo6	5o1o2	o4312	oo972	6o4o5	7oo12	12o92	97o54
Berlin-Tempelh.	o9-o5	616o3	8oo32	146o3	o9-o9	616o5	56o12	o3813	oo972	6o4o5	7oo13	—o89	97—
Kassel	1o-o6	822o4	3o612	137o4	1o-o9	723o6	81o26	o2913	5667-	617o4	79612	—o99	o3o42
Nürburg □					o7—	823o9	81616	322o8	4727-	61413	7o4o8	—o6o	o4—
Koblenz					11-o9	82oo5	15632	o1214	6737-	615o4	791—	———	o1ooo
Fuchskauten □					o9—	82124	o76o6	2591o	871—	618o5	794o9	—o73	o2oo2
Limburg/Lahn					12-o2	816o1	5o1o8	o3o14	2741-	614o1	79311	—1o2	o1oo3
Gießen	11-o8	811o6	5o212	122oo	11-11	816o8	4o216	o2912	874—	617o3	7o112	151o6	o3oo6
Bad Wildungen					1o-o8	818o6	6o6o6	o2113	7742-	6o5o3	79212	—1o3	o2o4o
Schlüchtern	11-o7	825o5	3o612	127o5	1o-o1	823o1	3o616	o4o11	6752-	617o3	7o4o9	—o68	o5ooo
Schenklengsfeld					1o-o8	818o7	8o615	o4112	1767-	614o3	7o31o	—o81	o6—
Wasserkuppe □	o7-17	81815	2o8o2	o86o6	o8-23	8212o	1o638	989o8	871—	625o1	7o2o7	27o54	o3o15
Trier-Petrisberg					o9-22	82318	3o612	o52o9	2732-	6142o	7o3o9	3oo94	o6oo4
Erbeskopf □					o9—	82o13	15618	o42o9	6722-	615o5	7o3o9	—o81	o5oo5
Mainz					12-o8	818o6	4oo26	o4413	855—	617o4	7o112	—o88	o5oo8
Kl. Feldberg/Ts. □	o8-2o	92o16	x1456	o87o3	o9-22	92118	x3456	11oo9	9-o—	615o1	7o3o8	—o75	o8ooo
Frankfurt Rhein-Main	12-2o	8181o	4o616	137o3	12-24	82o16	24616	o3513	7752-	614o1	7o41o	26o71	12o1o
Frankf. Stadt	12-o9	818o4	3o616	137o3	12-o9	819o6	4o616	o3713	7742-	614oo	7o312	23o91	o7oo5
Darmstadt	1o-16	8181o	81616	12ooo	11-18	81811	6o616	o3612	3567-	625o2	7o812	321o3	o8o13
Würzburg	o9-oo	7oooo	7o1oo	127o7	o9-o8	716o6	451oo	o5o12	5567-	6o4o4	79712	—o93	91o28
Bad Kissingen	o9-o2	7o7o2	4o1oo	o97o3	o9-oo	8oooo	1561o	o551o	6762-	614o1	796o9	—o73	96oo5
Bamberg	o9-12	11611	8oo12	11711	o9-12	82o11	816o1	o5511	oo97-	6o4o3	7971o	—o93	96—
Coburg					o8—	823o1	5o1o2	o561o	6571-	6o7o8	7oo1o	—o68	97—
Bayreuth	o9-o3	216o2	6o1oo	1o9o4	1o-o5	7o9o2	8oo3o	o7511	oo948	615o2	794o9	—o8o	o5o63
Hof					o8-o6	716o6	8oo22	o67o9	oo941	615o3	797o8	15o53	94o75
Weiden					o9-oo	7oooo	6o1o2	o7o1o	5567-	6o7o4	7ooo9	—o78	92o65
Silberhütte □	o7-o7	822o5	82o2o	1o7o3	o7-o6	724o3	82o22	1o412	556-8	6o3oo	7971o	—o77	91o51
Geisenheim					12-o1	821o1	7o1o6	o3313	5747-	614o1	7o112	o91o7	o8oo3
Neustadt/Weinstr.	11-18	818o9	4o616	147o4	11-12	823o5	4o616	o5114	5742-	614o1	7o312	——	o5—
Baden-Baden					11—	8221o	5o616	o6213	5862-	61312	7o211	——	—
Karlsruhe	11-14	82oo8	8o6o6	136o2	11-14	822o8	8o616	o5213	6552-	614o6	7o111	15o93	o1oo5
Mannheim	11-o8	82oo7	2o1o6	137o3	12-1o	822o9	25616	o4713	774—	617o9	7o412	—113	o6oo5
Königstuhl □	o9-11	818o7	81212	1o7o2	1o-16	92212	x2616	3971o	9-o—	612o6	7o7o9	—o75	o8oo9
Stuttgart	o8-1o	823o4	6oo52	157o1	o8-15	723o6	756o6	o5114	6567-	6o4o3	79714	21—	97oo8
Stuttgart-Echt.	o9-o6	823o4	8o6o8	137o1	o8-14	72312	81o28	o5513	6567-	6o2o1	79712	15—	91—
Öhringen					12-o2	823o1	81o26	o5313	866—	613oo	7o112	—o96	o8o36
Ansbach					o9-1o	722o6	75212	o6612	757—	614o4	79711	—o9o	97o63
Weißenburg/Bay	1o—	616o8	4o1o2	118o7	1o—	727o5	8oo22	o6312	6577-	615o3	7oo11	—o93	o3o7o
Nürnberg-Fürth	o9-o5	o16o5	8oo2o	1o8o4	1o-o3	718o1	8o612	o6111	oo97-	615o1	7971o	—o65	95o61
Regensburg	11-oo	7oooo	3o1o2	137o8	1o-oo	5oooo	2o1oo	o6911	oo941	615o3	7o311	—o72	o5o79
Gr. Falkenstein □	o4—	314o8	8oo5o	o88o7	o3—	41412	82o2o	611o9	oo942	668o2	7ooo7	—oo6	95o58 17
Freiburg	11-o9	819o5	5o616	132o1	o9-24	823o9	7o636	o8511	7742-	61219	7o511	241o6	o5oo7
Dreifaltigkeitsbg. □					o7—	82513	82o22	955o8	874—	61—	7ooo8	—o74	93o16
Stötten □	o8-o9	82oo5	2oo52	127o7	o8-oo	6oooo	75o22	21512	655oo	615o1	7oo1o	14o14	1oo35
Ulm	o9-o2	527o1	4o6o2	118o8	o9-oo	4oooo	3o1o6	o7111	oo94o	6o4o3	79711	—o98	97o69

□ Luftdruck in Stationshöhe

24-std. Bodendruck - Änderung seit gestern 00 Uhr

Dienstag

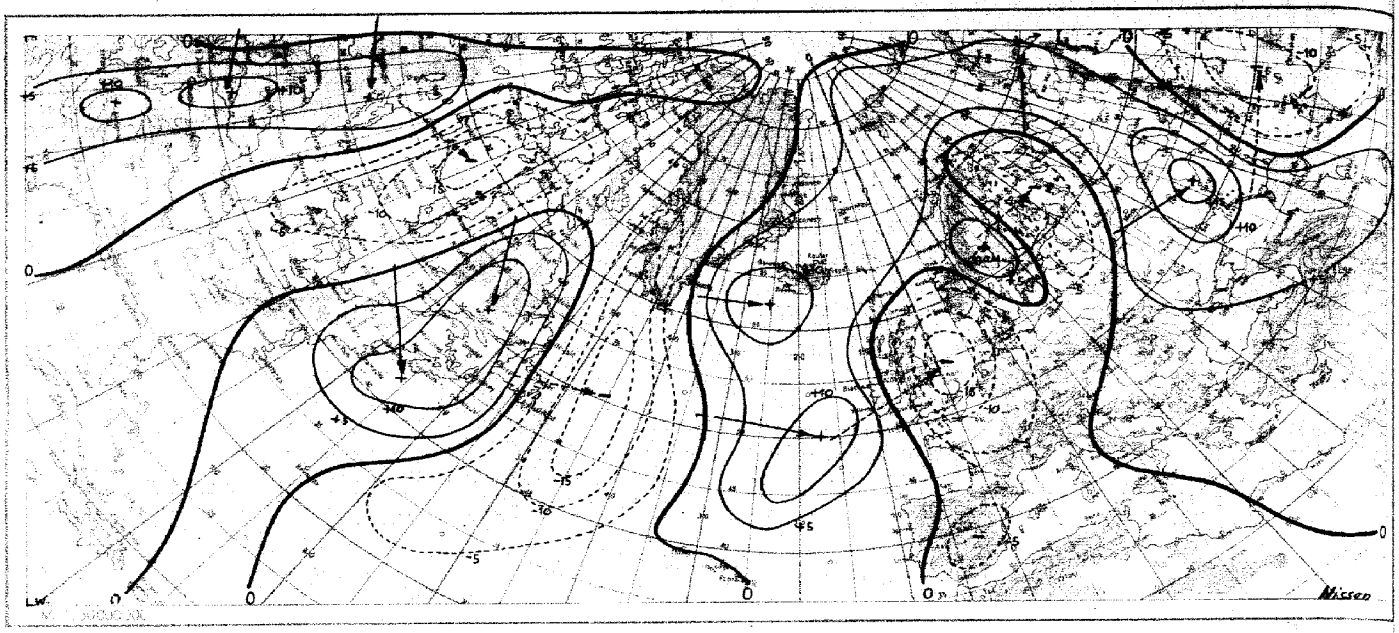

Wetterlage heute 00 Uhr

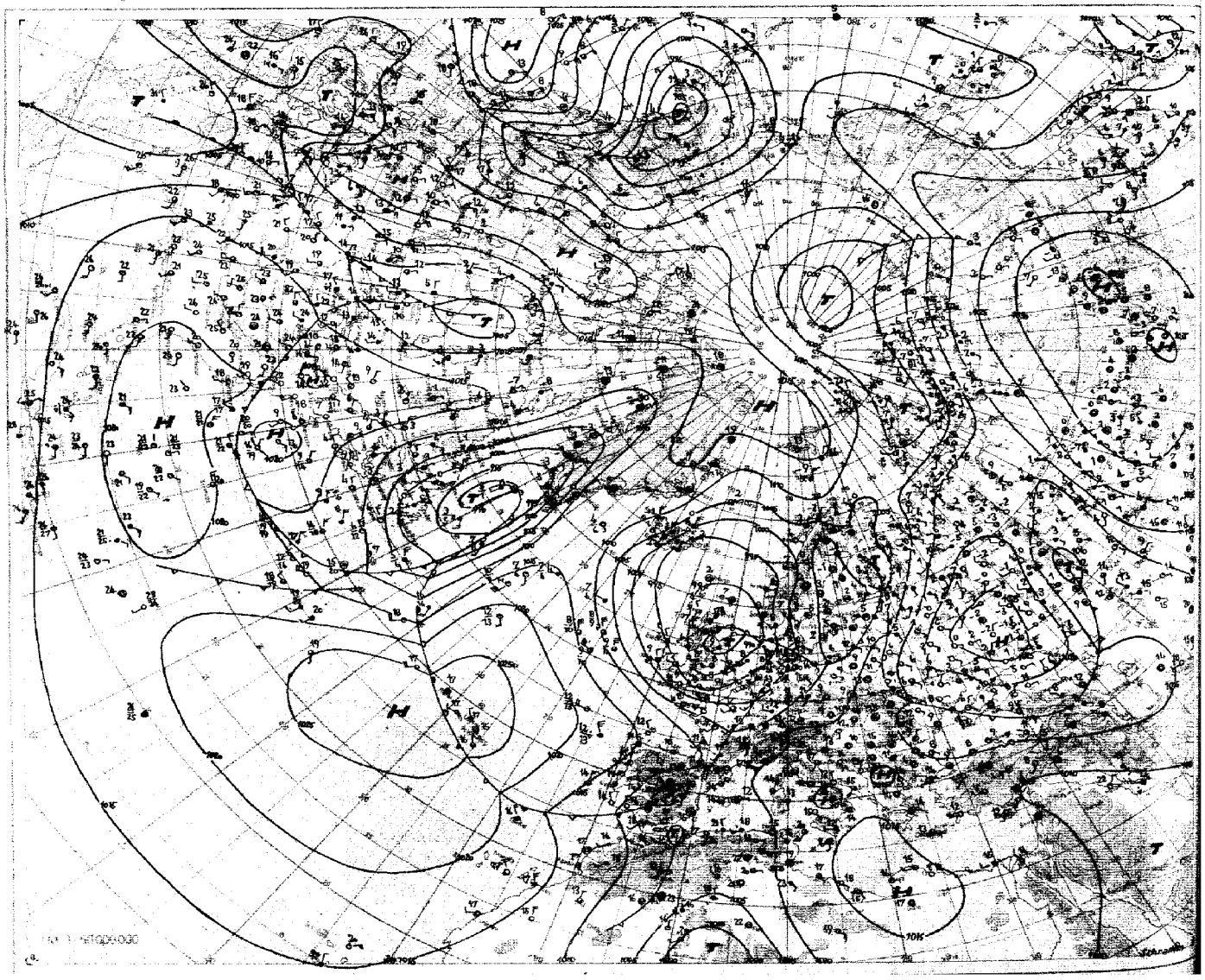

Absolute Topographie 96 mb 03 Uhr (geopot. Dekameter)

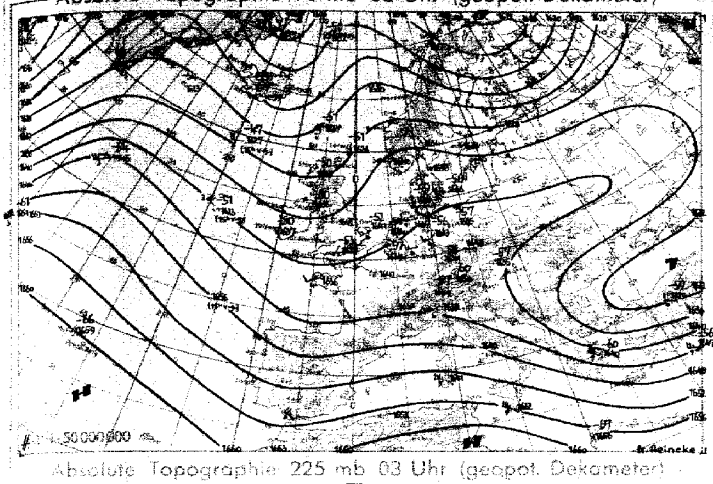

Vorhersagekarte für morgen 06 Uhr

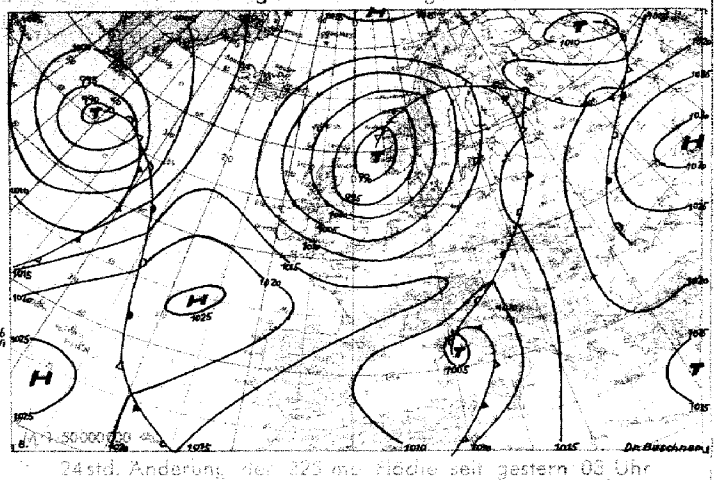

Absolute Topographie 225 mb 03 Uhr (geopot. Dekameter)

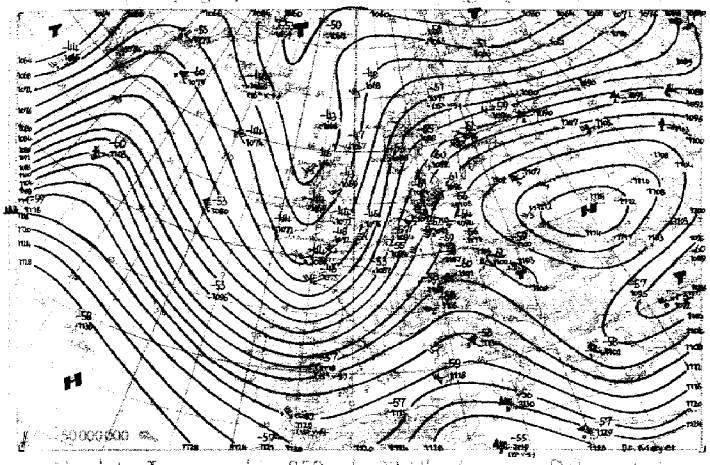

24 std. Änderung der 225 mb Fläche seit gestern 03 Uhr

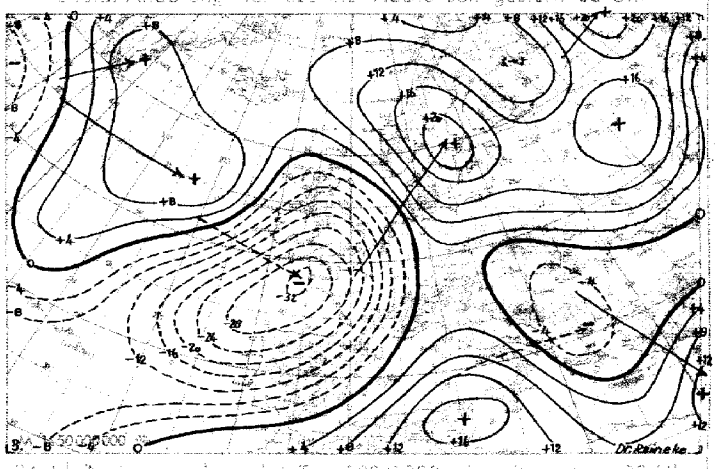

Absolute Topographie 850 mb 03 Uhr (geopot. Dekameter)

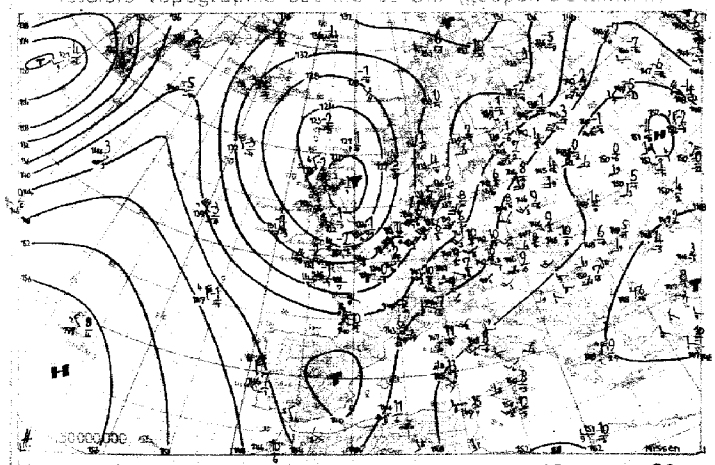

24 std. Änderung der relat. Top 500/1000 mb seit gestern 03 Uhr

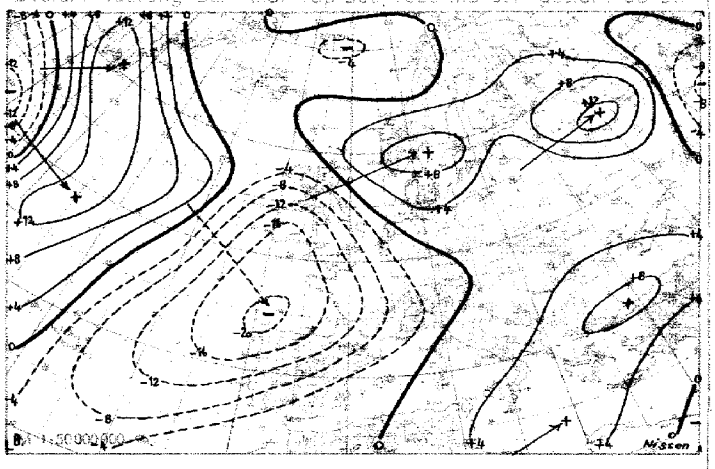

Wetterübersicht Dienstag, den 22. April 1952

Die sich erstmals gestern andeutenden meridionalen Züge der Zirkulation im atlantisch-europäischen Raum haben sich zu heute deutlich verstärkt. Die Ursache dafür liegt hauptsächlich in dem Kaltluftvorstoß, der auf dem Ostatlantik in Richtung auf die Biskaya erfolgte. Dieser hatte wiederum mittlere troposphärische Abkühlung bis zu 10 Grad zur Folge. In der rel.Topographie 500/1000 mb hat sich damit aus der ostatlantischen Kaltluftzunge bereits ein Kaltlufttropfen abgespalten, der nun langsam weiter ostwärts in Richtung auf Frankreich zieht. Das dafür als Steuerungszentrum wirksame ostatlantische Tief,mit dem die gestern über Irland gelegene Welle fast völlig verschmolzen ist, beginnt sich jetzt zwar stark aufzufüllen, nachdem sich bereits das zugehörige 24-stündige Druckfallgebiet von 25 auf 15 mb abgeschwächt hat,es bleibt aber für Mitteleuropa zunächst maßgebend,da zusammen mit dem Kaltlufttropfen der Boden- und Höhentrog an seiner Südseite ostwärts schwenkt.

Der über dem Mittelatlantik westwärts sich anschließende Hochkeil,der sich ebenfalls wesentlich verstärkt hat, ist nur sehr langsam ostwärts gewandert; allerdings hat nun über Westeuropa und dem westlichen Mitteleuropa kräftiger Druckanstieg eingesetzt, der die Ausbildung eines neuen Hochkeils über Frankreich nach Süddeutschland erwarten läßt.

Bemerkenswert ist ein gestern nachmittag durch einen Wetterflug festgestelltes engbegrenztes Höhentief im engeren Polargebiet,in dessen Kern in 500 mb Temperaturen von -43 Grad gemessen wurden.

Dr. Buschner

Voraussichtliche Wetterentwicklung:

Die heute früh über Westdeutschland liegende Kaltfront wandert nach Osten ab. Der langsam nachfolgende Höhentrog wird in den nächsten Tagen wetterbestimmend. Dabei kann ein im Westmittelmeer entstehendes Tief vorübergehend den Südostteil Süddeutschlands beeinflussen, während im übrigen Gebiet ein von Westen vorstoßender Hochkeil zu allmählicher Stabilisierung führt.

Dr. Meyer

Erläuterungen zum Inhalt des Täglichen Wetterberichts

Die Beobachtungen der synoptischen Stationen sind in der Form des am 1. Jan. 1949 eingeführten intern. Wetterschlüssels veröffentlicht.

Dabei bedeuten:

iii = **Kennziffer der Station**

T_dT_d = **Taupunkt in °C** (bei neg. Temp. ist 50 addiert)

N = **Himmelsbedeckung** in Achteln (9: nicht erkennbar)

dd = **Windrichtung** in 36-teiliger Skala (bei Addition von 50 ist die Windgeschwindigkeit > 100 Knoten)

ff = **Windgeschwindigkeit** in Knoten

VV = Sichtweite:

x0: < 20 m, x1: 20 m, x2: 40 m usf. bis x9: 180 m, 00: < 200 m, 01: 200 m, 02: 400 m usf. 80: 16000 m, 81: 20 km, 82: 40 bis 85: 100, 86: 150, 87: 200, 88: 300, 89 ≧ 500 km. Ferner kann gegeben werden 90: < 50 m, 91: 50, 92: 200, 93: 500, 94: 1000 m, 95: 2 km, 96: 4, 97: 10, 98: 20 km, 99: ≧ 50 km

ww = Wetter zur Beobachtungszeit

00-03: keine besonderen Erscheinungen (00 Wolkenentwicklung nicht feststellbar, 01 Wolken dünner werdend, 02 gleichbleibend, 03 zunehmend), 04-09: Dunsttrübung (04 Rauchtrübung, 05 trockener Dunst, 06 Trübung durch Staubadvektion, 07 Aufwirbelung von Staub, 08 Staubtromben, 09 Staub- oder Sandsturm während der letzten Stunde), 10: feuchter Dunst, 11-12: flacher Bodennebel (11 in einzelnen Schwaden, 12 mehr zusammenhängend), 13: Wetterleuchten, 14: Fallstreifen, 15-16: Niederschlag im Gesichtskreis (15: > 5 km entfernt, 16: < 5 km), 17 Donner ohne Niederschlag, 18 starke Böen, 19 Großtromben. 20-29: Hydrometeore während der letzten Stunde (20 Nieseln, 21 Regen, 22 Schnee, 23 Schneeregen, 24 gefrorener Regen, 25 Regenschauer, 26 Schneeregenschauer, 27 Graupel- oder Hagelschauer, 28 Nebel, 29 Gewitter), 30-32: leichter oder mäßiger Staub- oder Sandsturm (30 nachlassend, 31 ohne Änderung, 32 zunehmend), 33-35: starker Staub- oder Sandsturm (33 nachlassend, 34 ohne Änderung, 35 zunehmend), 36-37: niedriges Schneefegen (36 leicht, 37 stark), 38-39: hohes Schneefegen (38 leicht, 39 stark), 40: Nebel im Gesichtskreis, 41: Nebel in Schwaden, 42-49: Nebel (gerade Zahlen: Himmel erkennbar, ungerade: nicht erkennbar, 42, 43: dünner werdend, 44, 45: unverändert, 46, 47: dichter werdend, 48, 49: als Rauhreif niederschlagend) 50-55: Nieseln (gerade Zahlen: mit, ungerade: ohne Unterbrechung, 50, 51: leicht, 52, 53: mäßig, 54, 55: stark), 56-57: Nieseln gefrierend, 58-59: Nieseln mit Regen (58, 58: leicht, 57, 59: stark) 60-65: Regen (Unterteilung wie bei 50-55) 66-67: Regen gefrierend, 68-69: Regen und Schnee, (66, 68: leicht, 67, 69: stark), 70-75: Schnee (Unterteilung wie bei 50-55), 76: Eisnadeln, 77: Schneegriesel, 78: einzelne Schneesterne, 79: gefrorener Regen, 80-82: Regenschauer (80: leicht, 81: mäßig, 82: sehr stark), 83-84: Schneeregenschauer, 85-86: Schneeschauer, 87-88: Graupelschauer, 89-90: Hagelschauer (88, 85, 87, 89: leicht, 84, 86, 88, 90: stark), 91-94: Gewitter in der letzten Stunde (91, 92: Regen noch anhaltend, 93, 94: Schnee, Graupel oder Hagel noch anhaltend, 91, 93: leicht, 92, 94: stark), 95-99: Gewitter zur Beobachtungszeit, (95, 96: leicht mit Regen, Schnee oder Hagel, 97: stark mit Regen oder Schnee, 98: mit Staub- oder Sandsturm, 99: mit Hagel oder Graupel).

W = **Witterungsverlauf**

0-4: kein Niederschlag (0: heiter, 1: wechselnd bewölkt, 2: stark bewölkt, 3: Staub- oder Sandsturm oder Schneetreiben, 4: Nebel oder starke Staubtrübung), 5: Nieseln, 6: Regen, 7: Schnee, 8: Schauer, 9: Gewitter

PPP = **Luftdruck auf NN** reduziert in Zehntel mb ohne **Hunderterziffer**

TT = **Temperatur** in °C (bei neg. Temperaturen, ist 50 addiert)

N_h = **Bedeckung mit unteren Wolken** (verschlüsselt wie N)

C_L = **Tiefe Wolken**

0: keine, 1: Cu hum, 2: Cu cong, 3: Cb calvus, 4: Sc vesp, 5: Sc, 6: St, 7: Fs oder Fc unter As, 8: Cu und Sc, 9: Cb cap, —: nicht erkennbar

h = **Höhe der Untergrenze** der unteren Wolken

0: 0-50 m, 1: 50-100 m, 2: 100-200 m, 3: 200-300 m, 4: 300-600 m, 5: 600-1000 m, 6: 1000-1500 m, 7: 1500-2000 m, 8: 2000-2500 m, 9: > 2500 m

C_M = Mittelhohe Wolken

0: keine, 1: As trans, 2: As opac, 3: Ac trans, 4: Ac lent, 5: Ac undulatus, 6: Ac cug, 7: Ac in mehreren Schichten oder zusammen mit As, 8: Ac cast, 9: chaotischer Ac-Himmel, —: nicht erkennbar

C_H = Hohe Wolken

0: keine, 1: Ci fil, 2: Ci dens, 3: Ci noth, 4: Ci unc, 5: Ci-Aufzug noch < 45°, 6: > 45°, 7: Cs den ganzen Himmel bedeckend, 8: Cs nicht größer werdend und nicht den ganzen Himmel bedeckend, 9: Cc, —: nicht erkennbar

6 = Gruppenkennziffer

E = Erdbodenzustand

0: trocken, 1: naß, 2: überschwemmt, 3: hartgefroren und trocken, 4: Glatteis, 5-7: nasser Schnee, (5: weniger als die Hälfte bedeckend, 6: mehr als die Hälfte bedeckend, 7: geschlossene Schicht), 8-9: trockener Schnee (8: mehr als die Hälfte bedeckend, 9: geschlossene Schicht).

a_x = nähere Charakteristik der Drucktendenz a

(1, 2, 3: Extremwert trat 0-1h, 4, 5, 6: 1-2h, 7, 8, 9: 2-3h vor Termin ein, und nach diesem Extremwert wurde die unter pp gemeldete Gesamtdruckänderung bei 1, 4, 7 um < 1, bei 2, 5, 8 um 1-3 und bei 3, 6, 9 um > 3 mb überschritten.

a = Luftdrucktendenz

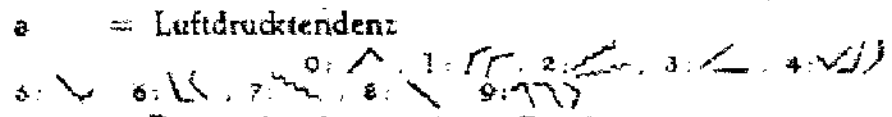

pp = Betrag der dreistündigen Druckänderung in Zehntel mb

7 = Gruppenkennziffer

RR = Niederschlagsmenge seit 12 Stunden

01-55: 1-55 mm, 56: 60 mm bis 90: 400 mm, 91: 0,1 mm, bis 96: 0,6 mm, 97: gering, nicht meßbar, 98: > 400 mm, 99: Messung unmöglich

TeTe = Extremtemperatur von 6-18h bzw. 18-6h in °C (bei neg. Temp. ist 50 addiert)

ss = Höhe der Gesamtschneedecke

00-55: 00-55 cm, 56: 60 cm, 57: 70 bis 90: 400 cm, 97: nicht geschlossen, nur Flecken, 98: > 400 cm, 99: keine Messung

$T_gT_gT_g$ = Erdbodenminimum der vergangenen Nacht in Zehntel °C. (bei negativen Temperaturen ist 500 addiert)

RR_{24} = Niederschlagsmenge der letzten 24 Stunden (Messung wie RR)

sss = gestrige Sonnenscheindauer in Zehntelstunden

4 = Gruppenkennziffer

f_xf_x = höchste } Windgeschwindigkeit in Knoten in den

f_yf_y = niedrigste } letzten 10 Minuten vor der Beobachtung

Seite 2 enthält oben die 24-stündige Druckänderung von 5 zu 5 mb vom gestrigen Tag 0h bis zum 0h-Termin des Stichtages, wobei Fallgebiete gestrichelt sind und die Pfeile die Verlagerung der Zentren seit dem Vortag angeben. Darunter wird die Wetterlage auf einem großen Teil der Nordhalbkugel wiedergegeben. Die Zahlen geben die Lufttemperatur und bei den Schiffen oben die Luft- und darunter die Wassertemperatur an.

In der Darstellung des Wetters werden zur Abkürzung nur die Symbole für **N, dd, ff,** und **ww** verwandt, und zwar in der folgenden zusammengefaßten Form.

ww

00-03	keine besonderen Erscheinungen
04-09	Dunsttrübung
10	feuchter Dunst
11-12	Bodennebel
13	Wetterleuchten
14	Fallstreifen
15-16	Niederschlag im Gesichtskreis
17	Ferngewitter
18-19	Tromben
20	nach Nieseln
21	nach Regen
usf	usf bis:
29	nach Gewitter
30-35	Staub- oder Sandsturm
36-39	Schneetreiben
40-49	Nebel
50-59	Nieseln
60-67	Regen
68-69	Regen und Schnee
70-75	Schnee
76	Eisnadeln (Polarschnee)
77-79	Schneegriesel
80-82	Regenschauer
83-84	Schneeregenschauer
85-86	Schneeschauer
87-88	Graupelschauer
89-90	Hagelschauer
91-92	Regen nach Gewitter
93-94	Schnee, Graupel od. Hagel nach Gewitter
95,97	Gewitter mit Regen oder Schnee
96,99	Gewitter mit Hagel
98	Gewitter mit Staubsturm

N

0	wolkenlos
1-2	heiter
3-5	halbbedeckt
6-7	wolkig
8	bedeckt
9	Himmel nicht erkennbar

Geschwindigkeit in Knoten — Symbolisierung

0	
1- 2	
3- 7	
8- 12	
48- 52	
123-127	

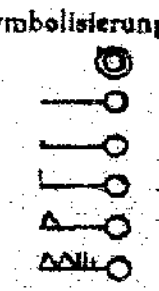

Bei den Fronten wird die Temperaturänderung am Boden (ausgefüllte Symbole) von der in der Höhe (offene Symbole) unterschieden. Dies ergibt folgende Möglichkeiten:



a) Kaltfront
- in allen Schichten
- nur am Boden
- nur in der Höhe
- maskiert

b) Warmfront
- in allen Schichten
- nur am Boden
- nur in der Höhe
- maskiert

c) Okklusion
- ohne Temperaturänderung am Boden
- mit Abkühlung am Boden
- mit Erwärmung am Boden

d) Konträre Luftmassenbewegung in der Vertikalen
- quasistationäre Front oder gegenläufige Warmfront

e) Sonstiges
- Konvergenzlinie

Alle Höhen von Druckflächen **(Seite 3-5)** sind in der Einheit des geopotentiellen Dekameters (das geopot. Meter ist das um 2% verminderte dynamische Meter und daher nahezu identisch mit dem geometrischen Meter) angegeben.

Die Karte der relativen Topographie 500/1000 mb (S. 3 oben) enthält die Einzelwerte in Dekametern unter Fortlassung der Hunderter-Ziffer, in der Karte der abs. Topographie (S. 3 unten) wird die Windgeschwindigkeit in Knoten (je 5 Knoten ein halber, je 10 Knoten ein ganzer Strich, je 50 Knoten ein Dreieck) dargestellt. Auf der linken Seite wird die abs. Topographie in Dekametern (unter Fortlassung der Hunderter-Ziffer) und auf der rechten Seite, durch einen Bruchstrich getrennt, oben die Temperatur und darunter der Taupunkt in °C angegeben. Die Zehnerzahl der Windrichtung wird als kleine Zahl neben den Richtungspfeil gesetzt. Es bedeutet z. B.

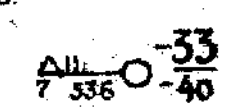

absolute Topographie 500 mb = 536 geopot. Dekameter, Westwind 75 Knoten aus 270°, Temperatur —33° und Taupunkt —40°.

Auf Seite 4 sind die aerologischen Beobachtungen der Stationen in der US-Zone übersichtlich zusammengestellt. Das Eintragungsschema ist am Kopf der Tabelle angegeben. Temperaturen zwischen —0° und —49° sind durch Addition von 50 gekennzeichnet

Seite 5 enthält Höhenwetterkarten oberhalb der Bodenreibungsschicht (850 mb), für die Tropopause (225 mb) und Stratosphäre (96 mb), wobei die beiden letzteren Flächen so ausgewählt worden sind, daß die relativen Topographien 225/500 mb und 96/225 mb über Berlin im Jahresmittel den gleichen Betrag von 544 geopot. Dekametern aufweisen wie die Schicht 500/1000 mb. Die Änderung der rel. Top. 500/1000 mb ergibt ein Maß für die in der unteren Troposphärenhälfte eingetretene Temperaturänderung und die darüber befindliche Karte (Änderung der abs. Top. 225 mb) ein Maß für die Druckwellen an der Tropopause.

Die Vorhersagekarte bezieht sich auf den 06-Uhr-Termin des folgenden Tages, und die im Anschluß an die Wetterübersicht gegebene Wetterentwicklung gründet sich außer auf die synoptischen Unterlagen auf die Ergebnisse der Untersuchung von Wellen, Spiegelungspunkten, Korrelationen und ähnlichen Fällen.

Als gesonderter Teil des „Täglichen Wetterberichtes" enthält die **„Wetterkarte"** eine Reihe von Ergänzungskarten.

Auf der ersten Seite werden täglich wechselnd Aufsätze und tabellarische Darstellungen über Themen der Wetterkunde und ihrer Randgebiete abgedruckt.

Die Innenseiten bringen die 6-Uhr-Wetterlage über Europa, in der auch die Luftmassenverteilung angegeben wird. Daneben werden die Karte der dreistündigen Luftdruckänderung, sowie die Höhenwetterkarte der 700-mb-Fläche vom 3-Uhr-Termin dargestellt.

Die nach der Übersicht abgedruckte Vorhersage für den nächsten und die folgenden Tage ergänzt die auf Seite 5 des „Täglichen Wetterberichtes" angegebene allgemeine Wetterentwicklung durch präzisere Angaben über die einzelnen Wetterelemente für die verschiedenen Prognosenbezirke.

Auf Seite 4 werden die im Wetterbericht nicht enthaltenen Stationsmeldungen der US-Zone in entschlüsselter Form veröffentlicht, die durch die gleichen Angaben für einige europäische Hauptstädte ergänzt werden, wobei für einige Orte der US-Zone die täglichen astronomischen Daten mit angegeben werden.

Ferner werden die in Erlangen durchgeführten Frühaufstiege vom heutigen und gestrigen Tag graphisch dargestellt und daneben der Höhenwind von München angeschrieben.

Eine Zonenkarte für die Länder der US-Zone dient zur Wiedergabe von wechselnden Darstellungen des süddeutschen Witterungscharakters.

Alle Zeitangaben im „Täglichen Wetterbericht" in Mittlerer Greenwich Zeit (M.G.Z.), in der Wetterkarte in Mitteleuropäischer Zeit (M.E.Z.)

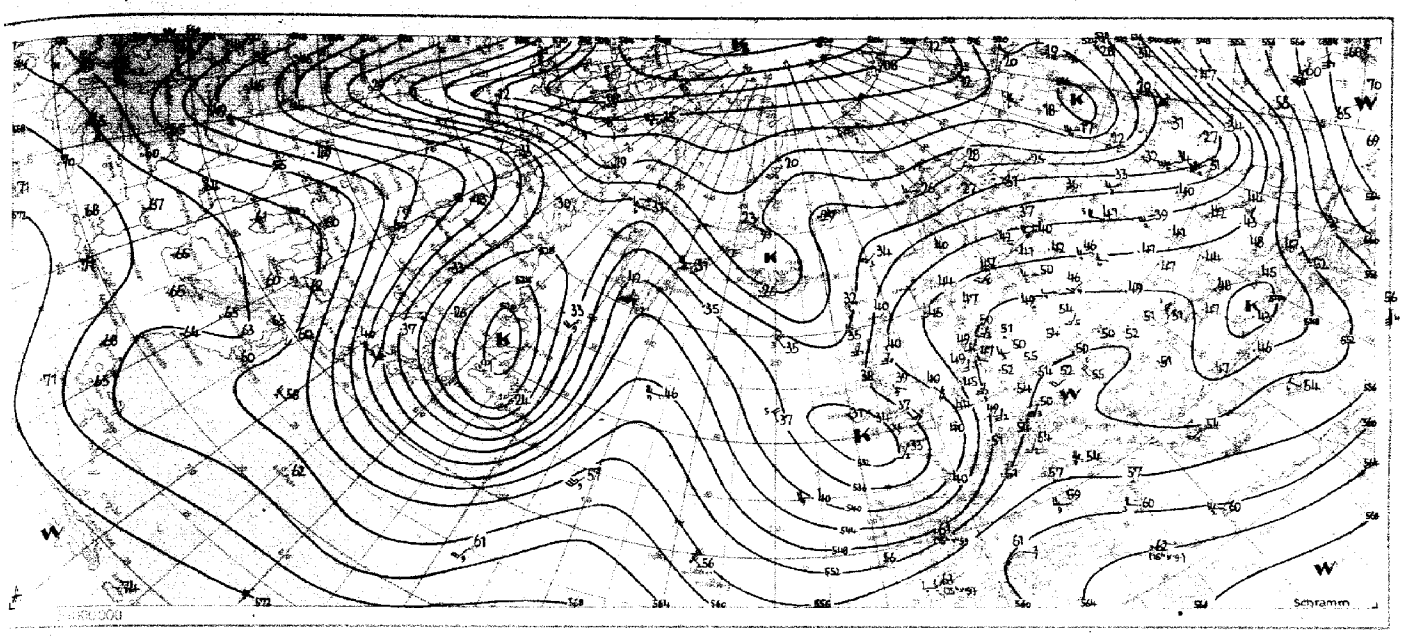

Absolute Topographie 500 mb heute 03 Uhr (geopot. Dekameter)

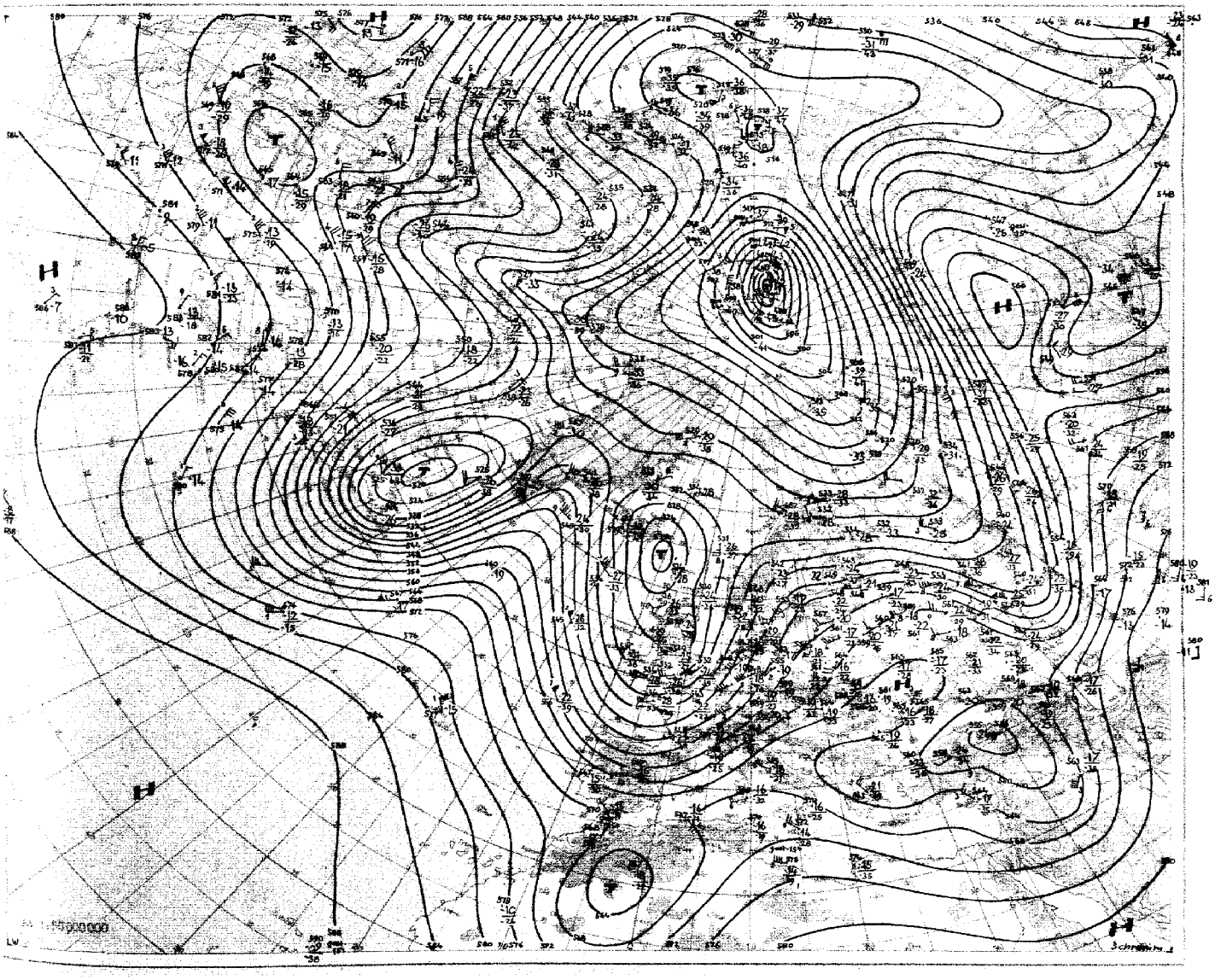

Station	Höhe	iii	Gestern 09 Uhr GMT TTtdff	Nddff	VVwwW	TTapp	Gestern 12 Uhr GMT TTtdff	Nddff	VVwwW	PPPTT	NChCC	6Eapp	Gestern 15 Uhr GMT TTtdff	Nddff	VVwwW	TTapp	Gestern 18 Uhr GMT TTtdff	Nddff	VVwwW	PPPTT	NChCC	6Eapp	7RRTT	tgtg
Augsburg	460	852	o9-o3	618o2	81o31	152oo	o8-o5	625o2	81o22	o8218	52561	6o813	o9-o8	521o5	81o22	2o815	o9-o4	321o2	81o22	o5818	oo96o	6o6o8	7oo2o	
Ingolstadt	367	860	1o-o9	322o5	82o32	163oo	o9-11	722o7	82o3o	o8418	5356-	67913					11-oo	6oooo	82o29	o6515	19563	616o8	7962o	
München	521	865	o8-o6	629o4	8oo22	168o1	o8-o4	622o4	8oo22	o8419	5354-	61614	o8-o8	534o8	81o19	2o719	o9-o2	3o9o1	81o19	o6417	13681	6o6o3	7972o	
München-Riem	526	866	o8-o7	325o6	81o2o	158o2	o8-o9	62oo5	81o32	o8618	5264o	6o715	o7-1o	536o5	81o38	2o818	1o-o5	3o7o4	81o28	o6617	12642	6o7o2	7972o	1o
Landshut	391	873	11—	227o3	82o32	153oo	11—	623o6	82o31	o8718	6364o	67913	o9—	518o2	82o22	2o823	1o—	227o1	81o12	o6o17	14643	6o6o4	7oo2o	
Passau-Oberhaus	409	893	o9-o3	618o2	81o22	153o3	o8-o5	527o3	81252	o9518	525oo	67914	o9-o2	32oo2	81o12	21721	o8-o1	42oo1	81o32	o6618	oo951	6o7o5	79721	
Feldberg/Schw.	1493	908	o5-28	82o23	8o414	o57o4	o6-3o	82221	8o416	429o6	55-2-	6o2oo	o4-33	72o23	81o16	o7914	o6-21	72119	81o36	412o7	35226	657o3	792o7	37
Friedrichshafen	401	934	o9—	514o3	81o28	168o2	o8—	721o1	81o28	o8o18	28772	6o815	1o—	722o3	81o22	19722	11—	7oooo	8oo22	o6117	35772	6o4o1	7932o	
Kempten-[illegible]	705	946	o8-o5	725o4	82o12	149o4	o6-o5	525o3	82o28	o8517	11738	6o815	o7-11	331o6	82o12	18717	o7-o1	736o1	82o3o	o7o15	14772	6o4oo	79719	
Oberstdorf	810	948	o8-oo	6oooo	81o12	137o3	o7-o1	6oooo	75o52	o7219	2175o	6o719	o8-1o	436o6	75o51	11719	o8-o3	73oo1	75o51	o6915	1565-	6o4o3	7oo2o	12
Zugspitze	2960	961	54-18	62716	o4417	533o2	52-2o	71818	o2417	o515o	72-61	6o3o3	51-18	61812	81o27	5o8o5	51-19	61816	81777	o4251	33262	676o4	7925o	24
Hohenpeissenberg	977	962	o8-o8	624o6	81o52	131o4	o7-16	627o5	81o52	98716	62762	6o712	o6-o6	528o3	81o52	17714	o6-o7	5o8o5	81o52	96814	oo952	6o5o5	7oo17	17
Garmisch-Partenk.	714	963	o7-o1	518o1	81o22	149o6	o7-o6	436o4	82o3o	o6718	22661	64919	o8-o4	436o3	82o32	18815	o8-o6	336o4	82o12	o5116	24644	6o6o5	79719	
Bad Tölz	654	971	o8-o5	618o4	82o32	158o4	o7-o6	536o5	82o22	o7718	32741	67915	o8-o5	33oo4	82o2o	2o823	o9-o4	42oo3	82o18	o5916	24743	6o3oo	79721	o8
Wendelstein	1735	980	o3-o5	723o3	83o22	o52o2	o3-1o	712o8	83o22	213o8	7264o	679o5					o4-o6	731o5	84o28	197o7	7o57-	656o4	79711	
Berchtesgaden	540	997	o9—	7oooo	81o26	137o1	o5—	3o4o6	82o26	o8619	3386o	6o821					o6—	1oooo	82o1o	o6617	oo961	6o5o2	79721	

Station	Höhe	iii	Gestern 21 Uhr GMT TTtdff	Nddff	VVwwW	TTapp	Heute 00 Uhr GMT TTtdff	Nddff	VVwwW	PPPTT	NChCC	6Eapp	Heute 03 Uhr GMT TTtdff	Nddff	VVwwW	TTapp	Heute 06 Uhr GMT TTtdff	Nddff	VVwwW	PPPTT	NChCC	6Eapp	7RRTT	EETT	RRsss	ss
Augsburg	460	852	11-o4	827o2	8o6o6	14413	1o-1o	821o8	8o6o6	o7912	855—	679o5	o8-o9	218o6	8oo16	o981o	o9-o4	318o2	5o1o6	o6611	oo93o	616o4	7o2o9	—o82	o2o73	
Ingolstadt	367	860							8								1o-oo	3oooo	151o2	o6511	oo956	616o5	7o411	—o82	o5o82	
München	521	865	o8-o1	718o1	8oo3o	163o3	11-o8	6o4o1	8oo22	o8713	35678	64oo8	11-o2	813o1	5o1o2	12812	o9-o1	416o1	6o1o2	o6911	oo941	616o8	7oo11	—o8o	97o88	
München-Riem	526	866	1o-o4	52oo4	8oo3o	151o5	1o-o3	434o2	64o16	o8712	oo946	64oo6	o9-o4	818o3	64o22	1o7o9	o9-o3	316o2	64o12	o6911	oo94o	6o5o8	797o9	o5o66	97o94	
Landshut	391	873	1o—	7o7o3	8oo3o	121o5			6				1o—	6o9o3	7o1o6	11613	1o—	2oooo	3o1o6	o6711	oo944	627o1	7o51o	—o69	o5o96	
Passau-Oberhaus	409	893	o9-o3	oo4o3	81o2o	133o3	o8-oo	ooooo	75o2o	o7511	oo9oo	6o7o2	o8-o1	2o7o1	75o2o	o87o2	o8-o2	2o7o1	75o2o	o791o	oo949	6o2oo	7ooo8	—o42	97o61	
Feldberg/Schw.	1493	908	o4-28	81924	82o26	o79o1	o5-2o	82218	81616	4o7o7	8712-	6o7o4	o5-3o	92123	x3636	o57o5	o3-47	92233	x5656	4o2o3	9-o—	652oo	7o9o3	53o24	1ooo2	97
Friedrichshafen	401	934	12—	814o7	75216	143o6	11—	412o4	6oo16	o6313	2567-	64911	1o—	8o6o2	5oo21	128o9	11—	827o3	5o1o2	o6212	oo947	614o8	7o212	—o78	o2o47	
Kempten-[illegible]	705	946	o9-o1	7o9o1	82132	1211o	o8-o2	711o1	81o22	o9o1o	oo93-	619o8	o7-o1	112o1	82o12	o97o9	o6-o4	114o3	82o12	o81o8	oo949	6o5o4	7ooo7	—o5o	97o7o	
Oberstdorf	810	948							o								o4-o1	618o1	8oo21	o91o5	oo949	6o5o5	7ooo5	o9o28	ooo8o	
Zugspitze	2960	961	52-2o	31818	81o1o	513o3	52-18	31415	x541o	o3852	oo9o5	6o8o7	55-4o	62226	82o32	518o4	55-3o	41525	86o11	o2952	21742	677o5	79752	42—	92o58	89
Hohenpeissenberg	977	962	o6-o8	634o5	81259	131o8	o8-o3	2o4o3	811o9	97311	oo9o2	619o3	o8-12	3141o	811oo	1o715	o6-o4	216o4	81o2o	95111	oo941	616o7	7971o	16o75	ooo94	
Garmisch-Partenk.	714	963	o8-o1	314o1	81o1o	12316			o				o6-o2	o16o1	3o1oo	o88o5	o6-o4	316o3	81o2o	o621o	358oo	6o61o	7ooo8	—o6o	ooo74	
Bad Tölz	654	971							6								o7-o1	411o1	82o12	o75o8	oo938	6161o	797o8	o5o58	97o86	
Wendelstein	1735	980							8								o1-25	6212o	85o2o	187o7	5o842	657o3	791o5	—o4o	91o66	97
Berchtesgaden	540	997							o								o4—	3oooo	84o2o	o97o5	15871	6o7o5	7ooo4	—o32	97o75	

Station	Berlin			[illegible]			[illegible]			[illegible]			Wiesbaden			München			Erlangen			Friedrichshafen		
YYGG	21o9			21o9			21o9			2115			2115			2115			2115					
mb	hhh	TTtd	ddff	hhh	TTtd	ddff	hhh	TTtd	ddff	hhh	TTtd	ddff	hhh	TTtd	ddff	hhh	TTtd	ddff	hhh	TTtd	ddff	hhh	TTtd	ddff
41	2179	o6	3311	2189	o7	3oo8	2171	o8		2184			2196	o5	261o	2172	o7		2175	o9				
96	1639	o6	3o15	1647	o4	26o8	1635	o8		1646	o5	291o	1654	o5	3oo3	1636	o8		1641	o6				
100	1613	o6	2816	162o	o3	26o8	161o	o9	2912	162o	o5	2912	1628	o5	26o8	161o	o7		1615	o6				
200	117o	o8	2816	1178	o7	2824	117o	o8	2922	1178	o9	2717	1185	o9	2517	1173	1o	293o	1177	1o				
225	1o96	o8	2814	11o2	o6	2715	1o96	o8	2721	11o4	o7	2721	1111	o8	2517	11oo	o9	2926	11o3	o7				
300	911	97	2812	915	97	2423	912	99	3o23	917	96	2917	923	94	2528	915	98	2826	917	96				
500	555	7178	2117	557	6973	2326	557	7181	2618	559	6982	2615	56o	6778	2436	558	7o77	2617	557	6972				
700	298	5356	2216	298	5355	213o	3oo	5658	2522	299	oo7o	2519	3oo	5o52	2424	3o1	5356	2429	299	5454				
850	142	o6o4	23o6	142	o5o5	2122	145	o5oo	2412	141	o7o3	2216	141	o9o7	2323	144	o9o4	26o8	143	o7o5				
1000	oo7	151o	24o3	oo7			oo9			oo5	181o	2oo7	oo4			oo6			oo6					
Markante Punkte	PPP	TTtd	ddff	PPP	TTtd	ddff	PPP	TTtd	ddff	PPP	TTtd	ddff	PPP	TTtd	ddff	PPP	TTtd	ddff	PPP	TTtd	ddff	PPP	TTtd	ddff
	o3o	o6	3411	o32	o4		o15	96		o65	o8	3615	o12	96		o32	o5							
	o78	o8	3114	o47	o7	3oo8	o17	98		o86	o8	311o	o4o	o5	2614	o35	o7							
	15o	o4	2616	o5o	o5	3oo8	o72	o9		116	o3	2717	o5o	o4	2614	o65	o8							
	2o5	o9	2815	o7o	o7	28o7	o93	o7		155	o4	2517	o73	o7	26o6	o83	11							
	363	89	2213	1o9	o3	26o8	134	o4	2713	21o	1o	272o	15o	o3	252o	15o	o6	2831	o6o	o7				
	465	7682	2115	127	o5	2o15	15o	o6	2814	35o	9o	3o24	162	o4	2522	185	1o	2921	o7o	o9				
	531	6878	2116	138	o3	2o17	181	o5	2922	438	7686	2816	19o	1o	2517	222	1o	2931	14o	o4				
	584	6267	2116	15o	o3	2519	22o	o9	2821	452	7584	2615	216	1o	2517	414	8187	2917	19o	11				
	6o9	6o66	212o	211	o8	2715	565	6476	2618	55o	6279	262o	444	7284	2617	486	7181	2617	25o	o5				
	635	5861	2122	35o	9o	232o	625	6o64	2816	6o8	587o	2521	476	6974	2239	54o	667o	2614	4oo	8184				
	655	576o	2122	4oo	8189	2321	664	5766	2718	746	o368	2418	536	6366	223o	582	6166	2417	6oo	6o67				
	755	oo52	22o9	592	6o61	2329	683	5661	2519	779	o252	2421	625	566o	2219	612	6165	2417	75o	5151				
	93o	1oo8	28o4	623	5764	2122	885	o7o3	2516	792	o252	2421	795	o6o6	2325	789	o3o1	261o	81o	o5o4				
	945	1oo9	28o5	9oo	o7o7	2o19	932	11o5	25o7	932	14o9	2o1o	974	161o	2o17	917	14o5	25o7	825	o5o5				
	oo2	1511	24o3	992	1111	o9o3	95o	16o9	25o6	ooo	181o	2oo7	989	1815	1811	947	2oo8	3o1o	974	181o				
41/96	54o			542			536			538			542			536			534					
96/225	543			545			539			542			543			536			538					
225/500	541			545			539			545			551			542			546					
500/1000	548			55o			548			554			556			552			551					

Station	Berlin			[illegible]			[illegible]			[illegible]			Wiesbaden			München			Erlangen			Friedrichshafen		
YYGG	2121			2121			2121			22o3						22o3			22o3			22o3		
mb	hhh	TTtd	ddff	hhh	TTtd	ddff	hhh	TTtd	ddff	hhh	TTtd	ddff	hhh	TTtd	ddff	hhh	TTtd	ddff	hhh	TTtd	ddff	hhh	TTtd	ddff
41																			2178	o8				
96							1635	o8								163o	1o		1641	o6		164o	o7	
100							16o9	o8								16o4	o9		1615	o6		1614	o8	
200	117o	11	272o	1186	11	2239	1176	15	2932	1166	16	243o				1174	14	2745	1181	13		1181	15	
225	1o97	1o	2927	1112	o6	2242	11o4	1o	3o36	1o94	14	2736				11o1	1o	2539	11o7	o8		11o8	o8	
300	913	98	3224	925	94	223o	919	96	3232	911	97	2426				916	96	2524	921	95		922	9599	
500	555	7175	2227	561	6769	2236	559	7o73	2228	553	7o75	243o				556	7o74	2222	559	6973		559	687o	
700	298	5455	222o	3oo	5152	2329	3o1	5254	1912	294	5456	2229				298	5357	2218	299	5355		299	5253	
850	141	o8o4	2o29	141	o9o7	2328	143	o9o3	15o6	139	o6o2	2225				141	o7oo	13o6	141	o9o2		142	o9o4	
1000	oo4			oo4			oo6			oo3						oo6			oo5			oo6		
Markante Punkte	PPP	TTtd	ddff	PPP	TTtd	ddff	PPP	TTtd	ddff	PPP	TTtd	ddff	PPP	TTtd	ddff	PPP	TTtd	ddff	PPP	TTtd	ddff	PPP	TTtd	ddff
							o76	1o		136	o7	2436				o62	1o		o35	o7				
							15o	o8	2926	187	13	2426				o74	12		o6o	1o				
							158	o8	293o	19o	18	2426				126	o7		o85	o5		15o	o7	
	153	o7	2435				172	12	2932	228	13	2737				157	1o	2831	115	o5		173	17	
	168	o7	2629				198	15	3o38	342	9o	2322				162	16	2823	145	o4		188	14	
	21o	13	2823				34o	89	2828	385	8387	2428				334	9o	2517	18o	15		197	16	
	24o	o9	3o37				4oo	81	2824	418	7882	243o				39o	8187	2222	4oo	7986		39o	8o83	
	35o	89	3219				416	8o84	262o	425	7882	2435				4oo	8o86	2322	6o5	5759		55o	6265	
	39o	83	2316	174	o9	2248	47o	7276	2228	474	7377	2529				484	7176	2221	615	5859		562	6364	
	4oo	83	2113	193	13	2239	625	5961	2219	535	6673	243o				675	5559	2218	68o	5355		62o	5759	
	426	8o86	2117	325	9o	2235	673	5557	2o15	611	5966	2232				793	o453	161o	695	5355		645	5656	
	586	6264	2225	4oo	7778	2239	724	5152	191o	673	5559	2229				862	o8o1	22o6	72o	5o55		8oo	o6o1	
	723	5254	2121	575	6o61	233o	875	11o4	15o6	716	5455	2228				892	o9	22o5	735	5255		915	13o8	
	97o	16o7	15o9	934	1412	2313	928	15o9	18o4	96o	14o8	2217				92o	1oo5	14o4	935	15o7		94o	13o9	
	999	161o	15o6	989	1312	15o6	947	131o	2oo3	998	12o9	221o				946	1oo8	18o4	973	o9o8		959	121o	
41/96																			537					
96/225							531									529			534			532		
225/500	542			551			545			541						545			548			549		
500/1000	551			557			553			55o						55o			554			554		

Ergänzungen

Station	Höhe	iii	EETT	RRsss	ss
Zwiesel	571	79o	2o-o6	92o56	
Ellwangen	439	749	—o8	97—	
Freudenstadt	798	815	14-o8	o2o17	
Tübingen	[illegible]	826	18-1o	o1oo7	
[illegible]	[illegible]	717	15-o9	o1ooo	
Weinbiet	556	724	15-1o	o4—	

Wolkenzug

iii	YY-GG	Cddvv	Cddvv	iii	YY-GG	Cddvv	Cddvv
543	21-o9	42511					
946	21-o9	427o5					
961	21-15	127o7					
776	21-15	425o4					
961	21-18	4252o					
543	21-18	425o8					
961	22-o6	125o7					

543	Mittelwerte der [illegible]
541	[illegible]
542	[illegible]
538	April

Höhenwinde

Schlüssel	ddff	ddff	ddff	ddff	ddff	ddff
Station	Bremen		Kassel		Frankfurt/M.	
YYGG						
16200 m						
11700 m						
11100 m						
9000 m						
5400 m						
3000 m						
1500 m						
0 m						
Station	Karlsruhe		Stuttgart		Erlangen	
YYGG	2115		21o9	2115	21o9	
16200 m						
11700 m						
11100 m						
9000 m						
5400 m					2522	
3000 m					2624	
1500 m	2432		2523	244o	2416	
0 m	2o1o		21o5	2312	19o2	
Station	Heidelberg		Friedrichshafen			
YYGG			22o2			
16200 m						
11700 m						
11100 m						
9000 m						
5400 m						
3000 m			222o			
1500 m			o8o6			
0 m			o7o4			

Täglicher Wetterbericht

Herausgegeben vom Deutschen Wetterdienst in der US-Zone, Zentralamt Bad Kissingen

Erscheint täglich. Postbezug monatlich 3.– DM

Bei unregelmäßiger Lieferung sind Beschwerden immer an das Zustellpostamt zu richten.

Nachdruck verboten. Verlagsort Bad Kissingen

Jahrgang: 1952 — Mittwoch, den 23. April — Nummer: 114

Station	Höhe	iii	Gestern 09 Uhr GMT TTd4ffx	Nddff	VVwwW	TTapp	Gestern 12 Uhr GMT TTd4ffx	Nddff	VVwwW	PPPTT	NChCC	6gapp	Gestern 15 Uhr GMT TTd4ffx	Nddff	VVwwW	TTapp	Gestern 18 Uhr GMT TTd4ffx	Nddff	VVwwW	PPPTT	NChCC	6Eapp	7RRTT	fgfg	Bemerkung
Bremerhaven	6	129	1o-14	81612	81o16	12312	o7-24	72218	81o18	o3312	2257-	6o226	o6-24	7222o	81o22	13224	o6-14	52312	82o12	o7513	22568	61318	7o114	28	
Bremen	4	224	o8-21	82217	64616	11222	o6-21	72216	81o26	o4313	3257-	6o224	o4-3o	62419	81o22	15223	o4-15	52312	81o12	o8o14	346o2	61214	7o315	34	
Berlin-Dahlem	51	381	1o-13	721o7	5oo52	21ooo	o9-23	81813	75o22	o5o22	586—	614o7	1o-26	83o14	8oo22	16427	1o-o1	829o1	816o6	1oo13	6662-	61123	79723	27	
Berlin-Tempelh.	48	384	o9-12	716o4	8oo22	191o5	o8-16	8231o	81o22	o4422	68677	674o1	o9-28	83o17	8o6o2	16233	o6-11	829o4	8o6o6	o9913	6567-	6o222	79722		Kaltfront, Böe 34 Knot. 4° Temp. Rückgang
Kassel	187	438	11-12	8231o	818o6	15213	o9-1o	723o8	81o28	o7114	2857-	6o23o	o8-14	72312	81o22	172o5	o4-o4	523o4	81o12	o9216	14642	61216	7o217		
Marburg □	611	510	o6—	823o9	82o46	o9311	o3—	623o9	82o16	36311	424o4	6o22o	o2—	72oo9	82o32	11315	o2—	62oo9	82o12	3871o	544o2	6o4o9	79212		
Koblenz	97	515	o8-o9	82oo5	82o26	13437	o3-13	72oo9	82o26	o6615	41472	6o318	o2-12	718o9	82o22	17312	o2-o5	72oo5	82o22	o9o16	31568	6o312	7o218		
Fuchskauten □	657	523	o7—	82313	8o258	o8121	o6—	72512	82o18	2991o	582o2	6o319	——	72411	83o22	11318	oo—	72412	83o22	32611	22358	6o1o9	7o212		
Limburg/Lahn	130	525	1o-o5	825o2	81216	12226	o7-13	625o9	81o26	o7o15	425o6	6o214					o3-o7	625o5	82o22	o9316	38532	6o21o	7o117		
Gießen	185	532	o9-12	822o8	8o616	11225	o8-18	722o9	81o26	o6715	325o3	6o313	o3-16	4221o	81o12	17312	o3-o5	625o5	82o32	o7915	6561-	6o313	7o117	32	
Bad Wildungen	280	535	o9-o6	825o4	75616	11219	o8-14	72oo7	81o26	o6313	58571	6o221					o2-o7	525o5	82o12	o8814	14741	6o415	7o216		
Schlüchtern	205	539	12-11	825o7	3o616	14217	o9-14	72311	8o216	o8o13	274—	6o223	o8-14	72111	81o22	162o7	o8-o5	723o3	81o22	o9615	45532	6o41o	7o216		
Schenklengsfeld	314	543	11-13	818o9	6o616	13412	o8-14	72oo9	82o18	o7912	3157-	64124					o8-o8	518o5	81o12	o8913	15772	614o8	7o215		
Wasserkuppe □	921	544	o8-23	9212o	x4616	o8312	o6-22	8222o	82o36	o16o6	5562-	61115	o5-18	72313	82o22	o9115	o4-14	6211o	82o12	o42o8	11442	61411	7o51o	3o	
Trier-Petrisberg	273	609	o8-3o	72322	81o16	12321	o6-24	62318	82o16	o8714	425o1	6o319	o4-17	62313	82o22	1431o	o4-18	62o13	81o22	1o913	28432	6o2o8	79315	33	
Erbeskopf □	817	615	o7—	72313	81o16	o9219	o5—	62713	82o16	o8211	325o8	6o213	o2—	72513	99o21	1221o	o3—	72314	99o21	1o411	14661	61411	7o113		
Mainz	131	632	o9-1o	825o6	82216	11225	o6-14	725o9	82o16	o8515	2857-	64117	o6-14	725o9	82o22	162o8	o8-o7	725o4	81o22	1o214	14638	612o8	7o217		
Kl. Feldberg/Ts. □	806	635	o5-18	72512	82616	o5218	o6-12	7241o	82o26	149o9	41448	64121	o3-1o	724o8	82o22	1o111	o4-12	7241o	81o22	168o8	1453-	612o8	7o511		Kaltfront, Böe 20 Knot. 3° Temp. Rückgang
Frankf. Rhein-Main	110	637	1o-2o	82512	79616	11329	o7-26	72314	81o26	o7915	41577	61o15	o4-24	62718	81o22	16312	o4-12	723o6	81o22	o9814	65717	6o3o7	7o317	34	
Frankf. Stadt	103	638	1o-18	823o6	5o616	12226	o8-24	722o8	82o26	o7716	4163-	6o21o	o5-22	624o8	82o22	18211	o5-1o	621o4	81o22	o9715	11672	6121o	7o218	27	
Darmstadt	263	639	o9-1o	723o7	8o6o6	1o215	11-13	723o7	81o26	o8213	6845-	61114	1o-14	719o9	81o12	1521o	o8-1o	718o6	81o32	1oo13	75872	614o8	7o515	3o	
Würzburg	259	655	1o-13	82713	816o6	14217	1o-o5	718o5	816o6	o9312	4557-	6o219	o9-1o	62oo9	82o16	151o3	o8-o5	422o4	82o16	1o314	12541	6o2o8	7o115		
Bad Kissingen	223	658	11-o8	823o6	2o6o6	13213	o9-o8	723o6	836o8	o8812	7o87-	6o222	o9-o8	723o5	81o26	16oo7	o8-o5	623o4	82o26	1o114	14542	614o7	7o116		Kaltfront, Böe 15 Knot. 3° Temp. Rückgang
Bamberg	382	670	1o-1o	822o9	8oo26	13413	1o-22	82518	3o616	o9212	6257-	6o323	1o-o8	723o6	82o26	11oo3	1o-1o	716o6	82o26	11o12	2553-	61416	7o314		
Coburg	350	671					1o—	823o5	6o612	o7913	5552-	6o215					1o—	718o2	81o26	1o113	1253-	613o2	7o214		
Bayreuth	341	681	1o-o7	722o3	82o32	162o5	1o-o9	727o7	82o12	o8815	6647-	67413	o9-o7	827o3	826o8	11121	o9-oo	7oooo	75o18	12211	4551-	612o5	79417		
Hof	567	685	o9-18	72112	81o32	161o8	o9-18	72414	81o22	o7515	385—	64112	o9-15	82712	82616	1o219	o6-o4	725o2	82146	1151o	2757-	6o2o9	79716	25	
Weiden	396	688	1o-1o	525o6	81o31	174o7	o9-14	7291o	81o31	o7317	285—	6o2o8	o8-16	83o1o	828o2	14223	o9-o2	73oo1	816o8	11312	5651-	6o2o7	7972o		
Silberhütte □	829	692	o9-12	623o7	82o32	142o7	o9-14	72911	81o52	11914	66252	6o3o8	o8-15	82713	82o52	11213	o7-o5	831o2	83o22	143o9	8o87-	6o411	7oo16		
Geisenheim	[illegible]	[illegible]	o8-o6	822o4	82o28	12232	o8-13	72oo7	83o28	o7516	2857-	64111	o5-o9	619o5	83o22	17213	o4-o9	621o5	81o22	o9715	246o2	6121o	79217	15	
Neustadt/Weinstr.	146	723	o9-15	8271o	81216	14227	o8-15	729o9	82o26	o8717	11687	61111	o6-12	718o5	82o22	17117	o7-1o	822o5	82o22	11515	6587-	6o2o9	7o118		
Baden-Baden	125	725	11—	823o8	756o6	12125							1o—	723o5	81o12	15oo3	1o---	8oooo	8o612	11514	2552-	61211	7o415		
Karlsruhe	115	727	11-18	82214	81616	13224	o8-16	722o7	83o28	o9214	1857-	6o216	o8-12	7251o	83o12	161o7	o8-o8	823o6	82212	1o914	3567-	614o8	7o116	26	
Mannheim	97	729	o9-o5	825o4	4o216	12224	o9-o9	722o7	81o16	o9o15	28446	6o219	o8-11	822o9	82o22	152o4	o8-o8	722o6	82o22	1o614	6567-	61211	7o416		
Königstuhl □	561	732	o9-15	929o9	81616	o9218	o9-o8	825o5	81286	43oo9	771—	61115	o8-o6	721o4	83o22	11112	o7-o6	72oo5	83o22	4461o	6557-	612o4	7o511		
Stuttgart	305	737	o8-1o	82oo8	5o616	12228	o8-o9	721o4	8oo16	o9614	3857-	6o213	o7-o4	83oo4	81o22	151o3	o9-o6	7oooo	81o22	1o414	4557-	612o7	79415	15	
Stuttgart-Echt.	405	738	o8-13	823o9	8o636	1o325	o8-o7	816o6	81216	o9613	3852-	6o215	o7-o4	815o3	81o22	141o3	o9-o4	7o4o3	81o32	1o313	5657-	6o4o4	7o115	25	
Öhringen	250	742	11-12	823o8	81618	12229	11-1o	823o8	81218	o9413	6542-	6o212	o9—	827o2	81o22	151o8	o9—	6oooo	81o12	1o813	5544-	612o5	7o215		
Ansbach	440	755	o9-1o	827o6	81o22	14213	o9-12	829o8	8o612	1o711	1752-	6o221					1o-o8	721o6	8oo26	12211	6574-	614oo	7o214		
Weißenburg/Bay.	435	761	o9—	827o8	8oo32	15216	o8—	8251o	82o22	o9613	856—	6o219	o9—	827o1	82612	11112	1o—	718o4	81o16	11511	755--	612o3	7o116		
Nürnberg-Fürth	311	763	11-14	8221o	81o22	16411	o9-16	82713	81612	o9313	4857-	6o223	11-o4	824o3	81216	12113	11-o3	718o3	81o26	11o12	2567-	614o1	7o116	21	
Regensburg	338	776	11-o1	514o1	6oo52	172o3	1o-2o	72518	81o22	o7217	5967-	6o2o9	o8-14	82713	82o22	1622o	o8-o6	827o2	82o22	11o13	oo97-	6o2o9	7oo19		
Gr. Falkenstein □	1307	791	o5—	118o6	83o2o	134o2	o4—	431o5	83o13	61716	326o2	6o3o4	o7—	63114	81o3o	113o7	o6—	6361o	81o32	633o8	oo952	66211	7oo17		
Freiburg	286	803	o9-21	723o9	82216	123o5	1o-11	822o5	82o26	o9514	6857-	6o3o9	o9-o7	82oo2	82612	141o4	o8-o7	822o3	81616	1171o	6752-	61313	7o814	21	
Dreifaltigkeitsbg. □	973	818	o6—	82313	82212	o6417	o6—	82313	82o26	983o8	873—	61411	o7—	827o9	826o2	o93o8	o7—	8oooo	82156	993o8	872—	611o2	7o21o		
Stötten □	734	836	o6-27	82722	758o2	o9223	o8-13	824o9	75618	248o9	875—	6o211	o7-o6	829o6	82o28	1o4o7	o8-o2	6oooo	82o28	2571o	1844-	612o3	7o212	35	Kaltfront, Böe 35 Knot. 2° Temp. Rückgang
Ulm	480	838	o7-17	8251o	4o612	12223	o8-o9	823o5	61616	11o11	1742-	6o313	o9-o5	823o5	81o26	12oo4	o8-oo	7oooo	81o36	11713	55572	614o5	7o115		

Station	Höhe	iii	Gestern 21 Uhr GMT TTd4ffx	Nddff	VVwwW	TTapp	Heute 00 Uhr GMT TTd4ff	Nddff	VVwwW	PPPTT	NChCC	6gapp	Heute 03 Uhr GMT TTd4ffx	Nddff	VVwwW	TTapp	Heute 06 Uhr GMT TTd4ff	Nddff	VVwwW	PPPTT	NChCC	6Eapp	7RRTT	fgfgTT	RRsss	ss
Bremerhaven	6	129	o6-o7	122o5	82o2o	1o318			o								o5-o8	716o6	3oo52	114o9	525o6	612o8	7ooo8	15o65	o1o18	
Bremen	4	224	o4-o6	118o6	8oo26	o9221	o3-o3	217o3	8oo32	114o6	oo9o1	6o211	o4-o5	412o4	8oo32	o72o5	o6-o9	714o6	481o8	123o9	oo946	6o4o4	797o6	15o29	o3o32	
Berlin-Dahlem	51	381							6								o8-o4	712o3	3o1o2	14611	3567-	6o212	791o9	o7o83	91o48	
Berlin-Tempelh.	48	384	o6-o1	8oooo	64o16	1322o	o8-oo	3oooo	56o36	12612	356oo	6o2o7	o7-oo	8oooo	56o22	122o5	o7-o8	712o6	48o52	14312	5577-	6o412	79711	—o74	97—	
Kassel	187	438	o6-o2	2oooo	81o2o	11221	o4-o4	824o2	758o2	12711	3557-	611o9	o8-o4	822o2	5o218	111o8	o6-o8	72oo6	81o28	1461o	35551	611o8	7951o	—o65	o2o24	
Marburg □	611	510							2								o2—	623o5	82o21	421o5	oo942	6o4o9	7ooo4	—5o7	oo—	
Koblenz	97	515							2								o6-o5	72oo5	3o1o2	14oo9	oo948	6o313	7oo—	——	o2o33	
Fuchskauten □	657	523							2								o5—	723o5	6o1o2	364o5	oo972	6o3o4	7ooo5	—o29	o2o55	
Limburg/Lahn	130	525							2								o7-o2	523o1	6o1o2	146o8	25632	6o213	7ooo8	—o55	o1o49	
Gießen	185	532	o6-o5	618o5	4oo52	132o9	o6-o3	816o2	3o616	12211	865—	6o217	o7-o2	812o2	25636	1o2o5	o8-o6	716o6	81o26	14oo9	756—	61212	795o9	1oo82	o1o51	
Bad Wildungen	280	535							2								o5.o3	62oo2	82o28	143o9	38572	6o412	791o9	—o74	o2o44	
Schlüchtern	205	539	o7-o3	327o2	4o1o2	o9222	o9-o3	824o2	3o212	1311o	864—	6o2o9	o8-oo	8oooo	2o612	o921o	o8-oo	8oooo	4o216	1511o	4652-	614o8	7o2o9	—o75	o4o14	
Schenklengsfeld	314	543							o								o7-oo	8oooo	81616	154o8	oo92-	613o7	7o1o8	—o67	o3—	
Wasserkuppe □	921	544	o5-o9	722o8	81o32	o6214	o4-o8	823o7	75o22	o62o6	865—	6o2o6	o4-o7	826o6	2o616	o41o6	o4-o1	827o1	8o612	o76o5	862—	614o8	7o2o3	12o31	o7oo6	
Trier-Petrisberg	273	609	o5—	718o5	81o32	12212			1								o4-oo	4oooo	8oo11	159o6	oo942	6o312	7ooo6	17o24	93o73	
Erbeskopf □	817	615							1								o4—	623o5	82o21	155o5	oo942	613o7	7ooo5	—o38	o1o6o	
Mainz	131	632							6								1o-o4	72oo3	151o6	1531o	756—	614o8	7o21o	—o92	o4o38	
Kl. Feldberg/Ts. □	806	635	o1-1o	725o8	82o22	o8216	o4-o9	826o7	8o632	2o3o5	4742-	6o319	o5-o8	914o5	x2476	o52oo	o6-oo	9oooo	x2616	2o5o6	9-o—	614o2	7o2o5	—o45	o8o37	
Frankf. Rhein-Main	110	637	o9-o8	818o5	81o22	13317	1o-1o	821o8	8o616	13511	8o62-	6o317	1o-o8	813o5	4o616	1o4o4	1o-o6	815o3	2o1o6	1491o	872—	6131o	7o31o	12o87	o5o53	
Frankf. Stadt	103	638	o9-o8	818o2	75o22	13315	o9-o8	818o2	6o616	13311	865—	6o319	o8-o5	812o3	5o616	1o1o4	1o-o4	816o2	2o1o6	14911	573—	6141o	7o41o	13o91	o5o39	
Darmstadt	263	639	o8-o7	82oo5	82o22	12314	o9-o9	818o6	55616	1311o	865—	61213	o8-o6	816o5	65616	o91o4	o9-o8	718o6	3o6o5	146o9	755—	614o9	7o4o9	13o84	o9o23	
Würzburg	259	655	o7-oo	8oooo	81o32	12216	o8-o6	831o5	81o22	13o11	865—	6o2o6	o9-o6	831o5	6o616	o9211	o8-o6	831o5	6o616	154o9	5752-	6121o	7o3o9	—o8o	o3oo2	
Bad Kissingen	223	658	o8-oo	7oooo	8oo32	1o219	o8-oo	8oooo	5o1o2	135o9	867—	6o2o8	o8-o2	818o2	5o612	o931o	o8-oo	8oooo	6o616	157o9	3752-	61412	7o1o9	—o81	o2o12	
Bamberg	382	670	1o-o8	12oo6	82o12	1o315	o9-1o	718o8	81612	1321o	774—	571o4	o8-o8	927o8	o4616	o93o4	o7-o4	832o4	816o4	151o8	854—	51411	7o1o8	—o7?	o4—	
Coburg	350	671							2								o8—	827o5	6o1o6	139o9	856—	613o9	797o9	—o71	o2—	
Bayreuth	341	681	o9-o3	o11o2	4o1o2	1o216	o9-oo	7oooo	3o1o2	146o9	764—	6o2o4	o8-oo	8oooo	3o1o2	o92oo	o8-oo	8oooo	o96o2	157o9	864—	6141o	797o9	—o8o	94o12	
Hof	567	685	o5-o4	114o3	81o16	o7215	o6-o2	716o2	8oo36	144o7	oo97-	671o5					o7-oo	8oooo	2o612	154o8	2757-	6o2o8	797o6	o4o33	97o27	
Weiden	396	688	o9-oo	2oooo	8oo16	1o213	o8-oo	9oooo	x847o	139o8	9-o—	6o2o7					o8-1o	7oooo	121o4	146o9	756—	614o8	7o1o7	—o59	o1o41	
Silberhütte □	829	692	o6-o6	814o3	75216	o8211	o6-oo	7oooo	811o6	159o7	oo97-	6o2o5	o6-o8	8o4o5	811o2	o87o1	o7-o9	636o7	811o2	166o8	oo97-	614o8	7o1o6	—o4o	o1o54	
Geisenheim	[illegible]	[illegible]							6								o9-o1	7o6o1	171o6	1491o	5553-	61411	7o1o9	o9o85	o2o38	
Neustadt/Weinstr.	146	723	o7—	818o3	82o22	13312	11-12	829o7	81612	14o11	5567-	6o211	o8-oo	8oooo	75o26	112o5	o9-o5	7oooo	75o26	1591o	oo97-	61312	7o11o	——	o2—	
Baden-Baden	125	725	1o—	8oooo	5o616	11213							1o—	82oo2	5o616	1o1o7	o9—	8oooo	81216	1611o	7552-	6131o	7o3o9	——	o7—	
Karlsruhe	115	727	1o-o7	82oo4	81616	11217	1o-o6	825o3	8o616	13611	865—	6o3o8	o9-o5	818o1	6o616	1o3o7	o9-oo	8oooo	25616	1581o	6552-	61414	7o31o	12o88	o4oo7	
Mannheim	97	729	o8-o9	824o7	8o6o2	13411	o9-oo	8oooo	8o636	13811	874—	6o319	1o-o8	822o6	6o616	111o3	1o-o5	825o5	2o1o6	1541o	874—	61413	7o31o	—o97	o7oo4	
Königstuhl □	561	732	o7-1o	822o7	81212	o9315	o8-oo	922o7	x2612	469o8	9-o—	6o2o8	o7-o5	922o3	x2616	173o8	o7-11	922o8	x2616	484o7	9-o—	614o7	7o6o7	—o67	11ooo	
Stuttgart	305	737	o7-o4	8o2o2	75616	12316	o7-o6	8o2o2	6o616	1391o	873—	6o312	o8-oo	8oooo	6o616	1o1o3	o8-oo	8oooo	3o616	152o9	5752-	61411	71oo9	o6—	1oooo	
Stuttgart-Echt.	405	738	o9-o4	823o3	4o616	11219	o7-o7	836o5	32636	139o9	871—	6o2o8	o7-o3	8oooo	32616	o82o5	o7-o3	832o3	32616	158o9	373—	61211	712o8	o8—	13—	
Öhringen	250	742	11-o3	827o1	81612	12212			6								o9-o3	827o1	2o616	1561o	874—	61211	7o7o9	—o91	o9oo6	
Ansbach	440	755							2								o8-o4	834o2	6o612	157o8	875—	61411	7o2o8	—o76	o3ooo	
Weißenburg/Bay.	435	761	o8—	2oooo	8oo32	o9113	o8—	8oooo	8oo22	135o9	857—	612o1	o9—	8oooo	8o512	o92o3	o8—	8oooo	5o1o5	149o9	862—	61211	792o9	—o74	o1o2o	
Nürnberg-Fürth	311	763	1o-o4	718o4	4o1o2	11115	o9-o2	816o2	3o1o2	1331o	5652-	611o5	o9-12	829o5	2o616	1o2o5	o8-o3	832o2	4o616	15oo9	6552-	614o9	7o2o9	12o75	o3ooo	
Regensburg	338	776	o9-o1	127o1	81o12	1o113	o9-oo	8oooo	75o2o	1321o	oo97-	6o2o4	o8-o1	327o1	4o1o2	o93oo	o9-o3	736o3	3o1o2	13711	oo946	6o2o5	7ooo9	—o7o	oo047	
Gr. Falkenstein □	1307	791	o4—	536o7	82o12	o7115	o4—	414o5	82o22	648o7	oo942	6o3oo	o4—	814o6	82o22	o63o1	o6—	814o5	8o1o2	651o8	4o537	663o2	7ooo6	—o1o	oo093	1o
Freiburg	286	803	o8-o4	816o2	816o6	o9211	o9-oo	8oooo	5o616	143o9	874—	6o312	o8-o6	814o3	5o6o5	o91o3	o7-14	815o7	83616	155o9	4642-	614o9	7o3o9	14o84	12ooo	
Dreifaltigkeitsbg. □	973	818							6								o4—	923o5	x56o4	o17o4	9-o—	612o8	71oo4	—o39	16ooo	
Stötten □	734	836	o8-o3	817o2	8o512	o9111			5				o7-11	933o9	x3636	o72o4	o6-1o	93oo8	x3636	287o6	9-o—	61412	7o5o6	13o62	o7ooo	
Ulm	480	838	o9-oo	8oooo	15612	111o9	o9-o6	829o4	15616	1381o	875—	6o2o7	o8-o5	825o3	2o616	o93o4	o7-o4	834o2	3o636	161o9	874—	61415	7o4o9	—o79	o4oo7	

□ = Luftdruck in Stationshöhe

24-std. Bodendruck - Änderung seit gestern 00 Uhr

Mittwoch,

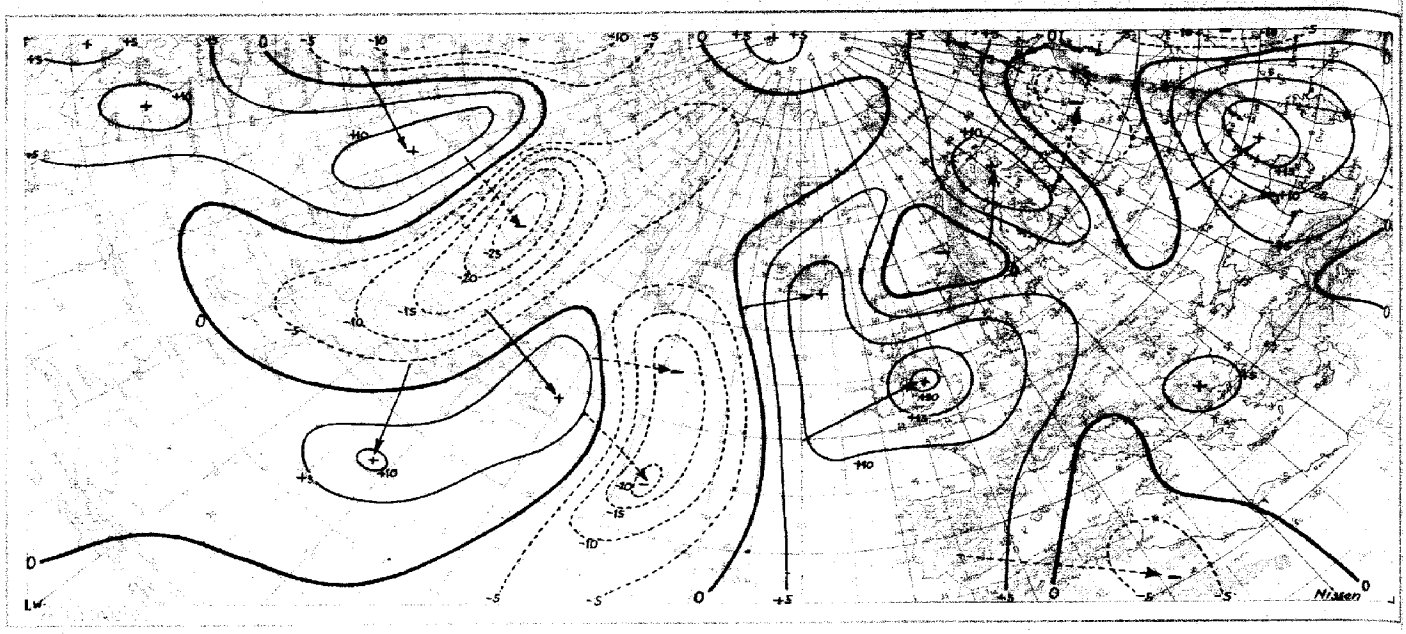

Bodendruck heute 00 Uhr

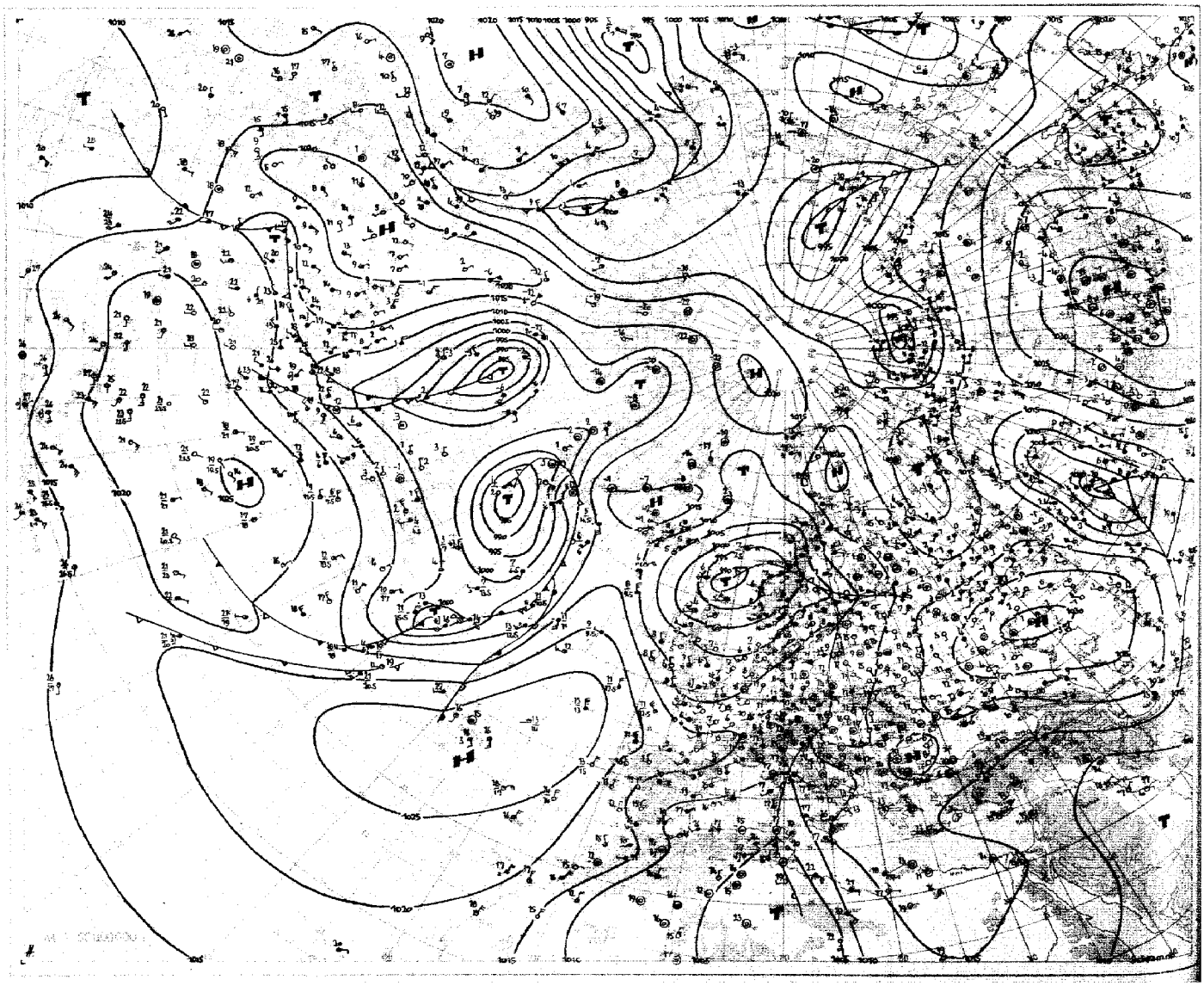

Absolute Topographie 96 mb 03 Uhr (geopot. Dekameter)

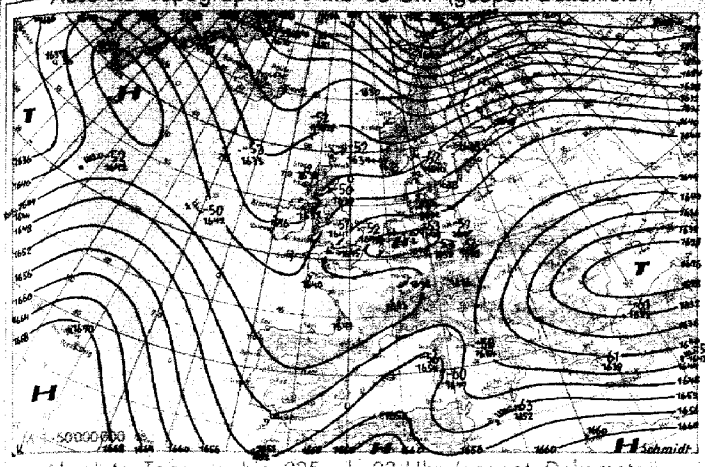

Vorhersagekarte für morgen 06 Uhr

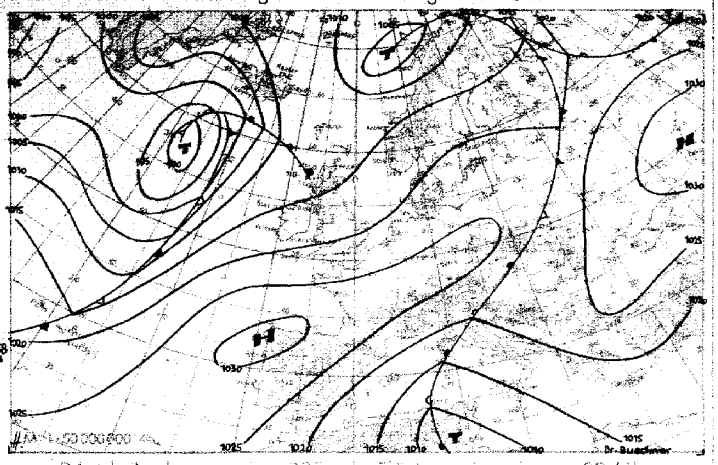

Absolute Topographie 225 mb 03 Uhr (geopot. Dekameter)

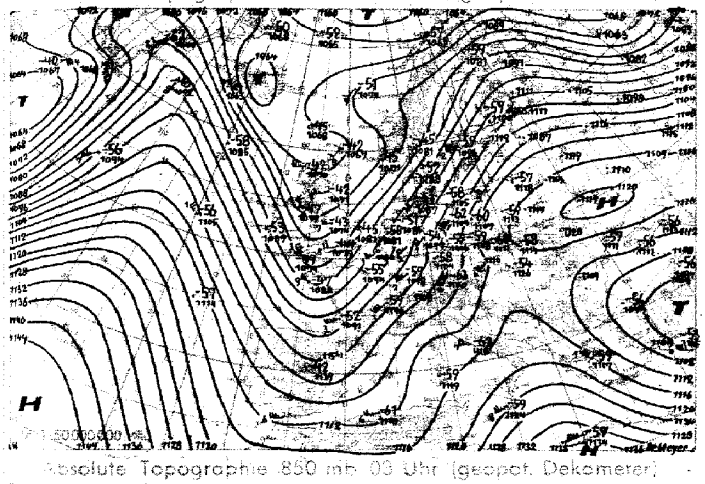

24 std. Änderung der 225 mb Fläche seit gestern 03 Uhr

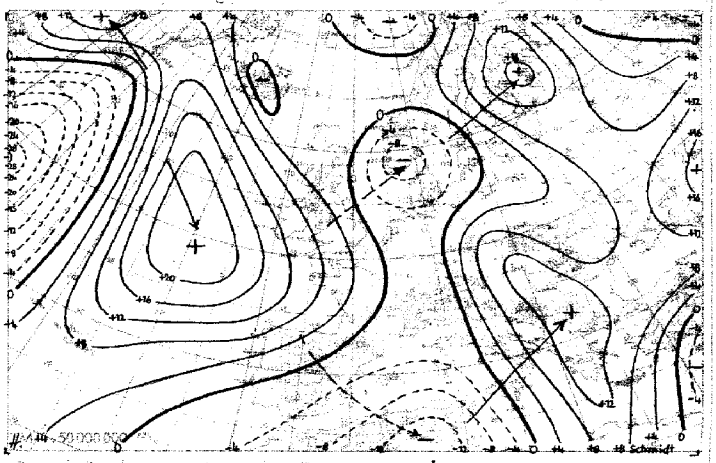

Absolute Topographie 850 mb 03 Uhr (geopot. Dekameter)

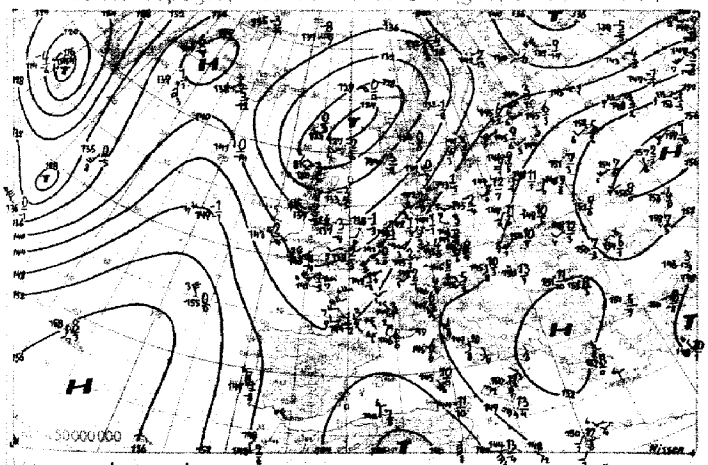

24 std. Änderung der Relat. Top. 500-1000 mb seit gestern 03 Uhr

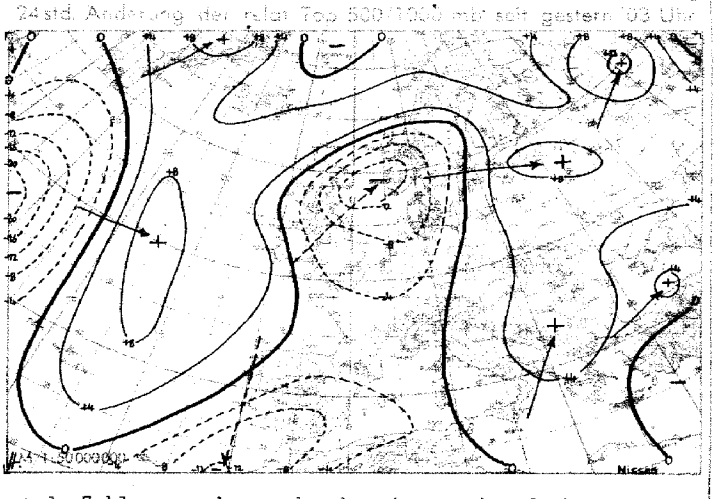

Wetterübersicht Mittwoch, den 23. April 1952

Noch mehr als erwartet hat sich der bereits gestern ausgeprägte Druckanstieg ausgeweitet und verstärkt, so daß heute fast das gesamte europäische Festland sowie der Ostatlantik von ihm erfaßt sind. Während sich unter seinem Einfluß das russische Hoch unter langsamer Ostverlagerung noch verstärkte, hat sich sowohl die nordrussische Störung, als auch das zum europäischen Nordmeer gezogene britische Tief wesentlich abgeschwächt. An der Südseite dieses Tiefs hat sich vom Ostatlantik bis nach Mitteleuropa ein Hochkeil aufgebaut, der sich immer noch weiter verstärkt und nun als Hochdruckbrücke die Verbindung zum südrussischen Hoch herstellt.

In der Höhe ist trotz des starken Bodendruckanstieges der westeuropäische Trog in nur wenig veränderter Lage und Intensität erhalten geblieben, ebenso wie auch der gestern südlich Irland gelegene Kaltlufttropfen bei seiner langsamen Ostwanderung sich kaum abschwächte.

Der auf dem Westatlantik auf der Rückseite der bei Südgrönland liegenden Zyklone erfolgende Kaltluftvorstoß, der dort eine sehr ausgedehnte und intensive Abkühlung zur Folge hatte, wird jetzt durch die über Labrador liegende Zyklone mehr und mehr eingeengt und abgeschnürt. Die bereits ausgeflossene Kaltluft hat zur Belebung einer Welle geführt, die bei gleichzeitiger Auffüllung des alten südgrönländischen Tiefs nun die Hauptrolle übernehmen wird und im weiteren Verlauf die atlantische meridionale Hochdruckbrücke durchbrechen wird. Die nachfolgende Labradorzyklone wird mit einem sich wahrscheinlich im neufundländischen Raum abspaltenden Teiltief die zyklonale Tätigkeit über dem Atlantik aufrecht erhalten.

Dr.Buschner

Voraussichtliche Wetterentwicklung:

Bei steigendem Luftdruck über West- und Mitteleuropa verstärkt sich der heute bereits angedeutete Bodenhochkeil. Trotzdem wird sich der antizyklonale Einfluß nur langsam durchsetzen, da die westeuropäische Kaltluftzunge ostwärts vordringt und sich nur langsam abschwächt.

Dr.Meyer

Erläuterungen zum Inhalt des Täglichen Wetterberichts

Die Beobachtungen der synoptischen Stationen sind in der Form des am 1. Jan. 1949 eingeführten intern. Wetterschlüssels veröffentlicht. Dabei bedeuten:

iii = **Kennziffer der Station**

T_dT_d = **Taupunkt in °C** (bei neg. Temp. ist 50 addiert)

N = Himmelsbedeckung in Achteln (9: nicht erkennbar)

dd = Windrichtung in 36-teiliger Skala (bei Addition von 50 ist die Windgeschwindigkeit > 100 Knoten)

ff = Windgeschwindigkeit in Knoten

VV = Sichtweite:

x0: < 20 m, x1: 20 m, x2: 40 m usf. bis x9: 180 m, 00: < 200 m, 01: 200 m, 02: 400 m usf. 80: 16000 m, 81: 20 km, 82: 40 bis 85: 100, 86: 150, 87: 200, 88: 300, 89 ≧ 300 km. **Ferner kann gegeben werden** 90: < 50 m, 91: 50, 92: 200, 93: 500, 94: 1000 m, 95: 2 km, 96: 4, 97: 10, 98: 20 km, 99: ≧ 50 km

ww = Wetter zur Beobachtungszeit

00-03: keine besonderen Erscheinungen (00 Wolkenentwicklung nicht feststellbar, 01 Wolken dünner werdend, 02 gleichbleibend, 03 zunehmend), 04-09: Dunsttrübung (04 Rauchtrübung, 05 trockener Dunst, 06 Trübung durch Staubadvektion, 07 Aufwirbelung von Staub, 08 Staubtromben, 09 Staub- oder Sandsturm während der letzten Stunde), 10: feuchter Dunst, 11-12: flacher Bodennebel (11 in einzelnen Schwaden, 12 mehr zusammenhängend), 13: Wetterleuchten, 14: Fallstreifen, 15-16: Niederschlag im Gesichtskreis (15: > 5 km entfernt, 16: < 5 km), 17 Donner ohne Niederschlag, 18 starke Böen, 19 Großtromben, 20-29: Hydrometeore während der letzten Stunde (20 Nieseln, 21 Regen, 22 Schnee, 23 Schneeregen, 24 gefrorener Regen, 25 Regenschauer, 26 Schneeregenschauer, 27 Graupel- oder Hagelschauer, 28 Nebel, 29 Gewitter), 30-32: leichter oder mäßiger Staub- oder Sandsturm (30 nachlassend, 31 ohne Änderung, 32 zunehmend), 33-35: starker Staub- oder Sandsturm (33 nachlassend, 34 ohne Änderung, 35 zunehmend), 36-37: niedriges Schneefegen (36 leicht, 37 stark), 38-39: hohes Schneefegen (38 leicht, 39 stark), 40: Nebel im Gesichtskreis, 41: Nebel in Schwaden, 42-49: Nebel (gerade Zahlen: Himmel erkennbar, ungerade: nicht erkennbar, 42, 43: dünner werdend 44, 45: unverändert, 46, 47: dichter werdend, 48, 49: als Rauhreif niederschlagend), 50-55: Nieseln (gerade Zahlen: mit, ungerade: ohne Unterbrechung, 50, 51: leicht, 52, 53: mäßig, 54, 55: stark), 56-57 Nieseln gefrierend 58-59: Nieseln mit Regen (56, 58: leicht, 57, 59: stark) 60-65 Regen (Unterteilung wie bei 50-55) 66-67 Regen gefrierend, 68-69: Regen und Schnee, (56, 68: leicht, 67, 69: stark), 70-75: Schnee (Unterteilung wie bei 50-55), 76: Eisnadeln, 77: Schneegriesel, 78: einzelne Schneesterne, 79: gefrorener Regen, 80-82: Regenschauer (80: leicht, 81: mäßig, 82: sehr stark), 83-84: Schneeregenschauer, 85-86: Schneeschauer, 87-88: Graupelschauer, 89-90: Hagelschauer (83, 85, 87, 89: leicht, 84, 86, 88, 90: stark), 91-94: Gewitter in der letzten Stunde (91, 92: Regen noch anhaltend, 93, 94: Schnee, Graupel oder Hagel noch anhaltend, 91, 93: leicht, 92, 94: stark), 95-99: Gewitter zur Beobachtungszeit, (95, 96: leicht mit Regen, Schnee oder Hagel, 97: stark mit Regen oder Schnee, 98: mit Staub- oder Sandsturm, 99: mit Hagel oder Graupel).

W = **Witterungsverlauf**

0-4: kein Niederschlag (0: heiter 1: wechselnd bewölkt, 2: stark bewölkt, 3: Staub- oder Sandsturm oder Schneetreiben, 4: Nebel oder starke Staubtrübung), 5: Nieseln, 6: Regen, 7: Schnee, 8: Schauer, 9: Gewitter

PPP = **Luftdruck auf NN** reduziert in Zehntel mb ohne **Hunderterziffer**

TT = **Temperatur in** °C (bei neg. Temperaturen ist 50 **addiert**)

N_h = **Bedeckung mit unteren Wolken** (verschlüsselt wie N)

C_L = **Tiefe Wolken**

0: **keine**, 1: Cu hum, 2: Cu cong, 3: Cb calvus, 4: Sc vesp, 5: Sc, 6: St, 7: Fs oder Fc unter As, 8: Cu und Sc, 9: Cb cap, –: nicht erkennbar

h = **Höhe der Untergrenze** der unteren Wolken

0: 0-50 m, 1: 50-100 m, 2: 100-200 m, 3: 200-300 m, 4: 300-600 m, 5: 600-1000 m, 6: 1000-1500 m, 7: 1500-2000 m, 8: 2000-2500 m, 9: > 2500 m

C_M = Mittelhohe Wolken

0: keine, 1: As trans, 2: As opac, 3: Ac trans, 4: Ac lent, 5: Ac undulatus, 6: Ac cug, 7: Ac in mehreren Schichten oder zusammen mit As, 8: Ac cast, 9: chaotischer Ac-Himmel, –: nicht erkennbar

C_H = Hohe Wolken

0: keine, 1: Ci fil, 2: Ci dens, 3: Ci noth, 4: Ci unc, 5: Ci-Aufzug noch < 45° 6: > 45°, 7: Cs den ganzen Himmel bedeckend, 8: Cs nicht größer werdend und nicht den ganzen Himmel bedeckend, 9: Cc, –: nicht erkennbar

6 = Gruppenkennziffer

E = Erdbodenzustand

0: trocken, 1: naß, 2: überschwemmt, 3: hartgefroren und trocken, 4: Glatteis, 5-7: nasser Schnee, (5: weniger als die Hälfte bedeckend, 6: mehr als die Hälfte bedeckend, 7: geschlossene Schicht), 8-9: trockener Schnee (8: mehr als die Hälfte bedeckend, 9: geschlossene Schicht)

a_x = nähere Charakteristik der Drucktendenz a

(1, 2, 3: Extremwert trat 0-1h, 4, 5, 6: 1-2h, 7, 8, 9: 2-3h vor Termin ein, und nach diesem Extremwert wurde die unter pp gemeldete Gesamtdruckänderung bei 1, 4, 7 um < 1, bei 2, 5, 8 um 1-3 und bei 3, 6, 9 um > 3 mb überschritten.

a = Luftdrucktendenz

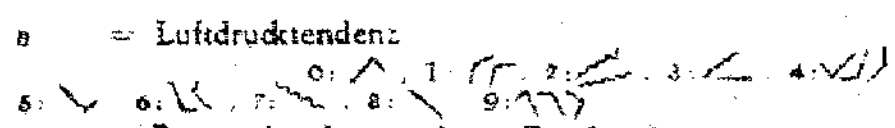

pp = Betrag der dreistündigen Druckänderung in Zehntel mb

7 = Gruppenkennziffer

RR = Niederschlagsmenge seit 12 Stunden

01-55: 1-55 mm, 56: 60 mm bis 90: 400 mm. 91: 0,1 mm, bis 96: 0,6 mm, 97: gering, nicht meßbar, 98: > 400 mm, 99: Messung unmöglich

TeTe = Extremtemperatur von 6-18h bzw. 18-6h in °C (bei neg. Temp. ist 50 addiert)

ss = Höhe der Gesamtschneedecke

00-55: 00-55 cm, 56: 60 cm, 57: 70 bis 90: 400 cm, 97: nicht geschlossen, nur Flecken, 98: > 400 cm, 99: keine Messung

$T_gT_gT_g$ = **Erdbodenminimum der vergangenen Nacht in Zehntel °C. (bei negativen Temperaturen ist 500 addiert)**

RR_{24} = **Niederschlagsmenge der letzten 24 Stunden (Messung wie RR)**

sss = **gestrige Sonnenscheindauer in Zehntelstunden**

4 = **Gruppenkennziffer**

f_xf_x = höchste | Windgeschwindigkeit in Knoten in den

f_yf_y = niedrigste | letzten 10 Minuten vor der Beobachtung

Seite 2 enthält oben die 24-stündige Druckänderung von 5 zu 5 mb vom gestrigen Tag 0h bis zum 0h-Termin des Stichtages, wobei Fallgebiete gestrichelt sind und die Pfeile die Verlagerung der Zentren seit dem Vortag angeben. Darunter wird die Wetterlage auf einem großen Teil der Nordhalbkugel wiedergegeben. Die Zahlen geben die Lufttemperatur und bei den Schiffen oben die Luft- und darunter die Wassertemperatur an.

In der Darstellung des Wetters werden zur Abkürzung nur die Symbole für **N, dd, ff,** und **ww** verwandt, und zwar in der folgenden zusammengefaßten Form.

ww

00-03	keine besonderen Erscheinungen
04-09	Dunsttrübung
10	feuchter Dunst
11-12	Bodennebel
13	Wetterleuchten
14	Fallstreifen
15-16	Niederschlag im Gesichtskreis
17	Ferngewitter
18-19	Tromben
20	nach Nieseln
21	nach Regen
usf	usf bis:
29	nach Gewitter
30-35	Staub- oder Sandsturm
36-39	Schneetreiben
40-49	Nebel
50-59	Nieseln
60-67	Regen
68-69	Regen und Schnee
70-75	Schnee
76	Eisnadeln (Polarschnee)
77-79	Schneegriesel
80-82	Regenschauer
83-84	Schneeregenschauer
85-86	Schneeschauer
87-88	Graupelschauer
89-90	Hagelschauer
91-92	Regen nach Gewitter
93-94	Schnee, Graupel od. Hagel nach Gewitter
95,97	Gewitter mit Regen oder Schnee
96,99	Gewitter mit Hagel
98	Gewitter mit Staubsturm

N

0	wolkenlos
1-2	heiter
3-5	halbbedeckt
6-7	wolkig
8	bedeckt
9	Himmel nicht erkennbar

Geschwindigkeit in Knoten	Symbolisierung
0	
1- 2	
3- 7	
8- 12	
48- 52	
123-127	

Bei den Fronten wird die Temperaturänderung am Boden (ausgefüllte Symbole) von der in der Höhe (offene Symbole) unterschieden. Dies ergibt folgende Möglichkeiten:



a) Kaltfront
- in allen Schichten
- nur am Boden
- nur in der Höhe
- maskiert

b) Warmfront
- in allen Schichten
- nur am Boden
- nur in der Höhe
- maskiert

c) Okklusion
- ohne Temperaturänderung am Boden
- mit Abkühlung am Boden
- mit Erwärmung am Boden

d) Konträre Luftmassenbewegung in der Vertikalen
- quasistationäre Front oder gegenläufige Warmfront

e) Sonstiges
- Konvergenzlinie

Alle Höhen von Druckflächen **(Seite 3-5)** sind in der Einheit des geopotentiellen Dekameters (das geopot. Meter ist das um 2% verminderte dynamische Meter und daher nahezu identisch mit dem geometrischen Meter) angegeben.

Die Karte der relativen Topographie 500/1000 mb (S. 3 oben) enthält die Einzelwerte in Dekametern unter Fortlassung der Hunderter-Ziffer, in der Karte der abs. Topographie (S. 3 unten) wird die Windgeschwindigkeit in Knoten (je 5 Knoten ein halber, je 10 Knoten ein ganzer Strich, je 50 Knoten ein Dreieck) dargestellt. Auf der linken Seite wird die abs. Topographie in Dekametern (unter Fortlassung der Hunderter-Ziffer) und auf der rechten Seite, durch einen Bruchstrich getrennt, oben die Temperatur und darunter der Taupunkt in °C angegeben. Die Zehnerzahl der Windrichtung wird als kleine Zahl neben den Richtungspfeil gesetzt. Es bedeutet z. B.



absolute Topographie 500 mb = 536 geopot. Dekameter, Westwind 75 Knoten aus 270°, Temperatur −33° und Taupunkt −40°.

Auf Seite 4 sind die aerologischen Beobachtungen der Stationen in der US-Zone übersichtlich zusammengestellt.
Das Eintragungsschema ist am Kopf der Tabelle angegeben, Temperaturen zwischen −0° und −49° sind durch Addition von 50 gekennzeichnet

Seite 5 enthält Höhenwetterkarten oberhalb der Bodenreibungsschicht (850 mb), für die Tropopause (225 mb) und Stratosphäre (96 mb), wobei die beiden letzteren Flächen so ausgewählt worden sind, daß die relativen Topographien 225/500 mb und 96/225 mb über Berlin im Jahresmittel den gleichen Betrag von 544 geopot. Dekametern aufweisen wie die Schicht 500/1000 mb. Die Änderung der rel. Top. 500/1000 mb ergibt ein Maß für die in der unteren Troposphärenhälfte eingetretene Temperaturänderung und die darüber befindliche Karte (Änderung der abs. Top. 225 mb) ein Maß für die Druckwellen an der Tropopause.

Die Vorhersagekarte bezieht sich auf den 06-Uhr-Termin des folgenden Tages, und die im Anschluß an die Wetterübersicht gegebene Wetterentwicklung gründet sich außer auf die synoptischen Unterlagen auf die Ergebnisse der Untersuchung von Wellen, Spiegelungspunkten, Korrelationen und ähnlichen Fällen.

Als gesonderter Teil des „Täglichen Wetterberichtes" enthält die **„Wetterkarte"** eine Reihe von Ergänzungskarten.

Auf der ersten Seite werden täglich wechselnd Aufsätze und tabellarische Darstellungen über Themen der Wetterkunde und ihrer Randgebiete abgedruckt.

Die Innenseiten bringen die 6-Uhr-Wetterlage über Europa, in der auch die Luftmassenverteilung angegeben wird. Daneben werden die Karte der dreistündigen Luftdruckänderung, sowie die Höhenwetterkarte der 700-mb-Fläche vom 3-Uhr-Termin dargestellt.

Die nach der Übersicht abgedruckte Vorhersage für den nächsten und die folgenden Tage ergänzt die auf Seite 5 des „Täglichen Wetterberichtes" angegebene allgemeine Wetterentwicklung durch präzisere Angaben über die einzelnen Wetterelemente für die verschiedenen Prognosenbezirke

Auf Seite 4 werden die im Wetterbericht nicht enthaltenen Stationsmeldungen der US-Zone in entschlüsselter Form veröffentlicht, die durch die gleichen Angaben für einige europäische Hauptstädte ergänzt werden, wobei für einige Orte der US-Zone die täglichen astronomischen Daten mit angegeben werden.

Ferner werden die in Erlangen durchgeführten Frühaufstiege vom heutigen und gestrigen Tag graphisch dargestellt und daneben der Höhenwind von München angeschrieben.

Eine Zonenkarte für die Länder der US-Zone dient zur Wiedergabe von wechselnden Darstellungen des süddeutschen Witterungscharakters.

Alle Zeitangaben im „Täglichen Wetterbericht" in Mittlerer Greenwich Zeit (M.G.Z.), in der Wetterkarte in Mitteleuropäischer Zeit (M.E.Z.)

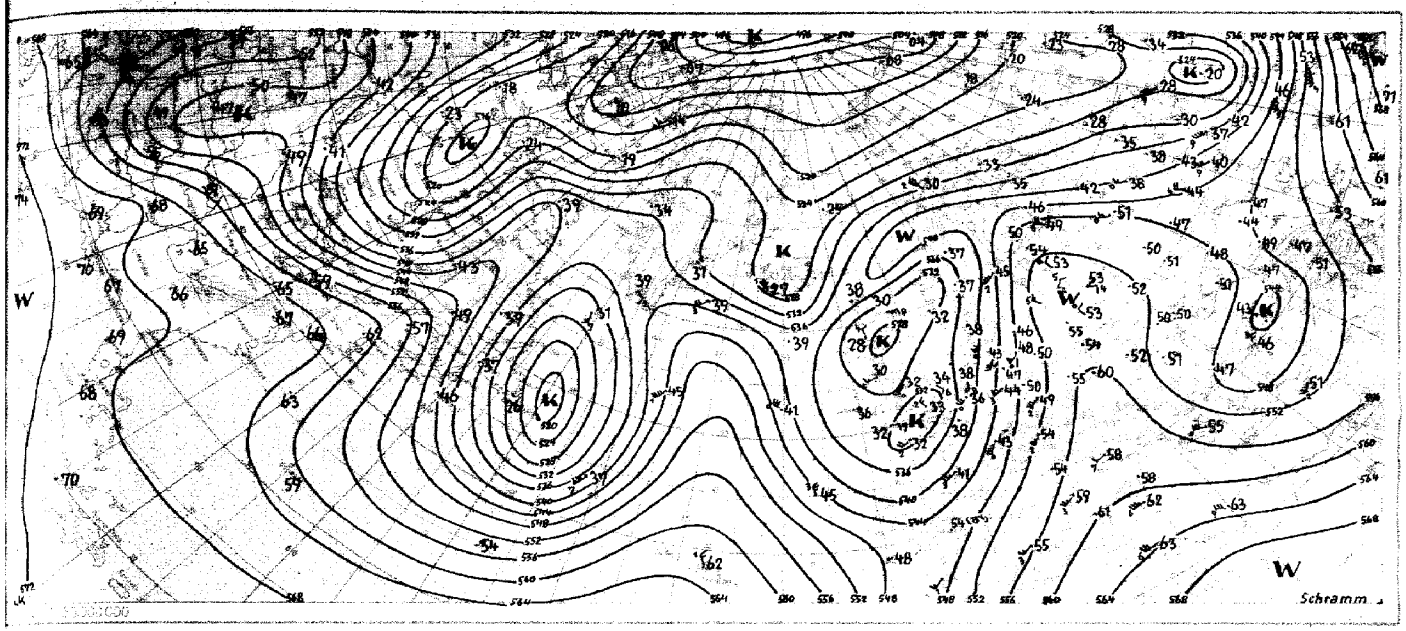

Absolute Topographie 500 mb heute 03 Uhr

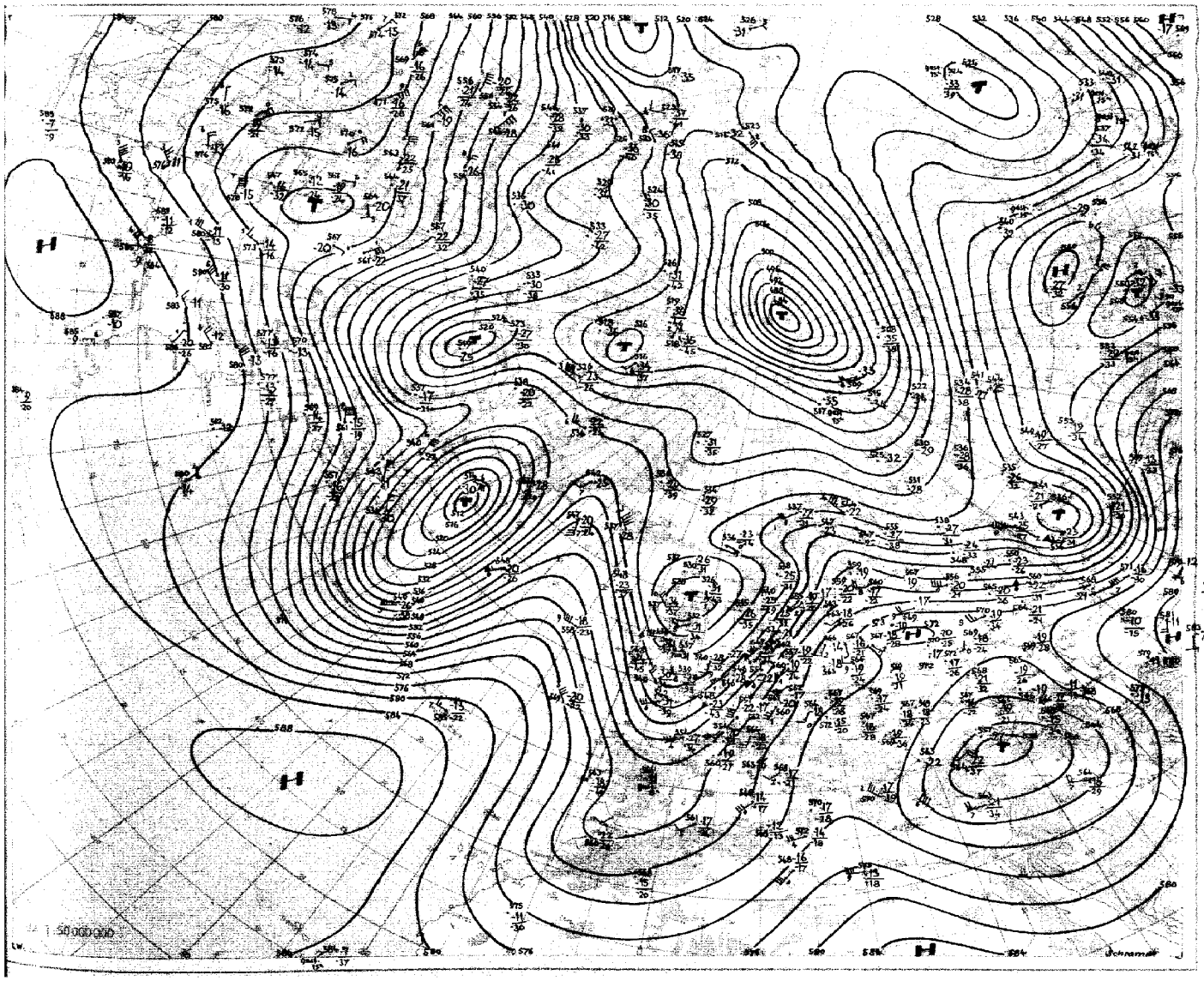

Station	Höhe	iii	Gestern 09 Uhr GMT TdTd4ffx	Nddff	VVwwW	TTapp	Gestern 12 Uhr GMT TdTd4ffx	Nddff	VVwwW	PPPTT	NhCLhCMCH	6aapp	Gestern 15 Uhr GMT TdTd4ffx	Nddff	VVwwW	TTapp	Gestern 18 Uhr GMT TdTd4ffx	Nddff	VVwwW	PPPTT	NhCLhCMCH	6Eapp	7RRTT	tsfs
Augsburg	480	852	11-1o	421o6	5oo3o	163o7	o7-16	82512	83o2o	1o412	oo97-	6o224	o8-1o	825o8	826o2	122o8	o9-oo	7oooo	81216	11811	oo97-	612o4	7o116	
Ingolstadt	367	860	12-o3	325o1	75o3o	174o8	o8-14	829o8	83o2o	o8815	825—	6742o					o9-oo	8oooo	81612	11511	855—	613o9	79219	
München	521	865	o9-o2	427o2	6oo52	173o5	o8-28	83118	81o31	1oo14	586—	6443o	o8-o8	731o4	81o22	1421o	o8-o4	634o2	81o12	11813	14678	6o3o5	7oo2o	
München-Riem	526	866	o9-o2	51oo2	8oo3o	172oo	o7-28	83118	81o21	o9214	856—	64127	o7-14	73o1o	83o22	142o4	o8-11	5o2o4	81o12	12o12	2575o	6o2o8	7oo2o	
Landshut	391	873	13——	436o5	45o5o	172o1	1o——	73122	81o2o	o7317	43642	6o215	o8——	7271o	83o32	1512o	o9——	827o4	83o22	11413	866—	6o212	7oo2o	
Passau-Oberhaus	409	893	o9-o1	214o1	8oo2o	178o4	o5-o3	618o2	81o3o	o4823	12541	6o8o4	1o-18	731o8	81o32	18416	o8-o6	731o5	84o12	o9616	14549	6o119	7oo24	
Feldberg/Schw. ☐	1493	908	o3-34	92328	x2457	o32o8	o3-21	92416	42537	426o4	9-o—	6o216	o3-13	924o9	x2616	o32o4	o3-21	92215	x2616	434o3	9-o—	652o4	711o4	51
Friedrichshafen	401	934	1o——	827o7	35636	11436	o9-18	8oooo	81516	1o612	6762-	671o5	o8——	8oooo	82o25	14ooo	o9——	72oo2	82o25	1o514	oo97o	613o3	7o314	
Kempten-Lenzfried	705	946	o8-o9	73oo6	81o5o	13437	o7-12	825o6	82216	1181o	8c87-	641o3	o6-o4	824o2	85o28	123o1	o6-o2	6o6o1	84o18	11711	35742	6o3o1	79214	
Oberstdorf	810	948	o8-2o	827o9	81o32	144o7	o7-o2	827o1	816o6	11717	7552-	64135	o6-11	818o6	81o26	11oo3	o6-o1	7oooo	82o26	11312	45656	6o7o4	79114	2o
Zugspitze ☐	2960	961	54-22	7162o	85o32	514o8	51-16	91414	x27o7	o43o1	9-o—	641o6	51-22	7152o	o1417	oo3o3	52-19	91516	x2457	o4651	9-o—	673oo	792o1	4o
Hohenpeissenberg ☐	977	962	o8-14	73oo7	81o52	15216	o7-23	82516	83216	9871o	1542-	6412o	o6-1o	829o6	83o22	o92o7	o6-o5	7o6o3	82o22	oooo9	oo97-	6o4o6	79716	28
Garmisch-Partenk.	704	963	o7-o1	518o1	84o3o	184o2	o8-18	73613	8125o	o8312	586—	6o223	o7-11	8o2o9	81o22	12215	o6-o7	736o5	81o12	1o812	756—	6o2o6	7972o	
Bad Tölz	654	971	o9-o1	5o5o1	82o2o	171o1	o9-o8	829o4	75519	1o411	6742-	67435	o8-o4	727o3	82o25	131o7	o7-o2	729o2	82o25	1o413	757—	614o1	71o19	13
Wendelstein ☐	1735	980	o1-1o	621o8	85o21	1o3o4	o6-22	93216	x2919	2o2o6	9-o—	6o211					o2——	7o2o3	82o14	216o4	652o1	652o5	79311	
Berchtesgaden	542	997	o8——	4oooo	85o2o	18711	o2——	722o8	83o3o	o4123	6386o	645o2					o8——	7361o	75o38	1o914	766—	6o319	79723	

Station	Höhe	iii	Gestern 21 Uhr GMT TdTd4ffx	Nddff	VVwwW	TTapp	Heute 00 Uhr GMT TdTd4ffx	Nddff	VVwwW	PPPTT	NhCLhCMCH	6aapp	Heute 03 Uhr GMT TdTd4ffx	Nddff	VVwwW	TTapp	Heute 06 Uhr GMT TdTd4ffx	Nddff	VVwwW	PPPTT	NhCLhCMCH	6Eapp	7RRTT	tstsTxTx	RRxsss	ss
Augsburg	480	852	o8-oo	8oooo	75612	112o9	o8-oo	8oooo	3o1o6	13o1o	oo97-	6o2oo	o8-oo	8oooo	3o1o2	o92o3	o7-o8	829o6	5o1o2	146o9	864—	61211	792o9	—o85	o1o36	
Ingolstadt	367	860							6								o9-o4	834o2	5o1o2	14211	855—	61413	7o1o9	—o8o	o1o43	
München	521	865	o8-o2	111o1	5o1o2	1o3o7	o8-o1	8oooo	4o1o2	1321o	oo97-	6o2o1	o8-o1	61oo1	4o1o2	o92o3	o9-o2	627o2	3o1o2	143o9	oo952	5o3o6	7ooo9	—o66	ooo41	
München-Riem	526	866	o8-o5	1o9o2	81o12	1ooo5	o7-o2	6oooo	8oo12	135o8	oo95-	674o1	o7-o2	323o1	81o22	o87o1	o7-o4	625o2	241o2	147o8	oo978	6o4o9	7ooo6	o2o44	ooo48	
Landshut	391	873	o9——	127o2	75o12	1o2o9			2				o8——	827o1	75o22	o92oo	o9——	723o2	75o12	136o9	65642	6o2o7	7ooo7	—o43	ooo56	
Passau-Oberhaus	409	893	o9-oo	5oooo	81o12	13o2o	o9-oo	8oooo	81o12	1311o	oo9oo	644o3	o8-oo	8oooo	75o3o	o85o3	o8-oo	7oooo	81o1o	1381o	16646	6o4o9	7ooo8	—o52	oo1o3	
Feldberg/Schw. ☐	1493	908	o2-15	92o13	x1616	o21o8	o1-13	9251o	x1616	444o1	9-o—	6o2o2	oo-16	93o1o	y1716	oo2o3	5o-1o	929o8	y1737	4575o	9-o—	67411	7o75o	19515	18ooo	o3
Friedrichshafen	401	934	1o——	821o7	8o6o6	12314	1o——	826o5	8oo26	12811	4567-	63oo6	o9——	823o6	35592	1o3o5	o9——	825o6	3o636	152o9	6732-	62315	7o5o9	—o88	o8oo7	
Kempten-Lenzfried	705	946	o7-oo	7oooo	81o22	o9313	o7-o1	7o9o1	81o22	141o8	oo93-	6o7o1	o7-oo	8oooo	75o22	o84o8	o8-o1	836o1	151o2	149o8	862—	6o4o1	7ooo7	—o6o	92o24	
Oberstdorf	810	948							2								o6.oo	8oooo	5o1o2	155o7	855—	6o4o8	7ooo5	o1o32	91o24	
Zugspitze ☐	2960	961	53-18	91515	x3454	524o8	53-18	91524	x3454	o5352	9-o—	6o8o1	53-16	81315	x4454	533o1	53-17	51315	x3444	o5453	3o742	673oo	7oo53	18——	92o45	88
Hohenpeissenberg ☐	977	962	o7-o4	3o9o3	82o22	o82o6	o7-o8	2o9o6	811o2	oo6o7	co9o2	6o2oo	o6-o4	4o9o3	811oo	o72o5	o7-o3	734o3	811oo	o15o7	755—	612o4	7ooo7	1oo48	97o43	
Garmisch-Partenk.	704	963	o7-o3	513o2	81o22	1o2o7			2				o5-oo	5oooo	81o22	o74o2	o5-o1	72oo1	81o32	145o6	55542	6o4o9	7ooo5	—o33	97o45	
Bad Tölz	654	971							2								o6-o1	813o1	75o22	148o6	25747	6141o	7ooo6	o4o44	o1o42	
Wendelstein ☐	1735	980							1								5o-o8	721o6	85o21	225o7	4o842	652o3	7ooo4	—o24	93o54	97
Berchtesgaden	542	997							o								o8——	8oooo	81o22	144o9	oo97-	6o2o9	7ooo7	—o6o	97o67	

Station	Berlin			Wiesbaden			München			Berlin			Wiesbaden			München			Erlangen			Friedrichshafen		
YYGG	22o9			22o9			22o9			2215			2215			2215			2215					
mb	HHHH	TTTdTd	ddff	HHHH	TTTdTd	ddff	HHHH	TTTdTd	ddff	HHHH	TTTdTd	ddff	HHHH	TTTdTd	ddff	HHHH	TTTdTd	ddff	HHHH	TTTdTd	ddff	HHHH	TTTdTd	ddff
41	2177	o6	36o7	2182	o7	2o45	2176	o8					2131	12		2172	o9							
96	1639	o7	241o	1644	o5	2o55	164o	o8	2418	1642			16o5	1o		1637	o7		1651	o5				
100	1613	o7	2413	1618	o4	2o6o	1614	o8	2314	1616			158o	1o		1612	o7		1625	o4				
200	1177	14	2451	1174	o9	2o8o	1181	12	2341	1176	11		1146	14		1178	13	2227	1183	o7				
225	11o4	1o	2456	11oo	o7	2o83	11o7	o8	234o	11o3	1o		1o74	13		11o5	o9	2141	11o9	o7				
300	919	96	2336	914	97	1983	921	95	2125	918	97		893	o1		919	95	2243	922	96				
500	558	688o	2136	555	7o73	2o36	559	6776	2225	558	6871	2o46	542	77	2o49	56o	6873	2331	56o	687o				
700	298	5159	2126	297	5253	2144	3oo	516o	2223	298	5253	2o38	292	61	2227	3oo	5255	2o29	3oo	5353				
850	141	o851	2o22	139	o55o	2229	142	1o5o	22o6	141	o6o3	2325	14o	5357	24o6	144	o5oo	2814	144	o4o4				
1000	oo4			oo5			oo5			oo6	15o8	281o	oo8			oo8			oo9					
Markante Punkte	PPP	TTTdTd	ddff	PPP	TTTdTd	ddff	PPP	TTTdTd	ddff	PPP	TTTdTd	ddff	PPP	TTTdTd	ddff	PPP	TTTdTd	ddff	PPP	TTTdTd	ddff	PPP	TTTdTd	ddff
	o15	94	27o7	o33	o6	2o35	o26	o7		113	o6		o24	o5		o25	o6		1o5	o4				
	o33	o6	36o5	o48	o8	2o35	135	o6	2323	126	o4		o34	12		o5o	o9		16o	o4				
	o76	o9	24o2	o58	o5	2o35	169	1o	2438	15o	o6		o5o	12		15o	o7	2333	17o	11				
	124	o5	2324	o68	o9	2o39	177	16	2439	17o	o6		o6o	13		174	15	2o41	22o	o8				
	15o	o7	2431	117	o6	2o55	24o	o7	2342	184	13		15o	o7		2o5	13	2247	4oo	7983				
	156	o5	2432	145	o1	2o45	327	9o	2133	217	11		37o	9o		338	9o	2137	525	6568				
	195	15	2446	164	o2	2o55	389	8287	2132	342	89		566	6984	2o45	43o	778o	223o	535	6565				
	47o	728o	2131	187	o9	2o5o	4oo	8o85	2131	397	8o84		596	6871	2o43	584	5964	2331	57o	6161				
	6o4	5862	2229	218	o8	2o83	443	7483	2o24	4oo	8o84		6o8	677o	2o4o	593	6o63	2331	67o	5454				
	667	5363	2126	594	6268	2135	525	6572	2424	455	7275	2o48	632	6669	2o4o	664	546o	2226	725	5252				
	72o	oo57	2128	638	5859	2155	541	657o	2425	592	6o61	2o44	664	6476	2133	7o8	5154	1929	82o	o451				
	73o	5o56	2128	745	o2o2	2134	595	6164	2321	764	o2o1	2o35	778	5674	2226	726	5152	1828	83o	o3o3				
	759	o356	2128	9o4	o652	2329	882	12o2	22o5	915	11o8	2723	8o7	5661	2411	844	o5oo	2814	925	o9o6				
	923	12o4	2o14	955	1oo6	2424	9oo	12o5	2oo4	932	11o8	2824	833	5558	23o5	884	o5o2	2813	94o	o9o8				
	999	2o1o	2oo5	989	12o2	24o9	945	181o	13o2	oo1	15o8	281o	993	o8o1	2o15	949	13o6	3o11	977	1211				
41/96	538			538			536						526			535								
96/225	535			544			533			539			531			532			542					
275/500	546			545			548			545			532			545			549					
500/1000	554			55o			554			552			534			552			551					

Ergänzungen

Station	Höhe	iii	TdTd-TxTx	RRxsss	ss
Geisenheim	109	628			
Ellwangen	439	749			
Freudenstadt	798	815			
Tübingen	370	826			
Donaueschingen	681	917			

Wolkenzug

iii	YY-GG	CddvLvL	CddvMvM	iii	YY-GG	CddvLvL	CddvMvM
893	22-o9	125o3					
639	22-13	423o8					
635	22-14	4241o					
628	22-15	22oo7					
543	22-18	122o8					

	Mittelwerte der rel. Topographie über Berlin im
543	
541	
542	
538	April

Station	Berlin			Wiesbaden			München			Berlin			Wiesbaden			München			Erlangen			Friedrichshafen		
YYGG	2221			2221			2221			23o3			23o3			23o3			23o3			23o3		
mb	HHHH	TTTdTd	ddff	HHHH	TTTdTd	ddff	HHHH	TTTdTd	ddff	HHHH	TTTdTd	ddff	HHHH	TTTdTd	ddff	HHHH	TTTdTd	ddff	HHHH	TTTdTd	ddff	HHHH	TTTdTd	ddff
41	2169						2173	o9		218o	o7													
96	1636	o8					164o	o8	222o	1644	o7					1636			1655	o5				
100	1611	o8					1614	o8	2221	1618	o7					161o			1629	o5				
200	1174	12	2o76	1177	o5	2o15	1178	12	1941	1177	11	2258	1172	o4		1173	1o	224o	1184	11				
225	11o1	12	2o67	11o2	o6	2o3o	11o5	11	2135	11o4	12	2146	1o97	o6	2oo8	11oo	13	2o38	11o4	o8		11o8		
300	918	99	2263	917	98	1956	921	98	2235	92o	97	2158	912	99	2oo8	917	98	2o3o	924	95		924	9697	
500	56o	7o72	2o43	559	7o74	2o38	562	6979	2o27	56o	6974	2156	556	7277	2o61	56o	7o74	2135	561	6778		562	6768	
700	3o1	536o	2119	3o1	5356	2o23	3o3	5256	1916	3o1	5366	2o21	299	5559	2o31	3o2	5356	2623	3o2	5254		3o2	5252	
850	144	o452	2814	145	o552	2115	145	o7o2	13o6	146	o352	29o5	145	o2o2	1231	145	o5o1	15o3	145	o5o3		146	o4o4	
1000	o1o	13o7	29o3	o1o			o11			o12	12o4	o8o3	o12			o11			o11			o11		
Markante Punkte	PPP	TTTdTd	ddff	PPP	TTTdTd	ddff	PPP	TTTdTd	ddff	PPP	TTTdTd	ddff	PPP	TTTdTd	ddff	PPP	TTTdTd	ddff	PPP	TTTdTd	ddff	PPP	TTTdTd	ddff
	o42	o9		146	o2	2o3o	o36	o9		o15	o2					11o	o8	2225	11o	o5				
	o73	1o		15o	o2	2o31	o74	11	2115	o68	o9					13o	o5	2234	135	o1				
	146	o5		214	o8	2o3o	156	o6	2224	147	o2		134	o1	2oo6	15o	o7	2241	16o	o5				
	217	14	2o72	236	o3	2o34	168	11	2227	183	o6	2264	15o	o1	2oo6	167	1o	2233	175	o3				
	354	9o	216o	252	o8	2o38	41o	7984	2241	2o9	13	2148	182	o2	2o15	188	o7	2239	215	1o				
	418	7981	2o44	345	9o	2o56	45o	7478	2o38	227	12	2146	24o	o8	2o35	224	14	2o38	4oo	7993				
	476	7274	2o49	43o	7682	2o48	56o	6366	2137	44o	7584	2159	35o	9o	2o35	35o	9o	2o44	475	7681				
	485	7274	2o46	456	7682	2o4o	61o	5963	2129	577	6165	2148	413	8184	2o51	4oo	92	2o41	53o	6475		288	98oo	
	522	677o	2143	543	6566	194o	657	5658	2126	595	6165	2o43	472	7483	2o5o	41o	8184	2o39	56o	6469		375	8284	
	616	596o	2137	6o7	596o	1939	786	o4oo	17o8	674	5662	2o23	6oo	6263	2o45	6o6	5962	2131	695	5255		546	6263	
	736	oo54	2o19	725	5255	2o19	8o5	o3o2	15o7	75o	oo68	2118	681	566o	2o35	623	6o61	2127	7o5	5252		6o4	596o	
	762	oo54	2o2o	733	5356	2o19	862	o7o2	12o5	784	5o54	2116	727	5357	2215	798	o4o1	2oo6	765	o1o1		725	5o5o	
	8o5	o365	2219	929	11o2	2312	875	o7o3	12o5	81o	o152	2412	766	5466	2215	811	o3o1	19o5	785	o1o1		76o	oooo	
	925	o9o4	331o	973	14o3	24o9	926	o9o7	o8o3	915	o854	o4o8	882	o5o4	23o9	926	o8o6	o3o3	91o	o7o4		91o	o7o6	
	oo6	13o7	29o3	995	12o7	25o6	951	o7o6	o4o2	oo8	12o6	o8o3	997	1oo9	12o3	951	o6o4	23o1	98o	1oo9		966	1oo9	
41/96	533						533			536														
96/225	535						535			54o						536			551					
275/500	541			543			543			544			541			54o			543			546		
500/1000	55o			549			551			548			544			549			55o			551		

Höhenwinde

Schlüssel	ddff	ddff	ddff	ddff	ddff	ddff
Station	Bremen		Kassel		Frankfurt R/M	
YYGG						
16200 m						
11700 m						
11100 m						
9000 m						
5400 m						
3000 m						
1500 m						
0 m						
Station	Karlsruhe		Stuttgart		Erlangen	
YYGG	2215				22o9	
16200 m						
11700 m						
11100 m						
9000 m						
5400 m						
3000 m						
1500 m	2125				252o	
0 m	251o				25o5	
Station	Heidelberg		Friedrichshafen			
YYGG			2214			
16200 m						
11700 m						
11100 m						
9000 m						
5400 m						
3000 m						
1500 m			2811			
0 m			2oo3			

(☐ = Luftdruck in Stationshöhe)

Täglicher Wetterbericht

Herausgegeben vom Deutschen Wetterdienst in der US-Zone, Zentralamt Bad Kissingen

Erscheint täglich, Postbezug monatlich 5.– DM

Bei unregelmäßiger Lieferung sind Beschwerden immer an das Zustellpostamt zu richten.

Nachdruck verboten, Verlagsort Bad Kissingen

Jahrgang: 1952 Donnerstag, den 24. April Nummer: 115

Station	Höhe	iii	Gestern 09 Uhr GMT				Gestern 12 Uhr GMT						Gestern 15 Uhr GMT				Gestern 18 Uhr GMT							
			TdTd4fxfx	Nddff	VVwwW	TTapp	TdTd4fxfx	Nddff	VVwwW	PPPTT	NChCC	6gapp	TdTd4fxfx	Nddff	VVwwW	TTapp	TdTd4fxfx	Nddff	VVwwW	PPPTT	NChCC	6Eapp	7RRTT	fgfg
Bremerhaven	6	129	08–12	72010	35052	12218	07–14	61912	81032	13515	62500	60304	04–19	62114	81022	15204	07–09	53507	81022	14612	14606	60206	70016	19
Bremen	4	224	05–20	52215	48052	14215	04–23	52215	64052	14016	32602	61004	01–20	72313	64052	17302	02–10	72707	80022	15016	24702	60207	70017	26
Berlin-Dahlem	51	381	08–10	71407	50056	15204	05–08	81706	60216	15118	6567–	61001	05–00	80000	60602	18802	06–07	80106	75606	14916	856—	61300	79719	12
Berlin-Tempelh.	48	384	06–10	61008	81016	15106	04–08	71205	81036	14917	3577–	61000	05–04	80302	56606	17704	04–00	80000	80606	14516	6577–	61200	79718	
Kassel	187	438	07–12	72310	81022	12212	07–08	52206	81012	15015	42641	61004	06–06	82005	81032	16704	07–00	80000	81022	14915	1467–	60403	70017	
Nürburg □	611	510	03——	61805	82022	08316	02——	61805	82022	43511	52402	61903					01——	71805	82032	43711	2451–	60403	70012	
Koblenz	97	515	04–05	72003	81022	13114	02–06	72505	82022	14916	42508	61902	05–09	72905	82022	19810	01–05	72502	82022	14316	2457–	60404	70019	
Fuchskauten □	657	523	03——	72407	81022	09413	01——	62509	83022	37910	42508	60302					51——	72505	82022	37911	22418	60303	70013	
Limburg/Lahn	130	525	06–07	52502	82021	14211	03–10	52506	83021	15016	52508	61904					03–06	82705	81142	14716	3251–	60401	70019	
Gießen	185	532	08–05	72003	81022	12215	03–06	82004	82032	14716	32507	60705	05–08	81104	81022	16701	05–08	81606	81012	14615	34507	60300	70016	10
Bad Wildungen	280	535	07–10	62008	81632	12109	04–08	51806	82022	14015	38501	61904					06–06	81605	81032	14413	1467–	60103	70016	
Schlüchtern	205	539	08–03	72002	81026	12110	09–03	82202	81256	15812	3257–	60300	08–02	81801	81622	14705	09–00	80000	81022	15713	875—	61301	79114	
Schenklengsfeld	314	543	07–05	72203	82016	11311	07–08	82005	82036	15513	4857–	67903					09–00	80000	80612	15812	1752–	61301	79114	
Wasserkuppe □	921	544	04–03	82303	81616	06310	05–04	82404	81036	08808	6832–	67002	04–06	82105	81612	07701	04–02	82102	75616	08907	3742–	60302	70208	08
Trier-Petrisberg	273	609	06–10	52309	80030	11312	05–18	62313	82030	16215	42502	60300	02–14	72506	82032	16902	02–06	72304	82022	16213	14648	60300	70016	20
Erbeskopf □	817	615	05——	62509	99021	10114	03——	72513	99031	15712	12606	67101	02——	72709	82022	13802	02——	72709	99022	15711	14608	60401	70013	
Mainz	131	632	09–04	72702	50052	13115	06–04	72502	81012	15716	12648	61908	04–08	81805	81022	17805	09–07	81805	40052	15414	1467–	60401	70017	
Kl. Feldberg/Ts. □	806	635	06–04	72402	81286	07212	02–05	72402	81026	21910	42531	61002	02–09	82406	81022	10902	05–08	81806	70052	21708	12577	60300	79311	
Frankf. Rhein-Main	110	637	09–10	72306	32102	12312	06–11	62310	81022	15415	32630	60706	05–12	72310	81152	15602	08–08	82108	80022	15214	6577–	60300	70016	20
Frankf. Stadt	103	638	09–03	72203	40102	12213	07–08	62303	81022	15116	22632	67908	05–08	72704	81022	17705	07–08	82005	60052	15115	3567–	61204	70018	14
Darmstadt	263	639	09–09	72307	40102	10217	07–09	62006	81022	15214	52572	61905	05–08	82005	81032	13702	07–09	81805	81022	15213	0097–	60300	70015	13
Würzburg	259	655	08–02	82701	80616	11212	07–02	71201	81616	15513	4547–	64906	09–07	83405	80602	13400	08–01	80000	55606	16211	7742–	61204	70114	
Bad Kissingen	223	658	09–02	80000	80616	12210	07–04	72002	81036	15715	33579	67905	07–06	82505	81612	14701	09–01	82301	80612	16011	4667–	61102	70116	
Bamberg	382	670	08–02	83601	80616	09312	09–00	80000	80036	15911	6847–	67000	09–02	80000	81602	13605	09–05	83403	50632	15411	3757–	61300	70413	
Coburg	350	671					07——	82702	81612	15812	6552–	60203					09——	82702	60616	15312	865—	61202	79414	
Bayreuth	341	681	10–04	83102	25216	11108	10–04	83102	50106	16213	856—	67101	10–05	82903	60052	13705	10–05	80000	50216	16211	865—	61704	70114	
Hof	567	685	07–04	83604	30616	09311	08–05	73404	60616	15412	5751–	60200	07–06	83406	81038	12703	08–08	83408	60618	15710	1557–	61400	79613	08
Weiden	396	688	09–10	83608	40052	14207	06–06	83604	81022	13915	2767–	61703	08–08	82906	81022	16701	09–06	82904	30052	14113	7742–	60701	70016	
Silberhütte □	829	692	07–07	83605	81102	10206	08–06	83605	81052	17612	764—	67104	08–07	83604	81052	12704	08–09	83307	81612	17111	856—	60901	79713	
Geisenheim □	109	628	07–02	41701	81022	14212	05–07	61502	81022	15116	22608	64906	03–01	61601	82022	18706	05–02	81602	81022	15015	24617	60403	70019	11
Neustadt/Weinstr.	146	723	07–05	71303	81032	14315	05–05	71601	81022	16714	6855–	67904	06–13	71605	81022	15707	08–04	82002	81022	16214	5557–	60401	70016	
Baden-Baden	125	725	09——	82305	81026	12008	09——	82305	81026	16314	3267–	60703	07——	82302	81022	15602	11——	80000	81022	16113	7561–	60300	79215	
Karlsruhe	115	727	09–05	72004	80216	12210	07–06	80000	82036	15714	2857–	67908	07–02	80000	82022	15702	08–06	82202	82022	15514	6567–	61300	79116	06
Mannheim	97	729	07–04	72503	60056	13111	06–06	72505	81026	15715	3257–	64904	07–06	82206	81022	15703	07–05	82504	81022	15514	6572–	61200	79716	
Königstuhl □	561	732	07–07	72405	15286	08212	05–06	71605	81026	49311	32476	64903	05–06	80000	81022	11300	07–04	81801	81022	49310	6572–	61300	70112	
Stuttgart	305	737	08–00	80000	40616	11316	06–03	80702	81606	15913	6852–	67907	08–03	82702	50616	12300	08–00	80000	40606	16011	855—	61801	70313	05
Stuttgart-Echt.	405	738	07–03	63602	80606	09313	07–03	83603	81606	16112	6747–	64605	08–03	82702	64616	11501	07–02	80000	80606	16310	4562–	61301	70312	04
Öhringen	250	742	10–04	82703	60616	12213	09–06	82905	81026	15813	584—	61908	09–02	82702	80616	13603	09——	80000	80616	16012	3552–	61303	70214	
Ansbach	440	755	08–08	83606	40616	09215	08–08	83606	80026	16811	584—	61001					10–06	83604	40632	16810	6742–	61201	70513	
Weißenburg/Bay.	435	761	08——	83605	50612	09313	08——	83208	50106	16211	854—	60300	09——	83401	50612	12905	09——	83201	30616	16010	6722–	61403	70113	
Nürnberg-Fürth	311	763	08–06	83204	81606	09313	09–08	73606	81026	15812	624—	60701	08–07	83404	81612	13704	10–03	82902	50616	15311	3147–	61703	70413	
Regensburg	338	776	10–07	73603	81022	14208	09–09	63605	81012	13517	48570	60301	09–10	73608	81022	17911	10–08	83605	81602	12915	865—	60401	79717	
Gr. Falkenstein □	1307	791	07——	71803	81022	10308	08–07	72305	80106	66411	754—	60205	08——	71805	50102	11901	09——	90907	02508	66109	9–0—	66802	79712	
Freiburg	286	803	06–03	71203	81606	11205	07–04	82602	82026	15413	4857–	60801	05–04	81303	81606	13800	07–00	80000	81606	15412	4757–	61801	79713	12
Dreifaltigkeitsbg. □	973	818	05——	83605	81634	05417	06——	80000	81614	03506	872—	64101	06——	80000	58616	07902	06——	80000	50606	03006	871—	61803	70507	
Stötten □	734	836	06–07	83006	15616	06216	06–06	83003	81026	30008	770—	60703	07–05	82903	25616	08801	07–09	83105	10616	29907	870—	62401	70908	17
Ulm	480	838	07–07	82905	60616	09312	07–04	83402	75806	16711	7742–	64903	07–03	82603	75616	10803	08–03	83202	30636	16710	873—	61300	70811	

Station	Höhe	iii	Gestern 21 Uhr GMT				Heute 00 Uhr GMT						Heute 03 Uhr GMT				Heute 06 Uhr GMT									
			TdTd4fxfx	Nddff	VVwwW	TTapp	TT4ff	Nddff	VVwwW	PPPTT	NChCC	6gapp	TdTd4fxfx	Nddff	VVwwW	TTapp	TT4ff	Nddff	VVwwW	PPPTT	NChCC	6Eapp	7RRTT	fgfgTTT	RRsss	ss
Bremerhaven	6	129	06–06	40705	80052	08212			1								06–05	71304	30102	16409	00972	60405	70007	08057	00099	
Bremen	4	224	05–11	00206	80020	11111	05–04	00603	80020	16608	00900	60204	04–00	10000	10110	06202	05–00	80000	16120	17206	00947	60404	70005	12023	00102	
Berlin-Dahlem	51	381							6								10–12	70109	50616	15911	5737–	61406	70510	16102	05014	
Berlin-Tempelh.	48	384	07–00	80000	80606	15007	08–10	83106	80616	14712	365—	60705	09–11	83107	48636	11501	09–12	83206	48616	15311	573—	61207	70611	—098	06——	
Kassel	187	438	07–02	72302	80022	13009	07–00	50000	60052	16011	00941	67601	07–00	80000	60052	10404	07–00	80000	40602	17610	867—	61311	79710	—070	97048	
Nürburg □	611	510							2								03——	73205	81022	45905	00946	60413	70005	—000	00——	
Koblenz	97	515							0								05–02	72701	25052	17509	00956	60412	70008	——	00079	
Fuchskauten □	657	523							2								03——	73305	81052	39407	00956	60403	70006	—042	00098	
Limburg/Lahn	130	525							2								06–00	70000	50102	17509	35646	60210	70008	—063	00100	
Gießen	185	532	07–03	81603	80022	12308	07–02	40000	60102	15410	45500	60803	08–00	40000	50100	09303	06–04	82704	50102	16809	855—	60311	70009	10082	00056	
Bad Wildungen	280	535							2								06–00	80000	60102	17009	867—	60408	70008	—068	00058	
Schlüchtern	205	539	09–00	80000	40102	10204	07–02	50000	40102	16408	51500	60300	07–00	80000	40102	08300	07–00	80000	40612	17008	5762–	61407	79708	—068	91002	
Schenklengsfeld	314	543							6								08–00	80000	45602	17409	0092–	61411	79709	—079	91——	
Wasserkuppe □	921	544	04–04	83604	50616	06002	04–03	82703	40616	08906	8072–	67602	04–05	82605	20616	05602	04–04	82704	20616	09605	1762–	61409	70205	05043	03000	
Trier-Petrisberg	273	609	04–00	70000	81022	09407			2								05–03	72302	70102	19307	00948	60309	70006	09046	00080	
Erbeskopf □	817	615	02——	70000	81022	08205			2								03——	72702	81022	18306	00908	60303	70005	—040	00035	
Mainz	131	632							2								06–00	80000	40042	17410	0097–	61410	70009	—074	00060	
Kl. Feldberg/Ts. □	806	635	03–06	22203	81012	07006	01–06	72704	81022	22307	00918	60302	01–08	73205	81022	07803	02–08	83206	50052	22706	0097–	60407	70005	—035	93051	
Frankf. Rhein-Main	110	637	09–03	82002	64022	10211	08–00	60000	81020	16309	00970	60703	08–00	60000	79022	09300	08–06	82306	16102	17410	0097–	60311	70009	14072	00047	
Frankf. Stadt	103	638	08–00	80000	60052	13109	07–01	50000	75012	16011	00970	60300	06–00	80000	75022	10300	08–07	82004	25102	17111	1557–	61410	70010	08091	00042	
Darmstadt	263	639	06–09	52007	81012	11107	06–11	62008	81032	16111	657—	60300	06–10	82009	80032	10202	07–09	82007	30106	17309	2671–	61408	79709	12080	97022	
Würzburg	259	655	08–01	80000	60106	10201	08–00	80000	40212	16410	855—	60300	09–00	80000	30616	10300	08–02	82701	55606	17309	6742–	61408	70109	—080	02000	
Bad Kissingen	223	658	09–00	80000	30616	10004	09–02	82302	15506	16410	362—	67601	08–00	80000	15615	09200	09–00	80000	20616	17209	3762–	61406	70109	—085	03008	
Bamberg	382	670	09–10	83407	40636	09203	08–02	83401	25606	15909	873—	60801	08–10	83407	15636	09801	08–10	83408	15636	16808	874—	62408	70508	—075	08——	
Coburg	350	671							6								08——	82702	40216	16409	7652–	61407	70209	—081	04——	
Bayreuth	341	681	10–05	82902	50616	10103	09–05	83202	40616	16410	874—	67902	09–03	83202	40106	09701	09–03	80000	50556	16809	873—	61405	70409	—094	05002	
Hof	567	685	08–06	83406	20636	08205	07–06	83606	12636	16408	873—	64603					08–10	83608	07596	17008	872—	61404	70608	10076	07002	
Weiden	396	688	10–06	82904	20616	10107	09–06	82904	20616	15410	873—	60200					09–04	83102	20106	15709	872—	61405	70909	—091	09008	
Silberhütte □	829	692	08–12	90208	02638	08002	07–10	93608	01618	17007	9–0—	60803	07–10	90207	x7536	07802	07–09	90307	x5536	17307	9–0—	62405	70707	—067	07004	
Geisenheim □	109	628							2								05–00	70000	81032	17510	00958	60409	70009	—077	00095	
Neustadt/Weinstr.	146	723	07–07	02303	40052	11104	07–14	82709	50052	17011	865—	60201	07–12	82707	75022	10203	07–07	82305	81032	18610	0092–	60413	70010	——	00——	
Baden-Baden	125	725	10——	80000	81022	11109											09——	82304	40606	18909	1552–	61413	70109	——	01——	
Karlsruhe	115	727	09–06	72103	81012	12107	09–09	82006	80612	16711	6552–	60303	08–09	82206	60216	10301	09–10	82206	50216	18310	3542–	61215	79209	13084	93003	
Mannheim	97	729	08–04	32203	81012	13205	09–00	70000	80602	16312	1561–	67101	09–02	82202	50106	10304	09–05	81604	20212	17510	0091–	61407	79710	—090	97016	
Königstuhl □	561	732	06–08	81806	81022	08203	07–09	82508	81502	49608	854—	60300	07–05	82302	20106	07300	04–02	80000	82026	50908	865—	61413	79107	—062	01015	
Stuttgart	305	737	08–03	80000	30216	10105	08–03	80000	75616	16810	855—	67401	08–00	80000	75616	10203	08–00	80000	30516	17909	3552–	61208	70309	06——	03002	
Stuttgart-Echt.	405	738	07–02	80000	64606	09104	08–02	82002	64616	16909	856—	64501	08–02	82501	56636	08303	07–05	82704	56616	18208	5562–	61308	70308	05——	05——	
Öhringen	250	742	09–00	80000	75026	10005			2								08–03	82102	20616	17809	7542–	61411	70109	—088	03001	
Ansbach	440	755							6								08–10	83206	15616	18008	6742–	61408	70508	—074	10005	
Weißenburg/Bay.	435	761	09——	80000	04636	09205	08——	80000	04636	16708	872—	67903	08——	80000	06616	08701	08——	80000	07616	17708	872—	61412	70608	—076	07000	
Nürnberg-Fürth	311	763	09–03	83403	25616	10107	09–02	83201	25616	16009	8072–	64901	08–02	82701	25616	09603	09–03	83203	15616	17009	3732–	61411	70509	10089	09008	
Regensburg	338	776	10–07	82706	60616	11308	10–09	82706	60606	14911	875—	60307	09–08	82704	60106	10905	08–07	82705	75106	15710	865—	61412	79509	—092	95010	
Gr. Falkenstein □	1307	791	08——	90909	01458	08400	08——	91809	x4478	66008	9–0—	60701	07——	92310	x4454	07703	06——	92302	x4454	66407	9–0—	66407	79106	—054	91020	07
Freiburg	286	803	09–00	80000	75616	10411	08–00	80000	75636	17209	874—	60304	08–00	80000	75616	09303	06–03	81402	81616	18408	1742–	61207	70708	04076	07002	
Dreifaltigkeitsbg. □	973	818							6								03——	92109	x5634	04004	9–0—	61410	71203	—037	17000	
Stötten □	734	836	07–05	93302	x2636	07201			6				06–11	93007	x1515	06300	06–11	03108	07515	31106	870—	62408	70706	16055	16000	
Ulm	480	838	08–05	82704	25636	09104	08–03	82703	18616	17408	873—	60300	07–03	82901	17606	08300	06–09	83107	35616	18008	6542–	61405	70808	—070	16000	

□ = Luftdruck in Stationshöhe

24-std. Bodendruck - Änderung seit gestern 00 Uhr

Donnerstag,

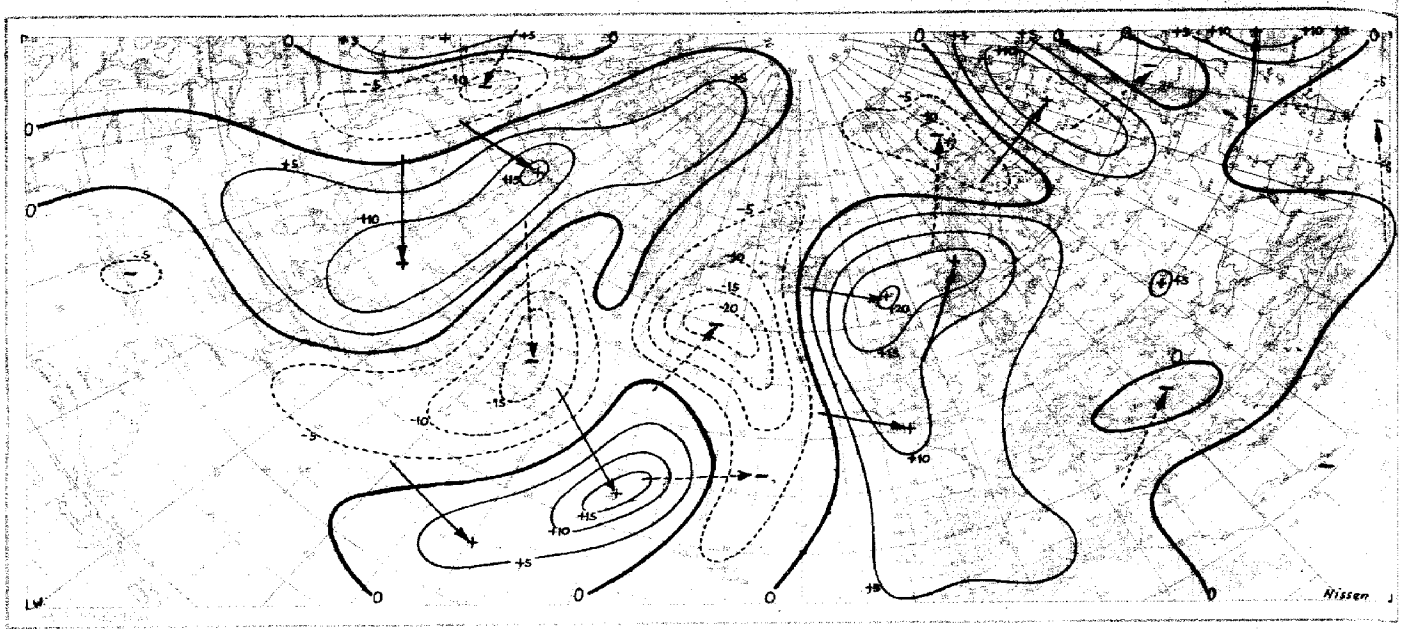

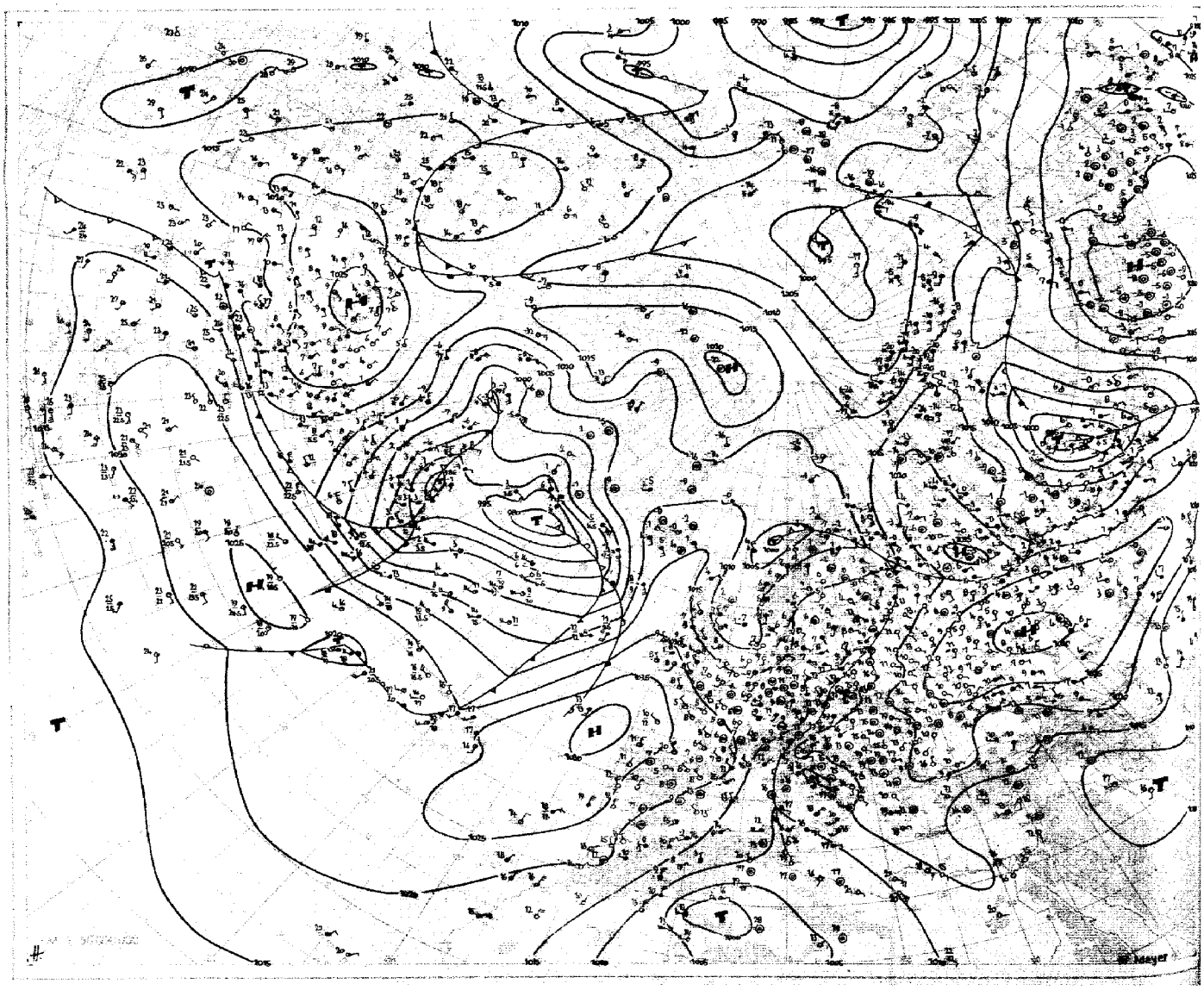

Absolute Topographie 96 mb 03 Uhr (geopot. Dekameter)

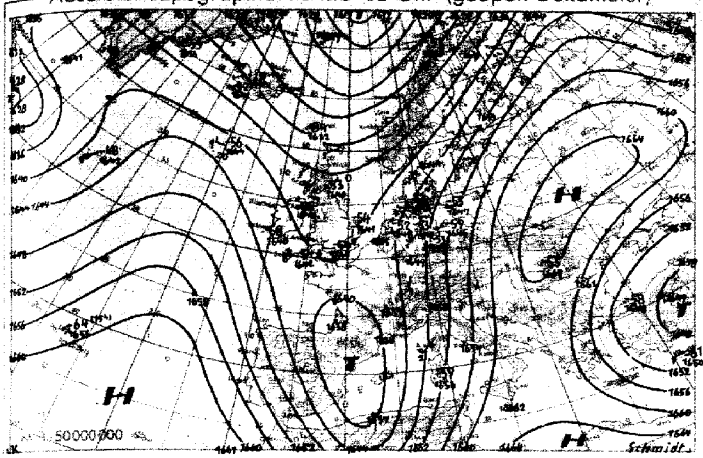

Vorhersagekarte für morgen 06 Uhr

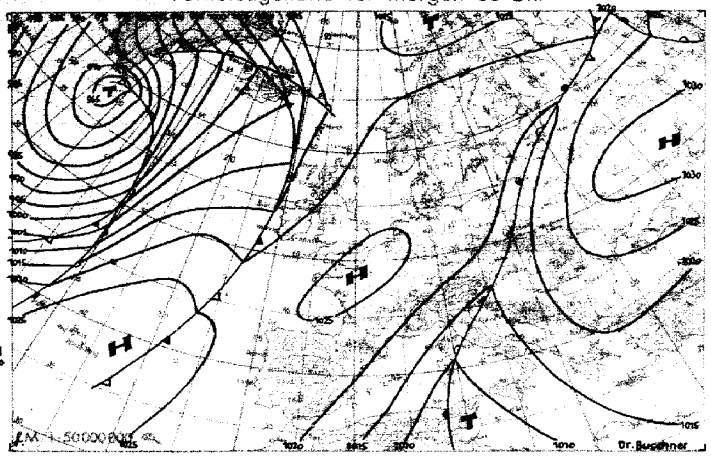

Absolute Topographie 225 mb 03 Uhr (geopot. Dekameter)

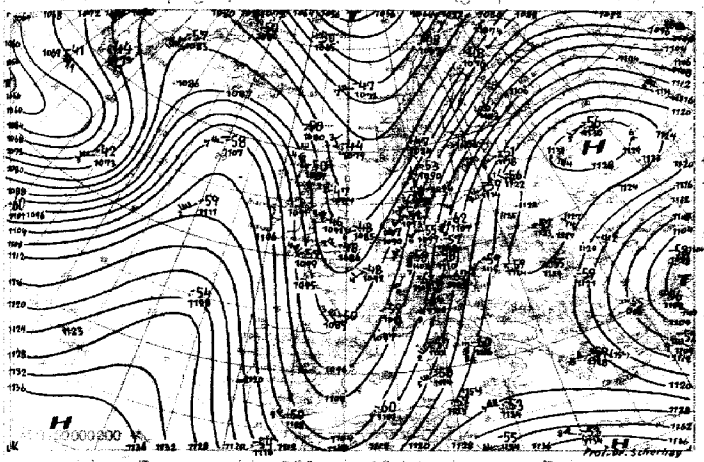

24std. Änderung der 225 mb Fläche seit gestern 03 Uhr

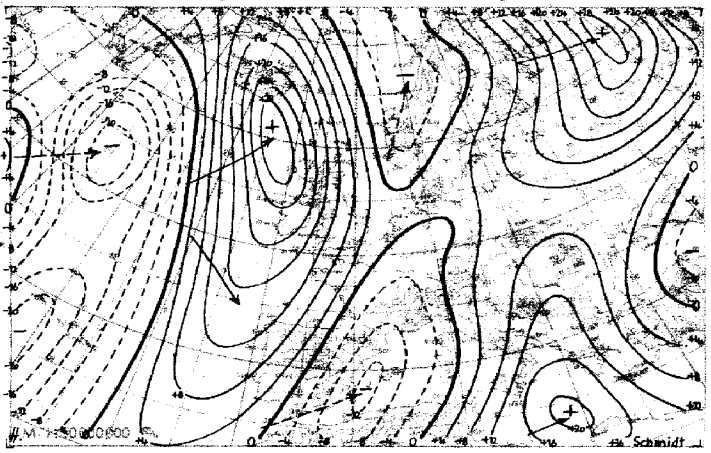

Absolute Topographie 850 mb 03 Uhr (geopot. Dekameter)

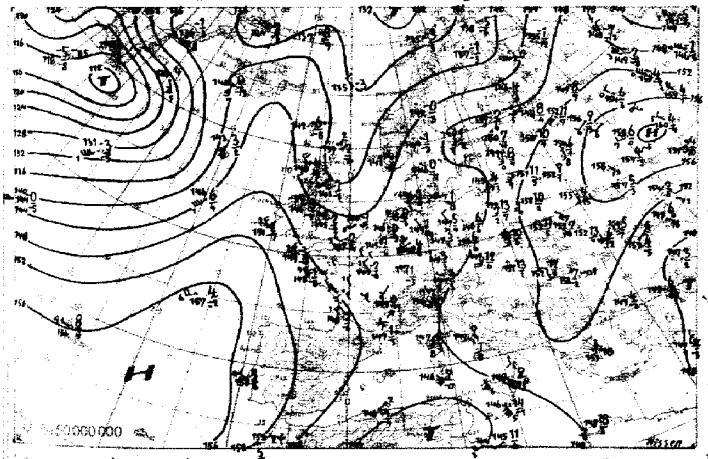

24std. Änderung der relat. Top. 500/1000 mb seit gestern 03 Uhr

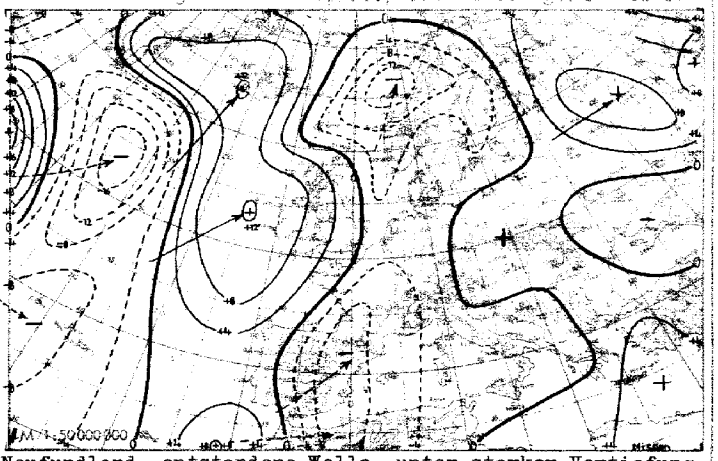

Wetterübersicht Donnerstag, den 24. April 1952

In der Frontalzone an der Ostseite des westeuropäischen Höhentroges, die sich bereits zu gestern durch die Abkühlung über der Nordsee weiter verschärft hatte, entwickelte sich ein schwächeres Fallgebiet, das den großräumigen Druckanstieg über dem europäischen Festland vorübergehend unterbrach. Als Folge davon erhielt sich eine schmale, vom westlichen Mittelmeer über die Alpen und das östliche Mitteleuropa hinweg bis zum Baltikum reichende Tiefdruckrinne, an deren Westseite, wo die nördliche Bodenströmung unter einer südlichen Höhenströmung liegt, sich ein ausgedehntes Aufgleitniederschlagsgebiet bildete.

Der ausgeprägte westeuropäische Trog blieb in der Höhe - nur wenig ostwärts verlagert - immer noch in fast gleicher Stärke erhalten. Am Boden jedoch schwächte er sich hinter dem über dem Nordmeer nordostwärts abgewanderten und sich auffüllenden Tief stark ab und löst sich nunmehr völlig auf, da der Druckanstieg über Westeuropa, der in den letzten 24 Stunden wiederum Werte bis zu 2o mb erreichte, immer noch anhält.

Auf dem Mittelatlantik ist die gestern südostwärts Neufundland entstandene Welle unter starker Vertiefung nordwärts gezogen und in das alte südgrönländische Tief eingelaufen, während der auf der Rückseite folgende Kaltlufttropfen sich um 8 Dekameter in der rel. Topographie 5oo/1ooo mb abschwächte. Ein neuer Kaltluftausbruch erfolgt nun auf der Rückseite der heute Neufundland überquerenden Zyklone, die sich am Okklusionspunkt der gestrigen, heute bereits fast völlig verschwundenen Labrador-Störung ablöste. Auch dieses Tief wird bald nordostwärts einschwenken und sich mit dem südgrönländischen vereinigen, ohne die meridionale Zirkulationsanordnung über dem Atlantik zu zerstören.

Dr. Buschner

Voraussichtliche Wetterentwicklung:

Bei weiterem Druckfall über dem Nordatlantik hält der Druckanstieg über Mitteleuropa an. Bei fortdauernder südlicher Höhenströmung kann die entstehende Hochdruckbrücke in Süddeutschland jedoch nur ganz allmählich Wetterbesserung einleiten.

Prof. Dr. Scherhag

Erläuterungen zum Inhalt des Täglichen Wetterberichts

Die Beobachtungen der synoptischen Stationen sind in der Form des am 1. Jan. 1949 eingeführten intern. Wetterschlüssels veröffentlicht. Dabei bedeuten:

iii = Kennziffer der Station

T_dT_d = Taupunkt in °C (bei neg. Temp. ist 50 addiert)

N = Himmelsbedeckung in Achteln (9: nicht erkennbar)

dd = Windrichtung in 36-teiliger Skala (bei Addition von 50 ist die Windgeschwindigkeit > 100 Knoten)

ff = Windgeschwindigkeit in Knoten

VV = Sichtweite:

x0: < 20 m, x1: 20 m, x2: 40 m usf. bis x9: 180 m, 00: < 200 m, 01: 200 m, 02: 400 m usf. 80: 15000 m, 81: 20 km, 82: 40 bis 85: 100, 86: 150, 87: 200, 88: 300, 89 ≧ 500 km. Ferner kann gegeben werden 90: < 50 m, 91: 50, 92: 200, 93: 500, 94: 1000 m, 95: 2 km, 96: 4, 97: 10, 98: 20 km, 99: ≧ 50 km

ww = Wetter zur Beobachtungszeit

00-03 keine besonderen Erscheinungen (00 Wolkenentwicklung nicht feststellbar, 01 Wolken dünner werdend, 02 gleichbleibend, 03 zunehmend), 04-09 Dunsttrübung (04 Rauchtrübung, 05 trockener Dunst, 06 Trübung durch Staubadvektion, 07 Aufwirbelung von Staub, 08 Staubtromben, 09 Staub- oder Sandsturm während der letzten Stunde), 10 feuchter Dunst, 11-12 flacher **Bodennebel** (11 in einzelnen Schwaden, 12 mehr zusammenhängend), 13: Wetterleuchten, 14: Fallstreifen, 15-16: Niederschlag im Gesichtskreis (15: >5 km entfernt, 16: <5 km), 17 Donner ohne Niederschlag, 18 starke Böen, 19 Großtromben. 20-29: Hydrometeore während der letzten Stunde (20 Nieseln, 21 Regen, 22 Schnee, 23 Schneeregen, 24 gefrorener Regen, 25 Regenschauer, 26 Schneeregenschauer, 27 Graupel- oder Hagelschauer, 28 Nebel, 29 Gewitter), 30-32 leichter oder mäßiger Staub- oder Sandsturm (30 nachlassend, 31 ohne Änderung, 32 zunehmend), 33-35: starker Staub- oder Sandsturm (33 nachlassend, 34 ohne Änderung, 35 zunehmend), 36-37 niedriges Schneefegen (36 leicht, 37 stark), 38-39 hohes Schneefegen (38 leicht, 39 stark), 40: Nebel im Gesichtskreis, 41: Nebel in Schwaden, 42-49: Nebel (gerade Zahlen: Himmel erkennbar, ungerade: nicht erkennbar, 42, 43: dünner werdend, 44, 45: unverändert, 46, 47: dichter werdend, 48, 49: als Rauhreif niederschlagend), 50-55: Nieseln (gerade Zahlen: mit, ungerade: ohne Unterbrechung, 50, 51: leicht, 52, 53: mäßig, 54, 55: stark), 56-57: Nieseln gefrierend, **58-59: Nieseln mit Regen** (58 leicht, 59 stark), 60-65: **Regen** (Unterteilung wie bei 50-55), 66-67 Regen gefrierend, **68-69: Regen und Schnee** (68 leicht, 69 stark), 70-75 **Schnee** (Unterteilung wie bei 50-55), 76: Eisnadeln, 77: Schneegriesel, 78: einzelne Schneesterne, 79: gefrorener Regen, 80-82 **Regenschauer** (80: leicht, 81 mäßig, 82: sehr stark), 83-84: Schneeregenschauer, 85-86: Schneeschauer, 87-88: Graupelschauer, 89-90 **Hagelschauer** (83, 85, 87, 89: leicht, 84, 86, 88, 90: stark), 91-94: **Gewitter in der letzten Stunde** (91, 92: Regen noch anhaltend, **93, 94: Schnee, Graupel oder Hagel** noch anhaltend, 91, 93: leicht, 92, 94: stark), 95-99 Gewitter zur Beobachtungszeit (95, 96 leicht mit Regen, Schnee oder Hagel, 97 stark mit Regen oder Schnee, 98: **mit Staub- oder Sandsturm**, 99 mit Hagel oder Graupel)

W = **Witterungsverlauf**

0-4: kein Niederschlag (0: heiter, 1: wechselnd bewölkt, 2: stark bewölkt, 3: Staub- oder Sandsturm oder Schneetreiben, 4: **Nebel oder** starke Staubtrübung), 5: Nieseln, 6: Regen, 7: Schnee, 8: Schauer, 9: Gewitter

PPP = **Luftdruck auf NN** reduziert in Zehntel mb ohne **Hunderterziffer**

TT = **Temperatur** in °C (bei neg. Temperaturen ist 50 **addiert**)

N_h = **Bedeckung** mit unteren Wolken (verschlüsselt wie N)

C_L = **Tiefe Wolken**

0: **keine**, 1: Cu hum, 2: Cu cong, 3: Cb **calvus**, 4: **Sc vesp**, 5: Sc, 6: St, 7: Fs oder Fc unter As, 8: Cu und Sc, 9: **Cb cap**. — nicht erkennbar

h = **Höhe der Untergrenze** der unteren Wolken

0: **0-50 m**, 1: 50-100 m, 2: 100-200 m, 3: **200-300 m**, 4: 300-600 m, 5: 600-1000 m, 6: 1000-1500 m, 7: 1500-2000 m, 8: 2000-2500 m, 9: >2500 m

C_M = Mittelhohe Wolken

0: keine, 1: As trans, 2: As opac, 3: Ac trans, 4: Ac lent, 5: Ac undulatus, 6: Ac cug, 7: Ac in mehreren Schichten oder zusammen mit As, 8: Ac cast, 9: chaotischer Ac-Himmel. — nicht erkennbar

C_H = Hohe Wolken

0: keine, 1: Ci fil, 2: Ci dens, 3: Ci noth, 4: Ci unc, 5: Cs-Aufzug noch < 45°, 6: > 45°, 7: Cs den ganzen Himmel bedeckend, 8: Cs nicht größer werdend und nicht den ganzen Himmel bedeckend, 9: Cc. — nicht erkennbar

8 = Gruppenkennziffer

E = Erdbodenzustand

0: trocken, 1: naß, 2: überschwemmt, 3: hartgefroren und trocken, 4: Glatteis, 5-7: nasser Schnee (5: weniger als die Hälfte bedeckend, 6: mehr als die Hälfte bedeckend, 7: geschlossene Schicht), 8-9: trockener Schnee (8: mehr als die Hälfte bedeckend, 9: geschlossene Schicht)

a_x = nähere Charakteristik der Drucktendenz a

(1, 2, 3: Extremwert trat 0-1h, 4, 5, 6: 1-2h, 7, 8, 9: 2-3h vor Termin ein und nach diesem Extremwert wurde die unter pp gemeldete Gesamtdruckänderung bei 1, 4, 7 um < 1, bei 2, 5, 8 um 1-3 und bei 3, 6, 9 um > 3 mb überschritten.

a = Luftdrucktendenz

0: ⁄\ 1: ⁄‾ 2: ⁄ 3: ⁄ 4: ⁄\⁄ 5: \ 6: \ 7: \ 8: \⁄

pp = Betrag der dreistündigen Druckänderung in Zehntel mb

7 = Gruppenkennziffer

RR = Niederschlagsmenge seit 12 Stunden

01-55: 1-55 mm, 56: 60 mm bis 90: 400 mm. 91: 0,1 mm, bis 96: 0,6 mm, 97: gering, nicht meßbar, 98: >400 mm. 99: Messung unmöglich

T_eT_e = Extremtemperatur von 6-18h bzw. 18-6h in °C (bei neg. Temp. ist 50 addiert)

ss = Höhe der Gesamtschneedecke

00-55: 00-55 cm, 56: 60 cm, 57: 70 bis 90: 400 cm, 97: nicht geschlossen, nur Flecken, 98: >400 cm, 99: keine Messung

$T_gT_gT_g$ = Erdbodenminimum der vergangenen Nacht in Zehntel °C. (bei negativen Temperaturen ist 500 addiert)

RR_{24} = Niederschlagsmenge der letzten 24 Stunden (Messung wie RR)

sss = gestrige Sonnenscheindauer in Zehntelstunden

4 = Gruppenkennziffer

f_xf_x = höchste | Windgeschwindigkeit in Knoten in den

f_yf_y = niedrigste | letzten 10 Minuten vor der Beobachtung

Seite 2 enthält oben die 24-stündige Druckänderung von 6 zu 6 mb vom gestrigen Tag 0h bis zum 0h-Termin des Stichtages wobei Fallgebiete gestrichelt sind und die Pfeile die Verlagerung der Zentren seit dem Vortag angeben. Darunter wird die Wetterlage auf einem großen Teil der Nordhalbkugel wiedergegeben. Die Zahlen geben die Lufttemperatur und bei den Schiffen oben die Luft- und darunter die Wassertemperatur an.

In der Darstellung des Wetters werden zur Abkürzung nur die Symbole für **N, dd, ff,** und **ww** verwandt, und zwar in der folgenden zusammengefaßten Form.

ww

00-03	keine besonderen Erscheinungen
04-09	Dunsttrübung
10	feuchter Dunst
11-12	Bodennebel
13	Wetterleuchten
14	Fallstreifen
15-16	Niederschlag im Gesichtskreis
17	Ferngewitter
18-19	Tromben
20	nach Nieseln
21	nach Regen
usf	usf bis:
29	nach Gewitter
30-35	Staub- oder Sandsturm
36-39	Schneetreiben
40-49	Nebel
50-59	Nieseln
60-67	Regen
68-69	Regen und Schnee
70-75	Schnee
76	Eisnadeln (Polarschnee)
77-79	Schneegriesel
80-82	Regenschauer
83-84	Schneeregenschauer
85-86	Schneeschauer
87-88	Graupelschauer
89-90	Hagelschauer
91-92	Regen nach Gewitter
93-94	Schnee, Graupel od. Hagel nach Gewitter
95-97	Gewitter mit Regen oder Schnee
98-99	Gewitter mit Hagel
98	Gewitter mit Staubsturm

N

0	wolkenlos
1-2	heiter
3-5	halbbedeckt
6-7	wolkig
8	bedeckt
9	Himmel nicht erkennbar

Geschwindigkeit in Knoten	Symbolisierung
0	
1- 2	
3- 7	
8- 12	
48- 52	
123-127	

Bei den Fronten wird die Temperaturänderung am Boden (ausgefüllte Symbole) von der in der Höhe (offene Symbole) unterschieden. Dies ergibt folgende Möglichkeiten:

a) Kaltfront

in allen Schichten

nur am Boden

nur in der Höhe

maskiert

b) Warmfront

in allen Schichten

nur am Boden

nur in der Höhe

maskiert

c) Okklusion

ohne Temperaturänderung am Boden

mit Abkühlung am Boden

mit Erwärmung am Boden

d) Konträre Luftmassenbewegung in der Vertikalen

quasistationäre Front oder gegenläufige Warmfront

e) Sonstiges

Konvergenzlinie

Alle Höhen von Druckflächen **(Seite 3-5)** sind in der Einheit des geopotentiellen Dekameters (das geopot. Meter ist das um 2% verminderte dynamische Meter und daher nahezu identisch mit dem geometrischen Meter) angegeben.

Die Karte der **relativen** Topographie 500/1000 mb (S. 3 oben) enthält die Einzelwerte in Dekametern unter Fortlassung der Hunderter-Ziffer, in der Karte der abs. Topographie (S. 3 unten) wird die Windgeschwindigkeit in Knoten (je 5 Knoten ein halber, je 10 Knoten ein ganzer Strich, je 50 Knoten ein Dreieck) dargestellt. Auf der linken Seite wird die abs. Topographie in Dekametern (unter Fortlassung der Hunderter-Ziffer) und auf der rechten Seite, durch einen **Bruchstrich** getrennt, oben die Temperatur und darunter der **Taupunkt** in °C angegeben. Die Zehnerzahl der Windrichtung wird als kleine Zahl neben den Richtungspfeil gesetzt. Es bedeutet z. B.

$$\frac{\text{Alh}}{7\ \ 536}\bigcirc\frac{-33}{-40}$$

absolute Topographie 500 mb = 536 geopot. Dekameter, Westwind 75 Knoten aus 270°, Temperatur —33° und Taupunkt —40°

Auf Seite 4 sind die aerologischen Beobachtungen der Stationen in der US-Zone übersichtlich zusammengestellt.

Das Eintragungsschema ist am Kopf der Tabelle angegeben. Temperaturen zwischen —0° und —49° sind durch Addition von 50 gekennzeichnet.

Seite 5 enthält Höhenwetterkarten oberhalb der Bodenreibungsschicht (850 mb), für die Tropopause (225 mb) und Stratosphäre (96 mb), wobei die beiden letzteren Flächen so ausgewählt worden sind, daß die relativen Topographien 225/500 mb und 96/225 mb über Berlin im Jahresmittel den gleichen Betrag von 544 geopot. Dekametern aufweisen wie die Schicht 500/1000 mb. Die Änderung der rel. Top. 500/1000 mb ergibt ein Maß für die in der unteren Troposphärenhälfte eingetretene Temperaturänderung und die darüber befindliche Karte (Änderung der abs. Top. 225 mb) ein Maß für die Druckwellen an der Tropopause.

Die Vorhersagekarte bezieht sich auf den 06-Uhr-Termin des folgenden Tages, und die im Anschluß an die Wetterübersicht gegebene Wetterentwicklung gründet sich außer auf die synoptischen Unterlagen auf die Ergebnisse der Untersuchung von Wellen, Spiegelungspunkten, Korrelationen und ähnlichen Fällen.

Als gesonderter Teil des „Täglichen Wetterberichtes" enthält die **„Wetterkarte"** eine Reihe von Ergänzungskarten.

Auf der ersten Seite werden täglich wechselnd Aufsätze und tabellarische Darstellungen über Themen der Wetterkunde und ihrer Randgebiete abgedruckt.

Die Innenseiten bringen die 6-Uhr-Wetterlage über Europa in der auch die Luftmassenverteilung angegeben wird. Daneben werden die Karte der dreistündigen Luftdruckänderung, sowie die Höhenwetterkarte der 700-mb-Fläche vom 3-Uhr-Termin dargestellt.

Die nach der Übersicht abgedruckte Vorhersage für den nächsten und die folgenden Tage ergänzt die auf Seite 5 des „Täglichen Wetterberichtes" angegebene allgemeine Wetterentwicklung durch präzisere Angaben über die einzelnen Wetterelemente für die verschiedenen Prognosenbezirke.

Auf Seite 4 werden die im Wetterbericht nicht enthaltenen Stationsmeldungen der US-Zone in entschlüsselter Form veröffentlicht, die durch die gleichen Angaben für einige europäische Hauptstädte ergänzt werden, wobei für einige Orte der US-Zone die täglichen astronomischen Daten mit angegeben werden.

Ferner werden die in Erlangen durchgeführten Frühaufstiege vom heutigen und gestrigen Tag graphisch dargestellt und daneben der Höhenwind von München angeschrieben.

Eine Zonenkarte für die Länder der US-Zone dient zur Wiedergabe von wechselnden Darstellungen des süddeutschen Witterungscharakters.

Alle Zeitangaben im „Täglichen Wetterbericht" in Mittlerer Greenwich Zeit (M.G.Z.), in der Wetterkarte in Mitteleuropäischer Zeit (M.E.Z.)

24. April 1952 Relative Topographie 500/1000 mb heute 03 Uhr (geopot. Dekameter)

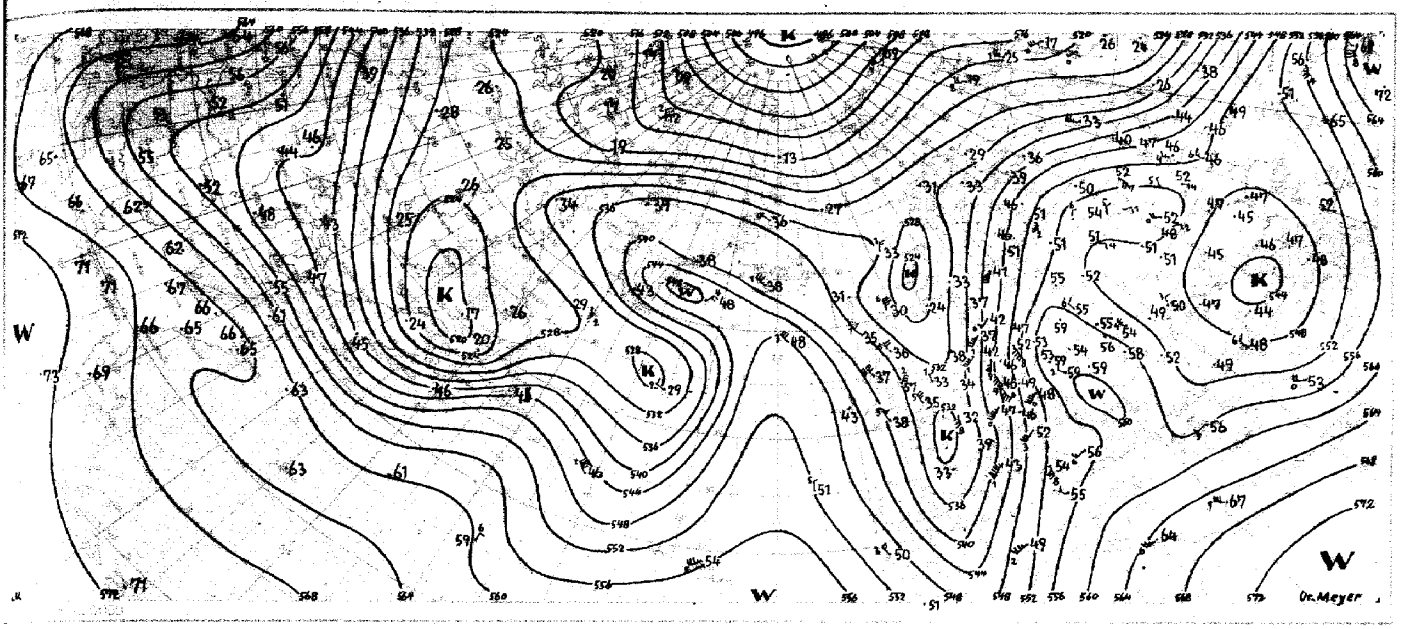

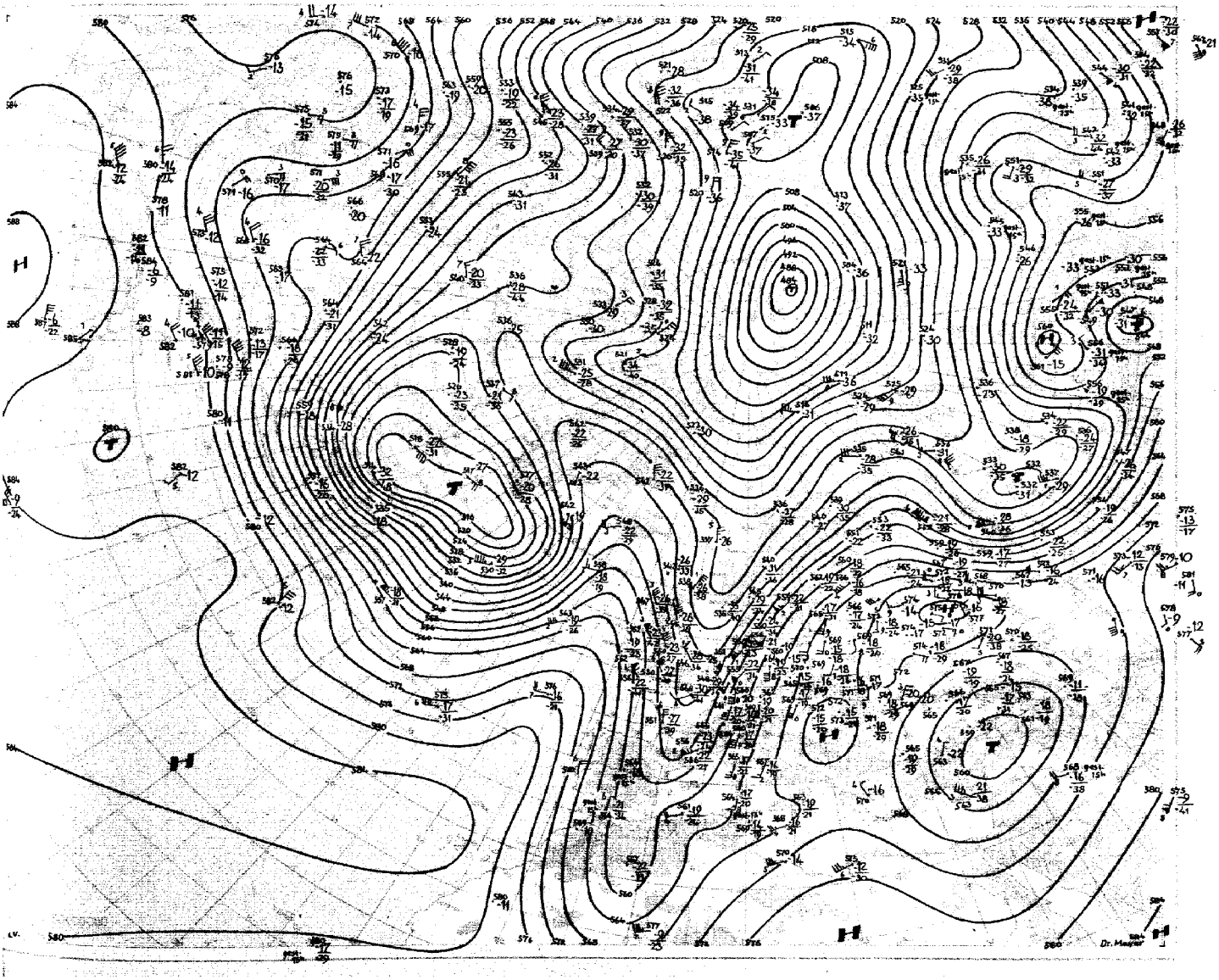

Station	Höhe	iii	Gestern 09 Uhr GMT TTdTd4ffxfx	Nddff	VVwwW	ITapp	Gestern 12 Uhr GMT TTdTd4ffxfx	Nddff	VVwwW	PPPTT	NChCC	6aapp	Gestern 15 Uhr GMT TTdTd4ffxfx	Nddff	VVwwW	TTapp	Gestern 18 Uhr GMT TTdTd4ffxfx	Nddff	VVwwW	PPPTT	NChCC	6Eapp	7RRTT	fgfg
Augsburg	480	852	o7–o8	829o5	75o22	o9213	o8–12	834o8	81o22	1581o	854—	6o2oo	o8–1o	834o8	81o22	116o5	o9–1o	827o5	6o612	1531o	874—	612oo	7o111	
Jngolstadt	367	860	o9–o6	834o3	5o1o2	11313	1o–o9	631o4	75o22	14614	625oo	679o4					1o–o9	831o5	4o612	14712	854—	614o3	79316	
München	521	865	o8–o2	836o1	75o22	13315	o9–o6	829o6	75152	14414	6567–	679o4	o9–o4	831o4	8oo22	147o4	1o–o7	831o6	4o616	15o12	455—	614o2	79615	
München-Riem	526	866	o8–o5	836o4	8oo22	12312	o9–o5	834o4	8oo22	14314	4857–	679o2	o9–o7	834o5	8oo22	147o7	1o–o7	831o6	4o612	14611	2742–	612o4	79215	12
Landshut	391	873	o9——	836o3	81o22	142o9	1o——	729o3	82o22	13715	685—	61ooo	1o——	83oo2	81o32	1771o	1o——	827o2	8o6o2	13514	7762–	6o4o5	79718	
Passau-Oberhaus	409	893	o9–o4	822o2	81o32	151o4	1o–o4	822o3	75o12	12918	41517	6o2o1	1o–o1	727o1	75o32	1991o	11–oo	8oooo	75o22	11917	oo92–	6o3oo	7oo2o	
Feldberg/Schw.	1493	908	oo–o4	832o3	o4717	o12o7	oo–o4	9o2o3	o2687	464o1	9–o—	6o2oo	o2–o6	9o2o4	x6687	o23oo	o2–o6	9o3o5	x5687	464o2	7–o—	653oo	7o3o2	11
Friedrichshafen	401	934	o8——	825o3	8o6oo	1o314	o8——	824o5	81o26	1591o	2857–	649o6	o9——	827o4	8o616	1o8o1	o8——	831o3	6o616	1621o	3742–	623o2	7o81o	
Kempten-Leubfried	705	946	o7–o6	83oo5	2o536	o8321	o7–o3	835o2	752o6	168o9	873—	679o4	o8–o2	834o2	2o515	o85o4	o7–o3	832o2	3o615	17oo8	872—	613o3	7o3o9	
Oberstdorf	810	948	o6–o1	827o1	75o36	o9215	o7–o1	8oooo	7o536	157o9	854—	679o5	o7–o1	8oooo	4o515	o94o1	o7–o1	836o1	2o5o5	163o8	862—	613o1	7921o	1o
Zugspitze	2960	961	53–2o	71518	o3414	514o7	53–2o	91318	x1454	o6151	9–o—	6o3oo	52–2o	91415	x1457	526o1	53–2o	91218	x1457	o6252	9–o—	673o2	79751	22
Hohenpeißenberg	977	962	o7–o3	9o4o3	o1514	o7211	o7–o3	935o2	x4555	o29o7	9–o—	67oo3	o7–o7	936o5	x22o5	o77o5	o6–o7	934o4	x3515	o27o6	9–o—	612o3	7o2o8	o9
Garmisch-Partenk.	704	963	o7–o3	836o2	8oo22	o921o	o8–14	8361o	8oo22	13711	585—	6o7o5	o8–11	836o7	75o22	1o5o3	o8–11	836o8	2o532	146o9	462—	613o6	79712	
Bad Tölz	654	971	o8–o5	832o4	5o1o2	11116	o6–o5	834o4	75o22	13512	5551–	679o4	o9–o5	83oo4	2o1o2	125o3	o8–o5	831o4	1o612	148o9	872—	613o5	79714	o6
Wendelstein	1735	980	o1–o9	718o7	85o22	o721o	o4–o6	914o5	o1472	234o5	9–o—	679o1					o4–o3	9o3o2	x4454	234o4	9–o—	652o1	7ooo8	
Berchtesgaden	542	997	o8——	834o2	81o22	132o5	o9——	836o7	75o32	13515	5652–	61oo2					o9——	836o3	75o22	13314	865—	6o4o1	7oo15	

Station	Höhe	iii	Gestern 21 Uhr GMT TTdTd4ffxfx	Nddff	VVwwW	TTapp	Heute 00 Uhr GMT TTdTd4ffxfx	Nddff	VVwwW	PPPTT	NChCC	6aapp	Heute 03 Uhr GMT TTdTd4ffxfx	Nddff	VVwwW	TTapp	Heute 06 Uhr GMT TTdTd4ffxfx	Nddff	VVwwW	PPPTT	NChCC	6Eapp	7RRTT	ffTTTT	RRsss	ss
Augsburg	480	852	o8–o4	831o2	3o636	o91o8	o8–o6	831o4	25616	161o9	872—	619o3	o8–o6	829o4	25516	o84o1	o7–o9	829o6	2o516	173o8	871—	614o8	7o5o7	—o76	o6ooo	
Jngolstadt	367	860							6								o8–11	231o6	2o512	163o9	854—	614o7	7o4o9	—o8o	o4o21	
München	521	865	1o–o4	831o2	3o516	1o3o8	o9–o4	831o3	2o516	1561o	672—	6o7o3	o9–o3	831o2	3o5o5	1o3oo	o9–o3	831o2	4o5o5	165o9	572—	613o6	7o1o9	—o86	o2o12	
München-Riem	526	866	o9–o4	831o4	16536	1o1o5	o9–o2	836o2	245o6	1551o	5712–	6o3oo	o8–o4	834o2	2o515	o92oo	o8–o7	834o6	241o5	164o9	572—	614o7	7o1o9	12o85	o1oo7	
Landshut	391	873	o9——	827o7	8oo26	113o9			2				o9——	827o3	75o22	1o4oo	o9——	827o3	351o2	1581o	865—	6o4o8	7971o	—o97	97o14	
Passau-Oberhaus	409	893	11–o2	827o2	5o1o2	133o5	1o–o3	8oooo	4o1o2	13912	oo92–	6o3o5	o9–oo	8oooo	4o1o2	1o3oo	o6–oo	8oooo	4o1o2	15111	866—	6o312	7oo1o	—o92	o6o4o	
Feldberg/Schw.	1493	908	o2–o7	9o1o5	x2687	o21o3	oo–11	935o9	x2717	467oo	9–o—	6o3oo	51–25	92719	x2717	513oo	51–23	93618	x2717	47351	9–o—	674o6	7o851	285o1	1oooo	o3
Friedrichshafen	401	934	o8——	831o2	5o616	o93o5	o9——	827o3	4o596	165o9	3742–	6o8o7	o8——	827o2	35636	o93oo	o8——	827o3	45616	182o8	6742–	62415	71oo8	—o76	18ooo	
Kempten-Leubfried	705	946	o7–o1	832o1	4o516	o71o5	o7–oo	8oooo	1o515	172o7	871—	6o8o4	o7–o8	832o4	1o555	o74oc	o6–o2	833o2	1o595	187o6	871—	62411	7o4o6	—o63	o7ooo	
Oberstdorf	810	948							5								o6–o1	836o1	15636	181o6	872—	6241o	7o7o6	12o6o	o8ooo	
Zugspitze	2960	961	54–16	91o14	x2454	531o2	54–18	91415	x3454	o6453	9–o—	6o3oo	55–15	31212	82o14	549o6	54–13	9121o	x3454	o5853	9–o—	673oo	7oo54	18——	97o12	88
Hohenpeißenberg	977	962	o6–o6	936o6	x2515	o62o6	o6–o4	9o2o4	x2515	o33o6	9–o—	6o2oo	o6–o2	9o2o2	x2515	o66o3	o5–o4	936o3	x3515	o35o5	9–o—	612o5	7o3o5	1oo55	o4ooo	
Garmisch-Partenk.	704	963	o8–o8	8o2o6	3o5o5	o81o9			5				o8–o6	836o5	2o1o2	o86o3	o7–o6	834o4	15512	164o8	761—	6141o	792o7	—o76	92oo3	
Bad Tölz	654	971							5								o8–o3	832o3	o9555	159o8	871—	614o9	7o2o8	o4o76	o2oo1	
Wendelstein	1735	980							4								o2–o3	9o3o1	o1451	235o3	9–o—	654o3	7ooo2	—o25	oooo4	97
Berchtesgaden	542	997							2								o9——	8o4o3	151o2	1571o	863—	6o4o7	7ooo9	—o83	ooooo	

Station	Berlin			Wiesbaden			München			Berlin			Wiesbaden			München			Erlangen			Friedrichshafen		
YYGG	2309			2309			2309			2315			2315			2315			2315					
mb	HHHH	TTTdTd	ddff	HHHH	TTTdTd	ddff	HHHH	TTTdTd	ddff	HHHH	TTTdTd	ddff	HHHH	TTTdTd	ddff	HHHH	TTTdTd	ddff	HHHH	TTTdTd	ddff	HHHH	TTTdTd	ddff
41	2185	o5	31o6	2181	o6	oooo				2196	o6	26o3	2194	o5										
96	1647	o7		164o	o6	oooo	1644	o7		1656	o5	23o7	165o	o3										
100	1621	o7		1614	o5	oooo	1618	o6		163o	o5	23o7	1624	o3										
200	1178	o9	216o	1168	o6	oooo	1178	12		1185	11	2249	1178	o5		1182			1187	1o				
225	11o6	11	2161	1o94	o8	oooo	11o5	11	74o4	1111	o8	2253	11o3	1o		11o8	13		1114	o8				
300	921	96	216o	9o9	95	oooo	921	97	2155	926	96	2247	919	96		924	96	219o	926	93				
500	561	6974	2146	554	7283	2o27	561	6972	172o	564	6871	2o37	561	7181	2o37	563	6871	2o33	564	6767				
700	3o3	5356	2121	299	5867	21o9	3o3	5357	2o3o	3o4	5254	2224	3o3	56	2o13	3o3	5256	192o	3o4	5353				
850	148	o451	14o7	146	o157	26o3	146	o4o2	22o6	148	o551	15o9	149	o351	241o	147	o5o4	1oo6	148	o5o3				
1000	o13	14o4	1oo5	o14	11o8	25o3	o12			o13	17oo	oooo	o14	17o7	1611	o11			o13					
Markante Punkte	PPP	TTTdTd	ddff	PPP	TTTdTd	ddff	PPP	TTTdTd	ddff	PPP	TTTdTd	ddff	PPP	TTTdTd	ddff	PPP	TTTdTd	ddff	PPP	TTTdTd	ddff	PPP	TTTdTd	ddff
	o18	o1	31o2	oo2	84	2o14				o15	96	3oo2	o34	o4					16o	o4				
	o24	o6	31o3	o27	o6	2o16	o65	12		o22	o4	23o8	o5o	o6					185	1o				
	15o	o3		o5o	o7	oooo	128	o3		o5o	o7	25o3	157	oo					213	1o				
	211	13	2159	o9o	o7	oooo	15o	o5		o71	o8	25o5	168	o6					355	879o				
	341	89	2168	115	o2	oooo	16o	o6		136	o1	2315	21o	o9					43o	7477				
	347	89	2174	15o	o2	oooo	171	11		15o	o5	23o7	23o	1o					44o	7576				
	4oo	81	2167	211	o8	oooo	188	o7		164	o2	2249	463	7579	2o8o				575	6262				
	4o3	8189	2166	241	o8	oooo	222	12	73oo	19o	11	2247	54o	6673	2656				61o	5858				
	494	6974	2148	354	9o	oooo	339	9o	2o69	2o4	11	2249	553	6574	245o	214	14		625	5858				
	5o4	7o75	2145	484	89	1955	4oo	8186	2133	33o	89	2352	57o	6568	2o4o	226	12		645	5656				
	716	5356	2121	671	5872	2o3o	45o	7477	1929	4oo	81	2146	61o	6264	2o2o	33o	9o	215o	75o	o1o1				
	81o	o155	1911	692	5962	2o28	775	o452	172o	4o2	8185	2146	652	5769	2o15	4oo	8o83	2139	82o	o3o2				
	926	o953	1oo9	7o5	577o	2o28	85o	o2o1	2317	762	o152	2215	727	5673	2211	81o	o2o2	14o8	885	o7o5				
	956	1oo2	1oo8	741	5659	2o13	9oo	o6o3	33o5	882	o654	15o9	765	5669	221o	876	o6o5	o2o7	91o	o7o6				
	o1o	15o4	1oo5	ooo	12o7	25o3	952	12o8	36o3	oo9	18oo	oooo	ooo	17o7	1611	952	14o9	34o5	982	141o				
41/96	538			541						54o			544											
96/225	541			546			539			545			547											
225/500	545			54o			544			547			542			545			55o					
500/1000	548			54o			549			551			547			552			551					

Ergänzungen

Station	Höhe	iii	TnTn-TxTx	RRsss	ss
Zwiesel	571	79o	2o–1o	97o25	
Ellwangen	439	749	—o8	o7——	
Freudenstadt	798	815	o9–o5	o6ooo	
Tübingen	370	826	12–o8	o8ooo	
Donaueschingen	821	917	o8–o4	19ooo	
Weinbiet	556	724	12–o7	91——	

Wolkenzug

iii	YY-GG	Cddvv	Cddvv	iii	YY-GG	Cddvv	Cddvv
161	23–o9	12o11					
384	23–o9	42311					
893	23–14	122o6					
685	23–15	4181o					
635	24–o6	424o6					

Nachträge vom 23.4.52

	Höhe	III	TnTn-TxTx	RRsss
Zwiesel	571	79o	24–o6	oo088
Ellwangen	439	749	—o8	o3——
Freudenstadt	798	815	1o–o5	1oooo
Tübingen	37o	826	15–o8	1oooo
Donauesch.	821	917	11–o5	21ooo
Weinbiet	556	724	12–o7	o2——

543	Mittelwerte der rel. Topographie über Berlin im April
541	
542	
538	

Station	Berlin			Wiesbaden			München			Berlin			Wiesbaden			München			Erlangen			Friedrichshafen		
YYGG	2321			2321			2321			24o3			24o3			24o3			24o3			24o3		
mb	HHHH	TTTdTd	ddff	HHHH	TTTdTd	ddff	HHHH	TTTdTd	ddff	HHHH	TTTdTd	ddff	HHHH	TTTdTd	ddff	HHHH	TTTdTd	ddff	HHHH	TTTdTd	ddff	HHHH	TTTdTd	ddff
41																								
96				1655	o5		1639	o9		1645	o9	2114	1649			1639								
100				1629	o5		1613	o8		162o	o8	2o13	1623			1613								
200	1184	11	2142	1182	o6		1176	14	2o31	118o	11	2157	1177	o8		1745	14		1184	o9				
225	1112	1o	2242	11o8	o8		11o4	13	2o5o	11o7	12	2o63	11o3	o8	1779	11o2	12	2o7o	111o	o8		11o2	12	
300	927	96	2o63	922	96		92o	97	1946	924	98	2o57	918	97	198o	919	97	1933	923	95		919	98oo	
500	566	687o	1948	56o	7o74	1952	561	687o	2o36	564	6973	1839	56o	7o72	1846	56o	7o71	2143	562	697o		56o	6971	
700	3o7	5151	2o23	3o3	5862	1917	3o3	5354	2o18	3o4	5o5o	1827	3o3	556o	2219	3o2	5456	212o	3o3	5252		3o2	5454	
850	149	o5o1	o4o4	149	o3oo	23o3	147	o4o4	35o2	147	o5o4	34o5	149	o451	25o9	147	o3o3	28o4	147	o3o3		147	o1o1	
1000	o13	15o7	36o6	o14	13o8	18o3	o12			o12	111o	3411	o14	1oo7	o6o3	o12			o13			o14		
Markante Punkte	PPP	TTTdTd	ddff	PPP	TTTdTd	ddff	PPP	TTTdTd	ddff	PPP	TTTdTd	ddff	PPP	TTTdTd	ddff	PPP	TTTdTd	ddff	PPP	TTTdTd	ddff	PPP	TTTdTd	ddff
							o73	1o											14o	o3				
	133	o2	2159				o8o	11					123	o2	1932				165	o3				
	15o	o6	2156				133	o4					15o	o2	1932				195	o9				
	17o	o4	2146	o7o	o8		141	o8					161	o2	1927				22o	o9				
	192	11	2142	126	o1		15o	o5	2o45				2o6	o9					28o	95				
	23o	1o	2345	15o	o2		155	o4	2o45	o7o	1o	o3o5	244	o7	1982				4oo	8o82				
	336	9o	2o59	176	o5		164	o9	2o42	15o	o5	2123	34o	9o	1962	122	o6		55o	6464				
	4oo	8o84	2o45	186	o3		175	o8	2o4o	212	13	2168	4oo	8184	1968	159	o5		625	5859		247	o911	
	548	6264	1939	218	o9		186	13	2o36	35o	9o	2o52	6o6	6o61	1929	2o6	15		635	5858		37o	8588	
	556	6364	1937	348	88	1959	216	15	2o43	4oo	8184	1943	711	5661	2318	22o	13	2o69	725	5o5o		57o	6363	
	737	o1o1	1923	4oo	8285	1961	4oo	8184	1945	55o	6367	1833	732	5662	2318	342	9o	2o43	75o	5o5o		693	5454	
	78o	o3o3	1716	6oo	6264	1922	534	6566	2137	7o8	oooo	1829	756	5558	261o	4oo	8186	2o39	77o	o1o1		73o	5454	
	814	o3o3	1o1o	687	5659	1917	738	5252	1816	785	o1o1	15o4	915	1o5o	26o7	49o	7172	2143	8o5	o1o1		8o5	5o5o	
	966	14o6	36o6	951	11o4	23o5	884	o5o5	35o6	954	111o	3411	975	12o4	28o7	8oo	5o5o	16o6	9oo	o5o5		84o	oooo	
	o1o	15o8	36o6	ooo	13o7	18o3	953	1oo8	31o4	oo9	111o	34o7	ooo	1oo7	o6o3	953	o9o8	32o3	982	o9o9		969	o9o8	
41/96																								
96/225				547			535			538			546			537								
225/500	546			548			543			543			543			542			548			542		
500/1000	553			546			549			552			546			548			549			546		

Höhenwinde

Schlüssel	ddff	ddff	ddff	ddff	ddff	ddff
Station	Bremen		Kassel		Frankfurt a.M.	
YYGG			23o9	2315	2314	
16200 m						
11700 "						
11100 "						
9000 "						
5400 "						
3000 "			2116			
1500 "			212o	23o8	25o6	
0 "			221o	23o6	25o6	
Station	Karlsruhe		Stuttgart		Erlangen	
YYGG	23o9	2315				
16200 m						
11700 "						
11100 "						
9000 "						
5400 "						
3000 "		212o				
1500 "	261o	29o4				
0 "	2oo3	22o2				
Station	Heidelberg		Friedrichshafen			
YYGG						
16200 m						
11700 "						
11100 "						
9000 "						
5400 "						
3000 "						
1500 "						
0 "						

(1) Luftdruck in Stationshöhe

Täglicher Wetterbericht

Herausgegeben vom Deutschen Wetterdienst in der US-Zone, Zentralamt Bad Kissingen

Erscheint täglich, Postbezug monatlich 5.– DM

Bei unregelmäßiger Lieferung sind Beschwerden immer an das Zustellpostamt zu richten.

Nachdruck verboten. Verlagsort Bad Kissingen

Jahrgang: 1952 | Freitag, den 25. April | Nummer: 116

Station	Höhe	iii	Gestern 09 Uhr GMT				Gestern 12 Uhr GMT						Gestern 15 Uhr GMT				Gestern 18 Uhr GMT							
			$T_dT_d4f_xf_x$	Nddff	VVwwW	TTapp	$T_dT_d4f_xf_x$	Nddff	VVwwW	PPPTT	$N_hC_Lh C_MC_H$	6Eapp	$T_dT_d4f_xf_x$	Nddff	VVwwW	TTapp	$T_dT_d4f_xf_x$	Nddff	VVwwW	PPPTT	$N_hC_Lh C_MC_H$	6Eapp	$7RRT_xT_x$	f_gf_g
Bremerhaven	6	129	o7–o6	723o5	55o52	13314	o8–o9	628o6	7oo52	18o14	12732	671o1	o8–1o	634o8	81o22	133o5	o6–o9	634o7	82o12	2oo11	42562	6o214	7oo15	
Bremen	4	224	o7–1o	416o6	48o52	15312	o4–17	72513	8oo38	18316	69661	6o2oo	o4–13	73oo7	81o22	164o5	o6–16	5321o	56o52	19514	22542	6o2o7	79717	2o
Berlin-Dahlem	51	381	1o–o8	8o2o5	5o1o6	13309	o9–o8	8o2o7	75o26	17913	854—	6o211	o8–o9	8o3o7	8oo22	152o1	o8–o7	836o4	5o616	19o13	375—	6131o	79115	14
Berlin-Tempelh.	48	384	o9–o4	836o4	56o26	13213	o8–o7	836o4	8oo16	17413	585—	6o2o8	o7–1o	83406	81o22	15oo2	o7–o9	836o5	81612	19o14	3677–	61214	79115	
Kassel	187	438	o7–oo	8oooo	5oo56	132o9	o9–o8	832o6	5o816	18613	5967–	6o2o3	o9–o4	836o2	4o618	13213	o8–o3	8o4o2	3oo58	2o413	7572–	612o4	7o214	
Nürburg ☐	611	510					o3—	736o5	81o32	4741o	724—	6o3oo					o2—	732o5	81o22	486o9	34662	6o3o7	7oo11	
Koblenz	97	515	o5–o9	629o5	5oo52	121o4	o6–13	82969	5oo52	18115	22687	676o4	o5–12	82969	75o52	161o1	o4–o6	734o5	57o52	19413	54642	6o31o	7oo16	
Fuchskauten ☐	657	523					o2—	833o3	81o22	41111	33557	6o3o1					o6—	6o4o6	81o12	424o8	33633	6o3o8	7oo12	
Limburg/Lahn	130	525	o6–13	733o6	4oo52	12113	o7–1o	829o5	8oo22	18316	3252–	679o1					o8–o7	727o3	7oo56	19713	55542	6o211	79716	
Gießen	185	532	o6–o1	634o1	5oo52	132o9	o4–o5	834o4	81o32	17614	855—	6o2o3	o6–o3	8o2o2	81o26	142o7	o6–o4	6o6o3	8oo16	19o13	646—	6o2o7	79715	15
Bad Wildungen	280	535	o7–o4	736o2	75o32	13113	o6–o8	836o5	6o252	18o13	585—	644o3					o6–oo	8oooo	75o28	19812	385—	6o3o8	79714	
Schlüchtern	205	539	o9–o3	818o2	4o1o6	11212	1o–o5	829o4	7o8o6	17912	674—	6o3oo	o9–o2	836o1	7o618	134o2	1o–o3	8o4o2	6o618	2o211	5752–	61118	7o314	
Schenklengsfeld	314	543	o8–oo	8oooo	556o6	111o9	o8–o6	8o9o4	818o6	18o13	5257–	6o3o3					o8–o6	832o4	65618	2o31o	3762–	613o8	7o114	
Wasserkuppe ☐	921	544	o5–o6	833o5	5o216	o73o9	o4–o5	836o4	3o816	111o8	6242–	671o6	o5–o6	833o5	5o618	o73o1	o5–o7	836o6	4o6o8	12oo5	7742–	612o8	7o3o8	14
Trier-Petrisberg	273	609	o6–o6	725o4	7oo52	11113	o2–o6	825o5	81o22	19514	6261–	649o2	o1–14	732o9	81o32	153oo	o4–o8	736o5	8oo22	2oo13	6256–	6o4o5	7oo16	15
Erbeskopf ☐	817	615	o3—	632o5	81o22	11111	o3—	832o5	82o32	19411	335o7	6o3o3	o3—	8oooo	99o22	122oo	o5—	8o4o3	82258	2o411	34667	674o9	79713	
Mainz	131	632	o6–oo	8oooo	4oo52	14111	o7–o3	811o2	75o52	18315	3267–	644o1	o7–o3	818o2	5oo56	14311	o8–oo	8oooo	6oo5o	2oo13	857—	6o3o4	79716	
Kl. Feldberg/Ts. ☐	806	635	o4–o8	734o5	4oo52	o9315	o4–o4	83oo3	25o52	243o9	4842–	671o1	o3–o4	836o2	3o816	1o1o8	o5–o5	6o5o4	251o8	256o7	34432	611o5	7o11o	
Frankf. Rhein-Main	110	637	o7–o7	818o3	64o22	13111	o8–15	816o8	648o2	18115	5362–	6o7o1	o6–o1	8oooo	79218	142o4	o9–o4	734o3	8o6o8	19512	5577–	611o9	79316	18
Frankf. Stadt	103	638	o8–o1	824o1	5oo52	132o9	o7–o6	836o3	3o6o2	17915	2257–	6o3oo	o5–o2	8oooo	8o216	151o5	o7–o2	8o2o2	8o6o6	19314	6562–	612o8	79716	18
Darmstadt	263	639	o8–12	82oo9	5oo52	1221o	o8–o9	825o5	4o6o2	18313	2257–	671o3	o7–o7	829o5	816o6	11oo4	o8–oo	7oooo	6o6o6	19911	6563–	614o8	7o214	14
Würzburg	259	655	o9–oo	8oooo	4o6o6	112o8	o9–oo	8oooo	5o6o6	17613	6741–	6o3oo	o8–o6	836o4	5o616	122o7	o8–16	83413	4o616	1941o	6732–	612o6	7o213	
Bad Kissingen	223	658	1o–o1	8oooo	3o6o6	122o9	o9–o2	8o2o1	3o6o6	18o14	5252–	6o2o3	1o–o3	8o7o3	6o636	122o5	o9–o6	8o2o4	5o636	19711	7752–	614o9	7o114	
Bamberg	382	670	o8–o5	834o4	25616	o9212	1o–o5	832o3	5o616	17611	6532–	611o1	o9–o4	8o2o3	6o615	1o4o3	o9–o4	8o2o3	4o626	1881o	7722–	611o7	7o411	
Coburg	350	671					o9—	831o3	4o612	17712	6552–	6o3o2					o8—	836o1	5o616	19o1o	6552–	612o5	7o212	
Bayreuth	341	681	o9–o7	832o3	4o615	1o2o9	1o–o5	832o3	3o616	1831o	873—	6o2o3	1o–o3	8oooo	4o616	112o1	o9–o6	836o4	4o616	1931o	874—	611o7	7o611	
Hof	567	685	o8–o7	836o6	2o595	o8212	o8–o9	836o8	15636	186o8	873—	6o3o3	o8–11	836o8	2o636	o93o3	o8–11	836o8	15636	194o8	873—	611o5	7o9o9	15
Weiden	396	688	o9–1o	836o8	2o1o2	1o113	1o–o8	836o6	2o612	16811	872—	6o3oo	o9–1o	836o8	3o616	113o4	o9–o8	836o4	25616	18o1o	872—	613o5	7o211	
Silberhütte ☐	829	692	o7–o8	936o6	x5555	o7214	o8–o5	936o3	x5585	19oo8	9–o—	6o3o3	o8–o8	936o6	x4616	o83o3	o7–1o	934o6	x4516	197o7	9–o—	613o4	7o1o8	
Geisenheim	[illegible]	[illegible]	o6–o7	83oo4	6oo52	14o18	o4–o2	831o2	81o22	17617	2261–	679o4					1o–o1	831o1	351o6	19512	4557–	612o8	79317	11
Neustadt/Weinstr.	146	723	o8–o5	818o3	75o52	143o9	o8–oo	8oooo	75618	19813	5552–	6o2o4	o7–15	827o5	8o6o6	133oo	o7–o5	827o2	796o6	2o313	5557–	613o5	7o816	
Baden-Baden	125	725	o9—	8231o	4o6o6	1131o	o8—	827o6	755o6	2o113	12627	6o2o4	1o—	823o5	756o6	127o2	1o—	8oooo	6oo26	2o211	12577	612o3	79413	
Karlsruhe	115	727	o9–15	823o6	7o6o6	1121o	o7–12	823o7	816o6	19313	2857–	679o1	1o–o8	827o4	8o616	123o4	o8–o4	823o2	812o6	19812	6552–	612o3	79214	16
Mannheim	97	729	o9–o7	82oo5	251o2	12111	o7–o7	827o6	81612	18513	6552–	614oo	o8–o2	8o4o1	5o616	122o9	o9–oo	8oooo	171o6	19613	6572–	613o1	79316	
Königstuhl ☐	561	732	o7–12	825o4	756o6	o831o	o6–1o	823o8	81o26	52311	5242–	641o4	o6–o5	827o4	5o618	o92o1	o5–o3	834o2	4o6o8	526o8	7552–	611o3	7o311	
Stuttgart	305	737	o6–o2	832o2	6o586	113o7	o5–12	829o8	75616	18811	6552–	6o3o4	o6–o3	834o2	5o616	111o3	o8–o6	83oo3	4o616	2oo1o	864—	613o5	7o112	15
Stuttgart-Echt.	405	738	o6–o3	827o2	56616	1o3o9	o6–o7	832o6	56616	19o1o	3742–	6o2o3	o5–o7	836o6	64616	1o2o3	o7–o6	832o6	56616	198o9	1742–	614o3	7o411	12
Öhringen	250	742	o8–o5	829o4	256o6	111o8	o9–o6	827o5	82616	18411	5542–	6o2o3	o8–o6	827o3	81616	122o3	o9–o4	827o2	4o616	19311	6542–	611o5	7o212	
Ansbach	440	755	o8–1o	836o8	6o616	o92o8	o8–1o	832o5	5o616	1871o	684—	671o3					o9–o8	834o6	3o616	195o9	4742–	611o3	7o211	
Weißenburg/Bay.	435	761	o8–o1	8oooo	2o616	o83o7	o9–o2	833o1	25616	181o9	873—	64ooo	o9–o4	831o1	251o6	1o5o1	o9–o1	8oooo	2o616	186o9	872—	612o5	7o21o	
Nürnberg-Fürth	311	763	o9–o5	832o3	4o6o6	1o311	o9–14	834o5	5o6o6	17611	6542–	649o1	1o–1o	834o8	4o616	112o3	1o–o7	834o5	3o536	1841o	7742–	611o4	7o312	15
Regensburg	338	776	1o–o4	827o3	3o216	111o9	1o–o4	829o3	3o6o6	16412	873—	6o7o3	o9–o5	832o4	351o6	123o1	1o–o7	832o6	3o5o6	17311	874—	613o5	79512	
Gr. Falkenstein ☐	1307	791	o7—	9o9o5	x96o4	o7111	o8–o8	918o5	o26o6	675o9	9–o—	64ooo	o8–o7	918o5	x5436	o84o2	o7–o6	9o4o5	x3586	682o7	9–o—	662o5	794o9	
Freiburg	286	803	o8–oo	8oooo	5o616	1o1o7	o8–o4	832o2	5o616	1911o	3742–	6o3o1	o8–o4	836o3	75616	1o3o1	o9–o3	8o3o2	816o6	1971o	6742–	613o3	7o51o	o4
Dreifaltigkeitsbg. ☐	973	818	o4—	8o2o9	256o4	o4413	o4—	8o9o5	4o614	o55o4	871—	671o2	o4—	836o5	4o616	o53oo	o4—	836o5	4o616	o57o4	871—	613o2	712o5	
Stötten ☐	734	836	o6–13	831o9	1o515	o63o9	o6–13	834o9	156o5	322o7	871—	641o3	o6–14	832o8	15616	o73oo	o6–12	83312	15636	326o6	87o—	614o5	7o4o8	18
Ulm	480	838	o6–o8	831o5	3o586	o92o9	o6–o8	831o5	4o586	1881o	673—	64oo1	o6–1o	831o7	6o6o6	1o2o1	o7–o7	831o3	5o616	195o9	5742–	612o5	7o51o	

Station	Höhe	iii	Gestern 21 Uhr GMT				Heute 00 Uhr GMT						Heute 03 Uhr GMT				Heute 06 Uhr GMT									
			$T_dT_d4f_xf_x$	Nddff	VVwwW	TTapp	$T_dT_d4f_xf_x$	Nddff	VVwwW	PPPTT	$N_hC_Lh C_MC_H$	6Eapp	$T_dT_d4f_xf_x$	Nddff	VVwwW	TTapp	$T_dT_d4f_xf_x$	Nddff	VVwwW	PPPTT	$N_hC_Lh C_MC_H$	6Eapp	$7RRT_xT_x$	$f_gf_gT_gT_gT_g$	RR_{sss}	ss
Bremerhaven	6	129	o5–o7	131o6	81o1o	o8312			•								o6–1o	726o9	81o22	233o8	754—	6o412	7ooo7	12o64	ooo79	
Bremen	4	224	o4–1o	o36o6	64o5o	1o32o	o3–o4	o29o3	321oo	226o5	oo9oo	6o3o9	o3–o4	229o3	3o1oo	o42o1	o4–o4	927o4	x5454	24oo5	9–o—	6o313	7ooo4	2ooo9	97o61	
Berlin-Dahlem	51	381							6								o8–o5	8o4o5	5o6o6	22o1o	4762–	6141o	793o9	11o86	94ooo	
Berlin-Tempelh.	48	384	o8–oo	8oooo	8o616	13211	o6–oo	8oooo	8o6o6	2o311	867—	641o2	o5–o3	8o3o1	8oo26	1o2o3	o6–oo	8oooo	646o6	2151o	6577–	612o9	791o9	—o84	92—	
Kassel	187	438	o7–o2	832o1	4oo52	12111	o7–oo	8oooo	4oo52	21912	756—	6o2o4	o7–o5	836o3	4oo52	1o7o1	o7–o8	8o2o6	4o1o2	2341o	oo97–	61312	7oo1o	—o85	o2ooo	
Nürburg ☐	611	510							2								o3—	334o9	1o1o2	513o3	oo945	6o4o8	7ooo3	—513	oo—	
Koblenz	97	515							2								o6–o7	729o5	151o2	234o8	oo948	6o413	7ooo7	———	ooo49	
Fuchskauten ☐	657	523							2								o4—	7o2o5	811o2	444o6	oo97–	6o3o2	7ooo4	—o27	ooo38	
Limburg/Lahn	130	525							6								o7–o3	831o1	5o1o2	2271o	5742–	6121o	794o9	—o69	94o21	
Gießen	185	532	o9–o4	736o3	8oo22	12115	o7–o4	8o7o3	5o216	2131o	865—	641o5	o7–o3	836o2	5o1o2	1o2o3	o6–o1	8o4o1	6oo52	2231o	865—	612o7	797o9	o4o86	97o42	
Bad Wildungen	280	535							6								o5–o8	836o6	5oo52	23oo9	667—	6o211	797o9	—o82	97oo7	
Schlüchtern	205	539	o8–o1	8o4o1	4o1o6	1o1o7	o8–o3	8o6o2	3o1o6	2121o	865—	611o2	o7–oo	8oooo	3o1o2	o82oo	o7–o3	736o2	6o1o2	22oo9	3657–	614o9	792o8	—o65	o3ooo	
Schenklengsfeld	314	543							6								o7–o8	732o5	4o1o2	227o8	oo97–	61411	7o2o6	—o55	o2—	
Wasserkuppe ☐	921	544	o5–12	936o9	x1476	o53o5	o4–14	936o9	x1456	127o4	9–o—	6o2o2	o3–18	83612	3o6o4	o39o2	o4–19	73614	5o1o6	129o4	3623o	611o4	795o3	19o3o	o4ooo	
Trier-Petrisberg	273	609							6								o4–12	636o9	2oo52	237o7	oo971	6o2o8	797o7	2oo56	97o44	
Erbeskopf ☐	817	615							6								o4—	8o2o4	6o1o2	24oo6	oo97–	6o4o7	797o6	—o58	97o42	
Mainz	131	632							6								o7–o8	834o6	5oo52	2261o	856—	6o4o5	7961o	—o92	96o16	
Kl. Feldberg/Ts. ☐	806	635	o6–12	8o2o9	81612	o62o7	o5–19	8o215	6o216	264o5	27o2–	6o2o1	o5–2o	8o216	81o22	o53oo	o4–17	8o213	5o1o2	274o5	3627–	6141o	791o4	—o44	o1oo4	
Frankf. Rhein-Main	110	637	1o–o3	8oooo	4o1o2	112o9	o9–1o	8o2o7	48616	21o11	856—	6o2o5	o7–o8	8o2o5	48216	1o7o3	o6–o8	8o2o7	56o26	21911	856—	61211	7911o	16o87	91o1o	
Frankf. Stadt	103	638	o8–oo	8oooo	8oo26	12213	o8–o5	834o3	6o1o6	21211	866—	6o2o6	o7–o8	8o2o3	6o216	112oo	o7–o8	836o4	4oo56	22o11	856—	612o7	79711	14o9o	97oo2	
Darmstadt	263	639	o8–o4	8o2o3	4o1o6	1o2o9	o8–o8	836o5	4o6o6	2131o	866—	6o2o4	o8–o8	8o2o1	4o1o6	o93oo	o7–12	836o5	5o1o6	22oo9	856—	612o5	792o8	12o8o	o2oo2	
Würzburg	259	655	o8–o6	836o4	451o6	1o211	o8–o7	836o5	451o6	2o8o9	7632–	61oo2	o7–o7	834o5	5o1o2	o95o1	o7–o7	836o6	5o6o2	217o9	6647–	612o9	793o9	—o77	o2ooo	
Bad Kissingen	223	658	o8–oo	7oooo	5o1o6	1o2o9	o7–oo	7oooo	2o1o6	211o9	765—	6o2o3	o6–o8	8o2o8	2o1o2	o97o3	o6–o8	7o2o7	81o22	216o9	5667–	614o8	7o1o6	—o68	o2ooo	
Bamberg	382	670	o8–o7	8o2o5	4o516	o93o8	o8–o9	8o2o7	2o626	2o3o8	872—	644o3	o7–o9	8o2o7	3o6o6	o86o5	o7–13	8o2o9	3o626	2o5o8	872—	614o7	7o3o7	—o69	o7—	
Coburg	350	671							6								o7—	8o4o2	5o616	21oo8	5742–	614o6	7o1o8	—o71	o3—	
Bayreuth	341	681	o9–o5	836o3	15616	o93o9	o8–oo	8oooo	15616	2o4o9	873—	6o3oo	o8–o4	831o2	15616	o92o1	o8–o4	836o2	25616	211o9	874—	614o7	7o9o8	—o84	o9ooo	
Hof	567	685	o7–15	83612	12636	o73o7	o7–14	83411	15616	2o7o7	873—	641o4					o7–19	8o211	12616	215o7	872—	614o5	7o6o7	19o68	15ooo	
Weiden	396	688	o9–o8	836o5	25616	1o111	o8–o8	836o6	25616	193o9	872—	6o3oo					o9–o8	836o6	3o616	199o9	872—	614o8	7o5o9	—o86	o7ooo	
Silberhütte ☐	829	692	o7–o8	936o7	x6636	o72o7	o7–o9	936o7	x6636	2o5o7	9–o—	671o1	o6–o9	9o3o7	x7636	o67o1	o7–o9	9o2o6	o2596	212o7	9–o—	621o8	7o5o6	—o64	o6ooo	
Geisenheim	[illegible]	[illegible]							6								o6–o7	834o5	6oo52	22311	856—	6141o	7911o	12o92	94o16	
Neustadt/Weinstr.	146	723	1o–12	827o5	756o6	113o9	o9–o8	827o5	756o6	2161o	5557–	6o3o1	o7–o7	836o3	6o616	117o1	o9–1o	834o7	816o6	22411	oo97–	612o9	7911o	———	o9—	
Baden-Baden	125	725															o9—	8oooo	3o1o2	2111o	862—	612o1	795o9	———	o1—	
Karlsruhe	115	727	o9–oo	8oooo	4o6o6	111o8	o9–o2	823o2	3o616	2o91o	6552–	6o2o1	o9–oo	8oooo	3o1o6	1o7o3	o9–oo	8oooo	141o6	2121o	6551–	614o6	7921o	o3o88	94oo2	
Mannheim	97	729	1o–oo	8oooo	15612	121o5	o8–o4	836o3	15616	2o71o	8o82–	6o2o1	o8–o8	836o7	121o6	1o2o1	o8–1o	8o2o8	3o1o6	21o1o	oo97–	612o3	7911o	—o9o	94o11	
Königstuhl ☐	561	732	o6–o2	834o2	3o1o6	o821o	o6–o9	834o7	3o1o6	536o8	5552–	6o3oo	o6–o9	8o4o7	351o6	o76o4	o5–12	7o41o	75o22	537o8	3567–	614o5	792o7	—o66	o3ooo	
Stuttgart	305	737	o8–o5	8oooo	3o616	1o2o8	o8–o4	833o2	3o6o6	2o61o	865—	6o7o1	o8–o8	834o5	3o1o6	o97o4	o7–o8	834o5	3o1o6	2o5o9	854—	614o4	7o1o9	1o——	o2ooo	
Stuttgart-Echt.	405	738	o7–o5	832o4	326o6	o91o8	o7–o5	832o4	32616	2o7o8	3742–	676o1	o7–o8	834o7	321o6	o87o1	o7–o9	836o7	2o1o6	2o7o8	773—	614o1	7o1o8	o9——	o5—	
Öhringen	250	742	o9–oo	8oooo	4o216	1o3o9			2								o8–oo	8oooo	25612	2o8o9	874—	614o4	7o1o9	—o9o	o2ooo	
Ansbach	440	755							6								o7–o6	836o4	3o6o6	2o8o8	873—	612o5	7o2o8	—o76	o5ooo	
Weißenburg/Bay.	435	761	o9—	831o2	2o616	o9111	o8–oo	8oooo	15616	195o9	872—	679o1	o8–o2	836o1	1o616	o96o4	o8–oo	8oooo	1o586	199o8	871—	614o7	7o3o8	—o8o	o6ooo	
Nürnberg-Fürth	311	763	o9–o7	834o5	25615	1o1o9	o9–o7	836o5	2o616	198o9	572—	6o2o1	o8–o6	836o4	25616	o92oo	o8–o8	836o7	2o616	2o6o8	672—	614o7	7o3o8	1oo82	o6ooo	
Regensburg	338	776	1o–o3	829o3	25515	113o7	1o–o3	829o3	2o535	1811o	874—	6o3oo	o9–11	8o2o8	2o6o5	1o5o1	o9–1o	836o8	3o1o5	1841o	864—	614o4	7o21o	—o92	o2ooo	
Gr. Falkenstein ☐	1307	791	o6–1o	9o4o6	x3626	o62o5	o6–1o	9o4o7	x2456	688o7	9–o—	67oo1	o6–o7	9o4o5	x4436	o63oo	o6–o7	9o9o5	x5456	693o6	9–o—	664o5	7o6o6	—o52	o6ooo	o3
Freiburg	286	803	o8–oo	8oooo	2o616	o92o7	o7–o1	8o2o1	15636	2o4o8	872—	6o3oo	o8–o3	8o2o2	15616	o89o9	o8–o2	836o1	15216	2ooo8	462—	614o1	7o2o8	o3o83	o7ooo	
Dreifaltigkeitsbg. ☐	973	818							6								o4—	9o5o5	x5454	o61o5	9–o—	613oo	7o1o4	—o37	13ooo	
Stötten ☐	734	836	o6–11	933o8	x2636	o63o7			6				o6–o6	933o6	x2456	o68o2	o6–13	9361o	x2456	331o6	9–o—	614o4	7o1o6	14o61	o8ooo	
Ulm	480	838	o7–o2	836o1	39616	o84o9	o7–o5	834o4	3o6o6	2o8o8	874—	6o8o1	o7–o5	832o4	2o516	o86o4	o7–o6	835o4	251o6	2o7o9	863—	614o4	7o2o8	—o73	o6ooo	

☐ = Luftdruck in Stationshöhe

24-std. Bodendruck - Änderung seit gestern 00 Uhr

Freitag

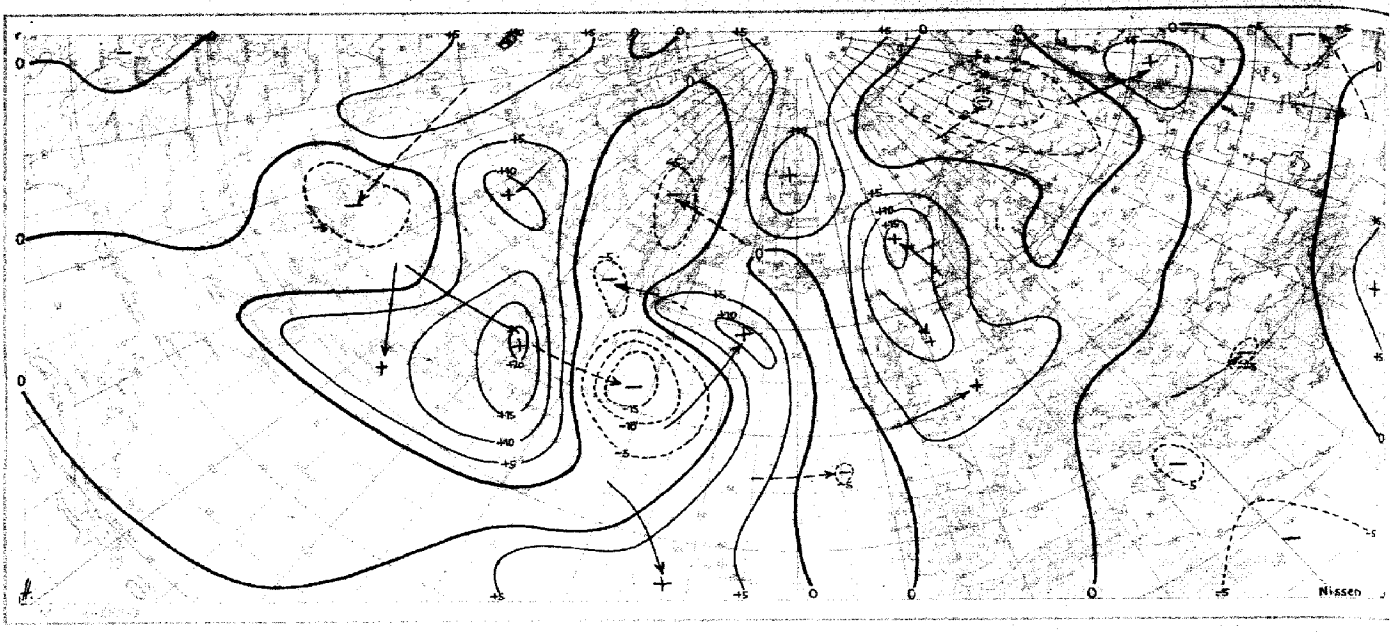

Wetterlage heute 00 UHR

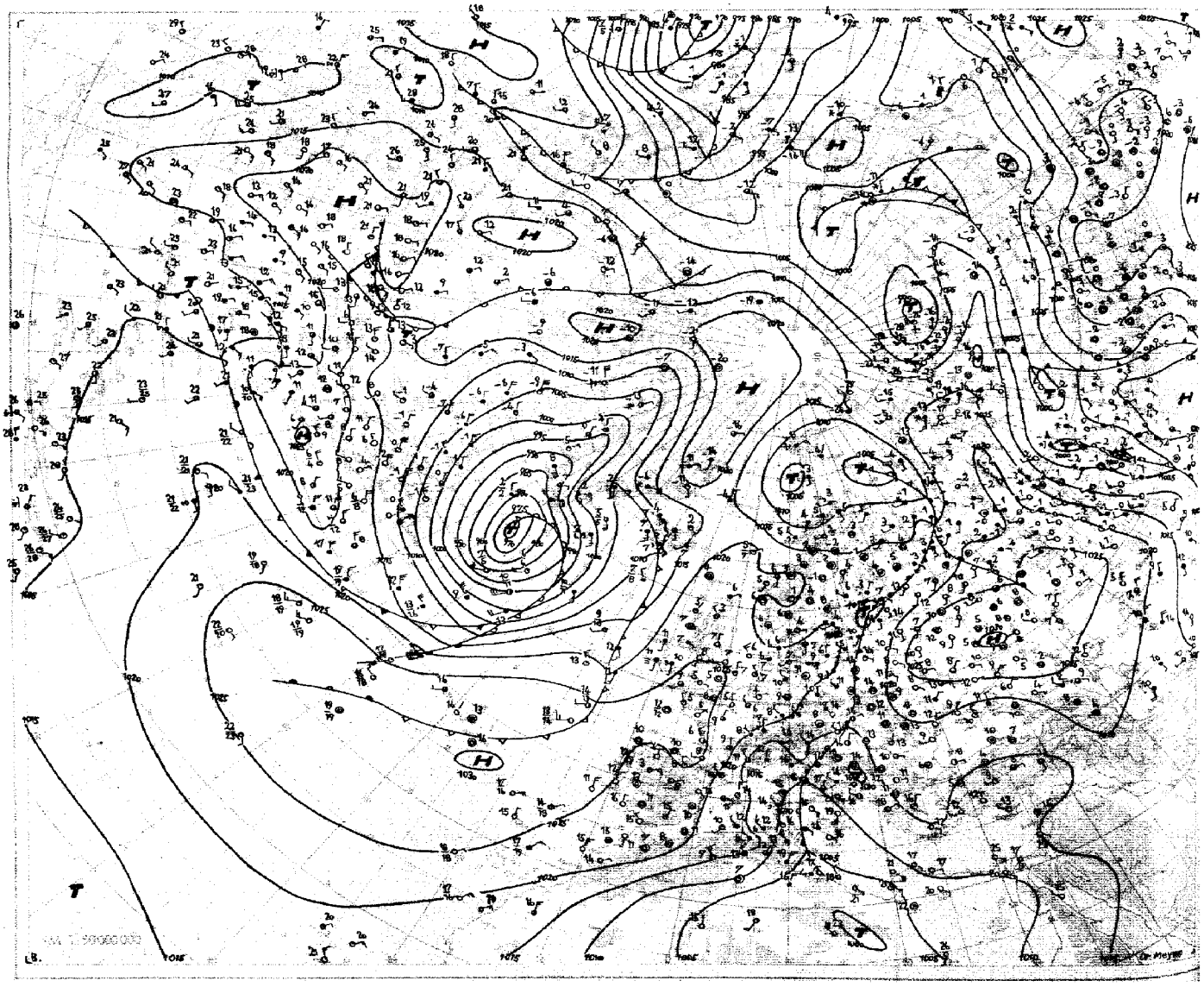

Absolute Topographie 96 mb 03 Uhr (geopot. Dekameter)

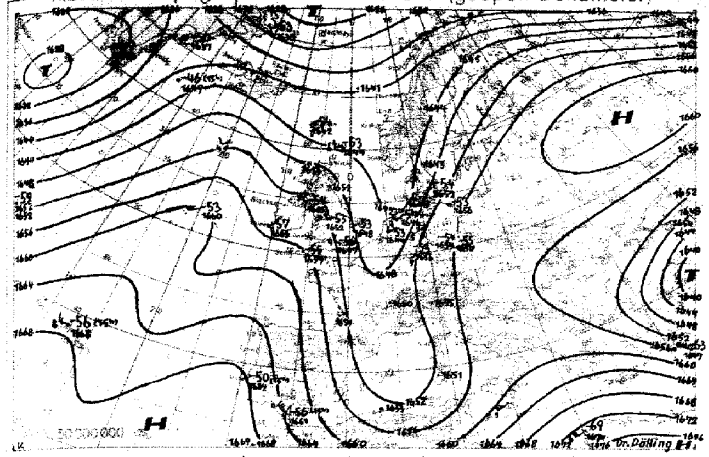

Vorhersagekarte für morgen 06 Uhr

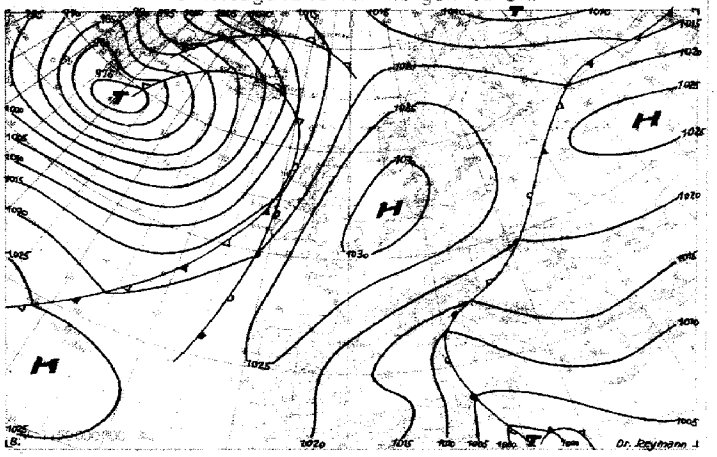

Absolute Topographie 225 mb 03 Uhr (geopot. Dekameter)

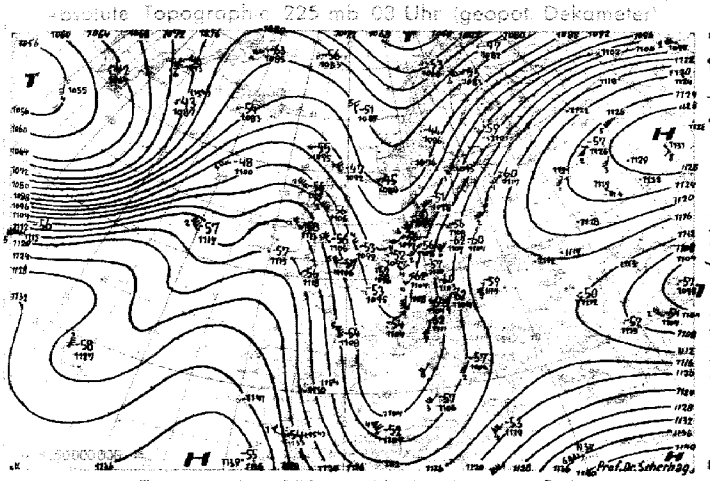

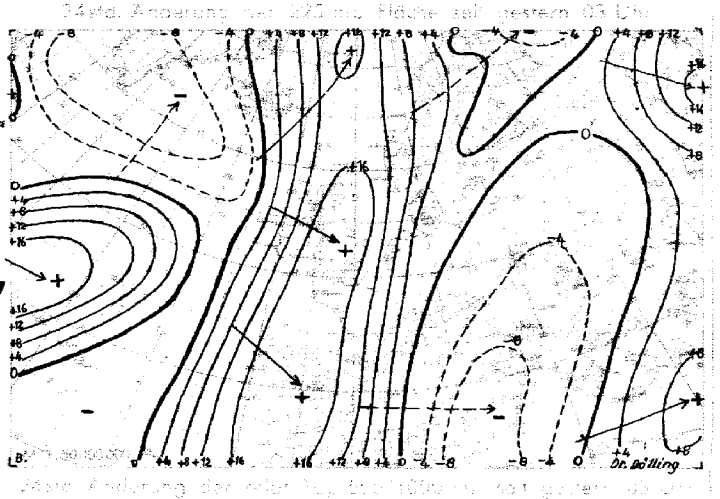

Absolute Topographie 850 mb 03 Uhr (geopot. Dekameter)

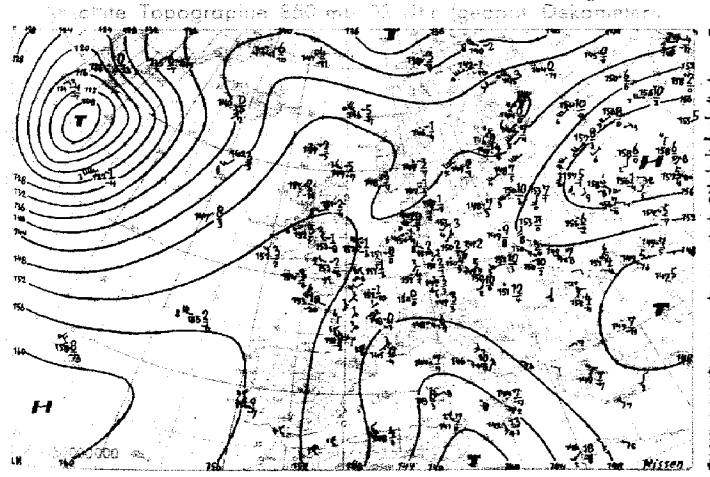

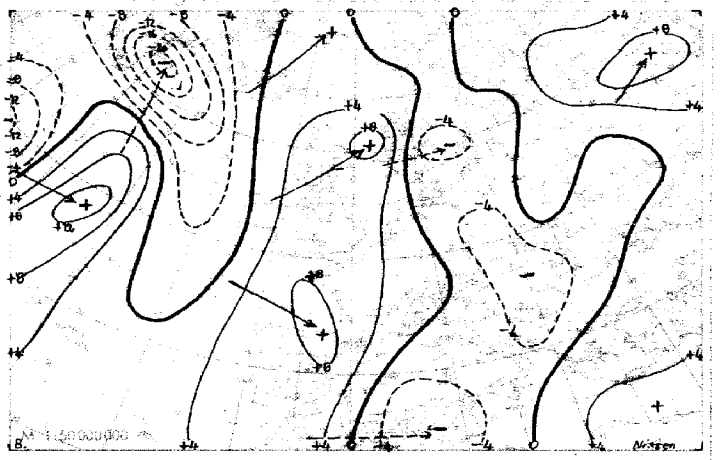

Wetterübersicht Freitag, den 25. April 1952

In der Höhe ist das beherrschende Druckgebilde noch immer der großräumige europäische Trog, der seit gestern unter geringer Ostverlagerung einzelne flache Teilkerne ausgebildet hat. In einem Streifen von Mitteldeutschland zu den Westalpen, in dem die untere Nordostströmung von südwestlichen Höhenwinden überweht wird, hat sich - wesentlich abgesetzt von der nach Ungarn und Polen abgedrängten Bodenfront - seit gestern ein schmales Regengebiet erhalten, das in Süddeutschland strichweise über 10 mm Niederschlag ergab. Die in das westliche Mittelmeer einfließende Kaltluft führte im italienischen Raum zu einer vorübergehenden Verstärkung des Druckfalles; doch spielt sich das eigentliche zyklonale Geschehen mehr an der Syrtenküste ab und wird für Mitteleuropa ohne Bedeutung bleiben.

Hier wirkt sich zunehmend der von Nordwesten her übergreifende Druckanstieg aus, der die bereits angedeutete Brücke zwischen dem atlantischen und mittelrussischen Hoch noch kräftigt. Dagegen wird die zum Nordmeer verlaufende Hochdruckzone bald wieder von einer über Island nordostwärts ziehenden Störung durchbrochen. Zum beherrschenden Tief hat sich jedoch die gestern bei Neufundland nachfolgende Störung herangebildet, die sich unter Verzögerung Island nähert. Durch diese Entwicklung ist auf dem Ozean eine großzügige Südwestdrift entstanden, mit der die einzelnen Druckwellen in den Nordraum abgelenkt werden und die eine Festigung des hohen Druckes auf dem Festland begünstigt.

Dr. Reymann

Voraussichtliche Wetterentwicklung:

Die von Rußland über Südskandinavien nach England sich ausbildende Hochdruckbrücke gewinnt in den nächsten Tagen für die mitteleuropäische Witterung an Bedeutung. Doch setzt sich die Wetterbesserung in Süddeutschland wegen der immer noch anhaltenden südlichen Höhenströmung nur zögernd durch.

Prof. Dr. Scherhag

Erläuterungen zum Inhalt des Täglichen Wetterberichts

Die Beobachtungen der synoptischen Stationen sind in der Form des am 1. Jan. 1949 eingeführten intern. Wetterschlüssels veröffentlicht. Dabei bedeuten:

iii = Kennziffer der Station

T_dT_d = Taupunkt in °C (bei neg. Temp. ist 50 addiert)

N = Himmelsbedeckung in Achteln (9: nicht erkennbar)

dd = Windrichtung in 36-teiliger Skala (bei Addition von 50 ist die Windgeschwindigkeit > 100 Knoten)

ff = Windgeschwindigkeit in Knoten

VV = Sichtweite

x0: < 20 m, x1: 20 m, x2: 40 m usf. bis x9: 180 m, 00: < 200 m, 01: 200 m, 02: 400 m usf. 20: 16 000 m, 81: 20 km, 82: 40 bis 85: 100, 86: 150, 87: 200, 88: 300, 89 ≧ 500 km. Ferner kann gegeben werden 90: < 50 m, 91: 50, 92: 200, 93: 500, 94: 1000 m, 95: 2 km, 96: 4, 97: 10, 98: 20 km, 99: ≧ 50 km

ww = Wetter zur Beobachtungszeit

00-03: keine besonderen Erscheinungen (00 Wolkenentwicklung nicht feststellbar, 01 Wolken dünner werdend, 02 gleichbleibend, 03 zunehmend), 04-09: Dunsttrübung (04 Rauchtrübung, 05 trockener Dunst, 06 Trübung durch Staubadvektion, 07 Aufwirbelung von Staub, 08 Staubtromben, 09 Staub- oder Sandsturm während der letzten Stunde), 10: feuchter Dunst, 11-12: flacher Bodennebel (11 in einzelnen Schwaden, 12 mehr zusammenhängend), 13: Wetterleuchten, 14: Fallstreifen, 15-16: Niederschlag im Gesichtskreis (15: > 5 km entfernt, 16: < 5 km), 17: Donner ohne Niederschlag, 18: starke Böen, 19: Großtromben, 20-29: Hydrometeore während der letzten Stunde (20 Nieseln, 21: Regen, 22: Schnee, 23: Schneeregen, 24: gefrorener Regen, 25: Regenschauer, 26: Schneeregenschauer, 27: Graupel- oder Hagelschauer, 28: Nebel, 29: Gewitter), 30-32: leichter oder mäßiger Staub- oder Sandsturm (30 nachlassend, 31 ohne Änderung, 32 zunehmend), 33-35: starker Staub- oder Sandsturm (33 nachlassend, 34 ohne Änderung, 35 zunehmend), 36-37: niedriges Schneefegen (36 leicht, 37 stark), 38-39: hohes Schneefegen (38 leicht, 39 stark), 40: Nebel im Gesichtskreis, 41: Nebel in Schwaden, 42-49: Nebel (gerade Zahlen: Himmel erkennbar, ungerade: nicht erkennbar, 42, 43: dünner werdend, 44, 45: unverändert, 46, 47: dichter werdend, 48, 49: als Rauhreif niederschlagend), 50-55: Nieseln (gerade Zahlen: mit, ungerade: ohne Unterbrechung, 50, 51: leicht, 52, 53: mäßig, 54, 55: stark), 56-57: Nieseln gefrierend, 58-59: Nieseln mit Regen (56, 58: leicht, 57, 59: stark), 60-65: Regen (Unterteilung wie bei 50-55), 66-67: Regen gefrierend, 68-69: Regen und Schnee (68: leicht, 69: stark), 70-75: Schnee (Unterteilung wie bei 50-55), 76: Eisnadeln, 77: Schneegriesel, 78: einzelne Schneesterne, 79: gefrorener Regen, 80-82: Regenschauer (80: leicht, 81: mäßig, 82: sehr stark), 83-84: Schneeregenschauer, 85-86: Schneeschauer, 87-88: Graupelschauer, 89-90: Hagelschauer (83, 85, 87, 89: leicht, 84, 86, 88, 90: stark), 91-94: Gewitter in der letzten Stunde (91, 92: Regen noch anhaltend, 93, 94: Schnee, Graupel oder Hagel noch anhaltend, 91, 93: leicht, 92, 94: stark), 95-99: Gewitter zur Beobachtungszeit (95, 96: leicht mit Regen, Schnee oder Hagel, 97: stark mit Regen oder Schnee, 98: mit Staub- oder Sandsturm, 99: mit Hagel oder Graupel).

W = **Witterungsverlauf**

0-4: kein Niederschlag (0: heiter, 1: wechselnd bewölkt, 2: stark bewölkt, 3: Staub- oder Sandsturm oder Schneetreiben, 4: Nebel oder starke Staubtrübung), 5: Nieseln, 6: Regen, 7: Schnee, 8: Schauer, 9: Gewitter

PPP = **Luftdruck auf NN** reduziert in Zehntel mb ohne Hunderterziffer

TT = **Temperatur in** °C (bei neg. Temperaturen ist 50 addiert)

N_h = **Bedeckung mit** unteren Wolken (verschlüsselt wie N)

C_L = **Tiefe Wolken**

0: **keine**, 1: Cu hum, 2: Cu cong, 3: Cb calvus, 4: Sc vesp, 5: Sc, 6: St, 7: Fs oder Fc unter As u. Ns, 8: Cu und Sc, 9: Cb cap, —: nicht erkennbar

h = **Höhe der Untergrenze** der unteren Wolken

0: 0-50 m, 1: 50-100 m, 2: 100-200 m, 3: 200-300 m, 4: 300-600 m, 5: 600-1000 m, 6: 1000-1500 m, 7: 1500-2000 m, 8: 2000-2500 m, 9: > 2500 m

C_M = Mittelhohe Wolken

0: keine, 1: As trans, 2: As opac, 3: Ac trans, 4: Ac lent, 5: Ac undulatus, 6: Ac cug, 7: Ac in mehreren Schichten oder zusammen mit As, 8: Ac cast, 9: chaotischer Ac-Himmel, —: nicht erkennbar

C_H = Hohe Wolken

0: keine, 1: Ci fil, 2: Ci dens, 3: Ci noth, 4: Ci unc, 5: Ci-Aufzug noch < 45°, 6: > 45°, 7: Cs den ganzen Himmel bedeckend, 8: Cs nicht größer werdend und nicht den ganzen Himmel bedeckend, 9: Cc, —: nicht erkennbar

6 = Gruppenkennziffer

E = Erdbodenzustand

0: trocken, 1: naß, 2: überschwemmt, 3: hartgefroren und trocken, 4: Glatteis, 5-7: nasser Schnee (5: weniger als die Hälfte bedeckend, 6: mehr als die Hälfte bedeckend, 7: geschlossene Schicht), 8-9: trockener Schnee (8: mehr als die Hälfte bedeckend, 9: geschlossene Schicht)

a_x = nähere Charakteristik der Drucktendenz a

(1, 2, 3: Extremwert trat 0-1h, 4, 5, 6: 1-2h, 7, 8, 9: 2-3h vor Termin ein, und nach diesem Extremwert wurde die unter pp gemeldete Gesamtdruckänderung bei 1, 4, 7 um <1, bei 2, 5, 8 um 1-3 und bei 3, 6, 9 um > 3 mb überschritten.

a = Luftdrucktendenz

0: 1: 2: 3: 4: 5: 6: 7: 8: 9:

pp = Betrag der dreistündigen Druckänderung in Zehntel mb

7 = Gruppenkennziffer

RR = Niederschlagsmenge seit 12 Stunden

01-55: 1-55 mm, 56: 60 mm bis 90: 400 mm, 91: 0,1 mm, bis 96: 0,6 mm, 97: gering, nicht meßbar, 98: > 400 mm, 99: Messung unmöglich

T_eT_e = Extremtemperatur von 6-18h bzw. 18-6h in °C (bei neg. Temp. ist 50 addiert)

ss = Höhe der Gesamtschneedecke

00-55: 00-55 cm, 56: 60 cm, 57: 70 bis 90: 400 cm, 97: nicht geschlossen, nur Flecken, 98: > 400 cm, 99: keine Messung

$T_gT_gT_g$ = Erdbodenminimum der vergangenen Nacht in Zehntel °C. (bei negativen Temperaturen ist 500 addiert)

RR_{24} = Niederschlagsmenge der letzten 24 Stunden (Messung wie RR)

sss = gestrige Sonnenscheindauer in Zehntelstunden

4 = Gruppenkennziffer

f_xf_x = höchste } Windgeschwindigkeit in Knoten in den

f_yf_y = niedrigste } letzten 10 Minuten vor der Beobachtung

Seite 2 enthält oben die 24-stündige Druckänderung von 5 zu 5 mb vom gestrigen Tag 6h bis zum 6h-Termin des Stichtages, wobei Fallgebiete gestrichelt sind und die Pfeile die Verlagerung der Zentren seit dem Vortag angeben. Darunter wird die Wetterlage auf einem großen Teil der Nordhalbkugel wiedergegeben. Die Zahlen geben die Lufttemperatur und bei den Schiffen oben die Luft- und darunter die Wassertemperatur an.

In der Darstellung des Wetters werden zur Abkürzung nur die Symbole für **N, dd, ff,** und **ww** verwandt, und zwar in der folgenden zusammengefaßten Form:

ww

00-03	keine besonderen Erscheinungen	
04-09	Dunsttrübung	∞
10	feuchter Dunst	=
11-12	Bodennebel	
13	Wetterleuchten	
14	Fallstreifen	
15-16	Niederschlag im Gesichtskreis	
17	Ferngewitter	(K)
18-19	Tromben	)(
20	nach Nieseln	
21	nach Regen	
usf.	usf. bis:	
29	nach Gewitter	
30-35	Staub- oder Sandsturm	
36-39	Schneetreiben	
40-49	Nebel	≡
50-59	Nieseln	
60-67	Regen	
68-69	Regen und Schnee	
70-75	Schnee	*
76	Eisnadeln (Polarschnee)	↔
77-79	Schneegriesel	
80-82	Regenschauer	
83-84	Schneeregenschauer	
85-86	Schneeschauer	
87-88	Graupelschauer	
89-90	Hagelschauer	
91-92	Regen nach Gewitter	
93-94	Schnee, Graupel od. Hagel nach Gewitter	
95-97	Gewitter mit Regen oder Schnee	
98-99	Gewitter mit Hagel	
98	Gewitter mit Staubsturm	

N

0	wolkenlos	
1-2	heiter	
3-5	halbbedeckt	
6-7	wolkig	
8	bedeckt	
9	Himmel nicht erkennbar	

Geschwindigkeit in Knoten	Symbolisierung
0	
1- 2	
3- 7	
8- 12	
48- 52	
123-127	

Bei den Fronten wird die Temperaturänderung am Boden (ausgefüllte Symbole) von der in der Höhe (offene Symbole) unterschieden. Dies ergibt folgende Möglichkeiten:

a) Kaltfront

in allen Schichten

nur am Boden

nur in der Höhe

maskiert

b) Warmfront

in allen Schichten

nur am Boden

nur in der Höhe

maskiert

c) Okklusion

ohne Temperaturänderung am Boden

mit Abkühlung am Boden

mit Erwärmung am Boden

d) Konträre Luftmassenbewegung in der Vertikalen

quasistationäre Front oder gegenläufige Warmfront

e) Sonstiges

Konvergenzlinie

Alle Höhen von Druckflächen **(Seite 3-5)** sind in der Einheit des geopotentiellen Dekameters (das geopot. Meter ist das um 2°/₀ verminderte dynamische Meter und daher nahezu identisch mit dem geometrischen Meter) angegeben.

Die Karte der **relativen Topographie 500/1000 mb** (S. 3 oben) enthält die Einzelwerte in Dekametern unter Fortlassung der Hunderter-Ziffer, in der Karte der abs. Topographie (S. 3 unten) wird die Windgeschwindigkeit in Knoten (je 5 Knoten ein halber, je 10 Knoten ein ganzer Strich, je 50 Knoten ein Dreieck) dargestellt. Auf der linken Seite wird die abs. Topographie in Dekametern (unter Fortlassung der Hunderter-Ziffer) und auf der rechten Seite, durch einen Bruchstrich getrennt, oben die Temperatur und darunter der Taupunkt in °C angegeben. Die Zehnerzahl der Windrichtung wird als kleine Zahl neben den Richtungspfeil gesetzt. Es bedeutet z. B.

$$\frac{-33}{-40}$$ (7, 536)

absolute Topographie 500 mb = 536 geopot. Dekameter, Westwind 75 Knoten aus 270°, Temperatur −33° und Taupunkt −40°.

Auf Seite 4 sind die aerologischen Beobachtungen der Stationen in der US-Zone übersichtlich zusammengestellt.
Das Eintragungsschema ist am Kopf der Tabelle angegeben. Temperaturen zwischen −0° und −49° sind durch Addition von 50 gekennzeichnet.

Seite 5 enthält Höhenwetterkarten oberhalb der Bodenreibungsschicht (850 mb), für die Tropopause (225 mb) und Stratosphäre (96 mb), wobei die beiden letzteren Flächen so ausgewählt worden sind, daß die relativen Topographien 225/500 mb und 96/225 mb über Berlin im Jahresmittel den gleichen Betrag von 544 geopot. Dekametern aufweisen wie die Schicht 500/1000 mb. Die Änderung der rel. Top. 500/1000 mb ergibt ein Maß für die in der unteren Troposphärenhälfte eingetretene Temperaturänderung und die darüber befindliche Karte (Änderung der abs. Top. 225 mb) ein Maß für die Druckwellen an der Tropopause.

Die Vorhersagekarte bezieht sich auf den 06-Uhr-Termin des folgenden Tages, und die im Anschluß an die Wetterübersicht gegebene Wetterentwicklung gründet sich außer auf die synoptischen Unterlagen auf die Ergebnisse der Untersuchung von Wellen, Spiegelungspunkten, Korrelationen und ähnlichen Fällen.

Als gesonderter Teil des „Täglichen Wetterberichtes" enthält die **„Wetterkarte"** eine Reihe von Ergänzungskarten.

Auf der ersten Seite werden täglich wechselnd Aufsätze und tabellarische Darstellungen über Themen der Wetterkunde und ihrer Randgebiete abgedruckt.

Die Innenseiten bringen die 6-Uhr-Wetterlage über Europa in der auch die Luftmassenverteilung angegeben wird. Daneben werden die Karte der dreistündigen Luftdruckänderung, sowie die Höhenwetterkarte der 700-mb-Fläche vom 3-Uhr-Termin dargestellt.

Die nach der Übersicht abgedruckte Vorhersage für den nächsten und die folgenden Tage ergänzt die auf Seite 5 des „Täglichen Wetterberichtes" angegebene allgemeine Wetterentwicklung durch präzisere Angaben über die einzelnen Wetterelemente für die verschiedenen Prognosenbezirke.

Auf Seite 4 werden die im Wetterbericht nicht enthaltenen Stationsmeldungen der US-Zone in entschlüsselter Form veröffentlicht, die durch die gleichen Angaben für einige europäische Hauptstädte ergänzt werden, wobei für einige Orte der US-Zone die täglichen astronomischen Daten mit angegeben werden.

Ferner werden die in Erlangen durchgeführten Frühaufstiege vom heutigen und gestrigen Tag graphisch dargestellt und daneben der Höhenwind von München angeschrieben.

Eine Zonenkarte für die Länder der US-Zone dient zur Wiedergabe von wechselnden Darstellungen des süddeutschen Witterungscharakters.

Alle Zeitangaben im „Täglichen Wetterbericht" in Mittlerer Greenwich Zeit (M.G.Z.), in der Wetterkarte in Mitteleuropäischer Zeit (M.E.Z.)

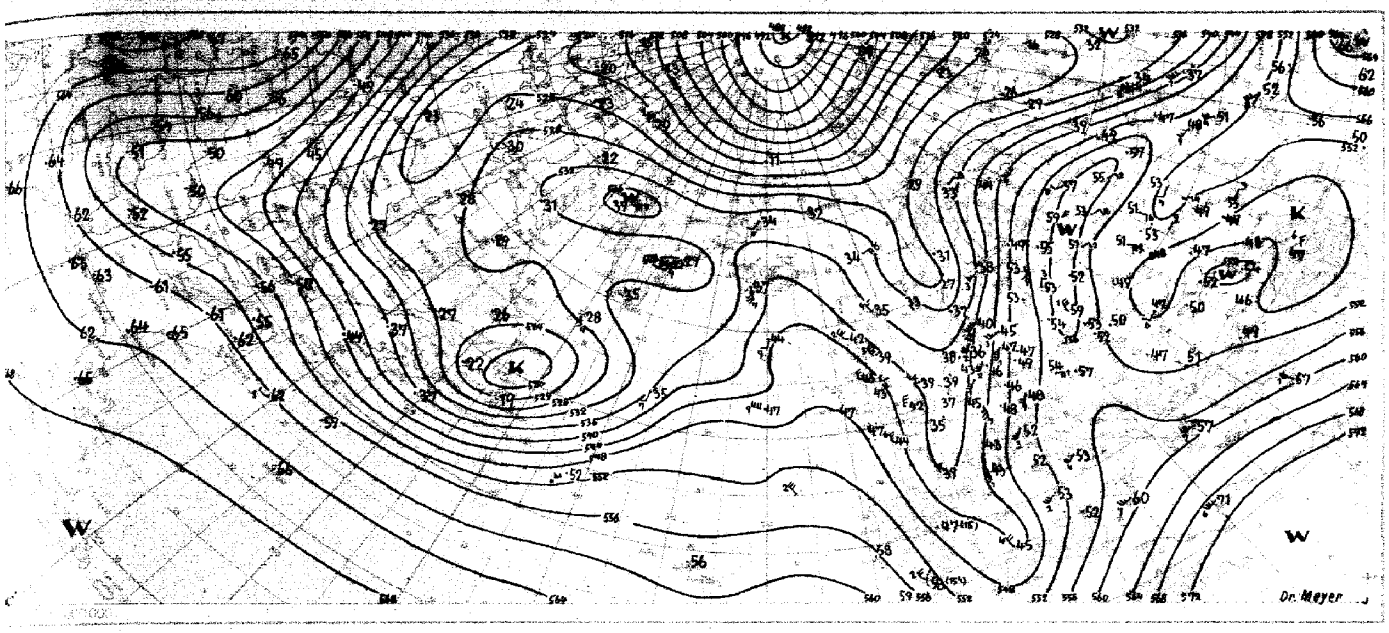

Absolute Topographie 500 mb heute 03 Uhr (geopot. Dekameter)

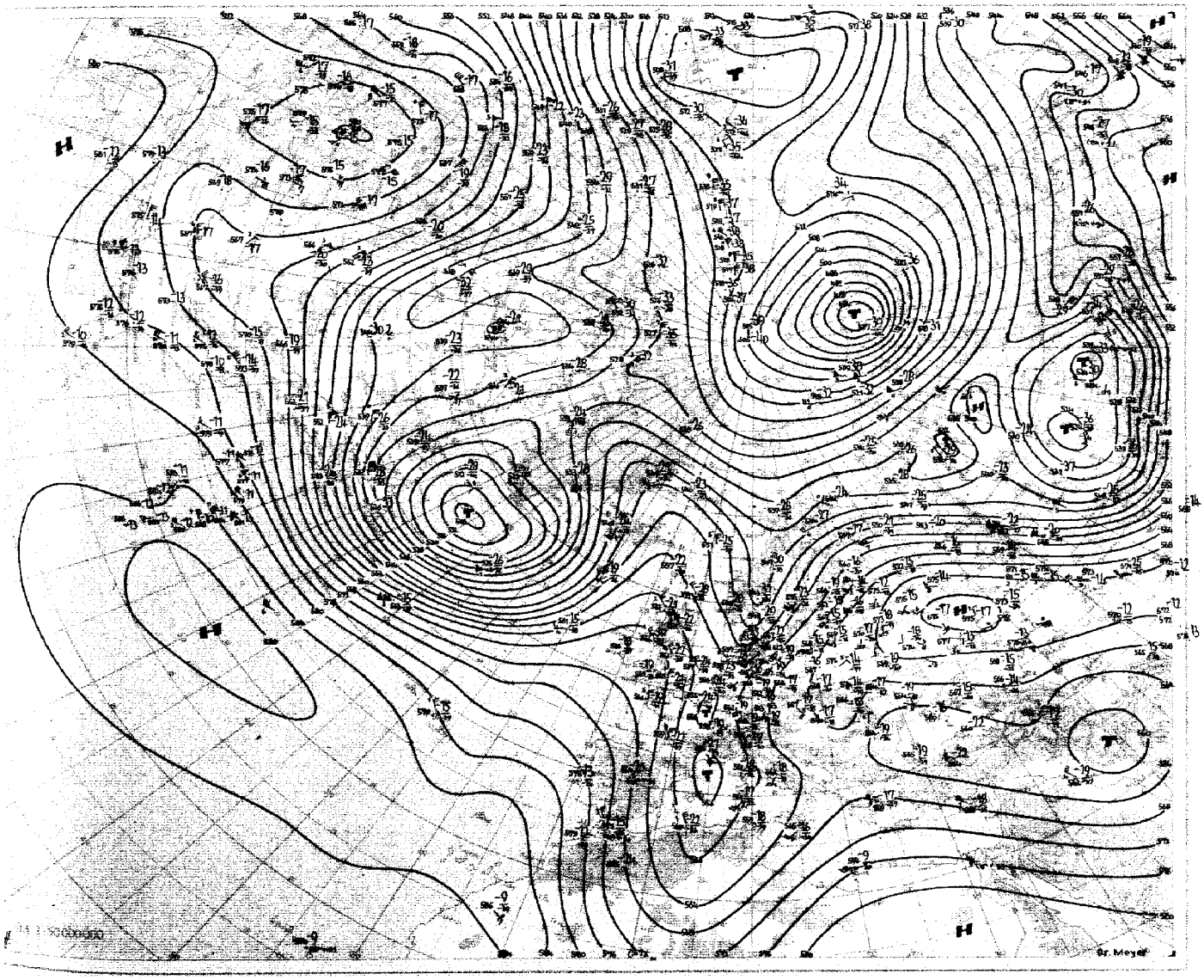

Station	Höhe	iii	Gestern 09 Uhr GMT TdTd4fxfx	Nddff	VVwwW	3Tapp	Gestern 12 Uhr GMT TdTd4fxfx	Nddff	VVwwW	PPPTT	NCLhCMCH	6aapp
Augsburg	480	852	o7-1o	831o6	4o615	o8211	o7-1o	831o8	3o616	179o9	872—	679o1
Ingolstadt	367	860	o8-o8	836o4	5o615	1o3o9	o8-o6	834o3	5o616	1731o	854—	67oo1
München	521	865	o8-o3	834o2	1o515	o9316	o8-o5	83oo4	15515	18oo9	672—	67oo1
München Riem	526	866	o8-o7	836o6	12515	o8214	o8-o7	836o6	2o515	177o9	572—	64ooo
Landshut	391	873	o9—	827o9	25612	1o21o	o9—	828o5	4o1o6	16411	865—	649o3
Passau-Oberhaus	409	893	1o-oo	8oooo	4o612	123o9	11-o1	831o1	5o1o6	15913	774—	6o7o1
Feldberg/Schw. ◻	1493	908	51-29	9o221	x2717	512o4	oo-2o	9o217	x3717	482oo	9-o—	6o2o5
Friedrichshafen	401	934	o8—	824o5	5o616	o81o5	o8—	824o1	5o616	187o9	7852-	6o3o2
Kempten-Lenzfried	705	946	o6-o3	832o3	3o586	o73o8	o6-o6	832o3	5o516	183o7	772—	64ooo
Oberstdorf	810	948	o6-o5	836o3	25636	o72o8	o6-o1	827o1	4o616	187o7	873—	6o2oo
Zugspitze ◻	2960	961	55-2o	91218	x1574	544o4	54-22	91418	x1565	o6252	9-o—	6o3oo
Hohenpeißenberg ◻	977	962	o5-11	9o11o	x3535	o52o8	o5-o7	936o6	x2535	o44o5	9-o—	67oo1
Garmisch-Partenk.	704	963	o7-17	83612	2o535	o83o7	o7-12	8361o	2o535	171o8	661—	64oo1
Bad Tölz	654	971	o8-o4	834o4	1o535	o8312	o8-o4	829o4	1o515	171o8	871—	679o1
Wendelstein ◻	1735	980	o2-oo	9oooo	85534	o23o8	o2-o4	9o4o3	x3534	244o2	9—	61oo1
Berchtesgaden	542	997	o9—	8o4o2	12512	1o212	o9—	836o3	251o5	16112	864—	679o4

Station	Gestern 15 Uhr GMT TdTd4fxfx	Nddff	VVwwW	TTapp	Gestern 18 Uhr GMT TdTd4fxfx	Nddff	VVwwW	PPPTT	NChCC	6Eapp	7RRTT	tt
Augsburg	o8-o8	831o6	3o1o6	o94o3	o8-o8	831o6	2o516	189o9	872—	613o6	7o21o	
Ingolstadt					o9-o4	836o2	5o1o6	17611	854—	613o4	79711	
München	o8-o6	819o4	2o2o5	o93oo	o8-o2	829o2	1o515	187o9	872—	613o4	7o11o	
München Riem	o8-o7	832o5	242o5	o94o1	o8-o4	829o3	o6512	183o9	871—	611o3	795o9	09
Landshut	o9—	83oo5	251o2	113o1	o9—	825o4	3o612	17511	865—	6o1o9	79712	
Passau-Oberhaus	1o-o1	829o1	6oo52	148o6	1o-o2	831o2	6o1o2	16212	674—	6o4o7	79115	
Feldberg/Schw. ◻	o1-2o	9o216	x5687	o13oo	o1-22	9o216	x1687	487o1	9-o—	662o5	7o5o2	31
Friedrichshafen	o8—	827o2	75216	o93oo	o8—	8o3o2	5o616	192o9	5752-	624o4	7o6o9	
Kempten-Lenzfried	o7-o2	832o2	3o515	o72o3	o7-oo	8oooo	13535	2ooo7	871—	613o4	7o3o8	
Oberstdorf	o6-o1	836o1	25516	o72o5	o6-o1	8oooo	15515	198o7	872—	611o3	7o7o8	o8
Zugspitze ◻	53-16	91313	x1455	524o3	54-18	91215	x1455	o7353	9-o—	673o8	7o152	22
Hohenpeißenberg ◻	15-o8	936o6	x2515	o52o4	o5-o7	936o5	x2515	o52o5	9-o—	612o4	7o2o6	12
Garmisch-Partenk.	o7-o6	836o6	2o535	o83o1	o7-o4	836o3	155o5	181o7	561—	61387	794o8	
Bad Tölz	o7-o4	834o4	1o515	o84o3	o8-o2	829o2	1o515	183o8	872—	613o7	7o3o9	o5
Wendelstein ◻					o2-o6	932o5	x6515	251o2	9-o—	653o5	7o2o3	
Berchtesgaden					o9—	833o4	15512	1741o	773—	614o8	79712	

Station	Höhe	iii	Gestern 21 Uhr GMT TdTd4fxfx	Nddff	VVwwW	TTapp	Heute 00 Uhr GMT TdTd4fxfx	Nddff	VVwwW	PPPTT	NCLhCMCH	6aapp
Augsburg	480	852	o7-12	8311o	2o616	o8311	o7-14	8311o	1o1o6	2o3o8	872—	679o3
Ingolstadt	367	860							6			
München	521	865	o9-o2	83oo1	1o535	o93o9	o9-oo	8oooo	1o515	19oo9	871—	6o8o4
München-Riem	526	866	o8-o3	829o3	o6515	o91o7	o8-o4	831o4	o5515	19oo9	57o—	6o3oo
Landshut	391	873	1o—	827o4	2o616	1o1o5			2			
Passau-Oberhaus	409	893	1o-o1	822o1	2o612	11212	1o-o3	822o1	o5516	1771o	872—	6o3oo
Feldberg/Schw. ◻	1493	908	o1-2o	9o217	x1687	o12o3	oo-23	9o22o	x2687	487oo	9-o—	619o3
Friedrichshafen	401	934					o8—	8oooo	3o216	2o8o8	874—	6o3o5
Kempten-Lenzfried	705	946	o6-oo	8oooo	13595	o71o8	o6-o1	834o1	1o536	2o9o7	871—	6o8o1
Oberstdorf	810	948							5			
Zugspitze ◻	2960	961	55-2o	91418	x1454	533o4	55-18	91215	x2454	o7754	9-o—	6o3oo
Hohenpeißenberg ◻	977	962	o5-o6	936o5	x2525	o52o5	o5-o3	936o3	x2535	o57o5	9-o—	6o2oo
Garmisch-Partenk.	704	963	o7-o1	836o1	1o1o5	o7o11			5			
Bad Tölz	654	971							5			
Wendelstein ◻	1735	980							5			
Berchtesgaden	542	997							5			

Station	Heute 03 Uhr GMT TdTd4fxfx	Nddff	VVwwW	TTapp	Heute 06 Uhr GMT TdTd4fxfx	Nddff	VVwwW	PPPTT	NChCC	6Eapp	7RRTT	tEtETgTg	RRsss	ss
Augsburg	o7-o8	831o6	1o1o2	o88o6	o8-o8	o29o5	o8516	194o9	872—	614o2	7o2o8	—o8o	o4ooo	
Ingolstadt					o9-oo	8oooo	2o515	1891o	864—	613o3	7o1o9	—o81	o1ooo	
München	o8-oo	8oooo	1o515	o98o1	o8-o2	831o2	o5515	198o9	87o—	614o4	7o3o9	—o85	o3ooo	
München-Riem	o8-o4	83oo2	o6515	o96o1	o8-o4	934o3	o3515	193o9	9-o—	614o4	7o2o8	o82	o2ooo	
Landshut	o9—	827o5	251o2	1o3oo	o9—	827o1	1o512	1871o	862—	6o4o8	7971o	—o98	97ooo	
Passau-Oberhaus	1o-o2	818o1	o3515	1o3oo	1o-oo	8oooo	o4515	1891o	872—	61411	7o1o9	—1o1	o2ooo	
Feldberg/Schw. ◻	o1-29	9o222	x2687	o17o3	o1-21	9o311	x2457	49oo1	9-o—	664o6	7o1oo	2951o	o6ooo	
Friedrichshafen	o7—	8o4o6	3o5o6	o88o9	o8—	836o6	1o535	196o9	873—	624o6	7o1o8	—o75	o7ooo	
Kempten-Lenzfried	o6-o1	834o1	1o515	o78o5	o7-oo	8oooo	1o1o5	2o5o7	871—	614o3	7o4o6	—o63	o7ooo	
Oberstdorf					o5-oo	8oooo	1o2o5	197o6	872—	612oo	7o1o6	o8o58	o8ooo	
Zugspitze ◻	54-12	81413	82284	534o6	54-o6	814o4	817o4	o8453	862—	674o6	79154	2o—	o1ooo	88
Hohenpeißenberg ◻	o5-o2	934o2	x2535	o56o1	o5-o2	934o2	x2515	o57o5	9-o—	611o1	7o2o5	o8o5o	o5ooo	
Garmisch-Partenk.	o7-o1	836o1	1o1o2	o78o2	o7-oo	8oooo	1o1o2	188o7	864—	613o3	797o7	—o67	94ooo	
Bad Tölz					o7-o2	834o2	o81o2	189o8	861—	614o3	792o8	o3o71	o3ooo	
Wendelstein ◻					o2-o6	8o2o5	o4416	257o2	8-52-	654o3	7o1o1	—o14	o3ooo	97
Berchtesgaden					o8—	8oooo	151o2	191o9	863—	614o6	797o9	—o84	97ooo	

Station	Berlin			Wiesbaden			München			Berlin			Wiesbaden			München			Erlangen			Friedrichshafen		
YYGG	2409			2409			2409			2415			2415			2415			2415					
mb	hhhh	TTTdTd	ddff	hhhh	TTTdTd	ddff	hhhh	TTTdTd	ddff	hhhh	TTTdTd	ddff	hhhh	TTTdTd	ddff	hhhh	TTTdTd	ddff	hhhh	TTTdTd	ddff	hhhh	TTTdTd	ddff
41	2187	o7					2183	o6		219o			2179	o8	oooo	2186	o6							
56	165o	o6					1646	o7		1651	o5	2o12	1641	o5	1814	1648	o7							
100	1624	o6					162o	o7		1625	o5	2o14	1615	o4	oooo	1623	o7							
200	1181	11		Aufstieg			118o	12	1949	1181	11	2147	1172	o8	1837	1181	11	1961	1185	1o				
225	11o8	11					11o2	1o	1942	11o7	1o	2157	1o97	o6	185o	11o8	12	1954	1112	o7				
300	923	96	1959	in der			922	96	1838	924	98	2o5o	912	o1	1869	924	97	1942	925	95				
500	563	6975	2141				562	6972	1938	564	6872	2127	557	7376	1927	563	6873	2o31	565	6871				
700	3o4	5357	2123	Höhe			3o3	5455	1718	3o5	5355	2o26	3o3	5962	16o5	3o5	5354	1814	3o4	5252				
850	148	o3o2	35o9				148	o2o2	35o8	149	o3o1	o111	15o	o153	3oo9	148	o4o3	24o4	149	o3o3				
1000	o14	131o	o1o9				o14			o15	14o7	341o	o17	13o6	13o4	o14			o15					
Markante Punkte	PPP	TTTdTd	ddff	PPP	TTTdTd	ddff	PPP	TTTdTd	ddff	PPP	TTTdTd	ddff	PPP	TTTdTd	ddff	PPP	TTTdTd	ddff	PPP	TTTdTd	ddff	PPP	TTTdTd	ddff
	oo4	81		bis zu			o25	o3		o45	o6	o1o3	oo7	o2		o19	o3		14o	o3				
	o16	o4					o71	o9		o5o	o6	o1o2	o2o	o7		35o	o7		165	o5				
	o7o	o9					15o	o4		o64	o9	o1o2	o5o	o9	1919	o8o	o9		19o	1o				
	126	o3					16o	o2	1945	125	o3	2o24	o62	o9	oooo	112	o4		25o	o5				
	15o	o4		3o°			185	1o	1941	134	o4	2o26	116	o5	1814	15o	o5	1939	4oo	7985				
	172	o3					2o7	13	1944	15o	o2	2o26	136	o5	1913	157	o7	194o	47o	7o73				
	192	11					235	o9	1942	18o	o6	2o31	15o	o3	1913	172	o4	1943	55o	6466				
	213	13		zu warm.			34o	89	1935	2o2	12	215o	17o	o4	1826	22o	13	1955	6oo	5859				
	63o	5961	2o23				4oo	8o85	19[illegible]2	226	1o	2157	35o	9o	196o	345	89	1942	64o	5658				
	73o	5o53	2222				635	5759	1935	343	9o	2o54	4oo	8386	1948	4oo	8185	1832	65o	5658				
	748	5153	2217				641	586o	1935	39o	8287	2o48	576	6667	182o	5o4	6873	2o3o	75o	5353				
	772	o2oo	2312				723	5253	1717	776	o151	221o	616	6566	1814	624	586o	2o28	84o	o3o3				
	811	oooo	28o7				8o3	oooo	o71o	8oo	o152	181o	775	5558	3oo5	767	o2o1	15o3	86o	o3o3				
	9oo	o5o5	o111				836	o2o2	36o9	875	o4o2	o11o	9oo	o45o	29o3	776	5o5o	14o6	955	o9o8				
	o11	131o	o1o3				955	o8o7	32o6	o12	15o7	33o7	oo2	14o6	13o4	955	o8o8	32o3	984	111o				
41/96	537						537			539			538			538								
96/225	542						539			544			544			54o								
225/500	545						545			543			54o			545			547					
500/1000	549						548			549			54o			549			55o					

Ergänzungen

Station	Höhe	iii	TxTx-TnTn	RRsss	ss
Geisenheim	109	628			
Ellwangen	439	749	—o8	o6—	
Freudenstadt	798	815	o7-o5	o6ooo	
Tübingen	[illegible]	826	11-o8	o5ooo	
Donaueschingen	821	917	o8-o5	11ooo	
Weinbiet	556	724	12-o6	o6—	
Zwiesel	571	79o	16-11	o5ooo	

Wolkenzug

iii	YY-GG	Cddvv	Cddvv	iii	YY-GG	Cddvv	Cddvv
535	24-o9	424o6					

543	Mittelwerte der rel. Topographie über Berlin im April
541	
542	
538	

Station	Berlin			Wiesbaden			München			Berlin			Wiesbaden			München			Erlangen			Friedrichshafen		
YYGG	2421			2421			2421			25o3			25o6			25o3			25o3			25o3		
mb	hhhh	TTTdTd	ddff	hhhh	TTTdTd	ddff	hhhh	TTTdTd	ddff	hhhh	TTTdTd	ddff	hhhh	TTTdTd	ddff	hhhh	TTTdTd	ddff	hhhh	TTTdTd	ddff	hhhh	TTTdTd	ddff
41	218o	o9	29o1							2182	o8	o5o3	22o1	o4	oooo									
96	1647	o8	2o17	1655	o4	1914				1647	o6	32o3	1656	o3	19o4	1638	o8		1643	o7				
100	1621	o7	2o16	1629	o4	1914				1621	o6	3oo4	163o	o2	19o3	1613	o8		1617	o6				
200	118o	11	2143	1183	o8		1178	11	1942	118o	11	2o39	1182	o2	1925	1176	13	1945	1176	11		1179	12	
225	11o6	12	214o	11o9	o9		11o5	11	1952	11o7	12	2o65	11o7	12	2o49	11o4	12	1945	11o3	1o		11o7	14	
300	922	98	2263	924	96		922	98	194o	923	98	2248	924	98	1943	921	99	1928	919	99		924	97o2	
500	564	6971	2136	563	7o73	1634	563	6971	2o24	564	6972	2233	565	6973	2o3o	563	6972	1913	562	6973		564	6971	
700	3o5	5354	2116	3o7	5656	o7o3	3o4	5454	1612	3o5	5355	2613	3o7	5556	27o3	3o4	5354	171o	3o5	5557		3o5	5257	
850	15o	o2oo	o215	152	o3o3	36o9	149	o3o3	31o6	15o	o251	o216	152	o4o1	o21o	149	o3o3	36o3	149	o3o3		15o	o3o3	
1000	o16	11o8	36o8	o17	12o8	36o7	o15			o17	o9o6	o4o5	o18	1oo6	36o8	o15			o16			o16		
Markante Punkte	PPP	TTTdTd	ddff	PPP	TTTdTd	ddff	PPP	TTTdTd	ddff	PPP	TTTdTd	ddff	PPP	TTTdTd	ddff	PPP	TTTdTd	ddff	PPP	TTTdTd	ddff	PPP	TTTdTd	ddff
										o2o	o4	29o4	o27	o5	oooo	o8o	o8							
										o56	o8	21o3	o4o	o4	oooo	129	o7	1925	o7o	1o				
										o68	11	o4o3	o5o	o5	oooo	144	o6	1931	125	o4				
							136	o4	1932	11o	o5	26o9	o72	o7	19o1	15o	o6	1932	15o	o4		19o	12	
	o81	1o	2o1o	o74	o6	1913	15o	o7	1924	15o	o5	2135	1o6	o2	19o3	156	o8	1934	172	o6		211	16	
	15o	o4	2o17	15o	o2	1933	17o	o6	1932	165	o4	2227	15o	o2	1916	172	o7	1939	25o	o8		219	16	
	175	o5	2143	185	o3		215	13	195o	18o	o5	2135	17o	o4	1913	214	14	1948	35o	9o		324	9297	
	217	12	2141	195	o9		261	o6	1942	215	13	2o43	226	12	2o49	23o	1o	1944	4oo	8292		343	9o92	
	348	9o	2257	214	o7		344	9o	1934	232	11	2o63	342	9o	2125	244	1o	1938	45o	7581		398	8183	
	391	8387	2253	231	1o		4oo	8285	2o32	348	9o	215o	4oo	8186	2o27	35o	9o	1821	6oo	6164		6o5	5862	
	4oo	8285	225o	35o	87		594	6o62	2o18	4oo	81	214o	57o	6264	2o24	4oo	8284	1918	75o	5152		625	586o	
	634	5758	233o	4oo	8o85	2o54	612	6o61	1915	438	7679	2237	578	6363	2o24	565	6364	1812	78o	5151		723	5155	
	915	o6o1	o215	45o	7376	1844	718	5253	151o	615	586o	2129	725	5758	o313	783	oooo	181o	9o5	o5o4		741	5353	
	972	o9o7	o11o	981	13o9	o1o5	812	oooo	24o5	77o	5152	36o3	93o	o9o5	o212	795	5o5o	171o	925	o5o5		82o	o1o1	
	o14	12o9	35o7	oo4	12o8	36o7	956	o9o8	29o3	o15	1oo6	o4o3	oo5	1oo7	36o8	956	o9	27o2	985	o9o8		971	o8o7	
41/96	533									535			545											
96/225	541			546						54o			549			534			54o					
225/500	542			546			542			543			542			541			541			543		
500/1000	548			546			548			547			547			548			546			548		

Höhenwinde

Station	Bremen		Kassel		Frankfurt a. M.	
YYGG	2408		2409		2409	
16200 m						
11700 „						
11100 „						
9000 „						
5400 „	2175					
3000 „	2323		36o4		22o5	
1500 „	2413		32o4		31o5	
0 „	14o6		oooo		23o4	

Station	Karlsruhe		Stuttgart		Erlangen	
YYGG	2409					
16200 m						
11700 „						
11100 „						
9000 „						
5400 „						
3000 „						
1500 „	342o					
0 „	23o6					

Station	Heidelberg		Friedrichshafen			
YYGG						
16200 m						
11700 „						
11100 „						
9000 „						
5400 „						
3000 „						
1500 „						
0 „						

Täglicher Wetterbericht

Herausgegeben vom Deutschen Wetterdienst in der US-Zone, Zentralamt Bad Kissingen

Erscheint täglich, Postbezug monatlich 5.– DM

Bei unregelmäßiger Lieferung sind Beschwerden immer an das Zustellpostamt zu richten.

Nachdruck verboten, Verlagsort Bad Kissingen

Jahrgang: 1952 Samstag, den 26. April Nummer: 117

Station	Höhe	iii	Gestern 09 Uhr GMT $T_dT_d4f_xf_x$	Nddff	VVwwW	TTapp	Gestern 12 Uhr GMT $T_dT_d4f_xf_x$	Nddff	VVwwW	PPPTT	$NC_hC_LC_M$	6gapp	Gestern 15 Uhr GMT $T_dT_d4f_xf_x$	Nddff	VVwwW	TTapp	Gestern 18 Uhr GMT $T_dT_d4f_xf_x$	Nddff	VVwwW	PPPTT	$NC_hC_LC_M$	6Eapp	$7RRT_xT_x$	f_gf_g
Bremerhaven	6	129	05—08	52707	82032	09314	06—09	72908	80032	24710	585—	67101	07—13	53211	81012	10701	05—13	73109	82022	25008	754—	60304	70010	14
Bremen	4	224	04—12	53007	81024	11207	03—12	53607	81034	24813	54600	67103	03—16	73209	80032	14603	04—12	63409	80012	25010	24502	60303	70014	18
Berlin-Dahlem	51	381	06—02	70202	50056	13204	07—05	70704	75036	21917	58560	67905	09—11	83606	75802	14803	10—01	83601	35218	22013	3857—	61304	79217	13
Berlin-Tempelh.	48	384	06—04	70202	56016	11205	07—06	70904	64036	21915	42508	67901	07—08	83408	81602	14602	08—10	83605	56216	22014	6857—	61203	79716	
Kassel	187	438	06—06	70408	60052	11209	05—06	73604	70052	24312	3867—	61102	02—12	73605	80022	14609	05—14	60408	81022	23813	34662	61404	70014	
Nürburg □	611	510					03—	33413	60054	51910	32400	67101					03—	23613	60050	51408	24500	60300	70011	
Koblenz	97	515	05—06	73405	80052	12103	03—15	43413	75052	22715	41600	61906	02—13	63410	81022	16807	04—18	33413	30052	22415	26640	60403	70017	
Fuchskauten □	657	523					02—	53509	81022	45511	42602	61102					00—	40203	81012	45309	24660	60300	70012	
Limburg/Lahn	130	525	07—03	73401	50052	12206	05—05	60302	80022	23015	38540	61901					07—02	60901	80022	22714	65500	60501	70015	
Gießen	185	532	07—16	83609	70052	12307	05—12	60607	70052	22315	32609	60803	05—10	80206	70052	15804	04—08	50405	70052	21914	55600	61300	70016	18
Bad Wildungen	280	535	05—10	83608	75022	10109	03—10	53608	75032	23613	41501	67904					04—06	23605	75012	23312	14640	60401	70014	
Schlüchtern	205	539	08—05	80404	75022	11104	08—09	80207	81022	22613	855—	60300	08—11	80508	81022	13702	09—02	80401	60102	22712	765—	61407	70014	
Schenklengsfeld	314	543	08—11	73608	60102	11105	07—12	83608	75032	22812	787—	60301					07—00	80000	75022	23211	858—	61401	70012	
Wasserkuppe □	921	544	05—18	83612	50284	05309	04—12	83609	40104	14407	855—	64406	05—16	83609	10102	05301	05—11	83607	06515	14905	870—	61304	79707	21
Trier-Petrisberg	273	609	05—12	23609	40052	11209	05—20	10513	80012	23015	11600	64908	04—12	30207	70012	16702	03—13	70208	60052	23313	756—	60204	70017	20
Erbeskopf □	817	615	04—	70209	75052	08106	02—	10213	81022	23112	11601	64903	02—	30509	81030	14502	02—	73609	75031	23012	745—	60301	70014	
Mainz	131	632	06—13	83609	50052	12308	08—09	70406	50052	23315	756—	60300	07—-	80406	81022	15807	07—08	70206	81022	22815	786—	50404	70016	
Kl. Feldberg/Ts. □	806	635	03—22	73615	60102	06204	04—17	73612	70052	28409	32532	61106	04—15	70112	80022	09704	03—13	60210	80022	28308	60830	50203	70010	
Frankf. Rhein-Main	110	637	06—24	80210	64022	13207	07—28	70217	79022	22515	2867—	60201	06—24	60218	79022	17606	05—11	80207	64022	22215	3467—	60403	70017	30
Frankf. Stadt	103	638	07—20	80210	75022	13205	07—27	70208	75022	22316	1167—	61100	07—18	60406	75022	17806	05—02	70403	70052	22315	5557—	60406	70017	26
Darmstadt	263	639	07—13	80208	60106	10406	07—17	73610	75016	22013	42570	60701	07—19	80211	80022	14703	07—00	70507	80022	22112	4587—	61403	79714	19
Würzburg	259	655	07—06	80405	70056	11300	07—06	80405	70056	21712	6657—	60205	07—06	80605	70052	12300	07—06	83605	70052	22112	6647—	61204	79113	
Bad Kissingen	223	658	07—15	80212	80022	12206	07—12	80210	80022	22313	726—	60203	08—06	70704	60052	13803	07—09	80207	60052	22712	5567—	60207	70014	
Bamberg	382	670	08—12	80209	25616	09211	08—12	80209	60605	21511	854—	60204	07—12	80210	80026	11001	08—12	80210	30106	21910	854—	61401	70111	
Coburg	350	671					07—	80410	60056	21711	7552—	60205					07—	80404	50058	21911	6552—	61202	79512	
Bayreuth	341	681	08—00	80000	25616	09310	07—05	80403	30056	22310	864—	60263	08—04	83602	30212	11905	08—03	83602	30106	22310	865—	61305	70211	
Hof	567	685	06—18	80214	15616	07311	06—15	80212	25106	22708	484—	61103	07—15	80212	20616	09703	07—15	80211	10636	23008	873—	61203	70210	21
Weiden	396	688	09—12	80408	40616	10208	09—10	80208	30616	21110	872—	60265	08—14	80208	30606	10703	09—12	83608	15516	21310	872—	61204	79610	
Silberhütte □	829	692	07—08	90205	01536	07308	07—08	90206	02536	22407	9—0—	61004	07—12	90409	03456	07704	06—13	93608	02614	22106	9—0—	61201	70107	
Geisenheim	109	628	06—00	80000	60052	11308	05—09	63606	80022	22517	21632	61903					06—00	70000	80022	22015	3563—	60401	70017	12
Neustadt/Weinstr.	146	723	06—12	83608	75056	12307	06—12	80407	75016	23015	3257—	67101					08—05	80603	75022	22914	855—	60403	79716	
Baden-Baden	125	725	10—	80509	30102	12211	10—	80510	30102	22112	764—	60200	11—	80708	35052	13903	10—	80802	30052	22313	6562—	60404	70013	
Karlsruhe	115	727	08—11	83610	25052	12205	08—08	83602	25056	21613	8552—	61002	08—07	80401	60052	14602	09—03	80201	30052	21613	6552—	61402	79715	15
Mannheim	97	729	07—11	80409	50052	12208	08—12	70408	60052	21715	5862—	67200	07—09	80707	70602	15703	07—08	80706	50056	21614	856—	61401	79715	
Königstuhl □	561	732	05—07	80506	80022	09210	06—07	80506	80055	55110	7542—	64104	06—10	83605	75022	10602	06—14	80210	60052	55109	2842—	61402	70010	
Stuttgart	305	737	07—07	83403	25102	10307	08—07	83604	30515	21710	673—	61104	08—09	83602	20515	10300	09—03	80202	20505	22011	673—	61306	79111	13
Stuttgart-Echt.	405	738	07—06	83605	32102	09307	08—08	83608	10515	21609	672—	60304	08—10	83608	10535	09803	08—03	83602	16205	21810	6732—	61207	79110	10
Öhringen	250	742	07—08	83606	30106	10204	07—07	83606	35052	21511	864—	60304	08—05	80403	25205	12903	08—00	80000	25055	21812	664—	61405	79112	
Ansbach	440	755	08—10	80406	25616	08207	09—14	80608	15536	21909	873—	60305					08—06	80204	30105	22110	874—	61404	70110	
Weißenburg/Bay.	435	761	08—05	83605	10616	08305	09—08	80407	15586	20809	872—	60304	08—12	80208	15616	09901	08—10	80407	10586	21609	871—	61408	70210	
Nürnberg-Fürth	311	763	09—09	83607	20616	10307	09—10	83607	25206	21510	263—	61105	08—12	80208	30205	11705	08—08	80205	30105	21511	4552—	61205	70211	14
Regensburg	338	776	10—10	83609	20516	11211	10—10	80209	30106	19812	864—	60304	10—09	80208	50612	12705	09—09	83608	20516	20010	872—	61405	70112	
Gr. Falkenstein □	1307	791	07—07	90905	x3516	07410	07—09	90706	04206	70407	9—0—	61001	05—15	90213	x5626	05908	04—15	90413	x5606	69905	9—0—	65003	70107	
Freiburg	286	803	08—04	83602	15102	10304	09—11	83605	05102	20311	862—	60301	08—12	80504	25102	12301	08—02	80304	50102	20611	864—	61202	70012	12
Dreifaltigkeitsbg. □	973	818	06—	90513	00434	06303	06—	90513	00454	06906	9—0—	60305	06—	90713	00454	06300	06—	90713	00504	07106	9—0—	61302	79706	
Stötten □	734	836	06—03	93603	x4434	06208	07—07	93606	x6454	34007	9—0—	60201	07—11	93607	x6455	07200	07—12	90209	02455	34707	9—0—	61407	79307	15
Ulm	480	838	07—09	83405	21106	09304	07—09	80208	35106	21009	863—	61003	08—10	80308	60505	10701	08—09	80000	30105	21609	863—	61207	79710	

Station	Höhe	iii	Gestern 21 Uhr GMT $T_dT_d4f_xf_x$	Nddff	VVwwW	TTapp	Heute 00 Uhr GMT $T_dT_d4f_xf_x$	Nddff	VVwwW	PPPTT	$NC_hC_LC_M$	6gapp	Heute 03 Uhr GMT $T_dT_d4f_xf_x$	Nddff	VVwwW	TTapp	Heute 06 Uhr GMT $T_dT_d4f_xf_x$	Nddff	VVwwW	PPPTT	$NC_hC_LC_M$	6Eapp	$7RRT_xT_x$	E'TTT	RRsss	ss
Bremerhaven	6	129	05—14	63312	82022	07107			2								04—10	73508	81022	25607	724—	60401	70006	16059	00055	
Bremen	4	224	02—15	13508	80020	06111	03—10	23408	56102	26306	25400	64103	04—06	83005	48102	06704	04—08	72906	40102	25906	764—	60400	70004	19028	00086	
Berlin-Dahlem	51	381							2								04—04	23603	80012	23409	25630	60202	70009	10083	92018	
Berlin-Tempelh.	48	384	08—05	80303	48056	12003	08—05	80403	40106	22611	863—	64103	07—00	80000	56032	09101	03—00	20000	64012	23109	25700	60204	79709	—066	97—	
Kassel	187	438	04—05	13404	60050	10211	03—05	03603	40050	25907	00900	60305	03—06	13605	40100	06901	03—08	80406	20100	25905	865—	60400	70005	—020	00029	
Nürburg □	611	510	02—	03402	60050	06412			0								02—	93205	x3454	51802	9—0—	60611	70002	—514	00—	
Koblenz	97	515							1								03—03	43202	15100	24705	00902	50300	70005	——	00079	
Fuchskauten □	657	523							0								02—	50709	80030	45503	00902	60604	70001	—514	00058	
Limburg/Lahn	130	525							2								03—00	20000	35100	24804	00908	60401	70003	—502	00093	
Gießen	185	532	03—04	03603	81020	09212	04—05	03605	50052	23908	00900	64004	03—02	00202	40100	06300	03—09	13608	50100	24705	00901	60203	70005	11025	00021	
Bad Wildungen	280	535							0								03—07	73605	30100	25105	764—	60300	70003	—006	00020	
Schlüchtern	205	539	09—01	80451	50102	10204	06—03	80202	40052	23810	865—	60305	04—02	21801	40052	08803	04—02	10601	75012	23907	17540	61401	70006	—033	00003	
Schenklengsfeld	314	543							2								03—07	13604	50100	25105	00949	61400	70004	—034	00—	
Wasserkuppe □	921	544	03—12	83609	15105	05005	04—08	83609	05105	15104	860—	61903	02—08	53606	20102	03904	02—08	33607	40102	14402	26201	61703	79702	20003	97000	
Trier-Petrisberg	273	609	04—	13609	60052	10312			0								03—10	20208	30100	25004	15501	60400	70004	24027	00070	
Erbeskopf □	817	615							2								02—	20000	50051	25203	14501	60803	70002	—010	00069	
Mainz	131	632							1								04—04	30203	81011	24008	00940	60501	70006	—016	00009	
Kl. Feldberg/Ts. □	806	635	03—22	20317	81012	06207	02—20	00416	81022	29105	00900	67101	01—16	00212	81020	04607	01—16	10212	40100	28304	16240	60501	70002	—012	00023	
Frankf. Rhein-Main	110	637	07—07	80404	81022	13211	04—17	50212	81022	23910	55700	60204	04—16	00212	81020	08704	03—20	60215	80030	23807	00930	60401	70002	23041	00010	
Frankf. Stadt	103	638	07—06	60104	70052	13208	05—14	63408	60052	23810	65600	67104	04—08	03406	80012	08904	04—09	30405	80030	23807	15639	60403	70007	19045	00006	
Darmstadt	263	639	07—10	80407	80022	11108	05—14	82609	80022	23310	867—	60201	05—13	70209	81012	08904	04—12	70108	65102	23206	757—	61601	70006	15055	97006	
Würzburg	259	655	06—06	82605	50052	11208	06—06	83605	50102	23410	865—	60300	06—06	83605	50102	10705	05—10	83609	60052	22909	5557—	61300	70009	—080	91000	
Bad Kissingen	223	658	06—09	83608	40052	11211	07—06	80505	40102	23710	865—	60704	04—07	80205	40052	10706	04—04	10203	80012	23308	15600	60300	70008	—065	00000	
Bamberg	382	670	07—09	80508	60102	09307	07—09	80208	80022	22909	854—	64001	07—09	80208	80022	08805	05—09	80208	80022	22308	855—	61501	70007	—072	01—	
Coburg	350	671							2								04—	80403	60102	22708	856—	61300	70008	—069	95—	
Bayreuth	341	681	07—	83605	30106	09208	07—05	80000	30106	23209	864—	67100	07—02	80000	30102	09903	06—00	80000	30102	23308	864—	61600	79108	—080	02000	
Hof	567	685	07—15	80211	10106	07105	07—07	80206	10516	23707	863—	60200					04—15	83612	07515	23805	863—	61200	79505	15044	02000	
Weiden	396	688	07—12	80408	15586	09207	06—06	80402	30106	22908	864—	60204					06—12	80410	40102	11608	5667—	61503	79308	—081	01000	
Silberhütte □	829	692	06—12	90209	03616	06313	05—14	80412	30286	23105	861—	60706	04—09	80407	20102	05807	04—12	80409	21102	22005	2617—	61504	70105	—044	02000	
Geisenheim	109	628							2								04—07	13403	60050	25807	00940	60501	70007	09040	00010	
Neustadt/Weinstr.	146	723	07—06	80204	75022	13107	06—08	80206	60022	23812	865—	64001	05—20	82909	60022	11901	04—18	73613	80012	23710	75700	60501	70010	——	97—	
Baden-Baden	125	725	10—	80000	25032	11208											08—	80407	20102	22210	856—	60600	70009	——	00—	
Karlsruhe	115	727	09—02	80000	35102	11309	09—02	80000	40102	22711	856—	60300	08—04	80201	35102	11805	06—03	83602	30102	22409	855—	61401	70009	06088	97000	
Mannheim	97	729	07—05	80704	50052	12207	08—09	80207	50052	22511	856—	60303	06—10	80208	40052	10703	05—10	60409	60052	23009	65700	61204	70009	—082	97000	
Königstuhl □	561	732	06—13	80710	50102	09108	05—09	80204	50102	55708	854—	60802	04—12	80707	40102	07905	04—12	80408	75022	55107	2547—	61502	70007	—066	00000	
Stuttgart	305	737	08—00	80000	20102	11307	08—04	83603	30105	22911	864—	60300	07—02	80000	30102	10812	07—03	83601	30102	21810	865—	61500	79709	06—	91000	
Stuttgart-Echt.	405	738	07—08	80207	20502	09107	08—05	83604	24105	22909	865—	60300	07—05	83604	24105	09708	07—05	83604	16105	21908	374—	61701	79708	08—	91—	
Öhringen	250	742	08—02	80401	20102	11308			2								06—05	80404	25052	22010	864—	61403	70010	—092	91000	
Ansbach	440	755							2								06—04	80202	15102	22608	864—	61300	70008	—075	01000	
Weißenburg/Bay.	435	761	08—08	80403	07616	09309	08—08	90206	03456	22708	9—0—	67901	08—07	93605	03454	08807	07—	83607	10614	21708	872—	61803	79208	—075	02000	
Nürnberg-Fürth	311	763	08—05	83603	30205	09308	08—07	83605	30105	22609	866—	60201	08—06	83604	25102	09707	07—08	53506	25102	21709	756—	61501	79709	11081	02000	
Regensburg	338	776	09—10	83609	15615	10209	08—08	80405	25106	21209	864—	67101	07—12	83612	30102	09707	07—16	83614	36102	20809	864—	61401	70109	—077	02000	
Gr. Falkenstein □	1307	791	04—15	90211	x4606	04407	03—14	90412	01626	70303	9—0—	61903	02—15	90213	01606	03811	02—16	90215	x9606	69102	9—0—	65501	70302	—019	05000	97
Freiburg	286	803	08—04	80303	30102	11207	08—00	80000	30102	21310	855—	64901	07—00	80000	30102	10708	08—03	80302	50022	19910	855—	61805	70010	06097	00000	
Dreifaltigkeitsbg. □	973	818							5								05—	90713	02455	06705	9—0—	61602	79505	—050	94000	
Stötten □	734	836	07—11	90207	x2454	07307			4				06—08	90407	x6454	06809	06—07	80405	12104	34106	860—	61603	70006	15059	93000	
Ulm	480	838	08—05	80203	08512	10208	07—04	83604	09505	22409	872—	67901	07—08	80203	07515	09907	07—08	80204	12605	21708	873—	61601	79108	—077	92000	

□ = Luftdruck in Stationshöhe

24-std. Bodendruck - Änderung seit gestern 00 Uhr

Sonnabend

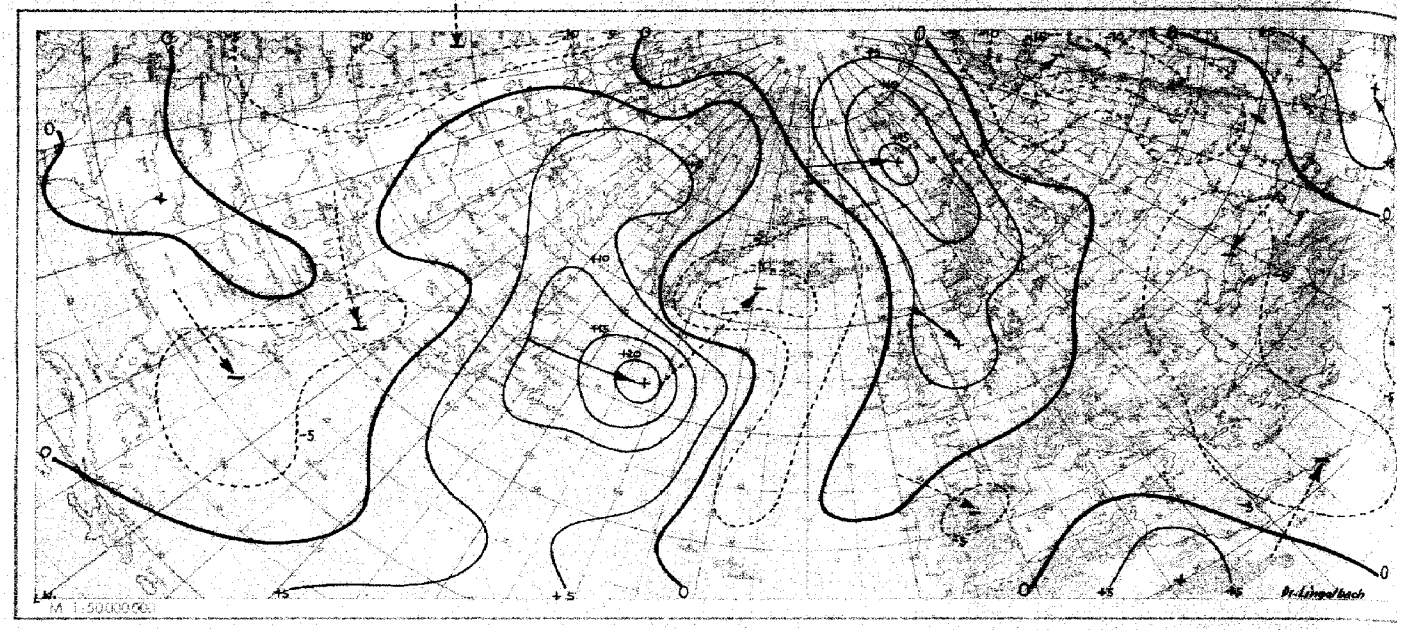

Wetterlage heute 00 Uhr

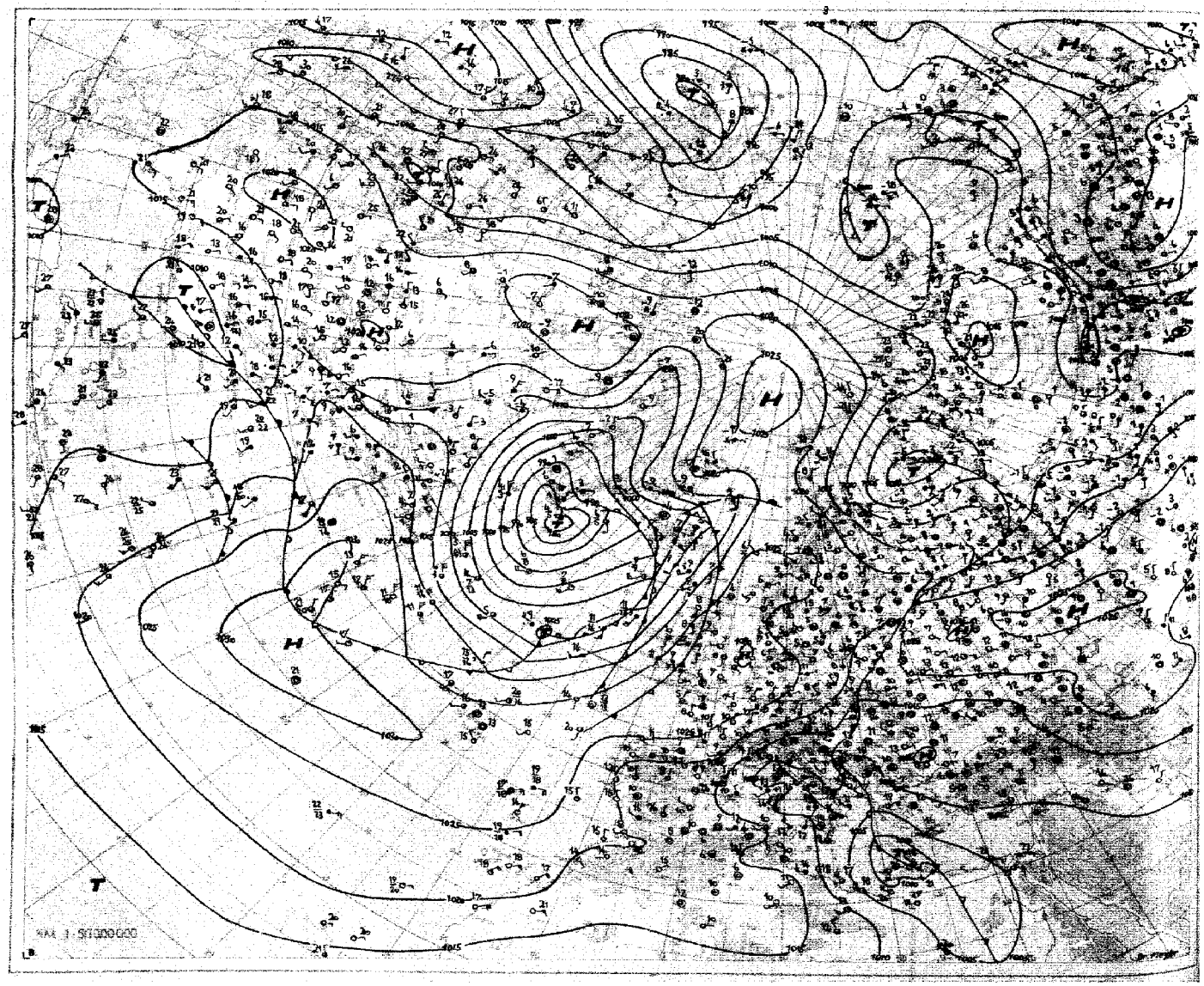

Absolute Topographie 96 mb 03 Uhr (geopot. Dekameter)

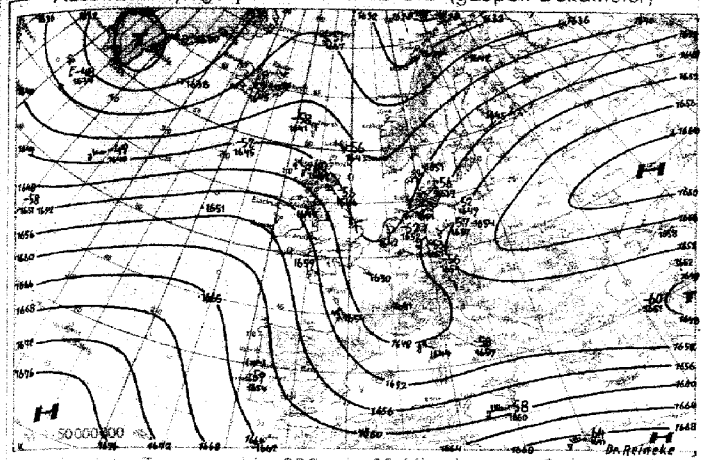

Vorhersagekarte für morgen 06 Uhr

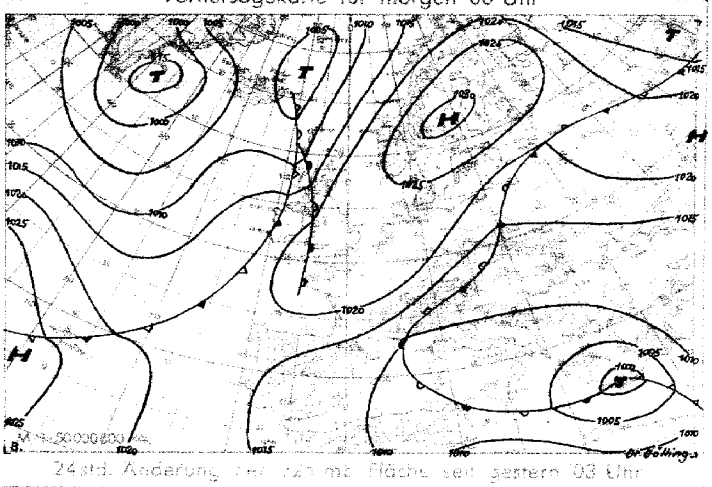

Absolute Topographie 225 mb 03 Uhr (geopot. Dekameter)

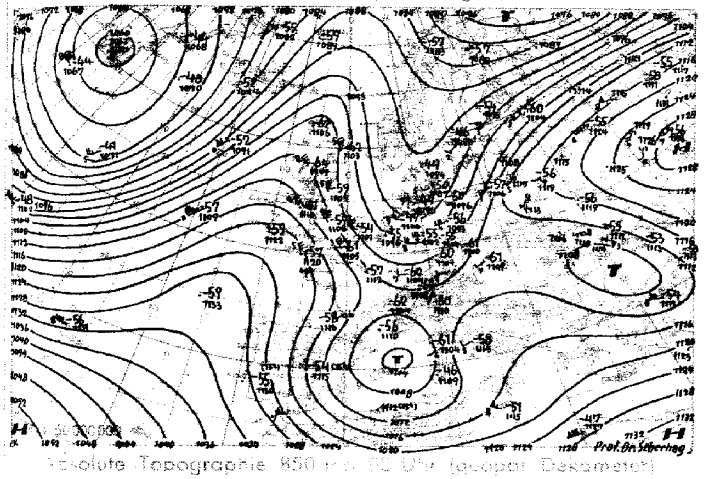

24 std. Änderung [illegible] mb Fläche seit gestern 03 Uhr

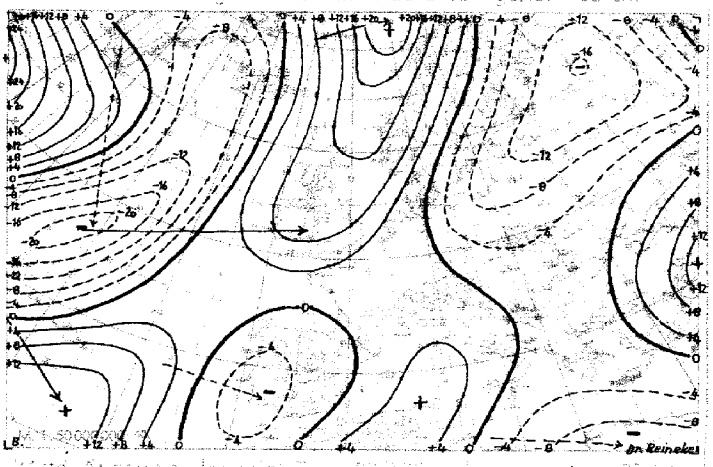

Absolute Topographie 850 [illegible] (geopot. Dekameter)

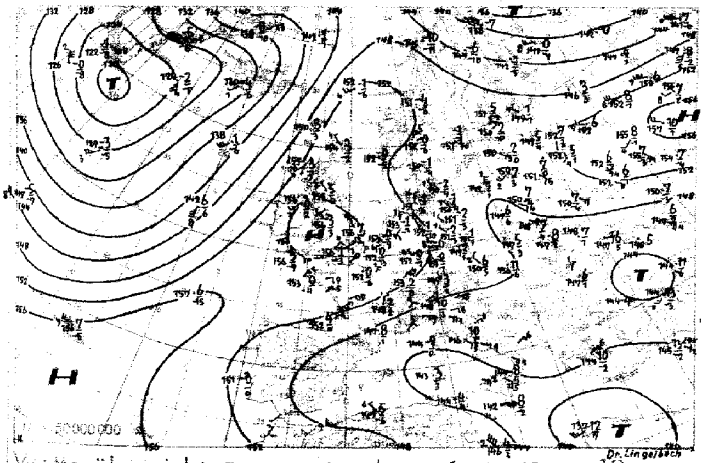

24 std. Änderung [illegible]

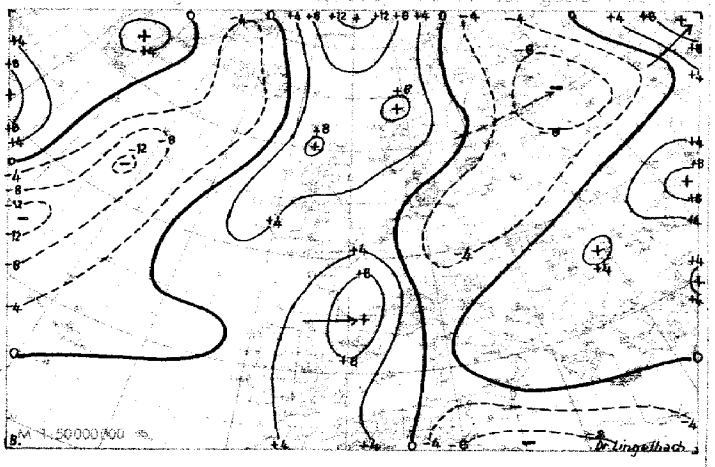

Wetterübersicht Sonnabend, den 26. April 1952

Nach wie vor übt die hochreichende russische Antizyklone ihre blockierende Wirkung auf die Bewegung der mittel- und westeuropäischen Druckgebilde aus. So wanderte auch in den letzten 24 Stunden der mitteleuropäische Höhentrog nur um etwa 5 Längengrade nach Osten, ebenso langsam gefolgt von dem über den Britischen Inseln angelangten Höhenhoch. Mit der Ostverlagerung der Kaltluft intensivierte sich das Aufgleiten der aus dem Mittelmeerraum nach Norden und Nordosten vordringenden Warmluft, so daß sich heute - ebenso wie gestern von der Bodenfront abgesetzt - ein breites Niederschlagsband von den Alpen aus in nordöstlicher Richtung erstreckt. Gleichzeitig verstärkten sich der westeuropäische Bodenhochkeil und seine Verbindung zum Grönlandhoch. Der im isländischen Raum zu beobachtende kräftige Druckfall dürfte allerdings die Brücke bald wieder durchbrechen und den Hochkeil in seinem nördlichen Teil ziemlich rasch nach Osten schwenken lassen.

Auf dem nördlichen Atlantik bleibt die an der Südspitze von Grönland liegende Zyklone das beherrschende Steuerungszentrum. Auf der Rückseite des Tiefs erreichte die nach Südosten vordringende Kaltluft die Azoren und regte die Bildung einer rasch nordostwärts ziehenden Wellenstörung an. Mit dem weiteren Vordringen der Kaltluft wird sich die Strömung auf dem Ostatlantik erneut aufsteilen, während sich gleichzeitig die zügige Westdrift vom Westatlantik her ostwärts vorschieben kann. Damit bahnt sich zunächst auf dem Atlantik eine Umstellung der Wetterlage an.

Dr. Dölling

Voraussichtliche Wetterentwicklung:

Mit der weiteren Verstärkung des skandinavischen Hochs entwickelt sich über Mitteleuropa eine Ostlage, wobei nahe der jetzt langsam westwärts vorrückenden Grenzlinie der kontinentalen Tropikluft die Aufgleitbewegungen anhalten.

Prof. Dr. Scherhag

Erläuterungen zum Inhalt des Täglichen Wetterberichts

Die Beobachtungen der synoptischen Stationen sind in der Form des am 1. Jan. 1949 eingeführten intern. Wetterschlüssels veröffentlicht.

Dabei bedeuten:

iii = **Kennziffer der Station**

T_dT_d = **Taupunkt** in °C (bei neg. Temp. ist 50 addiert)

N = Himmelsbedeckung in Achteln (9: nicht erkennbar)

dd = Windrichtung in 36-teiliger Skala (bei Addition von 50 ist die Windgeschwindigkeit > 100 Knoten)

ff = Windgeschwindigkeit in Knoten

VV = Sichtweite:

x0: < 20 m, x1: 20 m, x2: 40 m usf. bis x9: 180 m, 00: < 200 m, 01: 200 m, 02: 400 m usf. 80: 16 000 m, 81: 20 km, 82: 40 bis 85: 100, 86: 150, 87: 200, 88: 300, 89 ≧ 500 km. Ferner kann gegeben werden 90: < 50 m, 91: 50, 92: 200, 93: 500, 94: 1000 m, 95: 2 km, 96: 4, 97: 10, 98: 20 km, 99: ≧ 50 km

ww = Wetter zur Beobachtungszeit

00-03: keine besonderen Erscheinungen (00 Wolkenentwicklung nicht feststellbar, 01: Wolken dünner werdend, 02 gleichbleibend, 03 zunehmend), 04-09: Dunsttrübung (04 Rauchtrübung, 05 trockener Dunst, 06 Trübung durch Staubadvektion, 07 Aufwirbelung von Staub, 08 Staubtromben, 09 Staub- oder Sandsturm während der letzten Stunde), 10: feuchter Dunst, 11-12: flacher Bodennebel (11 in einzelnen Schwaden, 12 mehr zusammenhängend), 13: Wetterleuchten, 14: Fallstreifen, 15-16: Niederschlag im Gesichtskreis (15: > 5 km entfernt, 16: < 5 km), 17: Donner ohne Niederschlag, 18 starke Böen, 19 Großtromben. 20-29: Hydrometeore während der letzten Stunde (20 Nieseln, 21 Regen, 22 Schnee, 23 Schneeregen, 24 gefrorener Regen, 25 Regenschauer, 26 Schneeregenschauer, 27 Graupel- oder Hagelschauer, 28 Nebel, 29 Gewitter), 30-32: leichter oder mäßiger Staub- oder Sandsturm (30 nachlassend, 31 ohne Änderung, 32 zunehmend), 33-35: starker Staub- oder Sandsturm (33 nachlassend, 34 ohne Änderung, 35 zunehmend), 36 37: niedriges Schneefegen (36 leicht, 37 stark), 38-39: hohes Schneefegen (38 leicht, 39 stark), 40: Nebel im Gesichtskreis, 41: Nebel in Schwaden, 42-49: Nebel (gerade Zahlen: Himmel erkennbar, ungerade: nicht erkennbar, 42, 43: dünner werdend, 44, 45: unverändert, 46, 47: dichter werdend, 48, 49: als Rauhreif niederschlagend), 50-55: Nieseln (gerade Zahlen: mit, ungerade: ohne Unterbrechung, 50, 51: leicht, 52, 53: mäßig, 54, 55: stark), 56-57: Nieseln gefrierend, 58-59: Nieseln mit Regen (58: leicht, 59: stark), 60-65: Regen (Unterteilung wie bei 50-55), 66-67: Regen gefrierend, 68-69: Regen und Schnee (68: leicht, 69: stark), 70-75: Schnee (Unterteilung wie bei 50-55), 76: Eisnadeln, 77: Schneegriesel, 78: einzelne Schneesterne, 79: gefrorener Regen, 80-82: Regenschauer (80: leicht, 81: mäßig, 82: sehr stark), 83-84: Schneeregenschauer, 85-86: Schneeschauer, 87-88: Graupelschauer, 89-90: Hagelschauer (88, 85, 87, 89: leicht, 84, 86, 88, 90: stark), 91-94: Gewitter in der letzten Stunde (91, 92: Regen noch anhaltend, 93, 94: Schnee, Graupel oder Hagel noch anhaltend, 91, 93: leicht, 92, 94: stark), 95-99: Gewitter zur Beobachtungszeit, (95, 96: leicht mit Regen, Schnee oder Hagel, 97: stark mit Regen oder Schnee, 98: mit Staub- oder Sandsturm, 99: mit Hagel oder Graupel).

W = **Witterungsverlauf**

0-4: kein Niederschlag (0: heiter, 1: wechselnd bewölkt, 2: stark bewölkt, 3: Staub- oder Sandsturm oder Schneetreiben, 4: Nebel oder starke Staubtrübung), 5: Nieseln, 6: Regen, 7: Schnee, 8: Schauer, 9: Gewitter

PPP = **Luftdruck auf NN** reduziert in Zehntel mb ohne **Hunderterziffer**

TT = **Temperatur** in °C (bei neg. Temperaturen ist 50 **addiert**)

N_h = **Bedeckung** mit unteren Wolken (verschlüsselt wie N)

C_L = **Tiefe Wolken**

0: **keine**, 1: Cu hum, 2: Cu cong, 3: Cb calvus, 4: Sc vesp, 5: Sc, 6: St, 7: Fs oder Fc unter As, 8: Cu und Sc, 9: Cb cap, —: nicht erkennbar

h = **Höhe** der Untergrenze der unteren Wolken

0: 0-50 m, 1: 50-100 m, 2: 100-200 m, 3: 200-300 m, 4: 300-600 m, 5: 600-1000 m, 6: 1000-1500 m, 7: 1500-2000 m, 8: 2000-2500 m, 9: > 2500 m

C_M = Mittelhohe Wolken

0: keine, 1: As trans, 2: As opac, 3: Ac trans, 4: Ac lent, 5: Ac undulatus, 6: Ac cug, 7: Ac in mehreren Schichten oder zusammen mit As, 8: Ac cast, 9: chaotischer Ac-Himmel, —: nicht erkennbar

C_H = Hohe Wolken

0: keine, 1: Ci fil, 2: Ci dens, 3: Ci noth, 4: Ci unc, 5: Ci-Aufzug nach < 45°, 6: > 45°, 7: Cs den ganzen Himmel bedeckend, 8: Cs nicht größer werdend und nicht den ganzen Himmel bedeckend, 9: Cc, —: nicht erkennbar

6 = Gruppenkennziffer

E = Erdbodenzustand

0: trocken, 1: naß, 2: überschwemmt, 3: hartgefroren und trocken, 4: Glatteis, 5-7: nasser Schnee (5: weniger als die Hälfte bedeckend, 6: mehr als die Hälfte bedeckend, 7: geschlossene Schicht), 8-9: trockener Schnee (8: mehr als die Hälfte bedeckend, 9: geschlossene Schicht).

a = nähere Charakteristik der Drucktendenz a

(1, 2, 3: Extremwert trat 0-1h, 4, 5, 6: 1-2h, 7, 8, 9: 2-3h vor Termin ein, und nach diesem Extremwert wurde die unter pp gemeldete Gesamtdruckänderung bei 1, 4, 7 um < 1, bei 2, 5, 8 um 1-3 und bei 3, 6, 9 um > 3 mb überschritten.

a = Luftdrucktendenz

pp = Betrag der dreistündigen Druckänderung in Zehntel mb

7 = Gruppenkennziffer

RR = Niederschlagsmenge seit 12 Stunden

01-55: 1-55 mm, 56: 60 mm bis 90: 400 mm, 91: 0,1 mm, bis 96: 0,6 mm, 97: gering, nicht meßbar, 98: > 400 mm, 99: Messung unmöglich

T_eT_e = Extremtemperatur von 6-18h bzw. 18-6h in °C (bei neg. Temp. ist 50 addiert)

ss = Höhe der Gesamtschneedecke

00-55: 00-55 cm, 56: 60 cm, 57: 70 bis 90: 400 cm, 97: nicht geschlossen, nur Flecken, 98: > 400 cm, 99: keine Messung

$T_gT_gT_g$ = Erdbodenminimum der vergangenen Nacht in Zehntel °C. (bei negativen Temperaturen ist 500 addiert)

RR_{24} = Niederschlagsmenge der letzten 24 Stunden (Messung wie RR)

sss = gestrige Sonnenscheindauer in Zehntelstunden

4 = Gruppenkennziffer

f_xf_x = höchste / f_yf_y = niedrigste — Windgeschwindigkeit in Knoten in den letzten 10 Minuten vor der Beobachtung

Seite 2 enthält oben die 24-stündige Druckänderung von 5 zu 5 mb vom gestrigen Tag 0h bis zum 0h-Termin des Stichtages, wobei Fallgebiete gestrichelt sind und die Pfeile die Verlagerung der Zentren seit dem Vortag angeben. Darunter wird die Wetterlage auf einem großen Teil der Nordhalbkugel wiedergegeben. Die Zahlen geben die Lufttemperatur und bei den Schiffen oben die Luft- und darunter die Wassertemperatur an.

In der Darstellung des Wetters werden zur Abkürzung nur die Symbole für **N, dd, ff,** und **ww** verwandt, und zwar in der folgenden zusammengefaßten Form.

ww

00-03	keine besonderen Erscheinungen
04-09	Dunsttrübung
10	feuchter Dunst
11-12	Bodennebel
13	Wetterleuchten
14	Fallstreifen
15-16	Niederschlag am Gesichtskreis
17	Ferngewitter
18-19	Tromben
20	nach Nieseln
21	nach Regen
usf.	usf. bis:
29	nach Gewitter
30-35	Staub- oder Sandsturm
36-39	Schneetreiben
40-49	Nebel
50-59	Nieseln
60-67	Regen
68-69	Regen und Schnee
70-75	Schnee
76	Eisnadeln (Polarschnee)
77-79	Schneegriesel
80-82	Regenschauer
83-84	Schneeregenschauer
85-86	Schneeschauer
87-88	Graupelschauer
89-90	Hagelschauer
91-92	Regen nach Gewitter
93-94	Schnee, Graupel od. Hagel nach Gewitter
95, 97	Gewitter mit Regen oder Schnee
96, 99	Gewitter mit Hagel
98	Gewitter mit Staubsturm

N

0	wolkenlos
1-2	heiter
3-5	halbbedeckt
6-7	wolkig
8	bedeckt
9	Himmel nicht erkennbar

Geschwindigkeit in Knoten	Symbolisierung
0	
1- 2	
3- 7	
8- 12	
48- 52	
123-127	

Bei den Fronten wird die Temperaturänderung am Boden (ausgefüllte Symbole) von der in der Höhe (offene Symbole) unterschieden. Dies ergibt folgende Möglichkeiten:

a) Kaltfront
- in allen Schichten
- nur am Boden
- nur in der Höhe
- maskiert

b) Warmfront
- in allen Schichten
- nur am Boden
- nur in der Höhe
- maskiert

c) Okklusion
- ohne Temperaturänderung am Boden
- mit Abkühlung am Boden
- mit Erwärmung am Boden

d) Konträre Luftmassenbewegung in der Vertikalen
- quasistationäre Front oder gegenläufige Warmfront

e) Sonstiges
- Konvergenzlinie

Alle Höhen von Druckflächen **(Seite 3-5)** sind in der Einheit des geopotentiellen Dekameters (das geopot. Meter ist das um 2% verminderte dynamische Meter und daher nahezu identisch mit dem geometrischen Meter) angegeben.

Die Karte der **relativen Topographie 500/1000 mb** (S. 3 oben) enthält die **Einzelwerte** in Dekametern unter Fortlassung der Hunderter-Ziffer, in der Karte der abs. **Topographie** (S. 3 unten) wird die Windgeschwindigkeit in Knoten (je 5 Knoten ein halber, je 10 Knoten ein ganzer Strich, je 50 Knoten ein Dreieck) dargestellt. Auf der linken Seite wird die abs. Topographie in Dekametern (unter Fortlassung der Hunderter-Ziffer) und auf der rechten Seite, durch einen Bruchstrich getrennt, oben die Temperatur und darunter der Taupunkt in °C angegeben. Die Zehnerzahl der Windrichtung wird als kleine Zahl neben den Richtungspfeil gesetzt. Es bedeutet z. B.

7 536 O $\frac{-33}{-40}$

absolute Topographie 500 mb = 536 geopot. Dekameter, Westwind 75 Knoten aus 270°, Temperatur −33° und Taupunkt −40°.

Auf **Seite 4** sind die aerologischen Beobachtungen der Stationen in der US-Zone übersichtlich zusammengestellt.
Das Eintragungsschema ist am Kopf der Tabelle angegeben. Temperaturen zwischen −0° und −49° sind durch Addition von 50 gekennzeichnet.

Seite 5 enthält Höhenwetterkarten oberhalb der Bodenreibungsschicht (850 mb), für die Tropopause (225 mb) und Stratosphäre (90 mb), wobei die beiden letzteren Flächen so ausgewählt worden sind, daß die relativen Topographien 225/500 mb und 90/225 mb über Berlin im Jahresmittel den gleichen Betrag von 544 geopot. Dekametern aufweisen wie die Schicht 500/1000 mb. Die Änderung der rel. Top. 500/1000 mb ergibt ein Maß für die in der unteren Troposphärenhälfte eingetretene Temperaturänderung und die darüber befindliche Karte (Änderung der abs. Top. 225 mb) ein Maß für die Druckwellen an der Tropopause.

Die Vorhersagekarte bezieht sich auf den 06-Uhr-Termin des folgenden Tages, und die im Anschluß an die Wetterübersicht gegebene Wetterentwicklung gründet sich außer auf die synoptischen Unterlagen auf die Ergebnisse der Untersuchung von Wellen, Spiegelungspunkten, Korrelationen und ähnlichen Fällen.

Als gesonderter Teil des „Täglichen Wetterberichtes" enthält die **„Wetterkarte"** eine Reihe von Ergänzungskarten.

Auf der ersten Seite werden täglich wechselnd Aufsätze und tabellarische Darstellungen über Themen der Wetterkunde und ihrer Randgebiete abgedruckt.

Die Innenseiten bringen die 6-Uhr-Wetterlage über Europa, in der auch die Luftmassenverteilung angegeben wird. Daneben werden die Karte der dreistündigen Luftdruckänderung, sowie die Höhenwetterkarte der 700-mb-Fläche vom 3-Uhr-Termin dargestellt.

Die nach der Übersicht abgedruckte Vorhersage für den nächsten und die folgenden Tage ergänzt die auf Seite 5 des „Täglichen Wetterberichtes" angegebene allgemeine Wetterentwicklung durch präzisere Angaben über die einzelnen Wetterelemente für die verschiedenen Prognosenbezirke.

Auf Seite 4 werden die im Wetterbericht nicht enthaltenen Stationsmeldungen der US-Zone in entschlüsselter Form veröffentlicht, die durch die gleichen Angaben für einige europäische Hauptstädte ergänzt werden, wobei für einige Orte der US-Zone die täglichen astronomischen Daten mit angegeben werden.

Ferner werden die in Erlangen durchgeführten Frühaufstiege vom heutigen und gestrigen Tag graphisch dargestellt und daneben der Höhenwind von München angeschrieben.

Eine Zonenkarte für die Länder der US-Zone dient zur Wiedergabe von wechselnden Darstellungen des süddeutschen Witterungscharakters.

Alle Zeitangaben im „Täglichen Wetterbericht" in Mittlerer Greenwich Zeit (M.G.Z.), in der Wetterkarte in Mitteleuropäischer Zeit (M.E.Z.)

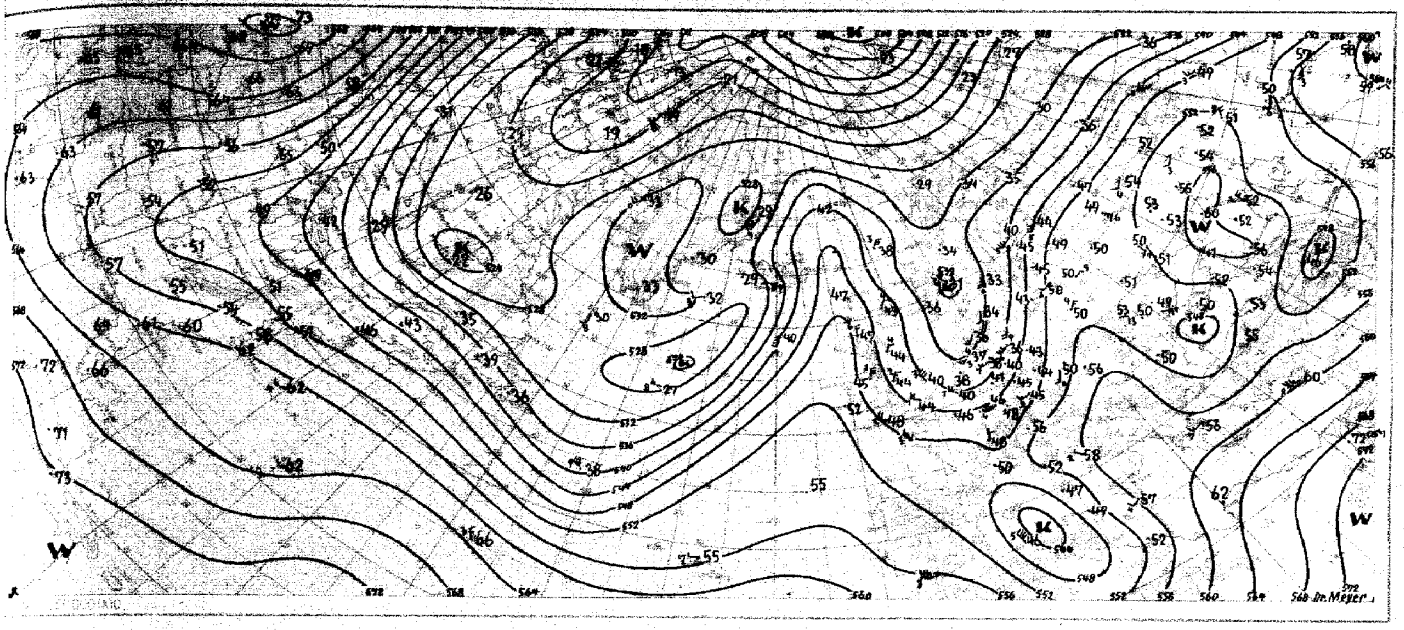

Absolute Topographie 500 mb heute 03 Uhr (geopot. Dekameter)

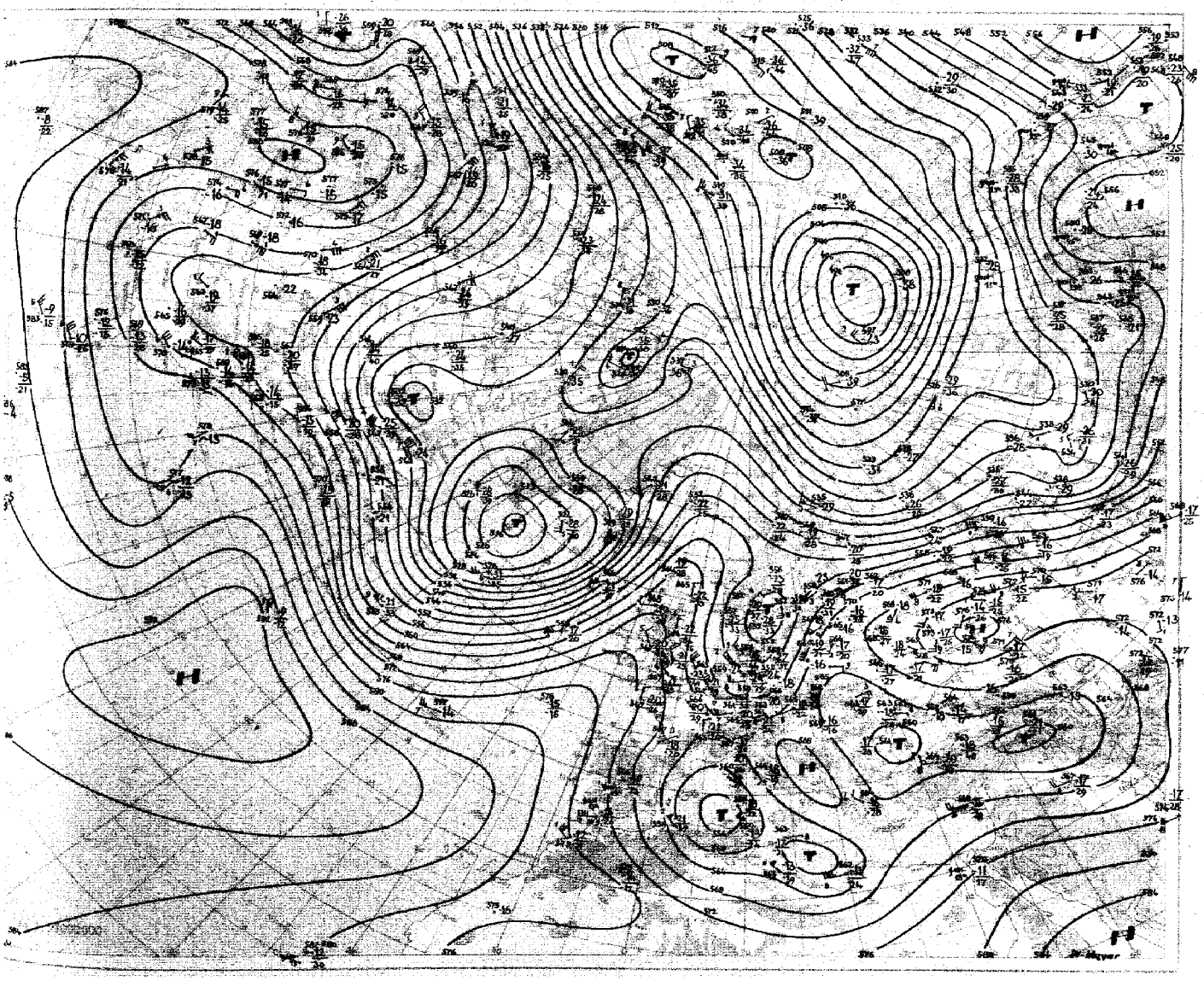

Station	Höhe	iii	Gestern 09 Uhr GMT TTdff	Nddff	VVwwW	TTapp	Gestern 12 Uhr GMT TTdff	Nddff	VVwwW	PPPTT	NChCC	6aapp	Gestern 15 Uhr GMT TTdff	Nddff	VVwwW	TTapp	Gestern 18 Uhr GMT TTdff	Nddff	VVwwW	PPPTT	NChCC	6Eapp	7RRTT	fxfx
Augsburg	480	852	o8-o6	831o4	o8515	o93o8	o8-o3	834o2	151o5	2ooo9	872—	679o1	o9-o4	8o2o2	2o1o2	118o2	o9-o8	831o6	o8535	2o11o	872—	614o4	79111	
Jngolstadt	367	860	o9-o4	8o2o2	2o515	114o8	1o-o8	8o2o4	2o515	19611	853—	671o1					o9-o4	8o2o2	2o515	2oo11	852—	613o4	79712	
München	521	865	o9-oo	8oooo	251o5	1o3o8	o9-o4	834o3	4o1o2	19o13	654—	679o4	o9-o6	834o4	4o1o2	123oo	1o-o6	836o3	3o1o2	19812	654—	613o4	79313	
München-Riem	526	866	o8-o4	8oooo	24515	o93o9	o9-o1	834o1	241o5	19312	684—	619o3	o9-o7	8o2o5	241o2	125o4	1o-o5	836o4	161o2	19511	772—	6o3o4	79713	12
Landshut	391	873	o9——	826o2	2o615	114o7	1o——	8oooo	4o1o6	18513	865—	6o8o3	11——	8oooo	4o1o2	136o1	1o——	836o1	3o612	19o11	874—	614o3	79314	
Passau-Oberhaus	409	893	11-oo	8oooo	2o1o5	112o7	1o-o1	8oooo	5o1o2	18713	484—	649o3	11-o1	831o1	4o618	138o9	11-o1	8oooo	o6218	18712	871—	612o7	7o315	
Feldberg/Schw. □	1493	908	o1-2o	9o314	x2454	o21o6	o2-26	9o22o	x2454	496o3	9-o—	6o2oo	o2-16	9o212	xo474	o32o4	o2-19	9o314	xo474	5o4o2	9-o—	652o4	791o3	27
Friedrichshafen	401	936	o8——	8o3o6	2o2o5	1o3o4	o9——	8o2o6	4oo25	19711	874—	6o3o1	o8——	834o9	4oo22	115o1	o9——	8o2o5	4oo22	2o51o	673—	613o7	79212	
Kempten-Lenzfried	705	946	o7-oo	8oooo	151o5	o81o3	o8-o2	8o9o2	255o5	2o1o9	772—	6o2oo	o8-o3	836o3	o5515	o92oo	o8-o3	834o3	o52o5	213o8	861—	614o8	7911o	
Oberstdorf	810	948	o6-o1	836o1	255o5	o72o9	o6-o1	8oooo	4o1o5	2o2o9	863—	6o2o3	o7-o1	836o1	3o5o2	1o9o3	o8-o1	836o1	1o535	2o4o9	871—	612o4	7o11o	o6
Zugspitze □	2960	964	52-o8	812o6	8o717	513o4	52-13	414o8	86287	o91o1	1o648	641o3	53-1o	913o6	x4474	oo6o1	53-o5	91oo3	x5434	o9552	9-o—	671o5	7o1o1	14
Hohenpeißenbg. □	977	962	o6-o3	9o4o3	x22o5	o62o6	o7-o6	9o4o4	o1435	o63o7	9-o—	64ooo	o7-o7	9o2o6	x2454	o72oo	o7-o4	9o2o5	x2515	o7oo7	9-o—	612o7	794o8	1o
Garmisch-Partenk.	704	963	o7-o1	836o1	251o2	o91o5	o8-11	836o9	4o1o2	1861o	661—	6o3oo	o8-o4	834o3	4o1o2	o93oo	o9-o4	834o3	15535	192o9	561—	613o3	7911o	
Bad Tölz	654	971	o8-o2	834o2	4ooo6	1o3o5	o8-o2	834o2	4o1o6	17611	6642-	679o4	o8-o4	831o4	151o2	1o5oo	o9-o1	834o1	o6535	19oo9	871—	614o5	7o212	o4
Wendelstein □	1735	980	o3-o5	9o2o3	x5474	o32o7	o4-o8	713o5	o2414	265o5	65-12	61oo1					o3-o5	9o3o4	x2534	27oo3	9——	653o4	791o6	
Berchtesgaden	542	997	o8——	8oooo	2o632	1o2o5	o9——	833o2	3o216	18113	855—	679o7					o9——	8oooo	251o6	18512	864—	614o4	7o113	

Station	Höhe	iii	Gestern 21 Uhr GMT TTdff	Nddff	VVwwW	TTapp	Heute 00 Uhr GMT TTdff	Nddff	VVwwW	PPPTT	NChCC	6aapp	Heute 03 Uhr GMT TTdff	Nddff	VVwwW	TTapp	Heute 06 Uhr GMT TTdff	Nddff	VVwwW	PPPTT	NChCC	6Eapp	7RRTT	txtxTT	RRsss	ss
Augsburg	480	852	o8-o6	834o4	o8515	o9311	o7-o8	834o6	o6515	214o9	872—	6o3oo	o7-o4	8o5o2	o6615	o53o8	o7-o6	831o4	o9615	2o8o8	872—	613oo	7o1o8	—o78	o1ooo	
Jngolstadt	367	860							6								o7-o6	8o2o3	25612	2o6o9	854—	613oo	795o9	—o74	95ooo	
München	521	865	1o-o3	836o2	15512	1o3o6	o9-o1	8oooo	152o5	2o8o9	862—	6o3oo	o8-o4	836o4	1o512	o99o4	o8-o4	836o2	1o616	2ooo8	671—	617o5	7o1o8	—o77	o2ooo	
München-Riem	526	866	o9-o7	8o2o6	181o2	1o3o8	o8-o5	8o2o3	12515	2o8o9	871—	6o3oo	o8-o6	836o6	16615	o89o4	o8-o3	8o2o3	1o616	2o3o8	671—	611o2	7o1o8	13o78	o1ooo	
Landshut	391	873	o9——	836o1	3o616	1o111			6				o8——	836o3	3o6o6	o97o2	o8——	836o1	5o616	199o9	5742-	613oo	7o3o9	—o81	o3ooo	
Passau-Oberhaus	409	893	1o-o1	8o3o1	5o6o6	113o8	o9-o1	8o3o1	5o6o6	1981o	873—	619o1	o8-oo	8oooo	5o216	o97o5	o8-o2	836o1	756o6	194o9	874—	614oo	7o2o9	—o87	o5ooo	
Feldberg/Schw. □	1493	908	o2-26	9o318	xo614	o22o3	o2-18	9o615	xo456	51oo2	9-o—	6o2o3	o2-16	9o513	xo454	o28o6	o2-22	9o517	xo454	497o2	9-o—	656o4	794o2	29o19	95ooo	97
Friedrichshafen	401	936	o8——	8o3o9	3oo22	1o3o6	o8——	8o3o6	3oo22	218o9	864—	6o3o7	o8——	8o2o6	3oo22	o98o9	o8——	8o2o8	3oo22	194o9	864—	618o7	7ooo9	—o88	92ooo	
Kempten-Lenzfried	705	946	o8-o2	834o2	o5532	o82o7	o7-oo	8oooo	1o515	22oo8	861—	619o1	o7-o2	834o2	1o515	o88o8	o7-oo	8oooo	o5516	214o7	861—	613oo	7o2o7	—o68	o2ooo	
Oberstdorf	810	948							5								o7-oo	8oooo	o5525	2o1o7	871—	612oo	7o2o7	o3o68	o3ooo	
Zugspitze □	2960	964	53-1o	911o6	x4454	533o6	54-1o	91oo6	x2454	o9753	9-o—	649o4	54-14	9o41o	x2474	538o6	54-o6	9o4o4	x1774	o8653	9-o—	678o5	79753	15——	o1o45	87
Hohenpeißenbg. □	977	962	o7-o6	9o2o6	x2535	o72o4	o7-1o	9o2o8	x2535	o74o7	9-o—	6o2oo	o6-o8	9o2o6	x2535	o67o7	o6-o8	9o2o7	x2535	o61o6	9-o—	617o6	7o4o5	12o53	o4ooo	
Garmisch-Partenk.	704	963	o9-o1	836o1	15535	o91o9			5				o8-o2	836o2	15525	o88o9	o7-o6	8o2o5	15525	189o9	661—	616o5	796o7	—o74	o1ooo	
Bad Tölz	654	971							5								o7-o4	832o3	o1535	197o8	871—	616o1	7o7o8	o4o73	o9ooo	
Wendelstein □	1735	980							6								o2-o5	936o3	84616	262o2	9——	658o5	7o3o2	—o24	o3o15	97
Berchtesgaden	542	997							6								o9——	8oooo	o9616	1851o	872—	616o4	7o6o9	—o92	o7ooo	

Station	Berlin			Wiesbaden			München			Berlin			Wiesbaden			München			Erlangen			Friedrichshafen		
YYGG	25o9			25o9			25o9			2515			2515			2515			2515					
mb	HHHH	TTTdTd	ddff	HHHH	TTTdTd	ddff	HHHH	TTTdTd	ddff	HHHH	TTTdTd	ddff	HHHH	TTTdTd	ddff	HHHH	TTTdTd	ddff	HHHH	TTTdTd	ddff	HHHH	TTTdTd	ddff
41	22o5	o4	o4o5	2191	o7	oooo	2188	o7		2197	o6	o4o5	22o9	o3	2313	2174								
96	1661	o4	21o6	1651	o5	2oo2	1648	o6	1616	1656	o4	23o7	166o	o2	23o6	1636	o7	23o4						
100	1635	o4	21o7	1625	o4	2oo2	1622	o5	181o	163o	o4	2313	1633	o2	23o6	161o	o7	22o6						
200	1187	o5	2148	118o	o5	2o24	1182	1o	1829	1183	o7	2148	1186	o4	2315	1172	1o	2129	1182	1o				
225	1113	o9	2164	11o5	o9	2o38	11o9	1o	1831	11o9	o9	2152	1111	o9	233o	1o99	11	2o19	11o8	1o				
300	928	97	214o	922	99	225o	925	97	1617	925	97	2156	926	98	2343	917	o1	19o5	924	98o8				
500	567	687o	2223	564	6975	1817	565	6973	15o6	565	6972	2233	568	6976	2317	561	7o76	oooo	566	7o78				
700	3o7	5355	26o8	3o7	5657	o6o5	3o6	5356	11o4	3o7	5555	2417	3o9	5458	36o6	3o4	5556	16o3	3o7	5355				
850	152	o35o	o113	152	o351	o412	15o	o3o3	12o5	152	o2oo	34o4	154	o4oo	o111	149	o2o2	35o4	151	o4o4				
1000	o18	1oo6	o2o5	o19	11o6	361o	o16			o18	13o6	o3o3	o19	15o6	361o	o15			o17					
Markante Punkte	PPP	TTTdTd	ddff	PPP	TTTdTd	ddff	PPP	TTTdTd	ddff	PPP	TTTdTd	ddff	PPP	TTTdTd	ddff	PPP	TTTdTd	ddff	PPP	TTTdTd	ddff	PPP	TTTdTd	ddff
	o1o	89	22o2	oo2	87	oooo				o1o	97	3o17				o5o	o8	31o3						
	o22	o3	o1o3	o16	o2	oooo	o25	o5		o25	o5	o3o3				o64	o7	29o2						
	o77	o6	21o3	o45	o8	oooo	o5o	o8		o78	o8	23o9				113	o6	19o9						
	135	o1	22o9	o59	o4	oooo	o72	o6	18o6	15o	o2	2223	o3o	o2	2313	128	o8	1914						
	15o	o2	2212	o7o	o8	2oo2	o8o	o8	18o6	185	o3	2226	o5o	o3	2313	165	o5	2o17						
	255	o5	2161	166	o3	2o2o	145	o4	1916	212	o9	2248	15o	o2	231o	215	12	2124	238	1o				
	393	8186	2235	17o	o5	2o2o	15o	o5	1917	24o	o9	2145	18o	o5	2315	274	o6	19o8	45o	7584				
	6o7	5861	2229	185	o3	2o23	216	12	1831	477	7176	2239	226	o9	233o	358	89	oooo	615	5865				
	7o8	5254	27o8	21o	o4	2o3o	346	89	1721	583	6264	2329	346	9o	232o	4oo	83	oooo	63o	5863				
	74o	5254	32o5	232	o1	2o35	4oo	81	1813	627	6o62	2324	4oo	8188	2325	418	8o89	oooo	675	5458				
	815	o15o	3613	6oo	61	21o8	4o7	8o88	1713	545	586o	2318	562	6272	261o	465	7483	oooo	73o	5252				
	912	o8o1	o212	685	5557	o6o5	764	o1oo	14o7	746	5353	2913	64o	576o	2222	581	6366	18o2	775	o1oo				
	955	1oo6	o21o	692	5658	o6o5	811	o1o1	15o6	775	5o5o	2911	75o	5355	o1o4	741	5253	14o3	88o	o5o4				
	977	o9o6	o2o7	773	5252	o41o	913	o6o5	16o6	8o2	5o51	3oo8	817	o15o	o1o7	8o9	oooo	o3o4	91o	o5o5				
	o16	11o6	o2o3	oo6	11o6	361o	957	1oo8	oooo	o16	14o7	o6o3	oo6	15o6	361o	956	11o9	34o7	987	11o8				
41/96		544			54o			54o			541			549			538							
96/225		548			546			539			547			549			537							
225/500		546			541			544			544			543			538			542				
500/1000		549			545			549			547			549			546			549				

Ergänzungen

Station	Höhe	iii	TxTx-TnTn	RR24sss	ss
[illegible] (Geisenheim)	9?4	798	13-o7	o5ooo	
Ellwangen	439	749	—o8	96ooo	
Freudenstadt	798	815	o7-o6	o1ooo	
Tübingen	370	826	1o-o9	93ooo	
Donaueschingen	821	917	o7-o6	91ooo	
Weinbiet	556	724	12-o6	oo——	

Wolkenzug

iii	YY-GG	Cddv1v1	Cddv2v2	iii	YY-GG	Cddv1v1	Cddv2v2
543	26-o6	43oo4					

	Mittelwerte der rel. Topographie über Berlin im April
543	
541	
542	
538	

Station	Berlin			Wiesbaden			München			Berlin			Wiesbaden			München			Erlangen			Friedrichshafen		
YYGG	2521			2521			2521			26o3			26o3			26o3			26o3			26o3		
mb	HHHH	TTTdTd	ddff	HHHH	TTTdTd	ddff	HHHH	TTTdTd	ddff	HHHH	TTTdTd	ddff	HHHH	TTTdTd	ddff	HHHH	TTTdTd	ddff	HHHH	TTTdTd	ddff	HHHH	TTTdTd	ddff
41	2173						2178			2171	o7	o2o2				2169	o9	oooo						
96	164o	o8	2211	1653		21o6	1643	o7	1oo6	1637	o7	25o5				1636	o7	11o3	1654	o6				
100	1614	o8	2212	1627	o3	21o6	1618	o7	11o6	1612	o7	25o5				161o	o7	12o3	1619	o6				
200	1172	o6	2548	1183	o7	261o	1178	11	271o	1168	o5	2424	1174	o8	262o	1172	o9	2oo9	1178	o9		1181	1o	
225	1o98	o8	2447	11o9	o8	261o	11o5	11	2711	1o93	o6	2432	11oo	o9	2619	1o99	13	27o3	11o4	1o		11o8	12	
300	914	o1	227o	924	98	2714	922	99	27o4	9o9	99	2552	916	99	2524	917	oo	28o7	92o	98		925	98o2	
500	56o	7376	2335	567	7o	2623	565	7o74	24o1	555	74	2541	561	7282	2711	561	7174	26o8	563	7o77		565	6972	
700	3o5	5859	2615	3o9	5562	28o9	3o7	5354	27o1	3o2	6o73	2613	3o5	57	28o8	3o4	5556	31o2	3o6	5556		3o6	5356	
850	152	oo51	34o8	154	o2oo	o21o	151	o4o4	34o4	151	5253	31o6	152	5o52	34o6	149	o2o2	34o6	151	o251		151	o4o3	
1000	o19	11o9	o2o4	o2o	12o6	36o7	o16			o19	o8o5	o2o6	o2o	o8o3	361o	o16			o18			o17		
Markante Punkte	PPP	TTTdTd	ddff	PPP	TTTdTd	ddff	PPP	TTTdTd	ddff	PPP	TTTdTd	ddff	PPP	TTTdTd	ddff	PPP	TTTdTd	ddff	PPP	TTTdTd	ddff	PPP	TTTdTd	ddff
	o45	o9	o5o4							o36	o7	o2o2	13o	o4	2418	o3o	1o		o7o	o6				
	o68	11	28o2							o75	1o	31o2	15o	o4	2617	o5o	o9	oooo	11o	o6		162	o6	
	115	o5	2211							15o	o5	2312	234	1o	2619	o56	o9	oooo	125	o4		177	o8	
	15o	o5	2314							239	o5	2435	356	9o	2524	o69	1o	oooo	195	o6		189	o8	
	17o	o4	253o	126	o4	22o8				251	o7	244o	4oo	84	2521	o92	o6	oooo	2o5	12		215	14	
	37o	9o	2258	137	o3	241o				372	9o	2452	439	78	2521	133	o7	18o9	26o	o5		265	o5o9	
	4oo	85	2355	15o	o5	261o	o58	o9	o9o3	544	7o	2523	543	6781	2612	15o	o6	18o9	4oo	829o		38o	8388	
	418	8284	235o	212	o9	2611	15o	o5	221o	554	7o	2622	58o	63	2814	222	13	2oo8	59o	6165		575	6366	
	579	6566	2326	232	o8	2613	229	12	2613	68o	6o76	2613	6oo	63	2814	352	89	27o4	615	6363		614	5962	
	665	5961	2518	358	9o	2314	35o	9o	28o8	744	5771	2511	674	57	28o7	391	8488	26o3	715	5355		716	5355	
	682	5961	2618	4oo	83	2319	4oo	82	28o4	777	5563	25o7	753	5471	32o4	4oo	8384	26o4	735	5353		734	5234	
	744	5656	27o9	639	5874	291o	451	7581	24o2	8oo	5557	26o7	778	5557	31o8	529	677o	26o4	77o	5152		751	5154	
	93o	o7o2	36o7	768	546o	31o8	625	5959	25o3	914	o3o2	35o8	898	o355	o4o8	842	o3o2	34o5	79o	5252		871	o5o4	
	945	o7o2	36o6	989	13o7	o3o9	8o9	o1o1	33o2	931	o3o2	36o9	988	o9o1	361o	889	o3o3	34o9	89o	o4oo		9oo	o5o4	
	o17	121o	o3o4	oo7	11o7	36o7	958	1o1o	o2o6	o17	o9o7	o2o5	oo7	o7o4	361o	957	o8o8	36o3	987	o9o8		972	o9o7	
41/96		533						535			534						533							
96/225		542			544			538			544						537			55o				
225/500		538			542			54o			538			539			538			541			543	
500/1000		541			547			549			536			541			545			545			548	

Höhenwinde

Schlüssel	ddff	ddff	ddff	ddff	ddff	ddff
Station	Bremen		Kassel		Frankfurt/M.	
YYGG					2514	
16200 m						
11700 m						
11100 m						
9000 m						
5400 m						
3000 m						
1500 m					o212	
0 m					o214	
Station	Karlsruhe		Stuttgart		Erlangen	
YYGG						
16200 m						
11700 m						
11100 m						
9000 m						
5400 m						
3000 m						
1500 m						
0 m						
Station	Heidelberg		Friedrichshafen			
YYGG						
16200 m						
11700 m						
11100 m						
9000 m						
5400 m						
3000 m						
1500 m						
0 m						

□ = Luftdruck in Stationshöhe

Täglicher Wetterbericht

Herausgegeben vom Deutschen Wetterdienst in der US-Zone, Zentralamt Bad Kissingen

Erscheint täglich, Postbezug monatlich 5.– DM

Bei unregelmäßiger Lieferung sind Beschwerden immer an das Zustellpostamt zu richten.

Nachdruck verboten. Verlagsort Bad Kissingen

Jahrgang: 1952 — Sonntag, den 27. April — Nummer: 118

Station	Höhe	iii	Gestern 09 Uhr GMT TTd4fxfx	Nddff	VVwwW	TTapp	Gestern 12 Uhr GMT TTd4fxfx	Nddff	VVwwW	PPPTT	NChCC	6gapp	Gestern 15 Uhr GMT TTd4fxfx	Nddff	VVwwW	TTapp	Gestern 18 Uhr GMT TTd4fxfx	Nddff	VVwwW	PPPTT	NChCC	6Eapp	7RRTT	fgfg
Bremerhaven	6	129	o5-14	7341o	81o12	o92o4	o6-16	43312	81o12	2531o	414oo	679o6	o5-16	13313	81o2o	1o8o3	o4-14	43412	81o1o	244o7	444oo	6o8o7	7oo1o	2o
Bremen	4	224	o4-18	7341o	56o52	o93o3	o4-15	734o9	64o52	25o12	725—	67912	o3-19	43411	8oo18	127o8	o2-17	1361o	81o28	24oo9	155oo	6o5o1	79713	22
Berlin-Dahlem	51	381	o4-o6	736o4	81o32	113o1	o4-1o	735o7	81o22	22314	58516	6o712	o2-1o	636o6	81o22	1381o	o3-1o	534o7	81o12	21512	3566o	6o4o2	7oo14	16
Berlin-Tempelh.	48	384	o3-o6	736o4	8oo12	117o2	o2-o7	729o4	8oo32	22312	585o1	6o8o6	o1-o8	734o6	81o32	13911	o1-o7	434o4	81o12	2o812	4564o	6o6o4	7oo14	—
Kassel	187	438	o1-1o	8o2o9	75o52	o63o3	o1-1o	836o6	81o22	253o7	865—	679o7	o2-o8	8o5o6	8oo22	o87o8	o3-o6	1o2o4	75o12	234o8	155oo	6o811	7ooo8	—
Nürburg □	611	510					o1—	336o9	4oo54	513o6	353oo	649o8	o2—	33613	25o52	o78o9	o1—	53613	4oo5o	499o4	554oo	6o6o4	7ooo7	—
Koblenz	97	515	o4-o7	529o5	25o51	1o9o2	o2-15	32913	81o11	23o13	326oo	6o813	o2-13	1291o	81o1o	13911	o1-18	63613	81o3o	21711	686oo	6o5o1	7oo14	—
Fuchskauten □	657	523					o2—	2o2o7	8oo12	448o8	225oo	6o8o7	o2—	636o9	8oo32	1o8o8	o1—	6o212	7oo52	437o5	624oo	6o6o3	7oo1o	—
Limburg/Lahn	130	525	o5-oo	5oooo	7oo5o	119o3	o3-13	434o6	81o21	22914	416oo	6o711					o4-15	6o7o7	81o22	2191o	585oo	6o4o1	7oo16	—
Gießen	185	532	o4-o9	3o2o6	81o3o	1o8o1	o2-1o	1o2o6	81o1o	23111	115oo	6o7o8	o2-15	1o2o8	81o2o	127o9	o1-14	136o8	81o1o	221o9	145o1	6o7o3	7oo13	21
Bad Wildungen	280	535	o2-1o	836o6	75o22	o51o7	o1-12	836o7	8oo22	247o6	865—	679o9					o3-o8	136o5	6oo52	226o7	145oo	6o812	7ooo7	—
Schlüchtern	205	539	o5-11	1o4o9	8oo2o	117o4	o6-11	2o2o9	81o2o	22112	215oo	6o7o8	o5-11	1o4o9	81o2o	12712	o4-11	1o4o9	81o1o	2o811	125oo	6o6o2	7oo13	—
Schenklengsfeld	314	543	o4-11	733o6	75o3o	o74o1	o2-o8	233o5	8oo12	241o8	216oo	619o5					o1-12	136o9	81o1o	222o8	117oo	615o4	7oo11	—
Wasserkuppe □	921	544	o2-12	736o9	6o1oo	o44oo	o2-12	736o8	3o1o2	14oo4	724—	6o7o4	o2-1o	536o7	6oo52	o6811	oo-11	5361o	81o12	123o4	525oo	617o6	7ooo7	15
Fulda-Petersberg	273	609	o4-22	2o514	3oo5o	o92o1	o3-19	2o513	6oo5o	23o13	225oo	67711	o2-14	1o2o9	6oo5o	15913	o2-24	oo217	2oo5o	2211o	oo9oo	6o4oo	7oo16	26
Erbeskopf □	817	615	o4—	336o9	5oo51	o88o2	o2—	2o2o9	75o51	23o11	215oo	649o2	o1—	136o7	81o2o	12611	oo—	o3613	8oo1o	217o9	oo9oo	6o6o4	7oo13	—
Mainz	131	632	o6-o9	2o2o6	81o2o	123oo	o2-1o	4o4o7	81o31	22414	416oo	67912	o4-12	3o5o9	81o21	15812	o4-12	3o61o	81o2o	21112	347oo	6o6o3	7oo15	—
Kl. Feldberg/Ts □	806	635	o2-15	4o412	6oo5o	o61o1	oo-1o	3o2o6	81o2o	275o8	314oo	6o7o9	o1-12	2o2o9	81o1o	o8811	o1-23	1o218	81o3o	257o4	115oo	6o6o7	7ooo9	--
Frankf. Rhein-Main	110	637	o4-2o	3o412	81o2o	119o3	o3-22	2361o	81o22	22o14	216oo	6o812	oo-22	1o412	81o2o	1581o	o2-28	1o316	81o2o	2o911	147oo	6o6o2	7oo15	33
Frankf. Stadt	103	638	o6-21	2o2o9	81o3o	139o4	o4-18	1o4o7	81o2o	22115	116oo	6o8o8	o2-22	1o4o9	81o2o	16812	o2-23	1o2o9	81o3o	21o11	146oo	6o5o1	7oo17	27
Darmstadt	263	639	o5-13	2o2o7	81o22	111o1	o4-14	436o9	81o2o	21613	426o1	679o9	o5-13	3o2o8	81o1o	1571o	o1-17	1361o	81o1o	2o411	14641	6o6o3	7oo16	2o
Würzburg	259	655	o5-o6	7o9o5	65o52	1o2oo	o7-o7	711o5	65o52	21313	686—	6791o	o6-o4	8o4o2	8oo26	1171o	o6-o7	7o9o5	7oo26	2o211	756—	616o5	79713	—
Bad Kissingen	223	658	o5-11	136o9	8oo2o	12ooo	o4-11	7o2o9	8oo22	21913	726—	646o8	o5-o9	7o7o8	8oo22	14711	o6-o7	7o5o6	8oo22	2o411	786—	6o7o5	7oo15	—
Bamberg	382	670	o5-12	8o2o9	6o6o2	o83o3	o5-12	7o51o	7o1o6	2171o	756—	679o7	o6-12	7o4o9	6oo56	12812	o5-12	7o4o9	4o1o6	2o3o9	755—	617o3	79113	—
Coburg	350	671					o5—	8o9o4	81o22	22o11	6562-	6o7o5					o5—	7o7o5	4oo52	211o9	755—	617o4	7oo12	—
Bayreuth	341	681	o6-o7	836o5	3o1o2	o84o1	o7-o9	8o4o3	4o1o6	2271o	864—	679o4	o6-o9	8o4o5	8o1o2	o97o5	o6-o3	7o3o2	5o1o8	217o8	755—	616o7	7971o	—
Hof	567	685	o4-o8	936o6	o3615	o52o3	o5-1o	836o7	o7516	238o5	863—	649o3	o4-1o	8o1o8	o7585	o59o5	o4-o9	836o7	121o6	226o5	863—	616o5	796o5	15
Weiden	396	688	o6-14	7o412	5oo52	1o2o1	o6-14	8o212	3oo52	211o9	856—	679o4	o6-16	7o414	3oo52	o99o7	o6-15	8o412	3o1o2	2o4o8	856—	6o8o3	7oo1o	—
[illegible]hütte □	829	692	o6-14	8o411	75284	o63o4	o6-12	9o2o8	o2414	223o6	9—	6o7o1	o5-13	9361o	x7456	o57o5	o5-14	93612	x5456	212o5	9-o—	618o5	797o7	—
Geisenheim	1o9	688	o2-o7	2o2o4	81o3o	139o3	o1-12	434o2	81o2o	21716	416oo	61913	o3-17	532o8	81o22	15814	o3-1o	432o6	75o52	2o413	48[illegible]oo	6o4oo	7oo17	18
Neustadt/Weinstr.	146	723	o4-13	5o9o9	5oo52	138o4	o4-15	536o9	8oo22	22416	527oo	649o4	o2-12	7o5o7	8oo32	16816	o2-15	2o9o7	81o12	2o215	247oo	6o8o7	7oo16	—
Baden-Baden	125	725	o8—	8o4o7	251o2	1o3o1	o9—	8o4o7	3o1o2	21712	3652-	6o7o4	o9—	7o4o5	6o1o2	1491o	o9—	7oooo	751o2	19913	757—	6o8o6	7oo14	—
Karlsruhe	115	727	o6-1o	836o8	4oo55	1o3oo	o7-o7	8o2o1	5oo55	21413	6552-	679o8	o7-o7	7oooo	8oo22	14815	o6-o6	7oooo	81o22	19313	357,o	6o8o7	79715	13
Mannheim	97	729	o6-o9	5o7o8	8oo22	127o3	o4-o9	6o2o8	8oo22	21315	32631	67911	o3-1o	6o4o9	81o22	15812	o4-o8	3o7o6	81o12	2oo14	2464o	615o1	7oo16	—
Königstuhl □	561	732	o5-11	8o7o7	75o22	o78o1	o5-o6	734o3	81o32	5471o	6243-	619o3	o5-o4	7o2o2	81o22	11712	o4-13	6o511	81o22	531o9	4556o	616o4	7oo12	—
Stuttgart	305	737	o6-o9	8o2o4	4oo55	1o5o1	o6-o8	836o6	3oo52	2121o	855—	679o1	o7-o8	734o3	5oo55	11813	o7-o2	734o2	4oo55	19o12	756—	618o7	79712	14
Stuttgart-Echt.	405	738	o7-1o	832o8	321o2	o93oo	o5-o9	836o7	32o52	212o9	764—	6o9o5	o5-1o	736o7	4oo52	11812	o6-o6	734o5	32o52	1911o	755—	6o8o5	7oo11	11
Öhringen	250	742	o6-o6	8o2o4	25o52	1o7o1	o7-o5	836o2	25o52	21211	864—	649o4	o7-o6	7o9o3	4oo52	137o9	o6-o4	6o5o1	5oo52	19312	654--	6o6o8	7oo13	—
Ansbach	440	755	o6-12	8o2o8	351o2	o93oo	o6-1o	8o4o6	451o2	22oo8	865-	649o4					o6-12	7o4o8	356o8	2o3o9	475--	618o3	7971o	—
Weißenburg/Bay.	435	761	o8-1o	836o9	25216	o93oo	o8-1o	8o4o8	4o1o6	2o41o	854—	679o7	o8-o9	836o5	4o1o2	1o9o8	o8-o4	836o3	3o1o2	1911o	6547-	615o5	79711	—
Nürnberg-Fürth	311	763	o7-13	7o1o8	4oo52	113o1	o7-12	836o7	5o1o2	2131o	6557-	679o5	o7-o8	8o2o6	4oo52	11812	o7-1o	7o2o5	3o1o2	2o6o9	767--	614o3	7oo11	16
Regensburg	338	776	o6-14	8o412	81216	113o1	o6-15	8o21o	816o6	19811	674—	649o5	o7-1o	8o7o8	61o26	128o9	o8-1o	8o4o8	75o26	18711	6652-	616o1	79313	—
Gr. Falkenstein □	1307	791	o3-14	9o2o9	x46o6	o34o2	o3-11	9o2o6	x26o6	693o3	9-—	6o2oo	o2-11	9o4o6	x46o6	o39o3	o2—	936o5	x26o6	686o3	9-o—	658o4	7o1o3	—
Freiburg	286	803	o8-o2	8o3o2	251o2	1o4o1	o8-o8	82oo6	5o1o6	19911	855—	619o1	o7-o1	836o1	5o1o2	12911	o7-o3	8o2o2	5o1o2	18612	865—	6o3oo	79712	11
Dreifaltigkeitsbg. □	973	818	o5—	8o713	15284	o53oo	o4—	8o7o2	3oo24	o6o6	871—	6o8o1	o4—	8o7o9	2o1o2	o68o9	o5—	9o7o9	oo454	o55o5	9-o—	618o2	7ooo6	—
Stötten □	734	836	o6-12	6o612	151o2	o63oo	o6-12	8o5o9	2o1o2	34oo7	761—	679o1	o6-13	8o3o9	2o1o2	o88o8	o6-12	8o4o8	2o1o2	327o8	862—	616o5	7ooo8	17
Ulm	480	838	o6-11	8o2o8	256o6	1o3oo	o6-1o	8o2o8	4o6o6	2o51o	6632-	679o7	o6-11	8o2o9	4oo56	118o9	o6-1o	836o8	35o56	1941o	863--	616o1	79711	—

Station	Höhe	iii	Gestern 21 Uhr GMT TTd4fxfx	Nddff	VVwwW	TTapp	Heute 00 Uhr GMT TTd4fxfx	Nddff	VVwwW	PPPTT	NChCC	6gapp	Heute 03 Uhr GMT TTd4fxfx	Nddff	VVwwW	TTapp	Heute 06 Uhr GMT TTd4fxfx	Nddff	VVwwW	PPPTT	NChCC	6Eapp	7RRTT	[illegible]	RRsss ss
Bremerhaven	6	129	o3-1o	134o8	81o2o	o58o5			o								o6-oo	8oooo	351o2	212o6	864—	6o6o8	7ooo5	14o26	ooo96
Bremen	4	224	o3-o6	132o5	8oo2o	o5ooo	o1-o4	o32o3	8oo2o	235o2	oo9oo	649o5	o3-o3	83oo3	641o2	o4713	o4-o3	832o2	481o2	213o6	862—	6o6o8	7ooo2	19oo3	97o76
Berlin-Dahlem	51	381							2								o3-o5	6o4o5	5oo52	198o8	5c751	6o6o5	7ooo5	14o31	ooo72
Berlin-Tempelh.	48	384	o4-o5	636o4	64o3o	1ooo4	o2-o7	7o7o5	56o31	2o7o9	757oo	619o5	o2-o6	6o7o4	8oo32	o77o8	o2-o5	6o4o4	64o32	196o8	25759	6o5o3	7ooo7	—o29	oo—
Kassel	187	438	o4-o6	236o4	7oo5o	o77o3	o3-o6	3o2o4	4o1oo	223o6	355oo	6o8o5	o4-o4	834o2	351o2	o6811	o4-o6	836o4	251o2	2o6o6	864—	6o8o9	7ooo5	—o22	oooo9
Nürburg □	611	510	o1—	o36o9	251o2	o36o1			2								o2—	7o5o5	o147o	47oo2	9-o—	6o6o8	7ooo1	—518	oo—
Koblenz	97	515							o								o2-o5	629o4	2o1oo	2ooo6	oo95o	6o5o3	7ooo5	——	ooo86
Fuchskauten □	657	523	oo—	2o611	7o1o2	o23oo			o								o1—	3o7o9	3o1oo	411o1	oo95o	6o81o	7ooo1	—5o7	oo123
Limburg/Lahn	130	525							1								o2-oo	6oooo	251o2	2o7o3	656oo	6o7o6	7ooo2	—5o3	ooo77
Gießen	185	532	o2-o2	o34o2	8oo2o	o53oo	o3-o8	536o5	75o3o	219o5	oo93o	649o7	o3-o5	7o2o4	5o1o2	o5612	o3-o6	336o5	5o1o2	198o5	15641	6o6o8	7ooo4	14o25	oo126
Bad Wildungen	280	535							o								o4-o6	736o3	351o2	2o2o5	755—	6o811	7ooo4	—o19	oooo5
Schlüchtern	205	539	o2-o4	6o7o3	81o3o	o71o2	o4-o1	6o7o1	7o1o2	2o8o6	665—	6o8o2	o4-o1	5o4o1	6o1o2	o5712	o3-oo	2oooo	4o1o2	193o4	oo931	616o9	7ooo3	—o1o	oo124
Schenklengsfeld	314	543							1								o2-o8	134o5	4o1oo	2o1o3	oo98o	616o8	7ooo1	—519	oo—
Wasserkuppe □	921	544	5o-11	336o8	75o22	o1ooo	o1-o8	8o1o7	2o1o2	116o1	oo9o7	679o7	oo-o6	6o2o6	3o216	o1711	oo-1o	936o8	x4476	o96oo	9-o—	616o9	7915o	1251o	91o9o
Fulda-Petersberg	273	609	o2—	oo213	96o5o	o63o1			o								o1-1o	oo2o9	251oo	2o8o2	oo9oo	6o6o6	7ooo2	26oo2	oo113
Erbeskopf □	817	615							o								oo—	1o5o2	2o1oo	2o8o1	163oo	6o6o7	7oooo	—512	ooo23
Mainz	131	632							o								o3-o2	4o2o1	2o1oo	2ooo4	456oo	6o6o7	7ooo3	—5o5	ooo89
Kl. Feldberg/Ts □	806	635	oo-23	1o218	81o2o	o16o1	o1-2o	2o218	151oo	25oo1	262oo	6o8o6	o1-12	9o21o	x4454	o181o	o1-15	9o212	x545o	231o1	9-o—	616o9	7ooo1	—oo1	oo131
Frankf. Rhein-Main	110	637	o2-17	oo2o7	81o2o	o71o7	o3-12	oo2o8	79o2o	21oo6	oo9oo	6o8o8	o3-16	2o21o	79o2o	o6812	o4-15	oo21o	481oo	192o5	oo9oo	6o8o6	7ooo5	33o19	oo115
Frankf. Stadt	103	638	o2-14	oo2o7	81o1o	o7oo2	o3-1o	6o2o7	75o3o	211o7	656—	619o3	o3-15	oo2o7	5o1o2	o6714	o4-14	3o2o7	5o1o2	194o6	2564o	6o7o4	7ooo5	26o31	oo117
Darmstadt	263	639	o1-12	oo21o	81o2o	o6oo3	o1-13	1o2o7	7oo5o	213o5	156oo	6o7o3	o1-12	2o2o9	5o1oo	o3715	o2-13	1o2o8	4o1oo	194o3	oo94o	6o7o5	7ooo2	17o13	oo1o8
Würzburg	259	655	o5-o6	8o7o5	6oo52	o94o5	o5-o3	826o2	6oo52	2o6o7	855—	6o7o2	o5-o7	836o5	4o636	o6712	o4-o6	7o4o5	751o6	186o6	755—	6161o	7o3o5	—o49	o3oo5
Bad Kissingen	223	658	o3-o6	8o2o4	4oo52	o92o6	o4-o2	8o2o1	255o6	211o7	865—	6o7o4	o6-o5	8o2o3	1o635	o671o	o5-o4	836o2	4o616	194o6	27577	617o8	7o5o6	—o52	o5o62
Bamberg	382	670	o5-1o	8o4o7	4o212	o72o3	o4-o9	8o4o7	3o612	2o2o6	855—	679o8	o4-11	8o4o7	4o1o6	o5715	o4-12	8o4o9	3o636	184o5	854—	616o4	7o5o4	—o42	o5—
Coburg	350	671							2								o4—	8o9o4	4o616	19oo5	865—	617o4	7o1o5	—o31	o1—
Bayreuth	341	681	o4-o3	8o2o2	3o612	o77o3	o4-o2	8oooo	16612	197o6	874—	6o7o5	o5-oo	8oooo	1o636	o5717	o4-o5	836o2	1o636	191o5	873—	617o1	71oo5	—o5o	1oooo
Hof	567	685	o4-o5	8o3o5	1o582	o51o1	o4-o4	836o4	1o636	216o4	873—	619o8					o3-11	836o6	2o636	195o4	873—	61812	7o6o3	14o31	o7ooo
Weiden	396	688	o5-14	8o412	3o6o2	o72o1	o5-12	8o21o	3o1o6	198o7	855—	679o9					o5-o6	8o4o4	156o6	175o7	874—	617o8	797o6	—o58	97ooo
[illegible]hütte □	829	692	o4-12	936o9	x5454	o47o1	o4-11	8o4o8	4o281	2o2o4	86o—	6o7o9	o4-o9	8o7o6	211o2	o4716	o4-o4	9o9o3	o4412	181o4	9-o—	615o5	7ooo4	—o34	97ooo
Geisenheim	1o9	688							o								o4-o2	5o9o1	351oo	194o6	556oo	6o6o3	7ooo5	13o37	oo1o1
Neustadt/Weinstr.	146	723	o4-o7	o36o3	81o1o	o9413	o2-1o	o36o7	81o2o	216o7	oo9oo	679o4	o1-1o	o27o8	75o5o	o5816	o5-1o	53oo2	75o5o	198o6	556oo	6o6o3	7ooo5	——	oo—
Baden-Baden	125	725											o5—	8o2o8	251o2	o6912	o4—	8o5o6	251o2	186o6	855—	6o6o4	7ooo5	——	oo—
Karlsruhe	115	727	o4-11	636o8	81o12	114o3	o2-14	7o2o8	8oo32	2o2o7	756—	671o3	o3-o4	8o2o2	7o1o2	o5911	o3-o4	8o4o3	2o1o2	186o5	855—	6o6o4	7ooo5	15o38	97oo3
Mannheim	97	729	o3-o9	oo4o8	81o2o	o84o7	o2-o9	5o4o8	81o2o	2o7o6	557oo	679o3	o2-o6	oo4o4	5o1oo	o4812	o3-o7	2o3o6	251oo	191o6	2563o	616o4	7ooo3	—oo1	ooo53
Königstuhl □	561	732	o3-15	5o5o9	81o22	o69o1	o4-12	1d51o	81o12	522o5	oo93o	6o8o8	o3-1o	1o7o9	4o1oo	o3813	o2-12	3o91o	2o1oo	5o3o3	2633o	616o6	7ooo2	—o11	oooo7
Stuttgart	305	737	o6-oo	3oooo	2o1o2	o98o1	o7-o2	136o1	2o1o2	189o9	855—	6o8o4	o7-o5	836o5	15512	o8812	o6-o7	8o2o2	1o515	177o7	873—	618o3	797o7	13—	91ooo
Stuttgart-Echt.	405	738	o5-o5	534o3	321o2	o83oo	o7-o8	832o8	241o2	168o8	864—	6o8o7	o6-o6	836o4	161o2	o7812	o6-o6	836o5	1o1o2	171o7	862—	6o6o5	7ooo6	o7—	oo—
Öhringen	250	742	o7-o2	8oooo	3oo52	1o3oo			2								o5-o3	8o5o2	2o1o2	178o7	864—	617o6	791o7	—o61	91oo1
Ansbach	440	755							6								o4-14	8o4o8	3o1o6	186o5	874—	616o8	7o7o5	—o45	o7ooo
Weißenburg/Bay.	435	761	o7-o2	8o4o1	3o1o2	o91o3	o6-o8	8o2o5	151o2	191o7	862—	679o8	o6—	836o1	151o2	o6813	o5-o5	836o2	2o1o2	175o6	862—	616o4	7ooo6	—o55	97ooo
Nürnberg-Fürth	311	763	o7-o4	8o2o3	3o612	o76o3	o6-o4	8o2o4	25216	2ooo7	865—	619o5	o6-o8	836o6	25616	o6811	o5-14	7361o	3o216	181o5	362—	616o9	721o5	18o5o	21ooo
Regensburg	338	776	o8-14	8361o	3o616	o93oo	o7-o8	829o4	3o6o6	182o8	774—	619o3	o7-o6	836o3	3o216	o8813	o7-o4	836o1	3o616	162o8	6742-	618o7	7o[illegible]o7	—o68	o2ooo
Gr. Falkenstein □	1307	791	o2-15	9o412	x26o6	o28o3	o2-o8	9o4o3	x3456	681o2	9-o—	6o8o2	o1-14	9o711	x2454	o162o	o1-o9	936o7	x2684	657o1	9-o—	658o4	7o1o1	—oo3	o2ooo 97
Freiburg	286	803	o7-o1	7o4o1	5o1o2	1o9o4	o8-oo	8oooo	5o1o2	18oo9	855—	6o8o4	o4-o2	734o1	251o2	o68o7	o3-oo	8oooo	251o2	172o4	864—	6o8o7	7ooo4	o6o42	97ooo
Dreifaltigkeitsbg. □	973	818							4								o1—	9o5o5	x3454	o27o3	9-o—	618o8	7ooo3	—o34	ooooo
Stötten □	734	836	o6-1o	8o6o5	1o1o2	o77o4			2				o5-o9	9o6o5	xo454	o57o9	o5-o6	936o5	1o454	3ooo5	9-o—	616o4	7ooo5	14o48	ooooo
Ulm	480	838	o7-o8	8o4o6	25612	o99o3	o7-o6	8o6o4	2o1o6	189o9	863—	6o7o8	o6-o6	8o4o5	2o1o2	o8813	o6-o6	7o2o5	151o2	172o8	563—	615o3	797o7	—o71	97ooo

□ = Luftdruck in Stationshöhe

24-std. Bodendruck - Änderung seit gestern 00 Uhr

Sonntag,

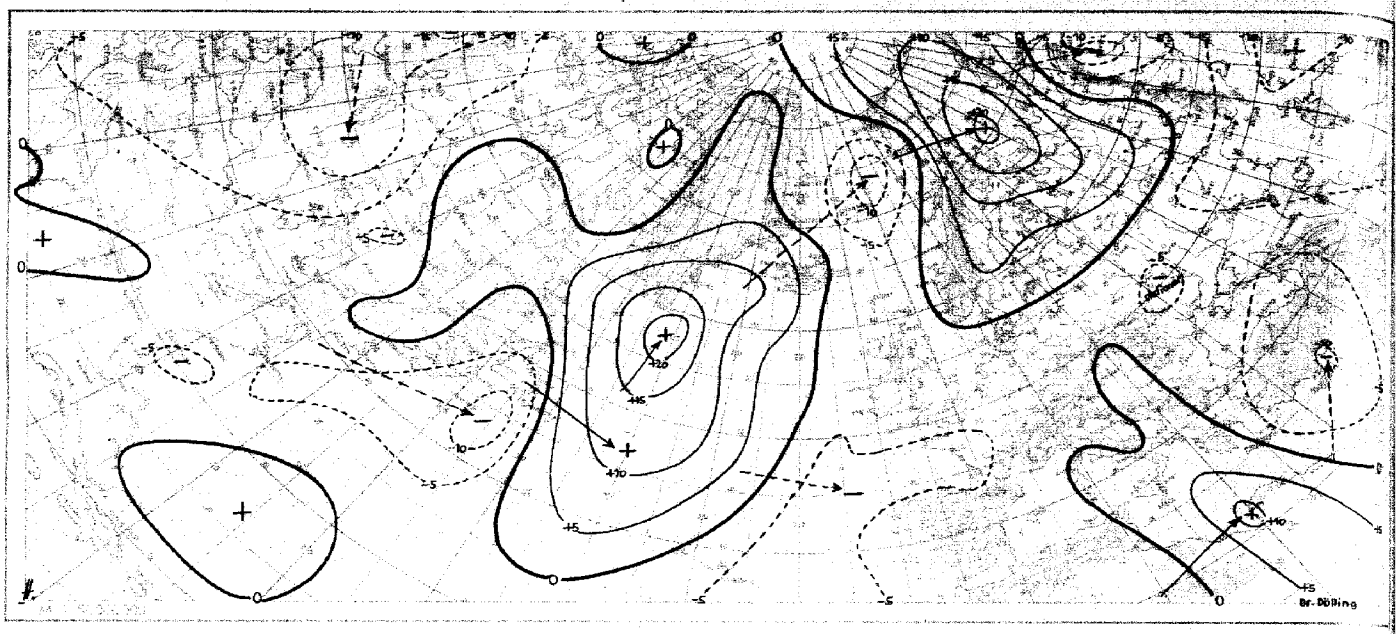

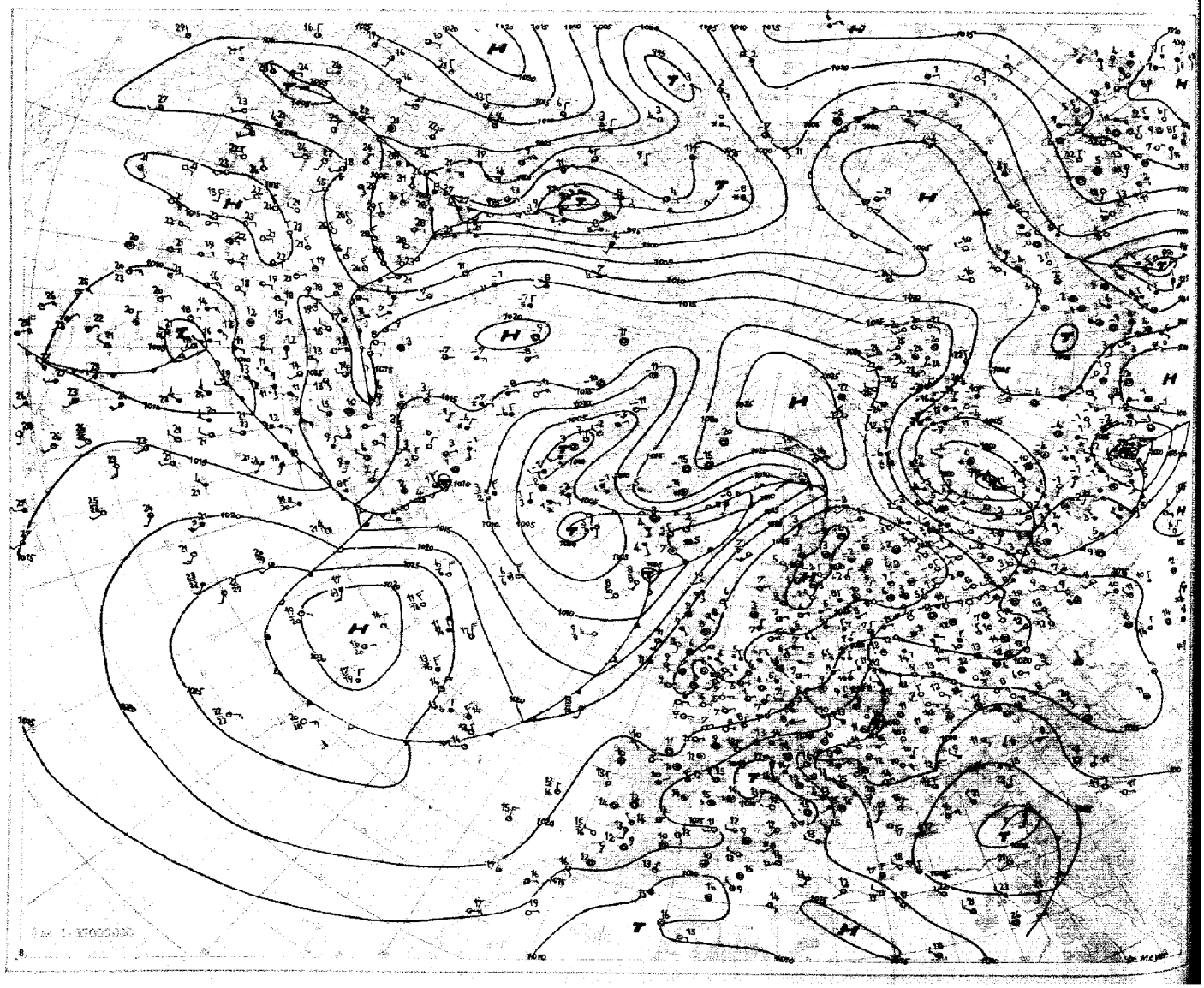

Absolute Topographie 96 mb 03 Uhr (geopot. Dekameter)

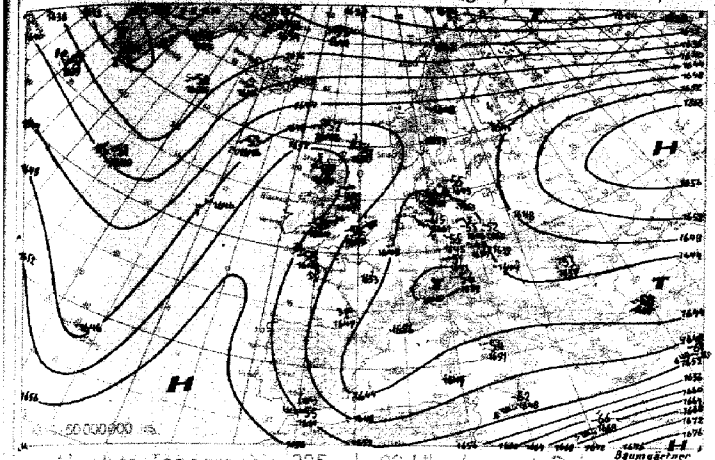

Vorhersagekarte für morgen 06 Uhr

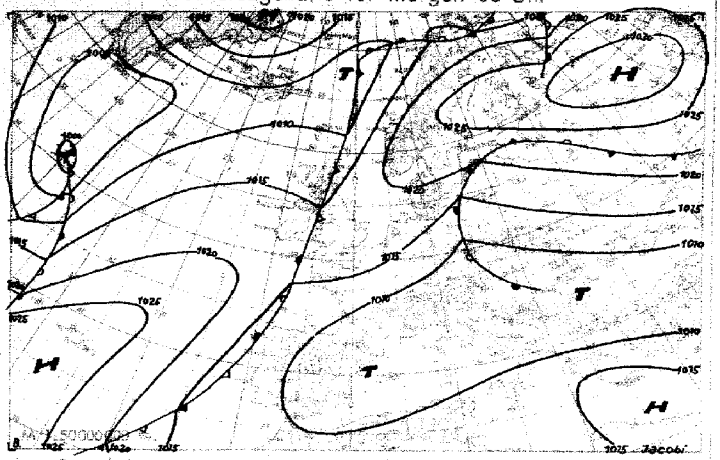

Absolute Topographie 225 mb 03 Uhr (geopot. Dekameter)

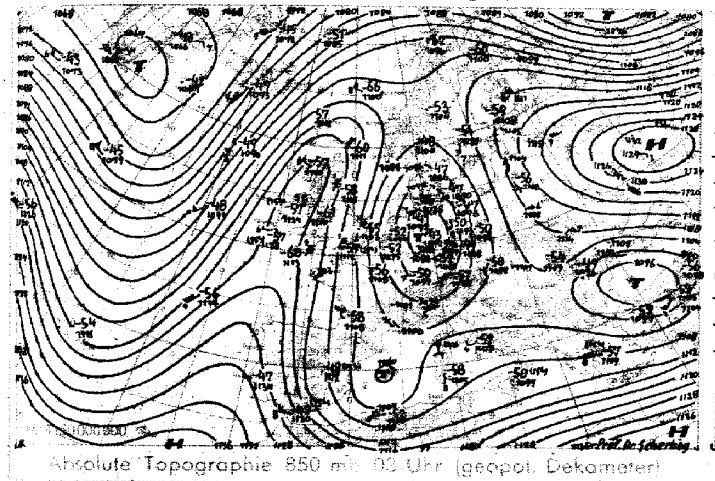

24 std. Änderung der 225 mb Fläche seit gestern 03 Uhr

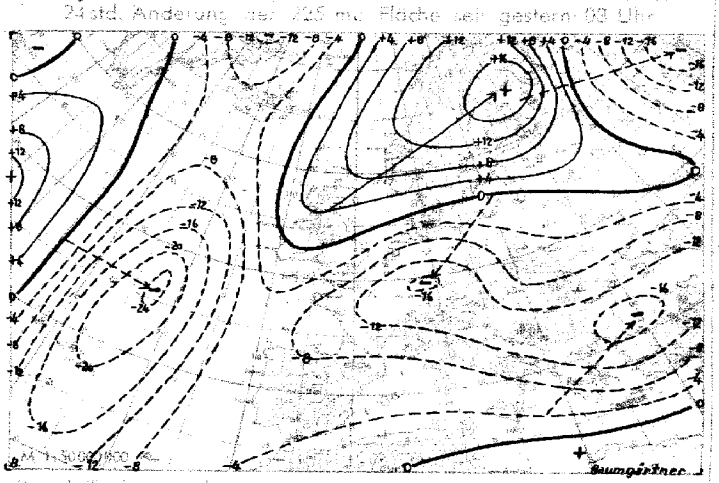

Absolute Topographie 850 mb 03 Uhr (geopot. Dekameter)

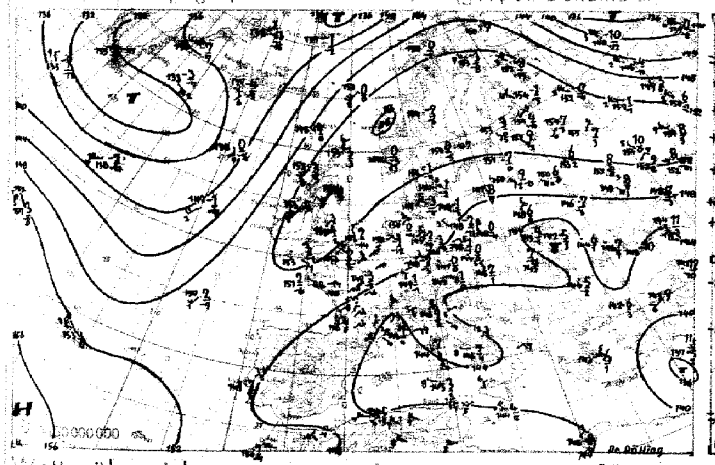

24 std. Änderung der relat. Top. 500/1000 mb seit gestern 03 Uhr

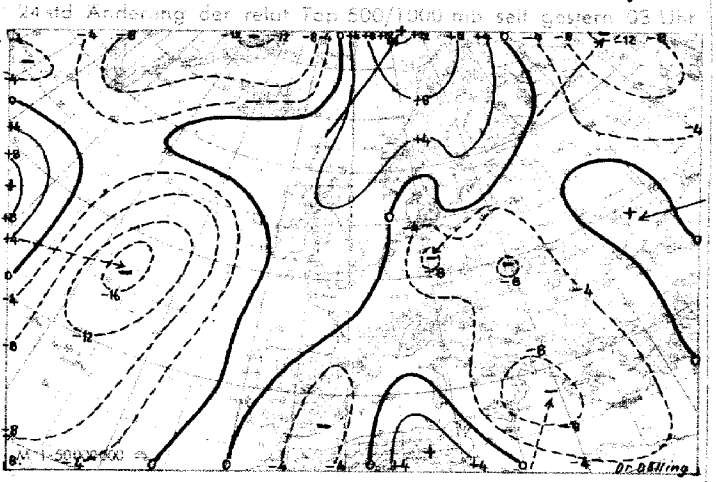

Wetterübersicht Sonntag, , den 27. April 1952

Das westeuropäische Hochdruckgebiet verlagerte sich mit seinem Schwerpunkt nach Skandinavien. Auf seiner Ostflanke wanderte der gestern über Oslo gelegene Kaltlufttropfen langsam nach Süden. Er liegt heute über Dänemark und Norddeutschland. In seinem Bereich kam es wieder verbreitet zu Eintrübung, und die von Südosten her gegen den Kaltlufttropfen vordringende Warmluft verursachte über dem östlichen Süddeutschland und über Mitteldeutschland teilweise recht ergiebige Niederschläge.

Auf der Ostflanke des Hochdruckgebietes hielt die Erwärmung der Troposphäre an. Dabei wurde über dem Nordmeer die Warmluftadvektion noch dadurch begünstigt, daß eine an der Kaltfront des atlantischen Zentraltiefs entstandene Wellenstörung nordöstlich von Island frische Kaltluft in seine Rückseitenströmung einbeziehen konnte und dadurch wesentlich an Energie gewann. Sie liegt heute als selbständiges Tief mit einem Kerndruck von etwa 1000 mb südlich von Spitzbergen.

Das atlantische Zentraltief selbst füllte sich südwestlich von Island stark auf. Die auf seiner Südseite ostwärts vordringende Kaltluft erreichte den Ostatlantik. Das Maximum der troposphärischen Abkühlung liegt nördlich der Azoren, und es erstreckt sich heute ein gut ausgeprägter Höhentrog von den Azoren nach Norden. Auf der Nordseite des kräftigen atlantischen Subtropenhochs, das sich langsam ostwärts verlagerte, dringt jetzt vom Westatlantik wieder Warmluft nach Osten vor.

Jacobi

Voraussichtliche Wetterentwicklung:

Der über Hannover angelangte Kaltlufttropfen verlagert sich weiter südwestwärts. Ihm folgt die polnische Warmfront aber nur sehr zögernd nach, so daß der Witterungscharakter auch in den nächsten Tagen im größten Teil Deutschlands noch zyklonal beeinflußt bleibt.

Prof. Dr. Scherhag

Erläuterungen zum Inhalt des Täglichen Wetterberichts

Die Beobachtungen der synoptischen Stationen sind in der Form des am 1. Jan. 1949 eingeführten intern. Wetterschlüssels veröffentlicht. Dabei bedeuten:

iii = **Kennziffer der Station**

T_dT_d = **Taupunkt in °C** (bei neg. Temp. ist 50 addiert)

N = Himmelsbedeckung in Achteln (9: nicht erkennbar)

dd = Windrichtung in 36-teiliger Skala (bei Addition von 50 ist die Windgeschwindigkeit > 100 Knoten)

ff = Windgeschwindigkeit in Knoten

VV = Sichtweite:

x0: < 20 m, x1: 20 m, x2: 40 m usf. bis x9: 180 m, 00: < 200 m, 01: 200 m, 02: 400 m usf. 20: 16000 m, 81: 20 km, 82: 40 bis 85: 100, 86: 150, 87: 200, 88: 300, 89 ≧ 500 km. Ferner kann gegeben werden 90: < 50 m, 91: 50, 92: 200, 93: 500, 94: 1000 m, 95: 2 km, 96: 4, 97: 10, 98: 20 km, 99: ≧ 50 km

ww = Wetter zur Beobachtungszeit

00-03: keine besonderen Erscheinungen (00 Wolkenentwicklung nicht feststellbar, 01 Wolken dünner werdend, 02 gleichbleibend, 03 zunehmend). 04-09: Dunsttrübung (04 Rauchtrübung, 05 trockener Dunst, 06 Trübung durch Staubadvektion, 07 Aufwirbelung von Staub, 08 Staubtromben, 09 Staub- oder Sandsturm während der letzten Stunde). 10: feuchter Dunst. 11-12: flacher Bodennebel (11 in einzelnen Schwaden, 12 mehr zusammenhängend). 13: Wetterleuchten. 14: Fallstreifen. 15-16: Niederschlag im Gesichtskreis (15 > 5 km entfernt, 16: < 5 km). 17 Donner ohne Niederschlag. 18 starke Böen. 19 Großtromben. 20-29: Hydrometeore während der letzten Stunde (20 Nieseln, 21 Regen, 22 Schnee, 23 Schneeregen, 24 gefrorener Regen, 25 Regenschauer, 26 Schneeregenschauer, 27 Graupel- oder Hagelschauer, 28 Nebel, 29 Gewitter). 30-32: leichter oder mäßiger Staub- oder Sandsturm (30 nachlassend, 31 ohne Änderung, 32 zunehmend). 33-35: starker Staub- oder Sandsturm (33 nachlassend, 34 ohne Änderung, 35 zunehmend). 36-37: niedriges Schneefegen (36 leicht, 37 stark). 38-39: hohes Schneefegen (38 leicht, 39 stark). 40. Nebel im Gesichtskreis. 41: Nebel in Schwaden. 42-49: Nebel (gerade Zahlen: Himmel erkennbar, ungerade: nicht erkennbar, 42, 43: dünner werdend, 44, 45: unverändert, 46, 47: dichter werdend, 48, 49: als Rauhreif niederschlagend). 50-55: Nieseln (gerade Zahlen: mit, ungerade: ohne Unterbrechung, 50, 51: leicht, 52, 53: mäßig, 54, 55: stark). 56-57: Nieseln gefrierend. 58-59: Nieseln mit Regen (58, 58: leicht, 57, 59: stark). 60-65: Regen (Unterteilung wie bei 50-55). 66-67: Regen gefrierend. 68-69: Regen und Schnee (66, 68: leicht, 67, 69: stark). 70-75: Schnee (Unterteilung wie bei 50-55). 76: Eisnadeln. 77: Schneegriesel. 78: einzelne Schneesterne. 79: gefrorener Regen. 80-82: Regenschauer (80: leicht, 81: mäßig, 82: sehr stark). 83-84: Schneeregenschauer. 85-86: Schneeschauer. 87-88: Graupelschauer. 89-90: Hagelschauer (83, 85, 87, 89: leicht, 84, 86, 88, 90: stark). 91-94: Gewitter in der letzten Stunde (91, 92: Regen noch anhaltend, 93, 94: Schnee, Graupel oder Hagel noch anhaltend, 91, 93: leicht, 92, 94: stark). 95-99: Gewitter zur Beobachtungszeit. (95, 96: leicht mit Regen, Schnee oder Hagel, 97: stark mit Regen oder Schnee, 98: mit Staub- oder Sandsturm, 99: mit Hagel oder Graupel).

W = **Witterungsverlauf**

0-4: kein Niederschlag (0: heiter, 1: wechselnd bewölkt, 2: stark bewölkt, 3: Staub- oder Sandsturm oder Schneetreiben, 4: Nebel oder starke Staubtrübung). 5: Nieseln, 6: Regen, 7: Schnee, 8: Schauer, 9: Gewitter

PPP = **Luftdruck auf NN** reduziert in Zehntel mb ohne **Hunderterziffer**

TT = **Temperatur in °C** (bei neg. Temperaturen ist 50 addiert)

N_h = **Bedeckung mit unteren Wolken** (verschlüsselt wie N)

C_L = **Tiefe Wolken**

0: keine, 1: Cu hum, 2: Cu cong, 3: Cb calvus, 4: Sc vesp, 5: Sc, 6: St, 7: Fs oder Fc unter As, 8: Cu und Sc, 9: Cb cap, —: nicht erkennbar

h = **Höhe der Untergrenze** der unteren Wolken

0: 0-50 m, 1: 50-100 m, 2: 100-200 m, 3: 200-300 m, 4: 300-600 m, 5: 600-1000 m, 6: 1000-1500 m, 7: 1500-2000 m, 8: 2000-2500 m, 9: > 2500 m

C_M = Mittelhohe Wolken

0: keine, 1: As trans, 2: As opac, 3: Ac trans, 4: Ac lent, 5: Ac undulatus, 6: Ac cug, 7: Ac in mehreren Schichten oder zusammen mit As, 8: Ac cast, 9: chaotischer Ac-Himmel, —: nicht erkennbar

C_H = Hohe Wolken

0: keine, 1: Ci fil, 2: Ci dens, 3: Ci noth, 4: Ci unc, 5: Ci-Aufzug noch < 45°, 6: > 45°, 7: Cs den ganzen Himmel bedeckend, 8: Cs nicht größer werdend und nicht den ganzen Himmel bedeckend, 9: Cc, —: nicht erkennbar

6 = Gruppenkennziffer

E = Erdbodenzustand

0: trocken, 1: naß, 2: überschwemmt, 3: hartgefroren und trocken, 4: Glatteis, 5-7: nasser Schnee (5: weniger als die Hälfte bedeckend, 6: mehr als die Hälfte bedeckend, 7: geschlossene Schicht), 8-9: trockener Schnee (8: mehr als die Hälfte bedeckend, 9: geschlossene Schicht).

a_x = nähere Charakteristik der Drucktendenz a

(1, 2, 3: Extremwert trat 0-1h, 4, 5, 6: 1-2h, 7, 8, 9: 2-3h vor Termin ein, und nach diesem Extremwert wurde die unter pp gemeldete Gesamtdruckänderung bei 1, 4, 7 um < 1, bei 2, 5, 8 um 1-3 und bei 3, 6, 9 um > 3 mb überschritten.

a = Luftdrucktendenz

0: ⌃, 1: ⌈⌈, 2: ⌈—, 3: ⟋—, 4: ⟋⟋, 5: ⌄, 6: ⌊⌊, 7: ⌊—, 8: ⟍, 9: ⟍⟍

pp = **Betrag der dreistündigen Druckänderung in Zehntel mb**

7 = Gruppenkennziffer

RR = Niederschlagsmenge seit 12 Stunden

01-55: 1-55 mm, 56: 60 mm bis 90: 400 mm, 91: 0,1 mm, bis 96: 0,6 mm, 97: gering, nicht meßbar, 98: > 400 mm, 99: Messung unmöglich

T_eT_e = Extremtemperatur von 6-18h bzw. 18-6h in °C (bei neg. Temp. ist 50 addiert)

ss = Höhe der Gesamtschneedecke

00-55: 00-55 cm, 56: 60 cm, 57: 70 bis 90: 400 cm, 97: nicht geschlossen, nur Flecken, 98: > 400 cm, 99: keine Messung

$T_gT_gT_g$ = Erdbodenminimum der vergangenen Nacht in Zehntel °C. (bei negativen Temperaturen ist 500 addiert)

RR_{24} = Niederschlagsmenge der letzten 24 Stunden (Messung wie RR)

sss = gestrige Sonnenscheindauer in Zehnteistunden

4 = Gruppenkennziffer

f_xf_x = höchste, f_yf_y = niedrigste } Windgeschwindigkeit in Knoten in den letzten 10 Minuten vor der Beobachtung

Seite 2 enthält oben die 24-stündige Druckänderung von 5 zu 5 mb vom gestrigen Tag 0h bis zum 0h-Termin des Stichtages, wobei Fallgebiete gestrichelt sind und die Pfeile die Verlagerung der Zentren seit dem Vortag angeben. Darunter wird die Wetterlage auf einem großen Teil der Nordhalbkugel wiedergegeben. Die Zahlen geben die Lufttemperatur und bei den Schiffen oben die Luft- und darunter die Wassertemperatur an.

In der Darstellung des Wetters werden zur Abkürzung nur die Symbole für **N, dd, ff**, und **ww** verwandt, und zwar in der folgenden zusammengefaßten Form.

ww

00-03	keine besonderen Erscheinungen
04-09	Dunsttrübung
10	feuchter Dunst
11-12	Bodennebel
13	Wetterleuchten
14	Fallstreifen
15-16	Niederschlag im Gesichtskreis
17	Ferngewitter
18-19	Tromben
20	nach Nieseln
21	nach Regen
usf	usf bis:
29	nach Gewitter
30-35	Staub- oder Sandsturm
36-39	Schneetreiben
40-49	Nebel
50-59	Nieseln
60-67	Regen
68-69	Regen und Schnee
70-75	Schnee
76	Eisnadeln (Polarschnee)
77-79	Schneegriesel
80-82	Regenschauer
83-84	Schneeregenschauer
85-86	Schneeschauer
87-88	Graupelschauer
89-90	Hagelschauer
91-92	Regen nach Gewitter
93-94	Schnee, Graupel od. Hagel nach Gewitter
95, 97	Gewitter mit Regen oder Schnee
96, 99	Gewitter mit Hagel
98	Gewitter mit Staubsturm

N

0	wolkenlos
1-2	heiter
3-5	halbbedeckt
6-7	wolkig
8	bedeckt
9	Himmel nicht erkennbar

Geschwindigkeit in Knoten	Symbolisierung
0	
1-2	
3-7	
8-12	
48-52	
123-127	

Bei den Fronten wird die Temperaturänderung am Boden (ausgefüllte Symbole) von der in der Höhe (offene Symbole) unterschieden. Dies ergibt folgende Möglichkeiten:

a) Kaltfront

in allen Schichten

nur am Boden

nur in der Höhe

maskiert

b) Warmfront

in allen Schichten

nur am Boden

nur in der Höhe

maskiert

c) Okklusion

ohne Temperaturänderung am Boden

mit Abkühlung am Boden

mit Erwärmung am Boden

d) Konträre Luftmassenbewegung in der Vertikalen

quasistationäre Front oder gegenläufige Warmfront

e) Sonstiges

Konvergenzlinie

Alle Höhen von Druckflächen **(Seite 3-5)** sind in der Einheit des geopotentiellen Dekameters (das geopot. Meter ist das um 2‰ verminderte dynamische Meter und daher nahezu identisch mit dem geometrischen Meter) angegeben.

Die Karte der relativen Topographie 500/1000 mb (S. 3 oben) enthält die Einzelwerte in Dekametern unter Fortlassung der Hunderter-Ziffer, in der Karte der abs. Topographie (S. 3 unten) wird die Windgeschwindigkeit in Knoten (je 5 Knoten ein halber, je 10 Knoten ein ganzer Strich, je 50 Knoten ein Dreieck) dargestellt. Auf der linken Seite wird die abs. Topographie in Dekametern (unter Fortlassung der Hunderter-Ziffer) und auf der rechten Seite, durch einen Bruchstrich getrennt, oben die Temperatur und darunter der Taupunkt in °C angegeben. Die Zehnerzahl der Windrichtung wird als kleine Zahl neben den Richtungspfeil gesetzt. Es bedeutet z. B.

absolute Topographie 500 mb = 536 geopot. Dekameter, Westwind 75 Knoten aus 270°, Temperatur −33° und Taupunkt −40°

Auf **Seite 4** sind die aerologischen Beobachtungen der Stationen in der US-Zone übersichtlich zusammengestellt.
Das Eintragungsschema ist am Kopf der Tabelle angegeben. Temperaturen zwischen −0° und −49° sind durch Addition von 50 gekennzeichnet.

Seite 5 enthält Höhenwetterkarten oberhalb der Bodenreibungsschicht (850 mb), für die Tropopause (225 mb) und Stratosphäre (96 mb), wobei die beiden letzteren Flächen so ausgewählt worden sind, daß die relativen Topographien 225/500 mb und 96/225 mb über Berlin im Jahresmittel den gleichen Betrag von 544 geopot. Dekametern aufweisen wie die Schicht 500/1000 mb. Die Änderung der rel. Top. 500/1000 mb ergibt ein Maß für die in der unteren Troposphärenhälfte eingetretene Temperaturänderung und die darüber befindliche Karte (Änderung der abs. Top. 225 mb) ein Maß für die Druckwellen an der Tropopause.

Die Vorhersagekarte bezieht sich auf den 06-Uhr-Termin des folgenden Tages, und die im Anschluß an die Wetterübersicht gegebene Wetterentwicklung gründet sich außer auf die synoptischen Unterlagen auf die Ergebnisse der Untersuchung von Wellen, Spiegelungspunkten, Korrelationen und ähnlichen Fällen.

Als gesonderter Teil des „Täglichen Wetterberichtes" enthält die **„Wetterkarte"** eine Reihe von Ergänzungskarten.

Auf der ersten Seite werden täglich wechselnd Aufsätze und tabellarische Darstellungen über Themen der Wetterkunde und ihrer Randgebiete abgedruckt.

Die Innenseiten bringen die 6-Uhr-Wetterlage über Europa, in der auch die Luftmassenverteilung angegeben wird. Daneben werden die Karte der dreistündigen Luftdruckänderung sowie die Höhenwetterkarte der 700-mb-Fläche vom 3-Uhr-Termin dargestellt.

Die nach der Übersicht abgedruckte Vorhersage für den nächsten und die folgenden Tage ergänzt die auf Seite 5 des „Täglichen Wetterberichtes" angegebene allgemeine Wetterentwicklung durch präzisere Angaben über die einzelnen Wetterelemente für die verschiedenen Prognosenbezirke.

Auf Seite 4 werden die im Wetterbericht nicht enthaltenen Stationsmeldungen der US-Zone in entschlüsselter Form veröffentlicht, die durch die gleichen Angaben für einige europäische Hauptstädte ergänzt werden, wobei für einige Orte der US-Zone die täglichen astronomischen Daten mit angegeben werden.

Ferner werden die in Erlangen durchgeführten Frühaufstiege vom heutigen und gestrigen Tag graphisch dargestellt und daneben der Höhenwind von München angeschrieben.

Eine Zonenkarte für die Länder der US-Zone dient zur Wiedergabe von wechselnden Darstellungen des süddeutschen Witterungscharakters.

Alle Zeitangaben im „Täglichen Wetterbericht" in Mittlerer Greenwich Zeit (M.G.Z.), in der Wetterkarte in Mitteleuropäischer Zeit (M.E.Z.)

27. April 1952 Relative Topographie 500/1000 mb heute 03 Uhr (geopot. Dekameter) Seite 3

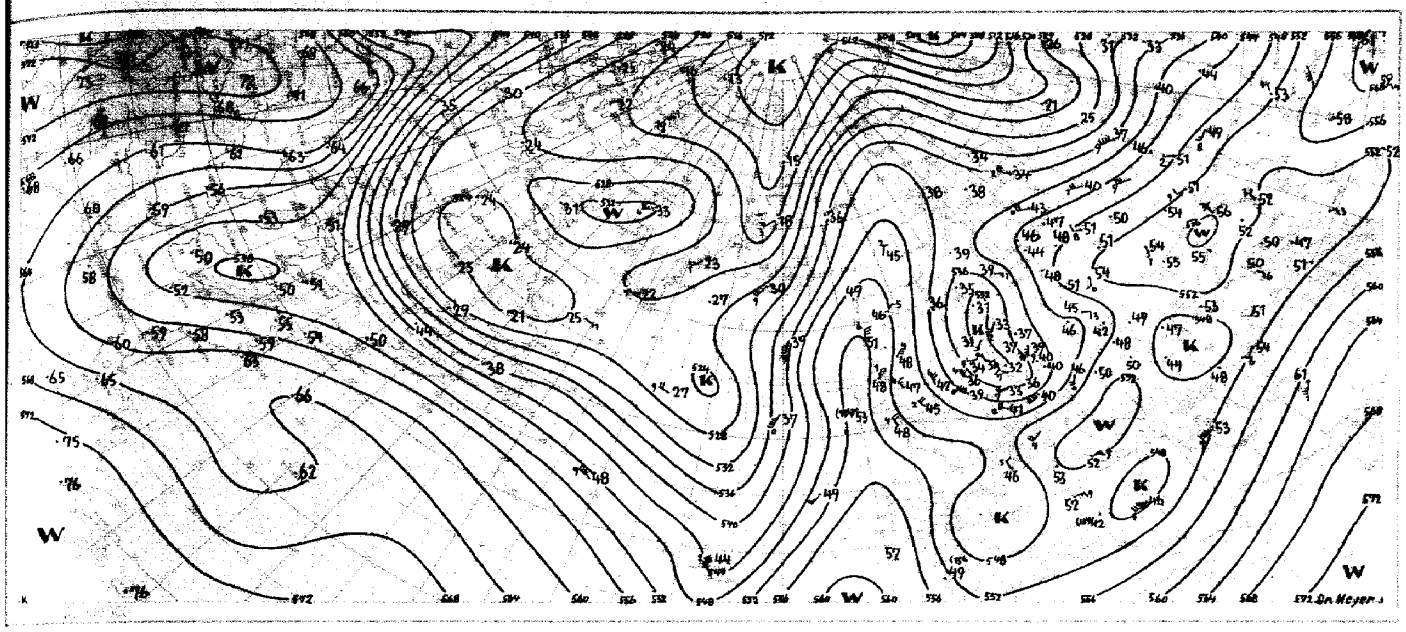

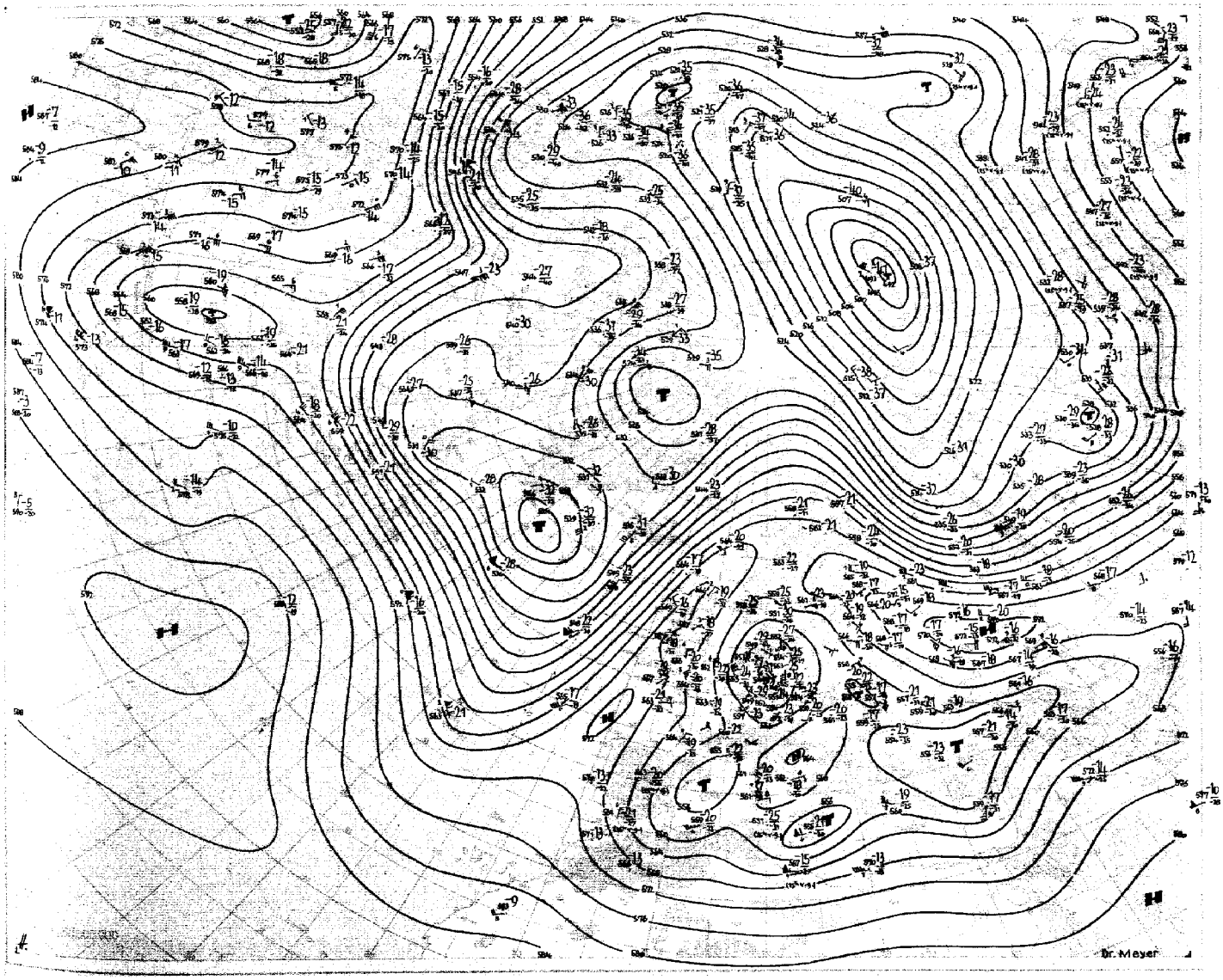

Station	Höhe	iii	Gestern 09 Uhr GMT TTAff	Nddff	VVwwW	TTapp	Gestern 12 Uhr GMT TTAff	Nddff	VVwwW	PPPTT	NChCC	6aapp	Gestern 15 Uhr GMT TTAff	Nddff	VVwwW	TTapp	Gestern 18 Uhr GMT TTAff	Nddff	VVwwW	PPPTT	NChCC	6Eapp	7RRTT	tf
Augsburg	480	852	o7–o8	8o5o6	256o6	o93oo	o7–1o	8o4o8	6o6o6	1951o	873—	649o8	o8–o8	8o4o4	6o616	1o7o6	o8–o5	8o7o2	4o6o6	1881o	865—	616o2	7o11o	
Ingolstadt	367	860	o7–1o	8o2o7	4o616	113oo	o7–1o	8o5o5	5o6o6	19512	853—	679o5					o7–o5	7o9o3	756o6	18611	754—	613oo	79513	
München	521	865	o7–o2	836o1	2o6o6	o83o3	o8–o3	8o2o3	2o556	2ooo9	772—	6o7o3	o8–o3	8o2o7	23615	o98o8	o8–o6	8o2o4	1o615	191o9	77211	618o1	7o3o9	
München Riem	526	866	o7–o5	836o4	2o616	o82oo	o8–o6	8o2o6	o8596	198o9	47o2–	649o4	o8–o8	8o2o6	1o535	o97o7	o8–o7	8o4o6	2o616	189o8	7712–	616o2	7o4o9	14
Landshut	391	873	o8——	836o2	5o615	o91o3	o9——	836o2	5o6o6	1961o	873—	649o4	o9——	8o4o6	4o616	1o6o5	o9——	8o4o7	3o616	186o9	873—	616o5	7o31o	
Passau-Oberhaus	409	893	o7–o1	8o5o1	81616	1o3o1	o6–o5	836o5	816o6	1931o	7747–	6o3oo	o9–o3	8o5o3	81616	1o9o5	o7–o2	8o5o2	8o6o6	19oo9	5542–	613oo	7o211	
Feldberg/Schw. □	1493	908	o2–25	9o621	x1515	o23oo	o2–25	9o62o	x2455	496o2	9–o—	649o1	o2–25	9o416	x1515	o27o8	o2–2o	9o217	x2455	487o2	9–o—	656o1	797o2	29
Friedrichshafen	401	934	o8——	8o2o9	4o5o2	1o3o4	o8——	8o2o6	5o1o5	19o1o	7542–	619o7	o8——	8o3o9	5oo52	118o8	o7——	836o5	5o6o2	17711	3742–	616o3	79112	
Kempten-Lenzfried	705	946	o7–oo	8oooo	15515	o74oo	o7–o2	8o9o2	4o585	2o3o8	872—	679o7	o7–o2	8o3o1	3o586	o87o4	o7–o1	8o2o1	25636	195o8	872—	616o4	7o3o8	
Oberstdorf	810	948	o7–o1	836o1	2o515	o72o3	o7–o1	836o1	3o515	193o8	872—	679o8	o7–o1	8oooo	1o515	o79o4	o7–o1	8oooo	1o5o5	189o7	861—	617o3	7o2o8	o4
Zugspitze □	2960	961	52–o6	91oo4	x3227	524o1	51–o5	912o3	x5457	o82oo	9–o—	649o5	53–o3	924o2	x2474	516o7	54–o4	927o3	x5434	o7153	9–o—	678o4	792o1	o6
Hohenpeissenberg □	977	962	o5–1o	9o3o7	x2615	o52o2	o5–o7	9o4o6	x22o6	o6oo5	9–o—	6o7o3	o5–o6	9o4o5	x2515	o57o7	o6–o7	9o5o4	x2635	o5oo6	9–o—	617o3	7o6o6	12
Garmisch-Partenk.	704	963	o8–o6	836o4	155o5	o83o2	o7–12	836o9	5o1o6	183o9	762—	616o5	o7–1o	836o7	4o1o5	o89o7	o7–o4	8o2o3	3o585	178o7	562—	618o3	791o9	
Bad Tölz	654	971	o8–o3	834o3	1o515	o83oo	o7–o1	834o1	2o615	192o8	873—	679o4	o8–o1	831o1	15616	o86o8	o7–o2	834o2	o6516	181o8	871—	616o3	7o3o9	o3
Wendelstein □	1735	980	o2–o6	925o4	x3586	o28o2	o2–o3	93oo2	x3516	257o2	9–o—	649o3					o1–o8	9o4o6	x2636	247o1	9–o—	656o2	7o3o3	
Berchtesgaden	542	997	o9——	8o4o2	o8616	1o4o1	o9——	836o3	12616	18o1o	873—	679o2					o8——	8oooo	1o616	177o9	873—	614o1	7o51o	

Station	Höhe	iii	Gestern 21 Uhr GMT TTAff	Nddff	VVwwW	TTapp	Heute 00 Uhr GMT TTAff	Nddff	VVwwW	PPPTT	NChCC	6aapp	Heute 03 Uhr GMT TTAff	Nddff	VVwwW	TTapp	Heute 06 Uhr GMT TTAff	Nddff	VVwwW	PPPTT	NChCC	6Eapp	7RRTT	tfTT	RRsss	ss
Augsburg	480	852	o7–o7	8o7o4	4o6o6	o99o4	o7–o4	8o4o2	3o1o6	181o8	864—	679o7	o6–o4	8o4o2	3o5o2	o7611	o7–o3	8o2o2	o96o2	162o7	861—	616o7	792o7	—o12	o1ooo	
Ingolstadt	367	860							6								o7–oo	8oooo	2o1o6	2o1o6	864—	618o7	7o1o8	—o65	o9ooo	
München	521	865	o8–oo	8oooo	1o616	o93oo	o7–o3	8o6o1	1o616	18oo8	862—	67912	o7–o3	8o6o1	o7586	o7813	o7–o2	8o6o1	2o6o6	165o8	772—	616o2	7o4o7	—o68	o6ooo	
München Riem	526	866	o7–o7	8o7o7	9o636	o83oo	o7–o6	8o7o5	2o616	177o8	77o2–	6491o	o7–o7	8o4o4	32616	o7711	o6–o6	8o7o4	4o616	166o7	5712–	615o3	7o3o7	—o66	o7ooo	
Landshut	391	873	o8——	8o4o2	3o616	o99o2			6				o7——	8o2o4	25616	o771o	o7——	8o6o5	35616	164o8	2737–	616o3	7o5o7	—o7o	o5ooo	
Passau-Oberhaus	409	893	o8–oo	8oooo	5o616	o83oo	o7–oo	8oooo	5o616	184o8	875—	649o8	o7–oo	8oooo	5o616	o8812	o6–oo	8oooo	75616	168o7	6752–	618o4	7o8o7	—o68	1oooo	
Feldberg/Schw. □	1493	908	o2–2o	9o414	x1456	o22oo	o1–24	9o62o	x1456	474o1	9–o—	6o713	o1–18	9o413	x1454	o17o5	oo–15	9o512	o1434	461oo	9–o—	657o8	797oo	28ooo	97ooo	97
Friedrichshafen	401	934	o8——	8o2o5	4o6o6	1o8o2	o8——	8o2o4	4o6o6	168o9	3742–	6o81o	o8——	8o2o5	4o586	o9811	o7——	8o3o5	3o1o6	153o9	2757–	616o3	791o9	—o8o	92ooo	
Kempten-Lenzfried	705	946	o6–o1	8o5o1	351o6	o79o3	o6–o1	8o9o1	3o1o6	183o7	863—	6o7o8	o6–oo	8oooo	25636	o7615	o6–o1	836o1	15596	167o7	8o52–	618o3	7o2o7	—o65	o5ooo	
Oberstdorf	810	948							5								o6–oo	8oooo	1o515	159o6	871—	616o8	7o2o6	o9o6o	o4ooo	
Zugspitze □	2960	961	54–o2	424o2	o57o4	536o2	55–o2	927o2	x3477	o5754	9–o—	6o812	57–o3	934o2	x2457	56813	57–oo	9oooo	x4787	o4o55	9–o—	678o4	79356	o4——	95oo7	86
Hohenpeissenberg □	977	962	o5–1o	9o6o7	x2636	o57o2	o5–o6	9o4o3	x2536	o38o5	9–o—	6o71o	o5–o8	9o6o7	x2515	o5711	o4–1o	9o6o8	x2535	o23o4	9–o—	616o4	7o6o4	14o44	12ooo	
Garmisch-Partenk.	704	963	o7–o2	834o1	15636	o79o2			8				o7–o3	834o2	15586	o7812	o7–o5	836o4	2o516	148o7	462—	616o2	7o2o6	—o64	o2ooo	
Bad Tölz	654	971							6								o6–o5	8o7o4	o45o5	151o7	871—	6161o	7o5o7	o7o63	o7ooo	
Wendelstein □	1735	980							6								oo–oo	9oooo	x8456	22ooo	9–o—	656o3	7o65o	—oo1	o9ooo	97
Berchtesgaden	542	997							6								o7——	8oooo	1o616	159o7	873—	616o5	71oo7	—o73	14ooo	

Station	Berlin			Wiesbaden			München			Berlin			Wiesbaden			München			Erlangen			Friedrichshafen		
YYGG	2609			2609			2609			2615			2615			2615			2615					
mb	HHHH	TTTd	ddff	HHHH	TTTd	ddff	HHHH	TTTd	ddff	HHHH	TTTd	ddff	HHHH	TTTd	ddff	HHHH	TTTd	ddff	HHHH	TTTd	ddff	HHHH	TTTd	ddff
41	2179	o6	o9o3							2176	o6	o3o4	22o5	o3	o7o2	2191	o5							
96	164o	o5	oooo							1638	o6	2oo2	1659	o3	oooo	1648	o6	o314	1651	o4				
100	1614	o5	oooo							1613	o6	2oo3	1633	o3	oooo	1622	o6	3314	1624	o3				
200	1168	o3	2324	1183	o2	2513	1173	o8	2229	1166	o3	2111	1183	oo	2516	1179	o6	2321	1177	o3				
225	1o92	o6	2352	11o7	o3	2517	11oo	11	23o3	1o91	o4	2129	11o6	99	2517	11o5	1o	2427	11o1	o6				
300	9o7	99	2248	92o	96	2435	917	99	2121	9o5	oo	2o62	916	96	2961	921	97	2333	916	98				
500	554	74	2331	563	72	2619	561	7176	1915	553	76	2129	562	74	2716	563	7o73	2215	561	7178				
700	3o2	59	25o9	3o7	55	33o9	3o4	5556	11o4	3o2	59	24o8	3o7	54	31o7	3o5	53	27o3	3o5	5757				
850	15o	5357	26o7	153	o152	33o6	149	o2o2	o3o7	15o	5254	29o7	153	o252	3311	15o	o2o2	o5o6	15o	o2o1				
1000	o19	o9o2	35o3	o19	12o3		o16			o18	11o2	33o3	o18	14o1	o71o	o16			o17					
Markante Punkte	PPP	TTTd	ddff	PPP	TTTd	ddff	PPP	TTTd	ddff	PPP	TTTd	ddff	PPP	TTTd	ddff	PPP	TTTd	ddff	PPP	TTTd	ddff	PPP	TTTd	ddff
										o25	o4	o3o3				o4o	o5		o7o	o6				
	oo5	86	2212							o5o	o7	o3o8	o36	o3		o98	o7		15o	o1				
	oo9	98	2315	177	o2	2623				o75	o8	2oo1	o5o	o4	o7o9	1o7	o4	2513	175	o4				
	o26	o8	oooo	2o4	o2	2525	16o	o4		15o	o2	2oo4	o7o	o6	oooo	154	o4	oooo	24o	o7				
	o5o	o7	o6o5	217	o3	2517	354	9o	2316	194	o1	21o7	15o	oo	251o	222	1o	2425	4oo	8492				
	o66	o9	o7o4	254	o3	2539	4oo	83	2113	218	o4	2127	18o	o2	2512	239	1o	2429	6oo	6271				
	118	o3	oooo	342	9o	2536	448	7781	22o9	239	o2	2129	245	98	2517	323	94	2349	676	566o				
	15o	o3	23o6	4oo	84	3538	473	748o	271o	263	o4	2145	267	oo	2517	375	8486	2229	69o	5757				
	25o	o6	2354	594	62	2914	55o	667o	23o9	4oo	87	2156	358	9o	2327	4oo	8284	2341	725	5555				
	4oo	86	225o	612	63	2914	574	6669	21o3	544	7284	2121	4oo	86	2229	4o9	8183	2341	74o	5555				
	495	7588	233o	7o7	5469	33o9	75o	5158	o7o3	553	7281	2119	718	55	29o6	615	6o62	2411	81o	oooo				
	799	547o	26o7	769	5256	31o5	79o	5151	o4o7	613	678o	2112	76o	5372	29o5	732	5152	o3o4	825	oo51				
	81o	5666	26o6	834	o154	33o6	837	o2o2	o3o9	76o	5664	27o8	792	5256	3311	749	5o51	o4o6	9oo	o6o4				
	867	5254	26o7	86o	o151	36o7	883	o2o1	o1o9	782	5959	27o7	82o	oo54	3311	772	5152	o4o7	91o	o6o3				
	o17	1oo2	36o2	oo6	13o3	o5o9	957	o8o6	36o2	o16	13o2	33o3	oo5	15o2	o71o	957	o8o8	o3o8	986	1oo7				
41/96		539									538			546			543							
96/225		548									547			553			543			55o				
225/500		538			544			539			538			544			542			54o				
500/1000		535			544			545			535			544			547			544				

Ergänzungen

Station	Höhe	iii	TxTxTnTn	RRsss	ss
Zwiesel	571	790	o9–o7	o2ooo	
Ellwangen	439	749	—o6	o2oo1	
Freudenstadt	798	815	o7–o4	o1ooo	
Tübingen	370	826	11–o7	97ooo	
Donaueschingen	821	917			
Weinbiet			13–o2	oo——	

Wolkenzug

iii	YY-GG	Cddvv	Cddvv	iii	YY-GG	Cddvv	Cddvv

543	Mittelwerte der
541	rel. Topographie
542	über Berlin im
538	April

Station	Berlin			Wiesbaden			München			Berlin			Wiesbaden			München			Erlangen			Friedrichshafen		
YYGG	2621			2621			2621			27o3			27o3			27o3			27o3					
mb	HHHH	TTTd	ddff	HHHH	TTTd	ddff	HHHH	TTTd	ddff	HHHH	TTTd	ddff	HHHH	TTTd	ddff	HHHH	TTTd	ddff	HHHH	TTTd	ddff	HHHH	TTTd	ddff
41	2173	o7	o3o4							2186	o6	o51o				2169								
96	1637	o7	o8o7	1646	o5	oooo				1646	o5	o5o4				1632	o6	oooo	1641	o1				
100	1611	o6	o8o7	162o	o5	oooo				162o	o4	o6o4				16o6	o6	oooo	1615	o1				
200	1164	o3	2o19	1173	oo	2718	1168	o6	2326	117o	98	1817				1164	o6	2217	1166	oo				
225	1o88	o1	2o39	1o96	o1	2817	1o94	1o	2342	1o93	oo	1816	1o84			1o89	o7	2329	1o89	o2				
300	9o2	oo	2o76	9o9	98	2736	915	99	2338	9o4	oo	1957	899	oo	2919	9o7	o1	2359	9o3	oo				
500	551	77	192o	554	74	2926	559	7379	2325	553	75	1831	549	79	3o17	554	7379	2238	551	74				
700	3oo	6o	25o9	3o3	58	28o8	3o4	5557	26o2	3oo	58	2411	299	6171	281o	3oo	5758	2911	3oo	5964				
850	149	5257	36o4	15o	oo55	361o	149	o2o2	o812	148	5261	32o4	148	5254	o3o8	147	o1oo	o811	147	5o5o				
1000	o17	o8o3	o2o8	o18	o7o2	o3o4	o15			o16	o752	36o3	o16	o5o2	36o9	o14			o15					
Markante Punkte	PPP	TTTd	ddff	PPP	TTTd	ddff	PPP	TTTd	ddff	PPP	TTTd	ddff	PPP	TTTd	ddff	PPP	TTTd	ddff	PPP	TTTd	ddff	PPP	TTTd	ddff
	o4o	o6	o3o3	o76	o8	oooo				o2o	o3	o2o5				o54	o9	oooo						
	o7o	1o	o8o9	122	o1	oooo				o25	o6	o2o7				129	o9	2311						
	137	o2	1713	246	99	oooo				o5o	o6	o71o				14o	o7	2315	o9o	o1				
	15o	o2	18o9	264	o3	3oo1				o64	o7	o7o9				15o	o6	2216	15o	o3				
	267	o3	2o72	362	9o	2826				15o	oo	1816				172	o3	2213	25o	o4				
	382	9o	2o35	4oo	85	2736	16o	o4	2319	17o	o1	1812				22o	o5	2328	35o	93				
	4oo	88	2o57	47o	75	3o22	181	o4	18o8	293	o1	1957	274	o5		239	o9	2333	4oo	8696				
	55o	7287	1812	524	74	2618	232	11	2344	379	88	1955	382	89	2921	255	o8	2342	45o	7988				
	567	7182	18o9	636	65	28o9	367	88	2358	4oo	88	1854	4oo	86	2922	367	9o	2256	51o	738o				
	635	648o	19o8	75o	5572	33o4	4oo	84	2242	547	7o	1921	615	67	281o	4oo	86	2153	53o	7579				
	717	58	25o8	768	5761	35o8	434	8o87	2245	57o	7o	192o	656	647o	281o	442	819o	2239	6oo	6775				
	756	5775	25o5	817	5356	o3o6	468	7685	2238	712	5774	18o6	734	5874	2911	554	6873	2321	82o	oo52				
	77o	5961	25o5	888	o255	o61o	646	586o	21o8	794	5663	29o5	826	5456	o7o9	665	596o	2612	92o	o4o3				
	9oo	o252	o4o7	99o	o7o1	o412	89o	o4o4	o91o	894	o256	36o4	9o6	o2oo	o5o7	776	5353	o4o5	945	o3o3				
	o15	o9o4	o3o6	oo5	o7o3	o3o4	956	o8o7	o7o4	o14	o752	36o3	oo3	o5o2	36o9	954	o7o7	o4o2	984	o6o6				
41/96		536									54o						537							
96/225		549			55o						553						543			552				
225/500		537			542			535			54o			535			535			538				
500/1000		534			536			544			537			533			54o			536				

Höhenwinde

Station	Bremen		Kassel		Frankfurt/M.	
	ddff	ddff	ddff	ddff	ddff	ddff
YYGG					26o8	
16200 m						
11700 "						
11100 "						
9000 "						
5400 "						
3000 "					311o	
1500 "					33o6	
0 "					o22o	

Station	Karlsruhe		Stuttgart		Erlangen	
YYGG	26o9					
16200 m						
11700 "						
11100 "						
9000 "						
5400 "						
3000 "						
1500 "	o523					
0 "	36o8					

Station	Heidelberg		Friedrichshafen			
YYGG			27o2			
16200 m						
11700 "						
11100 "						
9000 "						
5400 "						
3000 "						
1500 "			o8o8			
0 "			o2o4			

□) Gipfel- oder Höhenstation

Täglicher Wetterbericht

Herausgegeben vom Deutschen Wetterdienst in der US-Zone, Zentralamt Bad Kissingen

Erscheint täglich. Postbezug monatlich 5.– DM

Bei unregelmäßiger Lieferung sind Beschwerden immer an das Zustellpostamt zu richten.

Nachdruck verboten, Verlagsort Bad Kissingen

Jahrgang: 1952 Montag, den 28. April Nummer: 119

Station			Gestern 09 Uhr GMT				Gestern 12 Uhr GMT						Gestern 15 Uhr GMT				Gestern 18 Uhr GMT							
	Höhe	iii	TTd4ff	Nddff	VVwwW	TTapp	TTd4ff	Nddff	VVwwW	PPPTT	NChCC	6gapp	TTd4ff	Nddff	VVwwW	TTapp	TTd4ff	Nddff	VVwwW	PPPTT	NChCC	6Eapp	7RRTT	fgfg
Bremerhaven	6	129	06–04	80902	30102	08803	06–08	70206	35252	19410	724—	60814	07–10	63208	81808	11709	06–06	72705	81158	16809	794—	61816	70611	18
Bremen	4	224	05–07	83005	56102	07703	04–08	72203	56052	19311	285—	67919	02–12	70206	65058	12700	04–04	70202	56058	17211	28661	60711	79713	14
Berlin-Dahlem	51	381	02–08	10706	50051	12705	02–16	70411	81031	18112	3866—	61612	00–09	60405	81012	14913	04–13	70906	81012	16812	746—	60800	70014	16
Berlin-Tempelh.	48	384	01–08	10505	80030	11705	50–05	70303	80010	18112	58640	60710	00–02	60000	81022	14810	02–08	60905	81012	16612	34760	60505	70015	
Kassel	187	438	03–06	70204	40052	07200	02–08	73406	80032	18411	585—	67916	03–11	60708	81022	11714	05–00	80000	80612	17010	0092–	61901	79112	
Nürburg □	611	510	02——	53205	60054	05904	50——	53209	50054	45707	52400	60808	01——	53409	50052	08808	00——	33409	40052	44206	14502	60808	70009	
Koblenz	97	515	03——	33602	25052	10806	03–09	71605	81038	17513	69660	60816	02–09	73205	81802	14809	04–09	70205	81808	15511	6857–	61610	79114	
Fuchskauten □	657	523	03——	30809	81030	06804	00——	61203	81018	39808	68400	60809	01——	73102	81258	07808	04——	73502	80028	38306	784—	60807	79709	
Limburg/Lahn	130	525	05–05	50902	60050	10707	03–11	60904	80251	17912	38500	60817					04–02	63601	81022	15911	3854–	60705	79715	
Gießen	185	532	02–11	33607	80010	09704	03–06	61004	81030	17211	62500	60712	52–06	60204	81022	13716	00–12	70806	80032	14911	795—	60807	70014	13
Bad Wildungen	280	535	03–07	73605	50052	07803	01–08	43605	75052	17511	42500	67916					04–07	60505	75052	16308	59563	60707	70012	
Schlüchtern	205	539	06–11	40709	60100	09601	04–07	70405	70050	16810	755—	61817	07–09	61805	81028	10705	05–01	50401	81028	16010	38530	61705	79312	
Schenklengsfeld	314	543	04–10	63407	75030	09805	03–11	70606	81030	17610	586—	64909					04–08	70205	81032	16807	787—	61608	79111	
Wasserkuppe □	921	544	01–08	73606	30104	02901	00–10	80307	20775	09103	872—	60804	01–06	83605	50517	02806	01–04	43604	40107	07602	14534	61709	79104	13
Trier-Petrisberg	273	609	03–14	70209	25102	07300	01–14	43409	60051	18312	22504	61913	50–14	40204	70052	14714	02–18	40514	80032	16011	14506	60708	70015	20
Erbeskopf □	817	615	03——	70202	50100	05801	02——	63609	81021	17709	62500	67916	01——	60209	81021	11805	50——	60509	81021	15909	23663	60808	70012	
Mainz	131	632	04–04	20702	60051	11905	02–02	50701	81021	18511	28500	60705	00–04	60203	81031	13817	02–12	53409	81021	15513	32660	60609	70014	
Kl. Feldberg/Ts. □	806	635	00–15	30211	60054	05801	51–15	60210	81034	22607	62500	60804	55–05	60603	81032	08810	52–07	50904	81022	20806	33560	60708	70008	
Frankf. Rhein-Main	110	637	04–08	30208	64050	10804	01–22	50612	81020	17413	52600	60810	00–12	60404	81022	13817	02–16	51110	81022	15112	32600	60707	70015	28
Frankf. Stadt	103	638	04–15	40207	75050	11907	02–11	60206	81020	17112	62600	60713	01–09	61006	81022	14712	04–08	51103	81012	14913	52600	60610	70016	20
Darmstadt	263	639	04–12	20506	70050	09903	03–11	40206	81030	16811	38500	64913	01–06	33604	81010	13910	04–11	31107	80010	15310	14501	60705	70013	15
Würzburg	259	655	05–10	80907	70102	07300	05–09	80907	81022	17709	6247–	67906	05–07	60705	81012	10710	04–05	70904	81032	15909	34578	61707	70011	
Bad Kissingen	223	658	05–08	80206	40056	08705	04–07	80505	60252	18308	3857–	60703	05–12	80509	60052	09707	04–08	70506	75052	16308	34578	61712	79110	
Bamberg	382	670	04–15	83610	40606	04703	04–10	80206	50106	17707	853—	60801	04–10	80207	60102	07808	05–03	70203	50102	16007	3547–	61807	70508	
Coburg	350	671					04——	80402	30616	18705	6732–	60802					05——	83602	40616	16006	7642–	61807	71006	
Bayreuth	341	681	04–06	83402	15636	05200	04–04	83202	20606	18406	873—	60707	06–05	83002	20106	07704	07–00	70000	15106	16808	754—	61709	70908	
Hof	567	685	03–12	83609	15636	04904	04–07	80206	07616	18405	873—	60704	06–04	83404	07616	06707	05–06	83406	07206	16806	863—	61705	71006	13
Weiden	396	688	05–12	81208	60052	08200	06–10	80906	40606	17108	874—	60703	06–10	81208	40606	10704	06–06	61204	40106	15309	65500	61708	70110	
Silberhütte □	829	692	04–11	80908	75106	04701	04–09	80907	75106	17706	862—	60703	04–08	80905	81216	06701	06–05	70902	81106	16806	66302	61708	79207	
[illegible]str. □	[illegible]	[illegible]	05–04	41002	80022	12907	04–02	60902	81022	17114	62600	60711	01–02	60902	81022	13709	02–12	83405	81022	15312	42640	60610	70015	12
Neustadt/Weinstr.	146	723	04–12	40905	50051	11904	02–10	50405	81022	17614	52601	60812	01–05	70902	81022	15711	50–05	73402	80022	15813	14662	60808	70015	
Baden-Baden	125	725	07——	00610	25102	11903	07——	60408	50052	17013	12504	60809	09——	80408	70052	14912	10——	60408	75052	15312	12642	60705	70015	
Karlsruhe	115	727	05–05	50403	40052	10906	04–04	73602	70052	16513	62501	60813	05–02	70502	81022	14809	05–00	60000	80022	14713	24562	60607	70015	06
Mannheim	97	729	04–06	60305	35050	10908	02–11	70407	81020	16714	73560	60812	01–04	60403	81022	14811	01–02	70401	81022	14714	52566	61608	70015	
Königstuhl □	561	732	03–06	53401	40102	07300	02–06	70901	81032	49509	72400	67908	04–10	71309	81252	09704	02–04	41303	60108	48609	12532	61805	79210	
Stuttgart	305	737	05–07	80203	15105	07300	05–00	80000	35055	16910	685—	67904	05–04	70603	60052	12913	03–04	60000	60052	14812	12642	61805	79713	10
Stuttgart-Echt.	405	738	05–08	83607	16102	06301	06–06	83604	40102	16908	663—	64903	04–08	70407	48052	10909	05–06	60403	56052	14910	11610	60807	70011	10
Öhringen	250	742	05–06	80504	35102	08901	05–08	83606	60052	16910	854—	60704	04–06	61502	60052	13713	03–08	60906	81022	15111	38506	60604	70013	
Ansbach	440	755	04–14	80410	60102	06300	04–08	80604	70102	17607	855—	67905					04–06	70402	50052	16308	65506	61805	70008	
Weißenburg/Bay.	435	761	05–03	80000	15636	05303	06–07	83402	40106	17207	573—	67907	06–03	83203	50102	08805	06–00	80000	50102	16208	6547–	61704	70309	
Nürnberg-Fürth	311	763	04–13	80210	75022	06901	05–07	83605	81022	17109	855—	60704	06–06	83605	81022	09705	06–04	43603	81012	16208	15541	61805	79109	09
Regensburg	338	776	08–01	71801	50106	11200	07–08	83606	81028	15810	5257–	60801	07–04	70403	81022	11807	09–01	81201	80602	14711	5557–	61603	79412	
Gr. Falkenstein □	1307	791	01–10	90905	x3457	01402	02–07	90403	x3457	65702	9–0—	61902	02–08	80405	06412	02400	01–05	80403	81024	65302	863—	65904	79103	
Freiburg	286	803	04–00	80000	20102	06801	06–09	53605	75022	14713	52500	67915	05–12	63605	75012	14909	04–00	40000	81012	13612	24602	60801	70015	16
Dreifaltigkeitsbg. □	973	818	03——	80000	20284	04300	03——	73202	25104	02606	76100	60801	02——	80502	40052	09807	03——	80505	60022	01607	852—	60803	70010	
Stötten □	734	836	05–07	93604	x4515	05300	05–07	80304	25105	29906	862—	60801	04–00	70000	75022	08705	04–05	60703	80012	28807	14542	61805	79708	13
Ulm	480	838	05–06	80205	50052	08903	05–07	70605	80022	16111	785—	61603	05–11	83609	75602	09703	06–06	80604	60606	16009	875—	61603	79711	

Station			Gestern 21 Uhr GMT				Heute 00 Uhr GMT						Heute 03 Uhr GMT				Heute 06 Uhr GMT									
	Höhe	iii	TTd4ff	Nddff	VVwwW	TTapp	TTd4ff	Nddff	VVwwW	PPPTT	NChCC	6aapp	TTd4ff	Nddff	VVwwW	TTapp	TTd4ff	Nddff	VVwwW	PPPTT	NChCC	6Eapp	7RRTT	ffTTT	RRsss	ss
Bremerhaven	6	129	07–05	53504	81012	08300			4								04–00	70000	x8444	15704	752—	61402	70002	08019	06027	
Bremen	4	224	05–03	71202	32102	07001	04–02	03301	16102	16404	00900	61909	04–04	41403	16112	04716	04–00	70000	08102	16205	0097–	60403	70004	07009	97030	
Berlin-Dahlem	51	381							0								07–06	51104	25102	16308	36230	60402	70004	06035	00070	
Berlin-Tempelh.	48	384	05–05	00903	81020	08305	05–05	01103	64010	16307	00900	60708	05–03	20602	40100	06705	05–04	71103	24101	16008	563—	60402	70006	—021	00——	
Kassel	187	438	03–02	80902	60056	08001	05–00	80000	30212	16308	855—	60709	04–02	80000	50102	07807	04–00	80000	30606	15907	4652–	61403	70207	—055	02054	
Nürburg □	611	510	01——	83605	20050	04601			0								02——	73205	40106	43502	5717–	61403	70401	—530	04——	
Koblenz	97	515							2								05–02	80000	25616	15906	874—	61403	70406	———	04046	
Fuchskauten □	657	523	02——	33407	80012	04603			2								03——	80000	60106	37304	1557–	61604	79202	—014	92057	
Limburg/Lahn	130	525							1								06–07	82305	35636	16408	873—	61210	70405	—042	04051	
Gießen	185	532	06–07	83403	30612	07012	05–02	60201	15106	15806	65500	64608	05–02	80601	15602	06709	05–03	72402	20106	15706	755—	61408	70405	11041	04076	
Bad Wildungen	280	535							2								03–00	50000	30102	15504	00942	60403	70003	—022	00050	
Schlüchtern	205	539	02–00	10000	60102	03300	02–00	00000	40102	16603	00900	60300	03–00	80000	40102	04708	04–02	83602	30102	16005	865—	61402	70002	—006	93054	
Schenklengsfeld	314	543							2								04–00	80000	13122	16105	862—	61408	70005	—041	91——	
Wasserkuppe □	921	544	50–03	10303	80010	01701	00–03	02503	80280	06900	00900	61906	00–04	62503	x5410	00810	01–05	92605	x3474	06501	9–0—	61406	70051	06541	91016	
Trier-Petrisberg	273	609	03–18	70509	80032	08405			2								03–06	20704	80018	17604	16440	61209	70303	29026	03075	
Erbeskopf □	817	615	02——	70000	45052	06401			2								00——	63602	75018	17601	55450	65201	70300	—502	03073	
Mainz	131	632							1								06–09	83207	40622	16606	872—	62407	70106	—022	01068	
Kl. Feldberg/Ts. □	806	635	03–11	60909	81018	03300	01–07	80605	81028	20403	864—	60804	00–08	80605	81022	03805	01–10	93206	01692	20402	9–0—	61405	70102	—012	01062	
Frankf. Rhein-Main	110	637	05–10	80406	79022	09005	06–04	70703	80216	15408	0097–	60704	04–10	80406	80022	07605	05–10	83605	32616	15706	6557–	61408	70106	22056	01088	
Frankf. Stadt	103	638	04–04	63603	81026	10307	04–11	70204	81026	15509	755—	60806	04–04	80403	81022	07803	05–05	83601	25636	15807	1252–	61207	70307	14058	03079	
Darmstadt	263	639	02–10	11106	82020	08300	02–12	30510	81030	15306	00945	61905	04–08	80907	80032	06704	03–03	80703	40102	16005	25577	60411	70004	13030	00085	
Würzburg	259	655	04–03	00902	80012	07000	03–00	00000	20102	16304	00900	60703	02–04	93403	x1470	02705	02–00	90000	x4450	16402	9–0—	61405	79102	—004	91024	
Bad Kissingen	223	658	03–00	20000	40102	04001	02–00	40000	05400	16602	46200	60704	02–00	90000	02470	02807	02–00	90000	02434	16602	9–0—	61407	70001	—008	91019	
Bamberg	382	670	04–05	60203	40102	05601	04–03	72703	30102	15305	754—	60808	02–00	90000	x3472	02603	02–02	92201	x5452	16002	9–0—	61405	70002	—015	05——	
Coburg	350	671							6								05——	90000	02432	15505	9–0—	61702	79705	—020	10——	
Bayreuth	341	681	06–00	70000	15102	06600	06–00	80000	15102	16406	864—	60705	05–00	80000	15102	06703	04–00	80000	15102	16805	854—	61404	70005	—048	09000	
Hof	567	685	05–04	80204	07106	05200	05–04	90404	x2476	16205	9–0—	60709					04–06	32206	15104	16005	18400	61404	79304	07010	10000	
Weiden	396	688	06–06	80904	40102	07204	05–00	80000	40102	15508	865—	60704					06–04	81401	30106	15407	654—	61405	70707	—062	04001	
Silberhütte □	829	692	04–15	80912	75102	05204	04–02	80910	75102	16604	864—	60706	01–08	80906	40636	05804	05–03	81802	60106	16605	860—	61404	70304	—033	03000	
[illegible]nsh. □	[illegible]	[illegible]							1								04–02	72902	80606	16705	5657–	61413	70805	10045	08052	
Neustadt/Weinstr.	146	723	02–13	02705	80012	08404	02–15	02709	80020	16605	00900	67901					03–20	62513	20102	16405	00951	60307	70003	———	00——	
Baden-Baden	125	725	07——	50000	30052	10704											04——	40000	15102	15505	25541	60318	70003	———	00——	
Karlsruhe	115	727	05–00	10000	60102	07001	04–00	00000	40101	14605	00900	60806	03–03	30401	25100	03300	04–00	20000	25102	15705	00940	60409	70003	04007	00042	
Mannheim	97	729	05–00	70000	81022	09407	04–02	33602	70102	15906	35800	67001	03–00	60000	40100	04811	04–06	73604	30100	16305	5573–	61215	70004	—000	——79	
Königstuhl □	561	732	03–09	71308	60102	05606	02–07	01306	75022	47704	00900	60807	02–04	41304	80030	05806	02–03	11403	80012	47805	00930	61407	70003	—522	92056	
Stuttgart	305	737	05–00	50000	50052	08403	04–00	70000	30102	15307	0095–	67904	04–01	82001	30102	06704	04–00	70000	10102	15307	756—	61405	70006	04——	97028	
Stuttgart-Echt.	405	738	04–03	50901	48102	07403	04–01	50000	40102	15306	00950	67907	03–02	70701	40102	05802	04–02	50000	24102	15505	55600	60405	70004	04——	00——	
Öhringen	250	742	04–00	00000	60102	06404			0								04–00	30000	30100	15703	00930	60403	70003	—010	00035	
Ansbach	440	755							1								00–00	40000	05100	17500	45600	61304	70051	—520	00005	
Weißenburg/Bay.	435	761	05–00	70000	40102	06300	04–00	00000	04444	16404	00900	67904	04–00	90000	x5474	04808	04–00	90000	x5454	16204	9–0—	61407	70004	—027	03000	
Nürnberg-Fürth	311	763	04–00	00000	30100	05000	02–02	03402	01468	16303	00900	60705	02–01	93401	x5454	02501	02–00	90000	x5455	16702	9–0—	61204	79101	02509	92001	
Regensburg	338	776	08–01	80000	40106	09105	08–00	80000	25106	15108	865—	60805	06–00	20000	20101	07804	06–00	50000	30101	15307	1563–	61404	79306	—032	01002	
Gr. Falkenstein □	1307	791	00–07	11406	81012	01403	00–10	01408	81020	65501	00900	64801	01–07	01807	75100	01803	01–06	11403	81020	65002	15240	65403	70001	—512	91006	97
Freiburg	286	803	06–00	10000	81011	09300	05–00	30000	81031	14107	35600	60300	06–00	30000	50020	06903	05–00	70000	15100	15106	756—	60409	70005	09034	00067	
Dreifaltigkeitsbg. □	973	818							2								03——	10000	60020	01304	15400	61300	70002	—023	00025	
Stötten □	734	836	03–04	31102	25102	04000			0				02–06	81504	20102	04807	02–06	61604	30102	28005	65500	61403	70003	11013	97001	
Ulm	480	838	05–05	00904	40106	07103	03–03	12702	30106	16904	15200	60805	03–03	72702	25100	04605	03–02	62901	20100	16904	657—	61407	79702	—015	97005	

□ = Luftdruck in Stationshöhe

24-std. Bodendruck - Änderung seit gestern 00 Uhr

Montag,

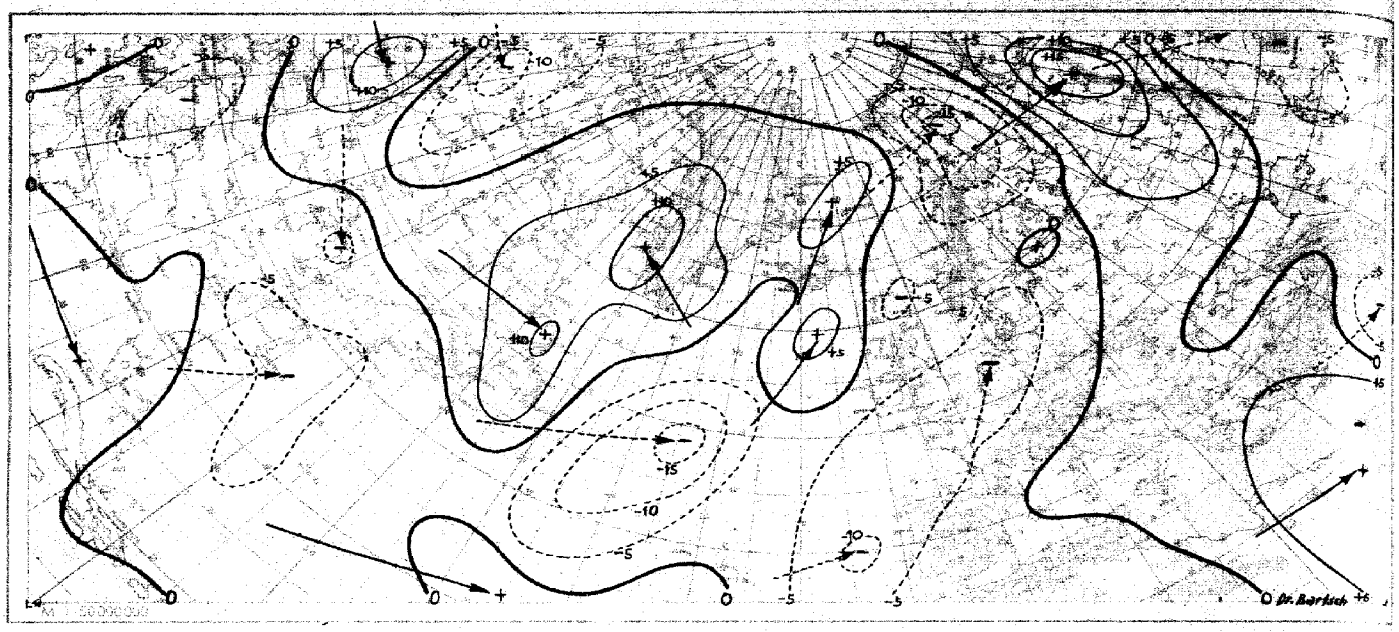

Wetterlage heute 00 Uhr

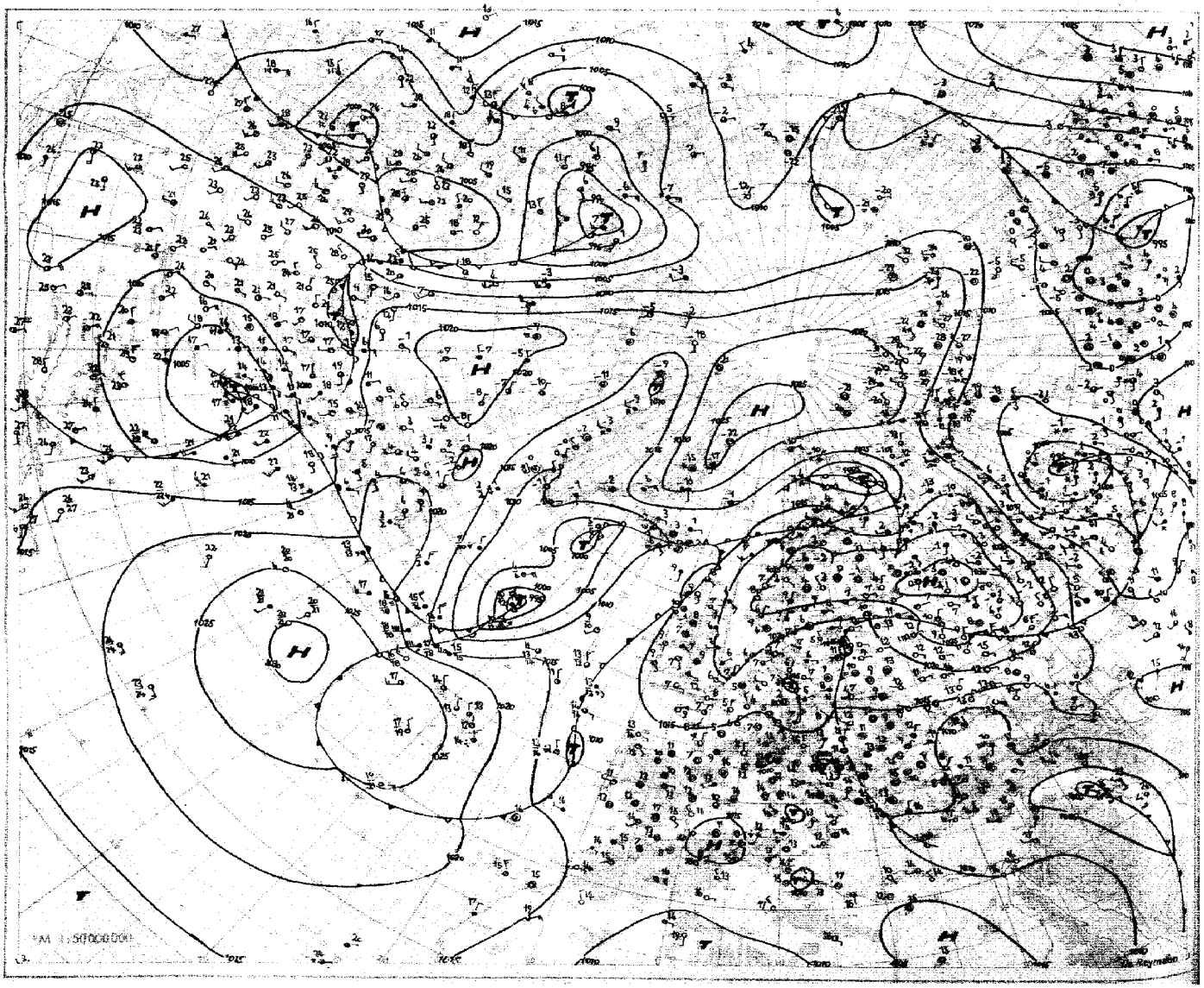

Absolute Topographie 96 mb 03 Uhr (geopot. Dekameter)

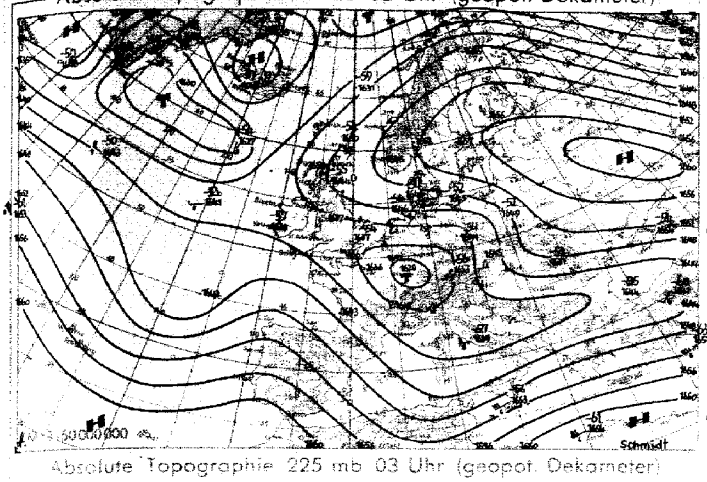

Vorhersagekarte für morgen 06 Uhr

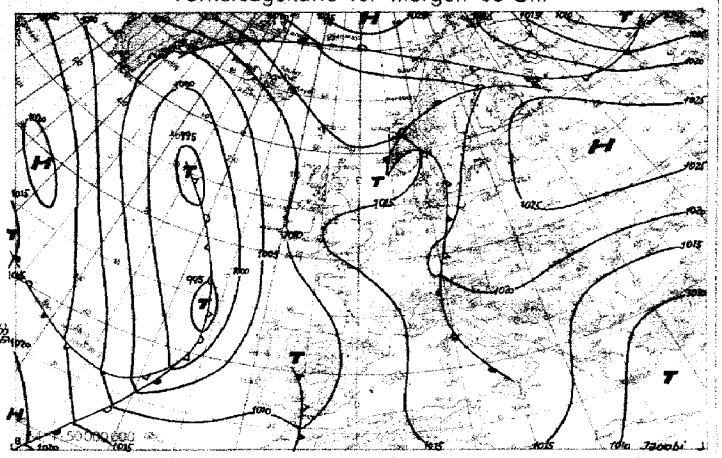

Absolute Topographie 225 mb 03 Uhr (geopot. Dekameter)

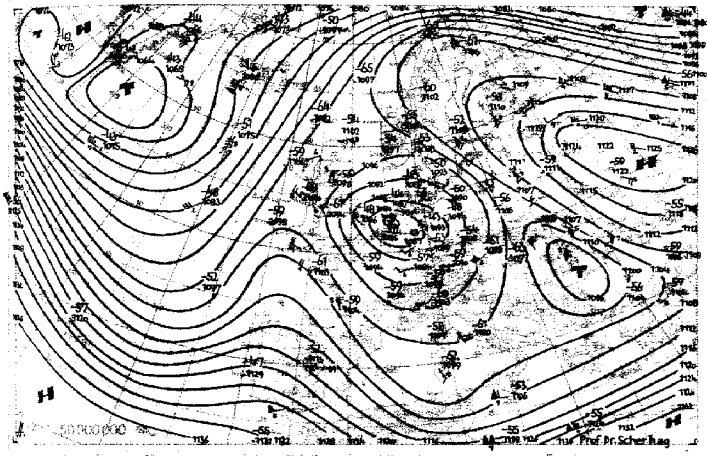

24 std. Änderung der 225 mb Fläche seit gestern 03 Uhr

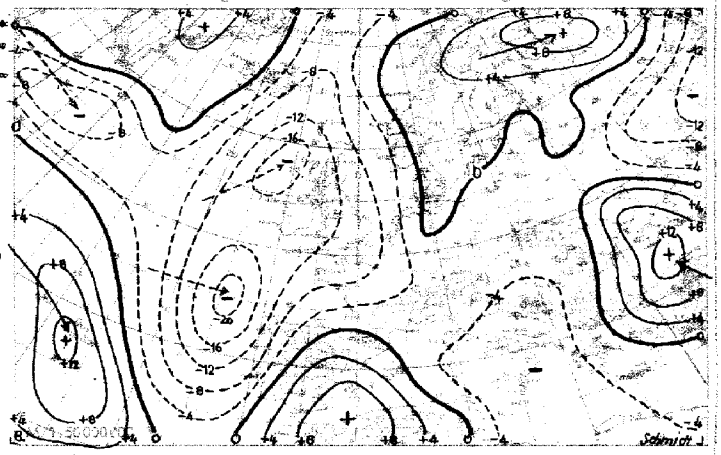

Absolute Topographie 550 mb 03 Uhr (geopot. Dekameter)

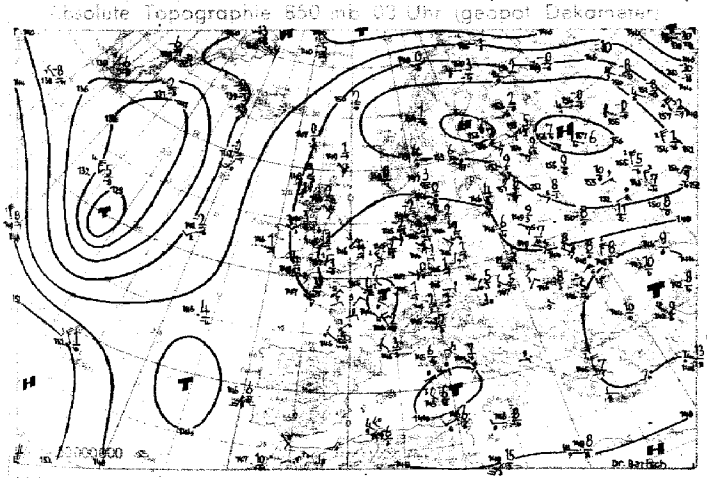

24 std. Änderung der relat. Top. 500 mb/1000 mb seit gestern 03 Uhr

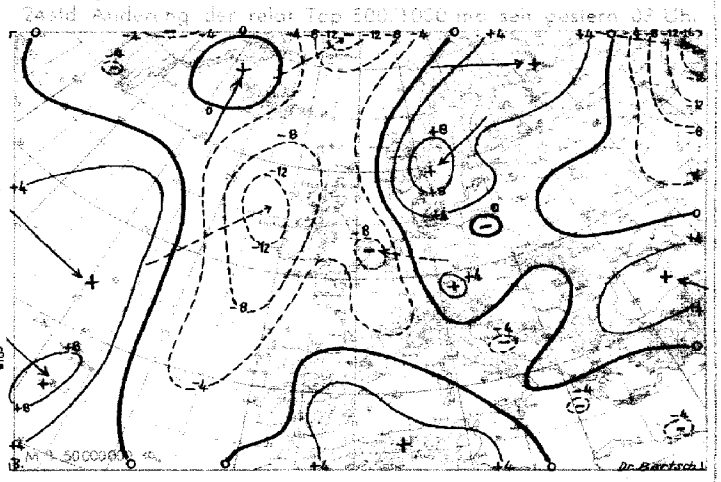

Wetterübersicht Montag, den 28. April 1952

Das nordatlantische Zentraltief blieb ohne wesentliche Intensitätsänderung südwestlich von Island liegen. Die Hauptmasse der auf seiner Südseite nach Osten geführten Kaltluft schwenkte nach Nordosten, so daß heute das Maximum der troposphärischen Abkühlung westlich von Irland liegt. An der nur langsam nach Osten vorangekommenen Bodenkaltfront bildete sich über der westlichen Biskaya eine Wellenstörung. Diese wird sich aber nicht weiter vertiefen, da ihre Rückseite inzwischen von der Warmluft erreicht worden ist, die auf der Nordseite des atlantischen Subtropenhochs sehr rasch ostwärts vorgedrungen ist. Das mit diesem Warmluftvorstoß gekoppelte Druckfallgebiet verstärkte sich auf dem Mittelatlantik in der Divergenz der starken Westströmung um mehr als 10 mb. Somit konnte sich die gestern über Neufundland gelegene schwache Störung zu einem kräftigen Tiefdruckgebiet von unter 995 mb Kerndruck entwickeln. Es ist noch nicht abzusehen, ob dieses jetzt nach Nordosten schwenkt, um in das alte Zentraltief einzulaufen, oder ob es der Steuerung des atlantischen Hochs folgend weiter nach Osten bzw. Südosten zieht.

Das nordeuropäische Hochdruckgebiet verlagerte sich weiter nach Osten. Auf seiner Nordseite zog die gestern südlich von Spitzbergen gelegene Störung zur Barents-See. Die kräftige Warmluftadvektion auf seiner Vorderseite führte zu einer Kräftigung des russischen Höhenhochs. Da gleichzeitig auf der Südseite des mit einem Ausläufer bis zum Kaspischen Meer reichenden Bodenhochs Warmluft nach Nordwesten strömte, verlagerte sich der Kern des Höhenhochs langsam wieder nach Westen.

Jacobi

Voraussichtliche Wetterentwicklung:

Bei zu erwartendem großräumigen Druckfall über Westeuropa setzt sich über Deutschland allmählich eine südöstliche Strömung durch, wobei der nordwestdeutsche Kaltlufttropfen nach England entführt wird und sich die mitteleuropäischen Frontreste mehr und mehr auflösen.

Prof. Dr. Scherhag

Erläuterungen zum Inhalt des Täglichen Wetterberichts

Die Beobachtungen der synoptischen Stationen sind in der Form des am 1. Jan. 1949 eingeführten intern. Wetterschlüssels veröffentlicht. Dabei bedeuten:

iii = **Kennziffer der Station**

T_dT_d = Taupunkt in °C (bei neg. Temp. ist 50 addiert)

N = Himmelsbedeckung in Achteln (9: nicht erkennbar)

dd = Windrichtung in 36-teiliger Skala (bei Addition von 50 ist die Windgeschwindigkeit ≥ 100 Knoten)

ff = Windgeschwindigkeit in Knoten

VV = Sichtweite

x0: < 20 m, x1: 20 m, x2: 40 m usf. bis x9: 180 m. 00: < 200 m, 01: 200 m, 02: 400 m usf. 80: 10 000 m, 81: 20 km, 82: 40 bis 85: 100, 86: 150, 87: 200, 88: 300, 89 ≥ 500 km. Ferner kann gegeben werden 90: < 50 m, 91: 50, 92: 200, 93: 500, 94: 1000 m, 95: 2 km, 96: 4, 97: 10, 98: 20 km, 99: ≥ 50 km

ww = Wetter zur Beobachtungszeit

00-03: keine besonderen Erscheinungen (00 Wolkenentwicklung nicht feststellbar, 01: Wolken dünner werdend, 02 gleichbleibend, 03 zunehmend). 04-09: Dunsttrübung (04 Rauchtrübung, 05 trockener Dunst, 06 Trübung durch Staubadvektion, 07 Aufwirbelung von Staub, 08 Staubtromben, 09 Staub- oder Sandsturm während der letzten Stunde), 10: feuchter Dunst, 11-12 flacher Bodennebel (11 in einzelnen Schwaden, 12 mehr zusammenhängend), 13: Wetterleuchten, 14: Fallstreifen, 15-16: Niederschlag im Gesichtskreis (15 > 5 km entfernt, 16 < 5 km), 17 Donner ohne Niederschlag, 18 starke Böen, 19 Großtromben. 20-29: Hydrometeore während der letzten Stunde (20 Nieseln, 21 Regen, 22 Schnee, 23 Schneeregen, 24 gefrorener Regen, 25 Regenschauer, 26 Schneeregenschauer, 27 Graupel- oder Hagelschauer, 28 Nebel, 29 Gewitter), 30-32: leichter oder mäßiger Staub- oder Sandsturm (30 nachlassend, 31 ohne Änderung, 32 zunehmend), 33-35: starker Staub- oder Sandsturm (33 nachlassend, 34 ohne Änderung, 35 zunehmend), 36-37: niedriges Schneefegen (36 leicht, 37 stark), 38-39: hohes Schneefegen (38 leicht, 39 stark), 40: Nebel im Gesichtskreis, 41: Nebel in Schwaden, 42-49: Nebel (gerade Zahlen: Himmel erkennbar, ungerade: nicht erkennbar, 42, 43: dünner werdend, 44, 45: unverändert, 46, 47: dichter werdend, 48, 49: als Rauhreif niederschlagend), 50-55: Nieseln (gerade Zahlen: mit, ungerade: ohne Unterbrechung, 50, 51: leicht, 52, 53: mäßig, 54, 55: stark), 56-57: Nieseln gefrierend, 58-59: Nieseln mit Regen (58: leicht, 59: stark), 60-65: Regen (Unterteilung wie bei 50-55), 66-67: Regen gefrierend, 68-69: Regen und Schnee (68: leicht, 69: stark), 70-75: Schnee (Unterteilung wie bei 50-55), 76: Eisnadeln, 77: Schneegriesel, 78: einzelne Schneesterne, 79: gefrorener Regen, 80-82: Regenschauer (80: leicht, 81: mäßig, 82: sehr stark), 83-84: Schneeregenschauer, 85-86: Schneeschauer, 87-88: Graupelschauer, 89-90: Hagelschauer (83, 85, 87, 89: leicht, 84, 86, 88, 90: stark), 91-94: Gewitter in der letzten Stunde (91, 92: Regen noch anhaltend, 93, 94: Schnee, Graupel oder Hagel noch anhaltend, 91, 93: leicht, 92, 94: stark), 95-99: Gewitter zur Beobachtungszeit (95, 96: leicht mit Regen, Schnee oder Hagel, 97: stark mit Regen oder Schnee, 98: mit Staub- oder Sandsturm, 99: mit Hagel oder Graupel).

W = **Witterungsverlauf**

0-4: kein Niederschlag (0: heiter, 1: wechselnd bewölkt, 2: stark bewölkt, 3: Staub- oder Sandsturm oder Schneetreiben, 4: Nebel oder starke Staubtrübung), 5: Nieseln, 6: Regen, 7: Schnee, 8: Schauer, 9: Gewitter

PPP = **Luftdruck auf NN** reduziert in Zehntel mb ohne Hunderterziffer

TT = **Temperatur** in °C (bei neg. Temperaturen ist 50 addiert)

N_h = **Bedeckung mit unteren Wolken** (verschlüsselt wie N)

C_L = **Tiefe Wolken**

0: **keine**, 1: Cu hum, 2: Cu cong, 3: Cb calvus, 4: Sc vesp, 5: Sc, 6: St, 7: Fs oder Fc unter As, 8: Cu und Sc, 9: Cb cap, —: nicht erkennbar

h = **Höhe der Untergrenze** der unteren Wolken

0: 0-50 m, 1: 50-100 m, 2: 100-200 m, 3: 200-300 m, 4: 300-600 m, 5: 600-1000 m, 6: 1000-1500 m, 7: 1500-2000 m, 8: 2000-2500 m, 9: > 2500 m

C_M = Mittelhohe Wolken

0: **keine**, 1: As trans, 2: As opac, 3: Ac trans, 4: Ac lent, 5: Ac undulatus, 6: Ac cug, 7: Ac in mehreren Schichten oder zusammen mit As, 8: Ac cast, 9: chaotischer Ac-Himmel, —: nicht erkennbar

C_H = Hohe Wolken

0: **keine**, 1: Ci fil, 2: Ci dens, 3: Ci noth, 4: Ci unc, 5: Ci-Aufzug noch < 45°, 6: > 45°, 7: Cs den ganzen Himmel bedeckend, 8: Cs nicht größer werdend und nicht den ganzen Himmel bedeckend, 9: Cc, —: nicht erkennbar

6 = Gruppenkennziffer

E = Erdbodenzustand

0: trocken, 1: naß, 2: überschwemmt, 3: hartgefroren und trocken, 4: Glatteis, 5-7: loser Schnee (5: weniger als die Hälfte bedeckend, 6: mehr als die Hälfte bedeckend, 7: geschlossene Schicht), 8-9: trockener Schnee (8: mehr als die Hälfte bedeckend, 9: geschlossene Schicht)

a_x = nähere Charakteristik der Drucktendenz a

(1, 2, 3: Extremwert trat 0-1h, 4, 5, 6: 1-3h, 7, 8, 9: 2-3h vor Termin ein, und nach diesem Extremwert wurde die unter pp gemeldete Gesamtdruckänderung bei 1, 4, 7 um < 1, bei 2, 5, 8 um 1-3 und bei 3, 6, 9 um > 3 mb überschritten

a = Luftdrucktendenz



pp = **Betrag der dreistündigen Druckänderung in Zehntel mb**

7 = Gruppenkennziffer

RR = Niederschlagsmenge seit 12 Stunden

01-55: 1-55 mm, 56: 60 mm bis 90: 400 mm, 91: 0,1 mm, bis 96: 0,6 mm, 97: gering, nicht meßbar, 98: > 400 mm, 99: Messung unmöglich

T_eT_e = Extremtemperatur von 6-18h bzw. 18-6h in °C (bei neg. Temp. ist 50 addiert)

ss = Höhe der Gesamtschneedecke

00-55: 00-55 cm, 56: 60 cm, 57: 70 bis 90: 400 cm, 97: nicht geschlossen, nur Flecken, 98: > 400 cm, 99: keine Messung

$T_gT_gT_g$ = Erdbodenminimum der vergangenen Nacht in Zehntel °C. (bei negativen Temperaturen ist 500 addiert)

RR_{24} = Niederschlagsmenge der letzten 24 Stunden (Messung wie RR)

sss = gestrige Sonnenscheindauer in Zehntelstunden

9 = Gruppenkennziffer

f_xf_x = höchste } Windgeschwindigkeit in Knoten in den

f_yf_y = niedrigste } letzten 10 Minuten vor der Beobachtung

Seite 2 enthält oben die 24-stündige Druckänderung von 5 zu 5 mb vom gestrigen Tag 0h bis zum 0h-Termin des Suchtages, wobei Fallgebiete gestrichelt sind und die Pfeile die Verlagerung der Zentren seit dem Vortag angeben. Darunter wird die Wetterlage auf einem großen Teil der Nordhalbkugel wiedergegeben. Die Zahlen geben die Lufttemperatur und bei den Schiffen oben die Luft- und darunter die Wassertemperatur an.

In der Darstellung des Wetters werden zur Abkürzung nur die Symbole für **N, dd, ff,** und **ww** verwandt, und zwar in der folgenden zusammengestellten Form:

ww	
00-03	keine besonderen Erscheinungen
04-09	Dunsttrübung
10	feuchter Dunst
11-12	Bodennebel
13	Wetterleuchten
14	Fallstreifen
15-16	Niederschlag im Gesichtskreis
17	Ferngewitter
18-19	Tromben
20	nach Nieseln
21	nach Regen
usf	usf bis
29	nach Gewitter
30-35	Staub- oder Sandsturm
36-39	Schneetreiben
40-49	Nebel
50-59	Nieseln
60-67	Regen
68-69	Regen und Schnee
70-75	Schnee
76	Eisnadeln (Polarschnee)
77-79	Schneegriesel
80-82	Regenschauer
83-84	Schneeregenschauer
85-86	Schneeschauer
87-88	Graupelschauer
89-90	Hagelschauer
91-92	Regen nach Gewitter
93-94	Schnee, Graupel od. Hagel nach Gewitter
95, 97	Gewitter mit Regen oder Schnee
96, 99	Gewitter mit Hagel
98	Gewitter mit Staubsturm

N	
0	wolkenlos
1-2	heiter
3-5	halbbedeckt
6-7	wolkig
8	bedeckt
9	Himmel nicht erkennbar

Geschwindigkeit in Knoten	Symbolisierung
0	
1- 2	
3- 7	
8- 12	
48- 52	
138-142	

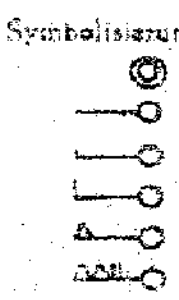

Bei den Fronten wird die Temperaturänderung am Boden (ausgefüllte Symbole) von der in der Höhe (offene Symbole) unterschieden. Dies ergibt folgende Möglichkeiten:



a) Kaltfront

in allen Schichten

nur am Boden

nur in der Höhe

maskiert

b) Warmfront

in allen Schichten

nur am Boden

nur in der Höhe

maskiert

c) Okklusion

ohne Temperaturänderung am Boden

mit Abkühlung am Boden

mit Erwärmung am Boden

d) Konträre Luftmassenbewegung in der Vertikalen

quasistationäre Front oder gegenläufige Warmfront

e) Sonstiges

Konvergenzlinie

Alle Höhen von Druckflächen **(Seite 3-5)** sind in der Einheit des geopotentiellen Dekameters (das geopot. Meter ist das um 2% verminderte dynamische Meter und daher nahezu identisch mit dem geometrischen Meter) angegeben.

Die **Karte der relativen Topographie 500/1000 mb** (S. 3 oben) enthält die Einzelwerte in Dekametern unter Fortlassung der Hunderter-Ziffer, in der Karte der abs. Topographie (S. 3 unten) wird die Windgeschwindigkeit in Knoten (je 5 Knoten ein halber, je 10 Knoten ein ganzer Strich, je 50 Knoten ein Dreieck) dargestellt. Auf der linken Seite wird die abs. Topographie in Dekametern (unter Fortlassung der Hunderter-Ziffer) und auf der rechten Seite, durch einen Bruchstrich getrennt, oben die Temperatur und darunter der Taupunkt in °C angegeben. Die Zehnerzahl der Windrichtung wird als kleine Zahl neben den Richtungspfeil gesetzt. Es bedeutet z. B.

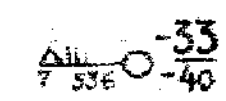

absolute Topographie 500 mb = 536 geopot. Dekameter, Westwind 75 Knoten aus 270°, Temperatur —33° und Taupunkt —40°

Auf Seite 4 sind die aerologischen Beobachtungen der Stationen in der US-Zone übersichtlich zusammengestellt.
Das Eintragungsschema ist am Kopf der Tabelle angegeben. Temperaturen zwischen —0° und —49° sind durch Addition von 50 gekennzeichnet.

Seite 5 enthält Höhenwetterkarten oberhalb der Bodenreibungsschicht (850 mb), für die Tropopause (225 mb) und Stratosphäre (96 mb), wobei die beiden letzteren Flächen so ausgewählt worden sind, daß die relativen Topographien 225/500 mb und 96/225 mb über Berlin im Jahresmittel den gleichen Betrag von 544 geopot. Dekametern aufweisen wie die Schicht 500/1000 mb. Die Änderung der rel. Top. 500/1000 mb ergibt ein Maß für die in der unteren Troposphärenhälfte eingetretene Temperaturänderung und die darüber befindliche Karte (Änderung der abs. Top. 225 mb) ein Maß für die Druckwellen an der Tropopause.

Die Vorhersagekarte bezieht sich auf den 06-Uhr-Termin des folgenden Tages, und die im Anschluß an die Wetterübersicht gegebene Wetterentwicklung gründet sich außer auf die synoptischen Unterlagen auf die Ergebnisse der Untersuchung von Wellen, Spiegelungspunkten, Korrelationen und ähnlichen Fällen.

Als gesonderter Teil des „Täglichen Wetterberichtes" enthält die **„Wetterkarte"** eine Reihe von Ergänzungskarten.

Auf der ersten Seite werden täglich wechselnd Aufsätze und tabellarische Darstellungen über Themen der Wetterkunde und ihrer Randgebiete abgedruckt.

Die Innenseiten bringen die 6-Uhr-Wetterlage über Europa, in der auch die Luftmassenverteilung angegeben wird. Daneben werden die Karte der dreistündigen Luftdruckänderung, sowie die Höhenwetterkarte der 700-mb-Fläche vom 3-Uhr-Termin dargestellt.

Die nach der Übersicht abgedruckte Vorhersage für den nächsten und die folgenden Tage ergänzt die auf Seite 6 des „Täglichen Wetterberichtes" angegebene allgemeine Wetterentwicklung durch präzisere Angaben über die einzelnen Wetterelemente für die verschiedenen Prognosenbezirke.

Auf Seite 4 werden die im Wetterbericht nicht enthaltenen Stationsmeldungen der US-Zone in entschlüsselter Form veröffentlicht, die durch die gleichen Angaben für einige europäische Hauptstädte ergänzt werden, wobei für einige Orte der US-Zone die täglichen astronomischen Daten mit angegeben werden.

Ferner werden die in Erlangen durchgeführten Frühaufstiege vom heutigen und gestrigen Tag graphisch dargestellt und daneben der Höhenwind von München angeschrieben.

Eine Zonenkarte für die Länder der US-Zone dient zur Wiedergabe von wechselnden Darstellungen des süddeutschen Witterungscharakters.

Alle Zeitangaben im „Täglichen Wetterbericht" in Mittlerer Greenwich Zeit (M.G.Z.), in der Wetterkarte in Mitteleuropäischer Zeit (M.E.Z.)

28. April 1952 Relative Topographie 500/1000 mb heute 03 Uhr (geopot. Dekameter)

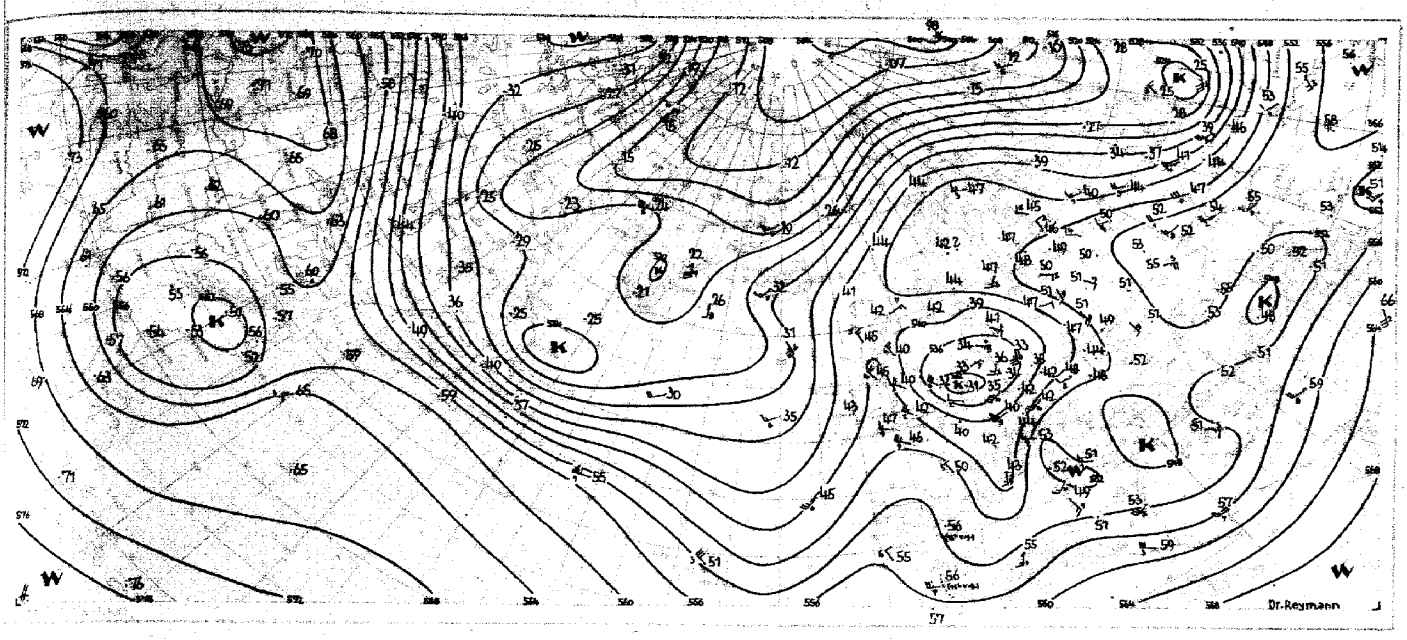

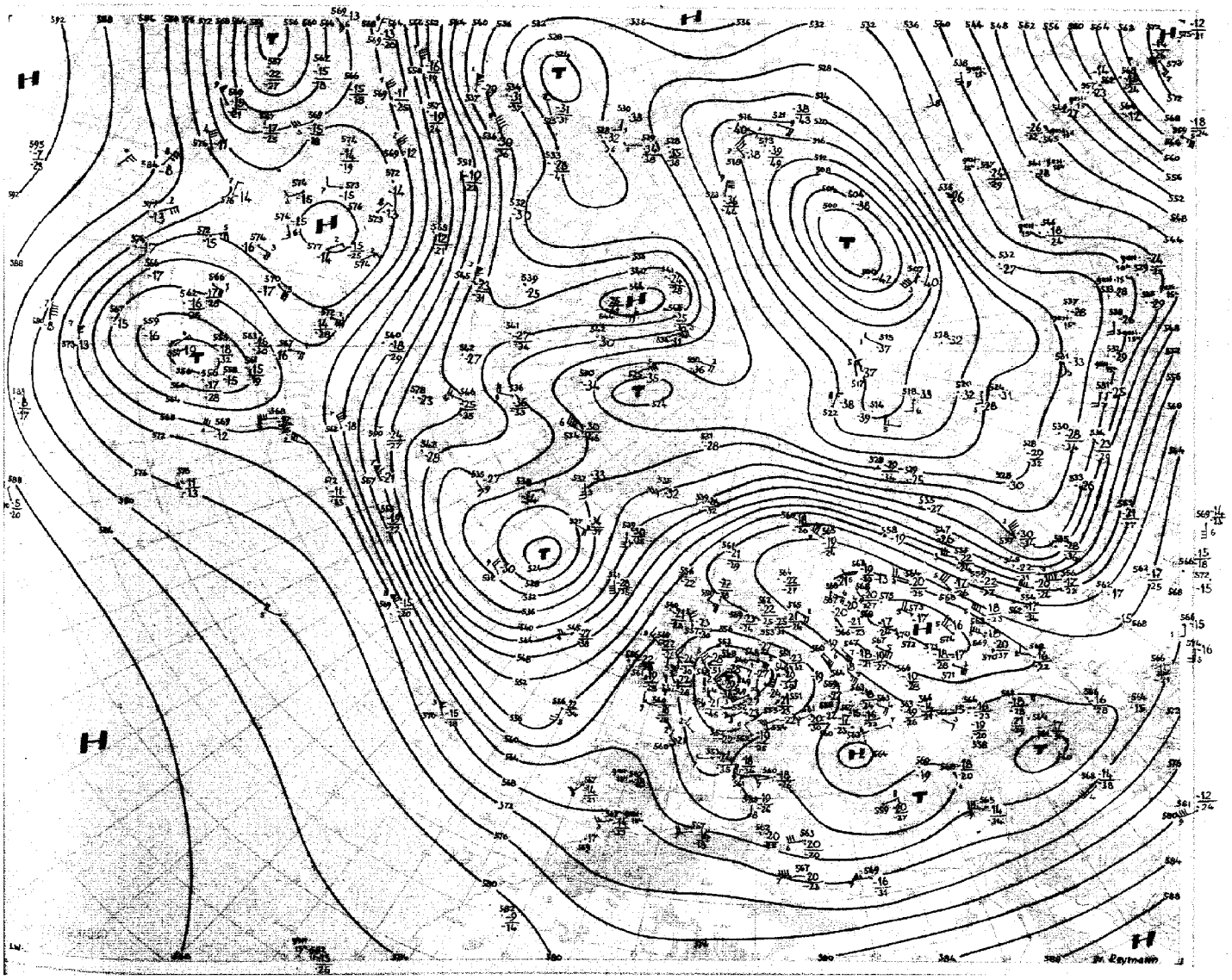

Station	Höhe	iii	Gestern 09 Uhr GMT TdTd4ffx	Nddff	VVwwW	TTapp	Gestern 12 Uhr GMT TdTd4ffx	Nddff	VVwwW	PPPTT	NhChCC	6aapp	Gestern 15 Uhr GMT TdTd4ffx	Nddff	VVwwW	TTapp	Gestern 18 Uhr GMT TdTd4ffx	Nddff	VVwwW	PPPTT	NhChCC	6Eapp	7RRTxTx	tgtg
Augsburg	480	852	o6–o5	834o2	155o6	o74o4	o6–o6	836o4	4olo6	165o8	872—	6o3oo	o6–o5	8o4o2	5oo52	1o9o6	o6–o8	8o9o6	5o6o6	16oo8	853—	614oo	7971o	
Ingolstadt	367	860	o7–o6	8o2o3	3olo2	o96o1	o7–o6	831o3	5oo52	15511	854—	679o5					o7–o4	8o2o2	4o6o2	1491o	854—	614o1	79713	
München	521	865	o6–o3	712o2	6olo6	o83oo	o6–o3	8o4o2	755o6	1561o	584—	6o8o5	o6–o4	7o6o4	75o15	118o6	o6–oo	6oooo	75o55	15olo	4555–	618oo	79711	
München-Riem	526	866	o5–o8	812o6	x4616	o86o1	o5–o3	8o7o3	81o26	15olo	573—	6o8o5	o5–o6	8o9o3	81o22	118o5	o5–o3	6o9o1	81o12	1471o	1845–	6o4o1	79111	12
Landshut	391	873	o7—	7o9o7	81o36	1o8o3	o8—	714o7	81o26	15512	5557-	6o3oo	o8—	7o9o5	81o32	139o9	o8—	7o7o1	81o22	14911	7977–	6o6o3	79713	
Passau-Oberhaus	409	893	o7–oo	8oooo	8o226	1o3oo	o6–o2	736o2	81o26	1551o	725—	649o7	o6–oo	6oooo	81o22	113oo	o7–o2	7oooo	81o22	1571o	745—	613oo	7o111	
Feldberg/Schw. []	1493	908	oo–11	9o3o7	o1434	o12oo	o2–1o	9o3o7	x5474	461o2	9–o—	6o3oo	o3–o5	7olo4	3o414	o39o5	o3–o6	9olo3	62475	452o3	9–o—	657o4	7ooo3	
Friedrichshafen	401	934	o7—	8o2o6	3olo2	o93oo	o7—	8o6o6	45o26	14711	825—	6o8o2	o7—	8o7o7	5oo22	118o5	o7—	7o3o5	75o12	14o11	65o3–	618o2	79712	
Kempten-Lenzfried	705	946	o6–o1	8o7o1	3o585	o88o1	o5–o2	8o7o1	6o5o6	16oo8	553—	6o8o3	o6–oo	8oooo	25585	o89o1	o6–o1	8o4o1	3olo6	157o8	863—	617o1	793o9	
Oberstdorf	810	948	o7–o1	836o1	12515	o78o1	o6–o3	836o1	3o5o5	152o8	6532–	6o3oo	o7–o2	8o3o1	3o2o6	o89o4	o6–o1	8o3o1	251o6	15oo8	862—	612o1	7olo8	o4
Zugspitze []	2960	961	58–o4	42oo3	82417	546o1	56–12	924o7	x4717	o3952	9–o—	6o3oo	55–o8	824o5	o1417	523oo	56–12	4181o	5o287	o4o55	422o1	673o1	79152	15
Hohenpeißenberg []	977	962	o5–o9	9o8o7	x3586	o57o3	o5–o9	9o4o6	x4616	o2oo5	9–o—	6o3oo	o6–11	9o3o8	x3476	o68o3	o5–o6	9o5o5	x4456	o16o5	9–o—	617o1	7olo6	12
Garmisch-Partenk.	704	963	o7–11	836o9	3o5o5	o83oo	o6–1o	736o9	5o8o5	14oo9	784—	6o8o2	o6–1o	836o8	5olo8	o99o5	o7–o2	836o1	5olo8	139o8	454—	614o4	797o9	
Bad Tölz	654	971	o6–o2	8o7o2	151o5	o73oo	o6–o4	8o7o3	75o15	1461o	764—	619o1	o6–o3	7o5o2	75o22	1o8o5	o6–o4	7o7o3	5olo2	144o9	755—	614o1	79712	o5
Wendelstein []	1735	980	o1–o3	9o4o1	x26o4	o13oo	o2–o3	9o9o2	x1456	22oo2	9–o—	6o3oo					o1–o4	8o2o2	1o284	22oo1	861—	653oo	795o2	
Berchtesgaden	542	997	o7—	8oooo	15616	o87o1	o6—	8oooo	3oo56	14511	865—	6o8o4					o6—	8oooo	4oo52	1441o	865—	615o1	7o211	

Station	Höhe	iii	Gestern 21 Uhr GMT TdTd4ffx	Nddff	VVwwW	TTapp	Heute 00 Uhr GMT TdTd4ffx	Nddff	VVwwW	PPPTT	NhChCC	6aapp	Heute 03 Uhr GMT TdTd4ffx	Nddff	VVwwW	TTapp	Heute 06 Uhr GMT TdTd4ffx	Nddff	VVwwW	PPPTT	NhChCC	6Eapp	7RRTxTx	tgtgTnTn	RRxsss	ss
Augsburg	480	852	o6–o4	8o9o2	4olo6	o73o3	o6–oo	8oooo	4olo6	156o7	853—	679o8					o5–oo	8oooo	o7284	157o6	861—	614o8	791o5	—o4o	91ooo	
Ingolstadt	367	860							2								o7–oo	9oooo	o2452	139o7	9–o—	614o3	797o7	—o49	97oo2	
München	521	865	o8–oo	8oooo	751o2	o93o7	o7–oo	8oooo	4olo2	156o8	866—	679o7	o6–oo	8oooo	251o2	o78o7	o6–oo	9oooo	o4454	159o7	9–o—	614o9	7ooo7	—o61	97oo2	
München-Riem	526	866	o6–o3	836o2	481o2	o82o1	o7–o2	9o4o2	x5472	157o7	9–o—	6o7o1	o6–oo	9oooo	x5454	o66o9	o6–oo	9oooo	o2434	155o6	9–o—	614o5	7ooo6	o5o3o	91oo2	
Landshut	391	873	o7—	7oooo	81o22	o82o7			2				o4—	8o6o4	o3452	o56o3	o4—	9o6o4	o3452	156o5	9–o—	6o412	7ooo4	—o15	97o21	
Passau-Oberhaus	409	893	o6–oo	8oooo	81o22	o93o1	o5–oo	ooooo	5olo2	155o7	oo9oo	649o8	o3–oo	2oooo	2oloo	o48o4	o4–o3	1o5o2	81o2o	161o4	oo9o1	6o3o4	7ooo3	—oo3	o1ooo	
Feldberg/Schw. []	1493	908	o2–14	31211	4o418	o29o2	oo–o8	115o7	81o18	446o1	152oo	619o4	oo–1o	124o9	8oo2o	o18o2	o1–o9	123o7	81o3o	447o1	12o4o	652o3	797oo	16522	97o11	
Friedrichshafen	401	934	o6—	1o2o2	4olo2	o73oo	o6—	8o2o3	4oloo	144o7	863—	6o8o3	o6---	8oooo	4o1o2	o73oo	o7—	8oooo	451o2	152o8	864—	61412	7ooo6	—o23	97oo2	
Kempten-Lenzfried	705	946	o6–o1	8o9o1	251o2	o71o1	o6–o1	8o2o1	151o2	155o7	862—	6o7o7	o6–o1	8o9o1	151o2	o76o7	o5–o2	818o1	6o1o2	16oo7	864—	61112	7ooo6	—o58	93ooo	
Oberstdorf	810	948							2								o4–o1	818o1	2olo2	164o5	862—	61411	7ooo4	o3o44	o1ooo	
Zugspitze []	2960	961	55–15	41613	o146o	554o3	57–34	21828	83o24	o4356	1o648	6o3oo	58–28	o1822	84o22	559o6	57–3o	31825	86o3o	o4o54	11o71	674o3	7oo56	4o—	91	86
Hohenpeißenberg []	977	962	o5–o5	9o4o5	x4454	o52o4	o5–o7	913o5	x3454	o12o5	9–o—	649o8	o4–o2	9o6o1	x2454	o46o6	o4–o4	93oo3	x35o5	o16o4	9–o—	6141o	791o4	o9o39	o2ooo	
Garmisch-Partenk.	704	963	o7–oo	8oooo	4olo2	o83o5			2				o4–o3	o23o2	4olo2	256o9	o4–oo	2oooo	5oloo	153o4	15741	61412	7ooo3	—oo6	97ooo	
Bad Tölz	654	971							2								o6–o2	831o2	o61o2	152o6	862—	6141o	7ooo5	o3o43	97ooo	
Wendelstein []	1735	980							o								o1–o5	1o9o3	84o2o	217o3	oo9o2	654o3	7oooo	—oo6	95ooo	97
Berchtesgaden	542	997							2								o6—	8oooo	151o2	151o7	862—	614o3	7ooo6	—o43	o2ooo	

Station	Berlin			Wiesbaden			München			Berlin			Wiesbaden			München			Erlangen			Friedrichshafen		
YYGG	27o9			27o9			27o9			2715			2715			2715			2715					
mb	HHHH	TTTdTd	ddff	HHHH	TTTdTd	ddff	HHHH	TTTdTd	ddff	HHHH	TTTdTd	ddff	HHHH	TTTdTd	ddff	HHHH	TTTdTd	ddff	HHHH	TTTdTd	ddff	HHHH	TTTdTd	ddff
41	2185	o4	oooo	22oo	o2		2182	o6		2182	o6	o2o4	2193			2184	o6							
96	1642	o3	oooo	1653	o3		164o	o4	oooo	1642	o5	o511	1649	o2	17o4	1641	o4		1645	o1				
100	1616	o4	oooo	1627	o2		1614	o4	oooo	1616	o5	o71o	1622	o1	17o4	1615	o4		1619	o1				
200	1167	oo	1723	1173	97	2615	1168	o4	234o	1167	o1	1729	117o	98	2515	1168	o3	2351	1117	99				
225	1o89	99	1725	1o95	97	2524	1o92	o3	2344	1o89	oo	1739	1o92	97	2416	1o93	o5	2358	1o91	o1				
300	9o2	oo	1854	9o4	95	2531	9o7	oo	2338	9o3	o2	1643	9o1	96	2534	9o9	oo	2458	9o3	97				
500	551	76	o837	553	7684	2615	554	73	2331	553	75	1733	552	76	242o	556	73	2335	552	7483				
700	3oo	6o66	17o4	3o1	6175	33o4	3oo	5759	18o8	3oo	587o	191o	299	6o71	28o7	3o1	5858	33o6	299	5962				
850	148	5259	29o4	149	5153	35o5	146	o151	1oo5	148	5157	o1o4	147	o157	o2o5	146	o15o	o6o8	146	olol				
1000	o16	o95o	o2o6	o16	11o3	o41o	o13			o15	1251	32o7	o12			o12			o13					
Markante Punkte	PPP	TTTdTd	ddff	PPP	TTTdTd	ddff	PPP	TTTdTd	ddff	PPP	TTTdTd	ddff	PPP	TTTdTd	ddff	PPP	TTTdTd	ddff	PPP	TTTdTd	ddff	PPP	TTTdTd	ddff
	o17	97	36o4	olo	91		o5o	o6		o25	o3	35o1				o3o	o2		o9o	o1				
	o28	o5	o2o3	o3o	o1		o72	o7	3oo5	o3o	o5	35o1				15o	o2	2216	15o	o2				
	o43	o4	oooo	o8o	o6		o8o	o5	oooo	o5o	o7	o6o8	o6o	o6		176	o3	2331	24o	o2				
	o5o	o5	oooo	14o	98		15o	o2	2319	o63	o8	1oo6	o83	o5		188	o2	2342	33o	98				
	17o	99	1731	158	oo		175	o1	2326	16o	oo	1619	116	o1		22o	o5	2356	4oo	8797				
	216	98	1727	295	96	2531	19o	o5	2338	22o	99	1619	121	o2		26o	o6	246o	53o	7o78				
	27o	o2	1852	355	94	2521	21o	o3	2343	265	o1	1738	15o	99	19o6	375	9o	2456	54o	7175				
	483	77	1831	497	7684	2615	265	o5	2335	275	o3	1638	4oo	9o	2536	4oo	86	2449	6oo	6575				
	5o6	76	1736	573	6781	2813	37o	9o	2336	288	o3	1636	6o8	668o	252o	5o8	72	2331	69o	5965				
	518	7589	1832	636	63	2813	4oo	85	2323	535	71	1728	637	6277	2515	615	6279	2218	71o	5959				
	69o	5976	17o4	663	6378	33o4	565	6781	2213	543	7o84	1728	69o	5974	29o8	668	6o62	351o	75o	5555				
	762	5667	19o9	727	6173	35o5	6o7	6677	2325	555	718o	1729	71o	6167	29o8	7o5	5858	36o6	82o	oo51				
	775	5862	22o8	744	6o65	35o5	674	5961	1911	743	5669	24o7	726	5962	3oo7	771	5252	o6o7	89o	o3o3				
	926	o352	o2o4	795	5556	35o6	89o	o3o2	1oo5	757	5961	28o6	9o6	o655	o3o5	867	o2oo	o6o7	91o	o3oo				
	o14	11o2	o2o5	oo3	11o3	o41o	953	o8o6	12o8	o12	1351	3oo3	ooo	14o2	36o8	953	1oo6	o9o6	982	o8o5				
41/96	543			547			542			54o			544			543								
96/225	553			558			548			553			557			548			554					
225/500	538			542			538			536			54o			537			539					
500/1000	535			537			541			538			54o			544			539					

Station	Berlin			Wiesbaden			München			Berlin			Wiesbaden			München			Erlangen			Friedrichshafen		
YYGG	2721			2721			2721			28o3			28o3			28o3			28o3			28o3		
mb	HHHH	TTTdTd	ddff	HHHH	TTTdTd	ddff	HHHH	TTTdTd	ddff	HHHH	TTTdTd	ddff	HHHH	TTTdTd	ddff	HHHH	TTTdTd	ddff	HHHH	TTTdTd	ddff	HHHH	TTTdTd	ddff
41	2178									217o	o6					2169			22oo	o2				
96	164o	o6	1513				1634	o6		1631	o5					1633	o6	2217	1653	o2		1639	o6	
100	1614	o6	1514				16o8	o6		16o5	o4					16o7	o5	2218	1626	o2		1613	o6	
200	1166	oo	1628				1164	o4	2236	1157	oo		1165	98	23o9	1163	o6	2338	1175	o1		1169	o6	
225	1o89	oo	1634	1o96			1o89	o6	2248	1o8o	99		1o87	98	2312	1o9o	o9	2333	1o99	o3		1o95	o9	
300	9o1	99	1643	9o4	94	2646	9o5	oo	2443	892	98	712o	898	97	2358	9o8	o1	2447	912	96		912	991o	
500	552	75	1726	552	76	2518	553	74	2442	546	7989	1938	549	7881	2335	554	72	2331	555	7183		556	7285	
700	3oo	5965	2o12	3oo	5768	221o	299	5962	2122	296	6166	1713	299	6263	2226	298	5763	2221	298	5363		3oo	5457	
850	147	5o56	36o9	147	o2o1	36o4	145	o15o	12o2	144	5254	14o6	147	5o5o	12o2	145	o15o	o9o3	145	o157		145	o2o2	
1000	o15	o8o6	12o5	o13			o12			o13	o6o5	o9o4	o14	o7o4	o4o3	o12			o13			o12		
Markante Punkte	PPP	TTTdTd	ddff	PPP	TTTdTd	ddff	PPP	TTTdTd	ddff	PPP	TTTdTd	ddff	PPP	TTTdTd	ddff	PPP	TTTdTd	ddff	PPP	TTTdTd	ddff	PPP	TTTdTd	ddff
	o42	o6	12o5				o73	o8		o2o	o1					o45	o9		o6o	o5				
	o5o	o8	12o5				164	o3	2117	o32	o8					o5o	o8		o8o	o3				
	o66	o9	13o9				18o	o5	2126	o68	o9					o75	o9		15o	o1				
	15o	o2	1515				22o	o7	2239	233	99					12o	o3	2222	175	o1		13o	o3	
	194	oo	1626				228	o5	2247	248	o1					193	o6	2339	25o	o5		142	o5	
	26o	o1	1639				235	o7	2251	259	99		142	o1	2321	231	o8	2334	4oo	8293		163	o2	
	321	oo	1643	242	96	254o	352	94	2549	483	81	194o	15o	oo	2321	245	11	2338	6oo	6172		192	o7	
	574	68	182o	35o	93	255o	375	9o	2548	495	799o	1939	337	95	2383	368	9o	2342	25o	546o		237	1o	
	587	6884	1817	378	9o	2564	5o6	7387	2442	58o	7o77	1926	4oo	9o	2362	612	62	2231	8oo	5261		254	o817	
	637	6469	1815	4oo	87	2546	653	5977	2226	615	678o	1821	443	8288	2361	669	5894	2231	875	o255		45o	7792	
	725	5762	2o11	552	7174	2517	685	5765	2123	639	657o	1715	46o	8286	238o	729	5657	2113	895	o2oo		54o	6883	
	766	5464	36o6	618	6468	2315	695	6o62	2122	649	667o	1715	581	6971	2225	794	5256	15o3	93o	o4o2		735	5269	
	795	546o	36o7	647	6173	2313	791	5156	19o6	95o	o3o1	1oo7	655	6567	3226	865	olol	o6o2	94o	o3o2		76o	5374	
	926	o551	o5o8	715	5761	25o5	822	5152	15o4	991	o6o4	1oo6	91o	o4oo	1oo2	915	o4o3	olo2	955	o4o4		83o	o251	
	o12	o8o5	12o5	999	12o8	36o5	952	o8o7	o2o2	olo	o6o4	o9o3	ooo	o7o4	o4o3	952	o6o5	oooo	981	o2o2		966	o7o5	
41/96	538									539						536			547					
96/225	551						545			551						543			554			544		
225/500	537			544			536			534			538			536			544			539		
500/1000	537			539			541			533			535			542			542			544		

Ergänzungen

Station	Höhe	iii	TxTx-TnTn	RRxsss	ss
Zwiesel	571	790	11–5o	97olo	
Ellwangen	439	749	—5o	ooolo	
Freudenstadt	778	815	—o3	97o21	
Tübingen	370	676	12–o3	97o11	
Donaueschingen	681	717	—o4	ooooo	
Weinbiet	556	724	1o–o2	oo—	

Wolkenzug

iii	YY-GG	Cddvv	Cddvv	iii	YY-GG	Cddvv	Cddvv

	Mittelwerte der rel. Topographie über Berlin im April
543	
541	
542	
538	April

Höhenwinde

Schlüssel	ddff	ddff	ddff	ddff	ddff	ddff
Station	Bremen		Kassel		Frankfurt Rh/M	
YYGG						
16200 m						
11700 "						
11100 "						
9000 "						
5400 "						
3000 "						
1500 "						
0 "						

Station	Karlsruhe		Stuttgart		Erlangen	
YYGG						
16200 m						
11700 "						
11100 "						
9000 "						
5400 "						
3000 "						
1500 "						
0 "						

Station	Heidelberg		Friedrichshafen	
YYGG				
16200 m				
11700 "				
11100 "				
9000 "				
5400 "				
3000 "				
1500 "				
0 "				

[] = Luftdruck in Stationshöhe

Täglicher Wetterbericht

Herausgegeben vom Deutschen Wetterdienst in der US-Zone, Zentralamt Bad Kissingen

Erscheint täglich. Postbezug monatlich 5.– DM

Bei unregelmäßiger Lieferung sind Beschwerden immer an das Zustellpostamt zu richten.

Nachdruck verboten, Verlagsort Bad Kissingen

Jahrgang: 1952

Dienstag, den 29. April

Nummer: 120

Station			Gestern 09 Uhr GMT				Gestern 12 Uhr GMT						Gestern 15 Uhr GMT				Gestern 18 Uhr GMT							
	Höhe	iii	$T_dT_d4f_xf_x$	Nddff	VVwwW	TTapp	$T_dT_d4f_xf_x$	Nddff	VVwwW	PPPTT	$N_hC_LhC_MC_H$	6aapp	$T_dT_d4f_xf_x$	Nddff	VVwwW	TTapp	$T_dT_d4f_xf_x$	Nddff	VVwwW	PPPTT	$N_hC_LhC_MC_H$	6Eapp	$7RRT_xT_x$	f_gf_g
Bremerhaven	6	129	07-00	80000	21104	07300	07-04	82402	21634	15309	5722-	64901	06-05	82304	30606	09701	06-06	82205	30606	14309	5747-	61501	70309	08
Bremen	4	224	06-04	81803	08636	07201	05-01	82702	40616	16208	2642-	67901	03-13	72808	80026	11504	05-06	62105	56058	15708	54542	61701	71211	19
Berlin-Dahlem	51	381	06-09	81506	50052	10201	06-08	71506	80022	16013	384—	60804	05-09	62206	50152	15806	06-02	32402	40052	15314	12601	60601	70016	14
Berlin-Tempelh.	48	384	04-07	71305	80032	11001	06-10	71207	81028	15713	685—	67904	05-08	61606	81032	15708	04-03	32002	80012	14614	18663	60503	79715	
Kassel	187	438	04-00	70000	50056	09104	05-08	83408	25618	16608	865—	61403	04-08	73005	60256	10203	05-00	30000	80028	16710	12560	61200	70310	
Nürburg □	611	510					00—	63205	80052	44008	62400	60301	50—	63405	81022	08300	51—	53205	75052	44208	54500	60301	70009	
Koblenz	97	515	04-05	73602	75056	08308	03-02	60000	75056	16311	4346-	61903	02-09	62905	60012	13805	01-02	43202	81022	15813	44600	60401	70114	
Fuchskauten □	657	523					04—	83603	81216	38304	7347-	60304	04—	63603	81028	06300	02—	52902	82028	38306	24661	61300	70208	
Limburg/Lahn	130	525	06-05	83402	50616	07101	06-08	61103	60106	27008	635—	64406					04-06	32903	80028	16212	22540	61401	70314	
Gießen	185	532	05-04	82803	30616	07207	04-05	82604	60056	16308	854—	60304	04-06	62705	80012	12705	02-03	13202	80012	15809	14700	61200	70212	19
Bad Wildungen	280	535	03-00	70502	60052	08104	04-02	60000	50802	15808	585—	64401					05-06	52704	75108	16008	28561	61701	70309	
Schlüchtern	205	539	05-01	61601	60056	09105	06-11	62008	80026	15812	48400	60300	04-11	52508	80012	13300	04-01	12901	80022	15711	11500	60802	79114	
Schenklengsfeld	314	543	04-04	72502	75012	08105	05-07	72704	81252	16308	585—	61401					03-06	12904	82018	16110	14700	61403	79712	
Wasserkuppe □	921	544	00-05	62404	20104	04210	01-10	72509	40144	07905	724—	60304	01-18	62513	81022	06300	51-05	13004	82018	08304	14500	61404	70106	22
Trier-Petrisberg	273	609	04-04	10203	70050	08307	03-02	60000	60050	17111	62500	67902	01-06	53205	81022	12804	01-05	33205	81012	17012	24560	60304	70014	12
Erbeskopf □	817	615	03—	33602	81031	06304	01—	40202	81021	16809	42500	67102	51—	43205	82021	10601	00—	23203	99011	16410	14760	60300	70012	
Mainz	131	632	05-04	73403	35058	08105	04-02	63201	81028	16811	62500	60300	06-04	43403	81021	13805	02-06	23402	80010	16213	24500	60601	79614	
Kl.Feldberg/Ts □	806	635	02-00	90000	x3602	02206	02-05	72803	60287	21603	760—	60206	00-08	32906	81022	07903	01-07	12905	81012	21706	00940	60404	70508	
Frankf.Rhein-Main	110	637	06-03	73503	32106	08310	05-12	63306	81026	16611	68500	61101	03-11	33304	81022	14807	02-07	13605	81020	15713	14640	60501	70314	17
Frankf. Stadt	103	638	06-02	83601	30106	08207	06-09	62505	60056	16411	62500	67102	01-16	32504	81012	15907	03-12	13604	81012	15713	14600	61400	70415	16
Darmstadt	263	639	06-06	73304	70216	08106	05-13	42508	81016	15912	42500	61402	00-13	13008	81010	14704	02-04	23203	81030	15411	00942	60602	79214	16
Würzburg	259	655	05-00	10000	08284	06205	04-06	41305	80054	15512	42500	60704	04-10	22709	81010	14702	01-15	23113	81020	15312	00941	60400	70014	
Bad Kissingen	223	658	05-05	22003	60054	10004	04-08	71806	80034	15314	69660	60705	04-06	72005	80252	14701	02-06	13105	81018	15811	14641	61405	79515	
Bamberg	382	670	04-02	82701	10284	05308	06-03	72502	50054	15511	21442	67000	01-03	42702	81022	14805	04-03	63602	81022	14912	14602	67400	70015	
Coburg	350	671					04—	53102	80024	15511	52501	60203					04—	13102	80012	14912	12501	61300	70013	
Bayreuth	341	681	04-00	70000	30052	08204	04-02	32901	81022	15913	32601	61901	04-02	63202	81030	13801	04-00	20000	81012	15912	14541	60801	70014	
Hof	567	685	05-04	61804	50050	09307	02-13	32409	81021	15112	32541	60300	02-06	32510	81020	12300	03-03	22503	81010	15411	14684	61301	70013	15
Weiden	396	688	06-04	72202	60052	10104	06-03	63002	70052	15412	686—	60300	05-12	62810	60052	15805	05-10	43008	60052	14713	22664	61403	70016	
Silberhütte □	829	692	06-04	81803	75282	06306	06-07	72305	81104	17608	6236-	60204	04-11	72508	81052	10300	04-08	62905	81052	17610	55642	61400	70012	
Geisenheim □	[illegible]	[illegible]	05-01	63601	81028	08303	04-02	52502	81028	16312	52500	60703	02-04	53401	81022	14707	02-02	43402	81022	15713	44500	61400	79315	07
Neustadt/Weinstr.	146	723	04-09	40907	50258	10305	04-12	61205	75028	16714	636—	60203	02-10	50905	75028	15804	02-05	63602	81028	16314	44661	60300	79715	
Baden-Baden	125	725	07—	10403	25052	11208	08—	10403	60052	16714	12600	67004	08—	33204	75052	16813	08—	40303	81030	15715	15606	60403	70017	
Karlsruhe	115	727	05-06	70202	30052	10311	06-06	20503	70052	15415	22560	61907	03-05	32904	81020	16706	04-07	50202	81030	15014	24602	60401	70017	10
Mannheim	97	729	06-10	53408	60050	10200	04-12	13610	70052	16013	18500	60701	02-08	20206	81020	15803	02-08	30706	81020	15613	14606	61200	70016	
Königstuhl □	561	732	04-04	13403	30104	06108	04-04	23103	75034	49009	22400	64104	02-07	33105	81020	11300	01-05	33304	81010	49110	14506	61401	70011	
Stuttgart	305	737	06-04	73502	25056	12300	00-08	53304	60052	15213	52660	67007	03-16	33306	75020	15907	02-10	73306	60050	14813	14646	60403	70015	16
Stuttgart-Echt.	405	738	06-06	51405	40052	10305	04-07	73206	56038	15312	58500	60203	03-07	33405	56012	13804	04-03	70203	48051	14312	12746	60401	79714	09
Öhringen	250	742	04-00	60000	30052	11205	04-05	32704	40052	15015	32500	64901	01-07	32406	75020	16805	03-06	43604	75030	14714	14606	60403	70017	
Ansbach	440	755	02-00	70000	40052	09204	05-04	60000	80251	15812	38500	64003					03-04	53602	70052	15714	55700	61402	79714	
Weißenburg/Bay.	435	761	07-00	60000	15104	09305	07-08	52304	50054	14613	52500	61904	04-02	32701	50052	14300	06-00	30000	81010	14713	32640	61401	70015	
Nürnberg-Fürth	311	763	06-03	53202	12284	07207	04-06	53204	81024	15113	32530	61907	07-00	70000	81038	14703	06-03	33602	81028	14913	38502	60601	79716	10
Regensburg	338	776	07-01	71601	60052	11204	07-06	62303	81022	14514	62500	60703	06-06	32303	81012	15903	07-02	62502	81012	14314	14602	60401	70016	
Gr.Falkenstein □	1307	791	02-06	31405	81030	05306	03-07	41806	82020	66109	31342	64105	04-06	62303	82022	08302	03-05	72305	81022	66406	54342	65201	70010	
Freiburg	286	803	05-01	20000	25101	09204	06-04	33603	81051	14315	32600	60200	02-06	60202	81051	16707	02-04	30302	81051	13915	00942	60201	70017	12
Dreifaltigkeitsbg. □	973	818	06—	52302	50100	06307	03—	50000	60030	02310	51300	60303	03—	72702	60022	13902	01—	30705	60012	02310	24402	60302	70013	
Stötten □	734	836	05-10	72206	30102	08308	04-07	62204	40058	29110	62300	64103	04-08	62306	80022	11300	04-06	73006	80022	29110	644-1	61300	79312	15
Ulm	480	838	06-08	82305	25102	08305	06-07	31104	60050	15014	32400	64903	04-06	72703	81802	14804	04-08	73405	50058	15013	15506	61401	79115	

Station			Gestern 21 Uhr GMT				Heute 00 Uhr GMT						Heute 03 Uhr GMT				Heute 06 Uhr GMT								
	Höhe	iii	$T_dT_d4f_xf_x$	Nddff	VVwwW	TTapp	$T_dT_d4f_xf_x$	Nddff	VVwwW	PPPTT	$N_hC_LhC_MC_H$	6aapp	$T_dT_d4f_xf_x$	Nddff	VVwwW	TTapp	$T_dT_d4f_xf_x$	Nddff	VVwwW	PPPTT	$N_hC_LhC_MC_H$	6Eapp	$7RRT_xT_x$	8TTTT	RRsssss
Bremerhaven	6	129	06-08	82007	30216	08304											05-09	82008	20616	16006	3727-	61406	70106	10049	05000
Bremen	4	224	06-00	80000	48216	08204	06-05	12505	40106	16006	15600	60300	04-07	92406	01454	05209	04-04	81303	16284	17205	562—	61203	79704	08036	11006
Berlin-Dahlem	51	381							8								06-04	02803	15100	17606	00900	61410	70104	18033	01034
Berlin-Tempelh.	48	384	04-22	42715	64030	10217	06-00	20000	64018	15909	25600	60704	05-03	33102	48100	07102	05-05	02504	24100	17308	00900	60412	79407	—039	94—
Kassel	187	438	03-00	40000	60050	07108	02-00	00000	40100	18105	00900	60303	02-00	90000	x4470	03105	02-00	90000	01450	19404	9-0—	61105	70003	—004	03031
Nürburg □	611	510	02—	13202	40102	03410			2								02—	01402	81000	45104	00900	60300	70002	—541	00—
Koblenz	97	515							0								02-02	92001	x3454	18403	9-0—	60404	70002	———	01025
Fuchskauten □	657	523	02—	00000	82012	04108			0								02—	00000	82020	39704	00900	60300	70002	—524	02030
Limburg/Lahn	130	525							n								01-00	90000	x6454	19401	9-0—	61405	70050	—507	03036
Gießen	185	532	04-00	00000	30100	06205	01-00	00000	20100	17503	00900	60207	01-02	93402	x5454	02204	01-03	92903	x5454	19101	9-0—	61207	70001	03010	02036
Bad Wildungen	280	535							0								01-00	90000	x5450	19100	9-0—	61208	70051	—520	03020
Schlüchtern	205	539	04-01	03601	50100	05111	51-02	00201	30100	18300	00900	61406	52-00	00000	25100	51303	51-02	00201	40100	19300	00900	60406	70052	—536	91083
Schenklengsfeld	314	543							0								50-00	90000	x3450	20150	9-0—	61408	70052	—522	97—
Wasserkuppe □	921	544	51-03	03303	80010	02105	52-04	03504	81020	09102	00900	60203	52-05	03205	81020	02702	50-03	03203	81020	09603	00900	61407	70001	06545	01072
Trier-Petrisberg	273	609	01-04	03604	80026	08300			0								02-06	00505	06100	19102	00900	60204	70002	11011	00102
Erbeskopf □	817	615	01—	00902	98010	05205			0				01—	00501	80020	04200	01—	00903	80020	18405	00900	60300	70003	—002	00118
Mainz	131	632							2								02-00	00000	20100	19203	00900	60408	70002	—002	96082
Kl.Feldberg/Ts. □	806	635	00-10	23405	81020	03207	51-00	00000	81020	22603	00900	60202	01-00	00000	80020	03300	51-00	00000	40050	23305	00900	61407	70002	—539	04063
Frankf.Rhein-Main	110	637	05-04	20904	79020	06312	03-00	00000	48100	18003	00900	60306	02-03	00202	24100	02901	02-04	00702	12104	18802	00900	60408	70050	12512	03071
Frankf. Stadt	103	638	05-00	10000	81020	08212	04-00	00000	60100	17605	00900	60204	03-03	03501	40100	04201	03-00	00000	15100	18404	00900	61405	70003	12012	04053
Darmstadt	263	639	04-09	10707	81020	08212	03-08	01107	65050	17407	00900	61402	03-09	00608	35100	05702	03-07	00906	40100	18005	00900	60406	70004	12504	92083
Würzburg	259	655	01-00	40000	81030	08211	02-00	30000	81020	17306	35500	60303	03-06	03405	30100	04300	02-06	03105	15100	19003	00900	60213	79702	—002	97082
Bad Kissingen	223	658	02-02	02901	60100	05112	01-00	00000	10100	18402	00900	61104	50-00	00000	10100	00201	00-01	30000	06400	19801	36100	61209	70051	—518	95089
Bamberg	382	670	04-06	40204	81022	08113	03-06	10204	81020	17106	00901	61000	02-04	10202	81020	04801	02-02	10202	80020	18304	00901	61411	70001	—018	00—
Coburg	350	671							0								00—	00000	x3424	19401	00900	61409	70001	—518	00—
Bayreuth	341	681	05-00	10000	50100	07410	04-00	00000	30100	18404	00900	60303	02-00	50000	10100	02403	02-00	90000	01470	19902	9-0—	60409	70002	—012	00073
Hof	567	685	03-02	32502	60102	06111	02-02	02502	30102	18703	00900	60301					50-00	90000	x2470	20600	9-0—	61409	70051	04522	00091
Weiden	396	688	05-03	41802	40100	06308	05-02	81602	30102	17206	856—	60303					04-00	10000	20108	18605	00940	61210	70205	—028	02050
Silberhütte □	829	692	02-06	73604	75052	07305	03-06	80403	85102	18706	0097-	60801	05-00	80000	21258	05000	02-03	03601	81108	19005	00900	61410	70104	—020	01041
Geisenheim □	[illegible]	[illegible]							0								02-00	00000	30100	18704	00900	61407	70003	—012	93067
Neustadt/Weinstr.	146	723	03-09	02702	80012	09409	03-13	02505	80032	18006	00900	60203	01-14	02705	75020	03303	01-06	02503	75020	19404	00900	60209	70002	———	97—
Baden-Baden	125	725	05—	10602	50020	08206							04—	00405	20110	04902	04—	10403	20101	18204	00901	60212	70003	———	00—
Karlsruhe	115	727	04-00	10000	80012	08210	03-06	00000	60102	17204	00900	60208	01-00	00000	40100	02903	03-02	10000	20100	18003	00901	60211	70001	07512	00081
Mannheim	97	729	02-06	71105	81030	10308	03-04	10903	81022	16806	15600	60300	02-00	00000	81020	03301	03-05	00405	10100	18204	00900	61311	70003	—516	00092
Königstuhl □	561	732	51-06	40506	81020	08303	51-11	00508	81020	50006	00900	67101	51-09	00904	81020	05300	51-08	00905	81020	50406	00900	60404	70003	—526	00092
Stuttgart	305	737	03-00	40000	30052	10308	04-00	00000	30050	17307	00900	60309	03-04	01803	30100	05901	02-03	10000	15100	18405	12601	61208	70004	10—	00082
Stuttgart-Echt.	405	738	03-04	63203	48052	08308	04-03	53603	40102	17107	00902	60305	02-04	03202	48102	05401	01-02	23202	56102	18404	11608	60405	70004	05—	97—
Öhringen	250	742	04-00	60000	50052	10116			2								02-00	00000	30100	18903	00900	60410	70002	—012	00106
Ansbach	440	755							0								01-00	00000	30100	19402	00900	61406	70002	—508	97084
Weißenburg/Bay.	435	761	06-02	70000	81030	08309	05-00	50000	81022	17207	00971	60304	05-00	70000	81212	06903	05-00	30000	15106	18605	00940	61412	79705	—033	97068
Nürnberg-Fürth	311	763	06-05	73402	35102	09112	04-03	33202	35102	17207	00941	61103	03-00	00000	30100	04401	03-00	00000	30100	18304	00900	60411	70003	05511	97074
Regensburg	338	776	08-03	72303	60102	09107	06-01	72701	30102	16407	00906	60204	05-00	60000	30102	07402	06-01	32501	30102	17407	00940	60407	70006	—030	00091
Gr.Falkenstein □	1307	791	03-07	81806	80102	04203	03-09	03108	80102	66704	00900	60300	02-10	72708	80030	03801	03-06	33605	80101	67304	11280	65407	70002	—000	00084 97
Freiburg	286	803	04-04	00902	81010	10207	04-03	20902	75030	16208	00940	60207	03-00	00000	30100	05300	05-00	10000	25100	17006	00901	60407	70004	07024	00107
Dreifaltigkeitsbg. □	973	818							0								01—	20913	40100	03104	00902	60300	70004	—013	00109
Stötten □	734	836	01-01	60000	80022	08405			2				51-04	10404	80020	05200	51-03	10903	81020	30706	11400	61411	70004	10004	93053
Ulm	480	838	04-07	33403	30052	10105	03-03	23601	30052	16908	25500	60204	03-02	32701	25100	05203	02-02	10000	12100	19005	00980	61211	70004	—014	97056

□ = Luftdruck in Stationshöhe

24-std. Bodendruck - Änderung seit gestern 00 Uhr

Dienstag

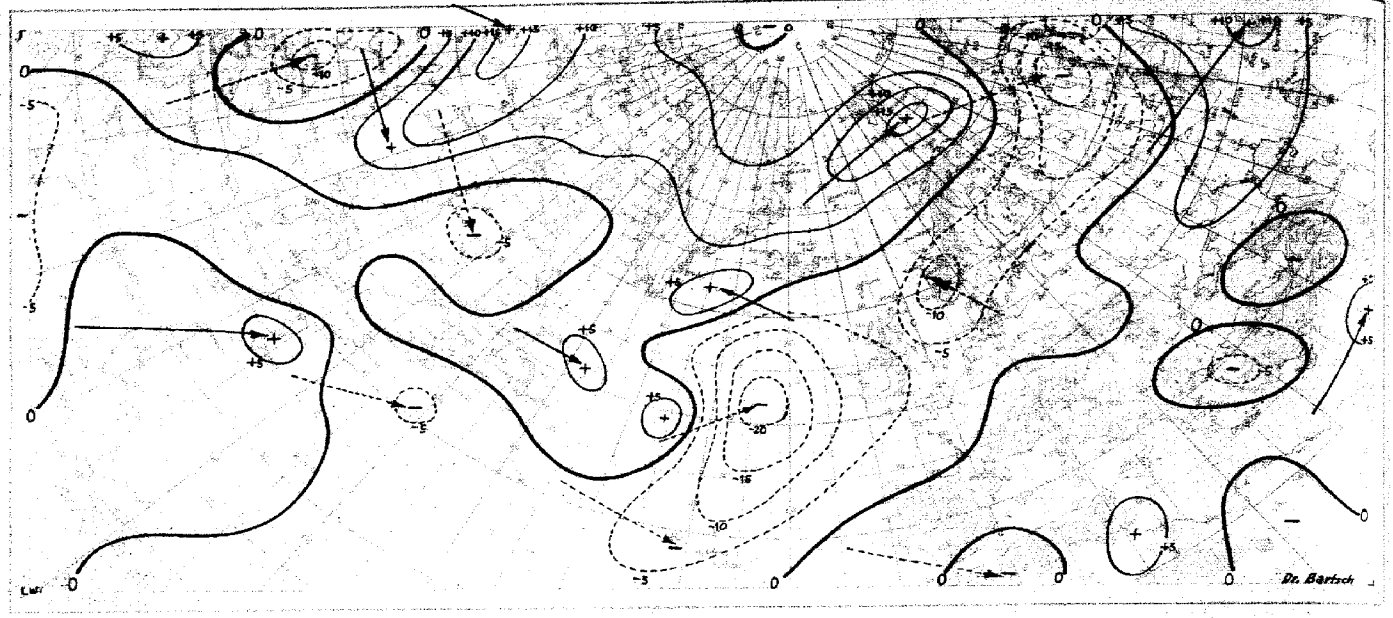

Wetterlage heute 00 Uhr

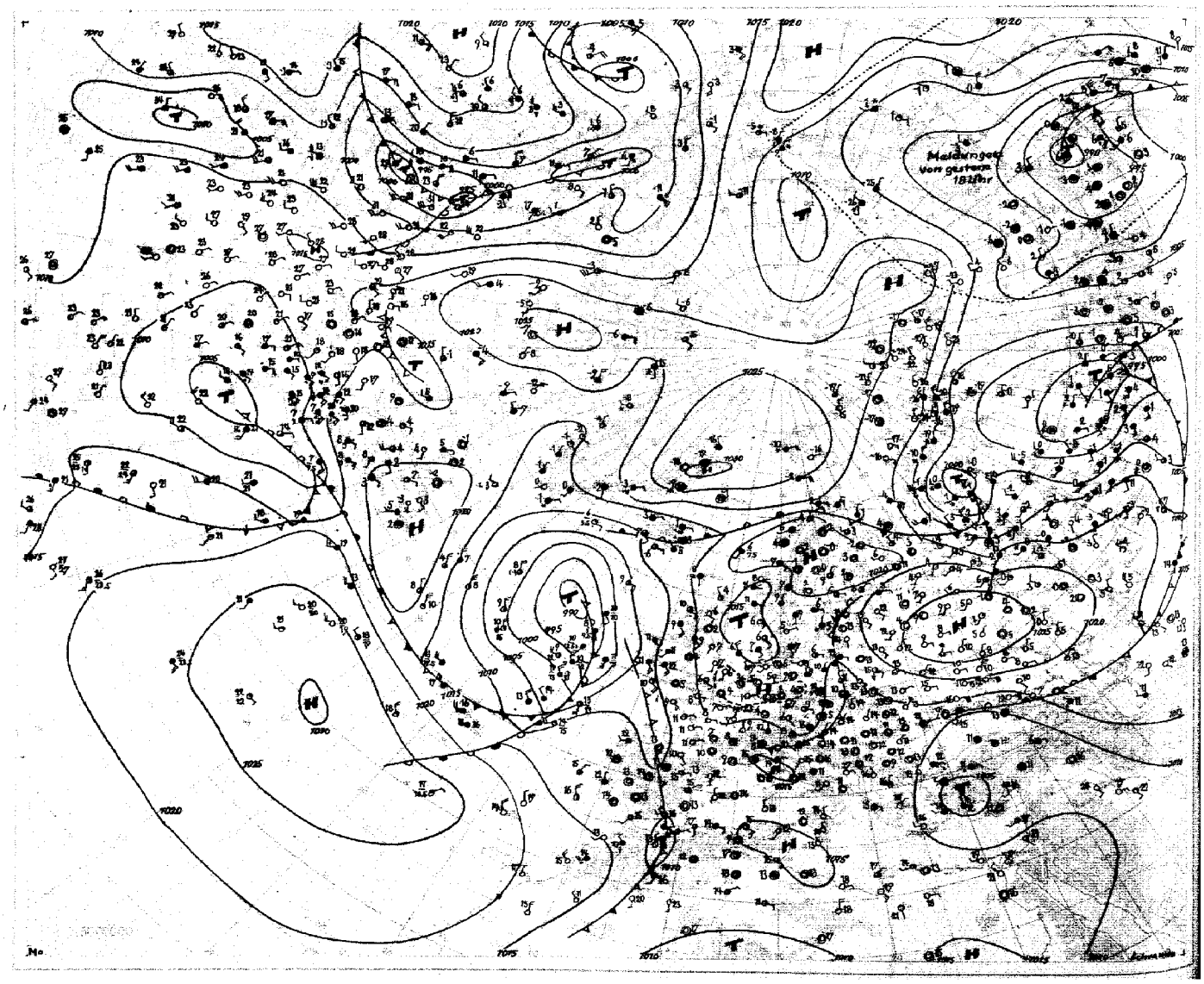

Absolute Topographie 96 mb 03 Uhr (geopot. Dekameter) Seite 5

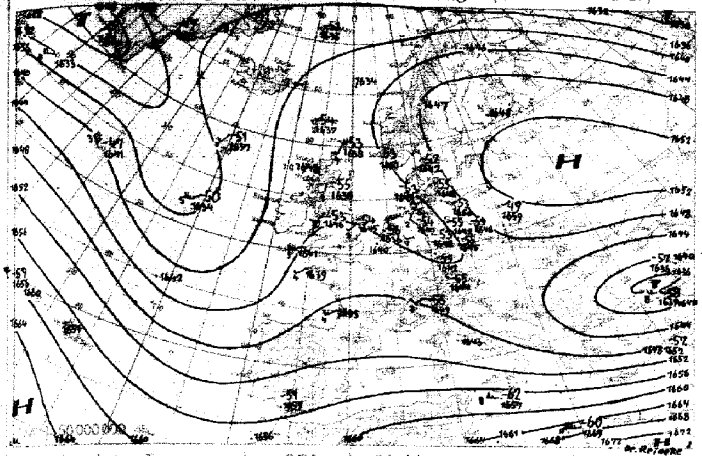

Vorhersagekarte für morgen 06 Uhr

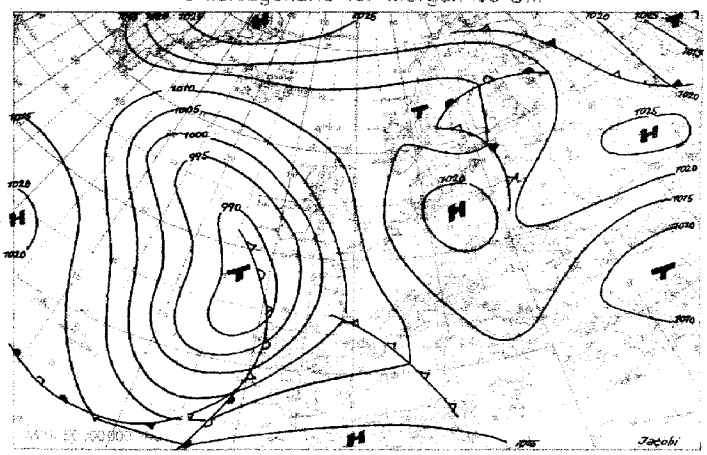

Absolute Topographie 225 mb 03 Uhr (geopot. Dekameter)

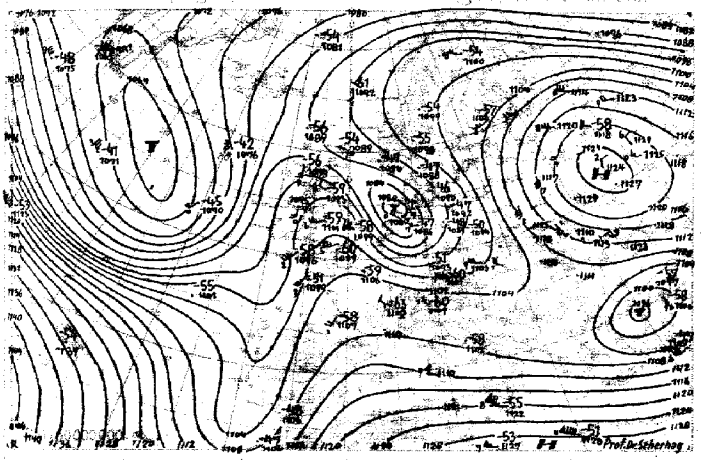

24std. Änderung [illegible] mb Höhe seit gestern 03 Uhr

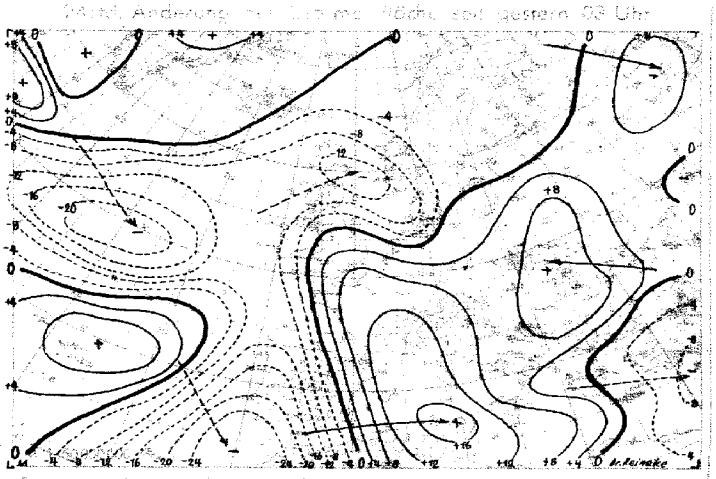

Absolute Topographie 850 mb 03 Uhr (geopot. Dekameter)

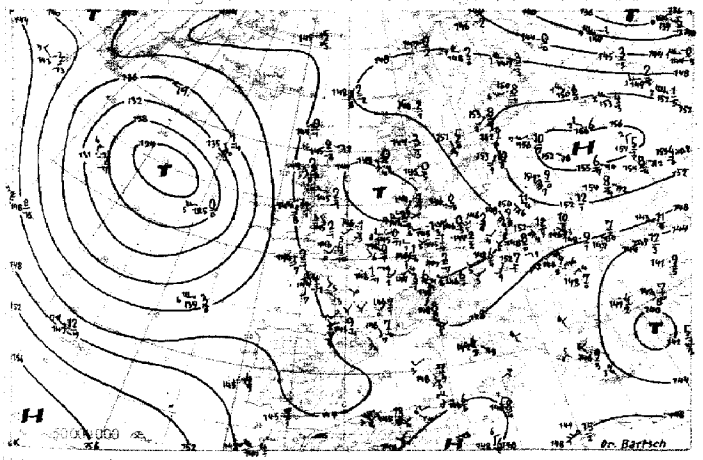

24std. Änderung der relativ. 500/1000 mb seit gestern 03 Uhr

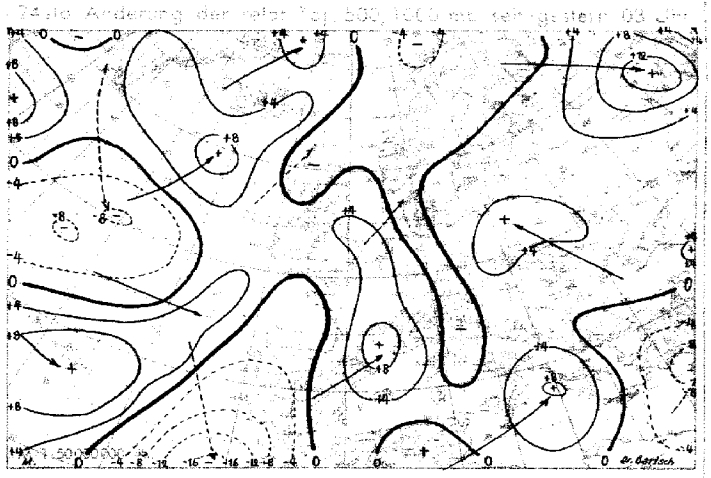

Wetterübersicht Dienstag, den 29. April 1952

Das russische Hochdruckgebiet wanderte unter Abschwächung weiter nach Südosten, während das zugehörige Höhenhoch im wesentlichen unverändert liegen blieb. Der über Skandinavien hinweg zur Nordsee reichende Hochkeil wurde ebenfalls weiter abgebaut. Das hatte zur Folge, daß der Kaltlufttropfen, der gestern von Norddeutschland nach Südwesten gezogen war, nunmehr wieder nach Norden schwenkte. Er liegt heute vor der Elbemündung. Auf der Südseite des zugehörigen Höhentiefs drang Kaltluft von Westen nach Mitteleuropa vor. Sie traf über Westpolen auf die warme Südostströmung, und es entstand hier eine schwache Störung, die jetzt unter Vertiefung nach Nordnordwesten zieht. Über Deutschland, wo die Druckgegensätze weiterhin gering blieben, kam es in der vergangenen Nacht verbreitet zu Aufheiterung, und stellenweise traten leichte Strahlungsfröste auf.

Das mittelatlantische Tief zog mit rasch nachlassender Geschwindigkeit nach Nordosten. Es vertiefte sich dabei noch etwas und wurde, da sich das alte nordatlantische Tief mit ihm vereinigte, zum neuen Zentraltief. Auf seiner Rückseite, auf der gestern noch keine nennenswerte Abkühlung der Troposphäre festzustellen war, hat sich jetzt hochreichende Kaltluft in Richtung auf die Azoren in Bewegung gesetzt. Da gleichzeitig die Warmluftzufuhr auf der Nordflanke des ausgedehnten atlantischen Hochdruckgebietes anhielt, kam es zu einer weiteren Verstärkung der Temperaturgegensätze in der atlantischen Frontalzone. Gleichzeitig verlagerte sich deren Delta nach Südosten. Die Verstärkung des Druckfalles über dem Wetterschiff 45/16 deutet darauf hin, daß sich der Schwerpunkt des tiefen Druckes ebenfalls nach Südosten verschiebt.

Jacobi

Voraussichtliche Wetterentwicklung:

Mit dem weiteren Abzug des über der Nordsee angelangten Kaltlufttropfens und fortdauerndem Druckfall über Westeuropa kommt die beginnende südöstliche Bodenströmung in den nächsten Tagen voll zur Auswirkung.

Prof. Dr. Scherhag

Erläuterungen zum Inhalt des Täglichen Wetterberichts

Die Beobachtungen der synoptischen Stationen sind in der Form des am 1. Jan. 1949 eingeführten intern. Wetterschlüssels veröffentlicht.
Dabei bedeuten:

iii = Kennziffer der Station

T_dT_d = Taupunkt in °C (bei neg. Temp. ist 50 addiert)

N = Himmelsbedeckung in Achteln (9: nicht erkennbar)

dd = Windrichtung in 36-teiliger Skala (bei Addition von 50 ist die Windgeschwindigkeit > 100 Knoten)

ff = Windgeschwindigkeit in Knoten

VV = Sichtweite:

x0: < 20 m, x1: 20 m, x2: 40 m usf. bis x9: 180 m, 00: < 200 m, 01: 200 m, 02: 400 m usf. 80: 16 000 m, 81: 20 km, 82: 40 bis 85: 100, 86: 150, 87: 200, 88: 300, 89 ≥ 500 km. Ferner kann gegeben werden 90: < 50 m, 91: 50, 92: 200, 93: 500, 94: 1000 m, 95: 2 km, 96: 4, 97: 10, 98: 20 km, 99: ≥ 50 km

ww = Wetter zur Beobachtungszeit

00-03 keine besonderen Erscheinungen (00 Wolkenentwicklung nicht feststellbar, 01 Wolken dünner werdend, 02 gleichbleibend, 03 zunehmend), 04-09 Dunsttrübung (04 Rauchtrübung, 05 trockener Dunst, 06 Trübung durch Staubaufwirbelung, 07 Aufwirbelung von Staub, 08 Staubtromben, 09 Staub- oder Sandsturm während der letzten Stunde), 10: feuchter Dunst, 11-12: flacher Bodennebel (11 in einzelnen Schwaden, 12 mehr zusammenhängend), 13: Wetterleuchten, 14: Fallstreifen, 15-16: Niederschlag im Gesichtskreis (15 > 5 km entfernt, 16 < 5 km), 17 Donner ohne Niederschlag, 18 starke Böen, 19 Großtromben. 20-29: Hydrometeore während der letzten Stunde (20 Nieseln, 21 Regen, 22 Schnee, 23 Schneeregen, 24 gefrierender Regen, 25 Regenschauer, 26 Schneeregenschauer, 27 Graupel- oder Hagelschauer, 28 Nebel, 29 Gewitter), 30-32: leichter oder mäßiger Staub- oder Sandsturm (30 nachlassend, 31 ohne Änderung, 32 zunehmend), 33-35: starker Staub- oder Sandsturm (33 nachlassend, 34 ohne Änderung, 35 zunehmend), 36-37: niedriges Schneefegen (36 leicht, 37 stark), 38-39: hohes Schneefegen (38 leicht, 39 stark), 40: Nebel im Gesichtskreis, 41: Nebel in Schwaden, 42-49: Nebel (gerade Zahlen: Himmel erkennbar, ungerade: nicht erkennbar, 42, 43: dünner werdend, 44, 45: unverändert, 46, 47: dichter werdend, 48, 49: als Rauhreif niederschlagend), 50-55: Nieseln (gerade Zahlen mit, ungerade ohne Unterbrechung, 50, 51: leicht, 52, 53: mäßig, 54, 55: stark), 56-57: Nieseln gefrierend, 58-59: Nieseln mit Regen (58: leicht, 59: stark), 60-65: Regen (Unterteilung wie bei 50-55), 66-67: Regen gefrierend, 68-69: Regen und Schnee (68: leicht, 69: stark), 70-75: Schnee (Unterteilung wie bei 50-55), 76: Eisnadeln, 77: Schneegriesel, 78: einzelne Schneesterne, 79: gefrorener Regen, 80-82: Regenschauer (80: leicht, 81: mäßig, 82: sehr stark), 83-84: Schneeregenschauer, 85-86: Schneeschauer, 87-88: Graupelschauer, 89-90: Hagelschauer (83, 85, 87, 89: leicht, 84, 86, 88, 90: stark), 91-94: Gewitter in der letzten Stunde (91, 92: Regen noch anhaltend, 93, 94: Schnee, Graupel oder Hagel noch anhaltend, 91, 93: leicht, 92, 94: stark), 95-99: Gewitter zur Beobachtungszeit (95, 96: leicht mit Regen, Schnee oder Hagel, 97: stark mit Regen oder Schnee, 98: mit Staub- oder Sandsturm, 99: mit Hagel oder Graupel)

W = **Witterungsverlauf**

0-4: kein Niederschlag (0: heiter, 1: wechselnd bewölkt, 2: stark bewölkt, 3: Staub- oder Sandsturm oder Schneetreiben, 4: Nebel oder starke Staubtrübung), 5: Nieseln, 6: Regen, 7: Schnee, 8: Schauer, 9: Gewitter

PPP = **Luftdruck auf NN** reduziert in Zehntel mb ohne Hunderterziffer

TT = **Temperatur in °C** (bei neg. Temperaturen ist 50 addiert)

N_h = **Bedeckung** mit unteren Wolken (verschlüsselt wie N)

C_L = **Tiefe Wolken**

0: keine, 1: Cu hum., 2: Cu cong., 3: Cb calvus, 4: Sc vesp., 5: Sc, 6: St, 7: Fs oder Fc unter As o. Ns, 8: Cu und Sc, 9: Cb cap., —: nicht erkennbar

h = Höhe der Untergrenze der unteren Wolken

0: 0-50 m, 1: 50-100 m, 2: 100-200 m, 3: 200-300 m, 4: 300-600 m, 5: 600-1000 m, 6: 1000-1500 m, 7: 1500-2000 m, 8: 2000-2500 m, 9: > 2500 m

C_M = Mittelhohe Wolken

0: keine, 1: As trans., 2: As opac., 3: Ac trans., 4: Ac lent., 5: Ac undulatus, 6: Ac cug., 7: Ac in mehreren Schichten oder zusammen mit As, 8: Ac cast., 9: chaotischer Ac-Himmel, —: nicht erkennbar

C_H = Hohe Wolken

0: keine, 1: Ci fil., 2: Ci dens., 3: Ci noth., 4: Ci unc., 5: Ci-Aufzug noch < 45°, 6: > 45°, 7: Cs den ganzen Himmel bedeckend, 8: Cs nicht weiter werdend und nicht den ganzen Himmel bedeckend, 9: Cc, —: nicht erkennbar

0 = Gruppenkennziffer

E = Erdbodenzustand

0: trocken, 1: naß, 2: überschwemmt, 3: hartgefroren und trocken, 4: Glatteis, 5-7: nasser Schnee (5: weniger als die Hälfte bedeckend, 6: mehr als die Hälfte bedeckend, 7: geschlossene Schicht), 8-9: trockener Schnee (8: mehr als die Hälfte bedeckend, 9: geschlossene Schicht)

a_x = nähere Charakteristik der Drucktendenz a

1, 2, 3: Extremwert trat 0-1h, 4, 5, 6: 1-2h, 7, 8, 9: 2-3h vor Termin ein, und nach diesem Extremwert wurde die unter pp gemeldete Gesamtdruckänderung bei 1, 4, 7 um < 1, bei 2, 5, 8 um 1-3 und bei 3, 6, 9 um > 3 mb überschritten

a = Luftdrucktendenz



pp = Betrag der dreistündigen Druckänderung in Zehntel mb

7 = Gruppenkennziffer

RR = Niederschlagsmenge seit 12 Stunden

01-55: 1-55 mm, 56: 60 mm bis 90: 400 mm, 91: 0,1 mm, bis 96: 0,6 mm, 97: gering, nicht meßbar, 98: > 400 mm, 99: Messung unmöglich

T_eT_e = Extremtemperatur von 6-18h bzw. 18-6h in °C (bei neg. Temp. ist 50 addiert)

ss = Höhe der Gesamtschneedecke

00-55: 00-55 cm, 56: 60 cm, 57: 70 bis 90: 400 cm, 97: nicht geschlossen, nur Flecken, 98: > 400 cm, 99: keine Messung

$T_gT_gT_g$ = Erdbodenminimum der vergangenen Nacht in Zehntel °C. (bei negativen Temperaturen ist 500 addiert)

RR_{24} = Niederschlagsmenge der letzten 24 Stunden (Messung wie RR)

sss = gestrige Sonnenscheindauer in Zehntelstunden

4 = Gruppenkennziffer

f_xf_x = höchste | Windgeschwindigkeit in Knoten in den

f_yf_y = niedrigste | letzten 10 Minuten vor der Beobachtung

Seite 2 enthält oben die 24-stündige Druckänderung von 6 zu 6 mb vom gestrigen Tag 6h bis zum 6h-Termin des Stichtages, wobei Fallgebiete gestrichelt sind und die Pfeile die Verlagerung der Zentren seit dem Vortag angeben. Darunter wird die Wetterlage auf einem großen Teil der Nordhalbkugel wiedergegeben. Die Zahlen geben die Lufttemperatur und bei den Schiffen oben die Luft- und darunter die Wassertemperatur an.

In der Darstellung des Wetters werden zur Abkürzung nur die Symbole für **N, dd, ff,** und **ww** verwandt und zwar in der folgenden zusammengefaßten Form.

ww

00-03	keine besonderen Erscheinungen	
04-09	Dunsttrübung	∞
10	feuchter Dunst	=
11-12	Bodennebel	
13	Wetterleuchten	
14	Fallstreifen	
15-16	Niederschlag im Gesichtskreis	(•)
17	Ferngewitter	(R)
18 19	Tromben	)(
20	nach Nieseln	
21	nach Regen	
usf.	usf. bis:	
29	nach Gewitter	
30-35	Staub- oder Sandsturm	
36-39	Schneetreiben	
40-49	Nebel	≡
50-59	Nieseln	
60-67	Regen	•
68-69	Regen und Schnee	
70-75	Schnee	*
76	Eisnadeln (Polarschnee)	↔
77-79	Schneegriesel	
80-82	Regenschauer	
83-84	Schneeregenschauer	
85-86	Schneeschauer	
87-88	Graupelschauer	
89-90	Hagelschauer	
91-92	Regen nach Gewitter	
93-94	Schnee Graupel od. Hagel nach Gewitter	
95, 97	Gewitter mit Regen oder Schnee	
96, 99	Gewitter mit Hagel	
98	Gewitter mit Staubsturm	

N

0	wolkenlos	○
1-2	heiter	
3-5	halbbedeckt	
6-7	wolkig	
8	bedeckt	●
9	Himmel nicht erkennbar	⊗

Geschwindigkeit in Knoten	Symbolisierung
0	◎
1- 2	
3- 7	
8- 12	
48- 52	
123-127	

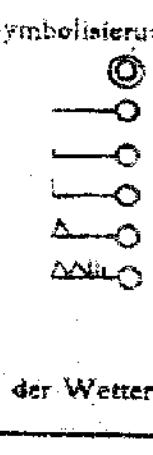

Bei den Fronten wird die Temperaturänderung am Boden (ausgefüllte Symbole) von der in der Höhe (offene Symbole) unterschieden. Dies ergibt folgende Möglichkeiten:



a) Kaltfront
- in allen Schichten
- nur am Boden
- nur in der Höhe
- maskiert

b) Warmfront
- in allen Schichten
- nur am Boden
- nur in der Höhe
- maskiert

c) Okklusion
- ohne Temperaturänderung am Boden
- mit Abkühlung am Boden
- mit Erwärmung am Boden

d) Konträre Luftmassenbewegung in der Vertikalen
- quasistationäre Front oder gegenläufige Warmfront

e) Sonstiges
- — — — — — — — Konvergenzlinie

Alle Höhen von Druckflächen **(Seite 3-5)** sind in der Einheit des geopotentiellen Dekameters (das geopot. Meter ist das um 2% verminderte dynamische Meter und daher nahezu identisch mit dem geometrischen Meter) angegeben.

Die Karte der **relativen Topographie 500/1000 mb** (S. 3 oben) enthält die **Einzelwerte** in Dekametern unter Fortlassung der Hunderter-Ziffer, in der Karte der **abs. Topographie** (S. 3 unten) wird die Windgeschwindigkeit in Knoten (je 5 Knoten ein halber, je 10 Knoten ein ganzer Strich, je 50 Knoten ein Dreieck) dargestellt. Auf der linken Seite wird die abs. **Topographie in** Dekametern (unter Fortlassung der Hunderter-Ziffer) und auf der rechten Seite, durch einen **Bruchstrich** getrennt, oben die Temperatur und darunter der Taupunkt in °C angegeben. Die Zehnerzahl der Windrichtung wird als kleine Zahl neben den Richtungspfeil gesetzt. Es bedeutet z. B.

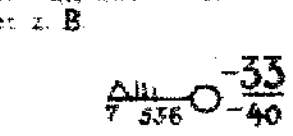

absolute Topographie 500 mb = 536 geopot. Dekameter, Westwind 75 Knoten aus 270°, Temperatur − 33° und Taupunkt − 40°

Auf **Seite 4** sind die aerologischen Beobachtungen der Stationen in der US-Zone übersichtlich zusammengestellt.
Das Eintragungsschema ist am Kopf der Tabelle angegeben. Temperaturen zwischen —0° und —49° sind durch Addition von 50 gekennzeichnet.

Seite 5 enthält Höhenwetterkarten oberhalb der Bodenreibungsschicht (850 mb), für die Tropopause (225 mb) und Stratosphäre (96 mb), wobei die beiden letzteren Flächen so ausgewählt worden sind, daß die relativen Topographien 225/500 mb und 96/225 mb über Berlin im Jahresmittel den gleichen Betrag von 544 geopot. Dekametern aufweisen wie die Schicht 500/1000 mb. Die Änderung der rel. Top. 500/1000 mb ergibt ein Maß für die in der unteren Troposphärenhälfte eingetretene Temperaturänderung und die darüber befindliche Karte (Änderung der abs. Top. 225 mb) ein Maß für die Druckwellen an der Tropopause.

Die Vorhersagekarte bezieht sich auf den 06-Uhr-Termin des folgenden Tages, und die im Anschluß an die Wetterübersicht gegebene Wetterentwicklung gründet sich außer auf die synoptischen Unterlagen auf die Ergebnisse der Untersuchung von Wellen, Spiegelungspunkten, Korrelationen und ähnlichen Fällen.

Als gesonderter Teil des „Täglichen Wetterberichtes" enthält die **„Wetterkarte"** eine Reihe von Ergänzungskarten.

Auf der ersten Seite werden täglich wechselnd Aufsätze und tabellarische Darstellungen über Themen der Wetterkunde und ihrer Randgebiete abgedruckt.

Die Innenseiten bringen die 6-Uhr-Wetterlage über Europa in der auch die Luftmassenverteilung angegeben wird. Daneben werden die Karte der dreistündigen Luftdruckänderung, sowie die Höhenwetterkarte der 700-mb-Fläche vom 3-Uhr-Termin dargestellt.

Die nach der Übersicht abgedruckte Vorhersage für den nächsten und die folgenden Tage ergänzt die auf Seite 5 des „Täglichen Wetterberichtes" angegebene allgemeine Wetterentwicklung durch präzisere Angaben über die einzelnen Wetterelemente für die verschiedenen Prognosenbezirke.

Auf Seite 4 werden die im Wetterbericht nicht enthaltenen Stationsmeldungen der US-Zone in entschlüsselter Form veröffentlicht, die durch die gleichen Angaben für einige europäische Hauptstädte ergänzt werden, wobei für einige Orte der US-Zone die täglichen astronomischen Daten mit angegeben werden.

Ferner werden die in Erlangen durchgeführten Frühaufstiege vom heutigen und gestrigen Tag graphisch dargestellt und daneben der Höhenwind von München angeschrieben.

Eine Zonenkarte für die Länder der US-Zone dient zur Wiedergabe von wechselnden Darstellungen des süddeutschen Witterungscharakters.

Alle Zeitangaben im „Täglichen Wetterbericht" in Mittlerer Greenwich Zeit (M.G.Z.), in der Wetterkarte in Mitteleuropäischer Zeit (M.E.Z.)

29. April 1952 Relative Topographie 500/1000 mb heute 03 Uhr (geopot. Dekameter)

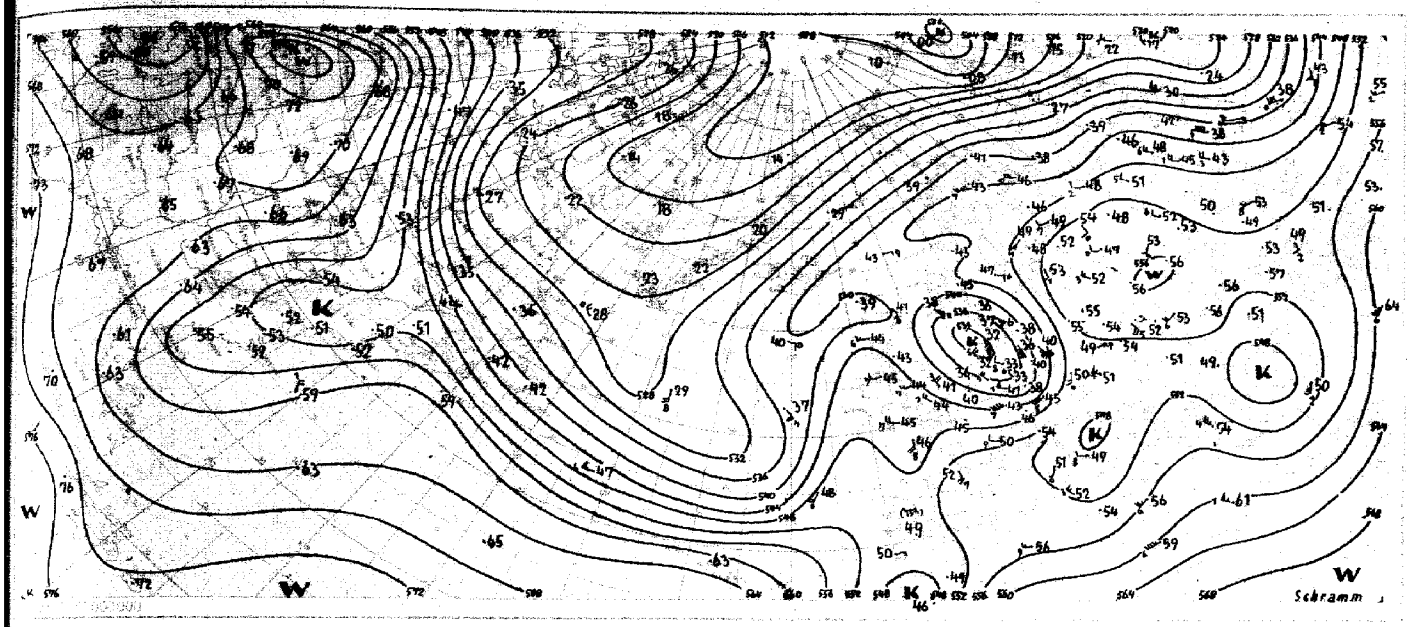

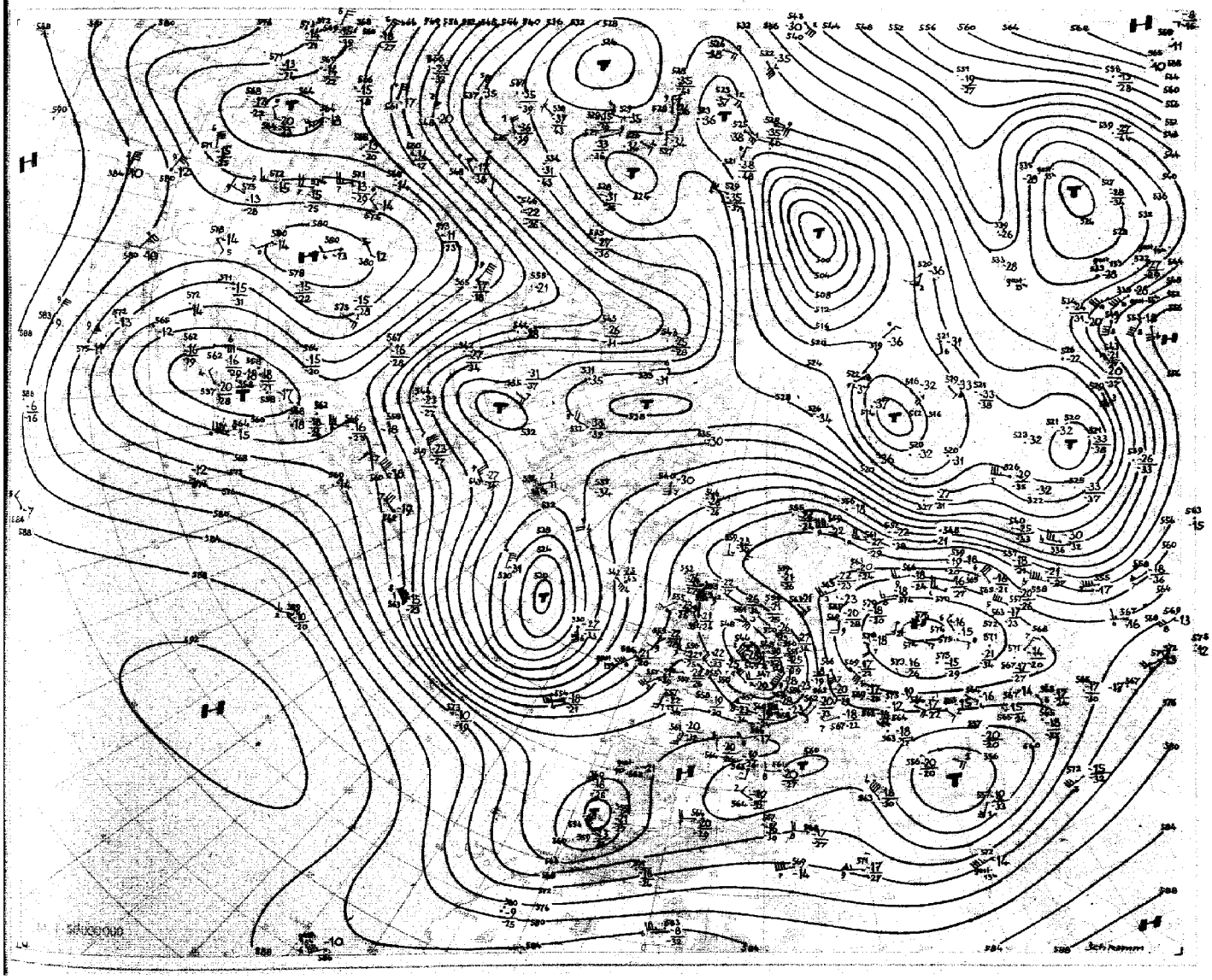

Station	Höhe	iii	Gestern 09 Uhr GMT TTdTff	Nddff	VVwwW	TTapp	Gestern 12 Uhr GMT TTdTff	Nddff	VVwwW	PPPTT	NChCC	6aapp	Gestern 15 Uhr GMT TTdTff	Nddff	VVwwW	TTapp	Gestern 18 Uhr GMT TTdTff	Nddff	VVwwW	PPPTT	NChCC	6Eapp	7RRTT	tgtg
Augsburg	480	852	06-00	80000	20052	10306	06-04	52902	81032	14613	52500	64902	02-08	62706	81031	16704	04-04	60202	81031	13914	14606	61400	70016	
Ingolstadt	367	860	07-00	80000	15104	09420	08-03	52001	40054	15213	51500	67003					06-03	30501	81010	14314	14509	60401	70016	
München	521	865	06-03	52403	35104	09108	06-05	63303	80014	15213	3853-	60300	08-01	63601	75022	14908	09-04	71604	50052	14813	48548	61402	70014	
München-Riem	526	866	06-06	82504	32104	09310	05-04	70601	56024	15411	78501	67000	05-04	40604	56012	14704	08-07	71406	40052	15017	34542	61402	70014	18
Landshut	391	873	08---	72702	40104	09303	07---	71402	70104	15711	765--	67105	09---	53602	81012	15905	08---	51801	82012	14713	14642	60400	70015	
Passau-Oberhaus	409	893	07-00	30000	81030	13303	05-01	62201	81030	14015	52501	60801	07-03	73103	81022	16907	09-04	72903	81022	14813	745--	60409	70018	
Feldberg/Schw. □	1493	908	00-08	72607	82024	82208	02-08	72904	81414	46003	72-00	60205	01-09	73406	81022	06101	00-00	30000	81012	46105	12242	65300	70006	15
Friedrichshafen	401	934	08---	52002	50052	11306	06---	22104	60012	14414	12630	60803	06---	72002	75030	14909	10---	71802	60032	13514	10888	60400	70016	
Kempten-Lenzfried	705	946	05-03	62402	80012	09107	05-04	52903	81011	15212	28540	60300	06-05	73304	81032	15908	05-01	62901	81012	14014	14641	60301	70015	
Oberstdorf	810	948	05-01	73601	80206	07107	05-01	73601	60056	13114	5565-	67908	06-01	83601	75052	15200	06-00	73602	75012	15613	55646	61404	79715	13
Zugspitze □	2960	961	55-10	71806	04718	52310	55-20	61613	04418	06052	60571	60310	55-15	92712	x5457	53301	56-16	62713	x4447	06754	30572	67306	79252	25
Hohenpeissenberg □	977	962	05-07	72406	80805	06210	07-09	62906	81108	02609	5257-	60200	04-03	72902	81052	10200	06-05	70604	81052	02610	52672	61200	79711	12
Garmisch-Partenk.	704	969	06-07	73605	40100	08210	07-01	63601	50212	14011	5657-	64902	07-10	73608	75216	13903	07-00	60000	75026	13512	4564-	61401	79713	
Bad Tölz	654	971	07-03	83303	15102	08309	07-01	70501	50212	15010	2647-	67001	07-03	51403	50052	13907	07-01	81301	50052	13613	22607	61401	79414	04
Wendelstein □	1735	980	03-06	32704	84030	05309	51-15	83112	82030	23403	8077-	61108					01-06	73203	82018	33804	50778	65103	79306	
Berchtesgaden	542	997	06---	13305	81022	12204	08---	63609	75031	14413	62600	64003					09---	82203	40612	16311	5762-	61411	79614	

Station	Höhe	iii	Gestern 21 Uhr GMT TTdTff	Nddff	VVwwW	TTapp	Heute 00 Uhr GMT TTdTff	Nddff	VVwwW	PPPTT	NChCC	6aapp	Heute 03 Uhr GMT TTdTff	Nddff	VVwwW	TTapp	Heute 06 Uhr GMT TTdTff	Nddff	VVwwW	PPPTT	NChCC	6Eapp	7RRTT	tgtgTgTg	RRsss	ss
Augsburg	480	852	07-02	33101	30102	10105	06-06	03105	30102	16108	00900	60303	04-04	13402	30100	06302	03-02	02901	40100	18605	00900	61413	70004	--023	00061	
Ingolstadt	367	860							o								04-00	00000	20100	17805	00900	60414	70004	--020	00058	
München	521	865	07-04	31401	50102	10204	06-01	30000	30100	16207	00940	60802	06-00	50000	20100	07303	06-00	90000	00454	17906	9-0--	61210	70006	--047	00027	
München-Riem	526	866	06-07	51406	40102	09401	04-02	31601	40102	16306	00942	61902	04-02	71702	48100	06903	05-02	92802	x2450	18306	9-0--	61416	70004	07021	00034	
Landshut	391	873	08---	12701	75012	09103			o				02-00	00000	03440	03401	04---	01801	04444	17805	00900	60311	70003	--504	00043	
Passau-Oberhaus	409	893	08-00	70000	75012	11004	08-00	50000	50102	15609	00906	67101	06-00	90000	01472	06604	07-00	90000	x5472	17507	9-0--	60412	70006	--035	00100	
Feldberg/Schw. □	1493	908	52-00	40000	81030	04105	52-04	01304	75020	46704	00900	60301	51-04	31402	81020	04901	51-04	41504	81020	46904	00948	65203	70003	11511	00104	97
Friedrichshafen	401	934	07---	13603	60012	11306	04---	00206	50021	15508	00900	60303	04---	00306	50020	06307	04---	50308	50030	17306	45502	60307	70005	--016	00099	
Kempten-Lenzfried	705	946	06-01	31101	80012	08107	04-02	10901	40102	17904	00908	67103	01-02	10901	40100	02203	01-02	31101	x7460	19901	00908	61307	70001	--506	00074	
Oberstdorf	810	948							1								03-00	60000	30111	19003	00946	61203	70002	03009	97051	
Zugspitze □	2960	961	57-20	52417	82014	55802	55-20	32716	83024	06754	00902	60302	56-18	52313	83020	55300	55-15	92712	x2472	07354	9-0--	67406	70055	20---	92043	86
Hohenpeissenberg □	977	962	08-07	01507	81102	08203	05-02	01502	75102	02708	00900	60702	05-03	73403	75100	07202	04-04	72504	75102	03707	15602	61408	70006	09039	97026	
Garmisch-Partenk.	704	969	06-03	41602	40102	09207			o				04-01	11601	30100	05402	04-01	51601	60022	17605	00942	61309	70003	--021	97017	
Bad Tölz	654	971							o								06-03	61003	81022	17306	65700	61409	70006	04039	94016	
Wendelstein □	1735	980							2								50-05	73603	83022	24704	70572	65408	70003	--017	93059	97
Berchtesgaden	542	997							6								06---	70000	83012	17907	15842	61413	70106	--053	01034	

Station	Berlin			Wiesbaden			München			Berlin			Wiesbaden			München			Erlangen			Friedrichshafen		
YYGG	2809			2809			2809			2815			2815			2816			2815					
mb	HHHH	TTTdTd	ddff	HHHH	TTTdTd	ddff	HHHH	TTTdTd	ddff	HHHH	TTTdTd	ddff	HHHH	TTTdTd	ddff	HHHH	TTTdTd	ddff	HHHH	TTTdTd	ddff	HHHH	TTTdTd	ddff
41	2181	05		2201	02	2408	2193	05					2208	01	2502									
96	1640	05		1651	03	2407	1649	04					1658	02	0000	1636	06		1646	05				
100	1614	05		1625	03	0000	1623	04					1631	02	0000	1610	05		1620	04				
200	1164	00		1172	97	2416	1176	03	2331				1177	97	2612	1168	07	2657	1170	00				
225	1087	00		1094	96	2425	1100	05	2252	1092			1099	96	2605	1093	06	2649	1092	98				
300	901	02		901	92	2441	916	99	2247	905	00		908	93	2573	910	01	2660	905	99	2352			
500	551	76		550	77	2432	560	71	2133	553	75		554	77	2538	556	72	2357	553	7786	2344			
700	299	5960	1941	299	6071	2608	303	5360	2339	301	5963	1960	303	5872	2517	300	5669	2529	301	5964	2230			
850	146	0053	1821	146	5051	2207	147	0402	2414	147	0150	2125	149	0253	2616	146	0302	0804	147	0352	2410			
1000	013	1005	1307	014	0906	2604	014			013	1405	1406	014	1503	2806	012			012					
	PPP	TTTdTd	ddff	PPP	TTTdTd	ddff	PPP	TTTdTd	ddff	PPP	TTTdTd	ddff	PPP	TTTdTd	ddff	PPP	TTTdTd	ddff	PPP	TTTdTd	ddff	PPP	TTTdTd	ddff
Markante Punkte	025	05					015	94					040	01	2502	078	07		125	01				
	031	04					018	98					050	03	2502	150	05		140	02				
	072	07					170	01	2331				068	05		226	06	2644	160	00				
	150	01					252	07	2242				138	99	2602	242	09	2752	205	00				
	212	99		027	01	2410	352	90	2239				150	00	0000	363	90	2361	220	98				
	264	04		050	02	2407	531	6781	2237				160	00	2617	390	8589	2346	284	01	2352			
	290	04		068	02	2407	545	6774	2237	264	02		325	90	2560	400	84	2447	350	93	2266			
	461	79		075	05	2407	554	6669	2237	277	03		400	88	2545	410	83	2448	400	8797	2372			
	514	7488		150	00	2415	621	5963	2230	384	88		463	82	2543	448	79	2342	450	8191	2440			
	624	6669	1915	400	91	2445	655	5773	2331	400	86		617	6580	2518	565	65	2331	465	8190	2346			
	802	5254	1824	406	90	2445	733	5156	2225	586	67	2066	738	5569	2515	622	6178	2135	550	7181	2344			
	845	0054	1822	532	7486	2432	765	0154	2224	621	64	2063	763	5461	2515	702	5668	2528	620	6373	2444			
	876	0200	1716	651	6375	2522	786	0155	2425	648	6279	2057	776	5456	2616	722	5657	2520	690	6065	2230			
	902	0100	1515	728	5862	2617	869	0504	2409	704	5962	1960	904	0702	3008	881	0604	0807	975	1306	3110			
	010	1105	1307	000	0906	2604	953	0906	2504	010	1505	1305	000	1503	2806	952	1307	0402	981	1407	2206			
41/96	541			550			544						550											
96/225	553			557			549						559			543			554					
225/500	536			544			540			539			545			537			539					
500/1000	538			536			546			540			540			544			541					

Station	Berlin			Wiesbaden			München			Berlin			Wiesbaden			München			Erlangen			Friedrichshafen		
YYGG	2821			2821			2821			2903			2903			2903			2903			2903		
mb	HHHH	TTTdTd	ddff	HHHH	TTTdTd	ddff	HHHH	TTTdTd	ddff	HHHH	TTTdTd	ddff	HHHH	TTTdTd	ddff	HHHH	TTTdTd	ddff	HHHH	TTTdTd	ddff	HHHH	TTTdTd	ddff
41	2188	05								2181	06					2182	05							
96	1646	07					1639		2612	1642	05					1644	05		1642	05				
100	1620	05					1613	06	2612	1616	05					1618	05		1616	05				
200	1170	99		1178	99	2616	1173	08	2845	1166	00		1174	03	2827	1175	08	2737	1170	01				
225	1093	98		1100	98	2519	1100	11	3064	1089	98		1098	01	2828	1101	10	2741	1093	01		1102		
300	903	97		909	93	2575	916	98	2865	898	95		910	95	2969	917	97	2955	905	97		920	9705	
500	553	76	1987	553	7784	2435	558	7180	2435	549	7890	1994	555	74	3043	558	7382	2643	552	7889		560	6978	
700	301	5864	2239	301	5772	2415	302	5560	2531	298	5973	2224	302	57	2610	303	5557	2542	300	5966		303	5465	
850	147	0251	1820	147	0351	2810	147	0502	2204	146	0055	2323	148	0153	1910	147	0601	2803	147	0257		148	0601	
1000	013	1006	3006	014	0805	0304	012			013	0705	2807	015	0400	3602	013			014			014		
	PPP	TTTdTd	ddff	PPP	TTTdTd	ddff	PPP	TTTdTd	ddff	PPP	TTTdTd	ddff	PPP	TTTdTd	ddff	PPP	TTTdTd	ddff	PPP	TTTdTd	ddff	PPP	TTTdTd	ddff
Markante Punkte	025	06					099	06	2612	030	06		150	03	2818	029	05		070	06				
	061	07		140	00	2618	150	09	2613	080	07		220	01	2828	113	04		145	05				
	091	06		146	02	2618	190	06	2735	150	01		230	04	2950	192	05	2735	170	01				
	190	99		150	01	2619	217	13	3061	378	95		322	92	2969	230	10	2742	245	01				
	244	97		280	96	2568	430	7790	2465	476	8290	1983	342	92	3050	342	96	2749	390	86		450	7383	
	256	98		344	87	2570	472	7479	2446	618	66	2136	354	90	3040	400	81	2661	410	8699		550	6773	
	362	93		400	84	2454	529	6883	2435	670	6178	2127	400	86	3038	448	74	2660	600	6577		610	6170	
	400	89		415	83	2451	585	6480	2326	747	5768	2434	570	67	2620	473	7386	2656	640	6372		634	6068	
	605	6581	2274	422	84	2448	626	5976	2329	776	5659	2434	735	5472	2610	559	6670	2529	675	5969		750	5058	
	652	6268	2270	486	7984	2440	711	5558	2529	802	5458	2431	767	5362	2615	585	6470	2529	725	5862		770	0053	
	717	5661	2035	517	7586	2436	736	5355	2425	845	0154	2320	780	5461	2614	598	6471	2531	820	0059		826	0401	
	773	5456	1631	714	5671	2416	749	5354	2425	923	0501	2913	812	5256	2111	620	6263	2537	830	0058		887	0803	
	896	0602	2813	720	5659	2416	876	0703	1409	953	0603	3013	900	0552	2212	775	5052	2605	870	0357		917	0604	
	951	0804	3020	988	1106	3407	928	10	1308	985	0805	2914	984	0903	2909	934	1007	0000	960	0752		940	0703	
	010	1006	3005	000	0805	0304	953	0806	1404	010	0705	2702	001	0400	3602	953	0605	0000	983	0101		969	0603	
41/96	542									539						538								
96/225	553						539			553						543			549					
225/500	540			547			542			540			543			543			541			542		
500/1000	540			539			546			536			540			545			538			546		

□ Luftdruck in Stationshöhe

Ergänzungen

Station	Höhe	iii	TxTxTnTn	RRsss	ss
Zwiesel	573	790	17-01	00076	
Ellwangen	439	749	---01	00069	
Freudenstadt	728	815	12-02	00084	
Tübingen	370	826	15-02	00095	
Donaueschingen	671	917	14-02	00088	
Weinbiet	556	724	12-05	97---	

Wolkenzug

iii	YY-GG	Cddvv	Cddvv	iii	YY-GG	Cddvv	Cddvv
963	28-06	42402					
946	28-15	22504					
692	28-15	31814					
838	28-18	12809					
742	28-18	12506					
727	28-18	12706					

	Mittelwerte der rel. Topographie über Berlin (m)
543	
541	
542	
538	April

Höhenwinde

Station	Bremen ddff	ddff	Kassel ddff	ddff	Frankfurt/M ddff	ddff
YYGG						
16200 m						
11700 m						
11100 m						
9000 m						
5400 m						
3000 m						
1500 m						
0 m						

Station	Karlsruhe		Stuttgart		Erlangen	
YYGG	2815		2815	2821		
16200 m						
11700 m						
11100 m						
9000 m						
5400 m						
3000 m						
1500 m	2408		2706	2405		
0 m	2904		3404	3203		

Station	Heidelberg		Friedrichshafen			
YYGG			2814	2820	2902	
16200 m						
11700 m						
11100 m						
9000 m						
5400 m						
3000 m			2625		2521	
1500 m			2512	3006	1403	
0 m			2202	0000	0303	

Täglicher Wetterbericht

Herausgegeben vom Deutschen Wetterdienst in der US-Zone, Zentralamt Bad Kissingen

Erscheint täglich. Postbezug monatlich 3.– DM | Bei unregelmäßiger Lieferung sind Beschwerden immer an das Zustellpostamt zu richten. | Nachdruck verboten, Verlagsort Bad Kissingen

Jahrgang: 1952 | Mittwoch, den 3o. April | Nummer: 121

Station	Höhe	iii	Gestern 09 Uhr GMT $T_dT_d4f_xf_x$	Nddff	VVwwW	TTapp	Gestern 12 Uhr GMT $T_dT_d4f_xf_x$	Nddff	VVwwW	PPPTT	$NC_hC_LC_MC_H$	6gapp	Gestern 15 Uhr GMT $T_dT_d4f_xf_x$	Nddff	VVwwW	TTapp	Gestern 18 Uhr GMT $T_dT_d4f_xf_x$	Nddff	VVwwW	PPPTT	$NC_hC_LC_MC_H$	6Eapp	$7RRT_xT_x$	f_gf_g
Bremerhaven	6	129	08-08	72507	81028	10208	06-12	72309	81158	16711	784—	61400	08-05	73203	81022	11804	07-06	10305	81012	15809	12503	61604	79211	14
Bremen	4	224	04-12	72310	80025	10005	04-14	62309	81025	17313	62500	61904	05-03	72503	81022	14707	04-03	21603	81022	15914	14541	60813	79715	16
Berlin-Dahlem	51	381	05-09	22005	50050	12205	01-08	52906	75050	17715	52600	60704	03-08	52904	81021	16806	04-04	32604	81011	16713	24660	60504	70016	14
Berlin-Tempelh.	48	384	04-00	30000	64030	12306	02-07	52405	80020	17614	52500	60803	01-04	62104	81032	15605	02-04	12503	81011	16714	14600	60504	70016	
Kassel	187	438	04-00	70000	03424	06004	02-06	30906	81034	17712	38500	60713	00-06	20904	81020	15813	50-00	00000	81010	15316	00900	60808	70016	
Nürburg ☐	611	510	02—	21409	81030	09101	50—	41605	81030	44613	21401	60806	50—	11405	81012	14810	00—	01402	81012	43113	00900	60605	70015	
Koblenz	97	515	04-05	42902	88284	06301	02-02	20902	75054	15816	11501	67922	51-11	11609	81010	18613	51-05	00903	82010	13318	00900	60610	70019	
Fuchskauten ☐	657	523	00—	22303	82030	08303	01—	32307	82020	39511	11501	64905	02—	32203	82020	14805	01—	11803	81010	38112	11500	60809	70014	
Limburg/Lahn	130	525	04-00	40000	07284	05300	05-03	21302	81024	17115	21601	60716					02-00	00000	81020	14417	00900	60608	70018	
Gießen	185	532	04-00	90000	04434	04103	03-06	30203	81034	17114	11501	67911	01-07	11805	81010	17916	52-03	01402	81020	14317	00900	60609	70017	07
Bad Wildungen	280	535	06-00	10000	20284	07003	02-00	20000	81034	16712	22500	60811					01-03	01802	81020	14614	00900	60604	70016	
Schlüchtern	205	539	04-03	11402	81030	11902	02-05	12503	83020	16616	11601	61909	03-05	13403	84020	18914	01-05	01803	83020	14417	00900	60605	70018	
Schenklengsfeld	314	543	04-00	10000	81034	10101	01-04	13102	82014	17213	11600	64911					02-00	00000	81010	15015	00900	60605	70017	
Wasserkuppe ☐	921	544	54-07	12403	81020	06305	51-08	11806	81020	09909	11501	64902	52-07	12006	81020	11606	52-07	01606	81020	08908	00900	61604	70012	11
Trier-Petrisberg	273	609	05-05	10205	20050	09801	02-06	10000	80020	15817	11701	60713	02-12	11608	80020	20714	52-00	00000	80020	13618	00900	60805	70021	16
Erbeskopf ☐	817	615	01—	11409	81020	11300	51—	11407	81020	15914	11701	64906	00—	11413	81020	16711	51—	01405	81020	13615	00900	60804	70017	
Mainz	131	632	07-02	00801	30050	11103	06-02	11001	40050	17816	11600	64910	06-06	00902	75050	18816	06-02	00401	81020	15317	00900	60708	70019	
Kl. Feldberg/Ts. ☐	806	635	02-04	10420	40050	06202	01-03	30702	60050	22910	12541	60706	51-11	11508	80010	11808	00-08	00906	81020	21510	00900	60606	70011	
Frankf. Rhein-Main	110	637	04-09	00404	32050	11000	04-08	20406	79020	16516	11601	60816	03-07	11405	81020	18819	04-12	03610	81020	13617	00900	60809	70019	16
Frankf. Stadt	103	638	06-05	13301	30050	11203	03-06	20303	81020	16617	11641	60714	01-11	10604	81020	19820	01-06	13603	81020	14017	00901	60606	70020	12
Darmstadt	263	639	03-10	10707	80030	11105	02-09	20905	81030	16216	11601	64910	04-05	20701	81010	19817	04-06	10504	81020	13416	00901	60609	70019	13
Würzburg	259	655	04-06	00905	80020	11204	00-05	00000	81020	16815	00900	64913	01-07	11105	81020	16714	01-07	00905	81020	14416	00900	60707	70017	
Bad Kissingen	223	658	03-01	10000	80030	12901	50-07	12303	81020	17116	11701	60809	01-06	11202	81020	18813	51-02	01301	81010	15316	00900	60606	70018	
Bamberg	382	670	03-02	13602	81030	11109	01-02	12701	81020	17215	11700	64905	50-07	12002	81010	16815	50-00	10000	81010	14915	00901	60608	70017	
Coburg	350	671					01—	22903	81024	17113	11501	60707					51—	10000	82020	15315	00901	60705	70016	
Bayreuth	341	681	04-00	10000	25054	10004	02-02	12702	81024	18015	11600	64905	01-03	12802	81020	17812	03-03	00000	81020	15816	00900	60405	70018	
Hof	567	685	03-02	22502	80034	09303	01-07	22704	81024	17113	22600	64904	52-08	12506	82020	15707	00-02	12502	81020	15415	00901	61805	70015	14
Weiden	396	688	04-04	13602	40050	12207	02-06	12904	70050	17015	11600	61907	02-08	12206	70050	18710	02-04	10000	70050	15016	00901	61707	70018	
Silberhütte ☐	829	692	01-05	13103	81050	09310	03-12	12709	81050	19811	11500	61902	02-07	12806	82020	13807	04-00	10000	80020	18913	00901	61803	70014	
Geisenheim ☐ [illegible]	[illegible]	[illegible]	04-01	01201	30050	11002	02-01	11301	80030	16216	11601	60819	51-01	11001	81020	19715	02-01	00501	81020	13717	00900	60708	70019	04
Neustadt/Weinstr.	146	723	02-07	01306	25050	14903	02-07	11505	75030	16819	11701	60813	03-08	01105	81010	20819	02-04	03602	81020	14318	00900	50607	70020	
Baden-Baden	125	725	11—	00405	40050	14002	08—	10407	75050	15019	12601	60822	08—	10406	75050	20714	10—	00402	75050	13019	00900	60610	70021	
Karlsruhe	115	727	03-09	20404	81030	15803	04-09	10507	81020	14718	11601	64925	06-06	10402	81020	21711	07-04	00702	81020	13018	00900	60606	70021	12
Mannheim	97	729	03-02	12001	30050	13101	02-02	12201	81020	16617	11601	67912	01-02	12201	81020	20813	03-00	10000	81020	14019	00901	60611	70020	
Königstuhl ☐	561	732	01-11	11405	75020	11103	02-05	31602	81030	50114	11401	64906	02-06	11105	81020	16713	01-09	01106	81020	48014	00900	60808	70016	
Stuttgart	305	737	02-04	10902	30050	13000	02-03	20101	75050	14918	11500	60717	04-06	10000	75050	20712	05-06	20000	75020	12619	00902	60808	70021	11
Stuttgart-Echt.	405	738	03-06	00704	56020	11104	05-08	30907	64012	14916	11508	60719	04-06	10903	80020	18813	04-04	20903	80020	12318	00902	60607	70018	08
Öhringen	250	742	03-08	10605	50050	13704	02-07	10504	75020	15917	11601	64913	04-10	10206	81020	19817	07-05	10704	75020	13017	00901	60808	70020	
Ansbach	440	755	02-10	00906	80020	11205	04-10	10906	81030	16814	11600	67908					05-06	00904	70050	15015	00900	61607	70017	
Weißenburg/Bay.	435	761	03-08	00407	75020	12204	06-07	20404	75030	16215	21400	67911	05-05	50202	75022	17811	08-04	30402	75022	14116	00902	60807	70018	
Nürnberg-Fürth	311	763	06-00	00000	60050	12107	03-05	13603	81020	17016	11600	67909	04-06	43403	81030	18716	05-03	00203	81020	14717	00900	60705	70018	10
Regensburg	338	776	05-00	50000	81030	13309	06-05	51802	81030	16216	52600	60808	04-03	21801	81012	19815	06-08	10404	81012	14017	00901	60604	70019	
Gr. Falkenstein ☐	1307	791	03-05	42305	81030	07309	01-09	42306	81030	68412	42400	64001	01-10	12005	83010	12902	53-05	51803	83012	68208	14508	65300	70013	
Freiburg	286	803	05-03	03402	50050	12705	07-04	12704	50050	13917	11700	61911	06-03	30202	80050	20716	04-04	00304	80050	11219	00900	60603	70021	08
Dreifaltigkeitsbg. ☐	973	818	05—	11113	60020	09309	04—	31605	75030	03413	31400	61906	04—	21605	60020	15805	04—	10000	60020	02615	00901	60703	70016	
Stötten ☐	734	836	04-08	00704	81020	11307	05-07	31206	81012	30613	31501	67908	05-06	21103	82010	16709	05-07	20904	80030	29214	00902	60604	70016	15
Ulm	480	838	02-07	00706	60050	11403	06-06	21204	81030	16116	11401	67911	06-03	10602	81020	18815	06-02	00401	81020	13917	00900	60503	70018	

Station	Höhe	iii	Gestern 21 Uhr GMT $T_dT_d4f_xf_x$	Nddff	VVwwW	TTapp	Heute 00 Uhr GMT $T_dT_d4f_xf_x$	Nddff	VVwwW	PPPTT	$NC_hC_LC_MC_H$	6gapp	Heute 03 Uhr GMT $T_dT_d4f_xf_x$	Nddff	VVwwW	TTapp	Heute 06 Uhr GMT $T_dT_d4f_xf_x$	Nddff	VVwwW	PPPTT	$NC_hC_LC_MC_H$	6Eapp	7RRTT	ffTTT	RRsss	ss
Bremerhaven	6	129	06-06	31105	81020	07300			o								04-04	00702	10100	13705	00900	61608	70005	10031	92031	
Bremen	4	224	04-04	11103	56050	09801	04-04	00703	40100	15706	00900	60803	03-05	11104	21100	05609	04-06	01105	14100	14106	00900	60605	70005	07023	97076	
Berlin-Dahlem	51	381							o								04-06	21205	25100	15909	00902	60607	70004	07022	00120	
Berlin-Tempelh.	48	384	03-00	00000	40050	12205	03-00	00000	40050	17410	00900	67102	03-04	01103	40050	08710	03-05	10903	48050	15710	00931	60607	70008	—010	00—	
Kassel	187	438	03-00	00000	60050	09407	04-00	00000	50050	16607	00900	64901	02-00	10000	50100	05708	04-00	10000	50050	15107	00901	60705	70004	—006	00095	
Nürburg ☐	611	510	50—	01405	81020	08301											02—	01409	81020	41209	00900	60608	70006	—504	00—	
Koblenz	97	515							o								04-02	02002	15100	13106	00900	60603	70004	——	02093	
Fuchskauten ☐	657	523	51—	00902	82010	09300			o								03—	00905	81000	36909	00900	60810	70007	—016	00133	
Limburg/Lahn	130	525							o								01-00	00000	35100	14002	00900	60703	70001	—511	00100	
Gießen	185	532	02-00	00000	81020	10401	02-00	00000	50100	15305	00900	61901	01-00	00000	40100	04705	01-03	03403	40100	14104	00900	60805	70003	04008	00096	
Bad Wildungen	280	535							o								03-00	00000	30100	14705	00900	60604	70002	—507	00094	
Schlüchtern	205	539	04-01	00401	70100	05402	01-00	00000	60100	16002	00900	67101	01-00	30000	50100	02805	02-00	00000	40100	15004	00900	60806	70002	—501	00119	
Schenklengsfeld	314	543							o								03-02	11201	12100	15205	00980	60609	70002	—006	00—	
Wasserkuppe ☐	921	544	54-02	01702	81020	07203	54-06	11206	81020	08806	00901	64904	52-10	40909	81030	07809	02-07	11607	81010	07409	14600	60605	70006	12520	00131	
Trier-Petrisberg	273	609	50—	00905	80020	12402			o								02-06	00504	80020	13905	00900	60802	70005	10032	00121	
Erbeskopf ☐	817	615	00—	01413	75020	11401			o								02—	00000	81020	13109	00900	60803	70009	—053	00128	
Mainz	131	632							o								05-03	00000	15050	14507	00900	60002	70003	—004	00122	
Kl. Feldberg/Ts. ☐	806	635	51-08	00906	81020	09104	51-10	00908	81020	21309	00900	64906	51-10	02108	81020	09607	02-09	01206	81020	19911	00900	60607	70008	—045	00122	
Frankf. Rhein-Main	110	637	04-10	00208	79020	10205	03-12	00208	80020	14408	00900	61901	03-06	00405	81020	06608	04-08	00208	46050	13407	00900	60503	70004	17006	00124	
Frankf. Stadt	103	638	04-07	00206	75020	12304	04-05	00303	75020	14409	00900	60703	03-06	00203	75020	07809	03-02	00402	75020	13607	00900	60800	70006	12034	00116	
Darmstadt	263	639	04-10	00908	81020	12404	04-11	00909	82020	14311	00900	64902	04-13	00910	82020	10712	04-10	01109	81020	13009	00900	60503	70009	13045	00137	
Würzburg	259	655	01-00	00000	80020	12403	03-00	00000	80020	15408	00900	61703	03-02	03201	55100	05706	04-01	00000	55100	14307	00900	60604	70005	—018	00121	
Bad Kissingen	223	658	02-00	00000	81020	07402	01-04	13603	80020	16405	00901	60300	02-01	43601	81030	04807	02-01	13601	81010	15305	18700	60606	70003	—021	00122	
Bamberg	382	670	02-08	00407	81020	10300	02-12	00210	81020	15408	00900	64904	02-12	10210	80020	07808	03-08	10207	80030	14507	00980	60603	70006	—045	00—	
Coburg	350	671							o								01—	31103	81012	15106	00931	60705	70004	—019	00—	
Bayreuth	341	681	05-00	00000	80020	09105	03-00	00000	80020	17505	00900	67903	02-00	00000	40100	02804	01-00	00000	40100	16704	00900	60605	70003	—022	00094	
Hof	567	685	03-02	03402	80020	07103	02-00	00000	30100	18404	00900	60200					03-04	01204	17100	16705	00900	61604	70002	04520	00111	
Weiden	396	688	04-00	00000	40100	07405	02-00	00000	30100	17603	00900	60701					02-00	00000	20100	16404	00900	61604	70001	—504	00120	
Silberhütte ☐	829	692	01-04	01404	75050	09404	01-06	00906	75050	18708	00900	64902	04-07	00406	60050	09807	02-00	00000	60050	17509	00900	61605	70007	—030	00126	
Geisenheim ☐ [illegible]	[illegible]	[illegible]							o								04-10	02401	50100	13706	00900	60602	70005	04036	00123	
Neustadt/Weinstr.	146	723	04-10	02508	81020	11404	04-12	02509	75020	15308	00900	64901	04-15	02309	59050	06807	03-05	02309	80020	14306	00900	60503	70005	——	00—	
Baden-Baden	125	725	07—	00006	50050	13105							03—	00000	03460	04801	05—	00000	09284	13506	00900	60501	70003	——	00—	
Karlsruhe	115	727	06-02	00402	60100	09103	05-00	00000	35100	13406	00900	61906	04-02	03602	30100	05802	05-00	00000	16100	12906	00900	60603	70004	03018	00124	
Mannheim	97	729	05-05	00905	81020	12300	05-02	00902	81020	14209	00900	64903	04-03	00203	81020	07808	05-04	00403	40100	13508	00900	60401	70006	—018	00117	
Königstuhl ☐	561	732	03-16	01110	81020	11300	04-12	01110	81020	47710	00900	60803	04-12	01310	81020	09808	06-10	01308	81020	46411	00900	60605	70009	—039	00129	
Stuttgart	305	737	07-00	00000	40050	13405	07-02	02102	40050	13811	00900	64901	07-00	00000	40100	09807	06-10	00000	25100	13209	00900	60801	70008	04—	00131	
Stuttgart-Echt.	405	738	06-00	00000	64020	13307	06-00	00000	64020	14210	00900	61903	06-00	00000	80020	10608	06-00	00000	64020	13409	00900	60501	70008	04—	00—	
Öhringen	250	742	06-06	01202	50050	12405			o								05-03	00902	30100	13007	00900	60804	70005	—036	00117	
Ansbach	440	755							o								05-00	00000	07100	15506	00900	61605	70004	—014	00124	
Weißenburg/Bay.	435	761	06-03	00000	75020	09404	05-00	00000	75020	16406	00900	67901	04-00	00000	75020	04808	05-00	00000	75020	15007	00900	60603	70004	—020	00111	
Nürnberg-Fürth	311	763	05-03	00000	81020	10101	05-00	00000	60100	15807	00900	61903	04-00	00000	40100	05307	05-00	00000	15100	15106	00900	60500	70004	03004	00110	
Regensburg	338	776	08-00	10000	81020	10305	05-04	02002	60100	15600	00900	64903	04-07	02704	50100	05808	06-06	02702	60100	15306	00900	60403	70004	—020	00112	
Gr. Falkenstein ☐	1307	791	03-11	11409	83022	07201	01-12	01610	83022	67808	00900	67905	03-10	01610	83020	07705	03-05	01402	83020	67008	00900	65603	70006	—030	00121	97
Freiburg	286	803	04-09	01205	50050	14404	05-00	10000	50050	13211	00901	60700	05-00	00000	50050	09902	07-00	00000	30050	12808	00900	60704	70006	10047	00130	
Dreifaltigkeitsbg. ☐	973	818							o								05—	11409	81020	01311	00980	60603	70008	—052	00137	
Stötten ☐	734	836	05-11	01107	75020	11401			o				06-09	01206	30050	10807	06-10	01207	75020	27910	00900	60604	70008	16062	00128	
Ulm	480	838	06-03	00602	40050	12304	06-04	02503	25100	15908	00900	61901	04-05	02704	19100	07807	04-05	02904	20100	15406	00900	60801	70005	—029	—127	

☐ = Luftdruck in Stationshöhe

24-std. Bodendruck - Änderung seit gestern 00 Uhr

Mittwoch,

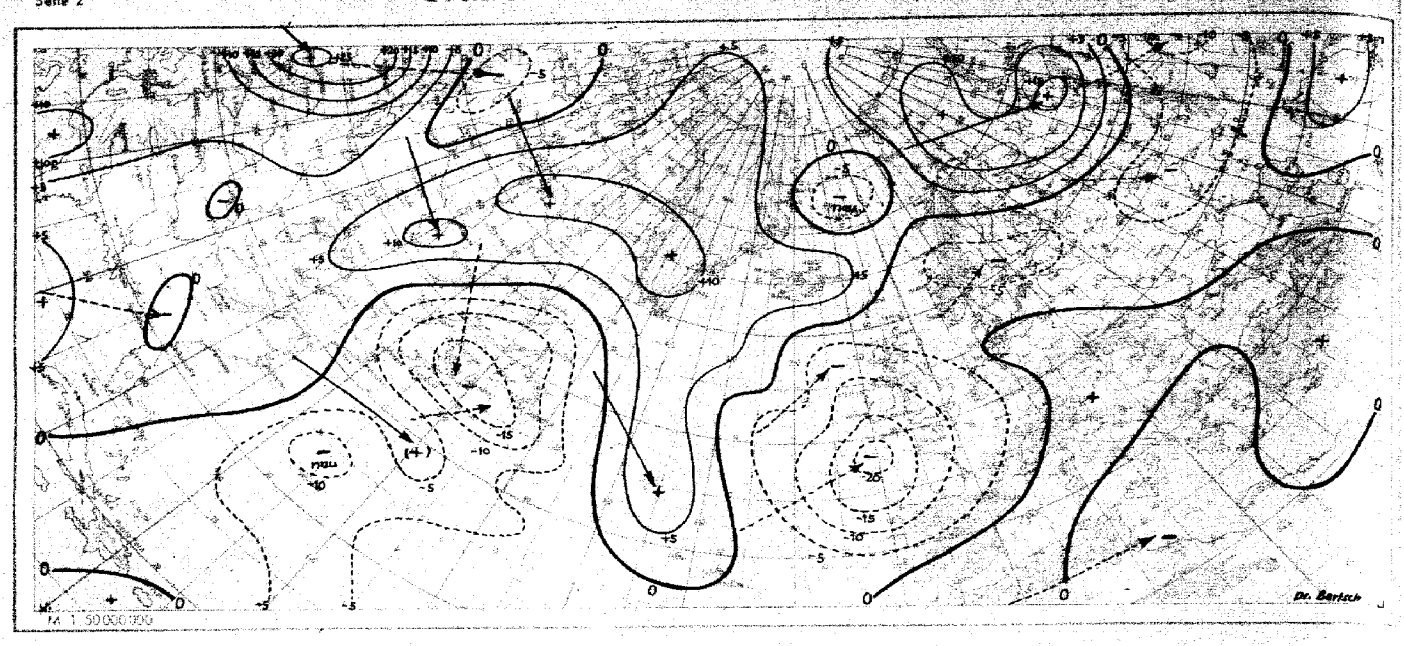

Wetterlage heute 00 Uhr

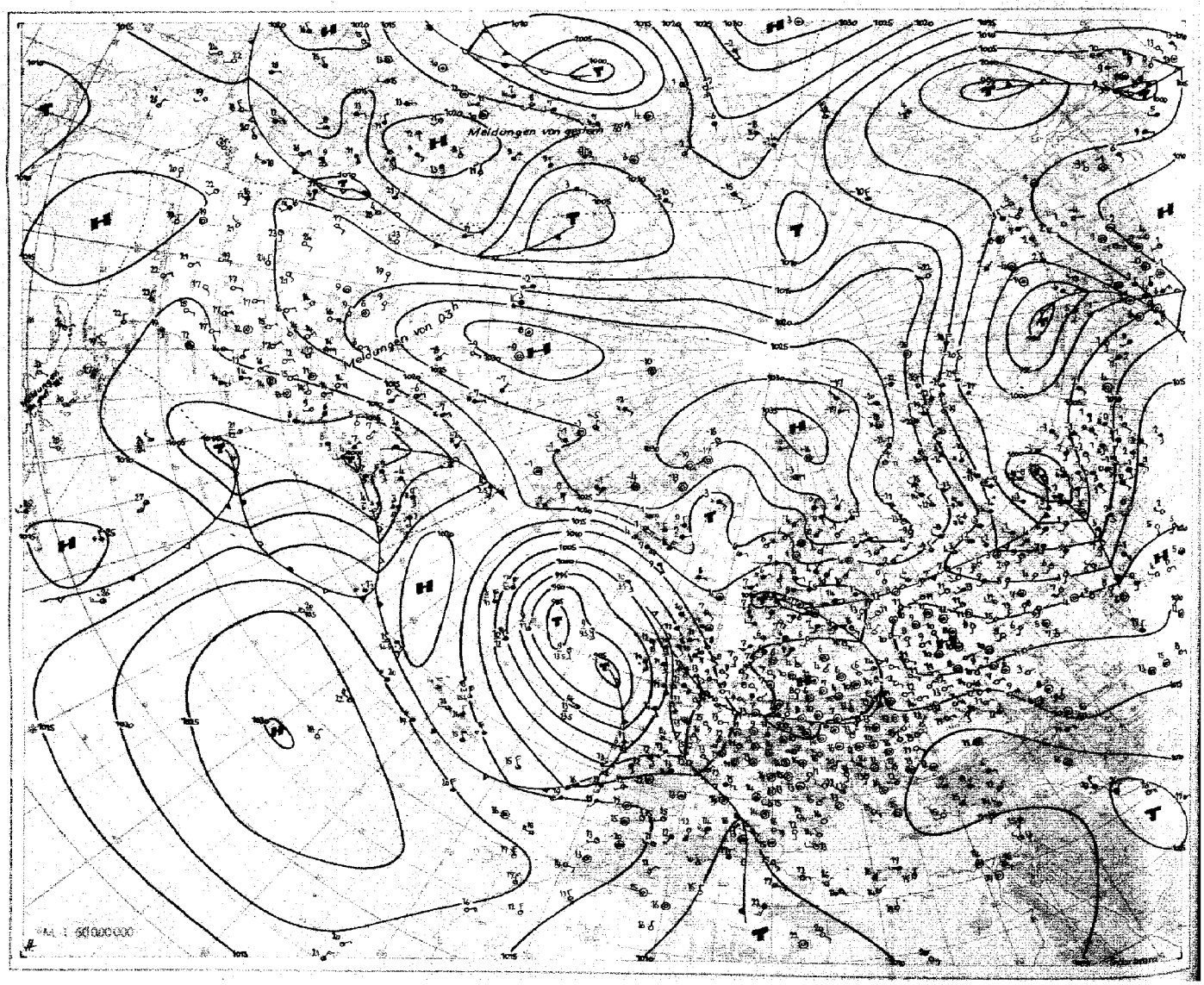

Absolute Topographie 96 mb 03 Uhr (geopot. Dekameter) Seite 5

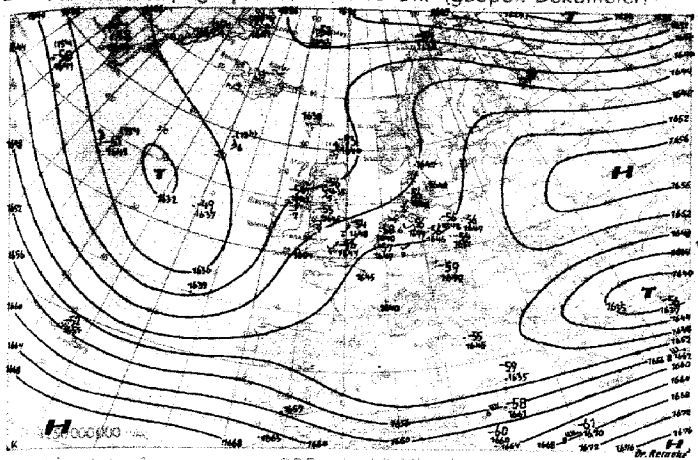

Vorhersagekarte für morgen 06 Uhr

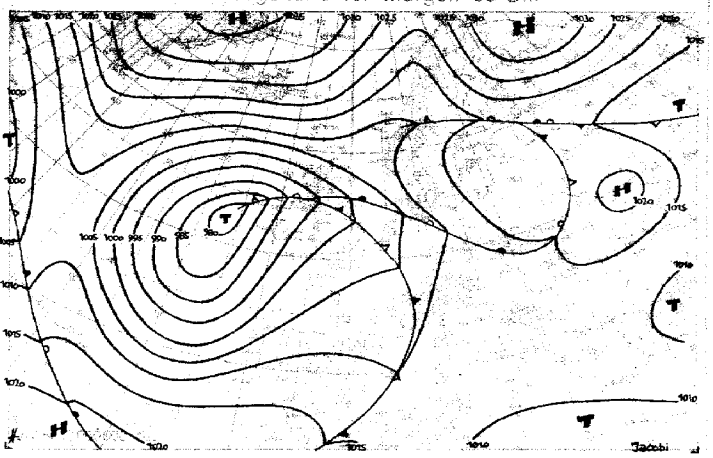

Absolute Topographie 225 mb 03 Uhr (geopot. Dekameter)

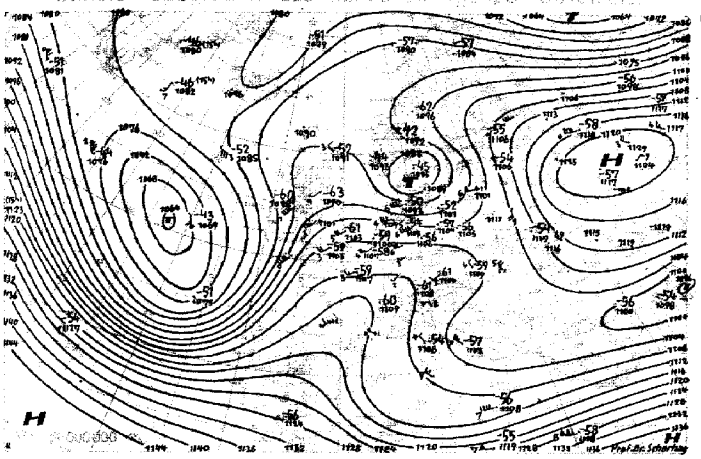



Absolute Topographie 850

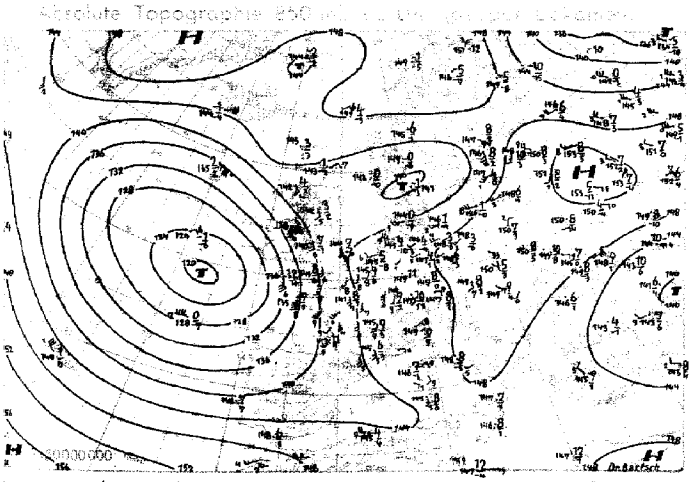



Wetterübersicht Mittwoch, den 30. April 1952

Das atlantische Zentraltief folgte der auf seiner Rückseite vorstoßenden Kaltluft langsam nach Südosten. Dabei bildete sich im Okklusionspunkt seines Frontensystems über der westlichen Biskaya ein Teiltief, das sich im Delta der Frontalzone rasch vertiefte und vom Muttertief nach Nordosten gesteuert wurde. Hinter seiner Kaltfront trat über der westlichen Biskaya und über den Azoren hochreichende Abkühlung ein. Die Warmluftadvektion auf seiner Vorderseite führte über Südwesteuropa zum Aufbau eines Höhenhochkeils. Der gestern in der Nähe von Gibraltar gelegene Kaltlufttropfen wurde nach Algier abgedrängt. Vom Westatlantik, von dem heute noch keine Meldungen eingegangen sind, dringt jetzt erneut Warmluft nach Osten und Nordosten vor. Da über Labrador hochreichende Kaltluft bereit steht, dürfte die atlantische Frontalzone und damit auch die lebhafte Störungstätigkeit vorerst erhalten bleiben.

Über Mitteleuropa blieben die Druckänderungen weiterhin gering. Der gestern über der Elbe-Mündung gelegene Kaltlufttropfen wurde durch den Warmluftstrom aus Südwesten langsam weiter nach Nordnordosten abgedrängt, ohne daß er sich dabei wesentlich erwärmte. Er liegt heute fast an der gleichen Stelle, an der er vor vier Tagen lag. Auf seiner Ostseite zog die gestern über der Weichselmündung gelegene schwache Störung unter Vertiefung zur mittleren Ostsee. Im Osten schwächte sich das russische Hoch langsam weiter ab.

Jacobi

Voraussichtliche Wetterentwicklung:

Bei anhaltend tiefem Druck über dem Ostatlantik hält die vorherrschend sommerliche Witterung in den nächsten Tagen an. Doch greifen dabei zeitweise gewittrige Störungen von Frankreich aus auf Deutschland über.

Prof.Dr.Scherhag

Erläuterungen zum Inhalt des Täglichen Wetterberichts

Die Beobachtungen der synoptischen Stationen sind in der Form des am 1. Jan. 1949 eingeführten intern. Wetterschlüssels veröffentlicht.
Dabei bedeuten:

iii = Kennziffer der Station

T_dT_d = Taupunkt in °C (bei neg. Temp. ist 50 addiert)

N = Himmelsbedeckung in Achteln (9: nicht erkennbar)

dd = Windrichtung in 36-teiliger Skala (bei Addition von 50 ist die Windgeschwindigkeit > 100 Knoten)

ff = Windgeschwindigkeit in Knoten

VV = Sichtweite

x0: < 20 m, x1: 20 m, x2: 40 m usf. bis x9: 180 m, 00: < 200 m, 01: 200 m, 02: 400 m usf. 80: 16000 m. 81: 20 km, 82: 40 bis 85: 100, 86: 150, 87: 200, 88: 300, 89 ≧ 500 km. Ferner kann gegeben werden 90: < 50 m, 91: 50, 92: 200, 93: 500, 94: 1000 m, 95: 2 km, 96: 4, 97: 10, 98: 20 km, 99: ≧ 50 km

ww = Wetter zur Beobachtungszeit

00-03: keine besonderen Erscheinungen (00 Wolkenentwicklung nicht feststellbar, 01 Wolken dünner werdend, 02 gleichbleibend, 03 zunehmend), 04-06: Dunsttrübung (04 Rauchtrübung, 05 trockener Dunst, 06 Trübung durch Staubadvektion, 07 Aufwirbelung von Staub, 08 Staubtromben, 09 Staub- oder Sandsturm während der letzten Stunde), 10: feuchter Dunst, 11-12: flacher Bodennebel (11 in einzelnen Schwaden, 12 mehr zusammenhängend), 13: Wetterleuchten, 14: Fallstreifen, 15-16: Niederschlag im Gesichtskreis (15 > 5 km entfernt, 16 < 5 km), 17 Donner ohne Niederschlag, 18 starke Böen, 19 Großtromben, 20-29: Hydrometeore während der letzten Stunde (20 Nieseln, 21 Regen, 22 Schnee, 23 Schneeregen, 24 gefrorener Regen, 25 Regenschauer, 26 Schneeregenschauer, 27 Graupel- oder Hagelschauer, 28 Nebel, 29 Gewitter), 30-32: leichter oder mäßiger Staub- oder Sandsturm (30 nachlassend, 31 ohne Änderung, 32 zunehmend), 33-35: starker Staub- oder Sandsturm (33 nachlassend, 34 ohne Änderung, 35 zunehmend), 36-37: niedriges Schneefegen (36 leicht, 37 stark), 38-39: hohes Schneefegen (38 leicht, 39 stark), 40: Nebel im Gesichtskreis, 41: Nebel in Schwaden, 42-49: Nebel (gerade Zahlen: Himmel erkennbar, ungerade: nicht erkennbar, 42, 43: dünner werdend, 44, 45: unverändert, 46, 47: dichter werdend, 48, 49: als Rauhreif niederschlagend), 50-55: Nieseln (gerade Zahlen: mit, ungerade: ohne Unterbrechung, 50, 51: leicht, 52, 53: mäßig, 54, 55: stark), 56-57: Nieseln gefrierend, 58-59: Nieseln mit Regen (58, 58: leicht, 57, 59: stark), 60-65: Regen (Unterteilung wie bei 50-55), 66-67: Regen gefrierend, 68-69: Regen und Schnee (66, 68: leicht, 67, 69: stark), 70-75: Schnee (Unterteilung wie bei 50-55), 76: Eisnadeln, 77: Schneegriesel, 78: einzelne Schneesterne, 79: gefrorener Regen, 80-82: Regenschauer (80: leicht, 81: mäßig, 82: sehr stark), 83-84: Schneeregenschauer, 85-86: Schneeschauer, 87-88: Graupelschauer, 89-90: Hagelschauer (83, 85, 87, 89: leicht, 84, 86, 88, 90: stark), 91-94: Gewitter in der letzten Stunde (91, 92: Regen noch anhaltend, 93, 94: Schnee, Graupel oder Hagel noch anhaltend, 91, 93: leicht, 92, 94: stark), 95-99: Gewitter zur Beobachtungszeit (95, 96: leicht mit Regen, Schnee oder Hagel, 97: stark mit Regen oder Schnee, 98: mit Staub- oder Sandsturm, 99: mit Hagel oder Graupel)

W = Witterungsverlauf

0-4: kein Niederschlag (0: heiter, 1: wechselnd bewölkt, 2: stark bewölkt, 3: Staub- oder Sandsturm oder Schneetreiben, 4: Nebel oder starke Staubtrübung), 5: Nieseln, 6: Regen, 7: Schnee, 8: Schauer, 9: Gewitter

PPP = **Luftdruck auf NN** reduziert in Zehntel mb ohne **Hunderterziffer**

TT = **Temperatur** in °C (bei neg. Temperaturen ist 50 **addiert**)

N_h = **Bedeckung** mit unteren Wolken (verschlüsselt wie N)

C_L = **Tiefe Wolken**

0: **keine**, 1: Cu hum, 2: Cu cong, 3: Cb calvus, 4: Sc vesp, 5: Sc, 6: St, 7: Fs oder Fr unter As, 8: Cu und Sc, 9: Cb cap, —: nicht erkennbar

h = **Höhe der Untergrenze** der unteren Wolken

0: 0-50 m, 1: 50-100 m, 2: 100-200 m, 3: 200-300 m, 4: 300-600 m, 5: 600-1000 m, 6: 1000-1500 m, 7: 1500-2000 m, 8: 2000-2500 m, 9: > 2500 m

C_M = Mittelhohe Wolken

0: **keine**, 1: As trans, 2: As opac, 3: Ac trans, 4: Ac lent, 5: Ac undulatus, 6: Ac cug, 7: Ac in mehreren Schichten oder zusammen mit As, 8: Ac cast, 9: chaotischer Ac-Himmel, —: nicht erkennbar

C_H = Hohe Wolken

0: **keine**, 1: Ci fil, 2: Ci dens, 3: Ci noth, 4: Ci unc, 5: Ci-Aufzug noch < 45°, 6: > 45°, 7: Cs den ganzen Himmel bedeckend, 8: Cs nicht größer werdend und nicht den ganzen Himmel bedeckend, 9: Cc, —: nicht erkennbar

6 = Gruppenkennziffer

E = Erdbodenzustand

0: trocken, 1: naß, 2: überschwemmt, 3: hartgefroren und trocken, 4: Glatteis, 5-7: nasser Schnee, (5: weniger als die Hälfte bedeckend, 6: mehr als die Hälfte bedeckend, 7: geschlossene Schicht), 8-9: trockener Schnee (8: mehr als die Hälfte bedeckend, 9: geschlossene Schicht)

a_x = nähere Charakteristik der Drucktendenz a

(1, 2, 3: Extremwert trat 0-1h, 4, 5, 6: 1-2h, 7, 8, 9: 2-3h vor Termin ein, und nach diesem Extremwert wurde die unter pp gemeldete Gesamtdruckänderung bei 1, 4, 7 um < 1, bei 2, 5, 8 um 1-3 und bei 3, 6, 9 um > 3 mb überschritten.

a = Luftdrucktendenz

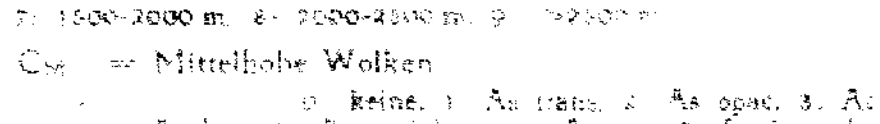

pp = Betrag der dreistündigen Druckänderung in Zehntel mb

7 = Gruppenkennziffer

RR = Niederschlagsmenge seit 12 Stunden

01-55: 1-55 mm, 56: 60 mm bis 90: 400 mm. 91: 0,1 mm, bis 96: 0,6 mm, 97: gering, nicht meßbar, 98: > 400 mm, 99: Messung unmöglich

T_eT_e = Extremtemperatur von 6-18h bzw. 18-6h in °C (bei neg. Temp. ist 50 addiert)

ss = Höhe der Gesamtschneedecke

00-55: 00-55 cm, 56: 60 cm, 57: 70 bis 90: 400 cm, 97: nicht geschlossen, nur Flecken, 98: > 400 cm, 99: keine Messung

$T_gT_gT_g$ = Erdbodenminimum der vergangenen Nacht in Zehntel °C (bei negativen Temperaturen ist 500 addiert)

RR_{24} = Niederschlagsmenge der letzten 24 Stunden (Messung wie RR)

sss = gestrige Sonnenscheindauer in Zehntelstunden

4 = Gruppenkennziffer

f_xf_x = höchste } Windgeschwindigkeit in Knoten in den

f_yf_y = niedrigste } letzten 10 Minuten vor der Beobachtung

Seite 2 enthält oben die 24-stündige Druckänderung von 5 zu 5 mb von gestrigen Tag 0h bis zum 0h-Termin des Stichtages, wobei Fallgebiete gestrichelt sind und die Pfeile die Verlagerung der Zentren seit dem Vortag angeben. Darunter wird die Wetterlage auf einem großen Teil der Nordhalbkugel wiedergegeben. Die Zahlen geben die Lufttemperatur und bei den Schiffen oben die Luft- und darunter die Wassertemperatur an.

In der Darstellung des Wetters werden zur Abkürzung nur die Symbole für **N, dd, ff,** und **ww** verwandt, und zwar in der folgenden, zusammengefaßten Form:

ww:

00-03	keine besonderen Erscheinungen
04-07	Dunsttrübung
10	feuchter Dunst
11-12	Bodennebel
13	Wetterleuchten
14	Fallstreifen
15-16	Niederschlag im Gesichtskreis
17	Ferngewitter
18-19	Tromben
20	nach Nieseln
21	nach Regen
usf.	usf. bis:
29	nach Gewitter
30-35	Staub- oder Sandsturm
36-39	Schneetreiben
40-49	Nebel
50-59	Nieseln
60-67	Regen
68-69	Regen und Schnee
70-75	Schnee
76	Eisnadeln (Polarschnee)
77-79	Schneegriesel
80-82	Regenschauer
83-84	Schneeregenschauer
85-86	Schneeschauer
87-88	Graupelschauer
89-90	Hagelschauer
91-92	Regen nach Gewitter
93-94	Schnee, Graupel od. Hagel nach Gewitter
95, 97	Gewitter mit Regen oder Schnee
96, 99	Gewitter mit Hagel
98	Gewitter mit Staubsturm

N



0	wolkenlos
1-2	heiter
3-5	halbbedeckt
6-7	wolkig
8	bedeckt
9	Himmel nicht erkennbar

Geschwindigkeit in Knoten — Symbolisierung

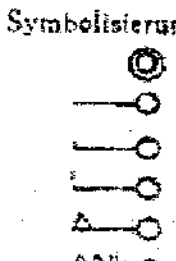

0
1-2
3-7
8-12
48-52
123-127

Bei den Fronten wird die Temperaturänderung am Boden (ausgefüllte Symbole) von der in der Höhe (offene Symbole) unterschieden. Dies ergibt folgende Möglichkeiten:

a) Kaltfront



in allen Schichten
nur am Boden
nur in der Höhe
maskiert

b) Warmfront



in allen Schichten
nur am Boden
nur in der Höhe
maskiert

c) Okklusion

ohne Temperaturänderung am Boden
mit Abkühlung am Boden
mit Erwärmung am Boden

d) Konträre Luftmassenbewegung in der Vertikalen

quasistationäre Front oder gegenläufige Warmfront

e) Sonstiges

— — — — — — — — Konvergenzlinie

Alle Höhen von Druckflächen **(Seite 3-5) sind** in der Einheit des geopotentiellen Dekameters (das **geopot.** Meter ist das um 2‰ verminderte **dynamische** Meter und daher **nahezu** identisch mit dem geometrischen Meter) **angegeben**.

Die Karte der **relativen Topographie 500/1000 mb** (S. 3 oben) enthält die **Einzelwerte** in **Dekametern unter Fortlassung** der Hunderter-Ziffer, in **der** Karte **der** abs. **Topographie** (S. 3 unten) wird die Windgeschwindigkeit in Knoten (je **5 Knoten ein** halber, je 10 Knoten ein ganzer Strich, je 50 Knoten **ein** Dreieck) dargestellt. Auf der linken Seite wird die **abs. Topographie** in Dekametern (unter **Fortlassung der Hunderter-Ziffer) und auf** der rechten Seite, **durch** einen **Bruchstrich** getrennt, oben die **Temperatur** und darunter der **Taupunkt** in °C **angegeben**. Die Zehnerzahl der Windrichtung wird **als** kleine Zahl neben den **Richtungspfeil** gesetzt. Es bedeutet **z. B.**

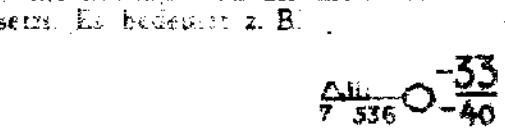

absolute Topographie 500 mb = 536 geopot. **Dekameter**, Westwind 75 Knoten **aus 270°**, Temperatur —33° **und Taupunkt** —40°

Auf Seite 4 sind die aerologischen **Beobachtungen der** Stationen in der US-Zone **übersichtlich** zusammengestellt.
Das Eintragungsschema ist am Kopf der **Tabelle angegeben**. Temperaturen zwischen —0° und —49° sind **durch Addition** von 50 gekennzeichnet.

Seite 5 **enthält Höhenwetterkarten oberhalb** der Bodenreibungsschicht (850 mb), **für** die Tropopause **(225 mb) und** Stratosphäre **(96 mb)**, wobei die **beiden** letzteren Flächen so **ausgewählt** worden sind, **daß** die relativen Topographien 225/500 mb und 96/225 mb **über Berlin im Jahresmittel** den **gleichen** Betrag von 544 **geopot. Dekametern aufweisen wie** die **Schicht** 500/1000 **mb. Die** Änderung **der** rel. Top. **500**/1000 mb ergibt **ein Maß für** die in der unteren **Troposphärenhälfte** eingetretene **Temperaturänderung** und die **darüber** befindliche Karte (Änderung **der abs.** Top. 225 mb) ein **Maß** für die **Druckwellen** an der **Tropopause**.

Die Vorhersage**karte** bezieht sich auf den 00-Uhr-Termin des folgenden Tages, **und** die im Anschluß **an die Wetterübersicht** gegebene Wetterentwicklung gründet **sich außer auf die** synoptischen Unterlagen **auf die** Ergebnisse der **Untersuchung von** Wellen, Spiegelungspunkten, **Korrelationen** und ähnlichen **Fällen**.

Als gesonderter Teil des „Täglichen Wetterberichtes" enthält die **„Wetterkarte"** eine Reihe von Ergänzungskarten.

Auf der ersten **Seite** werden täglich wechselnd Aufsätze und tabellarische Darstellungen über Themen der **Wetterkunde** und ihrer Randgebiete abgedruckt.

Die Innenseiten bringen die 6-Uhr-**Wetterlage** über Europa, in der **auch** die **Luftmassenverteilung angegeben wird**. Daneben werden die Karte der **dreistündigen Luftdruckänderung**, sowie die Höhenwetterkarte der **700-mb**-Fläche vom 8-Uhr-**Termin dargestellt**.

Die nach der Übersicht abgedruckte **Vorhersage für den** nächsten **und die folgenden** Tage **ergänzt** die auf **Seite** 5 des „Täglichen **Wetterberichtes**" angegebene **allgemeine Wetterentwicklung** durch **präzisere** Angaben über die **einzelnen Wetterelemente** für die **verschiedenen Prognosenbezirke**.

Auf Seite **4 werden** die im **Wetterbericht nicht enthaltenen Stationsmeldungen der US-Zone in entschlüsselter Form** veröffentlicht, die **durch die gleichen** Angaben **für einige europäische** Hauptstädte **ergänzt werden**, wobei für einige Orte der US-Zone die **täglichen** astronomischen Daten **mit angegeben werden**.

Ferner werden die in **Erlangen durchgeführten Frühaufstiege** vom **heutigen** und **gestrigen Tag graphisch dargestellt** und daneben der **Höhenwind** von **München angeschrieben**.

Eine Zonenkarte für die Länder der US-Zone dient zur Wiedergabe **von wechselnden Darstellungen des süddeutschen** Witterungscharakters.

Alle **Zeitangaben** im „Täglichen Wetterbericht" in Mittlerer Greenwich Zeit (M.G.Z.), in **der Wetterkarte in Mitteleuropäischer Zeit (M.E.Z.)**

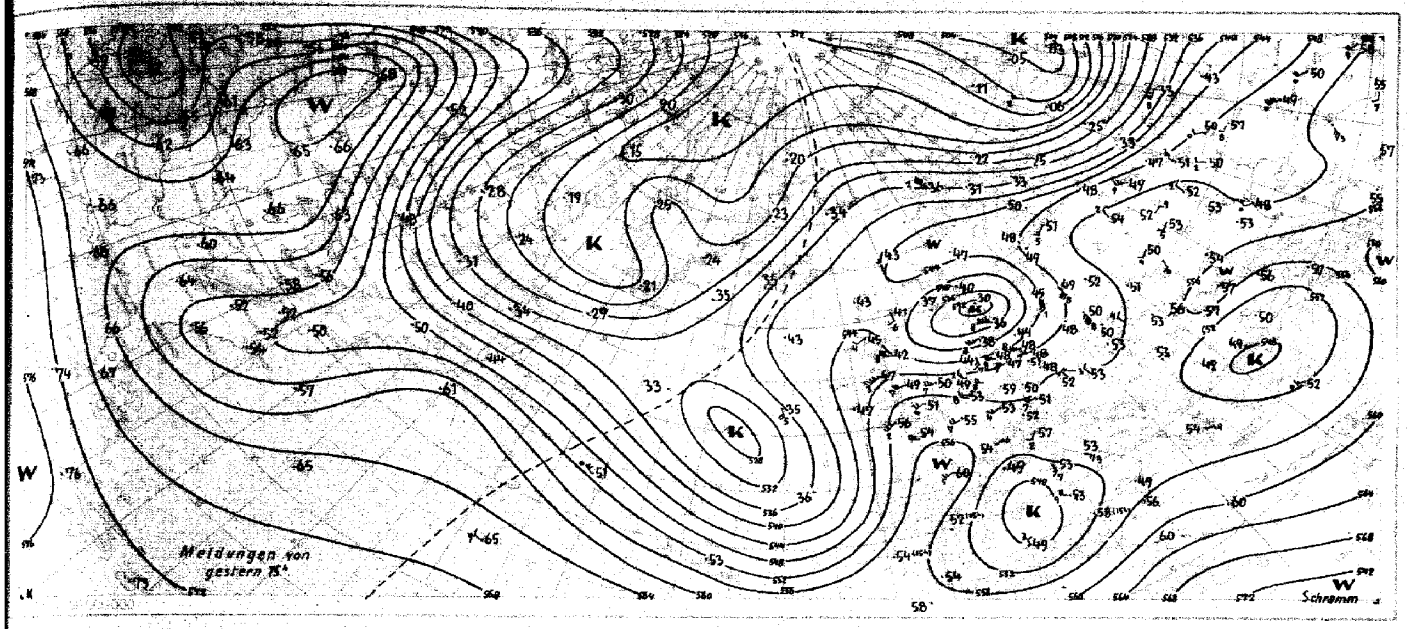
Meldungen von gestern 15h
Schromm

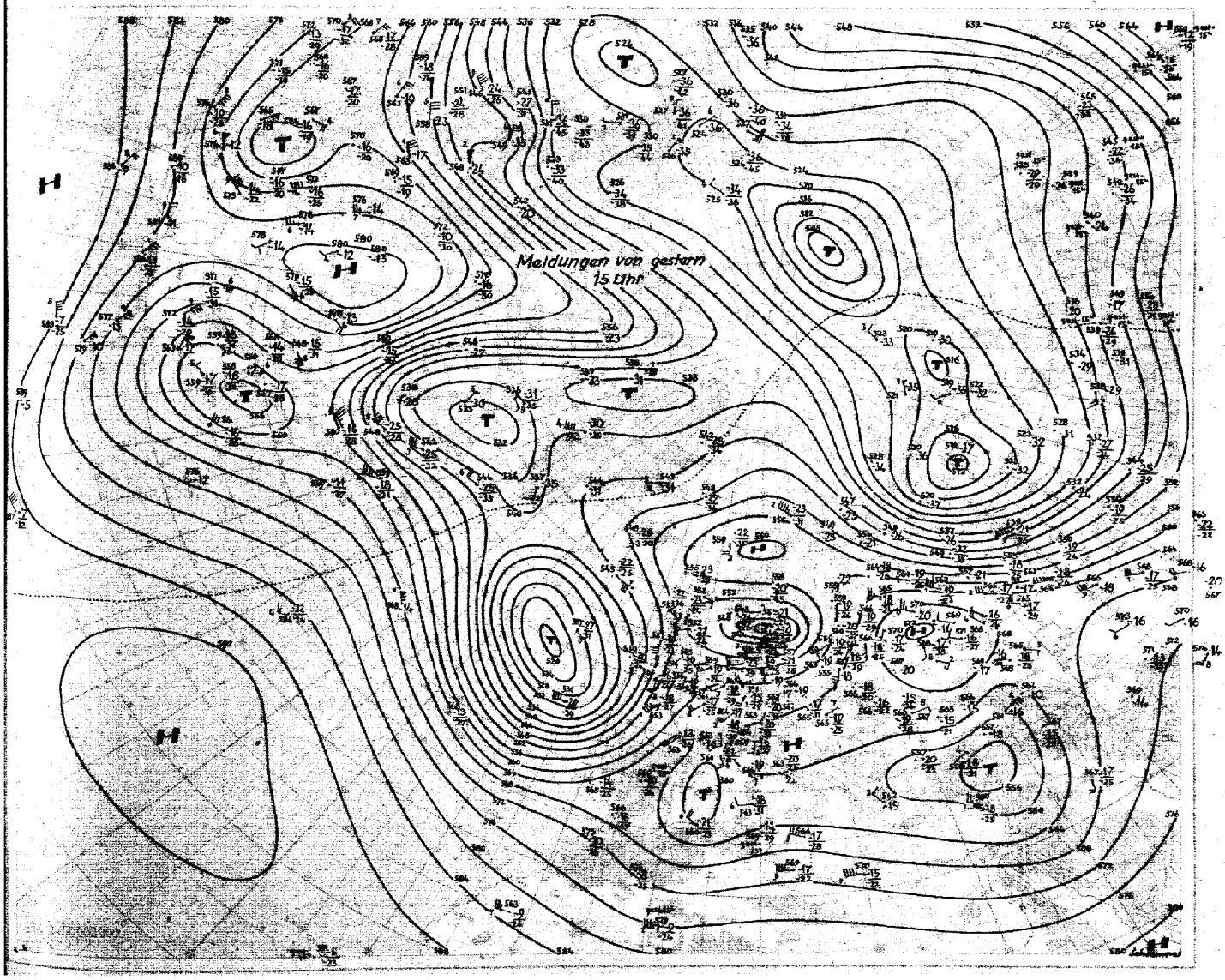
Meldungen von gestern 15 Uhr

Station	Höhe	iii	Gestern 09 Uhr GMT TT4ff	Nddff	VVwwW	TTapp	Gestern 12 Uhr GMT TT4ff	Nddff	VVwwW	PPPTT	NChCC	6aapp	Gestern 15 Uhr GMT TT4ff	Nddff	VVwwW	TTapp	Gestern 18 Uhr GMT TT4ff	Nddff	VVwwW	PPPTT	NChCC	6Eapp	7RRTT	ff
Augsburg	480	852	o6–o6	oo7o4	75o2o	121o8	o6–o9	2o7o4	81o3o	15316	226o1	67916	o6–o4	311o2	81o1o	19814	o7–o7	4o4o2	81o3o	12818	oo9o6	6o5o2	7oo2o	
Jngolstadt	367	860	o5–o6	1o9o3	75o1o	151o5	o6–o4	122o2	81o3o	15518	116oo	679o9					o6–o2	1o5o1	81o2o	13917	oo9o1	6o6o3	7oo2o	
München	521	865	o8–o6	336o6	35o54	12213	o9–o8	314o6	6oo53	15816	115o1	67913	o9–o6	3o4o4	75o2o	18715	o8–o6	1o6o4	5oo5o	14o16	oo9o1	6o5o3	7oo18	
München-Riem	526	866	o7–o5	2o7o3	321o4	1o1o7	o7–o8	5o4o7	8oo24	15416	116o8	6o812	o6–o8	5o9o7	81o22	18812	o7–o5	1o7o5	8oo12	14o16	oo9o1	6o5o1	7oo19	17
Landshut	391	873	o9——	136o3	75o34	131o7	o8——	318o1	81o34	15916	226o1	6o7o7	o7——	3oooo	81o12	1961o	o9——	3o6o4	81o1o	13916	oo9o1	6o6o8	7oo19	
Passau-Oberhaus	409	893	1o–o1	229o1	5o1o4	131o8	o8–oo	2oooo	81o24	15717	225oo	649o7	o4–o2	225o2	81o2o	19811	o6–o1	4o5o1	81o2o	14317	oo9o6	6o8o4	7oo2o	
Feldberg/Schw. □	1493	908	52–12	115o9	8oo1o	o63o4	5o–14	319o9	8oo2o	473o9	322oo	641o1	o2–o8	533o4	81o1o	122oo	52–o7	124o4	82o1o	4741o	oo9o1	653oo	7oo12	25
Friedrichshafen	401	934	o7——	1o3o6	6oo2o	131o3	o8——	22211	4oo5o	14814	126o1	67913	o8——	624o7	6oo2o	18817	o8——	1oooo	81o1o	11716	oo9o1	6o5o1	7oo19	
Kempten-Lenzfried	705	946	o7–o4	53oo2	651o4	o93o5	o7–o4	4o6o2	81o22	14915	127o8	67911	o6–o4	2o4o3	81o2o	18913	o9–o1	111o1	81o1o	13316	147oo	6o4oo	7oo18	
Oberstdorf	810	948	o7–o1	318o1	6oo51	139o1	o7–o5	336o3	4oo51	13317	336oo	6o7o7	o8–o1	1oooo	75o5o	19811	o7–o1	127o1	8oo1o	12816	146oo	6o4o3	7oo19	12
Zugspitze □	2960	961	6o–2o	52418	85o22	533o6	55–15	61812	85o32	o8351	32oo8	6o3o4	55–12	6161o	85o22	5o3o3	51–o8	213o5	85o12	o88oo	1o741	673o2	7oooo	2o
Hohenpeißenbg. □	977	962	o6–o1	4o4o1	75284	o82o7	o6–1o	7o9o8	8oo54	o4212	114o1	649o2	o7–o7	7o6o4	81o52	147o8	o8–o4	2o6o4	81o52	o3413	oo9o2	612oo	7oo15	12
Garmisch-Partenk.	704	963	o6–o5	536o3	81o22	126o2	o7–15	53612	81o12	13215	325o6	64911	1o–16	43613	81o12	1791o	o8–o8	436o6	81o22	12116	4464o	6o4o1	7oo18	
Bad Tölz	654	971	o3–o4	83o14	81o22	134o3	o7–o7	8o7o5	81o22	13317	227o7	679o8	o9–o6	3o9o5	81o2o	196o9	o8–o4	1o5o4	82o1o	16416	oo9o1	6o4o3	7oo19	o6
Wendelstein □	1735	980	o3–o5	727o4	83o21	o71o1	o4–o2	7oooo	83o21	254o7	423o8	54ooo					o5–o8	1o9o6	83o11	25oo6	oo9o1	658o3	7ooo8	
Berchtesgaden	542	997	o7——	7oooo	83o2o	14oo3	o8——	7o4o2	82o2o	14219	128o8	6o711					o8——	3oooo	83o1o	13118	oo9o2	6o5o1	7oo21	

Station	Höhe	iii	Gestern 21 Uhr GMT TT4ff	Nddff	VVwwW	TTapp	Heute 00 Uhr GMT TT4ff	Nddff	WwwW	PPPTT	NChCC	6aapp	Heute 03 Uhr GMT TT4ff	Nddff	VVwwW	TTapp	Heute 06 Uhr GMT TT4ff	Nddff	VVwwW	PPPTT	NhChCC	6Eapp	7RRTT	EETT	RRsss	ss
Augsburg	480	852	o7–o3	oo7o1	75o1o	121o5	o8–o3	oo2o1	75o2o	15o1o	oo9oo	679o4	o5–o2	ooooo	6o1oo	o77o7	o5–o1	ooooo	3o1oo	147o6	oo9oo	6o6o2	7ooo5	——o4o	oo131	
Jngolstadt	367	860							o								o5–o2	oo7o1	2o1oo	149o6	oo9oo	6o3oo	7ooo4	——o16	oo124	
München	521	865	o7–oo	ooooo	81o2o	123o4	o4–oo	ooooo	8oo2o	1551o	oo9oo	619o4	o8–oo	ooooo	8oo2o	o98o6	o7–o2	1oooo	151oo	148o8	oo93o	616o4	7ooo8	——o56	oo122	
München-Riem	526	866	o8–o1	oo9o1	8oo2o	121o3	o7–o2	112o2	56o2o	155o9	oo9o1	619o4	o6–o4	o18o3	56o2o	o88o4	o6–o3	12oo2	481oo	144o8	oo98o	6o6o5	7ooo6	o4o34	oo1o2	
Landshut	391	873	o7——	oo6o1	8o1oo	1o1o1			o				o4——	oo6o1	5o1oo	o58o6	o6——	1o7o2	6o1oo	146o7	oo94o	6o8o3	7ooo3	——5o4	oo12o	
Passau-Oberhaus	409	893	o7–oo	ooooo	81o2o	114o3	o6–oo	ooooo	5o1oo	168o8	oo9oo	649o3	o4–oo	2oooo	5o1oo	o58o3	o6–oo	ooooo	5o1oo	154o8	oo9oo	6o8o3	7ooo5	——o25	oo1o6	
Feldberg/Schw. □	1493	908	o2–o8	o11o8	81o1o	o93oo	52–14	o1311	82o2o	47oo9	oo9oo	649o4	o1–12	1151o	82o3o	o88o4	o1–o6	114o5	82o2o	463o9	oo9o1	657o3	7ooo8	17o36	oo135	97
Friedrichshafen	401	934	o2——	136o4	75o2o	123o4	o7——	o36o4	8o1oo	139o9	oo9oo	6o8o4	o7——	oo2o5	8o1oo	o88o4	o7——	oo2o5	4o1oo	135o8	oo9oo	6o3oo	7ooo7	——o41	oo112	
Kempten-Lenzfried	705	946	o7–o1	o11o1	6o1oo	1o3o7	o6–o1	o11o1	3o1oo	166o6	oo9oo	6o7o3	o5–o6	112o4	4o1oo	o78o7	o6–o5	o16o4	82o2o	15oo8	oo9oo	6o5o4	7ooo5	——oo4	oo112	
Oberstdorf	810	948							o								o4–oo	ooooo	81o2o	166o4	oo9oo	6o6o7	7ooo3	o3oo9	oo1o1	
Zugspitze □	2960	961	54–15	o151o	85o2o	523o5	54–15	o1912	85o2o	o9o52	oo9oo	6o8o3	54–15	51812	85o2o	528o6	55–o6	o16o5	85o2o	o8o51	oo9oo	676o4	7oo52	15——	oo1o5	85
Hohenpeißenbg. □	977	962	o7–19	o1o12	8oo5o	117o3	o6–o4	o12o4	81o5o	o2611	oo9oo	6o7o5	o7–o3	517o3	8oo5o	1o7o9	o6–oo	1oooo	8oo5o	o1312	oo93o	617o4	7ooo9	2oo64	oo12o	
Garmisch-Partenk.	704	963	o8–o1	116o1	5o1oo	121o8			o				o6–o5	516o3	3o1o2	o88o2	o6–o3	118o2	75o1o	136o9	oo94o	6o6o9	7ooo7	——o6o	oo1o5	
Bad Tölz	654	971							2								o9–o3	413o3	75o2o	1371o	oo93o	6o5o6	7ooo7	o4o42	oo12o	
Wendelstein □	1735	980							o								oo–o6	218o4	85o11	242o8	2o73o	656o2	7ooo6	——o39	oo1o9	97
Berchtesgaden	542	997							o								o4——	1oooo	82o2o	164o4	oo93o	6o3oo	7ooo3	——o29	oo111	

Station	Berlin			Wiesbaden			München			Berlin			Wiesbaden			München			Erlangen			Friedrichshafen		
YYGG				29o9			29o9			29o9			2915			2915			2915					
mb	HHHH	TTTdTd	ddff	HHHH	TTTdTd	ddff	HHHH	TTTdTd	ddff	HHHH	TTTdTd	ddff	HHHH	TTTdTd	ddff	HHHH	TTTdTd	ddff	HHHH	TTTdTd	ddff	HHHH	TTTdTd	ddff
41	2187	o5		2212	o2	27o4	2186	o5		2162	o5		2216	o1	2521									
96	1645	o5		1664	o3	oooo	1644	o6	oooo	1641	o6		1666	o4	25o4	1547			1642	o3	271o			
100	1619	o5		1638	o2	oooo	1618	o6	oooo	1615	o6		164o	o4	26o9	1621			1615	o5	271o			
200	117o	99		1189	o5	273o	1178	12	2944	117o	o4		1194	o8	2628	1183	11	2826	1175	1o	2937			
225	1o92	97	2667	1114	o4	273o	11o5	1o	2943	1o94	o3		112o	o6	2627	11o9	1o	2833	11o1	o9	2939			
300	9o1	95	2736	927	94	2756	921	97	2747	9o8	98		933	95	2629	925	97	2724	917	97	2944			
500	551	8o	3o39	566	7o	2625	562	7o	2824	554	7482	2762	569	65	2728	564	69	2926	56o	7285	2524			
700	3oo	5975	2629	3o7	52	2417	3o5	547o	2516	3o1	5872	253o	3o8	oo	2218	3o6	537o	241o	3o4	5368	2517			
850	147	oo58	2516	151	o351	2oo5	15o	o551	17o2	148	o154	2412	151	o75o	1612	149	o8o2	15o4	148	o452	21o9			
1000	o15	12o4	25o7	o16	13o5	o5o7	o15			o14	14o8	25o8	o14	2oo1	oooo	o12			o13					
	PPP	TTTdTd	ddff	PPP	TTTdTd	ddff	PPP	TTTdTd	ddff	PPP	TTTdTd	ddff	PPP	TTTdTd	ddff	PPP	TTTdTd	ddff	PPP	TTTdTd	ddff	PPP	TTTdTd	ddff
Markante Punkte				o12	87	23o2	o16	98		o1o	88		oo6	87		1o8	o6	2821	o9o	o5	271o			
	o4o	o5		o14	88	23o2	o24	o3		o27	o4		o34	o2		133	o7	2717	15o	o4	2812			
	o5o	o6		o17	96	27o1	o33	o2		o85	o7		o5o	oo	251o	15o	o6	2722	175	o5	2926			
	o75	o7		o2o	96	o9o5	o5o	o6		136	o3		o58	o4	251o	157	o5	252o	19o	1o	293o			
	11o	o4		o25	oo	o9o3	169	o6	3oo7	15o	o4		139	o4	2517	192	11	2728	22o	1o	2944			
	15o	o2		o5o	o3	24o5	2o4	12	2948	29o	oo		146	o2	2515	219	12	2933	25o	o6	2935			
	236	97	2663	o92	o4	oooo	24o	1o	2841	365	88		15o	o6	2515	342	89	272o	47o	7488	2629			
	257	97	2653	1o9	oo	oooo	455	73	2742	37o	89		2o5	o9	2628	4oo	81	2924	48o	7487	2524			
	4oo	9o	2736	129	o2	27o1	468	73	274o	439	819o	297o	325	9o	263o	44o	7488	2929	6oo	6278	2524			
	4o4	9o	3o39	173	o2	2417	686	5573	2519	544	7o79	2762	4oo	79	2641	629	5875	2322	75o	oo62	2314			
	414	89	3o39	211	o6	274o	732	527o	2413	655	6o71	2533	548	63	2629	772	o364	2316	764	516o	2111			
	5o6	79	274o	8o9	o365	2oo6	78o	5o53	24o9	668	6o75	2528	717	51	2217	8o2	o453	2212	815	o255	2oo9			
	654	628o	2631	925	o9oo	o6o5	87o	o7oo	11o3	767	5761	2423	798	o4	1813	843	o7o2	15o4	83o	o253	18o9			
	9o6	o351	2613	945	o9o1	o6o5	9o5	o7o4	1oo6	781	5558	2418	816	o466	1813	937	15o5	o61o	9oo	o8o1	27o9			
	o12	13o4	24o6	oo3	14o5	o5o7	956	12o8	o4o3	o11	15o2	25o5	ooo	2oo1	oooo	953	18o7	o9o6	982	16o8	27o4			
41/96	542			548			542			541			55o											
96/225	553			55o			539			547			546			538			541					
225/500	541			548			543			54o			551			545			541					
500/1000	536			55o			547			54o			555			552			547					

Ergänzungen

Station	Höhe	iii	TdTd-TnTn	RRsss	ss
Geisenheim	[illegible]	[illegible]	19–o1	oo119	
Ellwangen	439	749	——o3	oo118	
Freudenstadt	798	815	16–o8	oo117	
Tübingen	370	826	2o–o4	oo124	
Donaueschingen	821	917	18–o6	oo13o	
Weinbiet	556	724	17–oo	oo——	

Wolkenzug

iii	YY-GG	Cddvv	Cddvv	iii	YY-GG	Cddvv	Cddvv

	Mittelwerte der rel. Topographie über Berlin im April
543	
541	
542	
538	April

Station	Berlin			Wiesbaden			München			Berlin			Wiesbaden			München			Erlangen			Friedrichshafen		
YYGG	2921			29?1			2921			3oo4			3oo3			3oo3			3oo3			3oo3		
mb	HHHH	TTTdTd	ddff	HHHH	TTTdTd	ddff	HHHH	TTTdTd	ddff	HHHH	TTTdTd	ddff	HHHH	TTTdTd	ddff	HHHH	TTTdTd	ddff	HHHH	TTTdTd	ddff	HHHH	TTTdTd	ddff
41							218o	o5		2188	o5													
96	1649						1641	o8	o8o7	1648	o6		1665						1638	o8		1642	o9	
100	1623						1616	o7	o8o3	1622	o6		1639						1613	o8		1616	o8	
200	1181	o7		1191	o7	2431	1179	12	29o9	1179	o7		1194	o7	2319	1177	13	32o8	1175	o9		1181	12	
225	11o6	o7		1117	o7	2428	11o7	12	2911	11o4	o7		112o	o6	2317	11o4	11	2311	11o1	o9		11o8	11	
300	92o	96		93o	96	2427	923	97	2713	919	97	2784	933	95	233o	92o	98	2115	918	oo		924	97o5	
500	56o	7o	2763	567	66	2529	564	68	2813	562	69	2639	571	6679	222o	563	7o83	22o4	562	7o81		564	687o	
700	3o3	5472	2529	3o6	5o	2419	3o6	5358	2416	3o3	53	2423	3o8	o167	22o8	3o4	5456	2412	3o4	526o		3o5	5257	
850	148	o254	2412	148	o8oo	19o8	148	o853	1oo3	148	o356	2418	149	11	22o8	147	o8o1	o9o8	147	o8o8		147	1oo2	
1000	o14	13o2	24o3	o12			o12			o14	12o7	18o6	o12			o12			o12			o12		
	PPP	TTTdTd	ddff	PPP	TTTdTd	ddff	PPP	TTTdTd	ddff	PPP	TTTdTd	ddff	PPP	TTTdTd	ddff	PPP	TTTdTd	ddff	PPP	TTTdTd	ddff	PPP	TTTdTd	ddff
Markante Punkte	118	o4					o3o	o7		o25	o2								o9o	o8				
	176	o8					o36	o2		o62	o7					143	o8	o4o2	15o	o6				
	215	o8		152	o6	2418	134	o6	27o7	136	o4					15o	o8	o6o2	175	o7		o7o	o8	
	248	o5		218	o8	2428	2o7	13	29o9	21o	o6					185	1o	o5o7	215	1o		o85	o7	
	345	9o		331	9o	2427	229	11	2911	216	o8					192	12	33o8	24o	o7		12o	o7	
	419	78	2872	4oo	79	2422	345	9o	2813	26o	o4		118	o3	2317	349	9o	2512	26o	o8		17o	o8	
	436	7588	2771	542	61	2525	4oo	82	3113	4oo	83	2664	15o	o4	2414	4oo	83	2413	4oo	8294		215	12	
	474	7187	2468	58o	5975	252o	587	61	2911	52o	668o	2636	2o5	o8	2317	588	5976	25o5	6oo	597o		25o	o715	
	5o7	6o79	2536	673	527o	2516	6o8	6177	2712	754	51	2422	25o	o4	233o	637	5774	26o7	64o	5666		542	637o	
	654	5869	2536	745	o167	221o	553	5761	2416	77o	5169	2421	328	9o	233o	649	586o	25o8	65o	5662		577	6o72	
	744	5o66	2528	777	o165	21o8	73o	5o5o	2219	88o	o552	2315	4oo	79	2228	66o	5759	241o	74o	o158		877	11o4	
	777	oo54	2426	845	o8oo	19o8	775	o367	1815	94o	o95o	2o1o	8o5	o862	22o8	887	1152	o91o	76o	oo56		883	1oo3	
	8oo	5256	2423	968	15o3	o91o	933	14o8	o9o4	976	12o3	19o7	935	15o7		9o5	12o8	o9o8	9oo	12o3		9oo	11o3	
	oo5	13o3	24o3	985	14o2	o91o	948	121o	o9o3	oo1	12o8	18o6	985	16o6		94o	1oo8	14o4	95o	14o4		92o	11o6	
	o11	11o3	24o2	998	12o5	o3o6	953	o9o7	o9o1	o11	o6o3	18o5	998	o8o3	o5o2	952	o4o3	18o3	98o	o3o3		96o	o8o6	
41/96							539			54o														
96/225	543						534			544			545						537			534		
225/500	546			55o			543			542			549			541			539			544		
500/1000	546			555			552			548			559			551			556			552		

Höhenwinde

Schlüssel	ddff	ddff	ddff	ddff	ddff	ddff
Station	Bremen		Kassel		Frankfurt R/M	
YYGG			2915		2908	
16200 m						
11700 m						
11100 m						
9000 m						
5400 m					2726	
3000 m			2314		2714	
1500 m			2212		24o6	
0 m			o9o4		o4o6	
Station	Karlsruhe		Stuttgart		Erlangen	
YYGG	29o9		29o9	3oo3	29o9	
16200 m						
11700 m						
11100 m						
9000 m						
5400 m	262o		282o		2838	
3000 m	2616		2314	2416	2614	
1500 m	1912		16o5	27o9	24o5	
0 m	o4o4		o9o5	oooo	36o4	
Station	Heidelberg		Friedrichshafen			
YYGG			29o8	2914	292o	3oo2
16200 m						
11700 m						
11100 m						
9000 m				2717		
5400 m			2716	2827		
3000 m			2519	2317	2315	
1500 m			16o4	29o7	35o2	15o8
0 m			o5o6	21o4	o8o1	o7o4

□ = Luftdruck in Stationshöhe

Täglicher Wetterbericht

Herausgegeben vom Deutschen Wetterdienst in der US-Zone, Zentralamt Bad Kissingen

Erscheint täglich. Bezugspreis monatlich 1.– DM

Bei unregelmäßiger Lieferung sind Beschwerden immer an das Zustellpostamt zu richten.

Nachdruck verboten. Verlagsort Bad Kissingen

Jahrgang: 1952 — Donnerstag, den 1. Mai — Nummer: 122

Station	Höhe	iii	Gestern 09 Uhr GMT TT4ff	Nddff	VVwwW	TTapp	Gestern 12 Uhr GMT TT4ff	Nddff	VVwwW	PPPTT	NChCC	6aapp	Gestern 15 Uhr GMT TT4ff	Nddff	VVwwW	TTapp	Gestern 18 Uhr GMT TT4ff	Nddff	VVwwW	PPPTT	NChCC	6Eapp	7RRTT	ff
Bremerhaven	6	129	08—00	00000	18o5o	13901	06—00	10000	3oo5o	11918	11600	60816	06—00	10000	6oo5o	19710	08—08	2o4o7	6oo5o	10418	oo901	6o7o6	7oo21	o9
Bremen	4	224	08—05	01104	32o5o	15903	05—12	01207	56o5o	12220	oo900	60817	02—09	01207	64o5o	21811	04—02	oo902	56o5o	10419	oo900	60808	7oo21	13
Berlin-Dahlem	51	381	05—04	00803	40o5o	17804	05—07	11505	81o2o	13521	11600	64920	05—03	11802	81o2o	22818	04—04	01804	75o5o	10319	oo900	60614	7oo23	17
Berlin-Tempelh.	48	384	05—05	00402	48o5o	16904	03—05	2o9o5	80o3o	13120	21500	60822	02—09	31304	81o2o	22817	04—07	01103	81o2o	10520	oo900	60609	7oo22	
Kassel	187	438	04—00	00000	3oo5o	14707	06—06	01604	5oo5o	11419	oo900	60818	04—06	11504	80o2o	21716	04—00	00000	80o2o	08821	oo900	60808	7oo22	
Nürburg □	611	510	06——	01109	81o2o	16300	03——	11609	81o3o	4o22o	11500	60810	04——	11609	81o2o	21808	04——	11605	81o1o	39019	11500	60504	7oo21	
Koblenz	97	515	04—00	00000	15o5o	15907	04—00	10000	81o3o	09523	11600	60721	03—09	11605	82o2o	24817	06—09	01605	82o2o	07024	oo900	60608	7oo25	
Fuchskauten □	657	523	04——	01705	81000	14601	03——	01606	81000	35518	oo900	60907	03——	12105	81o2o	20809	04——	02203	81o2o	34018	oo900	60806	7oo20	
Limburg/Lahn	130	525	06—02	01101	35o5o	17705	07—05	10702	81o2o	10921	11600	60718					05—04	01102	81o2o	08322	oo900	60709	7oo24	
Gießen	185	532	06—04	03403	60o5o	17705	06—03	01602	80o2o	10421	oo900	67715	05—04	02603	81o2o	23713	04—03	01302	81o2o	08022	oo900	60809	7oo24	07
Bad Wildungen	280	535	04—00	00000	60o5o	13607	04—11	01307	80o2o	10120	oo900	67919					54—04	02302	81o2o	08220	oo900	60804	7oo23	
Schlüchtern	205	539	07—00	00000	70o5o	16715	07—07	22405	81o3o	10323	21500	60714	06—09	22507	82o2o	24712	07—03	10902	83o1o	08623	15600	60704	7oo24	
Schenklengsfeld	314	543	06—07	01005	65o5o	15605	07—02	11801	81o3o	10820	11600	67915					07—00	10000	81o1o	08821	14700	60605	7oo23	
Wasserkuppe □	921	544	05—12	01710	81o2o	14400	03—15	11808	81o3o	06916	11500	67905	04—04	42404	81o2o	16608	04—00	30000	81o2o	05716	31500	60804	7oo17	17
Trier-Petrisberg	273	609	06—00	00000	60o5o	13801	05—18	10906	7oo5o	13624	11700	60817	07—08	21605	80o3o	24810	06—12	11809	81o1o	07923	11700	60809	7oo25	22
Erbeskopf □	817	615	04——	01405	80o2o	18803	05——	11405	81o2o	09621	11600	60805	05——	12305	81o2o	22810	04——	12002	81o2o	08021	14700	60807	7oo22	
Mainz	131	632	07—03	01001	5oo5o	15708	11—02	01401	40o5o	12321	oo900	67907	08——	11601	75o5o	23816	07—08	00000	75o5o	09622	oo900	60711	7oo24	
Kl.Feldberg/Ts □	806	635	01—05	02103	7oo5o	15200	05—09	12206	80o3o	19416	11500	67905	02—12	12008	81o1o	18708	03—00	00000	81o2o	18016	oo900	60706	7oo18	
Frankf.Rhein-Main	110	637	06—07	01206	64o2o	17706	07—06	02505	64o2o	10721	oo900	60814	03—10	12205	79o2o	24817	07—00	00000	81o2o	08323	oo900	60805	7oo25	18
Frankf. Stadt	103	638	05—04	01101	81o2o	16706	05—03	00901	75o2o	10322	oo900	60715	07—08	13102	80o1o	25712	08—04	00000	81o1o	08622	oo900	60705	7oo26	13
Darmstadt	263	639	08—03	03602	81o2o	17901	10—04	12903	81o3o	10122	12600	64911	05—11	12306	81o2o	25913	05—05	03605	81o2o	08321	oo900	60606	7oo25	13
Würzburg	259	655	07—06	01305	7 o50	16705	08—06	10905	81o3o	10921	11600	60716	06—03	30402	81o3o	23713	06—05	00704	82o1o	08422	oo900	60608	7oo23	
Bad Kissingen	223	658	06—05	03404	81o2o	16908	07—08	11807	81o2o	10923	11700	60717	06—08	22506	81o3o	24612	07—02	10000	81o2o	09121	12700	60607	7oo25	
Bamberg	382	670	08—00	00000	4oo5o	15200	07—04	11803	81o3o	10921	11700	67913	05—11	11809	81o2o	22813	05—04	11802	81o1o	08820	14700	60708	7oo23	
Coburg	350	671					06——	11104	81o2o	12720	11600	67908					04——	11802	82o2o	09021	14700	60806	7oo23	
Bayreuth	341	681	09—05	01402	5oo5o	18704	07—09	11402	81o3o	12422	11500	67911	05—03	11402	81o2o	23717	13—00	00000	81o2o	10120	oo900	60805	7oo23	
Hof	567	685	08—07	01506	25o5o	15804	05—07	11304	81o3o	11919	12600	64909	04—07	11406	80o2o	20815	07—03	01603	82o1o	10018	oo900	60604	7oo21	11
Weiden	396	688	08—04	03402	35o5o	16904	07—05	13204	7oo5o	11521	11700	60811	05—04	12402	81o1o	23816	07—03	13202	80o1o	09320	14800	61605	7oo24	
Silberhütte □	829	692	05—04	01304	81o5o	14400	08—08	13406	81o5o	16717	12500	67908	05—09	11406	82o5o	19710	06—05	11403	82o5o	15117	14700	60605	7oo19	
Weinbiet/Wnstr. □	556	7[illegible]	10——	01802	30o5o	15300	10——	11409	40o5o	47718	11500	61904	08——	11609	80o2o	22811	11——	11402	81o2o	45919	14500	60607	7oo22	
Neustadt/Weinstr.	146	723	06—05	01102	75o5o	17807	04—09	12002	75o5o	11423	11600	61913	09—07	11107	75o5o	25817	07—02	12501	75o1o	08723	14600	60608	7oo25	
Baden-Baden	125	725	09——	10302	30o5o	16701	10——	10402	5oo5o	11021	12600	60819	09—00	10403	75o5o	25814	11——	10000	81o5o	08123	12600	60810	7oo25	
Karlsruhe	115	727	08—04	02702	24o5o	15902	09—06	13204	6oo5o	10322	11600	60815	05—05	13403	81o2o	26818	08—02	10000	82o2o	08122	oo940	60607	7oo26	07
Mannheim	97	729	08—03	00202	40o5o	16907	06—06	11604	7oo5o	10623	12500	67916	02—00	10000	81o1o	25812	06—03	11802	81o2o	08423	14730	60609	7oo25	
Königstuhl □	561	732	08—05	01302	60o5o	17402	07—05	13202	5oo5o	45919	11400	64907	04—06	12104	81o2o	22811	02—03	11403	81o2o	44318	14530	60605	7oo22	
Stuttgart	305	737	08—00	00000	35o5o	17600	04—08	11604	75o2o	09723	11600	60815	03—05	31102	81o3o	24812	05—02	30000	81o2o	08923	34600	60705	7oo25	06
Stuttgart-Echt.	405	738	09—05	01103	48o5o	16704	06—07	20402	80o3o	09421	21600	60713	04—07	20906	81o2o	23713	08—04	30403	81o2o	07821	34600	60805	7oo23	08
Öhringen	250	742	09—02	00902	60o5o	19804	07—07	23605	81o3o	09923	21600	67912	06—02	10000	81o1o	24712	04—00	00000	81o1o	08322	oo900	60605	7oo25	
Ansbach	440	755	08—06	01604	60o5o	17305	06—04	10000	81o3o	11121	11600	67909					05—02	00000	81o1o	09221	oo900	60807	7oo23	
Weißenburg/Bay.	435	761	08—09	00908	81o2o	19807	08—09	10406	81o3o	10420	11700	60812	07—04	20000	81o2o	21811	09—02	20000	81o2o	08719	22700	60607	7oo23	
Nürnberg-Fürth	311	763	08—03	01102	30o5o	17708	07—08	11304	81o2o	11022	11600	60712	06—04	13402	82o2o	24813	04—04	10202	81o2o	08821	11600	60709	7oo24	11
Regensburg	339	776	08—03	00903	60o5o	17908	09—03	10402	81o3o	10721	11700	60816	08—01	10701	81o2o	23815	10—01	00401	81o2o	08421	oo900	60608	7oo24	
Gr.Falkenstein □	1307	791	04—08	12304	83o3o	13200	05—13	31810	83o3o	06317	32600	64907	09—11	60209	82o32	14707	06—11	10416	82o12	05312	14600	65703	7oo18	
Freiburg	286	803	08—00	00000	5oo5o	16705	10—06	20203	75o5o	09122	22600	60716	06—00	40000	81o12	24812	10—03	10403	81o11	06922	oo94o	60808	7oo25	08
Dreifaltigkeitsbg □	973	818	06——	01409	81o2o	15300	06——	40000	81o3o	00717	42500	61906	05——	61409	81o22	17905	05——	10000	82o12	99517	14500	60907	7oo18	
Stötten □	734	836	08—09	01506	81o2o	16300	05—09	11205	82o2o	27419	11500	64905	04—02	21302	82o3o	19711	08—02	10902	82o1o	25718	14500	60805	7oo21	11
Ulm	480	838	08—04	00702	35o5o	14804	07—08	00704	80o2o	10820	00900	60713	04—08	10905	82o3o	22712	05—05	10703	81o1d	09021	14600	60604	7oo23	

Station	Höhe	iii	Gestern 21 Uhr GMT TT4ff	Nddff	VVwwW	TTapp	Heute 00 Uhr GMT TT4ff	Nddff	VVwwW	PPPTT	NChCC	6aapp	Heute 03 Uhr GMT TT4ff	Nddff	VVwwW	TTapp	Heute 06 Uhr GMT TT4ff	Nddff	VVwwW	PPPTT	NChCC	6Eapp	7RRTT	ff	RR	sss	ss
Bremerhaven	6	129	07—07	20607	3oo5o	12704			o								07—09	30707	23100	10904	oo901	60404	7oo06	10049	oo124		
Bremen	4	224	04——	00803	4oo5o	13303	05—05	10404	32o5o	09909	oo901	61902	04—00	10000	24100	07602	06—04	50703	24100	10009	oo902	60409	7oo05	10021	oo127		
Berlin-Dahlem	51	381							o								09—02	01302	25100	09010	oo900	61702	7oo07	10036	oo136		
Berlin-Tempelh.	48	384	07—03	oo903	80o2o	16601	07—06	21205	80o1o	09513	oo901	61609	07—01	00000	64o2o	11606	08—03	10902	40o4o	08812	oo901	60501	7oo11	—049	oo——		
Kassel	187	438	04—00	00000	80o2o	14404	06—00	00000	80o2o	10310	oo900	64001	05—00	00000	80o2o	08803	05—00	00000	60o5o	10409	oo900	60404	7oo07	—032	oo		
Nürburg □	611	510	04——	01402	81o2o	15302			o								06——	12302	80o30	39115	oo980	60405	7oo13	—045	oo——		
Koblenz	97	515							o								07—02	11802	20101	09310	12600	60300	7oo09	———	oo123		
Fuchskauten □	657	523	04——	01605	81o2o	16403			o								02——	52006	81o22	33615	62500	60802	7oo14	—089	oo138		
Limburg/Lahn	130	525							o								06—00	30000	35100	10406	31600	60206	7oo05	—024	oo128		
Gießen	185	532	08—00	00000	81o2o	13307	07—00	00000	75o2o	09411	oo900	67000	06—00	00000	75o2o	07604	05—03	22902	75o3o	10006	oo980	60405	7oo05	03041	oo131		
Bad Wildungen	280	535							o								05—00	00000	80o2o	09708	oo900	60300	7oo06	—034	oo128		
Schlüchtern	205	539	06—02	00201	81o2o	10204	05—02	00201	75o2o	10706	oo900	60301	02—01	00000	75o2o	04300	04—00	10000	81o2o	10706	oo901	60300	7oo03	—019	oo——		
Schenklengsfeld	314	543							o								04—00	00000	81o2o	11605	oo900	60403	7oo02	—014	oo——		
Wasserkuppe □	921	544	03—02	91802	75o2o	12300	02—07	01806	75o2o	05311	oo900	67904	02—06	02305	75o2o	11602	03—03	12403	81o2o	05214	oo901	60401	7oo10	06043	oo108		
Trier-Petrisberg	273	609	07——	00000	80o2o	17404			o								08—03	70000	60600	10310	3767-	61204	79710	14066	97130		
Erbeskopf □	817	615							o								07——	70902	81031	09514	15692	60200	7oo13	—103	oo141		
Mainz	131	632							o								08—00	40000	40o5o	10610	34788	60207	7oo06	—032	oo134		
Kl.Feldberg/Ts □	806	635	02—04	01403	81o2o	15300	02—05	01603	81o2o	18015	oo900	64000	01—06	01504	81o2o	14605	02—00	30000	82o2o	17616	oo930	60401	7oo13	—051	oo124		
Frankf.Rhein-Main	110	637	08—00	00000	81o2o	14400	08—08	00206	80o2o	09410	oo900	61902	08—08	00408	79o2o	08601	07—05	30403	32100	09808	oo980	60205	7oo07	12037	oo125		
Frankf. Stadt	103	638	09—00	00000	81o2o	15403	08—00	00000	75o2o	09111	oo900	60300	07—00	00000	75o2o	15603	07—00	20000	40100	09709	oo930	60407	7oo08	04060	oo124		
Darmstadt	263	639	04—09	oo909	82o2o	18400	04—08	oo808	82o2o	08816	oo900	67901	04—06	02006	82o2o	16505	04—03	12203	81o3o	08915	oo980	60404	7oo14	10072	oo——		
Würzburg	259	655	09—00	00000	81o2o	16303	08—00	00000	80o2o	09911	oo900	60300	07—02	00000	40100	09603	07—00	00000	20100	10608	oo900	60204	7oo07	—047	oo123		
Bad Kissingen	223	658	08—00	00000	60o5o	12204	06—00	00000	40100	10708	oo900	61000	05—00	00000	30100	06500	05—00	10000	81o2o	11006	oo901	60403	7oo05	—034	oo125		
Bamberg	382	670	04—09	oo907	81o2o	18401	05—09	10907	81o2o	09713	14600	64903	06—10	03609	80o2o	10704	06—10	03609	81o2o	10210	oo900	60403	7oo07	—067	oo——		
Coburg	350	671							o								04——	oo903	81o2o	11307	oo900	60202	7oo06	—036	oo——		
Bayreuth	341	681	07—00	00000	81o2o	13403	06—00	00000	75o2o	12008	oo900	64903	05—00	00000	25100	06801	05—00	00000	20100	12406	oo900	60401	7oo05	—046	oo116		
Hof	567	685	05—02	01602	80o2o	11303	04—02	01602	60102	12308	oo900	60705					05—02	01602	60102	12007	oo900	60603	7oo04	02012	oo129		
Weiden	396	688	08—01	00000	40100	10305	06—00	00000	30100	11807	oo900	67903					06—00	00000	20100	11506	oo900	61200	7oo04	—030	oo131		
Silberhütte □	829	692	07—07	01405	75o5o	13300	06—11	01408	81o5o	14613	oo900	64905	07—00	00000	81o5o	13805	06—06	03604	82o5o	14014	oo900	60501	7oo11	—058	oo122		
Weinbiet/Wnstr. □	556	7[illegible]							o								07——	00000	60o2o	45515	oo900	60400	7oo12	—103	oo——		
Neustadt/Weinstr.	146	723	07—17	02212	75o2o	15408	07—18	02512	81o1o	10812	oo900	67901	06—13	02710	75o2o	10503	06—12	12706	75o5o	10110	oo901	60303	7oo09	———	oo——		
Baden-Baden	125	725	11——	01308	75o2o	18207							09——	02308	35o5o	10404	10——	00000	40o5o	10112	oo900	60303	7oo09	———	oo——		
Karlsruhe	115	727	09—03	oo901	81o1o	13405	10—00	00000	70100	08910	oo900	60300	08—03	02002	50100	09400	09—03	02702	30100	09111	oo900	60404	7oo08	03055	oo131		
Mannheim	97	729	09—04	01103	81o2o	15407	09—05	03604	81o2o	09312	oo900	67903	08—05	10304	40100	09801	08—03	10202	20100	09909	oo901	60405	7oo08	—040	oo118		
Königstuhl □	561	732	03—05	01304	81o2o	15401	03—07	01406	81o2o	44214	oo900	67902	04—11	01405	81o2o	13604	06—06	11405	81o2o	43914	oo901	60401	7oo13	—061	oo128		
Stuttgart	305	737	07—02	00000	75o2o	16304	07—02	00000	60o5o	09413	oo900	61900	08—00	00000	60o5o	11603	07—00	10000	30040	09612	oo901	60403	7oo11	02——	oo115		
Stuttgart-Echt.	405	738	08—03	03408	81o2o	16207	06—00	00000	81o2o	09814	oo900	60803	06—00	00000	80o2o	12701	07—00	10000	81o2o	09710	oo901	60701	7oo09	06——	oo——		
Öhringen	250	742	08—04	oo902	81o2o	14405			o								08—00	00000	81o2o	09909	oo900	60403	7oo07	—059	—119		
Ansbach	440	755							o								06—00	00000	70100	10910	oo900	60300	7oo07	—040	oo128		
Weißenburg/Bay.	435	761	07——	01002	81o2o	13104	07—09	00000	81o2o	10909	oo900	64901	06—00	00000	81o2o	07904	07—00	00000	81o2o	10408	oo900	60501	7oo06	—044	oo123		
Nürnberg-Fürth	311	763	09—00	00000	81o2o	13204	08—00	10000	60100	10709	15600	60300	07—02	01801	40100	08605	08—00	00000	25100	10609	oo900	60404	7oo07	03031	oo119		
Regensburg	338	776	11—06	02303	60100	13205	09—06	02303	50100	10910	oo900	64101	07—03	02302	40100	08505	08—01	12301	30100	10609	oo900	60401	7oo07	—048	oo120		
Gr.Falkenstein □	1307	791	05—09	oo907	82o2o	10800	01—11	01610	82o2o	04610	oo900	64905	04—07	01405	82o2o	10606	03—13	oo211	83o20	06210	oo900	65300	7oo10	—050	oo110	97	
Freiburg	286	803	09—10	01206	81o2o	18405	08—05	00000	81o2o	08614	oo900	64101	08—02	01801	75o2o	13101	10—00	00000	81o2o	09112	oo900	60201	7oo10	16072	oo128		
Dreifaltigkeitsbg □	973	818							o								07——	10000	81o2o	08612	oo900	60802	7oo11	—079	oo108		
Stötten □	734	836	05—08	01107	82o2o	15301			o				05—05	01104	80o2o	14605	07—06	11206	80o3o	25215	12500	60300	7oo13	08079	oo112		
Ulm	480	838	07—04	02503	75o2o	13401	06—04	02703	60o5o	11110	oo900	64601	06—05	12701	40100	08601	06—05	12704	60100	11309	786—	60401	7oo08	—050	—027		

□ = Luftdruck in Stationshöhe

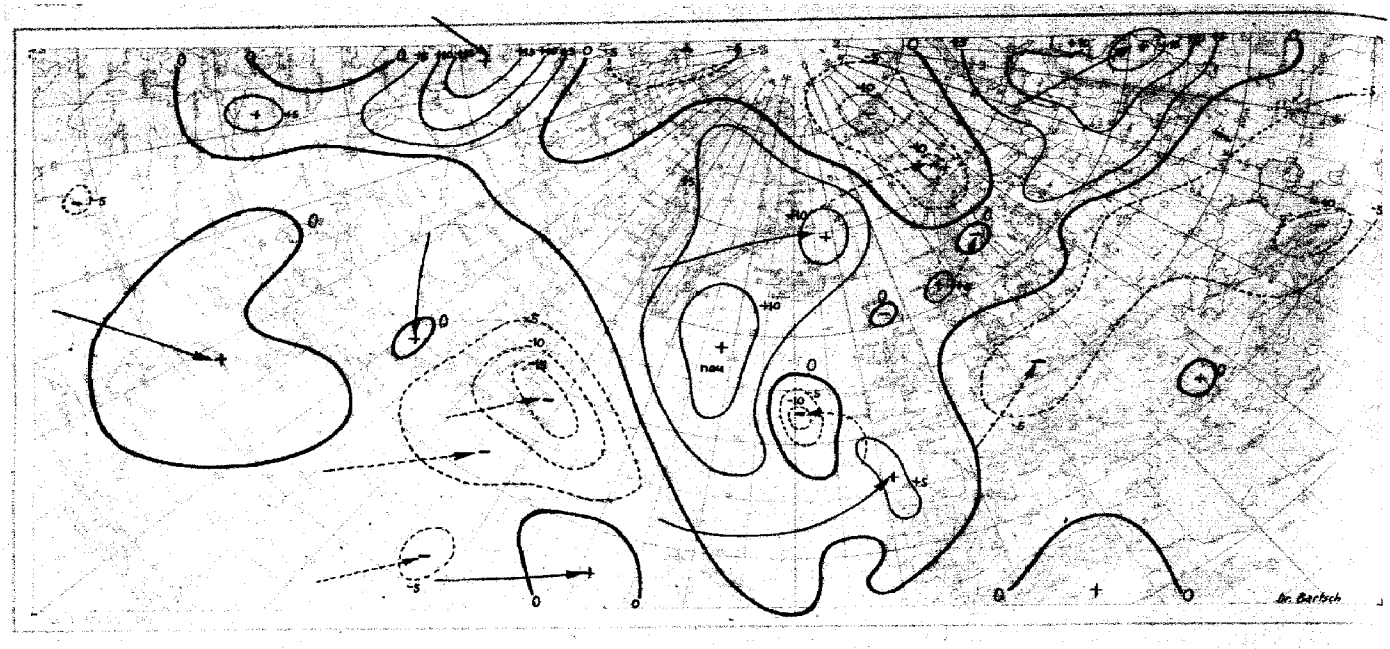

Wetterlage heute 00 Uhr

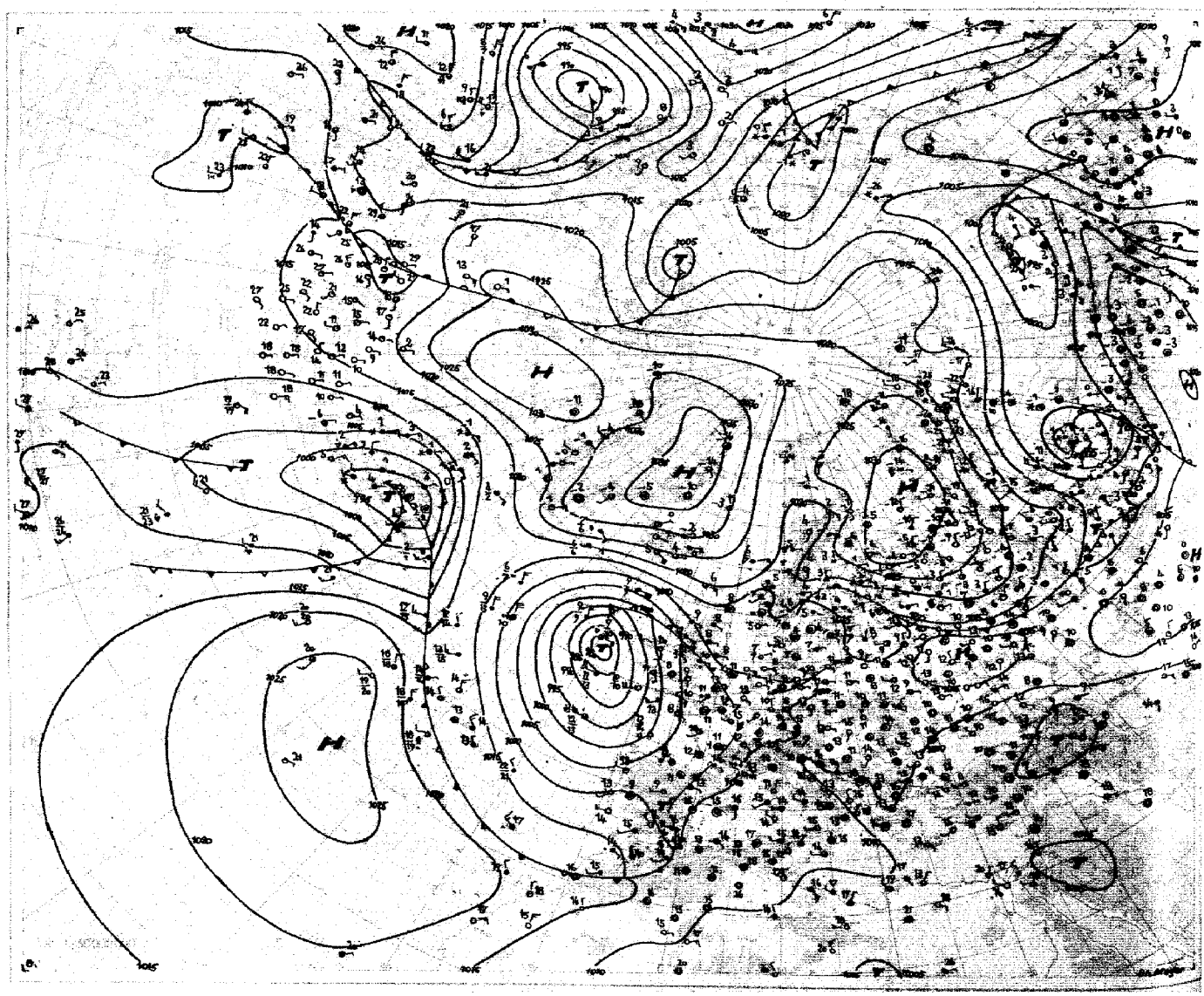

Absolute Topographie 96 mb 03 Uhr (geopot. Dekameter)

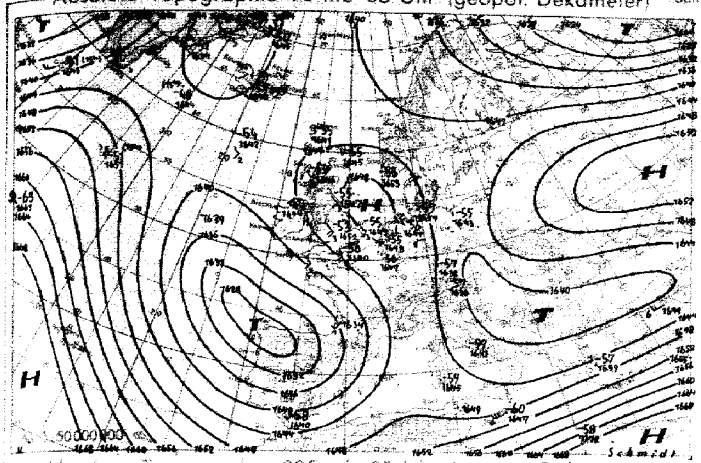

Vorhersagekarte für morgen 06 Uhr

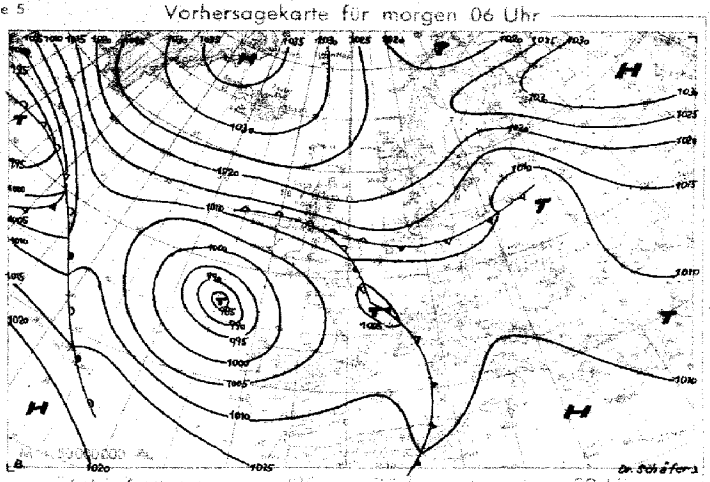

Absolute Topographie 225 mb 03 Uhr (geopot. Dekameter)

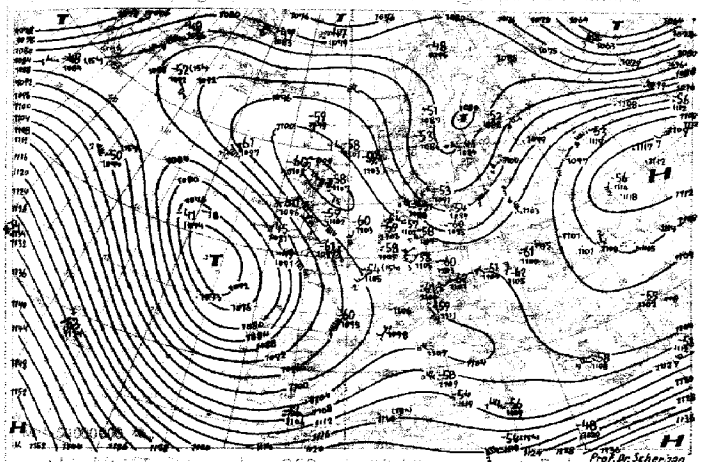

24std. Änderung der 225 mb Fläche seit gestern 03 Uhr

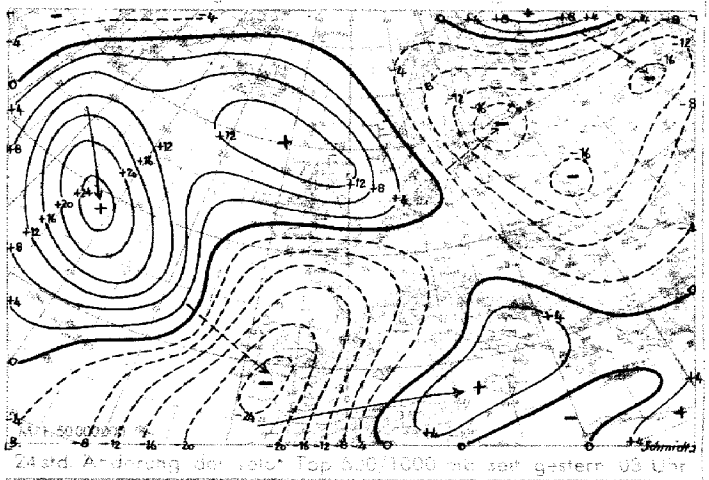

Absolute Topographie 850 mb 03 Uhr (geopot. Dekameter)

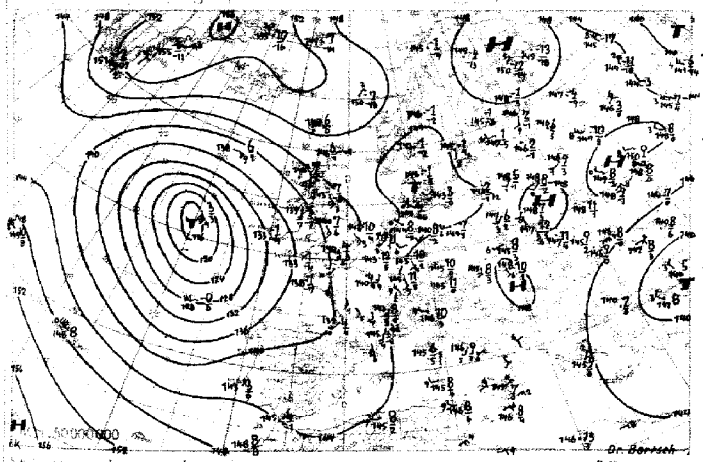

24std. Änderung der Absol. Top. 850 mb seit gestern 03 Uhr

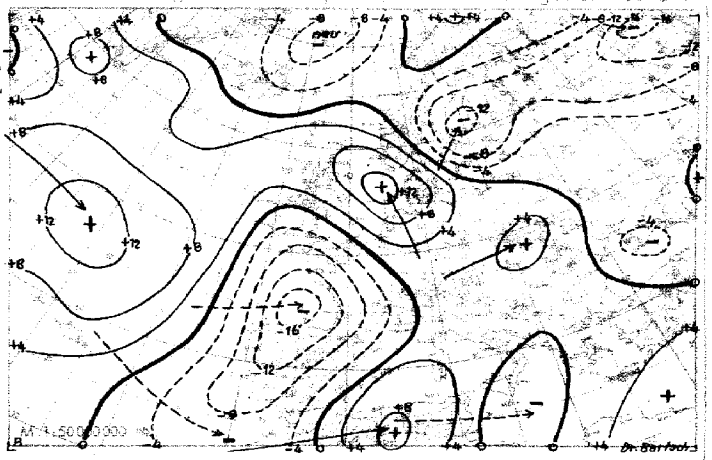

Wetterübersicht Donnerstag, den 1. Mai 1952

Der Schwerpunkt des ostatlantischen Zentraltiefs hat sich am Boden und in der Höhe gegen gestern nur geringfügig verlagert. Seine Rückseitenkaltluft ist nach Ostsüdosten vorgedrungen, wie aus dem über Südwesteuropa festzustellenden troposphärischen Abkühlungsgebiet hervorgeht. Die nur verhältnismäßig schwach ausgeprägte Kaltfront hat bereits große Teile der Britischen Inseln und Frankreichs überschritten. Auf der Nordseite des Zentraltiefs fließt Wärmluft nach Westen, zum anderen hat das ostnordostwärts nach Neufundland gezogene Tief einen kräftigen Warmluftstrom gegen den Mittelatlantik hin in Gang gebracht, Vorgänge, die zu einer starken Auffüllung des ostatlantischen Tiefs führen, das sich in Richtung des troposphärischen Kaltluftgebietes in südöstlicher Richtung verlagert. Das gestrige dänische Höhentief hat sich mit dem zugehörigen Kaltlufttropfen langsam nach Nordosten verlagert, wobei sich das zugehörige Bodentief durch die gegen seine Südflanke vordringende Warmluft auffüllte. An der Südseite des Höhentiefs wurde ein Teil des westeuropäischen Fallgebietes nach Mitteleuropa gesteuert, wodurch der gestern hier gelegene Hochausläufer nach Osten abgedrängt wurde, ohne daß in den verhältnismäßig trockenen Luftmassen eine Wetteränderung auftrat. Nur über Süddeutschland macht sich feuchtere Luft aus dem Mittelmeergebiet bemerkbar. Das Grönlandhoch hat sich verstärkt, während die gestern bei Jan Mayen gelegene, inzwischen zur nördlichen Norwegischen See gezogene Störung das Spitzbergen-Hoch abbaute und nach Südosten abdrängte.

Dr.Schäfer

Voraussichtliche Wetterentwicklung:

Infolge erneuten Druckanstieges über Nordeuropa entwickelt sich eine von Frankreich über Süddeutschland zum Balkan verlaufende Tiefdruckrinne, in der die Gewittertätigkeit in den nächsten Tagen weiter zunehmen wird.

Prof.Dr.Scherhag

Erläuterungen zum Inhalt des Täglichen Wetterberichts

Die Beobachtungen der synoptischen Stationen sind in der Form des am 1. Jan. 1949 eingeführten intern. Wetterschlüssels veröffentlicht. Dabei bedeuten:

iii = Kennziffer der Station

T_dT_d = Taupunkt in °C (bei neg. Temp. ist 50 addiert)

N = Himmelsbedeckung in Achteln (9: nicht erkennbar)

dd = Windrichtung in 36-teiliger Skala (bei Addition von 50 ist die Windgeschwindigkeit > 100 Knoten)

ff = Windgeschwindigkeit in Knoten

VV = Sichtweite:

x0: ≤ 20 m, x1: 20 m, x2: 40 m usf. bis x9: 180 m, 00: < 200 m, 01: 200 m, 02: 400 m usf. 80: 16 000 m, 81: 20 km, 82: 40 bis 85: 100, 86: 150, 87: 200, 88: 300, 89 ≧ 600 km. Ferner kann gegeben werden 90: < 50 m, 91: 50, 92: 200, 93: 500, 94: 1000 m, 95: 2 km, 96: 4, 97: 10, 98: 20 km, 99: ≧ 50 km

ww = Wetter zur Beobachtungszeit

00-03: keine besonderen Erscheinungen (00: Wolkenentwicklung nicht feststellbar, 01: Wolken dünner werdend, 02: gleichbleibend, 03: zunehmend), 04-09: Dunsttrübung (04: Rauchtrübung, 05: trockener Dunst, 06: Trübung durch Staubadvektion, 07: Aufwirbelung von Staub, 08: Staubtromben, 09: Staub- oder Sandsturm während der letzten Stunde), 10: feuchter Dunst, 11-12: flacher Bodennebel (11: in einzelnen Schwaden, 12: mehr zusammenhängend), 13: Wetterleuchten, 14: Fallstreifen, 15-16: Niederschlag im Gesichtskreis (15: > 5 km entfernt, 16: < 5 km), 17: Donner ohne Niederschlag, 18: starke Böen, 19: Großtromben, 20-29: Hydrometeore während der letzten Stunde (20: Nieseln, 21: Regen, 22: Schnee, 23: Schneeregen, 24: gefrorener Regen, 25: Regenschauer, 26: Schneeregenschauer, 27: Graupel- oder Hagelschauer, 28: Nebel, 29: Gewitter), 30-32: leichter oder mäßiger Staub- oder Sandsturm (30: nachlassend, 31: ohne Änderung, 32: zunehmend), 33-35: starker Staub- oder Sandsturm (33: nachlassend, 34: ohne Änderung, 35: zunehmend), 36-37: niedriges Schneefegen (36: leicht, 37: stark), 38-39: hohes Schneefegen (38: leicht, 39: stark), 40: Nebel im Gesichtskreis, 41: Nebel in Schwaden, 42-49: Nebel (gerade Zahlen: Himmel erkennbar, ungerade: nicht erkennbar, 42, 43: dünner werdend, 44, 45: unverändert, 46, 47: dichter werdend, 48, 49: als Rauhreif niederschlagend), 50-57: Nieseln (gerade Zahlen: mit, ungerade: ohne Unterbrechung, 50, 51: leicht, 52, 53: mäßig, 54, 55: stark), 56-57: Nieseln gefrierend, 58-59: Nieseln mit Regen (58: leicht, 59: stark), 60-65: Regen (Unterteilung wie bei 50-55), 66-67: Regen gefrierend, 68-69: Regen und Schnee (68: leicht, 69: stark), 70-75: Schnee (Unterteilung wie bei 50-55), 76: Eisnadeln, 77: Schneegriesel, 78: einzelne Schneesterne, 79: gefrorener Regen, 80-82: Regenschauer (80: leicht, 81: mäßig, 82: sehr stark), 83-84: Schneeregenschauer, 85-86: Schneeschauer, 87-88: Graupelschauer, 89-90: Hagelschauer (83, 85, 87, 89: leicht, 84, 86, 88, 90: stark), 91-94: Gewitter in der letzten Stunde (91, 92: Regen noch anhaltend, 93, 94: Schnee, Graupel oder Hagel noch anhaltend, 91, 93: leicht, 92, 94: stark), 95-99: Gewitter zur Beobachtungszeit (95, 96: leicht mit Regen, Schnee oder Hagel, 97: stark mit Regen oder Schnee, 98: mit Staub- oder Sandsturm, 99: mit Hagel oder Graupel)

W = **Witterungsverlauf**

0-4: kein Niederschlag (0: heiter, 1: wechselnd bewölkt, 2: stark bewölkt, 3: Staub- oder Sandsturm oder Schneetreiben, 4: Nebel oder starke Staubtrübung), 5: Nieseln, 6: Regen, 7: Schnee, 8: Schauer, 9: Gewitter

PPP = **Luftdruck auf NN** reduziert in Zehntel mb ohne **Hunderterziffer**

TT = **Temperatur in °C** (bei neg. Temperaturen ist 50 **addiert**)

N_h = **Bedeckung mit unteren Wolken** (verschlüsselt wie N)

C_L = **Tiefe Wolken**

0: **keine**, 1: Cu hum, 2: Cu cong, 3: Cb calvus, 4: Sc vesp, 5: Sc, 6: St, 7: Fs oder Fc unter As, 8: Cu und Sc, 9: Cb cap, —: nicht erkennbar

h = **Höhe der Untergrenze** der unteren Wolken

0: 0-50 m, 1: 50-100 m, 2: 100-200 m, 3: 200-300 m, 4: 300-600 m, 5: 600-1000 m, 6: 1000-1500 m, 7: 1500-2000 m, 8: 2000-2500 m, 9: > 2500 m

C_M = Mittelhohe Wolken

0: keine, 1: As trans, 2: As opac, 3: Ac trans, 4: Ac lent, 5: Ac undulatus, 6: Ac cug, 7: Ac in mehreren Schichten oder zusammen mit As, 8: Ac cast, 9: chaotischer Ac-Himmel, —: nicht erkennbar

C_H = Hohe Wolken

0: keine, 1: Ci fil, 2: Ci dens, 3: Ci noth, 4: Ci unc, 5: Ci-Aufzug noch < 45°, 6: > 45°, 7: Cs den ganzen Himmel bedeckend, 8: Cs nicht größer werdend und nicht den ganzen Himmel bedeckend, 9: Cc, —: nicht erkennbar

0 = Gruppenkennziffer

E = Erdbodenzustand

0: trocken, 1: naß, 2: überschwemmt, 3: hartgefroren und trocken, 4: Glatteis, 5-7: nasser Schnee (5: weniger als die Hälfte bedeckend, 6: mehr als die Hälfte bedeckend, 7: geschlossene Schicht), 8-9: trockener Schnee (8: mehr als die Hälfte bedeckend, 9: geschlossene Schicht)

a_1 = nähere Charakteristik der Drucktendenz a

(1, 2, 3: Extremwert trat 0-1h, 4, 5, 6: 1-2h, 7, 8, 9: 2-3h vor Termin ein, und nach diesem Extremwert wurde die unter pp gemeldete Gesamtdruckänderung bei 1, 4, 7 um < 2, bei 2, 5, 8 um 1-3 und bei 3, 6, 9 um > 3 mb überschritten.

a = Luftdrucktendenz

0: 1: 2: 3: 4: 5: 6: 7: 8: 9:

pp = Betrag der dreistündigen Druckänderung in Zehntel mb

7 = Gruppenkennziffer

RR = Niederschlagsmenge seit 12 Stunden

01-55: 1-55 mm, 56: 60 mm bis 90: 400 mm, 91: 0,1 mm, bis 96: 0,6 mm, 97: gering, nicht meßbar, 98: > 400 mm, 99: Messung unmöglich

T_eT_e = Extremtemperatur von 6-18h bzw. 18-6h in °C (bei neg. Temp. ist 50 addiert)

ss = Höhe der Gesamtschneedecke

00-55: 00-55 cm, 56: 60 cm, 57: 70 bis 90: 400 cm, 97: nicht geschlossen, nur Flecken, 98: > 400 cm, 99: keine Messung

$T_gT_gT_g$ = Erdbodenminimum der vergangenen Nacht in Zehntel °C. (bei negativen Temperaturen ist 500 addiert)

RR_{24} = Niederschlagsmenge der letzten 24 Stunden (Messung wie RR)

sss = gestrige Sonnenscheindauer in Zehntelstunden

4 = Gruppenkennziffer

f_xf_x = höchste | Windgeschwindigkeit in Knoten in den

f_yf_y = niedrigste | letzten 10 Minuten vor der Beobachtung

Seite 2 enthält oben die 24-stündige Druckänderung von 5 zu 5 mb vom gestrigen Tag 07 bis zum 07h-Termin des Stichtages, wobei **Fallgebiete** gestrichelt sind und die Pfeile die Verlagerung der Zentren seit dem Vortag angeben. Darunter wird die Wetterlage auf einem großen Teil der Nordhalbkugel wiedergegeben. Die Zahlen geben die Lufttemperatur und bei den Schiffen oben die Luft- und darunter die Wassertemperatur an.

In der Darstellung des Wetters werden zur Abkürzung nur die Symbole für **N, dd, ff,** und **ww** verwandt, und zwar in der folgenden zusammengefaßten Form:

ww

00-03	keine besonderen Erscheinungen
04-09	Dunsttrübung
10	feuchter Dunst
11-12	Bodennebel
13	Wetterleuchten
14	Fallstreifen
15-16	Niederschlag im Gesichtskreis
17	Ferngewitter
18-19	Tromben
20	nach Nieseln
21	nach Regen
usf	usf bis
29	nach Gewitter
30-35	Staub- oder Sandsturm
36-39	Schneetreiben
40-49	Nebel
50-59	Nieseln
60-67	Regen
68-69	Regen und Schnee
70-75	Schnee
76	Eisnadeln (Polarschnee)
77-79	Schneegriesel
80-82	Regenschauer
83-84	Schneeregenschauer
85-86	Schneeschauer
87-88	Graupelschauer
89-90	Hagelschauer
91-92	Regen nach Gewitter
93-94	Schnee, Graupel od. Hagel nach Gewitter
95-97	Gewitter mit Regen oder Schnee
96-99	Gewitter mit Hagel
98	Gewitter mit Staubsturm

N

0	wolkenlos
1-2	heiter
3-5	halbbedeckt
6-7	wolkig
8	bedeckt
9	Himmel nicht erkennbar

Geschwindigkeit in Knoten	Symbolisierung
0	
1- 2	
3- 7	
8- 12	
48- 52	
123-127	

Bei den Fronten wird die Temperaturänderung am Boden (ausgefüllte Symbole) von der in der Höhe (offene Symbole) unterschieden. Dies ergibt folgende Möglichkeiten:

a) Kaltfront

in allen Schichten

nur am Boden

nur in der Höhe

maskiert

b) Warmfront

in allen Schichten

nur am Boden

nur in der Höhe

maskiert

c) Okklusion

ohne Temperaturänderung am Boden

mit Abkühlung am Boden

mit Erwärmung am Boden

d) Konträre Luftmassenbewegung in der Vertikalen

quasistationäre Front oder gegenläufige Warmfront

e) Sonstiges

Konvergenzlinie

Alle Höhen von Druckflächen **(Seite 3-5)** sind in der Einheit des geopotentiellen Dekameters (das geopot. Meter ist das um 2% verminderte dynamische Meter und daher nahezu identisch mit dem geometrischen Meter) angegeben.

Die Karte der **relativen Topographie 500/1000 mb** (S. 3 oben) enthält die Einzelwerte in Dekametern unter Fortlassung der Hunderter-Ziffer, in der Karte der abs. **Topographie** (S. 3 unten) wird die Windgeschwindigkeit in Knoten (je **5 Knoten ein** halber, je 10 Knoten ein ganzer Strich, je 50 Knoten ein Dreieck) dargestellt. Auf der linken Seite wird die abs. **Topographie** in Dekametern (unter Fortlassung der Hunderter-Ziffer) und auf der rechten Seite, durch einen **Bruchstrich** getrennt, oben die **Temperatur** und darunter der Taupunkt in °C **angegeben.** Die Zehnerzahl der Windrichtung wird als kleine Zahl neben **den Richtungspfeil** gesetzt. Es bedeutet z. B.

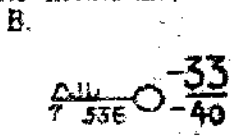

absolute Topographie 500 mb = 536 geopot. **Dekameter,** Westwind 75 Knoten aus 270°, Temperatur −33° und Taupunkt −40°

Auf Seite 4 sind die aerologischen Beobachtungen der Stationen in der US-Zone **übersichtlich** zusammengestellt.

Das Eintragungsschema ist am Kopf der **Tabelle angegeben.** Temperaturen zwischen −0° und −49° sind **durch Addition** von 50 gekennzeichnet

Seite 5 enthält **Höhenwetterkarten oberhalb der** Bodenreibungsschicht (850 mb), für die Tropopause (**225 mb**) **und Stratosphäre** (96 mb), wobei die **beiden** letzteren Flächen **so ausgewählt** worden sind, **daß** die relativen **Topographien** 225/500 mb und 96/225 mb **über Berlin im Jahresmittel den gleichen Betrag von 544 geopot. Dekametern aufweisen wie die** Schicht 500/1000 mb. **Die** Änderung der rel. **Top. 500/1000 mb** ergibt ein **Maß** für die in der unteren Troposphären**hälfte** eingetretene Temperaturänderung und die **darüber** befindliche Karte (Änderung der abs. Top. 225 mb) ein **Maß** für die Druckwellen an der Tropopause.

Die Vorhersage**karte** bezieht sich **auf den 06-Uhr-Termin** des **folgenden Tages,** und die im Anschluß an **die Wetterübersicht** gegebene Wetterentwicklung gründet **sich außer auf die** synoptischen Unterlagen auf die Ergebnisse der Untersuchung **von** Wellen, Spiegelungspunkten, Korrelationen und ähnlichen Fällen

Als gesonderter Teil des „Täglichen Wetterberichtes" enthält die **„Wetterkarte"** eine Reihe von Ergänzungskarten.

Auf der ersten Seite werden täglich wechselnd **Aufsätze** und tabellarische **Darstellungen** über Themen der **Wetterkunde** und ihrer Randgebiete abgedruckt.

Die Innenseiten bringen die 6-Uhr-**Wetterlage** über Europa, in der auch die **Luftmassenverteilung angegeben wird.** Daneben werden die Karte der dreistündigen **Luftdruckänderung,** sowie die Höhenwetterkarte der 700-mb-Fläche vom 3-Uhr-**Termin** dargestellt.

Die nach der **Übersicht abgedruckte Vorhersage für den** nächsten und die folgenden **Tage** ergänzt die **auf Seite 5 des** „Täglichen Wetterberichtes" angegebene **allgemeine** Wetterentwicklung durch präzisere Angaben über die einzelnen Wetterelemente für die verschiedenen **Prognosenbezirke.**

Auf Seite **4 werden** die im **Wetterbericht** nicht enthaltenen Stationsmeldungen der US-Zone in **entschlüsselter Form** veröffentlicht, die durch **die gleichen Angaben** für einige **europäische** Hauptstädte **ergänzt** werden, wobei für einige Orte der US-Zone die täglichen astronomischen Daten mit **angegeben werden.**

Ferner werden die in Erlangen **durchgeführten Frühaufstiege** vom heutigen und **gestrigen Tag graphisch dargestellt** und daneben der Höhenwind von München **angeschrieben.**

Eine Zonenkarte für die Länder der US-Zone **dient zur** Wiedergabe von wechselnden Darstellungen **des süddeutschen** Witterungscharakters.

Alle Zeitangaben im „Täglichen Wetterbericht" in Mittlerer Greenwich Zeit (M.G.Z.), **in der Wetterkarte in Mitteleuropäischer Zeit (M.E.Z.)**

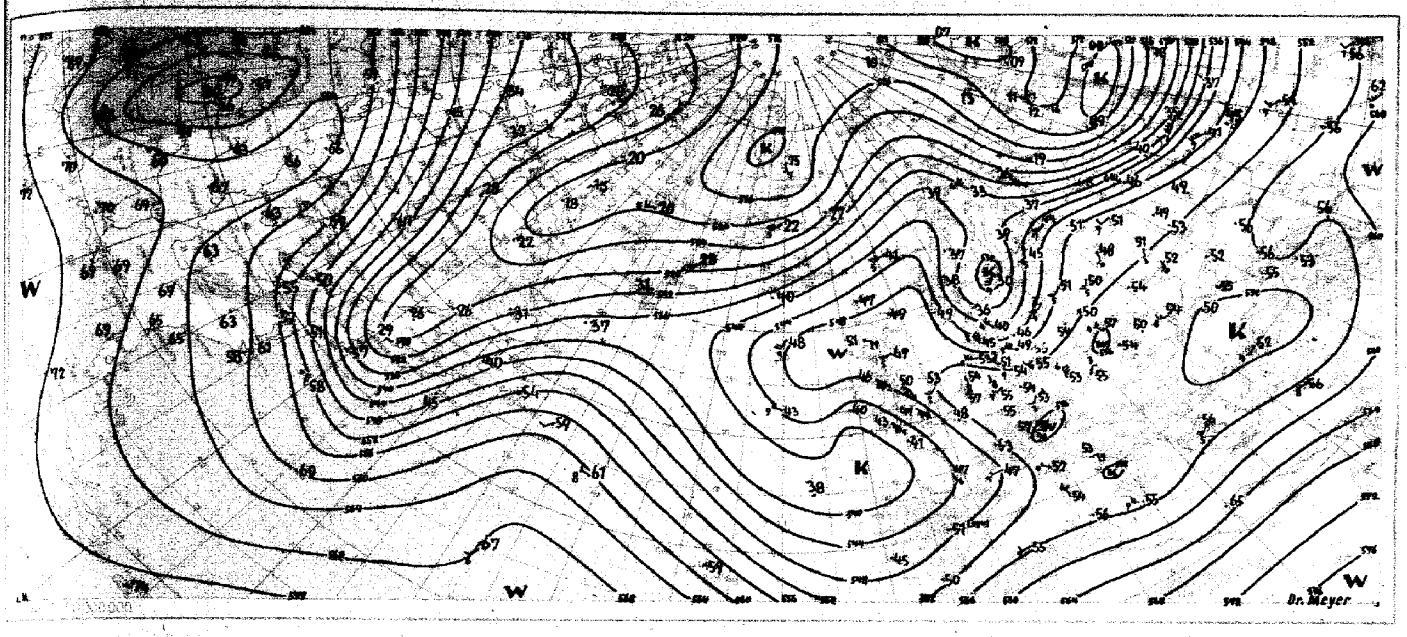

Absolute Topographie 500 mb heute 03 Uhr (geopot. Dekameter)

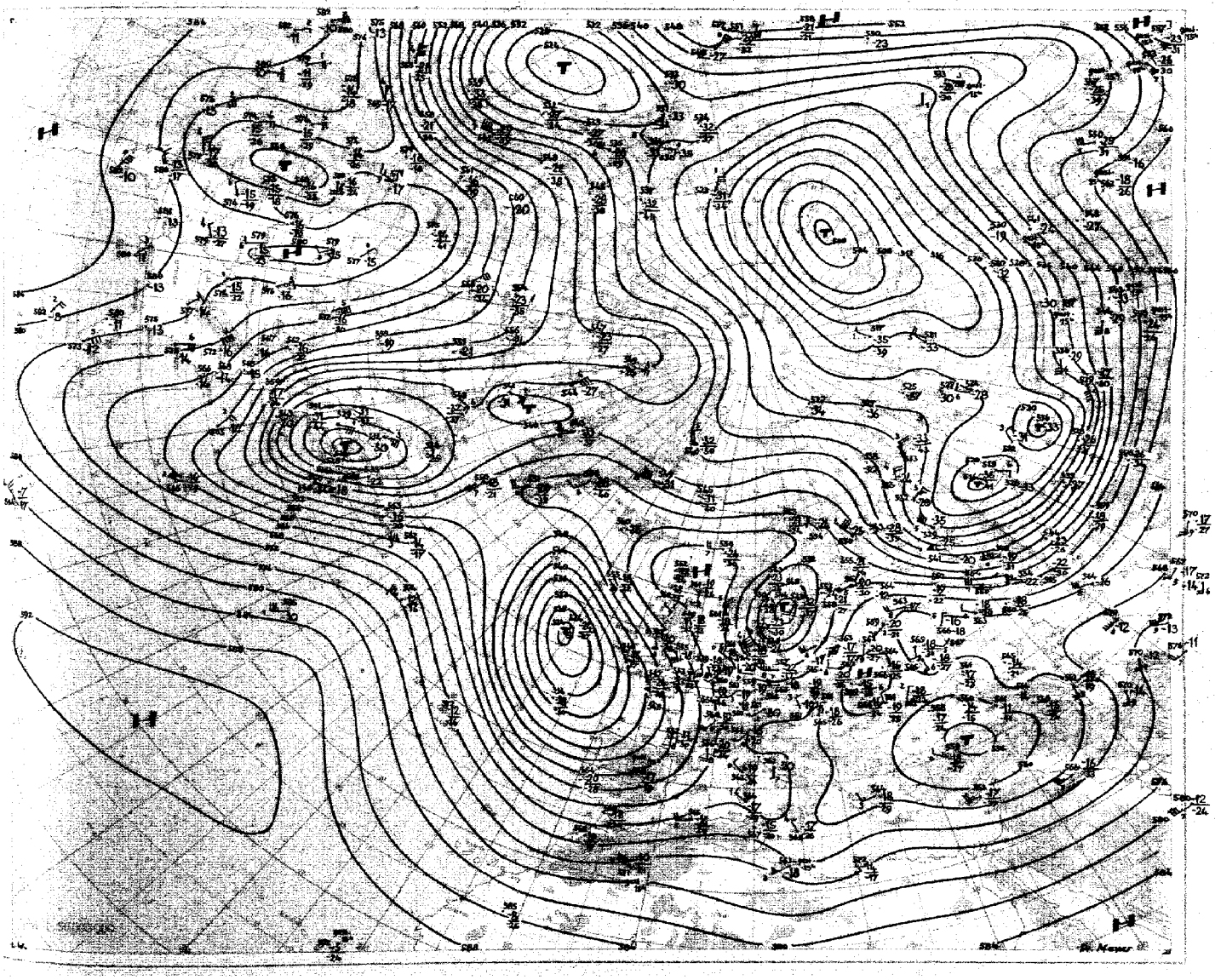

Station	Höhe	iii	Gestern 09 Uhr GMT $T_dT_d4f_xf_x$	Nddff	VVwwW	TTapp	Gestern 12 Uhr GMT $T_dT_d4f_xf_x$	Nddff	VVwwW	PPPTT	NChCC	6aapp	Gestern 15 Uhr GMT $T_dT_d4f_xf_x$	Nddff	VVwwW	TTapp	Gestern 18 Uhr GMT $T_dT_d4f_xf_x$	Nddff	VVwwW	PPPTT	NChCC	6Eapp	7RRTT	f_xf_y
Augsburg	480	852	09-03	00201	50050	15605	09-10	00406	60050	10420	00900	67909	09-07	10405	81020	23709	09-06	10402	81020	08521	11600	60706	70024	
Ingolstadt	367	860	09-06	00502	75020	18904	09-08	00506	81020	10322	00900	67916					07-02	10901	81020	08521	12700	60607	70024	
München	521	865	10-03	00602	10100	16805	09-05	10604	50050	10021	11600	60812	08-05	10605	80020	22813	11-05	30403	79020	08920	12641	60602	70022	
München-Riem	526	866	08-01	00401	48050	15704	10-07	10706	80020	10620	11600	60812	09-08	10406	81020	22813	08-08	30404	81030	08720	19663	60503	70022	14
Landshut	391	873	08—	03605	81020	16904	12—	00707	81020	10321	00900	60713	12—	10404	81030	22813	12—	10402	81010	08520	00901	60607	70023	
Passau-Oberhaus	409	893	09-00	00000	80020	18807	08-05	11803	81020	10223	12500	64917	05-03	21801	83030	25816	04-03	12201	83010	08422	14500	60605	70025	
Feldberg/Schw. □	1493	908	02-07	11504	82030	12200	02-09	40706	82030	46112	43400	64902	03-04	40603	82012	13705	01-09	10809	82010	45112	14440	65705	70013	16
Friedrichshafen	401	934	09—	00000	40050	13908	10—	12403	81020	10717	12600	67911	13—	12002	81020	18813	08—	10000	82020	07220	12760	60610	70021	
Kempten-Lenzfried	705	946	09-01	13401	82020	15707	09-07	23303	83030	09420	21700	60811	10-07	53603	83030	19905	09-00	10000	83012	08919	19863	60702	70021	
Oberstdorf	810	948	07-01	00000	82020	17811	05-04	32701	82030	07922	32700	60812	09-18	63613	81031	21604	10-01	30000	80011	08518	34700	60702	70022	18
Zugspitze □	2960	961	57-10	01608	85020	50302	56-12	21610	85030	08351	22300	60301	53-08	51505	85030	02300	51-06	42204	05412	07801	43-60	67805	70002	12
Hohenpeißenberg □	977	962	11-01	10401	81050	15200	08-12	10808	81050	01017	12500	60703	09-12	40408	81050	17708	09-10	60409	81219	00015	49573	61702	70318	16
Garmisch-Partenk.	704	963	06-01	11801	82020	18910	10-12	23610	82020	07321	21600	60814	10-14	43610	82020	21809	10-11	53604	81802	07817	43663	60404	79722	
Bad Tölz	654	971	08-01	00000	81020	19911	10-04	20904	81020	08421	22700	67605	10-04	30604	81030	22813	10-00	30000	81030	08018	29743	60400	70023	07
Wendelstein □	1735	980	01-12	11808	86020	10001	06-08	21506	85020	23511	21400	60708					04-12	30910	83021	22910	32403	65604	70013	
Berchtesgaden	542	997	08—	00000	83020	18717	07—	30000	83030	08824	32700	60815					10—	20000	83010	08320	14760	60507	70024	

Station	Höhe	iii	Gestern 21 Uhr GMT $T_dT_d4f_xf_x$	Nddff	VVwwW	TTapp	Heute 00 Uhr GMT $T_dT_d4f_xf_x$	Nddff	VVwwW	PPPTT	NChCC	6aapp	Heute 03 Uhr GMT $T_dT_d4f_xf_x$	Nddff	VVwwW	TTapp	Heute 06 Uhr GMT $T_dT_d4f_xf_x$	Nddff	VVwwW	PPPTT	N_hChCC	6Eapp	7RRTT	$f_gT_gT_gT_g$	RR_nsss	ss
Augsburg	480	852	11-00	00000	60050	15402	10-00	10000	60050	10413	15500	60300	09-00	00000	50100	11509	08-00	40000	50050	10509	00980	60402	70008	—066	00130	
Ingolstadt	367	860							0								07-00	10000	40100	10308	12650	60404	70006	—042	00129	
München	521	865	09-03	20000	81020	16302	09-00	80000	80030	10114	0097-	60702	08-00	20000	75012	11803	09-00	30000	60102	10610	00980	60301	70010	—076	00121	
München-Riem	526	866	09-05	30000	81022	16103	10-02	52002	80012	09713	00950	67907	09-04	22203	81020	11603	09-01	12501	64010	10410	10880	60403	70009	05060	00129	
Landshut	391	873	11—	60401	81030	13103			2				06—	40000	75022	07300	08—	30401	81012	10309	12680	60404	70007	—039	00131	
Passau Oberhaus	409	893	08-04	00703	82020	16104	08-00	00000	81020	09911	00900	61904	08-02	00401	81020	09601	08-02	20401	81030	10010	25600	60301	70008	—032	00129	
Feldberg/Schw. □	1493	908	01-16	00815	83010	12801	01—	01107	82020	44711	00900	61903	51-04	01204	82020	11704	03-04	10503	82020	44211	00940	65801	70010	18036	00101	97
Friedrichshafen	401	934					09—	00401	81020	08813	00900	60300	09—	00401	81100	11300	08-00	10000	70100	10309	00981	60308	70009	—048	00133	
Kempten-Lenzfried	705	946	08-01	01301	82020	11200	07-01	11301	81020	11609	00900	60701	05-04	11303	83030	06605	07-02	31302	83030	11510	00980	60405	70006	—042	00117	
Oberstdorf	810	948							0								04-01	11801	83020	12706	11600	60502	70004	11020	00114	
Zugspitze □	2960	961	51-12	11510	83020	50302	53-13	01810	83020	07551	00900	60805	54-12	12410	83020	51806	56-05	01801	84020	06750	00900	67602	70051	14—	00100	84
Hohenpeißenberg □	977	962	08-04	01304	81052	15200	08-04	11504	81052	99313	00940	60703	08-03	13003	81050	12607	08-05	23104	81050	98914	00980	61403	70012	12079	03111	
Garmisch-Partenk.	704	963	11-01	11601	40108	13110			8				08-02	01802	40100	10609	07-03	11602	81020	10110	00980	61400	70109	—082	01103	
Bad Tölz	654	971							9								08-02	11102	81020	10410	11700	60403	70010	06071	00112	
Wendelstein □	1735	980							9								00-02	10000	85020	22110	14400	65703	70009	—055	—129	97
Berchtesgaden	542	997							1								07—	40000	22021	11609	00950	60202	70066	—055	—105	

Station	Berlin			Wiesbaden			München			Berlin			Wiesbaden			München			Erlangen			Friedrichshafen		
YYGG	3009			3009			3009			3016			3015			3015			3015					
mb	HHHH	TTT_dT_d	ddff	HHHH	TTT_dT_d	ddff	HHHH	TTT_dT_d	ddff	HHHH	TTT_dT_d	ddff	HHHH	TTT_dT_d	ddff	HHHH	TTT_dT_d	ddff	HHHH	TTT_dT_d	ddff	HHHH	TTT_dT_d	ddff
41	2193	04	0907	2198	04	2107	2178	05					2201	04	2309				2184	05	2604			
96	1650	06	0905	1654	05	0407	1640	07	0000	1642	06	3113	1654	05	2304	1645	07	2204	1643	07	2104			
100	1624	07	0905	1628	05	3603	1614	06	0000	1616	06	2822	1628	05	2304	1619	06	2204	1617	07	2404			
200	1181	06	2719	1189	08	2217	1177	12	2009	1176	10	2542	1185	08	2217	1183	11	2404	1182	11	2412			
225	1106	07	2743	1115	07	2120	1105	13	2014	1102	11	2938	1111	08	2217	1109	09	2112	1109	10	2318			
300	922	97	2854	928	96	2117	921	98	2015	920	98	2626	925	96	2226	924	97	2220	923	97	2214			
500	562	6880	2631	568	68	2219	563	70	2008	561	71	2634	566	69	2010	565	69	2020	565	6981	2220			
700	302	52	2314	307	5067	2005	304	5460	1909	303	5368	2723	306	51	1912	305	5257	2209	305	5259	2316			
850	146	0555	2111	148	0955		147	0851	1603	147	0851	2308	148	1103	2109	146	1104	0506	147	1050	1506			
1000	013	1706	1204	011			011			010	2103	1818	009			008			008					
	PPP	TTT_dT_d	ddff	PPP	TTT_dT_d	ddff	PPP	TTT_dT_d	ddff	PPP	TTT_dT_d	ddff	PPP	TTT_dT_d	ddff	PPP	TTT_dT_d	ddff	PPP	TTT_dT_d	ddff	PPP	TTT_dT_d	ddff
Markante Punkte	014	94	0917	010	90	1604																		
	~~070~~	~~06~~	~~0000~~	~~015~~	~~90~~	~~2203~~	~~020~~	~~04~~								~~063~~	~~08~~	~~2509~~						
	090	04	0904	050	05	2110	050	05								115	06	2503						
	127	03	2718	150	06	2315	079	10								150	09	3004						
	236	08	2750	183	06	2217	150	08	0000	078	09	3016	020	99	2314	192	11	2403						
	482	7083	2735	210	09	2126	220	14	2013	130	06	2817	050	05	2309	242	08	2121	150	08	2506			
	507	6778	2630	268	01	2118	346	90	2015	150	06	2826	150	05	2310	341	90	2212	215	12	2318			
	515	6779	2634	400	80	2124	400	83	2115	220	12	2539	171	06	2217	400	82	2108	250	06	2218			
	551	6378	2629	605	56	2214	590	60	1906	245	09	2533	226	08	2217	529	65	2118	400	8295	2224			
	575	6375	2632	797	0661	2004	638	5673	1908	345	90	2629	338	90	2120	622	5669	2312	450	7588	2218			
	661	5471	2422	819	0753	2006	655	5769	1908	400	82	2621	400	81	2218	668	5561	2211	600	5868	2216			
	808	0365	2214	928	1502		686	5561	1909	574	6278	2632	554	63	2006	708	5156	2208	690	5160	2316			
	880	0702	1610	936	1407		812	0654	1703	740	0063	2620	750	0266	2417	778	0555	2203	715	0158	2016			
	912	1000	1210	980	1503		913	0905	0702	752	5256	2620	807	0701	2414	847	1104	0506	900	1503	1808			
	010	1706	1203	997	1606	0606	952	1609	2001	006	2202	1807	994	2405	0000	949	2210	0906	977	2309	2404			
41/96	543			544			538						547						541					
96/225	544			539			535			540			543			536			534					
225/500	544			547			542			541			545			544			544					
500/1000	549			557			552			551			557			557			557					

Ergänzungen

Station	Höhe	iii	T_xT_x-T_nT_n	RR_nsss	ss
Geisenheim	109	628			
Ellwangen	439	749	—04	00121	
Freudenstadt	798	815	20-10	00095	
Tübingen	370	676	29-07	00128	
Donaueschingen	821	917	21—	——	

Wolkenzug

iii	YY-GG	$Cddv_rv_r$	$Cddv_rv_r$	iii	YY-GG	$Cddv_rv_r$	$Cddv_rv_r$
639	01-06	43405					
639	01-07	12003					
635	01-07	42902					

548	Mittelwerte der rel. Topographie über Berlin im Mai
551	
546	
545	Mai

Station	Berlin			Wiesbaden			München			Berlin			Wiesbaden			München			Erlangen			Friedrichshafen		
YYGG	3021			3021			3021			0103			0103			0103			0103			0103		
mb	HHHH	TTT_dT_d	ddff	HHHH	TTT_dT_d	ddff	HHHH	TTT_dT_d	ddff	HHHH	TTT_dT_d	ddff	HHHH	TTT_dT_d	ddff	HHHH	TTT_dT_d	ddff	HHHH	TTT_dT_d	ddff	HHHH	TTT_dT_d	ddff
41										2171	07													
96	1634						1642	06	1903	1634	08					1636	07		1638	07				
100	1608						1616	06	1903	1608	08					1611	07		1612	07				
200	1169	09		1194	07	2218	1180	13	2806	1169	08		1179	09	2313	1178	11	2304	1176	09				
225	1096	10		1120	07	2217	1107	11	2412	1095	10		1105	08	2314	1101	12	2308	1103	10		1106	11	
300	913	99	2751	933	95	2211	923	98	2218	912	99		921	97	2217	918	99	2314	920	9810		922	9703	
500	558	7184	2634	570	6578	2213	564	69	2123	557	7284	2844	562	69	2307	561	70	2212	562	6980		563	6976	
700	301	53	2620	308	0269	2410	305	5255	2506	300	5468	2725	303	5160	2552	303	5255	0000	303	5357		304	5156	
850	145	0652	2407	148	1504	1608	146	1202	1010	144	0701	2617	145	1002	1402	145	1150	0000	145	1050		145	1203	
1000	009	1606	1312	008			008			008	1007	2602	008			008			008			008		
	PPP	TTT_dT_d	ddff	PPP	TTT_dT_d	ddff	PPP	TTT_dT_d	ddff	PPP	TTT_dT_d	ddff	PPP	TTT_dT_d	ddff	PPP	TTT_dT_d	ddff	PPP	TTT_dT_d	ddff	PPP	TTT_dT_d	ddff
Markante Punkte	120	07					075	09	1905	015	99		150	06	2315									
	140	06					110	05	1902	033	06		169	07	2315									
	206	10					150	08	3306	050	07		182	06	2315									
	238	10	2782				160	11	3304	150	06		222	09	2314	075	09		150	08				
	356	90	2751				176	09	3305	171	05		346	90	2111	110	07		160	10				
	435	7988	2755	150	05	2216	194	13	3005	212	10		377	85	2111	150	08	2302	180	07				
	513	6985	2639	170	04	2215	227	11	2414	235	09		400	81	2115	220	12	2307	190	09				
	539	67	2738	214	08	2310	350	90	2411	362	90	2857	465	7278	2115	250	08	2316	230	09				
	660	58	2727	250	04	2310	400	82	2212	466	7689	2743	493	6983	2306	352	90	2512	350	9002				
	781	0268	2615	330	90	2315	535	6580	2124	573	6471	2841	558	63	2306	400	83	2116	400	8294				
	791	0165	2615	400	7989	2319	687	5355	2708	608	6266	2832	636	5572	2316	543	6580	2214	550	6375		404	8087	
	809	0256	2613	750	0500	2310	790	0654	1103	740	5066	2720	673	5357	2311	675	5556	0000	670	5365		581	6066	
	910	1152	2012	893	1906	1405	916	1704	0911	775	5052	2720	752	0251	2204	886	1400	0902	750	0056		640	5760	
	980	1606	1516	965	2306	0000	935	1809	0806	969	1502	2806	953	1502	0000	927	1410	0802	945	1911		904	1507	
	005	1607	1310	993	1709	0000	949	1410	0702	004	1008	2602	993	1006	0000	948	0807	2002	976	0606		962	1008	
41/96										537														
96/225	538						535			539						535			535					
225/500	538			550			543			538			542			540			541			543		
500/1000	549			562			556			549			555			553			554			555		

Höhenwinde

Schlüssel	ddff	ddff	ddff	ddff	ddff	ddff
Station	Bremen		Kassel		Frankfurt a/M	
YYGG					3008	3014
16200 m						
11700 m						
11100 m						
9000 m						
5400 m						2310
3000 m					2308	2411
1500 m					2212	1908
0 m					0402	2008
Station	Karlsruhe		Stuttgart		Erlangen	
YYGG	3009	3015	3009	3015	3009	
16200 m						
11700 m						
11100 m						
9000 m					2321	
5400 m	2128	2228		2320	2324	
3000 m	2418	2314		2315	2415	
1500 m	2111	2204	1709	2307	1806	
0 m	0000	0000	1103	0907	0000	
Station	Heidelberg		Friedrichshafen			
YYGG	3009		3007	3014	3020	0103
16200 m						
11700 m						
11100 m	2111					
9000 m	2116			2014		
5400 m	2117		1914	1916		
3000 m	1913		1402	2011	2011	1406
1500 m	1909		1408	2306	1122	1509
0 m	0000		0000	2403	0000	0904

□ = Luftdruck in Stationshöhe

Täglicher Wetterbericht

Herausgegeben vom Deutschen Wetterdienst in der US-Zone, Zentralamt Bad Kissingen

Erscheint täglich. Postbezug monatlich 5.– DM

Bei unregelmäßiger Lieferung sind Beschwerden immer an das Zustellpostamt zu richten.

Nachdruck verboten. Verlagsort Bad Kissingen

Jahrgang: 1952 | Freitag, den 2. Mai | Nummer: 123

Station			Gestern 09 Uhr GMT				Gestern 12 Uhr GMT						Gestern 15 Uhr GMT				Gestern 18 Uhr GMT							
	Höhe	iii	$T_dT_d4f_xf_x$	Nddff	VVwwW	TTapp	$T_dT_d4f_xf_x$	Nddff	VVwwW	PPPTT	NChCC	6aapp	$T_dT_d4f_xf_x$	Nddff	VVwwW	TTapp	$T_dT_d4f_xf_x$	Nddff	VVwwW	PPPTT	NChCC	6Eapp	$7RRT_xT_x$	f_gf_g
Bremerhaven	6	129	08-12	10709	35050	15204	05-12	10708	45050	11118	00901	64103	05-13	00510	80020	19703	05-15	10511	70022	11816	00901	60409	70019	16
Bremen	4	224	07-11	50407	48052	16109	06-11	60307	56052	10920	00906	64000	05-14	10208	64052	21703	05-17	10210	80022	11019	00901	60204	70022	20
Berlin-Dahlem	51	381	03-04	20404	25050	21300	04-10	13206	50050	08724	11601	60803	03-08	13505	80010	24804	04-12	20208	80820	09021	00901	60407	70025	16
Berlin-Tempelh.	48	384	05-00	10000	32040	20101	07-03	33002	80020	08523	00901	67904	01-12	13109	81010	23602	07-15	20210	81020	09219	00901	60409	70024	
Kassel	187	438	07-00	00000	60050	16901	07-00	20000	81030	08722	22500	60805	04-06	20903	81010	24808	08-08	40406	81020	08422	12663	60405	70024	
Nürburg □	611	510	07---	71802	81030	17201	12---	63202	81250	39717	2257-	64102	07---	61109	81952	21909	05---	53202	82259	38415	13583	61903	70621	
Koblenz	97	515	08-00	30000	25050	20903	10-07	43405	40051	07825	33660	61907	10-00	50000	82019	23709	09-03	33402	82019	06624	13663	60503	70625	
Fuchskauten □	657	523	08---	22805	80022	19404	08---	70402	81252	34117	79700	60301					08---	60202	82022	33618	48560	60300	70221	
Limburg/Lahn	130	525	08-00	20000	50050	15902	09-04	51302	81030	08325	59500	60709					12-05	40302	81029	07523	39580	60704	70026	
Gießen	185	532	07-00	10000	50050	16201	05-04	20803	81020	07724	22500	60711	04-04	61403	81030	26704	08-12	23607	81010	07122	24609	60400	70026	14
Bad Wildungen	280	535	07-00	10000	80030	18301	04-06	30502	81030	07823	32600	67903					07-06	52705	80021	07820	33780	60204	70025	
Schlüchtern	205	539	08-02	10201	83030	20902	06-04	40903	85030	07926	42700	60708	08-02	23401	85020	26706	10-01	20101	84010	06722	11660	60807	70026	
Schenklengsfeld	314	543	09-00	10000	81030	19901	01-10	13003	81030	08323	11701	60805					09-00	10000	81010	07521	14701	60300	70025	
Wasserkuppe □	921	544	02-06	22905	81020	16204	00-09	23605	81020	05518	21601	64901	01-06	33603	81020	19808	00-03	23603	81010	04717	11507	60300	70019	10
Trier-Petrisberg	273	609	09-00	70000	50606	14304	11-05	43402	80036	09222	23540	60300	10---	50716	80176	24804	10-13	70508	80029	07818	49563	60704	79125	20
Erbeskopf □	817	615	08---	40000	81021	19902	10---	53409	82031	08020	42662	61901	12---	50000	81179	16503	09---	50705	99029	07817	39643	60908	70121	
Mainz	131	632	10-00	20000	20050	19200	10-02	21001	81000	09225	29609	67913	06---	30000	82000	26709	08-07	30305	81010	07924	14702	60604	70026	
Kl.Feldberg/Ts. □	806	635	07-08	32904	80030	18202	06-07	31405	81258	17920	33500	67901	04-03	30902	81150	20704	06-08	10306	81010	17218	11631	60602	79721	
Frankf.Rhein-Main	110	637	07-04	10603	79022	19902	06-13	10202	80020	08025	11700	67908	05-13	20403	81020	25711	07-10	20207	81020	06525	11761	60504	70027	19
Frankf. Stadt	103	638	09-01	20801	50052	19000	07-07	31303	81032	08226	39600	60708	04-08	30405	81020	28715	08-13	40108	81020	06625	14601	60802	70029	13
Darmstadt	263	639	10-03	13402	60050	20104	09-11	10907	81020	07226	19780	64906	07-14	11208	82010	26913	08-07	10605	81010	06422	14742	60701	70027	15
Würzburg	259	655	09-00	00000	20050	17300	06-03	10502	81030	07925	11700	67909	01-05	11203	81020	25711	01-05	10903	81020	06424	00901	60705	70026	
Bad Kissingen	223	658	09-00	10000	81030	18904	04-06	23604	81030	08025	22700	60707	03-08	20204	81020	26913	04-01	10701	81010	06723	14800	60601	70026	
Bamberg	382	670	09-02	10000	80030	19103	05-02	10000	81020	08423	11700	60200	03-00	10000	81020	24913	05-00	10000	81010	07020	11700	60604	70025	
Coburg	350	671					04---	13102	82020	08323	11701	60703					05---	10405	82020	07023	14700	60702	70026	
Bayreuth	341	681	09-02	00901	30050	19700	04-02	12502	81020	09324	11601	60807	51-02	12501	81020	25811	06-03	03602	82020	08222	00900	60103	70026	
Hof	567	685	04-02	11602	81030	20200	05-06	10406	81020	08421	11701	61901	06-10	20206	81020	22807	08-08	00407	81020	08618	00900	60300	70022	13
Weiden	396	688	11-00	00000	40050	18701	06-06	20404	81030	08023	22700	61907	05-06	10904	81010	24709	07-04	10402	81010	07021	14600	60704	70025	
Silberhütte □	829	692	04-09	13606	82050	17303	05-08	12906	82050	14319	12700	64000	04-02	13602	82050	20807	05-06	13404	81050	13318	14700	60603	70020	
Weinbiet/Wnstr. □	556	724	12---	01802	30050	18201	11---	10905	30050	45622	12500	64000	15---	10902	80020	24809	12---	20405	81020	44220	12502	60805	70024	
Neustadt/Weinstr.	146	723	08-05	03602	75050	20001	08-10	21205	75030	09125	29643	60703	06-07	51305	75050	27827	07---	60000	80051	06923	22683	60704	70027	
Baden-Baden	125	725	11---	12002	65050	20902	14---	23504	80020	07924	22600	60713	09---	60507	81021	25717	08---	60903	82022	05824	29673	60702	70026	
Karlsruhe	115	727	10-02	02701	60050	19002	10-02	10000	81020	07026	13600	64911	07-09	30906	82020	27810	09-03	60000	82030	05922	29663	60400	70027	11
Mannheim	97	729	08-00	10000	25050	20803	09-04	12203	60050	08325	12601	67907	04-08	20706	82020	27809	07-07	20905	82020	07125	14663	60603	70028	
Königstuhl □	561	732	08-06	01205	81020	20103	09-07	11506	40050	44022	12500	61902	05-11	21407	81020	23811	04-06	20904	82010	42719	14562	60602	70024	
Stuttgart	305	737	08-03	00202	50050	18300	09-04	10103	80020	07224	12660	67909	06-12	20308	80020	24711	07-05	20901	81259	05323	29660	60605	79725	15
Stuttgart-Echt.	405	738	11-02	13601	80020	19403	08-07	10407	81020	07523	13680	64904	08-17	40412	81030	24815	08-05	20704	81010	05521	29600	60807	70025	18
Öhringen	250	742	11-00	00000	81020	19001	07-02	23602	81020	07225	22600	60807	05-08	30705	81020	25813	07-05	10604	81010	05923	14700	60604	70026	
Ansbach	440	755	08-04	00902	81020	19203	05-02	30000	81030	08722	31600	64903					05-00	00000	81010	07121	00900	60605	70023	
Weißenburg/Bay.	435	761	13-00	10000	81030	18403	06-10	53606	81022	08723	52560	64905	09-05	71803	81022	23808	09-08	10602	81028	06421	00940	60807	79724	
Nürnberg-Fürth	311	763	11-00	00000	30050	19701	08-10	12906	81020	07825	12600	60707	05-08	13404	81020	25908	07-02	03602	81020	06722	00900	60607	70026	09
Regensburg	338	776	11-02	00402	81020	18101	05-10	20408	82020	07923	11740	67908	05-09	10206	82020	25813	07-07	00405	81020	06221	00900	60605	70025	
Gr.Falkenstein □	1307	791	02-07	10904	83030	15402	05-09	60904	83020	64416	62700	64000	07-08	70505	82808	10701	05-10	10506	82028	64013	14603	65703	79617	
Freiburg	286	803	10-06	03003	81020	19300	12-11	23405	81030	06624	22600	60709	12-04	32402	81012	24716	11-00	50000	82088	04722	23703	60605	79725	
Dreifaltigkeitsbg. □	973	818	08---	31113	81030	15404	07---	41413	82030	98618	42600	61904	07---	41113	82020	18707	07---	21413	82012	97518	12640	60904	70019	
Stötten □	734	836	08-08	21107	82020	18103	05-08	31605	82030	25120	22480	67904	06-07	41204	82020	20805	08-11	10706	82010	23918	14600	60607	70021	22
Ulm	480	838	10-03	30702	81018	17901	08-09	20207	31028	08122	11540	64907	05-10	10708	82020	23711	08-10	10705	82020	06221	13502	60865	79724	

Station			Gestern 21 Uhr GMT				Heute 00 Uhr GMT						Heute 03 Uhr GMT				Heute 06 Uhr GMT									
	Höhe	iii	$T_dT_d4f_xf_x$	Nddff	VVwwW	TTapp	$T_dT_d4f_xf_x$	Nddff	VVwwW	PPPTT	NChCC	6aapp	$T_dT_d4f_xf_x$	Nddff	VVwwW	TTapp	$T_dT_d4f_xf_x$	Nddff	VVwwW	PPPTT	NChCC	6Eapp	7RRTT	FfTTT	RRsss	ss
Bremerhaven	6	129	07-14	00709	80020	11316			0								06-10	10907	22100	15807	00901	60208	70006	---045	00131	
Bremen	4	224	04-21	00510	64050	12321	05-12	00607	80020	14309	00900	64111	05-14	00509	80020	07306	05-15	10807	40100	15708	00905	60408	70006	26046	00124	
Berlin-Dahlem	51	381															05-16	10510	80020	15909	00901	60416	70007	29053	00123	
Berlin-Tempelh.	48	384	07-13	00210	80010	12227	04-10	00208	80020	13209	00900	60213	04-12	00508	80020	07206	04-11	20507	80030	15608	21402	60418	70007	---039	00---	
Kassel	187	438	05-06	23604	81020	17313	06-06	53604	81030	11414	00970	60209	05-05	13404	80020	12205	07-06	10204	60050	13312	00901	60411	70011	---060	00108	
Nürburg □	611	510							2								09---	52702	75052	40014	00906	61404	70010	---042	06---	
Koblenz	97	515							1								09-01	31801	20101	09911	15780	60405	70010	------	06094	
Fuchskauten □	657	523							2								04---	70909	80022	34711	6558-	60300	70011	---091	02072	
Limburg/Lahn	130	525							0								08-00	20000	30100	10909	24700	60207	70008	---043	00102	
Gießen	185	532	09-09	00205	81020	18412	08-07	03606	60050	09315	00900	60205	07-10	00206	60050	13301	07-06	13606	60050	10113	00930	60207	70012	15107	00095	
Bad Wildungen	280	535							0								07-00	10000	60100	12311	00901	60409	70007	---049	00112	
Schlüchtern	205	539	09-00	00000	80020	11211	07-00	30000	60100	09708	00905	64107	05-00	00000	50100	06202	07-00	00000	40100	10708	00900	60207	70005	---031	00123	
Schenklengsfeld	314	543							0								06-08	00605	50050	12011	00900	60405	70010	---070	00---	
Wasserkuppe □	921	544	51-09	00408	75020	14305	02-16	11515	60050	05312	00901	60301	01-10	10809	60050	11801	02-12	10810	81020	05714	00901	60405	70011	20065	00123	
Trier-Petrisberg	273	609							6								12-00	70000	50212	11412	6356-	60203	79712	30105	91055	
Erbeskopf □	817	615							2								09---	62702	81022	12212	35548	60301	70011	---101	01053	
Mainz	131	632							0								09-00	60000	30051	10511	00982	60208	70010	---050	00116	
Kl.Feldberg/Ts. □	806	635	05-22	20220	82020	16404	03-15	60910	82030	17314	00916	67903	04-18	40912	81012	14303	02-12	20908	40052	18114	00941	60405	70013	---102	00103	
Frankf.Rhein-Main	110	637	09-16	30210	81020	18110	08-15	20412	81020	08216	00943	64402	08-10	30208	79020	13305	09-09	60404	55020	10113	00985	60213	70010	22058	00113	
Frankf. Stadt	103	638	09-16	30206	81020	18112	08-05	20202	81020	08316	00901	61401	07-10	30303	81020	14206	07-11	50206	80030	20013	00982	60408	70013	18091	00116	
Darmstadt	263	639	09-11	70208	82030	18407	08-10	60507	82022	07915	00946	60701	07-14	70709	81132	15102	07-09	70207	65052	09513	00982	60412	70012	15095	00137	
Würzburg	259	655	06-02	00501	81010	17412	07-03	03402	81020	09113	00900	60203	07-03	03202	81020	12203	06-00	10000	25050	10112	00982	60207	70011	---068	00126	
Bad Kissingen	223	658	08-01	00000	81020	13205	05-00	10000	81020	10310	00901	60207	05-04	00403	80020	10203	06-04	10203	80030	11111	00901	60407	70009	---066	00123	
Bamberg	382	670	07-08	00507	81020	17409	06-09	00507	81020	09014	00900	60203	07-14	20511	81020	12200	06-14	60511	80030	10211	00902	60405	70010	---092	00---	
Coburg	350	671							0								04---	10903	80020	11311	00901	60408	70011	---072	00---	
Bayreuth	341	681	07-05	00000	81020	16411	06-00	00000	81020	11310	00900	61103	06-00	00000	81020	08300	06-00	30000	60100	12408	00901	60409	70006	---060	00111	
Hof	567	685	06-02	00402	81020	13409	04-02	00402	81020	11410	00900	60200					06-05	13605	17100	13607	00901	60411	70006	08050	00127	
Weiden	396	688	07-04	00402	81020	12411	06-00	20000	70050	10709	00901	60204					06-12	30210	35050	10911	00903	60407	70008	---055	00123	
Silberhütte □	829	692	05-06	00204	81050	14107	04-08	10406	81050	13914	00901	61901	04-06	10404	75050	13100	06-06	20204	81050	14313	00901	60404	70012	---085	00120	
Weinbiet/Wnstr. □	556	728							0								12---	30000	50100	45513	12542	60204	70012	---108	00---	
Neustadt/Weinstr.	146	723	08-08	42306	80051	18309	08-18	32712	75050	08317	14603	60300	09-19	52513	81030	17409	10-09	32708	81022	10315	32600	60209	70014	------	00---	
Baden-Baden	125	725															12---	42412	81028	11314	12642	60326	79713	------	97---	
Karlsruhe	115	727	10-02	70000	81132	15206	08-04	53602	81132	06715	28633	67601	10-04	61402	80022	12218	12-10	62206	80012	09814	18632	60210	70011	11093	00119	
Mannheim	97	729	08-08	20706	81020	17405	08-07	30407	81130	07715	15602	60703	08-06	40204	70050	13207	09-00	30000	80020	09514	35600	60211	70012	---080	00118	
Königstuhl □	561	732	03-12	21110	82020	17404	03-14	51312	81020	42917	00906	67902	02-09	71108	81032	15405	05-12	31310	80012	44014	10782	60206	70012	---086	00126	
Stuttgart	305	737	08-00	10000	81020	18412	09-00	10000	81020	07614	00901	67902	09-04	61402	75959	14401	09-05	51803	40109	09413	22663	61216	79113	05---	91119	
Stuttgart-Echt.	405	738	08-04	00203	80010	17311	07-02	00000	80020	07314	00900	67903	09-07	80905	56299	15903	09-05	52503	80029	09612	25683	61219	79611	11---	96---	
Öhringen	250	742	08-00	10000	81020	15413			0								08-00	40000	30101	09810	31602	60211	70010	---079	00122	
Ansbach	440	755							0								08-00	60000	60050	10013	00986	60406	70009	---050	00130	
Weißenburg/Bay.	435	761	07-00	10000	81020	13409	07-00	00000	81020	09210	00900	67903	07-00	10000	81020	08403	07-00	40000	81030	10708	35649	60308	70007	---058	97113	
Nürnberg-Fürth	311	763	09-00	00000	81010	14407	08-00	00000	81020	09211	00900	60205	07-00	00000	81020	09300	08-00	50000	60100	10010	00902	60209	70008	00047	00118	
Regensburg	338	776	08-03	00402	81020	13109	08-04	12703	81130	08712	00901	64103	08-03	12703	81020	11801	09-04	22503	81030	09013	00981	60405	70011	---072	00123	
Gr.Falkenstein □	1307	791	04-09	30507	81030	12403	06-14	60510	81199	64011	39502	67903	04-16	40507	80022	11902	04-15	70712	82032	64012	12508	65402	70210	---068	02106	
Freiburg	286	803	11-06	31805	82132	18412	12-00	80000	50951	07515	69593	60308	12-00	50000	75109	13312	11-00	80000	81029	10913	855--	61217	70213	10111	02123	
Dreifaltigkeitsbg. □	973	818							2								08---	80000	25052	98909	00947	60903	70009	---067	03122	
Stötten □	734	836	06-07	10704	75020	15404			0				05-09	71805	75022	14401	06-00	30000	82012	25013	00980	60207	70012	16097	00124	
Ulm	480	838	09-02	43601	80030	16408	08-02	32901	60050	08813	25702	64000	08-10	72704	40290	12201	09-02	43601	13109	10612	25563	61412	79511	---082	95109	

□ = Luftdruck in Stationshöhe

24-std. Bodendruck - Änderung seit gestern 00 Uhr

Freitag,

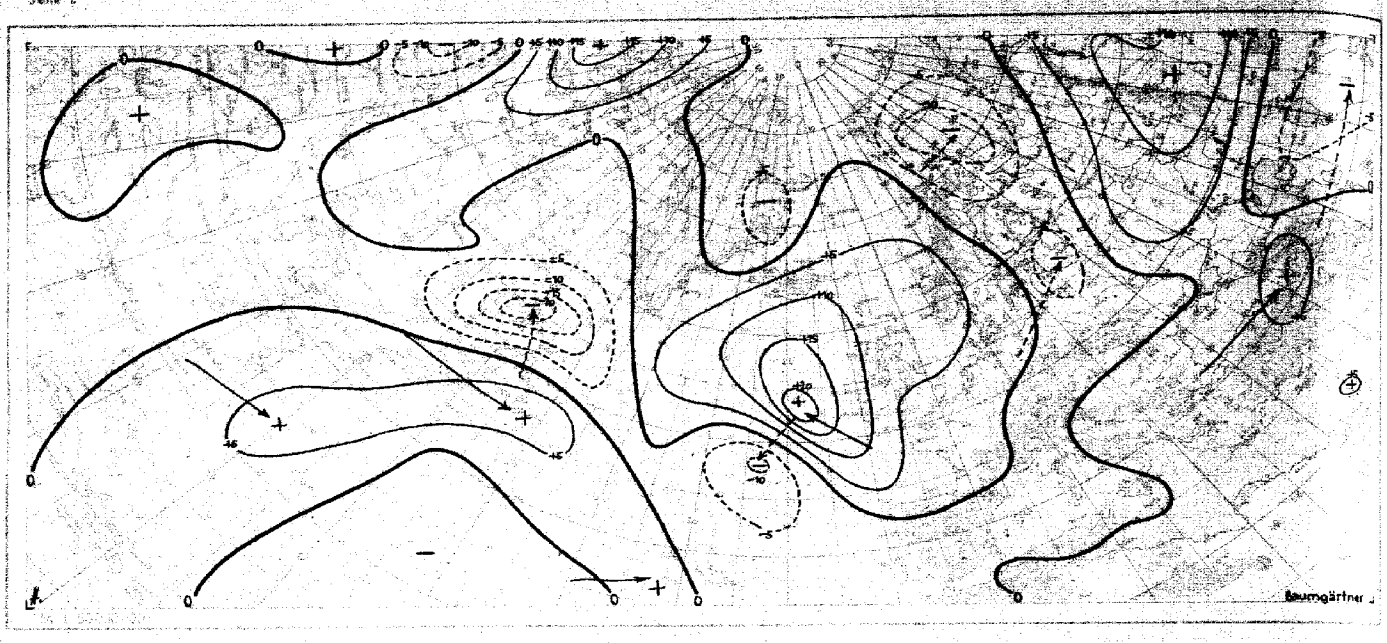

Wetterkarte heute 12 Uhr

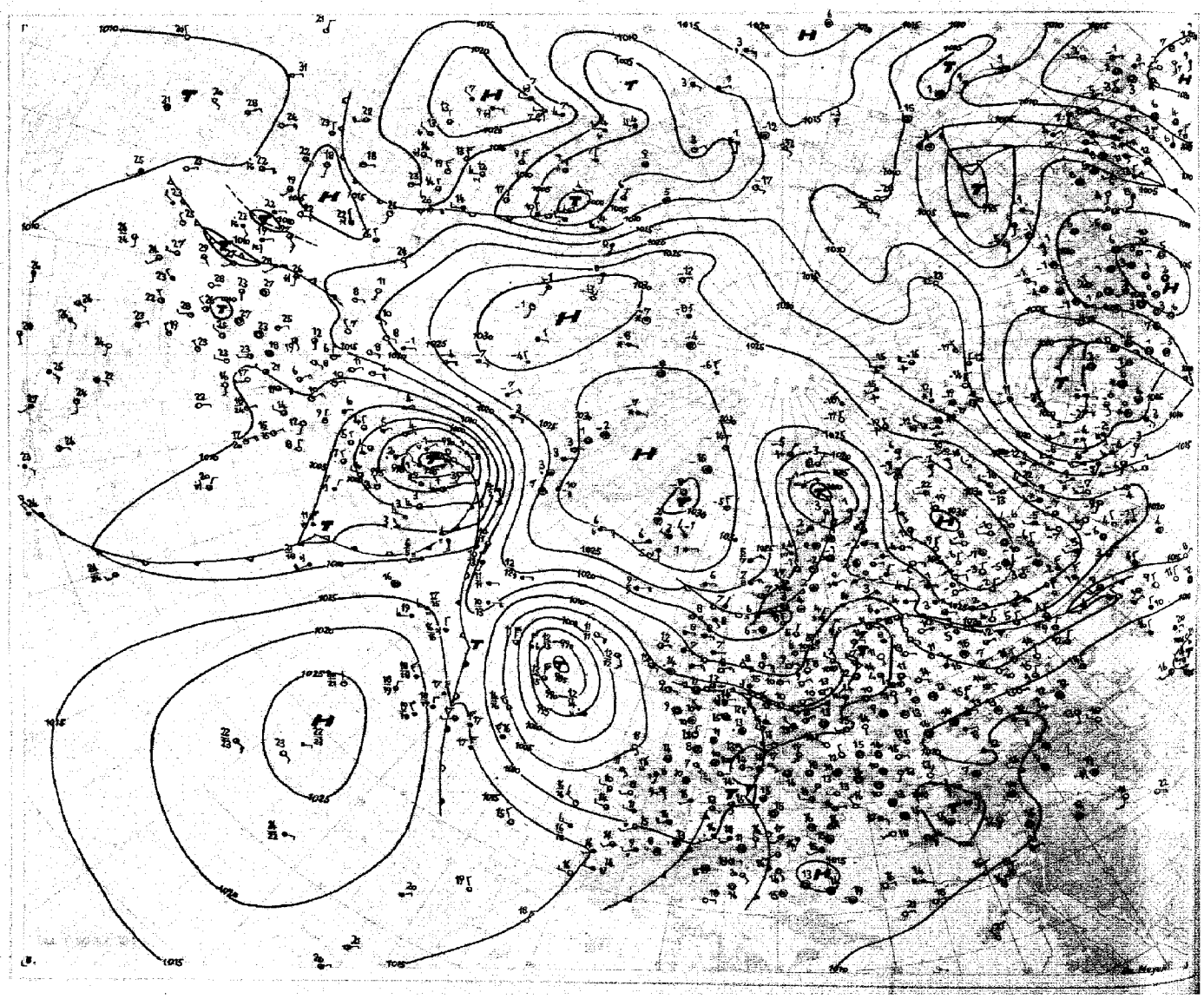

Absolute Topographie 96 mb 03 Uhr (geopot. Dekameter)

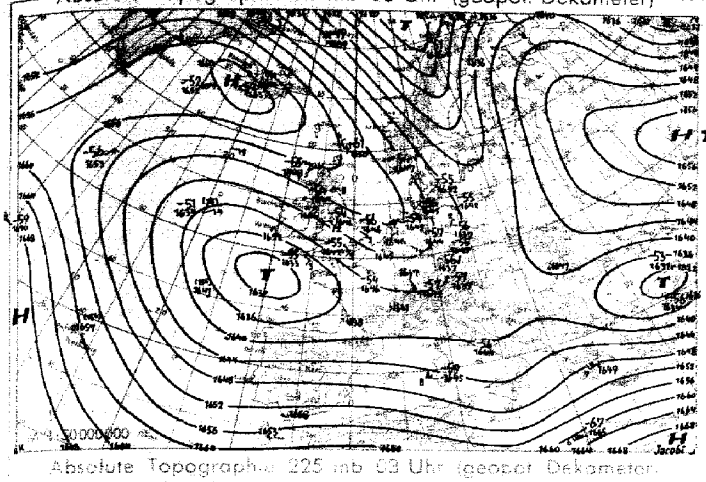

Vorhersagekarte für morgen 06 Uhr

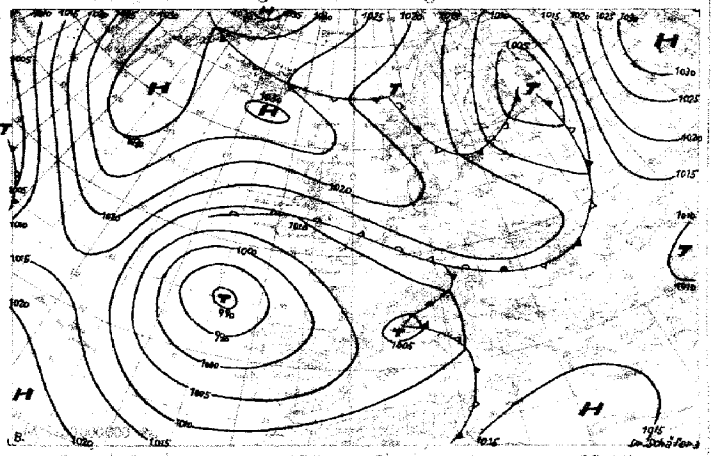

Absolute Topographie 225 mb 03 Uhr (geopot. Dekameter)

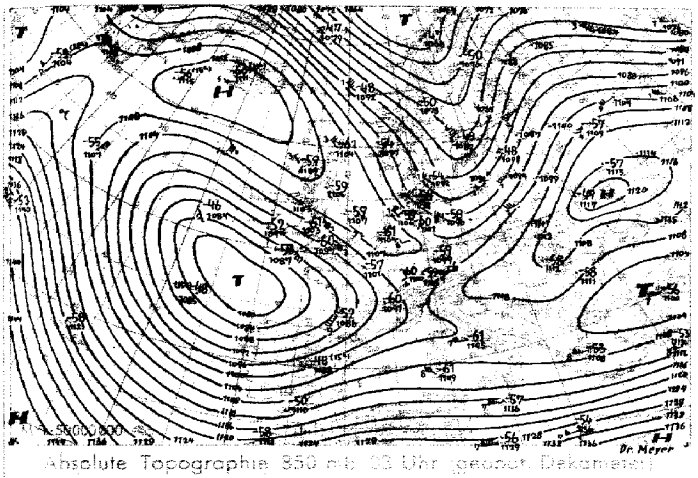

24 std. Änderung der 225 mb Fläche seit gestern 03 Uhr

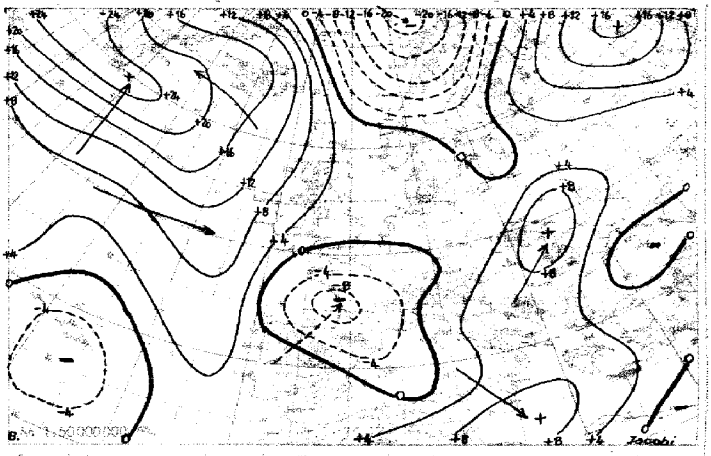

Absolute Topographie 850 mb 03 Uhr (geopot. Dekameter)

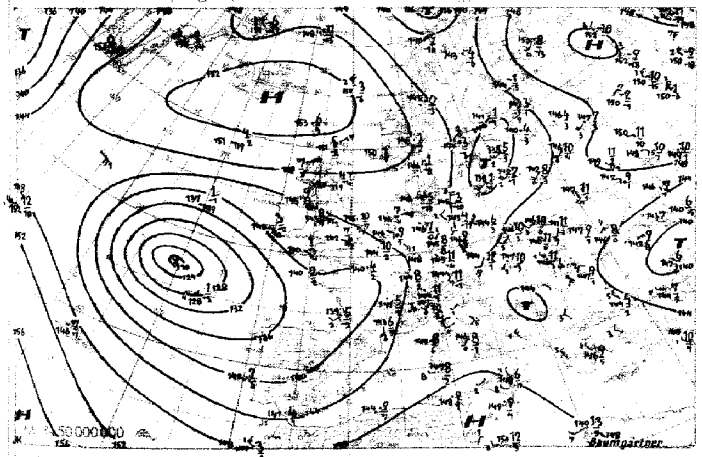

24 std. Änderung der relat. Top. 500/1000 mb seit gestern 03 Uhr

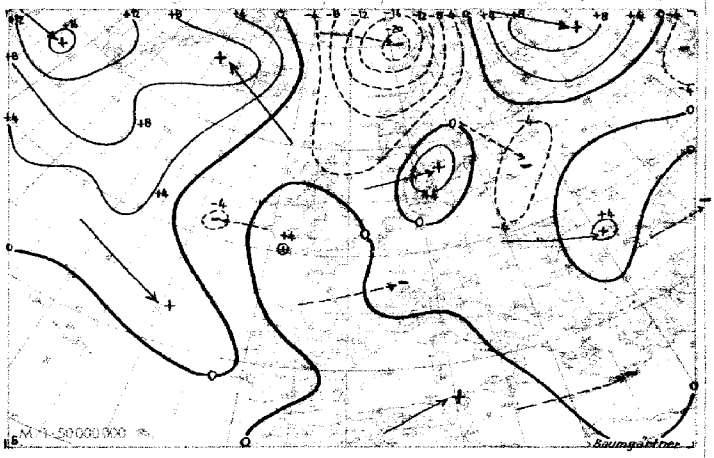

Wetterübersicht Freitag, den 2. Mai 1952

Das ostatlantische Zentraltief hat sich bei weiterer Erwärmung auf seiner Nord- und Westseite in der Höhe langsam in südsüdöstlicher Richtung verlagert. Dagegen zog das Bodentief unter Auffüllung nach Südsüdwesten. Die Erwärmung über Nordwesteuropa hat hier zur Ausbildung eines Höhenhochs geführt, auf dessen Südseite der Luftdruck am Boden beträchtlich gestiegen ist. Auf der Ostflanke des hochreichenden Labradortiefs zog die gestern nahe Neufundland gelegene Störung unter Vertiefung nach Norden, so daß die meridionale mittelatlantische Hochdruckbrücke keine Schwächung erfuhr. Die gestern nur schwach ausgeprägte Tiefdruckstörung über der nördlichen Norwegischen See ist langsam nach Nordosten gewandert und hat sich dabei durch Einbeziehung frischer arktischer Kaltluftmassen merklich vertieft. Der troposphärische Temperaturrückgang auf ihrer Rückseite beträgt bis zu 10 Grad im Mittel über die untere Troposphäre. Mit dem Vordringen der Kaltluft hat sich über dem Nordmeer und Grönland in der Höhe eine zunächst noch schwach ausgeprägte Frontalzone ausgebildet, in der sich über Ostgrönland ein neues schwaches Tief entwickelte.

Der gestrige norddeutsche Tiefausläufer bewegte sich unter leichter Vertiefung nach Nordosten. An seiner Rückseite breitete sich abtrocknende Kaltluft aus dem jetzt nur noch als Zunge in Erscheinung tretenden ehemaligen schwedischen Kaltlufttropfen über Norddeutschland aus, während sich über Süddeutschland bei zyklonaleren Verhältnissen im Bereich etwas feuchterer Luftmassen strichweise Gewitter ausbildeten.

Dr. Schäfer

Voraussichtliche Wetterentwicklung:

Der nach Norddeutschland weisende Hochkeil kräftigt sich noch etwas. Die an seiner Ostseite vordingende Kaltluft sickert nach dem nördlichen Süddeutschland ein, während weiter im Süden die von Südwesten eingedrungenen labil geschichteten Luftmassen zunächst wetterbestimmend bleiben.

Dr. Meyer

Erläuterungen zum Inhalt des Täglichen Wetterberichts

Die Beobachtungen der synoptischen Stationen sind in der Form des am 1. Jan. 1949 eingeführten intern. Wetterschlüssels veröffentlicht.
Dabei bedeuten:

iii = **Kennziffer der Station**

T_dT_d = Taupunkt in °C (bei neg. Temp. ist 50 addiert)

N = Himmelsbedeckung in Achteln (9: nicht erkennbar)

dd = Windrichtung in 36-teiliger Skala (bei Addition von 50 ist die Windgeschwindigkeit > 100 Knoten)

ff = Windgeschwindigkeit in Knoten

VV = Sichtweite:

x0: < 20 m, x1: 20 m, x2: 40 m usf. bis x9: 180 m, 00: < 200 m, 01: 200 m, 02: 400 m usf. 80: 16000 m, 81: 20 km, 82: 40 bis 85: 100, 86: 150, 87: 200, 88: 300, 89 ≧ 500 km. Ferner kann gegeben werden 90: < 50 m, 91: 50, 92: 200, 93: 500, 94: 1000 m, 95: 2 km, 96: 4, 97: 10, 98: 20 km, 99: ≧ 50 km

ww = Wetter zur Beobachtungszeit

00-03: keine besonderen Erscheinungen (00 Wolkenentwicklung nicht feststellbar, 01 Wolken dünner werdend, 02 gleichbleibend, 03 zunehmend), 04-07: Dunsttrübung (04 Rauchtrübung, 05 trockener Dunst, 06 Trübung durch Staubadvektion, 07 Aufwirbelung von Staub, 08 Staubtromben, 09 Staub- oder Sandsturm während der letzten Stunde), 10: feuchter Dunst, 11-12: flacher Bodennebel (11 in einzelnen Schwaden, 12 mehr zusammenhängend), 13: Wetterleuchten, 14: Fallstreifen, 15-16: Niederschlag im Gesichtskreis (15: > 5 km entfernt, 16: < 5 km), 17 Donner ohne Niederschlag, 18 starke Böen, 19 Großtromben, 20-29: Hydrometeore während der letzten Stunde (20 Nieseln, 21 Regen, 22 Schnee, 23 Schneeregen, 24 gefrorener Regen, 25 Regenschauer, 26 Schneeregenschauer, 27 Graupel- oder Hagelschauer, 28 Nebel, 29 Gewitter), 30-32: leichter oder mäßiger Staub- oder Sandsturm (30 nachlassend, 31 ohne Änderung, 32 zunehmend), 33-35: starker Staub- oder Sandsturm (33 nachlassend, 34 ohne Änderung, 35 zunehmend), 36-37: niedriges Schneefegen (36 leicht, 37 stark), 38-39: hohes Schneefegen (38 leicht, 39 stark), 40: Nebel im Gesichtskreis, 41: Nebel in Schwaden, 42-49: Nebel (gerade Zahlen: Himmel erkennbar, ungerade: nicht erkennbar, 42, 43: dünner werdend, 44, 45: unverändert, 46, 47: dichter werdend, 48, 49: als Rauhreif niederschlagend), 50-55: Nieseln (gerade Zahlen: mit, ungerade: ohne Unterbrechung, 50, 51: leicht, 52, 53: mäßig, 54, 55: stark), 56-57: Nieseln gefrierend, 58-59: Nieseln mit Regen (58: leicht, 59: stark) 60-65: Regen (Unterteilung wie bei 50-55) 66-67: Regen gefrierend, 68-69: Regen und Schnee (68: leicht, 69: stark), 70-75: Schnee (Unterteilung wie bei 50-55) 76: Eisnadeln, 77: Schneegriesel, 78: einzelne Schneesterne, 79: gefrorener Regen, 80-82: Regenschauer (80: leicht, 81: mäßig, 82: sehr stark), 83-84: Schneeregenschauer, 85-86: Schneeschauer, 87-88: Graupelschauer, 89-90: Hagelschauer (83, 85, 87, 89: leicht, 84, 86, 88, 90: stark), 91-94: Gewitter in der letzten Stunde (91, 92: Regen noch anhaltend, 93, 94: Schnee, Graupel oder Hagel noch anhaltend, 91, 93: leicht, 92, 94: stark), 95-99: Gewitter zur Beobachtungszeit (95, 96: leicht mit Regen, Schnee oder Hagel, 97: stark mit Regen oder Schnee, 98: mit Staub- oder Sandsturm, 99: mit Hagel oder Graupel).

W = **Witterungsverlauf**

0-4: kein Niederschlag (0: heiter, 1: wechselnd bewölkt, 2: stark bewölkt, 3: Staub- oder Sandsturm oder Schneetreiben, 4: Nebel oder starke Staubtrübung), 5: Nieseln, 6: Regen, 7: Schnee, 8: Schauer, 9: Gewitter

PPP = Luftdruck auf NN reduziert in Zehntel mb ohne Hunderterziffer

TT = Temperatur in °C (bei neg. Temperaturen ist 50 addiert)

N_h = Bedeckung mit unteren Wolken (verschlüsselt wie N)

C_L = Tiefe Wolken

0: keine, 1: Cu hum, 2: Cu cong, 3: Cb calvus, 4: Sc vesp, 5: Sc, 6: St, 7: Fs oder Fc unter As, 8: Cu und Sc, 9: Cb cap, — nicht erkennbar

h = Höhe der Untergrenze der unteren Wolken

0: 0-50 m, 1: 50-100 m, 2: 100-200 m, 3: 200-300 m, 4: 300-600 m, 5: 600-1000 m, 6: 1000-1500 m, 7: 1500-2000 m, 8: 2000-2500 m, 9: > 2500 m

C_M = Mittelhohe Wolken

0: keine, 1: As tenu, 2: As opac, 3: Ac trans, 4: Ac lent, 5: Ac undulatus, 6: Ac cug, 7: Ac in mehreren Schichten oder zusammen mit As, 8: Ac cast, 9: chaotischer Ac-Himmel, — nicht erkennbar

C_H = Hohe Wolken

0: keine, 1: Ci fil, 2: Ci dens, 3: Ci noth, 4: Ci unc, 5: Ci-Aufzug nicht > 45°, 6: > 45°, 7: Cs den ganzen Himmel bedeckend, 8: Cs nicht größer werdend und nicht den ganzen Himmel bedeckend, 9: Cc, — nicht erkennbar

6 = Gruppenkennziffer

E = Erdbodenzustand

0: trocken, 1: naß, 2: überschwemmt, 3: hartgefroren und trocken, 4: Glatteis, 5-7: nasser Schnee (5: weniger als die Hälfte bedeckend, 6: mehr als die Hälfte bedeckend, 7: geschlossene Schicht) 8-9: trockener Schnee (8: mehr als die Hälfte bedeckend, 9: geschlossene Schicht).

a_x = nähere Charakteristik der Drucktendenz a

(1, 2, 3: Extremwert trat 0-1h, 4, 5, 6: 1-2h, 7, 8, 9: 2-3h vor Termin ein und nach diesem Extremwert wurde die unter pp gemeldete Gesamtdruckänderung bei 1, 4, 7 um < 1, bei 2, 5, 8 um 1-3 und bei 3, 6, 9 um > 3 mb überschritten)

a = Luftdrucktendenz

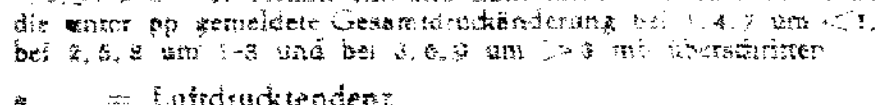

pp = Betrag der dreistündigen Druckänderung in Zehntel mb

7 = Gruppenkennziffer

RR = Niederschlagsmenge seit 12 Stunden

01-55: 1-55 mm, 56: 60 mm bis 90: 400 mm, 91: 0,1 mm, bis 96: 0,6 mm, 97: gering, nicht meßbar, 98: > 400 mm, 99: Messung unmöglich

T_eT_e = Extremtemperatur von 6-18h bzw. 18-6h in °C (bei neg. Temp. ist 50 addiert)

ss = Höhe der Gesamtschneedecke

00-55: 00-55 cm, 56: 60 cm, 57: 70 bis 90: 400 cm, 97: nicht geschlossen, nur Flecken, 98: > 400 cm, 99: keine Messung

$T_gT_gT_g$ = Erdbodenminimum der vergangenen Nacht in Zehntel °C (bei negativen Temperaturen ist 500 addiert)

RR_{24} = Niederschlagsmenge der letzten 24 Stunden (Messung wie RR)

sss = gestrige Sonnenscheindauer in Zehntelstunden

4 = Gruppenkennziffer

f_xf_x = höchste | Windgeschwindigkeit in Knoten in den
f_yf_y = niedrigste | letzten 10 Minuten vor der Beobachtung

Seite 2 enthält oben die 24-stündige Druckänderung von 5 zu 5 mb vom gestrigen Tag 0h bis zum 0h-Termin des Stichtages, wobei Fallgebiete gestrichelt sind und die Pfeile die Verlagerung der Zentren seit dem Vortag angeben. Darunter wird die Wetterlage auf einem großen Teil der Nordhalbkugel wiedergegeben. Die Zahlen geben die Lufttemperatur und bei den Schiffen oben die Luft- und darunter die Wassertemperatur an.

In der Darstellung des Wetters werden zur Abkürzung nur die Symbole für **N, dd, ff,** und **ww** verwandt, und zwar in der folgenden zusammengefaßten Form.

ww	
00-03	keine besonderen Erscheinungen
04-09	Dunsttrübung
10	feuchter Dunst
11-12	Bodennebel
13	Wetterleuchten
14	Fallstreifen
15-16	Niederschlag im Gesichtskreis
17	Ferngewitter
18-19	Tromben
20	nach Nieseln
21	nach Regen
usf.	usf. bis:
29	nach Gewitter
30-35	Staub- oder Sandsturm
36-39	Schneetreiben
40-49	Nebel
50-59	Nieseln
60-67	Regen
68-69	Regen und Schnee
70-75	Schnee
76	Eisnadeln (Polarschnee)
77-79	Schneegriesel
80-82	Regenschauer
83-84	Schneeregenschauer
85-86	Schneeschauer
87-88	Graupelschauer
89-90	Hagelschauer
91-92	Regen nach Gewitter
93-94	Schnee, Graupel od. Hagel nach Gewitter
95-97	Gewitter mit Regen oder Schnee
96-99	Gewitter mit Hagel
98	Gewitter mit Staubsturm

N	
0	wolkenlos
1-2	heiter
3-5	halbbedeckt
6-7	wolkig
8	bedeckt
9	Himmel nicht erkennbar

Geschwindigkeit in Knoten	Symbolisierung
0	
1-2	
3-7	
8-12	
48-52	
123-127	

Bei den Fronten wird die **Temperaturänderung am Boden (ausgefüllte Symbole) von der in der Höhe (offene Symbole)** unterschieden. Dies ergibt **folgende Möglichkeiten:**

a) Kaltfront
- in allen Schichten
- nur am Boden
- nur in der Höhe
- maskiert

b) Warmfront
- in allen Schichten
- nur am Boden
- nur in der Höhe
- maskiert

c) Okklusion
- ohne Temperaturänderung am Boden
- mit Abkühlung am Boden
- mit Erwärmung am Boden

d) Konträre Luftmassenbewegung in der Vertikalen
- quasistationäre Front oder gegenläufige Warmfront

e) Sonstiges
- Konvergenzlinie

Alle Höhen von Druckflächen **(Seite 3-5)** sind in der Einheit des geopotentiellen Dekameters (das **geopot.** Meter ist das um 2% verminderte dynamische Meter und daher nahezu identisch mit dem geometrischen Meter) angegeben.

Die Karte der **relativen Topographie 500/1000 mb** (S. 3 oben) enthält die **Einzelwerte** in Dekametern **unter Fortlassung** der Hunderter-Ziffer, in der Karte der **abs. Topographie** (S. 3 unten) wird die **Windgeschwindigkeit** in **Knoten** (je **5 Knoten** ein halber, je 10 Knoten ein **ganzer** Strich, je 50 Knoten ein Dreieck) dargestellt. Auf der **linken** Seite wird die **abs. Topographie** in Dekametern (unter **Fortlassung** der Hunderter-Ziffer) **und auf** der rechten Seite, durch einen **Bruchstrich** getrennt, oben die **Temperatur** und darunter der **Taupunkt** in °C **angegeben**. Die Zehnerzahl der Windrichtung wird als kleine Zahl neben den Richtungspfeil gesetzt. Es bedeutet z. B.

$$7\ 536\ \bigcirc\ \frac{-33}{-40}$$

absolute Topographie 500 mb = 536 geopot. **Dekameter**, Westwind 75 Knoten aus **270°**, Temperatur −33° **und Taupunkt** −40°

Auf Seite 4 sind die aerologischen Beobachtungen der Stationen in der US-Zone **übersichtlich** zusammengestellt.
Das Eintragungsschema ist am Kopf der **Tabelle angegeben**. Temperaturen **zwischen −0° und −49° sind durch Addition** von 50 gekennzeichnet.

Seite 5 enthält Höhenwetterkarten **oberhalb** der Bodenreibungsschicht (850 **mb**), für die Tropopause (225 mb) und Stratosphäre (96 **mb**), **wobei** die **beiden** letzteren Flächen **so ausgewählt** worden sind, **daß** die **relativen Topographien** 225/500 mb **und** 96/225 mb über Berlin im **Jahresmittel** den **gleichen Betrag von 544** geopot. **Dekametern aufweisen** wie die Schicht 500/1000 **mb**. Die Änderung der rel. Top **500**/1000 mb ergibt ein **Maß** für die in der unteren **Troposphärenhälfte** eingetretene Temperaturänderung und die darüber befindliche Karte (Änderung der abs. Top. 225 mb) ein **Maß** für die **Druck**wellen an der Tropopause.

Die Vorhersage**karte** bezieht sich auf den 06-Uhr-Termin des folgenden Tages, und die im Anschluß an die Wetterübersicht gegebene Wetterentwicklung gründet sich außer auf die synoptischen Unterlagen auf die Ergebnisse der Untersuchung von Wellen, Spiegelungspunkten, Korrelationen und ähnlichen Fällen.

Als gesonderter Teil des „Täglichen Wetterberichtes" enthält die **„Wetterkarte"** eine Reihe von Ergänzungskarten.

Auf der ersten Seite werden täglich wechselnd Aufsätze und tabellarische Darstellungen über Themen der Wetterkunde und ihrer Randgebiete abgedruckt.

Die Innenseiten bringen die 6-Uhr-Wetterlage über Europa, in der auch die **Luftmassenverteilung angegeben wird**. Daneben werden die Karte der dreistündigen Luftdruckänderung, sowie die Höhenwetterkarte der 700-mb-Fläche vom 3-Uhr-Termin dargestellt.

Die nach der Übersicht abgedruckte Vorhersage für den nächsten und die folgenden Tage ergänzt die auf Seite 5 des „Täglichen Wetterberichtes" angegebene allgemeine Wetterentwicklung durch präzisere Angaben über die einzelnen Wetterelemente für die verschiedenen Prognosenbezirke.

Auf Seite 4 werden die im Wetterbericht nicht enthaltenen Stationsmeldungen der US-Zone in entschlüsselter Form veröffentlicht, die durch die gleichen Angaben für einige europäische Hauptstädte ergänzt werden, wobei für einige Orte der US-Zone die täglichen astronomischen Daten mit angegeben werden.

Ferner werden die in Erlangen durchgeführten Frühaufstiege vom heutigen und gestrigen Tag graphisch dargestellt und daneben der Höhenwind von München angeschrieben.

Eine Zonenkarte für die Länder der US-Zone dient zur Wiedergabe von wechselnden Darstellungen des süddeutschen Witterungscharakters.

Alle Zeitangaben im „Täglichen Wetterbericht" in Mittlerer Greenwich Zeit (M.G.Z.), in der Wetterkarte in **Mitteleuropäischer Zeit (M.E.Z.)**

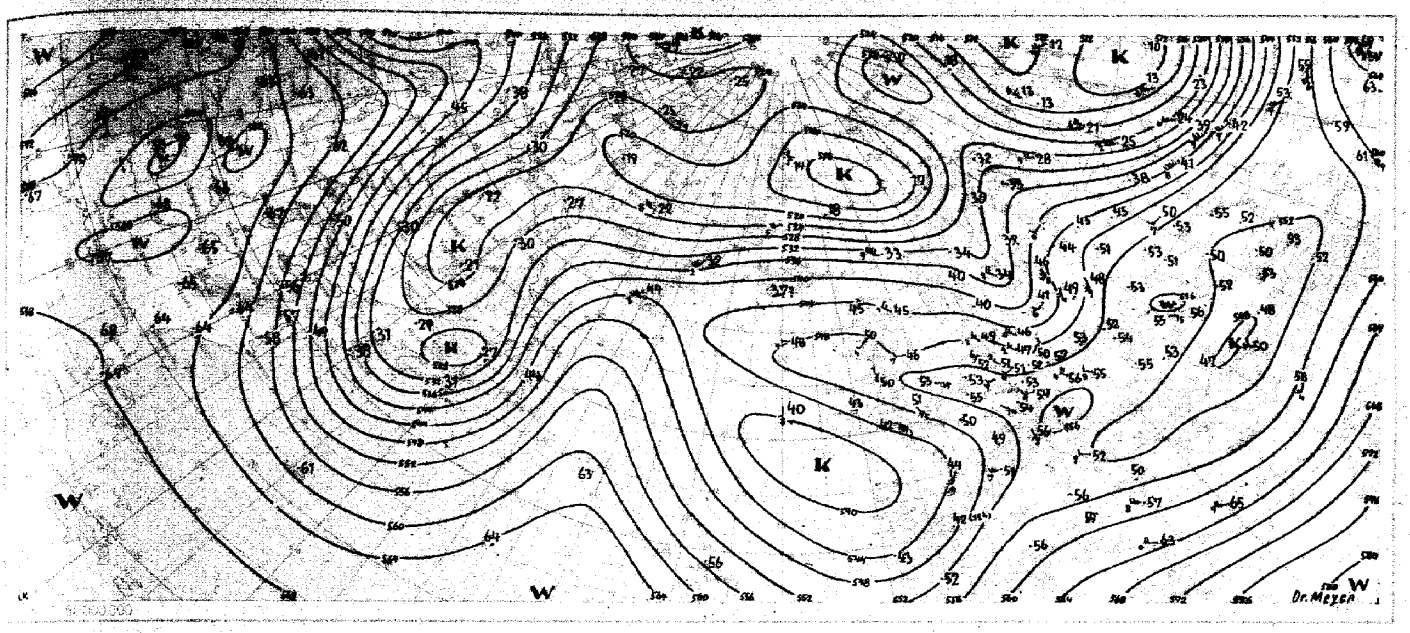

Absolute Topographie 500 mb heute 03 Uhr (geopot. Dekameter)

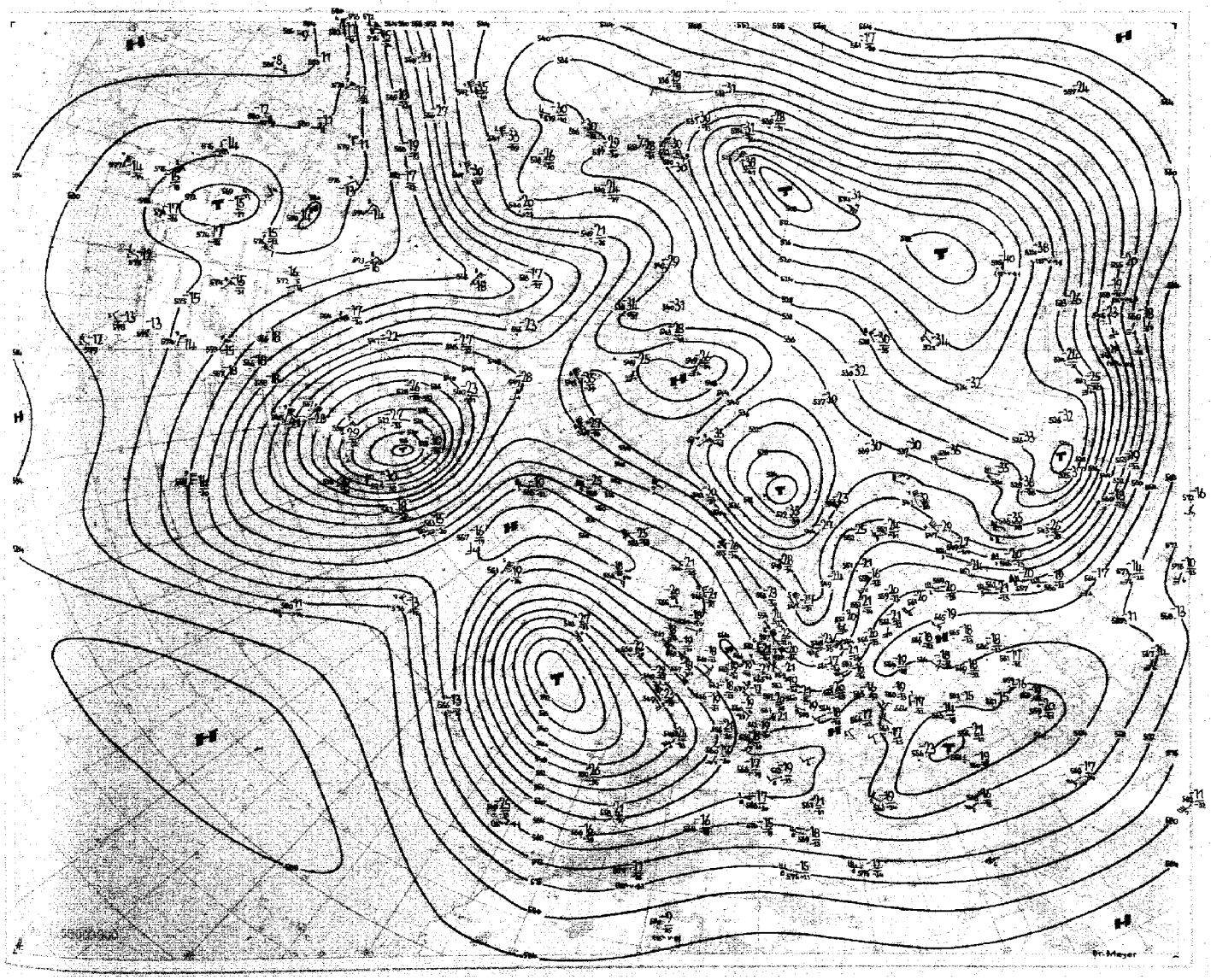

Station	Höhe	iii	Gestern 09 Uhr GMT TT4ff	Nddff	VVwwW	TTapp	Gestern 12 Uhr GMT TT4ff	Nddff	VVwwW	PPPTT	NChCC	6aapp	Gestern 15 Uhr GMT TT4ff	Nddff	VVwwW	TTapp	Gestern 18 Uhr GMT TT4ff	Nddff	VVwwW	PPPTT	NChCC	6Eapp	7RRTT	ff
Augsburg	480	852	13-03	41802	60106	16304	09-06	40704	81026	07522	12680	67906	07-06	10504	82020	25814	07-06	10504	82020	05623	19603	60704	79725	
Ingolstadt	367	860	11-03	11401	81020	20300	06-08	21403	82030	07425	12602	67905					07-02	10901	82020	06022	00902	60808	70026	
München	521	865	12-02	13401	50050	19102	07-10	10207	75020	07523	12760	64904	08-14	10207	75020	23812	10-07	41405	75030	06121	23763	60806	70024	
München-Riem	526	866	12-02	23602	40050	18200	06-10	10207	80020	07422	12700	64907	05-12	10410	81020	23711	06-08	50606	81020	05921	29763	60904	70024	17
Landshut	391	873	13——	23601	81030	18101	12——	10904	81030	07722	11740	64907	10——	10706	83020	24813	10——	10903	82030	06121	13703	60503	70024	
Passau-Oberhaus	409	893	12-03	22202	81030	19001	13-04	32503	81020	07424	28500	67907	02-01	33601	81010	26812	09-03	10502	81010	06122	14560	60503	70026	
Feldberg/Schw. □	1493	908	06-18	10409	82020	11300	03-20	40814	82030	44013	42300	61902	04-16	30810	82012	13701	01——	30801	84022	43812	29403	65701	70014	26
Friedrichshafen	401	934	09——	10000	80030	18101	10——	22512	81020	07219	22600	60715	10——	22202	81020	24719	10——	20602	81030	04323	19683	60604	70025	
Kempten-Lenzfried	705	946	07-00	10000	83020	17900	09-05	10903	83030	07021	12800	67911	10-07	20603	83010	22811	10-00	40000	83170	06220	19863	60501	70024	
Oberstdorf	810	948	08-01	11801	83020	17200	10-01	10000	83030	06321	11800	67913	09-01	23601	83030	24812	09-01	13601	83010	04820	12800	60604	70023	
Zugspitze □	2960	961	55-06	11504	86030	01203	52-12	51410	86030	07001	53300	60300	00-10	51308	83788	02300	51-12	51510	02787	06702	59363	67803	79702	14
Hohenpeißenbg. □	977	962	08-05	20403	81050	16205	08-10	20607	81050	98918	22661	64905	08-12	30610	81050	19709	07-10	40607	81050	97717	32661	60703	70019	16
Garmisch-Partenk.	704	963	10-05	13604	81030	18904	09-16	43612	81030	05420	42600	60812	08-13	43608	81022	22808	11-01	61103	81250	05218	43762	60500	79722	
Bad Tölz	654	971	08-03	13403	81020	19300	07-06	30705	81030	05722	32700	67908	09-08	30906	81020	24813	08-04	30603	82039	05020	39703	60902	70024	07
Wendelstein □	1735	980	04-03	12702	85020	12201	51-03	40902	83030	22011	42400	64902					05-17	20915	82019	21111	13563	65702	70013	
Berchtesgaden	542	997	10——	10000	83010	14905	08——	33602	82030	06823	32700	60811					13——	60000	81171	06718	497——	60504	70025	

Station	Höhe	iii	Gestern 21 Uhr GMT TT4ff	Nddff	VVwwW	TTapp	Heute 00 Uhr GMT TT4ff	Nddff	VVwwW	PPPTT	NChCC	6aapp	Heute 03 Uhr GMT TT4ff	Nddff	VVwwW	TTapp	Heute 06 Uhr GMT TT4ff	Nddff	VVwwW	PPPTT	NChCC	6Eapp	7RRTT	ffTT	RR24sss	ss
Augsburg	480	852	10-00	60000	81021	17408	08-14	40710	75011	07617	00943	60200	09-00	30000	75020	13201	08-00	40000	81020	09711	29683	60307	70010	—083	97084	
Ingolstadt	367	860							0								09-00	50000	81022	09412	33660	60412	70011	—089	00131	
München	521	865	09-03	60000	75132	17109	10-06	70000	80258	08515	757——	60201	10-04	21603	75012	13703	10-04	62502	50052	09514	13793	60211	79712	—096	97127	
München-Riem	526	866	08-04	50802	80132	16207	09-02	63402	80022	07915	00962	66200	09-07	32006	80022	12702	10-04	52703	64021	09213	00989	60410	70010	11087	00121	
Landshut	391	873	10——	20901	81020	12104			0				08——	21401	80020	09300	10——	72301	81020	09811	00992	60412	70009	—043	00123	
Passau-Oberhaus	409	893	09-02	00701	81010	17008	10-01	20301	81030	08213	00905	60801	09-06	20705	81020	10801	09-01	20501	81020	09511	11541	60411	70009	—063	00132	
Feldberg/Schw. □	1493	908	02-03	31401	83130	12404	08-13	91611	x1616	43308	9-0——	64909	07-11	93109	x2459	07405	06-07	93104	x4459	44407	9-0—	65206	79606	21046	96103	97
Friedrichshafen	401	934					09——	10203	81130	07114	00963	60302	10——	32706	80100	13309	09——	42708	81030	10113	00902	60319	70012	—068	00127	
Kempten-Lenzfried	705	946	09-01	21301	82019	12109	08-01	11201	82020	10110	00980	60300	07-04	21203	81020	07301	07-00	40000	83030	11909	00981	60413	70007	—053	00128	
Oberstdorf	810	948							0								04-01	11801	83020	12806	00901	60411	70004	—017	00121	
Zugspitze □	2960	961	51-12	41510	10274	50303	53-15	11612	83018	06651	10640	60804	56-04	20602	84020	50300	55-06	30304	85020	06650	00902	67300	79151	15——	91118	83
Hohenpeißenbg. □	977	962	08-10	20908	81138	15207	08-10	10608	81058	98414	00930	60200	08-03	11603	81050	13704	07-13	33012	81050	98912	22582	61209	79112	16085	91111	
Garmisch-Partenk.	704	963	10-02	41801	81132	14011			0				07-03	02302	81020	19301	06-05	11804	81022	10011	00982	60408	70009	—069	97100	
Bad Tölz	654	971							9								09-03	51103	82021	09311	00948	60408	70009	04061	00115	
Wendelstein □	1735	980							9								50-07	22705	85021	22010	10762	65405	70608	—032	06100	97
Berchtesgaden	542	997							9								06——	10000	81020	12406	00930	61206	70605	—051	06077	

Station	Berlin			Wiesbaden			München			Berlin			Wiesbaden			München			Erlangen			Friedrichshafen		
YYGG	0109			0109			0109			0115			0115			0115			0115					
mb	HHHH	TTTdTd	ddff	HHHH	TTTdTd	ddff	HHHH	TTTdTd	ddff	HHHH	TTTdTd	ddff	HHHH	TTTdTd	ddff	HHHH	TTTdTd	ddff	HHHH	TTTdTd	ddff	HHHH	TTTdTd	ddff
41	2179	06	1604	2190	03	1803	2185	04		2187	04	2701				2194	04							
96	1640	06	1043	1641	06	1003	1643	06		1647	07	2701				1651	05		1639	07	2008			
100	1614	06	1041	1615	06	1003	1617	05		1621	06	2701				1625	05		1613	07	2008			
200	1173	07	2643	1174	10	2213	1180	11	2017	1178	06	2724	1179	09	1910	1186	10	2020	1175	09	2327			
225	1099	09	2737	1100	11	2011	1104	10	2017	1104	08	2743	1105	05	1810	1112	09	2125	1101	11	2426			
300	915	99	2743	917	98	2217	922	97	2015	919	98	2741	921	98	1908	928	96	2226	919	99	2422			
500	559	70	3029	560	7180	0000	564	68	1903	563	71	2932	563	6982	1207	566	67	2015	562	7090	2206			
700	301	5470	2831	302	5356	0612	303	5155	0000	303	5270	2819	304	5258	0902	305	0156	1704	303	5169	2303			
850	145	0855	2610	146	0800	0906	145	1200	0402	146	1053	2909	146	1202	0908	146	1406	0413	145	1152	1612			
1000	008	2001	2904	008			008			007	2301	2809	007			005			006					
	PPP	TTTdTd	ddff	PPP	TTTdTd	ddff	PPP	TTTdTd	ddff	PPP	TTTdTd	ddff	PPP	TTTdTd	ddff	PPP	TTTdTd	ddff	PPP	TTTdTd	ddff	PPP	TTTdTd	ddff
Markante Punkte	010	93	1503	020	98	1803	043	04		026	03	2701				028	00							
	040	06	1614	050	04	1803	071	07		038	03	2701				031	03							
	050	04	1422	070	03	0802	185	09	1916	131	03	2707	140	06	1705	150	07	2105						
	062	08	1335	150	07	1903	195	12	2015	150	06	2717	150	05	1713	185	05	2016	060	07	2010			
	080	08	1350	234	11	2011	222	11	2018	167	03	2720	230	05	1810	203	11	2022	080	06	1704			
	150	06	2624	400	83	2225	344	90	2017	235	09	2743	242	09	1910	218	10	2126	125	06	2406			
	557	64	3230	465	7480	2122	400	81	1910	352	90	2735	345	90	1815	335	90	2219	140	08	2406			
	579	6478	3038	578	6373	0000	570	6077	0000	400	83	2731	400	81	1618	400	81	2209	160	06	2106			
	605	6074	2836	592	6372	0000	606	5773	0000	442	77	2830	445	7689	1717	534	6379	2017	238	12	2430			
	630	5970	2837	674	5658	3314	629	5862	0000	647	54	3022	600	6073	1603	561	6077	2113	400	8202	2412			
	745	5068	2632	727	5255	3305	718	0053	0000	721	5161	2820	612	5966	1503	594	5970	2212	600	6078	2106			
	788	0258	2612	902	1200	0405	871	1302	3602	764	0266	2819	636	5863	1303	621	5660	2210	745	0263	2507			
	862	0855	2910	965	1706	0405	886	1401	3202	806	0763	2710	660	5563	1303	791	1052	0410	760	0255	2508			
	938	1454	3209	982	1408	0405	915	1504	2802	835	0855	2909	743	0256	0907	810	1003	0411	950	2102	1610			
	004	2002	2903	994	1710	1103	948	1712	2501	003	2401	2809	992	2607	0508	947	2309	0410	975	2507	1006			
41/96	539			549			542			540						543								
96/225	541			541			539			543						539			538					
225/500	540			540			540			541			542			546			539					
500/1000	551			552			556			556			556			561			556					

Station	Berlin			Wiesbaden			München			Berlin			Wiesbaden			München			Erlangen			Friedrichshafen		
YYGG	0121			0121			0121			0203			0203			0203			0203			0203		
mb	HHHH	TTTdTd	ddff	HHHH	TTTdTd	ddff	HHHH	TTTdTd	ddff	HHHH	TTTdTd	ddff	HHHH	TTTdTd	ddff	HHHH	TTTdTd	ddff	HHHH	TTTdTd	ddff	HHHH	TTTdTd	ddff
41	2198	03	1202				2182	05											2175	06				
96	1653	06	0905				1641	08		1637	07	0203				1637	03		1637	06		1642	07	
100	1627	05	0904				1616	08		1611	07	3603				1612	06		1611	06		1616	07	
200	1183	05	2848	1189	04		1177	11	1920	1170	06	2836				1174	11	2716	1173	08		1179	10	
225	1108	07	2846	1114	06	0904	1104	11	2028	1096	08	2840	1128			1101	10	2427	1099	09		1105	09	
300	923	98	2849	928	06		921	99	2124	913	02	2829	937	92	2206	918	99	1922	916	99		921	9703	
500	565	69	3029	566	6779	1402	563	6881	2614	559	71	3223	573	62	1405	561	71	2202	561	7085		562	6980	
700	304	0167	2914	306	0054	1211	304	5155	1106	302	52	3224	309	0350		302	5159	1702	303	5261		302	5258	
850	146	1000	2714	146	1301	0912	145	1305	0916	145	0461	3212	148	17		144	1151	1702	145	1154		144	1101	
1000	010	1207	0610	007			006			012	0704	0408	007			007			008			008		
	PPP	TTTdTd	ddff	PPP	TTTdTd	ddff	PPP	TTTdTd	ddff	PPP	TTTdTd	ddff	PPP	TTTdTd	ddff	PPP	TTTdTd	ddff	PPP	TTTdTd	ddff	PPP	TTTdTd	ddff
Markante Punkte	015	93	3007				064	05		074	08	0602							040	05		084	08	
	022	01	0302				079	08		085	06	0602				053	05		050	07		145	06	
	032	05	1202				135	07	2803	138	06	2815	271	98	2206	071	08		070	10		165	10	
	054	06	1203				150	11	2704	150	05	2819	330	90	1605	150	08		080	08		180	07	
	108	03	2805				230	11	2026	153	04	2818	400	7886		166	06	2706	150	08		195	11	
	136	06	2807	142	07		416	7988	2113	250	09	2829	465	6985	1605	245	08	2223	175	09		207	09	
	165	02	2814	150	07		463	73	2511	562	64	3218	582	5574	0910	356	89	2122	205	08		232	10	
	237	07	2852	175	09		489	6983	2613	577	64	3218	600	5663		400	82	2122	240	11		260	0511	
	528	6680	3032	216	08		549	6472	2513	782	0266	3119	631	5359		509	7081	2307	400	8398		400	8191	
	762	0565	2820	335	90		586	6263	2313	795	0261	3116	765	0900		588	6265	2403	610	6071		590	5971	
	775	0562	2918	400	7989		684	5255	1205	856	0560	3212	885	20		650	5661	2002	620	6067		680	5260	
	857	1001	2813	539	6367	1409	712	0157	1009	885	0552	0115	906	19		749	0457	1706	800	0755		690	5259	
	917	1202	0220	740	0300	1009	775	0602	1015	930	0652	0418	965	2309		915	1503	1602	940	1706		873	1205	
	960	1207	0423	972	2107	0517	930	1907	0906	977	0603	0414	980	2310	2705	930	1507	1603	965	1405		924	1107	
	006	1207	0610	992	1809	3610	947	1410	0902	009	0703	0407	993	1710	2705	947	1005	1603	976	0908		962	1409	
41/96	545						541												538					
96/225	545						537			541						536			538			537		
225/500	543			548			541			537			555			540			538			543		
500/1000	555			559			557			547			566			554			553			554		

Ergänzungen

Station	Höhe	iii	TxTx-TnTn	RR24sss	ss
Zwiesel	409	628			
Ellwangen	439	749	——06	00127	
Freudenstadt	798	815	21-10	03098	
Tübingen	370	826	25-10	91118	
Donaueschingen	821	917	——09	00128	

Wolkenzug

iii	YY-GG	Cddv1v1	Cddv2v2	iii	YY-GG	Cddv1v1	Cddv2v2
639	01-06	43405					
639	01-07	12003					
635	01-07	42902					
384	01-15	13105					
543	01-18	12902					
961	02-04	22104					
961	02-06	12103					

548 551 546 545 Mittelwerte der rel. Topographie über Berlin im Mai

Höhenwinde

Schlüssel	ddff	ddff	ddff	ddff	ddff	ddff
Station	Bremen		Kassel		Frankfurt R/M	
YYGG	2108					
16200 m						
11700 m						
11100 m						
9000 m	3028					
5400 m	3110					
3000 m	3021					
1500 m	3211					
0 m	0404					
Station	Karlsruhe		Stuttgart		Erlangen	
YYGG	0109		0109	0121		
16200 m						
11700 m						
11100 m						
9000 m						
5400 m	1912		1829			
3000 m	1434		1325			
1500 m	1212		1119	1020		
0 m	2701		3603	0203		
Station	Heidelberg		Friedrichshafen			
YYGG			0107	0114	0120	
16200 m						
11700 m						
11100 m						
9000 m						
5400 m			1809	2011		
3000 m			1114	1719	1809	
1500 m			1908	0906	1010	
0 m			0000	0902	0405	

□ = Luftdruck in Stationshöhe

Täglicher Wetterbericht

Herausgegeben vom Deutschen Wetterdienst in der US-Zone, Zentralamt Bad Kissingen

Erscheint täglich. Postbezug monatlich 5.– DM

Bei unregelmäßiger Lieferung sind Beschwerden immer an das Zustellpostamt zu richten.

Nachdruck verboten. Verlagsort Bad Kissingen

Jahrgang: 1952 — Samstag, den 3. Mai — Nummer: 124

Station			Gestern 09 Uhr GMT				Gestern 12 Uhr GMT						Gestern 15 Uhr GMT				Gestern 18 Uhr GMT							
	Höhe	iii	TdTd4ffx	Nddff	VVwwW	TTapp	TdTd4ffx	Nddff	VVwwW	PPPTT	NhChCC	6gapp	TdTd4ffx	Nddff	VVwwW	TTapp	TdTd4ffx	Nddff	VVwwW	PPPTT	NhChCC	6Eapp	7RRTTx	fgfg
Bremerhaven	6	129	o6-16	31o11	5oo5o	131o2	o5-18	11o13	81o2o	15516	115o1	649o5	o4-12	22oo8	81o3o	1771o	o6-14	1o711	81o1o	13616	oo9o1	6o71o	7oo18	2o
Bremen	4	224	o6-21	3o912	8oo2o	141o3	o4-22	1o912	8oo2o	15117	oo9o1	6o7o7	o2-15	5121o	81o2o	14711	o2-14	1o71o	81o1o	13118	oo9o1	6o6o9	7oo2o	23
Berlin-Dahlem	51	381	o1-16	2o71o	81o2o	121o9	o2-14	3o7o8	81o2o	16416	116o2	6o7o4	o5-14	1o91o	81o1o	15317	o4-16	11112	81o2o	15714	oo9o1	6o6o4	7oo17	2o
Berlin-Tempelh.	48	384	o3-15	2o61o	82o2o	11212	o4-o8	2o4o8	82o1o	16414	115o1	6o7o4	o4-12	1o41o	82o2o	16913	o3-14	1o41o	82o2o	15314	oo9o1	6o4o2	7oo16	
Kassel	187	438	o6-o8	1o4o5	75o5o	152o3	o6-o8	1o6o5	8oo3o	12718	oo9o1	679o5	o6-o8	oo7o4	8oo1o	2o7o4	o5-o8	oo9o5	81o2o	11o19	oo9oo	6o7o5	7oo2o	
Nürburg ☐	611	510					o9——	823o2	8oo52	41o15	8o87-	6o3o4	o9——	5o9o2	8oo52	1991o	o8——	7o9o2	6oo58	38917	7o787	6o81o	79719	
Koblenz	97	515	1o-oo	3oooo	25o5o	171o5	o7-o6	529o5	5oo5o	o9922	4588o	6o3oo	o9-o5	729o2	75o5o	24816	1o-oo	6oooo	75o52	o7123	12772	6o811	7oo25	
Fuchskauten ☐	657	523					o8——	1o5o5	7oo22	35118	oo94o	6o3o1	o8——	1o9o7	7oo2o	2o9o2	o8——	2o9o9	7oo2o	34117	oo9o2	6o8o8	7oo2o	
Limburg/Lahn	130	525	o9-o8	313o5	6oo5o	181o3	1o-o5	1o5o3	6oo5o	1o122	oo94o	649o3					11-1o	3o7o5	7oo5o	o8221	29543	6o6o3	7oo24	
Gießen	185	532	o7-11	2o4o7	6oo5o	17211	o9-1o	1o4o6	75o2o	o9922	oo9o1	6o7o8	o9-12	oo4o7	75o2o	247o9	o7-o9	1o2o5	8oo3o	o872o	oo941	6o8o4	7oo24	14
Bad Wildungen	280	535	o7-1o	1o4o7	6oo5o	151o7	o7-13	1o4o9	8oo2o	11419	1188o	649o5					o5-12	oo6o6	8oo2o	o9718	oo9oo	6o6o5	7oo21	
Schlüchtern	205	539	1o-o7	oo2o5	5oo5o	173o6	12-o7	oo4o5	5oo5o	o9722	oo9oo	679o4	11-o3	3o9o2	81o3o	25911	o8-o3	2o9o2	81o1o	o8322	oo932	6o6o2	7oo25	
Schenklengsfeld	314	543	o7-o9	oo2o5	45o5o	149o2	o8-18	oo41o	65o5o	11618	oo9oo	679o4					o6-16	1o4o9	81o3o	1o417	oo94o	6o8o4	7oo2o	
Wasserkuppe ☐	921	544	o3-15	1o611	75o2o	162o5	o7-12	2o81o	6oo5o	o6617	115o1	614o4	o6-15	1o513	6oo5o	179o8	o5-16	2o513	6oo5o	o5513	11531	6o7o3	7oo18	16
Trier-Petrisberg	273	609	11-oo	7oooo	8o6o2	152o9	11-oo	7oooo	8oo26	11319	12589	649o2	11-o4	4oooo	8oo22	22913	1o-o6	636o5	8oo31	o862o	22563	6o712	79723	1o
Erbeskopf ☐	817	615	11——	732o5	82258	143o7	1o——	532o5	82o28	1o617	38588	649oo	11——	532o5	99o11	18914	1o——	5o9o5	99o21	o8o18	44662	6o6o6	7972o	
Mainz	131	632	o8-o8	5o7o6	45o51	192o3	o8-o3	6o3o1	35o52	1o221	25692	649o3	1o-o2	734o1	4oo52	238o9	12-o6	6o2o3	4oo51	o8823	42662	6o6o5	7oo27	
Kl.Feldberg/Ts. ☐	806	635	o7-12	2o91o	7oo5o	172o6	o5-1o	414o8	7oo5o	18917	oo981	6o3o2	o8-12	4o7o9	7oo5o	199o8	o8-18	5o715	6oo9o	17315	33682	6o6o8	7oo19	
Frankf.Rhein-Main	110	637	o6-12	4o2o9	64o22	192o4	o8-o6	4o4o5	56o2o	o9323	oo961	619o7	11-1o	4o2o8	64o3o	25815	11-26	71114	6425o	o7922	796——	6o4o1	79726	26
Frankf. Stadt	103	638	o8-12	2o4o5	6oo52	192o6	o9-o6	3o1o2	75o2o	o9523	oo98o	619o6	1o-14	413o2	6oo5o	26719	12-12	7o9o5	6o959	o3822	69663	6o4oo	79727	2o
Darmstadt	263	639	o8-o2	414o2	8oo12	162o8	o9-o8	323o5	8oo2o	o9322	oo98o	64ooo	1o-o8	325o7	7oo5o	24811	11-13	6o5o9	6oo52	o792o	29763	6o5o5	7oo25	13
Würzburg	259	655	o8-o7	1o7o5	7oo5o	2o2o6	o8-o7	111o5	81o2o	o8824	oo98o	679o6	o8-o9	5o7o5	61176	226o9	o9-15	5o71o	75o59	o782o	496o3	6o7o7	79725	
Bad Kissingen	223	658	o8-o8	1o2o7	7oo5o	192o4	o7-12	1o4o8	7oo5o	o9623	127o1	679o7	o7-o7	1o5o5	7oo5o	247o8	o8-o9	3o2o6	8oo2o	o9o21	oo9o6	6o5o1	7oo24	
Bamberg	382	670	1o-12	4o41o	8oo12	173o7	o9-o9	3o5o8	8oo32	o9223	127o3	67oo1	11-o8	4o4o4	6oo5o	229o9	o9-1o	3o4o7	81o3o	o8918	oo9o3	6o6o3	7oo24	
Coburg	350	671					o7——	3o91o	7oo5o	1o42o	oo9o1	671o4					o7——	2o7o4	81o2o	o9718	147o1	6o7o2	7oo23	
Bayreuth	341	681	1o-o3	5o4o2	75o2o	171o3	12-o5	3o4o3	6oo52	1o422	oo9o1	679o3	11-o9	6o2o3	6oo59	192oo	o9-13	3o2o5	6oo59	1o717	oo941	6o9o5	7oo22	
Hof	567	685	o8-14	4o41o	171oo	112o5	o9-17	1o411	3oo5o	12o16	oo9o1	61ooo	o7-2o	5o214	8oo32	167o5	o7-16	2o313	8oo22	11813	oo9o1	6o7o4	7oo17	2o
Weiden	396	688	o8-15	31412	6oo5o	2o3o7	o8-14	6o611	7oo52	o9621	29763	649o3	o8-12	714o8	7o159	2o3o4	o8-15	31oo8	7oo59	o9219	oo982	6o711	79721	
Silberhütte ☐	829	692	o7-12	6o9o8	81o5o	164o8	o7-14	7o4o8	81o5o	15318	136o8	61oo2	1o-oo	7oooo	81o59	174o4	o6-o8	5o4o4	81o59	14916	12741	6o6o8	7oo19	
Weinbiet/Wnstr. ☐	556	724	12——	727o2	4o1oo	15211	16——	72oo2	4o1oo	4662o	22589	64ooo	13——	5oooo	8oo22	197o5	12——	3oooo	6oo12	45119	oo9o2	6o6o9	7oo2o	
Neustadt/Weinstr.	146	723	1o-o8	623o6	8125o	19211	1o-o8	7o9o5	75o28	1o324	6266-	679o5	o9-1o	6o9o5	75o22	23712	o9-oo	6oooo	75o52	o8722	oo9o6	6o6o7	79724	
Baden-Baden	125	725	12——	5231o	8oo32	173o9	12——	7231o	75o22	11o19	328o6	6o7o8	13——	1o1o2	81o11	2282o	14——	5oooo	81o31	o7821	256o6	6o812	7oo23	
Karlsruhe	115	727	13-13	522o9	81o22	1821o	13-13	718o8	81o32	o9621	22633	679o8	13-o8	229o7	8oo12	23915	13-oo	6oooo	8oo3o	o7o2o	11662	6o911	7oo24	13
Mannheim	97	729	o9-o4	625o3	15o5o	192o9	11-o5	732o4	4o252	1oo19	6269-	6o7o1	o9-o5	632o5	5oo52	218o7	11-o4	534o3	5oo52	o8621	32662	6o6o8	79722	
Königstuhl ☐	561	732	o7-o8	314o5	4oo51	15213	1o-o5	634o5	4oo51	45o16	11983	649o3	1o-o7	234o6	3oo5o	189o8	1o-o5	436o4	4oo5o	43117	125o2	6o811	7oo19	
Stuttgart	305	737	1o-o7	529o5	6oo52	182o9	1o-1o	636o5	75o22	o962o	22686	679o1	11-o6	4oooo	8oo12	22916	12-o4	5o2o4	8oo32	o6621	oo962	6o911	7oo23	14
Stuttgart-Echt.	405	738	1o-o5	534o5	8oo31	171o9	11-o7	536o6	8oo12	o9119	21783	616o3	11-o7	534o2	8oo22	21911	12-o7	4o4o6	8oo32	o642o	126o2	6o712	7oo21	1o
Öhringen	250	742	1o-o7	323o6	35o51	172o9	12-o2	3oooo	6oo52	o8922	oo93o	649o4	12-o2	4oooo	6oo5o	24713	1o-14	3o91o	6oo5o	o6922	32646	6o7o8	7oo25	
Ansbach	440	755	o9-o8	4o6o6	6oo52	173o7	o9-1o	513o6	8oo32	o9719	385oo	61oo1					o9-12	312o8	8oo18	o9o19	oo9o3	6o9o3	7o121	
Weißenburg/Bay.	435	761	11——	7o9o5	2o979	123o5	13-12	3o212	6oo39	o9o2o	29543	611o1	12-14	7o512	81o22	196o4	1o-1o	3o9o8	81o12	o8317	oo9o2	6o7o8	71121	
Nürnberg-Fürth	311	763	1o-o6	3o3o2	6oo52	192o7	1o-o8	723o6	758o9	1o118	59763	6o2o3	1o-1o	311o7	81o18	226o9	o9-o8	5o9o7	81o28	o8619	oo942	6o7o4	79723	21
Regensburg	338	776	12-o6	427o3	81o2o	2o1o7	1o-1o	5o7o4	81o1o	o7823	39663	646o4	13-24	73615	81299	163o9	1o-16	5o41o	81o19	o762o	39663	6o913	79724	
Gr.Falkenstein ☐	1307	791	o4-14	4o511	82o22	132o8	o6-15	7o212	81179	64812	695o2	64ooo	o4-13	7o91o	81299	112o8	o7-19	6o514	6oo59	6431o	34562	65913	79615	
Freiburg	286	803	11-o4	8o4o1	81o22	152o1	11-o9	431o6	81o12	o952o	32663	619o7	12-o8	631o5	81o32	21719	11-o2	614o1	81o28	o6319	247o3	6o213	79721	o9
Dreifaltigkeitsbg. ☐	973	818	o9——	814o5	5o1o2	124o9	1o——	523o9	81o22	ooo15	425o9	6o2o2	o8——	63616	81o22	19713	1o——	8o713	81o22	97915	oo987	6o8o8	7oo2o	
Stötten ☐	734	836	o9-12	329o9	75o2o	153o7	o9-o7	632o4	75o3o	25718	39582	61oo1	14-o4	5o4o4	6o919	187o7	11-12	2o91o	8oo19	24316	oo963	6o711	7o22o	16
Ulm	480	838	11-o3	518o2	6oo5o	174o5	o9-o6	519o4	8oo31	o8522	136o6	679o5	o8-o4	534o4	81o22	226o3	1o-o9	5o2o7	81o32	o712o	146o2	6o7o7	7oo24	

Station			Gestern 21 Uhr GMT				Heute 00 Uhr GMT						Heute 03 Uhr GMT				Heute 06 Uhr GMT									
	Höhe	iii	TdTd4ffx	Nddff	VVwwW	TTapp	TdTd4ffx	Nddff	VVwwW	PPPTT	NhChCC	6gapp	TdTd4ffx	Nddff	VVwwW	TTapp	TdTd4ffx	Nddff	VVwwW	PPPTT	NhChCC	6Eapp	7RRTT	fgfgTTT	RRsss	ss
Bremerhaven	6	129	o6-18	oo812	81o2o	111o4			o								o4-13	1o9o9	3o1oo	126o7	oo9o1	6o8o8	7ooo6	19o45	oo132	
Bremen	4	224	o5-14	oo7o9	8oo2o	121o4	o5-17	oo711	8oo2o	136o8	oo9oo	6o2oo	o4-11	oo7o8	481oo	o77o8	o4-15	1o8o8	48o5o	122o8	oo9o1	6o7o7	7ooo6	22o39	oo15o	
Berlin-Dahlem	51	381							o								o4-1o	o1112	75o2o	149o8	oo9oo	6o9o8	7ooo5	24o47	oo132	
Berlin-Tempelh.	48	384	o4-14	oo41o	81o1o	1o2o2	o5-1o	o11o7	81o2o	157o8	oo9oo	6o3o2	o4-13	oo71o	8oo2o	o69o9	o3-18	oo71o	64o2o	145o7	oo9oo	6o9o3	7ooo5	—o34	oo——	
Kassel	187	438	o8-o3	oo9o2	81o1o	15oo5	o4-o2	o32o2	81o2o	11712	oo9oo	619o5					o7-o1	635o1	81o3o	1oo11	oo9o6	6o7o5	7ooo9	—o47	oo129	
Nürburg ☐	611	510	o7——	7o9o5	6o172	153oo			2								o6——	61413	7oo52	35411	22593	6o612	7ooo9	—o48	97——	
Koblenz	97	515							o								o5-o5	611o4	81o22	o6414	oo972	6o615	7oo12	——	ooo75	
Fuchskauten ☐	657	523							o								o4——	6oooo	82o22	317o9	oo942	6o7o9	7ooo9	—o66	oo114	
Limburg/Lahn	130	525							1								o8-o5	613o2	6o1o1	o791o	45638	6o71o	7ooo9	—o53	ooo97	
Gießen	185	532	o6-o9	oo4o6	6oo5o	162o5	o5-o6	236o4	4oo5o	o9612	oo9o8	679o1	o4-1o	336o6	4oo5o	11712	o5-o6	636o5	8oo3o	o781o	oo972	6o7o8	7oo1o	11o82	oo11o	
Bad Wildungen	280	535							o								o6-oo	6oooo	8oo2o	o921o	oo9o2	6o8o7	7ooo7	—o49	oo132	
Schlüchtern	205	539	o9-o7	o36o5	8oo2o	154o9	o7-o1	o36o1	6o1oo	o9711	oo9oo	6o3o3	o7-oo	ooooo	5o1oo	o8712	o8-o5	834o3	7o1oo	o821o	oo9o7	6o7o5	7ooo7	—o47	—122	
Schenklengsfeld	314	543							o								o5-oo	6oooo	6o1oo	o96o9	oo9o2	6o7o8	7ooo8	—o47	oo——	
Wasserkuppe ☐	921	544	o4-2o	1o914	8oo2o	11oo2	o3-o9	11o14	81o2o	o5oo9	oo9o1	679o7	o3-15	1o812	8oo2o	o9815	o5-16	71115	75o3o	o2811	oo9o2	6o7o7	7ooo8	21o6o	oo13o	
Trier-Petrisberg	273	609	11——	136o5	5oo52	177o5			1								o9-o2	7oooo	4oo52	o7412	3647-	6o4o2	7oo12	221o2	97o66	
Erbeskopf ☐	817	615							1								o6——	823o9	6oo52	o6912	5457-	6o4o2	7oo12	—112	97o76	
Mainz	131	632							8								o8-o6	7o7o3	6oo52	o8313	757——	6o6o3	79413	—o92	94o5o	
Kl.Feldberg/Ts. ☐	806	635	o6-18	4o914	81o29	132o2	o7-16	3o914	81o29	17o11	oo932	6o7o5	o5-14	3o91o	81o2o	1o613	o4-24	6o918	6oo5o	1491o	oo982	6o8o8	793o9	—o76	9312o	
Frankf.Rhein-Main	110	637	1o-12	5o21o	64o22	181o3	o8-15	2o2o9	64o22	o8414	oo943	619o3	o6-17	6o412	64o2o	1361o	o7-12	7o4o7	64o2o	o7312	25673	6o5o3	7oo11	22o84	971o7	
Frankf. Stadt	103	638	11-12	3o5o7	6oo59	172o7	o8-12	oo3o6	8oo19	o8714	oo9oo	6o3oo	o6-13	4o3o6	75o3o	12911	o7-12	5o4o7	81o12	o7511	oo97o	616o3	7o211	2oo94	o21o2	
Darmstadt	263	639	1o-18	3o711	81o12	177o2	o9-12	3o7o8	81o22	o8315	oo941	674oo	o7-12	5o7o8	81o3o	12713	o8-12	7o9o7	81o32	o6912	2587-	6o5o4	7oo11	17o9o	ooo96	
Würzburg	259	655	o6-12	1o7o9	8oo2o	15214	o6-1o	2o3o8	8oo2o	o9213	oo9o2	6o7o5	o5-o6	2o4o4	8oo2o	117o9	o6-o5	7o7o2	81o3o	o8312	oo952	6o2oo	7oo1o	—o67	97o78	
Bad Kissingen	223	658	o6-o6	3o2o4	7oo5o	15411	o6-o5	3o2o4	7oo5o	1o411	oo9o1	679o6	o5-o5	3o5o5	7oo5o	1o712	o6-o5	7o2o3	8oo3o	o8711	oo9o6	6o7o5	7ooo9	—o72	oo119	
Bamberg	382	670	o8-12	3o21o	81o2o	1415o	o6-13	5o211	6o1oo	o9911	oo9o2	679o5	o5-1o	5o2o8	5o1o2	1o813	o6-o3	7o9o2	6oo52	o8112	oo9o2	6o6o1	7ooo9	—o75	oo——	
Coburg	350	671							o								o7——	6o9o7	81o3o	o8612	oo9o1	6181o	7oo1o	—o61	oo——	
Bayreuth	341	681	o7-o4	1o4o2	5oo5o	122o5	o7-o2	oo4o2	4o1oo	12oo8	oo9oo	619o4	o6-o2	5oooo	3o1oo	o62oo	o7-oo	7oooo	2o1oo	1o7o8	oo9o6	6o7o4	7ooo5	—o48	ooo72	
Hof	567	685	o5-o3	1o4o3	8oo2o	o9oo4	o3-o2	oo2o2	5o1oo	132o6	oo9oo	6o8o4					o6-o5	3o4o4	6o1oo	11oo8	oo9o5	6o612	7ooo4	18o13	ooo92	
Weiden	396	688	o5-o8	1o4o6	7oo5o	132o8	o5-o8	oo2o6	7oo5o	11111	oo9oo	619o1					o8-o9	4o2o5	4oo5o	1o311	oo9o2	6o7o2	7ooo8	—o56	97o76	
Silberhütte ☐	829	692	o4-o7	1o4o5	81o52	113oo	o4-12	1o8o8	81o52	143o9	oo9o1	619o6	o6-12	2o2o8	81o5o	o8813	o7-14	3o8o8	811oo	124o9	oo9o1	6o6o6	7ooo7	—o6o	ooo83	
Weinbiet/Wnstr. ☐	556	718							o								1o——	718o5	3o258	42912	55582	6o4oo	79711	—1o7	97——	
Neustadt/Weinstr.	146	723	1o-1o	o27o2	75o5o	178o1	1o-1o	327o5	5oo5o	o8814	oo95o	6o7o1	o9-o5	725o2	81o32	14916	o9-o2	8oooo	81o32	o8o14	55597	6o2o8	7oo13	——	97——	
Baden-Baden	125	725	13——	1ooo6	81o12	156o4											12——	823o2	4o1o2	o8314	6572-	6o216	7oo12	——	oo——	
Karlsruhe	115	727	12-oo	3oooo	4o1oo	146o1	11-oo	7oooo	4o1oo	o6313	oo936	6o7o8	1o-o3	6o4o2	126o4	11-o8	11-o8	623o7	3o1o8	o7o13	oo942	6o41o	79711	1oo9o	97o94	
Mannheim	97	729	11-o5	111o4	8oo12	177o1	1o-o9	2o9o9	8oo22	o8o16	oo9o1	6o8o7	o8-o7	6o4o6	8oo2o	147o8	1o-o8	725o4	2o1oo	o7514	5577-	6o4o3	7oo13	—o88	97o39	
Königstuhl ☐	561	732	o9-15	1111o	81o1o	162oo	o8-3o	1112o	81o2o	41914	oo9o1	6o712	o8-12	71112	81o32	12712	o7-o8	713o6	6oo52	41o12	oo95-	6o4o3	7oo11	—1oo	ooo8o	
Stuttgart	305	737	1o-oo	ooooo	6oo21	18oo2	1o-oo	2oooo	5oo51	o7o14	oo9o2	6o7o8	o9-oo	6oooo	4oo52	148o9	o9-oo	7oooo	3oo52	o6314	11672	6o4o4	7oo12	o9——	oo1o1	
Stuttgart-Echt.	405	738	1o-o2	2o7o1	64o22	164o3	o9-o4	2o4o3	64o32	o6714	oo9o2	6o811	o9-o3	7oooo	64o32	128o9	o9-o4	725o3	64o22	o6413	oo974	6o4o5	7oo12	11——	oo——	
Öhringen	250	742	1o-12	6o9o8	4oo52	174o5			2								o9-1o	7o7o8	6o1o2	o6713	55622	6o3oo	7oo12	—o95	oo116	
Ansbach	440	755							o								o7-1o	612o6	75o2o	o871o	oo9o6	6o3oo	7ooo9	—o63	o1o95	
Weißenburg/Bay.	435	761	o9-15	1o914	81o2o	141o5	o9-14	oo912	81o2o	o7914	oo9oo	6o815	o8-oo	3oooo	81o2o	116o7	o8-o2	814o2	81o2o	o7312	oo9o7	6o8o3	7oo11	—o81	11o47	
Nürnberg-Fürth	311	763	11-o3	oo7o3	5o1oo	132o7	o9-o2	oo4o2	4o1oo	o951o	oo9oo	679o8	o6-o2	1o9o2	8oo3o	1o711	o7-o3	5o8o3	8oo3o	o8411	oo942	6o2oo	7ooo9	12o38	97o49	
Regensburg	338	776	16-o7	1o9o3	81o12	174o9	14-o7	o11o2	75o2o	o8715	oo9oo	6o8o6	o7-o7	2o9o4	6oo5o	12812	o8-o6	227o2	81o2o	o8o12	oo941	6o4oo	7ooo9	—o51	97o83	
Gr.Falkenstein ☐	1307	791	o5-15	3o712	8oo22	1o4o3	o5-o3	3o51o	8oo22	639o9	125o1	679o7	o5-13	1o51o	81o2o	o87o3	o6-12	3o9o9	81o3o	6211o	oo9o2	65615	7ooo8	—o62	96o57	97
Freiburg	286	803	12-oo	3oooo	81o1o	158o7	12-o2	726o1	81o31	o5o15	357o8	616o9	1o-21	523o9	81o22	14411	o9-14	82o1o	82212	o7913	6562-	61215	79613	23113	96o61	
Dreifaltigkeitsbg. ☐	973	818							4								o8——	9oooo	x5454	967o9	9-o——	6o4o8	7ooo8	—o58	ooo7o	
Stötten ☐	734	836	o9-16	2o916	8oo2o	134o1			o				o8-16	71212	75o2o	1o6o8	o8-13	61211	75o22	2211o	oo986	6o4o1	7ooo9	25o84	o2o98	
Ulm	480	838	o9-o9	7o7o7	6oo52	172o4	o9-o5	1o4o4	6oo5o	o7714	oo9o2	6o7o1	o9-o6	436o3	6o1oo	127o7	o9-o7	8o7o5	8oo3o	o7412	157o7	6o4o1	7oo11	—o93	oo1o6	

☐ = Luftdruck in Stationshöhe

24 std. Bodendruck - Änderung seit gestern 00 Uhr — Sonnabend

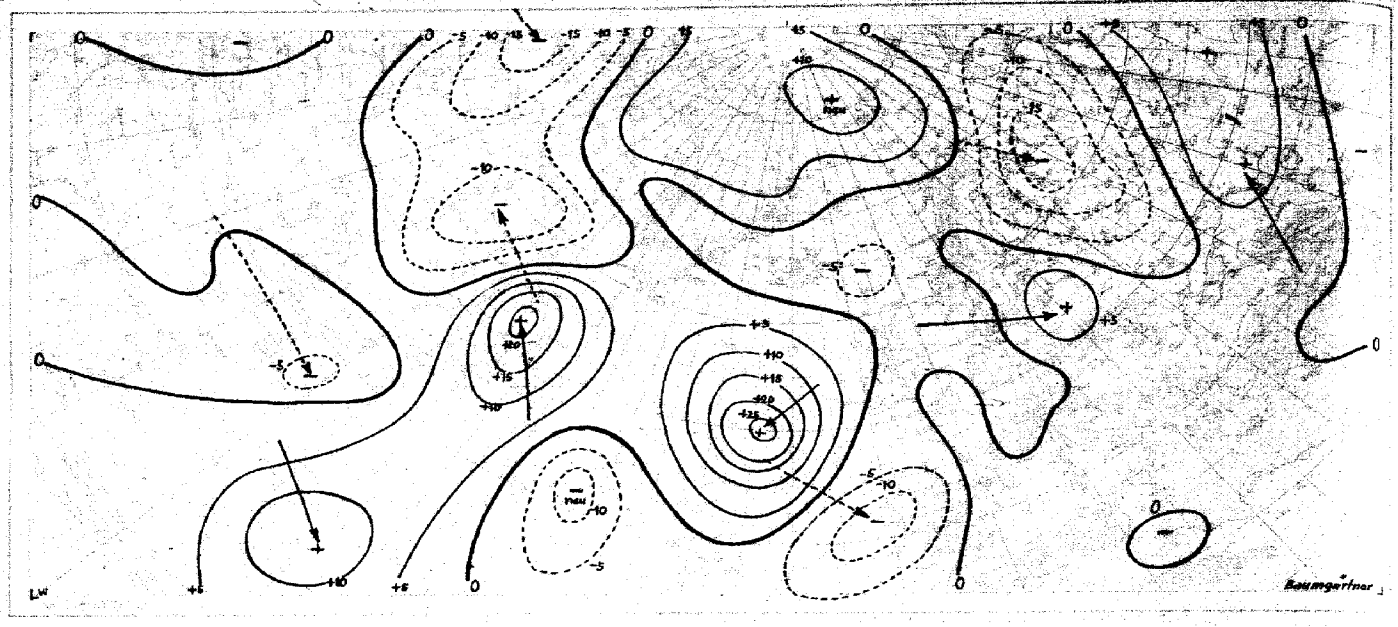

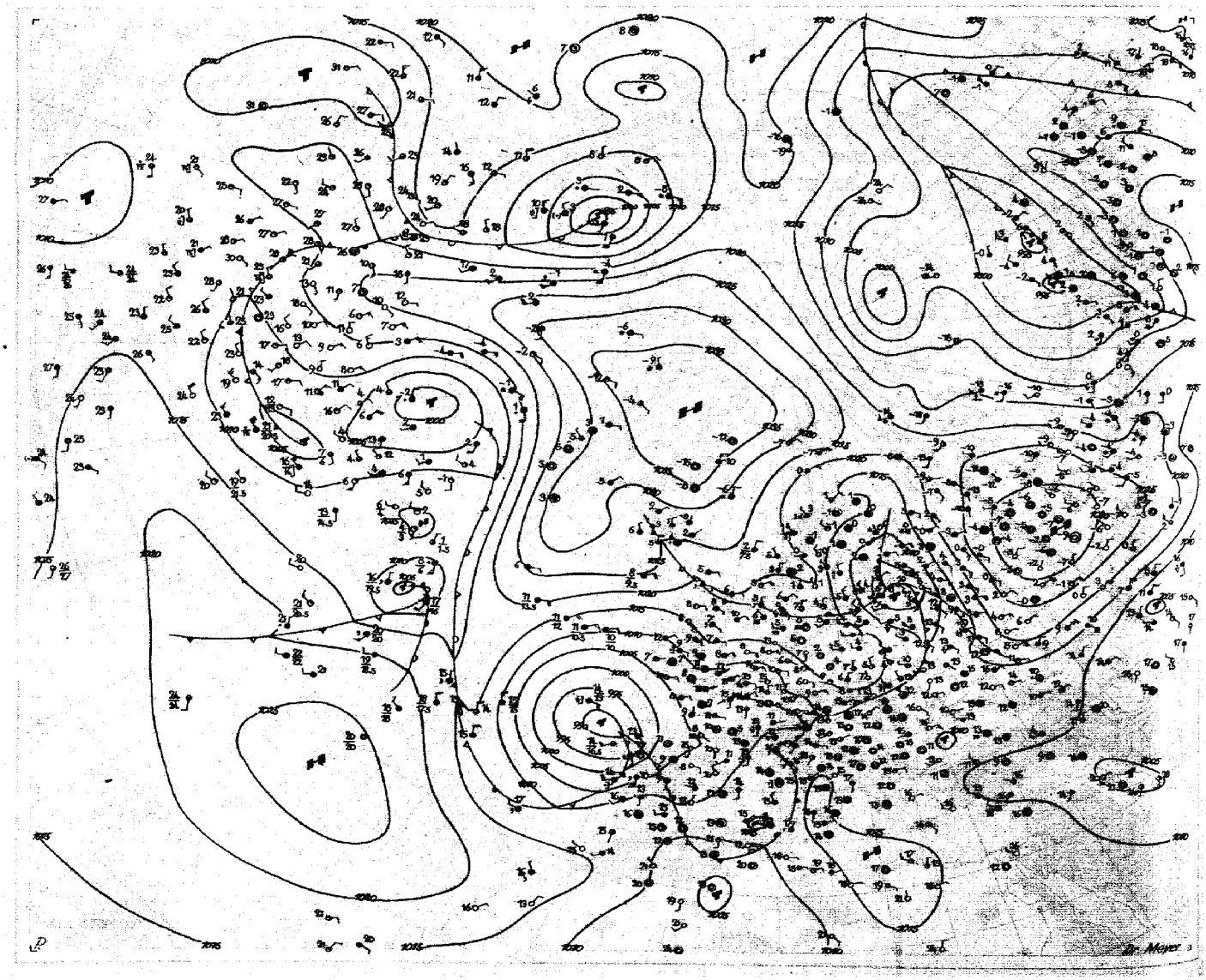

Absolute Topographie 96 mb 03 Uhr (geopot. Dekameter)

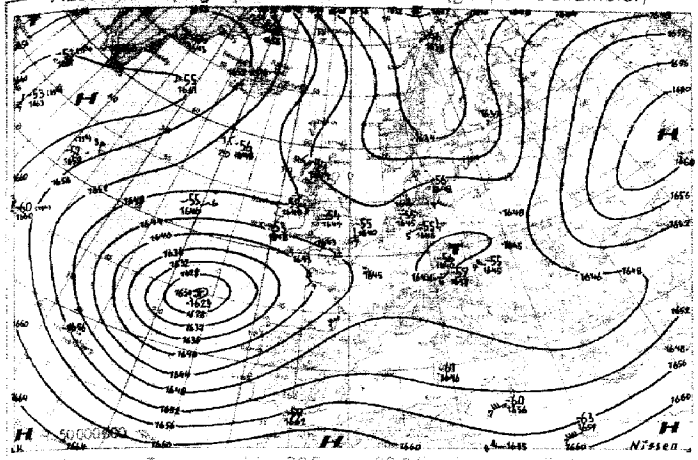

Vorhersagekarte für morgen 06 Uhr

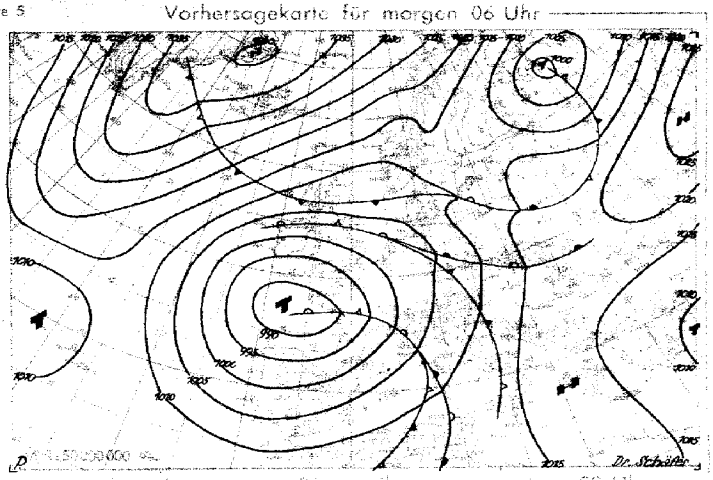

Absolute Topographie 225 mb 03 Uhr (geopot. Dekameter)

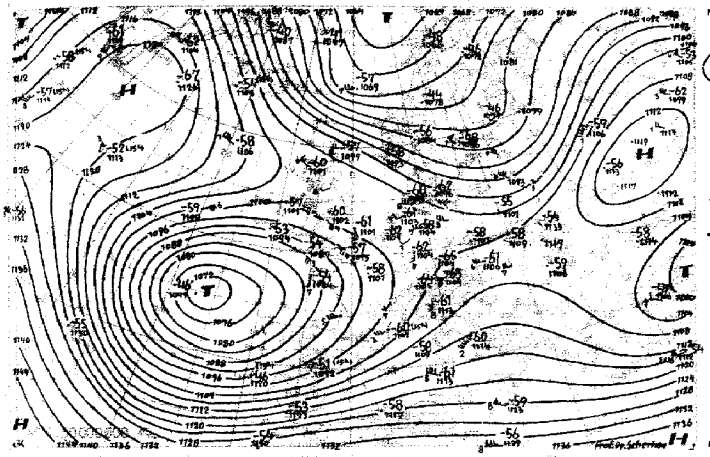

Zeitl. Änderung der 225 mb Fläche seit gestern 03 Uhr

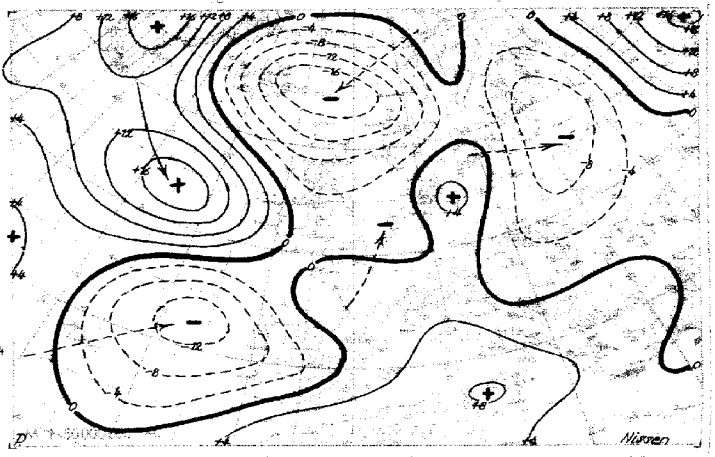

Absolute Topographie 850 mb

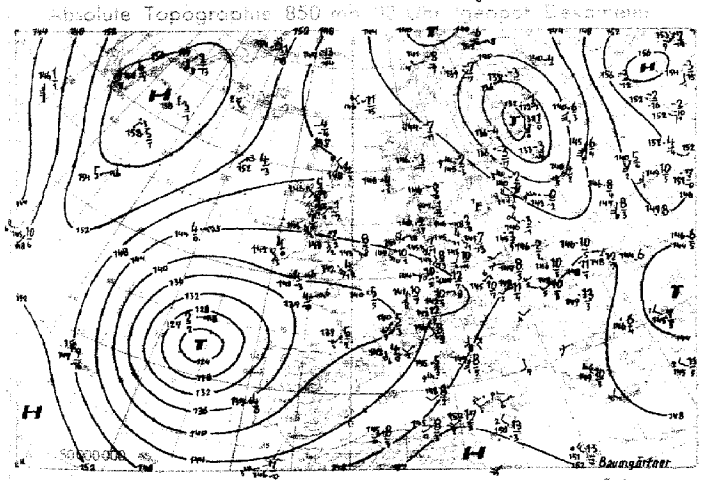

Zeitl. Änderung der 500 mb Fläche seit gestern 03 Uhr

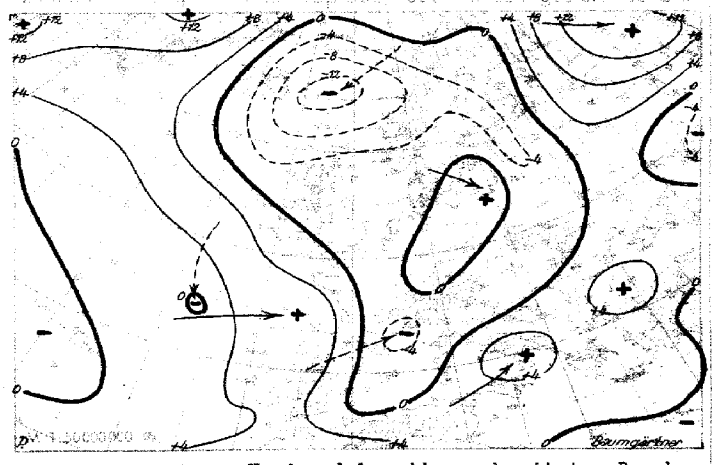

Wetterübersicht Sonnabend, den 3. Mai 1952

Bei nur noch leichter Erwärmung über großen Gebieten des Atlantiks hat sich das hochreichende ostatlantische Zentraltief jetzt nach Südosten bewegt. Es weist nun eine senkrecht stehende Achse auf. Trotzdem deuten die zu beobachtenden Druckänderungen (teilweise kräftiger Druckfall über Westeuropa) eine weitere Verlagerung des Tiefs an. Auf seiner Westseite hat sich die meridionale Hochdruckbrücke noch gekräftigt, wird aber im Süden durch eine Störung angegriffen, die aus dem Seeraum südlich Neufundlands nach Osten wanderte, während das Labradortief unter kräftiger Auffüllung nach Nordwesten zog. Das gestern am Nordkap angelangte Tief setzte seine langsame Ostverlagerung bei gleichzeitiger Abschwächung fort, wohingegen das etwas rascher nordostwärts ziehende baltische Tief noch eine leichte Verstärkung erfuhr. In der breiten Nordströmung zwischen Skandinavien und Grönland dauerte die Zufuhr arktischer Kaltluft an, die zu weiterem troposphärischem Temperaturrückgang über dem Nordmeer, vor allem im Raum östlich von Island Anlass gab. Dieser Kaltluftvorstoß gegen die von der Nordsee nordwestwärts verlaufende Höhenhochbrücke hat an deren Nordrand bereits verbreiteten Druckfall eingeleitet und den eigentlichen Höhenhochkern in den Raum südwestlich von Island abgedrängt. Bei gleichzeitiger troposphärischer Erwärmung hat sich das umfangreiche grönländische Hoch wieder gekräftigt. Über West- und Mitteleuropa hat sich die Wetterlage nur wenig geändert. Wenn auch der Luftdruck im Osten leicht gestiegen, im Westen leicht gefallen ist, so hat sich doch die Lage der Luftmassengrenze zwischen den trockenen Luftmassen über Norddeutschland und den feuchteren über Süddeutschland kaum verändert.

Dr. Schäfer

Voraussichtliche Wetterentwicklung:

Auf der Ostseite des sich langsam nordostwärts bewegenden Biskayatiefs dringt jetzt etwas feuchtere Luft bis nach Norddeutschland vor und im weiteren Verlauf entwickelt sich eine über die Nordsee nach Nordosteuropa reichende Tiefdruckrinne.

Prof. Dr. Scherhag

Erläuterungen zum Inhalt des Täglichen Wetterberichts

Die Beobachtungen der synoptischen Stationen sind in der Form des am 1. Jan. 1949 eingeführten intern. Wetterschlüssels veröffentlicht. Dabei bedeuten:

iii = **Kennziffer der Station**

T_dT_d = Taupunkt in °C (bei neg. Temp. ist 50 addiert)

N = Himmelsbedeckung in Achteln (9: nicht erkennbar)

dd = Windrichtung in 36-teiliger Skala (bei Addition von 50 ist die Windgeschwindigkeit > 100 Knoten)

ff = Windgeschwindigkeit in Knoten

VV = Sichtweite:

x0: < 20 m, x1: 20 m, x2: 40 m usf. bis x9: 180 m, 00: < 200 m, 01: 200 m, 02: 400 m usf. 80: 16000 m, 81: 20 km, 82: 40 bis 85: 100, 86: 150, 87: 200, 88: 300, 89 ≧ 600 km. Ferner kann gegeben werden 90: < 50 m, 91: 50, 92: 200, 93: 500, 94: 1000 m, 95: 2 km, 96: 4, 97: 10, 98: 20 km, 99: ≧ 50 km

ww = Wetter zur Beobachtungszeit

00-03: keine besonderen Erscheinungen (00 Wolkenentwicklung nicht feststellbar, 01 Wolken dünner werdend, 02 gleichbleibend, 03 zunehmend), 04-09: Dunsttrübung (04 Rauchtrübung, 05 trockener Dunst, 06 Trübung durch Staubadvektion, 07 Aufwirbelung von Staub, 08 Staubtromben, 09 Staub- oder Sandsturm während der letzten Stunde), 10: feuchter Dunst, 11-12: flacher Bodennebel (11 in einzelnen Schwaden, 12 mehr zusammenhängend), 13: Wetterleuchten, 14: Fallstreifen, 15-16: Niederschlag im Gesichtskreis (15 > 5 km entfernt, 16 < 5 km), 17: Donner ohne Niederschlag, 18: starke Böen, 19: Grosstromben, 20-29: Hydrometeore während der letzten Stunde (20 Nieseln, 21 Regen, 22 Schnee, 23 Schneeregen, 24 gefrorener Regen, 25 Regenschauer, 26 Schneeregenschauer, 27 Graupel- oder Hagelschauer, 28 Nebel, 29 Gewitter), 30-32: leichter oder mäßiger Staub- oder Sandsturm (30 nachlassend, 31 ohne Änderung, 32 zunehmend), 33-35: starker Staub- oder Sandsturm (33 nachlassend, 34 ohne Änderung, 35 zunehmend), 36-37: niedriges Schneefegen (36 leicht, 37 stark), 38-39: hohes Schneefegen (38 leicht, 39 stark), 40: Nebel im Gesichtskreis, 41: Nebel in Schwaden, 42-49: Nebel (gerade Zahlen: Himmel erkennbar, ungerade: nicht erkennbar, 42, 43: dünner werdend, 44, 45: unverändert, 46, 47: dichter werdend, 48, 49: als Rauhreif niederschlagend), 50-55: Nieseln (gerade Zahlen: mit, ungerade: ohne Unterbrechung, 50, 51: leicht, 52, 53: mäßig, 54, 55: stark), 56-57: Nieseln gefrierend, 58-59: Nieseln mit Regen (58: leicht, 59: stark), 60-65: Regen (Unterteilung wie bei 50-55), 66-67: Regen gefrierend, 68-69: Regen und Schnee (68: leicht, 69: stark), 70-75: Schnee (Unterteilung wie bei 50-55), 76: Eisnadeln, 77: Schneegriesel, 78: einzelne Schneesterne, 79: gefrorener Regen, 80-82: Regenschauer (80: leicht, 81: mäßig, 82: sehr stark), 83-84: Schneeregenschauer, 85-86: Schneeschauer, 87-88: Graupelschauer, 89-90: Hagelschauer (83, 85, 87, 89: leicht, 84, 86, 88, 90: stark), 91-94: Gewitter in der letzten Stunde (91, 92: Regen noch anhaltend, 93, 94: Schnee, Graupel oder Hagel noch anhaltend, 91, 93: leicht, 92, 94: stark), 95-99: Gewitter zur Beobachtungszeit (95, 96: leicht mit Regen, Schnee oder Hagel, 97: stark mit Regen oder Schnee, 98: mit Staub- oder Sandsturm, 99: mit Hagel oder Graupel).

W = **Witterungsverlauf**

0-4: kein Niederschlag (0: heiter, 1: wechselnd bewölkt, 2: stark bewölkt, 3: Staub- oder Sandsturm oder Schneetreiben, 4: Nebel oder starke Staubtrübung), 5: Nieseln, 6: Regen, 7: Schnee, 8: Schauer, 9: Gewitter

PPP = **Luftdruck auf NN** reduziert in Zehntel mb ohne **Hunderterziffer**

TT = **Temperatur in °C** (bei neg. Temperaturen ist 50 addiert)

N_h = **Bedeckung mit unteren** Wolken (verschlüsselt wie N)

C_L = **Tiefe Wolken**

0: **keine**, 1: Cu hum, 2: Cu cong, 3: Cb calvus, 4: **Sc vesp**, 5: Sc, 6: St, 7: Fs oder Fc unter As, 8: Cu und Sc, 9: **Cb cap**, —: nicht erkennbar

h = **Höhe der Untergrenze** der unteren Wolken

0: 0-50 m, 1: 50-100 m, 2: 100-200 m, 3: 200-300 m, 4: 300-600 m, 5: 600-1000 m, 6: 1000-1500 m, 7: 1500-2000 m, 8: 2000-2500 m, 9: > 2500 m

C_M = Mittelhohe Wolken

0: **keine**, 1: As trans, 2: As opac, 3: Ac trans, 4: Ac lent, 5: Ac undulatus, 6: Ac cug, 7: Ac in mehreren Schichten oder zusammen mit As, 8: Ac cast, 9: chaotischer Ac-Himmel, —: nicht erkennbar

C_H = Hohe Wolken

0: keine, 1: Ci fil, 2: Ci dens, 3: Ci noth, 4: Ci unc, 5: Ci-Aufzug noch < 45°, 6: > 45°, 7: Cs den ganzen Himmel bedeckend, 8: Cs nicht größer werdend und nicht den ganzen Himmel bedeckend, 9: Cc, —: nicht erkennbar

6 = Gruppenkennziffer

E = Erdbodenzustand

0: trocken, 1: naß, 2: überschwemmt, 3: hartgefroren und trocken, 4: Glatteis, 5-7: nasser Schnee (5: weniger als die Hälfte bedeckend, 6: mehr als die Hälfte bedeckend, 7: geschlossene Schicht), 8-9: trockener Schnee (8: mehr als die Hälfte bedeckend, 9: geschlossene Schicht).

a_1 = nähere Charakteristik der Drucktendenz a

(1, 2, 3: Extremwert trat 0-1h, 4, 5, 6: 1-2h, 7, 8, 9: 2-3h vor Termin ein, und nach diesem Extremwert wurde die unter pp gemeldete Gesamtdruckänderung bei 1, 4, 7 um < 1, bei 2, 5, 8 um 1-3 und bei 3, 6, 9 um > 3 mb überschritten.

a = Luftdrucktendenz

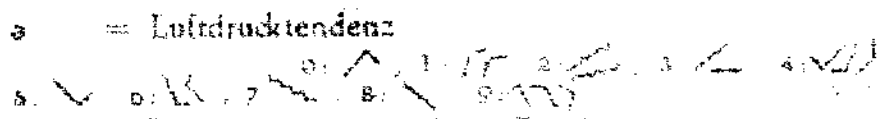

pp = Betrag der dreistündigen Druckänderung in Zehntel mb

7 = Gruppenkennziffer

RR = Niederschlagsmenge seit 12 Stunden

01-55: 1-55 mm, 56: 60 mm bis 90: 400 mm, 91: 0,1 mm, bis 96: 0,6 mm, 97: gering, nicht meßbar, 98: > 400 mm, 99: Messung unmöglich

T_eT_e = Extremtemperatur von 6-18h bzw. 18-6h in °C (bei neg. Temp. ist 50 addiert)

ss = Höhe der Gesamtschneedecke

00-55: 00-55 cm, 56: 60 cm, 57: 70 bis 90: 400 cm, 97: nicht geschlossen, nur Flecken, 98: > 400 cm, 99: keine Messung

$T_gT_gT_g$ = Erdbodenminimum der vergangenen Nacht in Zehntel °C. (bei negativen Temperaturen ist 500 addiert)

RR_{24} = Niederschlagsmenge der letzten 24 Stunden (Messung wie RR)

sss = gestrige Sonnenscheindauer in Zehntelstunden

4 = Gruppenkennziffer

f_xf_x = höchste } Windgeschwindigkeit in Knoten in den

f_yf_y = niedrigste } letzten 10 Minuten vor der Beobachtung

Seite 2 enthält oben die 24-stündige Druckänderung von 5 zu 5 mb vom gestrigen Tag 06 bis zum 06-Termin des Stichtages, wobei Fallgebiete gestrichelt sind und die Pfeile die Verlagerung der Zentren seit dem Vortag angeben. Darunter wird die Wetterlage auf einem großen Teil der Nordhalbkugel wiedergegeben. Die Zahlen geben die Lufttemperatur und bei den Schiffen oben die Luft- und darunter die Wassertemperatur an.

In der Darstellung des Wetters werden zur Abkürzung nur die Symbole für **N**, **dd**, **ff**, und **ww** verwandt, und zwar in der folgenden zusammengefaßten Form.

ww

00-03	keine besonderen Erscheinungen
04-09	Dunsttrübung
10	feuchter Dunst
11-12	Bodennebel
13	Wetterleuchten
14	Fallstreifen
15-16	Niederschlag im Gesichtskreis
17	Ferngewitter
18-19	Tromben
20	nach Nieseln
21	nach Regen
usf	usf bis:
29	nach Gewitter
30-35	Staub- oder Sandsturm
36-39	Schneetreiben
40-49	Nebel
50-59	Nieseln
60-67	Regen
68-69	Regen und Schnee
70-75	Schnee
76	Eisnadeln (Polarschnee)
77-79	Schneegriesel
80-82	Regenschauer
83-84	Schneeregenschauer
85-86	Schneeschauer
87-88	Graupelschauer
89-90	Hagelschauer
91-92	Regen nach Gewitter
93-94	Schnee, Graupel od. Hagel nach Gewitter
95,97	Gewitter mit Regen oder Schnee
96,99	Gewitter mit Hagel
98	Gewitter mit Staubsturm

N

0	wolkenlos
1-2	heiter
3-5	halbbedeckt
6-7	wolkig
8	bedeckt
9	Himmel nicht erkennbar

Geschwindigkeit in Knoten	Symbolisierung
0	
1-2	
3-7	
8-12	
48-52	
123-127	

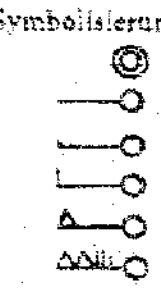

Bei den Fronten wird die Temperaturänderung am Boden (ausgefüllte Symbole) von der in der Höhe (offene Symbole) unterschieden. Dies ergibt folgende Möglichkeiten:



a) Kaltfront
- in allen Schichten
- nur am Boden
- nur in der Höhe
- maskiert

b) Warmfront
- in allen Schichten
- nur am Boden
- nur in der Höhe
- maskiert

c) Okklusion
- ohne Temperaturänderung am Boden
- mit Abkühlung am Boden
- mit Erwärmung am Boden

d) Konträre Luftmassenbewegung in der Vertikalen
- quasistationäre Front oder gegenläufige Warmfront

e) Sonstiges
- Konvergenzlinie

Alle Höhen von Druckflächen **(Seite 3-5)** sind in der Einheit des geopotentiellen Dekameters (das geopot. Meter ist das um 2% verminderte dynamische Meter und daher nahezu identisch mit dem geometrischen Meter) angegeben.

Die Karte der **relativen Topographie 500/1000 mb** (S. 3 oben) enthält die **Einzelwerte** in Dekametern **unter Fortlassung** der Hunderter-Ziffer. In der Karte der abs. **Topographie** (S. 3 unten) wird die Windgeschwindigkeit in Knoten (je 5 Knoten ein halber, je 10 Knoten ein ganzer Strich, je 50 Knoten ein Dreieck) dargestellt. Auf der linken Seite wird die abs. Topographie in Dekametern (unter Fortlassung der Hunderter-Ziffer) und auf der rechten Seite, durch einen Bruchstrich getrennt, oben die Temperatur und darunter der Taupunkt in °C angegeben. Die Zehnerzahl der Windrichtung wird als kleine Zahl neben den Richtungspfeil gesetzt. Es bedeutet z. B.



absolute Topographie 500 mb = 536 geopot. Dekameter, Westwind 75 Knoten aus 270°, Temperatur —33° und Taupunkt —40°

Auf Seite 4 sind die aerologischen Beobachtungen der Stationen in der US-Zone übersichtlich zusammengestellt.
Das Eintragungsschema ist am Kopf der Tabelle angegeben. Temperaturen zwischen —0° und —49° sind durch Addition von 50 gekennzeichnet.

Seite 5 enthält Höhenwetterkarten oberhalb der Bodenreibungsschicht (850 mb), für die Tropopause (225 mb) und Stratosphäre (96 mb), wobei die **beiden** letzteren Flächen so **ausgewählt** worden sind, daß die relativen Topographien 225/500 mb und 96/225 mb über Berlin im Jahresmittel den gleichen Betrag von 544 geopot. Dekametern aufweisen wie die Schicht 500/1000 mb. Die Änderung der rel. Top. 500/1000 mb ergibt ein Maß für die in der unteren Troposphärenhälfte eingetretene Temperaturänderung und die darüber befindliche Karte (Änderung der abs. Top. 225 mb) ein Maß für die Druckwellen an der Tropopause.

Die Vorhersagekarte bezieht sich auf den 06-Uhr-Termin des folgenden Tages, und die im Anschluß an die Wetterübersicht gegebene Wetterentwicklung gründet sich außer auf die synoptischen Unterlagen auf die Ergebnisse der Untersuchung von Wellen, Spiegelungspunkten, Korrelationen und ähnlichen Fällen.

Als gesonderter Teil des „Täglichen Wetterberichtes" enthält die **„Wetterkarte"** eine Reihe von Ergänzungskarten.

Auf der ersten Seite werden täglich wechselnd Aufsätze und tabellarische Darstellungen über Themen der Wetterkunde und ihrer Randgebiete abgedruckt.

Die Innenseiten bringen die 6-Uhr-Wetterlage über Europa, in der auch die Luftmassenverteilung angegeben wird. Daneben werden die Karte der dreistündigen Luftdruckänderung, sowie die Höhenwetterkarte der 700-mb-Fläche vom 3-Uhr-Termin dargestellt.

Die nach der Übersicht abgedruckte Vorhersage für den nächsten und die folgenden Tage ergänzt die auf Seite 5 des „Täglichen Wetterberichtes" angegebene allgemeine Wetterentwicklung durch präzisere Angaben über die einzelnen Wetterelemente für die verschiedenen Prognosenbezirke.

Auf Seite 4 werden die im Wetterbericht nicht enthaltenen Stationsmeldungen der US-Zone in entschlüsselter Form veröffentlicht, die durch die gleichen Angaben für einige europäische Hauptstädte ergänzt werden, wobei für einige Orte der US-Zone die täglichen astronomischen Daten mit angegeben werden.

Ferner werden die in Erlangen durchgeführten Frühaufstiege vom heutigen und gestrigen Tag graphisch dargestellt und daneben der Höhenwind von München angeschrieben.

Eine Zonenkarte für die Länder der US-Zone dient zur Wiedergabe von wechselnden Darstellungen des süddeutschen Witterungscharakters.

Alle Zeitangaben im „Täglichen Wetterbericht" in Mittlerer Greenwich Zeit (M.G.Z.), in der Wetterkarte in Mitteleuropäischer Zeit (M.E.Z.)

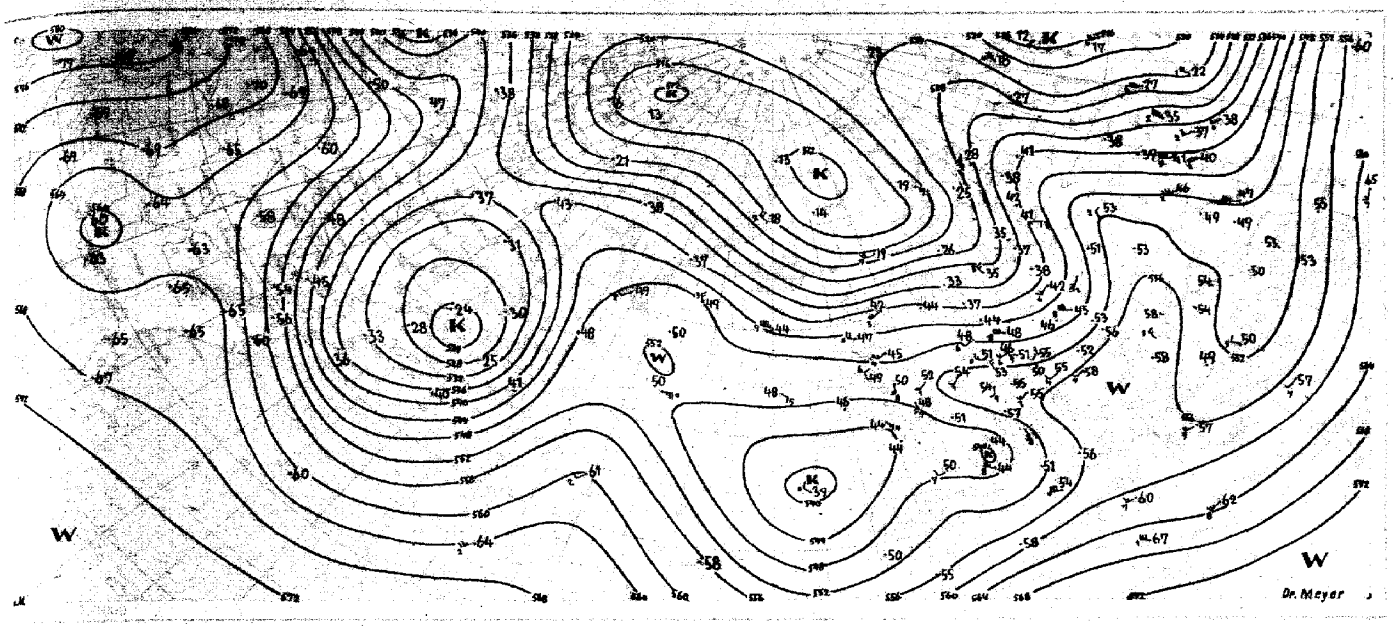
Dr. Meyer

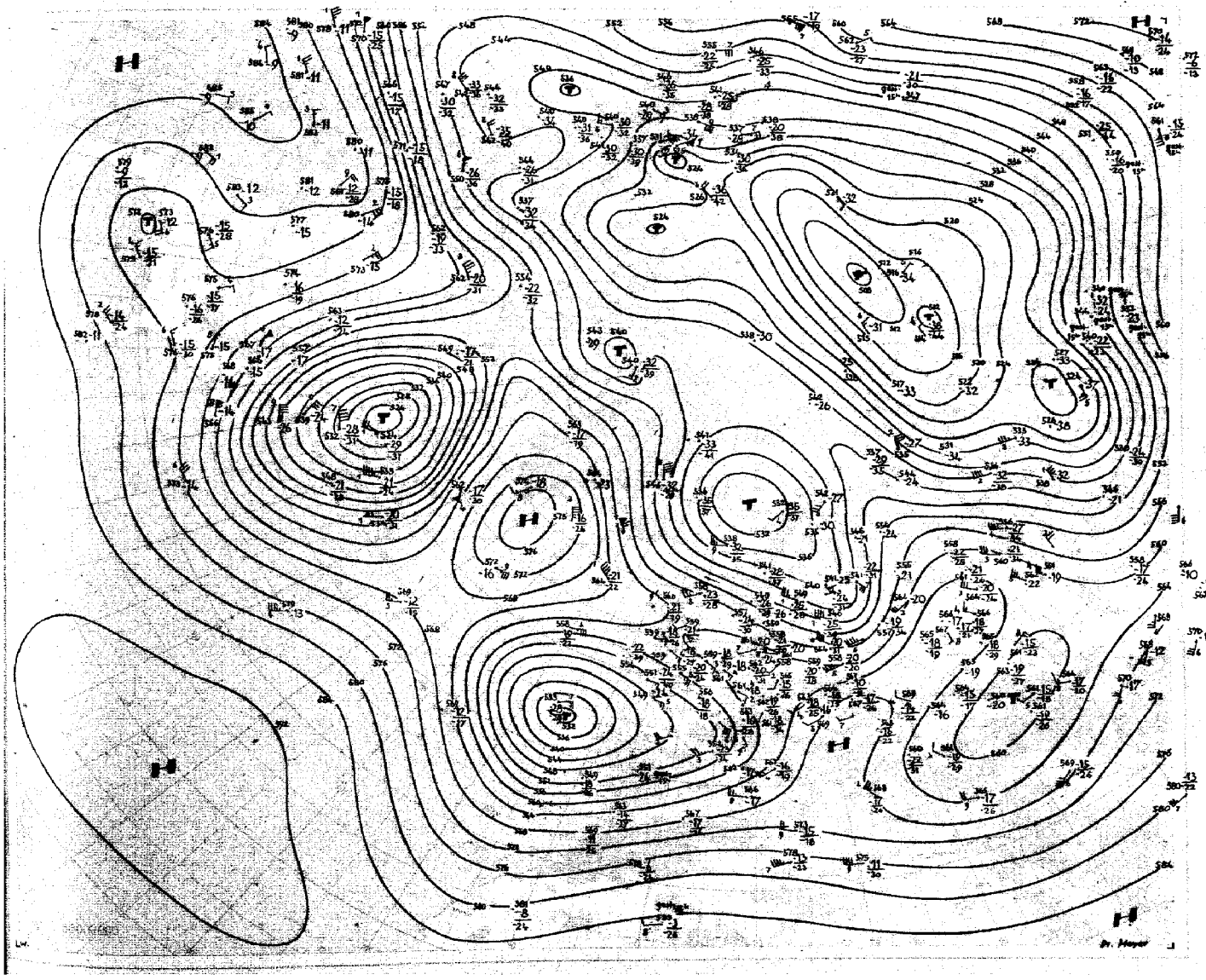
Dr. Meyer

Station	Höhe	iii	Gestern 09 Uhr GMT TT4ff	Nddff	VVwwW	TTapp	Gestern 12 Uhr GMT TT4ff	Nddff	VVwwW	PPPTT	NChCC	6aapp
Augsburg	480	852	11-06	32504	81020	18207	10-02	50201	81030	07522	19683	67905
Ingolstadt	367	860	10-04	70701	81252	17307	11-06	40203	81018	08024	23562	67904
München	521	865	10-06	32906	75052	20206	10-08	43405	81020	08322	22762	60701
München-Riem	526	866	10-04	32404	64030	20207	09-05	53404	80030	08221	39563	67904
Landshut	391	873	12---	60601	81022	18101	13---	31409	82030	07723	29763	61603
Passau-Oberhaus	409	893	10-01	30901	81020	21107	11-06	41806	81810	07523	49501	64908
Feldberg/Schw. □	1493	908	07-06	93205	x1474	07204	08-04	73504	75054	44809	720--	60200
Friedrichshafen	401	934	10---	62508	80032	16106	11---	22607	50030	08819	12686	61907
Kempten-Lenzfried	705	946	10-00	40000	83022	17103	09-05	70403	83032	08819	12602	60704
Oberstdorf	810	948	08-03	63601	81030	17304	09-10	23605	83031	07121	12745	67909
Zugspitze □	2960	961	53-06	12204	84020	01309	51-12	61410	84030	07401	62202	60301
Hohenpeißenbg □	977	962	08-10	43004	82050	17210	06-14	70308	82052	99518	12602	64904
Garmisch-Partenk.	704	963	07-07	23606	81030	19000	08-15	60211	81020	06221	32842	60708
Bad Tölz	654	971	07-06	53206	82032	19107	07-06	83406	82032	06422	59747	64904
Wendelstein □	1735	980	03-05	43003	85030	12206	07-05	72703	84801	22910	63460	64103
Berchtesgaden	542	997	09---	20000	82030	19905	08---	30402	81030	07023	32800	60807

Station	Gestern 15 Uhr GMT TT4ff	Nddff	VVwwW	TTapp	Gestern 18 Uhr GMT TT4ff	Nddff	VVwwW	PPPTT	NChCC	6Eapp	7RRTT	fxfx
Augsburg	06-06	30204	81012	24807	10-12	50708	81011	07419	19663	60702	70025	
Ingolstadt					11-07	40903	81029	08118	19563	60703	79725	
München	10-06	50204	81020	23812	11-12	70908	50950	08417	795--	61402	79423	
München-Riem	09-05	43603	81012	23608	11-15	70612	81959	08418	59443	61404	79722	34
Landshut	10---	70824	81032	21501	12---	40910	81018	08317	19843	60903	79724	
Passau-Oberhaus	11-09	50509	81018	18007	09-08	60908	81028	08619	29569	60801	70124	
Feldberg/Schw. □	06-06	73404	81039	11705	08-18	60510	81019	43110	14343	65712	71012	18
Friedrichshafen	10---	42202	81020	20817	08---	60705	81010	05821	19663	60610	70022	
Kempten-Lenzfried	11-02	60902	83812	20709	09-02	70401	82038	07218	29763	60908	79321	
Oberstdorf	10-12	63606	83031	20707	10-00	70000	82018	06418	34703	60706	79722	15
Zugspitze □	51-05	61403	82872	02904	53-04	61402	84018	07001	39263	67300	79702	12
Hohenpeißenbg □	06-06	40504	82052	18706	09-20	70613	81052	90115	12662	60708	70018	20
Garmisch-Partenk.	08-11	63608	81252	20704	09-04	63602	81018	06118	13862	60906	79722	
Bad Tölz	09-04	33404	82022	23905	16-01	72301	81952	07317	79711	61400	79223	07
Wendelstein □					06-24	70920	83178	21708	49463	65608	79313	
Berchtesgaden					10---	60000	60811	08018	69803	61202	70124	

Station	Höhe	iii	Gestern 21 Uhr GMT TT4ff	Nddff	VVwwW	TTapp	Heute 00 Uhr GMT TT4ff	Nddff	VVwwW	PPPTT	NChCC	6aapp
Augsburg	480	852	10-00	30404	81012	14405	10-04	10402	81012	08212	00901	67910
Ingolstadt	367	860								0		
München	521	865	09-03	71202	75029	15904	10-04	01203	81019	08513	00900	67906
München-Riem	526	866	09-08	73104	80019	17711	10-03	00903	80019	08314	00900	60700
Landshut	391	873	10-14	10701	81012	13105				0		
Passau-Oberhaus	409	893	09-02	30502	81012	13403	08-00	00000	75022	10210	00900	60300
Feldberg/Schw. □	1493	908	08-20	40618	81012	09708	04-26	71023	82032	41310	35478	60710
Friedrichshafen	401	934	10---	10603	81010	16801	09---	70000	82030	05514	786--	60812
Kempten-Lenzfried	705	946	10-08	30906	82012	14003	08-03	51002	81030	09209	00906	64608
Oberstdorf	810	948								1		
Zugspitze □	2960	961	51-10	91406	01472	50603	54-25	31422	83024	05751	20642	67910
Hohenpeißenbg □	977	962	09-20	11615	81052	12705	08-13	01611	81102	97010	00900	60716
Garmisch-Partenk.	704	963	10-03	10902	81018	14112				8		
Bad Tölz	654	971								9		
Wendelstein □	1735	980								9		
Berchtesgaden	542	997								2		

Station	Heute 03 Uhr GMT TT4ff	Nddff	VVwwW	TTapp	Heute 06 Uhr GMT TT4ff	Nddff	VVwwW	PPPTT	NChCC	6Eapp	7RRTT	EETTT	RRsss	ss
Augsburg	09-03	50402	75030	10712	09-03	70202	75020	07210	00956	60501	70009	--076	00091	
Ingolstadt					08-07	20704	75021	07411	00902	60300	70010	--075	97076	
München	10-00	10000	50100	11708	09-00	70000	20100	07511	00986	61603	79310	--077	01091	
München-Riem	08-01	10000	64030	09713	09-02	40902	40100	07311	00906	61601	70208	24050	20109	
Landshut	07---	10000	80020	09716	10---	50206	81020	07112	00906	60605	70008	--036	97084	
Passau-Oberhaus	07-00	00000	75020	08915	08-01	30501	75020	08511	00901	60601	70008	--048	01092	
Feldberg/Schw. □	06-22	91818	x1452	06200	04-30	92221	x6614	41904	9-0--	65406	79103	35044	10050	97
Friedrichshafen	10---	70402	81102	12806	09---	72416	82022	07313	15776	60422	70012	--086	00115	
Kempten-Lenzfried	06-03	11002	81022	07813	06-03	71302	84032	09008	16242	60206	70005	--043	93095	
Oberstdorf					08-01	81501	83031	07910	00977	60501	70006	03043	97099	
Zugspitze □	58-24	51620	83030	51611	56-20	61815	85018	04201	30648	67804	79751	26---	97090	83
Hohenpeißenbg □	07-10	11810	81050	11713	03-06	71904	81050	95714	00948	60300	70011	28083	00107	
Garmisch-Partenk.	07-03	52302	81030	09718	07-03	61802	81022	06412	00942	60703	79708	--065	97083	
Bad Tölz					08-01	81101	82022	07410	00947	61603	79308	08060	95106	
Wendelstein □					50-24	71816	85022	19408	20748	65503	70407	--058	04080	97
Berchtesgaden					06---	40302	82012	09706	00982	61704	79406	--053	01093	

Station	Berlin			Wiesbaden			München			Berlin			Wiesbaden			München			Erlangen			Friedrichshafen		
YYGG	0209						0209			0216			0215			0215			0215					
mb	HHHH	TTTdTd	ddff	HHHH	TTTdTd	ddff	HHHH	TTTdTd	ddff	HHHH	TTTdTd	ddff	HHHH	TTTdTd	ddff	HHHH	TTTdTd	ddff	HHHH	TTTdTd	ddff	HHHH	TTTdTd	ddff
41	2172	05	0000				2193	04					2180			2186	02							
96	1632	07	0000				1649	06	0000				1641	08	2506	1642	05	1714	1638	06	0404			
100	1606	07	0000				1623	07	2201				1615	08	1806	1616	06	1714	1612	06	2207			
200	1166	08	2830				1183	11	2216				1175	01	2004	1179	11	2416	1175	10	2318			
225	1093	10	2855				1110	10	2220				1098	01	2025	1106	11	2419	1102	10	2516			
300	911	03	2925				926	97	2420				911	00	1809	922	98	2222	918	98	2630			
500	560	72	3015				566	6882	2118	562	72	2813	557	72	1512	563	69	2308	562	7173	2203			
700	302	51	3410				305	0055	1306	303	50	2910	301	5659	1106	304	5156	2008	304	5354	2408			
850	146	0361	0312				146	1302	2704	146	05	3607	145	0802	0710	146	1205	0406	146	1106	1403			
1000	014	1005	0310				008			012	1402	0611	008			006			008					
	PPP	TTTdTd	ddff	PPP	TTTdTd	ddff	PPP	TTTdTd	ddff	PPP	TTTdTd	ddff	PPP	TTTdTd	ddff	PPP	TTTdTd	ddff	PPP	TTTdTd	ddff	PPP	TTTdTd	ddff
Markante Punkte	025	99	2810				028	03								038	02							
	027	03	2809				063	04	0000							050	04							
	036	06	2103				114	05	2308							079	07							
	059	05	0000				150	04	2108							090	05							
	061	08	0000				203	11	2216				055	07	2506	188	08	2413						
	166	05	2915				229	10	2220				150	07	2010	217	12	2416	070	07	0404			
	171	07	2916				400	81	2416	332	94	3017	400	84	2106	410	8187	2315	125	06	2207			
	235	07	2836				460	7289	2409	400	86	2716	508	7178	1407	442	7689	2314	160	08	2407			
	745	02	3510				481	7082	2311	703	00	2910	550	6783	1410	491	70	2309	210	11	2620			
	785	03	3612				519	6682	1916	807	03	2910	614	6366	1410	526	6681	2305	250	07	2313			
	802	01	0113				586	6065	1707	851	0564	3607	679	5860	1106	594	6175	2114	400	8286	2309			
	833	0266	0312				680	5256	1307	872	0556	0205	764	0055	0811	667	5459	2009	600	6163	2703			
	888	0353	0413				844	1201	2703	883	0354	0510	812	0450	0710	742	0252	1905	800	0702	1803			
	909	0150	0414				915	1608	2703	912	0551	0513	966	1907	0409	770	0503	1803	900	1508	1203			
	011	1104	0310				949	1908	2904	009	1503	0609	993	2410	0708	948	2208	0205	976	2103	0802			
41/96	540						544						539			544								
96/225	539						539						543			536			536					
225/500	533						544						541			543			540					
500/1000	546						558			550			549			557			554					

Ergänzungen

Station	Höhe	iii	TxTx-TnTn	RRsss	ss
Geisenheim	109	628			
Ellwangen	439	749	--09	97092	
Freudenstadt	798	815	19-09	00094	
Tübingen	370	826	23-09	00092	
Donaueschingen	821	917	21-08	00049	

Wolkenzug

iii	YY-GG	Cddvv	Cddvv	iii	YY-GG	Cddvv	Cddvv
961	02-09	12204		961	03-06	22106	
692	02-09	12004		963	03-06	12302	
742	02-10	41005		635	03-06	42005	
742	02-11	40904		543	03-06	10702	
635	02-11	42210		836	03-06	12204	
963	02-12	12304		838	03-06	21911	
961	02-12	12203					
893	03-06	22203					

	Mittelwerte der rel. Topographie über Berlin im Mai
545	
546	
551	
548	

Station	Berlin			Wiesbaden			München			Berlin			Wiesbaden			München			Erlangen			Friedrichshafen		
YYGG	0221			0221			0221			0303			0303			0303			0303			0303		
mb	HHHH	TTTdTd	ddff	HHHH	TTTdTd	ddff	HHHH	TTTdTd	ddff	HHHH	TTTdTd	ddff	HHHH	TTTdTd	ddff	HHHH	TTTdTd	ddff	HHHH	TTTdTd	ddff	HHHH	TTTdTd	ddff
41	2154									2164	06	2408												
96	1620	09	2906				1640	07	2205	1627	09	1705				1639	07	2408	1640	06				
100	1695	09	2906				1614	07	2204	1601	08	2706				1613	07	2310	1614	06				
200	1158	11	2833				1177	14	2521	1165	12	2825	1176	14	1815	1176	14	2322	1176	13		1178	12	
225	1086	13	2843	1109	11	2510	1105	14	2524	1092	13	2832	1104	12	1815	1104	13	2312	1104	15		1105	14	
300	905	02	2928	925	96	2719	923	98	2823	910	01	2819	921	97	1918	921	98	2325	921	98		922	9702	
500	554	74	2618	565	6875	1307	565	6875	2306	558	74	2204	561	6881	1208	561	6884	2110	562	6976		562	6771	
700	298	52	2903	305	5052	1011	305	5055	2110	301	52	1210	302	5258	1217	301	5157	1604	302	5059		301	5155	
850	142	0466	0708	146	1206	1021	145	1300	1108	145	04	1104	144	1005	1011	142	1001	0802	144	1207		142	1202	
1000	010	0803	0815	007			007			012	0604	1010	007			006			007			005		
	PPP	TTTdTd	ddff	PPP	TTTdTd	ddff	PPP	TTTdTd	ddff	PPP	TTTdTd	ddff	PPP	TTTdTd	ddff	PPP	TTTdTd	ddff	PPP	TTTdTd	ddff	PPP	TTTdTd	ddff
Markante Punkte							064	05		015	93	2510	176	07	1815	062	05	2409	070	06				
							089	08	2205	025	04	0516	209	09	1815	086	05	2611	125	06				
							094	07	2203	039	06	3407	340	90	1515	089	07	2608	140	03				
	060	08	2604				136	08	2013	050	06	2707	400	8088	1515	150	05	2213	198	13				
	079	10	2803				150	05	1915	056	06	0505	435	7688	1515	208	16	2315	208	13				
	123	07	2908	218	13	2510	186	09	2514	070	10	2703	463	72	1207	412	7889	2114	220	16				
	130	09	2909	335	90	2721	205	15	2517	142	09	2709	488	6983	1208	467	7180	2213	400	8188				
	150	08	2915	400	8090	2311	216	14	2520	165	06	2812	527	6675	1212	526	65	2109	725	0156				
	166	06	2815	535	6470	1310	222	15	2523	222	14	2834	564	6274	1415	552	6280	2111	745	0152				
	227	13	1843	572	6172	1010	340	90	2720	372	90	2916	616	5863	1319	590	58	1916	860	1308		219	16	
	400	87	2615	587	5968	1010	418	8083	2408	786	03	1207	624	5862	1319	619	5863	1716	890	1310		420	7681	
	763	03	3205	612	5861	1010	485	7083	2304	870	0566	1103	738	0000	1212	789	0754	1303	925	1612		730	0255	
	845	0468	0607	638	5760	1011	563	6364	2411	916	0555	1103	893	1305	0914	813	0851	1102	945	1211		888	1404	
	894	0300	1115	969	2011	0716	923	1902	1510	931	0300	1103	932	1206	0708	920	1410	0000	965	1412		900	1305	
	010	1004	0813	999	1910	0515	948	1614	1308	009	0603	0909	992	1508	0310	946	0908	0000	975	0806		959	1209	
41/96	534									537														
96/225	534						535			535						535			536					
225/500	542			544			540			534			543			543			542			543		
500/1000	544			558			558			546			554			555			555			557		

Höhenwinde

Schlüssel	ddff	ddff	ddff	ddff	ddff	ddff
Station	Bremen		Kassel		Frankfurt/M	
VYGG	0208					
16200 m						
11700 m						
11100 m	3228					
9000 m	3012					
5400 m	1405					
3000 m	0000					
1500 m	0712					
0 m	0910					
Station	Karlsruhe		Stuttgart		Erlangen	
YYGG	0209	0215	0209	0303	0209	
16200 m						
11700 m						
11100 m	2016					
9000 m	2110					
5400 m	2010	1908			2005	
3000 m	1320	1312	1116		2303	
1500 m	0909	1310	3102	1720	1116	
0 m	2308	2907	3405	3602	0106	
Station	Heidelberg		Friedrichshafen			
VYGG	0215		0208	0214	0220	
16200 m						
11700 m						
11100 m						
9000 m						
5400 m			1811	2421		
3000 m			1407	1818	1617	
1500 m	1015		2309	1006	1022	
0 m	3206		2610	2405	0803	

□ = Luftdruck in Stationshöhe

Täglicher Wetterbericht

Herausgegeben vom Deutschen Wetterdienst in der US-Zone, Zentralamt Bad Kissingen

Erscheint täglich. Postbezug monatlich 5.– DM

Bei unregelmäßiger Lieferung sind Beschwerden immer an das Zustellpostamt zu richten.

Nachdruck verboten. Verlagsort Bad Kissingen

Jahrgang: 1952 — Sonntag, den 4. Mai — Nummer: 125

Station			Gestern 09 Uhr GMT				Gestern 12 Uhr GMT						Gestern 15 Uhr GMT				Gestern 18 Uhr GMT							
	Höhe	iii	TTd4ff	Nddff	VVwwW	TTapp	TTd4ff	Nddff	VVwwW	PPPTT	NChCC	6gapp	TTd4ff	Nddff	VVwwW	TTapp	TTd4ff	Nddff	VVwwW	PPPTT	NChCC	6Eapp	7RRTT	ff
Bremerhaven	6	129	07–14	11110	80020	14712	06–19	11115	81020	08817	00901	60824	05–16	51111	81030	19828	07–13	81010	60050	04318	00977	60818	70019	20
Bremen	4	224	06–20	10913	81020	14716	04–24	41215	81030	08218	00902	60723	07–21	71111	80022	20823	08–18	60910	80022	04019	00982	60619	70020	25
Berlin-Dahlem	51	381	05–20	01112	81020	14716	05–20	11314	82030	11018	00905	60723	07–22	21111	81030	20822	07–21	81011	75031	07617	00906	60811	70020	25
Berlin-Tempelh.	48	384	05–20	00914	81020	13710	05–20	00915	81020	11017	00900	61625	05–21	20915	81020	19721	06–20	60714	81020	07617	00906	60613	70019	
Kassel	187	438	07–00	80000	81022	16808	08–00	60000	81012	05620	00902	67927	11–06	70606	81022	21615	14–04	81202	60058	04418	0097–	61201	79121	
Nürburg □	611	510	07——	51618	80058	14802	10——	81813	50108	35812	6722–	61604	09——	61809	81012	14910	08——	21609	83012	33613	14543	60610	79715	
Koblenz	97	515	06–09	71105	81022	16902	10–13	72309	60052	05119	7557–	64610	10–02	60502	50016	18906	07–05	11805	81016	02719	00940	60717	79720	
Fuchskauten □	657	523					09——	82507	81022	30115	00987	60712	11——	82308	10616	11805	11——	32307	70056	28413	34403	61912	70115	
Limburg/Lahn	130	525	09–12	61305	80022	15704	12–10	72005	50052	05719	5867–	60713					15–03	12302	50106	04218	12540	61820	79626	
Gießen	185	532	09–05	50405	80020	17701	10–09	61608	80022	04422	00941	60723	13–06	82006	30636	15401	12–03	01002	60056	04217	00900	60708	70122	14
Bad Wildungen	280	535	05–08	60505	80022	15809	07–12	60606	80022	04720	00932	67923					13–03	61601	35109	04315	3356–	61203	70322	
Schlüchtern	205	539	09–03	61402	81012	19909	10–06	61603	83022	04623	15772	60716	12–05	82703	81612	18702	11–02	12501	81016	04717	00941	60702	79723	
[illegible]feld	314	543	07–09	60706	55052	15907	09–10	70907	55052	05418	00902	61620					13–09	52706	55059	04916	14769	61707	70120	
Wasserkuppe □	921	544	07–15	61112	81020	14503	04–19	61409	81032	01717	11441	61608	10–16	72414	30052	14609	09–05	22505	20108	00610	17083	60502	79718	20
Trier-Petrisberg	273	609	12–08	82005	15809	12304	11–06	81605	81609	07115	3727–	60804	10–10	71806	80026	17813	10–08	61606	82176	04215	29483	61815	70618	21
Erbeskopf □	817	615	09——	82305	35618	12302	10——	82013	82608	06613	4747–	64903	08——	51615	99022	14807	08——	31609	99031	03315	19503	60919	71116	
Mainz	131	632	10–04	71202	50052	17000	13–11	82404	30602	08016	867——	60703	12–01	50000	35212	19715	09–00	10000	81016	04819	16640	60717	79720	
Kl. Feldberg/Ts. □	806	635	07–22	61319	70052	13803	10–13	82009	20162	14011	362——	67906	10–10	72207	70218	11904	09–08	11805	81018	12711	15240	60609	70115	
Frankf. Rhein-Main	110	637	08–14	81608	79022	19702	12–20	82315	64022	06316	4867–	60705	12–02	60000	79218	17808	11–00	10000	79028	03719	18600	60816	79720	24
Frankf. Stadt	103	638	09–01	70801	80022	18905	11–17	81806	75032	06019	2167–	60806	13–01	72401	60212	17906	11–01	10000	81026	03919	11680	60714	79220	19
Darmstadt	263	639	08–06	71404	81032	16200	11–11	82307	70602	06515	5657–	60200	10–08	62006	81016	19910	10–10	11607	81016	04018	11541	60612	79721	19
Würzburg	259	655	08–03	61202	81012	16707	12–09	62006	81022	05521	32682	60711	12–13	62507	70252	17502	11–07	32505	81018	04619	32600	60509	79721	
Bad Kissingen	223	658	09–05	53604	80012	19906	10–10	71808	80032	05123	32682	60720	12–08	82505	80802	21606	12–08	42506	75058	04418	29780	60503	79724	
[illegible]berg	382	670	09–06	70705	81022	19707	11–06	72005	81032	04921	21643	60712	11–13	72511	81022	21812	12–11	72709	60059	04118	0098–	60200	70022	
Coburg	350	671					09——	51305	81022	04322	12602	60818					11——	72302	80019	03420	3267–	60400	70024	
Bayreuth	341	681	11–05	60902	75012	19709	10–06	61309	75032	05923	11682	61616	10–13	71607	81032	22912	11–09	70000	81299	05717	49563	61403	70223	
Hof	567	685	10–18	51413	80020	16704	10–18	50710	81020	06119	21702	67916	10–18	50710	81020	19916	10–16	80609	80179	05116	5956–	60503	70020	23
Weiden	396	688	10–22	51216	70052	17708	11–20	41216	70052	05520	00982	60716	12–20	51216	70052	21711	12–12	71006	60952	05117	39763	61401	79221	
[illegible]hütte □	829	692	09–12	60807	81100	12602	10–14	60907	81020	11416	12581	64608	10–14	60907	81020	16608	11–09	80907	80179	10414	6962–	60502	70017	
[illegible] □	556	744	10——	82502	40102	12104	10——	72509	82022	43313	7544–	67000	10——	22309	83012	18809	10——	12005	83022	41215	14400	60811	70018	
Neustadt/Weinstr.	146	723	08–04	81603	75052	15301	08–08	72707	82022	07519	3567–	67904	08–10	21608	82012	21713	09–06	11805	82012	05119	14600	60611	70021	
Baden-Baden	125	725	11——	82413	80606	15206	09——	72405	82026	08317	6565–	67905	10——	32404	82022	19721	12——	12403	82010	04620	18680	60703	79721	
Karlsruhe	115	727	10–14	72511	82012	17204	10–15	52212	84018	07019	18530	64901	09–11	22706	83012	19612	08–04	12902	84020	04119	00940	60716	79721	23
Mannheim	97	729	10–07	81804	25052	16203	10–01	82201	40052	07017	6562–	64604	09–12	42009	83012	21717	08–08	12005	83012	04219	14748	60811	70021	
Königstuhl □	561	732	10–03	82702	15102	12209	10–05	82004	82022	41713	5242–	67002	08–08	42306	82012	18710	07–06	12303	83012	39716	14400	60610	70018	
Stuttgart	305	737	10–10	83405	60032	15313	09–00	80000	81022	07316	5552–	60703	09–05	53402	82012	19812	10–06	11204	81012	04018	11600	60716	70020	10
Stuttgart-Echt.	405	738	10–07	83206	48052	14112	09–08	82307	81216	07714	115——	50201	09–06	40904	82012	17115	10–05	10904	81022	04217	14500	60613	79718	09
Öhringen	250	742	11–06	70000	40052	17208	11–12	72710	81022	06916	6857–	64904	10–05	42303	82012	19811	09–00	10000	82010	03818	14500	60817	70020	
Ansbach	440	755	10–10	61206	81022	16703	11–12	72508	81032	06019	52602	60707					09–08	53206	75012	05217	32602	60607	70019	
Weißenburg/Bay.	435	761	10–12	61808	81022	19803	12–10	72705	81022	05319	53584	60804	12–08	72503	80172	18804	11–05	53203	81029	04618	12642	60505	70021	
Nürnberg-Fürth	311	763	10–09	61107	81022	18708	11–05	72203	81022	05022	42709	60712	12–18	72716	81172	20608	11–08	52706	81019	04718	00942	60401	70023	21
Regensburg	338	776	10–08	30406	81030	18805	12–06	31204	81020	04922	13603	67913	12–02	51401	81030	22611	13–11	72909	81019	03520	29662	60503	70023	
[illegible]kenstein □	1307	791	08–10	41407	81030	14400	09–08	71405	81032	61716	52502	67904	09–06	71404	80022	14705	09–09	71805	50102	60812	00912	65604	70018	
Freiburg	286	803	09–03	81601	82616	13109	08–08	71204	82216	07017	6864–	62913	07–07	32904	83022	19721	09–05	33603	83022	03818	14643	60711	70220	15
Hohenpeißenbg. □	973	818	08——	82513	83254	09408	05——	82313	83038	97511	885——	60300	05——	42313	83012	14613	05——	20000	83022	95113	14504	60711	79714	
[illegible]ten □	734	836	10–18	72713	40052	13408	10–15	82911	30602	23112	864——	61001	10–06	43003	60106	14905	09–01	10000	81016	21614	14400	60705	79715	18
Ulm	480	838	11–07	72006	50052	16104	11–05	72704	60252	07916	765——	67404	09–05	53204	80022	18912	10–04	00902	81012	04918	00900	60608	79718	

Station			Gestern 21 Uhr GMT				Heute 00 Uhr GMT						Heute 03 Uhr GMT				Heute 06 Uhr GMT									
	Höhe	iii	TTd4ff	Nddff	VVwwW	TTapp	TTd4ff	Nddff	VVwwW	PPPTT	NChCC	6gapp	TTd4ff	Nddff	VVwwW	TTapp	TTd4ff	Nddff	VVwwW	PPPTT	NChCC	6Eapp	7RRTT	[illegible]	RRsss	
Bremerhaven	6	129	08–15	71009	60052	15603			2								09–12	01209	35109	01711	00900	61710	70210	16095	02105	
Bremen	4	224	09–13	81610	40619	16407	13–14	81108	40109	03514	756——	61512	10–08	01104	20102	11608	11–07	91306	01452	02011	9–0——	61607	70110	19090	01114	
Berlin-Dahlem	51	381							1								08–14	01208	50101	04312	00900	60704	70011	25101	00121	
Berlin-Tempelh.	48	384	05–16	80712	80022	14903	05–10	60906	80032	06112	45608	61912	07–14	50610	80032	12714	07–12	00608	80020	04212	00900	60705	70011	—091	00——	
Kassel	187	438	12–00	60000	50102	16001	09–00	00000	40100	04711	00900	60704	08–00	90000	01454	10708	09–00	90000	x5454	03510	9–0——	60605	70010	—075	91076	
Nürburg □	611	510	08——	21605	62108	09903			8								08——	72009	81211	30610	3737–	61708	79508	—029	95——	
Koblenz	97	515							0								08–02	73202	15102	01111	0099–	60711	70010	——	97028	
Fuchskauten □	657	523	10——	11803	84010	11406			0								07——	61703	82022	26312	00989	60815	70010	—068	01053	
Limburg/Lahn	130	525							0								09–00	80000	x8444	02309	862——	60711	70008	—044	96049	
Gießen	185	532	13–00	00000	40100	13201	08–00	20000	30100	04010	00901	60707	07–03	50802	20100	08713	08–00	60000	10102	01709	00970	60709	70007	03059	01076	
Bad Wildungen	280	535							0								07–00	90000	x4450	03007	9–0——	61607	70006	—057	03069	
Schlüchtern	205	539	08–03	00202	60100	10101	06–03	00202	40100	05007	00900	61907	04–01	10000	20100	05907	08–03	60202	81030	02710	00932	60714	70004	—028	97070	
[illegible]feld	314	543							4								07–00	90000	x4454	03508	9–0——	61709	70004	—004	01——	
Wasserkuppe □	921	544	08–09	12509	60131	10901	07–04	12003	83020	99809	00940	60709	03–03	11903	83020	09808	06–09	40807	84020	97712	00931	60713	70008	10008	97074	
Trier-Petrisberg	273	609	10——	10000	81019	10401			9				10–14	81409	81612	12804	09–00	80000	81612	01511	2757–	61803	70810	26077	14018	
Erbeskopf □	817	615							1								10——	80000	81808	01711	1657–	61706	70111	—098	02030	
Mainz	131	632							0								10–00	50000	81029	02811	25702	60712	70008	—044	97041	
Kl. Feldberg/Ts. □	806	635	09–15	11313	81030	10000	05–12	31509	81020	12010	00948	64907	04–11	61509	81030	11711	06–18	61113	86022	09712	00988	60612	70010	—063	01045	
Frankf. Rhein-Main	110	637	11–05	01305	81020	12204	09–06	20405	79020	03809	00930	60708	10–06	60405	79020	10712	10–08	60208	32102	01412	00948	60611	70008	15046	97052	
Frankf. Stadt	103	638	11–00	00000	81010	14103	09–02	30301	60100	03812	00970	61605	10–03	70201	50102	11710	11–02	60401	81022	02012	00981	60808	70010	06077	92062	
Darmstadt	263	639	07–07	11606	82020	15101	08–11	11408	82020	03613	00941	61609	08–12	41110	83030	13713	09–12	41110	82030	01012	00982	60713	70012	16069	97065	
Würzburg	259	655	10–00	10000	81130	15201	08–00	00000	30100	04811	00900	67907	06–00	20000	10100	08708	07–02	93601	x4450	02708	9–0——	60715	79707	—049	97086	
Bad Kissingen	223	658	10–03	12002	50130	14207	09–00	00000	15100	05210	00900	64907	07–00	70000	04460	07708	08–04	83403	06404	03508	861——	60710	70007	—057	97080	
[illegible]berg	382	670	11–03	72402	60052	16205	11–01	10000	60102	04514	00902	64907	10–04	13603	60100	11711	09–03	30902	60100	02610	00902	60715	70008	—078	00——	
Coburg	350	671							9								08——	41305	15104	03509	00901	60815	70009	—065	00——	
Bayreuth	341	681	12–05	01802	60102	13204	09–03	31402	60100	06311	00940	67907	08–02	01402	03460	09911	09–00	90000	02470	04609	9–0——	61709	70008	—082	02074	
Hof	567	685	10–04	22304	40139	12201	09–02	02002	x2469	06609	00900	60804					08–03	32303	x5424	04409	00942	61911	79507	14049	95078	
Weiden	396	688	12–00	30000	60109	13901	08–00	90000	01479	06009	9–0——	60701					09–03	41802	15284	03710	25882	61910	79307	—065	95103	
[illegible]hütte □	829	692	11–16	60914	30109	12704	11–11	60908	17109	09512	55702	64905	09–05	31403	40102	12811	11–11	61407	40102	07513	14683	61909	79611	—076	96094	
[illegible] □	556	744							0								10——	81413	50100	37611	66442	60816	70011	—100	00——	
Neustadt/Weinstr.	146	723	09–09	12507	82020	13401	08–12	32310	82020	04611	34600	64911	09–10	72705	81032	11712	09–00	80000	81032	01913	5557–	60713	70011	——	00——	
Baden-Baden	125	725											09——	82303	30102	10712	10——	80000	50102	00711	5577–	60909	70009	——	97——	
Karlsruhe	115	727	09–00	20000	82020	11601	09–00	50000	81030	03310	00930	64912	10–00	80000	60102	11716	11–02	70601	60102	00014	0097–	60914	70009	04069	97069	
Mannheim	97	729	09–03	51302	81030	13401	09–00	30000	81021	03910	00932	64905	09–04	73303	81030	11713	09–04	63603	81022	01511	15736	60711	70010	—059	00052	
Königstuhl □	561	732	07–05	51404	81030	12300	08–11	11408	85011	38611	00940	67911	08–12	71208	83020	10719	08–13	61209	81012	35512	00979	60712	70010	—051	00056	
Stuttgart	305	737	10–06	50000	60050	14101	09–04	30000	80030	03812	00940	60712	09–00	70000	75030	12712	09–00	60000	25102	00712	00986	60719	70011	06——	00060	
Stuttgart-Echt.	405	738	09–01	40401	81030	13401	09–01	20201	80020	04310	00940	64612	08–00	70000	64030	10713	09–00	60000	64010	01011	00973	60717	70010	05——	97——	
Öhringen	250	742	09–00	10000	81020	12405			0								10–00	60000	60102	00112	00919	60720	70009	—075	00050	
Ansbach	440	755							0								08–00	70000	10100	03309	00986	60719	70007	—042	00092	
Weißenburg/Bay.	435	761	11–00	50000	75022	13001	09–00	30000	75022	05710	00901	67907	08–00	10000	75020	08809	09–00	70000	75030	02909	15688	60817	70007	—059	00106	
Nürnberg-Fürth	311	763	11–02	20000	81012	13000	09–00	10000	75022	05210	00940	67904	08–00	00000	15100	09711	08–00	60000	04420	03309	00902	60712	70008	02050	00076	
Regensburg	338	776	12–03	12702	60102	15204	11–00	20000	50102	04812	00950	61903	10–01	02501	01460	10808	10–00	90000	01450	03510	9–0——	60707	70009	—070	00101	
[illegible]kenstein □	1307	791	09–06	41404	30106	11402	08–09	01405	30106	59911	00900	67911	08–10	71406	20100	11604	09–06	41404	30102	58711	00912	65908	79710	—076	97091	97
Freiburg	286	803	09–02	51001	82032	14300	09–00	70000	81032	03113	0093–	61912	09–00	80000	81020	12707	10–04	82302	81216	99912	6567–	60725	79712	11100	02067	
Hohenpeißenbg. □	973	818							2								08——	81113	83022	90410	46507	60710	70009	—058	97071	
[illegible]ten □	734	836	08–06	31106	80020	11801			0				10–11	61208	50052	10813	09–12	71110	25102	17110	00976	60719	70009	18061	97062	
Ulm	480	838	10–01	00000	60100	12200	08–02	22701	40100	05610	00902	64909	07–03	72702	25100	08711	08–00	80000	12102	02410	00907	60720	70008	—060	97066	

□ = Luftdruck in Stationshöhe

24-std. Bodendruck - Änderung seit gestern 00 Uhr

Sonntag,

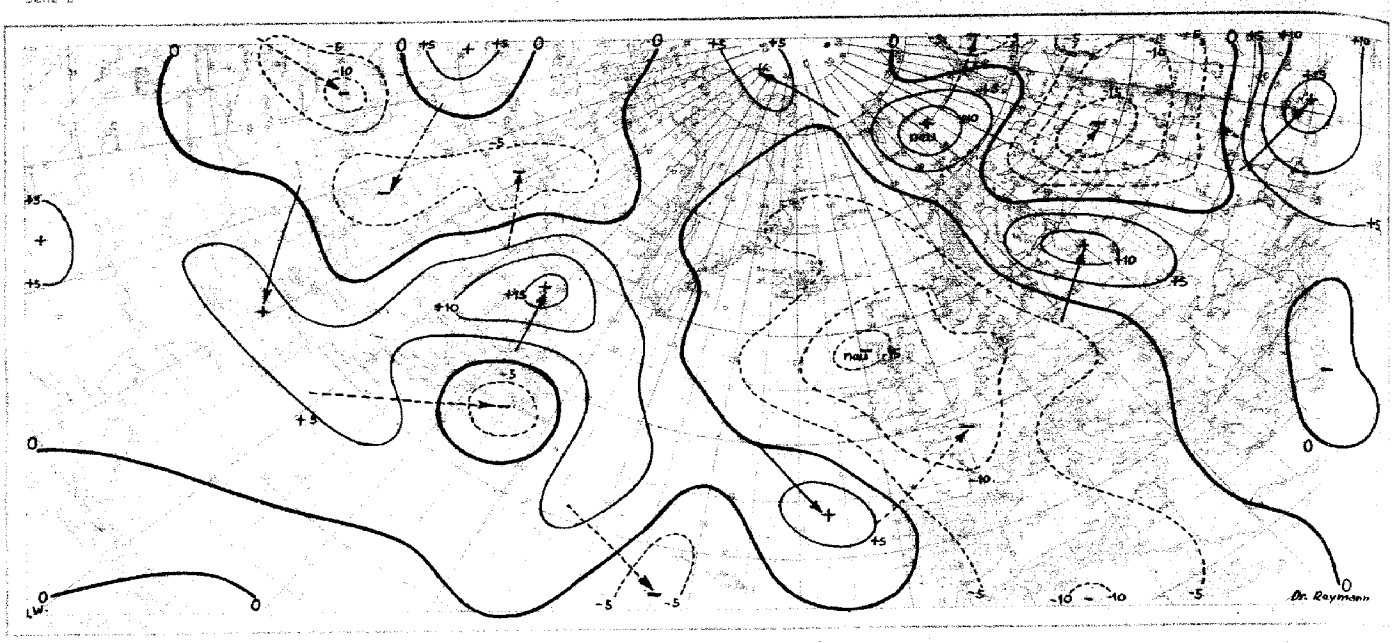

Niederschlag Karte 00 Uhr

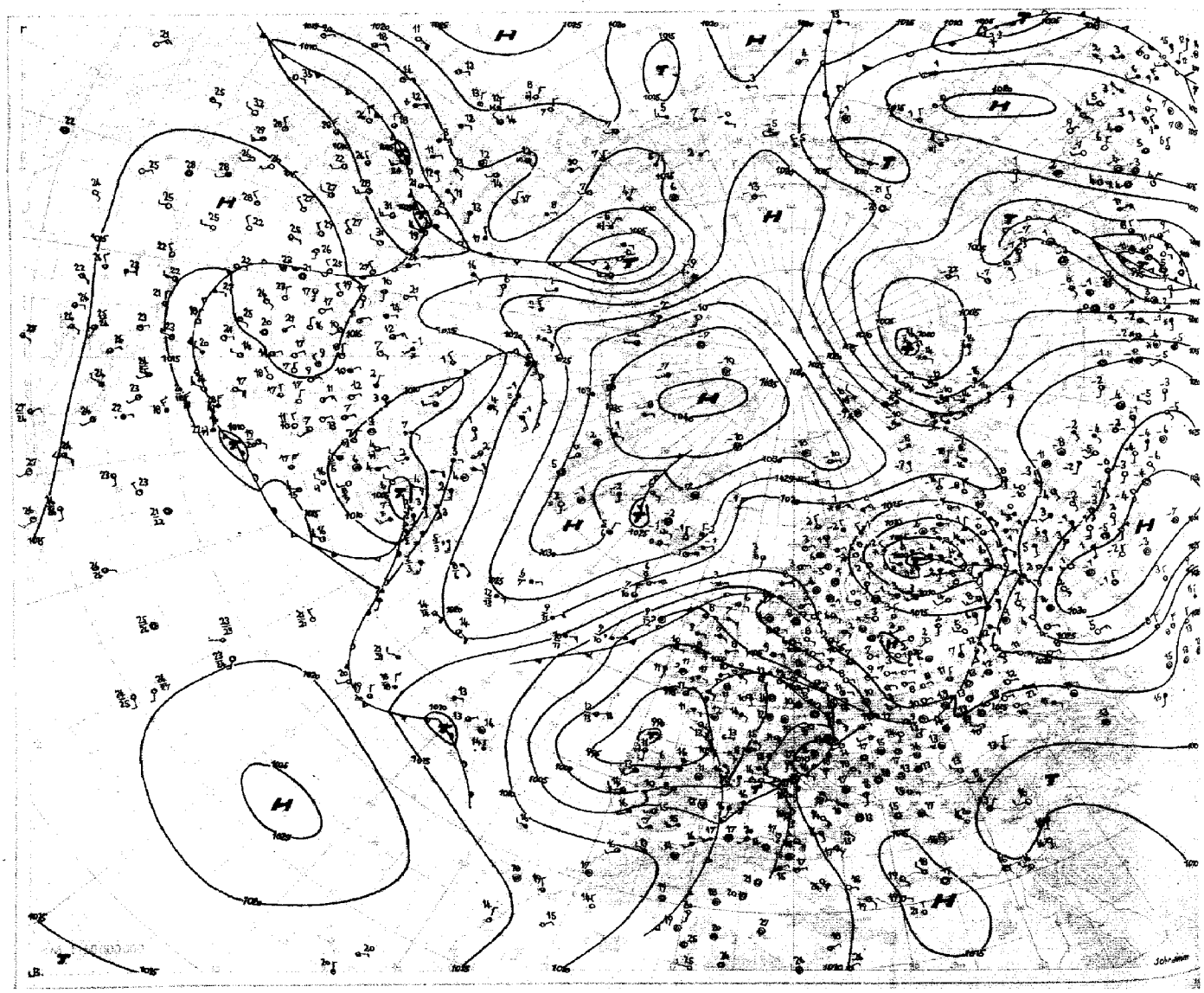

Absolute Topographie 96 mb 03 Uhr (geopot. Dekameter)

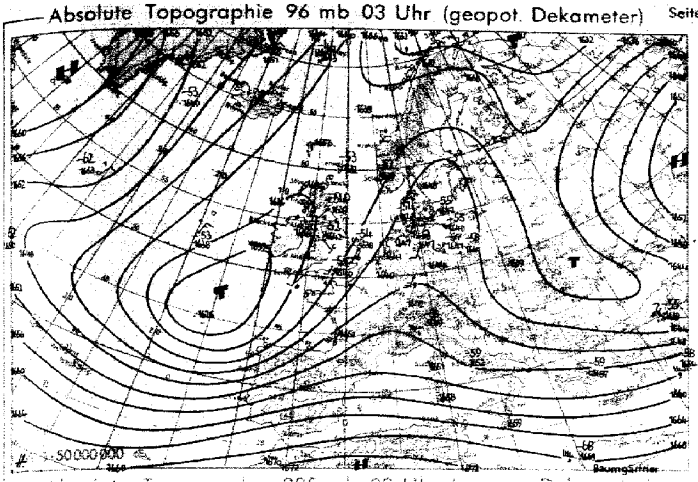

Vorhersagekarte für morgen 06 Uhr

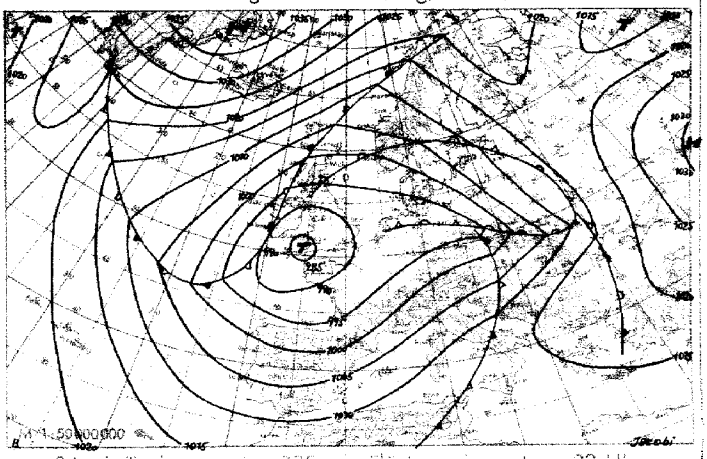

Absolute Topographie 225 mb 03 Uhr (geopot. Dekameter)

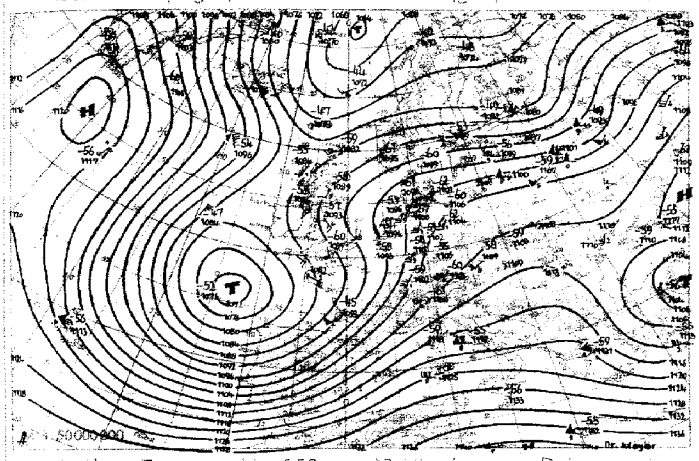

24 std. Änderung der 225 mb Fläche seit gestern 03 Uhr

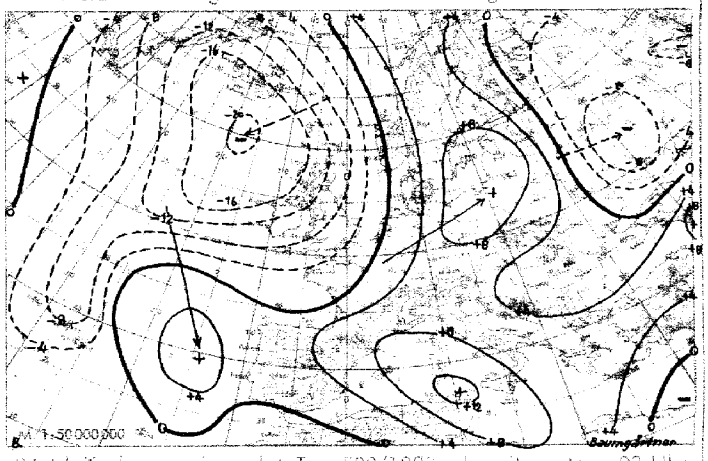

Absolute Topographie 850 mb 03 Uhr (geopot. Dekameter)

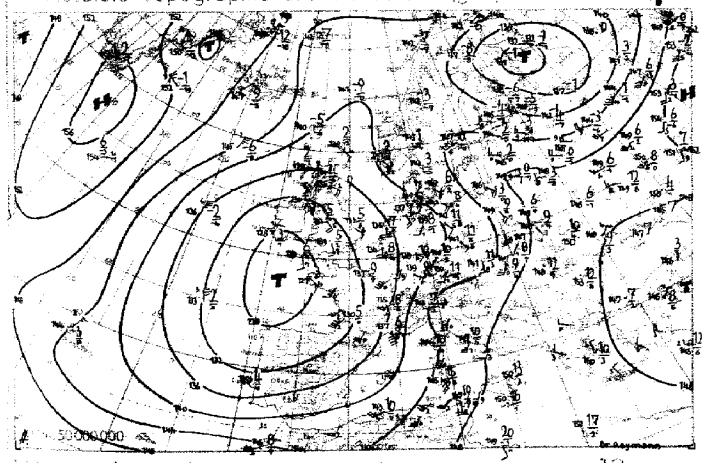

24 std. Änderung der relat. Top. 500/1000 mb seit gestern 03 Uhr

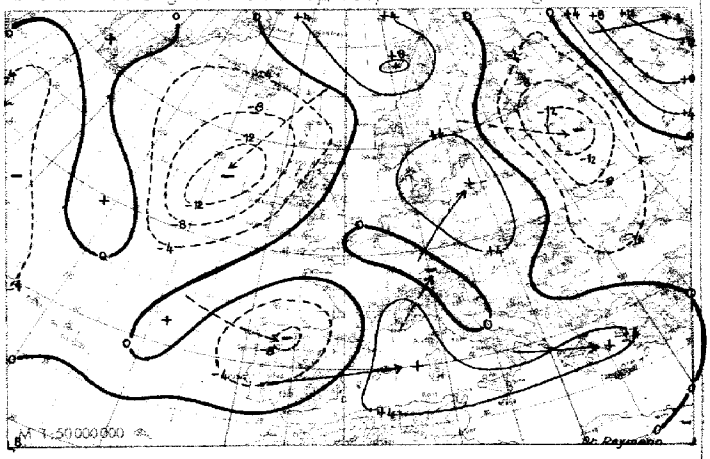

Wetterübersicht Sonntag, den 4. Mai 1952

Auf der Ostflanke des mit einem Keil auf dem Atlantik weit nach Süden reichenden grönländischen Hochdruckgebietes drang die gestern bis in das südliche Nordmeer gelangte hochreichende Kaltluft weiter nach Südwesten vor. Sie verursachte auf dem Ostatlantik westlich von Irland ein Absinken der troposphärischen Mitteltemperatur um mehr als 6 Grad. Die gestern schon geschwächte Höhenhochbrücke, die das immer noch vor der Südspitze Grönlands liegende Höhenhoch mit dem mitteleuropäischen Höhenhochkeil verband, wurde nunmehr durchbrochen. Der Kaltluftstrom aus Nordosten erreichte damit das Zentraltief über der westlichen Biskaya. Dieses verlagerte sich in den letzten 24 Stunden ohne wesentliche Intensitätsänderung nur noch wenig nach Nordosten. Die auf seiner Südseite ostwärts vordringende Kaltluft verursachte über Südwesteuropa eine Verschärfung der Temperaturgegensätze, so daß sich das nach Nordosten ziehende Fallgebiet verstärkte. Eine erste Staffel maritimer Luft erreichte gestern Deutschland. Sie brachte nur vereinzelt etwas Regen. Ihr folgt von Südwesten eine über Spanien entstandene Wellenstörung, die heute früh großen Teilen Frankreichs stärkere Niederschläge bringt.

Auf der Nordseite des mitteleuropäischen Höhenhochkeils zog das gestern über dem Finnischen Meerbusen gelegene Tief weiter nach Nordosten. Mit ihm schwenkte auch der Höhentrog ostwärts. Er wird durch das nachfolgende Steiggebiet und durch die Zufuhr von Warmluft aus Südwesten zunehmend aufgefüllt, so daß sich allmählich auch über dem nördlichen Europa die Südwestströmung durchsetzt.

Jacobi

Voraussichtliche Wetterentwicklung:

Mitteleuropa verbleibt in den nächsten Tagen auf der Ostseite des Biskayatiefs. Dabei werden die von Südwesten heranwandernden Störungen sich stärker als ihre Vorgänger auswirken.

Dr. Meyer

Erläuterungen zum Inhalt des Täglichen Wetterberichts

Die Beobachtungen der synoptischen Stationen sind in der Form des am 1. Jan. 1949 eingeführten intern. Wetterschlüssels veröffentlicht.

Dabei bedeuten:

iii = **Kennziffer der Station**

T_dT_d = Taupunkt in °C (bei neg. Temp. ist 50 addiert)

N = Himmelsbedeckung in Achteln (9: nicht erkennbar)

dd = Windrichtung in 36-teiliger Skala (bei Addition von 50 ist die Windgeschwindigkeit ≥ 100 Knoten)

ff = Windgeschwindigkeit in Knoten

VV = Sichtweite:

x0: < 20 m, x1: 20 m, x2: 40 m usf. bis x9: 180 m, 00: < 200 m, 01: 200 m, 02: 400 m usf. 80: 16 000 m, 81: 20 km, 82: 40 km bis 85: 100 km, 86: 150, 87: 200, 88: 300, 89: ≧ 500 km. Ferner kann gegeben werden 90: < 50 m, 91: 50, 92: 200, 93: 500, 94: 1000 m, 95: 2 km, 96: 4, 97: 10, 98: 20 km, 99: ≧ 50 km

ww = Wetter zur Beobachtungszeit:

00-09: keine besonderen Erscheinungen (00 Wolkenentwicklung nicht feststellbar, 01 Wolken, dünner werdend, 02 gleichbleibend, 03 zunehmend), 04-06: Dunstbildung (04 Rauchtrübung, 05 trockener Dunst, 06 Trübung durch Staubdeckenbildung), 07 Aufwirbelung von Staub, 08 Staubverwehungen, 09 Staub- oder Sandsturm während der letzten Stunde), 10 feuchter Dunst, 11-14: flacher Bodennebel (12 in einzelnen Schwaden, 13 mehr zusammenhängend), 15 Wetterleuchten, 16 Ferngewitter, 17-19: Niederschlag im Gesichtskreis (18 ≤ 5 km entfernt, 19 über Station), 20-29: Hydrometeore während der letzten Stunde (20 Nieseln, 21 Regen, 22 Schnee, 23 Schneeregen, 24 gefrierender Regen, 25 Regenschauer, 26 Schneeregenschauer, 27 Graupel- oder Hagelschauer, 28 Nebel, 29 Gewitter), 30-39: leichter oder mäßiger Staub- oder Sandsturm (30 nachlassend, 31 ohne Änderung, 32 zunehmend), 33-35: starker Staub- oder Sandsturm (33 nachlassend, 34 ohne Änderung, 35 zunehmend), 36-39: niedriges Schneetreiben (36 leicht, 37 stark), 40-49: Nebel im Gesichtskreis (40: Nebel in Schwaden, 42-49: Nebel (gerade Zahlen: Himmel erkennbar, ungerade: nicht erkennbar, 42, 43: dünner werdend, 44, 45: unverändert, 46, 47: dichter werdend, 48, 49: als Rauhreif niederschlagend), 50-59: Nieseln (gerade Zahlen: mit, ungerade: ohne Unterbrechung, 50, 51: leicht, 52, 53: mäßig, 54, 55: stark), 60-69: Niederschläge (58-59: Nieseln mit Regen (56, 58: leicht, 57, 59: stark) 60-66 Regen (Unterteilung wie bei 50-55), 66-67: Regen gefrierend, 68-69: Regen und Schnee (66, 68: leicht, 67, 69: stark), 70-79: Schnee (Unterteilung wie bei 50-55), 76: Eisnadeln, 77: Schneegriesel, 78: einzelne Schneesterne, 79: gefrorener Regen), 80-89: Regenschauer (80: leicht, 81: mäßig, 82: sehr stark), 83-84: Schneeregenschauer, 85-86: Schneeschauer, 87-88: Graupelschauer, 89-99: Hagelschauer (83, 85, 87, 89: leicht, 84, 86, 88, 90: stark), 91-99: Gewitter in der letzten Stunde (91, 92: Regen noch anhaltend, 93, 94: Schnee, Graupel oder Hagel noch anhaltend, 91, 93: leicht, 92, 94: stark), 95-99: Gewitter zur Beobachtungszeit, (96, 98: leicht mit Regen, Schnee oder Hagel, 97, 99: stark mit Regen oder Schnee, 98: mit Staub- oder Sandsturm, 99: mit Hagel oder Graupel)

W = **Witterungsverlauf**

0-4: kein Niederschlag (0: heiter, 1: wechselnd bewölkt, 2: stark bewölkt, 3: Staub- oder Sandsturm oder Schneetreiben, 4: Nebel oder starke Steubrübung), 5: Nieseln, 6: Regen, 7: Schnee, 8: Schauer, 9: Gewitter

PPP = **Luftdruck auf NN reduziert in Zehntel mb ohne Hunderterziffer**

TT = **Temperatur in °C (bei neg. Temperaturen ist 50 addiert)**

N_h = **Bedeckung mit unteren Wolken (verschlüsselt wie N)**

C_L = **Tiefe Wolken**

0: **keine**, 1: Cu hum., 2: Cu cong., 3: Cb calvus, 4: Sc vesp., 5: Sc, 6: Sc, 7: St oder Fs unter Ac, 8: Cu und Sc, 9: Cb cap., —: nicht erkennbar

h = **Höhe der Untergrenze der unteren Wolken**

0: 0-50 m, 1: 50-100 m, 2: 100-200 m, 3: 200-300 m, 4: 300-600 m, 5: 600-1000 m, 6: 1000-1500 m, 7: 1500-2000 m, 8: 2000-2500 m, 9: 2500 m

C_M = Mittelhohe Wolken

0: keine, 1: As trans., 2: As opac., 3: Ac trans., 4: Ac lent., 5: Ac undulatus, 6: Ac cug., 7: Ac in mehreren Schichten oder zusammen mit As, 8: Ac cast., 9: chaotischer Ac-Himmel, —: nicht erkennbar

C_H = Hohe Wolken

0: keine, 1: Ci fil., 2: Ci dens., 3: Ci nodo., 4: Ci unc., 5: Ci-Auftrag nach 45° hin wachsend, 6: Ci den ganzen Himmel bedeckend, 7: Ci nicht größer werdend und nicht den ganzen Himmel bedeckend, 8: Ci, —: nicht erkennbar

6 = Gruppenkennziffer

f_c = Erdbodenzustand

0: trocken, 1: nass, 2: überschwemmt, 3: hartgefroren und trocken, 4: Glatteis, 5: nasser Schnee (6: weniger als die Hälfte bedeckend, 7: mehr als die Hälfte bedeckend), 7: geschlossene Schicht), 8-9: trockener Schnee (8: mehr als die Hälfte bedeckend, 9: geschlossene Schicht)

a_x = nähere Charakteristik der Drucktendenz a

(1, 2, 3: Extremwert (nat. 0 h), 4, 5, 6: 1-2 h, 7, 8, 9: 2-3 h vor Termin ein, und nach diesem Extremwert wurde die unter pp gemeldete Gesamtdruckänderung bei 1, 4, 7 um < 1, bei 2, 5, 8 um 1-3 und bei 3, 6, 9 um ≥ 3 mb überschritten)

a = Luftdrucktendenz

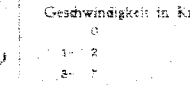

pp = Betrag der dreistündigen Druckänderung in Zehntel mb

7 = Gruppenkennziffer

RR = Niederschlagsmenge seit 12 Stunden

01-55: 1-55 mm, 56: 60 mm bis 90: 400 mm, 91: 0,1 mm, bis 96: 0,6 mm, 97: gering, nicht meßbar, 98: ≥ 400 mm, 99: Messung unmöglich

T_eT_e = Extremtemperatur von 6-18 h bzw. 18-6 h in °C (bei neg. Temp. ist 50 addiert)

ss = Höhe der Gesamtschneedecke.

00-55: 00-55 cm, 56: 60 cm, 57: 70 bis 90: 400 cm, 97: nicht geschlossen, nur Flecken, 98: ≥ 400 cm, 99: keine Messung

$T_gT_gT_g$ = Erdbodenminimum der vergangenen Nacht in Zehntel °C. (bei negativen Temperaturen ist 500 addiert)

RR_{24} = Niederschlagsmenge der letzten 24 Stunden (Messung wie RR)

sss = gestrige Sonnenscheindauer in Zehnteistunden

4 = Gruppenkennziffer

f_xf_x = höchste } Windgeschwindigkeit in Knoten in den

f_yf_y = niedrigste } letzten 10 Minuten vor der Beobachtung

Seite 2 enthält oben die 24-stündige Druckänderung von 8 zu 8 mb vom gestrigen Tag 0 h bis zum 0 h-Termin des Stichtages, wobei Fallgebiete gestrichelt und und die Plume die Vorlagerung der Zentren um den Vortag angeben. Darunter wird die Wetterlage auf einem großen Teil der Nordhalbkugel wiedergegeben. Die Zahlen geben die Luftdruckwerte und bei den Schiffen oben die Luft- und darunter die Wassertemperatur an.

In der Darstellung des Wetters werden zur Abkürzung nur die Symbole für **N, dd, ff** und **ww** verwandt, und zwar in der folgenden zusammengefassten Form.

ww

00-03	keine besonderen Erscheinungen	
04-06	Dunsttrübung	∞
10	feuchter Dunst	=
11-12	Bodennebel	=
13	Wetterleuchten	≤
14	Fallstreifen	⊂
15-16	Niederschlag im Gesichtskreis	(•)
17	Ferngewitter	(R)
18-19	Tromben	)(
20	nach Nieseln	▯
21	nach Regen	▯
usf	usf bis:	
29	nach Gewitter	R▯
30-35	Staub- oder Sandsturm	S
36-39	Schneetreiben	⸸
40-49	Nebel	≡
50-59	Nieseln	•
60-67	Regen	•
68-69	Regen und Schnee	⸙
70-79	Schnee	*
76	Eisnadeln (Polarschnee)	⟷
77-79	Schneegriesel	⸸
80-82	Regenschauer	☂
83-84	Schneeregenschauer	⸙
85-86	Schneeschauer	⸙
87-89	Graupelschauer	⸙
90-99	Hagelschauer	⸙
91-93	Regen nach Gewitter	R▯
93-94	Schnee, Graupel od. Hagel nach Gewitter	R▯%
95-97	Gewitter mit Regen oder Schnee	R
96,99	Gewitter mit Hagel	R
98	Gewitter mit Staubsturm	R

N

0	wolkenlos	○
1-2	heiter	◔
3-5	halbbedeckt	◑
6-7	wolkig	◕
8	bedeckt	●
9	Himmel nicht erkennbar	⊗

Geschwindigkeit in Knoten	Symbolisierung
0	◎
1-2	—○
3-5	—○
6-12	—○
48-52	▲—○
128-127	▲▲▲—○

Bei den Fronten wird die Temperaturänderung am Boden (ausgefüllte Symbole) von der in der Höhe (offene Symbole) unterschieden. Dies ergibt folgende Möglichkeiten:

a) Kaltfront

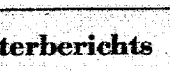

in allen Schichten
nur am Boden
nur in der Höhe
maskiert

b) Warmfront

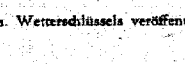

in allen Schichten
nur am Boden
nur in der Höhe
maskiert

c) Okklusion

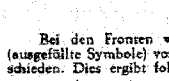

ohne Temperaturänderung am Boden
mit Abkühlung am Boden
mit Erwärmung am Boden

d) Konträre Luftmassenbewegung in der Vertikalen

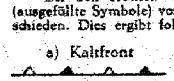

quasistationäre Front oder gegenläufige Warmfront

e) Sonstiges

— — — — — — — — Konvergenzlinie

Alle Höhen von Druckflächen **(Seite 3-5)** sind in der Einheit des geopotentiellen Dekameters (das geopot. Meter ist um 2% verminderte dynamische Meter und daher nahezu identisch mit dem geometrischen Meter) angegeben.

Die Karte der relativen Topographie 500/1000 mb (S. 3 oben) enthält die Einzelwerte in Dekametern unter Fortlassung der Hunderter-Ziffer, in der Karte der abs. Topographie (S. 3 unten) wird die Windgeschwindigkeit in Knoten (je 5 Knoten ein Halbstrich, je 10 Knoten ein ganzer Strich, je 50 Knoten ein Dreieck) angestellt. Auf der linken Seite wird die abs. Topographie (in Dekametern unter Fortlassung der Hunderter-Ziffer) und auf der rechten Seite, durch einen Bruchstrich getrennt, oben die Temperatur und darunter der Taupunkt in °C angegeben. Die Zehnertanzahl der Windrichtung wird als kleine Zahl neben den Richtungspfeil gesetzt. Es bedeutet z. B.

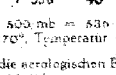

absolute Topographie 500 mb = 536 geopot. Dekameter, Westwind 75 Knoten aus 270°, Temperatur —33° und Taupunkt —40°

Auf **Seite 4** sind die aerologischen Beobachtungen der Stationen in der US-Zone übersichtlich zusammengestellt.

Das Eintragungsschema ist am Kopf der Tabelle angegeben. Temperaturen zwischen —0° und —49° sind durch Addition von 50 gekennzeichnet.

Seite 5 enthält Höhenwetterkarten oberhalb der Bodenreibungsschicht (850 mb), für die Tropopause (225 mb) und Stratosphäre (96 mb), wobei die beiden letzteren Flächen so ausgewählt worden sind, daß die relativen Topographien 225/500 mb und 96/225 mb über Berlin im Jahresmittel den gleichen Betrag von 844 geopot. Dekametern aufweisen wie die Schicht 500/1000 mb. Die Änderung der rel. Top. 500/1000 mb ergibt ein Maß für die in der unteren Troposphärenhälfte eingetretene Temperaturänderung und die darüber befindliche Karte (Änderung der abs. Top. 225 mb) ein Maß für die Druckwellen an der Tropopause.

Die Vorhersagekarte bezieht sich auf den 06-Uhr-Termin des folgenden Tages, und die im Anschluß an die Wetterübersicht gegebene Wetterentwicklung gründet sich außer auf die synoptischen Unterlagen auf die Ergebnisse der Untersuchung von Wolken, Spiegelungspunkten, Korrelationen und ähnlichen Fällen.

Als besonderer Teil des „Täglichen Wetterberichts" enthält die **„Wetterkarte"** eine Reihe von Ergänzungskarten.

Auf der ersten Seite werden täglich wechselnd Aufsätze und tabellarische Darstellungen über Themen der Wetterkunde und ihrer Randgebiete abgedruckt.

Die Innenseiten bringen die 6-Uhr-Wetterlage über Europa, in der auch die Luftmassenverteilung angegeben wird. Daneben werden die Karte der dreistündigen Luftdruckänderung, sowie die Höhenwetterkarte der 700-mb-Fläche vom 6-Uhr-Termin dargestellt.

Die nach der Übersicht abgedruckte Vorhersage für der nächsten und die folgenden Tage ergänzt die auf Seite 5 des „Täglichen Wetterberichtes" angegebene allgemeine Wetterentwicklung durch präzisere Angaben über die einzelnen Wetterelemente für die verschiedenen Prognosenbezirke.

Auf Seite 4 werden die im Wetterbericht nicht enthaltenen Stationsmeldungen der US-Zone in entschlüsselter Form veröffentlicht, die durch die gleichen Angaben für einige europäische Hauptstädte ergänzt werden, wobei für einige Orte der US-Zone die täglichen astronomischen Daten mit angegeben werden.

Ferner werden die in Erlangen durchgeführten Frühaufstiege vom heutigen und gestrigen Tag graphisch dargestellt und darüber der Höhenwind von München angeschrieben.

Eine Zonenkarte für die Länder der US-Zone dient zur Wiedergabe von wechselnden Darstellungen des süddeutschen Witterungscharakters.

Alle Zeitangaben im „Täglichen Wetterbericht" in Mittlerer Greenwich Zeit (M.G.Z.), in der Wetterkarte in Mitteleuropäischer Zeit (M.E.Z.).

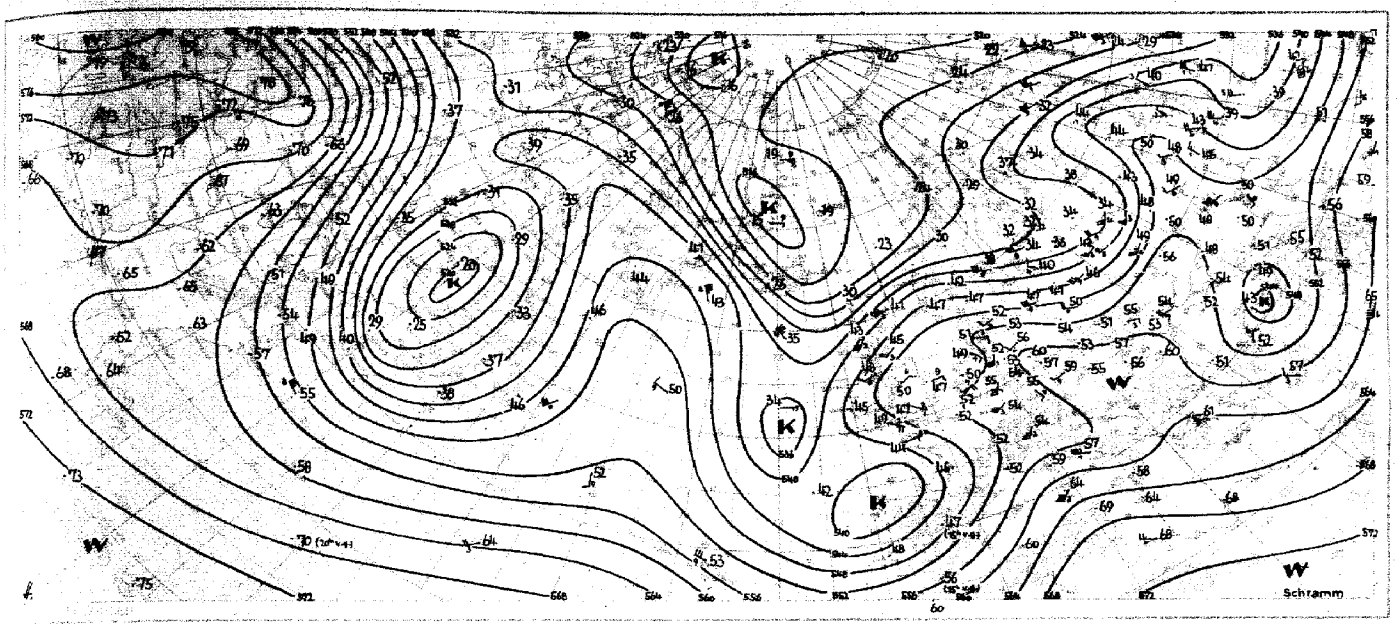
K
W
Schramm

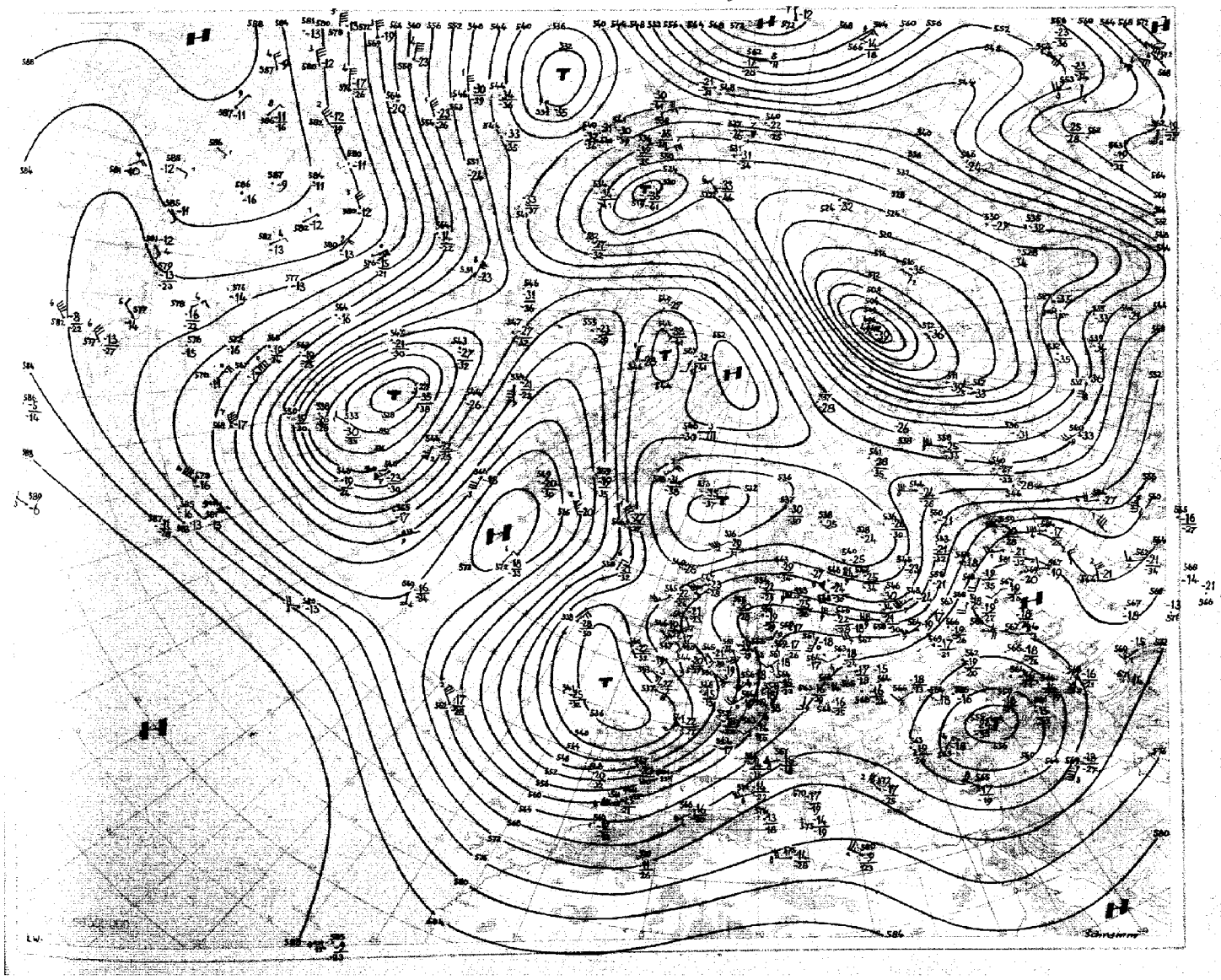
H
T
Schramm

Station	Höhe	Gestern 09 Uhr GMT TTAfF	Nddff	VVwwW	TTapp	Gestern 12 Uhr GMT TTAfF	Nddff	VVwwW	PPPTT	NChCC	6Eapp	Gestern 15 Uhr GMT TTAfF	Nddff	VVwwW	TTapp	Gestern 18 Uhr GMT TTAfF	Nddff	VVwwW	PPPTT	NChCC	6Eapp	7RRTT	tgtg
Augsburg	460 852	11-o9	727o6	75o32	151o6	12-1o	725o6	81o22	o512o	35583	6o7o6	12-1o	625o6	81o12	2o3oo	12-o6	429o4	81o22	o4518	24563	6o9o8	7oo2o	
Ingolstadt	367 860	11-o5	216o3	81o3o	186o1	11-o8	422o3	81o3o	o512o	23682	679o8					12-o6	129o4	81o12	o4219	oo9o3	6o6o5	7oo21	
München	527 866	11-o6	527o4	15o52	184o3	14-1o	631o7	5oo52	o5o21	116o3	619o5	12-o7	834o5	5oo52	198o4	12-o4	534o3	6oo52	o5o18	24743	6o8o4	7oo21	
München Riem	576 866	1o-o5	63oo4	56o12	174o3	o9-o9	634o8	64o32	o5219	11662	679o6	11-1o	831o8	64o22	198o3	12-o4	534o3	8oo12	o4618	14648	6o7o5	7oo21	15
Landshut	391 873	12--	6o7o8	81o22	186o3	12-4-	42oo1	81o32	o4322	127o2	679o9	13--	627o4	81o32	236o8	13--	627o2	81o22	o3819	13762	6o6o1	7oo24	
Passau Oberhaus	[illegible]	11-oo	4oooo	81o3o	199o5	1o-o5	5o9o3	8oo2o	o4822	oo9o2	64913	o8-o3	522o3	8oo22	23713	1o-oo	7oooo	8oo22	o382o	34674	6o6o1	7oo24	
[illegible]	[illegible]	o3-28	72421	84286	o32o1	o1-19	72414	84258	417o6	781--	6o7o3	o3-o8	416o7	86o12	o97o2	o4-13	313o9	86o22	4o4o9	11462	65711	7941o	29
Friedrichshafen	[illegible]	o9--	725o8	82o22	15114	o9--	726o9	81o22	o7316	6567-	619o9	o8--	321o2	83o12	17716	o9--	1oooo	85o1o	o4516	14742	6o811	7oo19	
Kempten	[illegible]	o9-o9	826o7	836o2	12o13	o9-o7	727o4	81o26	o8114	35532	646o5	o9-o4	829o2	82o22	157o9	1o-o2	112o1	81o12	o5815	146oo	6o8o8	79716	
[illegible]	[illegible]	1o-o5	527o3	81o12	15o11	o8-13	8271o	8oo32	o7o14	855--	647o4	o9-12	636o9	8oo12	17916	1o-oo	1oooo	81o12	o5115	145oo	6o2oo	7oo18	15
Zugspitze	[illegible]	56-o5	71oo3	85222	o14o4	52-o8	714o5	83o37	o42o2	4o572	679o4	51-o8	912o6	x3474	o18o2	51-18	31416	86414	o38oo	321o1	676o2	791o2	18
[illegible]	[illegible]	o9-16	72711	81o52	15213	o9-o8	732o5	81o52	96715	11648	6o7o3	o9-o8	736o5	8oo52	149o5	1o-o3	636o3	75o52	95713	555o2	6o6q5	7oo18	16
[illegible]	[illegible]	o7-13	7361o	81o32	184oo	o8-1o	63612	81o12	o3618	22872	619o9	o8-15	53611	81o22	174o1	1o-14	3361o	81o12	o3816	216oo	6o5o5	7oo19	
[illegible]	[illegible]	o9-o8	833o5	82o22	184o4	o8-o7	834o6	82o32	o4o2o	31747	615o7	11-o5	834o5	82o22	189oo	11-o3	725o3	82o12	o3917	747--	6o5o8	7oo21	o9
[illegible]	[illegible]	o1-o8	418o6	85o21	112o5	o2-o6	618o4	85o21	19512	21548	679o4					o8-1o	218o8	85281	1871o	11442	657o7	7oo14	
[illegible]	[illegible]	o9--	7o4o1	81o32	177o7	o5--	6oooo	81o22	o3324	328o3	6o715					12--	6o2o2	81o18	o3817	28873	6o7o1	79124	

Station	Gestern 21 Uhr GMT TTAfF	Nddff	VVwwW	TTapp	Heute 00 Uhr GMT TTAfF	Nddff	VVwwW	PPPTT	NChCC	6Eapp	Heute 03 Uhr GMT TTAfF	Nddff	VVwwW	TTapp	Heute 06 Uhr GMT TTAfF	Nddff	VVwwW	PPPTT	NChCC	6Eapp	7RRTT	tgtgTT	RRsss	ss
	11-o5	127o2	81o1o	144o1	o9-o1	3oooo	81o3o	o4911	oo9o5	6o812	o8-oo	4oooo	81o2o	o9811	o8-oo	6oooo	2oo3o	o221o	oo983	6o717	7ooo8	--o69	ooo69	
								1							o9-o4	1o5o1	o246o	o26o9	oo9o1	6o814	7ooo8	--o56	ooo88	
	11-oo	6oooo	75o52	154o4	11-o1	234o1	5o1o2	o5613	oo9o1	6o8o9	o9-oo	4oooo	3o1oo	11816	o8-o1	514o1	4o1oo	o2711	oo952	6o714	7oo1o	--o81	ooo78	
	11-o1	ooooo	64o22	151o3	1o-o3	227o2	4o1oo	o5611	oo9o4	679o7	o8-o1	318o1	321oo	o9715	o9-o6	616o5	81o24	o2611	oo956	6o714	7ooo8	o8o58	ooo97	
	12--	1oooo	75o12	141o4				o			o6--	1o4o1	121oo	o77o6	o9--	9o4o2	o347o	o36o9	9-o--	6o7o5	7ooo6	--o39	oo1o4	
	12-o1	1o2o1	75o12	162o1	12-oo	ooooo	o4461	o5o12	oo9oo	6o7o1	1o-o2	9o4o1	x5454	1o7o5	11-o4	5o4o2	x5444	o3811	258o2	6o7o8	7oo1o	--o67	ooo87	
	o1-1o	413o8	85o3o	o87o2	o6-23	7o92o	85o32	384o7	25558	6o718	52-19	71414	85o22	o87o8	51-17	7o913	86o22	357o8	4557-	65719	7ooo7	26o43	94o47	97
	o9--	6oooo	82o11	138o9	o9--	2o4o5	82o21	o2512	oo9o2	6o816	o9--	6o4o3	81o31	11813	o4--	7151o	85o32	98715	oo976	6o82o	7oo11	--o78	ooo61	
	o8-o1	2o9o1	75o3o	o98o3	o6-o1	2o9o1	6o1oo	o71o7	oo9o2	6o7o7	o5-o1	713o1	6o1oo	o6815	o6-oo	7oooo	86o3o	o41o6	oo972	6o716	7ooo5	--o39	97o32	
								1							o5-o8	836o3	81o32	o31o7	oo97-	6o715	7ooo4	o8o2o	ooo48	
	55-25	21422	84o34	527o1	59-33	21628	85o24	o2454	oo9o2	6o813	58-45	61843	86o3o	516o8	62-36	7183o	87o32	oo652	6o678	6771o	7oo54	48--	91o42	82
	o9-o5	oo7o5	75o52	127o2	1o-18	61o17	751oo	94111	oo9o8	6o714	o4-17	61715	81o52	11713	o1-2o	7181o	84o32	91112	oo97-	6o717	7oo1o	2oo8o	ooo66	
	o9-o1	114o1	3o1oo	121o8				o			o6-o1	418o1	6oo3o	o8713	o4-o1	718o1	81o32	o2111	oo97-	6o912	7ooo7	--o55	ooo67	
								o							o8-o4	714o4	83o32	o271o	oo97-	6o917	7ooo7	o5o47	ooo67	
								o							56-32	71828	87o3o	16oo7	7o75-	657o8	7ooo7	--o55	ooo94	97
								2							o6--	6oooo	81o22	o64o7	oo9o8	6o7o3	7ooo5	--o39	91o49	

	o309	o309	o309	o315	o315	o315	o315
	218o o5 22o4	2183 o4 16o5	2188	2178	2191		2184
	1638 o7 26o9	1639 o5 oooo	1644 o6 2313	164o o6 251o	1647 o6	1639 o7	1642 o5
	1612 o7 25o5	1612 o5 1616	1619 o6 23o5	1614 o6 25o9	1621 o6	1613 o7	1616 o4
	1173 12 2614	1171 oo 173o	118o 11 2o26	1175 13 2526	1177 o6 1557	1176 o9 2124	1175 o9
	11o4 12 2623	1o99 12 1535	11o7 12 1825	11o3 13 2536	11o2 o2 1557	11o2 11 1927	11o2 12
	917 99 2722	916 98 1722	924 97 1928	92o 98 262o	912 93 1355	92o 98 1928	919 97
	561 71 191o	558 7o72 1417	563 6773 1922	562 69 2216	553 72 1528	56o 6873 2o32	56o 6869
	3o3 52 1612	3oo 5362 1218	3o2 5o56 2213	3o2 516o 1718	298 5556 1614	3o1 5o56 2o2o	3oo 5o52
	145 o9 1317	143 o8o5 1515	143 12oo 23o7	144 o958 1417	141 o7	142 o9o6 27o4	142 1oo8
	o12 12o4 1117	oo6	oo5	oo8 19o5 o914	oo5	oo4	oo3
	oo7 83 17o7			o7o o8 25o7			o5o o7
	o24 o1 25o4			15o o5 2513		o86 o8	o6o o7
	o26 oo 25o4		o54 o4	2o8 15 2528		15o o7 2114	o8o o5
	o36 o5 22o5	oo8 87 1613	15o o6 2216	385 84 2618		182 o7 2312	15o o5
	o5o o3 24o3	o23 o2 16o5	168 o6 2122	555 63 1814		22o 12 1925	23o 12
	o53 o6 24o3	o5o o5 16o3	21o 15 2221	622 5776 1616	o52 o2	345 9o 1932	4oo 8186
	o6o o4 24o3	15o o5 1613	34o 9o 2o26	63o 5771 1616	o65 o7	4oo 81 183o	58o 5961
	o79 o8 25o3	216 14 1522	4oo 8o 1919	656 5462 1616	15o o4	414 7983 1929	6oo 5961
	15o o5 261o	348 9o 1752	43o 7584 1819	72o 5o6o 1718	347 9o 1356	53o 6572 2o29	66o 5255
	21o 15 2617	4oo 829o 1425	57o 6165 1919	735 o156 1717	558 6681 1528	541 6474 2o29	68o 5253
	864 o6 132o	563 627o 1324	626 5562 2o16	761 o356 1716	575 6572 1626	567 6166 2o25	776 o6o1
	9o7 o759 1322	785 o251 1124	695 5156 2o11	8o2 o565 1716	637 6o62 1635	624 5761 2o25	79o o6o5
	922 o5oo 1221	88o o7o7 1219	88o 14o1 24o7	865 o9oo 1317	814 o5o1	712 o155 2o22	925 1713
	937 o5o1 122o	912 11o6 161o	91o 13o8 2oo3	88o o7oo 1116	9o7 1oo8	859 1oo6 29o6	94o 1713
	oo8 13o4 1116	991 15o9 16o4	946 1711 oooo	oo4 19o5 o913	99o 1612 o5o7	945 191o 34o9	972 2o13
	542	544	544	538	544		542
	534	54o	537	537	545	537	54o
	543	541	544	541	549	542	542
	549	552	558	554	548	556	557

	o321	o321	o321	o4o3	o4o3	o4o3	o4o3
	2176			218o			22o5 o3
	1639 o8 23o6	1655	1643 o7	1641 o7 2313	1651 1926	1638 o9	1656 o3
	1613 o8 23o6	1629	1617 o7 2315	1615 o7 2314	1625 1926	1612 o8 2528	1629 o3
	1176 1o 2323	1182 o5 2o13	1179 o8 2325	1177 1o 2317	1176 o5 1926	1176 11 2442	1182 o3
	11o3 15 2317	11o6 o4 2o1o	11o5 o9 2327	11o4 12 212o	11o1 o8 1926	11o3 1o 2346	11o6 o5
	921 99 2117	92o 97 2o56	921 98 2117	92o 98 1924	916 96 1932	919 97 2438	919 94
	562 6781 1821	559 68 2o19	561 67 2413	561 68 2214	556 6871 1931	559 68 1922	558 688o
	3o1 5157 1818	299 5157 2o29	3o1 5o54 2114	3oo 5155 1819	297 5157 1822	298 51o2 191o	298 5159
	143 o9o5 1613	14o 1oo4 2o2o	142 11o7 16o3	142 11o8 1511	138 1oo1 141o	139 1151 211o	14o 1oo5
	oo7 14o6 o913	oo4	oo4	oo5 12o6 12o9	oo1	oo4	oo4
	o6o o8 2oo7		o65 o7	o62 o8 23o3	12o o5 1926	o65 o9	o6o o3
	o8o o9 23o3		15o o6 2416	14o o5 2314	141 o1 1926	156 o6 2233	o8o o4
	15o o6 2311	1o7 o3	18o o6 2125	15o o7 2316	15o o2 1925	193 11 2341	15o o2
	224 16 2317	122 o4 2o3o	215 1o 2426	182 o7 2315	179 o3 1926	244 o9 2356	23o o5
	425 7882 1821	133 o2 2o25	247 o8 2223	217 13 2317	189 o5 1926	451 7488 1927	25o o3
	5o2 6782 1821	15o o2 2o73	345 9o 2322	35o 89 1926	195 o4 1926	58o 58 2128	42o 7791
	538 63 1819	182 o3 2o17	4oo 81 2219	4oo 82 2o2o	235 o9 1932	633 5574 2131	43o 7789
	575 6o76 1815	215 o3 2o12	535 63 2414	566 6o77 2o13	335 9o 193o	645 537o 2129	6oo 5869
	628 5769 182o	236 o4 2o35	598 5875 2o16	592 5964 2o15	4oo 81 1834	669 5466 2121	65o 5463
	665 546o 182o	288 99 2o56	62o 5762 1913	796 o6o4 1513	425 7789 1834	689 5262 1912	678 5458
	719 o156 1616	336 9o 2o5o	66o 5457 2o1o	931 1612 1314	47o 7276 193o	737 o756 2oo9	75o o359
	789 o5o2 1613	4oo 81 2o51	776 o6oo 1816	941 1612 1314	529 6568 1928	855 115o 2o1o	8oo o752
	896 13o8 1619	633 5572 2o25	8o5 o8o4 181o	954 131o 1215	886 13 12o8	889 13o7 1512	93o 14o5
	925 12o8 1624	97o 191o o9o9	933 1512 o1o2	97o 11o8 1215	955 15 o1o4	928 1212 17o4	96o 12o6
	oo2 14o6 o913	988 1512 o7o5	945 13o9 36o2	ooo 12o6 12o9	986 12o8 3oo4	943 o7o6 18o1	971 o8o8
	537			539			549
	536	549	538	537	55o	535	55o
	541	547	544	543	545	544	548
	555	555	557	556	555	555	554

Ergänzungen

Station	Höhe	tgtgTT	RRsss	ss
		--o5	ooo78	
		o9	97o59	
		2o-o8	97o58	

Wolkenzug

961	o3-o9	219o5		729	o3-15	418o8
692	o3-o9	122o3		893	o4-o6	125o3
639	o3-o9	418o4		635	o4-o7	122o5
635	o3-o9	42oo5		639	o4-o7	118o4
543	o3-o9	122o1				
655	o3-o9	118o2				
963	o3-o9	122o3				
639	o3-15	42oo7				

545
546
551
548 Mai

Höhenwinde

Station	Bremen		Kassel		Frankfurt	
		o312			o309	o4o2
		1815				
		1819			132o	21o8
		1112			16o6	o7o6

Station	Karlsruhe		Stuttgart		Erfurt
	o309	o315	o4o3		o309
					1917
		1932			17o9
	2515	2123	142o		1322
	251o	24o6	o4o3		13o7

Station	Heidelberg		Friedrichshafen
	o315	o4o3	o4o2
	1929		2314
	211o	3o26	291o
	23o9	o3o6	o7o6

Täglicher Wetterbericht

Herausgegeben vom Deutschen Wetterdienst in der US-Zone, Zentralamt Bad Kissingen

Erscheint täglich. Postbezug monatlich 5.– DM — Bei unregelmäßiger Lieferung sind Beschwerden immer an das Zustellpostamt zu richten. — Nachdruck verboten. Verlagsort Bad Kissingen

Jahrgang: 1952 — Montag, den 5. Mai — Nummer: 126

Station	Höhe	iii	Gestern 09 Uhr GMT TT4ff	Nddff	VVwwW	TTapp	Gestern 12 Uhr GMT TT4ff	Nddff	VVwwW	PPPTT	NChCC	6gapp	Gestern 15 Uhr GMT TT4ff	Nddff	VVwwW	TTapp	Gestern 18 Uhr GMT TT4ff	Nddff	VVwwW	PPPTT	NChCC	6Eapp	7RRTT	fsfs
Bremerhaven	6	129	12-12	31308	35050	16709	12-10	31708	81030	99520	12643	61614	09-09	61106	81032	22620	10-08	70707	80152	95120	52683	60730	70023	16
Bremen	4	224	13-10	11207	32104	17508	10-12	61407	64054	99323	11788	67920	09-11	70905	80022	23820	10-34	81925	24652	96717	4759-	61505	79724	34
Berlin-Dahlem	51	381	10-06	01404	50050	17805	12-12	51309	75050	01124	00991	60722	11-16	71309	75030	25735	13-05	82005	81032	96323	5557-	60613	70026	20
Berlin-Tempelh.	48	384	10-10	00606	80020	18715	12-14	30910	80030	00623	00982	60721	11-15	71110	81032	25729	11-12	81208	80032	96123	3357-	60516	70026	
Kassel	187	438	12-00	80000	20104	15716	09-07	80806	50054	98021	12687	60828	13-00	80000	81178	19821	13-07	72306	81259	97018	23663	61208	70621	
Nürburg □	611	510	08---	81809	81642	09705	09---	81805	80626	29310	3722-	67908	09---	81605	82026	12717	09---	42013	82018	27711	22362	60300	70713	
Koblenz	97	515	10-00	70000	15802	15820	11-00	80000	10619	99312	6752-	67402	11-05	70202	75266	15718	10-09	61809	81028	91816	3252-	61600	70717	
Fuchskauten □	657	523					07---	71305	80172	23516	5959-	60811	11---	72605	40259	11609	10---	62410	80019	22411	53360	61102	70416	
Limburg/Lahn	130	525	12-00	60000	25104	14820	12-07	82505	50292	99314	6952-	64710					11-07	72505	81022	98016	4752-	61209	70220	
Gießen	185	532	11-07	73405	60102	15713	07-04	61603	81032	96322	62500	60729	12-15	72210	81612	18200	10-09	72205	82016	97317	32502	60207	79722	22
Bad Wildungen	280	535	11-00	70000	50104	13711	06-11	70908	81034	96821	22786	60731					09-12	72209	81029	96617	5857-	60203	79621	
Schlüchtern	205	539	10-04	71803	81022	20722	12-05	81803	81022	97022	3257-	61622	08-06	72704	81172	22713	12-04	83003	75619	97916	4757-	61218	70424	
Schenklengsfeld	314	543	12-07	70904	75034	17817	10-10	80704	81034	96821	22687	61627					13-08	71805	81619	98215	3477-	61220	70322	
Wasserkuppe □	921	544	05-16	50709	83022	15710	10-20	81315	80032	94916	41437	61618	07-10	71609	80036	16716	08-20	82218	80619	94810	6467-	61215	70218	34
Trier-Petrisberg	273	609	10-00	70000	81616	12708	12-00	80000	81216	99713	3747-	60707	10-	71618	81816	14712	10-24	51818	82028	98115	43463	61300	70616	30
Erbeskopf □	817	615	09---	80000	60638	10607	10---	72505	75216	99012	5737-	64914	10---	81818	81032	13704	09---	41818	99031	98113	32448	61503	70714	
Mainz	131	632	13-06	80703	80031	16727	13-09	83306	50052	99419	0091-	60713	12-09	72705	75052	18603	10-	72211	81012	99117	42563	60701	70019	
Kl. Feldberg/Ts. □	806	635	06-23	61118	85022	13715	09-16	81108	81608	07414	4752-	60708	09-18	52515	81258	13704	09-22	81818	84038	06910	861--	60501	79715	
Frankf. Rhein-Main	110	637	10-08	71105	79022	17716	10-10	81608	79022	97121	5562-	60722	11-16	42512	80022	20206	09-18	62014	81026	98316	58670	60203	79721	40
Frankf. Stadt	103	638	12-05	60904	81012	18718	11-04	82003	81032	97621	2561-	60716	11-23	52410	81012	21400	10-23	72110	81036	98317	2867-	60405	79722	29
Darmstadt	263	639	11-12	70908	81032	17921	12-06	81304	80216	97318	1157-	64709	12-23	72112	80602	19202	08-21	71913	82258	98714	12543	60207	79722	32
Würzburg	259	655	09-02	72701	20054	13720	09-16	81313	81034	97020	0097-	60723	02-16	61813	82022	23715	09-17	62513	82019	99115	32542	61422	70124	
Bad Kissingen	223	658	14-05	73602	60052	18719	11-09	82007	80032	97322	22777	61528	10-16	72006	82152	24720	13-02	71802	80219	99315	1167-	61432	70224	
Bamberg	382	670	12-05	71102	40054	17713	09-20	71818	81024	96922	12763	67923	08-16	71612	83022	21608	11-18	72913	81022	97916	1276-	60413	70022	
Coburg	350	671					11---	71309	81031	97021	28682	67925					10---	82315	81252	98016	2357-	60417	79723	
Bayreuth	341	681	14-02	71402	10104	17917	09-12	71407	81034	98323	22571	64924	07-07	71302	82022	22608	11-07	81802	81032	98119	4669-	60403	70024	
Hof	567	685	14-06	61104	20104	17711	14-16	41312	30058	98420	23662	60721	11-19	61612	81022	21715	06-11	61808	83028	97517	13652	60400	79522	20
Weiden	396	688	13-18	61214	50052	20716	08-14	71610	80032	98122	22682	60717	07-14	71610	82022	22709	10-02	72201	82012	98018	00972	60403	70023	
[illegible]perhütte □	829	692	11-14	70909	80052	15709	11-10	71208	81052	05218	33583	64614	07-08	71804	85022	18713	04-05	71804	84022	04216	1262-	60403	70019	
[illegible]/Wnstr. □	556	718	10---	71409	40052	14813	12---	82002	40602	35815	6641-	61505	08---	82013	80026	14703	08---	72518	84026	35512	12442	60200	79715	
Neustadt/Weinstr.	146	723	08-00	80000	81022	17920	11-00	80000	80212	99119	6552-	61503	10-14	82305	82606	18204	08-08	22305	82016	99716	12540	60200	79719	
Baden-Baden	125	725	12---	82406	30102	14910	14---	82215	50606	99716	4551-	60208	13---	82316	82026	16204	09---	42406	83016	01814	34650	60216	79717	
Karlsruhe	115	727	12-05	70703	80032	17717	12-14	82011	60056	98617	5567-	61404	10-20	82012	81256	17207	08-14	42009	84018	99916	14741	60205	79718	26
Mannheim	97	729	12-02	70202	81022	16709	11-05	70205	50606	98219	5577-	64708	10-12	72509	80212	18205	09-16	62212	83018	99515	44642	60207	79720	
Königstuhl □	561	732	10-11	71408	81032	14915	11-03	73403	50056	33516	18476	67505	10-13	72711	75252	14006	07-16	72313	83018	34911	18432	60208	79718	
Stuttgart	305	737	11-00	70000	35052	17720	08-02	71502	75032	96223	18672	67609	08-14	82709	75606	17221	08-12	72106	82606	00714	6553-	61113	97223	26
Stuttgart-Echt.	405	738	12-07	70904	64012	17717	11-02	72002	80032	96321	55772	60711	08-18	82715	81808	16417	08-10	72308	83258	01013	6557-	61115	79322	28
Öhringen	250	742	12-10	70908	75142	18713	10-	50902	81012	96021	21616	60719	12-26	82516	50809	18417	10-10	72309	81809	00215	755--	61119	79325	
Ansbach	440	755	12-06	61804	40052	18713	07-12	61508	81032	97521	15676	60721					08-22	82916	81212	00715	0097-	60224	79722	
Weißenburg/Bay.	435	761	11-08	71008	81032	20917	06-10	61808	81022	96821	0097-	60717	08-10	72006	81032	22501	09-12	72508	80022	00215	667--	60321	70023	
Nürnberg-Fürth	311	763	13-00	50000	30054	20719	05-14	71310	81034	97122	28696	60724	05-12	81810	81022	22407	10-32	72920	80020	99416	3569-	60421	70024	39
Regensburg	338	776	12-06	61106	40054	18716	11-16	71114	81024	98222	00946	60720	10-12	70910	81022	20712	13-01	81401	81022	98018	0097-	60405	70022	
Gr. Falkenstein □	1307	791	10-09	71606	80032	15712	07-14	71608	88022	57115	12518	60705	03-15	71410	88022	14704	03-18	71413	87012	55513	00918	65709	70015	
Freiburg	286	803	10-01	82701	50252	13705	12-05	70000	75258	00316	6557-	61416	09-18	71807	83638	13004	08-08	51805	83026	00215	34663	61705	70216	25
Dreifaltigkeitsbg. □	973	818	06---	80913	84022	12813	04---	81813	83022	88817	68507	67603	06---	82724	82156	09109	05---	72305	84028	91309	774--	61206	79717	
Stötten □	734	836	11-15	70912	80022	15712	18-12	71708	80022	15118	1857-	60708	12-20	82716	40216	14409	07-19	82717	82026	16811	3752-	60208	79719	32
Ulm	480	838	10-05	71103	30052	14716	09-04	71101	60142	97320	26676	61613	07-07	82504	81606	20407	06-05	82302	81026	01614	4657-	60224	79720	

Station	Höhe	iii	Gestern 21 Uhr GMT TT4ff	Nddff	VVwwW	TTapp	Heute 00 Uhr GMT TT4ff	Nddff	VVwwW	PPPTT	NChCC	6gapp	Heute 03 Uhr GMT TT4ff	Nddff	VVwwW	TTapp	Heute 06 Uhr GMT TT4ff	Nddff	VVwwW	PPPTT	NChCC	6Eapp	7RRTT	6ETTT	RRsss	ss
Bremerhaven	6	129	13-00	70000	40108	14006			8								10-14	41811	20107	97611	00902	61212	70110	30094	01078	
Bremen	4	224	13-08	82307	40106	13501	10-07	21906	80026	96811	25700	67403	10-02	22010	40104	11204	10-20	32013	80024	96612	00943	61113	70510	20086	05062	
Berlin-Dahlem	51	381							9								12-08	82305	30212	02013	4762-	61216	70413	32129	04084	
Berlin-Tempelh.	48	384	14-08	70908	56299	18007	12-04	83102	64029	97617	3577-	67408	11-06	72503	80012	15214	11-06	82304	80602	01214	3577-	61322	70314	--126	03---	
Kassel	187	438	12-03	62402	81022	16214	10-12	52210	81012	99513	55570	60208	09-02	42202	81012	11211	08-10	42008	81012	02112	17562	61211	70011	--085	06045	
Nürburg □	611	510	07---	32005	82252	08412			8								06---	21813	81011	30907	16242	61412	70206	--031	09---	
Koblenz	97	515							1								07-00	20000	81020	01112	00941	60215	70010	-----	07009	
Fuchskauten □	657	523	08---	42709	80012	09410			2								06---	32210	83020	25307	00940	60305	70006	--044	04037	
Limburg/Lahn	130	525							0								07-00	20000	80020	02608	00931	61218	70007	--044	02017	
Gießen	185	532	09-06	61604	82022	13212	09-08	61605	81022	99912	00901	64409	08-05	61404	81022	11203	08-04	31602	82012	02011	00941	60216	70011	13080	97036	
Bad Wildungen	280	535							0								07-12	31404	80020	01311	00941	50214	70009	--078	96058	
Schlüchtern	205	539	09-03	52202	75016	11217	08-03	62202	50106	01508	65500	60210	06-03	52303	60102	08409	08-11	20201	81012	03410	00942	61211	79307	--058	04045	
Schenklengsfeld	314	543							6								08-00	10000	84012	03610	00942	61216	79108	--062	03---	
Wasserkuppe □	921	544	06-17	42--6	81028	07300	06-18	42217	81028	96007	24630	60212	04-23	42129	81022	07207	05-18	22016	85012	97507	11242	61208	79606	25040	03040	
Trier-Petrisberg	273	609	07---	22309	82012	11412			8								07-07	42306	81030	02010	24632	60208	79108	26047	06019	
Erbeskopf □	817	615							1								07---	32009	82030	02409	16483	61206	70008	--058	07020	
Mainz	131	632							1								08-02	11601	82120	03410	00902	60212	70007	--027	00021	
Kl. Feldberg/Ts. □	806	635	07-16	92010	x7412	08210	05-16	52912	83024	08607	00942	60207	05-17	52013	82022	06206	05-18	22115	86012	10007	00942	60208	70006	--045	97045	
Frankf. Rhein-Main	110	637	09-13	72010	81020	13218	09-18	72206	79022	01312	00970	60310	09-16	72208	79022	11306	08-12	32310	82022	02612	00970	60208	70010	40084	97047	
Frankf. Stadt	103	638	09-12	61902	81032	14216	09-06	62102	81032	01112	35672	60211	09-08	82104	75032	11205	09-06	32403	81012	02912	00941	60212	70011	18083	97048	
Darmstadt	263	639	08-14	71809	83022	13214	07-17	82012	92032	00813	2571-	61205	08-16	72010	82012	12208	06-18	12011	83022	02412	11542	60207	70011	22073	97053	
Würzburg	259	655	08-10	52009	81016	13213	07-12	72009	81036	01712	5557-	60212	07-08	61806	81012	12206	08-16	41813	82012	03413	00942	60209	79111	--088	01024	
Bad Kissingen	223	658	09-02	72301	82026	12206	09-00	50000	80016	12110	00970	60212	09-02	72102	81022	09207	09-05	21803	82012	04310	00942	61214	70108	--071	03041	
Bamberg	382	670	10-10	82308	81608	13224	09-11	81810	83028	02912	856--	60211	10-11	81810	83022	11103	07-15	71813	83022	04910	55742	60417	79409	--084	94---	
Coburg	350	671							8								08---	62003	83012	04411	55601	60315	79111	--081	91---	
Bayreuth	341	681	10-14	82902	80258	13428	10-07	81802	50618	03412	874--	60211	09-03	70000	50106	10213	09-03	61802	81026	05911	56541	61211	70110	--096	01047	
Hof	567	685	08-14	82508	81032	13123	07-11	72508	60808	02011	675--	60207					07-17	72009	81028	04710	34762	61220	79509	24073	01048	
Weiden	396	688	08-10	73006	81032	14427	09-10	82407	80602	03712	8087-	64417					08-12	61808	82026	06310	17342	61409	70210	--088	02044	
[illegible]perhütte □	829	692	09-16	82212	81102	11217	06-15	82012	81022	07110	877--	60312	07-13	82209	50636	07412	07-14	92212	25416	08807	9----	61205	70107	--064	01035	
[illegible]/Wnstr. □	556	718							2								06---	12518	84020	39610	00942	60208	70009	--084	97---	
Neustadt/Weinstr.	146	723	09-00	70000	82030	13215	08-01	80000	82030	02013	0092-	60207	07-04	62703	82022	11209	07-12	12309	82011	03415	00948	60205	70011	-----	97---	
Baden-Baden	125	725	07---	70000	81032	13208							07---	30000	81020	10209	08---	42209	81030	04513	38634	60209	70007	-----	97---	
Karlsruhe	115	727	09-00	80000	82030	11212	09-02	81202	81022	01810	5567-	60205	08-00	50000	81012	09208	07-04	21803	82022	03712	00982	60212	70007	06055	97015	
Mannheim	97	729	09-08	72508	81022	14212	09-08	82207	81022	01314	3567-	60207	08-08	62707	81022	13207	08-08	22206	82022	03512	00941	60312	70011	--073	97005	
Königstuhl □	561	732	07-12	72008	84022	10209	07-13	82010	85022	36410	6567-	60206	07-12	71810	85022	09204	05-12	12009	85012	37710	00941	60209	70009	--065	97020	
Stuttgart	305	737	07-06	82204	81606	14206	06-16	81708	82026	02713	7562-	64009	06-11	81906	82022	12208	06-11	21905	81012	04711	21670	60212	79111	26---	93035	
Stuttgart-Echt.	405	738	08-09	82307	82618	12004	07-03	83202	81218	02911	867--	64009	06-06	82305	81012	10209	07-12	82310	83012	05210	15742	61215	79609	22---	01---	
Öhringen	250	742	08-00	70000	82028	12205			8								07-06	22305	83011	04012	15540	60313	79111	--083	94029	
Ansbach	440	755							6								07-14	62210	82022	06110	55743	60220	79209	--079	92050	
Weißenburg/Bay.	435	761	10-00	80000	81612	13116	09-20	82015	81616	04311	866--	60317	08-15	81810	81616	10403	08-10	51808	81026	06110	18749	61312	70509	--076	05066	
Nürnberg-Fürth	311	763	11-06	82605	81636	13216	11-10	81808	80606	03012	867--	60215	09-14	62010	80016	11204	08-13	61807	82026	05311	55740	61217	70110	32086	01050	
Regensburg	338	776	09-12	72710	81012	15225	08-08	82506	81602	03813	2667-	60224	10-06	82303	75636	11217	09-06	61403	82016	06611	16442	61207	70310	--092	03029	
Gr. Falkenstein □	1307	791	04-16	41812	85012	12107	06-15	83112	81602	57608	5641-	60208	04-16	82712	81026	05209	04-12	91808	x4458	59004	9-0--	65111	60304	--040	03044	57
Freiburg	286	803	06-20	81810	83258	13411	06-08	72206	83018	02413	6864-	60208	04-05	51603	84012	12208	07-14	61905	84258	04813	45683	61215	79512	26078	03028	
Dreifaltigkeitsbg. □	973	818							6								04---	41808	85026	94108	00908	61206	71205	--038	12026	
Stötten □	734	836	07-14	82311	81636	10212			6				07-09	82305	50106	10703	04-08	32107	83022	20709	11580	61213	70408	37064	04021	
Ulm	480	838	07-10	82004	81022	13213	08-14	82509	50612	05810	875--	61017	06-16	72213	82022	08209	06-03	21801	83036	07110	15641	61415	70108	--064	01021	

□ = Luftdruck in Stationshöhe

24-std. Bodendruck - Änderung seit gestern 00 Uhr

Montag

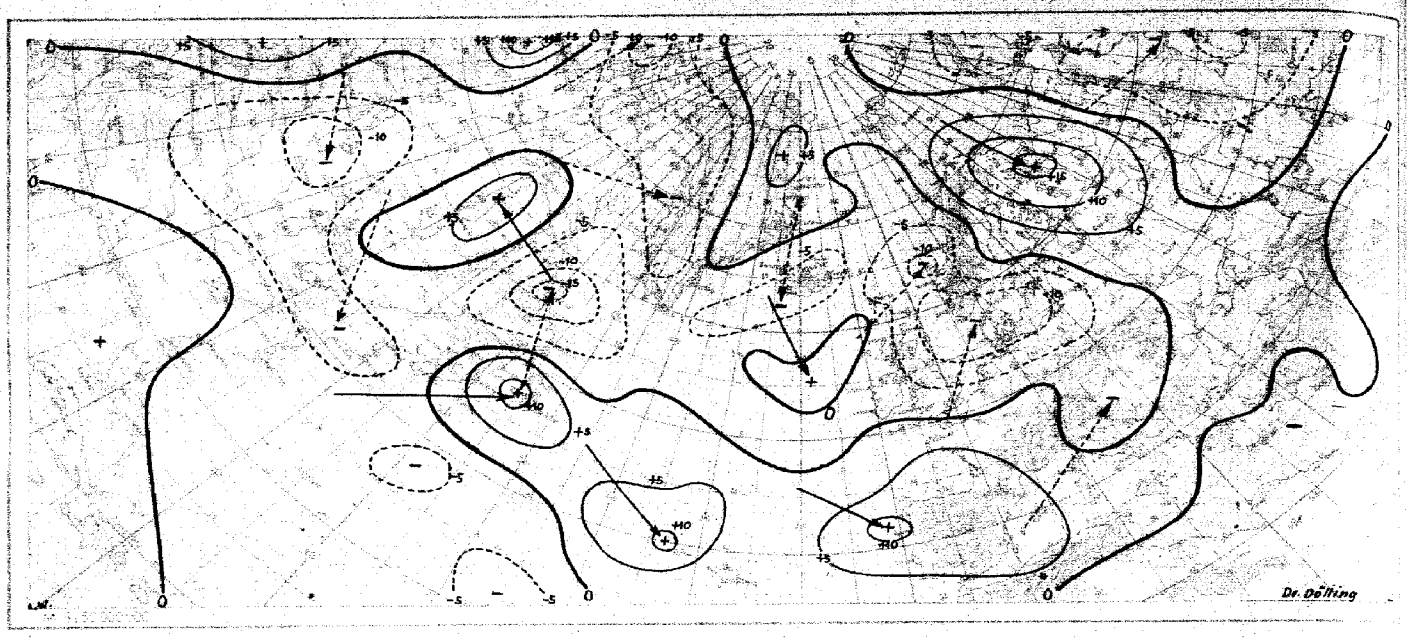

Wetterlage heute 00 Uhr

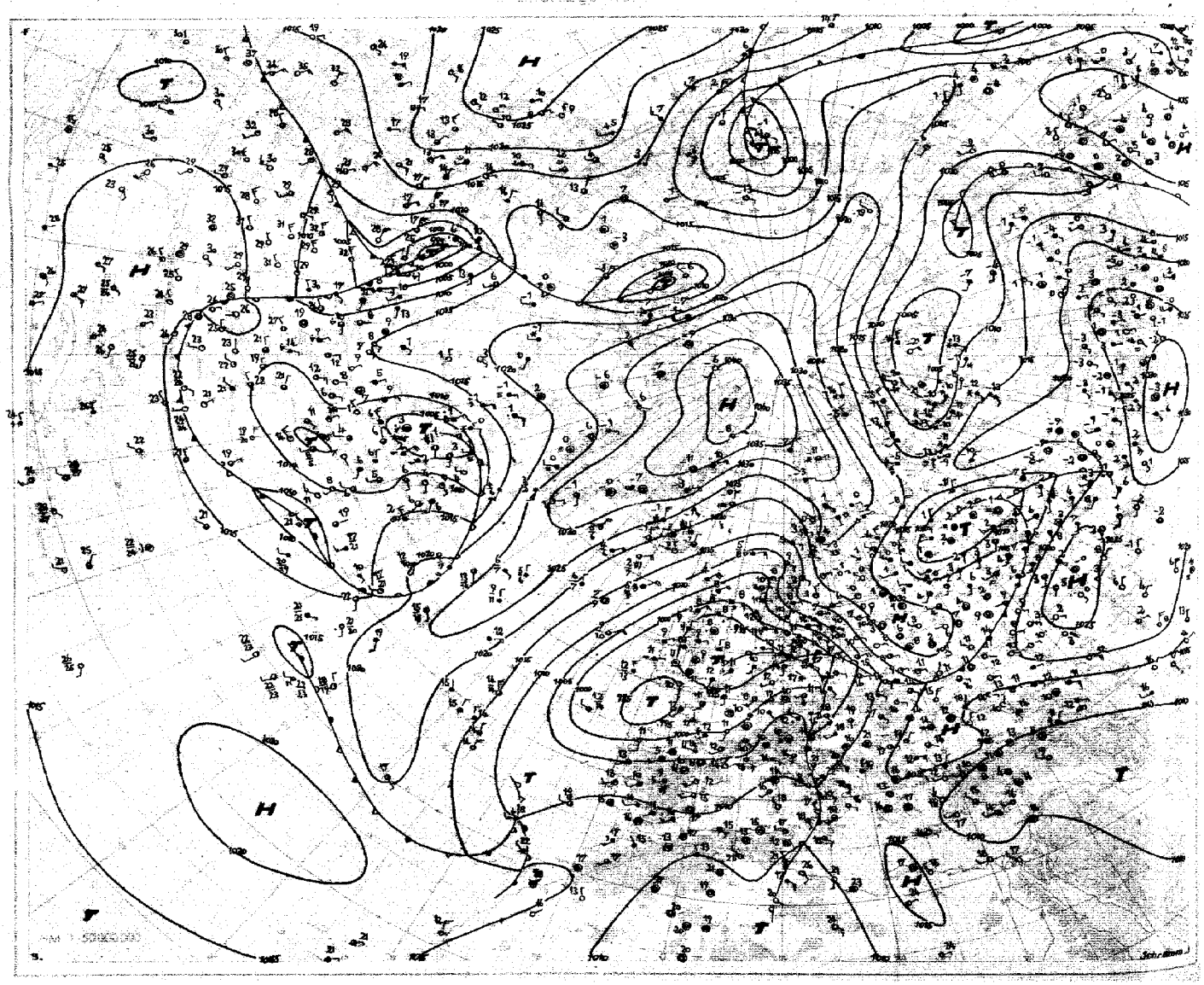

Absolute Topographie 96 mb 03 Uhr (geopot. Dekameter)

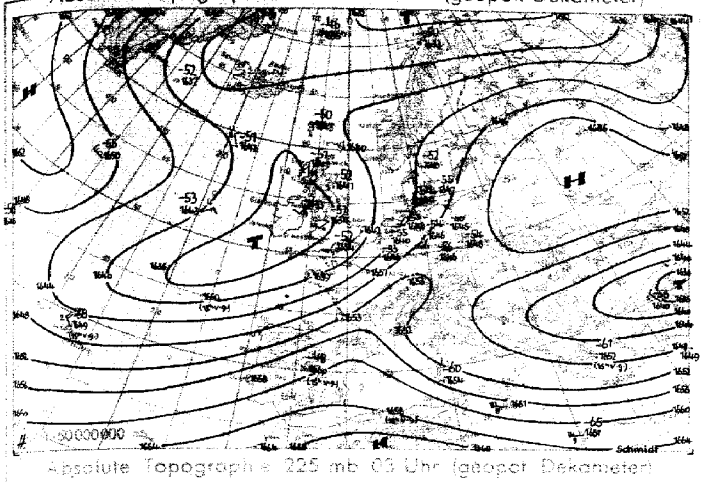

Vorhersagekarte für morgen 06 Uhr

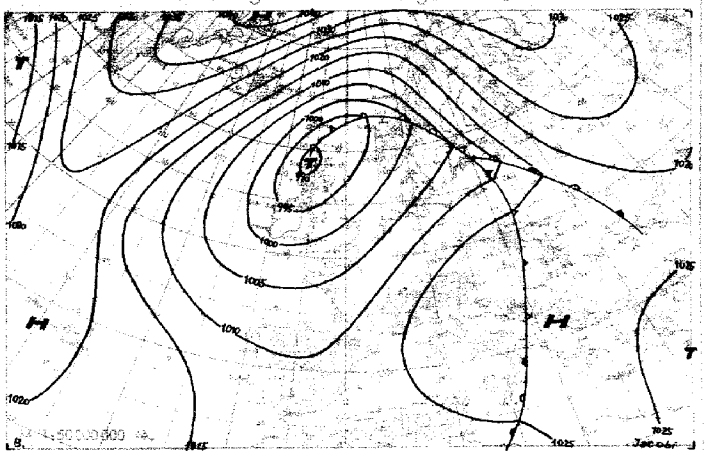

Absolute Topographie 225 mb 03 Uhr (geopot. Dekameter)

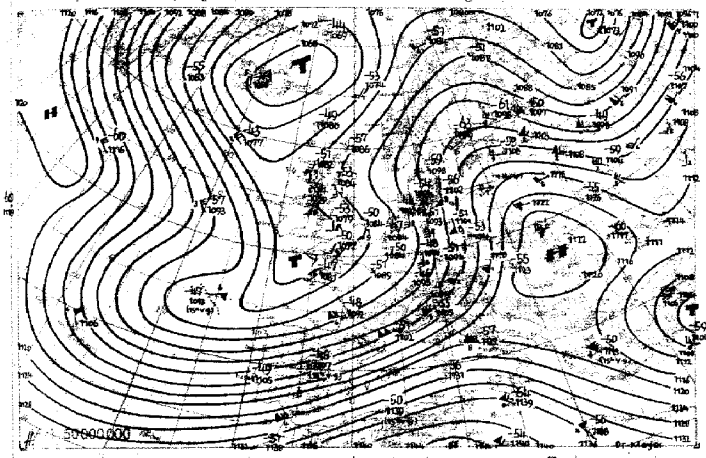

24std. Änderung der 225 mb Fläche seit gestern 03 Uhr



Absolute Topographie 850 mb 03 Uhr (geopot. Dekameter)

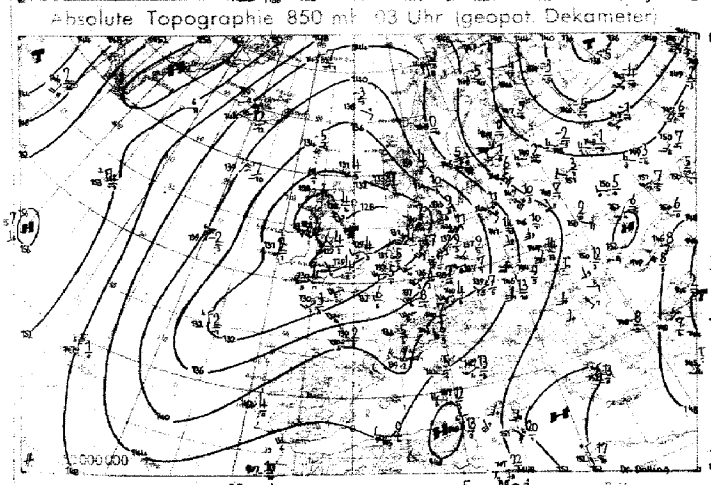

24 std. Änderung der relat. Top 500/1000 mb seit gestern 03 Uhr

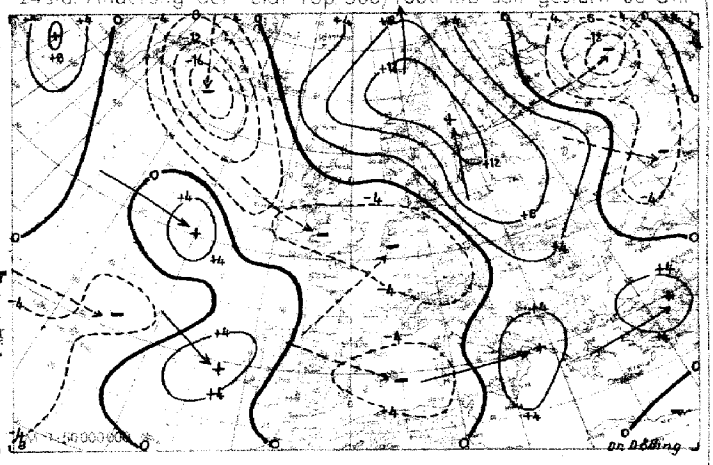

Wetterübersicht Montag, den 5. Mai 1952

Das hochreichende ostatlantische Tiefdruckgebiet zog unter Auffüllung nur wenig nach Nordnordosten. Auf seiner Südseite drang die gestern bis nach Spanien gelangte Kaltluft rasch nach Nordosten vor und erreichte bereits im Laufe des gestrigen Nachmittags Westdeutschland. Dabei kam es an der Kaltfront stellenweise zu Gewittern, aber die Niederschläge blieben verhältnismäßig gering. Der präfrontale Druckfall, der sich über dem westlichen Mitteleuropa in der auffächernden Südwestströmung verstärkt hatte, führte über der südlichen Nordsee zur Ausbildung eines Randtiefs. Die auf seiner Vorderseite nach Nordosten vordringende Warmluft ließ den gestern von Mitteleuropa nach Schottland gerichteten Höhenhochkeil verhältnismäßig rasch zur Ostsee schwenken.

Zwischen dem westeuropäischen Tiefdrucksystem und dem unverändert kräftigen Grönlandhoch verlagerte sich der gestern nördlich von Island gelegene Kaltlufttropfen langsam nach Südwesten, während das gestern westlich von Irland angelangte Abkühlungsgebiet mit der Bodenströmung ebenfalls nach Südwesten zog.

Damit erstreckt sich heute in der abs.Topographie der 500 mb-Fläche ein Tiefdrucksystem von Island bis zur Biskaya. Westlich davon blieb der auch in der Höhe gut ausgeprägte Hochkeil unverändert liegen. Er steuerte das entlang der amerikanischen Ostküste nach Neufundland gezogene Fallgebiet nach Nordnordwesten. Da auf der Vorderseite des ostamerikanischen Tiefdrucksystems die Warmluftadvektion anhält und durch diese der Höhenhochkeil weiter gestützt wird, dürfte die Meridionalzirkulation auf dem Atlantik vorerst bestehen bleiben.

Jacobi

Voraussichtliche Wetterentwicklung:

Das Nordseetief wandert langsam nach Nordwesten. Gleichzeitig füllt sich der Biskayatrog auf. Damit geht die südwestliche Strömung über Mitteleuropa allmählich in eine mehr westliche über.

Dr.Meyer

Erläuterungen zum Inhalt des Täglichen Wetterberichts

Die Beobachtungen der synoptischen Stationen sind in der Form des am 1. Jan. 1949 eingeführten intern. Wetterschlüssels veröffentlicht.

Dabei bedeuten:

iii = Kennziffer der Station

T_dT_d = Taupunkt in °C (bei neg. Temp. ist 50 addiert)

N = Himmelsbedeckung in Achteln (9: nicht erkennbar)

dd = Windrichtung in 36-teiliger Skala (bei Addition von 50 ist die Windgeschwindigkeit ≥ 100 Knoten)

ff = Windgeschwindigkeit in Knoten

VV = Sichtweite:

x0: < 20 m, x1: 20 m, x2: 40 m usf. bis x9: 180 m, 00: < 200 m, 01: 200 m, 02: 400 m usf. 80: 16 000 m, 81: 20 km, 82: 40 bis 85: 100, 86: 160, 87: 200, 88: 300, 89 ≧ 500 km. Ferner kann gegeben werden 90: < 50 m, 91: 50, 92: 200, 93: 500, 94: 1000 m, 95: 2 km, 96: 4, 97: 10, 98: 20 km, 99: ≧ 50 km

ww = Wetter zur Beobachtungszeit

00-03: keine besonderen Erscheinungen (00: Wolkenentwicklung nicht feststellbar, 01: Wolken dünner werdend, 02: gleichbleibend, 03: zunehmend) 04-09: Dunsttrübung (04: Rauchtrübung, 05: trockener Dunst, 06: Trübung durch Staubadvektion, 07: Aufwirbelung von Staub, 08: Staubwirbeln, 09: Staub- oder Sandsturm, während der letzten Stunde) 10: feuchter Dunst, 11-12: flacher Bodennebel (11: in einzelnen Schwaden, 12: mehr zusammenhängend), 13: Wetterleuchten, 14: Fallstreifen, 15-16: Niederschlag im Gesichtskreis (15: > 5 km entfernt, 16: < 5 km), 17: Donner ohne Niederschlag, 18: starke Böen, 19: Greiftromben, 20-29: Hydrometeore während der letzten Stunde (20: Nieseln, 21: Regen, 22: Schnee, 23: Schneeregen, 24: gefrorener Regen, 25: Regenschauer, 26: Schneeregenschauer, 27: Graupel- oder Hagelschauer, 28: Nebel, 29: Gewitter), 30-39: leichter oder mäßiger Staub- oder Sandsturm (30: nachlassend, 31: ohne Änderung, 32: zunehmend; 33-35: starker Staub- oder Sandsturm (33: nachlassend, 34: ohne Änderung, 35: zunehmend), 36-39: niedriges Schneetreiben (36: leicht, 37: stark), 38-39: hohes Schneetreiben (38: leicht, 39: stark), 40: Nebel im Gesichtskreis, 41: Nebel in Schwaden, 42-49: Nebel (gerade Zahlen: Himmel erkennbar, ungerade: nicht erkennbar; 42, 43: dünner werdend, 44, 45: unverändert, 46, 47: dichter werdend; 48, 49: als Rauchnebel niederschlagend), 50-59: Nieseln (gerade Zahlen: mit, ungerade: ohne Unterbrechung; 50, 51: leicht, 52, 53: mäßig, 54, 55: stark; 56, 57: Nieseln gefrierend; 58-59: Nieseln mit Regen (56, 58: leicht, 57, 59: stark), 60-69: Regen (Unterteilung wie bei 50-59) 60-67: Regen gefrierend, 68-69: Regen und Schnee (60, 68: leicht, 61, 69: stark), 70-79: Schnee (Unterteilung wie bei 50-69) 76: Eisnadeln, 77: Schneegriesel, 78: einzelne Schneesterne, 79: gefrorener Regen, 80-89: Regenschauer (80: leicht, 81: mäßig, 82: sehr stark), 83-84: Schneeregenschauer, 85-86: Schneeschauer, 87-88: Graupelschauer, 89-90: Hagelschauer (88, 89: leicht, 84, 86, 88, 90: stark), 91-94: Gewitter in der letzten Stunde (91, 93: Regen noch anhaltend, 92, 94: Schnee, Graupel oder Hagel noch anhaltend, 91, 92: leicht, 93, 94: stark), 95-99: Gewitter zur Beobachtungszeit (95, 96: leicht: mit Regen, Schnee oder Hagel, 97: stark mit Regen oder Schnee, 98: mit Staub- oder Sandsturm, 99: mit Hagel oder Graupel).

W = Witterungsverlauf

0-4: kein Niederschlag (0: heiter, 1: wechselnd bewölkt, 2: stark bewölkt, 3: Staub- oder Sandsturm oder Schneetreiben, 4: Nebel oder starke Staubtrübung) 5: Nieseln, 6: Regen, 7: Schnee, 8: Schauer, 9: Gewitter

PPP = Luftdruck auf NN reduziert in Zehntel mb ohne Hunderterziffer

TT = Temperatur in °C (bei neg. Temperaturen ist 50 addiert)

N_h = Bedeckung mit unteren Wolken (verschlüsselt wie N)

C_L = Tiefe Wolken

0: keine, 1: Cu hum, 2: Cu cong, 3: Cb calvus, 4: Sc vesp, 5: Sc, 6: St, 7: Fs oder Fc unter As, 8: Cu und Sc, 9: Cb cap, — nicht erkennbar

h = Höhe der Untergrenze der unteren Wolken

0: 0-50 m, 1: 50-100 m, 2: 100-200 m, 3: 200-300 m, 4: 300-600 m, 5: 600-1000 m, 6: 1000-1500 m, 7: 1500-2000 m, 8: 2000-2500 m, 9: > 2500 m

C_M = Mittelhohe Wolken

0: keine, 1: As trans, 2: As opac, 3: Ac trans, 4: Ac lent, 5: Ac undulatus, 6: Ac cug, 7: Ac in mehreren Schichten oder zusammen mit As, 8: Ac cast, 9: chaotischer Ac-Himmel, — nicht erkennbar

C_H = Hohe Wolken

0: keine, 1: Ci fib, 2: Ci dens, 3: Ci noth, 4: Ci unc, 5: Ci-Aufzug nach < 45°, 6: > 45°, 7: Cs den ganzen Himmel bedeckend, 8: Cs nicht größer werdend und nicht den ganzen Himmel bedeckend, 9: Cc, — nicht erkennbar

6 = Gruppenkennziffer

E = Erdbodenzustand

0: trocken, 1: naß, 2: überschwemmt, 3: hartgefroren und trocken, 4: Glatteis, 5-7: nasser Schnee, (5: weniger als die Hälfte bedeckend, 6: mehr als die Hälfte bedeckend, 7: geschlossene Schicht), 8-9: trockener Schnee (8: mehr als die Hälfte bedeckend, 9: geschlossene Schicht).

a_3 = nähere Charakteristik der Drucktendenz a

(1, 2, 3: Extremwert trat 0-1h, 4, 5, 6: 1-2h, 7, 8, 9: 2-3h vor Termin ein, und nach diesem Extremwert wurde die unter pp gemeldete Gesamtdruckänderung bei 1, 4, 7 um < 1, bei 2, 5, 8 um 1-3 und bei 3, 6, 9 um ≧ 3 mb überschritten.

a = Luftdrucktendenz

0: ↗, 1: ↗, 2: ↗, 3: ↗, 4: ↘, 5: ↘, 6: ↘, 7: ↘, 8: ↘, 9: ↘

pp = Betrag der dreistündigen Druckänderung in Zehntel mb

7 = Gruppenkennziffer

RR = Niederschlagsmenge seit 12 Stunden

01-55: 1-55 mm, 56: 60 mm bis 90: 400 mm, 91: 0,1 mm, bis 96: 0,6 mm, 97: gering, nicht meßbar, 98: > 400 mm, 99: Messung unmöglich

T_eT_e = Extremtemperatur von 6-18h bzw. 18-6h in °C (bei neg. Temp. ist 50 addiert)

ss = Höhe der Gesamtschneedecke

00-55: 00-56 cm, 56: 60 cm, 57: 70 bis 90: 400 cm, 97: nicht geschlossen, nur Flecken, 98: > 400 cm, 99: keine Messung

$T_gT_gT_g$ = Erdbodenminimum der vergangenen Nacht in Zehntel °C. (bei negativen Temperaturen ist 500 addiert)

RR_{24} = Niederschlagsmenge der letzten 24 Stunden (Messung wie RR)

sss = gestrige Sonnenscheindauer in Zehntelstunden

4 = Gruppenkennziffer

f_xf_x = höchste } Windgeschwindigkeit in Knoten in den

f_nf_n = niedrigste } letzten 10 Minuten vor der Beobachtung

Seite 2 enthält oben die 24-stündige Druckänderung von 5 zu 5 mb vom gestrigen Tag 0h bis zum 0h Termin des Stichtages, wobei Fallgebiete gestrichelt sind und die Pfeile die Verlagerung der Zentren seit dem Vortag angeben. Darunter wird die Wetterlage auf einem großen Teil der Nordhalbkugel wiedergegeben. Die Zahlen geben die Lufttemperatur und bei den Schiffen oben die Luft- und darunter die Wassertemperatur an.

In der Darstellung des Wetters werden zur Abkürzung nur die Symbole für N, dd, ff, und ww verwendet, und zwar in der folgenden zusammengefaßten Form:

ww		
00-03	keine besonderen Erscheinungen	
04-09	Dunsttrübung	∞
10	feuchter Dunst	=
11-12	Bodennebel	≡
13	Wetterleuchten	⚡
14	Fallstreifen	⊖
15-16	Niederschlag im Gesichtskreis	(•)
17	Ferngewitter	(K)
18-19	Tromben	)(
20	nach Nieseln	⊜
21	nach Regen	⊜
usf	usf bis	
29	nach Gewitter	K̄
30-35	Staub- oder Sandsturm	⊜
36-39	Schneetreiben	⊹
40-49	Nebel	≡
50-59	Nieseln	•
60-67	Regen	•
68-69	Regen und Schnee	⁎
70-75	Schnee	*
76	Eisnadeln (Polarschnee)	↔
77-79	Schneegriesel	☆
80-82	Regenschauer	▽
83-84	Schneeregenschauer	⁎▽
85-86	Schneeschauer	*▽
87-88	Graupelschauer	△
89-90	Hagelschauer	△
91-92	Regen nach Gewitter	K̄•
93-94	Schnee, Graupel od. Hagel nach Gewitter	K̄* △
95-97	Gewitter mit Regen oder Schnee	K̄ •
98-99	Gewitter mit Hagel	K̄ △
98	Gewitter mit Staubsturm	K̄ ⊜

N		
0	wolkenlos	○
1-2	heiter	◔
3-5	halbbedeckt	◑
6-7	wolkig	◕
8	bedeckt	●
9	Himmel nicht erkennbar	⊗

Geschwindigkeit in Knoten	Symbolisierung
0	◎
1- 2	—○
3- 7	—○
8- 12	—○
48- 52	△—○
123-127	△△△—○

Bei den Fronten wird die Temperaturänderung am Boden (ausgefüllte Symbole) von der in der Höhe (offene Symbole) unterschieden. Dies ergibt folgende Möglichkeiten:

a) Kaltfront

- in allen Schichten
- nur am Boden
- nur in der Höhe
- maskiert

b) Warmfront

- in allen Schichten
- nur am Boden
- nur in der Höhe
- maskiert

c) Okklusion

- ohne Temperaturänderung am Boden
- mit Abkühlung am Boden
- mit Erwärmung am Boden

d) Konträre Luftmassenbewegung in der Vertikalen

- quasistationäre Front oder gegenläufige Warmfront

e) Sonstiges

- Konvergenzlinie

Alle Höhen von Druckflächen **(Seite 3-5)** sind in der Einheit des geopotentiellen Dekameters (das geopot. Meter ist das um 2% verminderte dynamische Meter und daher nahezu identisch mit dem geometrischen Meter) angegeben.

Die Karte der relativen Topographie 500/1000 mb (S. 3 oben) enthält die Einzelwerte in Dekametern unter Fortlassung der Hunderter-Ziffer, in der Karte der abs. Topographie (S. 3 unten) wird die Windgeschwindigkeit in Knoten (je 5 Knoten ein halber, je 10 Knoten ein ganzer Strich, je 50 Knoten ein Dreieck) dargestellt. Auf der linken Seite wird die abs. Topographie in Dekametern (unter Fortlassung der Hunderter-Ziffer) und auf der rechten Seite, durch einen Bruchstrich getrennt, oben die Temperatur und darunter der Taupunkt in °C angegeben. Die Zehnerzahl der Windrichtung wird als kleine Zahl neben den Richtungspfeil gesetzt. Es bedeuten z. B.

$$\frac{\text{Alli}}{7\ 536}\ \bigcirc\ \frac{-33}{-40}$$

absolute Topographie 500 mb = 536 geopot. Dekameter, Wetter wind 75 Knoten aus 270°, Temperatur −33° und Taupunkt −40°

Auf Seite 4 sind die aerologischen Beobachtungen der Stationen in der US Zone übersichtlich zusammengestellt.

Das Eintragungsschema ist am Kopf der Tabelle angegeben. Temperaturen zwischen −0° und −49° sind durch Addition von 50 gekennzeichnet.

Seite 5 enthält Höhenwetterkarten oberhalb der Bodenreibungsschicht (850 mb), für die Tropopause (225 mb) und Stratosphäre (90 mb), wobei die beiden letzteren Flächen so ausgewählt worden sind, daß die relativen Topographien 225/500 mb und 90/225 mb über Berlin im Jahresmittel den gleichen Betrag von 544 geopot. Dekametern aufweisen wie die Schicht 500/1000 mb. Die Änderung der rel. Top. 500/1000 mb ergibt ein Maß für die in der unteren Troposphärenhälfte eingetretene Temperaturänderung und die darüber befindliche Karte (Änderung der abs. Top. 225 mb) ein Maß für die Druckwellen an der Tropopause

Die Vorhersagekarte bezieht sich auf den 06-Uhr-Termin des folgenden Tages, und die im Anschluß an die Wetterübersicht gegebene Wetterentwicklung gründet sich außer auf die synoptischen Unterlagen auf die Ergebnisse der Untersuchung von Wellen, Spiegelungspunkten, Korrelationen und ähnlichen Fällen.

Als gesonderter Teil des „Täglichen Wetterberichtes" enthält die **„Wetterkarte"** eine Reihe von Ergänzungskarten.

Auf der ersten Seite werden täglich wechselnd Aufsätze und tabellarische Darstellungen über Themen der Wetterkunde und ihrer Randgebiete abgedruckt

Die Innenseiten bringen die 6-Uhr-Wetterlage über Europa, in der auch die Luftmassenverteilung angegeben wird. Daneben werden die Karte der dreistündigen Luftdruckänderung, sowie die Höhenwetterkarte der 700-mb-Fläche vom 3-Uhr-Termin dargestellt.

Die nach der Übersicht abgedruckte Vorhersage für den nächsten und die folgenden Tage ergänzt die auf Seite 5 des „Täglichen Wetterberichtes" angegebene allgemeine Wetterentwicklung durch präzisere Angaben über die einzelnen Wetterelemente für die verschiedenen Prognosenbezirke.

Auf Seite 4 werden die im Wetterbericht nicht enthaltenen Stationsmeldungen der US-Zone in entschlüsselter Form veröffentlicht, die durch die gleichen Angaben für einige europäische Hauptstädte ergänzt werden, wobei für einige Orte der US-Zone die täglichen astronomischen Daten mit angegeben werden.

Ferner werden die in Erlangen durchgeführten Frühaufstiege vom heutigen und gestrigen Tag graphisch dargestellt und daneben der Höhenwind von München angeschrieben.

Eine Zonenkarte für die Länder der US-Zone dient zur Wiedergabe von wechselnden Darstellungen des süddeutschen Witterungscharakters.

Alle Zeitangaben im „Täglichen Wetterbericht" in Mittlerer Greenwich Zeit (M.G.Z.), in der Wetterkarte in Mitteleuropäischer Zeit (M.E.Z.)

5. Mai 1952 Relative Topographie 500/1000 mb, heute 03 Uhr (geopot. Dekometer) Seite 3

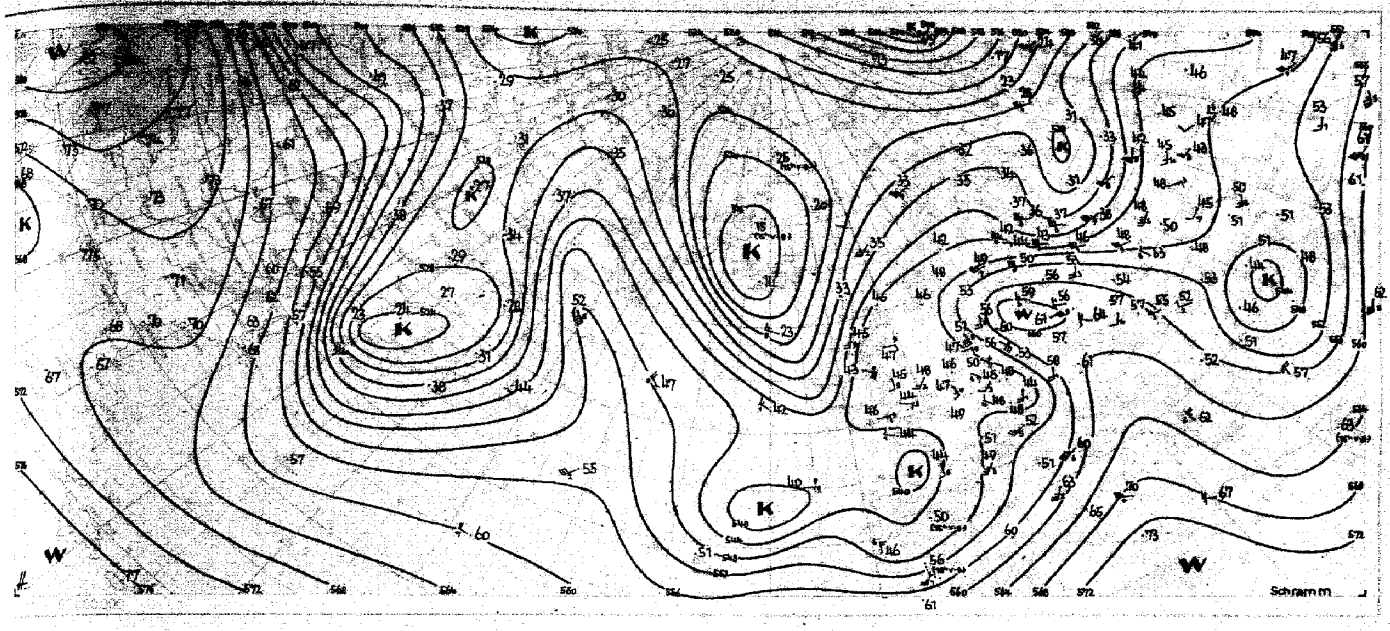

Absolute Topographie 500 mb, heute 03 Uhr (geopot. Dekometer)

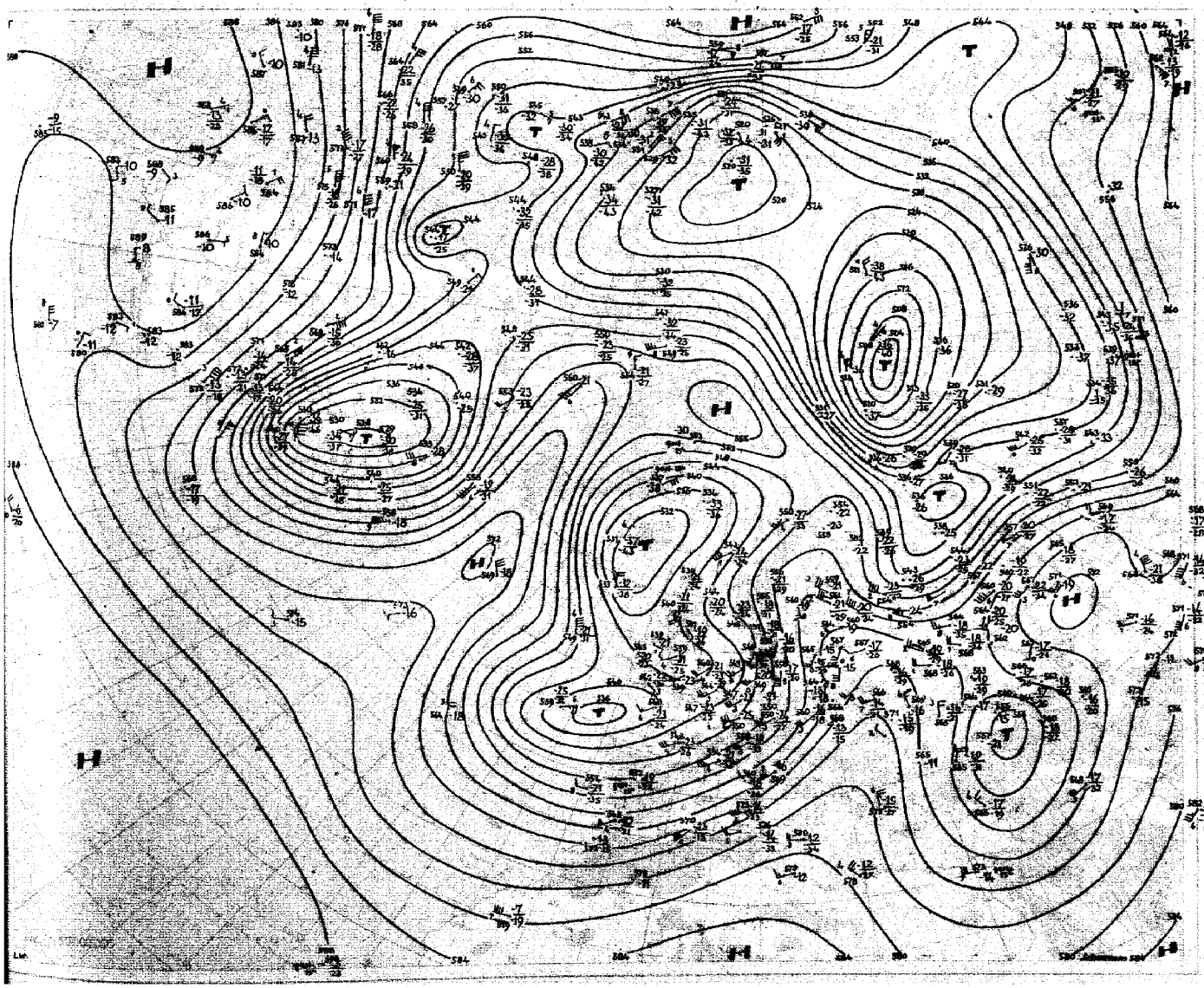

Station	Höhe	iii	Gestern 09 Uhr GMT TTdff	Nddff	VVwwW	TTapp	Gestern 12 Uhr GMT TTdff	Nddff	VVwwW	PPPTT	NChCC	6aapp	Gestern 15 Uhr GMT TTdff	Nddff	VVwwW	TTapp	Gestern 18 Uhr GMT TTdff	Nddff	VVwwW	PPPTT	NChCC	6Eapp	7RRTT	tt
Augsburg	480	852	o8-o4	7o9o2	5oo52	17713	o5-1o	711o6	82o22	9692o	oo946	6o718	o6-o4	716o2	82o22	225o2	1o-14	82912	81o22	95518	oo97-	6o823	7oo83	
Ingolstadt	367	860	14-o5	4o9o3	4oo54	19712	o8-14	716o6	82o34	97522	oo97-	6o818					11-17	82512	81o22	98219	6857-	6o416	7oo23	
München	521	865	o9-o2	716o2	75o22	1681o	o9-o5	716o4	75o22	98o18	oo97-	6o818	o7-o8	611o6	85o22	21812	1o-22	72812	81o32	98519	18778	6o417	7oo22	
München-Riem	526	866	o7-o5	714o3	82o22	16711	o4-14	71412	83o22	98118	oo976	6o716	o2-15	51415	84o22	2171o	o8-16	72714	84o22	98119	1562-	6o411	7oo22	22
Landshut	391	873	12---	7o4o6	81o34	17717	12---	714o8	82o34	9822o	48776	61617	11---	714o6	82o22	19713	13---	714o1	82o22	97o19	24876	6o4oo	7oo21	
Passau-Oberhaus	409	893	o8-o8	716o6	8oo34	19716	o7-o3	716o3	81o24	99522	oo97-	6o71o	o8-o6	711o5	86o22	21711	o7-o6	7o2o5	86o22	9762o	6577-	6o7o9	7oo22	
Feldberg/Schw.	1493	908	oo-2o	71116	88216	o891o	o5-23	92916	x1456	354o5	9-o--	672o2	o3-37	92125	x2698	o32o4	o2-32	72424	85o28	359o5	49263	652o1	7o51o	43
Friedrichshafen	401	934	o5---	712o3	85o22	18814	o8---	724o7	85o22	96718	55776	6o3oo	1o---	8251o	82o32	1742o	o9---	723o8	82o12	o1414	4587-	6o319	7oo2o	
Kempten-Lenzfried	705	946	o9-o1	811o1	87o22	12515	o6-o6	712o4	87o22	96519	oo97-	67619	o7-o5	725o3	86o32	18212	o9-o4	826o2	816o2	oo414	7557-	6o3o9	7972o	
Oberstdorf	810	948	o6-oo	7oooo	83o22	13713	o7-o1	736o1	82o22	95819	75772	64615	o6-o8	7o2o3	82o22	194o6	o8-12	832o2	8oo36	o1213	7557-	6o425	79719	17
Zugspitze	2960	961	58-42	8143o	87142	52915	55-56	61644	86o22	993oo	21248	614o2	54-24	71418	86o22	o11o6	53-12	716o6	85o32	oo35o	25172	671o4	7ooo1	62
Hohenpeissenberg	977	962	o1-17	71813	85o22	137o4	o4-11	7o7o7	85o22	89316	11772	6o714	o5-o4	7o3o2	83o22	195o3	o8-25	73o15	82o52	91o12	35572	6o22o	7oo19	25
Garmisch-Partenk.	704	963	o3-o3	822o2	81o22	15914	o3-13	51412	81o12	94821	11772	61624	o5-o8	614o5	81o22	212o3	o7-12	636o7	81o22	97318	45872	6o213	7oo23	
Bad Tölz	654	971	o3-o2	818o2	83o22	15715	o5-o3	7o4o3	83o12	97718	oo948	61619	o5-o7	718o6	84o22	235o5	o7-o6	73oo5	84o12	98518	15648	6o421	7oo84	12
Wendelstein	1735	980	57-32	81828	87o22	o8614	oo-3o	71824	87o22	1381o	11678	649o6					oo-12	723o8	87o22	14611	5o742	652o5	7o613	
Berchtesgaden	542	997	o9---	8oooo	57o32	15721	1o---	721o1	81142	ooo16	oo97-	6o712					1o---	4oooo	85o12	99817	2187o	6o4o8	7oo22	

Station	Höhe	iii	Gestern 21 Uhr GMT TTdff	Nddff	VVwwW	TTapp	Heute 00 Uhr GMT TTdff	Nddff	VVwwW	PPPTT	NChCC	6aapp	Heute 03 Uhr GMT TTdff	Nddff	VVwwW	TTapp	Heute 06 Uhr GMT TTdff	Nddff	VVwwW	PPPTT	NChCC	6Eapp	7RRTT	1sTTT	RRsss	ss
Augsburg	480	852	o9-o2	823o1	816o6	13117	o9-12	8251o	3o636	o6o11	874--	6o232	o8-15	82312	4o636	1o9o4	o7-11	11818	83o16	o7oo8	oo981	612o6	71oo8	--o69	1oo27	
Ingolstadt	367	860							8								o8-1o	122o5	84o18	o6911	116oo	61413	7o11o	--o7o	o1o36	
München	521	865	o7-12	727o9	75o22	13231	o9-o9	829o5	3o612	o5613	5657-	6o323	o9-o6	82oo3	25636	o9118	o8-1o	418o8	85o18	o771o	456o1	616o4	7o9o9	--o72	o9o14	
München-Riem	526	866	o8-13	82911	81o22	14229	o8-16	82913	81612	o5212	856--	6o225	o8-14	822o6	56636	o8221	o7-1o	418o8	81166	o79o9	35681	61oo4	71oo8	27o7o	1oo23	
Landshut	391	873	o9---	627o1	81o12	14135			2				o9---	823o2	75612	1o216	o9---	318o8	82o16	o711o	13642	612o4	7o3o9	--o79	o3o17	
Passau Oberhaus	409	893	o6-oo	4oooo	86o12	18413	1o-o3	827o3	81o32	o2414	857--	6o224	o8-11	831o6	81612	12231	o9-oo	5oooo	82212	o84o9	35572	61118	7o3o9	--o91	o3o21	
Feldberg/Schw.	1493	908	o2-43	82o33	84818	o32o4	o2-33	82127	85o28	367o3	68247	642o4	o1-23	62o19	85o22	o5213	o2-24	6222o	87o22	389o4	45248	652o9	7o5o2	43o16	1oo19	97
Friedrichshafen	401	934	o9---	7oooo	82o22	13314	o8---	8oooo	82212	o621o	6567-	6o226	o8---	11514	831o2	o99o4	o8---	612o1	871o1	o621o	28652	614o4	7o7o8	--o47	o7o1o	
Kempten-Lenzfried	705	946	o9-o1	812o1	81o26	11327	o6-13	8321o	75632	o75o9	865--	6o327	o6-o2	616o1	85216	o7oo7	o5-o1	11oo1	86o26	o89o6	157o9	619o1	7o4o5	--o3o	o4oo3	
Oberstdorf	810	948							2								o4-oo	2oooo	83o16	o94o5	oo941	6o7o2	797o3	24o2o	97o18	
Zugspitze	2960	961	53-12	914o8	o1472	526o1	54-16	91813	x5724	oo653	9-o--	611o4	56-3o	91624	o1457	554o1	59-32	21624	87o37	o1o55	11-41	692o3	7o255	32---	o2o38	82
Hohenpeissenberg	977	962	o9-o6	835o4	821o2	1o217	o7-24	83311	818o2	946o8	854--	6o219	o5-13	824o9	82o28	o6214	o5-14	41512	85o28	955o7	oo932	615o5	794o5	25o5o	94o27	
Garmisch-Partenk.	704	963	o8-15	536o7	81o12	13325			2				o7-o1	8o2o1	25626	o7326	o6-o5	416o4	6o1o6	o81o7	15541	613oo	7o5o6	--o46	o5o34	
Bad Tölz	654	971							2								o6-o3	318o2	83o18	o84o7	2574o	618o3	71307	1oo57	13o26	
Wendelstein	1735	980							2								o1-25	21818	87o18	171o2	2o762	659o2	7o5oo	--5o1	o5o16	97
Berchtesgaden	542	997							o								o8---	4oooo	81258	1o2o9	1873o	619o2	7o6o8	--o77	o6o21	

Station	Berlin			Wiesbaden			München			Berlin			Wiesbaden			München			Erlangen			Friedrichshafen		
YYGG	o4o9			o4o9			o4o9			o415			o415			o415			o415					
mb	HHHH	TTTd	dff	HHHH	TTTd	dff	HHHH	TTTd	dff	HHHH	TTTd	dff	HHHH	TTTd	dff	HHHH	TTTd	dff	HHHH	TTTd	dff	HHHH	TTTd	dff
41				2195	o4	19o8	2179	o4					2185	o4	1915				2188	o3				
96	1647	o4	2117	1648	o4	19o8	164o	o8		1645	o5	2117	1641	o5		1652	o6		1644	o6				
100	162o	o4	2117	1622	o5	191o	1614	o8		1619	o6	2119	1615	o5		1627	o6		1618	o7				
200	1178	o9	2131	1175	o4	1986	1177	11		1179	o8	2236	1171	o6		1189	1o	2247	1178	o8				
225	11o4	o9	2129	11oo	o6	1984	11o4	1o	2399	11o5	o9	2248	1o96	o6		1115	o7	2245	11o3	o7				
300	92o	98	1822	913	97	1948	918	95	2361	92o	96	2341	9o8	95		927	93	2142	917	95				
500	56o	67	1717	553	6873	1934	557	6872	2142	559	6773	1926	549	7o75	1931	561	6471	2155	555	6869				
700	299	oo65	171o	294	5257	1427	296	516o	2335	298	o254	1622	291	5455	193o	298	o355	2o39	295	5o57				
850	14o	12o2	1611	137	o966	1117	137	1o6o	1816	138	14o4	1312	135	o6o2	1929	137	15o5	1812	136	12oo				
1000	oo3			ooo			oo1			5o2			5o2			5o3			5o4					
	PPP	TTTd	dff	PPP	TTTd	dff	PPP	TTTd	dff	PPP	TTTd	dff	PPP	TTTd	dff	PPP	TTTd	dff	PPP	TTTd	dff	PPP	TTTd	dff
Markante Punkte	o85	o2	1117	o1o	91		o15	95		o95	o5	2117	o25	o2					o6o	o7				
	o9o	o4	2117	o15	97		o23	o3		15o	o5	2323	o35	o3		o63	o6		o8o	o4				
	117	o5	2117	o42	o4	19o9	o5o	o5		22o	o9	2243	o5o	o5	1917	o79	o7		15o	o4				
	15o	o4	2122	o77	o4	19o9	146	o5		24o	o9	2259	o6o	o6		15o	o5	2432	18o	o9				
	236	o9	2129	o8o	o7	19o8	15o	o6		4oo	79	2133	115	o4		159	o5	2235	26o	o3				
	554	6o	1716	218	o6	1943	189	11		4o3	7986	2133	125	o6		18o	11	2237	35o	8688				
	6o3	57	1714	4oo	8188	1737	22o	11	2399	465	7175	2o26	141	o3		194	11	2247	45o	7375				
	62o	55	1713	45o	7479	1737	325	9o	245o	562	6o73	1827	175	o3		235	o6	2248	58o	6o61				
	633	5572	1713	557	6364	173o	338	9o	2548	574	6o75	1728	35o	87	1956	314	9o	2142	592	6o63				
	641	5569	1713	575	6163	173o	4oo	8183	2o42	594	6176	173o	366	85	1956	357	839o	2279	65o	5458				
	666	5365	1713	586	6265	1626	681	5161	2334	623	5558	1729	389	8487	1955	4oo	7684	2242	663	5459				
	733	o362	181o	815	o6o5	132o	782	o762	1819	834	1352	1313	4oo	8386	1955	55o	6o67	224o	75o	o453				
	924	17o6	1312	913	14o3	112o	9o5	1454	14o7	848	13o5	1312	641	5959	1925	592	586o	2242	84o	12o3				
	942	14o4	1311	942	131o	1o15	92o	12o1	14o6	977	24o9	1211	885	o8o3	1927	88o	18oo	14o7	9oo	16o3				
	997	17o5	o8o5	984	1813	o6o6	94o	16o6	14o4	992	25o9	1212	982	1813	27o7	938	21o4	1412	964	22o6				
41/96				547			539						544						544					
96/225	543			548			536			54o			545			537			541					
225/500	544			547			547			546			547			554			548					
500/1000	557			553			556			561			551			564			559					

Ergänzungen

Station	Höhe	iii	TnTnTn	RRsss	ss
Geisenheim	109	628			
Ellwangen	439	749			
Freudenstadt	728	815			
Tübingen	370	826			
Donaueschingen	821	917			

Wolkenzug

iii	YY-GG	Cddvv	Cddvv	iii	YY-GG	Cddvv	Cddvv
692	o4-o9	318o7					
635	o4-o9	41811					
543	o4-o9	32oo5					
946	o5-o5	124o8					
961	o5-o6	124o8					
543	o5-o6	118o3					

	Mittelwerte der rel. Topographie über Berlin im Mai
545	
546	
551	
548	

Station	Berlin			Wiesbaden			München			Berlin			Wiesbaden			München			Erlangen			Friedrichshafen		
YYGG	o421			o421			o421			o5o3			o5o3			o5o3			o5o3					
mb	HHHH	TTTd	dff	HHHH	TTTd	dff	HHHH	TTTd	dff	HHHH	TTTd	dff	HHHH	TTTd	dff	HHHH	TTTd	dff	HHHH	TTTd	dff	HHHH	TTTd	dff
41							2188			219o	o3								2189	o5				
96							1648	o8	232o	1645	o6					164o			1646	o6				
100							1622	o9	2324	162o	o6					1617			162o	o6				
200							1183	o8	2268	1175	o6	1857	1168	96		1169	o2	2146	1171	oo				
225	11o2		2o48				11o9	o5	2255	11o1	o7	1857	1o9o	98	1836	1o93	o1	2155	1o94	o1		1o94		
300	918	98	2o36				921	95	2554	916	98	177o	9o1	oo	1851	9o4	95	2169	9o6	97		9o7	o2o8	
500	555	6671	1944	548	7o81	1836	558	6671	2142	556	677o	1841	547	7378	2328	55o	7477	2335	55o	7172		553	728o	
700	294	5256	2126	29o	5363	2217	296	5o54	1832	295	5152	1821	291	5558	2325	296	5657	2432	294	5457		297	5457	
850	136	11o4	2225	135	o6o3	2219	137	o8o3	3212	137	o9o3	2313	135	o6o3	232o	14o	o4oo	2625	138	o751		14o	o7o1	
1000	5o2			5oo			oo1			5oo			oo2			oo6			oo1			oo5		
	PPP	TTTd	dff	PPP	TTTd	dff	PPP	TTTd	dff	PPP	TTTd	dff	PPP	TTTd	dff	PPP	TTTd	dff	PPP	TTTd	dff	PPP	TTTd	dff
Markante Punkte	26o	o5	2o48				o5o	o6		o23	94					11o	o5	2228						
	384	8187	2o29				14o	o4	2337	o27	99					128	o6	2238	o7o	o7				
	492	6672	1946				15o	o6	2344	o36	o2					15o	o4	2225	o8o	o4				
	518	6569	1941				193	o9	2266	o8o	o6					185	oo	2227	135	o1		29o	o3o9	
	583	5962	2o34				271	o1	2351	155	o2		234	99	1836	2o8	o3	2155	15o	o1		4oo	8489	
	592	6o63	2o34				332	9o	2348	158	o4		284	96	1836	31o	95	2163	175	99		48o	7582	
	6o6	586o	2o36	314	93		4oo	7883	22o5	19o	o3	1861	3o5	o1	185o	334	95	2153	275	oo		53o	6877	
	666	5358	2134	35o	9o		573	5865	2151	2o5	o8	1857	364	9o	1844	375	9o	2o42	4oo	8487		59o	6369	
	72o	5o56	2123	4oo	8386		6o2	566o	2o45	385	8386	1852	4oo	889o	2o 5	4oo	86	2o38	73o	5155		612	6266	
	777	o5o1	2221	456	758o	1835	61o	566o	2o42	472	6971	1843	458	7782	2336	46o	7789	2o26	743	5157		77o	o253	
	8o3	o7o1	2322	55o	6576	1918	774	o5oo	18o8	613	5759	1839	54o	6883	2329	481	7679	2331	81o	o453		892	1oo3	
	82o	1oo4	2323	592	6269	1843	826	o8o2	3oo9	72o	oo51	1819	575	657o	2335	66o	6o61	2333	82o	o454		9o6	1oo5	
	953	17o6	1616	71o	5359	2222	843	o7o2	3211	785	o558	2116	612	6268	233o	74o	5254	2429	91o	11o4		918	1oo6	
	975	1912	151o	78o	oo56	2227	884	o9o5	3115	97o	161o	2516	636	6o62	2324	753	5254	2428	93o	1oo7		94o	o8o7	
	992	1813	14o4	983	131o	13o4	941	14o7	29o9	994	151o	251o	983	11o6	16o7	946	o8o7	18o4	97o	11o9		959	o9o7	
41/96							54o			545									543					
96/225							539			544						547			552					
225/500	547						551			545			543			543			544			541		
500/1000	557			548			557			556			545			544			548			548		

Höhenwinde

Schlüssel	ddff	ddff	ddff	ddff	ddff	ddff
Station	Bremen		Kassel		Frankfurt/M.	
YYGG						
16200 m						
11700 m						
11100 m						
9000 m						
5400 m						
3000 m						
1500 m						
0 m						
Station	Karlsruhe		Stuttgart		Er[illegible]	
YYGG						
16200 m						
11700 m						
11100 m						
9000 m						
5400 m						
3000 m						
1500 m						
0 m						
Station	Heidelberg		Friedrichshafen			
YYGG			o4o8	o414		
16200 m						
11700 m						
11100 m						
9000 m						
5400 m						
3000 m			1925	2137		
1500 m			1817	2145		
0 m			oooo	2511		

[illegible] = Luftdruck in Stationshöhe

Täglicher Wetterbericht

Herausgegeben vom Deutschen Wetterdienst in der US-Zone, Zentralamt Bad Kissingen

Erscheint täglich, Postbezug monatlich 5.– DM
Bei unregelmäßiger Lieferung sind Beschwerden immer an das Zustellpostamt zu richten.
Nachdruck verboten, Verlagsort Bad Kissingen

Jahrgang: 1952 Dienstag, den 6. Mai **Nummer:** 127

Station	Höhe	iii	Gestern 09 Uhr GMT: TTdd4ff	Nddff	VVwwW	TTapp	Gestern 12 Uhr GMT: TTdd4ff	Nddff	VVwwW	PPPTT	NChCC	6Eapp	Gestern 15 Uhr GMT: TTdd4ff	Nddff	VVwwW	TTapp	Gestern 18 Uhr GMT: TTdd4ff	Nddff	VVwwW	PPPTT	NChCC	6Eapp	7RRTT	fgfg
Bremerhaven	6	129	11-16	42013	80030	15214	10-20	52016	81020	00218	52503	60212	11-08	71606	81258	18201	10-13	72311	82258	02116	495—	60418	79718	22
Bremen	4	224	10-26	22219	81020	16311	10-14	32410	81030	01019	21503	61113	10-23	42016	80019	19205	08-26	72320	81029	03017	22663	61215	70320	37
Berlin-Dahlem	51	381	12-06	72305	50052	16309	11-15	82310	50052	03918	1152-	60210	08-12	72507	80022	21200	11-13	73311	79552	05613	795—	61017	70221	33
Berlin-Tempelh.	48	384	10-04	72003	80016	16212	09-07	81805	80026	03417	1152-	60210	08-06	71805	81032	20001	09-15	82712	81952	05115	895—	62016	70521	
Kassel	187	438	09-11	42010	81012	16207	10-16	62014	82258	03019	58500	61105	11-09	72007	81038	17011	08-10	62008	81258	05517	34663	61213	70120	
Nürburg ☐	611	510	07—	52018	81031	10209	08—	72018	81251	33111	723—	60313	07—	62024	81251	13406	08—	71818	81808	35310	735—	61315	79413	
Koblenz	97	515	08-09	51809	82012	15214	08-18	71813	82032	03516	4257-	60311	09-07	61805	83258	16006	09-12	72009	83299	05514	795—	61213	70119	
Fuchskauten ☐	657	523	08—	62314	82032	11413	07—	72415	82808	77711	79303	60311	07—	72415	81808	11105	07—	62312	83178	29212	59403	60410	79213	
Limburg/Lahn	130	525	10-16	72012	81031	15211	09-25	72513	81252	04416	796—	60210					10-30	72512	81952	06716	59543	61221	79619	
Gießen	185	532	08-19	61611	81030	17205	07-19	72210	81026	03717	725—	60215	07-22	52013	82018	17204	08-12	32006	81298	05515	39501	61212	70119	27
Bad Wildungen	280	535	07-16	12006	81030	16108	07-20	52210	81030	02018	43501	67407					08-12	52204	81258	04714	49663	61314	79218	
Schlüchtern	205	539	09-08	22006	83020	17108	08-09	73005	82800	04019	6956-	61105	08-15	62507	82029	18011	08-03	62502	82029	06715	14642	61112	70119	
Schenklengsfeld	314	543	09-14	21808	84030	15304	08-20	62013	83030	03519	52702	60307					06-20	62212	84029	06415	44763	61411	79319	
Wasserkuppe ☐	921	544	07-20	22014	84011	10112	03-20	72218	82151	99712	69503	61110	06-20	62216	82018	11210	06-19	62318	82018	01609	24541	61309	70114	33
Trier-Petrisberg	273	609	08-32	81824	81030	12320	09-24	81813	82028	05013	482—	64412	08-30	72020	82038	16304	10-11	72307	81298	07711	49463	61220	70117	40
Erbeskopf ☐	817	615	07—	82024	80808	11215	08—	82024	99808	04712	4747-	64112	07—	52315	99258	14305	07—	72827	99958	08009	69463	61423	70114	
Mainz	131	632	09-18	62311	81021	17211	10-17	72512	82251	05218	58663	60212	09-20	72512	82021	17204	09-12	62506	83021	07217	22662	60215	79719	
Kl. Feldberg/Ts ☐	806	635	07-16	62212	81022	09214	06-20	72216	82251	12610	38242	60212	06-22	62318	83028	11305	07-24	42320	83179	14309	29583	60212	79513	
Frankf. Rhein-Main	110	637	08-28	42318	82020	17212	11-34	62325	82252	04717	38602	61011	07-30	62324	83028	18202	10-18	52014	81258	06816	22653	60215	79219	42
Frankf. Stadt	103	638	08-20	72205	82030	18210	12-17	62107	81252	05016	32670	60213	07-22	62408	83018	19202	09-14	51806	81258	06617	25642	60215	70120	
Darmstadt	263	639	08-22	42012	82030	15218	09-24	62014	82258	05116	58542	60213	09-20	52312	82152	19204	10-11	42008	82018	07612	14663	61215	70119	31
Würzburg	259	655	09-16	12213	82020	18211	10-14	72709	82250	05217	79503	60212	05-22	62719	62021	18203	07-16	13013	82011	07316	19633	60214	70120	
Bad Kissingen	223	658	08-10	32508	83020	18207	07-15	72010	82800	04419	79663	60203	08-12	62308	83028	19110	06-15	62509	83018	07016	13673	60411	79220	
Bamberg	382	670	08-16	32312	83032	17107	07-23	62518	83020	04719	52502	60204	09-17	52714	83019	18408	07-18	22715	84019	06617	14562	60407	79320	
Coburg	350	671					07—	52309	84031	04618	52600	64108					06—	32305	84019	06417	12603	60407	79319	
Bayreuth	341	681	08-03	32002	82012	16212	08-09	52007	82022	06019	42501	61101	09-09	62903	82178	17304	08-03	52501	82018	07717	52500	60308	79120	
Hof	567	685	07-19	42519	83022	13211	06-23	52514	83022	05017	42602	60208	07-18	72512	83028	15207	06-16	32508	83028	07117	23661	60308	70118	32
Weiden	396	688	08-14	52010	84030	16307	08-18	62214	84032	05719	52642	60304	07-24	62708	84919	16407	08-10	53404	83158	07416	39663	60203	79720	
Silberhütte ☐	829	692	08-16	72314	84034	10211	08-18	62314	85024	11015	52544	60211	07-22	72310	85958	14204	08-05	71801	84029	12212	73445	61408	70216	
Weinbiet Wnstr. ☐	556	728	06—	52318	83030	12316	10—	52318	83028	41613	32442	60315	07—	72318	83178	13303	09—	32313	83019	43413	21442	60215	79116	
Neustadt/Weinstr.	146	723	06-20	72315	82032	19311	08-20	71809	82028	06120	59643	60214	07-25	72318	82952	20204	08-05	52302	82029	08317	32563	60415	70121	
Baden-Baden	125	725	09—	72325	82022	17216	09—	52316	82022	07119	48662	60211	09—	62318	84028	19201	08—	52315	83158	08617	58703	60212	79719	
Karlsruhe	115	727	07-26	72022	83030	19211	07-22	72214	84038	05918	3854-	60215	09-22	72515	84259	16410	09-09	72506	84159	07717	38543	60205	79721	26
Mannheim	97	729	07-16	42213	83020	17311	09-17	62214	83158	05619	28541	60213	06-20	72416	84178	19200	08-14	42411	84019	07617	29563	60219	79120	
Königstuhl ☐	561	732	07-11	72208	83030	15317	10-15	62912	83251	40613	32442	60212	08-12	62011	83251	13205	08-10	42508	83028	42613	14536	60215	79217	
Stuttgart	305	737	07-14	62508	81032	16211	05-23	52509	82022	06318	32562	61012	05-20	52707	82022	20501	04-10	62106	82032	07818	39663	60215	70020	29
Stuttgart-Echt.	405	738	07-15	72013	82032	15208	05-20	62018	82022	06118	38502	60211	04-23	32515	82022	19901	04-16	62514	82032	08116	29573	60215	70019	23
Öhringen	250	742	07-11	32308	83030	18209	07-12	72708	83032	05819	61536	61113	09-20	52712	83018	19300	07-10	42704	83018	07816	21541	60216	70120	
Ansbach	440	755	06-14	32508	82012	16405	07-18	62714	82032	06417	42646	60212					05-10	42506	82018	07519	12663	60209	79720	
Weißenburg/Bay.	435	761	08-10	32308	81012	15308	09-08	62303	81032	06318	52461	60307	08-12	62508	81258	18601	08-10	62305	81178	07317	63463	61408	79320	
Nürnberg-Fürth	311	763	09-15	22314	84012	18207	08-16	72712	85032	05918	52542	60208	07-12	62310	83258	20201	09-14	43207	83018	06919	39543	60408	79721	26
Regensburg	338	776	07-08	23206	82022	15306	06-15	52010	83030	06220	22506	60300	07-12	52009	83012	21903	08-15	51812	83152	06719	23563	60312	70021	
Gr. Falkenstein ☐	1307	791	06-12	11809	x6414	06214	07-12	42708	82024	61511	35402	60311	06-14	42311	85022	12304	05-12	72309	86012	62609	23403	65207	70013	
Freiburg	286	803	08-14	62307	84258	15219	09-18	72208	84258	07516	7854-	61411	07-23	42408	86158	19200	09-08	31606	86019	09212	34762	61213	70419	27
Dreifaltigkeitsbg. ☐	973	818	05—	82313	83032	09217	04—	62313	84022	97011	48403	60312	06—	62313	83272	09103	03—	52518	83029	98310	59400	61210	70213	
Stötten ☐	734	836	07-07	62906	83032	14211	09-13	62513	85023	22914	52440	64111	03-26	32422	85012	17903	05-24	32720	83012	23814	22542	60411	70017	32
Ulm	480	838	08-06	71805	83030	14307	06-12	22006	83011	07318	12540	61109	06-12	21810	83020	19901	05-11	22009	83020	08617	13543	60412	70019	

Station	Höhe	iii	Gestern 21 Uhr GMT: TTdd4ff	Nddff	VVwwW	TTapp	Heute 00 Uhr GMT: TTdd4ff	Nddff	VVwwW	PPPTT	NChCC	6Eapp	Heute 03 Uhr GMT: TTdd4ff	Nddff	VVwwW	TTapp	Heute 06 Uhr GMT: TTdd4ff	Nddff	VVwwW	PPPTT	NChCC	6Eapp	7RRTT	ETTTT	RRsss	ss
Bremerhaven	6	129	10-00	60000	82012	13214			2								09-08	11807	23102	08011	00901	60324	70010	13097	97079	
Bremen	4	224	10-08	52506	80012	14113	08-05	22004	64052	06111	25500	60218	08-05	21805	64100	10213	09-10	32006	24100	09211	00904	61316	70009	26077	03107	
Berlin-Dahlem	51	381							9								09-06	12505	60050	11113	00901	61230	70108	33075	03032	
Berlin-Tempelh.	48	384	10-04	61802	64019	13111	09-07	31804	80039	07312	35700	60211	08-05	22404	81030	12210	08-04	12402	64010	10512	00901	61222	70111	—079	06—	
Kassel	187	438	09-10	72308	82022	14212	08-10	32208	82021	09311	00940	60221	08-08	12004	82020	11212	07-08	02006	81020	11712	00900	60211	70010	—066	01103	
Nürburg ☐	611	510	07—	22009	81018	08120			8								05—	41813	82031	39009	00982	61308	70106	—020	02—	
Koblenz	97	515							9								07-06	61805	20284	10608	00989	60304	79407	——	01056	
Fuchskauten ☐	657	523	07—	52412	82029	07418			9								06—	22303	83000	33907	00902	61305	79406	—040	96078	
Limburg/Lahn	130	525							9								04-00	60000	01424	12005	56201	61210	70304	—033	04061	
Gießen	185	532	08-03	52702	60108	11221	08-04	21703	50108	09608	25600	60315	06-00	10000	25100	07411	07-00	10000	20100	11508	15400	61207	79506	15036	02068	
Bad Wildungen	280	535							8								07-04	10903	75020	11310	16400	60113	79107	—053	93093	
Schlüchtern	205	539	08-00	30000	75012	10220	05-00	10000	70100	10706	15500	60210	02-00	00000	70100	04213	06-00	00000	70100	13007	00900	61212	70003	—016	01—	
Schenklengsfeld	314	543							0								08-09	01805	83020	12410	00900	61308	70006	—038	93—	
Wasserkuppe ☐	921	544	06-20	42318	81022	07315	05-13	22212	81021	04306	14501	60312	05-09	02109	75020	05104	05-12	02110	82020	05607	00900	61409	70005	25029	01077	
Trier-Petrisberg	273	609	09—	22006	81251	10218			8								07-00	00000	81028	11109	00900	61302	70207	21027	03049	
Erbeskopf ☐	817	615							9								07—	31818	81030	10311	00955	61300	79508	—053	02053	
Mainz	131	632							8								07-02	03201	07100	12807	00900	61306	70105	—012	01062	
Kl. Feldberg/Ts ☐	806	635	05-18	42214	81019	07215	06-12	42208	81029	17107	35242	61113	05-13	02509	75100	07301	05-12	11809	82020	18408	00941	60212	79306	—035	01063	
Frankf. Rhein-Main	110	637	10-08	52706	80258	12223	09-06	32306	80028	10611	00940	60313	07-05	02005	79020	08207	07-00	10000	48100	12408	00940	60208	79205	31014	94080	
Frankf. Stadt	103	638	09-10	52705	81258	12223	08-04	32401	81018	10611	35640	60215	07-00	00000	81010	09205	08-00	30000	40100	11909	25640	61206	70108	30061	02077	
Darmstadt	263	639	08-16	72011	82258	11223	06-14	01810	81018	10809	00900	64107	07-10	02009	82020	09202	07-02	02002	82020	11811	00900	61206	79609	21087	02—	
Würzburg	259	655	07-11	42409	81020	13221	07-03	01602	80020	11311	00900	60213	06-02	01201	81020	09209	06-03	01102	81020	13009	00900	60206	70007	—050	01107	
Bad Kissingen	223	658	07-04	42003	83030	11220	07-02	42002	82030	11808	00930	60219	06-00	00000	81010	06207	06-00	00000	81020	13507	00900	60110	70005	—036	92084	
Bamberg	382	670	06-14	42712	84031	14321	06-12	12511	83020	11111	15641	61115	06-10	01809	83020	09307	06-08	01407	82020	13209	00900	60311	70008	—068	93—	
Coburg	350	671							0								06—	11802	81020	13508	15600	60210	70006	—035	93—	
Bayreuth	341	681	06-00	20000	81022	11321	07-00	40000	60100	12809	15642	60317	06-02	12201	60102	08309	08-05	01202	81020	15009	00900	60311	70007	—059	91075	
Hof	567	685	06-04	72004	81030	11219	05-04	22304	81022	12009	00941	60317					07-06	01804	81020	13910	00900	60312	70008	15046	01088	
Weiden	396	688	09-08	41804	83019	11223	08-02	61801	82039	12409	5587-	60215					08-04	11802	30284	14908	11500	61210	70506	—050	05092	
Silberhütte ☐	829	692	08-12	71409	83139	10214	06-09	71407	83029	15009	755—	60214	06-08	11807	82012	08207	07-03	01801	82020	16607	00900	61409	70207	—036	04067	
Weinbiet Wnstr. ☐	556	728															08—	01805	83020	46710	00900	60203	70008	—073	91—	
Neustadt/Weinstr.	146	723	09-13	12309	82012	13421	09-15	02509	82022	11512	00900	67107					06-00	00000	81020	12709	00900	60104	70007	——	01—	
Baden-Baden	125	725											04—	00000	82120	05300	08—	00000	50104	11210	00900	60307	79704	——	97—	
Karlsruhe	115	727	09-06	62004	82028	14226	09-06	02203	82018	11311	00900	60206	06-03	01202	81020	06202	07-00	10000	20100	11507	00940	60300	79705	25028	97091	
Mannheim	97	729	08-05	12903	82010	14324	08-03	02502	81020	10712	00900	60205	07-04	01103	82020	08203	08-00	00000	81020	11611	00900	60107	70008	—022	91091	
Königstuhl ☐	561	732	06-09	22008	82216	09216	06-10	02008	82016	44709	00900	61105	07-08	02007	81020	08405	06-08	11307	83020	45508	00930	61403	70107	—021	02096	
Stuttgart	305	737	05-08	32005	81022	14224	06-08	02105	81010	11812	00900	61108	06-06	02702	81020	10303	06-00	00000	60100	12410	00900	60303	70008	22—	00093	
Stuttgart-Echt.	405	738	06-07	52006	81012	12224	06-07	02305	81020	12509	00900	61109	05-02	00000	81020	09301	05-02	00000	82020	13108	00900	60303	70006	24—	00—	
Öhringen	250	742	09-08	42705	83020	14223			0								06-00	00000	83020	12907	00900	60106	70005	——	01103	
Ansbach	440	755							0								07-04	01802	60100	14010	00900	60209	70006	—024	97121	
Weißenburg/Bay.	435	761	08-12	51305	81029	11325	06-00	70000	81029	12711	6563-	60315	07-00	00000	81020	08305	08-00	00000	81022	13911	00900	61307	70007	—052	93085	
Nürnberg-Fürth	311	763	08-04	12704	81019	11324	07-02	12702	81029	12209	15600	60316	06-06	01806	80020	07208	07-04	11604	81030	13511	00980	60207	70007	14024	97097	
Regensburg	338	776	09-06	52203	82019	09320	09-07	72503	81259	11411	3557-	62411	10-06	32502	81016	11315	08-00	50000	81036	14309	25670	60311	79209	—048	92104	
Gr. Falkenstein ☐	1307	791	01-12	32008	85172	08212	01-12	52309	85029	65407	00942	60304	04-07	52307	81108	06005	04-08	62706	85028	65905	00932	65311	79605	—038	96064	97
Freiburg	286	803	08-00	30000	86021	11216	07-12	01608	86011	11411	00900	60203	05-12	01606	86020	11901	06-00	00000	84030	11010	00900	61703	70008	18058	04071	
Dreifaltigkeitsbg. ☐	973	818							0								05—	01413	85020	00208	00900	61300	70005	—017	02093	
Stötten ☐	734	836	04-12	32409	80020	10223			0				07-05	12102	75020	09203	06-07	01605	75020	27308	00900	60203	70008	25033	00102	
Ulm	480	838	08-10	51806	83028	12124	07-00	10000	81018	13210	00903	67409	06-03	02702	81020	07103	06-00	90000	x1450	15006	9-0—	60103	79705	—039	97106	

☐ = Luftdruck in Stationshöhe

24-std Bodendruck - Änderung seit gestern 00 Uhr

Dienstag

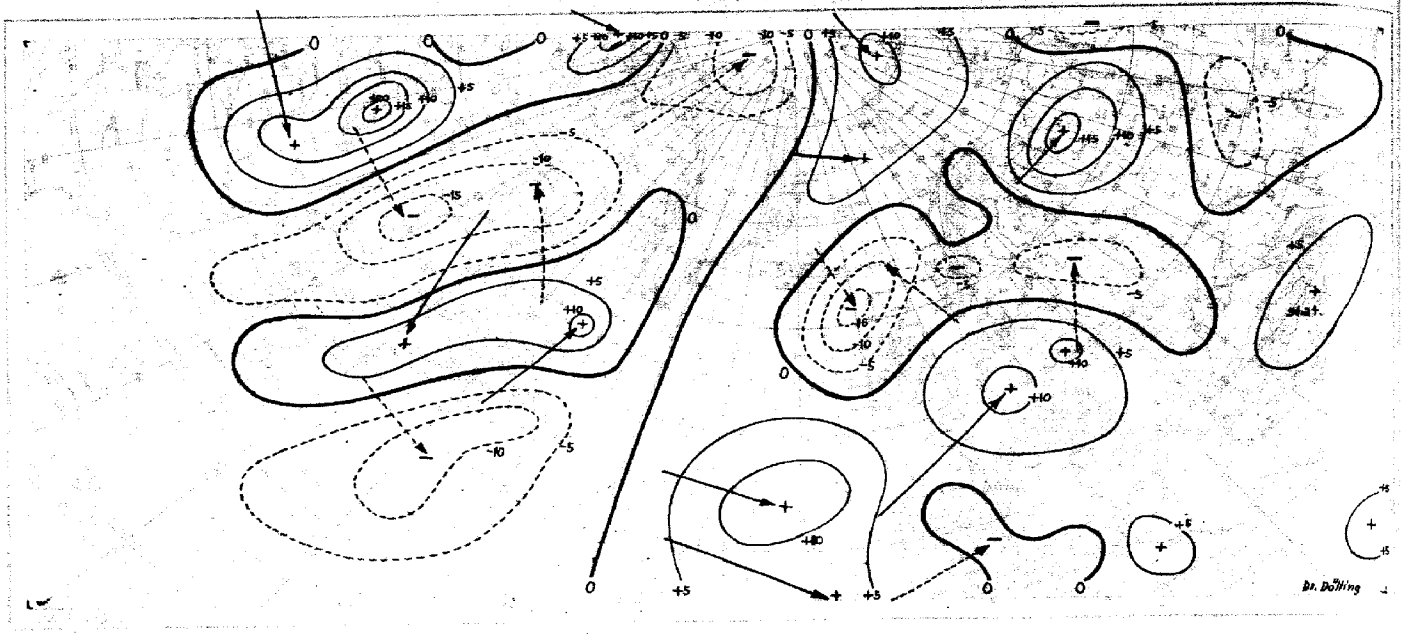

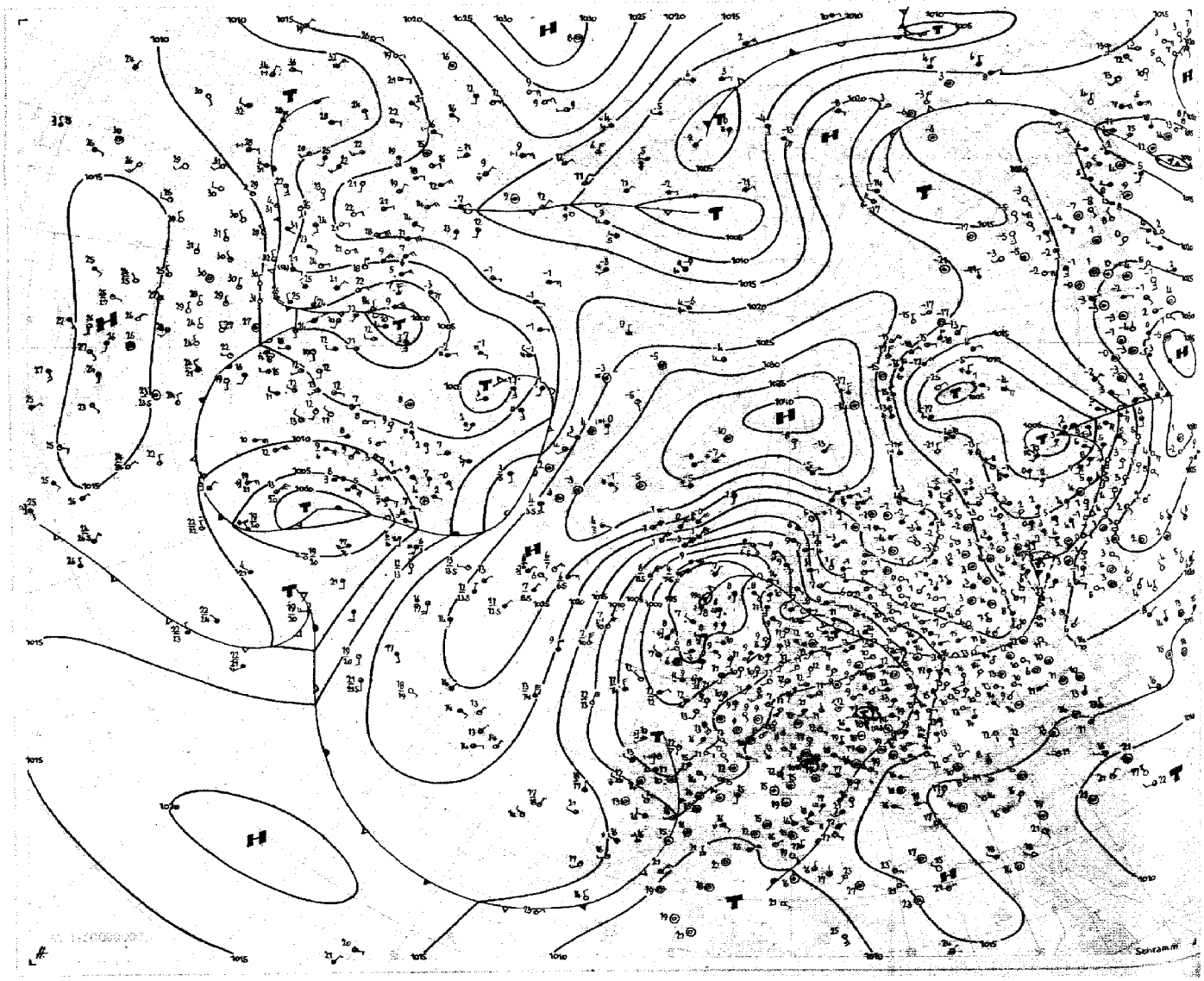

Absolute Topographie 96 mb 03 Uhr (geopot. Dekameter)

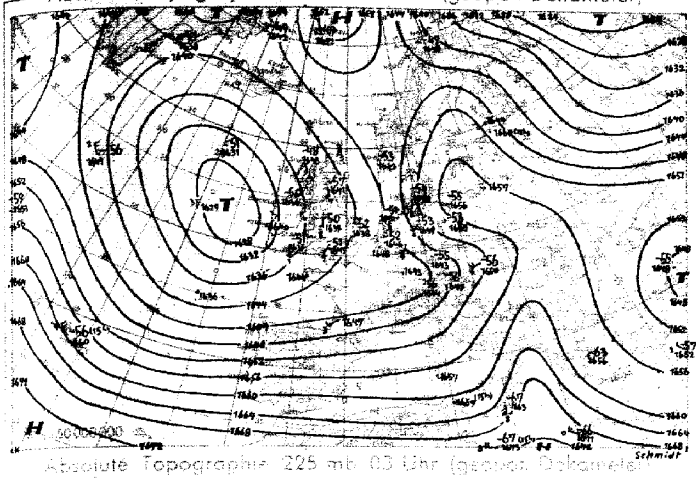

Vorhersagekarte für morgen 06 Uhr

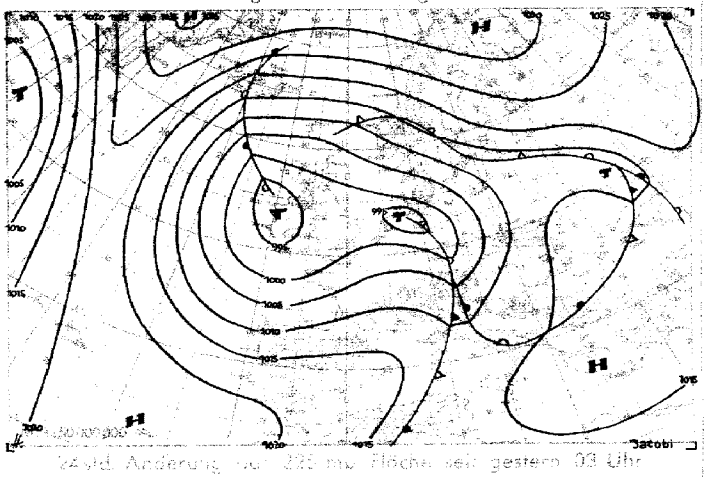

Absolute Topographie 225 mb 03 Uhr (geopot. Dekameter)

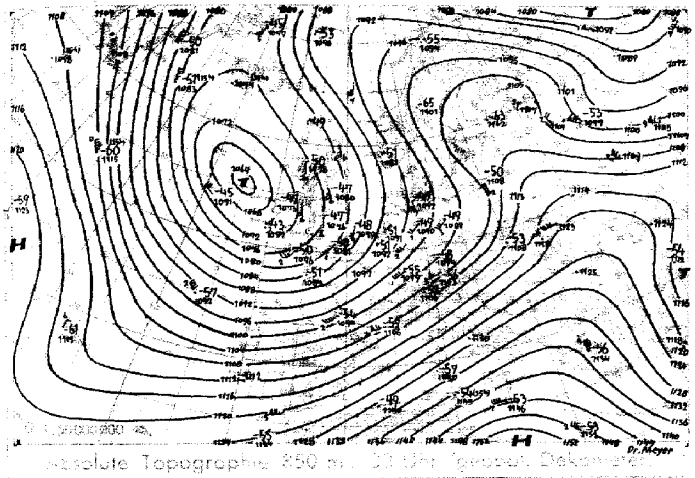

24-std. Änderung der 225 mb Fläche seit gestern 03 Uhr

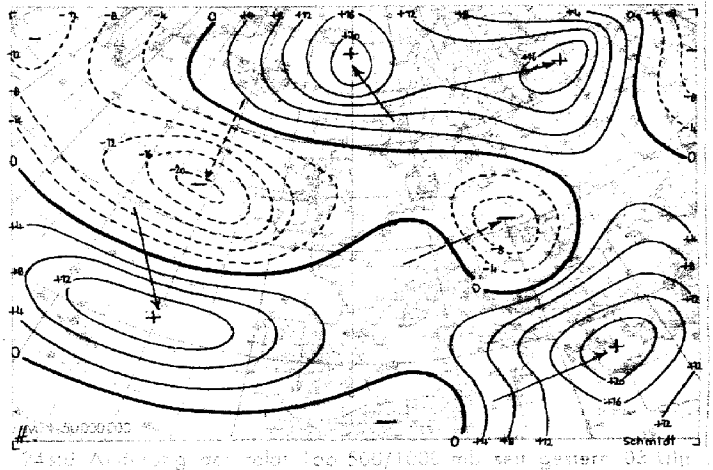

Absolute Topographie 850 mb 03 Uhr (geopot. Dekameter)

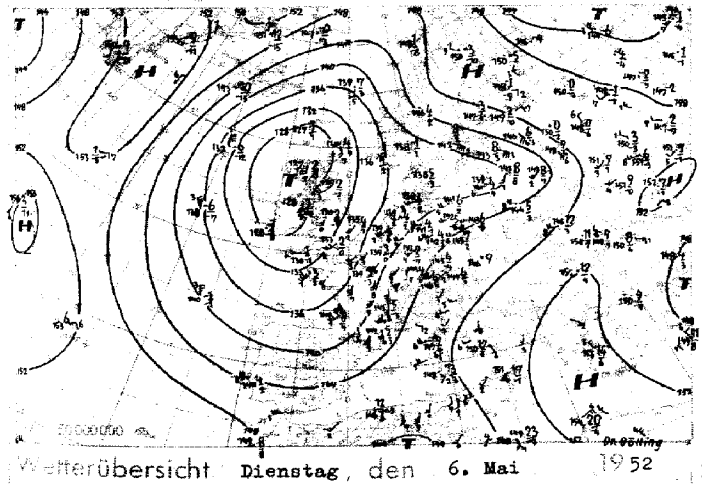

24-std. Änderung der 500 mb Fläche seit gestern 03 Uhr

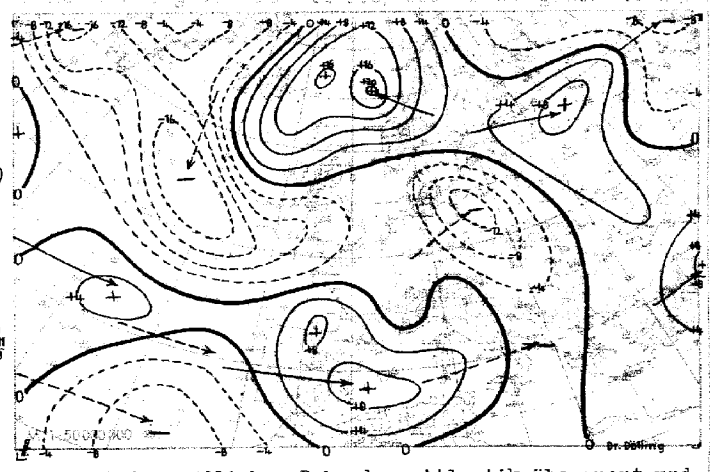

Wetterübersicht Dienstag, den 6. Mai 1952

Der atlantische Hochkeil blieb wieder unverändert liegen. Da auf seiner Westflanke die Warmluftadvektion anhielt, verlagerte sich in der Höhe die Achse des Hochkeils etwas nach Westen. Auf seiner Ostflanke drang hochreichende Kaltluft aus dem über der Dänemarkstraße liegenden Kältegebiet auf dem Ostatlantik weit nach Südwesten vor. Das gestern über Island gelegene Höhentief verlagerte sich infolgedessen nach Süden und vereinigte sich mit dem alten ostatlantischen Zentraltief, das seine langsame Nordbewegung beibehalten hatte. Gleichzeitig wurde das gestern über der südlichen Nordsee entstandene Randtief nach Nordwesten gesteuert. Da es dabei noch an Energie gewann, wurde es nunmehr zum beherrschenden Bodentief. Seine Kaltfront drang über Deutschland hinweg rasch weiter nach Osten vor. Der nachfolgende kräftige Druckanstieg führte über dem westlichen Mitteleuropa zum Aufbau eines flachen Zwischenhochkeils, unter dessen Einfluß verbreitet Aufheiterung eintrat. Ihm folgt von Südwesten eine neue Störung. Diese hatte während der letzten Tage auf verhältnismäßig südlicher Bahn den Atlantik überquert und war gestern westlich von Spanien in das ostatlantische Strömungssystem einbezogen worden.

Das kräftige troposphärische Erwärmungsgebiet, das gestern über Skandinavien lag, zog zum Nordmeer, wo die troposphärische Mitteltemperatur um 6 bis 8 Grad angestiegen ist. Infolgedessen konnte sich der Höhenhochkeil, der gestern von den Karpaten nach Mittelschweden reichte, weiter nach Nordwesten hin ausdehnen.

Jacobi

Voraussichtliche Wetterentwicklung:

Bei weiterer Kaltluftadvektion über dem Ostatlantik bleibt das Zentraltief im Raume der Britischen Inseln erhalten, so daß über Mitteleuropa die südwestliche Strömung mit schwächeren Störungen zunächst fortbesteht. Nach Durchzug der südfranzösischen Störung wird sich wieder ein flacher Zwischenhochkeil durchsetzen.

Dr. Meyer

Erläuterungen zum Inhalt des Täglichen Wetterberichts

Die Beobachtungen der synoptischen Stationen sind in der Form des am 1. Jan. 1949 eingeführten intern. Wetterschlüssels veröffentlicht. Dabei bedeuten:

iii = Kennziffer der Station

T_dT_d = Taupunkt in °C (bei neg. Temp. ist 50 addiert)

N = Himmelsbedeckung in Achteln (9: nicht erkennbar)

dd = Windrichtung in 36-teiliger Skala (bei Addition von 50 ist die Windgeschwindigkeit > 100 Knoten)

ff = Windgeschwindigkeit in Knoten

VV = Sichtweite:

x0: < 20 m, x1: 20 m, x2: 40 m usf. bis x9: 180 m, 00: < 200 m, 01: 200 m, 02: 400 m usf. 80: 16000 m, 81: 20 km, 82: 40 bis 85: 100, 86: 150, 87: 200, 88: 300, 89 ≧ 500 km. Ferner kann gegeben werden 90: < 50 m, 91: 50, 92: 200, 93: 600, 94: 1000 m, 95: 2 km, 96: 4, 97: 10, 98: 20 km, 99: ≧ 50 km

ww = Wetter zur Beobachtungszeit

00-03: keine besonderen Erscheinungen (00 Wolkenentwicklung nicht feststellbar, 01 Wolken dünner werdend, 02 gleichbleibend, 03 zunehmend), 04-09: Dunsttrübung (04 Rauchtrübung, 05 trockener Dunst, 06 Trübung durch Staubadvektion, 07 Aufwirbelung von Staub, 08 Staubtromben, 09 Staub- oder Sandsturm während der letzten Stunde), 10: feuchter Dunst, 11-12: flacher Bodennebel (11 in einzelnen Schwaden, 12 mehr zusammenhängend), 13: Wetterleuchten, 14: Fallstreifen, 15-16: Niederschlag im Gesichtskreis (15 > 5 km entfernt, 16: < 5 km), 17 Donner ohne Niederschlag, 18 starke Böen, 19 Grobtromben. 20-29: Hydrometeore während der letzten Stunde (20 Nieseln, 21 Regen, 22 Schnee, 23 Schneeregen, 24 gefrorener Regen, 25 Regenschauer, 26 Schneeregenschauer, 27 Graupel- oder Hagelschauer, 28 Nebel, 29 Gewitter), 30-32: leichter oder mäßiger Staub- oder Sandsturm (30 nachlassend, 31 ohne Änderung, 32 zunehmend), 33-35: starker Staub- oder Sandsturm (33 nachlassend, 34 ohne Änderung, 35 zunehmend), 36-37: niedriges Schneefegen (36 leicht, 37 stark), 38-39: hohes Schneefegen (38 leicht, 39 stark), 40: Nebel im Gesichtskreis, 41: Nebel in Schwaden, 42-49: Nebel (gerade Zahlen: Himmel erkennbar, ungerade: nicht erkennbar, 42, 43: dünner werdend, 44, 45: unverändert, 46, 47: dichter werdend, 48, 49: als Rauhreif niederschlagend), 50-55: Nieseln (gerade Zahlen: mit, ungerade: ohne Unterbrechung, 50, 51: leicht, 52, 53: mäßig, 54, 55: stark), 56-57: Nieseln gefrierend, 58-59: Nieseln mit Regen (58, 58: leicht, 57, 59: stark), 60-65: Regen (Unterteilung wie bei 50-55), 66-67: Regen gefrierend, 68-69: Regen und Schnee (68, 68: leicht, 67, 69: stark), 70-75: Schnee (Unterteilung wie bei 50-55), 76: Eisnadeln, 77: Schneegriesel, 78: einzelne Schneesterne, 79: gefrorener Regen, 80-82: Regenschauer (80: leicht, 81: mäßig, 82: sehr stark), 83-84: Schneeregenschauer, 85-86: Schneeschauer, 87-88: Graupelschauer, 89-90: Hagelschauer (85, 85, 87, 89: leicht, 84, 86, 88, 90: stark), 91-94: Gewitter in der letzten Stunde (91, 92: Regen noch anhaltend, 93, 94: Schnee, Graupel oder Hagel noch anhaltend, 91, 93: leicht, 92, 94: stark), 95-99: Gewitter zur Beobachtungszeit (95, 96: leicht mit Regen, Schnee oder Hagel, 97: stark mit Regen oder Schnee, 98: mit Staub- oder Sandsturm, 99: mit Hagel oder Graupel)

W = Witterungsverlauf

0-4: kein Niederschlag (0: heiter, 1: wechselnd bewölkt, 2: stark bewölkt, 3: Staub- oder Sandsturm oder Schneetreiben, 4: Nebel oder starke Staubtrübung), 5: Nieseln, 6: Regen, 7: Schnee, 8: Schauer, 9: Gewitter

PPP = Luftdruck auf NN reduziert in Zehntel mb ohne Hunderterziffer

TT = Temperatur in °C (bei neg. Temperaturen ist 50 addiert)

N_h = Bedeckung mit unteren Wolken (verschlüsselt wie N)

C_L = Tiefe Wolken

0: keine, 1: Cu hum, 2: Cu cong, 3: Cb calvus, 4: Sc vesp, 5: Sc, 6: St, 7: Fs oder Fc unter As, 8: Cu und Sc, 9: Cb cap, —: nicht erkennbar

h = Höhe der Untergrenze der unteren Wolken

0: 0-50 m, 1: 50-100 m, 2: 100-200 m, 3: 200-300 m, 4: 300-600 m, 5: 600-1000 m, 6: 1000-1500 m, 7: 1500-2000 m, 8: 2000-2500 m, 9: > 2500 m

C_M = Mittelhohe Wolken

0: keine, 1: As trans, 2: As opac, 3: Ac trans, 4: Ac lent, 5: Ac undulatus, 6: Ac cug, 7: Ac in mehreren Schichten oder zusammen mit As, 8: Ac cast, 9: chaotischer Ac-Himmel, —: nicht erkennbar

C_H = Hohe Wolken

0: keine, 1: Ci fil, 2: Ci dens, 3: Ci noth, 4: Ci unc, 5: Ci-Aufzug noch < 45°, 6: > 45°, 7: Cs den ganzen Himmel bedeckend, 8: Cs nicht größer werdend und nicht den ganzen Himmel bedeckend, 9: Cc, —: nicht erkennbar

6 = Gruppenkennziffer

E = Erdbodenzustand

0: trocken, 1: naß, 2: überschwemmt, 3: hartgefroren und trocken, 4: Glatteis, 5-7: nasser Schnee (5: weniger als die Hälfte bedeckend, 6: mehr als die Hälfte bedeckend, 7: geschlossene Schicht), 8-9: trockener Schnee (8: mehr als die Hälfte bedeckend, 9: geschlossene Schicht)

a_L = nähere Charakteristik der Drucktendenz a

1, 2, 3: Extremwert trat 0-1h, 4, 5, 6: 1-2h, 7, 8, 9: 2-3h vor Termin ein, und nach diesem Extremwert wurde die unter pp gemeldete Gesamtdruckänderung bei 1, 4, 7 um < 1, bei 2, 5, 8 um 1-3 und bei 3, 6, 9 um > 3 mb überschritten

a = Luftdrucktendenz

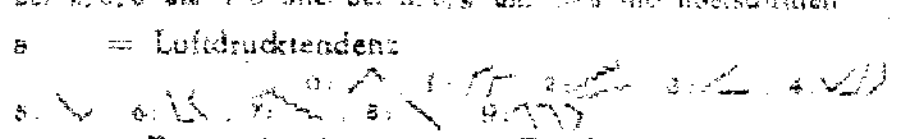

pp = Betrag der dreistündigen Druckänderung in Zehntel mb

7 = Gruppenkennziffer

RR = Niederschlagsmenge seit 12 Stunden

01-55: 1-55 mm, 56: 60 mm bis 90: 400 mm, 91: 0,1 mm, bis 96: 0,6 mm, 97: gering, nicht meßbar, 98: > 400 mm, 99: Messung unmöglich

T_eT_e = Extremtemperatur von 6-18h bzw. 18-6h in °C (bei neg. Temp. ist 50 addiert)

ss = Höhe der Gesamtschneedecke

00-55: 00-55 cm, 56: 60 cm, 57: 70 bis 90: 400 cm, 97: nicht geschlossen, nur Flecken, 98: > 400 cm, 99: keine Messung

$T_gT_gT_g$ = Erdbodenminimum der vergangenen Nacht in Zehntel °C. (bei negativen Temperaturen ist 500 addiert)

RR_{24} = Niederschlagsmenge der letzten 24 Stunden (Messung wie RR)

sss = gestrige Sonnenscheindauer in Zehntelstunden

4 = Gruppenkennziffer

f_hf_h = höchste } Windgeschwindigkeit in Knoten in den

f_yf_y = niedrigste } letzten 10 Minuten vor der Beobachtung

Seite 2 enthält oben die 24-stündige Druckänderung von 6 zu 6 mb vom gestrigen Tag 6h bis zum 6h-Termin des Stichtages, wobei Fallgebiete gestrichelt sind und die Pfeile die Verlagerung der Zentren seit dem Vortag angeben. Darunter wird die Wetterlage auf einem großen Teil der Nordhalbkugel wiedergegeben. Die Zahlen geben die Lufttemperatur und bei den Schiffen oben die Luft- und darunter die Wassertemperatur an.

In der Darstellung des Wetters werden zur Abkürzung nur die Symbole für N, **dd**, **ff**, und **ww** verwandt, und zwar in der folgenden zusammengefaßten Form:

ww

00-03	keine besonderen Erscheinungen
04-09	Dunsttrübung
10	feuchter Dunst
11-12	Bodennebel
13	Wetterleuchten
14	Fallstreifen
15-16	Niederschlag im Gesichtskreis
17	Ferngewitter
18-19	Tromben
20	nach Nieseln
21	nach Regen
usf.	usf. bis:
29	nach Gewitter
30-35	Staub- oder Sandsturm
36-39	Schneetreiben
40-49	Nebel
50-59	Nieseln
60-67	Regen
68-69	Regen und Schnee
70-75	Schnee
76	Eisnadeln (Polarschnee)
77-79	Schneegriesel
80-82	Regenschauer
83-84	Schneeregenschauer
85-86	Schneeschauer
87-88	Graupelschauer
89-90	Hagelschauer
91-92	Regen nach Gewitter
93-94	Schnee, Graupel od. Hagel nach Gewitter
95, 97	Gewitter mit Regen oder Schnee
96, 99	Gewitter mit Hagel
98	Gewitter mit Staubsturm

N

0	wolkenlos
1-2	heiter
3-5	halbbedeckt
6-7	wolkig
8	bedeckt
9	Himmel nicht erkennbar

Geschwindigkeit in Knoten	Symbolisierung
0	
1- 2	
3- 7	
8- 12	
48- 52	
123-127	



Bei den Fronten wird die Temperaturänderung am Boden (ausgefüllte Symbole) von der in der Höhe (offene Symbole) unterschieden. Dies ergibt folgende Möglichkeiten:



a) Kaltfront

in allen Schichten

nur am Boden

nur in der Höhe

maskiert

b) Warmfront

in allen Schichten

nur am Boden

nur in der Höhe

maskiert

c) Okklusion

ohne Temperaturänderung am Boden

mit Abkühlung am Boden

mit Erwärmung am Boden

d) Konträre Luftmassenbewegung in der Vertikalen

quasistationäre Front oder gegenläufige Warmfront

e) Sonstiges

Konvergenzlinie

Alle Höhen von Druckflächen **(Seite 3-5)** sind in der Einheit des geopotentiellen Dekameters (das geopot. Meter ist ein um 2% verminderte dynamische Meter und daher nahezu identisch mit dem geometrischen Meter) angegeben.

Die Karte der **relativen** Topographie **500/1000 mb** (S. 3 oben) enthält die Einzelwerte in Dekametern unter Fortlassung der Hunderter-Ziffer, in der Karte der abs. **Topographie** (S. 3 unten) wird die Windgeschwindigkeit in Knoten (je 5 Knoten ein halber, je 10 Knoten ein ganzer Strich, je 50 Knoten ein Dreieck) dargestellt. Auf der linken Seite wird die abs. Topographie in Dekametern (unter Fortlassung der Hunderter-Ziffer) und auf der rechten Seite, durch einen Bruchstrich getrennt, oben die Temperatur und darunter der Taupunkt in °C angegeben. Die Zehnerzahl der Windrichtung wird als kleine Zahl neben den Richtungspfeil gesetzt. Es bedeutet z. B.



absolute Topographie 500 mb = 536 geopot. **Dekameter**, Westwind 76 Knoten aus 270°, Temperatur —33° und Taupunkt —40°

Auf Seite 4 sind die aerologischen **Beobachtungen** der Stationen in der US-Zone übersichtlich zusammengestellt.
Das Eintragungsschema ist am Kopf der Tabelle **angegeben**. Temperaturen zwischen —0° und —49° sind **durch Addition** von 50 gekennzeichnet.

Seite 5 enthält Höhenwetterkarten **oberhalb** der Bodenreibungsschicht (850 mb), für die Tropopause (225 mb) und Stratosphäre (90 mb), wobei die **beiden** letzteren Flächen so **ausgewählt** worden sind, daß die relativen Topographien 225/500 mb und 90/225 mb über Berlin im Jahresmittel den gleichen Betrag von 544 geopot. Dekametern aufweisen wie die Schicht 500/1000 mb. Die Änderung der rel. Top. **500/1000** mb ergibt ein Maß für die in der unteren Troposphärenhälfte eingetretene Temperaturänderung und die darüber befindliche Karte (Änderung der abs. Top. 225 mb) ein Maß für die Druckwellen an der Tropopause.

Die Vorhersagekarte bezieht sich auf den 06-Uhr-Termin des folgenden Tages, und die im Anschluß an die Wetterübersicht gegebene Wetterentwicklung gründet sich außer auf die synoptischen Unterlagen auf die Ergebnisse der Untersuchung von Wellen, Spiegelungspunkten, Korrelationen und ähnlichen Fällen.

Als gesonderter Teil des „Täglichen Wetterberichtes" enthält die **„Wetterkarte"** eine Reihe von Ergänzungskarten.

Auf der ersten Seite werden täglich wechselnd Aufsätze und tabellarische Darstellungen über Themen der Wetterkunde und ihrer Randgebiete abgedruckt.

Die Innenseiten bringen die 6-Uhr-**Wetterlage** über Europa in der auch die Luftmassenverteilung angegeben wird. Daneben werden die Karte der dreistündigen Luftdruckänderung, sowie die Höhenwetterkarte der 700-mb-Fläche vom 3-Uhr-Termin dargestellt.

Die nach der Übersicht abgedruckte Vorhersage für den nächsten und die folgenden Tage ergänzt die auf Seite 5 des „Täglichen Wetterberichtes" angegebene allgemeine Wetterentwicklung durch präzisere Angaben über die einzelnen Wetterelemente für die verschiedenen Prognosenbezirke.

Auf Seite 4 werden die im Wetterbericht nicht enthaltenen Stationsmeldungen der US-Zone in entschlüsselter Form veröffentlicht, die durch die gleichen Angaben für einige europäische Hauptstädte ergänzt werden, wobei für einige Orte der US-Zone die täglichen astronomischen Daten mit angegeben werden.

Ferner werden die in Erlangen durchgeführten Frühaufstiege vom heutigen und gestrigen Tag graphisch dargestellt und daneben der Höhenwind von München angeschrieben.

Eine Zonenkarte für die Länder der US-Zone dient zur Wiedergabe von wechselnden Darstellungen des süddeutschen Witterungscharakters.

Alle Zeitangaben im „Täglichen Wetterbericht" in Mittlerer Greenwich Zeit (M.G.Z.), in der Wetterkarte in Mitteleuropäischer Zeit (M.E.Z.)

6. Mai 1952 Relative Topographie 500/1000 mb heute 03 Uhr (geopot. Dekameter)

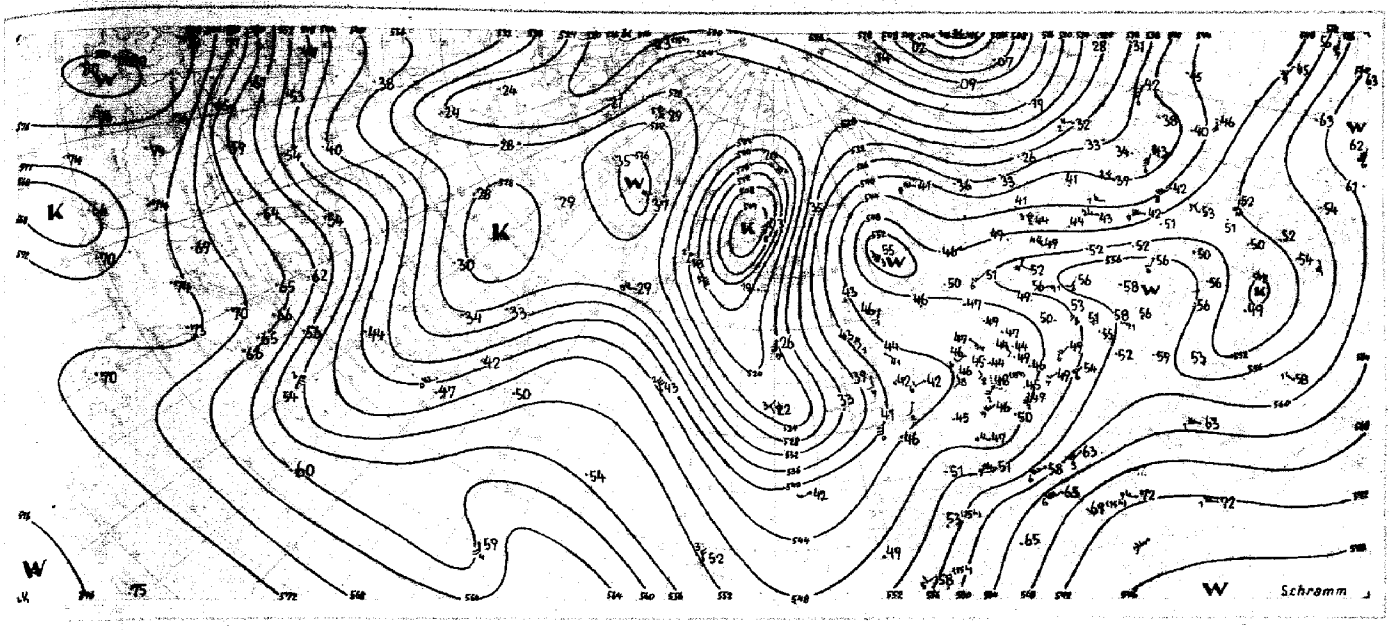

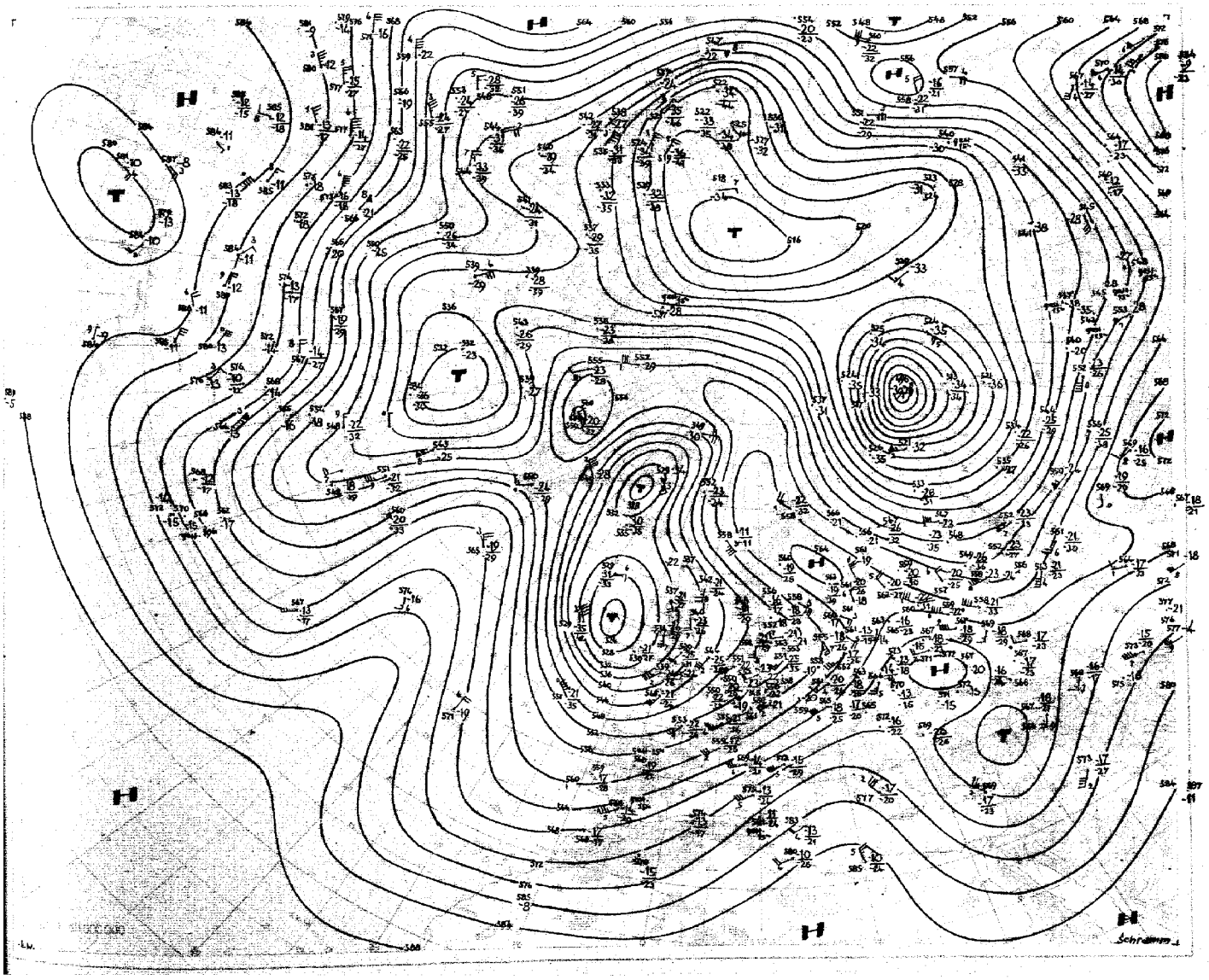

Station	Höhe	iii	Gestern 09 Uhr GMT TTd4ff	Nddff	VVwwW	TTapp	Gestern 12 Uhr GMT TTd4ff	Nddff	VVwwW	PPPTT	NhCC	6aapp	Gestern 15 Uhr GMT TTd4ff	Nddff	VVwwW	TTapp	Gestern 18 Uhr GMT TTd4ff	Nddff	VVwwW	PPPTT	NhCC	6Eapp	7RRTT	fgfg
Augsburg	480	852	o9-o6	418o4	84o2o	1531o	o6-o4	427o2	85o11	o6318	32543	641o3	o7-12	425o8	85o11	192o3	o8-o6	32oo5	85o11	o8o17	23663	61411	7oo19	
Jngolstadt	367	860	o9-o6	225o3	84o2o	161o5	o7-12	525o8	84o3o	86619	32641	6o3o5					o7-1o	422o7	84o22	o7619	29563	6o4o7	7oo21	
München	521	865	1o-o4	418o1	85o22	174o5	o7-o2	5oooo	85o22	o6919	31671	6o2o4	1o-o2	5oooo	85298	12oo6	o9-o2	7oooo	5o299	1oo12	53663	61211	7o821	
München-Riem	526	866	o8-o8	316o7	82o2o	162o4	o6-o3	3o6o3	83o2o	o6618	2274o	611o4	o8-12	6111o	56299	122o5	o6-o7	711o4	81259	o9114	49563	61oo8	7o719	32
Landshut	391	873	1o——	418o4	83o3o	153o4	o8——	318o3	83o3o	o622o	337o2	61oo3	o8——	727o2	8395o	194oo	1o——	718o5	828o9	o8615	59673	6o212	79721	
Passau-Oberhaus	409	893	1o-o6	318o3	86o11	142o4	o7-o2	3c9o1	86o32	o7619	21443	6o3o4	o8-oo	4oooo	84o3o	219o4	o7-o9	733o9	82152	o8516	59576	6o412	7oo22	
Feldberg/Schw. □	1493	908	o3-57	82238	818o8	o32o8	o2-31	72o24	86152	416o5	781——	6o219	o2-35	52o31	85o18	o52oo	o2-28	32221	86258	427o4	29243	65211	796o7	57
Friedrichshafen	401	934	1o——	222o1	85o12	14417	o9——	42413	81o11	o7717	2274o	6o2o9	o6——	423o7	85o11	183oo	1o——	72o1o	5o959	11212	737——	61423	79219	
Kempten-Lenzfried	705	946	o6-o2	118o1	87141	131o4	o7-1o	525o8	85o21	o7516	52641	6o3o8	o7-o5	527o2	83o31	162o4	o7-o4	83oo2	838o1	o9815	69663	6o413	79717	
Oberstdorf	810	948	o6-o1	1o9o1	83o2o	144o7	o7-1o	6361o	83o31	o6317	627oo	6o2o5	o8-o5	736o3	81258	13413	o8-o6	83oo4	81o38	o9214	696o3	6o4o5	79518	25
Zugspitze □	2960	961	58-2o	41817	87o22	53314	56-22	51818	86262	o3451	o21oo	6741o	52-1o	614o6	5o412	5o1o5	55-22	61o15	86o38	o4353	39-43	674o4	7925o	28
Hohenpeißenberg □	977	962	o6-o9	228o5	85o12	142o9	o4-o4	61oo3	85o22	97o14	626o2	6o2o6	o9-1o	7o2o7	83159	122o3	o9-o4	721o4	85159	99o1o	52663	61217	7o715	2o
Garmisch-Partenk.	704	963	o7-9o	4oooo	81o12	13ooo	o7-22	53612	81o32	o4818	4282o	619o1	o7-11	636o5	82o28	172o1	o8-o3	636o2	81o29	o9112	49763	61224	7o218	
Bad Tölz	654	971	o7-o5	116o5	84o2o	163o1	o6-o2	6o7o2	83o38	o5o19	597o3	6o3oo	o9-o3	414o3	83o39	172o8	1o-o8	618o6	82299	o9o13	59743	61412	7o119	o8
Wendelstein □	1735	980	o2-o5	122o3	87o2o	o7416	o3-o5	622o3	87o18	194o7	32462	671o7					o4-2o	7o515	81959	2o7o5	59o63	654o8	7o3o9	
Berchtesgaden	542	997	o7——	2o3o2	84o1o	148o4	o7——	3o4o4	84o2o	o6419	3173o	6o7o9					11——	4o2o2	75299	o9413	379o3	61217	7o321	

Station	Höhe	iii	Gestern 21 Uhr GMT TTd4ff	Nddff	VVwwW	TTapp	Heute 00 Uhr GMT TTd4ff	Nddff	VVwwW	PPPTT	NhCC	6aapp	Heute 03 Uhr GMT TTd4ff	Nddff	VVwwW	TTapp	Heute 06 Uhr GMT TTd4ff	Nddff	VVwwW	PPPTT	NhCC	6Eapp	7RRTT	fgTgTg	RRgsss	ss
Augsburg	480	852	o7-o8	72oo4	82o31	1422o	o9-oo	6oooo	82o12	13311	2567o	6o217	o8-o2	12oo1	81o12	o91o1	o8-o2	12oo1	81o22	139o9	oo94o	611o1	7ooo8	—o64	oo125	
Jngolstadt	367	860							o								o8-oo	1oooo	82o2o	14oo9	157oo	6o3o9	7ooo8	—o49	oo127	
München	521	865	1o-o6	824o3	6o639	11222	o9-o3	822o2	8o6o9	13711	375——	6o31o	o9-o3	72oo2	8o216	1o1o1	o9-o3	116o2	8oo16	1451o	oo94o	614o6	7o7o9	—o79	15o89	
München-Riem	526	866	1o-1o	825o9	8o818	11224	o9-o7	823o7	81o28	13211	857——	6411o	o9-o2	716o2	8o216	1ooo2	o9-o6	114o6	82o16	13912	oo94o	613o4	7o3o9	38o74	1oo81	
Landshut	391	878	o7——	723o5	82o38	1222o			8				o9——	722o3	81612	111o6	1o——	1o9o2	7o1o6	13812	oo94o	612o5	7o11o	—o7o	o1o97	
Passau-Oberhaus	409	893	o6-o6	422o5	86132	14218	o8-o1	636o1	86o21	12311	385oo	6o321	o8-oo	6oooo	83o22	o12o3	o8-o4	6o4o2	83o22	157o9	657oo	6o3o9	7ooo8	—o48	ooo87	
Feldberg/Schw. □	1493	908	o3-19	32o17	86o11	o4213	o3-16	o2o15	84o11	444o4	oo9oo	64oo4	oo-14	o1612	84o1o	o56o2	oo-13	1121o	88o1o	442o6	oo94o	653oo	7ooo3	21oo7	96o62	97
Friedrichshafen	401	934	o9——	7oooo	856o9	11211	o9——	o14o2	851o9	1311o	oo9oo	6o3o4	o7——	o36o5	821oo	o78o6	o8——	1o4o5	851oo	126o8	oo9o2	618o1	7o2o7	—o46	o2111	
Kempten-Lenzfried	705	946	o7-o2	8o9o1	826o8	1o124	o6-o1	7o9o1	84o28	147o9	757——	644o7	o4-o2	112o1	84o32	o56o3	o5-o2	112o1	87o2o	146o7	oo9o2	6o9o4	797o3	—o2o	97o83	
Oberstdorf	810	948							8								o3-o1	1oooo	83o21	157o3	oo953	6o2oo	791o3	17oo7	96o9o	
Zugspitze □	2960	961	54-14	914o8	x4874	53113	54-o6	918o4	x57o8	o6o53	9-o——	6o3o4	55-o7	916o5	x4457	541o1	55-12	116o8	87o27	o6154	1o641	673oo	79454	15——	96o88	£2
Hohenpeißenberg □	977	962	o7-14	82511	82619	o7117	o6-o3	829o3	84o29	o15o8	6557—	6o2o8	o6-11	715o8	84o22	o88o2	o5-o8	112o5	85o12	o131o	oo9o2	612oo	7o3o6	21o6o	11o74	
Garmisch-Partenk.	704	963	o9-11	836o8	6o1o2	1122o			6				o8-o2	516o1	6o1o2	1o8o2	o7-o5	116o3	75o22	136o9	157oo	619o4	792o8	—o56	o2o93	
Bad Tölz	654	971							2								o9-o5	114o5	83o2o	133o9	oo9o1	6o3oo	7ooo9	o6o64	o1o76	
Wendelstein □	1735	980							9								o2-12	1o9o8	87o2o	229o4	152o1	653oo	7o2o3	—o23	o5o72	97
Berchtesgaden	542	997							9								o7——	9oooo	o2474	161o8	9-o——	613o8	7o2o7	—o67	o5o87	

Station	Berlin			Wiesbaden			München			Berlin			Wiesbaden			München			Erlangen			Friedrichshafen		
YYGG	o5o9			o5o9			o5o9			o515			o515			o515			o515					
mb	HHHH	TTTdTd	ddff	HHHH	TTTdTd	ddff	HHHH	TTTdTd	ddff	HHHH	TTTdTd	ddff	HHHH	TTTdTd	ddff	HHHH	TTTdTd	ddff	HHHH	TTTdTd	ddff	HHHH	TTTdTd	ddff
41	2192	o2	21o6	219o	o3		2185	o4		2191	o3	24o4				2195	o3							
96	1646	o5	27o9	1645	o5	2o25	1644	o6		1648	o6	2oo9	1653			165o	o5							
100	162o	o6	27o9	1619	o5	2o2o	1618	o5		1622	o6	2o1o	1626			1624	o7	23o9						
200	1173	o3	1737	1167	96	2o26	1171	oo	2351	1173	99	1625	117o	97	2229	1177	o1	2243	117o	99				
225	1o97	o3	175o	1o89	oo	2o26	1o94	98	2353	1o96	99	1623	1o92	97	2236	11o1	o2	2351	1o92	99				
300	911	98	1453	9o3	o2	2o23	9o5	99	2243	9o7	99	1223	9o3	o1	2249	913	98	2236	9o5	o2				
500	552	6976	1927	551	72	2o23	553	72	2435	553	7278	2648	552	7284	2234	557	7284	214o	554	7476				
700	294	5463	2317	295	5558	2o27	297	5662	2223	297	5463	2745	297	5455	213o	3o1	5357	2622	298	5656				
850	138	o652	241o	139	o4o2	2228	142	o652	27o3	14o	o7o1	2521	14o	o6o3	2232	143	o9oo	22o8	142	o7o3				
1000	oo3			oo3			oo5			oo3			oo5			oo7			oo5					
Markante Punkte	PPP	TTTdTd	ddff	PPP	TTTdTd	ddff	PPP	TTTdTd	ddff	PPP	TTTdTd	ddff	PPP	TTTdTd	ddff	PPP	TTTdTd	ddff	PPP	TTTdTd	ddff	PPP	TTTdTd	ddff
	o3o	o1	22o4	o2o	99		oo8	87		o1o	88	24o3	125	99	2144	o19	97							
	o5o	o3	21o6	o44	o4		o2o	99		o3o	o1	24o3	15o	oo	2127	o65	o4		17o	98				
	o61	o6	19o9	o63	o3		o5o	o6		o5o	o4	23o5	171	97	2144	o8o	o6		195	99				
	15o	o1	1824	o86	o4		o81	o7		o75	o7	21o7	183	99	2143	o91	o4		21o	98				
	166	oo	1826	o9o	o7	2o25	175	99	2242	122	o5	2o11	22o	96	2232	178	98	233o	26o	oo				
	256	o4	1515	11o	o5	2o2o	315	oo	2238	17o	97	2121	24o	99	2229	21o	o3	2346	29o	o3				
	4oo	8286	1648	19o	96	2o25	378	9o	2126	183	oo	2o29	255	98	2229	352	9o	233o	35o	95				
	598	6168	2112	235	o2	2o24	4oo	86	223o	23o	98	162o	278	o2	2248	4oo	85	2327	4oo	8789				
	635	5862	2113	25o	oo	2o25	5o5	7282	2435	3o3	oo	1223	296	o2	2248	471	7583	2133	6oo	6265				
	753	oo57	2419	262	oo	2o25	53o	6882	2431	37o	9o	1911	4oo	87	224o	517	7o81	2232	64o	5962				
	775	oo56	2419	278	o6	2o23	585	6479	2429	422	8286	2632	47o	5789	2234	532	6972	2525	655	5959				
	8o4	o354	2215	376	9o	2o23	64o	5969	2431	585	6376	2635	582	6473	2225	59o	6371	2722	72o	5454				
	936	12o7	2511	4oo	85	2o23	66o	5963	223o	6o8	6o71	2636	7o5	5354	213o	661	576o	2521	8oo	o3o1				
	951	12o8	24o9	538	6778	2o23	9o7	o9o4	19o6	828	o5oo	2525	914	1oo7	2227	914	13o2	1oo2	9oo	12o6				
	997	1611	22o3	988	15o8	181o	946	16o9	18o6	998	2oo8	25o4	989	17o9	2o21	947	13o8	111o	973	19o8				
41/96	546			545			541			543						545								
96/225	549			556			55o			552			561			549								
225/500	545			538			541			543			54o			544			538					
500/1000	549			548			548			55o			547			55o			549					

Ergänzungen

Station	Höhe	iii	TxTx-TnTn	RRgsss	ss
Geisenheim	109	628			
Ellwangen	439	749	——o3	oo115	
Freudenstadt	[illegible]	815	14-o6	97125	
Tübingen	370	836	2o-o4	oo1o1	
Donaueschingen	[illegible]	917	15-o6	91o87	

Wolkenzug

iii	YY-GG	Cddvv	Cddvv	iii	YY-GG	Cddvv	Cddvv
963	o5-o8	418o5					
685	o5-o9	118o4					
543	o5-o9	119o4					
727	o5-o9	118o3					
384	o5-15	52714					
635	o5-18	127o7					
961	o6-o7	1241o					

	Mittelwerte der rel. Topographie über Berlin im Mai
545	
546	
551	
548	

Station	Berlin			Wiesbaden			München			Berlin			Wiesbaden			München			Erlangen			Friedrichshafen		
YYGG	o521			o521			o521			o6o3			o6o3			o6o3			o6o3			o6o3		
mb	HHHH	TTTdTd	ddff	HHHH	TTTdTd	ddff	HHHH	TTTdTd	ddff	HHHH	TTTdTd	ddff	HHHH	TTTdTd	ddff	HHHH	TTTdTd	ddff	HHHH	TTTdTd	ddff	HHHH	TTTdTd	ddff
41	2193	o5	21o2							2186	o5	32o2												
96	1649	o6	2oo4				1646	o6		1642	o6	23o7				1647	o6		1643	o5		1649	o6	
100	1623	o6	2oo4				1621	o6		1616	o6	21o9				1622	o7		1617	o5		1623	o6	
200	1173	97	2o24	1174	oo	2478	1174	o2		1167	99	232o				1178	o5	2449	1169	o3		118o	o7	
225	1o96	99	1923	1o97	99	2477	1o98	o4		1o89	99	2326	1o81			11o3	o6	2554	1o94	o8		11o6	o9	
300	9o8	o2	1915	9o8	96	2467	912	98	2563	9o1	c1	2329	898	o1	2357	917	96	256o	9o9	99		921	96o4	
500	556	72	2224	556	73	2237	558	7276	2318	551	7585	2221	548	73	2333	56o	71	2231	556	7289		561	6981	
700	299	5458	2418	299	556o	2426	3oo	5456	2316	297	5662	232o	296	5862	2318	3o3	5556	2o12	3oo	5669		3o2	5357	
850	142	o8oo	2418	144	o6o1	2431	144	o6o2	2714	142	o55o	2422	143	o257	2417	147	o6o1	22o6	145	o454		146	o6o1	
1000	oo6	141o	23o5	oo8			oo9			oo7	1oo8	26o7	oo9			o11			o11			o11		
Markante Punkte	PPP	TTTdTd	ddff	PPP	TTTdTd	ddff	PPP	TTTdTd	ddff	PPP	TTTdTd	ddff	PPP	TTTdTd	ddff	PPP	TTTdTd	ddff	PPP	TTTdTd	ddff	PPP	TTTdTd	ddff
	o21	o2					o84	o5		o26	oo	36o3				o8o	o7		1o5	o5		o83	o6	
	o5o	o3	21o2				1o8	o7		o42	o5	32o2				o91	o4		125	o1		137	o3	
	o7o	o6	2oo3				138	o4		o5o	o3	3oo3				15o	o3	2362	165	o4		17o	o4	
	157	99	2o16				16o	o1		o57	o6	26o3				221	o6	2554	19o	o1		2o6	o7	
	27o	oo	1919	22o	98	2477	175	o4		o77	o7	24o8	26o	o6	244o	245	o5	2557	29o	o1		219	1o	
	282	o4	1916	234	oo	2477	21o	o1		o9o	o5	23o6	38o	9o	2451	345	9o	2455	365	9o		253	o513	
	371	89	2o2o	31o	96	2362	232	o5		293	oo	2328	4oo	88	2331	4oo	84	2441	4oo	86o1		28o	98o8	
	4oo	85	2o23	32o	98	2357	369	9o	2335	313	o2	2328	465	7983	2332	457	75	2431	6oo	628o		538	6578	
	525	6983	2324	328	98	2347	4oo	84	2443	386	9o	2319	496	7588	2332	555	658o	2225	665	5774		56o	6576	
	587	6274	2421	4oo	87	2245	42o	8288	2442	471	7888	2221	615	6579	2324	639	5961	222o	68o	5871		6oo	6171	
	637	5962	242o	52o	7183	2235	585	6367	2o19	585	6672	242o	64o	6275	2318	65o	596o	2219	725	5367		65o	5762	
	773	o252	2416	652	5966	2335	757	5o51	2716	616	6372	242o	772	5455	2217	746	o153	22o5	755	5361		8oo	o452	
	895	11o2	2416	764	5154	2335	814	o3oo	2915	938	1oo3	2622	886	o56o	2415	871	o8o2	23o4	88o	o751		922	11o4	
	98o	16o9	2311	948	12o7	2424	916	12o5	2111	975	11o6	2715	947	o9o9	24o8	92o	11o8	22o3	965	12o4		939	o9o6	
	oo1	141o	23o5	993	121o	29o6	949	12o9	2oo8	oo3	1oo8	26o7	996	o9o7	24o2	952	1oo9	25o2	979	o5o5		966	o7o6	
41/96	544									544														
96/225	553						548			553						544			549			543		
225/500	54o			541			54o			538			533			543			538			545		
500/1000	55o			548			549			544			539			549			545			55o		

Höhenwinde

Schlüssel	ddff	ddff	ddff	ddff	ddff	ddff
Station	Bremen		Kassel		Frankfurt a.M.	
YYGG	-o5o8				o5o8	
16200 m						
11700 m						
11100 m						
9000 m						
5400 m						
3000 m	2333					
1500 m	233o				2o14	
0 m	212o				2316	
Station	Karlsruhe		Stuttgart		Erlangen	
YYGG			o6o3			
16200 m						
11700 m						
11100 m						
9000 m						
5400 m						
3000 m						
1500 m			2412			
0 m			oooo			
Station	Heidelberg		Friedrichshafen			
YYGG	o5o9		o5o8	o514	o6o2	
16200 m						
11700 m						
11100 m						
9000 m						
5400 m			232o	2431		
2000 m			1918	2425	2417	
1500 m	2226		22o8	2411	29o6	
0 m	23o6		18o2	28o8	oooo	

[illegible] = Luftdruck in Stationshöhe

08758

Täglicher Wetterbericht

Herausgegeben vom Deutschen Wetterdienst in der US-Zone, Zentralamt Bad Kissingen

Erscheint täglich, Postbezug monatlich 5.— DM

Bei unregelmäßiger Lieferung sind Beschwerden immer an das Zustellpostamt zu richten.

Nachdruck verboten, Verlagsort Bad Kissingen

Jahrgang: 1952 — Mittwoch, den 7. Mai — **Nummer:** 128

Station	Höhe	iii	Gestern 09 Uhr GMT TT4ff	Nddff	VVwwW	TTapp	Gestern 12 Uhr GMT TT4ff	Nddff	VVwwW	PPPTT	NChCC	6Eapp	Gestern 15 Uhr GMT TT4ff	Nddff	VVwwW	TTapp	Gestern 18 Uhr GMT TT4ff	Nddff	VVwwW	PPPTT	NChCC	6Eapp	7RRTT	fgfg
Bremerhaven	6	129	11-10	21809	45050	15312	10-10	31808	81020	09617	32500	61004	09-08	41806	81030	19704	06-10	51607	80030	08819	14605	60704	70020	13
Bremen	4	224	10-16	42011	38050	16211	09-	52308	80020	10319	52600	60301	04-11	31608	81030	21708	08-07	41003	82032	09020	11702	60605	70021	20
Berlin-Dahlem	51	381	10-06	52705	81030	18111	08-02	42402	81021	12221	41600	60300	08-05	31604	81010	23907	07-04	01304	81010	11520	00900	60400	70023	12
Berlin-Tempelh.	48	384	09-08	32303	80020	17116	09-00	50000	81020	12119	52600	61000	05-03	41802	81012	21707	06-06	10705	81020	11120	11700	60503	70022	
Kassel	187	438	09-15	12210	81020	16104	05-12	32105	82020	10619	32600	67908	04-06	41605	82020	21718	05-04	71602	82022	08220	00972	60705	70021	
Nürburg □	611	510	06---	31618	82022	14300	08---	51413	82030	38117	52400	61908	05---	51413	82022	17817	05---	71405	81022	35915	3557-	60705	70018	
Koblenz	97	515	09-09	31809	81031	16904	06-15	31613	82031	08719	22502	60810	04-18	61113	82021	22826	04-09	71105	82021	05021	45572	60810	70022	
Fuchskauten □	657	523	06---	22309	83020	11304	02---	32409	83020	34315	32400	60300	04---	71608	83032	17917	03---	81603	84022	31515	00977	60811	70018	
Limburg/Lahn	130	525	12-03	20902	81024	16906	07-13	42307	82024	09520	41601	60811					10-05	71102	82030	05919	00926	60712	70022	
Gießen	185	532	09-06	11605	80030	16300	04-12	21608	81020	09520	21700	60811	02-10	41107	81030	22723	04-12	61008	81030	05921	0092-	60713	70022	16
Bad Wildungen	280	535	07-14	22009	81030	16103	04-07	31605	82020	09919	31600	60704					04-06	60903	81030	06319	00913	60905	70021	
Schlüchtern	205	539	10-08	11505	81030	17905	05-08	31605	81020	10021	31500	60812	05-08	41405	84020	22722	07-00	60000	82020	06720	14742	60913	70023	
Schenklengsfeld	314	543	07-06	11802	84030	16001	05-06	11503	84010	10419	14700	60809					06-08	51405	83030	07518	00902	60909	70021	
Wasserkuppe □	921	544	04-16	21812	82030	12107	03-16	11810	84020	05714	11500	64906	03-18	41212	84030	16714	04-12	61010	84030	03513	11576	60908	70016	20
Trier-Petrisberg	273	609	09-04	11603	81020	16904	09-24	61419	82030	07721	62500	60716	08-22	71113	82032	21718	12-01	70000	82028	05716	00973	60704	79122	30
Erbeskopf □	817	615	07---	11424	99020	14905	06---	41424	99021	08017	48504	60805	05---	71615	99031	18926	04---	51105	99031	05217	15778	60601	70019	
Mainz	131	632	11-00	00000	15050	16904	09-06	31102	82030	10821	31600	60809	05-06	41002	83021	22818	08-04	71103	83031	06121	00972	60627	70023	
Kl. Feldberg/Ts □	806	635	07-14	11411	70050	12101	05-15	31513	83030	17715	31500	64909	03-15	41010	85030	16714	05-20	71212	85022	15114	00948	60712	70017	
Frankf. Rhein-Main	110	637	08-13	11407	79030	17906	06-15	41206	82020	09221	41700	60818	04-20	41312	83020	23522	07-14	60910	83020	05721	14778	60613	70024	30
Frankf. Stadt	103	638	09-06	11501	60050	17903	06-11	51607	83030	09221	51600	60818	03-22	51607	83030	25722	06-16	70908	83022	05622	00946	60714	70025	22
Darmstadt	263	639	08-11	11107	81030	16901	09-13	11607	83030	09021	11605	61914	06-09	40907	84030	01622	10-16	80810	85022	05419	14667	60614	70023	16
Würzburg	259	655	08-07	11406	82030	17904	07-13	30909	82030	09920	31600	60714	06-08	41206	82030	22723	07-13	21210	82010	06021	14602	60714	70022	
Bad Kissingen	223	658	08-04	12002	82030	17901	05-06	12503	83020	10921	11700	60812	04-04	31604	83030	21726	06-04	40504	83020	07320	11702	60710	70023	
Bamberg	382	670	06-05	11602	82030	17000	07-10	11603	83020	10120	11600	61913	06-09	50703	84030	22823	08-09	31107	83031	06620	12643	60912	70022	
Coburg	350	671					04---	21804	83020	11118	21600	60706					07---	21102	83020	07321	12702	60710	70022	
Bayreuth	341	681	08-05	10102	81020	17901	08-05	31602	82030	13021	31600	60713	08-08	41205	82020	22717	09-07	20904	82010	08620	14601	60915	70023	
Hof	567	685	07-09	22206	82030	15003	04-07	11105	83020	11318	11700	60809	06-14	41109	83030	20717	07-10	31208	82010	08817	24662	60707	70020	18
Weiden	396	688	08-06	11804	81020	16702	07-08	21204	81020	11518	21600	60712	08-14	41109	83030	20717	08-16	51212	82030	07919	14602	60710	70022	
[illegible]hütte □	829	692	06-06	21803	83030	13002	07-10	32008	84030	16316	32601	61905	08-12	31208	85020	18817	08-10	50908	84030	13517	13662	61611	70018	
[illegible] Wstr. □	556	724	10---	01409	82020	14300	14---	11413	82020	45919	11402	61908	11---	11418	82030	20820	08---	11413	82020	42618	11452	60813	70021	
Neustadt/Weinstr.	146	723	09-04	00904	81020	18904	04-14	11111	82030	09323	11600	60720	05-10	71205	82022	24820	06-00	70000	82030	05722	00952	60616	70024	
Baden-Baden	125	725	11---	10504	75050	18910	07---	43003	83030	07723	11604	67921	06---	71108	82032	23714	08---	71406	82022	04623	00956	60715	70024	
Karlsruhe	115	727	07-06	11403	82020	20909	07-06	20606	83030	07824	11641	64921	08-15	71307	83022	24821	09-06	70603	83022	04321	2577-	60713	70025	18
Mannheim	97	729	08-12	11809	81030	18901	04-11	11807	83020	09022	11604	60720	06-12	71609	83030	23617	09-05	71303	83032	05322	12656	60719	70024	
Königstuhl □	561	732	08-11	11310	83020	14300	07-08	11105	84020	43919	11401	60716	06-12	61308	84030	19615	08-12	50908	83010	40817	14446	60616	70020	
Stuttgart	305	737	06-06	11404	81030	17911	05-09	31605	82020	08321	11602	61619	07-05	70000	82022	22719	08-08	50904	82022	04922	22646	60813	20023	14
Stuttgart-Echt.	405	738	07-05	10702	82030	16709	06-12	60710	83030	08319	32602	67920	08-10	70909	83022	21616	08-09	41107	83012	04720	14663	60616	70022	15
Öhringen	250	742	06-10	01506	83020	18911	07-12	40910	83030	08422	31640	60717	07-06	61504	83022	22717	07-07	30905	83018	05521	11631	60713	79722	
Ansbach	440	755	07-12	11208	81030	16904	06-12	11808	82020	10119	11600	60716					07-06	51803	82010	07020	14766	60712	70021	
Weißenburg/Bay.	435	761	09-10	10808	81030	17807	08-12	20908	81020	09220	21604	60819	08-10	61008	81030	21616	08-10	70907	81022	06319	00941	60813	70023	
Nürnberg-Fürth	311	763	06-06	11203	82020	17904	06-10	11608	83020	09622	11603	61920	08-14	41209	83020	23719	07-18	41412	83012	06621	14602	60713	70024	20
Regensburg	338	776	10-09	11407	81030	17905	07-12	10909	83020	10420	12600	64917	09-10	61208	83030	21621	09-04	41203	82011	06921	14742	60611	70022	
Gr. Falkenstein □	1307	791	04-12	21406	85031	12001	05-09	41808	85021	65715	43501	64903	05-12	71411	86012	14714	04-12	70910	86012	63712	14572	61706	70015	
Freiburg	286	803	09-00	10000	82020	16915	10-07	63604	83031	06621	32642	60716	11-14	72204	83612	21611	12-00	80000	83256	05118	6577-	60705	79723	14
Dreifaltigkeitsbg □	973	818	05---	11118	85020	12609	05---	60913	85030	98715	22506	62912	06---	81413	84022	16712	04---	61113	84032	96215	29443	60715	70016	
Stötten □	734	836	07-15	10909	83030	14904	08-15	31109	83030	25316	21502	60715	07-16	61213	83032	17611	09-16	41312	82032	23016	00954	60712	70018	20
Ulm	480	838	08-08	10705	82034	15908	09-15	30710	82034	08820	11504	60723	08-13	60906	82030	21611	09-11	70906	82030	05920	00956	60716	70021	

Station	Höhe	iii	Gestern 21 Uhr GMT TT4ff	Nddff	VVwwW	TTapp	Heute 00 Uhr GMT TT4ff	Nddff	VVwwW	PPPTT	NChCC	6Eapp	Heute 03 Uhr GMT TT4ff	Nddff	VVwwW	TTapp	Heute 06 Uhr GMT TT4ff	Nddff	VVwwW	PPPTT	NChCC	6Eapp	7RRTT	ffTTT	RRssss
Bremerhaven	6	129	08-08	60806	80032	15402			2								11-08	71306	40819	09612	785--	61418	70212	19101	02109
Bremen	4	224	07-14	70906	80022	16301	08-13	30907	80032	09014	00902	60803	08-11	70806	40172	13708	11-04	81303	40809	09913	5957-	61217	70612	25109	06119
Berlin-Dahlem	51	381							0								08-16	71010	60052	11016	11686	60300	70014	17122	00130
Berlin-Tempelh.	48	384	08-12	20607	80020	17004	08-13	20908	80030	11015	00941	60705	08-14	30609	80030	15704	08-15	70611	80011	10616	15688	60400	70014	--114	00---
Kassel	187	438	07-08	73406	81012	17703	09-05	73604	80032	07815	35772	60805	09-00	80000	81022	15412	11-10	82308	30612	11414	575--	61224	70313	--110	03126
Nürburg □	611	510	05---	71808	81812	14403			8								08---	72309	81022	41509	756--	61324	70208	--069	02---
Koblenz	97	515							8								10-05	71801	81026	12413	6744-	61324	70212	-----	02095
Fuchskauten □	657	523	04---	71005	84022	13801			8								08---	82513	07606	35508	7707-	61319	70308	--081	03114
Limburg/Lahn	130	525							8								10-05	72502	80026	13012	55506	61226	70212	--097	02096
Gießen	185	532	05-03	80902	81032	18001	10-03	82702	50812	08214	875--	60216	12-05	82204	50618	13215	10-09	72206	75618	12312	6752-	61427	70811	21111	08108
Bad Wildungen	280	535							2								11-07	82204	75216	11513	5742-	61332	70412	--110	04122
Schlüchtern	205	539	08-03	80202	75032	13200	09-00	70000	80132	07310	755--	60300	12-07	82405	30632	12231	10-07	82505	30612	13011	773--	61226	70810	--076	08109
Schenklengsfeld	314	543							2								11-10	82405	40632	12412	2732-	61327	70312	--090	03---
Wasserkuppe □	921	544	04-16	71214	83032	12704	06-18	61215	82030	03111	00952	64400	08-24	82220	50812	09411	08-15	92513	x3618	06408	9-0--	62222	70607	28076	06113
Trier-Petrisberg	273	609	11-00	80000	81216	13409			6								09-10	72309	81016	14411	383--	61224	70111	41099	01092
Erbeskopf □	817	615							8								08---	82305	50105	14009	864--	61216	79509	--088	95103
Mainz	131	632							8								11-04	82702	75216	14212	857--	61340	79412	--106	94100
Kl. Feldberg/Ts. □	806	635	05-22	71216	84032	14802	08-12	71810	83299	15410	26433	67205	09-21	92716	x2459	09223	07-10	92506	x4457	19907	9-0--	61222	70907	--074	09121
Frankf. Rhein-Main	110	637	08-10	70606	81032	17702	13-08	82705	81298	06714	6567-	67208	11-22	82417	79638	13242	11-22	82208	64618	13812	855--	61227	70411	26108	04113
Frankf. Stadt	103	638	08-07	80903	81032	18402	13-05	83401	75292	06715	6957-	61005	12-15	82207	50612	14440	10-14	82008	75612	13712	2742-	61329	70512	26109	05105
Darmstadt	263	639	08-11	60910	84022	17602	10-14	72010	81606	07415	5967-	67416	10-22	82314	82616	11233	09-14	82110	65616	14110	2717-	61226	70310	27102	03740
Würzburg	259	655	09-04	11203	82010	16001	08-00	60000	81130	07313	3263-	60203	10-25	83221	81612	13229	09-10	82708	80612	13911	5652-	61234	70311	--078	03128
Bad Kissingen	223	658	08-00	10000	82010	13704	08-00	70000	82030	08310	00952	67404	11-08	82504	60612	13421	10-07	82505	75618	13512	7742-	61431	70610	--082	06118
Bamberg	382	670	09-09	11107	83010	17703	08-04	21303	83020	06915	00902	67701	09-21	82718	83600	14415	10-18	82515	81612	13211	854--	61239	79411	--103	94---
Coburg	350	671							2								10---	82307	81252	12213	3567-	60228	79712	--083	97---
Bayreuth	341	681	09-00	10000	81010	15604	08-05	72403	81030	09211	00946	67601	09-00	80000	60102	10405	10-05	82303	75032	13213	765--	60435	70009	--090	00119
Hof	567	685	08-04	10904	81010	13704	08-04	31304	81012	09311	00945	67605					09-18	72712	81030	11512	3577-	60423	70010	18059	00109
Weiden	396	688	08-18	81214	81032	16607	08-10	83208	81032	07516	00947	60703					10-14	73212	60108	11913	4748-	60430	79111	--100	91114
[illegible]hütte □	829	692	08-12	70408	82022	13903	08-12	70409	81052	12613	15518	60806	07-10	71204	81052	12401	08-10	72210	81102	14911	1747-	61222	70010	--098	00120
[illegible] Wstr. □	556	718							9								08---	82309	82026	49208	864--	61329	70108	--080	01---
Neustadt/Weinstr.	146	723	08-10	72509	81802	18403	09-45	72718	75028	08617	37552	60219	09-10	81408	81316	13441	08-14	72309	81026	15313	755--	61225	79212	-----	92---
Baden-Baden	125	725	13---	82306	81606	18427							09---	82410	70608	12224	09---	82410	83028	15013	857--	60317	79711	-----	97---
Karlsruhe	115	727	10-06	81803	81602	18409	11-22	82413	81258	09615	4551-	61440	10-18	82109	80616	12227	09-09	82204	82026	15012	855--	61224	79212	29106	92099
Mannheim	97	729	09-06	81103	81022	18501	12-10	82908	40608	08317	2562-	67427	10-09	82706	15616	14239	10-09	82507	60106	14312	855--	61320	70112	--108	01100
Königstuhl □	561	732	08-13	51309	85021	15402	08-12	82307	81212	43113	2542-	60221	08-15	82913	75616	09120	08-11	92707	x5616	48008	9-0--	61229	70508	--079	05107
Stuttgart	305	737	09-02	70000	60032	18405	10-07	82105	80616	08315	6562-	60221	08-05	82103	80616	12337	08-08	72005	81026	14912	2854-	61323	70111	19---	01124
Stuttgart-Echt.	405	738	09-01	70000	81030	17408	11-15	82511	80616	08614	4752-	61421	09-07	82307	80616	11236	09-11	72010	82026	15311	5577-	61237	70110	16---	01---
Öhringen	250	742	09-04	51502	82030	16201			2								10-04	82302	81216	15211	865--	61320	70210	--098	02110
Ansbach	440	755							2								09-20	72912	80612	14910	4742-	61230	79410	--064	94133
Weißenburg/Bay.	435	761	09-09	81408	81032	14807	10-00	80000	80022	07412	00947	64403	10-02	80000	80022	12326	10-09	82708	80636	15010	874--	61343	70210	--087	02128
Nürnberg-Fürth	311	763	09-00	40000	81030	14601	09-00	20000	81022	07910	00941	60203	10-26	82918	50212	14116	10-10	82708	80612	13911	4552-	61243	70110	30057	01121
Regensburg	338	776	11-02	61802	81022	14705	10-05	82504	81032	07312	00977	67603	10-02	82202	81022	12407	09-26	82721	82602	13013	4747-	60449	79712	--105	97103
Gr. Falkenstein □	1307	791	07-13	80711	85032	11703	03-11	81410	85032	62612	0092-	60708	04-11	81809	83022	10403	07-09	72707	82022	64609	1607-	61217	70009	--079	00077
Freiburg	286	803	11-31	82214	82818	15431	08-21	82309	81608	11813	6662-	60227	08-12	82305	82606	11217	08-12	32006	83016	15112	28640	61315	70211	31095	02087
Dreifaltigkeitsbg. □	973	818							2								04---	62513	85022	02906	66500	60217	70006	--055	00099
Stötten □	734	836	08-14	51312	80032	13704			0				08-18	82517	81808	09220	07-14	72712	81028	29309	5747-	61227	79508	36073	95124
Ulm	480	838	09-04	60201	70052	16401	10-06	72503	50052	08114	755--	60209	08-08	82504	50612	12244	08-05	72502	82806	16111	5157-	61228	70111	--098	01116

□ = Luftdruck in Stationshöhe

83780

24-std Bodendruck - Änderung seit gestern 00 Uhr

Mittwoch.

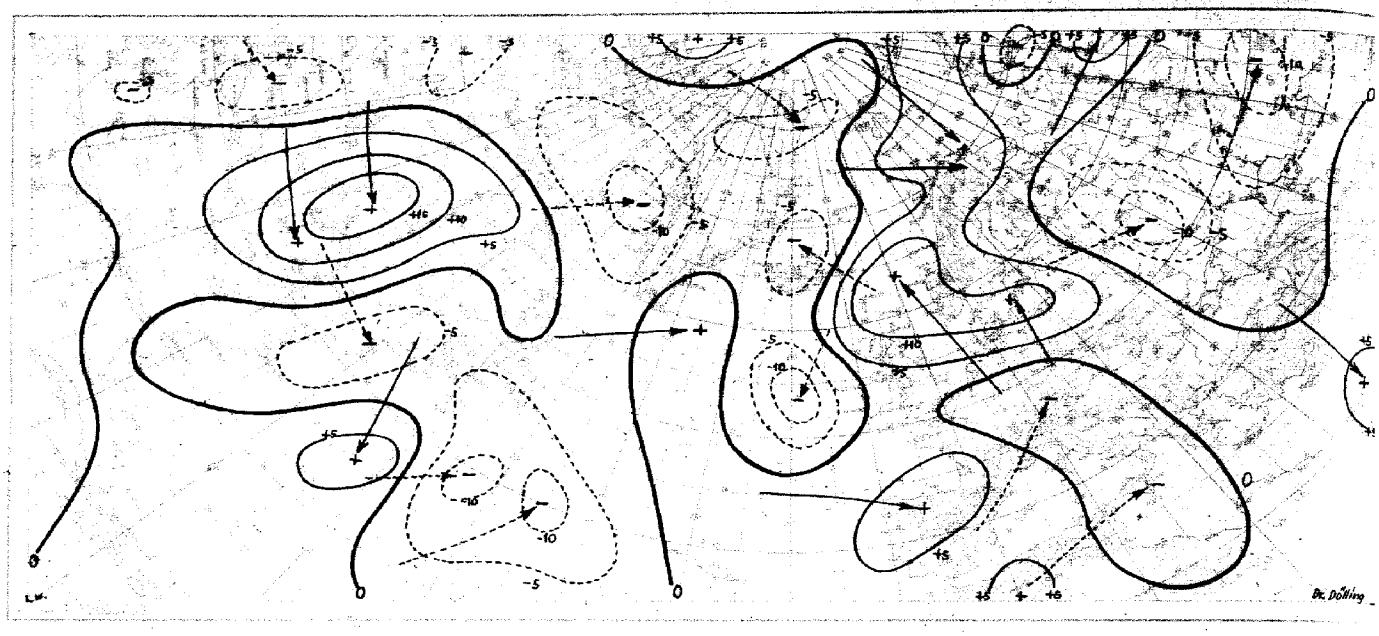

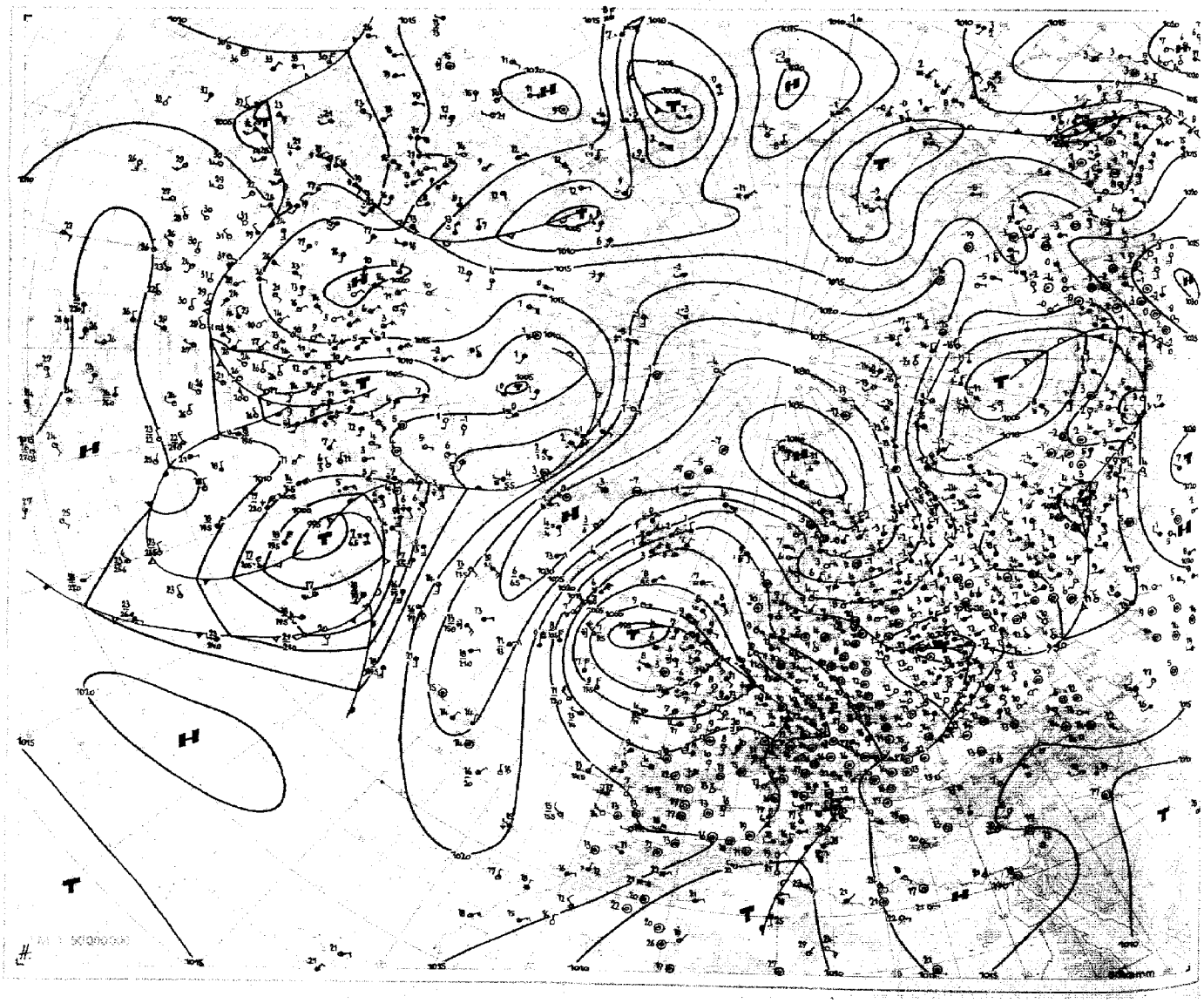

Absolute Topographie 96 mb 03 Uhr (geopot. Dekameter)

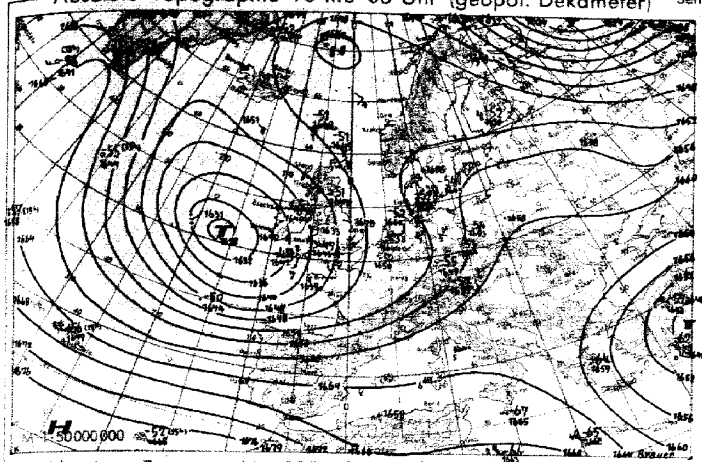

Vorhersagekarte für morgen 06 Uhr

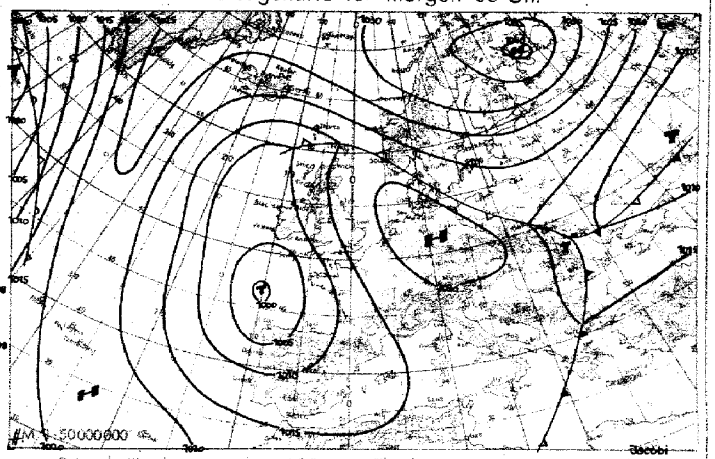

Absolute Topographie 225 mb 03 Uhr (geopot. Dekameter)

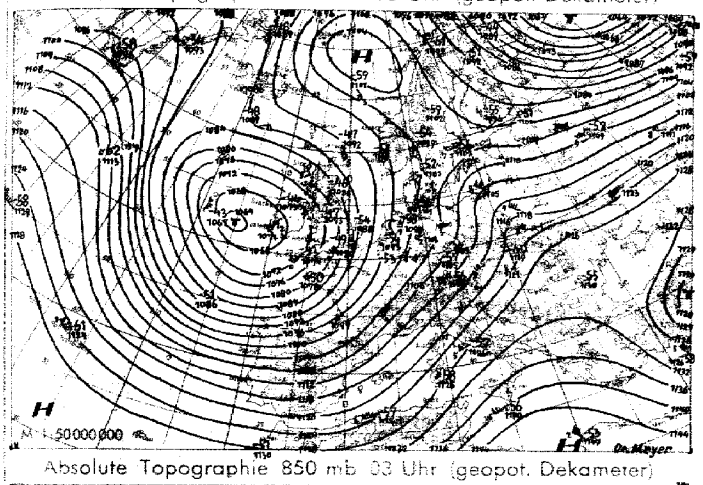

24 std. Änderung der 225 mb Fläche seit gestern 03 Uhr

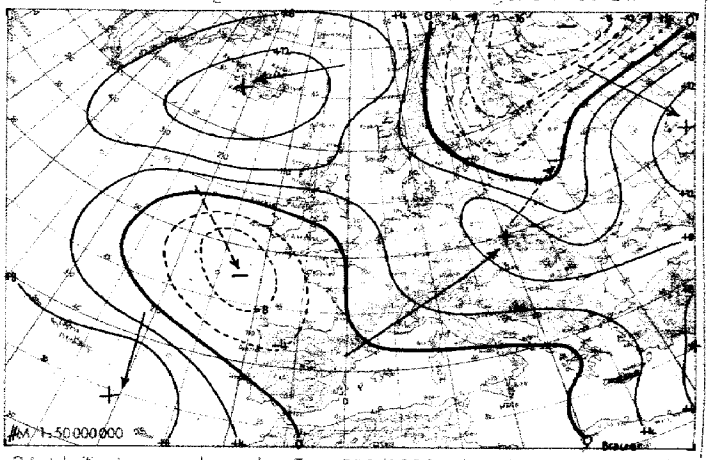

Absolute Topographie 850 mb 03 Uhr (geopot. Dekameter)

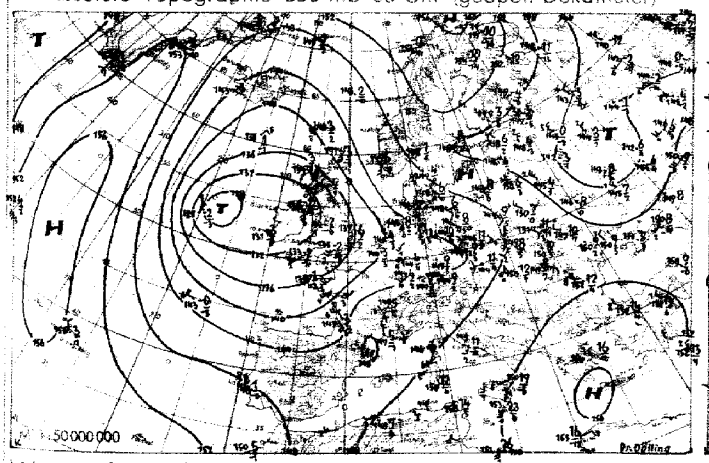

24 std. Änderung der relat. Top. 500/1000 mb seit gestern 03 Uhr

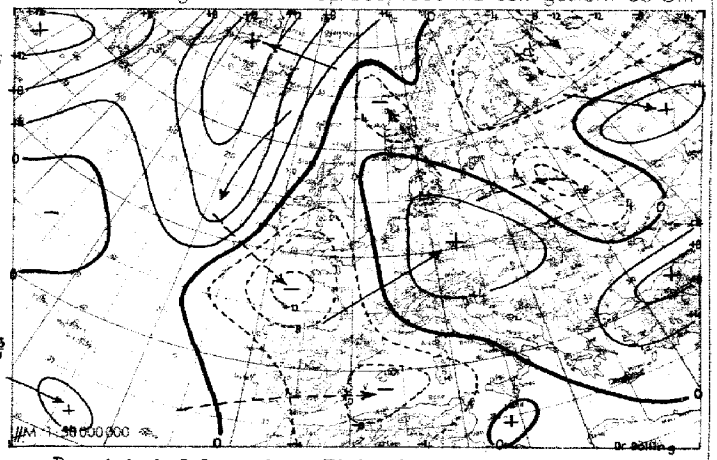

Wetterübersicht Mittwoch, den 7. Mai 1952

Das umfangreiche Polarhoch wanderte in den letzten Tagen von Grönland über Spitzbergen hinweg zur westlichen Barents-See. Gleichzeitig verstärkte sich sein nach Finnland reichender Ausläufer. Auf der Südseite des Hochdruckgebietes verlagerte sich das kräftige troposphärische Erwärmungsgebiet weiter nach Nordwesten. Mit ihm zog die über Finnland gelegene Höhenhochzelle zum östlichen Nordmeer. Durch diese Entwicklung war bereits gestern die Zufuhr arktischer Kaltluft zum Nordatlantik unterbunden worden. Das westeuropäische Tiefdrucksystem ist nunmehr bereits weitgehend von Warmluft umflossen und es beginnt sich aufzufüllen. Um das westlich von Irland liegengebliebene Höhentief bewegte sich der gestern über der Irischen See gerade noch angedeutete Tiefkern langsam nach Norden, während der etwas weiter vom Steuerungszentrum entfernte Kern von Schottland über das Wetterschiff 59/16 hinweg nach Süden schwenkte.

Mit der über dem westlichen Europa herrschenden Südwestströmung zog die gestern über Südfrankreich gelegene Störung rasch nach Nordosten. Obwohl sich in ihrem Bereich infolge der Einbeziehung frischer Kaltluft aus Nordwesten die Temperaturgegensätze verschärft hatten, trat die erwartete Vertiefung nicht auf. Das 24-stdg. Fallgebiet schwächte sich über Deutschland in der zyklonalen Umbiegungsstelle der Höhenströmung rasch wieder ab.

Auf dem Mittelatlantik waren die Druckänderungen wieder gering. Durch das entlang der amerikanischen Ostküste langsam nach Nordosten ziehende Fallgebiet wurde der atlantische Hochkeil von Westen her etwas abgebaut, so daß seine Achse gegen gestern eine geringe Ostverlagerung aufweist.

Jacobi

Voraussichtliche Wetterentwicklung:

Das hochreichende ostatlantische Tief bleibt bei langsamer Südostverlagerung immer noch das maßgebende Steuerungszentrum. Dabei wird morgen ein Hochkeil Deutschland beeinflussen. In der Folge werden wahrscheinlich wieder Störungen aus südlicher Richtung auf Mitteleuropa übergreifen.

Dr. Meyer

Erläuterungen zum Inhalt des Täglichen Wetterberichts

Die Beobachtungen der synoptischen Stationen sind in der Form des am 1. Jan. 1949 eingeführten intern. Wetterschlüssels veröffentlicht. Dabei bedeuten:

iii = Kennziffer der Station

T_dT_d = Taupunkt in °C (bei neg. Temp. ist 50 addiert)

N = Himmelsbedeckung in Achteln (9: nicht erkennbar)

dd = Windrichtung in 36-teiliger Skala (bei Addition von 50 ist die Windgeschwindigkeit > 100 Knoten)

ff = Windgeschwindigkeit in Knoten

VV = Sichtweite:

x0: < 20 m, x1: 20 m, x2: 40 m usf. bis x9: 180 m, 00: < 200 m, 01: 200 m, 02: 400 m usf. 50 - 10000 m, 51: 20 km, 52: 40 bis 55: 100, 56: 150, 57: 200, 58: 300, 59 ≧ 500 km. Ferner kann gegeben werden 90: < 50 m, 91: 50, 92: 200, 93: 500, 94: 1000 m, 95: 2 km, 96: 4, 97: 10, 98: 20 km, 99: ≧ 50 km.

ww = Wetter zur Beobachtungszeit

00-03: keine besonderen Erscheinungen (00 Wolkenentwicklung nicht feststellbar, 01 Wolken dünner werdend, 02 gleichbleibend, 03 zunehmend), 04-09: Dunsttrübung (04 Rauchtrübung, 05 trockener Dunst, 06 Trübung durch Staubadvektion, 07 Aufwirbelung von Staub, 08 Staubtromben, 09 Staub- oder Sandsturm während der letzten Stunde), 10: feuchter Dunst, 11-12: flacher Bodennebel (11 in einzelnen Schwaden, 12 mehr zusammenhängend), 13: Wetterleuchten, 14: Fallstreifen, 15-16: Niederschlag im Gesichtskreis (15 > 5 km entfernt, 16 < 5 km), 17: Donner ohne Niederschlag, 18: starke Böen, 19: Großtromben, 20-29: Hydrometeore während der letzten Stunde (20 Nieseln, 21 Regen, 22 Schnee, 23 Schneeregen, 24 gefrorener Regen, 25 Regenschauer, 26 Schneeregenschauer, 27 Graupel- oder Hagelschauer, 28 Nebel, 29 Gewitter), 30-32: leichter oder mäßiger Staub- oder Sandsturm (30 nachlassend, 31 ohne Änderung, 32 zunehmend), 33-35: starker Staub- oder Sandsturm (33 nachlassend, 34 ohne Änderung, 35 zunehmend), 36-37: niedriges Schneefegen (36 leicht, 37 stark), 38-39: hohes Schneefegen (38 leicht, 39 stark), 40: Nebel im Gesichtskreis, 41: Nebel in Schwaden, 42-49: Nebel (gerade Zahlen: Himmel erkennbar, ungerade: nicht erkennbar, 42, 43: dünner werdend, 44, 45: unverändert, 46, 47: dichter werdend, 48, 49: als Rauhreif niederschlagend), 50-55: Nieseln (gerade Zahlen: mit, ungerade: ohne Unterbrechung, 50, 51: leicht, 52, 53: mäßig, 54, 55: stark), 56-57: Nieseln gefrierend, 58-59: Nieseln mit Regen (56, 58: leicht, 57, 59: stark), 60-65: Regen (Unterteilung wie bei 50-55), 66-67: Regen gefrierend, 68-69: Regen und Schnee (66, 68: leicht, 67, 69: stark), 70-75: Schnee (Unterteilung wie bei 50-55), 76: Eisnadeln, 77: Schneegriesel, 78: einzelne Schneesterne, 79: gefrorener Regen, 80-82: Regenschauer (80: leicht, 81: mäßig, 82: sehr stark), 83-84: Schneeregenschauer, 85-86: Schneeschauer, 87-88: Graupelschauer, 89-90: Hagelschauer (83, 85, 87, 89: leicht, 84, 86, 88, 90: stark), 91-94: Gewitter in der letzten Stunde (91, 92: Regen noch anhaltend, 93, 94: Schnee, Graupel oder Hagel noch anhaltend, 91, 93: leicht, 92, 94: stark), 95-99: Gewitter zur Beobachtungszeit (95, 96: leicht mit Regen, Schnee oder Hagel, 97: stark mit Regen oder Schnee, 98: mit Staub- oder Sandsturm, 99: mit Hagel oder Graupel)

W = **Witterungsverlauf**

0-4: kein Niederschlag (0: heiter, 1: wechselnd bewölkt, 2: stark bewölkt, 3: Staub- oder Sandsturm oder Schneetreiben, 4: Nebel oder starke Staubtrübung), 5: Nieseln, 6: Regen, 7: Schnee, 8: Schauer, 9: Gewitter

PPP = **Luftdruck auf NN** reduziert in Zehntel mb ohne **Hunderterziffer**

TT = **Temperatur** in °C (bei neg. Temperaturen ist 50 addiert)

N_h = **Bedeckung** mit unteren Wolken (verschlüsselt wie N)

C_L = **Tiefe Wolken**

0: **keine**, 1: Cu hum., 2: Cu cong., 3: Cb calvus, 4: **Sc vesp.**, 5: Sc, 6: St, 7: Fs oder Fc unter As, 8: Cu und Sc, 9: **Cb cap.**, —: nicht erkennbar

h = **Höhe der Untergrenze** der unteren Wolken

0: 0-50 m, 1: 50-100 m, 2: 100-200 m, 3: 200-300 m, 4: 300-600 m, 5: 600-1000 m, 6: 1000-1500 m, 7: 1500-2000 m, 8: 2000-2500 m, 9: > 2500 m

C_M = Mittelhohe Wolken

0: keine, 1: As trans, 2: As opac, 3: Ac trans, 4: Ac lent, 5: Ac undulatus, 6: Ac cug, 7: Ac in mehreren Schichten oder zusammen mit As, 8: Ac cast, 9: chaotischer Ac-Himmel, —: nicht erkennbar

C_H = Hohe Wolken

0: keine, 1: Ci fil, 2: Ci dens, 3: Ci noth, 4: Ci unc, 5: Ci-Aufzug noch < 45°, 6: > 45°, 7: Cs den ganzen Himmel bedeckend, 8: Cs nicht größer werdend und nicht den ganzen Himmel bedeckend, 9: Cc, —: nicht erkennbar

6 = Gruppenkennziffer

E = Erdbodenzustand

0: trocken, 1: naß, 2: überschwemmt, 3: hartgefroren und trocken, 4: Glatteis, 5-7: nasser Schnee, (5: weniger als die Hälfte bedeckend, 6: mehr als die Hälfte bedeckend, 7: geschlossene Schicht), 8-9: trockener Schnee (8: mehr als die Hälfte bedeckend, 9: geschlossene Schicht)

a_x = nähere Charakteristik der Drucktendenz a

(1, 2, 3: Extremwert trat 0-1h, 4, 5, 6: 1-2h, 7, 8, 9: 2-3h vor Termin ein, und nach diesem Extremwert wurde die unter pp gemeldete Gesamtdruckänderung bei 1, 4, 7 um < 1, bei 2, 5, 8 um 1-3 und bei 3, 6, 9 um > 3 mb überschritten.

a = Luftdrucktendenz

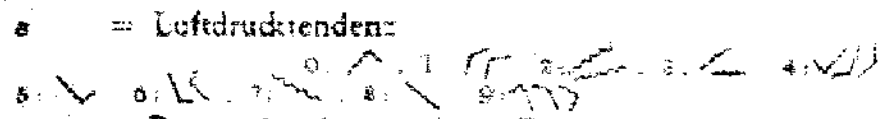

pp = Betrag der dreistündigen Druckänderung in Zehntel mb

7 = Gruppenkennziffer

RR = **Niederschlagsmenge** seit 12 Stunden

01-55: 1-55 mm, 56: 60 mm bis 90: 400 mm, 91: 0,1 mm, bis 96: 0,6 mm, 97: gering, nicht meßbar, 98: > 400 mm, 99: Messung unmöglich

T_eT_e = Extremtemperatur von 6-18h bzw. 18-6h in °C (bei neg. Temp. ist 50 addiert)

ss = Höhe der Gesamtschneedecke

00-55: 00-55 cm, 56: 60 cm, 57: 70 bis 90: 400 cm, 97: nicht geschlossen, nur Flecken, 98: > 400 cm, 99: keine Messung

$T_gT_gT_g$ = Erdbodenminimum der vergangenen Nacht in Zehntel °C. (bei negativen Temperaturen ist 500 addiert)

RR_{24} = Niederschlagsmenge der letzten 24 Stunden (Messung wie RR)

sss = gestrige Sonnenscheindauer in Zehntelstunden

4 = Gruppenkennziffer

f_xf_x = höchste } Windgeschwindigkeit in Knoten in den

f_yf_y = niedrigste } letzten 10 Minuten vor der Beobachtung

Seite 2 enthält oben die 24-stündige Druckänderung von 6 zu 6 mb vom gestrigen Tag 6h bis zum 6h-Termin des Stichtages, wobei Fallgebiete gestrichelt sind und die Pfeile die Verlagerung der Zentren seit dem Vortag angeben. Darunter wird die Wetterlage auf einem großen Teil der Nordhalbkugel wiedergegeben. Die Zahlen geben die Lufttemperatur und bei den Schiffen oben die Luft- und darunter die Wassertemperatur an.

In der Darstellung des Wetters werden zur Abkürzung nur die Symbole für **N, dd, ff,** und **ww** verwandt, und zwar in der folgenden zusammengefaßten Form.

ww

00-03	keine besonderen Erscheinungen
04-09	Dunsttrübung
10	feuchter Dunst
11-12	Bodennebel
13	Wetterleuchten
14	Fallstreifen
15-16	Niederschlag im Gesichtskreis
17	Ferngewitter
18-19	Tromben
20	nach Nieseln
21	nach Regen
usf	usf bis:
29	nach Gewitter
30-35	Staub- oder Sandsturm
36-39	Schneetreiben
40-49	Nebel
50-59	Nieseln
60-67	Regen
68-69	Regen und Schnee
70-75	Schnee
76	Eisnadeln (Polarschnee)
77-79	Schneegriesel
80-82	Regenschauer
83-84	Schneeregenschauer
85-86	Schneeschauer
87-88	Graupelschauer
89-90	Hagelschauer
91-92	Regen nach Gewitter
93-94	Schnee, Graupel od. Hagel nach Gewitter
95, 97	Gewitter mit Regen oder Schnee
96, 99	Gewitter mit Hagel
98	Gewitter mit Staubsturm

N

0	wolkenlos
1-2	heiter
3-5	halbbedeckt
6-7	wolkig
8	bedeckt
9	Himmel nicht erkennbar

Geschwindigkeit in Knoten	Symbolisierung
0	
1- 2	
3- 7	
8- 12	
48- 52	
123-127	

Bei den Fronten wird die Temperaturänderung am Boden (ausgefüllte Symbole) von der in der Höhe (offene Symbole) unterschieden. Dies ergibt folgende Möglichkeiten:



a) Kaltfront
- in allen Schichten
- nur am Boden
- nur in der Höhe
- maskiert

b) Warmfront
- in allen Schichten
- nur am Boden
- nur in der Höhe
- maskiert

c) Okklusion
- ohne Temperaturänderung am Boden
- mit Abkühlung am Boden
- mit Erwärmung am Boden

d) Konträre Luftmassenbewegung in der Vertikalen
- quasistationäre Front oder gegenläufige Warmfront

e) Sonstiges
- Konvergenzlinie

Alle Höhen von Druckflächen **(Seite 3-5)** sind in der Einheit des geopotentiellen Dekameters (das geopot. Meter ist das um 2% verminderte dynamische Meter und daher nahezu identisch mit dem geometrischen Meter) angegeben.

Die Karte der relativen Topographie 500/1000 mb (S. 3 oben) enthält die Einzelwerte in Dekametern unter Fortlassung der Hunderter-Ziffer, in der Karte der abs. Topographie (S. 3 unten) wird die Windgeschwindigkeit in Knoten (je 5 Knoten ein halber, je 10 Knoten ein ganzer Strich, je 50 Knoten ein Dreieck) dargestellt. Auf der linken Seite wird die abs. Topographie in Dekametern (unter Fortlassung der Hunderter-Ziffer) und auf der rechten Seite, durch einen Bruchstrich getrennt, oben die Temperatur und darunter der Taupunkt in °C angegeben. Die Zehnerzahl der Windrichtung wird als kleine Zahl neben den Richtungspfeil gesetzt. Es bedeutet z. B.



absolute Topographie 500 mb = 536 geopot. Dekameter, Westwind 75 Knoten aus 270°, Temperatur —33° und Taupunkt —40°

Auf **Seite 4** sind die aerologischen Beobachtungen der Stationen in der US-Zone übersichtlich zusammengestellt.

Das Eintragungsschema ist am Kopf der Tabelle angegeben. Temperaturen zwischen —0° und —49° sind durch Addition von 50 gekennzeichnet.

Seite 5 enthält Höhenwetterkarten oberhalb der Bodenreibungsschicht (850 mb), für die Tropopause (225 mb) und Stratosphäre (96 mb), wobei die beiden letzteren Flächen so ausgewählt worden sind, daß die relativen Topographien 225/500 mb und 96/225 mb über Berlin im Jahresmittel den gleichen Betrag von 544 geopot. Dekametern aufweisen wie die Schicht 500/1000 mb. Die Änderung der rel. Top. 500/1000 mb ergibt ein Maß für die in der unteren Troposphärenhälfte eingetretene Temperaturänderung und die darüber befindliche Karte (Änderung der abs. Top. 225 mb) ein Maß für die Druckwellen an der Tropopause.

Die Vorhersagekarte bezieht sich auf den 06-Uhr-Termin des folgenden Tages, und die im Anschluß an die Wetterübersicht gegebene Wetterentwicklung gründet sich außer auf die synoptischen Unterlagen auf die Ergebnisse der Untersuchung von Wellen, Spiegelungspunkten, Korrelationen und ähnlichen Fällen.

Als gesonderter Teil des „Täglichen Wetterberichtes" enthält die **„Wetterkarte"** eine Reihe von Ergänzungskarten.

Auf der ersten Seite werden täglich wechselnd Aufsätze und tabellarische Darstellungen über Themen der Wetterkunde und ihrer Randgebiete abgedruckt.

Die Innenseiten bringen die 6-Uhr-Wetterlage über Europa, in der auch die Luftmassenverteilung angegeben wird. Daneben werden die Karte der dreistündigen Luftdruckänderung, sowie die Höhenwetterkarte der 700-mb-Fläche vom 3-Uhr-Termin dargestellt.

Die nach der Übersicht abgedruckte Vorhersage für den nächsten und die folgenden Tage ergänzt die auf Seite 5 des „Täglichen Wetterberichtes" angegebene allgemeine Wetterentwicklung durch präzisere Angaben über die einzelnen Wetterelemente für die verschiedenen Prognosenbezirke.

Auf Seite 4 werden die im Wetterbericht nicht enthaltenen Stationsmeldungen der US-Zone in entschlüsselter Form veröffentlicht, die durch die gleichen Angaben für einige europäische Hauptstädte ergänzt werden, wobei für einige Orte der US-Zone die täglichen astronomischen Daten mit angegeben werden.

Ferner werden die in Erlangen durchgeführten Frühaufstiege vom heutigen und gestrigen Tag graphisch dargestellt und daneben der Höhenwind von München angeschrieben.

Eine Zonenkarte für die Länder der US-Zone dient zur Wiedergabe von wechselnden Darstellungen des süddeutschen Witterungscharakters.

Alle Zeitangaben im „Täglichen Wetterbericht" in Mittlerer Greenwich Zeit (M.G.Z.), in der Wetterkarte in Mitteleuropäischer Zeit (M.E.Z.).

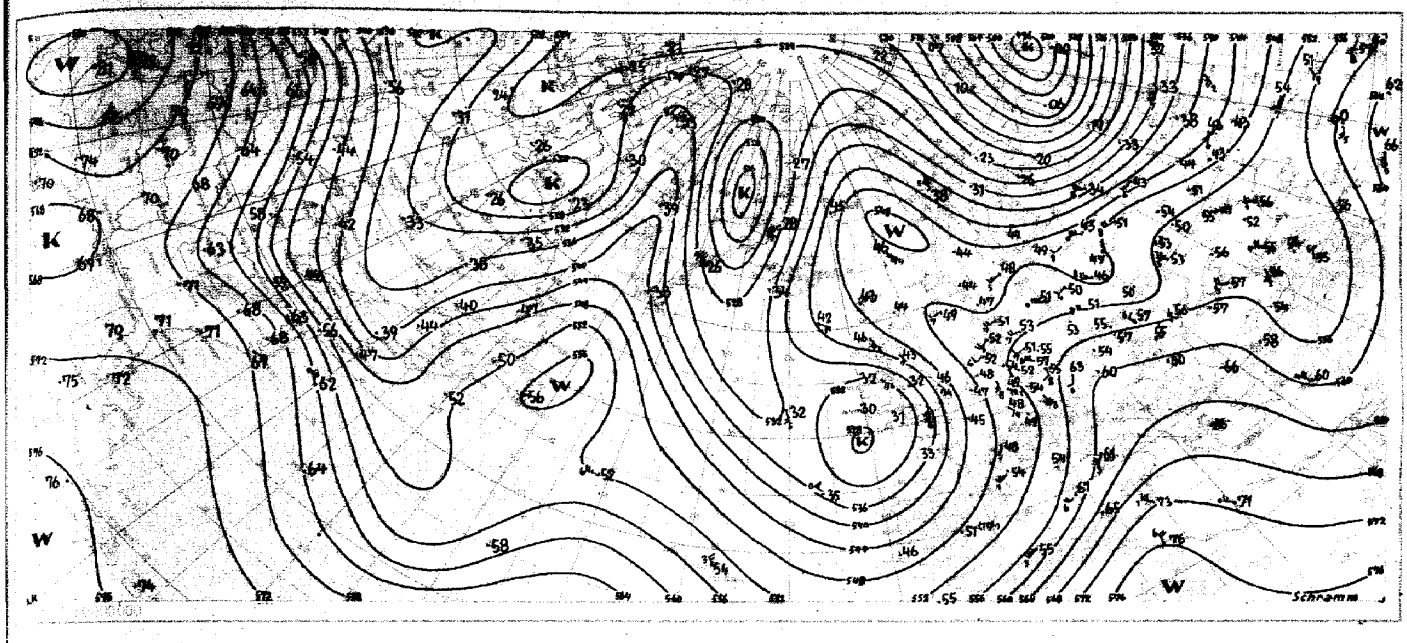

Absolute Topographie 500 mb heute 03 Uhr (geopot. Dekameter)

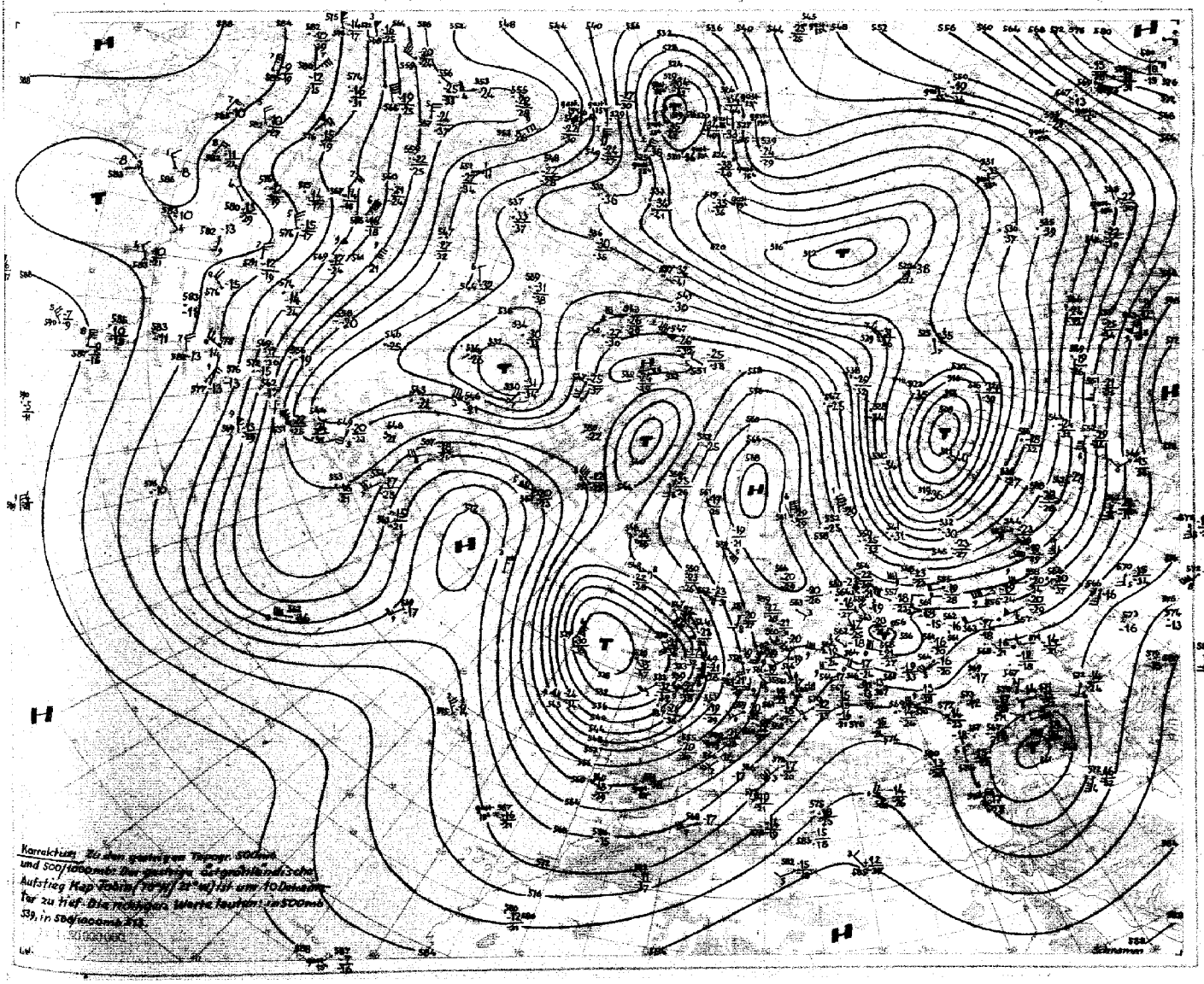

Station	Höhe	iii	Gestern 09 Uhr GMT				Gestern 12 Uhr GMT						Gestern 15 Uhr GMT				Gestern 18 Uhr GMT							
			TTAff	Nddff	VVwwW	TTapp	TTAff	Nddff	VVwwW	PPPTT	NCHCC	6aapp	TTAff	Nddff	VVwwW	TTapp	TTAff	Nddff	VVwwW	PPPTT	NChCC	6Eapp	7RRTT	fxfx
Augsburg	480	852	o8-12	1o4o8	85o2o	16911	o8-12	2o91o	85o2o	o9319	216o1	6o713	o9-14	4o71o	85o2o	21717	1o-1o	4o7o8	83o2o	o582o	oo9o2	6o714	7oo21	
Ingolstadt	367	860	o8-o4	111o2	83o3o	189o5	o9-14	311o7	84o3o	o9721	217o1	67918					o9-o5	611o2	84o3o	o652o	oo954	6o813	7oo23	
München	521	865	o8-o8	112o6	83o2o	17716	11-o9	7o5o7	82o3o	o9219	216o6	6o714	12-o8	612o6	8oo22	2o71o	11-o4	8o9o2	82o22	o6819	oo947	6o716	7oo2o	
München Riem	526	866	o8-1o	1o9o7	85o3o	16613	o9-12	6o71o	85o3o	o9518	116o6	6o714	1o-o8	7o9o7	85o32	19615	11-o8	7o9o7	83o22	o6619	oo946	6o912	7oo2o	18
Landshut	391	873	1o——	1o9o7	82o3o	177o9	11——	3o9o9	83o3o	o952o	115o4	6792o	11——	6o9o4	83o1o	21616	11——	6o6o1	83o2o	o712o	12776	6o9o7	7oo21	
Passau-Oberhaus	409	893	1o-oo	1oooo	82o22	179o9	o6-11	2o9o7	82o32	1o221	115o5	6o717	o7-11	6o9o8	85o2o	22623	o8-o5	411o5	83o12	o7121	14548	6o7o7	7oo23	
Feldberg/Schw. □	1493	908	oo-17	11o15	87o3o	o72o1	o2-21	71o16	87o22	4341o	22242	679o9	oo-18	71512	87o32	117o3	o1-19	713o9	86258	4191o	6837-	65712	79712	25
Friedrichshafen	401	934	1o——	127o6	85o3o	1581o	1o——	322o2	85o31	o7716	117o6	67923	o5——	81oo6	85o32	21611	o7——	612o5	85o12	o432o	oo978	6o915	7oo22	
Kempten-Leinfried	705	946	o8-o8	1o9o3	87o3o	16711	o8-o8	7o9o4	87o3o	o7918	126o6	6o721	1o-o7	7o9o3	85o32	2o7o9	11-o4	711o2	85o32	o5918	oo916	6o711	7oo2o	
Oberstdorf	810	948	o6-o1	2oooo	83o2o	15915	o7-o3	833o3	83o3o	o652o	116o7	6o717	o5-18	718o9	83o32	195o7	o9-o1	8o3o1	82o32	o5417	oo92-	6o712	7oo21	18
Zugspitze □	2960	961	57-26	4182o	8141o	524oo	55-15	7181o	8628o	o615o	721o8	6o3oo	52-22	8172o	86o22	5o3oo	53-25	81316	86142	o5451	7o677	679o7	7oo5o	28°
Hohenpeissenberg □	977	962	o8-o8	1o9o5	84o3o	127o7	o8-16	7o61o	84o32	99115	126o2	6o715	o9-18	7o813	84o22	16612	o9-16	7o912	84o22	97o15	14716	6o6o9	7oo17	19
Garmisch-Partenk.	704	963	o6-o1	116o1	81o3o	16516	o9-11	736o9	82o3o	o7o19	318o2	6o717	o6-o4	7o4o3	82o22	21614	o4-1o	811o8	82o32	o4918	14877	6o7o8	7oo22	
Bad Tölz	654	971	o8-o6	1o9o5	83o2o	166o9	o9-o6	8o9o5	83o3o	o7819	217o7	61616	1o-o6	81oo5	82o32	19712	11-o7	8o8o6	82o22	o5218	oo947	6o812	7oo2o	1o
Wendelstein □	1735	986	o3-o7	118o5	86o2o	o59o2	o1-o8	723o6	85o3o	2241o	113o6	679o3					5o-12	7181o	86o22	2111o	5o848	659o4	7oo12	
Berchtesgaden	542	997	o9——	119o2	83o24	16917	o8——	622o2	83o3o	o8921	11818	6o8o3					o8——	624o3	82o21	o7119	14878	6o9o8	7oo23	

Station	Höhe	iii	Gestern 21 Uhr GMT				Heute 00 Uhr GMT						Heute 03 Uhr GMT				Heute 06 Uhr GMT									
			TTAff	Nddff	VVwwW	TTapp	TTAff	Nddff	VVwwW	PPPTT	NCHCC	6aapp	TTAff	Nddff	VVwwW	TTapp	TTAff	Nddff	VVwwW	PPPTT	NChCC	6Eapp	7RRTT	4fTT	RRsss	ss
Augsburg	480	852	11-oo	7oooo	81o32	166o3	1o-oo	3oooo	81o12	o7413	oo9o2	674o6	o9-2o	72516	81o32	12237	o9-o4	827o2	81616	15311	4567-	61232	7911o	—o98	91115	
Ingolstadt	367	860							2								o2-11	827o8	5o612	14212	855—	61339	7o112	—o95	o1116	
München	521	865	12-o2	814o2	81o22	168o5	11-o2	416o2	81o12	o7o15	oo94o	614o3	1o-o8	33oo6	75o22	14334	o9-o2	828o2	82216	15411	5562-	61338	7o21o	—o96	o2115	
München-Riem	526	866	12-o8	814o7	8oo32	166o4	11-o5	716o4	82o22	o7115	oo978	644oo	11-o8	82715	8o612	13331	o9-15	827o8	83216	15311	856—	613o4	7o11o	31o96	o111o	
Landshut	391	873	1o——	8oooo	81o32	1471o							1o——	7231o	82o32	1442o	11——	8321o	75618	13313	7747-	6134o	7921o	—o99	92111	
Passau Oberhaus	409	893	o9-o7	7o9o5	83o32	187o6	o9-oo	8oooo	82o22	o7415	oo977	6o8o3	1o-o1	8o9o1	82o32	134o5	1o-o9	827o8	81o32	11615	855—	6o335	7oo12	—o97	ooo94	
Feldberg/Schw. □	1493	908	o5-25	8161o	828o8	o74o8	o3-34	92327	x46o8	433o3	9-o—	6o2o6	o2-42	92431	x3456	o2211	o2-26	9232o	x4456	464o2	9-o—	6522o	7o2o1	43oo5	o2o87	97
Friedrichshafen	401	934	o6——	8oooo	85o22	184o1	o4——	7241o	82o22	11313	1577-	6o253	o8——	824o6	82352	11325	o8——	724o1	83o28	16312	4573-	61321	79111	—o82	91o92	
Kempten-Leinfried	705	946	1o-o1	811o1	85o32	134o1	o9.3o	72719	83o22	1o213	oo946	67425	o5-11	724o4	83o32	1o233	o6-o5	724o3	83212	173o9	oo97-	6o22o	797o9	—o83	971o5	
Oberstdorf	810	948							2								o7-11	7o9o1	5o6o6	173o9	6557-	6133o	7o1o8	21o74	o1o77	
Zugspitze □	2960	961	54-32	81625	86o22	517o3	54-1o	816o6	86o22	o6o51	8o67-	644o9	53-15	51612	85222	523o1	53-1o	615o7	o1417	o6752	6o57o	672o6	79252	35——	92o68	81
Hohenpeissenberg □	977	962	o5-11	71811	84o32	146o3	o7-13	82811	84o22	97913	oo977	64412	o6-3o	82623	83616	o8229	o5-3o	82619	84216	o33o8	855—	61325	792o7	35o63	92116	
Garmisch-Partenk.	704	963	o5-o4	723o3	82o12	162o5			2				o7-13	7o21o	816o2	13216	o6-o9	8o2o8	81o36	13912	856—	6o235	79711	—o9o	97o99	
Bad Tölz	654	971							2								o6-o8	729o6	82o22	14611	2577-	6o326	7oo11	16o18	oo1o3	
Wendelstein □	1735	986							2								o2-26	5232o	87o26	239o3	552o2	65319	797o3	—o3o	971o4	97
Berchtesgaden	542	997							2								11——	523o2	82o22	13712	oo94o	6o232	7oo1o	—o78	ooo86	

Station	Berlin			Wiesbaden			München			Berlin			Wiesbaden			München			Erlangen			Friedrichshafen		
YYGG	o610			o609			o609			o615			o615			o615			o615					
mb	HHHH	TTTdTd	ddff	HHHH	TTTdTd	ddff	HHHH	TTTdTd	ddff	HHHH	TTTdTd	ddff	HHHH	TTTdTd	ddff	HHHH	TTTdTd	ddff	HHHH	TTTdTd	ddff	HHHH	TTTdTd	ddff
41	2198	o1	o4o2	2196			2187	o3		22o6	o2	32o2	2218	oo	19o7				2199	o1				
96	165o	o3	2o1o	1648	o2	2128	1643	o7	2232	1659	o3	2417	1662	o1	1915	1648	o5	2313	165o	o4				
100	1623	o3	2o1o	1622	o2	2128	1618	o8	2238	1633	o2	2417	1635	o1	1915	1623	o6	2312	1624	o2				
200	1174	o1	2225	1177	o7	2143	1175	o8	2469	1182	o4	243o	1185	o4	1935	1181	1o	2365	1178	o7				
225	1o99	o3	2432	11o2	o6	2143	11o1	o9	2472	11o7	o8	2546	111o	o7	1953	11o8	11	2362	11o3	o9				
300	912	99	2559	916	93	2146	917	98	2461	922	98	2652	925	98	1942	923	97	2352	92o	98				
500	558	72	2423	558	71	2128	559	7o	2231	565	7o	2624	566	68	1723	563	6771	2328	561	6878				
700	3o2	5466	2523	3o1	54	1825	3o2	5369	2o1o	3o6	51	2416	3o5	5261	1718	3o3	5258	2215	3o2	5255				
850	146	o4o3	2312	146	o452	1113	146	o5o1	1114	148	o95o	2oo6	147	1oo2	121o	145	o9o5	111o	144	o9o3				
1000	o11	18o9	2oo5	o11			o1o			o1o	22o6	17o5	oo8			oo6			oo7					
	PPP	TTTdTd	ddff	PPP	TTTdTd	ddff	PPP	TTTdTd	ddff	PPP	TTTdTd	ddff	PPP	TTTdTd	ddff	PPP	TTTdTd	ddff	PPP	TTTdTd	ddff	PPP	TTTdTd	ddff
Markante Punkte	o12	78	o8o2				o3o	oo		o12	88	34o3				o52	o4	2313						
	o26	98	o4o3	o47	o4	1814	o5o	o5		o23	98	34o2	o1o	87	1924	1o7	o8	2312						
	o66	o5	2oo3	o5o	o4	1815	o76	o5		o72	o5	19o7	o2o	96	1948	129	o4	2332	o5o	o2				
	163	oo	2224	o64	o3	1915	137	o3	2228	123	o1	1814	o5o	o1	1926	15o	o4	2236	o9o	o5				
	186	o2	2226	o74	o6	2o16	167	o4	2327	134	o2	222o	15o	o1	1923	165	o5	2231	11o	oo				
	24o	o4	2529	o87	o1	2128	215	o9	2478	165	99	2426	168	oo	193o	2o4	11	2369	4oo	819o				
	369	9o	2543	15o	o2	2128	35o	9o	2455	214	o7	2431	228	o8	1953	341	9o	2249	5o4	6778				
	4oo	85	2437	246	o5	2145	4oo	81	2239	237	o7	2554	348	9o	1835	4oo	8o	224o	525	6775				
	438	81	2431	348	9o	2147	574	6378	2123	352	9o	2554	4oo	81	1936	422	768o	2242	63o	5664				
	535	68	2426	382	85	2141	633	5969	2o17	4oo	82	2536	61o	57	1721	612	5673	2127	645	5758				
	62o	6174	2519	4oo	84	2141	7o4	5269	2o11	615	57	2515	633	5774	1721	66o	5562	2116	71o	5155				
	668	567o	2516	458	7688	2141	74o	516o	1713	63o	57	2514	657	5765	172o	8o3	o75o	1713	725	5252				
	783	o257	2422	774	5158	142o	83o	o552	1313	736	o167	221o	66o	5665	1311	83o	o8o4	1311	8oo	o4o1				
	829	o3o1	2417	94o	1oo7	oooo	939	13o4	o91o	773	o256	2oo8	8o6	o6oo	121o	932	17o9	o911	95o	181o				
	oo7	18o9	2oo5	996	15o7	oooo	951	171o	o9o7	oo6	22o5	15o2	993	25o6	15o6	948	1912	o9o7	975	221o				
41/96	548			548			544			547			556						549					
96/225	551			546			542			552			552			54o			547					
225/500	541			544			542			542			544			545			542					
500/1000	547			547			549			555			558			557			554					

Station	Berlin			Wiesbaden			München			Berlin			Wiesbaden			München			Erlangen			Friedrichshafen		
YYGG	o621			o621			o621			o7o3			o7o3			o7o3			o7o3			o7o3		
mb	HHHH	TTTdTd	ddff	HHHH	TTTdTd	ddff	HHHH	TTTdTd	ddff	HHHH	TTTdTd	ddff	HHHH	TTTdTd	ddff	HHHH	TTTdTd	ddff	HHHH	TTTdTd	ddff	HHHH	TTTdTd	ddff
41	22oo	o3	2313							2188	o2	o2o7							2192					
96	1655	o4	2316				1648	o8	2233	1643	o5	22o3				1651	o7		1649	o5				
100	1628	o3	2317				1622	o7	2231	1617	o6	22o4				1626	o6		1622	o5				
200	118o	o3	2438	1173	o5	1936	1182	o9	2249	1174	o5	2236	117o	o4	2o33	1182	o8	2135	1179	o8				
225	11o5	o9	2446	1o99	o6	1942	11o8	1o	2252	1o99	o8	2236	1o95	o9	2132	11o8	o6	2156	11o5	o7		11o6		
300	921	99	2344	916	o1	193o	923	96	2148	917	oo	2232	913	o1	1636	922	97	2o51	919	98		921	97o7	
500	563	7o	22o7	558	7o74	1816	562	6871	2o19	561	7o	1613	558	7272	1523	562	6871	2225	561	6972		561	6971	
700	3o5	52	151o	3oo	5355	162o	3o2	oo58	1916	3o3	5459	14o6	3oo	5253	193o	3o2	5254	23o7	3o1	5254		3o2	5454	
850	147	o8o2	1613	143	1oo2	1418	143	12oo	131o	146	o85o	1323	144	o4o4	2421	144	o9o2	2738	143	o9o5		147	o55o	
1000	o1o	17o9	o91o	oo5			oo5			o1o	15o5	o914	oo9			oo8			oo7			o12		
	PPP	TTTdTd	ddff	PPP	TTTdTd	ddff	PPP	TTTdTd	ddff	PPP	TTTdTd	ddff	PPP	TTTdTd	ddff	PPP	TTTdTd	ddff	PPP	TTTdTd	ddff	PPP	TTTdTd	ddff
Markante Punkte	o25	98	33o3							o2o	96	32o1							o5o	o5				
	o28	97	33o3				o87	o9	2233	o66	o6	oooo							13o	o5				
	o32	o1	36o3				129	o4	2238	15o	o3	222o				o87	o4		16o	o2		26o	o413	
	o84	o6	2314				15o	o4	2237	181	o3	2228				135	o3	2124	25o	o5		36o	8798	
	156	oo	2323				156	o4	2241	244	1o	2242				15o	o3	2121	29o	oo		431	7487	
	183	o3	233o	194	o4	1936	187	o9	2233	356	9o	2219				176	o4	2135	4oo	8187		455	7282	
	195	o1	2442	212	o8	1936	22o	11	2259	4oo	83	222o				235	o5	2o57	45o	7485		495	7o72	
	4oo	82	2432	228	o5	1942	335	9o	2o46	41o	8289	2213	142	o3	2126	347	9o	2o42	59o	5961		545	6466	
	445	78	2613	255	o8	1958	4oo	8o	2o35	483	7184	1915	15o	o3	2126	4oo	81	2o25	6oo	5961		559	6464	
	576	61	2112	36o	9o	1838	448	7376	2o29	6o1	59	1314	374	91	153o	423	7882	2122	635	5559		628	5859	
	67o	o5	1512	4oo	8388	1819	626	576o	1929	64o	5774	1312	4oo	88	1525	478	7o73	2229	66o	5557		672	5454	
	748	o366	1712	594	6o62	2o32	677	5258	1921	665	5862	1411	742	o151	193o	575	6o62	2o5o	79o	o6o2		69o	5454	
	955	16o5	112o	75o	oo52	1618	876	14o1	1o1o	785	o351	1313	757	oo51	2128	841	o9o1	2738	9oo	11o8		775	5o53	
	986	18o8	o913	96o	19o6	1319	9o8	161o	o8o9	975	16o3	o924	866	o5o5	2321	887	1oo6	2739	97o	1513		9o2	o7o3	
	oo6	171o	o9o9	99o	18o6	o61o	946	1512	12o6	oo6	14o6	o91o	994	1311	2215	948	13o6	2718	975	121o		967	11o7	
41/96	545									545									543					
96/225	55o						54o			544						543			544					
225/500	542			541			546			538			537			546			544			545		
500/1000	553			553			557			551			549			554			554			549		

iii = Luftdruck in Stationshöhe

Ergänzungen

Station	Höhe	iii	TxTx-TnTn	RRsss	ss
Geisenheim	109	629			
Ellwangen	439	749	—1o	o3125	
Freudenstadt	776	815	18-o7	95o93	
Tübingen	370	826	23-1o	931o9	
Donaueschingen	691	917	18-o7	o11o2	

Wolkenzug

iii	YY-GG	Cddv	Cddv	iii	YY-GG	Cddv	Cddv
o61	o6-1o	222o9					
655	o6-15	122o5					
946	o6-15	222o4					
776	o6-15	122o6					
893	o6-15	122o6					
543	o6-18	122o6					
635	o6-18	424o7	127o5				

545	Mittelwerte der
546	rel. Topographie
551	über B...
548	Mai

Höhenwinde

Station	Bremen		Kassel		Frankfurt a.M.	
YYGG	o6o8		o6o9		o6o8	o614
16200 m						
11700 m						
11100 m						
9000 m						
5400 m	2228					
3000 m	2223		2416		222o	1621
1500 m	2318		2412		221o	1512
0 m	21o9		2o12		oooo	1212

Station	Karlsruhe		Stuttgart		Erlangen
YYGG	o6o9	o615	o6o9	o621	o6o9
16200 m					
11700 m					
11100 m					
9000 m	2348				
5400 m	2236	1828	242o		2419
3000 m	182o	1924	1716		2112
1500 m	1811	1414	191o	172o	1815
0 m	14o6	11o6	o7o2	oooo	oooo

Station	Heidelberg		Friedrichshafen		
YYGG	o6o9		o6o8	o614	o62o
16200 m					
11700 m					
11100 m					
9000 m					
5400 m	222o		2438		
3000 m	2121		16o8	2o17	2218
1500 m	1415		o913	1716	1719
0 m	121o		o2o5	11o3	12o4

Täglicher Wetterbericht

Herausgegeben vom Deutschen Wetterdienst in der US-Zone, Zentralamt Bad Kissingen

Erscheint täglich. Postbezug monatlich 5.– DM

Bei unregelmäßiger Lieferung sind Beschwerden immer an das Zustellpostamt zu richten.

Nachdruck verboten. Verlagsort Bad Kissingen

Jahrgang: 1952 Donnerstag, den 8. Mai Nummer: 129

Station	Höhe	iii	Gestern 09 Uhr GMT TTd4fxfx	Nddff	VVwwW	TTapp	Gestern 12 Uhr GMT TTd4fxfx	Nddff	VVwwW	PPPTT	NChCC	6aapp	Gestern 15 Uhr GMT TTd4fxfx	Nddff	VVwwW	TTapp	Gestern 18 Uhr GMT TTd4fxfx	Nddff	VVwwW	PPPTT	NChCC	6Eapp	7RRTT	fgfg
Bremerhaven	6	129	12-08	81606	25618	13226	13-06	82505	30618	14414	6847-	61022	11-16	83213	40636	12324	09-13	73211	81016	18612	0097-	61118	71314	18
Bremen	4	224	12-09	82606	32638	13025	13-07	82305	40618	15315	7742-	60228	12-06	83204	56216	14318	08-14	73608	80026	19012	3567-	61217	71412	19
Berlin-Dahlem	51	381	11-19	71013	50052	21105	11-12	71608	75052	12422	4867-	67410	14-11	82007	50619	16225	14-03	82903	35109	16017	2577-	61110	70123	24
Berlin-Tempelh.	48	384	09-17	70610	81032	20207	11-11	71107	81032	12122	39576	67408	12-10	81908	80216	16124	12-00	80000	80016	15917	35777	61214	70123	
Kassel	187	438	12-10	82202	40636	14327	11-02	72002	75258	16315	2857-	60221	09-04	60402	80018	17211	09-00	10000	80018	18717	00940	61213	70717	
Nürburg □	611	510	07---	72009	82022	10324	04---	52309	82012	45613	52400	67118	03---	53205	82022	14110	03---	52905	82022	47514	54500	60308	70015	
Koblenz	97	515	09-13	62009	82038	15320	07-13	42009	82028	15518	33460	60213	05-05	51605	83022	19311	05-02	33602	83011	17320	22562	60208	79721	
Fuchskauten □	657	523	09---	72513	83026	09320	07---	62509	85026	39312	53460	60318	04---	32509	84012	16314	02---	22505	85021	41614	13560	60309	79716	
Limburg/Lahn	130	525	11-08	52706	81026	15219	08-12	42709	81026	16018	42500	60214					09-03	32702	82012	17918	32501	60310	70121	
Gießen	185	532	10-10	72507	81026	13312	09-08	72006	81026	15816	725--	60223	06-07	52205	81012	19208	04-02	43201	81012	17218	42500	61209	79620	12
Bad Wildungen	280	535	10-06	82204	81216	13124	08-07	72505	81026	15515	285--	61117					09-00	30000	80028	18115	18560	60311	79717	
Schlüchtern	205	539	11-05	82503	75216	12224	11-03	73002	81256	16414	5257-	60212	11-03	62501	81012	17107	11-03	22702	81012	17718	22640	61409	70119	
Schenklengsfeld	314	543	11-12	82409	81616	12321	10-12	72708	82026	16314	684--	60319					09-08	13605	82012	18415	14760	61313	70217	
Wasserkuppe □	921	544	07-16	92514	x4456	07218	09-17	72513	25106	10109	62230	60319	06-10	72509	81032	10311	07-06	62906	82012	12811	22430	61316	70111	20
Trier-Petrisberg	273	609	08-20	62313	82012	13318	07-17	62309	82022	17616	65500	60317	08-08	32305	82022	18308	07-06	12305	82010	18916	14501	60204	70018	22
Erbeskopf □	817	615	08---	62505	82258	11325	05---	42709	99028	16613	42500	60311	04---	32909	99021	15309	05---	13202	99011	18414	14501	60308	79716	
Mainz	131	632	10-12	62709	81021	15118	09-10	32507	82011	16818	32600	60309	07-08	42005	83021	20303	06-04	13202	84011	18020	14700	60411	70026	
Kl. Feldberg/Ts. □	806	635	09-14	62510	81286	09320	06-12	72508	83026	23511	3243-	60316	06-10	42206	82011	14208	03-06	13204	82011	25213	11620	60209	70114	
Frankf. Rhein-Main	110	637	10-15	72312	80026	15220	07-16	52515	81026	16717	38550	60312	06-14	42610	82022	19105	07-03	32903	82022	17719	32600	60306	79120	24
Frankf. Stadt	103	638	11-10	72205	80036	15220	09-16	62307	82026	16418	486--	60309	06-11	32206	83012	20305	05-00	10000	83010	18119	11600	60313	79221	20
Darmstadt	263	639	10-17	72310	75036	13318	09-17	42312	81016	16716	18500	60214	04-16	22609	81010	18205	06-03	12703	83010	17517	14600	60404	79519	20
Würzburg	259	655	08-12	72709	81016	13218	08-13	73110	81026	16816	725--	60214	08-10	32909	82012	18105	06-06	12705	82010	18117	12600	60209	79618	
Bad Kissingen	223	658	11-11	72509	81016	13223	11-10	72508	81028	16815	5357-	60214	11-07	73005	81022	18208	09-04	23002	81022	18417	13660	61208	70119	
Bamberg	382	670	10-18	82515	81026	12321	10-13	72709	81026	16415	285--	60315	08-12	42709	81012	16211	08-10	22907	81022	18515	18500	60111	70217	
Coburg	350	671					10---	72705	81026	16214	6557-	60215					09---	73101	81022	18115	6854-	60305	70217	
Bayreuth	341	681	10-05	82703	75212	11227	08-04	72702	81026	17315	6846-	60316	09-05	72603	81022	16208	10-03	53602	81012	19415	3256-	60211	70216	
Hof	567	685	10-13	82709	15656	11227	09-18	82710	81026	16811	874--	60217	09-12	72909	81028	13211	09-04	83404	81038	18713	875--	61211	70413	21
Weiden	396	688	11-16	82710	30636	11232	10-18	72712	81036	17114	725--	60217	09-16	72912	81022	16203	10-08	43005	81012	18315	28660	60312	70517	
Silberhütte □	829	692	05-15	92710	02632	09230	09-14	92710	x5416	19709	9-0--	67110	09-11	83108	82104	11209	08-11	63307	82104	21311	64400	61307	70312	
Weinbiet/Wnstr. □	556	724	06---	42305	81012	10319	05---	42509	82022	53614	41400	60325	04---	32705	82020	16307	04---	12705	82020	53717	11400	60308	70018	
Neustadt/Weinstr.	146	723	07-07	72305	81038	16217	05-16	42707	82028	17220	42600	67105	04-10	32508	82022	20207	04-06	22903	82012	18419	24600	60205	79722	
Baden-Baden	125	725	09---	72305	82022	14125	07---	52302	82012	18118	51600	60308	07---	23103	82022	20801	08---	10000	83012	18319	14600	60304	70020	
Karlsruhe	115	727	09-04	72303	82022	14221	06-07	62304	83012	17018	62501	64002	06-05	21804	83022	21404	05-00	10000	82012	17920	14600	60206	70021	16
Mannheim	97	729	09-10	72408	70052	14220	08-09	62207	83152	16718	58500	60207	05-09	43106	82012	20305	05-06	10404	82012	17619	14600	60405	70021	
Königstuhl □	561	732	09-09	82507	50286	09221	07-10	32107	83016	51314	32400	64112	05-07	53104	82020	16104	06-03	10202	82012	52615	14400	60309	79216	
Stuttgart	305	737	08-06	63205	81032	14320	07-07	63402	82022	16916	62500	61005	06-14	33408	82012	19401	05-08	13608	82020	17818	00940	60208	70020	16
Stuttgart-Echt.	405	738	07-09	72705	83032	14316	08-07	60406	83022	17016	58500	61107	07-08	40207	82012	17203	06-08	13606	82022	18016	14700	60308	70017	11
Öhringen	250	742	09-16	82710	83025	13219	08-05	52704	83015	17615	48500	60311	07-06	32705	83012	20100	06-02	12710	83010	18117	14600	60407	79720	
Ansbach	440	755	09-16	72910	81026	12220	08-14	52910	82016	17714	52500	60216					06-06	13604	82012	18417	12660	60208	79717	
Weißenburg/Bay.	435	761	09-10	73208	81216	12320	09-09	73408	81026	17116	6246-	60309	07-06	62503	81022	18303	08-05	20201	81012	18016	24640	60307	70218	
Nürnberg-Fürth	311	763	10-18	72911	82026	13323	10-17	52912	83016	16817	52500	60313	09-12	73208	83022	17205	08-03	12902	82012	18117	12560	60307	79419	20
Regensburg	338	776	11-08	72506	81216	12228	10-09	62708	82016	16715	68500	60211	08-12	52710	83022	17401	09-10	13609	83022	17613	00960	60309	70319	
Gr. Falkenstein □	1307	791	07-17	92913	x3626	07425	08-11	92508	x4476	68808	9-0--	64117	07-13	32511	83014	08107	06-11	12910	84014	70407	14400	61209	70409	
Freiburg	286	803	08-08	32504	83021	16113	07-07	33204	83020	15918	32600	61101	06-10	23603	83020	20300	08-12	23608	83020	16018	14640	60201	70021	14
Dreifaltigkeitsbg. □	973	818	05---	42002	84022	09414	06---	52002	84032	05113	52400	67108	05---	50000	83022	15304	06---	30000	83012	06113	34400	60306	70016	
Stötten □	734	836	08-15	62912	82032	11217	08-14	63310	82022	31914	62400	60208	07-09	63205	82022	14305	06-07	33605	82012	33114	34500	60307	70015	22
Ulm	480	838	06-05	52003	82028	14111	04-05	61403	82028	16717	68600	60305	06-03	60402	82022	17404	06-06	53404	82022	17917	557--	60407	79719	

Station	Höhe	iii	Gestern 21 Uhr GMT TTd4fxfx	Nddff	VVwwW	TTapp	Heute 00 Uhr GMT TTd4fxfx	Nddff	VVwwW	PPPTT	NChCC	6aapp	Heute 03 Uhr GMT TTd4fxfx	Nddff	VVwwW	TTapp	Heute 06 Uhr GMT TTd4fxfx	Nddff	VVwwW	PPPTT	NChCC	6Eapp	7RRTT	8STTT	RRsss	ss
Bremerhaven	6	129	08-12	53410	81012	10318			2								09-06	03404	35100	21610	00900	61304	70008	15038	13000	
Bremen	4	224	07-06	33603	56102	11120	06-02	02601	07122	21507	00900	60205	04-00	10000	02424	04104	06-02	03002	20284	22006	00900	61401	70004	14016	14000	
Berlin-Dahlem	51	381							2								13-07	83205	25216	19914	863--	61103	79113	10129	01053	
Berlin-Tempelh.	48	384	13-04	82702	40102	16317	12-04	82703	40102	18515	36477	67109	12-05	82705	40106	14104	12-07	83006	40606	19514	863--	61206	79114	--130	01---	
Kassel	187	438	09-00	20000	50100	12217	08-00	00000	40101	21911	00900	60209	06-00	90000	01470	08000	07-08	90000	01454	22608	9-0--	61204	70008	--057	07027	
Nürburg □	611	510							2								08---	01409	81000	47909	00900	60300	70007	--022	00---	
Koblenz	97	515							0								07-01	01801	15100	20009	00900	60300	70008	-----	97096	
Fuchskauten □	657	523							0								08---	91205	x5454	43408	9-0--	60300	70008	--041	97066	
Limburg/Lahn	130	525							0								06-00	00000	15100	21106	00900	60303	70005	--022	01089	
Gießen	185	532	09-00	20000	81020	12315	10-05	00404	50100	19912	00900	60207	09-04	43604	30100	10203	09-05	23605	25100	20710	25600	61304	70009	06077	96050	
Bad Wildungen	280	535							0								07-00	90000	x4450	22007	9-0--	60108	70006	--037	97034	
Schlüchtern	205	539	08-02	23601	75020	10315	05-02	00201	40100	21606	00900	61109	04-00	00000	30100	04300	07-02	03401	50100	21307	00900	61301	70004	--025	01035	
Schenklengsfeld	314	543							0								07-00	90000	x3454	22207	9-0--	61001	70005	--045	02---	
Wasserkuppe □	921	544	07-05	23604	81012	09312	05-08	00207	50102	14008	00900	61104	04-08	00307	50050	07905	05-10	10608	81020	13509	00901	60200	70006	10023	01021	
Trier-Petrisberg	273	609							0								06-14	10507	81030	19909	00905	60805	70007	18045	00105	
Erbeskopf □	817	615							0								06---	11418	81030	19011	00905	60804	70009	--060	97104	
Mainz	131	632							0								09---	10702	50100	20512	00901	60303	70007	--030	00092	
Kl. Feldberg/Ts. □	806	635	04-12	00109	82020	10312	05-11	00909	81020	26610	00900	60302	07-08	00914	81020	08703	06-17	10912	70050	26409	00940	60401	70007	--058	01059	
Frankf. Rhein-Main	110	637	08-05	03205	81020	11316	08-15	00408	79020	19910	00900	60202	08-08	00406	79020	09102	09-06	10205	40100	20310	00901	60002	70007	16037	91094	
Frankf. Stadt	103	638	08-04	00103	81010	13210	08-09	00305	81020	20012	00900	60206	08-02	00401	81020	10300	09-05	10402	50100	20311	00901	60101	70009	09071	92087	
Darmstadt	263	639	06-03	00703	82020	13313	06-08	00707	82020	19513	00900	60302	06-11	01109	82020	10702	08-11	10908	80030	19611	00909	60200	70009	13055	95093	
Würzburg	259	655	07-00	00000	81010	14213	07-00	00000	60100	21010	00900	60207	06-00	00000	x9460	07300	06-00	00000	x9444	21207	00900	60300	79706	--045	96062	
Bad Kissingen	223	658	10-00	10000	81010	11216	08-00	00000	60100	21608	00900	60207	05-00	00000	40100	06200	07-00	10000	30404	21907	00901	61201	79705	--042	01036	
Bamberg	382	670	09-02	00201	81020	13309	09-06	00505	81020	19911	00900	67904	08-06	00205	81020	09804	08-06	10204	81020	21409	00901	61417	70008	--064	02---	
Coburg	350	671							2								06---	03101	70120	22007	00900	60205	70006	--036	02---	
Bayreuth	341	681	10-02	33602	80012	11112	07-03	03602	50100	22008	00900	60207	06-02	03602	02460	07902	06-02	03602	08424	22706	00900	60416	70005	--054	02009	
Hof	567	685	09-04	43404	60102	10113	07-04	42904	15102	22107	25650	64105					08-00	90000	x4472	22308	9-0--	61103	70005	04021	04002	
Weiden	396	688	07-04	13202	60102	08313	05-04	03202	12102	22106	00900	61108					05-00	00000	01464	22406	00900	60403	70003	--029	05020	
Silberhütte □	829	692	07-03	52702	83102	09313	08-06	33303	30102	23108	35500	64105	08-11	90408	01410	08805	07-06	10404	75104	23008	00905	61404	70007	--044	03008	
Weinbiet/Wnstr. □	556	724							0								07---	71213	20050	54910	00907	60300	70010	--087	00---	
Neustadt/Weinstr.	146	723	06-17	02513	82020	12113	06-11	02708	81020	20709	00900	64003	06-12	02709	81000	07300	04-13	02509	81020	20808	00900	60201	70006	-----	97---	
Baden-Baden	125	725											06---	00000	82110	07604	08---	30408	40100	18710	00902	60004	70006	-----	00---	
Karlsruhe	115	727	07-03	00901	81020	10209	07-00	00000	60100	19508	00900	60300	06-00	10000	70100	06903	08-05	20404	40100	19409	00901	60203	70005	05027	00074	
Mannheim	97	729	08-04	00402	81020	12308	07-00	00000	81020	19308	00900	64103	05-00	00000	81020	07300	07-02	40401	81020	19609	00901	60401	70006	--020	00067	
Königstuhl □	561	732	04-07	00405	83020	12306	04-15	00910	83020	53312	00900	67101	06-13	00911	81020	10902	07-13	40912	82020	53011	00901	60701	70009	--040	92069	
Stuttgart	305	737	07-00	00000	60050	13312	07-00	00000	50050	20210	00900	60304	06-00	10000	40100	09705	06-00	30000	35100	19710	00902	60801	70008	08---	00088	
Stuttgart-Echt.	405	738	05-03	03602	81020	12311	05-02	11402	81020	20110	14700	67901	05-03	00000	81020	09704	07-00	10000	81010	19711	00901	60201	70008	06---	00---	
Öhringen	250	742	07-00	00000	82020	11413			0								09-02	60902	81022	19211	00906	60602	70006	--044	97066	
Ansbach	440	755							0								07-00	30000	15100	21608	00902	60300	70005	--014	97075	
Weißenburg/Bay.	435	761	08-05	01302	81020	10312	07-00	10000	81020	21508	00901	61105	04-00	00000	75020	05901	06-00	20000	75020	21706	00904	60400	70004	--025	02079	
Nürnberg-Fürth	311	763	09-02	03502	81020	11313	07-02	03402	30100	21507	00900	60207	05-00	00000	05100	05200	06-00	20000	x5444	21706	00901	61201	70005	08014	94062	
Regensburg	338	776	08-01	02501	81020	10316	06-02	02502	81020	21407	00900	61106	05-01	02501	75020	06901	08-00	10000	30100	21009	00901	60200	70005	--027	03070	
Gr. Falkenstein □	1307	791	05-12	03410	83020	05210	05-12	03611	82020	71505	00900	64001	04-09	00407	82020	05300	05-11	20409	84030	71506	15001	61200	70005	--016	04034	
Freiburg	286	803	08-10	11405	82010	14411	07-17	11512	81020	17215	00902	61903	06-00	10000	81020	12704	08-00	50000	81031	17711	00942	60404	70009	22081	00131	
Dreifaltigkeitsbg. □	973	818							0								07---	50918	81030	05609	00906	60802	70007	--062	00115	
Stötten □	734	836	05-05	10703	75020	10211			0				05-03	00000	81020	09704	07-13	11209	40100	33509	00901	60701	70007	16044	00096	
Ulm	480	838	08-06	40404	81012	14416	06-05	10403	81022	20112	00930	61901	06-03	00402	81020	09901	07-05	10904	81020	20111	00901	60200	70007	--052	97073	

□ = Luftdruck in Stationshöhe

24-std. Bodendruck - Änderung seit gestern 00 Uhr

Donnerstag,

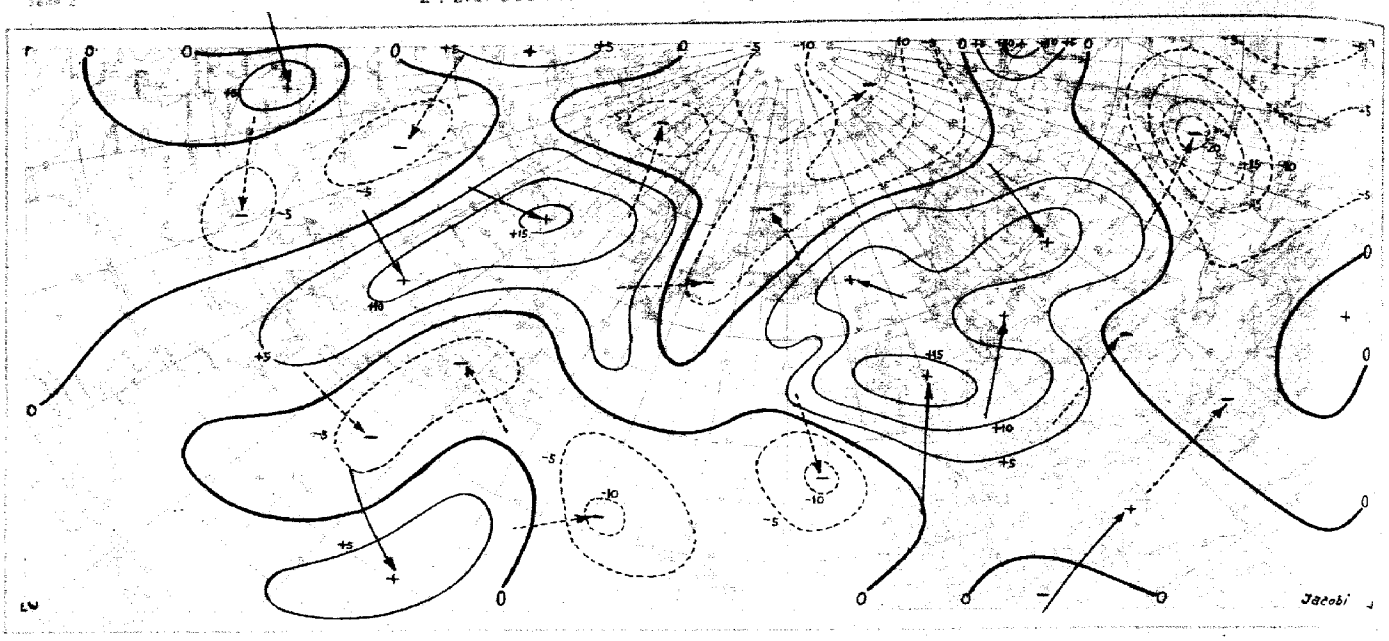

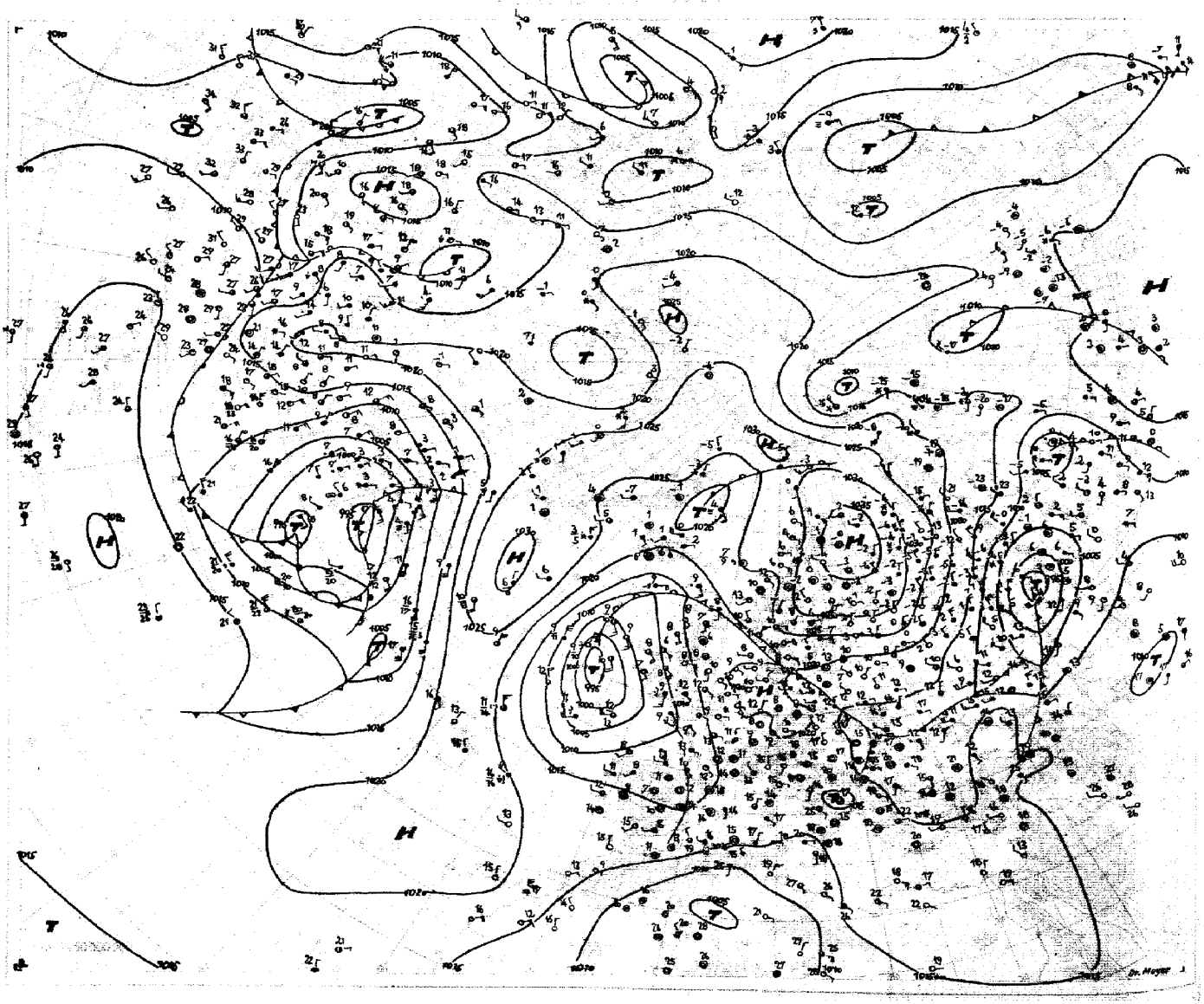

Absolute Topographie 96 mb 03 Uhr (geopot. Dekameter)

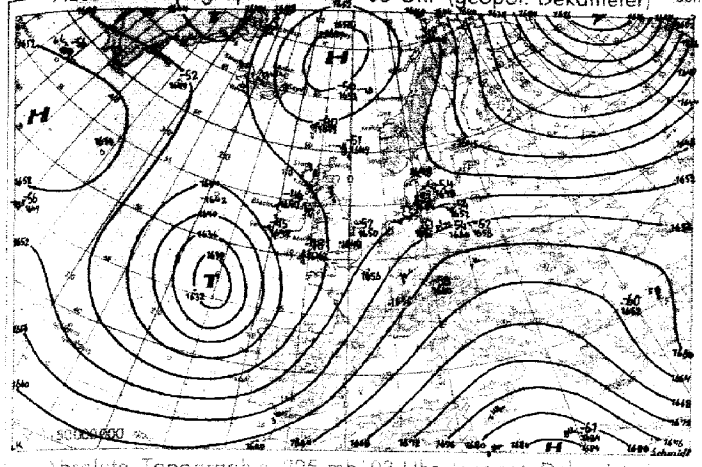

Vorhersagekarte für morgen 06 Uhr

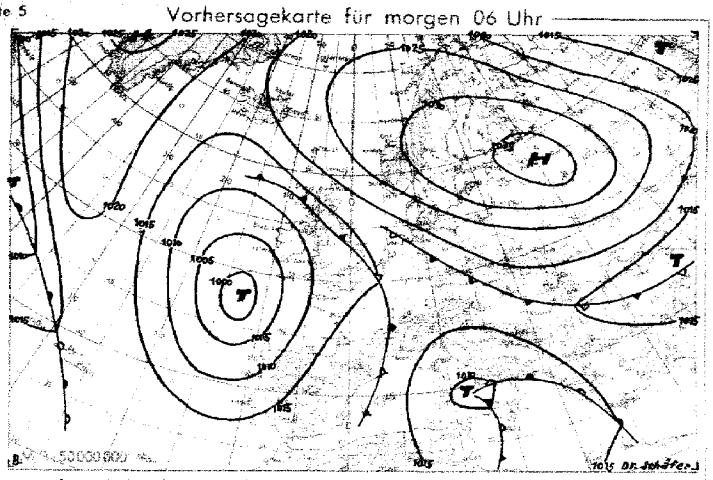

Absolute Topographie 225 mb 03 Uhr (geopot. Dekameter)

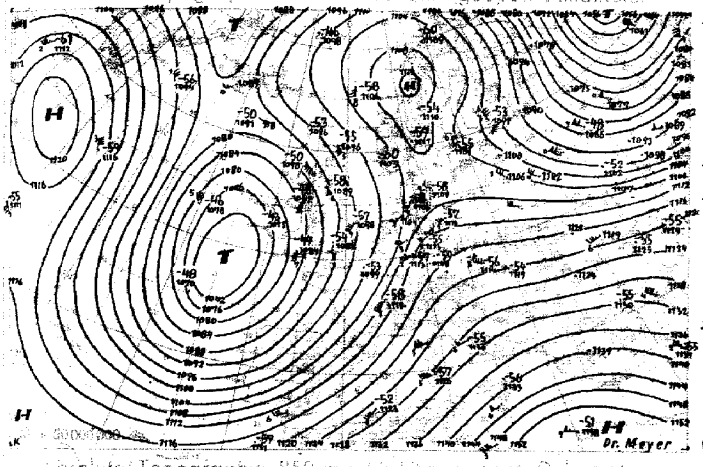

24 std. Änderung der 225 mb Höhe seit gestern 03 Uhr

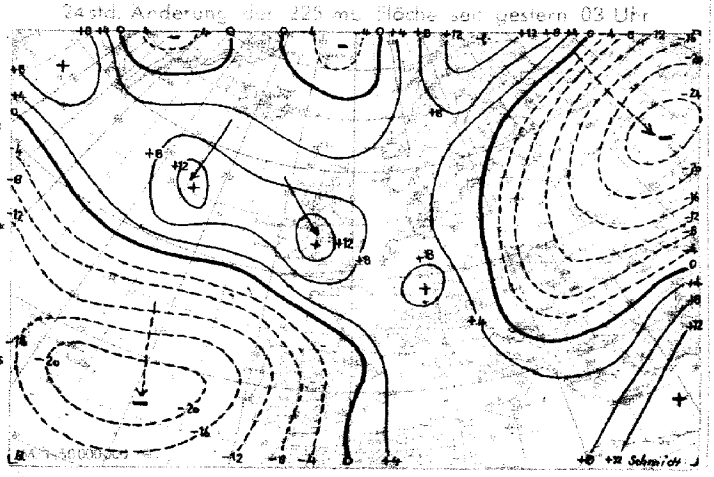

Absolute Topographie 850 mb 03 Uhr (geopot. Dekameter)

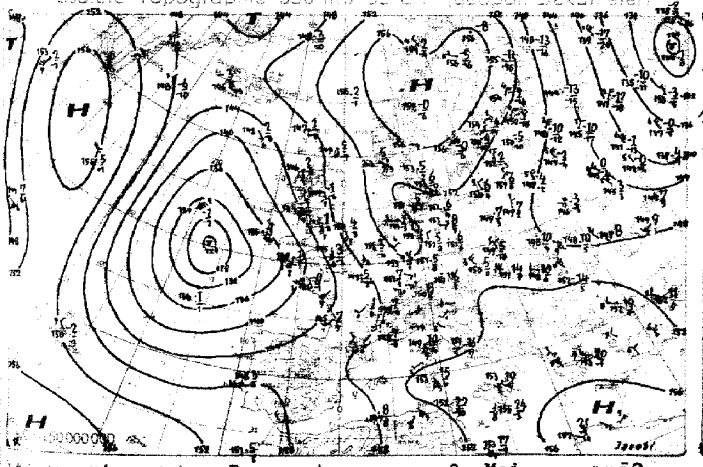

24 std. Änderung der 850 mb Höhe seit gestern 03 Uhr

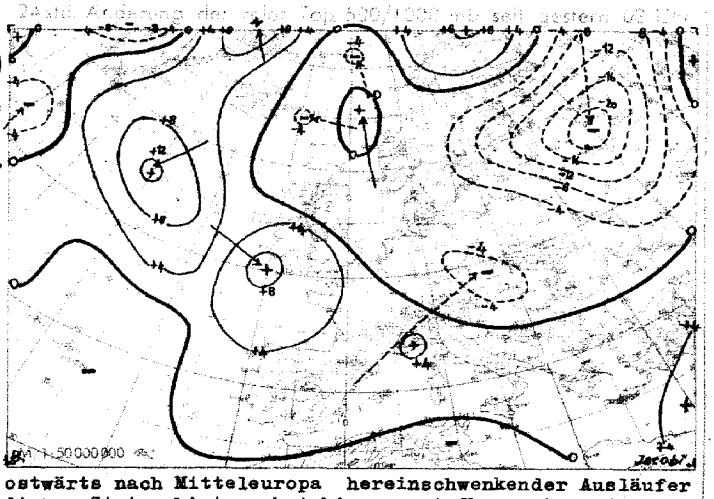

Wetterübersicht Donnerstag den 8. Mai 1952

Das hochreichende ostatlantische Zentraltief hat sich in allen Höhen nach Süden verlagert. In den unteren Schichten hat es seine Intensität beibehalten, während in der Höhe infolge der allgemeinen troposphärischen Erwärmung in seinem Bereich eine Auffüllung zu verzeichnen ist. Es wird angenommen, daß die Auffüllung jetzt auch auf die unteren Schichten übergreift, was indessen nicht ganz sicher ist, da möglicherweise aus der von Grönland südwärts reichenden Kaltluftzunge, die sich allerdings schon abgeschwächt hat, nochmals kältere Luft in die Rückseitenströmung des Tiefs einbezogen werden kann. Im Bereich der meridionalen mittelatlantischen Hochdruckbrücke ist fast überall leichte troposphärische Erwärmung eingetreten, wobei das Höhenhoch eine leichte Kräftigung, das Bodenhoch aber einen meist nur geringen Abbau zeigt. Letzterer ist besonders im Süden deutlich, wo sich sowohl das die ostatlantische Zyklone umkreisende Fallgebiet, wie auch ein Ausläufer des südlich von Neufundland gelegenen Tiefs auswirkten. Das gestern über Westeuropa gelegene Drucksteiggebiet hat sich unter Verstärkung nach Norden bewegt. Ein nordostwärts nach Mitteleuropa hereinschwenkender Ausläufer dieses Steiggebietes hat hier zum Aufbau eines flachen Hochdruckgebietes geführt, das sich bei rascher Auffüllung der vorlaufenden Tiefrinne bereits dem unfangreichen nordeuropäischen Hoch angegliedert hat. Dieses Hoch hat sich seit gestern nach Süden verlagert, ein Vorgang, der nach den aufgetretenen Druckänderungsgebieten noch anhalten muß. Auf der Ostseite des Hochs ist ein kräftiges Abkühlungsgebiet nach Mittelrußland gelangt, das zu einer erheblichen Vertiefung der von hier zum südlichen Ural gezogenen Zyklone führte.

Dr.Schäfer

Voraussichtliche Wetterentwicklung:

Das ostatlantische Zentraltief setzt seine langsame südliche Verlagerung fort. Dabei kann die heute über Westfrankreich liegende Störung nur noch das Rheingebiet erreichen, da zugleich das Finnlandhoch nach Süden rückt. In der Folge wird sich die kontinentale Kaltluft Mitteleuropa nähern.

Dr.Meyer

Erläuterungen zum Inhalt des Täglichen Wetterberichts

Die Beobachtungen der synoptischen Stationen sind in der Form des am 1. Jan. 1949 eingeführten intern. Wetterschlüssels veröffentlicht. Dabei bedeuten:

iii = **Kennziffer der Station**

T_dT_d = Taupunkt in °C (bei neg. Temp. ist 50 addiert)

N = Himmelsbedeckung in Achteln (9: nicht erkennbar)

dd = Windrichtung in 36-teiliger Skala (bei Addition von 50 ist die Windgeschwindigkeit > 100 Knoten)

ff = Windgeschwindigkeit in Knoten

VV = Sichtweite:

x0: < 20 m, x1: 20 m, x2: 40 m usf. bis x9: 180 m, 00: < 200 m, 01: 200 m, 02: 400 m usf. 80: 15000 m, 81: 20 km, 82: 40 bis 85: 100, 86: 150, 87: 200, 88: 300, 89 ≥ 300 km. Ferner kann gegeben werden 90: < 50 m, 91: 50, 92: 200, 93: 500, 94: 1000 m, 95: 2 km, 96: 4, 97: 10, 98: 20 km, 99: ≥ 50 km

ww = Wetter zur Beobachtungszeit

00-03: keine besonderen Erscheinungen (00 Wolkenentwicklung nicht feststellbar, 01 Wolken dünner werdend, 02 gleichbleibend, 03 zunehmend), 04-05: Dunsttrübung (04 Rauchtrübung, 05 trockener Dunst), 06 Trübung durch Staubadvektion, 07 Aufwirbelung von Staub, 08 Staubtromben, 09 Staub- oder Sandsturm während der letzten Stunde, 10 feuchter Dunst, 11-12: flacher Bodennebel (11 in einzelnen Schwaden, 12 mehr zusammenhängend), 13 Wetterleuchten, 14 Fallstreifen, 15-16: Niederschlag im Gesichtskreis (15 > 5 km entfernt, 16 < 5 km), 17 Donner ohne Niederschlag, 18 starke Böen, 19 Großtromben. 20-29: Hydrometeore während der letzten Stunde (20 Nieseln, 21 Regen, 22 Schnee, 23 Schneeregen, 24 gefrorener Regen, 25 Regenschauer, 26 Schneeregenschauer, 27 Graupel- oder Hagelschauer, 28 Nebel, 29 Gewitter), 30-32: leichter oder mäßiger Staub- oder Sandsturm (30 nachlassend, 31 ohne Änderung, 32 zunehmend), 33-35: starker Staub- oder Sandsturm, 36-37: niedriges Schneetreiben (36 leicht, 37 stark), 38-39: hohes Schneetreiben (38 leicht, 39 stark), 40 Nebel im Gesichtskreis, 41 Nebel in Schwaden, 42-49: Nebel (gerade Zahlen: Himmel erkennbar, ungerade: nicht erkennbar, 42, 43: dünner werdend, 44, 45: unverändert, 46, 47: dichter werdend, 48, 49: als Rauhreif niederschlagend), 50-55: Nieseln (gerade Zahlen: mit, ungerade: ohne Unterbrechung, 50, 51: leicht, 52, 53: mäßig, 54, 55: stark), 56, 57: Nieseln gefrierend, 58-59: Nieseln mit Regen (58: leicht, 59: mäßig oder stark), 60-65: Regen (Unterteilung wie bei 50-55), 66-67: Regen gefrierend, 68-69: Regen und Schnee (68: leicht, 69: stark), 70-75: Schnee (Unterteilung wie bei 50-55), 76: Eisnadeln, 77: Schneegriesel, 78: einzelne Schneesterne, 79: gefrorener Regen, 80-82: Regenschauer (80: leicht, 81: mäßig, 82: sehr stark), 83-84: Schneeregenschauer, 85-86: Schneeschauer, 87-88: Graupelschauer, 89-90: Hagelschauer (88, 89, 87, 89: leicht, 88, 90: stark), 91-94: Gewitter in der letzten Stunde (91, 92: Regen noch anhaltend, 93, 94: Schnee, Graupel oder Hagel noch anhaltend, 91, 93: leicht, 92, 94: stark), 95-99: Gewitter zur Beobachtungszeit (95 leicht mit Regen, Schnee oder Hagel, 97: stark mit Regen oder Schnee, 98: mit Staub- oder Sandsturm, 99: mit Hagel oder Graupel)

W = **Witterungsverlauf**

0-4: kein Niederschlag (0: heiter, 1: wechselnd bewölkt, 2: stark bewölkt, 3: Staub- oder Sandsturm oder Schneetreiben, 4: Nebel oder starke Staubtrübung), 5: Nieseln, 6: Regen, 7: Schnee, 8: Schauer, 9: Gewitter

PPP = **Luftdruck auf NN** reduziert in Zehntel mb ohne Hunderterziffer

TT = **Temperatur** in °C (bei neg. Temperaturen ist 50 addiert)

N_h = **Bedeckung** mit unteren Wolken (verschlüsselt wie N)

C_L = **Tiefe Wolken**

0: **keine**, 1: Cu hum., 2: Cu cong., 3: Cb calvus, 4: Sc vesp., 5: Sc, 6: St, 7: Fs oder Fc unter As, 8: Cu und Sc, 9: Cb cap. — nicht erkennbar

h = Höhe der Untergrenze der unteren Wolken

0: 0-50 m, 1: [illegible] 100 m, 2: 100-200 m, 3: 200-300 m, 4: 300-600 m, 5: [illegible], 6: [illegible], 7: 1500-2000 m, 8: 2000-2500 m, 9: > 2500 m

C_M = Mittelhohe Wolken

0: keine, 1: As trans., 2: As opac., 3: Ac trans., 4: Ac lent., 5: Ac undulatus, 6: Ac cug., 7: Ac in mehreren Schichten oder zusammen mit As, 8: Ac cast., 9: chaotischer Ac-Himmel, — nicht erkennbar

C_H = Hohe Wolken

0: keine, 1: Ci fil., 2: Ci dens., 3: Ci noth., 4: Ci unc., 5: Ci-Auftreten nach [illegible] Cs den ganzen Himmel bedeckend, [illegible] nicht ganzen Himmel und nicht den ganzen Himmel bedeckend, 9: Cc — nicht erkennbar

5 = Gruppenkennziffer

E = Erdbodenzustand

0: trocken, 1: naß, 2: überschwemmt, 3: hartgefroren und trocken, 4: Glatteis, 5-7: nasser Schnee (5: weniger als die Hälfte bedeckend, 6: mehr als die Hälfte bedeckend, 7: geschlossene Schneedecke), 8-9: trockener Schnee (8: mehr als die Hälfte bedeckend, 9: geschlossene Schneedecke)

a = nähere Charakteristik der Drucktendenz a

[illegible] Extremwert [illegible] 2-8h vor Termin ein, und nach diesem Extremwert wurde die unter pp gemeldete Gesamtdruckänderung bei [illegible] um [illegible] bei [illegible] um 1-8 und bei 8, 9 um [illegible] überschritten

a = Luftdrucktendenz

[illegible]

pp = Betrag der dreistündigen Druckänderung in Zehntel mb

7 = Gruppenkennziffer

RR = Niederschlagsmenge seit 12 Stunden

01-55: 1-55 mm, 56: 60 mm bis 90: 400 mm 91: 0,1 mm, bis 96: 0,6 mm, 97: gering, nicht meßbar, 98: > 400 mm, 99: Messung unmöglich

T_eT_e = Extremtemperatur von 6-18h bzw. 18-6h in °C (bei neg. Temp. ist 50 addiert)

ss = Höhe der Gesamtschneedecke

00-55: 00-55 cm, 56: 60 cm, 57: 70 bis 90: 400 cm, 97: nicht geschlossen, nur Flecken: 98: > 400 cm, 99: keine Messung

$T_gT_gT_g$ = Erdbodenminimum der vergangenen Nacht in Zehntel °C (bei negativen Temperaturen ist 500 addiert)

RR_{24} = Niederschlagsmenge der letzten 24 Stunden (Messung wie RR)

sss = gestrige Sonnenscheindauer in Zehntelstunden

4 = Gruppenkennziffer

f_hf_h = höchste } Windgeschwindigkeit in Knoten in den

f_lf_l = niedrigste } letzten 10 Minuten vor der Beobachtung

Seite 2 enthält oben die 24-stündige Druckänderung von 6 Uhr vom gestrigen Tag 6h bis zum 6h-Termin des Stichtages, wobei Fallgebiete gestrichelt sind und die Pfeile die Verlagerung der Zentren seit dem Vortag angeben. Darunter wird die Wetterlage auf einem großen Teil der Nordhalbkugel wiedergegeben. Die Zahlen geben die Lufttemperatur und bei den Schiffen oben die Luft- und darunter die Wassertemperatur an.

In der Darstellung des Wetters werden zur Abkürzung nur die Symbole für N, dd, ff, und ww verwandt, und zwar in der folgenden zusammengefaßten Form:

ww

00-03	keine besonderen Erscheinungen
04-09	Dunsttrübung
10	feuchter Dunst
11-12	Bodennebel
13	Wetterleuchten
14	Fallstreifen
15-16	Niederschlag im Gesichtskreis
17	Ferngewitter
18-19	Tromben
20	nach Nieseln
21	nach Regen
usf.	usf. bis:
29	nach Gewitter
30-35	Staub- oder Sandsturm
36-39	Schneetreiben
40-49	Nebel
50-59	Nieseln
60-67	Regen
68-69	Regen und Schnee
70-75	Schnee
76	Eisnadeln (Polarschnee)
77-79	Schneegriesel
80-82	Regenschauer
83-84	Schneeregenschauer
85-86	Schneeschauer
87-88	Graupelschauer
89-90	Hagelschauer
91-92	Regen nach Gewitter
93-94	Schnee, Graupel od. Hagel nach Gewitter
95, 97	Gewitter mit Regen oder Schnee
96, 99	Gewitter mit Hagel
98	Gewitter mit Sandsturm

N

0	wolkenlos
1-2	heiter
3-5	halbbedeckt
6-7	wolkig
8	bedeckt
9	Himmel nicht erkennbar

Geschwindigkeit in Knoten	Symbolisierung
0	
1-2	
3-7	
8-12	
48-52	
123-127	

Bei den Fronten wird die **Temperaturänderung am Boden (ausgefüllte Symbole) von der in der Höhe (offene Symbole) unterschieden. Dies ergibt folgende Möglichkeiten:**

a) Kaltfront

- in allen Schichten
- nur am Boden
- nur in der Höhe
- maskiert

b) Warmfront

- in allen Schichten
- nur am Boden
- nur in der Höhe
- maskiert

c) Okklusion

- ohne Temperaturänderung am Boden
- mit Abkühlung am Boden
- mit Erwärmung am Boden

d) Konträre Luftmassenbewegung in der Vertikalen

- quasistationäre Front oder gegenläufige Warmfront

e) Sonstiges

- Konvergenzlinie

Alle Höhen von Druckflächen (**Seite 3-5**) sind in der Einheit des geopotentiellen Dekameters (das geopot. Meter ist das um 2% verminderte dynamische Meter und daher nahezu identisch mit dem geometrischen Meter) angegeben.

Die Karte der relativen Topographie 500/1000 mb (S. 3 oben) enthält die Einzelwerte in Dekametern unter Fortlassung der Hunderter-Ziffer. In der Karte der abs. Topographie (S. 3 unten) wird die Windgeschwindigkeit in Knoten (je 5 Knoten ein halber, je 10 Knoten ein ganzer Strich, je 50 Knoten ein Dreieck) dargestellt. Auf der linken Seite wird die abs. Topographie in Dekametern (unter Fortlassung der Hunderter-Ziffer) und auf der rechten Seite, durch einen Bruchstrich getrennt, oben die Temperatur und darunter der Taupunkt in °C angegeben. Die Zehnerzahl der Windrichtung wird als kleine Zahl neben den Richtungspfeil gesetzt. Es bedeutet z. B.

$$\frac{}{7\;\;536}\bigcirc\frac{-33}{-40}$$

absolute Topographie 500 mb = 536 geopot. Dekameter, Westwind 75 Knoten aus 270°, Temperatur −33° und Taupunkt −40°.

Auf **Seite 4** sind die aerologischen Beobachtungen der Stationen in der US-Zone übersichtlich zusammengestellt. Das Eintragungsschema ist am Kopf der Tabelle angegeben. Temperaturen zwischen −0° und −49° sind durch Addition von 50 gekennzeichnet.

Seite 5 enthält Höhenwetterkarten oberhalb der Bodenreibungsschicht (850 mb), für die Tropopause (225 mb) und Stratosphäre (95 mb), wobei die beiden letzteren Flächen so ausgewählt worden sind, daß die relativen Topographien 225/500 mb und 95/225 mb über Berlin im Jahresmittel den gleichen Betrag von 544 geopot. Dekametern aufweisen wie die Schicht 500/1000 mb. Die Änderung der rel. Top. 500/1000 mb ergibt ein Maß für die in der unteren Troposphärenhälfte eingetretene Temperaturänderung und die darüber befindliche Karte (Änderung der abs. Top. 225 mb) ein Maß für die Druckwellen an der Tropopause.

Die Vorhersagekarte bezieht sich auf den 06-Uhr-Termin des folgenden Tages, und die im Anschluß an die Wetterübersicht gegebene Wetterentwicklung gründet sich außer auf die synoptischen Unterlagen auf die Ergebnisse der Untersuchung von Wellen, Spiegelungspunkten, Korrelationen und ähnlichen Fällen.

Als gesonderter Teil des „Täglichen Wetterberichts“ enthält die **„Wetterkarte“** eine Reihe von Ergänzungskarten.

Auf der ersten Seite werden täglich wechselnd Aufsätze und tabellarische Darstellungen über Themen der Wetterkunde und ihrer Randgebiete abgedruckt.

Die Innenseiten bringen die 6-Uhr-Wetterlage über Europa, in der auch die Luftmassenverteilung angegeben wird. Daneben werden die Karte der dreistündigen Luftdruckänderung, sowie die Höhenwetterkarte der 700-mb-Fläche vom 3-Uhr-Termin dargestellt.

Die nach der Übersicht abgedruckte Vorhersage für den nächsten und die folgenden Tage ergänzt die auf Seite 5 des „Täglichen Wetterberichtes“ angegebene allgemeine Wetterentwicklung durch präzisere Angaben über die einzelnen Wetterelemente für die verschiedenen Prognosenbezirke.

Auf Seite 4 werden die im Wetterbericht nicht enthaltenen Stationsmeldungen der US-Zone in entschlüsselter Form veröffentlicht, die durch die gleichen Angaben für einige europäische Hauptstädte ergänzt werden, wobei für einige Orte der US-Zone die täglichen astronomischen Daten mit angegeben werden.

Ferner werden die in Erlangen durchgeführten Frühaufstiege vom heutigen und gestrigen Tag graphisch dargestellt und daneben der Höhenwind von München angeschrieben.

Eine Zonenkarte für die Länder der US-Zone dient zur Wiedergabe von wechselnden Darstellungen des süddeutschen Witterungscharakters.

Alle Zeitangaben im „Täglichen Wetterbericht“ in Mittlerer Greenwich Zeit (M.G.Z.), in der Wetterkarte in Mitteleuropäischer Zeit (M.E.Z.)

8. Mai 1952 Relative Topographie 500/1000 mb heute 03 Uhr (geopot. Dekameter)

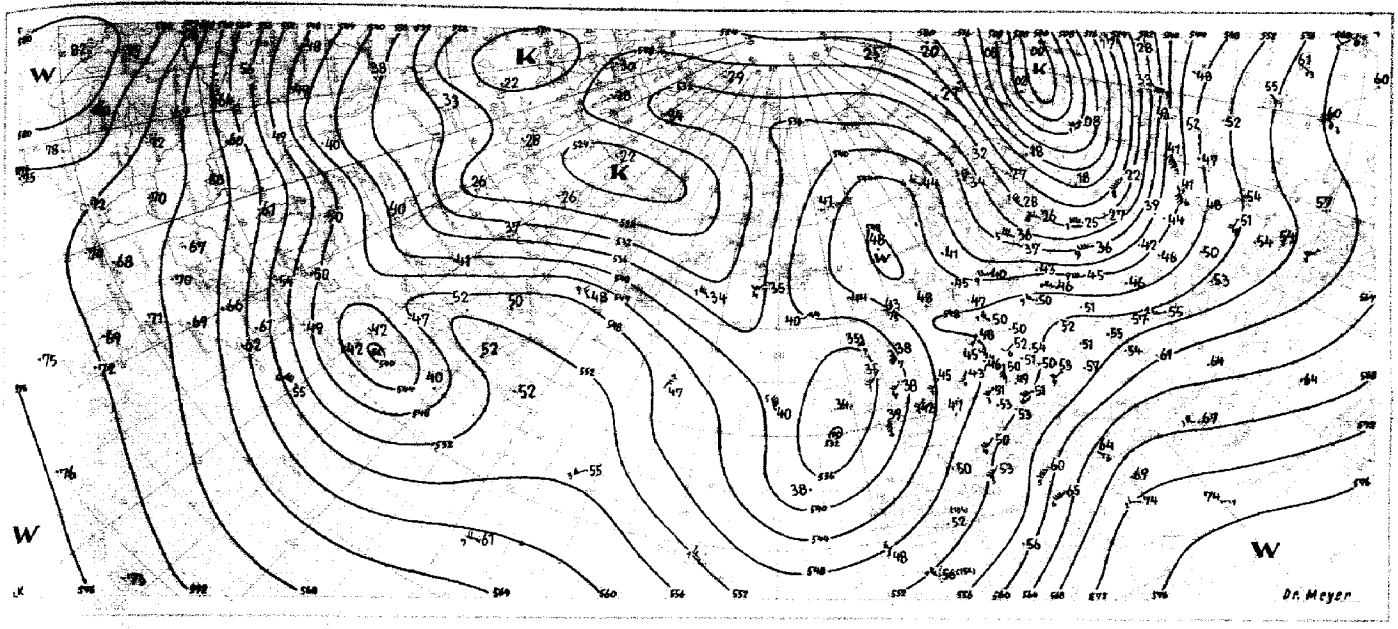

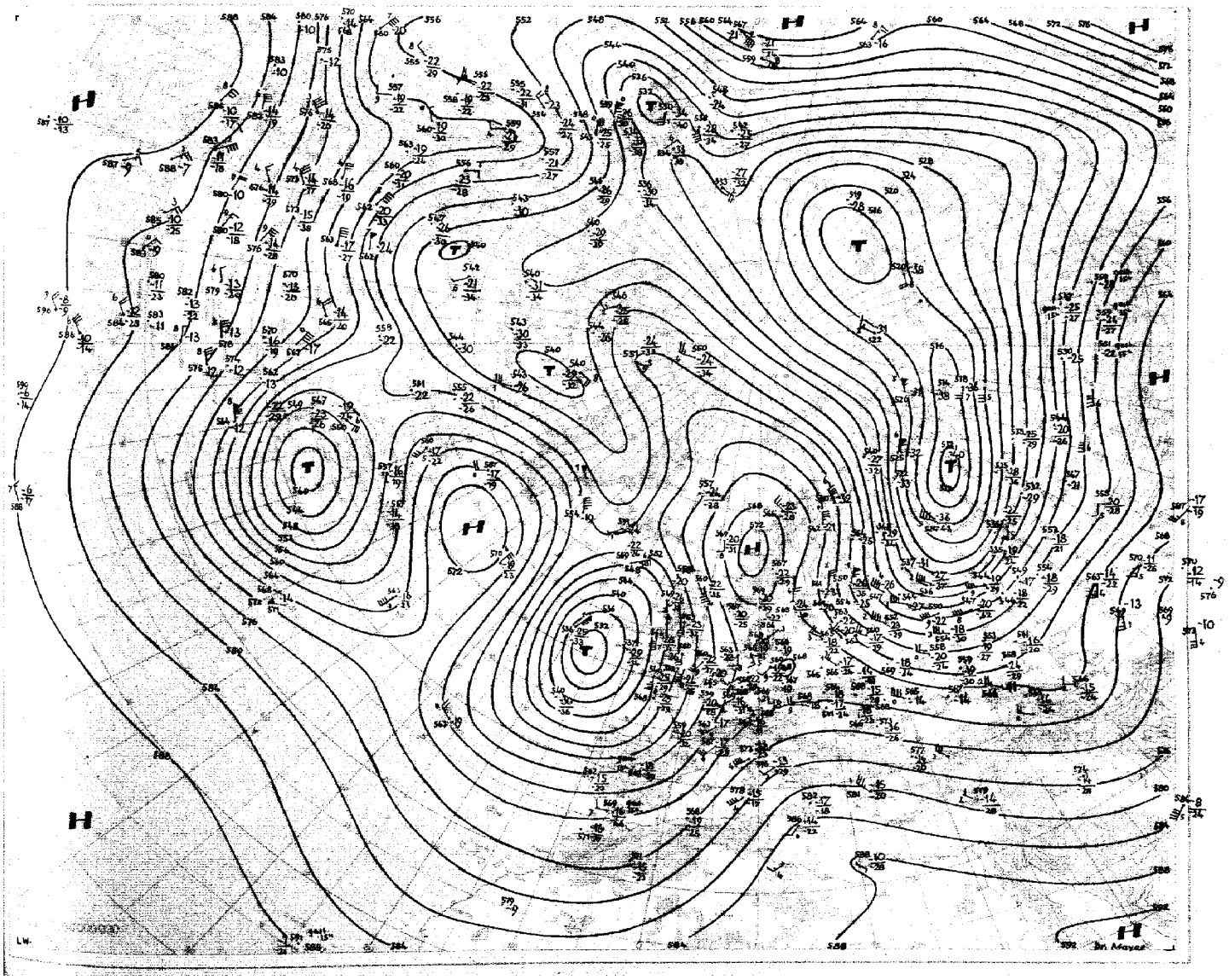

Station	Höhe	iii	Gestern 09 Uhr GMT TdTd4ffx	Nddff	VVwwW	TTapp	Gestern 12 Uhr GMT TdTd4ffx	Nddff	VVwwW	PPPTT	NChCC	6aapp	Gestern 15 Uhr GMT TdTd4ffx	Nddff	VVwwW	TTapp	Gestern 18 Uhr GMT TdTd4ffx	Nddff	VVwwW	PPPTT	NChCC	6Eapp	7RRTT	ff
Augsburg	480	852	1o–o6	627o4	82o16	13219	o8–o6	625o4	83o26	16617	5266–	6o2o4	o7–o4	636o2	83o22	173o3	o8–o2	4o2o1	83o12	17517	1263o	6o3o7	79118	
Ingolstadt	367	860	o9–11	729o7	82o16	13122	o8–o7	631o4	83o26	16717	5255o	6o3o8					o8–o2	331o1	83o12	18116	1155o	6o3o9	7o119	
München	521	865	o7–o8	627o6	84o12	13122	o7–o4	632o3	84o22	17o16	5264–	6o3o5	o6–o4	733o3	81o22	173oo	o9–o3	4oooo	81o12	18216	3465o	6o3o8	7oo18	
München-Riem	526	866	o7–o9	728o7	83o22	1322o	o7–o8	734o4	82o22	17115	757—	611o5	o7–o7	7o2o4	82o22	174o4	o8–o2	3o4o2	82o12	17916	1454o	6o3o5	7oo17	19
Landshut	391	873	1o—	8271o	82o26	12229	1o—	727o4	83o26	17115	786—	6o21o	o8—	427o5	83o12	183oo	1o—	1oooo	82o12	17717	1464o	6o4o8	7o319	
Passau-Oberhaus	409	893	o9–12	829o8	82212	12339	o9–o8	729o6	83o26	15616	6257–	611o3	1o–o6	631o4	83o12	173oo	o8–o1	131o2	84o12	17616	1454o	6o4o8	79118	
Feldberg/Schw. □	1493	908	o2–14	626o9	82o14	o3222	o4–1o	636o7	82o24	493o7	621oo	6o2o7	o3–o8	534o5	83o32	o84o7	o4–o8	336o7	83o18	5o3o8	3234o	652o3	797o9	25
Friedrichshafen	401	934	o7—	52oo4	84o12	15212	o8—	423o3	84o31	16915	2264o	6a3oo	o9—	218o7	85o1o	168o2	o3—	3oooo	85o1o	16318	1183o	6o3oo	7oo18	
Kempten-Lenzfried	705	946	o7–o6	629o4	87o12	13111	o6–o8	633o5	86o21	17115	2163o	674o3	o6–oo	7oooo	86o22	173o1	o8–o2	712o1	84o22	18o14	2483o	6o3o4	7oo17	
Oberstdorf	810	948	o6–oo	7oooo	81o16	13312	o6–o1	8oooo	81o36	16315	7562–	6o7o1	o6–o1	8oooo	81o22	144o7	o9–o1	718o1	82o22	17714	757—	6o2o3	79215	o5
Zugspitze □	2960	961	53–1o	615o8	x4717	5o113	52–1o	o18o6	x5467	o93o1	oo9oo	6o313	51–o6	913o5	x5454	o11o5	51–o2	923o2	x2454	1o951	9–o—	67411	797o2	1o
Hohenpeißenberg □	977	962	o7–14	7271o	848o2	o9219	o7–o8	7o2o5	84o28	o5712	786oo	5o2o5	o6–o3	7o7o3	82o22	133o4	o7–o4	714o4	82o12	o6712	757—	6o3o6	79713	3o
Garmisch-Partenk.	704	963	o6–o6	836o5	816o6	11225	o6–o2	713o1	81o26	16115	786—	612o2	o7–o8	8o2o6	81o22	152o3	o8–o1	711o1	81o12	17614	757—	6o2o8	79115	
Bad Tölz	654	971	o6–o6	731o4	82o16	12121	o6–o4	734o3	82o26	15616	75748	6o3o1	o6–o4	836o3	82o22	154o4	o8–o3	714o3	82o22	17o15	1577–	6o3o5	79717	11
Wendelstein □	1735	980	o2–18	83115	86o32	o2218	o3–o8	736o5	86o16	269o7	3545–	64112					o3–o6	7o4o4	86o24	28oo5	752—	652o6	791o8	
Berchtesgaden	542	997	o8—	83oo7	6oo52	13322	o8—	832o6	8oo22	18214	755—	6o216					o8—	833o2	8oo22	18615	55617	6o2o9	7oo17	

Station	Höhe	iii	Gestern 21 Uhr GMT TdTd4ffx	Nddff	VVwwW	TTapp	Heute 00 Uhr GMT TdTd4ffx	Nddff	VVwwW	PPPTT	NChCC	6aapp	Heute 03 Uhr GMT TdTd4ffx	Nddff	VVwwW	TTapp	Heute 06 Uhr GMT TdTd4ffx	Nddff	VVwwW	PPPTT	NChCC	6Eapp	7RRTT	tgtgTgTg	RRxsss	ss
Augsburg	480	852	o9–oo	1oooo	81o2o	12313	o9–o6	7o5o4	81o2o	19912	oo93o	64oo1	o8–o4	5o5o2	81o2o	1o7o5	o7–oo	1oooo	81o2o	2o4o9	oo9o1	6o4o2	7ooo8	—o62	91o48	
Ingolstadt	367	860							o								o6–oo	ooooo	4o1oo	2o9o7	oo9oo	6o8o3	7ooo4	—o26	o1o58	
München	521	865	o9–oo	6oooo	81o31	13312	o8–oo	6oooo	75o22	2o312	oo93o	6o2o2	o7–o1	3o9o1	5o1o2	1o9o5	o8–o3	212o1	4o1o2	2o31o	oo9o5	6o2o1	7oo1o	—o71	ooo26	
München-Riem	526	866	o9–o1	612o1	81o3o	13211	o9–o1	7o7o1	81o32	2o71o	–oo93–	641o4	o7–o4	412o3	81o31	o97o4	o8–o3	112o2	81o21	2o211	oo94o	6o2oo	7ooo8	o7o54	ooo3o	
Landshut	391	873	o8—	1oooo	8111o	1o313			o				o4—	4oooo	7o12o	o57o5	o8—	136o2	351oo	2o5o9	oo9o1	6o2o1	7ooo5	—o1o	o3o49	
Passau-Oberhaus	409	893	o9–o2	1o4o1	82o1o	11112	o8–o1	oo4o1	81o1o	211o8	oo9oo	611o7	o6–o1	oo2o1	o246o	o69o3	o7–o1	9o7o1	x547o	211o7	9–o—	6o4o1	7ooo6	—o22	91o52	
Feldberg/Schw. □	1493	908	o4–26	1o723	85o1o	o63o3	o4–31	3o727	85o2o	5ooo5	oo9o2	619o6	o4–32	3o929	85o2o	o57o7	o5–35	4o828	85o2o	496o5	oo942	654o3	7ooo5	35o37	97o8o	
Friedrichshafen	401	934					o9—	436o3	811oo	18211	oo951	6o3oo	o8—	2o3o6	811o1	1o8o6	o8—	2o6o4	821oo	18o11	oo9o1	6o4o3	7oo1o	—o67	ooo9o	
Kempten-Lenzfried	705	946	o8–o1	636o1	83o22	11311	o7–o1	2o7o1	84o12	211o8	oo93o	671o1	o6–o1	111o1	84o2o	o67o9	o7–oo	4oooo	81o3o	2o3o8	oo9o6	6o4o1	7ooo4	—o26	ooo6o	
Oberstdorf	810	948							2								o3–oo	5oooo	83o3o	213o4	oo96o	6o1o3	7ooo2	o3oo2	92o16	
Zugspitze □	2960	961	52–o2	318o1	85o14	513o5	55–o3	113o3	85o14	11352	164oo	679o1	56–o5	o13o4	85o2o	538o6	59–14	52o12	86o3o	1o751	oo9o6	673oo	7oo53	14—	97o17	81
Hohenpeißenberg □	977	962	o6–o9	711o7	83o22	114o7	o7–16	6o813	83o12	o731o	658oo	619o1	o8–18	1o915	811o2	o99o9	o7–16	2o811	751o2	o64o8	oo9o2	6o3oo	7ooo7	18o6o	97o18	
Garmisch-Partenk.	704	963	o9–o3	7oooo	81o12	121o7			2				o6–o1	ooooo	81o22	o77o6	o7–o4	518o3	81o3o	192o9	117o6	6o7o4	7ooo6	—o39	91ooo	
Bad Tölz	654	971							2								o7–o2	214o2	82o2o	213o7	oo9o8	6o3oo	7ooo7	o5o45	97o19	
Wendelstein □	1735	980							2								o4–o6	1o9o4	85o2o	279o6	oo9o8	655o3	7ooo4	—o32	91oo8	97
Berchtesgaden	542	997							1								o6—	1oooo	82o2o	215o6	oo9o1	6o2oo	7ooo5	—o47	oooo6	

Station	Berlin			Wiesbaden			München			Berlin			Wiesbaden			München			Erlangen			Friedrichshafen		
YYGG	o7o9			o7o9			o7o9			o715			o715			o715			o715					
mb	HHHH	TTTdTd	ddff	HHHH	TTTdTd	ddff	HHHH	TTTdTd	ddff	HHHH	TTTdTd	ddff	HHHH	TTTdTd	ddff	HHHH	TTTdTd	ddff	HHHH	TTTdTd	ddff	HHHH	TTTdTd	ddff
41	2198			22o8	oo	211o				2198	o4	2612	2226	oo	21o4	221o								
96	1652	o3	2o1o	1657	oo	2121	1653	o4		1651	o5	2415	167o	o2	212o	1664	o4	2536	1654	o4				
100	1626	o4	2o16	163o	oo	2121	1627	o4		1625	o4	2416	1643	o3	2115	1638	o4	244o	1628	o3				
200	1178	o5	2217	118o	o3	2135	1182	o5	2228	118o	o6	2116	1191	o2	2128	119o	o4	2436	1181	o5				
225	11o4	o8	212o	11o4	o5	2o25	11o6	o4	244o	11o6	o9	2115	1115	o4	2128	1115	o4	2437	11o6	o5				
300	92o	98	2o28	918	98	1921	92o	98	2234	922	99	16o8	928	96	2132	928	96	233o	919	98				
500	562	7o79	15o6	562	71	2316	562	69	2622	564	6972	1818	569	69	192o	568	68	234o	564	7o81				
700	3o5	5458	1216	3o4	5462	2417	3o4	5556	222o	3o6	5358	o816	31o	51	2413	3o8	5254	231o	3o5	5463				
850	147	o951	1o24	149	o4o2	2311	148	o3oo	2814	149	o8o1	1312	152	o8o3	27o6	151	o8o3	28o2	15o	o4o2				
1000	oo9	2oo8	o914	o14	1512	27o5	o14			o13	1612	1811	o15	21o9	22o6	o14			o14					
Markante Punkte	PPP	TTTdTd	ddff	PPP	TTTdTd	ddff	PPP	TTTdTd	ddff	PPP	TTTdTd	ddff	PPP	TTTdTd	ddff	PPP	TTTdTd	ddff	PPP	TTTdTd	ddff	PPP	TTTdTd	ddff
	o43	o3	o4o5	oo2	8o	2o53				o4o	o4	2612												
	o81	o5	23o4	o1o	92	2152				o5o	o3	281o							o8o	o5				
	15o	o1	2116	o24	98	21o5	o88	o5		1o7	o6	2513				o43	o3		115	o2				
	213	o8	2221	o78	o3	21o3	15o	o2	2443	15o	o2	2317				o5o	o4		175	o2				
	232	o8	2o21	111	oo	21o8	2o5	o5	2328	183	o3	2217	o4o	oo	211o	o9o	o5		2o5	o5				
	272	o4	2o28	124	o2	211o	263	o3	2338	251	o9	2111	o5o	oo	211o	15o	o1	2448	24o	o5				
	4o3	8188	2112	15o	oo	2122	352	9o	2325	4oo	82	19o8	o88	oo	21o4	226	o5	2435	29o	oo				
	574	63	14o8	268	o1	2o25	4oo	82	2224	4o7	8185	19o8	15o	99	2129	273	o1	2326	35o	93				
	59o	6378	16o8	28o	o1	1919	522	6682	2522	5o6	6872	18o9	231	o4	2129	4oo	8189	212o	4oo	8494				
	632	6o64	1415	6o5	6o76	2315	539	6772	2551	58o	6265	13o7	355	9o	2136	462	73	2232	55o	6476				
	697	5458	1316	68o	5465	2417	81o	o351	2716	796	o552	1229	4oo	82	2o22	625	5863	2513	6o5	587o				
	763	o258	1o2o	763	5256	24o8	834	o251	2815	895	1oo4	1511	574	6o	2215	72o	5152	25o9	625	5867				
	912	15o2	o923	959	13o9	23o8	86o	o4o1	2812	937	11o6	1817	7o7	5169	2413	74o	5151	281o	745	516o				
	937	13o5	o914	978	12o8	25o6	88o	o4o2	281o	977	151o	1819	774	o251	2811	8o2	o3o1	2313	765	5353				
	oo5	21o8	o915	ooo	1512	27o5	955	13o7	2912	oo9	1614	181o	oo1	21o9	22o6	956	16o7	36o2	984	161o				
41/96	546			551						547			556			546								
96/225	548			553			547			545			555			549			548					
225/500	542			542			544			542			546			547			542					
500/1000	553			548			548			551			554			554			55o					

Ergänzungen

Station	Höhe	iii	TnTnTxTx	RRxsss	ss
Geisenheim	109	628			
Ellwangen	439	749	—o2	97o71	
Freudenstadt	798	815	16–o7	97o82	
Tübingen	[illegible]	826	2o–o5	oo11o	
Donaueschingen	021	917	17–o8	oo112	

Wolkenzug

iii	YY-GG	Cddvv	Cddvv	iii	YY-GG	Cddvv	Cddvv
946	o7–o9	423o5					
742	o8–o6	225o4					
961	o8–o6	225o7					
963	o8–o6	127o6					
639	o8–o7	118o8					

545	Mittelwerte der rel. Topographie über Berlin im Mai
546	
551	
548	

Station	Berlin			Wiesbaden			München			Berlin			Wiesbaden			München			Erlangen			Friedrichshafen		
YYGG	o721			o721			o721			o8o3			o8o3			o8o4			o8o3			o8o3		
mb	HHHH	TTTdTd	ddff	HHHH	TTTdTd	ddff	HHHH	TTTdTd	ddff	HHHH	TTTdTd	ddff	HHHH	TTTdTd	ddff	HHHH	TTTdTd	ddff	HHHH	TTTdTd	ddff	HHHH	TTTdTd	ddff
41	2188						22o5			22o6	o3	o1o7												
96	1646	o6	22o9				1661	o5	2524	166o	o4	27o9							1651	o5		166o	o8	
100	162o	o6	21o9				1635	o6	2524	1634	o3	2711							1625	o5		1634	o7	
200	1177	o6	242o	118o	o7	2132	119o	o7	2442	1186	o5	2522	1188	o6	2237	1188	13	2765	1182	o7		119o	o7	
225	11o3	o8	232o	11o6	o6	2131	1115	o4	2641	1112	o7	2526	1113	o7	2233	1116	o7	2758	11o8	o9		1118	1o	
300	919	99	1515	921	98	2221	929	96	2549	926	99	2311	927	96	2555	93o	95	2648	923	95		93o	94o3	
500	563	7173	13o1	564	71	2o19	569	68	2413	569	6972	19o6	568	7o	1914	568	68	262o	566	7185		568	6681	
700	3o6	5458	112o	3o7	5665	2o16	3o9	5255	23o8	31o	5354	1212	3o9	5464	36o7	3o8	5461	2oo8	3o7	5364		3o7	536o	
850	15o	o7o2	15o7	151	o55o	o5o4	152	o7o2	o6o6	153	o8o5	1112	153	o6o1	111o	151	o6o2	o914	151	o55o		15o	o8o1	
1000	o15	1413	27o6	o16	13o6	oooo	o16			o17	1311	3oo6	o17	11o8		o17			o17			o15		
Markante Punkte	PPP	TTTdTd	ddff	PPP	TTTdTd	ddff	PPP	TTTdTd	ddff	PPP	TTTdTd	ddff	PPP	TTTdTd	ddff	PPP	TTTdTd	ddff	PPP	TTTdTd	ddff	PPP	TTTdTd	ddff
	o44	o5	32o3							o37	o3	o1o6				135	o3	2161	123	o4		o72	o7	
	o57	o8	29o4				o55	o5	2414	o5o	o4	33o4	115	o3	22o9	173	o5	2542	17o	o6		o92	o8	
	o65	o6	27o4				1o9	o6	2525	o83	o6	27o6	15o	o2	2232	2o7	13	2669	19o	o5		139	o2	
	255	o2	2415				15o	o1	2429	157	o1	2619	165	o1	2232	233	o9	2754	22o	1o		177	o3	
	214	1o	2418				215	o8	2435	2o8	o8	2527	2o8	o7	2233	455	72	2337	255	o6		2o5	o7	
	259	o6	1812	17o	o3	213o	34o	9o	2238	417	8185	191o	242	o6	2451	475	71	2427	42o	8o84		222	1119	
	391	8588	15o4	2o5	o8	2131	4oo	81	2434	45o	7582	1912	345	9o	1926	543	62	242o	565	6278		382	8394	
	564	6466	15o3	35o	9o	222o	458	73	2132	464	7376	1912	4oo	83	1927	574	61	252o	575	6276		533	6278	
	633	5966	1116	4oo	84	2218	635	5471	21o8	734	oo5o	1115	622	57	1711	664	53	2111	665	5368		577	6174	
	723	5156	122o	612	5976	1812	653	5759	211o	846	o8o5	1112	665	5572	18o3	678	5672	2oo8	685	5366		664	5366	
	755	5o52	1217	665	5671	2o13	711	5155	23o8	879	o9o6	121o	728	536o	o3o5	711	5356	21o8	79o	5o55		68o	5562	
	837	o6oo	15o7	695	5663	2o16	775	o152	31o6	91o	12o9	131o	815	o553	o9o8	747	oo51	17o5	955	12o6		81o	o751	
	951	1111	31o5	838	o45o	o5o4	911	12o4	o7o4	97o	1412	271o	832	o45o	111o	798	o2o1	1o13	97o	o9o9		868	o8o2	
	966	1111	3oo5	998	15o7	oooo	948	141o	12o2	99o	1211	291o	957	141o	o914	93o	121o	o91o	98o	o9o9		925	11o4	
	o12	1513	27o7	oo2	13o7	oooo	957	11o9	12o2	o14	1412	3oo3	oo4	11o8	oooo	957	o6o6	o9o2	987	o4o4		97o	1oo7	
41/96	542						544			546														
96/225	543						546			548									543			544		
225/500	54o			542			546			543			545			548			542			548		
500/1000	548			548			553			552			552			551			549			553		

Höhenwinde

Schlüssel	ddff	ddff	ddff	ddff	ddff	ddff
Station	Bremen		Kassel		Frankfurt/M	
YYGG						
16200 m						
11700 m						
11100 m						
9000 m						
5400 m						
3000 m						
1500 m						
0 m						
Station	Karlsruhe		Stuttgart		Erlangen	
YYGG	o715		o721	o8o3		
16200 m						
11700 m						
11100 m						
9000 m						
5400 m	233o					
3000 m	2316			2oo6		
1500 m	3o11		o6o5	11o7		
0 m	27o4		36o2	o2o2		
Station	Heidelberg		Friedrichshafen			
YYGG			o7o9	o714	o8o2	
16200 m						
11700 m						
11100 m						
9000 m						
5400 m				242o		
3000 m				2212	16o7	
1500 m			251o	oooo	112o	
0 m			2oo2	23o4	o7o4	

□ = Luftdruck in Stationshöhe

Täglicher Wetterbericht

Herausgegeben vom Deutschen Wetterdienst in der US-Zone, Zentralamt Bad Kissingen

Erscheint täglich. Bezugspreis monatlich 5.– DM

Bei unregelmäßiger Lieferung sind Beschwerden immer an das Zustellpostamt zu richten.

Nachdruck verboten. Verlagsort Bad Kissingen

Jahrgang: 1952 — Freitag, den 9. Mai — Nummer: 130

Station	Höhe	iii	Gestern 09 Uhr GMT TT4ff	Nddff	VWwwW	TTapp	Gestern 12 Uhr GMT TT4ff	Nddff	VWwwW	PPPTT	NChCC	6Eapp	Gestern 15 Uhr GMT TT4ff	Nddff	VWwwW	TTapp	Gestern 18 Uhr GMT TT4ff	Nddff	VWwwW	PPPTT	NChCC	6Eapp	7RRTT	EfTTT
Bremerhaven	6	129	06–09	03606	80020	14103	09–10	11209	81030	21714	11500	60201	11–10	13307	81020	16916	12–14	10710	60050	19016	11500	60714	70017	
Bremen	4	224	07–10	06206	56050	15201	08–08	13604	80020	21718	11500	64904	07–11	10808	81020	20715	09–16	10806	81020	18919	11500	60613	70021	16
Berlin-Dahlem	51	381	12–00	80000	20102	15312	14–08	82305	30052	21519	3747–	60205	13–04	41802	50052	21612	12–09	70907	50809	20217	6859–	61702	79721	23
Berlin-Tempelh.	48	384	12–00	80000	20106	15111	13–03	71802	40056	21618	485—	61404	13–01	60000	50632	20911	12–08	70508	64919	19916	5954–	62400	70821	
Kassel	187	438	07–05	00704	50054	14701	06–10	20508	81024	20218	22661	60813	08–08	50906	81020	20717	09–08	10606	81020	17518	14601	60509	70020	
Nürburg □	611	510	08—	11413	81030	14300	07—	40909	82030	47317	42400	64907	05—	70909	82020	18813	05—	21109	82010	44717	00904	60812	70019	
Koblenz	97	515	09–15	11113	81030	17907	06–15	41113	82030	17720	42500	61910	05–13	41109	82020	23821	05–09	31105	82010	14322	12502	60612	70023	
Fuchskauten □	657	523					06—	41007	81034	42915	42500	60802	06—	31209	82020	17917	06—	21005	82020	40216	12501	60610	70018	
Limburg/Lahn	130	525	10–06	11605	50056	18908	08–13	50909	81021	18420	51601	60711	08–09	41407	82022	22718	08–07	21005	82012	15421	21604	60713	70022	
Gießen	185	532	11–07	03605	75020	15904	07–09	41104	81020	18320	41500	60812	07–10	31107	81020	21717	07–08	30905	81010	15321	24501	60613	70022	14
Bad Wildungen	280	535	04–06	00404	81024	14201	04–10	26705	81034	19518	21600	60912					06–07	10704	81020	16019	00901	60616	70020	
Schlüchtern	205	539	09–04	10202	81030	17903	09–02	51401	83030	18420	52501	60714	06–03	41801	82022	22727	07–01	21801	82012	15021	24502	60815	70023	
Schenklengsfeld	314	543	11–00	10000	40104	14200	09–09	10504	81034	19518	11600	60812					09–13	10307	81010	16817	00901	60609	70019	
Wasserkuppe □	921	544	05–06	31404	81030	12206	03–10	41208	82010	13614	31501	60805	07–12	30808	82020	15912	07–08	10306	81010	11113	14501	60813	70015	15
Trier-Petrisberg	273	609	09–20	01114	81020	18804	08–19	30910	81020	17122	22501	60809	09–14	30909	81020	21806	07–16	60913	81035	14420	14776	60812	70023	20
Erbeskopf □	817	615	04—	11430	82020	15806	07—	21115	82030	16619	21501	60802	05—	31113	82020	20913	06—	41115	99931	12618	00944	60826	70020	
Kaiserslautern	131	632	11–10	11107	40050	17903	09–15	50910	81031	18521	31701	60813	08–16	21006	82011	22612	08–09	40906	82021	15721	00902	60713	70022	
Kl.Feldberg/Ts. □	806	635	08–16	30912	70050	13002	06–16	30910	81020	26015	32401	60706	04–16	40912	81020	16714	04–14	40909	81010	23414	11502	60812	70016	
Frankf. Rhein-Main	110	637	09–16	20908	80020	18705	07–16	41410	82022	18021	41700	60714	06–15	31415	82020	23719	06–08	30908	82020	14722	00941	60713	70023	29
Frankf. Stadt	103	638	10–08	30604	81030	18903	07–16	44605	81020	17923	11604	60815	07–15	30906	82020	25817	07–09	30903	82020	14721	00942	60715	70025	20
Darmstadt	263	639	11–14	30709	81030	16003	08–14	31109	82020	17819	32601	60716	08–12	30908	81020	22719	07–10	30708	82020	14719	00944	60711	70022	20
Würzburg	259	655	09–07	10905	81024	17704	07–08	30905	81024	18020	32601	60713	07–08	40905	82020	22717	06–08	30905	82020	15020	00908	60713	70022	
Bad Kissingen	223	658	11–06	10403	75030	17904	09–08	50906	81020	19021	42701	60710	07–15	60711	81022	22717	08–04	31101	81012	16220	12701	60717	70022	
Bamberg	382	670	10–05	10000	70054	16901	09–06	50404	81034	18818	62601	60711	07–05	50903	81022	20719	06–05	30704	81012	15219	14601	60815	70021	
Coburg	350	671					09—	50703	82020	19018	52501	60706					11—	30906	60052	15819	12602	60607	70021	
Bayreuth	341	681	11–03	13002	75034	16903	10–03	43202	81012	19718	42501	60709	09–05	30402	81010	22919	12–03	10502	81010	16719	12501	60610	70023	
Hof	567	685	09–04	81104	30104	11405	09–10	40406	80034	19916	22504	67909	11–18	30512	80020	18720	11–12	30410	20102	18014	22541	60603	70018	18
Weiden	396	688	09–06	30404	35050	15707	08–10	40806	81030	18420	32601	60709	09–14	31210	82020	21712	09–16	31212	81010	16318	12708	60812	70021	
Silberhütte □	829	692	07–11	30407	81050	13204	06–05	51603	82050	23115	42504	64903	07–09	31606	82052	17915	08–12	50908	82052	20815	12704	61608	70018	
Weiden/Wnstr □	556	718	07—	20913	25052	15701	07—	31213	81022	54018	21402	60707	06—	71413	81030	21816	04—	80609	82030	51119	00947	60813	70022	
Neustadt/Weinstr.	146	723	08–10	50907	75050	19708	07–18	51313	81020	12123	11602	60709	06–12	61208	82032	24821	06–04	80902	81032	14922	00947	60612	70024	
Baden-Baden	125	725	10—	40408	80050	20701	12—	60912	81032	16123	38606	60819	10—	70312	82022	24819	11—	80000	81022	13821	00947	60805	70024	
Karlsruhe	115	727	09–08	40404	81030	19909	09–09	50407	82030	16123	11506	60716	07–05	70903	81032	25714	09–06	80404	83022	13621	00977	60712	70025	16
Mannheim	97	729	10–08	42207	81030	20904	07–10	31606	82020	17823	21601	60808	06–06	41605	82020	24826	08–07	61406	81020	14922	14636	60609	70024	
Königstuhl □	561	732	09–17	41112	82030	16300	09–15	30910	83020	52418	21401	67906	07–11	31310	83020	20718	08–10	71108	83030	49617	14548	60810	70020	
Stuttgart	365	737	08–12	31108	81020	18805	06–06	30703	81020	16422	11602	64612	07–05	50302	81030	22723	07–05	80904	81030	13221	3567–	60609	70024	14
Stuttgart-Echt.	405	738	08–10	20908	81030	17903	06–14	20712	83030	16320	11601	60712	04–12	70910	83032	21604	09–03	80403	82022	13220	1472–	60711	70022	14
Öhringen	250	742	09–12	40707	80012	18201	07–10	40906	81022	17322	21506	60712	07–12	50907	81030	23820	07–08	80504	81032	14020	00906	60713	70023	
Ansbach	440	755	10–12	20908	80020	16903	09–12	30908	81030	18718	22601	60708					07–10	81206	81030	15119	00927	60711	70021	
Weißenburg/Bay.	435	761	10–10	20810	81030	17803	08–10	20806	81020	17520	21706	60811	07–11	20510	81020	21823	09–10	80908	81030	14418	00907	60809	70021	
Nürnberg-Fürth	311	763	09–05	10202	50054	17904	08–14	50907	81034	18120	31601	60813	07–12	31105	81022	22817	09–17	80909	81030	14920	14647	60615	70022	17
Regensburg	339	776	10–05	21102	81030	17300	05–12	31107	81020	17820	32501	61913	09–13	20907	81020	21819	10–14	40710	82030	13820	00945	60819	70023	
Gr.Falkenstein □	1307	791	06–09	31805	83030	11407	06–09	60707	83032	71812	62500	67904	06–13	30410	83012	13709	06–15	30412	82010	69911	14502	60710	70014	
Freiburg	286	803	11–00	40000	81022	17907	11–05	82003	81032	14720	12788	60813	12–06	82603	81032	23616	15–00	80000	75052	17021	3572–	60808	70023	08
Dreifaltigkeitsbg □	973	818	07—	60724	82022	12300	09—	30713	82021	05615	21401	60300	08—	80909	82022	17912	07—	80913	82022	03315	4662–	60811	70017	
Stuttgart □	734	836	08–20	20913	82030	14300	14–18	21113	82010	32711	11502	67908	07–16	51209	82032	18715	08–10	81108	82032	30116	0092–	60709	70019	20
Ulm	480	838	08–11	50506	81030	16904	07–14	20707	82022	17219	11502	60711	08–13	30707	82030	21720	09–13	80706	81030	14219	00927	60609	70022	

Station	Höhe	iii	Gestern 21 Uhr GMT TT4ff	Nddff	VWwwW	TTapp	Heute 00 Uhr GMT TT4ff	Nddff	VWwwW	PPPTT	NChCC	6Eapp	Heute 03 Uhr GMT TT4ff	Nddff	VWwwW	TTapp	Heute 06 Uhr GMT TT4ff	Nddff	VWwwW	PPPTT	NChCC	6Eapp	7RRTT	EfTTT	RRsssss
Bremerhaven	6	129	14–14	00909	20102	12106			2								10–13	71008	30102	17611	757—	60710	70013	18105	00127
Bremen	4	224	11–12	10907	40100	14108	10–06	70604	20100	19111	765—	60707	10–12	30608	18100	12712	11–13	80709	32102	17612	2566?	60703	70011	17095	00130
Berlin-Dahlem	51	381							2								08–13	61108	60022	20314	00952	60402	70013	18115	97041
Berlin-Tempelh.	48	384	11–09	10705	56016	15002	10–10	00708	80021	20114	00900	60300	10–10	20710	80020	13705	09–16	60712	80030	19913	00978	61203	79213	—110	08—
Kassel	187	438	10–02	30000	81030	14208	11–02	83402	40100	17514	0097–	61909	11–03	83402	30102	13812	12–00	80000	20102	16314	0097–	60601	70013	—101	00111
Nürburg □	611	510	04—	71405	81032	14601			2								07—	71805	81026	44612	3751–	60403	79211	—058	92—
Koblenz	97	515							2								10–02	82002	25052	15314	3547–	60403	70014	——	00123
Fuchskauten □	657	523	06—	50607	71032	13401			2								10—	81005	20102	28710	854—	60605	70010	—075	00126
Limburg/Lahn	130	525							2								11–00	80000	20102	15812	866—	60406	70011	—090	00130
Gießen	185	532	09–16	40912	81030	16303	11–07	83606	30100	15813	00907	60803	11–06	80205	30102	13809	11–02	80401	15102	15413	855—	60405	70012	18114	00120
Bad Wildungen	280	535							2								11–00	80000	10102	15712	764—	60604	70012	—106	00111
Schlüchtern	205	539	11–02	33602	81031	14501	11–01	80301	70052	15813	7552–	67902	11–02	73601	60102	13610	13–02	83601	40612	15913	4652–	61416	79711	—106	97122
Schenklengsfeld	314	543							•								12–05	80703	12122	16113	655—	60400	70012	—107	00—
Wasserkuppe □	921	544	08–16	60613	30100	10004	09–17	80813	15102	18810	00918	60807	08–15	71112	50102	11811	09–10	81409	35102	09811	2562–	61401	70010	22078	00128
Trier-Petrisberg	273	609	08—	70503	80032	16204			2								10–01	80000	81026	16813	0097–	60205	75711	17109	97119
Erbeskopf □	817	615							2								08—	72009	81022	16213	00977	60303	70012	—112	00125
Kaiserslautern	131	632							2								13–00	80000	15102	15715	0097–	60602	70015	—132	00127
Kl.Feldberg/Ts □	806	635	06–14	60910	81030	13501	09–12	80910	20100	22711	2647–	67906	09–12	70908	20102	11906	09–08	87806	17612	22911	4642–	60406	7701o	—090	97135
Frankf. Rhein-Main	110	637	09–12	70410	81020	16204	11–12	80207	80022	14715	0097–	60707	11–04	60204	79022	14300	11–03	80903	24612	15614	3552–	60407	79713	15115	97124
Frankf. Stadt	103	638	09–08	60300	81030	16409	11–07	80205	81029	15115	0097–	67908	11–06	80304	75022	15802	11–00	80000	20602	15415	3557–	60404	79714	12129	97120
Darmstadt	263	639	08–12	70709	81030	17400	09–12	80908	81032	14216	0091–	67909	10–04	61102	50052	15401	10–12	82009	50612	15714	3572–	61411	79714	18115	97141
Würzburg	259	655	11–12	80709	60050	16404	11–08	80205	60052	15415	0092–	67905	11–00	80000	40612	14705	12–00	80000	03635	15913	853—	61408	70213	—123	02109
Bad Kissingen	223	658	11–10	80307	20050	16108	11–05	80304	06100	16313	7652–	67907	11–06	80405	10102	14710	13–01	81801	06618	15814	3752–	61205	79513	—122	95122
Bamberg	382	670	12–13	80410	40050	15403	10–10	80708	30050	15515	6250?	67905	10–07	80903	30052	15512	11–05	81403	25612	15114	3567–	61208	79513	—117	95—
Coburg	350	671							2								10–00	80000	70052	15114	857—	60403	70014	—100	00—
Bayreuth	341	681	11–00	40000	75030	15203	10–00	80000	75020	17014	15517	67905	10–09	80905	75022	15715	12–00	80000	30612	16314	4742–	61707	79413	—122	94098
Hof	567	685	11–08	80407	12100	12200	10–04	80504	10102	18410	00947	60805					10–14	81410	60602	16412	3762–	60613	79710	15058	97054
Weiden	396	688	09–26	61020	80032	16908	10–34	71222	80032	14716	0091–	60812					11–14	70408	60258	15414	686—	61406	79213	—117	92110
Silberhütte □	829	692	09–14	80408	75102	12901	09–13	83708	81102	19812	0091–	60809	09–15	80413	75602	11914	09–16	80910	60616	18710	1717–	61203	79610	—094	96112
Weiden/Wnstr. □	556	718							2								08—	82518	80022	51311	5642–	60408	70011	—110	00—
Neustadt/Weinstr.	146	723	09–07	82503	81032	18403	08–10	82506	82032	15016	0097–	67905	09–20	72712	81022	16103	10–20	82709	81602	16615	5557–	60412	79712	——	97—
Baden-Baden	125	725	10—	80000	81022	17405							12—	82512	85602	14210	12—	72308	81026	17314	1567–	60206	79713	——	97—
Karlsruhe	115	727	10–06	80401	81022	17401	10–13	81908	81022	14017	4552–	61402	10–15	82311	81216	16207	12–10	82206	82216	16614	856—	60315	79714	26130	97104
Mannheim	97	729	08–05	80505	81022	18300	09–06	81105	81022	14916	6561–	67903	10–04	71203	81022	16200	09–03	82501	60612	16316	8082–	61215	79714	—116	97120
Königstuhl □	561	732	08–11	81109	81022	15400	07–09	80908	81022	49015	6551–	67905	10–08	82302	81022	12200	10–10	82508	81612	50411	6552–	61214	79711	—103	97122
Stuttgart	305	737	08–00	80000	81022	18403	08–05	82002	85602	13818	875—	60701	11–03	81603	50606	15205	12–00	80000	25606	16814	855—	61219	70213	09—	02103
Stuttgart-Echt.	405	738	09–00	80000	81022	17404	09–06	82505	81612	14316	3562–	60701	11–08	82505	80516	13403	11–00	80000	86606	16613	4572–	61115	70213	14—	02—
Öhringen	250	742	08–06	81502	81022	17405			2								12–08	82706	60636	16513	6742–	61419	70413	—120	01113
Ansbach	440	755							2								12–04	83202	20212	16412	0097–	61408	70112	—114	01128
Weißenburg/Bay.	435	761	09–10	80909	80022	16300	09–00	80000	81022	13915	0097–	61909	11–00	80000	81022	13601	12–01	82701	81026	15813	0097–	61415	79212	—109	92120
Nürnberg-Fürth	311	763	09–03	80000	80022	17300	10–02	80000	75022	15015	0097–	61904	11–00	80000	75022	14709	13–03	80000	30612	15514	6572–	61412	70114	03115	01107
Regensburg	339	776	09–07	71404	81032	16403	11–00	80000	75602	15014	5652–	61901	11–05	82702	75026	12813	12–07	82904	81016	14314	2677–	60405	79512	—094	95114
Gr.Falkenstein □	1307	791	05–24	70718	82030	10400	05–28	80720	82032	66710	0097	67902	06–24	80917	82022	10718	04–14	71412	83012	68312	00948	60404	70009	—081	00118
Freiburg	286	803	08–18	82305	81602	18415	12–01	80000	60616	15314	775—	60209	12–00	80000	50616	14209	12–06	52003	82016	16714	4567–	61205	70213	19123	02083
Dreifaltigkeitsbg □	973	818							6								08—	90000	00456	05108	9–0—	61307	70808	—079	08091
Stuttgart □	734	836	07–09	80907	82022	15400			2				10–06	82906	15586	11200	10–14	92912	x2636	31010	9–0—	61412	70610	22098	00113
Ulm	480	838	08–05	80703	50602	17404	11–04	82702	40606	14714	4752–	64908	11–09	82705	40106	13201	11–05	82903	15536	17312	875—	61420	70212	—115	02117

S = Luftdruck in Stationshöhe

24-std Bodendruck - Änderung seit gestern 00 Uhr

Freitag

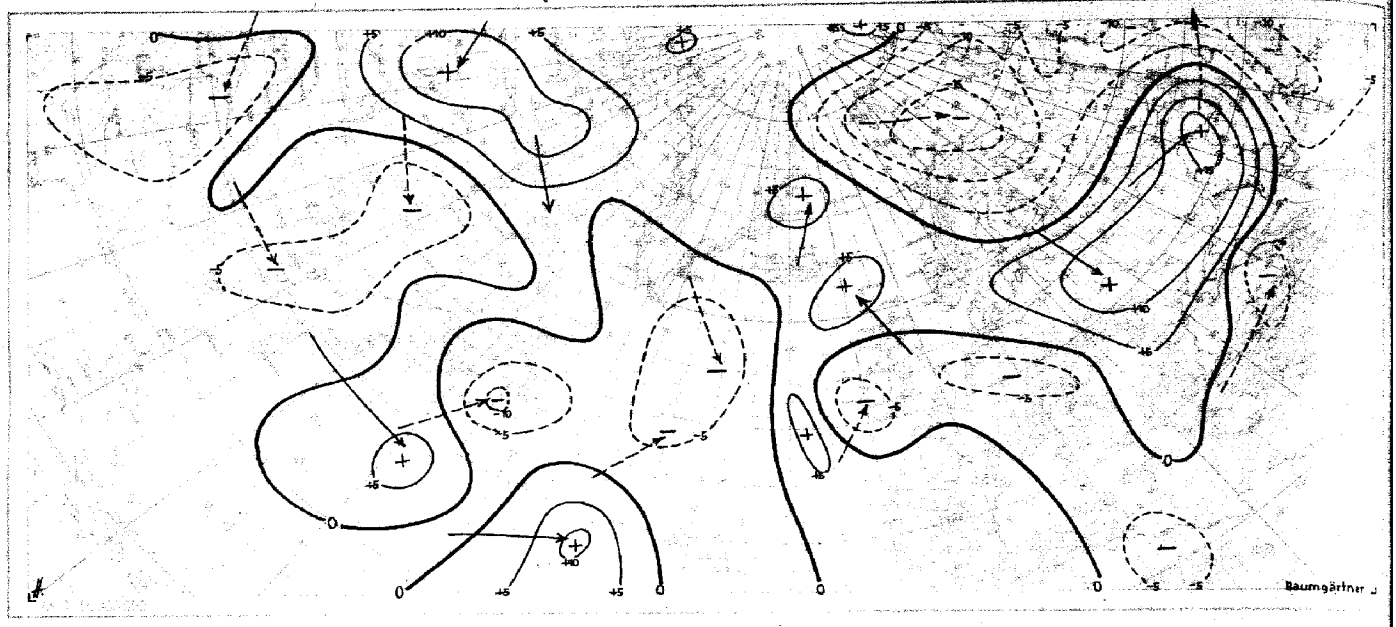

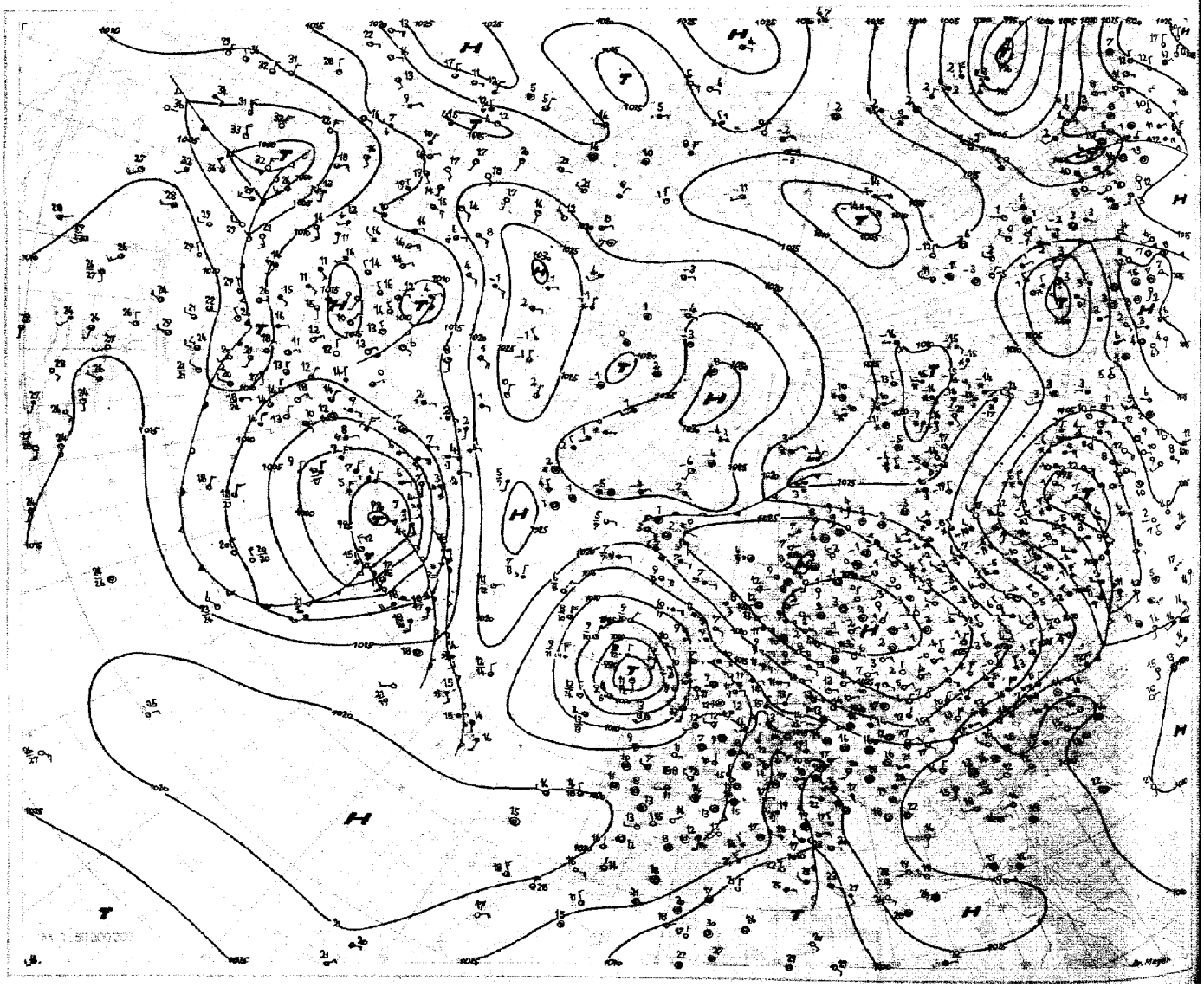

Absolute Topographie 96 mb 03 Uhr (geopot. Dekameter)

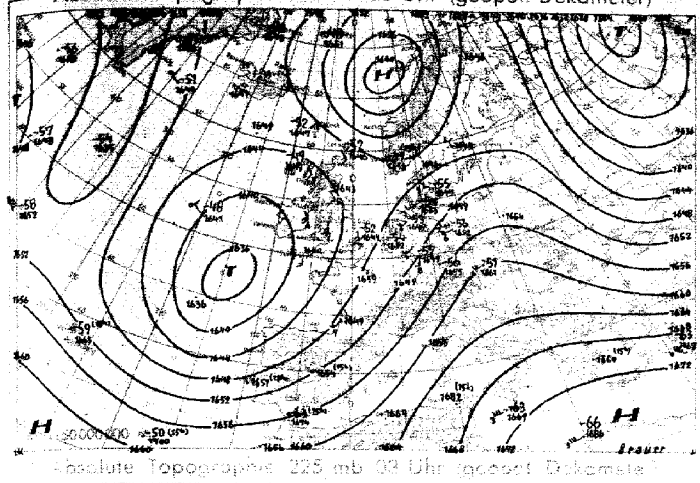

Vorhersagekarte für morgen 06 Uhr

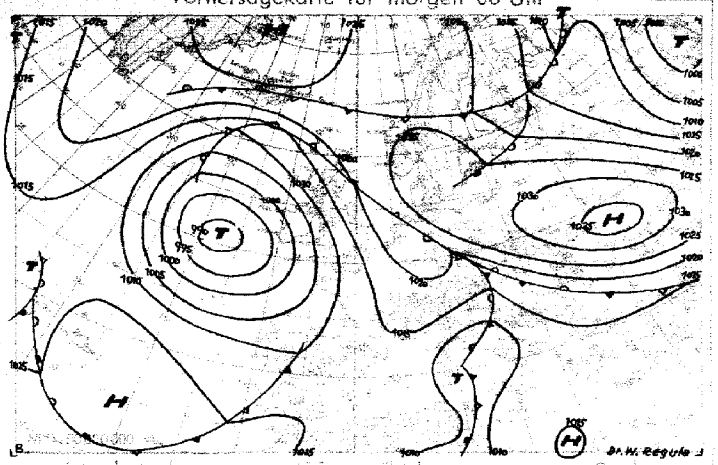

Absolute Topographie 225 mb 03 Uhr (geopot. Dekameter)

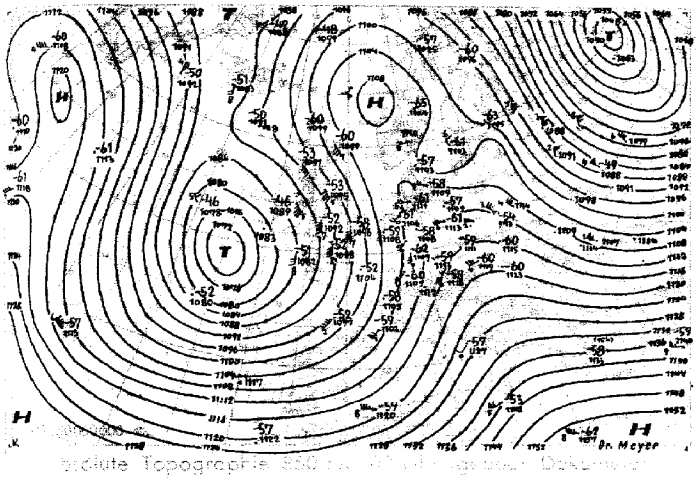

Tendenz der Änderung der Höhenlinien der Fläche 225 mb gegenüber 03 Uhr

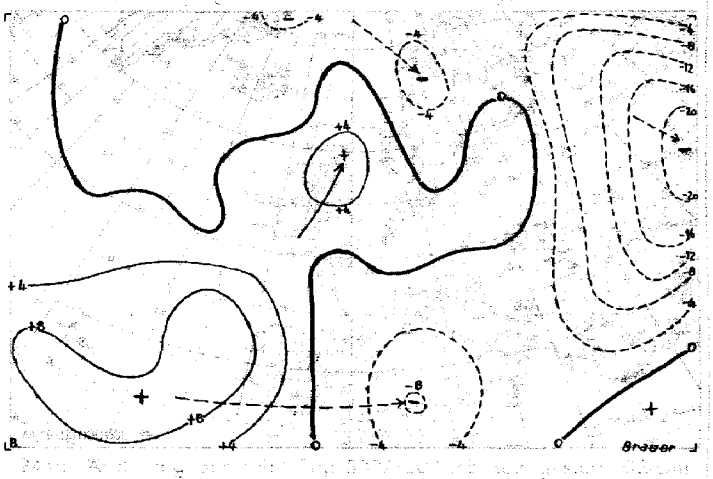

Absolute Topographie 850 mb 03 Uhr

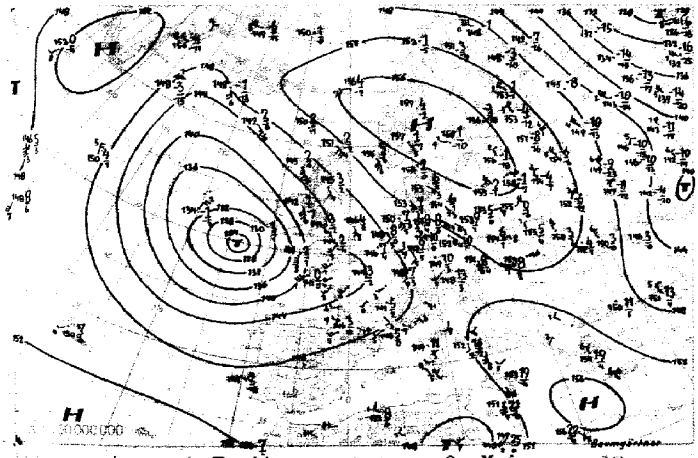

Tendenz der Änderung der Höhenlinien der Fläche 850 mb gegenüber 03 Uhr

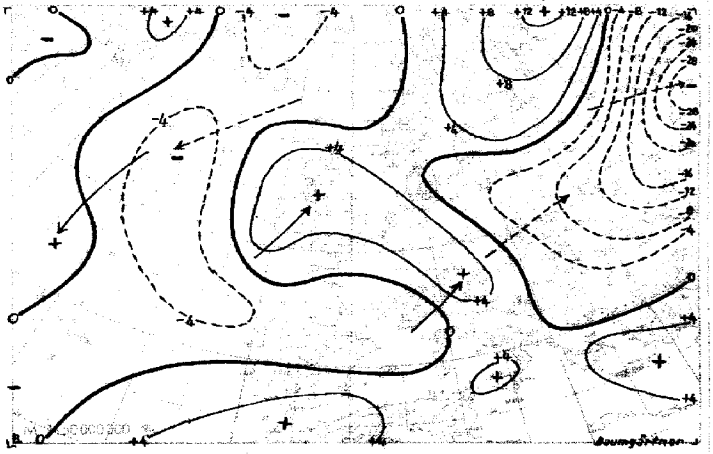

Wetterübersicht Freitag, den 9. Mai 1952

Bei Kaltluftadvektion aus der grönländischen Kaltluftzunge kam es über dem Ostatlantik in der unteren Troposphärenhälfte zu einer Abkühlung, mit der dicht westlich Irland erneuter Druckfall einherging. Mit diesem verlagerte sich der Kern des ostatlantischen Zentraltiefs wieder etwas ostwärts. Da unter dem mitteleuropäischen Höhenhochkeil Druckfall auftrat, weitete sich ein Ausläufer des ostatlantischen Tiefs bis Deutschland aus, der sowohl die von der Biskaya nahende Höhenkaltfront, wie auch die über Ostdeutschland gelegene Kaltfront in sich aufnahm. Dabei kam es zu ausgedehnten Regenfällen. Die Advektion kalter Luft von Spanien und warmer Luft von Libyen her führte zur Ausbildung einer nordsüdlich verlaufenden Front über dem Mittelmeer.

Während das ostgrönländische Tief in den Raum nördlich des Nordkaps wanderte, wurde das kontinentale Hochdruckgebiet südwärts abgedrängt. Gleichzeitig bildete sich über Grönland eine neue Hochzelle aus.

Das flache Höhenhoch südlich Grönland blieb erhalten, doch kam es hier bei leichtem Druckfall am Boden und in der Höhe zu einer Schwächung des mittelatlantischen Hochkeils. Während der nördliche Teil des westatlantischen Druckfallgebietes vor dem Höhenhochkeil liegen blieb, wanderte der südliche ostwärts und nachdem es in den Steuerungsbereich des ostatlantischen Höhentiefs aufgenommen wurde, bewirkte es die Ausbildung einer flachen Welle südlich der Azoren.

Dr.W.Regula

Voraussichtliche Wetterentwicklung:

Mitteleuropa bleibt im Grenzbereich des nach Südosten wandernden Baltikumhochs und des stationären Zentraltiefs. Da über Italien noch mit weiterem Druckfall zu rechnen ist, wird im großen gesehen über Deutschland eine Strömung aus Ost bis Südost vorherrschen.

Dr.Meyer

Erläuterungen zum Inhalt des Täglichen Wetterberichts

Die Beobachtungen der synoptischen Stationen sind in der Form des am 1. Jan. 1949 eingeführten intern. Wetterschlüssels veröffentlicht.

Dabei bedeuten:

iii = Kennziffer der Station

T_dT_d = Taupunkt in °C (bei neg. Temp. ist 50 addiert)

N = Himmelsbedeckung in Achteln (9: nicht erkennbar)

dd = Windrichtung in 36-teiliger Skala (bei Addition von 50 ist die Windgeschwindigkeit > 100 Knoten)

ff = Windgeschwindigkeit in Knoten

VV = Sichtweite:

x0: < 20 m, x1: 20 m, x2: 40 m usf. bis x9: 180 m, 00: < 200 m, 01: 200 m, 02: 400 m usf. 80: 16000 m, 81: 20 km, 82: 40 bis 85: 100, 86: 150, 87: 200, 88: 300, 89 ≧ 500 km. Ferner kann gegeben werden 90: < 50 m, 91: 50, 92: 200, 93: 500, 94: 1000 m, 95: 2 km, 96: 4, 97: 10, 98: 20 km, 99: ≧ 50 km

ww = Wetter zur Beobachtungszeit

00-03: keine besonderen Erscheinungen (00 Wolkenentwicklung nicht feststellbar, 01 Wolken dünner werdend, 02 gleichbleibend, 03 zunehmend) 04-09: Dunsttrübung (04 Rauchtrübung, 05 trockener Dunst, 06 Trübung durch Staubadvektion, 07 Aufwirbelung von Staub, 08 Staubtromben, 09 Staub- oder Sandsturm während der letzten Stunde), 10: feuchter Dunst, 11-12: flacher Bodennebel (11 in einzelnen Schwaden, 12 mehr zusammenhängend), 13: Wetterleuchten, 14: Fallstreifen, 15-16: Niederschlag im Gesichtskreis (15: > 5 km entfernt, 16: < 5 km), 17: Donner ohne Niederschlag, 18: starke Böen, 19: Großtromben, 20-29: Hydrometeore während der letzten Stunde (20 Nieseln, 21 Regen, 22 Schnee, 23 Schneeregen, 24 gefrorener Regen, 25 Regenschauer, 26 Schneeregenschauer, 27 Graupel- oder Hagelschauer, 28 Nebel, 29 Gewitter), 30-32: leichter oder mäßiger Staub- oder Sandsturm (30 nachlassend, 31 ohne Änderung, 32 zunehmend), 33-35: starker Staub- oder Sandsturm (33 nachlassend, 34 ohne Änderung, 35 zunehmend), 36-37: niedriges Schneefegen (36 leicht, 37 stark), 38-39: hohes Schneefegen (38 leicht, 39 stark), 40: Nebel im Gesichtskreis, 41: Nebel in Schwaden, 42-49: Nebel (gerade Zahlen: Himmel erkennbar, ungerade: nicht erkennbar, 42, 43: dünner werdend, 44, 45: unverändert, 46, 47: dichter werdend, 48, 49: als Rauhreif niederschlagend), 50-55: Nieseln (gerade Zahlen: mit, ungerade: ohne Unterbrechung, 50, 51: leicht, 52, 53: mäßig, 54, 55: stark), 56-57: Nieseln gefrierend, 58-59: Nieseln mit Regen (58: leicht, 59: mäßig oder stark) 60-65: Regen (Unterteilung wie bei 50-55), 66-67: Regen gefrierend, 68-69: Regen und Schnee (68: leicht, 69: mäßig, stark), 70-75: Schnee (Unterteilung wie bei 50-55), 76: Eisnadeln, 77: Schneegriesel, 78: einzelne Schneesterne, 79: gefrorener Regen, 80-82: Regenschauer (80: leicht, 81: mäßig, 82: sehr stark), 83-84: Schneeregenschauer, 85-86: Schneeschauer, 87-88: Graupelschauer, 89-90: Hagelschauer (83, 85, 87, 89: leicht, 84, 86, 88, 90: stark), 91-94: Gewitter in der letzten Stunde (91, 92: Regen noch anhaltend, 93, 94: Schnee, Graupel oder Hagel noch anhaltend, 91, 93: leicht, 92, 94: stark), 95-99: Gewitter zur Beobachtungszeit (95, 96: leicht mit Regen, Schnee oder Hagel, 97: stark mit Regen oder Schnee, 98: mit Staub- oder Sandsturm, 99: mit Hagel oder Graupel)

W = **Witterungsverlauf**

0-4: kein Niederschlag (0: heiter, 1: wechselnd bewölkt, 2: stark bewölkt, 3: Staub- oder Sandsturm oder Schneetreiben, 4: Nebel oder starke Staubtrübung), 5: Nieseln, 6: Regen, 7: Schnee, 8: Schauer, 9: Gewitter

PPP = **Luftdruck auf NN** reduziert in Zehntel mb ohne Hunderterziffer

TT = **Temperatur** in °C (bei neg. Temperaturen ist 50 addiert)

N_h = **Bedeckung** mit unteren Wolken (verschlüsselt wie N)

C_L = Tiefe Wolken

0: keine, 1: Cu hum., 2: Cu cong., 3: Cb calvus, 4: Sc vesp., 5: Sc, 6: St, 7: Fs oder Fc (mau), 8: Cu und Sc, 9: Cb cap. —: nicht erkennbar

h = Höhe der Untergrenze der untersten Wolken

0: 0-50 m, 1: 50-100 m, 2: 100-200 m, 3: 200-300 m, 4: 300-600 m, 5: 600-1000 m, 6: 1000-1500 m, 7: 1500-2000 m, 8: 2000-2500 m, 9: > 2500 m

C_M = Mittelhohe Wolken

0: keine, 1: As tr., 2: As op., 3: Ac tr., 4: Ac lent., 5: Ac undulatus, 6: Ac cug., 7: Ac in mehreren Schichten oder zusammen mit As, 8: Ac cast., 9: chaotischer Ac-Himmel, —: nicht erkennbar

C_H = Hohe Wolken

0: keine, 1: Ci fil., 2: Ci dens., 3: Ci noth., 4: Ci unc., 5: Ci Aufzug [illegible], 6: [illegible], 7: Cs den ganzen Himmel bedeckend, 8: Cs nicht ganzen Himmel bedeckend, 9: Cc, —: nicht erkennbar

[illegible] = Gruppenkennziffer

[illegible] = Erdbodenzustand

[illegible]

a = nähere Charakteristik der Druckänderung

[illegible]

a = Luftdrucktendenz

[illegible]

pp = Betrag der dreistündigen Druckänderung in Zehntel mb

7 = Gruppenkennziffer

RR = Niederschlagsmenge seit [illegible]

01-55: 1-55 mm, 56: 60 mm bis 90: 400 mm. 91: 0,1 mm, bis 96: 0,6 mm, 97: gering, nicht meßbar, 98: > 400 mm, 99: Messung unmöglich

T_eT_e = Extremtemperatur von 6-18h bzw. 18-6h in °C (bei neg. Temp. ist 50 addiert)

ss = Höhe der Gesamtschneedecke

00-55: 00-55 cm, 56: 60 cm, 57: 70 bis 90: 400 cm, 97: nicht geschlossen, nur Flecken, 98: > 400 cm, 99: keine Messung

$T_gT_gT_g$ = Erdbodenminimum der vergangenen Nacht in Zehntel °C. (bei negativen Temperaturen ist 500 addiert)

RR_{24} = Niederschlagsmenge der letzten 24 Stunden (Messung wie RR)

sss = gestrige Sonnenscheindauer in Zehntelstunden

4 = Gruppenkennziffer

f_hf_h = höchste | Windgeschwindigkeit in Knoten in den

f_yf_y = niedrigste | letzten 10 Minuten vor der Beobachtung

Seite 2 enthält oben die 24-stündige Druckänderung von 2 zu 2 mb vom gestrigen Tag 6h bis zum 6h-Termin des Stichtages, wobei Fallgebiete gestrichelt sind und die Pfeile die Verlagerung der Zentren seit dem Vortag angeben. Darunter wird die Wetterlage auf einem großen Teil der Nordhalbkugel wiedergegeben. Die Zahlen geben die Lufttemperatur und bei den Schiffen oben die Luft- und darunter die Wassertemperatur an.

In der Darstellung des Wetters werden zur Abkürzung nur die Symbole für **N, dd, ff, und ww** verwandt, und zwar in der folgenden zusammengefaßten Form.

ww		
00-03	keine besonderen Erscheinungen	
04-09	Dunsttrübung	∞
10	feuchter Dunst	
11-12	Bodennebel	
13	Wetterleuchten	
14	Fallstreifen	
15-16	Niederschlag im Gesichtskreis	
17	Ferngewitter	
18, 19	Tromben	
20	nach Nieseln	
21	nach Regen	
usf.	usf. bis:	
29	nach Gewitter	
30-35	Staub- oder Sandsturm	
36-39	Schneetreiben	
40-49	Nebel	
50-59	Nieseln	
60-67	Regen	
68-69	Regen und Schnee	
70-75	Schnee	
76	Eisnadeln (Polarschnee)	
77-79	Schneegriesel	
80-82	Regenschauer	
83-84	Schneeregenschauer	
85-86	Schneeschauer	
87-88	Graupelschauer	
89-90	Hagelschauer	
91-92	Regen nach Gewitter	
93-94	Schnee, Graupel od. Hagel nach Gewitter	
95-97	Gewitter mit Regen oder Schnee	
96, 99	Gewitter mit Hagel	
98	Gewitter mit Staubsturm	

N		
0	wolkenlos	
1-2	heiter	
3-5	halbbedeckt	
6-7	wolkig	
8	bedeckt	
9	Himmel nicht erkennbar	

Geschwindigkeit in Knoten	Symbolisierung
0	
1-2	
3-7	
8-12	
48-52	
123-127	

Bei den Fronten wird die Temperaturänderung am Boden (ausgefüllte Symbole) von der in der Höhe (offene Symbole) unterschieden. Dies ergibt folgende Möglichkeiten:

a) Kaltfront

- in allen Schichten
- nur am Boden
- nur in der Höhe
- maskiert

b) Warmfront

- in allen Schichten
- nur am Boden
- nur in der Höhe
- maskiert

c) Okklusion

- ohne Temperaturänderung am Boden
- mit Abkühlung am Boden
- mit Erwärmung am Boden

d) Konträre Luftmassenbewegung in der Vertikalen

- quasistationäre Front oder gegenläufige Warmfront

e) Sonstiges

- Konvergenzlinie

Alle Höhen von Druckflächen **(Seite 3-5)** sind in der Einheit des geopotentiellen Dekameters (das geopot. Meter ist das um 2% verminderte dynamische Meter und daher nahezu identisch mit dem geometrischen Meter) angegeben.

Die Karte der relativen Topographie 500/1000 mb (S. 3 oben) enthält die Einzelwerte in Dekametern unter Fortlassung der Hunderter-Ziffer, in der Karte der abs. Topographie (S. 3 unten) wird die Windgeschwindigkeit in Knoten (je 5 Knoten ein halber, je 10 Knoten ein ganzer Strich, je 50 Knoten ein Dreieck) dargestellt. Auf der linken Seite wird die abs. Topographie in Dekametern (unter Fortlassung der Hunderter-Ziffer) und auf der rechten Seite durch einen Bruchstrich getrennt, oben die Temperatur und darunter der Taupunkt in °C angegeben. Die Zehnerzahl der Windrichtung wird als kleine Zahl neben den Richtungspfeil gesetzt. Es bedeutet z. B.



absolute Topographie 500 mb = 536 geopot. Dekameter, Westwind 75 Knoten aus 270°, Temperatur —33° und Taupunkt —40°

Auf **Seite** 4 sind die aerologischen Beobachtungen der Stationen in der US-Zone übersichtlich zusammengestellt. Das Eintragungsschema ist am Kopf der Tabelle angegeben. Temperaturen zwischen —0° und —49° sind durch Addition von 50 gekennzeichnet.

Seite 5 enthält Höhenwetterkarten oberhalb der Bodenreibungsschicht (850 mb), für die Tropopause (225 mb) und Stratosphäre (95 mb), wobei die beiden letzteren Flächen so ausgewählt worden sind, daß die relativen Topographien 225/500 mb und 95/225 mb über Berlin im Jahresmittel den gleichen Betrag von 544 geopot. Dekametern aufweisen wie die Schicht 500/1000 mb. Die Änderung der rel. Top. 500/1000 mb ergibt ein Maß für die in der unteren Troposphärenhälfte eingetretene Temperaturänderung und die darüber befindliche Karte (Änderung der abs. Top. 225 mb) ein Maß für die Druckwellen an der Tropopause.

Die Vorhersagekarte bezieht sich auf den 06-Uhr-Termin des folgenden Tages, und die im Anschluß an die Wetterübersicht gegebene Wetterentwicklung gründet sich außer auf die synoptischen Unterlagen auf die Ergebnisse der Untersuchung von Wellen, Spiegelungspunkten, Korrelationen und ähnlichen Fällen.

Als gesonderter Teil des „Täglichen Wetterberichtes" enthält die **„Wetterkarte"** eine Reihe von Ergänzungskarten.

Auf der ersten Seite werden täglich wechselnd Aufsätze und tabellarische Darstellungen über Themen der Wetterkunde und ihrer Randgebiete abgedruckt.

Die Innenseiten bringen die 6-Uhr-Wetterlage über Europa, in der auch die Luftmassenverteilung angegeben wird. Daneben werden die Karte der dreistündigen Luftdruckänderung sowie die Höhenwetterkarte der 700-mb-Fläche vom 3-Uhr-Termin dargestellt.

Die nach der Übersicht abgedruckte Vorhersage für den nächsten und die folgenden Tage ergänzt die auf Seite 5 des „Täglichen Wetterberichtes" angegebene allgemeine Wetterentwicklung durch präzisere Angaben über die einzelnen Wetterelemente für die verschiedenen Prognosenbezirke.

Auf Seite 4 werden die im Wetterbericht nicht enthaltenen Stationsmeldungen der US-Zone in entschlüsselter Form veröffentlicht, die durch die gleichen Angaben für einige europäische Hauptstädte ergänzt werden, wobei für einige Orte der US-Zone die täglichen astronomischen Daten mit angegeben werden.

Ferner werden die in Erlangen durchgeführten Frühaufstiege vom heutigen und gestrigen Tag graphisch dargestellt und daneben der Höhenwind von München angeschrieben.

Eine Zonenkarte für die Länder der US-Zone dient zur Wiedergabe von wechselnden Darstellungen des süddeutschen Witterungscharakters.

Alle Zeitangaben im „Täglichen Wetterbericht" in Mittlerer Greenwich Zeit (M.G.Z.), in der Wetterkarte in Mitteleuropäischer Zeit (M.E.Z.)

9. Mai 1952 Relative Topographie 500/1000 mb heute 03 Uhr (geopot. Dekameter)

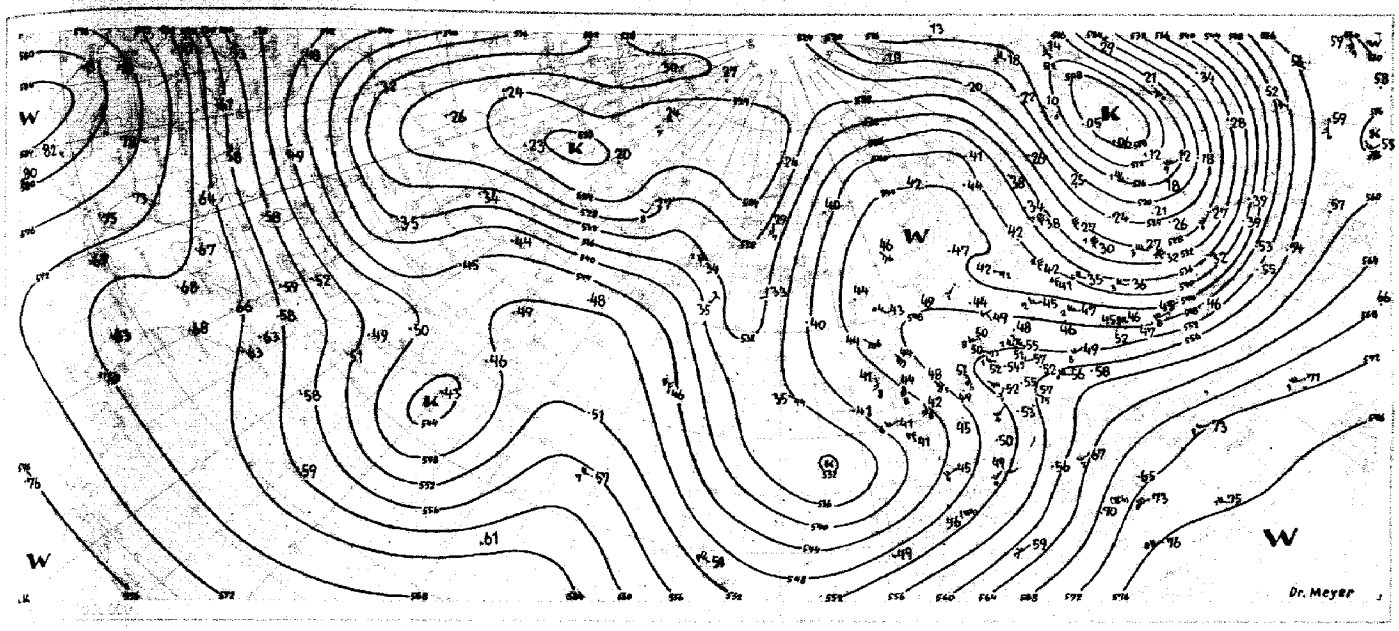

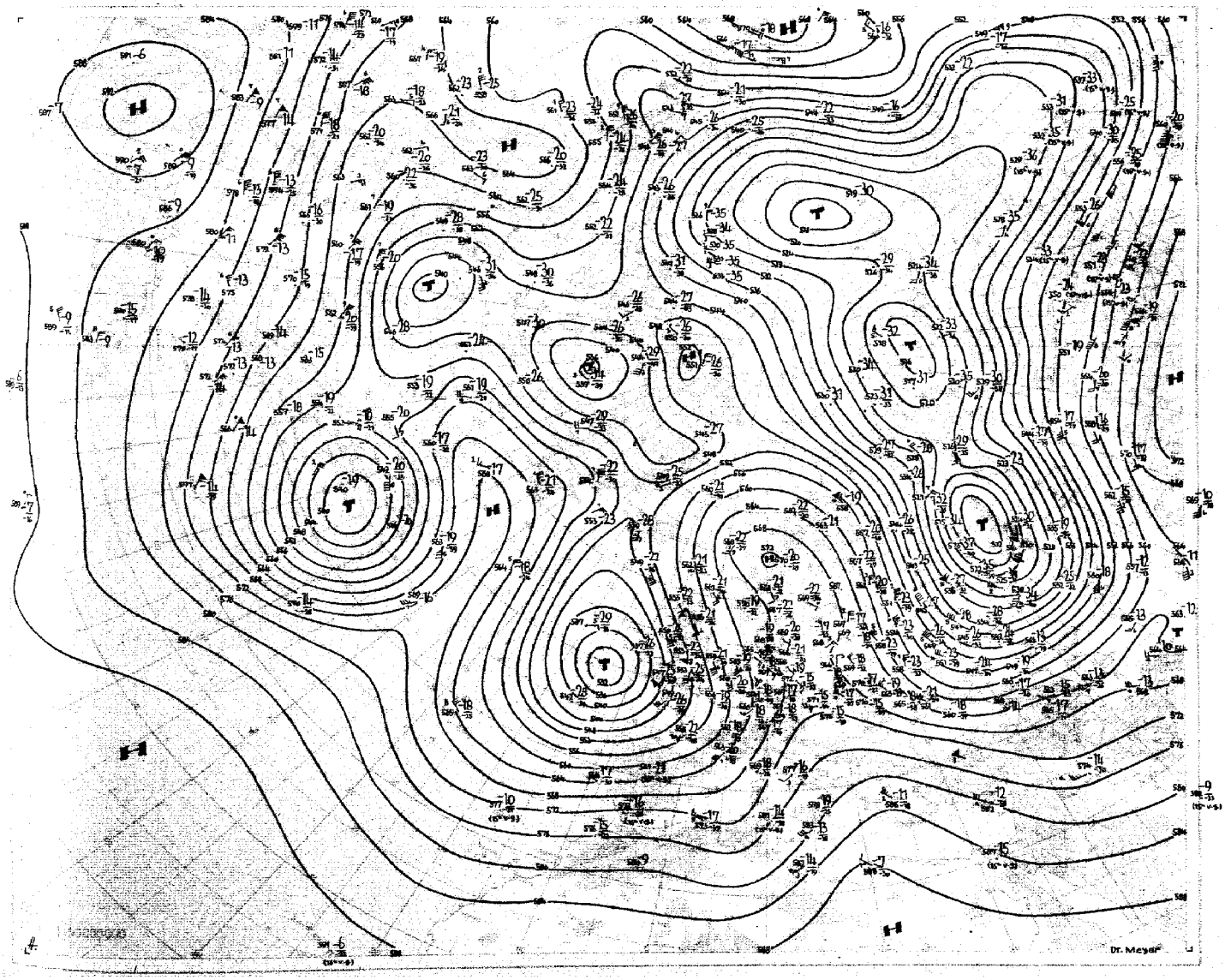

Station	Höhe	iii	Gestern 09 Uhr GMT TdTd4ffx	Nddff	VVwwW	TTapp	Gestern 12 Uhr GMT TdTd4ffx	Nddff	VVwwW	PPPTT	NhChCC	6aapp	Gestern 15 Uhr GMT TdTd4ffx	Nddff	VVwwW	TTapp	Gestern 18 Uhr GMT TdTd4ffx	Nddff	VVwwW	PPPTT	NhChCC	6Eapp	7RRTxTx	fxfx
Augsburg	480	852	09-10	10508	82020	17904	09-12	20708	82020	16420	11641	60711	08-12	30908	82030	22721	10-10	70406	82030	13519	00956	60608	70022	
Ingolstadt	367	860	10-03	10501	81030	18803	08-09	10507	82020	17222	11601	67912					09-06	40703	82030	14319	00904	60813	70023	
München	521	865	10-12	10707	81020	17902	10-14	10709	82020	16920	11501	60811	20-16	40412	82030	20821	09-07	70705	75030	13719	00946	60611	70021	
München-Riem	526	866	09-10	50710	81031	16704	09-13	20710	81020	16719	11501	60812	10-15	20712	81030	20820	10-15	70707	81032	13618	00978	60711	70021	23
Landshut	391	873	10—	10506	81030	17703	12—	10409	82010	17220	11500	60714	10—	10410	83020	21719	10—	56402	83030	14219	14746	60612	70021	
Passau-Oberhaus	409	893	08-03	21302	81034	18300	08-08	10904	81010	17720	11500	64911	07-08	10705	81020	22824	08-09	40907	82030	14220	00906	60810	70022	
Feldberg/Schw. □	1493	908	06-23	70921	86022	08201	03-24	70816	86022	49711	42248	60300	04-17	80713	85032	11904	05-15	80612	82032	48710	3532-	65706	70011	37
Friedrichshafen	401	934	09—	52107	80030	14801	10—	22405	81010	14919	11841	61916	08—	73605	82030	24819	10—	80307	80032	11821	1759-	60608	70024	
Kempten-Lenzfried	705	946	09-06	30904	83030	15703	10-04	13603	83030	15819	11681	60709	10-09	50903	83030	20717	10-01	80901	82030	13817	0097-	60505	70021	
Oberstdorf	810	948	09-01	23601	81010	15901	08-11	23604	81020	14220	11741	60713	11-13	73206	75051	20716	11-01	80301	75602	12618	2562-	60705	79721	16
Zugspitze □	2760	961	58-18	11815	86020	01207	55-16	21614	86030	11901	11101	60305	52-14	51412	86032	02904	01-20	81316	82402	10901	2101-	67606	70002	20
Hohenpeißenberg □	977	962	09-14	20808	81102	12000	09-15	10709	81050	05916	12501	61905	08-14	50610	81050	16715	09-14	70811	81052	83815	6562-	60706	70017	20
Garmisch-Partenk.	704	963	09-08	13607	81012	15705	01-15	33610	81030	14419	11702	60713	11-12	53608	81032	20818	09-08	83605	81022	12018	24778	60505	70021	
Bad Tölz	654	971	09-04	10904	83020	17603	10-08	30706	83020	14420	11741	60808	10-12	40607	83030	21817	11-05	80904	82030	12319	00977	60607	70022	13
Wendelstein □	1735	980	05-07	11805	84021	09305	07-03	21802	83031	28010	21141	67904					07-05	70403	83031	26409	40756	65709	70011	
Berchtesgaden	542	997	09—	12401	83020	17812	11—	12402	82020	15821	11600	60813					12—	60000	82030	13226	00946	60711	70023	

Station	Höhe	iii	Gestern 21 Uhr GMT TdTd4ffx	Nddff	VVwwW	TTapp	Heute 00 Uhr GMT TdTd4ffx	Nddff	VVwwW	PPPTT	NhChCC	6aapp	Heute 03 Uhr GMT TdTd4ffx	Nddff	VVwwW	TTapp	Heute 06 Uhr GMT TdTd4ffx	Nddff	VVwwW	PPPTT	NhChCC	6Eapp	7RRTnTn	tfTxTx	RRxsss	ss
Augsburg	480	882	10-08	83104	81602	16900	12-03	80201	81026	13414	3567-	67911	12-04	72502	75012	13402	12-08	62706	75026	15813	15540	60218	79712	—114	97113	
Ingolstadt	367	860							2								12-00	40000	81012	15014	35650	60414	70011	—081	00114	
München	521	865	12-03	80202	50612	16706	10-00	70000	60056	13814	00939	60804	10-00	10000	50102	12703	10-04	32903	30102	15413	00948	60416	79211	--092	92125	
München-Riem	526	866	11-08	80405	80606	15908	11-06	50702	81016	13314	00941	64903	09-02	12201	81010	11701	10-11	22709	80030	15513	00945	60218	79710	15065	97120	
Landshut	391	873	11—	70000	82022	14703			2				10—	50401	82012	12607	11—	52302	81012	14813	15738	60412	70010	—061	00130	
Passau-Oberhaus	409	893	07-08	80906	81032	17200	08-02	80902	81032	13717	0097-	60709	09-05	50905	81022	17810	10-01	20901	81012	14016	00942	60411	70015	—079	00108	
Feldberg/Schw. □	1493	908	03-11	83308	81612	07900	04-06	81205	81616	48708	5712-	60300	05.12	91907	x3616	05301	05-17	92414	x3456	49305	9-0—	65405	70505	30052	05071	97
Friedrichshafen	401	934	10—	83604	81022	18405	12—	80000	81602	14314	5562-	60310	11—	82404	80616	13313	12—	82506	80026	17413	4567-	61314	70113	—124	01085	
Kempten-Lenzfried	705	946	11-03	83603	81606	14400	10-00	70000	80106	15412	0097-	60200	10-04	62402	81012	13205	10-14	82610	75032	18212	767—	60220	79111	—099	91105	
Oberstdorf	810	948							2								09-04	83203	60022	17212	7557-	60315	70010	12076	97078	
Zugspitze □	2960	961	52-21	71316	83022	51707	52-27	11624	85012	09651	15040	60806	53-20	11415	85020	51401	53-21	51416	84030	10451	15146	67207	70051	27—	00123	80
Hohenpeißenberg □	977	962	08-14	80412	81058	14605	08-04	31404	81058	02713	35600	60706	06-18	22716	81050	11202	09-20	62715	81100	04610	15546	61217	79710	26075	97113	
Garmisch-Partenk.	704	963	11-04	61602	75032	15903			2				06-01	11401	81030	10306	07-01	51401	75030	17009	00978	60217	70007	—046	00091	
Bad Tölz	654	971							6								10-04	83404	82022	16210	15507	60118	79708	05057	97114	
Wendelstein □	1735	980							2								01-08	72205	85021	26510	30846	65207	70008	—084	00127	97
Berchtesgaden	542	997							2								09—	60000	80022	16210	0097-	60208	70008	—074	00107	

Station	Berlin			Wiesbaden			München			Berlin		
YYGG	0809			0809			0809			0815		
mb	HHHH	TTTdTd	ddff	HHHH	TTTdTd	ddff	HHHH	TTTdTd	ddff	HHHH	TTTdTd	ddff
41	2207	02	2804	2205	99	2202	2198			2211	01	0402
96	1658	05	2511	1649	03	2116	1654	06	0000	1663	02	2605
100	1632	05	2414	1623	04	2116	1628	06	0000	1637	02	3103
200	1187	08	2624	1177	03	2110	1189	14	2644	1191	07	2619
225	1113	07	2634	1102	06	2160	1117	10	2642	1116	07	2623
300	927	98	2621	920	03	2341	931	95	2556	930	97	2640
500	569	70	2611	568	72	1913	569	67	2325	571	69	2405
700	310	5357	1319	310	5264	1511	308	5267	2507	312	5252	1513
850	153	0703	1215	154	0551	0915	151	0601	1006	155	0805	1310
1000	017	1412	0000	018	0801	0913	016			018	2013	1803
Markante Punkte	PPP	TTTdTd	ddff	PPP	TTTdTd	ddff	PPP	TTTdTd	ddff	PPP	TTTdTd	ddff
				025	94	2205	078	07	2505	019	87	0304
				050	01	2204	154	04	2527	022	97	0305
	007	83	0904	070	04	2210	210	13	2640	050	03	0402
	017	97	3108	085	02	2210	400	7987	2448	061	05	3102
	050	04	3306	125	03	2120	440	7481	2331	150	00	2612
	150	03	2624	132	05	2128	470	7186	2327	181	08	2615
	185	03	2521	147	02	2128	576	59	2122	215	08	2623
	345	90	2518	215	04	2160	621	57	1822	306	97	2640
	400	83	2115	250	10	2250	683	5171	2407	400	81	2715
	546	6579	2809	400	87	2127	706	5267	2506	417	80	2712
	595	6065	1806	536	6680	1911	775	0253	1203	600	5977	1804
	645	5760	1310	710	5168	1211	820	0652	1104	638	5762	1508
	912	1109	1008	755	5163	1014	859	0603	0906	681	5358	1510
	965	1110	2502	939	1207	0814	926	1204	0903	906	1209	1803
	005	1512	0000	005	1811	0913	957	1709	0909	015	2114	1803
41/96	549			556			544			548		
96/225	545			547			537			547		
225/500	544			534			548			545		
500/1000	552			550			553			553		

Station	Wiesbaden			München			Erlangen			Friedrichshafen		
YYGG	0815			0815			0815					
mb	HHHH	TTTdTd	ddff	HHHH	TTTdTd	ddff	HHHH	TTTdTd	ddff	HHHH	TTTdTd	ddff
41	2209	01	2110	2204	05		2193					
96	1667	02	2128	1664	07	2417	1651	06	2421			
100	1641	02	2128	1638	06	2719	1625	05	2422			
200	1196	10	2145	1199	14	2333	1187	12	2560			
225	1122	07	2146	1125	08	2372	1114	10	2563			
300	935	93	2161	938	93	2438	929	96	2551			
500	571	6678	1913	573	6670	2331	568	6777	2214			
700	311	51	1813	311	0064	1807	307	5254	1709			
850	153	0903	0911	151	1105	1105	151	0852	0809			
1000	015	2307	0909	013			013					
Markante Punkte	PPP	TTTdTd	ddff	PPP	TTTdTd	ddff	PPP	TTTdTd	ddff	PPP	TTTdTd	ddff
				015	97		050	06				
				028	03		125	03	2428			
				050	05		150	06	2425			
	003	84	2113	091	08	2119	175	11	2430			
	026	00	2115	128	02	2427	210	12	2563			
	050	02	2107	161	06	2338	400	8088	2440			
	150	01	2128	184	16	2333	550	6175	2213			
	209	11	2255	319	90	2451	590	5769	2209			
	334	88	2334	400	7786	2430	600	5865	2009			
	400	77	2338	612	5574	2416	650	5363	1809			
	540	6277	1915	664	5170	2118	685	5159	1809			
	592	59	1915	714	0160	1806	720	5182	1309			
	600	59	1915	765	0652	2307	790	0350	0909			
	785	0301	1809	840	1004	1205	950	1705	0607			
	001	2308	0909	955	2010	0610	983	2007	0506			
41/96	552			540			542					
96/225	545			539			537					
225/500	551			552			546					
500/1000	556			560			555					

Ergänzungen

Station	Höhe	iii	TxTx-TnTn	RRxsss	ss
Geisenheim	109	628			
Ellwangen	439	749	—12	03110	
Freudenstadt	798	815	19-10	01117	
Tübingen	[illegible]	826	23-12	04101	
Donaueschingen	[illegible]	917	20-09	13083	

Wolkenzug

iii	YY-GG	CddvHvH	CddvMvM	iii	YY-GG	CddvHvH	CddvMvM
692	08-09	12508		893	08-18	12503	
838	08-09	32607		635	08-18	12705	
742	08-09	12505		963	09-06	12709	
948	08-09	12504		961	09-06	12408	
948	08-09	42304		791	09-07	42306	
727	08-09	12209					
729	08-09	12204					
635	08-15	12707					

	Mittelwerte der rel. Topographie über Berlin
41/96	545
96/225	546
225/500	551
500/1000	548

Station	Berlin			Wiesbaden			München			Berlin		
YYGG	0821			0821			0821			0903		
mb	HHHH	TTTdTd	ddff	HHHH	TTTdTd	ddff	HHHH	TTTdTd	ddff	HHHH	TTTdTd	ddff
41	2191						2187			2195	05	0207
96	1651	07	2617				1653	09	2331	1652	06	2716
100	1625	07	2618				1627	08	2426	1626	06	2716
200	1184	08	2733				1189	13	2228	1184	13	2518
225	1110	10	2739	1107	14	1927	1116	10	2141	1113	11	2634
300	925	97	2850	925	98	2030	931	96	1929	928	97	2533
500	568	71	2806	567	6871	1419	569	6669	2135	568	69	1404
700	310	5358	1208	308	5264	2104	307	5155	2022	310	5360	1016
850	153	0801	1217	150	0903		148	1105	0912	153	0800	1429
1000	017	1512	1012	013			011			017	1410	1010
Markante Punkte	PPP	TTTdTd	ddff	PPP	TTTdTd	ddff	PPP	TTTdTd	ddff	PPP	TTTdTd	ddff
							043	08		032	02	0207
	054	06	0607				050	09		036	05	0206
	150	04	2626				093	09	2331	050	05	3610
	190	09	2731				128	04	2425	150	04	2513
	212	12	2736				150	05	2312	190	08	2515
	374	88	2640	206	12	1823	159	06	2214	197	14	2516
	400	84	2625	345	90	2030	197	14	2228	340	88	2625
	547	6580	2806	400	8082	1823	243	09	2039	520	67	1403
	663	5660	0804	435	7578	1721	332	90	1934	613	5875	1210
	782	0353	1412	468	7278	1620	400	7982	2129	633	5862	1211
	795	0455	1314	667	5569	2007	619	5658	2125	678	5559	1213
	917	1304	1117	825	0802		784	0752	0921	732	5155	1014
	979	1511	1017	965	1705		936	1609	0704	973	1607	1216
	014	1206	1009	999	1708	0406	952	1510	0403	014	1310	0908
41/96	540						534			543		
96/225	541						537			539		
225/500	542			540			547			545		
500/1000	551			554			558			551		

Station	Wiesbaden			München			Erlangen			Friedrichshafen		
YYGG	0903			0903			0903			0903		
mb	HHHH	TTTdTd	ddff	HHHH	TTTdTd	ddff	HHHH	TTTdTd	ddff	HHHH	TTTdTd	ddff
41												
96	1649	07	1815				1655	06				
100	1623	06	1815				1628	06				
200	1180	09	1722	1189	11	2137	1187	10				
225	1107	12	1720	1116	08	2029	1113	09		1112		
300	925	96	1718	930	96	2339	928	96		928	9604	
500	564	6970	1814	569	6873	1922	567	6768		567	6769	
700	306	5459	1009	308	0150	2333	307	5151		307	5153	
850	149	0905	1510	148	1303	2116	149	1003		149	0705	
1000	012			011			012			014		
Markante Punkte	PPP	TTTdTd	ddff	PPP	TTTdTd	ddff	PPP	TTTdTd	ddff	PPP	TTTdTd	ddff
	095	07	1815							255	0613	
	145	03	1720	162	06	2135	125	03		320	9200	
	150	03	1822	178	06	2137	150	04		460	7179	
	180	06	1723	198	11	2137	250	06		473	7074	
	223	12	1720	233	07	2031	350	87		529	6567	
	335	90	1617	330	90	2345	400	8082		550	6365	
	400	8082	1620	400	80	2235	600	5858		564	6363	
	553	6364	1620	440	7487	2139	650	5454		611	5858	
	624	5960	1418	571	5963	2330	720	0000		637	5656	
	650	5962	1315	587	5961	2430	735	0051		780	0402	
	715	5358	1009	880	1505	2216	925	1507		878	0808	
	755	0053	1009	910	1412	2312	940	1408		905	1008	
	928	1408	1410	940	1312	2405	970	1609		928	1010	
	998	1611	0709	952	0908	2501	980	1411		969	1312	
41/96												
96/225	542						542					
225/500	543			547			546			545		
500/1000	552			558			555			553		

Höhenwinde

Schlüssel	ddff	ddff	ddff	ddff	ddff	ddff
Station	Bremen		Kassel		Frankfurt R/M	
YYGG	0808	0814			0815	
16200 m						
11700 m						
11100 m						
9000 m						
5400 m	1821				1916	
3000 m	1613				2010	
1500 m	2905	1706			1206	
0 m	0202	1103			1412	
Station	Karlsruhe		Stuttgart		Erlangen	
YYGG	0815		0814	0821		
16200 m						
11700 m						
11100 m						
9000 m			2480			
5400 m			2335			
3000 m	2312		2308			
1500 m	1211		0911	1221		
0 m	0607		0904	0000		
Station	Heidelberg		Friedrichshafen			
YYGG	0821		0807	0814	0821	
16200 m						
11700 m						
11100 m						
9000 m						
5400 m			2220			
3000 m			2408	1407	1413	
1500 m	1410		1808	1104	1020	
0 m	0810		0808	1208	3608	

□ = Luftdruck in Stationshöhe

Täglicher Wetterbericht

Herausgegeben vom Deutschen Wetterdienst in der US-Zone, Zentralamt Bad Kissingen

Erscheint täglich. Bezugspreis monatlich 3.– DM

Bei unregelmäßiger Lieferung sind Beschwerden immer an das Zustellpostamt zu richten.

Nachdruck verboten. Verlagsort Bad Kissingen

Jahrgang: 1952 — Samstag, den 10. Mai — Nummer: 131

Station	Höhe	iii	Gestern 09 Uhr GMT TTaff	Ndd	VVwwW	TTapp	Gestern 12 Uhr GMT TTaff	Ndd	VVwwW	PPPTT	NChCC	6Eapp	Gestern 15 Uhr GMT TTaff	Ndd	VVwwW	TTapp	Gestern 18 Uhr GMT TTaff	Ndd	VVwwW	PPPTT	NChCC	6Eapp	7RRTT	ff
Bremerhaven	6	129	12-12	79908	35152	15710	12-10	71107	50058	16218	58675	61504	13-90	80000	50178	17701	11-12	81108	81029	16013	5557-	61705	70319	24
Bremen	4	224	12-08	81105	48102	15604	13-10	81608	48602	16719	35777	60704	13-09	81305	48216	20708	14-08	80706	24256	15916	7567-	61200	79520	17
Berlin-Dahlem	51	381	10-21	60912	50052	18804	10-26	80914	65052	18721	35777	61609	10-17	80912	60212	21718	12-16	80709	40616	15919	6752-	61911	79722	28
Berlin-Tempelh.	48	384	10-16	80412	80022	17901	09-28	80918	80032	18421	00977	60714	09-23	80916	80602	21716	11-15	70612	80216	15919	6557o	61709	79722	
Kassel	187	438	13-02	82262	20052	18103	14-00	80000	20612	15918	4652-	67503	13-04	82002	20956	18708	13-00	70000	50219	15716	4677-	61603	70419	
Nürburg □	611	510	09--	82305	81022	14208	09--	82905	75022	45914	884--	60305	09--	72705	75022	1 1o5	09--	42502	81012	46013	3456o	60604	70015	
Koblenz	97	515	11-02	81602	25602	18306	10-09	72705	81026	15818	6557-	61000	11-06	82905	80502	18304	12-00	70000	30618	16515	0097-	61001	70219	
Fuchskauten □	657	523	10--	81605	30619	12412	11--	81605	20109	39813	854--	60801	10--	82505	80022	13300	10--	82705	40602	40011	6547-	60302	79414	
Limburg/Lahn	130	525	13-00	80000	20616	14109	13-00	80000	20656	16317	755--	61902					12-05	62703	35108	16715	55542	61202	70119	
Gießen	185	532	13-03	82403	15616	14003	14-08	82707	25056	15817	856--	60203	13-08	72408	30052	18701	12-08	62807	50058	15516	656--	61701	70219	12
Bad Wildungen	280	535	12-08	80705	15212	15201	12-06	70000	15216	15018	585--	60701					12-06	82504	80029	15414	655--	61801	70118	
Schlüchtern	205	539	13-03	82502	40616	15205	13-04	82203	46516	16315	6757-	60701	11-05	62202	81015	19807	13-08	62203	50106	15416	5551o	61101	70119	12
Schenklengsfeld	314	543	12-00	80000	30102	15103	13-00	80000	16612	16314	863--	64400					13-00	70000	12256	15814	286--	61200	71116	
Wasserkuppe □	921	544	10-07	92406	01454	10106	10-06	82706	20516	10510	6747-	60301	09-07	72407	20105	12601	09-12	82610	30107	10111	853--	61603	70312	15
Fulda-Petersberg	273	609	18-10	82306	80026	15206	10-16	72713	80026	17716	384--	60205	09-08	73204	81022	16302	10-05	40504	81012	17616	24544	60704	79718	20
Erbeskopf □	817	615	09--	72011	81026	14306	09--	82709	80026	17615	7857-	64105	09--	73209	81012	14903	09--	33605	81011	16815	32541	60604	79716	
Mainz	131	632	13-02	80901	30606	17113	12-04	72702	30056	16819	4263-	64000	12-09	72806	50052	18401	11-06	33204	50051	17018	14542	60601	79720	
Kl.Feldberg/Ts. □	806	635	09-12	83009	20616	12105	09-10	83206	75216	23512	5847-	60301	10-07	82905	10652	11304	10-13	93310	01416	23410	9---	61805	70613	
Frankf.Rhein-Main	110	637	13-00	80000	14616	15110	12-09	72907	32056	15919	3867-	61903	12-08	72905	79252	19202	12-18	13214	81028	16018	12640	60602	79420	21
Frankf. Stadt	103	638	13-00	80000	15606	15112	10-08	82502	25056	16618	4577-	67904	11-05	72702	80022	18701	11-06	33302	81022	15818	12641	60801	79521	14
Darmstadt	263	639	11-09	82507	80606	15107	11-08	72708	81036	15819	1857-	60300	10-10	72308	81022	18900	10-08	32806	81038	15917	12546	60601	79119	15
Würzburg	259	655	13-07	83006	18636	14205	13-02	63601	30056	16317	5247-	61002	12-13	63209	80022	19706	12-09	12908	80012	15518	12500	61400	70520	
Bad Kissingen	223	658	12-04	82703	10636	15105	14-04	71803	30216	15918	6257-	60200	13-08	72505	80052	18703	12-05	12703	60052	15418	13660	61502	70220	
Bamberg	382	670	12-00	80000	06636	13309	13-06	82505	30206	16214	7522-	67101	12-06	62505	81022	17903	12-02	20000	80012	15616	14501	61601	70518	
Coburg	350	671					13--	81402	30216	15714	7552-	60300					12--	62901	60012	15018	22662	61702	70118	
Bayreuth	341	681	12-00	80000	30216	14207	13-02	82301	25516	17314	874--	60304	12-02	62501	75035	17703	12-01	60000	75015	16617	42562	61400	70218	
Hof	567	685	11-02	80202	30216	12101	12-07	82005	30806	16413	384--	60200	12-10	62306	81018	15200	11-10	72507	80028	15215	27568	61701	70316	11
Weiden	396	688	12-16	71210	70052	18203	12-20	82812	70052	15818	785--	60303	13-16	82912	81032	19104	12-02	80000	81022	15418	2351-	60603	70020	
Silberhütte □	829	692	10-15	71110	75106	13407	12-10	72006	75106	15815	735--	67104	11-14	72208	81102	14000	10-04	72203	82052	19714	23508	61701	79715	
Weinbiet/Wnstr. □	556	706	08--	52302	81012	15309	08--	72302	82022	52217	724--	60300	09--	72705	80802	15302	09--	52713	80018	52215	24504	60501	79718	
Neustadt/Weinstr.	146	723	10-05	61802	81028	15207	10-12	72209	82028	17020	796--	64500	14-00	70000	82258	19201	11-05	33202	81018	16819	32500	60703	79721	
Baden-Baden	125	725	12--	52306	82012	18204	11--	63010	82022	17419	64600	60200	12--	62508	82022	20606	13--	63108	81022	16519	24662	60604	70021	
Karlsruhe	115	727	11-10	62707	82036	18403	10-12	62509	81026	16521	42560	64901	10-09	42307	81012	22706	11-04	73607	81021	15820	62502	60502	79723	19
Mannheim	97	729	10-03	73101	40056	18203	09-03	83102	81036	16320	6552-	60300	11-02	73301	81156	20903	12-07	63306	81016	16318	34601	60401	79220	
Königstuhl □	561	732	09-06	72303	82026	13405	10-04	82702	82156	50915	824--	60300	09-08	52806	75018	16902	10-08	53106	60028	50412	17436	60503	79717	
Stuttgart	305	737	10-00	60000	50056	17103	10-03	72502	81256	15919	725--	64905	10-06	73106	81252	18403	10-04	72705	81028	16018	12543	60703	79720	11
Stuttgart-Echt	405	738	11-07	72007	80032	16107	10-05	72002	81032	15917	725--	61605	11-06	70203	80258	17301	10-03	73202	81018	15917	12503	60603	79318	07
Öhringen	250	742	11-06	72302	82036	16108	12-07	42706	81022	16021	3150i	64904	10-06	62705	81026	20607	11-04	62703	81036	15519	32530	60601	79122	
Ansbach	440	755	11-10	83004	15616	12208	11-10	53106	81026	16617	52500	60200					12-08	43604	81012	15818	32560	60704	70319	
Weißenburg/Bay.	435	761	12-04	82704	30202	13313	11-12	72705	75025	16218	62461	67901	11-06	73201	81022	20805	10-03	50000	81012	14720	42542	60805	79721	
Nürnberg-Fürth	311	763	13-04	82703	20616	14312	12-08	62906	80026	16217	684--	67101	13-09	53105	81012	19903	12-04	23204	80022	15418	11531	61504	70120	12
Regensburg	338	776	12-04	72503	81032	18212	12-13	52511	81032	15320	12641	60205	11-08	72707	81032	19000	12-01	52701	81012	15020	12641	60503	70021	
Gr.Falkenstein □	1307	791	08-12	41808	82022	15307	10-14	72310	81032	69315	52406	60303	10-12	82310	81012	13300	09-06	82703	81102	69511	65407	60302	70016	
Freiburg	286	803	11-16	42607	83022	19300	10-11	62705	81032	16020	42602	60300	11-06	60203	82022	19908	12-08	60104	81012	15318	00902	60803	70020	18
Dreifaltigkeitsbg □	973	818	08--	30000	82024	12104	09--	70000	82804	05513	68342	60300	11--	72702	81258	13300	08--	60402	81018	05013	11402	61905	70314	
Stötten □	734	836	10-08	63007	60106	12213	10-03	52903	82026	32316	52440	64000	10-05	73204	82022	17807	12-06	73404	75252	31813	5736-	61401	70318	22
Ulm	480	838	11-03	72702	80025	15109	11-03	61802	81035	16918	52663	61604	08-06	63405	81022	19905	11-07	53305	81012	16215	586--	60503	79119	

Station	Höhe	iii	Gestern 21 Uhr GMT TTaff	Ndd	VVwwW	TTapp	Heute 00 Uhr GMT TTaff	Ndd	VVwwW	PPPTT	NChCC	6Eapp	Heute 03 Uhr GMT TTaff	Ndd	VVwwW	TTapp	Heute 06 Uhr GMT TTaff	Ndd	VVwwW	PPPTT	NChCC	6Eapp	7RRTT	EFTTT	RR	ss
Bremerhaven	6	129	13-00	80000	60108	15407			8								12-14	82711	13594	14912	771--	61603	79612	14118	o4011	
Bremen	4	224	13-10	82407	24102	15108	13-06	83403	24102	16014	7567-	60708	12-08	82607	12102	13705	11-11	82909	12104	15711	861--	60200	70011	16116	95006	
Berlin-Dahlem	51	381							6								13-07	82006	10106	14714	864--	61300	70613	20117	o6959	
Berlin-Tempelh.	48	384	11-14	80910	64216	17704	12-06	71405	64016	15016	6653-	64503	11-03	81402	20052	15709	12-05	81804	20102	14214	764--	61401	70114	--120	o1---	
Kassel	187	438	12-04	80602	30102	15209	12-00	80000	30102	16715	866--	60201	11-00	80000	30102	14303	09-02	60202	50052	17113	55541	61701	70013	--114	o4005	
Nürburg □	611	510	09--	20000	50100	10407			0								09--	21402	40100	45410	22580	60603	70008	--014	00---	
Koblenz	97	515							6								10-01	92901	04454	17711	9---	60300	79710	-----	o2000	
Fuchskauten □	657	523	10--	83205	40106	10303			2								08--	10000	81000	40209	00941	61602	79207	--048	96000	
Limburg/Lahn	130	525							2								08-00	90000	x4454	18309	9---	61701	70007	--043	01000	
Gießen	185	532	11-08	52506	50102	14411	10-05	32504	30102	17111	00901	61203	09-04	62203	20100	10203	08-03	92502	x2470	17308	9---	61201	70008	08080	02008	
Bad Wildungen	280	535							2								10-00	30000	15102	16811	264o1	60300	70010	--082	01004	
Schlüchtern	205	539	09-02	62701	30102	11409	09-00	20000	30102	17510	00902	67102	09-03	82202	02460	09300	09-02	82502	20104	17510	864--	60300	70009	--075	01008	
Schenklengsfeld	314	543							4								11-00	70000	17104	17212	756--	61300	70009	--091	11---	
Wasserkuppe □	921	544	10-06	72706	01422	10409	08-04	13304	10282	10709	00901	64903	08-04	92804	x1470	08801	08-05	92305	x4454	10508	9---	61601	70008	12050	03012	
Fulda-Petersberg	273	609	10-00	20000	81030	12204			0								08-04	90000	x1500	19308	9---	60302	79707	11064	97017	
Erbeskopf	817	615	08--	10000	81030	10305			0								07--	10000	60050	18409	115o1	60903	70008	--062	97045	
Mainz	131	632							1								09-00	00000	10100	18309	00900	60300	70008	--046	97016	
Kl.Feldberg/Ts. □	806	635	08-13	83309	81024	08406	08-11	83607	60104	24208	5577-	60302	07-10	53406	50102	07802	05-12	32609	80012	23509	00906	61605	70007	--045	06002	
Frankf.Rhein-Main	110	637	10-02	50000	64022	13309	09-00	30000	48102	17510	00941	60202	07-04	51102	16102	08101	07-00	30000	10284	17608	00908	60200	70006	22048	94015	
Frankf. Stadt	103	638	11-00	30000	81020	14210	09-00	10000	50100	17512	00940	60204	09-00	30000	50100	11701	09-00	60000	15102	17510	00932	60201	70010	07080	95027	
Darmstadt	263	639	09-04	53005	81022	16404	10-06	22805	65102	17412	00902	61200	11-04	82704	40102	12901	09-04	60704	40102	17610	00902	60400	70010	12062	91---	
Würzburg	259	655	11-00	60000	80030	14210	11-00	50000	45101	17312	0093-	60302	09-07	53206	07102	10903	09-07	72905	x4452	17509	9---	61408	79709	--085	05053	
Bad Kissingen	223	658	11-02	22001	40100	13212	09-00	00000	07101	17510	00900	60201	10-00	90000	x3450	10300	09-00	90000	x5454	17909	9---	61203	79109	--077	02018	
Bamberg	382	670	12-08	33206	60100	15408	10-02	23201	81020	16714	35701	67901	10-00	40000	40100	11803	09-00	00000	04450	17210	00900	61403	70008	--080	05---	
Coburg	350	671							0								08--	90000	x5450	17209	9---	61300	70008	--064	01---	
Bayreuth	341	681	11-00	00000	20102	12205	09-00	50000	10102	18010	00906	60300	07-00	90000	x9452	18609	9---	61301	70008	-----	--074	02015		
Hof	567	685	10-04	12304	20102	12107	09-04	22704	15102	17610	00901	60701					07-02	90702	x3474	18107	9---	61200	70006	10028	03004	
Weiden	396	688	11-02	70000	60102	13409	08-04	61202	x5462	18108	25508	64101					08-04	91202	01454	18008	9---	62601	70008	--064	00032	
Silberhütte □	829	692	10-07	61404	75102	12109	10-04	70902	40102	20211	00948	60704	09-03	50401	60102	10803	09-04	52902	60102	19810	00983	61602	70010	--052	97011	
Weinbiet/Wnstr. □	556	706							2								07--	33013	60052	52710	00988	60503	70010	--087	97---	
Neustadt/Weinstr.	146	723	10-11	12705	81010	15407	10-15	12709	81020	18312	00902	60204	08-14	62708	81030	10701	08-12	32308	81022	18310	00948	60200	70009	-----	97---	
Baden-Baden	125	725															11--	70000	20122	17312	55662	60200	70010	-----	00---	
Karlsruhe	115	727	11-00	50000	81022	16412	10-00	70000	70102	17511	00942	60202	10-00	80000	60102	11702	10-00	50000	25102	17512	25731	60402	70010	o6089	97074	
Mannheim	97	729	12-06	53305	60102	14408	10-03	33602	25102	17611	00931	60203	09-02	73601	05100	10301	10-04	30404	15100	17611	00931	60803	70009	--058	92012	
Königstuhl □	561	732	10-05	33104	60102	12109	09-02	13101	75100	51312	00931	60300	09-02	53101	60102	11803	08-02	60401	82022	50711	00938	60803	70010	--055	97045	
Stuttgart	305	737	11-03	72202	75022	15405	10-02	52202	50102	17313	00942	60301	10-00	80000	60102	13904	11-00	80000	35212	17313	5567-	61303	70112	08---	o1038	
Stuttgart-Echt	405	738	09-06	73205	81022	13407	10-03	73202	81032	17612	25702	60300	09-02	82501	64022	11701	10-00	80000	32298	17411	7552-	61701	79611	07---	01---	
Öhringen	250	742	12-00	50000	81012	15411			2								09-00	80000	12612	16411	7552-	60300	79710	--090	91062	
Ansbach	440	755							2								11-00	70000	20102	17612	55706	61300	70010	--075	03062	
Weißenburg/Bay.	435	761	12-00	80000	50612	15412	11-00	60000	30106	17312	00958	67901	09-00	70000	04462	09804	11-00	80000	04444	16812	5567-	61801	70109	--084	01075	
Nürnberg-Fürth	311	763	12-03	72902	80101	14311	11-02	32902	60102	17212	00951	60200	11-02	32902	40102	11704	10-00	90000	x2452	17211	9---	61203	70600	03060	01041	
Regensburg	338	776	12-04	12203	80012	14105	10-06	12505	50100	17111	00941	67103	08-00	10000	40101	09200	09-01	30000	30101	17210	00959	60201	70008	--062	00047	
Gr.Falkenstein □	1307	791	08-08	42706	81102	09404	07-10	32708	81100	66608	00905	67903	07-08	32306	60100	08803	08-07	33605	81020	69508	11182	61402	70007	--045	00054	
Freiburg	286	803	11-00	50000	82012	14407	12-00	80000	75812	16714	836--	60203	11-00	40000	75018	13300	11-09	61803	81038	16813	526-2	61300	79512	12098	95119	
Dreifaltigkeitsbg □	973	818							0								07--	10000	82026	05207	12381	61305	70407	--068	07062	
Stötten □	734	836	10-03	73202	75032	12201			2				10-02	92702	x3454	10704	09-06	92506	03954	31409	9---	62400	70609	12092	09068	
Ulm	480	838	11-00	70000	60102	14405	10-00	70000	40102	18011	00902	60300	09-06	72705	50102	11603	10-06	81805	30929	17911	5732-	62004	71101	--085	14031	

□ = Luftdruck in Stationshöhe

24-std. Bodendruck - Änderung seit gestern 00 Uhr

Sonnabend

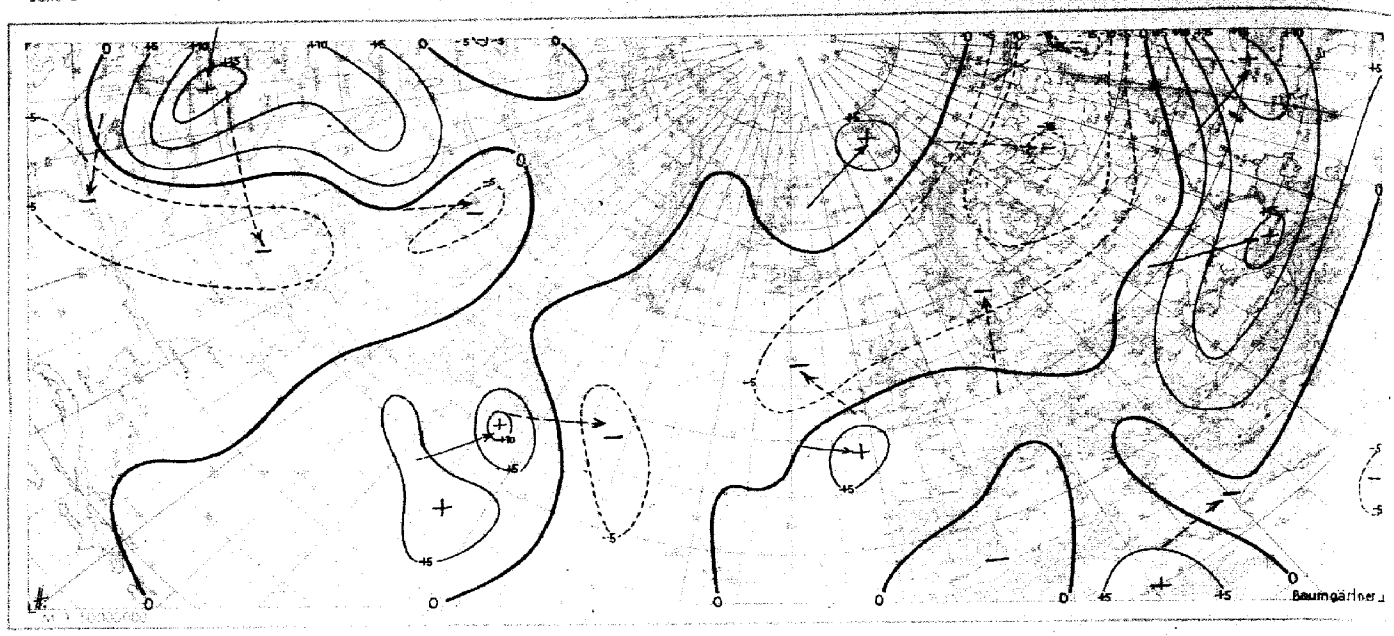

Wetterlage heute 00 Uhr

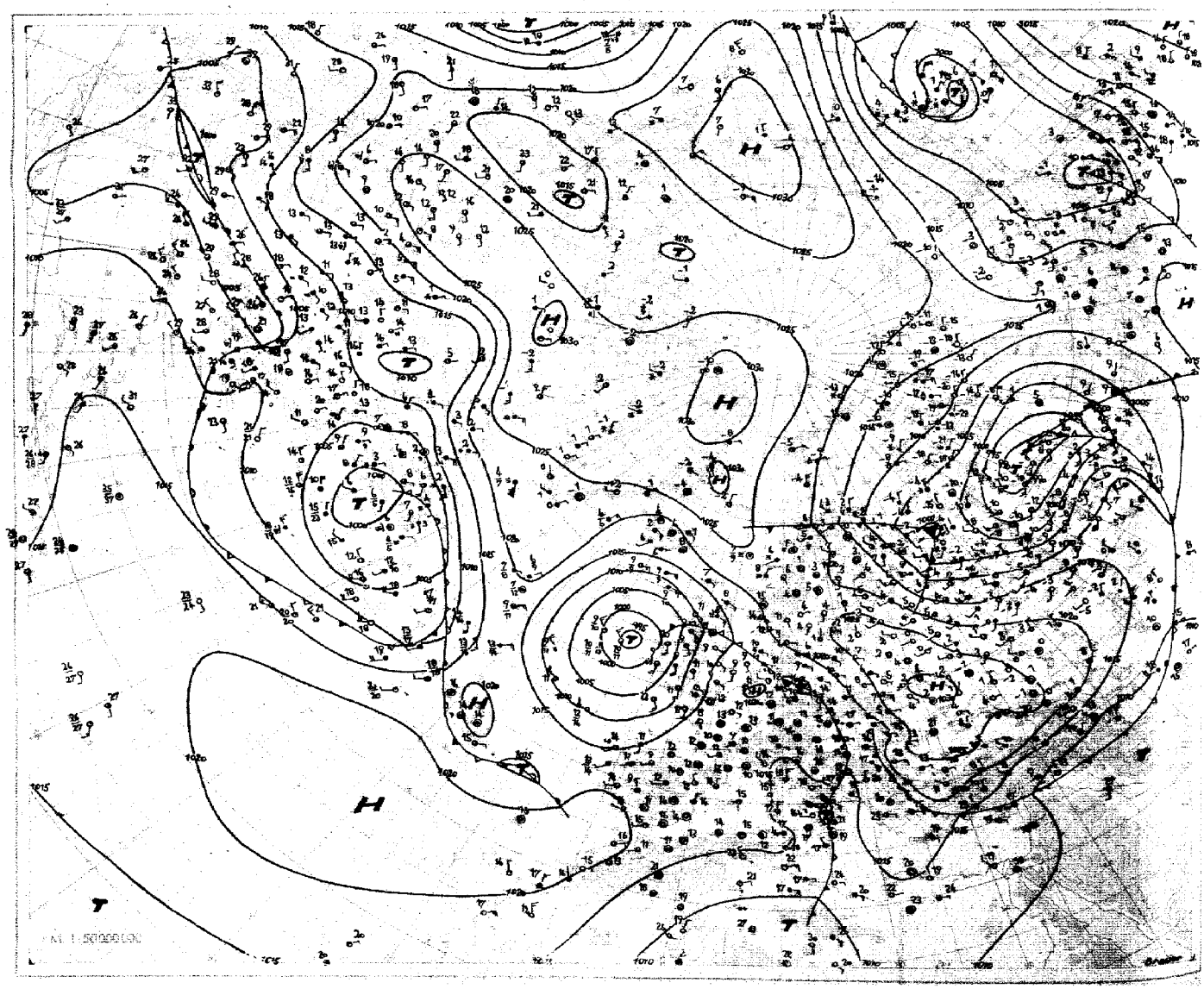

Absolute Topographie 96 mb 03 Uhr (geopot. Dekameter)

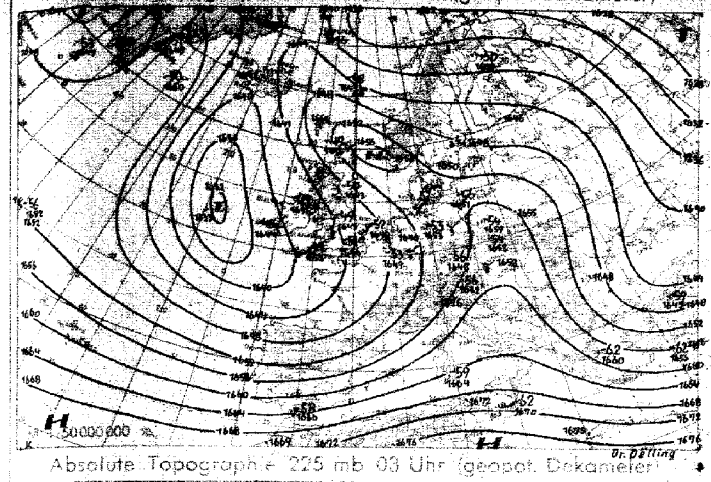

Vorhersagekarte für morgen 06 Uhr

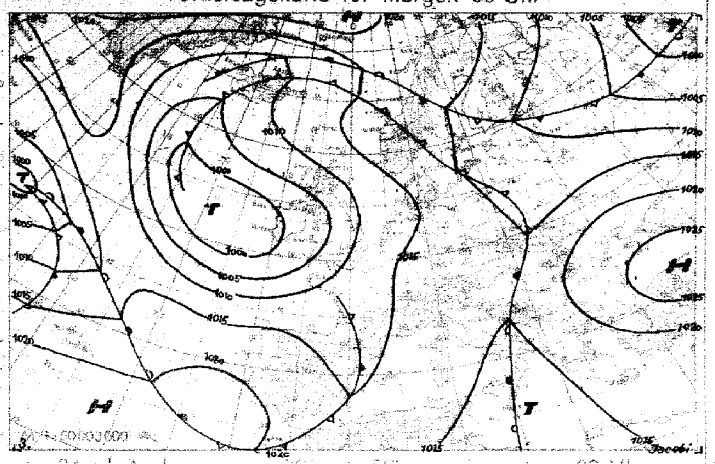

Absolute Topographie 225 mb 03 Uhr (geopot. Dekameter)

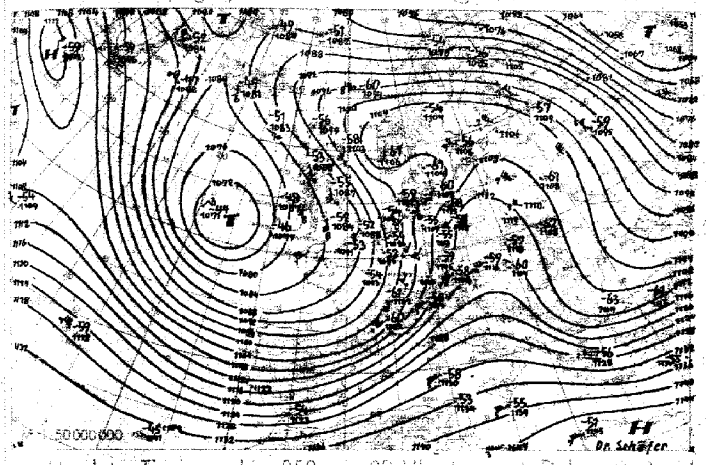

24std Änderung der 225 mb Fläche seit gestern 03 Uhr

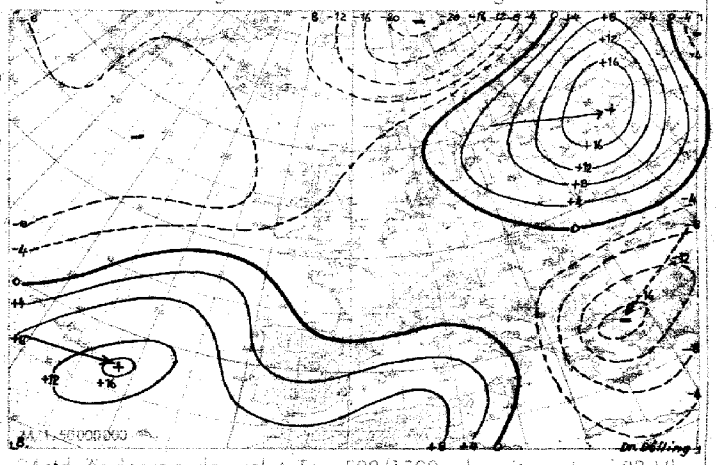

Absolute Topographie 850 mb 03 Uhr (geopot. Dekameter)

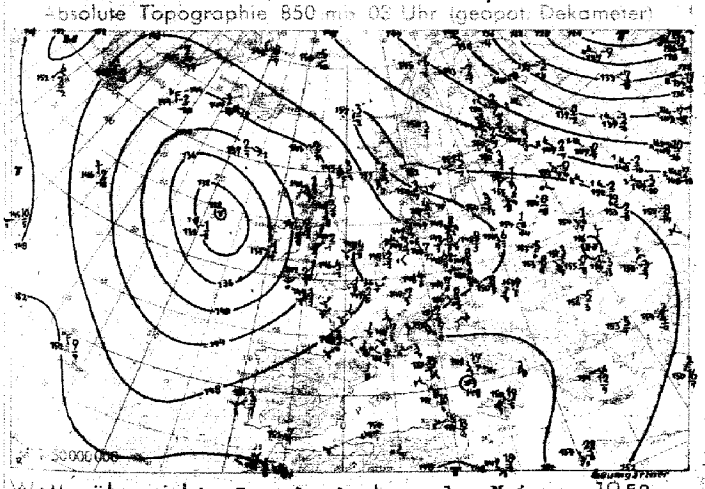

24std Änderung der relat Top 500/1000 mb seit gestern 03 Uhr

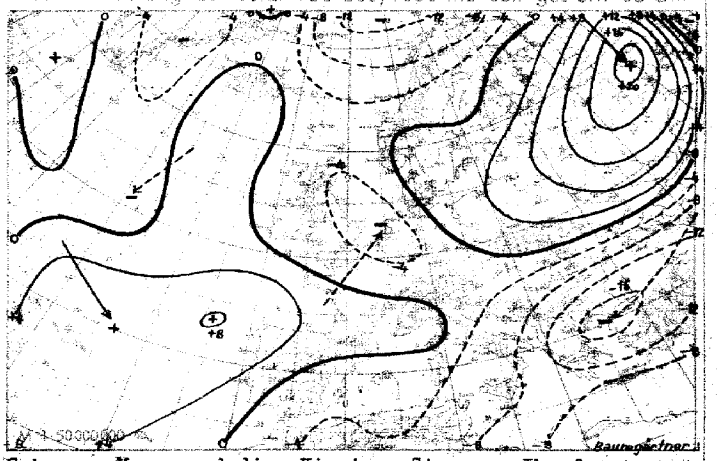

Wetterübersicht Sonnabend, den 10. Mai 1952

Die Strömungsverhältnisse auf dem Atlantik werden bestimmt durch die beiden hochreichenden Tiefdruckgebiete, die seit einigen Tagen im wesentlichen unverändert südlich von Neufundland und westlich von Irland festliegen. Dabei wurden die im allgemeinen engräumigen Druckänderungsgebiete auf verhältnismäßig enger Bahn um die beiden Steuerungszentren herumgesteuert, so daß der trennende atlantische Hochkeil von ihnen kaum beeinflußt wurde. Erst in den letzten 24 Stunden griff Druckfall, der auf dem Ostatlantik von Osten und auf dem Westatlantik von Südwesten heranzog, auf den Hochkeil über, so daß dieser geschwächt wurde. Da aber die troposphärischen Temperaturänderungen auf dem Atlantik weiterhin gering blieben, ist mit einer raschen Änderung der Strömungsverhältnisse vorerst noch nicht zu rechnen.

Das osteuropäische Hochdruckgebiet verlagerte sich unter Abschwächung weiter nach Südosten. Sein Kern liegt heute über der Ukraine. Die auf seiner Ostflanke nach Süden und Südosten vorstoßende Kaltluft erreicht das Schwarze Meer und die Kirgisen-Steppe. Ihr folgte von Nordwesten das kräftige troposphärische Erwärmungsgebiet, das gestern über der Barents-See lag. Der mit dieser Warmluftadvektion gekoppelte Druckfall griff auf den Ostseeraum und auf Skandinavien über, so daß hier die vom kontinentalen Hoch zum Grönlandhoch reichende Brücke stark abgeschwächt wurde.

Über Mitteleuropa konnte die von Südwesten herangezogene Höhenkaltfront nach Abzug des Hochdruckgebietes aus dem Ostseeraum weiter nach Norden und Nordosten vordringen.

Jacobi

Voraussichtliche Wetterentwicklung:

Bei weiterem Druckfall über Mittel- und Nordeuropa bleibt zunächst die flache Druckverteilung erhalten. Dabei ist die allmähliche Ausbildung einer Tiefdruckrinne vom Ostatlantik nach Osteuropa und damit die Zufuhr frischer Meeresluft zu erwarten.

Dr. Schäfer

Erläuterungen zum Inhalt des Täglichen Wetterberichts

Die Beobachtungen der synoptischen Stationen sind in der Form des am 1. Jan. 1949 eingeführten intern. Wetterschlüssels veröffentlicht. Dabei bedeuten:

iii = **Kennziffer der Station**

T_dT_d = **Taupunkt in °C** (bei neg. Temp. ist 50 addiert)

N = **Himmelsbedeckung** in Achteln (9: nicht erkennbar)

dd = **Windrichtung** in 36-teiliger Skala (bei Addition von 50 ist die Windgeschwindigkeit > 100 Knoten)

ff = **Windgeschwindigkeit** in Knoten

VV = **Sichtweite**:

x0: < 20 m, x1: 20 m, x2: 40 m usf. bis x9: 180 m, 00: < 200 m, 01: 200 m, 02: 400 m usf. 80: 16000 m, 81: 20 km, 82: 40 bis 85: 100, 86: 150, 87: 200, 88: 300, 89 ≧ 500 km. Ferner kann gegeben werden 90: < 50 m, 91: 60, 92: 200, 93: 500, 94: 1000 m, 95: 2 km, 96: 4, 97: 10, 98: 20 km, 99: ≧ 50 km

ww = **Wetter zur Beobachtungszeit**

00-03: keine besonderen Erscheinungen (00 Wolkenentwicklung nicht feststellbar, 01 Wolken dünner werdend, 02 gleichbleibend, 03 zunehmend), 04-09: Dunsttrübung (04 Rauchtrübung, 05 trockener Dunst, 06 Trübung durch Staubadvektion, 07 Aufwirbelung von Staub, 08 Staubtromben, 09 Staub- oder Sandsturm während der letzten Stunde), 10: feuchter Dunst, 11-12: flacher Bodennebel (11 in einzelnen Schwaden, 12 mehr zusammenhängend), 13: Wetterleuchten, 14: Fallstreifen, 15-16: Niederschlag im Gesichtskreis (15: > 5 km entfernt, 16: < 5 km), 17 Donner ohne Niederschlag, 18 starke Böen, 19 Großtromben, 20-29: Hydrometeore während der letzten Stunde (20 Nieseln, 21 Regen, 22 Schnee, 23 Schneeregen, 24 gefrorener Regen, 25 Regenschauer, 26 Schneeregenschauer, 27 Graupel- oder Hagelschauer, 28 Nebel, 29 Gewitter), 30-32: leichter oder mäßiger Staub- oder Sandsturm (30 nachlassend, 31 ohne Änderung, 32 zunehmend), 33-35: starker Staub- oder Sandsturm (33 nachlassend, 34 ohne Änderung, 35 zunehmend), 36-37: niedriges Schneefegen (36 leicht, 37 stark), 38-39: hohes Schneefegen (38 leicht, 39 stark), 40: Nebel im Gesichtskreis, 41: Nebel in Schwaden, 42-49: Nebel (gerade Zahlen: Himmel erkennbar, ungerade: nicht erkennbar, 42, 43: dünner werdend, 44, 45: unverändert, 46, 47: dichter werdend, 48, 49: als Rauhreif niederschlagend), 50-55: Nieseln (gerade Zahlen: mit, ungerade: ohne Unterbrechung, 50, 51: leicht, 52, 53: mäßig, 54, 55: stark), 56-57: Nieseln gefrierend, 58-59: Nieseln mit Regen (58: leicht, 59: stark), 60-65: Regen (Unterteilung wie bei 50-55), 66-67: Regen gefrierend, 68-69: Regen und Schnee (68: leicht, 69: stark), 70-75: Schnee (Unterteilung wie bei 50-55), 76: Eisnadeln, 77: Schneegriesel, 78: einzelne Schneesterne, 79: gefrorener Regen, 80-82: Regenschauer (80: leicht, 81: mäßig, 82: sehr stark), 83-84: Schneeregenschauer, 85-86: Schneeschauer, 87-88: Graupelschauer, 89-90: Hagelschauer (83, 85, 87, 89: leicht, 84, 86, 88, 90: stark), 91-94: Gewitter in der letzten Stunde (91, 92: Regen noch anhaltend, 93, 94: Schnee, Graupel oder Hagel noch anhaltend, 91, 93: leicht, 92, 94: stark); 95-99: Gewitter zur Beobachtungszeit (95, 96: leicht mit Regen, Schnee oder Hagel, 97: stark mit Regen oder Schnee, 98: mit Staub- oder Sandsturm, 99: mit Hagel oder Graupel).

W = **Witterungsverlauf**

0-4: kein Niederschlag (0: heiter, 1: wechselnd bewölkt, 2: stark bewölkt, 3: Staub- oder Sandsturm oder Schneetreiben, 4: Nebel oder starke Staubtrübung), 5: Nieseln, 6: Regen, 7: Schnee, 8: Schauer, 9: Gewitter

PPP = **Luftdruck auf NN** reduziert in Zehntel mb ohne Hunderterziffer

TT = **Temperatur** in °C (bei neg. Temperaturen ist 50 addiert)

N_h = **Bedeckung mit unteren Wolken** (verschlüsselt wie N)

C_L = **Tiefe Wolken**

0: keine, 1: Cu hum., 2: Cu cong., 3: Cb calvus, 4: Sc vesp., 5: Sc, 6: St, 7: Fr oder Fn unter As, 8: Cu und Sc, 9: Cb cap., —: nicht erkennbar

h = Höhe der Untergrenze der unteren Wolken

0: 0-50 m, 1: 50-100 m, 2: 100-200 m, 3: 200-300 m, 4: 300-600 m, 5: 600-1000 m, 6: 1000-1500 m, 7: 1500-2000 m, 8: 2000-2500 m, 9: > 2500 m

C_M = Mittelhohe Wolken

0: keine, 1: As trans., 2: As opac., 3: Ac trans., 4: Ac lent., 5: Ac undulatus, 6: Ac cug., 7: Ac in mehreren Schichten oder zusammen mit As, 8: Ac cast., 9: chaotischer Ac-Himmel, —: nicht erkennbar

C_H = Hohe Wolken

0: keine, 1: Ci fil., 2: Ci dens., 3: Ci noth., 4: Ci unc., 5: Ci-Aufzug noch < 45°, 6: > 45°, 7: Cs den ganzen Himmel bedeckend, 8: Cs nicht dichter werdend und nicht den ganzen Himmel bedeckend, 9: Cc, —: nicht erkennbar

6 = Gruppenkennziffer

E = Erdbodenzustand

0: trocken, 1: naß, 2: überschwemmt, 3: hartgefroren und trocken, 4: Glatteis, 5-7: nasser Schnee (5: weniger als die Hälfte bedeckend, 6: mehr als die Hälfte bedeckend, 7: geschlossene Schicht), 8-9: trockener Schnee (8: mehr als die Hälfte bedeckend, 9: geschlossene Schicht).

a_x = nähere Charakteristik der Drucktendenz a

(1, 2, 3: Extremwert trat 0-1h, 4, 5, 6: 1-2h, 7, 8, 9: 2-3h vor Termin ein, und nach diesem Extremwert wurde die unter pp gemeldete Gesamtdruckänderung bei 1, 4, 7 um < 1, bei 2, 5, 8 um 1-3 und bei 3, 6, 9 um > 3 mb überschritten.

a = Luftdrucktendenz

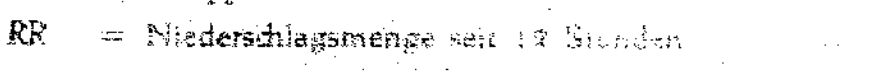

pp = Betrag der dreistündigen Druckänderung in Zehntel mb

7 = Gruppenkennziffer

RR = Niederschlagsmenge seit 12 Stunden

01-55: 1-55 mm, 56: 60 mm bis 90: 400 mm, 91: 0,1 mm, bis 96: 0,6 mm, 97: gering, nicht meßbar, 98: > 400 mm, 99: Messung unmöglich

T_eT_e = Extremtemperatur von 6-18h bzw. 18-6h in °C (bei neg. Temp. ist 50 addiert)

ss = Höhe der Gesamtschneedecke

00-55: 00-55 cm, 56: 60 cm, 57: 70 bis 90: 400 cm, 97: nicht geschlossen, nur Flecken, 98: > 400 cm, 99: keine Messung.

$T_gT_gT_g$ = Erdbodenminimum der vergangenen Nacht in Zehntel °C. (bei negativen Temperaturen ist 500 addiert)

RR_{24} = Niederschlagsmenge der letzten 24 Stunden (Messung wie RR)

sss = gestrige Sonnenscheindauer in Zehntelstunden

4 = Gruppenkennziffer

f_xf_x = höchste } Windgeschwindigkeit in Knoten in den

f_yf_y = niedrigste } letzten 10 Minuten vor der Beobachtung

Seite 2 enthält oben die 24-stündige Druckänderung von 5 zu 5 mb vom gestrigen Tag 0h bis zum 0h-Termin des Stichtages, wobei Fallgebiete gestrichelt sind und die Pfeile die Verlagerung der Zentren seit dem Vortag angeben. Darunter wird die Wetterlage auf einem großen Teil der Nordhalbkugel wiedergegeben. Die Zahlen geben die Lufttemperatur und bei den Schiffen oben die Luft- und darunter die Wassertemperatur an.

In der Darstellung des Wetters werden zur Abkürzung nur die Symbole für **N, dd, ff,** und **ww** verwandt, und zwar in der folgenden zusammengefaßten Form.

ww

00-03	keine besonderen Erscheinungen	
04-09	Dunsttrübung	∞
10	feuchter Dunst	
11-12	Bodennebel	
13	Wetterleuchten	
14	Fallstreifen	
15-16	Niederschlag im Gesichtskreis	(•)
17	Ferngewitter	(Ꝁ)
18-19	Tromben	)(
20	nach Nieseln	
21	nach Regen	
usf	usf. bis	
29	nach Gewitter	
30-35	Staub- oder Sandsturm	
36-39	Schneetreiben	
40-49	Nebel	≡
50-59	Nieseln	
60-67	Regen	•
68-69	Regen und Schnee	
70-75	Schnee	✱
76	Eisnadeln (Polarschnee)	
77-79	Schneegriesel	
80-82	Regenschauer	
83-84	Schneeregenschauer	
85-86	Schneeschauer	
87-88	Graupelschauer	
89-90	Hagelschauer	
91-92	Regen nach Gewitter	
93-94	Schnee, Graupel od. Hagel nach Gewitter	
95, 97	Gewitter mit Regen oder Schnee	
96, 99	Gewitter mit Hagel	
98	Gewitter mit Staubsturm	

N

0	wolkenlos	
1-2	heiter	
3-5	halbbedeckt	
6-7	wolkig	
8	bedeckt	
9	Himmel nicht erkennbar	

Geschwindigkeit in Knoten — Symbolisierung

Geschwindigkeit in Knoten	Symbolisierung
0	
1- 2	
3- 7	
8- 12	
48- 52	
123-127	

Bei den Fronten wird die Temperaturänderung am Boden (ausgefüllte Symbole) von der in der Höhe (offene Symbole) unterschieden. Dies ergibt folgende Möglichkeiten:



Alle Höhen von Druckflächen **(Seite 3-5)** sind in der Einheit des geopotentiellen Dekameters (das geopot. Meter ist das um 2% verminderte dynamische Meter und daher nahezu identisch mit dem geometrischen Meter) angegeben.

Die Karte der relativen Topographie **500/1000 mb** (S. 3 oben) enthält die Einzelwerte in Dekametern unter Fortlassung der Hunderter-Ziffer, in der Karte der abs. **Topographie** (S. 3 unten) wird die Windgeschwindigkeit in Knoten (je 5 Knoten ein halber, je 10 Knoten ein ganzer Strich, je 50 Knoten ein Dreieck) dargestellt. Auf der linken Seite wird die abs. **Topographie** in Dekametern (unter Fortlassung der Hunderter-Ziffer) und auf der rechten Seite, durch einen Bruchstrich getrennt, oben die Temperatur und darunter der Taupunkt in °C angegeben. Die Zehnerzahl der Windrichtung wird als kleine Zahl neben den Richtungspfeil gesetzt. Es bedeutet z. B.

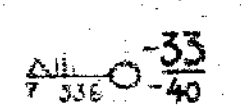

absolute Topographie 500 mb = 536 geopot. Dekameter, Westwind 75 Knoten aus 270°, Temperatur —33° und Taupunkt —40°.

Auf **Seite 4** sind die aerologischen Beobachtungen der Stationen in der US-Zone übersichtlich zusammengestellt.
Das Eintragungsschema ist am Kopf der Tabelle angegeben. Temperaturen zwischen —0° und —49° sind durch Addition von 50 gekennzeichnet.

Seite 5 enthält Höhenwetterkarten oberhalb der Bodenreibungsschicht (850 mb), für die Tropopause (225 mb) und Stratosphäre (96 mb), wobei die beiden letzteren Flächen so ausgewählt worden sind, daß die relativen Topographien 225/500 mb und 96/225 mb über Berlin im Jahresmittel den gleichen Betrag von 544 geopot. Dekametern aufweisen wie die Schicht 500/1000 mb. Die Änderung der rel. Top. 500/1000 mb ergibt ein Maß für die in der unteren Troposphärenhälfte eingetretene Temperaturänderung, und die darüber befindliche Karte (Änderung der abs. Top. 225 mb) ein Maß für die Druckwellen an der Tropopause.

Die Vorhersagekarte bezieht sich auf den 06-Uhr-Termin des folgenden Tages, und die im Anschluß an die Wetterübersicht gegebene Wetterentwicklung gründet sich außer auf die synoptischen Unterlagen auf die Ergebnisse der Untersuchung von Wellen, Spiegelungspunkten, Korrelationen und ähnlichen Fällen.

Als gesonderter Teil des „Täglichen Wetterberichtes" enthält die **„Wetterkarte"** eine Reihe von Ergänzungskarten.

Auf der ersten Seite werden täglich wechselnd Aufsätze und tabellarische Darstellungen über Themen der Wetterkunde und ihrer Randgebiete abgedruckt.

Die Innenseiten bringen die 6-Uhr-Wetterlage über Europa, in der auch die Luftmassenverteilung angegeben wird. Daneben werden die Karte der dreistündigen Luftdruckänderung, sowie die Höhenwetterkarte der 700-mb-Fläche vom 3-Uhr-Termin dargestellt.

Die nach der Übersicht abgedruckte Vorhersage für den nächsten und die folgenden Tage ergänzt die auf Seite 6 des „Täglichen Wetterberichtes" angegebene allgemeine Wetterentwicklung durch präzisere Angaben über die einzelnen Wetterelemente für die verschiedenen Prognosenbezirke.

Auf Seite 4 werden die im Wetterbericht nicht enthaltenen Stationsmeldungen der US-Zone in entschlüsselter Form veröffentlicht, die durch die gleichen Angaben für einige europäische Hauptstädte ergänzt werden, wobei für einige Orte der US-Zone die täglichen astronomischen Daten mit angegeben werden.

Ferner werden die in Erlangen durchgeführten Frühaufstiege vom heutigen und gestrigen Tag graphisch dargestellt und daneben der Höhenwind von München angeschrieben.

Eine Zonenkarte für die Länder der US-Zone dient zur Wiedergabe von wechselnden Darstellungen des süddeutschen Witterungscharakters.

Alle Zeitangaben im „Täglichen Wetterbericht" in Mittlerer Greenwich Zeit (M.G.Z.), in der Wetterkarte in Mitteleuropäischer Zeit (M.E.Z.)

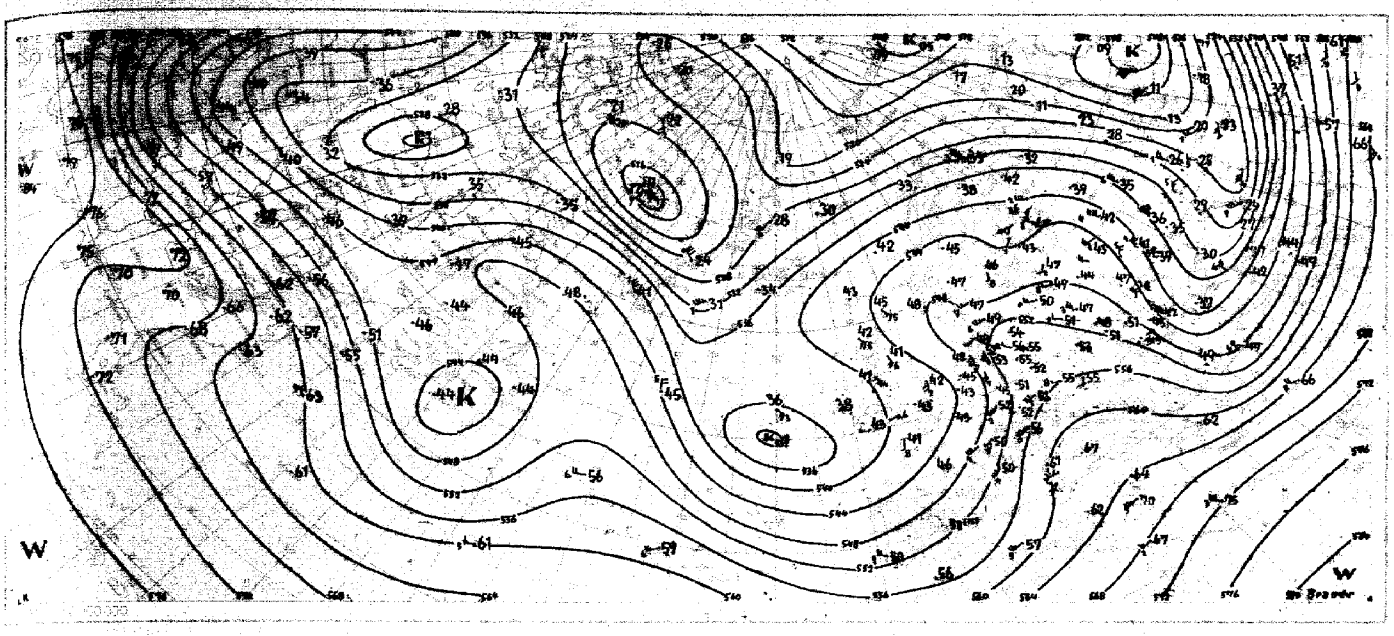
K
W
Brauer

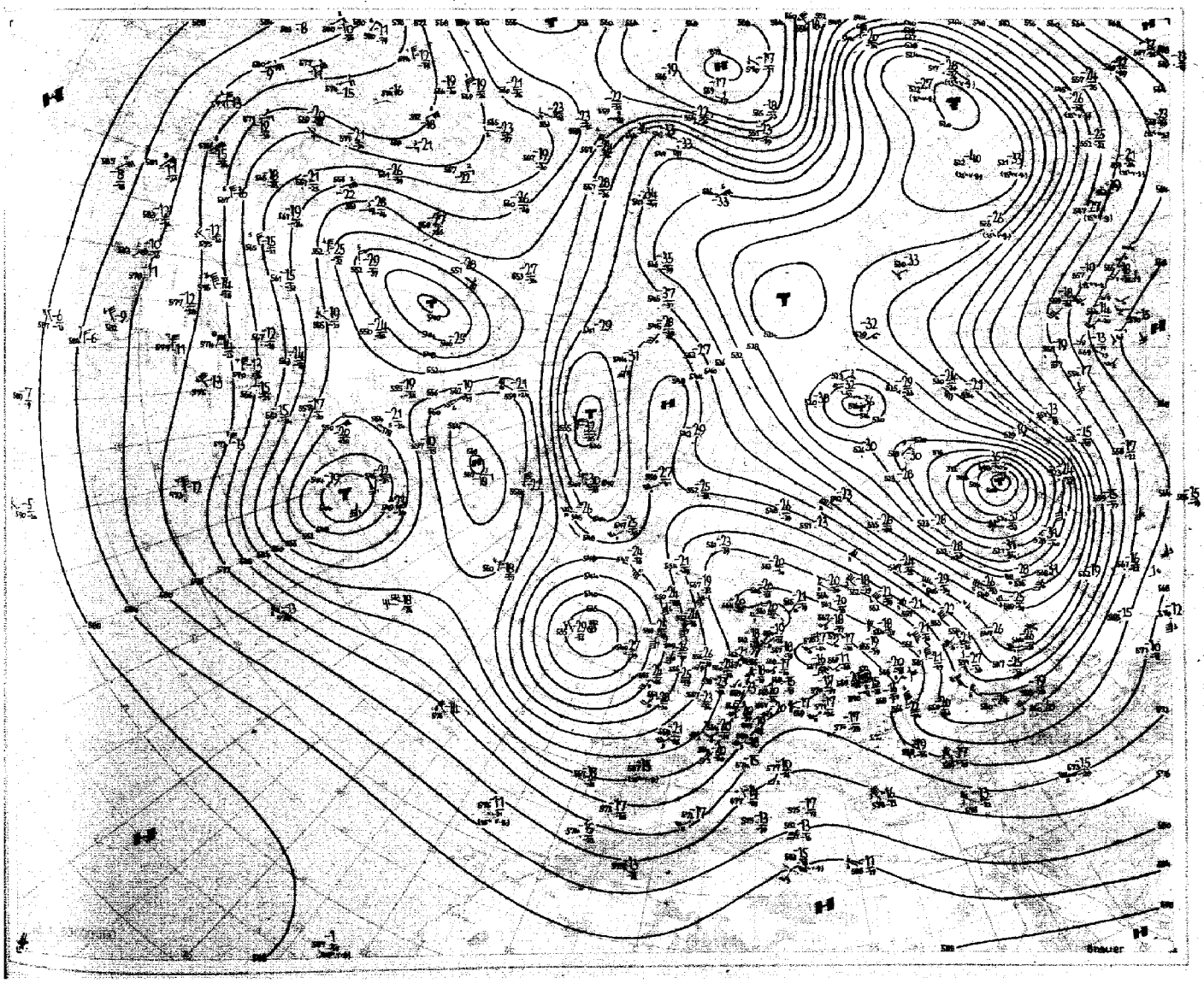
T
H
Brauer

Station	Höhe	iii	Gestern 09 Uhr GMT TTdd4ffxx	Nddff	VVwwW	TTapp	Gestern 12 Uhr GMT TTdd4ffxx	Nddff	VVwwW	PPPTT	NChCC	6eapp	Gestern 15 Uhr GMT TTdd4ffxx	Nddff	VVwwW	TTapp	Gestern 18 Uhr GMT TTdd4ffxx	Nddff	VVwwW	PPPTT	NChCC	6Eapp	7RRTT	fgfg
Augsburg	480	852	12-12	62708	81012	14112	11-06	72504	81022	16118	52663	61905	10-07	70904	82022	19705	11-04	40402	82012	15318	22616	60502	70021	
Ingolstadt	367	860	12-11	72907	81030	17314	11-08	72905	82020	16019	6255-	67101					11-03	32501	82012	14919	22500	60604	70021	
München	521	865	11-14	72908	40052	15104	11-08	82705	60052	16916	2861-	60301	10-05	82903	60052	17704	10-03	41803	60052	15717	35601	60808	70018	
München-Riem	526	866	11-10	83108	64020	15220	10-06	82905	64032	16817	3857-	67400	10-03	82403	80022	17901	09-18	51801	80012	15917	567--	60708	70018	28
Landshut	391	873	12---	72710	82032	18115	13---	82308	82032	16118	6862-	60205	12---	82302	82022	19903	13---	72301	82022	15618	6477-	60603	70019	
Passau-Oberhaus	409	893	11-08	32004	81020	19213	13-03	72903	75030	14920	5257-	60304	11-06	82506	75022	18300	12-03	81803	75012	15417	45516	60300	70022	
Feldberg/Schw. ☐	1493	908	05-19	71816	82014	06102	07-10	72908	81414	49907	72---	60204	08-07	73405	82414	08902	07-04	70304	81414	49608	72002	65701	70009	23
Friedrichshafen	401	934	12---	72001	81022	15106	11---	52103	81011	16617	22650	60808	12---	72005	82012	17808	09---	40000	83012	15017	13633	60606	70018	
Kempten-Lenzfried	705	946	09-10	72206	81016	13008	08-09	72706	83026	17316	2263-	60705	10-02	71001	83022	17808	10-02	30901	83012	16216	12640	60603	79718	
Oberstdorf	810	948	09-01	80000	50602	12211	09-01	80000	75026	16915	7557-	67905	08-01	61801	81012	16704	10-01	61801	82802	16015	68740	60703	79118	10
Zugspitze ☐	2960	961	52-12	71309	84022	01103	50-09	81308	x2452	10702	9-0--	60300	50-06	92505	x3704	01303	50-05	72303	50417	11301	75-7_	67303	79502	16
Hohenpeissenberg ☐	977	962	09-17	73009	81102	12213	08-05	83003	82022	06013	6557-	60201	10-08	81807	82022	14703	09-07	61806	82022	05212	15530	60605	70014	23
Garmisch Partenk.	704	963	10-06	83605	81032	15110	10-07	83605	75032	16614	855--	60203	10-03	82602	75022	14301	10-03	51802	81012	15815	35600	60607	70016	
Bad Tölz	654	971	10-05	83404	81032	15115	10-03	83402	81022	16215	5562-	67001	10-01	82701	81022	16300	10-03	31803	81012	15415	25741	60807	70016	08
Wendelstein ☐	1735	986	06-06	93604	x2471	07109	07-03	91802	x5435	27707	9----	67003					07-03	72702	81284	27407	754--	65801	79711	
Berchtesgaden	542	997	11---	70000	80022	16215	12---	80000	20636	17715	2742-	60210					12---	20000	82016	16915	11601	61805	70517	

Station	Höhe	iii	Gestern 21 Uhr GMT TTdd4ffxx	Nddff	VVwwW	TTapp	Heute 00 Uhr GMT TTdd4ffxx	Nddff	VVwwW	PPPTT	NChCC	6eapp	Heute 03 Uhr GMT TTdd4ffxx	Nddff	VVwwW	TTapp	Heute 06 Uhr GMT TTdd4ffxx	Nddff	VVwwW	PPPTT	NChCC	6Eapp	7RRTT	fgfgTgTg	RRsss	ss
Augsburg	480	852	12-02	60000	81030	14207	10-00	30000	81012	17511	00942	60300	09-00	30000	81020	09906	10-08	62704	81919	17511	5557-	61406	70309	--080	03033	
Ingolstadt	367	860							0								10-09	82203	12102	17210	855--	60403	70008	--061	00078	
München	521	865	10-00	20000	50100	14407	11-01	61801	60100	17214	00930	60301	09-00	20000	50102	11810	10-04	82903	40038	17912	3657-	61413	79711	--092	97036	
München-Riem	526	866	10-01	51801	80021	14205	11-00	40000	80012	17013	00940	60701	08-00	50000	48110	11807	10-05	83004	64022	17712	4557-	60411	70009	13064	00029	
Landshut	391	873	11---	12301	82012	13103			0				07---	10000	09460	08910	10---	72301	12280	17111	00982	60404	70008	--049	00047	
Passau-Oberhaus	409	893	13-00	80000	75032	15308	12-00	50000	75012	17213	00902	60303	11-00	50000	50102	12300	11-00	90000	x5472	17811	9-0--	60300	70010	--082	00067	
Feldberg/Schw. ☐	1493	908	07-08	70706	81414	07401	07-04	80601	82812	49907	831--	60202	01-13	41611	85018	07904	04-10	31608	85018	49506	15340	65300	70106	20047	01045	97
Friedrichshafen	401	934	11---	43603	82022	15201	09---	63602	81022	16611	00902	60304	11---	82712	81919	12214	10---	71403	85019	17812	00932	61801	70710	--088	07057	
Kempten-Lenzfried	705	946	09-01	70701	82022	12205	07-01	70901	83022	19108	11708	61902	08-15	82711	81632	11411	07-06	32203	85148	19211	16483	61001	70108	--061	01017	
Oberstdorf	810	948							1								07-09	51807	82031	18611	55700	60902	70010	15054	91013	
Zugspitze ☐	2960	961	51-09	71807	83028	51402	52-13	21810	84028	11351	11040	67902	54-18	52316	84030	51808	54-14	12011	85020	10451	11040	67801	79151	18---	96012	80
Hohenpeissenberg ☐	977	962	08-06	61205	82022	12201	08-07	31205	82022	05111	00931	61902	08-00	71206	82030	11709	07-16	42613	84022	05009	00942	61108	70008	17076	00037	
Garmisch Partenk.	704	963	10-01	41801	60102	11103			0				07-01	51401	30102	08807	07-01	12001	60102	18209	15680	60110	70007	--055	00000	
Bad Tölz	654	971							2								09-07	33105	83012	17212	357--	60414	70007	14049	00022	
Wendelstein ☐	1735	986							2								05-20	92914	x3470	27306	9-0--	65407	70005	--052	97042	97
Berchtesgaden	542	997							0								07---	00000	50410	18607	00900	60705	70006	--072	05015	

Station	Berlin			Wiesbaden			München			Berlin			Wiesbaden			München			Erlangen			Friedrichshafen		
YYGG	0909			0909			0909			0915			0915			0915			0915					
mb	HHHH	TTTdTd	ddff	HHHH	TTTdTd	ddff	HHHH	TTTdTd	ddff	HHHH	TTTdTd	ddff	HHHH	TTTdTd	ddff	HHHH	TTTdTd	ddff	HHHH	TTTdTd	ddff	HHHH	TTTdTd	ddff
41	2188	05	0614	2204	04	1804	2188	07		2207	01	0708				2193			2197	99				
96	1648	07	2806	1658	04	1814	1650	08	2137	1660	04	2809	1664	02	1925	1652	07		1654	04				
100	1622	07	2706	1632	04	1814	1625	07	2137	1634	04	2811	1638	02	1929	1626	07		1628	03				
200	1182	10	2611	1185	08	1826	1183	10	2149	1189	07	2121	1189	06	1925	1185	11	2241	1185	12				
225	1108	11	2012	1111	09	1828	1111	11	2160	1115	09	2120	1114	07	1835	1112	11	2143	1112	10				
300	924	94	2114	926	96	1824	927	98	2149	930	96	1814	930	97	1927	928	96	1843	927	97				
500	565	7083	1516	565	6872	2013	567	6879	2241	570	6870	2007	571	67	1919	568	6874	2418	567	6879				
700	308	5564	1226	306	5353	1609	307	5157	2018	309	5358	1526	310	5053	2206	308	5255	2310	307	5155				
850	152	0604	1332	151	0805	2405	150	0605	2718	152	0900	1122	151	1005	2107	151	0705	2402	150	0705				
1000	017	1510	0614	014	1713	0000	014			015	2010	0916	014	1911	2710	014			013					
Markante Punkte	PPP	TTTdTd	ddff	PPP	TTTdTd	ddff	PPP	TTTdTd	ddff	PPP	TTTdTd	ddff	PPP	TTTdTd	ddff	PPP	TTTdTd	ddff	PPP	TTTdTd	ddff	PPP	TTTdTd	ddff
	015	94	1210				017	96		020	86	0717				050	06		050	05				
	050	06	1410				062	06		040	01	0709				126	01		060	06				
	150	04	2611				087	09		050	02	0709	083	03	1925	150	06	2237	080	08				
	215	13	2114	003	84	3609	132	02	2140	080	06	3007	136	00	1925	157	07	2242	150	04				
	375	8387	2115	010	41	3608	212	11	2155	167	03	2214	150	01	1923	185	06	2238	175	07				
	429	7781	2115	025	01	3608	240	09	2162	188	08	2017	168	01	1923	210	12	2241	230	10				
	455	7482	2016	050	05	1806	338	90	2052	222	09	2120	218	07	1925	233	11	2146	400	8092				
	466	7584	1717	113	02	1814	400	80	2150	355	90	1813	250	06	1835	334	90	1940	607	5764				
	590	6277	1416	150	02	1820	430	7581	2152	432	7680	2014	345	90	1932	400	80	2431	620	5860				
	602	6270	1418	185	02	1826	537	6379	2234	576	6065	2017	400	81	1933	446	7385	2421	725	0052				
	665	5864	1424	189	08	1826	554	6370	2230	606	5759	2125	515	65	1917	532	6472	2417	740	0000				
	728	5365	1324	215	10	1828	581	6265	2218	657	5558	1827	580	5973	1917	588	6164	2413	780	0401				
	940	1104	1229	242	07	1828	754	0354	2118	765	0154	1324	625	5668	2110	750	0100	2108	835	0703				
	960	1106	1221	400	8084	2125	832	0504	2617	875	0903	1122	638	5859	2110	888	1008	2502	890	1006				
	016	1710	0812	000	1713	0000	955	1510	2815	012	2110	0913	000	1911	2710	956	1710	0000	983	1813				
41/96	540			546			538			547						541			543					
96/225	540			547			539			545			550			540			542					
225/500	543			546			544			545			543			544			545					
500/1000	548			551			553			555			557			554			554					

Station	Berlin			Wiesbaden			München			Berlin			Wiesbaden			München			Erlangen			Friedrichshafen		
YYGG	0921			0921			0921			1003			1003			1003			1003			1003		
mb	HHHH	TTTdTd	ddff	HHHH	TTTdTd	ddff	HHHH	TTTdTd	ddff	HHHH	TTTdTd	ddff	HHHH	TTTdTd	ddff	HHHH	TTTdTd	ddff	HHHH	TTTdTd	ddff	HHHH	TTTdTd	ddff
41							2195			2187	01	0712				2192	07							
96	1654	06	2313				1657	06		1660	04	2311				1652	06		1648	06				
100	1628	05	2802				1631	06		1634	04	2910				1626	07	2216	1622	05				
200	1186	09	2023	1185	03	1944	1189	09	2125	1187	06	2029	1170	05	2130	1182	07	2049	1179	07				
225	1112	10	2029	1109	04	1944	1115	09	2151	1112	08	2036	1095	03	2128	1108	08	2053	1105	09		1110		
300	928	97	2028	925	00	1932	930	96	2035	928	97	2032	912	01	2152	924	98	2147	921	00		926	9805	
500	568	6870	1720	568	6976	1925	570	67	2120	568	6780	2314	559	73	2022	567	70	2127	565	7084		567	6972	
700	308	5152	1526	308	5160	2015	309	5053	2506	307	5155	2214	304	5461		308	5155	2410	306	5458		307	5253	
850	150	0807	1536	150	0804	3307	150	1005	1802	149	0805	2117	148	0400		150	0803	1006	149	0700		151	0700	
1000	013	1712	1208	014	1310	3603	014			012	1413	1905	014	1007	0803	014			014			015		
Markante Punkte	PPP	TTTdTd	ddff	PPP	TTTdTd	ddff	PPP	TTTdTd	ddff	PPP	TTTdTd	ddff	PPP	TTTdTd	ddff	PPP	TTTdTd	ddff	PPP	TTTdTd	ddff	PPP	TTTdTd	ddff
							050	08		025	98	1014				040	07					288	0006	
							060	07		065	05	0207	115	03	2125	080	08					320	9802	
	080	07	3101	136	02	1927	079	09		124	01	2317	126	02	2130	090	04		050	08		400	8191	
	140	02	2317	150	01	1930	090	05		177	03	2216	135	02	2130	117	03	2221	105	05		440	7687	
	150	03	2217	162	01	1930	112	02		180	07	2117	138	03	2129	180	05	2042	125	03		460	7476	
	348	90	2221	242	06	1930	150	05	2133	480	7083	2416	182	02	2128	231	09	2052	190	06		560	6270	
	400	81	2117	359	9097	1835	170	04	2142	536	6377	2315	256	10	2150	350	90	2142	270	04		570	6267	
	454	7376	2021	400	8289	1836	205	10	2152	574	6166	2316	525	7078	2022	400	83	2139	400	8497		640	5660	
	519	6669	1618	432	7882	1835	252	06	2045	637	5663	2011	563	6581		570	6177	2316	600	5973		650	5657	
	564	6265	1517	560	6376	2121	335	90	2137	651	5460	2011	625	6265		623	5760	2317	615	5967		686	5257	
	632	5557	1520	597	6066	2121	400	81	2131	673	5457	2214	655	5964		638	5760	2316	670	5462		720	5151	
	645	5556	1521	740	0153	2314	585	5774	2110	785	0600	2214	750	5061		775	0651	1509	690	5458		785	0300	
	810	0606	1633	752	0150	2314	625	5258	2610	893	1109	2017	765	5260		847	0904	0906	890	1002		800	0301	
	971	1709	1330	972	1411	3608	944	1513	1902	929	1212	2012	937	1003		936	1413	1503	960	1208		930	1202	
	010	1712	1107	000	1310	3603	955	1109	1801	009	1311	1902	000	1007	0803	955	0908	2002	983	1010		970	1209	
41/96							538			527						540								
96/225	542						542			548						544			543					
225/500	544			541			545			544			536			541			540			543		
500/1000	555			554			556			556			545			553			551			552		

Ergänzungen

Station	Höhe	iii	TxTx-TnTn	RRsss	ss
Geisenheim	109	628			
Ellwangen	439	749	---08	95053	
Freudenstadt	798	815	17-09	93101	
Tübingen	370	826	22-10	95055	
Donaueschingen	621	917	17-08	07079	

Wolkenzug

iii	YY-GG	CdddvVr	Cddvrvr	iii	YY-GG	Cddvrvr	Cddvrvr
692	09-09	41810					
729	09-09	42506					
655	09-15	42605					
639	10-07	12204					

Mittelwerte der rel. Topographie über Berlin im Mai	
545	
546	
551	
548	

Höhenwinde

Schlüssel	ddff	ddff	ddff	ddff	ddff	ddff
Station	Bremen		Kassel		Frankfurt a/M	
YYGG	0908					
16200 m						
11700 m						
11100 m						
9000 m						
5400 m						
3000 m						
1500 m	1518					
0 m	1107					
Station	Karlsruhe		Stuttgart		Erlangen	
YYGG	0915		0909			
16200 m						
11700 m						
11100 m						
9000 m						
5400 m						
3000 m						
1500 m	2414		2509			
0 m	2207		2007			
Station	Heidelberg		Friedrichshafen			
YYGG			0908	0914	0920	
16200 m						
11700 m						
11100 m						
9000 m						
5400 m						
3000 m				2209	2212	
1500 m			2312	3402	1105	
0 m			2404	2204	0303	

☐ = Luftdruck in Stationshöhe

Täglicher Wetterbericht

Herausgegeben vom Deutschen Wetterdienst in der US-Zone, Zentralamt Bad Kissingen

Erscheint täglich. Postbezug monatlich 5.– DM

Bei unregelmäßiger Lieferung sind Beschwerden immer an das Zustellpostamt zu richten.

Nachdruck verboten. Verlagsort Bad Kissingen

Jahrgang: 1952 — Sonntag, den 11. Mai — Nummer: 132

Station	Höhe	iii	Gestern 09 Uhr GMT TTaff	Nddff	VVwwW	TTapp	Gestern 12 Uhr GMT TTaff	Nddff	VVwwW	PPPTT	NChCC	6Eapp	Gestern 15 Uhr GMT TTaff	Nddff	VVwwW	TTapp	Gestern 18 Uhr GMT TTaff	Nddff	VVwwW	PPPTT	NChCC	6Eapp	7RRTT	fff
Bremerhaven	6	129	13-05	83105	40106	13400	12-10	62909	80026	15113	52250	61403	11-09	72907	40102	13104	11-08	82907	25102	15312	852--	61702	70214	
Bremen	4	224	10-14	82609	20102	12201	11-14	82810	28102	15913	862--	60201	11-14	62909	40052	16503	12-09	23306	40052	15516	22400	60501	70018	17
Berlin-Dahlem	51	381	13-15	72508	40105	16300	12-18	82511	60105	15417	384--	64103	13-12	72607	80022	19706	12-09	72906	50052	14616	25516	60101	79119	10
Berlin-Tempelh.	48	384	12-07	82306	56212	15501	12-16	72108	80015	14717	584--	64105	11-12	72710	80032	18907	11-13	52710	80012	14216	31506	60102	79719	
Kassel	187	438	08-08	43506	80022	15606	07-03	56202	81032	16317	42641	64901	06-06	40000	81612	18708	07-06	03604	81012	15118	00900	61603	70018	
Nürburg □	611	510	08--	63205	60050	13603	08--	71405	81032	45714	724--	64904	05--	52305	81012	18812	04--	42005	81012	44016	24561	60805	70018	
Koblenz	97	515	10-00	80000	08284	12300	08-00	30000	81034	16219	23503	61912	07-02	40501	82020	23820	05-02	22501	82010	13123	12563	60610	70024	
Fuchskauten □	657	523	07--	20405	81020	13301	03--	53605	82031	40015	42503	60803	02--	71407	83032	16806	02--	12003	82012	38716	14500	60807	70017	
Limburg/Lahn	130	525	11-05	71102	07284	12902	10-00	60000	80024	16020	63503	60713	08-05	51603	81022	22812	08-00	20000	81012	14321	21500	60805	70023	
Gießen	185	532	09-00	10000	50054	15708	06-05	51804	81024	15320	52701	66707	06-02	53401	81020	21711	06-03	11602	81020	14020	14700	60701	70022	12
Bad Wildungen	280	535	08-07	30904	80030	15601	07-06	60402	81030	15318	48500	61905					08-03	10202	81012	14017	11760	60601	70020	
Schmücken	205	539	11-01	72201	15102	12200	09-02	42201	81012	15420	42500	67911	08-02	42301	82022	21807	07-02	23201	82010	13922	24500	60806	70022	
Schönklengsfeld	314	548	10-00	70000	45102	13300	08-00	50000	81022	16017	51602	64904					11-00	20000	81012	14417	14760	61503	70020	
Wasserkuppe □	921	544	06-03	63003	30054	10301	04-03	51802	81034	10613	42441	60300	05-08	22506	81012	14807	05-04	13004	82010	10013	14501	60501	70015	08
Fulda-Petersberg	273	609	10-00	20000	20105	13704	06-04	32303	82025	16220	32601	60712	06-10	33205	81020	22813	07-00	10000	82010	14320	1266-	60805	79122	13
Feldberg □	817	615	07--	43202	80031	15902	06--	50000	81031	16016	52506	60806	06--	40000	81022	18812	05--	20000	81010	13319	22606	60810	70020	
Plaitz	131	632	11-02	12001	25050	18901	10-06	52604	80051	16821	52601	60807	09-04	21502	80051	21811	08-01	10901	80050	14821	11500	60608	70022	
Kaiserslautern/Ts. □	806	635	07-05	43402	50050	11303	07-02	70000	50050	23513	5357-	67903	06-03	63202	81022	15705	06-03	12202	75012	22114	11600	60709	70016	
Frankf. Rhein-Main	110	637	10-03	41102	40052	17703	08-00	50000	79022	15920	32702	60809	07-08	20406	81020	21814	09-05	00603	81020	13821	00900	60606	70022	12
Frankf. Stadt	103	638	11-02	21401	50052	17701	09-07	62304	75022	15921	33603	60711	09-04	33602	81012	23812	09-06	00503	82012	14021	00900	60607	70024	09
Darmstadt	263	639	10-05	13203	65050	16300	10-02	42702	81012	15619	42502	64908	08-06	20903	81010	20813	08-02	10202	81016	13819	00940	60605	70022	09
Würzburg	259	655	10-03	80000	20284	12303	13-06	41105	80014	15918	32540	60708	10-07	41804	81020	19709	09-04	11602	81010	14418	11600	60706	70019	
Bad Kissingen	223	658	12-02	72501	30104	15704	12-07	61606	50054	16219	5367-	60704	10-07	52506	75052	21612	10-01	20000	80012	14718	22700	60502	70021	
Bamberg	382	670	11-04	81802	06284	13204	12-02	81401	15104	17114	0097-	64000	12-08	41806	50052	18713	12-06	11605	81012	14517	11500	61607	70018	
Coburg	350	671					11--	81804	50054	16016	755--	60200					09--	21801	81012	13920	12600	60705	70021	
Bayreuth	341	681	11-00	90000	03434	12200	11-02	82201	25054	17516	42422	64000	11-03	62702	75052	18705	10-02	12901	81012	15917	14600	60708	70019	
Hof	567	685	11-03	60203	20104	13203	10-14	82209	80154	16415	33587	60200	07-11	32708	81022	17908	11-03	13603	80012	15515	14560	61601	70018	14
Zwiesel	396	688	13-04	61403	35104	16905	13-06	73604	60809	17113	19573	64005	12-08	52404	81018	18707	11-06	22703	81018	15117	12640	60707	71420	
Silberhütte □	829	692	09-08	72104	81054	14803	10-09	72906	83289	20913	16673	64005	09-11	32308	81056	14705	10-07	22704	81052	19114	24404	61704	70815	
Chemnitz/Wstr. □	556	704	09--	30909	50050	15000	08--	50909	50050	52417	52500	61903	07--	51805	80028	18807	06--	11805	80018	50918	14640	60806	79719	
Reichenbach/Weimstr.	146	723	10-06	31002	75050	19905	08-05	51403	75050	16822	52600	60703	07-05	60402	75052	22719	08-00	10000	75051	14621	14600	60609	70023	
Baden-Baden	125	725	11--	20000	20051	18400	13--	30202	80051	15723	32600	61608	11--	40303	81051	22809	12--	10000	81020	13922	12640	60804	70024	
Karlsruhe	115	727	11-05	21302	40050	18906	09-04	21202	70050	15322	22640	60711	08-00	30000	82020	24815	11-00	10000	82010	13422	11640	60504	70025	08
Mannheim	97	729	11-00	20000	60050	17300	09-05	20404	81020	16021	12501	67911	07-05	31004	81020	23809	07-04	11203	81010	14621	14600	60805	70024	
Königstuhl □	561	732	10-01	30000	50102	13403	09-04	32403	75021	50417	32430	67906	07-07	42704	82020	20807	08-05	11102	82010	49217	14500	60605	70020	
Stuttgart	305	737	11-00	70000	20216	14003	11-05	63602	50056	15820	63500	67908	09-07	33403	80016	20815	09-02	30702	81016	13720	00900	60504	79722	08
Stuttgart-Echt.	405	738	11-02	71401	20256	13404	12-04	30903	40058	15917	32500	67908	10-04	30403	80010	20811	10-05	18603	81020	13918	19503	60605	70120	08
Tübingen	250	742	11-00	80000	15606	13305	11-04	41502	60056	15919	32402	67909	07-04	32701	81010	21811	05-02	20000	81030	13920	21641	60608	79322	
Aichbach	440	755	11-08	82205	60618	12104	11-04	52902	81018	17316	48500	60300					11-02	10000	81012	15118	14600	61605	70319	
Würzburg/Bay.	435	761	11-00	80000	81294	12109	12-00	60000	81029	17015	52540	60701	10-00	20000	81022	19813	12-01	10501	81020	14118	11601	61608	71720	
Nürnberg-Fürth	311	763	11-10	82306	80619	12105	13-03	62302	81216	17015	22552	64903	12-04	22503	81012	20713	11-00	10000	81020	14418	11500	60607	70220	11
Regensburg	338	776	12-06	82703	25952	13203	11-09	82508	81029	16516	6857-	67502	12-01	30000	83022	19812	11-03	10403	82022	14618	14601	60603	70320	
Falkenstein □	1307	791	08-09	42306	81030	12300	10-06	72701	60298	69311	793--	60802	05-09	52705	81039	13802	09-05	12303	81019	68811	14200	61903	70314	
Freiburg	286	803	12-05	23002	81011	18907	11-06	33204	81021	14123	32600	60708	08-06	33104	81020	23812	09-05	33302	82020	12821	12743	60703	70024	10
Feldberg/Schwarzwald □	973	818	07--	22902	83030	12101	06--	32302	83020	05015	32400	61903	08--	32702	83020	18608	07--	30000	83020	03816	22463	60604	70018	
Stötten □	734	836	11-03	92703	04459	11205	11-03	50403	30109	31715	52300	60703	10-03	30202	80012	17809	10-02	20000	81012	30416	24500	61503	71018	13
Isny	480	838	10-05	61803	81036	15201	09-06	53603	81026	16118	52400	67905	10-08	50504	81022	20812	10-06	20503	80012	14419	14581	61503	70420	

Station	Höhe	iii	Gestern 21 Uhr GMT TTaff	Nddff	VVwwW	TTapp	Heute 00 Uhr GMT TTaff	Nddff	VVwwW	PPPTT	NChCC	6Eapp	Heute 03 Uhr GMT TTaff	Nddff	VVwwW	TTapp	Heute 06 Uhr GMT TTaff	Nddff	VVwwW	PPPTT	NChCC	6Eapp	7RRTT	fff
Bremerhaven	6	129	10-02	72902	20102	11402			2								08-09	91307	03472	14409	9-0--	61502	70009	09085
Bremen	4	224	10-04	13603	04460	11204	10-02	90501	01472	15910	9-0--	67601	08-05	90703	01474	09905	09-07	90905	01454	15009	9-0--	60704	70008	10058
Berlin-Dahlem	51	381							0								09-04	62704	20102	16411	662oo	60406	70009	12081
Berlin-Tempelh.	48	384	11-04	02303	80012	14109	10-05	02303	64020	15213	00900	64101	10-06	82404	48102	12200	08-05	62902	32102	16211	46201	60410	70010	—093
Kassel	187	438	08-00	00000	80010	13105	07-00	00000	60020	16410	00900	61000	06-00	20000	80030	09809	09-00	10000	40050	15412	00901	60201	70008	—052
Nürburg □	611	510	03--	21805	81010	14405			0								09--	82305	75602	43111	5647-	60404	79710	—043
Koblenz	97	515							0								09-05	71802	25052	13512	2258-	60703	70011	———
Fuchskauten □	657	523	02--	30000	82020	13406			0								07--	71805	81022	38313	0093-	60705	70010	—062
Limburg/Lahn	130	525							0								07-00	60000	30100	15008	00930	61404	70006	—036
Gießen	185	532	09-00	00000	60050	14403	08-00	00000	40100	15311	00900	64003	06-00	00000	30100	08809	08-00	30000	50104	14309	00930	60300	70005	02057
Bad Wildungen	280	535							0								07-00	00000	80020	14909	00900	60601	70006	—043
Schmücken	205	539	08-01	13201	82010	10111	05-01	03601	83010	16307	00900	60300	04-00	10000	83030	05908	08-00	10000	83020	15108	00940	60902	70004	—030
Schönklengsfeld	314	543							0								08-00	00000	06100	16008	00900	61300	70005	—043
Wasserkuppe □	921	544	04-01	12901	81020	11405	06-04	11704	75020	10010	00901	64905	07-06	21806	75020	09707	08-10	11708	81020	09311	00901	60300	70009	10024
Fulda-Petersberg	273	609	09-00	10000	80020	15204			1								11-04	71603	81602	15112	1707-	61703	70211	11005
Feldberg □	817	615							0								08--	80000	50808	15312	6647-	61404	79112	—106
Plaitz	131	632							0								09-01	50000	15101	15111	00950	60502	70007	—045
Kaiserslautern/Ts. □	806	635	05-02	11101	81020	13410	06-09	01507	81020	22413	00900	67907	08-10	11808	81020	11809	08-12	62010	80030	21312	00980	60502	70011	—068
Frankf. Rhein-Main	110	637	09-07	00405	48050	13109	09-08	00206	32100	14610	00900	60707	08-06	00406	40100	09705	09-08	40405	30100	14312	00980	60201	70007	12046
Frankf. Stadt	103	638	09-00	00000	81010	15409	09-06	00203	80020	14912	00900	67904	08-04	10301	80030	10705	09-05	50203	81030	14312	00980	60501	70010	06075
Darmstadt	263	639	07-11	20708	82030	15406	08-10	01209	81020	14414	00900	60706	08-09	11409	81020	12708	09-02	22002	65050	13614	00940	60400	70012	11074
Würzburg	259	655	11-00	00000	80010	15207	10-00	00000	40100	15512	00900	60703	08-00	90000	x5474	09804	08-00	00000	x5444	15409	00900	60300	70008	—052
Bad Kissingen	223	658	10-00	00000	50100	12208	09-00	00000	25100	16609	00900	60201	07-00	00000	10400	07904	08-00	00000	30100	16609	00900	61204	70007	—052
Bamberg	382	670	10-06	01305	60050	16407	11-05	01304	60100	15912	00900	64000	08-09	00408	03460	10805	09-00	00000	80024	15213	00900	61701	70009	—080
Coburg	350	671							0								08--	01602	40100	16110	00900	60300	70009	—057
Bayreuth	341	681	10-00	00000	60100	12408	08-00	00000	25100	17609	00900	649o3	06-02	00401	01100	07901	07-01	00501	10100	17708	00900	60300	70006	—058
Hof	567	685	08-02	10202	15100	10409	08-02	00202	25400	18008	00900	649o3					07-02	01602	25444	17607	00900	61602	70004	06023
Zwiesel	396	688	09-04	01402	80010	10409	07-03	31202	07104	17507	00906	67903					07-00	00000	25440	17507	00900	61200	70006	—059
Silberhütte	829	692	09-06	10404	75100	10408	09-08	30904	75100	19810	00906	67901	09-04	20902	81100	10807	10-03	00902	82100	19011	00900	61501	70009	—078
Chemnitz/Wstr. □	556	704							0								09--	62513	50100	49712	00910	60400	70011	—106
Reichenbach/Weimstr.	146	723	08-10	02405	75051	16108	08-10	02405	75050	15712	00900	60703	07-13	12709	81020	09705	08-10	72706	75030	15812	00970-	60407	70009	———
Baden-Baden	125	725	11---	11005	50050	16118							08--	12302	20110	09501	11--	72304	60802	15812	3869-	61412	79707	———
Karlsruhe	115	727	11-02	10000	81020	13412	10-00	00000	70100	14311	00900	67909	08-00	10000	30100	09604	10-14	72310	30100	15012	3953-	60412	70008	14059
Mannheim	97	729	09-02	00902	81020	15404	09-00	00000	81020	15012	00900	67904	08-05	10904	81020	10807	09-04	22903	20100	14711	00930	60204	70010	—055
Königstuhl □	561	732	08-06	11304	81020	13204	09-12	01408	81020	49112	00900	67905	10-13	01412	81020	12808	10-12	21610	81030	48713	00980	60404	70011	—048
Stuttgart	305	737	10-02	10000	75050	14109	09-00	00000	60050	15113	00900	60805	09-00	30000	50050	11708	09-00	30000	50050	14613	13589	60404	70011	02—
Stuttgart-Echt.	405	738	09-03	13202	80130	15207	08-02	03201	80020	15112	00900	67905	10-04	12704	64030	11608	10-07	32305	81030	14712	12683	60203	70011	08—
Tübingen	250	742	08-03	01502	81010	13411			0								10-00	10000	81030	14312	1144o	60401	70010	—079
Aichbach	440	755							0								10-00	10000	20100	16710	12600	61300	70007	—045
Würzburg/Bay.	435	761	10-02	11402	81020	12111	09-00	00000	81020	16709	00900	61903	07-00	00000	81020	07804	09-00	00000	81020	15910	00900	60603	70007	—059
Nürnberg-Fürth	311	763	10-00	10000	80020	12408	09-00	00000	75100	16210	00900	64001	06-00	00000	03444	07703	10-00	00000	20100	15911	00900	61200	70006	02033
Regensburg	338	776	10-03	12502	81020	11409	09-01	22501	81020	16710	00941	67601	07-03	02501	03420	07604	08-00	00000	07280	16409	00900	60400	70007	—051
Falkenstein □	1307	791	08-09	40906	09100	09407	07-09	21407	30100	69008	00941	67905	08-07	11405	40100	08906	05-05	11403	82020	68709	00940	61403	70008	—047
Freiburg	286	803	10-09	42403	81021	16407	09-00	00000	81012	13715	00900	67904	10-00	60000	81030	12309	11-06	60202	82028	14313	45780	61203	79613	12103
Feldberg/Schwarzwald □	973	818							0								08--	82302	82022	03712	0097-	60308	79110	—071
Stötten □	734	836	10-03	20902	75020	13205			0				09-09	11206	30100	12809	09-07	10905	40100	29912	00980	61403	70011	13093
Isny	480	838	11-03	70501	50050	15211	10-05	32703	35102	16312	00909	64905	08-04	02702	25100	09705	09-01	10000	07100	16311	11500	61401	70008	—072

□ = Luftdruck in Stationshöhe

24-std. Bodendruck - Änderung seit gestern 00 Uhr

Sonntag,

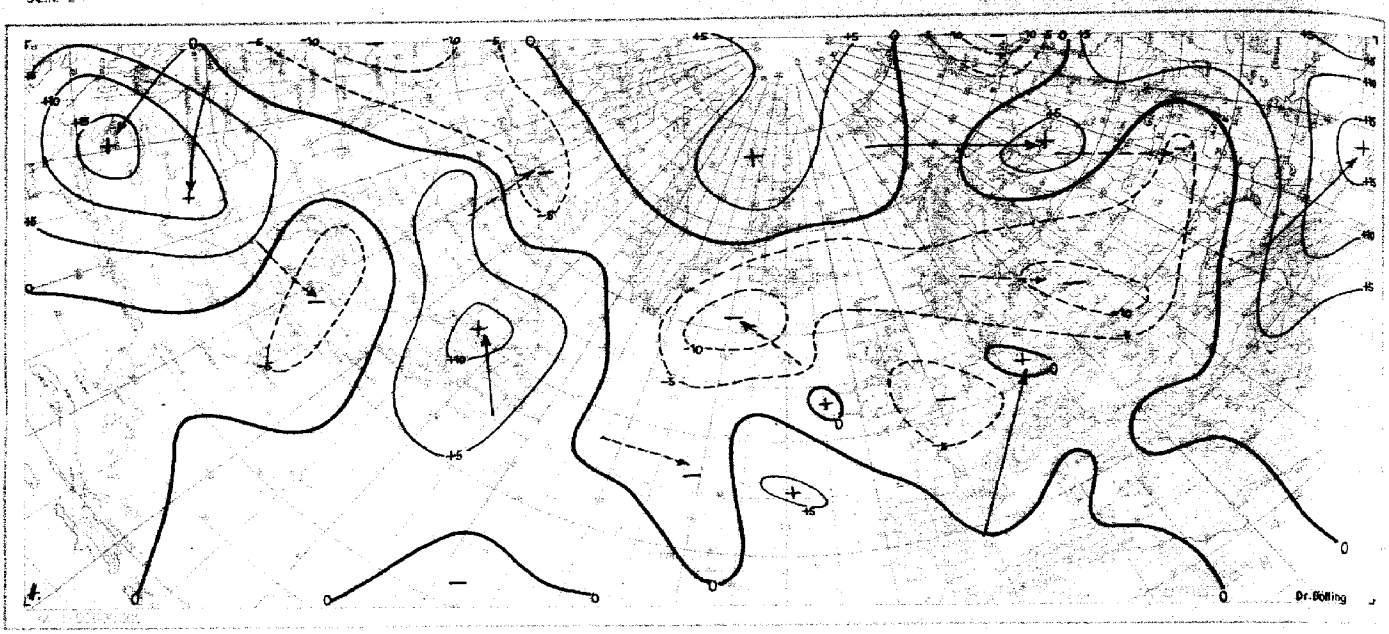

Wetterlage heute 00 Uhr

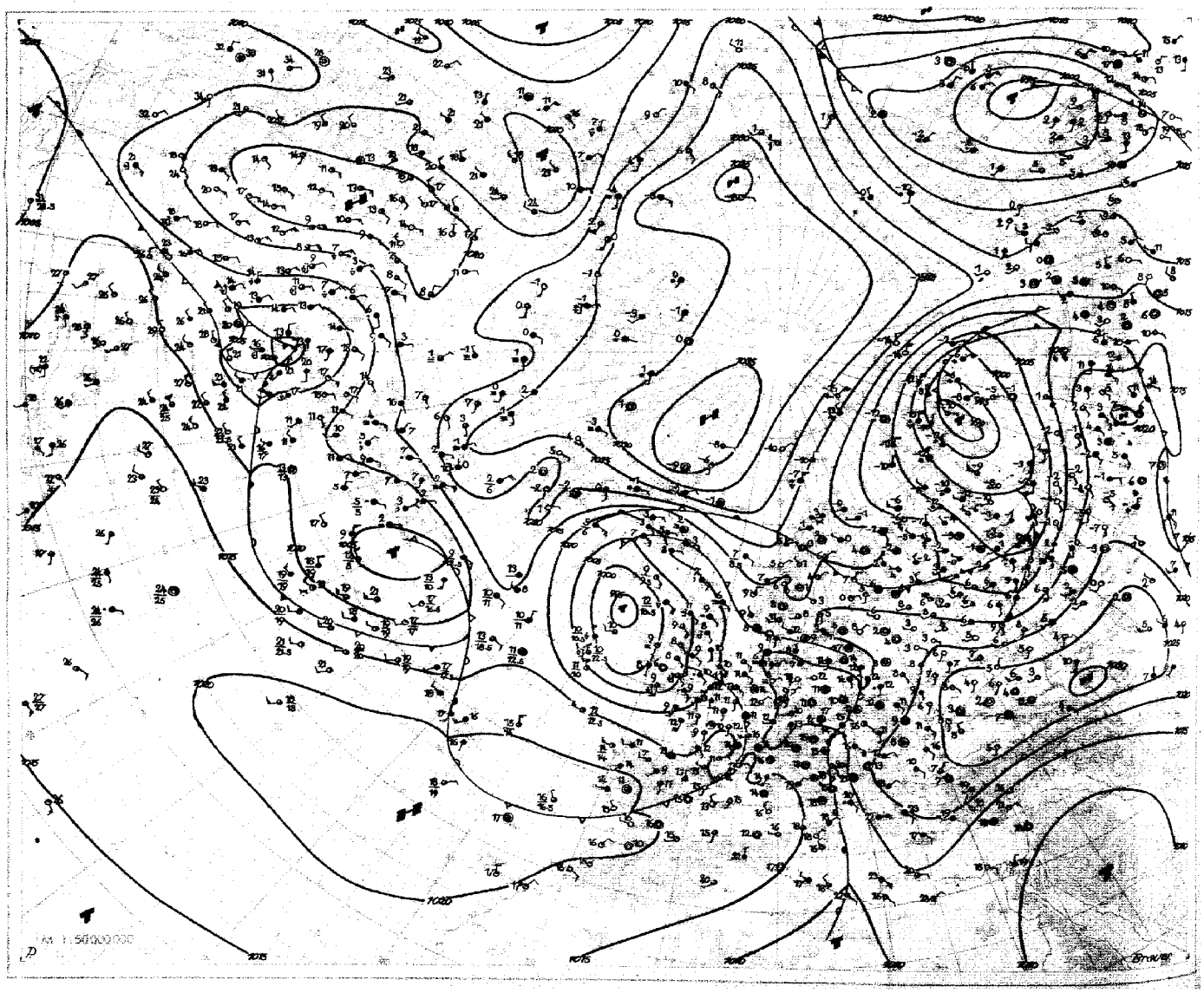

Absolute Topographie 96 mb 03 Uhr (geopot. Dekameter)

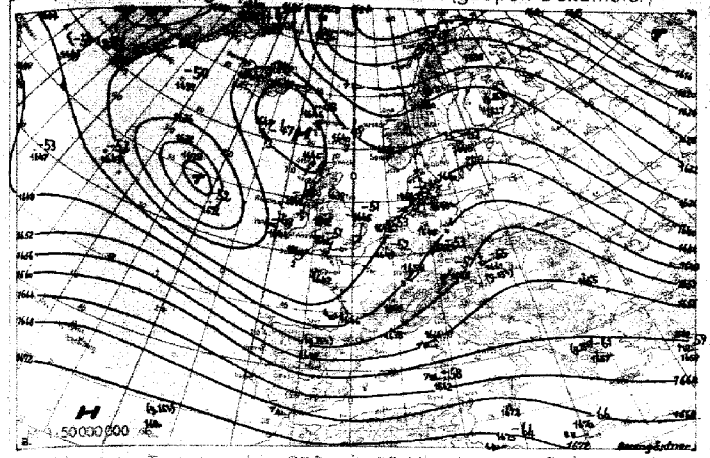

Vorhersagekarte für morgen 06 Uhr

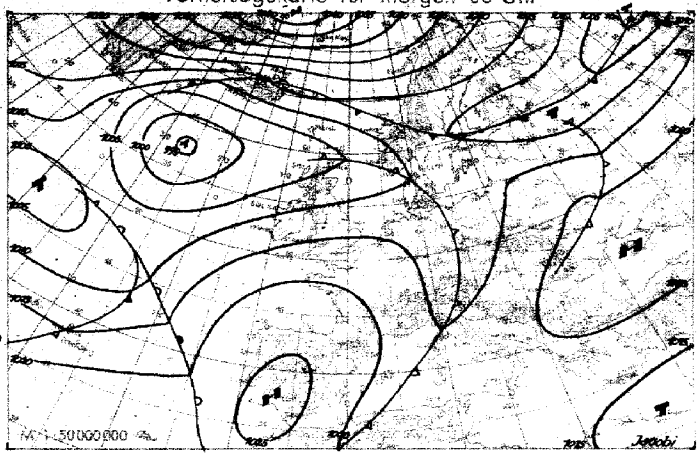

Absolute Topographie 225 mb 03 Uhr (geopot. Dekameter)

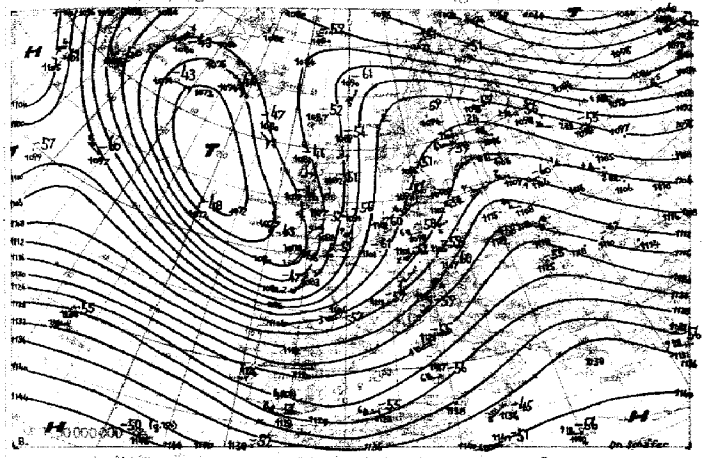

24 std. Änderung der 225 mb Fläche seit gestern 03 Uhr

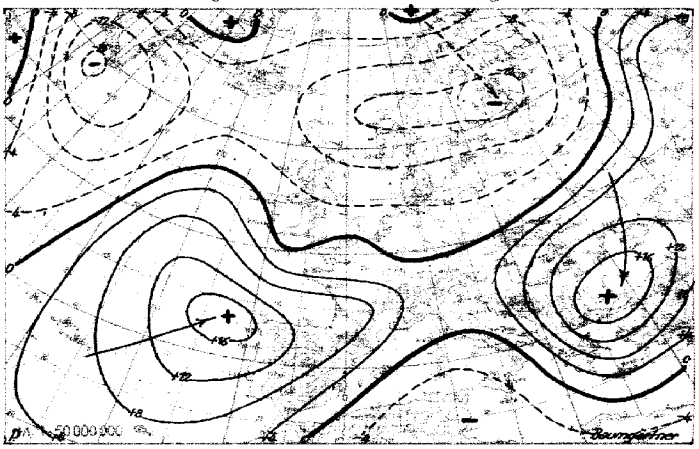

Absolute Topographie 850 mb 03 Uhr (geopot. Dekameter)

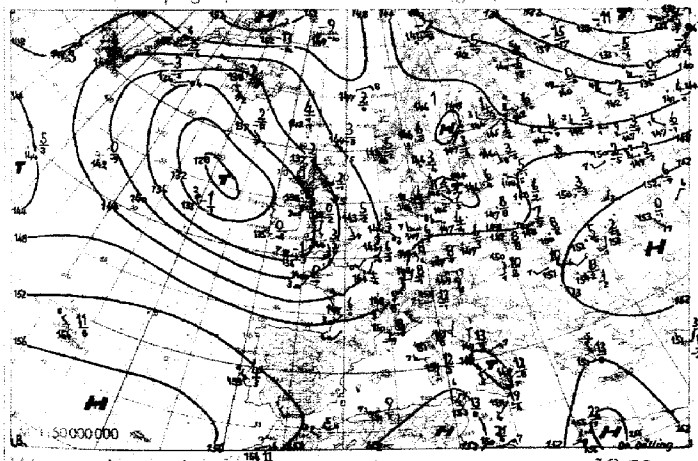

24 std. Änderung der relat. Top 500/1000 mb seit gestern 03 Uhr

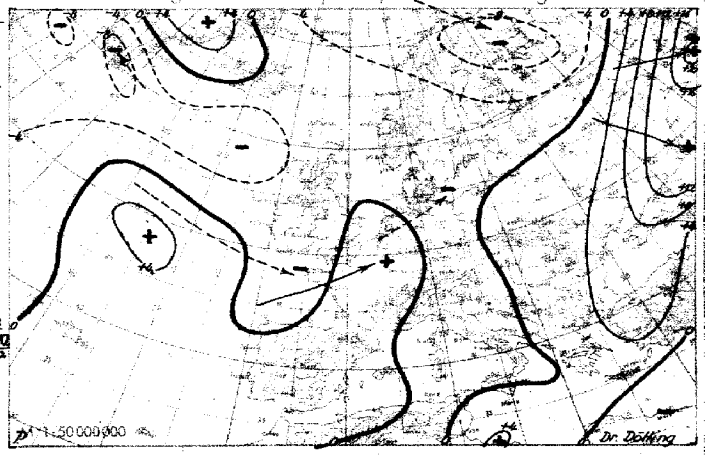

Wetterübersicht Sonntag, , den 11. Mai 1952

Während das westatlantische Zentraltief vor Neufundland liegenblieb und sich um mehr als 5 mb auffüllte, verlagerte sich das hochreichende Tief auf dem Ostatlantik immer noch ohne wesentliche Intensitätsänderung langsam nach Nordwesten. Auf seiner Südseite drang erneut eine Staffel kälterer Luft bis nach Frankreich vor. Der begleitende Druckfall, dessen Zentrum heute früh über der englischen Ostküste liegt, verursachte die Ausbildung eines nach Südosten gerichteten flachen Tiefausläufers. Da gleichzeitig auf der Nordseite des steuernden Tiefdruckgebietes das gestern nördlich von Schottland gelegene Fallgebiet nach Nordwesten und Westen zog, wurde der atlantische Hochkeil weiter abgeschwächt. Eine flache Tiefdruckrinne verbindet jetzt bereits die beiden atlantischen Tiefdrucksysteme.

Anhaltender Druckanstieg führte im Norden zu einer weiteren Verstärkung des grönländischen Hochdruckgebietes. Auf dessen Ostseite ist frische hochreichende Kaltluft über Spitzbergen hinweg nach Nordnorwegen vorgestoßen. Ihr Hauptstrom wird von dem über dem Ural liegenden kräftigen Tiefdruckgebiet nach Süden und Südosten gesteuert. Ein Teil der Kaltluft wird aber auch über dem Nordmeer und über Skandinavien nach Süden vordringen, da die Hochdruckbrücke, die bisher das Grönlandhoch mit dem kontinentalen Hochdruckgebiet verband, durch den anhaltenden Druckfall völlig abgebaut wurde.

Jacobi

Voraussichtliche Wetterentwicklung:

Ein vom Ostatlantik heranziehendes Luftdrucksteiggebiet verursacht einen stärkeren Vorstoß maritimer Kaltluft nach Mitteleuropa. Im Bereich eines Zwischenhochs kommt es dann wieder zu rascher Wetterbesserung, doch werden in der verstärkten Westströmung bald wieder neue Störungen Einfluß gewinnen.

Dr. Schäfer

Erläuterungen zum Inhalt des Täglichen Wetterberichts

Die Beobachtungen der synoptischen Stationen sind in der Form des am 1. Jan. 1949 eingeführten intern. Wetterschlüssels veröffentlicht. Dabei bedeuten:

iii = Kennziffer der Station

T_dT_d = Taupunkt in °C (bei neg. Temp. ist 50 addiert)

N = Himmelsbedeckung in Achteln (9: nicht erkennbar)

dd = Windrichtung in 36-teiliger Skala (bei Addition von 50 ist die Windgeschwindigkeit > 100 Knoten)

ff = Windgeschwindigkeit in Knoten

VV = Sichtweite

x0: < 20 m, x1: 20 m, x2: 40 m usf. bis x9: 180 m, 00: < 200 m, 01: 200 m, 02: 400 m usf. 80: 16000 m, 81: 20 km, 82: 40 bis 85: 100, 86: 155, 87: 200, 88: 300, 89 ≧ 500 km. Ferner kann gegeben werden 90: < 50 m, 91: 50, 92: 200, 93: 500, 94: 1000 m, 95: 2 km, 96: 4, 97: 10, 98: 20 km, 99: ≧ 50 km

ww = Wetter zur Beobachtungszeit

00-03: keine besonderen Erscheinungen (00 Wolkenentwicklung nicht feststellbar, 01 Wolken dünner werdend, 02 gleichbleibend, 03 zunehmend), 04-09: Dunsttrübung (04 Rauchtrübung, 05 trockener Dunst, 06 Trübung durch Staubadvektion, 07 Aufwirbelung von Staub, 08 Staubtromben, 09 Staub- oder Sandsturm während der letzten Stunde), 10: feuchter Dunst, 11-12: flacher Bodennebel (11 in einzelnen Schwaden, 12 mehr zusammenhängend), 13: Wetterleuchten, 14: Fallstreifen, 15-16: Niederschlag im Gesichtskreis (15: > 5 km entfernt, 16: < 5 km), 17: Donner ohne Niederschlag, 18: starke Böen, 19: Großtromben, 20-29: Hydrometeore während der letzten Stunde (20 Nieseln, 21 Regen, 22 Schnee, 23 Schneeregen, 24 gefrorener Regen, 25 Regenschauer, 26 Schneeregenschauer, 27 Graupel- oder Hagelschauer, 28 Nebel, 29 Gewitter), 30-32: leichter oder mäßiger Staub- oder Sandsturm (30 nachlassend, 31 ohne Änderung, 32 zunehmend), 33-35: starker Staub- oder Sandsturm (33 nachlassend, 34 ohne Änderung, 35 zunehmend), 36-37: niedriges Schneetreiben (36 leicht, 37 stark), 38-39: hohes Schneetreiben (38 leicht, 39 stark), 40: Nebel im Gesichtskreis, 41: Nebel in Schwaden, 42-49: Nebel (gerade Zahlen: Himmel erkennbar, ungerade: nicht erkennbar, 42, 43: dünner werdend, 44, 45: unverändert, 46, 47: dichter werdend, 48, 49: als Rauhreif niederschlagend), 50-55: Nieseln (gerade Zahlen: mit, ungerade: ohne Unterbrechung, 50, 51: leicht, 52, 53: mäßig, 54, 55: stark), 56-57: Nieseln gefrierend, 58-59: Nieseln mit Regen (58: leicht, 59: stark), 60-65: Regen (Unterteilung wie bei 50-55), 66-67: Regen gefrierend, 68-69: Regen und Schnee (68: leicht, 69: stark), 70-75: Schnee (Unterteilung wie bei 50-55), 76: Eisnadeln, 77: Schneegriesel, 78: einzelne Schneesterne, 79: gefrorener Regen, 80-82: Regenschauer (80: leicht, 81: mäßig, 82: sehr stark), 83-84: Schneeregenschauer, 85-86: Schneeschauer, 87-88: Graupelschauer, 89-90: Hagelschauer (85, 87, 89: leicht, 86, 88, 90: stark), 91-94: Gewitter in der letzten Stunde (91, 92: Regen noch anhaltend, 93, 94: Schnee, Graupel oder Hagel noch anhaltend, 91, 93: leicht, 92, 94: stark), 95-99: Gewitter zur Beobachtungszeit (95, 96: leicht mit Regen, Schnee oder Hagel, 97: stark mit Regen oder Schnee, 98: mit Staub- oder Sandsturm, 99: mit Hagel oder Graupel)

W = Witterungsverlauf

0-4: kein Niederschlag (0: heiter, 1: wechselnd bewölkt, 2: stark bewölkt, 3: Staub- oder Sandsturm oder Schneetreiben, 4: Nebel oder starke Staubtrübung), 5: Nieseln, 6: Regen, 7: Schnee, 8: Schauer, 9: Gewitter

PPP = Luftdruck auf NN reduziert in Zehntel mb ohne Hunderterziffer

TT = Temperatur in °C (bei neg. Temperaturen ist 50 addiert)

N_h = Bedeckung mit unteren Wolken (verschlüsselt wie N)

C_L = Tiefe Wolken

0: keine, 1: Cu hum., 2: Cu cong., 3: Cb calvus, 4: Sc vesp., 5: Sc, 6: St, 7: Fs oder Fc unter As, Ns, 8: Cu und Sc, 9: Cb cap., —: nicht erkennbar

h = Höhe der Untergrenze der tiefsten Wolken

0: 0-50 m, 1: 50-100 m, 2: 100-200 m, 3: 200-300 m, 4: 300-600 m, 5: 600-1000 m, 6: 1000-1500 m, 7: 1500-2000 m, 8: 2000-2500 m, 9: > 2500 m

C_M = Mittelhohe Wolken

0: keine, 1: As trans., 2: As opac., 3: Ac trans., 4: Ac lent., 5: Ac undulatus, 6: Ac cug., 7: Ac in mehreren Schichten oder zusammen mit As, 8: Ac cast., 9: chaotischer Ac-Himmel, —: nicht erkennbar

C_H = Hohe Wolken

0: keine, 1: Ci fil., 2: Ci dens., 3: Ci noth., 4: Ci unc., 5: Ci-Aufzug noch < 45°, 6: > 45°, 7: Cs den ganzen Himmel bedeckend, 8: Cs nicht zunehmend und nicht den ganzen Himmel bedeckend, 9: Cc, —: nicht erkennbar

6 = Gruppenkennziffer

E = Erdbodenzustand

0: trocken, 1: naß, 2: überschwemmt, 3: [illegible] und trocken, 4: Glatteis, 5-7: nasser Schnee, (5: weniger als die Hälfte bedeckend, 6: mehr als die Hälfte bedeckend, 7: geschlossene Schicht), 8-9: trockener Schnee (8: mehr als die Hälfte bedeckend, 9: geschlossene Schicht)

a = nähere Charakteristik der Drucktendenz a

0, 1, 2, 3: Extremwert trat 0-1h, 4, 5, 6: 1-2h, 7, 8, 9: 2-3h vor Termin ein, und nach diesem Extremwert wurde die unter pp gemeldete Gesamtdruckänderung bei 1, 4, 7 um < 1, bei 2, 5, 8 um 1-3 und bei 3, 6, 9 um > 3 mb überschritten.

a = Luftdrucktendenz



pp = Betrag der dreistündigen Druckänderung in Zehntel mb

7 = Gruppenkennziffer

RR = Niederschlagsmenge seit 12 Stunden

01-55: 1-55 mm, 56: 60 mm bis 90: 400 mm, 91: 0,1 mm, bis 96: 0,6 mm, 97: gering, nicht meßbar, 98: > 400 mm, 99: Messung unmöglich

T_eT_e = Extremtemperatur von 6-18h bzw. 18-6h in °C (bei neg. Temp. ist 50 addiert)

ss = Höhe der Gesamtschneedecke

00-55: 00-55 cm, 56: 60 cm, 57: 70 bis 90: 400 cm, 97: nicht geschlossen, nur Flecken, 98: > 400 cm, 99: keine Messung

$T_gT_gT_g$ = Erdbodenminimum der vergangenen Nacht in Zehntel °C (bei negativen Temperaturen ist 500 addiert)

RR_{24} = Niederschlagsmenge der letzten 24 Stunden (Messung wie RR)

sss = gestrige Sonnenscheindauer in Zehntelstunden

4 = Gruppenkennziffer

f_xf_x = höchste | Windgeschwindigkeit in Knoten in den

f_yf_y = niedrigste | letzten 10 Minuten vor der Beobachtung

Seite 2 enthält oben die 24-stündige Druckänderung von 6 zu 6 mb vom gestrigen Tag 6h bis zum 6h-Termin des Stichtages, wobei Fallgebiete gestrichelt sind und die Pfeile die Verlagerung der Zentren seit dem Vortag angeben. Darunter wird die Wetterlage auf einem großen Teil der Nordhalbkugel wiedergegeben. Die Zahlen geben die Lufttemperatur und bei den Schiffen oben die Luft- und darunter die Wassertemperatur an.

In der Darstellung des Wetters werden zur Abkürzung nur die Symbole für **N, dd, ff,** und **ww** verwandt, und zwar in der folgenden zusammengefaßten Form:

ww

00-03 keine besonderen Erscheinungen
04-09 Dunsttrübung
10 feuchter Dunst
11-12 Bodennebel
13 Wetterleuchten
14 Fallstreifen
15-16 Niederschlag im Gesichtskreis
17 Ferngewitter
18-19 Tromben
20 nach Nieseln
21 nach Regen
usf. bis:
29 nach Gewitter
30-35 Staub- oder Sandsturm
36-39 Schneetreiben
40-49 Nebel
50-59 Nieseln
60-67 Regen
68-69 Regen und Schnee
70-75 Schnee
76 Eisnadeln (Polarschnee)
77-79 Schneegriesel
80-82 Regenschauer
83-84 Schneeregenschauer
85-86 Schneeschauer
87-88 Graupelschauer
89-90 Hagelschauer
91-92 Regen nach Gewitter
93-94 Schnee, Graupel od. Hagel nach Gewitter
95-97 Gewitter mit Regen oder Schnee
99-99 Gewitter mit Hagel
98 Gewitter mit Staubsturm

N

0 wolkenlos
1-2 heiter
3-5 halbbedeckt
6-7 wolkig
8 bedeckt
9 Himmel nicht erkennbar

Geschwindigkeit in Knoten — Symbolisierung

0
1-2
3-7
8-12
48-52
123-127

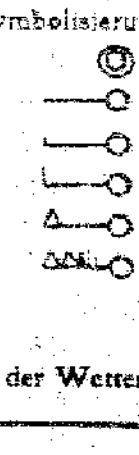

Bei den Fronten wird die **Temperaturänderung am Boden (ausgefüllte Symbole) von der in der Höhe (offene Symbole)** unterschieden. Dies ergibt **folgende Möglichkeiten:**



a) Kaltfront
- in allen Schichten
- nur am Boden
- nur in der Höhe
- maskiert

b) Warmfront
- in allen Schichten
- nur am Boden
- nur in der Höhe
- maskiert

c) Okklusion
- ohne Temperaturänderung am Boden
- mit Abkühlung am Boden
- mit Erwärmung am Boden

d) Konträre Luftmassenbewegung in der Vertikalen
- quasistationäre Front oder gegenläufige Warmfront

e) Sonstiges
- Konvergenzlinie

Alle Höhen von Druckflächen **(Seite 3-5) sind** in der Einheit des geopotentiellen Dekameters (das geopot. Meter ist das um 2% verminderte dynamische Meter und daher nahezu identisch mit dem geometrischen Meter) angegeben.

Die Karte der relativen Topographie 500/1000 mb (S. 3 oben) enthält die Einzelwerte in Dekametern unter Fortlassung der Hunderter-Ziffer, in der Karte der abs. Topographie (S. 3 unten) wird die Windgeschwindigkeit in Knoten (je 5 Knoten ein halber, je 10 Knoten ein ganzer Strich, je 50 Knoten ein Dreieck) dargestellt. Auf der linken Seite wird die abs. Topographie in Dekametern (unter Fortlassung der Hunderter-Ziffer) und auf der rechten Seite, durch einen Bruchstrich getrennt, oben die Temperatur und darunter der Taupunkt in °C angegeben. Die Zehnerzahl der Windrichtung wird als kleine Zahl neben den Richtungspfeil gesetzt. Es bedeutet z. B.



absolute Topographie 500 mb = 536 geopot. Dekameter, Westwind 75 Knoten aus 270°, Temperatur —33° und Taupunkt —40°

Auf **Seite 4** sind die aerologischen **Beobachtungen** der Stationen in der US-Zone übersichtlich **zusammengestellt.**

Das Eintragungsschema ist am Kopf der **Tabelle angegeben.** Temperaturen zwischen —0° und —49° sind **durch Addition** von 50 gekennzeichnet.

Seite 5 enthält Höhenwetterkarten oberhalb der Bodenreibungsschicht (850 mb), für die Tropopause (225 mb) und Stratosphäre (96 mb), wobei die beiden letzteren Flächen so ausgewählt worden sind, daß die relativen Topographien 225/500 mb und 96/225 mb über Berlin im Jahresmittel den gleichen Betrag von 644 geopot. Dekametern aufweisen wie die Schicht 500/1000 mb. Die Änderung der rel. Top. 500/1000 mb ergibt ein Maß für die in der unteren Troposphärenhälfte eingetretene Temperaturänderung und die darüber befindliche Karte (Änderung der abs. Top. 225 mb) ein Maß für die Druckwellen an der Tropopause.

Die Vorhersagekarte bezieht sich auf den 06-Uhr-Termin des folgenden Tages, und die im Anschluß an die Wetterübersicht gegebene Wetterentwicklung gründet sich außer auf die synoptischen Unterlagen auf die Ergebnisse der Untersuchung von Wellen, Spiegelungspunkten, Korrelationen und ähnlichen Fällen.

Als gesonderter Teil des „Täglichen Wetterberichtes" enthält die **„Wetterkarte"** eine Reihe von Ergänzungskarten.

Auf der ersten Seite werden täglich wechselnd Aufsätze und tabellarische Darstellungen über Themen der Wetterkunde und ihrer Randgebiete abgedruckt.

Die Innenseiten bringen die 6-Uhr-Wetterlage über Europa, in der auch die Luftmassenverteilung angegeben wird. Daneben werden die Karte der dreistündigen Luftdruckänderung, sowie die Höhenwetterkarte der 700-mb-Fläche vom 3-Uhr-Termin dargestellt.

Die nach der Übersicht abgedruckte Vorhersage für den nächsten und die folgenden Tage ergänzt die auf Seite 5 des „Täglichen Wetterberichtes" angegebene allgemeine Wetterentwicklung durch präzisere Angaben über die einzelnen Wetterelemente für die verschiedenen Prognosenbezirke.

Auf Seite 4 werden die im Wetterbericht nicht enthaltenen Stationsmeldungen der US-Zone in entschlüsselter Form veröffentlicht, die durch die gleichen Angaben für einige europäische Hauptstädte ergänzt werden, wobei für einige Orte der US-Zone die täglichen astronomischen Daten mit angegeben werden.

Ferner werden die in Erlangen durchgeführten Frühaufstiege vom heutigen und gestrigen Tag graphisch dargestellt und daneben der Höhenwind von München angeschrieben.

Eine Zonenkarte für die Länder der US-Zone dient zur Wiedergabe von wechselnden Darstellungen des süddeutschen Witterungscharakters.

Alle Zeitangaben im „Täglichen Wetterbericht" in Mittlerer Greenwich Zeit (M.G.Z.), in der **Wetterkarte in Mitteleuropäischer Zeit (M.E.Z.)**

11. Mai 1952 Relative Topographie 500/1000 mb heute 03 Uhr (geopot. Dekameter)

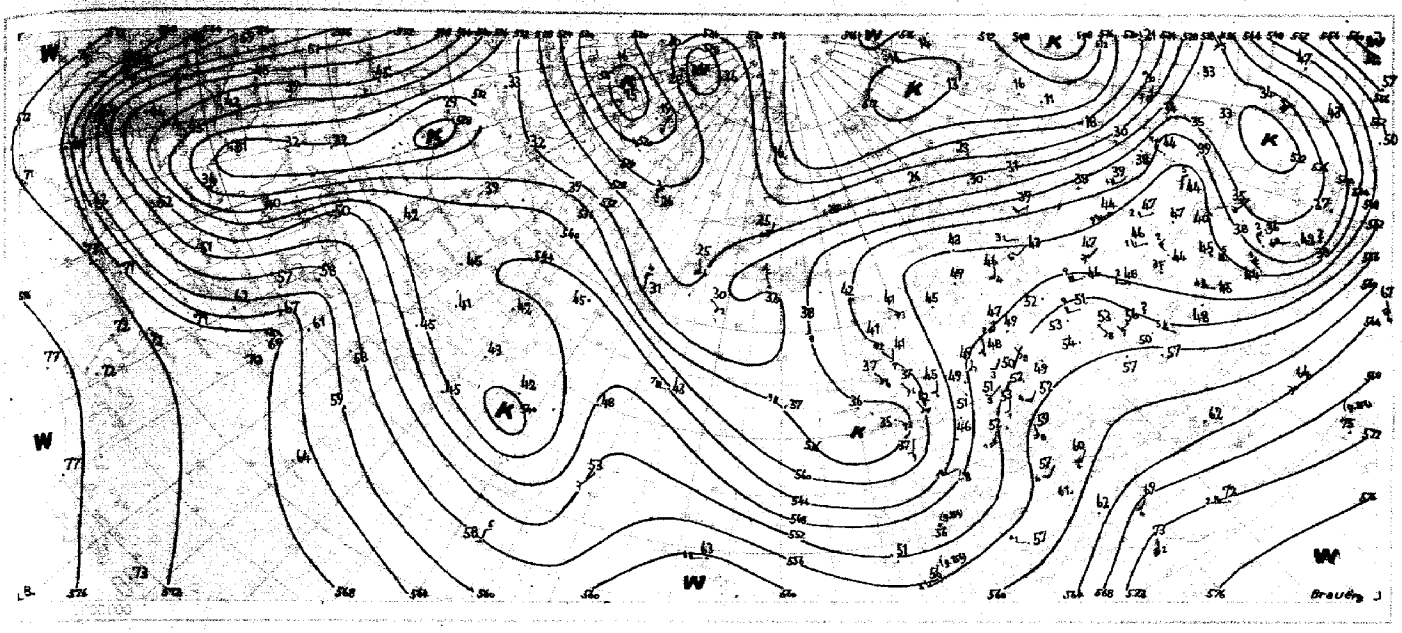

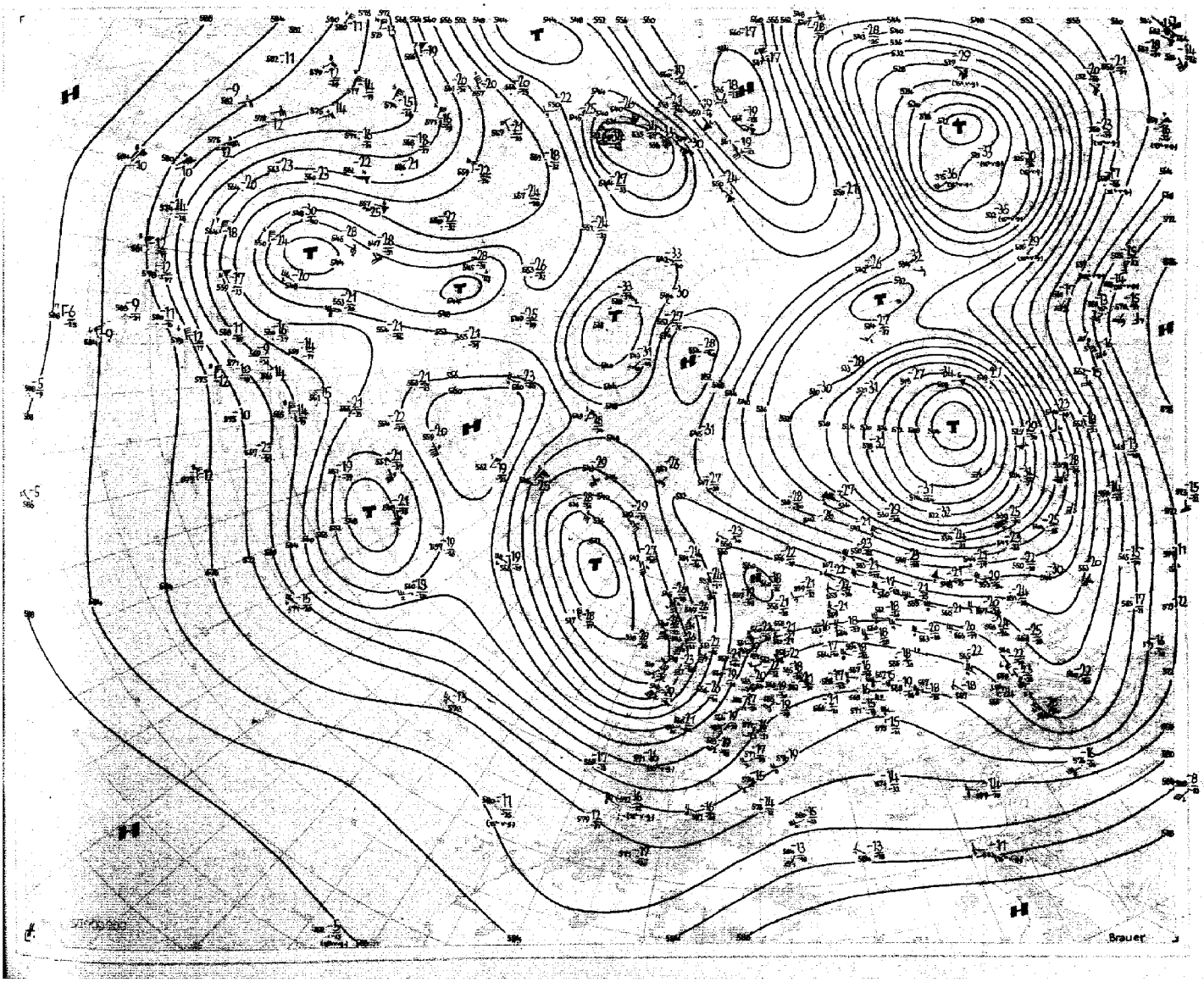

Station	Höhe	III	Gestern 09 Uhr GMT TdTd4fxfx	Nddff	VVwwW	TTapp	Gestern 12 Uhr GMT TdTd4fxfx	Nddff	VVwwW	PPPTT	NhChCC	6aapp
Augsburg	480	852	11-04	72502	81032	13205	11-08	33106	83029	15818	32500	64908
Ingolstadt	367	860	12-05	82503	81029	14105	11-06	63103	82029	16517	65500	67903
München	521	865	10-03	42703	60052	16300	11-10	23308	84022	15320	11600	64908
München Riem	526	866	10-08	32707	82032	16701	10-10	33208	82020	15718	31500	60706
Landshut	393	873	13—	72702	81036	17101	12—	42704	82016	15718	42600	61904
Passau-Oberhaus	409	893	13-05	42705	75034	18904	13-03	43101	81024	14821	42500	64908
Feldberg/Schw.	1493	908	06-06	60203	84030	09201	08-06	63604	82032	49610	62140	60300
Friedrichshafen	401	934	10—	11503	85012	17907	12—	12108	85032	15119	12600	60808
Kempten-Lenzfried	705	946	10-02	10901	86010	15803	09-03	13402	85020	15318	12700	60812
Oberstdorf	810	948	08-01	11801	83011	16709	10-16	33606	83031	13520	22860	60711
Zugspitze	2960	961	54-06	31305	84030	00405	52-10	41407	81030	10902	42-00	60300
Hohenpeissenberg	977	[illegible]	09-14	33007	84030	14200	08-04	30404	84020	05315	32500	60203
Garmisch-Partenk.	704	963	08-09	33607	81030	16606	09-14	30212	82020	13519	32700	60711
Bad Tölz	[illegible]	[illegible]	09-06	33205	83030	17801	09-08	23405	83020	13919	21700	67908
Wendelstein	1735	980	04-05	22303	84020	09200	07-04	60902	84030	27308	61200	64000
Berchtesgaden	542	[illegible]	11—	10203	82024	16300	12—	30206	82034	14820	32600	67909

Station	Gestern 15 Uhr GMT TdTd4fxfx	Nddff	VVwwW	TTapp	Gestern 18 Uhr GMT TdTd4fxfx	Nddff	VVwwW	PPPTT	NhChCC	6Eapp	7RRTT	fsfs
Augsburg	11-01	20701	83020	21712	10-06	10504	83020	13720	11681	60604	79221	
Ingolstadt					11-04	10202	83010	14419	11600	60603	70321	
München	10-12	32908	83020	20809	10-09	40404	82030	14618	24681	60702	70020	
München Riem	10-08	23407	83010	20811	09-05	40205	82020	14118	34640	60403	70020	14
Landshut	10—	13307	82010	21812	11—	53602	82020	14518	24880	60400	79721	
Passau-Oberhaus	12-01	33101	81010	22812	12-03	23102	81020	13919	24500	60400	70023	
Feldberg/Schw.	06-08	53305	82012	11903	05-04	52903	83022	49211	29343	65701	70012	17
Friedrichshafen	10—	22507	84020	20813	10—	60000	83258	13418	62663	61603	79220	
Kempten-Lenzfried	09-03	40202	85011	19809	09-01	30701	83011	14517	22741	60300	70020	
Oberstdorf	10-15	72605	83801	19707	10-01	73601	82028	13817	7966-	60500	79721	18
Zugspitze	00-11	91308	x5472	02300	01-03	72502	01874	10702	72---	67602	79103	11
Hohenpeissenberg	08-08	40405	84020	15609	08-05	50805	82050	04314	44642	60601	70016	18
Garmisch-Partenk.	09-13	73611	82800	18508	11-03	73602	81808	13516	6276-	60202	79720	
Bad Tölz	09-06	73605	82022	19609	10-01	60201	82022	13218	65700	60300	70021	09
Wendelstein					07-10	70908	84022	26507	751--	65803	70010	
Berchtesgaden					10—	73203	81022	13619	5467-	60402	70022	

Station	Gestern 21 Uhr GMT TdTd4fxfx	Nddff	VVwwW	TTapp	Heute 00 Uhr GMT TdTd4fxfx	Nddff	VVwwW	PPPTT	NhChCC	6aapp
Augsburg	11-04	30702	82020	16206	10-00	10000	81020	15813	00940	64903
Ingolstadt							0			
München	10-05	49401	50130	15206	10-06	71806	50030	15914	45678	60702
München Riem	11-03	40903	81252	16210	10-03	61802	81038	16313	55740	60300
Landshut	11—	50000	81132	13108			2			
Passau-Oberhaus	11-01	70501	81800	15111	12-01	62701	81808	15913	585—	61901
Feldberg/Schw.	02-08	31807	83012	10103	03-11	11309	83022	48809	00940	64907
Friedrichshafen	13—	51302	81131	16411	11—	11902	81011	14913	00940	60805
Kempten-Lenzfried	10-00	60000	83020	13305	09-01	30601	83022	17111	15780	60000
Oberstdorf							1			
Zugspitze	50-03	71802	x7414	00403	52-08	22506	83028	11051	22-00	60300
Hohenpeissenberg	08-12	31210	82132	13107	09-10	51406	81106	04411	45602	64906
Garmisch-Partenk.	12—	71603	80138	13111			8			
Bad Tölz							9			
Wendelstein							9			
Berchtesgaden							6			

Station	Heute 03 Uhr GMT TdTd4fxfx	Nddff	VVwwW	TTapp	Heute 06 Uhr GMT TdTd4fxfx	Nddff	VVwwW	PPPTT	NhChCC	6Eapp	7RRTT	GfGfTgTg	RRsss	ss
Augsburg	10-00	10000	81020	11806	08-00	10000	20100	15810	00940	60400	70009	—077	92098	
Ingolstadt					08-00	00000	15280	16009	00900	60300	70007	—054	03081	
München	09-06	50000	79012	12808	11-02	31301	60102	15013	00930	60503	70011	—098	00105	
München Riem	10-02	51602	81022	12810	10-02	30000	80022	15013	00940	60602	79710	06080	97108	
Landshut	07—	30703	40112	08707	10—	10000	50102	15611	00930	60200	70007	—039	97078	
Passau-Oberhaus	12-00	60000	81028	13904	11-01	30301	80018	15512	35600	60300	79211	—110	92095	
Feldberg/Schw.	06-19	61816	83030	08905	05-16	72014	84028	48608	5647-	65203	70106	32054	01111	97
Friedrichshafen	10—	30303	81030	12807	11—	22502	81020	15712	00980	61413	70011	—080	92106	
Kempten-Lenzfried	12-01	20901	85010	13608	09-01	10901	84140	16211	00980	60300	70008	—063	00091	
Oberstdorf					08-01	10000	81021	16309	00980	60603	70007	04046	97096	
Zugspitze	55-06	12405	83010	51809	55-05	32503	85030	10150	31340	67300	79751	08—	91090	79
Hohenpeissenberg	08-05	51405	81102	11706	09-04	31604	84012	03313	00931	61704	79711	14088	97106	
Garmisch-Partenk.	08-06	11805	81022	10808	09-06	11805	81020	15211	11840	61901	79608	—070	96089	
Bad Tölz					10-06	11804	83020	14611	00940	61804	70110	08078	01085	
Wendelstein					05-05	11803	83020	26109	00901	65601	70006	—052	00058	97
Berchtesgaden					08—	10301	82020	16709	00901	60807	79708	—074	97101	

Station	Berlin HHHH	TTTd	ddff	Wiesbaden HHHH	TTTd	ddff	München HHHH	TTTd	ddff	Berlin HHHH	TTTd	ddff	Wiesbaden HHHH	TTTd	ddff	München HHHH	TTTd	ddff	Erlangen HHHH	TTTd	ddff	Friedrichshafen
YYGG	1009			1009			1009			1015			1015			1015			1015			
41	2202	04	0504	2196	02	0000							2209	03	2318				2191	05		
96	1657	03	2317	1648	03	1918				1664	01	2409	1659	02	2331	1653	06		1647	03		
100	1631	04	2217	1622	03	1921				1637	02	2409	1632	02	2231	1627	05		1621	03		
200	1185	04	2125	1175	04	1917	1184	06	2332	1188	02	2028	1184	03	2336	1184	09	2452	1178	07		
225	1111	09	2126	1099	05	1916	1110	07	2332	1113	09	2026	1108	05	2322	1110	09	2459	1104	08		
300	926	97	2221	916	01	1943	925	98	2336	929	97	2039	924	00	2331	926	98	2538	920	99		
500	565	6874	2316	562	71	2220	567	69	2421	568	6879	2618	567	7085	2327	568	69	2428	565	7080	2430	
700	304	5259	2215	305	5559	2315	308	5259	2317	307	0169	2618	309	5265	2411	308	5254	2118	307	5353	2612	
850	147	0502	2520	149	0455	2306	150	0603	2516	149	0804	2618	152	1009	2206	150	0805	3110	150	0606	2509	
1000	012	1412	2510	014	1709	1603	014			013	1911	2609	014	2309	1605	012			013			
Markante Punkte	PPP	TTTd	ddff	PPP	TTTd	ddff	PPP	TTTd	ddff	PPP	TTTd	ddff	PPP	TTTd	ddff	PPP	TTTd	ddff	PPP	TTTd	ddff	
	007	92	1014							095	00	2409				075	06		025	01		
	027	02	0802	017	96	0000	190	05	2326	118	02	2417	010	88	0509	150	03	2436	060	07		
	120	02	2219	050	04	0000	236	08	2340	133	00	2419	023	98	3604	159	06	2440	110	05		
	170	03	2125	150	02	1926	345	90	2332	181	03	2226	043	04	2318	193	06	2440	135	03		
	237	10	2136	255	06	1913	400	81	2335	215	09	2026	050	03	3411	350	90	2443	150	06		
	473	7185	2124	366	90	1934	507	6883	2421	229	09	2026	150	02	0414	400	82	2448	215	09		
	593	5775	2315	400	88	1935	539	6378	2425	249	07	2026	178	01	2331	425	79	2556	260	06		
	614	5773	2317	558	64	2221	564	6374	2334	417	7889	2126	252	08	2332	431	79	3438	400	8494		
	644	5470	2215	605	6278	2218	607	6065	2327	580	5871	2121	355	90	2333	564	61	2325	630	5761	2412	
	705	5257	2215	642	5969	2320	671	5560	2223	643	5368	2322	400	83	2306	610	5773	2433	640	5858	2612	
	760	0354	2320	682	5761	2322	794	0600	2323	732	0366	1617	643	5672	2330	625	5763	2436	750	0000	2612	
	810	0453	2425	760	5058	2311	828	0602	2426	775	0350	2617	652	5671	2310	816	0855	2910	815	0503	2611	
	867	0605	2618	866	0551	2105	838	0501	2520	814	0701	2619	718	5068	2608	846	0804	3009	830	0505	2610	
	904	0806	2717	950	1309	1705	859	0705	2513	914	1209	2616	735	5155	2407	867	0906	3109	940	1410	2306	
	009	1512	2509	000	1709	1607	955	1709	2707	009	1911	2606	970	2008	1605	954	2010	3606	982	1811	2204	
41/96	545			548									550						544			
96/225	546			549						551			551			543			543			
225/500	546			537			543			545			541			542			539			
500/1000	553			548			553			555			553			556			552			

Station	Berlin HHHH	TTTd	ddff	Wiesbaden HHHH	TTTd	ddff	München HHHH	TTTd	ddff	Berlin HHHH	TTTd	ddff	Wiesbaden HHHH	TTTd	ddff	München HHHH	TTTd	ddff	Erlangen HHHH	TTTd	ddff	Friedrichshafen
YYGG	1021			1021			1021			1103			1103			1103			1103			
41	2196									2180	05	0805	2190	04	2209	2185	07					
96	1652	05	2408							1638	05	2409	1644	03	2210	1645	07	2419	1647	03		
100	1626	04	2408							1612	04	2409	1618	03	2210	1620	07	2419	1621	03		
200	1179	03	2425							1168	06	2429	1175	08	2226	1180	11	2442	1178	09		
225	1104	06	2426	1107			1111			1093	08	2532	1101	12	2227	1107	10	2437	1105	09		
300	919	99	2328	924	00	2635	927	97	2332	911	02	2525	920	00	2222	923	98	2535	922	00		
500	564	7183	2417	568	6079	2417	569	68	2326	558	72	2617	563	7084	2116	565	6979	2318	565	6980		
700	305	5267	2512	309	5164	2409	309	5053	2408	302	5472	2715	305	5358	2211	307	5355	0000	306	5258		
850	148	0753	2710	151	0901	2204	150	1001	3006	147	0454	2813	148	08	1610	149	0900	0904	149	0801		
1000	013	1410	2807	014	1508	0000	012			013	1109	2705	012			013			013			
Markante Punkte	PPP	TTTd	ddff	PPP	TTTd	ddff	PPP	TTTd	ddff	PPP	TTTd	ddff	PPP	TTTd	ddff	PPP	TTTd	ddff	PPP	TTTd	ddff	
	065	06	2414							018	97	0807	040	04	2209	066	08	2302	135	04		
	138	03	2121							050	06	0804	050	05	2204	084	05	2413	175	06		
	150	01	2321							113	03	2413	150	04	2221	108	05	2421	210	10		
	175	04	2420							127	06	2418	228	12	2226	150	05	2425	260	08		
	217	06	2420							170	04	2435	254	09	2227	208	12	2441	400	8294		
	268	04	2329							528	08	2526	355	90	2228	349	90	2433	540	6475		
	473	7586	2516	260	07	2730	239	09	2324	400	86	2622	400	83	2226	400	82	2432	550	6572		
	590	6075	2422	360	90	2432	351	90	2338	640	5976	2821	437	7887	2120	484	7084	2321	630	5665		
	654	5667	2515	400	8390	2431	400	81	2434	761	5973	2720	529	6681	2216	506	6878	2316	640	5764		
	755	0266	2511	475	7284	2416	565	6179	2330	785	0268	2811	594	6264	2214	539	6580	2318	697	5259		
	800	0355	2614	553	6575	2418	580	6166	2225	808	0164	2811	767	0153	2110	578	6171	2322	710	5256		
	853	0753	2714	571	6380	2315	713	0051	2704	914	0604	2814	792	0453	2110	586	6264	2424	800	0551		
	891	0802	2816	787	0352	2208	718	0052	2804	945	0806	2813	810	0550	1910	776	0351	0000	950	1409		
	912	0906	2816	985	2008	0902	934	1610	0605	960	0704	2812	965	16	1203	925	1310	1303	970	1209		
	010	1410	2705	000	1508	0000	954	1412	0903	010	1211	2704	998	1008	0000	954	1009	1602	982	0606		
41/96	544									542			546			540						
96/225	548									545			543			538			542			
225/500	540			539			542			535			538			542			540			
500/1000	551			554			557			545			551			552			552			

Ergänzungen

Station	Höhe	III	TxTx-TnTn	RRsss	ss
Gelnhausen	209	628			
Ellwangen	439	749	—06	07068	
Freudenstadt	798	815	17-09	94038	
Tübingen	370	826	21-07	92088	
Donaueschingen	673	937			

Wolkenzug

III	YY-GG	CLdvvx	CMdvvx	III	YY-GG	CLdvvx	CHdvvx
543	10-09	12005					
543	10-18	42603					
635	11-06	42503					

545 / 546 / 551 / 548 — Mittelwerte der rel. Topographie über Berlin im Mai

Höhenwinde

Station	Bremen ddff	ddff	Kassel ddff	ddff	Frankfurt-R-M ddff	ddff
YYGG			1009		1008	1014
16200 m						
11700 m						
11100 m						
9000 m						
5400 m			2416		2120	
3000 m			2522		2414	2520
1500 m			3018		3108	2404
0 m			3606		0000	1803

Station	Karlsruhe		Stuttgart		Erlangen	
YYGG	1009	1015	1015	1021		
16200 m						
11700 m						
11100 m						
9000 m						
5400 m	2330					
3000 m	2218	2320	2326			
1500 m	3006	2704	2507	1610		
0 m	0303	0000	0403	3603		

Station	Heidelberg		Friedrichshafen			
YYGG	1009		1008	1014	1020	1103
16200 m						
11700 m						
11100 m						
9000 m						
5400 m	2230		2523	2425		
3000 m	2714		2520	2217		2607
1500 m	3202		2409	3106	1604	1104
0 m	0000		1503	2604	0000	0605

[illegible] Stationshöhe

Täglicher Wetterbericht

Herausgegeben vom Deutschen Wetterdienst in der US-Zone, Zentralamt Bad Kissingen

Erscheint täglich. Postbezug monatlich 5.– DM

Bei unregelmäßiger Lieferung sind Beschwerden immer an das Zustellpostamt zu richten.

Nachdruck verboten. Verlagsort Bad Kissingen

Jahrgang: 1952 — Montag, den 12. Mai — Nummer: 133

Station	Höhe	iii	Gestern 09 Uhr GMT TdTd4fxfx	Nddff	VVwwW	TTapp	Gestern 12 Uhr GMT TdTd4fxfx	Nddff	VVwwW	PPPTT	NChCC	6gapp	Gestern 15 Uhr GMT TdTd4fxfx	Nddff	VVwwW	TTapp	Gestern 18 Uhr GMT TdTd4fxfx	Nddff	VVwwW	PPPTT	NChCC	6Eapp	7RRTxTx	f9f9
Bremerhaven	6	129	12-12	21109	30104	14912	12-12	71709	50054	12817	785—	60704	13-09	61708	70258	16605	11-04	60902	81029	13213	39542	61409	70519	20
Bremen	4	224	12-15	21210	24104	14913	11-13	62108	56258	13219	18570	60703	14-07	41205	56109	17903	10-07	50204	80029	13217	29663	61203	70220	18
Berlin-Dahlem	51	381	07-04	02903	40051	16703	07-06	12404	81031	15321	11600	67905	04-06	12804	81020	23715	10-00	60000	50032	13320	30775	60803	70023	09
Berlin-Tempelh.	48	384	07-03	03002	64020	15902	06-00	00000	80020	15019	00500	60810	06-00	30000	81020	22715	07-00	50000	81030	13121	00906	60704	70022	
Kassel	187	438	12-04	11804	50050	18607	11-12	72710	50950	15119	6366—	64203	12-03	62202	81029	19707	12-06	40402	81029	13518	32661	61203	70520	
Nürburg □	611	510	07——	52305	82012	14404	09——	61807	82036	43816	42461	64101	05——	52005	82012	17665	06——	82005	82162	43515	895—	60403	79318	
Koblenz	97	515	11-05	61802	25056	15003	06-13	62309	82026	13122	49562	67903	06-13	52309	83022	23906	05-05	72002	83021	12321	3867-	60801	79724	
Fuchskauten □	657	523	08——	82313	82606	12300	12——	52313	82016	37915	32461	60704	00——	62513	86021	16804	02——	72509	86022	37516	1557-	60300	79618	
Limburg/Lahn	130	525	10-00	70000	30632	12102	13-07	62505	81036	14020	52532	67906	08-11	22709	81022	22809	07-05	72503	82022	12820	33533	60702	70124	
Gießen	185	532	11-05	82203	40052	16304	11-07	32201	81018	13519	12571	64705	07-11	32707	81020	22709	05-10	62705	82030	09721	62563	60300	79723	20
Bad Wildungen	280	535	11-12	21106	80030	19109	10-14	52208	81259	13216	39663	67200					06-06	50204	81018	11919	29761	60200	79121	
Schlüchtern	205	539	10-04	51403	83030	20905	14-05	52203	81019	14018	33463	67004	11-03	53202	82022	21907	13-03	73002	82022	12420	32572	61606	70722	
Schenklengsfeld	314	543	13-05	10902	81030	19908	11-20	82908	81950	14813	896—	61403					13-00	20000	81019	12918	12762	61504	70221	
Wasserkuppe □	921	544	08-14	11812	82030	14501	08-10	62309	75299	09209	59460	64200	10-06	52205	81022	15604	09-03	63503	81022	08713	48561	61501	70417	26
Trier-Petrisberg	273	609	12-04	42002	80012	16204	10-14	32009	81016	15319	22502	60205	07-15	72310	82032	20910	07-06	72304	82022	14618	23699	60402	79122	21
Erbeskopf □	817	615	08——	42709	80038	15702	07——	52913	99028	14621	48568	64405	07——	72318	99031	15610	06——	73213	99818	14414	43428	61402	79719	
Mainz	131	632	11-02	70501	15051	17001	07-06	32604	81251	14621	22631	67901	06-05	62603	83031	23612	09-09	82708	83141	14119	2767-	60405	79724	
Kl. Feldberg/Ts. □	806	635	08-08	82706	70052	13110	10-08	42706	70058	21915	23572	64904	06-08	52707	82158	15704	06-08	72704	81258	21613	3347-	61401	70117	
Frankf. Rhein-Main	110	637	10-09	72009	56022	17206	09-15	32809	80026	13821	12643	67904	07-12	63107	81022	23712	10-22	72019	79022	13219	4877-	60405	79224	32
Frankf. Stadt	103	638	11-06	62003	50052	18902	10-09	52106	81016	13921	13683	67000	08-04	53003	82020	23710	10-09	82206	82032	13220	385—	60401	79425	22
Darmstadt	263	639	11-21	82011	55602	15217	13-06	42005	81016	13918	22683	67909	11-08	52707	81030	21708	11-11	81609	81216	14014	3567-	61404	70222	23
Würzburg	259	655	12-06	41405	81030	18300	14-16	62913	81299	14118	59630	60802	13-02	62901	81021	20708	13-07	61405	81031	12719	55641	61704	70820	
Bad Kissingen	223	658	12-03	13402	70050	18609	11-06	72902	81958	14317	5969-	61705	12-03	72901	81029	21707	13-01	50901	81039	12820	13642	60606	79322	
Bamberg	382	670	13-03	11802	80030	19200	11-11	72510	82170	14018	43573	60703	13-08	70206	81029	18604	13-01	30000	81019	12917	00989	60609	79722	
Coburg	350	671					08——	52003	81030	13021	42702	64908					11——	62901	83029	12619	05742	60504	79222	
Bayreuth	341	681	11-02	11901	75030	19903	10-02	50401	81030	14322	53603	60708	14-07	71804	81019	18200	13-07	60404	81039	13718	56641	61912	70423	
Hof	567	685	08-06	21604	81034	17901	07-08	42505	81034	13320	39603	60809	07-10	62506	81172	19607	12-02	62502	81029	13516	29663	61200	79421	28
Weiden	396	688	12-03	12702	80054	17907	10-06	31804	82030	13223	39603	50708	11-28	73222	81810	19504	10-09	40406	82018	12818	24562	61909	79724	
Silberhütte □	829	692	10-06	20403	82050	15300	09-08	43205	82050	19017	43663	64000	07-11	62007	82050	19611	09-09	53605	83019	17515	00982	61704	79720	
Weinbiet/Wnstr. □	556	718	09——	42709	81292	12210	15——	51213	80039	50617	43462	64901	12——	82709	40958	15505	10——	72513	50819	50612	794—	61405	70318	
Neustadt/Weinstr.	146	723	12-07	62905	81299	17203	13-10	71602	81029	14922	33562	67907	11-06	82704	75958	19504	12-03	82702	75639	16016	3752-	61213	70422	
Baden-Baden	125	725	13——	72304	75028	17205	14——	42703	81018	14522	32652	60713	12——	73018	81172	18503	13——	80702	82029	15715	184—	61514	70323	
Karlsruhe	115	727	12-04	71602	60056	16205	10-04	40202	81016	13921	32641	67910	09-28	63219	82292	22614	13-00	80000	81609	15714	6557-	61227	70124	28
Mannheim	97	729	12-07	70905	60606	14209	12-09	42006	81016	14321	12542	60709	14-00	80000	81800	20605	11-10	82208	80609	15116	2552-	61211	70223	
Königstuhl □	561	732	10-13	73211	81258	12003	08-03	51102	82028	49017	12432	68000	08-08	72904	81032	19604	10-07	82506	81619	49311	855—	61210	70120	
Stuttgart	305	737	12-00	80000	50808	16212	12-05	63402	60216	15217	4354-	60703	10-06	33404	75038	20721	11-08	80000	60919	15513	6957-	61220	70822	32
Stuttgart-Echt.	405	738	11-04	72703	81800	16215	11-03	60702	80808	15016	59663	61505	09-02	30902	81038	19616	11-10	73007	81299	15112	49573	61211	71520	28
Öhringen	250	742	11-12	72708	81032	18113	11-05	82302	50216	15716	854—	67003	11-02	30000	81012	21723	11-30	82714	40822	15613	874—	61420	70421	
Ansbach	440	755	11-04	41802	81030	19603	13-12	73206	81298	14719	49593	64400					09-06	63604	81022	13318	28503	50402	79121	
Weißenburg/Bay.	435	761	14-00	10000	81030	18300	14-08	71105	81032	13221	5346-	61907	11-12	63210	81029	20805	13-12	40410	81019	12318	35641	61808	70322	
Nürnberg-Fürth	311	763	13-06	11804	80020	19703	10-17	73210	40950	14418	29463	64703	14-11	53407	81029	21708	12-07	23504	81029	12419	14553	61509	70923	28
Regensburg	338	776	12-00	10000	81030	17901	09-06	20903	81030	12721	23563	60813	08-24	63114	81160	22508	11-07	50404	82022	11420	29503	60808	70023	
Gr. Falkenstein □	1307	791	04-02	12702	83030	14901	09-07	52304	83030	68615	52500	67400	08-09	50407	82028	15706	06-10	70407	82029	67412	33406	60706	79317	
Freiburg	286	803	11-00	60000	82012	17103	10-07	33006	83012	12722	29603	64908	09-16	62504	82159	18113	11-03	73602	84039	14716	29673	61901	70223	30
Dreifaltigkeitsbg. □	973	818	07——	82702	83216	11105	09——	42502	82016	04216	32440	60300	07——	62502	81838	16912								
Stötten □	734	836	10-13	52710	81030	15207	11-11	73207	75252	30715	284—	64001	10-06	22902	82012	18715	10-33	82924	20812	30011	871—	60408	79118	37
Ulm	480	838	12-00	10000	60050	17401	12-08	73406	75299	15216	796-3	67401	08-07	12904	82020	20917	08-12	72907	81290	13915	795—	60501	79721	

Station	Höhe	iii	Gestern 21 Uhr GMT TdTd4fxfx	Nddff	VVwwW	TTapp	Heute 00 Uhr GMT TdTd4fxfx	Nddff	VVwwW	PPPTT	NChCC	6eapp	Heute 03 Uhr GMT TdTd4fxfx	Nddff	VVwwW	TTapp	Heute 06 Uhr GMT TdTd4fxfx	Nddff	VVwwW	PPPTT	NChCC	6Eapp	7RRTT	ffTTT	RRsss	ss
Bremerhaven	6	129	11-00	40000	81132	12305			c								10-06	72904	81022	15712	0097-	61309	70010	17089	05038	
Bremen	4	224	10-03	60502	40112	13004	09-21	83613	40959	14911	596—	61012	09-02	81402	40109	11503	09-04	83202	48109	16210	6567-	61415	70810	23083	10056	
Berlin-Dahlem	51	381							1								09-08	70707	25052	13914	65530	60200	70013	08119	00111	
Berlin-Tempelh.	48	384	07-03	40402	56012	18203	08-00	30000	64010	13216	00998	60702	08-00	50000	64020	14901	08-05	70504	40051	13414	45789	60403	70013	—094	00——	
Kassel	187	438	11-00	40000	80020	14208	11-00	80000	50176	15114	336—	60204	09-06	83404	50619	13904	11-00	80000	40619	16013	4652-	61313	70512	—110	10097	
Nürburg □	611	510	06——	62305	82012	12312			2								05——	83205	82022	46108	0097-	60408	70007	—026	93——	
Koblenz	97	515							8								08-02	82701	81022	16813	1757-	60413	79712	———	97072	
Fuchskauten □	657	523	06——	70000	85022	12411			2								08-02	82302	60106	39408	0097-	61300	70108	—056	02080	
Limburg/Lahn	130	525							2								09-00	80000	70102	15412	3747-	61406	70011	—103	01078	
Gießen	185	532	10-14	81409	81602	16212	11-02	52501	81018	14614	55600	60304	09-04	73403	81032	13300	10-09	82505	40612	15912	874—	60312	79712	14110	97102	
Bad Wildungen	280	535							9								09-00	80000	35612	15911	8062-	61409	70511	—104	05106	
Schlüchtern	205	539	12-01	71801	30619	13103	12-03	81802	20619	15312	864—	61402	10-02	82201	15106	12706	12-03	82202	20616	15412	774—	61407	70712	—114	13094	
Schenklengsfeld	314	543							9								11-00	80000	40616	15911	0097-	61405	70611	—100	08——	
Wasserkuppe □	921	544	08-12	12410	07959	09105	07-10	82807	20619	09109	874—	67901	07-04	83104	40636	08606	08-07	93206	x3636	08808	9-0—	62103	71007	18069	13102	
Trier-Petrisberg	273	609	08——	62304	81018	13213			8								08-00	80000	81022	19309	0097-	60412	79208	18073	93079	
Erbeskopf □	817	615	09——	80000	75258	11211			8								06——	72702	82022	18708	25577	61206	70208	—067	02070	
Mainz	131	632							2								09-06	82804	81102	16413	1477-	60409	79713	—111	97062	
Kl. Feldberg/Ts. □	806	635	04-06	72202	81608	12107	06-10	63208	81258	22409	26270	61001	07-14	73210	81022	08805	07-12	83210	60602	22708	3632-	61108	70107	—065	02061	
Frankf. Rhein-Main	110	637	12-06	82004	81216	15211	13-10	72308	79026	15114	4577-	64005	11-08	82505	64616	13101	11-08	82906	48216	16212	3567-	61210	70212	25116	02080	
Frankf. Stadt	103	638	11-05	81604	81602	16112	12-07	82104	81026	15015	756—	61004	11-00	80000	60216	14201	12-02	82701	30616	16213	856—	61208	70313	18130	03077	
Darmstadt	263	639	09-09	82007	92216	14004	10-12	82310	82026	15413	3562-	64108	10-09	82306	81616	11301	09-08	82307	81216	16710	2572-	61209	70410	12102	07073	
Würzburg	259	655	11-15	83409	81038	13414	11-05	82702	81258	15312	5567-	60204	11-03	82902	81602	12300	11-13	82909	40636	15411	874—	63200	70311	—110	11057	
Bad Kissingen	223	658	11-06	80402	25952	13219	12-02	82001	25639	15012	775—	60703	11-02	82302	25616	12702	12-03	82302	30636	15112	6752-	62203	71012	—110	10089	
Bamberg	382	670	12-05	63402	81030	15404	10-08	73206	80020	14112	756—	60203	10-10	82708	80028	11703	11-05	83204	15638	14811	871—	61104	70311	—105	03——	
Coburg	350	671							2								10——	82703	81612	14612	856—	61202	79412	—091	96——	
Bayreuth	341	681	12-02	70401	30102	14309	12-00	80000	30602	15413	2651-	60701	11-00	80000	30616	12703	11-00	80000	25636	15512	874—	61203	70211	—114	06089	
Hof	567	685	10-02	42902	30132	12307	07-02	31602	x5462	15808	00960	64905					10-04	83204	17634	15010	874—	61300	70208	05054	02080	
Weiden	396	688	10-09	73606	70102	14407	11-06	81804	40959	14712	895—	61403					11-08	83005	30619	14012	873—	62701	71211	—106	12097	
Silberhütte □	829	692	06-10	70907	82132	13202	09-10	81206	60956	17310	894—	60704	08-09	80907	40929	09200	09-00	80000	x5619	17009	9-0—	61503	71309	—085	13093	
Weinbiet/Wnstr. □	556	718							8								08——	82718	81022	51709	0092-	61106	70108	—080	04——	
Neustadt/Weinstr.	146	723	11-07	82305	81026	13101	10-12	72909	75026	16613	755—	60301	10-00	70000	75022	13301	08-15	83209	75052	17613	0092-	60209	70112	———	05——	
Baden-Baden	125	725	12——	60000	81012	13400							09——	81804	50616	13300	11——	82012	75216	18212	4232-	61317	70311	———	06——	
Karlsruhe	115	727	13-04	62504	81036	13400	12-10	82307	80036	16113	0097-	60202	11-14	82108	80612	12203	11-15	82310	60212	17212	6642-	61210	79312	17110	01045	
Mannheim	97	729	12-07	72505	70106	14701	13-00	70000	60106	15713	756—	60200	09-03	82902	60612	13201	11-05	82902	35106	11613	0092-	61165	79412	—112	02053	
Königstuhl □	561	732	06-07	82306	81026	12701	08-06	72704	81026	49510	4551-	64103	09-08	82906	75612	09602	09-04	92903	02456	50309	9-0—	61410	70209	—084	03054	
Stuttgart	305	737	09-06	81604	75102	12105	10-03	80000	80612	16012	0097-	60300	09-08	82907	60617	12901	09-06	82302	30636	17111	675—	61409	70311	12——	11054	
Stuttgart-Echt.	405	738	09-01	80000	86022	11212	09-06	82704	80602	16212	3567-	64901	09-19	82706	48636	11804	08-08	82505	48636	17410	5552-	61412	70410	13——	19——	
Öhringen	250	742	10-00	70000	60108	12001			6								10-08	82706	20616	16611	873—	61409	70511	—110	09050	
Ansbach	440	755							9								10-06	83204	40616	15911	873—	61300	70610	—100	06112	
Weißenburg/Bay.	435	761	11-14	80612	25959	13423	11-15	82312	30639	16211	874—	60300	10-00	80000	15636	11905	10-05	83202	25636	15811	872—	61404	72010	—100	22074	
Nürnberg-Fürth	311	763	12-12	62710	81132	15411	12-12	82306	80626	15112	865—	61107	11-06	82906	80612	12904	11-12	82710	30616	15111	6652-	61403	70811	15110	16097	
Regensburg	338	776	13-08	63103	81032	15408	12-10	82705	60919	14213	895—	60310	11-07	82703	75616	12908	11-09	82715	75616	13712	876—	61400	71512	—104	15087	
Gr. Falkenstein □	1307	791	08-10	30910	81132	11701	08-14	81812	82178	66710	59407	60706	11-07	82703	75616	12908	07-07	91805	x5519	66008	9-0—	61703	79707	—060	93092	
Freiburg	286	803	10-05	61701	82022	14405	11-00	80000	30636	17312	875—	60215	11-00	80000	30516	12905	10-11	82108	75616	18611	4752-	61415	70911	16109	11049	
Dreifaltigkeitsbg. □	973	818							6								06——	92305	x5634	04706	9-0—	61302	71106	—059	14055	
Stötten □	734	836	09-09	92707	80612	09404			6				09-13	82911	07585	09703	08-22	92718	x1635	30008	9-0—	62410	70408	32082	04087	
Ulm	480	838	11-03	82502	25956	12231	00-00	80000	25619	17012	3722-	67907	10-00	80000	40106	12607	09-09	82906	50616	17011	3732-	61404	70910	—101	09097	

□ = Luftdruck in Stationshöhe

24-std. Bodendruck - Änderung seit gestern 00 Uhr

Montag,

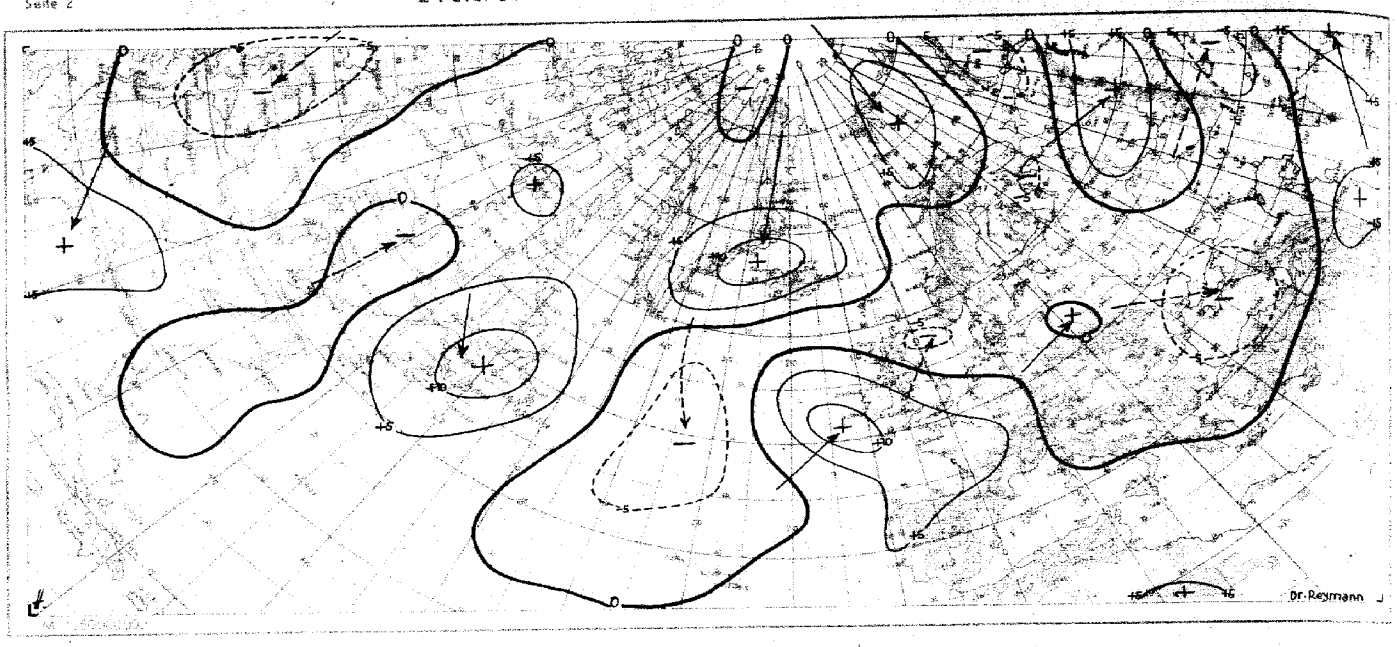

Wetterlage heute 00 Uhr

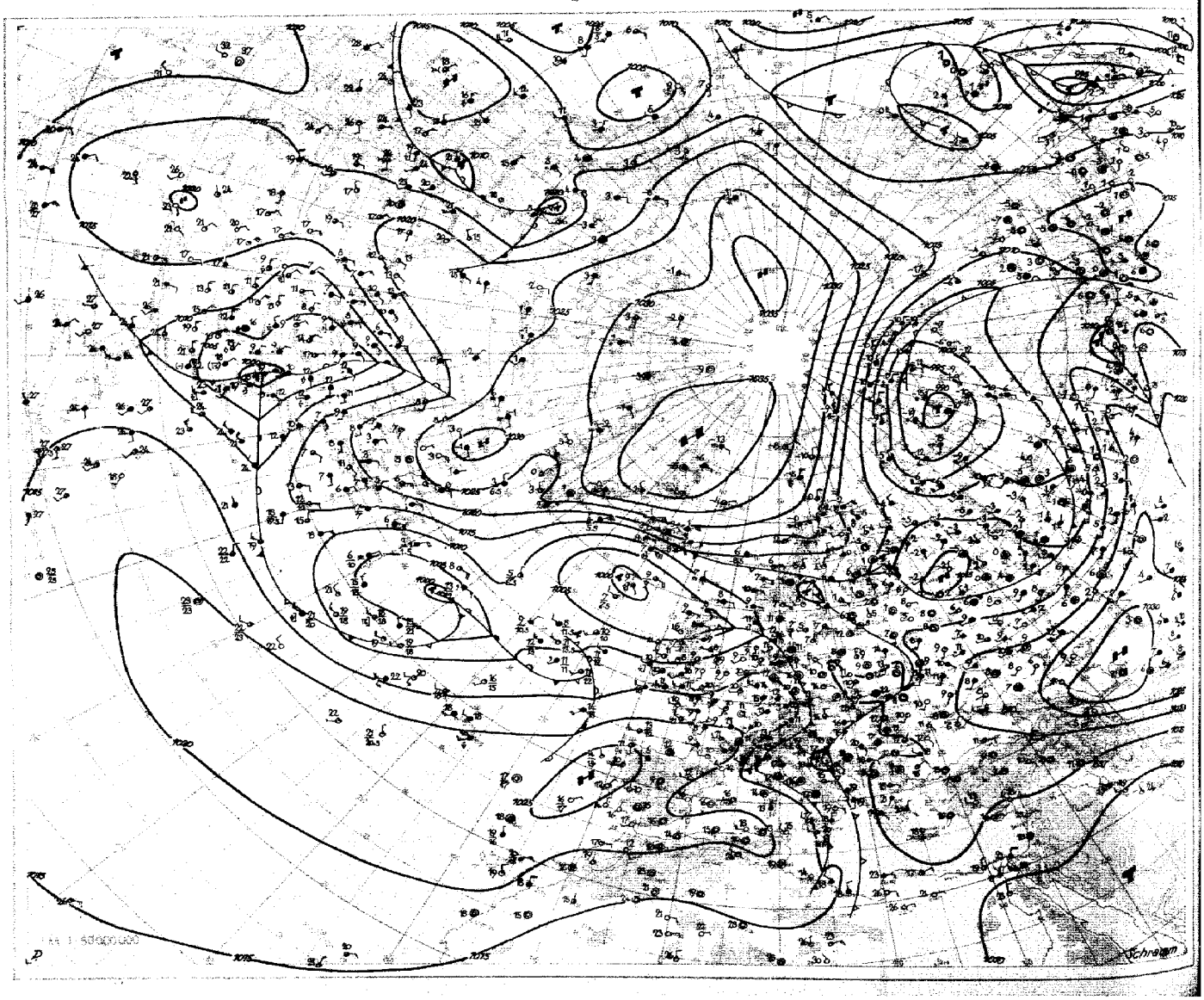

Absolute Topographie 96 mb 03 Uhr (geopot. Dekameter)

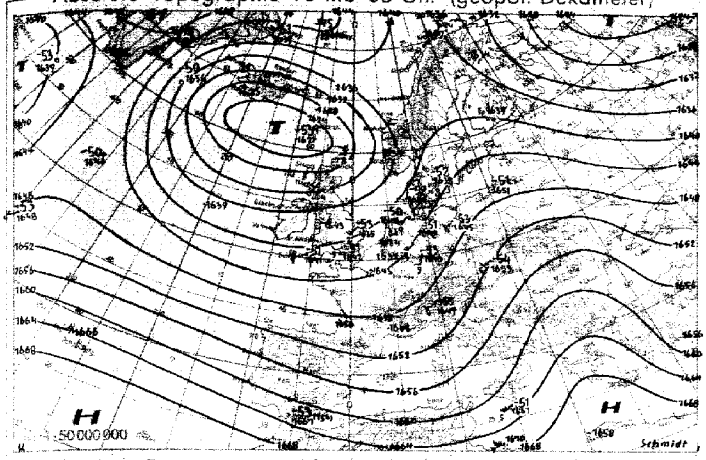

Vorhersagekarte für morgen 06 Uhr

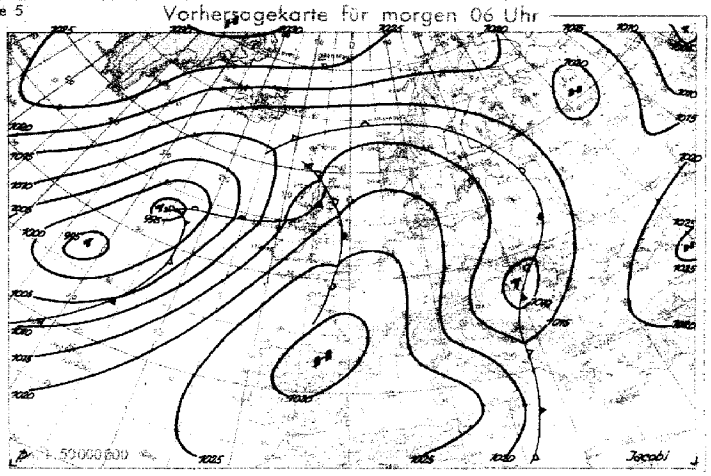

Absolute Topographie 225 mb 03 Uhr (geopot. Dekameter)

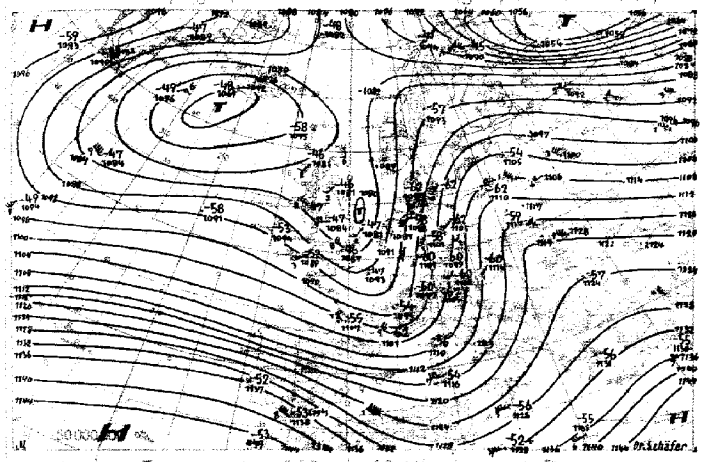

24std. Änderung der 225 mb Fläche seit gestern 03 Uhr

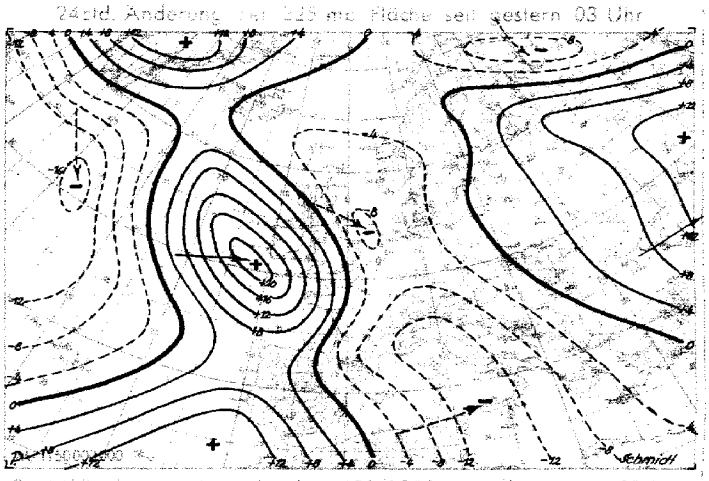

Absolute Topographie 850 mb 03 Uhr (geopot. Dekameter)

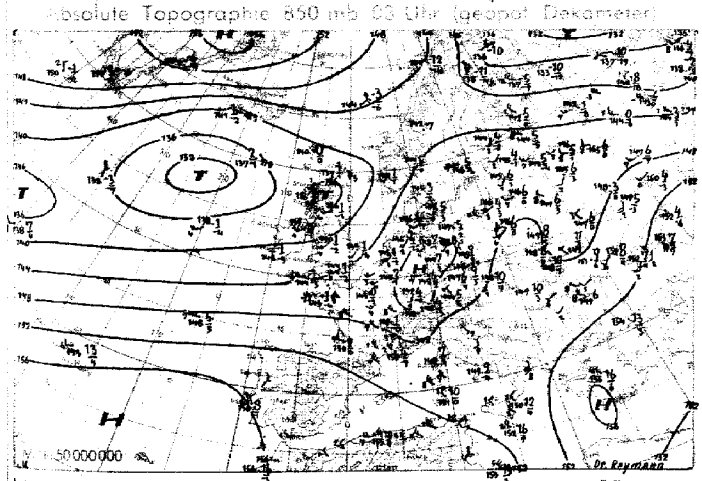

24std. Änderung der relat. Top 500/1000 mb seit gestern 03 Uhr

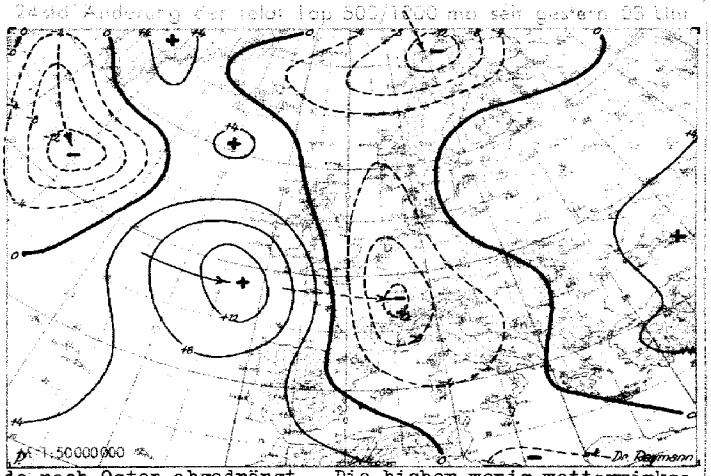

Wetterübersicht Montag, den 12. Mai 1952

Das hochreichende westatlantische Tiefdruckgebiet setzte sich langsam nach Westen hin in Bewegung. Gleichzeitig wurde die schwache Hochdruckbrücke, die das Azorenhoch mit dem nach Labrador reichenden Ausläufer des Grönlandhochs verband, durch das vom Nordatlantik nach Südwesten gezogene Fallgebiet weiter abgebaut. Somit erstreckt sich heute eine Tiefdruckrinne vom Seegebiet westlich der Azoren bis zum Ostatlantik, wo sich das Zentraltief westlich von Schottland weiter auffüllte. In der Höhe haben sich die beiden Tiefdruckgebiete bereits völlig vereinigt. Auf der Südseite des neugebildeten umfangreichen atlantischen Höhentiefs setzte sich eine glatte Westsüdwestströmung bis nach Westeuropa durch. Mit dieser dringt jetzt in breitem Strome Warmluft nach Osten vor. Sie erreichte bereits die westliche Biskaya, wo die troposphärische Mitteltemperatur um mehr als 6 Grad anstieg.

Diese Vorgänge auf dem Atlantik waren auch für die Wetterentwicklung über Mitteleuropa von Bedeutung. Der gestern südlich von Irland gelegene Kaltlufttropfen wurde nach Osten abgedrängt. Die bisher wenig wetterwirksame Bodenkaltfront überquerte im Laufe der vergangenen Nacht das westliche Deutschland. Dabei kam es an ihr verbreitet zu Gewittern und zu recht ergiebigen Niederschlägen. Der nachfolgende Druckanstieg verstärkte sich, so daß sich ein kräftiger Ausläufer des Azorenhochs bis nach Frankreich vorschieben konnte.

Der heute über Südskandinavien hinweg nach Nordwesten reichende Höhenhochkeil, der sich gegen gestern schon abschwächte, wird durch die sowohl von Südwesten als auch von Norden her gegen ihn andrängende Kaltluft weiter abgebaut.

Jacobi

Voraussichtliche Wetterentwicklung:

Hinter dem von Frankreich her nach Osten wandernden Höhentrog baut verbreiteter Luftdruckanstieg eine Hochzelle auf, bei deren langsamer Ostverlagerung sich wieder Wetterbesserung mit Erwärmung einstellen wird.

Dr. Schäfer

Erläuterungen zum Inhalt des Täglichen Wetterberichts

Die Beobachtungen der synoptischen Stationen sind in der Form des am 1. Jan. 1949 eingeführten intern. Wetterschlüssels veröffentlicht. Dabei bedeuten:

iii = Kennziffer der Station

T_dT_d = Taupunkt in °C (bei neg. Temp. ist 50 addiert)

N = Himmelsbedeckung in Achteln (9: nicht erkennbar)

dd = Windrichtung in 36-teiliger Skala (bei Addition von 50 ist die Windgeschwindigkeit > 100 Knoten)

ff = Windgeschwindigkeit in Knoten

VV = Sichtweite:

x0: < 20 m, x1: 20 m, x2: 40 m usf. bis x9: 180 m, 00: < 200 m, 01: 200 m, 02: 400 m usf. 20: 10000 m, 81: 20 km, 82: 40 bis 85: 100, 86: 150, 87: 200, 88: 300, 89 ≥ 500 km. Ferner kann gegeben werden 90: < 50 m, 91: 50, 92: 200, 93: 500, 94: 1000 m, 95: 2 km, 96: 4, 97: 10, 98: 20 km, 99: ≥ 50 km.

ww = Wetter zur Beobachtungszeit

00-03: keine besonderen Erscheinungen (00: Wolkenentwicklung nicht feststellbar, 01: Wolken dünner werdend, 02: gleichbleibend, 03: zunehmend), 04-06: Dunsttrübung (04: Rauchtrübung, 05: trockener Dunst, 06: Trübung durch Staubadvektion), 07: Aufwirbelung von Staub, 08: Staubtromben, 09: Staub- oder Sandsturm während der letzten Stunde, 10: feuchter Dunst, 11-12: flacher Bodennebel (11: in einzelnen Schwaden, 12: mehr zusammenhängend), 13: Wetterleuchten, 14: Fallstreifen, 15-16: Niederschlag im Gesichtskreis (15: > 5 km entfernt, 16: < 5 km), 17: Donner ohne Niederschlag, 18: starke Böen, 19: Großtromben, 20-29: Hydrometeore während der letzten Stunde (20: Nieseln, 21: Regen, 22: Schnee, 23: Schneeregen, 24: gefrorener Regen, 25: Regenschauer, 26: Schneeregenschauer, 27: Graupel oder Hagelschauer, 28: Nebel, 29: Gewitter), 30-32: leichter oder mäßiger Staub- oder Sandsturm (30: nachlassend, 31: ohne Änderung, 32: zunehmend), 33-35: starker Staub- oder Sandsturm (33: nachlassend, 34: ohne Änderung, 35: zunehmend), 36-37: niedriges Schneetreiben (36: leicht, 37: stark), 38-39: hohes Schneetreiben (38: leicht, 39: stark), 40: Nebel im Gesichtskreis, 41: Nebel in Schwaden, 42-49: Nebel (gerade Zahlen: Himmel erkennbar, ungerade: nicht erkennbar, 42, 43: dünner werdend, 44, 45: unverändert, 46, 47: dichter werdend, 48, 49: als Rauhreif niederschlagend), 50-55: Nieseln (gerade Zahlen: mit, ungerade: ohne Unterbrechung, 50, 51: leicht, 52, 53: mäßig, 54, 55: stark), 56, 57: Nieseln gefrierend, 58-59: Nieseln mit Regen (58: leicht, 59: stark), 60-65: Regen (Unterteilung wie bei 50-55), 66, 67: Regen gefrierend, 68-69: Regen und Schnee (68: leicht, 69: stark), 70-75: Schnee (Unterteilung wie bei 50-55), 76: Eisnadeln, 77: Schneegriesel, 78: einzelne Schneesterne, 79: gefrorener Regen, 80-82: Regenschauer (80: leicht, 81: mäßig, 82: sehr stark), 83-84: Schneeregenschauer, 85-86: Schneeschauer, 87-88: Graupelschauer, 89-90: Hagelschauer (83, 85, 87, 89: leicht, 84, 86, 88, 90: stark), 91-94: Gewitter in der letzten Stunde (91, 92: Regen noch anhaltend, 93, 94: Schnee, Graupel oder Hagel noch anhaltend, 91, 93: leicht, 92, 94: stark), 95-99: Gewitter zur Beobachtungszeit (95, 96: leicht mit Regen, Schnee oder Hagel, 97: stark mit Regen oder Schnee, 98: mit Staub- oder Sandsturm, 99: mit Hagel oder Graupel).

W = **Witterungsverlauf**

0-4: kein Niederschlag (0: heiter, 1: wechselnd bewölkt, 2: stark bewölkt, 3: Staub- oder Sandsturm oder Schneetreiben, 4: Nebel oder starke Staubtrübung), 5: Nieseln, 6: Regen, 7: Schnee, 8: Schauer, 9: Gewitter

PPP = **Luftdruck auf NN** reduziert in Zehntel mb ohne Hunderterziffer

TT = **Temperatur** in °C (bei neg. Temperaturen ist 50 addiert)

N_h = **Bedeckung** mit unteren Wolken (verschlüsselt wie N)

C_L = **Tiefe Wolken**

0: keine, 1: Cu hum., 2: Cu cong., 3: Cb calvus, 4: Sc vesp., 5: Sc, 6: St, 7: Fr oder St unter As, 8: Cu und Sc, 9: Cb cap. — nicht erkennbar

h = Höhe der Untergrenze der unteren Wolken

0: 0-50 m, 1: 50-100 m, 2: 100-200 m, 3: 200-300 m, 4: 300-600 m, 5: 600-1000 m, 6: 1000-1500 m, 7: 1500-2000 m, 8: 2000-2500 m, 9: > 2500 m

C_M = Mittelhohe Wolken

0: keine, 1: As trans., 2: As opac., 3: Ac trans., 4: Ac len., 5: Ac undulatus, 6: Ac cug., 7: Ac in mehreren Schichten oder zusammen mit As, 8: Ac cast., 9: chaotischer Ac-Himmel — nicht erkennbar

C_H = Hohe Wolken

0: keine, 1: Ci fil., 2: Ci dens., 3: Ci noth., 4: Ci unc., 5: Ci nebst Cs, 6: ..., 7: Cs den ganzen Himmel bedeckend, 8: Cs nicht größer werdend und nicht den ganzen Himmel bedeckend, 9: Cc — nicht erkennbar

8 = Gruppenkennziffer

E = Erdbodenzustand

0: trocken, 1: naß, 2: überschwemmt, 3: hartgefroren und trocken, 4: Glatteis, 5-7: loser Schnee (5: weniger als die Hälfte bedeckend, 6: mehr als die Hälfte bedeckend, 7: geschlossene Schicht), 8-9: fester Schnee (8: mehr als die Hälfte bedeckend, 9: geschlossene Schicht)

a_e = nähere Charakteristik der Drucktendenz a

(1, 2, 3: Extremwert trat 0-1h, 4, 5, 6: 1-2h, 7, 8, 9: 2-3h vor Termin ein und nach diesem Extremwert wurde die unter pp gemeldete Gesamtdruckänderung bei 1, 4, 7 um ..., bei 2, 5, 8 um 1-2 und bei 3, 6, 9 um ... mb überschritten)

a = Luftdrucktendenz

pp = Betrag der dreistündigen Druckänderung in Zehntel mb

7 = Gruppenkennziffer

RR = Niederschlagsmenge seit 12 Stunden

01-55: 1-55 mm, 56: 60 mm bis 90: 400 mm, 91: 0,1 mm bis 96: 0,6 mm, 97: gering, nicht meßbar, 98: > 400 mm, 99: Messung unmöglich

T_eT_e = Extremtemperatur von 6-18h bzw. 18-6h in °C (bei neg. Temp. ist 50 addiert)

ss = Höhe der Gesamtschneedecke

00-55: 00-55 cm, 56: 60 cm, 57: 70 bis 90: 400 cm, 97: nicht geschlossen, nur Flecken, 98: > 400 cm, 99: keine Messung

$T_gT_gT_g$ = Erdbodenminimum der vergangenen Nacht in Zehntel °C (bei negativen Temperaturen ist 500 addiert)

RR_{24} = Niederschlagsmenge der letzten 24 Stunden (Messung wie RR)

sss = gestrige Sonnenscheindauer in Zehntelstunden

4 = Gruppenkennziffer

f_xf_x = höchste } Windgeschwindigkeit in Knoten in den

f_yf_y = niedrigste } letzten 10 Minuten vor der Beobachtung

Seite 2 enthält oben die 24 stündige Druckänderung von 6 zu 6 mb vom gestrigen Tag 6h bis zum 6h-Termin des Stichtages, wobei Fallgebiete gestrichelt sind und die Pfeile die Verlagerung der Zentren seit dem Vortag angeben. Darunter wird die Wetterlage auf einem großen Teil der Nordhalbkugel wiedergegeben. Die Zahlen geben die Lufttemperatur und bei den Schiffen oben die Luft- und darunter die Wassertemperatur an.

In der Darstellung des Wetters werden zur Abkürzung nur die Symbole für **N, dd, ff,** und **ww** verwandt, und zwar in der folgenden zusammengefaßten Form.

ww	
00-03	keine besonderen Erscheinungen
04-05	Dunsttrübung
10	feuchter Dunst
11-12	Bodennebel
13	Wetterleuchten
14	Fallstreifen
15-16	Niederschlag im Gesichtskreis
17	Ferngewitter
18-19	Tromben
20	nach Nieseln
21	nach Regen
usf. bis	
29	nach Gewitter
30-35	Staub- oder Sandsturm
36-39	Schneetreiben
40-49	Nebel
50-59	Nieseln
60-67	Regen
68-69	Regen und Schnee
70-75	Schnee
76	Eisnadeln (Polarschnee)
77-79	Schneegriesel
80-82	Regenschauer
83-84	Schneeregenschauer
85-86	Schneeschauer
87-88	Graupelschauer
89-90	Hagelschauer
91-92	Regen nach Gewitter
93-94	Schnee, Graupel od. Hagel nach Gewitter
95-97	Gewitter mit Regen oder Schnee
96-99	Gewitter mit Hagel
98	Gewitter mit Staubsturm

N	
0	wolkenlos
1-2	heiter
3-5	halbbedeckt
6-7	wolkig
8	bedeckt
9	Himmel nicht erkennbar

Geschwindigkeit in Knoten	Symbolisierung
0	
1- 2	
3- 7	
8- 12	
48- 52	
123-127	

Bei den Fronten wird die Temperaturänderung am Boden (ausgefüllte Symbole) von der in der Höhe (offene Symbole) unterschieden. Dies ergibt folgende Möglichkeiten:

a) Kaltfront
- in allen Schichten
- nur am Boden
- nur in der Höhe
- maskiert

b) Warmfront
- in allen Schichten
- nur am Boden
- nur in der Höhe
- maskiert

c) Okklusion
- ohne Temperaturänderung am Boden
- mit Abkühlung am Boden
- mit Erwärmung am Boden

d) Konträre Luftmassenbewegung in der Vertikalen
- quasistationäre Front oder gegenläufige Warmfront

e) Sonstiges
- Konvergenzlinie

Alle Höhen von Druckflächen (**Seite 3-5**) sind in der Einheit des geopotentiellen Dekameters (das geopot. Meter ist das um 2% verminderte dynamische Meter und daher nahezu identisch mit dem geometrischen Meter) angegeben.

Die Karte der relativen Topographie **500/1000 mb** (S. 3 oben) enthält die Einzelwerte in Dekametern unter Fortlassung der Hunderter-Ziffer. In der Karte der abs. **Topographie** (S. 3 unten) wird die Windgeschwindigkeit in Knoten (je **5 Knoten** ein halber, je 10 Knoten ein **ganzer** Strich, je 50 **Knoten** ein Dreieck) dargestellt. Auf der linken Seite wird die abs. **Topographie** in Dekametern (unter Fortlassung der Hunderter-Ziffer) und auf der rechten Seite durch einen Bruchstrich getrennt, oben die Temperatur und darunter der Taupunkt in °C angegeben. Die Zehnerzahl der Windrichtung wird als kleine Zahl neben den Richtungspfeil gesetzt. Ein Beispiel z. B.

$$\frac{-33}{-40}$$

absolute Topographie 500 mb = 556 geopot. Dekameter, Westwind 75 Knoten aus 270°, Temperatur −33° und **Taupunkt** −40°

Auf **Seite 4** sind die aerologischen **Beobachtungen** der Stationen in der US-Zone übersichtlich zusammengestellt.

Das Eintragungsschema ist am Kopf der **Tabelle angegeben**. Temperaturen zwischen −0° und −49° sind **durch Addition** von 50 gekennzeichnet.

Seite 5 enthält **Höhenwetterkarten oberhalb der** Bodenreibungsschicht (850 mb), für die Tropopause (225 mb) und Stratosphäre (50 mb), wobei die beiden letzteren Flächen so ausgewählt worden sind, daß die relativen Topographien 225/500 mb und 50/225 mb über Berlin im Jahresmittel den **gleichen** Betrag von 544 geopot. Dekametern aufweisen wie die Schicht 500/1000 mb. Die Änderung der rel. Top. 500/1000 mb ergibt ein Maß für die in der unteren Troposphärenhälfte eingetretene Temperaturänderung und die darüber befindliche Karte (Änderung der abs. Top. 225 mb) ein Maß für die Druckwellen an der Tropopause.

Die Vorhersagekarte bezieht sich auf den 06-Uhr-Termin des folgenden Tages, und die im Anschluß an die Wetterübersicht gegebene Wetterentwicklung gründet sich außer auf die synoptischen Unterlagen auf die Ergebnisse der Untersuchung von Wetter-Spiegelungspunkten, Korrelationen und ähnlichen Fällen.

Als gesonderter Teil des „Täglichen Wetterberichtes" enthält die „**Wetterkarte**" eine Reihe von Ergänzungskarten.

Auf der ersten Seite werden täglich wechselnd Aufsätze und tabellarische Darstellungen über Themen der Wetterkunde und ihrer Randgebiete abgedruckt.

Die Innenseiten bringen die 6-Uhr-**Wetterlage** über Europa, in der auch die Luftmassenverteilung angegeben wird. Daneben werden die Karte der dreistündigen **Luftdruckänderung**, sowie die Höhenwetterkarte der 700-mb-Fläche vom 3-Uhr-Termin dargestellt.

Die nach der **Übersicht abgedruckte** Vorhersage für den nächsten und die folgenden Tage ergänzt die auf Seite 5 des „Täglichen Wetterberichtes" angegebene allgemeine Wetterentwicklung durch präzisere Angaben über die einzelnen Wetterelemente für die verschiedenen Prognosenbezirke.

Auf Seite 4 werden die im **Wetterbericht** nicht enthaltenen **Stationsmeldungen der US-Zone in entschlüsselter Form** veröffentlicht, die durch die gleichen Angaben für einige europäische Hauptstädte ergänzt werden, wobei für einige Orte der US-Zone die täglichen astronomischen Daten mit angegeben werden.

Ferner werden die in Erlangen **durchgeführten** Frühaufstiege vom heutigen und **gestrigen** Tag **graphisch dargestellt** und daneben der Höhenwind von München angeschrieben.

Eine Zonenkarte für die Länder der US-Zone dient zur Wiedergabe von wechselnden Darstellungen des **süddeutschen** Witterungscharakters.

Alle Zeitangaben im „Täglichen Wetterbericht" in Mittlerer Greenwich Zeit (M.G.Z.), in der **Wetterkarte in Mitteleuropäischer Zeit (M.E.Z.)**

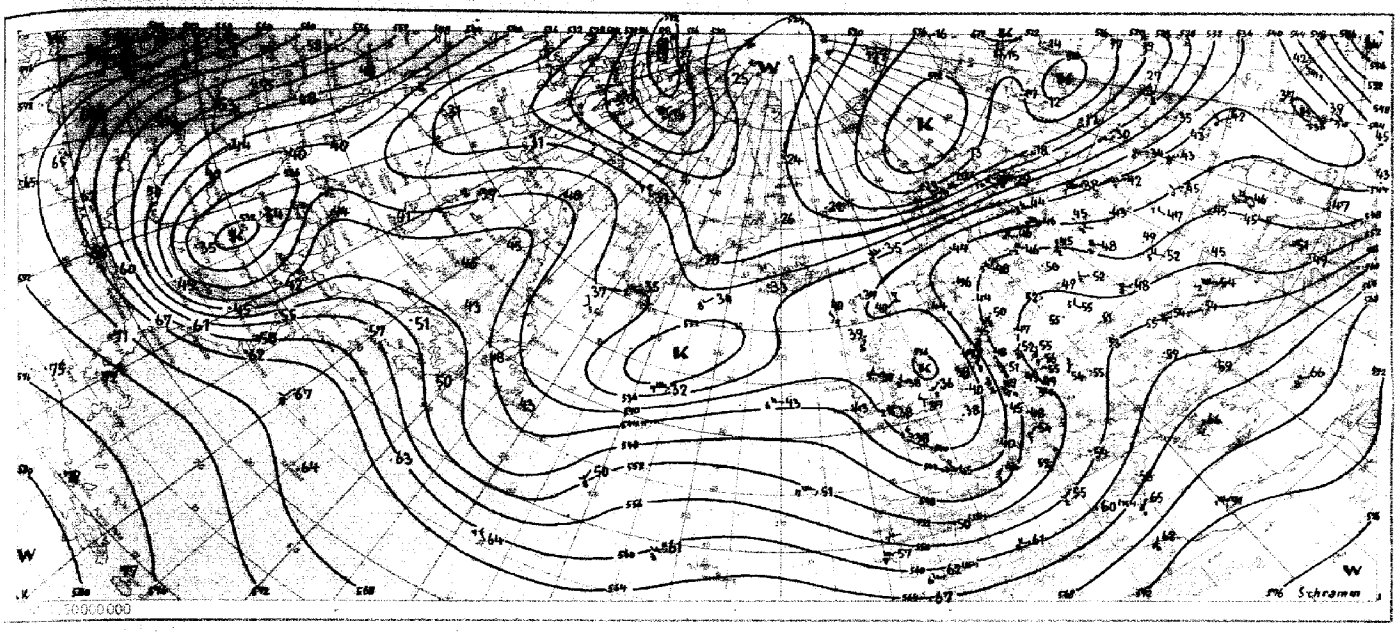

Absolute Topographie 500 mb heute 03 Uhr (geopot. Dekameter)

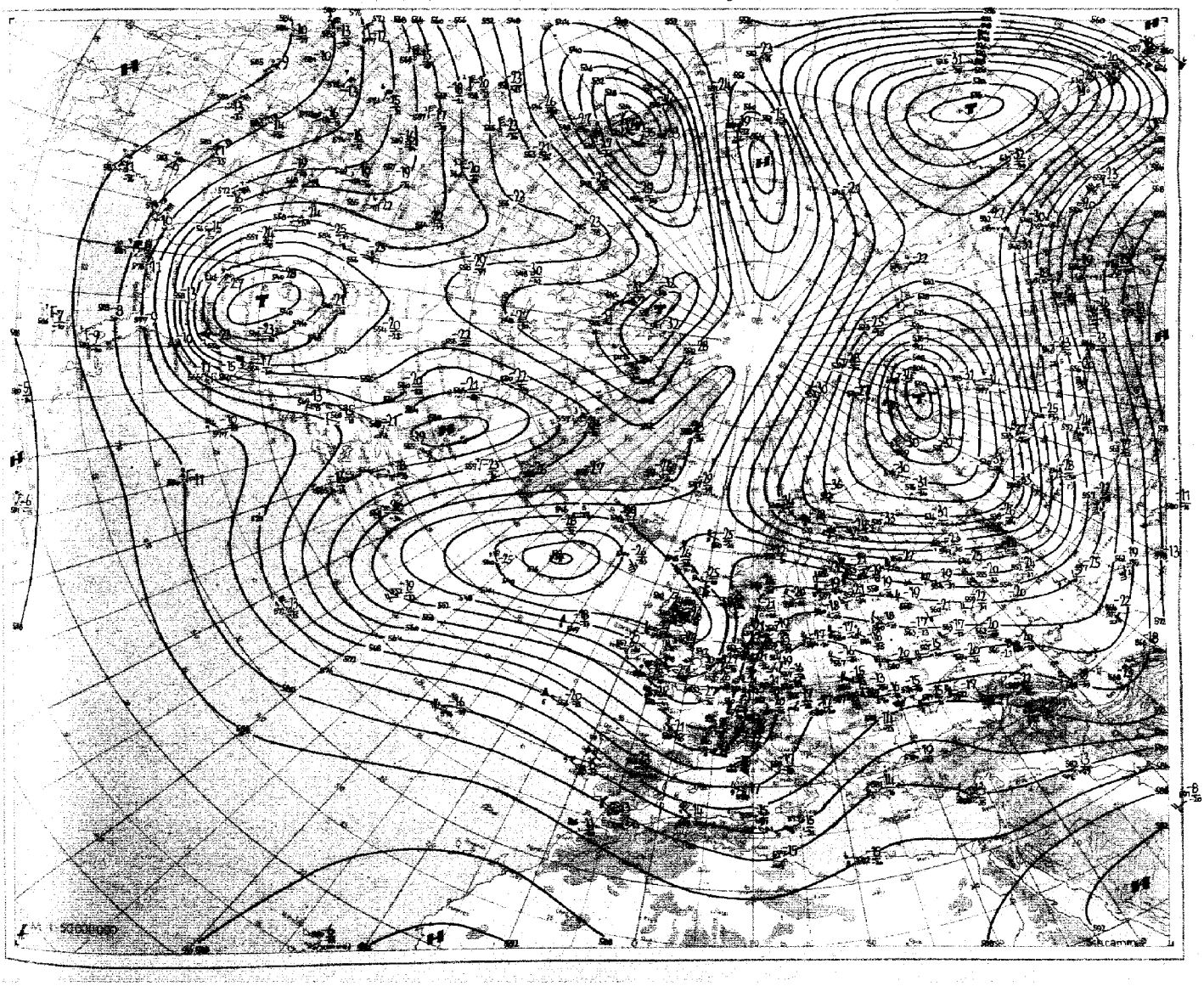

Station	Höhe	III	Gestern 09 Uhr GMT TT4ff	Nddff	VVwwW	TTapp	Gestern 12 Uhr GMT TT4ff	Nddff	VVwwW	PPPTT	NChCC	6Eapp	Gestern 15 Uhr GMT TT4ff	Nddff	VVwwW	TTapp	Gestern 18 Uhr GMT TT4ff	Nddff	VVwwW	PPPTT	NChCC	6Eapp	7RRIT	tt
Augsburg	480	852	11-01	10701	82020	19302	09-02	51101	83030	12622	59603	64908	14-10	33106	81019	19706	13-08	60706	82039	11520	23696	60608	79122	
Ingolstadt	367	860	12-04	11102	81030	20300	08-03	13401	82030	12824	13700	67909					12-04	30902	82019	11920	00963	60300	79725	
München	521	865	12-01	10000	50050	20403	11-03	33402	75170	12221	33600	67911	13-04	73003	50950	15805	12-02	73602	81259	13016	795—	61704	70622	
München-Riem	526	866	09-04	10202	81030	19300	11-06	40205	81170	12621	49600	60807	10-10	63106	81299	16710	12-02	70401	81959	12316	49693	61701	70222	27
Landshut	391	873	10-—	00405	81010	20901	11-—	13003	83030	12323	19503	64912	09-—	72003	82030	22710	11-—	70507	75259	11317	29763	60708	79124	
Passau-Oberhaus	409	893	11-00	10000	81010	19903	07-03	32503	81020	12324	22500	60809	10-03	70905	81030	23813	11-00	50000	81010	11121	39563	60603	70025	
Feldberg/Schw. □	1493	908	05-12	62409	84016	08203	06-07	73605	83632	48811	59143	60200	06-21	72813	82799	07706	06-10	82709	83259	48206	28076	65200	70111	26
Friedrichshafen	401	914	11-—	51603	81031	15304	12-—	22102	82031	13719	12740	61912	09-—	52309	82030	21717	08-—	82713	75138	13317	895—	60410	79721	
Kempten-Lenzfried	705	946	10-10	22608	83030	17309	09-08	53305	83030	14318	52762	60707	09-05	23303	82012	19815	11-04	70702	82959	12217	39673	60808	79720	
Oberstdorf	810	948	10-01	73601	80031	19107	12-12	60304	81021	12321	52683	67907	09-10	63603	81032	21715	12-18	83602	81809	11516	79663	61705	79221	
Zugspitze □	2960	961	53-03	31602	84030	02403	51-07	71304	75410	10503	72-—	60301	50-06	71305	03414	02903	00-11	41309	82418	09001	39-63	67712	79503	11
Hohenpeißenberg □	977	962	10-07	43303	81050	15211	11-12	73306	81052	03918	62670	64905	12-14	73608	81059	77610	09-12	80609	82919	02412	895—	61705	70119	23
Garmisch-Partenk.	704	963	11-14	33611	81030	19507	11-11	70208	81800	11619	59763	60703	11-11	63607	81018	20713	11-11	73609	81808	11814	69963	60400	79721	
Bad Tölz	654	974	12-05	23404	81030	19400	11-06	63405	81030	11521	59701	64903	11-08	73407	81809	19607	12-01	73601	75259	12416	796—	61400	70123	10
Wendelstein □	1735	980	06-03	27202	83030	12203	08-08	73206	10292	26211	49-6-	64902					07-14	70912	40299	24608	39263	65706	70113	
Berchtesgaden	562	997	12-—	10000	83020	20810	11-—	40202	82030	11024	42601	60813					11-—	61801	81028	11119	39638	60201	79125	

Station	Höhe	III	Gestern 21 Uhr GMT TT4ff	Nddff	VVwwW	TTapp	Heute 00 Uhr GMT TT4ff	Nddff	VVwwW	PPPTT	NChCC	6Eapp	Heute 03 Uhr GMT TT4ff	Nddff	VVwwW	TTapp	Heute 06 Uhr GMT TT4ff	Nddff	VVwwW	PPPTT	NChCC	6Eapp	7RRIT	tt	RRsss	ss
Augsburg	480	852	12-15	82710	40952	12129	10-03	82502	40639	16111	874—	64903	09-08	82704	75026	10708	10-04	82702	75026	15711	7742-	61404	72910	—101	29112	
Ingolstadt	367	860															11-03	82702	75616	15212	874—	61305	70611	—101	06111	
München	521	865	12-03	80000	80612	15412	11-14	82710	70636	16111	5742-	67013	09-04	72903	80026	11805	10-05	82903	30106	16011	574—	61301	71210	—101	17097	
München-Riem	526	866	13-05	82303	80619	14217	11-12	82910	80619	16211	464—	64007	10-06	72504	81026	11704	10-04	82503	82026	15911	6567-	62402	71410	23093	16086	
Landshut	391	873	12-—	82503	82602	14110							11-—	82506	80216	11610	11-—	82509	75026	14812	7757-	62303	70611	—107	07098	
Passau-Oberhaus	409	893	10-00	80000	85132	18301	11-02	83302	75022	13315	45547	60311	11-01	81801	75022	13304	11-03	82103	75022	14212	866—	60300	70412	—116	00086	
Feldberg/Schw. □	1493	908	02-06	83105	84014	06205	03-20	92617	x4634	48603	9-0—	61901	03-23	92915	x4616	03702	02-21	92813	x3616	48902	9-0—	65405	70602	26027	07025	97
Friedrichshafen	401	914	11-—	82503	80609	13228	10-—	80000	82029	16013	4567-	60809	10-—	82518	40808	11601	09-—	82715	50638	18310	5742-	62419	71010	—103	10086	
Kempten-Lenzfried	705	946	09-03	83002	35929	10140	08-01	81201	83029	18509	867—	60807	08-01	81101	83502	09711	08-05	82603	80636	18509	3722-	61311	72609	—085	26102	
Oberstdorf	810	948															06-02	82702	40616	18908	874—	61417	70608	28075	07090	
Zugspitze □	2960	961	53-13	72610	x2939	52401	53-15	92413	02439	08253	9-0—	67909	54-08	92306	02714	53709	54-03	93602	01737	07153	9-0—	69802	71853	15—	19085	79
Hohenpeißenberg □	977	962	09-20	92715	x5959	09423	07-08	82706	82289	04408	2547-	64903	06-08	82706	83022	07713	07-18	92515	x4636	03907	9-0—	61208	72007	28060	21083	
Garmisch-Partenk.	704	963	10-07	81805	60959	11433			9				09-01	80000	60022	09711	09-00	80000	60632	16109	867—	61405	74509	—085	45084	
Bad Tölz	654	974							9								09-01	83001	40636	15910	6752-	61408	71710	15090	19095	
Wendelstein □	1735	980							9								03-07	93206	x3606	24303	9-0—	65402	71803	—028	19067	97
Berchtesgaden	562	997							9								10-—	80000	60106	15711	574—	61202	70911	—109	09099	

Station	Berlin			Wiesbaden			München			Berlin			Wiesbaden			München			Erlangen			Friedrichshafen		
YY66	1109			1109			1109			1115			1115			1115			1115					
mb	HHHH	TTTd	ddff	HHHH	TTTd	ddff	HHHH	TTTd	ddff	HHHH	TTTd	ddff	HHHH	TTTd	ddff	HHHH	TTTd	ddff	HHHH	TTTd	ddff	HHHH	TTTd	ddff
41	2201	00	0703				2196			2193	02	0110	2199	99	2284	2184								
96	1651	03	2207	1646		0000	1651	04	2216	1645	05	2410	1647	02	2223	1641	06	2416	1648					
100	1625	03	2105	1619	02	0000	1624	05	2216	1619	05	2410	1621	02	2223	1615	06	2410	1622	04				
200	1178	07	2014	1175	07	2015	1182	09	2332	1177	11	2525	1176	11	2030	1175	12	2232	1179	09				
225	1105	10	2814	1102	11	2024	1109	09	2334	1104	12	2524	1103	10	1930	1102	11	2238	1106	09				
300	923	00	2816	919	98	1912	924	98	2320	922	99	2520	919	97	2036	920	99	2328	922	99				
500	566	70	2718	562	7276	1932	565	69	2228	565	69	2316	563	7386	2022	563	70	2222	565	6979				
700	307	53	2412	305	5356	2022	307	5360	2202	306	5261	2411	306	5454	2317	306	5358	2014	306	5354				
850	150	0862	2720	148	0702	2117	149	1002	1106	149	0700	2810	149	0803	2210	148	1054	1806	149	0807				
1000	013	1508	2804	012			012			012	2106	2502	011			011			011					
Markante Punkte	PPP	TTTd	ddff	PPP	TTTd	ddff	PPP	TTTd	ddff	PPP	TTTd	ddff	PPP	TTTd	ddff	PPP	TTTd	ddff	PPP	TTTd	ddff	PPP	TTTd	ddff
	017	93	0907				050	05		015	93	1110				044	05		080	03				
	050	[illegible]	2601				154	07	2222	030	01	0910				112	04	2409	125	05				
	156	03	2408				172	03	2324	066	05	2804				132	07	2321	150	03				
	235	11	2814				210	11	3326	150	04	2323				170	05	2339	210	10				
	360	89	2822				244	08	2242	220	12	2524	002	00		209	14	2238	230	08				
	565	62	2517				545	63	2322	242	10	2524	050	99	2284	250	10	2227	260	05				
	629	5774	2416	150	03	2025	574	63	2323	357	89	2424	065	03	2284	416	8089	2225	550	6474				
	678	5472	2412	205	11	2015	588	6177	2322	400	83	2423	150	03	2032	535	6680	2125	600	6067				
	814	07	2518	356	90	1920	638	5863	2304	526	66	2215	212	13	2030	555	6774	2122	625	5863				
	830	0664	2720	400	8396	1936	703	5261	2203	571	6280	2412	348	90	2030	565	6569	2121	640	5858				
	857	0861	2720	420	8085	1937	727	5055	2204	663	5573	2412	400	82	2136	690	5458	2013	800	0502				
	880	0855	2915	602	6165	2023	826	0900	1006	756	0160	2409	527	6873	2022	902	1452	1909	840	1008				
	927	1000	2911	676	5561	2022	878	1106	1406	788	0468	2610	535	6977	2021	915	1502	1809	930	1411				
	961	1107	2809	906	1104	2111	940	1508	0803	820	0351	2810	600	6162	2234	925	1403	2110	950	1612				
	010	1608	2803	998	1613	1509	953	1911	0702	008	2206	2501	997	2410	2707	952	1708	2912	980	2014				
41/96	550						545			548			552			543								
96/225	546			544			542			541			544			539			542					
225/500	539			540			544			539			540			539			541					
500/1000	553			550			553			553			552			552			554					

Station	Berlin			Wiesbaden			München			Berlin			Wiesbaden			München			Erlangen			Friedrichshafen		
YY66	1122			1121			1121			1203			1203			1203			1203			1203		
mb	HHHH	TTTd	ddff	HHHH	TTTd	ddff	HHHH	TTTd	ddff	HHHH	TTTd	ddff	HHHH	TTTd	ddff	HHHH	TTTd	ddff	HHHH	TTTd	ddff	HHHH	TTTd	ddff
41										2192	03	0709												
96	1635			1647			1640	06	2316	1645	03	2407	1646	03	1907	1642	05	2408	1639	04		1651		
100	1609			1621			1614	06	2318	1619	02	2126	1620	03	1908	1616	05	2410	1612	05		1625		
200	1170	13	2321	1176	06	1948	1177	11	2032	1178	11	2226	1175	07	1837	1176	10	2122	1173	10		1179	07	
225	1097	13	2311	1102	12	1940	1103	11	2036	1105	12	2126	1101	10	1840	1102	10	2116	1099	10		1105	07	
300	916	00	2322	920	99	1952	922	99	2124	922	99	2217	918	98	1853	920	99	1936	917	00		919	97	
500	561	7179	2317	562	7175	2034	563	7074	2122	564	69	2117	561	7173	1725	562	7075	1720	561	7172		562	7072	
700	304	5457	2313	305	5358	2411	304	5253	1202	305	5456	2004	305	5454	2009	303	5355	2514	303	5454		304	5455	
850	148	0601	2206	149	0700	2907	147	0803	0904	148	08	1904	149	0602	2713	147	0504	3010	147	0604		148	0403	
1000	012	1509	1102	012			011			012	1509	1903	014	1410	2605	013			014			012		
Markante Punkte	PPP	TTTd	ddff	PPP	TTTd	ddff	PPP	TTTd	ddff	PPP	TTTd	ddff	PPP	TTTd	ddff	PPP	TTTd	ddff	PPP	TTTd	ddff	PPP	TTTd	ddff
				120	03	2014				017	92	0914				050	08		130	06				
	117	05	2309	150	03	2011	145	06	2519	034	02	0711	085	04	1910	085	05		150	04				
	150	05	2317	179	07	2030	150	06	2522	083	05	3105	121	02	1907	150	05	2126	175	10		110	06	
	203	13	2320	210	12	1948	190	11	2032	104	02	2409	136	05	1917	158	05	2132	210	11		170	04	
	228	12	2317	239	11	1940	215	11	2035	150	05	2323	150	03	1914	196	10	2122	230	10		194	08	
	367	90	2222	350	90	1941	228	12	2036	215	13	2228	156	05	1914	237	10	2115	270	06		350	90	
	400	84	2222	400	8385	1942	240	11	2134	441	7684	2227	174	03	1836	345	90	1934	400	8289		400	82	
	474	7488	2219	432	7881	1948	345	90	2026	556	6378	2113	230	11	1860	400	8285	1820	480	7275		617	5959	
	526	6972	2314	536	6772	2025	400	8287	2034	646	5662	2009	350	90	1840	556	6165	2017	490	7273		630	5959	
	618	6064	2313	595	6062	1922	525	6771	2115	685	5557	2006	400	8385	1941	602	6164	2022	600	6063		670	5557	
	705	5456	2313	634	5960	1820	559	6366	2116	800	0302	1904	611	6263	1411	716	5254	2514	685	5456		750	5151	
	864	0702	1906	664	5561	1820	730	0051	1203	847	0805	1903	619	6364	1411	786	0000	3013	770	0150		800	0000	
	958	1504	1104	766	0053	2909	891	1004	3004	947	16	1903	895	0804	3010	871	0606	3011	780	0101		892	0605	
	977	1606	1103	902	1102	2506	897	0802	2909	990	1610	1903	914	0805	3110	906	0706	2811	880	0606		912	0604	
	008	1410	1102	998	1609	2406	952	1413	2303	008	1309	1903	000	1410	2605	953	1009	2404	981	1211		969	1109	
41/96										547														
96/225	538			545			537			540			545			540			540			546		
225/500	536			540			540			541			540			540			588			543		
500/1000	549			550			552			552			547			549			549			548		

Ergänzungen

Station	Höhe	III	TT-TTd	RRsss	ss
Geisenheim	109	628			
Ellwangen	439	749	—10	02102	
Freudenstadt	798	816	—07	17051	
Tübingen	370	826	22-10	11058	
Donaueschingen	621	717	—07	14060	

Wolkenzug

III	YY-GG	Cddv.v.	Cddv.v.	III	YY-GG	Cddv.v.	Cddv.v.
635	11-09	42407					
685	11-15	42305					
946	11-15	12204					
543	11-18	12103					

545	Mittelwerte der
546	tägl. Radiosondenaufstiege
551	über Berlin
548	Mai

Höhenwinde

Schlüssel	ddff	ddff	ddff	ddff	ddff	ddff
Station	Bremen		Kassel		Frankfurt RMS	
YY66						
10200 m						
11700 "						
11100 "						
9000 "						
5400 "						
5000 "	2425				2220	2411
1500 "	2318		2508		3006	2106
0 "	1602		2703		0000	0000

Station	Karlsruhe		Stuttgart		Erlangen	
YY66	1109		1109	1114	1108	
10200 m						
11700 "						
11100 "						
9000 "						2524
5400 "						2315
5000 "						
1500 "						
0 "						

Station	Heidelberg		Friedrichshafen	
YY66			1108	1114
10200 m				
11700 "				
11100 "				
9000 "				
5400 "				2223
3000 "				2113
1500 "			2813	3605
0 "			2303	2305

Die Luftdrucke in Stationshöhe

Täglicher Wetterbericht

Herausgegeben vom Deutschen Wetterdienstamt der US-Zone, Zentralamt Bad Kissingen

Erscheint täglich. Postbezug monatlich 5.– DM

Bei unregelmäßiger Lieferung sind Beschwerden immer an das Zustellpostamt zu richten.

Nachdruck verboten. Verlagsort Bad Kissingen

Jahrgang: 1952 — Dienstag, den 13. Mai — Nummer: 134

Station	Höhe	iii	Gestern 09 Uhr GMT TT4ff	Nddff	VWwwW	TTapp	Gestern 12 Uhr GMT TT4ff	Nddff	VWwwW	PPPTT	NChCC	6Eapp	Gestern 15 Uhr GMT TT4ff	Nddff	VWwwW	TTapp	Gestern 18 Uhr GMT TT4ff	Nddff	VWwwW	PPPTT	NChCC	6Eapp	7RRTT	fff
Bremerhaven	6	129	09-06	72705	81022	13311	09-06	80000	81032	17114	1252–	67104	10-06	83305	81022	15706	09-06	73509	81152	16713	5857–	61401	70015	08
Bremen	4	224	09-04	83203	64106	13315	09-06	83202	80026	17615	1151–	67101	08-06	83404	81152	16809	10-02	81102	80028	17314	4952–	61404	70116	15
Berlin-Dahlem	51	381	10-08	73606	20052	18301	11-12	83208	50052	12719	4862–	66811	14-10	82969	20619	14407	12-16	83409	20619	13212	572—	61504	70719	22
Berlin-Tempelh.	48	384	09-06	70000	24052	18601	11-13	72912	48802	12218	58682	64911	13-12	82716	24618	14208	12-16	83612	32618	12613	673—	62604	70819	
Kassel	187	438	10-04	83402	25616	12308	10-08	83605	30616	17713	3742–	67407	09-04	83602	75216	12208	09-03	82002	80026	18613	2562–	61200	70813	
Nürburg □	611	510	05—	83206	82022	10308	05—	83209	82022	47312	824—	60303	06—	72505	82252	10300	05—	62705	82019	47909	42563	61407	70312	
Koblenz	97	515	05-09	72907	82022	15310	06-07	82905	82022	17917	6741–	64102	06-09	73205	81808	15401	06-00	70000	81298	19612	53593	61209	70517	
Fuchskauten □	657	523	08—	72503	60022	10409	08—	82714	80022	41012	4247–	60307	06—	82712	70802	08101	05—	73509	84258	41607	6936–	61305	79512	
Limburg/Lahn	130	525	09-11	73207	70052	14216	07-05	82503	81022	18016	4152–	61003					10-10	63602	81952	19811	5942–	61211	70316	
Gießen	185	532	09-10	82906	80016	14211	06-20	82709	81036	17015	2252–	60201	06-09	82906	81022	16205	08-04	72503	81019	18612	55543	61209	70216	29
Bad Wildungen	280	535	10-02	82701	20616	12309	08-07	83404	80026	17213	3742–	64105					09-05	71804	80026	18111	585—	61403	70413	
Schlüchtern	205	539	10-03	83402	40636	12412	11-02	83602	40616	17313	3742–	60307	10-01	80401	40216	12106	09-25	83210	50636	19012	674—	61208	71414	
Schenklengsfeld	314	543	10-10	83206	40636	11308	10-08	83005	50616	17711	6742–	64111					08-00	80000	81256	19410	4872–	61403	71812	
Wasserkuppe □	921	544	07-09	93507	12636	07308	07-15	93211	01616	10107	9-0—	60305	05-16	93010	15656	06210	04-10	83108	81026	11405	6542–	61403	71808	27
Trier-Petrisberg	273	609	07-15	72312	82022	12311	05-22	72518	82802	19814	43468	64000	08-22	71805	82938	10406	05-12	62909	82259	20612	39563	61300	70416	38
Erbeskopf □	817	615	07—	82705	99022	10315	05—	82713	99022	19712	52517	64101	04—	73230	81258	10300	05—	72927	99808	20311	59563	60206	79413	
Mainz	131	632	08-16	83209	60052	15311	06-13	82908	81022	18517	5851–	60209	06-09	82706	82022	17902	08-04	43302	81019	19614	43563	61212	70417	
Kl.Feldberg/Ts □	806	635	07-18	93013	60416	07208	05-15	82912	83254	24410	2651–	64109	05-07	82905	84158	09303	04-12	72908	84178	25208	795—	61405	70110	
Frankf.Rhein-Main	110	637	10-16	83408	64612	14212	04-16	82906	81026	18116	3252–	67109	03-19	82512	82028	16200	09-02	63402	82029	19213	23673	61409	70217	32
Frankf. Stadt	103	638	10-09	82802	81606	14212	09-10	82704	81256	17616	3851–	67104	09-04	83001	82028	16203	07-05	50403	82018	18914	29673	61207	70117	20
Darmstadt	263	639	11-09	82706	81612	12213	09-15	83210	82036	18314	2851–	67108	06-13	72707	84018	15300	08-11	42608	84258	19311	19584	61107	70216	27
Würzburg	259	655	10-14	82912	60616	12213	10-20	82917	50636	18012	6732–	60215	08-14	82912	80216	13203	09-00	60000	81016	19413	2247–	61210	70414	
Bad Kissingen	223	658	12-02	83201	25636	13311	11-04	82702	81618	17613	7572–	60214	09-06	83203	80506	12208	10-02	72501	80026	19112	59578	61206	71413	
Bamberg	382	670	11-05	83403	25636	12305	10-16	82910	80616	16311	7512–	60311	09-08	82906	80636	11417	09-03	83602	81026	19310	4542–	61209	71213	
Coburg	350	671					10—	82705	50636	16311	6732–	60210					08—	80203	82216	18310	7552–	61006	71512	
Bayreuth	341	681	11-04	83002	25616	12303	10-07	82904	30616	16611	873—	60308	09-07	82905	60616	11413	09-09	72707	81216	19510	764—	61112	70512	
Hof	567	685	10-08	83406	12636	11301	09-17	83213	30616	15510	773—	64104	08-14	83110	81606	09315	06-16	73111	81616	19408	3747–	61117	70711	21
Weiden	396	688	11-06	82904	40606	12405	11-14	83010	70106	15312	5737–	60307	09-12	83210	60606	11416	08-08	70204	81606	18710	0098–	61313	70214	
Silberhütte □	829	692	10-07	93104	25636	10300	09-16	92912	x3616	17609	9-0—	60306	07-24	93318	02636	07414	06-26	93318	04616	20406	9—	61414	71410	
Reinfeld/Wnstr □	556	718	08—	82718	81022	10414	09—	82718	82152	54012	5341–	64109	08—	72713	81178	11300	08—	52713	81018	54612	29563	61206	70114	
Neustadt/Weinstr.	146	723	06-14	82906	81022	16313	04-15	82709	81022	19717	3257–	67107	08-13	62701	81252	14204	06-03	12202	82018	20316	19403	61203	70119	
Baden-Baden	125	725	09—	72408	70216	14316	09—	72412	75026	20316	68422	64107	06—	62106	82018	15904	06—	42303	83018	20716	19563	60408	70417	
Karlsruhe	115	727	11-06	82203	80212	14214	10-11	82508	81256	19314	4852–	61205	07-12	62006	82012	16202	06-12	32308	82019	20116	12563	60208	70118	24
Mannheim	97	729	09-09	83107	81602	14215	08-02	82901	81256	18914	6552–	60208	06-13	72711	81212	15401	07-08	53306	82018	19415	19563	61204	70118	
Königstuhl □	561	732	08-08	82905	50604	09214	07-12	83208	83218	52211	4242–	64105	06-22	73114	82818	13404	04-09	52707	83018	53011	42442	61204	79513	
Stuttgart	305	737	10-08	82703	40616	12216	06-18	73408	60026	19015	5852–	67007	04-28	73018	50802	12211	06-12	63106	80038	20314	496–3	61301	70115	28
Stuttgart-Echt.	405	738	10-08	82507	80616	11316	07-12	72710	81626	19114	6847–	64107	07-17	73014	82022	12404	08-09	72308	82039	20512	59503	61407	70115	26
Öhringen	250	742	10-08	82706	15616	12213	10-11	82709	40606	18414	584—	60208	09-06	63104	81018	15207	08-07	62506	82178	20013	59403	61207	70115	
Ansbach	440	755	10-16	83210	60616	11208	09-15	83412	60616	18711	874—	60219					07-10	82906	81016	20012	18577	61207	70212	
Weißenburg/Bay.	435	761	10-04	82702	20616	11305	09-16	83208	20616	18111	873—	60320	09-16	83008	81026	12308	08-02	62802	80028	19811	00971	61308	70312	
Nürnberg-Fürth	311	763	11-13	82910	30616	12205	10-25	83105	81216	16812	2842–	60312	09-08	83404	81626	11115	08-03	73503	82038	19811	1357–	61212	70512	26
Regensburg	338	776	11-10	82908	81216	14213	11-17	82513	75606	15613	6732–	60209	07-25	82720	82026	13417	08-12	72909	82016	18512	2647–	61209	79614	
Gr.Falkenstein □	1307	791	07-10	92308	x4506	08406	07-12	92310	x5466	06708	9-0—	60301	06-16	92913	x4808	06407	04-16	92913	x3808	08405	9-0—	62410	70612	
Freiburg	286	803	10-05	72501	75506	12316	07-20	81214	75909	21016	794—	60305	07-05	60602	83819	12703	07-13	42308	83019	20813	42663	61407	71415	21
Dreifaltigkeitsbg. □	973	818	07—	92509	01436	07313	07—	82709	82606	07307	871—	60313	05—	82713	83026	05205	06—	32509	82016	08207	28403	61304	70609	
Stuttgart □	734	836	08-26	92726	x1636	08217	08-19	82915	25216	32816	871—	61111	07-12	62911	80258	09207	06-08	52908	81019	34109	1337o	62207	71110	29
Ulm	480	838	08-10	82506	40636	10121	07-12	82506	81256	19513	5142–	64109	08-11	82906	60618	11407	07-01	60000	81018	21811	00989	61211	70914	

Station	Höhe	iii	Gestern 21 Uhr GMT TT4ff	Nddff	VWwwW	TTapp	Heute 00 Uhr GMT TT4ff	Nddff	VWwwW	PPPTT	NChCC	6Eapp	Heute 03 Uhr GMT TT4ff	Nddff	VWwwW	TTapp	Heute 06 Uhr GMT TT4ff	Nddff	VWwwW	PPPTT	NChCC	6Eapp	7RRTT	fffTTT	RR	sss	ss
Bremerhaven	6	129	09-04	63604	81022	11102		1									08-11	02208	45104	17509	00900	61202	70008	11673	00000		
Bremen	4	224	08-02	73602	80029	11408	08-02	72302	56109	18109	55662	60201	07-05	42504	80018	08001	07-10	12406	48108	19608	00940	61107	70207	18056	03000		
Berlin-Dahlem	51	381						6									10-14	72809	81256	17710	584—	61212	71209	23884	18003		
Berlin-Tempelh.	48	384	11-16	82714	40616	12110	09-21	82715	32616	15310	672—	60217	09-15	82710	56606	10208	08-16	72712	81216	17110	5647–	61210	71610	—085	22—		
Kassel	187	438	09-04	82702	60959	11207	08-04	52002	40109	19911	55500	60205	07-06	72204	50102	10203	07-06	72005	40102	21310	755—	61209	70209	—072	10000		
Nürburg □	611	510	05—	43209	81012	06313		2									03—	42305	50100	49704	00980	60403	70004	—005	03—		
Koblenz	97	515						8									06-09	72005	75051	21710	756—	61308	70109	——	06012		
Fuchskauten □	657	523	05—	52607	82018	06905		8									05—	92711	03454	43305	9-0—	61302	79204	—022	01006		
Limburg/Lahn	130	525						8									06-00	70000	15102	22406	755—	61209	79504	—018	03008		
Gießen	185	532	08-00	40000	81012	10211	07-00	00000	50102	20708	00900	60207	06-00	20000	25100	07303	06-03	51602	30100	21907	55500	61408	70007	09050	02003		
Bad Wildungen	280	535						0									06-00	70000	80022	21008	757—	61311	70007	—056	04000		
Schlüchtern	205	539	07-01	60601	40606	08415	03-01	03401	75016	21305	00700	67403	07-01	91301	04454	07302	07-02	92002	04454	22407	9-0—	61411	70205	—052	16000		
Schenklengsfeld	314	543						8									07-05	72504	45252	22108	757—	61411	79106	—047	18—		
Wasserkuppe □	921	544	02-08	42407	81138	04209	04-09	92508	x5478	12504	9-0—	60302	04-07	92706	x4454	04300	04-07	92406	x3458	13204	9-0—	61407	79403	12020	19000		
Trier-Petrisberg	273	609						0									07-03	32002	50100	23807	00930	60205	70006	25032	04035		
Erbeskopf □	817	615						1									05—	62505	50102	23906	5454o	60306	79706	—040	94020		
Mainz	131	632						1									09-08	42903	60108	22710	46630	61208	70100	—076	04010		
Kl.Feldberg/Ts □	806	635	03-11	42916	84019	05205	04-11	32969	83029	26305	00932	60206	02-02	22910	91020	04803	04-14	73011	50108	26705	5828–	61307	70203	—020	02011		
Frankf.Rhein-Main	110	637	08-11	32307	81029	09113	07-00	70000	81039	21008	758—	61002	06-06	41804	81020	07106	06-05	72304	48102	22708	557—	60210	70005	17026	02002		
Frankf. Stadt	103	638	07-03	42502	81019	11214	08-04	32302	81039	21009	3560o	61006	07-04	22003	50100	08405	07-09	72106	30100	22109	757—	61206	79108	22057	01006		
Darmstadt	263	639	06-05	70505	82253	10215	06-12	52310	80228	21109	5550o	60200	05-13	52312	82022	08306	07-10	72308	60102	22508	6554–	61208	70107	14048	02628		
Würzburg	259	655	07-02	33601	81139	09213	06-00	40000	81039	21608	4940o	60203	06-04	62903	81030	08200	06-11	32909	80011	22608	3560o	61210	79408	—055	04003		
Bad Kissingen	223	658	08-07	71605	82259	09216	06-03	02002	60409	21606	00900	67201	05-03	72001	05400	06202	07-10	42006	40104	22308	28576	61406	70205	—046	16000		
Bamberg	382	670	07-24	83615	60812	08216	06-10	52308	81028	21606	55600	67901	05-08	32308	81022	06206	06-08	72708	30101	22407	756—	61409	70305	—048	15—		
Coburg	350	671						2									06—	72701	50102	22407	757—	61210	70006	—031	15000		
Bayreuth	341	681	07-05	32702	80012	08415	06-07	32702	60108	21707	36440	67204	05-03	32702	60100	06201	07-05	72702	50100	22707	364—	61208	79405	—048	06000		
Hof	567	685	05-12	52510	81016	07207	05-07	32506	81026	20706	25540	67101					06-10	72507	60100	20607	758—	61311	79105	17038	07000		
Weiden	396	688	07-08	42806	81016	08117	06-06	32204	60106	21307	00918	64004					07-08	82706	20106	22608	873—	61206	79204	—033	02000		
Silberhütte □	829	692	05-13	83109	81286	05211	05-09	92906	01456	22605	9-0—	61005	04-15	92711	x3454	04203	04-12	92708	x3458	22604	9-0—	61203	79204	—036	14000		
Reinfeld/Wnstr □	556	718						1									05—	72513	15100	56706	4844g	60307	70006	—050	01—		
Neustadt/Weinstr.	146	723	07-15	12916	82020	11115	06-16	12912	82020	22310	00940	60201	06-15	72510	82030	08404	06-00	62705	75021	23810	49563	60411	70008	——	01—		
Baden-Baden	125	725	08—	12301	80010	10216							08—	82302	60022	09302	09—	72305	82022	23910	757—	60305	70008	——	04—		
Karlsruhe	115	727	08-11	12205	81010	11212	07-10	42307	81011	22210	00940	67705	08-09	82308	80022	10303	08-09	82307	81002	23710	6567–	60413	79709	13083	01034		
Mannheim	97	729	07-06	62903	40106	13313	07-00	10000	35106	21509	14600	64105	07-05	71603	60100	08407	08-00	80000	35100	22809	756—	61307	79707	—043	01018		
Königstuhl □	561	732	06-08	73106	81032	09411	04-05	22904	81012	54407	25400	64103	05-06	52704	80032	06305	06-07	72304	40102	55506	754—	61306	70006	—020	95019		
Stuttgart	305	737	06-12	12106	75020	10312	06-10	52405	40056	22510	556—	60304	06-11	62207	40052	09300	06-10	82005	60052	23310	185—	60309	79709	16—	01036		
Stuttgart-Echt.	405	738	06-07	12306	81022	08812	05-08	62306	81030	22907	657—	61403	05-06	72305	81031	07103	06-09	82307	82032	23908	7567–	61308	70006	09—	01—		
Öhringen	250	742	06-00	20000	81018	09311		8									07-02	72702	40102	23209	755—	61309	79106	—053	01018		
Ansbach	440	755						8									06-10	32706	60102	23407	35600	61209	76105	—028	03008		
Weißenburg/Bay.	435	761	06-00	00000	81028	07312	05-00	00000	81028	22706	00900	60307	05-09	12303	81020	07901	06-02	62501	81020	23308	00930	61411	70106	—042	04000		
Nürnberg-Fürth	311	763	09-02	72502	81028	09109	06-05	02305	81028	21906	00900	67105	05-00	70000	81030	06701	08-10	62708	81252	22408	38500	61409	76105	11025	06000		
Regensburg	338	776	07-01	52501	50102	09119	07-00	10000	50101	21708	15500	60205	05-00	20000	50100	06203	06-10	12508	81031	22609	12500	61408	70005	—020	96000		
Gr.Falkenstein □	1307	791	03-15	93412	x5458	03212	03-11	92709	x5458	70403	9-0—	61008	02-13	92511	x3474	03703	02-14	92912	x5474	71003	9-0—	62409	79402	—023	06000		
Freiburg	286	803	08-04	72303	81258	11212	07-06	61603	81018	23109	55640	64104	06-02	40000	81012	08300	08-00	70000	81032	23909	756—	61308	70108	11056	15040		
Dreifaltigkeitsbg. □	973	818						2									04—	72305	82022	09905	754—	61004	70003	—020	06010		
Stuttgart □	734	836	05-03	12903	81010	06211		0					04-08	12708	81020	05300	05-14	72912	81030	36206	754—	61409	70002	20034	11013		
Ulm	480	838	06-02	22301	50102	08209	05-02	02501	40102	24106	00900	64103	05-02	52301	30100	06601	06-02	72001	30102	24707	756—	61407	70005	—032	09012		

□ = Luftdruck in Stationshöhe

24 sto Godengruch Änderung seit gestern 00 Uhr Dienstag

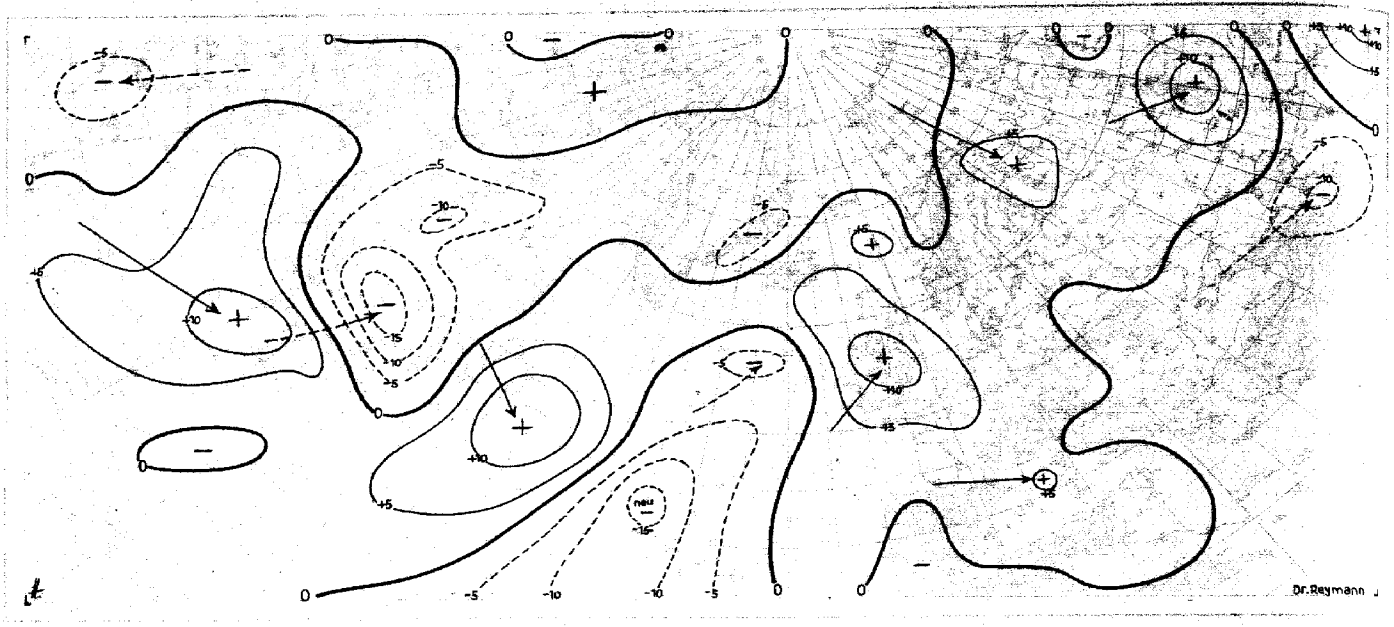

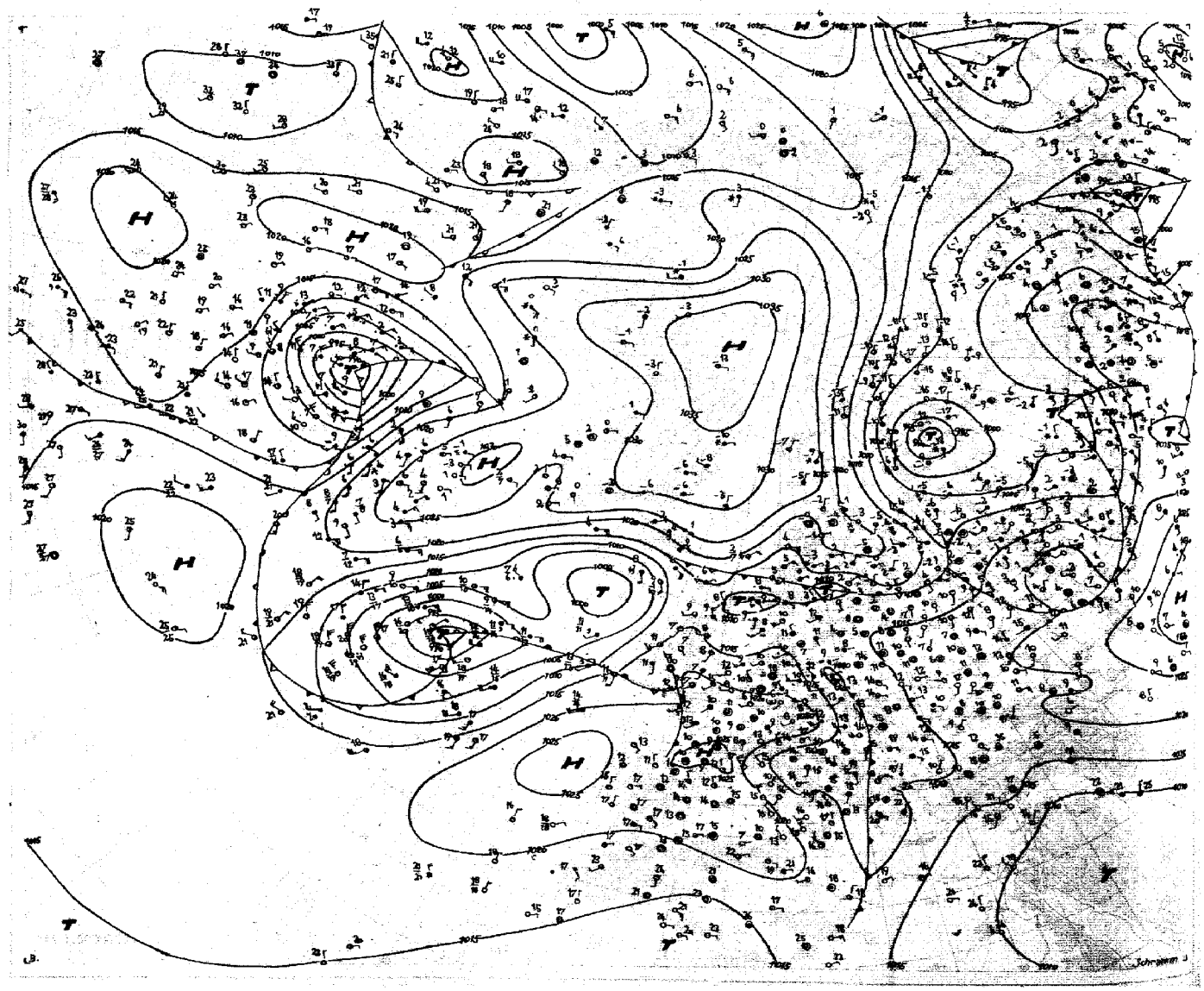

Absolute Topographie 96 mb 03 Uhr (geopot. Dekameter)



Vorhersagekarte für morgen 06 Uhr

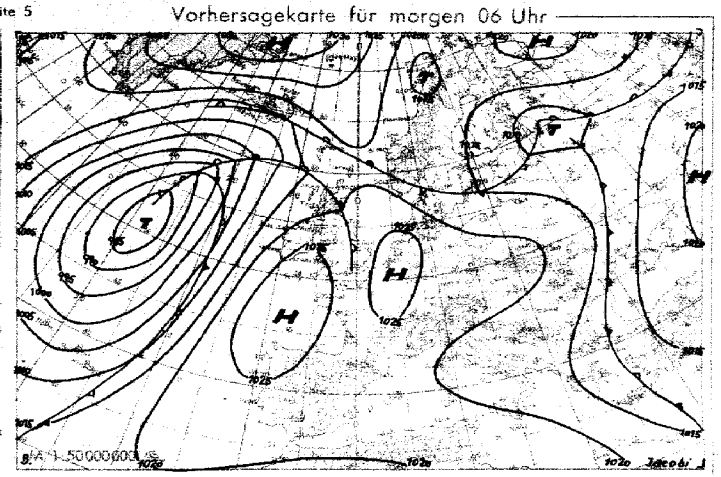

Absolute Topographie 225 mb 03 Uhr (geopot. Dekameter)

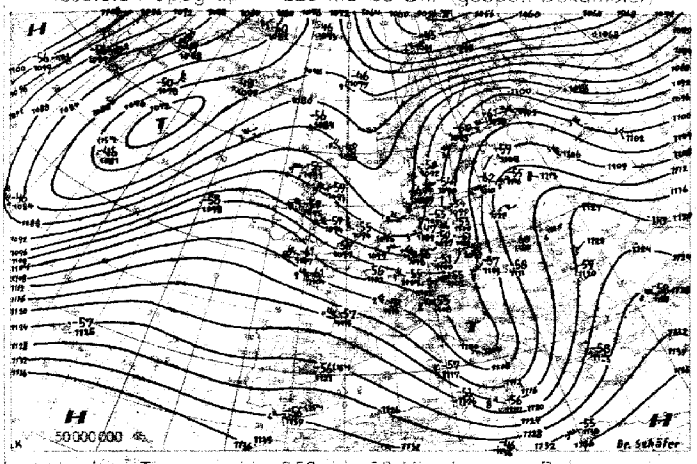

24 std. Änderung der 225 mb Fläche seit gestern 03 Uhr

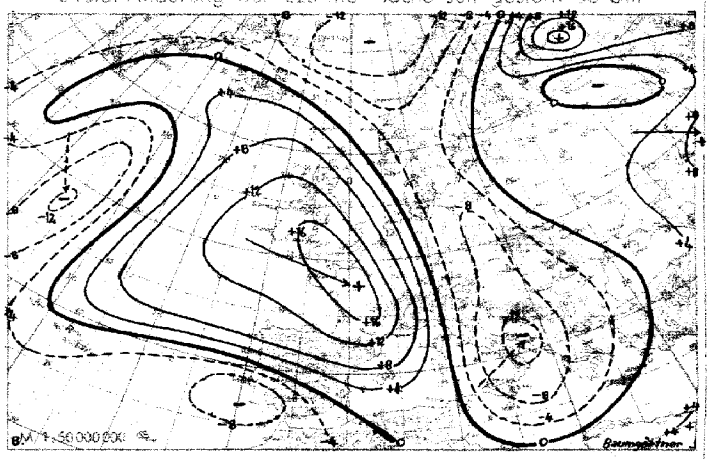

Absolute Topographie 850 mb 03 Uhr (geopot. Dekameter)

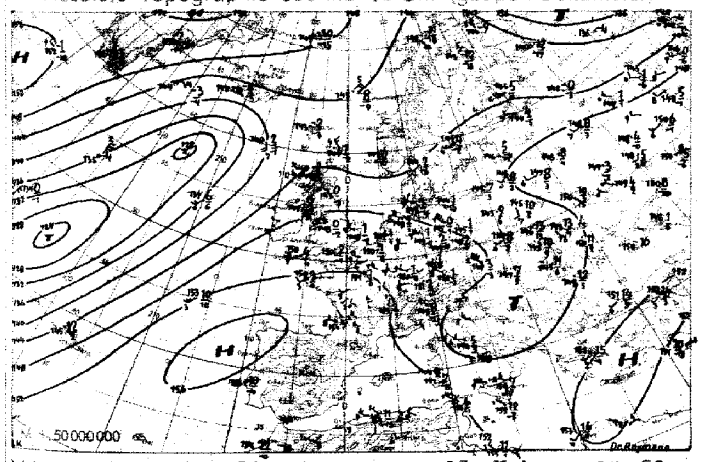

24 std. Änderung der relat. Top. 500/1000 mb seit gestern 03 Uhr

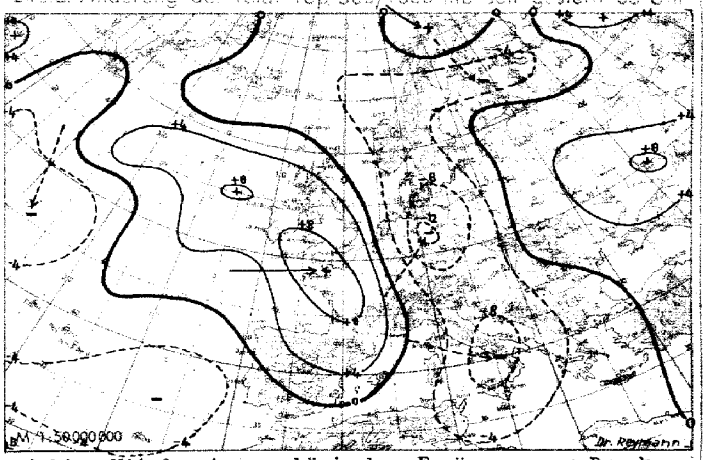

Wetterübersicht Dienstag, den 13. Mai 1952

Ein Ausläufer des kräftigen polaren Hochdruckgebietes reicht über die Hudson-Bay hinweg bis in den Golf von Mexiko. Auf seiner Ostseite nach Süden vorgestoßene Kaltluft gelangte in die Rückseitenströmung des über den Appalachen gelegenen Tiefdruckgebietes, das dadurch wesentlich an Energie gewann. Es verlagerte sich nach Norden. Durch die kräftige Warmluftadvektion auf seiner Vorderseite wurde der über Neufundland nach Norden reichende Höhenhochkeil verstärkt. Auf dem westlichen Atlantik gelangte gestern das südlich von Grönland gelegene troposphärische Abkühlungsgebiet auf die Rückseite des langsam weiter nach Osten gezogenen Tiefdruckgebietes, das sich daraufhin ebenfalls zu vertiefen begann. Es wurde nunmehr zum beherrschenden atlantischen Tief, in dessen Strömungsbereich das westlich von Schottland langsam westwärts ziehende alte Zentraltief jetzt einbezogen wird. Der auf dem Ostatlantik nach Nordosten gerichtete Warmluftstrom erfasste die Britischen Inseln und Westfrankreich. Er führte zum Aufbau eines neuen Höhenhochkeiles, der von der westlichen Biskaya bereits bis nach Schottland reicht. Mit der troposphärischen Erwärmung war Druckanstieg am Boden verbunden.

Über Mitteleuropa wanderte der gestern über Südostengland gelegene Kaltlufttropfen nach Nordwestdeutschland und der scharf ausgeprägte Höhentrog schwenkte von Mittelfrankreich nach Süddeutschland. Der skandinavische Höhenhochkeil wurde unter Abschwächung nach Osten abgedrängt und in der abs. Topographie der 500 mb-Fläche erstreckt sich jetzt eine Tiefdruckfurche vom Mittelatlantik bis zu dem umfangreichen nordsibirischen Zentraltief.

Jacobi

Voraussichtliche Wetterentwicklung:

Der über dem Ostatlantik nach Nordosten gerichtete Warmluftstrom kräftigt das westeuropäische Hoch, dessen Schwerpunkt nur langsam in den Festlandsraum hereinwandert, so daß sich hier zunächst noch der Einfluß des Höhentroges abschwächend bemerkbar macht.

Dr. Schäfer

Erläuterungen zum Inhalt des Täglichen Wetterberichts

Die Beobachtungen der synoptischen Stationen sind in der Form des am 1. Jan. 1949 eingeführten intern. Wetterschlüssels veröffentlicht.
Dabei bedeuten:

iii = Kennziffer der Station

T_dT_d = Taupunkt in °C (bei neg. Temp. ist 50 addiert)

N = Himmelsbedeckung in Achteln (9: nicht erkennbar)

dd = Windrichtung in 36-teiliger Skala (bei Addition von 50 ist die Windgeschwindigkeit > 100 Knoten)

ff = Windgeschwindigkeit in Knoten

VV = Sichtweite:

x0: < 20 m, x1: 20 m, x2: 40 m usf. bis x9: 180 m, 00: < 200 m, 01: 200 m, 02: 400 m usf. 80: 16000 m, 81: 20 km, 82: 40 bis 85: 100, 86: 150, 87: 200, 88: 300, 89: ≥ 500 km. Ferner kann gegeben werden 90: < 50 m, 91: 50, 92: 200, 93: 500, 94: 1000 m, 95: 2 km, 96: 4, 97: 10, 98: 20 km, 99: ≥ 50 km

ww = Wetter zur Beobachtungszeit

00-03: keine besonderen Erscheinungen (00 Wolkenentwicklung nicht feststellbar, 01 Wolken dünner werdend, 02 gleichbleibend, 03 zunehmend), 04-09: Dunsttrübung (04 Rauchtrübung, 05 trockener Dunst, 06 Trübung durch Staubadvektion, 07 Aufwirbelung von Staub, 08 Staubtromben, 09 Staub- oder Sandsturm während der letzten Stunde), 10: feuchter Dunst, 11-12: flacher Bodennebel (11 in einzelnen Schwaden, 12 mehr zusammenhängend), 13: Wetterleuchten, 14: Fallstreifen, 15-16: Niederschlag im Gesichtskreis (15 > 5 km entfernt, 16 < 5 km), 17 Donner ohne Niederschlag, 18 starke Böen, 19 Großtromben, 20-29: Hydrometeore während der letzten Stunde (20 Nieseln, 21 Regen, 22 Schnee, 23 Schneeregen, 24 gefrorener Regen, 25 Regenschauer, 26 Schneeregenschauer, 27 Graupel- oder Hagelschauer, 28 Nebel, 29 Gewitter), 30-32: leichter oder mäßiger Staub- oder Sandsturm (30 nachlassend, 31 ohne Änderung, 32 zunehmend), 33-35: starker Staub- oder Sandsturm (33 nachlassend, 34 ohne Änderung, 35 zunehmend), 36-37: niedriges Schneefegen (36 leicht, 37 stark), 38-39: hohes Schneefegen (38 leicht, 39 stark), 40: Nebel im Gesichtskreis, 41: Nebel in Schwaden, 42-49: Nebel (gerade Zahlen: Himmel erkennbar, ungerade: nicht erkennbar, 42, 43: dünner werdend, 44, 45: unverändert, 46, 47: dichter werdend, 48, 49: als Rauhreif niederschlagend), 50-55: Nieseln (gerade Zahlen: mit, ungerade: ohne Unterbrechung, 50, 51: leicht, 52, 53: mäßig, 54, 55: stark), 56-57: Nieseln gefrierend, 58-59: Nieseln mit Regen (58: leicht, 59: stark), 60-65: Regen (Unterteilung wie bei 50-55), 66-67: Regen gefrierend, 68-69: Regen und Schnee (68: leicht, 69: stark), 70-75: Schnee (Unterteilung wie bei 50-55), 76: Eisnadeln, 77: Schneegriesel, 78: einzelne Schneesterne, 79: gefrorener Regen, 80-82: Regenschauer (80 leicht, 81 mäßig, 82: sehr stark), 83-84: Schneeregenschauer, 85-86: Schneeschauer, 87-88: Graupelschauer, 89-90: Hagelschauer (83, 85, 87, 89: leicht, 84, 86, 88, 90: stark), 91-94: Gewitter in der letzten Stunde (91, 92: Regen noch anhaltend, 93, 94: Schnee, Graupel oder Hagel noch anhaltend, 91, 93: leicht, 92, 94: stark), 95-99: Gewitter zur Beobachtungszeit (95, 96: leicht mit Regen, Schnee oder Hagel, 97: stark mit Regen oder Schnee, 98: mit Staub- oder Sandsturm, 99: mit Hagel oder Graupel).

W = **Witterungsverlauf**

0-4: kein Niederschlag (0: heiter, 1: wechselnd bewölkt, 2: stark bewölkt, 3: Staub- oder Sandsturm oder Schneetreiben, 4: Nebel oder starke Staubtrübung), 5: Nieseln, 6: Regen, 7: Schnee, 8: Schauer, 9: Gewitter

PPP = **Luftdruck auf NN** reduziert in Zehntel mb ohne **Hunderterziffer**

TT = **Temperatur** in °C (bei neg. Temperaturen ist 50 **addiert**)

N_h = **Bedeckung** mit unteren Wolken (verschlüsselt wie N)

C_L = **Tiefe Wolken**

0: **keine**, 1: Cu hum, 2: Cu cong, 3: Cb calvus, 4: Sc vesp, 5: Sc, 6: St, 7: Fs oder Fc unter As, 8: Cu und Sc, 9: Cb cap, —: nicht erkennbar

h = **Höhe der Untergrenze** der unteren Wolken

0: 0-50 m, 1: 50-100 m, 2: 100-200 m, 3: 200-300 m, 4: 300-600 m, 5: 600-1000 m, 6: 1000-1500 m, 7: 1500-2000 m, 8: 2000-2500 m, 9: > 2500 m

C_M = Mittelhohe Wolken

0: keine, 1: As trans, 2: As opac, 3: Ac trans, 4: Ac lent, 5: Ac undulatus, 6: Ac cug, 7: Ac in mehreren Schichten oder zusammen mit As, 8: Ac cast, 9: chaotischer Ac-Himmel, —: nicht erkennbar

C_H = Hohe Wolken

0: keine, 1: Ci fil, 2: Ci dens, 3: Ci noth, 4: Ci unc, 5: Ci-Aufzug noch < 45°, 6: > 45°, 7: Cs den ganzen Himmel bedeckend, 8: Cs nicht größer werdend und nicht den ganzen Himmel bedeckend, 9: Cc, —: nicht erkennbar

6 = Gruppenkennziffer

E = Erdbodenzustand

0: trocken, 1: naß, 2: überschwemmt, 3: hartgefroren und trocken, 4: Glatteis, 5-7: nasser Schnee (5: weniger als die Hälfte bedeckend, 6: mehr als die Hälfte bedeckend, 7: geschlossene Schicht), 8-9: trockener Schnee (8: mehr als die Hälfte bedeckend, 9: geschlossene Schicht)

a_x = nähere Charakteristik der Drucktendenz a

(1, 2, 3: Extremwert trat 0-1h, 4, 5, 6: 1-2h, 7, 8, 9: 2-3h vor Termin ein und nach diesem Extremwert wurde die unter pp gemeldete Gesamtdruckänderung bei 1, 4, 7 um < 1, bei 2, 5, 8 um 1-3 und bei 3, 6, 9 um > 3 mb überschritten.

a = Luftdrucktendenz

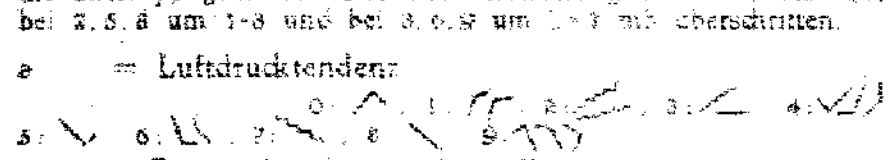

pp = **Betrag der dreistündigen** Druckänderung **in Zehntel mb**

7 = Gruppenkennziffer

RR = **Niederschlagsmenge** seit 12 Stunden

01-55: 1-55 mm, 56: 60 mm bis 90: 400 mm. 91: 0,1 mm, bis 96: 0,6 mm, 97: gering, nicht meßbar, 98: > 400 mm, 99: Messung unmöglich

T_eT_e = Extremtemperatur von 6-18h bzw. 18-6h in °C (bei neg. Temp. ist 50 addiert)

ss = Höhe der Gesamtschneedecke

00-55: 00-55 cm, 56: 60 cm, 57: 70 bis 90: 400 cm, 97: nicht geschlossen, nur Flecken, 98: > 400 cm, 99: keine Messung

$T_gT_gT_g$ = Erdbodenminimum der vergangenen Nacht in Zehntel °C (bei negativen Temperaturen ist 500 addiert)

RR_{24} = Niederschlagsmenge der letzten 24 Stunden (Messung wie RR)

sss = gestrige Sonnenscheindauer in Zehntelstunden

4 = Gruppenkennziffer

f_xf_x = höchste } Windgeschwindigkeit in Knoten in den

f_yf_y = niedrigste } letzten 10 Minuten vor der Beobachtung

Seite 2 enthält oben die 24-stündige Druckänderung von 6 zu 6 mb vom gestrigen Tag 6h bis zum 6h-Termin des Stichtages, wobei Fallgebiete gestrichelt sind und die Pfeile die Verlagerung der Zentren seit dem Vortag angeben. Darunter wird die Wetterlage auf einem großen Teil der Nordhalbkugel wiedergegeben. Die Zahlen geben die Lufttemperatur und bei den Schiffen oben die Luft- und darunter die Wassertemperatur an.

In der Darstellung des Wetters werden zur Abkürzung nur die Symbole für **N, dd, ff,** und **ww** verwandt, und zwar in der folgenden zusammengefaßten Form:

ww

00-03	keine besonderen Erscheinungen
04-09	Dunsttrübung
10	feuchter Dunst
11-12	Bodennebel
13	Wetterleuchten
14	Fallstreifen
15-16	Niederschlag im Gesichtskreis
17	Ferngewitter
18-19	Tromben
20	nach Nieseln
21	nach Regen
usf.	usf. bis
29	nach Gewitter
30-35	Staub- oder Sandsturm
36-39	Schneetreiben
40-49	Nebel
50-59	Nieseln
60-67	Regen
68-69	Regen und Schnee
70-75	Schnee
76	Eisnadeln (Polarschnee)
77-79	Schneegriesel
80-82	Regenschauer
83-84	Schneeregenschauer
85-86	Schneeschauer
87-88	Graupelschauer
89-90	Hagelschauer
91-92	Regen nach Gewitter
93-94	Schnee, Graupel od. Hagel nach Gewitter
95,97	Gewitter mit Regen oder Schnee
96,99	Gewitter mit Hagel
98	Gewitter mit Staubsturm



N

0	wolkenlos
1-2	heiter
3-5	halbbedeckt
6-7	wolkig
8	bedeckt
9	Himmel nicht erkennbar

Geschwindigkeit in Knoten	Symbolisierung
0	
1-2	
3-7	
8-12	
48-52	
123-127	

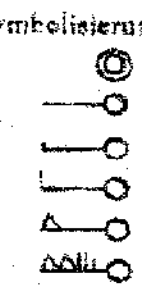

Bei den Fronten wird die Temperaturänderung am Boden (ausgefüllte Symbole) von der in der Höhe (offene Symbole) unterschieden. Dies ergibt folgende Möglichkeiten:



a) Kaltfront
- in allen Schichten
- nur am Boden
- nur in der Höhe
- maskiert

b) Warmfront
- in allen Schichten
- nur am Boden
- nur in der Höhe
- maskiert

c) Okklusion
- ohne Temperaturänderung am Boden
- mit Abkühlung am Boden
- mit Erwärmung am Boden

d) Konträre Luftmassenbewegung in der Vertikalen
- quasistationäre Front oder gegenläufige Warmfront

e) Sonstiges
- Konvergenzlinie

Alle Höhen von Druckflächen **(Seite 3-5)** sind in der Einheit des geopotentiellen Dekameters (das geopot. Meter ist das um 2% verminderte dynamische Meter und daher nahezu identisch mit dem geometrischen Meter) angegeben.

Die Karte der relativen Topographie 500/1000 mb (S. 3 oben) enthält die Einzelwerte in Dekametern unter Fortlassung der Hunderter-Ziffer, in der Karte der abs. Topographie (S. 3 unten) wird die Windgeschwindigkeit in Knoten (je 5 Knoten ein halber, je 10 Knoten ein ganzer Strich, je 50 Knoten ein Dreieck) dargestellt. Auf der linken Seite wird die abs. Topographie in Dekametern (unter Fortlassung der Hunderter-Ziffer) und auf der rechten Seite, durch einen Bruchstrich getrennt, oben die Temperatur und darunter der Taupunkt in °C angegeben. Die Zehnerzahl der Windrichtung wird als kleine Zahl neben den Richtungspfeil gesetzt. Es bedeutet z. B.



absolute Topographie 500 mb = 536 geopot. Dekameter, Westwind 75 Knoten aus 270°, Temperatur —33° und Taupunkt —40°

Auf Seite 4 sind die aerologischen Beobachtungen der Stationen in der US-Zone übersichtlich zusammengestellt.
Das Eintragungsschema ist am Kopf der Tabelle angegeben. Temperaturen zwischen —0° und —49° sind durch Addition von 50 gekennzeichnet.

Seite 5 enthält Höhenwetterkarten oberhalb der Bodenreibungsschicht (850 mb), für die Tropopause (225 mb) und Stratosphäre (96 mb), wobei die beiden letzteren Flächen so ausgewählt worden sind, daß die relativen Topographien 225/500 mb und 96/225 mb über Berlin im Jahresmittel den gleichen Betrag von 544 geopot. Dekametern aufweisen wie die Schicht 500/1000 mb. Die Änderung der rel. Top. 500/1000 mb ergibt ein Maß für die in der unteren Troposphärenhälfte eingetretene Temperaturänderung und die darüber befindliche Karte (Änderung der abs. Top. 225 mb) ein Maß für die Druckwellen an der Tropopause.

Die Vorhersagekarte bezieht sich auf den 06-Uhr-Termin des folgenden Tages, und die im Anschluß an die Wetterübersicht gegebene Wetterentwicklung gründet sich außer auf die synoptischen Unterlagen auf die Ergebnisse der Untersuchung von Wellen, Spiegelungspunkten, Korrelationen und ähnlichen Fällen.

Als gesonderter Teil des „Täglichen Wetterberichtes" enthält die **„Wetterkarte"** eine Reihe von Ergänzungskarten.

Auf der ersten Seite werden täglich wechselnd Aufsätze und tabellarische Darstellungen über Themen der Wetterkunde und ihrer Randgebiete abgedruckt.

Die Innenseiten bringen die 6-Uhr-Wetterlage über Europa, in der auch die Luftmassenverteilung angegeben wird. Daneben werden die Karte der dreistündigen Luftdruckänderung, sowie die Höhenwetterkarte der 700-mb-Fläche vom 6-Uhr-Termin dargestellt.

Die nach der Übersicht abgedruckte Vorhersage für den nächsten und die folgenden Tage ergänzt die auf Seite 5 des „Täglichen Wetterberichtes" angegebene allgemeine Wetterentwicklung durch präzisere Angaben über die einzelnen Wetterelemente für die verschiedenen Prognosenbezirke.

Auf Seite 4 werden die im Wetterbericht nicht enthaltenen Stationsmeldungen der US-Zone in entschlüsselter Form veröffentlicht, die durch die gleichen Angaben für einige europäische Hauptstädte ergänzt werden, wobei für einige Orte der US-Zone die täglichen astronomischen Daten mit angegeben werden.

Ferner werden die in Erlangen durchgeführten Frühaufstiege vom heutigen und gestrigen Tag graphisch dargestellt und daneben der Höhenwind von München angeschrieben.

Eine Zonenkarte für die Länder der US-Zone dient zur Wiedergabe von wechselnden Darstellungen des süddeutschen Witterungscharakters.

Alle Zeitangaben im „Täglichen Wetterbericht" in Mittlerer Greenwich Zeit (M.G.Z.), in der **Wetterkarte in Mitteleuropäischer Zeit (M.E.Z.)**

13. Mai 1952 Relative Topographie 500/1000 mb heute 03 Uhr (geopot. Dam meter)

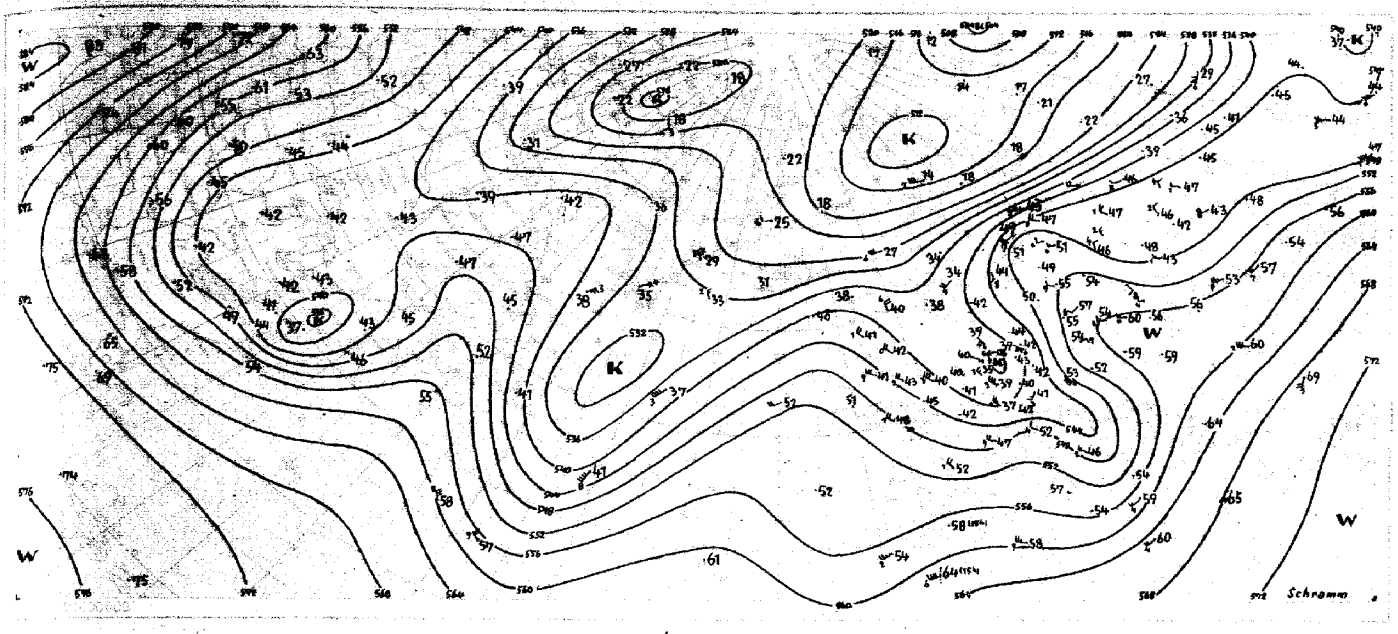

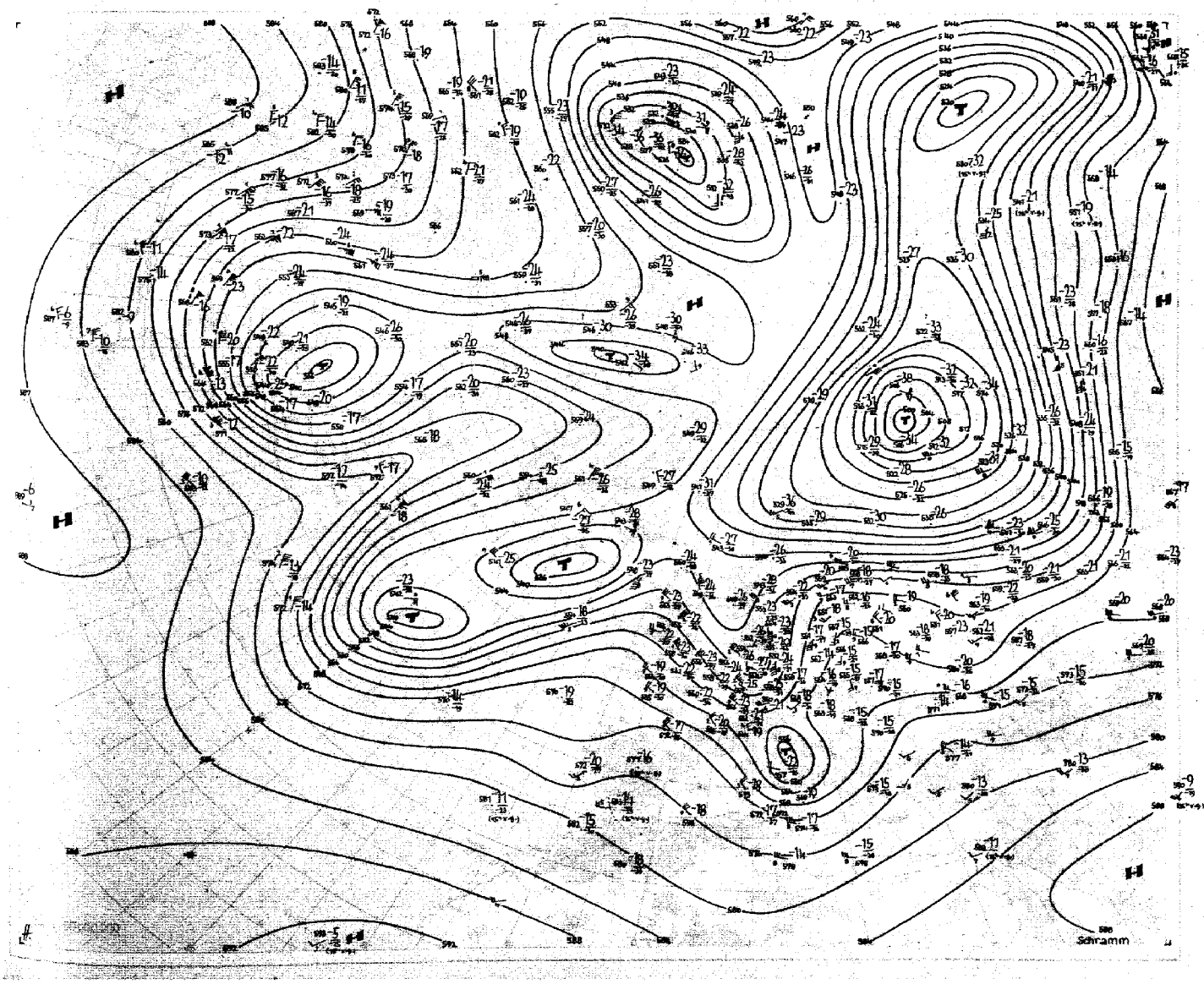

Station	Höhe	iii	Gestern 09 Uhr GMT TTd4fxfx	Nddff	VVwwW	TTapp	Gestern 12 Uhr GMT TTd4fxfx	Nddff	VVwwW	PPPTT	NChCC	6aapp	Gestern 15 Uhr GMT TTd4fxfx	Nddff	VVwwW	TTapp	Gestern 18 Uhr GMT TTd4fxfx	Nddff	VVwwW	PPPTT	NChCC	6Eapp	7RRTT	fgfg
Augsburg	480	852	o9–25	82716	4o632	1o416	o9–14	82712	7o216	18911	5722–	61115	o8–16	83112	4o816	1o4o7	o8–12	8271o	6o216	2o41o	6732–	612o5	71613	
Ingolstadt	367	860	11–o6	829o3	4o616	123o7	1o–17	829o9	4o616	17412	854––	67416					o8–o9	729o5	81216	19512	754––	61311	7o213	
München	521	865	1o–––	825o7	3o626	11111	o9–13	829o8	4o616	1931o	472––	6o32o	o8–1o	827o3	5o258	113o5	o8–o5	827o3	4o618	211o9	573––	61211	7o911	
München-Riem	526	866	1o–18	82512	64616	113o6	o8–17	82915	64616	1961o	472––	61121	o8–14	82712	8o256	114o5	o8–14	82512	328o8	211o9	272––	62212	7o912	35
Landshut	391	873	11–––	825o7	7o6o2	121o8	1o–––	82724	7o582	17o11	5742–	6o215	o9–––	82714	75586	11313	o9–––	727o8	81o16	19412	2557–	61212	7o313	
Passau-Oberhaus	409	893	11–o3	827o3	8o216	143o9	11–o8	827o7	81o26	15214	784––	641o4	1o–o9	827o8	8o258	12413	o9–14	827o4	75258	1881o	484––	61215	7o115	
Feldberg/Schw. ☐	1493	908	o2–2o	92916	x2456	o2412	o2–2o	92415	o1438	51oo2	9–o––	6o2o9	o2–23	72316	83258	o42oo	o2–23	72416	85o22	517o3	6214–	652o7	7o3o5	34
Friedrichshafen	401	934	o8–––	82415	5o636	1o222	o9–––	8221o	82616	2o911	7842–	6o3o3	o9–––	7oooo	82258	1o3o2	o9–––	613o5	83258	2211o	6964–	622o2	71312	
Kempten-Lenzfried	705	946	o6–o6	827o3	81616	o8325	o6–o9	82oo6	83216	213o9	3747–	64oo4	o6–o8	827o3	7o216	o74o5	o5–o8	728o3	83o16	235o8	48678	61212	7o51o	
Oberstdorf	810	948	o5–1o	827o3	5o636	o7319	o6–o3	827o1	6o636	216o9	875––	641o8	o6–o4	8o4o1	4o616	o94o1	o5–o8	82oo5	5o216	233o7	7762–	613o9	7o6o9	14
Zugspitze ☐	2960	961	55–16	93314	x2737	544o3	56–21	93618	x2717	o7955	9–o––	61oo5	56–2o	93415	x2717	554o7	58–18	93616	x2737	o9o57	9–o––	691o4	71153	22
Hohenpeißenberg ☐	977	962	o6–28	92721	x9636	o6416	o7–2o	82713	81616	o7oo7	8o67–	64115	o7–2o	82514	82216	o72o3	o4–11	833o8	82258	o86o5	754––	61213	7o5o8	34
Garmisch-Partenk.	704	963	o7–11	836o7	6o616	1o313	o6–o9	8o2o8	75616	19o1o	565––	6o215	o7–o5	836o4	75616	1o2o8	o5–o2	723o1	756o6	215o9	45718	61212	7o511	
Bad Tölz	654	971	o9–13	82911	4o616	1o316	o8–o8	827o6	5o616	196o9	5752–	61115	o9–o5	827o4	756o6	1o4o1	o7–o3	827o3	15636	22oo7	872––	61416	7o911	24
Wendelstein ☐	1735	980	o2–15	93112	x3636	o23o5	o1–32	93225	x2636	261o1	9–o––	6o2o3					o1–28	93225	x2696	273o1	9–––	652o6	7o5o3	
Berchtesgaden	542	997	1o–––	8oooo	3o636	123o9	11–––	8oooo	3o616	17312	5742–	6o2o8					o9–––	824o2	6o615	214o9	6752–	622o9	7o713	

Station	Höhe	iii	Gestern 21 Uhr GMT TTd4fxfx	Nddff	VVwwW	TTapp	Heute 00 Uhr GMT TTd4fxfx	Nddff	VVwwW	PPPTT	NChCC	6aapp	Heute 03 Uhr GMT TTd4fxfx	Nddff	VVwwW	TTapp	Heute 06 Uhr GMT TTd4fxfx	Nddff	VVwwW	PPPTT	NChCC	6Eapp	7RRTT	fgfgTgTg	RR24sss	ss
Augsburg	480	852	o7–oo	2oooo	81o18	o8118	o6–14	1251o	81o28	232o7	oo94o	6o3o2	o6–1o	327o6	81o31	o73o2	o6–oo	2oooo	81o2o	239o8	oo93o	613o5	7o1o6	––o5o	17ooo	
Ingolstadt	367	860							2								o6–o7	127o4	81o26	237o7	156oo	61314	7oo5	––o24	o2ooo	
München	521	865	o8–o2	822o2	25218	o9118	o7–o3	727o3	6o1o8	233o8	oo97–	6o3oo	o5–o4	227o4	6o1o1	o73o1	o6–o3	627o3	6o1o1	241o8	5578o	611o5	7o1o7	––o53	1oooo	
München-Riem	526	866	o7–o7	725o5	8o216	o9o17	o7–o9	725o8	81o26	23oo8	oo97–	6o3oo	o5–o9	224o6	82o12	o64o4	o6–o7	724o6	81o22	242o8	1865–	613o7	7o1o5	19o32	1oooo	
Landshut	391	873	o8–––	123o8	75o16	o9113			6				o4–––	227o2	81o1o	o52o5	o6–––	727o6	81o2o	23oo7	586––	614o7	797o4	––oo9	o3ooo	
Passau-Oberhaus	409	893	o7–o6	827o5	75o28	1o317	o8–o3	727o2	8oo18	214o9	766––	61oo5	o7–o1	627o1	75o12	o8oo4	o6–o1	729o1	8oo12	229o8	4547–	6o1o8	791o7	––o46	o1ooo	
Feldberg/Schw. ☐	1493	908	oo–18	62413	86258	o22o7	o2–14	9271o	x2478	526o2	9–o––	6o2o2	o1–16	32512	83o14	o19o3	o1–14	9241o	x4474	531.o1	9–o––	654o8	7o1o1	29oo3	o4o3o	97
Friedrichshafen	401	934	o8–––	734o3	81o38	o9412	o7–––	229o3	81o18	242o8	285oo	6o3o3	o6–––	53oo4	81o31	o73oo	o7–––	729o2	81o31	239o7	6575–	614o7	791o7	––o36	13oo3	
Kempten-Lenzfried	705	946	o5–o4	727o2	83o18	o72o7	o5–o3	216o2	83o18	249o6	1564o	61111	o5–o3	715o2	83o3o	o63oo	o6–o3	718o2	83o28	255o7	68267	614o7	793o5	––o28	o5oo1	
Oberstdorf	810	948							8								o5–o2	718o1	82o38	256o6	786––	614o3	7o1o5	o6o45	o7ooo	
Zugspitze ☐	2960	961	58–18	93616	x2737	5741o	58–24	93o2o	x1717	o9657	9–o––	649o4	59–2o	93218	x1717	588o6	6o–12	934o8	x2457	o9459	9–o––	694o4	7o859	24–––	19ooo	81
Hohenpeißenberg ☐	977	962	o4–17	32512	82o18	o51o7	o4–18	32415	83o18	o92o4	1556o	619o1	o3–18	12715	83o1o	o46o1	o4–17	72712	83258	o97o5	6856–	614o6	796o4	22o24	16ooo	
Garmisch-Partenk.	704	963	o6–o3	816o2	756o6	o8115			6				o6–oo	7oooo	81o22	o67o2	o6–oo	8oooo	81616	241o6	4587–	611o7	7o1o6	––o5o	o5ooo	
Bad Tölz	654	971							6								o7–oo	8oooo	82o22	239o8	5567–	614o5	7o4o6	11o39	13ooo	
Wendelstein ☐	1735	980							7								5o–15	93212	x3434	29o5o	9–o––	674o7	7o95o	––5o8	14ooo	o2
Berchtesgaden	542	997							6								o7–––	7oooo	4o216	244o8	4751–	622o9	7o4o7	––o67	11ooo	

Station	Berlin			Wiesbaden			München			Berlin			Wiesbaden			München			Erlangen			Friedrichshafen		
YYGG	1209			1209			1209			1216			1215			1215			1215					
mb	HHHH	TTTdTd	ddff	HHHH	TTTdTd	ddff	HHHH	TTTdTd	ddff	HHHH	TTTdTd	ddff	HHHH	TTTdTd	ddff	HHHH	TTTdTd	ddff	HHHH	TTTdTd	ddff	HHHH	TTTdTd	ddff
41	22oo	o1	o71o	2396	o4		22o1	o4		2185			22o4			2192	o3		22o8	o2				
96	165o	o3	2311	1647	o2	oooo	1653	o3	2316	1638	o4	2312	1652	o2	3oo8	1646	o4	2318	1653	oo				
100	1624	o3	2213	1621	o3	1117	1627	o3	2316	1612	o3	2313	1626	o2	3oo8	162o	o4	232o	1626	o6				
200	118o	11	1923	1171	o3	1826	1181	o7	1841	117o	o6	2o3o	1179	oo	2326	1176	o7	1835	1177	o3				
225	11o7	11	2o3o	1o95	o5	1925	11o7	o6	1841	1o96	11	2o36	11o2	oo	2326	11o2	o8	1841	11o2	o7				
300	924	98	1843	911	99	1848	922	97	1841	914	99	1843	913	oo	1856	917	98	1947	917	98				
500	564	6973	1723	557	7276	1921	562	6973	1818	558	7174	1827	559	7377	2o39	56o	728o	2o27	56o	7182				
700	3o5	5357	13o9	3o2	576o	2317	3o4	5456	2614	3o1	5556	1424	3o6	5963	2718	3o3	5757	3o16	3o3	5o56				
850	148	o8o2	o916	148	o353	2914	148	o4o4	2618	145	o35o	1218	151	o3o3	2716	149	o2oo	2923	149	o256				
1000	o12	18o8	3oo3	o14	1467	27o9	o13			o11	1313	31o8	o16	17o5	23o7	o15			o15					
Markante Punkte	PPP	TTTdTd	ddff	PPP	TTTdTd	ddff	PPP	TTTdTd	ddff	PPP	TTTdTd	ddff	PPP	TTTdTd	ddff	PPP	TTTdTd	ddff	PPP	TTTdTd	ddff	PPP	TTTdTd	ddff
	o13	88	o7o9				o1o	87		o76	o4	24o6				oo8	93		o9o	99				
	o34	o2	o7o9	o15	93		o17	94		o84	o5	24o7				o34	o3		115	o2				
	o5o	o2	33o9	o22	99		o36	o4		1o4	o3	2313				o5o	o4		13o	o1				
	15o	o4	2226	o5o	o5	oooo	o5o	o3	2225	132	o6	2217				137	o5	2227	17o	o3				
	176	o8	2125	o88	oo	oooo	163	o3	2128	15o	o4	2118				158	o2	2129	19o	o2				
	188	o7	2o2o	15o	o1	1622	2o5	o8	1842	173	o4	2119				2o4	o8	1837	285	o2				
	345	9o	1836	21o	o2	1923	222	o6	1839	183	o8	2o22	o63	o2		237	o8	1947	4oo	8293				
	4oo	81	173o	242	o8	1925	234	o7	1843	214	11	2o35	15o	o2	2727	344	9o	1944	575	637o				
	412	7984	1826	361	9o	1736	263	o4	1844	239	1o	1937	362	9o		4oo	82	1935	59o	6363				
	67o	5559	1512	4oo	84	236o	336	9o	1835	415	8185	1835	4oo	8486	1745	44o	7785	2o38	63o	5959				
	768	o155	1o11	468	7579	1761	4oo	8286	1931	61o	6o63	1818	52o	7176		54o	677o	2122	775	5252				
	8o7	o4oo	o915	537	6871	1333	45o	7478	2o25	76o	5153	1217	56o	7o76		636	596o	2813	84o	o253				
	93o	14o4	o811	672	5961	2o18	6o2	6o62	2121	782	5153	1213	6oo	6679		765	5151	3o17	9oo	o756				
	955	14o7	o2o8	938	o9o4	291o	871	o6o2	2522	956	o9o9	o1o7	656	617o		785	5252	2917	96o	o9o5				
	oo8	18o9	3oo3	o14	14o6	27o9	954	111o	251o	oo7	1413	31o8	oo2	17o6	24o7	956	1oo7	271o	985	111o				
41/96	556			549			548			547			552			546			555					
96/225	543			552			546			542			55o			544			551					
225/500	543			538			545			538			543			542			542					
500/1000	552			543			549			547			543			545			545					

Ergänzungen

Station	Höhe	iii	TxTx-TnTn	RR24sss	ss
Geisenheim	109	628			
Ellwangen	439	749	––o4	o8o12	
Freudenstadt	798	815	11–o5	13o23	
Tübingen	370	826	15–o5	o4o31	
Donaueschingen	821	917	11–o5	o2o11	

Wolkenzug

iii	YY-GG	CddvNvN	CddvMvM	iii	YY-GG	CddvNvN	CddvMvM
742	12–15	519o5					
639	12–18	118o4					

Nachtrag zur Wetterkarte Nr. 133

11.5 18ooZ Dreifaltigkeitsberg

o9––– 829o5 81o29 o391o 824––– 614o9 7o32o

	Mittelwerte der rel. Topographie über Berlin im Mai
545	
546	
551	
548	

Station	Berlin			Wiesbaden			München			Berlin			Wiesbaden			München			Erlangen			Friedrichshafen		
YYGG	1221			1221			1221			13o3			13o3			13o3			13o3			13o3		
mb	HHHH	TTTdTd	ddff	HHHH	TTTdTd	ddff	HHHH	TTTdTd	ddff	HHHH	TTTdTd	ddff	HHHH	TTTdTd	ddff	HHHH	TTTdTd	ddff	HHHH	TTTdTd	ddff	HHHH	TTTdTd	ddff
41							2184	o7		2187	o5	26o7												
96	1644	o5	25o7	165o			1643	o6	2418	1641	o3	3o2o	1648		3138	165o			1652	o1		165o		
100	1618	o5	25o8	1624			1617	o6	242o	1615	o3	3o2o	1622	o3	3139	1624			1626	o2		1624		
200	1173	o6	2o33	1173	oo	2718	1174	o6	2o37	1169	o2	2o26	1173	o7	316o	1177	o4	2333	1176	o1		1177	o4	
225	1o99	o7	1937	11oo	99	2717	1o99	o8	1953	1o93	o3	2o26	1o98	o5	319o	11o2	o5	2339	11oo	o1		11o2	o7	
300	915	99	1955	91o	95	2935	915	oo	1953	9o7	oo	1965	91o	98	3186	917	98	2339	912	99		918	ooo9	
500	558	7277	1827	556	7787	2924	56o	7274	2325	552	7481	1843	557	75	2139	56o	71	2629	558	7581		562	7181	
700	3o2	5456	2317	3o4	5861	2819	3o6	586o	2923	299	586o	2722	3o4	5867	2823	3o5	5862	2821	3o4	5961		3o7	5963	2711
850	146	o4o4	3316	151	o253	2913	152	o15o	2714	145	oo51	3134	151	o151	2816	152	o151	282o	151	o1oo		153	o251	29o9
1000	o12	1111	3o14	o17	11	oooo	o18			o13	o9o7	3o15	o18	o7o5	241o	o19			o18			o2o		o7o2
Markante Punkte	PPP	TTTdTd	ddff	PPP	TTTdTd	ddff	PPP	TTTdTd	ddff	PPP	TTTdTd	ddff	PPP	TTTdTd	ddff	PPP	TTTdTd	ddff	PPP	TTTdTd	ddff	PPP	TTTdTd	ddff
	o8o	o4	251o							o2o	97	o617				12o	o3	2629	o5o	o5		11o	o5	
	15o	o3	2217							o5o	o5	26o9				166	o3	2529	o8o	o1		127	o3	
	19o	o4	2o3o							o66	o6	26o9				173	o5	2529	13o	o1		15o	o3	
	265	o8	2o36							o86	o2	2613				194	o3	243o	145	o3		195	o3	
	252	o8	1956				o4o	o7		15o	o2	3o22	116	o2	3138	238	o6	2341	2o5	oo		25o	o715	
	4oo	8489	1846				o5o	o7		242	o4	1835	132	o4	3152	282	o2	2341	255	98		27o	o513	
	422	8287	1836	127	o4	282o	o79	o4		28o	o3	1857	15o	o2	316o	352	9o	2432	4oo	8591		4oo	8393	
	46o	7682	1826	15o	o2	2819	15o	o4	2o37	4oo	84	1864	175	99	317o	4oo	83	2427	79o	5153		59o	6372	
	478	7581	1826	264	98	283o	163	o3	2o35	422	84	1861	265	o3	3186	54o	6684	2926	825	5151		64o	6o71	
	536	6772	1823	27o	99	283o	236	o9	1956	48o	7587	1743	36o	9o	3175	595	6583	292o	895	o5o3		677	6o62	
	6oo	6164	2o13	4oo	85	2934	359	9o	1942	535	7376	1843	4oo	86	317o	64o	628o	2822	9o5	o5o2		745	5558	2712
	653	596o	2112	414	84	2934	4oo	8487	1841	635	6264	1839	671	6o76	2825	834	oo52	2819	95o	o9o6		919	o7o3	271o
	77o	oooo	2913	967	1oo5	3oo3	54o	687o	232o	64o	6264	251o	752	5558	2821	9o8	o6o2	2712	97o	o7o7		94o	o7o4	2713
	783	oo5o	3o12	996	1o	3oo3	661	6o62	2922	925	o4o3	3o24	938	o7o3	2812	934	o7o5	24o9	98o	o7o7		963	o8o6	26o5
	oo8	1212	271o	oo4	11o8	oooo	96o	o8o7	24o5	o1o	o9o8	1314	oo5	o8o5	23o9	96o	o6o4	24o6	987	o4o4		976	o7o6	o7o2
41/96							541			546														
96/225	545			55o			544			548			55o			548			552			548		
225/500	541			544			539			541			541			542			542			54o		
500/1000	546			539			542			539			539			541			54o			542		

Höhenwinde

Schlüssel	ddff	ddff	ddff	ddff	ddff	ddff
Station	Bremen		Kassel		Frankfurt a/M	
YYGG	12o8					
16200 m						
11700 "						
11100 "						
9000 "						
5400 "						
3000 "	2124					
1500 "	28o9					
0 "	32o5					
Station	Karlsruhe		Stuttgart		Erlangen	
YYGG	12o9	1215	1215	13o3		
16200 m						
11700 "						
11100 "						
9000 "						
5400 "						
3000 "		263o				
1500 "	3o2o	282o	3o17	2515		
0 "	23o6	2oo6	3oo8	23o5		
Station	Heidelberg		Friedrichshafen			
YYGG	1215					
16200 m						
11700 "						
11100 "						
9000 "						
5400 "						
3000 "						
1500 "	2711					
0 "	2712					

☐ = Luftdruck in Stationshöhe

Täglicher Wetterbericht

Herausgegeben vom Deutschen Wetterdienst in der US-Zone, Zentralamt Bad Kissingen

Erscheint täglich, Postbezug monatlich 5.– DM

Bei unregelmäßiger Lieferung sind Beschwerden immer an das Zustellpostamt zu richten.

Nachdruck verboten, Verlagsort Bad Kissingen

Jahrgang: 1951 — Mittwoch, den 14. Mai — Nummer: 135

Station	Höhe	iii	Gestern 09 Uhr GMT TTaff	Nddff	VVwwW	TTapp	Gestern 12 Uhr GMT TTaff	Nddff	VVwwW	PPPTT	NChCC	6Eapp	Gestern 15 Uhr GMT TTaff	Nddff	VVwwW	TTapp	Gestern 18 Uhr GMT TTaff	Nddff	VVwwW	PPPTT	NChCC	6Eapp	7RRTT	ffTTT
Bremerhaven	6	129	10-13	62411	45100	12207	09-16	43114	81251	18015	39550	64901	09-26	23022	81020	14407	10-21	52917	80020	19512	55400	61308	79715	26
Bremen	4	224	09-14	72611	56102	13103	08-19	72815	46172	19015	794—	61503	10-21	62415	48059	15701	08-18	43110	80029	19514	42500	61407	79616	31
Berlin-Dahlem	51	381	08-22	72914	50058	12203	07-18	62713	81158	17716	53402	67901	06-12	42607	81258	14703	08-06	72506	81298	18410	38563	61108	70417	35
Berlin-Tempelh.	48	384	07-17	72712	81036	13107	05-32	72920	56816	17515	63503	64903	06-16	62712	81018	14501	08-07	72505	81299	18411	3557-	62210	70516	
Kassel	187	438	08-06	72605	40052	12105	05-10	72706	81022	20815	685—	66765	07-08	72706	81038	16903	06-08	73206	80018	21314	5576-	61407	70116	
Nürburg □	611	510	05—	72709	66102	08312	04—	72705	81252	51410	784—	64104	04—	72905	81028	12604	03—	62709	81018	51012	42560	60300	79713	
Koblenz	97	515	06-05	52502	81031	14107	06-05	72905	75018	22315	3257-	64400	06-02	73402	81022	16300	06-01	52301	81012	21616	3254o	60706	79717	
Fuchskauten □	657	523	06—	52508	81034	08104	06—	62706	81024	44710	42460	60307	08—	62508	80278	10300	07—	42509	70016	44610	12460	60801	70112	
Limburg/Lahn	130	525	06-05	32903	81021	13204	07-19	72509	80022	22315	5257-	64601	06-05	73603	81252	14300	07-00	50000	81018	22015	45630	60803	79117	
Gießen	185	532	08-06	52503	60052	11304	05-17	62708	81036	21614	68520	60300	07-18	62510	81022	15705	07-14	72510	80036	21114	756—	61300	79716	24
Bad Wildungen	280	535	06-06	62504	80032	12104	04-16	72705	80032	20314	585—	64903					05-06	72704	80018	21212	3856-	61204	70115	
Schlüchtern	205	539	08-02	72702	50104	11108	07-04	52503	81012	21714	52500	67905	06-12	43008	82012	16705	06-03	32702	81018	21514	2564o	61401	79217	
Schenklengsfeld	314	543	08-08	72505	80032	11305	06-14	62508	81028	21214	5257-	64905					08-08	72704	81808	21113	726—	61508	70115	
Wasserkuppe □	921	544	05-10	72406	36286	06308	04-11	72609	75808	14107	794—	64001	04-09	72607	81808	08703	04-14	62513	81258	13807	4243o	61300	70210	16
Trier-Petrisberg	273	609	08-04	72503	50050	13308	06-06	62304	81020	23515	62500	60801	06-21	72314	82022	18804	05-07	62906	82012	23115	3256o	60401	70018	22
Erbeskopf □	817	615	05—	73218	80031	10105	04—	72913	81022	23711	5253-	60302	04—	52909	82022	14904	04—	43209	99012	23113	44560	60402	70015	
Mainz	131	632	05-10	32708	81021	14004	05-07	72905	82801	22815	5851-	60701	06-08	72906	82028	15500	08-01	30000	81018	22216	34700	61705	79117	
Kilfeldberg/Ts □	806	635	04-12	72906	70101	06112	05-12	72508	81021	28311	6344-	60304	05-12	73210	81812	10301	05-12	43208	70058	27909	1253o	61705	79211	
Frankf. Rhein-Main	110	637	07-16	42508	79032	14003	04-16	62711	82030	22416	22600	60702	06-10	72507	82802	15602	07-07	52903	81028	21816	11600	60901	79717	20
Frankf. Stadt	103	638	07-09	52406	80030	14107	05-14	62306	82030	22117	62600	67904	06-08	72704	75028	18705	07-04	52702	80019	21716	1163o	61301	79718	18
Darmstadt	263	639	08-11	62307	80023	12105	05-16	62710	83032	22414	585—	60200	06-17	72510	81802	14902	07-11	228o7	81018	21914	1454o	61802	79116	19
Würzburg	259	655	07-10	72708	81032	11106	06-16	42713	81012	22114	42500	64904	05-21	42719	81020	15807	06-21	42719	81020	22013	3254o	61206	70016	
Bad Kissingen	223	658	08-08	72506	80032	12105	08-11	72706	81252	21915	53660	64902	05-12	32509	81012	17505	06-07	32705	81012	21714	1266o	61202	79718	
Bamberg	382	670	08-00	70000	81024	11108	07-24	62726	82624	21614	62500	67905	05-10	22709	82012	15807	05-10	52709	82030	21214	54600	61403	70016	
Coburg	350	671					07—	62503	82252	22012	58500	60703					05—	62702	82618	21113	4464o	61202	79115	
Bayreuth	341	681	08-05	72702	81036	11104	09-07	63205	81016	21913	1846-	64603	07-15	72709	81029	13200	05-03	22901	81019	21713	12560	61503	79214	
Hof	567	685	05-14	62509	81022	09308	06-20	52714	81822	20812	43560	61903	04-20	42513	81022	12200	03-14	42910	81152	20711	43560	61704	70014	24
Weiden	396	688	08-14	72910	70052	12103	10-16	72912	81252	20818	284—	61703	07-14	63208	81258	14703	07-10	52706	81038	21312	2846o	61701	79215	
Silberhütte □	829	692	06-14	82710	40284	06208	04-16	72712	82058	23409	6246-	60200	05-16	62210	82148	09401	05-11	42407	82148	23309	1856o	61602	79411	
Weinbiet/Winstr □	556	748	02—	72505	81022	09213	06—	52505	81022	58012	41440	60300	02—	52513	80022	15805	03—	62505	81022	57513	6540o	60400	70015	
Neustadt/Weinstr.	146	723	02-12	72706	81022	15107	04-18	72409	81022	23717	6866-	64904	03-15	62909	81012	18705	04-13	62709	81022	23017	6560o	60601	70019	
Baden-Baden	125	725	06—	52308	81012	14105	08—	72715	82022	24315	786—	67904	06—	32507	82022	16904	08—	52403	81022	23416	1266o	60705	70017	
Karlsruhe	115	727	07-12	62704	81026	14005	05-13	62411	81026	23516	2853o	60805	05-15	62512	81012	17706	07-06	42204	81012	22616	2464o	60702	79719	22
Mannheim	97	729	05-10	42708	60052	14203	04-12	42209	82012	22616	32660	61901	05-12	63309	82020	17801	05-04	60702	82022	22116	18600	60003	70018	
Königstuhl □	561	732	07-07	32905	60102	09109	07-07	62905	82032	56411	65400	60300	04-06	72905	82022	12804	04-02	62902	82022	56012	285—	60300	70014	
Stuttgart	305	739	05-05	73203	75052	13105	03-22	63314	81026	23114	386—	60704	03-11	62906	81032	15901	05-08	62904	80022	22615	2463o	60603	79315	23
Stuttgart-Echt.	405	738	05-05	72703	82022	12004	04-20	62518	81038	22914	48600	60704	04-08	62704	81022	14701	06-03	73003	82022	23113	1853-	60205	70115	22
Öhringen	250	742	08-06	82704	35808	11307	06-13	52708	81038	22914	48500	67905	05-15	52708	81031	16005	07-03	72702	75032	22414	756—	61401	70217	
Ansbach	440	755	08-10	83105	81030	12108	07-08	73104	81252	23910	386—	60204					05-10	12906	81012	22713	14600	61400	79515	
Weißenburg/Bay.	435	761	07-10	62706	81012	11004	07-08	73104	82022	22313	385—	64603	06-18	62712	82022	14908	05-08	13103	82012	22013	12500	61401	70015	
Nürnberg-Fürth	311	763	08-12	63205	82032	13105	09-24	72914	80812	23410	794—	61405	07-18	62708	81018	15712	06-06	22905	81028	21614	1254o	61400	70115	34
Regensburg	338	776	07-14	62712	81030	13200	07-16	62512	81020	21315	59660	60704	07-12	62510	81022	14701	06-06	42703	81012	21313	2266o	60501	70015	
Grafenwöhr □	1307	791	04-12	82709	81284	04107	04-15	62912	81278	71506	27200	64902	04-13	62910	82022	07402	01-11	22908	81012	71704	1446o	61000	79208	
Freiburg	286	803	05-05	63003	81032	15105	04-02	73602	82022	23516	786—	60801	06-02	63602	83022	17805	05-00	60000	83022	22716	65700	60603	70018	12
Greifathgkeitsbg □	973	818	04—	42905	83022	07311	02—	82713	83022	10708	874—	64503	03—	82913	83022	08304	03—	62509	82012	10609	64400	61705	70011	
Stötten □	734	836	06-12	72911	81022	08207	06-07	72706	81252	36808	624—	60201	02-18	32913	82012	11903	05-09	42905	81012	37010	3354o	60404	70112	26
Ulm	480	838	06-04	72002	75032	12903	04-12	72908	81038	23114	755—	67904	03-16	43211	82012	15903	04-06	72704	82032	23613	756—	61404	79715	

Station	Höhe	iii	Gestern 21 Uhr GMT TTaff	Nddff	VVwwW	TTapp	Heute 00 Uhr GMT TTaff	Nddff	VVwwW	PPPTT	NChCC	6Eaapp	Heute 03 Uhr GMT TTaff	Nddff	VVwwW	TTapp	Heute 06 Uhr GMT TTaff	Nddff	VVwwW	PPPTT	NChCC	6Eapp	7RRTT	ffTTT	RRsss	ss
Bremerhaven	6	129	09-11	12710	81021	11207			1								07-10	62908	81022	20711	45402	61303	70009	22080	97112	
Bremen	4	224	07-08	12905	80020	09112	06-04	02502	16110	21606	00900	64108	07-08	83004	12284	08603	07-08	52605	40104	21509	15402	60201	70006	19027	96096	
Berlin-Dahlem	51	381							8								08-17	73010	80022	19309	683—	51212	70108	25080	05073	
Berlin-Tempelh	48	384	09-10	72307	48606	11201	06-08	82906	80216	18409	665—	64701	08-14	83510	64032	10604	07-14	72511	80022	19109	564—	51311	70109	—076	06—	
Kassel	187	438	07-06	33304	60052	12207	06-10	03006	40052	22711	00900	64104	06-00	10000	50050	09903	06-00	70000	40100	23710	11582	61409	70008	—041	01043	
Nürburg □	611	510	04—	12702	60052	08409			2								05—	23205	60100	51907	00905	60402	70006	—503	97—	
Coburg	97	515							1								05-01	81801	06100	24206	861—	60203	70006	——	97057	
Fuchskauten □	657	523	06—	63105	70022	08406			2								06—	70000	09104	45506	00902	61402	70004	—048	01071	
Limburg/Lahn	130	525							0								04-00	60000	20100	24705	65500	61407	70005	—029	91065	
Gießen	185	532	08-04	61802	40052	12208	07-02	02402	30102	22709	00900	60204	04-00	00000	25100	06300	04-00	40000	15100	23806	00901	60205	70005	15027	97056	
Bad Wildungen	280	535							2								05-00	60000	75102	23307	00906	61405	70006	—040	01035	
Schlüchtern	205	539	07-01	62201	40100	09208	04-00	00000	25101	23705	00900	64105	04-01	73201	15100	05300	05-00	60000	15100	23807	00942	61404	70004	—024	92067	
Schenklengsfeld	314	543							8								06-00	70000	50100	23807	11506	61405	79303	—027	01—	
Wasserkuppe □	921	544	04-07	83007	40108	06409	04-07	82806	40108	14605	844—	64901	04-09	83107	10102	05805	04-09	73207	06284	14405	76106	61403	79704	14038	02031	
Trier-Petrisberg	273	609	07-00	10000	81010	11208			2								07-00	10000	07100	24707	00901	60402	70006	06030	00069	
Erbeskopf □	817	615	02—	22702	80010	09306			0				05—	72702	75032	08802	05—	40000	81012	24807	24541	60401	70006	—056	00058	
Mainz	131	632	07-02	70000	81021	11401			1								09-00	40000	10100	24410	15606	60406	70007	—042	91071	
Kilfeldberg/Ts. □	806	635	05-00	13218	81010	07104	03-20	03217	81020	28305	00900	60300	04-10	83207	10100	04803	06-10	83205	20100	28806	22542	61408	70004	—006	92056	
Frankf./Rhein-Main	110	637	07-03	22903	81022	10210	06-05	02704	81022	23507	00900	64004	06-01	70000	48100	06701	07-01	60000	24100	23908	45706	60404	70005	10028	97060	
Frankf. Stadt	103	638	07-00	60000	81022	13310	07-00	00000	81020	23310	00900	61102	06-00	70000	81030	09703	08-00	60000	30102	23710	65700	61408	70008	06060	97055	
Darmstadt	263	639	05-05	72905	81030	12307	06-05	12805	80012	23209	15600	67404	07-06	72505	60100	19704	06-05	82504	40102	23709	15507	61404	70009	07047	91064	
Würzburg	259	655	07-07	03605	81010	11207	07-06	03105	80100	22910	00900	60703	06-06	53105	50102	07300	07-06	73105	30102	23509	755—	61207	70006	—050	00080	
Bad Kissingen	223	658	07-02	32501	70050	11208	07-04	02103	40100	23307	00900	64000	06-00	50000	25100	07000	06-00	80000	20100	23808	15847	61407	70006	—051	97080	
Bamberg	382	670	06-10	12709	81012	11107	05-08	72707	70100	22709	00902	61000	06-02	73201	40102	08801	06-04	73402	40102	23108	757—	61405	70006	—060	00—	
Coburg	350	671							2								05—	13101	60100	23806	154o1	61407	70006	—027	91—	
Bayreuth	341	681	06-00	10000	75051	09205	06-00	50000	30100	23307	555—	64001	06-00	80000	25102	07200	07-00	70000	20102	23707	755—	61204	70006	—059	92058	
Hof	567	685	02-08	32906	81020	08208	05-08	72907	60108	22707	755—	60200					06-05	22904	50108	23007	22440	61203	70105	16033	01076	
Weiden	396	688	05-04	61802	40102	07408	05-04	81802	30102	23306	865—	60200					06-00	50000	30102	23307	557—	61403	70005	—049	92067	
Silberhütte □	829	692	05-07	52706	81100	07102	04-06	82704	75100	23706	855—	61002	04-04	12704	40602	05903	04-03	72903	40106	23707	754—	61403	79705	—018	94049	
Weinbiet/Winstr □	556	748							2								04—	72502	40052	58008	75400	60300	70008	—070	00—	
Neustadt/Weinstr	146	723	06-13	12709	81012	12407	05-18	02709	81020	24309	00900	61103	06-10	72507	81030	09903	06-13	72708	75020	24310	757—	60403	70009	——	00—	
Baden-Baden	125	725											09—	70000	75032	11—	10—	60000	50052	24511	65600	60207	70010	——	00—	
Karlsruhe	115	727	07-06	12103	81010	13404	08-00	10000	81010	23711	00940	64104	08-00	70000	80032	10604	10-04	72201	80022	23612	757—	60405	70009	06070	97055	
Mannheim	97	729	08-04	44702	81012	12401	07-00	00000	40102	23109	00900	60303	07-00	70000	35100	09801	08-00	70000	12102	23610	5565-	60408	70007	—034	00046	
Königstuhl □	561	732	06-04	32703	82022	10204	05-06	03103	50102	56408	00900	60300	05-02	83302	75030	08804	05-02	73401	75031	56309	3555-	60403	70008	—018	00043	
Stuttgart	305	739	06-05	72304	70022	12107	07-04	82003	75022	23411	857—	61901	07-00	70000	60052	12703	08-00	50000	25102	23411	2573o	60301	70011	09—	93044	
Stuttgart-Echt.	405	738	06-05	72504	81022	11105	06-09	72306	81032	24110	757—	60701	07-00	80000	81022	09705	07-00	70000	80022	23910	757—	60204	70009	09—	01—	
Öhringen	250	742	07-02	40000	60102	10307			2								08-00	60000	35102	23609	556o1	61403	70008	—065	02038	
Ansbach	440	755							2								06-04	73404	70052	23909	757—	61300	70008	—054	95091	
Weißenburg/Bay.	435	761	06-05	14403	81020	07309	06-05	81406	81020	24008	866—	60301	07-00	80000	81022	08908	07-03	72501	81022	23309	00903-	60403	70007	—052	00096	
Nürnberg-Fürth	311	763	07-04	12704	80610	09308	05-00	60000	81030	23508	00940	60307	06-00	70000	40100	07705	08-02	72702	60100	23409	756—	61305	70006	08029	01082	
Regensburg	338	776	07-00	20000	81020	09108	06-00	60000	81030	23508	00940	60307	06-01	72301	80022	07808	08-06	52506	60102	2251o	00900	60400	70007	—034	00098	
Grafenwöhr □	1307	791	02-13	12910	40100	03202	02-06	12905	50100	71902	00940	67000	02-06	02905	x5450	02901	02-10	03208	x5456	71703	9-0—	61501	79702	—017	92044	
Freiburg	286	803	08-00	60000	83022	11408	07-08	71203	82252	24012	757—	60300	06-00	70000	82028	12909	07-00	30000	82018	23412	357-0	60404	79711	11096	97066	
Greifathgkeitsbg □	973	818							2								06—	40000	81022	10607	455-0	61401	70006	—040	00060	
Stötten □	734	836	04-05	62502	40052	08304			2				06-09	52905	75022	07804	06-07	52904	75022	36808	555-0	60404	70007	12046	01047	
Ulm	480	838	06-06	72504	25052	09107	06-00	70000	30102	25009	765—	61901	06-00	70000	30102	07605	06-00	70000	75022	25910	756—	61401	70007	—052	97059	

□ = Luftdruck in Stationshöhe

Änderung mit gestern 00 Uhr

Mittwoch,

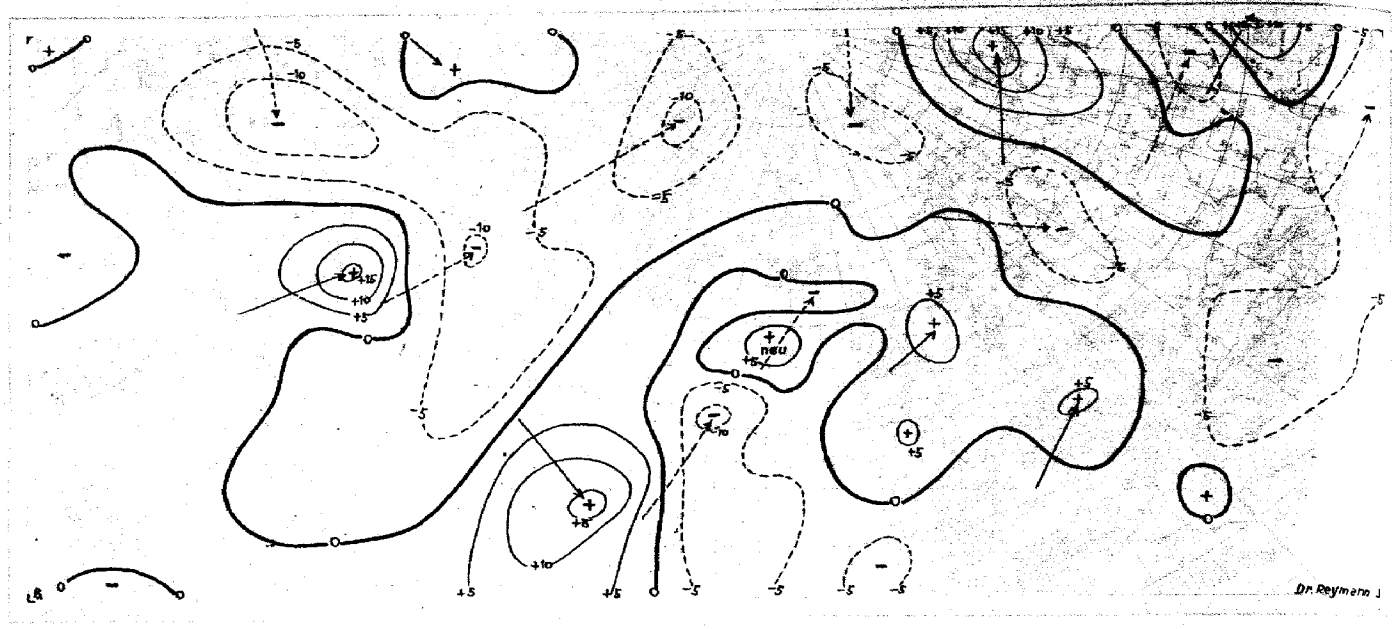

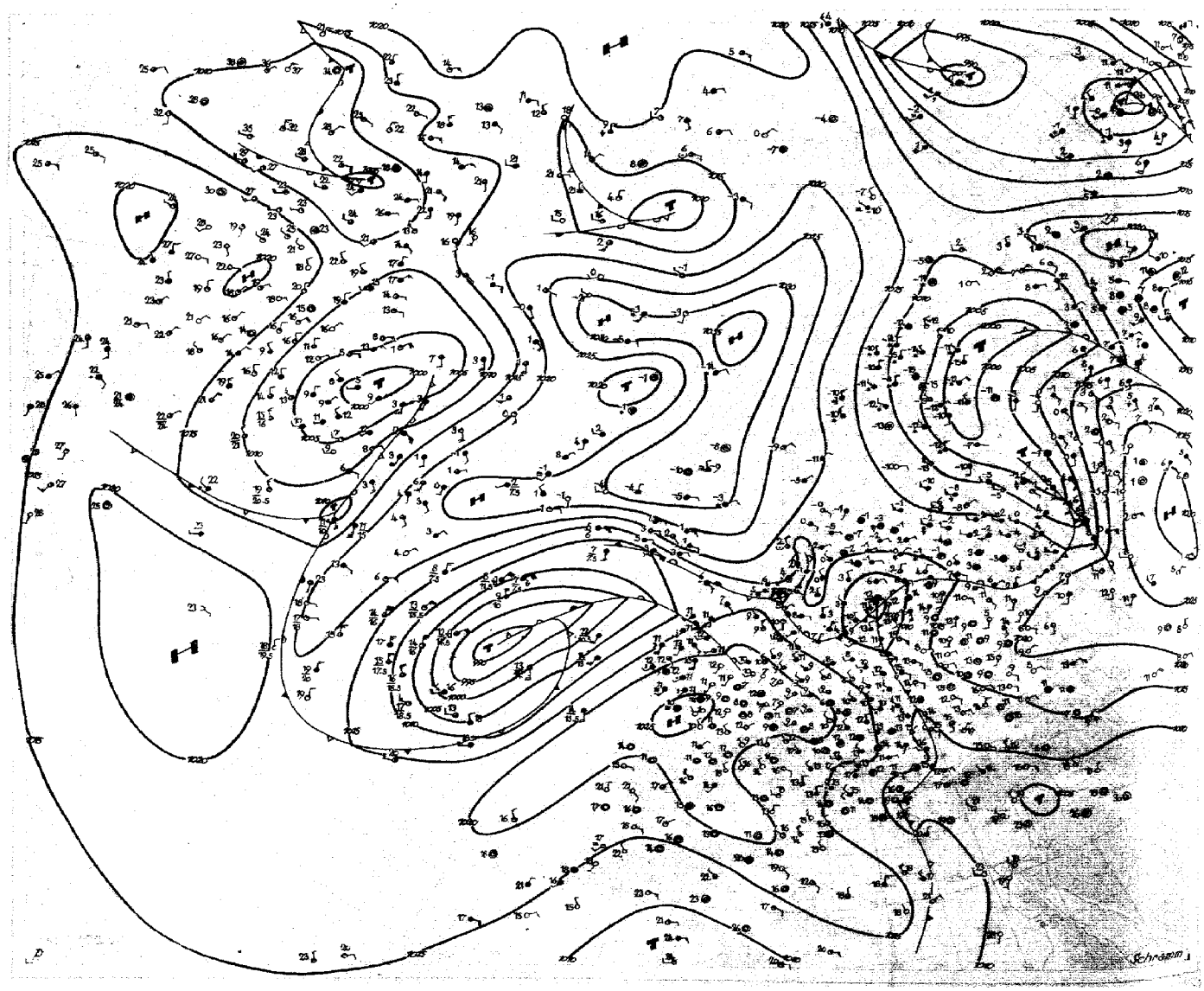

Absolute Topographie 96 mb 03 Uhr (geopot. Dekameter)

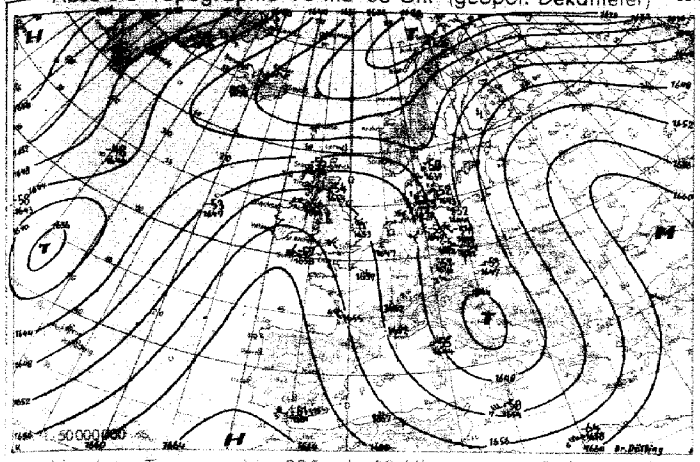

Vorhersagekarte für morgen 06 Uhr

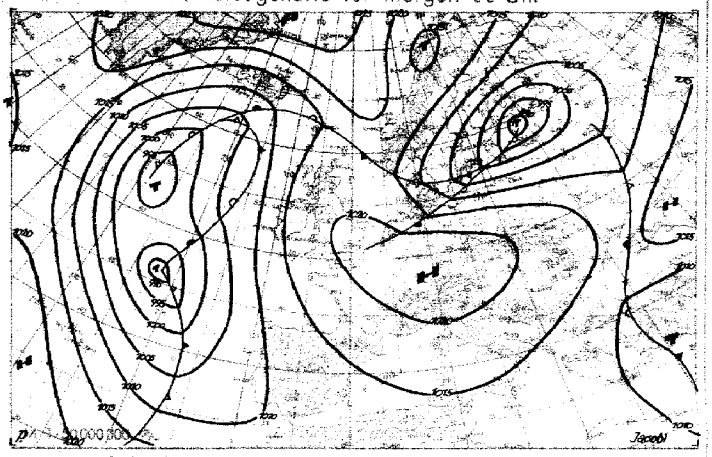

Absolute Topographie 225 mb 03 Uhr (geopot. Dekameter)

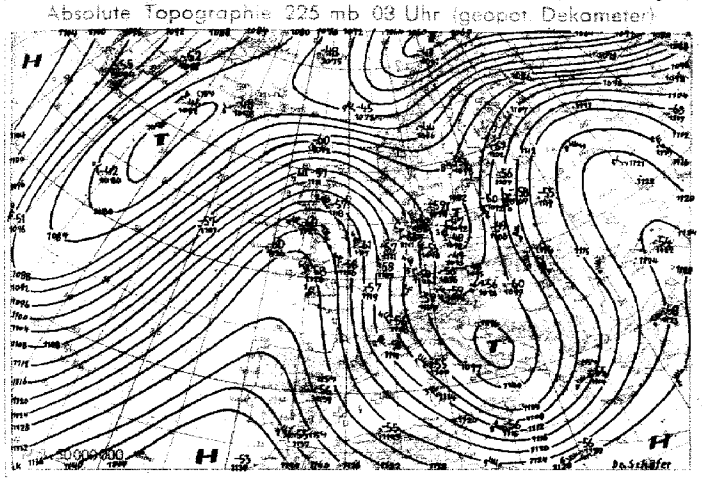

24 std. Änderung der 225 mb Fläche seit gestern 03 Uhr

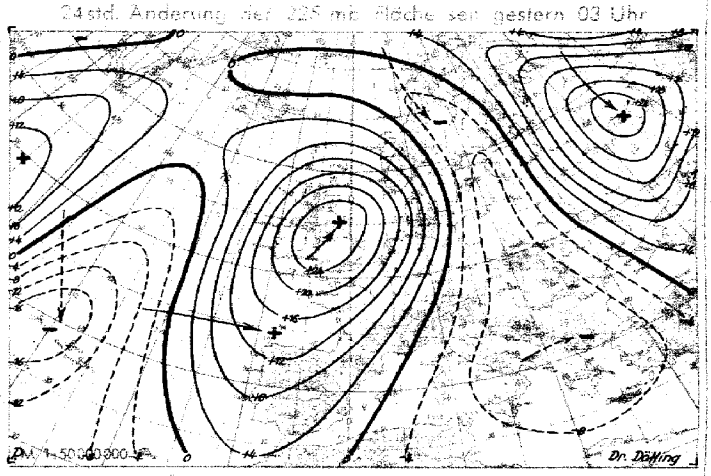

Absolute Topographie 850 mb 03 Uhr (geopot. Dekameter)

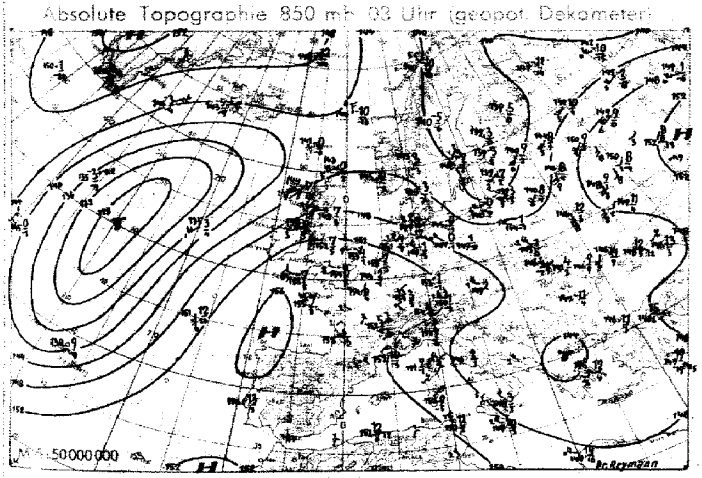

24 std. Änderung der relat. Top. 500/1000 mb seit gestern 03 Uhr

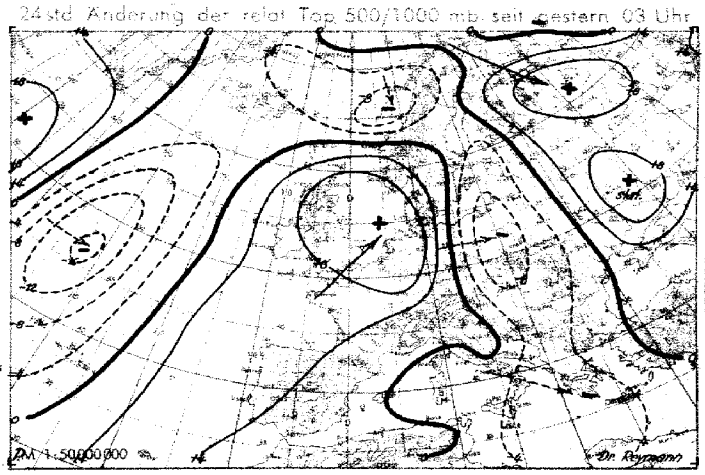

Wetterübersicht Mittwoch, den 14. Mai 1952

Das mittelatlantische Zentraltief verlagerte sich ohne wesentliche Intensitätsänderung langsam nach Ostnordosten. Die auf seiner Rückseite nach Süden und Südosten vordringende Kaltluft erreichte die Azoren. Der kräftige Warmluftvorstoß auf seiner Vorderseite brachte den Britischen Inseln und dem Nordseegebiet weitere troposphärische Erwärmung, so daß sich der ostatlantische Höhenhochkeil verstärkte und nach Osten ausweitete. Da gleichzeitig vom Grönlandhoch hochreichende Kaltluft über das Nordmeer nach Süden gesteuert wurde, kam es über der nördlichen Nordsee zu einer außerordentlichen Verschärfung der Temperaturgegensätze. So bestand heute früh zwischen Nordschottland und dem Wetterschiff 66/02 Ost in 500 mb ein Temperaturunterschied von 13 Grad und in 700 mb sogar von 18 Grad. Im Auffächerungsgebiet der lebhaften Westströmung begann über Südschweden der Druck kräftig zu fallen.

Der gestern über Deutschland gelegene Höhentrog schwenkte weiter nach Osten. Die von Westen nachdringende Warmluft bewirkte, daß sich über Deutschland die Nordwestströmung in der Höhe auf 60 - 70 Knoten verstärkte. Im Osten näherte sich der Trog dem Warmluftstrom, der auf der Westseite des südrussischen Hochs nach Norden gerichtet ist. Somit kam es auch über Polen und dem Baltikum zu einer Verschärfung der Temperaturgegensätze. Mit der hier herrschenden lebhaften Südströmung zog das gestern über Ostpreußen gelegene Tief nach Nordosten und vertiefte sich dabei.

Jacobi

Voraussichtliche Wetterentwicklung:

Teilstörungen aus dem Raum von Schottland und Südnorwegen wandern ostsüdostwärts und beeinflussen das Wetter Mittel- und Ostdeutschlands. Diese Gebiete können dabei durch von Nordeuropa südostwärts vordringende Kaltluft gestreift werden. Im ganzen gesehen wird aber die langsame Ostverlagerung des westeuropäischen Hochs anhalten.

Dr. Schäfer

Erläuterungen zum Inhalt des Täglichen Wetterberichts

Die Beobachtungen der synoptischen Stationen sind in der Form des am 1. Jan. 1949 eingeführten intern. Wetterschlüssels veröffentlicht.
Dabei bedeuten:

iii = Kennziffer der Station

T_eT_d = Taupunkt in °C (bei neg. Temp. ist 50 addiert)

N = Himmelsbedeckung in Achteln (9: nicht erkennbar)

dd = Windrichtung in 36-teiliger Skala (bei Addition von 50 ist die Windgeschwindigkeit > 100 Knoten)

ff = Windgeschwindigkeit in Knoten

VV = Sichtweite:

x0: < 20 m, x1: 20 m, x2: 40 m usf. bis x9: 180 m, 00: < 200 m, 01: 200 m, 02: 400 m usf. 49: 10 000 m, 81: 20 km, 82: 40 bis 85: 100, 86: 150, 87: 200, 88: 300, 89 ≧ 500 km. Ferner kann gegeben werden 90: < 50 m, 91: 50, 92: 200, 93: 500, 94: 1000 m, 95: 2 km, 96: 4, 97: 10, 98: 20 km, 99: ≧ 50 km

ww = Wetter zur Beobachtungszeit

00–03: keine besonderen Erscheinungen (00 Wolkenentwicklung nicht feststellbar), 01: Wolken dünner werdend, 02 gleichbleibend, 03 zunehmend), 04–05: Dunsttrübung (04 Rauchtrübung, 05 trockener Dunst), 06 Trübung durch Staubaufwirbelung, 07 Aufwirbelung von Staub, 08 Staubtromben, 09 Staub- oder Sandsturm während der letzten Stunde, 10: feuchter Dunst, 11–12: flacher Bodennebel (11 in einzelnen Schwaden, 12 mehr zusammenhängend), 13: Wetterleuchten, 14: fallstreifig, 15–16: Niederschlag im Gesichtskreis (16: > 5 km entfernt), 17: Gewitter, 18: Böen, 19: Tromben, 20–29: Hydrometeore während der letzten Stunde (20 Nieseln, 21 Regen, 22 Schnee, 23 Schneeregen, 24 gefrierender Regen, 25 Regenschauer, 26 Schneeregenschauer, 27 Graupel- oder Hagelschauer, 28 Nebel, 29 Gewitter), 30–32: leichter oder mäßiger Staub- oder Sandsturm (30 nachlassend, 31 ohne Änderung, 32 zunehmend), 33–35: starker Staub- oder Sandsturm (33 nachlassend, 34 ohne Änderung, 35 zunehmend), 36–37: niedriges Schneefegen (36 leicht, 37 stark), 38–39: hohes Schneefegen (38 leicht, 39 stark), 40: Nebel im Gesichtskreis, 41: Nebel in Schwaden, 42–49: Nebel (gerade Zahlen: Himmel erkennbar, ungerade: nicht erkennbar, 42, 43: dünner werdend, 44, 45: unverändert, 46, 47: dichter werdend, 48, 49: als Reifnebel niederschlagend), 50–55: Nieseln (gerade Zahlen: mit, ungerade: ohne Unterbrechung, 50, 51: leicht, 52, 53: mäßig, 54, 55: stark), 56–57: Nieseln gefrierend, 58–59: Nieseln mit Regen (56, 58: leicht, 57, 59: stark), 60–65: Regen (Unterteilung wie bei 50–55), 66–67: Regen gefrierend, 68–69: Regen und Schnee (66, 68: leicht, 67, 69: stark), 70–75: Schnee (Unterteilung wie bei 50–55), 76: Eisnadeln, 77: Schneegrieseln, 78: einzelne Schneesterne, 79: gefrorener Regen, 80–82: Regenschauer (80: leicht, 81: mäßig, 82: sehr stark), 83–84: Schneeregenschauer, 85–86: Schneeschauer, 87, 88: Graupelschauer, 89–90: Hagelschauer (83, 85, 87, 89: leicht, 84, 86, 88, 90: stark), 91–94: Gewitter in der letzten Stunde (91, 92: Regen nicht anhaltend, 93, 94: Schnee, Graupel oder Hagel nicht anhaltend, 91, 93: leicht, 92, 94: stark), 95–99: Gewitter zur Beobachtungszeit (96, 98: leicht mit Regen, Schnee oder Hagel, 97: stark mit Regen oder Schnee, 98: mit Staub- oder Sandsturm, 99: mit Hagel oder Graupel)

W = **Witterungsverlauf**

0–4: kein Niederschlag, 0: heiter, 1: wechselnd bewölkt, 2: stark bewölkt, 3: Staub- oder Sandsturm oder Schneetreiben, 4: Nebel oder starke Sichttrübung, 5: Nieseln, 6: Regen, 7: Schnee, 8: Schauer, 9: Gewitter

PPP = Luftdruck auf NN reduziert in Zehntel mb ohne Hunderterziffer

TT = Temperatur in °C (bei neg. Temperaturen ist 50 addiert)

N_h = Bedeckung mit unteren Wolken (verschlüsselt wie N)

C_L = Tiefe Wolken

0: keine, 1: Cu hum, 2: Cu cong, 3: Cb calvus, 4: Sc vesp, 5: Sc, 6: St, 7: Fs oder Fc unter Ac, 8: Cu und Sc, 9: Cb cap, —: nicht erkennbar

h = Höhe der Untergrenze der unteren Wolken

0: 0–50 m, 1: 50–100 m, 2: 100–200 m, 3: 200–300 m, 4: 300–600 m, 5: 600–1000 m, 6: 1000–1500 m, 7: 1500–2000 m, 8: 2000–2500 m, 9: > 2500 m

C_M = Mittelhohe Wolken

0: keine, 1: As trans, 2: As opac, 3: Ac trans, 4: Ac lent, 5: Ac undulatus, 6: Ac cug, 7: As in mehreren Schichten oder zusammen mit As, 8: Ac cast, 9: chaotischer Ac-Himmel, —: nicht erkennbar

C_H = Hohe Wolken

0: keine, 1: Ci fil, 2: Ci dens, 3: Ci noth, 4: Ci unc, 5: Ci-Aufzug nach > 45°, 6: Ci > 45°, 7: Cs den ganzen Himmel bedeckend, 8: Cs nicht größer werdend und nicht den ganzen Himmel bedeckend, 9: Cs, —: nicht erkennbar

6 = Gruppenkennziffer

E = Erdbodenzustand

0: trocken, 1: nass, 2: überschwemmt, 3: hartgefroren und trocken, 4: Glatteis, 5–7: nasser Schnee, (5: weniger als die Hälfte bedeckend, 6: mehr als die Hälfte bedeckend, 7: geschlossene Schicht), 8–9: trockener Schnee (8: mehr als die Hälfte bedeckend, 9: geschlossene Schicht)

a_3 = nähere Charakteristik der Drucktendenz a

(1, 2, 3: Extremwert trat 0–1h, 4, 5, 6: 1–2h, 7, 8, 9: 2–3h vor Termin ein, und nach diesem Extremwert wurde die unter pp gemeldete Gesamtdruckänderung bei 1, 4, 7 um < 1, bei 2, 5, 8 um 1–3 und bei 3, 6, 9 um > 3 mb überschritten

a = Luftdrucktendenz

0: ↗, 1: ↗↗↗, 2: ↗, 3: ↗, 4: ↗↘↗, 5: ↘, 6: ↘↘↘, 7: ↘, 8: ↘, 9: ↘↗↘

pp = Betrag der dreistündigen Druckänderung in Zehntel mb

7 = Gruppenkennziffer

RR = Niederschlagsmenge seit 12 Stunden

01–55: 1–55 mm, 56: 60 mm bis 90: 400 mm, 91: 0,1 mm, bis 96: 0,6 mm, 97: gering, nicht meßbar, 98: > 400 mm, 99: Messung unmöglich

T_eT_e = Extremtemperatur von 6–18h bzw. 18–6h in °C (bei neg. Temp. ist 50 addiert)

ss = Höhe der Gesamtschneedecke

00–55: 00–55 cm, 56: 60 cm, 57: 70 bis 90: 400 cm, 97: nicht geschlossen, nur Flecken, 98: > 400 cm, 99: keine Messung

$T_gT_gT_g$ = Erdbodenminimum der vergangenen Nacht in Zehntel °C. (bei negativen Temperaturen ist 500 addiert)

RR_{24} = Niederschlagsmenge der letzten 24 Stunden (Messung wie RR)

sss = gestrige Sonnenscheindauer in Zehntelstunden

4 = Gruppenkennziffer

f_xf_x = höchste } Windgeschwindigkeit in Knoten in den
f_yf_y = niedrigste } letzten 10 Minuten vor der Beobachtung

Seite 2 enthält oben die 24-stündige Druckänderung von 8 zu 8 mb vom gestrigen Tag 0h bis zum 0h-Termin des Stichtages, wobei Fallgebiete gestrichelt sind und die Pfeile die Verlagerung der Zentren seit dem Vortag angeben. Darunter wird die Wetterlage auf einem großen Teil der Nordhalbkugel wiedergegeben. Die Zahlen geben die Lufttemperatur und bei den Schiffen oben die Luft- und darunter die Wassertemperatur an.

In der Darstellung des Wetters werden zur Abkürzung nur die Symbole für N, dd, ff, und ww verwandt, und zwar in der folgenden zusammengefaßten Form:

ww		
00–03	keine besonderen Erscheinungen	
04–05	Dunsttrübung	∞
10	feuchter Dunst	=
11–12	Bodennebel	≍
13	Wetterleuchten	⚡
14	Fallstreifen	⊖
15–16	Niederschlag im Gesichtskreis	(•)
17	Ferngewitter	(K)
18–19	Tromben	⚳
20	nach Nieseln	⊜
21	nach Regen	⊜
usf	usf bis:	
29	nach Gewitter	K
30–35	Staub- oder Sandsturm	⚒
36–39	Schneetreiben	⚶
40–49	Nebel	≡
50–59	Nieseln	•
60–67	Regen	•
68–69	Regen und Schnee	⚹
70–76	Schnee	*
77	Eisnadeln (Polarschnee)	↔
77–79	Schneegrieseln	⚹
80–82	Regenschauer	⚲
83–84	Schneeregenschauer	⚲
85–86	Schneeschauer	⚲
87–88	Graupelschauer	⚲
89–90	Hagelschauer	⚲
91–92	Regen nach Gewitter	K•
93–94	Schnee, Graupel od. Hagel nach Gewitter	K*
95–97	Gewitter mit Regen oder Schnee	K*
96–99	Gewitter mit Hagel	K⚲
98	Gewitter mit Staubsturm	K⚒

N		
0	wolkenlos	○
1–2	heiter	◔
3–5	halbbedeckt	◑
6–7	wolkig	◕
8	bedeckt	●
9	Himmel nicht erkennbar	⊗

Geschwindigkeit in Knoten	Symbolisierung
0	◎
1– 2	—○
3– 7	—○
8– 12	—○
48– 52	△—○
138–142	△△—○

Bei den Fronten wird die Temperaturänderung am Boden (ausgefüllte Symbole) von der in der Höhe (offene Symbole) unterschieden. Dies ergibt folgende Möglichkeiten:

a) Kaltfront
- in allen Schichten
- nur am Boden
- nur in der Höhe
- maskiert

b) Warmfront
- in allen Schichten
- nur am Boden
- nur in der Höhe
- maskiert

c) Okklusion
- ohne Temperaturänderung am Boden
- mit Abkühlung am Boden
- mit Erwärmung am Boden

d) Konträre Luftmassenbewegung in der Vertikale:
- quasistationäre Front oder gegenläufige Warmfront

e) Sonstiges
- Konvergenzlinie

Alle Höhen von Druckflächen **(Seite 3–5)** sind in der Einheit des geopotentiellen Dekameters (das geopot. Meter ist das um 2% verminderte dynamische Meter und daher nahezu identisch mit dem geometrischen Meter) angegeben.

Die Karte der relativen Topographie 500/1000 mb (S. 2 oben) enthält die Einzelwerte in Dekametern unter Fortlassung der Hunderter-Ziffer, in der Karte der abs. Topographie (S. 3 unten) wird die Windgeschwindigkeit in Knoten (je 5 Knoten ein halber, je 10 Knoten ein ganzer Strich, je 50 Knoten ein Dreieck) dargestellt. Auf der linken Seite wird die abs. Topographie in Dekametern (unter Fortlassung der Hunderter-Ziffer) und auf der rechten Seite durch einen Bruchstrich getrennt, oben die Temperatur und darunter der Taupunkt in °C angegeben. Die Zehnerzahl der Windrichtung wird als kleine Zahl neben den Richtungspfeil gesetzt. Es bedeutet z. B.

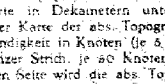

absolute Topographie 500 mb = 530 geopot. Dekameter, Westwind 75 Knoten aus 270°, Temperatur —33° und Taupunkt —40°

Auf **Seite 4** sind die aerologischen Beobachtungen der Stationen in der US-Zone übersichtlich zusammengestellt.
Das Eintragungsschema ist am Kopf der Tabelle angegeben. Temperaturen zwischen —0° und —49° sind durch Addition von 50 gekennzeichnet.

Seite 5 enthält Höhenwetterkarten oberhalb der Bodenreibungsschicht (850 mb), für die Tropopause (225 mb) und Stratosphäre (96 mb), wobei die beiden letzteren Flächen so ausgewählt worden sind, daß die relativen Topographien 225/500 mb und 96/225 mb über Berlin im Jahresmittel den gleichen Betrag von 544 geopot. Dekametern aufweisen wie die Schicht 500/1000 mb. Die Änderung der rel. Top. 500/1000 mb ergibt ein Maß für die in der unteren Troposphärenhälfte eingetretene Temperaturänderung und die darüber befindliche Karte (Änderung der abs. Top. 225 mb) ein Maß für die Druckwellen an der Tropopause.

Die Vorhersagekarte bezieht sich auf den 06-Uhr-Termin des folgenden Tages, und die im Anschluß an die Wetterübersicht gegebene Wetterentwicklung gründet sich außer auf die synoptischen Unterlagen auf die Ergebnisse der Untersuchung von Wetter, Spiegelungspunkten, Korrelationen und ähnlichen Fällen.

Als gesonderter Teil des „Täglichen Wetterberichtes" enthält die **„Wetterkarte"** eine Reihe von Ergänzungskarten.

Auf der ersten Seite werden täglich wechselnd Aufsätze und tabellarische Darstellungen über Themen der Wetterkunde und ihrer Randgebiete abgedruckt.

Die Innenseiten bringen die 6-Uhr-Wetterlage über Europa, in der auch die Luftmassenverteilung angegeben wird. Daneben werden die Karte der dreistündigen Luftdruckänderung, sowie die Höhenwetterkarte der 700-mb-Fläche vom 6-Uhr-Termin dargestellt.

Die nach der Übersicht abgedruckte Vorhersage für den nächsten und die folgenden Tage ergänzt die auf Seite 5 des „Täglichen Wetterberichtes" angegebene allgemeine Wetterentwicklung durch präzisere Angaben über die einzelnen Wetterelemente für die verschiedenen Prognosenbezirke.

Auf Seite 4 werden die im Wetterbericht nicht enthaltenen Stationsmeldungen der US-Zone in entschlüsselter Form veröffentlicht, die durch die gleichen Angaben für einige europäische Hauptstädte ergänzt werden, wobei für einige Orte der US-Zone die täglichen nächtlichen Daten mit angegeben werden.

Ferner werden die in Erlangen durchgeführten Frühaufstiege vom heutigen und gestrigen Tag graphisch dargestellt und daneben der Höhenwind von München angeschrieben.

Eine Zonenkarte für die Länder der US-Zone dient zur Wiedergabe von wechselnden Darstellungen des süddeutschen Witterungscharakters.

Alle Zeitangaben im „Täglichen Wetterbericht" in Mittlerer Greenwich Zeit (M.G.Z.), in der Wetterkarte in Mitteleuropäischer Zeit (M.E.Z.)

14. Mai 1952 Relative Topographie 500/1000 mb heute 03 Uhr (geopot. Dekameter)

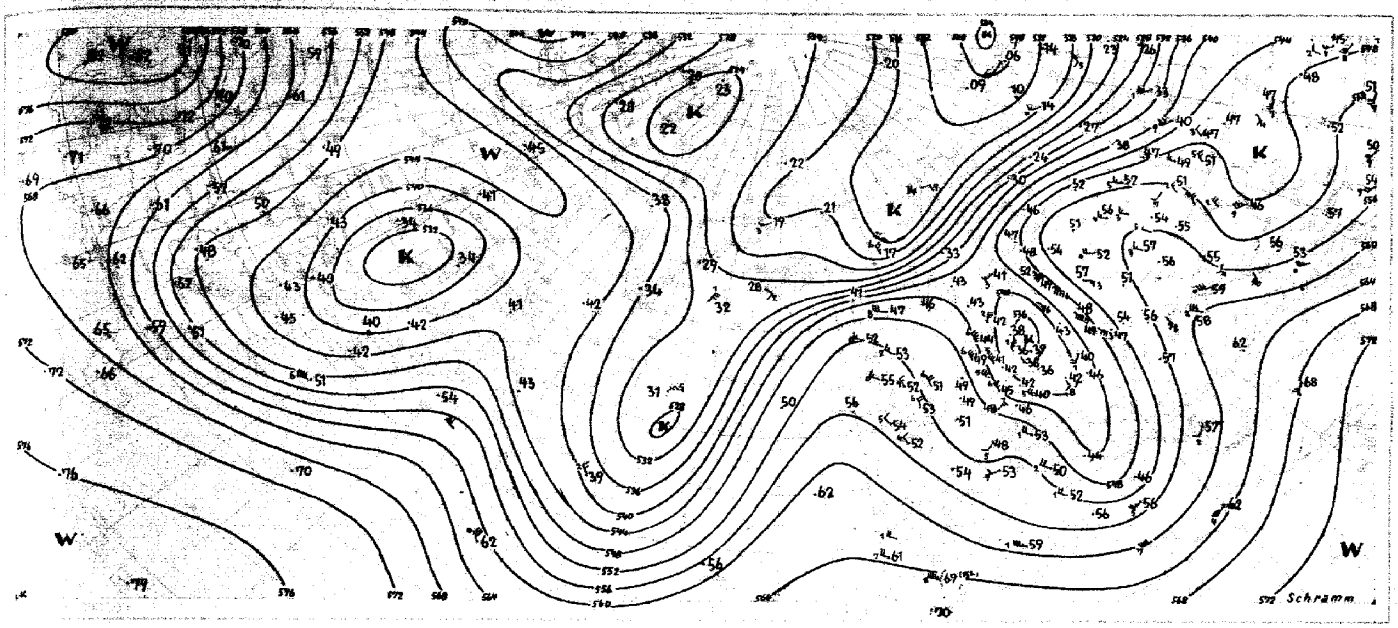

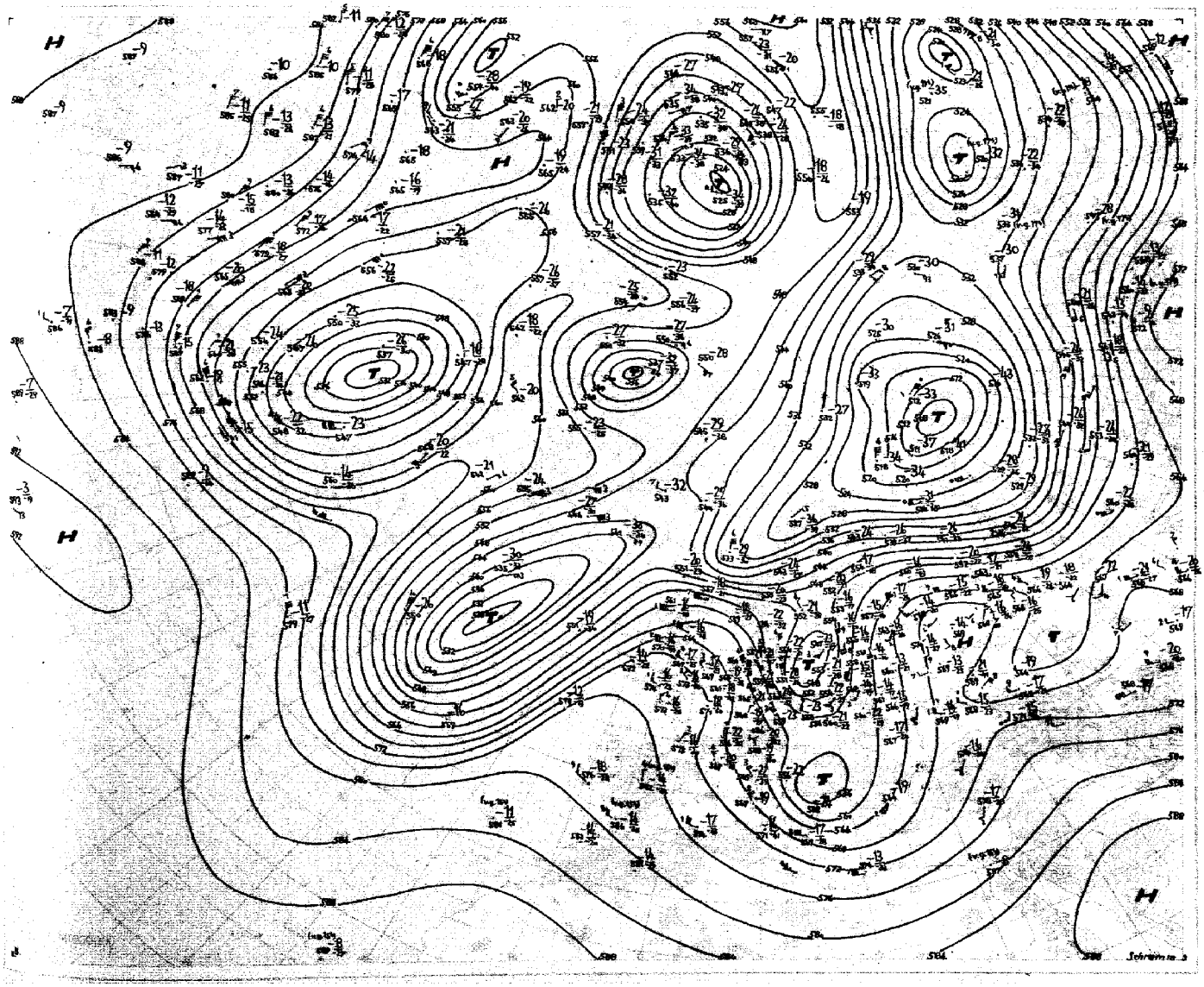

Station	Höhe	iii	Gestern 09 Uhr GMT TTdd4ffx	Nddff	VVwwW	TTapp	Gestern 12 Uhr GMT TTdd4ffx	Nddff	VVwwW	PPPTT	NChCC	6aapp	Gestern 15 Uhr GMT TTdd4ffx	Nddff	VVwwW	TTapp	Gestern 18 Uhr GMT TTdd4ffx	Nddff	VVwwW	PPPTT	NChCC	6Eapp	7RRTT	tf
Augsburg	480	852	o6-12	527o8	82o31	111o5	o6-11	729o8	82258	22613	5256-	679o5	o6-1o	629o6	82o28	147o3	o2-1o	329o8	82o28	22314	1263o	614oo	79715	
Jngolstadt	367	860	o8-11	629o6	82o3o	121o4	o7-o8	629o5	8225o	22314	5356o	679o7					o4-1o	131o7	82o12	21714	145oo	613oo	79715	
München	521	865	o6-16	62912	8oo22	131o3	o6-o8	632o6	8oo28	22215	4256o	6o8o6	o4-13	729o8	8oo32	147o3	o7-1o	629o8	75o12	22512	5556o	6o4o2	79215	
München-Riem	526	866	o5-11	429o8	81o22	12oo1	o5-1o	63o1o	81o28	22413	42516	6o8o7	o5-12	72712	81o28	148o3	o6-o8	527o7	81o18	22712	1854o	6o3o3	79715	24
Landshut	391	873	o8---	5271o	82o32	121o4	o8---	62712	82o38	21615	5864o	679o8	o6---	62711	81o32	157o8	o6---	228o9	81o18	21514	1254o	6o2o3	79116	
Passau-Oberhaus	409	893	o8-o8	531o7	8oo12	12oo1	o6-o7	522o5	81882	21o16	485oo	6o8o5	1o-o5	327o2	81258	158o3	o6-o3	429o6	81o18	21512	345oo	6o4o3	7o117	
Feldberg/Schw. □	1493	908	54-16	63o1o	83o14	o32o8	51-12	729o8	83o14	541o3	382---	644o2	o1-12	736o7	82o22	o53oo	o1-1o	731o8	83o22	543o4	142---	65302	7ooo5	18
Friedrichshafen	401	934	o8---	523o5	81o31	124o4	o8---	316o8	82o31	23814	2376o	6o8o1	o9---	41613	82o22	158o8	o5---	5oooo	82o12	23115	2356o	614o1	79116	
Kempten-Lenzfried	705	946	o5-o8	627o5	83o31	1o2o5	o3-15	527o8	83o31	23712	2866o	6o7o7	o4-12	727o5	83o28	112o1	o4-o8	727o5	83o18	24411	1273o	614o1	79713	
Oberstdorf	810	948	o4-o2	7o3o1	818o8	o81o7	o4-o5	418o1	83o18	23612	3864o	649o7	o4-o1	7o9o1	81o31	1o2o1	o3-o1	732o1	82o22	24111	6563-	614oo	7o112	17
Zugspitze □	2960	961	58-o8	936o4	x2717	5731o	57-o8	934o5	x5437	1o955	9-o---	6o3o5	57-o5	936o3	x2454	551o2	58-12	936o8	x2774	1o957	9-o---	696o2	7o255	13
Hohenpeißenbg □	977	962	o3-12	6271o	838o2	o72o6	o5-11	727o9	82258	o99o8	5956-	6o7o4	o4-2o	73o1o	82o22	113oo	o4-17	73o1o	82162	1o1o8	595---	614o2	79213	24
Garmisch-Partenk.	704	963	o5-o1	7oooo	81156	o91o5	o4-o7	736o6	81o26	21713	3274o	6o711	o5-o7	736o6	81258	125o4	o4-o1	6o2o1	81o18	21612	4274-	611o3	79114	
Bad Tölz	654	971	o6-o8	729o7	758o8	111o3	o4-1o	731o7	818o8	21713	795---	6o7o3	o7-o6	7o2o4	81o28	127o3	o6-oo	7oooo	81o28	22311	786---	613oo	7o214	13
Wendelstein □	1735	980	oo-18	73215	x4428	oooo4	oo-24	7322o	4o278	296o1	38-6-	671o2					o1-24	8322o	8o878	297o2	4816-	654o1	7o4o4	
Berchtesgaden	542	997	o5---	724o2	8o8o6	119o2	o5---	72oo2	81258	22812	3757-	6o7o2					o7---	824o3	3o638	23211	475---	612oo	79114	

Station	Höhe	iii	Gestern 21 Uhr GMT TTdd4ffx	Nddff	VVwwW	TTapp	Heute 00 Uhr GMT TTdd4ffx	Nddff	VVwwW	PPPTT	NChCC	6aapp	Heute 03 Uhr GMT TTdd4ffx	Nddff	VVwwW	TTapp	Heute 06 Uhr GMT TTdd4ffx	Nddff	VVwwW	PPPTT	NChCC	6Eapp	7RRTT	tfTT	RRsss	ss
Augsburg	480	852	o4-o8	o27o6	81o1o	1o311	o6-o4	723o2	81o3o	246o8	oo97-	6o3oo	o6-o6	627o4	81o22	o8711	o6-o5	725o4	81o22	239o8	oo97-	614o4	7ooo8	---o62	97o72	
Jngolstadt	367	860							o								o8-o3	627o1	451o2	231o9	656oo	6o3oo	7ooo6	---o34	97o95	
München	521	865	o4-o4	627o3	75o22	1o3o9	o4-o4	624o3	75o22	242o9	oo97-	6o3oo	o5-o4	722o3	6oo52	o99o8	o6-o8	627o6	5oo52	2381o	656oo	6o4o3	7ooo9	---o67	92o6o	
München-Riem	526	866	o4-o7	43oo6	81o12	1o31o	o6-o4	725o3	8oo21	247o9	oo97-	64oo2	o6-o4	723o2	8oo22	o96o9	o6-o8	627o6	64o12	24oo9	5577-	6o4o3	7ooo8	12o46	97o83	
Landshut	391	873	o6---	427o2	81o2o	o81o8			2				o4---	725o2	7o1o2	o69o6	o7---	727o2	4o212	232o8	6584-	614o1	791o5	---o13	92o71	
Passau-Oberhaus	409	893	o7-o2	422o1	81o21	1o2o3	o7-oo	7oooo	75o2o	232o8	5567-	6o2o4	o7-oo	4oooo	75o22	o88o4	o7-oo	5oooo	8oo22	23oo7	557oo	6o2o1	7ooo7	---o3o	o1o74	
Feldberg/Schw. □	1493	908	o1-12	4281o	83o22	o44o3	o1-o8	727o6	83o32	546o3	754---	6o3oo	o2-o9	727o7	83o22	o471o	o2-o8	436o5	82256	537o3	3534o	654o1	797o3	12oo6	97o49	97
Friedrichshafen	401	934					o8---	536o3	81o12	2451o	oo96o	6o3oo	o7---	736o3	811o2	o88o9	o8---	7oooo	8o1o2	244o9	oo97-	6o3o5	7ooo8	---o58	91o88	
Kempten-Lenzfried	705	946	o5-oo	7oooo	81o32	o82o7	o6-oo	8oooo	81o22	261o8	oo97-	61ooo	o4-oo	1oooo	81o12	o67o9	o5-oo	7oooo	83o31	257o7	oo93-	614o3	7ooo4	---o26	97o34	
Oberstdorf	810	948							2								o4-o1	7oooo	81o31	259o6	758---	612o2	7ooo3	o4o15	o1o16	
Zugspitze □	2960	961	58-1o	934o7	x2717	573o6	58-22	93418	x2717	11o57	9-o---	676o5	58-18	93615	x2717	579o6	59-22	93418	x5437	1o258	9-o---	696o2	7o658	24---	o8oo5	82
Hohenpeißenbg □	977	962	o4-1o	729o9	82o22	o73o8	o3-o8	829o6	82o22	111o6	856---	641o2	o3-13	62711	82o12	o6912	o4-1o	727o8	811o2	1o3o6	757---	614o4	7ooo5	19o34	92o4o	
Garmisch-Partenk.	704	963	o4-o4	836o3	6o252	1o412			8				o6-o1	816o1	4o1o2	o791o	o5-o1	515o1	75o22	238o7	557oo	613o2	7o1o6	---o55	o1o2o	
Bad Tölz	654	971							8								o8-o3	727o3	81o22	237o9	3563-	613o2	792o7	o6o55	o2o32	
Wendelstein □	1735	980							8								o1-18	93215	x3454	294o1	9-o---	656o2	7o45o	---5o6	o7o29	97
Berchtesgaden	542	997							6								o7---	82oo2	3o6o6	246o8	3752-	622o2	7o2o7	---o67	o2o35	

Station	Berlin			Wiesbaden			München			Berlin			Wiesbaden			München			Erlangen			Friedrichshafen		
YYGG	13o9			13o9			13o9			1315			1315			1315			1315					
mb	HHHH	TTTdTd	ddff	HHHH	TTTdTd	ddff	HHHH	TTTdTd	ddff	HHHH	TTTdTd	ddff	HHHH	TTTdTd	ddff	HHHH	TTTdTd	ddff	HHHH	TTTdTd	ddff	HHHH	TTTdTd	ddff
41	22o3	o2	o9o7	22o5	o3					2195	o2	o7o9	22o4			2262	o3							
96	1651	o2	2518	1656	o4		1647	o2	22o2	1646	o2	27o9	1654	o2	oooo	1654	o4	2918	165o	o3				
100	1625	o3	252o	163o	o3		1621	o3	22o2	1619	o3	27o9	1627	o2	oooo	1628	o4	2914	1623	o3				
200	1174	98	2223	1181	o3		1176	o3	2821	1169	99	2411	118o	o1	3243	1179	o3	2927	1175	o2				
225	1o97	96	2131	11o6	o6		11o1	o7	2731	1o92	98	242o	11o3	o2	3238	11o4	o8	3o21	1o99	o7				
300	9o5	94	1945	921	97		916	99	2727	9o2	97	2832	92o	99	325o	92o	98	3133	915	99				
500	553	7784	2512	563	72	3242	56o	72	2929	554	76	2823	563	73	3237	563	72	3131	56o	728o				
700	3o1	5874	2826	3o6	5669	2918	3o6	6o63	2819	3o2	5975	2922	3o8	576o	322o	3o8	5759	2718	3o5	5959				
850	148	o152	3o26	153	o251	29o8	153	o152	2718	148	o252	2928	154	o353	3o13	153	o4oo	2718	152	o2o1				
1000	o15	12o8	2712	o19	14o6	291o	o19			o14	13o6	2714	o19	16o4	28o8	o18			o18					
	PPP	TTTdTd	ddff	PPP	TTTdTd	ddff	PPP	TTTdTd	ddff	PPP	TTTdTd	ddff	PPP	TTTdTd	ddff	PPP	TTTdTd	ddff	PPP	TTTdTd	ddff	PPP	TTTdTd	ddff
Markante Punkte	o15	93	o813	oo5	o1					o28	oo	o7o7	o5o	o4	oooo	o3o	o1		o75	o3				
	o2o	98	o8o9	o1o	98		o64	o5	2718	o65	o4	27o9	o76	o1	oooo	o61	o5		15o	o1				
	o65	o3	o1o7	o15	o1		o95	o2	22o3	1o8	o3	27o9	o9o	o3	oooo	o85	o2		19o	oo				
	o86	o1	271o	o2o	o1		11o	o6	2oo3	135	oo	2814	1o3	o2	oooo	1o8	o2	2916	265	o5				
	132	o3	2518	o3o	o4		15o	o3	28o8	15o	o2	2713	11o	o4	oooo	15o	o1	2816	36o	89				
	187	98	2221	o8o	o2		232	o8	2733	241	97	2723	125	o2	oooo	174	o1	2927	37o	89				
	217	99	2131	o9o	o5		353	9o	2929	329	97	3o2o	15o	o3	oooo	215	o5	2925	4oo	8495				
	426	87	222o	187	o1		473	74	2926	339	98	3o18	193	oo	3238	227	o9	3o24	55o	6776				
	472	8186	2516	234	o7		545	6883	3o26	522	738o	2824	263	o5	3245	26o	o6	3135	6oo	6372				
	612	657o	2824	4oo	82	3245	583	6877	3122	67o	6o66	2824	4oo	84	3255	4oo	83	3o2o	65o	5966				
	68o	5974	2828	61o	6271	3136	658	6o76	3o15	732	576o	2923	565	6675	3241	467	75	3131	69o	5862				
	869	o352	3o24	715	5768	3116	69o	6164	2819	8o2	5255	3o19	682	5861	3225	558	6882	3123	8oo	5151				
	88o	o251	3o23	753	5659	3116	733	586o	282o	837	o154	3o17	792	5155	3o17	63o	6163	3o21	9oo	o6o3				
	91o	o5o3	2818	8o5	5254	3o11	875	o3oo	2716	864	o251	3o18	975	13o1	2915	782	5153	2717	96o	1oo6				
	o12	12o9	271o	oo6	15o7	2911	961	12o5	29o8	o11	14o6	271o	oo6	16o5	27o6	96o	14o4	2811	988	13o7				
41/96	552			549						549			55o			548								
96/225	554			55o			546			554			551			55o			551					
225/500	544			543			541			538			54o			541			539					
500/1000	538			544			541			54o			544			545			542					

Ergänzungen

Station	Höhe	iii	TxTxTnTn	RRsss	ss
Geisenheim	109	628			
Ellwangen	439	749	---o6	ooo61	
Freudenstadt	798	815	12-o7	ooo65	
Tübingen	370	826	16-o8	ooo68	
Donaueschingen	621	917	14-o4	ooo56	

Wolkenzug

iii	YY-GG	Cddvv	Cddvv	iii	YY-GG	Cddvv	Cddvv
727	13-15	432o5					
635	13-17	432o3					

	Mittelwerte der rel. Topographie über Berlin im Mai
545	
546	
551	
548	

Station	Berlin			Wiesbaden			München			Berlin			Wiesbaden			München			Erlangen			Friedrichshafen		
YYGG	1321			1321			1321			14o3			14o3			14o3			14o3			14o3		
mb	HHHH	TTTdTd	ddff	HHHH	TTTdTd	ddff	HHHH	TTTdTd	ddff	HHHH	TTTdTd	ddff	HHHH	TTTdTd	ddff	HHHH	TTTdTd	ddff	HHHH	TTTdTd	ddff	HHHH	TTTdTd	ddff
41	2184	o5	o5o7							2191	o2	11o6				2182								
96	164o	o4	291o	166o	o4	27o9	1647	o5	31o3	1644	o4	3311				1639	o5	32o5	1646	o2		1648		
100	1613	o4	291o	1634	o4	27o9	1621	o5	31o3	1618	o3	33o9				1613	o4	32o7	162o	o2		1622		
200	1166	99	282o	1186	o4	3339	1177	o6	2916	1167	98	3323	1174	o7	3552	1169	o5	3228	1171	o2		1179	o4	
225	1o88	97	2915	1111	o7	3446	11o3	1o	2918	1o9o	98	3341	11oo	o8	3552	1o94	o9	3225	1o96	o6		11o4	o9	
300	898	96	3o33	927	99	3452	919	99	3o25	899	98	3655	918	o2	3652	912	o1	3343	912	o1		922	ooo9	
500	55o	79	2737	57o	7o	3439	563	72	3225	551	78	3535	565	71	3558	559	73	3342	56o	7482		566	7o82	
700	3oo	6166	2927	312	5367	3325	3o7	5962	3o21	3oo	5869	3322	3o8	55	3428	3o6	6o62	3o16	3o5	5858		3o8	5858	
850	147	oo52	3127	156	o7o3	3o17	153	o253	3o18	147	oo51	3o19	153	o1oo	3111	153	o152	3115	152	o151		154	o4o1	
1000	o15	1oo8	27o9	o2o	15o9	35o2	o19			o15	o9o8	291o	o2o	o8o6	3oo3	o19			o18			o2o		
	PPP	TTTdTd	ddff	PPP	TTTdTd	ddff	PPP	TTTdTd	ddff	PPP	TTTdTd	ddff	PPP	TTTdTd	ddff	PPP	TTTdTd	ddff	PPP	TTTdTd	ddff	PPP	TTTdTd	ddff
Markante Punkte	o5o	o5	36o4				o72	o5	31o3	o28	98	11o7				o47	o6					113	o4	
	o61	o6	3oo6				13o	o5	31o4	o57	o4	29o3				o64	o7					127	o6	
	125	o5	281o				15o	o3	31o6	125	o1	3311	16o	o2		o8o	o4	32o3	o99	o2		195	o3	
	15o	o1	2711				163	o5	3oo8	156	o1	3315	182	o2	3552	185	o3	3228	115	o5		217	o9	
	165	o1	2713	o75	o1	28o4	22o	1o	2915	28o	97	3546	232	o8	365o	231	o9	3224	15o	o1		238	112o	
	234	97	2926	15o	oo	332o	269	o5	2916	33o	96	3557	245	11	365o	259	o8	333o	19o	o1		378	8697	
	26o	98	3o26	178	oo	333o	352	9o	3122	335	98	356o	372	9o	356o	37o	9o	3341	24o	o8		6o5	6o71	
	322	94	2946	233	o8	3459	4oo	84	3239	353	97	3561	4oo	85	3559	4oo	86	3343	35o	94		628	5966	
	373	94	295o	352	9o	3439	57o	6482	332o	4oo	89	3652	56o	64	3448	444	8o	3339	4oo	87o2		65o	5764	
	528	7689	2839	4oo	83	3548	64o	6o7o	3o22	513	7688	3561	712	5471	3429	648	6o77	3222	68o	5557		688	5659	
	627	6681	2926	624	5673	3227	668	587o	3o22	665	7o82	3434	752	5267	3322	66o	6373	3217	71o	5959		762	5255	
	72o	6o63	2929	732	5268	3o12	692	6o63	3o22	749	566o	3218	794	5456	3214	674	6365	3114	8oo	5255		785	5153	
	791	5459	2928	753	5256	3o14	775	5359	2828	758	5658	3218	9o5	o7o3	3112	771	5556	3117	9oo	o5o2		922	o9o4	
	88o	o2o1	3124	99o	191o	33o5	933	o9o1	3o13	91o	o4o4	3o22	997	o9o5	321o	935	o8o2	271o	95o	1oo7		96o	o9o8	
	o12	11o9	27o7	oo7	11o6	33o2	961	1oo4	3oo6	o12	o9o7	29o9	oo7	o8o5	3oo3	96o	o8o6	27o4	988	o6o5		976	o8o6	
41/96	544									547						543								
96/225	552			549			544			554						545			55o			544		
225/500	538			541			54o			539			535			535			536			538		
500/1000	535			55o			544			536			545			54o			542			546		

Höhenwinde

Schlüssel	ddff	ddff	ddff	ddff	ddff	ddff
Station	Bremen		Kassel		Frankfurt R.M.	
YYGG					1314	
16200 m						
11700 "						
11100 "						
9000 "						
5400 "						
3000 "					2917	
1500 "					2818	
0 "					25o8	
Station	Karlsruhe		Stuttgart		Erlangen	
YYGG	13o9	1315	13o9	1315		
16200 m						
11700 "						
11100 "						
9000 "						
5400 "						
3000 "		3116				
1500 "	2719	3o17	2715	3116		
0 "	25o5	2511	27o6	27o4		
Station	Heidelberg		Friedrichshafen			
YYGG			13o8	1314		
16200 m						
11700 "						
11100 "						
9000 "						
5400 "						
3000 "			24o4			
1500 "			271o	2911		
0 "			22o4	22o6		

□ = Luftdruck in Stationshöhe

Täglicher Wetterbericht

Herausgegeben vom Deutschen Wetterdienst in der US-Zone, Zentralamt Bad Kissingen

Erscheint täglich, Postbezug monatlich 5.– DM

Bei unregelmäßiger Lieferung sind Beschwerden immer an das Zustellpostamt zu richten.

Nachdruck verboten, Verlagsort Bad Kissingen

Jahrgang: 1952 Donnerstag, den 15. Mai Nummer: 136

Station	Höhe	iii	Gestern 09 Uhr GMT TTAff	Nddff	VVwwW	TTapp	Gestern 12 Uhr GMT TTAff	Nddff	VVwwW	PPPTT	NChCC	6aapp
Bremerhaven	6	129	o8-o8	625o6	81o22	132o4	o9-12	825o9	81o22	19917	115o7	67912
Bremen	4	224	o8-o9	327o6	8oo12	132o7	o7-17	82512	8oo22	2o617	21687	67913
Berlin-Dahlem	51	381	o6-12	829o8	8oo22	114o8	o6-13	73oo8	81o22	2o212	584—	6o2o1
Berlin-Tempelh.	48	384	o6-16	82512	8oo12	1o2o7	o5-13	7291o	8oo12	19912	385—	64oo1
Kassel	187	438	o5-1o	734o7	75o52	134oo	o5-1o	836o7	81o22	22615	415o7	619o5
Nürburg □	611	510	o4—	536o5	6oo5o	113o4	o4—	4o4o5	81o12	52o14	425oo	649o3
Koblenz	97	515	o7-o2	532o1	2oo54	139o1	o4-o6	3o2o5	81o24	23117	325oo	6o7o4
Fuchskauten □	657	523	o4—	625o7	81o22	1o1o4	o4—	4o4o3	81o22	45612	424oo	6o7o3
Limburg/Lahn	130	525	o7-oo	5oooo	9oo52	149o5	o6-o5	529o3	8oo22	23118	515o3	6o8o4
Gießen	185	532	o2-o8	829o5	81o3o	142oo	o3-o3	429o2	81o3o	22117	215o1	6o7o5
Bad Wildungen	280	535	o3-12	6o3o6	81o32	132o1	o4-15	636o8	81o32	21516	316o6	619o4
Schlüchtern	205	539	o7-o6	634o4	81o22	139o3	o5-o3	6o4o2	81o22	22616	516o2	646o2
Schenklengsfeld	314	543	o6-1o	734o7	81o32	128o3	o6-13	832o9	81o32	22414	246o7	6o8o1
Wasserkuppe □	921	544	o3-1o	73oo8	75o22	o74o5	o3-12	7311o	81o22	151o9	624o8	6o2o2
Trier-Petrisberg	273	609	o7-o6	236o4	2oo5o	149o1	o6-o4	218o3	82o2o	23318	115o1	6o8o1
Erbeskopf □	817	615	o4—	434o5	81o3o	121o3	o3—	229o5	82o2o	23o15	116o1	679o6
Mainz	131	632	o8-o4	4o6o3	4oo51	151o1	o5-o4	4o2o3	81o21	23518	416oo	6o7o5
Kl. Feldberg/Ts. □	806	635	o3-o8	632o4	7oo52	1o2o3	o2-o4	432o2	8oo22	29212	325o2	6o2o1
Frankf. Rhein-Main	110	637	o5-12	632o6	79o22	153oo	o4-13	336o5	81o22	22618	317oo	6o8o8
Frankf. Stadt	103	638	o7-o7	633o3	25o5o	157o2	o5-o4	532o1	82o22	22319	516o1	6o8o8
Darmstadt	263	639	o8-o8	534o5	8oo12	133oo	o7-11	429o6	81o12	22418	326o1	679o4
Würzburg	259	655	o6-22	72919	81o21	132oo	o5-12	532o9	81o11	22116	415o1	6o7o5
Bad Kissingen	223	658	o2-o8	629o6	81o32	157o3	o4-o6	634o4	81o22	22117	517o1	6o7o4
Bamberg	382	670	o7-o4	632o3	81o3o	141o1	o5-13	532o5	81o1o	21617	416o4	6o7o4
Coburg	350	671					o3—	531o3	81o2o	21715	415o1	649o2
Bayreuth	341	681	o4-o6	53oo5	75o52	12ooo	o4-12	63oo9	81o22	22115	425o1	6o8o3
Hof	567	685	o3-14	42911	81o2o	1o3oo	o4-17	43212	82o2o	21612	22561	649o1
Weiden	396	688	o6-16	33o12	81o1o	139o1	o4-18	63214	81o3o	21116	346o6	6o8o5
Silberhütte □	829	692	o3-1o	629o6	82o52	o92o1	o3-13	629o9	82o22	2371o	585o1	6o8o1
Weinbiet/Wnstr. □	556	724	o5—	4oooo	3oo52	112o4	o5—	6oooo	4oo52	58114	614oo	619o3
Neustadt/Weinstr.	146	723	o6-1o	6o6o4	81o22	16ooo	o7-o8	6o9o5	81o22	23119	526o1	6o7o7
Baden-Baden	125	725	1o—	527o4	75o52	157o1	o6—	423o3	81o12	23418	326o2	6o7o6
Karlsruhe	115	727	o8-o4	5oooo	8oo12	16ooo	o6-o5	625o5	8oo22	22919	526o1	649o5
Mannheim	97	729	o7-o4	434o3	5oo52	15oo3	o5-o6	429o6	81o22	22619	326o1	649o8
Königstuhl □	561	732	o6-o1	7oooo	4oo52	111o5	o5-o8	329o5	75o32	56614	324o1	6o817
Stuttgart	305	737	o6-o7	634o1	6oo32	154o4	o5-11	535o4	75o32	22316	425o1	6o7o7
Stuttgart-Echt.	405	738	o7-o7	736o2	64o22	14oo1	o6-o5	534o3	64o22	22216	525oo	679o5
Öhringen	250	742	o8-o4	427o3	35o51	159o1	o7-1o	629o6	5oo52	22617	425o1	6o7o3
Ansbach	440	755	o6-o8	636o4	6oo52	123oo	o4-12	532o8	8oo22	22914	426o6	6o3oo
Weißenburg/Bay.	435	761	o6-o4	631o2	8oo32	13ooo	o5-o6	6311o	81o22	22o15	425o1	6o7o1
Nürnberg-Fürth	311	763	o8-o5	727o3	81o22	133oo	o6-2o	532o8	81o12	21215	425o1	6o7o3
Regensburg	338	776	o6-o9	727o6	81o32	141o2	o5-18	73112	81o12	2o615	48562	619o8
Gr. Falkenstein □	1307	791	o2-15	5291o	81o38	o69o2	o1-12	632o9	81o28	717o6	624oo	614o2
Freiburg	286	803	o9-o7	3o3o4	82o22	179o1	o5-o6	435o3	82o21	21719	226o1	6o8o7
Dreifaltigkeitsbg. □	973	818	o5—	632o9	82o32	113oo	o3—	429o9	83o22	1o413	325o1	619o2
Stötten □	734	836	o6-o7	633o5	75o32	113o1	o6-o9	532o5	81o22	36813	424o1	649o1
Ulm	480	838	o5-o5	727o3	8oo32	13ooo	o4-1o	631o6	81o12	22715	524o2	6o7o4

Station	Gestern 15 Uhr GMT TTAff	Nddff	VVwwW	TTapp	Gestern 18 Uhr GMT TTAff	Nddff	VVwwW	PPPTT	NChCC	6Eapp	7RRTT	fgfg
Bremerhaven	12-14	82912	81o22	166o6	12-18	82714	6o612	18915	4557-	616o4	79717	2o
Bremen	o9-13	8281o	64o52	19611	12-o8	73oo6	56o56	19417	4467-	6o6o1	79719	22
Berlin-Dahlem	o7-16	7291o	8oo32	158o6	o7-o9	728o7	75o22	19714	35556	614o1	7oo15	19
Berlin-Tempelh.	o6-12	6291o	8oo32	147o6	o6-12	8291o	81o32	19214	oo977	6o6o1	7oo15	
Kassel	o6-1o	836o6	8oo32	165o5	o8-o5	834o3	7oo52	21117	oo977	619o5	7oo17	
Nürburg □	o4—	132o5	81o1o	166o5	o5—	o36o2	75o5o	51414	oo9oo	6o3oo	7oo16	
Koblenz	o4-o6	329o4	81o2o	2o814	o5-o9	2o2o5	5oo5o	2o719	oo941	6o6o9	7oo2o	
Fuchskauten □	o5—	634o3	81o22	158o5	o5—	632o3	81o22	45o14	5446o	6o8o1	7oo15	
Limburg/Lahn	o5-o8	231o3	8oo2o	2o7o9	o7-o3	131o2	8oo2o	21919	oo94o	6o7o3	7oo2o	
Gießen	o4-o8	429o6	81o2o	19712	o6-o9	529o6	81o1o	2o618	345o1	6o7o3	7oo2o	1o
Bad Wildungen					o6-o6	632o3	81o1o	2o716	oo931	6o2oo	7oo18	
Schlüchtern	o6-o2	625o3	82o22	17812	o5-o1	834o1	82o32	2o818	24557	6o6o3	7oo19	
Schenklengsfeld					o7-o4	334o3	8oo32	21615	oo951	612o1	7oo16	
Wasserkuppe □	o2-o8	831o7	81o22	1o9o2	o4-o6	834o5	81o22	15o1o	oo947	613o1	7oo11	16
Trier-Petrisberg	o4—	123o2	81o2o	197o9	o5-o4	432o2	81o3o	21619	11741	6o7o4	7oo2o	13
Erbeskopf □	o1—	13213	82o2o	178o7	o4—	434o9	81o21	21517	11641	5o6o2	7oo18	
Mainz	o5-o8	135o4	81o11	2o712	o6-o8	534o6	6oo51	22219	oo9o2	6o6o1	7oo2o	
Kl. Feldberg/Ts. □	o3-11	33oo9	81o2o	147o9	o4-o8	53oo5	81o2o	28312	oo9o8	6o3oo	7oo14	
Frankf. Rhein-Main	o3-14	232o6	81o2o	1981o	o6-12	532o6	81o22	21319	oo9o6	6o6o2	7oo2o	2o
Frankf. Stadt	o5-o8	336o4	82o22	2o7o9	o6-o7	532o4	81o2o	21219	11642	6o6o1	7oo21	1o
Darmstadt	o5-o9	339o6	81o2o	198o9	o6-1o	534o6	81o22	21417	oo9o2	6o8o2	7oo19	15
Würzburg	o5-12	832o9	81o21	177o7	o6-o4	834o2	81o22	21615	oo917	6o2oo	7oo17	
Bad Kissingen	o5-1o	834o8	81o22	177o8	o6-o3	834o2	81o22	21516	oo947	614oo	7oo18	
Bamberg	o5-14	831o9	82o32	166o7	o6-o3	836o2	81o22	21414	115o7	6o4o1	7oo17	
Coburg					o4—	827o5	81o22	21o15	246o7	6o7o2	7oo17	
Bayreuth	o4-o5	629o5	81o22	158o3	o6-o5	83oo2	81o22	22614	14617	6o2o3	7oo16	
Hof	o2-19	63415	82o2o	136o3	o3-16	63211	81o12	21711	14517	612o3	7oo14	24
Weiden	o4-2o	53o15	82o12	168o5	o4-16	73o1o	81o32	21513	246o7	614o5	7oo17	
Silberhütte □	o4-18	72714	82o52	127o4	o3-o7	833o6	82o52	2341o	34517	614o1	7oo12	
Weinbiet/Wnstr. □	o6—	218o2	6oo52	158o5	o4—	714o2	6oo5o	57216	114o6	6o5o4	7oo17	
Neustadt/Weinstr.	o7-o5	318o2	81o11	2o711	o4-o5	612o2	75o3o	22119	146o6	6o4oo	7oo21	
Baden-Baden	o6—	425o5	81o22	2o81o	11—	8oooo	8oo32	21718	156o6	6o6o6	7oo2o	
Karlsruhe	o8-o4	427o3	81o12	21814	o8-oo	7oooo	6oo52	21119	116o6	6o5o3	7oo21	11
Mannheim	o4-o4	2o6o3	81o1o	2o711	o4-o8	5o4o8	81o3o	21219	oo9o6	6o6o3	7oo21	
Königstuhl □	o4-o6	232o4	75o1o	168o7	o4-o6	4o5o4	75o3o	55814	oo932	6o5o1	7oo16	
Stuttgart	o4-13	6341o	75o22	187o5	o6-o8	836o6	6oo52	21517	115o7	6o5o1	7oo19	18
Stuttgart-Echt.	o6-o9	832o7	8oo32	176o8	o7-o5	8o2o3	64o32	21515	116o7	6o4oo	7oo17	12
Öhringen	o5-o6	527o3	6oo52	18812	o6-o4	636o1	5oo52	21417	oo922	6o4o1	7oo19	
Ansbach					o4-o8	536o4	81o22	22314	oo9o6	6o3oo	7oo16	
Weißenburg/Bay.	o4-1o	631o6	82o32	157o7	o6-o1	8oooo	81o22	21714	oo9o7	6o4o3	7oo17	
Nürnberg-Fürth	o4-15	8311o	81o32	156o7	o5-o6	832o4	81o22	21715	115o7	6o3o5	7oo17	2o
Regensburg	o4-13	533o9	81o22	179o8	o7-12	729o8	81o32	2o614	14615	6o4o4	7oo17	
Gr. Falkenstein □	o1-13	525o9	83o22	o89o2	o1-14	63211	81o12	718o6	245o6	614o3	7971o	
Freiburg	o6-o9	632o4	82o21	2o8o9	o1-o5	7o2o2	82o32	2o618	oo9o8	6o8o3	7oo2o	12
Dreifaltigkeitsbg. □	o4—	83218	83o32	149o4	o3—	827o9	82o22	o9612	244o7	6o8o4	7oo15	
Stötten □	o7-12	8321o	81o22	136o5	o6-o6	834o6	5oo52	36312	oo9o7	6o4oo	7oo14	19
Ulm	o4-o8	731o5	81o32	177o9	o5-o6	831o3	6oo52	22115	oo91-	614o4	7oo17	

Station	Höhe	iii	Gestern 21 Uhr GMT TTAff	Nddff	VVwwW	TTapp	Heute 00 Uhr GMT TTAff	Nddff	VVwwW	PPPTT	NChCC	6aapp
Bremerhaven	6	129	11-14	82512	3o1o6	131o2		6				
Bremen	4	224	11-11	729o7	48216	142o1	11-15	8271o	241o6	19413	864—	6o7o3
Berlin-Dahlem	51	381						2				
Berlin-Tempelh.	48	384	o8-o8	825o6	64o22	139o5	o9-o5	827o4	64616	17212	4657-	61915
Kassel	187	438	o9-o4	727o2	5oo52	15oo3	o9-o3	832o2	4o212	21o15	oo92-	6o8o4
Nürburg □	611	510	o5—	7oooo	5oo5o	113oo		2				
Koblenz	97	515						2				
Fuchskauten □	657	523	o5—	7oooo	8oo22	113o2		2				
Limburg/Lahn	130	525						2				
Gießen	185	532	o7-o4	827o1	8oo32	153o3	o8-o4	822o2	8oo22	21o12	855—	619o4
Bad Wildungen	280	535						2				
Schlüchtern	205	539	1o-o1	8o2o1	75o22	121o4	o9-o1	3oooo	3o1o2	2171o	364oo	643o3
Schenklengsfeld	314	543						2				
Wasserkuppe □	921	544	o4-o5	829o5	8oo32	o99o1	o3-o5	825o5	8oo22	145o9	865—	649o4
Trier-Petrisberg	273	609	o7-1o	2o5o7	81o2o	142o3		o				
Erbeskopf □	817	615	o5—	2oooo	8oo11	121o2		1				
Mainz	131	632	o7—	8oooo	75o51	151o3		1				
Kl. Feldberg/Ts. □	806	635	o4-o8	734o5	7oo52	1o1o3	o4-o6	334o3	7oo52	283o9	1637o	6o8o3
Frankf. Rhein-Main	110	637	o7-o2	734o2	79o22	142o2	o8-oo	5oooo	79o22	21711	oo942	6o7o2
Frankf. Stadt	103	638	o7-oo	8oooo	8oo32	164o1	o8-oo	5oooo	8oo12	21513	oo93o	679o1
Darmstadt	263	639	o6-o6	734o5	8o132	14oo2	o9-o1	3oooo	3o1o2	2171o	364oo	642o2
Würzburg	259	655	o8-oo	8oooo	8oo32	132o4	o8-oo	8oooo	6o1o2	21812	oo92-	6o7o5
Bad Kissingen	223	658	o8-oo	8oooo	8oo22	112o4	o8-oo	8oooo	5o1o2	2211o	oo92-	6o7o4
Bamberg	382	670	o5-o4	831o3	82o22	122o4	o5-o6	825o5	8oo22	21512	oo97-	615o7
Coburg	350	671						2				
Bayreuth	341	681	o6-oo	1oooo	75o12	1o2o1	o7-oo	8oooo	3o1o2	231o9	3652-	649o4
Hof	567	685	o4-o4	827o4	8oo32	o72o1	o5-o4	827o4	8oo32	22oo9	864—	679o5
Weiden	396	688	o4-oo	2oooo	8oo12	o71o5	o4-oo	8oooo	5o1o2	23oo6	oo92-	6o8o4
Silberhütte □	829	692	o3-o6	833o4	81o52	o7oo5	o4-o5	831o2	81o52	235o8	oo92-	6o8o4
Weinbiet/Wnstr. □	556	724						2				
Neustadt/Weinstr.	146	723	o6-12	327o5	75o4o	149o5	o7-15	o27o5	75o5o	22612	oo9oo	6o7o4
Baden-Baden	125	725										
Karlsruhe	115	727	o9-1o	4oooo	6o1o2	12oo5	o9-oo	7oooo	4o1o2	21412	oo95-	6o7o5
Mannheim	97	729	o6-o2	5o4o2	81o22	141o3	o8-o2	1o6o1	81o12	21712	oo9o1	6o8o1
Königstuhl □	561	732	o4-o4	611o2	81o3o	112o1	o4-oo	7oooo	81o22	55411	oo95-	6o7o5
Stuttgart	305	737	o8-o2	8oooo	4oo52	134o4	o8-o6	8oooo	3oo52	21512	657-7	649o9
Stuttgart-Echt.	405	738	o7-o3	8oooo	48o52	132o5	o8-o3	8oooo	321o2	21911	oo9o7	6o7o8
Öhringen	250	742	o7-o4	836o2	4oo52	122o4		2				
Ansbach	440	755						o				
Weißenburg/Bay.	435	761	o6-oo	3oooo	81o12	o91o5	o7-oo	8oooo	81o2o	224o9	867—	6o8o8
Nürnberg-Fürth	311	763	o8-o3	429o3	8oo12	1ooo1	o8-oo	8oooo	6o1o2	2191o	oo91-	6o7o7
Regensburg	338	776	o7-o6	329o2	81o12	o93o7	o6-o7	627o3	75o3o	222o7	oo9o2	649o4
Gr. Falkenstein □	1307	791	o2-13	23411	82o22	o41o9	o1-14	23411	82o22	714o3	144o2	679o8
Freiburg	286	803	o4—	512o4	81o12	144o3	o6-12	213o8	81o12	2o414	oo9o2	679o9
Dreifaltigkeitsbg. □	973	818						2				
Stötten □	734	836	o2-oo	1oooo	4oo5o	112o3		o				
Ulm	480	838	o7-o6	227o3	25o52	112o5	o6-o5	827o3	2o1oo	236o8	oo91-	679o5

Station	Heute 03 Uhr GMT TTAff	Nddff	VVwwW	TTapp	Heute 06 Uhr GMT TTAff	Nddff	VVwwW	PPPTT	NChCC	6Eapp	7RRTT	8CTIT	RR ss
Bremerhaven					12-12	83111	271o2	17912	862—	614o4	79712	1911o	97o73
Bremen	11-14	8251o	161o2	127o8	11-11	828o7	2o1o2	19o13	762—	6o4o4	79712	18113	97o91
Berlin-Dahlem					11-18	82911	251o6	15313	873—	616o3	79411	2o1o8	94o33
Berlin-Tempelh.	1o-14	8271o	56216	13617	11-18	82912	481o6	15313	664—	616o2	79112	—1o9	91—
Kassel	o9-o2	7oooo	4oo52	137o9	o9-o8	736o5	6o1o2	2o713	3555-	614o4	79713	—1o2	97o91
Nürburg □					o8—	ooooo	81ooo	49911	oo9oo	6o6o2	7ooo8	—o2o	oo—
Koblenz					o7-o5	o18o2	151o2	2151o	oo9oo	6o3oo	7ooo9	———	oo112
Fuchskauten □					o8—	425o5	251o2	437o8	oo9o9	6o8o5	7ooo8	—o8o	oo1o7
Limburg/Lahn					o7-oo	ooooo	351oo	22oo8	oo9oo	6o3oo	7ooo7	—o43	oo112
Gießen	o8-o4	522o3	8oo12	128o3	o8-o8	125o4	4o1o2	2o211	oo94o	6o7o5	7oo11	1o1o5	oo1o8
Bad Wildungen					o9-oo	5oooo	4oo52	19513	oo931	6o6o2	7oo1o	—o87	oo127
Schlüchtern	1o-oo	8oooo	15616	1o9o7	1o-oo	6oooo	5o1o6	2o61o	66441	6o7o4	7941o	—o93	94o76
Schenklengsfeld					o9-oo	7oooo	451o6	2oo11	oo97-	618o9	7941o	—o95	94—
Wasserkuppe □	o5-o8	829o7	1o616	o791o	o7-1o	628o9	3o1o6	131o9	4563o	617o4	796o7	11o58	96o82
Trier-Petrisberg					o6-o2	1o2o1	25o51	229o9	oo9o1	6o2oo	7ooo7	17o53	oo122
Erbeskopf □					o5-o1	1oooo	5oo51	2261o	oo9o1	6o3o1	7ooo8	—o58	oo129
Mainz					o9—	1oooo	3oo51	21811	oo94o	6o6o1	7ooo9	—o56	oo111
Kl. Feldberg/Ts. □	o5-1o	634o6	4oo5o	1o7o6	o6-14	133o9	4oo52	2691o	oo94o	6o7o8	7ooo8	—o42	oo126
Frankf. Rhein-Main	o8-oo	7oooo	48212	1o7o6	o8-o4	323o2	241o6	21o11	oo94o	6o2oo	7971o	12o67	97113
Frankf. Stadt	o8-oo	8oooo	5o212	137o4	o8-oo	3oooo	15o56	2o612	oo931	6o7o5	79712	o8o92	97121
Darmstadt	o8-o3	725o2	6o6o2	127o8	o6-o6	423o5	6oo56	2o912	oo94o	617o3	79712	1oo73	97o76
Würzburg	o8-oo	8oooo	4o1o2	117o6	o9-oo	7oooo	251o6	2o712	6567-	617o5	79111	—o96	91o65
Bad Kissingen	o9-oo	8oooo	5o6o2	1o7o8	o9-o5	722o4	6o166	2o811	6577-	617o4	7911o	—o89	91o87
Bamberg	o8-o5	825o4	6o1o2	o9911	o8-o4	82763	6o6o2	2o41o	857—	6o7o3	797o9	—o85	97—
Coburg					o7—	8oooo	5o1o6	2o41o	857—	6o7o5	797o9	—o65	97—
Bayreuth	o7-oo	8oooo	4o1o2	o991o	o8-o1	83oo1	25612	2121o	5757-	619o5	792o8	—o73	92o85
Hof					o7-o7	829o5	2o616	1991o	3752-	61713	792o7	16o43	92o94
Weiden					o7-oo	8oooo	2o6o6	213o8	873—	617o6	7o1o5	—o44	o1o91
Silberhütte □	o5-o8	823o4	4o632	o7911	o6-o9	827o6	75616	22oo4	866—	616o4	7o2o9	—o3o	o2o7o
Weinbiet/Wnstr. □					o5—	63oo2	3oo52	56312	655oo	6o2oo	7oo11	—o9o	oo—
Neustadt/Weinstr.	o6-15	527o9	81o3o	o95o1	o8-12	625o7	75o32	2211o	658oo	6o5o4	7ooo8	———	oo—
Baden-Baden	o8—	222o2	o44oo	o89o3	o8—	723o3	2o1o2	219o9	oo941	6o2o4	7ooo6	———	oo—
Karlsruhe	o7-oo	3oooo	251o2	o87o5	o9-oo	7oooo	171oo	2121o	3572-	6o3o1	7ooo7	ooo45	ooo81
Mannheim	o7-oo	7oooo	5o1o2	o96o7	o8-oo	7oooo	3oo52	21o12	oo93-	6o4oo	7ooo9	—o54	oo1o2
Königstuhl □	o5-o2	8oooo	75o22	1o8o5	o6-o5	7o9o4	6oo52	54612	oo95-	6o6o3	7oo1o	—o24	oo1o7
Stuttgart	o8-oo	7oooo	3oo52	127o5	o7-oo	7oooo	15o52	21o12	oo97-	6o7o1	7oo1o	o4—	oo1oo
Stuttgart-Echt.	o8-oo	8oooo	321o2	1o7o7	o8-o1	7oooo	241o2	2161o	oo97-	6o2o3	7ooo9	o4—	oo—
Öhringen					o8-oo	8oooo	4o1o2	21311	oo92-	6o6o2	7oo1o	—o69	ooo81
Ansbach					o6-o4	829o2	6o612	2161o	oo97-	6o7o3	797o9	—o6o	97o84
Weißenburg/Bay.	o7-oo	8oooo	81o22	o88o7	o8-oo	8oooo	8o612	213o9	1742-	617o4	797o8	—o68	97o75
Nürnberg-Fürth	o8-oo	8oooo	3o1o2	1o7o5	o9-oo	8oooo	4o6o2	21o11	8o82—	6o6o4	7971o	o3o69	97o66
Regensburg	o7-oo	7oooo	5o1o2	o75o4	o8-o6	825o3	816o2	212o9	4772-	6o8o4	797o6	—o44	97o75
Gr. Falkenstein □	o2-13	83411	3o1oo	o37o7	o3-1o	923o8	x5612	7o6o4	9-o—	616o1	7o1o2	—o13	o1o74
Freiburg	o6-o7	213o4	82o2o	127o5	o8-oo	4oooo	75o51	2o711	oo942	6o4o4	7ooo9	14o67	oo117
Dreifaltigkeitsbg. □					o4—	514o5	81o22	o83o8	oo9o9	6o7o7	7ooo7	—o37	oo1o8
Stötten □	o3-o2	721o2	4oo52	1o7o7	o4-o1	7oooo	5oo52	35o1o	5567-	6o4o3	7ooo9	o8o76	oo[illegible]74
Ulm	o7-o7	727o4	121o2	o87o8	o7-o5	727o2	121o2	225o9	756—	6o4oo	7ooo8	—o65	ooo77

□ = Luftdruck in Stationshöhe

24-std. Bodendruck - Änderung seit gestern 00 Uhr

Donnerstag,

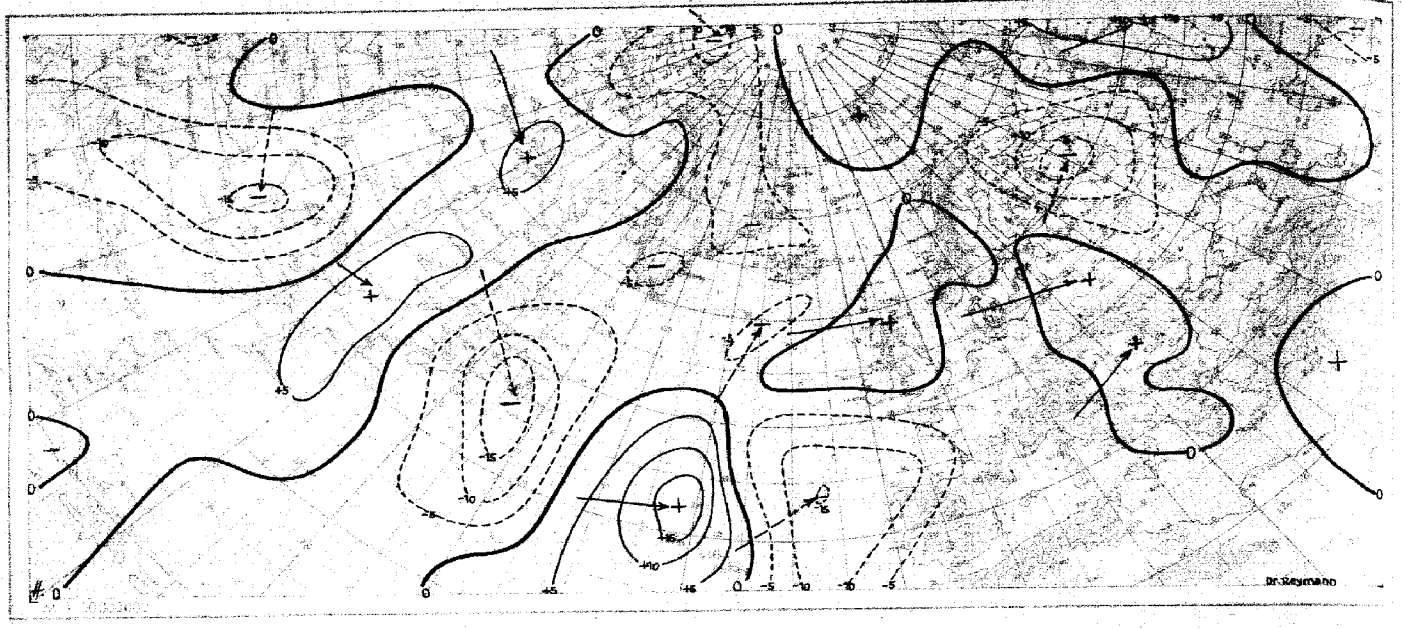

Wetterlage heute 00 Uhr

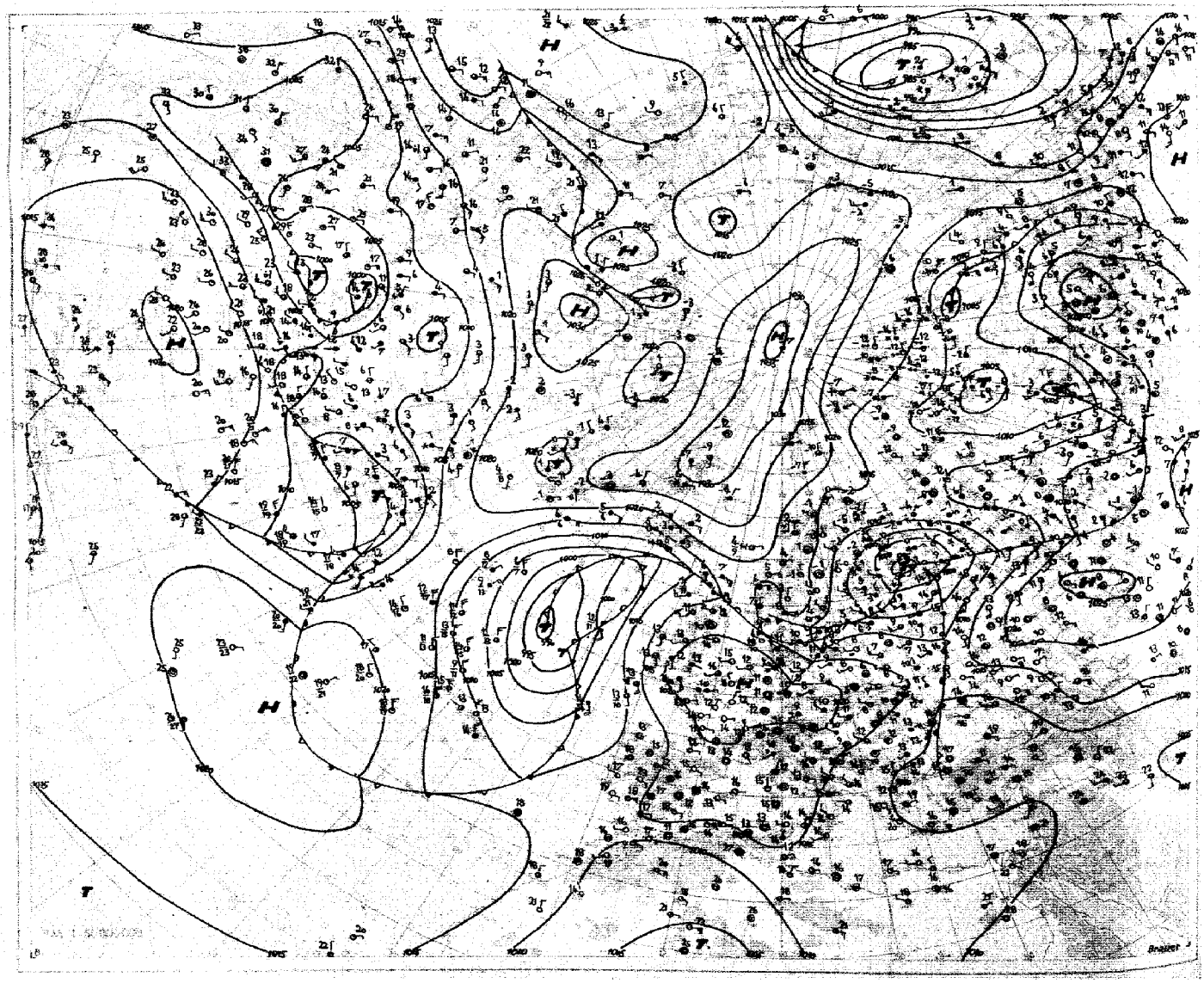

Absolute Topographie 96 mb 03 Uhr (geopot. Dekameter)

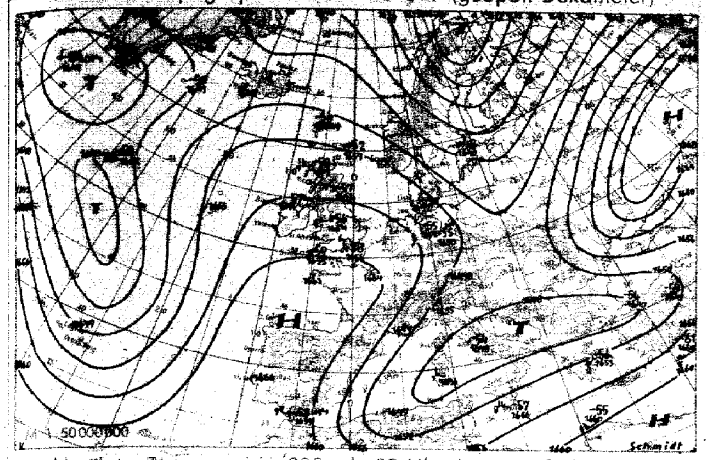

Vorhersagekarte für morgen 06 Uhr

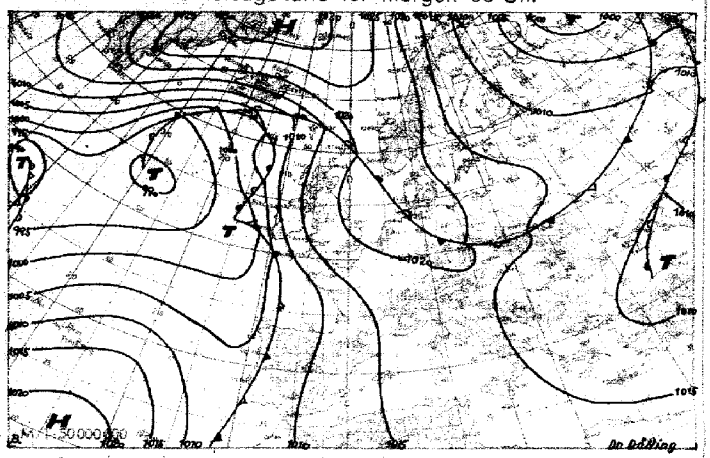

Absolute Topographie 225 mb 03 Uhr (geopot. Dekameter)

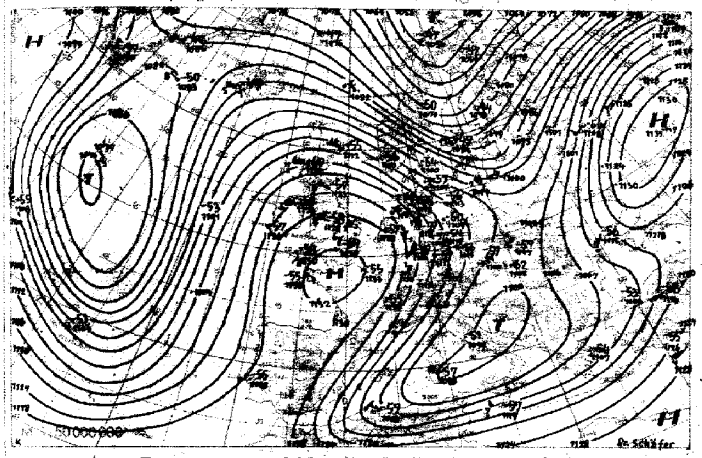

24 std. Änderung der 225 mb Fläche seit gestern 03 Uhr

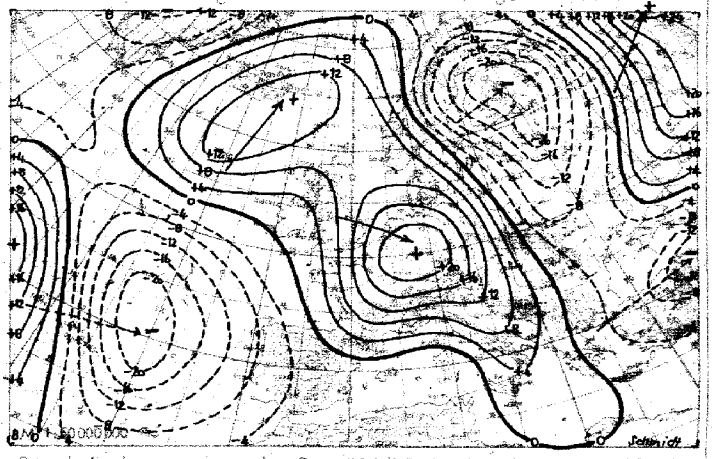

Absolute Topographie 850 mb 03 Uhr (geopot. Dekameter)

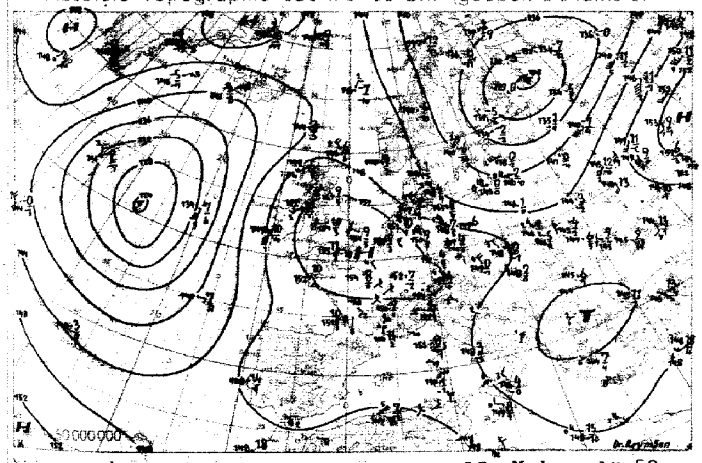

24 std. Änderung der relat. Top. 500/1000 mb seit gestern 03 Uhr

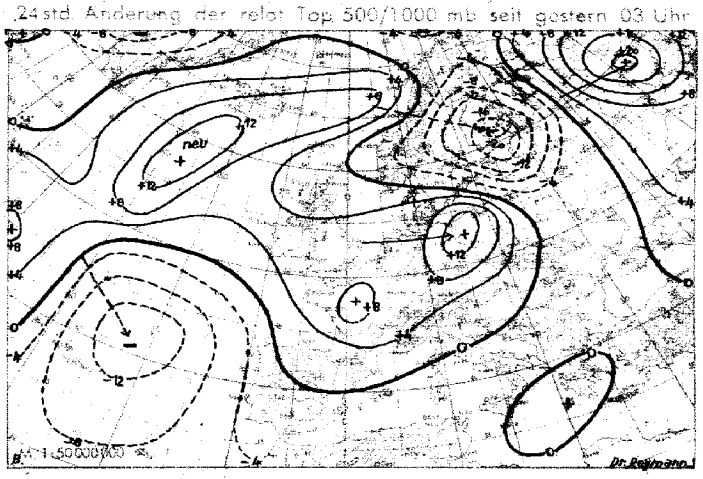

Wetterübersicht Donnerstag, den 15. Mai 1952

Die großräumige Wetterentwicklung auf dem Atlantik und über dem europäischen Festland wird weitgehend von hochreichender Kaltluft bestimmt, deren über Ostamerika und dem mittleren Atlantik liegende Zentren auch in den letzten 24 Stunden keine wesentliche Änderung erfuhren. Der sie trennende westatlantische Warmluftstrom ist weniger kräftig entwickelt, so daß von ihm keine Umgestaltung der Wetterlage erwartet werden kann. Vielmehr beginnt jetzt der nordwestgrönländische Kältepol entlang der Küste nach Süden zu wandern und damit allmählich Einfluß auf das atlantische Wettergeschehen zu nehmen. Mit dem Vordringen der mittelatlantischen Kaltluft in verhältnismäßig südlichen Breiten intensivierte sich der troposphärische Warmluftstrom über Westfrankreich und den Britischen Inseln noch etwas. Vor allem aber schwenkte er auf der Nordflanke des Zentraltiefs nach Westen ein. Der schon über 12 Stunden anhaltende, zum Teil kräftige Druckfall bei dem Schiff 53/36 läßt diesen Vorgang auch am Boden erkennen.

In Europa drang die bereits gestern über Nordnorwegen angelangte Polarluft auf der Rückseite des südskandinavischen Tiefdrucksystems bis zum Baltikum und zur südlichen Ostsee vor, wo sie Verbindung mit der gealterten, langsam von Westeuropa bis zum Balkan gewanderten Kaltluft aufnahm. In 500 mb erstreckt sich daher heute ein zusammenhängender Trog von Unteritalien bis zum Eismeer. Infolge der kräftigen Kaltluftadvektion vertiefte sich die baltische Zyklone um 15 mb und schwenkte nach Nordosten ein, wobei der vorgelagerte Warmluftstrom fast bis zum Ural abgedrängt wurde.

Dr. Dölling

Voraussichtliche Wetterentwicklung:

Die von Skandinavien her südwärts vordringende Kaltluft beeinflußt hauptsächlich Mittel- und Ostdeutschland. Bei langsamer Ostverlagerung des westeuropäischen Hochs wird sie in Westdeutschland weniger wirksam werden.

Dr. Schäfer

Erläuterungen zum Inhalt des Täglichen Wetterberichts

Die Beobachtungen der synoptischen Stationen sind in der Form des am 1. Jan. 1949 eingeführten intern. Wetterschlüssels veröffentlicht.

Dabei bedeuten:

iii = Kennziffer der Station

T_dT_d = Taupunkt in °C (bei neg. Temp. ist 50 addiert)

N = Himmelsbedeckung in Achteln (9: nicht erkennbar)

dd = Windrichtung in 36-teiliger Skala (bei Addition von 50 ist die Windgeschwindigkeit ≥ 100 Knoten)

ff = Windgeschwindigkeit in Knoten

VV = Sichtweite

x0: < 20 m, x1: 20 m, x2: 40 m usf. bis x9: 180 m, 00: < 200 m, 01: 200 m, 02: 400 m usf. 80: 16 000 m, 81: 20 km, 82: 40 km bis 85: 100, 86: 150, 87: 200, 88: 500, 89 ≧ 500 km. Ferner kann gegeben werden 90: < 50 m, 91: 50, 92: 200, 93: 500, 94: 1000 m, 95: 2 km, 96: 4, 97: 10, 98: 20 km, 99: ≧ 50 km

ww = Wetter zur Beobachtungszeit

00-03: keine besonderen Erscheinungen (00 Wolkenentwicklung nicht feststellbar, 01 Wolken dünner werdend, 02 gleichbleibend, 03 zunehmend), 04-09: Dunsttrübung (04 Rauchtrübung, 05 trockener Dunst, 06 Trübung durch Staubadvektion, 07 Aufwirbelung von Staub, 08 Staubtromben, 09 Staub- oder Sandsturm während der letzten Stunde), 10: feuchter Dunst, 11-12: flacher Bodennebel (11 in einzelnen Schwaden, 12 mehr zusammenhängend), 13: Wetterleuchten, 14: Fallstreifen, 15-16: Niederschlag im Gesichtskreis (15: > 9 km entfernt, 16: < 5 km), 17: Donner ohne Niederschlag, 18: starke Böen, 19: Gewittertromben, 20-29: Hydrometeore während der letzten Stunde (20 Nieseln, 21 Regen, 22 Schnee, 23 Schneeregen, 24 gefrorener Regen, 25 Regenschauer, 26 Schneeregenschauer, 27 Graupel- oder Hagelschauer, 28 Nebel, 29 Gewitter), 30-32: leichter oder mäßiger Staub- oder Sandsturm (30 nachlassend, 31 ohne Änderung, 32 zunehmend), 33-35: starker Staub- oder Sandsturm (33 nachlassend, 34 ohne Änderung, 35 zunehmend), 36-39: niedriges Schneelegen (36 leicht, 37 stark), 38-39: hohes Schneelegen (38 leicht, 39 stark), 40: Nebel im Gesichtskreis, 41: Nebel in Schwaden, 42-49: Nebel (gerade Zahlen: Himmel erkennbar, ungerade: nicht erkennbar, 42, 43: dünner werdend, 44, 45: unverändert, 46, 47 dichter werdend, 48, 49: als Rauhreif niederschlagend), 50-59: Nieseln (gerade Zahlen: mit, ungerade: ohne Unterbrechung, 50, 51 leicht, 52, 53: mäßig, 54, 55: stark), 56-57: Nieseln gefrierend, 58-59: Nieseln mit Regen (56, 58: leicht, 57, 59: stark), 60-66: Regen (Unterteilung wie bei 50-55), 66-67: Regen gefrierend, 68-69: Regen und Schnee (68, 68: leicht, 67, 69: stark), 70-75: Schnee (Unterteilung wie bei 50-55), 76: Eisnadeln, 77: Schneegriesel, 78: einzelne Schneesterne, 79: gefrorener Regen, 80-82: Regenschauer (80: leicht, 81: mäßig, 82: sehr stark), 83-84: Schneeregenschauer, 85-86: Schneeschauer, 87-88: Graupelschauer, 89-90: Hagelschauer (83, 85, 87, 89: leicht, 84, 86, 88, 90: stark), 91-94: Gewitter in der letzten Stunde (91, 92: Regen noch anhaltend, 93, 94: Schnee, Graupel oder Hagel noch anhaltend, 91, 93: leicht, 92, 94: stark), 95-99: Gewitter zur Beobachtungszeit (95, 96: leicht mit Regen, Schnee oder Hagel, 97: stark mit Regen oder Schnee, 98: mit Staub- oder Sandsturm, 99: mit Hagel oder Graupel)

W = **Witterungsverlauf**

0-4: kein Niederschlag (0: heiter, 1: wechselnd bewölkt, 2: stark bewölkt, 3: Staub- oder Sandsturm oder Schneetreiben, 4: Nebel oder starke Diesttrübung), 5: Nieseln, 6: Regen, 7: Schnee, 8: Schauer, 9: Gewitter

PPP = **Luftdruck auf NN reduziert in Zehntel mb ohne Hunderterziffer**

TT = **Temperatur in °C** (bei neg. Temperaturen ist 50 addiert)

N_h = **Bedeckung mit unteren Wolken** (verschlüsselt wie N)

C_L = **Tiefe Wolken**

0: keine, 1: Cu hum, 2: Cu cong, 3: Cb calvus, 4: Sc vesp, 5: Sc, 6: St, 7: Fs oder Fc unter As, 8: Cu und Sc, 9: Cb cap, —: nicht erkennbar

h = **Höhe der Untergrenze der unteren Wolken**

0: 0-50 m, 1: 50-100 m, 2: 100-200 m, 3: 200-300 m, 4: 300-600 m, 5: 600-1000 m, 6: 1000-1500 m, 7: 1500-2000 m, 8: 2000-2500 m, 9: > 2500 m

C_M = **Mittelhohe Wolken**

0: keine, 1: As trans, 2: As opac, 3: Ac trans, 4: Ac lent, 5: Ac undulatus, 6: Ac cug, 7: Ac in mehreren Schichten oder zusammen mit As, 8: Ac cast, 9: chaotischer Ac-Himmel, —: nicht erkennbar

C_H = **Hohe Wolken**

0: keine, 1: Ci fil, 2: Ci dens, 3: Ci noch, 4: Ci unc, 5: Ci-Aufzug nach < 45°, 6: > 45°, 7: Cs den ganzen Himmel bedeckend, 8: Cs nicht größer werdend und nicht den ganzen Himmel bedeckend, 9: Cs, —: nicht erkennbar

6 = Gruppenkennziffer

E = Erdbodenzustand

0: trocken, 1: nass, 2: überschwemmt, 3: hartgefroren und trocken, 4: Glatteis, 5-7: nasser Schnee, (5: weniger als die Hälfte bedeckend, 6: mehr als die Hälfte bedeckend, 7: geschlossene Schicht), 8-9: trockener Schnee (8: mehr als die Hälfte bedeckend, 9: geschlossene Schicht)

a_3 = nähere Charakteristik der Drucktendenz a

(1, 2, 3: Extremwert trat 0-1h, 4, 5, 6: 1-2h, 7, 8, 9: 2-3h vor Termin ein, und nach diesem Extremwert wurde die unter pp gemeldete Gesamtdruckänderung bei 1, 4, 7 um < 1, bei 2, 5, 8 um 1-3 und bei 3, 6, 9 um > 3 mb überschritten.

a = Luftdrucktendenz

0: ↗, 1: ↗↗↗, 2: ↗, 3: ↗, 4: ↘↘↘, 5: ↘, 6: ↘↘↘, 7: ↘, 8: ↘, 9: ↘↘↘

pp = **Betrag der dreistündigen Druckänderung in Zehntel mb**

7 = Gruppenkennziffer

RR = Niederschlagsmenge seit 12 Stunden

01-55: 1-55 mm, 56: 60 mm bis 90: 400 mm, 91: 0,1 mm, bis 96: 0,6 mm, 97: gering, nicht meßbar, 98: > 400 mm, 99: Messung unmöglich

T_eT_e = Extremtemperatur von 6-18h bzw. 18-6h in °C (bei neg. Temp. ist 50 addiert)

ss = Höhe der Gesamtschneedecke

00-55: 00-55 cm, 56: 60 cm, 57: 70 bis 90: 400 cm, 97: nicht geschlossen, nur Flecken, 98: > 400 cm, 99: keine Messung

$T_gT_gT_g$ = Erdbodenminimum der vergangenen Nacht in Zehntel °C. (bei negativen Temperaturen ist 500 addiert)

RR_{24} = Niederschlagsmenge der letzten 24 Stunden (Messung wie RR)

sss = gestrige Sonnenscheindauer in Zehnteilstunden

4 = Gruppenkennziffer

f_xf_x = höchste } Windgeschwindigkeit in Knoten in den

f_yf_y = niedrigste } letzten 10 Minuten vor der Beobachtung

Seite 2 enthält oben die 24-stündige Druckänderung von 6 zu 6 mb vom gestrigen Tag 6h bis zum 6h-Termin des Stichtages, wobei Fallgebiete gestrichelt sind und die Pfeile die Verlagerung der Zentren seit dem Vortag angeben. Darunter wird die Wetterlage auf einem großen Teil der Nordhalbkugel wiedergegeben. Die Zahlen geben die Lufttemperatur und bei den Schiffen oben die Luft- und darunter die Wassertemperatur an.

Für die Darstellung des Wetters werden zur Abkürzung nur die Symbole für **N, dd, ff,** und **ww** verwandt, und zwar in der folgenden zusammengefaßten Form:

ww		
00-03	keine besonderen Erscheinungen	
04-09	Dunsttrübung	∞
10	feuchter Dunst	=
11-12	Bodennebel	≡
13	Wetterleuchten	≤
14	Fallstreifen	⊂
15-16	Niederschlag im Gesichtskreis	(•)
17	Ferngewitter	(R)
18-19	Tromben	)(
20	nach Nieseln	◜
21	nach Regen	◜
usf	usf bis:	
29	nach Gewitter	R
30-35	Staub- oder Sandsturm	S
36-39	Schneetreiben	⸸
40-49	Nebel	≡
50-59	Nieseln	•
60-67	Regen	•
68-69	Regen und Schnee	*
70-75	Schnee	*
76	Eisnadeln (Polarschnee)	↔
77-79	Schneegriesel	∴
80-82	Regenschauer	▽
83-84	Schneeregenschauer	▽*
85-86	Schneeschauer	▽*
87-88	Graupelschauer	△
89-90	Hagelschauer	△
91-93	Regen nach Gewitter	R
93-94	Schnee Graupel od. Hagel nach Gewitter	R*
95-97	Gewitter mit Regen oder Schnee	R
96-99	Gewitter mit Hagel	R
98	Gewitter mit Staubsturm	S

N	
0	wolkenlos ○
1-2	heiter ◔
3-5	halbbedeckt ◑
6-7	wolkig ◕
8	bedeckt ●
9	Himmel nicht erkennbar ⊗

Geschwindigkeit in Knoten	Symbolisierung
0	◎
1- 2	—○
3- 7	|○
8- 12	|—○
48- 52	△—○
128-127	△△—○

Bei den Fronten wird die Temperaturänderung am Boden (ausgefüllte Symbole) von der in der Höhe (offene Symbole) unterschieden. Dies ergibt folgende Möglichkeiten:

a) Kaltfront

- in allen Schichten
- nur am Boden
- nur in der Höhe
- maskiert

b) Warmfront

- in allen Schichten
- nur am Boden
- nur in der Höhe
- maskiert

c) Okklusion

- ohne Temperaturänderung am Boden
- mit Abkühlung am Boden
- mit Erwärmung am Boden

d) Konträre Luftmassenbewegung in der Vertikalen

- quasistationäre Front oder gegenläufige Warmfront

e) Sonstiges

- Konvergenzlinie

Alle Höhen von Druckflächen **(Seite 3-5)** sind in der Einheit des geopotentiellen Dekameters (das geopot. Meter ist das um 2% verminderte dynamische Meter und daher nahezu identisch mit dem geometrischen Meter) angegeben.

Die Karte der relativen Topographie 500/1000 mb (S. 3 oben) enthält die Einzelwerte in Dekametern unter Fortlassung der Hunderter-Ziffer, in der Karte der abs. Topographie (S. 3 unten) wird die Windgeschwindigkeit in Knoten (je 5 Knoten ein halber, je 10 Knoten ein ganzer Strich, je 50 Knoten ein Dreieck) dargestellt. Auf der linken Seite wird die abs. Topographie in Dekameterp (unter Fortlassung der Hunderter-Ziffer) und auf der rechten Seite, durch einen Bruchstrich getrennt, oben die Temperatur und darunter der Taupunkt in °C angegeben. Die Zehnerzahl der Windrichtung wird als kleine Zahl neben den Richtungspfeil gesetzt. Es bedeutet z. B.

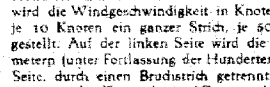

absolute Topographie 500 mb = 536 geopot. Dekameter. Westwind 75 Knoten aus 270°. Temperatur —33° und Taupunkt —40°

Auf Seite 4 sind die aerologischen Beobachtungen der Stationen in der US-Zone übersichtlich zusammengestellt.

Das Eintragungsschema ist am Kopf der Tabelle angegeben. Temperaturen zwischen —0° und —49° sind durch Addition von 50 gekennzeichnet.

Seite 5 enthält Höhenwetterkarten oberhalb der Bodenreibungsschicht (850 mb), für die Tropopause (225 mb) und Stratosphäre (96 mb), wobei die beiden letzteren Flächen so ausgewählt worden sind, daß die relativen Topographien 225/500 mb und 96/225 mb über Berlin im Jahresmittel den gleichen Betrag von 544 geopot. Dekametern aufweisen wie die Schicht 500/1000 mb. Die Änderung der rel. Top. 500/1000 mb ergibt ein Maß für die in der unteren Troposphärenhälfte eingetretene Temperaturänderung und die darüber befindliche Karte (Änderung der abs. Top. 225 mb) ein Maß für die Druckwellen an der Tropopause.

Die Vorhersagekarte bezieht sich auf den 06-Uhr-Termin des folgenden Tages, und die im Anschluß an die Wetterübersicht gegebene Wetterentwicklung gründet sich außer auf die synoptischen Unterlagen auf die Ergebnisse der Untersuchung von Wellen, Spiegelungspunkten, Korrelationen und ähnlichen Fällen.

Als gesonderter Teil des „Täglichen Wetterberichtes" enthält die **„Wetterkarte"** eine Reihe von Ergänzungskarten.

Auf der ersten Seite werden täglich wechselnd Aufsätze und tabellarische Darstellungen über Themen der Wetterkunde und ihrer Randgebiete abgedruckt.

Die Innenseiten bringen die 6-Uhr-**Wetterlage** über Europa, in der auch die Luftmassenverteilung angegeben wird. Daneben werden die Karte der dreistündigen Luftdruckänderung, sowie die Höhenwetterkarte der 700-mb-Fläche vom 3-Uhr-Termin dargestellt.

Die nach der Übersicht abgedruckte **Vorhersage** für den nächsten und die folgenden Tage ergänzt die auf Seite 5 des „Täglichen Wetterberichtes" angegebene allgemeine Wetterentwicklung durch präzisere Angaben über die einzelnen Wetterelemente für die verschiedenen Prognosenbezirke.

Auf Seite 4 werden die im Wetterbericht nicht enthaltenen Stationsmeldungen der US-Zone in entschlüsselter Form veröffentlicht, die durch die gleichen Angaben für einige europäische Hauptstädte ergänzt werden, wobei für einige Orte der US-Zone die täglichen astronomischen Daten mit angegeben werden.

Ferner werden die in Erlangen durchgeführten Frühaufstiege vom heutigen und gestrigen Tag graphisch dargestellt und daneben der Höhenwind von München angeschrieben.

Eine Zonenkarte für die Länder der US-Zone dient zur Wiedergabe von wechselnden Darstellungen des süddeutschen Witterungscharakters.

Alle Zeitangaben im „Täglichen Wetterbericht" in Mittlerer Greenwich Zeit (M.G.Z.), in der Wetterkarte in Mitteleuropäischer Zeit (M.E.Z.)



Absolute Topographie 500 mb heute 03 Uhr (geopot. Dekameter)

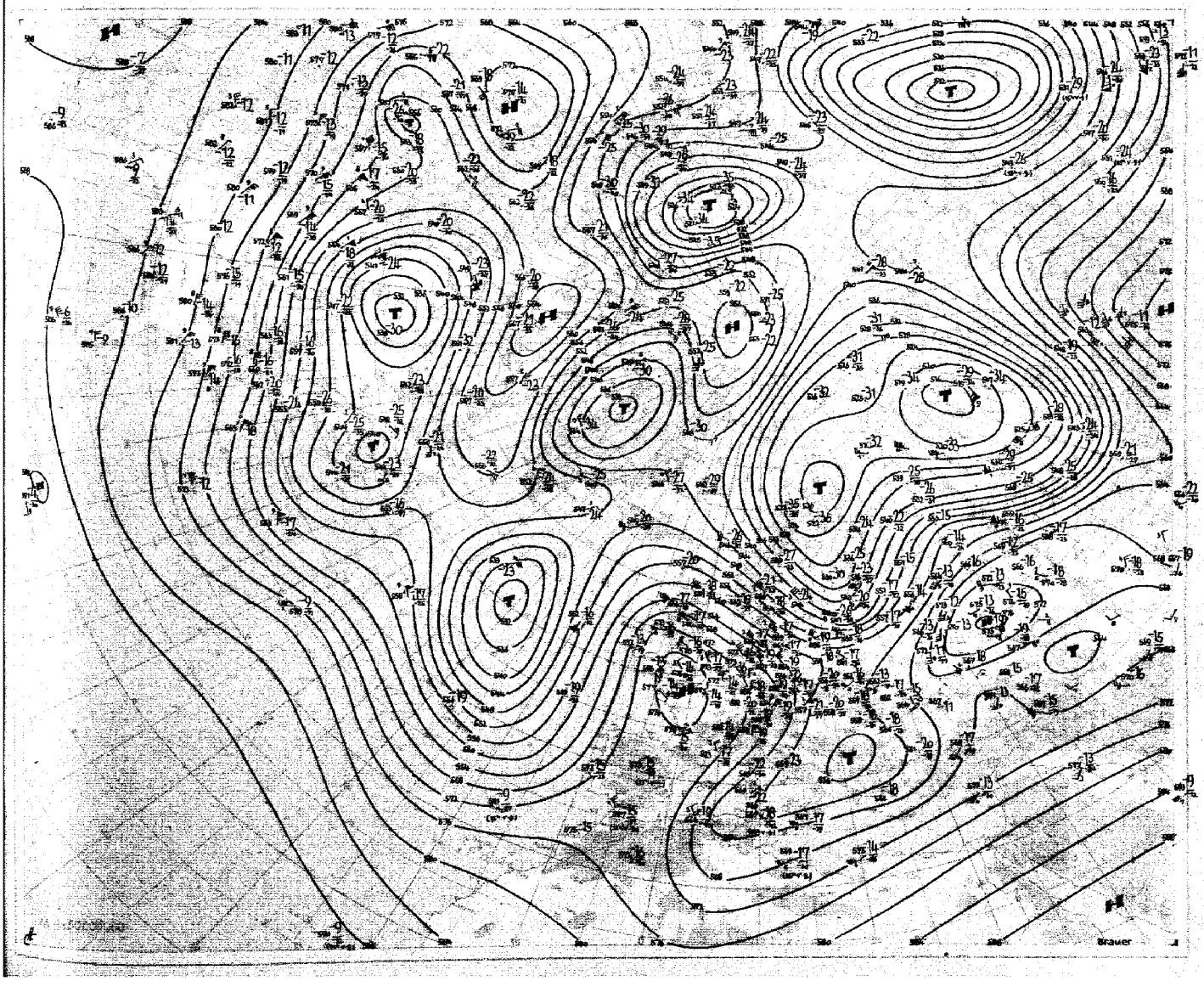

Station	Höhe	iii	Gestern 09 Uhr GMT TTd4ff	Nddff	VVwwW	TTapp	Gestern 12 Uhr GMT TTd4ff	Nddff	VVwwW	PPPTT	NChCC	6Eapp	Gestern 15 Uhr GMT TTd4ff	Nddff	VVwwW	TTapp	Gestern 18 Uhr GMT TTd4ff	Nddff	VVwwW	PPPTT	NChCC	6Eapp	7RRTT	TgTg
Augsburg	480	852	o7-o6	629o4	81o32	13oo3	o4-12	5311o	81o12	21815	426o1	6o7o8	o5-o9	529o8	81o12	177o5	o7-o1	836o1	81o22	21715	oo91-	6o4o2	7oo18	
Ingolstadt	367	860	o8-12	529o7	81o32	14ooo	o5-13	631o9	81o22	21616	625oo	6o8o2					o5-o6	834o3	82o32	21415	oo97-	6o3oo	7oo18	
München	521	866	o6-o7	63oo4	75o52	139o1	o4-1o	534o9	6oo52	22214	5266-	6o8o3	o6-o8	629o6	8oo22	157o8	o5-oo	8oooo	5oo52	21714	oo97-	6o3o2	7oo16	
München-Riem	526	866	o7-1o	732o8	8oo32	139o2	o4-11	629o9	8oo22	21914	43562	6o7o6	o3-o9	532o7	8oo22	157o4	o6-o6	834o5	8oo32	21913	oo977	6o4o1	7oo16	o6
Landshut	391	873	o7——	527o9	6oo52	148o3	o5——	62513	81o22	21515	33641	6o7o3	o5——	532o8	82o22	176o7	o6——	827o5	82o32	21114	14617	6o4o1	7oo17	
Passau-Oberhaus	409	898	o7-o3	525o3	75o31	149o3	o4-o6	621o6	81o22	2o715	5256o	6o8o7	o4-o6	431o6	81o22	168o7	o2-o5	631o5	81o32	2o314	355o9	6o4g3	7oo17	
Feldberg/Schw. □	1493	908	o2-14	6o21o	83o32	o53oo	o3-1o	736o8	83o22	54oo7	523o2	641o3	o2-16	7o212	83o22	o89o3	o2-o7	725o6	82o32	537o7	12446	652oo	7ooo8	2o
Friedrichshafen	401	934	o9——	523o3	75o12	138o4	o7——	42oo2	82o33	22217	22762	6o8o6	o7——	62oo2	83o32	17812	o8——	818o2	82o32	2o817	118o7	6o3o1	7oo18	
Kempten-Tannfried	705	946	o5-o3	632o2	83o22	129o3	o5-o8	731o5	83o11	23o13	28738	6o7o5	o5-11	731o8	83o12	157o7	o6-oo	8oooo	83o32	22o14	127o7	614o1	7oo15	
Oberstdorf	810	948	o3-o4	6oooo	82o22	139o9	o4-o4	618o2	8o258	21415	587o1	6o7o3	o4-o6	336o3	81o31	169o7	o4-o6	836o3	81o31	21514	347o7	6o4o5	79716	16
Zugspitze □	2960	961	59-18	93215	x3474	573oo	56-13	936o8	x4454	11o55	9-o—	6o3o8	55-12	9361o	x3454	541o7	56-12	935o9	x2454	11955	9-o--	694o2	7oo54	22
Hohenpeissenberg □	977	962	o4-1o	732o7	81o52	o97o2	o4-1o	836o3	81o58	o961o	42547	649o5	o5-1o	636o8	81o52	147o4	o4-1o	8o2o8	81o52	o961o	2561-	612o4	79713	16
Garmisch-Partenk.	714	963	o6-oo	7oooo	75o22	119o3	o4-o5	536o4	81o22	2o714	528oo	6o81o	o4-o5	536o4	81o22	159o4	o4-o5	8o2o4	81o32	2o414	326——	6o4o1	7oo16	
Bad Tölz	658	979	o8-o5	731o4	81252	128o3	o6-o8	729o7	81o28	2o815	786——	616o7	o5-12	636o8	82o12	158o7	o6-o1	834o1	75o32	2o614	oo977	614o1	79717	12
Wendelstein □	1735	980	o1-24	9322o	x5414	o12o3	o1-2o	73318	82878	297o3	683——	6o2oo					o2-18	73114	81o28	297o3	783——	654oo	791o5	
Berchtesgaden	542	992	o7——	8oooo	3o636	o83oo	o6——	7o2o2	8o8o6	21513	3857-	64913					o5——	62oo2	81o18	21413	28734	612o2	7o215	

Station	Höhe	iii	Gestern 21 Uhr GMT TTd4ff	Nddff	VVwwW	TTapp	Heute 00 Uhr GMT TTd4ff	Nddff	VVwwW	PPPTT	NChCC	6Eapp	Heute 03 Uhr GMT TTd4ff	Nddff	VVwwW	TTapp	Heute 06 Uhr GMT TTd4ff	Nddff	VVwwW	PPPTT	NChCC	6Eapp	7RRTT	TnTnTxTx	RRsss	ss
Augsburg	460	852	o7-oo	6oooo	5oo52	112o6	o5-oo	ooooo	5o1o2	233o8	oo9oo	679o3	o6-oo	7oooo	4o1oo	o7713	o6-oo	7oooo	3o1oo	224o8	oo97-	6o4o3	7ooo6	—o54	ooo63	
Ingolstadt	367	860							2								o7-oo	8oooo	3o612	219o8	856——	6o3oo	797o7	—o44	97o9o	
München	521	866	o6-oo	8oooo	5oo52	111o7	o7-oo	8oooo	4oo52	23o1o	oo9o7	649o2	o6-oo	5oooo	4o1o2	o8812	o6-oo	8oooo	2o1o2	2181o	oo937	6o5o2	7ooo8	—o62	ooo66	
München-Riem	526	866	o5-o2	6oooo	48o52	113o5	o6-o2	825o2	481o2	231o9	oo927	679o2	o6-o3	625o3	321o2	o7811	o6-o3	825o3	321o2	219o8	oo917	6o9o1	7ooo7	o2o45	ooo8o	
Landshut	391	873	o7——	127o1	81o12	o82o5			o				o6——	827o1	75o32	o791o	o8——	827o1	75o22	215o9	26677	6o6o3	7ooo7	—o42	ooo79	
Passau-Oberhaus	409	898	o4-o2	331o2	75o12	o93o8	o5-oo	8oooo	75o32	223o8	oo9o7	6o3oo	o6-oo	8oooo	5o1o2	o89o7	o7-oo	8oooo	5o612	216o8	3552-	6o3oo	797o7	—o4o	97o91	
Feldberg/Schw. □	1493	908	52-o3	736o1	82o22	o73oo	o2-14	1o812	81o12	53oo5	oo94o	679o7	o2-13	2o812	81o2o	o57o7	o2-15	7o712	81o3o	52oo7	oo932	657o3	7ooo5	16o22	oo1oo	97
Friedrichshafen	401	934	o8——	2o4o1	75o11	144o5	o7——	oo2o2	6oo2o	2221o	oo9oo	619o3	o6——	8o2o5	4o1oo	o9611	o8——	7o4o4	351o2	2151o	oo937	6o1o3	7ooo9	—o59	ooo86	
Kempten-Tannfried	705	946	o7-o1	7o9o1	81o12	o92o7	o4-o1	211o1	5o1o2	251o5	oo948	679o3	o3-o1	111o1	8o1oo	o4612	o5-o1	711o1	5o1o2	228o7	oo958	617o4	7ooo3	—o24	ooo58	
Oberstdorf	810	948							2								o4-o1	618o1	8oo31	225o6	oo946	6o7o6	7ooo3	o5o1o	97o41	
Zugspitze □	2960	961	56-1o	936o5	x2454	554o1	57-15	93412	x2454	11o56	9-o——	6491o	61-18	23615	83o14	6o81o	6o-14	3361o	86o14	1oo57	2o542	693oo	7oo6o	22——	oooo2	81
Hohenpeissenberg □	977	962	o4-o6	3o4o6	81o52	o92o4	o5-o5	2o8o4	811o2	o95o8	oo9o2	647o5	o5-o2	3o6o2	811oo	o77o9	o4-o3	716o3	81o5o	o83o8	25646	617o3	7ooo7	12o46	97o45	
Garmisch-Partenk.	714	963	o6-oo	6oooo	75o12	1o41o			2				o5-o1	o16o1	3o1oo	o6911	o6-o9	418o1	5o1oo	212o7	356o1	6o9o7	7ooo5	—o26	ooo27	
Bad Tölz	658	979							2								o6-o1	813o1	5o1o2	221o7	oo937	616o3	7ooo5	o3o38	97o69	
Wendelstein □	1735	980							2								51-o4	736o2	81o22	282o2	oo97o	656o6	7ooo1	—5o3	91o35	97
Berchtesgaden	542	992							2								o7——	72oo2	81o22	225o8	2551-	617o4	7ooo7	—o63	o2o47	

Station	Berlin			Wiesbaden			München			Berlin			Wiesbaden			München			Erlangen			Friedrichshafen		
YYGG	1409			1409			1409			1415			1415			1415			1415					
mb	HHHH	TTTdTd	ddff	HHHH	TTTdTd	ddff	HHHH	TTTdTd	ddff	HHHH	TTTdTd	ddff	HHHH	TTTdTd	ddff	HHHH	TTTdTd	ddff	HHHH	TTTdTd	ddff	HHHH	TTTdTd	ddff
41				2195	o3	1816				2196	o2		22o1			2189	o5		2197	o3				
96	1646	o1		1649	o4					165o	o5		1653	o4	2o16	1645	o6	36o9	1648	o4				
100	162o	o2		1623	o4					1625	o5		1627	o4	o217	1619	o5	3611	1622	o4				
200	1171	99		118o	o6		1172	o4		118o	o6		1188	14	o187	1175	o4	3638	1178	o6				
225	1o94	o1		11o6	11		1o96	o6	3543	11o6	1o		1115	1o	51o9	11oo	o8	o157	11o4	1o				
300	9o8	o1		922	99	o181	913	o2	3683	921	96		93o	96	o17o	917	99	o347	92o	98				
500	555	73	3648	566	72	3546	561	72	o15o	562	7174	3538	569	6977	3636	563	7279	3637	564	7175				
700	3o1	58	3423	3o9	5369	3529	3o6	5966	282o	3o5	547o	3429	31o	5264	3523	3o7	5766	3416	3o7	5365				
850	148	5153	3216	154	o156	33o8	153	o151	3115	15o	o15o	3o17	153	o551	3oo7	153	o551	3o12	153	o353				
1000	o16	o9o5	281o	o2o	15o5	35o9	o19			o17	13o6	2712	o21	2oo8	o2o7	o17			o18					
Markante Punkte	PPP	TTTdTd	ddff	PPP	TTTdTd	ddff	PPP	TTTdTd	ddff	PPP	TTTdTd	ddff	PPP	TTTdTd	ddff	PPP	TTTdTd	ddff	PPP	TTTdTd	ddff	PPP	TTTdTd	ddff
	o83	o3		oo7	88	o335							o54	o3	o217	o14	92		o22	97				
	o95	o1		o56	o6	181o	16o	o3					o6o	o2	o217	o25	o1		o2o	o1				
	1o6	o3		o7o	o2	o119	186	o2		o15	96		o67	o4	o216	o5o	o6		o54	o4				
	15o	o1		o83	o5		234	o6	3541	o5o	o4		158	o6	o217	o75	o4	36o5	o7o	o2				
	751	o3		o9o	o3		249	o5	3546	15o	o4		15o	o5	o217	o9o	o7	36o6	115	o5				
	269	o2		15o	o5		26o	o7	3555	192	o4		178	o7	o18o	2o8	o4	o147	125	o3				
	283	o3		173	o4		369	9o	356o	22o	11		33o	9o	3669	236	1o	o269	23o	11				
	384	88	3657	216	o8		4oo	85	3654	337	9o	3673	427	768o	3446	364	89	o242	4oo	8389				
	4oo	86	3659	357	9o	367o	524	69	3462	4oo	8286	3651	635	5569	343o	45o	7985	3645	535	6772				
	657	6o	3435	557	6575	354o	584	6681	335o	663	5662	3429	642	5665	343o	54o	6974	3544	55o	6774				
	724	5674	342o	624	5872	3634	692	5875	2919	795	oo62	3322	755	o268	3517	576	648o	3548	65o	5668				
	78o	5364	3424	79o	oo66	3416	7o6	5962	2611	812	o159	3221	793	o266	31o9	681	5774	3421	75o	oo59				
	79o	5462	3321	816	5o61	3411	8oo	5256	292o	83o	oo51	3119	815	o152	31o5	712	5862	3315	77o	5456				
	835	5254	3216	9oo	o4o1	32o7	879	o4o1	3111	865	o1oo	3o17	965	14o2	o2o6	797	5154	2813	95o	12o2				
	o14	1oo6	28o8	oo7	16o5	3511	961	12o5	2916	o14	15o6	27o9	oo5	21o5	o2o6	959	16o4	32o7	988	15o7				
41/96				546						546			548			544			549					
96/225	552			543						544			538			545			544					
225/500	539			54o			545			544			546			537			54o					
500/1000	539			546			542			545			548			546			546					

Ergänzungen

Station	Höhe	iii	TnTnTxTx	RRsss	ss
Geisenheim	109	628			
Ellwangen	439	749	——o7	oooo9	
Freudenstadt	778	815	15-o6	ooo97	
Tübingen	370	826	18-o8	ooo86	
Donaueschingen	824	917	17-o5	ooo78	
Konstanz	xxx		——11	o8——	

Wolkenzug

iii	YY-GG	Cddvv	Cddvv	iii	YY-GG	Cddvv	Cddvv
791	14-18	23211					
635	15-o6	4o4o7					
543	15-o6	4341o					

545
546
551
548

Mittelwerte der rel. Topographie über Berlin im Mai

Station	Berlin			Wiesbaden			München			Berlin			Wiesbaden			München			Erlangen			Friedrichshafen		
YYGG	1421			1421			1421			15o3			15o3			15o3			15o3			15o3		
mb	HHHH	TTTdTd	ddff	HHHH	TTTdTd	ddff	HHHH	TTTdTd	ddff	HHHH	TTTdTd	ddff	HHHH	TTTdTd	ddff	HHHH	TTTdTd	ddff	HHHH	TTTdTd	ddff	HHHH	TTTdTd	ddff
41	2179									2194	o2													
96	1645	o8					1636	o7	oooo	1647	o4					1648								
100	1616	o7					161o	o9	oooo	1621	o4					1621	o5							
200	118o	15		119o	15	o253	1173	o8	o352	1183	13		1189	15	o187	1184	14	o244	1184	14				
225	11o8	1o		1118	o9	o287	11oo	11	o394	11o9	1o		1116	o9	o189	1111	o9	o287	1113	o9		1115		
300	922	96	3671	932	94	o269	916	98	o377	925	96	3458	93o	94	3655	925	95	o269	926	95		93o	9497	
500	562	6971	3344	571	6871	o14o	56o	7374	3628	564	6971	3345	567	687o	3634	564	6971	o246	565	69		567	6771	
700	3o5	5558	3o26	311	5262	o519	3o6	5872	3214	3o5	5252	3237	3o8	5354	o224	3o7	5568	3616	3o8	5457		3o8	5361	
850	15o	o3o1	3126	155	o651	36o6	153	o25o	3214	148	o7o6	3136	152	o3oo	o2o7	152	o45o	34o3	152	o4o2		153	o56o	
1000	o16	12o7	26o7	o19	15o6	33o3	o18			o13	121o	2813	o18	11o7	27o4	o18			o17			o18		
Markante Punkte	PPP	TTTdTd	ddff	PPP	TTTdTd	ddff	PPP	TTTdTd	ddff	PPP	TTTdTd	ddff	PPP	TTTdTd	ddff	PPP	TTTdTd	ddff	PPP	TTTdTd	ddff	PPP	TTTdTd	ddff
							o67	o7	3626	o16	89					o98	o5		o65	11				
	o75	o8					o91	o6	o316	o3o	o1					15o	o6	o213	195	15		254	o4o7	
	o9o	o5					125	o6	oooo	15o	o6					196	14	o247	25o	o4		292	9598	
	o94	o8					15o	o8	oooo	18o	o9					41o	7981	o246	4oo	8o81		364	8488	
	15o	o7					184	o6	o331	191	14					515	677o	o244	45o	7477		394	7983	
	192	11					222	11	o393	445	7376	335o				535	6769	o241	54o	6566		545	6568	
	195	16		184	15	o263	392	8586	o255	454	7376	3345				566	6366	o24o	55o	6565		596	6162	
	345	9o	3561	194	16	o27o	51o	7272	o126	525	6668	3343				6o9	6o62	o135	68o	5556		635	566o	
	4oo	81	3548	325	9o	o16o	518	7272	o126	536	6668	3343				666	5864	3625	69o	5558		643	5762	
	414	7982	3547	4oo	8o84	o155	575	6769	3546	725	5154	3234	186	17	o189	755	517o	3616	75o	oo54		716	516o	
	638	586o	322o	45o	7276	o145	632	6277	3525	741	5o53	3233	327	9o	364o	774	526o	3615	77o	5151		762	o163	
	782	o153	3121	66o	5559	o131	725	5672	3114	798	o3o3	3233	4oo	7981	3642	8oo	5153	3511	822	o3o3		772	oo55	
	8o7	o152	3121	785	o357	3615	81o	5152	3115	895	o8o8	3134	742	5o51	o117	918	o9o3	31o3	835	o3o1		914	1oo3	
	955	1oo6	2717	8o2	o253	36o9	926	o8o1	34o7	943	o8o7	3o3o	982	12o6	3511	944	1oo6	26o3	96o	12o8		955	1oo5	
	o13	13o8	26o7	oo6	15o6	33o3	96o	1oo6	34o2	o1o	1311	28o7	oo7	11o7	27o4	959	o6o5	25o3	987	o8o8		974	o8o6	
41/96	534									547														
96/225	537						536			538						537								
225/500	546			547			54o			545			549			547			548			548		
500/1000	546			552			542			551			549			546			548			549		

Höhenwinde

Schlüssel	ddff	ddff	ddff	ddff	ddff	ddff
Station	Bremen		Kassel		Frankfurt	
YYGG					14o9	1413
16200 m						
11700 m						
11100 m						
9000 m						
5400 m						
3000 m					3421	
1500 m					31o7	3oo8
0 m					31o6	32o6
Station	Karlsruhe		Stuttgart		Erlangen?	
YYGG	14o9	1415	1415			
16200 m						
11700 m						
11100 m						
9000 m						
5400 m						
3000 m						
1500 m	3115	2915	311o			
0 m	oooo	27o2	32o5			
Station	Heidelberg		Friedrichshafen			
YYGG			14o8	1414		
16200 m						
11700 m						
11100 m						
9000 m						
5400 m				o131		
3000 m				o118		
1500 m			28o4	3oo3		
0 m			19o2	25o4		

Täglicher Wetterbericht

Herausgegeben vom Deutschen Wetterdienst in der US-Zone, Zentralamt Bad Kissingen

Erscheint täglich. Postbezug monatlich 5.— DM

Bei unregelmäßiger Lieferung sind Beschwerden immer an das Zustellpostamt zu richten.

Nachdruck verboten. Verlagsort Bad Kissingen

Jahrgang: 1952 — Freitag, den 16. Mai — Nummer: 137

Station	Höhe	Iii	Gestern 09 Uhr GMT TTd4ff	Nddff	VVwwW	TTapp	Gestern 12 Uhr GMT TTd4ff	Nddff	VVwwW	PPPTT	NChCC	6gapp	Gestern 15 Uhr GMT TTd4ff	Nddff	VVwwW	TTapp	Gestern 18 Uhr GMT TTd4ff	Nddff	VVwwW	PPPTT	NChCC	6Eapp	7RRTT	fgfg
Bremerhaven	6	129	11-13	62911	7o1o2	141o5	11-15	73213	5o1o2	19814	752—	6o314	11-12	73211	6o1o2	133oo	1o-o8	735o7	81o22	19012	662o2	6o2oo	7oo16	
Bremen	4	224	12-15	7291o	4oo52	16oo1	13-16	731o9	81o22	19119	724—	671o1	13-21	63413	8oo22	192o3	11-16	632o8	81o12	19816	55543	6o2o4	7oo2o	24
Berlin-Dahlem	51	381	12-19	83111	25512	144o8	12-12	832o8	5o215	17o13	3742-	641o8	1o-12	731o7	8oo12	162o2	1o-o2	835o2	818o2	17514	885—	611o4	79516	22
Berlin-Tempelh.	48	384	1o-19	82915	2o582	132o5	o9-16	8331o	642o6	17o14	364—	61112	o9-1o	629o6	81o16	162o1	o9-o5	834o2	8o2o6	17814	6557-	6o2o7	79716	
Kassel	187	436	1o-o4	834o2	4oo52	152o1	1o-o5	734o3	25o52	2o815	755—	641o3	1o-o4	7o2o2	3oo52	177o7	11-o6	73oo4	4oo52	19517	755—	617o5	7oo17	
Nürburg □	611	510	o9—	132o5	81o3o	144o7	11—	332o9	6oo5o	5o617	325oo	6o3oo	11—	436o9	5oo5o	176o7	11—	432o9	3oo5o	49515	3456o	6o9o4	7oo18	
Koblenz	97	515	1o-o5	4o2o4	25o5o	179o3	1o-13	632o9	6oo5o	2o62o	625oo	6o8o4	1o-13	6o2o9	8oo52	22812	11-o9	4o2o5	6oo52	19o21	446oo	6o6o5	7oo22	
Fuchskauten □	657	523	1o—	73oo7	4oo52	124o2	11—	825o5	6o1o8	44413	852—	6o2o5	13—	63oo5	4oo52	167o2	1o—	6o2o3	6oo52	43514	634oo	6o8o2	79217	
Limburg/Lahn	130	525	o9-13	334o8	8oo2o	189o4	12-12	334o7	8oo2o	2o82o	316o1	679o1	11-11	732o9	8oo3o	21713	12-o7	234o7	6oo5o	1912o	215oo	6o7o5	7oo23	
Gießen	185	532	11-o8	224o6	6oo5o	174oo	11-o8	632o7	6oo5o	1912o	655—	6o7o5	11-o6	632o5	6oo52	2o7o5	1o-13	5o6o8	6oo52	18319	546oo	6o5o3	7oo21	14
Bad Wildungen	280	535	oo-o8	732o5	35o52	152o4	11-o8	732o4	35o52	2o215	464—	6o2o5					11-o5	236o2	75o12	19416	2483o	6o8o1	7oo18	
Schlüchtern	205	539	12-o3	53oo2	81o22	177o4	11-o7	73oo5	81o32	19419	62562	6o2oo	12-o7	3o2o5	81o12	2o7o7	11-o7	8o2o5	81o32	19118	25557	614o3	7oo2o	
Schenklengsfeld	314	543	1o-o9	832o6	81o32	154o7	11-o5	733o4	25212	2o714	765—	6o3o1					11-oo	7oooo	6o252	19915	787—	611o3	79717	
Wasserkuppe □	921	544	o8-13	7311o	3o1o2	114o5	o9-16	83213	3o1o2	13612	862—	6o3oo	o8-15	732o9	3o1o2	128o3	o8-16	63611	8oo12	1331o	454o1	613oo	7oo13	17
Trier-Petrisberg	273	609	o9-oo	ooooo	25o5o	158o1	o9-o2	1oooo	5oo5o	2o721	116oo	6o8o5	11-oo	2oooo	7oo5o	23813	12-11	1o5o6	7oo5o	1912o	146oo	6o7o4	7oo24	17
Erbeskopf □	817	615	o7—	ooooo	5oo5o	15oo1	o7—	136o9	8oo3o	2o319	116o1	6o8o3	1o—	436o9	8oo31	21812	1o—	2o215	5oo51	19o18	12541	6o6o1	7oo22	
Mainz	131	632	o9-o2	23oo1	4oo5o	189o4	1o-11	435o8	75o2o	2o222	316o1	6o7o5	12-12	5331o	6oo5o	237o5	11-12	6331o	3oo51	19221	257o1	6o8o5	7oo23	
Kl. Feldberg/Ts □	806	635	o7-16	53312	7oo5o	122o2	o9-15	53612	7oo5o	27415	32542	6o2o3	o9-13	6331o	7o299	158o5	1o-12	4331o	6oo59	26614	225o2	6o6o3	7oo16	
Frankf. Rhein-Main	110	637	o9-1o	133o8	48o5o	198o5	1o-13	8351o	81o2o	19622	4164o	6o9o5	1o-16	63612	81o22	226o7	1o-o8	636o8	8oo22	18421	4867o	6o7o5	7oo23	22
Frankf. Stadt	103	638	1o-o2	432o2	25o5o	2o7o4	1o-12	7o2o6	81o3o	19722	38741	6o8o1	11-12	73oo4	81o32	2261o	12-o6	7o2o2	75o22	15122	756—	6o3oo	7oo24	14
Darmstadt	263	639	o9-o9	127o6	7oo5o	173oo	11-11	432o8	8oo3o	19421	426oo	616o5	12-11	734o8	81o32	2281o	11-1o	436o6	81o12	18419	22542	6o6o1	7oo22	17
Würzburg	259	655	1o-12	7291o	4oo52	167o4	11-12	7321o	8oo22	19518	725—	6o7o1	12-o9	332o7	8oo12	2o711	11-o9	436o7	7oo53	18418	3258o	6o4oo	7oo21	
Bad Kissingen	223	658	1o-o5	625o4	7oo52	167o5	1o-o8	736o7	7oo52	19918	725—	6o2o3	11-11	734o9	7oo52	2o711	1o-12	7o3o9	6oo52	19o18	6258-	612o2	7oo21	
Bamberg	382	670	o9-o9	727o7	5oo56	146o1	1o-o4	731o3	5oo56	19316	755—	6o2oo	12-o4	536o2	81o22	189o7	1o-o4	7o2o2	8oo22	18416	646o1	6o5o1	79719	
Coburg	350	671					12—	831o4	5oo52	18217	855—	6o7o4					12—	831o5	5oo52	17416	856—	6o2o3	7oo18	
Bayreuth	341	681	o9-o2	73oo1	4oo56	146o3	1o-o9	834o5	5oo56	2o216	855—	6o2o1	1o-o7	831o4	6oo52	176o9	11-o2	8oooo	75o22	19316	864—	6o3oo	79719	
Hof	567	685	o8-14	8321o	8oo36	137o1	o8-o4	732o4	6oo56	19413	774—	611o3	o9-18	83413	8oo22	147o8	1o-12	834o9	3o8o8	19113	874—	611o5	79715	18
Weiden	396	688	o9-o8	82oo6	3o6o6	1o7o3	11-o6	82oo4	4o1o6	19413	774—	6o7o7	11-o8	828o6	81o32	1671o	1o-1o	8o4o7	6oo52	18615	865—	614o5	79616	
Silberhütte □	829	692	o6-12	827o8	811o6	o72oo	o9-o9	827o7	251o6	2191o	861—	6o8o1	o9-o5	828o4	811o2	126o7	o9-o8	732o6	4o1o2	21611	753—	614o4	79214	
Weinbiet/Wnstr. □	556	724	o5—	ooooo	25o52	153oo	o7—	1o6o5	3oo52	56o2o	114oo	619o4	o9—	334o5	6oo5o	218o8	o9—	134o5	8oo1o	54718	114o1	6o8o5	7oo21	
Neustadt/Weinstr.	146	723	o4-o4	o18o1	81o12	218o5	o8-o6	1oooo	81o3o	2o423	1174o	6o7o4	o9-o8	736o5	75o12	24816	1o-14	1o31o	81o12	18922	148o1	6o6o1	7oo25	
Baden-Baden	125	725	o8—	2oooo	5oo52	19oo1	o9—	3o4o8	6oo51	19922	126o2	6o711	11—	3o4o6	6oo5o	2381o	11—	4o9o2	7oo5o	18222	24652	6o4o6	7oo24	
Karlsruhe	115	727	o8-o2	113o2	2oo5o	197o1	o7-o2	232o1	4oo5o	19422	oo9o1	6o71o	o9-12	336o9	8oo2o	25814	1o-1o	1o2o7	81o1o	17423	oo96o	6o6o6	7oo25	13
Mannheim	97	729	o9-o4	136o3	22o52	199o3	o9-o7	236o4	45o5o	19522	11639	649o9	o9-14	3361o	81o12	23811	11-11	3361o	7oo5o	18321	147o1	6o3oo	7oo24	
Königstuhl □	561	732	o7-o4	136o3	5oo5o	154o3	o8-o6	234o5	5oo5o	54417	114o2	679o5	1o-12	331o7	6oo5o	2o8o9	1o-o9	334o5	7oo5o	53o18	21431	6o6o5	7oo2o	
Stuttgart	305	737	o5-oo	4oooo	3oo51	18ooo	o6-o8	234o5	8oo12	1972o	116o1	619o4	o8-o7	334o5	8oo1o	21712	o8-o4	631o4	6oo5o	1752o	4274-	6o6o8	7oo22	12
Stuttgart-Echt.	405	738	o7-oo	4oooo	48o52	167o3	o7-o6	436o6	64o12	19319	11641	676o7	o8-o7	53oo5	64o2o	2o8o8	o9-o4	734o2	64o3o	17619	756—	6o8o7	7oo2o	o9
Öhringen	250	742	o8-o2	5oooo	4oo56	169o1	1o-o6	527o5	3oo56	1922o	555oo	6o8o9	o9-o5	631o3	4oo52	21813	11-o2	4o4o2	5oo52	1752o	349o2	6o6o4	79722	
Ansbach	440	755	o8-o6	631o4	6o1o6	147o1	o9-1o	833o6	6oo56	19917	585—	6o7o3					1o-1o	636o6	81o12	18717	446o6	6o7o4	79718	
Weißenburg/Bay.	435	761	o8-o6	825o2	8oo36	144oo	o8-o8	831o5	5oo56	19317	855—	679o5	o9-o2	831o1	5oo52	17811	1o-oo	4oooo	5oo52	17717	457oo	6o6o3	79718	
Nürnberg-Fürth	311	763	o9-o6	727o5	6oo56	156o3	o8-o8	832o6	7oo56	19716	5577-	646o1	1o-16	632o6	8oo22	19815	11-o8	7o2o7	8oo22	18117	786—	6o4o1	7972o	16
Regensburg	338	776	1o-o2	818o2	356o6	127o3	11-1o	822o7	5oo56	19o16	5657-	6o7o9	1o-13	5271o	75o12	17811	1o-1o	732o8	81o22	17617	786—	6o5o1	7o118	
Gr. Falkenstein □	1307	791	o4-11	929o9	x3616	o47o2	o5-13	92911	x3216	7o4o5	9-o—	674oo	o6-12	92911	x2454	o69o5	o7-12	932o9	x3626	699o7	9-o—	622oo	7o5o7	
Freiburg	286	803	o9-o6	336o3	6oo11	179o3	o9-12	331o8	81o21	18o21	11742	6o711	o9-14	234o8	8oo5o	22712	1o-11	2o2o8	81o2o	16621	14742	6o6o3	7oo23	19
Dreifaltigkeitsbg. □	973	818	o3—	811o9	81o22	112o7	o6—	832o9	81o22	o8815	115o7	64oo2	o7—	8o9o9	81o22	167o8	o7—	3o9o5	81o12	o7715	245o1	6o6o3	7oo17	
Stötten □	734	836	o6-o5	629o5	5oo52	132oo	o7-o8	533o7	7oo52	35o15	5253o	6o2oo	o8-o9	734o7	5oo52	169o7	o9-oo	7oooo	4oo52	33715	735—	6o8o5	7oo17	15
Ulm	480	838	o6-o3	714o2	6oo52	159o4	o6-o4	332o3	8oo22	2oo17	2155o	679o5	o8-o5	736o4	8oo22	188o8	o8-o6	532o4	8oo12	18818	1454o	6o6o3	7oo19	

Station	Höhe	Iii	Gestern 21 Uhr GMT TTd4ff	Nddff	VVwwW	TTapp	Heute 00 Uhr GMT TTd4ff	Nddff	VVwwW	PPPTT	NChCC	6gapp	Heute 03 Uhr GMT TTd4ff	Nddff	VVwwW	TTapp	Heute 06 Uhr GMT TTd4ff	Nddff	VVwwW	PPPTT	NChCC	6Eapp	7RRTT	fgfgTT	RRsss	ss
Bremerhaven	6	129	1o-o9	834o7	81o22	114o1			4								11-1o	73oo9	81o22	19912	272—	6o3oo	7oo1o	121o3	ooo64	
Bremen	4	224	1o-1o	133o5	481oo	122o4	1o-o9	931o6	o4454	2o611	9-o—	671o3	1o-o7	834o6	241o4	119o3	11-11	829o7	481o4	2o412	762—	6o4o1	7oo1o	16o93	ooo62	
Berlin-Dahlem	51	381							2								o8-o4	813o3	25612	1891o	864—	611o2	7911o	o6o98	96oo3	
Berlin-Tempelh.	48	384	o9-o7	834o6	8oo22	132o6	o9-o4	8o6o3	565o2	18811	374—	641o4	o8-o4	8o6o3	562o5	1o3oo	o8-o5	813o4	486o5	1891o	364—	611o1	791o9	—o94	91—	
Kassel	187	436	12-oo	7oooo	3oo5o	154o3	12-oo	4oooo	251o2	2o215	455oo	6o3o3	1o-oo	7oooo	151oo	137o4	11-oo	9oooo	x4472	2o212	9-o—	612o1	7oo12	—o9o	ooo24	
Nürburg □	611	510	11—	o36o2	3o1oo	135o1			o								12—	7oooo	151oo	49312	755—	6o6o3	7oo1o	—o3o	oo—	
Koblenz	97	515							o								1o-oo	9oooo	o1454	2o311	9-o—	6o4o2	7oo1o	——	oo122	
Fuchskauten □	657	523	o9—	1o2o3	5oo5o	123oo			o								12—	7o2o5	4o1o2	43312	755—	6o3oo	7oo1o	—o44	92o8o	
Limburg/Lahn	130	525							2								o8-oo	7oooo	o51o4	2o8o9	755—	613o2	7ooo7	—o53	oo1o8	
Gießen	185	532	1o-oo	2oooo	6oo52	152o8	o9-oo	2oooo	5o1o2	2o211	oo9o1	641o4	1o-oo	7oooo	3o1oo	126o7	o9-o4	722o3	4o1oo	19811	755—	6o2o3	7oo11	13o9o	ooo77	
Bad Wildungen	280	535							o								11-oo	6oooo	6o4o2	19713	5574o	6o1o1	7oo11	—o92	ooo51	
Schlüchtern	205	539	o9-o1	2o2o1	75o12	124o3	o8-o2	oo4o1	151o2	2o4o8	oo9oo	6o2o3	o7-o1	618o1	2o1oo	o98o6	1o-o1	518o1	4o1oo	19911	2553o	613o2	7ooo7	—o59	ooo65	
Schenklengsfeld	314	543							2								1o-oo	9oooo	x6454	2o41o	9-o—	613oo	7ooo8	—o68	97—	
Wasserkuppe □	921	544	o8-o6	235o5	3o1oo	o94o2	o9-12	936o8	x147o	133o9	9-o—	649o2	o8-o8	o36o6	o1414	o88o6	o9-o5	13oo5	x5414	128o9	oo93o	613o1	7ooo8	12o73	ooo43	
Trier-Petrisberg	273	609	11-o8	1o2o7	6oo5o	164o8			o								1o-o5	9o2o4	x245o	2111o	9-o—	6o4o5	7oo1o	o8o88	oo117	
Erbeskopf □	817	615	11—	1oooo	4oo5o	143o6			o								o9—	oo9o2	5o1oo	21o11	oo9oo	6o3o1	7oo1o	—o78	oo128	
Mainz	131	632	13-o3	o36o2	81oo1	171o2			o								11-o2	o33o1	121oo	2o212	oo9oo	6o2o1	7oo1o	—o52	oo1o9	
Kl. Feldberg/Ts □	806	635	o8-15	4o412	81o2o	114o4	o9-14	oo511	81o1o	26911	oo9oo	679o1	o8-12	6o3o9	81o3o	118o8	o9-oo	4oooo	6o1o2	26612	25281	6o3o5	7oo1o	—o6o	ooo95	
Frankf. Rhein-Main	110	637	1o-o7	5o4o6	48o52	1741o	1o-oo	ooooo	64o22	19712	oo9oo	6o7o1	o9-oo	3oooo	4o1oo	o93oo	1o-oo	ooooo	241o2	19812	oo9oo	6o3oo	7ooo9	22o62	ooo94	
Frankf. Stadt	103	638	11-o6	5o2o5	5oo52	172o5	1o-o6	oo2o3	6o1o2	19513	oo9oo	6o7o1	1o-oo	8oooo	6o1oo	127o2	11-oo	1oooo	3o1oo	19813	1178o	6o2o5	7oo12	18o97	ooo97	
Darmstadt	263	639	11-11	7o5o8	81o32	161o7	11-1o	2o5o9	8oo1o	19814	255oo	6o2oo	1o-o9	2o7o7	8oo3o	142oo	11-o5	1o7o4	81o1o	2oo13	oo94o	6o4oo	7oo12	12o81	oo1o6	
Würzburg	259	655	1o-oo	6oooo	6oo5o	152o8	1o-o2	o32o1	5o1o1	2oo12	oo9oo	6o2o1	o9-o3	232o2	251oo	1o9o5	1o-o3	632o2	151oo	2oo11	656oo	6o4o4	7oo1o	—o83	ooo6o	
Bad Kissingen	223	658	1o-o2	2o5o1	7o1o2	122o5	o8-oo	ooooo	2o1o2	2o4o9	oo9oo	61oo1	o8-oo	5oooo	1o1oo	o95o2	11-o3	418o1	4o1o1	19812	3574o	612oo	7ooo9	—o75	ooo38	
Bamberg	382	670	1o-o4	3o2o2	6oo52	143o5	1o-o4	oo2o2	6o1o2	19811	oo9oo	6o3oo	o9-o3	8o5o2	4o61o	1o9o4	11-o4	132o3	2o1o6	19312	oo93o	614o1	7951o	—o88	95—	
Coburg	350	671							2								11—	5o4o1	4o1o2	18o12	35549	6o2o3	7oo11	—o77	oo—	
Bayreuth	341	681	1o-oo	7oooo	2o1o2	133o4	11-oo	8oooo	151o2	19912	874—	649o3	o9-oo	8oooo	1o1o2	1o8o1	11-oo	8oooo	o8512	19511	874—	612o1	7971o	—o94	97o2o	
Hof	567	685	1o-o4	829o4	151o8	113o1	1o-o9	834o7	3o258	19511	875—	6o7o1					1o-o5	833o5	15586	19411	873—	613o1	7o111	12o94	o1oo3	
Weiden	396	688	1o-oo	8oooo	156o2	132o5	o9-oo	8oooo	o91o6	1981o	863—	617o3					11-oo	8oooo	2o1o6	19411	863—	614o3	791o9	—o72	o1oo1	
Silberhütte □	829	692	1o-12	936o8	x5476	1o3o3	o9-o6	93oo5	x2456	215o9	9-o—	619o4	o9-o6	936o4	o1434	o96o5	o9-o6	93oo4	x5454	212o9	9-o—	614o2	793o9	—o86	95oo8	
Weinbiet/Wnstr. □	556	724							o								1o—	oo2o2	4o1oo	55312	oo9oo	6o4o4	7oo11	—o97	oo—	
Neustadt/Weinstr.	146	723	1o-o4	o27o3	81o2o	184o2	1o-1o	o25o8	75o2o	2o314	oo9oo	618o1	1o-15	o25o9	75ooo	113oo	o9-12	o25o8	75o5o	2o712	oo9oo	6o1o3	7oo11	——	oo—	
Baden-Baden	125	725	12—	4oooo	5oo51	184o8							11—	324o2	4o122	118o4	11—	oo4o2	151oo	19713	oo9oo	6o3o8	7oo1o	——	oo—	
Karlsruhe	115	727	1o-oo	1oooo	7oo5o	17211	1o-oo	ooooo	5o1oo	19311	oo9oo	6o2o1	o9-oo	ooooo	251oo	o97o2	11-oo	ooooo	141oo	19812	oo9oo	6o4o9	7ooo9	11o66	oo111	
Mannheim	97	729	12-o3	7o4o2	4oo5o	174o4	12-o6	7o2o5	151oo	19415	758—	641o3	1o-o6	1o2o5	151o2	128o1	1o-o5	4o2o3	2o1o2	19612	35841	6o3o3	7oo11	—o71	oo115	
Königstuhl □	561	732	1o-o3	1o4o2	6oo5o	144o6	o9-o7	7o9o4	6oo5o	53613	754—	6o3oo	o9-o8	1o7o6	6o1o2	119o5	o9-o5	113o4	82o22	53513	oo93o	6o1o4	7oo1o	—o5o	oo1o7	
Stuttgart	305	737	1o-o1	5oooo	6oo52	172o8	11-oo	2oooo	5o1o2	19314	oo94-	6o2o3	1o-oo	7oooo	5o1o2	137o7	1o-oo	2oooo	2o1o2	19814	256oo	6o4o9	7oo13	o4—	ooo84	
Stuttgart-Echt.	405	738	11-o4	834o3	48o52	164o7	1o-o4	636o3	481o2	19513	655oo	611o3	1o-o2	632o1	481o2	139o9	11-o1	3oooo	161o2	19912	357oo	6o411	7oo11	o8—	oo—	
Öhringen	250	742	11-o5	7o4o4	4oo56	17412			6								1o-oo	6oooo	221o2	19511	655oo	6o3o1	797o9	—o8o	97o72	
Ansbach	440	755							2								11-oo	6oooo	171o2	2o312	657oo	6o3oo	7ooo8	—o52	97o35	
Weißenburg/Bay.	435	761	11-oo	8oooo	5o1oo	144o7	o9-oo	2oooo	5o1o2	1981o	oo9o1	619o1	o8-oo	ooooo	151oo	o88o1	1o-oo	8oooo	151oo	2o21o	864—	6o4o5	7ooo8	—o57	97o1o	
Nürnberg-Fürth	311	763	11-o6	836o5	75o22	152o7	o9-oo	ooooo	4o1oo	19411	oo9oo	619o3	1o-o4	731o4	251oo	1oooo	11-o3	331o3	25216	19413	1564o	612o1	7921o	11o58	92o27	
Regensburg	338	776	11-o4	834o3	6oo52	152o4	1o-o3	o27o2	3o1o2	19611	oo9oo	6o3o1	o8-o2	722o2	251oo	o99o3	1o-o5	825o5	3o6o2	19211	3667-	613o4	797o9	—o64	o1o1o	
Gr. Falkenstein □	1307	791	o7-13	936o9	x3458	o72o2	o6-13	9361o	x4458	699o6	9-o—	649o2	o6-13	9361o	x4458	o77o6	o6-o9	936o7	x6458	695o7	9-o—	614o2	7o3o6	—o54	o8ooo	
Freiburg	286	803	o8-oo	3oooo	75o21	184o5	o8-o6	o12o3	5oo5o	18116	oo9oo	611o3	o9-oo	2oooo	81o2o	127o3	1o-o1	1oooo	2o1oo	18713	oo94o	6o4o7	7oo11	17o83	oo127	
Dreifaltigkeitsbg. □	973	818							o								o8—	2oooo	5oo2o	o7112	oo98o	6o4o2	7ooo9	—o53	ooo95	
Stötten □	734	836	1o-o3	4o5o2	1o1o2	134o4			o				o9-oo	4oooo	4o1oo	127o4	o9-o3	711o2	3o1o2	34o11	755—	6o4o7	7oo1o	o7o62	ooo49	
Ulm	480	838	1o-oo	5oooo	2oo52	134o4	o9-o4	727o3	2o1o2	2o111	764—	6o3oo	o9-o2	727o1	2o1o2	119o5	1o-oo	7oooo	251o2	2o112	756—	6o4o5	7oo1o	—o85	ooo51	

□ = Luftdruck in Stationshöhe

24-std. Bodendruck - Änderung seit gestern 00 Uhr

Freitag,

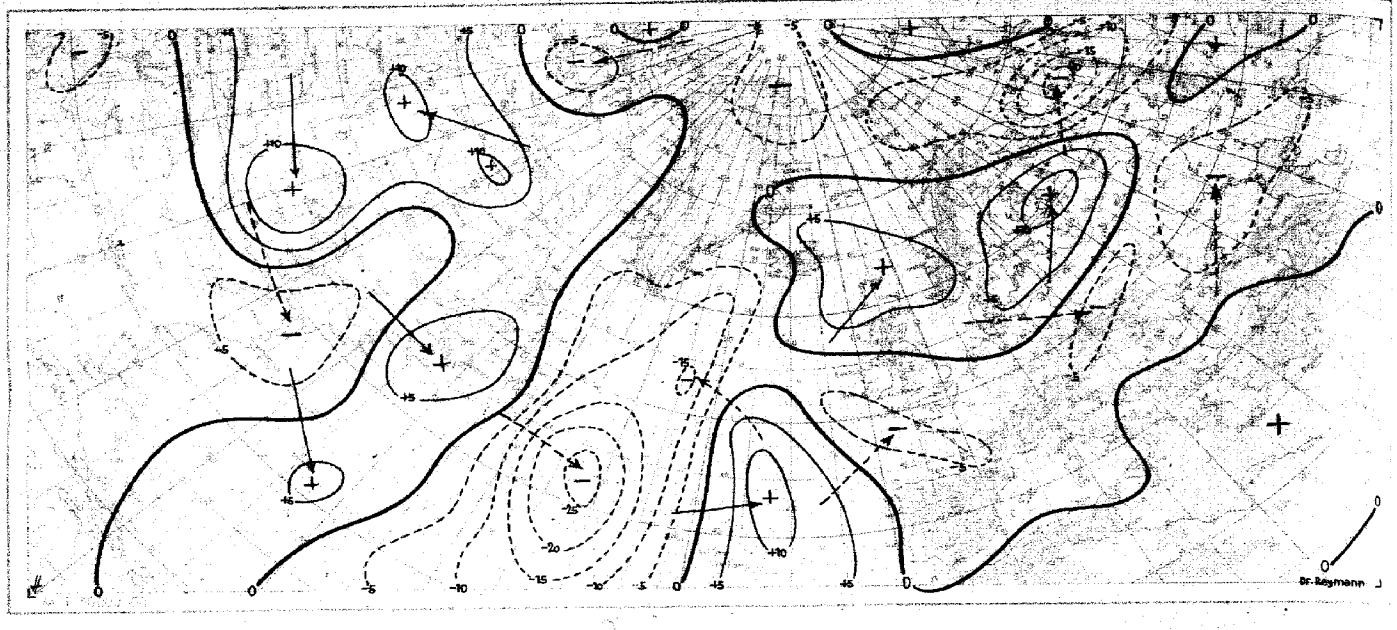

Wetterlage heute 00 Uhr

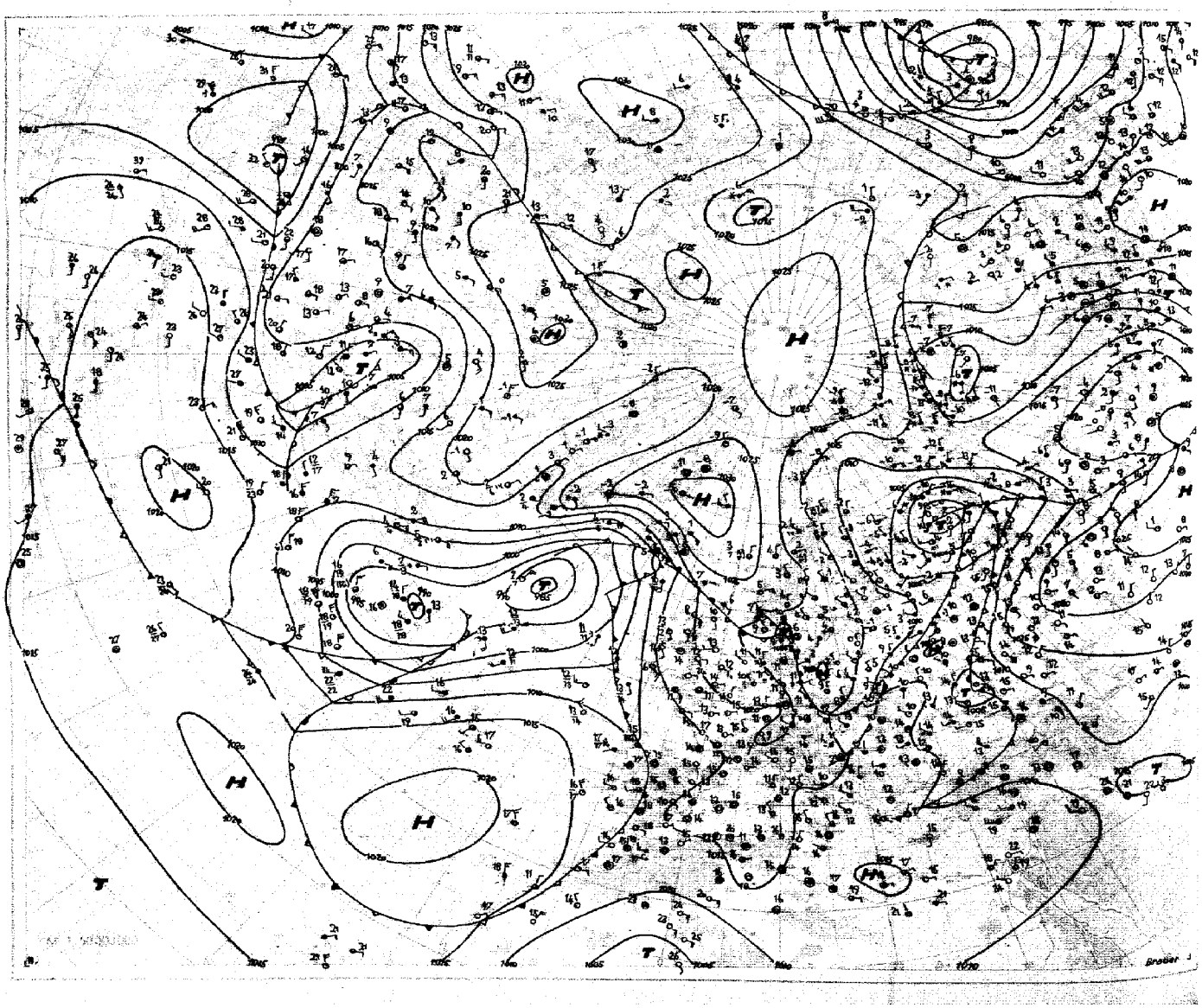

Absolute Topographie 96 mb 03 Uhr (geopot. Dekameter)

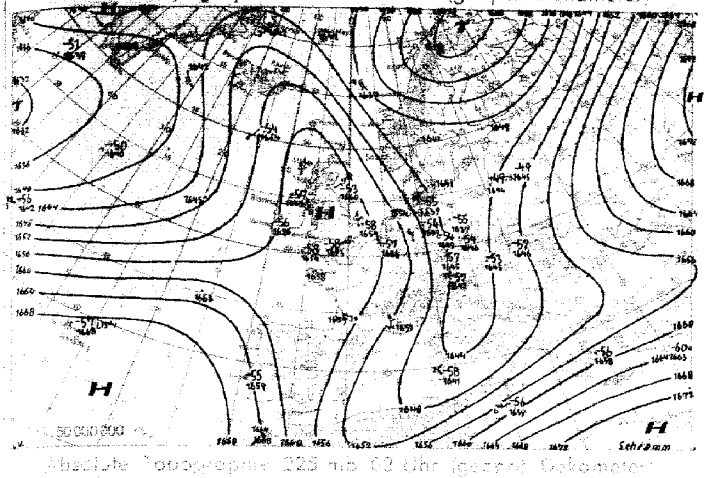

Vorhersagekarte für morgen 06 Uhr

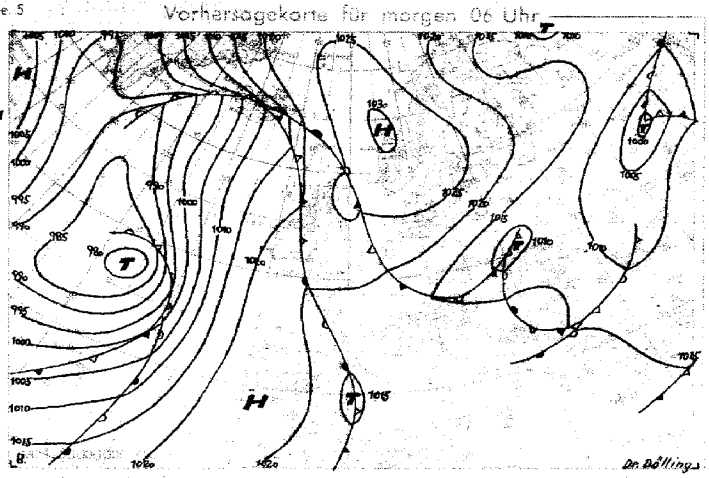

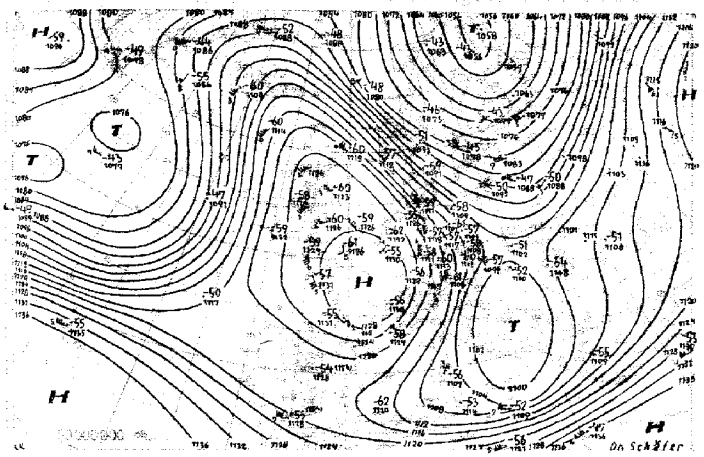

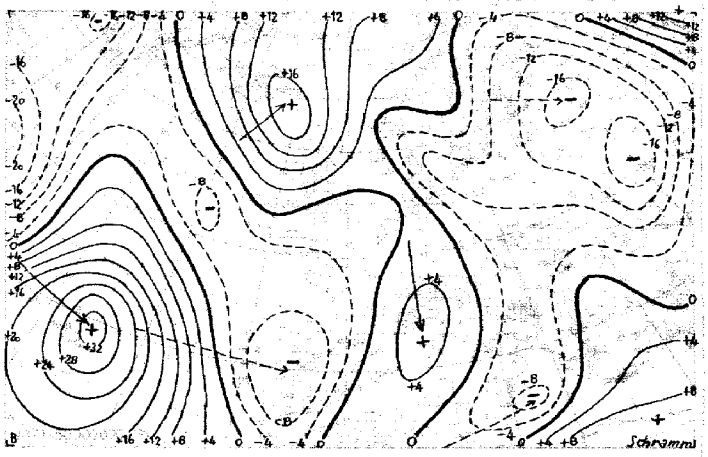

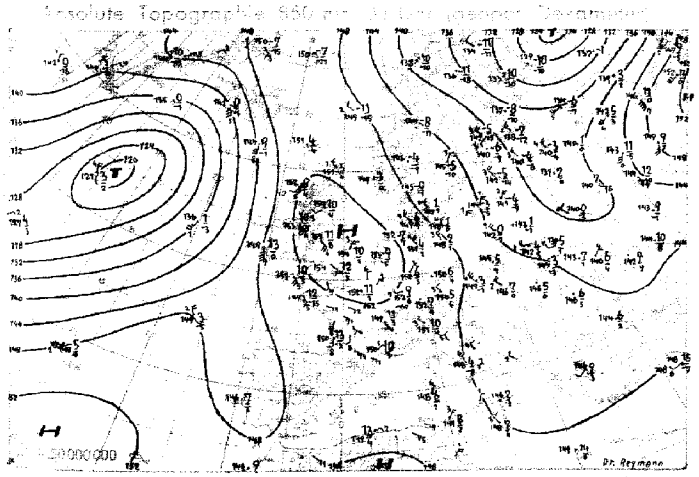

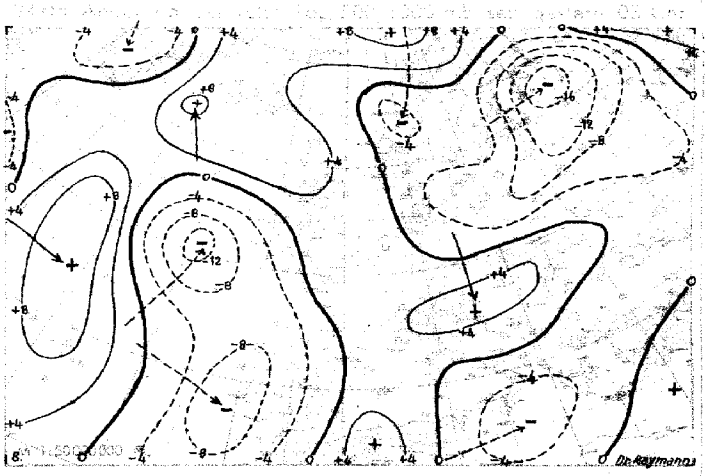

Wetterübersicht Freitag, den 16. Mai 1952

Nach wie vor trennt das meridionale, von Nordafrika bis Nordgrönland reichende Hochdruckgebiet das atlantische zyklonale Wettergeschehen von der Tiefdrucktätigkeit über Osteuropa. Und wie schon öfters in den letzten Tagen wandert auch jetzt wieder eine flache Störung auf der Ostflanke des Hochs über Südskandinavien hinweg nach Südosten, wobei auf ihrer Rückseite, beschleunigt durch einsetzenden kräftigen Druckanstieg, eine frische Staffel arktischer Polarluft nach Mitteleuropa eindringen kann. Gleichzeitig löste sich von der polaren Antizyklone eine Zelle ab, die entsprechend der Höhenströmung nach Südosten ziehen wird. Die anhaltende Kaltluftzufuhr nach dem Balkan und ins Mittelmeer ließ den dortigen tiefen Druck bestehen. Zusammen mit der nunmehr auf die Iberische Halbinsel übertretenden atlantischen Kaltluft kam es zur Abschnürung einer Warmluftinsel über Westfrankreich, so daß das westeuropäische Höhenhoch keine wesentliche Änderung erfuhr.

Auf dem Atlantik wanderte der Kaltlufttropfen rasch ostwärts, während abgesetzt von ihm das Höhentief nach Nordnordwesten auswich und Verbindung mit dem von Neufundland aus nach Osten gezogenen Höhentief aufnahm. Da der westgrönländische Kaltlufttropfen seine langsame Südverlagerung beibehielt, sind weiterhin die Kaltluftgebiete die maßgebenden Faktoren für die Wetterentwicklung auf dem Atlantik. Ihnen entspricht ein einheitlicher und kräftig ausgeprägter Kaltluftvorstoß in Osteuropa.

Dr. Dölling

Voraussichtliche Wetterentwicklung:

Der in südöstlicher Richtung wandernden dänischen Störung folgt das Nordmeerhoch nach. Zugleich führt das vom Ostatlantik nordostwärts ziehende Luftdrucksteiggebiet zum Aufbau einer nach der Biskaya verlaufenden Hochdruckbrücke, auf deren Ostflanke die Kaltluft aus dem skandinavischen Raum auch Westdeutschland erreichen wird. Diese Kaltluft gerät bald unter antizyklonalen Einfluß.

Dr. Schäfer

Erläuterungen zum Inhalt des Täglichen Wetterberichts

Die Beobachtungen der synoptischen Stationen sind in der Form des am 1. Jan. 1949 eingeführten intern. Wetterschlüssels veröffentlicht. Dabei bedeuten:

iii = Kennziffer der Station

T_dT_d = Taupunkt in °C (bei neg. Temp. ist 50 addiert)

N = Himmelsbedeckung in Achteln (9: nicht erkennbar)

dd = Windrichtung in 36-teiliger Skala (bei Addition von 50 ist die Windgeschwindigkeit > 100 Knoten)

ff = Windgeschwindigkeit in Knoten

VV = Sichtweite

x0: < 20 m, x1: 20 m, x2: 40 m usf. bis x9: 180 m, 00: < 200 m, 01: 200 m, 02: 400 m usf. 80: 16000 m, 81: 20 km, 82: 40 bis 85: 100, 86: 150, 87: 200, 88: 300, 89 ≧ 500 km. Ferner kann gegeben werden 90: < 50 m, 91: 50, 92: 200, 93: 500, 94: 1000 m, 95: 2 km, 96: 4, 97: 10, 98: 20 km, 99: ≧ 50 km

ww = Wetter zur Beobachtungszeit

00-03: keine besonderen Erscheinungen (00 Wolkenentwicklung nicht feststellbar, 01 Wolken dünner werdend, 02 gleichbleibend, 03 zunehmend), 04-09: Dunsttrübung (04 Rauchtrübung, 05 trockener Dunst, 06 Trübung durch Staubadvektion, 07 Aufwirbelung von Staub, 08 Staubtromben, 09 Staub- oder Sandsturm während der letzten Stunde), 10: feuchter Dunst, 11-12: flacher Bodennebel (11 in einzelnen Schwaden, 12 mehr zusammenhangend), 13: Wetterleuchten, 14: Fallstreifen, 15-16: Niederschlag im Gesichtskreis (15: > 5 km entfernt, 16: < 5 km), 17 Donner ohne Niederschlag, 18 starke Böen, 19 Großtromben, 20-29: Hydrometeore während der letzten Stunde (20 Nieseln, 21 Regen, 22 Schnee, 23 Schneeregen, 24 gefrorener Regen, 25 Regenschauer, 26 Schneeregenschauer, 27 Graupel- oder Hagelschauer, 28 Nebel, 29 Gewitter), 30-32: leichter oder mäßiger Staub- oder Sandsturm (30 nachlassend, 31 ohne Änderung, 32 zunehmend), 33-35: starker Staub- oder Sandsturm (33 nachlassend, 34 ohne Änderung, 35 zunehmend), 36-37: niedriges Schneefegen (36 leicht, 37 stark), 38-39: hohes Schneefegen (38 leicht, 39 stark), 40: Nebel im Gesichtskreis, 41: Nebel in Schwaden, 42-49: Nebel (gerade Zahlen: Himmel erkennbar, ungerade: nicht erkennbar, 42, 43: dünner werdend, 44, 45: unverändert, 46, 47: dichter werdend, 48, 49: als Rauhreif niederschlagend), 50-55: Nieseln (gerade Zahlen: mit, ungerade: ohne Unterbrechung, 50, 51: leicht, 52, 53: mäßig, 54, 55: stark), 56-57: Nieseln gefrierend, 58-59: Nieseln mit Regen (56, 58: leicht, 57, 59: stark), 60-65: Regen (Unterteilung wie bei 50-55), 66-67: Regen gefrierend, 68-69: Regen und Schnee (66, 68: leicht, 67, 69: stark), 70-75: Schnee (Unterteilung wie bei 50-55), 76: Eisnadeln, 77: Schneegriesel, 78: einzelne Schneesterne, 79: gefrorener Regen, 80-82: Regenschauer (80: leicht, 81: mäßig, 82: sehr stark), 83-84: Schneeregenschauer, 85-86: Schneeschauer, 87-88: Graupelschauer, 89-90: Hagelschauer (88, 85, 87, 89: leicht, 84, 86, 88, 90: stark), 91-94: Gewitter in der letzten Stunde (91, 92: Regen noch anhaltend, 93, 94: Schnee, Graupel oder Hagel noch anhaltend, 91, 93: leicht, 92, 94: stark), 95-99: Gewitter zur Beobachtungszeit, (95, 96: leicht mit Regen, Schnee oder Hagel, 97: stark mit Regen oder Schnee, 98: mit Staub- oder Sandsturm, 99: mit Hagel oder Graupel).

W = Witterungsverlauf

0-4: kein Niederschlag (0: heiter, 1: wechselnd bewölkt, 2: stark bewölkt, 3: Staub- oder Sandsturm oder Schneetreiben, 4: Nebel oder starke Staubtrübung), 5: Nieseln, 6: Regen, 7: Schnee, 8: Schauer, 9: Gewitter

PPP = Luftdruck auf NN reduziert in Zehntel mb ohne **Hunderterziffer**

TT = Temperatur in °C (bei neg. Temperaturen ist 50 **addiert)**

N_h = **Bedeckung** mit unteren Wolken (verschlüsselt wie N)

C_L = **Tiefe Wolken**

0: **keine**, 1: Cu hum, 2: Cu cong, 3: Cb calvus, 4: Sc vesp, 5: Sc, 6: St, 7: Fs oder Fc unter As, 8: Cu und Sc, 9: Cb cap, —: nicht erkennbar

h = **Höhe der Untergrenze** der unteren Wolken

0: 0-50 m, 1: 50-100 m, 2: 100-200 m, 3: 200-300 m, 4: 300-600 m, 5: 600-1000 m, 6: 1000-1500 m, 7: 1500-2000 m, 8: 2000-2500 m, 9: > 2500 m

C_M = Mittelhohe Wolken

0: **keine**, 1: As trans, 2: As opac, 3: Ac trans, 4: Ac lent, 5: Ac undulatus, 6: Ac cug, 7: Ac in mehreren Schichten oder zusammen mit As, 8: Ac cast, 9: chaotischer Ac-Himmel, —: nicht erkennbar

C_H = Hohe Wolken

0: keine, 1: Ci fil, 2: Ci dens, 3: Ci noth, 4: Ci unc, 5: Ci-Aufzug noch < 45°, 6: > 45°, 7: Cs den ganzen Himmel bedeckend, 8: Cs nicht größer werdend und nicht den ganzen Himmel bedeckend, 9: Cc, —: nicht erkennbar

6 = Gruppenkennziffer

E = Erdbodenzustand

0: trocken, 1: naß, 2: überschwemmt, 3: hartgefroren und trocken, 4: Glatteis, 5-7: nasser Schnee (5: weniger als die Hälfte bedeckend, 6: mehr als die Hälfte bedeckend, 7: geschlossene Schicht), 8-9: trockener Schnee (8: mehr als die Hälfte bedeckend, 9: geschlossene Schicht).

a_x = nähere Charakteristik der Drucktendenz a

(1, 2, 3: Extremwert trat 0-1h, 4, 5, 6: 1-2h, 7, 8, 9: 2-3h vor Termin ein, und nach diesem Extremwert wurde die unter pp gemeldete Gesamtdruckänderung bei 1, 4, 7 um < 1, bei 2, 5, 8 um 1-3 und bei 3, 6, 9 um > 3 mb überschritten.

a = **Luftdrucktendenz**

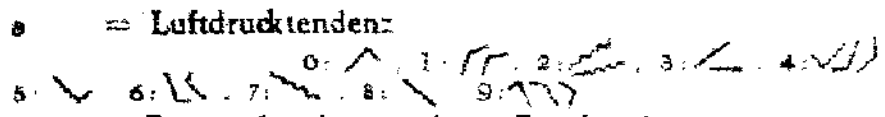

pp = **Betrag der dreistündigen Druckänderung in Zehntel mb**

7 = Gruppenkennziffer

RR = **Niederschlagsmenge** seit 12 Stunden

01-55: 1-55 mm, 56: 60 mm bis 90: 400 mm, 91: 0,1 mm, bis 96: 0,6 mm, 97: gering, nicht meßbar, 98: > 400 mm, 99: Messung unmöglich

T_eT_e = Extremtemperatur von 6-18h bzw. 18-6h in °C (bei neg. Temp. ist 50 addiert)

ss = Höhe der Gesamtschneedecke

00-55: 00-55 cm, 56: 60 cm, 57: 70 bis 90: 400 cm, 97: nicht geschlossen, nur Flecken, 98: > 400 cm, 99: keine Messung

$T_gT_gT_g$ = Erdbodenminimum der vergangenen Nacht in Zehntel °C. (bei negativen Temperaturen ist 500 addiert)

RR_{24} = Niederschlagsmenge der letzten 24 Stunden (Messung wie RR)

sss = gestrige Sonnenscheindauer in Zehntelstunden

4 = Gruppenkennziffer

f_xf_x = höchste } Windgeschwindigkeit in Knoten in den

f_yf_y = niedrigste } letzten 10 Minuten vor der Beobachtung

Seite 2 enthält oben die 24-stündige Druckänderung von 5 zu 5 mb vom gestrigen Tag 0h bis zum 0h-Termin des Stichtages, wobei Fallgebiete gestrichelt sind und die Pfeile die Verlagerung der Zentren seit dem Vortag angeben. Darunter wird die Wetterlage auf einem großen Teil der Nordhalbkugel wiedergegeben. Die Zahlen geben die Lufttemperatur und bei den Schiffen oben die Luft- und darunter die Wassertemperatur an.

In der Darstellung des Wetters werden zur Abkürzung nur die Symbole für **N, dd, ff,** und **ww** verwandt, und zwar in der folgenden zusammengefaßten Form.

ww	
00-03	keine besonderen Erscheinungen
04-09	Dunsttrübung
10	feuchter Dunst
11-12	Bodennebel
13	Wetterleuchten
14	Fallstreifen
15-16	Niederschlag im Gesichtskreis
17	Ferngewitter
18-19	Tromben
20	nach Nieseln
21	nach Regen
usf	usf bis:
29	nach Gewitter
30-35	Staub- oder Sandsturm
36-39	Schneetreiben
40-49	Nebel
50-59	Nieseln
60-67	Regen
68-69	Regen und Schnee
70-75	Schnee
76	Eisnadeln (Polarschnee)
77-79	Schneegriesel
80-82	Regenschauer
83-84	Schneeregenschauer
85-86	Schneeschauer
87-88	Graupelschauer
89-90	Hagelschauer
91-92	Regen nach Gewitter
93-94	Schnee, Graupel od. Hagel nach Gewitter
95, 97	Gewitter mit Regen oder Schnee
96, 99	Gewitter mit Hagel
98	Gewitter mit Staubsturm

N

0	wolkenlos
1-2	heiter
3-5	halbbedeckt
6-7	wolkig
8	bedeckt
9	Himmel nicht erkennbar

Geschwindigkeit in Knoten — Symbolisierung

0
1- 2
3- 7
8- 12
48- 52
123-127

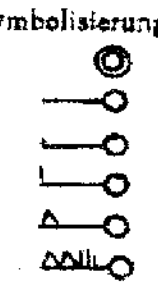

Bei den Fronten wird die Temperaturänderung am Boden (ausgefüllte Symbole) von der in der Höhe (offene Symbole) unterschieden. Dies ergibt folgende Möglichkeiten:

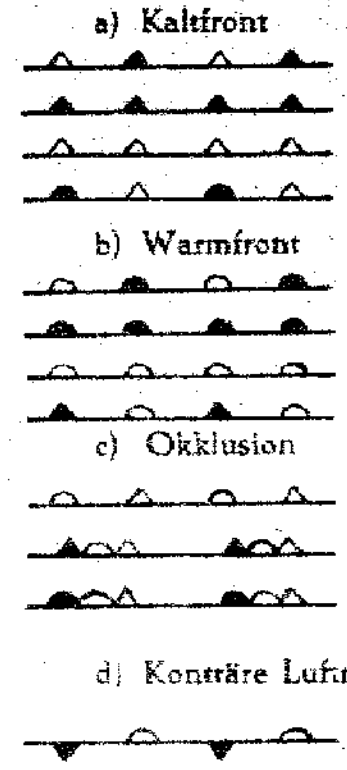

a) Kaltfront
in allen Schichten
nur am Boden
nur in der Höhe
maskiert

b) Warmfront
in allen Schichten
nur am Boden
nur in der Höhe
maskiert

c) Okklusion
ohne Temperaturänderung am Boden
mit Abkühlung am Boden
mit Erwärmung am Boden

d) Konträre Luftmassenbewegung in der Vertikalen
quasistationäre Front oder gegenläufige Warmfront

e) Sonstiges
Konvergenzlinie

Alle Höhen von Druckflächen **(Seite 3-5) sind** in der Einheit des geopotentiellen Dekameters (das geopot. Meter ist das um 2% verminderte dynamische Meter und daher nahezu identisch mit dem geometrischen Meter) **angegeben.**

Die Karte der relativen **Topographie 500/1000 mb** (S. 3 oben) enthält die Einzelwerte in **Dekametern** unter Fortlassung der Hunderter-Ziffer, in der Karte der **abs. Topographie** (S. 3 unten) wird die Windgeschwindigkeit in **Knoten (je 5 Knoten** ein halber, je 10 Knoten ein **ganzer** Strich, **je 50 Knoten ein** Dreieck) dargestellt. Auf der linken Seite wird die **abs. Topographie** in Dekametern (unter Fortlassung der Hunderter-Ziffer) **und** auf der rechten Seite, durch einen **Bruchstrich** getrennt, oben **die** Temperatur und darunter der **Taupunkt** in °C **angegeben.** Die Zehnerzahl der Windrichtung wird **als** kleine Zahl neben den Richtungspfeil gesetzt. Es bedeutet z. B.

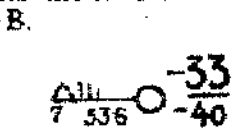

absolute Topographie 500 mb = 536 geopot. Dekameter, Westwind 75 Knoten aus 270°, Temperatur −33° und Taupunkt −40°

Auf Seite 4 sind die aerologischen Beobachtungen der Stationen in der US-Zone übersichtlich **zusammengestellt.**
Das Eintragungsschema ist am Kopf der **Tabelle angegeben.** Temperaturen zwischen −0° und −49° sind **durch Addition** von 50 gekennzeichnet.

Seite 5 enthält **Höhenwetterkarten oberhalb der** Bodenreibungsschicht (850 mb), für die Tropopause (225 mb) und Stratosphäre (96 mb), wobei die beiden letzteren Flächen so **ausgewählt** worden sind, daß die relativen **Topographien 226/500 mb** und 96/225 mb über Berlin im **Jahresmittel den gleichen Betrag von 544 geopot. Dekametern** aufweisen wie die Schicht 500/1000 mb. Die Änderung der rel. Top. **500/1000 mb ergibt ein Maß für** die in der unteren **Troposphärenhälfte** eingetretene Temperaturänderung und die darüber befindliche Karte (Änderung der **abs.** Top. 225 mb) ein **Maß** für die Druckwellen an der **Tropopause.**

Die Vorhersagekarte bezieht sich auf den **06-Uhr-Termin** des folgenden Tages, und die im **Anschluß** an **die** Wetterübersicht gegebene Wetterentwicklung gründet **sich außer auf** die synoptischen Unterlagen auf die Ergebnisse der **Untersuchung** von Wellen, Spiegelungspunkten, Korrelationen und **ähnlichen** Fällen.

Als gesonderter **Teil** des „Täglichen Wetterberichtes" enthält die **„Wetterkarte"** eine Reihe von Ergänzungskarten.

Auf der ersten Seite werden **täglich wechselnd Aufsätze** und **tabellarische** Darstellungen über Themen der Wetterkunde und ihrer **Randgebiete abgedruckt.**

Die Innenseiten **bringen** die 6-Uhr-**Wetterlage** über Europa, in der auch die **Luftmassenverteilung angegeben wird.** Daneben werden die Karte der **dreistündigen Luftdruckänderung,** sowie die **Höhenwetterkarte der 700-mb-Fläche vom 3-Uhr-Termin** dargestellt.

Die nach der Übersicht **abgedruckte** Vorhersage **für** den nächsten und **die folgenden Tage ergänzt** die **auf Seite 5** des „Täglichen Wetterberichtes" **angegebene allgemeine** Wetterentwicklung durch **präzisere Angaben** über **die einzelnen** Wetterelemente für die verschiedenen **Prognosenbezirke.**

Auf Seite **4** werden die im **Wetterbericht nicht** enthaltenen **Stationsmeldungen der US-Zone in entschlüsselter Form** veröffentlicht, die durch die **gleichen Angaben für einige europäische** Hauptstädte **ergänzt werden,** wobei für einige **Orte der** US-Zone die **täglichen astronomischen Daten mit angegeben** werden.

Ferner werden die in **Erlangen durchgeführten** Frühaufstiege vom heutigen und **gestrigen Tag graphisch dargestellt** und daneben der Höhenwind von München **angeschrieben.**

Eine Zonenkarte für die Länder der **US-Zone** dient zur Wiedergabe von wechselnden Darstellungen des süddeutschen Witterungscharakters.

Alle Zeitangaben im „Täglichen Wetterbericht" in Mittlerer Greenwich Zeit (M.G.Z.), in der Wetterkarte in Mitteleuropäischer Zeit (M.E.Z.)

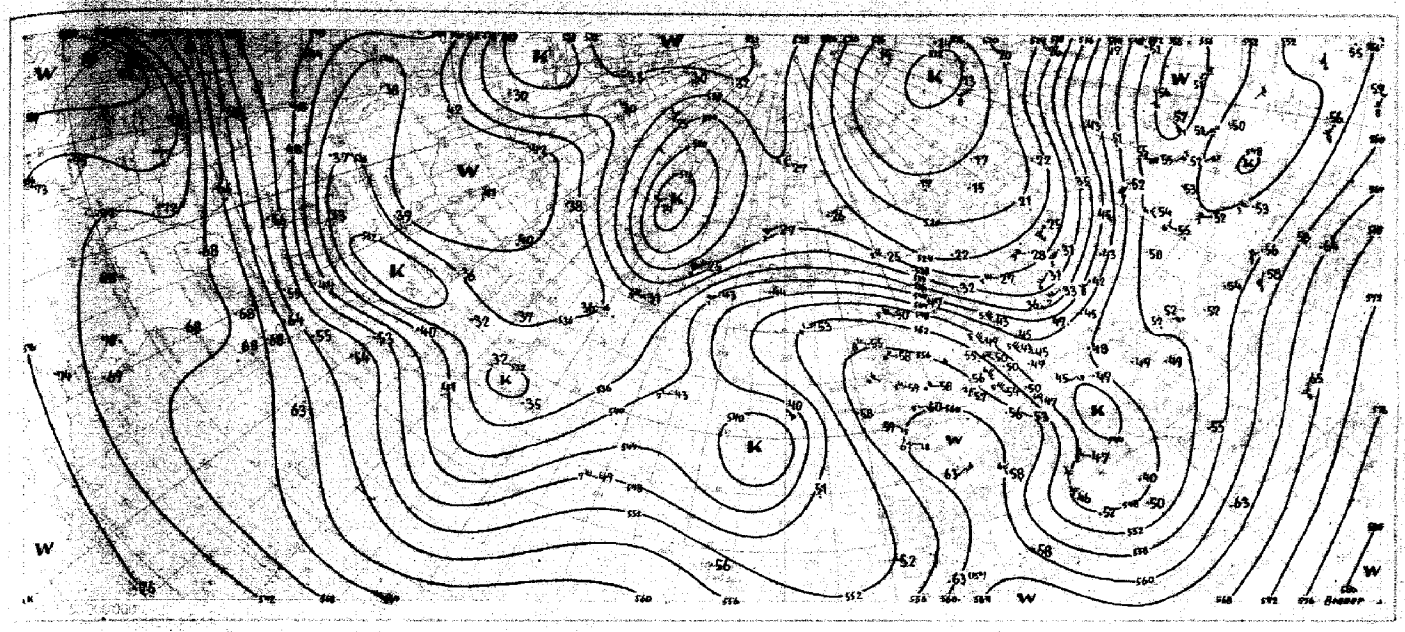

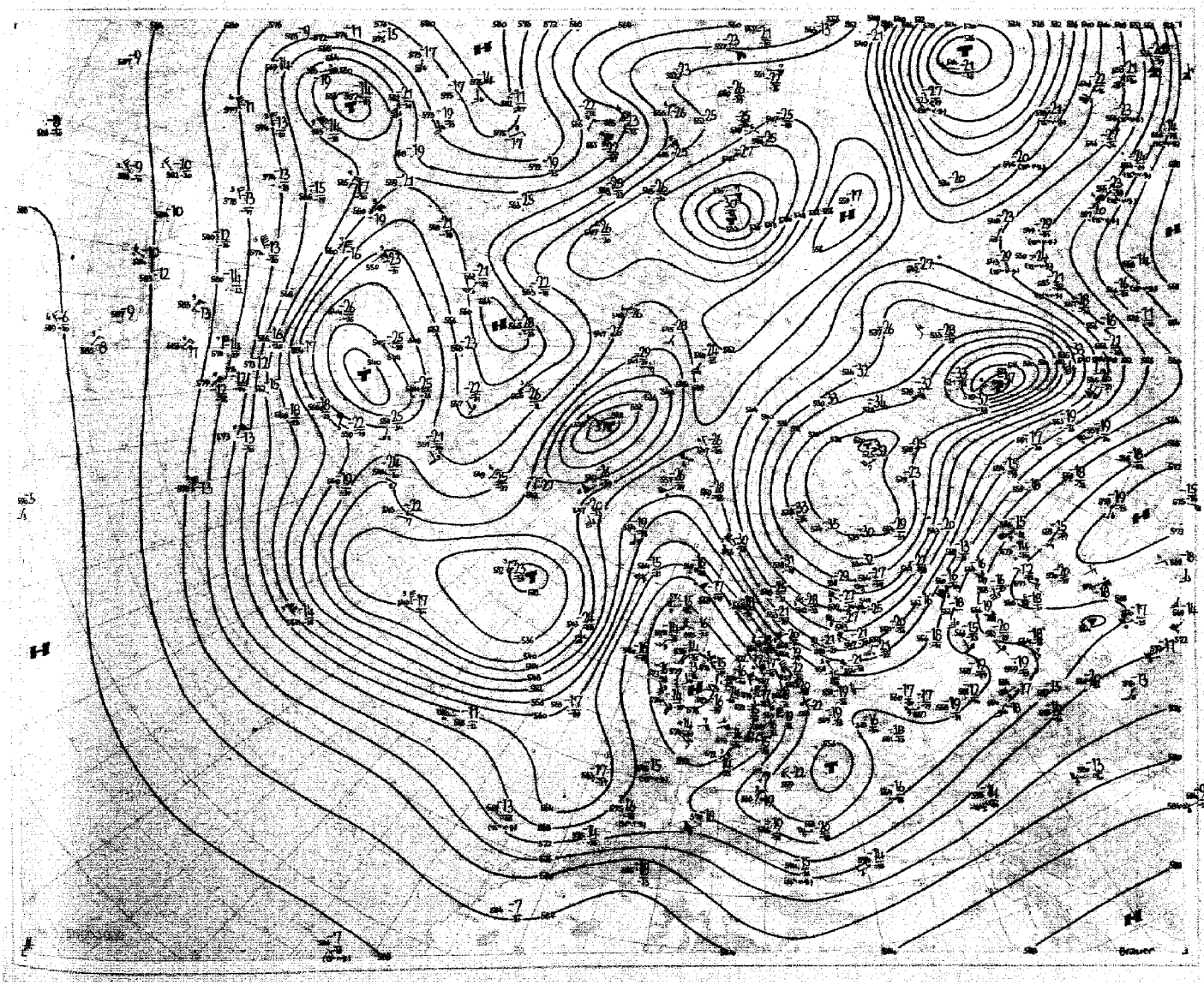

Station	Höhe	iii	Gestern 09 Uhr GMT TTAff	Nddff	VVwwW	TTapp	Gestern 12 Uhr GMT TTAff	Nddff	VVwwW	PPPTT	NChCC	6aapp
Augsburg	480	852	b6-o2	827o2	8oo22	147o4	b6-o4	729o2	81o26	19617	2573-	6o7o4
Jngolstadt	367	860	b9-o5	825o3	4o616	129o1	b9-o8	729o4	81o16	19218	3167-	67911
München	521	865	b5-o2	834o2	5o212	143oo	b7-o2	8oooo	5o212	2o314	6561-	6o8o3
München-Riem	526	866	b5-o5	834o3	4o6o2	131o3	b6-o5	7o9o3	64256	2o614	5567-	6o7o3
Landshut	391	873	1o——	823o1	75612	121o1	b9——	725o6	81216	2o114	4657-	649o7
Passau-Oberhaus	409	893	b8-o2	827o2	25616	o93oo	b9-o1	827o1	3o636	2o9o9	872——	679o4
Feldberg/Schw. ☐	1493	908	b2-14	7o4o9	81o32	o83o2	b2-22	5o413	81o31	5271o	12244	6o2o4
Friedrichshafen	401	934	b8——	522o5	3oo22	141o4	1o——	52oo4	7oo22	19317	11742	6o812
Kempten-Lenzfried	705	946	b6-o1	832o1	6oo52	132o4	b5-o1	8o9o1	81o22	2o116	11657	6o7o5
Oberstdorf	810	948	b6-o2	8o6o1	6oo52	14oo4	b5-o1	836o1	8oo32	19316	3571-	649o1
Zugspitze ☐	2960	961	6o-12	835o8	5o712	551o2	54-15	93612	x2717	11o53	9-o——	6o3o8
Hohenpeißenberg ☐	977	962	b5-o2	8o2o2	81o52	111o1	b3-o3	727o3	81o52	b8413	45678	6o2oo
Garmisch-Partenk.	704	963	b6-o5	736o3	75o52	139oo	b4-o3	8oooo	75252	19514	3567-	61oo1
Bad Tölz	654	971	b6-o1	831o1	75o32	13oo1	b6-o6	831o4	756o2	19414	1562-	6o8o3
Wendelstein ☐	1735	986	bo-o2	832o2	8o6o7	o34o5	b1-o8	831o6	75687	287o3	6731-	644oo
Berchtesgaden	542	977	b5——	72oo3	81o22	148c7	b7——	824o4	8o618	21112	3767-	674o3

Station	Gestern 15 Uhr GMT TTAff	Nddff	VVwwW	TTapp	Gestern 18 Uhr GMT TTAff	Nddff	VVwwW	PPPTT	NChCC	6Eapp	7RRTT	TT
Augsburg	b7-o6	729o4	81o22	17712	b9-oo	7oooo	75o26	18117	2271-	6o6o1	79718	
Jngolstadt					11-o3	631o1	4oo52	17917	25656	6o3oo	79719	
München	b8-o3	731o2	5oo52	1681o	b9-o5	732o3	6oo52	19o16	6561-	6o3oo	79116	
München-Riem	b8-1o	727o8	64o26	16813	b8-o3	729o2	56o22	18716	756—	6o6o2	79716	34
Landshut	b9——	825o8	81o22	15715	11——	727o2	81o22	17816	oo976	6o6o4	79717	
Passau-Oberhaus	1o-o1	827o1	4o1o6	11811	1o-o1	8o4o1	2o1o6	19o11	6742-	618o9	7o511	
Feldberg/Schw. ☐	b4-19	6o512	81o32	129o3	b4-16	4o31o	81o22	52311	22342	556o1	7oo12	22
Friedrichshafen	b8——	522o2	75o22	19711	b9——	6oooo	8oo22	17818	54748	6o6o3	7oo2o	
Kempten-Lenzfried	b6-o1	531o1	81o12	167o4	b7-o1	736o1	81o22	19416	2473-	6o6o1	7oo17	
Oberstdorf	b7-o4	816o1	8oo36	157o3	b8-o1	725o1	75o56	18615	75756	6o7o4	79717	1o
Zugspitze ☐	53-17	93614	x2717	52oo1	53-17	93614	x1457	11553	9-o——	691o4	7o252	17
Hohenpeißenberg ☐	b7-o6	727o4	8o216	1o7o5	b6-o4	827o3	8oo56	b7712	oo97-	6o7o2	79714	o6
Garmisch-Partenk.	b7-o3	818o3	75o26	132oo	b8-o2	718o1	75626	19113	6577-	616o3	79115	
Bad Tölz	b6-o5	822o4	75o26	149o4	b7-o5	818o5	75o26	18813	oo977	6o6o5	79715	o6
Wendelstein ☐					b3-2o	83416	75o27	286o6	863—	654o1	791o4	
Berchtesgaden					b8——	82oo3	6o6o8	2o51o	6562-	617o6	7o114	

Station	Höhe	iii	Gestern 21 Uhr GMT TTAff	Nddff	VVwwW	TTapp	Heute 00 Uhr GMT TTAff	Nddff	VVwwW	PPPTT	NChCC	6aapp
Augsburg	480	852	11-oo	6oooo	6o1o2	14oo1	11-o4	625o2	5o1o2	19412	oo93-	64oo2
Jngolstadt	367	860							2			
München	521	865	b9-o2	823o2	5oo52	143oo	b8-oo	2oooo	5o1o2	2oo12	156o1	6o3o1
München-Riem	526	866	b9-o2	425o2	48o56	133oo	b9-o3	529o3	64o26	19712	15648	6o3oo
Landshut	391	873	11——	425o1	5o1o2	131o4			2			
Passau-Oberhaus	409	893	1o-o1	8o4o1	o51o6	1o3oo	b9-oo	9oooo	x3456	193o9	9-o——	6o3oo
Feldberg/Schw. ☐	1493	908	b5-16	3o614	82o22	o94o1	b5-12	oo711	81o2o	524o9	oo9oo	6o3oo
Friedrichshafen	401	934	1o---	7oooo	8oo22	153o5	1o——	2oooo	6o1o2	19312	oo94o	6o3oo
Kempten-Lenzfried	705	946	b8-o1	712o1	81o22	113oo	b9-o1	711o1	81o28	2121o	3573-	6o3oo
Oberstdorf	810	948							2			
Zugspitze ☐	2960	961	54-12	936o9	x1454	533oo	53-16	93613	x1454	11o53	9-o——	679o5
Hohenpeißenberg ☐	977	962	b4-o7	727o6	8oo52	112oo	b7-o6	734o6	6oo52	b7311	oo91-	6o7o5
Garmisch-Partenk.	704	963	b8-o4	718o2	6oo52	112oo			2			
Bad Tölz	654	974							6			
Wendelstein ☐	1735	980							6			
Berchtesgaden	542	977							6			

Station	Heute 03 Uhr GMT TTAff	Nddff	VVwwW	TTapp	Heute 06 Uhr GMT TTAff	Nddff	VVwwW	PPPTT	NChCC	6Eapp	7RRTT	ETTT	RRsss	ss
Augsburg	1o-oo	4oooo	251o2	119o4	1o-oo	7oooo	251o2	19711	oo97-	6o4o5	7oo1o	—o79	97o2o	
Jngolstadt					1o-o2	831o1	151o2	19511	855—	6o4o3	7ooo8	—o59	97o19	
München	b9-oo	4oooo	5o1oo	1o8o5	1o-oo	8oooo	1o1oo	2oo12	oo97-	6o4o5	7oo1o	—o91	91oo4	
München-Riem	b8-o4	325o3	64o32	o99o4	b9-o4	825o2	161o2	2o31o	3557-	6o4o6	797o2	o2o53	97oo5	
Landshut	b8——	725o1	b81o2	o93oo	1o——	818o1	2o1o2	19311	oo97-	6o3o5	7ooo7	—o72	97o1o	
Passau-Oberhaus	b9-oo	9oooo	x3454	o99o4	b9-oo	8oooo	o4446	1891o	871—	612o1	7o2o9	—o76	o7ooo	
Feldberg/Schw. ☐	b5-13	1o51o	83o3o	b99o9	b5-11	1o21o	81o5o	518o9	oo9o1	654o3	7oco8	2oo41	oo133	97
Friedrichshafen	b8——	1oooo	5o1oo	1o9o6	b9——	7o3o1	4o1oo	19511	oo95o	6o3o5	7oo1o	—o76	ooo92	
Kempten-Lenzfried	b8-o1	7o9o1	81o22	b99o7	b9-o1	71oo1	8oo22	2o81o	757—	611o3	795o8	—o76	95o66	
Oberstdorf					b9-o1	7oooo	4o1o8	2o31o	757—	614o1	7o1o9	o1o78	o1o36	
Zugspitze ☐	53-16	93614	x1454	538o5	54-o8	936o6	x1454	1o753	9-o——	694o2	7oo53	16——	o2o11	81
Hohenpeißenberg ☐	b8-o7	63oo5	6o1o2	1o7o5	b9-o3	8o3o5	5o632	b731o	872—	612o5	797o9	1oo66	97o15	
Garmisch-Partenk.	b8-oo	8oooo	6o1o2	1o8o7	b8-o2	723o1	6o1o6	1941o	486—	611o3	797o9	—o77	91oo3	
Bad Tölz					1o-o1	716o1	5o1o2	19411	oo93-	614o3	7961o	o6o89	96oo4	
Wendelstein ☐					b4-1o	935o7	x3456	274o4	9-o——	654o4	7o1o4	—o37	o1ooo	97
Berchtesgaden					b9——	821o3	4o1o6	1981o	6762-	622o3	717o9	—o93	18oo1	

Station	Berlin			Wiesbaden			München			Berlin			Wiesbaden		
YYGG	15o9			15o9			15o9			1515			1515		
mb	HHHH	TTT	ddff	HHHH	TTT	ddff	HHHH	TTT	ddff	HHHH	TTT	ddff	HHHH	TTT	ddff
41	2197	o1	o6o5	2198	o2	182o				2194	o2		22o8	o1	
96	1649	o5		1652	o6					1646	o5		1659	o4	
100	1623	o5		1626	o6					162o	o5		1633	o4	
200	1182	11		1193	13					1179	11		1198	14	o176
225	11o9	1o		1119	o8		11o9			11o5	12		1125	o8	o176
300	925	96		932	94	3676	923	96	o148	921	97		938	93	o163
500	536	6882	3328	569	6882	3646	563	7o73	o238	562	69		573	6672	b136
700	3o4	526o	3329	31o	5258	o138	3o6	5555	o13o	3o3	5361	3337	313	5158	3421
850	147	o565	3329	153	o6o2	3412	152	o151	3oo3	148	o35o	3325	155	o9o5	3512
1000	o13	1211	2912	o17	18o9	28o7	o18			o14	14o7	3o11	o17	2211	3615
Markante Punkte	PPP	TTT	ddff	PPP	TTT	ddff	PPP	TTT	ddff	PPP	TTT	ddff	PPP	TTT	ddff
	o13	86	o913	o15	93	183o				o3o	o2		o17	95	1936
	o15	85	o912	o3o	o1	183o				o5o	o3		o5o	o3	
	o18	94	o9o6	o5o	o3	1817				15o	o5		116	o7	
	o5o	o2	o3o4	155	o8					172	o5		15o	o7	
	15o	o5		172	17		28o	oo	o135	21o	13		19o	17	
	22o	11	33o2	18o	18		332	9o	o145	357	88		45o	7o77	o147
	457	7386	3426	322	9o	366o	369	8588	o143	615	58	3344	49o	6675	o136
	565	6277	3343	4oo	7787	3656	4oo	8o84	o438	648	5776	3347	525	6669	o135
	597	6172	3343	437	7581	3652	473	7375	o231	683	5467	3346	568	6167	o138
	613	5872	3342	551	6479	o136	625	596o	o241	728	5258	3335	598	3966	3531
	647	5662	3331	6o5	6165	o136	685	5656	o134	783	o253	3333	622	5767	3531
	725	5154	3329	794	o3oo	3516	724	5555	o122	82o	o3oo	3329	812	o7o4	3414
	856	o6o5	3329	868	o7o3	3312	78o	5353	3oo8	835	o151	3327	825	o6o4	3512
	866	o5o4	3227	881	o7o4	3312	86o	o251	3oo3	9o6	o6o3	3321	982	191o	3612
	o1o	1312	29o8	oo4	19o9	27o6	959	12o6	25o2	o11	16o9	3o1o	oo4	2311	3615
41/96	548			546						548			549		
96/225	54[illegible]			533						541			534		
225/500	546			55o			546			543			552		
500/1000	55o			552			545			548			556		

Station	München			Erlangen			Friedrichshafen		
YYGG	1515			1515					
mb	HHHH	TTT	ddff	HHHH	TTT	ddff	HHHH	TTT	ddff
41									
96	1648			1648	o4				
100	1622			1622	o5				
200	1187	15	3629	1186	14				
225	1114	12	o253	1113	1o				
300	929	96	b341	928	95				
500	568	6971	b127	567	6875				
700	3o9	5459	3631	3o9	5259				
850	153	o7o5	3o14	152	o7o6				
1000	o16			o15					
Markante Punkte	PPP	TTT	ddff	PPP	TTT	ddff	PPP	TTT	ddff
				125	o6				
				15o	o8				
	123	o7	3617	175	11				
	14o	o6	3317	195	15				
	19o	14	o161	35o	86				
	2o4	15	o155	4oo	8o87				
	333	9o	o244	51o	6671				
	4oo	8o87	o129	53o	6768				
	458	7275	o233	56o	6567				
	47o	7174	o232	75o	o254				
	66o	556o	o131	78o	o45o				
	689	6462	3632	79o	o3o3				
	749	5o5o	3528	84o	o6o6				
	82o	o4o4	3224	97o	171o				
	958	16o6	27o8	185	1912				
41/96									
96/225	534			535					
225/500	546			546					
500/1000	552			552					

Ergänzungen

Station	Höhe	iii	TnTn	RRsss	ss
Geisenheim	109	628			
Ellwangen	439	749	——o7	ooo32	
Freudenstadt	798	815	18-1o	ooo73	
Tübingen	370	626	22-o9	ooo86	
Donaueschingen	821	917	19-o7	ooo75	
Konstanz			19-11		

Wolkenzug

iii	YY-GG	Cddvv	Cddvv	iii	YY-GG	Cddvv	Cddvv
635	15-o9	4o3o5	1o2o3				
742	15-o9	436o4					
635	15-16	4o2o7					
639	15-17	436o5					

Station	Berlin			Wiesbaden			München			Berlin			Wiesbaden		
YYGG	1521			1521			1521			16o3			16o3		
mb	HHHH	TTT	ddff	HHHH	TTT	ddff	HHHH	TTT	ddff	HHHH	TTT	ddff	HHHH	TTT	ddff
41	2168	o6		2188	b4	o115				2182	o4				
96	163o	o8		1644	o8	o117	1649			1637	o5				
100	16o4	o8		1618	o8	o117	1623			1611	o5				
200	1169	12		1187	15	o141	1185	13	o138	1172	1o		1194	12	3696
225	1o96	13		1114	o9	o149	1113	13	o142	11o1	11		1121	o8	3691
300	912	98		929	95	3651	928	96	o24o	916	98	358o	934	95	3681
500	557	73	3442	568	6874	3544	567	6976	3626	559	7285	3446	57o	6876	3642
700	3o2	5863	3435	3o9	5361	3517	3o9	5355	352o	3o4	5556	3334	3o9	5o65	3637
850	148	oooo	3318	153	o655	o316	152	o754	3314	148	o2o1	3314	152	o7o5	o3o6
1000	o15	12o9	35o5	o16	1811	o2o5	o16			o16	o9o8	oooo	o16	17o8	o4o2
Markante Punkte	PPP	TTT	ddff	PPP	TTT	ddff	PPP	TTT	ddff	PPP	TTT	ddff	PPP	TTT	ddff
	o2o	o1					11o	o6	3614	o28	o1				
	o5o	o6					15o	o8	3638	o5o	o4				
	15o	o9					168	o7	363o	122	o7		19o	16	3694
	162	o7		o27	o2	o812	214	15	o137	15o	o6		332	9o	3655
	22o	14		o5o	o5	o213	4oo	8o	o126	215	13		4oo	7987	3651
	353	89		15o	o9	o137	445	73	354o	346	9o	3583	534	6573	3539
	4oo	85	3464	188	18	o135	457	7489	3538	44o	7887	3463	57o	6173	3535
	475	7588	3445	333	9o	3645	492	7o76	3626	459	7588	3457	595	5971	3539
	545	6982	3439	4oo	7983	3639	562	6268	3619	53o	7o84	3443	633	5665	3539
	616	6278	3441	636	5762	363o	58o	6366	3523	578	6567	3342	675	5169	3539
	643	6169	3441	674	5567	3522	647	5762	364o	824	o3o1	3316	73o	o167	3637
	679	6o71	3439	714	5158	3616	696	5355	3519	873	o2o2	3314	766	o2o2	3511
	7o6	5761	3435	8o3	o656	o217	714	5355	3518	929	o6o5	331o	813	o4o3	o1o9
	814	5151	3323	82o	o3o2	o217	936	14o9	26o9	957	o6o5	33o9	978	1512	o2o6
	o12	131o	34o3	oo3	1811	36o5	957	12o9	25o2	o13	1oo8	oooo	oo3	12o8	oooo
41/96	538			544						545					
96/225	534			53o			536			536					
225/500	539			546			546			542			551		
500/1000	542			552			551			543			554		

Station	München			Erlangen			Friedrichshafen		
YYGG	16o3			16o3			16o3		
mb	HHHH	TTT	ddff	HHHH	TTT	ddff	HHHH	TTT	ddff
41				2188	o4				
96	1642	o7	3521	1645	o7				
100	1616	o7	3521	1619	o7				
200	1181	15	1651	1186	15				
225	11o8	11	3643	1113	1o		1117		
300	924	97	3641	927	96		933	9496	
500	563	6976	3641	566	6873		569	6672	
700	3o5	5556	3418	3o7	5354		31o	5254	
850	15o	o5o4	33o8	15o	o6o4		152	o9o4	
1000	o16			o16			o16		
Markante Punkte	PPP	TTT	ddff	PPP	TTT	ddff	PPP	TTT	ddff
	o82	o6		o35	o4				
	15o	o8	3525	o5o	o5				
	174	o9	3537	16o	o7		293	9698	
	197	15	3652	19o	17		39o	7984	
	216	13	3645	4oo	8o87		44o	7478	
	4o5	7984	3648	47o	7o75		533	6369	
	464	7377	3641	49o	7o74		545	6367	
	492	6977	3641	52o	6571		59o	5964	
	535	6772	3637	54o	6771		635	5661	
	595	6269	3625	68o	5156		653	5659	
	633	5962	3619	71o	5454		73o	oo54	
	681	5559	3417	79o	o4o2		75o	o151	
	71o	5455	3316	81o	o3o3		92o	13o7	
	94o	1oo9	26o2	96o	1412		955	13o9	
	957	o7o6	25o2	985	o9o9		972	1oo8	
41/96				543					
96/225	534			532					
225/500	545			547			548		
500/1000	547			55o			553		

545	Mittelwerte der rel. Topographie über Berlin im Mai
546	
551	
548	

Höhenwinde

Schlüssel	ddff	ddff	ddff	ddff	ddff
Station	Bremen		Kassel		Frankfurt a.M.
YYGG					15o9
16200 m					
11700 m					
11100 m					
9000 m					
5400 m					
3000 m					
1500 m					34o6
0 m					33o8
Station	Karlsruhe		Stuttgart		Erlangen
YYGG	15o9		15o9		15o9
16200 m					
11700 m					
11100 m					
9000 m					
5400 m	o242				
3000 m	o537		o428		
1500 m	o7o8		o7o4		332o
0 m	oooo		oooo		oooo
Station	Heidelberg		Friedrichshafen		
YYGG			15o8	1520	
16200 m					
11700 m					
11100 m					
9000 m					
5400 m					
3000 m			o32o		
1500 m			o8o2	o5o7	
0 m			o4o2	oooo	

(*) Luftdruck in Stationshöhe

Täglicher Wetterbericht

Herausgegeben vom Deutschen Wetterdienst in der US-Zone, Zentralamt Bad Kissingen

Erscheint täglich. Postbezug monatlich 5.– DM

Bei unregelmäßiger Lieferung sind Beschwerden immer an das Zustellpostamt zu richten.

Nachdruck verboten. Verlagsort Bad Kissingen

Jahrgang: 1952 Samstag, den 17. Mai **Nummer:** 138

Station	Höhe	iii	Gestern 09 Uhr GMT TTd4ffx	Nddff	VVwwW	TTapp	Gestern 12 Uhr GMT TTd4ffx	Nddff	VVwwW	PPPTT	NChCC	6gapp	Gestern 15 Uhr GMT TTd4ffx	Nddff	VVwwW	TTapp	Gestern 18 Uhr GMT TTd4ffx	Nddff	VVwwW	PPPTT	NChCC	6Eapp	7RRTT	fgfg
Bremerhaven	6	129	11-18	83114	81o22	134o3	11-17	83214	81o22	2o713	853—	6o2o5	1o-21	83316	82o22	114o1	o8-14	13212	82o12	2o811	143oo	6o7o1	7oo13	23
Bremen	4	224	11-13	833o8	812o5	141o1	11-23	73113	81o15	2o716	754—	6o2o1	1o-27	43317	81o12	154oo	o9-14	731o9	81o32	21313	754—	6o3o7	79717	28
Berlin-Dahlem	51	381	1o-o4	82oo3	1o616	119o5	12-11	826o8	15616	16613	872—	6o718	12-18	831o9	4o8o6	14613	o8-25	73514	818o8	16o13	5846-	612o9	7o315	26
Berlin-Tempelh.	48	384	o9-o4	82oo2	12516	1o9o6	11-1o	823o6	16586	16612	272—	6o817	11-2o	83316	8oo26	14613	o9-23	63418	8oo16	16o12	3657o	612o7	7o314	
Kassel	187	438	11-o6	5o2o4	8oo24	163o3	11-o8	7o2o6	81o24	2oo17	3854-	6o2oo	11-15	73412	8oo22	179o4	1o-14	7361o	81o22	19816	6856-	612oo	7oo18	
Nürburg □	611	510	11—	532o2	2oo52	151o4	1o—	636o9	25o52	5oo17	624oo	671o3	1o—	53613	6oo52	176o4	o9—	23613	6oo52	49716	246oo	6o4o1	7oo18	
Koblenz	97	515	12-oo	6oooo	1o1o4	15ooo	13-12	429o9	2oo54	1972o	485oo	6o8o2	o9-17	53413	4oo51	23711	1o-18	33413	75o52	18722	345oo	6o4o2	7oo23	
Fuchskauten □	657	523	11—	636o2	6oo52	153o2	11—	635o7	4oo52	43515	634oo	6o3oo	o8—	4o2o9	6oo52	179o5	o8—	4o212	81o22	43415	425oo	6o4o4	7oo18	
Limburg/Lahn	130	525	11-oo	4oooo	3oo52	173oo	o9-11	532o9	6oo51	19322	515oo	6o8o8	1o-12	334o9	7oo5o	237o8	11-o8	136o5	8oo2o	19121	116oo	6o4o5	7oo24	
Gießen	185	532	12-o4	434o1	5oo52	188o1	12-o3	529o1	8oo32	1842o	525oo	6o8o5	o8-12	536o7	81o22	228o8	o9-14	236o9	81o12	18419	226oo	6o4o8	7oo23	18
Bad Wildungen	280	535	1o-o6	734o3	81o31	163o4	o9-17	5361o	81o21	19118	285oo	616o3					o9-12	536o6	81o22	19316	185oo	6o2o4	7oo19	
Schlüchtern	205	539	13-o3	725o2	75o32	162o1	11-o3	73oo2	81o22	1842o	6256-	649o7	11-o6	636o2	81o12	2191o	1o-15	336o8	82o1o	18319	3154o	6o4o7	7oo21	
Schenklengsfeld	314	543	12-o6	636o2	81o34	15oo1	11-12	732o8	81o24	19217	285—	6o8o3					o9-17	7341o	82o21	19415	757—	614o8	7oo19	
Wasserkuppe □	921	544	o8-o7	634o6	81o34	121o5	o8-16	7311o	81o34	13213	6233o	619o1	o7-2o	53314	81o22	148o8	o7-19	73411	81o22	1271o	723oo	611o3	7oo14	23
Trier-Petrisberg	273	609	12-o3	134o2	2oo54	173o7	12-oo	ooooo	5oo54	19921	626oo	679o5	12-12	4o51o	45o52	237o8	o9-16	o36o9	8oo12	19821	oo9oo	6o4o5	7oo24	2o
Erbeskopf □	817	615	o9—	3oooo	75o3o	189o1	o7—	43413	8oo31	1932o	485oo	6o3oo	o9—	53421	8oo22	219o5	o8—	o3624	5oo51	19519	oo9oo	6o4o5	7oo21	
Mainz	131	632	13-o1	3ooo6	27o5o	2o3oo	1o-o7	532o4	5oo51	19522	526oo	6o9o3	1o-11	435o9	4oo5o	237o9	1o-12	o35o9	45o5o	19123	oo9oo	6o2o4	7oo24	
Kl.Feldberg/Ts □	806	635	11-1o	53oo8	7o1o2	143o5	o8-o9	433o6	6oo52	27o16	3353o	6o7o1	o9-12	4331o	7oo52	166o7	o7-14	13312	81o12	26615	116oo	6o4o3	7oo18	
Frankf. Rhein-Main	110	637	11-o7	7oooo	48o3o	2o2oo	11-o8	5o2o3	56o22	18822	386oo	649o5	1o-22	53415	64o22	2381o	o9-18	1361o	79o12	18122	147oo	6o4o2	7oo24	26
Frankf. Stadt	103	638	12-o6	711o1	3oo5o	192o1	12-o3	4o4o1	5oo52	19o22	327oo	6o7o6	1o-16	636o6	75o22	2471o	o9-14	136o5	81o12	18o22	116oo	6o4o1	7oo25	2o
Darmstadt	263	639	14-o4	533o3	81o3o	19oo3	13-o7	429o5	8oo12	1872o	356oo	6o7o7	1o-o9	636o5	8oo12	21711	1o-11	236o7	81o22	1772o	2164o	6o4o2	7oo22	16
Würzburg	259	655	11-o6	631o5	81o12	172o1	1o-12	631o9	81o22	18419	625oo	6o7o8	11-14	5311o	81o12	1971o	11-11	331o9	81o12	17319	325oo	6o4oo	7oo21	
Bad Kissingen	223	658	11-o1	62oo1	81o21	172o1	1o-o7	732o3	8oo22	19o19	3276o	6o7o4	11-o7	427o6	8oo12	21713	o9-13	2341o	81o22	18o19	227oo	6o4o4	7oo22	
Bamberg	382	670	12-o2	632o1	81o3o	163o2	11-12	532o9	82o2o	1772o	526oo	679o5	1o-12	233o7	81o18	19812	o9-18	23611	81o18	16917	245oo	6o5o1	79721	
Coburg	350	671					11—	727o4	81o22	16817	725—	6o1o2					o9—	734o7	81o22	15817	725—	6o4o8	7oo2o	
Bayreuth	341	681	11-o3	632o1	5oo55	152o3	1o-o5	732o2	75o25	18918	784—	649o4	o8-15	63oo5	81o22	19711	1o-12	736o3	81o32	17916	755—	6o2oo	7972o	
Hof	567	685	1o-o6	732o5	3o1o6	138o1	o9-11	732o7	8o256	18414	2847-	6o7o1	o8-21	63416	81o22	14912	o8-25	73316	81o18	17613	385—	614o1	79115	25
Weiden	396	688	11-o4	83oo2	4oo52	148o3	12-o6	834o4	3o8o8	18414	584—	6o8o1	11-18	73o12	7oo58	18713	1o-12	6361o	6oo52	16615	5256o	615o2	7o118	
Silberhütte □	829	692	o9-o7	929o5	o2614	o91o3	o9-1o	736o6	5o1o6	21212	683—	619o3	1o-14	7331o	82o52	13712	o9-18	73314	811o8	1951o	754—	617o5	7o114	
Weinbiet/Wstr. □	556	724	1o—	1o4o5	2oo5o	172o3	o9—	63oo2	6oo5o	55519	624oo	6o3oo	o8—	63oo5	6oo5o	2o7o7	o8—	33oo5	4oo52	55o2o	324oo	6o4o1	7oo21	
Neustadt/Weinstr.	146	723	1o-o7	4o5o3	81o3o	2o3oo	1o-1o	5o5o4	81o3o	19522	525oo	6o7o5	o8-o2	3o5o1	75o12	24711	1o-12	134o7	75o12	18923	147oo	6o4o4	7oo25	
Baden-Baden	125	725	13—	1o4o4	4oo5o	2o8o2	1o—	3o7o8	81o5o	19324	326oo	6o2o3	11—	2o8o5	81o5o	24711	12—	4o3o3	81o51	18222	426oo	6o6oo	7oo25	
Karlsruhe	115	727	1o-o8	1o4o6	4oo5o	219o4	o9-o9	331o7	81o2o	18423	326oo	6o7o4	o9-o6	43oo4	81o2o	257o8	1o-o6	134o3	81o2o	17823	146oo	6o4o1	7oo26	15
Mannheim	97	729	1o-o3	2o5o2	7oo5o	192o1	o9-o8	3o2o6	81o3o	18323	325oo	6o8o8	1o-o8	2o7o6	8oo2o	248o8	1o-1o	1o4o8	7oo1o	18222	125oo	6o4o5	7oo24	
Königstuhl □	561	732	11-o2	234o1	81o3o	141o4	11-o7	33oo4	8oo3o	53917	324oo	6o3oo	o9-o8	234o6	8oo2o	2o7o8	o9-16	o3412	7oo2o	53o18	oo9oo	6o6o1	7oo2o	
Stuttgart	305	737	o9-o1	216o1	5oo5o	199o1	o8-o7	434o3	81o2o	1842o	4264o	6o8o4	o8-11	5o2o2	8oo31	216o6	o9-o6	334o4	81o12	17421	2264o	6o5o5	7oo22	19
Stuttgart-Echt.	405	738	o9-o4	1o2o3	4oo5o	179o1	o8-o8	536o7	81o32	18o2o	4266o	6o8o3	o9-11	534o8	81o22	217o7	o8-o5	132o4	8oo12	17819	12648	6o4o1	7oo21	11
Öhringen	250	742	11-oo	6oooo	35o52	172oo	11-o6	833o4	81o32	1882o	585—	6o3oo	1o-o5	527o3	81o12	22813	12-o2	1oooo	81o12	1722o	oo94o	6o5o1	7oo22	
Ansbach	440	755	o8-o2	7oooo	81o22	163oo	o9-1o	7341o	81o22	19118	4166-	6o8o1					1o-1o	436o6	81o12	17318	426oo	6o7o3	7oo2o	
Weißenburg/Bay.	435	761	11-o1	6oooo	251o2	149o1	o9-o8	636o5	81o22	17919	22631	6o8o4	1o-o8	631o5	81o22	198o9	1o-o8	231o5	82o12	16718	246oo	6o5o4	7oo2o	
Nürnberg-Fürth	311	763	12-o4	736o3	8oo22	162o1	1o-16	431o9	81o12	18319	3254o	6o7o4	12-12	535o6	81o18	19711	1o-12	534o8	81o28	16419	3266o	6o6o8	7972o	2o
Regensburg	338	776	12-o9	825o2	3o1o6	143oo	13-12	829o9	4o8o8	18o16	685—	649o3	12-1o	7o4o4	81258	15717	12-o8	633o6	81o18	15417	28672	616o4	7o318	
Gr.Falkenstein □	1307	791	o6-12	932o8	x56o6	o73o4	o7-12	9321o	x8456	699o8	9-o—	6o2oo	o7-15	93212	x7438	o7911	o7-12	932o9	x6818	683o7	9-o—	626o5	7o6o8	
Freiburg	286	803	11-oo	1oooo	4o1oo	181o3	12-o9	23oo4	751oo	17323	227oo	619o4	o8-12	1o1o6	81o2o	248o9	o9-11	o36o6	75o5o	16622	oo9oo	6o3oo	7oo25	15
Dreifaltigkeitsbg. □	973	818	11—	4oooo	251oo	132o6	1o—	4oooo	81o2o	o8o17	425oo	6o3o3	o8—	6o5o2	75o3o	179o5	o7—	1o3o5	75o12	o7816	145o1	6o3o3	7oo19	
Stötten □	734	836	1o-o5	5o3o2	6oo42	153o1	o9-o9	734o6	81o22	34116	383—	6o3oo	o9-o8	836o8	82o32	119o5	o9-o7	43oo7	81o12	33615	184oo	6o7o1	7oo18	13
Ulm	480	838	o9-o2	236o1	3oo52	16ooo	o8-o4	6o2o2	5oo52	18419	5256o	6o8o4	o9-11	336o6	8oo12	2o7o7	1o-o6	134o3	8oo12	17919	145o1	6o4o1	7oo21	

Station	Höhe	iii	Gestern 21 Uhr GMT TTd4ffx	Nddff	VVwwW	TTapp	Heute 00 Uhr GMT TTd4ffx	Nddff	VVwwW	PPPTT	NChCC	6gapp	Heute 03 Uhr GMT TTd4ffx	Nddff	VVwwW	TTapp	Heute 06 Uhr GMT TTd4ffx	Nddff	VVwwW	PPPTT	NChCC	6Eapp	7RRTT	ETTTT	RRsss	ss
Bremerhaven	6	129	o9-o8	3o1o6	82o11	1o416			o								o4-o8	613o6	1o4oo	261o5	66oo1	61211	7ooo4	16o29	ooo34	
Bremen	4	224	o6-o7	133o5	8oo1o	o9415	o8-o5	oo3o4	321oo	244o8	oo9oo	6o316	o5-o5	1o6o4	4o12o	o5211	o5-o6	112o3	8oo24	267o7	oo9o1	6o211	7ooo4	2oo24	97o43	
Berlin-Dahlem	51	381							8								o1-o6	8o6o4	81o22	271o6	754—	6o32o	797o5	27o53	o3o11	
Berlin-Tempelh.	48	384	o4-12	3o4o8	8oo12	o6147	o3-o8	8o6o4	8oo12	236o7	855—	6o329	o2-o8	7o6o7	8oo32	o5314	o1-o3	8o6o2	81o22	266o6	855—	6o316	7ooo5	—o48	o3—	
Kassel	187	438	o9-o8	4o2o6	8oo32	13217	o7-1o	7o2o8	6oo52	23412	755—	6o214	o8-o8	6o2o6	7o1o2	1o2o9	o7-1o	7o7o6	8oo32	2551o	685o1	6o2o9	7ooo9	—o7o	ooo6o	
Nürburg □	611	510	o8—	o32o9	5oo5o	12315			o								o8—	732o9	1o1o2	523o9	671—	6o3oo	7ooo8	—o6o	oo---	
Koblenz	97	515							o								o9-o1	3oooo	1o1oo	23711	264o2	6o411	7oo1o	——	ooo8o	
Fuchskauten □	657	523	1o—	oo211	8oo1o	11412			o								o7—	1o7o9	7o284	456o7	oo9o2	6o3o2	7ooo6	—o27	oo111	
Limburg/Lahn	130	525							o								o7-oo	5oooo	5o1oo	243o7	555oo	6o218	7ooo6	—o33	oo1o2	
Gießen	185	532	o8-o5	oo2o4	81o2o	152o4	o9-o3	oo2o3	81o2o	22112	oo9oo	6o213	o9-o6	oo2o2	81o2o	113o5	o7-o3	oo2o2	81o2o	2391o	oo9oo	6o212	7ooo9	18o75	ooo91	
Bad Wildungen	280	535							1								o6-1o	736o5	8oo32	246o9	725—	6o311	7ooo9	—o68	ooo95	
Schlüchtern	205	539	1o-o2	2o2o1	82o1o	1o318	o9-o5	2o2o3	5o1oo	21712	245oo	6o21o	o8-o2	514o1	5o1oo	o82o8	o8-o3	3o4o2	75o2o	2421o	315oo	6o214	7ooo7	—o46	ooo73	
Schenklengsfeld	314	543							1								o5-12	7o9o7	451o2	24oo7	754—	6o419	7ooo7	—o66	oo—	
Wasserkuppe □	921	544	o7-18	73411	81o22	o81o6	o7-16	7361o	o2414	141o7	9-o—	641o8	o5-12	936o9	x2474	o5oo4	o4-12	936o9	o4414	155o4	9-o—	6131o	7ooo4	18o4o	ooo76	
Trier-Petrisberg	273	609	1o-o7	o36o5	5oo5o	16419			o								1o-oo	2oooo	3o1oo	23812	265oo	6o3o2	7oo1o	16o76	oo123	
Erbeskopf □	817	615	o8—	ooooo	7oo5o	14418			o								o9—	636o2	8oo21	24311	654o1	6o1o3	7oo1o	—o77	oo125	
Mainz	131	632	11-o9	o33o6	82ooo	16229			o								11-o3	7o4o1	81o21	24o12	5563o	6o21o	7ooo9	—o46	oo1o5	
Kl.Feldberg/Ts. □	806	635	o7-16	o3413	81o2o	1o312	o6-17	o3614	81o2o	2841o	oo9oo	6o2o9	o5-18	3o215	81o3o	o97o1	o4-16	1o512	o441o	291o6	152oo	6o4o8	7ooo6	—o55	ooo98	
Frankf. Rhein-Main	110	637	o8-12	o361o	81o2o	17324	o9-o3	oo2o3	81o2o	22211	oo9oo	6o212	o9-o8	1o2o7	81o2o	112o6	o8-1o	2o21o	81o2o	24312	256oo	6o315	7ooo9	28o52	oo1o7	
Frankf. Stadt	103	638	o9-o8	oo2o6	81o1o	16319	1o-o9	oo4o5	81o2o	22113	oo9oo	6o319	o9-o7	oo4o5	81o2o	113o3	o8-17	1o4o6	81o2o	23912	1164o	6o213	7oo11	24o8o	oo115	
Darmstadt	263	639	o9-o9	oo2o7	82o2o	1512o	o9-o5	oo5o4	81o2o	21713	oo9oo	6o21o	o8-1o	1o2o7	8111o	111o4	o9-12	1o4o8	81o11	23611	1824o	6o112	7oo1o	17o6o	oo1o4	
Würzburg	259	655	o9-o8	136o5	81o1o	1522o	o9-12	o34o9	8oo1o	21212	oo9oo	6o21o	o8-o8	134o5	81o3o	1o21o	o8-o5	3o7o3	81o3o	23811	355oo	6o214	7ooo9	—o66	ooo82	
Bad Kissingen	223	658	o9-o6	129o3	81o1o	14217	o8-o5	oo2o2	8oo2o	21911	oo9oo	61113	o7-oo	1oooo	7o1oo	o82o8	o7-1o	4o3o8	8oo3o	2461o	425oo	61218	7ooo7	—o51	ooo87	
Bamberg	382	670	1o-1o	2o2o7	82o1o	14215	o8-o9	233o5	81o2o	2o91o	255oo	6o213	o6-o7	7o4o5	81o3o	o9312	o5-11	7o2o9	8oo2o	2391o	755oo	6o416	7ooo8	—o65	97—	
Coburg	350	671							2								o4—	6o2o3	81o2o	229o8	655oo	6o425	7ooo8	—o52	oo—	
Bayreuth	341	681	o9-o7	63oo3	81o22	131o7	o7-o5	336o2	5o258	215o9	355oo	61417	o6-o3	636o2	5o1o2	o9212	o3-o9	5o4o3	81o2o	256o7	555—	6o224	793o6	—o55	93o49	
Hof	567	685	o8-19	73313	8o252	111o8	o7-16	83612	4o1o8	215o8	674—	6o217					o1-14	8o21o	81o22	261o4	874—	6122o	7o1o3	25o31	o1oo9	
Weiden	396	688	o9-1o	634o6	6o8o2	13311	o8-12	8o2o8	5o258	2o7o9	854—	6442o					o4-14	3o31o	81o12	246o7	355oo	61324	792o6	—o56	o1o15	
Silberhütte □	829	692	o8-18	83615	751o2	o9oo7	o6-16	93612	o2418	215o6	9—	64413	o4-18	83614	21284	o5211	o1-12	3o4o8	811o4	239o3	361oo	61413	7o1o3	—o17	o2o14	
Weinbiet/Wstr. □	556	724							o								o9—	336o5	3o1oo	5831o	354oo	6o2o9	7ooo9	—o86	oo—	
Neustadt/Weinstr.	146	723	o9-o8	o27o5	75o2o	19219	o8-16	o34o6	75o2o	22316	oo9oo	64112	o8-o5	127o3	82o3o	133o5	o9-1o	3o6o5	75o3o	23915	29563	6o3o9	7oo11	——	oo—	
Baden-Baden	125	725	14—	2o3o2	75o52	17215							o7—	1oooo	3o12o	1o1o3	11—	2o4o3	221o2	23914	255oo	6o2o9	7ooo9	——	oo—	
Karlsruhe	115	727	1o-o3	o34o2	3oo5o	1642o	1o-oo	ooooo	3o1oo	21812	oo9oo	61114	o8-oo	ooooo	251oo	o91o3	o9-o6	1o2o3	5oo5o	23113	1164o	6o211	7ooo9	o8o63	oo113	
Mannheim	97	729	o9-o6	oo7o4	6oo5o	17315	o8-1o	oo5o8	5oo5o	21214	oo9oo	64111	o9-1o	1o4o6	82o3o	122o7	o9-o7	3o4o6	82o3o	23513	357oo	6o216	7oo11	—o81	oo11o	
Königstuhl □	561	732	o9-24	oo218	8oo2o	15413	o8-17	oo311	81o2o	55413	oo9oo	61111	o7-14	oo511	81o2o	1o3o3	o7-13	2o51o	82o3o	5661o	256oo	6o4o9	7ooo9	—o66	oo12o	
Stuttgart	305	737	11-oo	ooooo	75o1o	17416	1o-oo	ooooo	75o11	21415	oo9oo	61116	1o-o2	736o2	75o3o	143o5	o9-o6	536o6	75o22	23113	525oo	6o3o8	7oo13	o8—	oo1oo	
Stuttgart-Echt.	405	738	1o-o5	o36o5	48o5o	15312	1o-o4	234o3	64o5o	21413	oo93o	64113	1o-o7	7o2o4	641oo	113o7	o8-o8	236o6	81o11	23o13	185oo	6o1o8	7oo11	o9—	oo—	
Öhringen	250	742	1o-oo	ooooo	6oo5o	15417			o								o9-o2	4oooo	5o1oo	2361o	456oo	6o314	7ooo7	—o71	ooo49	
Ansbach	440	755							o								o6-o8	3o7o4	81o2o	2391o	356oo	6o216	7ooo9	—o67	ooo64	
Weißenburg/Bay.	435	761	o9-11	536o6	81o2o	14313	o7-oo	ooooo	81o22	2121o	oo9oo	6o315	o7-oo	6oooo	81o2o	o83o5	o8-o1	1o4o1	81o22	2331o	157oo	6o216	7ooo8	—o55	ooo56	
Nürnberg-Fürth	311	763	o9-12	1361o	81o12	14419	1o-12	o34o6	81o2o	21611	oo9oo	6o315	o8-o4	636o2	6o1oo	1o312	o7-o8	336o6	81o22	23711	25541	6o315	7oo1o	17o7o	97o82	
Regensburg	338	776	12-o9	636o7	81o28	13411	o7-12	o29o9	81o19	19612	oo9oo	6o321	o7-13	527o9	81o3o	o9312	o6-18	4o513	81o1o	2261o	2564o	61315	7o5o9	—o64	o8o33	
Gr.Falkenstein □	1307	791	o6-19	93414	x4458	o67o3	o4-18	93614	x4458	684o4	9-o—	674o4	o2-17	93414	x6438	o22o4	o1-13	93611	x9458	69951	9-o—	61411	7o851	—ooo	14oo4	
Freiburg	286	803	11-oo	ooooo	81o2o	15319	1o-oo	ooooo	75o2o	2o614	oo9oo	6o211	1o-oo	1oooo	2o1oo	12214	o9-oo	ooooo	251oo	22113	oo9oo	6o1o9	7oo1o	o7o82	oo135	
Dreifaltigkeitsbg. □	973	818							o								o8—	2o5o2	3o1oo	1ooo9	261oo	6o3o3	7ooo8	—o71	oo117	
Stötten □	734	836	o9-o5	529o5	8oo32	134o5			2				o8-11	736o9	75o22	o93o3	o7-o8	6o5o5	81o22	367o9	655oo	6o211	7ooo7	16o51	ooo58	
Ulm	480	838	1o-o3	o27o2	5oo5o	13211	o9-o2	o36o1	3o1oo	21613	oo9oo	6o213	o8-o7	7o5o4	4oo5o	122o5	o8-o5	7o2o3	5oo52	23511	754—	6o3o9	7oo11	—o83	ooo87	

□ = Luftdruck in Stationshöhe

24-std. Bodendruck - Änderung seit gestern 00 Uhr

Sonnabend,

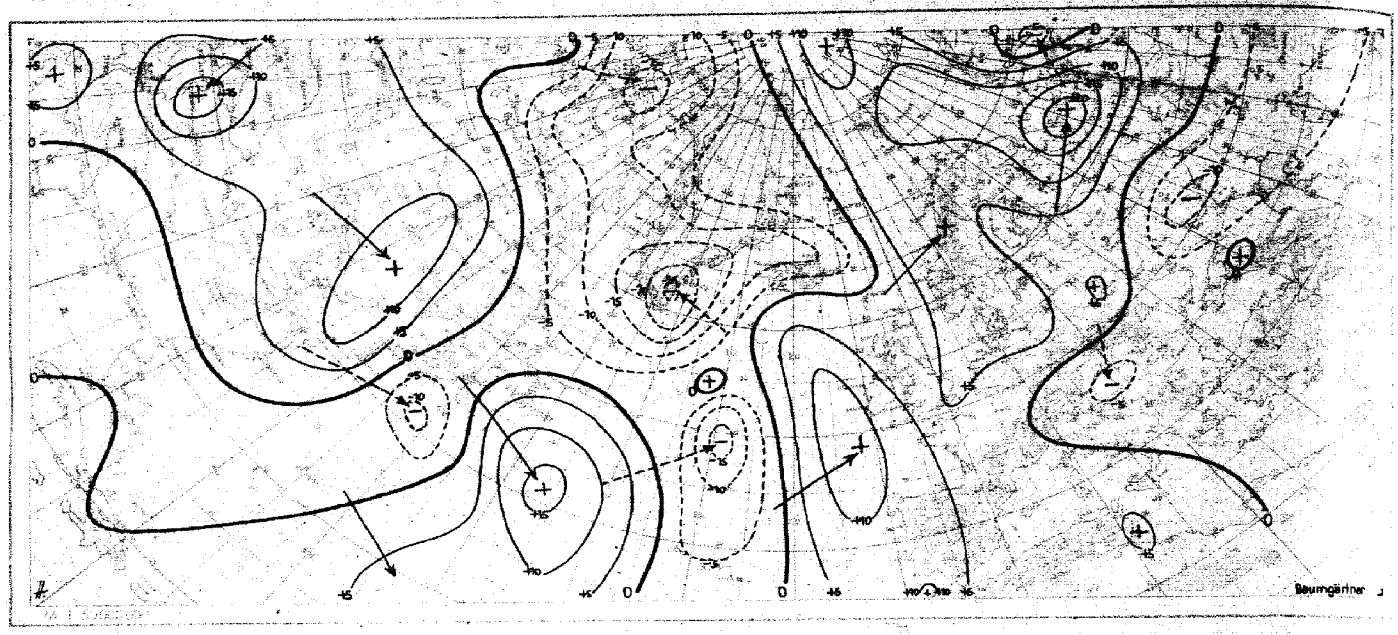

Wetterlage heute 00 Uhr

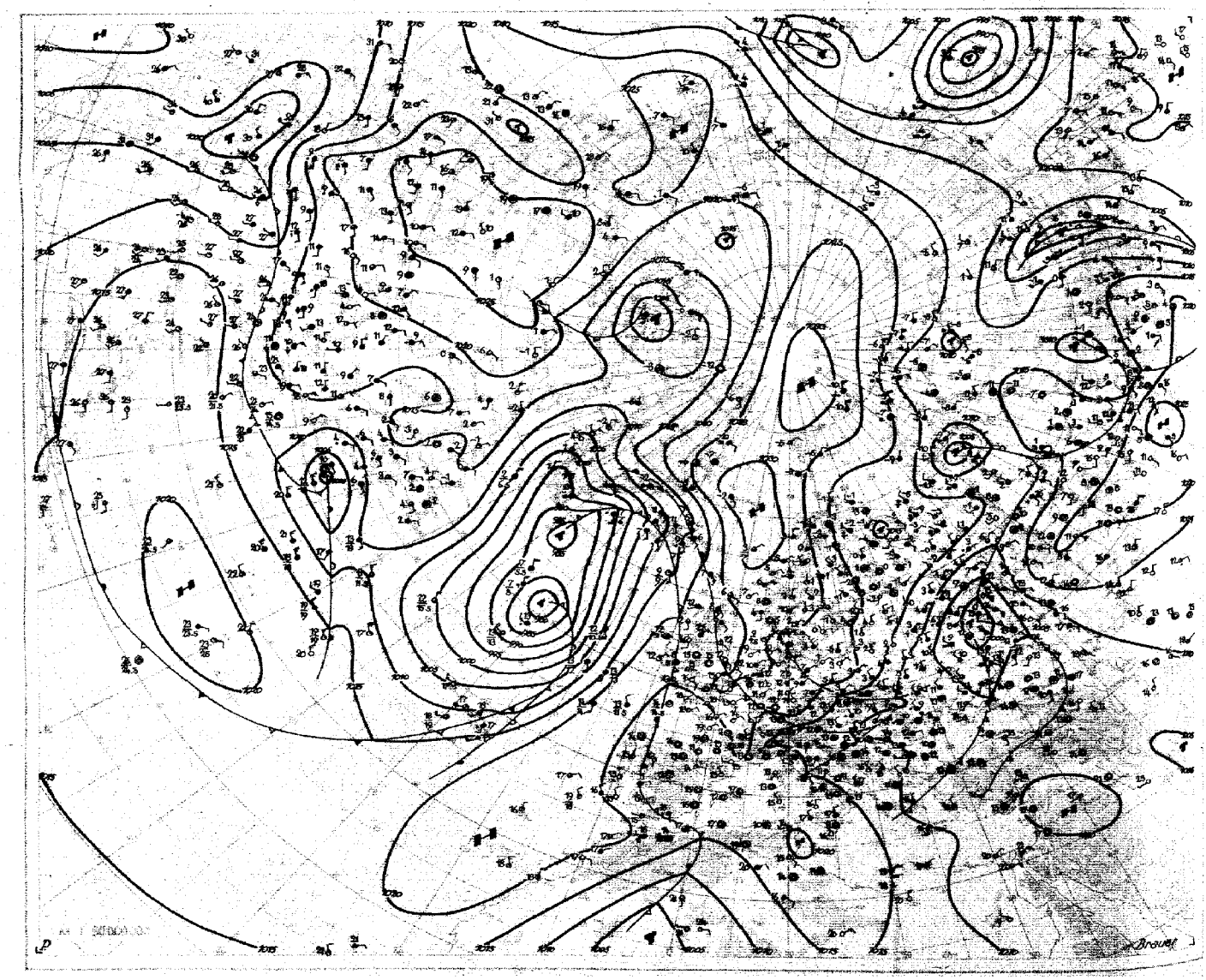

Absolute Topographie 96 mb 03 Uhr (geopot. Dekameter) Vorhersagekarte für morgen 06 Uhr

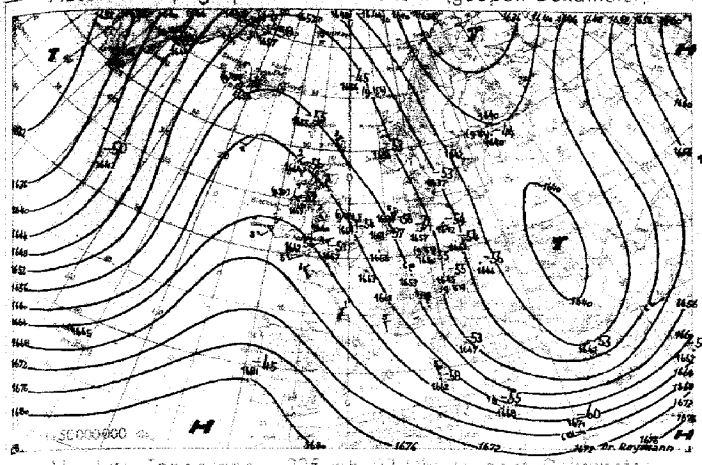

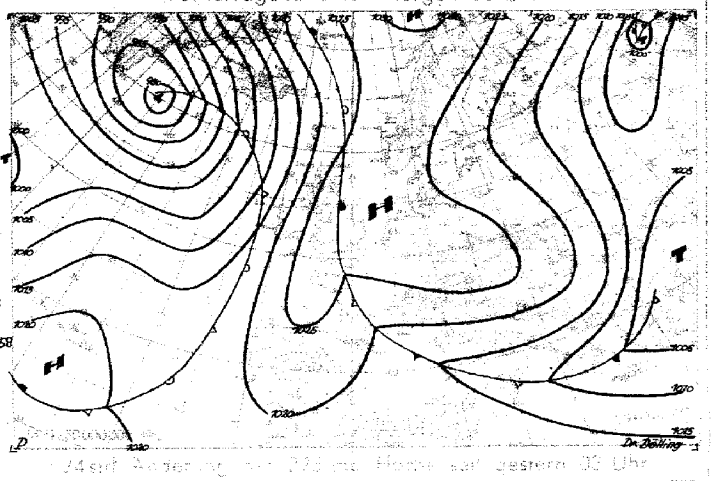

Absolute Topographie 225 mb 03 Uhr (geopot. Dekameter)

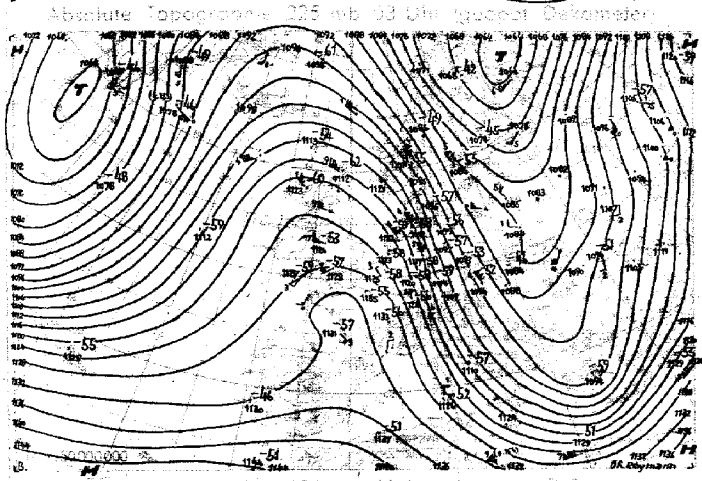

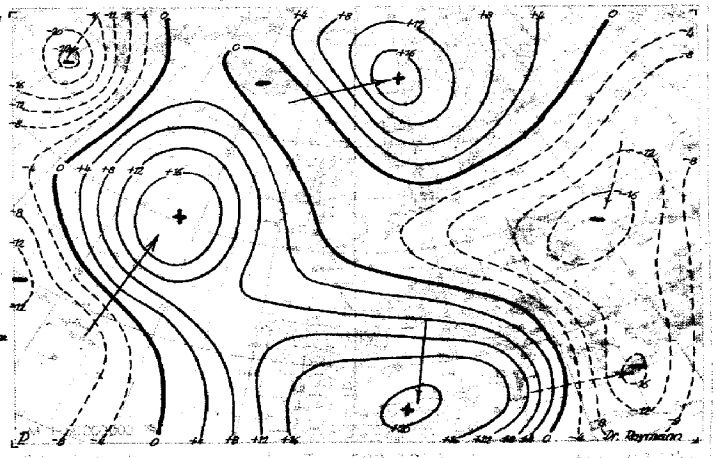

Absolute Topographie 850 mb 03 Uhr (geopot. Dekameter)

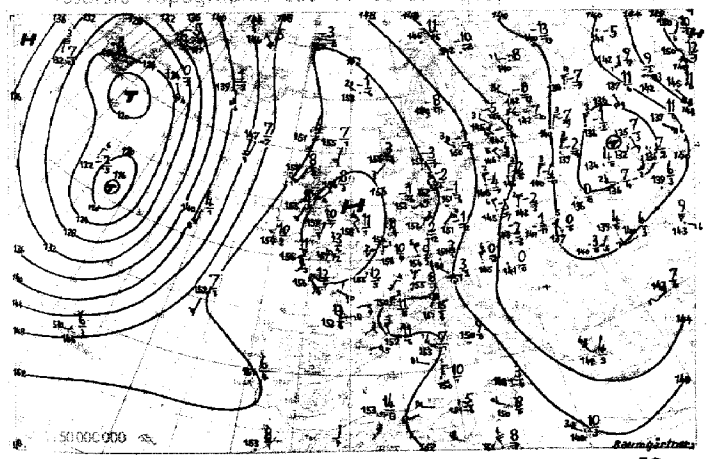

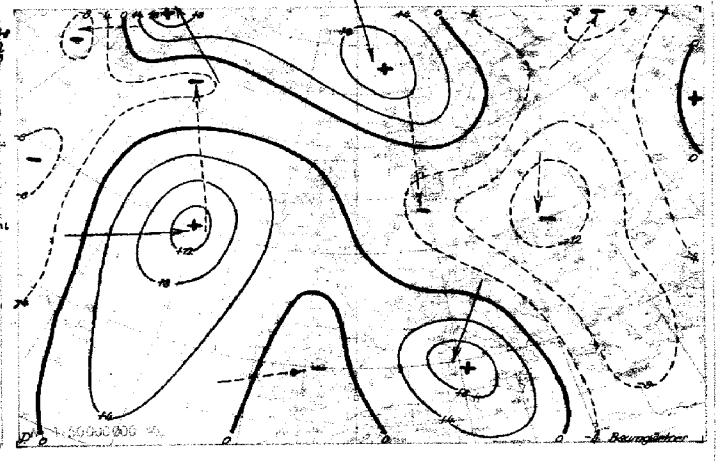

Wetterübersicht Sonnabend, den 17. Mai 1952

Mit der Verstärkung des westeuropäischen Höhenhochkeils trat über Mitteleuropa eine weitere Verschärfung des zonalen Druckgradienten ein, so daß heute morgen in 500 mb über Norddeutschland Nordwinde von durchschnittlich 100 km/h gemessen wurden. Damit gewann der gestern eingeleitete Vorstoß frischer arktischer Polarluft rasch südwärts an Raum. Zwar richtete sich der Hauptstoß nach Südosten, wo über Polen ein Rückgang der troposphärischen Mitteltemperaturen um 7 Grad eintrat, doch floß ein Teil der Luftmasse im Gegensatz zu den bisherigen Kaltluftvorstößen auch nach Südwesten aus und erreichte bereits in der Nacht Süddeutschland. Bei ihrem antizyklonalen Einströmen entwickelte sie jedoch keine stärkere Wetterwirksamkeit.

Der sich kräftigende Druckanstieg auf dem Westatlantik ließ zusammen mit einer schwächeren Warmluftadvektion den gestern nach Südwesten weisenden Teil des atlantischen Höhentiefsystems rasch nach Osten schwenken. Das System selbst richtete sich damit meridional aus, und auf dem Ostatlantik stellte sich eine aus dem Seegebiet ostwärts der Azoren bis nach Grönland reichende Südströmung ein. Die dadurch nach Norden geführte Warmluft überschritt bereits die grönländische Südküste, wo die Temperaturen teilweise über den Gefrierpunkt anstiegen. Der Kaltluftstrom auf der Rückseite des Tiefdrucksystems ist nur mäßig entwickelt und wird nach Osten abgedrängt, da die bei Neuschottland liegende Zyklone unter Vertiefung nach Osten ziehen wird. Damit scheint sich in südlicheren Breiten der Übergang zu einem zonalen Massenaustausch anzubahnen.

Dr. Dölling

Voraussichtliche Wetterentwicklung:

Die vom Nordmeer nach Mitteleuropa sich erstreckende Hochdruckzone bleibt im wesentlichen erhalten. In ihrem Bereich mit der nördlichen Höhenströmung südwärts wandernde schwache Störungen wirken sich in der trockenen arktischen Polarluft nur durch Wolkenfelder aus.

Dr. Schäfer

Erläuterungen zum Inhalt des Täglichen Wetterberichts

Die Beobachtungen der synoptischen Stationen sind in der Form des am 1. Jan. 1949 eingeführten intern. Wetterschlüssels veröffentlicht. Dabei bedeuten:

iii = Kennziffer der Station
T_dT_d = Taupunkt in °C (bei neg. Temp. ist 50 addiert)
N = Himmelsbedeckung in Achteln (9: nicht erkennbar)
dd = Windrichtung in 36-teiliger Skala (bei Addition von 50 ist die Windgeschwindigkeit > 100 Knoten)
ff = Windgeschwindigkeit in Knoten
VV = Sichtweite

x0: < 20 m, x1: 20 m, x2: 40 m usf. bis x9: 180 m, 00: < 200 m, 01: 200 m, 02: 400 m usf. 50: 10000 m, 51: 20 km, 52: 40 bis 85: 100, 86: 150, 87: 200, 88: 300, 89: ≥ 500 km. Ferner kann gegeben werden 90: < 50 m, 91: 50, 92: 200, 93: 500, 94: 1000 m, 95: 2 km, 96: 4, 97: 10, 98: 20 km, 99: ≥ 50 km

ww = Wetter zur Beobachtungszeit

00-03: keine besonderen Erscheinungen (00: Wolkenentwicklung nicht feststellbar, 01: Wolken dünner werdend, 02 gleichbleibend, 03 zunehmend), 04-09: Dunsttrübung (04 Rauchtrübung, 05 trockener Dunst, 06 Trübung durch Staubpartikeln, 07 Aufwirbelung von Staub, 08 Staubtromben, 09 Staub- oder Sandsturm während der letzten Stunde), 10: feuchter Dunst, 11-12: flacher Bodennebel (11 in einzelnen Schwaden, 12 mehr zusammenhängend), 13: Wetterleuchten, 14: Fallstreifen, 15-16: Niederschlag im Gesichtskreis (15 > 5 km entfernt, 16 < 5 km), 17: Donner ohne Niederschlag, 18 starke Böen, 19 Großtromben, 20-29: Hydrometeore während der letzten Stunde (20 Nieseln, 21 Regen, 22 Schnee, 23 Schneeregen, 24 gefrorener Regen, 25 Regenschauer, 26 Schneeregenschauer, 27 Graupel- oder Hagelschauer, 28 Nebel, 29 Gewitter), 30-32: leichter oder mäßiger Staub- oder Sandsturm (30 nachlassend, 31 ohne Änderung, 32 zunehmend), 33-35: starker Staub- oder Sandsturm (33 nachlassend, 34 ohne Änderung, 35 zunehmend), 36-37: niedriges Schneefegen (36 leicht, 37 stark), 38-39: hohes Schneefegen (38 leicht, 39 stark), 40: Nebel im Gesichtskreis, 41: Nebel in Schwaden, 42-49: Nebel (gerade Zahlen: Himmel erkennbar, ungerade: nicht erkennbar, 42, 43: dünner werdend, 44, 45: unverändert, 46, 47: dichter werdend, 48, 49: als Rauhreif niederschlagend), 50-55: Nieseln (gerade Zahlen: mit, ungerade: ohne Unterbrechung, 50, 51: leicht, 52, 53: mäßig, 54, 55: stark), 56-57: Nieseln gefrierend, 58-59: Nieseln mit Regen (58: leicht, 59: stark), 60-65: Regen (Unterteilung wie bei 50-55), 66-67: Regen gefrierend, 68-69: Regen und Schnee (68: leicht, 69: stark), 70-75: Schnee (Unterteilung wie bei 50-55), 76: Eisnadeln, 77: Schneegriesel, 78: einzelne Schneesterne, 79: gefrorener Regen, 80-82: Regenschauer (80: leicht, 81: mäßig, 82: sehr stark), 83-84: Schneeregenschauer, 85-86: Schneeschauer, 87-88: Graupelschauer, 89-90: Hagelschauer (83, 85, 87, 89: leicht, 84, 86, 88, 90: stark), 91-94: Gewitter in der letzten Stunde (91, 92: Regen noch anhaltend, 93, 94: Schnee, Graupel oder Hagel noch anhaltend, 91, 93: leicht, 92, 94: stark), 95-99: Gewitter zur Beobachtungszeit (95, 96: leicht mit Regen, Schnee oder Hagel, 97: stark mit Regen oder Schnee, 98: mit Staub- oder Sandsturm, 99: mit Hagel oder Graupel).

W = Witterungsverlauf

0-4: kein Niederschlag (0: heiter, 1: wechselnd bewölkt, 2: stark bewölkt, 3: Staub- oder Sandsturm oder Schneetreiben, 4: Nebel oder starke Staubtrübung), 5: Nieseln, 6: Regen, 7: Schnee, 8: Schauer, 9: Gewitter

PPP = Luftdruck auf NN reduziert in Zehntel mb ohne Hunderterziffer
TT = Temperatur in °C (bei neg. Temperaturen ist 50 addiert)
N_h = Bedeckung mit unteren Wolken (verschlüsselt wie N)
C_L = Tiefe Wolken

0: keine, 1: Cu hum, 2: Cu cong, 3: Cb calvus, 4: Sc vesp, 5: Sc, 6: St, 7: Fs oder Fc unter As, 8: Cu und Sc, 9: Cb cap, —: nicht erkennbar

h = Höhe der Untergrenze der unteren Wolken

0: 0-50 m, 1: 50-100 m, 2: 100-200 m, 3: 200-300 m, 4: 300-600 m, 5: 600-1000 m, 6: 1000-1500 m, 7: 1500-2000 m, 8: 2000-2500 m, 9: > 2500 m

C_M = Mittelhohe Wolken

0: keine, 1: As trans, 2: As opac, 3: Ac trans, 4: Ac lent, 5: Ac undulatus, 6: Ac cug, 7: Ac in mehreren Schichten oder zusammen mit As, 8: Ac cast, 9: chaotischer Ac-Himmel, —: nicht erkennbar

C_H = Hohe Wolken

0: keine, 1: Ci fil, 2: Ci dens, 3: Ci noth, 4: Ci unc, 5: Ci-Aufzug noch < 45°, 6: > 45°, 7: Cs den ganzen Himmel bedeckend, 8: Cs nicht größer werdend und nicht den ganzen Himmel bedeckend, 9: Cc, —: nicht erkennbar

6 = Gruppenkennziffer
E = Erdbodenzustand

0: trocken, 1: naß, 2: überschwemmt, 3: hartgefroren und trocken, 4: Glatteis, 5-7: nasser Schnee (5: weniger als die Hälfte bedeckend, 6: mehr als die Hälfte bedeckend, 7: geschlossene Schicht), 8-9: trockener Schnee (8: mehr als die Hälfte bedeckend, 9: geschlossene Schicht).

a_x = nähere Charakteristik der Drucktendenz a

(1, 2, 3: Extremwert trat 0-1h, 4, 5, 6: 1-2h, 7, 8, 9: 2-3h vor Termin ein, und nach diesem Extremwert wurde die unter pp gemeldete Gesamtdruckänderung bei 1, 4, 7 um < 1, bei 2, 5, 8 um 1-3 und bei 3, 6, 9 um > 3 mb überschritten.

a = Luftdrucktendenz

0: … 1: … 2: … 3: … 4: … 5: … 6: … 7: … 8: … 9: …

pp = Betrag der dreistündigen Druckänderung in Zehntel mb
7 = Gruppenkennziffer
RR = Niederschlagsmenge seit 12 Stunden

01-55: 1-55 mm, 56: 60 mm bis 90: 400 mm, 91: 0,1 mm, bis 96: 0,6 mm, 97: gering, nicht meßbar, 98: > 400 mm, 99: Messung unmöglich

T_eT_e = Extremtemperatur von 6-18h bzw. 18-6h in °C (bei neg. Temp. ist 50 addiert)
ss = Höhe der Gesamtschneedecke

00-55: 00-55 cm, 56: 60 cm, 57: 70 bis 90: 400 cm, 97: nicht geschlossen, nur Flecken, 98: > 400 cm, 99: keine Messung

$T_gT_gT_g$ = Erdbodenminimum der vergangenen Nacht in Zehntel °C (bei negativen Temperaturen ist 500 addiert)
RR_{24} = Niederschlagsmenge der letzten 24 Stunden (Messung wie RR)
sss = gestrige Sonnenscheindauer in Zehntelstunden
4 = Gruppenkennziffer
f_xf_x = höchste } Windgeschwindigkeit in Knoten in den
f_yf_y = niedrigste } letzten 10 Minuten vor der Beobachtung

Seite 2 enthält oben die 24-stündige Druckänderung von 6 zu 6 Uhr vom gestrigen Tag 6h bis zum 6h-Termin des Stichtages, wobei Fallgebiete gestrichelt sind und die Pfeile die Verlagerung der Zentren seit dem Vortag angeben. Darunter wird die Wetterlage auf einem großen Teil der Nordhalbkugel wiedergegeben. Die Zahlen geben die Lufttemperatur und bei den Schiffen oben die Luft- und darunter die Wassertemperatur an.

In der Darstellung des Wetters werden zur Abkürzung nur die Symbole für N, dd, ff, und ww verwandt, und zwar in der folgenden zusammengefaßten Form:

ww

00-03	keine besonderen Erscheinungen
04-09	Dunsttrübung
10	feuchter Dunst
11-12	Bodennebel
13	Wetterleuchten
14	Fallstreifen
15-16	Niederschlag im Gesichtskreis
17	Ferngewitter
18-19	Tromben
20	nach Nieseln
21	nach Regen
usf	usf bis
29	nach Gewitter
30-35	Staub- oder Sandsturm
36-39	Schneetreiben
40-49	Nebel
50-59	Nieseln
60-67	Regen
68-69	Regen und Schnee
70-75	Schnee
76	Eisnadeln (Polarschnee)
77-79	Schneegriesel
80-82	Regenschauer
83-84	Schneeregenschauer
85-86	Schneeschauer
87-88	Graupelschauer
89-90	Hagelschauer
91-92	Regen nach Gewitter
93-94	Schnee, Graupel od. Hagel nach Gewitter
95, 97	Gewitter mit Regen oder Schnee
96, 99	Gewitter mit Hagel
98	Gewitter mit Staubsturm

N

0	wolkenlos
1-2	heiter
3-5	halbbedeckt
6-7	wolkig
8	bedeckt
9	Himmel nicht erkennbar

Geschwindigkeit in Knoten	Symbolisierung
0	
1- 2	
3- 7	
8- 12	
48- 52	
123-127	

Bei den Fronten wird die Temperaturänderung am Boden (ausgefüllte Symbole) von der in der Höhe (offene Symbole) unterschieden. Dies ergibt folgende Möglichkeiten:

a) Kaltfront
- in allen Schichten
- nur am Boden
- nur in der Höhe
- maskiert

b) Warmfront
- in allen Schichten
- nur am Boden
- nur in der Höhe
- maskiert

c) Okklusion
- ohne Temperaturänderung am Boden
- mit Abkühlung am Boden
- mit Erwärmung am Boden

d) Konträre Luftmassenbewegung in der Vertikalen
- quasistationäre Front oder gegenläufige Warmfront

e) Sonstiges
- Konvergenzlinie

Alle Höhen von Druckflächen **(Seite 3-5)** sind in der Einheit des geopotentiellen Dekameters (das geopot. Meter ist das um 2% verminderte dynamische Meter und daher nahezu identisch mit dem geometrischen Meter) angegeben.

Die Karte der relativen Topographie 500/1000 mb (S. 3 oben) enthält die Einzelwerte in Dekametern unter Fortlassung der Hunderter-Ziffer, in der Karte der abs. Topographie (S. 3 unten) wird die Windgeschwindigkeit in Knoten (je 5 Knoten ein halber, je 10 Knoten ein ganzer Strich, je 50 Knoten ein Dreieck) dargestellt. Auf der linken Seite wird die abs. Topographie in Dekametern (unter Fortlassung der Hunderter-Ziffer) und auf der rechten Seite, durch einen Bruchstrich getrennt, oben die Temperatur und darunter der Taupunkt in °C angegeben. Die Zehnerzahl der Windrichtung wird als kleine Zahl neben den Richtungspfeil gesetzt. Es bedeutet z. B.



absolute Topographie 500 mb = 536 geopot. Dekameter. Westwind 75 Knoten aus 270°, Temperatur —33° und Taupunkt —40°

Auf **Seite 4** sind die aerologischen Beobachtungen der Stationen in der US-Zone übersichtlich zusammengestellt.
Das Eintragungsschema ist am Kopf der Tabelle angegeben, Temperaturen zwischen —0° und —49° sind durch Addition von 50 gekennzeichnet.

Seite 5 enthält Höhenwetterkarten oberhalb der Bodenreibungsschicht (850 mb), für die Tropopause (225 mb) und Stratosphäre (96 mb), wobei die beiden letzteren Flächen so ausgewählt worden sind, daß die relativen Topographien 225/500 mb und 96/225 mb über Berlin im Jahresmittel den gleichen Betrag von 544 geopot. Dekametern aufweisen wie die Schicht 500/1000 mb. Die Änderung der rel. Top. 500/1000 mb ergibt ein Maß für die in der unteren Troposphärenhälfte eingetretene Temperaturänderung und die darüber befindliche Karte (Änderung der abs. Top. 225 mb) ein Maß für die Druckwellen an der Tropopause.

Die Vorhersagekarte bezieht sich auf den 06-Uhr-Termin des folgenden Tages, und die im Anschluß an die Wetterübersicht gegebene Wetterentwicklung gründet sich außer auf die synoptischen Unterlagen auf die Ergebnisse der Untersuchung von Wellen, Spiegelungspunkten, Korrelationen und ähnlichen Fällen.

Als gesonderter Teil des „Täglichen Wetterberichtes" enthält die **„Wetterkarte"** eine Reihe von Ergänzungskarten.

Auf der ersten Seite werden täglich wechselnd Aufsätze und tabellarische Darstellungen über Themen der Wetterkunde und ihrer Randgebiete abgedruckt.

Die Innenseiten bringen die 6-Uhr-Wetterlage über Europa, in der auch die Luftmassenverteilung angegeben wird. Daneben werden die Karte der dreistündigen Luftdruckänderung, sowie die Höhenwetterkarte der 700-mb-Fläche vom 3-Uhr-Termin dargestellt.

Die nach der Übersicht abgedruckte Vorhersage für den nächsten und die folgenden Tage ergänzt die auf Seite 5 des „Täglichen Wetterberichtes" angegebene allgemeine Wetterentwicklung durch präzisere Angaben über die einzelnen Wetterelemente für die verschiedenen Prognosenbezirke.

Auf Seite 4 werden die im Wetterbericht nicht enthaltenen Stationsmeldungen der US-Zone in entschlüsselter Form veröffentlicht, die durch die gleichen Angaben für einige europäische Hauptstädte ergänzt werden, wobei für einige Orte der US-Zone die täglichen astronomischen Daten mit angegeben werden.

Ferner werden die in Erlangen durchgeführten Frühaufstiege vom heutigen und gestrigen Tag graphisch dargestellt und daneben der Höhenwind von München angeschrieben.

Eine Zonenkarte für die Länder der US-Zone dient zur Wiedergabe von wechselnden Darstellungen des süddeutschen Witterungscharakters.

Alle Zeitangaben im „Täglichen Wetterbericht" in Mittlerer Greenwich Zeit (M.G.Z.), in der Wetterkarte in Mitteleuropäischer Zeit (M.E.Z.)



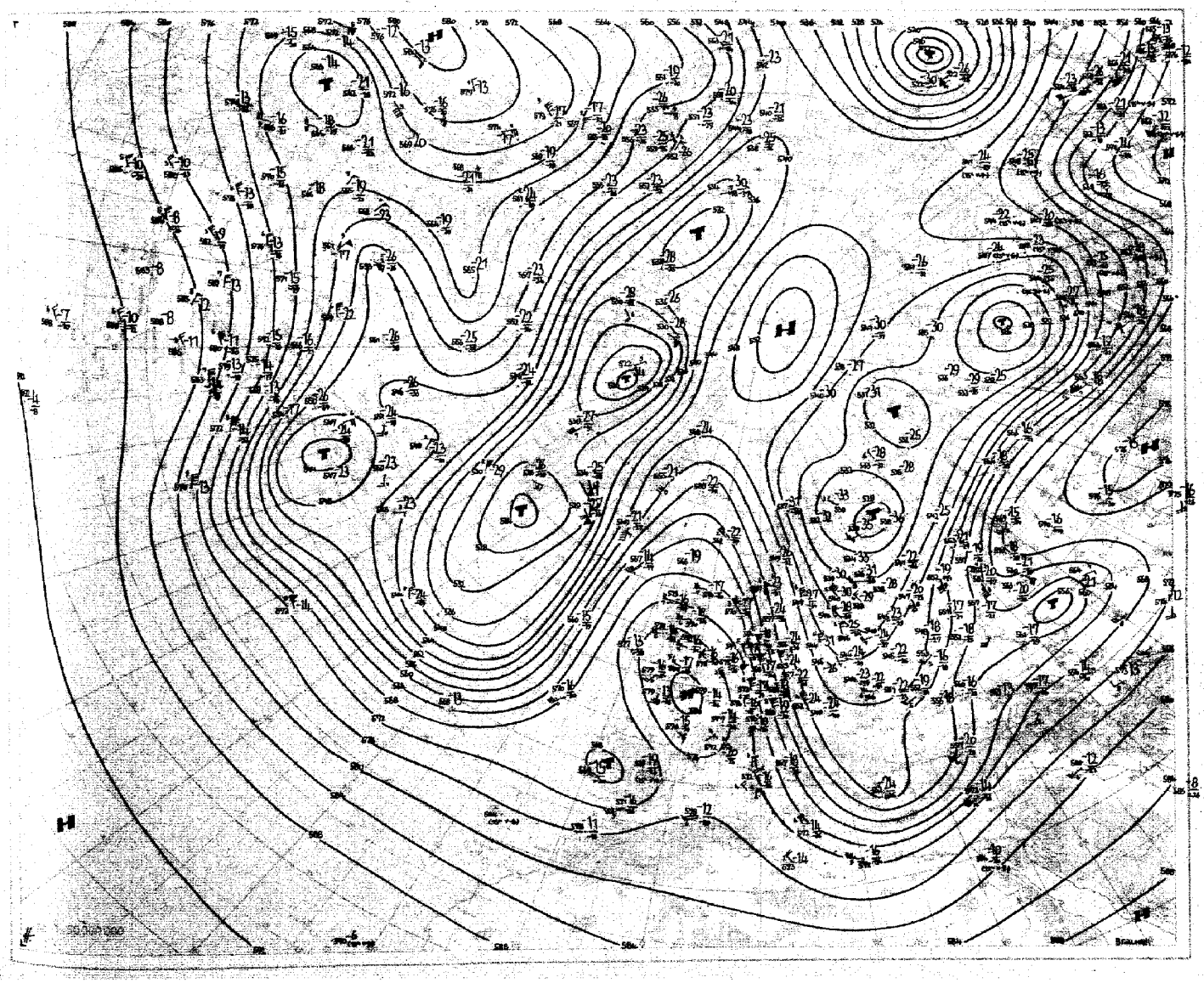

Station	Höhe	iii	Gestern 09 Uhr GMT TTAff	Nddff	VVwwW	TTapp	Gestern 12 Uhr GMT TTAff	Nddff	VVwwW	PPPTT	NChCC	6aapp	Gestern 15 Uhr GMT TTAff	Nddff	VVwwW	TTapp	Gestern 18 Uhr GMT TTAff	Nddff	VVwwW	PPPTT	NChCC	6Eapp	7RRTT	tt
Augsburg	480	852	11-o2	336o1	5oo52	163oo	o9-oo	7oooo	81o32	2o618	6266-	619o5	1o-o4	5o4o2	81o22	2o8o8	o9-o4	231o2	81o22	17118	oo93o	6o4o1	7oo21	
Jngolstadt	367	860	12-o3	8o7o2	15516	143o5	1o-11	634o8	81o36	17819	5255o	67911					11-o5	431o3	82o12	16518	3356o	6o3oo	79721	
München	521	865	11-o3	827o3	3o1o2	153o5	11-oo	5oooo	4o252	18416	32642	6o7o8	12-o3	6oooo	8o252	17813	11-o6	734o5	8o258	16817	35661	615oo	7o119	
München-Riem	526	866	1o-o5	734o3	28o52	142oo	1o-o3	6o2o1	8o258	19413	18573	6o7o2	12-o4	532o2	81o18	18812	o8-11	734o7	81o38	17817	6574-	615o1	7o619	
Landshut	391	875	11——	827o6	3o6o2	133oo	11——	73o11	81o36	18117	7867-	679o3	1o——	727o9	81o32	2o916	1o——	62711	81o16	16417	4484o	6o8o1	79121	
Passau-Oberhaus	409	893	11-o1	8o4o1	151o4	123o1	13-o5	831o2	5o214	17715	485—-	679o3	12-o1	831o1	5o1o6	15612	11-o1	729o1	6o1o6	15615	6564-	618o8	7o216	
Feldberg/Schw. ☐	1493	908	o6-11	5o1o9	81o5o	111o5	o6-15	2o31o	81o5o	52612	222oo	6o2o3	o5-19	13512	81o5o	122o1	o3-15	13412	81o1o	53o11	122oo	652o3	7oo13	11
Friedrichshafen	401	934	11——	ooooo	45o5o	178o2	13——	12oo4	5oo3o	17819	127oo	6o3oo	1o——	423o6	6oo5o	22812	11——	7oooo	6oo52	16621	6266o	6o4o2	7oo22	
Kempten-Lenzfried	705	946	1o-oo	1oooo	8oo18	152o1	1o-o4	531o3	8oo28	18o18	527oo	676o3	o8-o4	332o2	81o12	199o7	1o-o2	132o1	81o12	18117	127oo	6o3o4	79719	
Oberstdorf	810	948	o9-o1	6oooo	5oo52	159o1	o8-o4	727o3	5o811	17818	6365-	674o1	11-o1	727o1	5o258	169o5	12-oo	7oooo	5o1o8	18115	736—	614o1	7o318	
Zugspitze ☐	2960	961	54-13	93611	x1457	531o3	52-16	93614	x1458	11452	9-o—	674o4	51-2o	93617	x1457	513o3	51-22	93619	x1497	11851	9-o—	693o1	7o251	22
Hohenpeissenberg ☐	977	962	11-o4	824o3	4o1o6	132o2	o5-o8	7o2o5	8oo56	o7514	7857-	6o2oo	o9-12	7o41o	81o52	157o9	o9-12	4o21o	81o52	o6914	32662	6o2o3	7o116	18
Garmisch-Partenk.	704	963	o9-oo	7oooo	5o2o5	121o4	11-o1	8oooo	5o635	19o13	6677-	642o1	11-o1	7oooo	6o8o8	15913	12-12	716o3	5o8o8	17314	727—	614oo	79416	
Bad Tölz	654	971	11-o1	836o1	5o1o2	14oo1	o9-o5	734o4	75o22	17516	2567-	6o8o3	1o-o6	531o4	75o12	188o7	o9-o6	534o5	81o26	16417	587oo	6o5o1	79719	o9
Wendelstein ☐	1832	980	o5-o4	936o2	o4434	o52o4	o5-2o	93414	o2458	284o5	9-o—	642o1					o6-26	6322o	8o258	279o6	655—	654o2	7o6o6	
Berchtesgaden	542	977	11——	82oo2	5o6o8	129o1	12——	821o2	2o656	19213	775—	672oo					11——	824o4	3o819	18812	3752-	627o5	7o913	

Station	Höhe	iii	Gestern 21 Uhr GMT TTAff	Nddff	VVwwW	TTapp	Heute 00 Uhr GMT TTAff	Nddff	VVwwW	PPPTT	NChCC	6aapp	Heute 03 Uhr GMT TTAff	Nddff	VVwwW	TTapp	Heute 06 Uhr GMT TTAff	Nddff	VVwwW	PPPTT	NChCC	6Eapp	7RRTT	tTTT	RRsss	ss
Augsburg	480	852	11-o6	727o4	816o6	153o7	1o-o8	431o4	81o28	2o812	4563o	6o217	o9-oo	1oooo	81o1o	1o3o4	o9-o5	731o2	81o3o	2341o	5567-	61216	7o1o9	—o72	o1o61	
Jngolstadt	367	860							8								o7-o3	231o2	81o21	2331o	256oo	6o318	797o8	—o53	97o71	
München	521	865	o9-o5	729o3	5oo52	153o8	o8-12	732o6	4oo52	19914	756—	6o313	o8-o9	126o6	6o1o2	1o3o8	o6-o7	736o4	8oo31	23o1o	5567-	61315	7oo1o	—o71	o1o44	
München-Riem	526	866	1o-o8	83oo7	8oo32	151o7	1o-11	8341o	81o22	19813	856—	6o312	o8-o7	132o6	81o2o	1o2o5	o6-o6	636o5	81o22	23o1o	656—	6o118	7ooo7	22o62	o6o52	
Landshut	391	875	12——	427o6	81o22	144o4			2				o7——	42911	82o22	o9312	o4——	33613	82o22	2231o	2578o	6o317	7ooo8	—o43	91o28	
Passau-Oberhaus	409	893	11-o1	731o1	75292	129o1	o9-o8	731o5	8oo29	16812	766—	641o8	o7-oo	7oooo	83o22	1o315	o3-o6	5o9o5	83o22	222o8	555oo	6o331	796o8	—o59	o3oo3	
Feldberg/Schw. ☐	1493	908	o5-16	1o115	81o1o	o92o5	o6-16	oo213	81o2o	537o9	oo9oo	6o2o2	o6-12	o3611	5o1oo	o89o2	o7-1o	2o4o7	4o1oo	537o7	22-oo	652o2	7ooo7	23o55	oo146	9/
Friedrichshafen	401	934	1o——	5oooo	5oo52	18317	o9——	2oooo	5oo51	2o713	256oo	6o31o	o9——	7oooo	4o1oo	113o4	o9——	4o2o6	6oo21	21914	457oo	6o4o9	7oo11	—o8o	oo1o1	
Kempten-Lenzfried	705	946	o9-o4	1o9o3	81o2o	1o313	o8-o2	11oo1	8o13o	2221o	157oo	6o3o4	o9-oo	8oooo	8oo22	1o3o5	o8-o1	7o6o1	8oo12	2361o	755—	6o3o8	7ooo8	—o71	97o88	
Oberstdorf	810	948							2								o8-o1	715o1	5o1o2	22511	6854-	612o8	7ooo9	13o77	o3o11	
Zugspitze ☐	2960	961	52-23	9362o	x1494	523o5	52-27	93624	x1494	11352	9-o—	6491o	53-24	93622	x1497	527o6	54-2o	93617	x1497	1o954	9-o—	694o2	7o254	27——	o5ooo	81
Hohenpeissenberg ☐	977	962	o8-1o	33oo8	81o5o	132o9	1o-16	53613	81258	o821o	594—	642o4	o8-13	63611	7o1o2	o92o6	o7-11	9o41o	o1454	o97o7	9-o—	612o9	7o5o7	22o68	o6o67	
Garmisch-Partenk.	704	963	11-o3	711o2	5o1o8	12313			8				o7-15	8o211	556o8	112o2	o7-12	8361o	758o8	2141o	584—	61211	7o21o	—o91	o2oo4	
Bad Tölz	654	971							6								o7-o4	736o3	75o22	2251o	754—	6o317	7971o	o9o89	97o36	
Wendelstein ☐	1832	980							9								oo-18	9o216	x3687	283oo	9-o—	6541o	7o4oo	—ooo	1ooo2	97
Berchtesgaden	542	977							9								o4——	7o4o2	758o8	2251o	757—	61215	711o9	—o87	19ooo	

Station	Berlin			Wiesbaden			München			Berlin			Wiesbaden			München			Erlangen			Friedrichshafen		
YYGG	161o			16o9			16o9			1615			1617			1615			1615					
mb	hhhh	TTTd	ddff	hhhh	TTTd	ddff	hhhh	TTTd	ddff	hhhh	TTTd	ddff	hhhh	TTTd	ddff	hhhh	TTTd	ddff	hhhh	TTTd	ddff	hhhh	TTTd	ddff
41	221o	99		2183	o3		2197	o2		2197	o1					2193	o2							
96	1657	o2		1639	o7		165o	o5		1646	o3					1645	o5		165o	o5				
100	163o	o2		1613	o7		1624	o5		162o	o3					1619	o6		1623	o5				
200	1185	o9		1177	16		1185	13	3644	1175	o8					1183	14	3544	1188	12				
225	1112	o8		11o5	11		1112	1o	3658	11o1	o8					1112	1o	3543	1115	11				
300	925	95		922	98	3674	927	96	3635	917	97					926	97	365o	929	95				
500	564	6977	3243	565	7079	354o	566	6777	3539	558	7285	3152	571	66		565	6974	3648	567	6872				
700	3o6	5357	323o	3o7	5372	3519	3o7	5456	341o	3o2	5455	3243	31o	52	343o	3o7	5458	3229	3o8	5454				
850	15o	o5o4	2924	152	o451	34o9	151	o6o5	3oo8	147	o4oo	3238	153	o9	3415	151	o7o5	321o	151	o6o4				
1000	o14	1o1o	221o	o17	17o9	oooo	o16			o12	141o	3211	o16	23	3317	o14			o14					
	PPP	TTTd	ddff	PPP	TTTd	ddff	PPP	TTTd	ddff	PPP	TTTd	ddff	PPP	TTTd	ddff	PPP	TTTd	ddff	PPP	TTTd	ddff	PPP	TTTd	ddff
Markante Punkte	o13	88		oo8	85		o36	o1		o13	9o					o27	98		o7o	o6				
	o25	96		o21	94		122	o4		o24	97					o35	o1		11o	o6				
	o5o	o1		o25	99		15o	o6	3629	o5o	o1					128	o8		135	o6				
	15o	o3		o5o	o4		167	o7	3633	15o	o4					15o	o7		18o	13				
	2o8	1o		139	o7		197	14	3643	18o	o3					199	14	3545	4oo	7983				
	4o7	798o	3465	162	11		211	13	3646	227	o9					243	o8	3547	45o	7377				
	582	6376	3336	184	19		334	9o	3647	46o	7483					339	9o	3644	55o	6364				
	623	5973	3339	4oo	82	3657	389	8188	3634	491	7386					4oo	8o87	3541	65o	5457				
	64o	5972	3338	614	5977	3537	4oo	7985	3552	527	7o83	335o	3o8	93		586	6165	3342	66o	5757				
	653	5761	3336	65o	5869	352o	533	6571	3538	576	6675	3247	327	9o		6o5	6165	3334	73o	5151				
	81o	o4o3	3o29	749	5163	3413	55o	6568	3432	615	6161	3235	4oo	79		626	6o72	3325	785	o2o2				
	827	o4o3	3o28	77o	5357	341o	658	5659	3522	745	5152	3346	555	6o	3429	716	5456	323o	82o	o5o2				
	88o	o5o5	2822	9o4	o7o4	33o9	68o	5657	3211	895	o6o6	3234	66o	53	3441	8o5	o3o2	3115	87o	o7o6				
	955	o9o8	2314	959	11o5	oooo	929	11o9	28o5	927	o7o7	323o	686	53	3428	886	1oo7	3211	95o	15o9				
	o13	111o	22o7	oo4	18o9	oooo	957	1311	25o2	oo9	1411	321o	oo2	231o	3317	956	1911	34o2	984	1911				
41/96	553			544			547			551						548								
96/225	545			534			538			545						533			535					
225/500	548			54o			546			543						547			548					
500/1000	55o			548			55o			546			556			551			553					

Ergänzungen

Station	Höhe	iii	TTTT	RRsss	ss
Geisenheim	109	628			
Ellwangen	439	749	——o7	oo049	
Freudenstadt	778	815	19-o9	oo1o5	
Tübingen	370	826	22-o9	oo1o6	
Donaueschingen	871	917	21-o8	oo118	
Konstanz			21-13	oo——	

Wolkenzug

iii	YY-GG	Cddv.v.	Cddv.v.	iii	YY-GG	Cddv.v.	Cddv.v.

545	Mittelwerte der
546	rel. Topographie
551	über Berlin
548	im **Mai**

Station	Berlin			Wiesbaden			München			Berlin			Wiesbaden			München			Erlangen			Friedrichshafen		
YYGG	1621			1621			1621			17o3			17o3			17o3			17o3			17o3		
mb	hhhh	TTTd	ddff	hhhh	TTTd	ddff	hhhh	TTTd	ddff	hhhh	TTTd	ddff	hhhh	TTTd	ddff	hhhh	TTTd	ddff	hhhh	TTTd	ddff	hhhh	TTTd	ddff
41	22oo	oo								2192	o2													
96	165o	o2								1642	o4													
100	1624	o4								1616	o4													
200	1176	o3		1192			1192	12		1172	o5		1193						1187	14		1191	15	
225	11o1	o6		1118			1118	o7		1o97	o7		112o	o8		11o9			1114	o9		1119	1o	
300	915	96		933	96		93o	94	366o	911	97		974	96		923	96	3662	928	96		933	94o1	
500	557	72	3458	572	6878	3475	569	6871	3351	555	74	3557	572	6781	3564	563	698o	356o	566	6884		57o	6874	
700	3o3	5876	3632	311	5359	3536	31o	5354	3129	3o2	6o75	3523	311	5159	3541	3o6	5565	3339	3o6	5363		311	5256	
850	149	o156	o223	154	o95o	3527	152	o9o6	3o26	151	5162	o416	154	o9o2	3529	151	o3o2	3422	151	o2o1		154	o7o5	
1000	o17	o6o3	o417	o17	17o9	3415	o15			o2o	o4o1	o5o7	o19	11o7	o3o2	o17			o18			o18		
	PPP	TTTd	ddff	PPP	TTTd	ddff	PPP	TTTd	ddff	PPP	TTTd	ddff	PPP	TTTd	ddff	PPP	TTTd	ddff	PPP	TTTd	ddff	PPP	TTTd	ddff
Markante Punkte	o3o	oo								o15	92											125	o9	
	o36	o1								o25	98								155	o4		137	11	
	o6o	o4								o8o	o5								265	o1		15o	1o	
	o72	o2								o9o	o2								275	o1		19o	12	
	o81	o4								213	o9								37o	8399		26o	o3o9	
	o94	o1								254	o5					26o	o3	3659	585	5978		42o	7685	
	15o	o2		213	13		154	o8		344	9o					332	9o	3659	6o5	6o74		57o	6266	
	248	o5		335	9o		171	12		4oo	83	3592	212	11		4oo	8o	3652	695	5264		6o8	5864	
	4oo	82	8415	4oo	8o		196	13		593	67	3536	332	9o		448	7583	3561	715	536o		63o	5861	
	531	72	3445	44o	7487	84o3	324	9o	3458	67o	6278	3529	4oo	8o		523	6782	3456	742	oo57		755	o253	
	69o	58	3534	528	6477	3555	4oo	7987	3449	711	5973	3529	6oo	576o	3567	628	59	3349	768	oo53		773	o35o	
	8o1	oo66	o223	638	5562	355o	433	7579	3348	728	6164	3523	724	5o56	3541	68o	5673	334o	778	5454		79o	o3o3	
	896	o351	o222	673	5367	3536	612	5959	3242	886	5261	o612	763	o258	353o	726	5358	3338	86o	o2o1		812	o4o4	
	912	o151	o323	935	13o7	3624	935	151o	29o9	914	5253	o6o8	974	12o8	o119	88o	o4o4	342o	983	11o7		955	14o8	
	o15	o7o4	o416	oo4	17o9	3415	957	1511	27o3	o19	o5o2	o5o7	oo6	1oo7	oooo	958	o9o8	32o6	988	o8o7		974	13o9	
41/96	55o									55o														
96/225	549									545														
225/500	544			546			549			542			548			546			548			549		
500/1000	54o			555			554			535			553			546			548			552		

Höhenwinde

Schlüssel	ddff	ddff	ddff	ddff	ddff	ddff
Station	Bremen		Kassel		Frankfurt/M	
YYGG					1614	
16200 m						
11700 m						
11100 m						
9000 m						
5400 m						
3000 m						
1500 m					3411	
0 m					o2o8	
Station	Karlsruhe		Stuttgart		Erlangen	
YYGG	16o9	1615	16o9	1614		
16200 m						
11700 m						
11100 m						
9000 m						
5400 m						
3000 m	362o	3428	3511			
1500 m	o6o7	3415	o1o6	34o7		
0 m	o4o6	o7o6	oooo	36o3		
Station	Heidelberg		Friedrichshafen			
YYGG			16o8	1614		
16200 m						
11700 m						
11100 m						
9000 m						
5400 m						
3000 m			3627			
1500 m			31o3	3565		
0 m			o6o2	25o4		

Täglicher Wetterbericht

Herausgegeben vom Deutschen Wetterdienst in der US-Zone, Zentralamt Bad Kissingen

Erscheint täglich. Postbezug monatlich 5.– DM

Bei unregelmäßiger Lieferung sind Beschwerden immer an das Zustellpostamt zu richten.

Nachdruck verboten, Verlagsort Bad Kissingen

Jahrgang: 1952 — Sonntag, den 18. Mai — Nummer: 139

Station			Gestern 09 Uhr GMT				Gestern 12 Uhr GMT						Gestern 15 Uhr GMT				Gestern 18 Uhr GMT							
	Höhe	iii	TTdΔff	Nddff	VVwwW	TTapp	TTdΔff	Nddff	VVwwW	PPPTT	NChCC	6gapp	TTdΔff	Nddff	VVwwW	TTapp	TTdΔff	Nddff	VVwwW	PPPTT	NChCC	6Eapp	7RRTT	fgfg
Bremerhaven	6	129	o6-o6	1o9o4	6oo52	1111o	o2-o6	413o4	8oo32	26315	115o5	679o8	o6-o6	531o4	81o22	16814	o5-o9	6o2o7	81o12	24o14	14642	6o8o9	7oo17	1o
Bremen	4	224	o7-o6	1o5o2	81o2o	12311	o4-o7	313o4	81o3o	26o16	316o1	6o716	o3-o3	527o2	81o22	1771o	o1-o5	6o2o3	81o12	23716	14742	6o812	7oo18	11
Berlin-Dahlem	51	381	o3-11	73oo1	5oo52	o71o9	o2-o8	633o5	75o52	27411	4257o	6o8o6	o2-o3	731o2	81o12	12819	o3-o3	629o2	81o12	24312	646––	6o611	7oo13	11
Berlin-Tempelh.	48	384	o1-oo	7oooo	64o12	o731o	o1-o2	4oooo	8oo22	2731o	3153o	619o3	o1-o5	73oo4	81o32	12718	o1-o5	73oo3	8oo12	24212	65762	6o713	7oo12	
Kassel	187	438	o4-12	5o7o8	8oo22	122o8	o2-1o	21oo4	81o22	25615	116o4	649o1	5o-o6	6o6o5	82o3o	16716	o1-o6	7o6o4	82o22	23115	oo9o6	6o7o9	7oo16	
Nürburg ☐	611	510	o8––	334o5	8oo12	124o7	o5––	436o5	82o12	53o15	115oo	6o3oo	o3––	532o5	81o3o	17915	o5––	236o5	6oo52	5o915	146o2	6o8o7	7oo17	
Koblenz	97	515	o7-o9	5o5o2	81o3o	161o6	o5-o9	414o2	82o22	2332o	415oo	619o6	o4-oo	6oooo	82o32	21715	o4-o8	614o5	82o22	2o719	oo976	6o811	7oo22	
Fuchskauten ☐	657	523	o6––	3o4o3	82o3o	1o411	o4––	212o5	82o1o	47113	215oo	641o4	o4––	51oo5	82o3o	157o7	o3––	617o3	82o22	45213	125o6	6o812	7oo15	
Limburg/Lahn	130	525	o8-o7	5o7o5	7oo52	152o6	o6-o7	3o7o5	8oo22	24217	315oo	619o2	o5-o3	511o2	82o2o	18915	o7-o3	6o7o2	81o21	22o17	oo972	6o6o8	7oo2o	
Gießen	185	532	o6-o8	436o6	81o3o	142o8	o4-12	1o6o6	81o1o	24o17	116oo	6o8o1	o3-11	2o4o4	81o3o	18816	oo-o4	61oo3	82o3o	21517	oo9o8	6o8o9	7oo19	13
Bad Wildungen	280	535	o5-o6	513o5	8oo31	123o7	o2-o6	1o5o3	81o21	24614	116o4	64oo1					oo-o4	6o7o2	82o3o	22115	oo9o6	6o6o9	7oo17	
Schlüchtern	205	539	o7-o6	4o4o3	81o3o	122o4	o6-o5	2o4o2	82o1o	24215	225oo	619o1	o4-o3	33oo2	82o3o	18916	o3-o2	7o4o2	82o3o	22o16	14548	6o7o4	7oo18	
Schwenklengsfeld	314	543	o4-1o	1o5o6	81o12	1o1o8	o4-o9	1o9o5	81o22	25114	115o1	679o1					o4-o8	8o7o5	82o2o	23113	oo9o7	6o8o7	7oo15	
Wasserkuppe ☐	921	544	o3-o8	236o6	81o22	o62o7	52-o9	236o5	82o2o	17oo9	215oo	64oo8	oo-o4	636o4	82o3o	11611	5o-1o	736o8	82o22	154o8	145o6	6o7o4	7oo11	12
Trier-Petrisberg	273	609	11-12	2o5o6	8oo2o	162o3	o6-21	1o5o9	81o1o	2352o	116oo	6o3o3	o4-o7	1o5o5	82o1o	22914	o5-1o	3o7o7	82o2o	21119	oo9o9	6o8o9	7oo22	1o
Erbeskopf ☐	817	615	o8––	4o9o5	81o21	153o3	o5––	1o213	82o2o	23317	115oo	549o7	o3––	1o215	99o3o	19912	o2––	5o5o5	99o31	21o17	oo946	6o6o9	7oo2o	
Mainz	131	632	o9-1o	2o4o7	81o2o	152o7	o7-o2	116o1	82o2o	24118	116oo	679o2	o6-12	3o6o9	82o3o	19811	o5-o8	8o9o6	83o31	22517	oo91–	6o7o7	7oo2o	
Kl. Feldberg/Ts. ☐	806	635	o5-12	5o4o8	81o24	o83o9	o5-1o	1o4o6	81o24	3o411	116oo	641o4	51-11	6o4o6	81o3o	126o9	53-1o	8o7o6	82o3o	2831o	oo97–	6o812	7oo13	
Frankf. Rhein-Main	110	637	o7-13	5o4o8	81o2o	152o3	o5-18	2o413	81o2o	24318	216oo	64ooo	o2-17	4o41o	81o2o	19717	o4-o5	8o2o5	81o22	21717	oo977	6o7o9	7oo2o	24
Frankf. Stadt	103	638	o7-12	5o2o6	82o2o	172o7	o5-16	3o2o6	82o1o	2422o	316oo	64ooo	o2-1o	3o2o4	81o3o	21718	o4-o4	8o6o2	81o22	21118	oo977	6o813	7oo21	18
Darmstadt	263	639	o7-o8	5o5o5	81o3o	142o8	o6-13	236o6	81o12	23518	216oo	649o1	o3-o9	3o7o5	82o3o	2o615	o3-o6	736o5	82o22	21516	oo948	6o7o6	7oo2o	13
Würzburg	259	655	o6-o5	6o7o3	8oo51	132o8	o4-o7	4o7o2	81o11	24615	415oo	6o2o4	o1-o7	2o9o5	81o1o	16917	o1-o4	7o9o2	81o3o	21115	oo978	6o7o6	7oo17	
Bad Kissingen	223	658	o5-o8	7o5o6	8oo2o	1211o	o4-o6	1o5o4	81o22	24816	1164o	619o1	o1-o7	3o4o5	81o3o	18719	o2-o2	736o1	81o3o	22115	14746	6o71o	7oo18	
Bamberg	382	670	o3-o9	1o4o7	81o12	121o9	o3-o5	1o4o3	83o22	24o15	116oo	64ooo	o1-o5	2o4o2	83o1o	15815	oo-o4	7o4o2	82o2o	22114	167o9	6o6o5	7oo17	
Coburg	350	671					o2––	3o4o3	82o32	22914	316oo	619o3					o1––	5o4o3	82o2o	21114	246o2	6o6o4	7oo17	
Bayreuth	341	681	o3-o7	1o9o3	81o12	111o4	o3-o9	436o2	81o22	24613	425oo	679o4	o1-o7	236o3	82o1o	157o5	o4-o3	3o4o1	82o2o	23712	146o1	6o8o5	7oo16	
Hof	567	685	o2-1o	3o2o6	81o22	o71o8	o2-12	3o2o9	81o22	2561o	326o1	6o3o3	o1-16	3o21o	81o2o	119o9	51-o7	3o4o5	81o2o	246o9	117o1	6o6o4	7oo11	16
Weiden	396	688	o3-o6	2o3o4	82o2o	1o2o9	o2-12	5o51o	82o3o	24413	575oo	6o3oo	o1-14	4o41o	82o22	1491o	o1-12	3o9o8	82o3o	23312	226o2	6o6o4	7oo14	
Silberhütte ☐	829	692	5o-15	2o41o	82o5o	o6217	52-o7	636o6	83o3o	259o8	616oo	611o3	5o-o8	5o4o6	83o12	oo9o7	o1-1o	4o9o8	82o52	246o7	345o5	616o6	7oo1o	
Weinbiet/Wnstr. ☐	556	718	o8––	6o4o9	4oo5o	123o4	o5––	1o2o5	8oo12	58716	114oo	6o2o1	o4––	1o2o9	81o2o	178o8	o1––	834o5	81o3o	57314	oo9o7	6o6o5	7oo18	
Neustadt/Weinstr.	146	723	o7-o7	5o6o5	81o31	171o3	o4-14	2o9o5	81o11	2382o	215oo	6o8o1	o3-1o	1o5o5	81o1o	21912	o2-o9	8o5o5	81o3o	21919	oo91–	6o6o7	7oo21	
Baden-Baden	125	725	1o––	3o4o8	8oo5o	2o2o1	o6––	1o4o4	82o2o	2352o	116oo	6o7o1	o6––	1o4o7	82o2o	21716	o7––	4o41o	81o3o	2o918	oo916	6o616	7oo21	
Karlsruhe	115	727	o8-oo	4oooo	81o3o	183oo	o6-o4	3o8o1	82o1o	22721	315oo	619o2	o5-oo	3oooo	81o1o	21815	o5-oo	7oooo	81o3o	21o18	24642	6o6o2	7oo22	12
Mannheim	97	729	o7-o4	3o2o3	82o2o	162o3	o5-o8	2o6o8	82o2o	23119	216oo	649o3	o4-1o	2o9o9	82o1o	21815	o4-1o	7o2o9	82o3o	21318	14646	6o6o4	7oo22	
Königstuhl ☐	561	732	o6-o1	518o1	82o3o	131o1	o7-o8	536o4	82o22	57115	514oo	611o4	o6-o7	211o3	82o1o	15813	o5-o5	711o4	83o3o	55513	24522	6o6o3	7oo17	
Stuttgart	305	737	o8-o5	636o3	81o22	143o3	o6-16	3361o	81o12	22717	315oo	6o7o1	o6-o9	236o5	81o1o	19813	o2-o9	634o5	81o3o	21117	oo912	6o5o3	7oo19	16
Stuttgart-Echt.	405	738	o7-o6	6o2o4	81o12	142o7	o6-o5	5o4o3	81o22	22616	525oo	6o7o7	o4-o6	3o2o4	82o12	17811	o4-o7	536o6	81o32	21414	14645	6o7o3	7oo18	1o
Öhringen	250	742	o8-o4	5o5o2	81o5o	141o1	o4-o8	4o2o5	81o2o	23516	416oo	644o3	o4-o7	1o9o5	81o1o	18913	o4-o5	6o9o3	81o3o	21616	oo9o6	6o6o3	7oo18	
Ansbach	440	755	o4-1o	7o4o6	81o2o	1o211	o2-o6	3o9o4	81o1o	24713	326oo	6o2o1					o1-o6	8o4o4	81o3o	22614	oo947	6o7o5	7oo15	
Weißenburg/Bay.	435	761	o5-11	7o21o	81o2o	122o7	o3-o5	433o3	82o21	23314	415oo	61oo1	o2-11	2o41o	82o2o	16811	o3-o2	7o4o1	82o3o	21714	14634	6o6o5	7oo17	
Nürnberg-Fürth	311	763	o4-o7	4o2o5	82o11	121o9	o2-o6	1o9o1	82o1o	23915	115oo	6o3oo	o2-o7	336o4	82o2o	16813	o2-o9	8o4o5	82o2o	21914	146o7	6o6o5	7oo17	14
Regensburg	338	776	o3-o8	5o4o6	81o22	11115	o3-o6	336o6	82o22	24o13	316oo	61oo1	o1-o8	4o4o6	83o22	147o9	o1-o2	336o1	82o32	22114	146o5	6o6o8	7oo15	
Gr. Falkenstein ☐	1307	791	51-11	7o2o9	83o14	o1223	52-1o	6o2o8	84o34	73oo3	613oo	671o8	52-14	63612	84o12	o43oo	53-14	2o212	84o12	722o1	244o1	618o8	7ooo4	
Freiburg	286	803	11-o3	234o2	4oo5o	189o1	1o-13	234o8	81o2o	2o32o	226oo	667o5	o8-16	235o9	82o1o	21712	o5-15	335o9	81o1o	18419	12642	6o8o6	7oo22	21
Dreifaltigkeitsbg. ☐	973	818	o5––	336o5	75o3o	113oo	o5––	2o2o5	82o2o	1oo15	214oo	6o3oo	o4––	1o7o2	82o2o	158o5	o3––	2o7o2	8181o	o8813	144o1	6o8o7	7oo15	
Stötten ☐	734	836	o7-o7	634o5	82o22	123o4	o4-o9	436o7	82o12	37214	415oo	6o2o1	o4-16	3o6o3	82o1o	149o9	o4-o7	636o6	82o3o	35812	oo944	6o6o5	7oo15	16
Ulm	480	838	o6-1o	4o5o4	7oo52	141o3	o6-11	5o5o6	81o31	22316	524oo	679o4	o4-12	3o7o8	81o11	167o5	o1-o9	4o7o6	81o31	21915	145o6	6o5o3	7oo17	

Station			Gestern 21 Uhr GMT				Heute 00 Uhr GMT						Heute 03 Uhr GMT				Heute 06 Uhr GMT									
	Höhe	iii	TTdΔff	Nddff	VVwwW	TTapp	TTdΔff	Nddff	VVwwW	PPPTT	NChCC	6gapp	TTdΔff	Nddff	VVwwW	TTapp	TTdΔff	Nddff	VVwwW	PPPTT	NChCC	6Eapp	7RRTT	[illegible]	RRsss	ss
Bremerhaven	6	129	o6-o8	8o7o7	81o22	116o5			2								o4-o8	o16o6	8oo2o	2111o	oo9oo	6o6o6	7ooo8	1oo64	oo135	
Bremen	4	224	o4-o5	7o7o4	8oo22	124oo	o3-o3	o1oo2	8oo22	231o9	oo9oo	649o5	o3-o5	1o8o3	8oo2o	o68o9	o3-o7	o12o4	8oo2o	216o9	oo9oo	6o8o5	7ooo6	12o22	oo143	
Berlin-Dahlem	51	381							2								o5-o3	312o2	4oo5o	219o9	3o85o	6o6o2	7ooo4	o5o33	ooo58	
Berlin-Tempelh.	48	384	o3-oo	8oooo	56o12	1o1o2	o4-oo	5oooo	8oo22	237o9	558oo	6o7o7	o5-oo	1oooo	56o2o	o7713	o4-oo	1oooo	56o1o	22oo9	187oo	6o6o2	7ooo7	—o3o	oo——	
Kassel	187	438	o6-o2	334o2	81o2o	121o5	o6-oo	3oooo	8oo2o	2351o	oo9o1	649o7	o5-oo	3oooo	8oo1o	o8711	o4-oo	1oooo	6oo5o	21511	oo9o1	6o6o5	7ooo6	—o31	oo1o9	
Nürburg ☐	611	510	o5––	236o2	5oo5o	118o1			o								o3––	4oooo	6oo52	4861o	oo942	6o6o3	7ooo8	—o3o	oo——	
Koblenz	97	515							1								o4-o2	12oo1	81o1o	2o21o	oo94o	6o8o3	7ooo9	——	oo11o	
Fuchskauten ☐	657	523	51––	2o9o4	82o12	1o6o1			2								o1––	212o3	81o2o	431o6	oo942	6o812	7ooo5	—o13	oo136	
Limburg/Lahn	130	525							o								o4-o2	1o7o1	6o1oo	219o6	oo9o2	5o4o3	7ooo4	—o12	ooo96	
Gießen	185	532	o2-o4	oo9o3	82o12	124oo	o2-o3	ooooo	81o2o	223o7	oo9oo	6o3oo	o1-o4	1o4o1	81o3o	o58o7	o2-o2	ooooo	8oo1o	297o6	oo9oo	6o3oo	7ooo4	o7o1o	oo116	
Bad Wildungen	280	535							o								o3-oo	ooooo	5oo5o	219o8	oo9oo	6o5o1	7ooo3	—oo8	oo126	
Schlüchtern	205	539	o9-o1	136o1	82o1o	o84o2	o3-o1	o36o1	5o1oo	233o5	oo9oo	649o1	o2-o1	2o2o1	81o3o	o491o	o2-o1	218o1	83o2o	217o7	oo9o9	6o8o2	7ooo3	—o15	oo1o9	
Schwenklengsfeld	314	543							2								o4-oo	ooooo	551oo	225o6	oo9oo	6o8o5	7ooo3	—o23	oo——	
Wasserkuppe ☐	921	544	52-o8	4o6o7	81o12	o59o2	51-12	1111o	81o22	146o3	oo9o1	679o6	52-o7	416o6	81o3o	o36o9	51-o6	115o5	81o1o	136o4	oo9o1	6o5o1	7ooo2	12513	oo1o1	
Trier-Petrisberg	273	609	o5-1o	5o5o7	81o2o	152o2			o								o6-oo	8oooo	8oo22	21o1o	oo947	6o4o1	7ooo9	1oo69	oo118	
Erbeskopf ☐	817	615	o3––	214o5	8oo11	133o3			1								o2––	6oooo	81o31	2o61o	oo9o6	6o6o2	7ooo9	—o77	oo12o	
Mainz	131	632	o6-o2	1o4o1	82o11	135o1			1								o5-o9	1o7o6	81o2o	22o1o	oo9o8	6o4oo	7ooo9	—o38	ooo58	
Kl. Feldberg/Ts. ☐	806	635	5o-12	1o91o	81o12	o8ooo	51-12	oo9o8	81o22	278o7	oo9oo	6o7o5	51-1o	1o9o6	81o2o	o6814	o1-o8	1o9o6	81o2o	26oo8	oo94o	6o6o4	7ooo5	—o15	oo1o1	
Frankf. Rhein-Main	110	637	o4-o8	4o7o5	81o22	112oo	o4-12	oo4oo	81o22	221o8	oo9oo	676o1	o3-1o	1o2o8	81o2o	o68o8	o4-o8	2o4o5	81o2o	211o8	oo978	6o4oo	7ooo5	12o17	oo1o1	
Frankf. Stadt	103	638	o4-o6	2o9o3	81o12	142o8	o5-o2	ooooo	81o2o	2241o	oo9oo	6o2o1	o3-o2	oo2o1	81o2o	o8811	o3-o4	2o1o1	81o2o	215o8	oo941	6o2oo	7ooo7	14o5o	oo1o9	
Darmstadt	263	639	o3-o9	211o7	82o12	124oo	o3-1o	oo9o8	82o12	2171o	oo9oo	6o7o5	o2-14	1111o	81o3o	o8814	o2-12	211o9	82o3o	2o7o7	oo981	6o7o2	7ooo7	19o41	oo11o	
Würzburg	259	655	o4-o2	2o7o1	81o12	124o1	o3-o5	o11o4	7oo5o	229o9	oo9oo	679o1	o2-oo	4oooo	7oo5o	o77o9	o2-o2	412o1	6oo5o	227o8	oo9o1	6o4o6	7ooo6	—o15	oo1o5	
Bad Kissingen	223	658	o2-o2	136o1	81o12	o96o6	o2-o2	oo2o1	81o22	24oo6	oo9oo	5o2o4	o2-o2	1o2o1	8oo3o	o47o7	o3-o4	2o2o2	8oo1o	234o6	oo9o1	6o2oo	7ooo3	—o17	oo1o5	
Bamberg	382	670	o1-o8	2o4o6	82o12	o94o4	o1-13	o121o	82o22	237o7	oo9oo	67ooo	oo-o7	714o5	81o3o	o6711	o5-o6	212o4	81o21	226o7	oo9o1	6o3oo	7ooo4	—o28	oo——	
Coburg	350	671							2								o1––	1oooo	81o2o	225o4	oo9o1	6o3oo	7ooo2	—511	oo——	
Bayreuth	341	681	o1-oo	1oooo	75o2o	o74o3	52-oo	ooooo	5oo5o	251o5	oo9oo	64ooo	oo-oo	ooooo	75o2o	o39o5	o1-o3	1o9o1	75o2o	25oo3	oo9o1	6o2o1	7ooo2	—o14	oo1o9	
Hof	567	685	oo-o4	5o9o4	81o3o	o52oo	51-o4	616o4	6o1oo	256o2	oo9o8	6o7o7					o1-o2	112o1	81112	24oo4	oo9o1	616o5	7oo51	o8535	oo1o1	
Weiden	396	688	o1-2o	21216	7oo5o	o62o7	oo-oo	ooooo	5o1oo	253o2	oo9oo	6o7o1					o1-oo	1oooo	81o3o	246o3	oo9o1	6o2oo	7oo51	—516	oo124	
Silberhütte ☐	829	692	o4-12	2o41o	811oo	o31o6	52-o8	oo2o6	751oo	243o2	oo9oo	6o8o9	53-o9	3o2o7	75o5o	o191o	54-oo	3oooo	82o5o	234o3	oo9o5	614o1	7oooo	—529	ooo82	
Weinbiet/Wnstr. ☐	556	718							o								o1––	818o5	6oo5o	5511o	oo9o7	6o5o3	7ooo9	—o75	oo——	
Neustadt/Weinstr.	146	723	o5-o7	138o5	81o12	144o3	o4-13	o27o9	8oo2o	223o9	oo9oo	679o4					o4-o7	727o3	88o22	2131o	oo9o6	6o3oo	7ooo7	——	oo——	
Baden-Baden	125	725	o5––	9o8o6	5oo22	152o3							o5––	2oooo	6o11o	o56o6	o6––	5o7o3	751o1	21oo8	oo9o2	6o2o4	7ooo4	——	oo——	
Karlsruhe	115	727	o6-oo	7oooo	81o22	132oo	o6-oo	ooooo	8oo22	2o7o8	oo9oo	679o9	o5-oo	1oooo	5o1oo	o58o6	o5-oo	6oooo	8oo1o	2o81o	oo9o1	6o4o2	7ooo5	o3o21	oo1o7	
Mannheim	97	729	o6-o2	1o9o2	81o12	141o1	o4-o2	o14o1	81o22	213o9	oo9oo	649o7	o4-o3	1o4o3	81o2o	o78o7	o5-o1	2o2o1	81o3o	2o81o	oo9o1	6o4o3	7ooo6	—o23	oo113	
Königstuhl ☐	561	732	o1-o9	313o8	82o12	o93oo	o2-o9	o13o7	82o12	546o8	oo9oo	6o8o9	o1-o8	111o6	82o2o	o7811	o2-o8	313o6	83o2o	535o8	oo9o5	6o4oo	7ooo6	—5o5	ooo99	
Stuttgart	305	737	o2-oo	6oooo	6oo52	131o3	o3-oo	6oooo	81o12	2131o	oo9oo	6o7o9	o4-oo	1oooo	8oo3o	o78o5	o3-oo	4oooo	15o5o	212o8	oo9o8	6o4o3	7ooo7	11——	oo112	
Stuttgart-Echt.	405	738	o3-o1	7o9o1	81o12	121o3	o2-oo	6oooo	81o12	2141o	oo9oo	6o7o9	o3-oo	1oooo	8oo2o	o76o9	o4-o2	5o9o1	8oo?o	218o6	oo9o6	6o4o5	7ooo?	o7——	oo——	
Öhringen	250	742	o4-o4	5o7o3	81o12	114oo			2								o4-oo	4oooo	81o22	812o7	oo9o6	6o4o2	7ooo5	—o36	oo1o4	
Ansbach	440	755							2								o3-o4	718o2	8oo22	811o6	oo9o6	6o2oo	7ooo3	—o1o	ooo95	
Weißenburg/Bay.	435	761	o3-1o	5o9o8	81o12	o91o3	o1-12	o14o8	81o22	231o6	oo9oo	619o4	o1-12	814o8	81o2o	o9811	o1-1o	713o8	81o2o	81oo8	oo9o8	6o4o3	7ooo5	—o35	oo11o	
Nürnberg-Fürth	311	763	o1-o5	611o5	81o12	1o2o5	o2-o4	311o4	8oo22	23?o7	oo9oo	61ooo	o3-oo	6oooo	8o?3o	o56o8	o2-o8	714o7	8oo2o	22?o9	oo9o2	6o6o1	7ooo4	13oo1	oo1o5	
Regensburg	338	776	o3-o6	4o4o3	81o2o	o911o	o3-oo	ooooo	75o2o	24?o5	oo9oo	6o3oo	o3-o3	614o2	81o3o	o4811	o4-oo	7oooo	81o2o	234o6	oo932	6o3o2	7ooo3	—o13	oo119	
Gr. Falkenstein ☐	1307	791	53-15	1o513	81o2o	519o2	53-12	1o4o6	81o2o	7oo51	1?4oo	6o811	58-o8	4o4o6	81o3o	528o6	57-o8	1o9o6	85o21	7o751	114o8	634o4	7oo52	—546	ooo73	
Freiburg	286	803	o4-16	3131o	81o2o	164o7	o3-12	o1oo6	81o1o	19114	oo9oo	679o5	o6-oo	2oooo	81o3o	o98o7	o6-oo	7oooo	81o31	19111	oo948	6o4o3	7ooo9	22o59	oo132	
Dreifaltigkeitsbg. ☐	973	818							o								o2––	811o5	81o2o	o7oo8	oo9o7	6o8o2	7ooo5	—o23	oo141	
Stötten ☐	734	836	o1-o6	1o9o5	82o2o	o83o3			o				o1-1o	612o7	8oo22	o4712	o2-o8	611o8	8oo22	34oo3	oo9o6	6o8o5	7ooo3	12o26	ooo97	
Ulm	480	838	o8-o4	3o4o2	81o1o	112o4	o4-o4	o27o2	6o1oo	231o7	oo9oo	675o8	o2-o2	3oooo	4o1oo	o47o9	o3-o6	4o4o5	81o3o	227o6	oo9o2	6o4o4	7ooo4	—o22	oo119	

☐ = [illegible]

24-std. Bodendruck - Änderung seit gestern 00 Uhr

Sonntag,

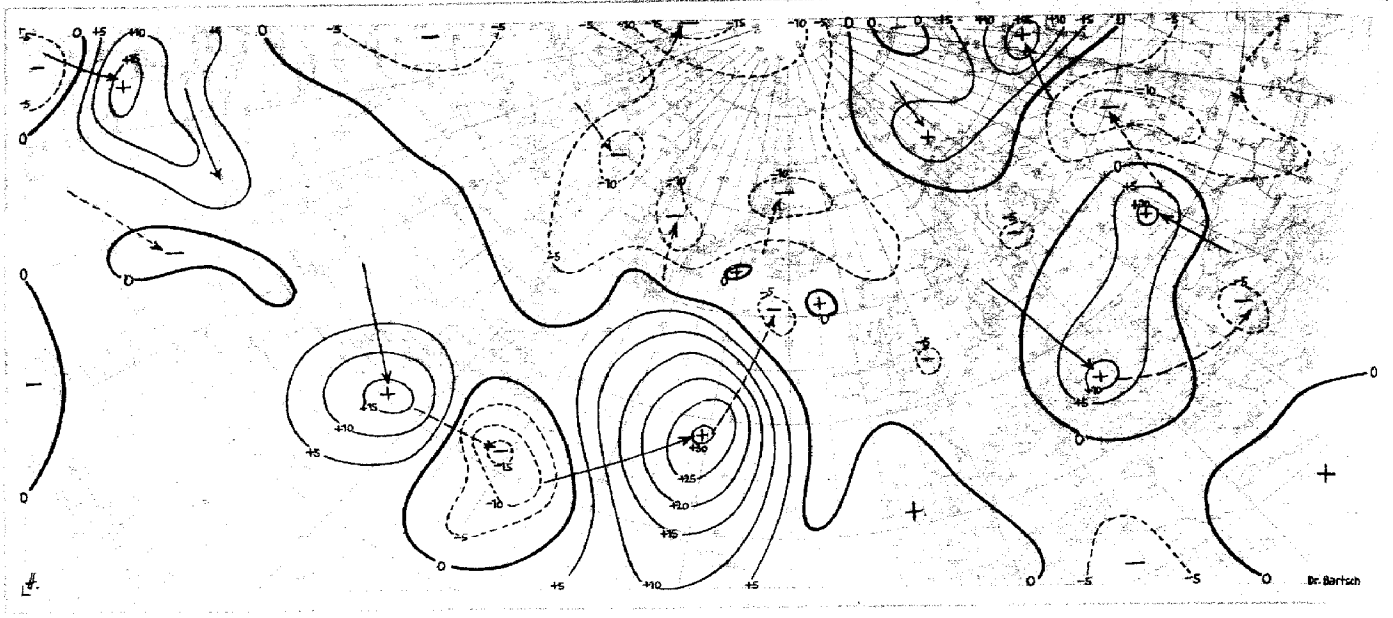

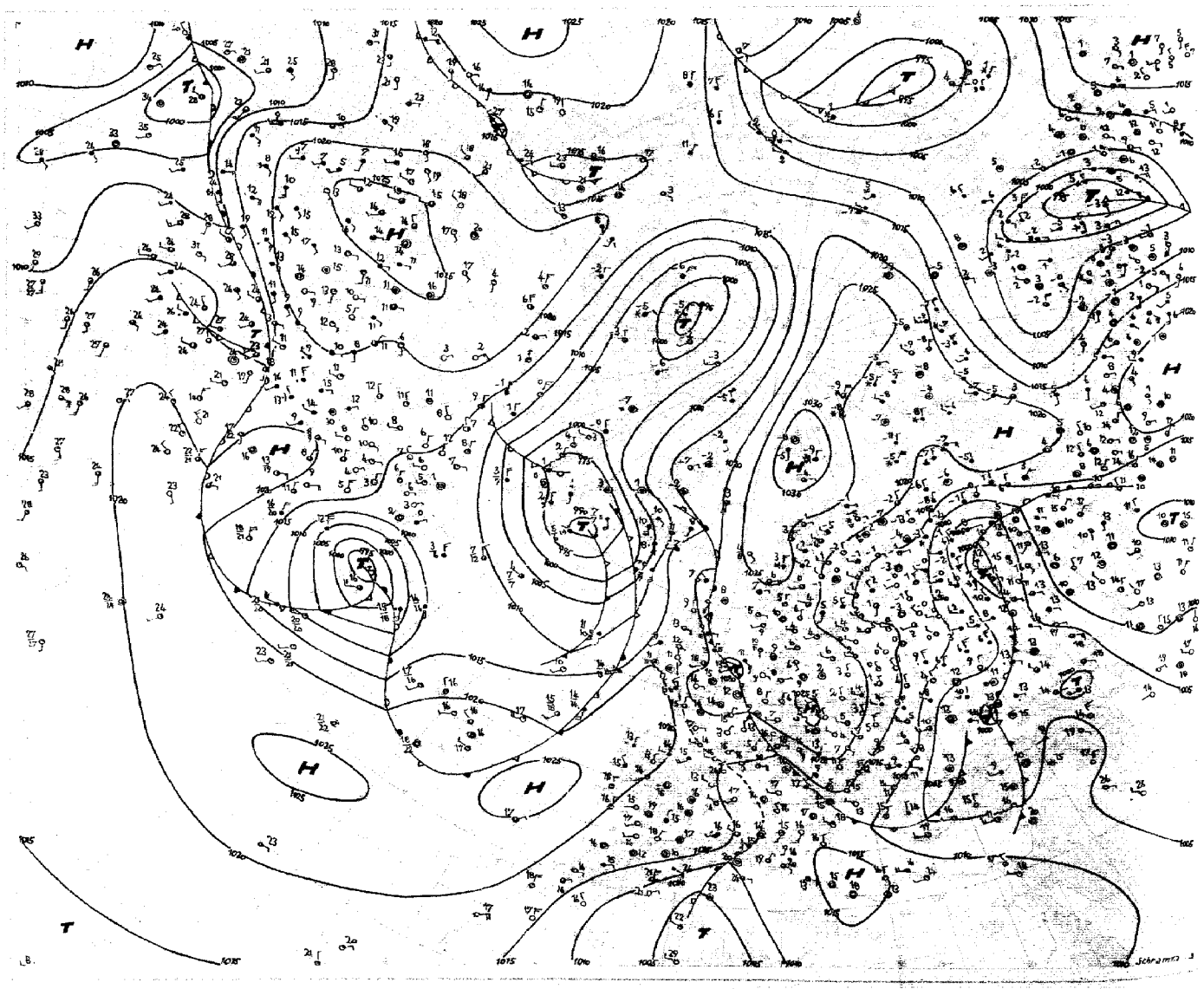

Absolute Topographie 96 mb 03 Uhr (geopot. Dekameter)

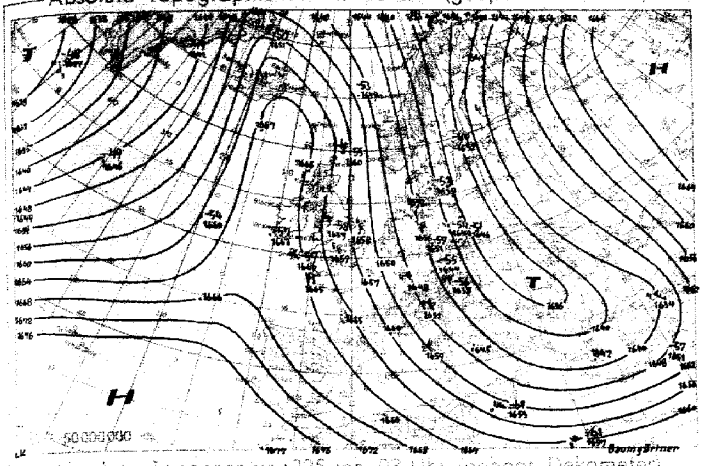

Vorhersagekarte für morgen 06 Uhr

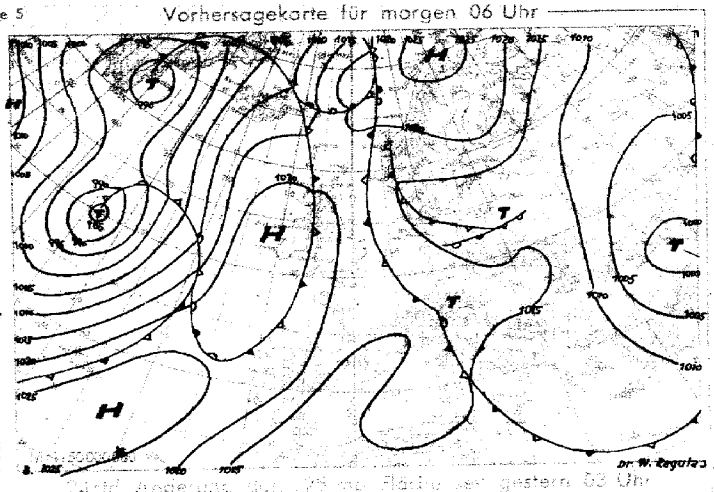

Absolute Topographie 225 mb 03 Uhr (geopot. Dekameter)

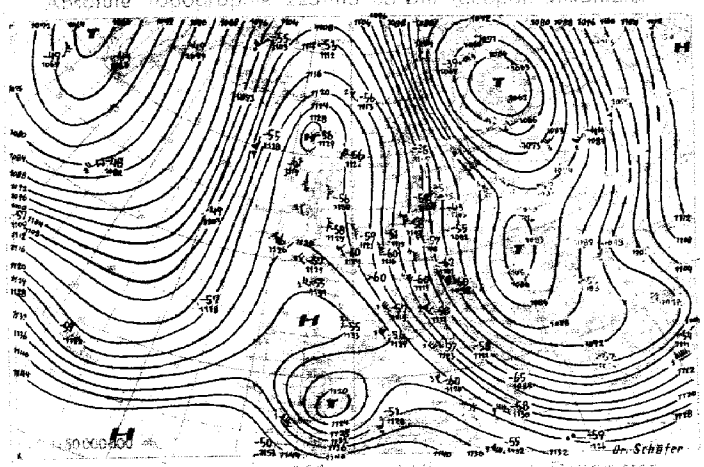

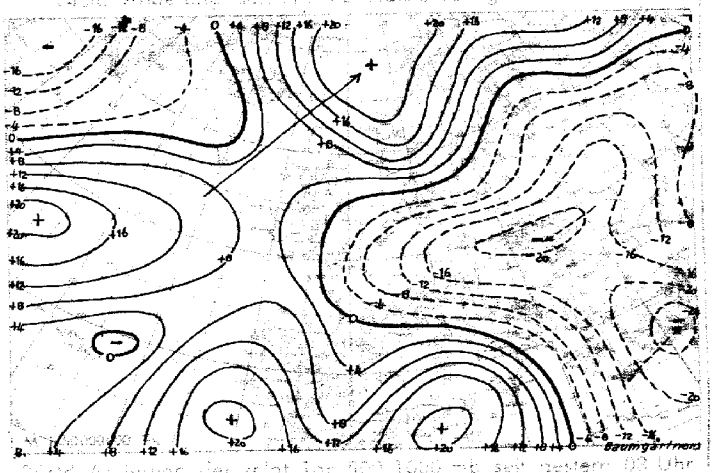

Absolute Topographie 850 mb 03 Uhr (geopot. Dekameter)

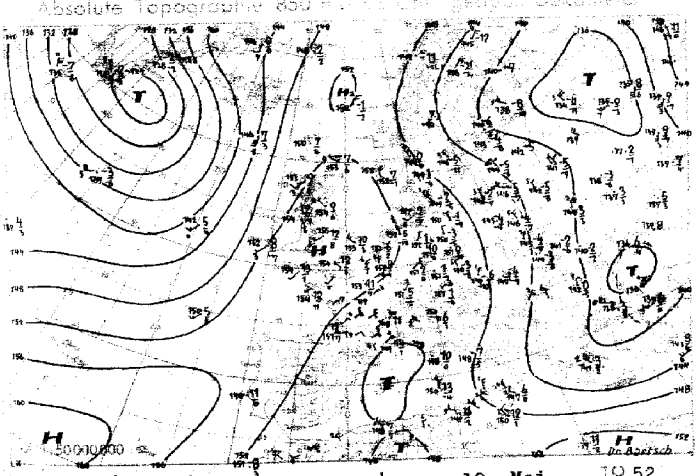

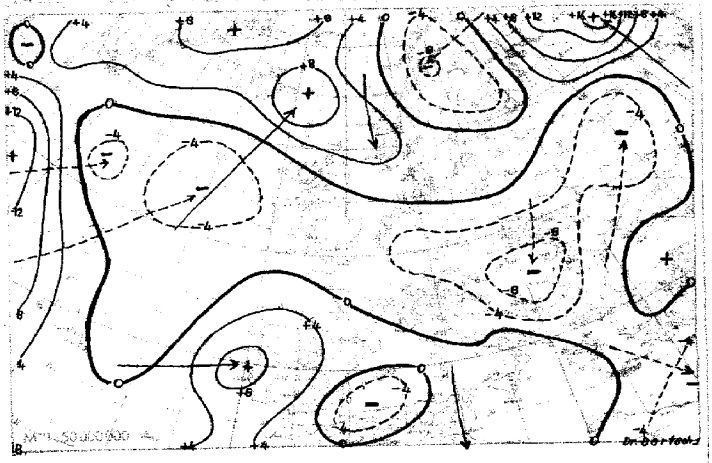

Wetterübersicht Sonntag, den 19. Mai 1952

Der Höhenhochkeil über Westeuropa und Höhentiefausläufer über Osteuropa bilden auch heute noch die beherrschenden Steuerungssysteme. Zwar schwächte sich der Höhenhochkeil über dem Ärmel-Kanal durch einen Bodendruckfall von 5 mb ab, doch wurde durch ihn ein Druckfallgebiet als Ausläufer des gestrigen isländischen Druckfallgebietes zur Nordsee gesteuert, wo es an der quer durch Westeuropa verlaufenden Luftmassengrenze eine kleine frontale Welle erzeugte. Diese wiederum ist mit Aufgleitbewölkung und Niederschlägen am Niederrhein verbunden, während im übrigen Deutschland im Bereich der gealterten und trockenen Polarluft, besonders aber in Süddeutschland durch Absinken in einem Hochdruckkern heiteres Wetter herrscht.

Das hochreichende Kaltlufttief wanderte von der Halbinsel Kola nach Finnland, während die stärkste Abkühlung mit durchschnittlich 4 Grad durch die Kaltluftadvektion auf seiner Rückseite über Nordschweden eintrat. Da es aber gleichzeitig im Raum Island - Bergen zu einer Erwärmung kam, so verschärfte sich über Südnorwegen die Frontalzone, in deren Delta heute morgen über der südlichen Ostsee der Druck verstärkt fällt. Damit hat die Abschnürung eines eigenen mitteleuropäischen Hochkerns aus dem Bereich der meridionalen Hochdruckbrücke begonnen.

Das mittelatlantische Tief wurde am Westrande des Höhenhochkeils nach Norden gesteuert, wo es sich mit dem vorhergehenden Kern verband und auch mit seinen Ausläufern die Verbindung des Madeiratiefs zur mitteleuropäischen Hochdruckbrücke unterbrach.

Dr. W. Regula

Voraussichtliche Wetterentwicklung:

Die fennoskandische Störung wandert südwärts und wird vor allem das Wetter des östlichen und mittleren Deutschlands beeinflussen, während in Westdeutschland antizyklonaler Einfluß vorherrschend bleibt. Da der westeuropäische Höhenhochkeil vorerst noch erhalten bleibt, ist eine grundsätzliche Umgestaltung noch nicht zu erwarten.

Dr. Schäfer

Erläuterungen zum Inhalt des Täglichen Wetterberichts

Die Beobachtungen der synoptischen Stationen sind in der Form des am 1. Jan. 1949 eingeführten intern. Wetterschlüssels veröffentlicht.

Dabei bedeuten:

iii = **Kennziffer der Station**

T_dT_d = Taupunkt in °C (bei neg. Temp. ist 50 addiert)

N = Himmelsbedeckung in Achteln (9: nicht erkennbar)

dd = Windrichtung in 36-teiliger Skala (bei Addition von 50 ist die Windgeschwindigkeit ≥ 100 Knoten)

ff = Windgeschwindigkeit in Knoten

VV = Sichtweite:

x0: < 20 m, x1: 20 m, x2: 40 m usf. bis x9: 180 m, 00: < 200 m, 01: 200 m, 02: 400 m usf. 80: 16 000 m, 81: 20 km, 82: 40 bis 85: 100, 86: 150, 87: 200, 88: 300, 89 ≧ 500 km. Ferner kann gegeben werden 90: < 50 m, 91: 50, 92: 200, 93: 500, 94: 1000 m, 95: 2 km, 96: 4, 97: 10, 98: 20 km, 99: ≧ 50 km

ww = Wetter zur Beobachtungszeit

00-03: keine besonderen Erscheinungen (00 Wolkenentwicklung nicht feststellbar, 01 Wolken dünner werdend, 02 gleichbleibend, 03 zunehmend), 04-09: Dunsttrübung (04 Rauchtrübung, 05 trockener Dunst, 06 Trübung durch Staubadvektion, 07 Aufwirbelung von Staub, 08 Staubtromben, 09 Staub- oder Sandsturm während der letzten Stunde), 10: feuchter Dunst, 11-12: flacher Bodennebel (11 in einzelnen Schwaden, 12 mehr zusammenhängend), 13: Wetterleuchten, 14: Fallstreifen, 15-16: Niederschlag im Gesichtskreis (15: > 5 km entfernt, 16: < 5 km), 17: Donner ohne Niederschlag, 18: starke Böen, 19: Großtromben, 20-29: Hydrometeore während der letzten Stunde (20 Nieseln, 21 Regen, 22 Schnee, 23 Schneeregen, 24 gefrorener Regen, 25 Regenschauer, 26 Schneeregenschauer, 27 Graupel- oder Hagelschauer, 28 Nebel, 29 Gewitter), 30-32: leichter oder mäßiger Staub- oder Sandsturm (30 nachlassend, 31 ohne Änderung, 32 zunehmend), 33-35: starker Staub- oder Sandsturm (33 nachlassend, 34 ohne Änderung, 35 zunehmend), 36-37: niedriges Schneefegen (36 leicht, 37 stark), 38-39: hohes Schneefegen (38 leicht, 39 stark), 40: Nebel im Gesichtskreis, 41: Nebel in Schwaden, 42-49: Nebel (gerade Zahlen: Himmel erkennbar, ungerade: nicht erkennbar, 42, 43: dünner werdend, 44, 45: unverändert, 46, 47 dichter werdend, 48, 49: als Rauhreif niederschlagend), 50-55: Nieseln (gerade Zahlen: mit, ungerade: ohne Unterbrechung, 50, 51: leicht, 52, 53: mäßig, 54, 55: stark), 56-57: Nieseln gefrierend, 58-59: Nieseln mit Regen (56, 58: leicht, 57, 59: stark), 60-65: Regen (Unterteilung wie bei 50-55), 66, 67: Regen gefrierend, 68-69: Regen und Schnee, (66, 68: leicht, 67, 69: stark), 70-75: Schnee (Unterteilung wie bei 50-55), 76: Eisnadeln, 77: Schneegrieseln, 78: einzelne Schneesterne, 79: gefrorener Regen, 80-82: Regenschauer (80: leicht, 81: mäßig, 82: sehr stark), 83-84: Schneeregenschauer, 85-86: Schneeschauer, 87-88: Graupelschauer, 89-90: Hagelschauer (83, 85, 87, 89: leicht, 84, 86, 88, 90: stark), 91-94: Gewitter in der letzten Stunde (91, 92: Regen noch anhaltend, 93, 94: Schnee, Graupel oder Hagel noch anhaltend, 91, 93: leicht, 92, 94: stark), 95-99: Gewitter zur Beobachtungszeit, (95, 96: leicht mit Regen, Schnee oder Hagel, 97: stark mit Regen oder Schnee, 98: mit Staub- oder Sandsturm, 99: mit Hagel oder Graupel).

W = **Witterungsverlauf**

0-4: kein Niederschlag (0: heiter, 1: wechselnd bewölkt, 2: stark bewölkt, 3: Staub- oder Sandsturm oder Schneetreiben, 4: Nebel oder starke Staubtrübung), 5: Nieseln, 6: Regen, 7: Schnee, 8: Schauer, 9: Gewitter

PPP = **Luftdruck auf NN reduziert in Zehntel mb ohne Hunderterziffer**

TT = Temperatur in °C (bei neg. Temperaturen ist 50 addiert)

N_h = **Bedeckung mit unteren Wolken** (verschlüsselt wie N)

C_L = **Tiefe Wolken**

0: **keine**, 1: Cu hum, 2: Cu cong, 3: Cb calvus, 4: Sc vesp, 5: Sc, 6: St, 7: Fs oder Fc unter As, 8: Cu und Sc, 9: Cb cap, —: nicht erkennbar

h = Höhe der Untergrenze der unteren Wolken

0: 0-50 m, 1: 50-100 m, 2: 100-200 m, 3: 200-300 m, 4: 300-600 m, 5: 600-1000 m, 6: 1000-1600 m, 7: 1500-2000 m, 8: 2000-2500 m, 9: >2500 m

C_M = Mittelhohe Wolken

0: keine, 1: As trans, 2: As opac, 3: Ac trans, 4: Ac lent, 5: Ac undulatus, 6: Ac cug, 7: Ac in mehreren Schichten oder zusammen mit As, 8: Ac cast, 9: chaotischer Ac-Himmel, —: nicht erkennbar

C_H = Hohe Wolken

0: keine, 1: Ci fil, 2: Ci dens, 3: Ci noth, 4: Ci unc, 5: Ci-Aufzug nach < 45°, 6: > 45°, 7: Cs den ganzen Himmel bedeckend, 8: Cs nicht größer werdend und nicht den ganzen Himmel bedeckend, 9: Cs, —: nicht erkennbar

6 = Gruppenkennziffer

E = Erdbodenzustand

0: trocken, 1: nass, 2: überschwemmt, 3: hartgefroren und trocken, 4: Glatteis, 5-7: nasser Schnee, (5: weniger als die Hälfte bedeckend, 6: mehr als die Hälfte bedeckend, 7: geschlossene Schicht), 8-9: trockener Schnee (8: mehr als die Hälfte bedeckend, 9: geschlossene Schicht).

a_3 = nähere Charakteristik der Drucktendenz a

(1, 2, 3: Extremwert trat 0-1h, 4, 5, 6: 1-2h, 7, 8, 9: 2-3h vor Termin ein, und nach diesem Extremwert wurde die unter pp gemeldete Gesamtdruckänderung bei 1, 4, 7 um < 1, bei 2, 5, 8 um 1-3 und bei 3, 6, 9 um > 3 mb überschritten.

a = Luftdrucktendenz

0: 1: 2: 3: 4: 5: 6: 7: 8: 9:

pp = Betrag der dreistündigen Druckänderung in Zehntel mb

7 = Gruppenkennziffer

RR = Niederschlagsmenge seit 12 Stunden

01-55: 1-55 mm, 56: 60 mm bis 90: 400 mm, 91: 0,1 mm, bis 96: 0,6 mm, 97: gering, nicht meßbar, 98: > 400 mm, 99: Messung unmöglich

T_eT_e = Extremtemperatur von 6-18h bzw. 18-6h in °C (bei neg. Temp. ist 50 addiert)

ss = Höhe der Gesamtschneedecke

00-55: 00-55 cm, 56: 60 cm, 57: 70 bis 90: 400 cm, 97: nicht geschlossen, nur Flecken, 98: > 400 cm, 99: keine Messung

$T_gT_gT_g$ = Erdbodenminimum der vergangenen Nacht in Zehntel °C. (bei negativen Temperaturen ist 500 addiert)

RR_{24} = Niederschlagsmenge der letzten 24 Stunden (Messung wie RR)

sss = gestrige Sonnenscheindauer in Zehntelstunden

4 = Gruppenkennziffer

f_xf_x = höchste } Windgeschwindigkeit in Knoten in der

f_yf_y = niedrigste } letzten 10 Minuten vor der Beobachtung

Seite 2 enthält oben die 24-stündige Druckänderung von 5 zu 5 mb vom gestrigen Tag 0h bis 24h 0h-Termin des Stichtages, wobei Fallgebiete gestrichelt sind und die Pfeile die Verlagerung der Zentren seit dem Vortag angeben. Darunter wird die Wetterlage auf einem großen Teil der Nordhalbkugel wiedergegeben. Die Zahlen geben die Lufttemperatur und bei den Schiffen oben die Luft- und darunter die Wassertemperatur an.

In der Darstellung des Wetters werden zur Abkürzung nur die Symbole für **N, dd, ff,** und **ww** verwandt, und zwar in der folgenden zusammengestellten Form:

ww

00-03	keine besonderen Erscheinungen	
04-09	Dunsttrübung	∞
10	feuchter Dunst	=
11-12	Bodennebel	=
13	Wetterleuchten	↯
14	Fallstreifen	⊖
15-16	Niederschlag im Gesichtskreis	(•)
17	Ferngewitter	(K)
18-19	Tromben	)(
20	nach Nieseln	]
21	nach Regen	]
usf	usf bis:	
29	nach Gewitter	K]
30-35	Staub- oder Sandsturm	S
36-39	Schneetreiben	+
40-49	Nebel	≡
50-59	Nieseln	•
60-67	Regen	•
68-69	Regen und Schnee	⁑
70-75	Schnee	*
76	Eisnadeln (Polarschnee)	↔
77-79	Schneegrieseln	⊼
80-82	Regenschauer	☂
83-84	Schneeregenschauer	☂
85-86	Schneeschauer	▽
87-88	Graupelschauer	▽
89-90	Hagelschauer	▲
91-92	Regen nach Gewitter	K]•
93-94	Schnee, Graupel od. Hagel nach Gewitter	K]*
95,97	Gewitter mit Regen oder Schnee	K̲
96,99	Gewitter mit Hagel	K̲
98	Gewitter mit Staubsturm	K̲

N

0	wolkenlos	○
1-2	heiter	◔
3-5	halbbedeckt	◑
6-7	wolkig	◕
8	bedeckt	●
9	Himmel nicht erkennbar	⊗

Geschwindigkeit in Knoten	Symbolisierung
0	◎
1- 2	—○
3- 7	—○
8- 12	—○
48- 52	△—○
123-127	△△—○

Bei den Fronten wird die Temperaturänderung am Boden (ausgefüllte Symbole) von der in der Höhe (offene Symbole) unterschieden. Dies ergibt folgende Möglichkeiten:

a) Kaltfront

- in allen Schichten
- nur am Boden
- nur in der Höhe
- maskiert

b) Warmfront

- in allen Schichten
- nur am Boden
- nur in der Höhe
- maskiert

c) Okklusion

- ohne Temperaturänderung am Boden
- mit Abkühlung am Boden
- mit Erwärmung am Boden

d) Konträre Luftmassenbewegung in der Vertikalen

- quasistationäre Front oder gegenläufige Warmfront

e) Sonstiges

- Konvergenzlinie

Alle Höhen von Druckflächen **(Seite 3-5)** sind in der Einheit des geopotentiellen Dekameters (das geopot. Meter ist das um 2% verminderte dynamische Meter und daher nahezu identisch mit dem geometrischen Meter) angegeben.

Die Karte der relativen Topographie 500/1000 mb (S. 3 oben) enthält die Einzelwerte in Dekametern unter Fortlassung der Hunderter-Ziffer, in der Karte der abs. Topographie (S. 3 unten) wird die Windgeschwindigkeit in Knoten (je 5 Knoten ein halber, je 10 Knoten ein ganzer Strich, je 50 Knoten ein Dreieck) dargestellt. Auf der linken Seite wird die abs. Topographie in Dekametern (unter Fortlassung der Hunderter-Ziffer) und auf der rechten Seite, durch einen Bruchstrich getrennt, oben die Temperatur und darunter der Taupunkt in °C angegeben. Die Zehnerzahl der Windrichtung wird als kleine Zahl neben den Richtungspfeil gesetzt. Es bedeutet z. B.

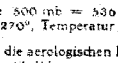

absolute Topographie 500 mb = 530 geopot. Dekameter, Westwind 75 Knoten aus 270°, Temperatur —33° und Taupunkt —40°.

Auf **Seite 4** sind die aerologischen Beobachtungen der Stationen in der US-Zone übersichtlich zusammengestellt.
Das Eintragungsschema ist am Kopf der Tabelle angegeben. Temperaturen zwischen —0° und —49° sind durch Addition von 50 gekennzeichnet.

Seite 5 enthält Höhenwetterkarten oberhalb der Bodenreibungsschicht (850 mb), für die Tropopause (225 mb) und Stratosphäre (96 mb), wobei die beiden letzteren Flächen so ausgewählt worden sind, daß die relativen Topographien 225/500 mb und 96/225 mb über Berlin im Jahresmittel den gleichen Betrag von 544 geopot. Dekametern aufweisen wie die Schicht 500/1000 mb. Die Änderung der rel. Top. 500/1000 mb ergibt ein Maß für die in der unteren Troposphärenhälfte eingetretene Temperaturänderung und die darüber befindliche Karte (Änderung der abs. Top. 225 mb) ein Maß für die Druckwellen an der Tropopause.

Die Vorhersagekarte bezieht sich auf den 06-Uhr-Termin des folgenden Tages, und die im Anschluß an die Wetterübersicht gegebene Wetterentwicklung gründet sich außer auf die synoptischen Unterlagen auf die Ergebnisse der Untersuchung von Wellen, Spiegelungspunkten, Korrelationen und ähnlichen Fällen.

Als gesonderter Teil des „Täglichen Wetterberichtes" enthält die **„Wetterkarte"** eine Reihe von Ergänzungskarten.

Auf der ersten Seite werden täglich wechselnd Aufsätze und tabellarische Darstellungen über Themen der Wetterkunde und ihrer Randgebiete abgedruckt.

Die Innenseiten bringen die 6-Uhr-Wetterlage über Europa in der auch die Luftmassenverteilung angegeben wird. Daneben werden die Karte der dreistündigen Luftdruckänderung, sowie die Höhenwetterkarte der 700-mb-Fläche vom 3-Uhr-Termin dargestellt.

Die nach der Übersicht abgedruckte Vorhersage für den nächsten und die folgenden Tage ergänzt die auf Seite 5 des „Täglichen Wetterberichtes" angegebene allgemeine Wetterentwicklung durch präzisere Angaben über die einzelnen Wetterelemente für die verschiedenen Prognosenbezirke.

Auf Seite 4 werden die im Wetterbericht nicht enthaltenen Stationsmeldungen der US-Zone in entschlüsselter Form veröffentlicht, die durch die gleichen Angaben für einige europäische Hauptstädte ergänzt werden, wobei für einige Orte der US-Zone die täglichen astronomischen Daten mit angegeben werden.

Ferner werden die in Erlangen durchgeführten Frühaufstiege vom heutigen und gestrigen Tag graphisch dargestellt und daneben der Höhenwind von München angeschrieben.

Eine Zonenkarte für die Länder der US-Zone dient zur Wiedergabe von wechselnden Darstellungen des süddeutschen Witterungscharakters.

Alle Zeitangaben im „Täglichen Wetterbericht" in Mittlerer Greenwich Zeit (M.G.Z.), in der Wetterkarte in Mitteleuropäischer Zeit (M.E.Z.)

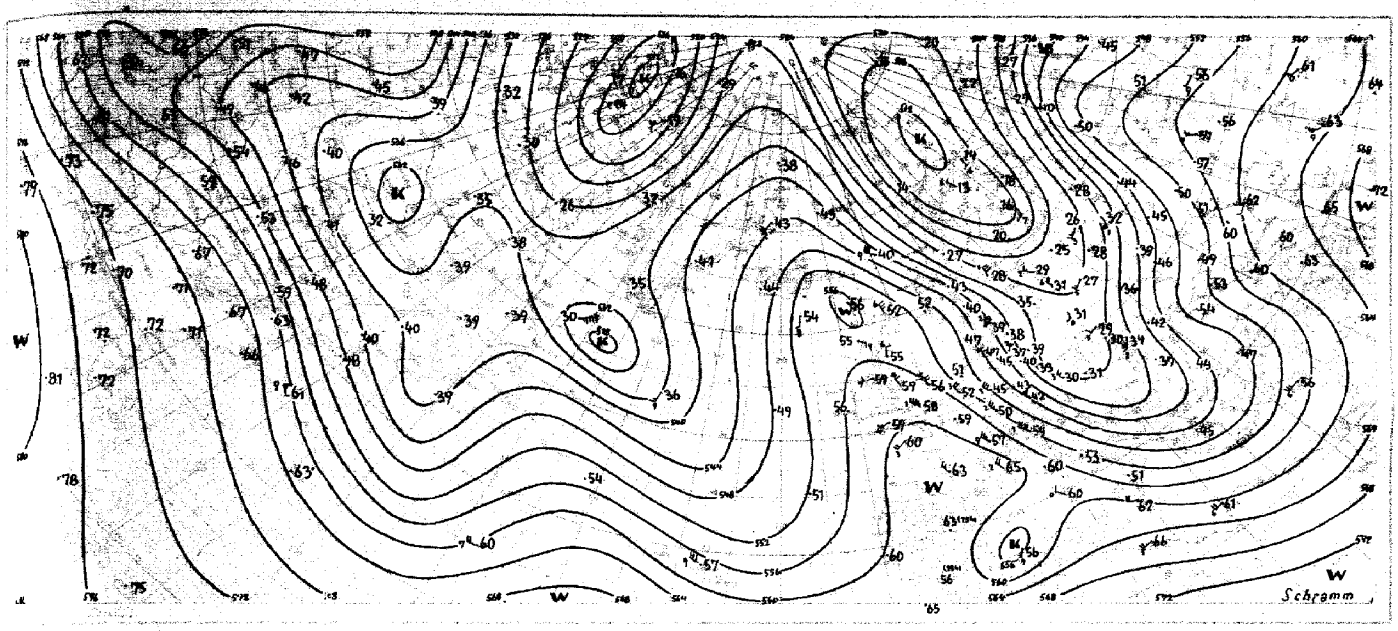
Schramm

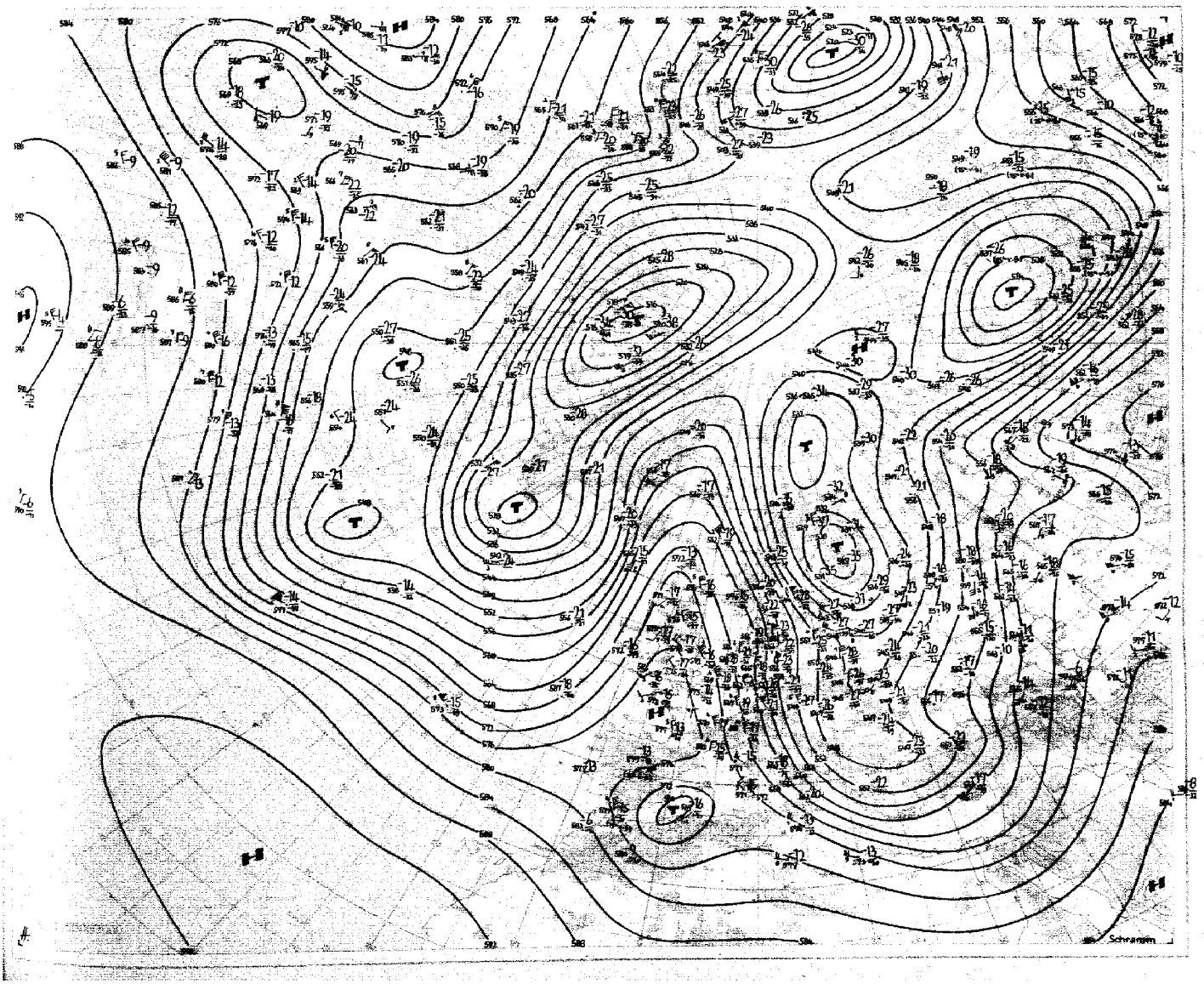
Schramm

Station	Höhe	iii	Gestern 09 Uhr GMT TTdd4ffxx	Nddff	VVwwW	TTapp	Gestern 12 Uhr GMT TTdd4ffxx	Nddff	VVwwW	PPPTT	NChCC	6Eapp	Gestern 15 Uhr GMT TTdd4ffxx	Nddff	VVwwW	TTapp	Gestern 18 Uhr GMT TTdd4ffxx	Nddff	VVwwW	PPPTT	NChCC	6Eapp	7RRTT	fxfx
Augsburg	480	852	o7–o4	73601	81o12	13105	o4–o6	3o7o4	82o17	22515	32600	67904	o4–o6	33604	82o2o	17705	o2–1o	4o7o8	82o3o	21216	14642	6o6o6	7oo18	
Ingolstadt	367	860	o5–o7	6o7o5	78o3o	141o5	o4–o7	6o7o4	82o2o	22815	62600	6o3oo					o1–o6	614o3	82o33	21714	34606	6o6o7	7oo13	
München	521	865	o7–o5	5o9o2	8oo58	11307	o6–12	4o91o	75o22	22415	42600	67903	o5–12	4o2o6	8oo22	158o5	o2–o8	7o6o5	81o32	22412	oo9o6	6o6o3	7oo16	
München-Riem	526	866	o5–o6	7o2o6	81o22	1131o	o6–12	3341o	81o12	22914	32500	67903	o4–12	3o21o	81o2o	14602	o4–o9	6o7o5	81o3o	22612	oo9o6	6o6o5	7oo15	12
Landshut	391	873	o5——	6o613	82o22	12115	o4——	4o213	83o22	23514	427oo	671o2	o2——	432o8	83o32	146o5	o2——	3o4o3	83o22	22512	14744	6o7o7	7oo13	
Passau-Oberhaus	409	893	oo–o3	6o3o2	83o3o	1o12o	oo–oo	4oooo	83o22	23212	425oo	649o3	51–o2	4o5o2	83o12	128o4	52–o3	3o5o3	83o12	2341o	12541	6o3o1	7oo14	
Feldberg/Schw. □	1493	908	o4–45	3o211	81o34	o83oo	o6–2o	5o413	81o12	53907	522oo	6o3o2	o7–13	4o2o8	82o12	o98o3	o5–o5	536o4	82o12	53o1o	44442	697o6	7oo1o	2o
Friedrichshafen	401	934	o8——	413o3	7oo21	163o4	1o——	32oo8	81o21	2o917	316oo	67909	o5——	4o2o5	83o31	2o81o	o5——	236o3	83o1o	19119	146o1	6o6o4	7oo2o	
Kempten-Lenzfried	705	946	o7–oo	3o6oo	82o12	13oo1	o4–o4	136o3	83o12	21915	127oo	6o8o4	o4–1o	136o6	82o1o	158o5	o5–o3	4o8o1	82o3o	21o14	14755	6o6o4	7oo16	
Oberstdorf	810	948	o6–o5	727o3	75o52	122o5	57–15	336o6	88o22	2oo17	327oo	6o711	o5–21	33613	81o8o	177o5	o4–o9	336o5	81o12	2oo13	24744	6o6o3	7oo18	24
Zugspitze □	2960	961	56–19	93617	x1434	553o1	55–18	73615	o1424	11354	72——	6o3o3	54–18	93616	x3454	533o3	55–19	93415	x2454	1o855	9–o——	697o5	7oo53	22
Hohenpeißenbg □	977	962	o6–o5	736o3	81o54	o9oo2	o4–12	6o6o8	82o24	o961o	626oo	6o7o3	o6–18	5o311	81o52	137o3	o3–11	6o8o7	81o52	o9o1o	146o1	6o7o3	7oo13	19
Garmisch-Partenk.	704	963	o8–o8	736o7	81o28	12oo6	o6–12	5361o	81o38	2o114	226——	616o8	55–11	5361o	81o22	149o2	o4–o6	436o5	81o12	2o212	226o2	6o8o2	79715	
Bad Tölz	654	971	o7–o6	7o7o4	81o22	121o4	o6–o6	536o4	81o22	2o814	526oo	679o5	o4–o6	636o4	81o22	148o4	o3–o6	8o5o4	81o12	2o813	147o7	6o8o3	7oo15	11
Wendelstein □	1735	980	oo–16	9361o	x3267	oo31o	52–12	7341o	4o268	294o2	761oo	641o1					oo–o4	5o2o2	82o12	29oo2	463o2	559o4	797o3	
Berchtesgaden	542	997	o5——	72oo3	758o8	1o313	o6——	721o4	818o8	22911	287——	679o3					o2——	524o3	81o28	22312	387oo	618o1	79414	

Station	Höhe	iii	Gestern 21 Uhr GMT TTdd4ffxx	Nddff	VVwwW	TTapp	Heute 00 Uhr GMT TTdd4ffxx	Nddff	VVwwW	PPPTT	NChCC	6Eapp	Heute 03 Uhr GMT TTdd4ffxx	Nddff	VVwwW	TTapp	Heute 06 Uhr GMT TTdd4ffxx	Nddff	VVwwW	PPPTT	NhChCC	6Eapp	7RRTT	tgtgTnTn	RRxsss	ss
Augsburg	480	852	o2–o6	7o9o4	81o2o	114o4	o4–o4	6o5o2	81o2o	226o8	oo9o6	679o6	o3–o6	8o7o4	81o22	o6812	o2–o6	7o7o4	81o12	221o6	oo9o8	6o4o2	7ooo5	—o48	oo1o3	
Ingolstadt	367	860							2								o2–o8	7o9o5	81o22	225o7	oo9o6	6o3o3	7ooo4	—o2o	oo1o5	
München	521	865	o2–o5	716o3	81o22	1ooo3	o2–o3	5o4o2	8oo12	233o7	oo9o8	6o8o5	o2–o2	512o2	6o1o2	o58o7	o1–o6	7o9o5	5oo52	228o5	oo946	614o1	7ooo4	—o29	oo1o1	
München-Riem	526	866	o2–o7	814o6	81o22	o81o3	o2–o7	6o7o4	8oo22	237o5	oo9o2	6o7o8	o2–o3	712o3	8oo32	o481o	o1–o4	712o4	81o22	227o5	oo9o8	6o4o2	7ooo3	12o13	oo111	
Landshut	391	873	o3——	1o4o1	82o12	o64o4							o1——	736o1	81o32	o38o8	o2——	7o4o4	81o22	227o6	25732	6o4o1	7ooo3	—515	oo114	
Passau-Oberhaus	409	893	51–o3	3o9o3	81o2o	o63o7	51–oo	6oooo	75o3o	25oo6	5557–	6o3o1	oo–o2	3o5o2	81o12	o1912	oo–o2	2o5o2	81o22	24oo4	oo948	6o3oo	7ooo1	—516	ooo99	
Feldberg/Schw. □	1493	908	o2–22	2o617	82o1o	o67o2	oo–2o	1o616	82o1o	519o5	144oo	6o7o9	54–18	7o516	82o3o	o5717	54–24	7o518	85o22	5o3o5	oo948	654o1	7ooo4	24oo7	oo118	97
Friedrichshafen	401	934	o6——	2o3o6	82o2o	134o1	o5——	oo3o5	81o2o	2o71o	oo9oo	6o8o1	o5——	1o2o3	8o1oo	o78o9	o4——	5o6o6	75o3o	2o5o8	oo9o5	6o4o4	7ooo6	—o28	oo114	
Kempten-Lenzfried	705	946	o4–o1	8o9o1	82o22	o9oo3	o4–o1	212o1	82o12	231o5	oo9o8	6o8o9	o2–o1	4o9o1	82o2o	o28o8	o3–o1	814o1	82o2o	226o4	oo9o7	6o4oo	7ooo1	—5o1	oo1o4	
Oberstdorf	810	948							o								o2–o1	7oooo	83o32	224o3	oo9o6	616o6	7ooo1	o55o6	ooo84	
Zugspitze □	2960	961	57–25	2352o	x6424	567o6	59–2o	o3518	85o1o	o8858	oo9oo	6o814	63–24	33518	86o3o	61613	64–19	63616	86o3o	o7861	2o776	693o3	7oo61	26——	oooo9	81
Hohenpeißenbg □	977	962	o1–18	7o914	82o52	o7ooo	51–o8	213o6	81o52	o8oo6	oo9o1	6o71o	51–o6	712o4	81o52	o671o	o1–o6	71oo4	81o52	o71o7	oo9o2	6o4o1	7ooo5	18o33	ooo9o	
Garmisch-Partenk.	704	963	o4–oo	4oooo	75o1o	o84o8			o				o3–oo	1oooo	3o1oo	o4811	o4–o1	518o1	6o1oo	213o5	15676	6o4o2	7ooo3	—o12	97o58	
Bad Tölz	654	971							1								o4–o1	813o1	81o22	219o5	oo947	6o5o1	7ooo3	o6o16	ooo84	
Wendelstein □	1735	980							1								55–o8	614o6	83o21	27o5o	15548	654o3	7oo51	—524	97o49	97
Berchtesgaden	542	997							2								o3——	5oooo	82o22	23oo4	577oo	617o3	7ooo1	—oo5	94o52	

Station	Berlin			Wiesbaden			München			Berlin			Wiesbaden			München			Erlangen			Friedrichshafen		
YYGG	17o9			17o9			17o9			1715			1715			1715			1715					
mb	HHHH	TTTdTd	ddff	HHHH	TTTdTd	ddff	HHHH	TTTdTd	ddff	HHHH	TTTdTd	ddff	HHHH	TTTdTd	ddff	HHHH	TTTdTd	ddff	HHHH	TTTdTd	ddff	HHHH	TTTdTd	ddff
41	2193	o1								22oo	oo		22o1	99	1624									
96	1641	o2								1645	o3		1651	o4										
100	1614	o2								1619	o2		1625	o6										
200	1169	o5		1196						1173	o5		1186	11		1178			1186	12				
225	1o95	o8		1122	o8	255o	11o4	11		1o98	1o		1113	1o		11o3	11	348o	1112	1o				
300	911	98		935	94	3553	919	97		915	98		928	97		919	98	3443	927	97				
500	555	75	355o	573	67	3542	56o	71	3552	558	72	3656	57o	7o77	352o	562	7o	3548	567	6879				
700	3o4	6o	3624	312	51	3631	3o4	59	3427	3o5	6172	352o	311	536o	3627	3o6	59	3315	3o8	5563	364o			
850	153	536o	o217	155	o3	o316	153	5o52	341o	154	5155	32o8	156	o454	3515	153	o153	34o9	154	o359	o2o8			
1000	o23	o6o1	3oo5	o21	15	o4o8	o19			o21	1ooo	3oo5	o2o	19o2	o914	o19			o19					
	PPP	TTTdTd	ddff	PPP	TTTdTd	ddff	PPP	TTTdTd	ddff	PPP	TTTdTd	ddff	PPP	TTTdTd	ddff	PPP	TTTdTd	ddff	PPP	TTTdTd	ddff	PPP	TTTdTd	ddff
Markante Punkte	o1o	8o								o35	98		oo4	82	3417									
	o35	o1								o5o	99		o58	o3					15o	o6				
	127	o5								o95	o3		o9o	o2					19o	12				
	2o8	o9								118	o4		17o	o6					4oo	8193				
	233	o9								15o	o2		21o	13					51o	6678				
	4oo	88	3583				215	13		28o	o2		342	9o		22o	11	348o	52o	6677				
	465	77	3581	2o7	11	255o	342	9o		368	88	3585	42o	7983	355o	352	9o	3455	585	5969				
	616	65	3629	331	9o	3568	4oo	82	3562	49o	72	3655	472	7277	3536	4oo	82	345o	6oo	6168				
	67o	63	3626	4oo	78	3551	432	7787	3563	545	7o	3548	585	6o75	3544	412	8189	3451	635	5766				
	743	5874	3623	6o4	5773	3244	465	7487	3547	56o	68	3546	657	5561	3632	432	789o	3443	65o	5965	368o			
	753	6o64	3619	68o	517o	324o	6oo	62	3554	596	6683	3541	719	517o	3626	611	62	3539	69o	5463	364o			
	8o2	566o	3616	833	o2	o3o7	712	5975	3425	698	6173	352o	748	51	3524	636	62	3533	718	5563	o116			
	89o	5159	o4o8	87o	o4oo	o3o7	744	5959	3421	733	6o62	3417	8o5	o167	3513	75o	5672	3314	75o	5261	o215			
	898	5254	o4o7	928	o8	o31o	875	o1oo	35o8	766	5758	3413	859	o453	3512	815	5355	3311	765	5461	o215			
	o22	o8o1	3oo4	oo8	16o7	o4o8	961	11o5	o2o5	o2o	12o1	29o3	oo7	2oo7	o816	961	13o6	o21o	989	16o1	361o			
41/96		5o2									555			55o										
96/225		546									547			538										
225/500		54o			549			544			54o			543			541			545				
500/1000		532			552			541			537			55o			543			548				

Ergänzungen

Station	Höhe	iii	tgtgTnTn	RRxsss	ss
Geisenheim	109	628			
Ellwangen	439	747	——o3	ooo83	
Freudenstadt	798	815	16–o4	oo119	
Tübingen	390	626	19–o4	oo121	
Donaueschingen	821	917	——		
Konstanz			21–		

Wolkenzug

iii	YY-GG	Cddvv	Cddvv	iii	YY-GG	Cddvv	Cddvv
658	17–14	336o7					
635	17–15	4o2o8					
543	17–18	3o1o5					
961	18–o6	2o3o5					
787	18–o6	136o5					
776	18–o8	432o8					

545	Mittelwerte der
546	rel. Topographie
551	über Berlin im
548	Mai

Station	Berlin			Wiesbaden			München			Berlin			Wiesbaden			München			Erlangen			Friedrichshafen		
YYGG	1722			1721			1721			18o3			18o3			18o3			18o3					
mb	HHHH	TTTdTd	ddff	HHHH	TTTdTd	ddff	HHHH	TTTdTd	ddff	HHHH	TTTdTd	ddff	HHHH	TTTdTd	ddff	HHHH	TTTdTd	ddff	HHHH	TTTdTd	ddff	HHHH	TTTdTd	ddff
41				22o4			2196	o3		2191	99		2191						2192					
96				1655	o4	3416	1648	o4	3425	164o	o4		1641	o4	3556	1638	o6	3425	1644	o5				
100				1629	o4	3416	1622	o4	3431	1614	o3		1615	o5	3563	1612	o6	3425	1618	o4				
200				1185	o7	3439	118o	11	3441	1167	o3		1174	o8	3473	1172	o7	3435	1175	o7				
225	1o9o	o6		1111	o9	3441	11o7	1o	3441	1o92	o5		11oo	1o	3469	1o98	1o	3441	11o1	12				
300	9o8	oo		926	99	3546	923	98	3445	9o9	o2	o182	918	99	3469	915	oo	3445	917	99				
500	556	7585	3559	57o	6973	3533	564	69	3445	556	7387	o166	562	7o	3434	56o	7174	3453	562	7o75				
700	3o2	6873	3423	314	5258	363o	3o7	56	3524	3o2	59	3523	3o4	55	3622	3o4	57	3328	3o5	5566				
850	152	5254	o1o4	154	o6oo	36o4	152	o355	o2o9	15o	5355	35o2	151	o25o	o5o8	151	o154	o6o6	151	o152				
1000	o2o	o9o1	14o3	o18	15o4		o19			o19	o7o4	15o3	o17	1oo2	o61o	o18			o19					
	PPP	TTTdTd	ddff	PPP	TTTdTd	ddff	PPP	TTTdTd	ddff	PPP	TTTdTd	ddff	PPP	TTTdTd	ddff	PPP	TTTdTd	ddff	PPP	TTTdTd	ddff	PPP	TTTdTd	ddff
Markante Punkte	21o	o5		o52	o2	3414	o4o	o3		o17	93								o5o	o2				
	235	1o		o85	o4	3415	o72	o3	3425	o22	97		o55	o2					1o8	o3				
	35o	94	3583	1o4	o4	3416	o8o	o6	3426	o5o	o2		128	o6	3469				14o	o5				
	373	9o	3577	11o	o6	3416	15o	o5	3435	127	o5		15o	o6	3452	o75	o4		167	o3				
	4oo	85	3572	162	o3	3449	174	o6	3434	163	o1		173	o6	3469	15o	o6	3437	4oo	8389				
	464	7789	3582	219	o9	3441	239	o9	3436	264	o8	o181	235	1o	3379	234	11	3441	59o	6266				
	475	7688	3574	253	o8	3441	344	9o	3452	485	7488	o159	354	9o	3563	36o	9o	3547	6oo	6269				
	488	7687	3564	725	5169	3622	4oo	82	3447	634	62	3633	4oo	8388	3444	4oo	8487	3547	65o	5867				
	551	6982	3543	75o	o1	3622	622	58	3535	655	62	3628	485	7379	3431	538	6872	345o	75o	536o				
	6o6	658o	354o	783	o367	3614	667	58	3523	7o2	5975	3523	75o	51	o122	58o	6479	3438	77o	5555				
	678	6173	3526	798	o252	3614	734	5473	3413	748	5766	3515	8o7	o178	o312	626	61	3529	9oo	o453				
	72o	6263	3233	838	o5oo	36o8	796	5155	3213	768	5862	3511	832	o152	o2o9	756	5471	3311	95o	o7oo				
	794	5657	3611	9o8	1o54	34o9	93o	o952	13o7	952	o4oo	21o4	958	o95o	o7o8	795	5358	o1o6	97o	o7o1				
	99o	o8oo	14o3	99o	16o2		947	o9o1	14o7	99o	o7o4	18o4	975	o8oo	o61o	9oo	o552	11o6	98o	o6o2				
	o18	1oo3	14o3	oo5	14o3	36o4	96o	o7o3	16o4	o17	o7o5	12o3	oo4	1oo2	o61o	959	o3o1	14o2	988	o3o4				
41/96					549			548			551			55o						548				
96/225					544			541			548			541			54o			543				
225/500		534			541			543			536			538			538			539				
500/1000		536			552			545			537			545			542			543				

Höhenwinde

Schlüssel	ddff	ddff	ddff	ddff	ddff	ddff
Station	Bremen		Kassel		Frankfurt/M.	
YYGG	17o9				17o8	
16200 m						
11700 m						
11100 m						
9000 m						
5400 m						
3000 m	363o				3639	
1500 m	o3o8				o314	
0 m	oooo				o61o	
Station	Karlsruhe		Stuttgart		Erlangen	
YYGG	1715		1715	1721	17o9	172o
16200 m						
11700 m						
11100 m						
9000 m						
5400 m						
3000 m	363o			c22o	o123	
1500 m	o7o7		o122	o512	11o8	36o8
0 m	o9o3		o8o4	o4o2	35o8	o7o4
Station	Heidelberg		Friedrichshafen			
YYGG			17o8	1714	17o8	18o2
16200 m						
11700 m						
11100 m						
9000 m						
5400 m						
3000 m					36o9	3515
1500 m			36o9	3612	o1o8	12o2
0 m			36o2	o5o5	o5o3	o7o3

□ = Luftdruck in Stationshöhe

Täglicher Wetterbericht

Herausgegeben vom Deutschen Wetterdienst in der US-Zone, Zentralamt Bad Kissingen

Erscheint täglich. Postbezug monatlich 5.– DM

Bei unregelmäßiger Lieferung sind Beschwerden immer an das Zustellpostamt zu richten.

Nachdruck verboten, Verlagsort Bad Kissingen

Jahrgang: 1952 — Montag, den 19. Mai — **Nummer:** 14o

Station			Gestern 09 Uhr GMT				Gestern 12 Uhr GMT						Gestern 15 Uhr GMT				Gestern 18 Uhr GMT							
	Höhe	iii	TTdAffx	Nddff	VVwwW	TTapp	TTdAffx	Nddff	VVwwW	PPPTT	NChCC	6aapp	TTdAffx	Nddff	VVwwW	TTapp	TTdAffx	Nddff	VVwwW	PPPTT	NChCC	6Eapp	7RRTTx	fsfs
Bremerhaven	6	129	o7–o7	o18o4	81o2o	157o5	o5–o4	531o3	81o3o	19116	115o6	6o814	o7–o4	132o2	81o12	1882o	o8–o9	532o9	81o3o	16216	oo9o6	6o9o9	7oo19	1o
Bremen	4	224	o6–o7	113o5	8oo3[illegible]	169o4	o3–o7	32oo2	81o2o	19319	11744	6o819	o4–13	332o5	82o2o	21819	o8–o8	43oo5	82o3o	15819	14689	6o816	7oo21	14
Berlin-Dahlem	51	381	o4–o8	527o5	75o3o	159o7	o1–13	43oo9	81o12	19117	416oo	6o72o	o2–11	531o7	82o2o	1692o	o3–o8	631o7	82o21	15715	146o6	6o816	7oo18	17
Berlin-Tempelh.	48	384	o4–o2	5oooo	81o3o	13912	o2–1o	523o6	81o12	19215	5263o	6o718	o1–o8	629o6	81o22	16718	o1–13	5271o	81o12	[illegible]	147o6	6o718	7oo17	
Kassel	187	438	o4–o8	123o6	81o2o	149o2	o5–o4	[illegible]	81o2o	19317	116oo	6o72o	o4–o2	62oo1	82o3o	19721	o4–o6	734o5	82o24	15718	[illegible]	6o712	7oo19	
Nürburg □	611	510	o4——	264o2	81o1o	141o3	oo——	1o2o2	81o1o	47917	115oo	679o9	o5——	734o5	[illegible]	18869	o6——	o35o2	[illegible]	[illegible]	oo94–	6o6o7	7oo19	
Koblenz	97	515	o4–o2	o16o1	81o2o	169o3	o2–o2	118o1	81o3o	1822o	115oo	6o811	o1–o7	3o2o5	[illegible]	23819	o4–o4	[illegible]	[illegible]	[illegible]	[illegible]	6o613	7oo24	
Fuchskauten □	657	523	o2——	o16o5	81o1o	123oo	o4——	118o4	81o2o	[illegible]	115oo	679o5	o3——	125o6	82o2o	18814	o4——	23oo7	82o3o	4o216	[illegible]	6o81o	7oo18	
Limburg/Lahn	130	525	o6–oo	ooooo	8oo2o	169o4	o5–o3	1o7o2	81o2o	[illegible]	116oo	6o818					o8–oo	2oooo	81o2o	[illegible]	14745	6o811	7oo22	
Gießen	185	532	o2–o6	o16o5	81o2o	149o3	o2–o3	118o2	81o3o	18618	115oo	6o717	o1–1o	125o5	81o2o	21721	o3–11	518o4	81o3o	1462o	[illegible]	6o717	7oo22	11
Bad Wildungen	280	535	o3–14	o11o9	8oo2o	149o7	o2–o4	[illegible]	[illegible]	17918	116oo	61919					o3–oo	7oooo	82o2o	15517	6o87–	6o7o7	7oo2o	
Schlüchtern	205	539	o2–o5	o16o3	83o1o	149o1	o4–o3	12oo2	83o3o	19417	115oo	6o813	o4–o2	1o2o1	83o2o	1972o	o4–o2	722o1	83o3o	15819	oo95–	6o715	7oo2o	
Schenklengsfeld	314	543	o4–oo	1oooo	81o3o	139o3	o2–o6	1o5o3	82o2o	19215	117oo	6o815					o2–oo	7oooo	82o2o	15417	oo97–	6o815	7oo19	
Wasserkuppe □	921	544	oo–1o	118o8	81o3o	o89o1	oo–12	22oo8	81o2o	1261o	215oo	6o8o9	51–1o	131o5	81o2o	12712	o3–o5	724o5	82o22	1o211	4563–	6o812	7oo12	16
Trier-Petrisberg	273	609	o6–o3	123o2	81o12	152oo	51–o3	114o2	81o22	18921	116oo	6o8o9	o3–o5	123o3	81o2o	22715	o8–17	729o9	8oo3o	1662o	3657–	6o7o8	7oo23	17
Erbeskopf □	817	615	o3——	132o5	81o2o	15oo5	o4——	[illegible]	82o3o	18118	116oo	6o81o	5o——	132o9	82o2o	2o81o	o7——	732o5	81o31	16o18	4585–	6o8o9	7oo21	
Mainz	131	632	o1–o6	o12o3	81o2o	169o1	o9–o2	12oo1	81o2o	2oo2o	116oo	6o813	o6–o2	112o1	81o2o	22819	o8–o6	412o3	81o31	1652o	457oo	6o616	7oo22	
Kl. Feldberg/Ts. □	806	635	o1–o9	118o7	7oo5o	11oo4	o2–12	22oo8	81o3o	25713	216oo	679o7	o1–13	129o9	82o2o	16813	o3–o9	627o6	83o3o	23714	3575–	6o8o7	7oo17	
Frankf. Rhein-Main	110	637	o4–o3	oo9o3	8oo2o	159o3	o3–o9	123o6	82o2o	1882o	117oo	6o815	o2–o9	o27o4	82o2o	2282o	o5–o4	327o3	82o2o	15121	oo95o	6o816	7oo22	14
Frankf. Stadt	103	638	o3–o4	o14o1	81o2o	169o7	o3–o2	218o1	81o3o	1862o	216oo	6o716	5o–o6	12oo3	82o2o	23819	o5–oo	3oooo	81o3o	16421	25642	6o812	7oo24	o9
Darmstadt	263	639	o5–o8	111o4	82o3o	151o3	o4–o7	1o5o4	82o2o	18319	116oo	6o714	o4–12	125o6	82o1o	22715	o2–o1	233o1	82o3o	15518	14745	6o813	7oo22	12
Würzburg	259	655	o4–o5	o14o3	81o1o	139o4	o5–o7	118o5	81o3o	19716	116oo	6o718	o3–o7	o32o5	81o1o	19817	o2–oo	5oooo	81o3o	16217	25681	6o715	7oo19	
Bad Kissingen	223	658	o2–o4	118o2	8oo3o	149o5	o2–o6	134o4	81o2o	19817	117oo	6o718	o2–o5	112o2	81o3o	18722	o5–o4	716o2	81o3o	15918	oo951	6o715	7oo19	
Bamberg	382	670	oo–o5	o16o3	82o2o	13ooo	51–o2	114o1	83o2o	19815	117oo	6o815	oo–o8	127o7	82o2o	16817	oo–oo	5oooo	82o3o	16815	oo9o1	6o811	7oo17	
Coburg	350	671					o1——	1o8o3	82o2o	18815	oo9o1	6o715					o5——	6o6o2	82o2o	15316	12642	6o818	7oo17	
Bayreuth	341	681	o1–o6	114o3	81o2o	139o3	5o–o5	12oo1	82o2o	21114	116oo	6o717	o1–o4	122o1	82o2o	1782o	o3–o3	732o1	82o3o	17516	146o6	6o813	7oo17	
Hof	567	685	54–o4	1o7o2	82o2o	1o9o1	53–o5	118o3	83o2o	19913	117oo	6o815	5o–11	222o5	83o2o	14817	oo–11	425o7	83o17	16413	14743	6o815	7oo15	14
Weiden	396	688	oo–1o	118o6	81o2o	117o4	oo–12	22oo8	81o3o	2o314	115o1	6o717	oo–12	125o8	82o3o	16718	o1–o4	72oo2	82o3o	16715	oo9o2	6o816	7oo17	
Silberhütte □	829	692	52–o5	129o4	82o2o	o7oo1	o1–o6	227o4	83o3o	223o9	216o1	6o712	o1–14	2231o	83o3o	11813	o3–1o	727o6	83o3o	1981o	o49o5	6o812	7oo12	
Weinbiet/Wstr. □	556	718	o4——	oo9o5	3oo52	142o4	o2——	116o5	81o22	54917	114oo	6o8o7	o2——	1o4o5	81o2o	19813	o1——	118o2	81o2o	52417	144oo	6o8o8	7oo15	
Neustadt/Weinstr.	146	723	o4–o2	o13o2	82o2o	17oo1	o2–o5	129o2	82o2o	19521	115oo	6o313	o2–o5	118o1	81o2o	22816	o2–o5	114o3	81o2o	16521	145oo	6o712	7oo22	
Baden-Baden	125	725	o9——	1o4o5	6oo51	177o2	o2——	1o312	82o21	18921	115oo	6o8o9	oo——	136o5	82o21	22812	oo——	ooooo	82o21	16221	oo9oo	6o814	7oo23	
Karlsruhe	115	727	o6–o4	132o2	81o12	172oo	o3–o8	112o3	82o2o	18221	116oo	64914	o1–o4	1o4o2	82o2o	23713	o4–oo	ooooo	82o2o	15721	oo9oo	6o612	7oo23	1o
Mannheim	97	729	o4–o3	136o2	7oo3o	169o3	o2–o4	125o3	81o2o	1852o	116oo	61915	o1–1o	127o8	81o1o	22816	51–o8	1o6o6	82o1o	15921	14742	6o6o9	7oo23	
Königstuhl □	561	732	o2–o5	118o4	81o2o	131o5	o4–o3	123o2	81o2o	53216	114oo	6o7o8	o3–o7	136o5	81o2o	18714	o1–o3	136o2	82o2o	51o17	oo9o1	6o8o8	7oo18	
Stuttgart	305	737	o5–o2	3oooo	8oo2o	169o3	o1–1o	1o4o6	81o2o	18517	115o1	6o712	o1–12	o34o6	82o1o	2o715	52–o5	136o2	82o2o	1612o	oo941	6o7o7	7oo21	12
Stuttgart-Echt.	405	738	o5–o3	1o9o2	81o12	137o1	o2–o5	1o9o5	81o3o	18916	116oo	6o7o9	o3–o2	1oooo	82o2o	18716	oo–o6	o34o5	82o2o	16117	oo9oo	6o6o9	7oo19	1o
Öhringen	250	742	o5–o2	1oooo	81o12	149o3	o2–o4	1o4o3	82o1o	18818	116oo	6o811	o3–o6	136o4	82o2o	2o82o	o2–o2	ooooo	82o2o	16o18	oo9oo	6o6o8	7oo21	
Ansbach	440	755	o2–o6	112o4	81o32	128o1	o2–o6	112o4	81o22	2oo14	116oo	67913					o2–o6	2o2o4	81o1o	17216	oo9o1	6o7o8	7oo17	
Weißenburg/Bay.	435	761	o1–11	oo2o8	81o12	131o1	o1–o5	1o2o3	82o22	19116	116oo	67913	o3–o1	1oooo	82o2o	17716	o2–oo	2oooo	82o3o	16316	oo941	6o611	7oo18	
Nürnberg-Fürth	311	763	51–1o	oo5o6	83o2o	139o4	oo–o4	1o2o2	83o2o	19517	117oo	67915	o1–1o	132o5	82o2o	19817	o2–o2	634o2	82o3o	16416	oo9o6	6o713	7oo19	12
Regensburg	338	776	oo–o7	114o6	82o32	118o1	oo–o3	118o2	82o2o	2o813	116oo	6o813	o1–o4	112o3	82o2o	15821	o2–o7	212o6	82o3o	17314	oo9o4	6o611	7oo15	
Gr. Falkenstein □	1307	791	59–o9	218o6	85o2o	o43o2	54–1o	423o7	85o3o	7o1o7	455oo	679o8	51–o5	632o2	85o12	o77o8	51–o7	725o2	85o32	686o6	245o6	617o7	7ooo9	
Freiburg	286	803	o7–o5	3o3o2	81o12	153o1	o5–14	135o4	81o1o	17o2o	117oo	6o8o9	o5–12	135o6	82o1o	21813	o3–o5	1o2o3	82o1o	1532o	oo9o5	6o8o3	7oo22	16
Dreifaltigkeitsbg □	973	818	o1——	3o9o2	81o12	113o3	o4——	127o2	82o22	o6714	114oo	6o8o6	o2——	127o2	83o2o	167o8	oo——	1oooo	83o2o	o5315	145oo	6o8o6	7oo17	
Stötten □	734	836	o4–o8	1o9o7	82o1o	1o3o4	o3–o1	1o3o1	82o1o	33712	115oo	619o7	5o–o6	127o5	83o2o	15711	o3–o3	127o3	83o1o	31715	145oo	6o811	7oo16	11
Ulm	480	838	o4–o6	2o6o4	81o1o	1o9o3	o2–o6	13oo4	81o2o	19515	115oo	6o7o8	o1–o5	o12o2	81o2o	17716	o1–o5	o18o2	81o2o	17117	oo9oo	6o6o7	7oo18	

Station			Gestern 21 Uhr GMT				Heute 00 Uhr GMT						Heute 03 Uhr GMT				Heute 06 Uhr GMT									
	Höhe	iii	TTdAffx	Nddff	VVwwW	TTapp	TTdAffx	Nddff	VVwwW	PPPTT	NChCC	6aapp	TTdAffx	Nddff	VVwwW	TTapp	TTdAffx	Nddff	VVwwW	PPPTT	NChCC	6Eapp	7RRTT	1fTTT	RRsss	ss
Bremerhaven	6	129	o9–o8	234o7	81o12	11811			o								o7–o8	2o7o5	81o2o	1631o	125o8	6o415	7ooo8	14o67	o13o	
Bremen	4	224	o7–o6	231o5	8oo12	132oo	o6–o3	o3oo2	481oo	153o8	oo9oo	6o7o7	o7–o7	532o5	16112	o83oo	o7–o9	5o2o5	641o2	1671o	oo932	6o415	7ooo7	17o6o	oo143	
Berlin-Dahlem	51	381							2								o2–24	7o212	83o22	136o9	4753–	6o431	7ooo8	28o64	oo124	
Berlin-Tempelh.	48	384	o3–o3	727o2	81o32	13716	o3–o6	725o4	8oo32	11312	5577–	6o727	o5–11	733o9	8oo12	116o9	o2–16	6o312	81o32	138o8	485oo	6o434	7ooo8	—o74	oo——	
Kassel	187	438	o4–o4	634o2	81o32	147o1	o6–oo	ooooo	8oo22	15111	oo9oo	649o9	o6–oo	7oooo	7oo5o	1o5o3	o7–12	6o2o9	81o12	15812	oo93o	6o4o9	7oo1o	—o62	ooo95	
Nürburg □	611	510	o6——	ooooo	5oo5o	133oo			o								o8——	732o5	2oo52	45512	754——	6o6o2	7oo1o	—o42	oo——	
Koblenz	97	515							1								o9–oo	7oooo	25o51	15414	757——	6o3oo	7oo12	———	oo125	
Fuchskauten □	657	523	o3——	oo2o7	82o1o	123oo			o								o8——	5o3o6	7oo22	3841o	oo952	6o6o5	7ooo9	—o48	oo134	
Limburg/Lahn	130	525							2								o8–oo	5oooo	351o2	1571o	oo935	6o2o3	7ooo9	—o59	oo115	
Gießen	185	532	o6–o2	4o2o1	81o22	164o5	o9–o2	722o1	8oo32	15114	757——	619o4	o8–oo	2oooo	8oo12	1o6o8	o6–oo	6oooo	75o32	15o1o	oo931	6o2o4	7ooo8	o7o71	oo125	
Bad Wildungen	280	535							2								o8–o6	536o4	4oo52	14912	3154o	6o3o8	7ooo9	—o72	oo11o	
Schlüchtern	205	539	o8–o1	836o1	82o32	136o5	o7–o1	336o1	4o1o2	154o9	355oo	679o6	o4–o1	336o1	5o1oo	o56o5	o8–o1	736o1	75o3o	153o9	oo97–	6o4o4	7ooo5	—o43	oo121	
Schenklengsfeld	314	543							8								o7–o9	532o6	81o22	15211	oo979	6o4o9	797o6	—o53	97——	
Wasserkuppe □	921	544	51–o8	726o8	81o22	1o7o4	o1–12	o33o9	81o22	o88o9	oo9oo	6o81o	o1–11	431o9	75o3o	o881o	o5–15	83112	75o22	o83o8	864——	6o4o4	7ooo7	19o49	oo125	
Trier-Petrisberg	273	609	1o–oo	7oooo	5oo52	173o1			2								1o–oo	7oooo	2o1o2	17311	3257–	6o3o1	7oo1o	o6o78	ooo94	
Erbeskopf □	817	615	o6——	1oooo	81o11	154o3			1								o8——	225o2	75o2o	16612	oo981	6o4oo	7oo11	—o94	ooo93	
Mainz	131	632	1o–o4	618o2	75o31	176o3			1								o9–o6	63oo4	5oo51	16217	4563o	6o4o2	7oo12	—o94	oo122	
Kl. Feldberg/Ts. □	806	635	o2–15	52912	82o22	127o6	o2–17	23613	82o12	22311	1564o	619o8	o5–17	53314	81o3o	o96o8	o5–18	53414	35o5o	2161o	oo982	6o4o1	7ooo8	—o53	oo112	
Frankf. Rhein-Main	110	637	o5–o8	727o5	81o2o	152o1	o7–oo	4oooo	8oo22	15413	457oo	6o7o2	o7–oo	6oooo	79o3o	1o7o8	o8–o8	627o6	64o22	15112	5574o	6o4o5	7ooo9	1oo59	oo127	
Frankf. Stadt	103	638	o6–o5	625o1	81o32	172oo	o6–oo	3oooo	8oo12	15315	357oo	679o5	o7–oo	4oooo	8oo3o	127o8	o7–oo	5oooo	25o52	15314	4564o	6o3o8	7oo11	o9o92	oo127	
Darmstadt	263	639	o1–o8	723o8	81o2o	168o3	o2–o6	325o5	81o22	14915	358oo	6o8o7	o3–o6	323o5	8oo2o	138o5	o5–1o	527o6	6oo5o	15o13	587o2	6o5o3	7oo12	11o69	oo136	
Würzburg	259	655	o4–oo	3oooo	81o12	147o6	o6–o7	334o5	81o22	15113	356oo	6o8o8	o6–o4	329o2	81o2o	o97o9	o6–o5	532o4	4oo5o	14911	2563o	6o4o4	7ooo9	—o71	oo128	
Bad Kissingen	223	658	o7–oo	7oooo	8oo22	136o3	o6–oo	ooooo	8oo12	1541o	oo9oo	6o71o	o6–oo	7oooo	7o1o1	o771o	o7–o2	72oo1	8oo21	15oo9	1267–	6o2o4	7ooo6	—o51	oo125	
Bamberg	382	670	oo–o8	618o5	81o2o	146o9	o3–o9	823o8	81o22	15o12	oo97–	67912	o5–o2	832o2	81o22	1o812	o4–o1	732o1	81o22	1421o	5553–	6o4o1	7ooo8	—o64	oo——	
Coburg	350	671							2								o5——	7oooo	81o2o	128o7	oo96–	6o7o5	7ooo5	—o19	oo——	
Bayreuth	341	681	o3–oo	5oooo	75o12	1o8o7	o4–oo	6oooo	75o52	166o8	oo9o8	6o811	o4–oo	7oooo	75o22	o7611	o6–oo	7oooo	4o1o2	155o8	2547–	6o7o1	7ooo6	—o5o	oo123	
Hof	567	685	o1–o5	525o4	82o22	o77o7	o3–o3	527o3	81o22	163o7	oo9o8	6o811					o4–11	732o7	81o32	13211	385——	6o616	7ooo6	14o22	oo129	
Weiden	396	688	o5–oo	6oooo	7o1o2	o76o2	o4–oo	8oooo	6o1o2	166o5	oo947	64913					o5–o2	7oooo	551o2	144o6	oo97–	6o2oo	7ooo4	—o37	oo127	
Silberhütte □	829	692	o1–o4	818o2	83o22	o87o8	o2–o9	818o6	83o22	177o7	oo977	64913	o2–12	823o8	81o52	o7817	o2–o9	827o6	82o52	158o8	1647–	6o6o2	7ooo6	—o16	oo11o	
Weinbiet/Wstr. □	556	718							o								o6——	827o5	25o5o	51512	754o1	6o3oo	7oo11	—1o4	oo——	
Neustadt/Weinstr.	146	723	o4–12	o27o5	81o2o	15ooo	o4–25	o2713	75ooo	16412	oo9oo	6o7o7	o5–2o	[illegible]	81o3o	117o3	o7–16	7271o	81o2o	16312	6587–	6o2o1	7oo11	———	oo——	
Baden-Baden	125	725	o8——	oo9o5	81ooo	144o3			o								o6——	627o8	8oo52	16912	687oo	6o4o6	7ooo9	———	oo——	
Karlsruhe	115	727	o4–oo	1oooo	81o2o	129o2	o4–o6	o22o2	81o2o	15412	oo9oo	6o8o5	o5–o7	122o4	81o12	126o3	o6–1o	722o7	81o32	15813	385——	6o2o8	7ooo9	12o72	oo142	
Mannheim	97	729	o4–o4	611o2	6oo5o	145o3	o6–oo	2oooo	2oo5o	15413	oo9o1	6o7o7	o6–o3	811o2	3oo5o	118o1	o7–o3	711o2	3oo5o	15712	755——	6o4o5	7oo1o	—o63	oo132	
Königstuhl □	561	732	o1–o6	123o5	81o2o	126o4	oo–o6	625o3	81o3o	49514	653——	67911	o2–1o	o34o7	8oo12	129o5	o4–o3	629o2	6oo52	49512	654——	6o4o5	7oo11	—o48	oo138	
Stuttgart	305	737	o4–oo	4oooo	81o3o	139o1	o3–oo	2oooo	6oo5o	16311	oo94o	679o7	o4–o1	322o1	5oo52	12611	o5–oo	3oooo	2oo5o	15612	357oo	6o4o4	7oo11	o3——	oo135	
Stuttgart-Echt.	405	738	o2–o5	127o5	81o2o	132oo	o2–o3	o23o2	81o2o	16311	oo9oo	6o7o7	o3–o3	727o2	8oo22	1o7o8	o7–o3	611o2	8oo3o	15413	657oo	6o4o3	7oo1o	o8——	oo——	
Öhringen	250	742	o4–oo	3oooo	81o3o	119o5			o								o7–o2	731o2	6o1o2	16o1o	755——	6o4o9	7ooo8	—o66	oo134	
Ansbach	440	755							2								o4–o6	529o4	81o22	15711	1563o	6o3oo	7ooo8	—o47	oo133	
Weißenburg/Bay.	435	761	o4–o4	611o3	81o3o	o97o3	o6–oo	8oooo	81o2o	16oo9	867——	6o813	o5–oo	8oooo	81o22	1o812	o5–oo	7oooo	81o22	14611	oo95–	6o4o3	7ooo9	—o72	oo135	
Nürnberg-Fürth	311	763	o6–o2	727o2	81o22	129o5	o6–oo	8oooo	8oo22	15211	oo95–	6o812	o6–o2	727o1	8oo22	1o613	o6–o7	529o6	81o32	14111	1564o	6o1o3	7ooo9	1oo57	oo123	
Regensburg	338	776	o4–o1	314o1	81o11	119o5	o5–oo	7oooo	75o31	163o8	oo9o6	61912	o5–o3	814o2	81o32	o9816	o7–o2	712o1	81o22	1391o	oo93–	6o5o4	7ooo7	—o44	oo124	
Gr. Falkenstein □	1307	791	51–o8	423o7	83132	o37o4	51–12	8231o	82o32	667o3	oo9o7	619o5	oo–13	82511	81o32	o3815	oo–12	72911	83o32	646o5	6553–	616o6	7ooo2	—5o3	oo113	
Freiburg	286	803	o5–oo	1oooo	82o2o	134o3	o5–oo	ooooo	81o2o	16612	oo9oo	6o3oo	o5–oo	5oooo	81o31	129o5	o5–o5	316o3	81o3o	15913	1263o	6o3oo	7oo1o	13o68	oo133	
Dreifaltigkeitsbg □	973	818							o								o3——	627o2	81o3o	o461o	653oo	6o3oo	7ooo9	—o47	oo147	
Stötten □	734	836	o1–oo	1oooo	82o1o	112oo			o				oo–o8	629o8	82o32	1o811	o4–12	32912	45o52	279o9	264o9	6o4o3	7ooo8	16o44	oo124	
Ulm	480	838	o4–o5	127o3	81o3o	1o4o4	o4–o5	625o3	5oo5o	179o8	654oo	67912	o5–o4	718o2	4oo52	o7912	o6–o4	318o2	2oo52	1621o	oo93o	6o5o3	7ooo8	—o61	oo127	

□ = Luftdruck in Stationshöhe

24-std. Bodendruck - Änderung seit gestern 00 Uhr

Montag,

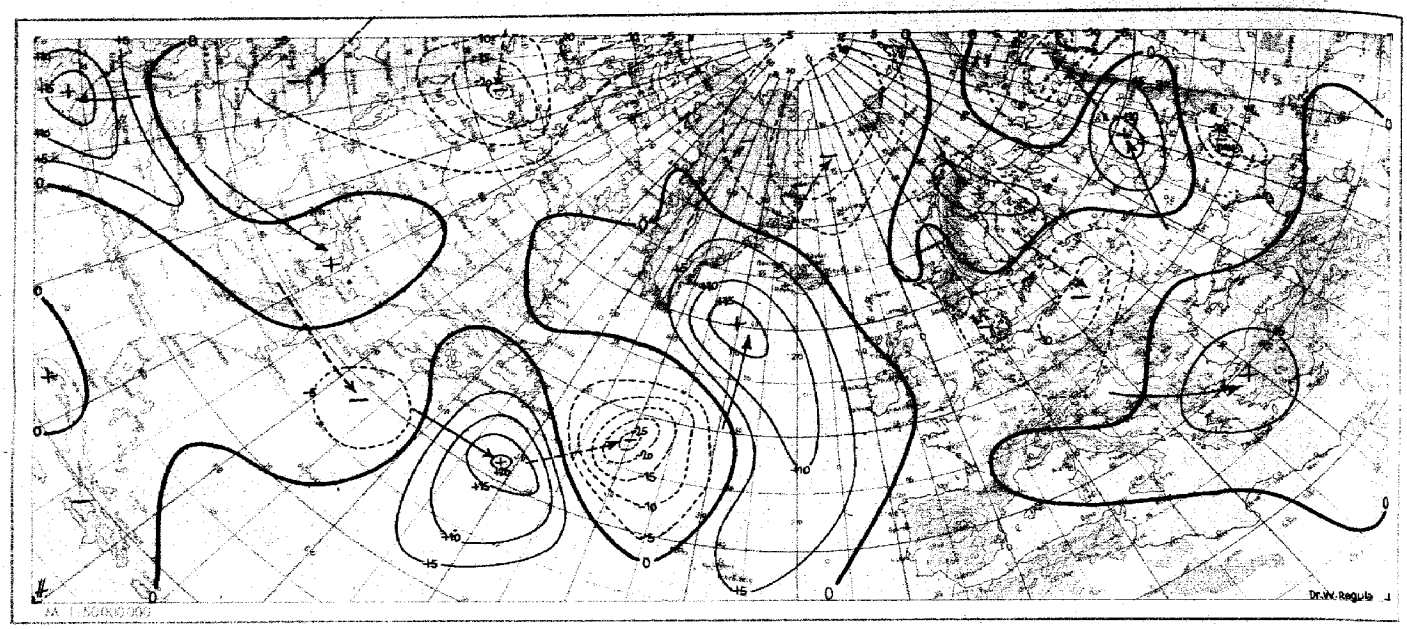

Wetterlage heute 00 Uhr

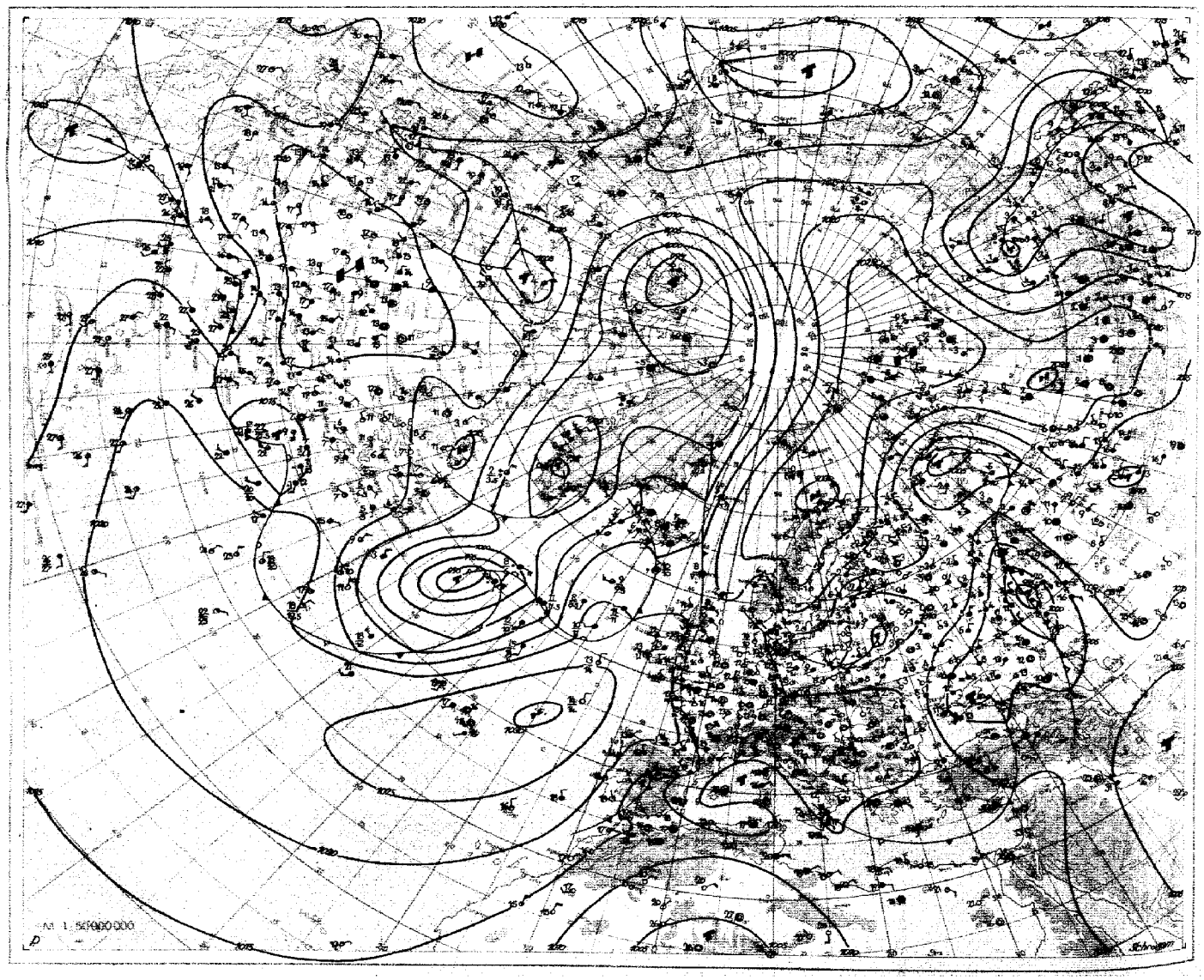

Absolute Topographie 96 mb 03 Uhr (geopot. Dekameter)

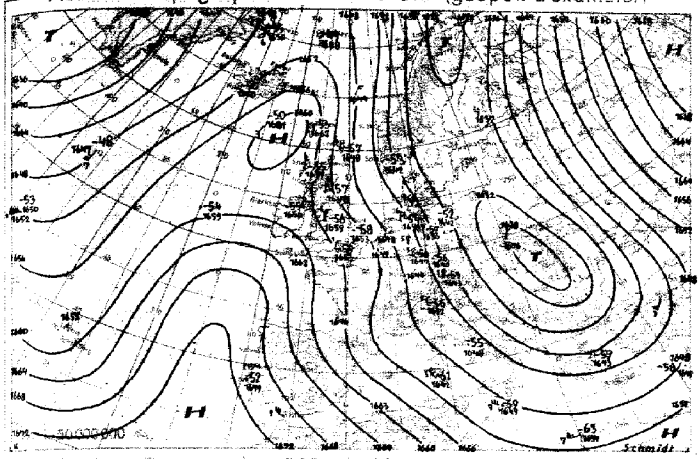

Vorhersagekarte für morgen 06 Uhr

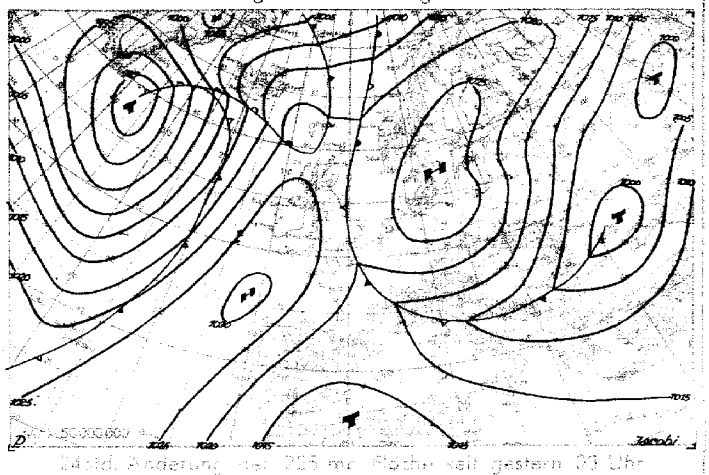

Absolute Topographie 225 mb 03 Uhr (geopot. Dekameter)

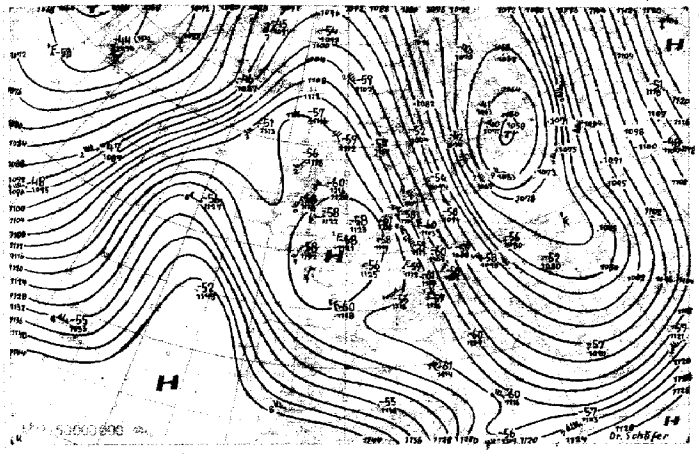

Tägl. Änderung der 225 mb Fläche seit gestern 03 Uhr



Absolute Topographie 850 mb

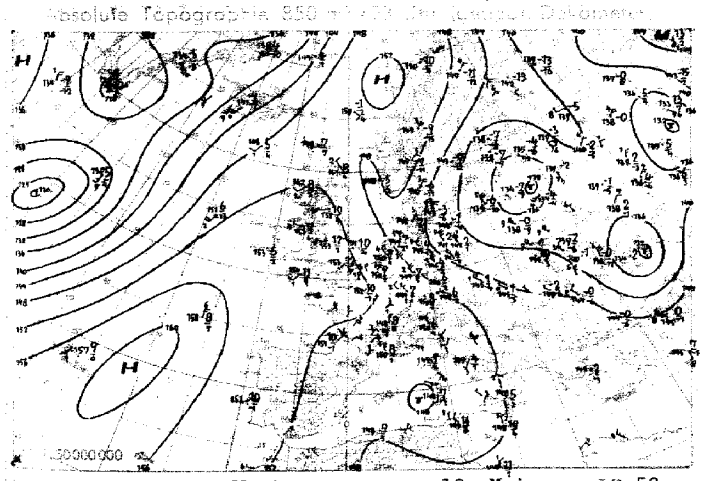

Tägl. Änderung der 850 mb Fläche seit gestern 03 Uhr

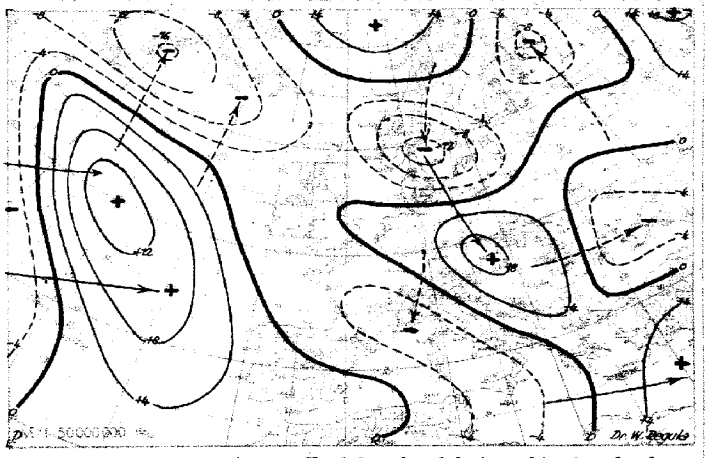

Wetterübersicht Montag, den 19. Mai 1952

Das gestern südöstlich von Neufundland gelegene Tiefdruckgebiet zog unter Vertiefung weiter nach Nordosten. Die auf seiner Rückseite nach Süden und Südosten vorstoßende hochreichende Kaltluft erreichte bereits die westlichen Azoren, während der kräftige Warmluftstrom auf seiner Vorderseite rasch nach Nordosten vorankam. Er bewirkte in Verbindung mit dem vom Mittelatlantik nach Nordosten gezogenen umfangreichen Drucksteiggebiet, daß der flache Höhentrog, der von der Südspitze Grönlands zur westlichen Biskaya reichte, wieder weitgehend aufgefüllt wurde. Gleichzeitig schwenkte das hochreichende nordatlantische Tiefdruckgebiet nach Westnordwesten und begann sich aufzufüllen. Die von ihm nach Norden geführte Warmluft strömte entlang der grönländischen Ostküste nach Nordosten. Durch sie wurde der weit nach Norden reichende westeuropäische Höhenhochkeil nochmals gestützt.

In der scharf ausgeprägten Frontalzone auf der Ostflanke des Höhenhochkeiles entstand gestern über Nordnorwegen eine Wellenstörung, die unter Vertiefung rasch nach Südsüdosten zog. Ihr Fallgebiet baute das flache mitteleuropäische Hochdruckgebiet weitgehend ab. Auf der Rückseite der heute östlich von Ostpreußen liegenden Störung drang erneut hochreichende Kaltluft nach Südschweden vor. Dieser Kaltluftvorstoß, der auch Deutschland bedroht, dürfte voraussichtlich den Abschluß der Kaltluftzufuhr aus Nordosten bilden, da sich das gestern noch über Spitzbergen gelegene Hochdruckgebiet nunmehr nach Süden hin in Bewegung gesetzt hat.

Jacobi

Voraussichtliche Wetterentwicklung:

Der Schwerpunkt des nordeuropäischen Hochs verlagert sich südwärts und festigt seine Verbindung mit dem sich nordostwärts ausweitenden Biskayahoch. Dabei ist nach dem heute erfolgende Vorstoß frischer arktischer Polarluft wieder Aufheiterung und langsame Erwärmung zu erwarten.

Dr. Schäfer

Korr. z. gestrigen Bericht:
Setze in der vorletzten Zeile der gestrigen Wetterübersicht statt Madeiratief Madeirahoch ein.

Erläuterungen zum Inhalt des Täglichen Wetterberichts

Die Beobachtungen der synoptischen Stationen sind in der Form des am 1. Jan. 1949 eingeführten internen Wetterschlüssels veröffentlicht.

Dabei bedeuten:

iii = **Kennziffer der Station**

T_dT_d = Taupunkt in °C (bei neg. Temp. ist 50 addiert)

N = Himmelsbedeckung in Achteln (9: nicht erkennbar)

dd = Windrichtung in 36-teiliger Skala (bei Addition von 50 ist die Windgeschwindigkeit > 100 Knoten)

ff = Windgeschwindigkeit in Knoten

VV = Sichtweite:

x0: < 20 m, x1: 20 m, x2: 40 m usf. bis x9: 180 m, 00: < 200 m, 01: 200 m, 02: 400 m usf. 80: 10 000 m, 81: 20 km, 82: 40 bis 85: 100, 86: 150, 87: 200, 88: 300, 89 ≧ 500 km. Ferner kann gegeben werden 90: < 50 m, 91: 50, 92: 200, 93: 500, 94: 1000 m, 95: 2 km, 96: 4, 97: 10, 98: 20 km, 99: ≧ 50 km

ww = Wetter zur Beobachtungszeit

00-03: keine besonderen Erscheinungen (00 Wolkenentwicklung nicht feststellbar, 01 Wolken dünner werdend, 02 gleichbleibend, 03 zunehmend), 04-09: Dunstrübung (04 Rauchtrübung, 05 trockener Dunst, 06 Trübung durch Staubadvektion, 07 Aufwirbelung von Staub, 08 Staubtromben, 09 Staub- oder Sandsturm während der letzten Stunde), 10: feuchter Dunst, 11-12: flacher Bodennebel (11 in einzelnen Schwaden, 12 mehr zusammenhängend), 13: Wetterleuchten, 14: Fallstreifen, 15-16: Niederschlag im Gesichtskreis (15: > 5 km entfernt, 16: < 5 km), 17: Donner ohne Niederschlag, 18: starke Böen, 19: Großtromben, 20-29: Hydrometeore während der letzten Stunde (20 Nieseln, 21 Regen, 22 Schnee, 23 Schneeregen, 24 gefrierender Regen, 25 Regenschauer, 26 Schneeregenschauer, 27 Graupel- oder Hagelschauer, 28 Nebel, 29 Gewitter), 30-32: leichter oder mäßiger Staub- oder Sandsturm (30 nachlassend, 31 ohne Änderung, 32 zunehmend), 33-35: starker Staub- oder Sandsturm (33 nachlassend, 34 ohne Änderung, 35 zunehmend), 36-37: niedriges Schneetreiben (36 leicht, 37 stark), 38-39: hohes Schneetreiben (38 leicht, 39 stark), 40: Nebel im Gesichtskreis, 41: Nebel in Schwaden, 42-49: Nebel (gerade Zahlen: Himmel erkennbar; ungerade: nicht erkennbar, 42, 43: dünner werdend, 44, 45: unverändert, 46, 47: dichter werdend, 48, 49: als Rauhreif niederschlagend), 50-59: Nieseln (gerade Zahlen: mit, ungerade: ohne Unterbrechung, 50, 51: leicht, 52, 53: mäßig, 54, 55: stark), 56-57: Nieseln gefrierend, 58-59: Nieseln mit Regen (58, 59: leicht, 57, 59: stark), 60-66: Regen (Unterteilung wie bei 50-55), 66-67: Regen gefrierend, 68-69: Regen und Schnee (68, 69: leicht, 67, 69: stark), 70-76: Schnee (Unterteilung wie bei 50-55), 76: Eisnadeln, 77: Schneegriesel, 78: einzelne Schneesterne, 79: gefrorener Regen, 80-82: Regenschauer (80: leicht, 81: mäßig, 82: sehr stark), 83-84: Schneeregenschauer, 85-86: Schneeschauer, 87-88: Graupelschauer, 89-90: Hagelschauer (88, 85, 87, 89: leicht, 84, 86, 88, 90: stark), 91-94: Gewitter in der letzten Stunde (91, 92: Regen noch anhaltend, 93, 94: Schnee, Graupel oder Hagel noch anhaltend, 91, 93: leicht, 92, 94: stark), 95-99: Gewitter zur Beobachtungszeit (96, 96: leicht mit Regen, Schnee oder Hagel, 97: stark mit Regen oder Schnee, 98: mit Staub- oder Sandsturm, 99: mit Hagel oder Graupel).

W = **Witterungsverlauf**

0-4: kein Niederschlag (0: heiter, 1: wechselnd bewölkt, 2: stark bewölkt, 3: Staub- oder Sandsturm oder Schneetreiben, 4: Nebel oder starke Staubtrübung), 5: Nieseln, 6: Regen, 7: Schnee, 8: Schauer, 9: Gewitter

PPP = **Luftdruck auf NN** reduziert in Zehntel mb ohne Hunderterziffer

TT = **Temperatur in °C** (bei neg. Temperaturen ist 50 addiert)

N_h = **Bedeckung mit unteren Wolken** (verschlüsselt wie N)

C_L = **Tiefe Wolken**

0: keine, 1: Cu hum, 2: Cu cong, 3: Cb calvus, 4: Sc vesp, 5: Sc, 6: St, 7: Fs oder Fc unter As, 8: Cu und Sc, 9: Cb cap, –: nicht erkennbar

h = **Höhe der Untergrenze** der unteren Wolken

0: 0-50 m, 1: 50-100 m, 2: 100-200 m, 3: 200-300 m, 4: 300-500 m, 5: 500-1000 m, 6: 1000-1500 m, 7: 1500-2000 m, 8: 2000-2500 m, 9: >2500 m

C_M = Mittelhohe Wolken

0: keine, 1: As trans, 2: As opac, 3: Ac trans, 4: Ac lent, 5: Ac undulatus, 6: Ac cug, 7: Ac in mehreren Schichten oder zusammen mit As, 8: Ac cast, 9: chaotischer Ac-Himmel, –: nicht erkennbar

C_H = Hohe Wolken

0: keine, 1: Ci fil, 2: Ci dens, 3: Ci noch, 4: Ci unc, 5: Ci-Aufzug noch < 45°, 6: > 45°, 7: Cs den ganzen Himmel bedeckend, 8: Cs nicht größer werdend und nicht den ganzen Himmel bedeckend, 9: Cs, –: nicht erkennbar

6 = Gruppenkennziffer

E = Erdbodenzustand

0: trocken, 1: naß, 2: überschwemmt, 3: hartgefroren und trocken, 4: Glatteis, 5-7: nasser Schnee, (5: weniger als die Hälfte bedeckend, 6: mehr als die Hälfte bedeckend, 7: geschlossene Schicht), 8-9: trockener Schnee (8: mehr als die Hälfte bedeckend, 9: geschlossene Schicht).

a_x = nähere Charakteristik der Drucktendenz a

(1, 2, 3: Extremwert trat 0-1h, 4, 5, 6: 1-2h, 7, 8, 9: 2-3h vor Termin ein, und nach diesem Extremwert wurde die unter pp gemeldete Gesamtdruckänderung bei 1, 4, 7 um < 1, bei 2, 5, 8 um 1-3 und bei 3, 6, 9 um > 3 mb überschritten.

a = **Luftdrucktendenz**

0: ↗, 1: ↗↗, 2: ↗↗, 3: ↗, 4: ↗↘, 5: ↘, 6: ↘↘, 7: ↘↗, 8: ↘, 9: ↘↘↗

pp = Betrag der dreistündigen Druckänderung in Zehntel mb

7 = Gruppenkennziffer

RR = Niederschlagsmenge seit 12 Stunden

01-55: 1-55 mm, 56: 60 mm bis 90: 400 mm, 91: 0,1 mm, bis 96: 0,6 mm, 97: gering, nicht meßbar, 98: >400 mm, 99: Messung unmöglich

T_nT_e = Extremtemperatur von 6-18h bzw. 18-6h in °C (bei neg. Temp. ist 50 addiert)

ss = Höhe der Gesamtschneedecke

00-55: 00-55 cm, 56: 60 cm, 57: 70 bis 90: 400 cm, 97: nicht geschlossen, nur Flecken, 98: > 400 cm, 99: keine Messung

$T_gT_gT_g$ = Erdbodenminimum der vergangenen Nacht in Zehntel °C (bei negativen Temperaturen ist 500 addiert)

RK_{24} = Niederschlagsmenge der letzten 24 Stunden (Messung wie RR)

sss = gestrige Sonnenscheindauer in Zehntelstunden

s = Gruppenkennziffer

f_xf_x = höchste } Windgeschwindigkeit in Knoten in den
f_yf_y = niedrigste } letzten 10 Minuten vor der Beobachtung

Seite 2 enthält oben die 24-stündige Druckänderung von 6 zu 6 mb vom gestrigen Tag 0h bis zum 0h-Termin des Stichtages, wobei Fallschiebe gestrichelt sind und die Pfeile die Verlegerung der Zentren seit dem Vortag angeben. Darunter wird die Wettertage auf einem großen Teil der Nordhalbkugel wiedergegeben. Die Zahlen geben die Lufttemperatur und bei den Schiffen oben die Luft- und darunter die Wassertemperatur an.

In der Darstellung des Wetters werden zur Abkürzung nur die Symbole für N, dd, ff, und ww verwandt, und zwar in der folgenden zusammengefaßten Form:

ww		usf bis:
00-03	keine besonderen Erscheinungen	
04-09	Dunsttrübung	∞
10	feuchter Dunst	=
11-12	Bodennebel	≡
13	Wetterleuchten	≤
14	Fallstreifen	⊖
15-16	Niederschlag im Gesichtskreis	(•)
17	Ferngewitter	(K)
18-19	Tromben	)(
20	nach Nieseln	▯
21	nach Regen	▯
usf	usf bis:	
29	nach Gewitter	K
30-35	Staub- oder Sandsturm	⊖
36-39	Schneetreiben	+
40-49	Nebel	≡
50-59	Nieseln	•
60-67	Regen	•
68-69	Regen und Schnee	⁎
70-75	Schnee	*
76	Eisnadeln (Polarschnee)	↔
77-79	Schneegriesel	⊕
80-82	Regenschauer	▽
83-84	Schneeregenschauer	▽
85-86	Schneeschauer	▽
87-88	Graupelschauer	▽
89-90	Hagelschauer	▽
91-92	Regen nach Gewitter	K•
93-94	Schnee, Graupel od. Hagel nach Gewitter	K*
95-97	Gewitter mit Regen oder Schnee	K
96-99	Gewitter mit Hagel	K
98	Gewitter mit Staubsturm	K

N		
0	wolkenlos	○
1-2	heiter	◔
3-5	halbbedeckt	◑
6-7	wolkig	◕
8	bedeckt	●
9	Himmel nicht erkennbar	⊗

Geschwindigkeit in Knoten	Symbolisierung
0	◎
1- 2	—○
3- 7	—○
8- 12	—○
48- 52	△—○
123-127	△△△—○

Bei den Fronten wird die Temperaturänderung am Boden (ausgefüllte Symbole) von der in der Höhe (offene Symbole) unterschieden. Dies ergibt folgende Möglichkeiten:

a) Kaltfront
- in allen Schichten
- nur am Boden
- nur in der Höhe
- maskiert

b) Warmfront
- in allen Schichten
- nur am Boden
- nur in der Höhe
- maskiert

c) Okklusion
- ohne Temperaturänderung am Boden
- mit Abkühlung am Boden
- mit Erwärmung am Boden

d) Konträre Luftmassenbewegung in der Vertikalen
- quasistationäre Front oder gegenläufige Warmfront

e) Sonstiges
- Konvergenzlinie

Alle Höhen von Druckflächen **(Seite 3-5)** sind in der Einheit des geopotentiellen Dekameters (das geopot. Meter ist das um 2% verminderte dynamische Meter, und daher nahezu identisch mit dem geometrischen Meter) angegeben.

Die Karte der relativen Topographie 500/1000 mb (S. 3 oben) enthält die Einzelwerte in Dekametern unter Fortlassung der Hunderter-Ziffer, in der Karte der abs. Topographie (S. 3 unten) wird die Windgeschwindigkeit in Knoten (je 5 Knoten ein halber, je 10 Knoten ein ganzer Strich, je 50 Knoten ein Dreieck) dargestellt. Auf der linken Seite wird die abs. Topographie in Dekametern (unter Fortlassung der Hunderter-Ziffer) und auf der rechten Seite, durch einen Bruchstrich getrennt, oben die Temperatur und darunter der Taupunkt in °C angegeben. Die Zehnerzahl der Windrichtung wird als kleine Zahl neben den Richtungspfeil gesetzt. Es bedeuten z. B.

$$\frac{\text{Alb}}{7\ 536}\ \bigcirc\!\!-\!\!\frac{-33}{-40}$$

absolute Topographie 500 mb = 536 geopot. Dekameter, Westwind 75 Knoten aus 270°, Temperatur −33° und Taupunkt −40°.

Auf Seite 4 sind die aerologischen Beobachtungen der Stationen in der US-Zone übersichtlich zusammengestellt.

Das Eintragungsschema ist am Kopf der Tabelle angegeben. Temperaturen zwischen −0° und −49° sind durch Addition von 50 gekennzeichnet.

Seite 5 enthält Höhenwetterkarten oberhalb der Bodentreibungsschicht (850 mb), für die Tropopause (225 mb) und Stratosphäre (96 mb), wobei die beiden letzteren Flächen so ausgewählt worden sind, daß die relativen Topographien 225/500 mb und 96/225 mb über Berlin im Jahresmittel den gleichen Betrag von 544 geopot. Dekametern aufweisen wie die Schicht 500/1000 mb. Die Änderung der rel. Top. 500/1000 mb ergibt ein Maß für die in der unteren Troposphärenhälfte eingetretene Temperaturänderung und die darüber befindliche Karte (Änderung der abs. Top. 225 mb) ein Maß für die Druckwellen an der Tropopause.

Die Vorhersagekarte bezieht sich auf den 06-Uhr-Termin des folgenden Tages, und die im Anschluß an die Wetterübersicht gegebene Wetterentwicklung gründet sich außer auf die synoptischen Unterlagen auf die Ergebnisse der Untersuchung von Wellen, Spiegelungspunkten, Korrelationen und ähnlichen Fällen.

Als gesonderter Teil des „Täglichen Wetterberichtes" enthält die **„Wetterkarte"** eine Reihe von Ergänzungskarten.

Auf der ersten Seite werden täglich wechselnd Aufsätze und tabellarische Darstellungen über Themen der Wetterkunde und ihrer Randgebiete abgedruckt.

Die Innenseiten bringen die 6-Uhr-Wetterlage über Europa, in der auch die Luftmassenverteilung angegeben wird. Daneben werden die Karte der dreistündigen Luftdruckänderung, sowie die Höhenwetterkarte der 700-mb-Fläche vom 8-Uhr-Termin dargestellt.

Die nach der Übersicht abgedruckte Vorhersage für den nächsten und die folgenden Tage ergänzt die auf Seite 5 des „Täglichen Wetterberichtes" angegebene allgemeine Wetterentwicklung durch präzisere Angaben über die einzelnen Wetterelemente für die verschiedenen Prognosenbezirke.

Auf Seite 4 werden die im Wetterbericht nicht enthaltenen Stationsmeldungen der US-Zone in entschlüsselter Form veröffentlicht, die durch die gleichen Angaben für einige europäische Hauptstädte ergänzt werden, wobei für einige Orte der US-Zone die täglichen astronomischen Daten mit angegeben werden.

Ferner werden die in Erlangen durchgeführten Frühaufstiege vom heutigen und gestrigen Tag graphisch dargestellt und daneben der Höhenwind von München angeschrieben.

Eine Zonenkarte für die Länder der US-Zone dient zur Wiedergabe von wechselnden Darstellungen des süddeutschen Witterungscharakters.

Alle Zeitangaben im „Täglichen Wetterbericht" in Mittlerer Greenwich Zeit (M.G.Z.), in der Wetterkarte in Mitteleuropäischer Zeit (M.E.Z.)

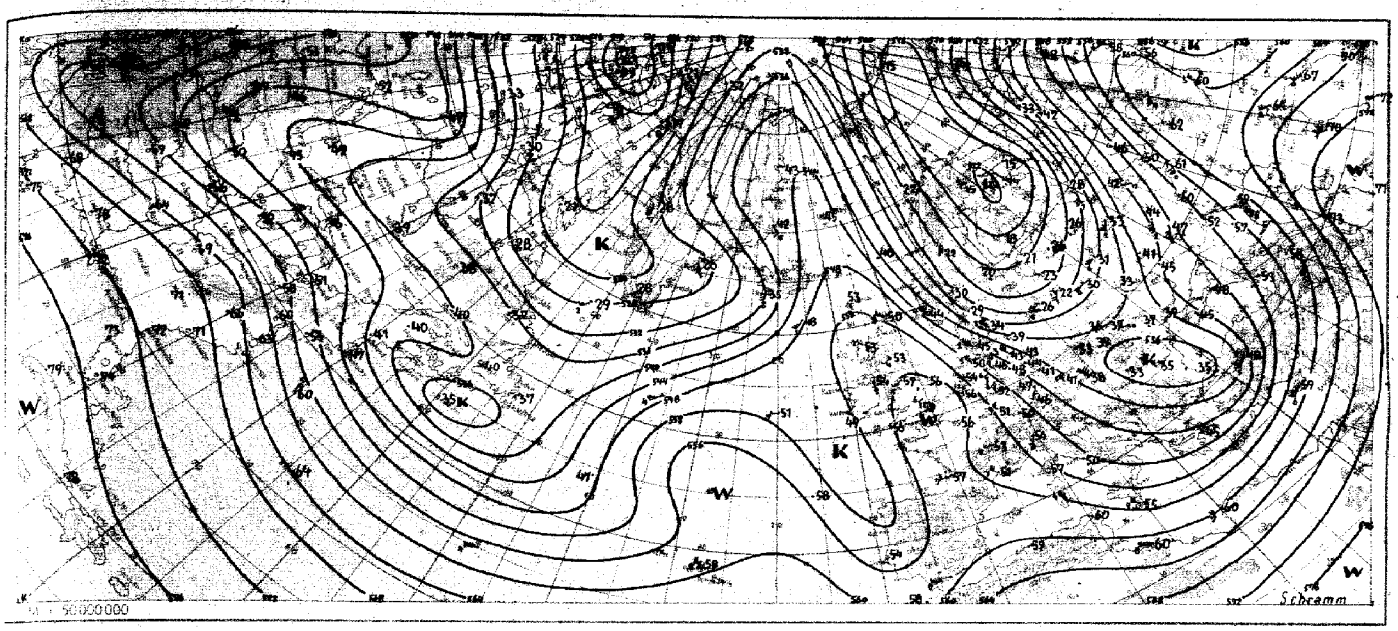

Absolute Topographie 500 mb heute 03 Uhr (geopot. Dekameter)

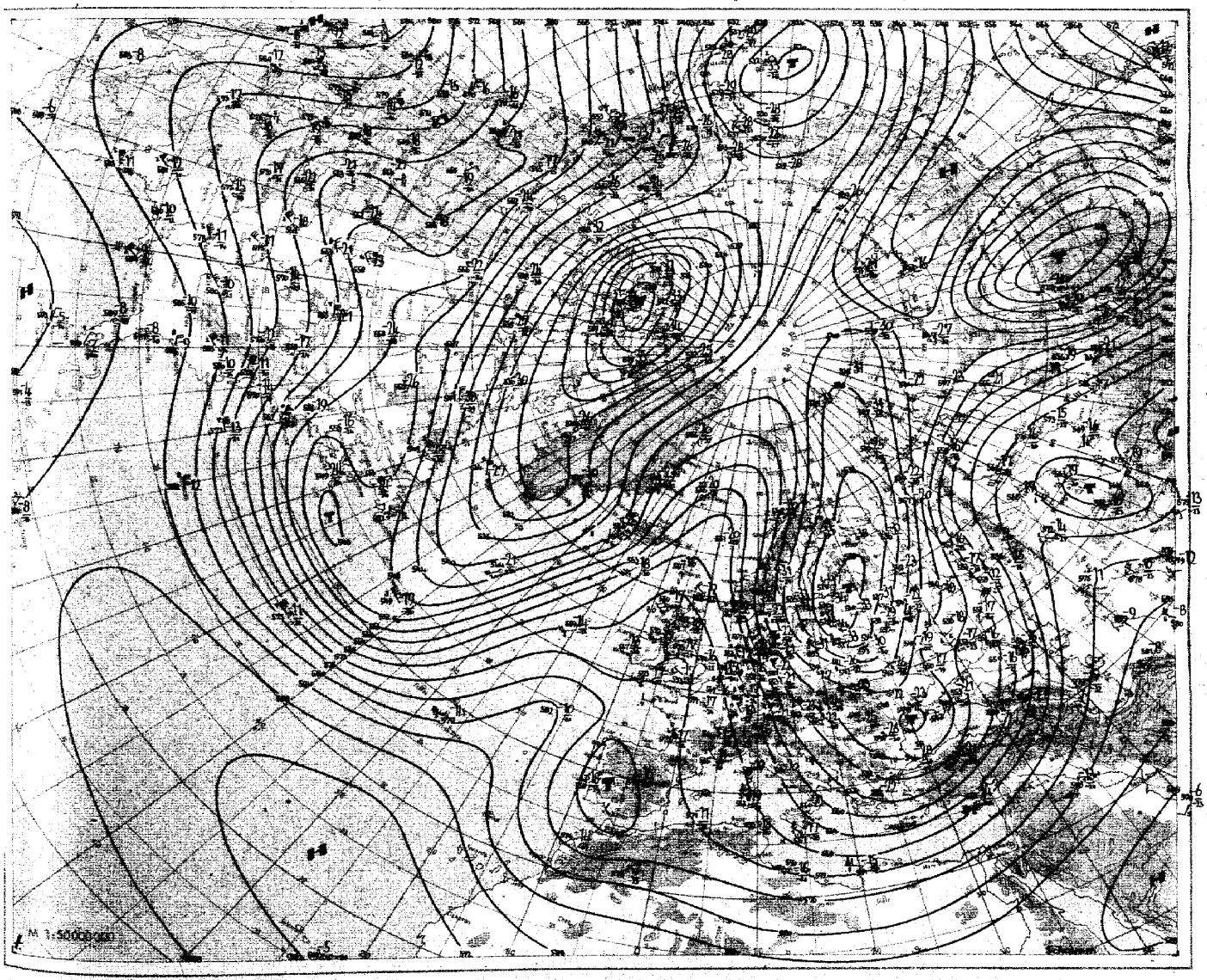

Station	Höhe	iii	Gestern 09 Uhr GMT TTTdff	Nddff	VVwwW	TTapp	Gestern 12 Uhr GMT TTTdff	Nddff	VVwwW	PPPTT	NChCC	6aapp	Gestern 15 Uhr GMT TTTdff	Nddff	VVwwW	TTapp	Gestern 18 Uhr GMT TTTdff	Nddff	VVwwW	PPPTT	NChCC	6Eapp	7RRTT	tgfg
Augsburg	480	852	o2–1o	1o7o8	81o12	123o4	oo–o4	1o7o2	83o12	19315	116oo	67911	o2–o3	1o2o2	83o2o	17716	o1–o2	1o5o1	83o3o	16417	oo9o5	6o71o	7oo18	
Ingolstadt	367	860	o1–14	oo9o7	82o22	131o1	o1–o8	1o7o4	82o3o	2oo15	117oo	67913					o3–o4	o22o2	82o2o	16516	oo9oo	6o8o8	7oo17	
München	521	865	o2–o3	oo6o2	5oo52	123oo	o2–o3	2o9o2	8oo3o	19714	217oo	679o8	o4–o8	oo4o6	8oo2o	15816	o2–oo	1oooo	75o2o	17714	oo94o	6o8o5	7oo16	
München Riem	526	866	o1–o6	1o9o4	81o22	112oo	o2–o7	2o2o6	81o2o	2oo13	216oo	6o7o9	o2–o3	1o4o2	81o2o	14814	o2–o6	1o4o5	81o3o	17514	oo9o5	6o5o6	7oo15	14
Landshut	391	873	o3——	2o9o3	82o22	113oo	o1——	1o6o4	82o22	2o513	117oo	679o9	o3——	1o4o3	83o2o	15816	o4——	336o2	83o3o	17215	14742	6o612	7oo16	
Passau-Oberhaus	409	893	54–o3	2o9o3	83o3o	1o8o1	51–o2	2o9o?	83o2o	2o713	215oo	6o715	oo–o1	727o1	83o3o	15819	o1–o2	522o1	83o2o	17913	145o6	6o6o8	7oo15	
Feldberg/Schw. □	1493	908	56–15	3o7o9	85o12	o83o6	oo–15	2o212	85o21	5o91o	11342	6o3oo	o2–14	2361o	85o2o	o99o3	o2–o6	134o5	84o1o	5o3o9	124oo	658o3	7oo1o	23
Friedrichshafen	400	934	o6——	516o6	7oo32	158o1	o2——	116o5	82o12	17318	127oo	6o812	51——	134o2	83o1o	2o81o	o3——	122o2	85o2o	15718	127o1	6o6o6	7oo2o	
Kempten-Lenzfried	705	946	o3–o1	3o6o1	82o12	122oo	51–o?	1o9o1	83o22	18515	117oo	679o7	o2–o3	131o1	83o2o	16812	o2–o3	o32o1	84o2o	17215	oo9oo	6o6o1	7oo17	
Oberstdorf	810	948	o5–o1	718o1	75o52	124o1	o3–o1	2oooo	83o31	16816	227oo	679o9	o4–15	236o6	83o1o	18811	o3–12	236o3	83o2o	16215	217oo	6o4o3	7oo18	2o
Zugspitze □	2960	961	69–18	13616	86o12	593o6	58–o5	335o2	87o2o	o9o55	31–oo	6o3o6	55–o6	334o5	86414	543oo	55–16	13414	x5464	o9o54	oo9o1	693oo	7oo53	22
Hohenpeissenberg □	977	962	o2–1o	1o8o6	81o52	o92o4	o1–1o	1o9o6	82o52	o6911	116oo	679o6	51–o8	1o2o5	82o5o	12812	o1–o7	1o4o7	83o2o	o5511	146o2	6o6o2	7oo13	12
Garmisch-Partenk.	704	963	o3–o7	336o5	81o22	129o8	o2–15	3361o	82o2o	17514	327oo	619o6	o3–12	2361o	82o1o	16813	o1–o6	136o5	83o1o	16313	147o1	6o4o1	7oo16	
Bad Tölz	654	971	o1–o6	1o5o4	82o2o	129o3	o1–o5	113o3	83o2o	17714	117oo	679o7	51–o2	131o2	84o2o	16813	o3–o2	o36o2	83o2o	16214	oo9oo	6o5o3	7oo17	o8
Wendelstein □	1735	980	53–o4	334o2	84o12	o3oo1	51–o4	432o3	83o2o	27oo4	414oo	61ooo					5o–o4	234o3	83o1o	266o4	21441	657o4	7ooo6	
Berchtesgaden	542	977	o3——	3o2o2	82o1o	117o7	o4——	3o2o4	82o2o	18814	318oo	6o811					o4——	134o2	83o1o	17513	118o1	6o5o4	7oo15	

Station	Höhe	iii	Gestern 21 Uhr GMT TTTdff	Nddff	VVwwW	TTapp	Heute 00 Uhr GMT TTTdff	Nddff	VVwwW	PPPTT	NChCC	6aapp	Heute 03 Uhr GMT TTTdff	Nddff	VVwwW	TTapp	Heute 06 Uhr GMT TTTdff	Nddff	VVwwW	PPPTT	NChCC	6Eapp	7RRTT	tgtgTnTn	RRsss	ss
Augsburg	480	852	o5–o2	522o1	81o3o	1o2oo	o4–o6	621o4	81o7o	172o8	158o6	6o7o8	o4–12	825o8	81o32	1o713	o5–13	724?o	81o16	15111	1583–	6o7o1	797o7	—o74	97121	
Ingolstadt	367	860							o								o6–o8	725o3	81o22	1451o	oo93–	6o6o3	7ooo8	—o63	oo132	
München	521	865	o2–o2	318o2	6oo5o	117o2	o4–o3	42oo3	6oo5o	174o8	oo94o	6o712	o6–o3	82oo3	6oo52	1o813	o5–o4	822o4	5oo52	14512	5577–	6o8o8	7ooo8	—o73	oo127	
München Riem	526	866	o2–o3	518o3	81o2o	1o9o3	o3–o6	823o6	81o32	171o9	oo9o7	6o813	o5–o9	825o8	8oo72	1o81o	o4–1o	825o8	81o22	14712	858––	6o7o2	7ooo8	16 o47	oo133	
Landshut	391	873	o4——	5o4o1	82o2o	o87o5			2				o6——	827o1	81o32	o8615	o7——	827o4	82o22	1431o	2567–	6o8o5	7ooo6	—o24	oo131	
Passau Oberhaus	409	893	o3–o1	436o1	82o12	o99o5	o4–o1	8o4o1	81o3o	173o6	oo9o7	64912	o4–o1	7o4o1	81o22	o4813	o4–oo	7oooo	81o22	148o6	756––	6o811	7ooo4	—o22	oo138	
Feldberg/Schw. □	1493	908	52–o6	132o5	84o2o	o83oo	oo–o1	1o6o1	84o2o	499o7	oo94o	649o4	o1–11	4321o	84o3o	o77o6	o1–11	429o8	81o2o	495o7	oo942	652o2	7ooo7	13oo3	oo124	97
Friedrichshafen	400	934	o5——	o32o3	82o2o	123o4	o4——	o32o3	82o2o	17o1o	oo9oo	6o8o4	o5——	8o2o2	81o3o	o88o4	o8——	718o6	83252	16911	788––	614o3	797o7	—o42	97139	
Kempten-Lenzfried	705	946	o3–o2	oo9o1	83o2o	o53o4	o2–o2	111o1	82o3o	196o6	oo945	649o8	o3–o3	812o1	82o3o	o77o7	o4–o2	712o1	83919	178o8	797––	618o1	791o5	—o27	91128	
Oberstdorf	810	948							o								o5–o5	82oo3	8oo32	178o8	7672–	6o3oo	7ooo2	o9oo1	oo127	
Zugspitze □	2960	961	58–25	o292o	86o24	563oo	7o–3o	13622	86o2o	o7957	oo9o1	6o711	7o–2o	73618	82o3o	578o6	55–3o	93625	x2717	o6755	9–o—	618o6	7o157	32——	o11o1	8o
Hohenpeissenberg □	977	962	51–o4	118o4	83o2o	o9oo2	o1–12	5261o	83o3o	o47o8	oo952	6491o	o4–2o	82713	82o32	o991o	o3–25	83o15	1o952	o42o8	895––	614o5	791o7	25o4o	91127	
Garmisch-Partenk.	704	963	o3–o1	116o1	81o1o	o831o			o				o3–o3	614o2	75o32	o69o5	o5–o1	714o1	6o616	168o8	767––	613oo	791o4	—o25	911o6	
Bad Tölz	654	971							?								o4–o8	818o6	816o2	173o9	oo97–	615o1	791o7	1oo37	91123	
Wendelstein □	1735	980							?								52–3o	82928	4o612	248o3	6722–	656o8	797o2	—o1o	9713o	97
Berchtesgaden	542	977							o								o6——	6oooo	8o8o8	168o7	4577–	614o1	791o3	—o28	91113	

Station	Berlin			Wiesbaden			München			Berlin			Wiesbaden			München			Erlangen			Friedrichshafen		
YYGG	18o9			18o9			18o9			1815			1815			1815			1815					
mb	HHHH	TTTd	ddff	HHHH	TTTd	ddff	HHHH	TTTd	ddff	HHHH	TTTd	ddff	HHHH	TTTd	ddff	HHHH	TTTd	ddff	HHHH	TTTd	ddff	HHHH	TTTd	ddff
41	2197	oo					2187	o1		2214	99		22o6	98	351o				2191	o2				
96	1643	o2					1639	o4	o135	1655	o?		1651	o4	3425	1643	o6		1643	o5				
100	1617	o2					1613	o5	o135	1629	o2		1625	o4	3425	1617	o6		1617	o5				
200	1169	o?		1185	o8	o15o	117o	o5	3636	1179	o5	3552	1183	o8	3434	1175	o8	3632	1176	o9	3539			
225	1o95	o9		1111	11	3645	1o95	o7	3651	11o4	o7	356o	11o9	1o	334o	11o3	11	3629	11o2	12	3543			
300	912	99	3676	926	97	o14o	912	o2	3637	92o	97	3444	926	99	3334	919	99	3539	918	98	3545			
500	557	73	3451	568	6983	3612	559	72	3642	561	6981	353o	568	6882	3224	563	71	3531	563	7182	3325			
700	3o?	5o	3515	3o9	527o	o12o	3o4	57	3624	3o4	55	3228	3o9	5358	342o	3o5	55	3212	3o6	5564	3415			
850	15o	5o51	26o5	153	o458	31o2	151	5o57	3oo4	149	o258	29o9	152	o7oo	2511	15o	o353	22o4	15o	o355	25o7			
1000	o17	12o2	261o	o18	16o5	o5o6	o18			o15	1554	27o3	o15	21o3	18o5	o15			o15					
Markante Punkte	PPP	TTTd	ddff	PPP	TTTd	ddff	PPP	TTTd	ddff	PPP	TTTd	ddff	PPP	TTTd	ddff	PPP	TTTd	ddff	PPP	TTTd	ddff	PPP	TTTd	ddff
	o1o	84					o4o	o1		o16	87					o82	o3		o18	96				
	o2o	93		192	o7	o151	o74	o3		o26	94					15o	o4	3532	o3o	oo				
	o24	93		223	11	3645	136	o5	3325	o38	96		o42	98	351o	195	o7	3633	o6o	o3				
	o26	98		345	9o	o135	15o	o6	3522	o5o	97		o5o	99	35o9	21o	12	3626	o8o	o4				
	165	o2		4oo	82	o13o	21o	o5	3636	15o	o1		139	o6	3335	235	1o	3632	125	o4				
	19o	o4		556	6377	3614	24o	o9	3652	23o	o8	356o	15o	o5	343o	461	7588	3546	175	o6	3535			
	212	1o		594	6173	3613	368	9o	3636	355	9?	3435	155	o4	343o	567	6378	3625	4oo	8394	3534			
	235	1o		623	5865	3614	4oo	85	364o	4oo	8?	3428	246	11	344o	593	6177	3428	55o	6579	332o			
	556	66	3434	657	556o	3615	535	68	3639	497	6982	353o	347	9o	344o	65o	57	3413	6oo	6o76	3418			
	589	65	3429	825	o465	32o1	553	68	3641	528	6877	3436	4oo	82	3436	661	57	3512	675	557o	3416			
	675	59	3515	843	o461	3oo1	59o	65	3529	567	6479	3235	528	6787	3221	794	o168	271o	81o	o26o	29o8			
	7o9	6o76	3516	869	o55o	oooo	764	5472	o215	668	5?	3228	6o8	5969	3218	8oo	oo59	26o9	825	o157	27o8			
	738	6o67	3418	943	12o2	oooo	78o	566o	36o8	773	5o63	3115	658	566o	3317	82o	o155	25o8	9oo	o853	o251			
	78o	5555	33?o	975	13o5	oooo	946	o754	1oo6	785	53?o	3o15	83o	o551	2616	945	115o	36o5	97o	14oo	oooo			
	o15	13o4	2669	oo5	17o5	o5o8	959	11o1	12o6	o12	1654	27o3	oo1	22o3	18o5	957	15o3	o2o6	985	17o3	oooo			
41/96	554						548			559			555						548					
96/225	518						544			551			542			541			541					
225/500	538			543			536			543			541			539			539					
500/1000	54o			55o			541			546			553			548			548					

Ergänzungen

Station	Höhe	iii	tgtgTnTn	RRsss	ss
Geisenheim	109	628			
Ellwangen	439	749	—o7	oo123	
Freudenstadt	798	815	—o8	oo131	
Tübingen	370	826	21–o7	oo137	
Donaueschingen	821	917	—o8	oo138	
Konstanz			—1o	oo——	

Wolkenzug

iii	YY-GG	Cddvu	Cddvu	iii	YY-GG	Cddvu	Cddvu
961	18–o9	1o1o5		543	18–18	433o7	
946	18–o9	1o1o5		635	19–o6	436o7	
729	18–o9	1o2o4		658	19–o7	434o8	
893	18–13	336o5					
692	18–15	33612					
655	18–18	136o4					
635	18–18	436o8					
763	18–18	232o6					

Berichtigung:
Ändere das Datum im TW Nr.138 v.17.5.52
S.4 muß heißen: Sonnabend, den 17.Mai 1952
Ändere das Datum im TW Nr.139 v.18.5.52
Beilage muß heißen: Wetterübersicht
Sonntag, den 18. Mai 1952

	Mittelwerte der rel. Topographie über Berlin im
545	
546	
551	
548	Mai

Station	Berlin			Wiesbaden			München			Berlin			Wiesbaden			München			Erlangen			Friedrichshafen		
YYGG	18?1			182o			1821			19o3			19o3			19o4			19o3			19o3		
mb	HHHH	TTTd	ddff	HHHH	TTTd	ddff	HHHH	TTTd	ddff	HHHH	TTTd	ddff	HHHH	TTTd	ddff	HHHH	TTTd	ddff	HHHH	TTTd	ddff	HHHH	TTTd	ddff
41	2182	o3		2193		3548				2196	99		2193	o1					2187	o2				
96	1633	o4		1648	o8	3538	164o	o5	36o6	1642	o2		1647	o6	3517	1643	o5	3526	164o	o6				
100	16?8	o4		1622	?6	3535	1614	o5	36o8	1616	o2		1621	o6	3517	1617	o5	3628	1614	o6				
200	11?7	1o		1185	12	3559	1175	1o	3639	1169	o7		1186	14	3545	1179	13	3445	1175	13		1183	12	
225	1o?4	o9		1112	o9	3558	11o1	1o	3657	1o94	o8		1113	o9	3546	11o5	o8	o254	11o3	1o		111o	11	
300	969	97	3483	927	96	3557	918	99	o247	9o8	96		927	95	355o	919	95	365o	918	96		925	96oo	
500	535	7479	3239	566	6879	3334	562	7179	3347	551	72	3356	565	6774	3342	559	7179	3428	559	7o77		564	6977	
700	299	5768	3331	3o7	5?56	3323	3o5	55	3322	296	57	3242	3o6	5362	3223	5o3	56	3226	3o2	5562		3o7	5458	
850	1?6	o15?	3121	151	o8o3	3114	15o	o451	3o12	141	o2	3423	149	o7o5	3219	148	o652	3o16	146	o652		15o	o8o1	
1000	o1?	1262	27o9	o14	17o7	3oo?	o15			oo8	1o	3418	o13			o13			o12			o14		
Markante Punkte	PPP	TTTd	ddff	PPP	TTTd	ddff	PPP	TTTd	ddff	PPP	TTTd	ddff	PPP	TTTd	ddff	PPP	TTTd	ddff	PPP	TTTd	ddff	PPP	TTTd	ddff
	o2?	o2		o43	o2	3546	o54	o3		o27	96		o2o	97		o64	o2		o4o	o2				
	o5?	o3		5o	o2	3543	136	o7	3321	o55	o1		o5o	o2	3523	15o	o7	3528	o8o	o4				
	178	o5		5o	o5	3542	15o	o6	3529	o85	o1		156	o7	3537	173	o7	3546	15o	o5		14o	o9	
	2?3	1o		113	o7	3549	165	o6	3637	129	o3		195	16	3546	331	9o	3552	2o5	14		187	14	
	232	o9		15o	o5	3532	21o	11	3652	145	oo		48o	6983	3442	4oo	81	3449	35o	88		214	13	
	422	8o9o	3476	192	13	3551	249	o8	o151	15o	o1		5o9	678o	3342	41o	8o82	3451	4oo	8186		392	8185	
	579	6676	3232	425	7784	3434	42?	8188	3345	232	o8		561	6274	3345	416	8o82	3452	45o	7581		475	7179	
	6o5	6472	3234	45o	7385	3434	55o	6677	3337	37o	88		572	6366	334o	457	7478	3452	55o	6675		562	647o	
	632	6466	3334	597	6o68	3331	628	6o64	3329	4oo	83	347o	614	6o68	334o	483	7382	3252	6oo	6271		637	6o62	
	71o	5671	3333	61o	597o	3328	664	5874	3326	444	76	3363	622	5963	3336	565	6769	3251	62o	6266		651	5861	
	75o	547o	323o	65o	5764	3326	774	o168	3117	561	67	335o	76o	o155	3225	667	5657	3129	76o	oo59		667	586o	
	774	547o	3229	664	566o	3323	799	o155	3117	57o	68	3348	772	oo5o	3222	688	5657	3228	78o	oo51		746	5151	
	8o4	5256	3226	798	o4o2	3218	82o	o252	3o16	657	58	3244	84o	o6o5	3223	82o	o453	3118	94o	12o2		89o	11o1	
	994	12o1	28o8	983	18o3	3oo8	94o	11o2	15o3	813	o1	3323	977	16o6	3113	921	1151	2614	97o	1oo3		918	12o1	
	oo9	13o4	27o5	ooo	17o7	3oo4	956	o7o4	12o3	oo4	1oo6	3413	999	12o7	31o4	953	o9o4	25o8	98o	o7o5		969	o8o4	
41/96	549			545						554			546						547					
96/225	539			536			539			548			534			538			537					
225/500	541			546			539			543			548			546			544			546		
500/1000	541			552			547			543			552			546			547			55o		

Höhenwinde

Schlüssel	ddff	ddff	ddff	ddff	ddff	ddff
Station	Bremen		Kassel		Frankfurt a.M.	
YYGG			18o9	1814		
16200 m						
11700 m						
11100 m						
9000 m						
5400 m						
3000 m			o12o	3416		
1500 m			19o4	29o8		
0 m			1912	23o6		
Station	Karlsruhe		Stuttgart		Erlangen	
YYGG	18o9		18o9	19o3		
16200 m						
11700 m						
11100 m						
9000 m						
5400 m	o13o					
3000 m	o126					
1500 m	o61o		o511	3225		
0 m	oooo		o9o2	32o2		
Station	Heidelberg		Friedrichshafen			
YYGG	19o5		18o7	1814		
16200 m						
11700 m						
11100 m						
9000 m				o128		
5400 m				o118		
3000 m	3512		o123	o1o3		
1500 m	31o3		o4o4	o4o4		
0 m	15o3		o4o4	35o5		

□ Luftdruck in Stationshöhe

Täglicher Wetterbericht

Herausgegeben vom Deutschen Wetterdienst in der US-Zone, Zentralamt Bad Kissingen

Erscheint täglich, Postbezug monatlich 3.— DM

Bei unregelmäßiger Lieferung sind Beschwerden immer an das Zustellpostamt zu richten.

Nachdruck verboten. Verlagsort Bad Kissingen

Jahrgang: 1952

Dienstag, den 2o. Mai

Nummer: 141

Station	Höhe	iii	Gestern 09 Uhr GMT				Gestern 12 Uhr GMT						Gestern 15 Uhr GMT				Gestern 18 Uhr GMT							
			TdTd4fxfx	Nddff	VVwwW	TTapp	TdTd4fxfx	Nddff	VVwwW	PPPTT	NChCC	6gapp	TdTd4fxfx	Nddff	VVwwW	TTapp	TdTd4fxfx	Nddff	VVwwW	PPPTT	NChCC	6Eapp	7RRTT	fgfg
Bremerhaven	6	129	o4-14	5o9o9	81o3o	14322	o2-14	3o6o8	81o1o	19715	115o9	61112	o4-14	3o51o	81o2o	152o4	oo-14	1o6o9	82o1o	2o812	145o1	6o2o8	7oo15	18
Bremen	4	224	o6-16	2o71o	81o2o	14316	o4-12	2o5o6	82o32	19316	11649	64111	o2-19	5o31o	82o3o	161o8	o1-18	1o3o7	81o1o	2o613	1164o	6o4o5	7oo16	22
Berlin-Dahlem	51	381	o1-19	7o211	83o32	1o132	54-21	5o312	83o22	18311	526o1	6o318	54-23	5o212	82o11	113o5	58-22	1o412	82o11	2o2o8	116o1	6o413	7oo12	31
Berlin-Tempelh.	48	384	5o-12	7o4o9	81o32	o9234	52-12	5361o	81o22	18411	526o1	61112	55-16	4361o	81o22	112o5	57-17	1o41o	81o1o	2o2o8	146oo	6o213	7oo12	
Kassel	187	438	o4-1o	636o9	81o32	13211	o3-11	4o4o8	82o22	17116	11544	671o5	o2-12	7o6o8	82o22	161o1	o1-1o	5o6o8	81o12	17915	24542	6o2o5	7oo16	
Nürburg □	611	510	1o-—	734o5	2oo52	144o5	o8-—	734o9	3oo52	46o16	524o2	6o3oo	o3-—	63613	75o52	179o1	52-—	13613	6oo52	45915	oo9o2	6o3oo	7oo18	
Koblenz	97	515	1o-11	732o9	4oo52	184o4	o8-17	73413	81o22	1572o	425o8	6o3oo	52-15	72413	81o22	229o5	52-13	5341o	81o22	15121	oo942	6o4oo	7oo22	
Fuchskauten □	657	523	o8-—	53512	7oo22	143o7	o3-—	734o8	82o22	39516	12582	641o4	o1-—	6o31o	82o22	163o3	51-—	6o311	82o22	39814	45651	6o3oo	7oo17	
Limburg/Lahn	130	525	1o-o5	636o3	6oo52	191o6	o7-o5	6o3o3	8oo22	15421	12515	619o3	o5-o9	636o9	81o22	218o3	o3-o9	5o7o7	81o12	15519	3564o	6o4o2	7oo23	
Gießen	185	532	o9-12	6o2o6	6oo52	173o5	o4-1o	6o6o5	8oo22	15o19	oo946	619o1	o1-1o	6o4o5	81o22	217o1	o4-1o	4o4o6	81o12	15917	oo941	6o4o7	7oo21	17
Bad Wildungen	280	535	51-12	536o8	8oo22	14312	53-15	3361o	82o22	16o16	11644	6o3o4					o4-12	4o4o5	82o2o	16714	14741	6o4o8	7oo18	
Schlüchtern	205	539	o8-o5	7o2o3	8oo22	153o6	o2-o3	7o2o3	82o22	15118	oo942	61oo2	o2-o3	7o2o3	82o22	193oo	o5-o7	7o4o5	82o22	15916	34554	6o4o6	7oo19	
Schenklengsfeld	314	543	o2-o7	434o4	81o22	14311	oo-16	5361o	82o32	16316	11784	6o3o7					o3-o4	3o9o3	82o12	17612	14771	6o411	7oo17	
Wasserkuppe □	921	544	oo-12	735o8	81o22	1o3o9	53-12	636o9	82o22	o971o	6o946	6o3o6	o2-12	636o9	82o22	117o1	o2-1o	5o1o9	81o22	1ooo7	12541	6o4o4	7oo12	17
Trier-Petrisberg	273	609	12-oo	2oooo	25o52	172o5	1o-o7	632o4	6oo52	16321	625oo	6o8o6	1o-15	7o21o	6oo52	228o4	o5-21	1o215	7oo52	16o19	oo9o4	6o4oo	7oo23	22
Erbeskopf □	817	615	o9-—	532o5	6oo51	163o6	o9-—	53415	8oo32	15518	5354o	679o7	o6-—	53621	81182	2o8o4	o2-—	23621	81o11	15518	oo942	6o4o4	7oo21	
Mainz	131	632	11-12	735o9	6oo51	193o3	o9-16	735o8	5oo51	15821	68631	679o4	o8-14	63411	81o21	227o4	o8-13	5o31o	81o11	15919	146o2	6o4o4	7oo23	
Kl.Feldberg/Ts. □	806	635	o8-17	73412	5oo52	13213	o3-13	734o8	8oo22	23115	12588	6o2o2	o1-12	734o8	81o22	178o1	o2-14	4o51o	81o12	22912	oo942	6o5o1	7oo17	
Frankf. Rhein-Main	110	637	o9-o6	727o6	64o22	1931o	o8-o6	7o2o6	79o22	15121	5877o	6o7o6	o7-o7	6o9o7	79o22	227o4	o3-1o	3o61o	81o22	1522o	15741	6o2o4	7oo22	24
Frankf. Stadt	103	638	11-1o	732o5	75o32	192o5	o9-1o	81oo3	75o22	15o21	22647	6o8o5	o6-1o	735o2	8oo22	238o2	o5-14	5o4o6	82o12	1532o	oo942	6o4o4	7oo24	2o
Darmstadt	263	639	o9-o5	734o3	55o52	191o8	1o-12	736o7	8oo22	1452o	31642	6o7o4	o9-12	736o8	81o22	2o9o4	o4-17	7o311	82o22	14517	6o942	6o4o1	7oo21	18
Würzburg	257	655	1o-21	53619	81o22	161o3	o7-15	53613	81o22	14918	12542	641o4	o4-14	5o6o9	81o22	196o6	o6-o5	6o6o4	81o32	15316	35642	6o2o3	7oo2o	
Bad Kissingen	223	658	o4-1o	634o7	81o12	1831o	51-12	736o8	83o22	15o2o	12792	6o2o2	o3-15	6o212	83o22	182oo	o4-14	5o412	82o32	16415	oo932	6o4o9	7oo2o	
Bamberg	382	670	o4-o2	736o1	81o22	153o9	o1-12	6o51o	83o22	14318	11632	671o4	o4-11	7o4o7	82o22	172oo	o4-13	7o4o9	82o22	15813	oo93o	6o4o7	7oo18	
Coburg	350	671					51-—	534o4	83o22	13714	12642	6o2o8	—				o3-—	631o7	83o12	15113	14632	6o4o7	7oo17	
Bayreuth	341	681	o7-o6	732o5	75o22	154o3	o4-o6	634o5	81o22	15915	32571	6o311	o5-1o	7o2o9	81o22	143o4	o2-o9	7o4o5	81o32	17612	765-—	6o4o8	7oo17	
Hof	567	685	5o-21	73414	818o2	o9415	o4-22	53616	81o28	15812	4258-	6o211	o3-19	53613	81o22	1o2o8	51-16	7o212	81o22	183o8	24568	6o2o7	79712	24
Weiden	396	688	o7-12	734o8	75o52	152o1	o2-14	6o31o	81o22	14714	2267-	6o213	o4-16	7o314	7oo52	132o8	o2-16	7o412	7oo52	16811	oo942	6o2o8	7oo15	
Silberhütte □	829	692	o5-12	733o9	81o52	1o2o8	o3-15	63212	82o52	1731o	28541	611o7	o3-14	73412	82o52	1o2o7	5o-11	736o8	81o52	189o6	14542	6o2o9	7oo12	
Weinbiet/Wnstr. □	556	718	o9-—	527o2	25o52	153o4	1o-—	73oo5	5oo52	51719	725-—	6o3oo	1o-—	73oo2	8oo22	2o8o4	o4-—	73oo9	8oo22	51118	145o6	6o6o1	7oo21	
Neustadt/Weinstr.	146	723	o9-oo	6oooo	75o52	2o2o5	o9-o3	6oooo	81o32	15523	436o1	679o7	o8-18	73613	81o22	237o7	o3-15	6361o	81o22	16221	oo989	6o212	7oo24	
Baden-Baden	125	725	o8-—	424o8	75o22	163o4	12-—	42oo6	75o22	15522	427oo	64913	12-—	721o2	65o28	229o8	12-—	7o5o9	6oo28	14521	49663	6o7o4	79723	
Karlsruhe	115	727	o9-13	3231o	8oo12	181o1	11-oo	5oooo	6oo5o	14922	42631	679o6	o9-11	834o6	7oo52	228o9	o7-o8	7oooo	8oo22	13921	58532	6o4oo	7oo24	14
Mannheim	97	729	o9-o8	429o7	4oo52	2o2o3	o9-11	629o9	7oo5o	14922	32642	6o7o3	o6-14	5271o	81o22	238o4	o6-12	5o7o9	81o22	14721	14746	6o4o3	7oo24	
Königstuhl □	561	732	o7-o6	236o4	4oo52	143o6	1o-11	531o9	6oo52	49718	524o1	649o4	o8-o9	536o8	6oo52	187o5	o7-o8	6o5o6	81o22	49216	14546	6o3oo	7oo19	
Stuttgart	305	737	o7-oo	7oooo	3oo52	193o4	o7-13	434o8	75o52	1432o	425oo	6o7o5	o6-19	634o7	6oo58	218o8	o2-o8	7o2o3	8oo28	13919	546o8	6o4o4	79722	2o
Stuttgart-Echt.	405	738	o7-o8	534o6	64252	171o4	o8-1o	532o8	56o58	14319	526oo	649o5	o9-13	73211	48o58	2o6o9	o6-o8	8o4o4	56o58	14o17	246o7	6o4o5	7972o	18
Öhringen	250	742	o9-o7	327o6	35o52	173o1	1o-1o	53oo6	5oo52	14o21	525oo	679o9	o5-14	73612	81o32	2o8o4	o5-o6	4o9o2	81o12	14418	35521	6o4o4	7oo22	
Ansbach	440	755	o7-14	6361o	81o32	153o4	o4-14	7361o	81o32	14717	2263-	6o2oo					o5-o8	5o9o6	81o22	15415	oo948	6o2o3	7oo18	
Weißenburg/Bay.	435	761	o8-o9	735o6	81o22	163o5	o8-11	732o6	81o22	14316	3277-	6o3oo	o4-1o	636o6	81o22	186o5	o6-o9	6o2o6	81o22	15o14	oo95-	6o3o8	7oo19	
Nürnberg-Fürth	311	763	o9-18	7341o	81o22	162o5	o4-2o	63412	81o22	14118	12541	671o4	o2-16	6361o	81o22	182o1	o6-15	7o61o	81o12	15514	oo949	6o4o5	7oo19	22
Regensburg	338	776	o8-14	82912	81o22	154o2	o7-14	73412	81252	13317	3867-	614o1	o4-17	63616	81o22	161o3	o4-18	73616	81o32	15114	oo97-	6o411	79718	
Gr.Falkenstein □	1307	791	o4-1o	729o8	82216	o74o2	o1-15	73413	81278	655o5	374-—	614o7	o2-14	73412	81o22	o61o1	5o-14	7o21o	82o22	659o3	324o8	612o3	798o9	
Freiburg	286	803	o6-oo	4oooo	5oo51	172o5	o9-o7	336o4	75o51	14722	327oo	679o7	11-o9	712o5	6o258	196o9	12-o4	836o1	5o958	14o19	595-—	6o3oo	79724	1o.
Dreifaltigkeitsbg. □	973	818	o6-—	729o2	75o22	123o4	o8-—	732o9	81o22	o4616	684o3	6o7o4	11-—	7oooo	81252	155o2	o9-—	8oooo	5o639	o3811	891-—	616o6	7o217	
Stötten □	734	836	o6-15	72911	4oo52	133o9	o7-13	73oo9	25o52	3o115	724-—	679o4	o8-12	731o9	3oo52	158o3	o5-o4	8o5o3	4oo56	29913	874-—	6o4oo	79716	22
Ulm	480	838	o7-1o	634o7	4oo52	172o3	o7-15	729o7	6oo52	14918	21532	64ooo	o8-o6	829o4	5oo52	185o5	13-o3	831o1	6o258	15115	5251-	612o3	79419	

Station	Höhe	iii	Gestern 21 Uhr GMT				Heute 00 Uhr GMT						Heute 03 Uhr GMT				Heute 06 Uhr GMT									
			TdTd4fxfx	Nddff	VVwwW	TTapp	TdTd4fxfx	Nddff	VVwwW	PPPTT	NChCC	6gapp	TdTd4fxfx	Nddff	VVwwW	TTapp	TdTd4fxfx	Nddff	VVwwW	PPPTT	NChCC	6Eapp	7RRTT	ffTTT	RRsss	ss
Bremerhaven	6	129	o1-o9	oo7o7	82o1o	o7218			o								o3-o8	1o9o6	82o2o	256o6	oo9o1	6o213	7ooo3	15oo8	oo136	
Bremen	4	224	5o-11	oo5o8	81o1o	o8421	51-12	oo4o8	81o2o	243o5	oo9oo	61115	52-o8	oo2o5	8oo2o	o44o4	5o-13	1o2o7	64o5o	259o6	oo9o1	6o212	7ooo3	2ooo5	oo137	
Berlin-Dahlem	51	381							o								52-11	133o7	81o2o	229o5	157o1	6o2o7	7oo5o	26511	oo118	
Berlin-Tempelh.	48	384	54-o6	1o2o4	81o3o	o6212	54-o3	o36o2	8oo2o	219o5	oo9oo	6o2o5	52-o8	234o5	8oo2o	o31o2	52-14	1331o	8oo2o	225o5	156oo	6o2o4	7ooo3	—oo5	oo—	
Kassel	187	438	o2-o4	236o2	81o2o	11321	o1-o4	o36o2	81o2o	223o8	oo9oo	6o316	51-o2	o34o2	81o2o	o52o7	5o-o6	oo4o4	81o2o	246o7	oo9oo	6o313	7ooo3	—oo1	oo115	
Nürburg □	611	510	o2-—	136o2	4oo5o	11414			o								o2-—	311o5	81o2o	492o6	oo9o2	6o4o7	7ooo5	—513	oo—	
Koblenz	97	515							o								o1-o2	214o1	81o3o	2161o	oo9o1	6o32o	7ooo8	——	ooo79	
Fuchskauten □	657	523	o2-—	1o6o9	81o12	o9415			o								51-—	2o7o7	82o2o	433o3	oo9o1	6o3o7	7ooo2	—5o8	ooo84	
Limburg/Lahn	130	525							o								o2-o2	112o1	8oo2o	224o6	oo9o1	6o218	7ooo4	—oo9	ooo86	
Gießen	185	532	o4-o7	2o6o5	81o2o	12217	o2-o3	o36o3	5oo5o	179o9	oo9oo	6o217	o1-o6	oo3o6	81o2o	o6211	o1-o5	oo2o5	81o2o	226o5	oo9oo	6o212	7ooo4	16o22	oo11o	
Bad Wildungen	280	535							o								o1-o3	oo9o2	81o2o	235o6	oo9oo	6o312	7ooo1	—51o	oo115	
Schlüchtern	205	539	o5-o3	3o2o2	82o1o	1o122	o2-o1	oo2o1	5o1oo	2o8o4	oo9oo	67414	oo-o1	oo9o1	81o2o	o13o7	o2-o1	o36o1	82o2o	229o3	oo9oo	6o213	7ooo1	—512	ooo47	
Schenklengsfeld	314	543							o								51-oo	ooooo	81o2o	24oo4	oo9oo	6o413	7ooo1	—ooo	oo—	
Wasserkuppe □	921	544	51-1o	3o5o9	75o22	o4414	52-12	oo5o9	81o22	115o2	oo9oo	6o3o1	54-11	2o91o	6o1oo	514o6	57-13	oo811	82o1o	127o1	oo9oo	6o4o6	7oo52	14547	ooo91	
Trier-Petrisberg	273	609	5o-14	6o5o8	7oo5o	15316			o								o4-18	1o513	7oo5o	215o9	oo9o1	6o412	7ooo8	2oo6o	ooo76	
Erbeskopf □	817	615	52-—	6o5o2	8oo31	13312			1								o2-—	3o913	81o3o	21oo8	oo9o4	6o2o8	7ooo7	—o54	oo1o2	
Mainz	131	632	o6-11	oo4o8	82o2o	13227			o								o3-13	1o61o	81o2o	22oo9	oo9o1	6o214	7ooo8	—o35	ooo76	
Kl.Feldberg/Ts. □	806	635	o2-2o	1o615	82o22	o8214	oo-2o	oo715	82o22	251o6	oo9oo	6o2o8	51-18	oo712	82o2o	o32o2	52-o8	1o9o4	7oo5o	263o4	oo941	6o41o	7ooo3	—ooo	oo1oo	
Frankf. Rhein-Main	110	637	o4-18	2o614	81o22	14224	o4-o9	oo4o4	81o2o	1971o	oo9oo	6o316	o3-12	oo2o8	81o2o	o71o9	o2-16	1o4o9	81o2o	222o8	oo9o1	6o315	7ooo5	24o17	oooo6	
Frankf. Stadt	103	638	o5-12	1o5o5	81o12	14222	o4-o6	oo1o3	81o22	1951o	oo9oo	6o315	o3-11	oo2o7	81o2o	o821o	o2-1o	1o4o5	81o3o	221o6	oo9o1	6o416	7ooo6	18o46	ooo87	
Darmstadt	263	639	o5-18	6o411	82o22	13422	o4-15	oo71o	83o12	1881o	oo9oo	6o21o	o2-14	oo71o	82o2o	o74o8	o1-13	1o7o8	81o2o	215o6	oo9o1	6o214	7ooo5	18o23	ooo81	
Würzburg	259	655	o4-15	6o413	81o22	12225	o2-2o	oo619	81o12	198o7	oo9oo	6o2o7	o1-oo	ooooo	81o2o	o5211	5o-oo	ooooo	81o2o	227o5	oo9oo	6o216	7ooo3	—oo7	ooo63	
Bad Kissingen	223	658	o2-o7	2o5o3	82o12	1o224	o1-oo	ooooo	81o2o	212o5	oo9oo	6o312	5o-o3	1o2o2	81o2o	o33o8	52-o8	1o2o6	83o2o	233o5	oo94o	6o213	7ooo2	—oo7	ooo83	
Bamberg	382	670					oo-o7	oo4o5	81o22	2o3o5	oo9oo	6o2o9	51-11	1o4o9	82o2o	o23o7	43-oo	1o4o9	85o2o	226o4	oo94o	6o413	7ooo1	—o1o	oo—	
Coburg	350	671							2								54-—	ooooo	85o2o	2o2o2	oo9oo	6o4o9	7oooo	—531	oo—	
Bayreuth	341	681	oo-o2	1o4o1	75o12	o632o	o1-oo	ooooo	5o1o2	219o2	oo9oo	671o7	51-oo	ooooo	4o1o2	o12o8	52-o2	1o2o1	6oo5o	238o1	155oo	6o4o9	7oo51	—51o	ooo55	
Hof	567	685	51-o4	1o2o4	8oo12	o3413	53-13	oo2o9	81o22	221o1	oo9oo	6o2o8					55-o2	oo2o2	81o2o	237o2	oo9oo	6o3o8	7oo52	16551	97o37	
Weiden	396	688	oo-o8	3o4o6	4oo52	o6217	52-oo	ooooo	4o1o2	2175o	oo9oo	6o2o9					oo-12	1o41o	751oo	231o3	oo9o2	61215	7oo52	—522	ooo29	
Silberhütte □	829	692	51-o9	3o2o7	81o52	o3211	52-o9	oo9o7	811o2	2o2o1	oo9oo	6o3o2	55-o9	1o4o7	82o1o	522o4	59-o2	1o4o9	82o5o	21251	oo94o	6o4o6	7oo52	—547	ooo49	
Weinbiet/Wnstr. □	556	718							1								o4-—	1o9o5	5oo5o	547o7	oo9o1	6o4o9	7ooo6	—o54	oo—	
Neustadt/Weinstr.	146	723	o2-1o	136o3	81o12	17112	o5-o5	o36o2	5oo5o	19o13	oo9oo	6o211	o4-o5	327o2	75o3o	1o3o4	o3-o9	1o9o5	81o1o	21211	oo9o1	6o217	7ooo8	——	oo—	
Baden-Baden	125	725											o5-—	1o4o2	8oo2o	1o3o4	o5-—	2o4o5	8oo2o	19413	oo942	6o312	7ooo8	——	97—	
Karlsruhe	115	727	o7-oo	6oooo	8oo12	15318	o5-o4	1o4o2	8oo12	17812	oo94o	6o315	o4-o2	1o2o2	81o3o	o82o5	o3-12	3o9o4	81o3o	2o11o	oo9o1	6o416	7ooo7	14o31	ooo55	
Mannheim	97	729	o4-o8	3o5o6	82o12	15315	o4-o5	1o7o3	81o22	17911	oo9o1	6o313	o4-o8	1o7o5	82o2o	o81o9	o2-o7	1o7o6	82o2o	2o811	oo9o1	6o317	7ooo7	—o16	ooo84	
Königstuhl □	561	732	o4-12	7111o	82o22	123o8	o3-15	2111o	82o12	517o9	oo95o	6o311	o2-1o	511o9	81o1o	o73o2	o1-o8	111o7	82o1o	53oo7	oo9o1	6o211	7ooo5	—o33	ooo86	
Stuttgart	305	737	o4-o3	6oooo	81o22	16215	o5-o6	4o2o2	75o22	17612	456oo	6o212	o3-o2	3o9o2	6oo3o	1o3o7	o2-o4	2o2o4	81o1o	2oo1o	166o2	6o213	7oo1o	1o—	97o65	
Stuttgart-Echt.	405	738	o5-o7	6o2o5	8oo22	13212	o4-o7	2o2o7	64o22	1781o	oo94o	6o2o9	o4-o5	1o2o4	8oo2o	o83o4	o4-o7	2o7o5	8oo12	199o9	oo988	6o213	7ooo7	11—	97—	
Öhringen	250	742	o4-o8	7o5o6	6oo52	13319			2								o3-o5	1o5o3	81o3o	211o8	oo94o	5o321	7ooo6	—o51	ooo47	
Ansbach	440	755							2								oo-1o	oo9o6	81o2o	226o4	oo9oo	6o215	7ooo2	—512	ooo76	
Weißenburg/Bay.	435	761	o4-12	7o71o	81o32	1o321	o4-1o	7o4o8	81o22	194o8	oo97-	6o211	o1-oo	ooooo	81o12	o31o3	o1-o8	oo2o4	81o22	215o5	oo9oo	6o312	7ooo1	—518	ooo52	
Nürnberg-Fürth	311	763	o2-12	6o4o8	81o22	1o325	o1-o2	oo4o1	81o22	2o3o5	oo9oo	611o9	oo-o3	oo2o3	81o2o	o23o7	o1-o2	1o3o2	81o2o	227o5	oo94o	6o316	7ooo1	519	ooo68	
Regensburg	338	776	o2-1o	8o4o9	81o32	1o22o	o1-oo	1oooo	81o12	196o7	oo9o2	67413	o1-o1	o23o1	81o2o	o24o1	51-o6	136o3	81o2o	218o4	oo94o	6o316	7ooo1	—522	97o53	
Gr.Falkenstein □	1307	791	54-14	7o211	81o22	5o4o8	55-12	1361o	8oo12	67o52	oo9o2	671o3	58-14	1o512	81o2o	549o1	58-1o	1o5o8	83o3o	67455	151oo	634o5	7oo55	—562	92o37	
Freiburg	286	803	12-12	712o4	81o19	152o5	12-o1	8o7o1	75o29	15714	856-—	644o5	12-oo	7oooo	5oo22	132o1	o8-o4	736o2	3o1o2	1761o	463-—	61312	7o41o	16o87	o4o77	
Dreifaltigkeitsbg. □	973	818							6								o2-—	6o918	81o22	o48o5	555o9	614o3	7o1o4	—o47	o3o94	
Stötten □	734	836	o3-o6	3o7o4	3oo52	1o3o9			o				o2-12	5o9o9	75o22	o53oo	oo-13	1o911	81o12	33oo6	oo94o	6o412	7ooo4	16o37	97o52	
Ulm	480	838	o5-o6	5o2o3	6oo52	13211	o5-11	6o7o7	5oo52	18311	664oo	6o211	o2-o8	3o5o4	6oo52	o83o5	o1-14	1o7o9	7oo52	2o6o8	156o1	6o212	7ooo7	—o58	94o74	

□ = Luftdruck in Stationshöhe

24-std. Bodendruck - Änderung seit gestern 00 Uhr

Dienstag,

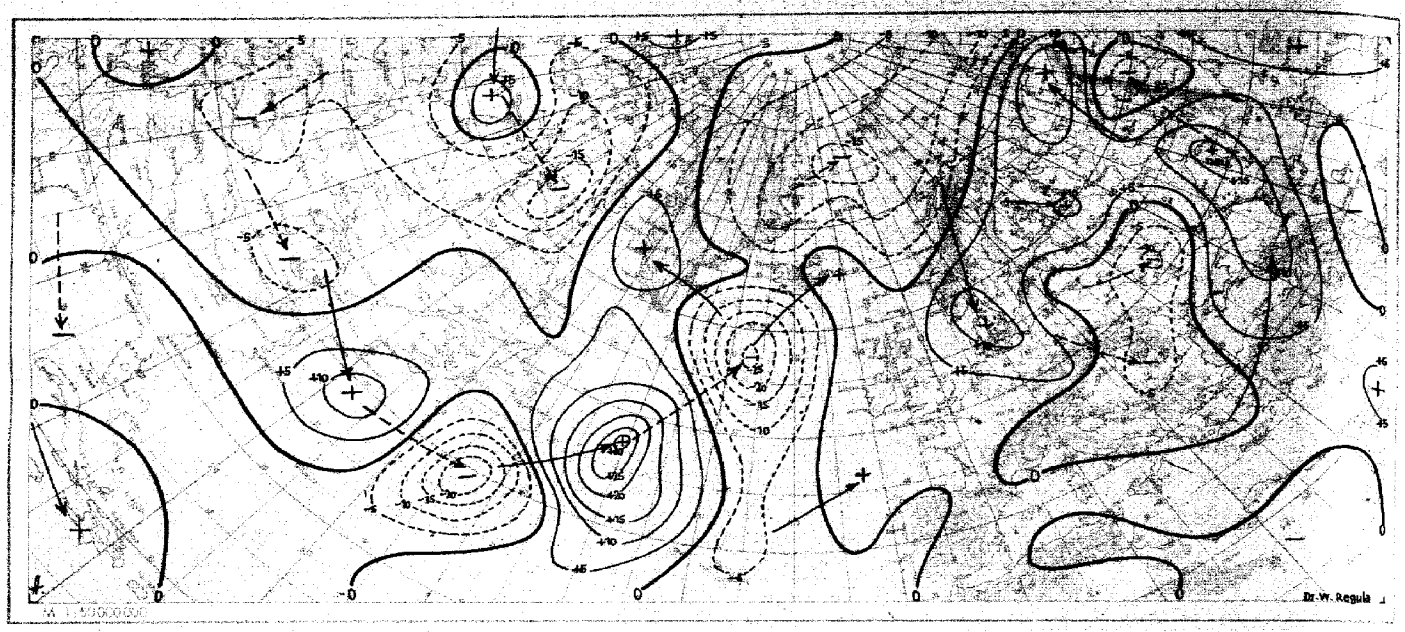

Wetterlage heute 00 Uhr

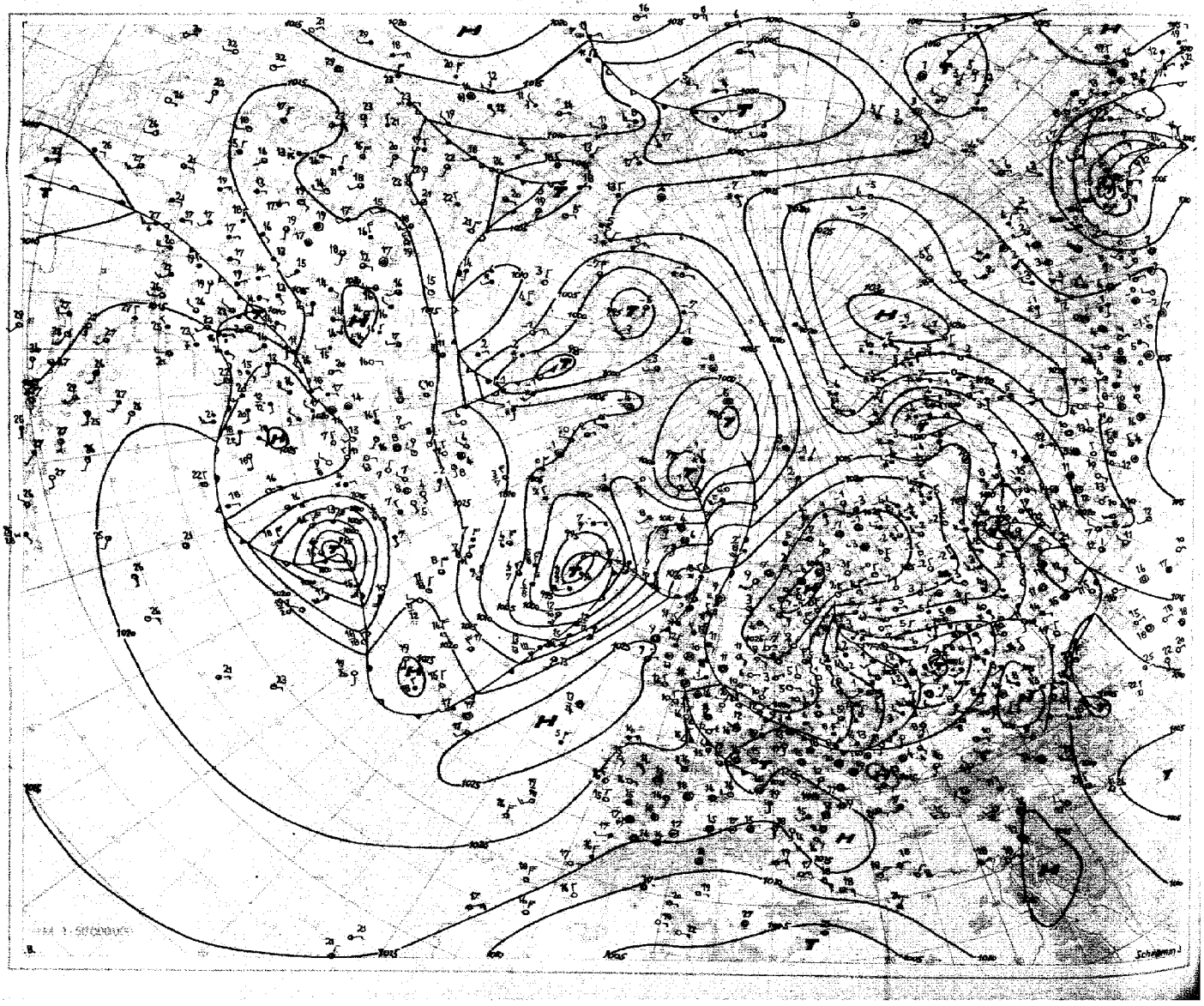

Absolute Topographie 96 mb 03 Uhr (geopot. Dekameter)

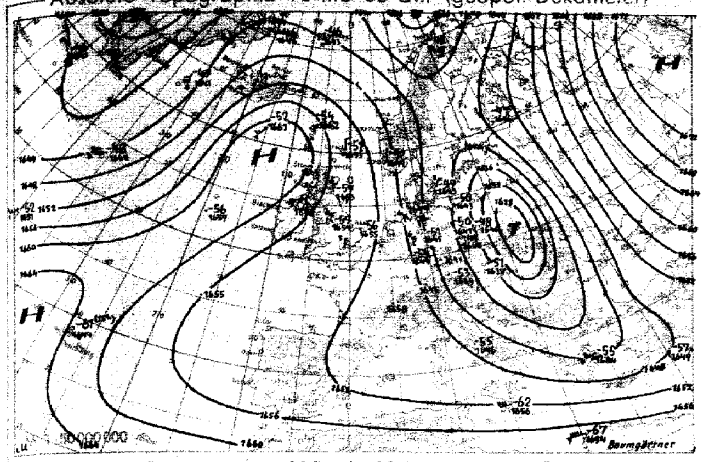

Vorhersagekarte für morgen 06 Uhr

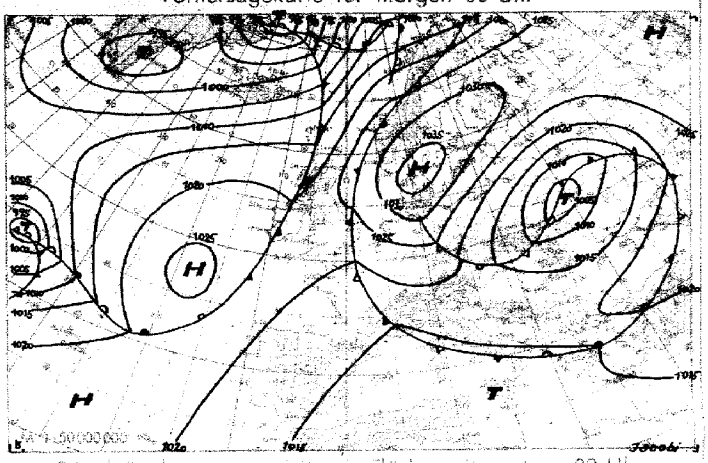

Absolute Topographie 225 mb 03 Uhr (geopot. Dekameter)

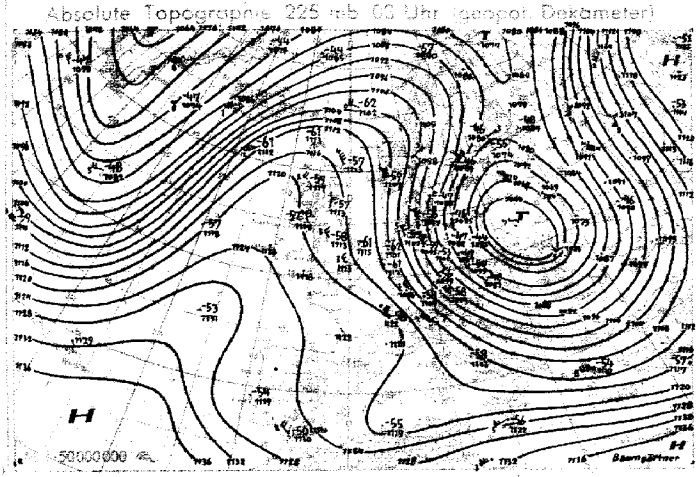

24std. Änderung der Höhe der 500 mb-Fläche seit gestern 03 Uhr

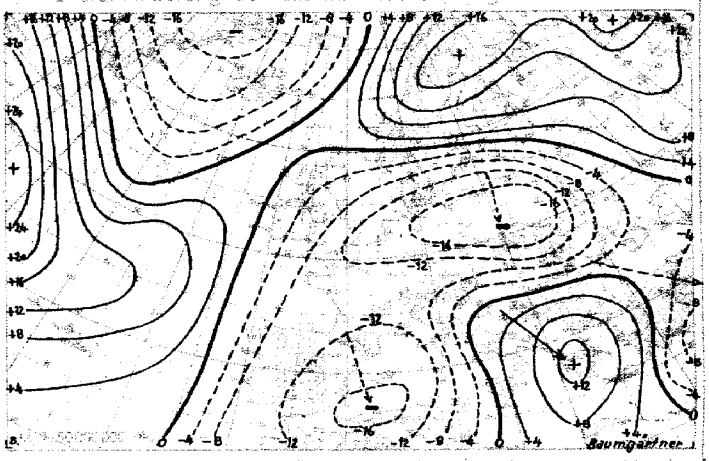

Absolute Topographie 850 mb 03 Uhr (geopot. Dekameter)

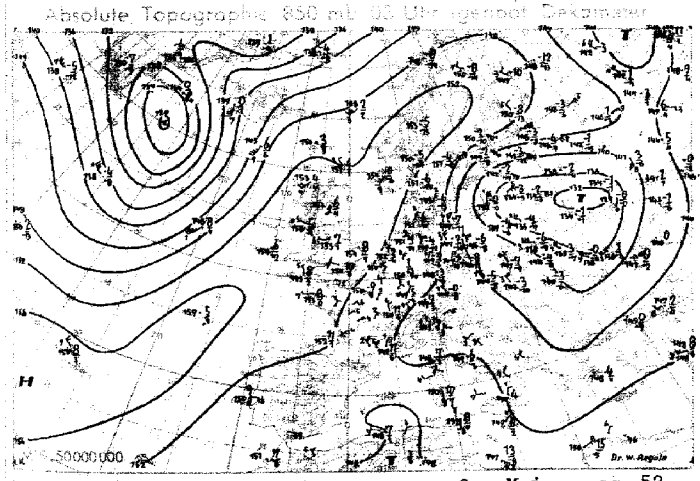

24std. Änderung der Höhe der 850 mb-Fläche seit gestern 03 Uhr

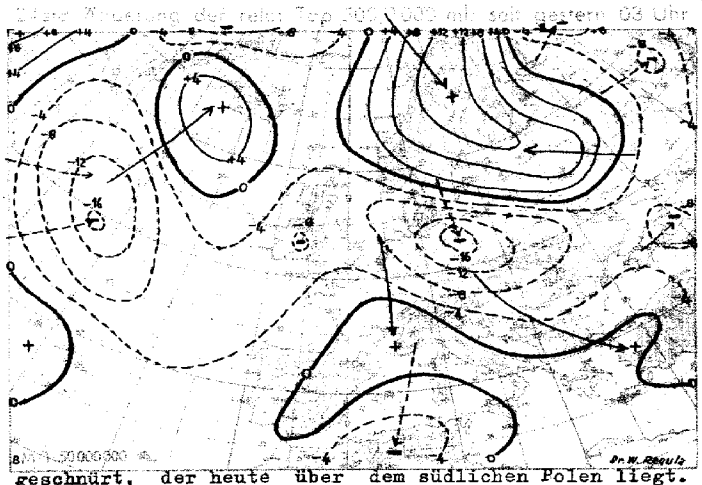

Wetterübersicht Dienstag, den 20. Mai 1952

Mit dem gestern über dem nördlichen Nordmeer gelegenen troposphärischen Erwärmungsgebiet schwenkte auch der Nordteil des westeuropäischen Höhenhochkeils nach Skandinavien. Gleichzeitig wurde durch das über die Barents-See hinweg bis nach Nordsibirien ausgreifende Druckfallgebiet das von Skandinavien bis zur Taimyr-Halbinsel reichende langgestreckte Hochdruckgebiet in zwei Zellen zerlegt. Während der nordsibirische Kern langsam nach Osten wanderte, zog die skandinavische Hochzelle nach Süden. Zwischen ihr und der von Litauen nach Südosten abgewanderten Störung strömte erneut frische arktische Polarluft nach Mittel- und Osteuropa, wo die troposphärische Mitteltemperatur um 6 bis 8 Grad absank. Die Bodenkaltfront erreichte die Alpen. Im Bereich der eingeflossenen Kaltluft trat in der vergangenen Nacht über Deutschland gebietsweise Bodenfrost und stellenweise auch Frost auf. Durch die auf der Ostseite des mittelrussischen Tiefs nach Norden geführte Warmluft und die gleichzeitig über Skandinavien von Nordwesten her erfolgende Warmluftadvektion wurde die nach Süden geflossene Kaltluft zu einem Kaltlufttropfen abgeschnürt, der heute über dem südlichen Polen liegt. Über diesem bildete sich ein abgeschlossenes Höhentief aus, auf dessen Nordseite jetzt entlang der Ostseeküste in der Höhe Warmluft nach Westen und Südwesten vordringt.

Auf der Westflanke des westeuropäischen Höhenhochkeils hielt die lebhafte Störungstätigkeit an. Die gestern über Südgrönland gelegene Störung zog entlang der grönländischen Ostküste rasch nach Nordosten. Ihr folgte das mittelatlantische Tief nach, das sich dabei noch um etwa 5 mb vertiefte.

Jacobi

Voraussichtliche Wetterentwicklung:

Mit der Ausweitung des etwas nach Süden gewanderten nordeuropäischen Hochs nach Nordrußland hin stellt sich über Mitteleuropa eine nordöstliche Strömung ein, mit der Teile des polnischen Kaltlufttropfens nach Südwesten wandern. Nach ihrem Durchzug wird sich der antizyklonale Einfluß wieder verstärken.

Dr.Schäfer

Erläuterungen zum Inhalt des Täglichen Wetterberichts

Die Beobachtungen der synoptischen Stationen sind in der Form des am 1. Jan. 1949 eingeführten intern. Wetterschlüssels veröffentlicht.
Dabei bedeuten:

iii = Kennziffer der Station

T_dT_d = Taupunkt in °C (bei neg. Temp. ist 50 addiert)

N = Himmelsbedeckung in Achteln (9: nicht erkennbar)

dd = Windrichtung in 36-teiliger Skala (bei Addition von 50 ist die Windgeschwindigkeit > 100 Knoten)

ff = Windgeschwindigkeit in Knoten

VV = Sichtweite

x0: < 20 m, x1: 20 m, x2: 40 m usf. bis x9: 180 m, 00: < 200 m, 01: 200 m, 02: 400 m usf. 80: 16000 m, 81: 20 km, 82: 40 bis 85: 100, 86: 150, 87: 200, 88: 300, 89: ≧ 500 km. Ferner kann gegeben werden 90: < 50 m, 91: 50, 92: 200, 93: 500, 94: 1000 m, 95: 2 km, 96: 4, 97: 10, 98: 20 km, 99: ≧ 50 km

ww = Wetter zur Beobachtungszeit

00-03: keine besonderen Erscheinungen (00: Wolkenentwicklung nicht feststellbar, 01: Wolken dünner werdend, 02: gleichbleibend, 03: zunehmend), 04-09: Dunsttrübung (04: Rauchtrübung, 05: trockener Dunst, 06: Trübung durch Staubadvektion, 07: Aufwirbelung von Staub, 08: Staubtromben, 09: Staub- oder Sandsturm während der letzten Stunde), 10: feuchter Dunst, 11-12: flacher Bodennebel (11: in einzelnen Schwaden, 12: mehr zusammenhängend), 13: Wetterleuchten, 14: Fallstreifen, 15-16: Niederschlag im Gesichtskreis (15: > 5 km entfernt, 16: < 5 km), 17: Donner ohne Niederschlag, 18: starke Böen, 19: Großtromben, 20-29: Hydrometeore während der letzten Stunde (20: Nieseln, 21: Regen, 22: Schnee, 23: Schneeregen, 24: gefrorener Regen, 25: Regenschauer, 26: Schneeregenschauer, 27: Graupel- oder Hagelschauer, 28: Nebel, 29: Gewitter), 30-32: leichter oder mäßiger Staub- oder Sandsturm (30: nachlassend, 31: ohne Änderung, 32: zunehmend), 33-35: starker Staub- oder Sandsturm (33: nachlassend, 34: ohne Änderung, 35: zunehmend), 36-37: niedriges Schneefegen (36: leicht, 37: stark), 38-39: hohes Schneefegen (38: leicht, 39: stark), 40: Nebel im Gesichtskreis, 41: Nebel in Schwaden, 42-49: Nebel (gerade Zahlen: Himmel erkennbar, ungerade: nicht erkennbar, 42, 43: dünner werdend, 44, 45: unverändert, 46, 47: dichter werdend, 48, 49: als Rauhreif niederschlagend), 50-55: Nieseln (gerade Zahlen: mit, ungerade: ohne Unterbrechung, 50, 51: leicht, 52, 53: mäßig, 54, 55: stark), 56-57: Nieseln gefrierend, 58-59: Nieseln mit Regen (58, 58: leicht, 57, 59: stark), 60-65: Regen (Unterteilung wie bei 50-55), 66-67: Regen gefrierend, 68-69: Regen und Schnee (68, 68: leicht, 67, 69: stark), 70-75: Schnee (Unterteilung wie bei 50-55), 76: Eisnadeln, 77: Schneegriesel, 78: einzelne Schneesterne, 79: gefrorener Regen, 80-82: Regenschauer (80: leicht, 81: mäßig, 82: sehr stark), 83-84: Schneeregenschauer, 85-86: Schneeschauer, 87-88: Graupelschauer, 89-90: Hagelschauer (83, 85, 87, 89: leicht, 84, 86, 88, 90: stark), 91-94: Gewitter in der letzten Stunde (91, 92: Regen noch anhaltend, 93, 94: Schnee, Graupel oder Hagel noch anhaltend, 91, 93: leicht, 92, 94: stark), 95-99: Gewitter zur Beobachtungszeit (95, 96: leicht mit Regen, Schnee oder Hagel, 97: stark mit Regen oder Schnee, 98: mit Staub- oder Sandsturm, 99: mit Hagel oder Graupel).

W = **Witterungsverlauf**

0-4: **kein** Niederschlag (0: heiter, 1: wechselnd **bewölkt, 2: stark bewölkt**, 3: Staub- oder Sandsturm oder **Schneetreiben, 4: Nebel oder** starke Staubtrübung), 5: Nieseln, **6: Regen, 7: Schnee, 8: Schauer**, 9: Gewitter

PPP = **Luftdruck auf NN** reduziert in Zehntel mb ohne **Hunderterziffer**

TT = **Temperatur in** °C (bei neg. Temperaturen ist 50 **addiert)**

N_h = **Bedeckung mit unteren** Wolken (verschlüsselt wie N)

C_L = **Tiefe Wolken**

0: **keine**, 1: Cu hum, 2: Cu cong, 3: Cb **calvus, 4: Sc vesp, 5: Sc, 6: St**, 7: Fs oder Fc unter As, 8: Cu und Sc, **9: Cb cap.** –: **nicht** erkennbar

h = **Höhe der Untergrenze** der unteren Wolken

0: **0-50** m, 1: 50-100 m, 2: 100-200 m, 3: **200-300 m**, 4: **300-600 m**, 5: 600-1000 m, 6: 1000-1500 m, 7: **1500-2000 m**, 8: 2000-2500 m, 9: > 2500 m

C_M = Mittelhohe Wolken

0: keine, 1: As trans, 2: As opac, 3: Ac trans, 4: Ac lent, 5: Ac undulatus, 6: Ac cug, 7: Ac in mehreren Schichten oder zusammen mit As, 8: Ac cast, 9: chaotischer Ac-Himmel, –: nicht erkennbar

C_H = Hohe Wolken

0: keine, 1: Ci fil, 2: Ci dens, 3: Ci noth, 4: Ci unc, 5: Ci-Aufzug noch < 45°, 6: > 45°, 7: Cs den ganzen Himmel bedeckend, 8: Cs nicht größer werdend und nicht den ganzen Himmel bedeckend, 9: Cc, –: nicht erkennbar

0 = Gruppenkennziffer

E = Erdbodenzustand

0: trocken, 1: naß, 2: überschwemmt, 3: hartgefroren und trocken, 4: Glatteis, 5-7: nasser Schnee (5: weniger als die Hälfte bedeckend, 6: mehr als die Hälfte bedeckend, 7: geschlossene Schicht), 8-9: trockener Schnee (8: mehr als die Hälfte bedeckend, 9: geschlossene Schicht).

a_1 = nähere Charakteristik der Drucktendenz a

(1, 2, 3: Extremwert trat 0-1h, 4, 5, 6: 1-2h, 7, 8, 9: 2-3h vor Termin ein, und nach diesem Extremwert wurde die unter pp gemeldete Gesamtdruckänderung bei 1, 4, 7 um < 1, bei 2, 5, 8 um 1-3 und bei 3, 6, 9 um > 3 mb überschritten

a = Luftdrucktendenz

0, 1, 2, 3, 4, 5, 6, 7, 8, 9

pp = **Betrag der dreistündigen Druckänderung in Zehntel mb**

7 = Gruppenkennziffer

RR = **Niederschlagsmenge** seit 12 Stunden

01-55: 1-55 mm, 56: 60 mm bis 90: 400 mm, 91: 0,1 mm, bis 96: 0,6 mm, 97: gering, nicht meßbar, 98: > 400 mm, 99: Messung unmöglich

T_eT_e = Extremtemperatur von 6-18h bzw. 18-6h in °C (bei neg. Temp. ist 50 addiert)

ss = Höhe der Gesamtschneedecke

00-55: 00-55 cm, 56: 60 cm, 57: 70 bis 90: 400 cm, 97: nicht geschlossen, nur Flecken, 98: > 400 cm, 99: keine Messung

$T_gT_gT_g$ = Erdbodenminimum der vergangenen Nacht in Zehntel °C (bei negativen Temperaturen ist 500 addiert)

RR_{24} = Niederschlagsmenge der letzten 24 Stunden (Messung wie RR)

sss = gestrige Sonnenscheindauer in Zehntelstunden

4 = Gruppenkennziffer

f_xf_x = höchste } Windgeschwindigkeit in Knoten in den

f_yf_y = niedrigste } letzten 10 Minuten vor der Beobachtung

Seite 2 enthält oben die 24-stündige Druckänderung von 5 zu 5 mb vom gestrigen Tag 0h bis zum 0h Termin des Stichtages, wobei Fallgebiete gestrichelt sind und die Pfeile die Verlagerung der Zentren seit dem Vortag angeben. Darunter wird die Wetterlage auf einem großen Teil der Nordhalbkugel wiedergegeben. Die Zahlen geben die Lufttemperatur und bei den Schiffen oben die Luft- und darunter die Wassertemperatur an.

In der Darstellung des Wetters werden zur Abkürzung nur die Symbole für **N, dd, ff,** und **ww** verwandt, und zwar in der folgenden zusammengefaßten Form.

ww

00-03	keine besonderen Erscheinungen
04-09	Dunsttrübung
10	feuchter Dunst
11-12	Bodennebel
13	Wetterleuchten
14	Fallstreifen
15-16	Niederschlag im Gesichtskreis
17	Ferngewitter
18-19	Tromben
20	nach Nieseln
21	nach Regen
usf.	usf. bis
29	nach Gewitter
30-35	Staub- oder Sandsturm
36-39	Schneetreiben
40-49	Nebel
50-59	Nieseln
60-67	Regen
68-69	Regen und Schnee
70-75	Schnee
76	Eisnadeln (Polarschnee)
77-79	Schneegriesel
80-82	Regenschauer
83-84	Schneeregenschauer
85-86	Schneeschauer
87-88	Graupelschauer
89-90	Hagelschauer
91-92	Regen nach Gewitter
93-94	Schnee, Graupel od. Hagel nach Gewitter
95, 97	Gewitter mit Regen oder Schnee
96, 99	Gewitter mit Hagel
98	Gewitter mit Staubsturm

N

0	wolkenlos
1-2	heiter
3-5	halbbedeckt
6-7	wolkig
8	bedeckt
9	Himmel nicht erkennbar

Geschwindigkeit in Knoten	Symbolisierung
0	
1-2	
3-7	
8-12	
48-52	
123-127	

Bei den Fronten wird die Temperaturänderung am Boden (ausgefüllte Symbole) von der in der Höhe (offene Symbole) unterschieden. Dies ergibt folgende Möglichkeiten:

a) Kaltfront
- in allen Schichten
- nur am Boden
- nur in der Höhe
- maskiert

b) Warmfront
- in allen Schichten
- nur am Boden
- nur in der Höhe
- maskiert

c) Okklusion
- ohne Temperaturänderung am Boden
- mit Abkühlung am Boden
- mit Erwärmung am Boden

d) Konträre Luftmassenbewegung in der Vertikalen
- quasistationäre Front oder gegenläufige Warmfront

e) Sonstiges
- Konvergenzlinie

Alle Höhen von Druckflächen **(Seite 3-5)** sind in der Einheit des geopotentiellen Dekameters (das geopot. Meter ist das um 2% verminderte dynamische Meter und daher nahezu identisch mit dem geometrischen Meter) angegeben.

Die Karte der **relativen** Topographie **500/1000 mb** (S. 3 oben) enthält die Einzelwerte in Dekametern **unter** Fortlassung der Hunderter-Ziffer. In der Karte der abs. Topographie (S. 3 unten) wird die Windgeschwindigkeit in Knoten (je 5 Knoten ein halber, je 10 Knoten ein ganzer Strich, je 50 Knoten ein Dreieck) dargestellt. Auf der linken Seite wird die abs. Topographie in Dekametern (unter Fortlassung der Hunderter-Ziffer) und auf der rechten Seite, durch einen Bruchstrich getrennt, oben die Temperatur und darunter der Taupunkt in °C angegeben. Die Zehnerzahl der Windrichtung wird als kleine Zahl neben den Richtungspfeil gesetzt. Es bedeutet z. B.:

$$\frac{\ }{7\ \ 556}\bigcirc\frac{-33}{-40}$$

absolute Topographie 500 mb = 556 geopot. Dekameter. Westwind 75 Knoten aus 270°. Temperatur −33° und Taupunkt −40°

Auf Seite 4 sind die aerologischen **Beobachtungen** der Stationen in **der** US-Zone übersichtlich **zusammengestellt.**
Das Eintragungsschema ist am **Kopf der Tabelle angegeben. Temperaturen** zwischen **−0° und −49° sind durch Addition** von 50 gekennzeichnet.

Seite 5 enthält Höhenwetterkarten **oberhalb** der Bodenreibungsschicht (850 mb), für die Tropopause (225 mb) und Stratosphäre (96 mb), wobei die **beiden** letzteren Flächen so **ausgewählt** worden sind, daß die relativen Topographien 225/500 mb und 96/225 mb **über Berlin** im **Jahresmittel den gleichen Betrag von 544 geopot. Dekametern aufweisen wie die** Schicht 500/1000 mb. Die Änderung der rel. Top. **500/1000 mb** ergibt ein **Maß** für die in der **unteren Troposphärenhälfte** eingetretene Temperaturänderung und **die darüber befindliche** Karte (Änderung der **abs.** Top. 225 mb) ein Maß für die Druckwellen an der Tropopause.

Die Vorhersagekarte bezieht sich **auf** den 06-Uhr-Termin des folgenden Tages, und die im Anschluß an die Wetterübersicht gegebene Wetterentwicklung gründet sich außer auf die synoptischen Unterlagen auf die Ergebnisse der Untersuchung von Wellen, Spiegelungspunkten, Korrelationen und ähnlichen Fällen.

Als gesonderter Teil des „Täglichen Wetterberichtes" enthält die **„Wetterkarte"** eine Reihe von Ergänzungskarten.

Auf der ersten Seite werden täglich wechselnd Aufsätze und tabellarische Darstellungen über Themen der Wetterkunde und ihrer Randgebiete abgedruckt.

Die Innenseiten bringen die 6-Uhr-**Wetterlage** über Europa, in der auch die Luftmassenverteilung angegeben wird. Daneben werden die Karte der **dreistündigen** Luftdruckänderung, sowie die Höhenwetterkarte der 700-mb-Fläche vom 3-Uhr-Termin dargestellt.

Die nach der **Übersicht abgedruckte** Vorhersage für den nächsten und die folgenden Tage ergänzt die auf Seite 5 des „Täglichen Wetterberichtes" **angegebene allgemeine Wetterentwicklung** durch präzisere Angaben über die einzelnen Wetterelemente für die verschiedenen Prognosenbezirke.

Auf Seite 4 werden die im Wetterbericht **nicht** enthaltenen Stationsmeldungen der US-Zone in entschlüsselter Form veröffentlicht, die durch die gleichen Angaben für einige europäische Hauptstädte ergänzt werden, wobei für einige Orte der US-Zone die täglichen astronomischen Daten mit angegeben werden.

Ferner werden die in Erlangen durchgeführten Frühaufstiege vom heutigen und gestrigen Tag graphisch dargestellt und daneben der Höhenwind von München angeschrieben.

Eine Zonenkarte für die Länder der US-Zone dient zur Wiedergabe von wechselnden Darstellungen des süddeutschen Witterungscharakters.

Alle Zeitangaben im „Täglichen Wetterbericht" in Mittlerer Greenwich Zeit (M.G.Z.), in der Wetterkarte in Mitteleuropäischer Zeit (M.E.Z.)

20. Mai 1952 Relative Topographie 500/1000 mb heute 03 Uhr (geopot. Dekameter)

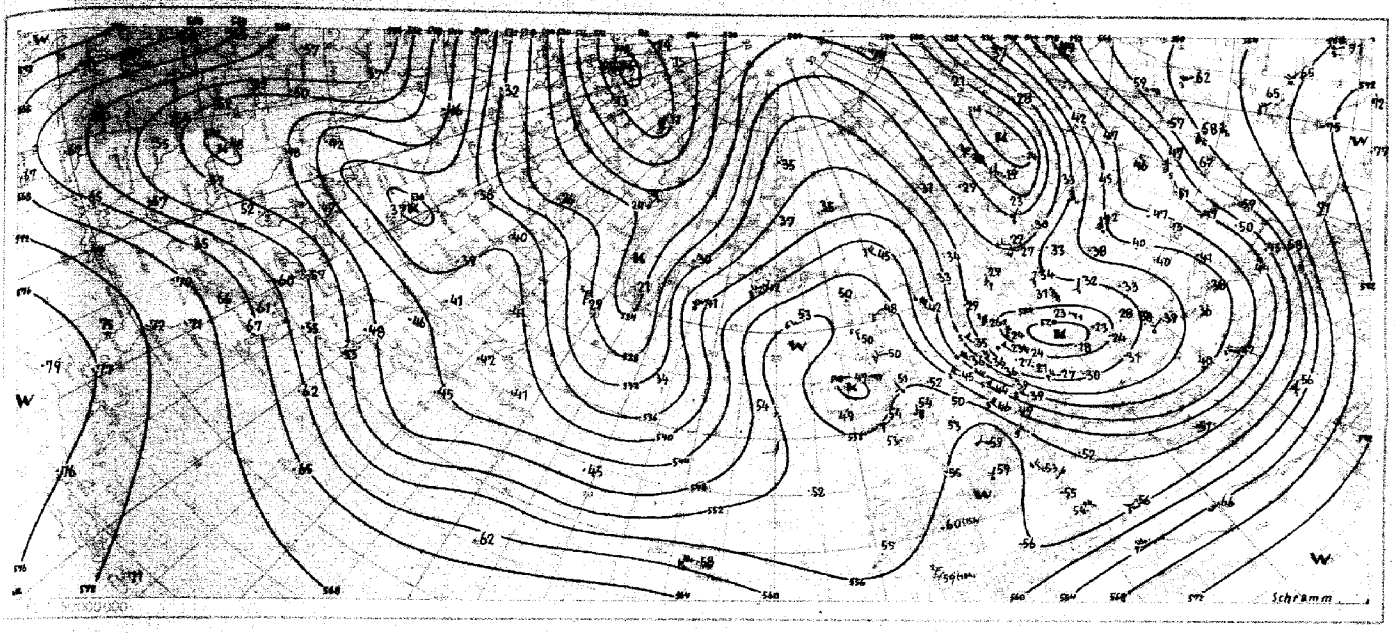

Absolute Topographie 500 mb heute 03 Uhr (geopot. Dekameter)

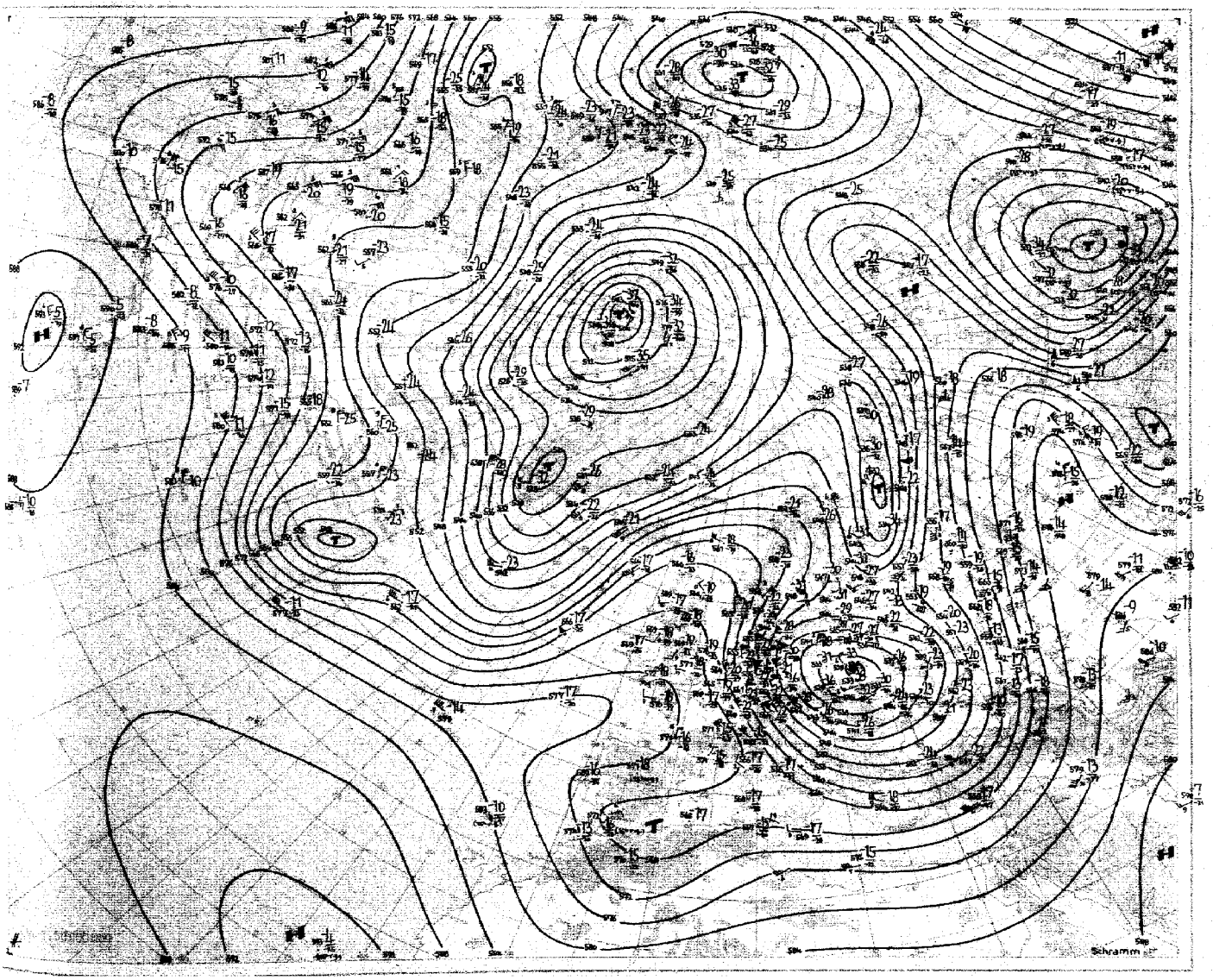

Station	Höhe	iii	Gestern 09 Uhr GMT TTd4ffx	Nddff	VVwwW	TTapp	Gestern 12 Uhr GMT TTd4ffx	Nddff	VVwwW	PPPTT	NChCC	6Eapp	Gestern 15 Uhr GMT TTd4ffx	Nddff	VVwwW	TTapp	Gestern 18 Uhr GMT TTd4ffx	Nddff	VVwwW	PPPTT	NChCC	6Eapp	7RRTT	fxfx
Augsburg	480	852	o7-14	7311o	81o22	162o6	o9-14	7311o	81258	13617	62752	649o8	12-12	831o8	5o928	142o7	11-12	727o8	75o29	14913	6577-	617o3	7o418	
Ingolstadt	367	860	o7-o7	831o5	81o32	164o3	o8-11	829o7	81152	13618	6357-	6o3oo					o4-11	7o5o6	82o28	14116	1577-	6o3o7	7972o	
München	521	865	o6-o3	729o2	8oo22	14411	o8-o6	73oo4	8oo22	14o16	3652-	679o4	11-o4	825o2	6o8o9	113oo	1o-o8	829o5	4o1o9	15113	5567-	613o1	7o316	
München-Riem	526	866	o5-12	8271o	8oo2o	133o8	o8-11	729o8	8oo22	14o16	7257-	679o5	1o-o8	825o6	56299	127o1	o9-o9	829o8	4o1o9	14913	3667-	622o1	7o617	22
Landshut	391	873	o6---	7271o	82o32	161o1	o8---	82715	82o32	13118	4857-	649o1	o5---	63618	82o12	196o3	o5---	73611	81o22	14115	oo989	6o4o8	7oo2o	
Passau-Oberhaus	409	893	o6-o2	727o2	81o22	136o3	o6-1o	831o7	81o22	12616	3857-	6o3oo	o2-o8	631o5	82o18	16ooo	o4-o8	8o5o6	81o28	14812	4567-	6o113	79717	
Feldberg/Schw. □	1493	908	o5-17	73112	81o22	o83o4	o5-18	63413	81o12	4991o	622oo	6o2oo	o7-14	7321o	818o2	o89o4	o6-12	6291o	81o28	492o9	45543	657o3	79711	22
Friedrichshafen	401	934	o7---	724o5	81258	133o7	1o---	715o9	81o28	16o18	786---	649o4	1o---	711o6	8o258	158o9	1o---	8o2o5	8o958	14615	4862-	618o7	79318	
Kempten-Lenzfried	705	946	o6-o2	716o1	81258	1o312	o8-12	72oo9	81258	17213	737---	615o5	o7-1o	824o8	7o216	137o5	o8-o1	818o1	7oo56	15913	4872-	6o5o5	7o114	
Oberstdorf	810	948	o6-1o	836o5	5o638	1o417	o7-o9	818o6	5o818	18o11	6562-	679o7	o8-o4	818o1	6oo58	127o3	o9-o6	818o2	5o6o6	16511	2572-	61712	7o212	18
Zugspitze □	2960	961	55-34	9353o	x2717	543o7	54-32	93528	x27o7	o7754	9-o---	6o3o3	54-3o	99528	x27o7	543o1	54-35	9353o	x2737	o7353	9-o---	697o5	71353	36
Hohenpeißenberg □	977	962	o6-18	72615	811o9	o92o1	o8-14	72413	5o959	o39o9	792---	679o4	o8-25	62715	81179	119o6	o8-1o	834o6	2o929	o39o8	794---	614o6	7o813	28
Garmisch-Partenk.	704	963	o7-o5	614o3	75259	o921o	o8---	716o1	75o29	15o13	757---	61912	o9-o6	814o5	75258	129o1	1o-o1	816o1	4o818	15411	386---	625o2	7o413	
Bad Tölz	654	971	o8-o8	819o7	5o216	1o1o3	o9-o6	818o4	6o956	15611	896---	679o1	1o-o8	818o6	6o219	129o5	o9-o4	818o3	3o619	1591o	6752-	611o4	71512	o9
Wendelstein □	1735	980	o2-26	83o2o	4o8o6	o23o2	o3-2o	83216	2o278	245o3	771---	641o1					o3-3o	9342o	x3636	24oo3	9-o---	656o4	71oo4	
Berchtesgaden	542	997	o7---	72oo2	81o28	119o6	o7---	82oo7	8o8o8	15811	5561-	672o6					o9---	8oooo	2o639	161o9	776---	622o1	7o913	

Station	Höhe	iii	Gestern 21 Uhr GMT TTd4ffx	Nddff	VVwwW	TTapp	Heute 00 Uhr GMT TTd4ffx	Nddff	VVwwW	PPPTT	NChCC	6Eapp	Heute 03 Uhr GMT TTd4ffx	Nddff	VVwwW	TTapp	Heute 06 Uhr GMT TTd4ffx	Nddff	VVwwW	PPPTT	NChCC	6Eapp	7RRTT	EfTTT	RRsss	ss
Augsburg	480	852	o6-o8	8o4o4	5o1o2	12411	o6-12	8o4o8	5o6o2	182o6	3577-	6o312	o3-o8	7o2o6	81o26	o71o2	o2-o8	2o4o6	81o16	2o9o6	oo94o	61316	797o6	---o49	o4o15	
Ingolstadt	367	860							2								o1-12	oo7o7	82o22	21oo6	oo9oo	6o314	7ooo3	---oo8	97o45	
München	521	865	o6---	8o4o2	5oo52	11215	o7-o4	8o4o2	5o216	182o9	2562-	6o21o	o2-o6	8o4o2	5oo52	o72o1	o1-o5	3o7o2	6oo52	2o8o5	357oo	61214	797o5	---o38	o2oo1	
München-Riem	526	866	o7-o8	8o7o7	56o22	1o213	o7-o6	8o4o4	56216	183o9	oo72-	6o212	o5-o6	8o2o5	64o22	o73o2	o1-o5	5o4o4	8oo22	211o5	4563o	61215	797o4	1oo3o	o6oo3	
Landshut	391	873	o5---	8o7o9	8oo22	11123			2				oo---	136o5	82o22	o43o4	51---	oo6o9	82o22	21oo5	oo9oo	6o315	7ooo3	---524	ooo5o	
Passau-Oberhaus	409	893	o1-o3	8o5o2	81o22	o9323	51-o1	oo5o1	81o12	19oo6	oo9oo	671o7	5o-o1	1o3o1	82o3o	o24o4	53-o1	1o9o1	82o2o	211o4	oo94o	6o315	7ooo1	---529	97o25	
Feldberg/Schw. □	1493	908	o6-13	73311	81258	o83o4	o7-14	93611	x2458	496o7	9-o---	6o2oo	o6-14	93611	x2454	o67o5	o5-11	9o21o	x2454	491o5	9-o---	652oo	7o4o5	21o4o	o4o11	97
Friedrichshafen	401	934	11---	8oooo	75139	134o9	11---	825o4	7o1o9	16o13	4867-	6o3oo	o8---	8o312	4o1o2	113o1	o5---	6o212	6oo52	18o1o	2553o	6o412	791o9	---o81	94o18	
Kempten-Lenzfried	705	946	o8-o1	818o1	6o1o2	113o7	o9-oo	8oooo	4o132	1781o	5572-	6o3o3	o6-o5	8o9o4	6o1o2	o84oo	o3-o2	7o9o1	7oo52	2o1o7	oo97-	6o312	7ooo7	---o69	o1oo7	
Oberstdorf	810	948							8								o6-o5	836o2	o81o6	19oo7	862---	6141o	7o7o7	13o67	o9oo4	
Zugspitze □	2960	961	54-33	9353o	x2947	531o3	54-36	93532	x2739	o7354	9-o---	6o8o2	56-35	93532	x2737	558o9	56-3o	93528	x27o7	o6455	9-o---	693oo	71455	38---	27ooo	84
Hohenpeißenberg □	977	962	o7-o9	835o6	3o818	o82o5	o5-17	6o713	6o1o8	o44o6	oo972	61ooo	o1-11	8o71o	8o1o2	o44o4	o1-o9	8o7o8	811o2	o57o3	7557-	61213	7o2o1	26o35	1oo14	
Garmisch-Partenk.	704	963	1o-oo	8oooo	2o958	1o1o8			9				o5-11	836o8	3o1o2	o74o1	o4-o5	836o3	4o1o2	186o6	857---	61313	7o9o6	---o6o	13ooo	
Bad Tölz	654	971							6								o4-o3	834o3	75o26	2ppp6	1657-	61416	7o2o6	o4o56	17ooo	
Wendelstein □	1735	980							6								52-12	9o21o	x3878	23952	9-o---	654o5	7o252	---523	11ooo	97
Berchtesgaden	542	997							9								o3---	823o5	4o6o6	195o6	5752-	62212	7o6o5	---o55	15ooo	

Station	Berlin			Wiesbaden			München			Berlin			Wiesbaden			München			Erlangen			Friedrichshafen		
YYGG	1909			1909			1909			1915			1915			1915			1915					
mb	HHHH	TTTdTd	ddff	HHHH	TTTdTd	ddff	HHHH	TTTdTd	ddff	HHHH	TTTdTd	ddff	HHHH	TTTdTd	ddff	HHHH	TTTdTd	ddff	HHHH	TTTdTd	ddff	HHHH	TTTdTd	ddff
41	2200	98		2192	oo					2212	97								2198	oo				
96	1644	o1		1643	o5		1643	o6		1652	oo								1648	o5				
100	1617	o1		1617	o5		1618	o5		1625	oo								1622	o5				
200	1168	o5		1182	14		118o	11	3539	1171	o1		1179	13		1181	1o		1182	1o				
225	1o93	o7		11o8	o9		11o7	o8	3539	1o94	o1		11o6	o9		11o7	o9		11o8	o8				
300	9o7	97		923	96		92o	95	3447	9o7	97		922	97	oooo	922	95	3493	922	95				
500	55o	72	3479	564	68	3453	56o	6975	3349	551	7386	3371	564	68	3463	562	7o8o	3359	562	7o77				
700	296	61	3531	3o5	5558	3325	3o3	556o	3135	298	61	3439	3o7	54	3436	3o4	5459	3337	3o4	5559				
850	145	5556	o218	149	o6o2	3317	147	o551	3221	148	5259	3413	15o	o9	3317	148	o6o3	2826	148	o652				
1000	o14	o8oo	o614	o14	181o	361o	o12			o16	1o55	o2o8	o12			o12			o12					
	PPP	TTTdTd	ddff	PPP	TTTdTd	ddff	PPP	TTTdTd	ddff	PPP	TTTdTd	ddff	PPP	TTTdTd	ddff	PPP	TTTdTd	ddff	PPP	TTTdTd	ddff	PPP	TTTdTd	ddff
Markante Punkte	o1o	86		oo7	89		o5o	oo		o1o	82								o37	99				
	o21	95		o5o	o2		o82	o2		o18	9o								o57	o2				
	15o	o1		15o	o7		1o3	o4		o24	9o								o8o	o1				
	426	799o	3474	162	o7		194	12	3441	o37	98					195	o9		115	o2				
	46o	779o	3482	175	14		333	9o	3444	o5o	97					2o9	11		185	1o				
	527	69	3454	334	9o	3496	4oo	8o91	3447	24o	o3					218	1o		192	o8				
	671	61	3538	374	8488	3496	436	7583	3335	262	o2					332	9o	3476	2o5	11				
	736	59	3626	4oo	8o86	3471	532	6672	345o	484	7487	3367	14o	o7		4oo	81	3344	25o	o4				
	746	5975	3623	56o	6177	345o	538	6672	3349	551	7o82	3372	15o	o7		479	7184	3453	35o	8794				
	765	5773	3623	645	5861	3346	576	6476	323o	568	6882	3367	184	o9		49o	7183	3356	58o	6269				
	789	5764	3622	66o	5971	3324	593	6469	313o	576	6883	3465	4oo	83	oooo	52o	6773	3352	645	5663				
	8o2	586o	362o	738	5156	3323	769	5o54	3131	723	6o76	3329	46o	72	3442	69o	5558	3433	67o	5761				
	883	5254	o215	8o6	o357	3318	884	o851	3o15	744	6166	332o	59o	6o	3452	718	5358	3443	74o	5356				
	948	o352	o314	97o	14o9	341o	913	o9oo	2612	81o	5662	3312	622	6o	3452	853	o6o4	2826	8oo	o156				
	o11	o9o1	o614	ooo	181o	361o	953	13o5	3oo8	o13	1155	o2o6	999	22o4	361o	953	12o8	27o9	981	17o6				
41/96	556			549						56o									55o					
96/225	551			535			536			558									54o					
225/500	543			544			547			543			542			545			546					
500/1000	536			55o			548			535			552			55o			55o					

Ergänzungen

Station	Höhe	iii	TxTx-TnTn	RR24sss	ss
Geisenheim	109	628			
Ellwangen	439	749	---o6	ooo54	
Freudenstadt	798	815	17-o6	97o8o	
Tübingen	370	826	22-o8	97o5o	
Donaueschingen	621	917	19-o5	o6o75	
Konstanz			16-o9	o2---	

Wolkenzug

iii	YY-GG	Cddvv	Cddvv	iii	YY-GG	Cddvv	Cddvv
384	19-o9	2361o		692	19-18	13417	
543	19-o9	435o9		543	19-18	834-1o	
543	19-12	43411					
639	19-15	132o5					
729	19-15	13oo6					
685	19-15	432o8					
635	19-16	434o7					
763	19-18	13o14					

Mittelwerte der rel. Topographie über Berlin im Mai

545	
546	
551	
548	Mai

Station	Berlin			Wiesbaden			München			Berlin			Wiesbaden			München			Erlangen			Friedrichshafen		
YYGG	1921			1921			1921			2003			2003			2003			2003			2003		
mb	HHHH	TTTdTd	ddff	HHHH	TTTdTd	ddff	HHHH	TTTdTd	ddff	HHHH	TTTdTd	ddff	HHHH	TTTdTd	ddff	HHHH	TTTdTd	ddff	HHHH	TTTdTd	ddff	HHHH	TTTdTd	ddff
41	219o	o1		22o1	oo					22oo	98		2195	99										
96	1637	o3		1649	o5		1642	o4		1641	oo		1644	o4		1634	o3		1641			1645		
100	161o	o3		1623	o5		1616	o5		1614	oo		1618	o3		16o8	o3		1615			1619		
200	116o	oo		1182	1o		1176	1o	3261	116o	98		1179	o9		1168	1o		1173	1o		1183	12	
225	1o83	o1		11o9	o8		11o4	1o	3265	1o82	97		11o5	o7	3579	1o94	o8	3269	1o99	o6		11o9	o8	
300	895	oo		922	95	8312	917	98	3273	891	97		92o	97	3572	9o9	99	3274	914	97		923	95o2	
500	545	78	347o	563	6975	3551	56o	7175	3252	541	81	347o	561	7182	3648	554	7284	3264	556	7283		563	7o75	
700	296	6481	353o	3o5	5457	3429	3o3	5557	3137	295	6873	353o	3o5	54	3626	3oo	5757	3125	3o1	5767		3o5	5457	
850	148	5762	o123	149	o5o1	3511	148	o5o1	33o8	147	576o	352o	15o	o153	1o17	147	5o58	3213	148	5356		149	o7o3	
1000	o18	o555	o211	o14	15o6	o413	o13			o18	o352	31o9	o17	o8o2	o5o9	o15			o17			o14		
	PPP	TTTdTd	ddff	PPP	TTTdTd	ddff	PPP	TTTdTd	ddff	PPP	TTTdTd	ddff	PPP	TTTdTd	ddff	PPP	TTTdTd	ddff	PPP	TTTdTd	ddff	PPP	TTTdTd	ddff
Markante Punkte	o3o	oo					o64	o4		o26	95		oo2	84		o6o	o1					12o	o5	
	o44	oo					123	o9		o31	97		o15	93		o85	o5		12o	o5		165	1o	
	o5o	o2		o2o	97		15o	o6	3239	o75	99		o5o	o1		1o4	o2		175	o4		21o	11	
	o69	o2		o5o	oo		171	o4	326o	o81	o1		o9o	o5		132	o8		25o	o3		37o	8493	
	o84	oo		118	o6		213	11	327o	15o	99		1o3	o2		177	o5		265	o4		435	7684	
	15o	o1		15o	o4		233	o8	3251	165	96		125	o6		19o	1o		4oo	8293		447	768o	
	287	oo		195	11		265	o1	3245	241	96		192	11		238	o7		45o	7687		61o	6o63	
	4oo	87		22o	o9		285	oo	3257	31o	97		476	7185	346o	4oo	85	3358	55o	6878		69o	5461	
	485	79	3478	339	9o	3452	343	9o	3252	413	86	357o	483	7283	3571	464	7689	3263	645	597o		73o	5254	
	545	74	3454	4oo	8188	3448	443	7885	325o	577	75	3649	6o7	6177	3636	665	6267	3239	665	5969		79o	o2oo	
	637	6886	3448	457	7483	345o	548	6768	3247	673	68	3636	789	5o69	3625	786	5253	3o22	765	5362		84o	o6o3	
	747	6372	353o	533	667o	3551	618	6o61	3145	716	6869	3527	814	5156	o125	855	5o59	3414	772	5661		892	o8o7	
	757	6468	3531	555	647o	355o	634	6o61	3245	9o7	5356	3617	836	5o53	o217	9o5	o351	o11o	82o	5558		917	o9o8	
	831	5964	o124	768	5o52	3325	917	o9o4	o715	987	o352	3313	925	o55o	o61o	93o	o353	o3o7	97o	o7o1		931	1oo8	
	o16	o654	o3o7	ooo	15oo	o413	954	1oo8	o2o5	o16	o3o3	3oo3	oo4	o8o2	o4o8	955	o6o1	o4o6	986	o1oo		969	1oo7	
41/96	553			552						559			551											
96/225	554			541			538			559			539			54o			542			536		
225/500	538			545			544			541			544			54o			543			546		
500/1000	527			549			547			523			544			539			539			549		

Höhenwinde

Schlüssel	ddff	ddff	ddff	ddff	ddff	ddff
Station	Bremen		Kassel		Frankfurt RM	
YYGG	1908	1914				
16200 m						
11700 "						
11100 "						
9000 "						
5400 "		3559				
3000 "		3534				
1500 "	o613	o122				
0 "	o7o8	o31o				
Station	Karlsruhe		Stuttgart		Erlangen	
YYGG	1909	1915	1909	1915		
16200 m						
11700 "						
11100 "						
9000 "						
5400 "						
3000 "						
1500 "	o319	3311	332o	3314		
0 "	23o8	3oo5	34o4	32o8		
Station	Heidelberg		Friedrichshafen			
YYGG			1908	1914		
16200 m						
11700 "						
11100 "						
9000 "						
5400 "						
3000 "						
1500 "			3o12	2813		
0 "			24o4	18o3		

□ = Luftdruck in Stationshöhe

Täglicher Wetterbericht

Herausgegeben vom Deutschen Wetterdienst in der US-Zone, Zentralamt Bad Kissingen

Erscheint täglich. Postbezug monatlich 5.— DM

Bei unregelmäßiger Lieferung sind Beschwerden immer an das Zustellpostamt zu richten.

Nachdruck verboten. Verlagsort Bad Kissingen

Jahrgang: 1952

Mittwoch, den 21. Mai

Nummer: 142

Station	Höhe	iii	Gestern 09 Uhr GMT $T_dT_d4f_xf_x$	Nddff	VVwwW	TTapp	Gestern 12 Uhr GMT $T_dT_d4f_xf_x$	Nddff	VVwwW	PPPTT	$NC_hC_LC_MC_H$	6gapp
Bremerhaven	6	129	50-19	50513	82031	09214	52-16	10610	82010	27411	11500	60202
Bremen	4	224	53-22	30412	82010	11211	53-19	10311	81010	26912	11600	60801
Berlin-Dahlem	51	381	55-30	43417	82030	09911	53-30	83616	50601	21308	4742-	67503
Berlin-Tempeth.	48	384	54-24	33016	81030	08908	51-25	83314	56602	21508	474—	61702
Kassel	187	438	53-10	40606	82030	09207	53-10	30208	82020	24811	31601	64000
Nürburg □	611	510	02—	20205	81030	10309	50—	20213	81020	50612	21400	60304
Koblenz	97	515	00-09	30705	81020	13104	53-13	20909	82020	22014	21602	60302
Fuchskauten □	657	523	52—	10906	82020	06111	53—	20317	83020	44708	11402	60302
Limburg/Lahn	130	525	02-09	10907	81020	12206	50-13	10509	81020	22915	11600	60302
Gießen	185	532	52-14	10607	82020	10108	54-14	10406	82020	23112	11501	60204
Bad Wildungen	280	535	54-08	20206	82030	08107	54-15	30410	82020	24010	21604	60303
Schlüchtern	205	539	51-10	20206	83030	10106	54-11	30205	83030	23112	21602	61004
Schenklengsfeld	314	543	53-10	10506	83030	09107	54-17	33609	83030	23810	24801	67101
Wasserkuppe □	921	544	56-18	23609	84030	03308	56-14	60310	83022	14202	52505	60207
Trier-Petrisberg	273	609	06-12	10510	70050	14105	02-22	10214	82020	21117	11600	60300
Ebeskopf □	817	615	02—	10505	82020	12107	50—	10224	82020	20714	11500	60302
Mainz	131	632	02-15	30511	81020	12108	02-20	10713	81020	22814	11709	60203
Kl. Feldberg/Ts. □	806	635	52-14	30910	70050	06111	55-16	20312	81020	28208	11641	60308
Frankf. Rhein-Main	110	637	02-12	20410	81020	11209	54-26	10414	82020	22714	11701	60801
Frankf. Stadt	103	638	00-22	20506	82020	13109	02-16	10407	83020	22716	11701	60300
Darmstadt	263	639	51-14	20708	81030	11209	00-20	10312	83010	21415	11702	64000
Würzburg	259	655	52-12	10409	82020	10106	51-12	40409	82030	22912	31706	60202
Bad Kissingen	223	658	54-09	20407	83030	09207	54-12	40410	83020	23112	21701	60702
Bamberg	382	670	56-11	10407	84030	09104	54-11	50407	83030	22511	41701	60304
Coburg	350	671					56—	40406	85020	21209	41701	60204
Bayreuth	341	681	55-07	30202	82030	09105	53-09	63505	82020	23509	65500	67103
Hof	567	685	55-17	40212	82140	03307	57-21	33614	81028	23007	32600	64901
Weiden	396	688	54-18	20414	82030	07003	54-16	50212	82030	22408	51601	60201
Siberhütte □	829	692	58-10	33207	83030	03108	56-10	43108	82780	22703	42500	60307
Weinbiet/Wnstr. □	556	724	00—	10409	50050	11308	51—	10205	81020	56013	11500	60307
Neustadt/Weinstr.	146	723	01-14	10507	81020	14107	53-15	10510	81020	22116	00901	60204
Baden-Baden	125	725	03—	20412	81020	15204	01—	10612	82020	20316	11700	60207
Karlsruhe	115	727	01-18	20904	81030	15107	02-10	10404	82020	20917	11600	64104
Mannheim	97	729	01-10	11209	82020	14107	51-07	10907	82020	21515	11601	67103
Königstuhl □	561	732	01-08	20206	82020	10210	51-08	10207	83020	54411	11401	60204
Stuttgart	305	737	50-13	13606	82020	12307	52-18	23411	82020	20113	21501	60300
Stuttgart-Echt.	405	738	52-09	13607	82020	11109	51-14	10213	81020	20213	11701	64601
Öhringen	250	742	04-08	30906	81030	11109	01-12	20508	81020	21713	11502	61005
Ansbach	440	755	53-10	30406	81030	08105	55-14	40610	81020	22909	21606	60205
Weißenburg/Bay.	435	761	01-09	50507	81020	09308	53-12	33608	81020	21511	21701	60303
Nürnberg-Fürth	311	763	55-14	10508	82030	09101	57-18	30514	82030	22610	31601	60205
Regensburg	338	776	54-13	20510	82020	07305	56-17	43614	82030	21509	44500	60201
Gr. Falkenstein □	1307	791	58-09	30506	85030	51106	55-10	63608	83780	68701	63500	60207
Freiburg	286	803	09-10	33605	40052	15104	07-15	23609	81021	17018	21601	60300
Dreifaltigkeitsbg. □	973	818	01—	20905	81032	09212	52—	23618	83021	06610	12601	60306
Stötten □	734	836	51-00	20000	82010	08107	52-13	33608	82020	33909	31501	60203
Ulm	480	838	01-13	10605	81020	10203	01-13	30707	81030	19912	21401	67901

Station	Gestern 15 Uhr GMT $T_dT_d4f_xf_x$	Nddff	VVwwW	TTapp	Gestern 18 Uhr GMT $T_dT_d4f_xf_x$	Nddff	VVwwW	PPPTT	$NC_hC_LC_MC_H$	6Eapp	$7RRT_xT_x$	f_gf_g
Bremerhaven	51-15	00310	82010	13703	02-14	00609	82020	28212	00900	60311	70013	20
Bremen	54-19	00209	81020	13201	00-18	00713	82010	28012	00900	60311	70012	38
Berlin-Dahlem	04-22	83511	50616	06209	04-24	53615	75016	23710	55500	61214	70111	39
Berlin-Tempeth.	04-17	83112	56616	06204	02-14	63110	80016	23609	28502	61217	70110	
Kassel	55-12	10410	82020	12203	55-10	20408	82030	25612	24641	60208	70012	
Nürburg □	52—	10409	81010	13603	53—	00413	81000	51711	00900	60413	70013	
Koblenz	51-15	20713	83020	16300	54-12	00709	83010	23115	00900	60311	70016	
Fuchskauten □	54—	10509	83020	10104	55—	00712	83020	45908	00900	60408	70010	
Limburg/Lahn	00-12	10708	82020	14402	50-10	00707	82020	24013	00900	60312	70016	
Gießen	54-17	10708	82010	14701	56-18	00609	82020	24013	00900	60412	70014	20
Bad Wildungen					55-12	10208	82020	24811	00960	60411	70012	
Schlüchtern	51-10	10207	83010	13002	54-09	00206	83010	24212	00900	60410	70014	
Schenklengsfeld					54-17	33611	82030	24810	00970	60412	70012	
Wasserkuppe □	56-15	13610	83012	06103	57-16	23612	82012	15505	24500	60310	70006	21
Trier-Petrisberg	50-22	10713	82020	18303	51-18	00913	82020	22114	00900	60205	70018	26
Ebeskopf □	55—	10224	99020	14106	54—	00918	99010	22612	00900	60303	70015	
Mainz	02-22	10713	83020	15203	02-13	00609	83030	24014	00900	60408	70015	
Kl. Feldberg/Ts. □	57-20	10418	82010	08302	56-21	00518	83020	29006	00900	60404	70009	
Frankf. Rhein-Main	53-23	10612	82020	14300	53-27	00212	82020	23814	00900	60410	70016	36
Frankf. Stadt	52-18	20208	82010	17301	51-18	03607	82020	23414	00900	60306	70018	24
Darmstadt	53-18	10209	83010	15208	53-18	00511	82020	23412	00900	60308	70015	24
Würzburg	54-09	13605	82011	13200	53-07	10205	82020	23812	14700	60209	70014	
Bad Kissingen	54-08	20509	83010	13703	52-12	13609	83010	23812	14700	60210	70014	
Bamberg	54-08	10205	83012	11903	55-12	20405	82032	22910	14740	60405	70012	
Coburg					55—	30410	84022	21710	34700	60410	70012	
Bayreuth	54-09	13404	82010	12908	54-07	43602	82020	24009	3564-	60413	70012	
Hof	57-24	23417	83020	09603	53-25	63620	81030	24805	2755-	60216	79709	30
Weiden	54-16	20412	82010	10908	54-26	40218	82032	23008	42600	60413	70010	
Siberhütte □	55-22	23214	82058	06907	54-24	73614	82058	23004	55644	60410	79707	
Weinbiet/Wnstr. □	57—	10209	82020	13101	55—	00209	82020	53011	00900	60308	70014	
Neustadt/Weinstr.	55-18	10508	81010	16403	56-20	00312	82020	23115	00900	60207	70017	
Baden-Baden	00—	20709	82020	17204	52—	10410	82020	21815	00901	60309	70017	
Karlsruhe	52-14	20404	82020	17501	51-06	10804	82020	22015	14800	60212	70018	20
Mannheim	54-10	10709	82020	16301	54-12	10411	82010	22614	14600	60409	70017	
Königstuhl □	51-09	10308	83020	13103	53-05	10603	83020	55710	14500	60310	70013	
Stuttgart	55-22	13410	81020	12311	57-20	00308	82010	22813	00900	60112	70015	26
Stuttgart-Echt.	54-16	13610	82020	13407	55-15	10210	83020	22411	00901	60412	70014	21
Öhringen	52-10	20508	81020	14104	53-08	00906	81020	23212	00900	60211	70014	
Ansbach					57-08	20404	81010	23710	21600	60313	70011	
Weißenburg/Bay.	53-10	20405	82020	11301	54-08	13604	82010	23109	11700	60311	70012	
Nürnberg-Fürth	54-10	23608	82010	11601	58-10	13608	82020	22711	14600	60404	70012	18
Regensburg	55-16	23314	82010	10301	55-15	43112	82030	21510	44601	60300	70011	
Gr. Falkenstein □	53-16	53412	84017	02903	54-17	73113	82257	68800	52506	61204	79702	
Freiburg	03-20	33612	82020	18300	53-14	21008	82010	18316	00942	60409	70019	23
Dreifaltigkeitsbg. □	50—	30509	82020	11303	54—	20513	82010	07507	14601	60406	70012	
Stötten □	52-16	43615	82030	09307	55-12	00710	83020	35807	00900	60212	70011	25
Ulm	51-18	30409	81020	12408	53-15	00407	81020	22910	00900	60213	70013	

Station	Höhe	iii	Gestern 21 Uhr GMT $T_dT_d4f_xf_x$	Nddff	VVwwW	TTapp	Heute 00 Uhr GMT $T_dT_d4f_xf_x$	Nddff	VVwwW	PPPTT	$NC_hC_LC_MC_H$	6gapp	Heute 03 Uhr GMT $T_dT_d4f_xf_x$	Nddff	VVwwW	TTapp
Bremerhaven	6	129	03-07	00606	82020	09316			0							
Bremen	4	224	01-08	00406	64050	09217	03-12	00306	64050	30107	00900	67404	02-06	10404	80030	05305
Berlin-Dahlem	51	381							0							
Berlin-Tempelh.	48	384	02-12	03108	80010	07322	02-12	03608	80020	26405	00900	61106	01-08	03403	80020	05305
Kassel	187	438	03-03	03602	81020	08221	01-07	03606	81020	29007	00900	60307	00-06	03605	81020	05301
Nürburg □	611	510	54—	00409	81000	06319			0							
Koblenz	97	515							0							
Fuchskauten □	657	523	56—	00709	83020	05318			0							
Limburg/Lahn	130	525							0							
Gießen	185	532	53-05	00404	82020	08319	00-03	03401	81020	27805	00900	60311	50-02	03001	81020	03300
Bad Wildungen	280	535							0							
Schlüchtern	205	539	52-06	00204	81020	06319	52-01	00201	75020	28201	00900	64110	52-01	00401	75020	50101
Schenklengsfeld	314	543							0							
Wasserkuppe □	921	544	52-15	03612	75021	02112	51-13	03612	75020	16901	00900	60202	51-11	20309	60100	51300
Trier-Petrisberg	273	609	53-20	00713	82020	09223			0							
Ebeskopf □	817	615	56—	10905	81020	07422			0							
Mainz	131	632	51-	00606	82020	10221			0							
Kl. Feldberg/Ts. □	806	635	56-20	00516	81020	04217	53-21	00518	81020	31302	00900	61106	52-20	00616	81020	01703
Frankf. Rhein-Main	110	637	53-08	00408	82020	10320	51-06	00206	82020	27006	00900	60314	51-10	00207	82020	05901
Frankf. Stadt	103	638	52-09	00506	81020	10325	52-07	00404	81020	27406	00900	60211	00-09	00206	81020	05303
Darmstadt	263	639	54-17	00509	82020	08320	52-14	00509	82020	27006	00900	60208	51-13	10509	82020	04303
Würzburg	259	655	52-07	00405	81020	08219	01-03	03602	81020	27404	00900	60208	01-03	00701	81020	04202
Bad Kissingen	223	658	50-10	10208	82020	08225	01-01	00000	80020	27803	00900	60203	50-00	10000	81030	01202
Bamberg	382	670	52-11	70206	82030	07321	00-08	80406	82020	26106	856—	67104	00-06	10404	80012	03303
Coburg	350	671							2							
Bayreuth	341	681	00-05	60403	81030	06117	02-05	83602	75052	26606	865—	60303	02-05	63602	60102	04303
Hof	567	685	51-22	83515	50782	04211	01-14	80209	30107	27103	854—	67407				
Weiden	396	688	01-14	80408	81022	05217	02-02	80000	70102	25305	855—	60200				
Siberhütte □	829	692	51-22	83612	75702	01214	01-11	83608	30107	24401	860—	60200	01-14	83610	21102	01208
Weinbiet/Wnstr. □	556	724							0							
Neustadt/Weinstr.	146	723	53-03	00000	82020	11121	54-05	00902	82020	26909	00900	60212	52-13	00307	82020	07404
Baden-Baden	125	725											52—	10602	81020	03304
Karlsruhe	115	727	53-00	00000	82020	07312	51-11	00704	81020	25806	00900	60311	00-02	00401	80020	04304
Mannheim	97	729	52-06	00705	82020	09323	52-07	00906	82020	26206	00900	67109	50-06	00405	82020	04303
Königstuhl □	561	732	54-08	00405	84010	05316	52-18	00912	84020	57904	00900	67106	51-12	00410	81020	03200
Stuttgart	305	737	55-02	00000	81020	09117	52-02	00202	81020	26006	00900	60307	51-03	10000	81020	05101
Stuttgart-Echt.	405	738	54-07	00406	81020	07320	53-06	00405	81020	25904	00900	61103	51-03	10702	81020	03305
Öhringen	250	742	52-02	00000	81020	06315			0							
Ansbach	440	755							0							
Weißenburg/Bay.	435	761	53-04	60403	81030	05416	00-05	00703	81021	26702	00900	64105	51-00	10000	81020	50601
Nürnberg-Fürth	311	763	53-20	60212	81030	08223	01-07	83605	81022	26307	855—	61105	01-08	53605	81022	05201
Regensburg	338	776	51-30	43616	82020	07416	02-11	82904	81030	25505	00947	61112	03-11	82906	81022	06300
Gr. Falkenstein □	1307	791	53-16	83612	81858	25109	54-16	83612	81028	70452	874—	60307	54-12	83610	80108	52310
Freiburg	286	803	54-11	10808	83010	11327	54-15	00608	83010	22708	00900	60208	54-12	10506	83030	07101
Dreifaltigkeitsbg. □	973	818							0							
Stötten □	734	836	54-06	00605	83020	03211			0				52-10	10608	80020	50301
Ulm	480	838	54-04	00203	81020	07119	54-08	00206	81020	26205	00900	67405	52-02	00401	82020	03101

Station	Heute 06 Uhr GMT $T_dT_d4f_xf_x$	Nddff	VVwwW	PPPTT	$NC_hC_LC_MC_H$	6Eapp	$7RRT_xT_x$	$f_gf_gT_gT_gT_g$	RRsss	ss
Bremerhaven	05-02	10902	82020	31108	00901	60405	70004	08022	00141	
Bremen	00-04	10402	40050	31109	00901	60404	70004	13501	00151	
Berlin-Dahlem	02-31	30206	25050	28207	00956	60212	70004	31022	01068	
Berlin-Tempelh.	02-11	13607	80030	28107	00905	60212	70004	—018	01—	
Kassel	02-06	13605	81030	29907	00901	60208	70005	—010	00142	
Nürburg □	50—	00409	82000	55005	00900	60404	70002	—530	00—	
Koblenz	02-00	00000	81020	27905	00900	60404	70004	——	00150	
Fuchskauten □	00—	00709	82020	48703	00900	60303	70002	—511	00147	
Limburg/Lahn	01-00	00000	80020	28802	00900	60208	70050	—526	00134	
Gießen	02-04	[illegible]	81020	28404	00900	60305	70002	19004	00144	
Bad Wildungen	01-10	13406	81020	29205	00901	60409	70001	—505	00146	
Schlüchtern	01-04	03603	81020	28004	00900	60406	70051	—525	00—	
Schenklengsfeld	01-10	10706	81030	29305	11400	60208	70000	—510	00—	
Wasserkuppe □	52-16	10413	81012	17501	11201	60406	70051	20531	00143	
Trier-Petrisberg	00-12	00509	82020	27306	00900	60204	70004	24028	00144	
Ebeskopf □	51—	00905	82020	27405	00900	60104	70003	—015	00146	
Mainz	02-12	00609	82020	27808	00900	60404	70005	—004	00144	
Kl. Feldberg/Ts. □	51-18	00714	81020	31302	00900	60403	70001	—510	00148	
Frankf. Rhein-Main	01-10	00208	80020	28306	00900	60207	70003	28503	00134	
Frankf. Stadt	01-12	00406	81020	28206	00900	60406	70005	21025	00142	
Darmstadt	01-10	00505	81020	28004	00900	60407	70003	26002	00—	
Würzburg	02-12	10409	81020	28206	00901	60206	70003	—505	00144	
Bad Kissingen	01-12	10208	[illegible]	28706	11700	60412	70001	—501	00143	
Bamberg	01-11	20409	[illegible]	27605	26401	60409	70002	—011	00—	
Coburg	01—	70601	80102	26604	755—	60209	70002	—510	00—	
Bayreuth	02-07	23603	80012	27905	25500	60409	70003	—022	00117	
Hof	01-10	80208	[illegible]	29303	864—	60216	79702	29019	97102	
Weiden	01-10	40406	81031	31705	42500	60410	70003	—013	00121	
Siberhütte □	01-11	70206	[illegible]	26001	761—	60408	79701	—000	97096	
Weinbiet/Wnstr. □	01—	00413	40050	50004	00900	60404	70002	—019	00—	
Neustadt/Weinstr.	00-10	00405	75050	27408	00900	60301	70006	——	00—	
Baden-Baden	02—	10612	81020	26308	11600	60301	70003	——	00—	
Karlsruhe	00-08	00403	81020	26607	00900	60304	70003	16504	00147	
Mannheim	02-14	00410	81020	26908	00900	60404	70004	—511	00142	
Königstuhl □	00-12	00908	81020	58304	00900	60304	70002	—002	00146	
Stuttgart	52-04	00203	40050	26504	00900	60205	70004	18—	00140	
Stuttgart-Echt.	51-08	00206	80020	26405	00900	60400	70002	09—	00—	
Öhringen	02-06	00904	81020	25506	00900	60408	70001	—504	00144	
Ansbach	02-10	10408	81020	27505	15700	60408	70003	—008	00145	
Weißenburg/Bay.	00-00	40000	80020	27302	00940	60307	70051	—518	00131	
Nürnberg-Fürth	02-12	13608	81022	27406	11640	60208	70004	20024	00123	
Regensburg	03-14	23607	81012	25207	11540	60300	70004	—027	00142	
Gr. Falkenstein □	53-14	83612	04778	71552	870—	67301	70153	—529	01103	97
Freiburg	53-08	00405	82010	22906	00900	60901	70006	24046	00120	
Dreifaltigkeitsbg. □	52—	10930	81020	07800	15500	60903	70052	—518	00135	
Stötten □	00-12	20608	40100	37208	25500	60200	70050	17516	00140	
Ulm	51-07	10405	82020	26905	15700	60201	70002	—508	00140	

□ = Luftdruck in Stationshöhe

24-std. Bodendruck - Änderung seit gestern 00 Uhr

Mittwoch

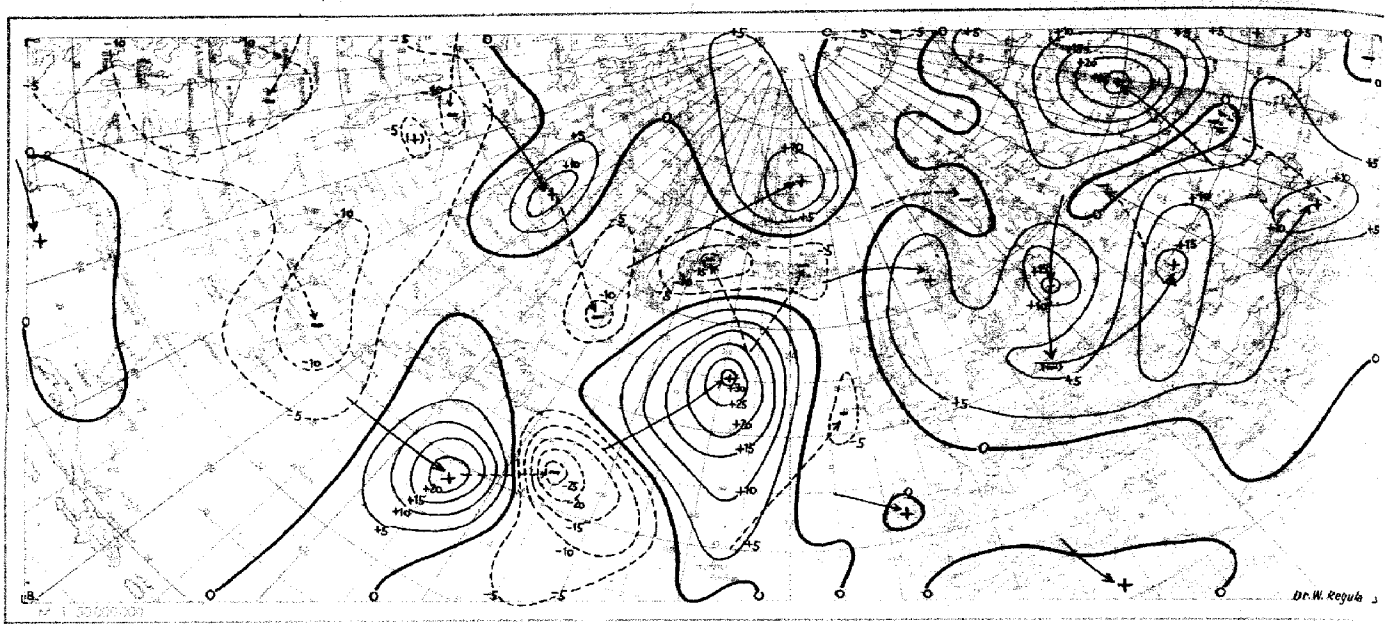

Wetterlage heute 00 Uhr

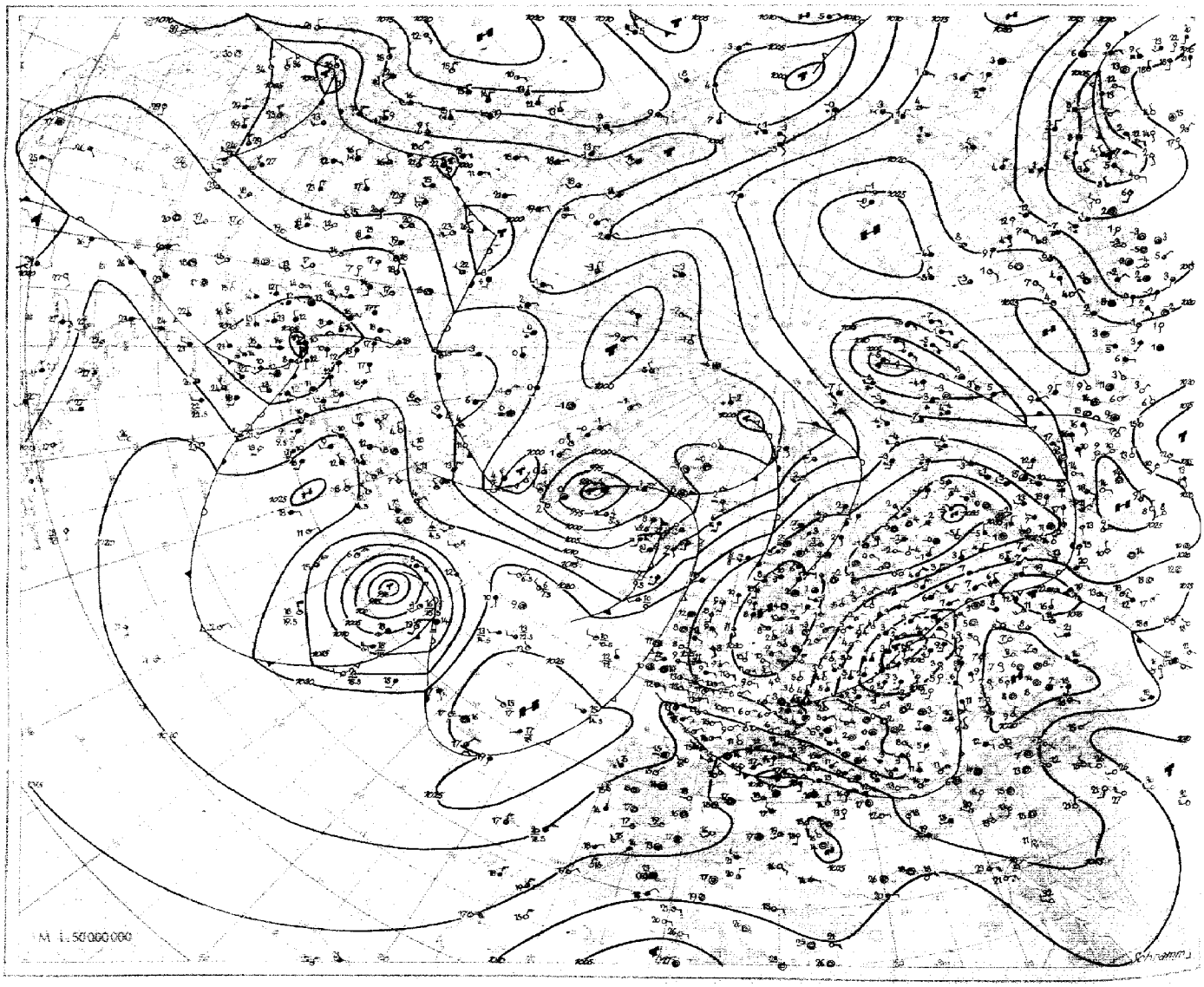

Absolute Topographie 96 mb 03 Uhr (geopot. Dekameter)

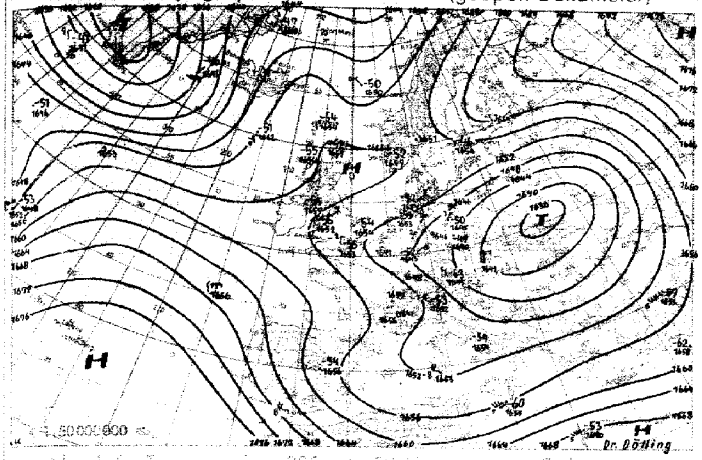

Vorhersagekarte für morgen 06 Uhr

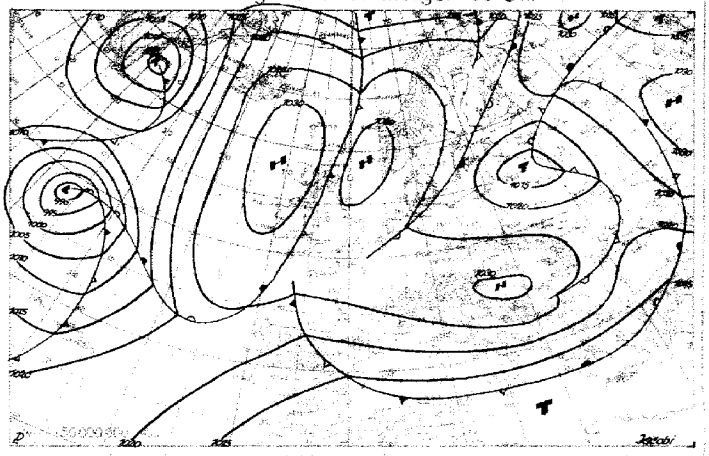

Absolute Topographie 925 mb 03 Uhr (geopot. Dekameter)

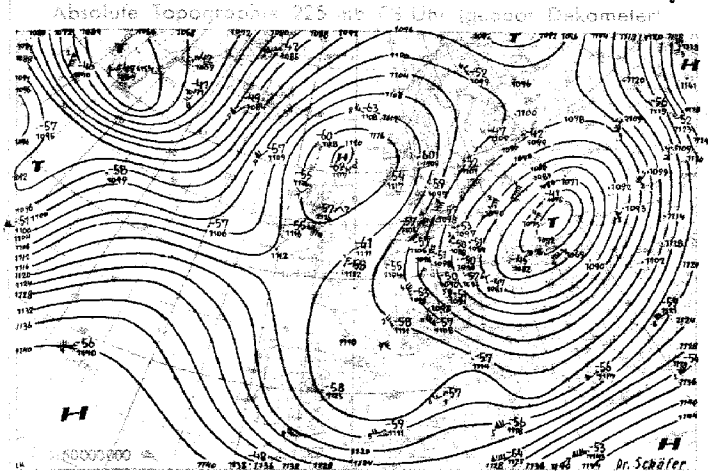

24std. Änderung der Fläche 1000 mb gestern 03 Uhr

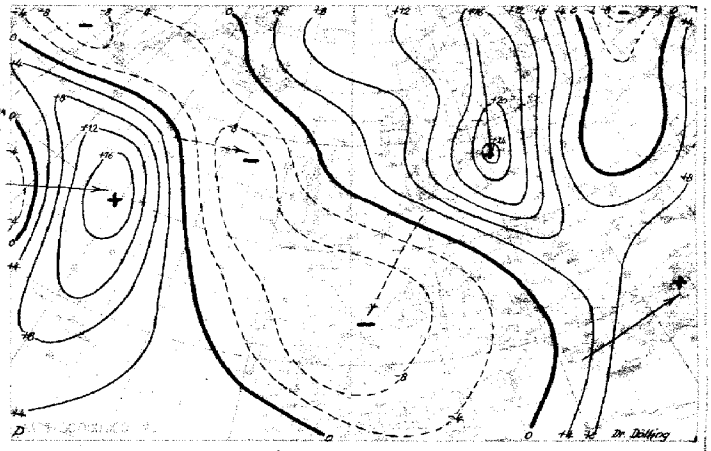

Absolute Topographie 850 mb [illegible] 03 Uhr

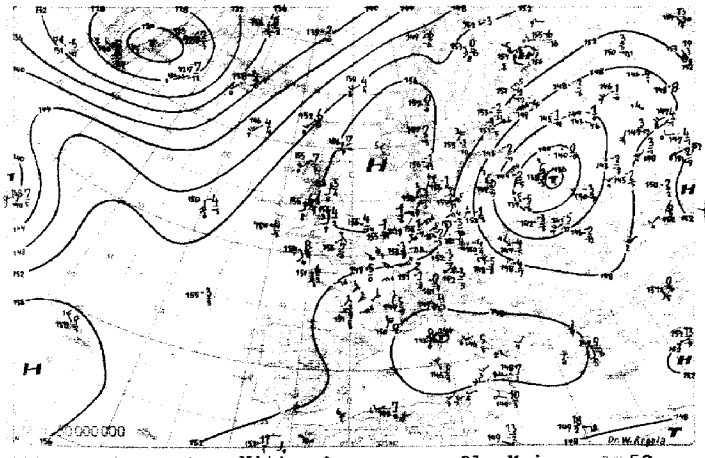

24std. Änderung der Fläche 1000 mb gestern 03 Uhr

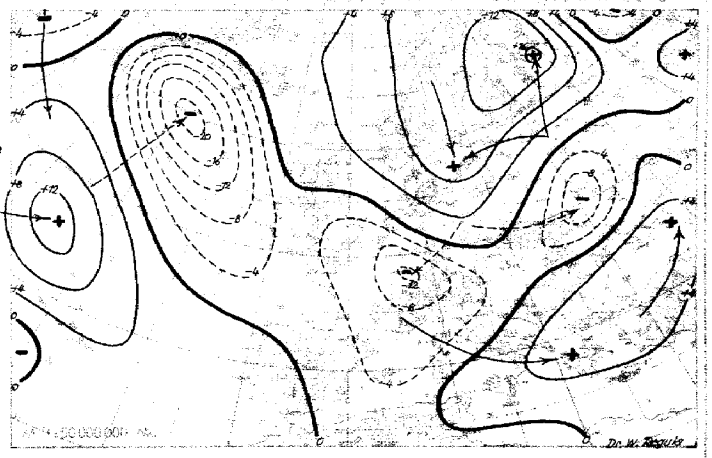

Wetterübersicht Mittwoch, den 21. Mai 1952

Auf dem Nordatlantik schwenkte das von Südwesten herangezogene Tiefdruckgebiet nach Nordnordwesten. Die auf seiner Südseite ostwärts vordringende Kaltluft erreichte den Westen der Britischen Inseln. Mit ihr verlagerte sich der Südteil des atlantischen Höhentroges nach Osten. In seinem Bereich hielt auf dem Mittelatlantik der kräftige Druckanstieg an, so daß sich die gestern westlich der Azoren gelegene kleine Hochzelle zu einem umfangreichen Hoch entwickelte. Der Aufbau dieses Hochdruckgebietes wurde noch dadurch begünstigt, daß das Sturmtief, das gestern südlich von Neufundland angelangt war, seine Geschwindigkeit weiter verringerte und sich nur noch langsam nach Nordosten bewegte. Dabei verstärkte sich auf seiner Vorderseite die Warmluftadvektion auf dem Mittelatlantik und trug zur Stützung des hohen Druckes bei.

Über Europa behielt das skandinavische Hoch seine langsame Südbewegung bei. Der osteuropäische Kaltlufttropfen wurde weiter nach Südosten abgedrängt, während das zugehörige Bodentief sich über Westrußland langsam auffüllte. Die um das russische Höhentief herumgeführte Warmluft brachte dem östlichen Deutschland Eintrübung mit Niederschlägen, die in der vergangenen Nacht auch auf das östliche Bayern übergriffen und in höheren Lagen, z.B. in Hof zeitweise in Schnee übergingen. Ein Teil der nach Deutschland eingeflossenen Kaltluft drang weiter nach Südwesten vor. Er führte in Verbindung mit der von Westen nach Irland vorgestoßenen Kaltluft zur Abschnürung einer selbständigen Hochzelle über der nördlichen Nordsee.

Jacobi

Voraussichtliche Wetterentwicklung:

Mit der Nordostverlagerung des ostatlantischen Drucksteiggebietes wandert der Schwerpunkt des beherrschenden Hochdrucksystems in den Raum der Britischen Inseln, so daß über Mitteleuropa die Luftzufuhr aus nördlichen Richtungen, mit der noch schwache Störungen südwärts driften, anhält. Wegen der inzwischen über Skandinavien eingetretenen Erwärmung bringen diese Luftmassen nicht mehr die bisherigen tiefen Temperaturen.

Dr. Schäfer

Erläuterungen zum Inhalt des Täglichen Wetterberichts

Die Beobachtungen der synoptischen Stationen sind in der Form des am 1. Jan. 1949 eingeführten intern. Wetterschlüssels veröffentlicht. Dabei bedeuten:

iii = Kennziffer der Station

T_dT_d = Taupunkt in °C (bei neg. Temp. ist 50 addiert)

N = Himmelsbedeckung in Achteln (9: nicht erkennbar)

dd = Windrichtung in 36-teiliger Skala (bei Addition von 50 ist die Windgeschwindigkeit > 100 Knoten)

ff = Windgeschwindigkeit in Knoten

VV = Sichtweite:

x0: < 20 m, x1: 20 m, x2: 40 m usf. bis x9: 180 m, 00: < 200 m, 01: 200 m, 02: 400 m usf. 80: 16000 m, 81: 20 km, 82: 40 bis 85: 100, 86: 150, 87: 200, 88: 300, 89 ≧ 600 km. Ferner kann gegeben werden 90: < 50 m, 91: 50, 92: 200, 93: 500, 94: 1000 m, 95: 2 km, 96: 4, 97: 10, 98: 20 km, 99: ≧ 50 km

ww = Wetter zur Beobachtungszeit

00-03: keine besonderen Erscheinungen (00: Wolkenentwicklung nicht feststellbar, 01: Wolken dünner werdend, 02 gleichbleibend, 03 zunehmend), 04-09: Dunsttrübung (04 Rauchtrübung, 05 trockener Dunst, 06 Trübung durch Staubadvektion, 07 Aufwirbelung von Staub, 08 Staubtromben, 09 Staub- oder Sandsturm während der letzten Stunde), 10: feuchter Dunst, 11-12: flacher Bodennebel (11 in einzelnen Schwaden, 12 mehr zusammenhängend), 13: Wetterleuchten, 14: Fallstreifen, 15-16: Niederschlag im Gesichtskreis (15: > 5 km entfernt, 16: < 5 km), 17: Donner ohne Niederschlag, 18: starke Böen, 19: Großtromben. 20-29: Hydrometeore während der letzten Stunde (20 Nieseln, 21 Regen, 22 Schnee, 23 Schneeregen, 24 gefrierender Regen, 25 Regenschauer, 26 Schneeregenschauer, 27 Graupel- oder Hagelschauer, 28 Nebel, 29 Gewitter), 30-32: leichter oder mäßiger Staub- oder Sandsturm (30 nachlassend, 31 ohne Änderung, 32 zunehmend), 33-35: starker Staub- oder Sandsturm (33 nachlassend, 34 ohne Änderung, 35 zunehmend), 36-37: niedriges Schneefegen (36 leicht, 37 stark), 38-39: hohes Schneefegen (38 leicht, 39 stark), 40: Nebel im Gesichtskreis, 41: Nebel in Schwaden, 42-49: Nebel (gerade Zahlen: Himmel erkennbar, ungerade: nicht erkennbar, 42, 43: dünner werdend, 44, 45: unverändert, 46, 47: dichter werdend, 48, 49: als Rauhreif niederschlagend), 50-55: Nieseln (gerade Zahlen: mit, ungerade: ohne Unterbrechung, 50, 51: leicht, 52, 53: mäßig, 54, 55: stark), 56-57: Nieseln gefrierend, 58-59: Nieseln mit Regen (58: leicht, 59: stark), 60-65: Regen (Unterteilung wie bei 50-55), 66-67: Regen gefrierend, 68-69: Regen und Schnee (68: leicht, 69: stark), 70-75: Schnee (Unterteilung wie bei 50-55), 76: Eisnadeln, 77: Schneegriesel, 78: einzelne Schneesterne, 79: gefrorener Regen, 80-82: Regenschauer (80: leicht, 81: mäßig, 82: sehr stark), 83-84: Schneeregenschauer, 85-86: Schneeschauer, 87-88: Graupelschauer, 89-90: Hagelschauer (83, 85, 87, 89: leicht, 84, 86, 88, 90: stark), 91-94: Gewitter in der letzten Stunde (91, 92: Regen noch anhaltend, 93, 94: Schnee, Graupel oder Hagel noch anhaltend, 91, 93: leicht, 92, 94: stark), 95-99: Gewitter zur Beobachtungszeit (95, 96: leicht mit Regen, Schnee oder Hagel, 97: stark mit Regen oder Schnee, 98: mit Staub- oder Sandsturm, 99: mit Hagel oder Graupel).

W = Witterungsverlauf

0-4: kein Niederschlag (0: heiter, 1: wechselnd bewölkt, 2: stark bewölkt, 3: Staub- oder Sandsturm oder Schneetreiben, 4: Nebel oder starke Staubtrübung), 5: Nieseln, 6: Regen, 7: Schnee, 8: Schauer, 9: Gewitter

PPP = **Luftdruck auf NN** reduziert in Zehntel mb ohne Hunderterziffer

TT = **Temperatur in °C** (bei neg. Temperaturen ist 50 addiert)

N_h = **Bedeckung mit unteren Wolken** (verschlüsselt wie N)

C_L = **Tiefe Wolken**

0: keine, 1: Cu hum., 2: Cu cong., 3: Cb calvus, 4: Sc vesp., 5: Sc, 6: St, 7: Fs oder Fc unter As, 8: Cu und Sc, 9: Cb cap., –: nicht erkennbar

h = **Höhe der Untergrenze** der unteren Wolken

0: 0-50 m, 1: 50-100 m, 2: 100-200 m, 3: 200-300 m, 4: 300-600 m, 5: 600-1000 m, 6: 1000-1500 m, 7: 1500-2000 m, 8: 2000-2500 m, 9: > 2500 m

C_M = Mittelhohe Wolken

0: keine, 1: As trans., 2: As opac., 3: Ac trans., 4: Ac lent., 5: Ac undulatus, 6: Ac cug., 7: Ac in mehreren Schichten oder zusammen mit As, 8: Ac cast., 9: chaotischer Ac-Himmel, –: nicht erkennbar

C_H = Hohe Wolken

0: keine, 1: Ci fil., 2: Ci dens., 3: Ci noth., 4: Ci unc., 5: Cs-Aufzug noch < 45°, 6: > 45°, 7: Cs den ganzen Himmel bedeckend, 8: Cs nicht größer werdend und nicht den ganzen Himmel bedeckend, 9: Cc, –: nicht erkennbar

6 = Gruppenkennziffer

E = Erdbodenzustand

0: trocken, 1: naß, 2: überschwemmt, 3: hartgefroren und trocken, 4: Glatteis, 5-7: nasser Schnee, (5: weniger als die Hälfte bedeckend, 6: mehr als die Hälfte bedeckend, 7: geschlossene Schicht), 8-9: trockener Schnee (8: mehr als die Hälfte bedeckend, 9: geschlossene Schicht)

a_x = nähere Charakteristik der Drucktendenz a

1, 2, 3: Extremwert trat 0-1h, 4, 5, 6: 1-2h, 7, 8, 9: 2-3h vor Termin ein, und nach diesem Extremwert wurde die unter pp gemeldete Gesamtdruckänderung bei 1, 4, 7 um < 1, bei 2, 5, 8 um 1-3 und bei 3, 6, 9 um > 3 mb überschritten.

a = Luftdrucktendenz

0: ⁄‾ 1: ⁄‾‾ 2: ⁄ 3: ⁄_ 4: ‾\⁄ 5: \ 6: _ 7: \‾ 8: \ 9: ⁄\⁄

pp = Betrag der dreistündigen Druckänderung in Zehntel mb

7 = Gruppenkennziffer

RR = Niederschlagsmenge seit 12 Stunden

01-55: 1-55 mm, 56: 60 mm bis 90: 400 mm, 91: 0,1 mm, bis 96: 0,6 mm, 97: gering, nicht meßbar, 98: > 400 mm, 99: Messung unmöglich

T_eT_e = Extremtemperatur von 6-18h bzw. 18-6h in °C (bei neg. Temp. ist 50 addiert)

ss = Höhe der Gesamtschneedecke

00-55: 00-55 cm, 56: 60 cm, 57: 70 bis 90: 400 cm, 97: nicht geschlossen, nur Flecken, 98: > 400 cm, 99: keine Messung

$T_gT_gT_g$ = Erdbodenminimum der vergangenen Nacht in Zehntel °C (bei negativen Temperaturen ist 500 addiert)

RR_{24} = Niederschlagsmenge der letzten 24 Stunden (Messung wie RR)

sss = gestrige Sonnenscheindauer in Zehntelstunden

4 = Gruppenkennziffer

f_hf_h = höchste } Windgeschwindigkeit in Knoten in den
f_nf_n = niedrigste } letzten 10 Minuten vor der Beobachtung

Seite 2 enthält oben die 24-stündige Druckänderung von 6 zu 6 mb vom gestrigen Tag 07 bis zum 07-Termin des Stichtages, wobei Fallgebiete gestrichelt sind und die Pfeile die Verlagerung der Zentren seit dem Vortag angeben. Darunter wird die Wetterlage auf einem großen Teil der Nordhalbkugel wiedergegeben. Die Zahlen geben die Lufttemperatur und bei den Schiffen oben die Luft- und darunter die Wassertemperatur an.

In der Darstellung des Wetters werden zur Abkürzung nur die Symbole für N, dd, ff, und ww verwandt, und zwar in folgender zusammengefaßten Form:

ww:

00-03	keine besonderen Erscheinungen
04-09	Dunsttrübung
10	feuchter Dunst
11-12	Bodennebel
13	Wetterleuchten
14	Fallstreifen
15-16	Niederschlag im Gesichtskreis
17	Ferngewitter
18-19	Tromben
20	nach Nieseln
21	nach Regen
usf.	usf. bis
29	nach Gewitter
30-35	Staub- oder Sandsturm
36-39	Schneetreiben
40-49	Nebel
50-59	Nieseln
60-67	Regen
68-69	Regen und Schnee
70-75	Schnee
76	Eisnadeln (Polarschnee)
77-79	Schneegriesel
80-82	Regenschauer
83-84	Schneeregenschauer
85-86	Schneeschauer
87-88	Graupelschauer
89-90	Hagelschauer
91-92	Regen nach Gewitter
93-94	Schnee, Graupel od. Hagel nach Gewitter
95, 97	Gewitter mit Regen oder Schnee
96, 99	Gewitter mit Hagel
98	Gewitter mit Staubsturm

N:

0	wolkenlos
1-2	heiter
3-5	halbbedeckt
6-7	wolkig
8	bedeckt
9	Himmel nicht erkennbar

Geschwindigkeit in Knoten — Symbolisierung

0
1- 2
3- 7
8- 12
48- 52
123-127

Bei den Fronten wird die Temperaturänderung am Boden (ausgefüllte Symbole) von der in der Höhe (offene Symbole) unterschieden. Dies ergibt folgende Möglichkeiten:



a) Kaltfront
- in allen Schichten
- nur am Boden
- nur in der Höhe
- maskiert

b) Warmfront
- in allen Schichten
- nur am Boden
- nur in der Höhe
- maskiert

c) Okklusion
- ohne Temperaturänderung am Boden
- mit Abkühlung am Boden
- mit Erwärmung am Boden

d) Konträre Luftmassenbewegung in der Vertikalen
- quasistationäre Front oder gegenläufige Warmfront

e) Sonstiges
- Konvergenzlinie

Alle Höhen von Druckflächen **(Seite 3-5)** sind in der Einheit des geopotentiellen Dekameters (das geopot. Meter ist das um 2% verminderte dynamische Meter und daher nahezu identisch mit dem geometrischen Meter) angegeben.

Die Karte der relativen Topographie **500/1000 mb** (S. 3 oben) enthält die Einzelwerte in Dekametern unter Fortlassung der Hunderter-Ziffer. In der Karte der abs. Topographie (S. 3 unten) wird die Windgeschwindigkeit in Knoten (je 5 Knoten ein halber, je 10 Knoten ein ganzer Strich, je 50 Knoten ein Dreieck) dargestellt. Auf der linken Seite wird die abs. Topographie in Dekametern (unter Fortlassung der Hunderter-Ziffer) und auf der rechten Seite, durch einen Bruchstrich getrennt, oben die Temperatur und darunter der Taupunkt in °C angegeben. Die Zehnerzahl der Windrichtung wird als kleine Zahl neben den Richtungspfeil gesetzt. Es bedeutet z. B.:



absolute Topographie 500 mb = 536 geopot. Dekameter, Westwind 75 Knoten aus 270°, Temperatur −33° und Taupunkt −40°

Auf Seite 4 sind die aerologischen Beobachtungen der Stationen in der US-Zone übersichtlich zusammengestellt.
Das Eintragungsschema ist am Kopf der Tabelle angegeben. Temperaturen zwischen −0° und −49° sind durch Addition von 50 gekennzeichnet.

Seite 5 enthält Höhenwetterkarten oberhalb der Bodenreibungsschicht (850 mb), für die Tropopause (225 mb) und Stratosphäre (96 mb), wobei die beiden letzteren Flächen so ausgewählt worden sind, daß die relativen Topographien 225/500 mb und 96/225 mb über Berlin im Jahresmittel den gleichen Betrag von 544 geopot. Dekametern aufweisen wie die Schicht 500/1000 mb. Die Änderung der rel. Top. 500/1000 mb ergibt ein Maß für die in der unteren Troposphärenhälfte eingetretene Temperaturänderung und die darüber befindliche Karte (Änderung der abs. Top. 225 mb) ein Maß für die Druckwellen an der Tropopause.

Die Vorhersagekarte bezieht sich auf den 06-Uhr-Termin des folgenden Tages, und die im Anschluß an die Wetterübersicht gegebene Wetterentwicklung gründet sich außer auf die synoptischen Unterlagen auf die Ergebnisse der Untersuchung von Wellen, Spiegelungspunkten, Korrelationen und ähnlichen Fällen.

Als gesonderter Teil des „Täglichen Wetterberichtes" enthält die **„Wetterkarte"** eine Reihe von Ergänzungskarten.

Auf der ersten Seite werden täglich wechselnd Aufsätze und tabellarische Darstellungen über Themen der Wetterkunde und ihrer Randgebiete abgedruckt.

Die Innenseiten bringen die 6-Uhr-Wetterlage über Europa, in der auch die Luftmassenverteilung angegeben wird. Daneben werden die Karte der dreistündigen Luftdruckänderung, sowie die Höhenwetterkarte der 700-mb-Fläche vom 3-Uhr-Termin dargestellt.

Die nach der Übersicht abgedruckte Vorhersage für den nächsten und die folgenden Tage ergänzt die auf Seite 5 des „Täglichen Wetterberichtes" angegebene allgemeine Wetterentwicklung durch präzisere Angaben über die einzelnen Wetterelemente für die verschiedenen Prognosenbezirke.

Auf Seite 4 werden die im Wetterbericht nicht enthaltenen Stationsmeldungen der US-Zone in entschlüsselter Form veröffentlicht, die durch die gleichen Angaben für einige europäische Hauptstädte ergänzt werden, wobei für einige Orte der US-Zone die täglichen astronomischen Daten mit angegeben werden.

Ferner werden die in Erlangen durchgeführten Frühaufstiege vom heutigen und gestrigen Tag graphisch dargestellt und daneben der Höhenwind von München angeschrieben.

Eine Zonenkarte für die Länder der US-Zone dient zur Wiedergabe von wechselnden Darstellungen des süddeutschen Witterungscharakters.

Alle Zeitangaben im „Täglichen Wetterbericht" in Mittlerer Greenwich Zeit (M.G.Z.), in der Wetterkarte in Mitteleuropäischer Zeit (M.E.Z.)

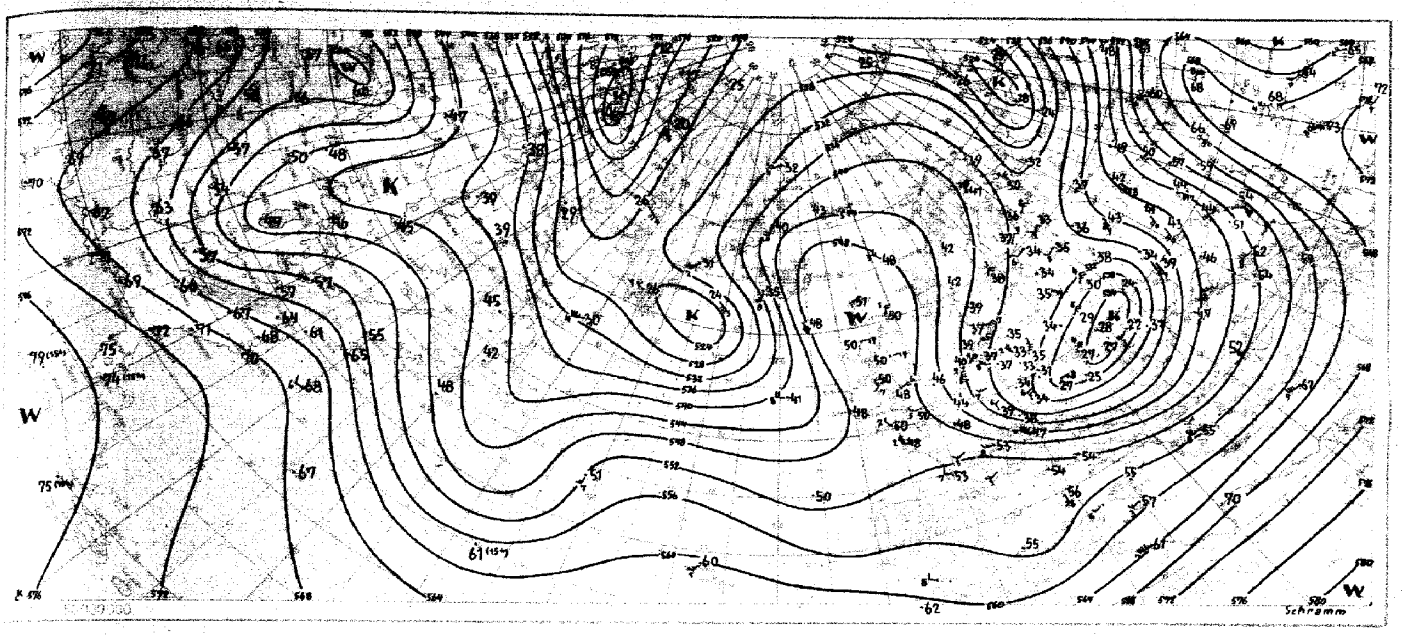
Schramm

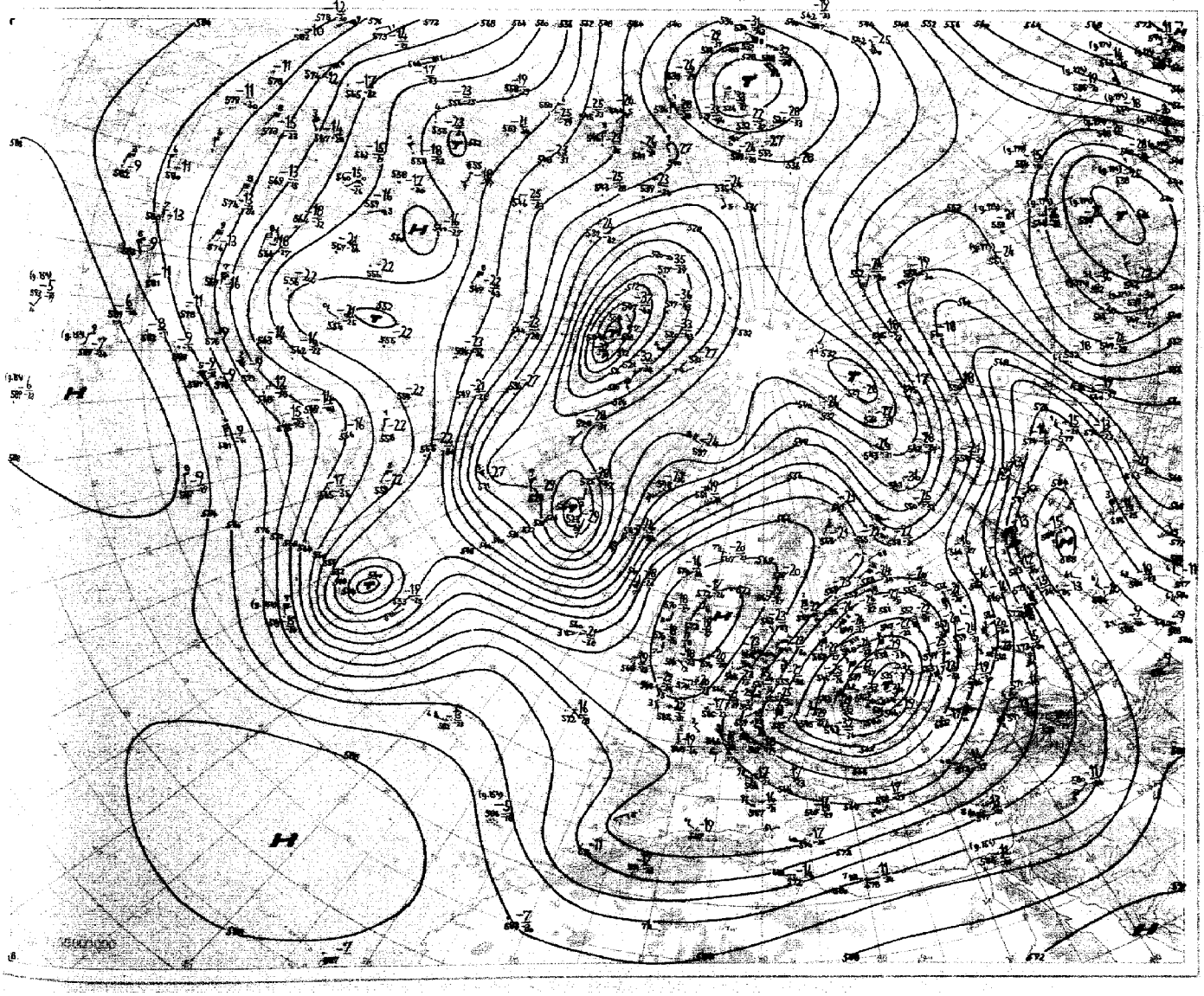

Station	Höhe	iii	Gestern 09 Uhr GMT TdTd4ff	Nddff	VVwwW	TTapp	Gestern 12 Uhr GMT TdTd4ff	Nddff	VVwwW	PPPTT	NhChCC	6aapp
Augsburg	480	852	00-08	20406	82030	08103	00-06	33104	82030	20411	31501	61103
Jngolstadt	367	860	00-08	20705	83030	10108	51-09	30506	83020	20912	21601	60300
München	521	865	51-07	43605	81020	10107	52-12	53603	82030	20511	41601	60301
München-Riem	526	866	50-07	40406	82030	08105	01-10	50208	82021	20610	41601	60201
Landshut	391	873	51——	30609	83030	09104	53——	50809	84020	20510	41701	60300
Passau-Oberhaus	409	893	54-03	20502	83030	08105	54-03	53603	84030	20410	55500	64903
Feldberg/Schw. □	1493	908	02-16	60610	81034	05201	02-16	63610	81012	49907	62200	60207
Friedrichshafen	401	934	04——	10410	75022	14107	03——	20210	82030	17716	22760	60301
Kempten-Lenzfried	705	946	03-05	20603	81012	10101	03-05	30503	82011	19511	31601	60304
Oberstdorf	810	948	05-00	80000	20102	09105	04-18	73609	60052	18211	6557-	60200
Zugspitze □	2960	961	57-30	93527	x1717	56704	57-25	93522	x2707	06056	9-0——	60300
Hohenpeißenbg. □	977	962	00-12	70606	81052	05103	51-15	43610	81052	06307	42601	60303
Garmisch-Partenk.	704	963	03-10	73607	75022	08105	03-10	70208	75022	18509	486——	60402
Bad Tölz	654	971	01-04	70603	75022	08103	02-06	63404	81022	18311	61601	60803
Wendelstein □	1735	980	52-08	90406	x3454	52205	52-10	63608	80288	24751	66100	60303
Berchtesgaden	542	997	01——	62403	60256	07110	50——	60403	80028	19709	38601	64903

Station	Gestern 15 Uhr GMT TdTd4ff	Nddff	WwwW	TTapp	Gestern 18 Uhr GMT TdTd4ff	Nddff	VVwwW	PPPTT	NhChCC	6Eapp	7RRTT	CfCf
Augsburg	52-12	33608	82020	12304	53-12	10408	82010	22110	14500	60610	70013	
Jngolstadt					53-07	00504	83010	22410	00900	60409	70020	
München	53-08	52904	81012	11304	57-16	13608	81012	22009	14700	60313	70012	
München-Riem	53-12	40208	82012	10201	55-09	00208	82012	22409	00900	60304	70011	22
Landshut	52——	43615	84012	11304	51——	23610	84012	21910	14700	60408	70011	
Passau-Oberhaus	54-03	43303	80012	10401	55-05	43305	84032	21109	45501	60303	70011	
Feldberg/Schw. □	51-16	40612	82022	07300	54-30	20621	82012	49704	14401	65902	70008	30
Friedrichshafen	51——	10313	83020	16300	00——	00512	82010	19814	00900	60317	70017	
Kempten-Lenzfried	01-05	20203	82020	12404	52-02	00502	83010	21510	00900	60311	70012	
Oberstdorf	01-22	43609	75012	12201	51-08	23603	80012	20409	26700	60411	70012	25
Zugspitze □	58-23	93618	x3457	57207	60-09	93506	x5437	06799	9-0——	69303	79355	34
Hohenpeißenbg. □	52-14	40410	82020	07207	54-12	10311	82010	07805	13602	61208	70008	26
Garmisch-Partenk.	00-15	50212	81012	10401	51-07	50205	81022	20608	51700	61316	70011	
Bad Tölz	53-08	63607	81022	11307	54-06	23604	82012	21009	25700	61312	70012	11
Wendelstein □					53-14	63612	83022	26452	65400	65312	70050	
Berchtesgaden					52——	40206	81012	21908	41700	60213	79111	

Station	Höhe	iii	Gestern 21 Uhr GMT TdTd4ff	Nddff	VVwwW	TTapp	Heute 00 Uhr GMT TdTd4ff	Nddff	WwwW	PPPTT	NhChCC	6aapp
Augsburg	480	852	51-08	00406	82020	05117	52-06	03604	81020	26505	00900	60309
Jngolstadt	367	860							0			
München	521	865	53-00	00000	81020	05313	54-04	00203	81020	26503	00900	60310
München-Riem	526	866	52-00	00000	81020	04112	51-03	10202	81030	26103	00940	60310
Landshut	391	873	00——	63601	82030	04219			2			
Passau-Oberhaus	409	893	53-02	53605	81022	05316	50-00	80000	81032	24704	5557-	60309
Feldberg/Schw. □	1493	908	57-59	10632	83010	50404	58-45	00737	84010	50052	00900	61901
Friedrichshafen	401	934	53——	00413	81020	08323	53——	00410	81020	24105	00900	61103
Kempten-Lenzfried	705	946	53-01	00501	83020	04121	54-00	00000	83020	26901	00900	67104
Oberstdorf	810	948							0			
Zugspitze □	2960	961	62-08	93605	x3454	61406	66-12	03508	82024	06905	00900	67904
Hohenpeißenbg. □	977	962	56-14	00812	82020	03217	56-10	00609	81020	09702	00900	64102
Garmisch-Partenk.	704	963	51-05	50203	81022	05221			2			
Bad Tölz	654	971							0			
Wendelstein □	1735	980							0			
Berchtesgaden	542	997							0			

Station	Heute 03 Uhr GMT TdTd4ff	Nddff	VVwwW	TTapp	Heute 06 Uhr GMT TdTd4ff	Nddff	VVwwW	PPPTT	NhChCC	6Eapp	7RRTT	CfTfTf	RR24sss	ss
Augsburg	50-05	10404	81020	02300	01-00	50000	81030	27203	00946	60407	70001	—504	00138	
Jngolstadt					02-03	62202	81020	26603	65700	60403	70058	—520	00133	
München	51-00	00000	80020	02801	00-00	20000	80020	26304	15640	60302	70002	—003	00137	
München-Riem	52-02	10000	81030	01104	51-00	10000	48100	27002	00940	60403	70051	12531	00140	
Landshut	00——	73601	81020	02102	02——	73604	81020	26104	756——	60203	70001	—537	00139	
Passau-Oberhaus	01-00	80000	81022	04307	03-01	73301	81012	25205	55540	60300	70003	—513	00121	
Feldberg/Schw. □	58-45	00838	84020	53705	57-07	10830	85020	49552	00901	65200	70054	47551	00101	97
Friedrichshafen	53——	00409	81020	03806	51——	00315	82020	23805	00900	60404	70003	—503	00122	
Kempten-Lenzfried	54-04	00603	83020	50703	52-00	00000	23020	25902	00900	60703	70051	—533	00113	
Oberstdorf					54-00	00000	84020	27453	00900	63402	70054	06550	00048	
Zugspitze □	64-13	03610	83020	62904	64-06	03604	86020	06662	00900	69301	70065	15——	93000	84
Hohenpeißenbg. □	56-16	00614	81050	02200	52-12	00911	82020	09301	00900	61604	70051	18522	00106	
Garmisch-Partenk.	52-01	00000	81020	51300	52-00	00000	81020	25801	00900	61000	70052	—534	00030	
Bad Tölz					51-03	11203	81020	27050	00940	61301	70052	05530	00085	
Wendelstein □					57-06	40902	84020	27554	45500	65403	70056	—575	00052	97
Berchtesgaden					01——	32002	82020	26603	22740	60308	70002	—015	91063	

Station	Berlin			Wiesbaden			München			Berlin			Wiesbaden			München			Erlangen			Friedrichshafen		
YYGG	2009			2009			2009			2015			2015			2015			2015					
mb	HHHH	TTTdTd	ddff	HHHH	TTTdTd	ddff	HHHH	TTTdTd	ddff	HHHH	TTTdTd	ddff	HHHH	TTTdTd	ddff	HHHH	TTTdTd	ddff	HHHH	TTTdTd	ddff	HHHH	TTTdTd	ddff
41	2214	96		2206	98		2205	97		2197	00		2209	97		.			2202	98				
96	1653	99		1652	02		1647	01		1639	00		1648	00					1646	02				
100	1627	99		1625	01		1621	00		1613	00		1621	00					1620	02				
200	1168	97		1179	07		1174	04		1158	98		1177	05		1170	00		1169	02				
225	1089	96		1104	04		1099	07	3354	1080	97		1102	07		1093	01		1092	00				
300	896	93		920	97		914	97	3358	890	97		915	99	0739	906	00		905	00				
500	549	80		562	7082		557	7384	3335	546	8185		559	68	3639	551	74	3245	551	7990	0234			
700	301	6366	3646	305	5571	3643	302	59	3327	298	6365	0350	305	59	0531	300	61	3231	301	6274	0222			
850	150	5359	3335	151	5256	0119	149	5256	0210	147	5454	0343	153	0057	0417	149	5260	3520	150	5363	3617			
1000	018	4955	3318	019	1100	0313	017			017	0504	3518	020	1452	0612	017			018					
	PPP	TTTdTd	ddff	PPP	TTTdTd	ddff	PPP	TTTdTd	ddff	PPP	TTTdTd	ddff	PPP	TTTdTd	ddff	PPP	TTTdTd	ddff	PPP	TTTdTd	ddff	PPP	TTTdTd	ddff
Markante Punkte	016	88		005	85		015	91		045	99								020	95				
	035	96		030	96		030	97		050	99					168	02		170	00				
	039	95		077	04		056	01		090	01					185	01		190	02				
	070	99		112	00		127	04		251	96					235	02		250	02				
	078	97		118	04		175	02		265	98					270	02		280	98				
	089	00		150	03		250	06	3354	285	96		020	95		354	90		425	8094	3484			
	110	97		476	7286		665	5975	3335	318	01		128	02		400	84	3158	455	8092	3650			
	124	99		577	6377	3661	678	6077	3329	350	99		150	03		510	73	3243	480	8292	0140			
	190	95		616	6175	3669	768	55	3314	400	93		227	07		550	72	3241	580	6982	0236			
	256	92		676	5670	3638	790	5573	3511	425	90		260	05		698	61	3232	680	6275	0226			
	322	93		750	5372	3636	815	5361	0309	451	8690		357	90	0739	717	6176	3228	690	6374	0223			
	353	97		808	51	0126	830	5458	0309	566	7480		400	84	3681	725	6174	3226	770	5869	3614			
	532	7882	0276	830	5171	0119	906	0354	0310	762	5859	0349	774	5572	0418	790	5661	3321	795	5866	3614			
	795	5663	3439	949	0552	0515	944	0555	0209	943	0100	0239	790	5660	0418	944	0658	0111	975	0857	3615			
	016	1055	3310	006	1200	0313	958	0800	0206	015	0705	3510	007	1453	0617	958	1055	0209	988	1154	3614			
41/96	561			554			558			558			561						556					
96/225	564			548			548			559			546						554					
225/500	546			542			542			534			543			542			541					
500/1000	531			543			540			529			539			534			533					

Ergänzungen

Station	Höhe	iii	TxTx-TnTn	RR24sss	ss
Geisenheim	109	628			
Ellwangen	439	749	—52	00149	
Freudenstadt	798	815	13-51	00142	
Tübingen	370	826	15-01	00133	
Donaueschingen	821	917	15-00	00130	
Konstanz			17-06	00——	

Wolkenzug

iii	YY-GG	Cddv.v.	Cddv.v.	iii	YY-GG	Cddv.v.	Cddv.v.

545 / 546 / 551 / 548 — Mittelwerte der rel. Topographie über Berlin im [illegible]

Station	Berlin			Wiesbaden			München			Berlin			Wiesbaden			München			Erlangen			Friedrichshafen		
YYGG	2021						2021			2103			2103			2103			2103			2103		
mb	HHHH	TTTdTd	ddff	HHHH	TTTdTd	ddff	HHHH	TTTdTd	ddff	HHHH	TTTdTd	ddff	HHHH	TTTdTd	ddff	HHHH	TTTdTd	ddff	HHHH	TTTdTd	ddff	HHHH	TTTdTd	ddff
41	2204	98					2207	98		2203	98	1412	2197	98	0710									
96	1648	01					1650	02	0241	1645	00	0332	1643	02	0510	1645	03	3506						
100	1622	01					1624	03	0241	1618	03	0330	1616	02	0410	1619	03	3506						
200	1168	98					1173	99	3268	1164	00	0335	1168	01	0330	1168	02	3539	1167	00				
225	1091	00					1096	97	3264	1088	00	0348	1092	02	0217	1091	01	3537	1090	00		1098		
300	906	04					905	95	3360	903	03	0352	906	03	0423	905	00	0341	905	03		911	99	
500	556	7682	0443				555	7887	3549	555	7788	3635	558	75	0513	555	75	0229	555	7580		558	7486	
700	304	6865	0439				304	6066	3625	305	60	0427	305	6067	0542	303	6168	0218	303	6164		304	5989	
850	153	5257	0428				152	0059	3614	153	5360	0418	153	5858	0820	152	5355	0608	152	5357		151	0059	
1000	021	0603	3617				019			022	0400	0213	022	0600	0518	021			021			020		
	PPP	TTTdTd	ddff	PPP	TTTdTd	ddff	PPP	TTTdTd	ddff	PPP	TTTdTd	ddff	PPP	TTTdTd	ddff	PPP	TTTdTd	ddff	PPP	TTTdTd	ddff	PPP	TTTdTd	ddff
Markante Punkte	025	94					039	00					062	89	0832	060	98							
	030	98					090	00					035	96	0501	103	03	3506	150	00				
	037	97					118	98	3642	026	95	1514	050	00	0509	120	98	3514	185	02		337	9605	
	125	99					168	02	3258	044	99	1413	117	04	0330	244	00	3543	215	99		378	9001	
	150	99					255	98	3269	106	01	0330	175	03	0322	268	04	0143	280	05		467	7789	
	248	99					370	91	3447	166	98	0325	268	06	0330	308	00	0340	340	98		523	7183	
	268	07					380	92	3443	261	05	0358	400	88	0518	400	87	0233	400	8792		564	6881	
	403	87	0459				400	90	3441	475	8090	3536	445	82	0520	465	78	0235	460	7985		608	6375	
	458	8186	0449				410	90	3442	553	7385	0230	532	7183	0519	594	6779	0122	580	6773		642	6274	
	549	7176	0443				494	7888	3549	640	6481	0432	642	6374	0445	635	6375	0220	600	6770		728	5866	
	664	6266	0435				672	6268	3627	762	5674	0423	677	6269	0452	668	6372	0217	750	5862		790	5365	
	743	5964	0436				775	5662	3617	816	5563	0417	743	5770	0638	731	5964	0213	770	6062		803	5362	
	930	0452	0329				915	0657	3609	962	0554	0216	790	5469	0639	745	6062	0312	930	0053		910	0356	
	960	0401	0229				948	0854	0104	973	0401	0215	816	5560	0819	940	0200	0000	975	0500		930	0254	
	020	0603	3610				960	0450	0201	021	0502	0207	010	0600	0413	962	5052	0000	991	0400		975	0353	
41/96	556						557			558			554											
96/225	557						554			557			551			554								
225/500	535						541			533			534			536			535			540		
300/1000	535						536			533			536			534			534			538		

Höhenwinde

Schlüssel	ddff	ddff	ddff	ddff	ddff	ddff
Station	Bremen		Kassel		Frankfurt R/M.	
YYGG	2014		2009	2015	2009	
16200 m						
11700 "						
11100 "						
9000 "						
5400 "						
3000 "	0735			0530	3626	
1500 "	0421		0208	0412	0423	
0 "	0316		0308	0208	0916	
Station	Karlsruhe		Stuttgart		Erlangen	
YYGG	2009	2015	2009	2015	2009	
16200 m						
11700 "						
11100 "						
9000 "						
5400 "	3555					
3000 "	3532		3625	3626	3438	
1500 "	0320	0514	0510	0309	0608	
0 "	0904	0408	3607	3610	0107	
Station	Heidelberg		Friedrichshafen			
YYGG	2015		2008	2014	2020	
16200 m						
11700 "						
11100 "						
9000 "						
5400 "			3330	3337		
3000 "	0325		3312	3317	0507	
1500 "	0404		0208	0310	0621	
0 "	0106		0208	0509	0409	

□ = Luftdruck in Stationshöhe

Täglicher Wetterbericht

Herausgegeben vom Deutschen Wetterdienst in der US-Zone, Zentralamt Bad Kissingen

Erscheint täglich, Bezugspreis monatlich 5.– DM

Bei unregelmäßiger Lieferung sind Beschwerden immer an das Zustellpostamt zu richten.

Nachdruck verboten, Verlagsort Bad Kissingen

Jahrgang: 1952 — Donnerstag, den 22. Mai — Nummer: 143

Station	Höhe	iii	Gestern 09 Uhr GMT TT4ff	Nddff	VVwwW	TTapp	Gestern 12 Uhr GMT TT4ff	Nddff	VVwwW	PPPTT	NChCC	6aapp	Gestern 15 Uhr GMT TT4ff	Nddff	VVwwW	TTapp
Bremerhaven	6	129	02-07	23105	82020	13004	05-10	83309	8203	30714	12507	67911	05-17	33411	82012	14611
Bremen	4	224	51-09	10706	81020	14104	01-10	50505	81030	30616	31706	60709	01-18	63610	81012	15611
Berlin-Dahlem	51	381	51-20	70211	82030	12106	51-18	73510	82022	28214	58506	60705	52-16	73610	81022	14813
Berlin-Tempelh.	48	384	51-10	60206	81030	12003	51-14	60210	81012	27813	62608	60706	53-17	63412	81802	13712
Kassel	187	436	50-12	30410	81020	10103	01-08	30406	82030	29013	21601	60807	51-08	30906	82020	14708
Nürburg □	611	510	51—	10413	82030	09305	52—	10718	82020	55112	00961	64904	50—	30409	82030	14607
Koblenz	97	515	51-08	10705	82030	12104	51-08	10705	83020	27115	11501	60807	52-09	30705	82030	16811
Fuchskauten □	657	523	51—	31212	82030	08408	00—	20713	83020	49311	21501	64902	53—	30714	83020	12803
Limburg/Lahn	130	525	03-10	10705	81020	12101	01-13	10710	82020	27515	11601	67901	03-13	30509	82020	16706
Gießen	185	532	01-18	10808	81020	12104	02-14	20808	81030	27315	21701	60704	01-15	20607	81020	16713
Bad Wildungen	280	535	01-08	20505	81020	11601	51-08	10505	81020	27913	11701	67908				
Schlüchtern	205	539	02-08	20606	82030	11002	02-09	50607	82030	27514	41601	60707	00-08	50606	82022	15908
Schenklengsfeld	314	543	01-14	10207	82030	10105	51-15	10308	82020	28013	14701	67907				
Wasserkuppe □	921	544	52-15	50312	81030	05314	54-15	63610	82020	19106	51501	67102	54-10	43608	82030	08804
Trier-Petrisberg	273	609	02-18	10709	82020	12208	00-24	10518	82020	25716	00961	60708	01-27	20515	82020	18805
Erbeskopf □	817	615	53—	10921	99030	10306	52—	10921	99820	26313	11501	67901	52—	40913	99031	14805
Mainz	131	632	05-16	10712	82020	11105	09-12	10609	82020	17615	11701	67908	06-09	10406	82020	17808
Wi.Feldberg/Ts. □	806	635	51-20	20915	80030	07109	51-19	30914	82030	32210	21642	64000	52-15	20709	82010	16902
Frankf.Rhein-Main	110	637	02-12	10910	81020	11005	01-18	30215	82020	27215	21701	60811	01-16	20412	82020	17807
Frankf. Stadt	103	638	02-17	13606	82020	13000	01-13	30605	82020	27117	31701	67901	00-14	40806	82010	19708
Darmstadt	263	639	02-16	20510	81030	10003	02-20	30711	82020	26714	31601	60803	01-12	30708	82020	17904
Würzburg	259	655	04-14	20710	81030	11207	00-13	50509	81030	27514	52600	67904	01-09	30505	81012	14709
Bad Kissingen	228	658	01-10	33608	81010	10005	50-12	60208	81030	27813	62601	60707	51-10	60708	81022	15708
Bamberg	382	670	01-08	20405	81010	10108	01-10	60405	82030	27012	52501	60803	01-08	40205	82020	13908
Coburg	350	671					51—	30405	83022	25712	31700	60704				
Bayreuth	341	681	02-09	33605	81030	10109	00-07	50905	81020	27513	384—	60703	52-07	60402	81022	12704
Hof	567	685	02-12	30209	81022	07104	50-19	60413	81032	27909	32606	60703	51-14	40209	81012	10703
Weiden	396	688	01-14	30410	81031	08105	01-08	60406	81031	26311	62500	61702	01-10	50406	81012	11907
Silberhütte □	829	692	51-12	60408	82252	06110	51-08	70506	82052	27308	58506	67103	52-08	73205	82052	09000
Neubiet/Wnstr □	556	748	03—	20418	50050	08208	03—	20618	81020	60313	21400	61903	51—	30418	81020	13701
Neustadt/Weinstr.	146	723	00-17	30912	81030	12104	51-18	40903	81021	27116	41500	64503	01-09	30903	81010	17709
Baden-Baden	125	725	03—	30513	81030	12104	01—	40812	81020	25715	44600	67906	03—	30812	81030	15605
Karlsruhe	115	727	02-15	30608	82030	13303	01-18	51108	81020	25815	52600	67907	01-14	20411	82020	17709
Mannheim	97	729	00-13	10911	81020	13001	00-17	40609	82030	26215	41601	60704	01-16	20612	82010	17705
Königstuhl □	561	732	01-10	10908	81030	08107	02-14	30908	82030	29012	31401	60300	01-11	21107	82020	13604
Stuttgart	305	737	00-16	60410	75051	09103	50-15	60610	81012	25513	52600	67904	52-18	30210	81012	14907
Stuttgart-Echt.	405	738	01-13	60912	81030	09208	50-11	70910	81022	26010	485—	60703	52-14	40710	81012	13905
Ehningen	290	742	02-16	30905	81030	11009	01-13	51209	81010	26014	41601	60805	00-15	50710	81022	14807
Aßbach	440	755	01-12	60908	81030	07109	50-14	61108	81020	27710	61600	614o1				
Weißenburg/Bay.	435	761	02-12	70510	81020	08312	01-12	50811	81022	26612	55700	61901	00-10	30508	81022	12807
Nürnberg-Fürth	311	763	01-16	70710	82030	10107	01-09	72305	82022	27012	726—	60703	00-14	30207	82012	16012
Regensburg	338	776	03-14	70411	82022	09416	00-12	70409	82022	26610	586—	60701	00-09	60407	82032	12707
Pfalzkastein □	1307	791	53-13	80209	80267	52308	52-10	63606	82028	73902	62400	60216	52-11	70408	83258	03104
Freiburg	286	803	51-24	10713	82030	12305	03-21	10909	82020	21715	11700	67905	51-18	20809	82020	15603
Donaueschingen	973	818	50—	30924	82020	04214	51—	40924	82020	09507	48500	60503	51—	50924	82020	08302
Stetten □	734	836	00-20	70517	81032	05315	03-12	60710	81022	39008	62400	60203	51-24	50920	82012	09907
Ulm	480	838	01-18	70609	82032	07213	02-18	70609	82032	26210	754—	64905	00-18	60412	82012	11703

Station	Gestern 18 Uhr GMT TT4ff	Nddff	VVwwW	PPPTT	NChCC	6Eapp	7RRTT	fcfg	Höhe	iii	Gestern 21 Uhr GMT TT4ff	Nddff	VVwwW	TTapp
Bremerhaven	04-13	13609	81012	29212	00948	60709	70014	20	6	129	05-07	20207	81030	09404
Bremen	04-20	13413	81022	29314	00940	60701	70017	25	4	224	02-14	10108	80020	10101
Berlin-Dahlem	51-20	73411	81022	26413	58500	60502	70014	25	51	381				
Berlin-Tempelh.	51-16	73412	81808	26413	485—	61502	79714		48	384	02-10	43206	80018	11104
Kassel	52-08	20405	82020	28014	14701	60400	70015		187	436	01-02	13601	81020	09003
Nürburg	51—	40409	82010	54412	15502	60300	70014		611	510	51—	10902	81010	08409
Koblenz	52-05	51105	82030	25517	11506	60605	70018		97	515				
Fuchskauten	53—	40710	82030	48711	21501	60803	70012		657	523	54—	10711	82010	07409
Limburg/Lahn	01-09	30707	82020	26116	11605	60607	70017		130	525				
Gießen	52-08	20306	81020	26015	22501	60403	70017	18	185	532	03-10	10705	81020	12101
Bad Wildungen	52-10	10406	82010	27313	14701	60403	70015		280	535	01-18	10808	81020	12104
Schlüchtern	51-05	40603	82012	26015	24601	60603	70015		205	539	02-08	20606	82030	11002
Schenklengsfeld	52-08	40404	82020	27112	44800	60503	70013		314	543	01-14	10207	82030	10105
Wasserkuppe	54-08	20206	83011	18606	14501	60501	70008	70	921	544	52-15	50312	81030	05314
Trier-Petrisberg	51-23	20513	82020	25315	11601	60300	70018	33	273	609	02-18	10709	82020	12208
Erbeskopf	52—	31113	99021	26013	24504	60403	70015		817	615	53—	10921	99030	10306
Mainz	04—	30506	81020	26415	24701	60603	70017		131	632	05-16	10712	82020	11105
Wi.Feldberg/Ts.	53-10	30707	82020	32009	21601	60400	70010		806	635	51-20	20915	80030	07109
Frankf.Rhein-Main	52-18	20614	82020	26516	14805	60400	70017	26	110	637	02-12	10910	81020	11005
Frankf. Stadt	51-09	30705	82020	26116	11602	60501	70019	21	103	638	02-17	13606	82020	13000
Darmstadt	01-15	30508	82030	25714	11601	60502	70017	22	263	639	02-16	20510	81030	10003
Würzburg	51-07	40505	81031	26613	12601	60601	70015		259	655	04-14	20710	81030	11207
Bad Kissingen	52-12	30309	81032	27013	22601	60502	70016		228	658	01-10	33608	81010	10005
Bamberg	52-08	20405	81012	26711	12501	60403	70014		382	670	01-08	20405	81010	10108
Coburg	52—	30903	83020	25212	32701	60802	70014		350	671				
Bayreuth	50-05	30402	81022	27011	21601	60703	70015		341	681	02-09	33605	81030	10109
Hof	53-06	43605	81022	27409	32601	60701	70010	20	567	685	02-12	30209	81022	07104
Weiden	52-14	50412	81162	26410	2266—	60403	70013		396	688	01-14	30410	81031	08105
Silberhütte	52-14	73408	82832	28407	38608	60707	79709		829	692	51-12	60408	82252	06110
Neubiet/Wnstr	04—	10418	81020	60312	14400	60300	70015		556	748	03—	20418	50050	08208
Neustadt/Weinstr.	51-14	20909	81010	26315	11801	60401	70017		146	723	00-17	30912	81030	12104
Baden-Baden	02—	20812	81020	25715	11601	60405	70016		125	725	03—	30513	81030	12104
Karlsruhe	01-11	30506	82020	25416	15701	60405	70018	24	115	727	02-15	30608	82030	13303
Mannheim	51-12	20907	82020	25516	14601	60501	70017		97	729	00-13	10911	81020	13001
Königstuhl	51-10	20907	82020	28711	15501	60401	70013		561	732	01-10	10908	81030	08107
Stuttgart	51-14	30708	81021	25113	14602	60403	70015	23	305	737	00-16	60410	75051	09103
Stuttgart-Echt.	52-12	50710	81032	25212	24602	60400	70013	22	405	738	01-13	60912	81030	09208
Ehningen	51-08	40505	81012	25713	14602	60400	70015		290	742	02-16	30905	81030	11009
Aßbach	00-12	50606	81022	26711	35606	60400	70013		440	755	01-12	60908	81030	07109
Weißenburg/Bay.	01-04	41002	81022	25611	48700	60603	70013		435	761	02-12	70510	81020	08312
Nürnberg-Fürth	51-12	30407	82012	26012	12608	60403	70015	18	311	763	01-16	70710	82030	10107
Regensburg	52-08	40405	82031	25612	23602	60400	70013		338	776	03-14	70411	82022	09416
Pfalzkastein	52-10	73408	82258	744o1	5343-	68201	79403		1307	791	53-13	80209	80267	52308
Freiburg	00-14	20304	82020	23114	21701	60412	70016	27	286	803	51-24	10713	82030	12305
Donaueschingen	53—	20924	82010	10106	14501	60404	70008		973	818	50—	30924	82020	04214
Stetten	51-18	20915	82022	38608	14502	60403	70010	25	734	836	00-20	70517	81032	05315
Ulm	50-15	20907	82012	25911	00901	60401	70012		480	838	01-18	70609	82032	07213

Station	Heute 00 Uhr GMT TT4ff	Nddff	VVwwW	PPPTT	NChCC	6aapp	Heute 03 Uhr GMT TT4ff	Nddff	VVwwW	TTapp	Heute 06 Uhr GMT TT4ff	Nddff	VVwwW	PPPTT	NChCC	6Eapp	7RRTT	fcfTTT	fRRsss	ss
Bremerhaven					0						08-09	53507	81030	29311	11540	60408	70007	12047	00142	
Bremen	03-04	03002	48100	29505	00900	60200	03-02	52902	32110	04701	05-03	33302	64052	29709	25740	60204	70004	20007	00152	
Berlin-Dahlem					1						03-05	73503	75022	27010	3553-	60203	70006	24043	00112	
Berlin-Tempelh.	03-00	70000	80018	25709	00972	60801	03-06	80000	80012	09901	03-06	73105	81012	26809	2577-	60402	79709	—071	97—	
Kassel	01-02	13601	81020	09003	03-03	00202	75050	29307	00900	67404	02-00	20000	81020	05901	02-00	60000	81030	29907	00940	60307	70005	—019	00142	
Nürburg					0						52—	13402	81020	56608	00902	60408	70004	—535	00—	
Koblenz					0						01-00	10000	20050	29306	00902	60311	70005	——	00138	
Fuchskauten					0						02—	30705	82020	50007	00901	60300	70002	—530	00137	
Limburg/Lahn					0						00-00	10000	80020	30301	00901	60303	70000	—520	00133	
Gießen	50-00	00000	60050	28207	00900	60305	51-03	03103	60050	04201	02-02	13002	60050	29305	00901	60209	70002	12005	00143	
Bad Wildungen					0						04-00	20000	80020	29109	00951	60407	70002	—004	00143	
Schlüchtern	51-01	00201	75010	29001	00900	60306	51-00	30000	75030	00301	01-02	70201	82030	29604	755—	60103	70000	—512	00114	
Schenklengsfeld					0						02-00	10000	82010	30004	00940	60409	70001	—007	00—	
Wasserkuppe	54-05	00505	82020	19003	00900	60803	54-04	73404	83030	03801	51-06	63605	81022	19404	00931	60405	70002	11529	00125	
Trier-Petrisberg					0						01-07	00206	81020	29506	00900	60209	70004	27024	00132	
Erbeskopf					0						51—	00702	81020	29306	00900	60303	70004	—019	00134	
Mainz					0						03-00	10000	81020	29306	00940	60405	70001	—514	00141	
Wi.Feldberg/Ts.	54-18	10914	83020	32605	15601	64102	54-08	00606	82020	05400	54-12	20210	83020	33007	00902	60404	70004	—512	00141	
Frankf.Rhein-Main	02-10	00206	81020	28307	00900	60205	01-02	10000	81020	04300	02-02	10000	81020	29306	00901	60309	70002	27513	00143	
Frankf. Stadt	01-04	00202	82020	28008	00900	60206	01-08	00403	82020	06200	01-06	20402	81020	29008	00942	60209	70005	18032	00134	
Darmstadt	01-09	00707	82010	27509	00900	60202	51-08	10707	82020	06300	00-09	10507	82020	29006	00941	60311	70006	11008	00146	
Würzburg	00-00	00000	81020	28706	00900	60307	01-03	20202	81030	03702	01-07	83205	40100	29504	857—	60407	70002	—503	00132	
Bad Kissingen	00-00	00000	80020	29203	00900	60203	01-00	40000	81030	01901	01-00	70000	81020	29304	4577-	60404	70001	—007	00103	
Bamberg	01-08	00205	81020	28205	00900	67901	01-10	60208	81020	05801	00-06	80404	81022	29005	855—	60408	70003	—024	00—	
Coburg					0						01—	80000	81022	27405	857—	60402	70002	—004	00—	
Bayreuth	00-00	00000	50100	29102	00900	64003	00-00	70000	25100	02200	01-00	70000	40100	29903	5567-	60407	70001	—010	00123	
Hof	52-02	82902	40050	29603	0092-	60200					01-06	52805	81142	29105	525—	60200	70002	10514	00059	
Weiden	52-00	10000	50100	29951	00908	60301					00-00	50000	35102	29602	4567-	60403	70052	—526	00105	
Silberhütte	53-08	00406	81058	27803	00900	64901	53-08	70406	82056	04803	52-07	63205	82050	27905	38550	60404	79702	—532	97065	
Neubiet/Wnstr.					0						01—	00000	50050	61907	00900	60205	70006	—050	00—	
Neustadt/Weinstr.	01-15	03209	81020	28007	00900	67103	00-15	02907	81020	04204	00-15	02907	82020	29306	00900	60411	70003	——	00—	
Baden-Baden							00—	10000	81020	03300	02—	00402	40050	28606	00900	60308	70001	——	00—	
Karlsruhe	01-00	00000	81020	27104	00900	67103	00-00	00000	81020	01300	01-00	00000	50050	28506	00900	60410	70001	10513	00143	
Mannheim	02-00	00904	81020	27107	00900	67101	00-07	10205	80020	02203	01-05	10403	80020	28407	00901	60411	70001	—511	00140	
Königstuhl	51-10	10908	81020	59407	00900	60300	52-08	11107	81020	06300	51-05	11102	82020	60208	00901	60208	70005	—010	00143	
Stuttgart	01-01	40000	60012	27207	15602	60304	01-00	40000	50100	04301	01-00	60000	40052	28206	00942	60407	70004	15—	00122	
Stuttgart-Echt.	51-00	50000	81012	27306	15602	67101	00-03	32703	80020	04001	01-00	60000	48051	28605	00942	60311	70003	12—	00—	
Ehningen					0						02-00	20000	75020	29004	00901	60410	70001	—504	00130	
Aßbach					0						00-00	30000	60050	29604	00940	60403	70000	—532	00106	
Weißenburg/Bay.	00-00	00000	81028	28602	00900	61101	51-00	10000	81020	50000	01-00	10000	81020	29104	00940	60409	79151	—518	91084	
Nürnberg-Fürth	01-00	00000	60100	28703	00900	61101	50-00	10000	60100	01101	02-00	60000	40100	29304	00950	60408	70000	18532	00100	
Regensburg	02-02	02202	81028	27705	00900	60301	01-05	02704	75020	02400	01-02	20701	81030	28604	00950	60408	79700	—513	97070	
Pfalzkastein	54-11	03609	82018	74651	00900	67904	53-07	50405	82030	51705	55-10	43608	83022	74700	35641	63406	79752	—547	94041	97
Freiburg	53-14	00507	81020	25210	00900	67101	50-04	10401	82020	05000	01-00	00000	82010	26907	00900	60412	70004	19014	00141	
Donaueschingen					0						53—	10913	83020	11804	00901	60407	70001	—503	00147	
Stetten					0		50-05	21103	75020	04804	00-06	31104	81020	39906	00942	60411	70002	18001	00083	
Ulm	50-02	02701	40100	28603	00900	60300	51-05	22503	40100	01300	50-02	32701	50100	29003	00902	60405	70000	—511	00113	

Luftdruck in Stationshöhe

24-std.. Bodendruck - Änderung seit gestern 00 Uhr

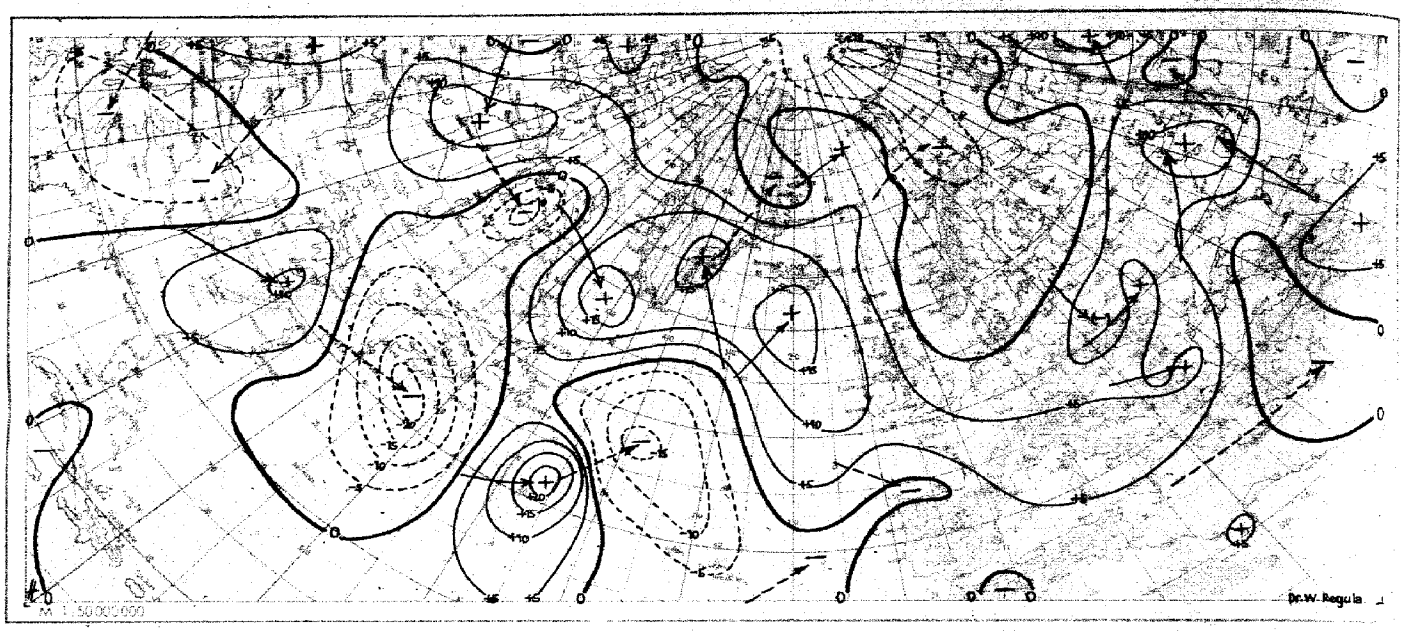

Wetterlage heute 00 Uhr

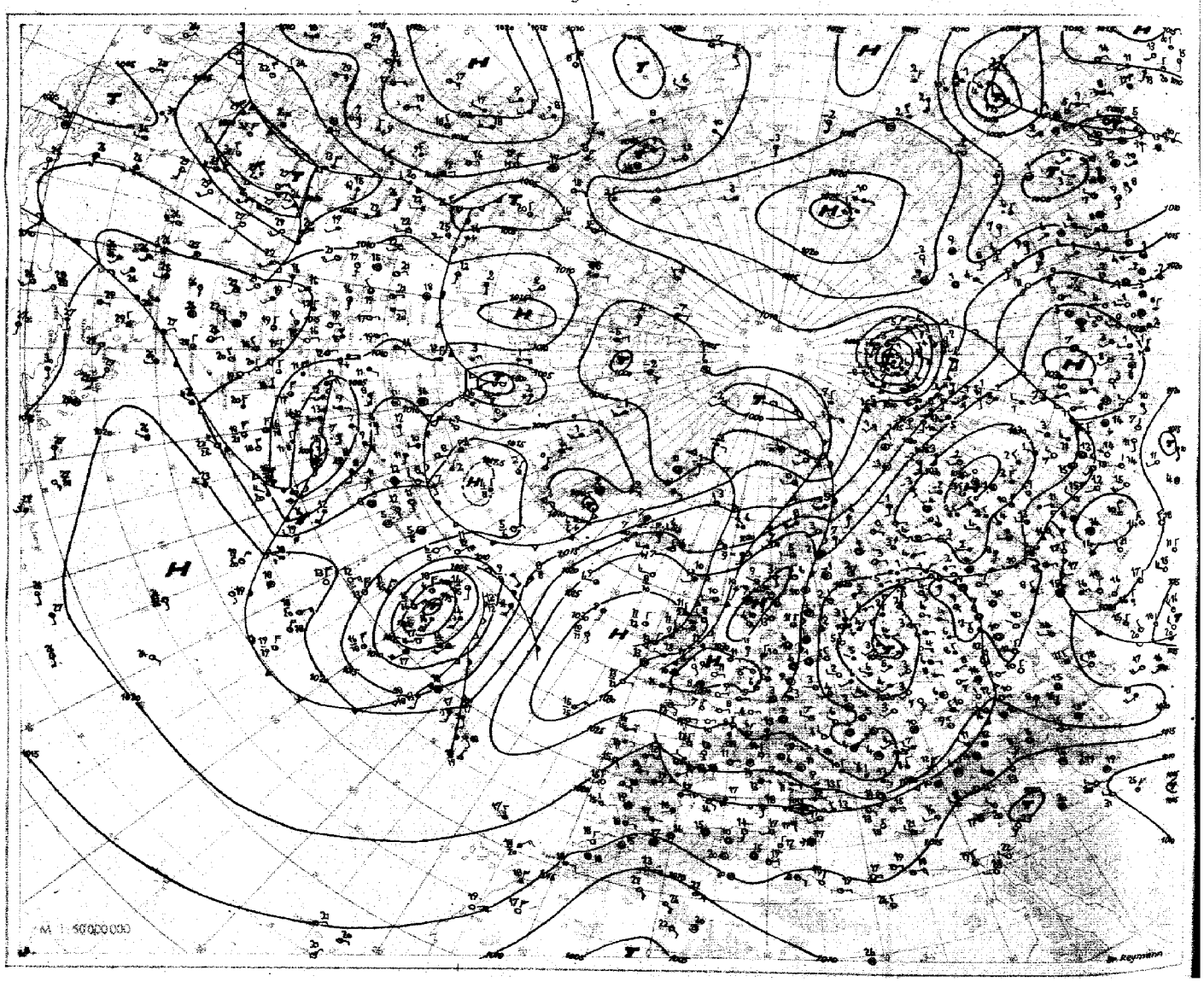

Absolute Topographie 96 mb 03 Uhr (geopot. Dekameter)

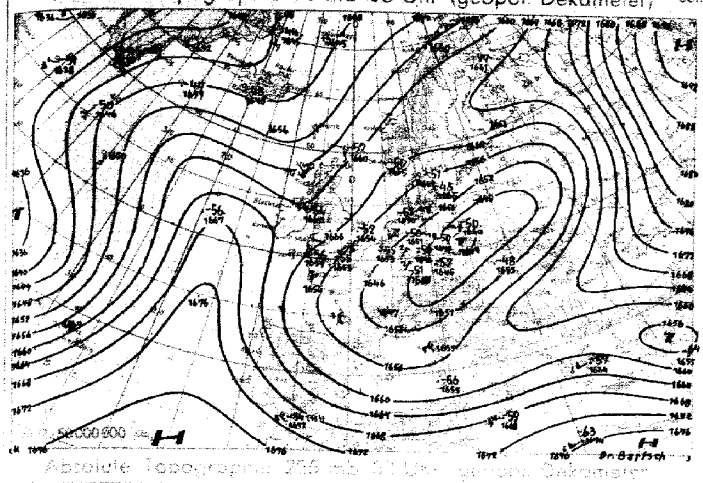

Vorhersagekarte für morgen 06 Uhr

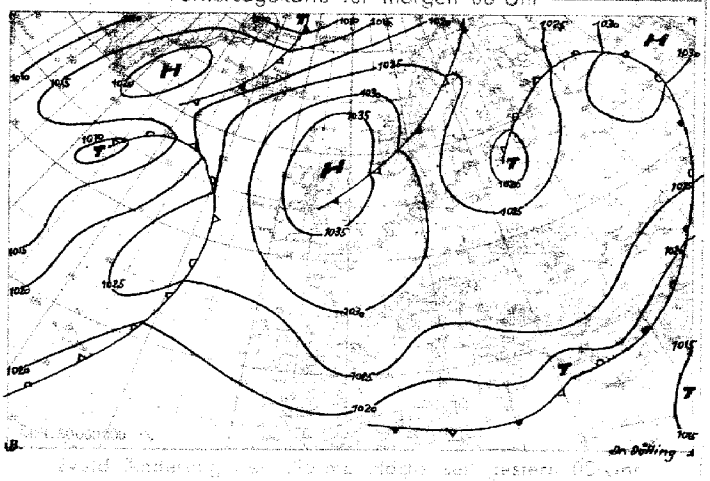

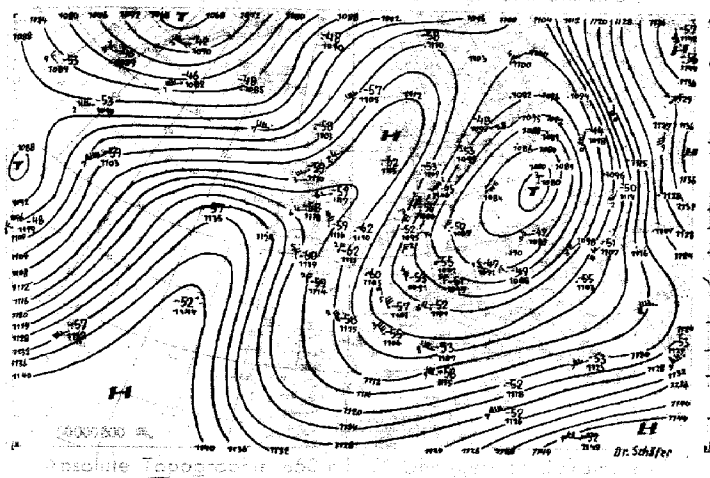

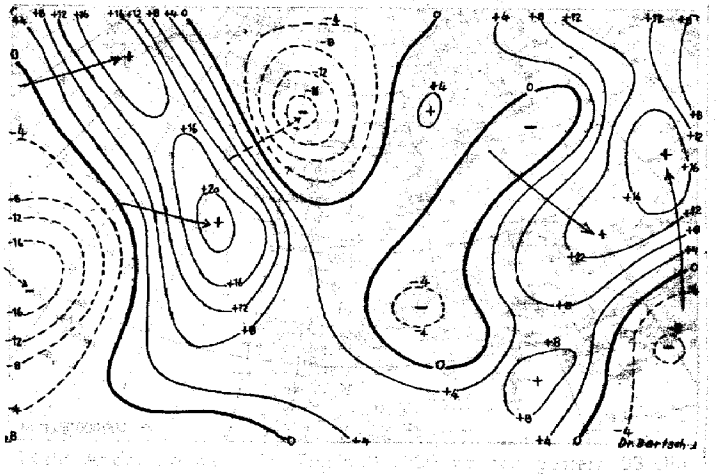

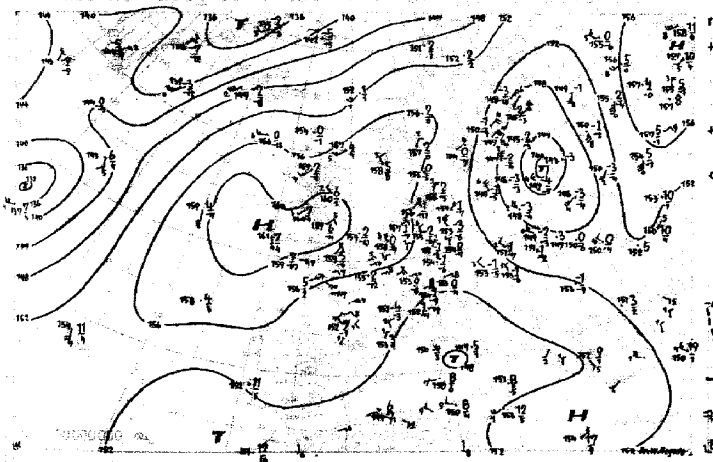

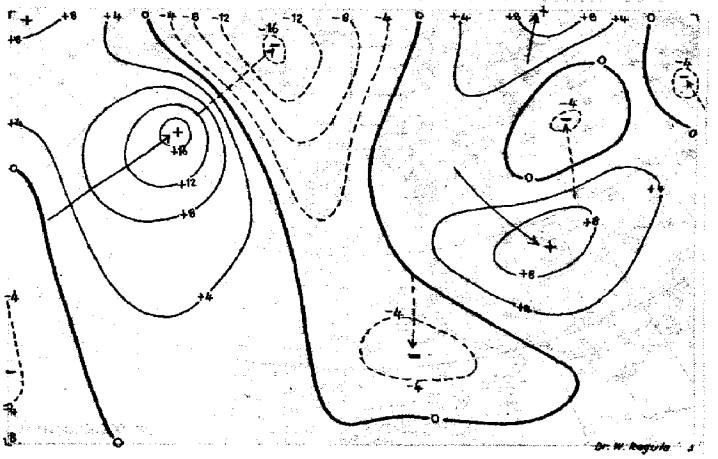

Wetterübersicht Donnerstag, den 22. Mai 52

Der Hochdruckgürtel, der sich vor etwa einer Woche zwischen den Azoren und Ostgrönland ausbildete, erwies sich in seinem südlichen und mittleren Teil als recht widerstandsfähig, während er im Norden ostwärts schwenkte und heute am Nordural angekommen ist. Als schwache Stelle in dieser Zone hohen Druckes hat das über dem Baltikum liegende Kaltlufttief den Höhepunkt seiner Entwicklung überschritten und füllt sich langsam, jedoch stetig auf. Damit schwächte sich über Mitteleuropa der Druckgradient weiter ab und die Kaltluftzufuhr verlor an Intensität. Auf der Südflanke der Hochdruckzone ist das gesamte Mittelmeer von Kaltluft überlagert. Da es bisher noch zu keiner nennenswerten Warmluftadvektion aus Nordafrika heraus kam, haben die sich bildenden flachen Wellenstörungen keine Entwicklungsmöglichkeiten und füllen sich rasch wieder auf. Auf der Nordseite der Zone hohen Druckes blieb - in verhältnismäßig hohe Breiten abgedrängt - die Westdrift erhalten. Die längs der grönländischen Südküste nach Finnland ziehenden Störungen sind jedoch nur schwach entwickelt. Teile von ihnen gelangen auf der Ostflanke der westeuropäischen Hochzelle über Skandinavien hinweg nach Süden und beeinflussen mit ihren Wolkenfeldern vor allem auch Norddeutschland.

Der Wetterablauf weiter Gebiete des mittleren Atlantiks wird auch heute von der hochreichenden Zyklone bestimmt, die sich nur wenig nach Nordosten verlagerte. Sie ist aber schon weitgehend von Warmluft umgeben, so daß der in den letzten 24 Stunden eingeleitete Auffüllungsprozeß, der besonders deutlich in der absoluten Topographie der 500 mb-Fläche in Erscheinung tritt, sich noch beschleunigen wird.

Dr. Dölling

Voraussichtliche Wetterentwicklung

Der Kern des westeuropäischen Hochdruckgebietes verlagert sich nur noch wenig nach Nordosten. Über Deutschland bleibt dabei die nördliche Luftströmung erhalten, wobei die über Skandinavien gelegenen, etwas wärmeren Luftmassen nur langsam nach Mitteleuropa einfließen.

Dr. Schäfer

Erläuterungen zum Inhalt des Täglichen Wetterberichts

Die Beobachtungen der synoptischen Stationen sind in der Form des am 1. Jan. 1949 eingeführten intern. Wetterschlüssels veröffentlicht. Dabei bedeuten:

iii = **Kennziffer der Station**

T_dT_d = **Taupunkt in °C** (bei neg. Temp. ist 50 addiert)

N = Himmelsbedeckung in Achteln (9: nicht erkennbar)

dd = Windrichtung in 36-teiliger Skala (bei Addition von 50 ist die Windgeschwindigkeit > 100 Knoten)

ff = Windgeschwindigkeit in Knoten

VV = Sichtweite:

x0: < 20 m, x1: 20 m, x2: 40 m usf. bis x9: 180 m, 00: < 200 m, 01: 200 m, 02: 400 m usf. 80: 16000 m, 81: 20 km, 82: 40 bis 85: 100, 86: 150, 87: 200, 88: 300, 89: ≧ 500 km. Ferner kann gegeben werden 90: < 50 m, 91: 50, 92: 200, 93: 500, 94: 1000 m, 95: 2 km, 96: 4, 97: 10, 98: 20 km, 99: ≧ 50 km

ww = Wetter zur Beobachtungszeit

00-03: keine besonderen Erscheinungen (00 Wolkenentwicklung nicht feststellbar, 01 Wolken dünner werdend, 02 gleichbleibend, 03 zunehmend), 04-09: Dunsttrübung (04 Rauchtrübung, 05 trockener Dunst, 06 Trübung durch Staubaufwirbelung, 07 Aufwirbelung von Staub, 08 Staubwirbel, 09 Staub- oder Sandsturm während der letzten Stunde), 10 feuchter Dunst, 11-12: flacher Bodennebel (11 in einzelnen Schwaden, 12 mehr zusammenhängend), 13: Wetterleuchten, 14: Fallstreifen, 15-16: Niederschlag im Gesichtskreis (15: > 5 km entfernt, 16: < 5 km), 17: Donner ohne Niederschlag, 18: starke Böen, 19: Wolkenschläuche (Tromben), 20-29: Hydrometeore während der letzten Stunde (20 Nieseln, 21 Regen, 22 Schnee, 23 Schneeregen, 24 gefrierender Regen, 25 Regenschauer, 26 Schneeregenschauer, 27 Graupel- oder Hagelschauer, 28 Nebel, 29 Gewitter), 30-32: leichter oder mäßiger Staub- oder Sandsturm (30 nachlassend, 31 ohne Änderung, 32 zunehmend), 33-35: starker Staub- oder Sandsturm (33 nachlassend, 34 ohne Änderung, 35 zunehmend), 36-37: niedriges Schneetreiben (36 leicht, 37 stark), 38-39: hohes Schneetreiben (38 leicht, 39 stark), 40: Nebel im Gesichtskreis, 41: Nebel in Schwaden, 42-49: Nebel (gerade Zahlen: Himmel erkennbar, ungerade: nicht erkennbar, 42, 43: dünner werdend, 44, 45: unverändert, 46, 47: dichter werdend, 48, 49: als Rauhreif niederschlagend), 50-55: Nieseln (gerade Zahlen: mit, ungerade: ohne Unterbrechung, 50, 51: leicht, 52, 53: mäßig, 54, 55: stark), 56-57: Nieseln, gefrierend, 58-59: Nieseln mit Regen (58: leicht, 59: stark), 60-65: Regen (Unterteilung wie bei 50-55), 66-67: Regen, gefrierend, 68-69: Regen und Schnee (68: leicht, 69: stark), 70-75: Schnee (Unterteilung wie bei 50-55), 76: Eisnadeln, 77: Schneegriesel, 78: einzelne Schneesterne, 79: gefrorener Regen, 80-82: Regenschauer (80: leicht, 81: mäßig, 82: sehr stark), 83-84: Schneeregenschauer, 85-86: Schneeschauer, 87-88: Graupelschauer, 89-90: Hagelschauer (83, 85, 87, 89: leicht, 84, 86, 88, 90: stark), 91-94: Gewitter in der letzten Stunde (91, 92: Regen noch anhaltend, 93, 94: Schnee, Graupel oder Hagel noch anhaltend, 91, 93: leicht, 92, 94: stark), 95-99: Gewitter zur Beobachtungszeit (95, 96: leicht mit Regen, Schnee oder Hagel, 97: stark mit Regen oder Schnee, 98: mit Staub- oder Sandsturm, 99: mit Hagel oder Graupel).

W = **Witterungsverlauf**

0-4: **kein** Niederschlag (0: heiter, 1: wechselnd bewölkt, 2: stark bewölkt, 3: Staub- oder Sandsturm oder Schneetreiben, 4: Nebel oder starke Staubtrübung), 5: Nieseln, 6: Regen, 7: Schnee, 8: Schauer, 9: Gewitter

PPP = **Luftdruck auf NN** reduziert in Zehntel mb ohne **Hunderterziffer**

TT = **Temperatur in °C** (bei neg. Temperaturen ist 50 addiert)

N_h = **Bedeckung mit unteren** Wolken (verschlüsselt wie N)

C_L = **Tiefe Wolken**

0: keine, 1: Cu hum., 2: Cu cong., 3: Cb calvus, 4: Sc vesp., 5: Sc., 6: St, 7: Fs oder Fn unter As, 8: Cu und Sc, 9: Cb cap., —: nicht erkennbar

h = **Höhe der Untergrenze** der unteren Wolken

0: 0-50 m, 1: 50-100 m, 2: 100-200 m, 3: 200-300 m, 4: 300-600 m, 5: 600-1000 m, 6: 1000-1500 m, 7: 1500-2000 m, 8: 2000-2500 m, 9: > 2500 m

C_M = Mittelhohe Wolken

0: keine, 1: As trans., 2: As opac., 3: Ac trans., 4: Ac lent., 5: Ac undulatus, 6: Ac cug., 7: Ac in mehreren Schichten oder zusammen mit As, 8: Ac cast., 9: chaotischer Ac-Himmel, —: nicht erkennbar

C_H = Hohe Wolken

0: keine, 1: Ci fil., 2: Ci dens., 3: Ci noth., 4: Ci unc., 5: Ci-Aufzug noch < 45°, 6: > 45°, 7: Cs den ganzen Himmel bedeckend, 8: Cs nicht größer werdend und nicht den ganzen Himmel bedeckend, 9: Cc, —: nicht erkennbar

5 = Gruppenkennziffer

E = Erdbodenzustand

0: trocken, 1: naß, 2: überschwemmt, 3: hartgefroren und trocken, 4: Glatteis, 5-7: nasser Schnee (5: weniger als die Hälfte bedeckend, 6: mehr als die Hälfte bedeckend, 7: geschlossene Schicht), 8-9: trockener Schnee (8: mehr als die Hälfte bedeckend, 9: geschlossene Schicht)

a_x = nähere Charakteristik der Drucktendenz a

1, 2, 3: Extremwert trat 0-1h, 4, 5, 6: 1-2h, 7, 8, 9: 2-3h vor Termin ein, und nach diesem Extremwert wurde die unter pp gemeldete Gesamtdruckänderung bei 1, 4, 7 um < 1, bei 2, 5, 8 um 1-3 und bei 3, 6, 9 um > 3 mb überschritten.

a = Luftdrucktendenz

0: ⁄\, 1: ⁄‾, 2: ⁄, 3: ⁄_, 4: \/, 5: \, 6: \\, 7: \‾, 8: \, 9: ‾\/

pp = Betrag der dreistündigen Druckänderung in Zehntel mb

7 = Gruppenkennziffer

RR = Niederschlagsmenge seit 12 Stunden

01-55: 1-55 mm, 56: 60 mm bis 90: 400 mm, 91: 0,1 mm, bis 96: 0,6 mm, 97: gering, nicht meßbar, 98: > 400 mm, 99: Messung unmöglich

T_eT_e = Extremtemperatur von 6-18h bzw. 18-6h in °C (bei neg. Temp. ist 50 addiert)

ss = Höhe der Gesamtschneedecke

00-55: 00-55 cm, 56: 60 cm, 57: 70 bis 90: 400 cm, 97: nicht geschlossen, nur Flecken, 98: > 400 cm, 99: keine Messung

$T_gT_gT_g$ = Erdbodenminimum der vergangenen Nacht in Zehntel °C. (bei negativen Temperaturen ist 500 addiert)

RR_{24} = Niederschlagsmenge der letzten 24 Stunden (Messung wie RR)

sss = gestrige Sonnenscheindauer in Zehntelstunden

4 = Gruppenkennziffer

f_hf_h = höchste } Windgeschwindigkeit in Knoten in den

f_nf_n = niedrigste } letzten 10 Minuten vor der Beobachtung

Seite 2 enthält oben die 24-stündige Druckänderung von 5 zu 5 mb vom gestrigen Tag 06h bis zum 06-Termin des Stichtages, wobei Fallgebiete gestrichelt sind und die Pfeile die Verlagerung der Zentren seit dem Vortag angeben. Darunter wird die Wetterlage auf einem großen Teil der Nordhalbkugel wiedergegeben. Die Zahlen geben die Lufttemperatur und bei den Schiffen oben die Luft- und darunter die Wassertemperatur an.

In der Darstellung des Wetters werden zur Abkürzung nur die Symbole für N, dd, ff, und ww verwandt, und zwar in der folgenden zusammengefaßten Form.

ww		
00-03	keine besonderen Erscheinungen	
04-09	Dunsttrübung	
10	feuchter Dunst	
11-12	Bodennebel	
13	Wetterleuchten	
14	Fallstreifen	
15-16	Niederschlag im Gesichtskreis	
17	Ferngewitter	
18-19	Tromben	
20	nach Nieseln	
21	nach Regen	
usf	usf. bis:	
29	nach Gewitter	
30-35	Staub- oder Sandsturm	
36-39	Schneetreiben	
40-49	Nebel	
50-59	Nieseln	
60-67	Regen	
68-69	Regen und Schnee	
70-75	Schnee	
76	Eisnadeln (Polarschnee)	
77-79	Schneegriesel	
80-82	Regenschauer	
83-84	Schneeregenschauer	
85-86	Schneeschauer	
87-88	Graupelschauer	
89-90	Hagelschauer	
91-92	Regen nach Gewitter	
93-94	Schnee, Graupel od. Hagel nach Gewitter	
95, 97	Gewitter mit Regen od. Schnee	
96, 99	Gewitter mit Hagel	
98	Gewitter mit Staubsturm	

N		
0	wolkenlos	
1-2	heiter	
3-5	halbbedeckt	
6-7	wolkig	
8	bedeckt	
9	Himmel nicht erkennbar	

Geschwindigkeit in Knoten	Symbolisierung
0	
1- 2	
3- 7	
8- 12	
48- 52	
123-127	

Bei den Fronten wird die Temperaturänderung am Boden (ausgefüllte Symbole) von der in der Höhe (offene Symbole) unterschieden. Dies ergibt folgende Möglichkeiten:

a) Kaltfront

- in allen Schichten
- nur am Boden
- nur in der Höhe
- maskiert

b) Warmfront

- in allen Schichten
- nur am Boden
- nur in der Höhe
- maskiert

c) Okklusion

- ohne Temperaturänderung am Boden
- mit Abkühlung am Boden
- mit Erwärmung am Boden

d) Konträre Luftmassenbewegung in der Vertikalen

- quasistationäre Front oder gegenläufige Warmfront

e) Sonstiges

- Konvergenzlinie

Alle Höhen von Druckflächen **(Seite 3-5)** sind in der Einheit des geopotentiellen Dekameters (das geopot. Meter ist das um 2% verminderte dynamische Meter und daher nahezu identisch mit dem geometrischen Meter) angegeben.

Die Karte der relativen Topographie **500/1000 mb** (S. 3 oben) enthält die Einzelwerte in Dekametern unter Fortlassung der Hunderter-Ziffer, in der Karte der abs. Topographie (S. 3 unten) wird die Windgeschwindigkeit in Knoten (je 5 Knoten ein halber, je 10 Knoten ein ganzer Strich, je 50 Knoten ein Dreieck) dargestellt. Auf der linken Seite wird die abs. Topographie in Dekametern (unter Fortlassung der Hunderter-Ziffer) und auf der rechten Seite durch einen Bruchstrich getrennt, oben die Temperatur und darunter der Taupunkt in °C angegeben. Die Zehnerzahl der Windrichtung wird als kleine Zahl neben den Richtungspfeil gesetzt. Es bedeutet z. B.

$$\underset{7\ \ 556}{\text{⊿⊿⊿}}\!-\!\bigcirc\,\frac{-33}{-40}$$

absolute Topographie 500 mb = 556 geopot. Dekameter, Westwind 75 Knoten aus 270°, Temperatur −33° und Taupunkt −40°.

Auf Seite 4 sind die aerologischen Beobachtungen der Stationen in der US-Zone übersichtlich zusammengestellt. Das Eintragungsschema ist am Kopf der Tabelle angegeben. Temperaturen zwischen −0° und −49° sind durch Addition von 50 gekennzeichnet.

Seite 5 enthält Höhenwetterkarten oberhalb der Bodenreibungsschicht (850 mb), für die Tropopause (225 mb) und Stratosphäre (96 mb), wobei die beiden letzteren Flächen so ausgewählt worden sind, daß die relativen Topographien 225/500 mb und 96/225 mb über Berlin im Jahresmittel den gleichen Betrag von 544 geopot. Dekametern aufweisen wie die Schicht 500/1000 mb. Die Änderung der rel. Top. 500/1000 mb ergibt ein Maß für die in der unteren Troposphärenhälfte eingetretene Temperaturänderung und die darüber befindliche Karte (Änderung der abs. Top. 225 mb) ein Maß für die Druckwellen an der Tropopause.

Die Vorhersagekarte bezieht sich auf den 06-Uhr-Termin des folgenden Tages, und die im Anschluß an die Wetterübersicht gegebene Wetterentwicklung gründet sich außer auf die synoptischen Unterlagen auf die Ergebnisse der Untersuchung von Wellen, Spiegelungspunkten, Korrelationen und ähnlichen Fällen.

Als gesonderter Teil des „Täglichen Wetterberichtes" enthält die **„Wetterkarte"** eine Reihe von Ergänzungskarten.

Auf der ersten Seite werden täglich wechselnd Aufsätze und tabellarische Darstellungen über Themen der Wetterkunde und ihrer Randgebiete abgedruckt.

Die Innenseiten bringen die 6-Uhr-Wetterlage über Europa, in der auch die Luftmassenverteilung angegeben wird. Daneben werden die Karte der dreistündigen Luftdruckänderung, sowie die Höhenwetterkarte der 700-mb-Fläche vom 8-Uhr-Termin dargestellt.

Die nach der Übersicht abgedruckte Vorhersage für den nächsten und die folgenden Tage ergänzt die auf Seite 5 des „Täglichen Wetterberichtes" angegebene allgemeine Wetterentwicklung durch präzisere Angaben über die einzelnen Wetterelemente für die verschiedenen Prognosenbezirke.

Auf Seite 4 werden die im Wetterbericht nicht enthaltenen Stationsmeldungen der US-Zone in entschlüsselter Form veröffentlicht, die durch die gleichen Angaben für einige europäische Hauptstädte ergänzt werden, wobei für einige Orte der US-Zone die täglichen astronomischen Daten mit angegeben werden.

Ferner werden die in Erlangen durchgeführten Frühaufstiege vom heutigen und gestrigen Tag graphisch dargestellt und daneben der Höhenwind von München angeschrieben.

Eine Zonenkarte für die Länder der US-Zone dient zur Wiedergabe von wechselnden Darstellungen des süddeutschen Witterungscharakters.

Alle Zeitangaben im „Täglichen Wetterbericht" in Mittlerer Greenwich Zeit (M.G.Z.), in der Wetterkarte in Mitteleuropäischer Zeit (M.E.Z.)

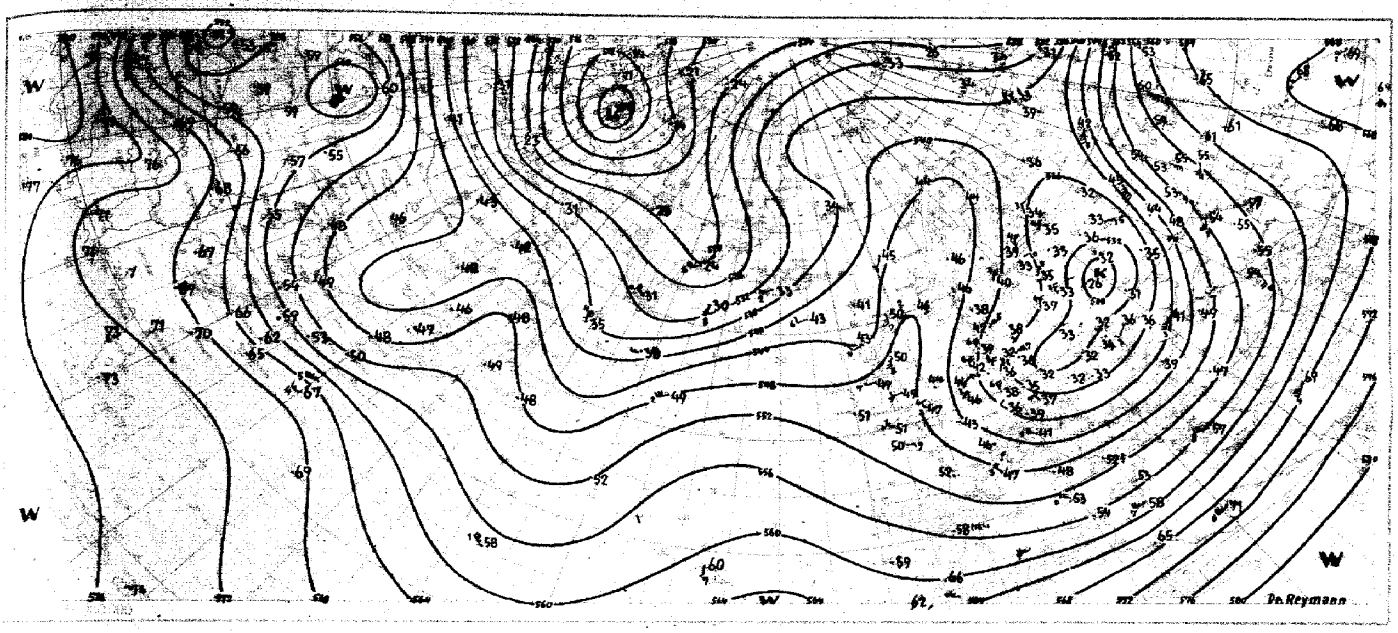
Dr. Reymann

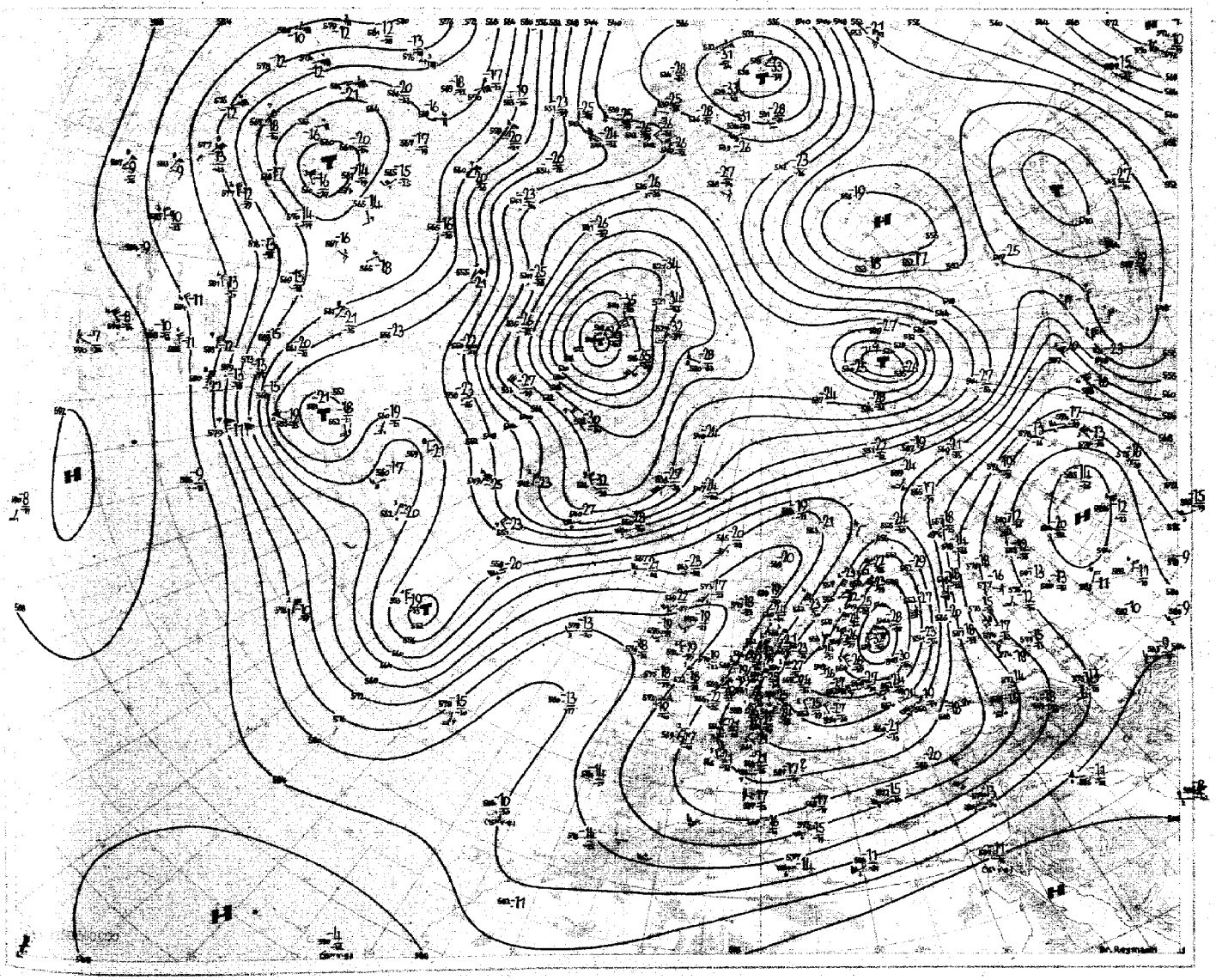

Station	Höhe	iii	Gestern 09 Uhr GMT TTdff	Nddff	VVwwW	TTapp	Gestern 12 Uhr GMT TTdff	Nddff	VVwwW	PPPTT	NChCC	6Eapp	Gestern 15 Uhr GMT TTdff	Nddff	VVwwW	TTapp	Gestern 18 Uhr GMT TTdff	Nddff	VVwwW	PPPTT	NChCC	6Eapp	7RRTT	ff
Augsburg	480	852	02–08	80404	50052	07306	02–10	70708	80022	26609	4257–	60201	51–12	50708	82012	11710	53–12	00711	82012	25711	00900	60204	70012	
Ingolstadt	367	860	03–11	71107	81022	08313	52–13	61110	82022	26212	62500	67904					51–05	11103	82012	25712	14500	60400	70013	
München	521	865	02–12	73608	40052	08308	00–08	70406	80022	26909	5866–	61000	51–10	40609	81012	10904	51–05	20403	81012	25809	11602	60502	70011	
München-Riem	526	866	02–13	40412	56030	07211	00–10	70410	81032	26308	2856–	64903	51–12	30612	81012	10901	00–10	21108	81011	26309	11541	60403	70011	22
Landshut	391	873	03——	70410	82022	08313	01——	60408	82012	26311	48730	64101	52——	50913	82022	12704	50——	11409	82012	25610	00941	60505	70012	
Passau-Oberhaus	409	893	01–03	73603	81032	07314	51–02	60902	82022	26110	62500	60303	50–01	60901	82022	10701	01–01	13101	82012	25412	14500	60701	70013	
Feldberg/Schw. □	1493	908	54–37	10629	86030	08206	53–40	30528	82010	51402	22202	60213	53–35	20320	82030	03203	53–34	30421	81020	52002	24301	65203	70004	45
Friedrichshafen	401	934	50——	00414	82020	11901	00——	10418	82180	22313	11600	60300	00——	10314	81180	15907	00——	00415	81180	23312	00900	60414	70015	
Kempten-Lenzfried	705	946	51–11	10906	83020	08304	01–16	20606	83020	24509	11600	60203	52–15	10706	82020	11703	50–12	10704	82020	25508	15700	60209	70011	
Oberstdorf	810	948	51–08	10903	70050	08701	00–22	13614	70050	20912	11700	60711	01–20	23608	80020	13701	00–18	53610	80030	22509	55640	60409	70013	24
Zugspitze □	2960	961	65–06	03604	86020	60409	60–12	21208	83410	08256	22–00	64107	63–02	20000	85414	57106	60–08	11606	84414	09055	12361	69402	70055	13
Hohenpeissenberg □	977	962	52–17	60911	82030	04210	52–19	50810	81052	10705	52570	60404	50–20	70612	81052	06703	51–18	30713	81052	10905	24730	60205	70007	22
Garmisch-Partenk.	706	963	51–14	10212	81030	07400	51–17	43613	81030	22710	42700	61503	00–13	50209	81012	11705	00–12	80210	81032	24208	856—	60211	70012	
Bad Tölz	654	971	51–08	40607	81030	08401	01–11	40807	81010	24310	41600	67105	00–12	50610	81022	10605	01–09	20908	81012	24809	14608	60405	70012	13
Wendelstein □	1735	980	55–04	61202	83031	53308	55–04	71002	75707	29352	571—	64110					54–14	51212	82017	29453	35502	65401	79751	
Berchtesgaden	542	997	01——	80404	60050	06207	03——	70206	80808	26309	4867–	60204					01——	50403	81018	26109	22761	60300	79711	

Station	Höhe	iii	Gestern 21 Uhr GMT TTdff	Nddff	VVwwW	TTapp	Heute 00 Uhr GMT TTdff	Nddff	VVwwW	PPPTT	NChCC	6Eapp	Heute 03 Uhr GMT TTdff	Nddff	VVwwW	TTapp	Heute 06 Uhr GMT TTdff	Nddff	VVwwW	PPPTT	NChCC	6Eapp	7RRTT	ffTTT	RRsss	ss
Augsburg	480	852	00–02	00701	81010	08208	01–00	00000	81020	27903	00900	60702	00–00	10000	75030	01703	01–00	20000	40102	28503	00901	60210	70001	—504	00069	
Ingolstadt	367	860							2								03–02	00901	81020	28604	00900	60409	70050	—525	00079	
München	521	865	01–00	00000	75010	06309	01–00	00000	75020	28004	00900	67901	00–00	00000	75020	02804	01–00	10000	30050	28505	00901	60410	70002	—003	00076	
München-Riem	526	866	01–04	01102	81020	06306	00–00	00000	80020	28402	00900	67902	51–02	00201	64020	01300	00–03	12202	64020	29002	00901	61205	70051	18532	00078	
Landshut	391	873	01——	31202	81030	03113			0				51——	10000	80110	50801	01——	12501	80020	28503	00901	60405	70051	—545	00050	
Passau-Oberhaus	409	893	00–01	63601	81030	07208	03–00	70000	81020	27704	755—	60301	51–00	10000	82012	02901	01–00	50000	81032	28603	55700	60405	70001	—532	00039	
Feldberg/Schw. □	1493	908	53–45	10637	82010	50103	57–42	10735	82020	52650	00940	64403	58–36	20730	83030	51300	57–31	10623	83010	53650	00940	65410	70051	49503	00144	97
Friedrichshafen	401	934	00——	00314	81020	08411	00——	00412	80020	25605	00900	60300	50——	10208	80020	03301	01——	20408	81030	27005	00941	60411	70003	—504	00146	
Kempten-Lenzfried	705	946	02–03	00202	82020	05209	51–01	02501	82020	28701	00900	61000	53–01	10401	82030	52804	51–00	50000	82030	29001	00906	60308	70052	—544	00127	
Oberstdorf	810	948							0								51–00	70000	81021	28601	00930	60407	70052	01529	00131	
Zugspitze □	2960	961	69–03	03602	84024	59307	70–02	03401	82024	09459	00900	67903	72–05	13003	84020	60804	70–07	33404	86030	09060	00901	69300	70060	08——	00141	83
Hohenpeissenberg □	977	962	52–11	00609	81050	03206	51–17	00913	81050	11302	00900	61902	53–17	11015	81050	02703	53–13	50911	81050	11703	00906	60407	70001	20514	00109	
Garmisch-Partenk.	706	963	01–05	40403	81012	05212			2				52–01	01801	60100	50602	00–01	41301	81020	28002	11701	60408	70051	—523	00102	
Bad Tölz	654	971							0								00–03	81303	81020	29100	00907	60408	70051	07525	00124	
Wendelstein □	1735	980							0								57–02	21402	83020	30051	15701	65408	70054	—543	97071	97
Berchtesgaden	542	997							0								50——	11802	83020	29700	00901	60300	70052	—521	97034	

Station	Berlin			Wiesbaden			München			Berlin			Wiesbaden			München			Erlangen			Friedrichshafen		
YYGG	2109			2109			2109			2115			2115			2115			2115					
mb	HHHH	TTTd	ddff	HHHH	TTTd	ddff	HHHH	TTTd	ddff	HHHH	TTTd	ddff	HHHH	TTTd	ddff	HHHH	TTTd	ddff	HHHH	TTTd	ddff	HHHH	TTTd	ddff
41	2221	96	2221				2199			2212	95		2205	97										
96	1658	99					1642	01	3411	1650	99		1648	02					1648	01				
100	1631	99					1616	00	0307	1624	99		1622	02					1621	01				
200	1174	99		1165	02	0491	1165	00	3421	1169	01		1173	02	0159				1170	01				
225	1097	00		1090	06	0490	1088	02	3331	1092	00		1097	05	0166	1097			1094	03				
300	911	00		907	02	0579	905	03	3436	907	01	0364	913	01	0138	910	00	3536	910	01				
500	559	7683	0245	558	76		555	7587	0122	556	7684	0242	561	7481	0225	559	76	3320	559	7580				
700	308	6175	3519	306	60	0738	303	6267	0713	306	6466	0117	308	60	0217	306	58	0616	307	6063				
850	156	5256	0216	154	5263	0832	153	5457	0811	155	5156	0115	156	5056	0513	154	5158	0516	155	0154				
1000	024	1053	0215	025	1051	0616	022			022	1251	3213	022	1550	0414	021			021					
	PPP	TTTd	ddff	PPP	TTTd	ddff	PPP	TTTd	ddff	PPP	TTTd	ddff	PPP	TTTd	ddff	PPP	TTTd	ddff	PPP	TTTd	ddff	PPP	TTTd	ddff
Markante Punkte	015	91	1012				053	98					007	81					060	00				
	023	91	1213				077	02	0709	010	91	2106	027	95					080	02				
	028	96	1318	175	01	0496	106	99	0207	015	96		150	01					165	01				
	050	97	1006	253	09	0490	126	03	3410	050	96		162	04		270	01	3538	190	00				
	066	95	0807	400	87	0543	197	99	3420	150	99		256	08	0139	291	01	3538	267	07				
	077	00	0806	467	80	0530	210	02	3429	261	06		374	90	0240	343	96	3436	400	8792				
	131	96		536	73	0222	220	01	3432	400	86	0348	400	86	0239	408	87	3334	550	7079				
	272	03		572	68	0532	257	09	3431	435	81	0345	555	6983	0226	534	72	3325	600	6573				
	611	66	3626	612	67	0742	493	7687	0121	468	8087	0345	612	64	0328	564	7083	3523	620	6671				
	660	6480	3618	770	5572	0730	591	6676	0419	663	6576	0127	630	64	0328	655	61	3605	650	6572				
	684	6776	3418	838	5264	0832	675	6167	0521	677	6674	0117	644	63	0325	735	5673	0816	715	6061				
	751	5770	0219	815	5262	0831	717	6466	0712	702	6466	0117	672	63	0216	754	5863	0815	740	5959				
	767	5770	0219	897	5155	0826	730	6365	0711	782	5762	0117	770	5572	0418	858	5056	0521	900	0552				
	820	5559	0318	957	0453	0718	911	0052	0511	080	5558	0116	836	5257	0513	947	0754	0612	970	1101				
	023	1254	0307	012	1150	0614	963	0602	0606	021	1451	3210	010	1550	0317	963	1000	0612	992	1505				
41/96	563						557			562			557											
96/225	561						554			558			551						554					
225/500	538			532			553			536			536			538			535					
500/1000	535			533			533			534			539			538			538					

Station	Berlin			Wiesbaden			München			Berlin			Wiesbaden			München			Erlangen			Friedrichshafen		
YYGG	2121			2121			2121			2203			2203			2203			2203			2203		
mb	HHHH	TTTd	ddff	HHHH	TTTd	ddff	HHHH	TTTd	ddff	HHHH	TTTd	ddff	HHHH	TTTd	ddff	HHHH	TTTd	ddff	HHHH	TTTd	ddff	HHHH	TTTd	ddff
41	2197	00	1514				2198			2203	99	1308	2209	96	1916									
96	1642	01	0207				1644	02	0209	1644	00	0816	1650	01	0213				1645	02				
100	1615	01	0209				1618	01	0209	1617	00	0716	1623	01	0214				1618	02				
200	1164	01	0230				1168	02	3320	1165	99	0219	1172	03	0128	1174	99	3527	1168	02				
225	1088	03	0236	1100			1092	03	3423	1087	00	0229	1096	04	0127	1097	01	3527	1092	05				
300	904	02	0251	916	01	0136	907	01	3643	902	03	0232	911	02	0151	913	01	3441	909	02				
500	554	7679	0136	563	7379	0228	557	77	3528	554	7781	0230	561	7580	0229	560	7479	3625	558	7579		561	7379	
700	305	6369	0221	309	59	0115	306	6170	0412	304	6263	3520	308	5763	0325	307	6068	0314	306	6270		307	5774	
850	154	5259	3611	156	0255	0617	154	5160	0916	153	5356	3325	155	5158	0510	155	0054	0812	154	5156		154	0159	
1000	022	1001	3113	022	1100	0308	022			022	0801	3405	023	0751	3303	023			023			022		
	PPP	TTTd	ddff	PPP	TTTd	ddff	PPP	TTTd	ddff	PPP	TTTd	ddff	PPP	TTTd	ddff	PPP	TTTd	ddff	PPP	TTTd	ddff	PPP	TTTd	ddff
Markante Punkte	040	01	1514				065	01	0603				016	95	0405				125	02				
	050	00	1312				104	00	3609	025	97	1409	022	94	0405				150	00				
	150	01	0210				130	02	3311	030	01	1409	030	97	0313	182	98	3524	175	00				
	191	00	0226				185	98	3326	050	98	1007	037	95	1916	235	04	3526	270	07		360	9096	
	271	07	0246				203	03	3318	074	01	0910	050	97	1915	262	06	3438	400	8792		400	8591	
	389	89	0149				276	03	3646	118	01	0616	146	02	0214	368	90	3421	570	6872		662	6077	
	415	8589	0146				313	00	3645	128	99	0516	158	00	0214	400	85	3435	645	6366		685	5975	
	600	6971	0127				400	87	3641	181	01	0217	266	05	0151	426	8188	3538	660	6366		735	5570	
	636	6568	0225	260	05	3628	547	7280	3425	272	06	0231	468	7883	0227	465	7786	3633	690	6165		750	5568	
	693	6469	0221	366	90	0230	583	6982	0723	323	01	0232	544	6974	0229	520	7276	3625	760	5863		760	5466	
	745	6073	0216	400	85	0230	607	67	0621	462	8186	0235	627	6468	0233	670	6076	0115	815	5259		780	5364	
	811	5563	3616	458	7783	0329	662	6377	3312	687	6264	0121	710	5661	0325	688	6076	0214	830	5257		900	0455	
	831	5360	3613	600	6571	0318	743	5964	0719	743	6061	3620	783	5661	0316	710	6164	0413	900	0355		936	0553	
	870	5156	3609	967	1153	0410	953	0501	0905	900	0056	3417	990	0951	0610	937	0603	0403	960	0700		960	0350	
	021	1103	3107	010	1101	0206	964	0500	0903	021	0903	3403	011	0651	3303	964	5152	0201	993	5050		977	0350	
41/96	555						554			559			559											
96/225	554						552			557			554						553					
225/500	534			537			535			533			535			537			534					
500/1000	532			541			535			532			538			537			535			539		

□ = Luftdruck in Stationshöhe

Ergänzungen

Station	Höhe	iii	TnTn-TxTx	RRsss	ss
Geisenheim	109	628			
Ellwangen	439	749	—51	00092	
Freudenstadt	728	815	10–01	00095	
Tübingen	370	826	14–50	00130	
Donaueschingen	621	917	11–		
Konstanz			15–		

Wolkenzug

iii	YY-GG	Cddvv	Cddvv	iii	YY-GG	Cddvv	Cddvv
543	21–09	10506					
685	21–12	10205					
893	21–15	10206					
658	22–07	43605					
635	22–07	10504					

Mittelwerte der rel. Topographie über Berlin im Mai	
545	
546	
551	
548	

Höhenwinde

Schlüssel	ddff	ddff	ddff	ddff	ddff	ddff
Station	Bremen		Kassel		Frankfurt a.M.	
YYGG	2108		2109	2115	2108	
16200 m						
11700 m						
11100 m						
9000 m						
5400 m				0324		
3000 m				0224		
1500 m	0723		0512	0518	0818	
0 m	0804		0408	0208	0814	
Station	Karlsruhe		Stuttgart		Erlangen	
YYGG			2121	2203	2109	
16200 m						
11700 m						
11100 m						
9000 m						
5400 m						
3000 m				0718		
1500 m			0720	0815	0816	
0 m			0702	0000	0708	
Station	Heidelberg		Friedrichshafen			
YYGG	2215		2108	2114	2202	
16200 m						
11700 m						
11100 m						
9000 m						
5400 m			0910			
3000 m	0710		0912	0607	0210	
1500 m	0709		0723	0714	0823	
0 m	0809		0414	0415	0604	

Täglicher Wetterbericht

Herausgegeben vom Deutschen Wetterdienst in der US-Zone, Zentralamt Bad Kissingen

Erscheint täglich, Postbezug monatlich 3.– DM

Bei unregelmäßiger Lieferung sind Beschwerden immer an das Zustellpostamt zu richten.

Nachdruck verboten. Verlagsort Bad Kissingen

Jahrgang: 1952 — Freitag, den 23. Mai — Nummer: 144

Station	Höhe	iii	Gestern 09 Uhr GMT TdTd4ffx	Nddff	VVwwW	TTapp	Gestern 12 Uhr GMT TdTd4ffx	Nddff	VVwwW	PPPTT	NChCC	6aapp	Gestern 15 Uhr GMT TdTd4ffx	Nddff	VVwwW	TTapp	Gestern 18 Uhr GMT TdTd4ffx	Nddff	VVwwW	PPPTT	NChCC	6Eapp	7RRTxTx	fgfg
Bremerhaven	6	129	o8-12	6331o	82o32	132o4	o9-12	6321o	82o22	29614	21531	61ooo	o9-14	53311	81o22	135o1	o9-15	63312	82o22	29113	12543	6o6o4	7oo14	17
Bremen	4	224	o6-16	3321o	81o12	152oo	o6-18	631o9	81o3o	29516	116o9	5o7o1	o7-18	43oo8	81o12	187o5	o8-18	63311	81o32	29114	26746	6o4o1	7oo19	2o
Berlin-Dahlem	51	381	o2-o9	436o7	6oo21	15oo2	o1-o5	7o2o4	81o31	26615	5864-	6o8o5	o2-o8	736o4	81o32	166o1	o3-o5	7o2o4	8o252	26414	756—	6oooo	79717	2o
Berlin-Tempelh.	48	384	o2-oo	2oooo	8oo32	131o4	51-o3	734o2	81o31	26615	7863o	6o7o6	oo-o7	732o5	81o22	156o2	o1-o3	729o2	81o18	26114	757oo	6o9o3	79716	
Kassel	187	438	o3-o4	43oo2	81o3o	121o3	o2-1o	736o8	81142	29o14	68641	6o8o1	o3-12	7o4o8	82o28	156o4	o4-o6	7o4o4	82o26	28415	5567-	6o4oo	79715	
Nürburg ☐	611	510	51—	436o5	82o3o	111o3	51—	334o9	81o1o	56812	325oo	6o3oo					51—	4o2o5	81o2o	56213	345oo	6o3oo	7oo14	
Koblenz	97	515	5o-o2	1o2o2	8oo3o	13oo1	51-13	4o2o9	82o2o	28o17	415o1	6o8o9	oo-o5	734o5	81o31	188o5	5o-o5	5o9o5	81o11	27318	5464o	6o5o1	7oo19	
Fuchskauten ☐	657	523	oo—	5o2o5	82o3o	1o4o4	51—	6o3o5	82o22	5o612	624oo	6o3o2					51—	4o5o5	82o12	5o312	2256o	6o3oo	7oo12	
Limburg/Lahn	130	525	o2-oo	1oooo	8oo3o	129o4	o1-o7	6o9o5	81o2o	28617	5356o	6o7o4	o1-1o	5o4o4	81o12	177o4	o4-o3	313o2	82o12	28216	316oo	6o5o3	7oo19	
Gießen	185	532	o5-o6	2o4o5	81o3o	142oo	oo-o6	7o4o4	81o2o	28o14	725—	6o7o4					o1-o6	1o4o4	82o12	27316	1464o	6o7o3	7oo18	11
Bad Wildungen	280	535	o3-o4	4o2o2	81o3o	121o1	oo-o5	735o3	82o3o	28314	586—	6o8o3					o2-1o	536o4	82o22	27715	3474o	6o6o2	7oo16	
Schlüchtern	205	539	o4-o2	5o8o2	82o1o	12ooo	o3-o6	7o5o4	82o32	28614	5257-	614o1	o3-o4	7o4o3	82o22	157o5	o3-o7	3o6o5	82o12	27915	1454o	6o7o1	7oo16	
Schenklengsfeld	314	543	o3-1o	7o3o6	82o3o	123o1	o2-1o	733o6	8325o	28713	587—	649o1					o3-1o	736o6	83o32	28113	5587-	6o5o1	79715	
Wasserkuppe ☐	921	544	51-15	63613	82o32	o73o5	51-13	736o8	82o28	2ooo8	4243o	6o3o1	o1-1o	736o6	82o12	o83o2	oo-1o	235o7	82o12	198o8	1154o	6o6o4	797o9	16
Trier-Petrisberg	273	609	o4-o7	1o2o5	81o2o	133o5	52-14	3o5o8	82o3o	28o17	217o2	679o8	o3-12	3o5o5	82o2o	19711	5o-14	5o2o9	81o2o	27o16	547oo	6o3oo	7oo2o	19
Erbeskopf ☐	817	615	54—	2o2o5	99o2o	113o5	53—	4o5o7	99o31	28o15	41541	679o1	53—	4o5o5	99o22	1561o	5o—	51111	99o31	27713	4455o	6o4o3	7oo16	
Mainz	131	632	o4-o5	1o2o3	81o2o	15oo4	o4-o4	5o4o2	82o3o	28517	4276o	619o7	o4-1o	7o7o7	82o22	168o4	o4-1o	2o7o7	82o12	28o16	2474o	6o8o1	7oo18	
Kl.Feldberg/Ts. ☐	806	635	52-1o	536o6	828oo	o82o9	oo-11	534o8	82o28	33711	4274o	679o2	51-1o	636o4	81o28	111o2	oo-1o	2o5o7	82o18	3371o	1174o	6o7o2	79712	
Frankf. Rhein-Main	110	637	o1-13	3o4o6	81o3o	14oo3	o2-21	4141o	81o22	28118	32741	6o7o9	51-17	6o41o	81o22	177o3	o1-12	1o3o6	81o22	27816	1276o	6o2oo	7oo18	26
Frankf. Stadt	103	638	o1-1o	4o4o5	82o2o	162oo	51-o9	5o4o6	82o12	28o18	426o2	6o7o5	o2-14	6o4o7	82o22	187o3	o2-12	1o4o7	82o12	27717	1174o	6o8o1	7oo19	19
Darmstadt	263	639	o2-o9	2o2o6	81o2o	141o4	o2-13	3o7o9	81o22	27817	387oo	6o8o4	o2-11	4o5o5	82o12	156o4	o2-o4	2o7o2	82o12	27714	2874o	6o3oo	7oo17	18
Würzburg	259	655	o2-11	431o9	81o12	131o1	o2-21	63119	81o32	28313	626—	6o7o2	o4-11	334o9	81o12	157o6	o3-o4	3o4o2	82o28	27813	oo94o	6o3oo	79716	
Bad Kissingen	223	658	o3-11	5o4o9	81o31	14oo2	o2-1o	7o3o8	81158	28613	39763	672oo	o4-1o	7o2o7	82o12	147o4	o3-o1	4o2o1	82o12	27814	1174o	6o7o4	79716	
Bamberg	382	670	oo-o1	6oooo	81o22	12oo3	o1-1o	836o5	81142	27913	52662	6o8o1	o1-13	7o4o7	82o32	147o7	o2-o9	5o4o5	81o12	27711	1466o	6o3o3	7oo15	
Coburg	350	671					o2—	836o3	81o22	26612	856—	6o2o3					o6—	736o3	83o28	26111	756oo	6o2oo	79114	
Bayreuth	341	681	o1-o3	736o1	75o52	112o1	o2-o3	7o4o1	81o12	28711	5851-	619o1	o4-o4	8o6o2	81o32	136o3	o4-o2	7oooo	81o22	28211	3567-	6o2oo	7oo15	
Hof	567	685	o1-o8	6o9o5	8o252	o93o8	oo-o5	5o5o3	81258	2831o	28642	6o7o3	52-16	5361o	82158	128o5	o4-o2	532o2	81258	286o7	3854-	512o1	79412	21
Weiden	396	688	o1-12	834o8	8oo52	o93o3	51-14	7o41o	81o32	27713	2271-	619o4	5o-12	7o2o8	81o28	127o4	o2-16	7o412	8oo22	27311	3467-	6o7o1	79714	
Silberhütte ☐	829	692	o1-1o	734o7	81o52	o53o7	oo-16	8341o	82o58	287o8	2861-	6o3o1	o1-18	83312	81o58	o99o5	o2-o8	836o6	81o58	284o7	556o7	6o4o2	797o9	
Weinbiet/Wnstr. ☐	556	784	51—	1o9o9	6oo5o	12311	o5—	536o5	81o3o	62715	514oo	6o7o3	o1—	734o5	81o32	137o3	o2—	73oo5	81o22	62312	755—	6o7o1	7oo15	
Neustadt/Weinstr.	146	723	52-12	1o9o5	82o3o	153o5	53-o8	6o7o4	82o3o	28717	626oo	6o7o5	51-15	7o6o9	82o22	175o4	5o-o8	7o4o5	81o22	28o16	757—	6o8c3	7oo18	
Baden-Baden	125	725	o3—	1o415	75o5o	151o1	o1—	5o6o8	81o3o	28315	516oo	612o1	oo—	7o9o3	82o22	168o2	o2—	7oooo	81o22	28115	756—	6o8o2	7oo17	
Karlsruhe	115	727	oo-13	168o6	81o2o	151o4	51-1o	7o4o4	82o3o	27817	585—	679o5	51-oo	7oooo	81o22	176o4	o2-oo	7oooo	82o28	27515	oo93-	6o3o1	79719	15
Mannheim	97	729	51-o6	1o5o4	81o1o	152o1	51-o9	5o5o7	82o3o	27517	4164o	6o7o5	5o-1o	7o5c8	82o22	167o3	o3-o3	7o5o2	83o21	27416	4463-	6o2oo	7oo18	
Königstuhl ☐	561	732	52-o6	134o4	82o2o	112o6	oo-o3	534o2	82o3o	61o11	524oo	671o2	5o-o6	7o2o4	82o32	125o4	o2-o3	6o9o3	83o12	6o612	655oo	6o3oo	7oo14	
Stuttgart	305	737	o1-o8	236o6	75o3o	123o8	52-1o	7o3o8	81o22	27814	5264-	645o3	51-o8	7o2o6	81o22	145o5	oo-o6	634o4	81o22	27114	186oo	6o3o1	7oo15	19
Stuttgart-Echt.	405	738	oo-o9	4o4o8	8oo3o	111o4	5o-o8	8o4o7	8oo22	27812	687—	6o3oo	oo-o7	7o4o6	81o22	146o3	o1-o6	6o4o5	81o12	27512	3553o	6o2o1	7oo14	18
Öhringen	250	742	51-o6	5o7o4	81o3o	131o4	o1-o4	536o1	82o32	27515	4154o	649o5	o2-1o	7o5o6	81o32	156o4	o4-o4	6o9o2	81o12	27313	55632	6o3oo	7oo16	
Ansbach	440	755	o2-o4	512o2	81o3o	o92o9	o2-o8	7o7o6	81o2o	28412	586—	6o7o3					o3-o8	512o6	81o18	2871o	385oo	6o4o3	79714	
Weißenburg/Bay.	435	761	o1-o6	336o6	81o3o	111o4	o4-o2	6oooo	81o2o	27513	686—	649o3	o1-oo	7oooo	81o28	136o4	o4-oo	7oooo	81258	27811	866—	6o4o3	79714	
Nürnberg-Fürth	311	763	o3-o3	534o2	75o12	11oo3	o1-o7	6o6o5	81o12	28212	686oo	615o4	o1-1o	6o2o4	81o22	157o8	o6-oo	6oooo	81o18	27712	5866o	6ooo1	7o115	22
Regensburg	338	776	o1-o6	6o4o3	81o2c	1o2o4	oo-o8	7o4o6	81o2o	27412	5966-	6o7o5	o2-o9	734o8	81o22	127o3	o4-o6	6o2o3	81o12	27112	3464o	6o2oo	7oo14	
Gr. Falkenstein ☐	1307	791	53-o7	727o5	8385o	o21o6	53-o5	827o2	81858	757o3	735—	6o2o4	5o-13	736o9	8o858	o49o2	52-o9	636o7	82858	755o3	33562	614oo	793o5	
Freiburg	286	803	o1-o9	2o1o4	82o3o	133o3	51-12	6o5o7	82o31	25715	616oo	619o3	51-16	7o91o	82o22	168o1	51-o8	5o7o5	82o22	25915	5474o	6o4o3	7oo17	22
Dreifaltigkeitsbg. ☐	973	818	51—	6o4o9	82o3o	o81o9	52—	7o713	82o3o	135o7	785—	6o2o8	52—	811o9	82o22	o89o3	51—	5o9o3	82o12	136o7	546oo	6o4o4	7ooo9	
Stötten ☐	734	836	52-16	61111	82o32	1o1o5	51-o7	6o5o5	82o12	4o6o9	625oo	6o3o1	51-o6	7o2o6	82o22	1o3o1	o1-o1	5o2o1	8oo12	4o8o9	2644o	6o3o3	7oo1o	17
Ulm	480	838	52-11	3o7o6	81o3o	1ooo8	53-o9	6o7o6	82o3o	27913	2153o	642oo	52-o8	7o5o4	81o32	129o1	51-o3	5o7o2	81o12	28211	34542	6o2o1	7oo13	

Station	Höhe	iii	Gestern 21 Uhr GMT TdTd4ffx	Nddff	VVwwW	TTapp	Heute 00 Uhr GMT TdTd4ffx	Nddff	VVwwW	PPPTT	NChCC	6aapp	Heute 03 Uhr GMT TdTd4ffx	Nddff	VVwwW	TTapp	Heute 06 Uhr GMT TdTd4ffx	Nddff	VVwwW	PPPTT	NChCC	6Eapp	7RRTT	ffTTT	RRsss	ss
Bremerhaven	6	129	o7-11	7321o	82o22	1o2o1			o								1o-14	63312	7o1o2	28311	324oo	6o4o4	7oo1o	o6o91	ooo95	
Bremen	4	224	o7-o6	331o4	8oo12	o92o8	o7-o6	731o5	641o2	293o9	756—	649o5	o7-o8	729o6	641o2	o96o4	o6-o9	13oo6	o4o52	2871o	15741	6o7o3	7ooo8	18o56	oo137	
Berlin-Dahlem	51	381							6								o8-o5	632o5	5o1o6	25611	45638	6131o	794o9	11o9o	94o69	
Berlin-Tempelh.	48	384	o4-o4	729o2	8oo12	142oo	o6-o5	825o4	8oo18	25412	567—	649o7	o6-1o	729o8	81o22	118o7	o7-11	634o7	64o12	25212	25735	6o4o5	79711	—o94	97—	
Kassel	187	438	o6-o2	7oooo	81o22	123o5	o8-oo	7oooo	81o22	29312	756—	6o2oo	o6-o2	712o2	8oo32	1o8o4	o7-o6	7o4o5	81o22	2971o	3573-	6o2o7	7oo1o	—o62	97o64	
Nürburg ☐	611	510	51—	2o2o2	81o1o	o94o8			o								o4-	134o2	5oo5o	579o7	oo94o	6o4o4	7ooo4	—518	oo—	
Koblenz	97	515							o								o4-oo	2oooo	15o1o	3o3o8	oo94o	6o4o8	7ooo6	——	oo114	
Fuchskauten ☐	657	523	o1—	2o7o5	82o2o	o84o8			o								o4—	533o7	82o32	511o8	oo95o	6o3oo	7ooo6	—5o2	oo1o7	
Limburg/Lahn	130	525							o								o3-oo	3oooo	5o1o1	3o1o5	357oo	6o4o4	7ooo2	—oo2	ooo93	
Gießen	185	532	o3-o4	1o4o3	75o2o	1o311	o3-oo	6oooo	25o5o	292o7	oo91-	6o2o1	o4-oo	8oooo	6o1o2	o77o4	o4-o4	627o2	65o52	29oo8	3563o	6o4o3	7ooo6	o8o53	ooo94	
Bad Wildungen	280	535							2								o6-oo	7oooo	8oo22	2881o	oo93-	6o2oo	7ooo8	—o74	ooo98	
Schlüchtern	205	539	o4-o1	7o4o1	75o3o	o941o	o4-o1	1o2o1	5o1oo	296o5	oo94o	676o1	o3-o1	8o2o1	6o1oo	o68o3	o6-oo	6oooo	75o1o	293o8	oo97o	6o4o3	7ooo4	—o3o	ooo63	
Schenklengsfeld	314	543							8								o6-oo	6oooo	81o38	294o8	oo97-	614o4	7o1o5	—o44	o1—	
Wasserkuppe ☐	921	544	o3-o8	736o7	81258	o5oo7	o3-o7	335o6	81o28	2ooo6	347oo	649o5	o4-o6	733o5	81o22	o58o2	o4-o6	534o5	81o12	199o6	11471	6o4o1	797o4	2oo2o	97o69	
Trier-Petrisberg	273	609	o2-oo	1oooo	81o12	12412			o								o3-o2	236o1	81o2o	3o7o6	oo93o	6o2o4	7ooo4	1oo2o	oo123	
Erbeskopf ☐	817	615	o1—	114o3	82o11	o9413			1								o2—	2oooo	82o2o	3o9o8	oo931	6o4o8	7ooo4	—o28	oo125	
Mainz	131	632							o								o5-oo	6oooo	81o5o	2961o	oo93o	6o4oo	7ooo4	—o12	ooo84	
Kl.Feldberg/Ts. ☐	806	635	oo-o7	1o4o4	82o2o	o73o6	oo-o5	3o9o3	82o2o	341o7	oo93o	6o7o2	o1-o4	735o2	82o3o	o78o4	o2-1o	335o6	81o1o	34oo7	oo94o	6o4o3	7ooo6	—o19	97o87	
Frankf. Rhein-Main	110	637	o3-o6	oo2o3	81o2o	o8311	o4-o3	oo2o3	81o2o	297o6	oo9oo	641o3	o6-oo	7oooo	64o22	o88o7	o5-o5	5o6o3	64o22	294o9	1573-	6o4o5	7ooo6	16o27	oo116	
Frankf. Stadt	103	638	o4-oo	1oooo	81o3o	124o8	o4-o4	234o1	81o3o	291o9	oo93o	6o2o3	o5-oo	8oooo	81o32	1o9o2	o4-oo	5oooo	75o2o	29211	1575o	6o4o4	7ooo8	o8o64	oo1o7	
Darmstadt	263	639	o2-o6	1o9o6	82o2o	1141o	o1-o3	1o7o3	81o2o	29111	148oo	6o3oo	o2-oo	7oooo	82o2o	1o9o5	o4-o2	7o5o1	82146	2931o	7575-	6o4o6	797o9	12o44	9711o	
Würzburg	259	655	o4-oo	2oooo	81o1o	11211	o4-o2	o36o2	8oo2o	292o7	oo9oo	6o7o3	o4-o6	431o5	8oo3o	o57o4	o5-o2	831o2	6o1oo	295o7	6561-	6o2o7	7ooo5	—o34	97o55	
Bad Kissingen	223	658	o4-oo	4oooo	8oo32	o8411	o4-oo	ooooo	6o1o2	217o5	oo9oo	6o2oo	o3-oo	6oooo	6o1oo	o47o4	o5-oo	7oooo	4o1oo	293o7	3583o	6o2o1	7ooo3	—o31	97o55	
Bamberg	382	670	o4-o7	1o4o5	81o12	o92o5	o4-o7	131o5	8oo22	285o8	oo94o	619o3	o4-11	733o7	8oo3o	o69o5	o5-o1	8oooo	81o2o	286o7	oo97-	6o4o4	7ooo5	—o41	oo—	
Coburg	350	671							o								o5—	8oooo	3o1o6	275o6	857—	614o2	791o4	—o15	92—	
Bayreuth	341	681	o5-o3	4oooo	751o2	o71o9	o5-o3	7oooo	6o1o2	293o7	755—	679o4	o4-o3	7o4o2	3o1o2	o67o3	o6-o3	8o4o2	3o1o8	293o6	865—	6o4o3	797o5	—o5o	97o42	
Hof	567	685	o4-o4	527o4	8o258	o62o8	o5-o2	825o2	4o258	293o6	864—	6o7o4					o5-o8	734o6	4o8o8	287o7	385—	614o3	795o5	o8o38	o1o28	
Weiden	396	688	o2-o6	4o4o2	6o1o2	o64o9	o4-o4	8o6o2	4o1o2	293o5	856—	67ooo					o6-oo	8oooo	4o216	284o7	5552-	614o7	7o1o5	—o37	o1o41	
Silberhütte ☐	829	692	o2-11	836o8	758o2	o53o6	o1-o5	833o2	81o58	288o5	856—	6o7o1	o2-o8	733o5	3o1o8	o47o8	o4-o4	836o2	751o8	28oo5	5577-	614oo	796o4	—o19	96o36	
Weinbiet/Wnstr. ☐	556	784							1								o6—	73oo2	81o2o	634o8	oo93o	6o4o5	7ooo7	—o58	oo—	
Neustadt/Weinstr.	146	723	o3-12	o27o5	81o11	124o9	o2-18	o27o9	75o2o	296o8	oo9oo	64oo1					o3-18	727o9	81o3o	3o3o8	oo95o	6o2o7	7ooo5	——	oo—	
Baden-Baden	125	725	o3—	5oooo	8oo12	124o7							o2—	1o7o2	8oo2o	o46o2	o5—	1oooo	81o2o	3o1o8	oo93o	6o311	7ooo2	——	oo—	
Karlsruhe	115	727	o5-oo	7oooo	81o22	1o2o7	o4-oo	ooooo	8oo12	29oo6	oo9oo	6o3o2	o2-oo	1oooo	6o1oo	o39o3	o4-oo	3oooo	351oo	298o7	oo93o	6o211	7ooo2	o2oo1	97o77	
Mannheim	97	729	o4-oo	1oooo	82o12	122o8	o4-oo	ooooo	82o22	287o7	oo9oo	6o3oo	o2-oo	1oooo	81o3o	o52o1	o4-oo	7oooo	6oo5o	293o8	2565-	6o4o6	7ooo4	—oo3	ooo83	
Königstuhl ☐	561	732	o2-o5	611o4	82o22	o931o	oo-o6	o11o5	82o22	615o7	oo9oo	619o1	o1-o2	1o2o2	81o2o	o88o4	o2-o3	736o2	83o3o	6161o	755—	6o4o5	7ooo7	—5o5	ooo71	
Stuttgart	305	737	o3-oo	6oooo	6oo22	11112	o4-oo	3oooo	6oo52	29oo9	357oo	619o1	o3-oo	1oooo	5oo5o	o68o2	o3-oo	1oooo	3oo4o	297o7	oo93o	6o1o8	7ooo5	o7—	ooo79	
Stuttgart-Echt.	405	738	o2-oo	7oooo	81o22	1o411	o2-o3	136o2	81o12	291o8	157oo	619o3	o2-o2	132o2	8oo2o	o57o3	o3-oo	2oooo	8oo3o	3o2o6	oo93o	6o2o9	7ooo4	o4—	oo—	
Öhringen	250	742	o4-oo	6oooo	81o22	11311			2								o4-oo	3oooo	81o3o	292o5	oo93o	6o4o3	7ooo2	—o1o	ooo6o	
Ansbach	440	755							o								o4-oo	7oooo	8o1oo	3o3o5	3573-	6o3oo	7ooo2	—5o1	97o64	
Weißenburg/Bay.	435	761	o4-oo	3oooo	81o2o	o52o9	o2-o1	o13o1	81o2o	297o3	oo9oo	619o4	o2-oo	4oooo	8oo3o	o37o4	o5-oo	7oooo	81o22	291o6	oo97-	6o4o3	7ooo2	—oo8	97o8o	
Nürnberg-Fürth	311	763	o5-o1	7oooo	8oo28	o9412	o5-o3	131o3	8oo18	291o7	157oo	6o7o4	o5-oo	7oooo	6o1o8	o67o4	o5-o3	729o3	6o218	29oo7	2577-	612o4	792o5	o5o33	o1o4o	
Regensburg	338	776	o4-o3	623o3	81o22	o84o9	o3-o3	o23o3	75o22	292o5	oo9oo	64ooo	o3-o3	723o3	75o2o	o47o4	o5-o3	823o3	5o1o8	284o7	6577-	6o2oo	797o3	—o1o	97o44	
Gr. Falkenstein ☐	1307	791	51-1o	734o7	6o858	o14o7	52-o9	336o6	5o1o8	758oo	2544o	649o4	51-1o	736o8	5o1oo	o18o7	o1-o9	832o8	o76o6	753o1	87o—	614o2	791oo	—516	94o39	
Freiburg	286	803	53-o3	3o9o2	81o12	12311	o1-o4	oo7o2	81o12	27411	oo9oo	619o2	o2-oo	1oooo	82o2o	o78o2	o3-oo	ooooo	81o2o	284o9	oo9oo	6o4o8	7ooo5	16o24	ooo94	
Dreifaltigkeitsbg. ☐	973	818							o								oo—	oo913	82o2o	139o5	oo9oo	6o3oo	7ooo2	—oo3	ooo7o	
Stötten ☐	734	836	o1-o2	3o7o1	75o22	o72o4			o				o1-oo	1oooo	8oo2o	o58o4	o3-o1	534o1	81o3o	415o6	5o85-	6o411	7ooo4	o2519	ooo54	
Ulm	480	838	o2-o1	3oooo	6oo52	o74o9	o1-o7	127o5	5o1o2	3o7o4	oo9o1	61ooo	oo-o6	o25o4	5o1oo	o27o3	o1-o5	225o3	3o1oo	3o9o4	oo93o	6o4o5	7ooo2	—5o2	ooo72	

☐ = Luftdruck in Stationshöhe

24-std. Bodendruck Änderung seit gestern 00 Uhr

Freitag,

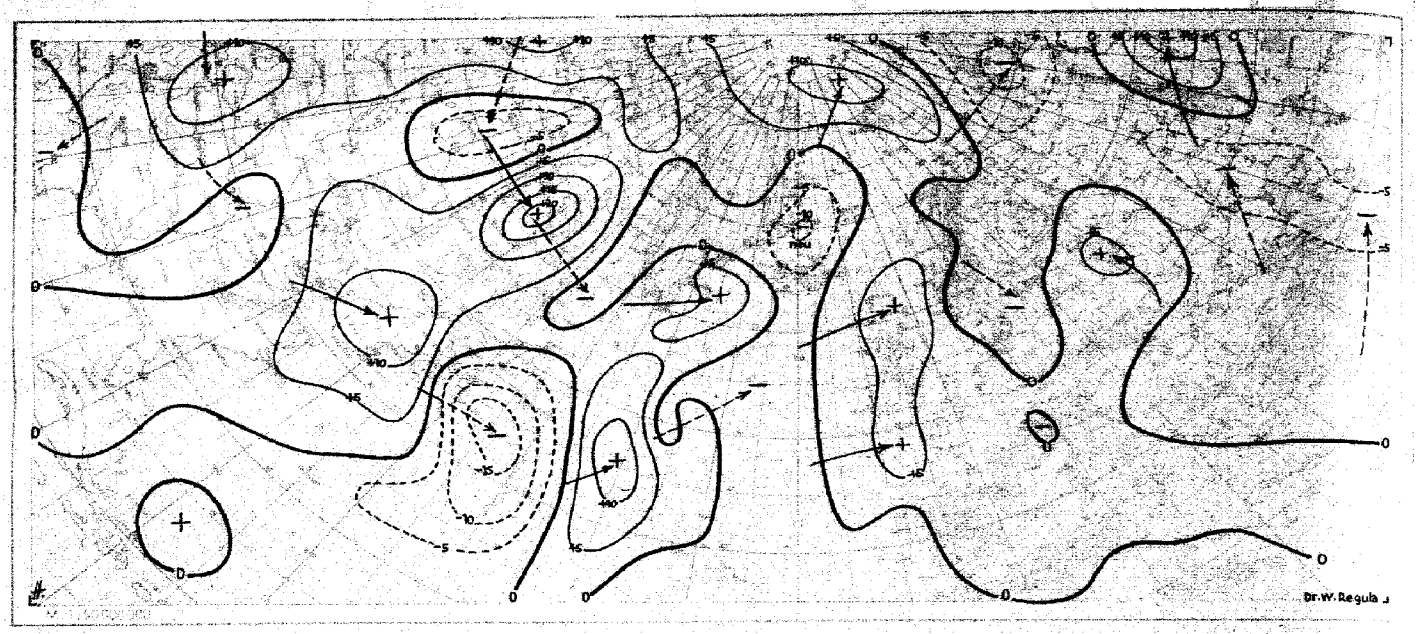

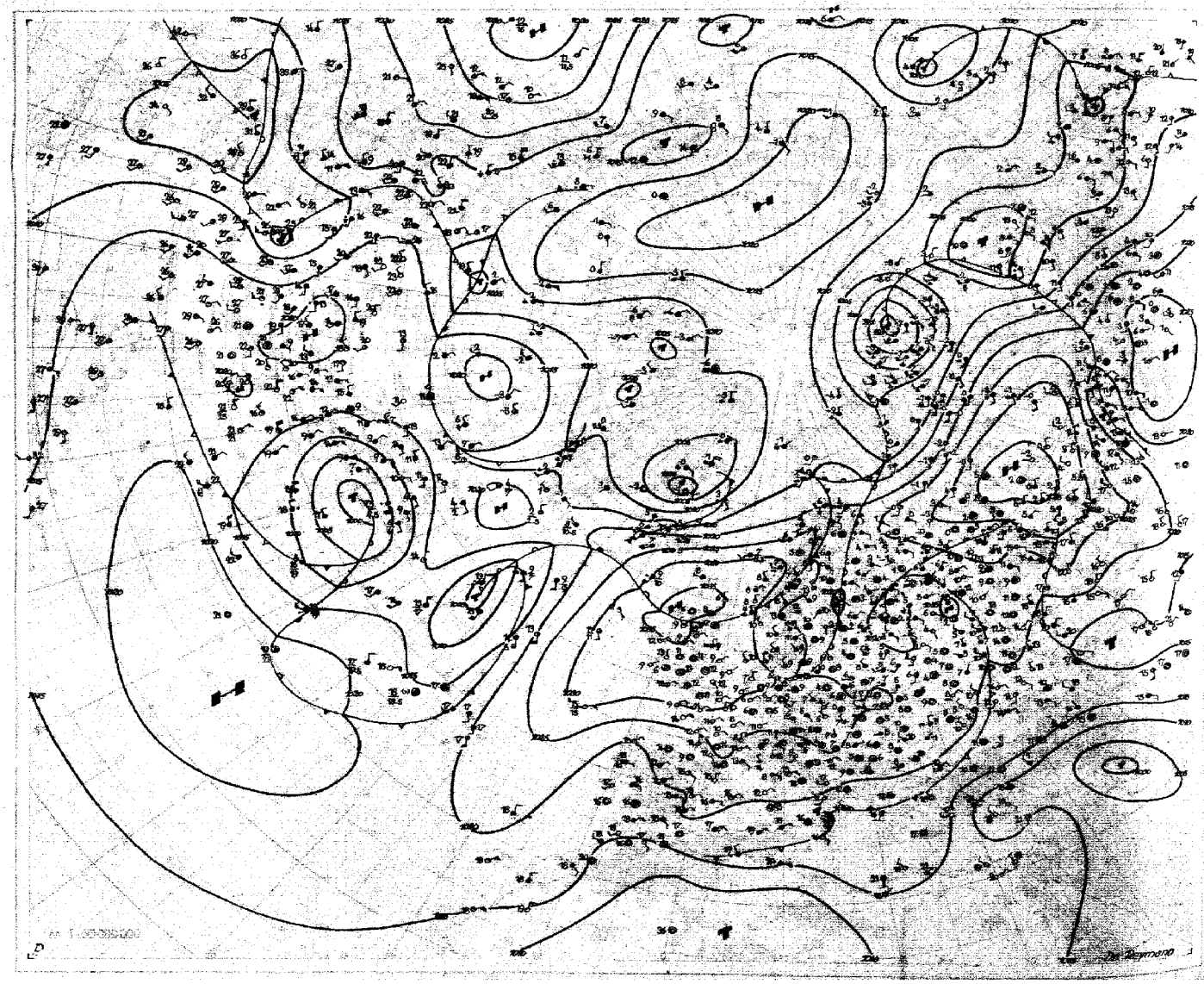

Absolute Topographie 96 mb 03 Uhr (geopot. Dekameter) Vorhersagekarte für morgen 06 Uhr

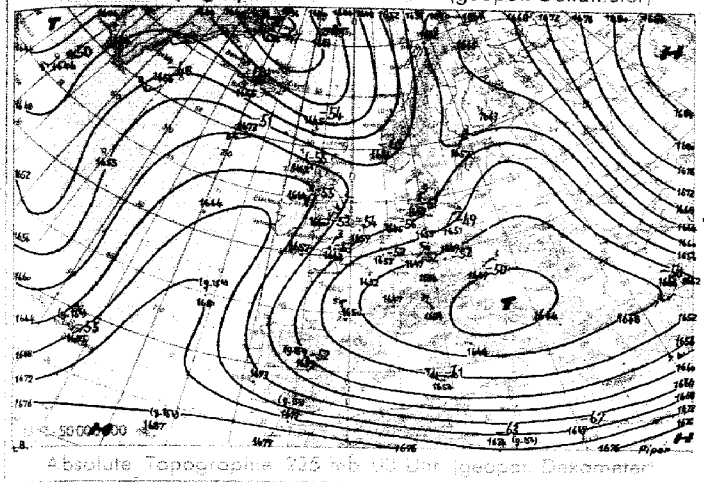

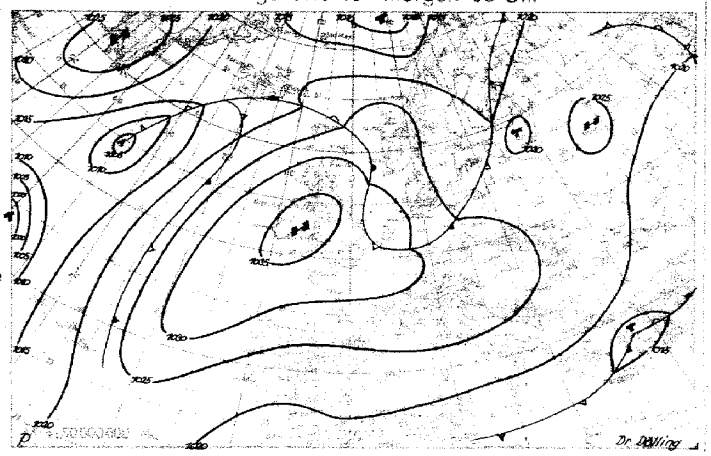

Absolute Topographie 925 mb 03 Uhr (geopot. Dekameter)

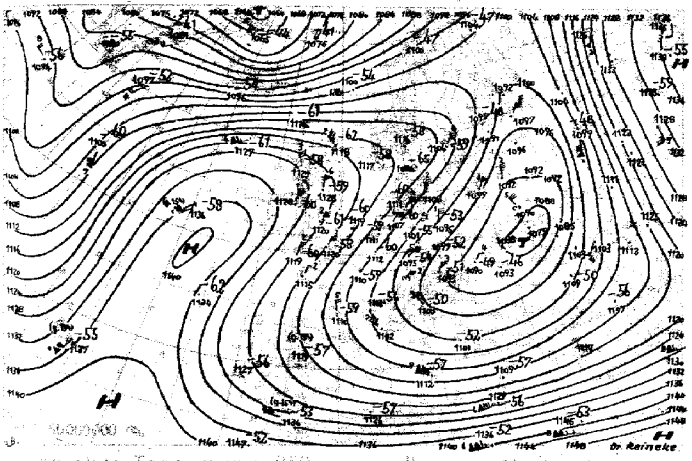

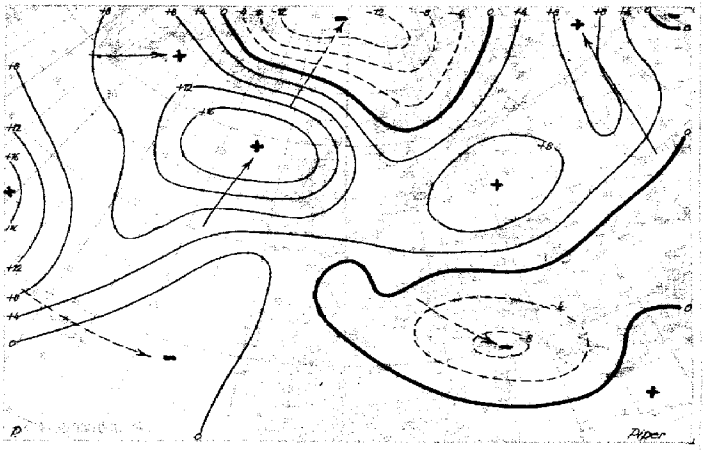

Absolute Topographie 850 mb

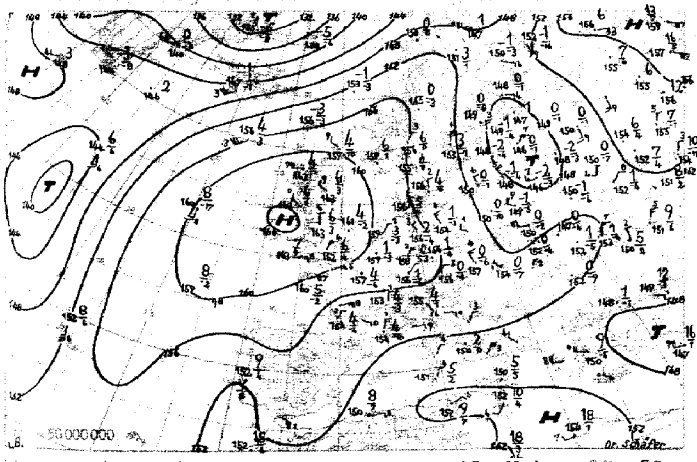

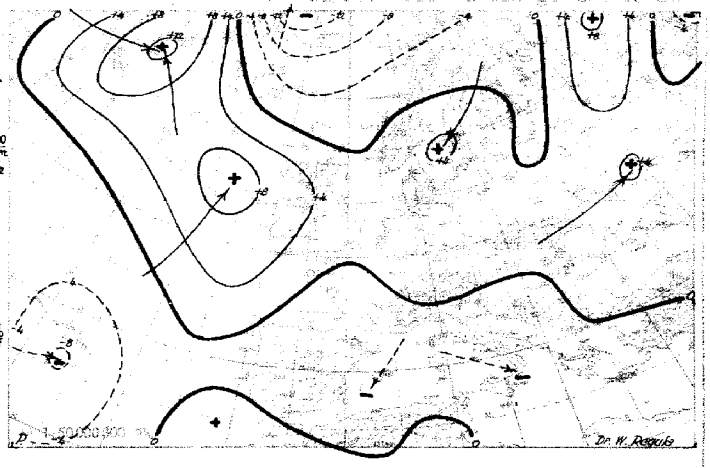

Wetterübersicht Freitag, den 23. Mai 1952

Die Entwicklung der Wetterlage vollzieht sich in sommerlich ruhiger Weise. So traten vom Ural bis zur amerikanischen Ostküste nur auf dem Westatlantik in den letzten 24 Stunden Druckänderungen auf, die 5 mb wesentlich überschritten. Im besonderen konnte sich die westeuropäische Antizyklone sowohl am Boden als auch in der Höhe noch etwas verstärken. Sie bildet weiterhin das beherrschende Druckgebilde für das Wettergeschehen auf dem Ostatlantik und für das westliche Europa. Östlich davon hat im Bereich des baltischen Kaltlufttiefs der Auffüllungsprozeß angehalten, wobei eine Erwärmung in 500 mb um etwa 5 Grad festzustellen ist. Damit haben am Boden die Druckgegensätze im europäischen Rußland eine weitere Abschwächung erfahren und betragen zwischen dem Baltikum und dem Ural nur noch 10 mb.

Eine ähnlich langsame Entwicklung ist auf dem Atlantik festzustellen, wo sich sowohl der Höhentrog als auch das Bodentief abschwächten und sich nur wenig nach Osten bzw. Nordosten verlagerten. Lediglich in der nördlichen Frontalzone, die seit gestern eine geringe Verstärkung erfuhr, ist der Wetterablauf etwas lebhafter. Aber auch hier sind die Druckänderungen nur gering, das frontale Geschehen nur schwach ausgebildet. In der freien Atmosphäre dagegen sind beachtliche Temperaturschwankungen vorhanden. So bildete sich bei einem Rückgang der Mitteltemperaturen zwischen 500 und 1000 mb bis zu 10 Grad an der grönländischen Ostküste ein Kaltlufttropfen aus, der eine Auffächerung der Höhenströmung über dem Eismeer bewirkte und eine Intensivierung der Wetterentwicklung im hohen Norden einleiten wird.

Dr. Dölling

Voraussichtliche Wetterentwicklung:

Der Schwerpunkt des beherrschenden Hochdruckgebietes verharrt bei geringen Lageschwankungen im Bereich der Britischen Inseln. Dabei bleibt in Deutschland die Hochdruckrandlage mit leicht unbeständigem und für die Jahreszeit immer noch etwas zu kühlem Wetter erhalten.

Dr. Schäfer

Erläuterungen zum Inhalt des Täglichen Wetterberichts

Die Beobachtungen der synoptischen Stationen sind in der Form des am 1. Jan. 1949 eingeführten intern. Wetterschlüssels veröffentlicht. Dabei bedeuten:

iii = Kennziffer der Station

T_dT_d = Taupunkt in °C (bei neg. Temp. ist 50 addiert)

N = Himmelsbedeckung in Achteln (9: nicht erkennbar)

dd = Windrichtung in 36-teiliger Skala (bei Addition von 50 ist die Windgeschwindigkeit > 100 Knoten)

ff = Windgeschwindigkeit in Knoten

VV = Sichtweite

x0. < 20 m, x1: 20 m, x2: 40 m usf. bis x9: 180 m, 00: < 200 m, 01: 200 m, 02: 400 m usf. 80: 16000 m, 81: 20 km, 82: 40 bis 85: 100, 86: 150, 87: 200, 88: 300, 89 ≧ 500 km. Ferner kann gegeben werden 90: < 50 m, 91: 50, 92: 200, 93: 500, 94: 1000 m, 95: 2 km, 96: 4, 97: 10, 98: 20 km, 99: ≧ 50 km

ww = Wetter zur Beobachtungszeit

00-03: keine besonderen Erscheinungen (00 Wolkenentwicklung nicht feststellbar, 01 Wolken dünner werdend, 02 gleichbleibend, 03 zunehmend), 04-09: Dunsttrübung (04 Rauchtrübung, 05 trockener Dunst, 06 Trübung durch Staubadvektion, 07 Aufwirbelung von Staub, 08 Staubtromben, 09 Staub- oder Sandsturm während der letzten Stunde), 10: feuchter Dunst, 11-12: flacher Bodennebel (11 in einzelnen Schwaden, 12 mehr zusammenhängend), 13: Wetterleuchten, 14: Fallstreifen, 15-16: Niederschlag im Gesichtskreis (15: > 5 km entfernt, 16: < 5 km), 17 Donner ohne Niederschlag, 18 starke Böen, 19 Grobtromben, 20-29: Hydrometeore während der letzten Stunde (20 Nieseln, 21 Regen, 22 Schnee, 23 Schneeregen, 24 gefrorener Regen, 25 Regenschauer, 26 Schneeregenschauer, 27 Graupel- oder Hagelschauer, 28 Nebel, 29 Gewitter), 30-32: leichter oder mäßiger Staub- oder Sandsturm (30 nachlassend, 31 ohne Änderung, 32 zunehmend), 33-35: starker Staub- oder Sandsturm (33 nachlassend, 34 ohne Änderung, 35 zunehmend), 36-37: niedriges Schneefegen (36 leicht, 37 stark), 38-39: hohes Schneefegen (38 leicht, 39 stark), 40: Nebel im Gesichtskreis, 41: Nebel in Schwaden, 42-49: Nebel (gerade Zahlen: Himmel erkennbar, ungerade: nicht erkennbar, 42, 43: dünner werdend, 44, 45: unverändert, 46, 47: dichter werdend, 48, 49: als Rauhreif niederschlagend), 50-55: Nieseln (gerade Zahlen: mit, ungerade: ohne Unterbrechung, 50, 51: leicht, 52, 53: mäßig, 54, 55: stark), 56-57: Nieseln gefrierend, 58-59: Nieseln mit Regen (56, 58: leicht, 57, 59: stark), 60-65: Regen (Unterteilung wie bei 50-55), 66-67: Regen gefrierend, 68-69: Regen und Schnee (66, 68: leicht, 67, 69: stark), 70-75: Schnee (Unterteilung wie bei 50-55), 76: Eisnadeln, 77: Schneegriesel, 78: einzelne Schneesterne, 79: gefrorener Regen, 80-82: Regenschauer (80: leicht, 81: mäßig, 82: sehr stark), 83-84: Schneeregenschauer, 85-86: Schneeschauer, 87-88: Graupelschauer, 89-90: Hagelschauer (83, 85, 87, 89: leicht, 84, 86, 88, 90: stark), 91-94: Gewitter in der letzten Stunde (91, 92: Regen noch anhaltend, 93, 94: Schnee, Graupel oder Hagel noch anhaltend, 91, 93: leicht, 92, 94: stark), 95-99: Gewitter zur Beobachtungszeit (95, 96: leicht mit Regen, Schnee oder Hagel, 97: stark mit Regen oder Schnee, 98: mit Staub- oder Sandsturm, 99: mit Hagel oder Graupel)

W = **Witterungsverlauf**

0-4: kein Niederschlag (0: heiter, 1: wechselnd bewölkt, 2: stark bewölkt, 3: Staub- oder Sandsturm oder Schneetreiben, 4: Nebel oder starke Staubtrübung), 5: Nieseln, 6: Regen, 7: Schnee, 8: Schauer, 9: Gewitter

PPP = **Luftdruck auf NN** reduziert in Zehntel mb ohne **Hunderterziffer**

TT = **Temperatur in °C** (bei neg. Temperaturen ist 50 **addiert**)

N_h = **Bedeckung mit unteren** Wolken (verschlüsselt wie N)

C_L = **Tiefe Wolken**

0: **keine**, 1: Cu hum, 2: Cu cong, 3: Cb **calvus**, 4: **Sc vesp**. 5: **Sc**. 6: St. 7: Fs oder Fc unter As, 8: Cu und Sc, 9: **Cb cap**, –: **nicht** erkennbar

h = Höhe der Untergrenze der unteren Wolken

0: **0-50 m**, 1: 50-100 m, 2: 100-200 m, 3: 200-300 m, 4: 300-600 m, 5: 600-1000 m, 6: 1000-1500 m, 7: 1500-2000 m, 8: 2000-2500 m, 9: > 2500 m

C_M = Mittelhohe Wolken

0: keine, 1: As trans, 2: As opac, 3: Ac trans, 4: Ac lent, 5: Ac undulatus, 6: Ac cug, 7: Ac in mehreren Schichten oder zusammen mit As, 8: Ac cast, 9: chaotischer Ac-Himmel, –: nicht erkennbar

C_H = Hohe Wolken

0: **keine**, 1: Ci fil, 2: Ci dens, 3: Ci notis, 4: Ci unc, 5: Ci-Aufzug noch < 45°, 6: > 45°, 7: Cs den ganzen Himmel bedeckend, 8: Cs nicht größer werdend und nicht den ganzen Himmel bedeckend, 9: Cc, –: nicht erkennbar

0 = Gruppenkennziffer

E = Erdbodenzustand

0: trocken, 1: naß, 2: überschwemmt, 3: hartgefroren und trocken, 4: Glatteis, 5-7: nasser Schnee (5 weniger als die Hälfte bedeckend, 6: mehr als die Hälfte bedeckend, 7: geschlossene Schicht), 8-9: trockener Schnee (8: mehr als die Hälfte bedeckend, 9: geschlossene Schicht).

a_x = nähere Charakteristik der Drucktendenz a

(1, 2, 3: Extremwert trat 0-1h, 4, 5, 6: 1-2h, 7, 8, 9: 2-3h vor Termin ein, und nach diesem Extremwert wurde die unter pp gemeldete Gesamtdruckänderung bei 1, 4, 7 um < 1, bei 2, 5, 8 um 1-3 und bei 3, 6, 9 um > 3 mb überschritten.

a = Luftdrucktendenz

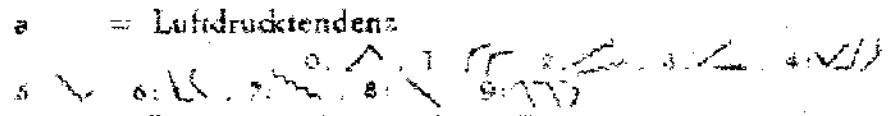

pp = Betrag der dreistündigen Druckänderung in Zehntel mb

7 = Gruppenkennziffer

RR = Niederschlagsmenge seit 12 Stunden

01-55: 1-55 mm, 56: 60 mm bis 90: 400 mm. 91: 0,1 mm, bis 96: 0,6 mm, 97: gering, nicht meßbar, 98: > 400 mm, 99: Messung unmöglich

TeTe = Extremtemperatur von 6-18h bzw. 18-6h in °C (bei neg. Temp. ist 50 addiert)

ss = Höhe der Gesamtschneedecke

00-55: 00-55 cm, 56: 60 cm, 57: 70 bis 90: 400 cm, 97: nicht geschlossen, nur Flecken, 98: > 400 cm, 99: keine Messung

$T_gT_gT_g$ = Erdbodenminimum der vergangenen Nacht in Zehntel °C. (bei negativen Temperaturen ist 500 addiert)

RR_{24} = Niederschlagsmenge der letzten 24 Stunden (Messung wie RR)

sss = gestrige Sonnenscheindauer in Zehntelstunden

4 = Gruppenkennziffer

f_xf_x = höchste / f_yf_y = niedrigste } Windgeschwindigkeit in Knoten in den letzten 10 Minuten vor der Beobachtung

Seite 2 enthält oben die 24-stündige Druckänderung von 5 zu 5 mb vom gestrigen Tag 0h bis zum 0h-Termin des Stichtages, wobei Fallgebiete gestrichelt sind und die Pfeile die Verlagerung der Zentren seit dem Vortag angeben. Darunter wird die Wetterlage auf einem großen Teil der Nordhalbkugel wiedergegeben. Die Zahlen geben die Lufttemperatur und bei den Schiffen oben die Luft- und darunter die Wassertemperatur an.

In der Darstellung des Wetters werden zur Abkürzung nur die Symbole für **N**, **dd**, **ff**, und **ww** verwandt, und zwar in der folgenden zusammengefaßten Form.

ww	
00-03	keine besonderen Erscheinungen
04-09	Dunsttrübung
10	feuchter Dunst
11-12	Bodennebel
13	Wetterleuchten
14	Fallstreifen
15-16	Niederschlag im Gesichtskreis
17	Ferngewitter
18-19	Tromben
20	nach Nieseln
21	nach Regen
usf	usf bis:
29	nach Gewitter
30-35	Staub- oder Sandsturm
36-39	Schneetreiben
40-49	Nebel
50-59	Nieseln
60-67	Regen
68-69	Regen und Schnee
70-75	Schnee
76	Eisnadeln (Polarschnee)
77-79	Schneegriesel
80-82	Regenschauer
83-84	Schneeregenschauer
85-86	Schneeschauer
87-88	Graupelschauer
89-90	Hagelschauer
91-92	Regen nach Gewitter
93-94	Schnee, Graupel od. Hagel nach Gewitter
95, 97	Gewitter mit Regen oder Schnee
96, 99	Gewitter mit Hagel
98	Gewitter mit Staubsturm

N	
0	wolkenlos
1-2	heiter
3-5	halbbedeckt
6-7	wolkig
8	bedeckt
9	Himmel nicht erkennbar

Geschwindigkeit in Knoten	Symbolisierung
0	
1- 2	
3- 7	
8- 12	
48- 52	
123-127	

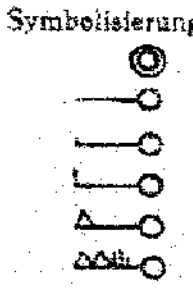

Bei den Fronten wird die Temperaturänderung am Boden (ausgefüllte Symbole) von der in der Höhe (offene Symbole) unterschieden. Dies ergibt folgende Möglichkeiten:

a) Kaltfront
- **in allen Schichten**
- **nur am Boden**
- **nur in der Höhe**
- **maskiert**

b) Warmfront
- **in allen Schichten**
- **nur am Boden**
- **nur in der Höhe**
- **maskiert**

c) Okklusion
- ohne Temperaturänderung am Boden
- mit Abkühlung am Boden
- mit Erwärmung am Boden

d) Konträre Luftmassenbewegung in der Vertikalen
- quasistationäre Front oder gegenläufige Warmfront

e) Sonstiges
- Konvergenzlinie



Alle Höhen von Druckflächen **(Seite 3-5)** sind in der Einheit des geopotentiellen Dekameters (das geopot. Meter ist das um 2% verminderte dynamische Meter und daher nahezu identisch mit dem geometrischen Meter) angegeben.

Die Karte der relativen Topographie **500/1000 mb** (S. 3 oben) enthält die Einzelwerte in Dekametern unter Fortlassung der Hunderter-Ziffer, in der Karte der abs. **Topographie** (S. 3 unten) wird die Windgeschwindigkeit in Knoten (je 5 Knoten ein halber, je 10 Knoten ein ganzer Strich, je 50 Knoten ein Dreieck) dargestellt. Auf der linken Seite wird die abs. Topographie in Dekametern (unter Fortlassung der Hunderter-Ziffer) und auf der rechten Seite, durch einen Bruchstrich getrennt, oben die Temperatur und darunter der Taupunkt in °C angegeben. Die Zehnerzahl der Windrichtung wird als kleine Zahl neben den Richtungspfeil gesetzt. Es bedeutet z. B.

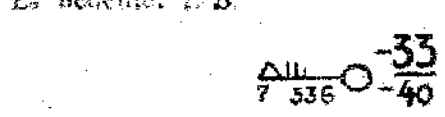

absolute Topographie 500 mb = 536 geopot. Dekameter, Westwind 75 Knoten aus 270°, Temperatur −33° und Taupunkt −40°

Auf Seite 4 sind die aerologischen Beobachtungen der Stationen in der US-Zone übersichtlich zusammengestellt.
Das Eintragungsschema ist am Kopf der Tabelle angegeben. Temperaturen zwischen −0° und −49° sind durch Addition von 50 gekennzeichnet.

Seite 5 enthält Höhenwetterkarten oberhalb der Bodenreibungsschicht (850 mb), für die Tropopause (225 mb) und Stratosphäre (96 mb), wobei die beiden letzteren Flächen so ausgewählt worden sind, daß die relativen Topographien 225/500 mb und 96/225 mb über Berlin im Jahresmittel den gleichen Betrag von 544 geopot. Dekametern aufweisen wie die Schicht 500/1000 mb. Die Änderung der rel. Top. 500/1000 mb ergibt ein Maß für die in der unteren Troposphärenhälfte eingetretene Temperaturänderung und die darüber befindliche Karte (Änderung der abs. Top. 225 mb) ein Maß für die Druckwellen an der Tropopause.

Die Vorhersagekarte bezieht sich auf den 06-Uhr-Termin des folgenden Tages und die im Anschluß an die Wetterübersicht gegebene Wetterentwicklung gründet sich außer auf die synoptischen Unterlagen auf die Ergebnisse der Untersuchung von Wellen, Spiegelungspunkten, Korrelationen und ähnlichen Fällen.

Als gesonderter Teil des „Täglichen Wetterberichtes" enthält die **„Wetterkarte"** eine Reihe von Ergänzungskarten.

Auf der ersten Seite werden täglich wechselnd Aufsätze und tabellarische Darstellungen über Themen der Wetterkunde und ihrer Randgebiete abgedruckt.

Die Innenseiten bringen die 6-Uhr-Wetterlage über Europa, in der auch die Luftmassenverteilung angegeben wird. Daneben werden die Karte der dreistündigen Luftdruckänderung, sowie die Höhenwetterkarte der 700-mb-Fläche vom 3-Uhr-Termin dargestellt.

Die nach der Übersicht abgedruckte Vorhersage für den nächsten und die folgenden Tage ergänzt die auf Seite 5 des „Täglichen Wetterberichtes" angegebene allgemeine Wetterentwicklung durch präzisere Angaben über die einzelnen Wetterelemente für die verschiedenen Prognosenbezirke.

Auf Seite 4 werden die im Wetterbericht nicht enthaltenen Stationsmeldungen der US-Zone in entschlüsselter Form veröffentlicht, die durch die gleichen Angaben für einige europäische Hauptstädte ergänzt werden, wobei für einige Orte der US-Zone die täglichen astronomischen Daten mit angegeben werden.

Ferner werden die in Erlangen durchgeführten Frühaufstiege vom heutigen und gestrigen Tag graphisch dargestellt und daneben der Höhenwind von München angeschrieben.

Eine Zonenkarte für die Länder der US-Zone dient zur Wiedergabe von wechselnden Darstellungen des süddeutschen Witterungscharakters.

Alle Zeitangaben im „Täglichen Wetterbericht" in Mittlerer Greenwich Zeit (M.G.Z.), in der Wetterkarte in Mitteleuropäischer Zeit (M.E.Z.)

23. Mai 1952 Relative Topographie 500/1000 mb heute 03 Uhr (geopot. Dekameter) Seite 2

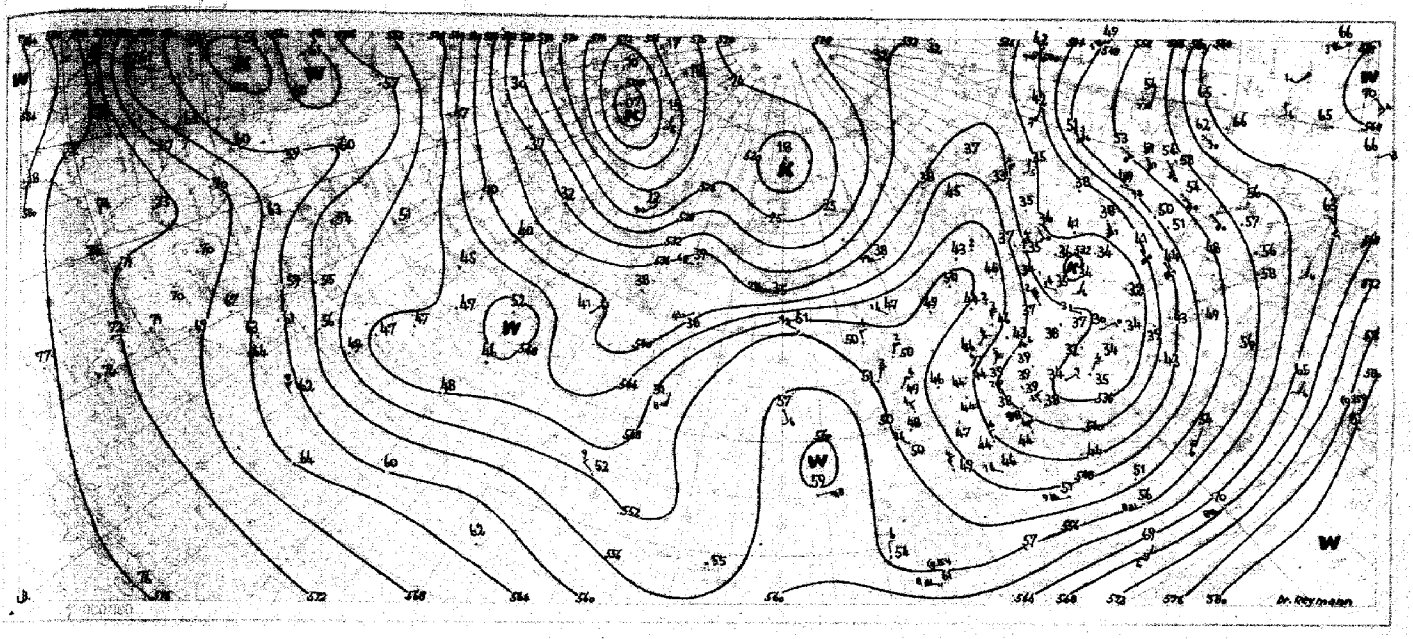

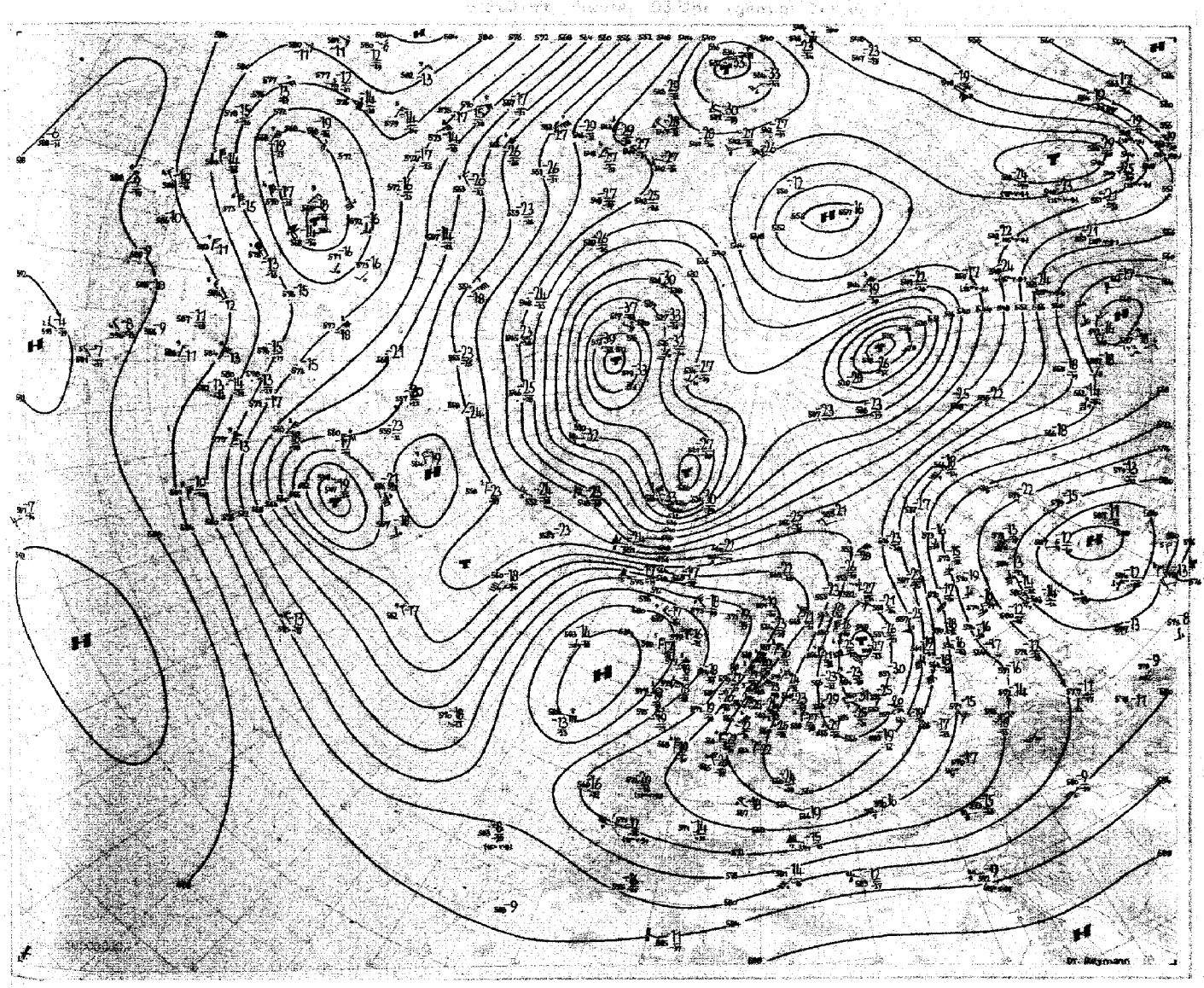

Station	Höhe	iii	Gestern 09 Uhr GMT TdTd4ff	Nddff	VVwwW	TTapp	Gestern 12 Uhr GMT TdTd4ff	Nddff	VVwwW	PPPTT	NCHCC	6aapp	Gestern 15 Uhr GMT TdTd4ff	Nddff	VVwwW	TTapp	Gestern 18 Uhr GMT TdTd4ff	Nddff	VVwwW	PPPTT	NCHCC	6Eapp	7RRTT	ff
Augsburg	480	852	o1-o8	1o5o6	81o3o	111o2	52-o6	6o2o4	82o2o	27212	486oo	616o1	oo-o4	634o2	82o22	126o1	o1-oo	6oooo	82o22	27411	2263o	6o4o2	7oo13	
Ingolstadt	367	860	5o-o8	2o9o4	82o3o	141o3	5o-o9	8o9o5	82o3o	27612	825—	6o3oo					o6-o6	731o2	82258	28o1o	725—	614o3	79415	
München	521	865	o2-o2	2o2o2	6oo5o	1o1o3	5o-o3	7o4o3	6oo5o	27o12	315—	6o8o1	51-o6	636o4	81o22	123oo	o2-o5	3o6o3	8oo12	27411	11662	6o3o1	7oo14	
München-Riem	526	866	oo-o7	4o2o6	8oo2o	1o2o6	52-o6	7o2o4	81o22	27112	5256—	676o2	51-o8	6o2o7	81o12	113oo	o2-o6	2o2o5	81o12	2751o	oo914	6o1o1	7oo3o	2o
Landshut	391	873	o1——	3o911	82o3o	123o1	o2——	7o4o8	82o3o	27112	5976—	6o3oo	o3——	736o2	818o8	112o3	o4——	6o4o2	81o18	27511	28642	6o3oo	79712	
Passau-Oberhaus	409	893	53-o2	5o2o2	81o32	133o1	oo-o1	8o4o1	81152	27o12	685—	6o3oo	o2-o3	736o2	81158	137o4	o3-o1	3o9o1	81o18	271o9	24514	6o3oo	79714	
Feldberg/Schw. ☐	1493	908	56-26	4o618	82o3o	o2214	54-25	6o316	82o32	557o3	624oo	6o7o4	54-2o	7o612	82o22	o42o2	54-18	6o212	82o12	56oo3	6444o	652o1	7ooo5	33
Friedrichshafen	401	934	51——	1o615	81o2o	141o2	51——	3361o	82o2o	25315	227o9	6o8o1	51——	3o21o	81o26	168o1	5o——	5291o	81o21	25815	oo931	6o3o5	7oo16	
Kempten-Lenzfried	705	946	51-o9	1o9o2	82o3o	1o3o5	51-15	4o3o6	82o3o	26712	4474o	6o3o1	oo-15	2o3o5	81o1o	123o1	oo-12	336o3	81o3o	2761o	38741	6o3o4	7oo12	
Oberstdorf	810	948	o1-o8	236o4	81o31	o92o1	51-2o	43613	81o31	24412	32752	649o3	51-23	63615	8oo31	134o1	51-17	7361o	8oo32	2641o	756—	6o2o9	7oo13	25
Zugspitze ☐	2960	961	62-o8	912o4	x447o	593o7	5o-o6	936o3	x5474	1o758	9-o—	6o31o	5o-o2	936o2	x2714	583o4	61-o2	93462	x3717	11459	9-o—	693o3	79458	1o
Hohenpeissenberg ☐	977	962	51-12	5o6o6	81o52	o62o9	53-14	7o41o	81o52	128o7	6267—	6o2o2	52-12	6o31o	81o52	o82oo	51-1o	6o4o8	81o52	133o6	32662	6o2o5	7ooo9	2o
Garmisch-Partenk.	704	963	51-12	2o2o8	81o3o	o89o3	52-12	5o21o	82o3o	24212	517oo	646o4	52-1o	7o2o8	82o32	1o1o6	51-o5	636o5	82o12	263o9	3265—	6o3o7	7oo13	
Bad Tölz	654	971	51-o6	5o9o4	81o3o	111o3	54-o6	7o5o4	82o32	26111	725—	67ooo	52-o8	8o6o6	82o22	119o3	51——	7o6o4	82o22	26311	32642	6o3o5	7oo13	o9
Wendelstein ☐	1735	980	56-o4	31oo4	82o3o	513o7	54-o2	7o9o2	8o7o2	31351	482—	641o6					53-o8	6o4o6	81147	3175o	2834—	653o8	797o2	
Berchtesgaden	542	997	51——	6o2o4	82o3o	o97o1	51——	635o4	81o22	26512	3883o	6o2oo					51——	836o3	8o148	2711o	3471—	6o2o2	79713	

Station	Höhe	iii	Gestern 21 Uhr GMT TdTd4ff	Nddff	VVwwW	TTapp	Heute 00 Uhr GMT TdTd4ff	Nddff	VVwwW	PPPTT	NCHCC	6aapp	Heute 03 Uhr GMT TdTd4ff	Nddff	VVwwW	7Tapp	Heute 06 Uhr GMT TdTd4ff	Nddff	VVwwW	PPPTT	NCHCC	6Eapp	7RRTT	EETTT	RRsss	ss
Augsburg	480	852	o4-o2	734o1	75o22	o8112	o5-oo	2oooo	75o12	294o6	oo94o	679o4	o2-o4	225o2	5o1oo	o36o5	o4-o2	725o1	4o1oo	3ooo5	oo97—	6o2o8	7ooo1	—oo8	ooo7o	
Ingolstadt	367	860															o4-o3	722o2	3o252	297o5	725—	614o5	796o2	—ooo	o1o58	
München	521	865	o1-o6	6o4o2	5oo3o	o831o	o4-o3	3oooo	5o1o2	297o6	oo941	6o3oo	o2-o1	1oooo	3o1oo	o48o4	o3-o2	7o6o1	3o1oo	298o6	oo95—	6o4o5	7ooo4	—o2o	ooo89	
München-Riem	526	866	o2-o1	7oooo	8oo22	o82o6	o3-o4	527o3	64o12	293o6	oo97—	64ooo	o1-o2	o23o2	4o1o2	o39o4	o2-o3	725o3	4o1oo	297o4	oo97—	6o4o5	7oo11	o85o7	ooo81	
Landshut	391	873	o4——	3o9o1	81o12	o62o7			o				51——	7oooo	75o2o	oo7o3	o3——	727o4	4o1oo	295o4	6657—	6o4o4	7oooo	—511	97o53	
Passau-Oberhaus	409	893	o4-o1	2o7o1	81o2o	o64o9	o4-o2	814o1	75o3o	289o5	856—	6o3oo	o3-oo	6oooo	5o1o2	o49o7	o4-oo	8oooo	5o1o2	287o5	856—	6o4o4	7ooo3	—516	97o59	
Feldberg/Schw. ☐	1493	908	53-26	2o52o	82o12	o14o3	53-23	1o5o9	82o12	563o1	114oo	6o2oo	52-24	1o621	82o2o	oo9o8	51-24	1o618	82o2o	563o1	oo94o	652o8	7oo5o	29521	oo1o2	97
Friedrichshafen	401	934	o2——	136o3	81o11	o9314	o2——	ooooo	8oo21	289o6	oo9oo	61ooo	o1——	oo2o6	7oo2o	o48o4	o2——	oo3o9	7oo2o	297o6	oo9oo	6o411	7ooo3	—ooo	oo119	
Kempten-Lenzfried	705	946	o1-o1	33oo1	81o2o	o6112	o1-o1	11oo1	81o2o	312o2	oo94o	619o3	51-o1	o11o1	81o2o	5o8o4	oo-o1	o14o1	82o2o	319o2	oo9oo	6o3o9	7oo51	—525	oo127	
Oberstdorf	810	948							o								51-oo	ooooo	83o2o	32o5o	oo9oo	6o4o7	7oo52	13537	ooo7o	
Zugspitze ☐	2960	961	61-o4	936o3	x2717	6o4o5	61-oo	9oooo	x4457	1156o	9-o—	619o4	63-o8	936o6	o1434	618o4	62-o2	234o2	81414	1136o	21-o1	694o4	79261	1o——	o1o48	83
Hohenpeissenberg ☐	977	962	5o-1o	8o8o6	81o52	o521o	o1-o8	21oo6	81o52	143o5	oo9o2	6o2oo	o1-o2	oo9o2	811oo	o471o	o1-o2	3o9o2	81o5o	143o5	oo95o	6o21o	7ooo3	125oo	oo1oo	
Garmisch-Partenk.	704	963	o1-o3	736o2	81o22	o7111			2				o1-o1	o16o1	4o1oo	o35o1	o1-o1	114o1	6o1oo	299o4	117oo	6o4o7	7ooo2	—51o	ooo74	
Bad Tölz	654	971							6								o2-o2	6o4o2	82o32	3o1o5	1155o	6o4o6	797o1	o35o4	97o65	
Wendelstein ☐	1735	980							7								53-o2	2o6o2	81o17	31951	1624o	654o4	79453	—546	94o75	97
Berchtesgaden	542	997							6								o4——	72oo4	8oo22	293o6	4567—	6o2o1	791o4	—o35	91o51	

Station	Berlin			Wiesbaden			München			Berlin			Wiesbaden			München			Erlangen			Friedrichshafen		
YYGG	22o9			22o9			221o			2215			2215			2215			2215					
mb	HHHH	TTTdTd	ddff	HHHH	TTTdTd	ddff	HHHH	TTTdTd	ddff	HHHH	TTTdTd	ddff	HHHH	TTTdTd	ddff	HHHH	TTTdTd	ddff	HHHH	TTTdTd	ddff	HHHH	TTTdTd	ddff
41	2213	98	12o9	2214	98					2219	99	1111	2227	95	oooo	2215			221o					
96	1653	99	o913	1654	o1	o2o5				1657	99	o615	1665	oo	o2o1	1653	oo	oooo	1651	oo				
100	1626	oo	o915	1628	o1	o2o5				163o	99	o62o	1638	oo	oooo	1626	oo	oooo	1624	oo				
200	117o	97	o328	1175	o1	o23o				1175	98	o325	1184	o1	o243	1173	97	3524	1171	98				
225	1o92	oo	o328	1o99	o3	o235				1o97	o1	o33o	11o8	o2	o238	1o95	oo	3421	1o93	o1				
300	9o7	o4	o335	914	o1	o24o				912	o2	o44o	922	oo	o263	9o8	o1	353o	9o9	o3				
500	558	7588	o329	563	7482	o23o	555	7787	3624	561	7586	o226	567	72	o237	559	7687	3525	56o	7582	o324			
700	3o6	6o64	o229	31o	6o71	o219	3o6	6466	o413	3o9	5962	o124	312	596o	o513	3o8	6165	o1o9	3o8	6o6o	o316			
850	155	5258	o11o	158	oo55	o2o6	155	5256	o5o5	156	o154	3311	159	o352	o11o	156	o151	22o3	156	5o56	361o			
1000	o22			o24	15oo	36o1	o23			o22	14oo	35o6	o23	17o3	o2o9	o22			o23					
Markante Punkte	PPP	TTTdTd	ddff	PPP	TTTdTd	ddff	PPP	TTTdTd	ddff	PPP	TTTdTd	ddff	PPP	TTTdTd	ddff	PPP	TTTdTd	ddff	PPP	TTTdTd	ddff	PPP	TTTdTd	ddff
	o28	95	o8o9	o1o	86					o25	95	o917	oo5	85	o43o	o5o	95		o5o	98				
	o32	98	o9o9	o18	95					o55	96	121o	o18	97	o615	1o9	o1	oooo	125	99				
	o37	97	11o9	o36	99					125	oo	o316	o35	95	o61o	119	99	36o8	175	oo				
	o5o	98	14o9	o5o	97	o3o4				145	98	o319	15o	98	o11o	128	o1	3615	27o	o6				
	o52	99	14o9	246	o2	o235	322	98	3542	15o	99	o321	19o	oo	o238	261	o3	3524	4oo	8794				
	o59	97	151o	266	o5	o239	385	9o	3528	2o8	98	o327	25o	o3	o26o	323	oo	3527	58o	6871	o324			
	o65	99	151o	495	7582	o231	4oo	88	3425	27o	o7	o338	28o	o3	o278	42o	84	3537	59o	697o	o324			
	15o	97	o326	595	667o	o236	492	789o	3625	4oo	86	o33o	363	9o	o25o	489	7686	3525	68o	6262	o316			
	289	o5	o336	66o	6266	o224	525	758o	3522	515	7388	o224	4oo	85	o243	52o	7488	3525	76o	5555	111o			
	495	7688	o329	685	6o7o	o218	66o	6567	o312	573	6977	o226	519	6983	o242	547	7179	3522	78o	5556	361o			
	542	7182	o325	71o	597o	o216	684	6567	o413	6oo	668o	o223	568	6577	o217	56o	7276	3519	82o	5254	361o			
	555	7278	o325	717	6o71	o216	7o6	6465	o413	6o8	678o	o124	591	6571	o217	655	6367	o116	83o	5256	361o			
	747	5658	o223	752	5861	o214	768	5963	o6o5	635	6568	o123	68o	5961	o512	668	6367	o115	9oo	o455	3611			
	766	587o	o217	81o	5557	o2o8	844	5253	o5o5	77o	5558	3514	75o	5556	o412	744	5761	34o7	97o	1152	3311			
	o21	14o2	36o1	o12	16oo	36o4	964	11oo	o4o5	o21	16o1	35o5	o11	18o3	o3o9	964	115o	36o6	993	14o1	33o8			
41/96	56o			56o						562			562			562			559					
96/225	561			555						56o			557			558			558					
225/500	534			536						536			541			536			533					
500/1000	536			539			532			539			544			537			537					

Station	Berlin			Wiesbaden			München			Berlin			Wiesbaden			München			Erlangen			Friedrichshafen		
YYGG	2221			2221			2221			23o3			23o3			23o3			23o3			23o3		
mb	HHHH	TTTdTd	ddff	HHHH	TTTdTd	ddff	HHHH	TTTdTd	ddff	HHHH	TTTdTd	ddff	HHHH	TTTdTd	ddff	HHHH	TTTdTd	ddff	HHHH	TTTdTd	ddff	HHHH	TTTdTd	ddff
41				2222		o512				22o8	99	o71o	22o1	99	o72o									
96	1652	oo	14o9	166o	o1	o31o				1651	99	o413	1647	o2	o524				1649	o2		165o		
100	1625	oo	121o	1633	o1	o21o				1625	98	o413	162o	o2	o623				1623	o2		1624		
200	1171	oo	o336	1181	o1	o323	1174	98	o116	1172	o1	o33o	1171	o3	o438	117o	98	o225	1171	o2		1176	oo	
225	1o95	o1	o346	11o4	o2	o34o	1o97	98	3631	1o95	o3	o432	1o95	o4	o54o	1o93	o1	o325	1o99	o2		1o99	o4	
300	91o	o3	o24o	919	oo	o363	9o9	o3	o241	911	o2	o467	913	o2	o341	9o9	o3	o332	912	o3		915	o1o8	
500	561	7681	o229	566	73	o341	559	75	o235	559	7482	o331	562	7586	o243	56o	7582	o219	562	7482		562	7386	
700	3o9	5963	3628	312	5863	o317	3o8	6163	3612	3o6	6o62	3422	31o	5759	o227	3o8	6o64	o323	3o9	5864		3o9	6o63	
850	156	oo55	352o	158	o253	o318	156	oo55	o11o	154	o151	3413	158	oo52	o214	156	oo54	o3o2	156	o154		156	o153	
1000	o22	12o4	31o7	o24		o2o3	o23			o2o	1oo6	331o	o24	o9o4	2913	o22			o23			o24		
Markante Punkte	PPP	TTTdTd	ddff	PPP	TTTdTd	ddff	PPP	TTTdTd	ddff	PPP	TTTdTd	ddff	PPP	TTTdTd	ddff	PPP	TTTdTd	ddff	PPP	TTTdTd	ddff	PPP	TTTdTd	ddff
	o75	oo	14o7																					
	137	o1	o337				146	99	o237	o29	97	o71o										125	o2	
	15o	99	o337				15o	99	o233	o5o	oo	o9o9	o4o	99	o72o							175	99	
	277	o6	o236				178	99	o229	o64	oo	o81o	o5o	oo	o913	158	99	o124	o6o	oo		232	o511	
	482	7983	o232	o6o	97	o512	19o	97	o12o	15o	oo	o313	15o	o1	o33o	242	o3	o332	15o	99		27o	o612	
	581	6684	o124	15o	99	o3o8	266	o1	3634	194	oo	o329	165	o1	o54o	271	o8	o233	175	o1		37o	8997	
	6o5	6477	o122	272	o5	o362	277	o3	o338	248	o6	o432	255	o6	o343	388	9o	o231	26o	o8		568	6782	
	631	6568	3618	368	9o	o342	4oo	89	o237	379	9o	o444	375	9o	o343	4oo	88	o229	4oo	8795		59o	6677	
	719	5761	3628	4oo	85	o336	553	6983	o324	483	7582	o434	4oo	869o	o344	49o	7683	o119	585	6572		636	6378	
	778	5456	362o	5o2	7381	o341	575	7o77	o22o	58o	6678	o124	576	6878	o245	552	6983	o22o	6oo	6871		68o	6164	
	8oo	5255	362o	591	6479	o329	612	6773	o217	615	6569	o123	61o	667o	o242	586	6979	o222	76o	5461		75o	5562	
	815	5257	362o	6o3	6375	o224	635	677o	o115	675	6o64	3523	622	6668	o242	621	6671	o327	78o	5455		9oo	o552	
	834	5157	352o	618	6467	o318	682	6264	3515	8oo	5156	3419	8oo	5354	o214	784	5457	36o3	9oo	o553		935	o751	
	88o	o3oo	3517	962	11o1	o4o6	914	o551	36o7	912	o5o3	3312	972	1oo1	28o5	95o	o7o6	28o5	97o	o9o5		95o	o751	
	o21	14o4	3oo3	o12	1oo3	36o5	965	o7o4	oooo	o19	11o7	33o7	o13	o8o4	28o4	965	o1oo	23o2	994	o5o4		98o	o4o1	
41/96				562						557			554											
96/225	557			556						556			552						55o			551		
225/500	534			538			538			536			533			533			537			537		
500/1000	539			542			536			539			538			538			539			538		

Ergänzungen

Station	Höhe	iii	TnTn-TxTx	RRsss	ss
Geisenheim	109	628			
Ellwangen	439	749	—5o	ooo59	
Freudenstadt	779	815	—o3	ooo78	
Tübingen	37o	826	15-o1	ooo61	
Donaueschingen	671	917	—o2	ooo83	
Konstanz			—o6	oo——	

Wolkenzug

iii	YY-GG	Cddvv	Cddvv	iii	YY-GG	Cddvv	Cddvv
692	22-o9	434o7					
732	22-o9	4o5o5					
635	22-16	4o4o6					
543	23-o6	436o4					
658	23-o7	4o1o8					
635	23-o7	4o5o7					
727	23-o7	4o5o5					

	Mittelwerte der rel. Topographie über Berlin im Mai
545	
546	
551	
548	

Höhenwinde

Schlüssel	ddff	ddff	ddff	ddff	ddff	ddff
Station	Bremen		Kassel		Frankfurt a/M	
YYGG	22o8					
16200 m						
11700 m						
11100 m						
9000 m						
5400 m						
3000 m	o426					
1500 m	o112					
0 m	32o7					
Station	Karlsruhe		Stuttgart		Erlangen	
YYGG	22o9		22o9	2215	22o9	
16200 m						
11700 m						
11100 m						
9000 m						
5400 m						
3000 m	o524		o412		o316	
1500 m	o723		o719	o316	o314	
0 m	o4o1		o4o8	o4o8	34o4	
Station	Heidelberg		Friedrichshafen			
YYGG			22o7	2214	23o2	
16200 m						
11700 m						
11100 m						
9000 m						
5400 m			3518			
3000 m			o311	oooo	o716	
1500 m			o719	o518	o617	
0 m			o6o2	o211	o5o5	

Täglicher Wetterbericht

Herausgegeben vom Deutschen Wetterdienst in der US-Zone, Zentralamt Bad Kissingen

Erscheint täglich. Postbezug monatlich 5.– DM

Bei unregelmäßiger Lieferung sind Beschwerden immer an das Zustellpostamt zu richten.

Nachdruck verboten. Verlagsort Bad Kissingen

Jahrgang: 1952 — Sonnabend, den 24. Mai — Nummer: 145

Station	Höhe	iii	Gestern 09 Uhr GMT TTAff	Nddff	VVwwW	TTapp	Gestern 12 Uhr GMT TTAff	Nddff	VVwwW	PPPTT	NChCC	6aapp	Gestern 15 Uhr GMT TTAff	Nddff	VVwwW	TTapp	Gestern 18 Uhr GMT TTAff	Nddff	VVwwW	PPPTT	NChCC	6Eapp	7RRTT	ff
Bremerhaven	6	129	09-16	73313	80022	12104	09-16	53114	80022	28813	52400	61003	10-14	83311	25102	12200	10-14	83212	40102	28411	862—	60604	70013	19
Bremen	4	224	08-16	63211	64052	14204	08-14	22807	64052	28717	11501	61902	07-18	13410	64050	18904	09-18	83312	48100	28613	862—	60403	70018	20
Berlin-Dahlem	51	381	08-08	33306	80032	16103	04-14	73508	81032	25917	4154-	60300	07-04	72903	80028	17905	09-08	63305	75028	24417	45642	60609	79718	16
Berlin-Tempelh.	48	384	04-08	53605	80031	16106	04-08	73604	80022	25617	42660	60802	06-04	73404	80218	16904	06-08	73406	80038	24318	756—	60609	79718	
Kassel	187	438	01-12	23610	81012	13903	03-10	13208	81020	28616	11640	60704	04-09	33607	82030	18711	07-09	50408	81010	27317	54701	60501	70018	
Marburg □	611	510	05—	53409	50052	10101	00—	53413	81022	58312	55600	64403	04—	33413	81012	15915	04—	33413	81022	56814	22402	60300	70015	
Kobienz	97	515	05-09	63409	15052	14901	02-09	33409	75052	28718	22640	60809	04-17	63413	80052	19911	04-11	43409	80052	27119	11602	60805	70020	
Fuchskauten □	657	523	04—	60208	82022	10402	02—	33609	82012	51313	32540	60300	04—	60210	80032	13907	04—	63409	70052	50313	42401	60603	70015	
Limburg/Lahn	130	525	08-14	53409	82021	16901	05-07	33405	82021	28819	11640	60705	05-09	63105	81021	19712	06-13	53007	81012	27119	42602	60706	70021	
Gießen	185	532	06-08	63606	81032	15001	04-08	32706	82012	27418	11540	60809	04-10	53606	80232	19807	04-10	53606	82022	26119	52601	60804	70020	13
Bad Wildungen	280	535	02-12	43408	81022	12300	03-15	53010	81022	27815	41640	60704					06-00	60000	82032	26916	38600	60300	70018	
Schluchtern	205	539	04-06	63404	82022	16604	04-08	20206	83012	27418	12640	64908	05-07	63604	83030	18607	05-03	43602	83010	26317	34641	60602	70019	
Schlenklengsfeld	314	543	04-06	63204	82022	12901	04-10	33206	82012	27815	24740	61605					05-08	23504	82010	26816	14760	60501	70018	
Wasserkuppe □	921	544	01-12	53408	81032	09304	00-14	23208	83011	20011	11540	67903	05-11	63307	82022	11801	02-07	53405	82012	19811	44601	60601	70013	17
Fulda-Petersberg	273	609	05-02	03201	80020	13203	04-17	43202	81030	28220	31540	60711	03-20	23410	82010	20805	05-18	23408	82020	27518	12661	60802	70021	22
Spessekopf □	817	615	03—	13213	80020	13903	03—	33213	99021	28616	31540	60804	00—	33624	99021	17806	05—	33613	82021	28015	12561	60403	70018	
Meiningen	131	632	08-10	23508	82020	16000	06-10	23507	82020	28619	21740	60705	04-14	43611	81020	20811	07-10	33604	45050	27119	24640	60603	70021	
Kilfeldberg/Fa □	806	635	03-12	23308	80020	11106	02-14	23510	81020	34013	12640	60806	03-17	63414	82030	14808	03-13	53609	82020	33112	42662	60601	70015	
Frankf/Rhein-Main	110	637	06-03	20000	80020	17901	04-08	40208	82020	28119	31740	60707	03-11	53607	82020	19812	04-13	43608	82022	26619	32701	60703	70021	18
Frankf. Stadt	103	638	06-05	20201	81022	16904	03-10	32905	82022	27720	32740	60808	03-08	63602	82026	20810	05-12	53604	82036	26620	22701	60801	79722	21
Darmstadt	263	639	05-10	32904	81032	14103	06-12	43607	82022	27618	32742	60710	06-09	43406	82012	18807	04-09	33606	82022	26317	18641	60606	70020	16
Würzburg	259	655	07-05	63202	81022	13201	05-20	73017	81022	27018	585—	67914	04-19	73613	82022	18708	05-15	63613	82022	25717	48500	60603	70020	
Bad Kissingen	223	658	04-08	43405	81032	16705	04-04	40502	82012	27418	22740	60703	05-10	60208	82038	18707	04-09	30208	81018	26317	14741	60604	79720	
Bamberg	382	670	06-05	73303	81012	11104	08-06	73104	83802	26814	725—	60709	09-06	72205	82029	14805	05-05	60403	82019	26114	44660	60601	70117	
Coburg	350	671					05—	73605	82028	25116	5866-	60704					04—	73602	81022	24616	2473-	60602	79718	
Bayreuth	341	681	07-03	73602	50216	09200	07-05	73202	81258	27414	5844-	60808	07-07	70903	82018	17707	06-04	70202	81028	27014	755—	60201	70118	
Hof	547	685	05-10	63207	81028	10901	03-16	63413	82028	27412	386—	60201	04-16	63412	81032	14905	04-09	73606	81022	26612	757—	60701	79214	18
Weiden	396	688	08-00	80000	25216	09207	08-14	80212	40816	27511	5957-	61508	06-16	60410	81039	15909	05-10	70406	81039	26413	755—	60403	70216	
Silberhütte □	829	692	05-04	83202	21616	06004	07-08	73402	30276	28308	781—	60701	04-06	63406	81058	11804	05-08	63608	81058	28210	555-0	61502	70512	
Weinbiet/Wnstr □	556	726	04—	62402	60022	12203	03—	42302	81022	65316	41400	60701	01—	62812	81021	19807	02—	52809	81022	62315	44660	60808	70019	
Neustadt/Weinstr.	146	723	04-04	41602	81031	18701	03-06	20503	82012	28719	22700	64608	02-15	60509	82030	21813	01-10	43606	82012	27120	22760	60601	70022	
Baden-Baden	125	725	05—	50706	80050	17902	06—	20506	80051	29019	22730	60806	04—	60903	81022	20815	09—	43502	81012	27119	42760	60603	70021	
Karlsruhe	115	727	04-06	53404	70052	15300	04-09	50406	82032	28120	52500	64911	04-07	53206	82022	22611	04-06	40203	82022	26220	34631	60606	70022	15
Bruchsal	97	729	04-01	12901	60052	16000	03-08	30207	82020	27519	32600	60712	04-08	60407	82022	20811	04-09	10209	81012	25920	14601	60605	70021	
Königstuhl □	561	732	04-06	20205	81012	11103	04-07	43606	81032	61615	41400	67903	04-12	63408	81022	15809	04-08	23605	82012	60215	11501	60705	70017	
Stuttgart	305	737	03-10	70303	75032	14701	02-11	60205	81012	28315	42660	66701	02-10	53610	81018	17713	04-06	43504	80038	26217	14730	60905	79718	22
Stuttgart-Echt.	405	738	06-05	50204	80020	13000	04-09	60407	81030	28116	58600	60804	04-06	43403	81012	17811	06-04	23202	81028	26415	00968	60805	79717	15
Ohringen	250	742	08-00	70000	81032	11009	07-04	42902	81032	27718	48600	60812	05-05	42403	81018	18713	06-04	22703	81018	25816	14641	60605	79719	
Aalbach	440	753	05-02	83602	81602	10401	06-08	60404	81016	27915	62600	64905					08-00	50000	81018	27314	18642	60605	79115	
Weikersburg/Bay	455	761	05-00	80000	81022	10305	05-02	70000	81252	28013	787—	61903	09-04	80000	80812	11505	07-00	40000	81018	26713	00940	60608	70116	
Nürnberg-Fürth	311	763	07-05	83203	81022	10001	06-05	52203	81022	27115	32638	64909	08-03	62702	81028	15904	05-03	43602	81018	26615	12562	61605	70117	20
Regensburg	338	776	07-10	82507	81606	10301	08-07	62503	81016	27912	48572	61104	07-11	71806	81918	09701	09-08	52707	81019	26612	39563	61504	70914	
Falkenstein □	1307	791	01-08	93607	03687	01302	02-08	93405	04607	75702	9-0—	60202	04-09	63608	25258	05904	03-14	73611	75108	75104	22142	61702	79106	
Freiburg	286	803	03-16	23608	82030	15901	03-14	53310	82031	26717	52700	60704	04-15	60210	82158	18804	06-05	31602	82018	25916	13760	60705	79719	19
Feldberg/Schwarzw.	973	818	02—	30709	82030	10110	03—	60909	82030	14911	68500	60300	04—	53605	82028	12805	04—	30709	83018	14311	38560	60801	79713	
Stuttgart □	734	836	04-09	63108	81030	09103	03-10	72705	81022	41810	3844-	60301	04-11	43409	82012	14909	06-11	73409	60818	41012	772—	60400	70114	22
Ulm	480	838	02-02	73601	75030	11901	04-06	62904	81030	28314	4254-	61901	03-05	33203	81012	16909	07-06	60905	80251	28012	656—	60400	79717	

Station	Höhe	iii	Gestern 21 Uhr GMT TTAff	Nddff	VVwwW	TTapp	Heute 00 Uhr GMT TTAff	Nddff	VVwwW	PPPTT	NChCC	6aapp	Heute 03 Uhr GMT TTAff	Nddff	VVwwW	TTapp	Heute 06 Uhr GMT TTAff	Nddff	VVwwW	PPPTT	NChCC	6Eapp	7RRTT	ff	RR	sss	ss
Bremerhaven	6	129	09-18	83313	60105	11200			5								08-24	73022	81022	25611	754-2	60712	79710	26095	97079		
Bremen	4	224	08-15	83009	64102	11204	08-16	83011	40505	28410	863—	60807	06-20	82910	56105	09708	06-21	82813	80025	26410	7541-	60812	79709	21088	97122		
Berlin-Dahlem	51	381							0								07-14	83010	50102	21311	874—	60820	70009	25075	97063		
Berlin-Tempelh.	48	384	07-05	23403	80022	15901	08-10	03208	64022	23614	00900	60706	07-20	83215	56020	10905	06-22	83215	64012	21411	364—	60817	70010	—074	97—		
Kassel	187	438	07-12	13408	81020	14404	08-14	83610	80030	28811	4662-	64107	08-15	83408	80022	11808	07-10	83608	50102	27510	764—	60707	70010	—092	00102		
Marburg □	611	510	08—	73413	40102	10407			2								07—	93418	x5514	56407	9-0—	61300	79706	—056	97—		
Kobienz	97	515							0								09-07	83205	30102	28411	864—	60300	70011	——	00109		
Fuchskauten □	657	523	04—	03605	70052	10406			2								06—	93313	x5454	49906	9-0—	60908	70006	—043	00106		
Limburg/Lahn	130	525							0								09-10	83405	50102	28711	863—	60904	70008	—044	00110		
Gießen	185	532	05-02	03401	82010	14307	06-03	03202	81020	27910	00900	60303	07-02	80000	40102	08301	08-10	83204	40102	27311	864—	60807	70008	12057	00093		
Bad Wildungen	280	535							2								07-09	83606	75022	27409	865—	60603	70009	—092	00092		
Schluchtern	205	539	05-00	30000	83010	10409	04-01	00000	60100	28205	00900	61000	02-00	30000	40100	03403	06-03	82002	25100	27707	865—	60908	70003	—019	00091		
Schlenklengsfeld	314	543							0								07-12	83206	65102	27409	864—	60607	70004	—031	00—		
Wasserkuppe □	921	544	03-08	23607	81020	08301	04-11	13107	81020	19807	00901	67901	05-07	93306	x3474	05613	05-11	93009	x2454	18005	9-0—	60605	70005	15037	00099		
Fulda-Petersberg	273	609	05-07	10206	81020	13407			0								07-04	80203	25102	29709	864—	60902	70008	20062	00129		
Spessekopf □	817	615	04—	13602	80010	11305			0								06—	83405	40102	30308	863—	60200	70008	—070	00125		
Meiningen	131	632	06-07	33404	82020	15409			0								10-09	53506	25101	28412	3643o	60300	70010	—052	00091		
Kilfeldberg/Fa □	806	635	03-12	33608	81020	10210	04-06	03604	81020	34008	00900	61901	06-14	93510	x3470	06807	06-18	93315	x2500	32406	9-0—	61709	79705	—034	97123		
Frankf/Rhein-Main	110	637	06-06	43606	81022	13008	05-11	03407	81022	28309	00900	60203	08-14	13309	20100	11200	08-16	63209	24102	28110	00950	60200	70007	19044	00095		
Frankf. Stadt	103	638	06-01	13601	81010	15305	06-06	00204	81010	27711	00900	67102	06-00	10000	81030	10300	08-04	51802	25100	27910	00970	60303	70009	14071	97095		
Darmstadt	263	639	04-08	30207	82012	14407	04-08	03607	81012	27912	00900	64102	04-07	33206	70050	09300	07-06	53405	50102	28210	00952	60300	70009	13052	00097		
Würzburg	259	655	06-04	13402	81012	13211	06-07	03404	81022	27909	00900	60300	06-05	13202	70100	07704	06-05	62902	40102	27708	13530	60300	70006	—047	00050		
Bad Kissingen	223	658	05-00	10000	81020	10207	04-00	00000	80020	28406	00900	61002	03-00	20000	80030	04706	04-00	70000	30100	27706	0093-	60703	70003	—027	97083		
Bamberg	382	670	06-00	70000	81022	13405	05-04	53203	80052	27111	00930	61000	04-04	23603	81012	08809	06-00	70000	50100	26508	00942	60501	70007	—050	01—		
Coburg	350	671							2								07—	83106	15102	25108	864—	60300	70005	—012	97—		
Bayreuth	341	681	07-00	80000	81022	12303	07-00	70000	60212	27809	755—	61901	07-00	80000	40102	08707	08-00	60000	40102	26609	00918	60805	79708	—072	01038		
Hof	547	685	05-04	63404	81022	09304	06-05	62705	60102	27808	655—	61903					06-11	63208	20102	25008	25446	60808	70007	13037	92022		
Weiden	396	688	08-04	80402	60102	10205	07-00	80000	60102	27808	655-0	60701					07-00	70000	60102	25510	757—	60710	70007	—054	02028		
Silberhütte □	829	692	04-06	73402	50052	08302	05-06	50202	60102	28207	56500	64902	04-08	80204	50102	05808	06-06	73604	81052	26409	5572-	61710	70005	—004	05020		
Weinbiet/Wnstr □	556	718							0								07—	52909	15100	62407	00906	60300	70007	—068	00—		
Neustadt/Weinstr.	146	723	04-12	03402	82020	15308	05-20	02913	81020	28611	00900	60301	06-18	02912	50050	09300	07-18	12713	60050	28611	00940	60300	70008	——	00—		
Baden-Baden	125	725	09—	20000	80010	14408											09—	00908	25050	28712	00900	60203	70005	——	00—		
Karlsruhe	115	727	06-00	10000	81020	12211	06-00	00000	81020	28208	00900	60302	05-00	00000	60100	06300	09-00	00000	30100	28310	00900	60302	70005	06034	00102		
Bruchsal	97	729	06-03	20203	81020	15409	06-04	00203	81020	27711	00900	64105	07-04	00204	15100	09804	08-07	10505	25100	28111	00931	60307	70008	—052	00084		
Königstuhl □	561	732	03-09	10207	81020	13406	04-06	00205	81020	60811	00900	60300	05-07	10206	81020	09605	07-08	23607	50100	60309	00909	60300	70008	—024	00080		
Stuttgart	305	737	07-00	20000	60052	13307	06-00	00000	40050	28010	00900	60301	05-00	00000	40100	08805	06-00	20000	40100	27710	00901	60301	70007	06—	97096		
Stuttgart-Echt.	405	738	07-05	52504	80012	13308	06-03	12702	80012	28110	15700	67901	05-00	00000	80020	08805	05-00	10000	48100	27610	00901	60101	70006	06—	97—		
Ohringen	250	742	07-00	30000	81020	12413			0								06-02	31602	25100	28007	00930	60404	70004	—026	97069		
Aalbach	440	755							2								06-00	10000	81020	28007	00901	60702	70004	—014	91046		
Weikersburg/Bay.	455	761	08-06	71304	81031	10405	08-00	80000	81021	27809	857—	64903	07-00	70000	81022	08707	07-00	20000	81022	26909	00941	60603	70007	—062	01043		
Nürnberg-Fürth	311	763	09-00	70000	81022	13207	07-00	00000	75012	27509	00900	64601	07-02	72701	50100	07605	07-04	32904	70102	26709	00902	60603	70007	05042	01051		
Regensburg	338	776	08-06	72703	75032	09307	08-05	82202	75022	27109	3557-	61904	08-05	62303	50102	09711	08-08	82505	81102	25510	1577-	61704	70008	—058	09025		
Falkenstein □	1307	791	02-17	83613	60802	03408	03-10	83107	50108	75403	5527-	67905	03-10	82707	30102	03805	04-09	93107	x4506	74304	9-0—	61806	70203	—017	02013		
Freiburg	286	803	05-10	61305	82032	13108	04-04	11102	82011	27312	00902	60300	05-00	00000	81020	08801	06-00	10000	50050	27711	00931	60403	70007	12035	97112		
Feldberg/Schwarzw.	973	818							2								04—	10009	82020	14109	00901	60602	70007	—015	97125		
Stuttgart □	734	836	05-06	32105	75028	07203			8				05-04	12904	82020	07809	06-04	12900	80020	40408	00901	61301	70307	08048	03064		
Ulm	480	838	08-08	62705	50108	10208	07-05	72703	30108	29108	765—	67901	06-00	90000	x1450	07607	05-00	00000	07284	29006	00900	61701	79205	—032	92090		

24-std. Bodendruck - Änderung seit gestern 00 Uhr

Sonnabend,

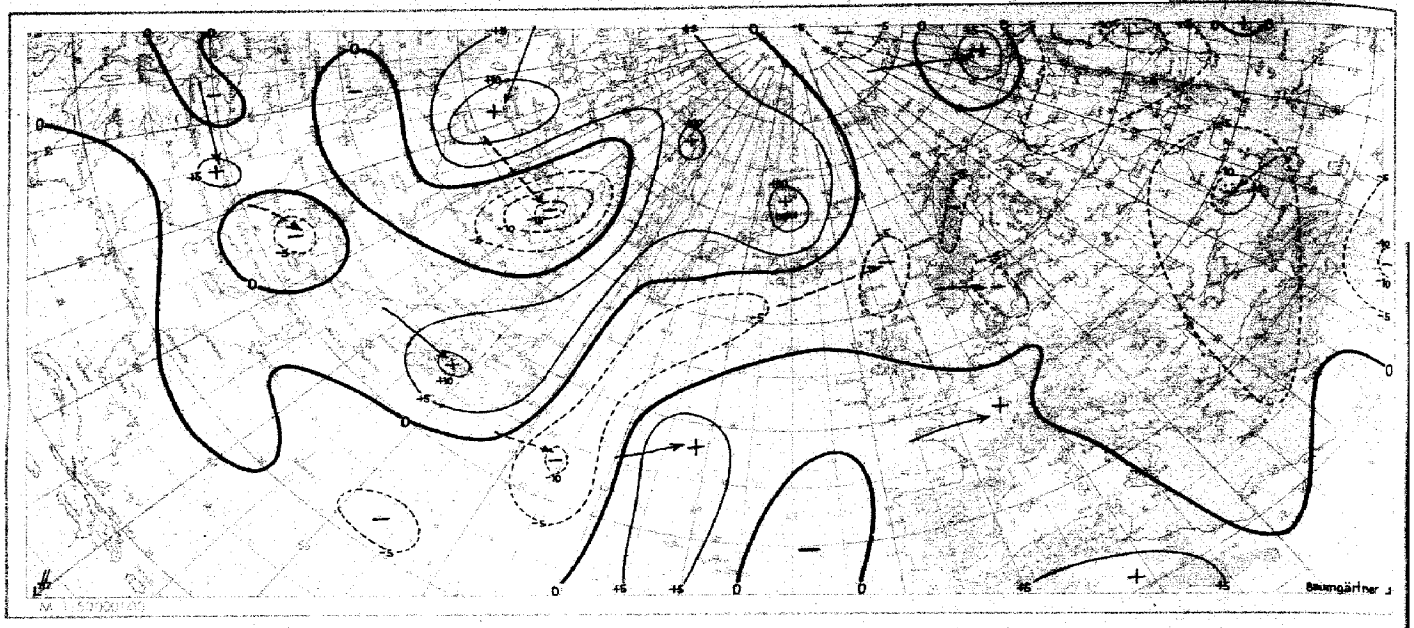

Wetterlage heute 00 Uhr

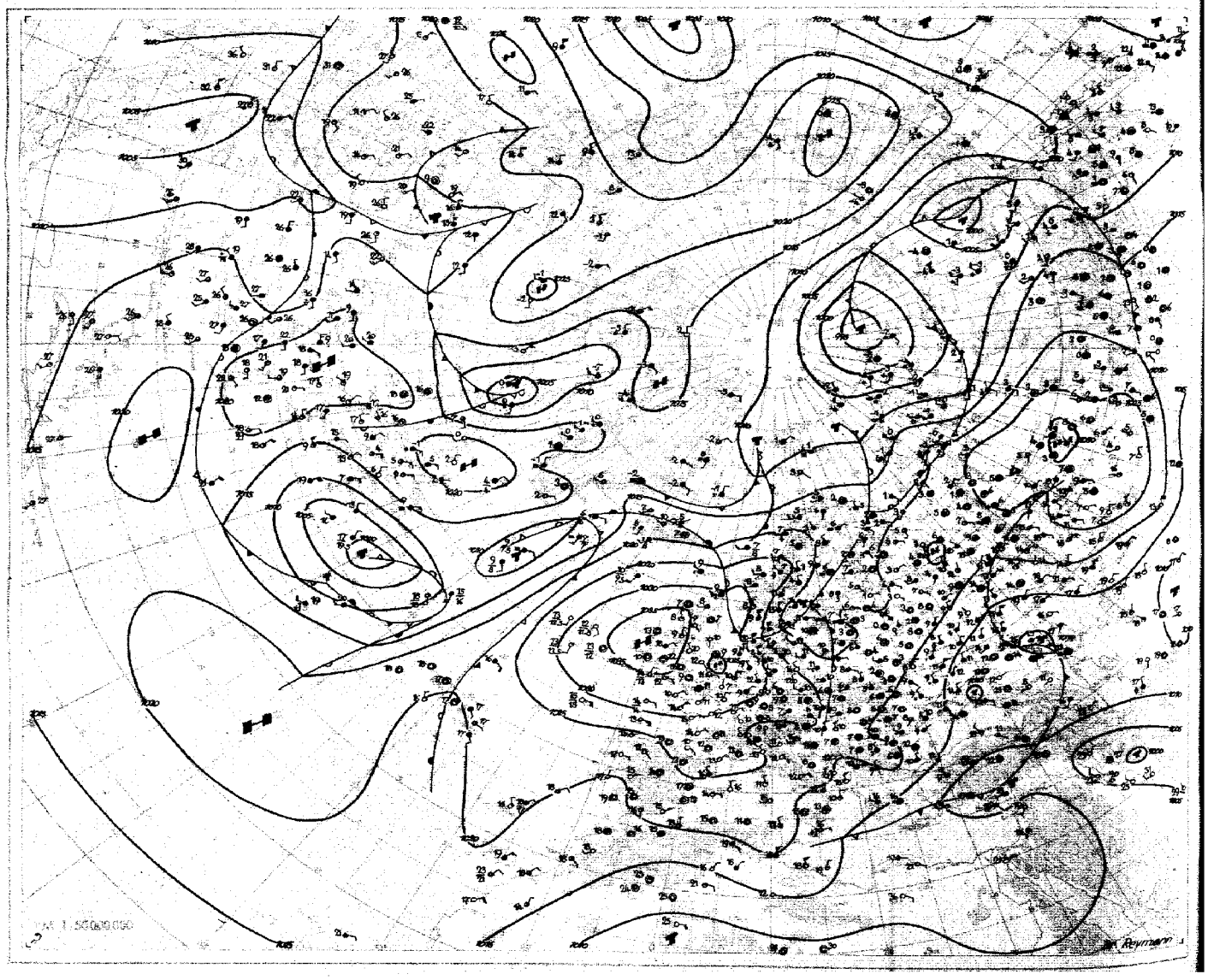

Absolute Topographie 96 mb 03 Uhr (geopot. Dekameter)

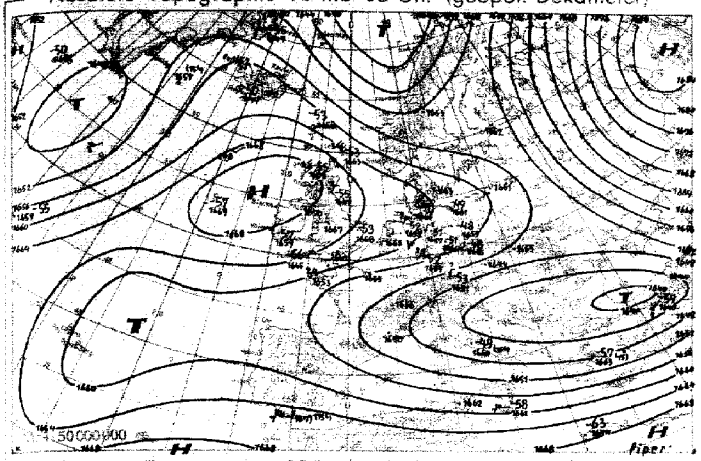

Vorhersagekarte für morgen 06 Uhr

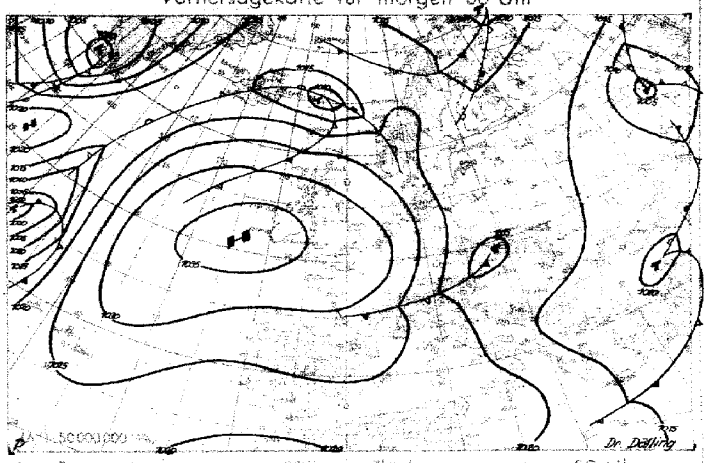

Absolute Topographie 225 mb 03 Uhr (geopot. Dekameter)

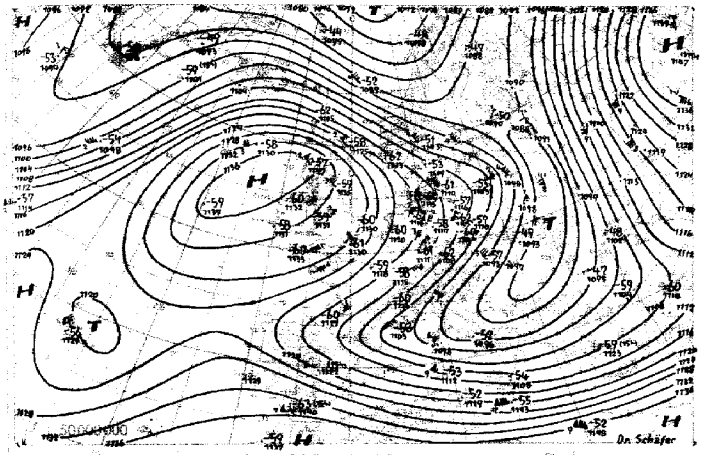

Tägl. Änderung der 225 mb Fläche seit gestern 03 Uhr

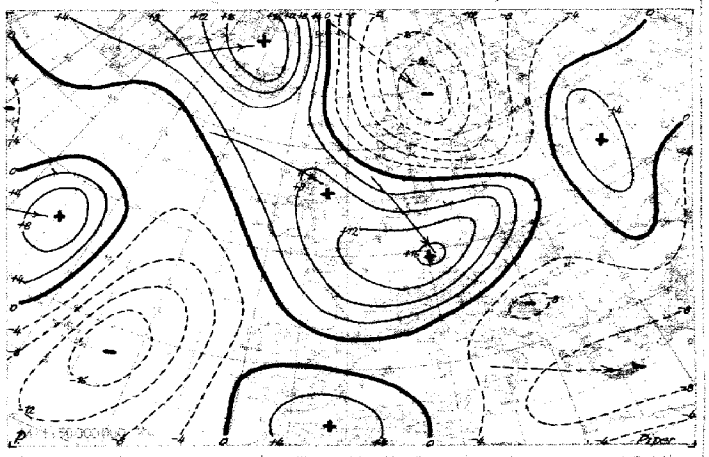

Absolute Topographie 850 mb 03 Uhr (geopot. Dekameter)

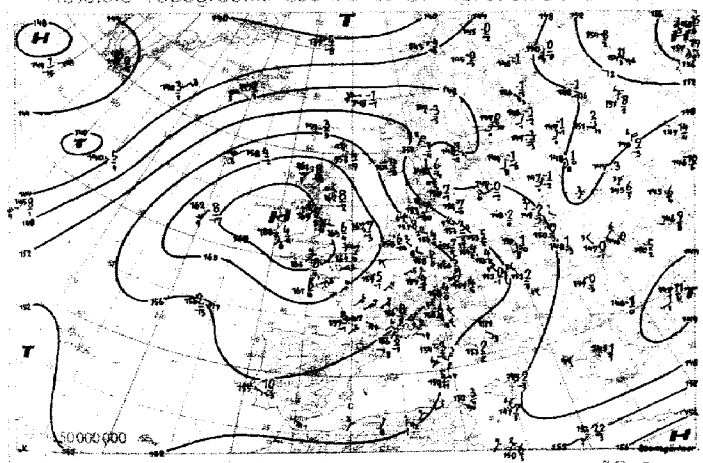

Tägliche Änderung der 850 mb Fläche seit gestern 03 Uhr

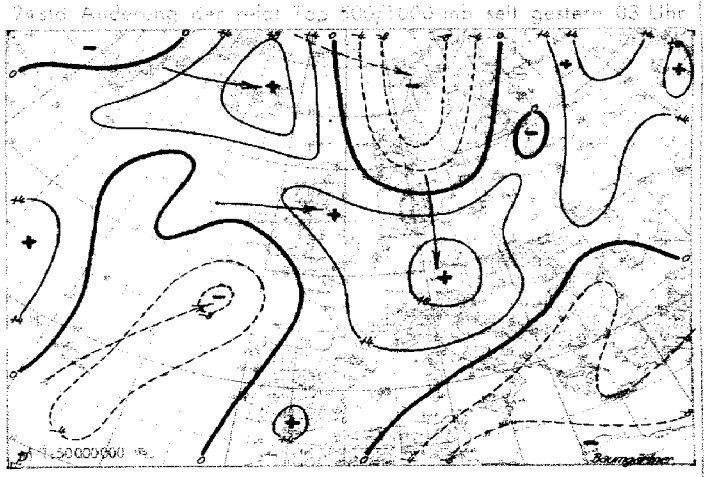

Wetterübersicht Sonnabend, den 24. Mai 1952

Die seit zwei Tagen zu beobachtende Südwestbewegung des britischen Hochdruckgebietes hat angehalten. Maßgebend für diese Entwicklung ist das Einfließen der gestern an der ostgrönländischen Küste angelangten Kaltluft nach Skandinavien. Die unmittelbare Folge dieses Kaltluftausbruches war die Beseitigung des von Südwest nach Nordost ausgerichteten Höhenhochkeils. An seine Stelle trat über Nordnorwegen bereits ein flacher Höhentrog. Damit schwenkte aber auch der östliche Teil der isländischen Frontalzone nach Südwesten ein, so daß Mitteleuropa zunehmend in ihren Einflußbereich gerät. Als Folge der sich verschärfenden Temperaturgegensätze im Nordraum entwickelte sich über Südschweden eine Wellenstörung, die südwärts ziehend den Wetterablauf in Deutschland unbeständiger gestalten wird.

Der schon gestern einsetzende, heute verstärkt auftretende großräumige Druckfall über Osteuropa konnte zwar noch keine wesentliche Verschärfung des Druckgradienten bewirken, doch scheint die nördlich des Kaukasus eingeleitete Störungstätigkeit langsam nach Norden Raum zu gewinnen. Beachtenswert ist dabei, daß der Druckfall mit einem ebenso ausgedehnten Temperaturanstieg in der unteren Troposphäre gekoppelt ist.

Auf dem Atlantik hat die von Westen kommende, schon stark gealterte Kaltluft die Azoren überschritten und zur Abschnürung eines selbständigen Höhentiefs geführt. Es erscheint dabei nicht ausgeschlossen, daß bei dieser Neubildung auch Kaltluft mit beteiligt ist, die vom Mittelmeer her auf der Südflanke des westeuropäischen Hochs nach Westen ausfloß.

Dr. Dölling.

Voraussichtliche Wetterentwicklung:

Von dem stationären westeuropäischen Hochdruckgebiet werden weitere Störungen von Nordwesten her nach Mitteleuropa geführt, so daß die leicht unbeständige und für die Jahreszeit etwas zu kühle Witterung fortdauert.

Dr. Schäfer

Erläuterungen zum Inhalt des Täglichen Wetterberichts

Die Beobachtungen der synoptischen Stationen sind in der Form des am 1. Jan. 1949 eingeführten intern. Wetterschlüssels veröffentlicht. Dabei bedeuten:

iii = **Kennziffer der Station**

T_dT_d = Taupunkt in °C (bei neg. Temp. ist 50 addiert)

N = Himmelsbedeckung in Achteln (9: nicht erkennbar)

dd = Windrichtung in 36-teiliger Skala (bei Addition von 50 ist die Windgeschwindigkeit > 100 Knoten)

ff = Windgeschwindigkeit in Knoten

VV = Sichtweite:

x0: < 20 m, x1: 20 m, x2: 40 m usf. bis x9: 180 m, 00: < 200 m, 01: 200 m, 02: 400 m usf. 50: 10000 m, 81: 20 km, 82: 40 bis 85: 100, 86: 150, 87: 200, 88: 300, 89 ≧ 500 km. Ferner kann gegeben werden 90: < 50 m, 91: 50, 92: 200, 93: 500, 94: 1000 m, 95: 2 km, 96: 4, 97: 10, 98: 20 km, 99: ≧ 50 km

ww = Wetter zur Beobachtungszeit

00-03: keine besonderen Erscheinungen (00 Wolkenentwicklung nicht feststellbar, 01 Wolken dünner werdend, 02 gleichbleibend, 03 zunehmend), 04-05: Dunsttrübung (04 Rauchtrübung, 05 trockener Dunst), 06 Trübung durch Staubadvektion, 07 Aufwirbelung von Staub, 08 Staubtromben, 09 Staub- oder Sandsturm während der letzten Stunde, 10: feuchter Dunst, 11-12: flacher Bodennebel (11 in einzelnen Schwaden, 12 mehr zusammenhängend), 13: Wetterleuchten, 14: Fallstreifen, 15-16: Niederschlag im Gesichtskreis (15: > 5 km entfernt, 16: < 5 km), 17 Donner ohne Niederschlag, 18 starke Böen, 19 Großtromben. 20-29: Hydrometeore während der letzten Stunde (20 Nieseln, 21 Regen, 22 Schnee, 23 Schneeregen, 24 gefrierender Regen, 25 Regenschauer, 26 Schneeregenschauer, 27 Graupel- oder Hagelschauer, 28 Nebel, 29 Gewitter), 30-32: leichter oder mäßiger Staub- oder Sandsturm (30 nachlassend, 31 ohne Änderung, 32 zunehmend), 33-35: starker Staub- oder Sandsturm (33 nachlassend, 34 ohne Änderung, 35 zunehmend), 36-37: niedriges Schneefegen (36 leicht, 37 stark), 38-39: hohes Schneefegen (38 leicht, 39 stark), 40: Nebel im Gesichtskreis, 41: Nebel in Schwaden, 42-49: Nebel (gerade Zahlen: Himmel erkennbar, ungerade: nicht erkennbar, 42, 43: dünner werdend, 44, 45: unverändert, 46, 47: dichter werdend, 48, 49: als Rauhreif niederschlagend), 50-55: Nieseln (gerade Zahlen: mit, ungerade: ohne Unterbrechung, 50, 51: leicht, 52, 53: mäßig, 54, 55: stark), 56-57: Nieseln gefrierend, 58-59: Nieseln mit Regen (58: leicht, 59: stark), 60-65: Regen (Unterteilung wie bei 50-55), 66-67: Regen gefrierend, 68-69: Regen und Schnee (68: leicht, 69: stark), 70-75: Schnee (Unterteilung wie bei 50-55), 76: Eisnadeln, 77: Schneegriesel, 78: einzelne Schneesterne, 79: gefrorener Regen, 80-82: Regenschauer (80: leicht, 81: mäßig, 82: sehr stark), 83-84: Schneeregenschauer, 85-86: Schneeschauer, 87-88: Graupelschauer, 89-90: Hagelschauer (88, 85, 87, 89: leicht, 84, 86, 88, 90: stark), 91-94: Gewitter in der letzten Stunde (91, 92: Regen noch anhaltend, 93, 94: Schnee, Graupel oder Hagel noch anhaltend, 91, 93: leicht, 92, 94: stark), 95-99: Gewitter zur Beobachtungszeit (95, 96: leicht mit Regen, Schnee oder Hagel, 97: stark mit Regen oder Schnee, 98: mit Staub- oder Sandsturm, 99: mit Hagel oder Graupel)

W = **Witterungsverlauf**

0-4: kein Niederschlag (0: heiter, 1: wechselnd bewölkt, 2: stark bewölkt, 3: Staub- oder Sandsturm oder Schneetreiben, 4: Nebel oder starke Staubtrübung), 5: Nieseln, 6: Regen, 7: Schnee, 8: Schauer, 9: Gewitter

PPP = **Luftdruck auf NN** reduziert in Zehntel mb ohne **Hunderterziffer**

TT = **Temperatur in** °C (bei neg. Temperaturen ist 50 **addiert**)

N_h = **Bedeckung mit unteren** Wolken (verschlüsselt wie N)

C_L = **Tiefe Wolken**

0: **keine**, 1: Cu hum., 2: Cu cong., 3: Cb calvus, 4: **Sc vesp.**, 5: **Sc.** 6: St, 7: Fs oder Fc unter As, 8: Cu und Sc, 9: **Cb cap.**, —: **nicht** erkennbar

h = **Höhe der Untergrenze** der unteren Wolken

0: **0-50** m, 1: 50-100 m, 2: 100-200 m, 3: 200-300 m, 4: 300-600 m, 5: 600-1000 m, 6: 1000-1500 m, 7: 1500-2000 m, 8: 2000-2500 m, 9: > 2500 m

C_M = Mittelhohe Wolken

0: **keine**, 1: As trans, 2: As opac, 3: Ac trans, 4: Ac lent, 5: Ac undulatus, 6: Ac cug, 7: Ac in mehreren Schichten oder zusammen m. As, 8: Ac cast, 9: chaotischer Ac-Himmel, —: nicht erkennbar

C_H = Hohe Wolken

0: **keine**, 1: Ci fil, 2: Ci dens, 3: Ci noth, 4: Ci unc, 5: Ci-Aufzug noch < 45°, 6: > 45°, 7: Cs den ganzen Himmel bedeckend, 8: Cs nicht größer werdend und nicht den **ganzen** Himmel bedeckend, 9: Cc, —: nicht erkennbar

6 = Gruppenkennziffer

E = Erdbodenzustand

0: trocken, 1: naß, 2: überschwemmt, 3: hartgefroren und **trocken**, 4: Glatteis, 5-7: nasser Schnee (5: weniger als die Hälfte **bedeckend**, 6: mehr als die Hälfte bedeckend, 7: geschlossene **Schicht**), **8-9**: trockener Schnee (8: mehr als die Hälfte bedeckend, 9: **geschlossene Schicht**)

a = nähere Charakteristik der **Drucktendenz** a

(1, 2, 3: Extremwert **trat** 0-1h, 4, 5, 6: 1-2h, 7, 8, 9: 2-3h vor Termin ein, und nach diesem **Extremwert** wurde die **unter pp** gemeldete Gesamtdruckänderung bei 1, 4, 7 um < 1, bei 2, 5, 8 um 1-3 und bei 3, 6, 9 um > 3 mb **überschritten**.

a = Luftdrucktendenz

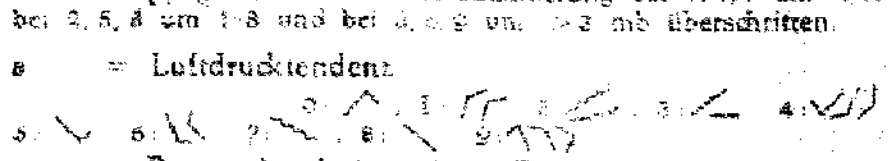

pp = Betrag der dreistündigen Druckänderung in Zehntel mb

7 = Gruppenkennziffer

RR = Niederschlagsmenge seit 12 Stunden

01-55: 1-55 mm, 56: 60 mm bis 90: 400 mm, 91: 0,1 mm, bis 96: 0,6 mm, 97: gering, nicht meßbar, 98: > 400 mm, 99: Messung unmöglich

T_eT_e = Extremtemperatur von 6-18h bzw. 18-6h in °C (bei neg. Temp. ist 50 addiert)

ss = Höhe der Gesamtschneedecke

00-55: 00-55 cm, 56: 60 cm, 57: 70 bis 90: 400 cm, 97: nicht geschlossen, nur Flecken, 98: > 400 cm, 99: keine Messung

$T_gT_gT_g$ = Erdbodenminimum der vergangenen Nacht in Zehntel °C (bei negativen Temperaturen ist 500 addiert)

RR_{24} = Niederschlagsmenge der letzten 24 Stunden (Messung wie RR)

sss = gestrige Sonnenscheindauer in Zehntelstunden

4 = Gruppenkennziffer

f_hf_h = höchste } Windgeschwindigkeit in Knoten in den

f_tf_t = niedrigste } letzten 10 Minuten vor der Beobachtung

Seite 2 enthält oben die 24-stündige Druckänderung von 5 zu 5 mb vom gestrigen Tag 06 bis zum 06h-Termin des Stichtages, wobei Fallgebiete schraffiert sind und die Pfeile die Verlagerung der Zentren seit dem Vortag angeben. Darunter wird die Wetterlage auf einem großen Teil der Nordhalbkugel wiedergegeben. Die Zahlen geben die Lufttemperatur und bei den Schiffen oben die Luft- und darunter die Wassertemperatur an.

In der Darstellung des Wetters werden zur Abkürzung nur die Symbole für N, dd, ff, und ww verwandt, und zwar in der folgenden zusammengefaßten Form:

ww

00-03	keine besonderen Erscheinungen	
04-09	Dunsttrübung	
10	feuchter Dunst	
11-12	Bodennebel	
13	Wetterleuchten	
14	Fallstreifen	
15-16	Niederschlag im Gesichtskreis	
17	Ferngewitter	
18-19	Tromben	
20	nach Nieseln	
21	nach Regen	
usf.	usf. bis:	
29	nach Gewitter	
30-35	Staub- oder Sandsturm	
36-39	Schneetreiben	
40-49	Nebel	
50-59	Nieseln	
60-67	Regen	
68-69	Regen und Schnee	
70-75	Schnee	
76	Eisnadeln (Polarschnee)	
77-79	Schneegriesel	
80-82	Regenschauer	
83-84	Schneeregenschauer	
85-86	Schneeschauer	
87-88	Graupelschauer	
89-90	Hagelschauer	
91-92	Regen nach Gewitter	
93-94	Schnee, Graupel od. Hagel nach Gewitter	
95, 97	Gewitter mit Regen oder Schnee	
96, 99	Gewitter mit Hagel	
98	Gewitter mit Staubsturm	

N

0	wolkenlos	
1-2	heiter	
3-5	halbbedeckt	
6-7	wolkig	
8	bedeckt	
9	Himmel nicht erkennbar	

Geschwindigkeit in Knoten	Symbolisierung
0	
1- 2	
3- 7	
8- 12	
48- 52	
123-127	

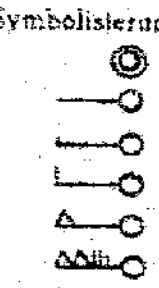

Bei den Fronten wird die Temperaturänderung am Boden (ausgefüllte Symbole) von der in der Höhe (offene Symbole) unterschieden. Dies ergibt folgende Möglichkeiten:

a) Kaltfront

in allen Schichten

nur am Boden

nur in der Höhe

maskiert

b) Warmfront

in allen Schichten

nur am Boden

nur in der Höhe

maskiert

c) Okklusion

ohne Temperaturänderung am Boden

mit Abkühlung am Boden

mit Erwärmung am Boden

d) Konträre Luftmassenbewegung in der Vertikalen

quasistationäre Front oder gegenläufige Warmfront

e) Sonstiges

Konvergenzlinie



Alle Höhen von Druckflächen **(Seite 3-5)** sind in der Einheit des geopotentiellen Dekameters (das geopot. Meter ist das um 2% verminderte dynamische Meter und daher nahezu identisch mit dem geometrischen Meter) angegeben.

Die Karte der **relativen Topographie 500/1000 mb** (S. 3 oben) enthält die Einzelwerte in Dekametern unter Fortlassung der Hunderter-Ziffer, in der Karte der abs. **Topographie** (S. 3 unten) wird die Windgeschwindigkeit in Knoten (je 5 Knoten ein halber, je 10 Knoten ein ganzer Strich, je 50 Knoten ein Dreieck) dargestellt. Auf der linken Seite wird die abs. Topographie in Dekametern (unter Fortlassung der Hunderter-Ziffer) und auf der rechten Seite, durch einen Bruchstrich getrennt, oben die Temperatur und darunter der Taupunkt in °C angegeben. Die Zehnerzahl der Windrichtung wird als kleine Zahl neben den Richtungspfeil gesetzt. Es bedeutet z. B.



absolute Topographie 500 mb = 536 geopot. Dekameter, Westwind 75 Knoten aus 270°, Temperatur —33° und Taupunkt —40°

Auf Seite 4 sind die aerologischen Beobachtungen der Stationen in der US-Zone übersichtlich zusammengestellt.
Das Eintragungsschema ist am Kopf der Tabelle angegeben. Temperaturen zwischen —0° und —49° sind durch Addition von 50 gekennzeichnet.

Seite 5 enthält Höhenwetterkarten oberhalb der Bodenreibungsschicht (850 mb), für die Tropopause (225 mb) und Stratosphäre (96 mb), wobei die beiden letzteren Flächen so ausgewählt worden sind, daß die relativen Topographien 225/500 mb und 96/225 mb über Berlin im Jahresmittel den gleichen Betrag von 544 geopot. Dekametern aufweisen wie die Schicht 500/1000 mb. Die Änderung der rel. Top. 500/1000 mb ergibt ein Maß für die in der unteren Troposphärenhälfte eingetretene Temperaturänderung und die darüber befindliche Karte (Änderung der abs. Top. 225 mb) ein Maß für die Druckwellen an der Tropopause.

Die Vorhersagekarte bezieht sich auf den 06-Uhr-Termin des folgenden Tages, und die im Anschluß an die Wetterübersicht gegebene Wetterentwicklung gründet sich außer auf die synoptischen Unterlagen auf die Ergebnisse der Untersuchung von Wellen, Spiegelungspunkten, Korrelationen und ähnlichen Fällen.

Als gesonderter Teil des „Täglichen Wetterberichtes" enthält die **„Wetterkarte"** eine Reihe von Ergänzungskarten.

Auf der ersten Seite werden täglich wechselnd Aufsätze und tabellarische Darstellungen über Themen der Wetterkunde und ihrer Randgebiete abgedruckt.

Die Innenseiten bringen die 6-Uhr-Wetterlage über Europa, in der auch die Luftmassenverteilung angegeben wird. Daneben werden die Karte der dreistündigen Luftdruckänderung, sowie die Höhenwetterkarte der 700-mb-Fläche vom 3-Uhr-Termin dargestellt.

Die nach der Übersicht abgedruckte Vorhersage für den nächsten und die folgenden Tage ergänzt die auf Seite 5 des „Täglichen Wetterberichtes" angegebene allgemeine Wetterentwicklung durch präzisere Angaben über die einzelnen Wetterelemente für die verschiedenen Prognosenbezirke.

Auf Seite 4 werden die im Wetterbericht nicht enthaltenen Stationsmeldungen der US-Zone in entschlüsselter Form veröffentlicht, die durch die gleichen Angaben für einige europäische Hauptstädte ergänzt werden, wobei für einige Orte der US-Zone die täglichen astronomischen Daten mit angegeben werden.

Ferner werden die in Erlangen durchgeführten Frühaufstiege vom heutigen und gestrigen Tag graphisch dargestellt und daneben der Höhenwind von München angeschrieben.

Eine Zonenkarte für die Länder der US-Zone dient zur Wiedergabe von wechselnden Darstellungen des süddeutschen Witterungscharakters.

Alle Zeitangaben im „Täglichen Wetterbericht" in Mittlerer Greenwich Zeit (M.G.Z.), in der Wetterkarte in Mitteleuropäischer Zeit (M.E.Z.)

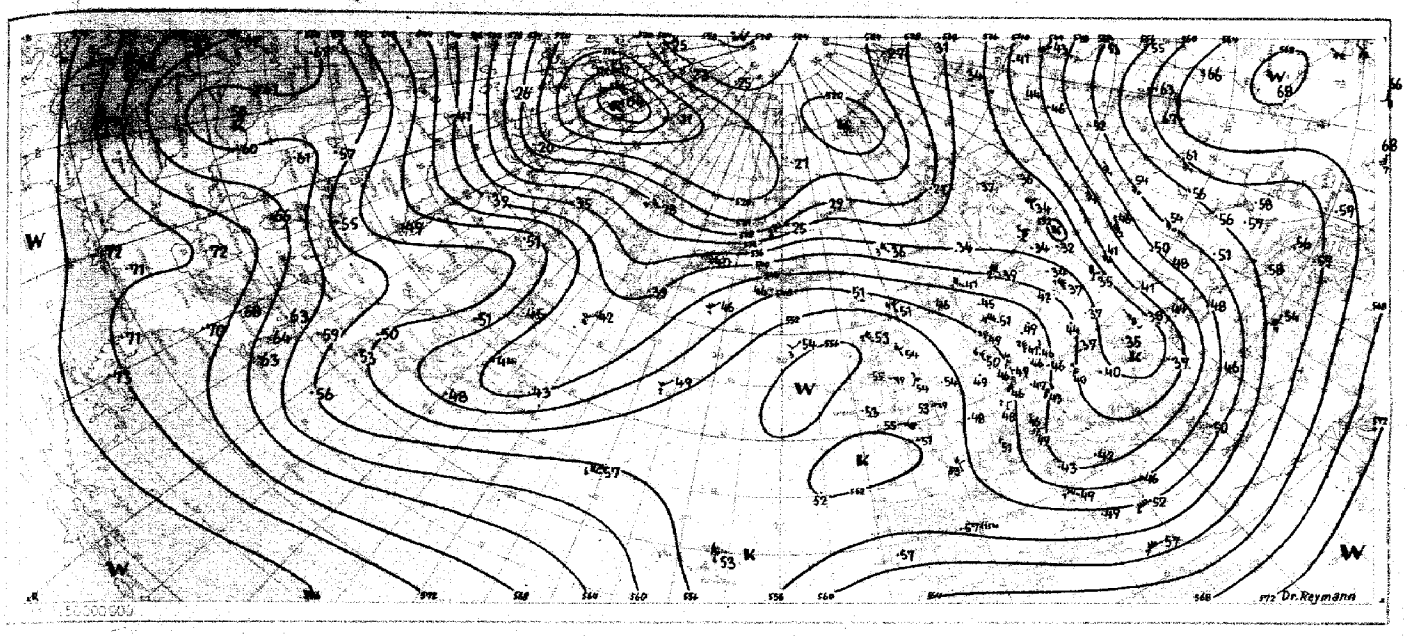

Absolute Topographie 500 mb heute 03 Uhr (geopot. Dekameter)

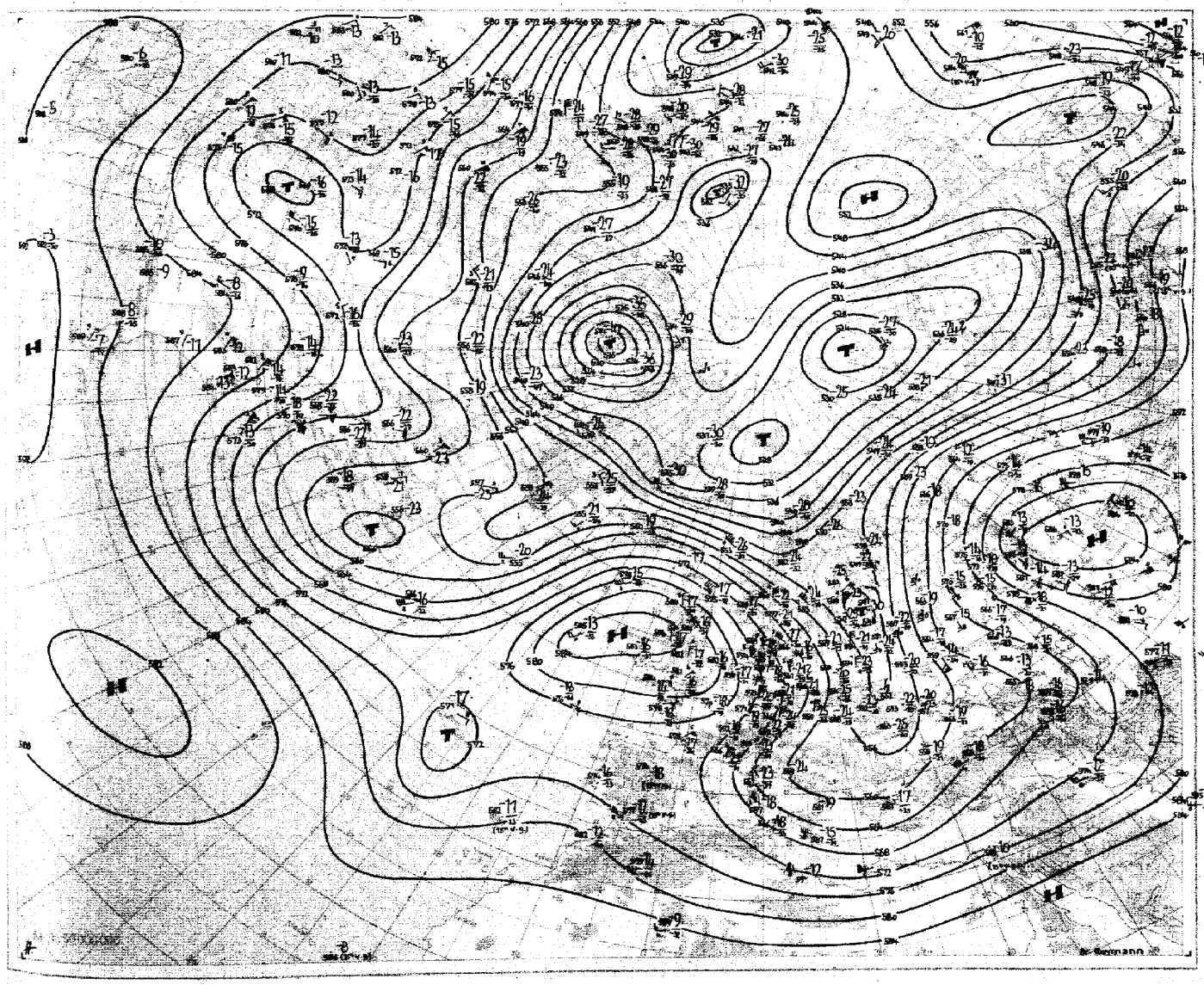

Station	Höhe	iii	Gestern 09 Uhr GMT TTdΔff	Nddff	VVwwW	TTapp	Gestern 12 Uhr GMT TTdΔff	Nddff	VVwwW	PPPTT	NChCC	6aapp	Gestern 15 Uhr GMT TTdΔff	Nddff	VVwwW	TTapp	Gestern 18 Uhr GMT TTdΔff	Nddff	VVwwW	PPPTT	NChCC	6Eapp	7RRTT	ff
Augsburg	480	852	o4–o2	518o1	81o16	1ooo2	o5–o6	736o2	81216	28113	6267–	646o2	o5–o8	536o2	81o26	15911	o9–o4	72962	81o28	27811	4267–	61oo3	7o217	
Ingolstadt	367	860	o7–o6	822o3	81258	o93oo	o5–o5	836o3	816o8	28413	685—	6o3oo					o9–o3	72oo1	82o28	27212	6316–	617o3	7o216	
München	521	865	o6–o2	829o1	35612	o82o4	o5–o3	83oo1	75616	28411	5567–	679o5	o8–o2	624o2	6oo58	129o3	o6–o5	7o9o3	5o259	28oo8	1756–	619o4	7o412	
München-Riem	526	866	o4–o7	829o5	4o612	o82o5	o5–o8	832o7	648o8	28711	585—	614o1	o6–o9	627o4	81o38	134o5	o6–o5	714o4	56298	287o7	3966–	665o3	7o414	28
Landshut	391	873	o7——	827o2	81o25	o9oo1	o8——	836o4	756o5	2881o	3652–	6o2o1	o8——	714o1	4o166	14915	o8——	727o4	82o28	2721o	o8673	617o1	7o515	
Passau-Oberhaus	409	893	o5–o1	831o1	4o612	o72o1	o6–o1	827o1	75616	28oo9	6742–	6o3oo	o6–o5	829o5	8oo26	129o9	o7–o1	827o1	8o616	27o1o	5747–	616o1	7o113	
Feldberg/Schw. ☐	1493	908	53–23	1o614	82o3o	o42o8	53–21	6o416	82o3o	575o5	624oo	6o2o4	51–2o	6o217	83158	o63o1	o1–15	1o211	83258	576o9	1434o	653oo	7o1o7	3o
Friedrichshafen	401	934	o5——	12oo6	7oo3o	119o2	o2——	4o4o9	81o3o	27o17	3263o	6o8o5	o4——	4o5o2	828o2	179o7	o6——	223o5	83o18	26514	23763	6o4o1	79218	
Kempten-Lenzfried	705	946	o1–o2	6o9o1	82o3o	119o3	o2–oo	7oooo	82o28	29811	7274–	6o2o3	o6–o5	713o3	81258	1o7o4	o5–o2	329o1	81o18	28o11	1884o	6o5o4	79113	
Oberstdorf	810	948	o1–o6	336o5	82o3o	o92oo	o1–o1	636o1	81218	27812	5175o	6o2o1	o4–17	736o8	8o258	119o4	o3–o3	614o2	81o28	2781o	3266–	6oooo	79713	24
Zugspitze ☐	2960	961	61–o7	936o5	x4474	593o7	59–o9	934o6	x57o4	13o57	9–o—	6o31o	58–1o	936o9	x2717	571o3	59–12	7361o	o1417	13457	72——	693o1	7o157	14
Hohenpeißenberg ☐	977	962	o1–1o	836o6	816o2	o71o3	o4–o3	736o2	81o56	15oo9	4257–	61oo4	o5–o2	8o3o1	8o638	o77o4	o4–o8	727o6	8o178	14oo7	69572	6o5o6	7o211	19
Garmisch-Partenk.	704	963	oo–o1	536o1	81o3o	1o7o4	o2–o8	836o5	758o2	285o9	426—	6o2o8	o3–12	836o7	6o3o8	1o511	o4–oo	5oooo	75o18	2741o	3266o	669oo	79712	
Bad Tölz	654	971	o1–o7	834o6	81o22	118o3	o2–o7	729o5	81o26	28o11	5567–	61oo3	o8–o2	8oooo	4o616	o85o1	o6–oo	8oooo	81o26	2751o	8962–	615o7	7o212	o8
Wendelstein ☐	1735	980	53–o8	9o2o6	o4732	5o2o7	51–12	9361o	x5717	32851	9–o—	614o2					o9–o8	9o2o6	o47o7	327oo	9–o—	654o1	7o3oo	
Berchtesgaden	542	997	o2——	82oo5	6oo58	o92o3	o4——	82oo3	5o618	292o8	2752–	6o3o2					o6——	82oo2	6o6o6	287o7	5752–	628o7	7o4o9	

Station	Höhe	iii	Gestern 21 Uhr GMT TTdΔff	Nddff	VVwwW	TTapp	Heute 00 Uhr GMT TTdΔff	Nddff	VVwwW	PPPTT	NChCC	6aapp	Heute 03 Uhr GMT TTdΔff	Nddff	VVwwW	TTapp	Heute 06 Uhr GMT TTdΔff	Nddff	VVwwW	PPPTT	NChCC	6Eapp	7RRTT	tfTTTT	RRsss	ss
Augsburg	480	852	o8–o6	731o2	81216	o94o9	o8–o6	836o2	81o26	29oo8	2557–	619o4	o7–o4	736o2	81o22	o87o9	o7–o8	527o4	81o12	272o8	oo93o	618o6	791o7	—o59	o2o29	
Ingolstadt	367	860							2								o7–o5	725o2	4o1o2	269o9	757—	618o5	7o6o8	—o62	o2o36	
München	521	865	o7–o5	722o5	8oo22	o83o5	o7–o5	62oo3	6o1o8	289o8	3577–	619o2	o7–o3	824o3	6o1o2	o88o8	o6–o6	727o5	5o1o2	275o9	757—	618o1	793o7	—o65	o4o28	
München-Riem	526	866	o7–o3	622o3	56o22	o82o5	o6–o5	822o4	56o36	288o7	4577–	679o4	o6–o6	824o5	56o22	o88o8	o6–o7	827o7	8oo22	274o9	3677–	617o2	791o7	—o56	o4o22	
Landshut	391	873	o7——	827o1	81o26	o82o9			6				o7——	823o6	81o26	o881o	o8——	823o4	75o26	251o9	5657–	616o4	797o6	—o53	o5o16	
Passau-Oberhaus	409	893	o6–o1	827o1	8oo26	o84o7	o7–o1	827o1	5o1o6	279o8	4652–	6o3oo	o7–oo	8oooo	5o1o2	o8912	o8–oo	8oooo	5o612	26oo8	876—	618o5	793o8	—o63	o1oo3	
Feldberg/Schw. ☐	1493	908	oo–16	6o313	82o31	o54o1	oo–14	5o212	83o22	58oo5	544oo	671o3	o1–13	1o413	82o12	o49o7	o1–19	1o215	82o2o	572o6	oo9?1	656o1	7ooo4	23o11	o11o1	97
Friedrichshafen	401	934	o8——	7oooo	82o28	o94o9	o7——	636o4	81o28	285o9	4866o	619o3	o7——	736o5	8oo22	o88o4	o8——	1oooo	6o1o2	278o9	oo94p	616o2	7o2o7	—o39	o2119	
Kempten-Lenzfried	705	946	o6–o7	824o5	82o29	o73o6	o6–oo	8oooo	3o1o9	3o1o7	865—	6o7o7	o6–o3	715o2	7o1o2	o67o7	o6–o2	o18o2	82o18	293o8	oo9o6	612oo	7o4o5	—o28	o4o74	
Oberstdorf	810	948							6								o3–oo	1oooo	82o12	3o6o3	156oo	615o1	7o1o5	2oo15	o1o55	
Zugspitze ☐	2960	961	58–17	93615	x1717	574o3	59–15	93612	x5457	13758	9–o—	6o3oo	58–11	936o9	x3454	579o4	57–12	9361o	x17o4	13356	9–o—	693oo	7o458	17——	o5o3o	83
Hohenpeißenberg ☐	977	962					o4–o8	727o6	81o52	144o5	7o87–	6o7o2	o4–1o	727o9	81o52	o67o8	oo–12	6271o	82o52	135o6	oo93–	612o2	7o3o4	28o38	o5o58	
Garmisch-Partenk.	704	963	o6–oo	7oooo	6o258	o711o			8				o5–oo	8oooo	3o1o2	o69o3	o5–o1	836o1	6o1o2	28oo7	4577–	61ooo	7o1o6	—o5o	o1o48	
Bad Tölz	654	971							6								o6–o6	819o6	81o22	278o8	oo97–	616o1	7o5o8	o8o57	o8o41	
Wendelstein ☐	1735	980							9								oo–2o	93418	o4717	326oo	9–o—	674o1	7o6oo	—51o	o9ooo	o2
Berchtesgaden	542	997							6								o6——	82oo4	8o616	278o7	7752–	627o3	7o2o6	—o64	o6oo4	

Station	Berlin			Wiesbaden			München			Berlin			Wiesbaden			München			Erlangen			Friedrichshafen		
YYGG	23o9			23o9			23o9			2315			2315			2315			2315					
mb	HHHH	TTTdTd	ddff	HHHH	TTTdTd	ddff	HHHH	TTTdTd	ddff	HHHH	TTTdTd	ddff	HHHH	TTTdTd	ddff	HHHH	TTTdTd	ddff	HHHH	TTTdTd	ddff	HHHH	TTTdTd	ddff
41	2224	98	o32o	2193	oo		2211	oo		22o9	o1	o525	2229	99					22o7					
96	1662	98		1641	o4		1656	o2	o31o	1653	oo	o615	167o	99					1652	oo				
100	1636	99		1615	o4		163o	o2	o31o	1626	oo	o416	1643	99					1625	oo				
200	1182	o5		117o	o6		1176	99	o333	1177	o7	o245	1191	o5		1176	o4	o452	1176	o5				
225	11o7	o7		1o96	1o		1o98	oo	o331	11o3	1o	o245	1116	o8	o362	11oo	o6	o455	11o2	11				
300	922	97		913	o1	o469	914	oo	o329	92o	99	o246	932	97	o363	916	99	o549	919	oo				
500	565	728o	o352	562	74	o336	562	7582	o418	565	738o	o233	574	7o	o329	563	7479	o235	565	7378				
700	31o	5667	o33o	31o	6167	o216	31o	596o	o116	31o	5656	3623	316	5759	3616	31o	5864	3626	311	5858				
850	156	o255	o113	157	5163	3612	156	5152	3314	156	o251	3519	161	o55o	3219	156	o251	351o	157	o3oo				
1000	o22	14o4	35o8	o25	13o2	3315	o24			o22	14o7	29o8	o24	2oo5	351o	o23			o22					
	PPP	TTTdTd	ddff	PPP	TTTdTd	ddff	PPP	TTTdTd	ddff	PPP	TTTdTd	ddff	PPP	TTTdTd	ddff	PPP	TTTdTd	ddff	PPP	TTTdTd	ddff	PPP	TTTdTd	ddff
Markante Punkte										o13	83	o523	oo7	82					o6o	oo				
	o25	95	o528	oo5	8o					o22	98	o53o	o1o	88					o8o	o1				
	o35	99	o225	o1o	91		o38	oo		o4o	o1	o526	o17	93		19o	o4	o452	117	oo				
	o5o	97	o7o8	o25	o1		o5o	o1		o5o	o1	o52o	o22	99		239	o7	o561	123	o2				
	o75	oo	11o5	o47	99		15o	99	o329	o85	99	o714	o25	98		364	9o	o432	135	oo				
	o84	97	1oo1	o5o	oo		188	98	o333	15o	o1	o131	13o	o2		4oo	86	o54o	26o	o8				
	178	oo		125	o3		2o9	o1	o335	21o	1o	o249	214	o9		414	8485	o338	4o5	839o				
	235	o9		17o	o3		22o	oo	o333	248	o8	o243	546	6574	o33o	447	8o84	o235	42o	8386				
	374	87	o353	228	11		267	o5	o433	357	9o	o246	593	6168	o43o	515	7378	o336	55o	6772				
	45o	7886	o339	514	7382	o34o	475	7787	o416	4oo	85	o236	6o9	6o71	o429	69o	5865	3625	64o	6o65				
	665	5967	o429	6o5	6676	o428	524	7377	o415	62o	6269	o332	636	5864	o429	772	5356	o114	65o	6162				
	718	5566	o328	64o	6471	3611	594	6772	o326	652	6163	o225	67o	5765	362o	879	o45o	34o5	693	5858				
	742	556o	o123	66o	6568	3511	733	5656	o118	692	5657	3622	682	5761	3616	892	o45o	32o5	768	5353				
	875	o451	361o	931	o5oo	3316	9o1	o2	2911	83o	oo51	3623	894	o9o1	3414	959	1oo4	27o4	92o	o9o1				
	o2o	15o6	35o4	o13	16o4	3513	966	o8o4	29o5	o2o	16o8	28o4	o12	21o5	3612	965	13o6	27o4	993	13o8				
41/96	562			552			555			556			559						555					
96/225	555			545			558			55o			554						55o					
225/500	542			534			536			538			542			537			537					
500/1000	543			537			538			543			55o			54o			543					

Station	Berlin			Wiesbaden			München			Berlin			Wiesbaden			München			Erlangen			Friedrichshafen		
YYGG	2321			2321			2321			24o3			24o3			24o3			24o3			24o3		
mb	HHHH	TTTdTd	ddff	HHHH	TTTdTd	ddff	HHHH	TTTdTd	ddff	HHHH	TTTdTd	ddff	HHHH	TTTdTd	ddff	HHHH	TTTdTd	ddff	HHHH	TTTdTd	ddff	HHHH	TTTdTd	ddff
41	22o7						22o5			2196	o1	o8o7												
96	1655	o1	o319	1651	o1	o239	1653	o2	o112	1645	o1		1655	o2	o238	1655	o3	o11o						
100	1628	oo	o319	1624	o1	o239	1626	o1	o112	1618	o1		1629	13	o238	1625	o3	o21o						
200	1178	o5	o243	118o	o8	o15o	1177	o5	o341	1174	11	5116	1184	o9	o564	1178	o6	o238	1181	o9				
225	11o3	o7	o257	11o6	1o	o251	11o2	o9	o36o	11o3	12	5115	1111	11	o467	11o4	o7	o232	11o8	12		11o7		
300	92o	o1	o259	923	oo	o251	919	99	o241	918	99	o174	927	98	o469	92o	o1	o346	924	98		924	ooo6	
500	567	7376	3525	568	7281	o222	565	738o	o439	561	7175	3539	57o	7o77	o233	566	7478	o133	569	7179		569	7277	
700	311	5559	3517	312	5663	o317	311	5759	o22o	3o7	5759	3217	313	5461	3517	312	5757	o117	312	5657		312	5662	
850	156	o351	3517	158	o252	o21o	157	o2oo	3612	153	o352	2919	158	o2oo	28o9	157	o4o1	2o12	156	o5o5		158	o4oo	
1000	o21	16o5	3312	o23	14o4	291o	o23			o2o	o8o6	2718	o24	1oo7	3412	o23			o22			o23		
	PPP	TTTdTd	ddff	PPP	TTTdTd	ddff	PPP	TTTdTd	ddff	PPP	TTTdTd	ddff	PPP	TTTdTd	ddff	PPP	TTTdTd	ddff	PPP	TTTdTd	ddff	PPP	TTTdTd	ddff
Markante Punkte	o42	o1	o71o				o67	o2	o426	oo8	o3		15o	o3	o238							268	o511	
	o5o	o2	12o7				15o	o1	3623	o3o	oo		188	o6	o457							318	98o4	
	1o4	oo	o319				155	o1	3519	182	o6		214	13	o457							4o7	8391	
	15o	o3	o222	o7o	o1	o34o	185	o2	o328	2o6	13		35o	9o	o464	o6o	o2	o414	17o	o4		459	76o1	
	192	o3	o242	15o	o4	o247	227	o9	o363	23o	12	5116	4oo	8186	o369	o75	oo	o21o	4oo	8491		6o5	617o	
	23o	o7	o257	224	1o	o251	245	o8	o351	35o	9o	o16o	466	7485	o445	153	o2	o117	559	6573		638	5765	
	263	o6	o265	362	9o	o245	357	9o	o346	414	8184	3641	53o	6781	o132	216	o7	o233	566	6572		652	5962	
	37o	9o	o241	4oo	8589	o842	4oo	84	o339	516	7o75	3535	557	6577	o13o	25o	o7	o238	632	5864		68o	5761	
	4oo	85	o235	485	7482	o23o	427	8288	o34o	54o	7o84	3432	565	6472	o125	294	o2	o364	64o	5964		748	5357	
	44o	8o87	3635	61o	617o	o228	546	6976	o23o	564	668o	343o	656	5863	3517	4oo	869o	o239	675	5661		76o	5356	
	576	6468	3526	646	5966	o228	58o	6668	o126	6o2	6567	3325	752	oo55	3o12	439	8o84	o234	686	5758		83o	o25o	
	635	6164	3524	73o	536o	o21o	678	586o	o22o	917	o8oo	2823	795	oo54	28o9	555	6873	o23o	82o	o3o1		883	o7o1	
	758	5o54	3513	742	5757	o21o	9oo	o6o3	2811	945	o3o1	2822	94o	o9o7	33o9	915	o8o3	2813	83o	o3o3		94o	o9o2	
	8oo	o151	3515	992	14o3	3614	931	o8o6	25o8	956	o4o1	2822	967	o8o5	29o4	942	o9o6	26o7	95o	12o7		97o	o8o7	
	o19	15o7	33o5	o11	14o4	34o9	965	o8o7	24o7	o18	o9o7	271o	o12	11o7	3811	965	o7o6	25o5	992	o7o6		98o	o7o7	
41/96	552						552			551														
96/225	552			545			551			542			544			547								
225/500	536			538			537			542			541			538			539			538		
500/1000	546			545			542			541			546			543			547			546		

Ergänzungen

Station	Höhe	iii	TxTx-TnTn	RRsss	ss
Geisenheim	109	628			
Ellwangen	439	749	—o3	o4o31	
Freudenstadt	798	815	14–o6	97o88	
Tübingen	370	826	18–o4	9368o	
Donaueschingen	821	917	18–o5	97o93	
Konstanz			18–o8	92——	

Wolkenzug

iii	YY-GG	Cddv.v.	Cddv.v.	iii	YY-GG	Cddv.v.	Cddv.v.
742	23–o9	436o6					
946	23–o9	4o4o9					
727	23–o9	4o5o4					
543	23–o9	4o2o6					
635	23–1o	4o5o7					
742	23–15	4o4o4					
727	23–15	4o5o5					
543	23–18	4o2o4					

Nachtrag zu Wetterbericht Nr. 144

22.5. 21ooZ: 632 o5–oo 1oooo 82o2o 1o411
23.5. o3ooZ: 723 o2–2o 12918 81o2o o53oo

	Mittelwerte der rel. Topographie über Berlin im Mai
545	
546	
551	
548	

Höhenwinde

Schlüssel	ddff	ddff	ddff	ddff	ddff	ddff
Station	Bremen		Kassel		Frankfurt a.M.	
YYGG			2oo9			
16200 m						
11700 "						
11100 "						
9000 "						
5400 "						
3000 "			352o			
1500 "			3514			
0 "			342o			
Station	Karlsruhe		Stuttgart		Erlangen	
YYGG	23o9		23o9		23o9	
16200 m						
11700 "						
11100 "						
9000 "						
5400 "						
3000 "			o42o			
1500 "	o314		o21o		3616	
0 "	oooo		oooo		31o3	
Station	Heidelberg		Friedrichshafen			
YYGG			23o7	2314		
16200 m						
11700 "						
11100 "						
9000 "						
5400 "						
3000 "			o619	o411		
1500 "			o614	o214		
0 "			o3o4	1oo4		

☐ = Luftdruck in Stationshöhe

Täglicher Wetterbericht

Herausgegeben vom Deutschen Wetterdienst in der US-Zone, Zentralamt Bad Kissingen

Erscheint täglich. Postbezug monatlich 5.– DM

Bei unregelmäßiger Lieferung sind Beschwerden immer an das Zustellpostamt zu richten.

Nachdruck verboten. Verlagsort Bad Kissingen

Jahrgang: [illegible] Sonntag, den 25. Mai Nummer: 146

Station	Höhe	iii	Gestern 09 Uhr GMT $T_dT_d4f_xf_x$	Nddff	VVwwW	TTapp	Gestern 12 Uhr GMT $T_dT_d4f_xf_x$	Nddff	VVwwW	PPPTT	NChCC	6aapp
Bremerhaven	6	129	08-33	73328	81022	12708	09-31	73328	80022	23912	754—	61609
Bremen	4	224	06-29	73116	81022	12809	06-29	63118	81022	24414	655—	60811
Berlin-Dahlem	51	381	06-27	72915	80022	11708	07-28	62913	81212	19312	3747-	67713
Berlin-Tempelh.	48	384	05-25	82717	80022	11812	05-16	72913	80216	19112	755—	60711
Kassel	187	438	06-09	83408	75502	09501	05-10	83208	81025	25611	754—	60716
Nürburg ☐	611	510	07—	93213	x5515	07603	05—	83418	60105	55907	853—	67903
Koblenz	97	515	07-11	83403	60056	11300	05-18	73213	60056	27912	754—	64906
Fuchskauten ☐	657	523	06—	93409	x5514	06607	04—	73212	40055	48707	782—	60805
Limburg/Lahn	130	525	08-13	83109	60102	11901	06-22	72910	60052	27813	5642-	60707
Gießen	185	532	07-17	83210	30052	12704	05-21	83114	40602	26011	854—	60708
Bad Wildungen	280	535	06-14	83609	80022	09607	04-14	83209	80602	25610	555—	61911
Schlüchtern	205	539	08-03	82702	60052	12711	07-03	83002	70052	24713	4752-	60711
Schenklengsfeld	314	543	07-10	83006	50602	10811	04-15	83210	81606	25310	5742-	60808
Wasserkuppe ☐	921	544	05-17	92911	x3454	05711	05-21	83014	40804	15806	872—	64911
Trier-Petrisberg	273	609	08-10	83406	75052	11802	06-20	63414	60052	27914	66400	60809
Erbeskopf ☐	817	615	07—	83409	50505	09605	06—	73413	81015	27912	4843-	67909
Mainz	131	632	08-07	83404	25052	12703	07-11	53305	55052	26514	26572	60712
Kl.Feldberg/Ts. ☐	806	635	06-27	93124	x1585	06911	04-31	73027	50165	30607	4837-	64603
Frankf. Rhein-Main	110	637	08-17	83214	40052	12905	06-18	73116	79022	26314	3557-	60711
Frankf. Stadt	103	638	08-14	83203	40142	13709	06-16	72803	80022	25915	6567-	60709
Darmstadt	263	639	08-17	82911	60052	12904	08-18	72812	65052	25813	7557-	60710
Würzburg	259	655	07-21	82918	45652	13917	08-24	82919	40052	24413	6241-	60709
Bad Kissingen	223	658	08-08	82906	40052	13711	07-08	83206	70052	24315	3257-	60712
Bamberg	382	670	08-06	83204	40052	13913	08-10	83207	50052	22913	45477	60713
Coburg	350	671					06—	73108	80022	21613	755—	60710
Bayreuth	341	681	08-07	82804	60102	11912	06-13	82907	60052	23013	855—	60717
Hof	567	685	07-13	83209	35052	11916	06-17	73412	60052	21612	385—	60717
Weiden	396	688	09-18	82914	60052	14714	08-18	82914	40602	22313	5742-	60710
Silberhütte ☐	829	692	07-15	82914	81052	10814	06-22	83418	60802	23808	7712-	60712
Weinbiet/Wnstr. ☐	556	718	06—	62513	35051	11901	07—	72513	30052	61311	754—	67609
Neustadt/Weinstr.	146	723	07-13	53209	50052	16903	07-15	72909	70052	27315	65501	60808
Baden-Baden	125	725	10—	40408	30051	15904	09—	82305	50052	26618	7261-	60714
Karlsruhe	115	727	08-00	70000	30050	15905	09-14	80206	60052	26416	855—	64610
Mannheim	97	729	08-11	80509	40050	14907	08-12	70509	60052	26614	755—	60708
Königstuhl ☐	561	732	07-12	83210	40102	10804	07-15	82908	50102	59309	854—	60706
Stuttgart	305	737	07-06	73203	50052	14904	08-17	83106	30052	25315	7551-	60711
Stuttgart-Echt.	405	738	07-08	73206	56050	14907	08-15	83413	32050	25115	4551-	64609
Öhringen	250	742	08-08	52404	25050	14909	09-12	83010	20052	25315	864—	61609
Ansbach	440	755	09-10	83106	40050	13708	07-18	83412	30050	24813	854—	60711
Weißenburg/Bay.	435	761	08-10	83008	81032	14811	08-12	83009	81022	23414	865—	60813
Nürnberg-Fürth	311	763	08-20	82910	80032	14813	09-22	82913	40052	23514	6552-	60711
Regensburg	338	776	08-18	42916	81032	16716	08-26	82718	81032	21416	6857-	60817
Gr.Falkenstein ☐	1307	791	05-12	82910	81105	06712	05-17	82712	20258	71506	7912-	60716
Freiburg	286	803	08-00	10000	75050	15903	06-05	50202	75051	25120	22763	60711
Dreifaltigkeitsbg ☐	973	818	04—	50000	82030	11805	05—	82309	81030	12812	41507	60708
Stötten ☐	734	836	07-10	53008	40052	11908	08-19	83014	30052	38413	5242-	60812
Ulm	480	838	05-09	42906	81030	16809	06-15	82908	81020	24517	11507	60811

Station	Gestern 15 Uhr GMT $T_dT_d4f_xf_x$	Nddff	VVwwW	TTapp	Gestern 18 Uhr GMT $T_dT_d4f_xf_x$	Nddff	VVwwW	PPPTT	NChCC	6Eapp	7RRTT	f_gf_g
Bremerhaven	09-27	43323	80012	13500	09-25	53420	81032	23812	00906	60601	70013	
Bremen	08-29	43220	80012	15603	08-23	23215	80022	24214	15441	60400	70015	35
Berlin-Dahlem	08-14	72908	80012	16919	06-20	53509	75021	17216	48500	60300	79716	
Berlin-Tempelh.	06-12	73008	80022	15716	08-14	53310	80012	17615	58600	60401	79716	
Kassel	07-12	73410	81022	13713	07-16	63414	81022	23513	65500	60507	79714	
Nürburg ☐	04—	83224	60052	09711	06—	83430	81022	54009	854—	60808	79309	
Koblenz	06-18	82913	81026	13816	06-18	83615	81026	25214	854—	60609	79714	
Fuchskauten ☐	05—	83113	60052	08809	05—	63616	60052	47308	58360	60806	79709	
Limburg/Lahn	06-18	83113	70052	13715	07-13	83411	70052	25313	4643-	60609	70014	
Gießen	06-16	83208	60056	13708	06-21	63212	81016	24014	35505	60713	79714	27
Bad Wildungen					06-15	73308	80026	23712	555—	60609	79713	
Schlüchtern	06-03	83002	60056	11903	06-22	73409	70056	23513	755—	60607	79714	
Schenklengsfeld					07-14	73208	81026	23212	756—	60605	79712	
Wasserkuppe ☐	03-21	83115	30108	04609	04-19	63216	75028	14506	562—	61504	79406	30
Trier-Petrisberg	05-24	73218	80022	16712	06-20	83213	80022	26114	4657-	60705	70016	25
Erbeskopf ☐	04—	73427	81022	13809	05—	83418	82022	26711	35577	60505	79714	
Mainz	06-16	83512	75216	13711	07-16	83412	60056	25013	76507	60607	79715	
Kl.Feldberg/Ts. ☐	04-32	82926	50218	06711	05-35	73125	70108	29107	45442	60704	79707	
Frankf. Rhein-Main	06-20	83412	72602	12708	07-14	73407	79026	24613	6557-	60609	79415	32
Frankf. Stadt	06-12	83205	75216	13706	06-22	73606	80016	24414	756—	60709	79716	22
Darmstadt	07-16	83210	50616	10606	08-13	73009	80016	24810	65576	60607	79514	24
Würzburg	07-25	82922	40602	10505	06-13	63210	45056	23511	3557-	60705	79114	
Bad Kissingen	06-07	82704	70252	11504	06-04	43202	80018	23012	32501	60611	79715	
Bamberg	08-14	83609	60632	10504	07-16	82913	80026	22809	6547-	61904	79514	
Coburg					06—	72907	60058	20410	755—	60707	79214	
Bayreuth	04-13	83309	75258	09703	06-12	83203	60108	22409	654—	60707	79214	
Hof	01-13	83210	82028	07200	05-16	43211	81018	20810	35540	60713	79712	29
Weiden	07-28	83218	60612	11511	05-20	73214	70056	21209	756—	60300	79115	
Silberhütte ☐	06-26	83322	20638	07714	04-14	83108	81218	21705	861—	61707	70110	
Weinbiet/Wnstr. ☐	03—	82713	75612	12812	06—	72909	50216	60008	6742-	61601	70114	
Neustadt/Weinstr.	05-18	83609	82602	16715	07-10	72905	75216	26112	755—	61203	70118	
Baden-Baden	11—	80406	50052	17712	09—	80808	40612	26611	4562-	60408	79620	
Karlsruhe	08-14	73111	80012	18718	09-00	80000	60212	26011	5552-	61211	70119	20
Mannheim	05-18	83614	60602	14707	08-10	83308	60056	24613	856—	61708	79516	
Königstuhl ☐	05-19	83211	50602	10718	06-10	82906	45106	57607	854—	61401	79211	
Stuttgart	08-18	83412	40052	13715	08-16	83409	40616	25309	384—	61211	70115	26
Stuttgart-Echt.	08-12	83210	40052	13712	07-11	83210	32616	25508	7752-	61109	70116	20
Öhringen	08-14	83210	25612	14512	08-04	82702	25216	24910	864—	61401	70217	
Ansbach					06-18	83413	30056	23108	854—	60201	79414	
Weißenburg/Bay.	07-11	83006	80022	13613	06-12	83209	80026	23309	865—	61204	79616	
Nürnberg-Fürth	07-26	83218	30612	12715	06-20	72910	60108	23009	3647-	61204	79714	28
Regensburg	09-24	82920	40058	14712	07-23	83218	81018	21210	6657-	61203	70117	
Gr.Falkenstein ☐	04-20	92916	x4808	05720	01-27	93420	x5268	67901	9-0—	62716	70808	
Freiburg	08-11	73605	75052	20817	08-21	83613	75052	23516	855—	60701	70021	21
Dreifaltigkeitsbg ☐	06—	82413	60022	14714	06—	82924	60032	10610	872—	60608	70015	
Stötten ☐	08-26	83022	20102	10716	04-26	83218	75216	37206	874—	61404	79613	32
Ulm	07-24	82915	30052	15723	06-14	82907	30602	24710	4751-	61409	79417	

Station	Höhe	iii	Gestern 21 Uhr GMT $T_dT_d4f_xf_x$	Nddff	VVwwW	TTapp	Heute 00 Uhr GMT $T_dT_d4f_xf_x$	Nddff	VVwwW	PPPTT	NChCC	6aapp
Bremerhaven	6	129	09-19	80114	81032	11409			2			
Bremen	4	224	07-12	62906	80020	10111	07-06	03004	40102	25508	00900	61103
Berlin-Dahlem	51	381							8			
Berlin-Tempelh.	48	384	08-11	63406	80022	13319	07-08	63606	80031	20610	66400	60211
Kassel	187	438	07-12	73410	81022	12212	07-12	73408	81021	25310	755—	60204
Nürburg ☐	611	510	06—	83424	81022	07409			2			
Koblenz	97	515							2			
Fuchskauten ☐	657	523	05—	43309	60052	07406			2			
Limburg/Lahn	130	525							2			
Gießen	185	532	05-11	33206	50052	11205	06-03	03003	81020	25209	00900	60208
Bad Wildungen	280	535							2			
Schlüchtern	205	539	06-10	63407	70052	12407	06-03	53202	50052	25009	55500	64105
Schenklengsfeld	314	543							2			
Wasserkuppe ☐	921	544	04-25	73217	40102	05310	05-20	93316	x5472	15605	9-0—	67101
Trier-Petrisberg	273	609	06-21	83609	00022	12205			2			
Erbeskopf ☐	817	615	05—	83612	82022	10404			2			
Mainz	131	632	07-08	83305	60052	12107			2			
Kl.Feldberg/Ts. ☐	806	635	04-24	73320	81022	06213	05-18	83014	x5412	30605	860—	67102
Frankf. Rhein-Main	110	637	06-12	73405	81022	12109	07-12	53508	81022	25711	55600	64001
Frankf. Stadt	103	638	06-07	83205	80022	13407	06-08	23204	81012	25611	25500	61003
Darmstadt	263	639	07-14	73109	81022	10403	06-13	13209	81022	25709	00941	60204
Würzburg	259	655	06-15	73213	70052	10405	06-12	02709	75052	24409	00900	60201
Bad Kissingen	223	658	06-03	63402	60050	12407	06-03	02901	60052	24309	00900	60203
Bamberg	382	670	06-14	82909	81022	09400	07-18	62915	81022	22709	65500	60200
Coburg	350	671							2			
Bayreuth	341	681	07-12	82402	40252	09403	08-04	82703	20638	22609	874—	67901
Hof	567	685	06-15	73210	80028	09103	07-18	83213	50818	21508	774—	67101
Weiden	396	688	06-10	83206	40102	08208	07-06	83204	30106	22008	46500	61903
Silberhütte ☐	829	692	04-18	83312	30812	05209	06-14	92710	x5458	22006	9-0—	67904
Weinbiet/Wnstr. ☐	556	718							2			
Neustadt/Weinstr.	146	723	06-15	53410	75012	13205	06-20	13013	81012	26711	00902	60701
Baden-Baden	125	725	09—	81201	40056	11206			6			
Karlsruhe	115	727	10-02	82702	60102	11203	08-00	50000	50102	26409	55500	60300
Mannheim	97	729	09-13	23309	40052	12408	08-09	03307	20102	25611	00900	64001
Königstuhl ☐	561	732	06-11	13406	75102	08205	05-13	13408	81012	58307	15400	67102
Stuttgart	305	737	06-12	82704	60056	10400	07-04	82502	80036	26010	866—	67403
Stuttgart-Echt.	405	738	06-05	83004	40106	09004	06-06	72705	40106	26208	76600	60203
Öhringen	250	742	07-06	82703	25102	09407			2			
Ansbach	440	755							0			
Weißenburg/Bay.	435	761	06-05	03103	60102	08003	07-01	80000	50102	24208	855—	61004
Nürnberg-Fürth	311	763	07-18	72912	40102	09103	08-16	83210	80601	23109	865—	60703
Regensburg	338	776	06-15	82913	75022	09207	06-17	42514	50102	21908	46500	61903
Gr.Falkenstein ☐	1307	791	02-16	93613	x3458	02416	02-13	93211	x6808	69302	9-0—	65902
Freiburg	286	803	08-06	83604	75216	12416	08-00	80000	40056	26012	865—	64103
Dreifaltigkeitsbg ☐	973	818							6			
Stötten ☐	734	836	05-12	92908	x2454	05209			6			
Ulm	480	838	05-10	82904	50056	09311	06-08	82905	40106	26109	865—	61000

Station	Heute 03 Uhr GMT $T_dT_d4f_xf_x$	Nddff	VVwwW	TTapp	Heute 06 Uhr GMT $T_dT_d4f_xf_x$	Nddff	VVwwW	PPPTT	NChCC	6Eapp	7RRTT	ffTTT	RRsss	ss
Bremerhaven					09-20	83316	80612	24410	773—	60703	79709	24084	97070	
Bremen	08-09	73206	64100	08702	08-11	82906	64612	25110	7742-	61603	79708	24062	97087	
Berlin-Dahlem					08-13	80108	75022	21710	855—	60306	79708	28082	97020	
Berlin-Tempelh.	06-11	80208	80032	10205	06-10	83608	80022	21809	864—	60207	70009	—079	97—	
Kassel	06-14	73410	80022	09501	06-12	73408	80022	25609	755—	60104	70009	—068	97021	
Nürburg ☐					04—	83418	81022	54105	863—	60804	70005	—035	93—	
Koblenz					06-09	73405	50052	26910	3647-	60300	70009	——	97003	
Fuchskauten ☐					04—	92707	00454	47704	9-0—	60300	70004	—030	97000	
Limburg/Lahn					06-00	80000	70102	26409	854—	60403	70008	—059	00004	
Gießen	06-03	72503	81022	08300	07-06	83005	60102	25509	856—	60203	70007	24047	97003	
Bad Wildungen					06-10	83405	81022	25109	655—	60301	70008	—080	97017	
Schlüchtern	06-04	82203	50102	08904	07-03	83402	75022	25110	7752-	60405	70006	—053	97002	
Schenklengsfeld					06-06	83104	81022	25408	865—	60408	70008	—078	97—	
Wasserkuppe ☐	04-16	93213	x2454	04801	04-19	93314	x2454	15604	9-0—	61401	70003	27035	94006	
Trier-Petrisberg					05-05	73602	80022	27109	0097-	60804	70008	23074	00113	
Erbeskopf ☐					04—	73403	81021	27807	2647-	60501	70007	—064	97012	
Mainz					08-10	83406	40052	26210	26547	60403	70009	—075	97008	
Kl.Feldberg/Ts. ☐	04-20	93215	x2454	04803	04-16	92912	x3454	30104	9-0—	60702	70003	—039	97006	
Frankf. Rhein-Main	07-12	82907	80022	10704	06-11	63508	81022	25711	35730	60204	70009	26067	94011	
Frankf. Stadt	07-00	80000	75020	11805	06-11	73606	50050	25311	5557-	60402	70010	18088	97006	
Darmstadt	06-11	72908	81020	08704	06-13	73208	70102	25709	3664-	60404	70008	16045	95008	
Würzburg	07-15	23213	81030	08702	07-21	63417	81030	24410	5553-	60402	70007	—060	91008	
Bad Kissingen	06-06	43105	50100	09702	06-10	73606	75050	24611	52536	60207	70008	—056	97021	
Bamberg	05-12	23209	80022	07200	06-10	43206	80022	23608	35501	61407	70006	—048	95—	
Coburg					06—	73107	40102	23308	755—	60408	70007	—038	92—	
Bayreuth	07-04	82703	20106	08200	06-03	73602	75106	23808	755—	60409	79606	—050	01022	
Hof					05-19	73417	40108	22907	684—	61409	70107	22060	01004	
Weiden					07-12	73406	60216	22408	6747-	61409	70308	—065	03020	
Silberhütte ☐	06.18	93612	x3454	06801	05-16	93312	x2458	22605	9-0—	61407	70205	—046	03016	
Weinbiet/Wnstr. ☐					05—	62909	20102	60006	25731	60401	70005	—052	01—	
Neustadt/Weinstr.	06-25	72913	82030	10705	07-20	62709	75052	26611	48661	60404	70010	——	01—	
Baden-Baden					09—	40000	40102	26610	00930	60603	79209	——	01—	
Karlsruhe	09-02	72302	35102	10903	08-02	62902	60102	26011	5563-	61300	70009	05061	01028	
Mannheim	07-04	73303	25100	10904	06-11	73608	50050	25310	15672	60401	70009	—060	95013	
Königstuhl ☐	05-06	23404	20101	06808	05-12	63206	30101	57706	6517-	60602	70006	—045	92030	
Stuttgart	06-13	62904	50102	09908	06-08	72704	50102	25209	265—	60303	79109	18—	01037	
Stuttgart-Echt.	06-07	73005	32102	08909	06-07	73205	32102	25608	264—	61403	70108	11—	02—	
Öhringen					07-04	52701	15102	25109	56500	60003	70007	—064	02022	
Ansbach					06-16	73412	80026	25108	55305	60403	79207	—050	96044	
Weißenburg/Bay.	07-03	72701	25106	07708	06-00	80000	25106	24407	873—	61308	70106	—048	02038	
Nürnberg-Fürth	06-18	32910	80016	08601	07-18	73210	81026	23908	756—	61108	79407	21046	94032	
Regensburg	07-16	82914	40800	09605	06-12	52910	81038	21610	45540	61405	79508	—057	01021	
Gr.Falkenstein ☐	02-20	93614	x5808	02709	02-20	93415	x5458	69102	9-0—	62407	71101	—000	19003	
Freiburg	09-02	63601	20102	10907	09-00	10000	25101	25211	00901	60300	79709	20065	97102	
Dreifaltigkeitsbg ☐					04—	70509	60024	11105	26040	61602	70204	—042	02087	
Stötten ☐	06-15	93013	x1456	06705	06-17	93013	x1456	37306	9-0—	61403	70105	28052	02045	
Ulm	06-10	82907	35102	09607	05-11	63007	75012	25109	656—	60400	79708	—074	94060	

☐ = Luftdruck in Stationshöhe

2-4-std. Bodendruck - Änderung seit gestern 00 Uhr

Sonntag,

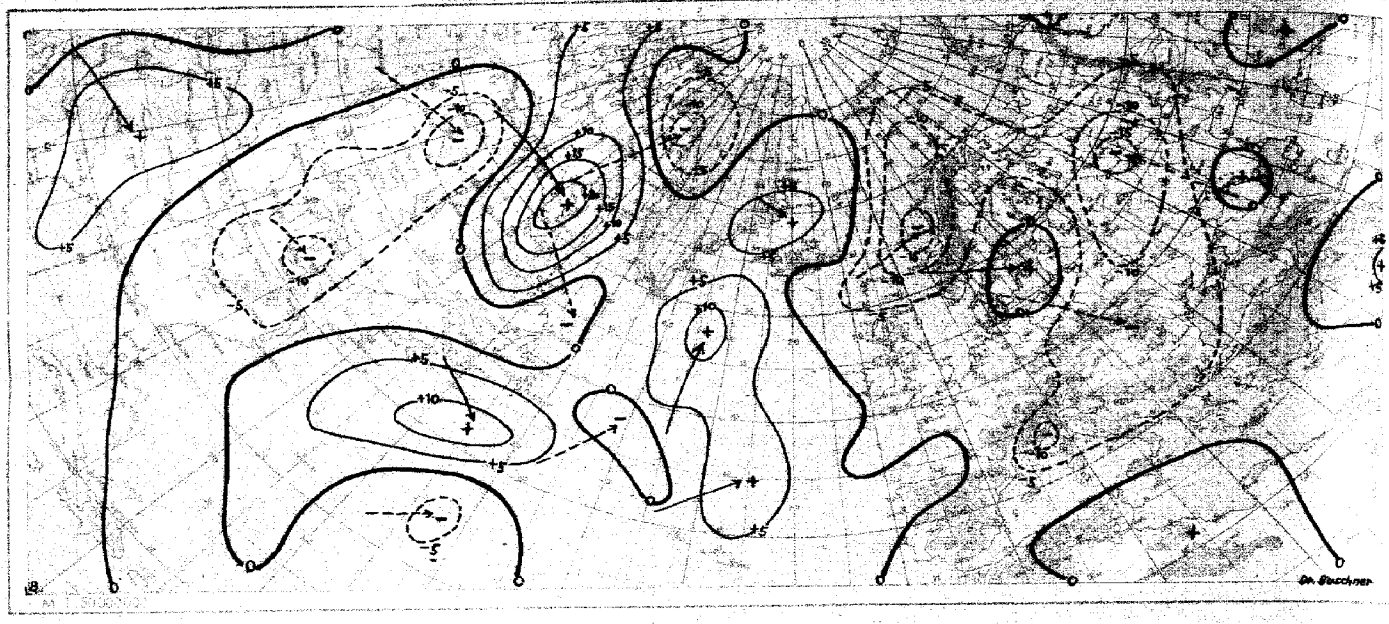

Wetterlage heute 00 Uhr

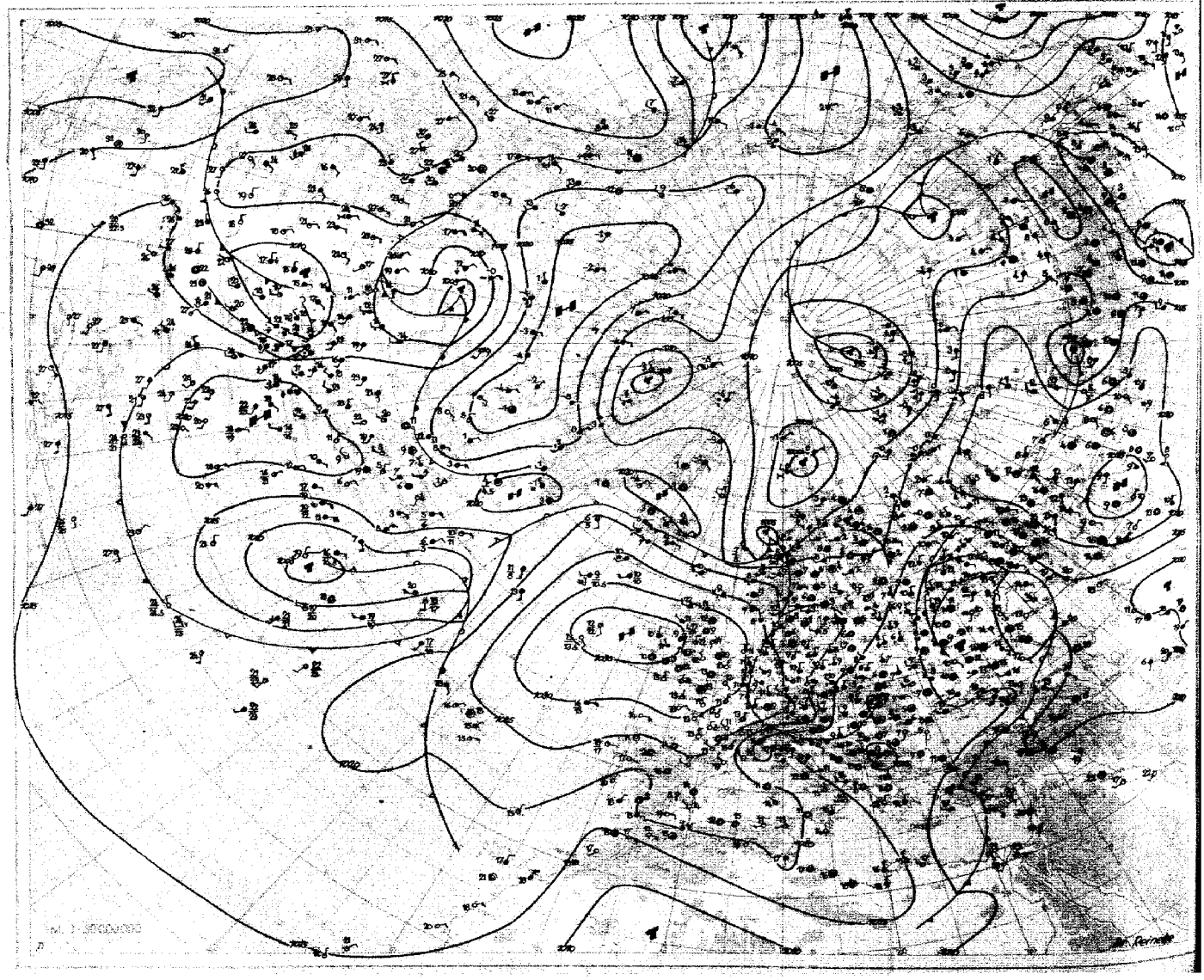

Absolute Topographie 96 mb 03 Uhr (geopot. Dekameter)

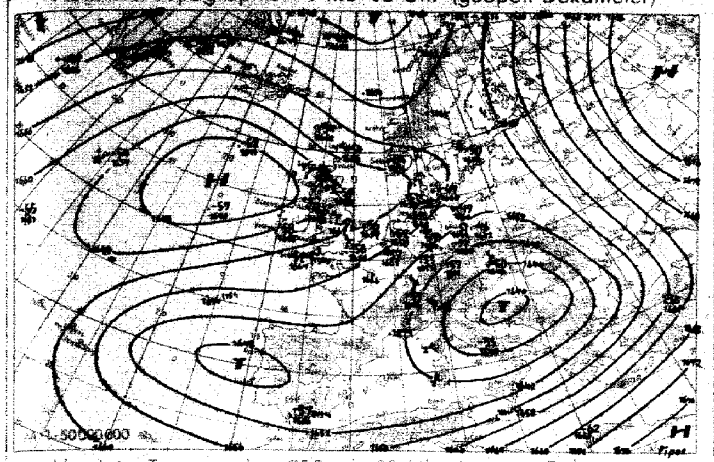

Vorhersagekarte für morgen 06 Uhr

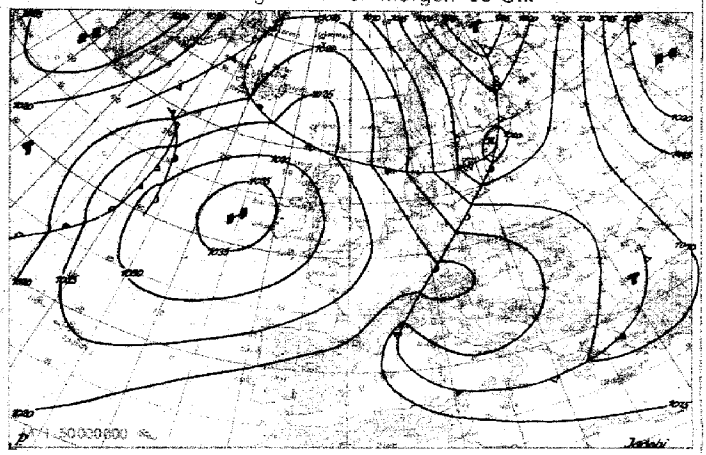

Absolute Topographie 225 mb 03 Uhr (geopot. Dekameter)

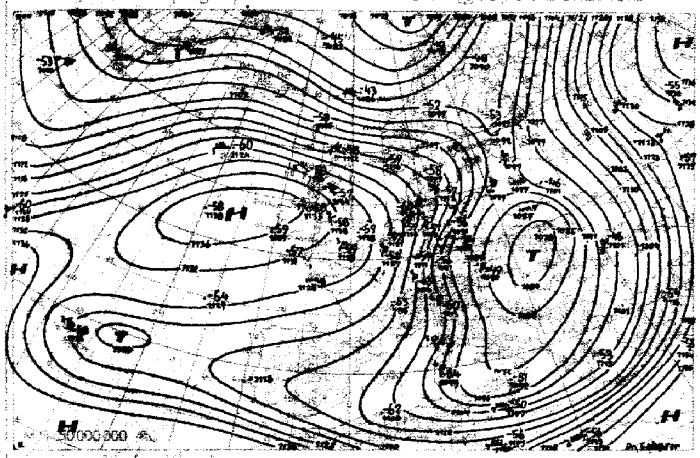

24std. Änderung der 225 mb Höhe seit gestern 03 Uhr

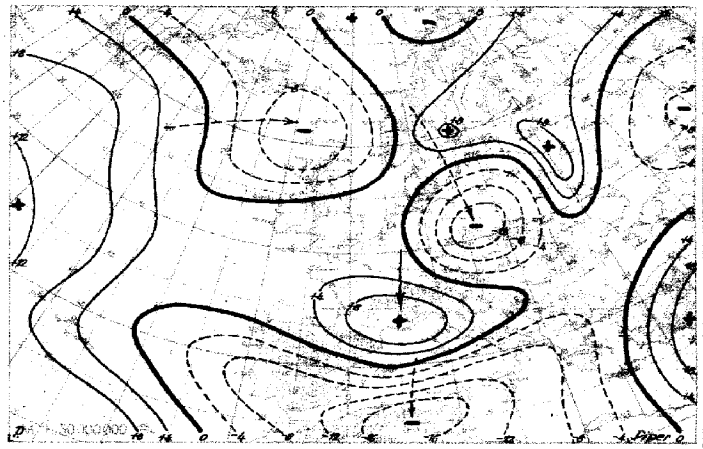

Absolute Topographie 850 mb 03 Uhr (geopot. Dekameter)

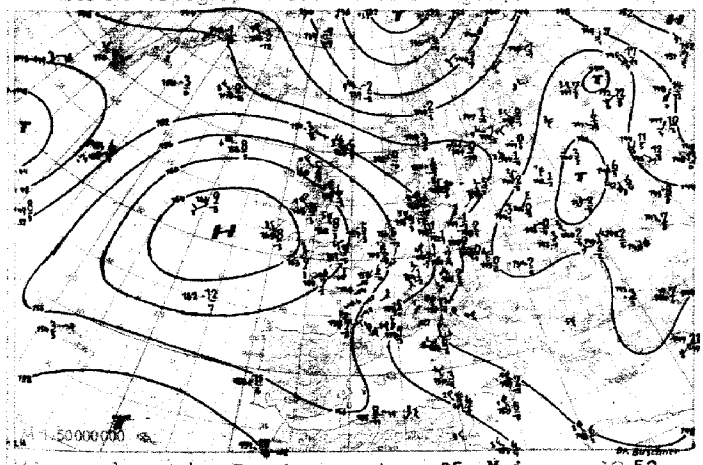

24std. Änderung der relat. Top 500/1000 mb seit gestern 03 Uhr

Wetterübersicht Sonntag, den 25. Mai 1952

Das steuernde ostatlantische Hochdruckgebiet blieb ohne wesentliche Intensitätsänderung westlich von Irland liegen. Auf seiner Nordseite traf die von Südwesten herangeführte Warmluft auf frische arktische Polarluft, die entlang der grönländischen Ostküste nach Süden strömte. In der sich weiter verschärfenden Frontalzone entstand über Island eine Wellenstörung, die rasch nach Osten zog und sich dabei vertiefte. Ihr heute bereits bis zur Ostsee ausgeweitetes Fallgebiet baute den gestern über Skandinavien nach Nordosten weisenden Hochkeil wieder ab. Auf der Vorderseite der Wellenstörung verstärkte sich die Warmluftadvektion, so daß der flache skandinavische Höhentrog nach Osten abgedrängt wurde. Die gestern über Südschweden gelegene Welle zog mit der über Mitteleuropa herrschenden kräftigen Nordströmung nach Ungarn. Auch sie vertiefte sich. Die auf ihrer Rückseite nach Deutschland eingeflossene Kaltluft erreichte den Alpenrand, wo, verstärkt durch Stau, ergiebige Niederschläge fielen.

Da über Russland auf der Westflanke der hochreichenden Antizyklone, die über dem Südural liegt, die Warmluftzufuhr nach Norden und Nordwesten anhielt, wurde der Südteil der über Osteuropa nach Süden reichenden Kaltluftzunge über dem Baltikum abgeschnürt. Das zu dem flachen Kaltlufttropfen gehörende Höhentief zog vom Finnischen Meerbusen zum südlichen Polen.

Jacobi

Voraussichtliche Wetterentwicklung:

Die herrschende Großwetterlage mit Luftzufuhr aus Nordwest bis Nord bleibt auch in den nächsten Tagen noch erhalten.

Dr. Schäfer

Erläuterungen zum Inhalt des Täglichen Wetterberichts

Die Beobachtungen der synoptischen Stationen sind in der Form des am 1. Jan. 1949 eingeführten intern. Wetterschlüssels veröffentlicht.

Dabei bedeuten:

iii = **Kennziffer der Station**

T_dT_d = **Taupunkt in °C** (bei neg. Temp. ist 50 addiert)

N = **Himmelsbedeckung in Achteln** (9: nicht erkennbar)

dd = **Windrichtung in 36-teiliger Skala** (bei Addition von 50 ist die Windgeschwindigkeit > 100 Knoten)

ff = **Windgeschwindigkeit in Knoten**

VV = **Sichtweite:**

x0: < 20 m, x1: 20 m, x2: 40 m usf. bis x9: 180 m, 00: < 200 m, 01: 200 m, 02: 400 m usf. 80: 16000 m, 81: 20 km, 82: 40 km 85: 100, 86: 150, 87: 200, 88: 500, 89 ≧ 500 km. Ferner kann gegeben werden 90: < 50 m, 91: 50, 92: 200, 93: 500, 94: 1000 m, 95: 2 km, 96: 4, 97: 10, 98: 20 km, 99: ≧ 50 km

ww = **Wetter zur Beobachtungszeit**

00-03: keine besonderen Erscheinungen (00: Wolkenentwicklung nicht feststellbar, 01: Wolken dünner werdend, 02: gleichbleibend, 03: zunehmend), 04-09: Dunstrübung (04: Rauchtrübung, 05: trockener Dunst, 06: Trübung durch Staubadvektion, 07: Aufwirbelung von Staub, 08: Staubtreiben, 09: Staub- oder Sandsturm während der letzten Stunde), 10: feuchter Dunst, 11-12: flacher Bodennebel (11: in einzelnen Schwaden, 12: mehr zusammenhängend), 13: Wetterleuchten, 14: Fallstreifen, 15-16: Niederschlag im Gesichtskreis (15: > 5 km entfernt, 16: < 5 km), 17: Donner ohne Niederschlag, 18: starke Böen, 19: Großtromben, 20-29: Hydrometeore während der letzten Stunde (20: Nieseln, 21: Regen, 22: Schnee, 23: Schneregen, 24: gefrierender Regen, 25: Regenschauer, 26: Schneeregenschauer, 27: Graupel- oder Hagelschauer, 28: Nebel, 29: Gewitter), 30-39: leichter oder mäßiger Staub- oder Sandsturm (30: nachlassend, 31: ohne Änderung, 32: zunehmend), 33-35: starker Staub- oder Sandsturm (33: nachlassend, 34: ohne Änderung, 35: zunehmend), 36-37: niedriges Schneefegen (36: leicht, 37: stark), 38-39: hohes Schneefegen (38: leicht, 39: stark), 40: Nebel im Gesichtskreis, 41: Nebel in Schwaden, 42-49: Nebel (gerade Zahlen: Himmel erkennbar, ungerade: nicht erkennbar, 42, 43: dünner werdend, 44, 45: unverändert, 46, 47: dichter werdend, 48, 49: als Rauhreif niederschlagend), 50-59: Nieseln (gerade Zahlen: mit, ungerade: ohne Unterbrechung, 50, 51: leicht, 52, 53: mäßig, 54, 55: stark), 56-57: Nieseln gefrierend, 58-59: Nieseln mit Regen (58, 59: leicht, 57, 60: stark), 60-65: Regen (Unterteilung wie bei 50-55), 66-67: Regen gefrierend, 68-69: Regen und Schnee, (66, 68: leicht, 67, 69: stark), 70-75: Schnee (Unterteilung wie bei 50-55), 76: Eisnadeln, 77: Schneegriesel, 78: einzelne Schneesterne, 79: gefrorener Regen, 80-82: Regenschauer (80: leicht, 81: mäßig, 82: sehr stark), 83-84: Schneeregenschauer, 85-86: Schneeschauer, 87-88: Graupelschauer, 89-90: Hagelschauer (88, 85, 87, 89: leicht, 84, 86, 88, 90: stark), 91-94: Gewitter in der letzten Stunde (91, 92: Regen noch anhaltend, 93, 94: Schnee, Graupel oder Hagel noch anhaltend, 91, 93: leicht, 92, 94: stark), 95-99: Gewitter zur Beobachtungszeit (95, 96: leicht mit Regen, Schnee oder Hagel, 97: stark mit Regen oder Schnee, 98: mit Staub- oder Sandsturm, 99: mit Hagel oder Graupel).

W = **Witterungsverlauf**

0-4: kein Niederschlag (0: heiter, 1: wechselnd bewölkt, 2: stark bewölkt, 3: Staub- oder Sandsturm oder Schneetreiben, 4: Nebel oder starke Staubtrübung), 5: Nieseln, 6: Regen, 7: Schnee, 8: Schauer, 9: Gewitter

PPP = **Luftdruck auf NN** reduziert in Zehntel mb ohne **Hunderterziffer**

TT = **Temperatur in °C** (bei neg. Temperaturen ist 50 addiert)

N_h = **Bedeckung mit unteren Wolken** (verschlüsselt wie N)

C_L = **Tiefe Wolken**

0: keine, 1: Cu hum, 2: Cu cong, 3: Cb calvus, 4: Sc vesp, 5: Sc, 6: St, 7: fs oder St unter As, 8: Cu und Sc, 9: Cb cap, —: nicht erkennbar

h = **Höhe der Untergrenze** der unteren Wolken

0: 0-50 m, 1: 50-100 m, 2: 100-200 m, 3: 200-300 m, 4: 300-600 m, 5: 600-1000 m, 6: 1000-1500 m, 7: 1500-2000 m, 8: 2000-2500 m, 9: > 2500 m

C_M = **Mittelhohe Wolken**

0: keine, 1: As trans, 2: As opac, 3: Ac trans, 4: Ac lent, 5: Ac undulatus, 6: Ac cug, 7: Ac in mehreren Schichten oder zusammen mit As, 8: Ac cast, 9: chaotischer Ac-Himmel, —: nicht erkennbar

C_H = **Hohe Wolken**

0: keine, 1: Ci fil, 2: Ci dens, 3: Ci noth, 4: Ci unc, 5: Ci-Aufzug nach < 45°, 6: Ci > 45°, 7: Cs den ganzen Himmel bedeckend, 8: Cs nicht größer werdend und nicht den ganzen Himmel bedeckend, 9: Cs, —: nicht erkennbar

e = **Gruppenkennziffer**

E = **Erdbodenzustand**

0: trocken, 1: naß, 2: überschwemmt, 3: hartgefroren und trocken, 4: Glatteis, 5-7: nasser Schnee, (5: weniger als die Hälfte bedeckend, 6: mehr als die Hälfte bedeckend, 7: geschlossene Schicht), 8-9: trockener Schnee (8: mehr als die Hälfte bedeckend, 9: geschlossene Schicht).

a_3 = nähere Charakteristik der Drucktendenz a

(1, 2, 3: Extremwert trat 0-1h, 4, 5, 6: 1-2h, 7, 8, 9: 2-3h vor Termin ein, und nach diesem Extremwert wurde die unter pp gemeldete Gesamtdruckänderung bei 1, 4, 7 um < 1, bei 2, 5, 8 um 1-3 und bei 3, 6, 9 um > 3 mb überschritten

a = **Luftdrucktendenz**

0: ^, 1: ∩, 2: /, 3: ∠, 4: ⩘, 5: \/, 6: \\, 7: ⩙, 8: \, 9: ⩗

pp = **Betrag der dreistündigen Druckänderung** in Zehntel mb

7 = **Gruppenkennziffer**

RR = **Niederschlagsmenge seit 12 Stunden**

01-55: 1-55 mm, 56: 60 mm bis 90: 400 mm, 91: 0,1 mm, bis 96: 0,6 mm, 97: gering, nicht meßbar, 98: > 400 mm, 99: Messung unmöglich

T_eT_e = **Extremtemperatur von 6-18h bzw. 18-6h in °C** (bei neg. Temp. ist 50 addiert)

ss = **Höhe der Gesamtschneedecke**

00-55: 00-55 cm, 56: 60 cm, 57: 70 bis 90: 400 cm, 97: nicht geschlossen, nur Flecken, 98: > 400 cm, 99: keine Messung

$T_gT_gT_g$ = **Erdbodenminimum der vergangenen Nacht in Zehntel °C.** (bei negativen Temperaturen ist 500 addiert)

RR_{24} = **Niederschlagsmenge der letzten 24 Stunden** (Messung wie RR)

sss = **gestrige Sonnenscheindauer in Zehntelstunden**

4 = **Gruppenkennziffer**

f_xf_x = **höchste** | **Windgeschwindigkeit in Knoten in den**

f_yf_y = **niedrigste** | **letzten 10 Minuten vor der Beobachtung**

Seite 2 enthält oben die 24-stündige Druckänderung von 6 zu 6 mb vom gestrigen Tag 6h bis zum 06-Termin des Stichtages, wobei Fallgebiete gestrichelt sind und die Pfeile die Verlagerung der Zentren seit dem Vortag angeben. Darunter wird die Wetterlage auf einem großen Teil der Nordhalbkugel wiedergegeben. Die Zahlen geben die Lufttemperatur und bei den Schiffen oben die Luft- und darunter die Wassertemperatur an.

Für die Darstellung des Wetters werden zur Abkürzung nur die Symbole für **N, dd, ff,** und **ww** verwandt und zwar in der folgenden zusammengefaßten Form:

ww		
00-03	keine besonderen Erscheinungen	
04-09	Dunstrübung	∞
10	feuchter Dunst	=
11-12	Bodennebel	≡
13	Wetterleuchten	≤
14	Fallstreifen	⊶
15-16	Niederschlag im Gesichtskreis	(•)
17	Ferngewitter	(R)
18-19	Tromben	)(
20	nach Nieseln	₰
21	nach Regen	₱
usf	usf bis:	
29	nach Gewitter	R
30-35	Staub- oder Sandsturm	⚒
36-39	Schneetreiben	⚒
40-49	Nebel	≡
50-59	Nieseln	,
60-67	Regen	•
68-69	Regen und Schnee	⁎
70-75	Schnee	*
76	Eisnadeln (Polarschnee)	↔
77-79	Schneegriesel	⚒
80-82	Regenschauer	⛆
83-84	Schneeregenschauer	⛆
85-86	Schneeschauer	⛇
87-88	Graupelschauer	⛇
89-90	Hagelschauer	⛈
91-92	Regen nach Gewitter	R•
93-94	Schnee, Graupel od. Hagel nach Gewitter	R%
95-97	Gewitter mit Regen oder Schnee	R
96-99	Gewitter mit Hagel	R
98	Gewitter mit Staubsturm	R

N		
0	wolkenlos	○
1-2	heiter	◔
3-5	halbbedeckt	◑
6-7	wolkig	◕
8	bedeckt	●
9	Himmel nicht erkennbar	⊗

Geschwindigkeit in Knoten	Symbolisierung
0	◎
1- 2	—○
3- 7	—○
8-12	—○
48- 52	△—○
123-127	△△△—○

Bei den Fronten wird die Temperaturänderung am Boden (ausgefüllte Symbole) von der in der Höhe (offene Symbole) unterschieden. Dies ergibt folgende Möglichkeiten:

a) Kaltfront

- in allen Schichten
- nur am Boden
- nur in der Höhe
- maskiert

b) Warmfront

- in allen Schichten
- nur am Boden
- nur in der Höhe
- maskiert

c) Okklusion

- ohne Temperaturänderung am Boden
- mit Abkühlung am Boden
- mit Erwärmung am Boden

d) Konträre Luftmassenbewegung in der Vertikalen

- quasistationäre Front oder gegenläufige Warmfront

e) Sonstiges

- Konvergenzlinie

Alle Höhen von Druckflächen **(Seite 3-5)** sind in der Einheit des geopotentiellen Dekameters (das geopot. Meter ist das um 2% verminderte dynamische Meter und daher nahezu identisch mit dem geometrischen Meter) angegeben.

Die Karte der relativen Topographie 500/1000 mb (S. 3 oben) enthält die Einzelwerte in Dekametern unter Fortlassung der Hunderter-Ziffer, in der Karte der abs. Topographie (S. 3 unten) wird die Windgeschwindigkeit in Knoten (je 5 Knoten ein Halbstrich, je 10 Knoten ein ganzer Strich, je 50 Knoten ein Dreieck) dargestellt. Auf der linken Seite wird die abs. Topographie in Dekametern (unter Fortlassung der Hunderter-Ziffer) und auf der rechten Seite durch einen Bruchstrich getrennt, oben die Temperatur und darunter der Taupunkt in °C angegeben. Die Zehnerzahl der Windrichtung wird als kleine Zahl neben den Richtungspfeil gesetzt. Es bedeutet z. B.



absolute Topographie 500 mb = 536 geopot. Dekameter, Westwind 75 Knoten aus 270°, Temperatur −38° und Taupunkt −40°

Auf **Seite 4** sind die aerologischen Beobachtungen der Stationen in der US-Zone übersichtlich zusammengestellt.

Das Eintragungsschema ist am Kopf der Tabelle angegeben. Temperaturen zwischen −0° und −49° sind durch Addition von 50 gekennzeichnet.

Seite 5 enthält Höhenwetterkarten oberhalb der Bodenreibungsschicht (850 mb), für die Tropopause (225 mb) und Stratosphäre (90 mb), wobei die beiden letzteren Flächen so ausgewählt worden sind, daß die relativen Topographien 225/500 mb und 90/225 mb über Berlin im Jahresmittel den gleichen Betrag von 544 geopot. Dekametern aufweisen wie die Schicht 500/1000 mb. Die Änderung der rel. Top. 500/1000 mb ergibt ein Maß für die in der unteren Troposphärenhälfte eingetretene Temperaturänderung und die darüber befindliche Karte (Änderung der abs. Top. 225 mb) ein Maß für die Druckwellen an der Tropopause.

Die Vorhersagekarte bezieht sich auf den 06-Uhr-Termin des folgenden Tages, und die im Anschluß an die Wetterübersicht gegebene Wetterentwicklung gründet sich außer auf die synoptischen Unterlagen auf die Ergebnisse der Untersuchung von Wellen, Spiegelungspunkten, Korrelationen und ähnlichen Fällen.

Als gesonderter Teil des „Täglichen Wetterberichtes" erhält die **„Wetterkarte"** eine Reihe von Ergänzungskarten.

Auf der ersten Seite werden täglich wechselnd Aufsätze und tabellarische Darstellungen über Themen der Wetterkunde und ihrer Randgebiete abgedruckt.

Die Innenseiten bringen die 6-Uhr-Wetterlage über Europa, in der auch die Luftmassenverteilung angegeben wird. Daneben werden die Karte der dreistündigen Luftdruckänderung, sowie die Höhenwetterkarte der 700-mb-Fläche vom 3-Uhr-Termin dargestellt.

Die nach der Übersicht abgedruckte **Vorhersage** für den nächsten und die folgenden Tage ergänzt die auf Seite 5 des „Täglichen Wetterberichtes" angegebene allgemeine Wetterentwicklung durch präzisere Angaben über die einzelnen Wetterelemente für die verschiedenen Prognosenbezirke.

Auf Seite 4 werden die im Wetterbericht nicht enthaltenen Stationsmeldungen der US-Zone in entschlüsselter Form veröffentlicht, die durch die gleichen Angaben für einige europäische Hauptstädte ergänzt werden, wobei für einige Orte der US-Zone die täglichen astronomischen Daten mit angegeben werden.

Ferner werden die in Erlangen durchgeführten Frühaufstiege vom heutigen und gestrigen Tag graphisch dargestellt und daneben der Höhenwind von München angeschrieben.

Eine Zonenkarte für die Länder der US-Zone dient zur Wiedergabe von wechselnden Darstellungen des süddeutschen Witterungscharakters.

Alle Zeitangaben im „Täglichen Wetterbericht" in Mitterer Greenwich Zeit (M.G.Z.), in der Wetterkarte in Mitteleuropäischer Zeit (M.E.Z.)

Relative Topographie 500/1000 mb heute 03 Uhr (geopot. Dekameter)

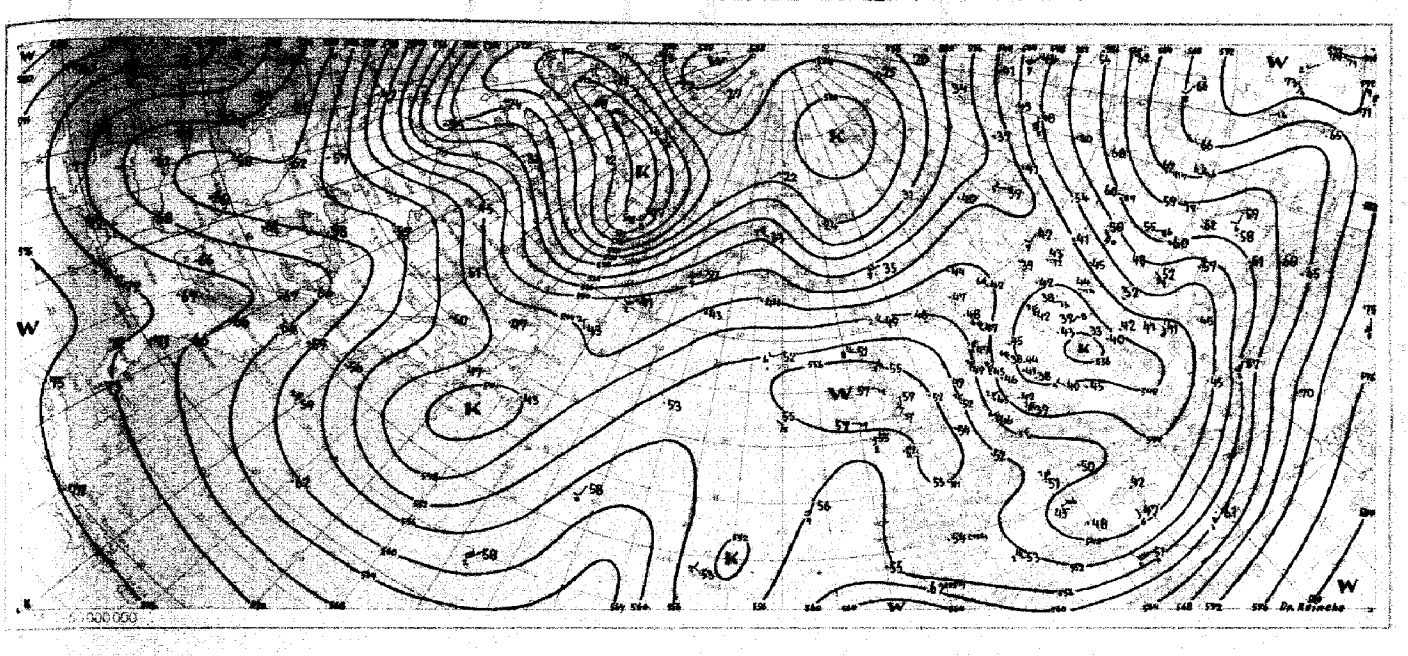

Absolute Topographie 500 mb heute 03 Uhr (geopot. Dekameter)

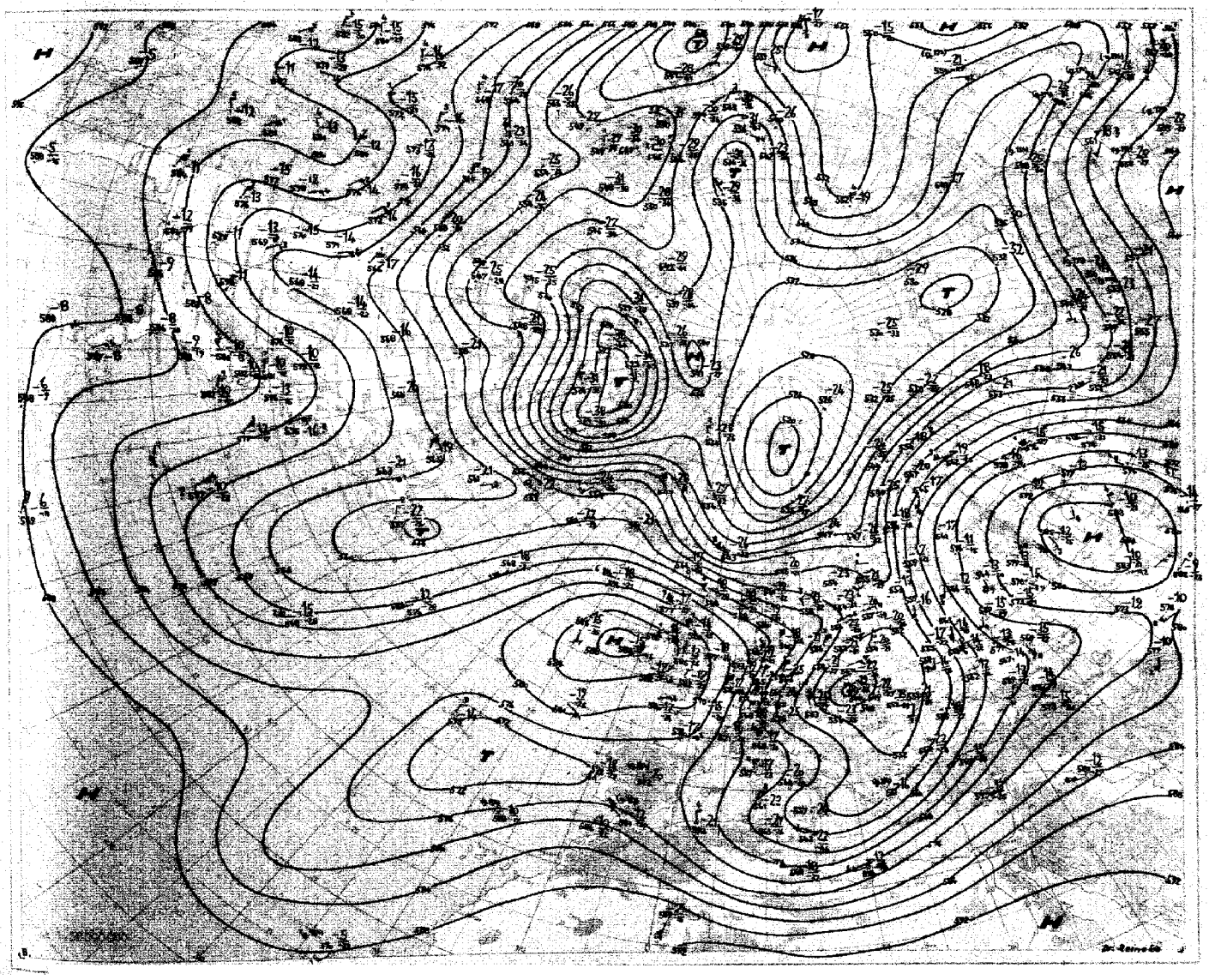

Station	Höhe	iii	Gestern 09 Uhr GMT TTd4ffx	Nddff	VVwwW	TTapp	Gestern 12 Uhr GMT TTd4ffx	Nddff	VVwwW	PPPTT	NChCC	6aapp	Gestern 15 Uhr GMT TTd4ffx	Nddff	VVwwW	TTapp	Gestern 18 Uhr GMT TTd4ffx	Nddff	VVwwW	PPPTT	NChCC	6Eapp	7RRTT	fxfx
Augsburg	480	852	o8–o6	425o4	81o12	159o9	o5–14	8291o	82o22	23515	3271–	6o713	o6–2o	82912	6oo56	15715	o7–18	83112	45636	238o9	2567–	614o5	7o116	
Ingolstadt	367	860	o8–15	629o9	81o32	16916	o6–17	72913	81o32	21917	735—	6o818					o5–15	83111	5o1o8	2261o	856—	6o413	79117	
München	521	865	o7–o7	829o4	5oo52	14814	o6–12	829o8	75612	23o15	2537–	6o815	o5–24	82912	75188	15822	o8–12	831o6	5o618	23oo9	864—	614o8	7o116	
München-Riem	526	866	o7–11	728o9	8oo22	13712	o6–15	83213	818o8	23315	3857–	6o715	o5–22	83o14	81o28	15825	o7–24	83414	32618	227o9	6732–	614o8	7o216	
Landshut	391	873	o8——	62511	81o12	149o4	o7——	82922	81252	21416	5971–	6o714	1o——	83215	3o628	1372o	o6——	83218	5o258	2o91o	7672–	614o5	7o117	
Passau-Oberhaus	409	893	o8–o3	825o3	3o2o6	1o813	o9–o5	831o3	75816	21113	684—	67927	1o–o7	829o5	75218	1272o	o7–o7	831o6	3o628	196o9	873—	615o1	7o515	
Feldberg/Schw. □	1493	908	o2–15	3361o	82o12	o71o1	o2–17	73312	81o32	571o7	52342	649o2	o5–23	73318	6oo32	o87o9	o5–28	93222	x3478	547o5	9–o—	65615	797o9	31
Friedrichshafen	401	934	o8——	318o3	82o3o	149o4	11——	719o3	82o2o	24616	68763	6o813	1o——	818o5	75252	16923	o6——	83413	5o6o2	21817	6752–	6o6o4	79118	
Kempten-Lenzfried	705	946	o5–1o	634o3	83o3o	137o7	o5–o8	825o3	82o31	25413	487—	61611	o6–2o	8271o	5o818	14719	o8–11	832o8	2o638	242o9	865—	615o4	7o214	
Oberstdorf	810	948	o3–o4	636o2	81o31	147o9	o4–o8	727o2	8oo32	25213	756—	6o7o8	o3–14	827o5	8o812	13716	o7–o8	8oooo	4o638	237o9	875—	61511	7o115	2o
Zugspitze □	2960	961	57–14	93612	x1457	563oo	56–21	93619	x1717	12355	9–o—	6461o	57–27	93623	x1717	5671o	56–37	93633	x1737	o9355	9–o—	6972o	7o855	39
Hohenpeißenbg. □	977	962	o6–12	73oo9	82o52	117o8	o5–18	83o11	81152	11511	485—	6o712	o6–18	82814	8o8o8	o8716	o6–34	83621	2o818	o86o7	694—	61613	7o513	34
Garmisch-Partenk.	704	963	o5–oo	7oooo	81o22	12814	o4–o2	7o2o1	81168	23o14	788—	6o713	o7–o3	827o2	75636	117o9	o8–o2	832o1	3o616	218o9	5152–	62617	7o514	
Bad Tölz	654	971	o4–o5	825o4	82o22	12613	o6–o7	829o5	81o28	22814	5571–	67613	o9–o8	827o6	5o8o8	12919	o8–12	831o8	3o618	212o9	874—	615o9	7o814	18
Wendelstein □	1735	980	o1–2o	93418	o3267	o19o4	o2–2o	83316	758o8	3o6o2	6827–	61916					o2–3o	93422	x3686	267o2	9–o—	654o4	7o8o4	
Berchtesgaden	542	997	o7——	819o3	75616	o87o9	o8——	82oo2	8oo26	23411	2761–	61924					o8——	821o4	2o636	2o8o9	674—	62512	71211	

Station	Höhe	iii	Gestern 21 Uhr GMT TTd4ffx	Nddff	VVwwW	TTapp	Heute 00 Uhr GMT TTd4ffx	Nddff	VVwwW	PPPTT	NChCC	6aapp	Heute 03 Uhr GMT TTd4ffx	Nddff	VVwwW	TTapp	Heute 06 Uhr GMT TTd4ffx	Nddff	VVwwW	PPPTT	NChCC	6Eapp	7RRTT	fxfxTT	RRxsss	ss
Augsburg	480	852	o6–1o	831o6	75o26	o821o	o6–13	825o8	5o1o6	249o8	865—	619o2	o7–1o	825o7	2o1o6	o87o9	o6–1o	731o6	4o1o6	249o8	773—	614o9	7o1o7	—o72	o2o31	
Ingolstadt	367	860							2								o6–12	531o8	81o28	229o9	524oo	6o4o8	797o8	—o6o	91o27	
München	521	865	o5–o4	831o3	5o1o6	o8314	o6–o8	829o7	5o616	248o8	864—	649o2	o6–1o	8291o	5o616	o88o9	o6–o8	829o8	5o1o6	243o8	864—	613o4	7o1o7	—o69	o2o18	
München-Riem	526	866	o6–18	83oo8	642o6	o8217	o6–13	827o8	8o516	246o8	5732–	649o1	o6–14	82912	32616	o8713	o6–16	83o15	4o1o6	232o8	673—	614o1	7o1o7	o61	o3o17	
Landshut	391	873	o6——	83111	7o1o6	o9216			6				o7——	82711	4o1o6	o87o8	o7——	73215	5o1o6	217o9	756—	614o3	793o8	—o67	o1o1o	
Passau Oberhaus	409	893	o6–o5	731o3	81o26	o7316	o7–o8	831o6	3o6o6	21oo7	874—	679o4	o7–o8	831o6	3o6o6	o7712	o7–o3	831o2	2o6o6	2o6o8	874—	614o9	7o4o7	—o6o	o9oo2	
Feldberg/Schw. □	1493	908	o2–27	93419	x3616	o22o2	o1–17	9o312	x8436	551o2	9–o—	6o2o2	o1–11	9o3o9	x6454	o191o	o1–11	3o31o	81o14	541o2	14142	653oo	7o2oo	355o4	o2o77	97
Friedrichshafen	401	934	o7——	836o9	81216	1o227	o6——	836o3	8oo26	263o9	855—	64oo3	o6——	8oooo	6oo22	o88o9	o7——	7oooo	5oo22	256o9	755—	614o2	7o1o7	—o43	o1o61	
Kempten-Lenzfried	705	946	o5–oo	8oooo	4o216	o7123	o5–oo	8oooo	2o1o6	273o6	855—	619o3	o5–o5	823o3	2o1o2	o67o8	o6–oo	8oooo	2o6o6	265o6	5747–	614oo	7o7o6	—o53	o9o47	
Oberstdorf	810	948							6								o4–o3	818o3	4o1o6	265o5	7567–	617o5	717o4	—o38	18o29	
Zugspitze □	2960	961	58–24	93419	x1737	574o8	59–15	93612	x1717	o9858	9–o—	649o3	59–18	93615	x1717	5871o	59–23	93618	x1737	o8858	9–o—	614oo	71258	28——	2oooo	86
Hohenpeißenbg. □	977	962	o4–1o	836o8	755o8	o4427	o4–12	929o9	o5478	1o9o4	9–o—	619o4	o4–19	82812	x8454	o491o	o4–17	9291o	x4636	o99o4	9–o—	614oo	7o5o4	38o38	1oo1o	
Garmisch-Partenk.	704	963	o5–o7	832o5	25636	o6427			6				o4–o2	832o1	6o1o6	o5611	o5–o6	836o4	4o636	245o6	5652–	625o1	718o4	—o44	23o1o	
Bad Tölz	654	971							6								o5–o7	829o6	25616	243o6	873—	613oo	71oo6	11o6o	18oo6	
Wendelstein □	1735	980							7								51–2o	93o16	x3717	27151	9–o—	676o5	71752	—519	24ooo	o5
Berchtesgaden	542	997							6								o5——	82oo2	2o659	224o6	6742–	622oo	722o5	—o57	34ooo	

Station	Berlin			Wiesbaden			München			Berlin			Wiesbaden			München			Erlangen			Friedrichshafen		
YYGG	24o9			24o9			241o			2415			2415			2415			2415					
mb	HHHH	TTTdTd	ddff	HHHH	TTTdTd	ddff	HHHH	TTTdTd	ddff	HHHH	TTTdTd	ddff	HHHH	TTTdTd	ddff	HHHH	TTTdTd	ddff	HHHH	TTTdTd	ddff	HHHH	TTTdTd	ddff
41	221o	o1	22o9	2215	98		2198	o1	1oo3	22o7	99		2219											
96	1655	oo		1657	o1		1655	oo	o222	1651	oo		1665	o1		1652	o2	3557	1657					
100	163o	oo		163o	o2		1628	oo	o22o	1624	99		1638	o1		1626	o3	3556	163o					
200	118o	o6		1182	12		1183	11	o325	1172	o2		1194	12		1182	1o	o152	1184	12				
225	11o6	1o		111o	12		111o	11	o425	1o96	o3		1122	1o		11o9	13	o152	1111	11				
300	922	98	3473	928	99		926	98	o142	911	99		936	95		926	97	3642	926	96				
500	563	69	3435	57o	6972	3639	567	6974	3642	557	74	3652	574	678o		566	6971	3551	566	697o				
700	3o6	57	3229	313	5573	3536	311	576o	2926	3o3	5667	3631	313	5253	325o	3o8	5659	324o	3o7	5454				
850	15o	o5	3126	157	o453	342o	156	o45o	2821	149	o2oo	3228	156	o4o3	3235	153	o55o	2832	152	o2oo				
1000	o17	1o	28o8	o24	11o7	3o16	o21			o15	15o6	2811	o22	12o5	322o	o17			o18					
	PPP	TTTdTd	ddff	PPP	TTTdTd	ddff	PPP	TTTdTd	ddff	PPP	TTTdTd	ddff	PPP	TTTdTd	ddff	PPP	TTTdTd	ddff	PPP	TTTdTd	ddff	PPP	TTTdTd	ddff
Markante Punkte	o15	94	111o	o1o	88		o25	99	o9o2	o1o	84													
	o17	93	111o	o25	97		o48	o3	o9o8	o15	93								13o	o2				
	o25	99	1oo9	15o	o3		o5o	o2	o9o9	o28	99								18o	o2				
	15o	o2		215	14		14o	o1	o232	o84	o2		o48	o1					2o7	15				
	212	o7		4oo	8187	3662	2o7	12	o423	119	99		o89	o1		o65	o1		25o	o6				
	228	11		652	566o	3641	229	11	o426	213	o3		118	o3		o74	99		35o	88				
	342	9o	3461	66o	5769	3641	43o	7782	o145	272	o3		143	o3		15o	o2	3642	4oo	8185				
	4oo	81	3556	725	5464	353o	521	6872	3642	4oo	86	3657	18o	o7		19o	o6	365o	6oo	6o6o				
	625	58	3344	752	5265	3529	535	6877	3538	6o6	6278	363o	2o8	13		2o8	14	o154	65o	5656				
	636	58	3344	763	5159	3521	556	6676	3427	629	6369	3629	332	9o		34o	9o	3645	69o	5454				
	654	62	3239	82o	o251	322o	592	6368	3424	653	6o65	363o	4oo	7993		4oo	81	3646	7o5	5454				
	792	o2	322o	852	o453	322o	665	5864	3124	72o	5669	3632	6oo	5859	3462	635	6163	3338	78o	oooo				
	888	o7	3128	892	o3o2	3o14	689	5861	3o25	764	536o	3332	825	o6o4	3342	767	5o55	2935	8oo	5354				
	9o6	o3	3o29	94o	o5o4	3o12	795	5152	2925	785	5252	3331	87o	o3o1	3226	788	5o54	2837	89o	o4o4				
	o15	12o4	28o4	o12	12o8	2916	963	15o4	28o9	o12	16o5	28o9	o1o	13o6	322o	959	15o6	3o18	988	13o7				
41/96	555			558			543			556			554											
96/225	549			547			545			555			543			543			546					
225/500	543			54o			543			539			548			543			545					
500/1000	546			546			546			542			552			549			548					

Station	Berlin			Wiesbaden			München			Berlin			Wiesbaden			München			Erlangen			Friedrichshafen		
YYGG	2421			2421			2421			25o3			25o3			25o3			25o3					
mb	HHHH	TTTdTd	ddff	HHHH	TTTdTd	ddff	HHHH	TTTdTd	ddff	HHHH	TTTdTd	ddff	HHHH	TTTdTd	ddff	HHHH	TTTdTd	ddff	HHHH	TTTdTd	ddff	HHHH	TTTdTd	ddff
41	22oo			2216						2193	o2													
96	1649	oo		1662	o2		1653	o2	3555	1641	o1		1653	o3		1647	o3	o141	1651	o2				
100	1622	99		1629	o2		1627	o2	3545	1615	o1		1627	o3		1621	o3	o146	1625	o1				
200	1172	o2		1186	16		1177	oo	3558	1166	o5		1185	11		1173	99	o366	1176	o4				
225	1o96	o2		1114	11		11o1	o5	3554	1o91	o6		1111	o9		1o97	o4	o364	11o1	o6				
300	9o9	98		93o	97		915	98	3536	9o7	99		926	96		911	98	o252	916	99				
500	556	74	366o	571	6978	o149	561	72	365o	555	75	o157	566	6973	o169	558	75	3547	561	7488				
700	3o3	5859	3634	312	52	o136	3o7	5659	3628	3o2	5767	o126	3o9	54	3637	3o6	5859	3232	3o5	5469				
850	149	o1o1	3621	156	o3o1	o421	153	o25o	3422	149	5153	o223	155	o251	3418	152	o2o2	3o25	152	o254				
1000	o16	12o7	o11o	o22	11o6	3315	o19			o17	o8o5	o1o6	o21	1oo5	3312	o19			o19					
	PPP	TTTdTd	ddff	PPP	TTTdTd	ddff	PPP	TTTdTd	ddff	PPP	TTTdTd	ddff	PPP	TTTdTd	ddff	PPP	TTTdTd	ddff	PPP	TTTdTd	ddff	PPP	TTTdTd	ddff
Markante Punkte	o47	o3					o84	o1	3538	o28	oo		o82	o2					o6o	oo				
	o71	o2					142	o4	3642	o39	o3		15o	o5		o65	o2	3643	o8o	o3				
	o82	o3					165	99	3535	o64	o4		175	o6		12o	99	o15o	145	o4				
	135	o1		o46	o1		194	99	3454	216	o7		2o7	12		15o	o3	o152	17o	oo				
	15o	oo		15o	o3		221	o5	3555	223	o6		35o	88	o198	165	o5	o155	215	o6				
	162	o3		184	o7		235	o6	3552	236	o9		4oo	8185	o176	246	o5	o367	245	o6				
	237	o4		22o	12		46o	77	366o	356	9o	o181	528	6772	364o	358	9o	3659	4oo	8389				
	26o	o3		338	9o		6o9	658o	3642	4oo	84	o183	575	6479	3629	4oo	86	365o	43o	7986				
	374	9o		4oo	8186		625	6475	3638	432	82	o176	71o	53	363o	446	82	3653	45o	8o93				
	4oo	87		465	7278		682	586o	363o	67o	5976	o133	735	537o	3623	5o4	7484	3546	715	5962				
	6o8	6478	3644	542	6581	o15o	725	5458	3625	745	5561	o221	75o	5266	3622	538	7284	3551	8o5	5156				
	632	6276	3642	742	o168	o133	748	5658	3624	8o3	5456	o222	763	5557	362o	599	677o	3432	875	o451				
	657	6269	3639	765	o156	o133	87o	o3o1	3318	92o	o2o2	o22o	9o3	o6o3	351o	665	6o61	3239	92o	o4o4				
	713	5757	3632	812	o254	o231	884	o3o2	3215	935	o2o2	o217	92o	o6o3	3413	815	oooo	3o28	985	o9o7				
	o13	13o7	o1o7	o1o	12o6	33o9	961	o8o6	3oo8	o15	o9o6	o1o4	oo9	1oo5	3312	96o	o7o6	271o	989	o8o6				
41/96	551			554						552														
96/225	553			548			552			55o			542			55o			55o					
225/500	54o			543			54o			536			545			539			54o					
500/1000	54o			549			542			538			545			539			542					

□ = Luftdruck in Stationshöhe

Ergänzungen

Station	Höhe	iii	TxTn-TxTn	RRxsss	ss
Geisenheim	109	628			
Ellwangen	439	749	—o6	14o45	
Freudenstadt	798	815	14–o5	o2o56	
Tübingen	370	826	18–o9	o1o52	
Konstanz ngen	821	917	2o——	——	

Wolkenzug

iii	YY-GG	Cddvxvx	Cddvxvx	iii	YY-GG	Cddvxvx	Cddvxvx
776	24–o9	434o8					
742	24–o9	4o3o6					

Nachtrag zu Wetterbericht Nr. 145

23.5. 21ooZ: 962 o4–o7 824o5 82o29 o42o6

	Mittelwerte der rel. Topographie über Berlin im
545	
546	
551	
548	N a 1

Höhenwinde

Schlüssel	ddff	odff	ddff	ddff	ddff	ddff
Station	Bremen		Kassel		Frankfurt R/M	
YYGG						
16200 m						
11700 "						
11100 "						
9000 "						
5400 "						
3000 "						
1500 "						
0 "						
Station	Karlsruhe		Stuttgart		Erlangen	
YYGG			24o9		24o9	
16200 m						
11700 "						
11100 "						
9000 "						
5400 "					3532	
3000 "			3523		3232	
1500 "			3221		3o3o	
0 "			oooo		3oo5	
Station	Heidelberg		Friedrichshafen			
YYGG			24o8	2414		
16200 m						
11700 "						
11100 "						
9000 "						
5400 "			3625			
3000 "			33o9			
1500 "			32o6	3813		
0 "			oooo	21o4		

Täglicher Wetterbericht

Herausgegeben vom Deutschen Wetterdienst in der US-Zone, Zentralamt Bad Kissingen

Erscheint täglich, Postbezug monatlich 3.– DM

Bei unregelmäßiger Lieferung sind Beschwerden immer an das Zustellpostamt zu richten.

Nachdruck verboten, Verlagsort: Bad Kissingen

Jahrgang: 1952

Montag, den 26. Mai

Nummer: 147

Station	Höhe	iii	Gestern 09 Uhr GMT TTd4ff	Nddff	VVwwW	TTapp	Gestern 12 Uhr GMT TTd4ff	Nddff	VVwwW	PPPTT	NChCC	6aapp
Bremerhaven	6	129	08-20	63318	81016	11905	06-22	83218	81028	23512	483—	61903
Bremen	4	224	08-14	83008	56605	11904	07-19	83212	81026	24212	485—	64605
Berlin-Dahlem	51	381	07-08	83405	75022	11300	04-18	73210	75032	20415	589—	67912
Berlin-Tempelh.	48	384	06-11	83308	80022	10000	04-14	82910	80032	20614	485—	67912
Kassel	187	438	06-12	83408	81022	10103	08-08	83206	60612	25211	755—	67905
Nürburg □	611	510	05—	83418	75022	07300	05—	83413	81022	53908	854—	61903
Koblenz	97	515	06-09	83205	60056	11903	07-09	83205	60056	25912	874—	60806
Fuchskauten □	657	523	05—	83105	25216	05300	06—	83205	25106	47406	862—	64903
Limburg/Lahn	130	525	08-11	83107	70612	11300	07-09	83405	60616	25711	874—	61904
Gießen	185	532	06-08	83206	60052	11705	05-12	83408	81022	24911	855—	60701
Bad Wildungen	280	535	07-12	83406	80022	10907	07-08	83304	50632	24709	774—	64909
Schlüchtern	205	539	07-07	70205	81022	12902	06-05	83403	81022	24013	6552-	61906
Schenklengsfeld	314	543	06-07	83104	81032	10901	06-10	83205	81022	24910	855—	60801
Wasserkuppe □	921	544	04-12	83308	30104	05303	04-12	83208	60104	15906	5532-	64000
Trier-Petrisberg	273	609	05-13	73605	80012	12801	07-07	80204	81022	26413	865—	60801
Erbeskopf □	817	615	04—	63405	81216	10904	05—	83413	99026	26710	4647-	67400
Mainz	131	632	07-16	83513	30052	12903	07-14	83512	40606	26012	1757-	60201
Kl. Feldberg/Ts. □	806	635	05-16	93111	x5414	05300	04-13	82910	45604	30306	5622-	64002
Frankf. Rhein-Main	110	637	06-09	83108	56032	12300	06-06	82906	48612	25612	5552-	60300
Frankf. Stadt	103	638	06-10	73503	50052	13302	06-09	83504	60602	25513	6552-	60201
Darmstadt	263	639	06-10	72907	65052	11201	08-11	83206	55606	25512	4552-	60300
Würzburg	259	655	07-08	63605	81022	13203	06-19	83413	81032	24313	5251-	60300
Bad Kissingen	223	658	05-07	73405	80022	13903	06-08	82906	80032	24014	7251-	60200
Bamberg	382	670	05-10	73606	82022	11004	04-07	73605	82022	22714	755—	60804
Coburg	350	671					05—	73106	81022	21013	755—	60802
Bayreuth	341	681	08-07	79205	81216	11201	08-10	82403	81026	22912	685—	67903
Hof	567	685	06-15	83410	15558	06109	04-16	73312	82028	22810	38506	64903
Weiden	396	688	06-14	83510	81056	09308	05-14	73610	81016	22117	785—	64904
Silberhütte □	829	692	05-14	93310	02416	05208	05-10	73308	40106	23708	781—	60203
Weinbiet/Wnstr. □	556	728	04—	82705	30052	10301	05—	82509	30612	60210	3742-	64200
Neustadt/Weinstr.	146	723	05-15	73609	75032	15703	05-10	82905	60216	26015	4752-	60200
Baden-Baden	125	725	08—	70703	70051	14903	07—	80402	75802	25916	4251-	60702
Karlsruhe	115	727	08-05	80000	24052	14300	06-14	83408	70052	25415	6567-	60804
Mannheim	97	729	06-14	73611	60052	12300	08-12	83310	40612	25313	7562-	64101
Königstuhl □	561	732	06-07	82904	50102	08403	06-14	83108	50102	58009	652—	60300
Stuttgart	305	737	06-10	73106	50052	11000	06-12	72904	60052	24513	675—	61903
Stuttgart-Echt.	405	738	06-07	83405	48052	10001	07-06	83405	48052	25011	854—	60701
Öhringen	250	742	10-10	52706	15102	13907	09-14	83008	15052	23715	5841-	60703
Ansbach	440	755	05-20	63612	81022	11000	04-10	73608	82022	23713	65601	60205
Weißenburg/Bay	435	761	07-09	73204	81022	10300	05-10	73604	81022	23113	755—	61901
Nürnberg-Fürth	311	763	05-18	73614	81032	12301	04-18	63612	81012	23014	38562	61903
Regensburg	338	776	07-14	73414	81022	12105	06-16	83414	81022	22113	5857-	67103
Gr. Falkenstein □	1307	791	02-13	93410	x4258	02210	02-12	93410	x5458	70902	9-0—	60208
Freiburg	286	803	07-08	63603	81052	14803	06-05	73603	81032	24016	48672	60803
Dreifaltigkeitsbg □	973	818	05—	80000	40102	06304	03—	82702	81022	11409	824—	60801
Stötten □	734	836	06-15	82911	10284	06204	07-09	82707	25104	37609	872—	61901
Ulm	480	838	06-08	72705	75022	10405	07-12	52908	50052	24414	48501	67904

Station	Gestern 15 Uhr GMT TTd4ff	Nddff	VVwwW	TTapp	Gestern 18 Uhr GMT TTd4ff	Nddff	VVwwW	PPPTT	NChCC	6Eapp	7RRTT	fgfg
Bremerhaven	09-23	73320	81018	12912	10-24	82919	30818	21012	782—	61714	79713	27
Bremen	06-25	73114	81012	14712	07-22	73010	81032	22113	38500	60608	79614	26
Berlin-Dahlem	06-14	82809	81212	15915	09-18	82909	50216	18412	855—	61704	79316	26
Berlin-Tempelh.	04-12	82710	81032	14713	08-14	82512	80606	18512	565—	61708	79314	
Kassel	07-09	83607	75026	12812	06-09	83408	81026	23112	755—	61808	70113	
Nürburg □	06—	83213	81022	09903	04—	73213	81022	53008	754—	60807	70010	
Koblenz	05-13	73409	81021	15912	c4-13	73209	81022	24014	755—	60905	79715	
Fuchskauten □	07—	73506	60052	09904	05—	83307	60052	46108	754—	60807	79710	
Limburg/Lahn					05-07	73105	70056	24413	755—	60605	79714	
Gießen	08-06	82703	60056	12908	05-08	83406	80026	23012	855—	60609	79713	14
Bad Wildungen					05-08	73204	81026	23011	185—	60709	79612	
Schlüchtern	08-03	83602	81616	11402	09-02	82701	81026	23011	855—	61913	70113	
Schenklengsfeld					08-08	72905	81256	23110	285—	61612	70111	
Wasserkuppe □	05-10	93207	02618	05904	04-15	93009	x4458	14504	9-0—	61810	70307	20
Trier-Petrisberg	07-05	73203	82012	14708	05-18	73210	82022	25213	4553-	60705	70015	18
Erbeskopf □	06—	73411	99022	11909	04—	73621	99022	25510	5653-	60603	79712	
Mainz	08-08	83205	35055	12705	08-02	83201	80025	24313	165—	60813	79713	
Kl. Feldberg/Ts. □	07-16	73210	12285	07907	04-14	72912	60106	28807	4637-	61908	79307	
Frankf. Rhein-Main	06-06	83404	48026	12907	07-04	82704	48026	24012	856—	60809	79713	20
Frankf. Stadt	07-02	83401	60056	13909	07-04	82702	60056	23713	855—	60710	79713	14
Darmstadt	08-08	83205	55216	11805	07-07	72904	50056	24311	756—	61603	79312	13
Würzburg	08-24	83419	70612	11709	08-14	73213	81016	23111	3557-	60704	79714	
Bad Kissingen	09-09	83607	70638	12604	08-06	73004	82028	23311	285—	61707	79515	
Bamberg	05-11	83107	81022	14909	08-11	83107	82216	22609	1247-	61201	70114	
Coburg					06—	72906	81026	20711	3647-	60702	79214	
Bayreuth	05-03	83602	81022	13805	07-03	83202	81216	22609	864—	61501	79214	
Hof	05-07	83206	81258	09804	04-14	83008	81028	22408	1852-	61605	70111	19
Weiden	05-16	83210	81032	12704	05-14	83210	81152	21111	5552-	60807	79213	
Silberhütte □	03-12	73406	82058	09704	04-08	83406	81618	22607	3622-	61807	70109	
Weinbiet/Wnstr. □	06—	82705	25056	10904	06—	72903	25206	59309	46430	60805	79712	
Neustadt/Weinstr.	05-05	83202	80026	14803	07-05	72902	75056	25014	757—	60709	79716	
Baden-Baden	09—	80406	60618	14904	08—	70405	60016	25313	4557-	60703	79216	
Karlsruhe	06-10	83602	60606	13805	07-10	83608	50056	24513	856—	60806	79116	16
Mannheim	07-12	80207	40056	13904	08-04	73302	40056	23913	4563-	60811	79114	
Königstuhl □	06-11	83107	30606	07904	06-06	73403	50106	56808	754—	60808	79509	
Stuttgart	06-12	83108	50602	13707	05-12	73310	60602	24211	2757-	61300	79113	18
Stuttgart-Echt.	06-12	83310	48602	12809	06-06	83205	48602	24510	5552-	61403	79713	15
Öhringen	08-10	82705	15052	14708	08-05	83303	15106	23911	864—	61403	79515	
Ansbach					08-10	83408	25606	24309	873—	60404	79714	
Weißenburg/Bay	04-05	83502	81022	13807	06-11	83206	50052	22611	3662-	60601	70014	
Nürnberg-Fürth	05-14	83210	81022	14807	08-18	83410	80616	23110	5552-	61303	79115	22
Regensburg	05-12	72910	81028	13703	06-03	82902	81028	21312	2577-	60705	79214	
Gr. Falkenstein □	03-13	83411	40808	03902	02-11	83409	70108	70403	4705-	62803	70104	
Freiburg	07-17	83609	81022	16909	09-00	80000	82258	23313	6562-	60801	79717	17
Dreifaltigkeitsbg □	06—	80000	60612	07804	06—	80000	30616	10407	870—	61806	70310	
Stötten □	07-18	83415	25216	09804	06-16	82913	10616	36807	871—	61604	70110	20
Ulm	05-09	82905	60052	14811	07-06	83004	35612	24210	5742-	61403	79514	

Station	Höhe	iii	Gestern 21 Uhr GMT TTd4ff	Nddff	VVwwW	TTapp	Heute 00 Uhr GMT TTd4ff	Nddff	VVwwW	PPPTT	NChCC	6aapp
Bremerhaven	6	129	11-24	82919	30258	11710			8			
Bremen	4	224	09-15	82710	24512	10508	10-20	82912	40206	19811	772—	60716
Berlin-Dahlem	51	381							6			
Berlin-Tempelh.	48	384	06-10	72507	80016	11708	08-10	82708	86536	15810	662—	60819
Kassel	187	438	06-08	82906	80032	11704	07-12	83409	80202	21610	755—	61913
Nürburg □	611	510	04—	43405	81012	07300			6			
Koblenz	97	515							1			
Fuchskauten □	657	523	04—	52909	60102	06601			2			
Limburg/Lahn	130	525							2			
Gießen	185	532	04-08	73007	80012	11201	05-08	82706	30052	22110	865—	60709
Bad Wildungen	280	535							2			
Schlüchtern	205	539	08-05	82703	81022	10401	06-06	82705	50052	22310	855—	61908
Schenklengsfeld	314	543							6			
Wasserkuppe □	921	544	04-18	93113	x2454	04801	04-15	82810	06504	13104	861—	67913
Trier-Petrisberg	273	609	05-06	73405	81022	11401			2			
Erbeskopf □	817	615	04—	73205	81022	09303			2			
Mainz	131	632	06-02	73201	75052	12404			2			
Kl. Feldberg/Ts. □	806	635	03-15	73012	81022	05200	04-27	43320	81022	27405	36230	60814
Frankf. Rhein-Main	110	637	05-10	73208	81022	12400	06-06	72705	81022	23311	756—	60708
Frankf. Stadt	103	638	06-04	73202	81022	12202	06-04	82702	81032	22911	856—	67911
Darmstadt	263	639	06-10	72508	81022	10400	05-09	32907	81012	23809	15642	64908
Würzburg	259	655	07-06	63205	81022	10300	07-09	42705	60102	22309	45500	60711
Bad Kissingen	223	658	08-06	72505	80022	10300	07-04	82703	60102	22309	856—	60711
Bamberg	382	670	07-09	72905	82022	09701	06-13	83109	80022	21608	856—	60809
Coburg	350	671							2			
Bayreuth	341	681	06-05	83202	60102	09404	06-03	63603	50102	22008	655—	67912
Hof	567	685	05-12	82808	81028	07903	04-07	82706	60618	21007	874—	64912
Weiden	396	688	07-12	83208	81258	08203	07-14	83010	81108	21008	855—	60709
Silberhütte □	829	692	04-10	93406	04416	05601	04-16	93412	x5416	22005	9——	61905
Weinbiet/Wnstr. □	556	728							2			
Neustadt/Weinstr.	146	723	08-09	72905	75052	12403	05-15	02909	75052	24811	00900	60705
Baden-Baden	125	725										
Karlsruhe	115	727	08-00	80000	50102	10300	08-00	30000	40102	24209	35600	60805
Mannheim	97	729	09-02	80000	40102	11200	06-00	10000	40102	23609	15700	60704
Königstuhl □	561	732	06-06	82905	30102	07200	04-10	13208	75012	56307	00910	64905
Stuttgart	305	737	07-08	82705	50106	10201	06-04	82703	50106	23710	856—	64908
Stuttgart-Echt.	405	738	06-04	82502	32106	09701	06-06	82705	40106	24209	856—	67904
Öhringen	250	742	08-00	80000	20102	10300			2			
Ansbach	440	755							6			
Weißenburg/Bay.	435	761	07-04	82702	40106	09304	07-06	83004	15106	22408	866—	60811
Nürnberg-Fürth	311	763	07-12	82907	81026	09703	07-07	22907	81026	22008	25600	60809
Regensburg	338	776	06-10	82909	75602	10205	07-10	82708	75026	21609	865—	64907
Gr. Falkenstein □	1307	791	02-11	92910	01616	02300	02-11	92909	x4606	69202	9-0—	67912
Freiburg	286	803	08-00	80000	75022	12405	08-00	40000	75102	24309	45600	60300
Dreifaltigkeitsbg. □	973	818							6			
Stötten □	734	836	06-15	92911	x4536	06401			6			
Ulm	480	838	06-02	72701	50216	09103	06-00	80000	40106	24908	864—	61903

Station	Heute 03 Uhr GMT TTd4ff	Nddff	VVwwW	TTapp	Heute 06 Uhr GMT TTd4ff	Nddff	VVwwW	PPPTT	NChCC	6Eapp	7RRTT	8ETTT	RR
Bremerhaven					09-32	73424	80808	17111	782—	61908	79211	33101	92032
Bremen	10-20	82912	48102	11813	09-14	82910	40582	18111	772—	61703	70110	23102	02027
Berlin-Dahlem					10-15	82910	40106	13311	772—	61609	70109	22093	01020
Berlin-Tempelh.	09-12	83410	64505	10816	08-14	82910	80035	13311	674—	61809	70210	—84	02—
Kassel	08-10	82908	50505	10712	09-12	73210	30505	19111	773—	61809	79110	—090	01003
Nürburg □					06—	83405	50102	50906	862—	61615	79106	—015	91—
Koblenz					08-09	83205	25502	22710	864—	60803	79709	——	97000
Fuchskauten □					05—	92712	x5535	43505	9-0—	61815	70105	—024	01000
Limburg/Lahn					08-03	73403	80022	22409	6643-	60709	70009	—078	97001
Gießen	07-11	83006	50052	10712	07-18	73013	81022	20610	754—	60705	70010	18087	97001
Bad Wildungen					08-10	82708	75606	19510	7742-	61812	79109	—078	01001
Schlüchtern	06-03	82302	75022	09908	07-03	82702	75052	20210	7552-	61914	70009	—081	01002
Schenklengsfeld					08-12	82706	81026	19809	864—	61804	79708	—077	01—
Wasserkuppe □	04-10	92707	x1515	04808	05-18	92910	x1515	11705	9-0—	61606	70104	20034	04000
Trier-Petrisberg	05-06	82305	40602	07402	06-06	82305	40106	25008	0097-	60300	79706	18031	97013
Erbeskopf □					05—	80000	40258	24807	863—	60802	79705	—042	97001
Mainz					08-12	83309	60052	22711	868—	60703	70010	—066	97007
Kl. Feldberg/Ts. □	05-22	92917	x3472	05908	05-25	92920	x3452	26105	9-0—	60805	70005	—037	93000
Frankf. Rhein-Main	09-05	82903	79022	11509	07-10	83208	79022	21911	6551-	60705	70010	18067	97014
Frankf. Stadt	06-00	80000	75022	11607	07-19	82607	75022	21311	5557-	60705	70011	19089	97000
Darmstadt	05-11	82309	81032	08608	07-10	82307	45216	22408	666—	61705	79308	11049	96000
Würzburg	07-18	82713	81032	09710	07-15	82913	81022	20809	865—	60704	70008	—074	97032
Bad Kissingen	06-10	82506	60105	10711	07-06	82504	30105	20610	764—	60704	79709	—081	95020
Bamberg	06-13	82711	80022	08611	06-16	82711	60102	19908	855—	61705	70007	—070	01—
Coburg					07—	83105	50105	17509	865—	60705	79708	—067	92—
Bayreuth	07-05	72902	40102	08909	07-05	82402	40106	20408	864—	61707	79607	—070	01021
Hof					06-13	82708	40616	18907	874—	61709	70106	21054	03004
Weiden					07-14	82710	40216	19508	674—	61705	79407	—061	96007
Silberhütte □	04-18	73412	04414	04816	04-20	93215	x3584	20205	9-0—	61702	79404	—038	01006
Weinbiet/Wnstr. □					05—	82513	20612	57206	873—	61805	79206	—050	92—
Neustadt/Weinstr.	05-18	82912	82630	10709	07-18	82911	40632	23810	875—	61701	70109	——	01—
Baden-Baden	07—	61803	30112	08705	07—	72301	22102	26408	757—	60200	70006	——	92—
Karlsruhe	08-04	32202	30100	09706	07-10	82503	30102	23710	6572-	60402	70008	10054	91016
Mannheim	06-00	80000	60050	09707	09-06	82905	20616	23010	854—	61300	70108	—045	01006
Königstuhl □	04-07	83205	50102	06806	06-09	92908	02614	55106	9-0—	61806	79606	—047	01000
Stuttgart	05-07	72505	75052	10704	05-08	82106	75052	23110	25776	60703	79709	14—	91002
Stuttgart-Echt.	05-05	72704	40102	08607	06-08	72506	64032	23409	3577-	60801	79708	09—	97—
Öhringen					06-10	82308	25102	22209	3552-	61706	70007	—054	95017
Ansbach					07-10	83208	30626	22008	874—	61704	79407	—060	94049
Weißenburg/Bay.	06-07	82506	15102	07805	06-08	82704	30102	11508	2732-	60704	79207	—070	92019
Nürnberg-Fürth	07-12	82909	60602	09505	07-20	82913	40616	20808	6752-	61907	79408	20064	95025
Regensburg	07-08	82506	81022	09808	06-12	82710	60102	20509	6652-	60703	79109	—078	93016
Gr. Falkenstein □	01-15	92912	x5456	01608	01-15	92912	x5606	68202	9-0—	62602	70301	—010	04000
Freiburg	07-00	40000	81022	09908	07-00	70000	75102	23810	55789	60403	70007	00056	97032
Dreifaltigkeitsbg. □					4—	70000	40102	09505	75410	61300	79704	—031	03015
Stötten □	05-11	92909	x2454	05807	05-12	92909	x4454	35505	9-0—	61601	70105	20047	02000
Ulm	06-00	70000	40106	08805	06-03	72401	40106	23809	755—	61903	79208	—069	01040

□ - Luftdruck in Stationshöhe

24-std. Bodendruck - Änderung seit gestern 00 Uhr

Montag

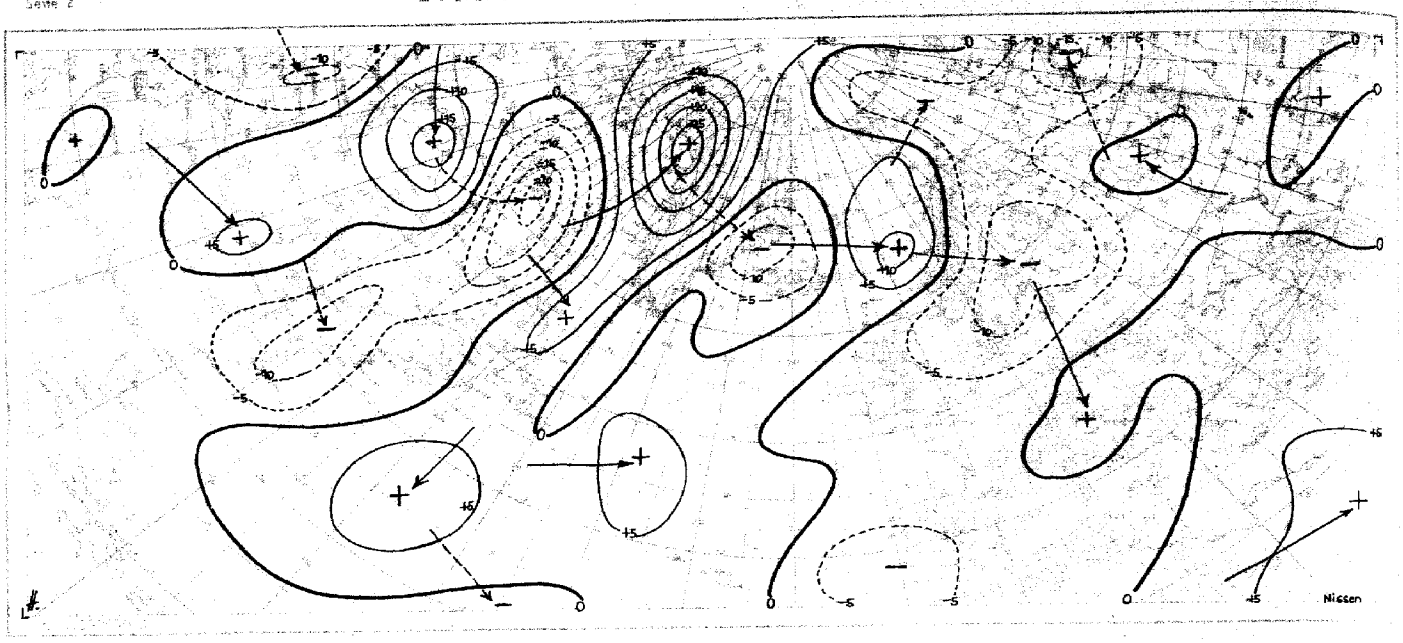

Wetterlage Montag 00 Uhr

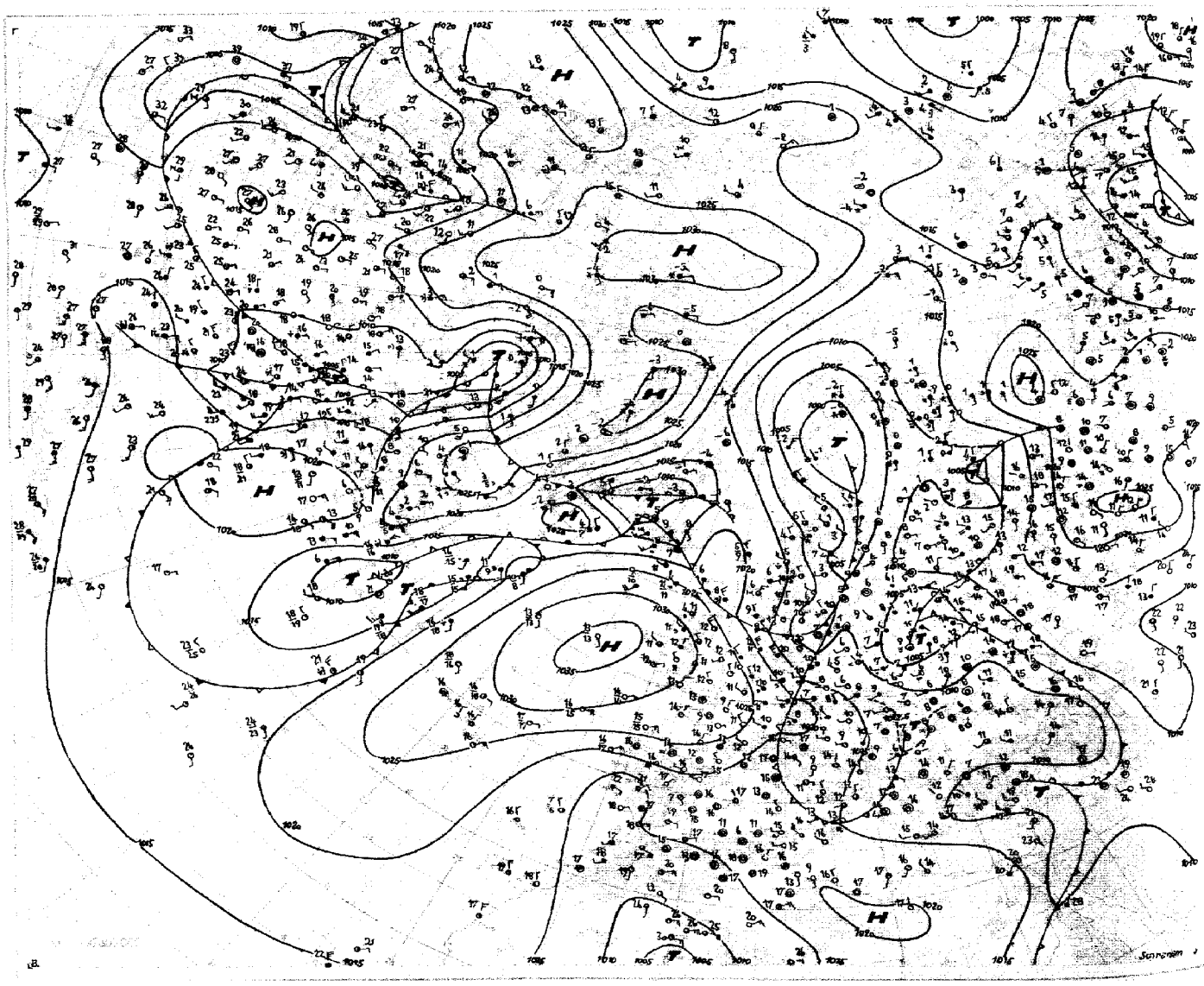

Absolute Topographie 96 mb 03 Uhr (geopot. Dekameter) Seite 5

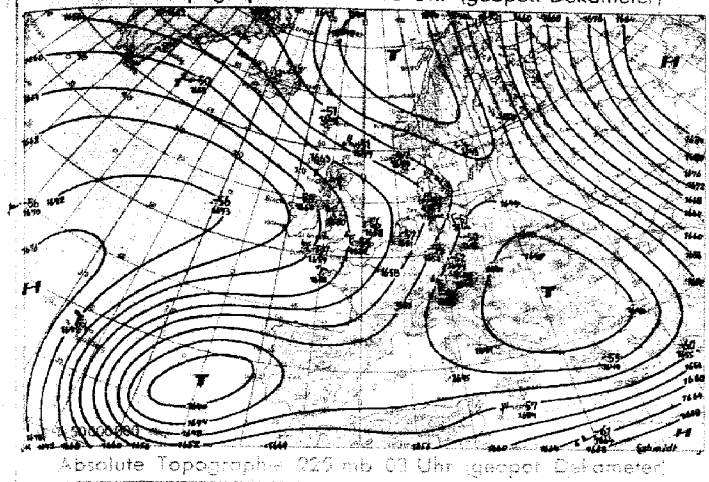

Vorhersagekarte für morgen 06 Uhr

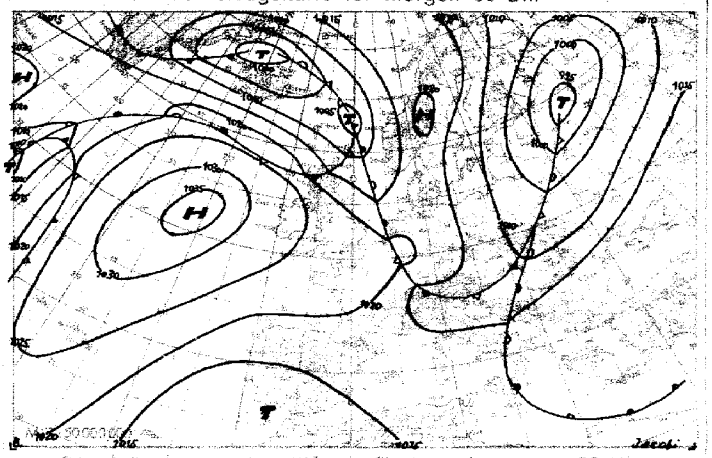

Absolute Topographie 225 mb 03 Uhr (geopot. Dekameter)

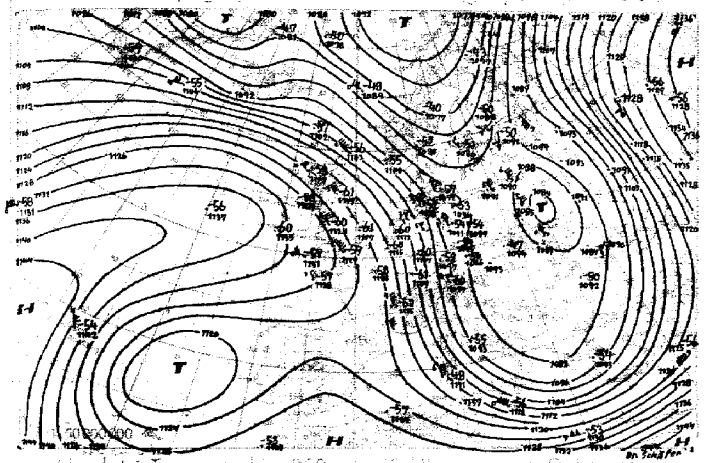

24std. Änderung der 225 mb Fläche seit gestern 03 Uhr

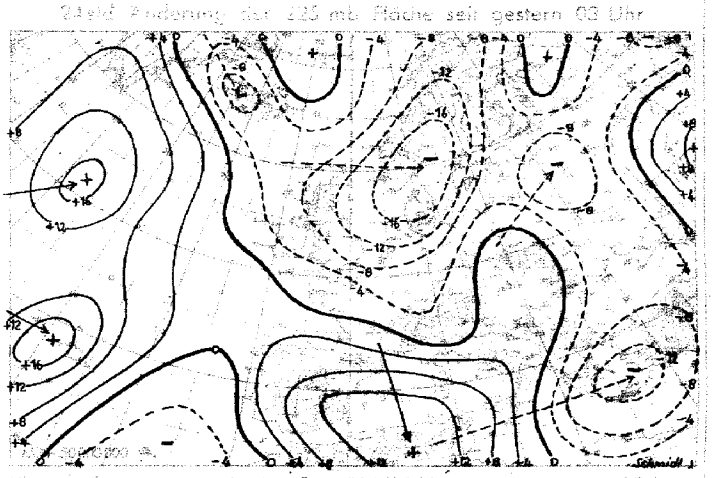

Absolute Topographie 850 mb 03 Uhr (geopot. Dekameter)

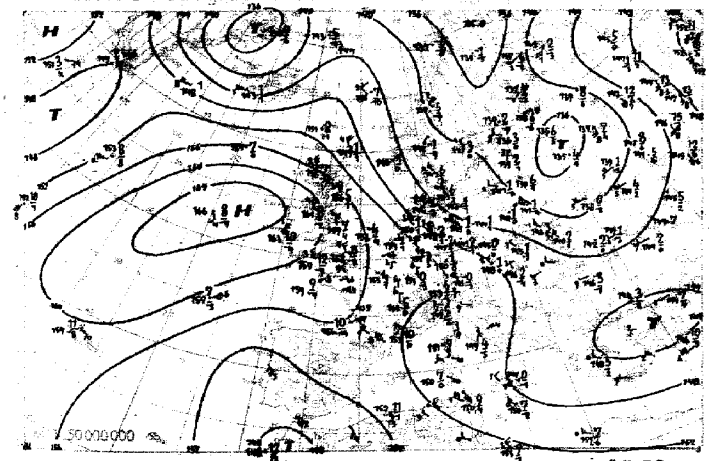

24std. Änderung der relat. Top 500/1000 mb seit gestern 03 Uhr



Wetterübersicht Montag, , den 26. Mai 1952

Während über dem größten Teil des Atlantiks die Druckänderungen weiterhin gering blieben, hielt im Norden die lebhafte Störungstätigkeit an. Eine gestern von Westen her bis zum Baffin-Meer vorgedrungene Störung überquerte Grönland. Auf ihrer Rückseite drang hochreichende Kaltluft aus dem nordkanadischen Kältereservoir über Südgrönland hinweg nach Süden vor. Da gleichzeitig auf dem Westatlantik der nach Norden gerichtete Warmluftstrom anhielt, entstand über der Dänemarkstraße ein Dreimasseneck. In diesem verstärkte sich das von Nordwesten herangezogene Druckfallgebiet. Auf der Südseite des heute früh über der Dänemarkstraße liegenden kalten Tiefdruckgebietes entstand erneut eine Wellenstörung, die mit der kräftigen Westströmung nach Osten ziehen wird.

Das hochreichende ostatlantische Hochdruckgebiet verlagerte sich langsam weiter nach Südwesten und schwächte sich dabei etwas ab. Es steuerte die gestern vor der norwegischen Küste gelegene Störung nach Südschweden. Auf ihrer Rückseite drang hochreichende Kaltluft von Norden her nach Mittelskandinavien vor. Dadurch bildete sich erneut ein Höhentrog aus, der heute vom Höhentief über Spitzbergen zur mittleren Ostsee reicht und der bereits Anschluß an das flache über Südpolen liegende Höhentief gefunden hat. Damit setzte sich über dem Nordmeer und dem westlichen Europa eine Nordwestströmung durch. Es ist zu erwarten, daß die jetzt von Nordwesten heranziehenden Störungen auch das westliche Europa in zunehmendem Maße beeinflussen werden.

Jacobi

Voraussichtliche Wetterentwicklung:

Das ostatlantische Hoch bestimmt zunächst noch die Großwetterlage und steuert Teilstörungen aus dem isländischen Raum südostwärts.

Dr. Schäfer

Erläuterungen zum Inhalt des Täglichen Wetterberichts

Die Beobachtungen der synoptischen Stationen sind in der Form des am 1. Jan. 1949 eingeführten intern. Wetterschlüssels veröffentlicht. Dabei bedeuten:

iii = Kennziffer der Station

T_dT_d = Taupunkt in °C (bei neg. Temp. ist 50 addiert)

N = Himmelsbedeckung in Achteln (9: nicht erkennbar)

dd = Windrichtung in 36-teiliger Skala (bei Addition von 50 ist die Windgeschwindigkeit > 100 Knoten)

ff = Windgeschwindigkeit in Knoten

VV = Sichtweite:

x0: < 20 m, x1: 20 m, x2: 40 m usf. bis x9: 180 m, 00: < 200 m, 01: 200 m, 02: 400 m usf. 80: 16000 m, 81: 20 km, 82: 40 bis 85: 100, 86: 150, 87: 200, 88: 300, 89 ≧ 600 km. Ferner kann gegeben werden 90: < 50 m, 91: 50, 92: 200, 93: 500, 94: 1000 m, 95: 2 km, 96: 4, 97: 10, 98: 20 km, 99: ≧ 50 km

ww = Wetter zur Beobachtungszeit

00-03: keine besonderen Erscheinungen (00: Wolkenentwicklung nicht feststellbar, 01: Wolken dünner werdend, 02 gleichbleibend, 03 zunehmend), 04-09: Dunsttrübung (04 Rauchtrübung, 05 trockener Dunst, 06 Trübung durch Staubschwaden, 07 Aufwirbelung von Staub, 08 Staubtromben, 09 Staub- oder Sandsturm während der letzten Stunde), 10: feuchter Dunst, 11-12: flacher Bodennebel (11: in einzelnen Schwaden, 12 mehr zusammenhängend), 13: Wetterleuchten, 14: Fallstreifen, 15-16: Niederschlag im Gesichtskreis (15: > 5 km entfernt, 16: < 5 km), 17: Donner ohne Niederschlag, 18: starke Böen, 19: Großtromben, 20-29: Hydrometeore während der letzten Stunde (20 Nieseln, 21 Regen, 22 Schnee, 23 Schneeregen, 24 gefrorener Regen, 25 Regenschauer, 26 Schneeregenschauer, 27 Graupel- oder Hagelschauer, 28 Nebel, 29 Gewitter), 30-32: leichter oder mäßiger Staub- oder Sandsturm (30 nachlassend, 31 ohne Änderung, 32 zunehmend), 33-35: starker Staub- oder Sandsturm (33 nachlassend, 34 ohne Änderung, 35 zunehmend), 36-37: niedriges Schneefegen (36 leicht, 37 stark), 38-39: hohes Schneefegen (38 leicht, 39 stark), 40: Nebel im Gesichtskreis, 41: Nebel in Schwaden, 42-49: Nebel (gerade Zahlen: Himmel erkennbar, ungerade: nicht erkennbar, 42, 43: dünner werdend, 44, 45: unverändert, 46, 47: dichter werdend, 48, 49: als Rauhreif niederschlagend), 50-55: Nieseln (gerade Zahlen: mit, ungerade: ohne Unterbrechung, 50, 51: leicht, 52, 53: mäßig, 54, 55: stark), 56-57: Nieseln gefrierend, 58-59: Nieseln mit Regen (58: leicht, 59: stark), 60-65: Regen (Unterteilung wie bei 50-55), 66-67: Regen gefrierend, 68-69: Regen und Schnee (68: leicht, 69: stark), 70-75: Schnee (Unterteilung wie bei 50-55), 76: Eisnadeln, 77: Schneegriesel, 78: einzelne Schneesterne, 79: gefrorener Regen, 80-82: Regenschauer (80: leicht, 81: mäßig, 82: sehr stark), 83-84: Schneeregenschauer, 85-86: Schneeschauer, 87-88: Graupelschauer, 89-90: Hagelschauer (83, 85, 87, 89: leicht, 84, 86, 88, 90: stark), 91-94: Gewitter in der letzten Stunde (91, 92: Regen noch anhaltend, 93, 94: Schnee, Graupel oder Hagel noch anhaltend, 91, 93: leicht, 92, 94: stark), 95-99: Gewitter zur Beobachtungszeit (95, 96: leicht mit Regen, Schnee oder Hagel, 97: stark mit Regen oder Schnee, 98: mit Staub- oder Sandsturm, 99: mit Hagel oder Graupel).

W = Witterungsverlauf

0-4: kein Niederschlag (0: heiter, 1: wechselnd bewölkt, 2: stark bewölkt, 3: Staub- oder Sandsturm oder Schneetreiben, 4: Nebel oder starke Staubtrübung), 5: Nieseln, 6: Regen, 7: Schnee, 8: Schauer, 9: Gewitter

PPP = Luftdruck auf NN reduziert in Zehntel mb ohne Hunderterziffer

TT = Temperatur in °C (bei neg. Temperaturen ist 50 addiert)

N_h = Bedeckung mit unteren Wolken (verschlüsselt wie N)

C_L = Tiefe Wolken

0: keine, 1: Cu hum, 2: Cu cong, 3: Cb calvus, 4: Sc vesp, 5: Sc, 6: St, 7: Fs oder Fc unter As/Ns, 8: Cu und Sc, 9: Cb cap, —: nicht erkennbar

h = Höhe der Untergrenze der unteren Wolken

0: 0-50 m, 1: 50-100 m, 2: 100-200 m, 3: 200-300 m, 4: 300-600 m, 5: 600-1000 m, 6: 1000-1500 m, 7: 1500-2000 m, 8: 2000-2500 m, 9: > 2500 m

C_M = Mittelhohe Wolken

0: keine, 1: As trans, 2: As opac, 3: Ac trans, 4: Ac lent, 5: Ac undulatus, 6: Ac cug, 7: Ac in mehreren Schichten oder zusammen mit As, 8: Ac cast, 9: chaotischer Ac-Himmel, —: nicht erkennbar

C_H = Hohe Wolken

0: keine, 1: Ci fil, 2: Ci dens, 3: Ci noth, 4: Ci unc, 5: Ci-Aufzug noch < 45°, 6: > 45°, 7: Cs den ganzen Himmel bedeckend, 8: Cs nicht größer werdend und nicht den ganzen Himmel bedeckend, 9: Cc, —: nicht erkennbar

0 = Gruppenkennziffer

E = Erdbodenzustand

0: trocken, 1: naß, 2: überschwemmt, 3: hartgefroren und trocken, 4: Glatteis, 5-7: nasser Schnee (5: weniger als die Hälfte bedeckend, 6: mehr als die Hälfte bedeckend, 7: geschlossene Schicht), 8-9: trockener Schnee (8: mehr als die Hälfte bedeckend, 9: geschlossene Schicht).

a = nähere Charakteristik der Drucktendenz a

(1, 2, 3: Extremwert trat 0-1h, 4, 5, 6: 1-2h, 7, 8, 9: 2-3h vor Termin ein, und nach diesem Extremwert wurde die unter pp gemeldete Gesamtdruckänderung bei 1, 4, 7 um < 1, bei 2, 5, 8 um 1-3 und bei 3, 6, 9 um > 3 mb überschritten

a = Luftdrucktendenz

0, 1, 2, 3, 4, 5, 6, 7, 8, 9

pp = Betrag der dreistündigen Druckänderung in Zehntel mb

7 = Gruppenkennziffer

RR = Niederschlagsmenge seit 12 Stunden

01-55: 1-55 mm, 56: 60 mm bis 90: 400 mm, 91: 0,1 mm, bis 96: 0,6 mm, 97: gering, nicht meßbar, 98: > 400 mm, 99: Messung unmöglich

T_eT_e = Extremtemperatur von 6-18h bzw. 18-6h in °C (bei neg. Temp. ist 50 addiert)

ss = Höhe der Gesamtschneedecke

00-55: 00-55 cm, 56: 60 cm, 57: 70 bis 90: 400 cm, 97: nicht geschlossen, nur Flecken, 98: > 400 cm, 99: keine Messung

$T_gT_gT_g$ = Erdbodenminimum der vergangenen Nacht in Zehntel °C. (bei negativen Temperaturen ist 500 addiert)

RR_{24} = Niederschlagsmenge der letzten 24 Stunden (Messung wie RR)

sss = gestrige Sonnenscheindauer in Zehntelstunden

6 = Gruppenkennziffer

f_xf_x = höchste } Windgeschwindigkeit in Knoten in den

f_yf_y = niedrigste } letzten 10 Minuten vor der Beobachtung

Seite 2 enthält oben die 24-stündige Druckänderung von 5 zu 5 mb vom gestrigen Tag 6h bis zum 6h-Termin des Sichtages, wobei Fallgebiete gestrichelt sind und die Pfeile die Verlagerung der Zentren seit dem Vortag angeben. Darunter wird die Wetterlage auf einem großen Teil der Nordhalbkugel wiedergegeben. Die Zahlen geben die Lufttemperatur und bei den Schiffen oben die Luft- und darunter die Wassertemperatur an.

In der Darstellung des Wetters werden zur Abkürzung nur die Symbole für **N, dd, ff**, und **ww** verwandt, und zwar in der folgenden zusammengefaßten Form:

ww:

00-03	keine besonderen Erscheinungen
04-09	Dunsttrübung
10	feuchter Dunst
11-12	Bodennebel
13	Wetterleuchten
14	Fallstreifen
15-16	Niederschlag im Gesichtskreis
17	Ferngewitter
18-19	Tromben
20	nach Nieseln
21	nach Regen
usf.	usf. bis
29	nach Gewitter
30-35	Staub- oder Sandsturm
36-39	Schneetreiben
40-49	Nebel
50-59	Nieseln
60-67	Regen
68-69	Regen und Schnee
70-75	Schnee
76	Eisnadeln (Polarschnee)
77-79	Schneegriesel
80-82	Regenschauer
83-84	Schneeregenschauer
85-86	Schneeschauer
87-88	Graupelschauer
89-90	Hagelschauer
91-92	Regen nach Gewitter
93-94	Schnee, Graupel od. Hagel nach Gewitter
95, 97	Gewitter mit Regen oder Schnee
96, 99	Gewitter mit Hagel
98	Gewitter mit Staubsturm

N

0	wolkenlos
1-2	heiter
3-5	halbbedeckt
6-7	wolkig
8	bedeckt
9	Himmel nicht erkennbar

Geschwindigkeit in Knoten	Symbolisierung
0	
1-2	
3-7	
8-12	
48-52	
123-127	

Bei den Fronten wird die Temperaturänderung am Boden (ausgefüllte Symbole) von der in der Höhe (offene Symbole) unterschieden. Dies ergibt folgende Möglichkeiten:

a) Kaltfront

- in allen Schichten
- nur am Boden
- nur in der Höhe
- maskiert

b) Warmfront

- in allen Schichten
- nur am Boden
- nur in der Höhe
- maskiert

c) Okklusion

- ohne Temperaturänderung am Boden
- mit Abkühlung am Boden
- mit Erwärmung am Boden

d) Konträre Luftmassenbewegung in der Vertikalen

- quasistationäre Front oder gegenläufige Warmfront

e) Sonstiges

- Konvergenzlinie

Alle Höhen von Druckflächen **(Seite 3-5)** sind in der Einheit des geopotentiellen Dekameters (das geopot. Meter ist das um 2% verminderte dynamische Meter und daher nahezu identisch mit dem geometrischen Meter) angegeben.

Die Karte der relativen Topographie **500/1000 mb** (S. 3 oben) enthält die Einzelwerte in Dekametern unter Fortlassung der Hunderter-Ziffer, in der Karte der abs. Topographie (S. 5 unten) wird die Windgeschwindigkeit in Knoten (je 5 Knoten ein halber, je 10 Knoten ein ganzer Strich, je 50 Knoten ein Dreieck) dargestellt. Auf der linken Seite wird die abs. Topographie in Dekametern (unter Fortlassung der Hunderter-Ziffer) und auf der rechten Seite durch einen Bruchstrich getrennt, oben die Temperatur und darunter der Taupunkt in °C angegeben. Die Zehnerzahl der Windrichtung wird als kleine Zahl neben den Richtungspfeil gesetzt. Es bedeutet z. B.

$$\frac{-33}{-40}$$

absolute Topographie 500 mb = 536 geopot. Dekameter, Westwind 75 Knoten aus 270°, Temperatur —33° und Taupunkt —40°

Auf **Seite 4** sind die aerologischen Beobachtungen der Stationen in der US-Zone übersichtlich zusammengestellt.
Das Eintragungsschema ist am Kopf der Tabelle angegeben. Temperaturen zwischen —0° und —49° sind durch Addition von 50 gekennzeichnet.

Seite 5 enthält Höhenwetterkarten oberhalb der Bodenreibungsschicht (850 mb), für die Tropopause (225 mb) und Stratosphäre (96 mb), wobei die beiden letzteren Flächen so ausgewählt worden sind, daß die relativen Topographien 225/500 mb und 96/225 mb über Berlin im Jahresmittel den gleichen Betrag von 544 geopot. Dekametern aufweisen wie die Schicht 500/1000 mb. Die Änderung der rel. Top. 500/1000 mb ergibt ein Maß für die in der unteren Troposphärenhälfte eingetretene Temperaturänderung und die darüber befindliche Karte (Änderung der abs. Top. 225 mb) ein Maß für die Druckwellen an der Tropopause.

Die Vorhersagekarte bezieht sich auf den 00-Uhr-Termin des folgenden Tages, und die im Anschluß an die Wetterübersicht gegebene Wetterentwicklung gründet sich außer auf die synoptischen Unterlagen auf die Ergebnisse der Untersuchung von Wellen, Spiegelungspunkten, Korrelationen und ähnlichen Fällen.

Als gesonderter Teil des „Täglichen Wetterberichtes" enthält die **„Wetterkarte"** eine Reihe von Ergänzungskarten.

Auf der ersten Seite werden täglich wechselnd Aufsätze und tabellarische Darstellungen über Themen der Wetterkunde und ihrer Randgebiete abgedruckt.

Die Innenseiten bringen die 6-Uhr-Wetterlage über Europa, in der auch die Luftmassenverteilung angegeben wird. Daneben werden die Karte der dreistündigen Luftdruckänderung, sowie die Höhenwetterkarte der 700-mb-Fläche vom 3-Uhr-Termin dargestellt.

Die nach der Übersicht abgedruckte Vorhersage für den nächsten und die folgenden Tage ergänzt die auf Seite 5 des „Täglichen Wetterberichtes" angegebene allgemeine Wetterentwicklung durch präzisere Angaben über die einzelnen Wetterelemente für die verschiedenen Prognosenbezirke.

Auf Seite 4 werden die im Wetterbericht nicht enthaltenen Stationsmeldungen der US-Zone in entschlüsselter Form veröffentlicht, die durch die gleichen Angaben für einige europäische Hauptstädte ergänzt werden, wobei für einige Orte der US-Zone die täglichen astronomischen Daten mit angegeben werden.

Ferner werden die in Erlangen durchgeführten Frühaufstiege vom heutigen und gestrigen Tag graphisch dargestellt und daneben der Höhenwind von München angeschrieben.

Eine Zonenkarte für die Länder der US-Zone dient zur Wiedergabe von wechselnden Darstellungen des süddeutschen Witterungscharakters.

Alle Zeitangaben im „Täglichen Wetterbericht" in Mittlerer Greenwich Zeit (M.G.Z.), in der Wetterkarte in Mitteleuropäischer Zeit (M.E.Z.)

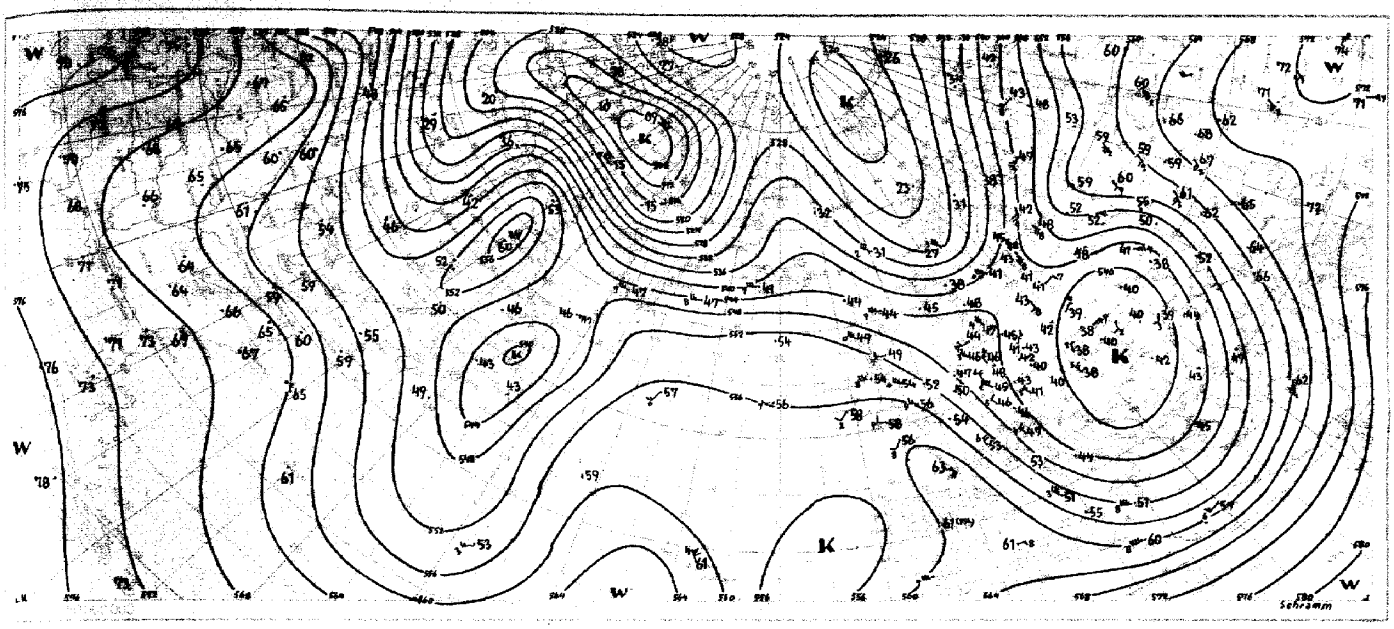

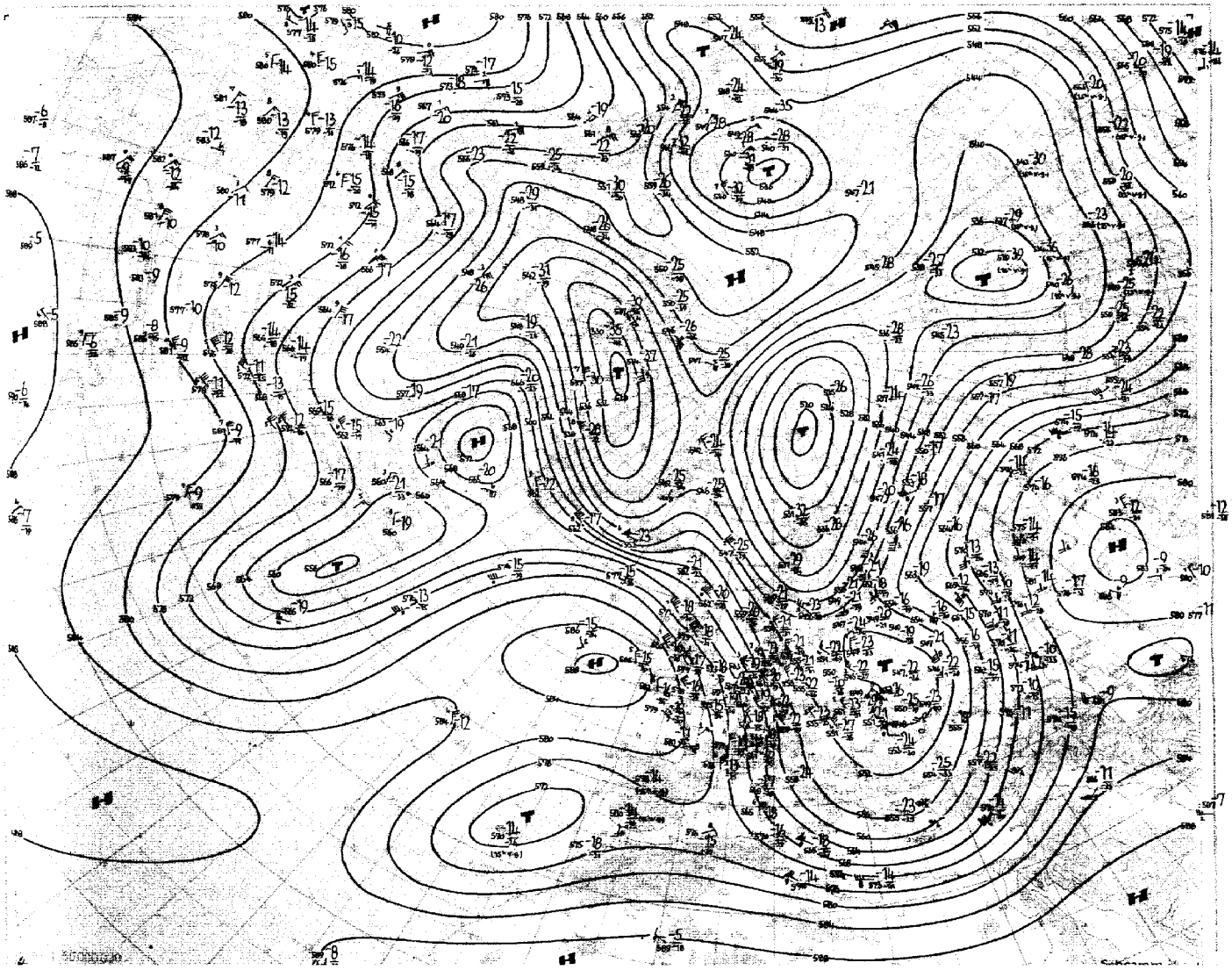

Station	Höhe	iii	Gestern 09 Uhr GMT TTt4ff	Nddff	VVwwW	TTapp	Gestern 12 Uhr GMT TTt4ff	Nddff	VVwwW	PPPTT	NChCC	6Eapp	Gestern 15 Uhr GMT TTt4ff	Nddff	VVwwW	TTapp	Gestern 18 Uhr GMT TTt4ff	Nddff	VVwwW	PPPTT	NChCC	6Eapp	7RRTT	tgfg
Augsburg	480	852	o6-o6	731o4	5o1o2	1o2oo	o5-1o	729o6	81o32	23712	6246-	679o2	o6-o8	731o6	81818	118o9	o6-o8	829o6	5oo58	22612	2557-	6o5o2	79612	
Ingolstadt	367	860	o5-11	631o7	81o22	121o5	o4-11	731o6	82o22	22813	724--	6o3oo					o4-o8	831o4	82o22	21513	5247-	6o3oo	7oo15	
München	521	865	o5-o8	734o5	758o2	o91o4	o5-1o	627o7	81o28	23312	485--	679o4	o7-1o	627o8	81o22	138o5	o7-o8	829o6	75o22	22412	4562-	6o7o3	79414	
München Riem	526	866	o6-15	63115	648o2	o8313	o6-15	73412	8oo28	23312	1855-	679o5	o5-12	7291o	8oo28	127o6	o6-1o	832o7	81o22	22411	4667-	615o3	79514	18
Landshut	393	873	o6--	73b13	7oo52	1o1o8	o6--	83oo9	8o8o2	22211	6867-	6o2oo	o6--	73oo9	81258	137o4	o6--	83oo7	81o18	21412	6577-	617o4	79513	
Passau-Oberhaus	409	893	o6-o4	731o2	81o26	113o4	o7-o5	831o4	818o6	2111o	685--	6o3o4	o8-o2	831o2	75o28	112oo	o6-o1	734o1	8o258	212o9	49578	612oo	7o112	
Feldberg (Schw.)	1493	908	o2-1o	8o2o9	81o31	o33o3	o2-18	8361o	81o22	547o5	48172	6o3o3	o2-16	836o9	81o22	o59o3	o3-12	9321o	x5455	54oo3	9-o--	698o4	797o6	18
Friedrichshafen	401	934	o8--	621o4	5o258	112oo	o7--	621o4	6oo28	24314	28531	619o4	o5--	721o5	82o22	14713	o9--	832o5	4o616	23412	6752-	624o1	7o215	
Kempten-Lenzfried	705	946	o5-o2	723o2	8o1o6	o91o3	o6-o2	632o2	81258	2511o	486o1	6o7o5	o7-oo	7oooo	7o8o8	117o4	o6-o7	822o5	7oo58	24o1o	28627	616o5	7o311	
Oberstdorf	810	948	o5-o5	8o4o2	2o656	o64o1	o4-o1	7oooo	7o556	24211	21756	67917	o5-o1	718o1	5o258	1o7o4	o5-o9	818o5	6o258	243o8	3962-	617o4	7o311	18
Zugspitze	2960	961	58-17	93615	x2717	574o9	57-18	93615	x1777	o9856	9-o--	641o4	56-16	93614	x17o7	553o3	58-17	93614	x1717	1o157	9-o--	693oo	7o855	21
Hohenpeissenberg	977	962	o6-12	73oo9	751o4	o62o8	o7-o8	733o5	8o818	1o7o7	794--	6o2oo	o3-18	734o9	81158	o991o	o3-12	836o9	811o8	o96o8	2242-	615o1	7o21o	19
Garmisch-Partenk.	704	963	o5-o4	8o9o2	4o636	o71o5	o5-o5	727o3	75256	241o9	727--	617o1	o5-o1	713o1	75168	117o8	o6-o6	823o4	75258	2261o	6277-	615o1	7o211	
Bad Tölz	654	971	o6-o6	829o5	4o1o6	o81o3	o6-o8	729o6	75o28	2321o	595--	64ooo	o6-o6	831o4	75o18	119o4	o6-o2	82oo2	75o28	2241o	5572-	615o4	7o213	1o
Wendelstein	1735	980	51-2o	93616	x3777	512o8	5o-14	9341o	x3227	2875o	9-o--	6o2o8					oo-16	9321o	x3777	287oo	9-o--	674o2	711o2	
Berchtesgaden	542	997	o5--	82oo1	3o638	o6213	o6--	72oo7	5o256	237o8	3757-	641o4					o6--	82oo5	6o636	228o8	675--	627o4	72o1o	

Station	Höhe	iii	Gestern 21 Uhr GMT TTt4ff	Nddff	VVwwW	TTapp	Heute 00 Uhr GMT TTt4ff	Nddff	VVwwW	PPPTT	NChCC	6Eapp	Heute 03 Uhr GMT TTt4ff	Nddff	VVwwW	TTapp	Heute 06 Uhr GMT TTt4ff	Nddff	VVwwW	PPPTT	NChCC	6Eapp	7RRTT	tgtgTT	RRsss	ss
Augsburg	480	852	o8-oo	8oooo	2o6o8	o91o4	o7-o1	725o1	2o1o8	234o8	2557-	6o8o4	o7-o8	825o6	2o1o2	o88o5	o6-o8	829o6	2o1o2	227o8	oo97-	617o1	792o7	--o68	o1o1o	
Ingolstadt	367	860							6								o6-16	827o9	4o1o2	214o9	855--	6o8o7	797o8	--o72	97o29	
München	521	865	o7-1o	83oo6	75612	o92o4	o8-1o	827o6	4o516	231o8	874--	679o4	o6-o6	829o3	3o1o5	o77o4	o6-o6	827o3	4o1o6	229o8	865--	617o1	7o2o7	--o68	o3o28	
München-Riem	526	866	o7-1o	832o7	326o6	o91o2	o7-o9	829o6	16516	23oo8	3732-	6o7o4	o6-o9	829o8	321o5	o76o1	o6-o9	827o8	2o1o5	229o8	374--	61ooo	7o1o7	22o65	o1o29	
Landshut	393	873	o6--	83211	75612	1o1o4			6				o6--	828o9	3o1o2	o86o4	o7--	825o9	351o6	2o9o9	5652-	6o7o3	797o9	--o68	95oo9	
Passau-Oberhaus	409	893	o7-o1	827o1	756o2	o92o1	o7-o2	827o1	5o6o6	2o8o8	874--	6o7o8	o7-o6	827o4	5o216	o88o4	o7-o6	827o5	756o6	2o4o8	674--	612o1	7o1o7	--o69	o2oo8	
Feldberg (Schw.)	1493	908	o2-21	93418	x2454	o33oo	o1-1o	93oo8	x4454	535o2	9-o--	649o5	5o-1o	533o9	81o14	o18o7	o1-o9	829o4	82o34	528o2	55447	653oo	791o1	225o2	91o36	97
Friedrichshafen	401	934	o9--	8oooo	4o616	1o3o6	o8--	8oooo	4o216	244o9	2742-	6o3oo	o8--	8oooo	35212	o98o8	o8--	736o2	251o6	2351o	757--	613oo	7o3o9	--o77	o5o27	
Kempten-Lenzfried	705	946	o6-oo	8oooo	2o636	o74o8	o6-oo	8oooo	2o216	254o7	874--	619o4	o6-oo	8oooo	2o612	o78o5	o6-oo	7oooo	6o1o6	246o7	oo97-	619o1	7o6o6	--o54	o9o12	
Oberstdorf	810	948							6								o5-o5	818o3	6o216	249o6	7562-	61oo1	7o7o5	o6o5o	1oo17	
Zugspitze	2960	961	57-16	93613	x1737	573oo	57-26	93423	x1717	o9156	9-o--	6151o	57-25	93622	x1717	577o7	58-21	93617	x5717	o8457	9-o--	693oo	7o957	26--	17ooo	88
Hohenpeissenberg	977	962	o5-1o	834o6	5o616	o64o3	o4-14	931o7	x4636	o92o4	9-o--	649o7	o4-13	927o9	x5456	o49o2	o5-12	9271o	x4216	o9oo5	9-o--	613oo	7o3o4	19o43	o5o13	
Garmisch-Partenk.	704	963	o6-o2	836o1	4o638	o72o3			6				o6-o5	836o4	5o616	o66o4	o6-o3	811o3	5o616	233o6	364--	613o3	7o4o6	--o57	o7929	
Bad Tölz	654	971							6								o6-o7	829o5	251o6	233o7	5742-	613oo	7o4o7	o9o61	o6o29	
Wendelstein	1735	980							7								51-22	93416	x37o7	27351	9-o--	694oo	71551	--515	26ooo	o9
Berchtesgaden	542	997							6								o6--	821o2	5o636	222o7	3752-	622o1	71oo6	--o64	3oooo	

Station	Berlin			Wiesbaden			München			Berlin			Wiesbaden			München			Erlangen			Friedrichshafen		
YYGG	251o			25o9			25o9			2515			2515			2515			2515					
mb	HHHH	TTTd	ddff	HHHH	TTTd	ddff	HHHH	TTTd	ddff	HHHH	TTTd	ddff	HHHH	TTTd	ddff	HHHH	TTTd	ddff	HHHH	TTTd	ddff	HHHH	TTTd	ddff
41	2213	99		2223	oo		2197			22o4	o1	o9o8	2211	o1					2198					
96	1657	98		1667	98		1645	o2		1651	oo	o1o9	1657	o1		1648	oo	341o	1646	oo				
100	163o	98		164o	97		1619	o2		[illegible]	oo	o11o	163o	o1		1621	o1	34o8	1619	o1				
200	118o	o4		1197	11		1171	o2		1176	o5	3539	1187	o9		1175	o9	o239	1177	o9				
225	11o6	o8		1119	o6		1o95	o7		11o2	o7	3548	1113	o9		11o1	o8	3656	11o3	o8				
300	921	97	3683	932	94		9o9	98		918	99	353o	926	96		917	98	3654	919	99				
500	563	7o82	o14o	569	6771	3659	555	76	o129	56o	7o73	3542	566	6872	3547	56o	7285	o139	562	7o79				
700	3o5	5569	3622	3o9	5454	3636	3o4	6263	3323	3o4	5762	342o	3o9	5663	3435	3o5	6o63	3329	3o6	5557				
850	151	o154	321o	154	o151	3515	152	5152	3323	15o	oo52	3116	149	oooo	3311	153	o151	3216	152	o151				
1000	o18	1oo4	32o9	o22	12o7	3317	o19			o17	14o4	281o	o21	11o7	32o8	o19			o18					
Markante Punkte	PPP	TTTd	ddff	PPP	TTTd	ddff	PPP	TTTd	ddff	PPP	TTTd	ddff	PPP	TTTd	ddff	PPP	TTTd	ddff	PPP	TTTd	ddff	PPP	TTTd	ddff
	o37	oo		oo2	86		o6o	o2		o3o	oo	o9o5	o13	92		o82	o3	3413	o5o	o3				
	o5o	oo		o13	91		1o8	o3		o74	o5	35o9	o26	99		116	o3	34o9	21o	1o				
	o65	o1		o16	95		126	98		o89	99	36o9	o5o	o1		132	o1	3523	25o	o6				
	142	o1		o19	95		136	o3		245	o8	3529	11o	o1		164	o5	3538	4oo	8389				
	15o	o3		o27	oo		15o	o3		4o3	8286	3535	218	1o		168	o4	3538	55o	6572				
	158	o2		o3o	99		2o6	o3		524	677o	3543	546	6372	3544	2o5	1o	o242	6oo	6167				
	2o8	o9		o79	o1		228	o7		65o	6o68	3416	641	5664	354o	265	o4	3669	63o	5963				
	348	89	3671	129	o5		263	o4		68o	5665	3517	673	557o	3542	4oo	8387	3648	64o	6o61				
	426	7887	o151	163	o6		358	9o	o174	739	5459	3323	686	5773	3437	467	748o	3652	73o	5456				
	648	5673	3634	192	11		4oo	8492	o156	75o	5559	332o	715	5456	3328	537	69	o137	75o	5656				
	76o	5367	3614	785	oo51	3617	472	79	o225	798	5255	3216	74o	5255	3224	586	6479	3633	825	oo54				
	787	5357	351o	84o	oo52	3515	643	658o	363o	826	5154	3117	783	5361	3315	679	5874	3328	84o	oo51				
	896	o4oo	3213	896	o3o1	3418	732	6161	3213	871	o3o1	3o16	796	5457	3312	772	5459	3121	9oo	o5o1				
	914	o3o2	3213	916	o3o1	3417	8o7	5454	3322	91o	o5oo	2913	823	5o5o	3312	842	oo52	3215	95o	1oo3				
	o16	11o5	33o8	oo9	13o7	3217	961	o8o6	3114	o14	15o4	28o9	oo9	12o7	32o7	96o	12o5	32o8	988	14o6				
41/96	556			556			552			553			554						552					
96/225	551			548			55o			549			544			547			543					
225/500	543			55o			54o			542			547			541			541					
500/1000	545			547			536			543			545			541			544					

Ergänzungen

Station	Höhe	iii	TtTt-TxTn	RRsss	ss
Geisenheim	109	628			
Ellwangen	439	749	--o7	o3o21	
Freudenstadt	799	815	--o4	97o2o	
Tübingen	370	826	14-o7	91oo5	
Donaueschingen	621	717	--o6	o1oo8	
Konstanz			--o9	95--	

Wolkenzug

iii	YY-GG	Cddvv	Cddvv	iii	YY-GG	Cddvv	Cddvv

	Mittelwerte der rel. Topographie über Berlin im Mai
41/96	545
96/225	546
225/500	551
500/1000	548

Station	Berlin			Wiesbaden			München			Berlin			Wiesbaden			München			Erlangen			Friedrichshafen		
YYGG	2521			2521			2521			26o3			26o3			26o3			26o3			26o3		
mb	HHHH	TTTd	ddff	HHHH	TTTd	ddff	HHHH	TTTd	ddff	HHHH	TTTd	ddff	HHHH	TTTd	ddff	HHHH	TTTd	ddff	HHHH	TTTd	ddff	HHHH	TTTd	ddff
41				22o5	o3					2199			22oo			2194	o2	o219	2195	o1				
96	1645	oo	351o	1657	o2					1644	o1	351o	165o	o4		1644	o1	3531	1644	o2				
100	1618	o1	3512	1631	o1					1618	o1	351o	1624	o4		1618	o1	3527	1617	o3				
200	117o	o5	3557	1189	11		1178	o6		1167	o3	3338	1181	o8		1172	o5	3452	1171	o7				
225	1o95	o7	3443	1116	o9	85o7	11o4	o8		1o91	o4	3343	11o7	1o		1o97	1o	3454	1o97	o9		111o		
300	912	o1	3427	931	96	3581	919	98		9o6	o1	3339	924	98		914	oo	3352	915	oo		925	97o3	
500	557	7279	3441	57o	6876	3544	563	7377	367o	553	73	3427	564	6972	3342	559	7279	3343	56o	7279		566	6879	
700	3o1	5662	3222	31o	5153	3632	3o7	5657	3o24	3oo	5761	3217	3o8	5758	333o	3o4	5658	3518	3o4	5657		3o8	5456	
850	147	oo51	2912	154	o151	3426	152	o3o1	3o2o	145	o1oo	3121	152	o4o3	3424	151	5o51	3229	15o	o15o		153	o253	
1000	o15	1oo6	28o9	o21	12o5	33o7	o13			o12	1oo9	3o1o	o19	1oo6	2913	o18			o17			o2o		
Markante Punkte	PPP	TTTd	ddff	PPP	TTTd	ddff	PPP	TTTd	ddff	PPP	TTTd	ddff	PPP	TTTd	ddff	PPP	TTTd	ddff	PPP	TTTd	ddff	PPP	TTTd	ddff
	o8o	o2	35o7	o1o	99	35o7				o43	oo		o45	o1		o72	o4	3426	o64	o4				
	o9o	oo	3513	o28	o3	351o	132	o4		o5o	oo		o5o	o4		o87	oo	3426	o9o	oo		324	9399	
	14o	o3	3522	o32	o1		15o	o5		o79	o1	351o	o75	o1		177	o3	3469	14o	o4		371	8591	
	15o	o2	3526	o6o	o5		156	o5		132	o2	3517	15o	o4		247	1o	3448	16o	o2		424	7884	
	175	o2	344o	115	o5		177	o3		16o	oo	3528	232	1o		4oo	8396	3465	24o	12		44o	7684	
	238	o8	3435	142	o4		23o	o9		235	o3	3343	256	o7		512	7o84	3441	4oo	8489		525	6676	
	256	o8	3428	2o7	12	85o7	261	o6		267	o5	3346	45o	7477		583	668o	3339	585	6367		556	6472	
	448	7882	344o	426	7681	3551	348	9o	3682	4oo	86	3328	535	6669	3343	6o7	6467	3447	6oo	6365		568	6567	
	54o	6781	344o	475	7181	3545	4oo	8389	o229	6o2	648o	3223	56o	6771	3445	665	5964	3425	615	6o62		627	6o6o	
	636	6o63	3427	542	6479	354o	46o	7581	o129	717	566o	3217	68o	576o	3331	672	5971	3421	66o	6o61		69o	5457	
	81o	5151	2911	575	6472	3538	538	6771	3652	76o	5358	3217	82o	o4o3	3424	7o6	5556	3617	75o	5353		722	5255	
	825	5457	2911	595	6262	3536	674	5758	3o34	813	oo5o	3218	84o	o3o3	333o	731	5773	o518	8oo	5151		745	5359	
	872	o151	2914	782	o366	3627	682	5859	2923	828	5o51	3218	886	o5o5	3233	745	5864	3419	82o	5152		77o	5353	
	921	o3o2	2917	8o7	5153	3525	75o	5354	3o22	942	o6o6	3121	9o5	o3o3	3233	774	5555	3325	9oo	o3oo		882	o452	
	o12	11o6	28o4	oo8	12o6	31o5	96o	o9o7	32o9	oo9	1oo9	3oo7	oo6	11o6	2913	959	o7o5	29o8	987	o8o7		976	o9o7	
41/96				548						555			55o			55o			551					
96/225	55o			541						553			543			547			547					
225/500	538			546			541			538			543			538			537			544		
500/1000	542			549			544			541			545			541			543			546		

Höhenwinde

Station	Bremen ddff	ddff	Kassel ddff	ddff	Frankfurt/Main ddff	ddff
YYGG						
16200 m						
11700 m						
11100 m						
9000 m						
5400 m						
3000 m						
1500 m						
0 m						

Station	Karlsruhe		Stuttgart		Erlangen	
YYGG			2515	26o3		
16200 m						
11700 m						
11100 m						
9000 m						
5400 m						
3000 m				3525		
1500 m			311o	3315		
0 m			331o	27o5		

Station	Heidelberg		Friedrichshafen	
YYGG			25o8	2514
16200 m				
11700 m				
11100 m				
9000 m				
5400 m				
3000 m				
1500 m			34o4	35o6
0 m			22o5	23o2

Täglicher Wetterbericht

Herausgegeben vom Deutschen Wetterdienst in der US-Zone, Zentralamt Bad Kissingen

Erscheint täglich, Postbezug monatlich 5.— DM

Bei unregelmäßiger Lieferung sind Beschwerden immer an das Zustellpostamt zu richten.

Nachdruck verboten, Verlagsort Bad Kissingen

Jahrgang: 1952 Dienstag, den 27. Mai Nummer: 148

Station	Höhe	iii	Gestern 09 Uhr GMT TTd4ffx	Nddff	VVwwW	TTapp	Gestern 12 Uhr GMT TTd4ffx	Nddff	VVwwW	PPPTT	NChCC	6aapp	Gestern 15 Uhr GMT TTd4ffx	Nddff	VVwwW	TTapp	Gestern 18 Uhr GMT TTd4ffx	Nddff	VVwwW	PPPTT	NChCC	6Eapp	7RRTT	fgfg
Bremerhaven	6	129	10-26	73222	81258	11703	10-24	73119	30808	16811	782—	60200	09-23	73220	81158	12903	07-24	73220	81158	13311	6923-	60208	70112	27
Bremen	4	224	09-19	62912	64205	12505	09-22	82917	80255	17512	685—	61400	09-21	83212	81038	13606	09-25	43114	81018	17713	24441	60208	70114	31
Berlin-Dahlem	51	381	09-19	82912	50055	13801	08-22	73011	81025	13514	484—	60201	09-17	72909	81022	14301	08-11	63308	80022	13214	3867-	60603	79715	30
Berlin-Tempelh.	48	384	08-17	82912	81802	13001	07-18	72912	81018	13614	48500	60202	07-18	72914	81012	14300	07-16	73312	81032	13613	38500	60300	79714	
Kassel	187	438	07-08	73208	81036	13701	08-12	73210	81028	18614	384—	60701	08-18	73412	81022	14808	08-18	73410	80808	18611	3746-	61405	79615	
Nürburg □	611	510	08—	83213	15512	08101	08—	82709	25585	50609	872—	60804	09—	93213	04586	09813	09—	83215	75106	48809	872—	61504	70310	
Koblenz	97	515	08-09	82905	20505	12806	10-09	83205	20615	22013	874—	60802	11-00	80000	60216	13814	10-10	72909	80806	18314	794—	61621	79514	
Fuchskauten □	657	523	07—	92910	x5616	07402	08—	92412	x5506	43408	9-0—	60803	08—	92716	x5616	08611	08—	72513	70106	41708	68362	61806	70309	
Limburg/Lahn	130	525	09-09	72705	70612	12300	10-11	82907	60616	22113	5731-	61901	11-17	82911	50056	14817	11-11	62906	80016	19813	58442	60707	79715	
Gießen	185	532	08-22	83012	60102	11300	09-20	83011	50102	20213	853—	60803	10-12	82706	60105	13812	09-18	83210	81025	18113	824—	61807	79214	24
Bad Wildungen	280	535	08-11	73106	81606	12000	08-12	83107	81026	19013	755—	60803					08-13	83107	81608	18011	774—	61400	70113	
Schlüchtern	205	539	09-03	72702	81012	11106	09-08	83005	75616	20312	5752-	64503	10-04	82502	75516	12913	11-07	82505	75216	18412	6742-	61606	70314	
Schenklengsfeld	314	543	07-12	73407	82036	12601	10-12	82708	60608	19511	7732-	61401					09-12	73207	80256	18011	785—	61507	70313	
Wasserkuppe □	921	544	05-24	93115	01415	05400	06-20	92912	x1538	11706	9-0—	64000	07-22	92911	x1458	07806	06-22	93012	x2478	10606	9-0—	61805	70507	30
Trier-Petrisberg	273	609	08-07	82306	60056	12805	08-13	82710	70216	23414	5647-	60804	11-09	82306	45602	14709	11-06	82505	25056	21614	6642-	61705	70115	22
Erbeskopf □	817	615	07—	83209	81022	10806	08—	82509	81205	23710	4647-	67400	09—	82705	75615	10911	10—	82505	35216	21311	6732-	61808	70211	
Mainz	131	632	08-14	53309	40052	13701	10-15	53310	81022	22315	5552-	61604	12-09	82906	40216	14709	12-04	82802	40026	20513	7752-	61607	79415	
Kl.Feldberg/Ts. □	806	635	06-24	93018	x3454	06206	07-22	93018	x4416	26707	9-0—	64200	08-28	92922	x3616	08712	08-28	93224	x3516	24808	9-0—	61907	70408	
Frankf. Rhein-Main	110	637	08-22	73315	79022	13201	10-21	83508	80022	21515	5563-	60703	12-18	82709	80606	14814	12-14	83408	79606	19713	274—	61704	79215	31
Frankf. Stadt	103	638	08-17	73205	50052	14702	09-22	83309	80022	21015	4157-	60701	10-14	82708	75612	14719	10-06	82304	40215	19414	375—	60805	79715	22
Darmstadt	263	639	08-09	82706	80022	10401	08-19	82911	81602	21214	755—	60706	11-11	82408	55616	12908	11-12	72509	60216	19812	7544-	61708	70115	23
Würzburg	259	655	08-21	82719	81022	10204	08-21	82719	81252	20013	755—	60707	09-21	82919	81028	13708	09-26	82919	81258	18613	754—	60705	79714	
Bad Kissingen	223	658	08-07	72705	80202	11701	08-10	82708	60255	19813	6852-	60704	09-04	82703	40808	12706	11-06	82705	60258	18612	754—	61708	70515	
Bamberg	382	670	07-18	82713	60602	10300	08-18	72713	82026	18314	585—	67907	08-25	72916	81018	13807	10-10	82708	60628	17911	7547-	61601	70114	
Coburg	350	671					07—	83406	81026	16813	855—	64903					10—	72903	60252	15912	5647-	61404	70215	
Bayreuth	341	681	08-05	82903	40612	09703	07-09	72707	80216	19012	284—	60704	08-18	72712	81025	14708	08-10	72509	81025	18412	785—	60500	79314	
Hof	567	685	07-16	82512	60516	08200	07-16	82912	20816	17710	874—	60804	08-13	62908	81258	10704	06-18	32912	81028	16711	32600	61703	70809	23
Weiden	396	688	08-14	82710	40205	09701	09-22	82718	20818	18711	674—	60701	09-14	62912	80038	14709	10-10	72708	80028	17711	725—	61600	70514	
Silberhütte □	829	692	05-18	93314	x2455	05702	06-18	92714	x5625	19806	9-0—	60702	06-14	82710	82256	08703	08-12	92708	x3478	19408	9-0—	61501	70408	
Weinbiet/Wnstr. □	556	718	08—	92509	04456	08400	07—	82313	35056	57212	854—	60300	08—	82513	30602	12912	10—	92518	x5616	55510	9-0—	61605	70313	
Neustadt/Weinstr.	146	723	08-18	72915	81016	14701	07-20	72713	75026	23116	5541-	60701	08-25	81918	75606	16718	11-10	82904	75606	21113	5742-	61702	70217	
Baden-Baden	125	725	09—	82302	25616	11300	10—	82004	80026	24114	384—	67903	11—	82202	40612	15713	12—	82205	40616	22513	6752-	61704	70616	
Karlsruhe	115	727	09-13	82107	30606	10602	10-12	82108	60056	22714	384—	60705	12-09	82208	25616	14710	12-07	82106	25616	21213	6722-	61504	70715	18
Mannheim	97	729	09-10	73609	40056	14704	08-10	83409	81026	21916	6257-	60704	10-07	83606	40608	15712	12-06	82905	20608	20313	7552-	61805	70316	
Königstuhl □	561	732	07-09	92908	x2456	07300	08-10	82708	60286	55109	854—	60200	09-05	92903	02606	10710	09-12	92910	x2616	53610	9-0—	61805	70710	
Stuttgart	305	737	07-06	82505	60586	12703	07-21	72912	80026	22312	755—	61000	08-08	82704	75602	13711	10-08	82705	75636	21112	6552-	61503	70114	22
Stuttgart-Echt.	405	738	06-07	82506	64602	11901	07-09	73207	64206	22412	723—	64901	07-05	82704	80022	12700	05-05	82704	40616	21012	475—	61705	79513	12
Öhringen	250	742	08-08	82706	15216	09201	09-07	82705	35106	21912	5642-	64903	10-14	82710	30102	13813	11-13	82510	10636	19912	674—	61605	70314	
Ansbach	440	755	08-18	83016	20216	08701	09-16	72912	81016	21211	384—	64901					10-16	83208	24026	20011	874—	61803	70313	
Weißenburg/Bay.	435	761	08-12	82710	15632	08200	08-10	82708	25216	21509	873—	60201	09-12	82710	30602	11611	09-10	82706	30212	19710	6742-	61705	70313	
Nürnberg-Fürth	311	763	07-20	82914	50216	10603	09-20	52913	60106	19414	52541	61904	09-28	72917	80258	14607	11-10	82708	50258	18711	7857-	61703	70115	30
Regensburg	338	776	08-18	82716	50606	09300	08-22	82918	75216	19910	864—	60703	08-23	72716	81636	14913	09-18	72714	81028	18012	58646	60606	79514	
Gr.Falkenstein □	1307	791	02-11	92910	x4616	02401	03-17	92713	x3616	682p3	9-0—	61901	03-15	92912	x3458	04902	03-13	92910	x5438	68004	9-0—	62400	70804	
Freiburg	286	803	05-07	63203	81052	14301	06-02	73501	81022	22616	2864-	61905	07-03	73601	81022	17712	10-00	80000	81606	21315	47627	60700	79717	09
Dreifaltigkeitsbg. □	973	818	03—	72705	81022	07301	04—	62709	82021	09609	21340	60300	06—	82709	82021	10905	07—	82709	81612	00908	853—	61801	70111	
Stötten □	734	836	06-18	82714	15614	07200	07-23	92918	x2536	35707	9-0—	60301	06-13	82912	30106	08605	08-10	92708	03636	33608	9-0—	61715	70409	26
Ulm	480	838	04-15	72708	81022	11603	06-15	72707	81022	22313	754—	60704	06-12	72905	81022	13707	07-12	72705	81022	21113	5647-	60704	70015	

Station	Höhe	iii	Gestern 21 Uhr GMT TTd4ffx	Nddff	VVwwW	TTapp	Heute 00 Uhr GMT TTd4ffx	Nddff	VVwwW	PPPTT	NChCC	6aapp	Heute 03 Uhr GMT TTd4ffx	Nddff	VVwwW	TTapp	Heute 06 Uhr GMT TTd4ffx	Nddff	VVwwW	PPPTT	NChCC	6Eapp	7RRTT	ffTTT	RRsss	ss
Bremerhaven	6	129	05-20	73317	81012	10208			2								05-14	73012	82012	17610	55502	60200	70009	26082	01022	
Bremen	4	224	06-19	73210	80012	10308	04-10	72907	80022	19109	756—	67105	03-12	62908	80012	08703	04-11	72707	80022	18709	755—	60701	70008	24062	01036	
Berlin-Dahlem	51	381							2								05-19	83011	60022	16209	864—	60415	70008	22074	97023	
Berlin-Tempelh.	48	384	08-13	82709	81022	13104	07-12	62708	81022	14710	65700	60307	06-06	73404	60102	09103	05-18	82916	80032	16208	664—	60315	70008	—076	97——	
Kassel	187	438	08-10	83608	60508	11205	07-11	83408	50105	19810	60205						03-06	73404	81022	20709	755—	61305	70008	—074	01024	
Nürburg □	611	510	06—	83213	30502	06410			6								06—	93909	04436	49506	9-0—	61300	70105	—049	05——	
Koblenz	97	515							8								07-11	72909	75102	21610	484—	60300	79710	———	95007	
Fuchskauten □	657	523	06—	83407	50108	06406			8								06—	60207	60102	42906	68300	61300	70105	—034	04000	
Limburg/Lahn	130	525							2								08-07	62705	60102	21311	53502	60102	70010	—089	97002	
Gießen	185	532	08-08	73406	80205	11312	07-02	30000	80025	19509	35500	60300	06-12	73206	80032	10303	06-08	63304	82012	20210	65500	60303	79708	18064	92000	
Bad Wildungen	280	535							6								04-07	63104	81032	20009	32542	60303	79308	—070	01002	
Schlüchtern	205	539	10-07	73404	30106	11402	08-01	72701	20106	19809	764—	60207	07-01	82201	50102	09300	07-05	73203	81022	20710	755—	61107	70509	—079	08001	
Schenklengsfeld	314	543							8								06-12	73207	82028	20408	784—	61103	70108	—066	03——	
Wasserkuppe □	921	544	05-27	93416	x1588	05203	04-25	93415	x1458	11004	9-0—	60201	04-22	93214	x2455	04301	03-21	93213	x4454	11403	9-0—	61103	70303	34028	08000	
Trier-Petrisberg	273	609	07-20	83213	81022	124 07			2								07-00	70000	40102	23309	754—	60201	70007	22043	01000	
Erbeskopf □	817	615	07—	83205	81022	10405			2								06—	73205	81022	23008	755—	60300	70007	—065	02000	
Mainz	131	632	09-09	83106	50022	13403			2								08-04	73002	50052	21611	6553-	60403	70010	—062	94001	
Kl.Feldberg/Ts □	806	635	06-28	93220	x3606	06404	05-20	73215	x2516	25505	9-0—	64204	05-24	93218	x3455	05904	04-21	73018	01415	25605	580—	61205	79604	—044	04000	
Frankf. Rhein-Main	110	637	07-18	73212	79026	13403	07-06	63106	64026	20611	65500	60205	07-06	43160	64022	09300	06-05	62904	64022	21312	55530	60306	70009	28047	92005	
Frankf. Stadt	103	638	09-11	83106	60052	13403	07-07	72903	60052	20312	755—	60207	06-00	50000	60052	10200	07-04	73602	50050	21011	65542	60207	70010	23065	97001	
Darmstadt	263	639	09-17	72910	81022	11400	08-13	83209	81022	20710	755—	60206	07-09	62707	55102	09901	08-07	72505	45102	21309	6557-	61205	70018	17045	01004	
Würzburg	259	655	09-20	82913	81028	12200	09-18	83413	81028	19410	854—	60205	08-18	72913	81012	09304	07-13	72909	81022	20710	654—	60206	79408	—069	94002	
Bad Kissingen	223	658	09-08	73407	60108	11404	08-01	82101	60102	19509	855—	60204	07-04	72002	60102	09000	07-05	72904	81022	20410	185—	61408	79309	—077	05003	
Bamberg	382	670	09-11	73709	40106	10400	07-18	83610	82256	18508	855—	60301	07-05	73204	81022	08103	07-05	73403	82212	20008	756—	61411	70307	—070	04——	
Coburg	350	671															05—	62904	82022	17909	65500	61207	79608	—052	03——	
Bayreuth	341	681	09-03	82501	50106	10200	08-04	82502	30106	18909	874—	60201	07-00	80000	30636	08303	07-00	80000	40256	20408	874—	61311	70207	—074	02023	
Hof	567	685	07-06	82904	60808	08405	06-12	83209	60808	18307	874—	60300					04-10	83206	40808	19906	874—	61410	70206	18050	11027	
Weiden	396	688	09-10	62708	50102	10301	08-04	82702	40108	17709	865—	67904					06-10	82908	60106	19708	875—	61410	70107	—072	06010	
Silberhütte □	829	692	07-18	92714	x5458	07200	06-09	92706	x5458	19006	9-0—	64904	05-12	93308	x3458	05801	04-12	83308	82288	19904	860—	61410	70504	—040	10000	
Weinbiet/Wnstr. □	556	718							6								06—	52903	50102	55806	35502	61402	70106	—051	04——	
Neustadt/Weinstr.	146	723	12-00	80000	75026	13500	08-15	82909	75038	21711	7847-	60205	07-20	12913	81011	09201	07-18	52912	81030	22111	15582	60203	70109	———	02——	
Baden-Baden	125	725											10—	80000	70022	11104	09—	70202	75022	22711	5557-	61304	70310	———	09——	
Karlsruhe	115	727	12-10	82305	30106	12704	09-10	82305	30106	21311	863—	64402	08-00	70000	40102	09000	09-04	72202	81022	22011	755—	61408	70409	12073	11008	
Mannheim	97	729	11-05	83404	40026	13200	08-08	80208	40106	20911	7552-	64407	08-06	23603	40102	10703	08-05	73103	25102	21311	15671	61405	79108	—049	03003	
Königstuhl □	561	732	09-14	92909	x3456	09400	07-25	83412	20106	53307	870—	67603	06-09	93406	x2452	06103	06-04	93402	x3452	54107	9-0—	61405	70406	—065	09000	
Stuttgart	305	737	10-07	82103	30616	11703	09-10	82708	30216	20611	874—	60704	08-10	73106	40102	10204	07-08	72704	50102	21810	484—	61307	70709	20——	08007	
Stuttgart-Echt.	405	738	09-07	82505	40636	11704	09-12	83010	32636	20510	5642-	60704	07-07	73005	32106	08104	07-08	53205	32106	21908	56300	61407	71108	16——	12——	
Öhringen	250	742	10-08	82707	15106	11701			6								08-02	82702	10106	21209	364—	61309	70108	—074	04000	
Ansbach	440	755							6								07-10	73406	80022	22308	6565-	61208	70308	—063	06011	
Weißenburg/Bay.	435	761	09-10	82506	15106	10801	09-02	80000	15106	19109	872—	60805	08-08	83204	15106	08404	07-02	83101	40106	20408	855—	61408	70308	—074	05012	
Nürnberg-Fürth	311	763	10-14	62710	50106	11501	09-08	83205	30616	18609	876—	61903	08-12	83208	30216	09305	08-08	82906	70106	20209	5557-	61309	70108	16073	03019	
Regensburg	338	776	09-18	82306	30616	10103	08-06	82301	81026	18109	864—	67905	08-12	82708	81026	09701	08-10	72708	75256	18909	5857-	61109	70809	—070	09007	
Gr.Falkenstein □	1307	791	04-12	92910	x3459	04104	03-11	92709	x3458	67804	9-0—	67906	04-09	93207	x3614	04908	03-09	93207	x3616	66903	9-0—	62501	70702	—021	15000	
Freiburg	286	803	10-05	81401	40636	12700	11-00	80000	30216	21012	676—	60808	11-03	80101	40102	11700	09-06	70203	81022	21511	38440	61404	70510	08101	05040	
Dreifaltigkeitsbg. □	973	818							6								04—	80709	50106	07805	852—	61302	70404	—043	09026	
Stötten □	734	836	08-20	93117	x2636	08300			6				07-16	93013	x2456	07300	05-10	83208	15106	34306	771—	61407	71706	31058	14000	
Ulm	480	838	09-03	82002	18616	10703	09-02	82[illegible]01	30216	20810	864—	60705	07-03	72702	30106	09300	07-05	63103	30106	21407	65400	61405	70508	—055	05016	

□ = Luftdruck in Stationshöhe

24-std. Bodendruck - Änderung seit gestern 00 Uhr

Dienstag,

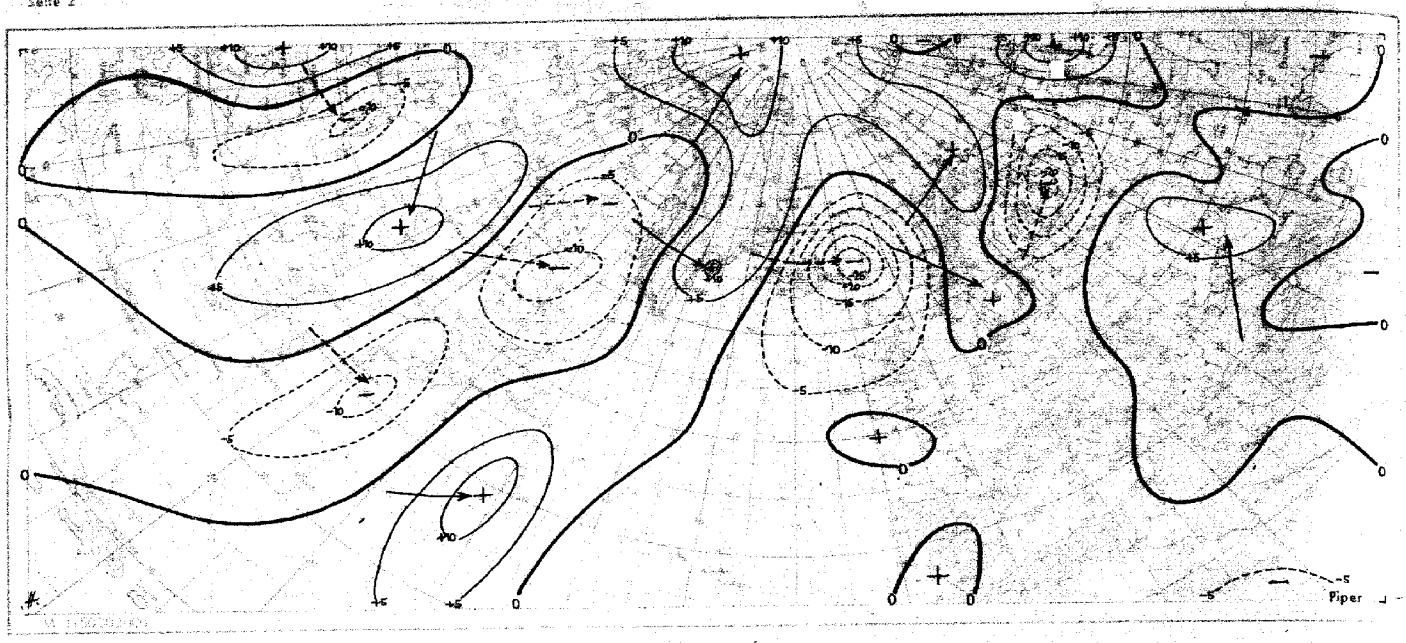



Absolute Topographie 96 mb 03 Uhr (geopot. Dekameter)

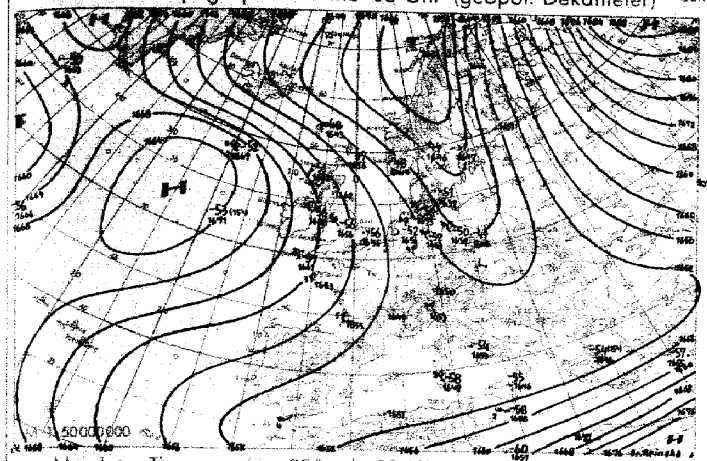

Vorhersagekarte für morgen 06 Uhr

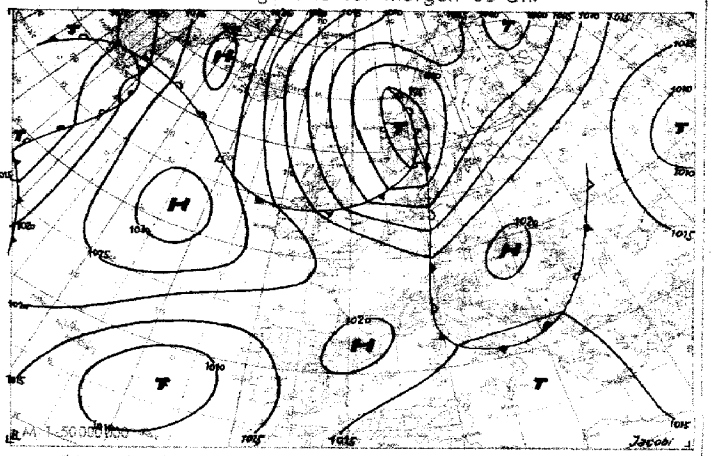

Absolute Topographie 225 mb 03 Uhr (geopot. Dekameter)

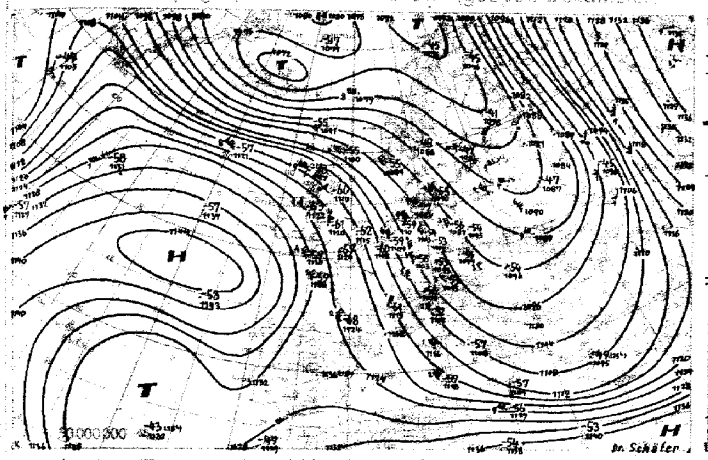

24std. Änderung der Höhe mb Fläche seit gestern 03 Uhr

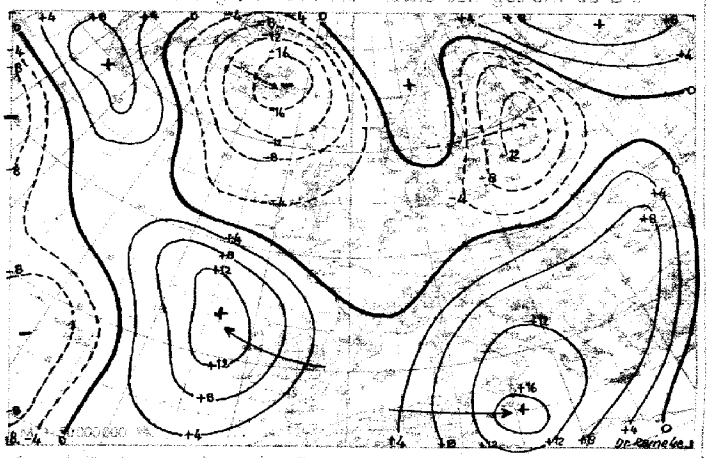

Absolute Topographie 850 mb 03 Uhr (geopot. Dekameter)

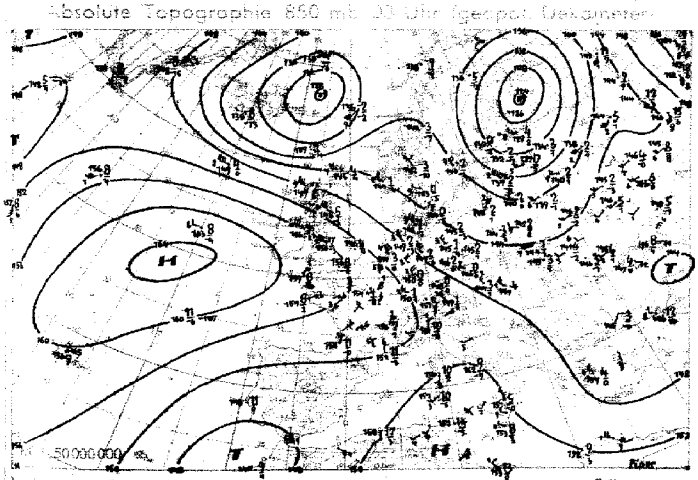

24std. Änderung der relat. Top. 500/1000 mb seit gestern 03 Uhr

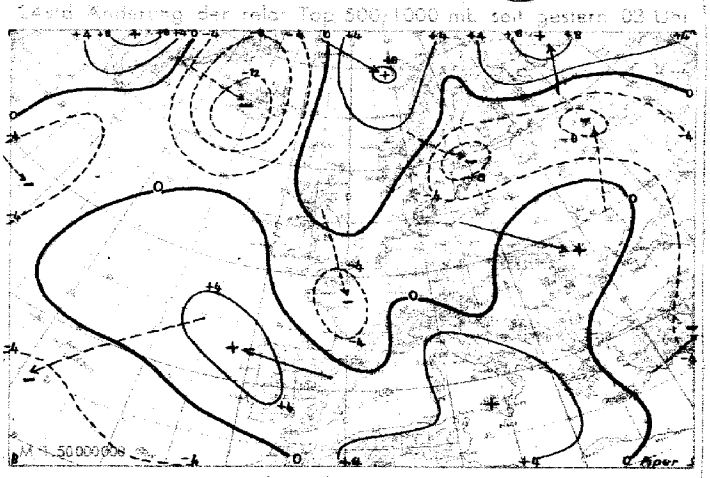

Wetterübersicht Dienstag, , den 27. Mai 1952

Der osteuropäische Höhentrog verlagerte sich nur wenig nach Osten. Auf seiner Ostflanke zog das gestern über Weißrussland gelegene Tiefdruckgebiet weiter nach Norden. Es konnte einen Teil der über Skandinavien nach Süden vordringenden Kaltluft in seine Rückseitenströmung einbeziehen und gewann dadurch wesentlich an Energie. Dagegen schwächte sich die von Südschweden nach Polen gezogene Wellenstörung etwas ab. Ihre Kaltfront brachte Deutschland verbreitet Regen. Da sich das nachfolgende Druckfallgebiet ebenfalls abschwächte, blieben die Druckänderungen über Mitteleuropa gering.

Umso lebhafter war die Wetterentwicklung über dem nördlichen Atlantik. Hier zog das gestern über der Dänemarkstrasse gelegene Tiefdruckgebiet unter weiterer Vertiefung nach Ostsüdosten. Die auf seiner Rückseite nach Süden vorstoßende hochreichende Kaltluft führte zu einer weiteren Verschärfung der Temperaturgegensätze in der nordatlantischen Frontalzone. In deren Delta, das sich langsam nach Südosten verschob, weitete sich das ostwärts ziehende Fallgebiet immer mehr nach Süden hin aus, so daß das ostatlantische Hochdruckgebiet von Norden her allmählich abgebaut wurde. Sein Schwerpunkt verlagerte sich weiter nach Südwesten. Gleichzeitig hielt über Grönland und dem Polgebiet der Druckanstieg an. Die gestern noch getrennten Hochzellen vereinigten sich zu einem umfangreichen Hochdruckgebiet. Durch den Druckanstieg auf der Rückseite des nordatlantischen Tiefdruckgebietes wurde über Südgrönland hinweg bereits eine Brücke zur atlantischen Antizyklone aufgebaut.

Jacobi

Voraussichtliche Wetterentwicklung:

Mit der Südostverlagerung des heute über dem Nordmeer angelangten Tiefs geht die Zufuhr maritimer Luftmassen bald wieder in eine Zufuhr polarer Luftmassen über.

Dr. Schäfer

Erläuterungen zum Inhalt des Täglichen Wetterberichts

Die Beobachtungen der synoptischen Stationen sind in der Form des am 1. Jan. 1949 eingeführten intern. Wetterschlüssels veröffentlicht.

Dabei bedeuten:

iii = **Kennziffer der Station**

T_dT_d = **Taupunkt in °C** (bei neg. Temp. ist 50 addiert)

N = Himmelsbedeckung in Achteln (9: nicht erkennbar)

dd = Windrichtung in 36-teiliger Skala (bei Addition von 50 ist die Windgeschwindigkeit > 100 Knoten)

ff = Windgeschwindigkeit in Knoten

VV = Sichtweite:

x0: < 20 m, x1: 20 m, x2: 40 m usf. bis x9: 180 m, 00: < 200 m, 01: 200 m, 02: 400 m usf. 30: 1500 m, 81: 20 km, 82: 40 bis 85: 100, 86: 150, 87: 200, 88: 300, 89: ≧ 500 km. Ferner kann gegeben werden 90: < 50 m, 91: 50, 92: 200, 93: 500, 94: 1000 m, 95: 2 km, 96: 4, 97: 10, 98: 20 km, 99: ≧ 50 km

ww = Wetter zur Beobachtungszeit

00-03: keine besonderen Erscheinungen (00: Wolkenentwicklung nicht feststellbar, 01: Wolken dünner werdend, 02: gleichbleibend, 03: zunehmend), 04-05: Dunsttrübung (04: Rauchtrübung), 06: trockener Dunst, 07: Trübung durch Staubadvektion, 08: Aufwirbelung von Staub, 09: Staubtreiben, 00: Staub- oder Sandsturm während der letzten Stunde, 10: feuchter Dunst, 11-12: flacher Bodennebel (11: in einzelnen Schwaden, 12: mehr zusammenhängend), 13: Wetterleuchten, 14: Fallstreifen, 15-16: Niederschlag im Gesichtskreis (15: > 5 km entfernt, 16: < 5 km), 17: Donner ohne Niederschlag, 18: starke Böen, 19: Gewittertromben, 20-29: Hydrometeore während der letzten Stunde (20: Nieseln, 21: Regen, 22: Schnee, 23: Schneeregen, 24: gefrorener Regen, 25: Regenschauer, 26: Schneeregenschauer, 27: Graupel- oder Hagelschauer, 28: Nebel, 29: Gewitter), 30-32: leichter oder mäßiger Staub- oder Sandsturm (30: nachlassend, 31: ohne Änderung, 32: zunehmend), 33-35: starker Staub- oder Sandsturm (33: nachlassend, 34: ohne Änderung, 35: zunehmend), 36-37: niedriges Schneetreiben (36: leicht, 37: stark), 38-39: hohes Schneetreiben (38: leicht, 39: stark), 40: Nebel im Gesichtskreis, 41: Nebel in Schwaden, 42-49: Nebel (gerade Zahlen: Himmel erkennbar, ungerade: nicht erkennbar, 42, 43: dünner werdend, 44, 45: unverändert, 46, 47: dichter werdend, 48, 49: als Rauhreif niederschlagend), 50-59: Nieseln (gerade Zahlen: mit, ungerade: ohne Unterbrechung, 50, 51: leicht, 52, 53: mäßig, 54, 55: stark), 56-57: Nieseln gefrierend, 58-59: Nieseln mit Regen (56, 58: leicht, 57, 59: stark), 60-69: Regen (Unterteilung wie bei 50-55), 66-67: Regen gefrierend, 68-69: Regen und Schnee (66, 68: leicht, 67, 69: stark), 70-79: Schnee (Unterteilung wie bei 50-55), 76: Eisnadeln, 77: Schneegriesel, 78: einzelne Schneesterne, 79: gefrorener Regen, 80-82: Regenschauer (80: leicht, 81: mäßig, 82: sehr stark), 83-84: Schneeregenschauer, 85-86: Schneeschauer, 87-88: Graupelschauer, 89-90: Hagelschauer (88, 85, 87, 89: leicht, 84, 86, 88, 90: stark), 91-94: Gewitter in der letzten Stunde (91, 92: Regen noch anhaltend, 93, 94: Schnee, Graupel oder Hagel noch anhaltend, 91, 93: leicht, 92, 94: stark), 95-98: Gewitter zur Beobachtungszeit (95, 96: leicht mit Regen, Schnee oder Hagel, 97: stark mit Regen oder Schnee, 98: mit Staub- oder Sandsturm, 99: mit Hagel oder Graupel).

W = **Witterungsverlauf**

0-4: kein Niederschlag (0: heiter, 1: wechselnd bewölkt, 2: stark bewölkt, 3: Staub- oder Sandsturm oder Schneetreiben, 4: Nebel oder starke Sichttrübung), 5: Nieseln, 6: Regen, 7: Schnee, 8: Schauer, 9: Gewitter

PPP = **Luftdruck auf NN** reduziert in Zehntel mb ohne **Hunderterziffer**

TT = **Temperatur in °C** (bei neg. Temperaturen ist 50 addiert)

N_h = **Bedeckung mit unteren Wolken** (verschlüsselt wie N)

C_L = **Tiefe Wolken**

0: **keine**, 1: Cu hum., 2: Cu cong., 3: Cb calvus, 4: Sc vesp., 5: Sc, 6: St, 7: Fs oder Sc unter As, 8: Cu und Sc, 9: Cb cap., —: nicht erkennbar

h = **Höhe der Untergrenze der unteren Wolken**

0: 0-50 m, 1: 50-100 m, 2: 100-200 m, 3: 200-300 m, 4: 300-500 m, 5: 500-1000 m, 6: 1000-1500 m, 7: 1500-2000 m, 8: 2000-2500 m, 9: > 2500 m

C_M = Mittelhohe Wolken

0: keine, 1: As trans., 2: As opac., 3: Ac trans., 4: Ac lent., 5: Ac undulatus, 6: Ac cug., 7: Ac in mehreren Schichten oder zusammen mit As, 8: Ac cast., 9: chaotischer Ac-Himmel, —: nicht erkennbar

C_H = Hohe Wolken

0: keine, 1: Ci fil., 2: Ci dens., 3: Ci noth., 4: Ci unc., 5: Ci Aufzug nach 45°, 6: Ci 45°, 7: Ci den ganzen Himmel bedeckend, 8: Ci nicht gröber werdend und nicht den ganzen Himmel bedeckend, 9: Ci, —: nicht erkennbar

e = Gruppenkennziffer

E = Erdbodenzustand

0: trocken, 1: naß, 2: überschwemmt, 3: bartgefroren und trocken, 4: Glatteis, 5: nasser Schnee, (6: weniger als die Hälfte bedeckend, 6: mehr als die Hälfte bedeckend, 7: geschlossene Schicht) 8-9: trockener Schnee (8: mehr als die Hälfte bedeckend, 9: geschlossene Schicht)

a = nähere Charakteristik der Drucktendenz

(1, 2, 3: Extremwert war 0-1h, 4, 5, 6: 1-2h, 7, 8, 9: 2-3h vor Termin ein, und nach diesem Extremwert wurde die unter pp gemeldete Gesamtdruckänderung bei 1, 4, 7 um <1, bei 2, 5, 8 um 1-3 und bei 3, 6, 9 um >3 mb überschritten.

a = Luftdrucktendenz

0: ↗, 1: ↗, 2: ↗, 3: ↗, 4: →, 5: ↘, 6: ↘, 7: ↘, 8: ↘, 9: ↘

pp = Betrag der dreistündigen Druckänderung in Zehntel mb

7 = Gruppenkennziffer

RR = Niederschlagsmenge seit 12 Stunden

01-55: 1-55 mm, 56: 60 mm bis 90: 400 mm, 91: 0,1 mm, bis 96: 0,6 mm, 97: gering, nicht meßbar, 98: > 400 mm, 99: Messung unmöglich

TeTe = Extremtemperatur von 6-18h bzw. 18-6h in °C (bei neg. Temp. ist 50 addiert)

ss = Höhe der Gesamtschneedecke

00-55: 00-55 cm, 56: 60 cm, 57: 70 bis 90: 400 cm, 97: nicht geschlossen, nur Flecken, 98: > 400 cm, 99: keine Messung

$T_gT_gT_g$ = Erdbodenminimum der vergangenen Nacht in Zehntel °C. (bei negativen Temperaturen ist 500 addiert)

RR_{24} = Niederschlagsmenge der letzten 24 Stunden (Messung wie RR)

sss = gestrige Sonnenscheindauer in Zehntelstunden

4 = Gruppenkennziffer

f_sf_x = höchste } Windgeschwindigkeit in Knoten in den

f_sf_f = niedrigste } letzten 10 Minuten vor der Beobachtung

Seite 2 enthält oben die 24-stündige Druckänderung von 5 zu 5 mb vom gestrigen Tag 06 bis zum 06-Termin des Stichtages, wobei Fallgerade gestrichelt sind und die Pfeile die Verlagerung der Tendenz seit dem Vortag angeben. Darunter wird die Wetterlage auf einem groben Teil der Nordhalbkugel wiedergegeben. Die Zahlen geben die Lufttemperatur und bei den Schiffen oben die Luft- und darunter die Wassertemperatur an.

In der Darstellung des Wetters werden zur Abkürzung nur die Symbole für N, dd, ff, und ww verwandt, und zwar in der folgenden zusammengestellten Form:

ww		
00-03	keine besonderen Erscheinungen	
04-05	Dunsttrübung	∞
10	feuchter Dunst	=
11-12	Bodennebel	≍
13	Wetterleuchten	≺
14	Fallstreifen	⊂
15-16	Niederschlag im Gesichtskreis	(•)
17	Ferngewitter	(R)
18-19	Tromben	)(
20	nach Nieseln	₹
21	nach Regen	₹
usf	usf bis:	
29	nach Gewitter	R
30-35	Staub- oder Sandsturm	⚒
36-39	Schneetreiben	⚶
40-49	Nebel	≡
50-59	Nieseln	•
60-67	Regen	•
68-69	Regen und Schnee	⚹
70-76	Schnee	*
76	Eisnadeln (Polarschnee)	↔
77-79	Schneegriesel	⚶
80-82	Regenschauer	☂
83-84	Schneeregenschauer	☂*
85-86	Schneeschauer	☃
87-88	Graupelschauer	☃
89-90	Hagelschauer	☃
91-92	Regen nach Gewitter	R⚡
93-94	Schnee, Graupel od. Hagel nach Gewitter	R⚡*
95-97	Gewitter mit Regen oder Schnee	⚡R
96-99	Gewitter mit Hagel	⚡R
98	Gewitter mit Staubsturm	⚡⚒
N		
0	wolkenlos	○
1-2	heiter	◔
3-4	halbbedeckt	◑
5-7	wolkig	◕
8	bedeckt	●
9	Himmel nicht erkennbar	⊗

Geschwindigkeit in Knoten	Symbolisierung
0	◎
1- 2	—○
3- 7	—○
8- 12	—○
48- 52	△○
128-127	△△△○

Bei den Fronten wird die Temperaturänderung am Boden (ausgefüllte Symbole) von der in der Höhe (offene Symbole) unterschieden. Dies ergibt folgende Möglichkeiten:

a) Kaltfront

- in allen Schichten
- nur am Boden
- nur in der Höhe
- maskiert

b) Warmfront

- in allen Schichten
- nur am Boden
- nur in der Höhe
- maskiert

c) Okklusion

- ohne Temperaturänderung am Boden
- mit Abkühlung am Boden
- mit Erwärmung am Boden

d) Konträre Luftmassenbewegung in der Vertikalen

- quasistationäre Front oder gegenläufige Warmfront

e) Sonstiges

- Konvergenzlinie

Alle Höhen von Druckflächen **(Seite 3-5)** sind in der Einheit des geopotentiellen Dekameters (das geopot. Meter ist das um 2% verminderte dynamische Meter und daher nahezu identisch mit dem geometrischen Meter) angegeben.

Die Karte der relativen Topographie 500/1000 mb (S. 3 oben) enthält die Einzelwerte in Dekametern unter Fortlassung der Hunderter-Ziffer, in der Karte der abs. Topographie (S. 3 unten) wird die Windgeschwindigkeit in Knoten (je 5 Knoten ein halber, je 10 Knoten ein ganzer Strich, je 50 Knoten ein Dreieck) eingestellt. Auf der linken Seite wird die abs. Topographie in Dekametern (unter Fortlassung der Hunderter-Ziffer) und auf der rechten Seite, durch einen Bruchstrich getrennt, oben die Temperatur und darunter der Taupunkt in °C angegeben. Die Zehnerzahl der Windrichtung wird als kleine Zahl neben den Richtungspfeil gesetzt. Es bedeutet z. B.

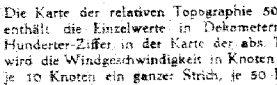

absolute Topographie 500 mb = 536 geopot. Dekameter, Westwind 75 Knoten aus 270°, Temperatur −33° und Taupunkt −40°.

Auf Seite 4 sind die aerologischen Beobachtungen der Stationen in der US-Zone übersichtlich zusammengestellt.
Das Eintragungsschema ist am Kopf der Tabelle angegeben. Temperaturen zwischen −0° und −49° sind durch Addition von 50 gekennzeichnet.

Seite 5 enthält Höhenwetterkarten oberhalb der Bodenreibungsschicht (850 mb), für die Tropopause (225 mb) und Stratosphäre (96 mb), wobei die beiden letzteren Flächen so ausgewählt worden sind, daß die relativen Topographien 225/500 mb und 96/225 mb über Berlin im Jahresmittel den gleichen Betrag von 544 geopot. Dekametern aufweisen wie die Schicht 500/1000 mb. Die Änderung der rel. Top. 500/1000 mb ergibt ein Maß für die in der unteren Troposphärenhälfte eingetretene Temperaturänderung und die darüber befindliche Karte (Änderung der abs. Top. 225 mb) ein Maß für die Druckwellen an der Tropopause.

Die Vorhersagekarte bezieht sich auf den 06-Uhr-Termin des folgenden Tages, und die im Anschluß an die Wetterübersicht gegebene Wetterentwicklung gründet sich außer auf die synoptischen Unterlagen auf die Ergebnisse der Untersuchung von Wellen-Spiegelungspunkten, Korrelationen und ähnlichen Fällen.

Als gesonderter Teil des „Täglichen Wetterberichtes" enthält die **„Wetterkarte"** eine Reihe von Ergänzungskarten.

Auf der ersten Seite werden täglich wechselnd Aufsätze und tabellarische Darstellungen über Themen der Wetterkunde und ihrer Randgebiete abgedruckt.

Die Innenseiten bringen die 6-Uhr-Wetterlage über Europa, in der auch die Luftmassenverteilung angegeben wird. Daneben werden die Karte der dreistündigen Luftdruckänderung, sowie die Höhenwetterkarte der 700-mb-Fläche vom 3-Uhr-Termin dargestellt.

Die nach der Übersicht abgedruckte Vorhersage für den nächsten und die folgenden Tage ergänzt die auf Seite 5 des „Täglichen Wetterberichtes" angegebene allgemeine Wetterentwicklung durch präzisere Angaben über die einzelnen Wetterelemente für die verschiedenen Prognosenbezirke.

Auf Seite 4 werden die im Wetterbericht nicht enthaltenen Stationsmeldungen der US-Zone in entschlüsselter Form veröffentlicht, die durch die gleichen Angaben für einige europäische Hauptstädte ergänzt werden, wobei für einige Orte der US-Zone die täglichen astronomischen Daten mit angegeben werden.

Ferner werden die in Erlangen durchgeführten Frühaufstiege vom heutigen und gestrigen Tag graphisch dargestellt und daneben der Höhenwind von München angeschrieben.

Eine Zonenkarte für die Länder der US-Zone dient zur Wiedergabe von wechselnden Darstellungen des süddeutschen Witterungscharakters.

Alle Zeitangaben im „Täglichen Wetterbericht" in Mittlerer Greenwich Zeit (M.G.Z.), in der Wetterkarte in Mitteleuropäischer Zeit (M.E.Z.)

27. Mai 1952 Relative Topographie 500/1000 mb heute 03 Uhr (geopot. Dekameter)

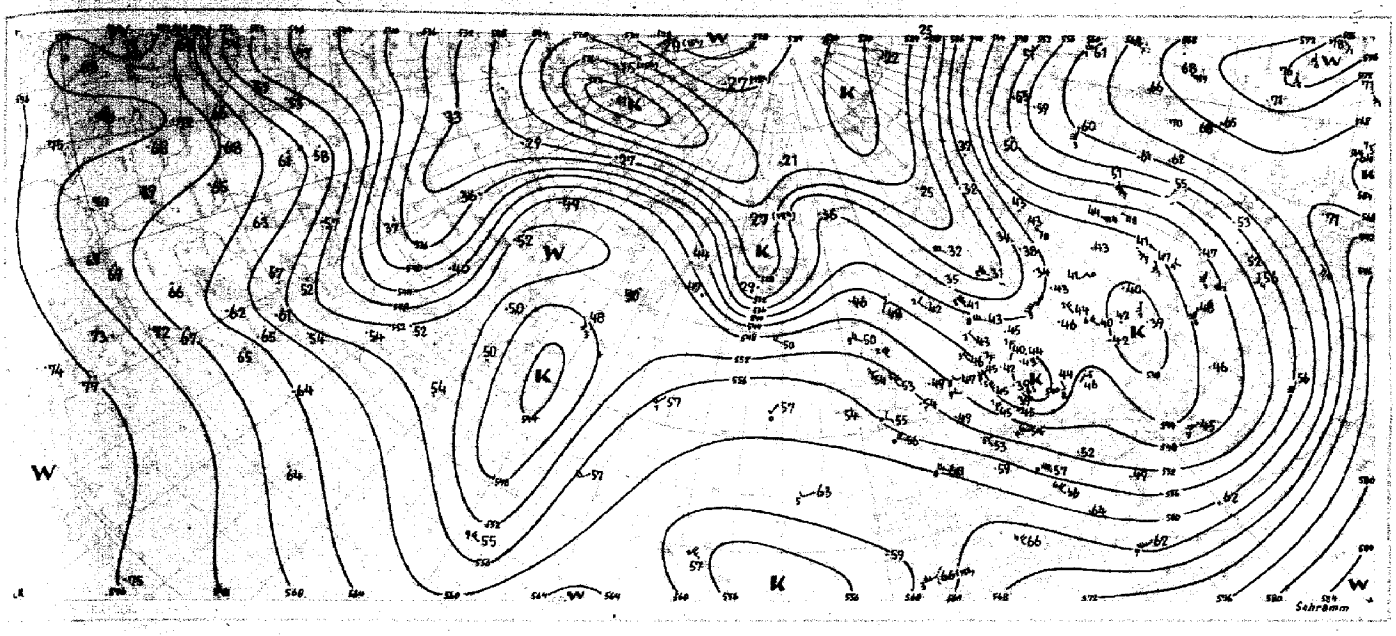

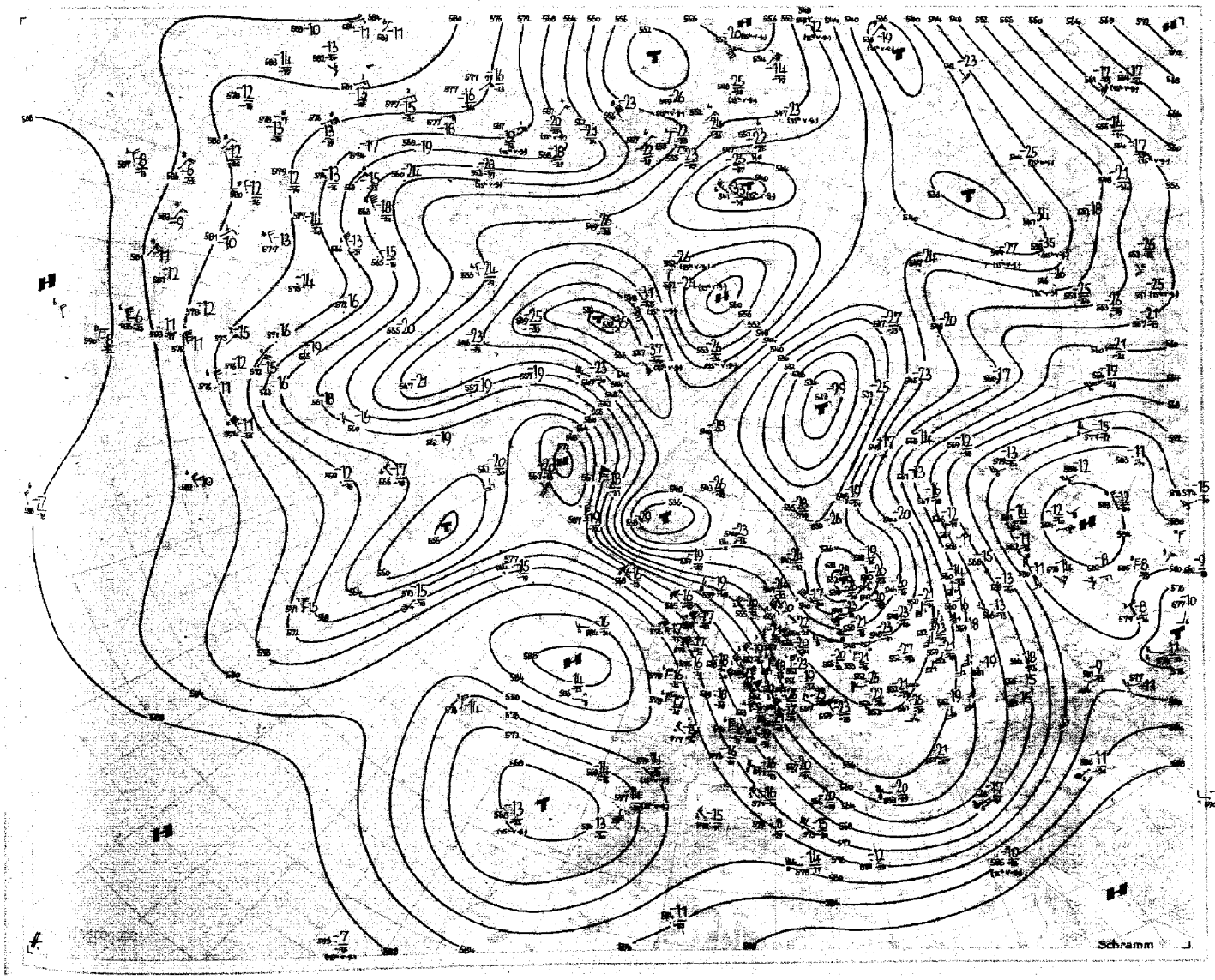

Station	Höhe	iii	Gestern 09 Uhr GMT TTd4ff	Nddff	VVwwW	TTapp	Gestern 12 Uhr GMT TTd4ff	Nddff	VVwwW	PPPTT	NChCC	6aapp
Augsburg	480	852	o5-15	82712	6oo52	1o7o5	o8-14	7291o	81216	21111	6547-	6o7o4
Ingolstadt	367	860	o7-17	8271o	4o216	1o3oo	o7-17	8291o	82216	21o11	854—	6o3oo
München	521	865	o5-o6	827o5	6oo56	1o8o7	o7-16	829o5	4o6o6	2151o	865—	6o3oo
München Riem	526	866	o4-14	82913	4oo52	1o7o5	o7-1o	832o8	48636	2151o	655—	6o7o3
Landshut	391	878	o7—	82615	3o616	1o7o3	o8—	82618	6o8o6	19912	2857-	6o7o1
Passau-Oberhaus	409	893	o7-1o	829o7	4o6o6	o87o1	o8-11	829o7	4o586	896o9	872—	6o8o6
Feldberg/Schw. ☐	1493	908	o2-14	73211	81o22	o32o2	o2-17	73613	81o22	533o5	7834-	6o2o3
Friedrichshafen	401	934	o7—	722o3	5oo22	123oo	o6—	724o3	6oo22	22o15	2867-	6o8o6
Kempten-Lenzfried	705	946	o5-o8	729o5	7oo52	1o7o3	o6-14	727o8	7o6o2	23111	4567-	6o7o1
Oberstdorf	810	948	o5-o1	818o1	75o52	o89o5	o5-o1	818o1	75o52	2281o	7552-	6o2oo
Zugspitze ☐	2960	961	56-2o	93617	x17o7	552o6	56-18	93616	x2717	o9655	9-o—	6o3o6
Hohenpeißenbg. ☐	977	962	o5-18	72913	8o1o4	o76o6	o7-23	72714	6o8o8	o84o7	6947-	6o3oo
Garmisch-Partenk.	704	963	o6-o3	736o2	75216	o98o8	o6-o7	7o4o5	758o6	2o311	586—	646o6
Bad Tölz	654	971	o5-o4	829o3	5oo56	1o9o8	o6-o7	829o5	5o6o6	2131o	7752-	615o1
Wendelstein ☐	1735	980	51-18	93214	x37o7	519o3	oo-18	93414	x37o7	27ooo	9-o—	674oo
Berchtesgaden	542	992	o7—	82oo2	6o616	o82oo	o7—	82oo4	756o6	216o8	4752-	679o4

Station	Gestern 15 Uhr GMT TTd4ff	Nddff	VVwwW	TTapp	Gestern 18 Uhr GMT TTd4ff	Nddff	VVwwW	PPPTT	NChCC	6Eapp	7RRTT	Eff
Augsburg	o7-24	71915	82o16	136o5	o7-14	8271o	756o6	2o411	5552-	619o2	79513	
Ingolstadt					o9-o6	827o3	4o8o8	19711	824—	613oo	79614	
München	o7-12	7291o	6oo26	128o6	o9-o5	829o3	3o212	2o711	574—	612oo	7o113	
München Riem	o7-15	72913	64o26	126o6	o8-12	829o8	8o6o6	2o71o	5652-	617o3	79413	
Landshut	o8—	62718	81o28	159o9	o8—	72913	81o28	19o12	6977-	6o3o1	79715	
Passau-Oberhaus	o9-11	631o8	8oo15	137o7	o9-o7	827o5	6o625	1851o	372—	617o1	7o314	
Feldberg/Schw. ☐	o3-15	7o212	81o22	o59o2	o4-19	92914	x3616	531o5	9-o—	642oo	796o6	2o
Friedrichshafen	o9—	718o5	7oo22	14811	o9—	8oooo	6o612	21o13	4752-	614oo	79216	
Kempten-Lenzfried	o6-o9	727o6	81o26	138o7	o7-o1	83oo1	81618	22511	8o82-	612o3	79213	
Oberstdorf	o7-o1	827o1	5o8o2	1o5o3	o7-o8	818o2	5o919	232o8	855—	614oo	7o111	12
Zugspitze ☐	56-3o	93626	x2717	554o4	56-25	9362o	x6717	o9755	9-o—	697o3	7o555	36
Hohenpeißenbg. ☐	o6-12	83211	6o8o8	o87o5	o5-12	83o11	6o8o8	o83o8	4847-	612o4	7o1o9	28
Garmisch-Partenk.	o7-o2	818o1	758o8	1o2oo	o8-o3	8o2o2	75258	2131o	3572-	614o5	7o112	
Bad Tölz	o8-o6	728o5	4o6o6	116o8	o8-o2	829o2	75o26	2o411	2647-	614o1	7o111	13
Wendelstein ☐					o2-2o	93216	x36o7	274o2	9-o—	674o4	7o4o2	
Berchtesgaden					o7—	62oo4	8o256	211o8	28571	627o2	7o4o9	

Station	Höhe	iii	Gestern 21 Uhr GMT TTd4ff	Nddff	VVwwW	TTapp	Heute 00 Uhr GMT TTd4ff	Nddff	VVwwW	PPPTT	NChCC	6aapp
Augsburg	480	852	o9-1o	823o7	5o636	1o7o2	o9-1o	825o8	5o616	1951o	872—	679o9
Ingolstadt	367	860							8			
München	521	865	o8-o6	829o5	25612	1o5o2	o8-o4	825o2	2o636	2ooo9	863—	6o7o8
München-Riem	526	866	o8-1o	8271o	32616	o96o1	o8-12	823o8	32636	199o9	863—	679o9
Landshut	391	878	o9—	82313	5o618	1o3oo			6			
Passau-Oberhaus	409	893	o9-o1	838o1	15636	o94o7	o8-oo	8oooo	2o616	184o9	874—	649o8
Feldberg/Schw. ☐	1493	908	o4-16	93o14	x2636	53oo4	o5-23	931o7	x1616	519o5	9-o—	6o711
Friedrichshafen	401	934	1o—	8oooo	5o63o	113o3	1o—	824o6	5o616	21o11	874—	679o7
Kempten-Lenzfried	705	946	o7-o1	818o1	6o636	o87o3	o8-o1	827o1	4o636	221o8	874—	6o8o8
Oberstdorf	810	948							6			
Zugspitze ☐	2960	961	57-16	93614	x47o7	567o1	56-35	93328	x47o7	o7956	9-o—	64616
Hohenpeißenbg. ☐	977	962	o6-14	82413	5o618	o77o3	o5-2o	92716	x4616	o74o5	9-o—	6o7o6
Garmisch-Partenk.	704	963	o7-o3	816o2	6o616	o82o1			6			
Bad Tölz	654	971							6			
Wendelstein ☐	1735	980							6			
Berchtesgaden	542	997							6			

Station	Heute 03 Uhr GMT TTd4ff	Nddff	VVwwW	TTapp	Heute 06 Uhr GMT TTd4ff	Nddff	VVwwW	PPPTT	NChCC	6Eapp	7RRTT	tTTT	RRssss	ss
Augsburg	o7-1o	829o8	3o616	o86oo	o8-o8	731o5	5o216	2o8o9	756—	6141o	7o6o8	—o82	o7o11	
Ingolstadt					o7-o7	831o5	75o28	2ooo9	854—	614o9	7o6o8	--o71	o7o11	
München	o8-o5	832o2	15216	o97o4	o7-o2	8oooo	3o6o6	2o8o9	763—	61412	7o9o9	—o77	1ooo5	
München-Riem	o7-o8	829o6	4o216	o87o3	o7-o8	832o6	4o616	2o4o8	372—	614o7	7o9o8	o78	o9o11	
Landshut	o9—	82916	5o616	o96o3	o8—	832o9	7oo36	193o9	6762-	614o9	7o7o8	—o76	o7o13	
Passau-Oberhaus	o8-o1	827o1	3o616	o98o7	o8-o2	827o2	5o616	183o9	874—	614o5	716o8	—o82	2oo12	
Feldberg/Schw. ☐	o4-19	73714	x1456	o47o5	o2-15	92912	x1456	515o2	9-o—	652o1	7o7o2	27o29	o8o33	97
Friedrichshafen	1o—	824o9	81216	118o6	o8—	8o2o3	4o6o8	2131o	874—	624o6	7o91o	--o7o	o9o21	
Kempten-Lenzfried	o7-o1	825o1	816o6	o8811	o7-o1	829o1	6o216	224o8	887—	61311	7o8o7	—o7o	o8oo7	
Oberstdorf					o6-o8	836o3	1o656	219o6	872—	627o5	716o6	19o71	18oo2	
Zugspitze ☐	56-36	9363o	x3737	567o5	56-3o	93624	x5717	o7755	9-o—	694o3	72o56	38—	25ooo	98 (42o cm)
Hohenpeißenbg. ☐	o5-12	82711	3o616	o57o8	o5-o6	932o5	x4456	o73o5	9-o—	612o7	715o5	22o49	15oo4	
Garmisch-Partenk.	o7-o2	813o1	75616	o79o9	o6-o1	8oooo	5o616	211o7	465—	6221o	7o8o6	—o6o	o9oo4	
Bad Tölz					o7-o4	818o3	75216	2o7o7	875--	614o9	717o7	1oo7t	18oo2	
Wendelstein ☐					51-22	93418	x3737	25751	9-o—	694o2	71351	—51o	17ooo	o6
Berchtesgaden					o7—	82oo3	4o636	2o2o7	6752-	622o2	71oo7	—o76	14ooo	

Station	Berlin			Wiesbaden			München			Berlin		
YYGG	2609			- 2609			2609			2615		
mb	HHHH	TTTdTd	ddff	HHHH	TTTdTd	ddff	HHHH	TTTdTd	ddff	HHHH	TTTdTd	ddff
41	22o8	99	3619	2215	98					22o8	99	1o12
96	165o	99	o71o	1659	o1		1649		3421	165o	99	33o3
100	1623	99	o611	1632	o1		1622	oo	3421	1624	oo	34o6
200	117o	o1	3426	1183	o3		1174	p4	3338	1171	o2	3333
225	1o94	o3	3526	11o8	o9		1o99	p6	3328	1o95	o6	3533
300	9o9	oo	3633	924	98		916	99	3361	911	o1	3217
500	555	71	3624	566	7o73		56o	7277	3434	557	71	311o
700	299	5765	3313	3o8	5469	3427	3o5	5759	3432	3oo	5465	31o8
850	145	o2o2	3222	153	o3o2	3433	152	o151	2817	146	o2oo	3215
1000	o12	13o8	3o11	o19	12o8	321o	o18			o12	14o8	2912
Markante Punkte	PPP	TTTdTd	ddff	PPP	TTTdTd	ddff	PPP	TTTdTd	ddff	PPP	TTTdTd	ddff
	oo2	8o	1335	o2o	95	3517	141	o3	3541	o12	84	o3o2
	o3o	oo	o12o	o27	98	3518	15o	o1	3535	o16	91	o8o6
	125	o1	3413	o35	97		183	o5	3545	o2o	92	12o8
	156	98	3417	o5o	oo		21o	o3	3342	o27	98	o813
	253	o5	3633	1o4	o3		23o	o7	3228	o5o	oo	o4o7
	368	9o	o224	121	oo		254	o8	3331	o87	98	33o2
	4oo	85	o222	173	o3		356	9o	3378	15o	99	3321
	55o	67	3518	193	o1		445	7883	3336	19o	oo	3329
	56o	6682	3518	223	o9		468	7586	3331	256	o7	353o
	575	658o	3522	4oo	8289		513	7175	3436	385	88	3213
	583	658o	3523	545	6668		578	6673	3334	59o	6279	3116
	684	5868	3415	6o5	6376	3433	638	6163	3324	788	5o52	31o7
	758	5254	3321	725	5267	343o	8o6	5151	2913	813	5o52	311o
	924	o6o4	3123	764	5153	344o	825	5152	2814	895	o5o3	3o22
	oo8	13o8	29o9	oo6	13o9	311o	959	1oo4	2713	oo8	15o8	291o
41/96	558			556						558		
96/225	556			551			55o			555		
225/500	539			542			539			538		
500/1000	543			547			542			545		

Station	Wiesbaden			München			Erlangen			Friedrichshafen		
YYGG	2615			2615			2615					
mb	HHHH	TTTdTd	ddff	HHHH	TTTdTd	ddff	HHHH	TTTdTd	ddff	HHHH	TTTdTd	ddff
41	2232		3246									
96	167o	o2	3212	1647								
100	1643	p1		162o								
200	1191	o4		1172	o4		1176	o5				
225	1116	b6		1o96	o7	3376	11o1	p6				
300	929	96		913	oo	3483	917	99				
500	568	6871		558	7385	3635	561	7177				
700	31o	5459	3145	3o4	5864	2924	3o5	546o				
850	153	o5o4	313o	151	o151	3o26	15o	o3o3				
1000	o18	151o	2712	o17			o15					
Markante Punkte	PPP	TTTdTd	ddff	PPP	TTTdTd	ddff	PPP	TTTdTd	ddff	PPP	TTTdTd	ddff
				118	o2							
				15o	o2							
				173	o2							
	o5o	98	3246	239	o8	3396	19o	o4				
	o84	98	3212	271	o5	3469	255	o7				
	o95	o2	3212	36o	9o	3441	4oo	8491				
	15o	oo		4oo	85	3332	48o	7379				
	216	o6		498	7386	3635	63o	5965				
	25o	o5		535	7o77	3342	65o	5964				
	335	9o		58o	6679	3429	7o5	5359				
	4oo	8o84		657	6o67	3o23	735	5656				
	624	5761	336o	715	5962	2925	81o	o2o1				
	676	5666	3144	74o	5659	2929	835	o2o2				
	715	5355	3145	881	o4o1	2921	925	o7o7				
	oo5	151o	271o	958	12o8	3215	985	14o8				
41/96	562											
96/225	554			551								
225/500	548			538			54o					
500/1000	55o			541			546					

545 546 551 548 — Mittelwerte der rel. Topographie über Berlin im Mai

Ergänzungen

Station	Höhe	iii	TxTx-TnTn	RRssss	ss
Geisenheim	109	628			
Ellwangen	439	749	—o8	o3oo2	
Freudenstadt	798	815	12-o5	o6o29	
Tübingen	370	826	15-o8	o7o1o	
Donaueschingen	621	917	16-o6	o3o14	
			18-o8	o5—	

Wolkenzug

iii	YY-GG	Cddvv	Cddvv	iii	YY-GG	Cddvv	Cddvv

Station	Berlin			Wiesbaden			München			Berlin		
YYGG	2621			2621			2621			27o3		
mb	HHHH	TTTdTd	ddff	HHHH	TTTdTd	ddff	HHHH	TTTdTd	ddff	HHHH	TTTdTd	ddff
41				22o5		15o9				2193		
96	164o	o1	3214	1653	o4		1639	o2	3322	1639	oo	34o4
100	1613	o1	3212	1627	o4		1613	o5	3322	1613	oo	34o6
200	1163	o2	3323	1178	o5		1168	o5	3348	1162	o3	3335
225	1o87	o5	3223	11o3	o6		1o93	o7	3251	1o87	o6	3335
300	9o4	o3	3229	918	99	3352	911	o3	3322	9o4	o1	3421
500	553	73	3o15	562	7o76	3342	559	7477	3136	552	73	3623
700	298	5968	3211	3o5	567o	3334	3o5	5759	3o38	298	596o	3211
850	145	o1oo	3212	15o	o3o1	3o26	151	o25o	292o	145	o145	3316
1000	o12	12o8	29o6	o16	13o9	3218	o16			o12	o8o3	2913
Markante Punkte	PPP	TTTdTd	ddff	PPP	TTTdTd	ddff	PPP	TTTdTd	ddff	PPP	TTTdTd	ddff
				o47	oo	15o5						
				13o	o1		o76	o5	3322	o44	99	
	o95	o1	3214	15o	o2		o87	o5	332o	o5o	oo	
	15o	o1	3319	182	o2		125	o2	3415	o7o	o1	
	184	o1	3326	212	o7		14o	o5	3323	15o	o1	342o
	259	o9	3229	275	o3	3352	15o	o4	3343	241	o8	3434
	375	9o	3219	352	9o	3367	181	o1	3336	273	o6	342o
	4oo	86	3o17	4oo	8387	3348	236	o9	3251	378	9o	3426
	525	7o85	2914	555	6472	324o	288	o5	3425	537	6982	3623
	61o	6278	2611	6o8	6o64	3233	366	9o	3546	6o7	6679	3415
	655	6177	2912	668	5773	3334	4oo	85	3438	689	6o6o	3212
	722	5759	3311	725	546o	3232	43o	8185	3242	876	o353	3318
	8o4	5152	3311	76o	5255	3232	65o	6162	3228	941	o7o4	3321
	923	o5o3	3117	77o	5353	313o	772	5354	3o19	967	o5o2	322o
	oo8	13o8	29o4	oo3	13o9	3217	958	1oo8	271o	oo9	o8o3	28o8
41/96				552						554		
96/225	553			55o			546			552		
225/500	534			541			534			535		
500/1000	541			546			543			54o		

Station	Wiesbaden			München			Erlangen			Friedrichshafen		
YYGG	27o3			27o6			27o3			27o3		
mb	HHHH	TTTdTd	ddff	HHHH	TTTdTd	ddff	HHHH	TTTdTd	ddff	HHHH	TTTdTd	ddff
41												
96										165o		
100										1624		
200	1178	o3		1171	o3	3539	1168	o3		1177	o3	
225	11o3	o6	8417	1o95	o3	3528	1o93	o3		11o2	o6	
300	918	99	3499	9o9	98	3538	9o7	99		918	o2o8	
500	562	7o	3461	555	7679	3339	555	768o		562	7182	
700	3o5	5566	3324	3o3	5962	3224	3o2	5761		3o6	5557	
850	15o	oooo	332o	149	o1oo	3316	148	oooo		151	o3o3	
1000	o17	1oo7	25o3	o16			o16			o17		
Markante Punkte	PPP	TTTdTd	ddff	PPP	TTTdTd	ddff	PPP	TTTdTd	ddff	PPP	TTTdTd	ddff
	145	o2								1o5	o4	
	172	oo					16o	o2		14o	o2	
	214	o5					175	o3		175	o4	
	233	o6					19o	o2		218	o613	
	24o	o7	8417	213	o4	3531	215	o5		278	o512	
	368	o5	3486	279	o1	3528	235	o5		42o	8o94	
	4oo	83	3456	368	9o	3556	3o5	99		544	6776	
	597	61	3342	4oo	85	3444	36o	9o95		556	6868	
	635	5976	3342	45o	8o84	3343	43o	8388		63o	6161	
	72o	5364	3324	52o	7477	3235	45o	8386		656	5858	
	74o	5357	3422	642	6176	3228	63o	6266		72o	5353	
	8o7	o153	342o	672	5972	3226	7o5	5761		746	5252	
	833	5o5o	332o	73o	5757	3225	725	5757		78o	5o53	
	99o	1oo8	3116	913	o4o4	3215	785	5354		82o	o15o	
	oo4	1oo7	25o3	957	o8o7	27o8	985	o9o8		973	11o9	
41/96												
96/225										548		
225/500	541			54o			538			54o		
500/1000	545			539			539			545		

Höhenwinde

Schlüssel	ddff	ddff	ddff	ddff	ddff	ddff
Station	Bremen		Kassel		Frankfurt/M.	
YYGG						
16200 m						
11700 "						
11100 "						
9000 "						
5400 "						
3000 "						
1500 "						
0 "						
Station	Karlsruhe		Stuttgart		Erlangen	
YYGG						
16200 m						
11700 "						
11100 "						
9000 "						
5400 "						
3000 "						
1500 "						
0 "						
Station	Heidelberg		Friedrichshafen			
YYGG			2614			
16200 m						
11700 "						
11100 "						
9000 "						
5400 "						
3000 "						
1500 "			2824			
0 "			21o4			

Täglicher Wetterbericht

Herausgegeben vom Deutschen Wetterdienst in der US-Zone, Zentralamt Bad Kissingen

Erscheint täglich. Postbezug monatlich 5.– DM

Bei unregelmäßiger Lieferung sind Beschwerden immer an das Zustellpostamt zu richten.

Nachdruck verboten. Verlagsort Bad Kissingen

Jahrgang: 1952 Mittwoch, den 28. Mai Nummer: 149

Station	Höhe	iii	Gestern 09 Uhr GMT				Gestern 12 Uhr GMT						Gestern 15 Uhr GMT				Gestern 18 Uhr GMT							
			TdTd4fxfx	Nddff	VVwwW	TTapp	TdTd4fxfx	Nddff	VVwwW	PPPTT	NChCC	6gapp	TdTd4fxfx	Nddff	VVwwW	TTapp	TdTd4fxfx	Nddff	VVwwW	PPPTT	NChCC	6Eapp	7RRTT	fgfg
Bremerhaven	6	129	07-13	82911	80602	11300	09-09	82407	81606	17013	6542-	61907	11-06	82205	60155	12716	12-06	72105	80155	13113	5847-	61722	79713	14
Bremen	4	224	07-12	82807	80802	11300	08-14	82406	81026	17913	5251-	60707	10-15	82210	64216	11815	11-07	82007	48588	14412	864—	61820	70113	18
Berlin-Dahlem	51	381	07-12	83109	50052	10307	06-15	73009	80022	16814	6857-	60301	06-09	72506	81022	13603	03-04	32704	81012	15314	34600	60811	70015	22
Berlin-Tempelh.	48	384	06-17	72910	80012	10110	04-14	72912	80032	17014	58506	64902	04-12	82708	80022	13603	02-10	52508	80012	15314	54600	60714	70015	
Kassel	187	438	06-06	73404	81022	11300	07-06	72104	80612	20312	2857-	60701	09-08	82006	60616	12716	09-06	82305	75026	17012	7552-	61716	79613	
Nürburg □	611	510	06—	82905	81024	06102	08—	82909	30634	49508	872—	64902	09—	82303	25592	09816	09—	82709	30635	46709	872—	61712	70510	
Koblenz	97	515	08-00	80000	60205	11102	09-03	82502	50616	21713	6742-	60300	09-09	82005	60216	13922	10-05	82003	20616	18012	6732-	61614	70414	
Fuchskauten □	657	523	06—	83206	60102	07301	06—	82708	70808	43007	893—	60300	07—	82409	50108	08914	08—	82309	20618	40808	2722-	61708	70508	
Limburg/Lahn	130	525	08-10	72905	60052	12203	09-01	82701	50612	21512	874—	60300	09-05	82703	70106	13718	11-01	82501	50616	18412	7732-	61713	70214	
Gießen	185	532	05-13	83208	81022	11205	08-07	82806	60616	20711	854—	60300	08-12	82608	81606	12716	10-11	82608	25636	17912	874—	61711	70113	15
Bad Wildungen	280	535	05-08	73005	81022	10305	07-05	83103	40632	19910	1742-	67704					08-06	82204	60606	16611	5752-	61716	70112	
Schlüchtern	205	539	05-08	73406	81022	12101	05-03	83202	81022	20413	6552-	60302	08-04	82702	81216	12913	09-02	82701	80616	18012	4742-	61612	79114	
Schenklengsfeld	314	543	05-09	73205	82022	10104	05-08	82705	82022	20111	286—	60803					08-05	82003	81026	17810	865—	61912	79211	
Wasserkuppe □	921	544	02-18	73112	81034	04206	01-11	82807	81024	12406	843—	61004	05-18	82413	10616	05812	06-18	92512	x2455	10606	9-0—	61606	70107	20
Trier-Petrisberg	273	609	05-06	73204	80022	12300	07-06	82502	80602	22713	6642-	60300	09—	82005	70602	13717	11-00	80000	30632	19812	873—	61812	70214	12
Erbeskopf □	817	615	05—	72709	81022	10901	05—	82909	81802	22710	4742-	67202	08—	82713	80258	12915	08—	82309	35616	19011	7742-	61818	70112	
Mainz	131	632	07-09	73006	80022	12105	07-06	83003	60052	22213	6552-	60201	10-08	82706	60056	14913	11-04	82704	30616	19612	1752-	61612	70114	
Kl.Feldberg/Ts. □	806	635	05-20	83017	80024	06207	05-19	82916	04635	26406	570—	64101	07-17	92512	x4606	07913	07-23	92713	x3636	24007	9-0—	61711	70307	
Frankf. Rhein-Main	110	637	05-16	73610	81022	13203	06-12	82710	81802	21513	6567-	61400	09-14	72510	81216	14919	10-14	82708	24616	18412	2742-	61611	79415	20
Frankf. Stadt	103	638	04-13	73004	80022	14101	06-11	83007	80612	21514	285—	60204	09-10	72503	50056	14819	10-08	82503	50616	18413	6657-	61608	79515	16
Darmstadt	263	639	06-14	72910	81152	12204	06-15	82910	81032	21113	3152-	60200	08-12	82508	81218	14912	08-13	82510	35618	18813	5552-	61611	79115	18
Würzburg	259	655	04-13	73209	81022	11304	04-12	73209	81022	20414	52576	64901	05-13	72709	81022	14713	06-13	82909	81602	18013	5562-	61711	79715	
Bad Kissingen	223	658	04-09	72907	81022	12207	05-08	72706	81022	20714	726—	60200	06-07	82506	60052	14713	08-01	82701	60602	18113	6552-	60712	79715	
Bamberg	382	670	07-04	73203	82032	10104	04-14	62910	83022	19713	52562	60201	04-09	82704	81022	13907	06-06	82504	80612	18211	0062-	61609	79114	
Coburg	350	671					01—	63106	82022	18113	55602	60201					05-	82703	80022	16412	857—	60708	70014	
Bayreuth	341	681	04-03	82902	81032	10305	04-08	63203	81012	19913	52508	64901	04-08	73202	81022	13803	04-07	82302	81022	19012	11418	60811	70014	
Hof	567	685	02-11	72907	82028	07108	04-15	52710	82028	19510	28541	60701	02-16	72710	82032	11807	03-09	82507	82612	18409	775—	61807	79711	18
Weiden	396	688	06-10	72906	81032	09207	04-16	72908	81022	19912	725—	67103	05-14	83208	81032	13811	05-15	73010	81012	18112	3464-	60804	70014	
Silberhütte □	829	692	05-09	93106	02604	05209	04-10	73206	82054	21307	754—	60205	04-12	83209	82052	09706	04-10	73208	82052	20208	24472	61805	79209	
Weinbiet/Wnstr. □	556	728	05—	72505	80032	09205	05—	72505	80022	56311	585—	60200					07—	82708	40616	53910	5752-	61712	79113	
Neustadt/Weinstr.	146	723	05-05	72703	81032	14304	06-04	70000	81032	21916	58637	60704					08-09	82703	50616	19515	6752-	61811	79117	
Baden-Baden	125	725	07—	60804	80032	15204	06—	72805	81022	22216	4857-	60705	08—	82706	80602	16911	09—	82304	60606	19915	4557-	60612	79717	
Karlsruhe	115	727	07-03	73602	81032	14202	08-07	82302	82022	21415	5852-	67906	07-13	82008	81022	17713	08-10	82207	80212	19415	5562-	60607	79717	13
Mannheim	97	729	06-12	73609	60052	15103	06-13	73209	81032	21016	21806	61903	07-07	82905	80056	16815	08-11	83108	70612	19015	6752-	61605	79717	
Königstuhl □	561	732	07-07	83105	40104	08206	05-07	83106	81024	54711	6542-	60300	06-07	82906	81022	12811	07-08	82707	81022	52611	755—	61810	70012	
Stuttgart	305	737	06-06	73602	70052	11101	04-12	72707	75022	21214	585—	61901	06-13	73412	81022	15713	06-05	83204	80606	19314	6562-	61705	79715	18
Stuttgart-Echt.	405	738	07-06	73205	64022	11108	06-05	73602	64022	21413	58500	61904	06-08	73407	81022	14715	07-05	83003	80602	18913	5562-	61608	79715	11
Öhringen	250	742	07-06	73104	35052	12101	08-13	82709	35052	20914	584—	60801	06-12	62707	40052	16912	07-06	82705	80022	18514	1452-	60812	70016	
Ansbach	440	755	07-10	83008	80022	10409	05-16	73408	81022	21112	685—	60300					06-08	82904	81022	19112	856—	60712	70014	
Weißenburg/Bay.	435	761	07-02	83101	50102	10305	07-08	73405	81022	20712	755—	64103	06-12	83108	60052	13908	06-01	72701	60052	18712	0097-	60711	70014	
Nürnberg-Fürth	311	763	07-17	73210	81022	11205	05-20	72913	81022	20313	6856-	61001	04-14	72910	81022	13809	05-05	82904	81022	18113	5552-	60811	70015	24
Regensburg	338	776	07-08	82906	80216	10212	07-15	72713	81026	20112	285—	67103	05-13	62710	81012	14809	06-11	62709	81022	18213	12642	61608	79215	
Gr.Falkenstein □	1307	791	02-11	92909	x6436	03411	03-12	72910	10286	69203	851—	60312	04-13	72910	83032	04901	03-11	72708	81012	69003	3827-	61801	70105	
Freiburg	286	803	09-05	63601	81022	14301	07-06	73303	81032	20816	4867-	67901	07-06	70103	81022	16809	07-01	70000	81022	19115	35676	60708	70017	09
Dreifaltigkeitsbg. □	973	818	03—	72902	75022	07102	04—	72505	82022	08409	78400	60304	04—	82309	82032	12605	05—	82509	81022	07510	1847-	60604	70013	·
Stötten □	734	836	06-07	82906	25102	06307	07-10	83108	40102	35009	772—	60200	05-13	73111	80022	11908	06-11	73007	80212	33310	3747-	60708	79711	17
Ulm	480	838	06-04	73203	80022	11108	06-03	83002	60052	21413	3842-	64901	05-05	72903	75032	14711	07-03	72901	75032	19313	00978	61608	70015	

Station	Höhe	iii	Gestern 21 Uhr GMT				Heute 00 Uhr GMT						Heute 03 Uhr GMT				Heute 06 Uhr GMT								
			TdTd4fxfx	Nddff	VVwwW	TTapp	TdTd4fxfx	Nddff	VVwwW	PPPTT	NChCC	6gapp	TdTd4fxfx	Nddff	VVwwW	TTapp	TdTd4fxfx	Nddff	VVwwW	PPPTT	NChCC	6Eapp	7RRTT	ffTTT	RRsss sz
Bremerhaven	6	129	11-12	82510	30108	12608			8								11-21	82217	15606	05512	862—	61724	70110	21092	01003
Bremen	4	224	10-18	82510	32106	12609	09-10	82208	40615	11410	774—	60821	09-14	82210	32106	10827	10-21	82315	24616	07012	773—	61817	79410	21092	01000
Berlin-Dahlem	51	381							1								10-08	82106	10106	10111	863—	61712	79707	13052	97035
Berlin-Tempelh.	48	384	05-05	02504	80020	11705	07-02	02002	80010	13410	00900	64914	08-07	72005	24102	10719	09-08	82005	16216	10011	372—	61615	79709	—054	97—
Kassel	187	438	09-12	82508	40616	12709	09-08	82002	30216	14611	2742-	64915	09-14	82010	40612	10723	10-08	82004	30216	11112	2732-	61711	79610	—089	01008
Nürburg □	611	510	10—	92305	03476	10503			6								07—	82309	30104	42109	862—	61610	70108	—064	06—
Koblenz	97	515							6								10-05	82002	25606	12613	0092-	61612	70112	———	06000
Fuchskauten □	657	523	08—	92409	x5616	08809			6								08—	92509	03455	35708	9-0—	61713	70207	—071	07000
Limburg/Lahn	130	525							6								10-00	80000	60612	13111	874—	61706	79209	—087	02009
Gießen	185	532	10-03	82102	40616	11709	09-03	81803	40616	15510	864—	60715	09-02	81602	40106	10721	09-03	81803	40606	12411	864—	61708	70209	11092	03012
Bad Wildungen	280	535							6								09-10	82206	40602	11011	3752-	61611	70109	—086	02009
Schlüchtern	205	539	10-05	82504	50616	11705	10-04	82503	20636	16610	8082-	64912	08-02	82701	50216	09924	10-05	82704	40616	13111	5742-	61907	70211	—096	03012
Schenklengsfeld	314	543							6								09-11	82007	17616	12310	674—	61711	70309	—084	04—
Wasserkuppe □	921	544	06-17	92513	x2594	06607	05-18	92713	x2635	08305	9-0—	60816	06-16	92215	x2585	06814	06-22	92318	x2586	05806	9-0—	61611	70505	26047	06014
Trier-Petrisberg	273	609	11-04	92303	07216	11808			6								11-06	82005	20602	15411	4547-	61804	70610	10098	08000
Erbeskopf □	817	615	09—	82309	35216	10703			6								08—	82309	50052	14911	3647-	61604	70410	—088	05006
Mainz	131	632	10-04	82703	25616	12713			6								10-04	82702	20102	14411	856—	61614	70210	—098	03002
Kl.Feldberg/Ts □	806	635	07-17	92914	x2636	07607	07-11	92209	x1456	22107	9-0—	64912	07-19	82416	09414	07819	07-20	82715	15284	19708	3607-	61805	70406	—061	07010
Frankf. Rhein-Main	110	637	11-10	82108	32616	12706	11-13	82010	20216	16511	471—	60714	11-17	82012	20106	11824	11-15	82010	20102	13411	3722-	61607	70311	19105	04025
Frankf. Stadt	103	638	11-06	82103	20616	12706	11-08	82005	15216	16312	865—	60716	10-12	82005	15102	12721	10-10	82003	20102	13512	864—	61705	70211	14113	02009
Darmstadt	263	639	10-12	82009	45616	10606	09-15	72010	80216	16810	765—	67916	08-12	81910	50102	10722	08-17	82012	45102	13711	0097-	61508	70510	18095	05—
Würzburg	259	655	10-10	82707	80616	11701	09-09	82905	70616	16810	874—	60715	08-07	82305	70106	10718	09-17	82514	50106	13711	6557-	61710	70210	—089	02019
Bad Kissingen	223	658	08-05	82004	50606	12604	09-06	82505	20616	16610	7742-	60814	09-00	80000	30106	10619	10-05	82003	20606	13910	773—	61708	70110	—090	01018
Bamberg	382	670	08-06	82504	60106	10807	09-10	82309	50636	16509	874—	64913	08-06	82305	35606	08813	08-06	82305	30616	14709	874—	61605	70208	—078	02—
Coburg	350	671							6								09—	82303	15616	12609	7632-	61706	70209	—074	02—
Bayreuth	341	681	07-02	82701	30512	10701	08-05	82302	30615	17609	874—	67915	08-04	82702	30216	09813	08-02	82301	30616	15909	874—	61704	70209	—085	02032
Hof	567	685	05-10	82307	60606	08705	06-12	82308	50106	16308	855—	67917					07-09	82207	20616	14408	874—	61905	70107	15066	01014
Weiden	396	688	06-06	82704	60102	09200	07-03	82002	40616	17109	874—	64916					08-08	82005	35616	15909	872—	61501	70208	—080	02015
Silberhütte □	829	692	04-08	83206	81602	06801	05-10	82906	50616	18705	873—	60814	05-14	92910	01416	05816	05-16	92910	x5636	16605	9-0—	60805	70305	—042	03021
Weinbiet/Wnstr □	556	728							6								08—	82305	30102	49709	0097-	61607	70209	—083	02—
Neustadt/Weinstr.	146	723	10-07	82702	25616	13300	10-05	80000	25106	18012	874—	67915	09-08	82702	75022	13815	10-00	80000	80022	15113	5587-	60709	70212	———	02—
Baden-Baden	125	725											09—	80000	50112	09720	11—	82303	75102	15712	0097-	61702	70210	———	02—
Karlsruhe	115	727	11-00	80000	40606	13504	11-00	80000	20606	17511	5552-	64916	10-06	82303	25106	11823	11-08	82307	30106	15012	3567-	61702	70211	09102	02016
Mannheim	97	729	11-10	82007	25636	12705	10-07	22105	15106	16911	254—	64916	10-07	71806	15102	11719	10-08	82206	30100	14712	355—	61604	70611	—102	06037
Königstuhl □	561	732	08-11	82910	00636	08602	08-08	82009	50216	50708	853—	60717	08-06	82005	15102	09819	08-04	92303	01452	48409	9-0—	61604	70608	—079	06019
Stuttgart	305	737	08-03	80000	50606	12204	09-03	80000	40616	18411	875—	64724	08-06	81803	50216	11724	08-16	82309	50056	15312	856—	61705	70111	18—	01019
Stuttgart-Echt.	405	738	08-05	82503	48616	11204	09-02	80000	48616	18710	876—	60709	08-07	82304	48606	10724	08-07	72305	81016	15511	757—	61707	70110	11—	01—
Öhringen	250	742	09-07	82705	40616	12401			6								10-00	80000	45102	14511	856—	61606	70310	—094	03013
Ansbach	440	755							6								08-08	82104	60106	15909	0097-	61707	70209	—078	02024
Weißenburg/Bay.	435	761	09-03	82002	60616	10300	09-06	82502	15616	18309	872—	60809	08-10	82506	81026	09817	09-12	82208	50106	15910	3742-	61905	70208	—080	02012
Nürnberg-Fürth	311	763	09-02	82302	80616	11603	09-12	82608	40616	17210	8052-	64911	08-05	82704	80026	09613	05-07	82305	80216	15010	3757-	61708	70209	16086	02020
Regensburg	338	776	08-02	82701	50102	11201	08-06	82204	35616	17710	865—	67909	09-04	82203	30606	09816	09-04	82203	35106	16210	3657-	61401	70209	—084	02029
Gr.Falkenstein □	1307	791	02-10	72709	40102	03300	02-09	92506	x4606	67403	9-0—	67916	03-11	92508	x4616	03714	02-17	92514	x4616	65703	9-0—	62503	70302	—018	04011
Freiburg	286	803	07-06	81504	81602	14601	07-04	81602	75616	18013	856—	62912	08-14	81409	81216	13719	08-07	71803	81016	15514	25648	61604	79312	18110	93047
Dreifaltigkeitsbg. □	973	818							6								06—	82313	82026	04308	0097-	61711	70206	—060	02077
Stötten □	734	836	08-06	82705	10505	08603			5				07-11	82409	30106	08712	06-15	82411	81026	30009	3597-	61607	70307	16071	03008
Ulm	480	838	09-03	82901	30616	11701	09-03	82701	20616	19810	874—	60704	08-03	82701	20616	09712	08-05	82106	30106	17710	865—	61709	70409	—085	04029

□ = Luftdruck in Stationshöhe

24-std. Bodendruck - Änderung seit gestern 00 Uhr

Mittwoch,

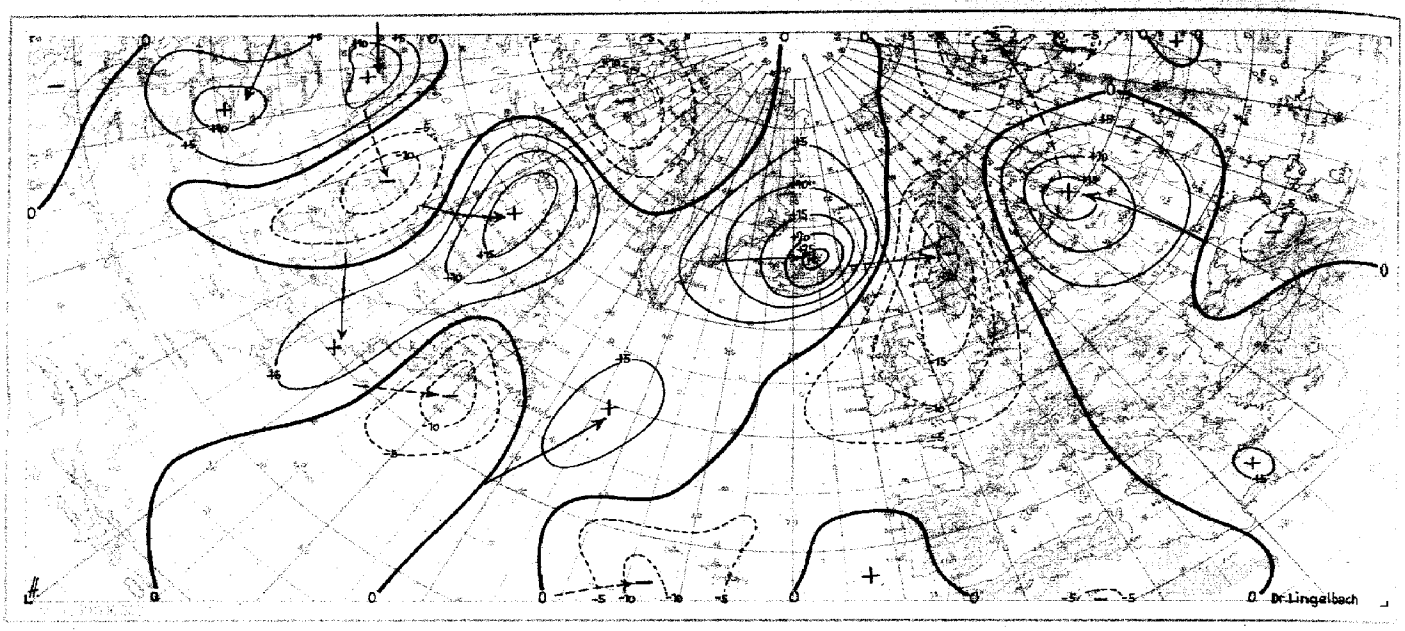

Wetterlage heute 00 Uhr

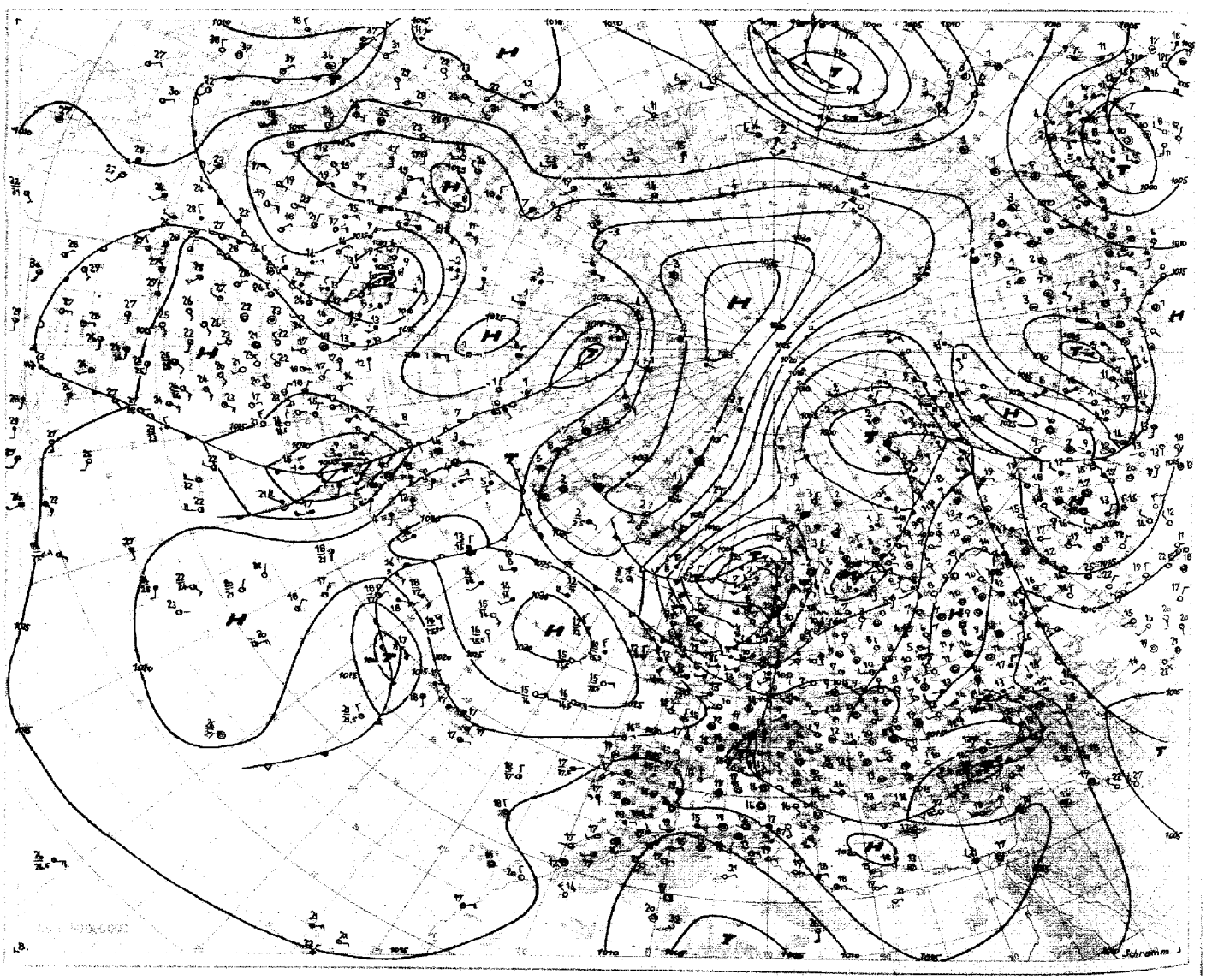

Absolute Topographie 96 mb 03 Uhr (geopot. Dekameter)

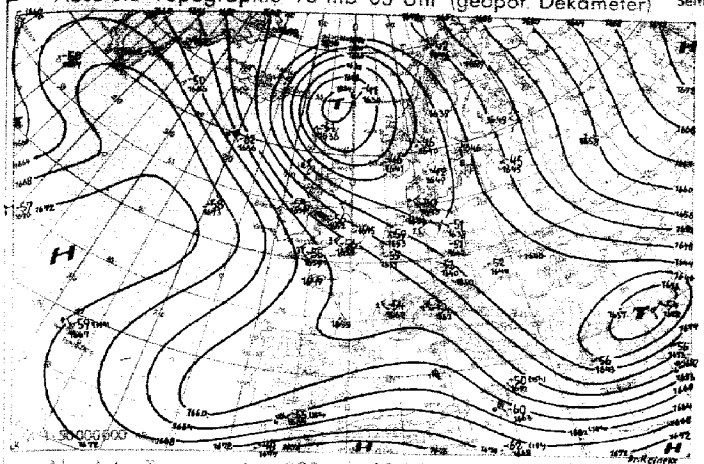

Vorhersagekarte für morgen 06 Uhr

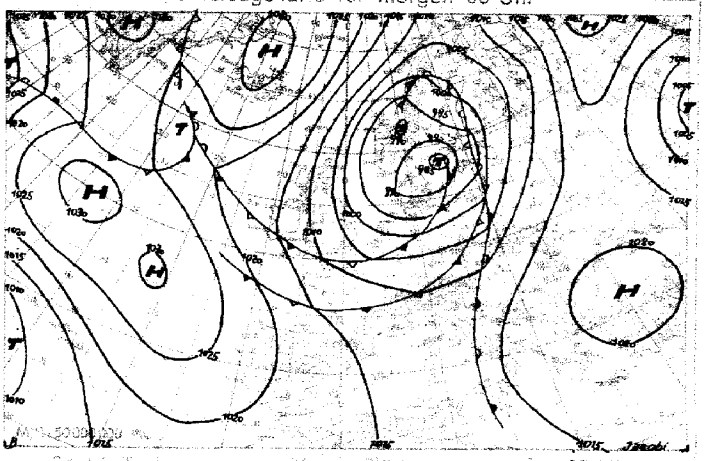

Absolute Topographie 225 mb 03 Uhr (geopot. Dekameter)

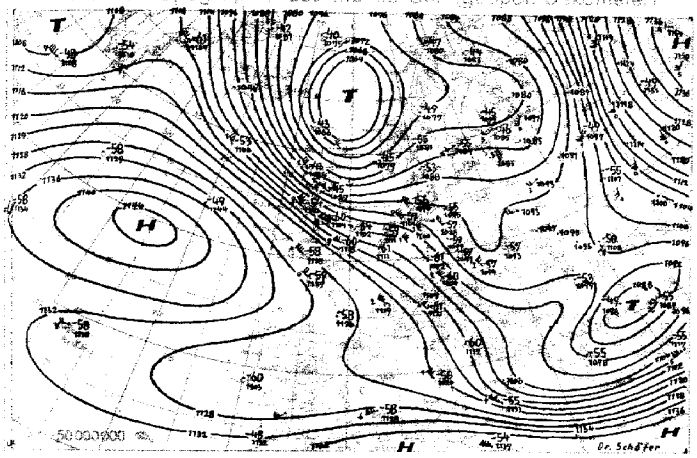

Zeitl. Änderung der 225 mb Höhe seit gestern 03 Uhr

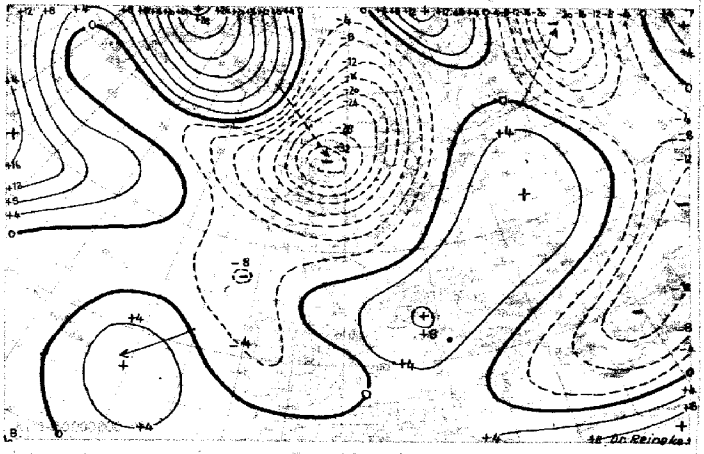

Absolute Topographie 850 mb 03 Uhr (geopot. Dekameter)

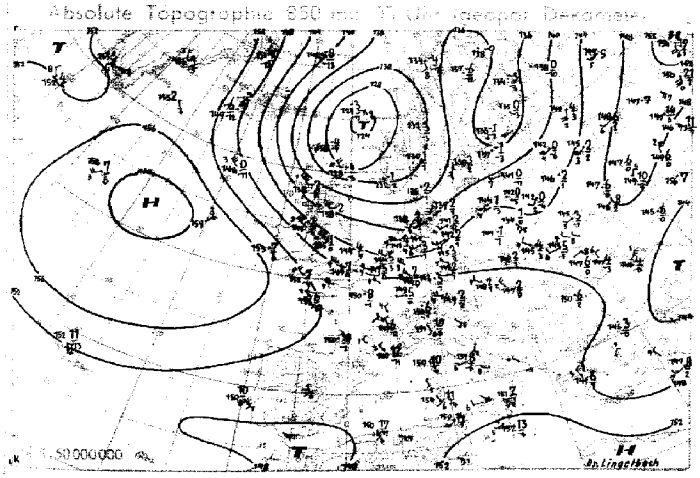

Zeitl. Änderung der relat. Topographie 500/1000 mb seit gestern 03 Uhr

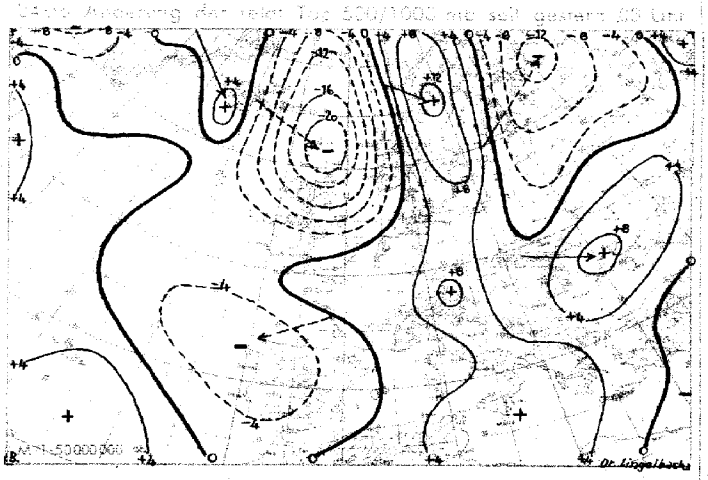

Wetterübersicht Mittwoch, den 28. Mai 1952

Vom polaren Hochdruckgebiet schob sich ein kräftiger Ausläufer über Grönland hinweg bis zur Dänemarkstraße vor. Er ist jetzt nur noch durch eine flache Tiefdruckfurche vom atlantischen Hoch getrennt. Letzteres verlagerte sich unter weiterer Abschwächung langsam nach Westen. Auf seiner Nordostseite wanderte das hochreichende Tiefdruckgebiet von der Ostküste Islands nach Südosten. Die auf seiner Rückseite nach Süden vorstossende Kaltluft erreichte die nördliche Nordsee, wo die Troposphäre um mehr als 10 Grad abgekühlt wurde. Die gut ausgeprägte Frontalzone wurde dadurch weiter nach Südwesten abgedrängt. In ihrem Delta kam es immer wieder zu einer Verstärkung des Druckfalls, der sich infolgedessen mehr und mehr nach Südwesten ausweitete. Auf der Vorderseite des heute vor der norwegischen Westküste liegenden Tiefdruckgebietes verstärkte sich die Warmluftadvektion nach Skandinavien und Mitteleuropa. Dadurch wurde der osteuropäische Höhentrog weiter nach Osten abgedrängt und teilweise aufgefüllt.

Auf dem westlichen Atlantik hatte sich in den letzten Tagen ein schwaches Tiefdrucksystem langsam nach Osten bewegt. Sein nördlicher Teil zog unter Auffüllung zur Südspitze Grönlands, während sein Südteil nach Südosten einschwenkte und sich dabei wieder etwas vertiefte. An der Westflanke der nachfolgenden Hochzelle erfolgte erneut ein kräftiger Warmluftvorstoß auf den Westatlantik, so daß hier der gestern noch gut ausgeprägte Höhentrog weitgehend aufgefüllt wurde.

Jacobi

Voraussichtliche Wetterentwicklung:

Mit der weiteren Südostverlagerung des Nordmeertiefs hält das zyklonale Witterungsgepräge bei verstärkter Zufuhr polarer Luftmassen an.

Dr. Schäfer

Berichtigung: Setze im 1. Abschnitt der gestrigen Wetterübersicht in der vorletzten Zeile statt "nachfolgende Druckfallgebiet" "nachfolgende Drucksteiggebiet.

Erläuterungen zum Inhalt des Täglichen Wetterberichts

Die Beobachtungen der synoptischen Stationen sind in der Form des am 1. Jan. 1949 eingeführten intern. Wetterschlüssels veröffentlicht. Dabei bedeuten:

iii = Kennziffer der Station

T_dT_d = Taupunkt in °C (bei neg. Temp. ist 50 addiert)

N = Himmelsbedeckung in Achteln (9: nicht erkennbar)

dd = Windrichtung in 36-teiliger Skala (bei Addition von 50 ist die Windgeschwindigkeit > 100 Knoten)

ff = Windgeschwindigkeit in Knoten

VV = Sichtweite

x0: < 20 m, x1: 20 m, x2: 40 m usf. bis x9: 180 m, 00: < 200 m, 01: 200 m, 02: 400 m usf. 80: 16000 m, 81: 20 km, 82: 40 bis 85: 100, 86: 150, 87: 200, 88: 300, 89 ≥ 500 km. Ferner kann gegeben werden 90: < 50 m, 91: 50, 92: 200, 93: 500, 94: 1000 m, 95: 2 km, 96: 4, 97: 10, 98: 20 km, 99: ≥ 50 km

ww = Wetter zur Beobachtungszeit

00-03: keine besonderen Erscheinungen (00 Wolkenentwicklung nicht feststellbar, 01 Wolken dünner werdend, 02 gleichbleibend, 03 zunehmend), 04-09: Dunsttrübung (04 Rauchtrübung, 05 trockener Dunst, 06 Trübung durch Staubadvektion, 07 Aufwirbelung von Staub, 08 Staubtromben, 09 Staub- oder Sandsturm während der letzten Stunde), 10: feuchter Dunst, 11-12: flacher Bodennebel (11 in einzelnen Schwaden, 12 mehr zusammenhängend), 13: Wetterleuchten, 14: Fallstreifen, 15-16: Niederschlag im Gesichtskreis (15 > 5 km entfernt, 16 < 5 km), 17 Donner ohne Niederschlag, 18 starke Böen, 19 Großtromben, 20-29: Hydrometeore während der letzten Stunde (20 Nieseln, 21 Regen, 22 Schnee, 23 Schneeregen, 24 gefrierender Regen, 25 Regenschauer, 26 Schneeregenschauer, 27 Graupel- oder Hagelschauer, 28 Nebel, 29 Gewitter), 30-32: leichter oder mäßiger Staub- oder Sandsturm (30 nachlassend, 31 ohne Änderung, 32 zunehmend), 33-35: starker Staub- oder Sandsturm (33 nachlassend, 34 ohne Änderung, 35 zunehmend), 36-37: niedriges Schneefegen (36 leicht, 37 stark), 38-39: hohes Schneefegen (38 leicht, 39 stark), 40: Nebel im Gesichtskreis, 41: Nebel in Schwaden, 42-49: Nebel (gerade Zahlen: Himmel erkennbar, ungerade: nicht erkennbar, 42, 43: dünner werdend, 44, 45: unverändert, 46, 47: dichter werdend, 48, 49: als Rauhreif niederschlagend), 50-55: Nieseln (gerade Zahlen: mit, ungerade: ohne Unterbrechung, 50, 51: leicht, 52, 53: mäßig, 54, 55: stark), 56-57: Nieseln gefrierend, 58-59: Nieseln mit Regen (58: leicht, 59: stark), 60-65: Regen (Unterteilung wie bei 50-55), 66-67: Regen gefrierend, 68-69: Regen und Schnee (68: leicht, 69: stark), 70-75: Schnee (Unterteilung wie bei 50-55), 76: Eisnadeln, 77: Schneegriesel, 78: einzelne Schneesterne, 79: gefrorener Regen, 80-82: Regenschauer (80: leicht, 81: mäßig, 82: sehr stark), 83-84: Schneeregenschauer, 85-86: Schneeschauer, 87-88: Graupelschauer, 89-90: Hagelschauer (83, 85, 87, 89: leicht, 84, 86, 88, 90: stark), 91-94: Gewitter in der letzten Stunde (91, 92: Regen noch anhaltend, 93, 94: Schnee, Graupel oder Hagel noch anhaltend, 91, 93: leicht, 92, 94: stark), 95-99: Gewitter zur Beobachtungszeit (95, 96: leicht mit Regen, Schnee oder Hagel, 97: stark mit Regen oder Schnee, 98: mit Staub- oder Sandsturm, 99: mit Hagel oder Graupel)

W = Witterungsverlauf

0-4: kein Niederschlag (0: heiter, 1: wechselnd bewölkt, 2: stark bewölkt, 3: Staub- oder Sandsturm oder Schneetreiben, 4: Nebel oder starke Staubtrübung), 5: Nieseln, 6: Regen, 7: Schnee, 8: Schauer, 9: Gewitter

PPP = Luftdruck auf NN reduziert in Zehntel mb ohne Hunderterziffer

TT = Temperatur in °C (bei neg. Temperaturen ist 50 addiert)

N_h = Bedeckung mit unteren Wolken (verschlüsselt wie N)

C_L = Tiefe Wolken

0: keine, 1: Cu hum, 2: Cu cong, 3: Cb calvus, 4: Sc vesp, 5: Sc, 6: St, 7: Fs oder Fc unter As, 8: Cu und Sc, 9: Cb cap, —: nicht erkennbar

h = Höhe der Untergrenze der unteren Wolken

0: 0-50 m, 1: 50-100 m, 2: 100-200 m, 3: 200-300 m, 4: 300-600 m, 5: 600-1000 m, 6: 1000-1500 m, 7: 1500-2000 m, 8: 2000-2500 m, 9: > 2500 m

C_M = Mittelhohe Wolken

0: keine, 1: As trans, 2: As opac, 3: Ac trans, 4: Ac lent, 5: Ac undulatus, 6: Ac cug, 7: Ac in mehreren Schichten oder zusammen mit As, 8: Ac cast, 9: chaotischer Ac-Himmel, —: nicht erkennbar

C_H = Hohe Wolken

0: keine, 1: Ci fil, 2: Ci dens, 3: Ci noth, 4: Ci unc, 5: Ci-Aufzug noch < 45°, 6: > 45°, 7: Cs den ganzen Himmel bedeckend, 8: Cs nicht größer werdend und nicht den ganzen Himmel bedeckend, 9: Cc, —: nicht erkennbar

0 = Gruppenkennziffer

E = Erdbodenzustand

0: trocken, 1: naß, 2: überschwemmt, 3: hartgefroren und trocken, 4: Glatteis, 5-7: nasser Schnee, (5 weniger als die Hälfte bedeckend, 6: mehr als die Hälfte bedeckend, 7: geschlossene Schicht), 8-9: trockener Schnee (8: mehr als die Hälfte bedeckend, 9: geschlossene Schicht)

a_x = nähere Charakteristik der Drucktendenz a

(1, 2, 3: Extremwert trat 0-1h, 4, 5, 6: 1-2h, 7, 8, 9: 2-3h vor Termin ein und nach diesem Extremwert wurde die unter pp gemeldete Gesamtdruckänderung bei 1, 4, 7 um < 1, bei 2, 5, 8 um 1-3 und bei 3, 6, 9 um > 3 mb überschritten.

a = Luftdrucktendenz

0: 1: 2: 3: 4: 5: 6: 7: 8: 9:

pp = Betrag der dreistündigen Druckänderung in Zehntel mb

7 = Gruppenkennziffer

RR = Niederschlagsmenge seit 12 Stunden

01-55: 1-55 mm, 56: 60 mm bis 90: 400 mm, 91: 0,1 mm, bis 96: 0,6 mm, 97: gering, nicht meßbar, 98: > 400 mm, 99: Messung unmöglich

T_eT_e = Extremtemperatur von 6-18h bzw. 18-6h in °C (bei neg. Temp. ist 50 addiert)

ss = Höhe der Gesamtschneedecke

00-55: 00-55 cm, 56: 60 cm, 57: 70 bis 90: 400 cm, 97: nicht geschlossen, nur Flecken, 98: > 400 cm, 99: keine Messung

$T_gT_gT_g$ = Erdbodenminimum der vergangenen Nacht in Zehntel °C. (bei negativen Temperaturen ist 500 addiert)

RR_{24} = Niederschlagsmenge der letzten 24 Stunden (Messung wie RR)

sss = gestrige Sonnenscheindauer in Zehntelstunden

4 = Gruppenkennziffer

f_xf_x = höchste | Windgeschwindigkeit in Knoten in den

f_yf_y = niedrigste | letzten 10 Minuten vor der Beobachtung

Seite 2 enthält oben die 24-stündige Druckänderung von 5 zu 5 mb vom gestrigen Tag 6h bis zum 6h-Termin des Stichtages, wobei Fallgebiete gestrichelt sind und die Pfeile die Verlagerung der Zentren seit dem Vortag angeben. Darunter wird die Wetterlage auf einem großen Teil der Nordhalbkugel wiedergegeben. Die Zahlen geben die Lufttemperatur und bei den Schiffen oben die Luft- und darunter die Wassertemperatur an.

In der Darstellung des Wetters werden zur Abkürzung nur die Symbole für **N, dd, ff,** und **ww** verwandt, und zwar in der folgenden zusammengefaßten Form.

ww

		Symbol
00-03	keine besonderen Erscheinungen	
04-09	Dunsttrübung	∞
10	feuchter Dunst	
11-12	Bodennebel	
13	Wetterleuchten	
14	Fallstreifen	
15-16	Niederschlag im Gesichtskreis	(•)
17	Ferngewitter	
18-19	Tromben	)(
20	nach Nieseln	
21	nach Regen	
usf	usf. bis:	
29	nach Gewitter	
30-35	Staub- oder Sandsturm	
36-39	Schneetreiben	
40-49	Nebel	≡
50-59	Nieseln	,
60-67	Regen	•
68-69	Regen und Schnee	
70-75	Schnee	*
76	Eisnadeln (Polarschnee)	↔
77-79	Schneegriesel	
80-82	Regenschauer	
83-84	Schneeregenschauer	
85-86	Schneeschauer	
87-88	Graupelschauer	
89-90	Hagelschauer	
91-92	Regen nach Gewitter	
93-94	Schnee, Graupel od. Hagel nach Gewitter	
95-97	Gewitter mit Regen oder Schnee	
96-99	Gewitter mit Hagel	
98	Gewitter mit Staubsturm	

N

0	wolkenlos	○
1-2	heiter	
3-5	halbbedeckt	
6-7	wolkig	
8	bedeckt	●
9	Himmel nicht erkennbar	⊗

Geschwindigkeit in Knoten	Symbolisierung
0	
1- 2	
3- 7	
8- 12	
48- 52	
123-127	

Bei den Fronten wird die Temperaturänderung am Boden (ausgefüllte Symbole) von der in der Höhe (offene Symbole) unterschieden. Dies ergibt folgende Möglichkeiten:



a) Kaltfront
- in allen Schichten
- nur am Boden
- nur in der Höhe
- maskiert

b) Warmfront
- in allen Schichten
- nur am Boden
- nur in der Höhe
- maskiert

c) Okklusion
- ohne Temperaturänderung am Boden
- mit Abkühlung am Boden
- mit Erwärmung am Boden

d) Konträre Luftmassenbewegung in der Vertikalen
- quasistationäre Front oder gegenläufige Warmfront

e) Sonstiges
- Konvergenzlinie

Alle Höhen von Druckflächen **(Seite 3-5)** sind in der Einheit des geopotentiellen Dekameters (das geopot. Meter ist das um 2% verminderte dynamische Meter und daher nahezu identisch mit dem geometrischen Meter) angegeben.

Die Karte der relativen Topographie 500/1000 mb (S. 3 oben) enthält die Einzelwerte in Dekametern unter Fortlassung der Hunderter-Ziffer, in der Karte der abs. Topographie (S. 3 unten) wird die Windgeschwindigkeit in Knoten (je 5 Knoten ein halber, je 10 Knoten ein ganzer Strich, je 50 Knoten ein Dreieck) dargestellt. Auf der linken Seite wird die abs. Topographie in Dekametern (unter Fortlassung der Hunderter-Ziffer) und auf der rechten Seite, durch einen Bruchstrich getrennt, oben die Temperatur und darunter der Taupunkt in °C angegeben. Die Zehnerzahl der Windrichtung wird als kleine Zahl neben den Richtungspfeil gesetzt. Es bedeutet z. B.

7 536 ○ -33/-40

absolute Topographie 500 mb = 536 geopot. Dekameter, Westwind 75 Knoten aus 270°, Temperatur −33° und Taupunkt −40°

Auf Seite 4 sind die aerologischen Beobachtungen der Stationen in der US-Zone übersichtlich zusammengestellt.
Das Eintragungsschema ist am Kopf der Tabelle angegeben. Temperaturen zwischen −0° und −49° sind durch Addition von 50 gekennzeichnet.

Seite 5 enthält Höhenwetterkarten oberhalb der Bodenreibungsschicht (860 mb), für die Tropopause (225 mb) und Stratosphäre (96 mb), wobei die beiden letzteren Flächen so ausgewählt worden sind, daß die relativen Topographien 225/500 mb und 96/225 mb über Berlin im Jahresmittel den gleichen Betrag von 544 geopot. Dekametern aufweisen wie die Schicht 500/1000 mb. Die Änderung der rel. Top. 500/1000 mb ergibt ein Maß für die in der unteren Troposphärenhälfte eingetretene Temperaturänderung und die darüber befindliche Karte (Änderung der abs. Top. 225 mb) ein Maß für die Druckwellen an der Tropopause.

Die Vorhersagekarte bezieht sich auf den 06-Uhr-Termin des folgenden Tages, und die im Anschluß an die Wetterübersicht gegebene Wetterentwicklung gründet sich außer auf die synoptischen Unterlagen auf die Ergebnisse der Untersuchung von Wellen, Spiegelungspunkten, Korrelationen und ähnlichen Fällen.

Als gesonderter Teil des „Täglichen Wetterberichtes" enthält die **„Wetterkarte"** eine Reihe von Ergänzungskarten.

Auf der ersten Seite werden täglich wechselnd Aufsätze und tabellarische Darstellungen über Themen der Wetterkunde und ihrer Randgebiete abgedruckt.

Die Innenseiten bringen die 6-Uhr-Wetterlage über Europa, in der auch die Luftmassenverteilung angegeben wird. Daneben werden die Karte der dreistündigen Luftdruckänderung, sowie die Höhenwetterkarte der 700-mb-Fläche vom 3-Uhr-Termin dargestellt.

Die nach der Übersicht abgedruckte Vorhersage für den nächsten und die folgenden Tage ergänzt die auf Seite 5 des „Täglichen Wetterberichtes" angegebene allgemeine Wetterentwicklung durch präzisere Angaben über die einzelnen Wetterelemente für die verschiedenen Prognosenbezirke.

Auf Seite 4 werden die im Wetterbericht nicht enthaltenen Stationsmeldungen der US-Zone in entschlüsselter Form veröffentlicht, die durch die gleichen Angaben für einige europäische Hauptstädte ergänzt werden, wobei für einige Orte der US-Zone die täglichen astronomischen Daten mit angegeben werden.

Ferner werden die in Erlangen durchgeführten Frühaufstiege vom heutigen und gestrigen Tag graphisch dargestellt und daneben der Höhenwind von München angeschrieben.

Eine Zonenkarte für die Länder der US-Zone dient zur Wiedergabe von wechselnden Darstellungen des süddeutschen Witterungscharakters.

Alle Zeitangaben im „Täglichen Wetterbericht" in Mittlerer Greenwich Zeit (M.G.Z.), in der Wetterkarte in Mitteleuropäischer Zeit (M.E.Z.)

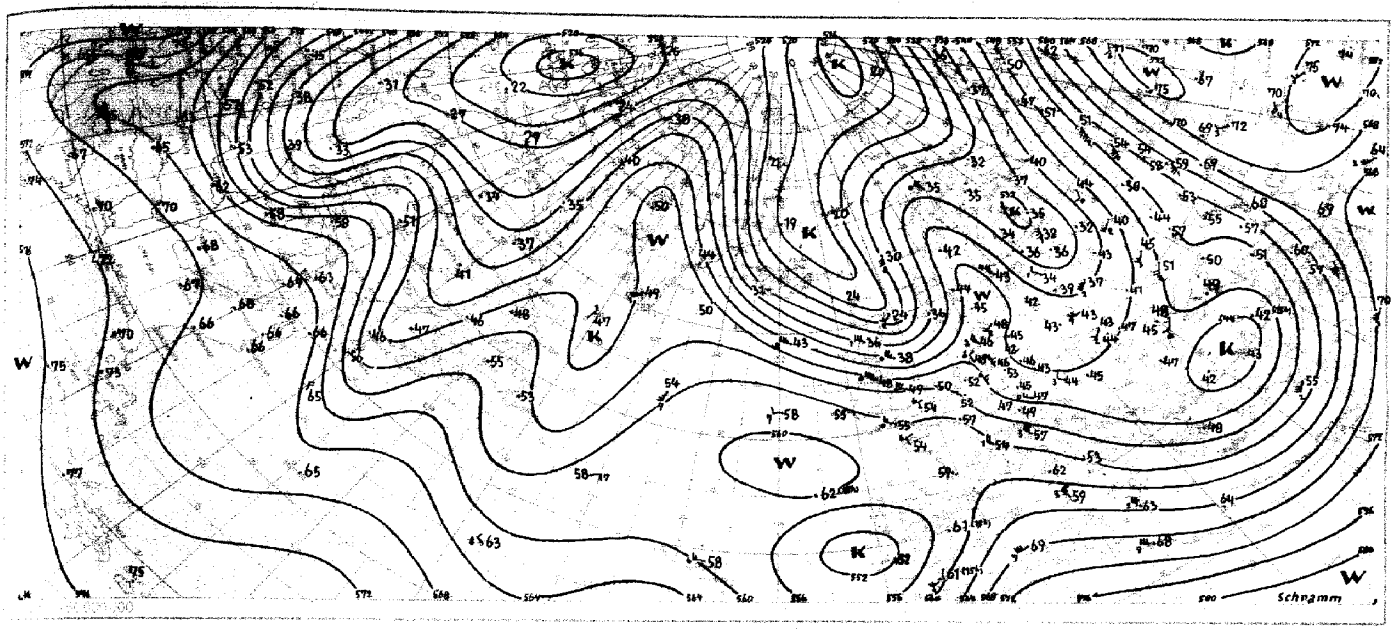
Schramm

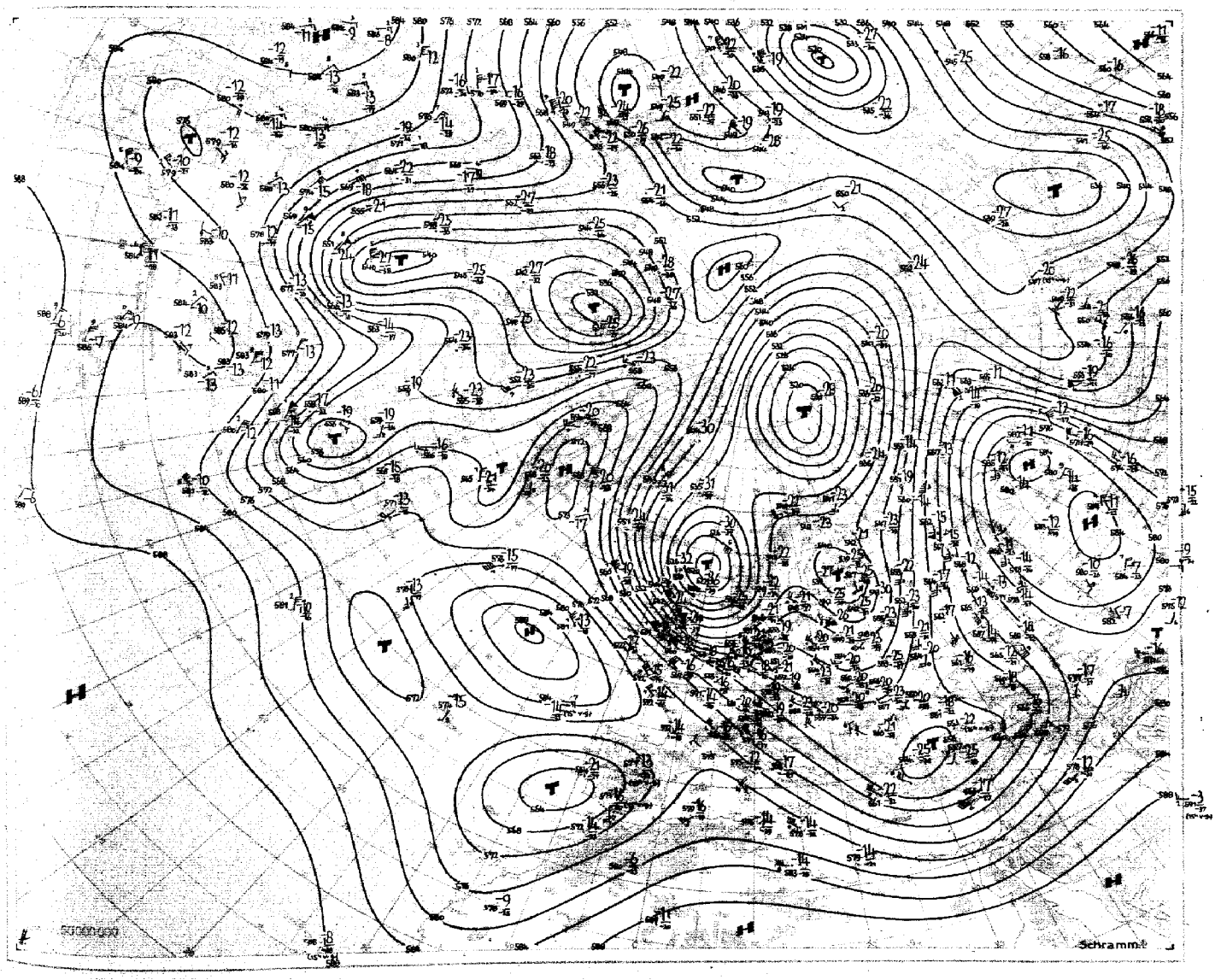
Schramm

Mittwoch, den 28. Mai 1952

Nr. 149

Station	Höhe	Gestern 09 Uhr GMT TTaff	Ndff	VVwwW	TTapp	Gestern 12 Uhr GMT TTaff	Ndff	VVwwW	PPPTT	NChCC	6app	Gestern 15 Uhr GMT TTaff	Ndff	VVwwW	TTapp	Gestern 18 Uhr GMT TTaff	Ndff	VVwwW	PPPTT	NChCC	6Eapp	7RRTT	tgtgtg
Augsburg	480	852	o6-12	7310 8	82o22	1o2o9	o5-1o	75108	82o22	21o12	385—	6o2o1	o4-12	7316 6	81o22	147o9	o5-o2	7290 1	81o22	19o13	15736	617o8	7oo14
																	o6-o5	729o2	81o32	18913	oo976	616o5	7oo14
Ingolstadt	367	860	o7-o8	831o5	81o22	11311	o6-11	729o8	81o22	21o12	724—	671o3					o6-o5	632o3	81o22	19712	14572	618o5	7o114
Mühlhausen	521	865	o8-o5	829o4	8oo26	1o1o9	o6-o8	729o6	81o16	2o913	585—	611o2	o6-o7	729o4	o1o22	136o8	o6-o7	827o7	8oo22	19513	oo947	616o5	79214	11
München Riem	526	866	o7-o9	832o6	64216	1o113	o6-1o	729o8	81o26	2o613	585—	619o1	o6-1o	83oo8	81o32	13767	o5-o7	827o7	8oo22	19513	oo947	616o5	79214	11
Landshut	393	873	o8—	7341 3	81o26	11113	o6—	7291 5	81o26	2o212	5876-	6o3o1	o5—	7309	81o32	147o8	o7—	727o6	6oo52	18513	35748	6o7o7	79314
Passau-Oberhaus	409	879	o8-o5	833o5	81o26	1o316	o7-11	627o9	81o16	19713	4857o	611o7	o6-o9	729o4	81o22	137o7	o6-o1	731o1	81o22	19112	565o6	618o3	79314	
Feldberg Schw.	1493	968	o3-15	927 1o	o2434	o32o3	o4-1o	729o7	81o14	522o5	7212-	6o2o4	o3-o8	835o5	82o22	o58o3	o3-19	731 12	82o22	514o5	4445-	657o5	7oo6o	
Friedrichshafen	401	936	1o—	7166	5oo26	121o7	1o—	418o9	6oo16	21215	3853o	6o3oo	o9—	716o5	75o22	16814	o9—	716o5	5oo22	19o15	3757-	616o7	79117	
Kempten (Allgäu)	705	946	o6-o2	832o1	6o1o2	o81o7	o6-o1	712o1	8oo12	22311	385—	671o3	o5-o4	727o2	81o22	136 12	o6-o2	221o1	82o12	19613	1264o	616o8	7oo14	
Oberstdorf	810	965	o5-o6	814o4	25216	o7415	o7-o1	827o1	751o6	2251o	855—	6o2o1	o8-1o	818o6	6o1o2	11909	o7-o2	222o1	6o1o2	19412	1264o	617 11	7o413	o9
Zugspitze	2964	961	56-28	93322	x3737	552o6	56-28	93422	x3767	o9155	9-o—	674o8	55-25	93322	x2707	542o2	55-28	63o23	o3417	o9o55	3o749	697o3	7o554	32
Garmisch-Partenk.	719	967	o5-o4	832o4	4o1o4	o611o	o6-12	725o8	6o1o4	o8607	6247-	641o2	o4-14	7o2o6	81o52	1o7o8	o6-o8	4o1o6	81o52	o711o	12542	616o7	7oo11	16
Garmisch Zugspitze	2964	967	o6-o2	8o2o1	5o216	o71o7	o7-o2	736o1	6oo26	2o411	656—	619o2	o4-o5	636o3	81o22	136o9	o6-o7	636o4	81o12	18o12	22642	618o7	7o313	
Feldberg Schw.	1493	968	o7-o4	83oo3	4o6o2	o8111	o7-o9	722o7	75o26	2o213	725—	6o3oo	o5-o8	729o6	81o12	1481 1	o6-o2	736o2	81o22	18613	756—	616o3	79315	10
Karlsruhe	116	971	5o-14	9361o	x3857	5o11o	o1-14	9341o	x7438	27461	9-o—	6o3o7					o2-12	836 1o	6oo14	27oo2	5821-	679o4	7o8o2	
Heidelberg	108	972	o7—	82oo2	5o614	o8216	o7-11	627o9	81o16	19713	4857o	611o7					o6-o1	72oo3	81o28	18713	45771	618o5	7o515	

Station	Höhe	Gestern 21 Uhr GMT TTaff	Ndff	VVwwW	TTapp	Heute 00 Uhr GMT TTaff	Ndff	VVwwW	PPPTT	NChCC	6app	Heute 03 Uhr GMT TTaff	Ndff	VVwwW	TTapp	Heute 06 Uhr GMT TTaff	Ndff	VVwwW	PPPTT	NChCC	6Eapp	7RRTT	tgtgtg	RRsss	ss
Augsburg	480	852	o7-o2	827o1	4o6o2	112o1	o8-o2	825o1	25632	19oo9	864—	6o7o7	o8-o2	82oo1	2o616	o9913	o8-o6	82oo4	35106	1671o	1657-	617o9	7o4o9	—o84	o4o16
									6								o9-o4	822o2	3o1o6	1631o	855—	613oo	7o4o9	—o8o	o4o12
Ingolstadt	367	860																							
München	[illegible]	[illegible]	o6-o3	829o2	5o582	1o8o2	o8-oo	8oooo	5o616	1921o	865—	6o8o8	o9-o4	823o3	4o636	o98o7	o9-o6	821o3	4o166	1751o	3657-	616o9	7o4o9	—o85	o4o28
Mühlhausen	[illegible]	[illegible]	o6-o4	825o3	64o22	1oooo	o8-o3	825o2	48616	19509	865—	649o7	o8-o5	825o4	4o616	o98o9	o8-1o	82oo8	481o6	17609	4657-	616o8	7o4o8	16o46	o4o38
Landshut	[illegible]	[illegible]	o7—	8oooo	7o1o2	1o7o1			6				o9—	823o9	22616	o9812	o9—	823o9	35106	1681o	4777-	627o1	7o2o9	—o79	o3o25
Passau-Oberhaus	[illegible]	[illegible]	o7-o1	727o1	81o22	1o2oo	o7-o1	825o1	75612	18709	875—	6o8o9	o8-oo	8oooo	4o616	o8811	o8-o5	822o5	3o616	16909	872—	617o4	7o2o8	—o6o	o2o18
Feldberg Schw.	[illegible]	[illegible]	o2-12	831 1o	82666	o54o1	o1-19	82316	82o26	49905	854—	649 16	o4-22	82419	81o26	o57o9	o5-22	82617	81o26	48805	45277	656o2	7o1o4	24o27	o1o21 97
Friedrichshafen	[illegible]	[illegible]	o9—	823o3	5oo56	124o1	1o—	8oooo	6o1o6	18611	37527	619 1o	1o—	8oooo	45216	117o8	1o—	813o2	8o1o6	16811	7572-	616o9	7951o	—1o4	96o37
Kempten (Allgäu)	[illegible]	[illegible]	o6-oo	8oooo	6o1oo	o82o3	o6-o1	818o1	6o1oo	2o1o9	866—	6o7o8	o8-o1	812o1	6o616	o87o5	o7-o6	818o4	82o26	185o9	oo97-	616o9	792o8	—o75	92o37
Oberstdorf	[illegible]	[illegible]							2								o6-o9	81906	4o616	193o8	876—	615o4	7o1o7	18o66	o5o12
Zugspitze	[illegible]	[illegible]	57-3o	62924	o2414	563oo	56-25	92718	x2474	o8355	9-o—	6o7o7	55-35	9273o	x2714	558o9	55-25	92922	x2717	o7755	9-o—	692o3	7o356	35—	o8oo2
Garmisch-Partenk.	[illegible]	[illegible]	o5-o5	3266 5	8o1oo	o74oo	o5-16	827o9	6o612	o6oo7	874—	649 11	o6-1o	93oo8	x7636	o68o7	o6-16	82413	82666	o47o6	3552-	616o6	7o2o6	18o45	o2oo9
Garmisch Zugspitze	[illegible]	[illegible]	o6-o1	518o1	6o1o2	o81o3			2				o6-oo	8oooo	6o666	o771o	o7-o2	818o1	6o626	181o8	5672-	612oo	7o2o7	—o54	o5o28
Feldberg Schw.	[illegible]	[illegible]							2								o8-o7	82oo7	75216	181o8	1752-	616o3	7o8o8	o8o63	o8o4o
Kreuz Turm	[illegible]	[illegible]							4								o1-18	83o14	75686	25oo1	7712-	674o4	7o3o1	—ooo	11o14 o6
Wendelstein	[illegible]	[illegible]							2								o7—	82oo2	2o636	19607	6752-	624o4	7o1o6	—o45	o7o36
Berchtesgaden	[illegible]	[illegible]																							

Ergänzungen

Station	Höhe	TTaff	TTapp	RRsss	ss
Gaisenheim	109	828			
Eltville	435	749	—o9	o3o19	
Frankenstein	135	516	12-o8	o1o28	
Tübingen	370	826	16-o9	o1o27	
Donaueschingen	621	917	15-o9	o2o42	
Konstanz			15-o8	o1	

Wolkenzug

Station	Beobachtungszeit	Wolkenart	Wolkenmenge	Wolkenhöhe	Zugrichtung	Geschwindigkeit
Augsburg	729	27-o9	1o1o7			
Ingolstadt						
Mühlhausen						
München						
Landshut						
Passau						
Feldberg Schw.						
Friedrichshafen						
Karlsruhe						
Heidelberg						

Höhenwinde

Station	Stuttgart	Karlsruhe	Frankfurt	Bremen	Kassel
Augsburg					
Ingolstadt					
Mühlhausen					
München					
Landshut					
Passau					
Feldberg Schw.					
Friedrichshafen					
Karlsruhe					
Heidelberg					
Stuttgart					
Frankfurt					
Bremen					
Kassel					

Täglicher Wetterbericht

Herausgegeben vom Deutschen Wetterdienst in der US-Zone, Zentralamt Bad Kissingen

Erscheint täglich, Postbezug monatlich 5.– DM

Bei unregelmäßiger Lieferung sind Beschwerden immer an das Zustellpostamt zu richten.

Nachdruck verboten, Verlagsort Bad Kissingen.

Jahrgang: 1952 Donnerstag, den 29. Mai Nummer: 150

Station	Höhe	iii	Gestern 09 Uhr GMT				Gestern 12 Uhr GMT						Gestern 15 Uhr GMT				Gestern 18 Uhr GMT							
			TTdAfxfx	Nddff	VVwwW	TTapp	TTdAfxfx	Nddff	VVwwW	PPPTT	NChCC	6aapp	TTdAfxfx	Nddff	VVwwW	TTapp	TTdAfxfx	Nddff	VVwwW	PPPTT	NChCC	6Eapp	7RRTT	fgfg
Bremerhaven	6	129	11-19	72516	60206	13606	10-14	43312	81016	05313	31441	67406	08-19	53215	81022	12312	08-20	63217	82158	07311	42462	60207	70314	28
Bremen	4	224	11-18	82513	24616	12505	10-13	72907	80256	06612	53470	61003	04-25	32815	81018	16201	06-17	73110	81028	08212	385--	61315	70617	26
Berlin-Dahlem	51	381	10-19	82109	40052	14718	12-12	82209	20615	07413	873--	60711	11-18	82510	20616	13601	12-05	72505	25216	07312	4737-	61300	70414	24
Berlin-Tempelh.	48	384	08-10	82308	48052	14718	10-10	82305	24586	07512	572--	60867	10-12	82510	40616	13502	11-05	72503	24616	07112	473--	61602	70314	
Kassel	187	438	11-09	82008	20616	13704	10-12	82008	30616	09713	2732-	60708	10-08	82506	40206	15605	10-05	72504	60058	09215	185--	61202	70415	
Nürburg □	611	510	09---	82009	50216	10908	06---	82318	80056	40613	854--	60708					09---	82705	80625	40410	872--	61300	70114	
Koblenz	97	515	11-08	81806	25616	13505	10-08	81805	30056	10616	5742-	67612	10-07	83405	80056	16505	10-10	83409	81106	10614	5742-	61403	79417	
Fuchskauten □	657	523	08---	82515	09616	08808	09---	82515	30216	34109	871--	60708					08---	82713	09516	33908	870--	61300	70210	
Limburg/Lahn	130	525	10-09	82705	50636	14403	10-13	82509	60056	11415	5652-	60716	10-05	83102	60052	15505	11-06	82965	70102	11313	5742-	61303	79516	
Gießen	185	532	11-08	82305	25616	13605	10-06	82303	60056	10414	855--	64612	10-18	83013	65216	15707	10-10	82607	70056	10014	854--	61201	70115	19
Bad Wildungen	280	535	09-10	82208	36626	12705	09-09	82307	60106	09513	5742-	60707					10-08	72305	50258	09112	535--	61200	70314	
Schlüchtern	205	539	11-06	82505	50616	13605	11-08	82505	50216	11414	3752-	61910	11-11	82505	50102	14610	10-05	83603	50056	10614	6752-	61401	70214	
Schenklengsfeld	314	543	10-13	82006	20616	11603	10-17	82008	55106	10712	865--	64911					10-08	72406	65808	10212	385--	61201	70413	
Wasserkuppe □	921	544	07-20	92418	x3615	07801	07-24	82220	30106	04807	861--	60706	07-26	82222	30286	07605	07-26	92515	x2456	04307	9-0--	61400	70508	32
Trier-Petrisberg	273	609	09-17	82312	30056	13809	10-20	82014	40056	13715	864--	60702	10-18	82310	80022	16724	07-11	82308	80022	11016	0097-	60801	79716	22
Erbeskopf □	817	615	09---	82513	50508	12909	09---	82318	60206	13013	3677-	60705	08---	82515	80022	14811	07---	82505	81205	11713	1662-	61601	79714	
Mainz	131	632	12-06	82503	20602	15708	12-08	82007	30056	12216	3552-	60715	09-13	82709	60052	17609	11-02	82702	70216	11316	3567-	61200	79617	
Kl.Feldberg/Ts. □	806	635	07-25	82720	15634	09703	09-22	92318	x3516	18609	9-0--	60708	08-14	82710	15606	10707	09-12	92910	x3615	17708	9-0--	61602	70410	
Frankf.Rhein-Main	110	637	12-18	82215	20612	14504	12-22	82316	32106	11515	5552-	61613	10-14	82312	64216	16608	10-10	83107	40606	10615	5552-	61200	70116	26
Frankf. Stadt	103	638	11-13	82106	20616	14505	12-20	81906	15106	11515	5641-	60912	10-15	82405	40056	16709	11-04	82901	50056	10915	6562-	61402	70316	20
Darmstadt	263	639	10-17	82611	35606	13702	10-23	82016	45216	11714	2552-	60714	09-17	82211	60606	15708	09-11	82308	50606	10814	1557-	61300	70115	25
Würzburg	259	655	10-12	82709	81022	14704	08-25	82713	81602	13114	1761-	60300	08-19	82309	81026	15717	08-12	82703	81606	11314	3552-	61400	79716	
Bad Kissingen	223	658	11-07	82305	40106	14708	11-10	82508	35616	12314	2742-	60704	11-10	82308	40606	13711	10-06	82504	60606	10714	5752-	61503	70115	
Bamberg	382	670	10-14	82712	50606	12909	10-18	82715	30608	12713	6742-	67603	09-20	82509	80218	12715	09-16	82513	80028	11113	0092-	61601	70314	
Coburg	336	671					12---	82504	25616	10613	6742-	60705					10---	82702	25136	09612	865--	61704	70214	
Bayreuth	341	681	09-09	82005	40516	11916	09-09	82405	50516	13613	5742-	60705	10-07	82103	50106	12705	09-07	82705	60106	12812	3642-	61704	70314	
Hof	567	685	08-25	82316	40616	10611	08-21	82513	20636	12410	874--	60300	08-20	82513	80026	11707	08-16	82210	30106	11510	3842-	61603	70211	25
Weiden	396	688	09-18	82212	80216	11912	10-18	82712	70606	13114	3542-	60707	10-14	82906	60216	12705	09-12	82508	50612	12712	8072-	61400	70214	
Silberhütte □	829	692	07-16	72910	02416	07702	09-16	92910	04616	16009	9----	61604	08-22	92314	04416	08707	07-16	82312	60616	15408	86---	61501	70309	
Weinbiet/Wnstr. □	556	728	08---	82313	40052	11901	08---	82309	40616	40112	6722-	64907					04---	82507	40056	47414	6642-	60407	79214	
Neustadt/Weinstr.	146	723	08-14	82912	80022	16805	09-09	82505	80616	14017	5742-	60704	07-10	82704	80026	19816	04-15	82705	81806	11818	6557-	61605	79119	
Baden-Baden	125	725	11---	82412	60052	17807	10---	82610	81022	14119	1152-	60705	13---	82202	81616	16710	11---	82007	81616	13316	5562-	61701	70219	
Karlsruhe	115	727	10-18	82512	80022	16702	09-11	82207	81602	13218	5552-	60711	08-10	82007	81216	17708	10-10	81804	81216	12116	6567-	61706	79218	28
Mannheim	97	729	10-08	82206	35602	15701	12-11	82269	40612	13916	5552-	60705	08-11	82410	70056	18813	08-08	82206	60056	12017	0097-	61704	79218	
Königstuhl □	561	732	10-06	82705	15604	10704	10-12	82310	50616	47711	854--	64903	08-12	82707	70026	12811	06-12	82509	81026	46012	0092-	61606	70113	
Stuttgart	305	737	09-10	82505	75022	16807	04-11	82505	81022	13218	3457-	60708	09-09	83206	60608	15400	10-04	80000	50606	13214	6552-	61505	79718	24
Stuttgart-Echt.	405	738	08-11	82507	80022	15605	06-10	82708	81212	13616	2852-	60705	09-12	83210	81612	14504	10-03	81102	80606	13113	7562-	61704	79117	18
Öhringen	250	742	10-13	82508	50052	15708	12-10	83306	60216	13515	1142-	60203	08-14	82510	60056	14708	08-14	82712	60056	11815	2742-	61709	79216	
Ansbach	440	755	10-12	62508	81012	14707	09-16	83212	80802	13615	584--	60703					07-16	82512	81028	13213	0097-	61604	79316	
Weißenburg/Bay.	435	761	10-12	72310	81012	14709	06-08	82505	80612	13115	6552-	64605	09-10	82706	80616	13200	07-12	82009	80026	13012	5562-	61908	70116	
Nürnberg-Fürth	311	763	11-14	82309	81022	14709	09-20	83210	81218	13115	6672-	67904	10-18	82510	81028	14807	08-10	82308	81026	12313	2557-	61804	79115	26
Regensburg	338	776	10-08	82006	50102	13713	10-12	82710	81252	12416	5857-	67915	10-06	82703	75618	12005	08-06	82503	81028	13513	6572-	61200	70117	
Gr.Falkenstein □	1307	791	03-17	92514	x4616	04104	06-11	92309	x4436	65606	9-0--	67905	04-16	92512	x9808	04504	04-10	92509	x4478	65305	9-0--	62401	70307	
Freiburg	286	803	09-14	62506	81022	19707	06-15	82706	81022	13520	5577-	60707	06-01	82901	81022	20712	04-17	83206	81612	12418	7577-	60601	79721	17
Dreifaltigkeitsbg. □	973	818	07---	82318	81032	11605	02---	82318	82032	03513	3857-	61903	06---	82509	83022	13608	03---	82709	82022	02311	875--	60704	70014	
Stötten □	734	836	08-23	72918	80022	13705	06-22	82118	50608	29113	6722-	60704	07-14	72712	80626	11801	08-03	82503	80106	28410	5652-	61705	79214	27
Ulm	480	838	10-09	82306	40052	15709	04-19	82909	81602	13518	1857-	60712	01-09	82506	82036	17704	08-02	83601	80216	14013	5657-	61200	79718	

Station	Höhe	iii	Gestern 21 Uhr GMT				Heute 00 Uhr GMT						Heute 03 Uhr GMT				Heute 06 Uhr GMT									
			TTdAfxfx	Nddff	VVwwW	TTapp	TTdAfxfx	Nddff	VVwwW	PPPTT	NChCC	6aapp	TTdAfxfx	Nddff	VVwwW	TTapp	TTdAfxfx	Nddff	VVwwW	PPPTT	NChCC	6Eapp	7RRTT	ffTTT	RRsss	ss
Bremerhaven	6	129	07-09	52407	81018	10401			8								06-12	71811	80028	04708	6946-	61717	70206	20047	05080	
Bremen	4	224	06-04	72504	80022	10205	04-07	02306	80022	08306	00900	61905	02-06	32005	81030	03809	05-09	71707	64252	06007	335--	61813	79603	12014	06041	
Berlin-Dahlem	51	381							6								09-03	62803	60102	08010	35630	61105	79207	08061	04006	
Berlin-Tempelh.	48	384	10-04	52503	32106	11105	09-08	82505	32106	07611	5647-	60200	08-06	62904	32102	10901	06-02	60000	64032	07911	38500	61104	79109	--046	03---	
Kassel	187	438	06-04	73204	60052	12205	06-02	33002	60052	10610	35500	60304	04-02	52402	50100	06711	06-07	72005	40100	09109	5577-	61704	70006	--028	04020	
Nürburg □	611	510	09---	82505	06626	09502			6								09---	82509	15616	38009	871--	61608	70509	--057	06---	
Koblenz	97	515							6								10-02	81802	15616	08612	4742-	61709	70211	-----	02000	
Fuchskauten □	657	523	07---	02703	x5445	07300			5								07---	92707	x5636	31807	9-0--	61909	70205	--039	04000	
Limburg/Lahn	130	525							6								10-00	80000	15616	09211	5752-	61604	70110	--098	02000	
Gießen	185	532	09-00	80000	40108	11205	09-06	82703	20108	10311	865--	60704	09-03	82002	20102	10711	10-06	81404	10602	08611	874--	61707	70110	12089	02000	
Bad Wildungen	280	535							2								05-07	82204	75056	08608	665--	61705	79706	--031	03014	
Schlüchtern	205	539	11-04	82202	15216	12203	10-03	82002	10616	10711	863--	64603	10-01	80000	10216	10603	08-00	80000	25106	09910	6652-	61607	70310	--091	06000	
Schenklengsfeld	314	543	-						8								09-04	82202	20106	09310	864--	61901	70109	--067	05---	
Wasserkuppe □	921	544	07-12	92410	x1456	07101	06-10	92409	x2616	03906	9-0--	60705	06-10	92309	x2456	06910	06-13	92012	x1456	03006	9-0--	61201	70505	20049	11000	
Trier-Petrisberg	273	609	09-00	80000	40606	12208			6								11-10	82305	10616	11111	7732-	61705	70211	14100	02000	
Erbeskopf □	817	615	09---	82303	80216	11701			6								09---	82503	40606	10910	873--	61200	70110	--093	02000	
Mainz	131	632	11-02	83602	60612	13302			6								11-00	80000	13606	10612	7752-	61705	70411	--100	05000	
Kl.Feldberg/Ts. □	806	635	07-14	92912	x3636	07202	07-13	93009	x3616	17307	9-0--	60706	06-12	82010	15286	06709	07-16	92312	x2476	15907	9-0--	61705	70706	--062	11000	
Frankf.Rhein-Main	110	637	11-08	83605	20616	13205	11-08	82107	16616	11012	6552-	60703	10-06	82105	32106	11810	11-16	82112	12606	09512	862--	61705	70411	18102	04000	
Frankf. Stadt	103	638	12-00	80000	20616	13204	00-01	81801	20616	11112	5752-	60703	10-04	82002	15106	11910	10-08	82004	10106	09612	862--	61704	70511	08102	08000	
Darmstadt	263	639	09-08	83206	55106	13400	10-09	83607	35616	11012	774--	60701	09-09	71806	30606	10909	10-19	82012	80606	09811	771--	61603	70110	19092	02002	
Würzburg	259	655	08-12	82309	81026	14904	09-05	83104	40106	11112	855--	60300	08-00	80000	30616	10905	09-02	80000	60106	10611	5757-	61300	70110	--080	01000	
Bad Kissingen	223	658	11-04	82302	30106	12005	11-04	82203	15636	11011	874--	60705	09-00	80000	10216	10706	09-02	81801	15106	10610	5627-	61200	70309	--088	03000	
Bamberg	382	670	08-13	82511	80022	12000	08-11	82710	80022	10911	0092-	67704	08-06	83105	60212	09604	08-08	81807	40106	10809	0097-	61200	70108	--083	04---	
Coburg	336	671							6								08---	82301	50106	09009	856--	61403	70309	--076	05---	
Bayreuth	341	681	08-07	82703	60106	11200	08-03	82702	50106	12310	864--	67905	08-03	80000	40612	10907	09-02	80000	60216	12310	3642-	61404	70110	--090	04000	
Hof	567	685	08-10	82007	25506	09200	08-08	82306	15536	11309	864--	60705					07-06	82004	60258	11308	875--	61403	70208	19069	05000	
Weiden	396	688	08-04	82002	40106	10703	08-02	80000	50106	11810	2742-	60808					09-06	82202	20536	11809	863--	61401	70209	--088	03000	
Silberhütte □	829	692	07-14	82310	75106	08801	07-11	82108	75106	14407	0097-	67909	07-14	92310	x7636	07809	07-16	92712	x2616	13707	9-0--	61402	70307	--066	06000	
Weinbiet/Wnstr. □	556	728							2								09---	92302	x4456	46109	9-0--	61503	70109	--083	01---	
Neustadt/Weinstr.	146	723	07-13	82509	81608	16403	09-05	82703	70618	11914	855--	67904	10-05	82702	50616	13705	10-05	72702	40106	11713	774--	61203	79612	-----	01---	
Baden-Baden	125	725	07---	82016	75036	16808			6				09---	82304	70026	13611	11---	82306	40216	11912	7567-	61400	70112	-----	03---	
Karlsruhe	115	727	09-15	82211	81606	15603	10-11	82107	80616	11812	6752-	64902	10-09	82407	70106	12807	11-14	82208	40606	11312	6552-	61403	70312	20107	03001	
Mannheim	97	729	08-10	82207	60602	16701	11-08	82206	40616	12213	874--	60300	10-04	82203	20616	12909	11-09	82209	25606	11112	674--	61701	60312	--111	03000	
Königstuhl □	561	732	08-14	82509	80026	11603	09-12	92507	x3636	45309	9-0--	64904	08-12	92507	x3456	09807	09-08	92305	x2216	44609	9-0--	61400	70709	--085	08000	
Stuttgart	305	737	07-12	82209	50606	15707	08-10	82008	50616	12712	875--	67400	08-12	82008	50616	12711	08-05	72304	50056	11313	766--	61603	70211	23---	02003	
Stuttgart-Echt.	405	738	09-08	82307	56606	12703	08-05	81804	48616	13410	375--	60200	08-10	82307	48616	10713	08-11	72310	64016	11412	6562-	61704	70710	03---	08---	
Öhringen	250	742	08-08	82305	40052	14300			6								11-08	80000	25216	11511	4542-	61704	70411	--100	04000	
Ansbach	440	755							6								09-08	82706	40616	12310	874--	61801	70209	--084	02006	
Weißenburg/Bay.	435	761	07-10	82308	80022	13300	07-12	82010	80612	12612	866--	64904	08-10	82007	80616	10809	08-10	82005	50216	11911	867--	61401	70110	--085	02017	
Nürnberg-Fürth	311	763	08-10	82308	75212	12705	08-11	82310	50616	11412	8072-	67604	09-04	82301	30616	10903	10-08	82307	40616	11511	6742-	61401	70110	16095	01000	
Regensburg	338	776	09-01	81801	81022	12705	10-06	82303	60612	12812	875--	61503	09-01	82001	50616	10908	10-04	82003	35106	12111	6662-	61200	70210	--089	03008	
Gr.Falkenstein □	1307	791	04-11	92309	x1516	04902	04-11	92309	x2456	64605	9-0--	60705	04-13	92511	x3804	04908	04-13	92010	x3618	63904	9-0--	62401	70304	--034	07000	
Freiburg	286	803	08-06	80904	75616	14200	09-01	80000	50216	13213	866--	64401	08-10	81805	75022	14908	10-07	81804	75022	12013	857--	60704	79412	19112	94033	
Dreifaltigkeitsbg. □	973	818							6								05---	72513	82026	01110	00970	61703	70307	--065	03014	
Stötten □	734	836	07-05	82704	80616	10801			6				08-17	82513	40636	09708	07-11	82409	80026	26609	8082-	61200	70208	29074	03006	
Ulm	480	838	06-03	82702	50606	13401	08-03	82702	25616	14311	874--	64503	09-09	82005	40606	10608	09-06	82004	50106	13211	864--	61703	70210	--094	02027	

□ = Luftdruck in Stationshöhe

24-std. Bodendruck - Änderung seit gestern 00 Uhr

Donnerstag,

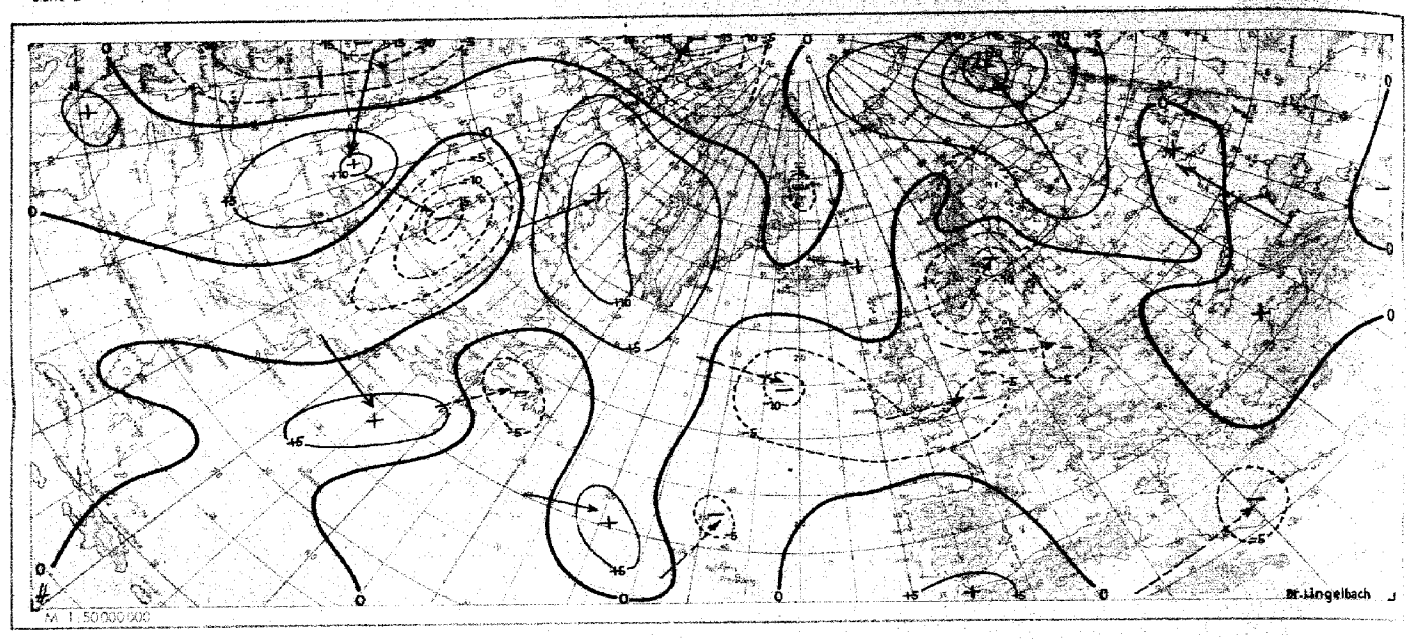

Wetterlage heute 00 Uhr

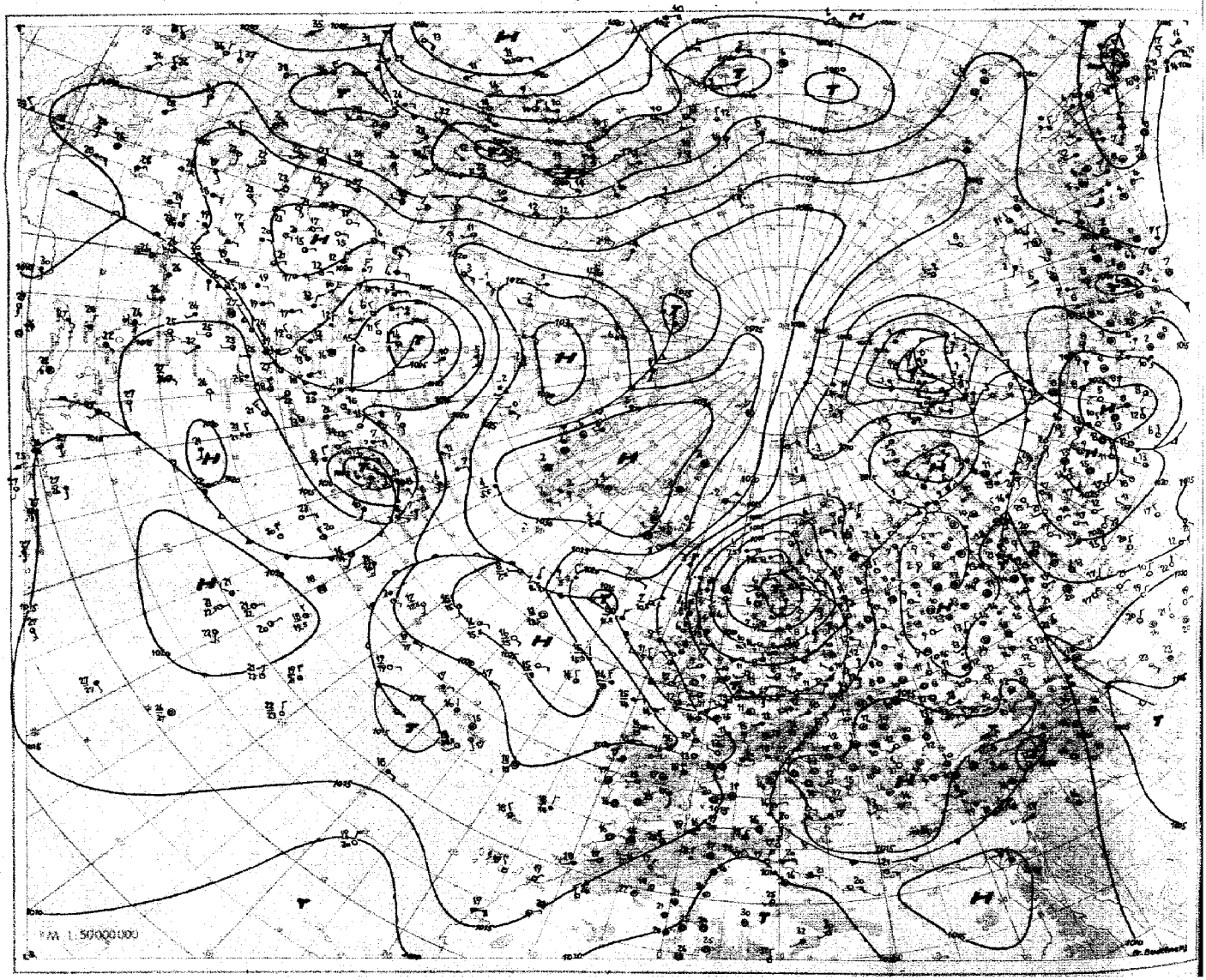

Absolute Topographie 96 mb 03 Uhr (geopot. Dekameter)

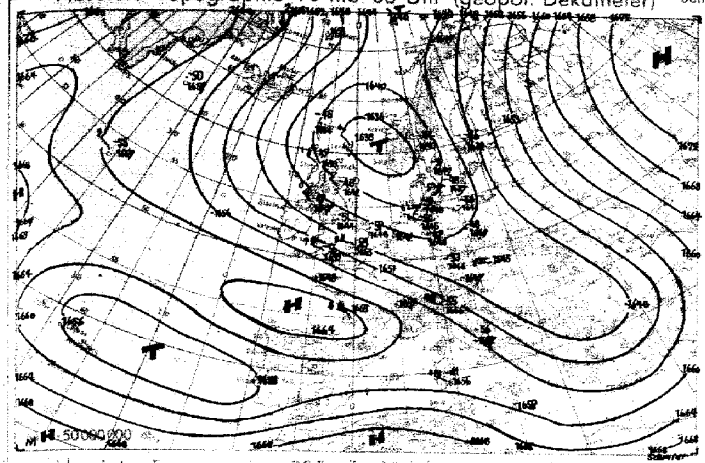

Vorhersagekarte für morgen 06 Uhr

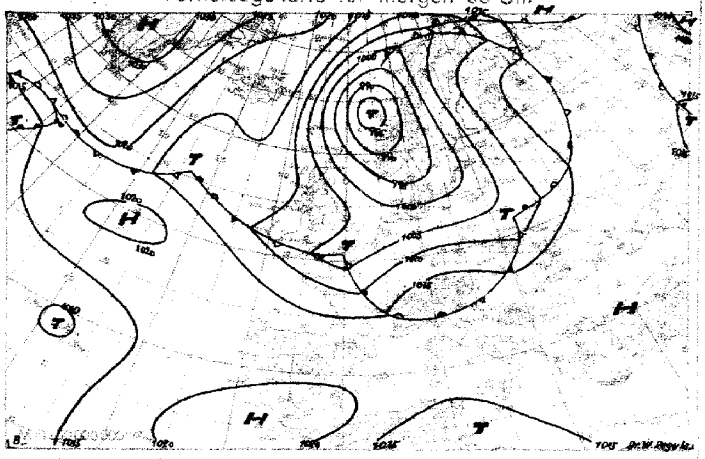

Absolute Topographie 225 mb 03 Uhr (geopot. Dekameter)

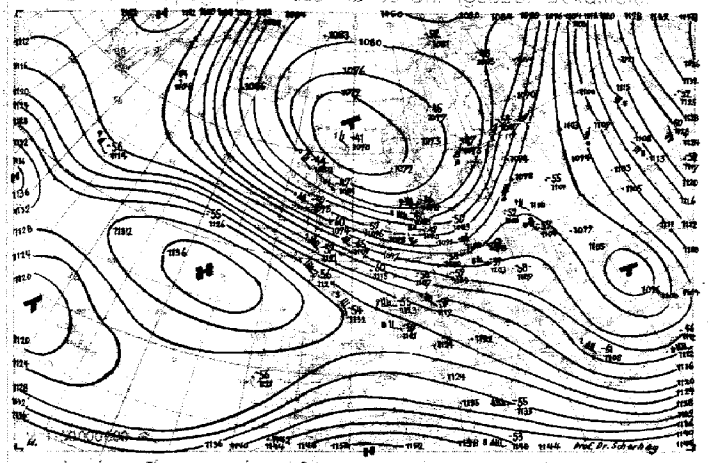

Abs. Änderung der 225 mb Fläche seit gestern 03 Uhr

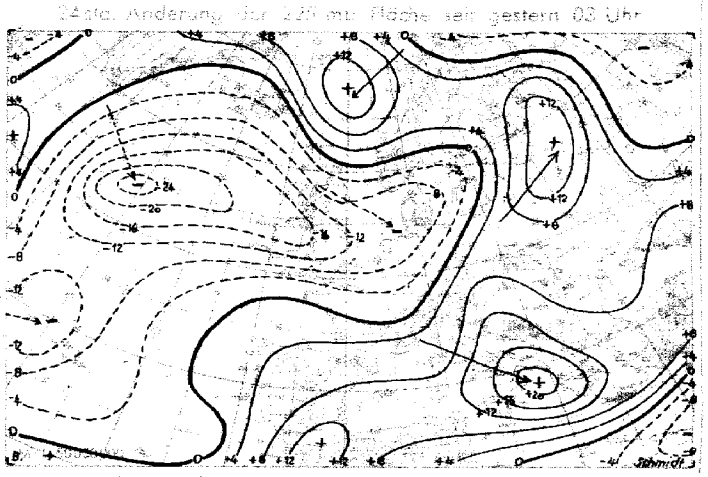

Absolute Topographie 850 mb 03 Uhr (geopot. Dekameter)

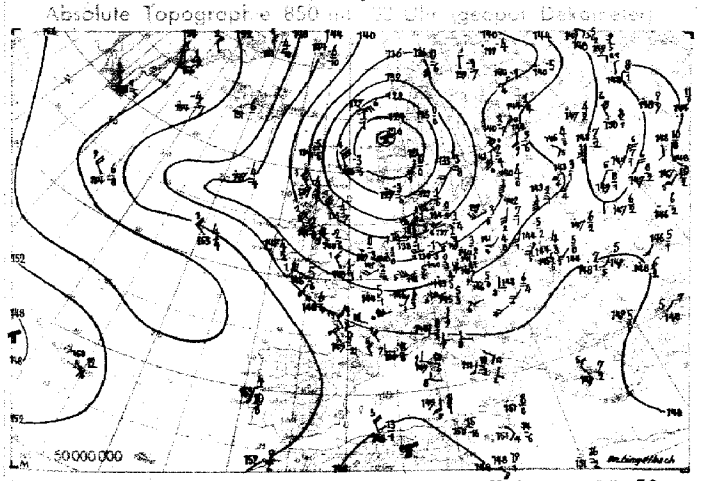

Abs. Änderung der mittl. Temp. 850-1000 mb seit gestern 03 Uhr

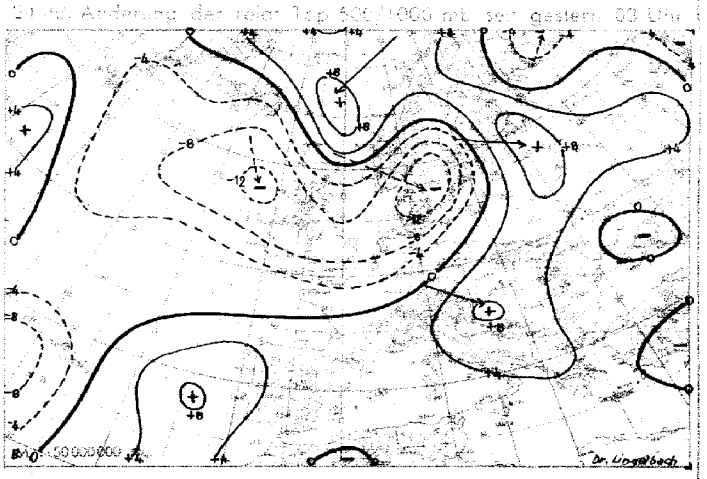

Wetterübersicht Donnerstag, den 29. Mai 1952

Sowohl am Boden wie auch in der Höhe schwächte sich das mittelatlantische Hochdruckgebiet ab, nachdem auf seiner Westseite das Neufundlandtief ortsfest geworden war. Gleichzeitig wanderte die bei Südgrönland gelegene Störung ostwärts, wo sie heute in dem Zirkulationsbereich des skandinavischen Tiefdruckgebietes aufgenommen wurde. Dieses behielt seine Lage unverändert bei und entwickelte sich zum ganz Nordwesteuropa beherrschenden Steuerungszentrum, nachdem sich in seinem Bereich die Druckänderungsgebiete über Skandinavien und dem Nordmeer weitgehend abgeschwächt hatten. Der Vorstoß der Rückseitenkaltluft war vorwiegend gegen Südschweden gerichtet, wo die untere Troposphäre im Mittel während der letzten 24 Stunden um 8 Grad kälter wurde. Deutschland blieb am Rande dieser troposphärischen Abkühlung, und am Boden vermag die quer durch Mitteleuropa verlaufende Kaltfront nur langsam südwärts vorzudringen. Mit der Abkühlung verlagerte sich auch das Höhentief vom Nordmeer südostwärts, so daß der zyklonale Witterungscharakter in Mitteleuropa verstärkt wurde. Das bereits gestern vom Druckanstieg völlig überlagerte finnische Tiefdruckgebiet füllte sich sowohl am Boden wie in der Höhe restlos auf, womit sich über Europäisch-Russland eine flache Druckverteilung einstellte. Das Azorentief, dem von Westen her weitere Kaltluft zugeführt wurde, wanderte am Boden und in der Höhe ebenso wie das portugiesische Höhentief nordostwärts, schwächte sich aber ab. Damit stellte sich auch über dem Atlantik eine für eine Umstellung günstige schwachgradientige Druckverteilung ein.

Dr.W.Regula

Voraussichtliche Wetterentwicklung:

Das norwegische Tief erreicht heute den Höhepunkt seiner Entwicklung. Da es sich nur noch wenig verlagert und über dem Ostatlantik großräumiger Druckfall beginnt, dreht die Strömung über Mitteleuropa zwar zeitweise mehr auf südwestliche Richtung, doch wird dabei die Kaltluftzufuhr nur allmählich nachlassen.

Prof.Dr.Scherhag

Erläuterungen zum Inhalt des Täglichen Wetterberichts

Die Beobachtungen der synoptischen Stationen sind in der Form des am 1. Jan. 1949 eingeführten intern. Wetterschlüssels veröffentlicht. Dabei bedeuten:

iii = Kennziffer der Station

T_dT_d = Taupunkt in °C (bei neg. Temp. ist 50 addiert)

N = Himmelsbedeckung in Achteln (9: nicht erkennbar)

dd = Windrichtung in 36-teiliger Skala (bei Addition von 50 ist die Windgeschwindigkeit > 100 Knoten)

ff = Windgeschwindigkeit in Knoten

VV = Sichtweite:

x0: < 20 m, x1: 20 m, x2: 40 m usf. bis x9: 180 m, 00: < 200 m, 01: 200 m, 02: 400 m usf. 80: 16000 m, 81: 20 km, 82: 40 bis 85: 100, 86: 150, 87: 200, 88: 300, 89 ≧ 500 km. Ferner kann gegeben werden 90: < 50 m, 91: 50, 92: 200, 93: 500, 94: 1000 m, 95: 2 km, 96: 4, 97: 10, 98: 20 km, 99: ≧ 50 km

ww = Wetter zur Beobachtungszeit

00–08: keine besonderen Erscheinungen (00 Wolkenentwicklung nicht feststellbar, 01 Wolken dünner werdend 02 gleichbleibend, 03 zunehmend), 04–09: Dunsttrübung (04 Rauchtrübung, 05 trockener Dunst, 06 Trübung durch Staubadvektion 07 Aufwirbelung von Staub, 08 Staubtromben 09 Staub- oder Sandsturm während der letzten Stunde), 10: feuchter Dunst, 11–12 flacher Bodennebel (11 in einzelnen Schwaden, 12 mehr zusammenhängend), 13: Wetterleuchten, 14: Fallstreifen, 15, 16: Niederschlag im Gesichtskreis (15: > 5 km entfernt, 16: < 5 km), 17 Donner ohne Niederschlag, 18 starke Böen, 19 Großtromben 20–29: Hydrometeore während der letzten Stunde (20 Nieseln, 21 Regen 22 Schnee 23 Schneeregen, 24 gefrorener Regen, 25 Regenschauer, 26 Schneeregenschauer, 27 Graupel- oder Hagelschauer, 28 Nebel, 29 Gewitter), 30–32: leichter oder mäßiger Staub- oder Sandsturm (30 nachlassend 31 ohne Änderung, 32 zunehmend), 33–35: starker Staub- oder Sandsturm (33 nachlassend, 34 ohne Änderung 35 zunehmend), 36–37: niedriges Schneefegen (36 leicht, 37 stark), 38, 39: hohes Schneefegen (38 leicht, 39 stark) 40: Nebel im Gesichtskreis, 41: Nebel in Schwaden, 42–49 Nebel (gerade Zahlen: Himmel erkennbar, ungerade: nicht erkennbar, 42, 43: dünner werdend, 44, 45: unverändert, 46, 47 dichter werdend, 48, 49: als Rauhreif niederschlagend), 50–55: Nieseln (gerade Zahlen: mit, ungerade: ohne Unterbrechung, 50, 51 leicht, 52, 53: mäßig, 54, 55: stark), 56–57: Nieseln gefrierend 58–59: Nieseln mit Regen (56, 58: leicht, 57, 59: stark) 60–65 Regen (Unterteilung wie bei 50–55) 66–67: Regen gefrierend 68–69: Regen und Schnee (66, 68: leicht 67, 69: stark), 70–75: Schnee (Unterteilung wie bei 50–55), 76: Eisnadeln 77: Schneegriesel, 78: einzelne Schneesterne, 79: gefrorener Regen, 80–82: Regenschauer (80: leicht, 81: mäßig, 82: sehr stark), 83–84: Schneeregenschauer, 85–86: Schneeschauer, 87–88: Graupelschauer 89–90: Hagelschauer (83, 85, 87, 89: leicht, 84, 86, 88, 90: stark), 91–94: Gewitter in der letzten Stunde (91, 92: Regen noch anhaltend, 93, 94: Schnee, Graupel oder Hagel noch anhaltend, 91, 93: leicht, 92, 94: stark), 95–99: Gewitter zur Beobachtungszeit (95, 96: leicht mit Regen, Schnee oder Hagel, 97: stark mit Regen oder Schnee, 98: mit Staub- oder Sandsturm, 99: mit Hagel oder Graupel).

W = **Witterungsverlauf**

0–4: kein Niederschlag (0: heiter, 1: wechselnd bewölkt, 2: stark bewölkt, 3: Staub- oder Sandsturm oder Schneetreiben, 4: Nebel oder starke Staubtrübung), 5: Nieseln, 6: Regen, 7: Schnee, 8: Schauer, 9: Gewitter

PPP = **Luftdruck auf NN** reduziert in Zehntel mb ohne **Hunderterziffer**

TT = **Temperatur in °C** (bei neg. Temperaturen ist 50 addiert)

N_h = **Bedeckung mit unteren** Wolken (verschlüsselt wie N)

C_L = **Tiefe Wolken**

0: keine, 1: Cu hum, 2: Cu cong, 3: Cb calvus, 4: Sc vesp, 5: Sc, 6: St, 7: Fs oder Fc unter As, 8: Cu und Sc, 9: Cb cap, –: nicht erkennbar

h = **Höhe der Untergrenze** der unteren Wolken

0: 0–50 m, 1: 50–100 m, 2: 100–200 m, 3: 200–300 m, 4: 300–600 m, 5: 600–1000 m, 6: 1000–1500 m, 7: 1500–2000 m, 8: 2000–2500 m, 9: > 2500 m

C_M = Mittelhohe Wolken

0: keine, 1: As trans, 2: As opac, 3: Ac trans, 4: Ac lent, 5: Ac undulatus, 6: Ac cug, 7: Ac in mehreren Schichten oder zusammen mit As, 8: Ac cast, 9: chaotischer Ac-Himmel, –: nicht erkennbar

C_H = Hohe Wolken

0: keine, 1: Ci fil, 2: Ci dens, 3: Ci noth, 4: Ci unc, 5: Ci-Aufzug noch < 45°, 6: > 45°, 7: Cs den ganzen Himmel bedeckend, 8: Cs nicht größer werdend und nicht den ganzen Himmel bedeckend, 9: Cc, –: nicht erkennbar

6 = Gruppenkennziffer

E = Erdbodenzustand

0: trocken, 1: naß, 2: überschwemmt, 3: hartgefroren und trocken, 4: Glatteis, 5–7: nasser Schnee (5: weniger als die Hälfte bedeckend, 6: mehr als die Hälfte bedeckend, 7: geschlossene Schicht), 8, 9: trockener Schnee (8: mehr als die Hälfte bedeckend, 9: geschlossene Schicht)

a_x = nähere Charakteristik der Drucktendenz a

(1, 2, 3: Extremwert trat 0–1h, 4, 5, 6: 1–2h, 7, 8, 9: 2–3h vor Termin ein, und nach diesem Extremwert wurde die unter pp gemeldete Gesamtdruckänderung bei 1, 4, 7 um < 1, bei 2, 5, 8 um 1–3 und bei 3, 6, 9 um > 3 mb überschritten.

a = Luftdrucktendenz

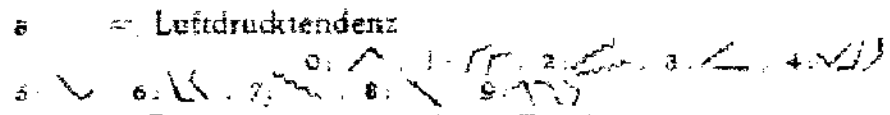

pp = Betrag der dreistündigen Druckänderung in Zehntel mb

7 = Gruppenkennziffer

RR = Niederschlagsmenge seit 12 Stunden

01–55: 1–55 mm, 56: 60 mm bis 90: 400 mm, 91: 0,1 mm, bis 96: 0,6 mm, 97: gering, nicht meßbar, 98: > 400 mm, 99: Messung unmöglich

T_eT_e = Extremtemperatur von 6–18h bzw. 18–6h in °C (bei neg. Temp. ist 50 addiert)

ss = Höhe der Gesamtschneedecke

00–55: 00–55 cm, 56: 60 cm, 57: 70 bis 90: 400 cm, 97: nicht geschlossen, nur Flecken, 98: > 400 cm, 99: keine Messung

$T_gT_gT_g$ = Erdbodenminimum der vergangenen Nacht in Zehntel °C. (bei negativen Temperaturen ist 500 addiert)

RR_{24} = Niederschlagsmenge der letzten 24 Stunden (Messung wie RR)

sss = gestrige Sonnenscheindauer in Zehntelstunden

4 = Gruppenkennziffer

f_xf_x = höchste } Windgeschwindigkeit in Knoten in den

f_yf_y = niedrigste } letzten 10 Minuten vor der Beobachtung

Seite 2 enthält oben die 24-stündige Druckänderung von 5 zu 5 mb vom gestrigen Tag 0h bis zum 0h-Termin des Stichtages, wobei Fallgebiete gestrichelt sind und die Pfeile die Verlagerung der Zentren seit dem Vortag angeben. Darunter wird die Wetterlage auf einem großen Teil der Nordhalbkugel wiedergegeben. Die Zahlen geben die Lufttemperatur und bei den Schiffen oben die Luft- und darunter die Wassertemperatur an.

In der Darstellung des Wetters werden zur Abkürzung nur die Symbole für **N, dd, ff,** und **ww** verwandt, und zwar in der folgenden zusammengefaßten Form:

ww

00–03	keine besonderen Erscheinungen	
04–09	Dunsttrübung	∞
10	feuchter Dunst	
11–12	Bodennebel	
13	Wetterleuchten	
14	Fallstreifen	
15–16	Niederschlag im Gesichtskreis	(•)
17	Ferngewitter	
18–19	Tromben	)(
20	nach Nieseln	
21	nach Regen	
usf.	usf. bis	
29	nach Gewitter	
30–35	Staub- oder Sandsturm	
36–39	Schneetreiben	
40–49	Nebel	≡
50–59	Nieseln	
60–67	Regen	•
68–69	Regen und Schnee	
70–75	Schnee	✱
76	Eisnadeln (Polarschnee)	
77–79	Schneegriesel	
80–82	Regenschauer	
83–84	Schneeregenschauer	
85–86	Schneeschauer	
87–88	Graupelschauer	
89–90	Hagelschauer	
91–92	Regen nach Gewitter	
93–94	Schnee, Graupel od. Hagel nach Gewitter	
95, 97	Gewitter mit Regen oder Schnee	
96, 99	Gewitter mit Hagel	
98	Gewitter mit Staubsturm	



N

0	wolkenlos	
1–2	heiter	
3–5	halbbedeckt	
6–7	wolkig	
8	bedeckt	
9	Himmel nicht erkennbar	



Geschwindigkeit in Knoten	Symbolisierung
0	
1–2	
3–7	
8–12	
48–52	
123–127	

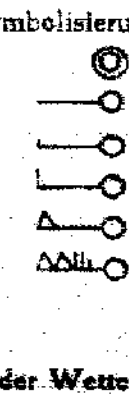

Bei den Fronten wird die Temperaturänderung am Boden (ausgefüllte Symbole) von der in der Höhe (offene Symbole) unterschieden. Dies ergibt folgende Möglichkeiten:

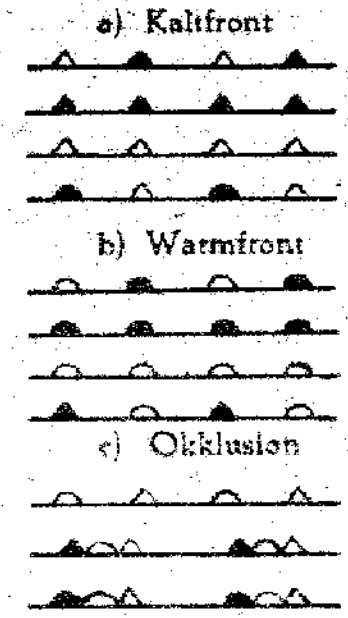

a) Kaltfront
- in allen Schichten
- nur am Boden
- nur in der Höhe
- maskiert

b) Warmfront
- in allen Schichten
- nur am Boden
- nur in der Höhe
- maskiert

c) Okklusion
- ohne Temperaturänderung am Boden
- mit Abkühlung am Boden
- mit Erwärmung am Boden

d) Konträre Luftmassenbewegung in der Vertikalen



quasistationäre Front oder gegenläufige Warmfront

e) Sonstiges

– – – – – – – – Konvergenzlinie

Alle Höhen von Druckflächen **(Seite 3–5)** sind in der Einheit des geopotentiellen Dekameters (das geopot. Meter ist das um 2 % verminderte dynamische Meter und daher nahezu identisch mit dem geometrischen Meter) angegeben.

Die Karte der relativen Topographie 500/1000 mb (S. 3 oben) enthält die Einzelwerte in Dekametern unter Fortlassung der Hunderter-Ziffer, in der Karte der abs. Topographie (S. 3 unten) wird die Windgeschwindigkeit in Knoten (je 5 Knoten ein halber, je 10 Knoten ein ganzer Strich, je 50 Knoten ein Dreieck) dargestellt. Auf der linken Seite wird die abs. Topographie in Dekametern (unter Fortlassung der Hunderter-Ziffer) und auf der rechten Seite, durch einen Bruchstrich getrennt, oben die Temperatur und darunter der Taupunkt in °C angegeben. Die Zehnerzahl der Windrichtung wird als kleine Zahl neben den Richtungspfeil gesetzt. Es bedeutet z. B.

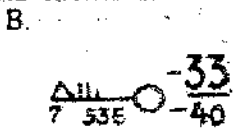

absolute Topographie 500 mb = 536 geopot. Dekameter, Westwind 75 Knoten aus 270°, Temperatur –33° und Taupunkt –40°

Auf Seite 4 sind die aerologischen Beobachtungen der Stationen in der US-Zone übersichtlich zusammengestellt.
Das Eintragungsschema ist am Kopf der Tabelle angegeben. Temperaturen zwischen –0° und –49° sind durch Addition von 50 gekennzeichnet.

Seite 5 enthält Höhenwetterkarten oberhalb der Bodenreibungsschicht (850 mb), für die Tropopause (225 mb) und Stratosphäre (96 mb), wobei die beiden letzteren Flächen so ausgewählt worden sind, daß die relativen Topographien 225/500 mb und 96/225 mb über Berlin im Jahresmittel den gleichen Betrag von 544 geopot. Dekametern aufweisen wie die Schicht 500/1000 mb. Die Änderung der rel. Top. 500/1000 mb ergibt ein Maß für die in der unteren Troposphärenhälfte eingetretene Temperaturänderung und die darüber befindliche Karte (Änderung der abs. Top. 225 mb) ein Maß für die Druckwellen an der Tropopause.

Die Vorhersagekarte bezieht sich auf den 06-Uhr-Termin des folgenden Tages, und die im Anschluß an die Wetterübersicht gegebene Wetterentwicklung gründet sich außer auf die synoptischen Unterlagen auf die Ergebnisse der Untersuchung von Wellen, Spiegelungspunkten, Korrelationen und ähnlichen Fällen.

Als gesonderter Teil des „Täglichen Wetterberichtes" enthält die **„Wetterkarte"** eine Reihe von Ergänzungskarten.

Auf der ersten Seite werden täglich wechselnd Aufsätze und tabellarische Darstellungen über Themen der Wetterkunde und ihrer Randgebiete abgedruckt.

Die Innenseiten bringen die 6-Uhr-Wetterlage über Europa, in der auch die Luftmassenverteilung angegeben wird. Daneben werden die Karte der dreistündigen Luftdruckänderung, sowie die Höhenwetterkarte der 700-mb-Fläche vom 3-Uhr-Termin dargestellt.

Die nach der Übersicht abgedruckte Vorhersage für den nächsten und die folgenden Tage ergänzt die auf Seite 5 des „Täglichen Wetterberichtes" angegebene allgemeine Wetterentwicklung durch präzisere Angaben über die einzelnen Wetterelemente für die verschiedenen Prognosenbezirke.

Auf Seite 4 werden die im Wetterbericht nicht enthaltenen Stationsmeldungen der US-Zone in entschlüsselter Form veröffentlicht, die durch die gleichen Angaben für einige europäische Hauptstädte ergänzt werden, wobei für einige Orte der US-Zone die täglichen astronomischen Daten mit angegeben werden.

Ferner werden die in Erlangen durchgeführten Frühaufstiege vom heutigen und gestrigen Tag graphisch dargestellt und daneben der Höhenwind von München angeschrieben.

Eine Zonenkarte für die Länder der US-Zone dient zur Wiedergabe von wechselnden Darstellungen des süddeutschen Witterungscharakters.

Alle Zeitangaben im „Täglichen Wetterbericht" in Mittlerer Greenwich Zeit (M.G.Z.), in der Wetterkarte in Mitteleuropäischer Zeit (M.E.Z.)

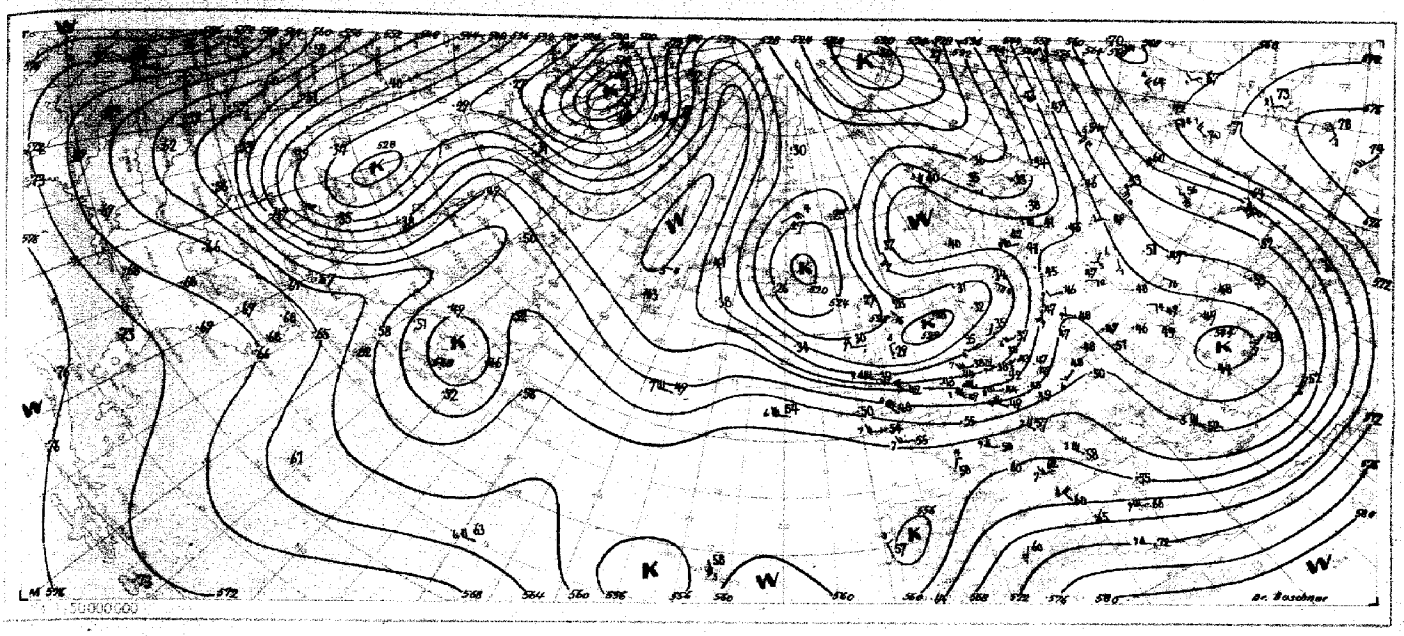

Absolute Topographie 500 mb heute 03 Uhr (geopot. Dekameter)

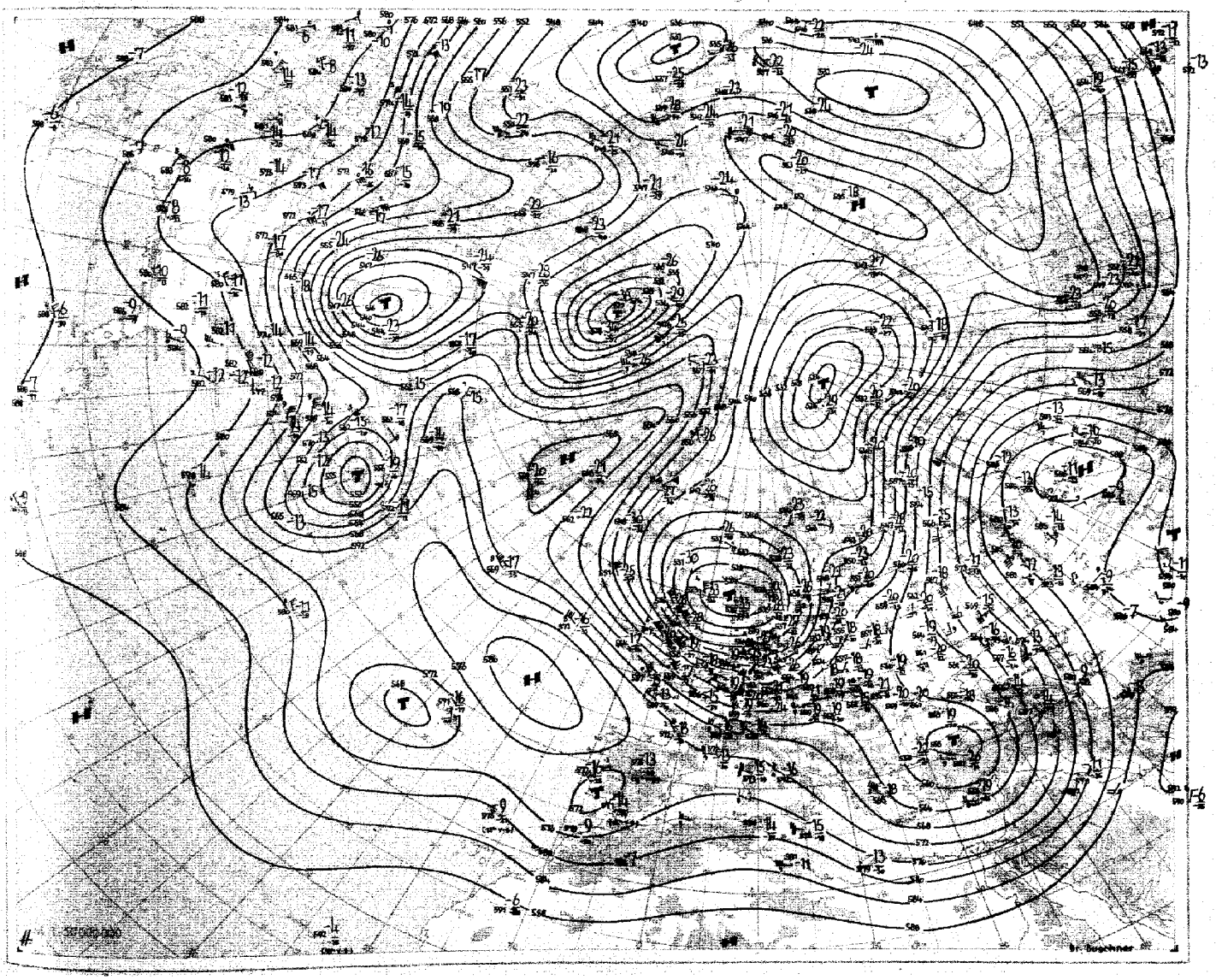

Station	Höhe	iii	Gestern 09 Uhr GMT TdTd4ff	Nddff	VVwwW	TTapp	Gestern 12 Uhr GMT TdTd4ff	Nddff	VVwwW	PPPTT	NhChCC	6Eapp	Gestern 15 Uhr GMT TdTd4ff	Nddff	VVwwW	TTapp	Gestern 18 Uhr GMT TdTd4ff	Nddff	VVwwW	PPPTT	NhChCC	6Eapp	7RRTT	fgfg
Augsburg	480	852	09–06	72304	81012	13712	08–12	72310	81022	13117	42576	60708	08–12	82708	81026	16901	09–10	82504	81216	13814	855—	61403	70117	
Ingolstadt	367	860	10–18	62512	81012	14912	08–17	52510	81032	12718	42501	60812					09–02	82701	50808	13713	835—	61300	70118	
München	521	865	10–08	81808	40052	13711	06–06	62905	16012	13017	33531	60814	09–05	82903	20612	12409	07–04	83102	50606	14313	5652–	61708	70118	
München-Riem	526	866	08–08	72308	81022	14714	07–14	62912	81032	12618	33542	60714	08–08	82905	40618	12411	07–06	82004	80608	14213	2742–	61707	70118	26
Landshut	391	873	10——	72309	45102	14715	09——	62318	81022	12518	43632	60713	10——	82609	81612	13409	10——	82602	81026	14013	0097–	61503	70118	
Passau-Oberhaus	409	893	09–05	82203	75026	11200	09–03	72002	81016	13616	5854–	60819	07–07	82706	81022	17617	10–00	80000	81216	14711	857—	61219	70217	
Feldberg/Schw. □	1493	908	03–26	72317	81022	06704	52–22	82716	81022	48308	2527–	60701	01–19	82614	81022	08709	02–21	82716	81022	47108	3527–	65603	70009	27
Friedrichshafen	401	934	10——	82003	60052	15707	10——	72403	60052	13619	12672	60811	08——	82902	75022	19712	07——	80000	60022	12318	4087–	60601	70019	
Kempten-Lenzfried	705	946	05–12	71809	82015	14811	07–12	62708	81015	14616	3264–	67908	08–15	83208	82608	14507	08–01	81301	81026	14114	5582–	61704	79717	
Oberstdorf	810	948	07–01	71801	82016	14916	08–01	71801	82036	13617	25856	60708	07–05	82702	80258	16709	09–00	80000	60608	13015	856—	61603	79519	23
Zugspitze □	2960	961	54–38	92833	x5707	54300	53–35	72725	x6427	07752	72–50	60300	53–32	82924	x3714	52301	54–42	82735	81037	07753	8057–	69601	70152	45
Hohenpeißenbg. □	977	962	07–22	72416	81216	10709	06–24	72518	81052	03114	5257–	60707	08–18	83413	81258	10707	06–08	81406	81108	02709	2562–	61103	79415	26
Garmisch-Partenk.	704	963	07–01	71601	75606	11913	08–06	63604	81036	12216	628—	61619	07–10	83607	81032	17807	09–01	80201	60028	13912	5682–	61111	70118	
Bad Tölz	654	971	08–10	81808	81606	11912	07–07	83104	75806	12417	695—	60815	08–13	83411	40608	13400	09–01	81101	75028	14611	1662–	61001	70217	13
Wendelstein □	1735	980	02–16	82912	75027	03001	02–14	82810	80027	24705	5837–	60703					03–22	93118	x6638	24303	9–0—	66604	70606	
Berchtesgaden	542	997	08——	72403	81026	11913	08——	72202	81256	15014	4587–	60815					09——	82003	30616	16911	6752–	62320	70416	

Station	Höhe	iii	Gestern 21 Uhr GMT TdTd4ff	Nddff	VVwwW	TTapp	Heute 00 Uhr GMT TdTd4ff	Nddff	VVwwW	PPPTT	NhChCC	6Eapp	Heute 03 Uhr GMT TdTd4ff	Nddff	VVwwW	TTapp	Heute 06 Uhr GMT TdTd4ff	Nddff	VVwwW	PPPTT	NhChCC	6Eapp	7RRTT	fgfgTgTg	RRsss	ss
Augsburg	480	852	08–08	82104	81022	11702	08–10	82105	81022	14011	4552–	60704	08–09	82106	81606	10804	09–04	81802	50106	13210	855—	61706	79509	—082	02010	
Ingolstadt	367	860							8								09–08	82505	75618	12511	855—	61300	70110	—084	02032	
München	521	865	08–03	81801	40106	11200	09–04	82003	50612	14211	4642–	67605	09–08	82904	30616	10702	09–06	82005	35216	14110	5742–	61201	70110	—088	03009	
München-Riem	526	866	06–05	82204	80022	11200	08–07	82306	80612	14310	3562–	64604	08–06	82703	56616	11704	08–08	82208	64616	14010	6562–	61103	70109	12080	02013	
Landshut	391	873	11000	81401	81258	11704			8				09——	82307	40612	10902	09——	82313	50612	12611	0097–	61201	70210	—087	03031	
Passau-Oberhaus	409	893	10–03	82502	75022	11701	08–03	82502	75022	13910	865—	61607	09–00	80000	40612	10605	09–01	82201	50612	14110	874—	61405	70109	—092	03008	
Feldberg/Schw. □	1493	908	50–46	82430	81616	07705	04–21	82320	82026	46306	4547–	60703	05–27	82322	75606	05706	04–35	72227	83016	45606	4527–	65601	79405	46037	94020	97
Friedrichshafen	401	934	07——	83606	60022	15303	08——	80309	80612	13712	4562–	60301	09——	83603	60026	11903	09——	83603	80216	13611	8087–	61400	69111	—100	91023	
Kempten-Lenzfried	705	946	08–00	80000	70056	11201	08–02	81402	60106	15209	865—	60703	08–02	83202	40636	09200	08–01	71801	60106	15309	1567–	61301	70108	—076	01011	
Oberstdorf	810	948							6								08–00	80000	60606	15709	876—	61405	70108	10081	02022	
Zugspitze □	2960	961	53–36	92830	x2717	53200	54–41	92733	x2457	07053	9–0—	64607	54–38	92534	x2714	53709	54–43	92738	x3457	6553	9–0—	69404	70253	45—	03006	98
Hohenpeißenbg. □	977	962	05–02	81602	81052	09200	05–04	80404	81102	02308	0092–	60704	05–06	82405	81616	08706	06–11	82410	81616	01708	5557–	61200	70106	12060	02014	
Garmisch-Partenk.	704	963	09–01	81601	60106	11701			6				09–00	80000	40216	09904	09–01	71801	60106	14010	557—	61007	70209	—085	03028	
Bad Tölz	654	971							2								09–05	82004	81606	14010	3757–	61002	70209	08080	03012	
Wendelstein □	1735	980							6								02–24	82920	75626	22704	5522–	65402	70102	—020	07008	03
Berchtesgaden	542	997							6								08——	82002	75256	15809	3757–	61208	70308	—075	07003	

Station	Berlin			Wiesbaden			München			Berlin			Wiesbaden			München			Erlangen			Friedrichshafen		
YYGG	2809			2809			2809			2815			2815			2815			2815					
mb	HHHH	TTTdTd	ddff	HHHH	TTTdTd	ddff	HHHH	TTTdTd	ddff	HHHH	TTTdTd	ddff	HHHH	TTTdTd	ddff	HHHH	TTTdTd	ddff	HHHH	TTTdTd	ddff	HHHH	TTTdTd	ddff
41	2218			2194	99	2803	2203	01	0000	2199			2205	00		2218	96	3605	2201					
96	1657	98	2714	1640	03		1653	04	3126	1643	00		1651	03		1661	03	3106	1647	03				
100	1630	98	2716	1614	03		1627	04	3121	1617	01		1625	03		1635	03	3106	1621	04				
200	1179	06	2836	1171	09		1185	12	3343	1167	04		1179	08		1192	12	2862	1177	09				
225	1105	08	2845	1098	13		1111	10	3243	1093	07		1105	07		1120	10	2859	1104	13				
300	918	96	2844	914	96		926	95	3259	909	98		919	96		934	95	2834	919	97				
500	557	6873	2525	555	6974		563	6870	3233	553	7385	2543	559	71		570	6468	2841	559	6876				
700	297	5355	2624	297	5758		304	5368	2831	296	5555	2729	301	5355	2849	306	0150	2750	301	5555				
850	142	0403	2420	144	0052	2730	148	0604	2623	141	0303	2719	145	0602	2643	148	0805	2722	145	0552				
1000	007	1408	2014	011			013			007	1211	2205	011			012			010					
	PPP	TTTdTd	ddff	PPP	TTTdTd	ddff	PPP	TTTdTd	ddff	PPP	TTTdTd	ddff	PPP	TTTdTd	ddff	PPP	TTTdTd	ddff	PPP	TTTdTd	ddff	PPP	TTTdTd	ddff
Markante Punkte	062	99	1012	015	87	1035	008	90	0000	050	00		005	93		026	92	2905	050	00				
	073	97	1010	028	98	1050	019	98	0904	085	99		016	98		060	00	3109	080	01				
	084	00	1611	128	04		023	96	0904	129	02		050	01		070	99	3106	120	02				
	150	00	2829	150	03		030	01	0000	170	00		122	01		080	03	3106	135	04				
	189	02	2831	155	02		150	04	3021	236	09		150	03		157	03	2848	150	03				
	208	09	2839	168	08		180	07 *	3048	354	90		242	07		203	13	2862	520	6673				
	240	08	2849	190	07		221	11	3338	400	84	2663	338	90		233	09	2960	530	6671				
	400	8087	2825	214	14		400	7884	3150	462	76	2640	400	81		327	90	2846	600	5965				
	458	7382	2529	340	90		549	6364	3015	484	7487	2543	470	74		400	7883	2736	610	5963				
	515	6771	2525	400	8187		617	5861	3213	568	6467	2540	560	6584		582	5558	2925	665	5558				
	575	6167	2628	576	6264		635	5968	3017	620	5960	2539	595	6173		594	5659	3025	680	5656				
	626	5760	2520	675	5757		720	5257	2827	640	5860	2731	625	5960		737	0302	2622	760	5151				
	785	0150	2528	794	5455		737	5161	2827	760	5151	2723	728	5153	2631	806	0404	2717	770	5152				
	903	0605	2424	924	0600	2635	807	0301	2732	812	5050	2721	755	5253	2631	912	1308	3031	900	0800				
	003	1408	2013	997	1008	2304	953	1409	2308	002	1311	2205	995	1607	2712	953	1209	3208	979	1308				
41/96	561			554			550			556			554			557			554					
96/225	552			542			542			550			546			541			543					
225/500	548			543			548			540			546			550			545					
500/1000	550			544			550			546			548			558			549					

Ergänzungen

Station	Höhe	iii	TgTg-TnTn	RRsss	ss
Geisenheim	109	628			
Ellwangen	439	749	—10	01008	
Freudenstadt	798	815	14–08	03004	
Tübingen	370	626	18–10	03003	
Donaueschingen	821	717	17–08	94002	
Konstanz	410	929	22–10	95——	

Wolkenzug

iii	YY-GG	Cddv,v,	Cddv,v,	iii	YY-GG	Cddv,v,	Cddv,v,

Mittelwerte der rel Topographie über Berlin im Mai	
545	
546	
551	
548	Mai

Station	Berlin			Wiesbaden			München			Berlin			Wiesbaden			München			Erlangen			Friedrichshafen		
YYGG	2821			2821			2821			2903			2904			2903			2903			2903		
mb	HHHH	TTTdTd	ddff	HHHH	TTTdTd	ddff	HHHH	TTTdTd	ddff	HHHH	TTTdTd	ddff	HHHH	TTTdTd	ddff	HHHH	TTTdTd	ddff	HHHH	TTTdTd	ddff	HHHH	TTTdTd	ddff
41	2207	99		2195						2194			2194	01					2196	99				
96	1649	01		1643	03					1638	00		1642	02		1647			1646	03				
100	1622	00		1617	03					1612	00		1616	02		1620			1619	03				
200	1170	04		1172	06					1159	01		1170	08		1177	11		1175	07				
225	1095	04		1098	07		1106	11	3052	1083	00		1096	10		1104	09		1100	08		1106		
300	910	98	2572	912	98		921	97	2854	895	99	2663	912	97		919	96		914	96		921	9003	
500	554	7080	2533	555	7180	2662	561	6972	2626	545	76	2541	553	70	2758	560	6974		557	7172		561	6970	
700	297	5563	2427	299	5454	2635	303	5459	2639	292	5870	2538	297	5667	2650	301	5354	2848	299	5454		303	5454	
850	141	0550	2616	144	0302	2433	147	0651	3018	139	5152	2511	142	0504	2524	145	0503	2624	143	0403		146	0703	
1000	007	1110	2509	010			012			007	1007	2803	009			011			009			012		
	PPP	TTTdTd	ddff	PPP	TTTdTd	ddff	PPP	TTTdTd	ddff	PPP	TTTdTd	ddff	PPP	TTTdTd	ddff	PPP	TTTdTd	ddff	PPP	TTTdTd	ddff	PPP	TTTdTd	ddff
Markante Punkte	040	00		055	01								012	92										
	046	98		103	04					058	00		035	98					050	01				
	050	99		125	01					150	00		039	01					080	04		270	0208	
	103	99		135	03					254	00		058	00					125	02		328	9094	
	150	00		150	03					317	99	2658	078	04		125	03		150	05		423	7884	
	170	99		215	08					390	90	2538	117	04		150	03		175	04		478	7273	
	240	08	2594	250	06					400	88	2539	126	02		180	09		190	07		530	6667	
	400	8490	2637	357	90					630	6481	2539	217	12		194	09		250	04		640	5757	
	490	7178	2535	400	8385					670	6074	2537	378	8387		204	13		400	8389		657	5757	
	533	6785	2429	463	7580		341	90	2955	744	5664	2425	400	8187	2869	341	90		550	6565		713	5454	
	610	6080	2533	473	7581		400	8084	2839	757	5861	2423	417	80	2865	400	8388		600	6161		772	0052	
	660	5675	2429	555	6779	2651	607	6061	2814	785	5556	2417	600	6176	2755	438	7782		800	0202		890	1004	
	725	5357	2426	612	6262	2639	645	5658	2622	936	0752	3012	646	6064	2755	577	6165		840	0404		903	1004	
	955	1108	2514	738	5151	2534	934	1204	2307	966	0901	3013	660	6163	2650	738	5152	2855	860	0403		944	1206	
	002	1110	2509	995	1311	3202	952	1008	2208	002	0906	2803	994	1009	0000	951	0908	2402	977	1009		966	1108	
41/96	558			552						556			552						550					
96/225	554			545						555			546			543			546					
225/500	541			543			545			538			543			544			543			545		
500/1000	547			545			549			538			544			549			548			549		

Höhenwinde

Schlüssel	ddff	ddff	ddff	ddff	ddff	ddff
Station	Bremen		Kassel		Frankfurt a/M.	
YYGG						
16200 m						
11700 m						
11100 m						
9000 m						
5400 m						
3000 m						
1500 m						
0 m						
Station	Karlsruhe		Stuttgart		Erlangen	
YYGG	2809		2809			
16200 m						
11700 m						
11100 m						
9000 m						
5400 m						
3000 m						
1500 m	2720		2932			
0 m	2512		2507			
Station	Heidelberg		Friedrichshafen			
YYGG			2808	2814		
16200 m						
11700 m						
11100 m						
9000 m						
5400 m						
3000 m				2625		
1500 m			2514	2728		
0 m			1903	2804		

□ = Luftdruck in Stationshöhe

Täglicher Wetterbericht

Herausgegeben vom Deutschen Wetterdienst in der US-Zone, Zentralamt Bad Kissingen

Erscheint täglich. Postbezug monatlich 1.– DM

Bei unregelmäßiger Lieferung sind Beschwerden immer an das Zustellpostamt zu richten.

Nachdruck verboten. Verlagsort Bad Kissingen

Jahrgang: 1952 Freitag, den 30. Mai Nummer: 151

Station	Höhe	iii	Gestern 09 Uhr GMT TT4ff	Nddff	VVwwW	TTapp	Gestern 12 Uhr GMT TT4ff	Nddff	VVwwW	PPPTT	NChCC	6Eapp	Gestern 15 Uhr GMT TT4ff	Nddff	VVwwW	TTapp	Gestern 18 Uhr GMT TT4ff	Nddff	VVwwW	PPPTT	NChCC	6Eapp	7RRTT	fgfg
Bremerhaven	6	129	07-35	62525	64899	12517	08-27	63022	82259	05510	62400	67425	04-21	62916	82808	11220	04-19	62616	82158	09111	53560	61216	70212	46
Bremen	4	224	08-22	52315	40108	11709	03-41	42728	81168	06713	49500	68416	01-27	62720	82158	14215	04-16	33010	81018	09712	13569	60217	70215	46
Berlin-Dahlem	51	381	08-13	62808	81012	13905	05-18	42111	81012	05717	21632	60716	08-09	72505	50252	11013	03-23	43014	81011	08813	32540	60415	79418	31
Berlin-Tempelh.	48	384	06-09	52006	81012	13906	03-16	62014	80032	05916	41585	60714	07-14	72510	80216	11013	02-25	42915	81016	08413	32561	61413	79116	
Kassel	187	438	08-11	82310	40612	11509	06-20	63212	80016	09014	43542	65412	05-14	82912	75022	13218	06-14	83411	75258	13010	485—	61216	79315	
Nürburg □	611	510	07—	72713	80106	09406	01—	62724	81016	40310	5247-	60316	01—	82713	81037	10412	03—	82709	80022	42409	855—	60309	70112	
Koblenz	97	515	08-16	72913	81026	15902	04-22	72918	81018	10115	4847-	60221	04-18	73215	82022	15416	05-05	72903	81022	13213	755--	60413	79716	
Fuchskauten □	657	523	8—	82518	30818	08601	06—	62724	80018	33109	43201	64414	02—	82718	80021	08223	05—	72715	80022	36307	684--	61309	70310	
Limburg/Lahn	130	525	11-11	72507	70056	15601	05-17	73110	80028	10614	5854-	60216					05-01	83601	80022	13612	365—	60216	70115	
Gießen	185	532	9-17	72509	50216	13701	04-26	83016	70058	09613	824--	67413	03-22	72713	70052	14216	03-08	82706	70052	13012	855—	61317	79315	30
Bad Wildungen	280	535	08-08	72204	50258	10707	03-20	72508	75058	08213	38502	67411					04-10	73606	80022	12611	5856-	60417	70315	
Schlüchtern	205	539	11-06	82504	30616	12608	11-08	83205	50216	09513	4747-	64108	03-25	43010	82016	16216	04-11	62710	82036	17813	34550	61216	70416	
Schenklengsfeld	314	543	10-10	82206	25808	11609	09-20	72710	80018	09112	685—	67409					04-22	42712	81031	12712	25770	61321	70415	
Wasserkuppe □	921	544	07-26	92320	x1594	07610	06-20	92713	x1456	02906	9-0—	64409	50-26	42515	81014	07214	02-16	62911	81024	06106	44438	61318	70609	35
Trier-Petrisberg	273	609	11-22	72310	80016	14404	06-20	82913	80026	12714	4847-	60314	04-20	83211	81022	15216	03-18	62912	81012	15114	68600	60307	79216	30
Erbeskopf □	817	615	10—	72724	50106	11300	06—	72927	80026	11712	4243-	67411	03—	73227	99022	12313	04—	62715	99021	14012	4853-	60111	79713	
Mainz	131	632	12-13	72510	30216	14605	09-20	82713	75256	10516	22537	67405	07-09	73206	81022	16216	06-08	73406	81022	14015	5853-	60218	70117	
Kl. Feldberg/Ts. □	806	635	08-24	92718	x5416	08601	07-24	72918	45258	17008	6627-	60212	03-25	63021	81022	09314	04-32	63012	81012	19807	00930	60214	70211	
Frankf. Rhein-Main	110	637	12-16	82512	40216	13400	09-22	73216	81026	10016	2853-	67408	04-16	63012	81022	16319	04-12	63411	81022	13415	64700	61213	79617	36
Frankf. Stadt	103	638	12-18	82307	20206	13503	09-09	72703	80256	10015	5557-	60208	04-11	72806	81028	16419	05-07	63104	81028	13315	65700	61214	79218	30
Darmstadt	263	639	12-23	82513	30586	12200	12-26	72713	81258	10013	3847-	60205	09-20	72911	81022	15219	05-12	62908	81032	13214	35741	61212	70215	30
Würzburg	259	655	11-07	82505	81216	13707	10-28	82719	40816	10013	774—	67403	10-28	72724	81168	15211	06-07	32705	81018	13014	24501	61217	70215	
Bad Kissingen	223	658	12-10	82007	15612	13710	10-11	82708	75806	09115	6347-	60201	06-13	72911	80018	16222	03-09	33107	81038	13014	12740	61214	70116	
Bamberg	382	670	10-19	82516	60636	11507	10-18	82516	80618	09712	2847-	61200	09-25	82911	81028	13412	05-20	52912	81018	12412	14632	61315	70214	
Coburg	350	671					11—	82703	60218	07812	5742-	60702					04—	23106	81018	10013	11641	61211	70115	
Bayreuth	341	681	10-05	81803	50612	12604	11-09	82703	75106	10713	6742-	60703	09-12	83205	50216	11408	08-05	73102	75018	13113	384—	61413	70114	
Hof	567	685	08-13	82010	80022	10605	09-20	82513	80258	09311	874—	60705	08-16	82712	81028	11411	06-15	52710	81028	11712	42680	61213	70113	26
Weiden	396	688	10-12	82208	30615	11905	11-14	82410	40806	10712	674—	60200	11-10	72608	81018	12403	11-12	72508	60108	12412	4247-	61413	70615	
Silberhütte □	829	692	07-11	91808	x1456	07701	08-22	92818	x1616	13608	9-0—	60300	09-18	82914	30218	09205	08-16	82712	40108	15708	861--	61316	70410	
Weinbiet/Wnstr. □	556	724	10—	82305	40104	10400	10—	72505	50106	46711	771—	60305	05—	72518	80022	13209	04—	52709	81012	49012	45402	61313	79314	
Neustadt/Weinstr.	146	723	10-05	82302	40606	15200	08-15	72709	60026	11917	784—	60205	05-18	82910	81032	18408	04-00	40000	81012	14316	45606	60415	79119	
Baden-Baden	125	725	11—	82010	50032	15203	11—	72518	82022	12218	6877-	60203	11—	82712	81022	17410	06—	63010	82012	15817	38670	60411	70018	
Karlsruhe	115	727	12-20	72513	81016	16400	12-23	82517	81256	11416	384—	60202	09-20	72710	81022	18206	07-12	43008	81012	13917	18530	60420	79719	26
Mannheim	97	729	11-14	72812	30056	15601	11-12	82910	80028	11117	284—	67103	07-10	83009	81022	17412	05-09	53609	81012	13616	44662	61313	79218	
Königstuhl □	561	732	10-17	92907	x2454	10401	10-15	82908	60286	65211	8502-	60305	06-17	82912	81022	13209	05-12	22909	81012	47412	11442	61213	79114	
Stuttgart	305	737	08-18	72309	75052	15401	10-09	82504	75802	11516	7557-	60204	09-14	82908	80028	17407	08-15	72708	81028	13016	45550	60311	79718	25
Stuttgart-Echt.	405	738	08-15	72713	64022	14207	10-14	82508	80802	11815	785—	61103	09-08	82905	81028	16403	08-07	82705	81028	13614	365—	61213	79116	20
Öhringen	250	742	11-20	82718	81036	14709	11-14	82709	80806	10216	854—	60201	11-12	82509	80808	15212	08-07	62705	80018	13414	48540	61319	79416	
Ansbach	440	755	10-10	82208	70106	12705	10-26	82714	81028	10915	5847-	60300					08-12	73608	40058	14013	1854-	61212	70216	
Weißenburg/Bay.	435	761	10-15	72212	50052	14904	12-02	82701	50256	11014	855—	61401	10-12	82708	81802	14409	10-08	82705	81028	12714	855—	61207	70116	
Nürnberg-Fürth	311	763	11-08	82305	80026	12605	11-23	72515	81028	10117	4844-	60300	11-19	72509	80258	14405	08-13	73407	80028	12714	2553-	61216	70217	28
Regensburg	338	776	10-09	82307	60106	14901	10-18	82716	81806	10417	6863-	60707	11-24	82514	81808	16401	11-10	72506	82028	11914	5557-	61211	70217	
Gr. Falkenstein □	1307	791	05-11	92508	x4616	05000	06-14	92511	x5436	63806	9-0—	67901	07-13	92311	x8258	08404	06-16	72713	81288	65107	2717-	62209	70808	
Freiburg	286	803	08—	72306	81022	17203	09-11	72706	81022	11719	68678	60301	11-03	70302	81022	18303	11-08	70304	82028	13217	6867-	60211	79121	21
Dreifaltigkeitsbg. □	973	818	05—	72724	82022	11805	06—	82730	82022	01012	875—	64104	07—	82730	82802	12401	08—	82518	82256	02711	5747-	61216	79413	
Stötten □	734	836	09-15	62712	80012	12200	09-20	82715	60818	27012	774—	60204	06-24	82720	60022	13205	08-13	82711	81022	28611	874—	61211	79513	27
Ulm	480	838	11-12	52705	81012	16805	09-12	72705	81012	12016	764—	67403	09-15	82707	81038	17203	09-12	72705	81028	13815	765—	61211	79718	

Station	Höhe	iii	Gestern 21 Uhr GMT TT4ff	Nddff	VVwwW	TTapp	Heute 00 Uhr GMT TT4ff	Nddff	VVwwW	PPPTT	NChCC	6Eapp	Heute 03 Uhr GMT TT4ff	Nddff	VVwwW	TTapp	Heute 06 Uhr GMT TT4ff	Nddff	VVwwW	PPPTT	NChCC	6Eapp	7RRTT	EETTT	RRsss	ss
Bremerhaven	6	129	04-12	32510	82152	09214			8								06-14	62011	60100	11807	35641	61206	79705	22041	02068	
Bremen	4	224	04-08	22305	80010	08320	01-11	02308	80020	13104	00900	60312	01-06	02206	80020	03300	05-12	42010	64100	13507	00931	60304	70002	18501	02094	
Berlin-Dahlem	51	381							2								04-12	02608	81021	16009	00900	60218	70005	26038	94116	
Berlin-Tempelh.	48	384	04-08	32505	81030	11125	05-14	62712	80030	12909	65500	61118	04-13	02510	80025	07211	02-18	02710	81025	16109	00900	60221	79707	—044	91—	
Kassel	187	438	05-08	72706	75028	10218	05-06	72504	75028	15709	755—	60208	04-06	52304	75022	08800	06-10	82008	50102	16609	857—	61308	79208	—044	95047	
Nürburg □	611	510	05—	82905	40512	07316			5								05—	02909	81022	45207	00900	61410	79605	—012	02—	
Koblenz	97	515							2								06-06	31804	81012	16611	17450	60408	70011	——	97016	
Fuchskauten □	657	523	05—	82509	80022	06312			2								05—	62007	70102	39006	65500	60305	70005	—044	09046	
Limburg/Lahn	130	525							2								08-00	50000	80022	17010	55500	60207	70010	—090	01030	
Gießen	185	532	04-05	82504	70052	11315	05-06	82405	70052	15510	855—	60308	06-05	82004	70102	09303	06-02	81601	60052	16610	856—	61308	70009	12082	93001	
Bad Wildungen	280	535							8								05-08	82006	75022	16309	856—	60409	79705	—037	03054	
Schlüchtern	205	539	05-03	83201	50052	10319	08-02	82601	10102	16309	864—	67112	08-02	82601	50102	09104	07-02	82401	81022	17609	6642-	61406	70008	—077	04032	
Schenklengsfeld	314	543							2								06-10	72106	81022	17309	758—	61309	70006	—058	04—	
Wasserkuppe □	921	544	02-19	72710	75022	04313	02-11	82806	75022	08304	864—	60309	03-08	82207	30102	04306	03-08	81907	81022	09605	855—	61407	70004	22029	060.7	
Trier-Petrisberg	273	609	05-14	72706	81022	12315			2								07-09	02306	81020	19309	00900	60308	70007	22046	92015	
Erbeskopf □	817	615	04—	82709	82022	10213			2								06—	12309	81021	18408	14500	60305	70006	—052	97044	
Mainz	131	632	08-00	80000	50052	12316			2								09-04	12702	50050	18011	00940	60412	70010	—056	01023	
Kl. Feldberg/Ts. □	806	635	03-14	73010	70102	06203	04-14	73210	70102	22105	764—	64110	03-10	72406	45102	05102	05-11	22909	70102	22707	15280	60304	70005	—035	02036	
Frankf. Rhein-Main	110	637	05-06	83605	79022	12319	08-02	83202	79022	16610	856—	60211	08-00	80000	48218	10300	08-08	12506	56028	17510	15700	61209	79208	17063	01019	
Frankf. Stadt	103	638	06-00	80000	81022	12216	08-04	82702	81022	16312	856—	60211	07-00	80000	75606	11306	08-08	12303	30106	17211	00930	61203	79110	12079	99015	
Darmstadt	263	639	05-02	82401	81032	11218	10-02	70901	81012	16111	756—	60207	09-04	82303	81032	10205	08-05	42302	80016	17810	35640	61210	79109	19083	02019	
Würzburg	259	655	06-07	73205	81020	11222	07-02	80000	81022	16710	866—	60210	07-02	80901	81602	09206	07-02	80901	70026	18309	855—	61210	79109	—074	03009	
Bad Kissingen	223	658	04-08	72904	70050	12222	07-03	82302	60100	16610	856—	60208	07-00	80000	50605	09204	08-03	82001	40215	18110	6667-	61210	79508	—077	01079	
Bamberg	382	670	04-08	13207	80022	10320	04-07	83206	60050	16209	857—	60312	05-06	82505	50102	08308	06-05	81603	50612	18208	3562-	61309	79207	—064	02—	
Coburg	350	671							2								06—	82002	60102	17908	0097-	61213	70008	—064	01—	
Bayreuth	341	681	04-02	32902	60102	07421	04-02	82901	50102	17607	864—	64113	06-02	82901	50102	07311	06-02	83101	50106	19508	855—	61309	79106	—060	02001	
Hof	567	685	03-05	72905	80032	07221	04-04	82704	44102	16807	864—	60215					05-06	82005	80602	19006	5757-	61211	79706	15045	01003	
Weiden	396	688	08-04	32701	40102	09221	03-00	20000	20100	17604	25601	60315					07-00	80000	40212	19308	2567-	61316	79703	—027	06001	
Silberhütte □	829	692	05-14	32710	40102	07311	04-14	22710	50102	18606	26400	60313	03-08	82704	50102	05300	04-09	82705	80102	20205	6652-	61312	70004	—020	04000	
Weinbiet/Wnstr. □	556	724							0								06—	82302	40102	52608	854—	60305	70008	—074	93—	
Neustadt/Weinstr.	146	723	05-00	20000	81010	14217	07-00	80000	81030	17511	0091-	61111	07-02	80000	81032	11204	07-03	80000	81022	19012	7557-	60212	70011	——	91—	
Baden-Baden	125	725	08—	42702	81012	14323							08—	80000	60022	11302	09—	82303	60022	18713	856—	60216	70011	——	00—	
Karlsruhe	115	727	07-03	32303	80020	12319	07-02	82302	60050	17013	856—	61109	08-02	82002	60052	12300	09-04	82102	40052	18212	7551-	60412	70011	14077	97016	
Mannheim	97	729	05-04	52704	40052	13319	06-05	82905	50052	16213	6562-	64107	07-02	82202	50052	12304	07-07	82205	35052	17813	856—	61411	70012	—091	92015	
Königstuhl □	561	732	04-12	32910	81031	10318	04-10	82909	81031	49910	5552-	60207	05-07	82705	81022	09304	06-06	82705	81022	51409	855—	61311	70008	—076	91020	
Stuttgart	305	737	06-04	32503	81011	14323	06-05	82103	75030	17211	855—	60211	06-03	80000	50052	12101	06-07	82102	50052	17813	855—	60207	70011	23—	97012	
Stuttgart-Echt.	405	738	06-05	53003	80012	12120	06-04	82303	81031	17811	856—	60315	05-05	82303	81022	11301	07-05	82303	81022	18411	857—	61308	70010	09—	91—	
Öhringen	250	742	07-02	40000	75030	10319			0								08-00	80000	60102	17910	856—	61307	70008	—063	94016	
Ansbach	440	755							2								07-08	82206	80102	18710	6557-	61409	70007	—033	02016	
Weißenburg/Bay.	435	761	07-00	70000	81012	11323	07-02	82002	81022	17309	866—	60313	07-00	80000	81022	10307	06-04	82302	50052	18611	856—	61208	70008	—060	01010	
Nürnberg-Fürth	311	763	08-03	52903	80012	10323	07-02	82702	30100	17307	00907	60213	07-00	80000	30102	08208	08-01	71801	60102	18709	367—	61208	70007	20039	02007	
Regensburg	338	776	10-06	72701	81026	12323	09-04	82702	50106	16710	866—	60317	08-02	82701	50102	10105	08-01	80000	60102	18411	857—	61208	79709	—069	02012	
Gr. Falkenstein □	1307	791	05-14	92912	x4474	05110	02-13	92911	x5454	67103	9-0—	67410	02-11	92710	02434	02109	04-11	72309	81014	69204	0097-	61212	70002	—005	08000	
Freiburg	286	803	08-00	80000	82022	15221	09-00	80000	81022	17114	857—	60212	07-08	41404	81012	12300	07-00	80000	81032	18313	756—	60209	70011	09089	91021	
Dreifaltigkeitsbg. □	973	818							2								05—	81805	82022	06308	856—	61210	70007	—042	94024	
Stötten □	734	836	06-18	43113	25052	09213			2				05-08	72906	75022	08305	06-07	82305	75022	32409	855—	61307	70008	22066	95005	
Ulm	480	838	07-07	72503	81022	13221	07-03	82501	80022	18012	865—	60215	06-02	82501	81022	11104	06-01	80000	40052	19311	866—	61408	70011	—097	97025	

□ = Luftdruck in Stationshöhe

24-std. Bodendruck Änderung seit gestern 00 Uhr

Freitag

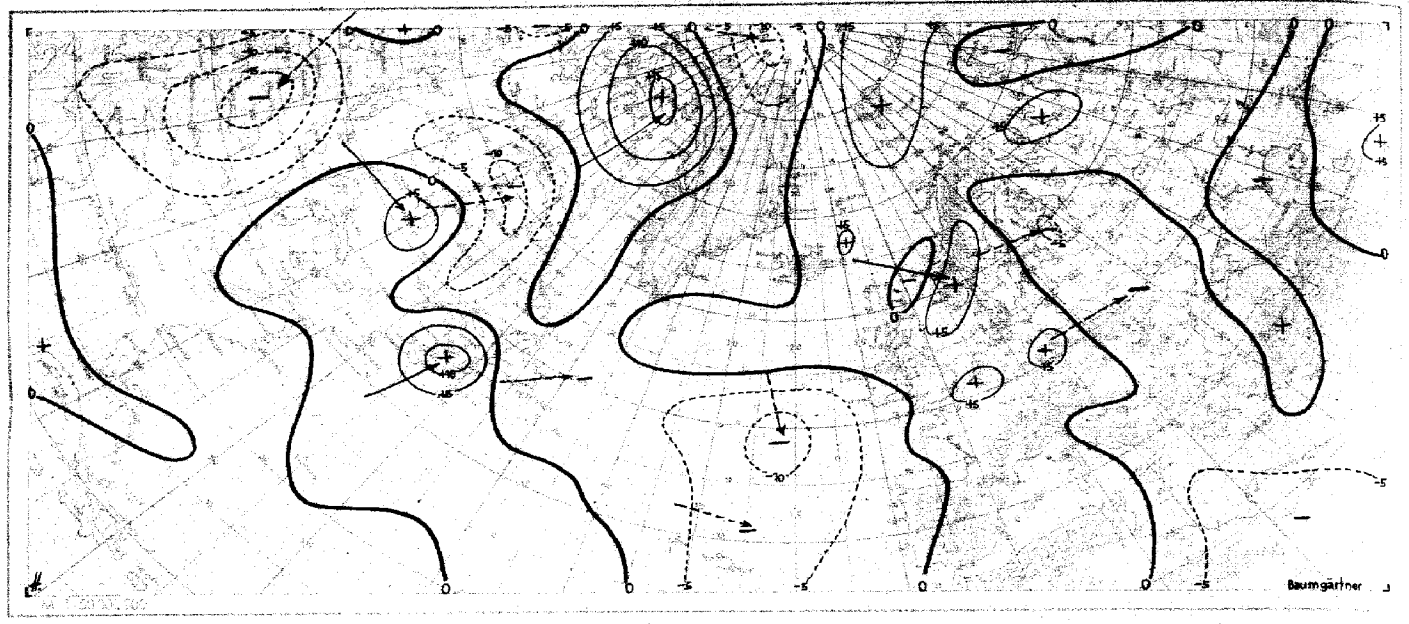

Wetterlage heute 00 Uhr

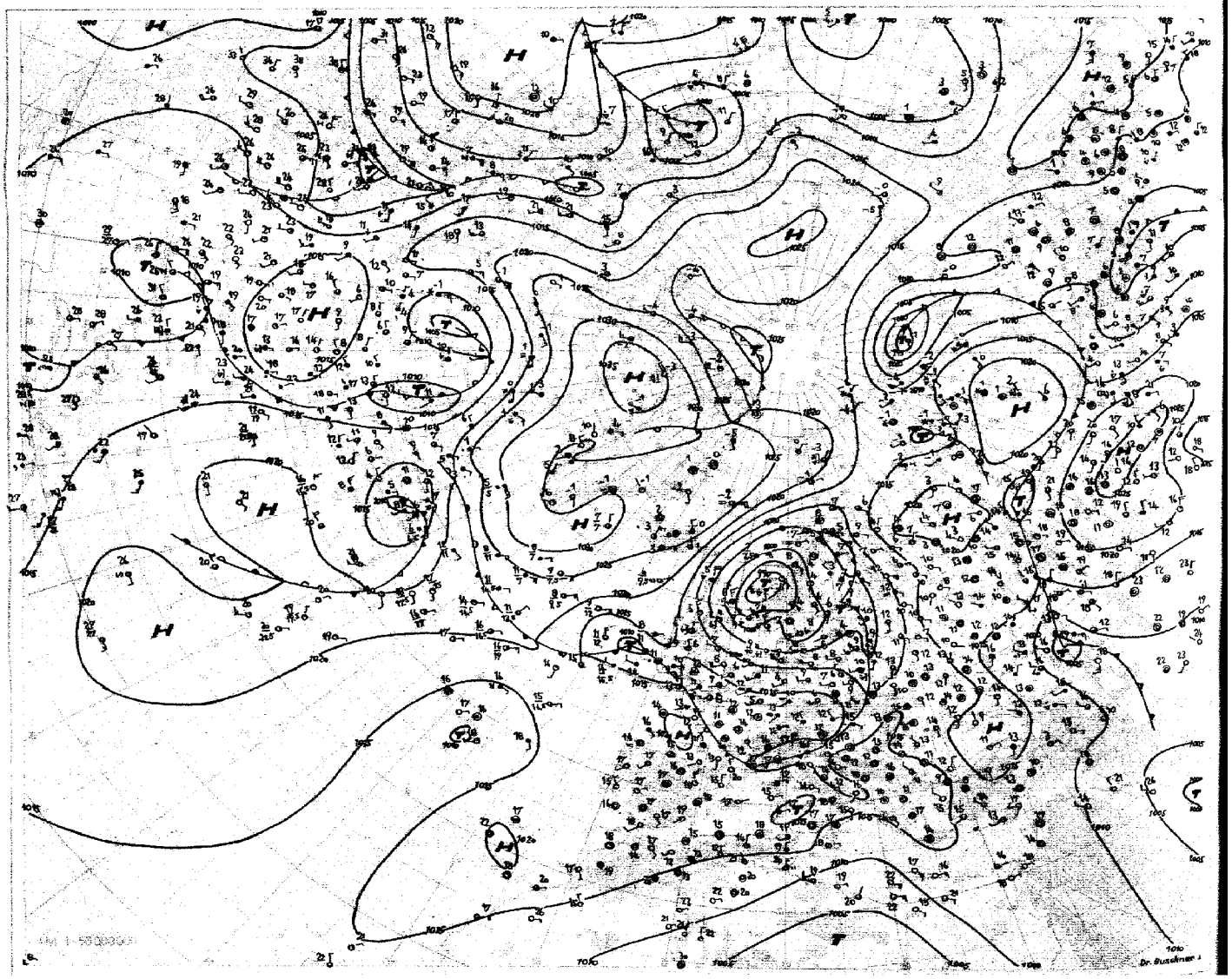

Absolute Topographie 96 mb 03 Uhr (geopot. Dekameter) Vorhersagekarte für morgen 06 Uhr

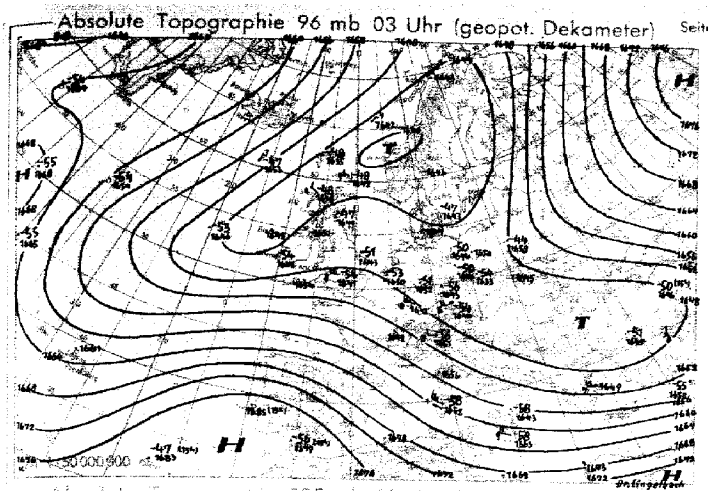

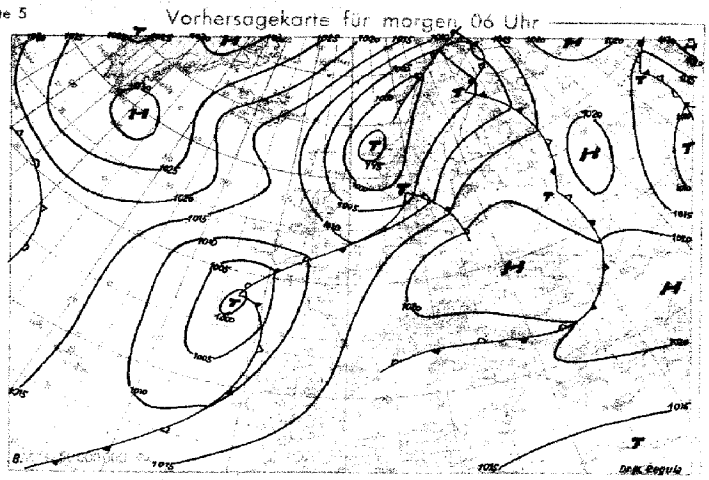

Absolute Topographie 225 mb 03 Uhr (geopot. Dekameter)

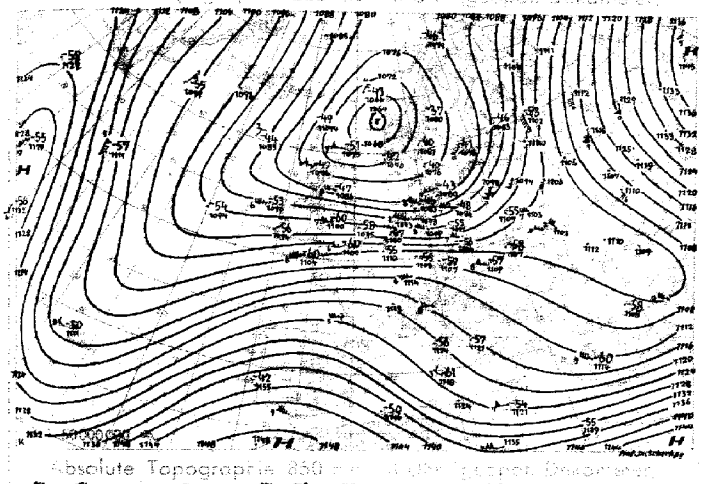

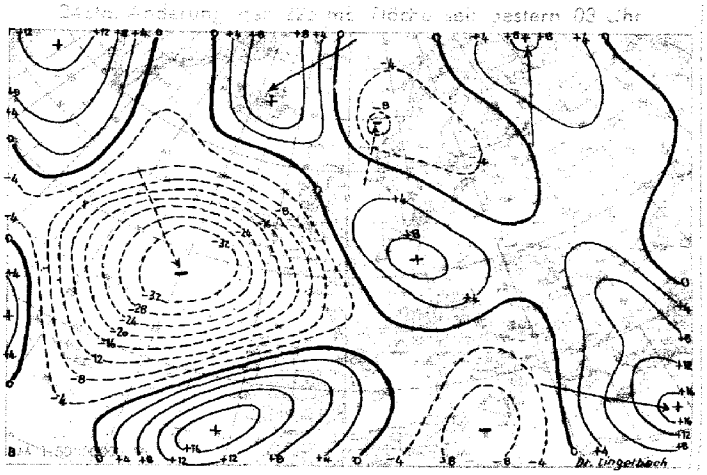

Absolute Topographie 850 mb 03 Uhr (geopot. Dekameter)

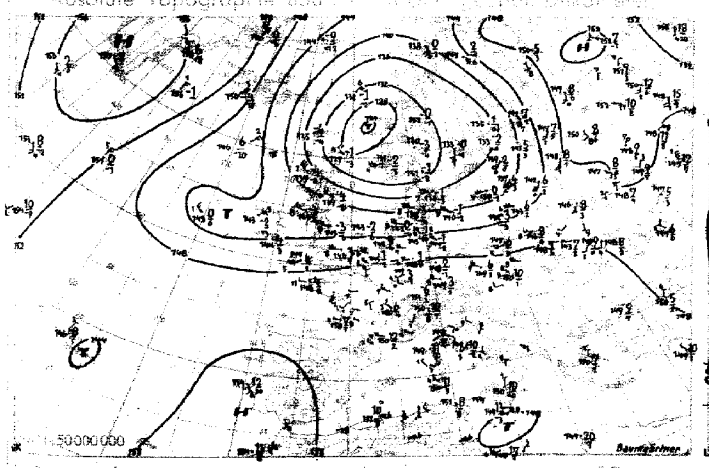

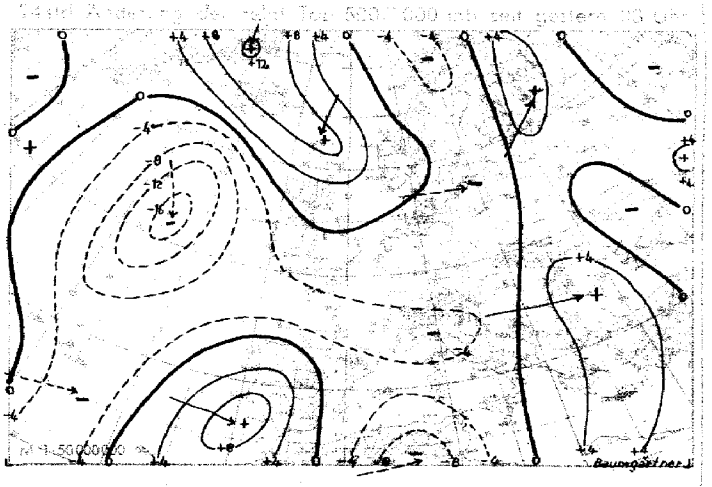

Wetterübersicht Freitag, den 30. Mai 1952

Während das Neufundlandtief unter Abschwächung ortsfest blieb, und auch die grönländische Hochzelle den Höhepunkt ihrer Entwicklung überschritten hat, verstärkte sich die der nordgrönländischen Störung folgende Zelle auf 1040 mb. Mit der Südverlagerung des isländischen Kaltlufttropfens kam es über dem Ostatlantik zu einer Abkühlung von 8 Grad in der unteren Troposphärenhälfte. Ferner bewirkte diese Kaltluftadvektion gegen die Flanke des ostatlantischen Höhenhochs in Verbindung mit dem aus dem Azorenraum nach Nordosten vordringenden Druckfall das Verschwinden des ostatlantischen Höhenhochs und den Anschluß des Kaltlufttropfens bei den Azoren an die nördliche Kaltluftzunge. Damit bildete sich über dem Ostatlantik ein meridionaler Höhentrog, auf dessen Ostseite die Steuerungsrichtung von Nordwesten auf Südwesten drehte, und damit die Umstellung der Wetterlage ihren Fortgang nahm. In Anbetracht dieser Entwicklung gewann das ostatlantische Tief nur noch langsam nordostwärts an Raum, während sich zwischen ihr und der nach Polen abgezogenen Störung ein breites Zwischenhoch aufbaute. Unter seinem Einfluß läßt die anfängliche Schauertätigkeit über Mitteleuropa nach. Das alte steuernde Höhentief bei Südnorwegen blieb erhalten, doch füllt sich das Bodentief allmählich auf. Über Rußland und dem Mittelmeer blieb die flache Druckverteilung bestehen.

Dr. W. Regula

Voraussichtliche Wetterentwicklung:

Durch den weiter anhaltenden Druckfall und die gleichzeitige hochreichende Abkühlung über dem Ostatlantik erfährt die Wetterlage eine grundlegende Umgestaltung. Dabei dringt von Südwesten her wesentlich wärmere Luft nach Mitteleuropa vor. An der Begrenzungslinie dieser Warmluft können in Norddeutschland nochmals Aufgleitbewegungen einsetzen, doch wird sich danach in ganz Deutschland sommerlich warmes, wenn auch nicht ganz beständiges Wetter durchsetzen.

Prof. Dr. Scherhag

Erläuterungen zum Inhalt des Täglichen Wetterberichts

Die Beobachtungen der synoptischen Stationen sind in der Form des am 1. Jan. 1949 eingeführten intern. Wetterschlüssels veröffentlicht.
Dabei bedeuten:

iii = Kennziffer der Station

T_dT_d = Taupunkt in °C (bei neg. Temp. ist 50 addiert)

N = Himmelsbedeckung in Achteln (9: nicht erkennbar)

dd = Windrichtung in 36-teiliger Skala (bei Addition von 50 ist die Windgeschwindigkeit ≥ 100 Knoten)

ff = Windgeschwindigkeit in Knoten

VV = Sichtweite:

x0: <20 m, x1: 20 m, x2: 50 m usf. bis 59: 130 m, 60: <200 m, 61: 200 m, 62: 400 m usf. 69: 1500 m, 70: 2000 m, 71: 20 km, 72: 40 km bis 85: 100 km, 86: 150 km, 87: 200 km, 88: 300 km, 89: ≥ 500 km. Ferner kann gegeben werden 90: <50 m, 91: 50, 92: 200, 93: 500, 94: 1000 m, 95: 2 km, 96: 4, 97: 10, 98: 20 km, 99: ≥ 50 km

ww = Wetter zur Beobachtungszeit

00-03: keine besonderen Erscheinungen (00: Wolkenentwicklung nicht feststellbar, 01: Wolken dünner werdend, 02: gleichbleibend, 03: zunehmend), 04-09: Dunstbildung (04: Rauchtrübung, 05: trockener Dunst, 06: Bildung oder Staubaufwirbelung, 07: Aufwirbelung von Staub, 08: Sandverwehungen, 09: Staub- oder Sandsturm, während der letzten Stunde), 10: feuchter Dunst, 11-12: flacher Bodennebel (11: in einzelnen Schwaden, 12: mehr zusammenhängend), 13: Wetterleuchten, 14: Fallstreifen, 15-19: Niederschlag im Gesichtskreis (15: >5 km entfernt, 16: 5-5 km, 17: Donner ohne Niederschlag, 18: starke Böen, 19: Großtromben), 20-29: Hydrometeore während der letzten Stunde (20: Nieseln, 21: Regen, 22: Schnee, 23: Schneeregen, 24: gefrorener Regen, 25: Regenschauer, 26: Schneeregenschauer, 27: Graupel- oder Hagelschauer, 28: Nebel, 29: Gewitter), 30-39: leichter oder mäßiger Staub- oder Sandsturm (30: nachlassend, 31: ohne Änderung, 32: zunehmend), 33-35: starker Staub- oder Sandsturm (33: nachlassend, 34: ohne Änderung, 35: zunehmend), 36-39: mäßiges Schneetreiben (36: leicht, 37: stark), 38-39: hohes Schneetreiben (38: leicht, 39: stark), 40-49: Nebel in Gesichtskreis (40: Nebel in Schwaden, 41: ziehender Nebel (gerade Zahlen: Himmel erkennbar, ungerade: nicht zu erkennen), 42-45: dünner werdend, 44: 45: unverändert, 46-49: dichter werdend, 48, 49: als Raureif niederschlagend), 50-59: Nieseln (gerade Zahlen: mit, ungerade: ohne Unterbrechung, 50-51: leicht, 52, 53: mäßig, 54, 55: stark), 56-57: Nieseln gefrierend, 58-59: Nieseln mit Regen (56, 58: leicht, 57, 59: stark), 60-67: Regen (Unterteilung wie bei 50-55), 66-67: Regen gefrierend, 68-69: Regen und Schnee (66, 68: leicht, 67, 69: stark), 70-79: Schnee (Unterteilung wie bei 50-55), 76: Eisnadeln, 77: Schneegriesel, 78: einzelne Schneesterne, 79: gefrorener Regen, 80-82: Regenschauer (80: leicht, 81: mäßig, 82: sehr stark), 83-84: Schneeregenschauer, 85-86: Schneeschauer, 87-88: Graupelschauer, 89-90: Hagelschauer (88, 85, 87, 89: leicht, 84, 86, 88, 90: stark), 91-99: Gewitter in der letzten Stunde (91, 92: Regen noch anhaltend, 93, 94: Schnee, Graupel oder Hagel noch anhaltend, 91, 93: leicht, 92, 94: stark), 95-99: Gewitter zur Beobachtungszeit (95, 96: leicht mit Regen, Schnee oder Hagel, 97: stark mit Regen oder Schnee, 98: mit Staub- oder Sandsturm, 99: mit Hagel oder Graupel)

W = Witterungsverlauf

0-4: kein Niederschlag (0: heiter, 1: wechselnd bewölkt, 2: stark bewölkt, 3: Staub- oder Sandsturm oder Schneetreiben, 4: Nebel oder starke Staubtrübung), 5: Nieseln, 6: Regen, 7: Schnee, 8: Schauer, 9: Gewitter

PPP = Luftdruck auf NN reduziert in Zehntel mb ohne Hunderterziffer

TT = Temperatur in °C (bei neg. Temperaturen ist 50 addiert)

N_h = Bedeckung mit unteren Wolken (verschlüsselt wie N)

C_L = Tiefe Wolken

0: keine, 1: Cu hum., 2: Cu cong., 3: Cb calvus, 4: Sc. resp. 5: Sc. 6: St. 7: Fr. oder Fr. unter As. 8: Cu und Sc. 9: Cb cap. —: nicht erkennbar

h = Höhe der Untergrenze der unteren Wolken:

0: 0-50 m, 1: 50-100 m, 2: 100-200 m, 3: 200-300 m, 4: 300-600 m, 5: 600-1000 m, 6: 1000-1500 m, 7: 1500-2000 m, 8: 2000-2500 m, 9: >2500 m

C_M = Mittelhohe Wolken:

0: keine, 1: As trans. 2: As opac. 3: As trans. 4: Ac lent. 5: Ac undulatus, 6: Ac cug. 7: Ac in mehreren Schichten oder zusammen mit As. 8: Ac cast. 9: chaotischer Ac-Himmel. —: nicht erkennbar

C_H = Hohe Wolken

0: keine, 1: Ci fil. 2: Ci dens. 3: Ci noth. 4: Ci unc. 5: Ci-Auftrag nach [illegible] 6: [illegible], 7: Ci den ganzen Himmel bedeckend, 8: Ci nicht größer werdend und nicht den ganzen Himmel bedeckend, 9: Ci. —: nicht erkennbar

e_s = Gruppenkennziffer

E = Erdbodenzustand

0: trocken, 1: naß, 2: überschwemmt, 3: hartgefroren und trocken, 4: Glatteis, 5-7: nasser Schnee, (5: weniger als die Hälfte bedeckend, 6: mehr als die Hälfte bedeckend, 7: geschlossene Schicht), 8-9: trockener Schnee (8: mehr als die Hälfte bedeckend, 9: geschlossene Schicht)

a_s = nähere Charakteristik der Drucktendenz a

(1, 2, 3: Extremwert trat 0-1h, 4, 5, 6: 1-2h, 7, 8, 9: 2-3h vor Termin ein, und nach diesem Extremwert wurde die unter pp gemeldete Gesamtdruckänderung bei 1, 4, 7 um <0, bei 2, 5, 8 um 1-8 und bei 3, 6, 9 um ≥8 mb überschritten.

a = Luftdrucktendenz

0: [illegible] 1: [illegible] 2: [illegible] 3: [illegible] 4: [illegible] 5: [illegible] 6: [illegible] 7: [illegible] 8: [illegible] 9: [illegible]

pp = Betrag der dreistündigen Druckänderung in Zehntel mb

7 = Gruppenkennziffer

RR = Niederschlagsmenge seit 12 Stunden

01-55: 1-55 mm, 56: 60 mm bis 90: 400 mm, 91: 0,1 mm, bis 96: 0,6 mm, 97: gering, nicht meßbar, 98: >400 mm, 99: Messung unmöglich

T_eT_e = Extremtemperatur von 6-18h bzw. 18-6h in °C (bei neg. Temp. ist 50 addiert)

ss = Höhe der Gesamtschneedecke

00-55: 00-55 cm, 56: 60 cm, 57: 70 bis 90: 400 cm, 97: nicht geschlossen, nur Flecken, 98: >400 cm, 99: keine Messung

$T_gT_gT_g$ = Erdbodenminimum der vergangenen Nacht in Zehntel °C. (bei negativen Temperaturen ist 500 addiert)

RR_{24} = Niederschlagsmenge der letzten 24 Stunden (Messung wie RR)

sss = gestrige Sonnenscheindauer in Zehntelstunden

s = Gruppenkennziffer

f_xf_x = höchste | Windgeschwindigkeit in Knoten in den

f_nf_n = niedrigste | letzten 10 Minuten vor der Beobachtung

Seite 2 enthält oben die 24-stündige Druckänderung von 5 (6 h) vom gestrigen Tag (6 h) bis zum 00-Termin des Sichtetages, wobei Fallschritte positiv und die Phase die Vorgängerin der Kurve aus dem Vortag angeben. Darunter wird die Wetterlage auf einem großen Teil der Nordhalbkugel wiedergegeben. Der Zeichner gibt die Lufttemperatur und bei den Schiffen oben die Luft- und darunter die Wassertemperatur an.

In der Darstellung des Wetters werden zur Abkürzung nur die Symbole für N, ss, ff, und ww verwandt und zwar in der folgenden zusammengestellten Form:

ww		
00-01	keine veränderten Erscheinungen	
04-05	Dunstbildung	∞
10	feuchter Dunst	=
11-12	Bodennebel	≡
13	Wetterleuchten	↯
14	Fallstreifen	⌣
15-16	Niederschlag im Gesichtskreis	(•)
17	Ferngewitter	(K)
18-19	Tromben	)(
20	nach Nieseln	⌣
21	nach Regen	⌣
usf	usf bis:	
29	nach Gewitter	K
30-35	Staub- oder Sandsturm	⌇
36-39	Schneetreiben	⌇
40-49	Nebel	≡
50-59	Nieseln	•
60-67	Regen	•
68-69	Regen und Schnee	⌇
70-75	Schnee	*
76	Eisnadeln (Polarschnee)	⟡
77-79	Schneegriesel	⌇
80-82	Regenschauer	◆
83-84	Schneeregenschauer	⌇
85-86	Schneeschauer	⌇
87-88	Graupelschauer	⌇
89-90	Hagelschauer	⌇
91-98	Regen nach Gewitter	K•
93-94	Schnee, Graupel od. Hagel nach Gewitter	K*
95-97	Gewitter mit Regen oder Schnee	K
96-99	Gewitter mit Hagel	K
98	Gewitter mit Staubsturm	K

N		
0	wolkenlos	○
1-2	heiter	◔
3-5	halbbedeckt	◑
6-7	wolkig	◕
8	bedeckt	●
9	Himmel nicht erkennbar	⊗

Geschwindigkeit in Knoten	Symbolisierung
0	◎
1- 2	—○
3- 7	—○
8- 12	—○
48- 52	△—○
128-127	△△—○

Bei den Fronten wird die Temperaturänderung am Boden (ausgefüllte Symbole) von der in der Höhe (offene Symbole) unterschieden. Dies ergibt folgende Möglichkeiten:

a) Kaltfront
- in allen Schichten
- nur am Boden
- nur in der Höhe
- maskiert

b) Warmfront
- in allen Schichten
- nur am Boden
- nur in der Höhe
- maskiert

c) Okklusion
- ohne Temperaturänderung am Boden
- mit Abkühlung am Boden
- mit Erwärmung am Boden

d) Konträre Luftmassenbewegung in der Vertikalen:
- quasistationäre Front oder gegenläufige Warmfront

e) Sonstiges
- Konvergenzlinie

Alle Höhen von Druckflächen **(Seite 3-5)** sind in der Einheit des geopotentiellen Dekameters (das geopot. Meter ist das um 2% verminderte dynamische Meter und daher nahezu identisch mit dem geometrischen Meter) angegeben.

Die Karte der relativen Topographie 500/1000 mb (S. 8 oben) enthält die Einzelwerte in Dekametern unter Fortlassung der Hunderter-Ziffer, in der Karte der abs. Topographie (S. 8 unten) wird die Windgeschwindigkeit in Knoten (je 5 Knoten ein halber, je 10 Knoten ein ganzer Strich, je 50 Knoten ein Dreieck) dargestellt. Auf der linken Seite wird die abs. Topographie in Dekametern (unter Fortlassung der Hunderter-Ziffer) und auf der rechten Seite, durch einen Bruchstrich getrennt, oben die Temperatur und darunter der Taupunkt in °C angegeben. Die Zehnerzahl der Windrichtung wird als kleine Zahl neben den Richtungspfeil gesetzt. Es bedeutet z. B.:

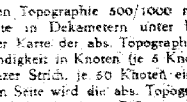

absolute Topographie 500 mb = 336 geopot. Dekameter, Westwind 75 Knoten aus 270°, Temperatur —33° und Taupunkt —40°.

Auf **Seite 4** sind die aerologischen Beobachtungen der Stationen in der US-Zone übersichtlich zusammengestellt.
Das Eintragungsschema ist am Kopf der Tabelle angegeben. Temperaturen zwischen —0° und —49° sind durch Addition von 50 gekennzeichnet.

Seite 5 enthält Höhenwetterkarten oberhalb der Bodenreibungsschicht (850 mb), für die Tropopause (225 mb) und Stratosphäre (96 mb), wobei die beiden letzteren Flächen so ausgewählt worden sind, daß die relativen Topographien 225/500 mb und 96/225 mb über Berlin im Jahresmittel den gleichen Betrag von 544 geopot. Dekametern aufweisen wie die Schicht 500/1000 mb. Die Änderung der rel. Top. 500/1000 mb ergibt ein Maß für die in der unteren Troposphärenhälfte eingetretene Temperaturänderung und die darüber befindliche Karte (Änderung der abs. Top. 225 mb) ein Maß für die Druckwellen an der Tropopause.

Die Vorhersagekarte bezieht sich auf den 06-Uhr-Termin des folgenden Tages, und die im Anschluß an die Wetterübersicht gegebene Wetterentwicklung gründet sich außer auf die synoptischen Unterlagen auf die Ergebnisse der Untersuchung von Wellen, Spiegelungspunkten, Korrelationen und ähnlichen Fällen.

Als gesonderter Teil des „Täglichen Wetterberichtes" enthält die **„Wetterkarte"** eine Reihe von Ergänzungskarten.

Auf der ersten Seite werden täglich, wechselnd Aufsätze und tabellarische Darstellungen über Themen der Wetterkunde und ihrer Randgebiete abgedruckt.

Die Innenseiten bringen die 6-Uhr-Wetterlage über Europa, in der auch die Luftmassenverteilung angegeben wird. Daneben werden die Karte der dreistündigen Luftdruckänderung, sowie die Höhenwetterkarte der 700-mb-Fläche vom 3-Uhr-Termin dargestellt.

Die nach der Übersicht abgedruckte Vorhersage für den nächsten und die folgenden Tage ergänzt die auf Seite 5 des „Täglichen Wetterberichtes" angegebene allgemeine Wetterentwicklung durch präzisere Angaben über die einzelnen Wetterelemente für die verschiedenen Prognosenbezirke.

Auf Seite 4 werden die im Wetterbericht nicht enthaltenen Stationsmeldungen der US-Zone in entschlüsselter Form veröffentlicht, die durch die gleichen Angaben für einige europäische Hauptstädte ergänzt werden, wobei für einige Orte der US-Zone die täglichen astronomischen Daten mit angegeben werden.

Ferner werden die in Erlangen durchgeführten Frühaufstiege vom heutigen und gestrigen Tag graphisch dargestellt und daneben der Höhenwind von München angeschrieben.

Eine Zonenkarte für die Länder der US-Zone dient zur Wiedergabe von wechselnden Darstellungen des süddeutschen Witterungscharakters.

Alle Zeitangaben im „Täglichen Wetterbericht" in Mittlerer Greenwich Zeit (M.G.Z.), in der Wetterkarte in Mitteleuropäischer Zeit (M.E.Z.)

30. Mai 1952 Relative Topographie 500/1000 mb heute 03 Uhr (geopot. Dekameter)

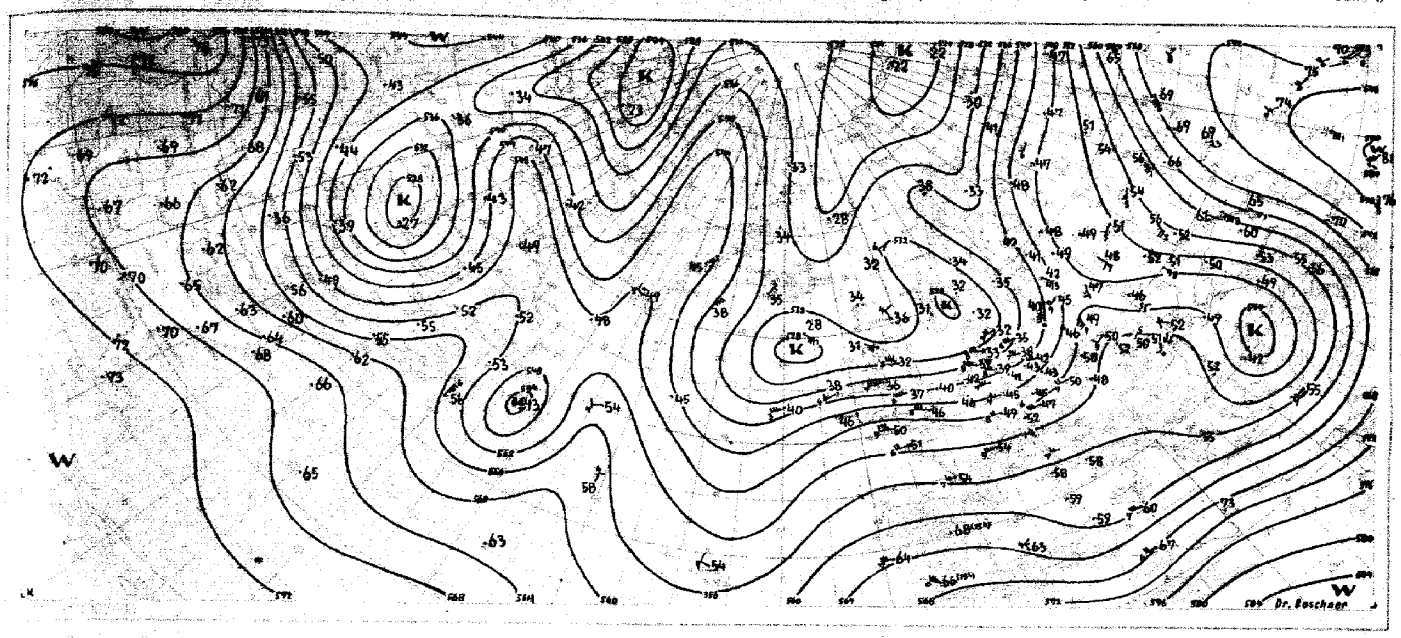

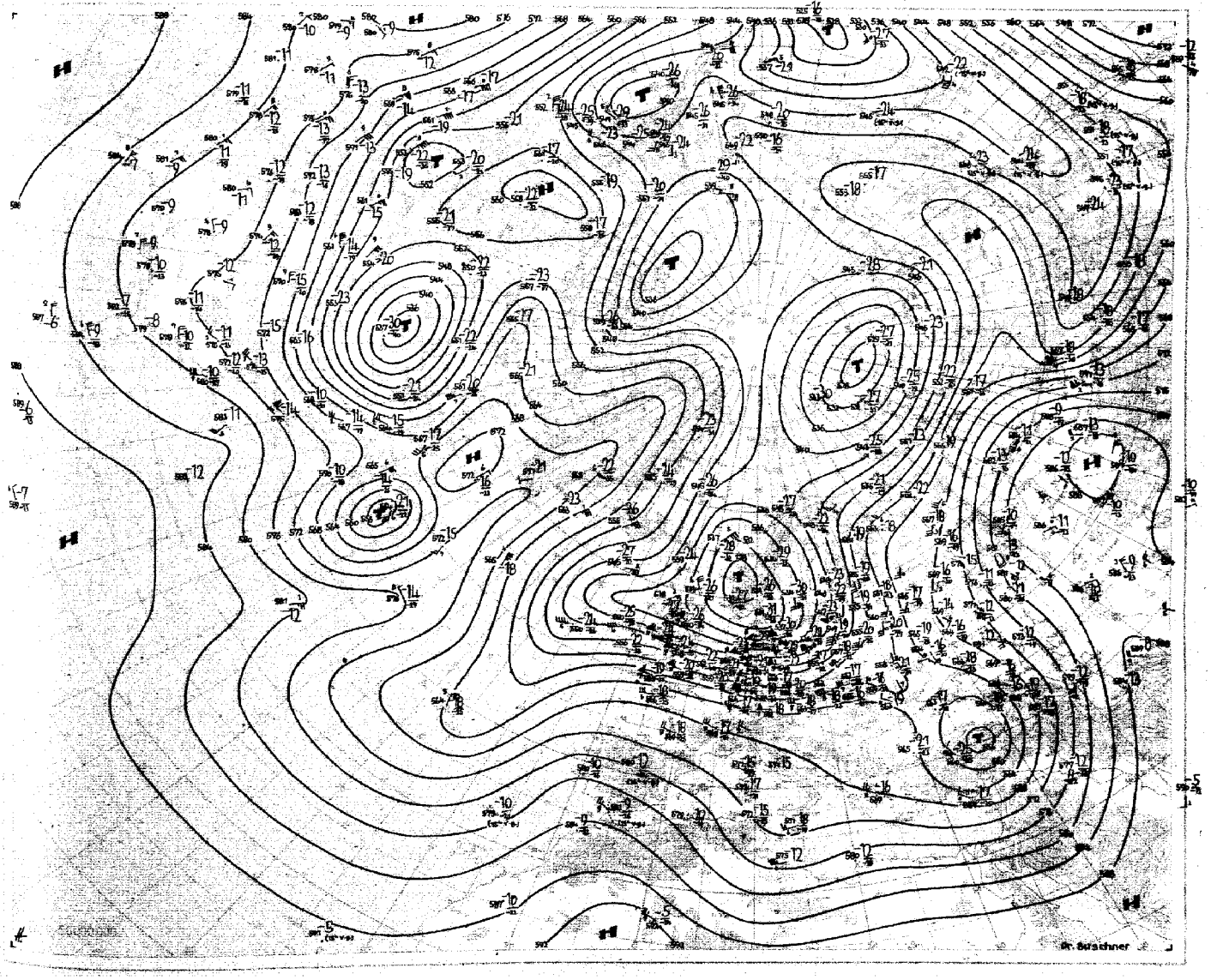

Station	Höhe	iii	Gestern 09 Uhr GMT TTd4ff	Nddff	VVwwW	TTapp	Gestern 12 Uhr GMT TTd4ff	Nddff	WwwW	PPPTT	NChCC	6Eapp	Gestern 15 Uhr GMT TTd4ff	Nddff	VVwwW	TTapp	Gestern 18 Uhr GMT TTd4ff	Nddff	VVwwW	PPPTT	NChCC	6Eapp	7RRTT	ff
Augsburg	480	852	10-08	71804	60056	15805	09-15	72512	81026	10518	6267-	60704	11-12	72510	81028	16205	11-12	83110	82258	12716	3577-	61413	79138	
Ingolstadt	367	860	05-16	72510	81016	14905	10-23	72515	82252	10518	6356-	64604					10-06	72904	82022	12615	755—	61313	79718	
München	521	865	09-06	72202	60216	14708	08-28	72312	75186	10919	3857-	60706	08-12	82710	81022	18301	10-02	72901	50252	13016	6577-	61113	79719	
München Riem	526	866	09-09	72508	80052	15910	06-27	72720	81026	10918	4164-	61606	06-27	82715	81022	18300	10-07	73406	80028	12415	2577-	60110	79719	36
Landshut	391	873	11—	72316	81026	15603	10—	72713	81806	10417	7977-	60709	11—	72611	80018	16204	12—	72703	80028	12315	1575-	61210	70318	
Passau-Oberhaus	409	893	09-01	82501	81026	11603	10-03	72303	81036	11217	62570	60812	11-04	72704	81258	15401	11-01	62701	81018	12714	52560	61308	70118	
Feldberg/Schw. □	1493	908	05-30	82424	81026	05201	04-41	82428	81026	46007	7817-	64403	06-31	82422	81022	09207	06-25	82619	83808	47408	7304-	65207	79709	44
Friedrichshafen	401	934	09—	72409	80252	17000	08—	42411	81038	12020	4867-	61901	09—	42513	81021	22806	08—	73005	82032	11920	6465-	60407	79723	
Kempten-Leutfried	705	946	06-27	72516	81016	15707	07-19	72410	81606	13415	2587-	60205	07-16	72411	82016	17704	08-06	72505	81036	12817	32838	61403	79718	
Oberstdorf	810	948	08-01	80401	80016	13705	09-02	73201	60606	14715	5567-	61407	07-01	72701	83022	17901	08-18	73008	81022	12517	65642	61404	79220	18
Zugspitze □	2960	961	53-38	92732	x3474	53404	52-40	92732	x5434	07751	9-0—	60308	52-36	72528	84284	51307	52-25	92722	x5434	09051	9-0—	69306	70051	42
Hohenpeissenberg □	977	962	07-22	62618	81056	13705	09-37	72629	81602	01513	5557-	64103	06-30	72722	81056	15200	07-17	73013	81056	02314	00972	61208	79716	46
Garmisch-Partenk.	704	963	10-01	51801	75012	14909	07-08	52704	81022	09320	41848	60207	05-10	72306	81022	20902	07-07	53605	81012	10118	21848	60205	70021	
Bad Tölz	654	971	09-06	71805	81016	13901	07-10	82908	81026	11117	55777	67603	06-12	72710	82026	19801	08-01	72001	81026	11117	15749	61401	79219	18
Wendelstein □	1745	980	02-14	82810	81216	05304	04-12	72810	75806	23507	5832-	60304					04-18	62812	82018	24008	4844-	65405	79208	
Berchtesgaden	542	997	10—	82003	80418	11904	09—	52203	81018	12117	55830	60812					12—	52003	82028	12617	35831	60208	79719	

Station	Höhe	iii	Gestern 21 Uhr GMT TTd4ff	Nddff	VVwwW	TTapp	Heute 00 Uhr GMT TTd4ff	Nddff	WwwW	PPPTT	NChCC	6Eapp	Heute 03 Uhr GMT TTd4ff	Nddff	VVwwW	TTapp	Heute 06 Uhr GMT TTd4ff	Nddff	VVwwW	PPPTT	NChCC	6Eapp	7RRTT	ffTTTT	RRxsss	ss
Augsburg	480	852	10-06	82904	81026	13321	09-02	72502	75026	17412	6567-	60316	08-00	80000	75022	11304	08-00	80000	81022	18911	0097-	61308	79711	—103	91017	
Ingolstadt	367	860							2								08-03	82502	75022	19311	856—	61313	70010	—090	97029	
München	521	865	10-03	82902	50252	13119	10-02	83102	80028	17013	856—	60316	09-00	80000	80022	12308	09-06	72203	20102	19511	767—	61311	79111	—106	91038	
München-Riem	526	866	10-06	83203	80258	13120	09-04	83003	80028	17212	866—	60219	08-03	82902	56022	11210	09-07	72406	64022	19711	6667-	61210	79110	14096	91036	
Landshut	391	873	11—	82702	13319				6				09—	80000	40102	11310	09—	83002	45102	18811	0092-	60210	79711	—096	03028	
Passau-Oberhaus	409	893	10-00	80000	75022	12314	09-00	80000	50102	16410	5557-	60316	10-00	80000	30102	11313	09-00	80000	80022	19111	4552-	60312	70010	—096	01011	
Feldberg/Schw. □	1493	908	04-14	83110	81288	05213	03-25	62422	81018	49005	4444-	60203	03-21	62318	81022	04303	02-17	72514	83032	49904	7544-	65206	79704	28023	97003	97
Friedrichshafen	401	934	10—	80000	81022	16423	08—	80204	80022	17114	4577-	60316	08—	80000	80022	13308	08—	80000	50052	18713	857—	60306	70013	—121	97069	
Kempten-Leutfried	705	946	10-00	80000	60612	13323	08-00	80000	60606	18511	868—	67413	08-00	80000	70106	10304	08-00	80000	81026	20110	3587-	61109	79610	—089	96033	
Oberstdorf	810	948							6								09-01	72201	30102	19410	363—	61107	70209	12087	02056	
Zugspitze □	2960	961	52-56	92720	x2714	52106	53-30	92924	x2457	09352	9-0—	64903	53-26	92722	x2454	52403	53-28	92725	x4434	10452	9-0—	69308	70252	32—	02023	
Hohenpeissenberg □	977	962	09-14	83610	81602	11219	09-11	83610	75616	05410	874—	60212	07-01	83201	75508	08206	07-05	82104	60288	06707	8082-	61207	70107	22071	01015	
Garmisch-Partenk.	704	963	10-08	83606	75618	14228			8				08-10	83607	81606	10407	09-00	80000	75026	19710	865—	61315	70409	—087	04084	
Bad Tölz	654	971							6								09-01	81301	30616	19210	0092-	61411	71009	06091	10035	
Wendelstein □	1745	980							8								04-14	82812	40616	26704	6512-	65311	70802	—020	08025	97
Berchtesgaden	542	997							6								10—	82002	30616	20111	6752-	62218	70910	—103	09031	

Station	Berlin			Wiesbaden			München			Berlin			Wiesbaden			München			Erlangen			Friedrichshafen		
YYGG	2909			2909			2909			2916			2915			2915			2915					
mb	HHHH	TTTdTd	ddff	HHHH	TTTdTd	ddff	HHHH	TTTdTd	ddff	HHHH	TTTdTd	ddff	HHHH	TTTdTd	ddff	HHHH	TTTdTd	ddff	HHHH	TTTdTd	ddff	HHHH	TTTdTd	ddff
41	2203	98	1611	2212	94								2204	99		2206	00							
96	1645	99		1650	02		1653	99		1646			1650	02		1654	04		1648					
100	1618	00		1623	01		1627	00		1619	99		1624	02		1628	04		1622					
200	1166	00		1176	08		1184	11		1166	01		1182	12		1188	14		1180	13				
225	1090	06		1102	07		1111	11		1090	03		1109	07		1114	08		1107	09				
300	904	97		914	93		926	95	2944	904	98		921	94		928	94		921	95				
500	548	72	2647	552	70		563	67	2942	548	7281		557	6781		564	6669		559	6970				
700	293	5873	2536	296	5769	3050	304	5356	2735	293	5965	2550	299	5465	2752	304	5257		300	5454				
850	140	0154	2611	142	0502	3131	147	0801	2735	140	0053	2937	145	0351	2722	146	1002	2850	144	0604				
1000	007	1402	2410	008			010			007	1305	2707	010			009			008					
Markante Punkte	PPP	TTTdTd	ddff	PPP	TTTdTd	ddff	PPP	TTTdTd	ddff	PPP	TTTdTd	ddff	PPP	TTTdTd	ddff	PPP	TTTdTd	ddff	PPP	TTTdTd	ddff	PPP	TTTdTd	ddff
	015	83	1019	015	87		095	99		108	98		032	99		022	95							
	022	85	0924	094	02		121	04		150	01		106	02		028	99							
	024	92	0926	108	99		131	02		175	01		110	05		114	03							
	036	98	1010	150	04		175	06		239	04		150	05		150	06							
	072	00	1018	168	03		189	12		288	00		196	13		190	14		125	01				
	150	99		208	10		210	12		400	85		400	7886		400	7884		260	03				
	161	02		494	7071		400	7884	3026	424	8287		524	6772	2859	425	7582		400	7982				
	185	00		652	5872		434	7483	2934	479	7481		565	6268	2864	431	7585		475	7072				
	250	05		664	5970		454	7386	2939	524	6982		578	6368	2760	457	7176		520	6868				
	569	67	2563	677	5771	3049	574	60	2738	546	66		680	5462	2752	479	6871		550	6464				
	688	5975	2537	716	5866	3045	585	6177	2739	650	6277	2667	716	5462	2748	549	6266		820	0402				
	737	5763	2636	746	5658	3040	613	5872	2639	690	5965	2452	728	5662	2748	605	5770		890	0907				
	800	5362	2619	873	0905	3130	635	5962	2634	756	5571	2843	762	5358	2740	618	5862		900	0909				
	864	0252	2610	904	1110	3118	718	5252	2736	798	5356	2941	773	5356	2740	784	0300		930	1111				
	002	0402	2410	984	1311	2211	951	1807	2415	002	1305	2707	995	1504	2711	950	1806	2620	977	1511				
41/96	558			562									554			552								
96/225	555			548			542			556			541			540			541					
225/500	542			550			548			542			552			550			548					
500/1000	541			544			553			541			547			555			551					

Station	Berlin			Wiesbaden			München			Berlin			Wiesbaden			München			Erlangen			Friedrichshafen		
YYGG	2921			2921			2921			3003			3003			3003			3003			3003		
mb	HHHH	TTTdTd	ddff	HHHH	TTTdTd	ddff	HHHH	TTTdTd	ddff	HHHH	TTTdTd	ddff	HHHH	TTTdTd	ddff	HHHH	TTTdTd	ddff	HHHH	TTTdTd	ddff	HHHH	TTTdTd	ddff
41	2200	00					2195			2203			2208	99	1208	2190								
96	1644	00					1646	04	2810	1644	00		1652	01		1640	04	2618	1643	06				
100	1618	00					1620	04	2811	1617	00		1625	01		1614	06	2824	1617	05				
200	1167	03		1178			1184	13	3037	1167	03		1182	09		1182	13	2743	1180	12				
225	1092	06		1104	07		1111	09	3136	1091	05		1108	05		1108	09	2853	1107	09		1119	07	
300	906	96		919	96		926	95	2940	906	97		920	96		923	95	2770	921	95		931	9398	
500	549	72	2767	558	6979		563	6877	2843	544	72	2757	560	6981	2773	562	68	2752	559	6981		567	6776	
700	295	6062	2643	302	5656	2753	304	5353	2753	295	59	2731	302	5460	2756	305	5555	2756	301	5561		307	5353	
850	143	5052	2731	148	0200	2626	148	0605	2922	143	5360	2723	148	0100	2621	149	0301	2822	148	0251		151	0603	
1000	010	1104	2709	014	1206	0000	012			011	0602	2607	015	1003	0000	015			014			015		
Markante Punkte	PPP	TTTdTd	ddff	PPP	TTTdTd	ddff	PPP	TTTdTd	ddff	PPP	TTTdTd	ddff	PPP	TTTdTd	ddff	PPP	TTTdTd	ddff	PPP	TTTdTd	ddff	PPP	TTTdTd	ddff
	039	00					058	02	0000	043	98		040	99	1208	050	02	0000	080	04				
	193	01		207	10		085	05	2803	046	00		050	99	1210	110	04	2829	105	06				
	330	91		284	01		090	03	2807	066	98		058	99		150	08	2738	115	04		256	0106	
	354	89		352	88		213	12	3136	122	00		071	01		173	18	2738	135	05		350	8691	
	421	79		400	80		430	74	2825	146	02		090	01		340	8990	2757	160	11		428	7479	
	430	80	2787				466	7083	2830	175	01		150	05		440	7579	2761	320	9103		443	7478	
	514	70	2763	476	7184		489	6877	2838	234	06		335	90		518	67	2743	440	7588		573	5973	
	574	67	2742	507	6882		504	6877	2843	416	8189	2768	400	81		550	6579	2639	550	6476		587	5972	
	595	67	2746	527	66	2766	531	6673	2853	462	7688	2767	490	7083	2778	562	6578	2537	560	6475		676	5555	
	625	64	2739	628	6277	2768	546	6668	2755	633	62	2742	529	6774	2773	600	6265	2535	607	6071		720	5252	
	648	6376	2736	669	5959	2769	555	6566	2757	756	5672	2729	637	5673	2760	639	5960	2748	710	5460		745	0051	
	670	6267	2638	682	5757	2769	669	5555	2762	827	5468	2724	685	5563	2755	743	5252	2753	722	5757		758	0000	
	725	5961	2642	707	5555	2750	675	5556	2762	871	5254	2719	726	5356	2756	798	0100	2754	800	5153		780	0201	
	994	1104	2711	722	5656	2739	911	1006	3016	964	0502	2710	756	5555	2621	815	0150	2708	960	0903		825	0402	
	006	1104	2707	000	1206	0000	953	1309	3204	008	0703	2607	001	1008	0000	956	1107	2904	983	0706		971	1307	
41/96	556						549			559			556			550								
96/225	552						535			553			544			532			536					
225/500	543			546			548			542			548			546			548			552		
500/1000	539			544			551			538			545			547			545			552		

Ergänzungen

Station	Höhe	iii	TxTx-TnTn	RRxsss	ss
Konstanz	410	889	23-11	97—	
Ellwangen	439	749	—07	91010	
Freudenstadt	798	815	14-08	01017	
Tübingen	370	826	18-10	97019	
Donaueschingen	821	717	16-06	01018	

Wolkenzug

iii	YY-GG	Cddvxvx	Cddvxvx	iii	YY-GG	Cddvxvx	Cddvxvx
963	29-15	42909					

545	Mittelwerte der rel. Topographie über Berlin im Mai
546	
551	
548	

Höhenwinde

Station	Bremen ddff	ddff	Kassel ddff	ddff	Frankfurt/M. ddff	ddff
YYGG						
16200 m						
11700 "						
11100 "						
9000 "						
5400 "						
3000 "						
1500 "						
0 "						

Station	Karlsruhe		Stuttgart		Erlangen	
YYGG			2921			
16200 m						
11700 "						
11100 "						
9000 "						
5400 "						
3000 "						
1500 "			2930			
0 "			3404			

Station	Heidelberg		Friedrichshafen			
YYGG			2908			
16200 m						
11700 "						
11100 "						
9000 "						
5400 "						
3000 "						
1500 "			2530			
0 "			2407			

□ = Luftdruck in Stationshöhe

Täglicher Wetterbericht

Herausgegeben vom Deutschen Wetterdienst in der US-Zone, Zentralamt Bad Kissingen

Erscheint täglich, Postbezug monatlich 5.– DM

Bei unregelmäßiger Lieferung sind Beschwerden immer an das Zustellpostamt zu richten.

Nachdruck verboten, Verlagsort Bad Kissingen

Jahrgang: 1952

Samstag, den 31. Mai

Nummer: 152

Station			Gestern 09 Uhr GMT				Gestern 12 Uhr GMT						Gestern 15 Uhr GMT				Gestern 18 Uhr GMT							
	Höhe	iii	TdTd4fxfx	Nddff	VVwwW	TTapp	TdTd4fxfx	Nddff	VVwwW	PPPTT	NhCLhCMCH	6gapp	TdTd4fxfx	Nddff	VVwwW	TTapp	TdTd4fxfx	Nddff	VVwwW	PPPTT	NhCLhCMCH	6Eapp	7RRTt	[illegible]
Bremerhaven	6	129	o7-2o	62416	8oo28	12214	o5-25	62518	8oo28	13213	52661	6741o	o6-2o	52617	81o12	13211	o6-12	8271o	81o32	15112	3557-	6o2o8	79714	3o
Bremen	4	224	o4-23	72617	64o52	122oo	o4-3o	62o22	81o32	14115	6264o	644o7	o2-24	52519	81o22	163o7	o4-25	72812	816o2	15814	4567-	6o4o9	79716	31
Berlin-Dahlem	51	381	o1-17	3251o	81o3o	143oo	o3-16	82511	8o8o1	15814	4857-	615o3	o6-22	82212	256o8	144o3	o7-o8	525o6	75o18	15914	4461o	6o3oo	79216	26
Berlin-Tempelh.	48	384	o1-16	42714	81o3o	131o5	o3-18	82513	8o8o2	16114	6857-	616o5	o4-14	821o9	8oo38	149o1	o6-12	321o8	81o38	16415	356oo	6o4o4	79115	
Kassel	187	438	o7-14	52o1o	81o22	149o1	o5-14	7341o	81o22	16715	586--	612o5	o7-18	62412	81o22	172o4	o6-12	525o6	81o22	17118	446o1	6o4o3	7oo18	
Nürburg □	611	510	o5---	725o9	81o3o	1o31o	o5---	62713	81o1o	46612	624--	6o3o3	o5---	625o3	81o22	139o1	o6---	523o5	82o12	46313	545oo	6o8o1	7oo14	
Koblenz	97	515	o6-o9	625o8	82o3o	151o7	o4-o9	62oo8	82o22	17317	5856o	6o3o2	o5-o5	723o5	82o12	189o4	o6-o5	323o5	82o12	1662o	215o1	6o6o2	7oo2o	
Fuchskauten □	657	523	o4---	62412	81o22	1o3o5	o5---	62715	82o22	4o212	624oo	6o9o7	o6---	62512	82o22	133o4	o6---	624o8	82o22	4o613	524o1	6o3oo	7oo13	
Limburg/Lahn	130	525	o6-o9	525o7	81o31	151o7	o5-13	525o9	81o22	17516	525oo	6o2o1	o8-o5	525o3	82o22	199o1	o7-o3	225o2	82o12	17119	146o2	6o5o1	7oo2o	
Gießen	185	532	o6-18	5291o	81o32	152o3	o6-2o	6271o	81o12	16816	526oo	6o2o3	o5-14	5291o	81o12	182o3	o6-o6	227o6	81o1o	16412	147o1	6o7o1	7oo19	22
Bad Wildungen	280	535	o5-15	422o9	8oo32	132o1	o4-13	627o8	81o22	16414	3854-	644o5					o5-o8	523o4	81o12	16416	247o2	6o4o1	7oo17	
Schlüchtern	205	539	o8-1o	524o8	82o12	131o3	o9-o7	624o5	82o32	17316	626oo	6o3o1	o9-1o	724o7	83o32	183oo	o8-o3	63oo2	82o12	1711o	146o2	6o4o2	7oo19	
Schenklengsfeld	314	543	o7-1o	418o6	81o32	12oo1	o6-18	724o9	81o32	13113	386--	674o3					o7-o7	625o5	82o31	17316	147o2	614o2	7oo17	
Wasserkuppe □	921	544	o3-17	72414	81o22	o71o3	o4-2o	62414	81o22	1o7o9	6844o	674o8	o4-16	62412	81o32	1o387	o4-11	424o9	81o12	1151o	oo9o2	614o1	7oo11	26
[illegible]-Petersberg	273	609	o8-15	223o9	81o3o	143o5	o5-14	7271o	82o2o	19715	756--	6o3o4	o7-1o	52oo4	82o22	187o6	o8-o3	423o3	82o12	18o17	45[illegible]	6o3o5	7oo19	2o
[illegible]skopf □	817	615	o4---	22715	81o3o	121o4	o7---	727o5	99o22	18313	785--	6o3o3	o5---	529o5	99o22	169o4	o5---	229o2	99o11	17216	267o2	6o6o7	7oo16	
Mainz	131	632	o7-o8	229o6	82o3o	151o5	o7-12	627o9	82o21	18417	686oo	6o3oo	o8-o4	625o3	82o21	199o1	o9-o7	233o5	83o11	17719	147o8	6o4o5	7oo2o	
Feldberg/Ts. □	806	635	o3-12	43oo9	81o2o	1o1o8	o4-15	73o12	81o3o	2421o	725--	6o3o7	o6-18	62913	82o22	13oo2	o5-1o	325o7	82o12	24612	155o2	6o2o2	7oo13	
Frankfurt/Rhein-Main	110	637	o5-1o	323o6	81o2o	153o4	o5-12	5251o	82o2o	17618	546oo	6o3oo	o6-14	6271o	81o22	199o1	o5-o7	623o7	82o22	17319	117o2	6o9o1	7oo2o	26
Frankfurt Stadt	103	638	o6-11	32oo3	81o22	161o3	o5-17	622o7	82o32	17318	616oo	6o2o1	o6-15	631o6	82o22	2o7o1	o7-o8	627o3	82o22	17319	147o6	6o4o1	7oo21	22
Darmstadt	263	639	o7-17	42511	81o3o	141o3	o8-18	42512	82o1o	17318	416oo	641o2	o7-12	427o8	82o2o	2o8o2	o7-o8	827o5	83o3o	17317	oo9o7	6o4oo	7oo2o	2o
Würzburg	259	655	o7-12	725o9	75o12	122o2	o6-12	427o9	81o12	17917	425oo	6o3o2	o6-o7	534o5	81o3o	187o4	o6-o7	427o5	81o1o	17218	oo9o1	6o4oo	7oo19	
Bad Kissingen	223	658	o8-o8	62oo6	8oo32	15oo2	o8-11	623o9	81o12	1/617	5266o	6o2oo	o6-12	825o7	81o32	195o3	o6-o3	829o1	81o22	17218	oo9o7	6o4o1	7oo19	
Bamberg	382	670	o8-o6	82oo4	4o1o6	1o2o5	o7-16	72511	81o26	17914	5257-	6o3oo	o7-12	427o9	81o22	162o1	o6-o5	627o4	81o22	17815	oo9o1	612oo	79717	
Coburg	336	671					o8---	623o4	8oo26	16o15	625oo	6o8o2					o6---	525o2	81o22	15916	146o2	6o3oo	79718	
Bayreuth	341	681	o6-o2	836o1	6o2o5	1o2o4	o8-o9	725o5	75o25	19314	755--	6o2o1	o7-13	525o7	81o22	167o3	o9-o2	6oooo	81o12	18715	345o6	6o5o1	79117	
Hof	567	685	o2-1o	822o8	8oo26	o92o7	o6-o8	625o6	81o36	18911	485--	6o3o1	o5-14	5251o	81o22	147o1	o6-o8	325o6	82o12	18114	145o5	612o1	79715	18
Weiden	396	688	o7-o6	822o4	7oo52	11oo5	o8-16	62612	8oo12	18414	3254-	615o3	o8-14	5271o	8oo12	167o4	o8-1o	427o7	8oo12	19316	146o6	614o3	7oo18	
[illegible]hütte □	829	692	o6-12	827o8	751o2	o83o9	o7-14	7271o	811o8	212o9	754--	6o2o1	o6-22	62314	81o52	122oo	o7-14	621o8	81o52	21512	145o6	614o3	79113	
[illegible] □	356	724	o4---	623o5	5oo52	113o7	o6---	625o2	8oo22	53614	654oo	6o3o4	o6---	725o2	8oo32	187o4	o6---	825o2	8oo22	53217	144o7	6o3oo	7oo18	
Neustadt/Weinstr.	146	723	o5-15	629o8	81o22	161o1	o5-12	527o7	81o12	19o19	555oo	6o2o1	o5-12	727o5	81o22	218o4	o6-oo	4oooo	8oo11	17o2o	246o2	6o5o7	7oo22	
Baden-Baden	125	725	o5---	723o4	7oo52	15212	o8---	629o6	81o22	19119	626oo	6o8o5	o9---	527o2	81o3o	216o2	13---	425o2	81o12	1782o	o6932	6o6o4	7oo21	
Karlsruhe	115	727	o8-o9	723o3	6oo52	152o8	o8-18	52713	82o12	18218	516oo	679o6	o8-11	423o7	82o2o	218o9	o8-o6	523o2	82o1o	16221	oo941	6o611	7oo22	22
Mannheim	97	729	o7-o8	725o6	8oo52	151o4	o6-12	525o7	8oo52	17818	526oo	619o1	o6-o8	733o6	8oo52	2o7o7	o7-o5	633o3	81o22	17o2o	147o6	6o4o1	7oo21	
Königstuhl □	561	732	o8-o9	329o7	81o11	1o2o5	o8-o8	527o7	81o31	52214	524oo	6o2o3	o6-o2	627o1	8oo31	169o2	o7-o1	723o1	6oo52	52o16	145o6	6o4oo	7oo17	
Stuttgart	305	737	o6-o6	625o4	6oo52	151o4	o8-11	527o4	8oo22	17518	526oo	619o1	o8-1o	427o6	8oo52	197o1	o9-o3	7oooo	8oo22	16919	oo9o2	6o6o3	7oo2o	15
Stuttgart-Echt	406	738	o6-1o	723o8	81o22	151o7	o9-o9	7o2o8	81o22	17826	726--	6o7o4	o9-o8	236o6	8oo12	187o4	o9-o6	736o6	81o22	17117	oo9o2	6o4oo	7oo19	12
Öhringen	250	742	o8-o6	725o4	4oo52	133o9	1o-1o	627o6	5oo52	18217	615oo	6o3oo	o8-o4	427o2	6oo52	2o9o5	o6-o2	4oooo	81o32	17418	oo941	6o5o1	7oo2o	
Ansbach	446	755	o7-12	8271o	75o52	131o5	o5-14	6321o	81o12	18615	656oo	6o2o1					o8-o6	6o2o4	81o22	18117	oo9o2	6o3oo	7oo17	
Weißenburg/Bay.	435	761	o7-o5	822o3	8oo22	131o3	o7-o8	622o5	81o22	17617	655oo	6o7o3	o9-o5	231o2	82o12	196o3	o9-oo	6oooo	81o32	17517	oo9o1	6o4o3	7oo2o	
Nürnberg-Fürth	311	763	o9-o8	723o4	6o1o2	131o3	o8-18	62712	75o52	18316	687oo	6o3o1	o8-14	429o8	81o22	189o4	o8-o3	531o3	81o22	17717	oo9o2	6o2o1	7oo19	23
Regensburg	338	776	o7-o4	82oo3	7oo52	131o5	o7-12	625o8	81o32	17817	5264o	6o7o3	o8-o7	327o6	81o12	198o5	1o-o3	332o3	81o32	17218	146o4	6o4oo	7oo2o	
Gr. Falkenstein □	1307	791	o5-12	7251o	5o1o2	o61o8	o7-12	7251o	82o32	7o1o8	735--	6o3o1	o6-11	625o9	83o22	o8oo5	o6-1o	525o8	83o12	711o8	245o6	614o5	7oo1o	
[illegible]	286	803	o8-o9	723o5	82o22	181o4	o8-o8	331o4	83o12	17o21	317oo	619o7	o7-o3	232o2	83o3o	22812	o8-o2	236o1	83o2o	15521	oo944	6o8o3	7oo22	13
Dreifaltigkeitsbg. □	973	818	o4---	72513	83o22	1o2o8	o7---	322o9	83o12	o6915	356oo	619o2	o7---	327o9	83o2o	178o6	o7---	329o5	83o3o	o6117	186o6	6o6o2	7oo18	
Stötten □	734	836	o6-13	72711	81o22	121o7	o8-13	43oo9	82o12	33115	415oo	6o3oo	o9-o3	33oo2	8oo1o	163oo	o9-o6	633o5	81o3o	33115	oo9o4	6o4oo	7oo17	2o
Ulm	480	839	o7-o7	62oo5	8oo32	15oo1	o8-o9	419o5	81o12	17918	416oo	679o3	o7-o5	327o3	82o1o	218o5	o8-o5	436o3	82o11	17119	146o4	6o5o3	7oo21	

Station			Gestern 21 Uhr GMT				Heute 00 Uhr GMT						Heute 03 Uhr GMT				Heute 06 Uhr GMT								
	Höhe	iii	TdTd4fxfx	Nddff	VVwwW	TTapp	TdTd4fxfx	Nddff	VVwwW	PPPTT	NhCLhCMCH	6gapp	TdTd4fxfx	Nddff	VVwwW	TTapp	[illegible]	[illegible]	[illegible]	[illegible]	[illegible]	[illegible]	[illegible]	[illegible]	[illegible]
Bremerhaven	6	129	o8-o4	821o3	8o6o6	1o9o5			6								11-14	82o12	55626	12212	1552-	613oo	7o2o9	17o86	o2o94
Bremen	4	224	o6-o1	826o1	48216	117o1	o7-o8	514o7	641o6	1461o	556oo	6o712	o8-o9	823o6	32612	115o8	o9-11	821 9	286o6	13212	6567-	615o4	792o9	19o77	92o93
Berlin-Dahlem	51	381							1								o6-o8	821o6	251o1	17111	oo9o8	6o1o5	7ooo7	14o57	92o91
Berlin-Tempelh.	48	384	o5-oo	ooooo	56o2o	12113	o6-o3	o18o2	56o2o	1791o	oo9oo	61oo2	o6-o6	42oo4	56o3o	1o5o4	o7-o7	721o5	64o22	17612	oo9o6	6o2o1	7oo1o	--o65	91---
Kassel	187	438	o7-oo	1oooo	6oo52	121o1	o7-o8	o18o6	6oo52	1771o	oo9oo	649o1	o6-o4	618o3	6o1oo	1o8o8	o7-o2	72oo2	8o252	16411	45641	6o7o4	797o9	--o58	97o89
Nürburg □	611	510	o6---	118o5	81o12	118o1			o								o7---	714o5	81o3o	43911	oo98-	6o8o9	7ooo8	--o29	oo---
Koblenz	97	515							o								o8-o2	718o2	3o1o2	1491o	52682	6o7o8	7ooo8	-----	ooo99
Fuchskauten □	657	523	o6---	222o5	82o22	1o3o1			2								o6---	7191o	81o22	38911	525o2	6o812	7ooo8	--o59	oo---
Limburg/Lahn	130	525							o								o6-oo	6oooo	5o1o2	17oo7	52533	6o7o6	7ooo4	--o18	oo1o4
Gießen	185	532	o7-oo	ooooo	6oo5o	133oo	o7-oo	ooooo	4o1oo	171o9	oo9oo	6o3oo	o5-oo	ooooo	3o1oo	o67o8	o5-1o	3oooo	4o1oo	158o8	oo931	6o7o5	7ooo5	12o34	oo1o1
Bad Wildungen	280	535							o								o7-oo	7oooo	5o1o2	163o8	28642	6o8o7	7ooo6	--o39	ooo74
Schlüchtern	205	539	o7-o2	132o1	81o12	1o4o3	o5-o2	o36o2	6o1o2	187o6	oo9oo	64oo3	o4-o2	136o1	6o1oo	o59oo	o8-oo	6oooo	75o3o	17oo9	oo982	616o5	7ooo4	--o28	ooo79
Schenklengsfeld	314	543							2								o7-oo	5oooo	651o2	174o8	oo986	618o1	7ooo3	--o25	oo---
Wasserkuppe □	921	544	o3-o8	121o8	81o1o	o8oo3	o4-1o	o191o	8oo2o	114o7	oo9oo	619o4	o5-15	11813	81o3o	o78o9	o7-15	618o4	81o11	1o411	oo9o6	614oo	7ooo6	17o26	ooo65
[illegible]-Petersberg	273	609	o7-oo	1oooo	81o2o	128o2			o								o8-o2	7oooo	8oo31	1621o	15672	6o6o8	7ooo8	o6o66	ooo81
[illegible]skopf □	817	615	o6---	118o2	82o1o	1o4o3			o								o7---	715o3	82o31	14715	oo934	6o6o6	7oo1o	--o81	oo12o
Mainz	131	632	o9-oo	3oooo	83o2o	134o5			o								o9-oo	7oooo	4o1o1	17111	558o2	6o6o4	7ooo6	--o38	oo138
Feldberg/Ts. □	806	635	o5-o9	327o7	82o2o	1o8o2	o4-11	o18o9	82o2o	24oo9	oo9oo	649o4	o5-12	1181o	81o2o	o98o9	o6-12	6181o	81o3o	22912	oo988	6o8o2	7ooo9	--o31	oo1o9
Frankfurt/Rhein-Main	110	637	o8-oo	1oooo	82o2o	123o1	o7-o5	1o4o4	81o2o	177o8	oo9o1	6o7o2	o7-o5	1o4o5	241oo	o7811	o8-o4	7oooo	321oo	16111	447o8	6o6o4	7ooo7	16o47	oo134
Frankfurt Stadt	103	638	o9-oo	1oooo	81o2o	142oo	o8-oo	ooooo	81o2o	17311	oo9oo	679o2	o7-oo	1oooo	81o2o	o9711	o8-o1	6o9o1	5o1oo	16211	oo989	6o8o1	7ooo9	o6o67	oo128
Darmstadt	263	639	o6-o1	227o1	82o2o	143oo	o6-o7	o1oo7	83o2o	17513	oo9oo	619o3	o7-o6	116o6	82o3o	13713	o8-oo	4oooo	82o3o	15813	oo986	617o3	7oo12	o8o7o	oo122
Würzburg	259	655	1o-o4	112o3	4o1oo	132o5	o8-oo	ooooo	4o1oo	189o9	oo9oo	6o2oo	o6-oo	ooooo	o446o	o7913	o7-oo	2oooo	o444o	179o7	oo9o1	6o2oo	7ooo6	--o39	ooo81
Bad Kissingen	223	658	o8-oo	1oooo	81o22	1o1o7	o6-oo	ooooo	151o2	194o7	oo9oo	6o2o3	o5-oo	1oooo	2o1oo	o571o	o6-o3	636o2	6o1oo	183o8	oo9o1	612oo	7ooo5	--o37	ooo95
Bamberg	382	670	o6-o5	227o4	81o22	144o4	o7-o7	118o5	81o2o	18812	oo9o1	6o3oo	o7-o7	118o5	81o2o	1o9o9	o7-o7	514o5	81o2o	17411	oo9o1	6o5o4	7ooo7	--o61	97---
Coburg	336	671							2								o7---	523o2	7o1oo	167o9	oo9o1	6o7o2	7ooo6	--o28	97---
Bayreuth	341	681	o7-oo	ooooo	5o1o2	1o2o7	o6-oo	ooooo	3o1o2	2o7o7	oo9oo	64ooo	o5-oo	ooooo	251oo	o68o7	o8-o3	2o9o2	251oo	198o8	oo9o1	6o4oo	7ooo5	--o5o	91o51
Hof	567	685	o5-o4	122o2	8oo2o	o81o9	o3-o4	o14o4	3o1oo	213o4	oo9oo	6o8o1					o7-o7	316o6	4o1oo	191o8	oo9o1	612oo	7ooo3	13oo8	97o28
Weiden	396	688	o7-o4	212o2	4o1oo	o8311	o4-o4	212o2	o71oo	211o4	oo9o8	6o3oo					o7-oo	3oooo	251oo	197o8	oo931	613o2	7ooo2	--o18	ooo65
[illegible]hütte □	829	692	o6-o7	5o9o4	4o1o2	o82o5	o6-o9	6o9o6	751o2	223o9	oo9o2	6o3oo	o7-12	8141o	811o2	1o911	o8-14	3181o	81o52	21212	157o2	614oo	7ooo7	--o3o	91o53
[illegible] □	356	724							2								o8---	614o2	3o1o2	51811	oo982	6o6o5	7oo11	--1o5	oo---
Neustadt/Weinstr.	146	723	o8-1o	127o5	8oo1o	193o5	o8-18	o27o9	75o5o	18711	oo9oo	64oo1	o6-1o	127o5	81o3o	o8913	o7-o3	5oooo	81o3o	16811	1o882	6o7o4	7ooo8	-----	oo---
Baden-Baden	125	725	1o---	3oooo	81o1o	156o1							o7---	2oooo	6o12o	o7611	1o---	3oooo	2o1oo	16111	oo982	6o211	7ooo6	-----	oo---
Karlsruhe	115	727	o9-o2	1oooo	81o2o	124o7	o9-o1	1oooo	8oo2o	1741o	oo9o1	67ooo	o7-oo	2oooo	6o1oo	o8614	1o-oo	4oooo	251oo	15911	oo981	6o6o1	7ooo7	o2o44	ooo95
Mannheim	97	729	o9-o4	136o2	6oo52	132o3	o8-o4	1o2o2	3o1o2	1731o	oo93o	6o9o5	o7-o3	231o2	151oo	o87o9	o9-oo	2oooo	2o1oo	16411	oo984	6o2oo	7ooo8	--o49	ooo84
Königstuhl □	561	732	o6-o5	114o5	81o1o	113oo	o6-o6	113o6	81o2o	5181o	oo931	6o8o2	o7-13	113o9	8oo2o	1o918	o9-o6	313o5	81o3o	49913	oo985	616o1	7ooo9	--o3o	ooo96
Stuttgart	305	737	o9-oo	3oooo	8oo2o	14oo4	1o-o3	1oooo	81o11	17412	oo94o	619o7	o8-oo	1oooo	5o1oo	1o7o9	o9-1o	5oooo	3o1o1	16113	oo981	6o7o1	7oo1o	o6---	ooo83
Stuttgart-Echt	405	738	o8-oo	4oooo	8oo22	131o4	o8-o2	432o2	8oo22	18o1o	oo9o2	616o7	o7-oo	3oooo	481oo	1o7o9	o8_o1	5oooo	8oo3o	16912	oo989	6o8o3	7ooo9	o6---	oo---
Öhringen	250	742	o9-o4	oo9o2	81o1o	123oo			o								1o-oo	2oooo	81o3o	16711	11542	6o7o2	7ooo7	--o54	ooo9o
Ansbach	446	755							o								o9-oo	3oooo	4o1oo	17912	oo941	617o3	7ooo6	--o27	ooo71
Weißenburg/Bay.	435	761	o8-o2	ooooo	81o22	111o5	o7-oo	ooooo	81o2o	194o8	oo9oo	6o8o4	o8-o8	116o4	81o2o	1o812	11-11	218o8	81o2o	17214	oo981	6o4o1	7ooo8	--o58	ooo7o
Nürnberg-Fürth	311	763	o8-oo	1oooo	4o1oo	112o4	o7-oo	1oooo	351oo	194o9	oo9o1	6o3oo	o6-oo	4oooo	251oo	o79o9	o8-o2	518o2	2o1oo	17911	oo942	6o9o1	7ooo6	e3o22	ooo74
Regensburg	338	776	1o-o2	o27o1	8oo2o	12311	o7-o3	o22o2	5o1oo	198o8	oo9oo	6o2o1	o6-o1	1oooo	o51oo	o69o8	o8-oo	1oooo	3o1oo	1881o	oo981	6o4o1	7ooo6	--o34	ooo63
Gr. Falkenstein □	1307	791	o5-o9	118o7	82o22	o63o7	o5-11	o16o9	82o22	719o7	oo9oo	671o1	o5-11	114o9	82o2o	o79o8	o5-1o	616o8	83o3o	714o8	oo942	614o3	7ooo6	--o2o	ooo53
[illegible]	286	803	o8-16	113o9	82o1o	178o3	o7-oo	1oooo	81o2o	16313	oo942	674o1	o8-oo	2oooo	81o3o	119o7	1o-oo	6oooo	81o31	15314	oo982	6o6o1	7oo1o	16o8o	oo1o7
Dreifaltigkeitsbg. □	973	818							o								o8---	41813	83o3o	o5315	12683	6o5o3	7ooo9	--o73	oo1o2
Stötten □	734	836	o8-o2	1o7o2	81o1o	133o1			o				o8-o9	114o6	75o2p	118o8	o9-o9	215o5	75o2o	31513	oo982	6o6o1	7oo1o	16o76	ooo81
Ulm	480	838	1o-o4	oo4o2	81o2o	142o8	o8-o3	o27o1	6o1oo	192o9	oo9oo	649o4	o7-o4	127o2	4o1oo	o87o8	o7-o3	127o1	2o1oo	189o9	oo9o1	6o4o1	7ooo7	--o52	ooo87

□ Luftdruck in Stationshöhe

24-std. Bodendruck - Änderung seit gestern 00 Uhr

Sonnabend

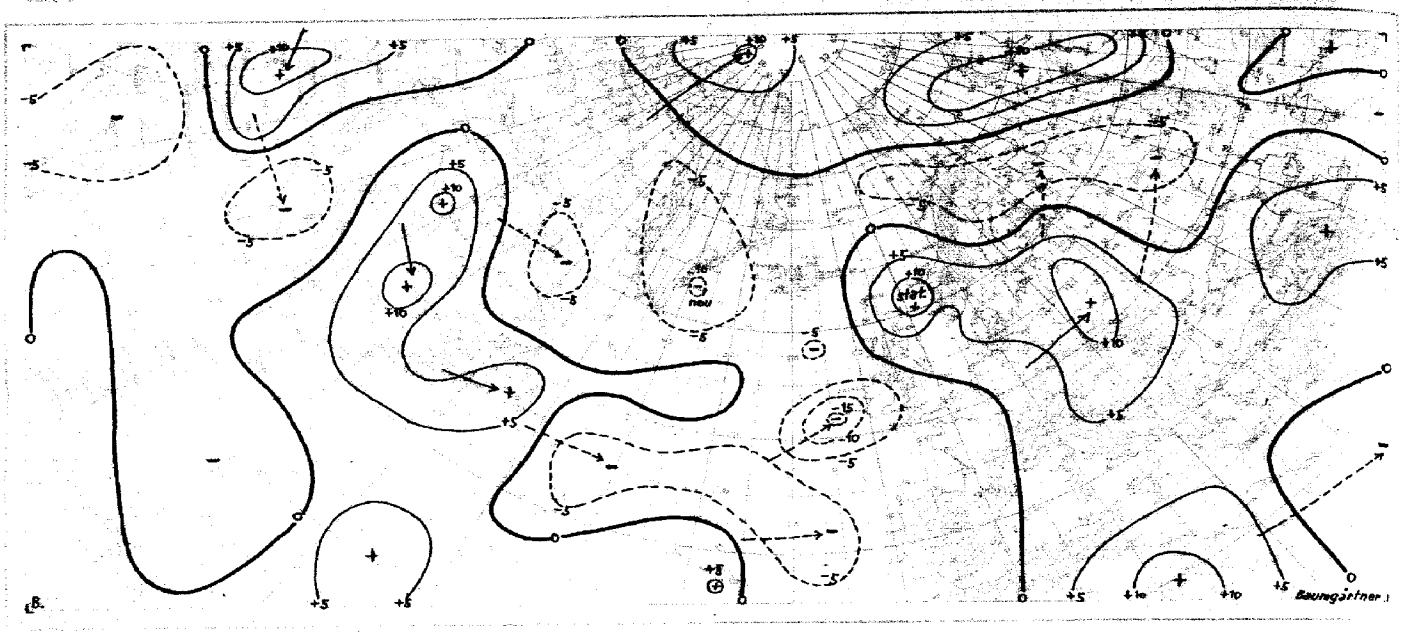

Vorhergehende Karte 00 Uhr



Absolute Topographie 96 mb 03 Uhr (geopot. Dekameter)

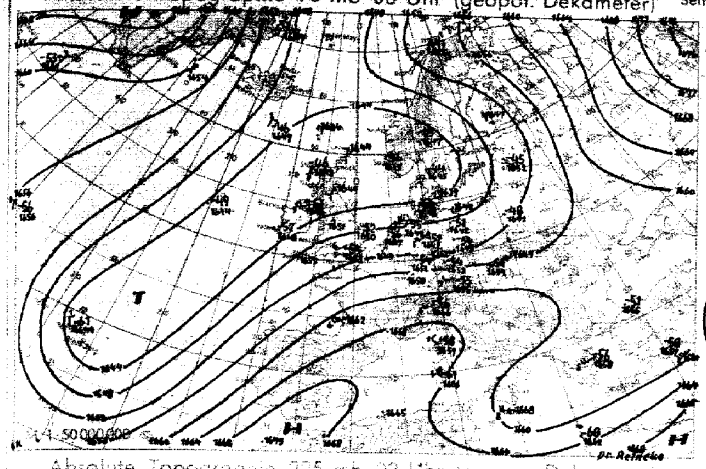

Vorhersagekarte für morgen 06 Uhr

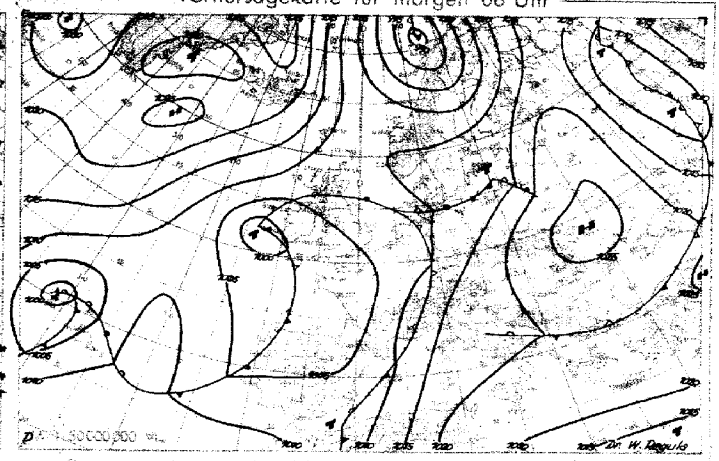

Absolute Topographie 225 mb 03 Uhr (geopot. Dekameter)

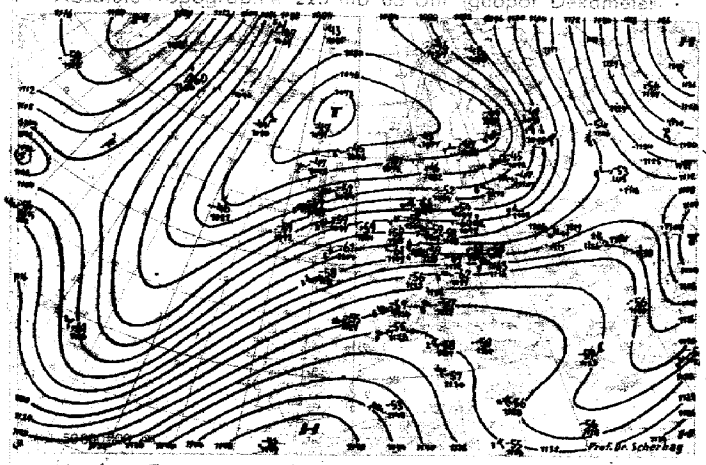

24std. Änderung der 225 mb Fläche seit gestern 03 Uhr

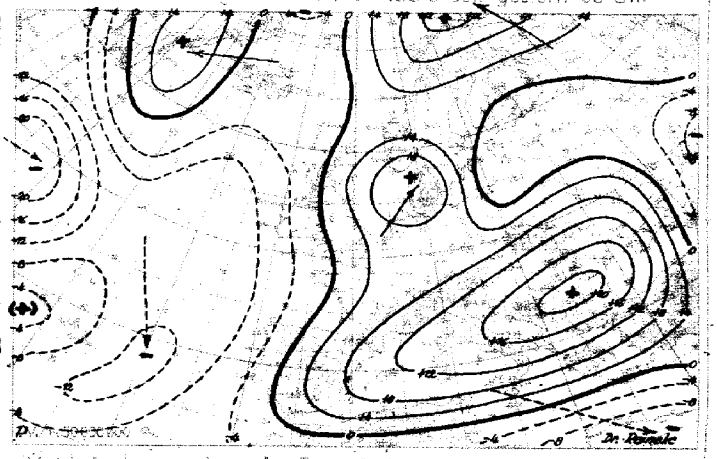

Absolute Topographie 850 mb 03 Uhr (geopot. Dekameter)



24std. Änderung der relat. Top. 500/1000 mb seit gestern 03 Uhr

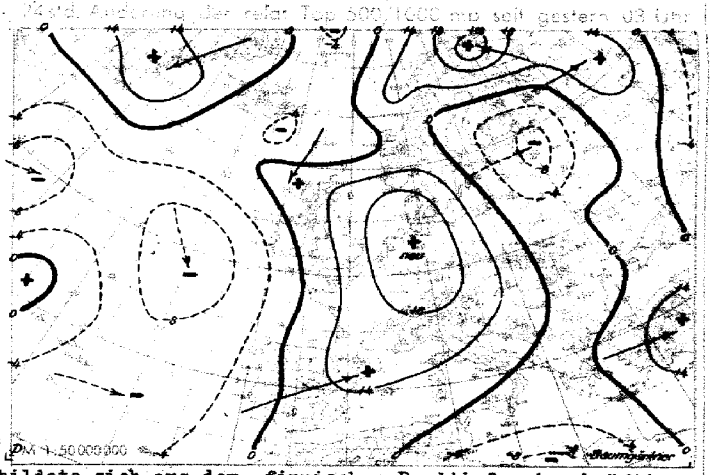

Wetterübersicht

Sonnabend, den 31. Mai 1952

Bei fallendem Luftdruck über dem Ostatlantik wurde die Umstellung der Wetterlage auf eine Südwestströmung vollendet. Da mit dem Druckfall troposphärische Abkühlung einherging, stellte sich in der Höhe über der Biskaya und über Frankreich eine Südwestströmung ein, mit der Warmluft nach Mitteleuropa verfrachtet wurde und vorwiegend über dem Osten Deutschlands einen warmen Druckanstieg herbeiführte. Dementsprechend stiegen bei verbreiteter Aufheiterung in Süddeutschland die Temperaturen wieder kräftig an und dürften heute die jahreszeitlichen Normalwerte überschreiten. An der Grenze zwischen der Warmluft über der Biskaya und der Kaltluft über der Nordsee bildete sich eine flache Welle, die auf ihrer sehr langsamen Ostwärtswanderung mit Aufgleitniederschlägen vorwiegend den Küstenbereich, in abgeschwächter Form aber ganz Nordwestdeutschland erfasste. Über Frankreich bildete sich eine Höhenkaltfront aus, die langsam ostwärts wandert und heute bereits mit einem Castellatusaufzug das Rheinland beeinflusst.

Das südskandinavische Tief füllte sich auf, doch bildete sich aus dem finnischen Randtief eine kräftige Zyklone über Nordnorwegen, so daß sich der Schwerpunkt des nordeuropäischen Tiefdrucksystems in den letzten 24 Stunden beträchtlich von Mitteleuropa weg nach Norden verlagerte. Aus dem westeuropäischen Zwischenhoch entwickelte sich über dem Karpatenraum ein Hoch von 1025 mb Das neufundländische Tief nahm seine Wanderung wieder auf und verlagerte sich in Richtung auf die Azoren, während bei anhaltendem und verbreitetem hochreichendem Druckfall über Mittel- und Westatlantik die Umstellung hier noch nicht abgeschlossen ist.

Dr.W.Regula

Voraussichtliche Wetterentwicklung:

Der Fortbestand tiefes Luftdruckes über dem Ostatlantik läßt über Mitteleuropa in den nächsten Tagen die Warmluftzufuhr anhalten. Dabei können von Frankreich aus vordringende gewittrige Störungen jedoch vor allem Westdeutschland zeitweise beeinflussen.

Prof.Dr.Scherhag

Erläuterungen zum Inhalt des Täglichen Wetterberichts

Die Beobachtungen der synoptischen Stationen sind in der Form des am 1. Jan. 1949 eingeführten intern. Wetterschlüssels veröffentlicht. Dabei bedeuten:

iii = Kennziffer der Station

T_dT_d = Taupunkt in °C (bei neg. Temp. ist 50 addiert)

N = Himmelsbedeckung in Achteln (9: nicht erkennbar)

dd = Windrichtung in 36-teiliger Skala (bei Addition von 50 ist die Windgeschwindigkeit > 100 Knoten)

ff = Windgeschwindigkeit in Knoten

VV = Sichtweite:

90: < 20 m, 91: 20 m, 92: 40 m usf. bis 99: 180 m, 00: < 200 m, 01: 200 m, 02: 400 m usf. 80: 16000 m, 81: 20 km, 82: 40 bis 85: 100, 86: 150, 87: 200, 88: 300, 89 ≧ 500 km. Ferner kann gegeben werden 90: < 50 m, 91: 50, 92: 200, 93: 500, 94: 1000 m, 95: 2 km, 96: 4, 97: 10, 98: 20 km, 99: ≧ 50 km

ww = Wetter zur Beobachtungszeit

00-03: keine besonderen Erscheinungen (00: Wolkenentwicklung nicht festst. 01: Wolken dünner werdend, 02: gleichbleibend, 03: zunehmend), 04-05: Dunsttrübung (04: Rauchtrübung, 05: trockener Dunst), 06: Trübung durch Staub/Sand, 07: Aufwirbelung von Staub, 08: Staubtromben, 09: Staub- oder Sandsturm während der letzten Stunde, 10: feuchter Dunst, 11-12: flacher Bodennebel (11: in einzelnen Schwaden, 12: mehr zusammenhängend), 13: Wetterleuchten, 14: Fallstreifen, 15-16: Niederschlag im Gesichtskreis (15: > 5 km entfernt, 16: < 5 km), 17: Donner ohne Niederschlag, 18: starke Böen, 19: Großtromben, 20-29: Hydrometeore während der letzten Stunde (20: Nieseln, 21: Regen, 22: Schnee, 23: Schneeregen, 24: gefrorener Regen, 25: Regenschauer, 26: Schneeregenschauer, 27: Graupel- oder Hagelschauer, 28: Nebel, 29: Gewitter), 30-35: leichter oder mäßiger Staub- oder Sandsturm (30: nachlassend, 31: ohne Änderung, 32: zunehmend), 33-35: starker Staub- oder Sandsturm (33: nachlassend, 34: ohne Änderung, 35: zunehmend), 36-37: niedriges Schneefegen (36: leicht, 37: stark), 38, 39: hohes Schneefegen (38: leicht, 39: stark), 40: Nebel im Gesichtskreis, 41: Nebel in Schwaden, 42-49: Nebel (gerade Zahlen: Himmel erkennbar, ungerade: nicht erkennbar, 42, 43: dünner werdend, 44, 45: unverändert, 46, 47: dichter werdend, 48, 49: als Rauhreif niederschlagend), 50-55: Nieseln (gerade Zahlen: mit, ungerade: ohne Unterbrechung, 50, 51: leicht, 52, 53: mäßig, 54, 55: stark), 56-57: Nieseln gefrierend, 58-59: Nieseln mit Regen (58: leicht, 59: stark), 60-65: Regen (Unterteilung wie bei 50-55), 66-67: Regen gefrierend, 68-69: Regen und Schnee (68: leicht, 69: stark), 70-75: Schnee (Unterteilung wie bei 50-55), 76: Eisnadeln, 77: Schneegriesel, 78: einzelne Schneesterne, 79: gefrorener Regen, 80-82: Regenschauer (80: leicht, 81: mäßig, 82: sehr stark), 83-84: Schneeregenschauer, 85-86: Schneeschauer, 87-88: Graupelschauer, 89-90: Hagelschauer (83, 85, 87, 89: leicht, 84, 86, 88, 90: stark), 91-94: Gewitter in der letzten Stunde (91, 92: Regen noch anhaltend, 93, 94: Schnee, Graupel oder Hagel noch anhaltend, 91, 93: leicht, 92, 94: stark), 95-99: Gewitter zur Beobachtungszeit (95, 96: leicht mit Regen, Schnee oder Hagel, 97: stark mit Regen oder Schnee, 98: mit Staub- oder Sandsturm, 99: mit Hagel oder Graupel).

W = Witterungsverlauf

0-4: kein Niederschlag (0: heiter, 1: wechselnd bewölkt, 2: stark bewölkt, 3: Staub- oder Sandsturm oder Schneetreiben, 4: Nebel oder starke Staubtrübung), 5: Nieseln, 6: Regen, 7: Schnee, 8: Schauer, 9: Gewitter

PPP = Luftdruck auf NN reduziert in Zehntel mb ohne Hunderterziffer

TT = Temperatur in °C (bei neg. Temperaturen ist 50 addiert)

N_h = Bedeckung mit unteren Wolken (verschlüsselt wie N)

C_L = Tiefe Wolken

0: **keine**, 1: Cu hum, 2: Cu cong, 3: Cb calvus, 4: Sc vesp, 5: Sc, 6: St, 7: Fs oder Fc unter As, 8: Cu und Sc, 9: Cb cap, —: nicht erkennbar

h = Höhe der Untergrenze der unteren Wolken

0: 0-50 m, 1: 50-100 m, 2: 100-200 m, 3: 200-300 m, 4: 300-600 m, 5: 600-1000 m, 6: 1000-1500 m, 7: 1500-2000 m, 8: 2000-2500 m, 9: > 2500 m

C_M = Mittelhohe Wolken

0: keine, 1: As trans, 2: As opac, 3: Ac trans, 4: Ac lent, 5: Ac undulatus, 6: Ac cug, 7: Ac in mehreren Schichten oder zusammen mit As, 8: Ac cast, 9: chaotischer Ac-Himmel, —: nicht erkennbar

C_H = Hohe Wolken

0: keine, 1: Ci fil, 2: Ci dens, 3: Ci noth, 4: Ci unc, 5: Ci-Aufzug noch < 45°, 6: > 45°, 7: Cs den ganzen Himmel bedeckend, 8: Cs nicht größer werdend und nicht den ganzen Himmel bedeckend, 9: Cc, —: nicht erkennbar

0 = Gruppenkennziffer

E = Erdbodenzustand

0: trocken, 1: naß, 2: überschwemmt, 3: angefroren und trocken, 4: Glatteis, 5-7: nasser Schnee (5: weniger als die Hälfte bedeckend, 6: mehr als die Hälfte bedeckend, 7: geschlossene Schicht), 8-9: trockener Schnee (8: mehr als die Hälfte bedeckend, 9: geschlossene Schicht)

a_s = nähere Charakteristik der Drucktendenz a

(1, 2, 3: Extremwert trat 0-1h, 4, 5, 6: 1-2h, 7, 8, 9: 2-3h vor Termin ein, und nach diesem Extremwert wurde die unter pp gemeldete Gesamtdruckänderung bei 1, 4, 7 um < 1, bei 2, 5, 8 um 1-3 und bei 3, 6, 9 um > 3 mb überschritten.

a = Luftdrucktendenz

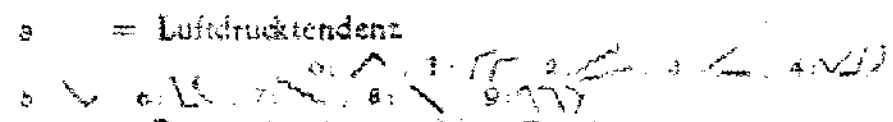

pp = Betrag der dreistündigen Druckänderung in Zehntel mb

7 = Gruppenkennziffer

RR = Niederschlagsmenge seit 12 Stunden

01-55: 1-55 mm, 56: 60 mm bis 90: 400 mm, 91: 0,1 mm bis 96: 0,6 mm, 97: gering, nicht meßbar, 98: > 400 mm, 99: Messung unmöglich

T_eT_e = Extremtemperatur von 6-18h bzw. 18-6h in °C (bei neg. Temp. ist 50 addiert)

ss = Höhe der Gesamtschneedecke

00-55: 00-55 cm, 56: 60 cm, 57: 70 bis 90: 400 cm, 97: nicht geschlossen, nur Flecken, 98: > 400 cm, 99: keine Messung

$T_gT_gT_g$ = Erdbodenminimum der vergangenen Nacht in Zehntel °C (bei negativen Temperaturen ist 500 addiert)

RR_{24} = Niederschlagsmenge der letzten 24 Stunden (Messung wie RR)

sss = gestrige Sonnenscheindauer in Zehntelstunden

8 = Gruppenkennziffer

f_hf_h = höchste } Windgeschwindigkeit in Knoten in den

f_lf_l = niedrigste } letzten 10 Minuten vor der Beobachtung

Seite 2 enthält oben die 24-stündige Druckänderung von 5 zu 5 mb vom gestrigen Tag 0h bis zum 0h-Termin des Stichtages, wobei Fallgebiete gestrichelt sind und die Pfeile die Verlagerung der Zentren seit dem Vortag angeben. Darunter wird die Wetterlage auf einem großen Teil der Nordhalbkugel wiedergegeben. Die Zahlen geben die Lufttemperatur und bei den Schiffen oben die Luft- und darunter die Wassertemperatur an.

In der Darstellung des Wetters werden zur Abkürzung nur die Symbole für N, dd, ff, und ww verwandt, und zwar in der folgenden zusammengefaßten Form.

ww

00-03	keine besonderen Erscheinungen
04-09	Dunsttrübung
10	feuchter Dunst
11-12	Bodennebel
13	Wetterleuchten
14	Fallstreifen
15-16	Niederschlag im Gesichtskreis
17	Ferngewitter
18-19	Tromben
20	nach Nieseln
21	nach Regen
usf.	usf. bis
29	nach Gewitter
30-35	Staub- oder Sandsturm
36-39	Schneetreiben
40-49	Nebel
50-59	Nieseln
60-67	Regen
68-69	Regen und Schnee
70-75	Schnee
76	Eisnadeln (Polarschnee)
77-79	Schneegriesel
80-82	Regenschauer
83-84	Schneeregenschauer
85-86	Schneeschauer
87-88	Graupelschauer
89-90	Hagelschauer
91-92	Regen nach Gewitter
93-94	Schnee, Graupel od. Hagel nach Gewitter
95, 97	Gewitter mit Regen oder Schnee
96, 99	Gewitter mit Hagel
98	Gewitter mit Staubsturm

N

0	wolkenlos
1-2	heiter
3-5	halbbedeckt
6-7	wolkig
8	bedeckt
9	Himmel nicht erkennbar

Geschwindigkeit in Knoten	Symbolisierung
0	
1- 2	
3- 7	
8- 12	
48- 52	
123-127	



Bei den Fronten wird die Temperaturänderung am Boden (ausgefüllte Symbole) von der in der Höhe (offene Symbole) unterschieden. Dies ergibt folgende Möglichkeiten:

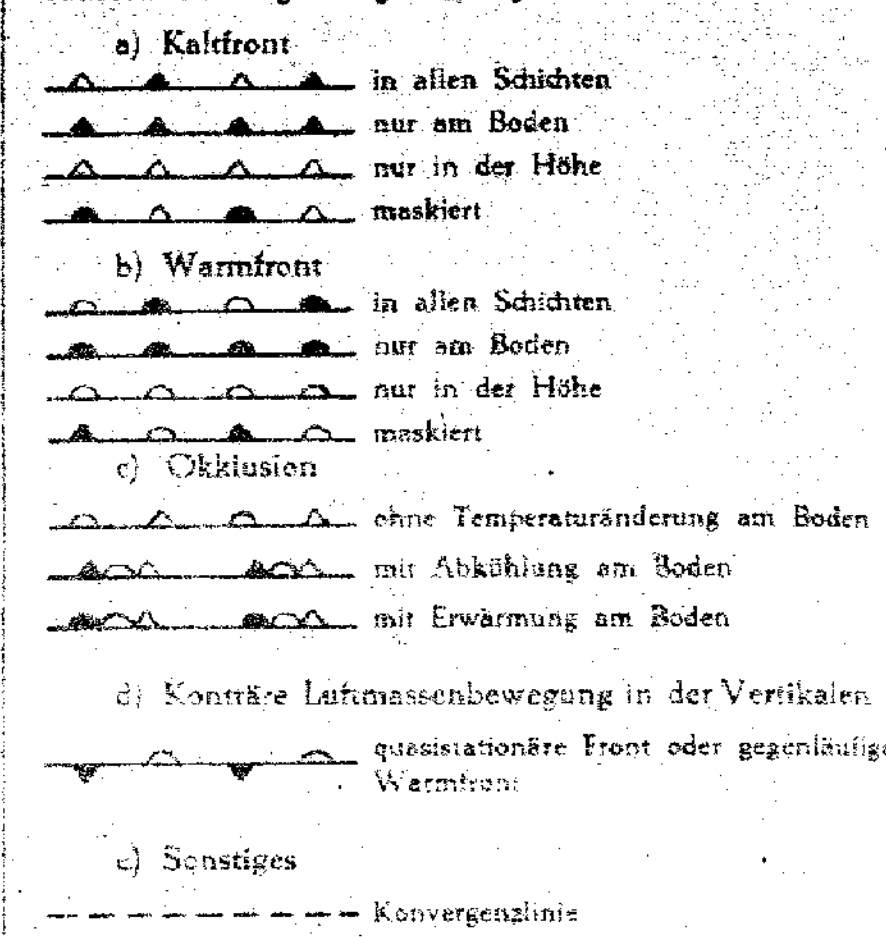

Alle Höhen von Druckflächen **(Seite 3-5)** sind in der Einheit des geopotentiellen Dekameters (das geopot. Meter ist das um 2% verminderte dynamische Meter und daher nahezu identisch mit dem geometrischen Meter) angegeben.

Die Karte der relativen Topographie 500/1000 mb (S. 3 oben) enthält die Einzelwerte in Dekametern unter Fortlassung der Hunderter-Ziffer, in der Karte der abs. Topographie (S. 3 unten) wird die Windgeschwindigkeit in Knoten (je 5 Knoten ein halber, je 10 Knoten ein ganzer Strich, je 50 Knoten ein Dreieck) dargestellt. Auf der linken Seite wird die abs. Topographie in Dekametern (unter Fortlassung der Hunderter-Ziffer) und auf der rechten Seite, durch einen Bruchstrich getrennt, oben die Temperatur und darunter der Taupunkt in °C angegeben. Die Zehnerzahl der Windrichtung wird als kleine Zahl neben den Richtungspfeil gesetzt. Es bedeutet z. B.



absolute Topographie 500 mb = 536 geopot. Dekameter, Westwind 75 Knoten aus 270°, Temperatur —33° und Taupunkt —40°

Auf Seite 4 sind die aerologischen Beobachtungen der Stationen in der US-Zone übersichtlich zusammengestellt.
Das Eintragungsschema ist am Kopf der Tabelle angegeben. Temperaturen zwischen —0° und —49° sind durch Addition von 50 gekennzeichnet.

Seite 5 enthält Höhenwetterkarten oberhalb der Bodenreibungsschicht (850 mb), für die Tropopause (225 mb) und Stratosphäre (96 mb), wobei die beiden letzteren Flächen so ausgewählt worden sind, daß die relativen Topographien 225/500 mb und 96/225 mb über Berlin im Jahresmittel den gleichen Betrag von 544 geopot. Dekametern aufweisen wie die Schicht 500/1000 mb. Die Änderung der rel. Top. 500/1000 mb ergibt ein Maß für die in der unteren Troposphärenhälfte eingetretene Temperaturänderung und die darüber befindliche Karte (Änderung der abs. Top. 225 mb) ein Maß für die Druckwellen an der Tropopause.

Die Vorhersagekarte bezieht sich auf den 06-Uhr-Termin des folgenden Tages, und die im Anschluß an die Wetterübersicht gegebene Wetterentwicklung gründet sich außer auf die synoptischen Unterlagen auf die Ergebnisse der Untersuchung von Wellen, Spiegelungspunkten, Korrelationen und ähnlichen Fällen.

Als gesonderter Teil des „Täglichen Wetterberichtes" enthält die **„Wetterkarte"** eine Reihe von Ergänzungskarten.

Auf der ersten Seite werden täglich wechselnd Aufsätze und tabellarische Darstellungen über Themen der Wetterkunde und ihrer Randgebiete abgedruckt.

Die Innenseiten bringen die 6-Uhr-Wetterlage über Europa, in der auch die Luftmassenverteilung angegeben wird. Daneben werden die Karte der dreistündigen Luftdruckänderung, sowie die Höhenwetterkarte der 700-mb-Fläche vom 3-Uhr-Termin dargestellt.

Die nach der Übersicht abgedruckte Vorhersage für den nächsten und die folgenden Tage ergänzt die auf Seite 5 des „Täglichen Wetterberichtes" angegebene allgemeine Wetterentwicklung durch präzisere Angaben über die einzelnen Wetterelemente für die verschiedenen Prognosenbezirke.

Auf Seite 4 werden die im Wetterbericht nicht enthaltenen Stationsmeldungen der US-Zone in entschlüsselter Form veröffentlicht, die durch die gleichen Angaben für einige europäische Hauptstädte ergänzt werden, wobei für einige Orte der US-Zone die täglichen astronomischen Daten mit angegeben werden.

Ferner werden die in Erlangen durchgeführten Frühaufstiege vom heutigen und gestrigen Tag graphisch dargestellt und daneben der Höhenwind von München angeschrieben.

Eine Zonenkarte für die Länder der US-Zone dient zur Wiedergabe von wechselnden Darstellungen des süddeutschen Witterungscharakters.

Alle Zeitangaben im „Täglichen Wetterbericht" in Mittlerer Greenwich Zeit (M.G.Z.), in der Wetterkarte in Mitteleuropäischer Zeit (M.E.Z.)

31. Mai 1952 Relative Topographie 500/1000 mb heute 03 Uhr (geopot. Dekameter)

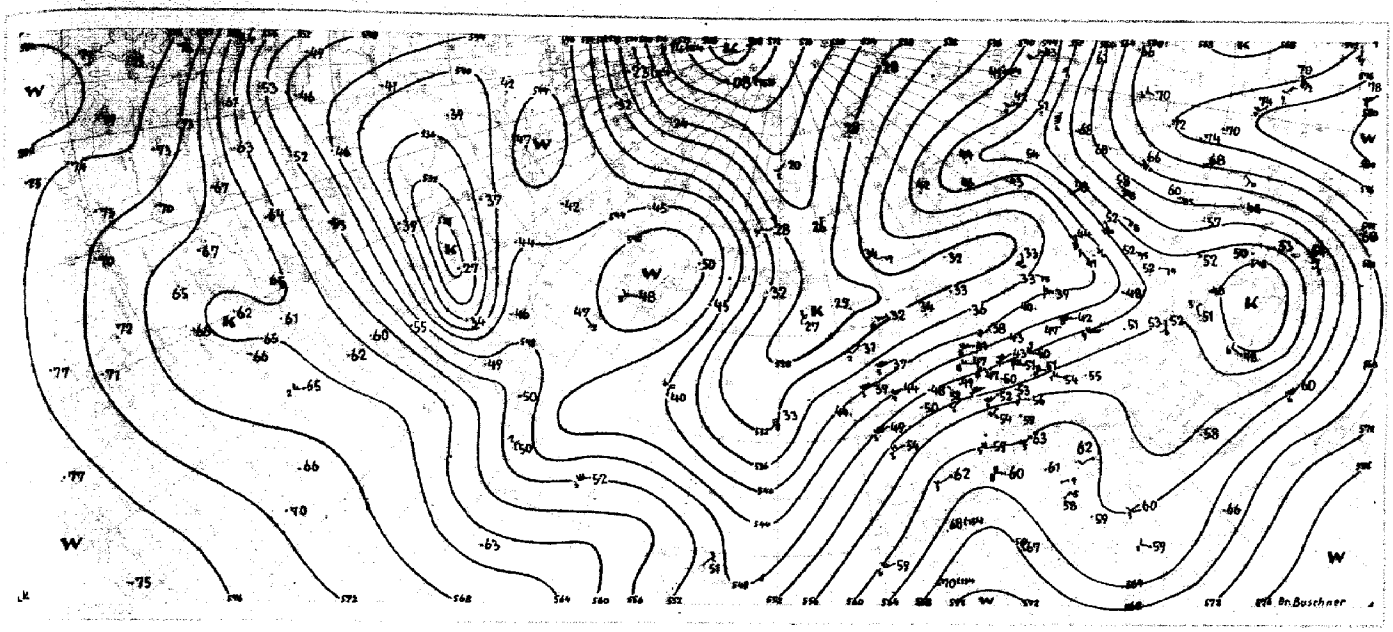

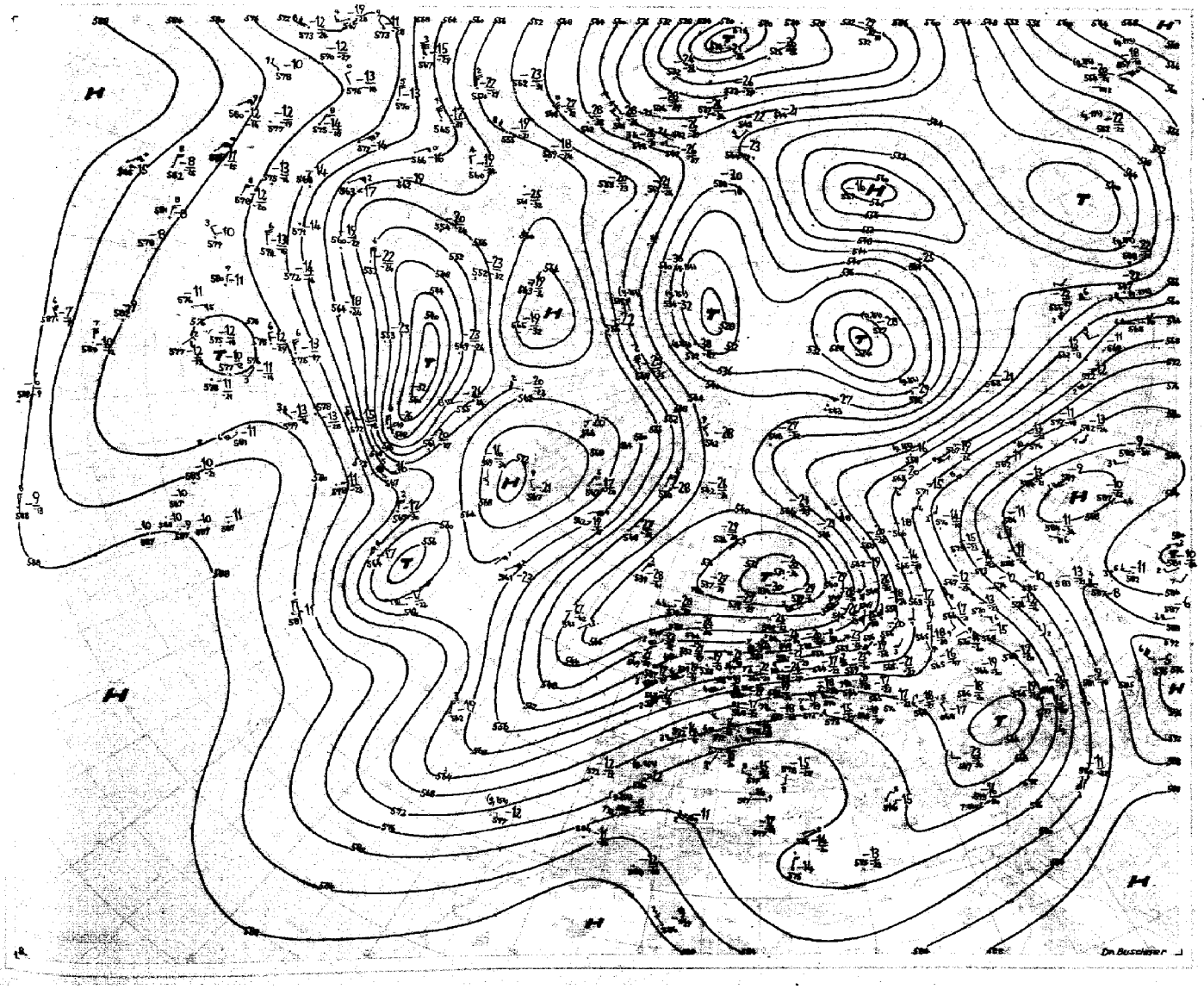

Station	Gestern 09 Uhr GMT				Gestern 12 Uhr GMT						Gestern 15 Uhr GMT				Gestern 18 Uhr GMT							
Augsburg	06-06	72004	82022	14205	08-08	72506	81022	17617	62740	60706	08-08	22506	82012	20705	08-03	50402	83031	16419	00906	60702	70021	
Ingolstadt	06-10	72206	81022	15101	07-08	52205	82022	17818	52600	67904					08-03	33101	82030	16719	00904	60300	70020	
München	07-06	72104	60052	15102	11-04	42701	60052	17918	42600	67903	10-08	32906	80012	19713	08-03	43102	81020	17418	11644	61406	70021	
München Riem	08-05	52305	81012	15000	08-05	40404	81022	18116	42560	60702	09-05	30404	81022	19809	10-06	20405	81030	17218	14605	60404	70020	08
Landshut	08---	72305	75022	15103	10---	52307	81032	17719	43760	61603	11---	22405	81012	20805	09---	40000	81032	16720	00904	60400	70021	
[illegible]	09-00	70000	80012	14305	09-03	72903	80022	18417	68500	67903	08-01	52701	80012	18801	08-01	20901	81022	18118	00905	60300	70019	
[illegible]	03-18	72512	82022	05204	04-14	32908	82012	51110	32400	60200	05-12	33608	82020	11202	03-09	22807	83020	51312	12442	65300	70012	23
Friedrichshafen	08---	22102	60052	15104	09---	12105	81022	17318	12600	64909	14---	11806	81020	20810	12---	12004	81010	16119	14700	60300	70021	
Kempten	10-00	60000	81022	14103	08-11	33206	83012	17717	32600	64604	08-12	12903	82010	20808	07-01	12901	82020	16919	14705	60403	70020	
[illegible]	09-03	70000	60052	15003	11-15	43606	60051	15620	42600	60708	10-09	33605	60050	20904	09-04	23402	81011	16018	24640	60403	70020	20
Zugspitze	52-25	42522	82414	51307	51-22	92718	x4474	11900	9-0--	60306	51-18	52715	x5424	01207	51-24	12721	86284	12801	00901	67302	70001	25
[illegible]	08-02	62602	75102	11-06	09-03	52903	81052	07114	52600	67601	08-08	63205	81052	17705	08-08	30906	81052	06915	24602	61203	70019	15
[illegible]	09-01	43401	75012	14902	11-12	30207	81022	16018	32700	64609	10-12	43608	81020	19709	11-05	70404	81020	15917	62741	60407	70019	
[illegible]	09-01	81401	75016	14202	09-01	51801	75026	16717	55600	77605	10-04	53404	81022	20905	09-04	30703	81012	15619	34600	61401	79420	07
[illegible]	05-08	82606	40258	05112	06-08	72606	20108	28207	760--	60303					07-08	32606	75012	28709	35400	65105	79710	
[illegible]	10---	62002	60058	14902	10---	41603	80018	17318	42500	64912					11---	40000	81021	17718	42760	61407	79721	

Station	Gestern 21 Uhr GMT				Heute 00 Uhr GMT						Heute 03 Uhr GMT				Heute 06 Uhr GMT									
Augsburg	09-00	10000	75012	14208	08-00	00000	60102	19110	00900	61000	08-00	10000	20100	09712	08-00	10000	30100	18310	00981	60204	70007	--064	00078	
Ingolstadt						5									09-02	10701	40100	18111	00908	60304	70008	--050	00085	
[illegible]	09-02	11102	81010	14108	09-02	01402	80020	19013	00900	64904	08-03	41802	80020	12810	08-00	20000	81020	18012	11701	61303	70010	--080	00071	
[illegible]	10-05	21204	80010	13104	09-03	01602	80020	19012	00900	64901	10-06	41606	32100	11808	10-03	21603	48050	18013	00981	60401	70009	08055	00082	
[illegible]	09---	10901	81010	12108		o					06---	80000	25110	07909	09---	20302	30102	18012	00908	60400	70007	--033	00089	
[illegible]	10-03	20404	81020	12305	08-01	00401	50100	1991c	00900	60301	07-00	30000	75020	08908	08-01	30401	75020	19510	00909	60200	70007	--046	00044	
[illegible]	54-12	21810	83020	11602	06-17	31614	84130	50910	13342	60702	05-20	32018	83020	10706	08-29	52321	82030	50310	12342	65300	70009	29064	00100	97
[illegible]	11---	10000	81020	16303	09---	00202	81130	17412	00900	60802	08---	13601	81100	10804	09---	10000	60100	17612	00942	60305	70010	--075	00107	
[illegible]	09-01	12901	82020	13305	08-02	10401	82130	20209	00908	67000	07-02	30901	82030	07609	09-02	21201	83140	19812	10880	60204	70007	--059	00101	
Oberstdorf						1									09-00	30100	82010	19410	00980	60203	70006	05042	00101	
Zugspitze	00-34	12732	86020	01308	51-35	12431	86130	13701	00901	60301	54-33	52528	86030	01807	53-30	32625	85032	13801	22442	67405	70001	35---	00071	89
[illegible]	08-15	10913	81050	13102	08-10	11609	81050	06912	00902	64902	08-06	41406	81050	14710	06-06	12306	82050	06414	12780	61405	70012	17090	00073	
[illegible]	10-05	11303	81012	13307		o									10-06	21803	81022	17813	21841	60000	70009	--08c	00090	
[illegible]						o									09-10	21808	82020	16214	15641	60400	70009	12076	94084	
Wendelstein						o									03-06	22404	84020	29311	00941	65403	70007	--056	00057	97
[illegible]						o									08---	20000	75020	19908	00904	61200	70007	--061	97082	

	3009	3009	3009	3015	3015	3015	3015	3015
	2215 96 0930		2198			2205 98	2209 95	
	1654 97		1646 04			1651 04	1651 01	
	1628 98		1620 04			1625 04	1624 01	
	1176 03		1183 14		1180 09	1187 11	1182 12	
	1100 05		1110 09	1097	1106 09	1114 09	1110 12	
	915 96		925 97	912 98	923 97	929 97 2756	925 9705	
	556 7177 2763	565 69 2772	565 68 2538	557 7380 2749	564 71 2766	570 68 2732	566 6978	
	300 5869 2729	307 5361 2742	307 5559 2741	301 5860 2735	306 5363 2727	309 5263 2739	307 5360	
	148 0056 2622	152 0252 2723	151 0401 2614	147 0152 2631	150 0400 2427	153 0804 2710	151 0400	
	014 1352 2309	016 1606 2508	016	013 1403 2510	015	014	015	
	010 74 1035		050 01				020 94	
	020 91 0939		125 07				055 00	
	031 96 0942		142 06			050 99	110 04	
	082 99	437 77	172 09	246 06		122 06	140 04	
	173 00	460 74	197 14	254 06		143 05	175 06	
	240 07	518 6782 2765	342 90	354 89		150 06	220 14	
	395 8286	563 6472 2760	400 80 2749	400 84		189 13	450 7484	
	400 8186	597 6176 2754	436 75 2732	542 6975 2753	225 09	243 07 2769	600 5967	
	413 8188	658 5663 2745	664 5673 2747	622 6172 2847	345 90	345 90 2753	610 5966	
	600 6273 2758	738 5166 2738	677 5662 2743	678 5764 2836	400 82	400 82 2740	665 5562	
	692 5880 2729	750 5157 2738	771 5052 2737	695 5961 2735	650 5673 2738	596 58 2736	675 5562	
	730 5761 2733	777 0159 2735	806 0301 2624	736 5458 2636	662 5666 2738	685 5270 2737	735 5057	
	770 5661 2738	807 5054 2730	842 0301 2615	788 5257 2636	815 0355 2527	725 5157 2632	800 0352	
	828 5256 2730	892 0502 2716	887 0703 2611	883 0401 2623	828 0251 2527	800 0201 2613	815 0150	
	011 1450 2308	002 1606 2508	957 1607 2304	010 1506 2409	000 1907 2706	957 2010 0901	985 1708	
	561		552			554	558	
	554		536			537	541	
	544		545	540	542	544	544	
	542	549	549	544	549	556	551	

Konstanz	410	129	21-11	06
			---04	00081
			18-08	00107
			22-06	00063
			18-09	00116

635	30-17	13103	
727	30-17	12805	
655	30-18	12703	
836	30-18	12808	
742	30-18	22706	
776	30-18	12706	
639	31-06	42506	12705

548
551
546
545 Mai

	3021	3021	3021	3103	3103	3103	3103	
	2194 02	2206 96		2196 00	2208 98			
	1640 01	1650 04	1645 07 2616	1642 01	1652 04 7602	1655 05 2706	1652 04	
	1614 01	1624 04	1619 07 2716	1615 02	1626 04 7602	1628 03 2812	1626 05	
	1167 06	1181 09 7606	1184 13 3039	1170 08	1185 10 2687	1190 14 2828	1187 14	
	1093 09	1107 11 7602	1111 11 2935	1097 10	1112 09 2687	1117 12 2835	1114 09	1122
	910 99	923 98 2667	927 98 2852	913 98	924 96 2663	933 96 2848	928 9606	936 9600
	556 7482 2755	566 69 2644	570 69 2629	558 7479 2649	567 69 2539	571 6878 2727	568 6984	574 6779
	301 5663 2842	307 5166 2426	310 5058 3114	303 5663 2542	308 5155 2530	311 0058 2724	308 5065	312 0155
	147 0054 2721	150 0501 2116	152 0802 3204	149 0353 2416	150 0704 2514	152 1101 2613	151 0901	152 1405
	014 1103 2610	015 15 3604	015	015 1006 2012	015 0805 0000	015	015	015
	017 96	030 94		010 84		058 01 2705		
	040 02	050 99	070 04 2413	020 96		085 02 2602	085 02	275 0004
	117 03	093 04	140 07 2713	038 00	020 88 0712	111 06 2814	150 05	303 9094
	180 03	169 04	150 08 2814	050 00	040 98	140 05 2722	250 04	435 7588
	232 09	400 8290 2660	195 14 3040	141 04	050 98	170 08 3020	385 8294	469 7086
	369 90	521 6782 2646	235 10 2937	162 03	150 05 7602	335 90 2735	395 8296	510 6677
	400 85	535 6770 2646	348 90 2736	210 11	175 06 2690	485 6882 2728	450 7589	527 6570
	461 7789 2760	686 5173 2426	400 82 2751	403 8489	213 12 2663	516 6774 2625	660 5270	560 6168
	545 6881 2749	709 5163 2426	652 5471 3025	600 6273 2641	336 90 2640	590 5874 2623	695 5166	600 5860
	607 6370 2844	766 0463 2422	722 0154 3112	626 6269 2640	400 8184 2643	645 53 2623	770 0455	685 0159
	635 6207 2841	820 0552 2318	765 0458 3209	647 6065 2735	495 7083 2537	662 5370 2624	785 0351	735 0301
	800 5256 2826	835 0400 2116	800 0402 3205	792 5256 2420	755 0355 2521	684 5158 2725	840 0801	900 1708
	829 5155 2823	888 0904 2405	928 1401 0903	953 1001 2221	845 0603 2414	785 0757 2823	940 1405	920 1609
	974 1101 2617	993 18 3604	950 1511 1302	975 1207 2120	972 1408 1810	928 1610 1507	970 1106	940 1210
	012 1104 2606	001 1509 3604	957 1110 1401	012 0906 2008	001 0805 0000	956 0806 1606	984 0404	970 1107
	554	556		554	556			
	547	543	534	545	540	538	538	
	537	541	541	539	545	546	546	548
	542	551	555	543	552	556	553	559

				3009
				2616
				2710
	3009	3015		
		2642		
		2617		
	2428	2507		
	2302	2412		
			3008	3020 3102
			2423	2522
		2714	2903	2110
		2101	0000	0703

Täglicher Wetterbericht

Herausgegeben vom Deutschen Wetterdienst in der US-Zone, Zentralamt Bad Kissingen

Erscheint täglich. Postbezug monatlich 5.– DM

Bei unregelmäßiger Lieferung sind Beschwerden immer an das Zustellpostamt zu richten.

Nachdruck verboten. Verlagsort Bad Kissingen

Jahrgang: 1952 — Sonntag, den 1. Juni — Nummer: 153

Station	Höhe	iii	Gestern 09 Uhr GMT TT4ff	Nddff	WwwW	TTapp	Gestern 12 Uhr GMT TT4ff	Nddff	VVwwW	PPPTT	NChCC	6aapp	Gestern 15 Uhr GMT TT4ff	Nddff	VVwwW	TTapp	Gestern 18 Uhr GMT TT4ff	Nddff	VVwwW	PPPTT	NChCC	6Eapp	7RRTT	fcfg
Bremerhaven	6	129	12-07	72006	55106	14407	13-08	81807	45106	12216	554--	67907	14-03	82202	35606	15200	14-05	81103	25606	10715	4552-	61614	70416	
Bremen	4	224	11-08	82204	32616	14203	13-05	80703	56056	12118	45777	60814	13-12	83608	40602	19809	13-14	80107	40216	10415	4557-	61708	70221	17
Berlin-Dahlem	51	381	08-16	32009	75030	21709	08-17	62310	75031	14623	31681	60713	09-13	32209	75020	25818	11-05	71405	81030	10923	35782	60719	70025	23
Berlin-Tempelh.	48	384	07-10	62007	80032	18712	07-10	72006	80032	15021	31641	60714	08-06	41804	80032	24819	10-05	71202	80032	11223	2867-	60719	70025	
Kassel	187	438	09-06	51804	80022	17709	11-08	62408	81032	12722	31688	60817	11-12	82010	81028	23714	14-10	72008	81258	11817	4557-	61200	70223	
Nörburg ☐	611	510	09---	41413	81031	17909	10---	61813	81031	42320	22583	60806	12---	72018	80952	19606	12---	41813	82019	41517	22490	61501	70421	—
Koblenz	97	515	10-05	31805	30052	19814	10-09	71609	81032	11423	42696	67616	14-24	81813	81912	18505	16-00	60000	75109	10619	3259-	61902	70224	
Fuchskauten ☐	657	523	09---	62009	81022	16808	10---	72212	81022	37119	33592	60810	11---	81818	25952	17604	13---	52609	83019	36213	38460	61805	70419	
Limburg/Lahn	130	525	10-00	30000	70052	16719	11-07	71605	80032	13723	735--	60717	14-13	82705	50952	17405	16-03	71102	81029	12018	5547-	61912	70424	
Gießen	185	532	09-07	51405	70050	17811	09-20	61612	81030	11523	32505	60721	15-03	82001	60179	21707	14-07	72206	81019	11418	745--	61201	70924	31
Bad Wildungen	280	535	09-05	61603	80028	18814	08-12	51805	81028	11522	11642	60815					13-08	72204	81258	11316	5376-	61201	70324	
Schlüchtern	205	539	11-05	61403	81022	19713	13-05	62503	82022	13724	11682	60717	12-05	73204	81039	25616	15-02	72301	81609	12718	5752-	61213	70225	
Schenklengsfeld	314	543	12-08	81805	81032	19913	09-16	41809	82012	12522	00982	60813					15-06	71804	81029	12517	6577-	61204	70323	
Wasserkuppe ☐	921	544	10-13	71811	75022	14706	10-19	61815	81022	09318	14542	67605	11-10	82308	81299	15713	10-16	82113	82292	08312	6752-	62204	70319	22
Tann-Petrisberg	273	609	10-00	60000	80021	17813	13-16	71613	60051	12323	00920-	60809	16-18	82312	82292	18404	15-10	82006	81159	12718	5347-	61605	70524	56
Erbeskopf ☐	817	615	09---	51415	82031	19710	10---	71424	81032	11722	11516	60707	14---	72018	81292	16406	14---	62009	80029	12316	39573	61910	70422	
Mainz	131	632	11-00	20000	30051	18911	14-09	71805	25052	12623	64887	60827	14-16	82709	35606	23403	16-03	42801	81016	12721	18838	61703	79525	
Kl.Feldberg/Ts ☐	806	635	08-12	31910	80012	15806	08-23	81818	80032	21318	00987	60710	12-30	81822	80959	13701	12-14	72308	81179	20715	33672	61605	70318	
Frankf.Rhein-Main	110	637	08-03	40000	79012	19713	10-15	71812	81022	12624	25782	60816	16-28	82718	79808	20505	15-11	72008	81028	12419	5577-	61201	79625	40
Frankf. Stadt	103	638	09-01	30201	75012	19717	10-12	72008	80020	12224	00996	60816	15-24	82710	75919	20203	15-04	62003	81029	12420	55671	61703	79425	28
Darmstadt	263	639	12-03	63301	60052	19711	11-16	71810	81032	11825	00982	64714	13-30	82718	70602	23608	15-10	71807	81216	12618	22572	61208	79425	30
Würzburg	259	655	10-06	41103	81034	18715	11-11	42209	81024	12425	11642	60717	09-14	72209	81030	26716	15-03	70901	81298	13616	5657-	61218	70427	
Bad Kissingen	223	658	12-03	43601	70052	18713	12-12	42309	80032	13225	11783	60717	11-14	72310	81030	26722	16-00	70000	81298	13318	55773	61017	70227	
Bamberg	382	670	12-12	51809	81032	19908	12-19	51816	81022	13323	11602	60813	11-17	31813	83012	25820	14-15	82513	70929	14514	874--	61417	70325	
Coburg	320	671					12---	31805	82022	12224	00942	60812					14---	82112	30959	11518	894--	61420	70926	
Bayreuth	341	681	12-13	51205	75050	20712	12-07	41203	81012	14925	11602	60713	12-08	51805	81022	26817	13-24	82313	50952	15416	4942-	61411	79227	
Hof	567	685	11-10	71608	80020	18908	06-18	41910	82020	14321	11642	64608	09-16	42111	82020	23915	08-44	71908	81958	11721	59624	61812	79723	44
Weiden	396	688	11-14	32208	81030	20708	12-14	22008	82020	14125	11602	60717	11-12	32010	82030	25713	13-10	82006	60050	71821	3962-	60715	70026	
Silberhütte ☐	829	692	08-12	51808	82050	16200	09-14	41612	82050	20419	11503	60708	09-22	41816	82050	21710	11-09	81406	81052	18019	1372-	61914	70022	
Weimbiet/Wnstr ☐	556	726	09---	41803	30052	17811	11---	71809	60052	50021	11506	60807	13---	82513	60172	18604	14---	72302	80029	49616	755--	61400	79622	
Neustadt/Weinstr.	146	723	10-05	31103	81030	21715	11-18	71807	81032	13625	12766	60809	14-24	82918	81809	21507	15-08	71805	81029	13520	756--	61203	79626	
Baden-Baden	125	725	13---	50902	60052	19808	13---	62410	80052	12926	11606	60818	17---	82410	75258	21406	17---	80203	81038	13719	856--	61600	70227	
Karlsruhe	115	727	11-00	40000	60050	20709	12-09	72504	81030	12526	11606	60718	15-33	82420	81809	24404	14-06	72403	82259	13220	1854-	61102	79727	33
Mannheim	97	729	11-07	32508	60050	20712	11-12	42210	81030	13325	12784	60712	13-12	83211	81250	22507	16-02	71601	81029	13219	6463-	61104	70226	
Königstuhl ☐	561	732	10-05	31604	50050	19604	11-07	32306	81020	49022	00981	60805	12-06	72704	81250	20611	13-09	72506	81029	48415	54532	61205	70223	
Stuttgart	305	737	11-05	50000	75032	21811	09-16	62012	81022	12126	22606	60815	13-06	82303	75299	19503	14-08	81603	75059	13719	5567-	61209	70327	36
Stuttgart-Echt.	405	738	11-05	71603	80032	20809	10-10	72308	81032	12125	33672	60815	15-08	72306	81299	18704	15-05	81603	81259	14218	1367-	61213	70226	38
Ditzingen	250	742	13-03	41802	81020	22716	09-03	42502	81020	12126	11642	60812	10-46	82024	10950	26401	15-00	70000	81219	13517	755--	61403	70828	
Ansbach	440	755	10-06	32004	81030	20708	11-12	62007	81030	13923	11606	60812					13-06	83104	81029	14915	5552-	61009	70225	
Weißenburg/Bay.	435	761	12-10	31608	81030	21807	12-08	62005	82020	13225	11601	60712	12-04	62003	82032	26816	14---	81501	81292	13914	2749-	61011	70226	
Nürnberg-Fürth	311	763	13-12	41807	81022	22713	10-14	41808	82022	13326	11704	60713	12-15	52111	82012	27815	14-10	73206	81922	14115	3967-	61411	70227	44
Regensburg	338	776	12-08	21106	75010	18905	14-10	40909	81020	14723	11702	60715	13-09	40908	81012	26819	14-06	70903	81022	11323	29676	60713	70226	
Gr.Falkenstein ☐	1307	791	07-11	51809	83022	14300	06-11	22008	84032	71319	11602	67901	07-10	42007	86020	19906	06-09	71406	84030	69716	00986	61810	70019	
Freiburg	286	803	12-02	53101	81021	24708	12-09	62106	81252	12327	23783	61505	12-08	81802	81259	31408	12-04	81802	81029	13320	4577-	60905	79328	20
Dreifaltigkeitsbg. ☐	973	818	09---	81813	83020	17300	10---	82013	83020	04721	22607	61606	10---	82709	82252	18603	11---	82718	82259	04714	5752-	61203	70221	
Stötten ☐	734	836	12-08	41605	81030	19901	11-07	52405	81020	31022	21504	60804	09-21	72917	81172	21513	12-15	82712	80252	30915	3757-	61212	79124	21
Ulm	480	838	11-03	61601	75030	18908	11-05	21903	81012	13525	11604	60812	09-09	51906	82030	26613	14-12	72707	81959	14219	797--	61412	79126	

Station	Höhe	iii	Gestern 21 Uhr GMT TT4ff	Nddff	VVwwW	TTapp	Heute 00 Uhr GMT TT4ff	Nddff	VVwwW	PPPTT	NChCC	6aapp	Heute 03 Uhr GMT TT4ff	Nddff	VVwwW	TTapp	Heute 06 Uhr GMT TT4ff	Nddff	VVwwW	PPPTT	NChCC	6Eapp	7RRTT	ffcfTT	RRsss	ss
Bremerhaven	6	129	13-07	71105	25106	14706			6								13-09	81707	15102	08414	5552-	61503	79613	10120	04001	
Bremen	4	224	13-03	60802	24106	14701	12-04	00903	04466	09713	00900	61904	11-05	71103	03444	12708	13-04	81303	18814	09113	6357-	61401	70111	14098	02009	
Berlin-Dahlem	51	381							8								15-06	72104	25102	11515	5567-	61204	70313	30124	03116	
Berlin-Tempelh.	48	384	15-04	81602	56608	18012	14-10	72007	80018	11716	2567-	61507	13-00	50000	24100	14902	14-00	70000	32102	11716	3577-	61402	70314	—127	03---	
Kassel	187	438	14-08	61805	80022	16407	14-12	72008	70102	12316	0092-	67901	14-10	82006	60612	16709	14-10	82008	31616	11116	2727-	61501	70115	—131	02078	
Nörburg ☐	611	510	13---	71813	81032	14405			6								12---	52309	81216	41213	36280	61412	70512	—109	08---	
Koblenz	97	515							2								14---	61807	75258	10916	49442	61403	70216	----	05048	
Fuchskauten ☐	657	523	13---	62207	81022	14404			2								13---	92024	x4459	35013	9-0--	61808	70412	—124	08063	
Limburg/Lahn	130	525							8								14-07	82005	50616	14416	6742-	61401	70315	—132	06651	
Gießen	185	532	15-05	71404	40212	16204	15-11	81407	20606	12016	865--	60803	14-08	81805	15616	15709	15-13	81810	60616	11016	855--	61201	70415	13145	12080	
Bad Wildungen	280	535							2								13-05	81803	25636	10615	673--	61603	70113	—121	04071	
Schlüchtern	205	539	14-02	72501	75022	15406	15-00	80000	30632	13016	864--	67604	14-01	81401	20616	15708	04-02	82201	75616	13016	6757-	61408	70315	—141	06080	
Schenklengsfeld	314	543							2								14-10	81806	60616	12415	7752-	61205	70114	—120	04---	
Wasserkuppe ☐	921	544	10-13	72012	80032	12403	12-22	92020	x0632	08312	9-0--	60703	11-20	92018	02436	11712	11-31	82125	15516	07511	870--	61404	70311	36105	06090	
Tann-Petrisberg	273	609	15-05	82504	80132	17300			6								14-16	82308	60811	13015	833--	61411	70715	36139	12029	
Erbeskopf ☐	817	615	13---	72302	80172	15403			9								13---	82313	75216	12314	854--	61405	70614	—130	10047	
Mainz	131	632	16-06	31804	75051	18202			8								14-18	72210	40106	12916	5767-	62300	70616	—145	06063	
Kl.Feldberg/Ts. ☐	806	635	10-17	72011	70289	13204	13-18	92012	x2639	20613	9-0--	64905	12-18	92012	x2616	12711	11-18	92014	x2616	19711	9-0--	61402	70611	—115	09079	
Frankf.Rhein-Main	110	637	15-06	82006	64028	18304	16-10	82508	40618	13017	4722-	60201	16-10	82510	32606	16711	14-24	82016	72216	12416	855--	61405	70616	25152	07066	
Frankf. Stadt	103	638	15-06	71904	50102	19201	16-07	82004	40616	12717	874--	60200	15-04	82202	20616	16708	15-18	82207	50106	12216	6652-	61402	70915	20146	09068	
Darmstadt	263	639	14-12	81808	81022	18401	15-13	72009	60216	13015	1551-	60200	13-23	72012	81216	16708	13-27	72015	80606	12816	5557-	61406	70415	28142	05077	
Würzburg	259	655	14-05	81304	80602	15204	14-07	81605	80616	14016	874--	60300	13-13	82009	81216	16709	14-13	62009	81016	13717	4557-	61207	70115	—137	05087	
Bad Kissingen	223	658	15-02	72002	60102	10404	15-04	81603	10612	14016	274--	60200	14-09	82004	60606	15709	14-05	72004	50106	13716	6557-	61206	70215	—142	04095	
Bamberg	382	670	13-12	71810	81026	14201	14-12	81611	80646	14914	856--	60203	13-14	71813	80026	14707	14-10	71809	81026	14315	00992	61401	70513	—129	08---	
Coburg	320	671							6								14---	81802	70106	12614	857--	61200	70814	—120	17---	
Bayreuth	341	681	14-04	81602	30619	15207	13-02	81302	40619	16414	874--	60201	13-05	81602	50106	14705	14-05	71502	60106	15815	28548	61200	70513	—124	05114	
Hof	567	685	12-07	71806	81029	13208	12-07	61805	80219	15313	0087-	64901					12-18	72012	81028	14315	34662	61704	70413	24108	04108	
Weiden	396	688	13-10	81804	40609	14437	08-04	62201	40109	17014	655--	60708					13-14	72008	80032	15416	36742	61701	79214	—120	05114	
Silberhütte ☐	829	692	11-16	81410	75609	13424	11-14	61408	81219	19513	657--	60909	12-16	71812	81102	12701	11-14	81810	81102	19414	25707	61400	70312	—103	03115	
Weimbiet/Wnstr ☐	556	726							2								12---	72318	80026	49012	754--	61400	70112	—120	02---	
Neustadt/Weinstr.	146	723	15-08	71803	81022	19201	13-10	82706	75802	13618	855--	60701	14-18	82013	60618	16300	12-18	72013	80218	14017	59592	61403	79616	----	01---	
Baden-Baden	125	725	05-08	71803	81022	19201							13---	62302	81022	17705	14---	60000	81216	14717	35613	61210	70316	----	05---	
Karlsruhe	115	727	16-00	80000	60258	17200	15-00	70000	60108	13516	755--	60201	13-00	80000	60212	17705	14-06	61802	82256	13816	1864-	61407	70115	20141	01077	
Mannheim	97	729	16-08	82007	81606	18201	15-07	82406	81026	13619	856--	60201	15-09	82208	80028	17901	13-12	72210	70218	13917	5567-	61204	79416	—151	02076	
Königstuhl ☐	561	732	14-09	81407	81028	15402	14-14	82510	75258	48614	754--	60300	13-13	82410	80022	15904	12-18	82014	80022	48613	7077-	61204	79313	—127	02085	
Stuttgart	305	737	13-00	80000	60052	18204	13-03	80000	75028	14517	856--	64003	12-02	80000	75022	16703	11-08	72005	75028	14818	6557-	61105	79216	11---	03082	
Stuttgart-Echt.	405	738	14-05	82304	81258	17200	12-04	82303	81028	15016	857--	64004	11-06	82305	81022	16807	12-06	72005	81602	15316	4567-	61209	79114	12---	02---	
Ditzingen	250	742	15-00	60000	60102	16301			6								12-14	82110	81606	14218	5557-	61410	79215	—132	08094	
Ansbach	440	755							2								13-06	72104	81026	15715	755---	61403	79313	—117	02100	
Weißenburg/Bay.	435	761	13-00	80000	81616	15107	14-14	81609	81026	16414	866--	61411	13-12	71608	81026	14709	14-10	72205	81026	15116	55541	61400	70114	—129	03108	
Nürnberg-Fürth	311	763	14-08	81806	81259	15112	14-10	81806	80619	15315	0097-	64901	13-12	62006	75106	15201	15-09	71808	81026	14916	55642	61504	79615	32133	02095	
Regensburg	338	776	14-03	62702	81292	15235	14-00	50000	81019	16215	55600	60200	13-02	71801	81022	15200	14-01	71101	35102	16415	5577-	61401	71114	—123	11110	
Gr.Falkenstein ☐	1307	791	09-15	82112	40812	13407	08-14	52510	82019	69710	00942	67907	08-13	72508	80022	10407	09-12	72309	83032	70411	00932	61000	70509	—070	05132	
Freiburg	286	803	12-04	71902	81022	20405	12-12	41807	82018	13919	00973	60200	10-09	71706	81032	18704	11-02	72306	83032	14518	33763	60408	79117	34152	94071	
Dreifaltigkeitsbg. ☐	973	818							2								09---	82724	82022	04613	875---	61204	79712	—100	02090	
Stötten ☐	734	836	11-15	82713	80026	16200			6				12-07	72106	40102	13808	12-14	62710	80022	31415	3147-	61408	70213	21117	02089	
Ulm	480	838	14-02	71401	30109	15207	14-02	80902	30219	17115	865--	61111	13-02	62701	60106	14908	14-02	62001	40106	16716	25582	61405	70414	—127	05101	

Der Luftdruck in Stationshöhe

24-std. Bodendruck Änderung seit gestern 00 Uhr

Sonntag

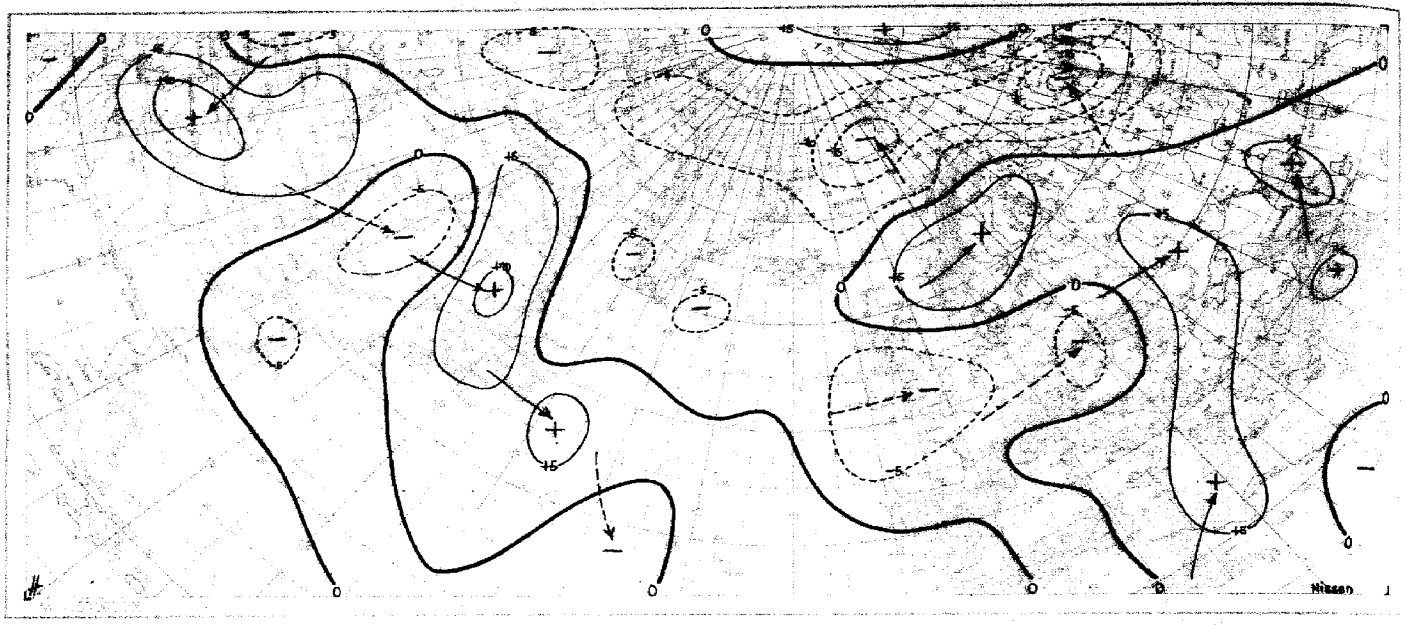

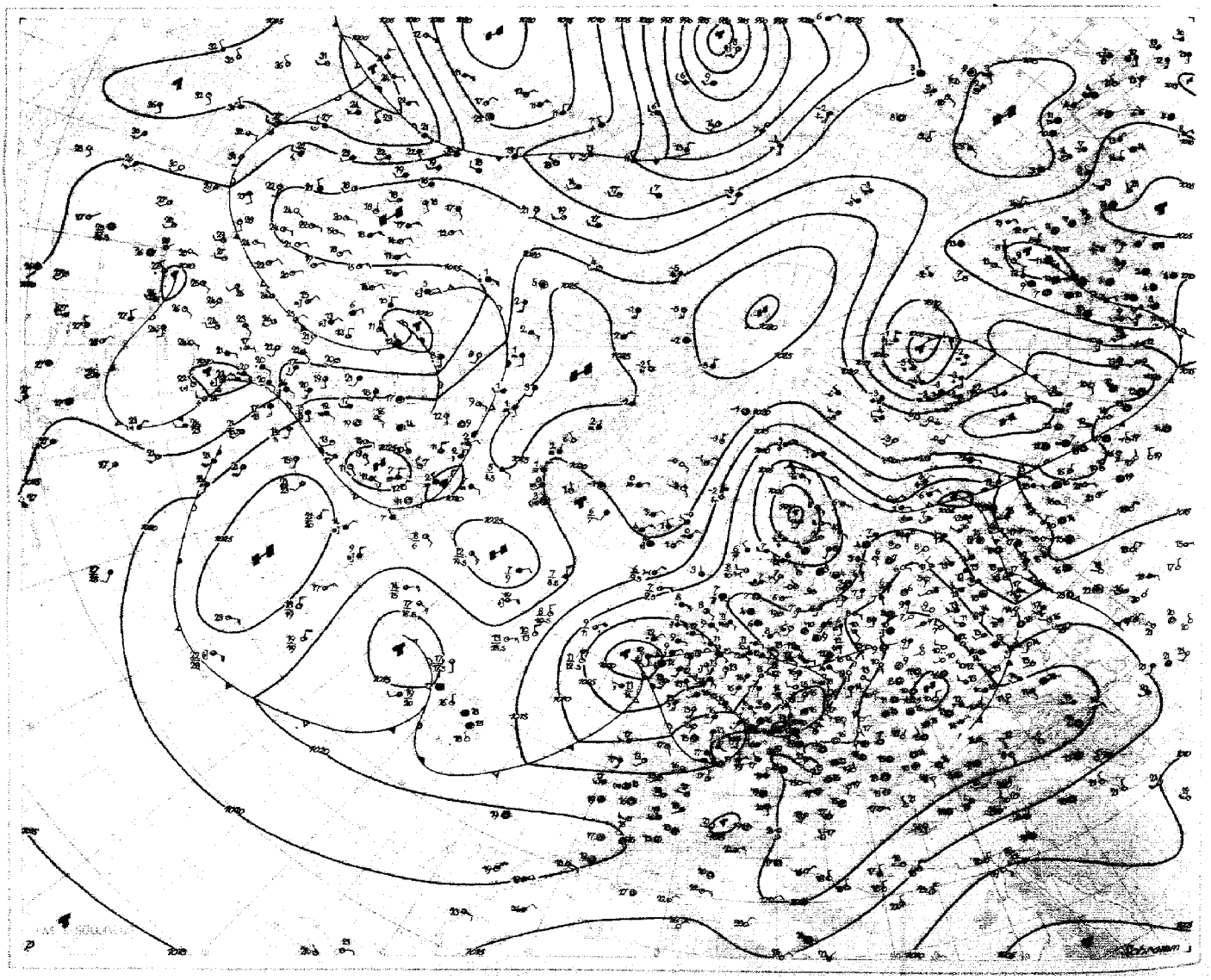

Absolute Topographie 96 mb 03 Uhr (geopot. Dekameter)

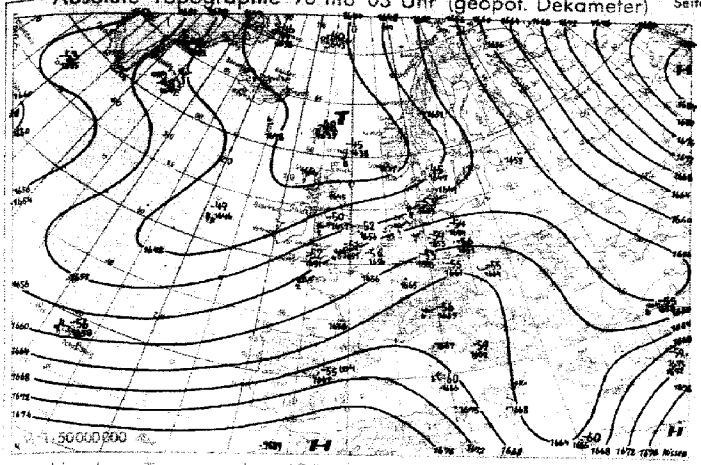

Vorhersagekarte für morgen 06 Uhr

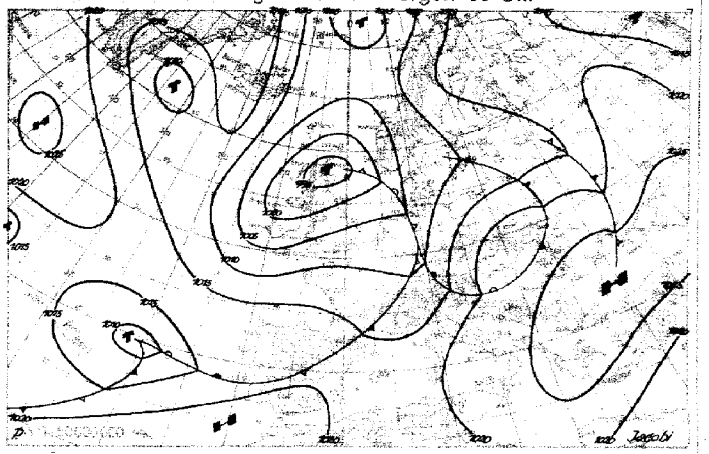

Absolute Topographie 225 mb 03 Uhr (geopot. Dekameter)

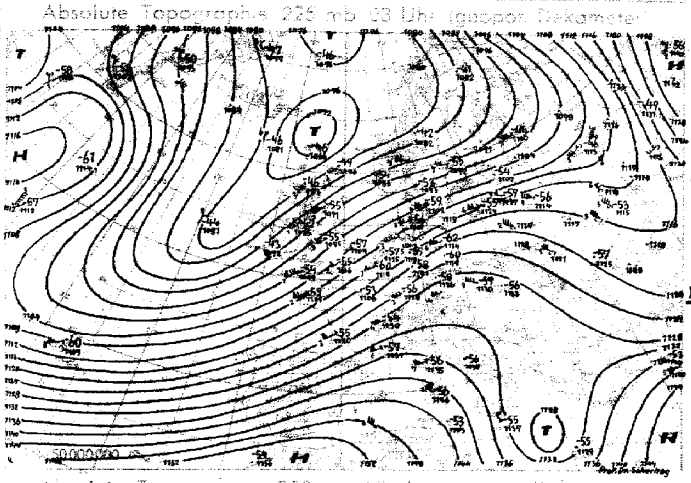

Änderung der 225 mb Fläche seit gestern 03 Uhr

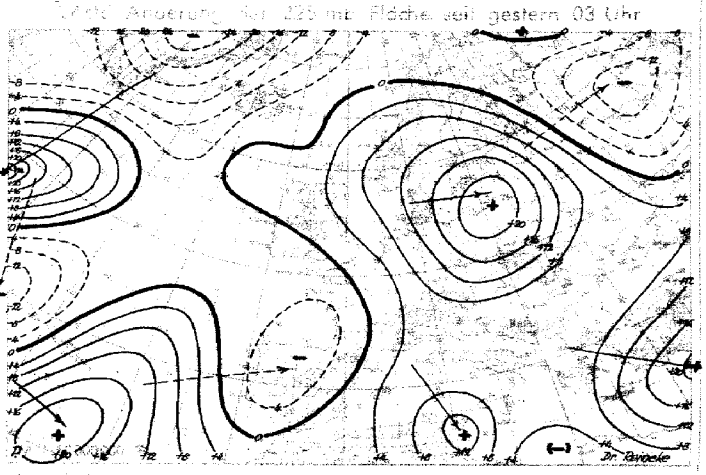

Absolute Topographie 850 mb 03 Uhr (geopot. Dekameter)

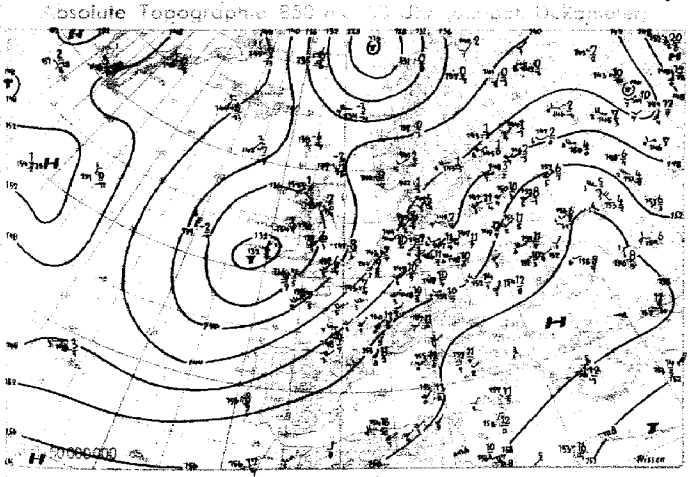

Änderung der 850 mb Fläche seit gestern 03 Uhr

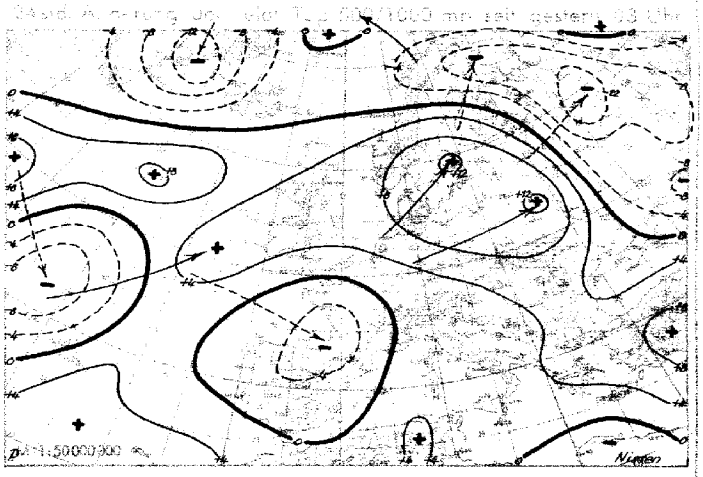

Wetterübersicht Sonntag, den 1. Juni 1952

Der vom Nordmeer bis zur westlichen Biskaya reichende Höhentrog schwenkte etwas nach Osten. Gleichzeitig erfuhr er nördlich der Azoren noch eine Ausweitung nach Südwesten hin, da sich das gestern über dem Mittelatlantik gelegene troposphärische Abkühlungsgebiet in Richtung auf die Azoren zu bewegte. Die unter dem Höhentrog liegende Tiefdruckrinne blieb im wesentlichen erhalten. Ihr südlicher Tiefkern vertiefte sich südwestlich von Irland noch um etwa 5 mb, außerdem vereinigte er sich mit dem flachen Tiefdruckgebiet, das gestern nordwestlich der Azoren lag. Im Norden verlagerte sich das skandinavische Zentraltief ohne wesentliche Intensitätsänderung langsam nach Nordwesten.

Mit der Südwestströmung, die sich nunmehr auch über Mitteleuropa durchgesetzt hat, erreichte der Warmluftvorstoß den Ostseeraum und das westliche Rußland. Die hier gelegene Kaltluftzunge wurde durch ihn weiter nach Nordosten abgedrängt. Von Südwesten her drangen einzelne Staffeln hochreichender Kaltluft bis nach Deutschland vor. Die Kaltfronten brachten in höheren Schichten keine nennenswerte Abkühlung, an ihnen kam es aber verbreitet zu Gewittern und stellenweise auch zu ergiebigen Niederschlägen. Auf dem Atlantik hielt der großräumige Druckfall an, so daß sich die Druckgegensätze weiter abschwächten. Das grönländische Hoch zog sich nach Norden und Westen zurück. Auf seiner Ostflanke erfolgte nochmals ein kräftiger Vorstoß hochreichender Kaltluft. Durch ihn wurde das gestern noch vor der Südspitze Grönlands gelegene Höhenhoch weitgehend abgebaut.

Jacobi

Voraussichtliche Wetterentwicklung:

Da das neue bei den Azoren angelangte Tief seinen Ostkurs beibehält, bleibt die feucht-warme Südwestströmung auch in den nächsten Tagen über Mitteleuropa vorherrschend.

Prof. Dr. Scherhag

Erläuterungen zum Inhalt des Täglichen Wetterberichts

Die Beobachtungen der synoptischen Stationen sind in der Form des am 1. Jan. 1949 eingeführten intern. Wetterschlüssels veröffentlicht. Dabei bedeuten:

iii = Kennziffer der Station

T_dT_d = Taupunkt in °C (bei neg. Temp. ist 50 addiert)

N = Himmelsbedeckung in Achteln (9: nicht erkennbar)

dd = Windrichtung in 36-teiliger Skala (bei Addition von 50 ist die Windgeschwindigkeit > 100 Knoten)

ff = Windgeschwindigkeit in Knoten

VV = Sichtweite:

x0: < 20 m, x1: 20 m, x2: 40 m usf. bis x9: 180 m, 00: < 200 m, 01: 200 m, 02: 400 m usf. 80: 16000 m, 81: 20 km, 82: 40 bis 85: 100, 86: 150, 87: 200, 88: 300, 89: ≧ 500 km. Ferner kann gegeben werden 90: < 50 m, 91: 50, 92: 200, 93: 500, 94: 1000 m, 95: 2 km, 96: 4, 97: 10, 98: 20 km, 99: ≧ 50 km

ww = Wetter zur Beobachtungszeit

00–03: keine besonderen Erscheinungen (00 Wolkenentwicklung nicht feststellbar, 01 Wolken dünner werdend, 02 gleichbleibend, 03 zunehmend), 04–09: Dunsttrübung (04 Rauchtrübung, 05 trockener Dunst, 06 Trübung durch Staubadvektion, 07 Aufwirbelung von Staub, 08 Staubtromben, 09 Staub- oder Sandsturm während der letzten Stunde), 10: feuchter Dunst, 11–12: flacher Bodennebel (11: in einzelnen Schwaden, 12 mehr zusammenhängend), 13: Wetterleuchten, 14: Fallstreifen, 15–16: Niederschlag im Gesichtskreis (15: > 5 km entfernt, 16: < 5 km), 17: Donner ohne Niederschlag, 18: starke Böen, 19: Großtromben, 20–29: Hydrometeore während der letzten Stunde (20 Nieseln, 21 Regen, 22 Schnee, 23 Schneeregen, 24 gefrorener Regen, 25 Regenschauer, 26 Schneeregenschauer, 27 Graupel- oder Hagelschauer, 28 Nebel, 29 Gewitter), 30–32: leichter oder mäßiger Staub- oder Sandsturm (30 nachlassend, 31 ohne Änderung, 32 zunehmend), 33–35: starker Staub- oder Sandsturm (33 nachlassend, 34 ohne Änderung, 35 zunehmend), 36–37: niedriges Schneefegen (36 leicht, 37 stark), 38–39: hohes Schneefegen (38 leicht, 39 stark), 40: Nebel im Gesichtskreis, 41: Nebel in Schwaden, 42–49: Nebel (gerade Zahlen: Himmel erkennbar, ungerade: nicht erkennbar, 42, 43: dünner werdend, 44, 45: unverändert, 46, 47: dichter werdend, 48, 49: als Rauhreif niederschlagend), 50–55: Nieseln (gerade Zahlen: mit, ungerade: ohne Unterbrechung, 50, 51: leicht, 52, 53: mäßig, 54, 55: stark), 56–57: Nieseln gefrierend, 58–59: Nieseln mit Regen (56, 58: leicht, 57, 59: stark), 60–65: Regen (Unterteilung wie bei 50–55), 66–67: Regen gefrierend, 68–69: Regen und Schnee (66, 68: leicht, 67, 69: stark), 70–75: Schnee (Unterteilung wie bei 50–55), 76: Eisnadeln, 77: Schneegriesel, 78: einzelne Schneesterne, 79: gefrorener Regen, 80–82: Regenschauer (80: leicht, 81: mäßig, 82: sehr stark), 83–84: Schneeregenschauer, 85–86: Schneeschauer, 87–88: Graupelschauer, 89–90: Hagelschauer (83, 85, 87, 89: leicht, 84, 86, 88, 90: stark), 91–94: Gewitter in der letzten Stunde (91, 92: Regen noch anhaltend, 93, 94: Schnee, Graupel oder Hagel noch anhaltend, 91, 93: leicht, 92, 94: stark), 95–99: Gewitter zur Beobachtungszeit (95, 96: leicht mit Regen, Schnee oder Hagel, 97: stark mit Regen oder Schnee, 98: mit Staub- oder Sandsturm, 99: mit Hagel oder Graupel).

W = **Witterungsverlauf**

0–4: kein Niederschlag (0: heiter, 1: wechselnd bewölkt, 2: stark bewölkt, 3: Staub- oder Sandsturm oder Schneetreiben, 4: Nebel oder starke Staubtrübung), 5: Nieseln, 6: Regen, 7: Schnee, 8: Schauer, 9: Gewitter

PPP = **Luftdruck auf NN** reduziert in Zehntel mb ohne **Hunderterziffer**

TT = **Temperatur in °C** (bei neg. Temperaturen ist 50 **addiert**)

N_h = **Bedeckung mit unteren** Wolken (verschlüsselt wie N)

C_L = **Tiefe Wolken**

0: **keine**, 1: Cu hum, 2: Cu cong, 3: Cb calvus, 4: Sc vesp, 5: Sc, 6: St, 7: Fs oder Fc unter As, 8: Cu und Sc, 9: Cb cap, —: nicht erkennbar

h = **Höhe der Untergrenze** der unteren Wolken

0: 0–50 m, 1: 50–100 m, 2: 100–200 m, 3: 200–300 m, 4: 300–600 m, 5: 600–1000 m, 6: 1000–1500 m, 7: 1500–2000 m, 8: 2000–2500 m, 9: > 2500 m

C_M = Mittelhohe Wolken

0: keine, 1: As trans, 2: As opac, 3: Ac trans, 4: Ac lent, 5: Ac undulatus, 6: Ac cug, 7: Ac in mehreren Schichten oder zusammen mit As, 8: Ac cast, 9: chaotischer Ac-Himmel, —: nicht erkennbar

C_H = Hohe Wolken

0: keine, 1: Ci fil, 2: Ci dens, 3: Ci noth, 4: Ci unc, 5: Ci-Aufzug noch < 45°, 6: > 45°, 7: Cs den ganzen Himmel bedeckend, 8: Cs nicht größer werdend und nicht den ganzen Himmel bedeckend, 9: Cc, —: nicht erkennbar

6 = Gruppenkennziffer

E = Erdbodenzustand

0: trocken, 1: naß, 2: überschwemmt, 3: hartgefroren und trocken, 4: Glatteis, 5–7: nasser Schnee (5: weniger als die Hälfte bedeckend, 6: mehr als die Hälfte bedeckend, 7: geschlossene Schicht), 8–9: trockener Schnee (8: mehr als die Hälfte bedeckend, 9: geschlossene Schicht)

a_1 = nähere Charakteristik der Drucktendenz a

(1, 2, 3: Extremwert trat 0–1h, 4, 5, 6: 1–2h, 7, 8, 9: 2–3h vor Termin ein, und nach diesem Extremwert wurde die unter pp gemeldete Gesamtdruckänderung bei 1, 4, 7 um < 1, bei 2, 5, 8 um 1–3 und bei 3, 6, 9 um > 3 mb überschritten

a = Luftdrucktendenz

0: ⁀, 1: ⌐, 2: ⁄, 3: ⁄, 4: ⌵, 5: ↘, 6: ↘, 7: ↘, 8: ↘, 9: ⌵

pp = Betrag der dreistündigen Druckänderung in Zehntel mb

7 = Gruppenkennziffer

RR = Niederschlagsmenge seit 12 Stunden

01–55: 1–55 mm, 56: 60 mm bis 90: 400 mm, 91: 0,1 mm, bis 96: 0,6 mm, 97: gering, nicht meßbar, 98: > 400 mm, 99: Messung unmöglich

T_eT_e = Extremtemperatur von 6–18h bzw. 18–6h in °C (bei neg. Temp. ist 50 addiert)

ss = Höhe der Gesamtschneedecke

00–55: 00–55 cm, 56: 60 cm, 57: 70 bis 90: 400 cm, 97: nicht geschlossen, nur Flecken, 98: > 400 cm, 99: keine Messung

$T_gT_gT_g$ = Erdbodenminimum der vergangenen Nacht in Zehntel °C. (bei negativen Temperaturen ist 500 addiert)

RR_{24} = Niederschlagsmenge der letzten 24 Stunden (Messung wie RR)

sss = gestrige Sonnenscheindauer in Zehntelstunden

4 = Gruppenkennziffer

f_xf_x = höchste | Windgeschwindigkeit in Knoten in den

f_yf_y = niedrigste | letzten 10 Minuten vor der Beobachtung

Seite 2 enthält oben die 24-stündige Druckänderung von 5 zu 5 mb vom gestrigen Tag 0h bis zum 0h-Termin des Stichtages, wobei Fallgebiete gestrichelt sind und die Pfeile die Verlagerung der Zentren seit dem Vortag angeben. Darunter wird die Wetterlage auf einem großen Teil der Nordhalbkugel wiedergegeben. Die Zahlen geben die Lufttemperatur und bei den Schiffen oben die Luft- und darunter die Wassertemperatur an.

In der Darstellung des Wetters werden zur Abkürzung nur die Symbole für **N, dd, ff,** und **ww** verwandt, und zwar in der folgenden zusammengefaßten Form.

ww

00–03	keine besonderen Erscheinungen
04–09	Dunsttrübung
10	feuchter Dunst
11–12	Bodennebel
13	Wetterleuchten
14	Fallstreifen
15–16	Niederschlag im Gesichtskreis
17	Ferngewitter
18, 19	Tromben
20	nach Nieseln
21	nach Regen
usf.	usf. bis:
29	nach Gewitter
30–35	Staub- oder Sandsturm
36–39	Schneetreiben
40–49	Nebel
50–59	Nieseln
60–67	Regen
68–69	Regen und Schnee
70–75	Schnee
76	Eisnadeln (Polarschnee)
77–79	Schneegriesel
80–82	Regenschauer
83–84	Schneeregenschauer
85–86	Schneeschauer
87–88	Graupelschauer
89–90	Hagelschauer
91–92	Regen nach Gewitter
93–94	Schnee, Graupel od. Hagel nach Gewitter
95, 97	Gewitter mit Regen oder Schnee
96, 99	Gewitter mit Hagel
98	Gewitter mit Staubsturm

N

0	wolkenlos
1–2	heiter
3–5	halbbedeckt
6–7	wolkig
8	bedeckt
9	Himmel nicht erkennbar

Geschwindigkeit in Knoten	Symbolisierung
0	
1–2	
3–7	
8–12	
48–52	
123–127	

Bei den Fronten wird die Temperaturänderung am Boden (ausgefüllte Symbole) von der in der Höhe (offene Symbole) unterschieden. Dies ergibt folgende Möglichkeiten:

a) Kaltfront
- **in allen Schichten**
- **nur am Boden**
- **nur in der Höhe**
- **maskiert**

b) Warmfront
- in allen Schichten
- nur am Boden
- nur in der Höhe
- maskiert

c) Okklusion
- ohne Temperaturänderung am Boden
- mit Abkühlung am Boden
- mit Erwärmung am Boden

d) Konträre Luftmassenbewegung in der Vertikalen
- quasistationäre Front oder gegenläufige Warmfront

e) Sonstiges
- Konvergenzlinie

Alle Höhen von Druckflächen **(Seite 3–5) sind** in der Einheit des **geopotentiellen** Dekameters (**das geopot.** Meter ist das um 2% verminderte dynamische Meter und daher nahezu identisch mit dem geometrischen Meter) angegeben.

Die Karte der relativen Topographie **500/1000 mb** (S. 3 oben) enthält die Einzelwerte in Dekametern **unter** Fortlassung der Hunderter-Ziffer, in der **Karte der abs. Topographie** (S. 3 unten) wird die Windgeschwindigkeit in **Knoten (je 5 Knoten** ein halber, je 10 **Knoten ein ganzer** Strich, je 50 **Knoten ein** Dreieck) dargestellt. Auf der linken Seite wird die abs. **Topographie** in Dekametern (unter **Fortlassung** der **Hunderter-Ziffer) und auf** der rechten Seite, **durch einen Bruchstrich** getrennt, **oben die Temperatur** und darunter der **Taupunkt** in °C **angegeben**. Die Zehnerzahl der Windrichtung wird **als** kleine Zahl neben den **Richtungspfeil** gesetzt. Es bedeutet z. B.

$$\underset{7\ \ 536}{\text{◢◢◢}}\!\!-\!\!\bigcirc\frac{-33}{-40}$$

absolute Topographie 500 mb = 536 geopot. **Dekameter**. Westwind 75 Knoten aus 270°, Temperatur —33° und Taupunkt —40°

Auf Seite 4 sind die aerologischen Beobachtungen der Stationen in der US-Zone übersichtlich zusammengestellt.
Das Eintragungsschema ist am Kopf der **Tabelle angegeben**. Temperaturen zwischen —0° und —49° sind **durch Addition** von 50 gekennzeichnet.

Seite 5 enthält Höhenwetterkarten **oberhalb** der Bodenreibungsschicht (850 mb), für die Tropopause (**225 mb**) und Stratosphäre (96 mb), wobei die **beiden** letzteren Flächen so **ausgewählt** worden sind, daß die relativen Topographien 225/500 mb und 96/225 mb über **Berlin** im Jahresmittel den **gleichen Betrag** von 544 geopot. **Dekametern aufweisen** wie die Schicht 500/1000 mb. Die Änderung der rel. Top. **500/1000** mb **ergibt ein Maß** für die in der unteren Troposphärenhälfte eingetretene Temperaturänderung und die darüber befindliche Karte (Änderung der **abs.** Top. 225 mb) ein Maß für die Druckwellen an der Tropopause.

Die Vorhersagekarte bezieht sich auf den **06-Uhr-Termin** des **folgenden Tages**, und die im Anschluß an die Wetterübersicht gegebene Wetterentwicklung gründet **sich außer auf** die synoptischen Unterlagen auf die Ergebnisse der **Untersuchung** von Wellen, Spiegelungspunkten, Korrelationen und ähnlichen Fällen.

Als gesonderter Teil des „Täglichen Wetterberichtes" enthält die „**Wetterkarte**" eine Reihe von Ergänzungskarten.

Auf der ersten Seite werden täglich **wechselnd** Aufsätze und tabellarische Darstellungen über Themen der Wetterkunde und ihrer Randgebiete abgedruckt.

Die Innenseiten **bringen** die 6-Uhr-**Wetterlage** über Europa, in der auch die Luftmassenverteilung **angegeben** wird. Daneben werden die Karte der dreistündigen **Luftdruckänderung**, sowie die Höhenwetterkarte der 700-mb-Fläche vom 8-Uhr-**Termin** dargestellt.

Die nach der Übersicht **abgedruckte** Vorhersage **für** den nächsten und die **folgenden Tage ergänzt** die auf **Seite** 5 des „Täglichen Wetterberichtes" **angegebene allgemeine** Wetterentwicklung durch präzisere Angaben über die einzelnen Wetterelemente für die verschiedenen **Prognosenbezirke**.

Auf Seite 4 **werden die** im **Wetterbericht nicht** enthaltenen **Stationsmeldungen der** US-Zone **in** entschlüsselter **Form** veröffentlicht, die durch die **gleichen Angaben für** einige **europäische** Hauptstädte **ergänzt werden, wobei** für **einige Orte der** US-Zone die täglichen astronomischen Daten mit **angegeben werden**.

Ferner werden die in Erlangen **durchgeführten** Frühaufstiege vom heutigen und gestrigen Tag graphisch **dargestellt** und daneben der Höhenwind von München **angeschrieben**.

Eine Zonenkarte für die Länder der US-Zone **dient** zur Wiedergabe von wechselnden Darstellungen des **süddeutschen** Witterungscharakters.

Alle Zeitangaben im „Täglichen Wetterbericht" in Mittlerer Greenwich Zeit (M.G.Z.), in der Wetterkarte in Mitteleuropäischer Zeit (M.E.Z.)

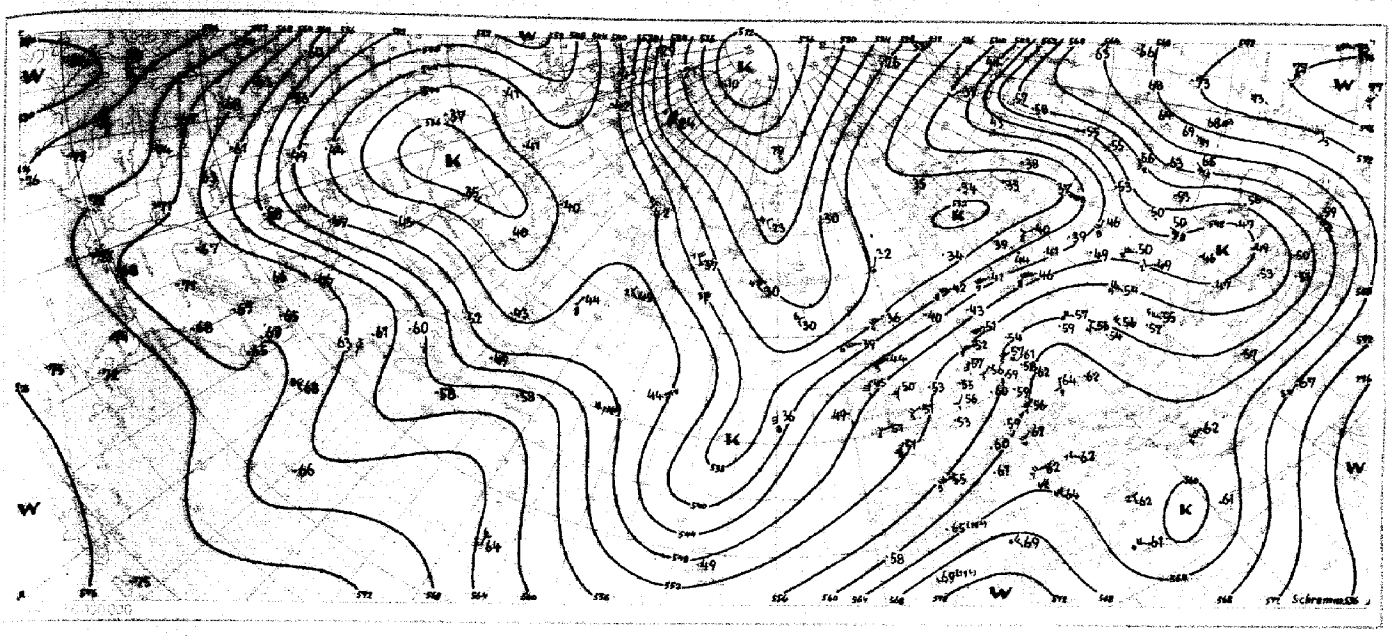
Schramm

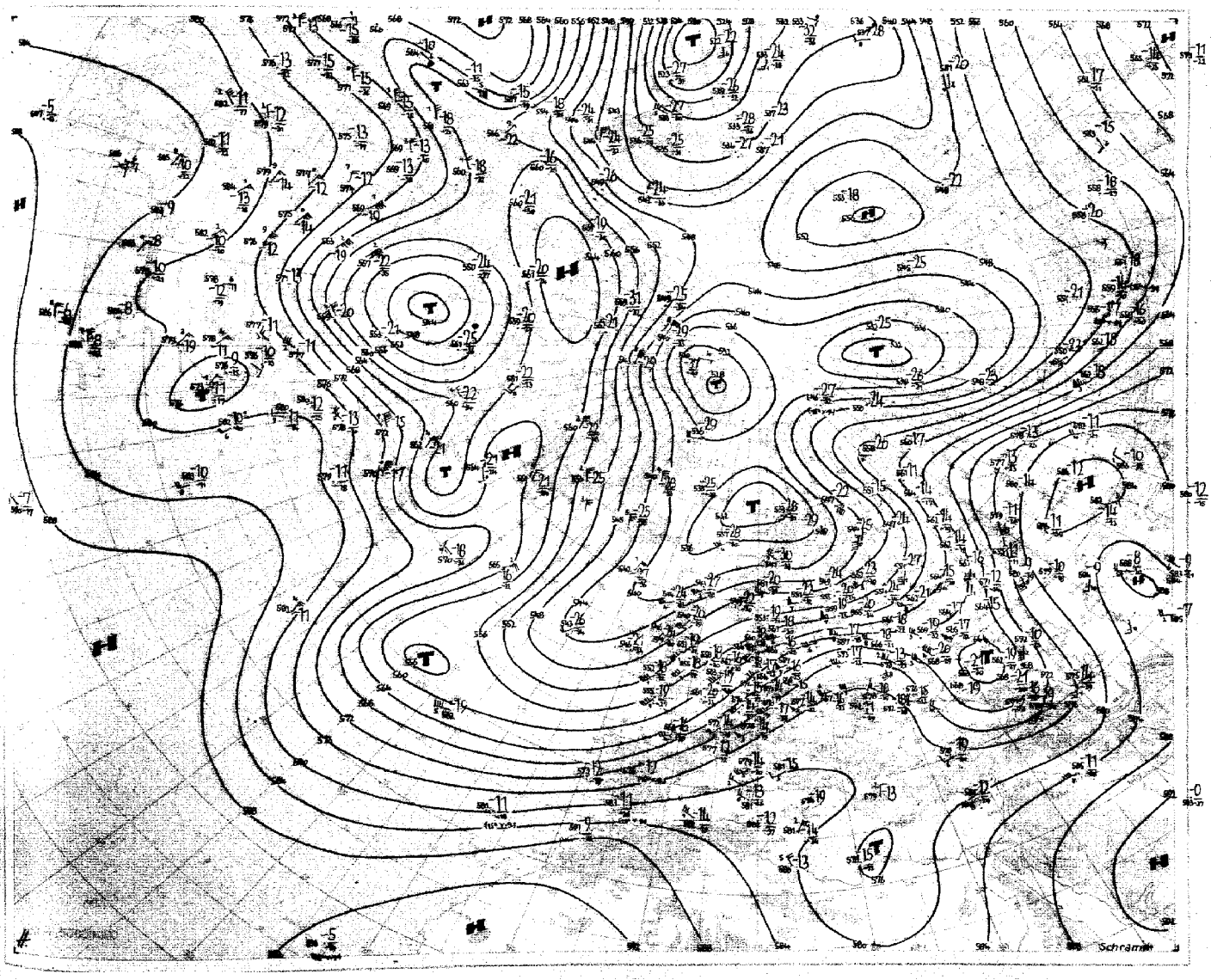
Schramm

Station	Höhe	iii	Gestern 09 Uhr GMT TdTd4ff	Nddff	VVwwW	TTapp	Gestern 12 Uhr GMT TdTd4ff	Nddff	VVwwW	PPPTT	NChCC	6Eaapp	Gestern 15 Uhr GMT TdTd4ff	Nddff	VVwwW	TTapp	Gestern 18 Uhr GMT TdTd4ff	Nddff	VVwwW	PPPTT	NChCC	6Eapp	7RRTT	tgfg
Augsburg	480	852	12–03	21102	75030	20908	13–04	52702	81020	13225	11606	60812	10–08	71806	82032	26816	14–18	72908	81299	12223	59663	61403	79127	
Ingolstadt	367	860	13–03	10702	81020	19907	11–08	31605	82030	13826	11601	60813					11–06	61404	82290	11124	59563	60707	79727	
München	521	865	10–00	20000	80020	21803	10–03	60402	81030	13126	11706	60817	12–07	70406	80032	26815	13–10	60000	80259	11922	23563	61704	79226	
München-Riem	526	866	12–00	10000	80020	21905	08–06	41206	81030	13525	11742	60713	08–08	70708	82032	26812	13–11	63410	82292	11523	39573	60607	79726	15
Landshut	393	873	13——	11306	80020	21907	12——	51307	81030	14025	00904	60712	11——	41409	81022	26915	13——	70000	81172	12023	39776	60508	70027	
Passau-Oberhaus	409	893	12–01	20901	81020	20705	11–01	21201	81020	15125	00901	60812	09–01	22101	83010	27815	09–01	60901	82030	12125	00906	60613	70027	
Feldberg/Schw.	1493	708	06–16	62016	82022	13103	07–19	72114	82952	50614	43342	60200	06–23	72016	81259	13510	08–26	82021	82259	49410	28443	65702	70215	41
Friedrichshafen	401	934	12——	52104	60030	18908	14——	52405	82030	13221	11704	60815	14——	72401	85022	22609	14——	72906	81252	14220	49643	60417	79725	
Kempten-Lenzfried	705	946	12–02	11301	84020	21908	09–01	53601	84030	13524	12742	60809	11–03	83001	84032	25609	09–02	72501	85022	12922	14772	60400	70025	
Oberstdorf	810	948	11–04	53402	82030	21907	07–20	53615	82030	11925	31742	60713	09–12	71809	82021	24501	07–12	82210	81032	12821	55707	60708	70025	
Zugspitze	2960	961	52–15	21612	85020	03303	00–20	41817	84030	14204	32302	60301	51–18	71814	84032	04300	51–29	61825	84022	13703	13363	67805	70004	30
Hohenpeissenberg	977	962	10–05	42703	85030	20200	09–07	60404	82052	05321	22502	67911	09–09	70706	81172	22709	07–06	50204	81059	04019	49662	60704	70022	14
Garmisch-Partenk.	714	963	07–03	22303	82030	22808	07–01	52401	82030	11425	32802	60817	07–01	71801	82032	25908	06–04	51602	82012	10224	33803	60505	70027	
Bad Tölz	655	971	10–02	10902	82020	22803	09–06	41105	82030	11526	21702	64912	10–04	70904	82030	25613	09–05	51805	83012	09324	14743	60608	70027	07
Wendelstein	1735	980	04–06	22004	84020	13303	04–10	42208	84030	29116	31441	60705					03–20	52014	84011	28315	11543	65708	70017	
Berchtesgaden	542	997	11——	10000	83020	20912	04——	52205	83030	13526	32802	60711					10——	70000	83030	12821	00972	60501	70028	

Station	Höhe	iii	Gestern 21 Uhr GMT TdTd4ff	Nddff	VVwwW	TTapp	Heute 00 Uhr GMT TdTd4ff	Nddff	VVwwW	PPPTT	NChCC	6Eaapp	Heute 03 Uhr GMT TdTd4ff	Nddff	VVwwW	TTapp	Heute 06 Uhr GMT TdTd4ff	Nddff	VVwwW	PPPTT	NhChCC	6Eapp	7RRTT	tgTgTg	RRssss	ss
Augsburg	480	852	15–02	73101	81026	16218	14–08	71804	81026	16715	5567–	61110	14–02	72001	81022	15915	04–06	72004	81026	16015	5567–	61208	70214	—136	02108	
Ingolstadt	367	860							9								14–00	80000	40108	16115	855––	61305	70914	—122	09110	
München	521	865	15–16	50201	80299	16431	15–02	41801	75109	17215	15673	60208	14–02	80000	60258	15904	13–02	80000	60218	16215	3567–	61706	70314	—126	03109	
München-Riem	526	866	14–01	60701	80019	16232	13–04	52204	80029	17315	00973	60207	12–03	82303	80602	14905	13–08	81608	81026	16615	2672–	61503	70514	23116	05106	
Landshut	393	873	15–––	70401	81299	16227			9				12——	70000	40112	13102	14——	81401	80802	16115	0097–	61505	79113	—105	03113	
Passau-Oberhaus	409	893	12–10	83109	81032	19213	14–00	80000	81012	15916	5562–	67109	13–02	60701	81012	14105	13–01	71501	81022	16915	65646	61103	70013	—105	00128	
Feldberg/Schw.	1493	708	07–03	82022	82808	10205	07–24	72020	82028	49510	52443	67704	07–35	72029	81022	10707	06–31	72105	82028	49309	6545–	61405	70108	52074	03064	
Friedrichshafen	401	934	15——	70000	81022	18306	14——	80000	60102	16216	0091–	60306	13——	80000	60258	16608	14——	80000	60108	16216	75742	60408	79715	—126	97081	
Kempten-Lenzfried	705	946	12–02	51001	83012	15221	12–00	80000	81032	18612	865——	60309	11–04	71802	82026	13711	12–01	71401	83026	17414	75842	60204	79712	—104	97102	
Oberstdorf	810	948							1								10–04	70901	82028	16714	6574–	61605	79511	24094	94083	
Zugspitze	2960	961	52–26	61824	83132	02301	50–23	41820	83022	13800	30743	60300	00–35	81832	81232	00808	51–32	71628	84027	13301	70672	67303	79700	36——	97105	88
Hohenpeissenberg	977	962	11–04	83604	81139	14224	11–09	61508	81059	06914	00902	64005	10–06	71004	81216	14912	10–10	71408	82026	05715	0092–	61400	70113	26106	01097	
Garmisch-Partenk.	714	963	11–21	63618	82132	18223			2				12–02	81601	60022	14905	12–02	71601	60022	16514	4587–	60501	70013	—108	00092	
Bad Tölz	655	971							9								13–02	81202	82022	16614	0097–	61502	70613	10115	06105	
Wendelstein	1735	980							2								05–20	72018	84022	28710	00970	65402	70009	—080	00106	97
Berchtesgaden	542	997							1								11——	70000	84020	18512	00972	60002	70009	—084	00106	

Station	Berlin			Wiesbaden			München			Berlin			Wiesbaden			München			Erlangen			Friedrichshafen		
YYGG	3109			3109			3110			3115			3115			3115			3115					
mb	HHHH	TTTdTd	ddff	HHHH	TTTdTd	ddff	HHHH	TTTdTd	ddff	HHHH	TTTdTd	ddff	HHHH	TTTdTd	ddff	HHHH	TTTdTd	ddff	HHHH	TTTdTd	ddff	HHHH	TTTdTd	ddff
41	2221			2218	97		2216	98		2228	97					2214	02		2213	00				
96	1661	01		1662	03		1661	04	2731	1667	01		1664		0717	1665	04	2823	1663	03				
100	1634	00		1636	03		1635	05	2731	1640	02		1638		0717	1639	04	2823	1636	04				
200	1187	08		1195	11		1197	12	2949	1195	10	2570	1201	07		1202	13	2656	1199	12				
225	1113	11		1122	08		1124	09	2946	1122	10	2562	1126	04	0711	1128	10	2556	1124	07				
300	928	96	2763	935	95		937	94	2937	936	95	2651	937	92		942	94	2535	937	9398	2650			
500	567	6977	2748	572	6880	2349	574	66	2525	573	6572	2730	571	6568		577	6681	2427	572	6869	2436			
700	308	5058	2436	310	0159	2236	313	0260	2418	311	0160	2437	308	0051		314	0354	2025	311	0251	2426			
850	150	0700	2216	151	1007	2123	152	1403	2010	151	1203	2219	149	1101	2445	152	1704	1112	151	1405	2014			
1000	014	1907	2008	014	2010	0000	013			012	2508	2107	011			010			010					
Markante Punkte	PPP	TTTdTd	ddff	PPP	TTTdTd	ddff	PPP	TTTdTd	ddff	PPP	TTTdTd	ddff	PPP	TTTdTd	ddff	PPP	TTTdTd	ddff	PPP	TTTdTd	ddff	PPP	TTTdTd	ddff
	056	98		005	82	0609	011	83		010	78													
	069	98		010	83	0613	032	97		014	79													
	115	01		018	94	0661	067	00	2422	016	84					017	00							
	125	03		150	04		078	04	2426	025	94					050	02							
	150	03		187	11		163	07	2851	080	99					124	05	2725	008	93				
	177	02		206	12		193	13	2951	089	97					150	07	2729	013	96				
	384	8289	2748	328	96	2468	233	08	2961	159	02		108	06	0717	181	10	2646	050	01				
	465	7177	2743	400	7983	2459	322	90	2738	382	8088	2730	150	09	0716	197	14	2656	400	7781	2636			
	478	7176	2743	442	7477	2359	400	79	2529	568	5969	2640	222	05	0711	233	09	2554	485	6670	2543			
	516	6777	2644	484	7076	2350	517	6479	2423	602	5862	2544	317	90		320	90	2529	600	5861	2322			
	586	5064	2538	555	6277	2338	530	6477	2422	627	5559	2543	400	7682		400	7784	2425	640	5357	2322			
	758	0266	2430	802	0954	2229	706	0361	2418	775	0861	2329	575	5861		430	7379	2424	650	5355	2322			
	787	0556	2429	934	1609	1510	767	0750	2216	800	0852	2324	767	0400	2345	551	6070	2426	800	1084	2220			
	860	0702	2215	940	1308	1510	930	1910	0000	845	1103	2121	868	1301	2443	719	0553	1927	900	1906	2014			
	012	2006	2007	000	2010	0000	955	2313	0000	008	2608	2106	597	1915	2410	953	2611	0705	980	2510	2008			
41/96	560			556			555			561						549			550					
96/225	548			540			537			545			538			537			539					
225/500	546			550			550			549			555			551			552					
500/1000	553			558			561			561			560			567			562					

Ergänzungen

Station	Höhe	iii	TxTx-TnTn	RRssss	ss
Geisenheim	109	626			
Ellwangen	439	749	—13	03089	
Freudenstadt	938	815	22–12	04082	
[illegible]	370	876	27–13	04081	
Donaueschingen	677	917	——	——	
Konstanz		929	24——	——	

Wolkenzug

iii	YY-GG	CddvLvL	CddvMvM	iii	YY-GG	CddvLvL	CddvMvM
639	31–06	42506	12705	963	31–10	12705	
635	31–07	13205		742	31–12	22502	
658	31–09	42708		961	31–12	12607	
685	31–09	12807		893	31–12	12903	
836	31–09	12706		543	31–12	12406	
742	31–09	12704		685	31–15	12708	
729	31–09	12804		893	31–18	12703	

	Mittelwerte der rel. Topographie über Berlin im Juni
552	
556	
552	
550	

Station	Berlin			Wiesbaden			München			Berlin			Wiesbaden			München			Erlangen			Friedrichshafen		
YYGG	3121			3121			3121			0103			0103			0103			0103					
mb	HHHH	TTTdTd	ddff	HHHH	TTTdTd	ddff	HHHH	TTTdTd	ddff	HHHH	TTTdTd	ddff	HHHH	TTTdTd	ddff	HHHH	TTTdTd	ddff	HHHH	TTTdTd	ddff	HHHH	TTTdTd	ddff
41				2205	00		2198			2209	00		2215	02										
96	1662	03		1659	04		1653	07	2913	1654	04		1663	03					1661	05				
100	1635	03		1633	04		1627	08	2925	1628	05		1637	05					1635	05				
200	1192	11		1193	11		1194	15	2758	1187	10		1194	10		1192	15	2345	1199	13				
225	1119	10		1120	10		1122	10	2645	1114	12	2663	1121	08		1119	10	2453	1126	08				
300	934	96	2557	934	95		936	94	2325	929	96	2552	935	90		933	95	2445	938	9205				
500	571	6567	2437	570	6670	2369	571	6667	2631	567	6675	2548	571	6567		570	6769	2339	571	6469				
700	308	0100	2329	307	0052	2336	310	0151	2725	306	5053	2529	308	0101	2246	309	5152	2325	308	5154				
850	149	1107	2234	148	1008	2329	151	1109	3108	147	1104	2612	148	1009	2247	151	1007	2706	149	1004				
1000	011	1816	2004	011			013			010	1414	2007	011			014			012					
Markante Punkte	PPP	TTTdTd	ddff	PPP	TTTdTd	ddff	PPP	TTTdTd	ddff	PPP	TTTdTd	ddff	PPP	TTTdTd	ddff	PPP	TTTdTd	ddff	PPP	TTTdTd	ddff	PPP	TTTdTd	ddff
				037	00		050	02	2339	020	90													
	083	02		050	00		089	08	2933	026	97													
	125	04		057	01		122	07	2731	031	96													
	150	04		068	05		137	10	2735	050	98													
	174	04		150	06		148	07	2843	072	02								150	07				
	206	14		170	07		150	08	2845	085	02		028	01					170	13				
	337	89	2550	217	12		182	16	2858	125	06		050	02		188	16	2342	177	11				
	400	78	2446	327	90		322	90	2223	159	03		090	02		326	90	2338	190	16				
	434	7376	2445	400	7782	2396	400	7783	2325	219	13	2664	150	05		400	7885	2331	400	7586				
	517	5456	2431	447	7176	2364	455	7172	2628	383	8185	2543	170	04		469	7072	2338	600	5656				
	697	5052	2331	648	5256	2340	653	5354	2721	630	5456	2522	210	12		676	5252	2327	650	5258				
	819	0505	2237	780	0605	2332	772	0602	2718	660	5456	2530	325	90		797	0702	2513	680	5356				
	990	1010	2220	858	1009	2330	889	1312	3208	875	1306	2611	400	7780		806	0704	2612	760	0401				
	977	2015	2210	937	1713	2117	906	1211	3305	960	1514	2616	965	1615	2622	933	1610	2503	949	1706				
	007	1716	2003	996	1815	1605	955	1615	3401	006	1414	2002	996	1514	2615	955	1411	2303	981	1514				
41/96				546			545			555			552											
96/225	543			539			531			540			542						535					
225/500	548			550			551			547			550			549			555					
500/1000	560			559			558			557			560			556			559					

Höhenwinde

Station	Bremen ddff	Bremen ddff	Kassel ddff	Kassel ddff	Frankfurt a.M. ddff	Frankfurt a.M. ddff
YYGG					3108	
16200 m						
11700 m						
11100 m						
9000 m						
5400 m						
3000 m					2327	
1500 m					2010	
0 m					0000	

Station	Karlsruhe		Stuttgart		Erlangen	
YYGG	3109		3109		3109	
16200 m						
11700 m						
11100 m						
9000 m						
5400 m						
3000 m	2336		2425		2217	
1500 m	2425		2412		2216	
0 m	0000		1405		1004	

Station	Heidelberg		Friedrichshafen			
YYGG			3108	3114	0102	
16200 m						
11700 m						
11100 m						
9000 m						
5400 m			2524			
3000 m			2416	2317		
1500 m			2210	2015	2214	
0 m			1802	1902	0000	

Täglicher Wetterbericht

Herausgegeben vom Deutschen Wetterdienst in der US-Zone, Zentralamt Bad Kissingen

Erscheint täglich. Postbezug monatlich 3.– DM

Bei unregelmäßiger Lieferung sind Beschwerden immer an das Zustellpostamt zu richten.

Nachdruck verboten, Verlagsort Bad Kissingen

Jahrgang: 1952

Montag, den 2. Juni

Nummer: 154

Station			Gestern 09 Uhr GMT				Gestern 12 Uhr GMT					
	Höhe	iii	TTd4ff	Nddff	VVwwW	TTapp	TTd4ff	Nddff	VVwwW	PPPTT	NChCC	6aapp
Bremerhaven	6	129	4o-o7	82oo6	116o2	1521o	17-o9	722o7	5o1o6	o9718	5257-	6o2o2
Bremen	4	224	15-12	8241o	2o616	163o7	15-14	7221o	8oo26	1o619	725—	6o2o8
Berlin-Dahlem	51	381	17-1o	819o5	5o612	181o8	16-22	72413	75256	11822	4857-	617o4
Berlin-Tempelh.	48	384	15-o6	818o5	24616	181o8	14-1o	72oo7	81156	12o21	33463	649o5
Kassel	187	438	15-12	7231o	5o216	172o7	15-12	7231o	81256	13o2o	5854-	6o213
Nürburg ☐	611	510	13—	723o9	82216	1531o	13—	62o13	82o38	43317	624oo	6o3o9
Koblenz	97	515	15-o9	82oo5	81258	18114	16-13	52oo9	82258	1272o	4946o	6o3o4
Fuchskauten ☐	657	523	13—	82o13	81218	13417	14—	72313	8o818	37914	6926o	6o212
Limburg/Lahn	130	525	15-1o	72oo5	818o8	18318	15-1o	62oo6	81o28	13222	5354o	671o4
Gießen	185	532	13-13	6241o	81o16	18315	15-2o	6251o	81o28	13o21	625oo	6o3o9
Bad Wildungen	280	535	14-12	721o6	8o256	164o7	14-15	622o8	81256	12319	5854-	6o315
Schlüchtern	205	539	14-12	824o5	81o26	172o6	15-12	7261o	81o12	14717	6752-	6o212
Schenklengsfeld	314	543	14-24	72o12	81o36	173o7	14-24	72o12	81o26	14o18	685—	6o313
Wasserkuppe ☐	921	544	11-27	92219	x2455	114o9	12-28	92223	x3456	o9712	9-o—	6o313
Trier-Petrisberg	273	609	16-26	72316	5o258	17217	14-23	72316	82o28	14o22	6256-	671o1
Erbeskopf ☐	817	615	13—	72515	6o6o6	14319	13—	52513	99o26	14o18	524oo	641o5
Mainz	131	632	15-o9	828o7	6oo52	18212	15-17	22711	81o16	14422	226oo	641o7
Kl.Feldberg/Ts. ☐	806	635	12-18	92314	x2516	12218	15-18	72312	81286	22415	5624o	6o2o9
Frankf. Rhein-Main	110	637	14-22	82512	8oo22	18214	15-22	52515	81o22	14222	525oo	671o6
Frankf. Stadt	103	638	14-17	822o7	8oo32	18214	15-15	522o6	81o28	14o21	4264o	61oo4
Darmstadt	263	639	14-22	72313	81o26	1821o	14-25	52314	81o22	13923	525—	611o9
Würzburg	259	655	14-2o	32219	81o18	1921o	12-26	52719	81o38	14422	525oo	6o2o1
Bad Kissingen	223	658	14-1o	72oo7	6o212	182o8	14-14	72712	8o256	1532o	3956-	6o211
Bamberg	382	670	13-18	72o15	81252	183o9	13-2o	52718	83o28	14921	526oo	611o5
Coburg	396	671					15—	521o9	82o22	12821	525oo	6o2o7
Bayreuth	341	681	12-15	724o9	75818	182o8	12-13	625o9	81o28	15921	5856o	6o2o1
Hof	567	685	12-27	52o17	81o22	17212	12-2o	52513	81o28	15518	43661	6o2o8
Weiden	396	688	14-18	72212	81o32	19112	12-18	62o12	81o22	15822	42692	6o2oo
Silberhütte ☐	829	692	13-18	82312	811o2	15214	11-26	62314	81o58	21o18	3247-	6o2o2
Weinbiet/Wnstr. ☐	556	718	12—	72313	81o22	16317	o9—	32513	82o12	51519	314oo	6o3o8
Neustadt/Weinstr.	146	723	11-15	623o5	81o11	21211	1o-25	42718	82o11	15o25	426—	6o2o4
Baden-Baden	125	725	12—	42512	81o11	2211o	13—	426o8	82o12	15426	426oo	54oo2
Karlsruhe	115	727	14-15	525o8	82o12	22212	14-16	227o9	83o22	14625	215oo	61ooo
Mannheim	97	729	13-22	62215	81o2o	212o5	12-16	32212	83o12	14625	326oo	6o2o4
Königstuhl ☐	561	732	12-17	72514	82o21	17211	12-14	52512	84o21	5o319	514oo	671o6
Stuttgart	305	737	1o-21	42312	81o22	222o5	1o-12	4211o	82o12	14225	426oo	619o3
Stuttgart-Echt.	405	738	1o-18	12515	81o12	21oo5	11-14	52314	82o2o	14424	4268o	6o2oo
Öhringen	250	742	13-13	2251o	82o16	211o9	13-1o	325o7	82o16	14824	315oo	619o1
Ansbach	440	755	12-14	63o12	82o26	194o8	12-1o	527o6	82o36	15522	525oo	6o2o3
Weißenburg/Bay.	435	761	13-o5	72oo2	81o22	2o112	15-o8	622o4	82o22	15322	41541	61oo1
Nürnberg-Fürth	311	763	13-18	72o1o	82o26	2o2o9	13-2o	52914	82o22	15124	5264-	6o2o1
Regensburg	338	776	15-o8	714o3	75212	18111	13-o8	611o6	81o16	16222	12632	6o3oo
Gr.Falkenstein ☐	1307	791	11-11	818o9	82612	13411	12-13	72oo9	83o16	72216	12442	641o7
Freiburg	286	803	11-19	625o7	83o22	23113	1o-14	62658	83o22	14426	28743	6o8o7
Dreifaltigkeitsbg ☐	973	818	1o—	52318	83o22	16117	1o—	62313	83o22	o6418	685oo	6o3o1
Stötten ☐	734	836	11-11	7251o	82o22	182o8	11-12	527o8	83o32	3232o	5254o	6o2o1
Ulm	480	838	13-1o	72oo8	81o26	191o4	1o-17	52oo9	82176	15424	39433	6o3oo

Station	Gestern 15 Uhr GMT				Gestern 18 Uhr GMT							
	TTd4ff	Nddff	VVwwW	TTapp	TTd4ff	Nddff	VVwwW	PPPTT	NChCC	6Eapp	7RRTT	fgfg
Bremerhaven	16-11	618o8	81o22	199o4	15-o7	619o7	8o259	o9616	53462	61oo3	7o62o	17
Bremen	16-18	41814	72o52	227o3	16-12	4191o	8oo22	1o121	195o2	6o7o1	7o222	2o
Berlin-Dahlem	14-22	62512	75o58	228o1	15-1o	229o7	82o18	12821	1964o	6o411	79222	24
Berlin-Tempelh.	14-27	72115	81o32	229o2	14-12	3271o	81o32	13o21	3256o	61412	7o122	
Kassel	15-14	72oo6	82o28	227o1	15-o4	52oo2	83o28	12o22	32661	617o4	7o122	
Nürburg ☐	11—	51818	82o22	2o8o1	11—	71818	82172	42418	39423	6o8o6	7o32o	
Koblenz	12-13	62oo9	83o22	268o5	12-o9	718o5	83o32	11124	49563	6o6o8	7o126	
Fuchskauten ☐	13—	62318	85o11	199o3	12—	623o9	84o22	37518	33563	6o8o1	7o619	
Limburg/Lahn	13-o8	521o6	82o22	249o1	13-o5	627o2	82o32	12324	39543	615o7	79326	
Gießen	12-21	5251o	82o12	247o8	12-o5	316o4	82o12	11723	12551	6o7o3	79124	24
Bad Wildungen					13-o5	522o3	81o19	11421	13663	614o4	7o622	
Schlüchtern	15-o6	627o4	82o12	o37o7	13-o5	627o3	82o22	12424	14535	6o6o9	7o125	
Schenklengsfeld					12-1o	121o5	82o12	12522	127o2	615o3	79122	
Wasserkuppe ☐	12-23	32219	81o14	164oo	11-16	52o14	82o12	o9516	114o2	617o2	7o317	32
Trier-Petrisberg	13-18	52313	82o22	249o7	14-16	82oo9	82922	14o15	4947-	615o1	7o525	36
Erbeskopf ☐	12—	52321	99o21	219o3	15—	825o9	5o959	14116	7947-	61513	7o522	
Mainz	14-16	12oo9	81o2o	259o7	13-24	52118	82179	13623	49693	615o3	79526	
Kl.Feldberg/Ts. ☐	13-18	42312	82o22	182oo	11-2o	62214	81952	22o17	59634	6o7o4	7o119	
Frankf. Rhein-Main	12-22	22518	82o2o	257o8	14-23	7o9o6	8195o	13417	5957-	627o4	71426	5o
Frankf. Stadt	13-22	324o8	82o2o	258o5	12-44	82513	5o95o	13o25	895—	627o3	79326	44
Darmstadt	13-2o	32311	82o22	258o9	12-13	72oo8	81919	12722	29643	615o6	79225	27
Würzburg	12-15	425o9	83o21	259o6	12-o2	527o1	83o21	13124	495o3	6o7o4	79326	
Bad Kissingen	13-14	221o9	83o1o	24712	12-o6	423o3	83o28	13124	12633	6o5o6	79125	
Bamberg	12-2o	32717	83o12	239o7	13-o9	327o5	83o32	13321	126o2	616o7	79124	
Coburg					14—	223o2	83o28	12o22	145o2	617o4	7o123	
Bayreuth	12-13	425o9	81o22	239o3	13-o4	225o1	81o12	14722	136o1	6o7o7	79724	
Hof	12-18	32512	81o12	219o4	11-o9	225o7	82o22	14o21	136o2	617o3	79721	27
Weiden	15-14	5251o	82158	239o8	15-o8	22oo4	82o18	14321	12643	618o7	7o224	
Silberhütte ☐	13-2o	52312	82258	187o4	14-15	423o8	82258	2oo19	38443	612o6	7922o	
Weinbiet/Wnstr. ☐	1o—	423o9	82o2o	237o7	14—	723o2	84219	5o316	384—	615o5	79323	
Neustadt/Weinstr.	11—	423o8	82o21	27711	15-1o	427o6	82o19	13721	14683	617o4	79727	
Baden-Baden	11—	52512	82o32	27819	14—	5oooo	82o12	13324	22762	6o5o6	79728	
Karlsruhe	12-12	427o7	83o3o	28718	13-o6	527o4	82o19	12324	12663	6o7o4	79728	22
Mannheim	12-1o	422o8	84o2o	269o7	16-oo	7oooo	83259	13321	65663	617o7	79827	
Königstuhl ☐	12-1o	525o8	85o21	239o6	12-o6	727o5	83259	48819	755—	6o7o9	79123	
Stuttgart	o9-13	623o6	82o32	26812	16-o8	525o8	81o19	13o2o	39662	619o3	7o126	23
Stuttgart-Echt.	1o-1o	62oo8	82o22	249o9	14-o4	623o3	82259	13219	23673	617o9	79227	26
Öhringen	14-o6	327o4	82o2o	26811	16-2o	7271o	4o95o	13923	6946-	624o3	79726	
Ansbach					12-o4	418o2	82o12	14322	426oo	6o5o5	79725	
Weißenburg/Bay.	16-o1	6oooo	81258	2o7o8	13-oo	1oooo	82o18	13523	14641	615o8	7o124	
Nürnberg-Fürth	12-1o	425o4	83o12	26812	14-o6	323o4	83o12	13123	22661	6o6o8	79227	3o
Regensburg	12-18	12o1o	82o22	25913	15-14	127o1	83o12	13625	1174o	6o7o8	79725	
Gr.Falkenstein ☐	11-o9	523o6	84o22	169o3	1o-o7	118o5	83o12	71314	145o2	616o6	79518	
Freiburg	11-o6	725o3	83o22	26715	11-o7	725o6	83o22	13o25	47343	6o5oo	7oo28	22
Dreifaltigkeitsbg ☐	1o—	62318	82o22	2o6o7	o8—	72o13	82o28	o5318	745—	615o4	7972o	
Stötten ☐	14-15	52512	83o18	219o7	12-oo	3oooo	83o18	3o92o	32543	6o6o8	79722	26
Ulm	12-13	62oo8	82o29	249o9	12-o5	62oo4	82o39	12824	55549	6o5o7	79726	

Station			Gestern 21 Uhr GMT				Heute 00 Uhr GMT					
	Höhe	iii	TTd4ff	Nddff	VVwwW	TTapp	TTd4ff	Nddff	VVwwW	PPPTT	NChCC	6aapp
Bremerhaven	6	129	16-o8	717o7	8oo32	17oo1			9			
Bremen	4	224	15-o9	414o7	56252	17oo1	15-11	822o7	48929	1o915	1742-	642o5
Berlin-Dahlem	51	381							o			
Berlin-Tempelh.	48	384	14-oo	3oooo	8oo1o	182o8	14-o4	22oo2	64o1o	13816	oo9o1	6o2oo
Kassel	187	438	15-o2	521o2	8oo22	182o5	13-o4	522o4	8oo18	13217	35541	6o3o1
Nürburg ☐	611	510	12—	518o9	81o18	13oo4			8			
Koblenz	97	515							9			
Fuchskauten ☐	657	523	13—	723o3	82o29	133o1			9			
Limburg/Lahn	130	575							9			
Gießen	185	532	13-o4	616o3	82o38	184o9	14-o4	814o3	8o8o8	13516	854—	6o2o5
Bad Wildungen	280	535							8			
Schlüchtern	205	539	15-o2	732o1	82o32	184o7	12-o1	8o2o1	2o1o2	14413	854—	6o3o2
Schenklengsfeld	314	543							6			
Wasserkuppe ☐	921	544	1o-12	3181o	82131	142o5	1o-18	52o16	81131	o9914	557o-	645o1
Trier-Petrisberg	273	609	13-oo	7oooo	82959	142o3			9			
Erbeskopf ☐	817	615	12—	718o5	82o28	152o3			8			
Mainz	131	632							1			
Kl.Feldberg/Ts. ☐	806	635	11-18	62312	81o29	142o4	11-18	62312	4o819	21912	5357-	647o5
Frankf. Rhein-Main	110	637	14-o5	623o3	81o29	15oo1	15-1o	818o8	81258	14116	895—	612oo
Frankf. Stadt	103	638	15-oo	6oooo	81o19	171o4	15-o5	718o3	5o8o9	13916	275—	61oo2
Darmstadt	263	639	14-o4	418o4	82o12	181o2	15-o6	82oo5	82216	14515	657—	6o2o6
Würzburg	259	655	15-oo	5oooo	81o29	184o5	14-o2	814o1	81o39	14716	855—	6o2o3
Bad Kissingen	223	658	15-oo	6oooo	81298	184o7	13-oo	3oooo	3o1o9	15114	oo933	6o2o5
Bamberg	382	670	15-o7	7o4o5	8229o	17oo7	13-13	22o12	81139	15o16	oo96o	6o2o1
Coburg	396	671							9			
Bayreuth	341	681	12-o7	818o3	5o17o	172o4	13-o7	212o5	75139	16814	1451-	6o2o5
Hof	567	685	1o-o2	62oo2	8113o	151o4	11-o4	516o4	8o139	16612	34662	6o2oo
Weiden	396	688	13-o3	418o2	8113o	144o7	11-o4	512o2	8o1oo	16612	34662	6o2oo
Silberhütte ☐	829	692	12-o5	321o2	81132	172o7	13-1o	721o8	81132	2o816	794—	6o2o1
Weinbiet/Wnstr. ☐	556	718							1			
Neustadt/Weinstr.	146	723	15-o8	227o4	82o1o	172o5	15-12	824o5	81258	15717	855—	6o211
Baden-Baden	125	728	17—	7oooo	8o258	2ooo6						
Karlsruhe	115	727	15-o7	517o2	81252	1821o	15-o8	523o4	81218	15418	4564o	64418
Mannheim	97	729	16-oo	2oooo	82o22	182o1	15-o7	222o5	82252	15117	oo9o1	6o213
Königstuhl ☐	561	732	13-o7	423o6	83o11	151o4	13-12	1231o	82o11	5oo15	oo9o1	614o8
Stuttgart	305	737	11-1o	721o6	75o28	21112	13-1o	823o4	6o8o8	17316	855—	6o225
Stuttgart-Echt.	405	738	12-o4	723o3	82258	19215	14-1o	82oo8	648o8	17915	856—	6o223
Öhringen	250	742	16-oo	5oooo	81139	172o1			6			
Ansbach	440	755							2			
Weißenburg/Bay.	435	761	12-o8	322o4	8213o	182o8	12-o8	618o6	81131	15916	oo94o	6o2o3
Nürnberg-Fürth	311	763	14-oo	4oooo	81139	19213	12-11	622o9	81o39	15o18	6o85o	619o1
Regensburg	338	776	15-o3	223o2	8213o	164o9	15-22	72318	8295o	17o17	796—	64413
Gr.Falkenstein ☐	1307	791	1o-o9	418o7	83o3o	134o6	o9-11	416o8	8113o	71713	155o3	619o2
Freiburg	286	803	11-1o	712o6	828o8	224o5	14-14	7161o	82138	17117	796—	6o327
Dreifaltigkeitsbg ☐	973	818							6			
Stötten ☐	734	836	1o-16	82512	81132	18216			2			
Ulm	480	836	14-o7	72oo5	2o919	17223	13-o2	816o2	6o219	18715	874—	672o7

Station	Heute 03 Uhr GMT				Heute 06 Uhr GMT									
	TTd4ff	Nddff	VVwwW	TTapp	TTd4ff	Nddff	VVwwW	PPPTT	NChCC	6Eapp	7RRTT	ffTTT	RRsss	Ss
Bremerhaven					12-2o	82515	2o516	11o14	5742-	61118	7o414	26129	1oo45	
Bremen	14-o7	72oo6	4o1o2	156o7	12-18	8271o	4o618	11914	3647-	61417	7o814	2813o	1oo48	
Berlin-Dahlem					14-1o	62oo7	6o1oo	13717	2577o	6o4o1	7oo13	1o1oo	92o52	
Berlin-Tempelh.	13-oo	6oooo	56o3o	146o2	13-o6	62oo4	8oo31	14o18	3573o	614o4	7oo14	—1o9	o1——	
Kassel	13-o6	52oo4	81o22	162o1	13-12	72o1o	81o22	15o17	755—	61214	79116	—125	o1o62	
Nürburg ☐					o9—	52318	81o31	45512	524oo	61312	7o211	—o8o	o5——	
Koblenz					12-o3	523o2	82o12	15817	13542	6o427	7o114	——	o2o78	
Fuchskauten ☐					13—	72326	82o22	38714	773—	6o4o6	7o313	—1o5	o9o49	
Limburg/Lahn					14-11	525o5	81o22	16716	21554	61218	7o213	—o99	o2o79	
Gießen	13-o8	718o6	81o12	152o4	13-o6	622o4	82o12	15817	55348	61219	79417	23126	95o69	
Bad Wildungen					12-19	62211	81o22	15o16	48541	6o32o	79715	—134	o6o49	
Schlüchtern	13-o1	636o1	5o1o2	142o7	13-11	624o6	82oo2	17o16	56451	61422	7oo12	—111	o1o62	
Schenklengsfeld					14-16	72o1o	81o38	16316	755—	61416	7o113	—111	o2——	
Wasserkuppe ☐	1o-24	72121	812o2	122oo	11-31	82322	75o25	11111	861—	61212	79111	311o1	o3o48	
Trier-Petrisberg					1o-28	32322	82o22	18414	2244o	6o321	7o713	31119	12o69	
Erbeskopf ☐					1o—	22318	99o11	17913	224oo	61216	7o113	—117	o7o69	
Mainz					15-1o	626o8	35o51	17517	28531	61218	7o414	—1o9	o5o72	
Kl.Feldberg/Ts. ☐	11-22	92318	x2478	11oo4	11-2o	92512	x5418	24311	9-o—	6122o	7o211	—1o2	o3o63	
Frankf. Rhein-Main	15-12	6231o	8oo2o	15215	14-2o	62115	81o22	17616	39641	6132o	7o715	28132	2oo74	
Frankf. Stadt	15-o7	722o5	5o1o8	16213	14-19	622o7	6o1o8	17o17	35571	61217	71415	2o137	15o76	
Darmstadt	14-16	52o1o	81o12	15211	13-18	62o11	81o32	17715	28541	6122o	7o115	28132	o2o69	
Würzburg	13-12	62oo9	81o12	1621o	14-15	62713	82o21	18o17	45531	61222	7o316	—135	o3o91	
Bad Kissingen	12-o5	62oo3	4o1o8	132o9	14-o8	72oo5	8oo38	17916	725—	61219	79113	—114	94o63	
Bamberg	12-1o	82oo9	8221o	16311	13-17	62215	82o16	17716	oo942	61315	7o214	—134	o2——	
Coburg					14—	321o3	81o22	15916	11482	61212	79213	—1o4	o2——	
Bayreuth	12-o3	825o2	756o2	14211	12-o2	418o1	81o16	18917	oo94o	61211	79714	—134	97o84	
Hof					12-15	322o9	82o22	17316	oo962	61211	7o312	21o94	o3o86	
Weiden					13-1o	418o6	81o18	18717	15641	61212	79212	—o99	o2o86	
Silberhütte ☐	13-12	421o8	811o2	163o7	13-1o	521o6	831o8	22414	25472	613o9	79113	—1o6	93o91	
Weinbiet/Wnstr. ☐					12—	62318	83o26	53513	45449	61219	7o113	—12o	o1——	
Neustadt/Weinstr.	12-2o	52o13	82o12	18213	13-15	62oo9	82o22	17318	35551	6o3o4	79317	———	93——	
Baden-Baden	14—	724o8	82o26	17211	15—	62112	82o26	19619	686—	6o316	7o116	———	o1——	
Karlsruhe	14-o6	525o4	81o22	162o9	14-13	622o8	82o32	18218	5553o	6o219	79215	22124	92o88	
Mannheim	14-o9	322o7	8oo3o	16211	15-o5	618o3	8oo5o	18217	25773	61221	79316	—129	96o84	
Königstuhl ☐	12-o8	723o7	82o32	142o9	12-11	723o9	81o22	52614	4528-	6o217	7oo13	—1o4	91o84	
Stuttgart	13-12	721o8	75o38	169o1	13-o8	523o3	81o18	18717	25631	61315	7o116	24——	o2o84	
Stuttgart-Echt.	12-o8	623o5	81o38	147o4	13-1o	523o7	81o28	18716	oo968	6o213	7o114	24——	o1——	
Öhringen					13-o4	424o3	82o16	18718	31441	61321	7o716	—152	o7o95	
Ansbach					12-16	3271o	82o22	19o17	oo941	6o411	7oo14	—12o	97o89	
Weißenburg/Bay.	13-o8	818o6	81612	15117	12-1o	82oo8	81o26	18916	867—	61311	7o114	—127	o2o14	
Nürnberg-Fürth	13-17	824o8	82252	17216	13-14	5251o	83o18	18118	oo941	6o215	79716	24136	92o77	
Regensburg	12-18	427o6	82o19	162o5	13-o6	711o1	83o29	19215	2667-	61213	7o114	—116	o1o68	
Gr.Falkenstein ☐	o8-13	72711	81259	114o3	o8-12	423o8	83o29	73111	1244o	612o9	7971o	—o86	95o79	
Freiburg	14-o5	723o3	81o22	17219	15-oo	8oooo	81636	19117	6562-	61312	7o616	2o141	16o87	
Dreifaltigkeitsbg ☐					11—	71813	816o6	o9o12	174—	612o8	7o411	—1o2	o4o8o	
Stötten ☐	o9-18	72413	82o26	157o9	11-o8	724o6	82o26	34715	5757-	61215	7o113	32121	o1o61	
Ulm	13-o8	725o6	45616	152o3	13-o3	818o2	82216	2o315	6652-	61213	7o514	—13o	o5111	

☐ = Luftdruck in Stationshöhe

24-std. Bodendruck - Änderung seit gestern 09 Uhr

Montag,

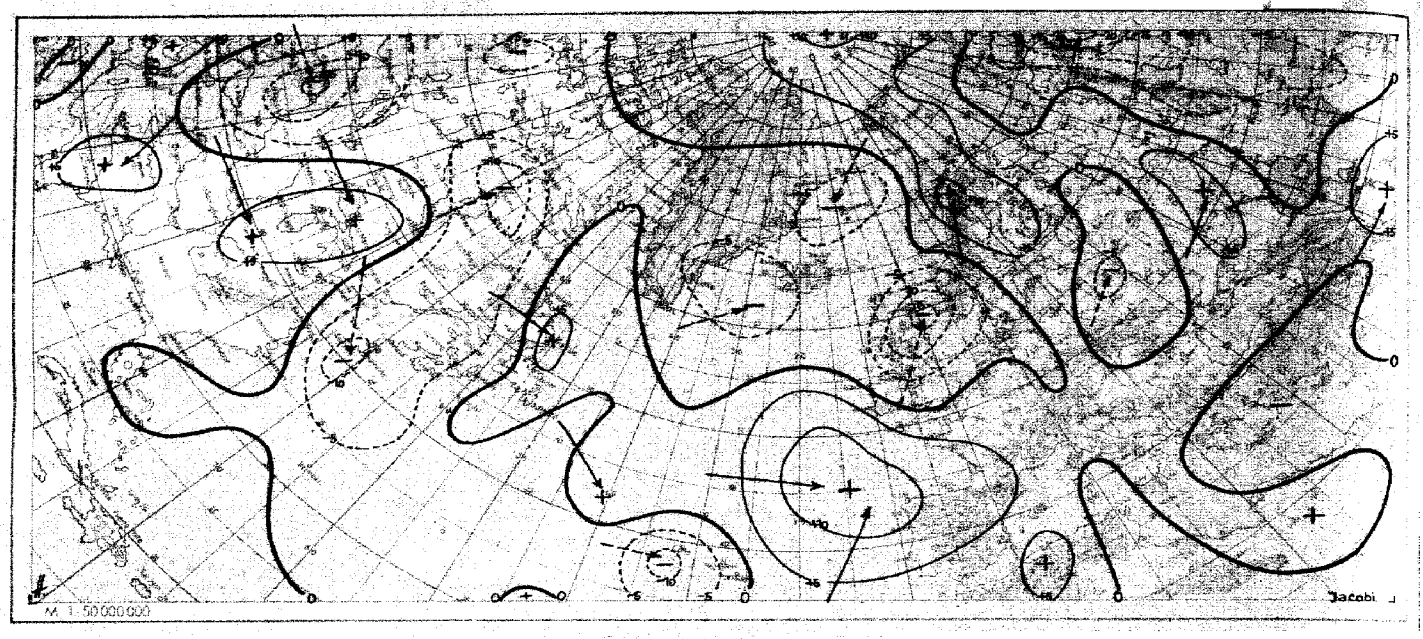

Wetterlage heute 00 Uhr



Absolute Topographie 96 mb 03 Uhr (geopot. Dekameter)

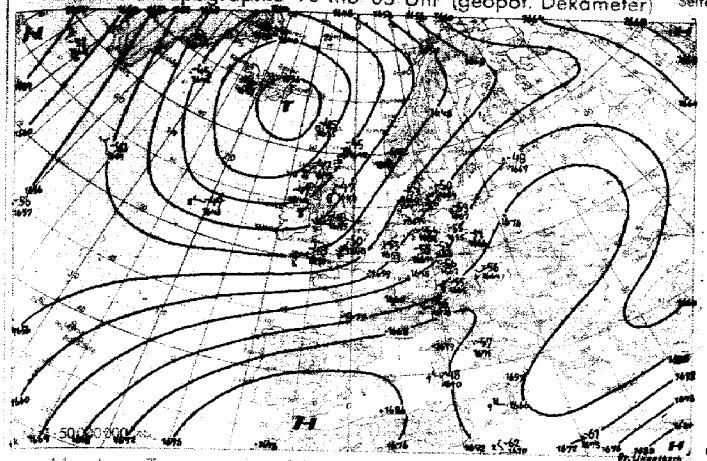

Vorhersagekarte für morgen 06 Uhr

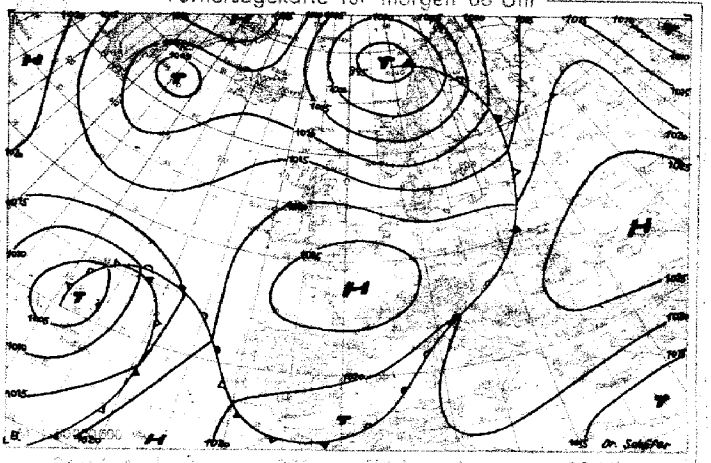

Absolute Topographie 225 mb 03 Uhr (geopot. Dekameter)

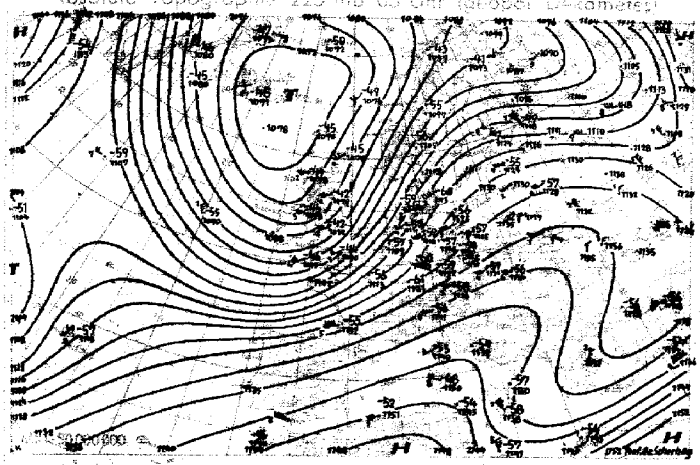

24-std. Änderung der 225 mb Fläche seit gestern 03 Uhr

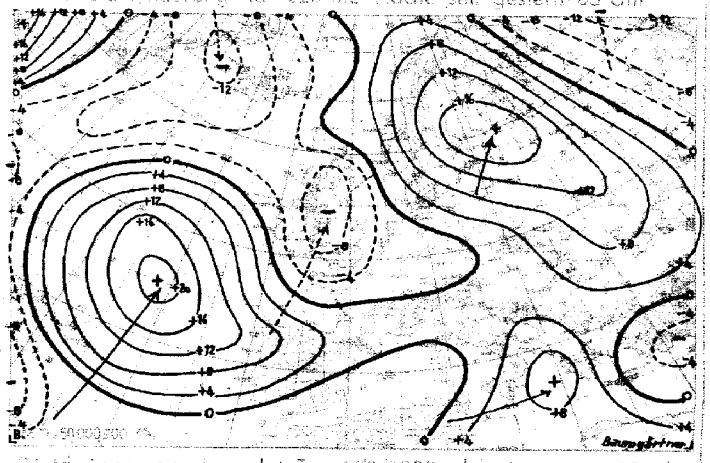

Absolute Topographie 850 mb 03 Uhr (geopot. Dekameter)

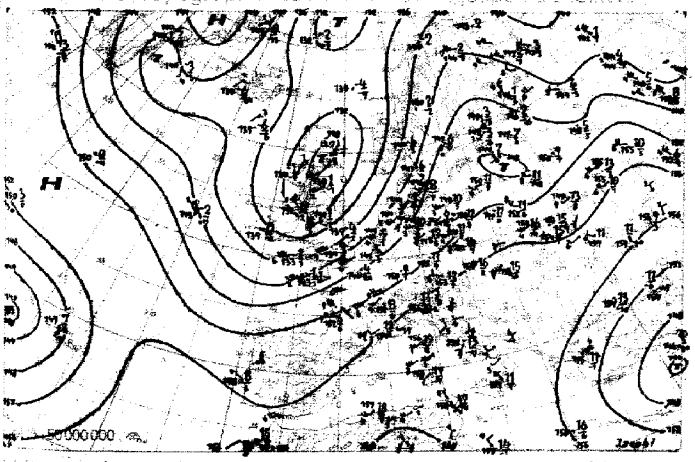

24-std. Änderung der relat. Top. 850/1000 mb seit gestern 03 Uhr

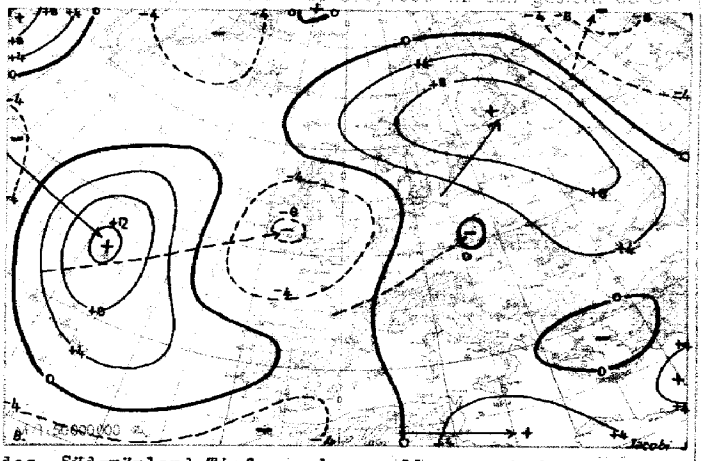

Wetterübersicht Montag, den 2. Juni 1952

Der vom Nordmeer-Höhentief nach Süden reichende Höhentrog hat sich jetzt in Bewegung gesetzt und ostwärts schwenkend die Britischen Inseln erreicht, wo heute allgemeiner, aber nur leichter troposphärischer Temperaturrückgang verzeichnet wird. Etwas stärker ist die verhältnismäßig ausgedehnte Erwärmung auf der Westseite des Troges, mit dessen Beschleunigung auch das gestern südwestlich von Irland gelegene Bodentief zu wandern begann und heute bereits über Schottland angelangt ist. Auf seiner Ostseite nordwärts strömende Warmluft hat weiten Gebieten Nord- und Osteuropas ausgedehnten, wenn auch nur leichten bis mäßigen troposphärischen Temperaturanstieg gebracht, wobei das langsam ostwärts wandernde Festlandshoch mit seinem nach Nordwesten reichenden Keil sich etwas verstärkte. Gleichzeitig schwenkte das gestern über der nördlichen Norwegischen See gelegene Tiefzentrum westwärts in Richtung auf Jan Mayen. Über dem mittleren und westlichen Atlantik hat sich die Druckverteilung gegen gestern bisher nur geringfügig geändert, doch ist der Luftdruck fast überall leicht gefallen, was besonders deutlich wird in der Vertiefung des Südgrönland-Tiefs und vor allem auch des Azoren-Tiefs, die beide langsam südostwärts wanderten. Gleichzeitig schwächte sich die meridionale Hochdruckbrücke auf der Westseite dieser Störungen etwas ab. Bemerkenswert ist das ausgedehnte und verhältnismäßig kräftige Abkühlungsgebiet auf der Nordwestseite der Azorenstörung, das hier die Ausbildung eines deutlichen Höhentiefs verursachte. Für die weitere Entwicklung im west- und mitteleuropäischen Raum ist der starke und ausgedehnte Druckanstieg entscheidend, der seit gestern abend auf der Süd- und vor allem Südwestseite des westeuropäischen Tiefs zu beobachten ist.

Dr.Schäfer

Voraussichtliche Wetterentwicklung:

Über Frankreich entsteht eine neue kräftige Hochzelle, die sich nordostwärts nach Deutschland verlagert und uns für einige Tage eine ungestörte Schönwetterperiode bringen wird.

Prof.Dr.Scherhag

Erläuterungen zum Inhalt des Täglichen Wetterberichts

Die Beobachtungen der synoptischen Stationen sind in der Form des am 1. Jan. 1949 eingeführten intern. Wetterschlüssels veröffentlicht.

Dabei bedeuten:

iii = Kennziffer der Station

T_dT_d = Taupunkt in °C (bei neg. Temp. ist 50 addiert)

N = Himmelsbedeckung in Achteln (9: nicht erkennbar)

dd = Windrichtung in 36-teiliger Skala (bei Addition von 50 ist die Windgeschwindigkeit > 100 Knoten)

ff = Windgeschwindigkeit in Knoten

VV = Sichtweite:

x0: < 20 m, x1: 20 m, x2: 40 m usf. bis x9: 180 m, 00: < 200 m, 01: 200 m, 02: 400 m usf. 80: 16 000 m, 81: 20 km, 82: 40 bis 85: 100, 86: 150, 87: 200, 88: 300, 89 ≧ 500 km. Ferner kann gegeben werden 90: < 50 m, 91: 50, 92: 200, 93: 500, 94: 1000 m, 95: 2 km, 96: 4, 97: 10, 98: 20 km, 99: ≧ 50 km

ww = Wetter zur Beobachtungszeit

00-03 keine besonderen Erscheinungen (00 Wolkenentwicklung nicht feststellbar, 01 Wolken dünner werdend, 02 gleichbleibend, 03 zunehmend), 04-09 Dunsttrübung (04 Rauchtrübung, 05 trockener Dunst, 06 Trübung durch Staubadvektion, 07 Aufwirbelung von Staub, 08 Staubtromben, 09 Staub- oder Sandsturm während der letzten Stunde) 10 feuchter Dunst, 11-12: flacher Bodennebel (11 in einzelnen Schwaden, 12 mehr zusammenhängend), 13: Wetterleuchten, 14: Fallstreifen, 15-16: Niederschlag im Gesichtskreis (15: > 5 km entfernt, 16: < 5 km), 17 Donner ohne Niederschlag, 18 starke Böen, 19 Großtromben, 20-29: Hydrometeore während der letzten Stunde (20 Nieseln, 21 Regen, 22 Schnee, 23 Schneeregen, 24 gefrorener Regen, 25 Regenschauer, 26 Schneeregenschauer, 27 Graupel- oder Hagelschauer, 28 Nebel, 29 Gewitter), 30-32: leichter oder mäßiger Staub- oder Sandsturm (30 nachlassend, 31 ohne Änderung, 32 zunehmend), 33-35: starker Staub- oder Sandsturm (33 nachlassend, 34 ohne Änderung, 35 zunehmend), 36-37: niedriges Schneetreiben (36 leicht, 37 stark), 38-39: hohes Schneetreiben (38 leicht, 39 stark), 40: Nebel im Gesichtskreis, 41: Nebel in Schwaden, 42-49: Nebel (gerade Zahlen: Himmel erkennbar, ungerade: nicht erkennbar, 42, 43: dünner werdend, 44, 45: unverändert, 46, 47: dichter werdend, 48, 49: als Rauhreif niederschlagend), 50-55: Nieseln (gerade Zahlen: mit, ungerade: ohne Unterbrechung, 50, 51: leicht, 52, 53: mäßig, 54, 55: stark), 56-57: Nieseln gefrierend, 58-59: Nieseln mit Regen (56, 58: leicht, 57, 59: stark), 60-65: Regen (Unterteilung wie bei 50-55), 66-67: Regen gefrierend, 68-69: Regen und Schnee (66, 68: leicht, 67, 69: stark), 70-75: Schnee (Unterteilung wie bei 50-55), 76: Eisnadeln, 77: Schneegriesel, 78: einzelne Schneesterne, 79: gefrorener Regen, 80-82: Regenschauer (80: leicht, 81: mäßig, 82: sehr stark), 83-84: Schneeregenschauer, 85-86: Schneeschauer, 87-88: Graupelschauer, 89-90: Hagelschauer (83, 85, 87, 89: leicht, 84, 86, 88, 90: stark), 91-94: Gewitter in der letzten Stunde (91, 92: Regen noch anhaltend, 93, 94: Schnee, Graupel oder Hagel noch anhaltend, 91, 93: leicht, 92, 94: stark), 95-99: Gewitter zur Beobachtungszeit, (95, 96: leicht mit Regen, Schnee oder Hagel, 97: stark mit Regen oder Schnee, 98: mit Staub- oder Sandsturm, 99: mit Hagel oder Graupel).

W = **Witterungsverlauf**

0-4: kein Niederschlag (0: heiter, 1: wechselnd bewölkt, 2: **stark bewölkt**, 3: Staub- oder Sandsturm oder **Schneetreiben**, 4: **Nebel oder** starke Staubtrübung), 5: Nieseln, 6: **Regen**, 7: **Schnee**, 8: **Schauer**, 9: Gewitter

PPP = **Luftdruck auf NN** reduziert in Zehntel mb ohne **Hunderterziffer**

TT = **Temperatur in** °C (bei neg. Temperaturen ist 50 addiert)

N_h = **Bedeckung mit unteren** Wolken (verschlüsselt wie N)

C_L = **Tiefe Wolken**

0: keine, 1: Cu hum, 2: Cu cong, 3: Cb calvus, 4: **Sc vesp**, 5: Sc, 6: St, 7: Fs oder Fc unter As, 8: Cu und Sc, 9: **Cb cap**, —: nicht erkennbar

h = **Höhe der Untergrenze** der unteren Wolken

0: 0-50 m, 1: 50-100 m, 2: 100-200 m, 3: 200-300 m, 4: 300-600 m, 5: 600-1000 m, 6: 1000-1500 m, 7: 1500-2000 m, 8: 2000-2500 m, 9: > 2500 m

C_M = Mittelhohe Wolken

0: keine, 1: As trans, 2: As opac, 3: Ac trans, 4: Ac lent, 5: Ac undulatus, 6: Ac cug, 7: Ac in mehreren Schichten oder zusammen mit As, 8: Ac cast, 9: chaotischer Ac-Himmel, —: nicht erkennbar

C_H = Hohe Wolken

0: keine, 1: Ci fil, 2: Ci dens, 3: Ci noth, 4: Ci unc, 5: Ci-Aufzug noch < 45°, 6: > 45°, 7: Cs den ganzen Himmel bedeckend, 8: Cs nicht größer werdend und nicht den ganzen Himmel bedeckend, 9: Cc, —: nicht erkennbar

6 = Gruppenkennziffer

E = Erdbodenzustand

0: trocken, 1: naß, 2: überschwemmt, 3: hartgefroren und trocken, 4: Glatteis, 5-7: nasser Schnee, (5: weniger als die Hälfte bedeckend, 6: mehr als die Hälfte bedeckend, 7: geschlossene Schicht), 8-9: trockener Schnee (8: mehr als die Hälfte bedeckend, 9: geschlossene Schicht)

a_x = nähere Charakteristik der Drucktendenz a

(1, 2, 3: Extremwert trat 0-1h, 4, 5, 6: 1-2h, 7, 8, 9: 2-3h vor Termin ein, und nach diesem Extremwert wurde die unter pp gemeldete Gesamtdruckänderung bei 1, 4, 7 um < 1, bei 2, 5, 8 um 1-3 und bei 3, 6, 9 um > 3 mb überschritten.

a = Luftdrucktendenz

0: , 1: , 2: , 3: , 4: , 5: , 6: , 7: , 8: , 9:

pp = Betrag der dreistündigen Druckänderung in Zehntel mb

7 = Gruppenkennziffer

RR = Niederschlagsmenge seit 12 Stunden

01-55: 1-55 mm, 56: 60 mm bis 90: 400 mm, 91: 0,1 mm, bis 96: 0,6 mm, 97: gering, nicht meßbar, 98: > 400 mm, 99: Messung unmöglich

T_eT_e = Extremtemperatur von 6-18h bzw. 18-6h in °C (bei neg. Temp. ist 50 addiert)

ss = Höhe der Gesamtschneedecke

00-55: 00-55 cm, 56: 60 cm, 57: 70 bis 90: 400 cm, 97: nicht geschlossen, nur Flecken, 98: > 400 cm, 99: keine Messung

$T_gT_gT_g$ = Erdbodenminimum der vergangenen Nacht in Zehntel °C. (bei negativen Temperaturen ist 500 addiert)

RR_{24} = Niederschlagsmenge der letzten 24 Stunden (Messung wie RR)

sss = gestrige Sonnenscheindauer in Zehntelstunden

4 = Gruppenkennziffer

f_xf_x = höchste } Windgeschwindigkeit in Knoten in den

f_yf_y = niedrigste } letzten 10 Minuten vor der Beobachtung

Seite 2 enthält oben die 24-stündige Druckänderung von 5 zu 5 mb vom gestrigen Tag 6h bis zum 6h-Termin des Stichtages, wobei Fallgebiete gestrichelt sind und die Pfeile die Verlagerung der Zentren seit dem Vortag angeben. Darunter wird die Wetterlage auf einem großen Teil der Nordhalbkugel wiedergegeben. Die Zahlen geben die Lufttemperatur und bei den Schiffen oben die Luft- und darunter die Wassertemperatur an.

In der Darstellung des Wetters werden zur Abkürzung nur die Symbole für **N**, **dd**, **ff**, und **ww** verwandt, und zwar in der folgenden zusammengefaßten Form:

ww



00-03 keine besonderen Erscheinungen

04-09 Dunsttrübung

10 feuchter Dunst

11-12 Bodennebel

13 Wetterleuchten

14 Fallstreifen

15-16 Niederschlag im Gesichtskreis

17 Ferngewitter

18-19 Tromben

20 nach Nieseln

21 nach Regen

usf. usf. bis:

29 nach Gewitter

30-35 Staub- oder Sandsturm

36-39 Schneetreiben

40-49 Nebel

50-59 Nieseln

60-67 Regen

68-69 Regen und Schnee

70-75 Schnee

76 Eisnadeln (Polarschnee)

77-79 Schneegriesel

80-82 Regenschauer

83-84 Schneeregenschauer

85-86 Schneeschauer

87-88 Graupelschauer

89-90 Hagelschauer

91-92 Regen nach Gewitter

93-94 Schnee, Graupel od. Hagel nach Gewitter

95, 97 Gewitter mit Regen oder Schnee

96, 99 Gewitter mit Hagel

98 Gewitter mit Staubsturm

N



0 wolkenlos

1-2 heiter

3-5 halbbedeckt

6-7 wolkig

8 bedeckt

9 Himmel nicht erkennbar

Geschwindigkeit in Knoten — **Symbolisierung**

0

1- 2

3- 7

8- 12

48- 52

123-127

Bei den Fronten wird die Temperaturänderung am Boden (ausgefüllte Symbole) von der in der Höhe (offene Symbole) unterschieden. Dies ergibt folgende Möglichkeiten:



a) Kaltfront
- **in allen Schichten**
- **nur am Boden**
- **nur in der Höhe**
- **maskiert**

b) Warmfront
- **in allen Schichten**
- **nur am Boden**
- nur in der Höhe
- maskiert

c) Okklusion
- **ohne Temperaturänderung am Boden**
- mit Abkühlung am Boden
- mit Erwärmung am Boden

d) Konträre Luftmassenbewegung in der Vertikalen
- quasistationäre Front oder gegenläufige Warmfront

e) Sonstiges
- Konvergenzlinie

Alle Höhen von Druckflächen **(Seite 3-5)** sind in der Einheit des geopotentiellen Dekameters (das geopot. Meter ist das um 2% verminderte dynamische Meter und daher nahezu identisch mit dem geometrischen Meter) angegeben.

Die Karte der relativen Topographie 500/1000 mb (S. 3 oben) enthält die Einzelwerte in Dekametern unter Fortlassung der Hunderter-Ziffer, in der Karte der **abs. Topographie** (S. 3 unten) wird die Windgeschwindigkeit in Knoten (je 5 Knoten ein halber, je 10 Knoten ein ganzer Strich, je 50 Knoten ein Dreieck) dargestellt. Auf der linken Seite wird die **abs. Topographie** in Dekametern (unter Fortlassung der Hunderter-Ziffer) **und auf der rechten** Seite, **durch** einen **Bruchstrich** getrennt, oben **die Temperatur** und darunter der Taupunkt in °C angegeben. Die **Zehnerzahl** der Windrichtung wird als kleine Zahl neben den Richtungspfeil gesetzt. Es bedeutet z. B.

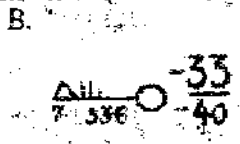

absolute Topographie 500 mb = 536 **geopot.** Dekameter, Westwind 75 Knoten aus 270°, Temperatur −33° und Taupunkt −40°

Auf Seite 4 sind die aerologischen **Beobachtungen** der Stationen in der US-Zone übersichtlich zusammengestellt.
Das Eintragungsschema ist am Kopf der **Tabelle angegeben**. Temperaturen zwischen −0° und −49° sind **durch Addition** von 50 gekennzeichnet.

Seite 5 enthält Höhenwetterkarten **oberhalb** der Bodenreibungsschicht (850 mb), für die Tropopause (225 mb) und Stratosphäre (96 mb), wobei die **beiden** letzteren Flächen so **ausgewählt** worden sind, daß die relativen **Topographien** 225/500 mb und 96/225 mb über **Berlin** im Jahresmittel den gleichen **Betrag von 544 geopot. Dekametern aufweisen** wie die Schicht 500/1000 mb. Die Änderung der rel. Top. **500/1000** mb ergibt ein Maß für die in der unteren Troposphärenhälfte eingetretene Temperaturänderung und die darüber befindliche Karte (Änderung der **abs.** Top. 225 mb) ein Maß für die Druckwellen an der Tropopause.

Die Vorhersagekarte bezieht sich **auf den** 06-Uhr-Termin des folgenden Tages, und die im Anschluß an die Wetterübersicht gegebene Wetterentwicklung gründet **sich außer auf** die synoptischen Unterlagen auf die Ergebnisse der Untersuchung von Wellen, Spiegelungspunkten, Korrelationen und ähnlichen Fällen.

Als gesonderter Teil des „Täglichen Wetterberichtes" enthält die **„Wetterkarte"** eine Reihe von Ergänzungskarten.

Auf der ersten Seite werden täglich wechselnd Aufsätze und tabellarische Darstellungen über Themen der Wetterkunde und ihrer Randgebiete **abgedruckt**.

Die Innenseiten bringen die 6-Uhr-**Wetterlage** über Europa in der auch die Luftmassenverteilung angegeben wird. Daneben werden die Karte der dreistündigen **Luftdruckänderung**, **sowie** die Höhenwetterkarte der **700-mb-Fläche vom 3-Uhr-Termin** dargestellt.

Die nach der **Übersicht abgedruckte Vorhersage** für den nächsten und die folgenden Tage **ergänzt** die auf **Seite 5** des „Täglichen Wetterberichtes" angegebene **allgemeine** Wetterentwicklung durch präzisere Angaben über die einzelnen Wetterelemente für die verschiedenen **Prognosenbezirke**.

Auf Seite 4 werden die im Wetterbericht **nicht** enthaltenen **Stationsmeldungen der US-Zone in entschlüsselter Form** veröffentlicht, die durch die gleichen Angaben für einige **europäische** Hauptstädte **ergänzt werden, wobei** für einige Orte **der** US-Zone die **täglichen astronomischen Daten mit angegeben werden.**

Ferner werden die in **Erlangen durchgeführten** Frühaufstiege vom heutigen und gestrigen Tag **graphisch dargestellt** und daneben **der** Höhenwind von München **angeschrieben**.

Eine Zonenkarte für die Länder der US-Zone **dient zur** Wiedergabe von wechselnden Darstellungen des süddeutschen Witterungscharakters.

Alle Zeitangaben im „Täglichen Wetterbericht" in Mittlerer Greenwich Zeit (M.G.Z.), in der Wetterkarte in Mitteleuropäischer Zeit (M.E.Z.)

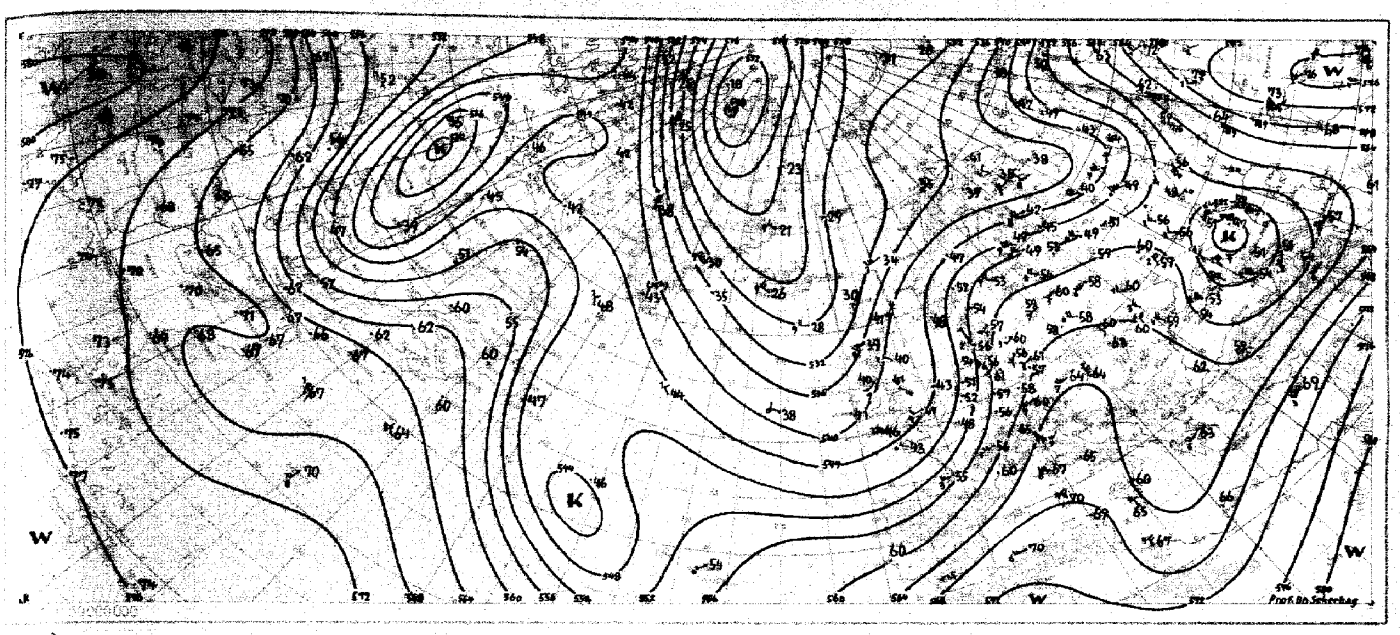

Absolute Topographie 500 mb heute 03 Uhr (geopot. Dekameter)

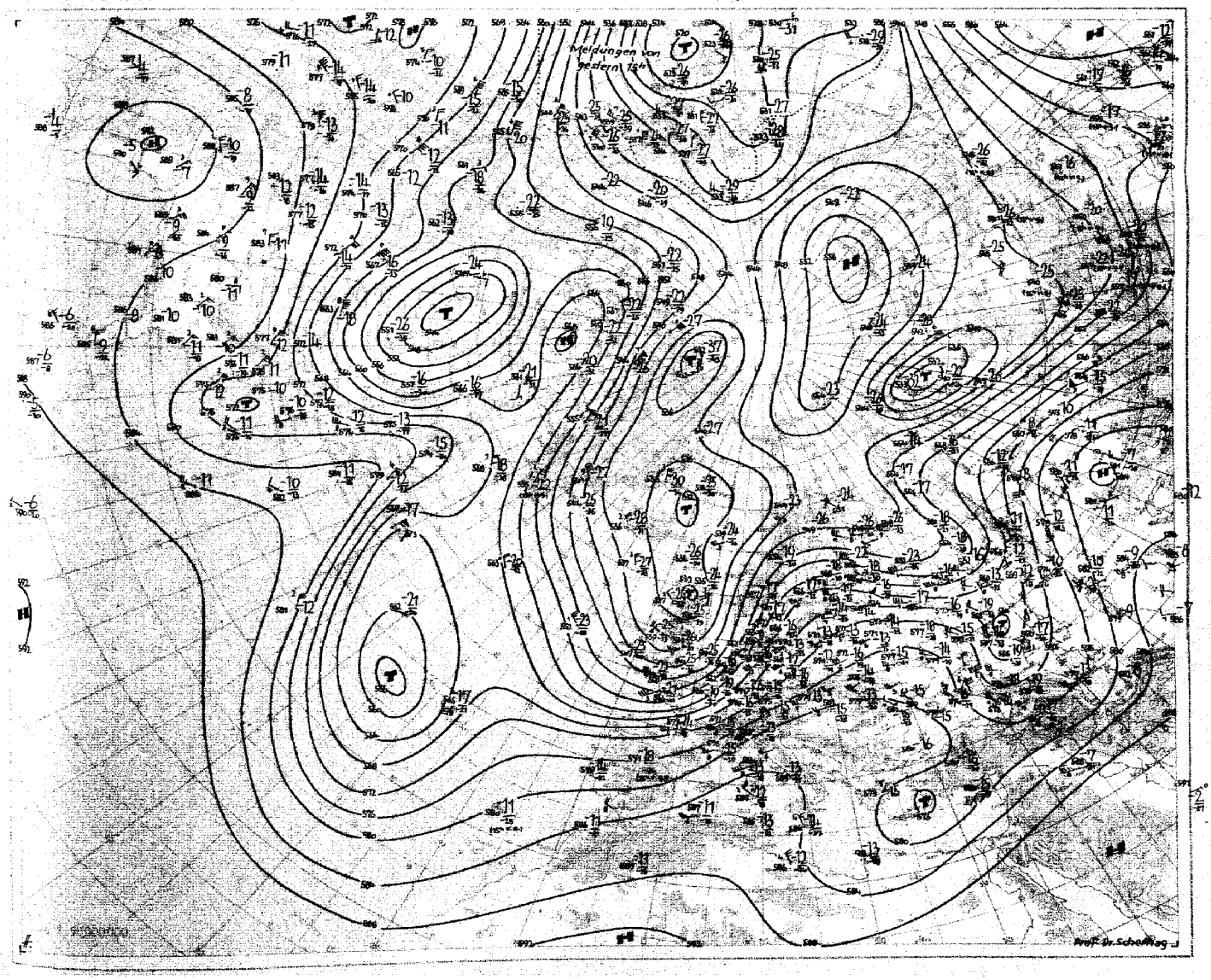

Station	Höhe	iii	Gestern 09 Uhr GMT TTdΔff	Nddff	VVwwW	ITapp	Gestern 12 Uhr GMT TTdΔff	Nddff	VVwwW	PPPTT	NChCC	6aapp
Augsburg	480	852	11-o6	725o4	81o22	21112	o9-12	7231o	81o22	16o22	1257-	6o3o2
Ingolstadt	367	860	16-o2	618o1	81o12	191o9	12-11	625o8	82o32	15724	4356o	6o3oo
München	521	865	15-o3	729o3	6oo58	21312	12-o7	534o5	8oo22	16523	11742	6o3o4
München-Riem	526	866	14-o2	732o1	81o16	2o21o	13-o7	634o5	81o16	16o23	22672	671o2
Landshut	391	873	15——	7oooo	81o18	1911o	14——	718o5	81o28	16o24	2271-	6o3o1
Passau-Oberhaus	409	893	15-oo	7oooo	81o32	213o5	15-oo	6oooo	81o16	16922	44573	6o3o5
Feldberg/Schw. □	1493	908	o6-34	62324	82o12	11114	o8-25	72116	82632	51513	69243	6o2o8
Friedrichshafen	401	934	15——	821o3	8o216	18311	14——	324o4	6oo11	16421	1278o	619o1
Kempten-Lenzfried	705	946	11-o2	725o1	83o22	19315	11-oo	6oooo	83o12	16721	oo93-	6o8o1
Oberstdorf	810	948	11-oo	7oooo	81o21	19417	11-o9	734o7	81o22	16o21	oo93o	649o1
Zugspitze □	2960	961	5o-19	61617	82o22	o3311	o1-18	81615	81o22	149o2	62o4-	644o5
Hohenpeissenbg. □	977	962	11-o7	626o4	82216	18218	1o-o6	735o4	82o52	o7519	11772	6o3oo
Garmisch-Partenk.	704	963	12-o5	636o4	81o12	181o8	1o-12	636o9	81o12	14921	4282-	645o4
Bad Tölz	654	971	12-o4	734o4	82o22	192o9	1o-o6	736o4	82o22	14324	1274o	649o1
Wendelstein □	1735	980	o5-o8	82oo8	84o32	12311	o9-o4	122o4	82252	3o212	38382	671o4
Berchtesgaden	542	997	12——	7oooo	84o22	196o1	13——	6oooo	83o12	16222	32874	5o2oo

Station	Gestern 15 Uhr GMT TTdΔff	Nddff	VVwwW	TTapp	Gestern 18 Uhr GMT TTdΔff	Nddff	VVwwW	PPPTT	NChCC	6Eapp	7RRTT	tgTg
Augsburg	o9-o8	423o4	81o2o	25913	12-o6	418o2	81o3o	13825	2964o	6o6o5	7oo27	
Ingolstadt					12-o3	225o1	82o1o	13924	1464o	6o6o4	[illegible]	
München	12-o7	2o4o1	81o12	24812	14-o5	512o3	81259	14822	49563	61512	79324	
München-Riem	12-o6	3o7o6	81o12	24809	14-o6	722o3	[illegible]	15327	59663	615o1	79124	[illegible]
Landshut	12——	226o6	82o12	259o8	12——	214o1	81o17	14424	oo98o	6o769	79726	
Passau-Oberhaus	12-oo	3oooo	81o22	25911	11-oo	1oooo	82o1o	14425	oo9o1	6o8o9	79726	
Feldberg/Schw. □	o8-18	71812	82o22	147o5	o7-17	62o14	838o8	51113	49243	612o1	79715	41
Friedrichshafen	13——	721o2	82o3o	22912	13——	721o2	81o21	13921	14762	6o611	79723	
Kempten-Lenzfried	11-o1	733o1	83258	226o9	12-oo	6oooo	83158	14522	54842	6o709	79723	
Oberstdorf	12-1o	636o6	81o21	22712	12-o7	434o3	81o11	14221	oo943	6o7o7	7oo23	17
Zugspitze □	o2-18	41715	83417	o43oo	o1-2o	41715	85o17	145o3	42463	678o4	797o4	35
Hohenpeissenbg. □	11-o7	31oo6	81o52	2o9o9	11-o6	6o9o5	82o59	o6116	19662	616o5	7o521	15
Garmisch-Partenk.	12-o8	3o2o5	81o22	23916	12-2o	33611	81o18	14219	22763	6o3o2	79723	–
Bad Tölz	11-o5	1o6o4	83o12	249o9	13-o6	732o4	2o97o	15714	795--	624o3	72125	16
Wendelstein □					1o-1o	5181o	81148	29312	[illegible]	656o7	79215	
Berchtesgaden					12——	1oooo	84o17	14n23	oo982	6o7o5	7oo26	

Station	Höhe	iii	Gestern 21 Uhr GMT TTdΔff	Nddff	VVwwW	TTapp	Heute 00 Uhr GMT TTdΔff	Nddff	VVwwW	PPPTT	NChCC	6aapp
Augsburg	480	852	15-o4	618o4	81216	2o411	13-o2	8oooo	81o29	17216	4567-	641o5
Ingolstadt	367	860							9			
München	521	865	14-o5	72oo2	81258	18212	14-o4	4o7o3	75o19	18o16	oo933	61o11
München-Riem	526	866	14-o6	722o4	8o8o9	184o1	14-1o	5o7o7	81179	17716	556oo	61o12
Landshut	391	873	15——	214o6	81o2o	17oo3			2			
Passau-Oberhaus	409	893	14-o1	7o5o1	81o3o	194o8	14-oo	4oooo	81136	16916	335o3	6o3o4
Feldberg/Schw. □	1493	908	o7-22	71714	838o8	117o1	o8-33	92222	x2478	515o9	9-o--	64oo5
Friedrichshafen	401	934	13——	713o3	82298	17222	13——	83113	82139	18o16	6956-	614o8
Kempten-Lenzfried	705	946	11-o6	831o3	81172	18424	1o-oo	2oooo	83139	18513	oo942	61511
Oberstdorf	810	948							1			
Zugspitze □	2960	961	51-36	31832	85o22	o23o6	52-35	6193o	85o2o	15oo1	6o678	6o7o1
Hohenpeissenbg. □	977	962	1o-o8	414o6	82132	151o6	o9-o3	429o2	82132	o7o14	oo963	64oo3
Garmisch-Partenk.	704	963	1o-o6	316o5	81o1o	15114			o			
Bad Tölz	654	971							o			
Wendelstein □	1735	980							1			
Berchtesgaden	542	997							o			

Station	Heute 03 Uhr GMT TTdΔff	Nddff	VVwwW	TTapp	Heute 06 Uhr GMT TTdΔff	Nddff	VVwwW	PPPTT	NChCC	6Capp	7RRTT	tgTgTT	RRsss	ss
Augsburg	13-oo	7oooo	81o12	14216	13-o6	721o4	81o22	2o215	1567-	6141o	7o813	—124	o8o54	
Ingolstadt					13-o6	822o3	82o22	19616	856——	61315	7o314	—124	o3o82	
München	14-oo	3oooo	75o1o	1521o	12-o4	42oo2	82o2o	2o816	25892	61217	7o114	—124	o2o52	
München-Riem	11-o8	531o6	8oo12	152o8	12-o8	624o7	83o12	21o15	3574o	61218	7o414	281o6	o4o72	
Landshut	13——	72o13	828o8	144o8	15——	723o5	81o28	19617	oo98-	61412	7o114	—113	o1o65	
Passau-Oberhaus	13-oo	5oooo	81o32	143o8	13-o1	3o8o1	81o12	19617	oo942	6o319	79214	—123	92o8o	
Feldberg/Schw. □	o8-44	92125	x2454	o91o4	o8-25	82222	x5258	527o8	58-4-	612o8	7o6o8	44o81	o6o42	
Friedrichshafen	13——	725o2	82o22	16216	14——	6oooo	83o22	2o316	6573o	613o7	7o115	—119	o1o48	
Kempten-Lenzfried	1o-oo	7oooo	83o2o	13124	11-o2	514o1	83141	21814	15782	6o1o9	7oo11	—o95	97o52	
Oberstdorf					o9-oo	6oooo	82o12	22412	55742	6o312	7ooo9	24o69	ooo62	
Zugspitze □	o1-32	72427	85o32	o13o1	51-15	51812	83o32	159o2	5o579	673o8	7ooo1	4o——	97o56	86
Hohenpeissenbg. □	o9-12	329o8	82o5o	12417	o9-17	32512	83o2o	o9613	1164o	613o9	7oo11	26o92	o5o6o	
Garmisch-Partenk.	1o-o1	536o1	6oo12	12412	1o-o1	436o1	75o3o	21214	oo969	6o315	7oo11	—o92	97o67	
Bad Tölz					13-o3	414o3	82o12	21o14	oo94o	61112	7o612	o8o99	27o57	
Wendelstein □					o6-o8	524o8	84o22	3171o	45641	65114	7ooo8	—o67	ooo47	97
Berchtesgaden					11——	118o2	85o2o	22211	oo932	6o22o	7ooo8	—o77	ooo63	

Station	Berlin			Wiesbaden			München			Berlin			Wiesbaden			München			Erlangen			Friedrichshafen		
YYGG	o1o9			o1o9			o1o9			o115			o115			o115			o115					
mb	HHHH	TTTdTd	ddff	HHHH	TTTdTd	ddff	HHHH	TTTdTd	ddff	HHHH	TTTdTd	ddff	HHHH	TTTdTd	ddff	HHHH	TTTdTd	ddff	HHHH	TTTdTd	ddff	HHHH	TTTdTd	ddff
41	2219	98		222o	98		2212	99	oooo	2224	98		2226	98										
96	1663	o3		1663	o4		1662	o5	2539	1668	o2		1671	o5		1665	o6	2429	1663	o6				
100	1636	o4		1637	o4		1636	o5	2543	1642	o2		1645	o4		1639	o6	2429	1637	o6				
200	1192	1o		1192	o7		1197	12	2224	1197	o7	2536	1198	o7		12o1	1o	243o	1198	11				
225	1117	o9		1117	o6		1124	o9	233o	1121	o4	2639	1124	o7		1127	o7	2533	1124	o7				
300	932	94	2248	929	94		937	94	2474	933	95	2536	937	94		939	94	2422	937	94				
500	568	6571	2429	567	6681		572	667o	2423	57o	6574	2329	573	65		575	6677	2644	572	6575				
700	3o6	oo51	2329	3o6	5o52	2445	311	5154	2322	3o7	o152	2635	311	oo55	2441	313	oo52	233o	311	o156				
850	148	o9o7	2123	148	o8o8	2432	152	12o5	2912	148	1oo8	2426	152	12o6	2325	153	141o	31o6	152	12o9				
1000	o11	1715	2oo6	o11			o14			o1o	2214	2416	o12			o13			o12					
Markante Punkte	PPP	TTTdTd	ddff	PPP	TTTdTd	ddff	PPP	TTTdTd	ddff	PPP	TTTdTd	ddff	PPP	TTTdTd	ddff	PPP	TTTdTd	ddff	PPP	TTTdTd	ddff	PPP	TTTdTd	ddff
	o35	99		o13	84		o26	96	oooo	oo7	8o		o23	93		o94	o6	2428						
	o5o	99		o35	98		o5o	oo	24o5	o21	95		o31	97		117	o8	2528						
	o63	99		o5o	98		123	o7	2651	o36	99		o36	96		13o	o5	2526						
	111	o2		1o5	o5		144	o3	2546	o46	97		o5o	98		15o	o6	2428	o6o	o5				
	18o	o4		125	o1		15o	o5	2537	o5o	oo		15o	oo		19o	12	2425	135	o7				
	198	11		136	o5		195	o2	2225	o72	o1		155	o1		4oo	79	2122	175	o5				
	2o5	11		192	o7		2o9	o2	2127	o75	o3		165	o4		434	7386	2122	19o	12				
	215	1o		226	o6		4oo	7883	234o	15o	o3	2571	218	o8		458	7o76	2533	25o	o3				
	416	7684	2332	33o	9o		488	6771	2423	198	o8	2536	255	o3		482	6874	2642	4oo	7787				
	556	6o64	2332	4oo	8o		55o	6268	2118	334	89	2523	321	9o		498	6677	2645	445	7o86				
	818	o7o7	2223	53o	6576		631	5558	2327	46o	7o84	243o	4oo	77		53o	627o	2642	59o	5866				
	89o	1oo8	2119	578	5962		644	5558	2428	561	5866	243o	5o2	6579		556	6o72	2638	6oo	5864				
	966	1513	2o12	614	566o		912	17o8	22o5	648	5357	2633	6o3	5669	2459	578	5963	2637	73o	o353				
	984	1513	2o1o	93o	1311	2427	926	1612	2oo4	89o	121o	2425	762	o4o1	244o	8o5	o9o7	19o8	755	o3o3				
	oo7	1715	2oo5	997	1916	211o	956	2o14	16o4	oo6	2214	241o	998	2514	2116	956	2412	36o4	982	2315				
41/96	556			557			55o			556			555											
96/225	546			546			538			547			547			538			539					
225/500	549			55o			552			551			551			552			552					
500/1000	557			556			558			56o			561			562			56o					

Ergänzungen

Station	Höhe	iii	TxTxTnTn	RRsss	ss
[illegible]	41o	929	——	——	
Ellwangen	439	749	—13	94o85	
Freudenstadt	778	815	—12	o61o3	
Tübingen	370	826	26-14	o4o95	
Donaueschingen	821	917	——	——	

Wolkenzug

iii	YY-GG	Cddvv	Cddvv	iii	YY-GG	Cddvv	Cddvv
742	o1-o9	424o8		962	o2-o7	423o8	
961	o1-o9	123o8					
727	o1-15	423o5					
961	o1-18	125o6					
838	o1-18	125o7					
543	o1-18	125o4					
961	o2-o6	125o4					
893	o2-o7	425o8					

	Mittelwerte der rel. Topographie über Berlin im Juni
552	
556	
552	
55o	

Station	Berlin			Wiesbaden			München			Berlin			Wiesbaden			München			Erlangen			Friedrichshafen		
YYGG	o121			o121			o121			o2o3			o2o3			o2o3			o2o3					
mb	HHHH	TTTdTd	ddff	HHHH	TTTdTd	ddff	HHHH	TTTdTd	ddff	HHHH	TTTdTd	ddff	HHHH	TTTdTd	ddff	HHHH	TTTdTd	ddff	HHHH	TTTdTd	ddff	HHHH	TTTdTd	ddff
41				2199	o2		22o4	o3	oooo	22o7	oo		2212	oo		2214	o1							
96				1651	o4		1661	o8	2316	1655	o5		1661	o5		1665	o5	1927	1662	o6				
100				1625	o4		1635	o8	2315	1629	o4		1635	o5		1639	o5	2128	1636	o6				
200	1189	1o	2442	1185	11		1196	1o	2433	1187	11	2343	1193	o7		12oo	o9	2426	1195	13				
225	1116	1o	2534	1112	o9		1123	1o	2347	1113	11	2342	112o	1o		1126	o8	2526	1122	o9				
300	931	96	2443	928	96		937	95	2336	929	96	2334	934	94		94o	94	242o	936	95				
500	569	6882	2524	566	6876	2326	575	6772	223o	568	6781	2335	571	6778		575	6571	253o	572	6566				
700	3o8	5154	2522	3o7	5253	2241	312	o1oo	2413	3o7	5154	2328	3o9	5156		312	oo52	2114	31o	5252				
850	149	1oo5	2521	149	o9o5	2322	152	14o4	2211	149	o9o4	252o	151	11o8	2336	153	12o9	2812	152	11o9				
1000	o12	1815	24o8	o12			o13			o12	1513	181o	o14	1413	26o5	o15			o14					
Markante Punkte	PPP	TTTdTd	ddff	PPP	TTTdTd	ddff	PPP	TTTdTd	ddff	PPP	TTTdTd	ddff	PPP	TTTdTd	ddff	PPP	TTTdTd	ddff	PPP	TTTdTd	ddff	PPP	TTTdTd	ddff
							o4o	o3	oooo	o4o	oo		o36	99		o15	92		o6o	o3				
				o25	99		o5o	o4	oooo	o5o	99		15o	o5		o67	o4	2418	115	o4				
	175	o8	2447	o5o	o3		11o	o8	2417	15o	o4		21o	12		15o	o6	2324	13o	o6				
	22o	11	2434	15o	o6		125	o5	2425	182	o5	2438	23o	1o		169	o5	223o	155	o4				
	335	9o	2441	212	12		163	o7	2532	216	13	2343	34o	87		2o3	1o	2427	18o	o6				
	4oo	8o	2526	335	9o		19o	1o	2528	335	9o	2337	4oo	7888		214	1o	2623	2o2	13				
	436	74	2924	4oo	8o83		223	1o	2346	4oo	7986	2329	41o	7789		4oo	7783	2525	25o	o5				
	465	7186	2524	464	7176	2326	379	8186	2122	43o	7585	2235	482	6982		487	6671	2528	41o	778o				
	475	7o8o	2524	54o	6468	2336	4oo	7883	2121	585	5976	2228	54o	6372		51o	6471	253o	515	6565				
	564	617o	2526	594	6162	2354	465	7184	2334	638	556o	233o	558	6266		675	5o54	2215	575	5858				
	587	5972	2525	632	5858	2249	519	6567	2226	659	5558	2425	658	5363		688	5o53	2114	59o	5959				
	642	5465	2523	787	o5o2	2237	554	6o61	2425	715	5o52	2328	866	11o7	2339	834	12o7	271o	67o	5353				
	665	5358	2523	87o	o9o6	2319	7o9	o2oo	2417	82o	o7o2	2422	884	1oo8	2339	86o	121o	2813	93o	1612				
	993	1916	2513	943	16o9	2314	899	18o5	19o7	98o	1913	1916	98o	1614	2519	936	1711	29o9	945	1511				
	oo8	1715	24o2	998	1614	oooo	955	1814	12o2	oo8	1413	18o7	ooo	1413	26o5	957	1513	31o8	983	1712				
41/96				548			543			552			551			549								
96/225				539			538			542			541			539			54o					
225/500	547			546			548			545			549			551			55o					
500/1000	557			554			562			556			557			56o			558					

Höhenwinde

Schlüssel	ddff	ddff	ddff	ddff	ddff	ddff
Station	Bremen		Kassel		Frankfurt R.M.	
YYGG						
16200 m						
11700 "						
11100 "						
9000 "						
5400 "						
3000 "						
1500 "						
0 "						
Station	Karlsruhe		Stuttgart		Erlangen	
YYGG						
16200 m						
11700 "						
11100 "						
9000 "						
5400 "						
3000 "						
1500 "						
0 "						
Station	Heidelberg		Friedrichshafen			
YYGG	o114		o114			
16200 m						
11700 "						
11100 "						
9000 "						
5400 "	2535					
3000 "	232o		2221			
1500 "	2212		27o7			
0 "	23o4		oooo			

□ = Luftdruck in Stationshöhe

Täglicher Wetterbericht

Herausgegeben vom Deutschen Wetterdienst in der US-Zone, Zentralamt Bad Kissingen

Erscheint täglich. Bezugspreis monatlich 1.– DM

Bei unregelmäßiger Lieferung sind Beschwerden immer an den Zustellpostamt zu richten.

Nachdruck verboten. Verlagsort Bad Kissingen

Jahrgang: 1952

Dienstag, den 3. Juni

Nummer: 155

Station	Höhe	iii	Gestern 09 Uhr GMT TTaff	Nddff	VVwwW	TTapp	Gestern 12 Uhr GMT TTaff	Nddff	VVwwW	PPPTT	NChCC	6Eapp	Gestern 15 Uhr GMT TTaff	Nddff	VVwwW	TTapp	Gestern 18 Uhr GMT TTaff	Nddff	VVwwW	PPPTT	NChCC	6Eapp	7RRTT	ff	ss
Bremerhaven	6	129	12-16	72112	82256	16111	59-31	52225	82028	13718	625oo	60217	09-34	72227	81258	16224	12-24	72117	81158	17015	325--	61208	79518	4o	
Bremen	4	224	13-3o	52418	81256	17313	08-34	32326	81028	15119	314o1	60219	09-4o	62425	82012	20121	09-19	42413	82022	17917	185oo	60106	79720	42	
Berlin-Dahlem	51	381	14-18	62309	80032	22107	13-16	52510	81022	16024	425o1	61117	08-22	22412	81010	26105	07-09	12939	82010	18123	00901	60417	70026	31	
Berlin-Tempelh.	48	384	14-12	62010	80012	21108	12-2o	52712	82012	16523	525o1	60217	07-14	32110	82012	25405	05-13	12910	82010	18024	14701	60410	70026		
Kassel	187	438	09-16	42012	82012	19221	08-18	12313	83022	18021	115oo	60212	06-16	12311	83020	22211	07-10	22308	83020	19821	14701	60205	70022		
Nürburg □	611	510	05	32318	81011	12322	05--	42018	82021	19015	424oo	60312	05--	42018	82022	17309	04--	32309	82012	50115	22401	60102	70017		
Koblenz	97	515	08-17	42313	83030	18325	07-17	32013	84020	19520	31540	60313	06-16	32513	85020	22304	06-12	32309	85020	19922	21502	60306	70023		
Fuchskauten □	657	523	08--	32420	84012	13324	06--	12424	85022	12914	11400	60318	06--	42418	83030	16408	04--	32510	85022	43914	32500	60502	70016		
Limburg/Lahn	130	525	05-13	22507	82022	18213	05-13	22509	82022	19519	11640	60221	07-07	32705	82020	21209	06-11	32909	82020	20421	31600	60301	70022		
Gießen	185	532	09-25	22415	82012	18213	05-22	12611	82020	18920	11600	60219	04-27	12613	83020	21208	05-13	12609	83020	20121	11700	60204	70021	31	
Bad Wildungen	280	535	08-17	42210	82011	18117	07-19	12011	82011	17520	11500	60312					06-07	22204	83020	19320	24601	60407	70021		
Schlüchtern	205	539	14-17	62308	82022	19413	09-18	32710	83012	19521	2654-	67415	07-16	32511	83020	22201	08-10	12707	83010	19921	11400	60404	70022		
Schenklengsfeld	314	543	10-20	22510	82012	18216	08-22	11812	83012	18720	11680	60313					09-06	12203	83020	20019	14701	60405	70021		
Wasserkuppe □	921	544	10-27	62222	82022	13317	07-23	42218	82012	14117	21462	60313	03-25	22319	83030	15306	06-15	12512	83010	15014	00901	60403	70016	32	
Trier-Petrisberg	273	609	07-28	32320	82020	15320	10-27	42318	82020	21119	38500	60312	09-27	52314	82010	20305	06-20	52214	82020	21518	14549	60902	70020	32	
Erbeskopf □	817	615	07--	22324	99020	13320	08--	52524	99031	21015	8854o	64113	06--	42324	99021	17306	07--	32513	99021	21615	38541	60100	70017		
Mainz	131	632	11-24	12718	82021	19216	09-11	12707	83020	20221	1164o	60215	07-10	12507	82020	22203	10-12	22908	82020	21020	24700	60204	70022		
Kl.Feldberg/Ts □	806	635	08-20	42318	83024	14316	05-22	12119	83024	27315	11580	60313	07-22	32317	84030	16307	05-20	32714	84020	28314	24541	60403	70016		
Frankf.Rhein-Main	110	637	11-28	52422	82022	19216	06-28	12524	84022	20320	14700	60213	06-30	12621	83020	22004	07-21	32716	84020	20820	14740	60201	70022	38	
Frankf. Stadt	103	638	11-24	42510	82020	19219	08-24	12309	83010	20021	00940	61114	06-24	12210	83020	22204	08-16	32309	83030	20421	11740	60200	70023	29	
Darmstadt	263	639	13-30	22516	82032	18217	07-24	12313	83020	20121	1154c	60213	09-24	12316	84020	23204	07-14	22710	84030	20818	14741	60400	70023	30	
Würzburg	259	655	12-13	32709	82022	19214	12-16	52513	82012	20021	38680	60209	12-15	42013	82012	22000	09-15	22713	82011	19922	12640	60200	70023		
Bad Kissingen	223	658	11-12	42509	82012	20213	12-15	32309	83012	19823	22681	60212	09-12	32306	83020	23802	08-10	12707	83020	20022	11740	60203	70025		
Bamberg	382	670	12-18	52714	83032	19217	13-22	72720	83012	20120	5257-	60311	12-22	72516	83022	20103	12-18	22516	83012	20220	11640	60701	70022		
Coburg	350	671					15--	52306	83020	17922	52570	60209					12--	32505	84022	18120	34541	60602	70023		
Bayreuth	341	681	12-13	42507	81032	20111	13-13	72507	82022	20323	3856-	60212	12-15	52407	82012	22203	12-09	32403	82012	21721	32541	60303	70023		
Hof	567	685	12-18	52513	82022	17219	13-20	52513	82022	19520	32541	64109	10-19	32412	83022	21105	10-14	32509	83022	20619	12549	60203	70021	24	
Weiden	396	688	13-10	52708	82032	21207	13-18	43012	83031	19823	22542	60212	12-16	33012	83011	22103	13-14	52910	83021	20621	14641	60203	70025		
Silberhütte □	829	692	14-12	72708	84032	16211	13-12	72508	84038	24718	62462	60312	12-16	62312	84012	19105	11-12	52108	84012	25217	22561	60300	79720		
Weinbiet/Wnstr □	356	[illegible]	10--	32318	83012	14311	04--	22318	83022	56417	1144o	60319	04---	22313	83020	19307	06--	42513	83020	57117	1144o	60300	70020		
Neustadt/Weinstr.	146	723	10-20	52313	82012	20325	05-18	22913	82011	21222	1154o	64114	05-20	32713	82020	24201	08-10	52705	82020	21322	45640	60301	70025		
Baden-Baden	125	725	13--	72513	81022	18318	13--	62312	81022	2222o	285--	60314	14---	42614	82021	23805	09--	62909	81022	2222o	5864o	60407	79723		
Karlsruhe	115	727	13-20	72516	83032	20218	12-13	42110	83012	20922	3154o	64110	12-14	42310	83020	23200	08-11	32509	83030	21122	25740	60201	70024	26	
Mannheim	97	729	11-18	42512	83012	21211	07-14	12308	84012	20423	1164o	64112	06-14	52011	84030	24901	08-12	53109	83021	20621	14670	60404	70025		
Königstuhl □	561	732	12-16	72509	83022	15218	11-16	42510	84012	25418	31440	60210	08-14	32512	84020	19301	08-05	32502	84020	25418	14531	60801	70020		
Stuttgart	305	737	14-04	72402	81216	18317	15-04	71802	81216	21518	285--	60311	15-04	50402	81258	18701	14-03	33602	82028	20421	28500	61605	70221	12	
Stuttgart-Echt.	405	738	13-10	82409	81036	17116	14-03	72503	81606	21618	3857-	60215	13-10	52307	83028	21901	15-06	33605	83028	20220	34600	60608	79322	13	
Öhringen	250	742	14-12	82808	82031	19211	16-05	72703	81032	20821	5853-	60312	15-08	42705	81012	23903	12-06	22704	81012	19921	21500	60704	70023		
Ansbach	440	755	12-14	73208	82022	19113	12-10	83006	82802	21918	1557-	60316					13-06	22904	82018	21220	12541	60200	79721		
Weißenburg/Bay.	435	761	14-10	52506	81036	18315	14-04	52002	81026	20421	525--	60309	13-08	43003	82022	22300	13-03	40000	82012	20821	12541	60304	79723		
Nürnberg-Fürth	311	763	13-15	72710	83022	21317	14-08	72907	83602	21020	3267-	60312	14-11	52707	83016	21901	15-04	52304	83026	20720	22541	60400	79722	17	
Regensburg	338	776	14-09	72207	82022	20311	15-09	42707	83032	19723	22644	60304	15-07	22703	82209	21200	16-09	72507	82169	20321	6966-	61203	70224		
Gr.Falkenstein □	1307	791	10-09	42306	85018	14208	11-09	52306	85028	74918	32542	60210	10-09	52708	85032	18001	11-07	62305	85142	75314	13573	61203	79119		
Freiburg	286	803	15-06	82203	81616	17215	14-11	72406	82026	21520	685--	60312	12-11	32404	83011	22901	11-11	22305	83011	20820	12641	61704	70122	18	
Dreifaltigkeitsbg. □	973	818	13---	81813	82026	14310	12---	72009	82022	10914	772--	60209	12---	52309	83028	16301	09---	32513	83018	10717	2854o	61403	79918		
Stötten □	734	836	15-10	72908	81028	17211	13-14	72911	82022	26817	2847-	60211	13-13	72709	82022	17103	13-07	32705	82012	26818	22541	60903	79719	21	
Ulm	480	838	14-06	52503	82032	19109	13-05	72703	82022	20821	1253-	61105	15-02	72901	82258	20404	13-02	31801	82018	21020	22601	61603	79122		

Station	Höhe	iii	Gestern 21 Uhr GMT TTaff	Nddff	VVwwW	TTapp	Heute 00 Uhr GMT TTaff	Nddff	VVwwW	PPPTT	NChCC	6aapp	Heute 03 Uhr GMT TTaff	Nddff	VVwwW	TTapp	Heute 06 Uhr GMT TTaff	Nddff	VVwwW	PPPTT	NChCC	6Eapp	7RRTT	ff	RRsss	ss
Bremerhaven	6	129	11-14	32111	81018	14212			8								09-14	72010	20612	20312	1357o	61410	79711	26095	95052	
Bremen	4	224	10-03	72002	80160	14115	08-07	01905	80028	21010	00900	60315	08-06	61004	64100	09903	08-16	72312	56612	21912	6557-	51212	70109	24073	01104	
Berlin-Dahlem	51	381							o								11-00	70000	25041	22315	6677-	60210	70012	18117	00125	
Berlin-Tempelh.	48	384	06-14	12912	80020	19227	07-00	50000	80030	22016	00931	60213	08-00	70000	64035	22417	6567-	60204	79716	—104	97---				
Kassel	187	436	09-00	40000	83030	16216	09-08	73206	82020	22915	757--	60209	09-00	70000	82022	14903	09-05	62004	82022	24014	6586-	60413	70013	—110	00123	
Nürburg □	611	510	03---	32305	82020	11412			o								07---	22702	81020	53210	00941	60212	70008	—050	00---	
Koblenz	97	515							2								09-06	70205	82022	24714	5559-	60427	70013	----	00140	
Fuchskauten □	657	523	04---	52409	83022	11411			2								08---	62708	80108	46408	58460	61403	79708	—074	97120	
Limburg/Lahn	130	525							2								09-03	72703	81022	24412	58533	60214	70009	—063	00130	
Gießen	185	532	08-02	62002	81022	17209	08-00	70000	81022	22115	756--	60208	09-00	60000	60052	13901	10-12	62806	80022	23813	655--	60217	70012	16095	00126	
Bad Wildungen	280	535							2								08-05	72704	81022	23814	6568-	60417	70012	—099	00132	
Schlüchtern	205	539	10-02	52801	82030	12416	09-02	63001	50100	23310	55600	67105	08-00	60000	75022	10103	08-01	63001	75022	25011	55642	60415	70009	—078	00107	
Schenklengsfeld	314	543							2								09-00	80000	81012	24512	00985	60412	70009	—081	00---	
Wasserkuppe □	921	544	05-08	42507	81022	10213	05-05	62405	75028	16510	5553-	64102	05-08	72508	81022	09801	06-10	62408	82012	17309	45542	61309	79108	15059	91109	
Trier-Petrisberg	273	609	08-04	62202	82021	13209			o								09-04	73203	82252	25912	6348-	61211	79711	22082	97137	
Erbeskopf □	817	615	06---	52305	81031	13307			2								09---	72705	81032	25612	44589	60310	70010	—091	00131	
Mainz	131	632	10-05	62703	82030	16315			1				11-04	70000	81022	13203	11-02	43301	81020	24315	35801	60214	70012	—089	00117	
Kl.Feldberg/Ts	806	635	05-17	72514	84030	12205	05-17	82514	83610	29511	3667-	61107	05-18	82415	81026	10000	07-20	63014	81026	30410	35482	60409	79709	—074	27101	
Frankf.Rhein-Main	110	637	06-08	72504	82252	17213	10-08	82705	82258	23016	857--	60206					10-09	22505	81022	24814	25773	60215	79713	70104	37136	
Frankf. Stadt	103	638	09-02	72701	83602	18311	10-00	70000	82626	22916	757--	60309	10-01	70000	82022	15300	10-05	40000	81012	24614	11672	60217	79714	14114	37127	
Darmstadt	263	639	08-08	72306	83032	17212	09-09	72307	82022	23015	755--	60206	08-07	72306	82022	15300	09-08	52306	82012	25014	35541	60218	70014	16107	00112	
Würzburg	259	655	08-13	42909	82030	16221	09-00	80000	81211	23315	856--	60205	08-00	80000	81602	15200	10-00	60000	80016	24415	5557-	60212	79314	—119	93098	
Bad Kissingen	223	658	10-00	80000	82020	16218	11-00	80000	81020	23314	856--	60206	10-00	70000	82022	13103	11-00	70000	81026	24414	13679	60209	79712	—107	97122	
Bamberg	382	670	10-11	42509	83020	17413	09-06	63405	81020	22815	00931	67104	09-00	80000	81212	14304	11-09	82307	81216	24413	6567-	61408	70111	—110	01---	
Coburg	350	671							o								11----	81802	70106	22114	856--	61209	70113	—103	01---	
Bayreuth	341	681	12-05	52402	81030	16111	12-00	60000	81032	23714	5544-	67404	12-07	82703	75612	13204	12-03	82702	75216	25013	6652-	61208	70412	—120	04113	
Hof	567	685	10-08	32407	81020	15312	11-02	42002	81022	23513	14561	61003					11-04	82104	80610	24412	3757-	61304	70511	11089	05110	
Weiden	396	688	11-02	20000	81020	14215	10-00	30000	70100	23911	00931	60201					12-05	61402	25632	24813	5577-	61409	70111	—094	01121	
Silberhütte □	829	692	11-00	20000	82100	14109	12-00	20000	81020	26313	25700	60202	12-00	80000	80102	13903	12-06	92104	04634	26912	9---	61409	79112	—093	91114	
Weinbiet/Wnstr □	356	[illegible]							1								09---	22510	81012	59811	00983	60413	70011	----	00---	
Neustadt/Weinstr.	146	723	08-05	72702	82022	19412	09-09	72705	81022	23817	757--	60208	09-05	62702	81022	14200	09-04	32702	81022	25316	00980	60415	70014	----	00---	
Baden-Baden	125	725	11---	42208	81012	16216											12---	72301	81032	26514	75615	60224	70012	----	97---	
Karlsruhe	115	727	10-00	60000	82022	17215	10-06	72204	81022	23516	756--	60205	10-07	71904	82022	14303	10-10	62307	82022	25615	56642	60417	70014	13113	00077	
Mannheim	97	729	09-04	73102	81032	18413	08-02	82901	81032	23018	5562-	67109	12-00	70000	80052	15404	11-00	60000	40052	24816	55641	60213	70014	—111	00106	
Königstuhl □	561	732	07-03	72702	82030	14214	07-04	82703	82030	57214	854--	67104	07-04	72703	81012	13101	08-04	72703	81022	58713	554-2	60314	70012	—096	00071	
Stuttgart	305	737	09-00	60000	81030	18416	10-03	72102	81212	23415	5557-	64107	10-00	70000	81022	15307	10-03	72302	75022	25116	756--	60312	79715	08----	02024	
Stuttgart-Echt.	405	738	11-03	53202	81030	15214	08-05	82703	81020	23715	856--	61105	10-00	70000	81031	13203	11-02	82302	81026	25514	856--	61313	79112	07----	94---	
Öhringen	250	742	13-00	60000	81030	17416			2								13-00	80000	81026	25014	866--	61219	70113	—130	01048	
Ansbach	440	755							6								11-04	82902	81026	25512	0097-	61211	70712	—104	07049	
Weißenburg/Bay.	435	761	13-02	11301	82010	15209	13-00	60000	81020	23015	00931	64901	13-00	80000	30632	14001	11-00	80000	25636	25312	876--	61317	70512	—118	05058	
Nürnberg-Fürth	311	763	13-02	42302	81030	15213	13-02	82702	80610	23314	8072-	67204	13-07	82805	80616	13200	12-02	82302	80026	25013	6567-	61215	70513	12102	05037	
Regensburg	338	776	15-03	22002	81018	16215	13-00	00000	81018	23114	00900	64104	13-00	90000	75450	13901	14-04	82903	35634	23615	6757-	62207	70513	—105	08079	
Gr.Falkenstein □	1307	791	10-06	72705	83022	13411	10-04	33203	81012	76312	00970	67901	10-03	50402	81030	11905	11-03	73202	83032	76012	1537-	61402	70011	—077	91074	
Freiburg	286	803	12-00	30000	83031	16412	12-00	60000	83031	23316	5574o	60207	11-00	60000	83022	15203	12-00	80000	82602	25514	756--	60217	79714	12126	01069	
Dreifaltigkeitsbg. □	973	818							6								09---	81805	82606	13010	271--	61417	70110	—093	02052	
Stötten □	734	836	12-00	40000	75030	14208			2				10-05	82704	70158	11300	10-08	82908	70612	39311	7732-	61311	79511	12097	95056	
Ulm	480	838	14-01	52701	82038	16411	13-05	72702	81218	24015	764--	61408	11-02	82901	81028	13401	11-00	80000	75608	26013	3752-	61413	70513	—120	05044	

□ = Luftdruck in Stationshöhe

24-std. Bodendruck - Änderung seit gestern 00 Uhr

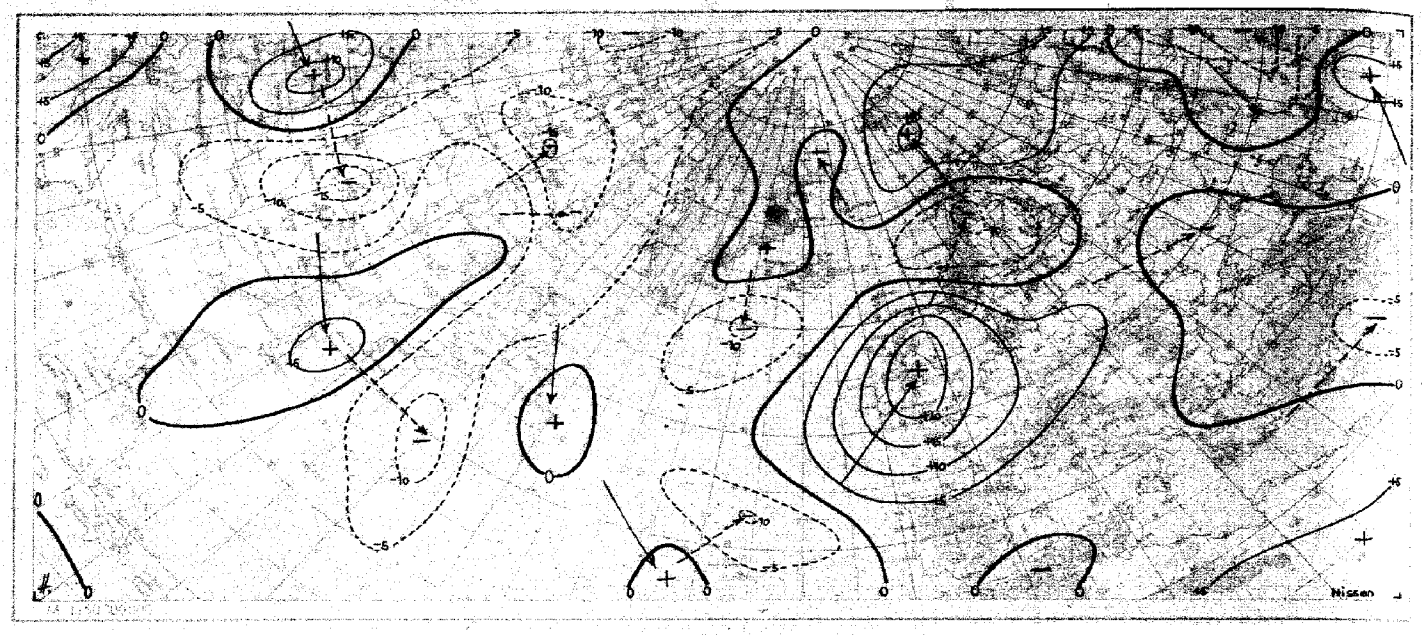

Wetterlage heute 00 Uhr

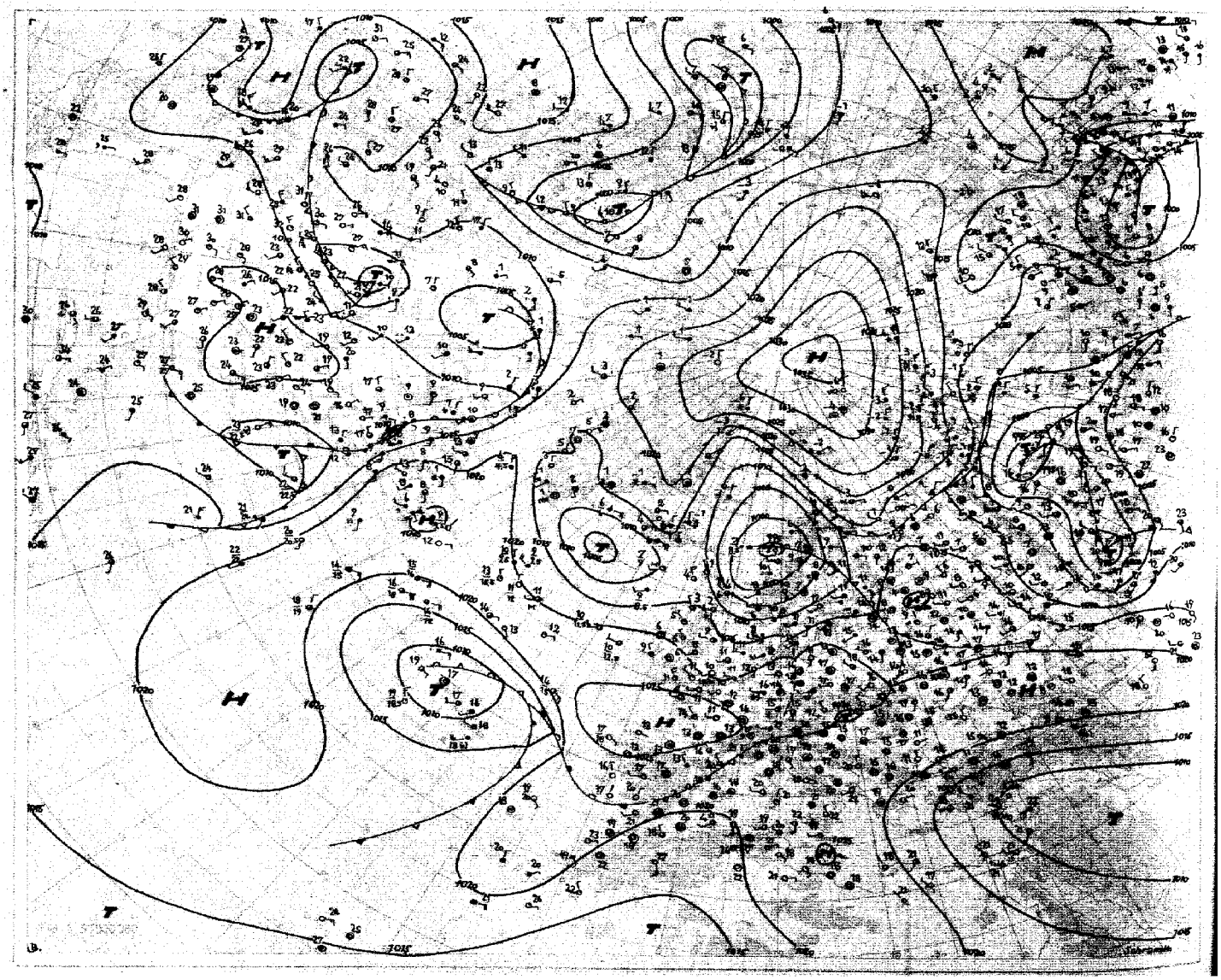

Absolute Topographie 96 mb 03 Uhr (geopot. Dekameter)

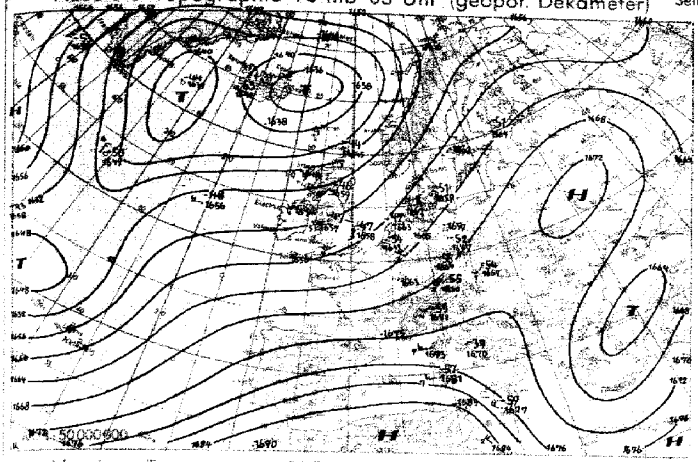

Vorhersagekarte für morgen 06 Uhr

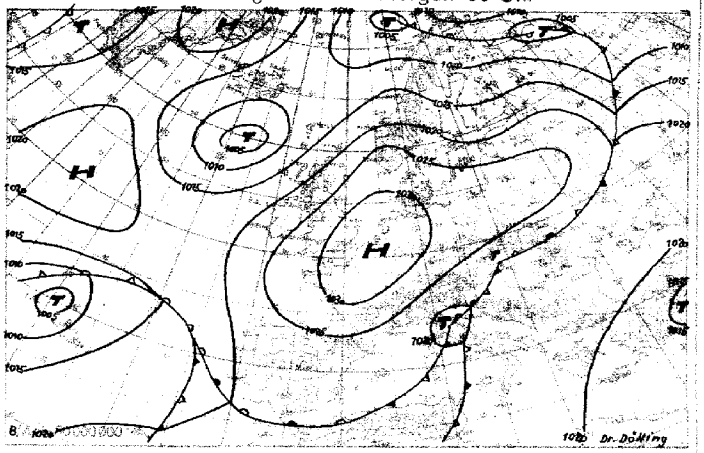

Absolute Topographie 225 mb 03 Uhr (geopot. Dekameter)

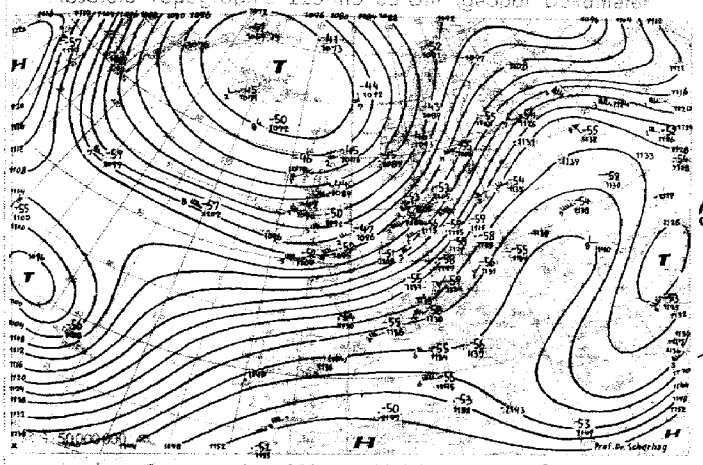

24-std. Änderung der 225 mb Fläche seit gestern 03 Uhr

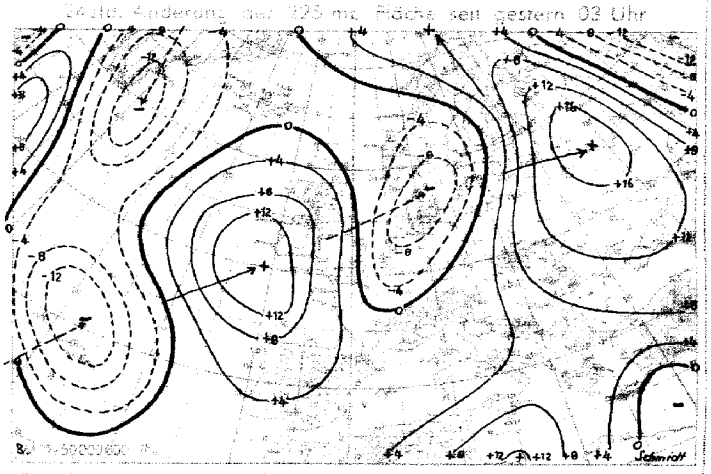

Absolute Topographie 850 mb 03 Uhr (geopot. Dekameter)

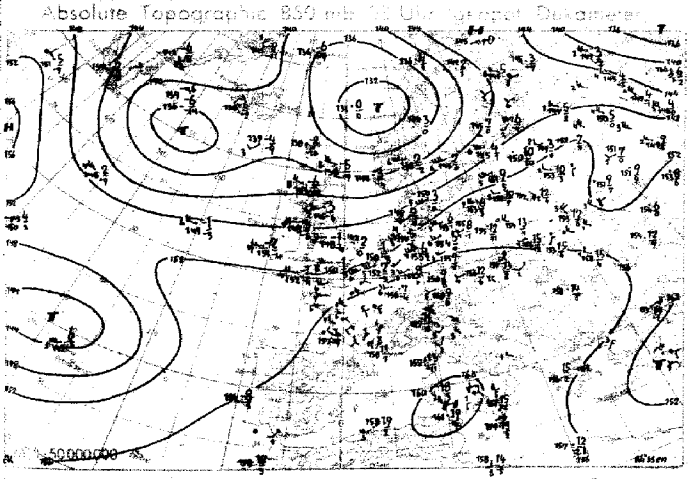

24-std. Änderung der absol. Top. 500/1000 mb seit gestern 03 Uhr

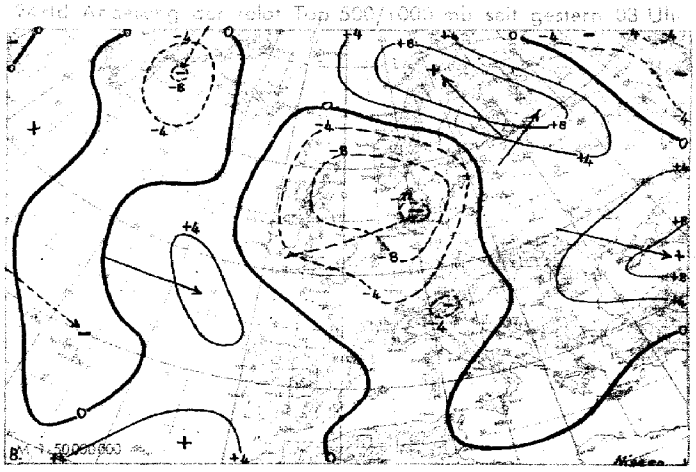

Wetterübersicht Dienstag, den 3. Juni 1952

Mit der Verstärkung des zu den Britischen Inseln gezogenen Drucksteiggebietes wanderte die schottische Störung so rasch nach Nordnordosten ab, daß sie das Eismeertief in ihren Strömungsbereich einbeziehen konnte. Auf der Vorderseite dieses bis zur grönländischen Ostküste reichenden Tiefdrucksystems hielt der Warmluftstrom, der über Nordnorwegen und dem Eismeer nach Westen einschwenkte, mit unverminderter Stärke an und führte zwischen Grönland und Island zur Abspaltung eines Kaltlufttropfens von dem über Nordgrönland liegenden Kaltluftreservoir. Da gleichzeitig das südgrönländische Tief nach Osten wanderte und seine Bewegung im wesentlichen beibehalten wird, wird diese Kaltluft nach Süden Raum gewinnen können. Unterstützt wird die Kaltluftzufuhr nach dem mittleren und Ostatlantik durch die Entwicklung weiter im Westen, wo die Antizyklone vor dem nicht sehr kräftigen, aber ausgedehnten ostamerikanischen Druckfall nach Osten zurückweicht, gefolgt von dem sich abschwächenden Höhenhochkeil.

Trotz des überlagerten Druckanstieges erwies sich der nach Frankreich gewanderte Höhentrog weiterhin als recht wetterwirksam, wie auch aus der Verstärkung der in der unteren Troposphäre eingetretenen Abkühlung hervorgeht, deren Zentrum sich heute über Dänemark befindet. Die Verschärfung der Temperaturgegensätze ließ den Wind auf der Vorderseite des Troges in 500 mb über Norddeutschland teilweise bis 130 km/h auffrischen. Ein stärkeres Einfließen hochreichender Kaltluft ins Mittelmeer erfolgte nicht. Die sich dort bildenden flachen Wellenstörungen haben daher keine Entwicklungsmöglichkeiten.

Dr. Dölling

Voraussichtliche Wetterentwicklung:

Das französische Hochdruckgebiet wandert unter weiterer leichter Verstärkung nach Nordosten und wird die Witterung Mitteleuropas in den nächsten Tagen bestimmen. Der antizyklonale Einfluß setzt sich im Alpengebiet jedoch nur zögernd durch.

Prof. Dr. Scherhag

Erläuterungen zum Inhalt des Täglichen Wetterberichts

Die Beobachtungen der synoptischen Stationen sind in der Form des am 1. Jan. 1949 eingeführten intern. Wetterschlüssels veröffentlicht. Dabei bedeuten:

iii = Kennziffer der Station

T_dT_d = Taupunkt in °C (bei neg. Temp. ist 50 addiert)

N = Himmelsbedeckung in Achteln (9: nicht erkennbar)

dd = Windrichtung in 36-teiliger Skala (bei Addition von 50 ist die Windgeschwindigkeit > 100 Knoten)

ff = Windgeschwindigkeit in Knoten

VV = Sichtweite:

x0: < 20 m, x1: 20 m, x2: 40 m usf. bis x9: 180 m, 00: < 200 m, 01: 200 m, 02: 400 m usf. 80: 16 000 m, 81: 20 km, 82: 40 bis 85: 100, 86: 150, 87: 200, 88: 300, 89 ≧ 500 km. Ferner kann gegeben werden 90: < 50 m, 91: 50, 92: 200, 93: 500, 94: 1000 m, 95: 2 km, 96: 4, 97: 10, 98: 20 km, 99: ≧ 50 km

ww = Wetter zur Beobachtungszeit

00-03: keine besonderen Erscheinungen (00 Wolkenentwicklung nicht feststellbar, 01 Wolken dünner werdend, 02 gleichbleibend, 03 zunehmend), 04-09: Dunsttrübung (04 Rauchtrübung, 05 trockener Dunst, 06 Trübung durch Staubadvektion, 07 Aufwirbelung von Staub, 08 Staubtromben, 09 Staub- oder Sandsturm während der letzten Stunde), 10: feuchter Dunst, 11-12: flacher Bodennebel (11 in einzelnen Schwaden, 12 mehr zusammenhängend), 13: Wetterleuchten, 14: Fallstreifen, 15-16: Niederschlag im Gesichtskreis (15 > 5 km entfernt, 16 < 5 km), 17 Donner ohne Niederschlag, 18 starke Böen, 19 Großtromben; 20-29: Hydrometeore während der letzten Stunde (20 Nieseln, 21 Regen, 22 Schnee, 23 Schneeregen, 24 gefrorener Regen, 25 Regenschauer, 26 Schneeregenschauer, 27 Graupel- oder Hagelschauer, 28 Nebel, 29 Gewitter), 30-32: leichter oder mäßiger Staub- oder Sandsturm (30 nachlassend, 31 ohne Änderung, 32 zunehmend), 33-35: starker Staub- oder Sandsturm (33 nachlassend, 34 ohne Änderung, 35 zunehmend), 36-37: niedriges Schneefegen (36 leicht, 37 stark), 38-39: hohes Schneefegen (38 leicht, 39 stark), 40: Nebel im Gesichtskreis, 41: Nebel in Schwaden, 42-49: Nebel (gerade Zahlen: Himmel erkennbar, ungerade: nicht erkennbar, 42, 43: dünner werdend, 44, 45: unverändert, 46, 47: dichter werdend, 48, 49: als Rauhreif niederschlagend), 50-55: Nieseln (gerade Zahlen: mit, ungerade: ohne Unterbrechung, 50, 51: leicht, 52, 53: mäßig, 54, 55: stark), 56-57: Nieseln gefrierend, 58-59: Nieseln mit Regen (56, 58: leicht, 57, 59: stark), 60-65: Regen (Unterteilung wie bei 50-55), 66-67: Regen gefrierend, 68-69: Regen und Schnee (66, 68: leicht, 67, 69: stark), 70-75: Schnee (Unterteilung wie bei 50-55), 76: Eisnadeln, 77: Schneegriesel, 78: einzelne Schneesterne, 79: gefrorener Regen, 80-82: Regenschauer (80: leicht, 81: mäßig, 82: sehr stark), 83-84: Schneeregenschauer, 85-86: Schneeschauer, 87-88: Graupelschauer, 89-90: Hagelschauer (83, 85, 87, 89: leicht, 84, 86, 88, 90: stark), 91-94: Gewitter in der letzten Stunde (91, 92: Regen noch anhaltend, 93, 94: Schnee, Graupel oder Hagel noch anhaltend, 91, 93: leicht, 92, 94: stark), 95-99: Gewitter zur Beobachtungszeit (95, 96: leicht mit Regen, Schnee oder Hagel, 97: stark mit Regen oder Schnee, 98: mit Staub- oder Sandsturm, 99: mit Hagel oder Graupel).

W = **Witterungsverlauf**

0-4: kein Niederschlag (0: heiter, 1: wechselnd bewölkt, 2: stark bewölkt, 3: Staub- oder Sandsturm oder Schneetreiben, 4: Nebel oder starke Staubtrübung), 5: Nieseln, 6: Regen, 7: Schnee, 8: Schauer, 9: Gewitter

PPP = **Luftdruck auf NN** reduziert in Zehntel mb ohne Hunderterziffer

TT = **Temperatur** in °C (bei neg. Temperaturen ist 50 addiert)

N_h = **Bedeckung mit unteren Wolken** (verschlüsselt wie N)

C_L = **Tiefe Wolken**

0: keine, 1: Cu hum, 2: Cu cong, 3: Cb calvus, 4: Sc vesp, 5: Sc, 6: St, 7: Fs oder Fc unter As, 8: Cu und Sc, 9: Cb cap, —: nicht erkennbar

h = Höhe der Untergrenze der unteren Wolken

0: 0-50 m, 1: 50-100 m, 2: 100-200 m, 3: 200-300 m, 4: 300-600 m, 5: 600-1000 m, 6: 1000-1500 m, 7: 1500-2000 m, 8: 2000-2500 m, 9: > 2500 m

C_M = Mittelhohe Wolken

0: keine, 1: As trans, 2: As opac, 3: Ac trans, 4: Ac lent, 5: Ac undulatus, 6: Ac cug, 7: Ac in mehreren Schichten oder zusammen mit As, 8: Ac cast, 9: chaotischer Ac-Himmel, —: nicht erkennbar

C_H = Hohe Wolken

0: keine, 1: Ci fil, 2: Ci dens, 3: Ci noth, 4: Ci unc, 5: Ci-Aufzug noch < 45°, 6: > 45°, 7: Cs den ganzen Himmel bedeckend, 8: Cs nicht größer werdend und nicht den ganzen Himmel bedeckend, 9: Cc, —: nicht erkennbar

6 = Gruppenkennziffer

E = Erdbodenzustand

0: trocken, 1: naß, 2: überschwemmt, 3: hartgefroren und trocken, 4: Glatteis, 5-7: nasser Schnee, (5: weniger als die Hälfte bedeckend, 6: mehr als die Hälfte bedeckend, 7: geschlossene Schicht), 8-9: trockener Schnee (8: mehr als die Hälfte bedeckend, 9: geschlossene Schicht)

a_x = nähere Charakteristik der Drucktendenz a

(1, 2, 3: Extremwert trat 0-1h, 4, 5, 6: 1-2h, 7, 8, 9: 2-3h vor Termin ein, und nach diesem Extremwert wurde die unter pp gemeldete Gesamtdruckänderung bei 1, 4, 7 um < 1, bei 2, 5, 8 um 1-3 und bei 3, 6, 9 um > 3 mb überschritten)

a = Luftdrucktendenz

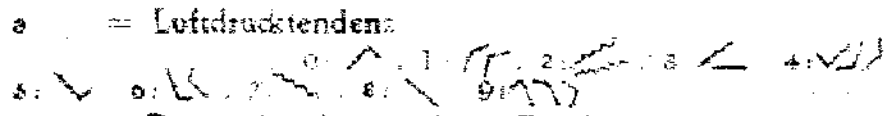

pp = Betrag der dreistündigen Druckänderung in Zehntel mb

7 = Gruppenkennziffer

RR = Niederschlagsmenge seit 12 Stunden

01-55: 1-55 mm, 56: 60 mm bis 90: 400 mm, 91: 0,1 mm, bis 96: 0,6 mm, 97: gering, nicht meßbar, 98: > 400 mm, 99: Messung unmöglich

T_eT_e = Extremtemperatur von 6-18h bzw. 18-6h in °C (bei neg. Temp. ist 50 addiert)

ss = Höhe der Gesamtschneedecke

00-55: 00-55 cm, 56: 60 cm, 57: 70 bis 90: 400 cm, 97: nicht geschlossen, nur Flecken, 98: > 400 cm, 99: keine Messung

$T_gT_gT_g$ = Erdbodenminimum der vergangenen Nacht in Zehntel °C (bei negativen Temperaturen ist 500 addiert)

RR_{24} = Niederschlagsmenge der letzten 24 Stunden (Messung wie RR)

sss = gestrige Sonnenscheindauer in Zehntelstunden

5 = Gruppenkennziffer

f_xf_x = höchste } Windgeschwindigkeit in Knoten in den
f_yf_y = niedrigste } letzten 10 Minuten vor der Beobachtung

Seite 2 enthält oben die 24-stündige Druckänderung von 5 zu 5 mb vom gestrigen Tag 6h bis zum 6h-Termin des Stichtages, wobei Fallgebiete gestrichelt sind und die Pfeile die Verlagerung der Zentren seit dem Vortag angeben. Darunter wird die Wetterlage auf einem großen Teil der Nordhalbkugel wiedergegeben. Die Zahlen geben die Lufttemperatur und bei den Schiffen oben die Luft- und darunter die Wassertemperatur an.

In der Darstellung des Wetters werden zur Abkürzung nur die Symbole für N, **dd**, **ff**, und **ww** verwandt, und zwar in der folgenden zusammengefaßten Form:

ww	
00-03	keine besonderen Erscheinungen
04-09	Dunsttrübung
10	feuchter Dunst
11-12	Bodennebel
13	Wetterleuchten
14	Fallstreifen
15-16	Niederschlag im Gesichtskreis
17	Ferngewitter
18-19	Tromben
20	nach Nieseln
21	nach Regen
usf	usf bis:
29	nach Gewitter
30-35	Staub- oder Sandsturm
36-39	Schneetreiben
40-49	Nebel
50-59	Nieseln
60-67	Regen
68-69	Regen und Schnee
70-75	Schnee
76	Eisnadeln (Polarschnee)
77-79	Schneegriesel
80-82	Regenschauer
83-84	Schneeregenschauer
85-86	Schneeschauer
87-88	Graupelschauer
89-90	Hagelschauer
91-92	Regen nach Gewitter
93-94	Schnee, Graupel od. Hagel nach Gewitter
95.97	Gewitter mit Regen oder Schnee
96.99	Gewitter mit Hagel
98	Gewitter mit Staubsturm



N	
0	wolkenlos
1-2	heiter
3-5	halbbedeckt
6-7	wolkig
8	bedeckt
9	Himmel nicht erkennbar

Geschwindigkeit in Knoten — Symbolisierung

Geschwindigkeit in Knoten
0
1- 2
3- 7
8- 12
48- 52
123-127

Bei den Fronten wird die Temperaturänderung am Boden (ausgefüllte Symbole) von der in der Höhe (offene Symbole) unterschieden. Dies ergibt folgende Möglichkeiten:



a) Kaltfront
- **in allen Schichten**
- **nur am Boden**
- **nur in der Höhe**
- **maskiert**

b) Warmfront
- **in allen Schichten**
- nur am Boden
- nur in der Höhe
- **maskiert**

c) Okklusion
- ohne Temperaturänderung am Boden
- mit Abkühlung am Boden
- mit Erwärmung am Boden

d) Konträre Luftmassenbewegung in der Vertikalen
- quasistationäre Front oder **gegenläufige** Warmfront

e) Sonstiges
- — — — — — — — — Konvergenzlinie

Alle Höhen von Druckflächen **(Seite 3-5)** sind in der Einheit des geopotentiellen Dekameters (das geopot. Meter ist das um 2% verminderte dynamische Meter und daher nahezu identisch mit dem geometrischen Meter) angegeben.

Die Karte der **relativen** Topographie **500/1000 mb** (S. 3 oben) enthält die Einzelwerte in Dekametern unter Fortlassung der Hunderter-Ziffer, in der Karte der abs. **Topographie** (S. 3 unten) wird **die** Windgeschwindigkeit in Knoten **(je 5 Knoten** ein halber, je 10 Knoten ein **ganzer** Strich, je 50 Knoten ein Dreieck) dargestellt. Auf der linken Seite wird die **abs. Topographie in** Dekametern (unter Fortlassung der Hunderter-Ziffer) **und auf** der rechten Seite, **durch** einen **Bruchstrich** getrennt, oben die Temperatur und darunter der **Taupunkt** in °C **angegeben**. Die Zehnerzahl der Windrichtung wird als kleine Zahl neben den Richtungspfeil gesetzt. Es bedeutet z. B.

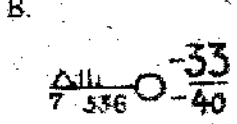

absolute Topographie 500 mb = 536 **geopot. Dekameter**, Westwind 75 Knoten aus 270°, Temperatur —33° **und Taupunkt** —40°

Auf Seite 4 sind die aerologischen Beobachtungen der Stationen in der US-Zone übersichtlich zusammengestellt.
Das Eintragungsschema ist am Kopf der **Tabelle angegeben**. Temperaturen zwischen —0° und —49° sind **durch Addition** von 50 gekennzeichnet.

Seite 5 enthält Höhenwetterkarten oberhalb der Bodenreibungsschicht (850 mb), für die Tropopause (225 mb) **und Stratosphäre** (96 mb), wobei die beiden letzteren Flächen so **ausgewählt** worden sind, daß die **relativen Topographien** 225/500 mb und 96/225 mb über Berlin im **Jahresmittel** den **gleichen** Betrag von 544 **geopot.** Dekametern aufweisen wie die Schicht 500/1000 mb. Die Änderung der rel. Top. **500/1000 mb** ergibt ein Maß für die in der unteren Troposphärenhälfte eingetretene Temperaturänderung und die darüber befindliche Karte (Änderung der abs. Top. 225 mb) ein Maß für die **Druckwellen** an der Tropopause.

Die Vorhersagekarte bezieht sich auf den 06-Uhr-Termin des folgenden Tages, und die im Anschluß an die Wetterübersicht gegebene Wetterentwicklung gründet sich außer auf die synoptischen Unterlagen auf die Ergebnisse der **Untersuchung** von Wellen Spiegelungspunkten, Korrelationen und ähnlichen Fällen.

Als gesonderter Teil des „Täglichen Wetterberichtes" enthält die **„Wetterkarte"** eine Reihe von Ergänzungskarten.

Auf der ersten Seite werden täglich wechselnd **Aufsätze** und tabellarische Darstellungen über Themen der Wetterkunde und ihrer Randgebiete abgedruckt.

Die Innenseiten bringen die 6-Uhr-**Wetterlage** über Europa, in der auch die Luftmassenverteilung angegeben wird. Daneben werden die Karte der dreistündigen **Luftdruckänderung**, sowie die Höhenwetterkarte der 700-mb-Fläche vom 3-Uhr-Termin dargestellt.

Die nach der Übersicht abgedruckte **Vorhersage** für den nächsten und die folgenden Tage ergänzt die auf **Seite** 6 des „Täglichen Wetterberichtes" angegebene allgemeine Wetterentwicklung durch präzisere Angaben über die einzelnen Wetterelemente für die verschiedenen Prognosenbezirke.

Auf Seite 4 werden die im **Wetterbericht nicht** enthaltenen Stationsmeldungen der US-Zone in entschlüsselter Form veröffentlicht, die durch die gleichen Angaben für einige europäische Hauptstädte ergänzt werden, wobei für einige Orte der US-Zone die täglichen astronomischen Daten mit angegeben werden.

Ferner werden die in Erlangen **durchgeführten** Frühaufstiege vom heutigen und gestrigen Tag graphisch dargestellt und daneben der Höhenwind von München angeschrieben.

Eine Zonenkarte für die Länder der US-Zone dient zur Wiedergabe von wechselnden Darstellungen des süddeutschen Witterungscharakters.

Alle Zeitangaben im „Täglichen Wetterbericht" in Mittlerer Greenwich Zeit (M.G.Z.), in der Wetterkarte in Mitteleuropäischer Zeit (M.E.Z.)

3. Juni 1957 Relative Topographie 500/1000 mb heute 03 Uhr (geopot. Dekameter)

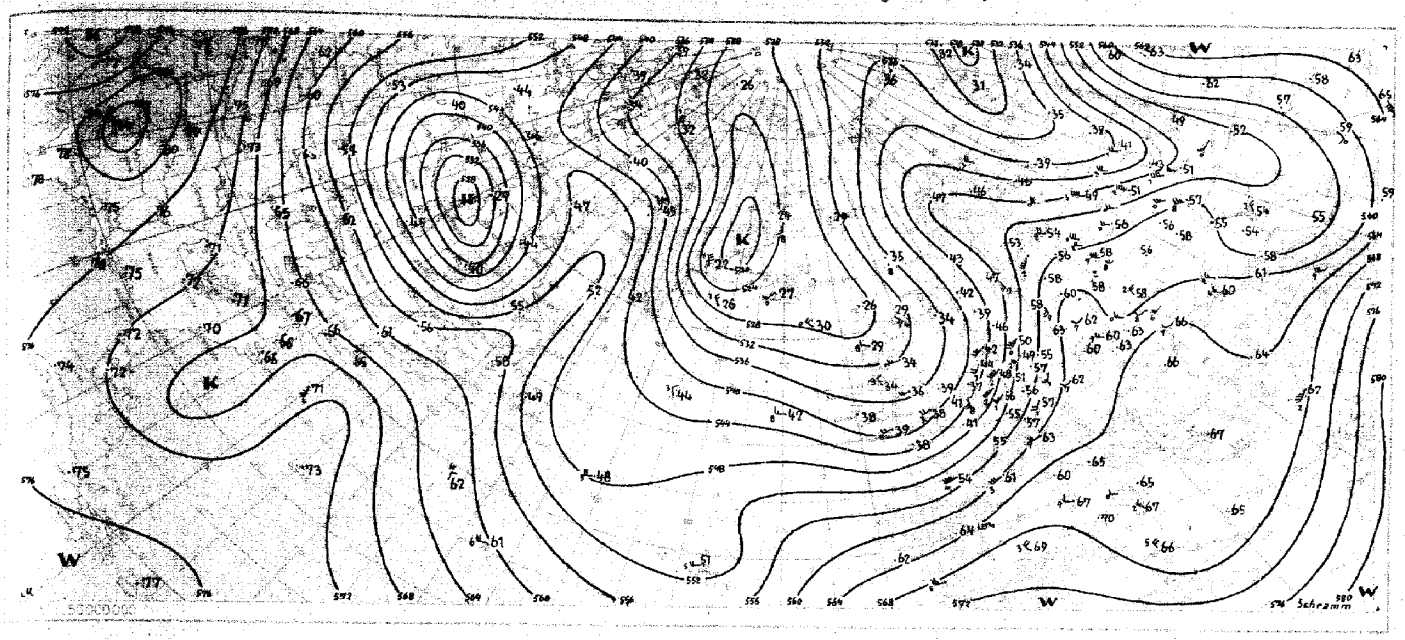

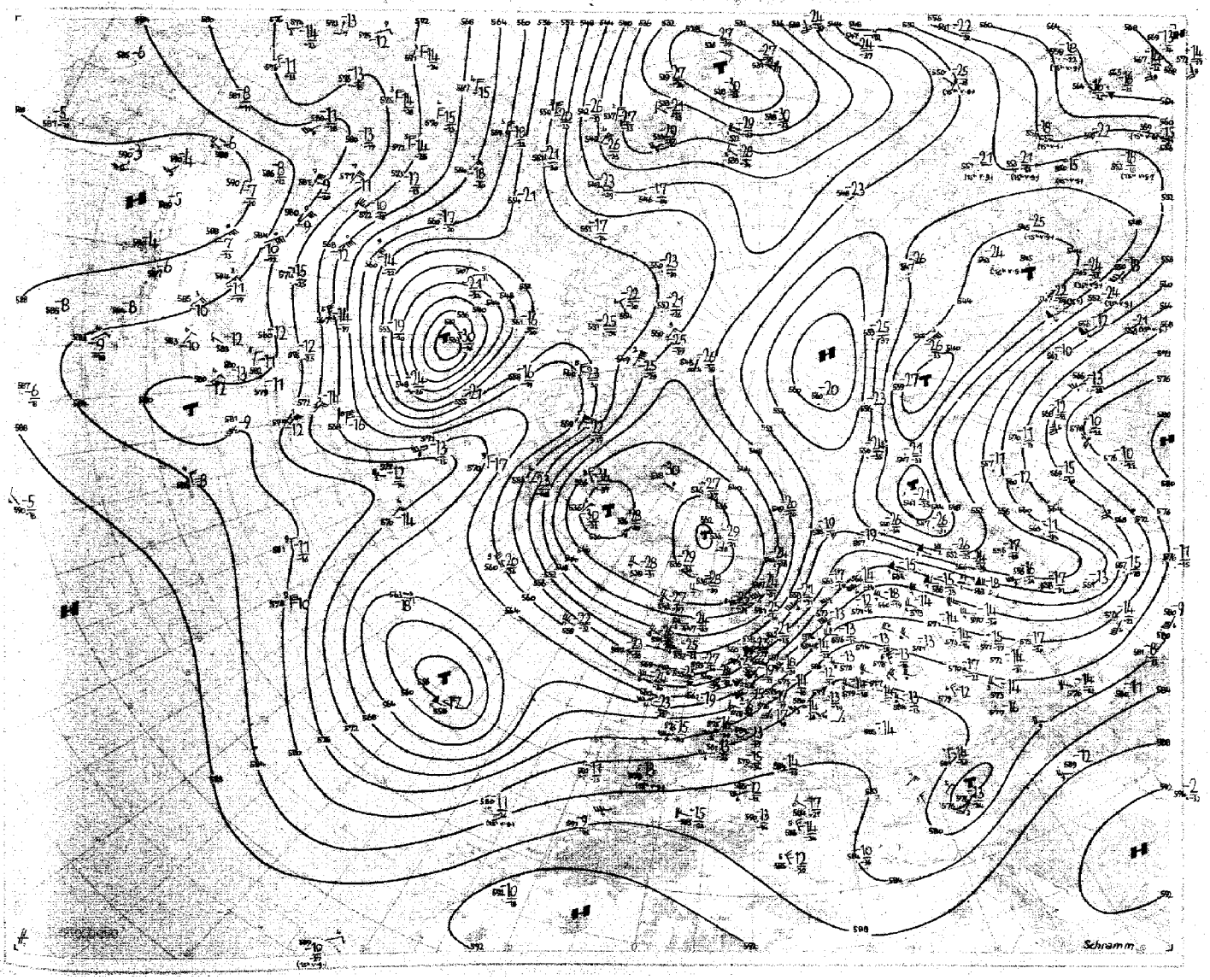

Station	Höhe	iii	Gestern 09 Uhr GMT TdTd4ffx	Nddff	VVwwW	TTapp
Augsburg	480	852	13-1o	621o8	82o12	2o2o7
Ingolstadt	367	860	14-o7	623o4	82o32	19311
München	521	865	13-o5	427o3	82o2o	212o2
München-Riem	526	866	o9-o5	327o5	83o3o	213o1
Landshut	391	873	13—	32411	83o12	222o5
Passau-Oberhaus	409	893	14-o4	331o4	82o2o	222o9
Feldberg/Schw. □	1493	908	o8-24	92116	x3616	o8212
Friedrichshafen	401	934	13—	424o6	82o21	2o1o4
Kempten-Lenzfried	705	946	1o-o2	127o1	84o2o	2o8o1
Oberstdorf	810	948	11-o5	1o4o2	82o21	219o5
Zugspitze □	2960	961	51-27	11923	84o3o	o23oo
Hohenpeißenbg. □	977	962	1o-o6	125o4	83o2o	182o5
Garmisch-Partenk.	704	963	11-o7	336o5	82o2o	2o9o5
Bad Tölz	654	971	11-o4	327o3	83o3o	219o4
Wendelstein □	1735	980	o8-o2	42oo2	84o3o	131o5
Berchtesgaden	542	997	13—	136o8	84o3o	2o9o7

Station	Gestern 12 Uhr GMT TdTd4ffx	Nddff	VVwwW	PPPTT	NhChCC	6Eapp
Augsburg	3o-12	631o6	83o32	19822	5266-	6o3o5
Ingolstadt	13-o5	427o3	82o32	2oo23	3255o	641o4
München	13-oo	5oooo	82o3o	19623	42631	6o3oo
München-Riem	15-o6	4o2o5	82o3o	19522	4274-	674o1
Landshut	14—	423o6	83o32	2o424	33642	6o3oo
Passau-Oberhaus	14-o3	325o2	82o3o	19325	12685	6o2oo
Feldberg/Schw. □	o9-2o	92314	x3616	551o9	9-o—	6o214
Friedrichshafen	14—	725o5	5o251	21321	3873-	6o212
Kempten-Lenzfried	12-12	731o7	83o2o	2o42o	62661	644o5
Oberstdorf	12-12	736o6	818o2	1982o	737—	614o5
Zugspitze □	51-2o	71812	818oo	171o4	69o6-	6o312
Hohenpeißenbg. □	12-o8	734o6	82172	1o418	795—	6o2o3
Garmisch-Partenk.	12-16	53612	828o9	18221	5376o	614oo
Bad Tölz	13-o5	736o4	83o32	17323	727—	6o8o2
Wendelstein □	o9-o2	512o2	84o21	32612	4833-	644o4
Berchtesgaden	13—	336o7	81o3o	18824	23761	6o7o4

Station	Gestern 15 Uhr GMT TdTd4ffx	Nddff	VVwwW	TTapp
Augsburg	12-o6	729o4	83o31	222o1
Ingolstadt				
München	15-12	714o8	5o959	212o3
München-Riem	15-2o	8o916	16959	184o7
Landshut	13—	533o6	8317o	244oo
Passau-Oberhaus	14-o4	336o2	82o2o	268o5
Feldberg/Schw. □	o9-11	722o7	82o26	1o2o7
Friedrichshafen	14—	32oo3	81o28	193o3
Kempten-Lenzfried	13-o1	718o1	83168	18313
Oberstdorf	13-oo	7oooo	8o258	17317
Zugspitze □	52-o8	923o5	x5838	o43o1
Hohenpeißenbg. □	13-o5	834o4	1o959	13214
Garmisch-Partenk.	12-12	8361o	2o818	15416
Bad Tölz	16-o8	729o4	82819	19217
Wendelstein □				
Berchtesgaden				

Station	Gestern 18 Uhr GMT TdTd4ffx	Nddff	VVwwW	PPPTT	NhChCC	6Eapp	7RRTTn	tgtg
Augsburg	15-oo	3oooo	83o11	2122o	[illegible]	[illegible]	[illegible]	
Ingolstadt	15-o5	72oo3	8229o	21319	[illegible]	61213	79828	
München	15-o1	718o1	8oo29	22417	2755-	[illegible]	[illegible]	
München-Riem	15-o7	718o5	81o19	22117	3567-	622o8	76325	[illegible]
Landshut	15—	823o5	5o819	22116	6962-	62217	7o325	
Passau-Oberhaus	13-o6	431o5	83o3o	19422	29593	6o2o1	7oo26	
Feldberg/Schw. □	o9-o8	621o5	83o26	557o9	52o4o	616o1	7o311	3o
Friedrichshafen	15—	118o2	82o18	2o72o	126oo	6o8o9	79821	
Kempten-Lenzfried	12-o1	313o1	82o18	21718	28642	617o7	7o221	
Oberstdorf	13-o1	824o1	8oo28	21618	59942	619o7	7o123	25
Zugspitze □	o2-22	68315	82o19	173o4	52463	673oo	796o4	3o
Hohenpeißenbg. □	13-o4	518o4	811o9	1152[illegible]	39573	616o3	7o921	[illegible]
Garmisch-Partenk.	14-oo	6oooo	75o19	22216	3476-	611o7	7o922	
Bad Tölz	15-o6	72oo4	828o9	22115	5956-	61oo5	71924	1o
Wendelstein □	o9-14	93212	x3619	331o9	9-o—	652o5	7o513	
Berchtesgaden	13—	836o3	75819	21818	897—	61424	79725	

Station	Höhe	iii	Gestern 21 Uhr GMT TdTd4ffx	Nddff	VVwwW	TTapp
Augsburg	480	852	15-o6	418o4	81o2o	174o8
Ingolstadt	367	860				
München	521	865	14-o1	618o1	8oo12	153o6
München-Riem	526	866	14-o6	52oo5	64o21	152o6
Landshut	391	873	14—	523o1	81118	152o5
Passau-Oberhaus	409	893	15-o6	822o5	81o28	17229
Feldberg/Schw. □	1493	908	o7-11	5211o	82o22	o92o2
Friedrichshafen	401	934	14—	7oooo	81o31	194o9
Kempten-Lenzfried	705	946	13-oo	2oooo	82o28	141o9
Oberstdorf	810	948				
Zugspitze □	2960	961	o2-15	61812	x6412	o24o5
Hohenpeißenbg. □	977	962	11-o3	414o3	811o2	142o5
Garmisch-Partenk.	704	963	13-o1	718o1	3o1o2	144o7
Bad Tölz	654	971				
Wendelstein □	1735	980				
Berchtesgaden	542	997				

Station	Heute 00 Uhr GMT TdTd4ffx	Nddff	WwwW	PPPTT	NhChCC	6Eapp
Augsburg	14-oo	5oooo	81o3o	22816	3564o	619o2
Ingolstadt			o			
München	14-o1	62oo1	8oo22	22515	6o95-	679o2
München-Riem	14-o2	718o2	8oo21	23315	6o95-	6o7o2
Landshut			8			
Passau-Oberhaus	15-oo	5oooo	81o18	23418	25648	6o2o1
Feldberg/Schw. □	o7-13	62411	82o22	562o8	5544o	671o3
Friedrichshafen	13—	82oo5	81616	23916	6752-	67114
Kempten-Lenzfried	13-o7	831o5	15928	24515	893—	614o7
Oberstdorf			2			
Zugspitze □	o1-18	11815	85414	176o1	1o66o	6o8o2
Hohenpeißenbg. □	o9-o6	414o5	821o2	12o13	oo962	6o2oo
Garmisch-Partenk.			6			
Bad Tölz			6			
Wendelstein □			6			
Berchtesgaden			8			

Station	Heute 03 Uhr GMT TdTd4ffx	Nddff	VVwwW	TTapp
Augsburg	13-oo	8oooo	5o632	142o4
Ingolstadt				
München	13-o5	729o3	8oo22	144o1
München-Riem	13-oo	7oooo	64o26	142o1
Landshut	13—	83oo2	oo422	132oo
Passau-Oberhaus	13-oo	7oooo	75o22	149o8
Feldberg/Schw. □	o6-16	82612	82612	o72oo
Friedrichshafen	13—	815o2	816o6	159o4
Kempten-Lenzfried	12-o1	816o1	82o26	139o1
Oberstdorf				
Zugspitze □	o1-15	71812	x5464	o18o8
Hohenpeißenbg. □	1o-o7	726o6	5o8o2	112oo
Garmisch-Partenk.	11-o1	816o1	3o1o2	121o1
Bad Tölz				
Wendelstein □				
Berchtesgaden				

Station	Heute 06 Uhr GMT TdTd4ffx	Nddff	VVwwW	PPPTT	NhChCC	6Eapp	7RRTTn	EgTgTgTg	RRxsss	ss
Augsburg	13-1o	731o6	81o26	24515	3557-	612o9	71o16	—136	1oo86	
Ingolstadt	13-o2	827o1	82618	24414	855—	613o8	7o513	—12o	o5c67	
München	13-o3	832o2	4o636	24914	878—	623o9	7o414	—134	23o86	
München-Riem	13-o4	825o2	64638	24814	2742-	62312	7o813	1oo25	48o79	
Landshut	13—	831o2	816o4	23915	7687-	612o9	79613	—o9[illegible]	o4o83	
Passau-Oberhaus	15-oo	8oooo	o61o2	23515	862—	6o4o8	79314	—116	93116	
Feldberg/Schw. □	o6-o7	832o5	82256	572o6	6527-	6141o	792o5	2oo52	o3o3o	
Friedrichshafen	14—	824o3	3o636	25215	7742-	62417	71134	—14o	11o73	
Kempten-Lenzfried	13-oo	8oooo	81216	25613	565—	613o8	7o912	—111	11o49	
Oberstdorf	12-o1	822o1	8o6o6	25412	5562-	614o6	7o212	19114	o4o8o	
Zugspitze □	5o-12	9311o	x4854	168oo	9-o—	673oo	793oo	25—	o1o08	85
Hohenpeißenbg. □	1o-o4	724o3	811o8	13o11	5247-	6121o	7o911	2o1o5	1oo27	
Garmisch-Partenk.	12-oo	8oooo	12216	24313	597—	614o8	7o111	—1o3	1oo67	
Bad Tölz	13-oo	8oooo	4o616	24413	875—	62311	7o713	o8119	26o68	
Wendelstein □	o8-1o	912o8	x3586	337o8	9-o—	654o3	7o5o8	—o72	1oo61	95
Berchtesgaden	14—	8oooo	2o1o2	24115	864—	614o8	7o312	—124	o3o93	

Station	Berlin			Wiesbaden			München			Berlin		
YYGG	o2o9			o2o9			o2o9			o215		
mb	HHHH	TTTdTd	ddff	HHHH	TTTdTd	ddff	HHHH	TTTdTd	ddff	HHHH	TTTdTd	ddff
41	22o6	99	o918	2199	oo		2213	o1		2229	98	o816
96	1656	o5	2339	165o	o4		1666	o6	oooo	1676	o3	
100	163o	o4	2346	1624	o4		164o	o5	23o7	1649	o3	
200	1188	13		1185	13		12o2	13	2517	12o5	1o	
225	1116	1o		1112	1o		1128	o7	2513	1131	o6	
300	93o	96		926	95		94o	93	2525	942	92	
500	568	6876	2352	564	6981		575	6673	2323	576	5479	2448
700	3o8	5159	2338	3o7	5456	2443	314	oo54	2225	313	o2	2542
850	15o	o9o2	2427	151	o662	2435	155	11o5	26o5	154	11o3	2428
1000	o13	2114	23o9	-o16	18o6	232o	o17			o14	25o7	2412
Markante Punkte	PPP	TTTdTd	ddff	PPP	TTTdTd	ddff	PPP	TTTdTd	ddff	PPP	TTTdTd	ddff
	o1o	77	13o5	o12	88		o14	9o		o12	83	o617
	o15	89	o8o5	o28	98		o28	99		o2o	93	o617
	o25	96	12o4	o68	o5		o5o	o3		o31	98	o7o7
	111	o2	2361	1o8	o7		o7o	o5		o5o	98	o811
	172	o5		126	o2		o84	o5	oooo	1o9	o3	
	182	12		14o	o6		o9o	o7	2425	137	oo	
	192	14		158	o5		15o	o5	2428	155	o5	
	438	7487		17o	12		18o	13	2423	169	o3	
	54o	5374	2342	439	7586		4oo	7789	2428	185	12	
	559	5368	234o	68o	5569	2443	458	6977	2424	441	7183	
	643	5568	2336	8o3	o453	2435	534	6374	2323	555	6o74	2439
	745	o251	233o	83o	o564	2435	56o	6o61	232o	75o	o566	2537
	884	12o5	2427	871	o762	2433	582	6o65	2322	779	o452	2529
	897	11o7	2527	9o6	o85o	2423	87o	11o7	26o5	9o6	18o6	242o
	oo9	2214	23o8	o22	18o7	23[illegible]o	959	2111	27o5	o11	26o7	241o
41/96	55o			549			547			553		
96/225	54o			538			538			545		
225/500	548			548			553			555		
500/1000	555			548			558			562		

Station	Wiesbaden			München			Erlangen			Friedrichshafen		
YYGG	o215			o217			o217					
mb	HHHH	TTTdTd	ddff	HHHH	TTTdTd	ddff	HHHH	TTTdTd	ddff	HHHH	TTTdTd	ddff
41	2232	97										
96	1673	o2					1667	o6				
100	1646	o2					1641	o6				
200	1199	o9		1199	13	242o	12o5	11				
225	1125	o7		1126	o8	2419	1131	o7				
300	939	93		939	94	2416	943	93				
500	574	6576		575	6769	2114	576	6667	2343			
700	313	oo55	2437	314	5253	2518	314	oo51	2535			
850	155	o8o2	2533	157	1oo5	251o	155	11o3	2517			
1000	o17	22o6	2219	o19			o18					
Markante Punkte	PPP	TTTdTd	ddff	PPP	TTTdTd	ddff	PPP	TTTdTd	ddff	PPP	TTTdTd	ddff
	o3o	92										
	o38	97										
	117	oo					o8o	o6				
	14o	o5					14o	o6				
	15o	o1		128	o8	2336	16o	12				
	18o	o9		15o	1o	2428	19o	13				
	213	o9		185	17	2426	26o	o1				
	543	6272	245o	324	9o	2417	35o	8394				
	615	5674	2441	37o	8388	2221	4oo	7684	2449			
	642	546o	2435	4oo	8o88	2226	47o	6673	2338			
	784	o65o	2435	44o	7376	222o	66o	5252	254o			
	797	o764	2535	677	5354	2517	69o	5152	2537			
	81o	o764	253o	773	o351	2421	865	1oo8	2717			
	833	o6o1	2524	845	o9o5	2512	92o	14o9	2911			
	oo4	22o6	2219	962	1615	o2o5	988	2o11	26o4			
41/96	559											
96/225	548						536					
225/500	551			551			555					
500/1000	557			556			558					

Ergänzungen

Station	Höhe	iii	TnTn-TxTx	RRxsss	ss
[illegible]im	[illegible]	[illegible]	—13	[illegible]	
Ellwangen	439	749	—13	[illegible]	
Freudenstadt	798	815	[illegible]	[illegible]	
Tübingen	370	826	1o-12	93o56	
Donaueschingen	621	917	—12	o8o73	

Wolkenzug

iii	YY-GG	Cddv.v.	Cddv.v.	iii	YY-GG	Cddv.v.	Cddv.v.
585	o8-13	424o[illegible]					
555	o2-15	423o7					
543	o3-o6	12515					
535	o3-o7	427o7					

Station	Berlin			Wiesbaden			München			Berlin		
YYGG	o221			o221			o221			o3o3		
mb	HHHH	TTTdTd	ddff	HHHH	TTTdTd	ddff	HHHH	TTTdTd	ddff	HHHH	TTTdTd	ddff
41	2214	o1	o6o9	2221	o1		22o7	o2				
96	1662	o4		1669	o3		1661	o7	1918	1657		
100	1636	o4		1643	o3		1636	o7	1814	1631		
200	1195	11		12oo	1o		12o1	13	2437	1188	12	
225	1121	o7		1126	o7		1128	o9	2433	1115	o9	
300	934	94	2365	939	93		941	93	2223	929	94	
500	571	668o	2348	573	6676	73o2	576	o5	2326	567	6183	217o
700	311	51	2429	314	5155	2337	314	5o55	2211	3o9	5355	2241
850	154	o8o1	2113	156	o8o2	2416	156	o9o6	21o5	154	o5oo	2616
1000	o17	18o4	311o	o19	19o8	26o5	o19			o18	16o5	3oo2
Markante Punkte	PPP	TTTdTd	ddff	PPP	TTTdTd	ddff	PPP	TTTdTd	ddff	PPP	TTTdTd	ddff
	o35	o1	o617	o36	o1		o24	99		1o2	o3	
	o5o	oo	oooo	o5o	o1		o5o	o3		113	o5	
	o75	o5	oooo	112	o1		1o6	o8	1913	14o	o2	
	137	o2		128	o4		12o	o4	2414	15o	o3	
	15o	o6		15o	o4		15o	o9	2437	2o5	13	
	165	o6		2o8	11		16o	o8	2328	4o7	7987	
	183	11		478	6881		181	16	2438	419	7985	
	212	1o		524	5378	2371	32o	9o	2326	454	7386	237o
	4oo	79	2364	556	6279	2371	4oo	77	2228	6o4	6o63	2343
	42o	7686	2264	596	6o74	2351	51o	6478	1917	656	5758	2243
	754	o27o	2324	634	5759	2351	562	6o77	2316	736	5354	2235
	78o	o256	2323	77o	o551	242o	586	6o63	2312	765	5o51	2229
	875	1oo2	2312	8o8	o553	2418	86o	1oo8	2oo5	781	o15o	2226
	91o	12o2	2815	998	19o8	26o4	933	1611	15o3	894	o851	2913
	o14	19o8	31o7	oo6	18o9	26o4	961	1514	18o4	o16	15o9	3oo1
41/96	552			552			546					
96/225	541			543			533			542		
225/500	55o			553			552			548		
500/1000	554			554			557			549		

Station	Wiesbaden			München			Erlangen			Friedrichshafen		
YYGG	o3o3			o3o3			o3o3			o3o3		
mb	HHHH	TTTdTd	ddff	HHHH	TTTdTd	ddff	HHHH	TTTdTd	ddff	HHHH	TTTdTd	ddff
41	2236											
96	168o	o2		166o	o5	244o	1664	o8				
100	1654	o2		1634	o6	244o	1638	o7				
200	12o5	o6		1197	13	2o49	12oo	12				
225	1131	o6		1124	o9	2o48	1127	o8		1133		
300	941	98		937	95	2361	94o	94		945	9296	
500	576	65	237o	576	6769	2226	575	6767		577	6667	
700	314	5256	2463	3.4	151	17o8	314	5152		314	5o5o	
850	157	o9o6	2613	156	o9o8	25o7	156	o9o8		157	o8o8	
1000	o2o	1511	22o5	o19			o19			o2o		
Markante Punkte	PPP	TTTdTd	ddff	PPP	TTTdTd	ddff	PPP	TTTdTd	ddff	PPP	TTTdTd	ddff
	o46	98		o9o	o5	2429	o6o	o6				
	o58	o1		115	o7	2429	14o	o3				
	o85	oo		13o	o5	2429	17o	11				
	162	oo		142	o7	2429	3o3	93				
	2o8	o8		15o	o7	2533	445	7173		264	ooo3	
	4oo	7783		165	o6	2342	46o	7171		327	8791	
	426	7386		187	14	2242	625	5555		351	8487	
	467	6982	2176	2o5	13	2142	665	5454		448	7172	
	632	537o	2371	33o	9o	2346	72o	o151		489	6869	
	648	5362	2372	4oo	79	2237	747	o151		534	6262	
	674	5456	2462	459	7281	2124	82o	o8o7		591	5757	
	743	o154	2535	495	677o	2136	87o	1oo9		689	5o5o	
	84o	o8o6	2427	54o	6363	2317	9oo	13o6		728	oooo	
	971	171o	221o	676	5252	171o	975	15o8		921	1311	
	oo7	1511	22o3	961	1413	oooo	989	1313		976	1514	
41/96	556											
96/225	549			536			537					
225/500	555			548			552			556		
500/1000	556			557			556			557		

Mittelwerte der rel. Topographie über Berlin im Juni	
552	
556	
552	
55o	Juni

Höhenwinde

Schlüssel	ddff	ddff	ddff	ddff	ddff	ddff
Station	Bremen		Kassel		Frankfurt K/M	
YYGG						
16200 m						
11700 "						
11100 "						
9000 "						
5400 "						
3000 "						
1500 "						
0 "						
Station	Karlsruhe		Stuttgart		Erlangen	
YYGG			o221	o3o3		
16200 m						
11700 "						
11100 "						
9000 "						
5400 "						
3000 "			2334			
1500 "			26o7	3oo5		
0 "			23o5	oooo		
Station	Heidelberg		Friedrichshafen			
YYGG			o2o8	o213	o22o	
16200 m						
11700 "						
11100 "						
9000 "						
5400 "						
3000 "			221o	2322		
1500 "			24o9	2817	28o7	
0 "			24o6	25o3	oooo	

□ = Luftdruck in Stationshöhe

Täglicher Wetterbericht

Herausgegeben vom Deutschen Wetterdienst in der US-Zone, Zentralamt Bad Kissingen

Erscheint täglich. Postbezug monatlich 5.– DM

Bei unregelmäßiger Lieferung sind Beschwerden immer an das Zustellpostamt zu richten.

Jahrgang: 1952

Mittwoch, den 4. Juni

Nummer: 156

Nachdruck verboten. Verlagsort Bad Kissingen

Station	Höhe	iii	Gestern 09 Uhr GMT TTTaff	Nddff	VVwwW	TTapp	Gestern 12 Uhr GMT TTTaff	Nddff	VVwwW	PPPTT	NChCC	GGapp	Gestern 15 Uhr GMT TTTaff	Nddff	VVwwW	TTapp	Gestern 18 Uhr GMT TTTaff	Nddff	VVwwW	PPPTT	NChCC	GEapp	7RRTT	f.f
Bremerhaven	6	129	10–21	52217	81036	14208	11–12	73010	81258	22714	59460	60216	10–03	62502	81018	13009	10–14	63113	80028	25113	6846–	61215	70415	33
Bremen	4	224	10–24	42418	81038	16107	10–19	72912	86808	23115	6356–	61207	11–06	82804	81298	13217	10–08	72705	80039	25314	725––	61207	70417	30
Berlin-Dahlem	51	381	07–04	84504	46052	19302	10–12	63468	75622	23517	11651	67410	08–19	23210	81010	20903	04–18	23010	81020	23818	21600	60207	70021	25
Berlin-Tempelh.	48	384	07–00	86066	86026	19202	09–15	32910	81016	23116	60971	67405	07–14	42912	81020	19600	06–16	22912	81010	23719	22500	60406	70019	
Kassel	187	438	07–09	63008	82038	16108	06–08	53206	82022	24818	52600	60204	05–16	43212	81022	19103	07–14	33612	81012	26416	24540	60411	79719	
Nürburg □	611	510	05–––	52509	81030	12309	03–––	52513	81020	54716	52400	60306	01–––	52713	82022	14303	05–––	52909	82022	55713	52500	60306	70016	
Koblenz	97	515	08–07	52905	82032	17305	05–03	52702	83022	25220	52500	61101	03–13	73409	83022	19203	06–18	43413	81052	26118	32500	60407	70021	
Fuchskauten □	657	523	07–––	52707	82022	12311	06–––	62610	83022	48313	62400	64108	06–––	62510	82028	14304	03–––	33412	82018	49013	32500	60303	79715	
Limburg/Lahn	130	525	08–11	52907	81022	17111	07–13	62705	81022	25519	52500	60202	08–12	63107	82022	18203	07–07	43405	82022	26318	48500	60206	70021	
Gießen	185	532	08–11	63007	81032	16105	05–22	23011	82012	24619	22500	60205	05–22	63014	81030	19204	04–12	23106	81010	25218	21500	60203	70020	26
Bad Wildungen	280	535	07–08	52904	82031	17103	04–13	42709	82021	24517	42600	67408					05–14	13408	81010	25916	11740	60308	70019	
Schlüchtern	205	539	11–06	72504	81022	16402	10–36	62514	82022	24818	52800	61002	09–08	53205	82012	18204	07–08	33205	82012	25319	22640	60702	70020	
Schenklengsfeld	314	543	09–11	32206	82031	16104	07–10	62406	82031	24717	625––	67405					04–10	13105	82011	25417	14860	60405	70019	
Wasserkuppe □	921	544	07–14	62708	82032	11003	06–15	32713	81011	18312	28400	67407	05–10	62608	82018	11204	03–12	23009	82018	19212	11430	61405	79713	18
Thier-Petrisberg	273	609	08–14	52308	82022	16305	05–20	62514	82022	26117	62000	60304	04–20	52913	82022	18803	02–14	32709	81012	26717	22660	60203	70019	23
Erbeskopf □	817	615	07–––	52909	99031	14309	06–––	43218	99021	26615	42500	60306	04–––	32913	99011	17100	03–––	32909	99011	27115	34500	60405	70018	
Mainz	131	632	10–10	62806	81258	17212	07–16	32907	82028	25020	32700	64903	06–18	43212	81020	21203	06–10	13407	81010	26120	11760	60404	79722	
Kl.Feldberg/Ts □	806	635	07–12	62910	82032	11210	08–20	52914	83258	31911	53500	60706	05–16	32912	83028	15204	05–14	13210	82018	32612	12640	60303	70115	
Frankf.Rhein-Main	110	637	09–06	72703	82022	16106	06–16	43114	83152	25519	58700	60303	04–18	43310	84026	20702	06–18	13312	83020	26119	14700	60307	70022	32
Frankf. Stadt	103	638	08–03	62103	81612	16108	08–24	63107	75818	25520	33500	60205	07–18	53006	83038	22903	06–08	23104	83018	25920	24700	60406	79422	24
Darmstadt	263	639	11–12	72307	81022	16104	08–18	42511	82862	25118	39600	67101	03–17	52910	84018	20701	05–22	13412	83018	25518	14600	60404	79721	23
Würzburg	259	655	10–05	32504	81012	17106	12–12	72709	82038	25512	725––	64403	09–26	43424	82012	19704	07–12	33109	83012	25318	22640	60207	70220	
Bad Kissingen	223	658	09–07	62206	82032	19005	07–08	72508	83022	24819	13760	60203	07–09	62906	83022	19208	07–07	33305	83022	25718	32600	60200	70021	
Bamberg	382	670	12–00	70000	81022	16109	09–12	72509	82032	24318	62602	64901	11–06	50503	83018	18003	08–09	73107	83028	25515	1256–	61203	70319	
Coburg	330	671					10–––	82704	81812	22119	685––	60702					08–––	22706	81028	23117	14571	61203	70220	
Bayreuth	341	681	13–05	72702	81016	16208	10–07	62403	81016	25118	2157–	60200	11–09	62402	81052	26115	5554–	60204	79419					
Hof	567	685	10–09	72507	81026	14107	09–09	62507	81146	24715	1254–	60203	08–17	72514	81808	14403	08–06	63205	83158	25314	6364–	61403	79217	24
Weiden	396	688	13–04	82702	80216	13108	13–06	73004	81016	25216	2257–	60203	10–22	73416	81152	15501	10–10	63208	82012	25316	2457–	61203	70320	
Silberhütte □	829	692	11–03	82102	80216	11306	11–08	72505	82106	28112	2137–	60207	09–24	72914	82052	14703	09–12	52708	82052	28213	64501	61402	70515	
Meinbiel/Wnstr □	556	708	12–––	42207	81251	12111	09–––	62509	81808	61215	6346–	60305	04–––	72513	81018	18200	05–––	12709	81018	61617	1464o	60205	70119	
Neustadt/Weinstr.	146	723	12–05	32903	81250	18011	08–04	61802	81258	25920	53500	67503	04–22	32715	81012	22300	04–10	13602	81012	26420	11740	60305	70122	
Baden-Baden	125	725	13–––	62308	81022	17308	13–––	62008	82258	26919	38500	61000	14–––	62606	82022	20805	13–––	32907	82022	26720	32680	60204	79722	
Karlsruhe	115	727	11–18	72509	81032	19104	12–18	52414	81018	25621	42660	64000	07–16	62900	81012	21702	04–12	52910	82022	25921	54600	60403	79723	20
Mannheim	97	729	12–05	73003	60802	16209	06–12	43410	81018	25220	33660	60703	05–12	53409	84020	22703	04–12	23409	85012	25620	1264o	60407	70122	
Königstuhl □	561	732	09–01	82701	40802	15104	11–03	62703	80258	59514	63400	60204	06–12	73110	85022	16501	03–09	53107	84012	59812	5444–	60204	76218	
Stuttgart	305	737	09–10	73402	81022	17205	10–02	72201	81028	25418	4856–	64901	06–18	62708	81018	19703	06–08	63306	81018	25718	65600	60305	70120	21
Stuttgart-Echt.	405	738	09–05	62503	81012	16207	11–05	72504	81258	25817	5856o	60203	08–07	73006	81028	18703	08–04	73203	81028	25817	58660	60401	70119	07
Öhringen	250	742	12–08	52505	81012	17105	11–12	63010	81022	25119	585––	60300	10–10	62408	81602	19703	10–03	51701	81026	25318	45542	60304	79121	
Ansbach	440	755	10–16	83410	82032	16207	09–16	62710	82022	24819	52699	60300					07–09	73206	65026	26116	785––	60401	79419	
Weißenburg/Bay.	435	761	12–02	82702	81026	15307	12–02	70000	81026	25517	2257–	60303	10–07	73603	81028	16105	11–00	60000	81028	25716	2674–	61504	79718	
Nürnberg-Fürth	311	763	12–03	72702	81012	17007	09–08	53204	82016	24719	42541	64901	13–04	62903	82252	19204	10–10	63407	81028	25516	58660	61400	79719	24
Regensburg	338	776	12–03	83602	81026	15010	11–09	72708	81016	25217	3257–	60208	12–06	72303	81028	18704	12–01	50000	82018	25018	15642	61203	76219	
Gr.Falkenstein □	1307	791	09–14	93212	x5624	10003	10–13	93211	x3666	76610	9–0––	60203	08–12	73210	82606	09104	09–09	92707	x5816	77209	9–0––	62402	70513	
Freiburg	286	803	12–05	72903	83036	18109	11–08	73605	83026	15918	6864–	64903	11–20	63410	83622	19805	08–07	43605	83612	25618	34660	60405	79721	24
Dreifaltigkeitsbg □	973	818	08–––	80000	82214	11411	09–––	82105	82626	14113	873––	60300	08–––	52713	83028	15902	06–––	62913	83028	14112	64540	61402	79617	
Stotten □	734	836	10–10	82909	40216	12111	11–20	73116	40806	40414	6247–	67001	10–08	73406	25258	12701	09–09	43108	81018	40314	48400	60300	70115	20
Ulm	480	838	11–04	82702	75606	15212	12–04	72502	80016	26018	3243–	61903	10–03	73602	81038	18705	09–02	53101	81028	26317	28501	61207	79119	

Station	Höhe	iii	Gestern 21 Uhr GMT TTTaff	Nddff	VVwwW	TTapp	Heute 00 Uhr GMT TTTaff	Nddff	VVwwW	PPPTT	NChCC	GGapp	Heute 03 Uhr GMT TTTaff	Nddff	VVwwW	TTapp	Heute 06 Uhr GMT TTTaff	Nddff	VVwwW	PPPTT	NChCC	GEapp	7RRTT	sTTT	RHsss	ss
Bremerhaven	6	129	08–13	33210	80012	12215			o								06–01	13301	83010	30110	11448	61312	70008	17039	04064	
Bremen	4	224	08–05	22904	80012	11419	06–04	02503	16112	28807	00900	60213	05–01	12501	03410	05307	07–01	12501	40104	30608	00941	61311	70004	17031	04062	
Berlin-Dahlem	51	381							o								07–09	23206	80030	29711	21400	60320	70009	19071	00080	
Berlin-Tempelh	48	384	07–11	32705	81020	15221	08–11	32906	81030	26712	35600	61109	08–08	32504	81020	11407	07–11	22908	81030	29211	21400	60318	70010	—090	97–––	
Kassel	187	438	08–07	73406	81010	14217	07–00	70000	81031	29611	757––	64111	06–00	30000	80011	09307	08–00	20000	40051	31312	22600	60309	70009	—058	97112	
Nürburg □	611	510	06–––	23202	75052	08316			o								05–––	03209	60050	58609	00900	60308	70006	—068	00–––	
Koblenz	97	515							o								06–00	30000	10100	31308	36100	60307	70008	–––––	00088	
Fuchskauten □	657	523	05–––	10209	81020	08416			o								07–––	00403	70100	52208	00900	60305	70005	—006	97118	
Limburg/Lahn	130	525							o								06–02	00502	25100	31707	00900	60310	70004	—009	00096	
Gießen	185	532	05–05	23204	81020	13323	05–00	50000	81030	29310	55500	61111	04–00	20000	60102	07205	06–00	00000	50100	30908	00900	60208	70006	06043	00117	
Bad Wildungen	280	535							2								07–00	00000	40050	30411	00900	60307	70005	—042	00123	
Schlüchtern	205	539	07–02	23401	82010	09419	05–02	02301	70100	29606	00900	64113	06–00	60000	70100	07102	06–01	22301	70102	30707	25600	60408	70005	—037	00088	
Schenklengsfeld	314	543							o								07–00	10000	50100	31408	00901	60409	70004	—035	00–––	
Wasserkuppe □	921	544	02–08	13607	75010	08313	04–07	23607	40100	20907	00930	64104	04–06	63605	50102	06300	06–10	63608	20102	21606	5518–	61407	70006	14034	97090	
Thier-Petrisberg	273	609	06–00	10000	81010	12413			o								06–01	00000	30020	31108	00900	60206	70007	16048	00121	
Erbeskopf □	817	615	04–––	10000	99010	10415			o				03–––	00000	81020	07302	05–––	03402	81020	31308	00900	60304	70006	—043	00134	
Mainz	131	632	10–05	13403	83020	15420			o								08–04	13402	81020	31012	00940	60412	70009	—064	97117	
Kl.Feldberg/Ts □	806	635	04–17	13414	82020	08314	03–18	53415	82030	32407	51500	60204	03–12	23610	82012	06302	03–14	13610	70052	35308	00980	60406	70005	—027	01112	
Frankf.Rhein-Main	110	637	05–15	13512	81020	14323	07–07	52206	81030	29512	55700	61107	08–00	30000	79022	10104	05–10	10208	79020	30711	15800	60307	70007	20054	00100	
Frankf. Stadt	103	638	07–07	13203	81010	15319	07–07	43504	81030	29113	45700	60209	07–05	33601	81012	11204	07–10	13602	80022	30111	00980	60306	70010	14079	94099	
Darmstadt	263	639	06–13	13409	82020	14221	05–09	30207	82030	29412	35600	61110	05–07	20206	81020	11000	06–10	10407	65050	30411	1144o	60409	70010	16058	97106	
Würzburg	259	655	08–02	30000	81020	14217	08–05	12704	81010	29110	00940	60209	07–03	23102	80100	08402	07–02	10000	50100	30309	12640	60208	70007	—057	02070	
Bad Kissingen	223	658	08–02	20000	82020	13216	06–00	10000	80030	29508	15700	60211	05–02	40000	70100	06204	06–00	50000	70100	31108	1868o	60211	70005	—045	00090	
Bamberg	382	670	05–11	63107	82032	14213	06–06	30505	81022	28511	00960	60209	06–08	10507	81020	09201	06–04	40503	81020	29611	1143o	61411	70007	—065	03–––	
Coburg	330	671							2								06–––	23102	81020	28408	00930	61305	70007	—035	02–––	
Bayreuth	341	681	10–00	70000	75022	13311	08–00	40000	75012	29410	45700	60308	05–00	20000	50100	07207	07–00	50000	50100	30609	555oo	61307	70006	—060	94023	
Hof	567	685	09–02	32902	81018	10215	06–00	13406	60108	29908	14540	60211					07–02	63402	30100	30409	0098–	61208	79705	07031	92019	
Weiden	396	688	03–03	23202	81018	10313	09–02	21201	60108	28710	00930	67107					08–02	43601	60100	29709	4553o	61210	79707	—058	03015	
Silberhütte □	829	692	08–09	73306	82058	11310	08–03	70902	81108	29610	757––	60204	07–11	90408	03412	09300	06–07	50404	81104	30409	545oo	61408	79707	—054	05016	
Meinbiel/Wnstr □	556	708							o								05–––	03602	40050	64309	00900	60403	70008	—072	01–––	
Neustadt/Weinstr.	146	723	06–20	02713	81020	14319	06–15	12909	75050	30408	15500	60300	06–15	12909	75050	08300	06–10	02305	81020	30911	00900	60405	70008	–––––	01–––	
Baden-Baden	125	725	08–––	11806	81020	15213							06–––	20000	81000	08304	09–––	10404	60100	30313	15700	60207	70006	–––––	97–––	
Karlsruhe	115	727	05–02	10202	81012	13314	06–00	10000	81020	29409	15700	60211	06–00	10000	80020	07302	08–00	00000	25100	30310	00900	60405	70006	12046	97081	
Mannheim	97	729	09–04	03603	83010	15316	07–05	03403	81020	28911	00900	60212	07–07	10405	80030	09201	08–07	10406	81020	29912	11600	60409	70008	—051	01093	
Königstuhl □	561	732	04–06	13105	83612	12218	04–13	10312	83022	61910	00940	67103	05–11	10310	81020	09300	05–06	10304	81020	62711	11400	60408	70009	—065	02070	
Stuttgart	305	737	07–02	62202	81022	15317	05–02	63202	81022	28215	65800	61104	06–00	30000	81020	12303	06–02	23602	60050	29812	2570o	61308	70011	10–––	01039	
Stuttgart-Echt.	405	738	07–03	72703	81032	14317	06–03	73203	81022	29012	757––	64104	06–03	42702	81012	09401	07–04	23602	80012	29811	2570o	60405	70009	06–––	01–––	
Öhringen	250	742	08–00	50000	81022	14316			2								08–00	20000	81030	30211	21500	60311	70008	—066	91055	
Ansbach	440	755							2								07–06	63604	60052	30111	5563o	61409	70008	—051	94028	
Weißenburg/Bay.	435	761	10–01	60201	81022	12212	08–06	11305	81022	29208	00940	67108	07–01	10000	81020	07200	09–00	10000	81020	29610	00940	60305	70006	—044	97015	
Nürnberg-Fürth	311	763	09–05	62703	81028	13215	09–08	12907	80018	28411	15700	60305	08–04	63202	80030	09204	09–00	10000	80012	29711	1164o	60309	79108	09054	91027	
Regensburg	338	776	12–01	62301	81012	13316	11–06	72303	81022	27912	0097–	64404	08–00	10000	81022	10200	09–06	33205	40102	28812	1574o	60108	70009	—061	02019	
Gr.Falkenstein □	1307	791	06–09	72908	81818	07409	06–09	73608	81028	78006	7087–	61901	05–13	23411	82012	06705	06–13	23411	50402	78406	25–4o	61409	70105	—036	07008	
Freiburg	286	803	08–00	20000	83011	14216	06–08	21203	82020	28312	2470o	67103	06–00	10000	82010	10903	08–02	13601	81020	28711	1564o	60404	70008	09067	97063	
Dreifaltigkeitsbg □	973	818							o								04–––	30905	83020	15509	3550o	61302	70008	—060	96052	
Stotten □	734	836	07–02	62902	86011	11412			2				06–02	22702	80020	08200	07–01	23301	80020	42709	00940	61209	70008	10047	01039	
Ulm	480	838	08–00	60000	81022	14213	08–00	40000	81022	29210	45700	60303	07–04	52402	82022	10601	07–00	60000	81022	29912	657––	61407	70010	—082	91029	

□ = Luftdruck in Stationshöhe

24-std. Bodendruck - Änderung seit gestern 00 Uhr

Mittwoch,

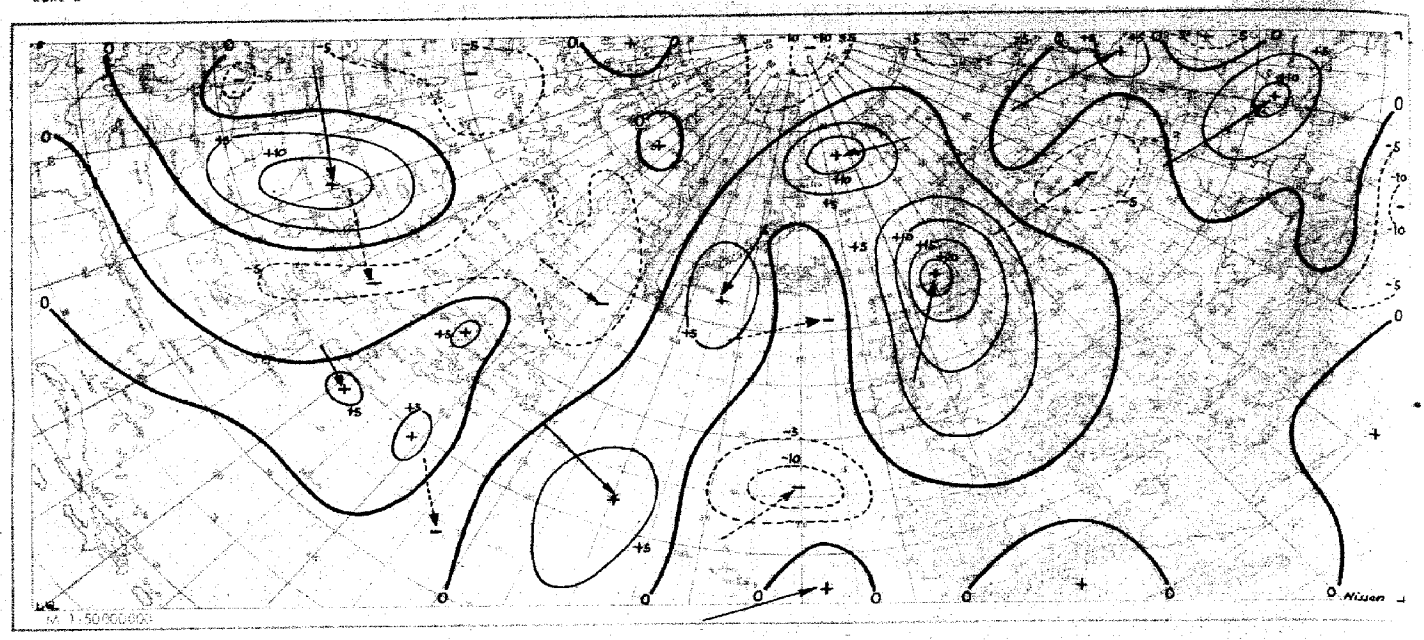

Wetterlage heute 00 Uhr

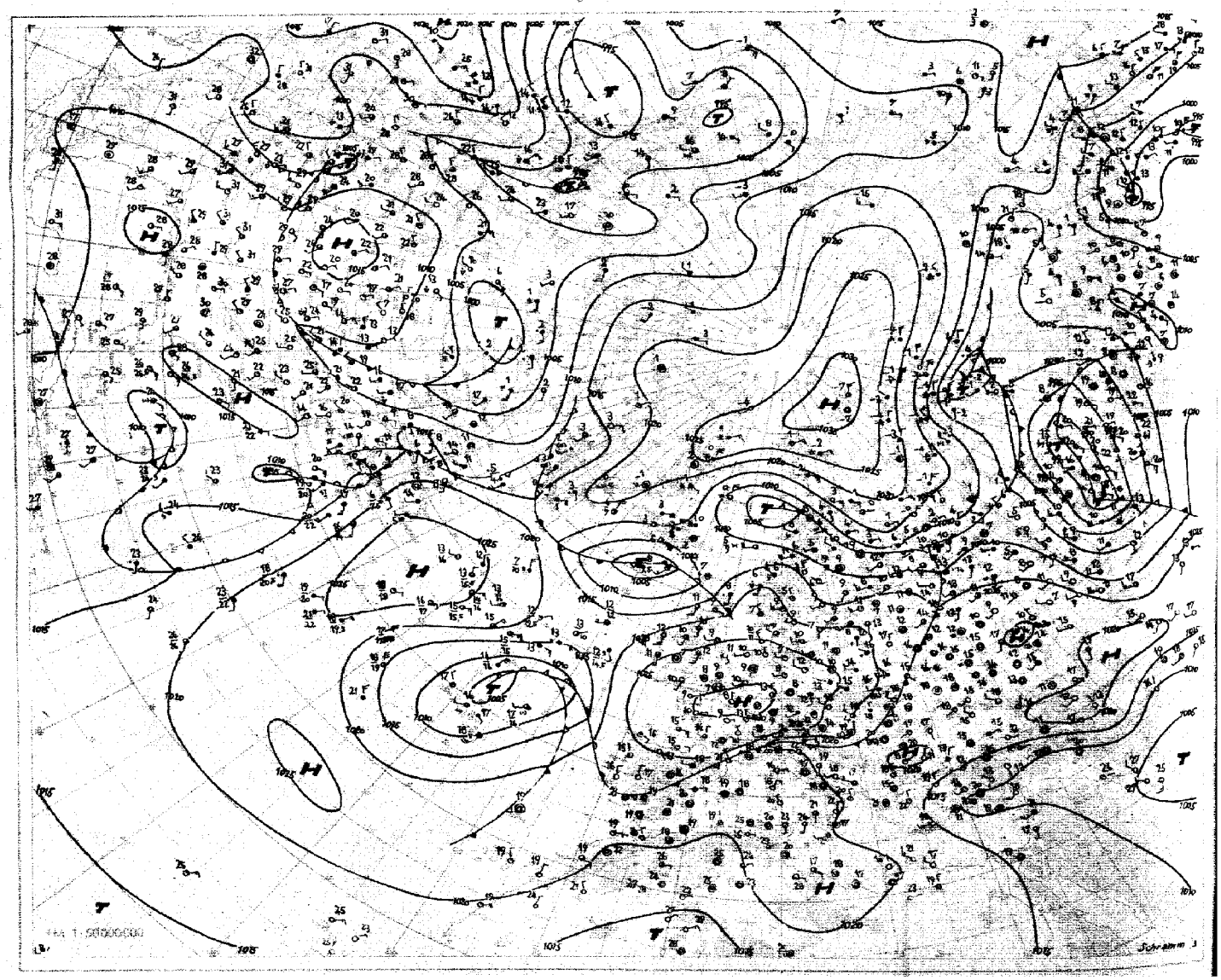

Absolute Topographie 96 mb 03 Uhr (geopot. Dekameter)

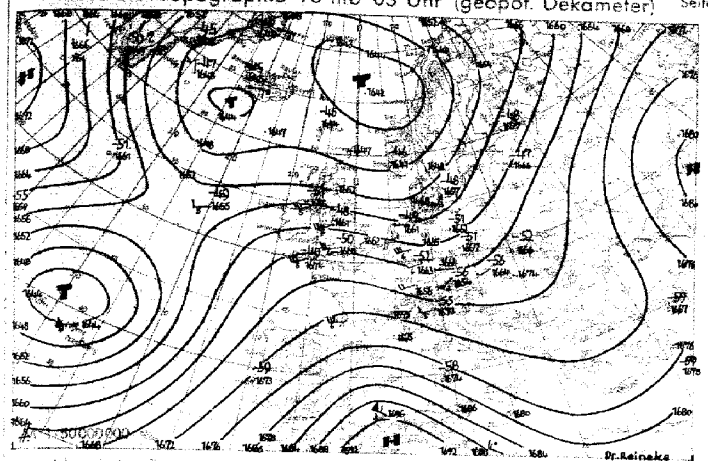

Vorhersagekarte für morgen 06 Uhr

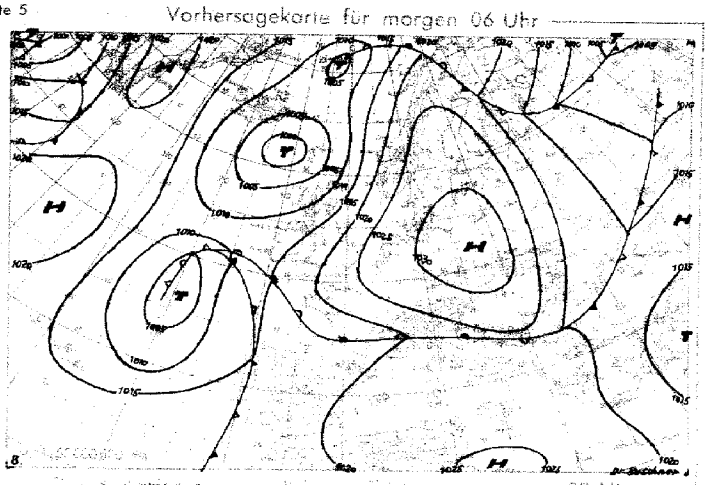

Absolute Topographie 925 mb 03 Uhr (geopot. Dekameter)

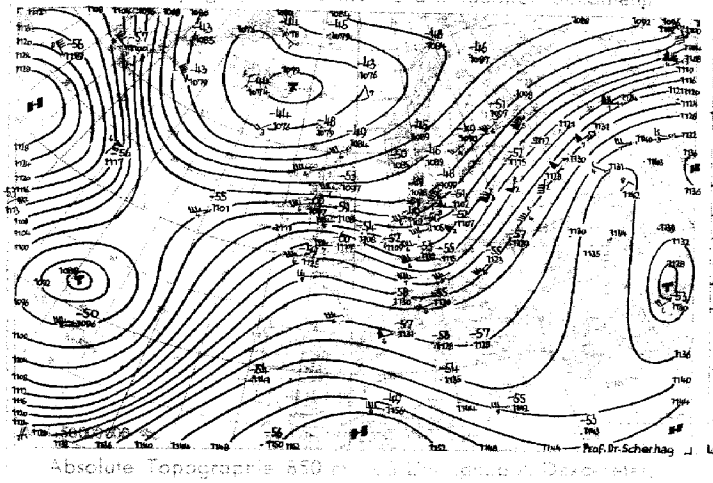

Vorhersagekarte für morgen 06 Uhr

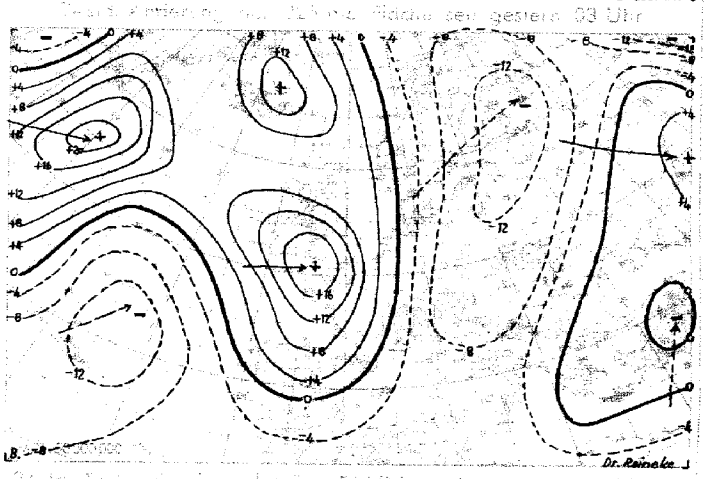

Absolute Topographie 850 mb 03 Uhr (geopot. Dekameter)

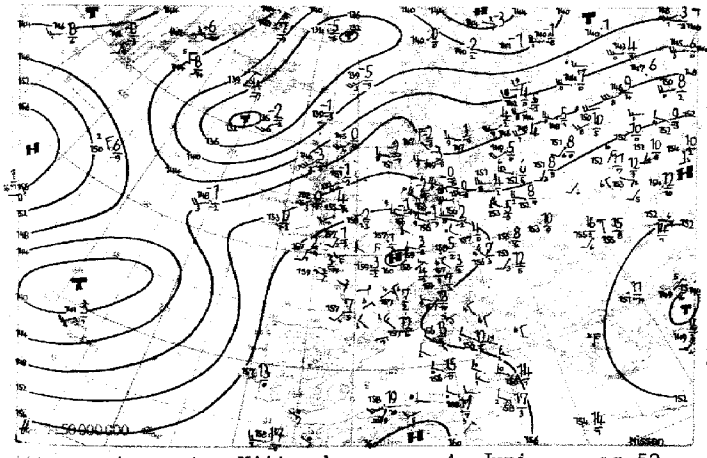

Vorhersagekarte für morgen 06 Uhr

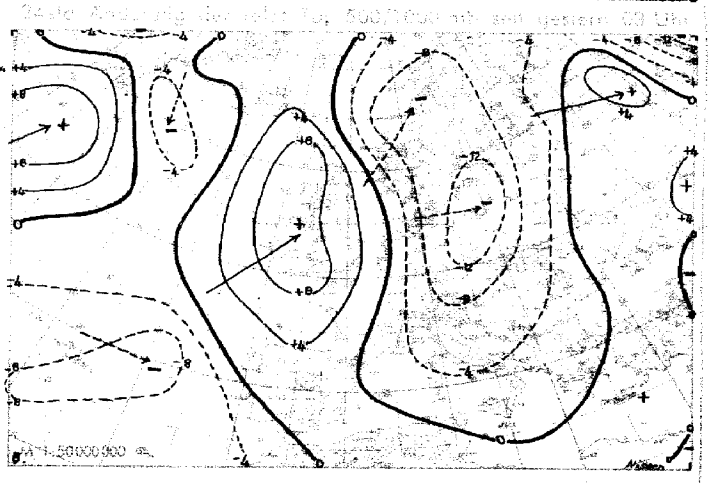

Wetterübersicht Mittwoch, den 4. Juni 1952

Unter nur geringer Abschwächung verlagerte sich der westeuropäische Höhentrog ostwärts und beeinflußte trotz des hohen Bodendrucks gestern noch das Wetter Süddeutschlands. Die mit ihm verbundene troposphärische Abkühlung, deren Kern heute über der südlichen Ostsee liegt, erreichte wieder die Beträge wie am Vortag. Auch das dem Trog folgende Bodendrucksteiggebiet behielt seine Intensität von 2o mb bei; es führte im Norden zur Abschwächung des westnorwegischen Tiefs und im Süden zur Verstärkung des ziemlich rasch von Westfrankreich nach Mitteleuropa gezogenen Hochs, das nun für das Wetter Deutschlands bestimmend wird. Allerdings ist in der Höhe darüber zunächst immer noch nur ein sehr flacher Hochkeil vorhanden, so daß die Ostverlagerung des Bodenhochs anhalten wird.

Auf dem Ostatlantik ist weiterer Druckfall eingetreten, der südlich von Island mit dem Kaltlufttief im Zusammenhang steht, dem durch die von Ostgrönland südwärts fließende Kaltluft neue Energie zugeführt wurde. Da sich das Azorentief gleichzeitig nordostwärts in Bewegung setzte, wurde die zonale mittelatlantische Hochdurchbrücke abgeschwächt und wird nun durchbrochen werden. Damit kann die grönländische Kaltluft weiter südwärts vordringen, so daß in der Höhe das Azorentief Anschluß an das isländische Tief gewinnt und sich ein ausgedehnter Höhentrog bilden kann. Begünstigt wird diese Trogbildung durch den nordwärts gerichteten Warmlufttransport auf dem Westatlantik, wo sich zwischen dem verstärkten westatlantischen Hoch und der nach Nordlabrador ziehenden Störung die südliche Strömung verstärkt hat.

Dr. Buschner

Voraussichtliche Wetterentwicklung:

Das große europäische Hochdruckgebiet verlagert sich langsam weiter ostwärts und läßt die eingeleitete Schönwetterperiode einige Tage lang anhalten.

Prof. Dr. Scherhag

Erläuterungen zum Inhalt des Täglichen Wetterberichts

Die Beobachtungen der synoptischen Stationen sind in der Form des am 1. Jan. 1949 eingeführten intern. Wetterschlüssels veröffentlicht. Dabei bedeuten:

iii = Kennziffer der Station

T_dT_d = Taupunkt in °C (bei neg. Temp. ist 50 addiert)

N = Himmelsbedeckung in Achteln (9: nicht erkennbar)

dd = Windrichtung in 36-teiliger Skala (bei Addition von 50 ist die Windgeschwindigkeit ≥ 100 Knoten)

ff = Windgeschwindigkeit in Knoten

VV = Sichtweite:

x0: < 20 m, x1: 20 m, x2: 40 m usf. bis x9: 180 m, 00: < 200 m, 01: 200 m, 02: 400 m usf. 80: 16 000 m, 81: 20 km, 82: 40 bis 85: 100, 86: 150, 87: 200, 88: 300, 89 ≥ 500 km. Ferner kann gegeben werden 90: < 50 m, 91: 50, 92: 200, 93: 500, 94: 1000 m, 95: 2 km, 96: 4, 97: 10, 98: 20 km, 99: ≥ 50 km

ww = Wetter zur Beobachtungszeit

00-03: keine besonderen Erscheinungen (00: Wolkenentwicklung nicht feststellbar, 01: Wolken dünner werdend, 02 gleichbleibend, 03 zunehmend), 04-09: Dunsttrübung (04 Rauchtrübung, 05 trockener Dunst, 06 Trübung durch Staubteilchen, 07 Aufwirbelung von Staub, 08 Staubtromben, 09 Staub- oder Sandsturm während der letzten Stunde), 10: feuchter Dunst, 11-12: flacher Bodennebel (11 in einzelnen Schwaden, 12 mehr zusammenhängend), 13: Wetterleuchten, 14: Fallstreifen, 15-16: Niederschlag im Gesichtskreis (15: > 5 km entfernt, 16: < 5 km), 17: Donner ohne Niederschlag, 18 starke Böen, 19 Großtromben, 20-29: Hydrometeore während der letzten Stunde (20 Nieseln, 21 Regen, 22 Schnee, 23 Schneeregen, 24 gefrorener Regen, 25 Regenschauer, 26 Schneeregenschauer, 27 Graupel- oder Hagelschauer, 28 Nebel, 29 Gewitter), 30-32: leichter oder mäßiger Staub- oder Sandsturm (30 nachlassend, 31 ohne Änderung, 32 zunehmend), 33-35: starker Staub- oder Sandsturm (33 nachlassend, 34 ohne Änderung, 35 zunehmend), 36-37: niedriges Schneefegen (36 leicht, 37 stark), 38-39: hohes Schneefegen (38 leicht, 39 stark), 40: Nebel im Gesichtskreis, 41: Nebel in Schwaden, 42-49: Nebel (gerade Zahlen: Himmel erkennbar, ungerade: nicht erkennbar, 42, 43: dünner werdend, 44, 45: unverändert, 46, 47: dichter werdend, 48, 49: als Rauhreif niederschlagend), 50-55: Nieseln (gerade Zahlen: mit, ungerade: ohne Unterbrechung, 50, 51: leicht, 52, 53: mäßig, 54, 55: stark), 56-57: Nieseln gefrierend, 58-59: Nieseln mit Regen (58: leicht, 59: stark), 60-65: Regen (Unterteilung wie bei 50-55), 66-67: Regen gefrierend, 68-69: Regen und Schnee (68: leicht, 69: stark), 70-75: Schnee (Unterteilung wie bei 50-55), 76: Eisnadeln, 77: Schneegriesel, 78: einzelne Schneesterne, 79: gefrorener Regen, 80-82: Regenschauer (80: leicht, 81: mäßig, 82: sehr stark), 83-84: Schneeregenschauer, 85-86: Schneeschauer, 87-88: Graupelschauer, 89-90: Hagelschauer (83, 85, 87, 89: leicht, 84, 86, 88, 90: stark), 91-94: Gewitter in der letzten Stunde (91, 92: Regen noch anhaltend, 93, 94: Schnee, Graupel oder Hagel noch anhaltend, 91, 93: leicht, 92, 94: stark), 95-99: Gewitter zur Beobachtungszeit (95, 96: leicht mit Regen, Schnee oder Hagel, 97: stark mit Regen oder Schnee, 98: mit Staub- oder Sandsturm, 99: mit Hagel oder Graupel).

W = **Witterungsverlauf**

0-4: kein Niederschlag (0: heiter, 1: wechselnd bewölkt, 2: stark bewölkt, 3: Staub- oder Sandsturm oder Schneetreiben, 4: Nebel oder starke Staubtrübung), 5: Nieseln, 6: Regen, 7: Schnee, 8: Schauer, 9: Gewitter

PPP = Luftdruck auf NN reduziert in Zehntel mb ohne Hunderterziffer

TT = Temperatur in °C (bei neg. Temperaturen ist 50 addiert)

N_h = Bedeckung mit unteren Wolken (verschlüsselt wie N)

C_L = Tiefe Wolken

0: keine, 1: Cu hum, 2: Cu cong, 3: Cb calvus, 4: Sc vesp, 5: Sc, 6: St, 7: Fs oder Fc unter As, 8: Cu und Sc, 9: Cb cap, —: nicht erkennbar

h = Höhe der Untergrenze der unteren Wolken

0: 0-50 m, 1: 50-100 m, 2: 100-200 m, 3: 200-300 m, 4: 300-600 m, 5: 600-1000 m, 6: 1000-1500 m, 7: 1500-2000 m, 8: 2000-2500 m, 9: > 2500 m

C_M = Mittelhohe Wolken

0: keine, 1: As trans, 2: As opac, 3: Ac trans, 4: Ac lent, 5: Ac undulatus, 6: Ac cug, 7: Ac in mehreren Schichten oder zusammen mit As, 8: Ac cast, 9: chaotischer Ac-Himmel, —: nicht erkennbar

C_H = Hohe Wolken

0: keine, 1: Ci fil, 2: Ci dens, 3: Ci noth, 4: Ci unc, 5: Cs Aufzug noch < 45°, 6: > 45°, 7: Cs den ganzen Himmel bedeckend, 8: Cs nicht größer werdend und nicht den ganzen Himmel bedeckend, 9: Cc, —: nicht erkennbar

0 = Gruppenkennziffer

E = Erdbodenzustand

0: trocken, 1: naß, 2: überschwemmt, 3: hartgefroren und trocken, 4: Glatteis, 5-7: nasser Schnee (5: weniger als die Hälfte bedeckend, 6: mehr als die Hälfte bedeckend, 7: geschlossene Schicht), 8-9: trockener Schnee (8: mehr als die Hälfte bedeckend, 9: geschlossene Schicht)

a_1 = nähere Charakteristik der Drucktendenz a

(1, 2, 3: Extremwert trat 0-1h, 4, 5, 6: 1-2h, 7, 8, 9: 2-3h vor Termin ein, und nach diesem Extremwert wurde die unter pp gemeldete Gesamtdruckänderung bei 1, 4, 7 um < 1, bei 2, 5, 8 um 1-3 und bei 3, 6, 9 um > 3 mb überschritten.

a = Luftdrucktendenz

0: ∧, 1: ⌐, 2: ⁄, 3: ⁄, 4: ∨, 5: ↘, 6: ∖∖, 7: ∼, 8: ∖, 9: ∖∖∖

pp = Betrag der dreistündigen Druckänderung in Zehntel mb

7 = Gruppenkennziffer

RR = Niederschlagsmenge seit 12 Stunden

01-55: 1-55 mm, 56: 60 mm bis 90: 400 mm, 91: 0,1 mm, bis 96: 0,6 mm, 97: gering, nicht meßbar, 98: > 400 mm, 99: Messung unmöglich

T_eT_e = Extremtemperatur von 6-18h bzw. 18-6h in °C (bei neg. Temp. ist 50 addiert)

ss = Höhe der Gesamtschneedecke

00-55: 00-55 cm, 56: 60 cm, 57: 70 bis 90: 400 cm, 97: nicht geschlossen, nur Flecken, 98: > 400 cm, 99: keine Messung

T_gT_g = Erdbodenminimum der vergangenen Nacht in Zehntel °C (bei negativen Temperaturen ist 500 addiert)

RR_{24} = Niederschlagsmenge der letzten 24 Stunden (Messung wie RR)

sss = gestrige Sonnenscheindauer in Zehntelstunden

4 = Gruppenkennziffer

f_xf_x = höchste | Windgeschwindigkeit in Knoten in den

f_yf_y = niedrigste | letzten 10 Minuten vor der Beobachtung

Seite 2 enthält oben die 24-stündige Druckänderung von 6 zu 6 mb vom gestrigen Tag 6h bis zum 6h-Termin des Stichtages, wobei Fallgebiete gestrichelt sind und die Pfeile die Verlagerung der Zentren seit dem Vortag angeben. Darunter wird die Wetterlage auf einem großen Teil der Nordhalbkugel wiedergegeben. Die Zahlen geben die Lufttemperatur und bei den Schiffen oben die Luft- und darunter die Wassertemperatur an.

In der Darstellung des Wetters werden zur Abkürzung nur die Symbole für N, dd, ff, und ww verwandt, und zwar in der folgenden zusammengefaßten Form:



ww		
00-03	keine besonderen Erscheinungen	
04-09	Dunsttrübung	∞
10	feuchter Dunst	
11-12	Bodennebel	
13	Wetterleuchten	
14	Fallstreifen	
15-16	Niederschlag im Gesichtskreis	
17	Ferngewitter	
18-19	Tromben	
20	nach Nieseln	
21	nach Regen	
usf	usf bis:	
29	nach Gewitter	
30-35	Staub- oder Sandsturm	
36-39	Schneetreiben	
40-49	Nebel	
50-59	Nieseln	
60-67	Regen	
68-69	Regen und Schnee	
70-75	Schnee	
76	Eisnadeln (Polarschnee)	
77-79	Schneegriesel	
80-82	Regenschauer	
83-84	Schneeregenschauer	
85-86	Schneeschauer	
87-88	Graupelschauer	
89-90	Hagelschauer	
91-92	Regen nach Gewitter	
93-94	Schnee, Graupel od. Hagel nach Gewitter	
95,97	Gewitter mit Regen oder Schnee	
96,99	Gewitter mit Hagel	
98	Gewitter mit Staubsturm	

N		
0	wolkenlos	
1-2	heiter	
3-5	halbbedeckt	
6-7	wolkig	
8	bedeckt	
9	Himmel nicht erkennbar	

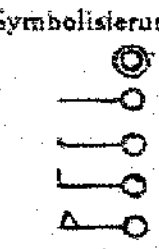

Geschwindigkeit in Knoten	Symbolisierung
0	
1- 2	
3- 7	
8- 12	
48- 52	
123-127	

Bei den Fronten wird die Temperaturänderung am Boden (ausgefüllte Symbole) von der in der Höhe (offene Symbole) unterschieden. Dies ergibt folgende Möglichkeiten:

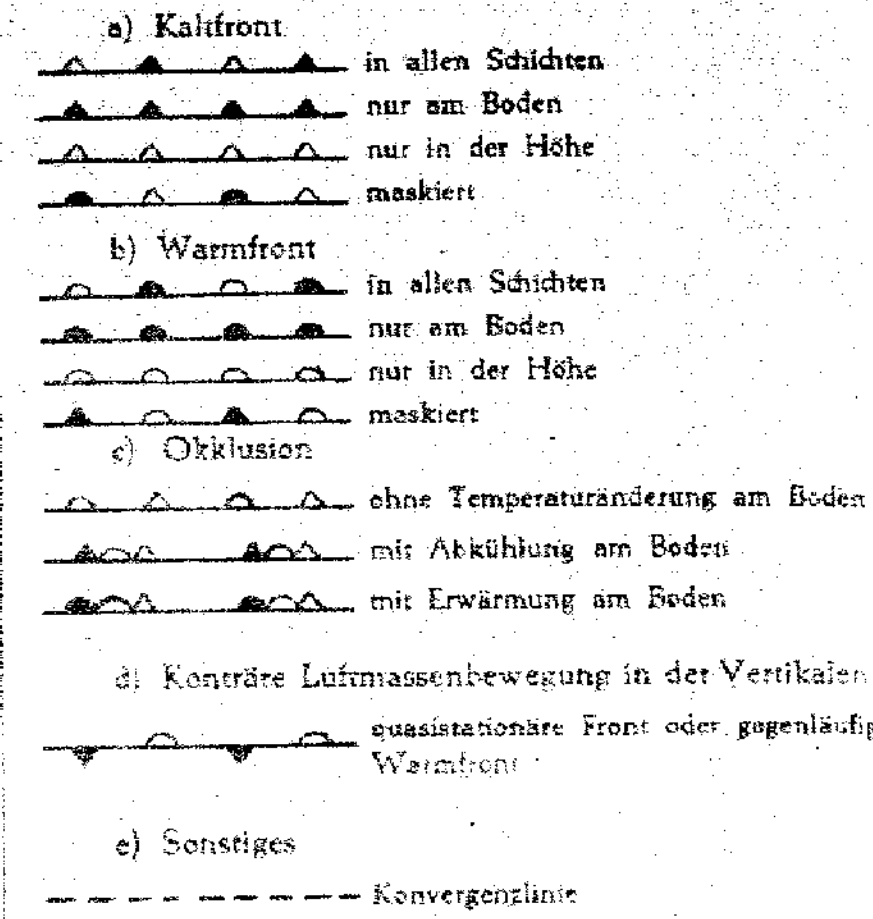

Alle Höhen von Druckflächen **(Seite 3-5)** sind in der Einheit des geopotentiellen Dekameters (das geopot. Meter ist das um 2% verminderte dynamische Meter und daher nahezu identisch mit dem geometrischen Meter) angegeben.

Die Karte der relativen Topographie 500/1000 mb (S. 3 oben) enthält die Einzelwerte in Dekametern unter Fortlassung der Hunderter-Ziffer, in der Karte der abs. Topographie (S. 3 unten) wird die Windgeschwindigkeit in Knoten (je 5 Knoten ein halber, je 10 Knoten ein ganzer Strich, je 50 Knoten ein Dreieck) dargestellt. Auf der linken Seite wird die abs. Topographie in Dekametern (unter Fortlassung der Hunderter-Ziffer) und auf der rechten Seite, durch einen Bruchstrich getrennt, oben die Temperatur und darunter der Taupunkt in °C angegeben. Die Zehnerzahl der Windrichtung wird als kleine Zahl neben den Richtungspfeil gesetzt. Es bedeutet z. B.

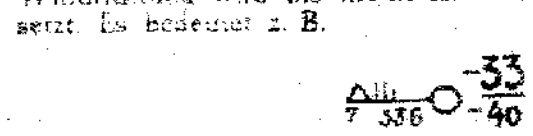

absolute Topographie 500 mb = 536 geopot. Dekameter, Westwind 75 Knoten aus 270°, Temperatur −33° und Taupunkt −40°

Auf Seite 4 sind die aerologischen Beobachtungen der Stationen in der US-Zone übersichtlich zusammengestellt.
Das Eintragungsschema ist am Kopf der Tabelle angegeben. Temperaturen zwischen −0° und −49° sind durch Addition von 50 gekennzeichnet.

Seite 5 enthält Höhenwetterkarten oberhalb der Bodenreibungsschicht (850 mb), für die Tropopause (225 mb) und Stratosphäre (90 mb), wobei die beiden letzteren Flächen so ausgewählt worden sind, daß die relativen Topographien 225/500 mb und 90/225 mb über Berlin im Jahresmittel den gleichen Betrag von 544 geopot. Dekametern aufweisen wie die Schicht 500/1000 mb. Die Änderung der rel. Top. 500/1000 mb ergibt ein Maß für die in der unteren Troposphärenhälfte eingetretene Temperaturänderung und die darüber befindliche Karte (Änderung der abs. Top. 225 mb) ein Maß für die Druckwellen an der Tropopause.

Die Vorhersagekarte bezieht sich auf den 06-Uhr-Termin des folgenden Tages, und die im Anschluß an die Wetterübersicht gegebene Wetterentwicklung gründet sich außer auf die synoptischen Unterlagen auf die Ergebnisse der Untersuchung von Wellen, Spiegelungspunkten, Korrelationen und ähnlichen Fällen.

Als gesonderter Teil des „Täglichen Wetterberichtes" enthält die **„Wetterkarte"** eine Reihe von Ergänzungskarten.

Auf der ersten Seite werden täglich wechselnd Aufsätze und tabellarische Darstellungen über Themen der Wetterkunde und ihrer Randgebiete abgedruckt.

Die Innenseiten bringen die 6-Uhr-Wetterlage über Europa, in der auch die Luftmassenverteilung angegeben wird. Daneben werden die Karte der dreistündigen Luftdruckänderung, sowie die Höhenwetterkarte der 700-mb-Fläche vom 3-Uhr-Termin dargestellt.

Die nach der Übersicht abgedruckte Vorhersage für den nächsten und die folgenden Tage ergänzt die auf Seite 6 des „Täglichen Wetterberichtes" angegebene allgemeine Wetterentwicklung durch präzisere Angaben über die einzelnen Wetterelemente für die verschiedenen Prognosenbezirke.

Auf Seite 4 werden die im Wetterbericht nicht enthaltenen Stationsmeldungen der US-Zone in entschlüsselter Form veröffentlicht, die durch die gleichen Angaben für einige europäische Hauptstädte ergänzt werden, wobei für einige Orte der US-Zone die täglichen astronomischen Daten mit angegeben werden.

Ferner werden die in Erlangen durchgeführten Frühaufstiege vom heutigen und gestrigen Tag graphisch dargestellt und daneben der Höhenwind von München angeschrieben.

Eine Zonenkarte für die Länder der US-Zone dient zur Wiedergabe von wechselnden Darstellungen des süddeutschen Witterungscharakters.

Alle Zeitangaben im „Täglichen Wetterbericht" in Mittlerer Greenwich Zeit (M.G.Z.), in der Wetterkarte in Mitteleuropäischer Zeit (M.E.Z.)

4. Juni 1952 Relative Topographie 500/1000 mb heute 03 Uhr (geopot. Dekameter)

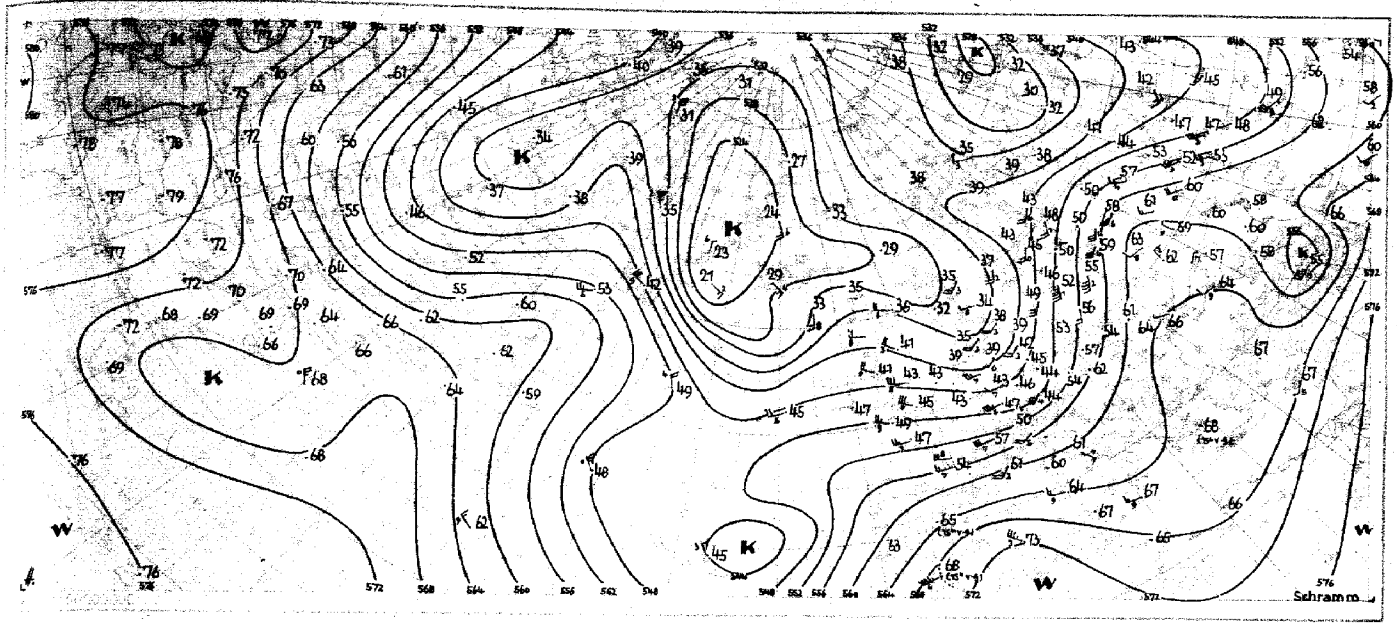

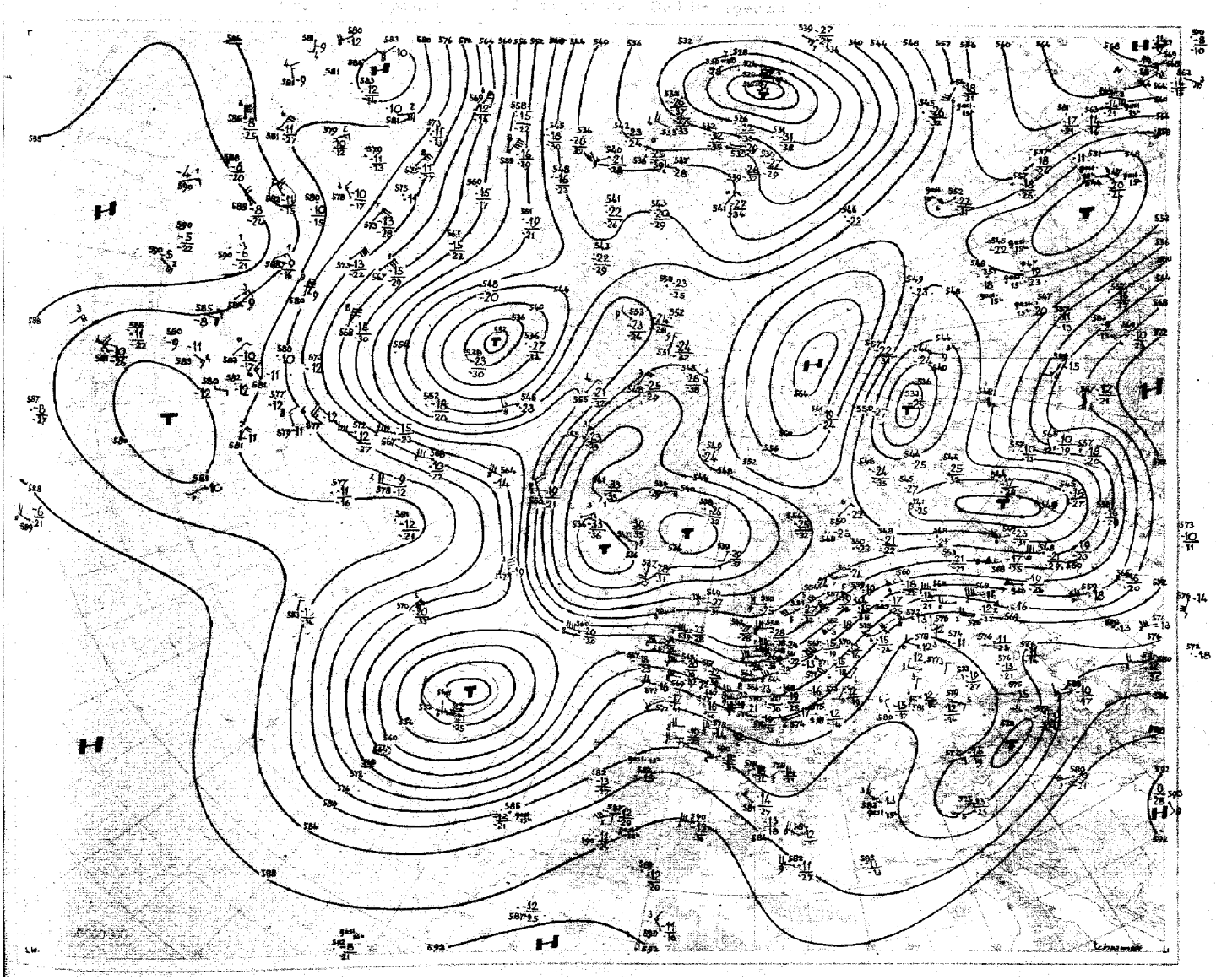

Station	Höhe	iii	Gestern 09 Uhr GMT TdTd4ffx	Nddff	VVwwW	TTapp	Gestern 12 Uhr GMT TdTd4ffx	Nddff	VVwwW	PPPTT	NhChCMCH	6aapp	Gestern 15 Uhr GMT TdTd4ffx	Nddff	VVwwW	TTapp	Gestern 18 Uhr GMT TdTd4ffx	Nddff	VVwwW	PPPTT	NhChCMCH	6Eapp	7RRTxTx	TgTg
Augsburg	480	852	13-o6	725o4	82216	15217	11-o5	729o3	82o26	25617	5257-	6o2oo	1o-14	734o8	82152	167o4	12-o2	7o2o1	82252	[illegible]	835—	[illegible]	[illegible]	
Ingolstadt	367	860	14-o4	827o2	826o6	15314	11-o5	827o3	82o26	25618	885—	6713o					11-o3	631o2	82298	25817	x396o	613oo	[illegible]	
München	521	865	14-o5	827o4	4o616	15213	13-o3	829o2	6o616	26716	574—	611o9	13-o2	716o1	5o1o6	177o5	12-o2	8o4o2	8o216	26214	5857-	612oo	7o217	
München-Riem	526	866	14-o4	836o4	14636	1521o	11-o6	831o4	4o8o6	26415	384—	611o8	12-o4	716o3	8oo28	163oo	12-o8	8o4o8	818o8	26713	5852-	614o2	7o535	34
Landshut	391	873	15—	833o6	8o216	1611o	12—	829o6	816o6	25517	1562-	611o8	12—	723o1	81o16	17oo1	13—	727o1	8o8o6	26o14	1577-	611o1	7o528	
Passau-Oberhaus	409	893	15-o4	731o3	75o32	183o4	15-o6	827o4	75612	24816	372—	6o211	13-o3	831o2	8o1o6	173o5	13-o4	827o3	8o1o6	25716	55546	614o3	7o319	
Feldberg/Schw. ☐	1493	908	o6-16	72512	75416	o61o4	o7-17	72915	82416	579o7	78o—	6o3o3	o5-12	729o7	82o14	o82o1	o4-14	53511	84o14	58oo7	543oo	6o3oo	797o9	24
Friedrichshafen	401	934	14—	824o6	8o616	15316	14—	524o4	75o36	25718	2263o	619o7	12—	724o3	81o32	198o8	11—	7o2o2	81o22	25318	54562	613o3	7o22o	
Kempten-Lenzfried	705	946	12-oo	8oooo	81616	14315	11-o1	727o1	83216	26516	385—	6o3oo	o9-o7	731o5	83o12	187o7	11-o9	734o4	83o22	26315	587—	614o3	7o718	
Oberstdorf	810	948	11-oo	8oooo	4o616	13417	12-o1	72oo1	6oo26	26216	755—	649o3	11-o1	836o1	8oo22	166o4	1o-o2	836o1	8o258	25715	855—	614oo	7o617	
Zugspitze ☐	2960	961	52-o5	936o3	x6737	5o3o8	51-2o	92915	x5717	1765o	9-o—	6o3oo	51-14	93112	x3454	oo3oo	51-o9	934o6	x245o	1765o	9-o—	673oo	7o6oo	2o
Hohenpeißenberg ☐	977	962	11-o9	933o4	x8636	112o9	11-o5	936o3	x9636	14611	9-o—	671o7	13-o6	816o4	4o286	139o8	12-o6	712o4	81156	13712	32472	617o2	71o13	14
Garmisch-Partenk.	704	963	13-oo	8oooo	5o636	14115	12-oo	8oooo	6o616	26o14	3552-	6o2o6	12-o7	836o5	81o26	159o8	13-o5	7o4o2	818o8	24815	55748	618o2	7o816	
Bad Tölz	654	971	14-o4	831o4	4o6o6	153o8	13-o1	831o1	5o6o6	26115	6742-	67111	12-o1	818o1	81o16	159o3	12-o1	816o1	81o16	24816	32647	616o5	7o616	o9
Wendelstein ☐	1735	980	o7-12	9311o	x3636	o71o6	o6-2o	93216	x36o6	349o6	9-o—	6o3o6					o6-15	7321o	83o16	35oo7	763—	612o1	714o7	
Berchtesgaden	542	997	14—	8oooo	15612	153o9	13—	8oooo	25616	25715	774—	611o7					13—	8oooo	81216	26814	3567-	61oo2	7o315	

Station	Höhe	iii	Gestern 21 Uhr GMT TdTd4ffx	Nddff	VVwwW	TTapp	Heute 00 Uhr GMT TdTd4ffx	Nddff	VVwwW	PPPTT	NhChCMCH	6aapp	Heute 03 Uhr GMT TdTd4ffx	Nddff	VVwwW	TTapp	Heute 06 Uhr GMT TdTd4ffx	Nddff	VVwwW	PPPTT	NhChCMCH	6Eapp	7RRTnTn	EsETgTg	RRxsss	ss
Augsburg	480	852	12-oo	5oooo	81o18	132o7	1o-oo	5oooo	81o28	28312	2564o	611o4	o9-oo	2oooo	4o112	1o6o1	o9-oo	2oooo	5o1o4	2921o	oo94o	613o6	797o8	—o78	o3o88	
Ingolstadt	367	860							2								o8-o4	131o2	82o2o	29211	oo93o	61411	7ooo8	—o64	92o26	
München	521	865	11-o1	5oooo	6o1o2	1331o	11-o1	825o1	5o1o2	28113	857—	6o3o2	11-o2	7oooo	6o1o2	127o2	o9-o3	634o2	6o1o2	29o13	15648	612o9	7oo12	—1o7	o2oo2	
München-Riem	526	866	11-o4	718o2	8oo28	131o7	1o-o4	825o4	8oo28	28212	857—	611o5	1o-o3	727o2	64o22	126o2	o9-o3	629o2	481o2	28613	oo952	613o6	79711	24-o9o	o5oo1	
Landshut	391	873	13—	723o1	3o1o8	141o7			8				1o—	723o1	7o112	1o3oo	11—	6o9o1	8o1o2	28313	oo93o	6o1o5	797o9	—o56	o6oo2	
Passau-Oberhaus	409	893	12-oo	7oooo	8oo28	14412	12-oo	8oooo	151o8	27412	863—	645o1	1o-oo	9oooo	x5472	112oo	1o-oo	6oooo	75282	28312	556o1	614o8	7921o	—1o1	o3oo4	
Feldberg/Schw. ☐	1493	908	o2-14	1o212	84o12	o621o	oo-15	6o513	84o32	59oo6	144oo	6o3oo	oo-13	2o811	84o12	o57o6	o1-14	2o712	84o22	586o7	253oo	6o2o2	7ooo4	17o16	97o31	
Friedrichshafen	401	934	13—	8o8o2	82818	1642o	12—	8oooo	82o28	28214	7462-	671o1	1o—	6oooo	81o12	128o2	o9—	2o3o2	75o12	28712	oo93o	614o3	7o411	—o92	o6o37	
Kempten-Lenzfried	705	946	11-oo	8oooo	826o8	13217	11-o1	7o4o1	816o8	29212	66678	6o2oo	1o-oo	7oooo	8o1o6	116o5	1o-oo	7oooo	o1466	2971o	oo93-	614o5	7o21o	—o94	o9o1o	
Oberstdorf	810	948							6								1o-oo	7oooo	81o12	29111	3843o	612o2	7o6o9	18o74	11oo3	
Zugspitze ☐	2960	961	51-o8	934o6	x2777	514o2	52-o5	731o4	x2717	17451	9-o—	679o4	53-o6	929o5	x3457	528o6	53-o5	931o4	x7437	16853	9-o—	673oo	71253	1o—	18ooo	85
Hohenpeißenberg ☐	977	962	o9-o3	7o5o2	811o8	1o217	o9-o5	82oo3	5o6o8	1551o	854—	6o2o1	o8-oo	7oooo	75286	o97o5	o8-o3	7o4o2	75o26	1551o	7257-	614o5	7o7o9	26o99	[illegible]	
Garmisch-Partenk.	704	963	11-12	8o2o8	5o638	12213			8				1o-o1	823o1	6o1o6	1o9o3	1o-oo	8oooo	5o616	2891o	857—	614o7	7111o	—o97	11ooo	
Bad Tölz	654	971							6								1o-oo	7oooo	75o22	28611	oo97-	613o8	79611	o91o7	o2oo7	
Wendelstein ☐	1735	980							6								o4-o8	925o6	x1454	357o4	9-o—	654o4	7o3o4	—o39	17ooo	97
Berchtesgaden	542	997							2								11—	8oooo	3o6o6	28812	675—	612o9	7o211	—114	o4ooo	

Station	Berlin			Wiesbaden			München			Berlin			Wiesbaden			München			Erlangen			Friedrichshafen		
YYGG	o309			o309			o309			o317			o315			o315			o315					
mb	HHHH	TTTdTd	ddff	HHHH	TTTdTd	ddff	HHHH	TTTdTd	ddff	HHHH	TTTdTd	ddff	HHHH	TTTdTd	ddff	HHHH	TTTdTd	ddff	HHHH	TTTdTd	ddff	HHHH	TTTdTd	ddff
41	22o9	99		2223	oo											2215								
96	1655	o2		1671	o1		1669	o4		1666						1668	o4		1671	o3				
100	1629	o2		1645	o1		1643	o4		1639						1642	o3		1645	o3				
200	1182	o5		1195	o3		12o2	11		1193	o5		119o	o2		12o1	11		12o1	11				
225	11o7	o9		1119	o5		1129	o8	226o	1117	o5		1114	o5		1128	o6		1127	o6				
300	922	99		931	95		942	93	2333	929	93		928	96		939	93		938	93				
500	566	7181	2261	571	68	2455	578	657o	1933	566	69	235o	569	71	2447	575	668o	2329	574	6777				
700	3o9	576o	2239	313	566o	2723	315	oo5o	312o	31o	5571	2526	314	5867	2522	314	5355	2646	314	5252				
850	155	o451	2o15	157	o4o2	2815	157	o9o7	3o16	156	o452	2916	159	o6o1	27o4	158	o7o4	2714	157	o7o2	28o9			
1000	o19	17o6	24o7	o22	181o	23o7	o21			o2o	17o3	2911	o23	2oo4	2815	o22			o21					
	PPP	TTTdTd	ddff	PPP	TTTdTd	ddff	PPP	TTTdTd	ddff	PPP	TTTdTd	ddff	PPP	TTTdTd	ddff	PPP	TTTdTd	ddff	PPP	TTTdTd	ddff	PPP	TTTdTd	ddff
Markante Punkte	o1o	84					o62	o1		1o3	o3					o5o	o1							
	o2o	94					13o	o3		125	o3					o8o	o6							
	o35	99		o3o	98		165	o5		15o	o1					116	o2		o9o	o4				
	o5o	99		o5o	99		2o2	12		237	o4					127	o5		125	o1				
	o77	o3		o69	o3		32o	9o	2479	325	89	2391				15o	o5		15o	o6				
	188	o1		116	o3		4oo	79	2247	4oo	78	2369	231	o5		4oo	79	2581	16o	o4				
	4oo	849o		15o	o3		423	7688	2o35	567	64	2545	259	o2		439	73	2461	4oo	789o				
	528	6779	2257	231	o5		458	7o76	2239	575	64	2443	34o	9o	2474	535	6271	2329	59o	5763				
	536	6882	2255	339	9o	2365	612	5556	1729	6o3	62	2436	4oo	81	2473	555	6264	2233	6oo	6o6o				
	576	6377	2263	4oo	8o	2358	717	o1o1	3129	618	62	2533	585	63	2434	588	5862	1838	647	5555				
	662	5977	2241	547	63	2335	76o	o1oo	3135	684	5674	2525	652	58	253o	6oo	5961	183o	666	5656				
	685	5965	214o	637	59	2527	814	o6o3	3o27	753	5264	2629	678	6o77	2523	683	5255	2647	712	5353				
	71o	5658	2239	653	5976	2527	869	111o	3o13	781	5255	2729	725	576o	2519	698	5355	2643	8oo	o353				
	8o3	o152	2325	745	5155	2817	889	1o1o	3112	966	14o2	2912	767	5253	2516	914	1oo9	25o3	9oo	1oo7	28o5			
	o17	18o7	24o4	oo9	181o	23o7	963	1413	36o3	o18	19o4	28o9	o1o	21o5	2714	964	161o	23o1	992	1712	oooo			
41/96	554			552												547								
96/225	548			552			54o			549						541			544					
225/500	541			548			551			551			545			552			553					
500/1000	547			549			557			546			546			553			553					

Station	Berlin			Wiesbaden			München			Berlin			Wiesbaden			München			Erlangen			Friedrichshafen		
YYGG	o321			o321			o321			o4o3			o4o3			o4o4			o4o3			o4o3		
mb	HHHH	TTTdTd	ddff	HHHH	TTTdTd	ddff	HHHH	TTTdTd	ddff	HHHH	TTTdTd	ddff	HHHH	TTTdTd	ddff	HHHH	TTTdTd	ddff	HHHH	TTTdTd	ddff	HHHH	TTTdTd	ddff
41	2211						2211	o3	oooo	2216	oo		2215	oo		2199	o3							
96	1658	o2		1664		2546	1665	o4	oooo	1662	o1		1663	o2	26o7	1654	o6	2216	1664			1666	o6	
100	1632	o2		1638	o2	2546	1639	o4	oooo	1636	oo		1637	o2	26o7	1629	o5	2214	1638	o2		164o	o6	
200	1182	o2		1188	o2	2558	1196	o9	2367	1184	oo	2446	1187	o2	2759	1185	o6	2433	119o	o5		1195	o5	
225	11o7	o5		1112	o3	256o	1122	o8	2358	11o7	o2	225o	1111	o3	266o	111o	o7	2537	1115	o5		112o	o6	
300	921	97	2364	926	97	2565	936	95	2244	92o	97	2362	925	97	2749	924	97	2o37	928	97		934	97o6	
500	565	73	2349	568	71	2638	574	68	2633	564	7385	2531	568	72	2736	567	71	2437	57o	7o8o		574	6981	
700	31o	5769	2619	312	5771	2517	315	5355	2729	3o9	586o	2728	312	5674	2818	312	5758	2722	313	5462		315	5557	
850	156	o351	2718	158	o4oo	26o7	159	o6o4	3312	156	o252	2816	159	o352	29o8	157	o3o2	34o6	158	o5o2		159	o7o2	
1000	o22	14o7	31o9	o23	14o8	3514	o22	-		o22	1oo8	3113	o15	12o6	36o7	o23			o24			o24		
	PPP	TTTdTd	ddff	PPP	TTTdTd	ddff	PPP	TTTdTd	ddff	PPP	TTTdTd	ddff	PPP	TTTdTd	ddff	PPP	TTTdTd	ddff	PPP	TTTdTd	ddff	PPP	TTTdTd	ddff
Markante Punkte	o58	o1								o14	84		o2o	95	26o8	o25	oo							
	o73	oo								o25	98		o5o	o1	26o8	o78	o7	2313				o78	o5	
	o89	o4					o36	o2	oooo	o37	oo		o77	o3	26o8	o88	o3	2315				145	o2	
	129	oo					o5o	o4	o813	o7o	o2		14o	o1	2659	15o	o5	2425				163	o4	
	136	o3		11o	o4	2548	15o	o3	2548	115	o1	2566	15o	o2	2655	167	o3	2426				181	o3	
	185	oo		13o	o1	255o	22o	o9	2356	15o	99	2543	165	oo	2647	217	o8	2439	15o	o4		218	o7	
	23o	o6		15o	o1	225o	336	89	2251	236	o3	2249	25o	o4	264o	346	9o	2126	165	o1		281	99o8	
	443	78	2345	243	o4	2567	4oo	79	1933	257	o3	2349	5o7	7183	2736	4oo	83	266o	4oo	8392		3o8	96o6	
	455	78	2445	348	9o	2552	584	6o76	2432	667	5975	2823	66o	597o	2717	635	6o76	2527	59o	6172		39o	8193	
	649	59	2618	4oo	82	255o	595	6o73	2434	685	5866	2726	718	5572	2517	648	6266	2526	6oo	617o		432	7889	
	685	5874	2616	683	5674	242o	643	566o	2641	695	596o	2727	732	5859	2516	672	596o	2525	69o	5461		53o	6578	
	723	5762	2617	7o5	567o	2418	655	5758	2639	8oo	5159	2719	797	5253	2512	725	5557	2817	84o	o5oo		685	5366	
	748	5457	2718	745	5453	2415	746	oo5o	2722	973	1oo7	3116	9o7	o8oo	36o9	739	5557	2815	92o	1oo5		77o	152	
	947	1oo3	2916	8oo	5o52	2811	92o	121o	36o3	986	o9o8	3117	oo4	13o6	27o7	919	o8o2	361o	975	11o7		94o	13o7	
	o2o	15o7	31o7	o11	15o9	361o	965	1211	2oo2	o21	11o8	31o5	o13	12o7	36o6	965	111o	25o3	994	o9o8		98o	111o	
41/96	553						545			554			552			545								
96/225	551			552			543			555			552			544			549			546		
225/500	542			544			548			543			543			543			545			546		
500/1000	543			545			552			542			553			544			546			55o		

Ergänzungen

Station	Höhe	iii	TgTgTnTn	RRxsss	ss
Geisenheim	109	628			
Ellwangen	439	749	—o6	91o22	
Freudenstadt	798	815	15-o7	92o33	
Tübingen	370	826	2o-o6	97o54	
Donaueschingen	821	917	18-o9	o1o81	
Konstanz			21-12	93—	

Wolkenzug

iii	YY-GG	Cddvv	Cddvv	iii	YY-GG	Cddvv	Cddvv
685	o3-o9	42513					
543	o8-18	42606					
635	04-07	33308					
963	04-07	42904					

	Mittelwerte der rel. Topographie über Berlin im Juni
552	
556	
552	
55o	

Höhenwinde

Schlüssel	ddff	ddff	ddff	ddff	ddff	ddff
Station	Bremen		Kassel		Frankfurt/M	
YYGG					o3o9	
16200 m						
11700 "						
11100 "						
9000 "						
5400 "						
3000 "						
1500 "					2614	
0 "					27o2	
Station	Karlsruhe		Stuttgart		Erlangen	
YYGG	o3o9		o3o9	o32o	o4o3	
16200 m						
11700 "						
11100 "						
9000 "						
5400 "						
3000 "						
1500 "	2823		2612	3412	33o7	
0 "	21o7		23o4	32o3	27o2	
Station	Heidelberg		Friedrichshafen			
YYGG			o314	o4o2		
16200 m						
11700 "						
11100 "						
9000 "						
5400 "						
3000 "			2518	2711		
1500 "			27o8	29o9		
0 "			26o4	oooo		

☐ = Luftdruck in Stationshöhe

Täglicher Wetterbericht

Herausgegeben vom Deutschen Wetterdienst in der US-Zone, Zentralamt Bad Kissingen

Erscheint täglich, Postbezug monatlich 5.– DM

Bei unregelmäßiger Lieferung sind Beschwerden immer an das Zustellpostamt zu richten.

Nachdruck verboten. Verlagsort Bad Kissingen

Jahrgang: 1952

Donnerstag, den 5. Juni

Nummer: 157

Station	Höhe	iii	Gestern 09 Uhr GMT TTdff	Nddff	VVwwW	TTapp	Gestern 12 Uhr GMT TTdff	Nddff	VVwwW	PPPTT	NhCLhCMCH	6aapp	Gestern 15 Uhr GMT TTdff	Nddff	VVwwW	TTapp	Gestern 18 Uhr GMT TTdff	Nddff	VVwwW	PPPTT	NhCLhCMCH	6aapp	7RRTT	ff
Bremerhaven	6	129	06-02	22801	82030	12309	07-06	13305	82010	31114	11501	64101	05-02	13102	83020	16918	00-04	10903	83030	28816	00901	60706	70016	06
Bremen	4	224	06-04	43403	81020	14408	04-03	40000	81020	31316	41500	60300	05-06	40902	81020	19709	04-04	21303	81020	29217	11601	60811	70019	09
Berlin-Dahlem	51	381	03-16	13010	82020	15307	51-12	43207	81020	30615	41600	60303	02-18	23409	81010	17902	01-04	13104	82010	29616	00901	60608	70017	20
Berlin-Tempelh.	48	384	02-15	23010	81020	14207	02-15	53210	81010	30115	52600	61402	01-16	23112	82012	16903	01-10	03306	82012	29416	00900	60604	70017	
Kassel	197	438	06-02	43202	81020	14103	04-02	53602	81020	31016	52600	64903	04-05	40504	81012	17808	04-05	20302	81012	28717	24600	60813	70017	
Nürburg □	[illegible]	510	02—	33605	81030	12300	04—	53405	81030	58114	52500	60804	03—	33609	81012	16910	03—	10905	81012	55915	00901	60612	70016	
Koblenz	97	515	06-05	10202	50050	16902	03-05	30202	81020	29519	31500	60810	03-05	30203	82020	21816	02-05	30702	82020	26620	[illegible]	60613	70021	
Fuchskauten □	657	528	04—	20407	82030	10306	01—	50707	81021	52413	51400	60704	01—	51205	81022	15607	01—	21603	81012	50914	24500	60708	70015	
Limburg/Lahn	[illegible]	526	09-05	20702	80020	16902	06-10	41305	81020	30018	42500	60707	04-05	40503	81022	19711	04-03	20703	81012	27719	11601	60713	70022	
Gießen	186	532	05-07	13603	80030	15300	52-08	43606	81030	29318	42500	60808	03-06	53603	81010	19808	02-03	10803	82010	27119	00901	60813	70020	11
Bad Wildungen	280	535	02-08	20205	81030	14105	04-10	50405	81020	29916	52600	64904					02-02	10401	87021	28216	00901	60607	70017	
Schlüchtern	208	[illegible]	08-05	43603	81030	15300	03-05	60902	81030	29518	62600	67904	04-06	33405	82012	20808	05-04	10203	82012	27419	14601	60613	70020	
[illegible]	314	[illegible]	06-08	30403	82030	14103	04-00	50000	81030	30115	51700	67603					04-06	00303	81012	28117	00900	60611	70017	
Wasserkuppe □	921	544	02-08	33505	81011	09305	02-08	43505	82030	22310	41400	60302	02-09	43605	81022	13906	02-07	13606	81012	21111	14500	60706	70013	12
[illegible]	[illegible]	[illegible]	08-09	13604	80030	15203	06-06	13602	81020	29119	11600	60810	04-14	10208	82020	20815	05-16	10210	82020	26119	00901	60713	70021	16
[illegible] □	[illegible]	[illegible]	04—	10505	82030	14302	03—	13205	99020	29515	11600	64906	04—	10909	99020	13913	02—	11409	99020	26617	00901	60612	70019	
[illegible]	[illegible]	[illegible]	06-06	10203	82030	16102	07-04	31003	82020	30019	31600	67909	08-08	20606	82011	21811	08-09	10406	81020	27020	00901	60816	70021	
[illegible] □	[illegible]	[illegible]	03-12	23608	80030	11106	04-12	33206	81020	35313	32600	64906	02-12	30907	81020	13906	02-13	10611	81010	33912	00901	60608	70014	
[illegible]	[illegible]	[illegible]	06-10	10408	81020	17202	04-18	30212	82020	29618	31700	60709	02-18	10908	82020	19813	04-10	10705	82020	27020	00901	60613	70021	20
[illegible]	[illegible]	[illegible]	06-13	10406	80020	17104	03-17	53605	82030	29220	51700	60809	04-12	20405	82020	22808	05-09	10603	82030	27021	00901	60613	70023	18
[illegible]	[illegible]	[illegible]	08-10	13605	81030	16101	06-10	23606	81020	28920	21600	67905	04-11	10206	81010	20808	04-06	10505	81020	26818	00901	60615	70021	15
[illegible]	[illegible]	[illegible]	08-09	23607	81020	15203	05-05	53403	81021	29019	52600	67904	05-00	50000	81021	20710	06-03	10702	81011	27419	11600	60706	70020	
[illegible]	[illegible]	[illegible]	07-01	30401	70052	16801	06-06	60504	81022	29518	62600	64604	05-05	53403	81022	20709	04-04	13603	81012	27419	11700	60610	70021	
[illegible]	[illegible]	[illegible]	09-03	10502	81011	16103	07-07	60000	81021	29017	62600	61200	06-08	33604	82022	18908	06-04	10402	81012	27516	14600	60608	70019	
[illegible]	346	[illegible]					06—	42902	81020	27318	42500	60704					07—	13102	81022	26017	14700	60707	70019	
[illegible]	[illegible]	[illegible]	08-05	33002	75052	16003	08-05	63602	81022	29517	62500	60200	07-05	33602	81012	20905	07-07	10404	81012	28416	14600	60507	70020	
[illegible]	[illegible]	[illegible]	06-06	40404	81022	12207	06-06	70404	81032	30313	485—	60301	07-14	30210	81012	14904	06-11	10409	80012	29313	15600	60604	70015	16
[illegible]	[illegible]	[illegible]	08-12	30410	70050	15203	07-12	60208	80030	28716	32670	60701	06-08	43606	80022	18705	06-12	20408	80010	27816	22640	61504	70019	
[illegible]	[illegible]	[illegible]	05-05	53302	81052	12306	07-04	70302	82052	31113	655—	60301	05-08	40206	81052	15704	06-08	20206	81052	30413	22540	60703	70015	
[illegible]	[illegible]	724	04—	10405	40050	14203	03—	33205	80020	64217	31400	67904	01—	10205	81020	18805	02—	00202	81020	62117	00900	60813	70019	
[illegible]	[illegible]	[illegible]	05-10	10407	81030	18204	03-11	30709	81030	29321	31800	67912	02-05	10602	81020	20912	03-06	00302	81010	26721	00900	60613	70022	
[illegible]	[illegible]	[illegible]	10—	10408	80020	19903	07—	30408	81030	28621	32600	60809	11—	13608	81010	23812	07—	00606	81020	25921	00900	60614	70023	
[illegible]	[illegible]	[illegible]	07-11	13606	70050	18904	06-12	23610	81020	28322	22600	61610	04-07	10901	82010	23716	06-08	00807	81010	25622	00900	60610	70024	16
[illegible]	[illegible]	[illegible]	06-07	10706	81030	18901	04-07	20207	81030	28820	21600	60805	04-06	11305	82020	22919	04-07	10507	82010	26021	14601	60609	70022	
[illegible] □	[illegible]	[illegible]	05-03	10302	81030	14104	05-02	40401	82020	62714	41500	67904	05-06	23204	82020	18812	06-07	13403	82020	60414	14501	60711	70018	
[illegible]	[illegible]	[illegible]	06-05	13603	75030	16903	05-05	30203	81020	27918	32600	64608	04-04	30203	82020	21812	04-10	00204	82010	25221	00900	60609	70021	12
[illegible]	[illegible]	[illegible]	07-05	10205	48050	15000	04-03	30402	82020	27619	31600	60808	15-05	30204	82020	19811	06-08	10207	81010	25419	14700	60711	70020	09
[illegible]	[illegible]	[illegible]	08-06	13604	81020	17903	04-06	33605	82010	27920	31600	60809	05-07	30906	81020	21808	06-08	00406	81010	26019	00900	60811	70021	
[illegible]	[illegible]	[illegible]	06-06	10404	81022	15103	04-06	50403	81022	29017	51600	60803					04-08	10506	81012	27517	11600	60607	70018	
[illegible]	[illegible]	[illegible]	11-00	30000	81030	16103	07-09	30405	81020	28318	32700	60300	06-02	30401	81020	19909	06-01	00000	81020	26717	00900	60608	70020	
[illegible]	[illegible]	[illegible]	08-08	13605	81020	16001	06-14	53408	81030	28418	52660	60804	06-09	33405	82020	21705	02-06	10404	82010	27018	14600	60609	70021	14
[illegible]	[illegible]	[illegible]	09-08	40208	81030	16101	06-08	43608	82020	27818	42740	64901	06-10	30206	82012	19707	08-08	10207	82012	26318	12760	60608	70020	
[illegible] □	[illegible]	[illegible]	03-09	53207	82030	09106	06-10	73207	83032	27911	6356—	60201	05-09	70506	83022	10901	04-13	30510	82012	78708	22560	61603	70013	
[illegible]	[illegible]	[illegible]	09-07	23503	75050	16901	09-15	23611	81020	25721	21700	62915	08-19	13410	81020	23820	06-00	10000	82010	22922	14700	60608	70023	20
[illegible] □	[illegible]	[illegible]	06—	43605	83030	13202	06—	40905	83020	11515	48500	61902	06—	40713	82020	15808	05—	20909	82010	13914	21500	60608	70016	
[illegible] □	[illegible]	[illegible]	09-03	33102	81030	14201	06-04	43602	82030	42416	42400	64904	04-08	63606	82020	16806	06-08	10404	82010	41216	11400	60807	70017	11
[illegible]	[illegible]	[illegible]	06-05	20704	82030	16300	05-11	20209	82010	27918	22400	67904	05-08	10705	82010	19809	05-10	00208	82010	26119	00900	60807	70020	

Station	Höhe	iii	Gestern 21 Uhr GMT TTdff	Nddff	VVwwW	TTapp	Heute 00 Uhr GMT TTdff	Nddff	VVwwW	PPPTT	NhCLhCMCH	6aapp	Heute 03 Uhr GMT TTdff	Nddff	VVwwW	TTapp	Heute 06 Uhr GMT TTdff	Nddff	VVwwW	PPPTT	NhCLhCMCH	6aapp	7RRTT	[illegible]	RRsss
[illegible]	[illegible]	[illegible]	07-07	10806	81020	12702				o							06-14	81610	45052	25211	00977	60707	70010	16088	00141
[illegible]	[illegible]	[illegible]	06-05	11003	56110	12301	06-05	11003	48100	28209	00901	60810	05-09	51105	56100	07816	06-08	71205	56100	25709	00906	60807	70007	11055	00146
[illegible]	[illegible]	[illegible]								o							03-16	61510	81030	29711	00906	60604	70006	16049	00151
[illegible]	[illegible]	[illegible]	02-00	00000	81020	14300	02-05	00404	81020	30111	00900	67101	02-00	00000	81020	08000	04-10	21410	81030	29511	00901	60806	70008	—043	00—
[illegible]	[illegible]	[illegible]	06-00	10000	80010	12105	05-04	03402	80020	28810	00900	67909	05-00	10000	50050	09712	07-00	80000	40050	27012	00907	60704	70009	—045	00121
[illegible]	[illegible]	[illegible]	03—	11105	81020	12802				o							05—	31409	75050	52810	00906	60608	70007	—016	00—
[illegible]	[illegible]	[illegible]								o							07-02	30000	20050	25111	00902	60612	70009	——	00120
[illegible] □	[illegible]	[illegible]	01—	01205	81010	10802				o							07—	61403	80052	48709	00902	60809	70007	—048	00136
[illegible]	[illegible]	[illegible]								o							05-00	20000	40100	26306	00901	60704	70004	—014	00133
[illegible]	[illegible]	[illegible]	04-02	00901	82010	14303	04-02	00201	80020	27410	00900	60807	03-02	00402	60050	07811	05-00	30000	50050	25607	00905	60805	70006	05045	00138
[illegible]	[illegible]	[illegible]								o							05-00	40000	50100	26709	00904	60607	70005	—030	00121
[illegible]	[illegible]	[illegible]	06-03	10402	81020	11406	05-02	00201	75020	28606	00900	64904	04-03	03602	75020	05914	07-02	80401	81030	25913	00907	60604	70004	—028	00121
[illegible]	[illegible]	[illegible]								o							07-00	80000	50102	27010	00907	60809	70006	—046	00—
[illegible] □	[illegible]	[illegible]	02-10	10609	75020	08401	03-14	01011	75020	20406	00900	60808	03-18	11215	40050	07712	05-17	61414	60050	18609	00906	60606	70006	20032	00114
[illegible]	[illegible]	[illegible]	05-15	10912	81020	15401				o							06-06	10304	81020	24312	00901	60401	70009	16074	00149
[illegible] □	[illegible]	[illegible]	02—	10000	82020	13300				o							04—	21428	81030	23912	00904	60604	70011	—098	00144
[illegible]	[illegible]	[illegible]	07—	00606	82020	15610				o							09-09	30606	50050	25914	00901	60501	70012	—076	00145
[illegible] □	[illegible]	[illegible]	02-18	10614	81020	10801	03-22	00918	81020	32809	00900	60810	04-20	10916	70050	08714	05-19	60916	40050	30910	00906	60605	70007	—051	00126
[illegible]	[illegible]	[illegible]	07-10	10206	81020	14203	06-08	02006	81020	27111	00900	60806	07-13	03008	64020	10811	07-12	50308	48050	25612	00902	60602	70009	16064	00157
[illegible]	[illegible]	[illegible]	07-04	00202	81010	15204	06-07	00104	81020	27111	00900	60704	06-07	00105	80020	10710	07-06	50202	50050	25511	00901	60604	70009	10075	00143
[illegible]	[illegible]	[illegible]	05-12	10508	82020	14401	05-13	00910	82010	26712	00900	64908	06-14	11110	81020	10713	07-11	41108	80030	25111	00904	60604	70010	17078	00154
[illegible]	[illegible]	[illegible]	06-00	10000	81020	14401	08-00	00000	81020	28012	00900	67902	08-00	00000	40100	09711	06-00	40000	25100	26700	00901	60704	70008	—041	00118
[illegible]	[illegible]	[illegible]	06-00	10000	81020	12407	06-07	00205	81020	29009	00900	67902	05-04	00503	60100	07708	06-03	60302	60050	27810	00906	60703	70006	—047	00111
[illegible]	[illegible]	[illegible]	07-12	00410	50050	13303	07-12	00407	60050	28111	00900	61904	04-07	00905	50050	10809	04-05	01103	70050	26512	00900	60805	70009	—070	00—
[illegible]	336	[illegible]								o							05—	10401	80020	26010	00901	60804	70008	—037	00—
[illegible]	[illegible]	[illegible]	06-00	00000	75020	11407	05-00	00000	60100	30007	00900	61904	04-00	80000	20100	05905	08-02	11301	50100	28408	00901	60609	70004	—041	00116
[illegible]	[illegible]	[illegible]	04-04	00504	60050	08105	04-02	00402	20100	31306	00900	64905					04-04	11304	80020	29008	00901	60709	70004	12503	00072
[illegible]	[illegible]	[illegible]	06-00	00000	50050	11208	05-18	01214	70050	29011	00900	64905					06-18	10812	70050	27113	00901	61707	70008	—054	00099
[illegible] □	[illegible]	[illegible]	06-06	11604	80100	09105	06-12	01808	75100	30308	00900	64906	04-16	01410	60100	06806	05-16	00714	81050	29008	00900	60807	70006	—044	00105
[illegible] □	[illegible]	728								o							05—	61405	30050	59811	00906	60803	70010	—094	00—
[illegible]	[illegible]	[illegible]	04-00	10000	81020	17401	04-10	02707	81020	16911	00900	67907	05-15	02709	81020	09811	06-04	52702	50030	25711	00906	60300	70007	——	00—
[illegible]	[illegible]	[illegible]	07—	10902	81020	14701							07—	00401	81000	09806	08—	20405	81020	24613	00902	60203	70008	——	00—
[illegible]	[illegible]	[illegible]	07-02	10601	81020	14401	07-00	00000	81020	25610	00900	67908	06-00	10000	81030	07610	08-05	10403	81020	24312	00901	60602	70007	08037	00143
[illegible]	[illegible]	[illegible]	06-05	11005	81020	16200	06-06	00905	81020	25910	00900	61907	06-04	10403	81020	09809	07-01	53301	80030	24713	00906	60801	70008	—047	00133
[illegible] □	[illegible]	[illegible]	04.12	10211	81020	12000	04.14	00712	81020	59512	00900	60809	06-10	10709	75020	10714	06-10	30708	81020	58111	00906	60300	70009	—052	00113
[illegible]	[illegible]	[illegible]	07-00	10000	81020	16404	07-00	00000	81020	25812	00900	64909	06-00	00000	81020	10907	07-00	20000	30050	24813	00901	60604	70009	00—	00134
[illegible]	[illegible]	[illegible]	06-04	10403	81020	15204	06-00	00000	81010	26312	00900	61907	06-02	00000	81020	10813	07-04	10902	81020	24912	00901	60400	70010	06—	00—
[illegible]	[illegible]	[illegible]	06-05	00703	75020	13404				o							09-07	40906	40050	24414	00906	60605	70009	—073	00143
[illegible]	[illegible]	[illegible]								o							07-10	11206	30100	27110	00905	60709	70007	—034	00120
[illegible]/Bay.	[illegible]	[illegible]	07-00	00000	81020	10303	07-16	10912	81020	27412	00901	64905	07-18	00912	81020	10809	08-14	01012	81020	25712	00900	60805	70009	—066	00131
[illegible]	[illegible]	[illegible]	07-00	00000	81010	13405	07-03	10902	80030	28311	00901	60803	06-06	00904	60050	10808	07-06	10904	30100	26712	00901	60805	70008	10035	00122
[illegible]	[illegible]	[illegible]	09-02	00401	81010	12108	07-01	02301	81020	28209	00900	61904	06-03	12303	75030	09903	08-01	02301	50100	27010	00900	60707	70006	—046	00110
[illegible] □	[illegible]	[illegible]	05-14	00511	80020	06403	04-11	00511	80020	78805	00900	67902	03-13	10910	50100	05809	01-09	00909	80020	77607	00900	61603	70004	—024	—100
[illegible]	[illegible]	[illegible]	06-16	11310	81020	18404	05-19	01214	81020	23117	00900	64907	07-06	00904	81020	13601	09-00	00000	81020	23115	00900	60701	70011	23079	00142
[illegible] □	[illegible]	[illegible]								o							07—	10918	81020	11810	00901	60602	70008	—066	00116
[illegible] □	734	836	05-07	10806	82020	11603				o			05-13	01111	50050	08713	07-15	11111	60100	38709	00901	60604	70007	20053	00130
[illegible]	460	838	06-05	10203	81020	15405	06-02	13101	60050	27411	00901	67909	06-01	00000	50100	08707	07-06	10204	50050	26011	00901	60705	70007	—052	00119

□ Luftdruck in Stationshöhe

24-std. Bodendruck - Änderung seit gestern 00 Uhr

Donnerstag.

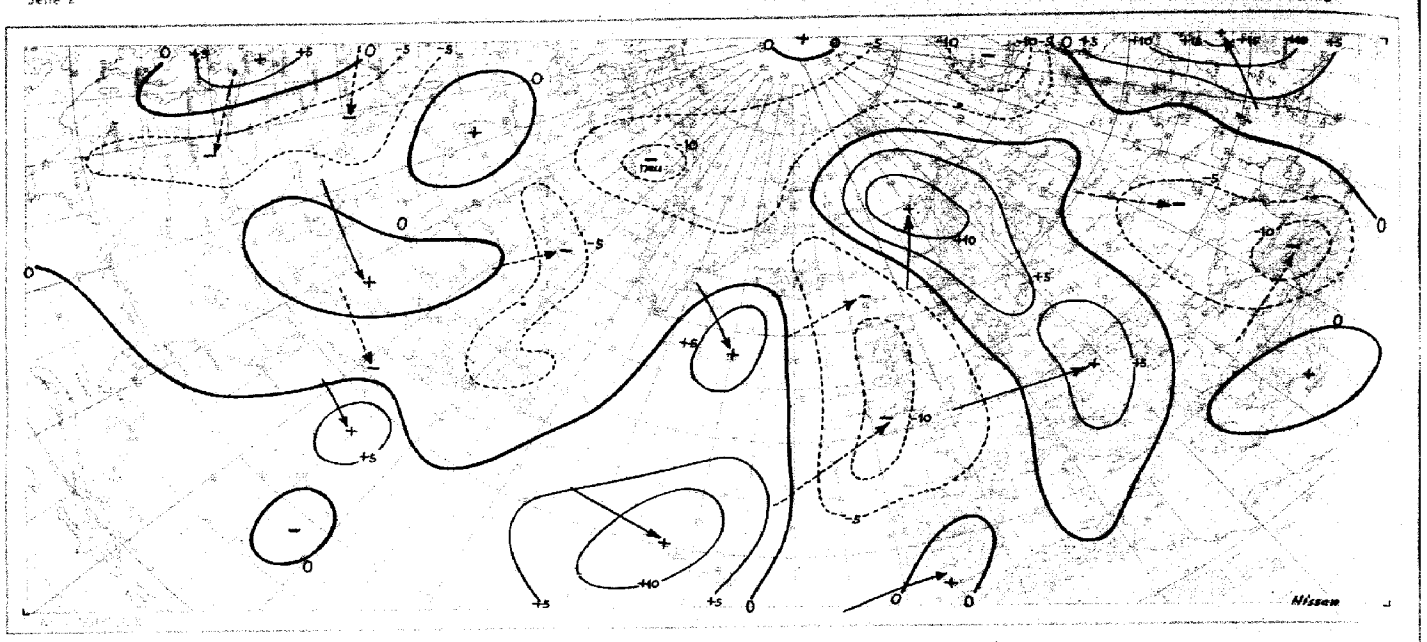

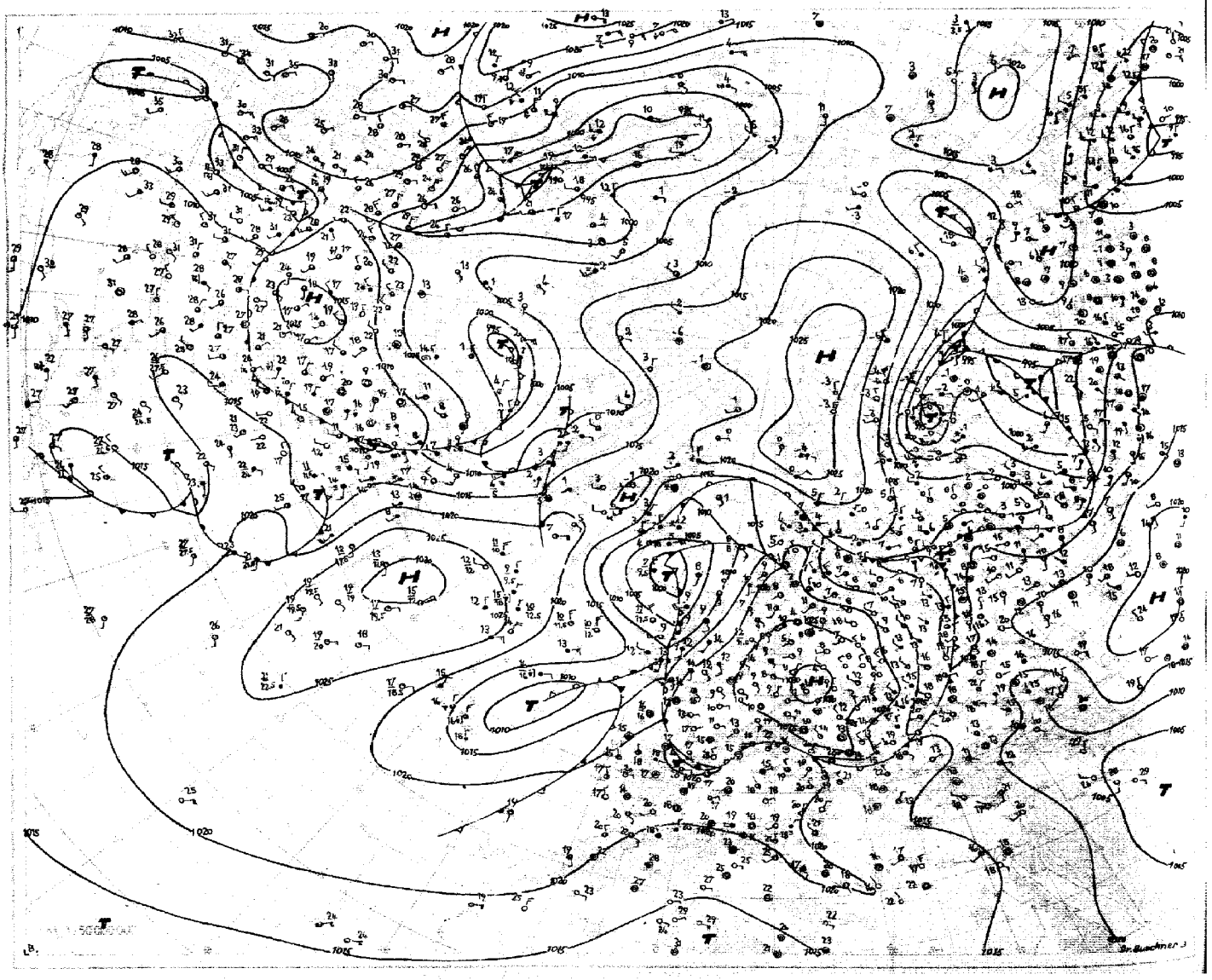

Absolute Topographie 96 mb 03 Uhr (geopot. Dekameter)

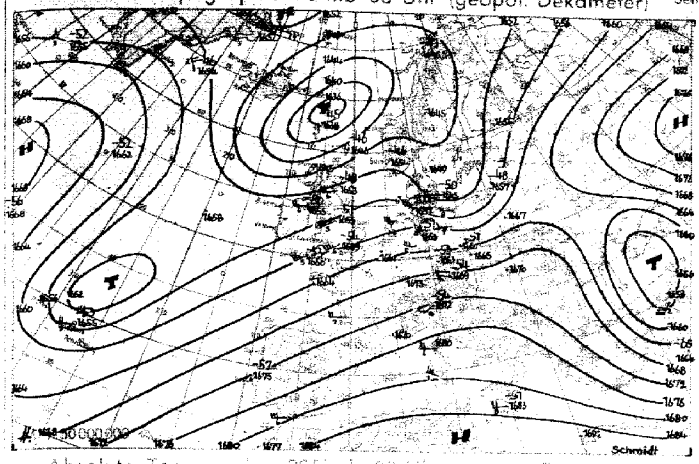

Vorhersagekarte für morgen 06 Uhr

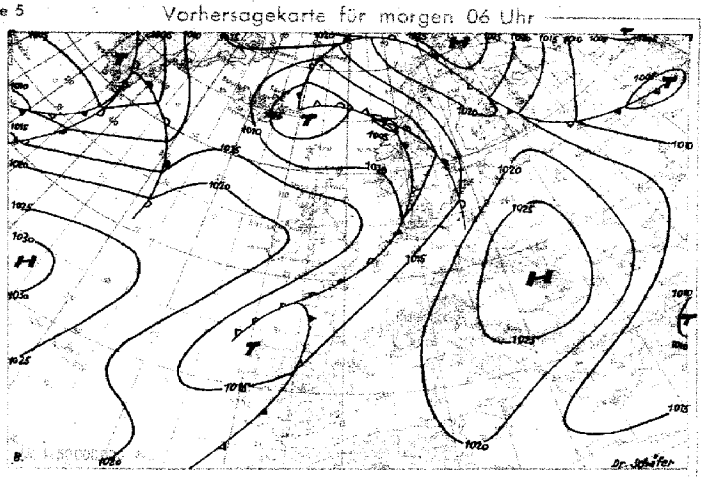

Absolute Topographie 225 mb 03 Uhr (geopot. Dekameter)

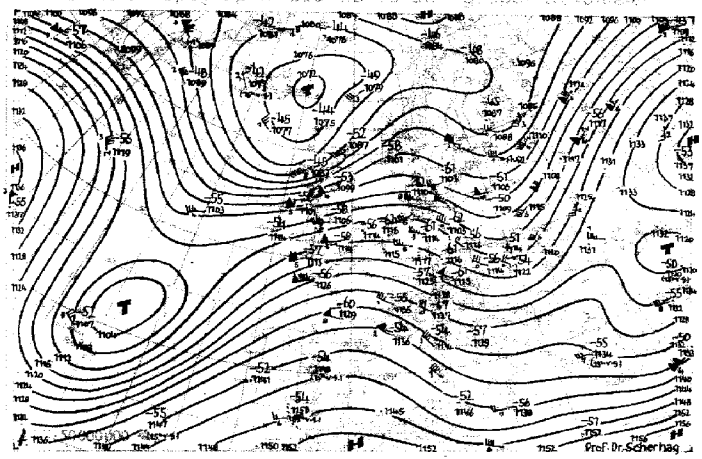

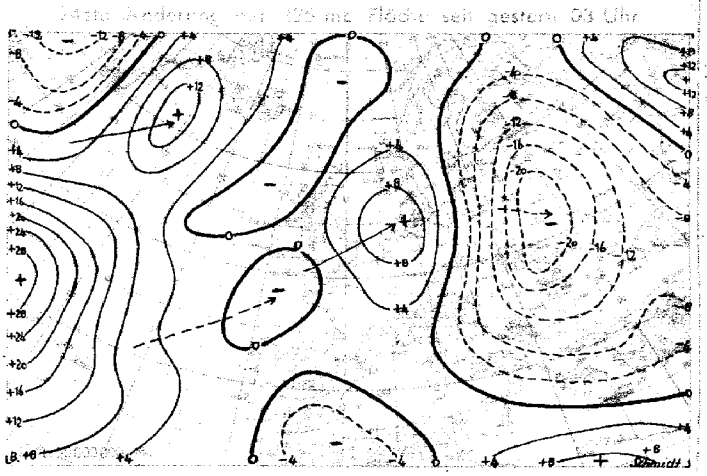

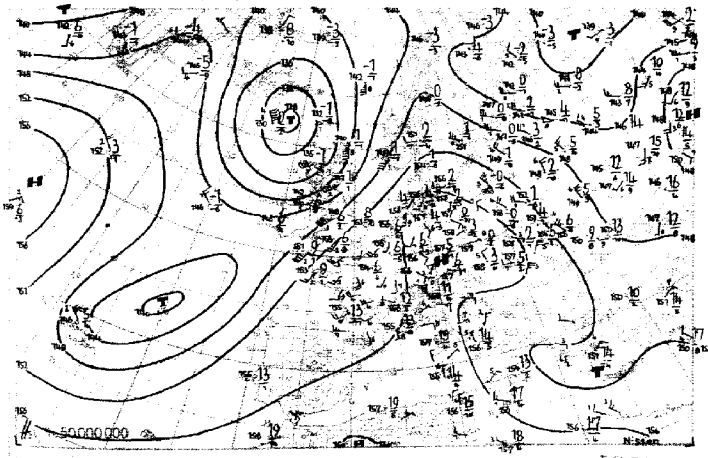

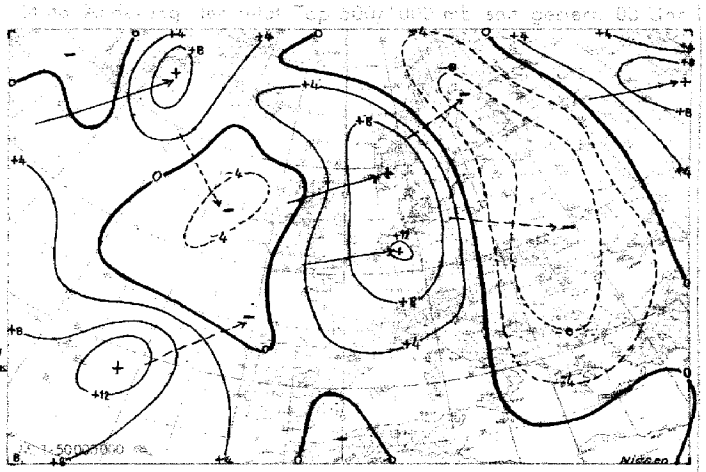

Wetterübersicht Donnerstag, den 5. Juni 1952

Der langsam ost- und nordostwärts gezogene Luftdruckanstieg, der zum Aufbau der inzwischen nach Mitteleuropa hereingewanderten Antizyklone führte, hat beträchtlich nachgelassen. Mit dem Übergang von konvergenter zu divergenter Höhenströmung, die heute über Westeuropa recht deutlich in Erscheinung tritt, ist Luftdruckfall überwiegend geworden. Die Umstellung der Strömung wurde hervorgerufen einmal durch die kräftige Warmluftadvektion nach Norden und Osten auf der West- und Nordseite des Hochs, vor allem aber auch durch den Kaltluftvorstoß auf der Rückseite des nahe Islands gelegenen Tiefs, das unter Verstärkung langsam ostwärts wanderte. Im Gegensatz dazu setzte gegen die Süd- und Westflanke des Azorentiefs Warmluftadvektion ein, die dieses Tief nach Nordosten drängte, wobei es sich am Boden leicht, in der Höhe stärker abschwächte. Das westatlantische Hoch hat sich verstärkt und an Ausdehnung gewonnen, während im kanadischen Küstengebiet und über Grönland Druckfall eintrat. Damit verstärkt sich die Südwest- und Westströmung, die Warmluft gegen die Westflanke des ostatlantischen Troges führt, der sich gegenüber gestern bereits nach Osten verlagert hat, gefolgt von einem verhältnismäßig ausgedehnten Gebiet mit Luftdruckanstieg und troposphärischer Erwärmung. Ziemlich rasch hat sich der vorgelagerte Höhenhochrücken nach Osten bewegt, dessen Kammlinie heute Westdeutschland erreichte, das gestern noch unter dem Höhentrog lag.

Dr.Schäfer

Voraussichtliche Wetterentwicklung:

Das mitteleuropäische Hoch zieht sich zum Balkan zurück. Da hinter der englischen Kaltfront der Druck hauptsächlich über dem Nordseegebiet steigen wird, und ein Resttief nur langsam von den Azoren zur Biskaya wandert, wird der Hochdruckeinfluß morgen über Süd- und Mitteldeutschland noch vorherrschend bleiben.

Prof.Dr.Scherhag

Erläuterungen zum Inhalt des Täglichen Wetterberichts

Die Beobachtungen der synoptischen Stationen sind in der Form des am 1. Jan. 1949 eingeführten intern. Wetterschlüssels veröffentlicht. Dabei bedeuten:

iii = Kennziffer der Station

T_dT_d = Taupunkt in °C (bei neg. Temp. ist 50 addiert)

N = Himmelsbedeckung in Achteln (9: nicht erkennbar)

dd = Windrichtung in 36-teiliger Skala (bei Addition von 50 ist die Windgeschwindigkeit > 100 Knoten)

ff = Windgeschwindigkeit in Knoten

VV = Sichtweite:

x0: < 20 m, x1: 20 m, x2: 40 m usf. bis x9: 180 m, 00: < 200 m, 01: 200 m, 02: 400 m usf. 80: 16000 m, 81: 20 km, 82: 40 bis 85: 100, 86: 150, 87: 200, 88: 300, 89 ≧ 300 km. Ferner kann gegeben werden 90: < 50 m, 91: 50, 92: 200, 93: 500, 94: 1000 m, 95: 2 km, 96: 4, 97: 10, 98: 20 km, 99: ≧ 50 km

ww = Wetter zur Beobachtungszeit

00-03: keine besonderen Erscheinungen (00 Wolkenentwicklung nicht feststellbar, 01 Wolken dünner werdend, 02 gleichbleibend, 03 zunehmend), 04-09: Dunsttrübung (04 Rauchtrübung, 05 trockener Dunst, 06 Trübung durch Staubschwaden, 07 Aufwirbelung von Staub, 08 Staubtromben, 09 Staub- oder Sandsturm während der letzten Stunde), 10: feuchter Dunst, 11-12: flacher Bodennebel (11 in einzelnen Schwaden, 12 mehr zusammenhängend), 13: Wetterleuchten, 14: Fallstreifen, 15-16: Niederschlag im Gesichtskreis (15 > 5 km entfernt, 16 < 5 km), 17: Donner ohne Niederschlag, 18 starke Böen, 19 Großtromben, 20-29: Hydrometeore während der letzten Stunde (20 Nieseln, 21 Regen, 22 Schnee, 23 Schneeregen, 24 gefrorener Regen, 25 Regenschauer, 26 Schneeregenschauer, 27 Graupel- oder Hagelschauer, 28 Nebel, 29 Gewitter), 30-32: leichter oder mäßiger Staub- oder Sandsturm (30 nachlassend, 31 ohne Änderung, 32 zunehmend), 33-35: starker Staub- oder Sandsturm (33 nachlassend, 34 ohne Änderung, 35 zunehmend), 36-37: niedriges Schneetreiben (36 leicht, 37 stark), 38-39: hohes Schneefegen (38 leicht, 39 stark), 40: Nebel im Gesichtskreis, 41: Nebel in Schwaden, 42-49: Nebel (gerade Zahlen: Himmel erkennbar, ungerade: nicht erkennbar, 42, 43: dünner werdend, 44, 45: unverändert, 46, 47: dichter werdend, 48, 49: als Rauhreif niederschlagend), 50-55: Nieseln (gerade Zahlen: mit, ungerade: ohne Unterbrechung, 50, 51: leicht, 52, 53: mäßig, 54, 55: stark), 56-57: Nieseln gefrierend, 58-59: Nieseln mit Regen (56, 58: leicht, 57, 59: stark), 60-65: Regen (Unterteilung wie bei 50-55), 66-67: Regen gefrierend, 68-69: Regen und Schnee (66, 68: leicht, 67, 69: stark), 70-75: Schnee (Unterteilung wie bei 50-55), 76: Eisnadeln, 77: Schneegriesel, 78: einzelne Schneesterne, 79: gefrorener Regen, 80-82: Regenschauer (80: leicht, 81: mäßig, 82: sehr stark), 83-84: Schneeregenschauer, 85-86: Schneeschauer, 87-88: Graupelschauer, 89-90: Hagelschauer (83, 85, 87, 89: leicht, 84, 86, 88, 90: stark), 91-94: Gewitter in der letzten Stunde (91, 92: Regen noch anhaltend, 93, 94: Schnee, Graupel oder Hagel noch anhaltend, 91, 93: leicht, 92, 94: stark), 95-99: Gewitter zur Beobachtungszeit (95, 96: leicht mit Regen, Schnee oder Hagel, 97: stark mit Regen oder Schnee, 98: mit Staub- oder Sandsturm, 99: mit Hagel oder Graupel)

W = Witterungsverlauf

0-4: kein Niederschlag (0: heiter, 1: wechselnd bewölkt, 2: stark bewölkt, 3: Staub- oder Sandsturm oder Schneetreiben, 4: Nebel oder starke Staubtrübung), 5: Nieseln, 6: Regen, 7: Schnee, 8: Schauer, 9: Gewitter

PPP = Luftdruck auf NN reduziert in Zehntel mb ohne Hunderterziffer

TT = Temperatur in °C (bei neg. Temperaturen ist 50 addiert)

N_h = Bedeckung mit unteren Wolken (verschlüsselt wie N)

C_L = Tiefe Wolken

0: keine, 1: Cu hum, 2: Cu cong, 3: Cb calvus, 4: Sc vesp, 5: Sc, 6: St, 7: Fs oder St unter As, 8: Cu und Sc, 9: Cb cap, —: nicht erkennbar

h = Höhe der Untergrenze der unteren Wolken

0: 0-50 m, 1: 50-100 m, 2: 100-200 m, 3: 200-300 m, 4: 300-600 m, 5: 600-1000 m, 6: 1000-1500 m, 7: 1500-2000 m, 8: 2000-2500 m, 9: > 2500 m

C_M = Mittelhohe Wolken

0: keine, 1: As trans, 2: As opac, 3: Ac trans, 4: Ac lent, 5: Ac undulatus, 6: Ac cug, 7: Ac in mehreren Schichten oder zusammen mit As, 8: Ac cast, 9: chaotischer Ac-Himmel, —: nicht erkennbar

C_H = Hohe Wolken

0: keine, 1: Ci fil, 2: Ci dens, 3: Ci noth, 4: Ci unc, 5: Ci-Aufzug noch < 45° h, 6: > 45°, 7: Cs den ganzen Himmel bedeckend, 8: Cs nicht größer werdend und nicht den ganzen Himmel bedeckend, 9: Cc, —: nicht erkennbar

0 = Gruppenkennziffer

E = Erdbodenzustand

0: trocken, 1: naß, 2: überschwemmt, 3: hartgefroren und trocken, 4: Glatteis, 5-7: nasser Schnee, (5: weniger als die Hälfte bedeckend, 6: mehr als die Hälfte bedeckend, 7: geschlossene Schicht), 8-9: trockener Schnee (8: mehr als die Hälfte bedeckend, 9: geschlossene Schicht)

a_x = nähere Charakteristik der Drucktendenz a

(1, 2, 3: Extremwert trat 0-1h, 4, 5, 6: 1-2h, 7, 8, 9: 2-3h vor Termin ein, und nach diesem Extremwert wurde die unter pp gemeldete Gesamtdruckänderung bei 1, 4, 7 um < 1, bei 2, 5, 8 um 1-3 und bei 3, 6, 9 um > 3 mb überschritten.

a = Luftdrucktendenz

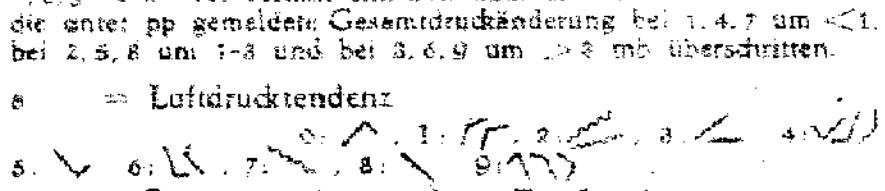

pp = Betrag der dreistündigen Druckänderung in Zehntel mb

7 = Gruppenkennziffer

RR = Niederschlagsmenge seit 12 Stunden

01-55: 1-55 mm, 56: 60 mm bis 90: 400 mm, 91: 0,1 mm, bis 96: 0,6 mm, 97: gering, nicht meßbar, 98: > 400 mm, 99: Messung unmöglich

T_eT_e = Extremtemperatur von 6-18h bzw. 18-6h in °C (bei neg. Temp. ist 50 addiert)

ss = Höhe der Gesamtschneedecke

00-55: 00-55 cm, 56: 60 cm, 57: 70 bis 90: 400 cm, 97: nicht geschlossen, nur Flecken, 98: > 400 cm, 99: keine Messung

$T_gT_gT_g$ = Erdbodenminimum der vergangenen Nacht in Zehntel °C. (bei negativen Temperaturen ist 500 addiert)

RR_{24} = Niederschlagsmenge der letzten 24 Stunden (Messung wie RR)

sss = gestrige Sonnenscheindauer in Zehntelstunden

4 = Gruppenkennziffer

f_xf_x = höchste | Windgeschwindigkeit in Knoten in den

f_yf_y = niedrigste | letzten 10 Minuten vor der Beobachtung

Seite 2 enthält oben die 24-stündige Druckänderung von 6 zu 6 mit vom gestrigen Tag 6h bis zum 6h-Termin des Sichtages, wobei Fallgebiete gestrichelt sind und die Pfeile die Verlagerung der Zentren seit dem Vortag angeben. Darunter wird die Wetterlage auf einem großen Teil der Nordhalbkugel wiedergegeben. Die Zahlen geben die Lufttemperatur und bei den Schiffen oben die Luft- und darunter die Wassertemperatur an.

In der Darstellung des Wetters werden zur Abkürzung nur die Symbole für N, dd, ff, und ww verwandt, und zwar in der folgenden zusammengefaßten Form.

ww

00-03	keine besonderen Erscheinungen
04-09	Dunsttrübung
10	feuchter Dunst
11-12	Bodennebel
13	Wetterleuchten
14	Fallstreifen
15-16	Niederschlag im Gesichtskreis
17	Ferngewitter
18-19	Tromben
20	nach Nieseln
21	nach Regen
usf	usf bis:
29	nach Gewitter
30-35	Staub- oder Sandsturm
36-39	Schneetreiben
40-49	Nebel
50-59	Nieseln
60-67	Regen
68-69	Regen und Schnee
70-75	Schnee
76	Eisnadeln (Polarschnee)
77-79	Schneegriesel
80-82	Regenschauer
83-84	Schneeregenschauer
85-86	Schneeschauer
87-88	Graupelschauer
89-90	Hagelschauer
91-92	Regen nach Gewitter
93-94	Schnee, Graupel od. Hagel nach Gewitter
95, 97	Gewitter mit Regen oder Schnee
96, 99	Gewitter mit Hagel
98	Gewitter mit Staubsturm

N

0	wolkenlos
1-2	heiter
3-5	halbbedeckt
6-7	wolkig
8	bedeckt
9	Himmel nicht erkennbar

Geschwindigkeit in Knoten — Symbolisierung

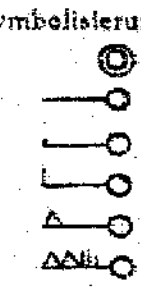

0	
1- 2	
3- 7	
8- 12	
48- 52	
123-127	

Bei den Fronten wird die Temperaturänderung am Boden (ausgefüllte Symbole) von der in der Höhe (offene Symbole) unterschieden. Dies ergibt folgende Möglichkeiten:



a) Kaltfront

in allen Schichten

nur am Boden

nur in der Höhe

maskiert

b) Warmfront

in allen Schichten

nur am Boden

nur in der Höhe

maskiert

c) Okklusion

ohne Temperaturänderung am Boden

mit Abkühlung am Boden

mit Erwärmung am Boden

d) Konträre Luftmassenbewegung in der Vertikalen

quasistationäre Front oder gegenläufige Warmfront

e) Sonstiges

Konvergenzlinie

Alle Höhen von Druckflächen **(Seite 3-5)** sind in der Einheit des geopotentiellen Dekameters (das geopot. Meter ist das um 2% verminderte dynamische Meter und daher nahezu identisch mit dem geometrischen Meter) angegeben.

Die Karte der relativen Topographie 500/1000 mb (S. 3 oben) enthält die Einzelwerte in Dekametern unter Fortlassung der Hunderter-Ziffer, in der Karte der abs. Topographie (S. 3 unten) wird die Windgeschwindigkeit in Knoten (je 5 Knoten ein halber, je 10 Knoten ein ganzer Strich, je 50 Knoten ein Dreieck) dargestellt. Auf der linken Seite wird die abs. Topographie in Dekametern (unter Fortlassung der Hunderter-Ziffer) und auf der rechten Seite, durch einen Bruchstrich getrennt, oben die Temperatur und darunter der Taupunkt in °C angegeben. Die Zehnerzahl der Windrichtung wird als kleine Zahl neben den Richtungspfeil gesetzt. Es bedeutet z. B.



absolute Topographie 500 mb = 536 geopot. Dekameter, Westwind 75 Knoten aus 270°, Temperatur —33° und Taupunkt —40°

Auf **Seite 4** sind die aerologischen Beobachtungen der Stationen in der US-Zone übersichtlich zusammengestellt.
Das Eintragungsschema ist am Kopf der Tabelle angegeben. Temperaturen zwischen —0° und —49° sind durch Addition von 50 gekennzeichnet.

Seite 5 enthält Höhenwetterkarten oberhalb der Bodenreibungsschicht (850 mb), für die Tropopause (225 mb) und Stratosphäre (96 mb), wobei die beiden letzteren Flächen so ausgewählt worden sind, daß die relativen Topographien 225/500 mb und 96/225 mb über Berlin im Jahresmittel den gleichen Betrag von 544 geopot. Dekametern aufweisen wie die Schicht 500/1000 mb. Die Änderung der rel. Top. 500/1000 mb ergibt ein Maß für die in der unteren Troposphärenhälfte eingetretene Temperaturänderung und die darüber befindliche Karte (Änderung der abs. Top. 225 mb) ein Maß für die Druckwellen an der Tropopause.

Die Vorhersagekarte bezieht sich auf den 06-Uhr-Termin des folgenden Tages, und die im Anschluß an die Wetterübersicht gegebene Wetterentwicklung gründet sich außer auf die synoptischen Unterlagen auf die Ergebnisse der Untersuchung von Wellen, Spiegelungspunkten, Korrelationen und ähnlichen Fällen.

Als gesonderter Teil des „Täglichen Wetterberichtes" enthält die **„Wetterkarte"** eine Reihe von Ergänzungskarten.

Auf der ersten Seite werden täglich wechselnd Aufsätze und tabellarische Darstellungen über Themen der Wetterkunde und ihrer Randgebiete abgedruckt.

Die Innenseiten bringen die 6-Uhr-Wetterlage über Europa, in der auch die Luftmassenverteilung angegeben wird. Daneben werden die Karte der dreistündigen Luftdruckänderung, sowie die Höhenwetterkarte der 700-mb-Fläche vom 3-Uhr-Termin dargestellt.

Die nach der Übersicht abgedruckte Vorhersage für den nächsten und die folgenden Tage ergänzt die auf Seite 5 des „Täglichen Wetterberichtes" angegebene allgemeine Wetterentwicklung durch präzisere Angaben über die einzelnen Wetterelemente für die verschiedenen Prognosenbezirke.

Auf Seite 4 werden die im Wetterbericht nicht enthaltenen Stationsmeldungen der US-Zone in entschlüsselter Form veröffentlicht, die durch die gleichen Angaben für einige europäische Hauptstädte ergänzt werden, wobei für einige Orte der US-Zone die täglichen astronomischen Daten mit angegeben werden.

Ferner werden die in Erlangen durchgeführten Frühaufstiege vom heutigen und gestrigen Tag graphisch dargestellt und daneben der Höhenwind von München angeschrieben.

Eine Zonenkarte für die Länder der US-Zone dient zur Wiedergabe von wechselnden Darstellungen des süddeutschen Witterungscharakters.

Alle Zeitangaben im „Täglichen Wetterbericht" in Mittlerer Greenwich Zeit (M.G.Z.), in der Wetterkarte in Mitteleuropäischer Zeit (M.E.Z.)

5. Juni 1952 Relative Topographie 500/1000 mb heute 03 Uhr (geopot. Dekameter)

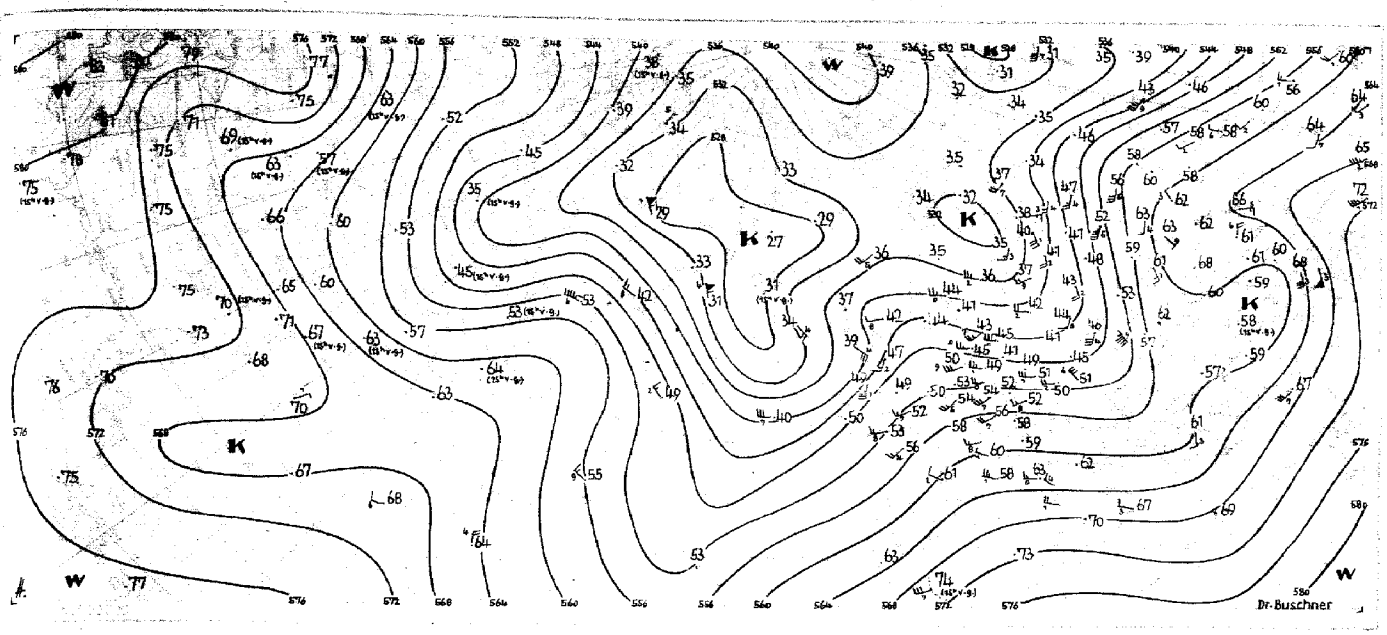

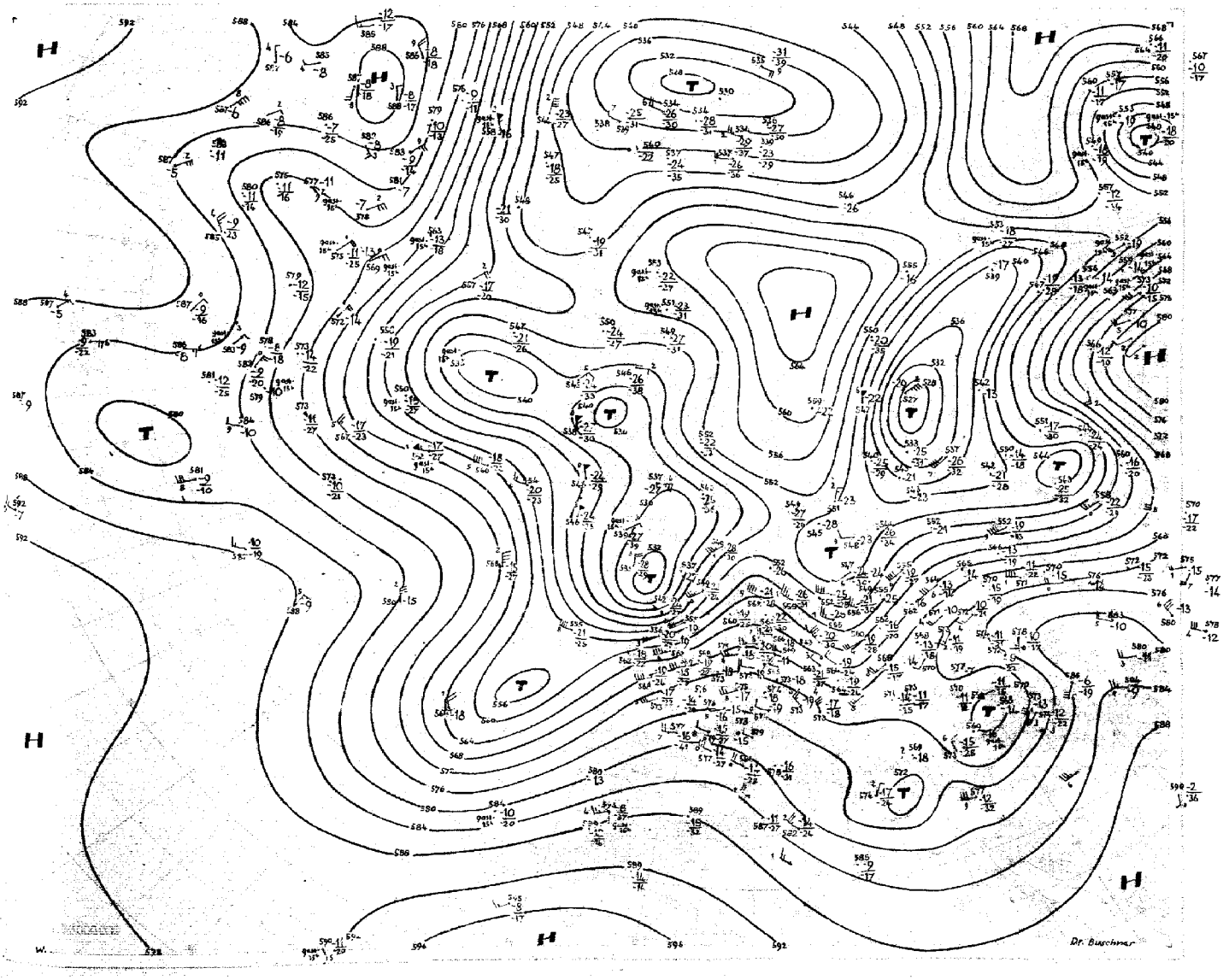

Station	Gestern 09 Uhr GMT	Gestern 12 Uhr GMT	Gestern 15 Uhr GMT	Gestern 18 Uhr GMT
Augsburg	1o-o3 2o7o2 81o3o 161o3	o5-o8 3o2o4 82olo 27319 326oo 619o3	o4-o6 236o2 82olo 218o5	o5-o5 136o2 82olo 25819 145oo 6o6o8 7oo21
Ingolstadt	o8-o3 214ol 82o3o 191ol	o5-o6 334o4 82o2o 2772o 327oo 6o3oo		o5-o2 1o5ol 82olo 26318 117oo 6o6o5 7oo21
München	1o-o4 4o2o4 75o22 172ol	o8-o6 412o5 8oo22 27219 426oo 679o5	o7-o5 2o4o4 82olo 198o7	o8-o2 1o6ol 81olo 26317 147oo 6o5o2 7oo19
München-Riem	o7-o2 3oooo 81o12 161o5	o4-o7 536o4 81o22 27718 4266o 6o8o3	o8-o8 2o6o7 81olo 198o9	o7-o5 1o4o4 82olo 26617 1464o 6o6o3 7oo19 14
Landshut	11—— 432o5 81o32 173ol	1o—— 6o5o8 81o22 27418 4276o 6o3oo	o9—— 2o6o6 81o12 197o8	o7—— 1o5o3 81o12 26118 145oo 6o5o4 7oo2o
Passau-Oberhaus	o9-ol 322ol 81o32 181ol	o5-o5 536o5 81o28 27318 525oo 6o3oo	o5-o5 336o5 82o12 21811	o7-o2 2o9o2 82o32 26318 235oo 6o3oo 7oo21
Feldberg/Schw.	ol-15 5o41o 83o3o o82o4	ol-16 4o21o 82o22 59311 424oo 6o3o3	ol-14 3o91o 82olo 1171o	o4-19 1o715 82olo 5761o 114oo 6o7o7 7oo12 21
Friedrichshafen	1o—— 2o2o3 75o21 188o2	1o—— 236o5 81o2o 25721 226oo 679o8	o7—— 2olo3 82o2o 238o9	o8—— 1o5o5 82olo 23821 127oo 6o6o6 7oo23
Kempten (Allgäu)	1o-o4 5o4o2 82o34 159ol	o8-o9 3o5o3 82o14 27o17 326oo 649o4	o8-o6 5o7o2 82o21 187o6	o7-o3 1o9o2 83olo 25717 147oo 617o5 7oo19
Oberstdorf	12-o5 5o4o2 81o32 169o3	o9-12 436o6 81o22 25418 425oo 6o7o6	o9-17 4361o 81o21 197o8	o8-o5 23oo2 8ooll 24o18 226oo 6o5o5 7oo2o 22
Zugspitze	53-o7 728o6 o1414 524o5	56-o5 427o4 6o4o4 18o51 421oo 6o3o7	53-o7 627o5 o5414 5o3oo	51-o5 727o3 o1424 1765o 72—— 679o4 7oooo 1o
Hohenpeißenberg	o8-o9 4o8o7 81o24 111o4	o8-1o 6o6o8 81o24 15514 625o2 6o7o3	o6-12 5o6o9 81o22 157o6	o6-o8 2o6o7 81o12 14114 1266o 6o7o8 7oo15 16
[illegible]	o9-o6 436o5 81o36 149o3	o9-13 43611 81o26 25417 426oo 6o8o9	o8-12 536o9 81o3o 188o6	o8-o9 536o6 81o12 24916 2276o 6o5o2 79319
[illegible]	11-ol 5o5ol 75o12 143o2	o8-o6 4o6o5 82o3o 25618 426oo 619o8	o7-o5 536o4 82o22 189o5	o8-o4 1o5o3 82o12 25216 127oo 6o5o3 7oo19 o8
Wendelstein	o5-o6 929o3 x3434 o52o4	o5-o4 727o3 6o284 36oo5 726—— 6o3oo		o5-o8 2o4o6 81o14 357o6 223oo 645o2 7ooo7
Berchtesgaden	12—— 8oooo 75o26 142o4	1o—— 718o2 81o26 28115 586—— 679o4		12—— 4oooo 81o12 26816 426oo 615o2 79118

Station	Gestern 21 Uhr GMT	Heute 00 Uhr GMT	Heute 03 Uhr GMT	Heute 06 Uhr GMT
Augsburg	o7-o6 oo2o2 82o2o 144o3	o6-o5 co4o2 81o2o 2731o oo9oo 619o8	o6-o4 ooooo 81o2o o98o7	o8-o5 oo9o2 5oloo 2581o oo9oo 6o6o6 7ooo8 —o64 oo131
Ingolstadt		o		o8-o5 oo5o3 81o2o 26211 oo9oo 6o8o6 7ooo8 —o64 oo127
München	o8-ol ooooo 81o2o o33o2	o7-o3 ol3o2 81o2o 27oll oo9oo 6491o	o6-o3 ol2o2 8oo2o o89o8	o8-o3 ol3o5 3oloo 2581o oo9oo 618o6 7ooo8 —o65 oolo9
München-Riem	o8-o6 ol2o5 81o2o 143oo	o5-o5 ol2o4 81o2o 27311 oo9oo 619o6	o6-o3 oo9o2 8oo2o o99o9	o9-o6 oo9o6 4oloo 25711 oo9oo 6o7o4 7ooo7 14o52 oo135
Landshut	o9—— ooooo 8111o 111o4	o	o6—— oo6ol 4o111 o77o7	o8—— oo7o6 45o5o 25712 oo9oo 6o8o8 7ooo7 —o21 ooo97
Passau-Oberhaus	o6-o2 2o9o2 82olo 14311	1o-ol 2o5ol 81o2o 28412 245oo 6o3oo	o7-o2 2o5o2 81o2o 119o7	o8-o5 oo5o5 81o2o 26814 oo9oo 6o8o5 7ooll —o62 ooll4
Feldberg/Schw.	o4-33 1o827 82o2o o87o8	o3-29 oo823 82olo 564o7 oo9oo 6o7o4	o4-15 11113 82o2o o87o6	o4-13 115o9 82o2o 557o9 oo941 6o6ol 7ooo6 34o39 oo122
Friedrichshafen	o7—— oo2o9 81o2o 163ol	o7—— oo2o6 81o2o 24313 oo9oo 6o81o	o6-o8 oo2o6 81o2o 1o8ol	o8—— oo3o9 82o2o 24112 oo9oo 6o8o3 7ooo9 —o71 oo139
Kempten (Allgäu)	o7-oo ooooo 82o2o 122ol	o7-oo ooooo 81o2o 2711o oo9oo 679o8	o6-oo ooooo 82o2o o6711	o7-o2 o18ol 83o2o 258o9 oo9oo 618o4 7ooo6 —o38 ooo9o
Oberstdorf		o		o7-oo ooooo 84o2o 26oo7 oo9oo 6o7o6 7ooo4 o9o21 oo113
Zugspitze	54-15 o2713 84o22 5o4o5	61-19 o2716 84o22 173oo oo9oo 619o8	55-2o o2617 85o2o 5o8o7	55-26 o262o 85o2o 166oo oo9oo 673oo 7oo5o 3o—— ooo88 83
Hohenpeißenberg	o7-12 oo911 81o5o 112o6	o6-1o oo9o4 81o5o 13olo oo9oo 61714	o7-11 oo9o7 811oo o97o8	o7-o5 ol2o5 83o2o 11711 oo9oo 617o5 7ooo9 2oo66 ooo96
[illegible]	o9-o4 113o3 81o12 131o4	o	o7-o6 o18o4 81o2o o881o	o8-o3 o2oo3 81o2o 24o12 oo9oo 6o9o7 7ooo7 —o62 93o97
[illegible]		o		o8-ol ollol 75o2o 255o9 oo9oo 6o6o9 7ooo7 o5o55 ooo68
Wendelstein		o		o2-o7 o24o6 85o2o 333o8 oo9oo 658o4 7ooo5 —o36 ooo31 97
Berchtesgaden		o		o6 — o18o2 82o2o 274o7 oo9oo 617o6 7ooo4 —o38 91o19

	o4o9	o41o	o4o9	o416	o415	o415	o415
	2214 oo o91o	2233 98	2209 o2	222o ol o712	2225 oo 1115	2215 ol	
	1662 oo 2418	1677 oo	1663 o4 2739	1665 ol 251o	1671 ol 2817	1665 o3 2716	
	1636 ol 2423	165o oo	1636 o4 2739	1639 ol 2512	1644 ol 2817	1639 o3 2716	
	1182 98 2547	1198 o2 3o97	119o o7 2733	1186 ol 3236	1194 o5 2944	1193 o7 2641	1191 o2
	11o4 99 2431	1122 o5 3o8o	1116 o7 2733	111o o2 3o32	112o 1o 2946	1119 o9 2652	1115 o5
	916 oo 2338	937 96 3o66	929 96 2633	924 oo 3345	935 97 o347	933 95 286o	929 98 3o45
	565 73 2722	576 68 3137	57o 71 2835	569 71 3234	576 68 3225	573 69 3125	572 71o5 3215
	311 577o 2823	317 5469 3o1o	313 5762 271o	313 5672 3314	317 53 o313	315 5465 23o6	314 5465 3o12
	157 5158 282o	162 o35o 33o3	159 o452 olo8	159 o152 351o	161 o551 o3o6	159 o7oo 35o8	158 o563 3616
	o25 12o2 3oo8	o27 18o6 36o6	o24	o25 14o2 321o	o25 19o3 o6o7	o22	o23
	oo5 79 1olo		oo8 8o	o12 84 o717		oo8 79	
	olo 88 1o13	olo 87	o17 94	o25 96 o91o	o18 88 11o6	oll 86	
	o45 o2 o9o9	o18 89	o29 o2 29o2	o5o oo 29o6	o39 9o 1115	o25 98	
	o81 99 241o	o44 oo	o79 o5 2746	o65 ol 24o6	o5o ol 11o4	o5o ol o9ol	16o ol
	o9o o2 2414	o5o oo	16o o2 2652	15o 99 2624	15o ol 2722	125 o4 2616	19o ol
	15o 98 2549	15o oc	2o3 o8 2733	172 oo 2743	189 o3 2944	15o o2 2525	245 o7 2936
	278 oo 2438	177 oo 3o96	46o 74 2829	192 99 2737	226 1o 2946	18o o2 2533	4oo 8396 3147
	285 o2 2338	238 o7 3o77	61o 6o76 2715	261 o4 3148	345 9o 3o45	2o8 o9 2646	6oo 5976 3218
	519 7183 2822	344 9o 3169	625 6o76 2716	514 6983 3232	4oo 81 3o4o	4oo 82 3o39	61o 6o71 3o15
	564 6979 2821	4oo 81 3157	674 5673 271o	636 6o76 3117	542 63 3o21	6o8 5976 3o18	65o 5762 3o15
	715 557o 2823	571 6279 3119	728 5557 27o9	79o 5o66 35o8	728 517o 3o11	645 5674 2824	725 5264 3o11
	745 5571 2823	776 oo69 32o6	785 5o52 31o3	8o7 5o64 26o8	77o ol 28o2	66o 5674 2821	745 546o 321o
	785 5466 2821	798 5155 33o4	885 o751 o2o6	817 5156 26o9	79o 5o56 olo4	932 5257 2113	9oo 1o5o 36o5
	879 5o55 2918	894 o6o2 36o4	91o o9o5 o2o4	847 o153 261o	81o o153 olo4	944 15o3 o3o7	98o 16o4 36o4
	o24 14o2 29o7	o15 19o7 ,5o6	966 17o9 oooo	o24 17o3 32o7	o13 2oo2 o4o6	965 19o8 o2o6	994 19o6 36o4
	555	556	546	555	554	55o	
	558	555	547	555	551	546	
	539	546	546	541	544	546	543
	54o	549	546	544	551	551	549

Ergänzungen

	—o4	oo142
	18-o7	oo137
	16-o6	oo147
	18-1o	oo116
Konstanz 41o 929	22-11	oo——

742 o5-o6 231o3

552
555
552
55o Juni

	o421	o421	o421	o5o3	o5o3	o5o3	o5o3	o5o3
	22o4 o2 1oo9	2211 o3 oooo	22o9	2199 o2 o412			2213 ol	
	1655 o4 2616	1662 o3 2723	1663 o3 2833	1649 o2 2717		1659 o4 2918	1663 o3	
	1628 o4 2616	1636 o3 2723	1636 o3 2839	1622 o2 2717		1633 o4 292o	1637 o3	
	1181 o6 3o43	119o o6 2936	1191 o5 2841	1176 o9 3o33		1189 o6 3153	1191 o4	
	11o6 o9 3243	1116 13 2935	1117 o9 3o41	11o3 12 3o43	1117	1115 11 3149	1116 11	1128
	923 oo 3344	932 98 3137	933 98 3115	921 oo 2938	934 98 2642	932 98 3333	933 99	942 941o
	571 71 333o	573 68 2918	575 69 3116	566 71 2925	575 67 2523	574 69 3o1o	574 6881	578 6586
	315 567o 3116	313 53 29o7	315 52 27o8	31o 5773 23o5	314 51 25o4	314 52 311o	314 5164	315 o167
	158 o258 o4o4	157 o5oo 13o8	159 o6o2 o9o8	157 oo67 14o7	156 o6o2 151o	157 o6ol o9o8	157 o5ol	156 11o3
	o25 12o2 o5o8	o22 14o4 o5o8	o22	o25 o9ol 13o4	o21 13o7 1olo	o22	o22	o2o
			o48 o4 oooo	o35 o2 o712		o93 o4 2917	o4o ol	
		o4o o3 oooo	o73 o6 2821	o5o o2 olo3		125 o4 2825	o6o o2	
		o5o o3 oooo	17o o5 2735	o84 o3 2716		13o o5 2828	17o o3	
	o28 ol 29o9	137 o3 282o	186 o3 274o	15o o3 3o26		165 o3 2942	23o 12	236 o618
	o5o o4 2oo3	15o o2 2824	23o 1o 3o46	235 12 3o43	23o 11 2632	156 o5 3o52	4oo 8294	355 86o3
	15o o2 2826	19o o4 2935	246 o8 3144	4oo 8[illegible] 2924	346 9o 2629	216 12 3153	45o 7487	42o 7695
	233 o9 3243	352 89 3o29	348 9o 3131	461 7589 2924	4oo 81 2628	231 11 3147	62o 557o	6oo 5578
	254 o8 3342	4oo 83 3o29	4oo 82 3133	651 5976 27o8	42o 789o 263o	349 9o 3o28	735 o161	678 5172
	367 9o 3342	645 55 271o	63o 56 2812	743 5571 16o3	64o 53 2615	4oo 82 3123	75o o158	745 o453
	4oo 84 3341	673 55 271o	672 54 2711	8o3 517o 13o4	8oo o565 16o7	447 75 3o15	77o o356	78o o752
	578 64 3118	764 o2 24o3	734 oo68 17o6	87o o166 13o7	82o o5oo 16o7	571 6o 3111	8o5 o152	842 11o2
	598 6479 3116	8o5 o268 15o6	764 oo52 1oo5	899 o255 13o7	858 o7o2 151o	79o o564 o8o8	865 o6ol	86o 11o5
	831 o262 o4o5	832 o351 15o6	796 o2oo o9o5	992 o85o 13o5	936 13o4 1316	816 o45o o9o8	94o 11o6	895 13o8
	879 o252 o4o4	983 14o3 o812	95o 14o6 o9o5	oo7 o9o2 13o4	965 12o7 1316	927 11o6 1oo5	985 o9o7	955 1oo7
	o24 13o3 o5o3	olo 14o6 36o8	965 121o o9o4	o24 o8o3 13o4	ooo 13o7 o9o9	964 o7o6 1oo2	993 o7o5	976 1oo7
	549	549	546	55o			55o	
	549	546	546	546		544	547	
	535	543	542	537	542	541	542	55o
	546	551	553	541	554	552	552	558

o4o9	o415	o4o9	o421	o4o9
	3228			
3312	3o11	3112	3oo6	
oooo	o4o4	o2o4	1119	32o2
36o6	o7o2	o2o6	o4o4	36o3
		o4o7	o5o2	
		27o9	2616	
		o8o8	o8o4	
		o4o7	o6o4	

Täglicher Wetterbericht

Herausgegeben vom Deutschen Wetterdienst in der US-Zone, Zentralamt Bad Kissingen

Erscheint täglich, Postbezug monatlich 5.– DM

Bei unregelmäßiger Lieferung sind Beschwerden immer an das Zustellpostamt zu richten.

Nachdruck verboten, Verlagsort Bad Kissingen

Jahrgang: 1952

Freitag, den 6. Juni

Nummer: 158

Station	Höhe	iii	Gestern 09 Uhr GMT				Gestern 12 Uhr GMT						Gestern 15 Uhr GMT				Gestern 18 Uhr GMT							
			TTd4ffx	Nddff	VVwwW	TTapp	TTd4ffx	Nddff	VVwwW	PPPTT	NChCC	6aapp	TTd4ffx	Nddff	VVwwW	TTapp	TTd4ffx	Nddff	VVwwW	PPPTT	NChCC	6Eapp	7RRTT	fgfg
Bremerhaven	6	129	09-12	81811	50052	16826	10-14	61810	65052	21820	11802	64605	10-13	11811	80012	21719	12-08	51707	80032	18120	00988	60719	70022	16
Bremen	4	224	08-12	71410	56052	17712	07-23	21914	80012	22322	00944	60821	07-19	11812	80010	24819	09-07	51605	80020	18728	00902	60817	70024	23
Berlin-Dahlem	51	381	03-11	61207	81030	18910	50-12	61408	81021	26620	00956	60714	01-10	51406	81020	22825	01-08	21405	81020	22320	00902	60617	70022	20
Berlin-Tempelh.	48	384	04-10	51408	82030	16910	00-12	61408	82012	26619	00908	60719	51-09	51606	82022	21727	50-10	21608	82020	22321	00902	60716	70022	
Kassel	187	438	08-09	61906	50052	17808	08-12	81809	75022	23421	11607	60821	07-08	62006	80022	23721	07-06	12004	80020	19823	00901	60711	70023	
Nürburg □	611	510	07——	61409	81030	17802	09——	31413	81012	51420	11402	67912	07——	21409	81020	21814	05——	21809	81020	49121	11402	60808	70021	
Koblenz	97	515	08-07	61805	75050	18914	04-13	61409	81032	21522	00906	67617	06-13	11609	81031	24818	07-03	41602	81030	17725	00909	60618	70025	
Fuchskauten □	657	523	08——	61805	81022	15812	07——	71809	81032	46717	00906	64908	06——	11805	81012	19817	05——	21605	80020	44318	00901	60807	70020	
Limburg/Lahn	130	525	09-00	30000	50050	18706	06-13	61609	70050	22722	00908	60722	09-09	12005	80020	25821	08-05	21603	80020	19124	00901	60614	70026	
Gießen	185	532	07-08	11406	65050	17908	06-09	71407	80030	21921	00908	60820	02-12	11406	81012	23817	07-06	11205	81022	18423	00909	60816	70024	18
Bad Wildungen	280	535	07-11	31306	60050	17911	07-08	61605	80030	21922	21606	60820					05-06	01504	81020	19022	00900	60614	70023	
Schlüchtern	205	539	08-08	41604	82012	18908	06-07	81603	83032	23022	00907	61614	08-05	61604	83012	23822	07-05	01604	82012	18923	00900	60617	70024	
Schenklengsfeld	314	543	09-08	21406	81032	18707	07-12	81408	81032	23021	11707	60817					09-06	11803	81012	19821	00901	60615	70022	
Wasserkuppe □	921	544	08-13	51611	75022	13102	06-16	71911	80022	17715	11506	60811	08-17	61611	81012	16813	07-10	11808	81022	15515	00901	60709	70017	22
Trier-Petrisberg	273	609	09-07	43406	81030	17300	06-16	12308	81021	21524	00901	60815	07-10	11604	80020	25818	07-06	42503	81030	18624	00946	60809	70026	20
Erbeskopf □	817	615	05——	41424	81020	18102	03——	21424	81020	21620	00904	67910	04——	12309	81030	23817	08——	22305	81020	18122	00904	60811	70024	
Mainz	131	632	10-04	30903	30050	18905	10-05	71803	75051	22723	00908	60821	08-04	11803	81020	25816	10-02	10000	81020	19325	00901	60816	70026	
Kl. Feldberg/Ts. □	806	635	06-18	71414	40052	14000	06-21	81617	60052	30016	00907	61909	07-12	11408	81022	18813	05-10	21806	81030	27817	00902	60809	70018	
Frankf. Rhein-Main	110	637	09-06	40902	81022	18909	06-18	71603	80022	24423	00906	60818	08-18	11610	82020	25623	08-03	12503	82020	18526	00902	60815	70026	26
Frankf. Stadt	103	638	08-06	50801	50052	18907	05-04	81402	80022	22123	00907	60820	07-14	10903	81022	25822	09-08	11601	81022	18426	00941	60614	70027	16
Darmstadt	263	639	11-10	70906	81030	19905	08-11	81408	81012	21723	11707	60714	07-13	12307	81010	26719	07-05	21104	82030	18423	00905	60818	70026	17
Würzburg	259	655	09-06	51404	60050	18704	07-12	71609	81031	22721	00906	60723	07-08	31606	81012	23718	07-03	11602	81012	19323	00901	60614	70024	
Bad Kissingen	223	658	08-02	60601	70052	18708	08-07	82105	81032	23522	11707	60821	09-08	61806	81012	23822	07-07	01804	81022	19923	00900	60613	70024	
Bamberg	382	670	10-08	51406	81010	18601	09-10	81208	81030	23520	11707	67915	07-09	71802	81012	21821	06-09	11307	81012	20121	00902	60512	70022	
Coburg	396	671					07——	51402	81020	22421	11701	60711					07——	11802	81012	18721	00902	60615	70022	
Bayreuth	341	681	08-05	61302	81020	18703	08-09	21105	81022	24322	11601	60817	08-07	81204	81020	23820	08-05	11203	81010	21220	00901	60611	70023	
Hof	567	685	06-10	71606	81030	16803	04-09	31606	81022	24618	11701	67915	05-07	71605	81020	20820	06-06	41605	81012	21219	00981	60611	70020	14
Weiden	396	688	08-16	61212	80030	18703	08-16	61312	80020	24221	11608	64912	10-16	71012	81032	23820	10-12	61208	81012	21020	00908	60612	70023	
Silberhütte □	829	692	07-12	50908	81050	13300	05-12	60710	82052	27916	11504	60711	05-12	71408	81052	18715	07-06	61404	81052	25217	00908	60612	70019	
Weinbiet/Wnstr. □	556	726	06——	31409	30052	16300	06——	51413	60050	58621	00908	64912	04——	11805	81012	23816	07——	02202	81020	55822	00900	60612	70024	
Neustadt/Weinstr.	146	723	07-08	70904	75030	19908	06-07	70903	75022	22425	00908	60816	03-05	01803	81020	26823	08-05	11802	81020	19126	00901	60609	70027	
Baden-Baden	125	725	11——	32902	75050	19903	09——	32705	75050	22324	12606	60713	08——	22702	82020	27824	12——	20000	81020	19027	00942	60708	70027	
Karlsruhe	115	727	11-08	40407	81030	22910	09-11	43207	81011	21225	11702	60714	52-07	12204	82020	28719	08-11	12708	82020	18026	00941	60612	70029	15
Mannheim	97	729	08-10	41606	80032	21907	06-11	71807	81030	21723	00906	60717	08-09	11804	81012	26823	06-05	11403	81022	18226	00901	60612	70027	
Königstuhl □	561	732	08-07	30706	81020	17200	08-04	60703	82030	57120	00906	60710	09-05	10703	82012	22816	09-02	20702	81032	54621	00901	60609	70022	
Stuttgart	305	737	09-06	13602	50050	19705	05-04	61602	75010	21023	11501	60817	06-05	11803	75012	26721	08-07	13405	81020	18125	00901	60605	70027	18
Stuttgart-Echt.	405	738	10-06	10905	81020	18904	08-02	73002	81020	21023	11606	60816	05-07	10705	81012	25819	10-08	13407	81010	17823	00901	60611	70026	14
Öhringen	250	742	09-05	30904	60050	20803	05-04	80902	81022	21924	12607	60816	09-04	20502	81012	26821	08-04	23602	81022	18324	00902	60612	70026	
Ansbach	440	755	09-10	51206	80030	17703	08-12	81206	81030	23320	00907	67916					09-08	11204	81012	20321	00901	60612	70022	
Weißenburg/Bay.	435	761	09-08	11005	81020	19701	09-09	81606	81030	22422	00907	60817	08-10	81606	81022	23815	10-02	10000	81022	19522	00901	60612	70023	
Nürnberg-Fürth	311	763	08-12	81410	81022	20708	07-14	81808	81022	23023	00907	60815	08-07	71803	81022	24819	08-07	11606	82012	19722	00901	60612	70025	18
Regensburg	338	776	08-10	21108	81030	18905	07-11	21108	81020	23721	11601	60812	07-08	71106	81030	22620	07-04	40803	81012	20222	00901	60712	70023	
Gr. Falkenstein □	1307	791	02-06	11802	82030	12400	06-07	62004	82020	77116	21501	67905	04-10	71808	82012	16712	04-10	72307	82012	75113	00902	61508	70017	
Freiburg	286	803	11-00	50000	75050	19703	07-15	22307	82020	20825	00902	60707	03-07	32705	82021	27717	08-10	12105	82010	17525	00902	60615	70028	16
Dreifaltigkeitsbg. □	973	818	10——	10000	81020	15301	07——	42309	82030	11519	11502	64904	07——	42309	83020	21711	05——	12105	83010	09921	11501	60705	70022	
Stötten □	734	836	08-15	11111	82020	15203	10-10	62206	81030	38319	11406	60707	08-03	61602	82022	21816	09-06	11204	81012	35920	11401	60609	70022	17
Ulm	480	838	09-05	10903	60050	15703	11-06	40403	81030	22322	11502	60711	07-06	40903	81020	24719	09-05	10902	81010	19123	11500	60711	70025	

Station	Höhe	iii	Gestern 21 Uhr GMT				Heute 00 Uhr GMT						Heute 03 Uhr GMT				Heute 06 Uhr GMT									
			TTd4ffx	Nddff	VVwwW	TTapp	TTd4ffx	Nddff	VVwwW	PPPTT	NChCC	6aapp	TTd4ffx	Nddff	VVwwW	TTapp	TTd4ffx	Nddff	VVwwW	PPPTT	NChCC	6Eapp	7RRTT	ffTTT	RRsss	ss
Bremerhaven	6	129	11-13	81608	60052	19709			2								11-10	61809	40052	12814	00978	60713	70014	14112	00100	
Bremen	4	224	10-07	31306	40110	17805	11-06	41305	48102	16814	00942	60813	09-06	81304	32102	12616	10-05	51305	40052	14015	00955	60812	70012	10112	00132	
Berlin-Dahlem	51	381							0								07-06	51304	50050	18312	00906	60811	70010	10089	00142	
Berlin-Tempelh.	48	384	03-12	01208	81010	18705	04-09	01206	81020	21114	00900	64907	05-08	41105	81030	12711	06-09	71306	81030	18714	00988	60713	70011	—079	00——	
Kassel	187	438	09-02	23202	81020	16804	09-02	53202	80020	19313	00914	60809	09-00	70000	80032	12816	10-04	71002	80022	16414	00982	60811	70012	—087	00133	
Nürburg □	611	510	04——	51802	81030	17803			0								07——	52302	81032	45917	00989	60610	70013	——055	00——	
Koblenz	97	515							2								10-07	61805	60052	15514	00982	60711	70012	———	00136	
Fuchskauten □	657	523	04——	31603	80020	14808			0								07——	62205	81022	40215	00982	60815	70014	—113	00123	
Limburg/Lahn	130	525							0								10-00	60000	50100	16812	11546	60706	70009	—065	00130	
Gießen	185	532	09-00	70000	60050	17701	08-00	70000	20050	18413	00908	64907	09-00	30000	50102	11817	09-00	50000	30052	15813	00978	60709	70010	06094	00111	
Bad Wildungen	280	535							2								09-00	60000	80022	15813	00952	60814	70010	—086	00131	
Schlüchtern	205	539	10-03	20201	81030	12203	08-02	30201	75030	19810	00905	64906	08-02	80401	75030	09917	11-00	70000	81010	16813	1157-	60708	70009	—087	00125	
Schenklengsfeld	314	543							2								11-00	50000	45102	17113	00986	60811	70007	—063	00——	
Wasserkuppe □	921	544	05-07	41706	81022	13901	05-08	61807	81022	14413	00908	60710	07-08	71707	81022	13717	07-08	71808	81022	11814	25632	60809	70012	12068	00142	
Trier-Petrisberg	273	609	09-00	60000	80020	18801			2								10-00	60000	80022	17014	00976	60705	70012	04095	00135	
Erbeskopf □	817	615	07——	61802	81031	18202			1								07-00	50000	82012	16016	00988	60710	70015	—122	00136	
Mainz	131	632	11-01	50000	82030	15604			1								11-00	40000	22051	17214	00988	60709	70012	—096	00135	
Kl. Feldberg/Ts. □	806	635	05-16	71113	81020	16704	05-12	41408	82012	26715	00908	60807	07-19	82015	60050	14813	04-11	62210	70052	23916	00988	60611	70014	—094	00136	
Frankf. Rhein-Main	110	637	10-05	23604	81020	16001	11-06	40205	81020	18414	00908	60707	11-04	80402	81020	12713	11-00	70000	64022	16314	00978	60708	70011	08097	00139	
Frankf. Stadt	103	638	12-00	70000	81030	18200	10-02	50202	81020	18615	00948	60704	11-00	80000	50102	13815	10-00	70000	30052	16315	11678	60607	70013	05117	00137	
Darmstadt	263	639	07-08	60908	82030	19200	09-10	61609	81022	18419	00902	60708	10-08	82308	80032	18614	09-06	62006	45052	15917	00982	60608	70015	13127	00152	
Würzburg	259	655	10-00	10000	80020	18200	11-04	61202	60100	19514	00978	60706	10-00	60000	20102	12712	10-02	70000	10102	17712	45578	60707	70011	—092	00137	
Bad Kissingen	223	658	10-00	30000	60100	14200	09-00	70000	50100	20411	00938	61906	08-00	80000	70102	10910	09-01	80201	81032	18312	1577-	60710	70010	—087	00142	
Bamberg	382	670	06-13	21311	81020	19703	07-07	81806	81030	19917	00917	60704	05-11	81610	81022	15715	08-10	81309	81022	17915	00917	60707	70013	—130	00——	
Coburg	396	671							0								09——	80000	80020	17313	0091-	60704	70011	—068	00——	
Bayreuth	341	681	08-00	10000	75050	15400	07-00	30000	50050	22111	00901	67904	08-00	50000	50100	10808	10-03	81202	60050	20313	00907	60807	70010	—089	00125	
Hof	567	685	06-04	11604	50050	12701	06-06	41606	60100	23009	00901	67905					08-12	81609	81030	19812	00907	60712	70007	12038	00136	
Weiden	396	688	09-10	11204	70052	14201	07-06	70803	30102	22408	00907	60705					09-00	80000	60102	20311	00907	60712	70006	—050	00130	
Silberhütte □	829	692	08-09	21406	81052	13702	06-11	31408	81052	24611	00902	60804	07-09	81404	81052	12908	08-11	81406	82052	22714	0091-	60711	70011	—086	00128	
Weinbiet/Wnstr. □	556	726							0								07——	72202	60050	52719	00912	60813	70018	—174	00——	
Neustadt/Weinstr.	146	723	09-13	42309	81030	19001	09-10	32505	81020	19717	00906	60703	09-10	82708	81030	15919	10-10	62707	81012	16815	00912	60709	70014	———	00——	
Baden-Baden	125	725											12——	72104	82020	15710	12——	70000	81022	17017	00916	60906	70013	———	00——	
Karlsruhe	115	727	10-03	41302	81030	17403	11-00	60000	81011	18414	00938	60705	10-00	80000	81032	13911	11-00	70000	80012	16116	0097-	60713	70013	11114	00142	
Mannheim	97	729	10-05	61304	81030	18000	12-05	61303	60050	18215	00946	60704	10-05	81804	60052	16712	11-03	71502	70052	16617	15616	60704	70014	—104	00134	
Königstuhl □	561	732	07-04	30704	81030	17605	08-06	80705	81030	53716	00907	64604	08-08	80706	80022	16914	09-04	70703	81012	51417	00972	60609	70015	—085	00145	
Stuttgart	305	737	11-00	30000	80030	19205	11-00	70000	80031	19416	00938	67904	10-00	80000	75052	15715	09-01	72301	50052	16916	00988	60708	70015	07——	00145	
Stuttgart-Echt.	405	738	09-03	03203	81020	18208	09-00	80000	81030	19516	00937	67904	09-02	20000	81012	13711	10-00	70000	81012	17413	11678	60713	70011	06——	00——	
Öhringen	250	742	11-04	10902	81010	18405			0								13-02	50000	60100	17115	00906	60710	70012	—105	00138	
Ansbach	440	755							0								11-00	80000	40102	18714	00947	60711	70011	—080	00142	
Weißenburg/Bay.	435	761	09-07	11305	81020	14200	09-08	31505	81020	20314	00901	67908	10-05	81302	81030	13712	12-06	81404	81022	18415	00907	60804	70013	—094	00140	
Nürnberg-Fürth	311	763	09-09	31807	60050	16101	10-04	11604	80020	20713	00901	60705	08-07	71303	60102	12812	10-07	81406	60102	18314	00907	60708	70011	08076	00120	
Regensburg	338	776	11-04	02503	81020	13404	08-01	12001	75030	22009	00901	60704	07-00	10000	75030	09908	10-06	71104	60100	19813	00946	60708	70008	—064	00142	
Gr. Falkenstein □	1307	791	04-10	12308	82022	09200	04-10	01408	81022	74308	00900	64908	04-09	11407	81020	08908	53-05	81802	83030	73011	15687	61605	70008	—036	00148	
Freiburg	286	803	09-06	51603	82031	20407	10-00	30000	81011	18618	00902	61904	08-00	80000	84032	17913	11-00	70000	82032	15817	11786	60715	70016	14123	00146	
Dreifaltigkeitsbg. □	973	818							0								08——	81805	82030	07417	12487	60712	70015	—108	00152	
Stötten □	734	836	09-10	11207	81020	16200			2				07-06	72205	80022	15809	08-06	82205	82032	33317	0092-	60805	70014	17103	00142	
Ulm	480	838	12-00	00000	81010	18404	10-03	72502	81030	21113	00906	60801	10-01	30000	10102	12611	10-00	80000	10102	19813	0091-	60811	70011	—091	00148	

□ = Luftdruck in Stationshöhe

24-std. Bodendruck - Änderung seit gestern 00 Uhr

Freitag.

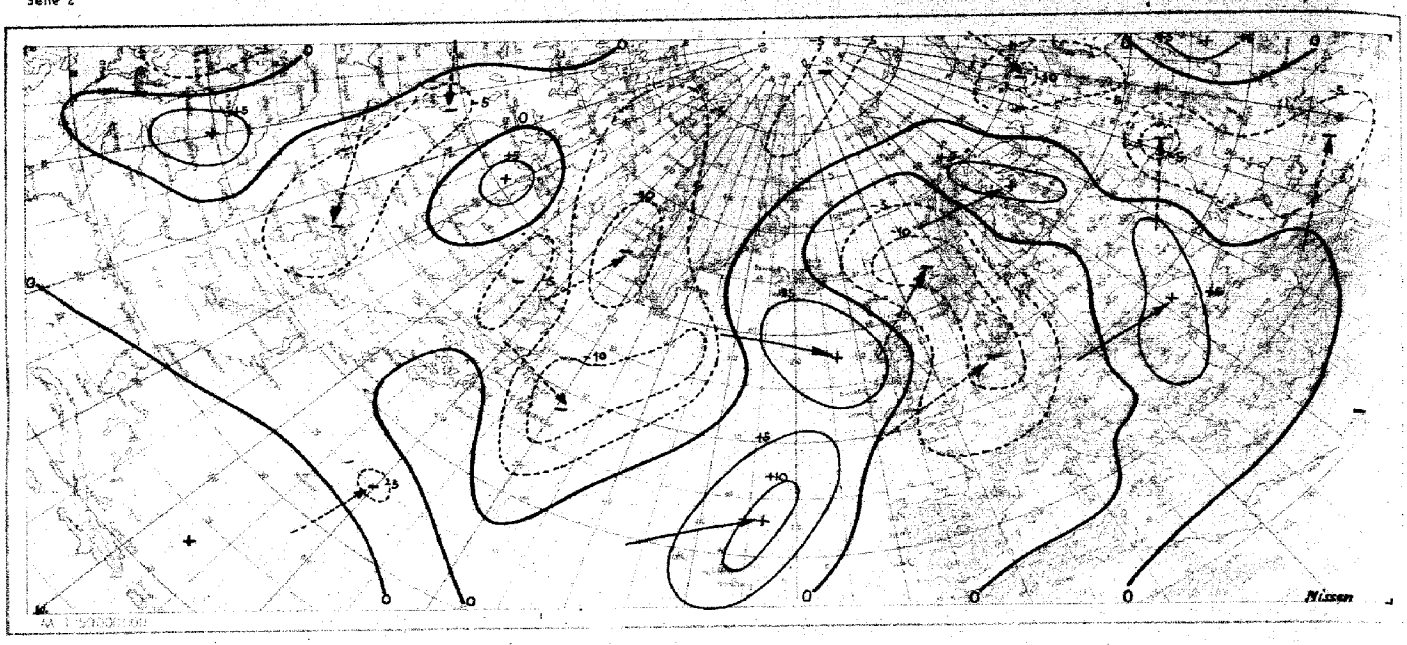

Wetterlage heute 00 Uhr

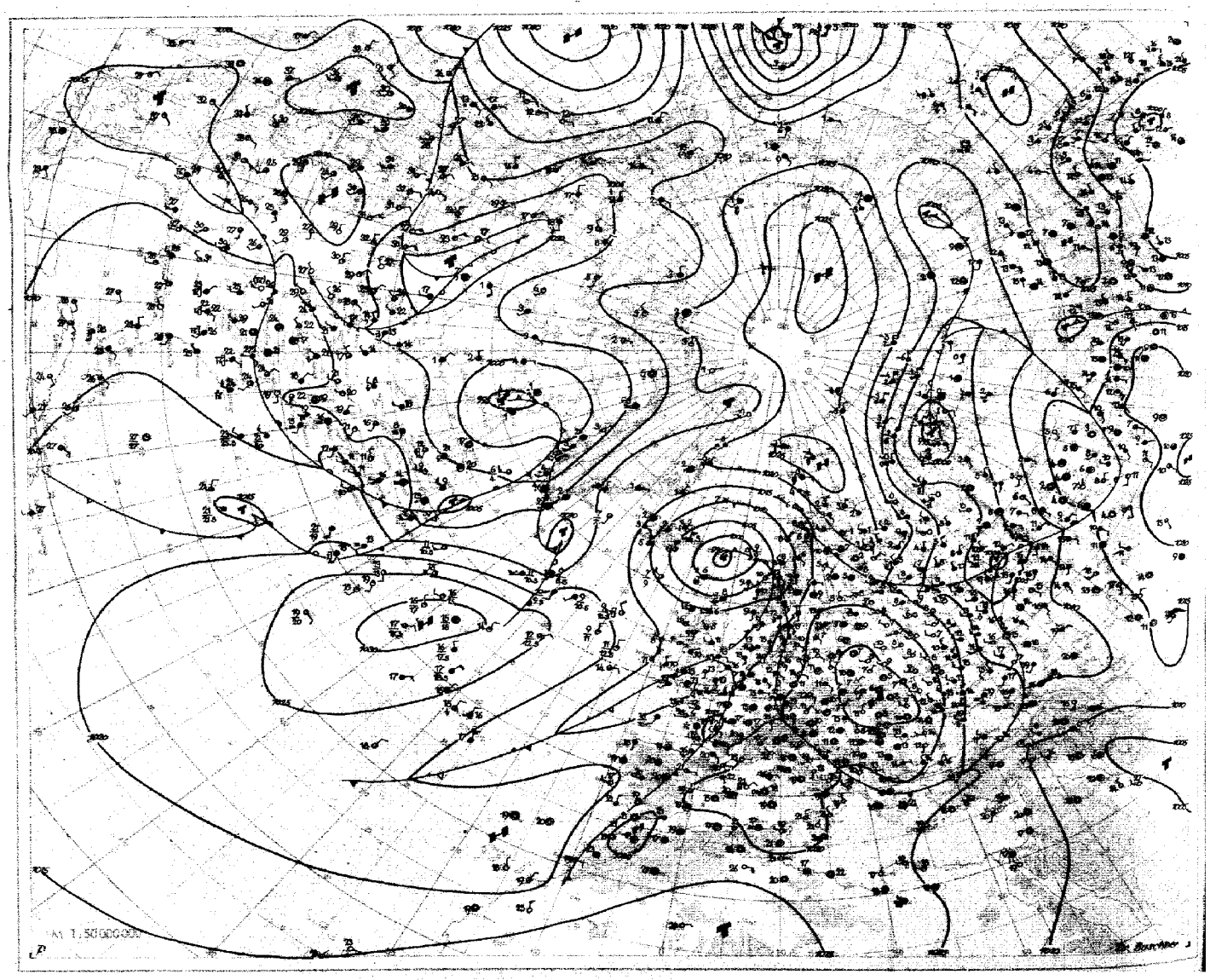

Absolute Topographie 96 mb 03 Uhr (geopot. Dekameter)

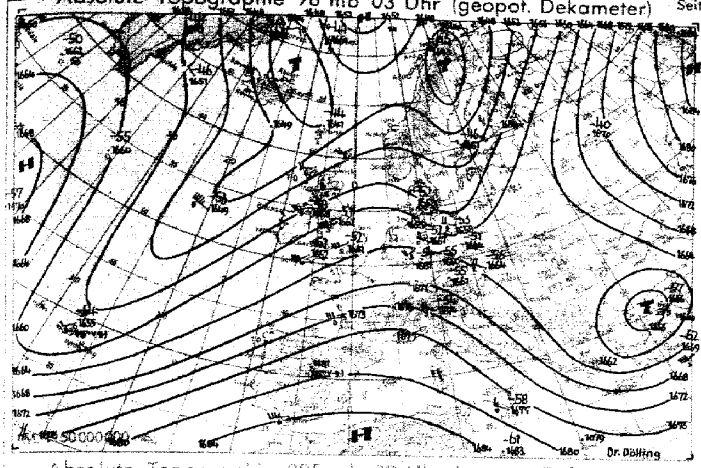

Vorhersagekarte für morgen 06 Uhr

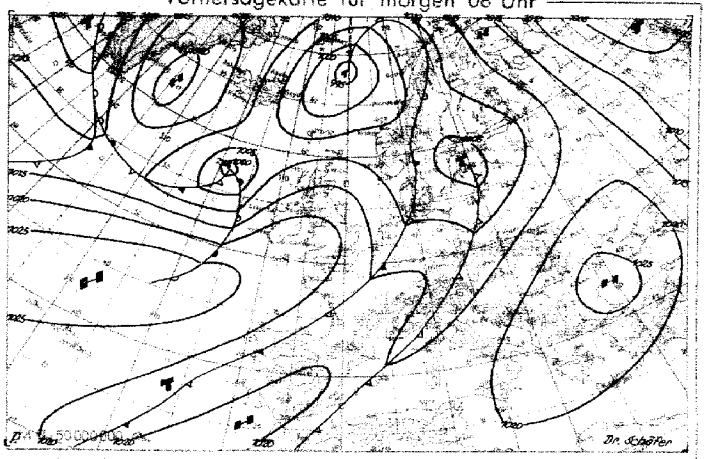

Absolute Topographie 225 mb 03 Uhr (geopot. Dekameter)

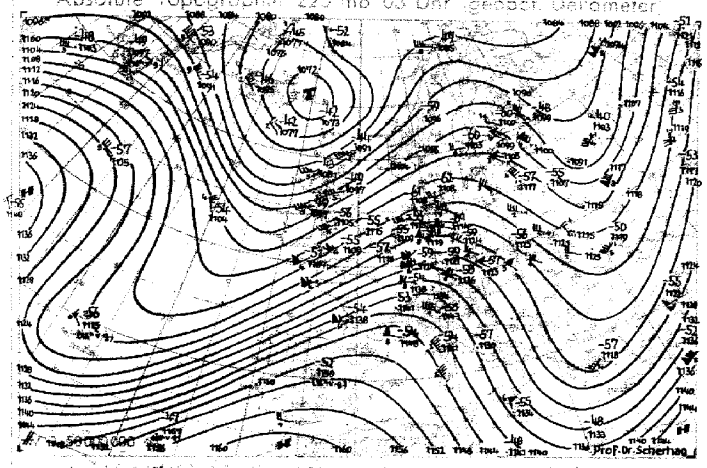

24 std. Änderung der 225 mb Fläche seit gestern 03 Uhr

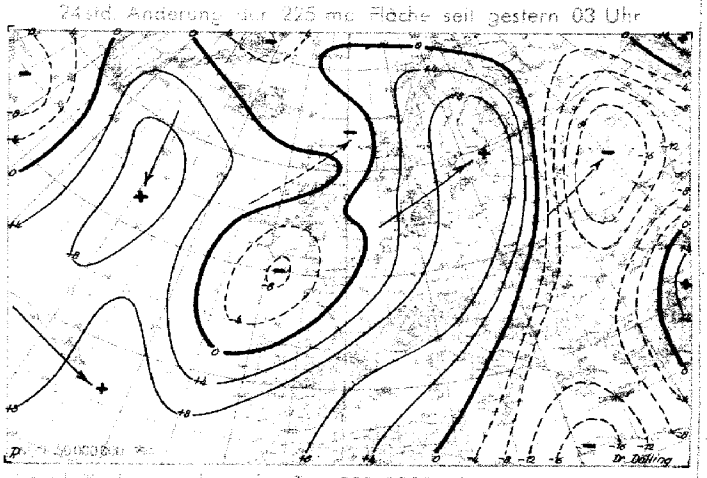

Absolute Topographie 850 mb 03 Uhr (geopot. Dekameter)

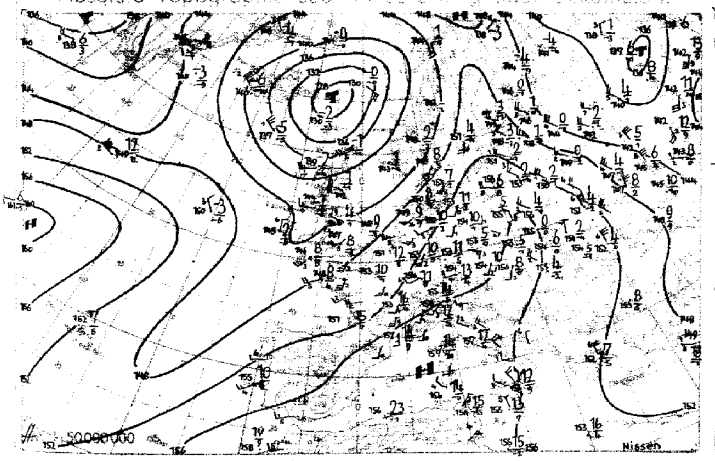

24 std. Änderung der Top. 500/1000 mb seit gestern 03 Uhr

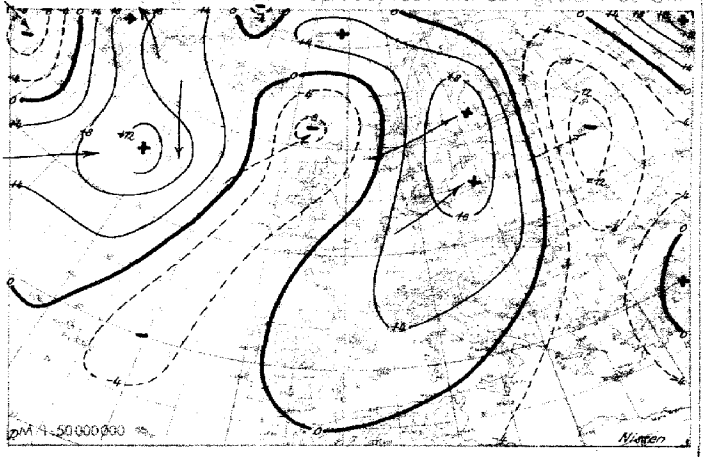

Wetterübersicht Freitag, den 6. Juni 1952

Das mitteleuropäische Hochdruckgebiet hat seine Ostverlagerung - nunmehr unter merklicher Abschwächung - beibehalten, wobei auch der zugehörige Höhenhochkeil, von einem ausgedehnten troposphärischen Erwärmungsgebiet begleitet, langsam nach Osten wanderte. Der ostwärts davon gelegene Höhentrog hat eine Verschärfung erfahren, da die ihn erfüllende Kaltluft auf der Rückseite der nahe dem Ural gelegenen Tiefdruckstörungen stärker nach Süden geführt wurde, wobei diese Störungen sich zugleich vertieften. Kaum eine Intensitätsänderung zeigt das aus dem Raum südlich Islands langsam nordostwärts gewanderte Tief. Ebenso hat sich das gestern über Westeuropa gelegene Druckfallgebiet bei seiner Ostnordostverlagerung in die Divergenzzone der Höhenströmung kaum verändert. Er hat eine Höhenkaltfront mit Gewitterbildung bereits nach Frankreich hinein vordringen lassen, doch hat sich der eigentliche ostatlantische Höhentrog von einer zweiten Kaltfront begleitet, nur wenig nach Osten bewegt, da die Kaltluft, von der näheren Umgebung des Nordmeertiefs abgesehen, hauptsächlich nach Süden strömte. Der Trog hat sich in seinem Südteil vor allem am Boden abgeschwächt. Dieser Vorgang dürfte noch anhalten, da eine im Raum südöstlich von Kap Farewell entstandene Störung, die - nach einer Schiffsmeldung zu urteilen - rasch ostsüdostwärts vordringt und dabei kräftige Warmluftadvektion gegen den Ostatlantik hin verursacht. Diese zeigt sich heute in einem ausgedehnten Erwärmungsgebiet über dem Mittelatlantik, dem von der Küste Ostkanadas ein nur schwaches Abkühlungsgebiet folgt. Es ist anzunehmen, daß auf der Rückseite des Tiefs wieder Kaltluft aus dem ostgrönländischen Raum vordringt.

Dr. Schäfer

Voraussichtliche Wetterentwicklung:

Der von Frankreich rasch heranziehenden ausgeprägten Böen- und Gewitterfront folgt in kurzem Abstand die Polarfront nach. Damit wird die Schönwetterperiode beendet, und mit der Ausbildung eines umfangreichen Azorenhochs bahnt sich der Übergang zu einer Westwetterlage an.

Prof. Dr. Scherhag

Erläuterungen zum Inhalt des Täglichen Wetterberichts

Die Beobachtungen der synoptischen Stationen sind in der Form des am 1. Jan. 1949 eingeführten intern. Wetterschlüssels veröffentlicht.

Dabei bedeuten:

ii = Kennziffer der Station

T_dT_d = Taupunkt in °C (bei neg. Temp. ist 50 addiert)

N = Himmelsbedeckung in Achteln (0= nicht erkennbar)

dd = Windrichtung in 36-teiligen Zahlen (bei Addition von 50 ist die Windgeschwindigkeit in 100 Knoten)

ff = Windgeschwindigkeit in Knoten

VV = Sichtweite

00 = < 20 m, 01 = 50 m, 02 = 100 m usw. bis 99 = 180 m, 90 = < 200 m, 91 = 200 m, 92 = 500 m usw. bis 99 = 20 km, 94 = 50 km bis 98 = 100 km, 99 = > 200 km. Ferner kann gemessen werden: 91 = 0 m, 92 = 50 m, 93 = 100 m, 94 = 200 m, 95 = 500 m, 96 = 1000 m, 97 = 2 km, 98 = 10 km, 99 = 20 km, 99 = ≥ 50 km

ww = Wetter zur Beobachtungszeit

00–04 keine besonderen Erscheinungen (00 Wolkenentwicklung nicht feststellbar, 01 Wolken immer dünner werdend, 02 gleichbleibend, 03 zunehmend, 04 Sicht infolge von Dunst oder Rauch vermindert, 05 Rauch, 06 allgemeine Staubschwebe, 07 Staub oder Sand in Bodennähe, 08 Staub oder Sandsturm, 09 Sichtbehinderung infolge Staubsturm, 10 Dunst, 11 Bodennebel, 12 Bodennebel, 13 Wetterleuchten, 14 Niederschlag in Sichtweite, aber nicht am Boden, 15 Niederschlag in Sichtweite, aber nicht am Boden, 16 Niederschlag in Sichtweite, aber nicht am Boden, 17 Gewitter ohne Niederschlag, 18 Böen, 19 Trichterwolke, 20 Niederschlag, 21 Regen, 22 Schnee, 23 Regen und Schnee, 24 Gefrierender Regen, 25 Regenschauer, 26 Schneeschauer, 27 Graupelschauer oder Hagelschauer, 28 Nebel, 29 Gewitter (mit Niederschlag), 30 leicht oder mäßig abnehmende Staubsturm, 31 leicht oder mäßig unverändert Staubsturm, 32 leicht oder mäßig zunehmend Staubsturm, 33 stark abnehmend Staubsturm, 34 stark unverändert Staubsturm, 35 stark zunehmend Staubsturm, 36 leichtes oder mäßiges Schneetreiben, 37 starkes Schneetreiben, 38 leichtes oder mäßiges Schneetreiben, 39 starkes Schneetreiben, 40 Nebel, 41 Nebel, 42 Nebel, 43 Nebel, 44 Nebel, 45 Nebel, 46 Nebel, 47 Nebel, 48 Nebel, 49 Nebel, 50 leichter Sprühregen, 51 mäßiger Sprühregen, 52 starker Sprühregen, 53 leichter Regen, 54 mäßiger Regen, 55 starker Regen, 56 leichter gefrierender Regen, 57 mäßiger oder starker gefrierender Regen, 58 leichter Regen und Schnee, 59 mäßiger oder starker Regen und Schnee, 60 leichter Regen, 61 mäßiger Regen, 62 starker Regen, 63 leichter Regen (Unterteilung wie bei 60–62) unter Nebel, 64 mäßiger Regen (Unterteilung wie bei 60–62) unter Nebel, 65 starker Regen (Unterteilung wie bei 60–62) unter Nebel, 66 leichter gefrierender Regen, 67 mäßiger oder starker gefrierender Regen, 68 leichter Regen und Schnee, 69 mäßiger oder starker Regen und Schnee, 70 leichter Schneefall, 71 mäßiger Schneefall, 72 starker Schneefall, 73 einzelne Schneekristalle, 74 einzelne Eisnadeln, 75 einzelne Schneekristalle, 76 einzelne Eisnadeln, 77 Schneekörner, 78 einzelne Schneekristalle, 79 Eisgrieß, 80 leichter Regenschauer, 81 mäßiger oder starker Regenschauer, 82 sehr starker Regenschauer, 83 leichter Schneeschauer, 84 mäßiger oder starker Schneeschauer, 85 leichter Schneeschauer mit Regen, 86 mäßiger oder starker Schneeschauer mit Regen, 87 leichter Hagelschauer, 88 mäßiger oder starker Hagelschauer, 89 leichter Hagelschauer mit Regen, 90 mäßiger oder starker Hagelschauer mit Regen, 91 Gewitter in der letzten Stunde, leichter Regen, 92 Gewitter in der letzten Stunde, mäßiger oder starker Regen, 93 Gewitter in der letzten Stunde, leichter Schnee oder Graupel oder Hagel, 94 Gewitter in der letzten Stunde, mäßiger oder starker Schnee oder Graupel oder Hagel, 95 Gewitter mit Niederschlag, leichter oder mäßiger Regen oder Schnee, 96 Gewitter mit Niederschlag, starker Regen oder Schnee, 97 Gewitter mit Sturm oder Sandsturm, 98 Gewitter mit Hagel oder Graupel

W = Witterungsverlauf

0 = kein Niederschlag, 1 = heiter, 2 = wechselnd bewölkt, 3 = stark bewölkt, 4 = Sturm oder Sandsturm oder Schneetreiben, 5 = Nebel oder starke Bodenfeuchtigkeit, 6 = Niederschlag, 7 = Schnee, 8 = Schauer, 9 = Gewitter

PPP = Luftdruck auf NN reduziert in Zehntel mb ohne Hunderterziffer

TT = Temperatur in °C (bei neg. Temperaturen ist 50 addiert)

N_h = Bedeckung mit unteren Wolken (entspricht wie N)

C_L = Tiefe Wolken

0 = keine, 1 = Cu humilis, 2 = Cu cong., 3 = Cb calvus, 4 = Sc resp. 5 = St, 6 = St, 7 = Cu oder 8 = St und Sc, 9 = Cb und Sc, 0 = Cb cap. / = nicht erkennbar

h = Höhe der Untergrenze der unteren Wolken

0 = 0–50 m, 1 = 50–100 m, 2 = 100–200 m, 3 = 200–300 m, 4 = 300–600 m, 5 = 600–1000 m, 6 = 1000–2000 m, 7 = 2000–2500 m, 8 = 2500–5000 m, 9 = über 5000 m

C_M = Mittelhohe Wolken

0 = keine, 1 = As tenuis, 2 = As opacis, 3 = As radiatus, 4 = As lenticularis, 5 = As undulatus, 6 = As in mehreren Schichten oder zusammengeschoben, 7 = As + Ac, 8 = Ac cum As, 9 = chaotischer Ac-Himmel, / = nicht erkennbar

C_H = Hohe Wolken

0 = keine, 1 = Ci fibr., 2 = Ci densus, 3 = Ci radiatus, 4 = Ci-Aufbau nach Cu oder Cb, 5 = Ci von einer Sc-Himmel bedeckend, 6 = Ci nicht unter 45° und nicht den ganzen Himmel bedeckend, 7 = Ci = nicht erkennbar

6 = Grundwetterlage

7 = Frontenzustand

0 = frontlos, 1 = nah, 2 = überschreitend, 3 = nahkommend und weichend, 4 = Gewitter, 5 = leichter Schnee (weniger als die Hälfte bedeckend), 6 = nah, (in der Hälfte bedeckend), 7 = geschlossener Schnee, 8 = überfallend (mehr als die Hälfte bedeckend), 9 = geschlossener Schnee

8 = nähere Charakteristik der Druckstörung

0, 1, 2, 3 = nur vor Termin, 4, 5, 6, 7, 8, 9 = nach diesem Termin, 0 = wenig, 1 = mäßig, 2 = stark, 3 = unter pp gemeldete Gesamtdruckänderung bei 0, 1, 2 und 3 = 0,1 mb, bei 4, 5, 6 und 7 = 0,2 mb und bei 8, 9 = 0,3 mb und darüber

a = Luftdrucktendenz

0 = ↗, 1 = ↗, 2 = ↗, 3 = ↗, 4 = →, 5 = ↘, 6 = ↘, 7 = ↘, 8 = ↘

pp = Betrag der dreistündigen Druckänderung in Zehntel mb

7 = Gruppenkennziffer

RR = Niederschlagsmenge seit 18 Stunden

0 = 0,0 mm, 1 = 0,1 mm, 2 = 0,2 mm, 3 = 0,3 mm, 4 = 0,4 mm, 5 = 0,5 mm, 6 = 0,6 mm, 7 = gering, nicht meßbar, 8 = > 400 mm, 9 = Messung unmöglich

T_nT_n = Extremtemperatur von 6–18h bzw. 18–6h in °C (bei neg. Temp. ist 50 addiert)

ss = Höhe der Gesamtschneedecke

00 = 0,0 cm, 01 = 0,1 cm, 02 = 0,2 cm, 03 = 0,3 cm, 04 = 0,4 cm, 05 = 0,5 cm, 06 = 0,6 cm, 07 = 0,7 cm, 08 = 0,8 cm, 09 = 0,9 cm, 10 = 1,0 cm, 11 = 1,1 cm, 12 = 1,2 cm, 13 = 1,3 cm, 14 = 1,4 cm, 15 = 1,5 cm, 16 = 1,6 cm, 17 = 1,7 cm, 18 = 1,8 cm, 19 = 1,9 cm, 20 = 2,0 cm, 21 = 2,1 cm, 22 = 2,2 cm, 23 = 2,3 cm, 24 = 2,4 cm, 25 = 2,5 cm, 26 = 2,6 cm, 27 = 2,7 cm, 28 = 2,8 cm, 29 = 2,9 cm, 30 = 3,0 cm, 31 = 3,1 cm, 32 = 3,2 cm, 33 = 3,3 cm, 34 = 3,4 cm, 35 = 3,5 cm, 36 = 3,6 cm, 37 = 3,7 cm, 38 = 3,8 cm, 39 = 3,9 cm, 40 = 4,0 cm, 41 = 4,1 cm, 42 = 4,2 cm, 43 = 4,3 cm, 44 = 4,4 cm, 45 = 4,5 cm, 46 = 4,6 cm, 47 = 4,7 cm, 48 = 4,8 cm, 49 = 4,9 cm, 50 = 5,0 cm, 51 = 5,1 cm, 52 = 5,2 cm, 53 = 5,3 cm, 54 = 5,4 cm, 55 = 5,5 cm, 56 = 6,0 cm, 57 = 6,5 cm, 58 = 7,0 cm, 59 = 7,5 cm, 60 = 8,0 cm, 61 = 8,5 cm, 62 = 9,0 cm, 63 = 9,5 cm, 64 = 10,0 cm, 65 = 11,0 cm, 66 = 12,0 cm, 67 = 13,0 cm, 68 = 14,0 cm, 69 = 15,0 cm, 70 = 16,0 cm, 71 = 17,0 cm, 72 = 18,0 cm, 73 = 19,0 cm, 74 = 20,0 cm, 75 = 21,0 cm, 76 = 22,0 cm, 77 = 23,0 cm, 78 = 24,0 cm, 79 = 25,0 cm, 80 = 26,0 cm, 81 = 27,0 cm, 82 = 28,0 cm, 83 = 29,0 cm, 84 = 30,0 cm, 85 = 31,0 cm, 86 = 32,0 cm, 87 = 33,0 cm, 88 = 34,0 cm, 89 = 35,0 cm, 90 = 36,0 cm, 91 = 37,0 cm, 92 = 38,0 cm, 93 = 39,0 cm, 94 = 40,0 cm, 95 = 41,0 cm, 96 = 42,0 cm, 97 = 43,0 cm, 98 = 44,0 cm, 99 = Messung unmöglich

T_gT_g = Erdbodenminimum der vergangenen Nacht in Zehntel °C (bei negativen Temperaturen ist 50 addiert)

RR = Niederschlagsmenge der letzten 24 Stunden (Messung wie RR)

sss = gesamte Sonnenscheindauer in Zehntelstunden

s = Gruppenkennziffer

f_xf_x = höchste 1 Windgeschwindigkeit in Knoten in den letzten 10 Minuten vor der Beobachtung

Seite 2 enthält eine die stündliche Veränderung von 6 mb, ab vom jeweiligen Tag 0 Uhr mm/h, Termin der Nichtregistrierung, Fallgerät, gestörte Kurve und die Zeit der Wetterwarte in Zahlen und Kurve eingetragen. Darunter wird die Wetterlage auf einem quadratischen Teil der Nordhalbkugel wiedergegeben. Die Zahlen geben die Luftmassen und bei den Schiffen oben die Luft- und darunter die Wassertemperatur an.

In der Kennziffer des Wetters werden zur Abkürzung nur die Symbole für ⊗, ∞, ≡, ≈ und ww verwendet und sind in der folgenden numerischen Liste:

ww		
00–03	keine besonderen Erscheinungen	
04–05	Dunst	∞
06	trockener Dunst	≡
07–08	Sichtwechsel	—
09	Wetterleuchten	⚡
14	Niederschlag	∴
15–16	Niederschlag im Gesichtskreis	(•)
17	Ferngewitter	(⚡)
18–19	Trombe	)(
20	nach Nieselr	⁞
21	nach Regen	⁞
usf	usf. bis	
29	nach Gewitter	⚡
30–35	Sturm- oder Sandsturm	⚒
36–39	Schneetreiben	⚒
40–49	Nebel	≡
50–59	Nieselr	‚
60–67	Regen	•
68–69	Regen und Schnee	⁞
70–75	Schnee	*
76	Eisnadeln (Polarschnee)	⁞
77–79	Schneegrieß	⁞
80–82	Regenschauer	⚲
83–84	Schneeregenschauer	⚲
85–86	Schneeschauer	⚲
87–88	Graupelschauer	⚲
89–90	Hagelschauer	⚲
91–92	Regen und Gewitter	⚲⚡
93–94	Schnee Graupel od. Hagel nach Gewitter	⚲⚡
95–97	Gewitter mit Regen od. Schnee	⚡
98–99	Gewitter mit Hagel	⚡
99	Gewitter mit Sandsturm	⚡

N

0	wolkenlos	○
1–2	heiter	◐
3–5	halbbedeckt	◑
6–7	wolkig	◕
8	bedeckt	●
9	Himmel nicht erkennbar	⊗

Geschwindigkeit in Knoten	Symbolisierung
0	○
1–2	—○
3–5	—○
6–8	—○
9–12	—○
13–17	—○
18–22	—○
23–27	—○
28–32	—○
33–37	—○
38–42	—○
43–47	—○
48–52	—○
53–57	—○
58–62	—○
63–67	—○
68–72	—○
73–77	—○
78–82	—○
83–87	—○
88–92	—○
93–97	—○
98–102	—○
103–107	—○
108–112	—○
113–117	—○
118–122	—○
123–127	—○
128–132	—○
133–137	—○
138–142	—○
143–147	—○
148–152	—○
153–157	—○
158–162	—○
163–167	—○
168–172	—○
173–177	—○
178–182	—○
183–187	—○
188–192	—○
193–197	—○
198–202	—○
203–207	—○
208–212	—○
213–217	—○
218–222	—○
223–227	—○
228–232	—○
233–237	—○
238–242	—○
243–247	—○
248–252	—○
253–257	—○
258–262	—○
263–267	—○
268–272	—○
273–277	—○
278–282	—○
283–287	—○
288–292	—○
293–297	—○
298–302	—○
303–307	—○
308–312	—○
313–317	—○
318–322	—○
323–327	—○
328–332	—○
333–337	—○
338–342	—○
343–347	—○
348–352	—○
353–357	—○
358–362	—○
363–367	—○
368–372	—○
373–377	—○
378–382	—○
383–387	—○
388–392	—○
393–397	—○
398–402	—○
403–407	—○
408–412	—○
413–417	—○
418–422	—○
423–427	—○
428–432	—○
433–437	—○
438–442	—○
443–447	—○
448–452	—○
453–457	—○
458–462	—○
463–467	—○
468–472	—○
473–477	—○
478–482	—○
483–487	—○
488–492	—○
493–497	—○
498–502	—○

Bei den Fronten wird die Temperaturänderung am Boden (ausgefüllte Symbole) von der in der Höhe (offene Symbole) unterschieden. Dies ergibt folgende Möglichkeiten:

a) Kaltfront

in allen Schichten

nur am Boden

nur in der Höhe

maskiert

b) Warmfront

in allen Schichten

nur am Boden

nur in der Höhe

maskiert

c) Okklusion

ohne Temperaturänderung am Boden

mit Abkühlung am Boden

mit Erwärmung am Boden

d) Konträre Luftmassenbewegung in der Vertikalen

quasistationäre Front oder gegenläufige Wärmetrift

e) Sonstiges

Konvergenzlinie

Alle Höhen von Druckflächen (Seite 3–5) sind in der Höhe der geopotentiellen Dekameter (das geopot. Meter ist nur 2% verminderte dynamische Meter und daher nähezu identisch mit dem geometrischen Meter) angegeben.

Die Karte der relativen Topographie 500/1000 mb (S. 3 oben) enthält die Einzelwerte in Dekametern unter Fortlassung der Hunderter Ziffer, in der Karte der abs. Topographie (S. 3 unten) sind die Windgeschwindigkeit in Knoten (je 5 Knoten ein halber, je 10 Knoten ein ganzer Strich, je 50 Knoten ein Dreieck) dargestellt. Auf der linken Seite wird die abs. Topographie in Dekametern (unter Fortlassung der Hunderter-Ziffer) und auf der rechten Seite, durch einen Bruchstrich getrennt, oben die Temperatur und darunter der Taupunkt in °C angegeben. Die Zehnerzahl der Windgeschwindigkeit wird als kleine Zahl neben den Richtungspfeil gesetzt. Es bedeuten z. B.

Abb. 7.536 ○ -33/-40

absolute Topographie 500 mb = 536 geopot. Dekameter, Wind 75 Knoten aus 270°, Temperatur −33° und Taupunkt −40°.

Auf Seite 4 sind die aerologischen Beobachtungen der Stationen in der US-Zone übersichtlich zusammengestellt. Das Eintragungsschema ist am Kopf der Tabelle angegeben. Temperaturen zwischen −0° und −49° sind durch Addition von 50 gekennzeichnet.

Seite 5 enthält Höhenwetterkarten oberhalb der Bodenerhebungsschicht (850 mb), für die Tropopause (225 mb) und Stratosphäre (90 mb), wobei die beiden letzteren Flächen so ausgewählt worden sind, daß die relativen Topographien 225/500 mb und 90/225 mb über Berlin im Jahresmittel den gleichen Betrag von 344 geopot. Dekametern aufweisen wie die Schicht 500/1000 mb. Die Änderung der rel. Top. 500/1000 mb ergibt ein Maß für die in der unteren Troposphärenhälfte eingetretene Temperaturänderung und die darüber befindliche Karte (Änderung der abs. Top. 225 mb) ein Maß für die Druckwellen an der Tropopause.

Die Vorhersagekarte bezieht sich auf den 06-Uhr-Termin des folgenden Tages und die im Anschluß an die Wetterübersicht gegebene Wetterentwicklung gründet sich, außer auf die synoptischen Unterlagen auf die Ergebnisse der Untersuchung von Wellen, Spiegelungspunkten, Korrelationen und ähnlichen Fällen.

Als gesonderter Teil des „Täglichen Wetterberichtes" enthält die **„Wetterkarte"** eine Reihe von Ergänzungskarten.

Auf der ersten Seite werden täglich wechselnd Aufsätze in tabellarischer Darstellungen über Themen der Wetterkunde und ihrer Randgebiete abgedruckt.

Die Innenseiten bringen die 6-Uhr-Wetterlage über Europa in der auch die Luftmassenverteilung angegeben wird. Daneben werden die Karte der dreistündigen Luftdruckänderung, sowie die Höhenwetterkarte der 700-mb-Fläche vom 3-Uhr-Termin dargestellt.

Die nach der Übersicht abgedruckte Vorhersage für den nächsten und die folgenden Tage ergänzt die auf Seite 6 des „Täglichen Wetterberichtes" angegebene allgemeine Wetterentwicklung durch präzisere Angaben über die einzelnen Wetterelemente und die verschiedenen Prognosenbereiche.

Auf Seite 4 werden die im Wetterbericht nicht enthaltenen Stationsmeldungen der US-Zone in entschlüsselter Form veröffentlicht, die durch die gleichen Angaben für einige europäische Hauptstädte ergänzt werden, wobei für einige Orte der US-Zone die täglichen astronomischen Daten mit angegeben werden.

Ferner werden die in Erlangen durchgeführten Frühaufstiege vom heutigen und gestrigen Tag graphisch dargestellt und daneben der Höhenwind von München angeschrieben.

Eine Zonenkarte für die Länder der US-Zone dient zur Wiedergabe von wechselnden Darstellungen des süddeutschen Witterungscharakters.

Alle Zeitangaben im „Täglichen Wetterbericht" in Mittlerer Greenwich Zeit (M.G.Z.), in der Wetterkarte in Mitteleuropäischer Zeit (M.E.Z.)

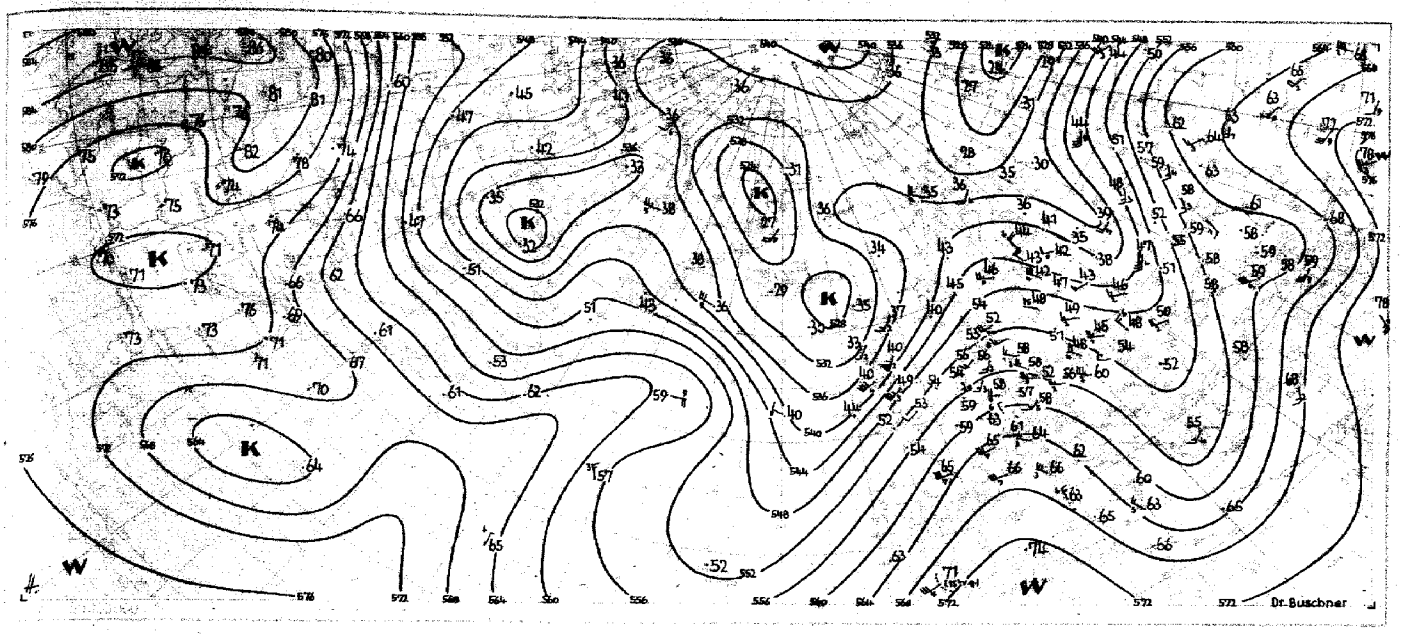
Dr. Buschner


Dr. Buschner

Freitag, den 6. Juni 1952

Station	Höhe	iii	Gestern 09 Uhr GMT TTdff	Nddff	VVwwW	TTapp	Gestern 12 Uhr GMT TTdff	Nddff	VVwwW	PPPTT	NChCC	6app	Gestern 15 Uhr GMT TTdff	Nddff	VVwwW	TTapp	Gestern 18 Uhr GMT TTdff	Nddff	VVwwW	PPPTT	NChCC	6Eapp	7RRTT	ss
Augsburg	480	852	11-08	2o4o6	6oo5o	173oo	1o-12	3o9o8	81o3o	22221	oo9oo	67912	11-1o	7o5o8	82o2o	24815	11-o8	1o5o6	82o12	19123	oo941	6o61o	7oo24	
Ingolstadt	367	860	o9-o8	11105	82o2o	18805	p7-11	111o6	82o2o	22722	oo9o1	67912					o9-o5	1o5o3	82o12	2o121	oo9o9	6o6o9	7oo24	
München	521	865	1o-o5	112o3	3o1oo	18803	p9-o4	2o7o3	81o2o	22222	oo9o5	6o8o8	12-o9	7o4o7	81o32	23816	12-o6	3o6o4	81o12	2o12o	oo942	6o7o6	7oo23	
München-Riem	526	866	11-o8	3o9o6	8oo2o	17605	1o-o9	2o9o5	82o3o	22421	oo9o1	6o7o7	1o-o8	8o2o7	82o31	22817	1o-o5	3o7o4	82o12	19721	oo941	6o6o9	7oo23	
Landshut	391	873	1o——	5o813	8oo3o	18704	o9——	4o7o9	81o1o	22721	oo9o8	6o712	11——	714o3	81o32	2261o	11——	3o7o5	81o22	2oo21	oo9o2	6o613	7oo23	
Passau-Oberhaus	409	893	o8-o8	o13o8	81o2o	18807	o5-o6	3o9o5	81o2o	22921	11501	6o813	o5-o1	414o1	81o3o	23819	o8-o5	51804	81o1o	2o82o	oo9o8	6o6o9	7oo23	
Feldberg/Schw. □	1493	908	o3-17	42o12	83o3o	11406	o7-12	3o2o6	83o2o	56615	11342	6o2o3	o3-24	42512	84o2o	159o8	o7-13	22o1o	84o2o	55314	114o2	6o6o5	7oo16	24
Friedrichshafen	401	934	1o——	123o6	8oo2o	16305	13——	322o3	6oo2o	o222o	12602	649o9	15——	519o2	81o3o	22818	17——	118o2	81ooo	18722	oo9o1	6o612	7oo23	
Kempten-Lenzfried	765	946	1o-o6	134o2	83o3o	17400	11-o6	434o3	83o3o	21522	12701	849o6	12-o6	231o1	84o2o	24813	o9-o5	o31o1	83o1o	19o22	oo9oo	6o6o8	7oo24	
Obersdorf	810	948	o9-o7	1o4o3	82o3o	19600	1o-o6	236o2	82o2o	21624	11601	649o4	o4-11	6o4o8	82o3o	24712	o9-13	13605	82o1o	18322	11600	6o7o8	7oo24	19
Zugspitze □	2960	961	56-18	22815	85o3o	o1411	52-o8	527o4	85o3o	182o3	52201	6o3o5	oo-o5	631o3	84o22	o37o2	5o-o9	334o6	84o14	177o3	213o1	676o3	7oo04	2o
Hohenpeißenberg □	977	962	1o-o3	2o6o2	81o5o	15405	o9-o3	2o5o3	81o5o	12219	12665	64ooo	1o-o7	727o5	81o52	2o813	o9-o5	1o2o4	88o52	1ooi9	126o2	616o5	7oo22	19
Garmisch-Partenk.	704	963	1o-o9	136o7	81o3o	19607	1o-15	43611	81o3o	19721	32801	649o2	11-12	536o9	81o32	238o2	o8-o3	336o2	81o12	18121	218o1	6o6o7	7oo24	
Bad Tölz	654	971	11-o6	2o7o4	81o2o	18504	11-o3	336o2	82o2o	2o622	12701	679o3	o8-o4	831o3	82o22	24613	1o-oo	3ooo0	82o12	18122	127o1	6o6o8	7oo24	o6
Wendelstein □	1735	980	o6-o6	22505	85o3o	11204	o8-o6	225o4	82o2o	34314	11501	671o6					o7-13	6291o	83o1o	33o13	147o6	657o7	7oo15	
Berchtesgaden	542	997	o9——	1oooo	83o2o	18713	o9——	136o6	84o2o	21123	11801	6o813					o9——	7oooo	82o21	19521	118o2	6o6o5	7oo24	

Station	Höhe	iii	Gestern 21 Uhr GMT TTdff	Nddff	VVwwW	TTapp	Heute 00 Uhr GMT TTdff	Nddff	VVwwW	PPPTT	NChCC	6aapp	Heute 03 Uhr GMT TTdff	Nddff	VVwwW	TTapp	Heute 06 Uhr GMT TTdff	Nddff	VVwwW	PPPTT	NChCC	6Eapp	7RRTT	RRsss	ss
Augsburg	480	852	11-o6	11604	81o2o	19404	11-o6	716o4	81o3o	2o315	oo9o6	679o8	1o-o3	618o2	75o22	12811	11-oo	8ooo0	4o1o2	18814	oo9o7	6o8o6	7oo12	—1o9	oo147
Ingolstadt	367	860								o							1o-o3	511o2	5o1oo	18613	oo9o6	6o8o9	7oo11	—o89	oo141
München	521	865	12-o3	2o5o2	81o22	16304	1o-o4	118o3	81o2o	2o915	oo9o1	649o7	1o-o3	518o2	6o1oo	13812	12-o3	822o3	4o1oo	19115	15787	6o8o3	7oo13	—11o	oo135
München-Riem	526	866	11-o4	1o9o3	81o2o	174o3	1o-o5	118o4	81o3o	21413	oo9o1	649o3	o9-o6	716o4	81o3o	12811	11-o4	82oo2	81o22	19315	oo947	6o9o5	7oo11	o86	oo14o
Landshut	391	873	11——	1oooo	8o11o	16103				o			o8——	3o6o5	4o11o	o991o	1o-o3	7o2o2	5o1oo	19413	oo986	6o6o8	7oo09	—o55	oo118
Passau-Oberhaus	409	893	o9-o4	2o9o3	81o22	16202	o9-o1	oo2o1	81o22	22311	oo9oo	6o8o2	o8-o4	3o4o3	75o3o	o98o9	o9-o1	3o4o1	75o2o	2o812	oo9o2	6o8o4	7oo08	—o53	oo136
Feldberg/Schw. □	1493	908	o4-19	42216	84o3o	137o3	o4-18	52316	84o3o	54713	oo942	6o7o3	o6-18	72215	84o32	127o8	o6-2o	72o18	84o22	52612	35478	6o713	7oo12	21o72	oo146
Friedrichshafen	401	934	13——	4oooo	81o2o	184o4	12——	734o2	6oo3o	2o215	oo9o6	679o1	11——	7oooo	6oo3o	13909	12——	734o2	5oo52	17915	oo988	6o912	7oo13	—1o8	oo15o
Kempten-Lenzfried	765	946	11-o2	112o1	83o3o	143o7	1o-o4	813o3	83o3o	21914	oo9o7	6o8o3	11-o1	814o1	83o22	12811	1o-o4	812o2	83o32	2o314	oo91-	6o8o5	7oo11	—o83	oo142
Obersdorf	810	948								1							11-oo	8ooo0	81o22	2o712	oo91-	6o7o2	7oo09	13o67	oo125
Zugspitze □	2960	961	53-16	12713	83o2o	o24o1	o1-16	42814	82o3o	174o1	21oo8	679o4	o1-14	82911	82o32	o1811	o1-16	92814	x5452	15901	9-o——	676o4	7oo01	18——	oo13o	8o
Hohenpeißenberg □	977	962	1o-o5	117o4	82o5o	16206	o7-o6	622o4	82o5o	1oo16	oo946	61906	o8-o5	824o5	81o52	15912	o7-12	8251o	82o52	o8416	15717	619o4	7oo15	131oo	oo148
Garmisch-Partenk.	704	963	1o-o1	o16o1	81o2o	15113				o			o9-o1	616o1	75o32	1291o	1o-o7	816o1	81o32	19714	11887	6o6o6	7ooo8	—o92	oo125
Bad Tölz	654	971								o							o9-o8	818o6	82o3o	18616	oo947	6o6o3	7oo13	1o1o5	oo141
Wendelstein □	1735	980								2							o4-o4	829o3	83o2o	31511	oo787	656o4	7oo1o	—o83	oo143	97
Berchtesgaden	542	997								o							1o——	7oooo	82o21	21o11	118o8	6o71o	7ooo8	—o72	oo1o8

Station	Berlin			Wiesbaden			München			Berlin			Wiesbaden			München			Erlangen			Friedrichshafen		
YY66	o5o9			o5o9			o5o9			o515			o515			o515			o515					
mb	HHHH	TTdd	ddff	HHHH	TTdd	ddff	HHHH	TTdd	ddff	HHHH	TTdd	ddff	HHHH	TTdd	ddff	HHHH	TTdd	ddff	HHHH	TTdd	ddff	HHHH	TTdd	ddff
41				2213	o1		2216	o1		2224	oo	o21o	2226	99					2219	oo				
96				1663	o3	27o5	167o	o4	2713	1668	o1	2823	1671	o2		1669	o5	272o	1665	o2				
100				1637	o1	27o9	1641	o4	2714	1642	o2	2823	1645	o2		1643	o5	292o	1639	o3				
200				1194	o9	2755	1199	o8	3156	1193	o4	2924	12o1	o8	7711	12o1	o9	8oo5	1193	o7				
225				1126	o8	2755	1125	o9	82oo	1118	o7	2941	1127	o8	7812	1127	o7	3o98	1119	o8				
300	933			935	97	2743	94o	97	2826	933	98	2942	941	94	286o	941	95	2o25	934	97o1				
500	573	69	2817	575	68	2626	578	67	2815	574	6882	283o	579	6678	2835	579	66	2836	574	6882	2824			
700	314	54	2411	314	51	2311	317	oo	2816	314	51	2711	317	o2	252o	316	o1	2726	313	5166	2718			
850	158	o5	1813	157	o551	14o	158	1oo1	14o7	157	o653	181o	158	1oo2	16o8	157	13o7	21o8	155	o853	1717			
1000	o24	14o1	14o4	o22	17o9	o8o9	o2o			o21	1951	1513	o19	25o8	181o	o17			o18					

Markante Punkte	Berlin PPP	TTdd	ddff	Wiesbaden PPP	TTdd	ddff	München PPP	TTdd	ddff	Berlin PPP	TTdd	ddff	Wiesbaden PPP	TTdd	ddff	München PPP	TTdd	ddff	Erlangen PPP	TTdd	ddff	Friedrichshafen PPP	TTdd	ddff
				oo8	85	1oo5				o26	96	o922				o75	o3	o721	o4o	oo				
				o14	9o	1oo5	oo8	8o	o642	o48	o2	28o7	oo5	81	1127	1o8	o5	282o	o6o	o1				
				o35	o1		o17	92	1116	o5o	o1	28o7	o16	9o	1119	12o	o4	2828	o9o	o1				
				o5o	o2		o22	97	1342	o62	99	28o7	o29	98		2o4	o9	8oo4	11o	o4				
	3o8	95	2829	15o	o4	2733	o48	o2	1615	o83	oo	2819	o5o	oo		256	o4	3136	125	o2				
	348	9o	283o	2o8	1o	2755	o5o	o2	3635	15o	o2	2821	15o	o5		41o	789o	2831	245	o8				
	4oo	81	2826	256	o6	2766	15o	o4	2831	23o	o9	2947	165	o6		435	7378	2827	385	8286	2844			
	4o4	8o88	2826	466	7279	263o	221	o9	82o4	259	o6	2934	178	o9	78o9	455	7184	2828	39o	8391	2742			
	462	7379	2821	485	7o83	263o	245	o7	3o31	352	88	283o	324	9o	2851	6oo	55	2728	6oo	5774	272o			
	475	7179	2823	6o8	57	2617	339	9o	2841	4oo	81	2832	4oo	7986	2738	626	54	2727	66o	537o	2719			
	493	7o83	282o	623	5564	2617	4oo	8o	2823	463	7277	2825	593	5667	2625	637	54	2626	72o	oo65	2717			
	567	64	2815	835	o451	171o	588	57	2616	762	o2	221o	619	5372	2623	72o	o266	2727	·82o	o858	2513			
	885	o764	1515	938	13o4	1314	767	o564	242o	817	o366	2o1o	812	o764	15o8	731	o364	273o	83o	o655	1616			
	9o6	o552	1315	95o	12o6	121o	886	12o7	1o1o	847	o554	181o	826	o9o2	15o7	753	o451	263o	98o	2oo4	161o			
	o23	17o2	15o2	oo9	18o9	o7o9	963	171o	1oo7	o19	21o1	14o8	oo6	26o7	181o	96o	221o	o5o6	988	23o7	1606			
41/96					55o			546			556			555						554				
96/225					543			545			55o			544			542			546				
225/500					545			547			544			548			548			545				
500/1000		549			553			558			553			56o			562			556				

Ergänzungen	Höhe	iii	TTdd	RRsss	ss
Gersheim	109	628			
Eßlingen	439	749	—o9	oo139	
Freudenstadt	778	815	23-15	oo15o	
Tübingen	3o1	876	27-1o	oo144	
Donaueschingen	621	917	22-1o	oo144	
Konstanz	41o	929	23-14	oo——	

Wolkenzug iii	YY-GG	Cddvv	Cddvv	iii	YY-GG	Cddvv	Cddvv
685	o5-o9	125o4		893	o5-12	131o5	
635	o5-o9	136o1		698	o5-15	251o8	
384	o5-o9	127o4		685	o5-15	127o8	
961	o5-o9	132o6		384	o5-15	127o5	
729	o5-o9	131o4		776	o5-15	127o4	
776	o5-o9	129o4		893	o5-18	129o4	
658	o5-11	131o3		639	o6-o6	127o7	
727	o5-12	122o7		742	o6-o6	227o3	

552 Mittelwerte der
556 Topographie
552 über Berlin
55o Juni

Station	Berlin			Wiesbaden			München			Berlin			Wiesbaden			München			Erlangen			Friedrichshafen		
YY66	o521			o521			o521			o6o4			o6o3			o6o3			o6o3			o6o3		
mb	HHHH	TTdd	ddff	HHHH	TTdd	ddff	HHHH	TTdd	ddff	HHHH	TTdd	ddff	HHHH	TTdd	ddff	HHHH	TTdd	ddff	HHHH	TTdd	ddff	HHHH	TTdd	ddff
41	22o6	o1	36o4	2215	o2	27o8	2218	o2	111o	2211	o2	361o	22o9	o3		22o7	o4							
96	1656	o4	2846	1667	o4		1671	o4	2721	1658	o3	2919	1661	o4		1661	o5	2824	166o	o5				
100	1629	o3	2849	1641	o4		1645	o4	2721	1632	o3	2918	1635	o5		1635	o5	2918	1634	o5				
200	1185	o7	3o43	1199	11	2788	12o4	11	3195	1188	11	2854	1197	13	7612	12oo	13	3o69	1194	14		121o	o6	
225	1111	1o	3o41	1126	o9	2787	113o	o8	3o96	1114	11	2863	1124	o9	7612	1126	o8	3o64	1121	o9		1134	o4	
300	927	98	3o36	939	94	2763	943	93	3339	93o	96	2741	936	93	2671	939	93	2735	935	95		945	9o94	
500	57o	6976	2916	575	6577	2626	579	6678	295o	57o	6975	272o	573	6771	263o	575	6679	2626	573	6875		578	6573	
700	311	52		312	o2	2514	316	o357	2317	31o	5o	2514	312	o161	2619	314	5152	282o	312	o158		315	oo57	
850	155	o551	2oo1	153	o9o2	2323	156	14o4	17o4	153	o8o1	211o	153	1oo5	222o	154	13o4	2712	153	11o5		155	14o5	
1000	o18	17o3	14o4	o16	19o9	o9o4	o17			o16	13o5	176o	o15	141o	34o3	o17			o16			o17		

Höhenwinde Station	Bremen ddff	ddff	Kassel ddff	ddff	Frankfurt a/M ddff	ddff
YY66			o515		o514	
16200 m						
11700 "						
11100 "						
9000 "						
5400 "						
3000 "			2512		2616	
1500 "			1816		171o	
0 "			18o8		o9o8	

Markante Punkte	Berlin PPP	TTdd	ddff	Wiesbaden PPP	TTdd	ddff	München PPP	TTdd	ddff	Berlin PPP	TTdd	ddff	Wiesbaden PPP	TTdd	ddff	München PPP	TTdd	ddff	Erlangen PPP	TTdd	ddff	Friedrichshafen PPP	TTdd	ddff
	o24	96	o7o4	o32	o1		o28	98	o142	oo7	84	o7o7	o2o	o4		o3o	o2		o75	o3		135	o5	
	o35	o1	o6o4	o45	o3		o5o	o4	11o8	o18	95	o8o9	o69	o3		o5o	o5		14o	o5		155	o5	
	o66	o3	2931	o65	o3		15o	o5	3o32	o5o	o3	3117	12o	o4		135	o7	3143	18o	o9		17o	o6	
	o84	o2	2839	o86	o5		17o	o6	3147	o71	o1	29o5	15o	o7		179	14	2994	195	15		235	o3	
	o92	o4	2844	1o6	o3		18o	11	3163	159	o3	2833	2o4	13	7612	37o	8286	2843	4oo	7983		25o	o1o4	
	112	o5	2951	162	o5		227	o7	3169	217	12	2863	4oo	7881	2644	42o	7583	2726	58o	5866		36o	8o83	
	15o	o3	3o26	186	11	2787	424	7585	3246	4oo	8187	2721	548	6369	263o	581	5771	2725	6oo	5865		42o	7579	
	226	11	3o41	2o9	11	77o1	474	6978	3161	545	6474	2717	632	5469	2521	597	5768	2723	66o	516o		55o	5961	
	55o	6468	2916	423	7579	2741	7o5	o367	2317	593	5968	261o	66o	5261	262o	655	527o	2823	675	516o		61o	5668	
	65o	5672		64o	526o	262o	735	o552	2315	627	5573	2511	755	o66o	2415	679	5166	2822	735	o355		632	5364	
	795	o366	31o3	67o	oo68	2515	775	o954	2213	792	o566	22o9	776	o564	212o	692	5o54	2821	75o	o1oo		68o	516o	
	821	o356	21o3	746	o564	2416	786	o952	2112	8o5	o45o	211o	8o3	o7o4	212o	734	o2oo	2819	87o	12o5		724	o251	
	848	o551	2oo1	792	o6o1	2419	93o	19o8	o7o6	959	16o4	2oo9	943	17o4	2211	913	18o8	231o	93o	17o9		812	11o3	
	981	17o4	17o5	985	17o3	1216	949	2o1o	o7o5	973	16o5	2oo9	964	191o	2211	926	191o	22o7	98o	141o		925	18o8	
	o16	18o4	13o4	oo2	191o	o9o4	959	17o9	o7o5	o14	12o5	13o4	oo1	141o	34o3	958	11o9	16o2	986	o9o8		972	131o	
41/96		55o			548			547			553			548			546								
96/225		545			541			541			544			537			535			539				
225/500		541			551			551			544			551			551			548			556		
500/1000		552			559			562			554			558			558			557			561		

Station	Karlsruhe ddff	ddff	Stuttgart ddff	ddff	Erlangen ddff	ddff
YY66	o515		o515	o52o		
16200 m						
11700 "						
11100 "						
9000 "						
5400 "	2732					
3000 "	2515		272o	2722		
1500 "	241o		22o7	25o4		
0 "	27o6		11o5	32o3		

Station	Heidelberg ddff	ddff	Friedrichshafen ddff	ddff
YY66	o515		o5o8	o514	o52o
16200 m					
11700 "					
11100 "					
9000 "					
5400 "		2825			
3000 "	2622	2619			
1500 "	21o9	2311	251o	26o8	
0 "	11o5	23o6	21o4	oooo	

□ = Luftdruck in Stationshöhe

Täglicher Wetterbericht

Herausgegeben vom Deutschen Wetterdienst in der US-Zone, Zentralamt Bad Kissingen

Erscheint täglich, Postbezug monatlich 5.– DM

Bei unregelmäßiger Lieferung sind Beschwerden immer an das Zustellpostamt zu richten.

Nachdruck verboten, Verlagsort Bad Kissingen

Jahrgang: 1952 — Sonnabend, den 7. Juni — Nummer: 159

Station	Höhe	iii	Gestern 09 Uhr GMT TTdff	Nddff	VVwwW	TTapp	Gestern 12 Uhr GMT TTdff	Nddff	VVwwW	PPPTT	NChCC	6Eapp	Gestern 15 Uhr GMT TTdff	Nddff	VVwwW	TTapp	Gestern 18 Uhr GMT TTdff	Nddff	VVwwW	PPPTT	NChCC	6Eapp	7RRTT	fff
Bremerhaven	6	129	14-09	82007	40052	18604	14-10	81009	35602	12418	4572-	60200	15-08	81808	60216	18618	15-05	71604	35178	08319	0097-	60722	79619	
Bremen	4	224	11-12	82308	40052	21709	14-06	83204	40612	12819	6572-	61903	14-11	81409	48106	19715	14-10	71608	56056	09019	00988	60624	79721	15
Berlin-Dahlem	51	381	10-10	71606	75030	21815	08-16	71609	81020	13927	11706	60725	08-14	81508	80032	27827	08-05	71505	80032	08424	35776	60828	70028	21
Berlin-Tempelh.	48	384	09-10	71407	81012	20718	06-12	61408	81032	14325	11606	60825	07-14	71512	81032	26828	08-13	81310	81032	08825	5577-	60627	70029	
Kassel	187	438	11-14	82012	80022	21712	10-14	82008	81022	12325	42647	60720	14-08	80704	60919	17500	15-02	81801	40109	11718	2967-	61711	70126	
Nürburg □	611	510	09——	80702	81032	19905	12——	82702	35639	45014	5752-	67902	12——	82013	81016	16718	13——	72009	75602	42115	5732-	61711	70519	
Koblenz	97	515	10-03	81802	75052	21916	15-08	82905	75609	15016	5752-	61212	14-02	81801	81026	19618	14-02	61801	82026	11420	38572	61617	70625	
Fuchskauten □	657	523	10——	82407	81022	20603	10——	82305	60812	39019	894——	60809	13——	82705	83028	15915	13——	72713	82028	36415	5847-	60611	70420	
Limburg/Lahn	130	525	12-00	70900	50052	21714	15-11	83105	50619	15017	3752-	64702	14-00	80000	81026	18711	16-00	70000	81026	12319	56338	61715	70324	
Gießen	185	532	11-03	81802	50052	22703	10-04	81402	50172	12325	795——	60723	15-07	82806	81029	17201	13-03	72003	81029	11918	756--	60709	70925	34
Bad Wildungen	280	535	08-10	62204	80022	23809	09-08	82004	81022	11525	11607	60817					14-00	70000	75029	11018	38572	61712	70225	
Schlüchtern	205	539	11-01	72301	82022	22709	14-03	71602	82022	13625	22608	67923	15-03	82202	60296	18703	15-03	72202	81029	12218	35672	61607	70226	
Schenklengsfeld	314	543	11-10	71806	81032	22913	10-11	82405	82032	12324	11607	61917					15-07	82203	80019	12116	35577	61715	70324	
Wasserkuppe □	921	544	09-13	52012	81022	18809	11-14	62213	81032	10020	32408	61909	11-13	92210	x2979	11712	12-16	92313	01419	07412	9-0--	61614	72220	27
Trier-Petrisberg	273	609	12-00	80000	80028	17706	15-00	80000	80619	16616	4677-	60205	15-14	81609	81626	16912	15-30	71620	81179	11519	6940-3	61934	70519	31
Erbeskopf □	817	615	11——	82305	80022	20808	12——	80000	30919	16614	5757-	64009	13——	82318	80808	16616	14——	61618	75919	12217	59543	60820	70220	
Mainz	131	632	13-01	70000	25051	22707	13-21	82916	30052	15223	3782-	60708	15-09	72906	81028	21607	14-08	72706	82218	13420	3567-	60613	70124	
Kl. Feldberg/Ts □	806	635	07-12	82510	81032	19901	12-	82914	50809	23016	53687	61608	18-16	72912	50289	13615	12-14	72310	81809	20714	1367-	61708	70419	
Frankf. Rhein-Main	110	637	12-06	80000	48052	22908	11-11	82710	48602	13425	5267-	60815	15-06	73106	64029	21701	13-14	82312	79219	12320	6867-	60713	70325	34
Frankf. Stadt	103	638	11-06	82301	30052	22912	13-10	82406	30808	13125	2267-	60715	14-16	62903	81019	22202	14-20	71905	81609	12021	1252-	61710	70325	25
Darmstadt	263	639	13-04	72303	80022	23710	13-18	82511	80032	12626	22647	60713	13-22	72713	80036	21200	15-19	72012	75606	12817	15672	61708	70327	31
Würzburg	259	655	13-02	30000	80052	21712	14-06	41604	81032	12426	22504	60725	15-15	72713	81298	16706	15-12	82209	80809	12718	6242-	61300	79327	
Bad Kissingen	223	658	11-02	70201	80022	20710	13-06	62004	80022	13126	12702	60727	15-10	71801	70298	17707	16-04	82103	70109	13017	15677	61701	70727	
Bamberg	382	670	13-11	62009	81012	21711	12-05	71803	81032	13125	22701	60820	12-14	82712	82032	23623	15-14	82512	70109	12816	2582-	61107	70126	80e 35 Knoten
Coburg	336	671					13-05	81804	81022	12725	12707	60714					15---	82304	80029	11716	5552-	61206	70526	
Bayreuth	341	681	11-09	41405	75052	21717	11-05	61402	81032	14926	52502	60820	12-04	82202	81032	24825	15-15	82401	75109	13716	865——	61105	70427	
Hof	567	685	10-14	31610	81012	19712	09-16	42010	81022	14123	32701	60717	09-08	62005	81030	23727	13-07	82006	81259	12815	2452-	61901	70524	38
Weiden	396	688	12-04	32002	80012	20713	12-14	52110	80032	14126	22602	60821	12-12	72210	80032	25727	15-02	82701	80029	13116	1452-	61201	70527	
Silberhütte □	829	692	10-10	51406	82052	17707	11-10	61406	82052	21021	11602	60810	11-16	72310	82052	21726	12-14	82308	82299	17914	4847-	61705	70122	
Weinbiet/Wnstr □	556	728	11——	82002	30052	21705	12——	82209	80022	51121	11477	60711	12——	82513	80028	19705	14——	72209	81026	50016	35488	60805	70122	
Neustadt/Weinstr.	146	723	12-02	80000	75032	24704	15-15	72708	75802	15523	6857-	61704	13-15	82909	75028	23709	14-15	62709	81018	13721	35531	61908	79727	
Baden-Baden	125	725	12——	72605	81022	22708	16——	72610	81172	16121	6966-	64202	17——	82606	60638	20703	16——	52205	82016	14519	45782	61712	70426	
Karlsruhe	115	727	12-03	72204	81022	23707	13-32	82619	80802	15024	2952-	61402	14-20	82514	81608	21704	16-13	61807	81218	14018	35742	61909	70127	53
Mannheim	97	729	11-06	81804	80032	24711	12-14	82710	81022	13526	4271-	60716	13-10	82507	60059	23205	16-10	72208	70219	14218	4567-	61701	70528	
Königstuhl □	561	732	11-03	80703	81032	21807	14-06	80703	81022	49622	32527	60711	14-12	82909	80028	17704	14-09	72707	81618	48714	3547-	61705	70222	
Stuttgart	365	737	12-08	62005	50042	23812	11-06	82902	82022	14722	59643	61705	12-25	82712	81028	22508	14-04	70000	60216	15216	755--	61005	70427	38
Stuttgart-Echt.	405	738	11-05	62004	81022	23807	11-13	83209	81022	13822	49687	61613	11-15	82813	82032	21703	13-03	82702	80608	15115	4552-	61207	70426	21
Öhringen	250	742	14-02	52501	81012	23812	12-08	72106	30952	13525	69463	65511	17-06	82703	80029	19705	15-06	82305	75619	14316	6552-	61204	70828	
Ansbach	440	755	13-08	51806	81012	22711	10-16	62910	82032	13726	32649	64917					14-16	83010	60219	14616	4747-	61902	70226	
Weißenburg/Bay.	435	761	13-08	81407	81022	21811	11-10	42508	81032	13326	32702	60817	13-02	80000	81298	18919	15-08	82306	81219	14316	5677-	61009	70226	
Nürnberg-Fürth	311	763	13-08	81606	80022	22813	11-17	62510	82032	13027	22606	60823	13-19	82012	81029	20509	16-14	82308	81616	13318	5662-	61203	79528	34
Regensburg	338	776	13-06	61103	75032	19613	15-08	61106	81022	14525	11742	61921	12-03	72002	81022	25828	16-20	82518	80809	13918	895——	61412	70126	
Falkenstein □	1307	791	04-10	61808	83032	16708	09-12	62310	83032	71520	31602	60707	06-12	61610	83030	19918	08-12	73211	80952	68315	6941-	61614	79121	
Freiburg	286	803	15-09	72503	82052	26704	14-13	82710	82802	15025	49699	61404	16-10	81906	83809	17404	15-05	51604	84019	14119	22683	61717	71126	27
Dreifaltigkeitsbg □	973	818	11——	81805	82022	19604	10——	82513	83032	05921	32587	60711	12——	82513	81959	14401	12---	70000	83010	05213	18444	61908	70321	
Stetten □	734	836	12-11	62209	82022	21809	11-06	73405	82802	30922	5952-	60819	13-18	73109	82259	17401	13-22	82713	25169	31013	870——	61200	71124	29
Ulm	480	838	14-03	72302	50052	21709	12-11	62008	81142	13326	29583	60724	14-16	83409	81179	20503	14-03	82501	81029	16216	665——	61212	70426	

Station	Höhe	iii	Gestern 21 Uhr GMT TTdff	Nddff	VVwwW	TTapp	Heute 00 Uhr GMT TTdff	Nddff	VVwwW	PPPTT	NChCC	6Eapp	Heute 03 Uhr GMT TTdff	Nddff	VVwwW	TTapp	Heute 06 Uhr GMT TTdff	Nddff	VVwwW	PPPTT	NChCC	6Eapp	7RRTT	fff	RR	sss	ss
Bremerhaven	6	129	14-12	82508	30959	16505			9								10-19	73416	81028	07913	1147-	61412	71612	19117	16004		
Bremen	4	224	14-05	81604	48178	17713	15-06	82004	16819	07316	892——	67704	13-11	83008	24112	14500	11-17	83212	32508	07913	672——	61207	70513	18125	05026		
Berlin-Dahlem	51	381							9								13-14	62509	50101	07315	5630-2	61504	70614	35137	06110		
Berlin-Tempelh.	48	384	15-04	83404	16639	16209	15-07	82005	20219	08016	672——	64617	13-08	82406	20102	15605	13-12	82108	64032	07116	372——	61504	70815	—133	08——		
Kassel	187	438	13-14	72006	40802	17709	11-06	11804	81018	10115	00940	60708	11-06	71604	80030	13701	12-06	82005	30602	09915	674——	61701	79113	—110	02064		
Nürburg □	611	510	12——	52505	75179	12401			9								10——	82705	40106	40811	862——	61300	71310	—076	18——		
Koblenz	97	515							9								12-05	81804	75606	10914	6747-	61503	70514	———	11016		
Fuchskauten □	657	523	12——	73309	81958	12300			9								10——	72408	40108	34411	723——	61805	70410	—086	08051		
Limburg/Lahn	130	525							9								13-00	70000	70108	11314	5557-	61501	70411	—083	07025		
Gießen	185	532	14-08	72006	81132	17709	12-02	61202	60106	10614	00930	60707	11-03	81603	15102	12703	12-03	81803	20102	10413	855——	61501	70112	15109	10040		
Bad Wildungen	280	535							9								11-03	82202	50106	09613	6552-	61601	70311	—103	06079		
Schlüchtern	205	539	14-03	82202	40952	15703	13-02	51601	40109	11713	37442	67905	09-02	80201	20102	10708	11-03	83402	25106	10913	6732-	61200	71210	—093	14053		
Schenklengsfeld	314	543							8								12-00	80000	40608	10713	867——	61400	70111	—093	04——		
Wasserkuppe □	921	544	11-21	92219	x3454	11906	08-13	72211	75029	06209	64402	61706	10-15	72213	20284	10809	10-08	92307	x5616	05210	9-0--	62701	70408	27075	26061		
Trier-Petrisberg	273	609	14——	72304	81139	17412			9								13-10	82006	30638	12713	874——	61204	70713	22121	12014		
Erbeskopf □	817	615							9								11——	82309	30639	12312	6732-	61204	70512	—106	08018		
Mainz	131	632	14-09	82703	81299	15709			9								15-06	82503	40109	12015	856——	61408	70814	—124	10031		
Kl. Feldberg/Ts □	806	635	10-13	62310	81809	11707	07-13	72212	82029	19411	00948	60706	11-22	92718	x3952	11705	10-14	92310	x3509	18410	9-0--	61505	70810	—090	12035		
Frankf. Rhein-Main	110	637	13-21	71605	40139	14204	13-03	70000	81029	11714	4567-	60712	13-20	82514	10952	14503	14-13	82509	64029	11315	7557-	61501	72014	32123	23039		
Frankf. Stadt	103	638	15-04	71802	81299	15204	12-00	70000	81029	11914	3567-	60706	12-04	82701	81952	14706	14-06	72303	30109	11015	4557-	61701	71314	25126	16033		
Darmstadt	263	639	15-18	72710	30956	17702	13-13	72010	82219	11913	2567-	61711	14-28	82714	06956	14705	14-19	92214	01609	11214	9-0--	61701	71913	28124	19066		
Würzburg	259	655	14-10	52005	81138	15703	12-05	51603	81022	12315	35542	60705	12-00	60000	81022	14710	13-10	72208	81258	11114	5257-	61702	70414	—113	08039		
Bad Kissingen	223	658	15-05	82303	50102	16706	12-06	81803	81219	12413	6557-	60702	11-02	72301	50112	12709	13-02	82302	20259	11313	16172	61703	71812	—101	25057		
Bamberg	382	670	14-11	72710	50106	15503	13-02	82701	30812	12314	856——	60705	12-09	71808	40408	13707	13-09	82408	40258	11413	6247-	61503	70212	—118	04——		
Coburg	336	671							2								12---	80000	40106	09713	854——	61702	79612	—086	06——		
Bayreuth	341	681	15-03	70000	60106	15701	13-03	82702	40612	13514	874——	60704	12-02	60000	40106	13709	13-05	71402	81026	12414	15572	61104	70212	—112	09079		
Hof	567	685	13-10	82708	60108	14603	12-04	72004	40108	12314	755——	60705					12-11	62407	81038	11413	23453	61604	70111	18098	06072		
Weiden	396	688	14-06	81804	60258	15001	13-10	72006	60108	13514	755——	60200					13-06	71404	70102	12214	58448	61607	79413	—100	06074		
Silberhütte □	829	692	12-10	82706	81216	12804	10-12	92308	x2416	17510	9———	60300	11-16	92112	x3414	11715	11-16	92112	02434	15911	9———	61701	70110	—100	02073		
Weinbiet/Wnstr □	556	728							2								11——	82509	20616	47811	5712-	61403	70211	—112	02——		
Neustadt/Weinstr.	146	723					13-00	70000	81022	13617	2555-	60704	13-13	82909	80636	16711	14-03	80702	60616	13015	6742-	61404	70215	———	02——		
Baden-Baden	125	725	15——	82005	81032	18708							14——	81802	80619	14702	13——	82706	81639	13515	6552-	61405	71514	———	19——		
Karlsruhe	115	727	14-06	72002	81212	18712	14-04	82501	80176	12716	3957-	64601	14-06	82304	60619	15704	13-10	82507	60619	12714	864——	61205	70714	18130	08035		
Mannheim	97	729	16-09	82207	70172	17705	12-04	71102	70109	13015	5567-	60707	14-10	82208	60802	16708	14-10	82509	40618	12415	5732-	61401	70214	—124	06028		
Königstuhl □	561	732	13-13	82509	81176	14708	13-05	72903	81029	47513	5547-	60704	13-12	93109	x2484	13709	12-12	92209	x4608	46312	9-0--	61703	70711	—102	09024		
Stuttgart	305	737	14-07	72004	60032	17712	15-00	80000	50612	13716	866——	67501	13-08	72005	50256	16713	12-06	81804	50026	12714	855——	61201	70514	16——	09034		
Stuttgart-Echt.	405	738	13-02	80901	80036	15908	13-02	80000	80616	13915	0097-	60705	13-07	82505	80036	14613	12-05	81403	81218	12913	7557-	61200	70613	10——	10——		
Öhringen	250	742	14-00	40000	60106	15909			2								12-04	72302	75216	12004	755——	61700	70413	—133	12048		
Ansbach	440	755							6								13-16	82710	75616	12314	747——	61609	70113	—098	03063		
Weißenburg/Bay.	435	761	13-10	52307	81026	14201	12-07	82305	81026	13713	0097-	64712	13-12	82009	81028	14709	13-11	72308	80028	12315	3567-	61300	70113	—112	03066		
Nürnberg-Fürth	311	763	14-17	72012	81036	15704	13-19	72708	81036	13215	756——	60701	13-11	72307	81028	14713	14-10	72503	60618	11815	1267-	61701	70113	20101	01065		
Regensburg	338	776	14-01	72001	75028	15203	13-00	70000	75028	13714	0097-	60709	13-01	81401	30602	14905	14-06	70903	35106	12015	5657-	61509	70514	—112	06088		
St. Falkenstein □	1307	791	09-10	82309	50299	10000	08-10	92309	02459	66309	9-0--	60720	09-09	92308	x4474	09602	09-09	92308	x5454	66109	9-0--	61200	71809	—085	18114		
Freiburg	286	803	15-00	80000	83132	18708	14-06	51602	82138	13615	29696	60803	13-13	71905	82216	16711	14-00	70000	82019	13515	48683	61409	70414	22136	14042		
Dreifaltigkeitsbg □	973	818							2								09---	82702	81616	02610	874——	61202	70210	—094	05070		
Stetten □	734	836	11-08	42206	81136	12705			8				11-10	42106	82012	12711	11-07	92905	x4216	28211	9-0--	61200	70711	25096	18039		
Ulm	480	838	13-03	31201	60102	14909	13-03	82001	24102	15214	865——	64603	13-00	70000	25106	14715	13-06	72202	35106	13814	764——	61603	70113	—120	05059		

□ = Luftdruck in Stationshöhe

24-std. Bodendruck - Änderung seit gestern 00 Uhr

Sonnabend,

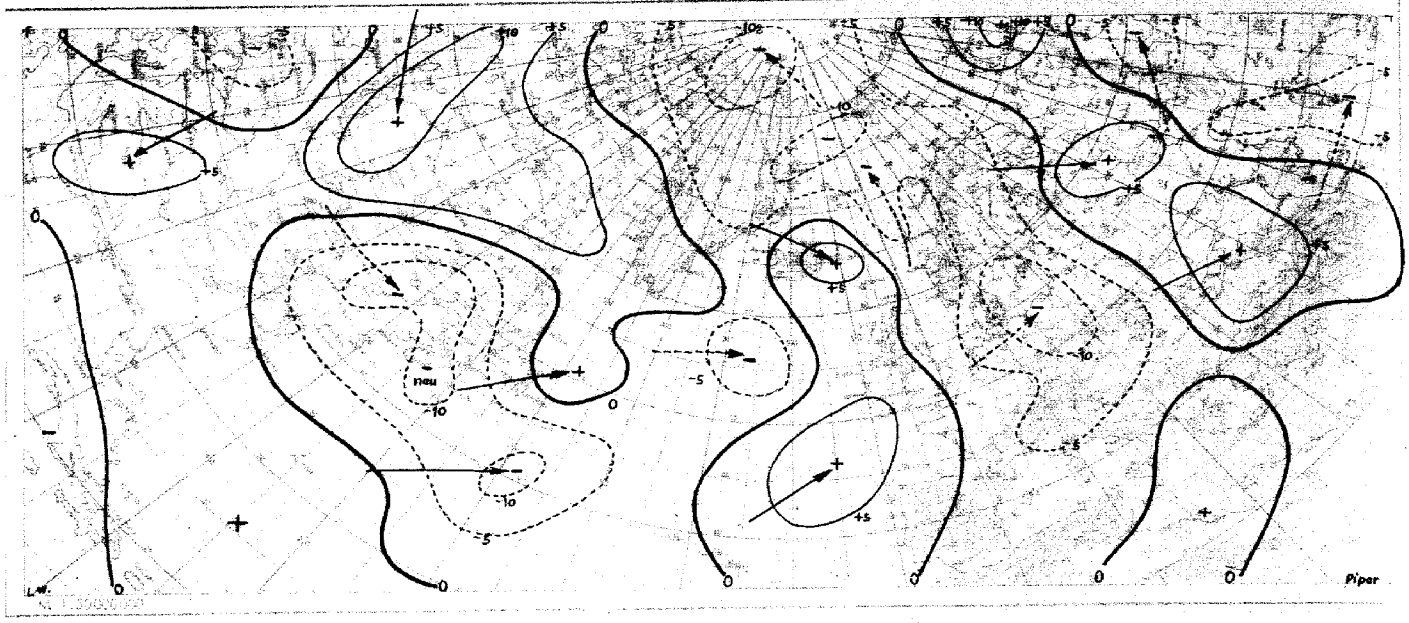

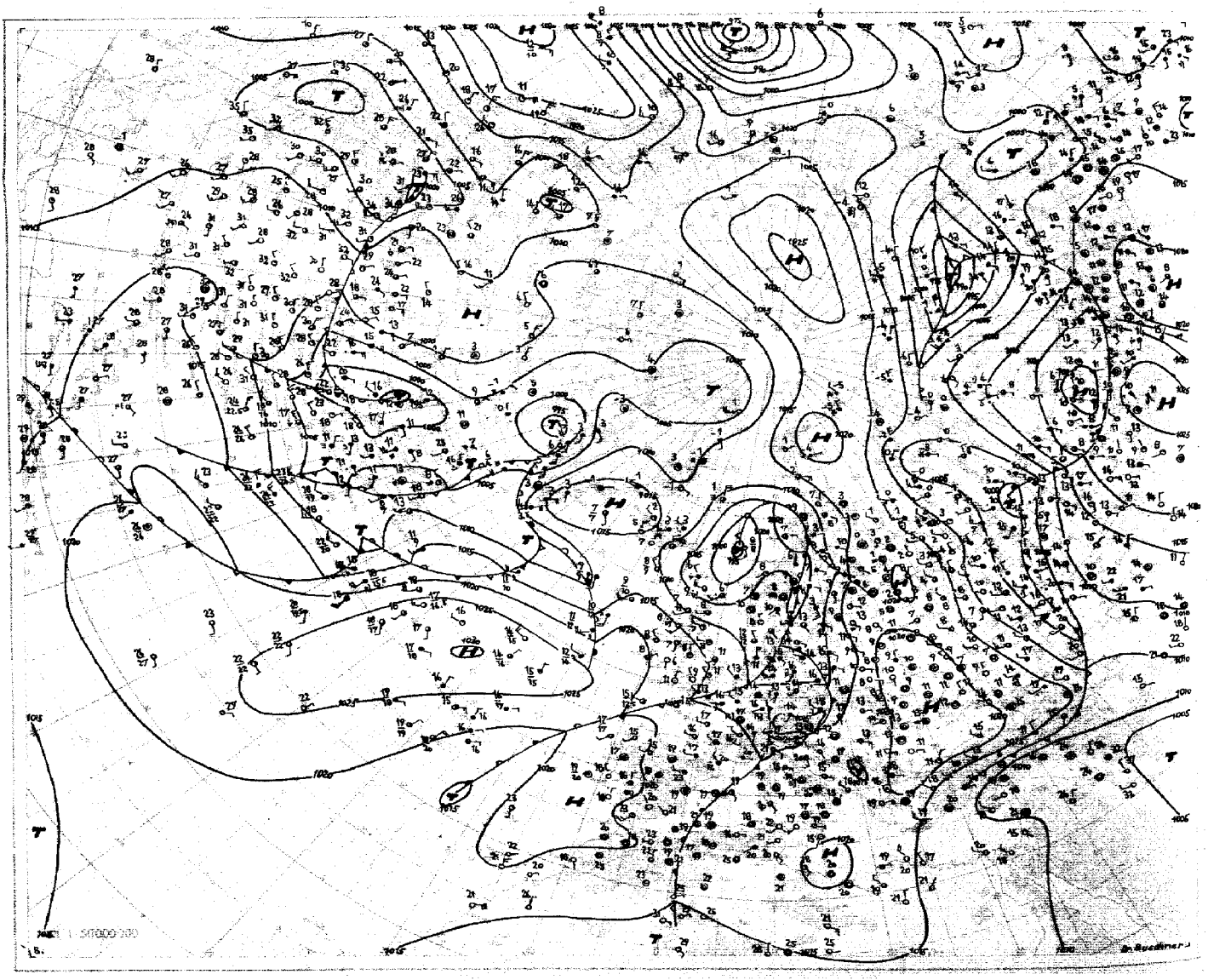

Absolute Topographie 96 mb 03 Uhr (geopot. Dekameter)

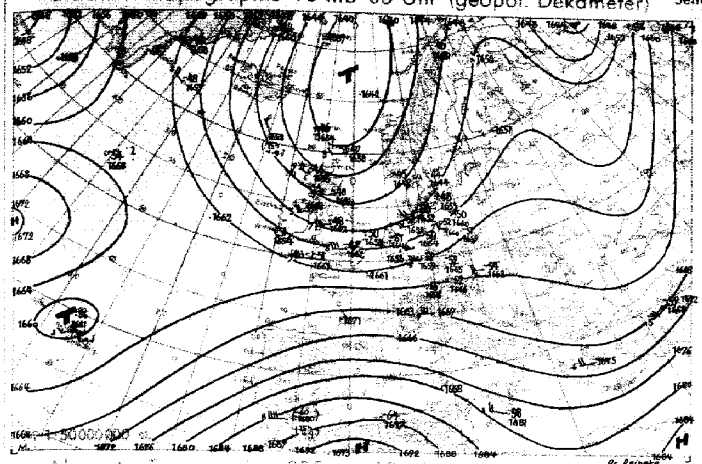

Vorhersagekarte für morgen 06 Uhr

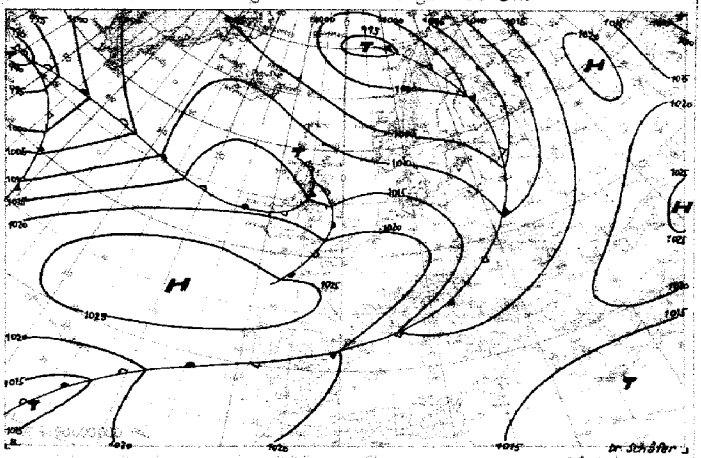

Absolute Topographie 225 mb 03 Uhr (geopot. Dekameter)

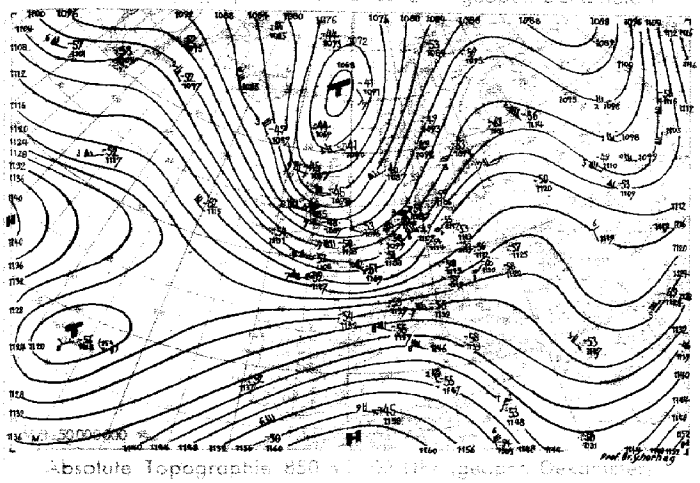

Änderung der Topographie 225 mb Fläche seit gestern 03 Uhr

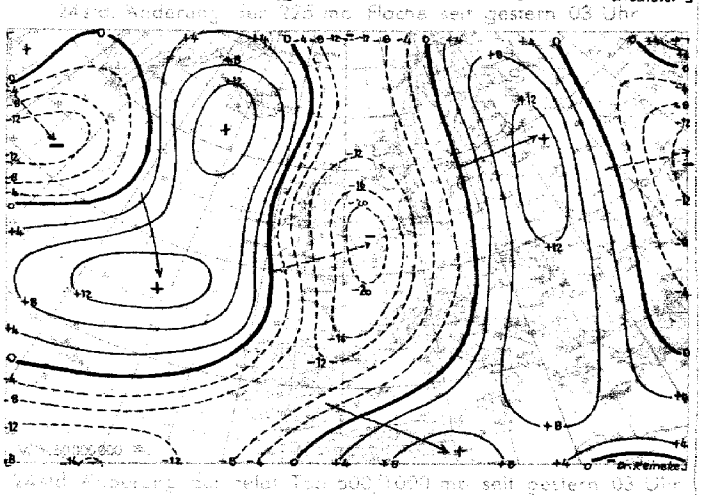

Absolute Topographie 850 mb 03 Uhr (geopot. Dekameter)

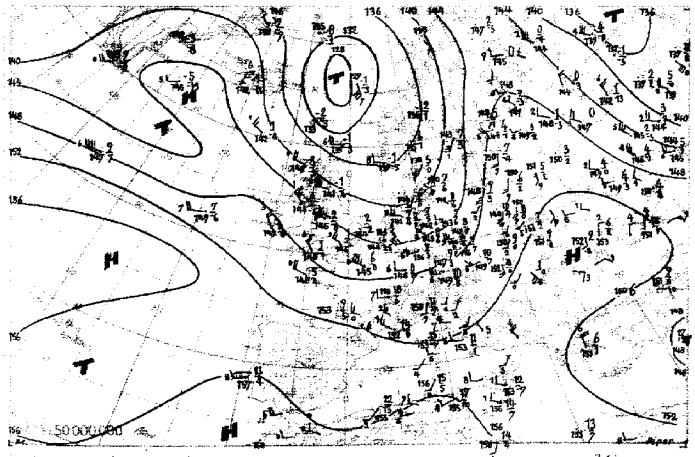

Änderung der Topographie 850 mb Fläche seit gestern 03 Uhr

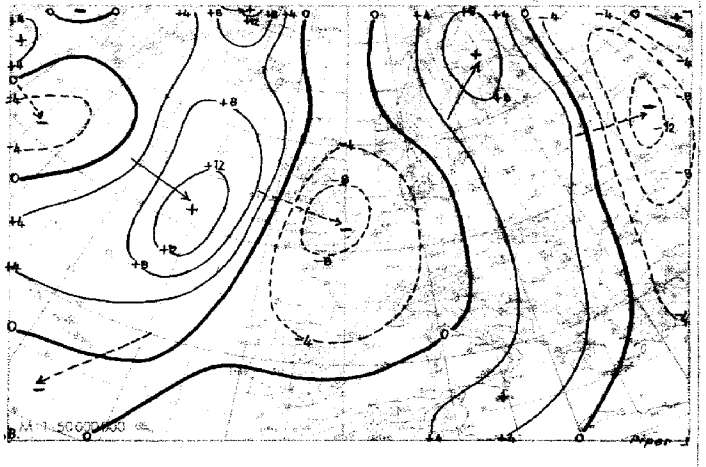

Wetterübersicht Sonnabend, den 7. Juni 1952

Das Festlandshoch hat seine Ostverlegerung bei weiterer Abschwächung beibehalten. Der zugehörige Höhenhochkeil und der voranlaufende Trog haben sich aus dem bereits gestern angeführten Grunde weiter verschärft, wie deutlich aus der Änderungskarte der relativen Topographie 500/1000 mb hervorgeht, die das Gebiet stärkster troposphärischer Erwärmung über Nordfinnland, das Zentrum des vorangehenden Abkühlungsgebietes aber über dem Südosten Rußlands zeigt. Auch der jetzt rascher ostwärts gewanderte westeuropäische Höhentrog hat sich aus dem gleichen Grunde verschärft. Hierbei ist auch die starke Warmluftadvektion beteiligt, die mit dem aus dem Seegebiet bei Südgrönland erwartungsgemäß ostsüdostwärts gewanderten Tief gegen den Ostatlantik hin stattfand, über dem heute ein ausgedehntes Erwärmungsgebiet liegt. Das Tief hat sich allerdings nicht verstärkt, da sich keine kalte Rückseitenströmung ausbilden konnte. Vielmehr hält auch auf seiner Südwestseite das Vordringen der Warmluft nach Osten und Nordosten an. Der gegen den Ostatlantik gerichtete Warmluftstrom hat den Südteil (Biskaya-Azoren) des Höhentroges weiter beträchtlich abgeschwächt. Am Boden hat sich bereits ein kräftiger Hochausläufer unter ihm gebildet. Mit der Auflösung dieses Höhentroges kann das Biskaya-Steiggebiet jetzt rasch nach Osten vordringen.

Dr. Schäfer

Voraussichtliche Wetterentwicklung:

Da auf der Nordflanke des atlantischen Hochs eine neue Störung über die Britischen Inseln nach Ostsüdosten vordringt, bleibt die Witterung in den nächsten Tagen unbeständig.

Prof. Dr. Scherhag

Erläuterungen zum Inhalt des Täglichen Wetterberichts

Die Beobachtungen der synoptischen Stationen sind in der Form des am 1. Jan. 1949 eingeführten intern. Wetterschlüssels veröffentlicht.

Dabei bedeuten

iii = Kennziffer der Station

T_dT_d = Taupunkt in °C (bei neg. Temp. ist 50 addiert)

N = Himmelsbedeckung in Achteln (9: nicht erkennbar)

dd = Windrichtung in 36-teiliger Skala (bei Addition von 50 ist die Windgeschwindigkeit > 100 Knoten)

ff = Windgeschwindigkeit in Knoten

VV = Sichtweite

80: < 20 m, 81: 20 m, 82: 40 m usf. bis 89: 180 m, 00: < 200 m, 01: 200 m, 02: 400 m usf. 80: [illegible] 81-20 km, 82: [illegible] bis 89: [illegible]. Ferner kann gegeben werden 90: < 50 m, [illegible] 92: 200, 93: 500, 94: 1000 m, 95: 2 km, [illegible] 97: 10 km, 98: 20 km, 99: [illegible]

ww = Wetter zur Beobachtungszeit

00-03: keine besonderen Erscheinungen (00: Wolkenentwicklung nicht feststellbar, 01: Wolken auflösend, 02: gleichbleibend, 03: zunehmend, [illegible]) [illegible] Sandsturm während der letzten Stunde [illegible] ferner Bodennebel [illegible] [illegible] Wetterleuchten, [illegible] Fallstreifen, [illegible] Niederschlag im Gesichtskreis [illegible] [illegible] 20-29: Wettererscheinungen während der letzten Stunde (20: Nieseln, 21: Regen, 22: Schnee, 23: Schneeregen, 24: gefrierender Regen, 25: Regenschauer, 26: Schneeregenschauer, 27: Graupel- oder Hagelschauer, 28: Nebel, 29: Gewitter), 30-35: leichter oder mäßiger Staub- oder Sandsturm (30: nachlassend, 31: ohne Änderung, 32: zunehmend), 33-35: schwerer Staub- oder Sandsturm (33: nachlassend, 34: ohne Änderung, 35: zunehmend), 36-39: Schneefegen (36: leicht, 37: stark, 38, 39: hohes Schneetreiben, 38: leicht, 39: stark), 40: Nebel im Gesichtskreis, 41: Nebel in Schwaden, 42-49: Nebel (gerade Zahlen: Himmel erkennbar, ungerade: nicht erkennbar, 42, 43: dünner werdend, [illegible] dichter werdend, 48, 49: als Rauhreif niederschlagend), 50-57: Nieseln (gerade Zahlen: mit, ungerade: ohne Unterbrechung, 50, 51: leicht, 52, 53: mäßig, 54, 55: stark, 56-57: Nieseln gefrierend, 58, 59: Nieseln mit Regen (58: leicht, 59: stark), 60-67: Regen (Unterteilung wie bei 50-58), 66-67: Regen gefrierend, 68-69: Regen und Schnee (68: leicht, 69: stark), 70-75: Schnee (Unterteilung wie bei 50-55), 76: Eisnadeln, 77: Schneegriesel, 78: einzelne Schneesterne, 79: gefrorener Regen, 80-82: Regenschauer (80: leicht, 81: mäßig, 82: sehr stark), 83, 84: Schneeregenschauer, 85-86: Schneeschauer, 87-88: Graupelschauer, 89-90: Hagelschauer (83, 85, 87, 89: leicht, 84, 86, 88, 90: stark), 91-94: Gewitter in der letzten Stunde (91, 92: Regen noch anhaltend, 93, 94: Schnee, Graupel oder Hagel noch anhaltend, 91, 93: leicht, 92, 94: stark), 95-99: Gewitter zur Beobachtungszeit (95: leicht mit Regen, Schnee oder Hagel, 97: stark mit Regen oder Schnee, 98: mit Staub- oder Sandsturm, 99: mit Hagel oder Graupeln)

W = Witterungsverlauf

0-4: kein Niederschlag (0: heiter, 1: wechselnd bewölkt, 2: stark bewölkt, 3: Staub- oder Sandsturm oder Schneetreiben, 4: Nebel oder starke Staubtrübung), 5: Nieseln, 6: Regen, 7: Schnee, 8: Schauer, 9: Gewitter

PPP = Luftdruck auf NN reduziert in Zehntel mb ohne Hunderterziffer

TT = Temperatur in °C (bei neg. Temperaturen ist 50 addiert)

N_h = Bedeckung mit unteren Wolken (verschlüsselt wie N)

C_L = Tiefe Wolken

0: keine, 1: Cu hum., 2: Cu cong., 3: Cb calvus, 4: Sc vesp., 5: Sc, 6: St, 7: Fs oder Fc unter As + Cu und Sc, 9: Cb cap., —: nicht erkennbar

h = Höhe der Untergrenze der unteren Wolken

0: 0-50 m, 1: 50-100 m, 2: 100-200 m, 3: 200-300 m, 4: 300-600 m, 5: 600-1000 m, 6: 1000-1500 m, 7: 1500-2000 m, 8: 2000-2500 m, 9: > 2500 m

C_M = Mittelhohe Wolken

0: keine, 1: As trans., 2: As opac. od. Ac trans., [illegible] Ac [illegible] in mehreren Schichten oder zusammen mit [illegible] As [illegible] chaotischer Ac-Himmel, —: nicht erkennbar

C_H = Hohe Wolken

0: keine, 1: Ci [illegible], 2: Ci dens., 3: Ci noth., 4: Ci unc., 5: Ci-Auftrag [illegible] Cs den ganzen Himmel bedeckend, [illegible] nicht den ganzen Himmel bedeckend, 9: Cc, —: nicht erkennbar

c = Gruppenkennziffer

E = Erdbodenzustand

0: [illegible] 1: [illegible] naßgefroren und trocken, 4: Glatteis, [illegible] Schnee, [illegible] weniger als die Hälfte bedeckend, [illegible] mehr als die Hälfte bedeckend, [illegible] geschlossene Schneedecke [illegible] die Hälfte bedeckend, [illegible]

a = [illegible] Charakteristik der Drucktendenz

[illegible] Extremwert [illegible] 1-2h [illegible] vor Termin ein, und nach diesem Extremwert wurde die unter pp gemeldete Gesamtänderung bei [illegible] bei 9, [illegible] und bei [illegible] erreicht [illegible]

a = Luftdrucktendenz

pp = Betrag der dreistündigen Druckänderung in Zehntel mb

7 = Gruppenkennziffer.

RR = Niederschlagsmenge seit 12 Stunden

01-55: 1-55 mm, 56: 60 mm bis 90: 400 mm, 91: 0,1 mm, bis 96: 0,6 mm, 97: gering, nicht meßbar, 98: > 400 mm, 99: Messung unmöglich

T_eT_e = Extremtemperatur von 6-18h bzw. 18-6h in °C (bei neg. Temp. ist 50 addiert)

ss = Höhe der Gesamtschneedecke

00-55: 00-55 cm, 56: 60 cm, 57: 70 bis 90: 400 cm, 97: nicht geschlossen, nur Flecken, 98: > 400 cm, 99: keine Messung.

T_gT_g = Erdbodenminimum der vergangenen Nacht in Zehntel °C (bei negativen Temperaturen ist 500 addiert)

RR_{24} = Niederschlagsmenge der letzten 24 Stunden (Messung wie RR)

sss = gestrige Sonnenscheindauer in Zehntelstunden

4 = Gruppenkennziffer

f_hf_h = höchste | Windgeschwindigkeit in Knoten in den

f_tf_t = niedrigste | letzten 10 Minuten vor der Beobachtung

Seite 2 enthält oben die 24-stündige Druckänderung von 6 [illegible] vom gestrigen Tag 6h bis zum 6h-Termin des Berichtstages. [illegible] Fallgebiete gezeichnet sind und die Pfeile die Verlagerung der Zentren seit dem Vortag angeben. Darunter wird die Wetterlage auf einem großen Teil der Nordhalbkugel wiedergegeben. Die Zahlen geben die Lufttemperatur und bei den Schiffen oben die [illegible] und darunter die Wassertemperatur an.

In der Darstellung des Wetters werden zur Abkürzung nur die Symbole für N, dd, ff, und ww verwandt, und zwar in der folgenden zusammengefaßten Form:

ww

00-03 keine besonderen Erscheinungen

04-05 Dunst, Rauch

10 feuchter Dunst

11-12 Bodennebel

13 Wetterleuchten

14 Fallstreifen

15-16 Niederschlag im Gesichtskreis

17 Ferngewitter

18-19 Tromben

20 nach Nieseln

21 nach Regen

usf. bis

29 nach Gewitter

30-35 Staub- oder Sandsturm

36-39 Schneetreiben

40-49 Nebel

50-59 Nieseln

60-67 Regen

68-69 Regen und Schnee

70-75 Schnee

76 Eisnadeln (Polarschnee)

77-79 Schneegriesel

80-82 Regenschauer

83-84 Schneeregenschauer

85-86 Schneeschauer

87-88 Graupelschauer

89-90 Hagelschauer

91-92 Regen nach Gewitter

93-94 Schnee, Graupel od. Hagel nach Gewitter

95, 97 Gewitter mit Regen oder Schnee

96, 99 Gewitter mit Hagel

98 Gewitter mit Staubsturm

N

0 wolkenlos

1-3 heiter

4 halbbedeckt

5-7 wolkig

8 bedeckt

9 Himmel nicht erkennbar

Geschwindigkeit in Knoten — Symbolisierung

0

1-2

3-7

8-12

48-52

[illegible]

Bei den Fronten wird die Temperaturänderung am Boden (ausgefüllte Symbole) von der in der Höhe (offene Symbole) unterschieden. Dies ergibt folgende Möglichkeiten:

a) Kaltfront

in allen Schichten

nur am Boden

nur in der Höhe

maskiert

b) Warmfront

in allen Schichten

nur am Boden

nur in der Höhe

maskiert

c) Okklusion

ohne Temperaturänderung am Boden

mit Abkühlung am Boden

mit Erwärmung am Boden

d) Konträre Luftmassenbewegung in der Vertikalen

quasistationäre Front oder gegenläufige Warmfront

e) Sonstiges

Konvergenzlinie

Alle Höhen von Druckflächen **(Seite 3-5)** sind in der Einheit des geopotentiellen Dekameters (das geopot. Meter ist das um 2% verminderte dynamische Meter und daher nahezu identisch mit dem geometrischen Meter) angegeben.

Die Karte der relativen Topographie 500/1000 mb (S. 3 oben) enthält die Einzelwerte in Dekametern unter Fortlassung der Hunderter-Ziffer. In der Karte der abs. Topographie (S. 3 unten) wird die Windgeschwindigkeit in Knoten (je 5 Knoten ein halber, je 10 Knoten ein ganzer Strich, je 50 Knoten ein Dreieck) dargestellt. Auf der linken Seite wird die abs. Topographie in Dekametern (unter Fortlassung der Hunderter-Ziffer) und auf der rechten Seite, durch einen Bruchstrich getrennt, oben die Temperatur und darunter der Taupunkt in °C angegeben. Die Zehnerzahl der Windrichtung wird als kleine Zahl neben den Richtungspfeil gesetzt. Es bedeutet z. B.

$$\frac{}{7\ 538}\bigcirc\frac{-33}{-40}$$

absolute Topographie 500 mb = 580 geopot. Dekameter, Westwind 70 Knoten aus 270°, Temperatur —33° und Taupunkt —40°

Auf **Seite 4** sind die aerologischen Beobachtungen der Stationen in der US-Zone übersichtlich zusammengestellt.

Das Eintragungsschema ist am Kopf der Tabelle angegeben. Temperaturen zwischen —0° und —49° sind durch Addition von 50 gekennzeichnet.

Seite 5 enthält Höhenwetterkarten oberhalb der Bodenreibungsschicht (850 mb), für die Tropopause (225 mb) und Stratosphäre (96 mb), wobei die beiden letzteren Flächen so ausgewählt worden sind, daß die relativen Topographien 225/500 mb und 96/225 mb über Berlin im Jahresmittel den gleichen Betrag von 544 geopot. Dekametern aufweisen wie die Schicht 500/1000 mb. Die Änderung der rel. Top. 500/1000 mb ergibt ein Maß für die in der unteren Troposphärenhälfte eingetretene Temperaturänderung und die darüber befindliche Karte (Änderung der abs. Top. 225 mb) ein Maß für die Druckwellen an der Tropopause.

Die Vorhersagekarte bezieht sich auf den 06-Uhr-Termin des folgenden Tages und die im Anschluß an die Wetterübersicht gegebene Wetterentwicklung gründet sich außer auf die synoptischen Unterlagen auf die Ergebnisse der Untersuchung von Wellen, Steuerungspunkten, Korrelationen und ähnlichen Fällen.

Als gesonderter Teil des „Täglichen Wetterberichtes" enthält die **„Wetterkarte"** eine Reihe von Ergänzungskarten.

Auf der ersten Seite werden täglich wechselnd Aufsätze und tabellarische Darstellungen über Themen der Wetterkunde und ihrer Randgebiete abgedruckt.

Die Innenseiten bringen die 6-Uhr-Wetterlage über Europa, in der auch die Luftmassenverteilung angegeben wird. Daneben werden die Karte der dreistündigen Luftdruckänderung, sowie die Höhenwetterkarte der 700-mb-Fläche vom 6-Uhr-Termin dargestellt.

Die nach der Übersicht abgedruckte Vorhersage für den nächsten und die folgenden Tage ergänzt die auf Seite 5 des „Täglichen Wetterberichtes" angegebene allgemeine Wetterentwicklung durch präzisere Angaben über die einzelnen Wetterelemente für die verschiedenen Prognosenbezirke.

Auf Seite 4 werden die im Wetterbericht nicht enthaltenen Stationsmeldungen der US-Zone in entschlüsselter Form veröffentlicht, die durch die gleichen Angaben für einige europäische Hauptstädte ergänzt werden, wobei für einige Orte der US-Zone die täglichen astronomischen Daten mit angegeben werden.

Ferner werden die in Erlangen durchgeführten Frühaufstiege vom heutigen und gestrigen Tag graphisch dargestellt und daneben der Höhenwind von München angeschrieben.

Eine Zonenkarte für die Länder der US-Zone dient zur Wiedergabe von wechselnden Darstellungen des süddeutschen Witterungscharakters.

Alle Zeitangaben im „Täglichen Wetterbericht" in Mittlerer Greenwich Zeit (M.G.Z.), in der Wetterkarte in Mitteleuropäischer Zeit (M.E.Z.)

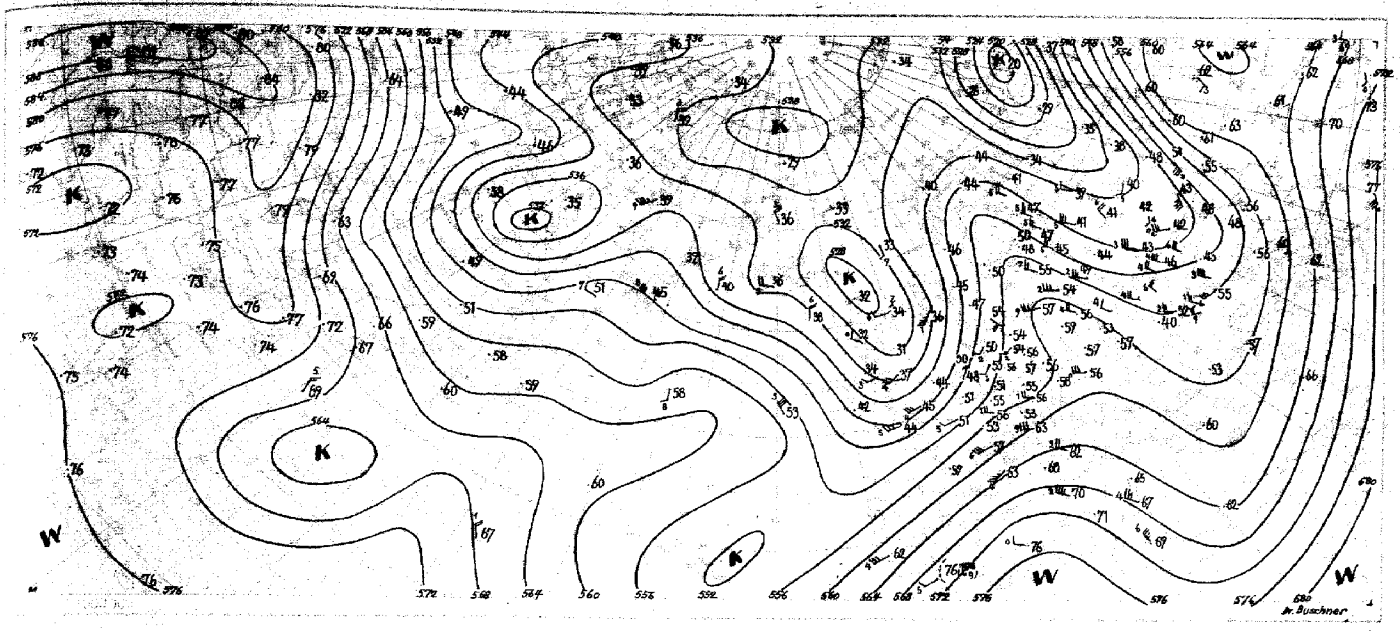
Dr. Buschner

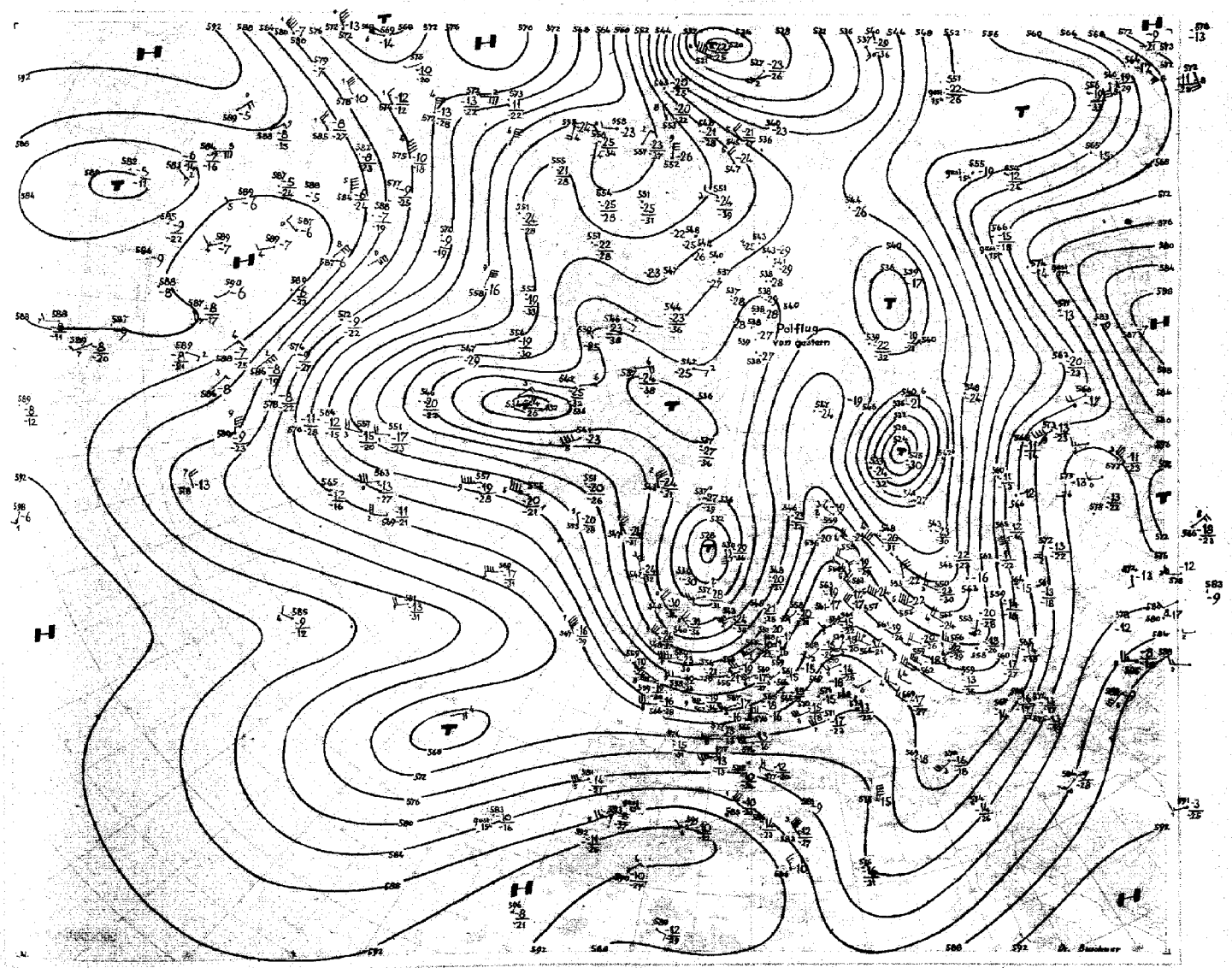
Polflug
von gestern
Dr. Buschner

Station	Höhe	iii	Gestern 09 Uhr GMT $T_dT_d4f_xf_x$	Nddff	VVwwW	TTapp	Gestern 12 Uhr GMT $T_dT_d4f_xf_x$	Nddff	VVwwW	PPPTT	NChCC	6Eaapp	Gestern 15 Uhr GMT $T_dT_d4f_xf_x$	Nddff	VVwwW	TTapp	Gestern 18 Uhr GMT $T_dT_d4f_xf_x$	Nddff	VVwwW	PPPTT	NChCC	6Eapp	7RRTT	f_gf_g
Augsburg	480	852	15-oo	7oooo	5oo52	217o7	13-o6	611o4	81252	13625	437o9	6o82o	12-1o	829o6	82o32	23618	15-12	725o8	81259	15216	54563	61o14	7o327	
Ingolstadt	367	860	13-o2	618o1	81o32	218o5	11-o3	316o2	83o32	14226	136o2	67918					15-o4	831o3	82299	14o16	6946-	61213	7o527	
München	521	865	12-o4	621o3	6oo52	2281o	12-o3	734o2	82o32	14o26	43689	6o715	14-1o	727o3	81o32	25828	15-28	827o8	6o619	15716	4742-	61422	7o526	
München-Riem	526	866	12-o4	724o3	82o22	227o9	11-o4	5o9o4	82o32	14o25	327o2	6o82o	12-o3	8o3o3	82o32	25823	14-12	8291o	48619	15516	2632-	62418	7o326	48
Landshut	391	873	13——	723o5	8oo52	2o6o8	12——	323o6	81o32	14525	12742	6192o	14——	714o1	81o32	26828	15——	8272o	4o922	14816	4762-	61416	7o427	
Passau-Oberhaus	409	893	12-oo	5oooo	8oo2o	2o813	1o-o3	622o2	81o3o	15625	oo9o6	6o815	12-o1	518o1	82o3o	26725	13-o1	722o1	821?o	1o624	39476	6o823	7oo26	
Feldberg/Schw. ☐	1493	908	o7-27	72219	84o22	142o2	o9-25	72417	82o32	52213	53378	676o2	1o-38	92425	x38o9	1o715	o9——	72322	83o19	4971o	12-83	6171o	7o815	
Friedrichshafen	401	934	14——	72oo2	8oo51	217o4	14——	726o5	8oo52	14226	33772	61915	14——	82713	7o952	172o8	15——	618o3	82o19	15419	23772	618o7	7o326	
Kempten-Lenzfried	705	946	1o-o6	718o3	85o22	23715	o9-13	725o8	84o22	14725	12848	6o8o8	12-15	727o6	83o32	23517	13-1o	725o5	84o19	17315	6o882	61o17	7o125	
Oberstdorf	810	948	o7-o1	414o1	81o21	24716	o9-o6	727o3	81o31	13125	62652	6o713	11-14	827o8	81o32	23513	13-o8	618o6	81259	16815	54663	61o16	7o226	
Zugspitze ☐	2960	961	52-17	62314	85o34	o33oo	51-o7	731o4	84o34	155o5	52362	6o8o4	o1-o5	814o3	84o32	o5813	o2-28	92424	x4812	134o3	9-o——	696o8	7o1o6	28
Hohenpeißenbg. ☐	977	962	12-1o	722o7	82o52	217o7	o9-14	434o5	82o32	o6324	32642	6o714	o9-12	73o1o	81o5o	22716	11-2o	72616	81299	o5112	59572	611o4	7o225	46
Garmisch-Partenk.	704	963	o9-o1	516o1	82o22	22816	o8-14	53612	82o22	12525	52862	6o821	1o-o7	836o5	82o28	25819	14-o2	834o1	4o959	14917	496——	6142o	7o327	
Bad Tölz	654	971	11-o5	514o4	83o22	24915	o8-o8	631o7	83o32	12626	41745	67613	11-o6	831o4	82292	24516	14-o2	818o2	5o919	16o15	49573	61417	7o327	16
Wendelstein ☐	1735	980	o4-16	62512	84o22	137o2	o8-o9	724o6	84o32	3o416	32646	679o9					o9-39	93132	x4978	269o9	99——	65735	7o518	
Berchtesgaden	542	997	13——	7oooo	82o22	21713	o9——	536o7	82o22	14o27	228o2	6o72o					15——	7oooo	81o32	1o622	12872	6o711	7oo27	

Station	Höhe	iii	Gestern 21 Uhr GMT $T_dT_d4f_xf_x$	Nddff	VVwwW	TTapp	Heute 00 Uhr GMT $T_dT_d4f_xf_x$	Nddff	VVwwW	PPPTT	NChCC	6Eaapp	Heute 03 Uhr GMT $T_dT_d4f_xf_x$	Nddff	VVwwW	TTapp	Heute 06 Uhr GMT $T_dT_d4f_xf_x$	Nddff	VVwwW	PPPTT	NChCC	6Eapp	7RRTT	EfTTTT	RRsss	ss
Augsburg	480	852	14-o6	225o4	75o12	15oo2	13-o4	82oo2	5o6o2	14714	855——	6161o	12-o6	82oo4	81216	14713	13-o8	72oo6	81o26	12614	4567-	617o4	7o113	—126	o4o45	
Ingolstadt	367	860						2									14-o4	822o2	82o22	12615	5567-	617o9	7oo12	—11o	o5o75	
München	521	865	14-o4	425o2	6o1o2	152o2	14-o2	8oooo	6o6o2	14914	5642-	67913	12-32	823o3	5o616	137o6	13-o3	72oo1	5o1o6	13714	15573	617o6	7o513	—117	1oo63	
München-Riem	526	866	13-o4	624o2	8oo26	152o2	13-o3	82oo2	646o6	15o14	3562-	6o711	11-15	8221o	64616	139o9	11-o7	82oo6	83o26	13314	3657-	616o5	7o412	18112	o7o7o	
Landshut	391	873	14——	72313	81o28	152o1		2					13——	82713	8o1o2	149o7	12——	72oo6	82o22	13o12	oo976	616o4	7o212	—o95	o6o72	
Passau-Oberhaus	409	893	14-o1	813o1	8o919	15o25	14-o2	822o1	75o29	14815	855——	679o3	13-oo	8oooo	4o1o2	146o4	14-oo	8oooo	4o1o8	13514	585——	618o5	71o14	—128	1o11o	
Feldberg/Schw. ☐	1493	908	1o-25	82619	83258	1o7o6	o9-27	92o23	x2459	488o9	9-o——	677o3	o7-22	72217	83284	o8717	o7-38	9243o	x4458	473o8	9-o——	612o2	715o6	48o57	23o3o	
Friedrichshafen	401	934	15——	7o4o2	811o2	1781o	14——	8oooo	25929	15615	874——	6o2o6	14——	7oooo	821o8	14822	13——	825o5	4o818	14415	6852-	6241o	72214	—123	25o82	
Kempten-Lenzfried	705	946	12-oo	6oooo	82o3o	137o9	12-o3	825o2	4o95o	17713	895——	614o7	12-o1	712o1	83o26	1282o	11-o9	725o4	83618	15113	65572	617o4	71412	—o99	15o78	
Oberstdorf	810	948						8									11-o1	721o1	816o6	15212	6567-	615o5	71o11	161o2	12o64	
Zugspitze ☐	2960	961	oo-18	32715	83o38	o15o6	o1-1o	927o6	x3668	119o1	9-o——	679o9	51-29	92523	x3457	5o618	51-24	9272o	x2457	o9451	9-o——	679o7	7o351	3o——	o4o57	280 cm
Hohenpeißenbg ☐	977	962	11-15	327o9	82o12	122oo	11-3o	82519	1595o	o4812	594——	615o3	1o-12	82411	84259	11918	1o-2o	82617	848o9	o2611	6567-	616o4	7111o	3oo97	12o77	
Garmisch-Partenk.	704	963	12-oo	7oooo	o81o9	144o3		6					12-oo	8oooo	6o216	139o3	12-o1	818o1	6oo26	13213	3577-	6171o	7o812	—113	11o62	
Bad Tölz	654	971						6									13-o8	818o7	82o26	13314	3577-	616o6	71312	15116	16o88	
Wendelstein ☐	1735	980						8									o5-15	72512	84o18	251o8	75572	655o8	712o6	—o56	171o2	[illegible]
Berchtesgaden	542	997						9									13——	8oooo	75626	14514	6772-	617o9	71o13	—134	1oo77	

Station	Berlin			Wiesbaden			München			Berlin			Wiesbaden			München			Erlangen			Friedrichshafen		
YYGG	o6o9			o61o			o6o9			o615			o615			o615			o615					
mb	HHHH	TTT_dT_d	ddff	HHHH	TTT_dT_d	ddff	HHHH	TTT_dT_d	ddff	HHHH	TTT_dT_d	ddff	HHHH	TTT_dT_d	ddff	HHHH	TTT_dT_d	ddff	HHHH	TTT_dT_d	ddff	HHHH	TTT_dT_d	ddff
41	22o8	o1	o4o6				2211			2237	98	32o5	2221	o2		22o4	o2							
96	1657	o4	2726	166o	o3		1665	o5	28o9	1678	o1	2818	1669	o2		1659	o4							
100	1631	o4	2726	1634	o3		1639	o5	2812	1652	o1	2819	1642	o2		1632	o5							
200	1189	o9	295o	1194	1o		12o4	12	3134	12o4	o7	2757	1198	o8		1199	13		1198	o8				
225	1115	o9	2965	112o	o8		113o	o7	3o35	1129	o7	2763	1124	o5		1127	o7		1124	o7				
300	931	97	2949	934	94		942	91	2743	941	93	2645	936	93		939	92		936	92o3				
500	571	6978	2523	571	677o	2443	576	6674	2718	575	647o	2429	57o	6568		573	6675	2533	571	6666				
700	31o	5o	2311	31o	5156	2129	314	oo61	2817	312	o466	2116	3o8	oo52	2942	312	oo52	2633	3o9	oo51	2532			
850	152	o854	1921	152	1oo6	2212	154	13o5	2615	151	14o6	17o7	15o	1oo7	2639	152	14o7	26o3	15o	13o7	2213			
1000	o15	2oo4	17o7	o14	2211	14o5	o15			o11	26o7	18o9	o12			o11			o1o					
Markante Punkte	PPP	TTT_dT_d	ddff	PPP	TTT_dT_d	ddff	PPP	TTT_dT_d	ddff	PPP	TTT_dT_d	ddff	PPP	TTT_dT_d	ddff	PPP	TTT_dT_d	ddff	PPP	TTT_dT_d	ddff	PPP	TTT_dT_d	ddff
	o25	oo	o9o5	o76	o4		o5o	o4	2825	o2o	92	1oo7	o12	93		o27	98							
	o5o	o2	34o5	166	o9		115	o4	2824	o56	oo	31o7	o33	o2		o5o	o4							
	18o	o6	2836	181	o6		15o	o4	2931	o65	99	281o	129	o2		o6o	o6							
	194	11	2943	197	11		17o	14	3o28	o92	o2	281o	135	o5		o93	o4							
	4oo	8o	2729	228	o8		2o4	12	3134	162	o2	2641	15o	o5		15o	1o							
	4o3	8o9o	2729	4oo	7983	2358	39o	7882	2742	2o6	o8	2757	189	1o		175	12		13o	o2				
	585	5971	2317	568	6165	2341	4oo	7782	2738	362	8287	2536	258	o2		182	15		15o	o7				
	632	5568	2317	611	5769	2136	514	6472	2719	49o	6574	233o	3o6	9o		194	15		17o	o5				
	645	5472	2315	63o	5761	2136	6o9	557o	2819	524	6367	253o	331	869o		311	9o		19o	o9				
	749	o3	2215	674	5356	2133	625	5469	2818	598	5564	2417	4oo	7782		4oo	768o	2842	25o	o2				
	78o	o465	2116	72o	5154	2132	693	oo66	2716	645	5261	232o	552	6o62		518	6578	2526	38o	7985				
	81o	o555	2o17	8oo	o5o5	2317	712	o154	2818	725	o663	2115	656	5158	2845	59o	5869	2331	4oo	7777				
	911	1351	1818	9o7	14o6	2211	756	o5o1	2719	738	o451	2113	668	5257	2845	665	586o	2333	65o	5454	2532			
	946	14o2	1811	952	171o	22o7	827	11o2	2618	75o	o5o2	2113	736	o1oo	2736	927	21o9	24o2	8oo	o9o5	2216			
	o12	21o5	16o7	ooo	2211	14o5	957	2313	22o6	oo7	27o8	18o9	998	2114	31o3	954	2613	12o3	979	251o	oooo			
41/96	551						546			559			552			545								
96/225	542			54o			535			549			545			532								
225/500	544			549			554			554			554			554			553					
500/1000	556			557			561			564			558			562			561					

Ergänzungen

Station	Höhe	iii	T_xT_x-T_nT_n	RR_ssss	ss
Geisenheim	409	628			
Ellwangen	439	749	—11	o4o44	
Freudenstadt	798	815	22-11	o8o4o	
Tübingen	370	526	27-14	o3o53	
Donaueschingen	621	917	23-12	o6o36	
Konstanz	41o	929	27-14	11——	

Wolkenzug

iii	YY-GG	$Cddv_nv_n$	$Cddv_nv_n$	iii	YY-GG	$Cddv_nv_n$	$Cddv_nv_n$
685	o6-o9	134o3		742	o6-o9	425o6	
384	o6-o9	225o7		961	o6-o9	127o5	
535	o6-o9	228o8		98o	o6-12	127o7	
543	o6-o9	427o7	228o8	639	o6-14	125o3	423o5
791	o6-o9	127o6		685	o6-15	527o7	
946	o6-o9	227o4		791	o6-15	127o6	

Mittelwerte der rel. Topographie über Berlin im Juni: 552, 556, 552, 55o

Station	Berlin			Wiesbaden			München			Berlin			Wiesbaden			München			Erlangen			Friedrichshafen		
YYGG	o622			o621			o621			o7o3			o7o4			o7o3			o7o3			o7o3		
mb	HHHH	TTT_dT_d	ddff	HHHH	TTT_dT_d	ddff	HHHH	TTT_dT_d	ddff	HHHH	TTT_dT_d	ddff	HHHH	TTT_dT_d	ddff	HHHH	TTT_dT_d	ddff	HHHH	TTT_dT_d	ddff	HHHH	TTT_dT_d	ddff
41				2214						2214	oo	o914	22o7	o1	o85o									
96				1663	o4		1659	o5		166o	o2	2721	1659	o2	7516	1666	o2		1665	o2		1655	o5	
100				1637	o4		1633	o6		1633	o1	2721	1632	o1	7516	1639	o2		1638	o2		1629	o5	
200				119o	o1		1194	11		1183	o1	2342	1181	oo	258o	1194	o5		119o	o3		1186	o4	
225	1113			1114	o2		112o	o6		1117	o5	2324	11o4	o2	2576	1119	o7		1115	o8		11o9	o6	
300	928	96	2235	927	97		933	94		921	97	2351	92o	99	2451	934	95		928	94		926	98o1	
500	566	6669	2118	566	6668	2652	569	6673		561	6771	2326	562	6972	2335	57o	6669	2842	565	6872		565	6671	
700	3o4	o1o1	2127	3o6	5153	2744	3o7	5155	264o	3oo	5253	2429	3o3	5257	2729	3o7	o152	272o	3o5	5156		3o5	5353	
850	145	o9o8	2223	148	o9o6	2927	149	o9o7	2724	143	o7o6	261o	146	o7o3	2521	149	1oo5	2624	147	o9o3		148	o8o6	
1000	oo8	1615	15o4	o11			o12			oo7	1513	23o7	o11			o14			o1o			o12		
Markante Punkte	PPP	TTT_dT_d	ddff	PPP	TTT_dT_d	ddff	PPP	TTT_dT_d	ddff	PPP	TTT_dT_d	ddff	PPP	TTT_dT_d	ddff	PPP	TTT_dT_d	ddff	PPP	TTT_dT_d	ddff	PPP	TTT_dT_d	ddff
							o62	o5		oo7	78	o919				o62	o3					o8o	o7	
				o52	o4	2515	1o4	o7		o36	oo	o9o5				o75	o5					13o	o4	
				o78	o2	251o	15o	o6		o7o	oo	2716	o17	9o	o8o1	15o	o5		o75	o5		142	o6	
				12o	o5		174	13		o85	o3	2721	o37	o2	o85o	159	o5		1o7	o1		234	o51o	
				134	o3		193	12		122	oo	2617	o45	o1	o847	175	o3		125	o4		535	6366	
				15o	o3		325	9o		137	o4	262o	o5o	o3	o851	235	o9		182	oo		575	6363	
				184	o4		4oo	7881		176	o1	253o	o86	o3	o847	326	9o		23o	o8		619	5861	
				214	99		461	6974		238	o6	2325	15o	o2	7516	4oo	788o		4oo	7884		638	5858	
	28o	o1	2245	25o	o9		473	6973		448	7378	2331	236	o3	2576	535	6265	2741	415	7682		688	5355	
	336	9o	2231	334	9o	2669	528	6372		548	6266	2535	246	o8	245o	55o	6265	2842	428	768o		786	o4o4	
	38o	8286	2238	4oo	7981	2656	578	5967		798	o6o4	252o	267	o7	245o	693	oo52	2722	55o	6367		8oo	o4o4	
	4oo	7983	2239	572	6o67	2542	6oo	5769		8o1	o5o4	252o	35o	9o	2534	714	o151	2718	65o	5459		9oo	11o5	
	813	o7o7	213o	782	o4o3	273o	867	1oo9	2723	953	1412	242o	4oo	8288	2539	871	12o6	2626	8oo	o6o6		922	13o7	
	915	121o	2312	892	13o6	282o	881	o9o9	272o	976	1413	2416	434	7779	2539	924	1411	2516	89o	14o6		95o	1312	
	oo4	1615	14o4	997	1514	18o3	954	1413	24o4	oo2	1413	23o7	995	1412	34o7	953	1211	24o6	989	1413		967	1413	
41/96				551						554			548											
96/225				549			539			543			545			547			55o			546		
225/500	547			548			551			556			542			549			55o			544		
500/1000	558			555			557			554			551			556			555			553		

Höhenwinde

Schlüssel	ddff	ddff	ddff	ddff	ddff	ddff
Station	Bremen		Kassel		Frankfurt Rh.-M.	
YYGG			o6o9		o6o9	
16200 m						
11700 "						
11100 "						
9000 "						
5400 "						
3000 "			2312			
1500 "			2522		2516	
0 "			2o12		oooo	
Station	Karlsruhe		Stuttgart		Erlangen	
YYGG	o6o9		o6o9		o6o9	
16200 m						
11700 "						
11100 "						
9000 "						
5400 "	2332				2526	
3000 "	2514		2524		2319	
1500 "	2415		2318		2318	
0 "	22o4		2oo4		17o6	
Station	Heidelberg		Friedrichshafen			
YYGG			o62o			
16200 m						
11700 "						
11100 "						
9000 "						
5400 "						
3000 "			2529			
1500 "			2811			
0 "			o2o2			

☐ : Luftdruck in Stationshöhe

Täglicher Wetterbericht

Herausgegeben vom Deutschen Wetterdienst in der US-Zone, Zentralamt Bad Kissingen

Erscheint täglich. Postbezug monatlich 5.– DM

Bei unregelmäßiger Lieferung sind Beschwerden immer an das Bestellpostamt zu richten.

Nachdruck verboten. Verlagsort Bad Kissingen

Jahrgang: 1952

Sonntag, den 8. Juni

Nummer: 160

Station	Höhe	iii	Gestern 09 Uhr GMT TTdAff	Nddff	VVwwW	TTapp	Gestern 12 Uhr GMT TTdAff	Nddff	VVwwW	PPPTT	NChCC	6Eapp	Gestern 15 Uhr GMT TTdAff	Nddff	VVwwW	TTapp	Gestern 18 Uhr GMT TTdAff	Nddff	VVwwW	PPPTT	NChCC	6Eapp	7RRTT	fgfg
Bremerhaven	6	129	09-15	83412	81036	13222	09-16	43213	81018	12013	31440	60320	10-15	43212	81020	13213	08-13	43112	81028	14613	42461	61212	79715	18
Bremen	4	224	09-19	83210	81026	13224	09-19	73109	81016	12215	3257-	60219	04-18	43009	81032	17311	09-12	73407	56802	15311	735--	61220	70217	25
Berlin-Dahlem	51	381	13-14	72509	50052	17112	14-16	82912	25172	08019	584--	61502	12-22	83112	80039	18413	08-17	73211	81019	12416	2457-	60229	79720	26
Berlin-Tempelh.	48	384	13-14	82508	80032	17011	12-16	82714	40602	08118	3647-	67601	10-20	82912	80018	17216	07-16	63108	81018	12616	35542	61229	70420	
Kassel	187	438	13-04	82503	40256	17007	12-16	80705	50258	11715	474--	60211	09-16	73416	81022	15321	07-14	33408	81012	15316	12540	60315	79516	
Nürburg □	611	510					10---	82909	40802	42613	893--	60309	09---	73413	50108	10317	08---	83409	50108	45610	883--	61313	70218	
Koblenz	97	515	13-02	62001	75056	17206	12-15	73413	50808	11818	69462	61404	11-12	83209	25218	14227	09-12	53209	81018	15516	58400	60309	79519	
Fuchskauten □	657	523					11---	82708	40818	35711	892--	60306	09---	83406	40108	10402	07---	50207	40108	38910	53300	61112	70413	
Limburg/Lahn	130	525	13-06	72505	70106	16207	13-11	73407	60258	12416	5742-	64406	12-07	83105	50808	15219	10-00	60000	60058	15816	48530	61213	70119	
Gießen	185	532	12-16	82704	60052	16308	12-14	83207	60252	11516	824--	60303	12-05	83205	60058	15317	09-15	33408	80018	15015	32500	61216	79618	
Bad Wildungen	280	535	11-08	62506	60052	17107	10-07	83605	75028	11015	585--	60208					07-08	40208	81028	15015	42600	61212	79118	
Schlüchtern	205	539	14-10	82507	50102	16107	14-08	72406	75026	11318	6256-	64101	13-04	82503	40299	13217	11-02	80401	50619	15113	3757-	62216	70718	
Schenklengsfeld	314	543	12-14	82507	81606	14107	11-18	72410	81816	10417	725--	61503					10-05	73103	81018	15513	5577-	61317	70718	
Wasserkuppe □	921	544	10-20	92415	43456	10304	10-16	92509	x4456	06010	9-0--	61104	09-16	93218	x2819	09415	07-12	93508	x3519	08507	9-0--	61116	71812	27
Trier-Petrisberg	273	609	12-15	73210	50606	14414	10-16	62510	81016	14116	52446	64102	10-20	83214	80802	14221	08-10	73206	80018	17915	14404	61312	79518	30
Erbeskopf □	817	615	11---	82718	80026	12109	11---	72713	99028	13215	6246-	60305	11---	83213	60618	12417	10---	53205	40108	17512	29463	61318	70417	
Mainz	131	632	15-03	72702	30606	15306	13---	72505	75058	12618	12561	60701	12---	83205	40618	16421	11---	70000	25218	16015	757--	61213	70120	
Kl.Feldberg/Ts □	806	635	10-18	92914	x3506	10207	12-20	72712	81156	19714	43643	60206	10-28	93324	x2589	10409	08-22	73418	17259	22309	732--	61217	70714	
Frankf. Rhein-Main	110	637	14-12	82308	40616	15210	13-19	72314	81256	12316	3567-	60104	13-12	83405	24802	14318	13-12	83405	24616	16214	264--	61320	70619	32
Frankf. Stadt	103	638	14-12	82205	30102	16210	14-13	72006	30108	11918	49673	60201	14-00	80000	60809	16416	12-10	80206	60619	15814	6562-	61220	70319	19
Darmstadt	263	639	13-20	82213	25616	14207	14-17	72510	81258	12515	38472	60206	13-26	83411	20822	17407	12-02	73207	40608	15913	758--	61224	70918	26
Würzburg	259	655	13-13	82709	81809	15308	13-21	72719	81258	12216	725--	60204	13-05	62702	81018	17103	12-05	63202	81259	15014	68500	61223	70218	
Bad Kissingen	223	658	13-15	82510	50808	17207	13-06	72304	70258	12315	2857-	61005	10-05	82703	60169	16408	12-08	83606	80619	15314	1357-	61220	70319	
Bamberg	382	670	13-20	82716	81216	15101	14-20	72716	81256	11017	63363	60206	13-15	82711	83158	16211	12-04	70403	81258	14013	0096-	61313	70417	
Coburg	[illegible]	671					15---	83103	80018	09616	625--	60202					12---	82903	30258	12414	864--	61213	70718	
Bayreuth	341	681	12-03	82402	60216	15704	12-07	82403	81256	12615	684--	60206	14-03	72703	81258	1545-	10-00	80000	60258	15313	874--	61215	70716	
Hof	567	685	11-14	72410	82028	15103	12-10	82507	50638	11813	574--	64403	12-08	72206	81298	14205	10-00	80000	17639	14711	874--	61717	72116	26
Weiden	396	688	13-20	82812	60808	15401	11-20	72814	82168	11716	4557-	67903	13-12	73009	82808	15408	13-20	63016	82158	13315	6846-	61208	70319	
Silberhütte □	829	692	12-19	92714	01808	12701	10-24	82916	83028	15712	862--	60702	10-09	83106	82814	11205	11-11	93308	01418	17011	9----	61408	70913	
Weinbiet/Wnstr. □	556	[illegible]	11---	72505	81216	11205	11---	72718	60108	48714	58402	60304	11---	72718	81022	16308	08---	62709	60028	51721	49360	61332	70318	
Neustadt/Weinstr.	146	723	13-15	72710	75216	16208	11-15	62516	81016	13221	1263-	60701	09-18	43113	81012	21300	10-15	83205	81038	17216	855--	61136	70322	
Baden-Baden	125	725	15---	72210	82216	18210	13---	72606	83026	14220	48563	67401	15---	82205	82258	18001	13---	80000	82028	17416	685--	61228	70321	
Karlsruhe	115	727	13-20	72512	82026	17208	14-13	62408	82256	13119	38540	61502	14-14	62109	81028	19203	13-02	83619	81619	16913	6552-	62237	71721	34
Mannheim	97	729	14-10	82509	60216	15208	12-10	73209	81258	12919	5247-	60206	11-16	73209	82212	20201	12-07	73406	35218	16215	755--	61228	70321	
Königstuhl □	561	732	12-16	92712	x2606	12210	12-11	92709	x7418	47512	9-0--	60302	10-12	72904	82028	15407	11-13	93109	x2258	49611	9-0--	61214	70616	
Stuttgart	305	737	12-06	72703	81026	17205	11-15	72308	82028	12818	2846-	60206	13-08	52306	82259	17208	12-32	73412	75819	16614	694--	61125	70319	38
Stuttgart-Echt.	405	738	13-10	72008	81036	16207	11-12	72710	81256	13117	5956-	60201	11-13	62507	80259	15207	10-16	73213	81809	15417	795--	61415	70118	30
Öhringen	250	742	13-14	82410	80606	15207	13-12	63010	82026	12418	584--	60306	12-14	52712	82808	18407	11-00	70000	81172	15515	5942-	61223	70419	
Ansbach	440	755	13-10	83008	81808	14209	12-12	63214	81018	12817	38440	60306					11-14	83209	30819	15114	684--	61411	71411	
Weißenburg/Bay.	435	761	12-09	82706	81026	14408	11-11	63006	81026	12317	625--	61604	12-16	83014	81812	19401	13-08	63004	81258	14115	53543	61412	70326	
Nürnberg-Fürth	311	763	14-20	82716	81616	16108	13-22	62716	82016	11818	52560	64904	13-20	72913	81802	17405	13-14	70210	91251	13715	39563	61211	70419	28
Regensburg	338	776	14-14	82306	20812	16104	13-14	72912	84168	11618	63540	60704	11-12	62910	84028	19201	14-12	72512	50818	13416	69563	62213	70520	
Gr.Falkenstein □	1307	791	10-09	91806	x5454	10402	08-11	72310	x7928	66009	730--	67903	09-13	82711	10808	09400	08-15	82812	x5258	66909	9-0--	62209	71111	
Freiburg	286	803	11-22	62310	81258	19001	13-12	72108	83808	14118	29563	60208	14-14	73205	83819	17212	13-07	70205	82819	15916	39560	61203	70321	22
Dreifaltigkeitsbg. □	973	818	10---	62518	82808	12204	10---	72513	82258	03311	37143	60203	07---	82724	83021	12205	10---	42718	81018	04811	34463	61310	70715	
Stötten □	734	836	12-10	72907	82012	14005	12-10	53108	83258	28713	4246-	67206	11-16	82712	30818	13207	12-14	72912	80169	29913	63373	61205	70616	28
Ulm	480	838	13-07	52404	82216	16005	03-08	72506	80318	13217	69563	61501	11-05	72503	82028	18404	12-03	71801	82028	15216	795-3	61213	70619	

Station	Höhe	iii	Gestern 21 Uhr GMT TTdAff	Nddff	VVwwW	TTapp	Heute 00 Uhr GMT TTdAff	Nddff	VVwwW	PPPTT	NChCC	6aapp	Heute 03 Uhr GMT TTdAff	Nddff	VVwwW	TTapp	Heute 06 Uhr GMT TTdAff	Nddff	VVwwW	PPPTT	NChCC	6Eapp	7RRTT	fgfgTT	RRsss	ss
Bremerhaven	6	129	05-16	13014	81010	12216			0								08-08	32207	81020	18010	32461	61410	70009	18075	97068	
Bremen	4	224	07-05	12904	64108	09217	05-08	52505	64108	17907	55500	67108	04-04	32503	64102	05205	05-10	32508	81030	19509	12541	61211	79105	12031	02034	
Berlin-Dahlem	51	381							1								07-14	23010	81032	18711	216--	60319	70008	18072	97041	
Berlin-Tempelh.	48	384	08-03	22502	81010	14315	05-20	32915	81030	16012	00906	60219	06-14	73112	81022	10213	05-12	22910	81032	19111	21440	60218	70010	--084	04---	
Kassel	187	438	08-04	83202	81020	14317	07-09	73607	80020	19011	756--	60213	06-08	33206	75012	09211	05-06	23404	80030	21611	11602	60216	70009	--047	95031	
Nürburg □	611	510	07---	83205	40108	08320			8								04---	23205	50108	49906	00940	61411	79303	--005	02---	
Koblenz	97	515							5								06-01	52701	60106	21709	55700	60421	79708	------	95020	
Fuchskauten □	657	523	06---	60707	40108	08419			8								04---	30407	60100	43405	25501	61407	79104	--014	05019	
Limburg/Lahn	130	525							2								07-00	50000	50102	22108	45530	61222	70007	--055	01013	
Gießen	185	532	08-01	82701	16052	13321	08-03	82702	60108	18411	855--	60211	07-09	73406	80012	10311	05-03	53603	80012	21209	55600	61316	79508	10069	01005	
Bad Wildungen	280	535							2								04-06	13104	81030	21209	11504	61316	70007	--054	91037	
Schlüchtern	205	539	09-02	73201	40106	12422	10-01	81401	20626	18111	3747-	61005	09-01	62701	50106	10409	08-02	63601	81022	21010	52510	61319	70909	--085	16009	
Schenklengsfeld	314	543							2								06-06	13204	81020	21808	11440	61320	70008	--081	07---	
Wasserkuppe □	921	544	07-07	93106	x2475	07421	05-05	83305	30616	10906	872--	60203	05-12	93608	x3456	05405	04-07	93405	x5436	12705	9-0--	61313	70104	13042	19000	
Trier-Petrisberg	273	609	08-06	83204	80022	12218			2								06-06	20204	60102	23009	00904	61208	70008	10067	95011	
Erbeskopf □	817	615	09---	83202	70102	11316			8								06---	73403	81022	22707	75600	61413	79206	--052	04015	
Mainz	131	632							2								08---	73303	25102	21611	755--	61221	70010	--097	01011	
Kl.Feldberg/Ts. □	806	635	07-16	83412	17258	08217	07-16	93414	x2478	24607	9-0--	64106	05-20	73414	04414	05401	04-21	73416	15414	26404	5349-	61217	79404	--049	07012	
Frankf. Rhein-Main	110	637	11-09	82904	32102	13218	07-06	83406	32102	18712	857--	60307	08-05	83604	40102	11307	07-06	83606	48052	21711	6567-	60321	70010	15104	06012	
Frankf. Stadt	103	638	12-00	80000	60106	13213	09-04	83602	40056	18913	856--	60216	08-08	83603	40052	12305	07-06	73603	50052	21311	756--	61321	79711	12105	03008	
Darmstadt	263	639	11-08	62505	20106	13220	09-10	73205	50106	18712	555--	61106	10-04	73604	40112	10306	08-10	70205	80022	21410	756--	61318	79209	11090	09012	
Würzburg	259	655	11-07	83205	81252	12219	10-02	83201	75108	18111	856--	60209	10-03	83202	40102	10205	08-03	83202	70102	21011	856--	61221	79310	--092	02004	
Bad Kissingen	223	658	11-00	80000	80216	12220	10-03	82502	60106	18311	856--	70206	10-00	70000	70102	10208	08-04	80403	60102	21111	4567-	61219	79710	--095	03007	
Bamberg	382	670	11-08	83606	81602	13217	10-11	83109	60108	17511	856--	60212	09-11	83309	25102	10209	09-07	90205	25252	20010	5727-	61215	79209	--089	04---	
Coburg	[illegible]	671							8								09---	80000	70102	18710	6557-	61213	70110	--077	08---	
Bayreuth	341	681	11-00	80000	20612	12313	10-00	80000	15212	17910	874--	60212	09-00	80000	06102	09311	10-00	70000	05106	20710	754--	61316	70409	--089	11009	
Hof	567	685	08-10	83608	02586	10215	08-04	83404	15596	17909	874--	64109					06-08	70206	60806	21307	474--	61225	70107	14063	22016	
Weiden	396	688	11-04	63602	81108	12317	10-12	83608	40818	17111	5246-	61411					09-00	20000	60108	20310	15542	61218	70708	--072	09021	
Silberhütte □	829	692	09-08	93606	x7418	09214	08-11	93608	x5818	19108	9-0--	60207	07-09	93606	03458	07203	06-07	93604	02414	21606	9----	61422	70606	--053	15004	
Weinbiet/Wnstr. □	556	[illegible]							2								07---	62403	15102	55908	65400	61313	70007	--069	03---	
Neustadt/Weinstr.	146	723	10-12	82905	75052	14319	10-18	42910	75012	19713	45500	60203	08-18	62707	75022	11307	08-13	72707	80022	22012	5556-	60416	70011	------	03---	
Baden-Baden	125	725	12---	80000	80258	14213							-----	60000	15112	10305	-----	60805	60102	21812	65500	61313	79110	------	03---	
Karlsruhe	115	727	13-02	82201	50106	14216	12-00	80000	30106	18772	6552-	67101	10-00	60000	25102	10409	10-05	40000	30102	21411	45500	61217	79710	06086	17020	
Mannheim	97	729	10-04	83203	40102	14216	10-06	60206	40102	18513	45578	67105	08-00	40000	30102	10408	09-09	73606	20101	21012	757--	61217	70009	--068	03019	
Königstuhl □	561	732	10-05	92904	x2454	10322	09-08	73106	15414	52209	770--	67104	07-06	13104	30284	08402	06-05	23403	50104	54109	00940	61217	79707	--061	06007	
Stuttgart	305	737	10-06	70000	81028	13212	10-06	70000	50028	18613	756--	64105	09-02	60000	40102	11212	09-03	70000	40102	21012	755--	61211	70111	44---	04037	
Stuttgart-Echt.	405	738	10-07	72705	80252	12220	09-02	73201	40108	18911	35703	61104	09-05	72703	40102	10411	09-01	70000	48102	21111	6562-	61111	70210	24---	02---	
Öhringen	250	742	12-00	80000	81206	14319			6								11-02	80000	15102	20712	864--	61220	70211	--101	06031	
Ansbach	440	755							6								10-08	73204	30102	20811	764--	61215	70109	--086	11039	
Weißenburg/Bay.	435	761	11-02	82701	81612	13119	10-00	80000	81256	17312	855--	60207	09-00	80000	10108	10216	10-00	80000	15108	20611	853--	61317	79410	--088	03055	
Nürnberg-Fürth	311	763	12-07	72706	40108	13323	10-04	53204	40108	17611	35702	60309	09-04	82702	30102	10312	10-04	62902	40102	20311	65700	61313	70510	16078	09021	
Regensburg	338	776	13-01	72501	60218	14113	11-02	82702	75028	16213	6657-	60309	10-12	82912	75026	11413	09-08	32308	75036	19512	11642	61215	70511	--095	10c40	
Gr.Falkenstein □	1307	791	08-12	92910	x5804	08208	07-11	92909	x5458	67907	9-0--	67102	07-11	92907	x5814	07200	05-13	73410	x5448	69505	73---	62415	70305	--055	15009	
Freiburg	286	803	13-00	80000	82028	14225	11-00	50000	82018	19012	00908	60300	10-04	31203	81011	11305	09-00	30000	80100	20612	00942	61209	70411	16092	07045	
Dreifaltigkeitsbg. □	973	818							6								07---	20000	50026	08007	25500	61108	70206	--057	08039	
Stötten □	734	836	10-11	92909	x1619	10121			8				08-09	82907	01424	08308	08-08	72907	15284	34909	772--	61317	70808	33084	14035	
Ulm	480	838	11-02	72701	81608	12221	10-02	82501	50108	19012	865--	60304	08-01	60000	30102	10209	09-00	70000	25102	21211	755--	61112	[illegible]	--079	08035	

□ = Luftdruck in Stationshöhe

24-std. Bodendruck - Änderung seit gestern 00 Uhr

Sonntag,

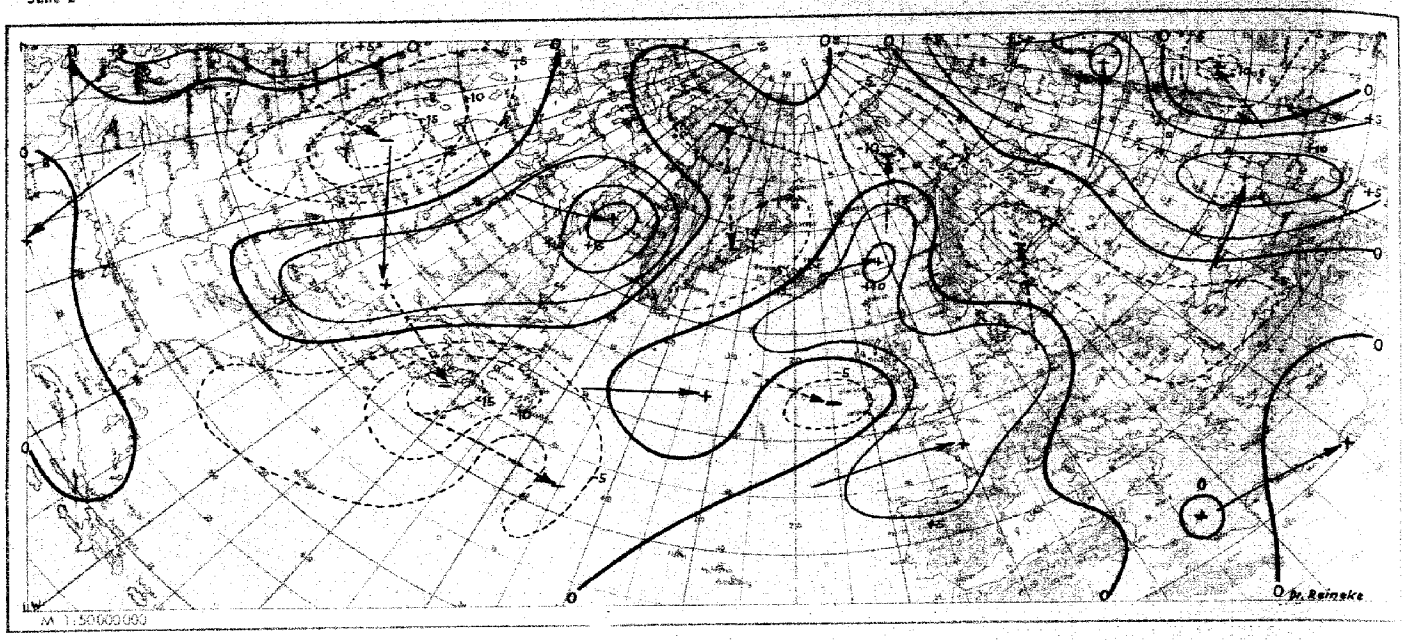

Wetterlage heute 00 Uhr

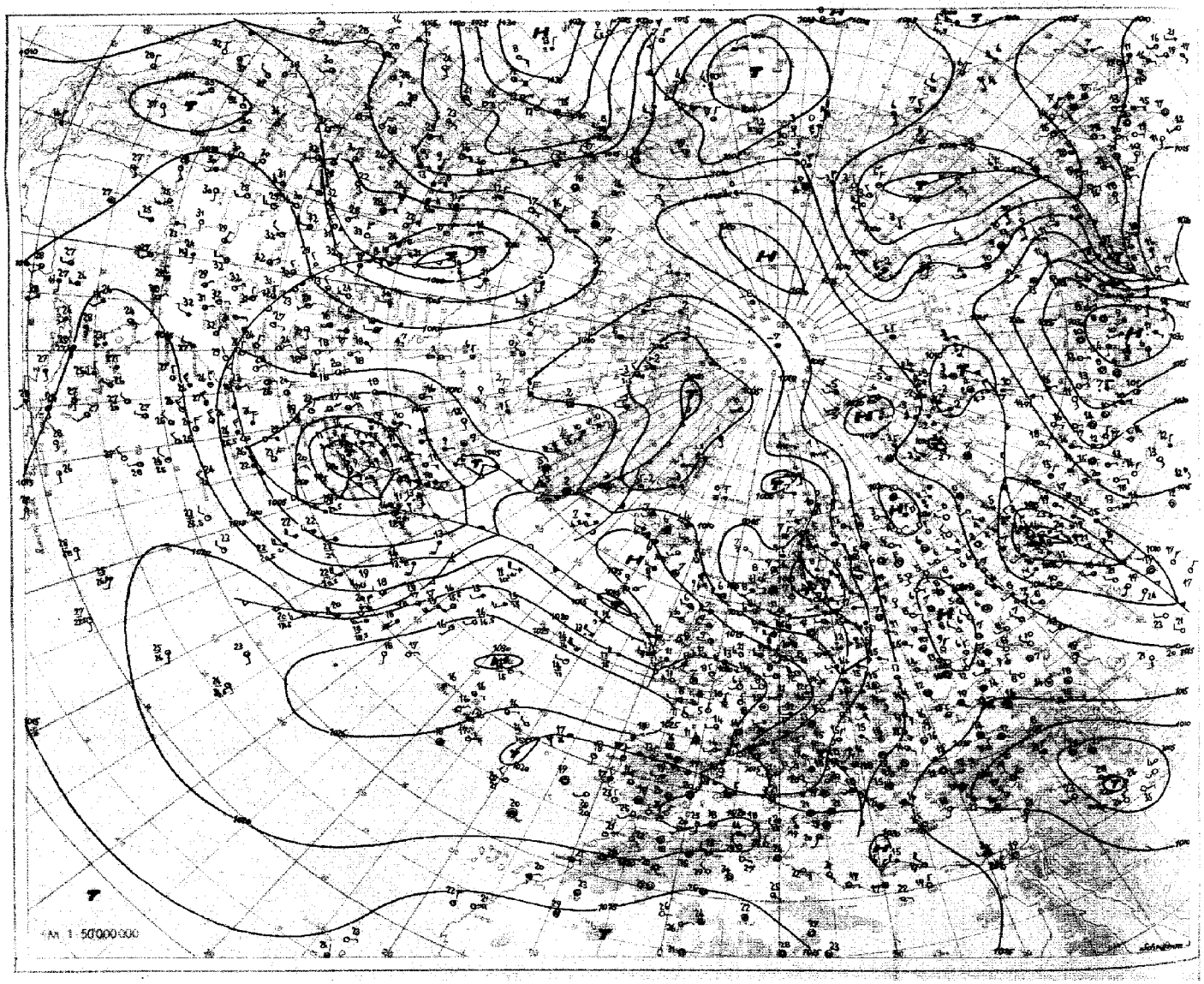

Absolute Topographie 96 mb 03 Uhr (geopot. Dekameter)

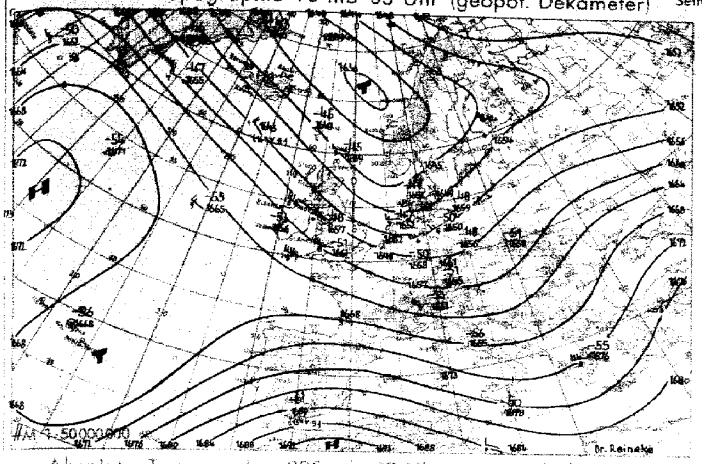

Vorhersagekarte für morgen 06 Uhr

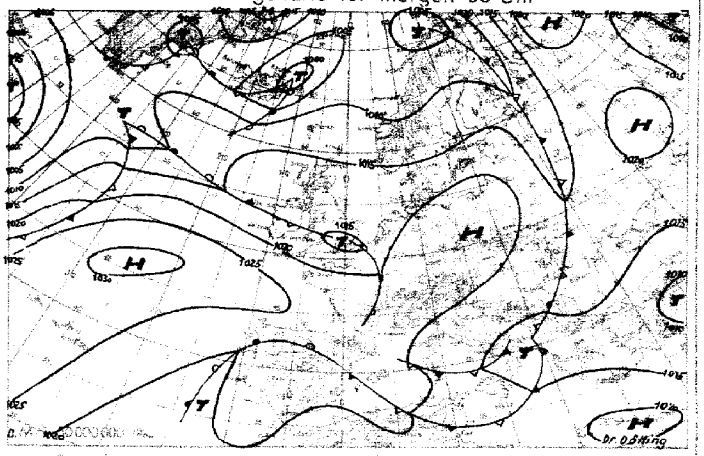

Absolute Topographie 225 mb 03 Uhr (geopot. Dekameter)

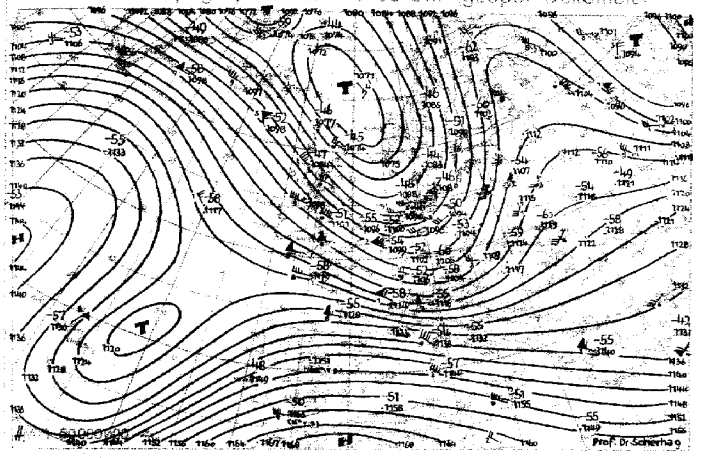

24std. Änderung der 225 mb Fläche seit gestern 03 Uhr

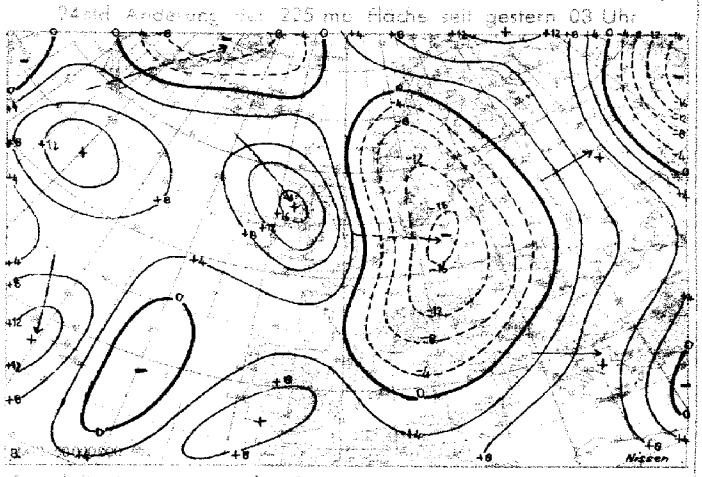

Absolute Topographie 850 mb 03 Uhr (geopot. Dekameter)

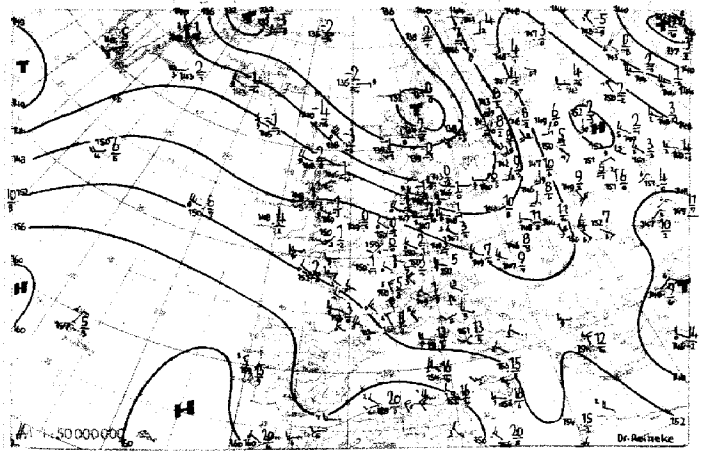

24std. Änderung der mittl. Fläche 500/1000 mb seit gestern 03 Uhr

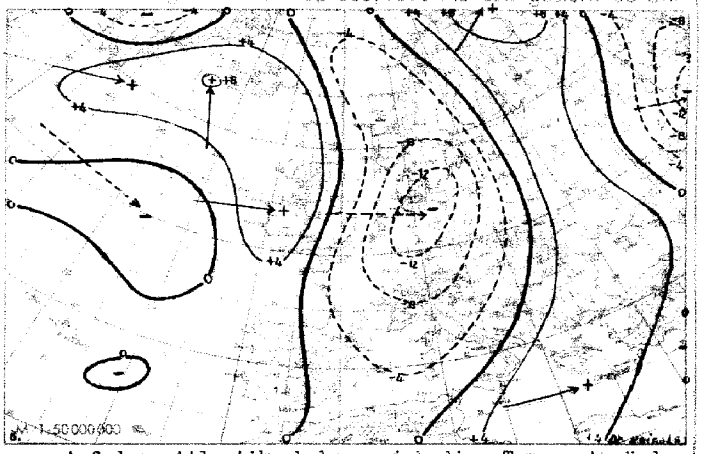

Wetterübersicht Sonntag, den 8. Juni 1952

Der über Europa herrschende meridionale Massenaustausch findet seinen Ausdruck nicht nur in der Nordsüderstreckung der Druckänderungsgebiete, sondern vor allem auch in der Form der Temperaturänderungen in der unteren Troposphäre. So reicht das zu dem osteuropäischen Höhenhochkeil gehörige Erwärmungsgebiet von Nordafrika bis Novaja Semlja. Und wie schon gestern so liegt auch heute das Maximum des Temperaturanstiegs im Norden, wo er sich an der Eismeerküste mit der auf der Vorderseite des westsibirischen Tiefs weit im Norden eingetretenen Erwärmung vereinigte. Damit trat eine rasche Auffüllung des am Nordural gelegenen Höhentiefs auf, das sich gleichzeitig etwas nach Westen verlagerte und die Ostbewegung des Höhenhochkeils hemmte. Anders liegen die Verhältnisse im Süden. Dort wanderte der Höhentrog nach Osten gefolgt von dem Hochkeil. Daher konnte auch der westeuropäische Trog ziemlich rasch nach Mitteleuropa ziehen, wobei das Zentrum des Rückgangs der Mitteltemperaturen zwischen 500 und 1000 mb mit 6 bis 7 Grad über Norddeutschland liegt.

Auf dem Atlantik haben sich die Temperaturänderungsgebiete weitgehend abgeschwächt, wobei vor der über Neuschottland liegenden Zyklone allmähliche Erwärmung festzustellen ist. Infolgedessen konnte sich der auf breiter Basis ruhende, weite Teile des Atlantiks umfassende Höhenhochkeil noch etwas aufwölben, wobei die Frontalzone an seiner Nordseite bis in die Dänemarkstraße abgedrängt wurde. Eine Verschärfung hat sie dabei jedoch nicht erfahren, da sich die hochreichende Kaltluft noch über Nordgrönland befindet und ein Kaltluftausbruch erst längs der westgrönländischen Küste im Gange ist.

Dr. Dölling

Voraussichtliche Wetterentwicklung:

Das nach Deutschland wandernde Teilhoch kann bei fortdauernder nordwestlicher Höhenströmung die mitteleuropäische Witterung nicht nachhaltig beeinflussen, zumal das heute über Irland angelangte und morgen früh über dem Kanal zu erwartende Tief rasch nachfolgt.

Prof. Dr. Scherhag

Erläuterungen zum Inhalt des Täglichen Wetterberichts

Die Beobachtungen der synoptischen Stationen sind in der Form des am 1. Jan. 1949 eingeführten intern. Wetterschlüssels veröffentlicht. Dabei bedeuten:

ii = Kennziffer der Station

T_dT_d = Taupunkt in °C (bei neg. Temp. ist 50 addiert)

N = Himmelsbedeckung in Achteln (9: nicht erkennbar)

dd = Windrichtung in 36-teiliger Skala (bei Addition von 50 ist die Windgeschwindigkeit > 100 Knoten)

ff = Windgeschwindigkeit in Knoten

VV = Sichtweite

90: < 20 m, 91: 20 m, 92: 40 m usf. bis 89: 180 m, 50: 5 200 m, 51: 500 m, 52: 400 m usf. 60: 10 000 m, 61: 20 km, 62: [illegible] bis 25: [illegible] 26: [illegible] 27: [illegible] 28: [illegible] 29: ≥ 600 km. Ferner kann gegeben werden 90: < 50 m, 91: [illegible], 92: 200, 93: 500, 94: 1000 m, 95: 2 km, 96: 4, 97: 10, 98: 20 km, 99: ≥ 50 km.

ww = Wetter zur Beobachtungszeit

00–03: keine besonderen Erscheinungen (00: Wolkenentwicklung nicht beobachtet, 01: Wolken dünner werdend, 02: gleichbleibend, 03: zunehmend), 04: [illegible] Trübung durch Rauch, 05: [illegible] Dunst, 06: Trübung durch Staub in der Luft, 07: Aufwirbelung von Staub [illegible], 08: [illegible] Sand- oder Sandsturm während der letzten Stunde [illegible], 10: [illegible] 11: flacher Bodennebel [illegible] 12: [illegible] hängend), 13: Wetterleuchten, 14: Fallstreifen, 15, 16: Niederschlag im Gesichtskreis [illegible] 17: Donner ohne Niederschlag, 18: [illegible] Böen, 19: [illegible] Tromben, 20–29: Erscheinungen während der letzten Stunde (20: Nieseln, 21: Regen, 22: Schnee, 23: Schneeregen, 24: gefrierender Regen, 25: Regenschauer, 26: Schnee- oder Schneeregenschauer, 27: Graupel- oder Hagelschauer, 28: Nebel, 29: Gewitter), 30–39: leichter oder mäßiger Staub- oder Sandsturm (30: nachlassend, 31: ohne Änderung, 32: zunehmend), 33–35: starker Staub- oder Sandsturm (33: nachlassend, 34: ohne Änderung, 35: zunehmend), 36: [illegible] 37: stark) 38: [illegible] hohes Schneefegen (38: leicht, 39: stark), 40: Nebel im Gesichtskreis, 41: Nebel in [illegible], 42–49: Nebel (gerade Zahlen: Himmel erkennbar, ungerade: nicht erkennbar, 42, 43: dünner werdend, 44, 45: unverändert, 46, 47: dichter werdend, 48, 49: als Rauhreif niederschlagend), 50–55: Nieseln (gerade Zahlen: mit Unterbrechung, ungerade: ohne Unterbrechung, 50, 51: leicht, 52, 53: mäßig, 54, 55: stark), 56–57: [illegible] gefrierend, 58–59: Nieseln mit Regen (58: leicht, 59: mäßig oder stark), 60–65: Regen (Unterteilung wie bei 50–55), 66–67: Regen gefrierend, 68–69: Regen und Schnee (68: leicht, 69: mäßig oder stark), 70–75: Schnee (Unterteilung wie bei 50–55), 76: Eisnadeln, 77: Schneegriesel, 78: einzelne Schneesterne, 79: gefrorener Regen, 80–82: Regenschauer (80: leicht, 81: mäßig, 82: sehr stark), 83–84: Schneeregenschauer, 85, 86: Schneeschauer, 87, 88: Graupelschauer, 89, 90: Hagelschauer (bei 85, 87, 89: leicht, 86, 88, 90: stark), 91–94: Gewitter in der letzten Stunde (91, 92: Regen noch anhaltend, 93, 94: Schnee, Graupel oder Hagel noch anhaltend, 91, 93: leicht, 92, 94: stark), 95–99: Gewitter zur Beobachtungszeit (95: leicht mit Regen, Schnee oder Hagel, 97: stark mit Regen oder Schnee, 98: mit Staub- oder Sandsturm, 99: mit Hagel oder Graupel).

W = Witterungsverlauf

0–2: kein Niederschlag (0: heiter, 1: wechselnd bewölkt, 2: stark bewölkt), 3: Staub- oder Sandsturm oder Schneetreiben, 4: Nebel oder starke Staubtrübung, 5: Nieseln, 6: Regen, 7: Schnee, 8: Schauer, 9: Gewitter

PPP = Luftdruck auf NN reduziert in Zehntel mb ohne Hunderterziffer

TT = Temperatur in °C (bei neg. Temperaturen ist 50 addiert)

N_h = Bedeckung mit unteren Wolken (verschlüsselt wie N)

C_L = Tiefe Wolken

0: keine, 1: Cu hum., 2: Cu cong., 3: Cb calvus, 4: Sc vesp., 5: Sc, 6: St, 7: Fc oder Fn unter As, 8: Cu und Sc, 9: Cb cap., —: nicht erkennbar

h = Höhe der Untergrenze der unteren Wolken

0: 0–50 m, 1: 50–100 m, 2: 100–200 m, 3: 200–300 m, 4: 300–600 m, 5: 600–1000 m, 6: 1000–1500 m, 7: 1500–2000 m, 8: 2000–2500 m, 9: > 2500 m

C_M = Mittelhohe Wolken

0: keine, 1: As trans., 2: As opac., 3: Ac trans., 4: Ac lent., 5: Ac undulatus, 6: Ac cug., 7: Ac in mehreren Schichten oder zusammen mit As, 8: Ac cast., 9: chaotischer Ac-Himmel, —: nicht erkennbar

C_H = Hohe Wolken

0: keine, 1: Ci fil., 2: Ci dens., 3: Ci nothus, 4: Ci unc., 5: Cs-Auftauchen [illegible], 6: [illegible], 7: Cs den ganzen Himmel bedeckend, 8: Cs nicht dichter werdend und nicht den ganzen Himmel bedeckend, 9: Cc, —: nicht erkennbar

0 = Gruppenkennziffer

E = Erdbodenzustand

0: trocken, 1: naß, 2: überschwemmt, 3: hartgefroren und trocken, 4: Glatteis, 5: [illegible] Schnee (5: weniger als die Hälfte bedeckend, 6: mehr als die Hälfte bedeckend, 7: geschlossene Schneedecke, 8: [illegible] Schnee [illegible] mehr als die Hälfte bedeckend, 9: geschlossene Schneedecke)

a = nähere Charakteristik der Drucktendenz a

0, 1, 2, 3: [illegible] 4, 5, 6, 7, 8: [illegible] vor Termin ein [illegible] Extremwert wurde die unter pp gemeldete Gesamtänderung [illegible] bei 0, 2, 5 um 1–3 und bei 5, 6 [illegible] überschritten.

a = Luftdrucktendenz

0: [illegible], 1: [illegible], 2: [illegible], 3: [illegible], 4: [illegible], 5: [illegible], 6: [illegible], 7: [illegible], 8: [illegible] (9: [illegible])

pp = Betrag der dreistündigen Druckänderung in Zehntel mb

7 = Gruppenkennziffer

RR = Niederschlagsmenge seit 12 Stunden

01–55: 1–55 mm, 56: 60 mm bis 90: 400 mm, 91: 0,1 mm, bis 96: 0,6 mm, 97: gering, nicht meßbar, 98: > 400 mm, 99: Messung unmöglich

T_eT_e = Extremtemperatur von 6–18h bzw. 18–6h in °C (bei neg. Temp. ist 50 addiert)

ss = Höhe der Gesamtschneedecke

00–55: 00–55 cm, 56: 60 cm, 57: 70 bis 90: 400 cm, 97: nicht geschlossen, nur Flecken, 98: > 400 cm, 99: keine Messung

$T_gT_gT_g$ = Erdbodenminimum der vergangenen Nacht in Zehntel °C (bei negativen Temperaturen ist 500 addiert)

RR_{24} = Niederschlagsmenge der letzten 24 Stunden (Messung wie RR)

sss = gestrige Sonnenscheindauer in Zehntelstunden

9 = Gruppenkennziffer

f_xf_x = höchste } Windgeschwindigkeit in Knoten in den
f_nf_n = niedrigste } letzten 10 Minuten vor der Beobachtung

Seite 2 enthält oben die 24-stündige Druckänderung von 6 [illegible] mit dem gestrigen Tag [illegible] den 06-Termin des [illegible] [illegible] [illegible] [illegible] Darunter wird die Wetter [illegible] zu einem großen Teil der [illegible] wiedergegeben. Die [illegible] die Lufttemperatur und bei den Schiffen oben die [illegible] die Wassertemperatur an.

[illegible] der Darstellung des Wetters werden zur Abkürzung nur [illegible] für N, dd, ff, und ww verwandt, und zwar in der folgenden zusammengefaßten Form:

ww:

0–03	keine besonderen Erscheinungen	
04, 05	Dunst, Staub	∞
10	feuchter Dunst	=
11, 12	Bodennebel	≡
13	Wetterleuchten	⚡
14	Fallstreifen	
15, 16	Niederschlag im Gesichtskreis	(•)
17	Ferngewitter	(R)
18, 19	Tromben	)(
20	nach Nieseln	
21	nach Regen	
usf. bis		
29	nach Gewitter	
30–35	Staub- oder Sandsturm	
36–39	Schneetreiben	
40–49	Nebel	≡
50–59	Nieseln	,
60–67	Regen	•
68, 69	Regen und Schnee	
70–75	Schnee	*
76	Eisnadeln (Polarschnee)	↔
77–79	Schneegriesel	
80–82	Regenschauer	
83–84	Schneeregenschauer	
85–86	Schneeschauer	
87, 88	Graupelschauer	
89–90	Hagelschauer	
91, 92	Regen nach Gewitter	
93–94	Schnee, Graupel od. Hagel nach Gewitter	
95, 97	Gewitter mit Regen oder Schnee	
96, 99	Gewitter mit Hagel	
98	Gewitter mit Staubsturm	

N:

0	wolkenlos	○
1–2	heiter	
3–5	halbbedeckt	
6–7	wolkig	
8	bedeckt	
9	Himmel nicht erkennbar	

Geschwindigkeit in Knoten	Symbolisierung
0	
1–2	
3–7	
8–12	
[illegible]–52	
123–127	

Bei den Fronten wird die Temperaturänderung am Boden (ausgefüllte Symbole) von der in der Höhe (offene Symbole) unterschieden. Dies ergibt folgende Möglichkeiten:

a) Kaltfront
- in allen Schichten
- nur am Boden
- nur in der Höhe
- maskiert

b) Warmfront
- in allen Schichten
- nur am Boden
- nur in der Höhe
- maskiert

c) Okklusion
- ohne Temperaturänderung am Boden
- mit Abkühlung am Boden
- mit Erwärmung am Boden

d) Konträre Luftmassenbewegung in der Vertikalen
- quasistationäre Front oder gegenläufige Warmfront

e) Sonstiges
- Konvergenzlinie

Alle Höhen von Druckflächen (Seite 3–5) sind in der Einheit des geopotentiellen Dekameters (das geopot. Meter ist das um 2% verminderte dynamische Meter und daher nahezu identisch mit dem geometrischen Meter) angegeben.

Die Karte der relativen Topographie 500/1000 mb (S. 3 oben) enthält die Einzelwerte in Dekametern unter Fortlassung der Hunderter-Ziffer, in der Karte der abs. Topographie (S. 3 unten) wird die Windgeschwindigkeit in Knoten (je 5 Knoten ein halber, je 10 Knoten ein ganzer Strich, je 50 Knoten ein Dreieck) dargestellt. Auf der linken Seite wird die abs. Topographie in Dekametern (unter Fortlassung der Hunderter-Ziffer) und auf der rechten Seite, durch einen Bruchstrich getrennt, oben die Temperatur und darunter der Taupunkt in °C angegeben. Die Zehnerzahl der Windrichtung wird als kleine Zahl neben den Richtungspfeil gesetzt. Es bedeutet z. B.

7 586 −33 / −40

absolute Topographie 500 mb = 586 geopot. Dekameter, Westwind 75 Knoten aus 270°, Temperatur −33° und Taupunkt −40°

Auf Seite 4 sind die aerologischen Beobachtungen der Stationen in der US-Zone übersichtlich zusammengestellt.
Das Eintragungsschema ist am Kopf der Tabelle angegeben. Temperaturen zwischen −0° und −49° sind durch Addition von 50 gekennzeichnet.

Seite 5 enthält Höhenwetterkarten oberhalb der Bodenreibungsschicht (850 mb), für die Tropopause (225 mb) und Stratosphäre (90 mb), wobei die beiden letzteren Flächen so ausgewählt worden sind, daß die relativen Topographien 225/500 mb und 90/225 mb über Berlin im Jahresmittel den gleichen Betrag von 544 geopot. Dekametern aufweisen wie die Schicht 500/1000 mb. Die Änderung der rel. Top. 500/1000 mb ergibt ein Maß für die in der unteren Troposphärenhälfte eingetretene Temperaturänderung und die darüber befindliche Karte (Änderung der abs. Top. 225 mb) ein Maß für die Druckwellen an der Tropopause.

Die Vorhersagekarte bezieht sich auf den 06-Uhr-Termin des folgenden Tages, und die im Anschluß an die Wetterübersicht gegebene Wetterentwicklung gründet sich außer auf die synoptischen Unterlagen auf die Ergebnisse der Untersuchung von Wellen, [illegible]punkten, Korrelationen und ähnlichen Fällen.

Als gesonderter Teil des „Täglichen Wetterberichtes" enthält die „Wetterkarte" eine Reihe von Ergänzungskarten.

Auf der ersten Seite werden täglich wechselnd Aufsätze und tabellarische Darstellungen über Themen der Wetterkunde und ihrer Randgebiete abgedruckt.

Die Innenseiten bringen die 6-Uhr-Wetterlage über Europa, in der auch die Luftmassenverteilung angegeben wird. Daneben werden die Karte der dreistündigen Luftdruckänderung sowie die Höhenwetterkarte der 700-mb-Fläche vom 3-Uhr-Termin dargestellt.

Die nach der Übersicht abgedruckte Vorhersage für den nächsten und die folgenden Tage ergänzt die auf Seite 5 des „Täglichen Wetterberichtes" angegebene allgemeine Wetterentwicklung durch präzisere Angaben über die einzelnen Wetterelemente für die verschiedenen Prognosenbezirke.

Auf Seite 4 werden die im Wetterbericht nicht enthaltenen Stationsmeldungen der US-Zone in entschlüsselter Form veröffentlicht, die durch die gleichen Angaben für einige europäische Hauptstädte ergänzt werden, wobei für einige Orte der US-Zone die täglichen astronomischen Daten mit angegeben werden.

Ferner werden die in Erlangen durchgeführten Frühaufstiege vom heutigen und gestrigen Tag graphisch dargestellt und daneben der Höhenwind von München angeschrieben.

Eine Zonenkarte für die Länder der US-Zone dient zur Wiedergabe von wechselnden Darstellungen des süddeutschen Witterungscharakters.

Alle Zeitangaben im „Täglichen Wetterbericht" in Mittlerer Greenwich Zeit (M.G.Z.), in der Wetterkarte in Mitteleuropäischer Zeit (M.E.Z.)

5. Juni 1952 Relative Topographie 500/1000 mb heute 03 Uhr (geopot. Dekameter)

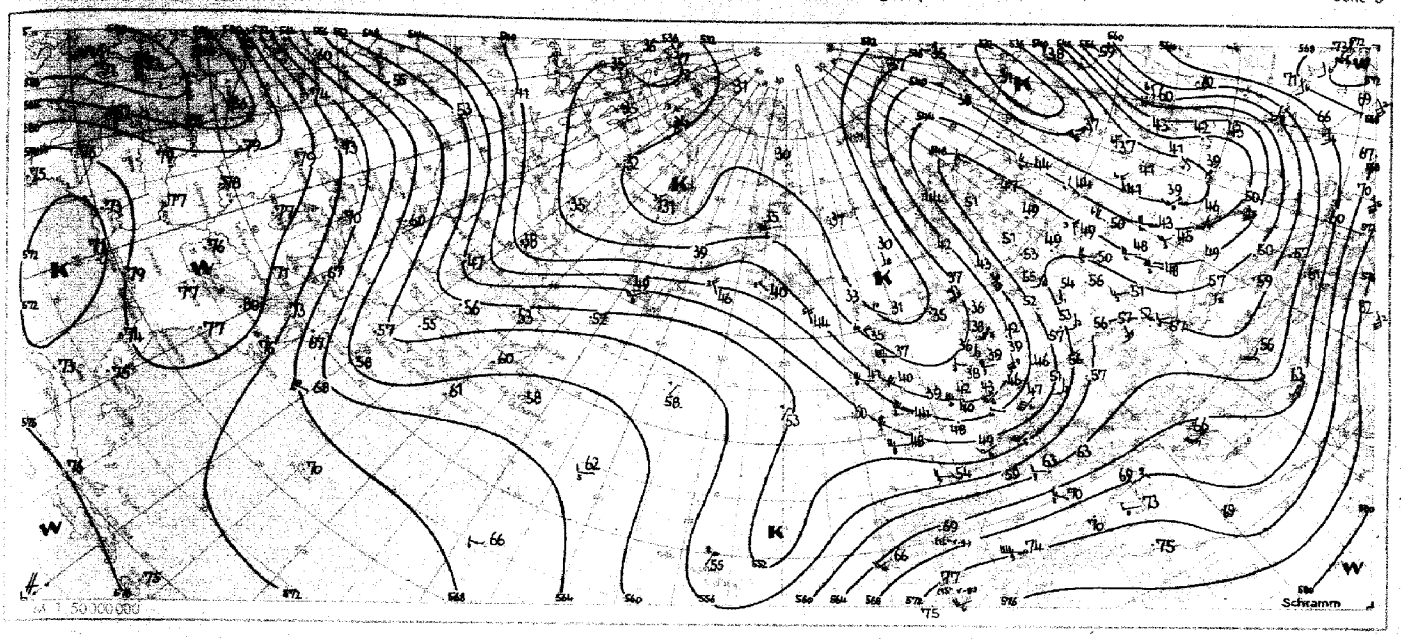

Absolut. Topographie 500 mb heute 03 Uhr (geopot. Dekameter)

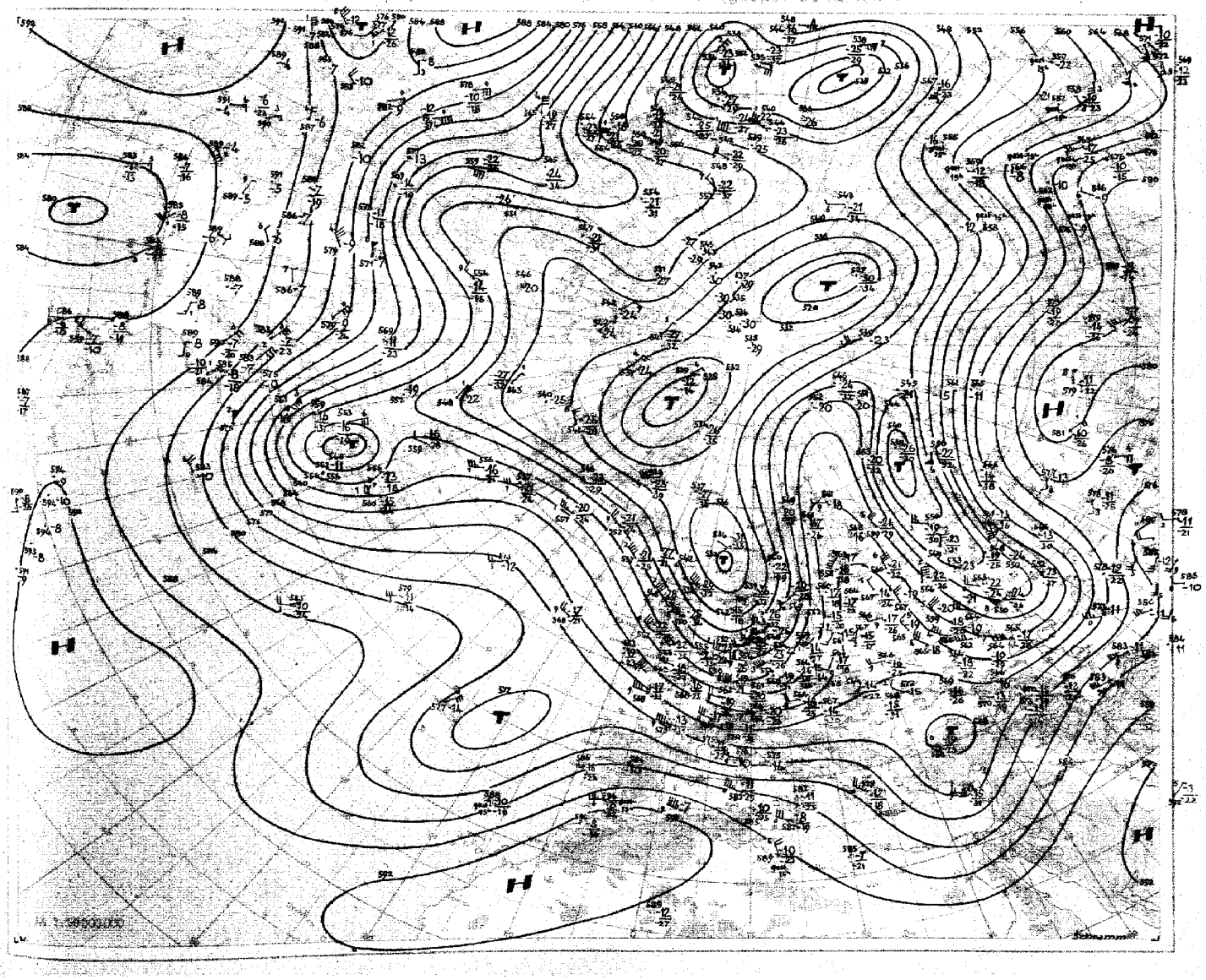

Station	Höhe	iii	Gestern 09 Uhr GMT TdTd4fxfx	Nddff	VVwwW	TTapp	Gestern 12 Uhr GMT TdTd4fxfx	Nddff	VVwwW	PPPTT	NhChCC	6aapp	Gestern 15 Uhr GMT TdTd4fxfx	Nddff	VVwwW	TTapp	Gestern 18 Uhr GMT TdTd4fxfx	Nddff	VVwwW	PPPTT	NhChCC	6Eapp	7RRTT	fgfg
Augsburg	480	852	14-14	72010	82258	15208	13-18	62714	82258	13216	53563	61601	13-18	72712	81299	15209	12-14	62308	81259	15413	29663	61207	71419	
Ingolstadt	367	860	14-08	82705	82258	16204	11-14	82909	50808	12518	834—	60200					14-13	62508	83029	13917	39463	61211	70220	
München	521	865	12-16	82815	40612	15406	11-12	52108	84026	12519	52540	60809	12-10	72906	81258	15211	12-12	72904	81808	15315	2642-	61211	70120	
München Riem	526	866	12-19	82516	80616	15105	10-16	62714	83036	12418	585—	64605	11-18	72716	80252	15208	12-15	72910	82808	15415	38563	61412	70120	
Landshut	391	873	15—	82313	81802	16801	13—	72716	83802	12318	7356-	60801	14—	72307	83259	16204	13-07	72405	82809	14415	39773	61212	70219	
Passau-Oberhaus	409	893	14-01	72501	81022	17603	15-03	82503	75819	12716	584—	60702	13-08	72706	82158	17809	13-05	72705	83038	13217	584—	61411	70719	
Feldberg/Schw. ☐	1493	908	07-32	92624	x6458	07205	06-29	72523	84418	48307	78-4-	60205	07-33	72522	84258	07204	07-20	92812	x6438	49707	9-0—	62210	71608	39
Friedrichshafen	401	934	13—	71804	82019	16110	14—	72312	81818	14617	6863-	60704	12—	72013	82808	16405	12—	72513	82808	16716	674—	61413	71117	
Kempten-Lenzfried	705	946	10-13	72108	82216	15013	11-15	72309	85258	15615	59563	61504	11-06	72303	84258	13201	10-16	73606	85818	17314	2867-	61212	70718	
Oberstdorf	810	948	09-08	82602	50636	12327	12-01	80201	40626	16514	6762-	64909	10-14	81603	40646	13400	10-05	80702	70806	18012	856—	62209	71214	17
Zugspitze ☐	2960	961	50-20	92715	x2717	00202	52-30	92726	x4717	09652	9-0—	61400	52-26	92920	x3707	51902	53-30	92824	x3457	09852	9-0—	67404	70200	38
Hohenpeißenbg. ☐	977	962	10-27	72419	30638	10411	10-37	72523	85158	03114	79542	64606	12-22	73218	82028	14102	08-16	72414	82808	04612	56562	61212	70416	42
Garmisch-Partenk.	704	963	13-01	81401	40808	15210	08-10	72706	75158	12519	4277-	64604	11-10	72708	81258	16403	08-05	72903	81258	15016	45778	61211	79619	
Bad Tölz	654	971	13-08	83206	82606	14213	09-13	63109	82026	12219	52640	67908	10-04	72703	75258	16205	12-00	82904	81608	14316	5567-	61208	70221	18
Wendelstein ☐	1735	980	07-29	93120	x7812	07702	07-25	72919	85038	25010	62243	60202					05-25	72918	85808	26107	734—	65411	79210	
Berchtesgaden	542	997	13—	70000	81612	16703	14—	70000	81216	13013	39763	60702					12—	70000	81028	14417	52762	61416	70320	

Station	Höhe	iii	Gestern 21 Uhr GMT TdTd4fxfx	Nddff	VVwwW	TTapp	Heute 00 Uhr GMT TdTd4fxfx	Nddff	VVwwW	PPPTT	NhChCC	6aapp	Heute 03 Uhr GMT TdTd4fxfx	Nddff	VVwwW	TTapp	Heute 06 Uhr GMT TdTd4fxfx	Nddff	VVwwW	PPPTT	NhChCC	6Eapp	7RRTT	fgfgTnTn	RR24sss	ss
Augsburg	480	852	12-12	82510	50808	13216	12-10	72706	81028	18113	1257-	60307	10-08	72906	81022	12304	09-08	52704	50012	20911	00930	61220	70110	—098	15031	
Ingolstadt	367	860							9								10-05	33103	81032	20112	12550	61320	70111	—094	03041	
München	521	865	12-07	72705	81608	14207	11-08	82704	50216	17812	264—	60209	10-08	82505	40102	12209	09-08	83205	30102	20712	684—	61220	70111	—108	02028	
München-Riem	526	866	12-08	82506	64258	13209	10-12	82710	48808	17512	877—	60205	10-11	82710	48108	12307	10-10	83406	48108	20611	573—	61321	70111	108	02032	
Landshut	391	873	12—	72305	81028	13212			8				11—	82705	60106	12209	10—	83302	50106	19712	5577-	61220	70511	—091	07014	
Passau-Oberhaus	409	893	12-03	73102	81028	14215	12-01	82701	75818	16212	874—	60305	12-05	82902	25618	12301	12-03	73103	40108	18512	3727-	61421	70912	—109	16018	
Feldberg/Schw. ☐	1493	908	05-19	93116	x4458	05212	02-15	63111	82288	50404	22-46	67605	02-06	62905	81022	03206	04-12	32507	81414	51704	14-31	61207	70501	25004	22014	
Friedrichshafen	401	934	12—	72409	82028	15208	12—	82406	60028	18813	6857-	60309	11—	82902	50022	12305	10—	33003	50012	20612	11570	61311	70312	—110	14030	
Kempten-Lenzfried	705	946	10-05	72302	85028	11109	09-02	81801	70638	20110	7672-	60205	10-00	80000	70106	10301	09-01	73101	60106	21810	4577-	61415	71010	—089	18030	
Oberstdorf	810	748							8								08-09	81803	50216	21509	875—	62417	71208	18077	25001	
Zugspitze ☐	2960	961	53-20	92715	x2714	52404	53-30	92725	x2717	10153	9-0—	64901	53-18	93215	x2737	53604	55-15	93413	x2717	10454	9-0—	69407	71254	30—	15000	79
Hohenpeißenbg. ☐	977	962	08-20	72418	81808	09211	08-12	82710	07618	06408	871—	60207	08-06	92904	x6456	08200	08-08	93406	x5456	08208	9-0—	61318	70408	16075	08028	
Garmisch-Partenk.	704	963	10-04	82002	81608	13414			8				10-02	81301	75636	10205	10-00	70000	60806	20111	55748	62114	70409	—095	04034	
Bad Tölz	654	971							6								10-06	82904	20106	19911	873—	61420	70511	08100	07042	
Wendelstein ☐	1735	980							8								04-22	92918	x3258	27504	9-0—	65412	70704	—033	07027	97
Berchtesgaden	542	997							6								11—	80000	75606	19312	373—	61216	70211	—119	05033	

Station	Berlin			Wiesbaden			München			Berlin			Wiesbaden			München			Erlangen			Friedrichshafen		
YYGG	0709			0709			0709			0715			0716			0715			0715					
mb	HHHH	TTTdTd	ddff	HHHH	TTTdTd	ddff	HHHH	TTTdTd	ddff	HHHH	TTTdTd	ddff	HHHH	TTTdTd	ddff	HHHH	TTTdTd	ddff	HHHH	TTTdTd	ddff	HHHH	TTTdTd	ddff
41	2213	00	0811	2210	01		2219	00		2226	98	0312	2213	00		2205	03		2223	99				
96	1658	02	2511	1657	01		1668	00		1668	99	2618	1659	00		1659	04		1667	00				
100	1632	02	2524	1630	01		1642	00		1641	00	2519	1632	98		1633	04		1640	00				
200	1180	01	2428	1178	99		1193	03		1186	01	2336	1179	00		1185	01		1185	98				
225	1104	08	2436	1101	02		1117	05		1110	03	2243	1102	03		1109	01		1108	02				
300	920	97	2439	915	99	2361	930	96		925	97	2041	917	00	2662	924	98		922	98				
500	560	6882	2625	558	7075	2630	567	6670		563	6771	2221	560	71	2533	564	6972		564	6877				
700	300	5357	2626	300	5355	2623	306	5153		302	5156	2726	303	5556	2529	305	5354		304	5252				
850	143	0705	2724	144	0606	2727	148	0906	2735	145	0805	3016	147	0402	3126	148	0702	2729	147	0706				
1000	007	1613	2610	008			012			008	1711	3310	012			011			010					
	PPP	TTTdTd	ddff	PPP	TTTdTd	ddff	PPP	TTTdTd	ddff	PPP	TTTdTd	ddff	PPP	TTTdTd	ddff	PPP	TTTdTd	ddff	PPP	TTTdTd	ddff	PPP	TTTdTd	ddff
Markante Punkte	007	83	1028							034	96	0205	010	75	2750	015	91		040	99				
	029	98	0809							050	00	0508	018	91	2745	036	02		060	00				
	054	99	0809				025	96		076	98	2713	050	02		050	03		170	99				
	065	02	2511				050	02		081	02	2715	247	06		075	05		180	98				
	120	99	2531	015	90	2545	065	05		172	98	2531	280	04	2654	126	01		205	98				
	150	02	2524	028	98		110	02		214	01	2245	354	90	2674	150	03		220	02				
	170	00	2426	050	02		150	02		235	08	2139	400	83	2656	188	03		278	02				
	206	01	2429	150	01		175	99		268	03	2045	480	72	2540	214	00		400	8291				
	236	10	2438	262	05	2445	237	04		400	79	2129	518	7083	2530	248	07		535	6473				
	424	7886	2422	352	90	2460	340	89		462	7176	2226	600	6271	2527	344	90		550	6469				
	532	6477	2624	400	82	2456	400	7984		554	6167	2432	626	6073	2530	400	8084		675	5356				
	655	5463	2624	523	6770	2628	674	5354		570	6167	2630	666	5760	2526	608	5963		690	5353				
	785	0452	2622	626	5969	2625	871	1008	2732	770	0250	2716	765	0051	2519	905	1105	2725	900	1108				
	917	1609	2820	720	5253	2620	880	0907	2731	956	1308	3225	834	0202	3126	910	1007	2725	950	1410				
	003	1713	2607	993	1514	2106	953	1413	2711	004	1811	3310	998	1512	3112	953	1511	2720	979	1813				
41/96		555			553			551			558			554			546			556				
96/225		554			556			551			558			557			550			559				
225/500		544			543			550			547			542			545			544				
500/1000		553			550			555			555			548			553			554				

Ergänzungen

Station	Höhe	iii	TxTx-TnTn	RR24sss	ss
Geisenheim	109	628			
Ellwangen	439	749	—10	04039	
Freudenstadt	778	815	15-07	11044	
Tübingen	370	636	20-09	96061	
Donaueschingen	821	917	—	—	
Konstanz			17-11	15—	

Wolkenzug

iii	YY-GG	CddvV	CddvV	iii	YY-GG	CddvV	CddvV
685	07-09	42510					
727	07-16	92911	82811				

	Mittelwerte der rel. Topographie über Berlin im Juni
552	
556	
552	
550	

Station	Berlin			Wiesbaden			München			Berlin			Wiesbaden			München			Erlangen			Friedrichshafen		
YYGG	0721			0721			0721			0803			0803			0803			0803					
mb	HHHH	TTTdTd	ddff	HHHH	TTTdTd	ddff	HHHH	TTTdTd	ddff	HHHH	TTTdTd	ddff	HHHH	TTTdTd	ddff	HHHH	TTTdTd	ddff	HHHH	TTTdTd	ddff	HHHH	TTTdTd	ddff
41	2203	02	0606	2201		0814	2213			2206	00	2307	2213	01	0917	2203	03							
96	1652	01	2624	1655	02		1661	01	2818	1650	00	2515	1658	00		1655	01		1661					
100	1625	01	2524	1628	01		1635	00	2822	1624	00	2515	1631	00		1628	02		1634					
200	1173	00	2331	1178	99	2686	1186	03	2733	1171	00	2532	1179	00		1179	03		1181	00				
225	1097	03	2335	1101	03	2675	1109	05	2747	1094	00	2432	1102	02		1104	08		1105	10				
300	913	00	2237	917	99	2657	925	97	2716	909	00	2245	916	98	2865	919	98	7813	918	98				
500	556	70	2329	560	7072	2547	565	69	2725	554	7376	2338	559	71	2836	562	7073	2756	561	7074				
700	300	5667	2422	305	5757	2725	306	5254	2829	301	6060	2726	304	5866	2625	305	5656	2720	304	5659				
850	146	0154	3221	150	0503	3213	149	0603	2720	148	0151	2825	150	0201	3013	150	05	2916	149	0351				
1000	012	1307	3204	015	1310	2906	014			015	1006	2912	016	1110	2908	015			015					
	PPP	TTTdTd	ddff	PPP	TTTdTd	ddff	PPP	TTTdTd	ddff	PPP	TTTdTd	ddff	PPP	TTTdTd	ddff	PPP	TTTdTd	ddff	PPP	TTTdTd	ddff	PPP	TTTdTd	ddff
Markante Punkte	035	00	0603	050	03	0814				040	99	2307	010	86	1017									
	112	02	2420	068	05	0838				050	01	0000	024	95	1017	020	94							
	128	99	2426	083	00					060	01	0105	044	02	0917	042	03							
	240	08	2336	091	03		052	02	2714	075	98	2615	087	99		050	04		130	01				
	255	08	2340	150	02		110	03	2822	080	01	2614	241	04	7800	083	04		165	00				
	501	7084	2329	234	06	2656	132	99	2729	124	99	2519	269	03	2893	092	00		205	00				
	628	6076	2533	261	07	2655	150	02	2731	260	06	2248	400	83	2051	150	01		265	04				
	640	6067	2533	400	8286	2651	227	06	2747	362	90	2240	576	6579	2935	190	02		400	8286				
	677	5666	2523	513	6871	2945	255	06	2727	386	8688	2242	600	6470	2931	351	90	2780	525	6771				
	693	5669	2422	572	6774	2740	345	90	2729	400	8486	2240	690	5865	2624	400	8365	2771	590	6572				
	721	5459	2320	613	6474	2635	400	81	2827	627	6371	2525	706	5867	2911	526	6770	2740	675	5563				
	734	5457	2319	630	6270	2632	460	7386	2744	638	6370	2526	728	5656	2911	605	6274	2725	695	5760				
	803	5161	3117	643	6272	2730	570	6265	2729	785	5354	2720	878	0556	3115	650	5961	2625	950	1006				
	936	0852	3217	678	6060	2725	605	5961	2729	938	0650	3119	905	0504	3310	704	5555	2720	980	1009				
	009	1408	3202	001	1310	2906	955	1311	2506	012	1006	2907	003	1109	2908	956	1010	2908	984	1009				
41/96		551			546			552			556			555			548							
96/225		555			554			552			556			556			551			556				
225/500		541			541			544			540			543			542			544				
500/1000		544			545			551			539			543			547			546				

Höhenwinde

Schlüssel	ddff	ddff	ddff	ddff	ddff	ddff
Station	Bremen		Kassel		Frankfurt R/M.	
YYGG						
16200 m						
11700 "						
11100 "						
9000 "						
5400 "						
3000 "						
1500 "						
0 "						
Station	Karlsruhe		Stuttgart		Erlangen	
YYGG			0803			
16200 m						
11700 "						
11100 "						
9000 "						
5400 "						
3000 "						
1500 "			31-5			
0 "			2704			
Station	Heidelberg		Friedrichshafen			
YYGG			0720	0802		
16200 m						
11700 "						
11100 "						
9000 "						
5400 "						
3000 "				2920		
1500 "			2815	3204		
0 "			0000	3302		

☐ = Luftdruck in Stationshöhe

Täglicher Wetterbericht

Herausgegeben vom Deutschen Wetterdienst in der US-Zone, Zentralamt Bad Kissingen

Erscheint täglich, Postbezug monatlich 5.– DM

Bei unregelmäßiger Lieferung sind Beschwerden immer an das Zustellpostamt zu richten.

Nachdruck verboten, Verlagsort Bad Kissingen

Jahrgang: 1952

Montag, den 9. Juni

Nummer: 161

Station	Höhe	iii	Gestern 09 Uhr GMT TT4ff	Nddff	VVwwW	TTapp	Gestern 12 Uhr GMT TT4ff	Nddff	VVwwW	PPPTT	NChCC	6gapp
Bremerhaven	6	129	1o-o9	821o6	81958	13oo7	o8-24	92916	6o959	19412	79462	6o2o7
Bremen	4	224	o6-2o	62512	81o12	141o7	o4-17	62511	81o32	19416	536oo	679o7
Berlin-Dahlem	51	381	o4-16	631o9	81o32	14212	o4-13	525o8	82o22	2oo17	38561	61oo2
Berlin-Tempelh.	48	384	o3-14	62514	81o22	13112	o4-12	629o8	81o12	2oo15	48661	649o3
Kassel	187	438	o3-o6	7o2o4	82o22	121o7	o3-o6	627o4	82o22	21515	526o1	6o8o5
Nürburg □	611	510	o1——	332o5	82o3o	o93o8	5o——	732o5	82o2o	5o411	724——	649o3
Koblenz	97	515	o5-o3	425o2	81o31	131o5	51-o6	523o5	82o22	21717	425o2	619o3
Fuchskauten □	657	523	o3——	436o7	82o2o	o83o9	51——	429o7	82o21	44o11	3246o	619o3
Limburg/Lahn	130	525	o6-oo	5oooo	8oo21	131o3	o1-oo	6oooo	81o32	21715	6256o	649o3
Gießen	185	532	o5-o5	434o3	81o32	13oo5	o3-o8	634o6	81o32	2o715	625——	679o7
Bad Wildungen	280	535	o2-o8	532o2	81o3o	112o4	o2-1o	632o5	81o3o	2o615	486o1	6o8o3
Schlüchtern	205	539	o5-o2	634o1	82o22	131o9	o5-o5	532o3	82o22	2o815	525o1	649o5
Schenklengsfeld	314	543	o4-o8	332o4	82o3o	123o7	o3-o5	632o3	82o3o	21413	617——	649o3
Wasserkuppe □	921	544	o2-o7	631o6	81o34	o731o	o1-o5	729o4	82o32	14oo8	52431	671o3
Trier-Petrisberg	273	609	o3-o7	6o5o4	82o21	133o7	o2-1o	232o6	82o21	22315	216oo	649o5
Erbeskopf □	817	615	o2——	532o5	99o31	1o1o5	o1——	33613	99o21	22312	315o1	649oo
Mainz	131	632	o6——	734o2	81o12	121o9	o5——	62oo2	81o21	22116	516o1	679o4
Kl.Feldberg/Ts. □	806	635	o1-14	5361o	81o24	o83o9	o1-14	4321o	81o24	2751o	436oo	671o2
Frankf.Rhein-Main	110	637	o5-o8	8o4o6	81o22	121o8	o3-o8	433o4	81o22	21815	4163o	6o7o5
Frankf. Stadt	103	638	o6-o6	7o2o2	81o32	132o9	o5-o4	536o3	82o22	21716	526o2	679o5
Darmstadt	263	639	o4-o6	736o5	816o6	1o21o	o4-o4	3o5o4	82o16	22113	11541	6o3oo
Würzburg	259	655	o9-o8	734o6	8oo16	1221o	o8-oo	6oooo	8oo16	21614	625——	6o2oo
Bad Kissingen	223	658	o9-o2	811o1	7o218	1121o	o7-o5	718o4	81o28	21715	32631	6o2oo
Bamberg	382	670	o8-o9	8o4o7	8o212	1o215	o9-1o	6o4o5	81o16	21o15	524o1	671o1
Coburg	[illegible]	671					o7——	827o2	8oo38	2oo13	585——	6o2o1
Bayreuth	341	681	o8-o8	634o5	5o212	12311	o6-o3	7o2o1	75o56	22113	754——	6o2o7
Hof	567	685	o7-o4	8o2o4	4o8o8	o82o9	o7-o2	8o7o2	81o28	2211o	5752-	641o3
Weiden	396	688	o9-o6	6o4o2	7oo5o	142o8	o9-o2	8o2o1	5o1o8	21611	5257-	6o2o8
Silberhütte □	829	692	o7-o4	833o2	211o4	o9214	o7-o4	827o2	3o254	234o8	861——	6o2o4
Weinbiet/Wnstr. □	556	[illegible]	o8——	824o3	151o2	o9311	o7——	8oooo	2oo52	57o11	854——	611o5
Neustadt/Weinstr.	146	723	o6-o9	7o5o5	8oo22	132o8	o7-o9	7o5o5	75o22	22315	5567-	6o2oo
Baden-Baden	125	725	———	7o3o4	3o1o2	142o5	———	6o8o7	5oo2o	21718	426o9	6o7o5
Karlsruhe	115	727	1o-o9	736o3	35o52	141o4	1o-11	734o7	5oo52	21517	585——	6o2oo
Mannheim	97	729	o7-14	733o7	81o22	131o7	o8-11	736o7	81o22	21915	757——	6o2o3
Königstuhl □	561	732	o8-o3	534o2	6o1o4	1o1o6	o7-1o	332o6	651o4	55o12	2244o	6o2o3
Stuttgart	305	737	o9-o3	8oooo	6oo56	142o3	o8-o7	83oo4	6oo58	21o15	585——	612oo
Stuttgart-Echt.	405	738	o9-o3	832o2	646o6	123o4	o7-o8	834o4	64256	21113	585——	644oo
Öhringen	250	742	11-o8	725o6	15o52	151o4	o9-o6	6o9o4	2oo52	2o816	655——	6o2o1
Ansbach	440	755	o8-o4	732o1	6oo52	121o5	o7-1o	734o8	8oo22	21214	484——	6o2o3
Weißenburg/Bay.	435	761	o9-oo	6oooo	81o22	143o7	o9-oo	7oooo	81o22	2o814	3677-	6o3o1
Nürnberg-Fürth	311	763	1o-o4	727o3	6o8o2	13111	o4-o8	736o4	81o28	21o15	385o2	6o2o1
Regensburg	338	776	o7-o7	634o5	81o3o	15211	o8-o9	625o6	81o2o	19716	4266-	679oo
Gr.Falkenstein □	1307	791	o5-o9	536o6	82o38	o7219	o4-o3	732o2	818o8	719o8	635——	6o2o5
Freiburg	286	803	11-o3	436o1	81o5o	175o1	11-o5	836o2	81252	2o317	696——	614o5
Dreifaltigkeitsbg □	973	818	o6——	627o2	75o3o	111o3	o5——	625o5	81o2o	o8413	524o3	6o3o1
Stötten □	734	836	o9-o7	727o4	251o2	o83o3	o7-o6	834o4	64256	21113	585——	644oo
Ulm	480	838	o8-oo	7oooo	4oo52	143o3	o9-o5	6o7o3	4o258	21213	314o2	6o2o1

Station	Gestern 15 Uhr GMT TT4ff	Nddff	VVwwW	TTapp	Gestern 18 Uhr GMT TT4ff	Nddff	VVwwW	PPPTT	NChCC	6Eapp	7RRTT	fsfs
Bremerhaven	o9-13	72911	81259	131o3	o8-12	5291o	81o19	19513	39462	617o1	72o13	26
Bremen	o6-18	62512	81o28	152o7	o8-o8	228o5	81o18	2oo14	236oo	6o2oo	79717	33
Berlin-Dahlem	o2-11	429o7	82o2o	188o1	o2-16	532o9	838oo	2oo15	4866o	6o4o1	79718	19
Berlin-Tempelh.	o2-14	5271o	82o12	179o2	o4-15	63o1o	82o32	19915	586oo	6o4o1	7oo17	
Kassel	o3-o5	629o4	82o22	169o1	o2-o4	423o4	82o22	2o617	226oo	6o8o5	7oo17	
Nürburg □	o2——	532o5	81o12	123oo	o2——	732o2	81o32	5oo12	724——	6o6o4	7oo13	
Koblenz	5o-o3	629o2	82o22	186o5	oo-o2	532o1	82o12	2o618	21562	6o8o6	7oo19	
Fuchskauten □	51——	627o7	82o32	123o3	51——	527o3	82o22	44o11	4456o	6o8o3	7oo13	
Limburg/Lahn	o1-o9	534o5	81o22	163oo	o2-o1	227o1	81o12	21118	116o1	6o8o5	7oo2o	
Gießen	o2-o9	634o7	81o22	162o3	o1-o6	132o3	81o12	2o217	125o1	617o7	7oo17	15
Bad Wildungen					oo-oo	4oooo	81o22	2oo15	3476o	6o8o4	7oo17	
Schlüchtern	o4-17	63oo5	82o22	163oo	o4-o5	332o3	82o12	2o416	346oo	616o3	7oo17	
Schenklengsfeld					o1-oo	2oooo	83o12	2o815	oo96o	616o3	7oo16	
Wasserkuppe □	oo-o7	725o6	83o22	o93o1	oo-o4	531o4	82o12	14oo9	21431	616o1	7oo16	11
Trier-Petrisberg	o1-12	536o9	99o3o	163oo	o2-o7	227o4	82o11	21717	24641	6o8o4	7oo17	18
Erbeskopf □	o3——	436o9	99o21	143oo	o2——	532o5	99o21	22o13	24631	6o3oo	7oo15	
Mainz	o3——	532o2	82o22	188o3	o4——	435o2	82o12	21517	347o1	6o6o3	7oo14	
Kl.Feldberg/Ts. □	o1-17	53o13	82o2o	123oo	o1-16	33213	82o12	27411	14662	6o6o1	7oo13	
Frankf.Rhein-Main	o4-o4	43oo3	82o22	166o3	o2-o9	329o5	82o2o	21o17	257o8	6o5o4	7oo18	18
Frankf. Stadt	o5-o8	43oo5	82o22	197o6	oo-o3	336o1	82o2o	2o617	317o1	6o2oo	7oo19	14
Darmstadt	o7-12	329o6	82o2o	177o7	o4-o4	336o4	83o1o	21o15	22641	616o2	79118	14
Würzburg	o7-o2	629o1	8oo22	153oo	o6-o2	527o1	81o12	21115	285oo	6o6o5	7o116	
Bad Kissingen	o6-o5	733o4	82o22	176o3	o3-o5	529o5	82o12	21116	425o1	616o2	7o118	
Bamberg	o7-oo	7oooo	81o18	147o1	o7-oo	7oooo	81o28	2o84o	5253-	616o3	79316	
Coburg					o5——	429o1	81o12	19114	285oo	613oo	79216	
Bayreuth	o6-o3	729o1	75o52	159o3	o7-oo	5oooo	81o12	21714	356o1	617o1	79115	
Hof	o7-o4	7o2o4	81258	112oo	o5-oo	7oooo	81o28	21911	755——	612oo	7o212	o9
Weiden	o7-o2	7o2o1	6oo52	142oo	o8-o2	627o1	6oo58	21o14	34572	6o7o3	7o315	
Silberhütte □	o7-o9	725o6	4o1o2	1o2o1	o6-oo	5oooo	81o52	23511	544oo	612oo	7o111	
Weinbiet/Wnstr. □	o7——	724o9	25o52	139o3	o7——	524o3	6oo52	56713	4456o	6o6o1	7oo14	
Neustadt/Weinstr.	o5-oo	7oooo	81o32	179o5	o5-oo	3oooo	81o12	21717	2464o	6o5o3	7oo18	
Baden-Baden	———	3o6o6	7oo5o	187o3	———	3o6o4	8oo51	21717	2266o	6o4o3	7oo19	
Karlsruhe	o9-o7	3o2o3	7oo52	187o4	o7-oo	3oooo	8oo31	21116	357oo	613oo	7oo19	12
Mannheim	o6-1o	6o4o6	81o12	179o7	o3-o9	633o5	82o12	2o917	657oo	61oo1	7oo18	
Königstuhl □	o6-o7	232o5	651oo	13ooo	o4-o4	231o2	82o2o	55o13	2454o	613oo	7oo14	
Stuttgart	o5-o9	634o5	8oo22	177o4	o7-o5	6o2o4	6oo52	2o816	486oo	614o4	79718	15
Stuttgart-Echt.	o5-o9	736o7	64o32	167o4	o8-o6	636o5	64o22	21o14	326oo	614o4	79117	11
Öhringen	o8-o8	536o6	2oo52	173oo	o7-o6	336o3	4oo52	2o816	3153o	614oo	7oo18	
Ansbach					o7-o2	6o9o2	8oo22	21314	4855o	613oo	7oo16	
Weißenburg/Bay.	o9-11	636o8	8oo22	161o3	o9-o9	3o2o5	8oo12	2o814	oo94o	6o9o3	7oo15	
Nürnberg-Fürth	o8-o8	736o5	81o22	152oo	o8-o3	4o2o3	81o22	21114	425oo	612oo	79316	18
Regensburg	1o-o4	6o4o2	81158	152o7	1o-o3	3o4o2	8oo38	29515	1356o	612oo	7o117	
Gr.Falkenstein □	o6-11	834o9	8o8o8	o74o3	o5-o7	536o5	81o18	722o6	1716o	612oo	7961o	
Freiburg	1o-o9	236o5	81o11	189o4	o7-o6	636o4	81o38	19518	226o3	617o3	79619	1o
Dreifaltigkeitsbg □	o7——	725o2	81258	o93o3	o6——	727o2	81o28	o8612	32463	6o8o1	79314	
Stötten □	o6-1o	431o7	7oo52	13oo3	o8-o3	733o2	7oo52	35o12	684——	6o8o3	7oo14	17
Ulm	o9-o6	434o4	7oo58	152oo	o9-o2	614o1	6o258	21314	5553-	612o1	7o216	

Station	Höhe	iii	Gestern 21 Uhr GMT TT4ff	Nddff	VVwwW	TTapp	Heute 00 Uhr GMT TT4ff	Nddff	VVwwW	PPPTT	NChCC	6gapp
Bremerhaven	6	129	o8-o8	627o7	81o12	113o4			2			
Bremen	4	224	o6-o6	623o5	8o25o	1o4o8	o7-o3	722o2	8oo38	2o4o8	oo916	649o5
Berlin-Dahlem	51	381							8			
Berlin-Tempelh.	48	384	o5-1o	4271o	81o22	13311	o6-oo	4oooo	81o22	2o712	25742	619o3
Kassel	187	438	o6-oo	7oooo	7oo3o	134o8	o7-oo	7oooo	6oo52	21611	4562-	679o3
Nürburg □	611	510	o4——	832o2	81o22	1o3oo			2			
Koblenz	97	515							2			
Fuchskauten □	657	523	oo——	329o2	8oo52	o94o4			2			
Limburg/Lahn	130	525							2			
Gießen	185	532	o5-oo	2oooo	6oo5o	112o7	o5-oo	5oooo	3o1oo	213o8	36678	6o7o1
Bad Wildungen	280	535							2			
Schlüchtern	205	539	o6-o3	134o2	81o1o	o841o	o5-oo	5oooo	5o1oo	223o5	oo9o5	619o4
Schenklengsfeld	314	543							o			
Wasserkuppe □	921	544	5o-o2	232o2	81o12	o74o5	5o-o3	325o3	81o22	141o6	oo93o	6o8o4
Trier-Petrisberg	273	609	o4-o1	318o1	81o2o	1o4o1			1			
Erbeskopf □	817	615	o2——	52oo2	81o21	o83o1			1			
Mainz	131	632	o8——	1oooo	6o1oo	1o4o4			o			
Kl.Feldberg/Ts. □	806	635	51-11	231o8	82o3o	o82o6	o1-11	432o8	81o2o	273o8	oo978	679o7
Frankf.Rhein-Main	110	637	o5-oo	1oooo	81o2o	1o2o6	o4-o6	5oooo	79o3o	219o7	oo941	6o7o2
Frankf. Stadt	103	638	o7-oo	2oooo	81o3o	124o5	o7-oo	6oooo	81o2o	215o9	oo94o	6o8o1
Darmstadt	263	639	o1-o5	132o5	83o1o	124o4	o1-o4	436o4	82o3o	21611	oo945	6o7o2
Würzburg	259	655	o6-o2	132o1	8oo12	122o6	o6-o2	332o1	6o1o2	22oo8	oo9o1	679o4
Bad Kissingen	223	658	o6-o1	1oooo	81o1o	o92o5	o5-oo	4oooo	5o1oo	226o6	oo951	6o8o1
Bamberg	382	670	o7——	72oo4	5o1o2	124o5	o6-o4	122o3	251o2	2181o	oo94o	649o1
Coburg	[illegible]	671							o			
Bayreuth	341	681	o8-oo	7oooo	4o1oo	114o4	o7-oo	1oooo	151oo	229o8	156o1	6o2oo
Hof	567	685	o6-o2	514o2	4o1o2	o83o3	o6-o2	311o2	2o1o2	229o8	355oo	619o1
Weiden	396	688	o7-oo	5oooo	6o1o2	o94o5	o8-oo	4oooo	4o1o2	224o8	2553o	6o2oo
Silberhütte □	829	692	o6-o4	518o2	4o1o2	o83o4	o6-o3	814o2	3o1o2	239o8	855——	6o2oo
Weinbiet/Wnstr. □	556	[illegible]							2			
Neustadt/Weinstr.	146	723	o6-o9	127o7	81o1o	121o5	o5-18	2291o	81o2o	227o9	oo9o2	67ooo
Baden-Baden	125	725										
Karlsruhe	115	727	o9-oo	3oooo	81o2o	1o4o2	o8-oo	5oooo	251oo	216o8	557oo	679o1
Mannheim	97	729	o7-o2	3o6o1	81o12	134o4	o6-oo	5oooo	81o22	212o9	oo9o6	679o5
Königstuhl □	561	732	o2-o5	132o3	81o2o	o94o5	o2-oo	2oooo	81o2o	547o9	oo942	649o8
Stuttgart	305	737	o8-oo	4oooo	5oo52	131o8	o9-oo	7oooo	75o22	21911	756——	6o7o4
Stuttgart-Echt.	405	738	o9-o2	632o1	64o32	123o5	o8-o4	732o3	481o2	2181o	757——	679o4
Öhringen	250	742	o9-oo	2oooo	251oo	112o4			*o			
Ansbach	440	755							2			
Weißenburg/Bay.	435	761	o9-o8	814o4	5o1oo	1o4o8	o8-oo	7oooo	4o1o2	224o9	oo97-	6o8o1
Nürnberg-Fürth	311	763	o9-oo	6oooo	5o1o2	11oo3	o8-oo	1oooo	351o2	22oo9	oo94o	6o3oo
Regensburg	338	776	1o-o2	122o2	5o1o1	112o4	o9-o1	827o1	2o1oo	21711	856——	6o3oo
Gr.Falkenstein □	1307	791	o2-o7	536o5	7o1o2	o54o6	o3-o5	823o2	7o1o2	727o5	755——	679o1
Freiburg	286	803	1o-oo	7oooo	5o1o2	142o7	o8-oo	2oooo	5o1o2	21o12	246oo	67ooo
Dreifaltigkeitsbg □	973	818							2			
Stötten □	734	836	o7-o5	4o4o4	6o1o2	o91o7			2			
Ulm	480	838	1o-o2	725o1	251o2	122o4	1o-o1	8oooo	2o1o6	21812	865——	649o3

Station	Heute 03 Uhr GMT TT4ff	Nddff	VVwwW	TTapp	Heute 06 Uhr GMT TT4ff	Nddff	VVwwW	PPPTT	NChCC	6Eapp	7RRTT	ffTTT	RRsss	ss
Bremerhaven					o9-11	623o9	81o28	19111	52462	614o2	797o9	14o74	2oo57	
Bremen	o6-oo	7oooo	8oo22	o87o5	o8-o9	825o7	8oo32	2o31o	7567-	6o4o4	797o8	o9o63	97113	
Berlin-Dahlem					o8-o5	822o4	75o32	2o41o	5857-	6o4o3	797o7	17o62	9711o	
Berlin-Tempelh.	o6-oo	6oooo	81o31	119o3	o6-oo	8oooo	8o212	2o511	6567-	614o1	7971o	—o71	97——	
Kassel	o6-1o	8o5o8	6oo52	117o7	o8-o4	82oo3	3o616	21o11	oo92-	614o1	7911o	—o83	91116	
Nürburg □					o6——	818o2	81216	49oo8	7652-	616o7	7o1o7	—o49	o1——	
Koblenz					o8-o2	818o2	6o616	2o811	5652-	613oo	7931o	———	93112	
Fuchskauten □					o6——	823o5	6o6o6	434o7	6647-	616o4	796o7	—o31	96122	
Limburg/Lahn					o8-oo	8oooo	2o626	216o9	6742-	615o4	794o8	—o55	94113	
Gießen	o5-o2	828o1	3o1o2	o87o3	o8-o3	826o2	2o512	211o9	875——	614oo	792o7	o7o61	921o8	
Bad Wildungen					o8-o2	818o1	5o6o6	2o61o	866——	613oo	792o8	—o69	92126	
Schlüchtern	o4-oo	8oooo	6o1o2	o66o7	o7-o3	822o2	5o1o2	217o8	1752-	614o5	7ooo4	—o38	ooo9o	
Schenklengsfeld					o6-oo	8oooo	816o2	22oo8	oo92-	614o3	797o5	—o49	97——	
Wasserkuppe □	51-o3	625o3	81o22	o67o9	o1-o4	832o4	81o22	135o7	8o52-	614o3	7ooo6	o5oo4	ooo71	
Trier-Petrisberg	o6-o3	836o2	75o22	o87o9	o7-oo	8oooo	756o2	22oo9	5672-	6o4o5	797o8	o7o57	971o8	
Erbeskopf □					o6——	829o2	81o22	217o9	oo97-	6o5o3	7ooo7	—o58	oo112	
Mainz					o7——	8oooo	256o2	2211o	oo92-	6o4o5	797o7	—o5o	97o76	
Kl.Feldberg/Ts. □	oo-1o	522o8	81o3o	189o7	o3-11	824o9	4o61o	266o7	563——	614oo	791o6	—ooo	91o85	
Frankf.Rhein-Main	o7-o6	8o6o4	64o22	o77o8	o7-o8	811o6	32612	218o9	1652-	6o2o8	797o6	o8o55	97o95	
Frankf. Stadt	o7-oo	8oooo	81o32	o99o7	o7-o2	81oo1	5o612	2151o	865——	614o5	797o9	o6o75	97o92	
Darmstadt	o2-o4	829o4	82o32	119o7	o5-o6	825o6	816o6	2151o	3552-	613o5	797o9	1oo62	91o85	
Würzburg	o5-o2	832o1	3o1oo	o67o7	o6-o2	832o1	2o1o1	219o7	864——	6o4o5	7ooo5	—o43	o1o48	
Bad Kissingen	o4-oo	7oooo	4o1oo	o47o6	o5-oo	8oooo	7o1o2	22oo7	1572-	614o2	7ooo4	—o43	o1o48	
Bamberg	o7-o3	722o2	251oo	1o8o9	o7-oo	8oooo	o446o	212o8	1761-	614o1	7ooo6	—o66	93——	
Coburg					o5——	8oooo	3o1o2	193o7	866——	612o2	7ooo5	—o24	92——	
Bayreuth	o6-oo	7oooo	1o1oo	o69o5	o8-oo	8oooo	1o1oo	233o8	2651-	614oo	7ooo6	—o6o	91o42	
Hof					o7-oo	8oooo	121oo	221o7	3551-	614oo	7ooo5	—8o32	o2o17	
Weiden					o6-oo	8oooo	151o2	22oo7	2637-	615o3	7ooo5	—o46	o3o66	
Silberhütte □	o6-o3	618o1	751o2	o691o	o7-o4	834o1	751o2	226o9	5571-	615o3	7ooo6	—o41	o1o42	
Weinbiet/Wnstr. □					o8——	832o3	251o2	5581o	5632-	6o3o4	7oo1o	—o81	oo——	
Neustadt/Weinstr.	o5-12	827o8	81o3o	o86o9	o6-o4	827o2	81216	2241o	4562-	612o7	797o8	———	97——	
Baden-Baden	o9——	6oooo	o546o	1o8o7	———	723o1	2o1o4	22211	oo916	6o3o7	7ooo8	———	oo——	
Karlsruhe	o7-oo	7oooo	151o2	o871o	o9-oo	8oooo	171o2	21811	3651-	61411	7ooo8	ooo62	ooo79	
Mannheim	o6-o2	811o1	81o32	o76o4	o6-o2	8oooo	6o6o2	213o9	1552-	614o5	797o7	—o43	97o57	
Königstuhl □	o1-o2	934o1	81o32	o98o7	o3-o2	832o1	816o2	5431o	876——	614o3	797o8	—oo9	97o93	
Stuttgart	o8-oo	8oooo	5o1o2	11811	o8-oo	8oooo	1o1o2	21112	5562-	6o4o5	7oo1o	o7——	97o43	
Stuttgart-Echt.	o8-o3	83oo2	481o2	11812	o9-o2	832o2	4o1o6	21o12	5571-	6o4o1	7971o	o3——	91——	
Öhringen					o9-oo	8oooo	151o2	213o9	oo92-	614o3	7ooo7	—o5o	ooo78	
Ansbach					o7-oo	8oooo	2o1o2	219o8	854——	615o1	7ooo6	—o36	ooo54	
Weißenburg/Bay.	o4-oo	8oooo	4o1o2	o9913	o9-oo	8oooo	25212	21o1o	3562-	614oo	793o9	—o82	93o61	
Nürnberg-Fürth	o6-oo	3oooo	251oo	o78o4	o8-oo	8oooo	2o1oo	216o8	5561-	614o1	7ooo6	o4o39	93o54	
Regensburg	o9-o1	827o1	251o2	1o9o9	o9-o2	827o1	2o6o2	2o71o	865——	615o1	797o1	—o77	o1o81	
Gr.Falkenstein □	o2-o3	823o2	7o1o2	o59o8	o4-o7	818o5	8oo22	715o6	755——	616o4	7ooo4	—o14	96o66	
Freiburg	o8-oo	1oooo	5o1oo	1o8o7	o9-oo	7oooo	5oo51	21212	oo916	6o4o9	7oo1o	o8o78	961o2	
Dreifaltigkeitsbg □					o7-oo	6oooo	4oo22	o82o8	461o3	613oo	7ooo6	—o4o	93o9o	
Stötten □	o7-o4	711o3	3o1o2	o98o8	o9-o3	929o3	±5472	349o9	9-o——	6o4o7	7ooo9	o8o76	ooo38	
Ulm	o9-oo	5oooo	151o2	11811	o9-o4	727o2	o91o2	2161o	356o9	614o5	791o9	—o79	o2o58	

24-std. Bodendruck - Änderung seit gestern 00 Uhr

Montag,

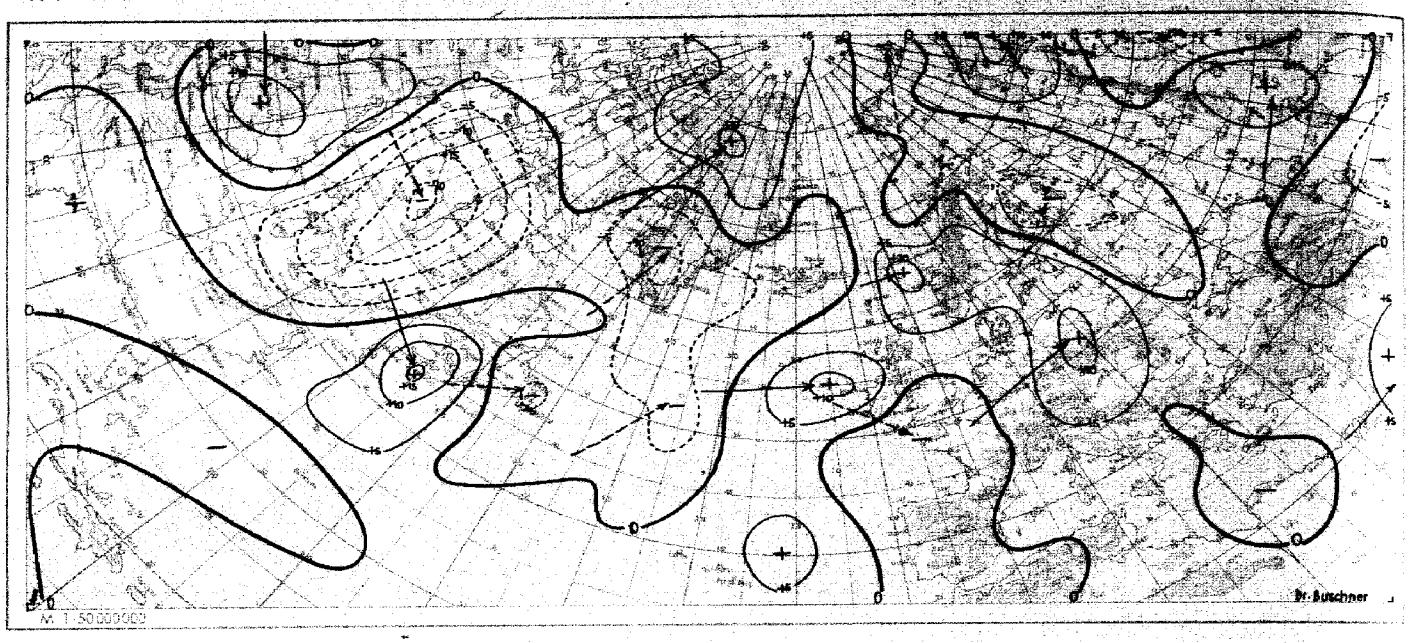

Wetterlage heute 00 Uhr

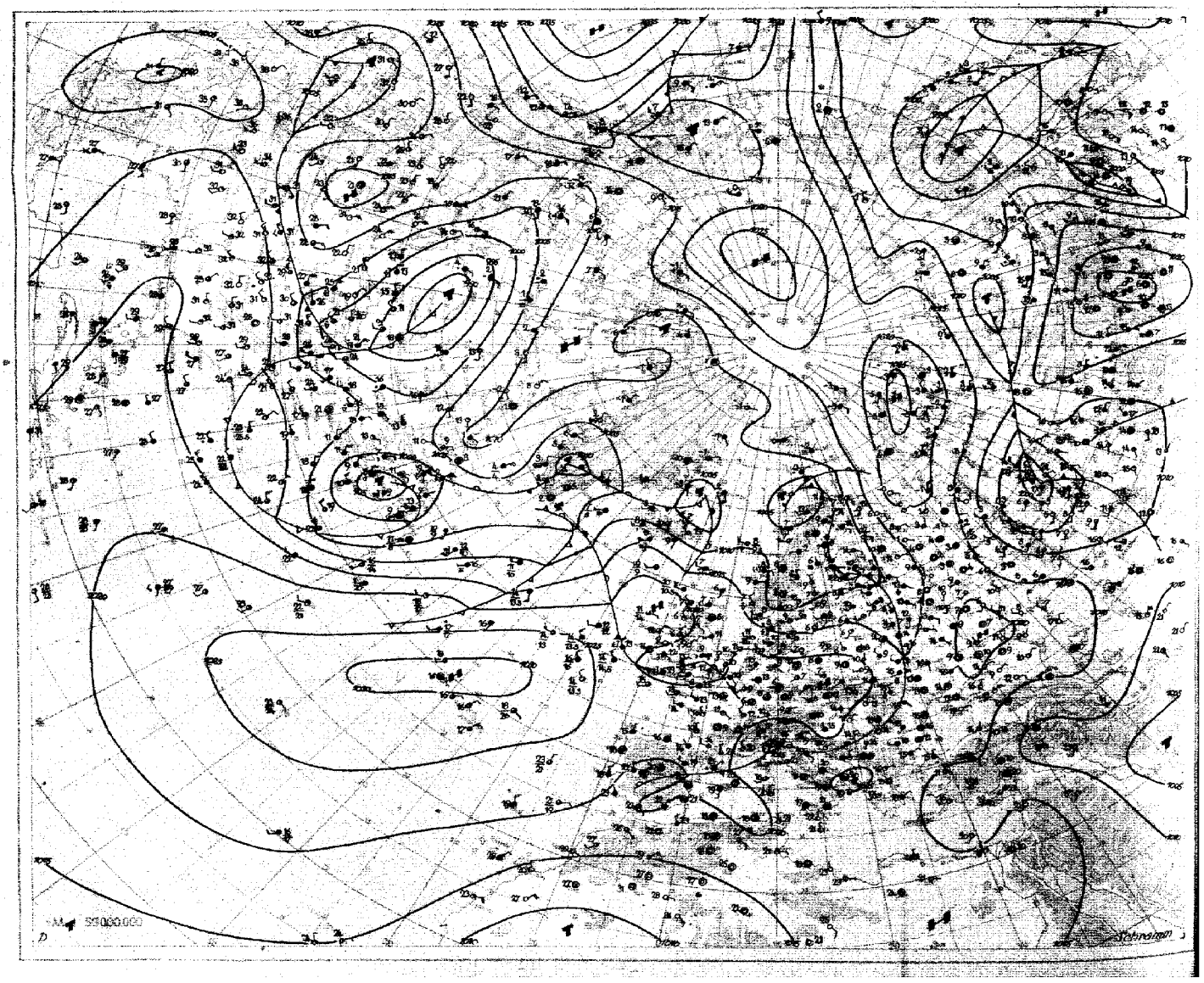

Absolute Topographie 96 mb 03 Uhr (geopot. Dekameter)

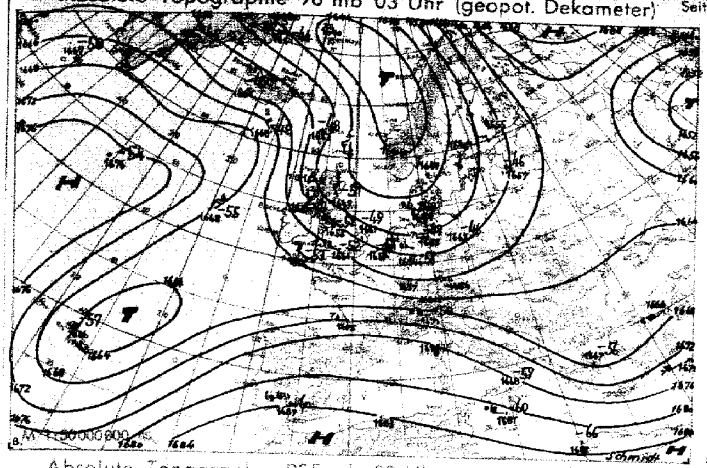

Vorhersagekarte für morgen 06 Uhr

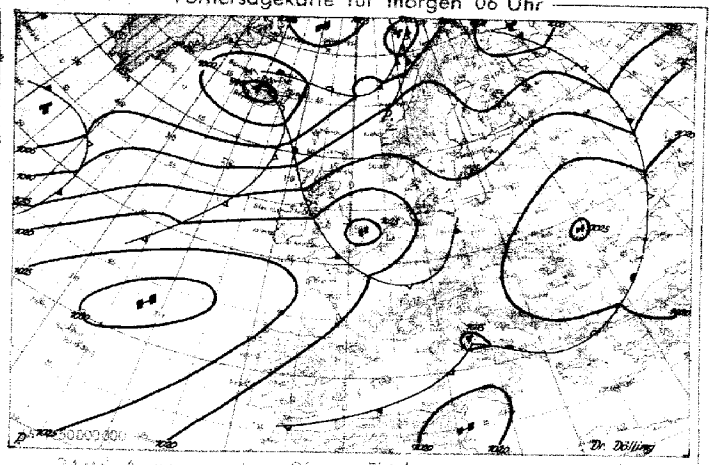

Absolute Topographie 225 mb 03 Uhr (geopot. Dekameter)

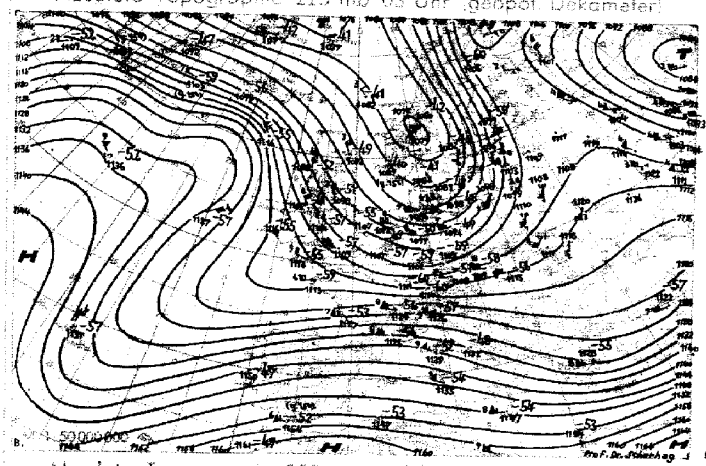

24std. Änderung der 225 mb Fläche seit gestern 03 Uhr

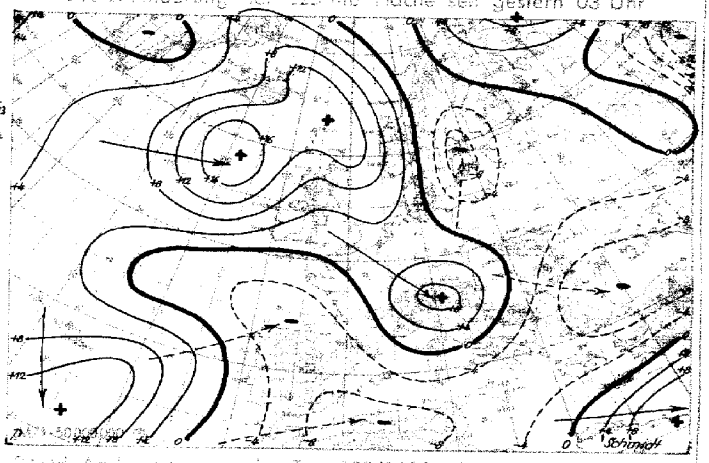

Absolute Topographie 850 mb 03 Uhr (geopot. Dekameter)

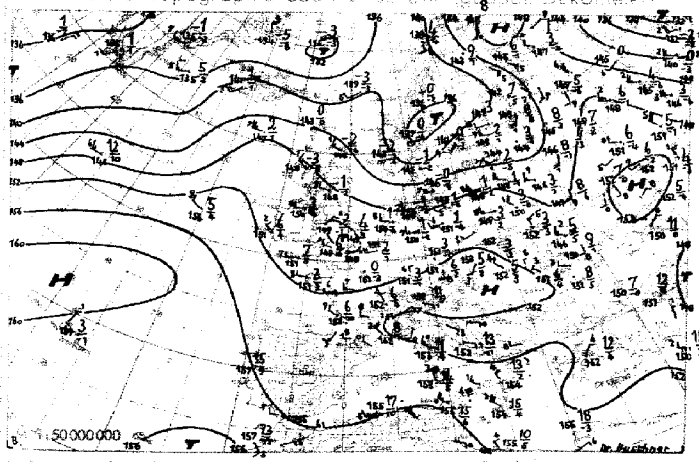

24std. Änderung der relat. Top. 500/1000 mb seit gestern 03 Uhr

Wetterübersicht Montag, den 9. Juni 1952

Weder am Boden noch in der Höhe ist über Europa in den letzten 24 Stunden eine grundlegende Änderung in der Druckverteilung eingetreten. Nach wie vor liegen West- und Mitteleuropa unter dem Einfluß eines Keils des Azorenhochs, der sich hinter der nach Osten abgezogenen Kaltfront bis nach Westpolen ausweiten konnte. In Deutschland wird seine Wetterwirksamkeit durch den Höhentrog abgeschwächt, der sich nur wenig auffüllte und nach Osten verlagerte. An seiner Westflanke zog die ostatlantische Wellenstörung zum Kanal, wobei sie sich mit ihrem Einlaufen in das Gebiet konvergenter Höhenströmung stark abschwächte. Immerhin führte ihre Warmluft zu ausgedehnten Aufgleitvorgängen und über Norddeutschland zu weit vorauseilenden Niederschlägen.

Auf der Nordflanke der Zone hohen Druckes, deren Verbindung mit der polaren Antizyklone über Rußland hinweg noch immer besteht, konnte sich die zyklonale Tätigkeit etwas verstärken. Dabei wurde die Verschärfung der Temperaturgegensätze an der grönländischen Südküste durch den den gesamten Mittel- und Ostatlantik umfassenden und bis nach Grönland ausgreifenden Temperaturanstieg in der unteren Troposphäre hervorgerufen. Gleichzeitig schwenkte die Rückseitenkaltluft des bei Neufundland angelangten Zentraltiefs nach Osten ein und verengte die Basis des westatlantischen Höhenhochkeils, wobei mit der Abschnürung eines Kaltlufttropfens bei Neufundland und einer östlich vorgelagerten Warmluftinsel auch auf dem Atlantik der Massenaustausch ein wesentlich meridionales Gepräge angenommen hat, das nunmehr von Ostamerika bis zum Ural reicht.

Dr. Dölling

Voraussichtliche Wetterentwicklung

Mit der Ausbildung eines ausgeprägten Höhenhochkeils über dem Ostatlantik können in den nächsten Tagen vom isländischen Raum aus vordringende Störungen vor allem Norddeutschland beeinflussen.

Prof. Dr. Scherhag

Erläuterungen zum Inhalt des Täglichen Wetterberichts

Die Beobachtungen der synoptischen Stationen sind in der Form des am 1. Jan. 1949 eingeführten intern. Wetterschlüssels veröffentlicht.

Dabei bedeuten:

iii = Kennziffer der Station

T_dT_d = Taupunkt in °C (bei neg. Temp. ist 50 addiert)

N = Himmelsbedeckung in Achteln (9: nicht erkennbar)

dd = Windrichtung in 36-teiliger Skala (bei Addition von 50 ist die Windgeschwindigkeit > 100 Knoten)

ff = Windgeschwindigkeit in Knoten

VV = Sichtweite

[illegible]

ww = Wetter zur Beobachtungszeit

[illegible] ... Nebel am [illegible] ... dichter werdend ... leicht ... 58-59: Nieseln mit Regen ... Regen (Unterteilung wie bei [illegible]) ... 68-69: Regen und Schnee ... Schnee (Unterteilung wie bei 50-55) ... griesel, 78: einzelne Schneesterne ... Regenschauer (80: leicht, 81: mäßig ...) ... regenschauer, 85-86: Schneeschauer ... Hagelschauer (88, 85, 87, 89: leicht ...) ... Gewitter in der letzten Stunde ... 93, 94: Schnee, Graupel oder Hagel ... 95-99: Gewitter zur Beobachtungszeit ... leicht mit Regen, Schnee oder Hagel ... Schnee, 98: mit Staub- oder Sandsturm, 99: mit Hagel oder Graupel).

W = Witterungsverlauf

0-2: kein Niederschlag [illegible] ... wechselnd bewölkt, 2: stark bewölkt, 3: Staub- oder Sandsturm oder Schneetreiben, 4: Nebel oder starke [illegible], 5: Nieseln, 6: Regen, 7: Schnee, 8: Schauer, 9: Gewitter.

PPP = Luftdruck auf NN reduziert in Zehntel mb ohne Hunderterziffer

TT = Temperatur in °C (bei neg. Temperaturen ist 50 addiert)

N_h = Bedeckung mit unteren Wolken (verschlüsselt wie N)

C_L = Tiefe Wolken

0: keine, 1: Cu hum, 2: Cu cong, 3: Cb calvus, 4: Sc vesp., 5: Sc, 6: St, 7: St oder [illegible] ... und Sc, 9: Cb cap., —: nicht erkennbar

h = Höhe der Untergrenze der unteren Wolken

0: 0-50 m, 1: 50-100 m, 2: 100-200 m, 3: 200-300 m, 4: [illegible] ... 7: 1500-2000 m, [illegible]

C_M = Mittelhohe Wolken

0: keine, 1: As [illegible] ... in mehreren Schichten, oder zusammen mit As ... — nicht erkennbar

C_H = Hohe Wolken

0: keine ... [illegible]

g = Gruppenkennziffer

E = Erdbodenzustand

[illegible]

a = [illegible] Charakteristik der Drucktendenz

[illegible]

pp = Betrag der dreistündigen Druckänderung in Zehntel mb

7 = Gruppenkennziffer

RR = Niederschlagsmenge [illegible]

01-55: 1-55 mm, 56: 60 mm bis 90: 400 mm, 91: 0,1 mm, bis 95: 0,5 mm, 97: gering, nicht meßbar, 98: > 400 mm, 99: Messung unmöglich

T_xT_x = Extremtemperatur von 6-18h bzw. 18-6h in °C (bei neg. Temp. ist 50 addiert)

s_s = Höhe der Gesamtschneedecke

00-55: 00-55 cm, 56: 60 cm, 57: 70 bis 90: 400 cm, 97: nicht geschlossen, nur Flecken, 98: > 400 cm, 99: keine Messung

T_gT_g = Erdbodenminimum der vergangenen Nacht in Zehntel °C (bei negativen Temperaturen ist 500 addiert)

RR_{24} = Niederschlagsmenge der letzten 24 Stunden (Messung wie RR)

ss = gestrige Sonnenscheindauer in Zehntelstunden

9 = Gruppenkennziffer

f_xf_x = höchste Windgeschwindigkeit in Knoten in den [illegible] letzten 10 Minuten vor der Beobachtung

Seite 2 enthält ... [illegible] ... Wassertemperatur an.

In der Darstellung des Wetters werden zur Abkürzung nur die Symbole für ww, dd, ff, N usw. verwandt, und zwar in der folgenden zusammengefaßten Form

ww		
00-03	keine besonderen Erscheinungen	
04-06	Dunstrübung	
10	feuchter Dunst	
11	Bodennebel	
12	Wetterleuchten	
14	Fallstreifen	
15-16	Niederschlag im Gesichtskreis	
17	Gewitter	
18	Böen	
19	Tromben	
20	nach Nieseln	
21	nach Regen	
usf.	usf. bis	
29	nach Gewitter	
30-35	Staub- oder Sandsturm	
36-39	Schneetreiben	
40-49	Nebel	
50-59	Nieseln	
60-67	Regen	
68-69	Regen und Schnee	
70-75	Schnee	
76	Eisnadeln (Polarschnee)	
77-79	Schneegriesel	
80-82	Regenschauer	
83-84	Schneeregenschauer	
85-86	Schneeschauer	
87-88	Graupelschauer	
89-90	Hagelschauer	
91-92	Regen nach Gewitter	
93-94	Schnee, Graupel od. Hagel nach Gewitter	
95-97	Gewitter mit Regen oder Schnee	
96-99	Gewitter mit Hagel	
98	Gewitter mit Staubsturm	
N		
0	wolkenlos	
1-2	heiter	
3-5	halbbedeckt	
6-7	wolkig	
8	bedeckt	
9	Himmel nicht erkennbar	
Geschwindigkeit in Knoten		Symbolisierung
[illegible]		
[illegible]		
[illegible]		
[illegible]		
48-52		
[illegible]		

Bei den Fronten wird die Temperaturänderung am Boden (ausgefüllte Symbole) von der in der Höhe (offene Symbole) unterschieden. Dies ergibt folgende Möglichkeiten:

a) Kaltfront

- in allen Schichten
- nur am Boden
- nur in der Höhe
- maskiert

b) Warmfront

- in allen Schichten
- nur am Boden
- nur in der Höhe
- maskiert

c) Okklusion

- ohne Temperaturänderung am Boden
- mit Abkühlung am Boden
- mit Erwärmung am Boden

d) Konträre Luftmassenbewegung in der Vertikalen

- quasistationäre Front oder gegenläufige Warmfront

e) Sonstiges

- Konvergenzlinie

Alle Höhen von Druckflächen **(Seite 3-5)** sind in der Einheit des geopotentiellen Dekameters (das geopot. Meter ist das um 2% verminderte dynamische Meter und daher nahezu identisch mit dem geometrischen Meter) angegeben.

Die Karte der relativen Topographie 500/1000 mb (S. 5 oben) enthält die Einzelwerte in Dekametern unter Fortlassung der Hunderter-Ziffer, in der Karte der abs. Topographie (S. 5 unten) wird die Windgeschwindigkeit in Knoten (je 5 Knoten ein halber, je 10 Knoten ein ganzer Strich, je 50 Knoten ein Dreieck) dargestellt. Auf der linken Seite wird die abs. Topographie in Dekametern (unter Fortlassung der Hunderter-Ziffer) und auf der rechten Seite, durch einen Bruchstrich getrennt, oben die Temperatur und darunter der Taupunkt in °C angegeben. Die Zehnerzahl der Windrichtung wird als kleine Zahl neben den Richtungspfeil gesetzt. Es bedeutet z. B.

$$\frac{}{7\ 536} \bigcirc \frac{-53}{-40}$$

absolute Topographie 500 mb = 536 geopot. Dekameter, Westwind 75 Knoten aus 270°, Temperatur −53° und Taupunkt −40°.

Auf Seite 4 sind die aerologischen Beobachtungen der Stationen in der US-Zone übersichtlich zusammengestellt.
Das Eintragungsschema ist am Kopf der Tabelle angegeben. Temperaturen zwischen −0° und −49° sind durch Addition von 50 gekennzeichnet.

Seite 5 enthält Höhenwetterkarten oberhalb der Bodenreibungsschicht (850 mb), für die Tropopause (225 mb) und Stratosphäre (90 mb), wobei die beiden letzteren Flächen so ausgewählt worden sind, daß die relativen Topographien 225/500 mb und 90/225 mb über Berlin im Jahresmittel den gleichen Betrag von 544 geopot. Dekametern aufweisen wie die Schicht 500/1000 mb. Die Änderung der rel. Top. 500/1000 mb ergibt ein Maß für die in der unteren Troposphärenhälfte eingetretene Temperaturänderung und die darüber befindliche Karte (Änderung der abs. Top. 225 mb) ein Maß für die Druckwellen an der Tropopause.

Die Vorhersagekarte bezieht sich auf den 00-Uhr-Termin des folgenden Tages, und die im Anschluß an die Wetterübersicht gegebene Wetterentwicklung gründet sich außer auf die synoptischen Unterlagen auf die Ergebnisse der Untersuchung von Wellen, Spiegelungspunkten, Korrelationen und ähnlichen Fällen.

Als gesonderter Teil des „Täglichen Wetterberichtes" enthält die **„Wetterkarte"** eine Reihe von Ergänzungskarten.

Auf der ersten Seite werden täglich wechselnd Aufsätze und tabellarische Darstellungen über Themen der Wetterkunde und ihrer Randgebiete abgedruckt.

Die Innenseiten bringen die 6-Uhr Wetterlage über Europa, in der auch die Luftmassenverteilung angegeben wird. Daneben werden die Karte der dreistündigen Luftdruckänderung, sowie die Höhenwetterkarte der 700-mb-Fläche vom 3-Uhr-Termin dargestellt.

Die nach der Übersicht abgedruckte Vorhersage für den nächsten und die folgenden Tage ergänzt die auf Seite 5 des „Täglichen Wetterberichtes" angegebene allgemeine Wetterentwicklung durch präzisere Angaben über die einzelnen Wetterelemente für die verschiedenen Prognosenbezirke.

Auf Seite 4 werden die im Wetterbericht nicht enthaltenen Stationsmeldungen der US-Zone in entschlüsselter Form veröffentlicht, die durch die gleichen Angaben für einige europäische Hauptstädte ergänzt werden, wobei für einige Orte der US-Zone die täglichen astronomischen Daten mit angegeben werden.

Ferner werden die in Erlangen durchgeführten Frühaufstiege vom heutigen und gestrigen Tag graphisch dargestellt und daneben der Höhenwind von München angeschrieben.

Eine Zonenkarte für die Länder der US-Zone dient zur Wiedergabe von wechselnden Darstellungen des süddeutschen Witterungscharakters.

Alle Zeitangaben im „Täglichen Wetterbericht" in Mittlerer Greenwich Zeit (M.G.Z.), in der **Wetterkarte in Mitteleuropäischer Zeit (M.E.Z.)**

9. Juni 1952 Relative Topographie 500/1000 mb heute 03 Uhr (geopot. Dekameter)

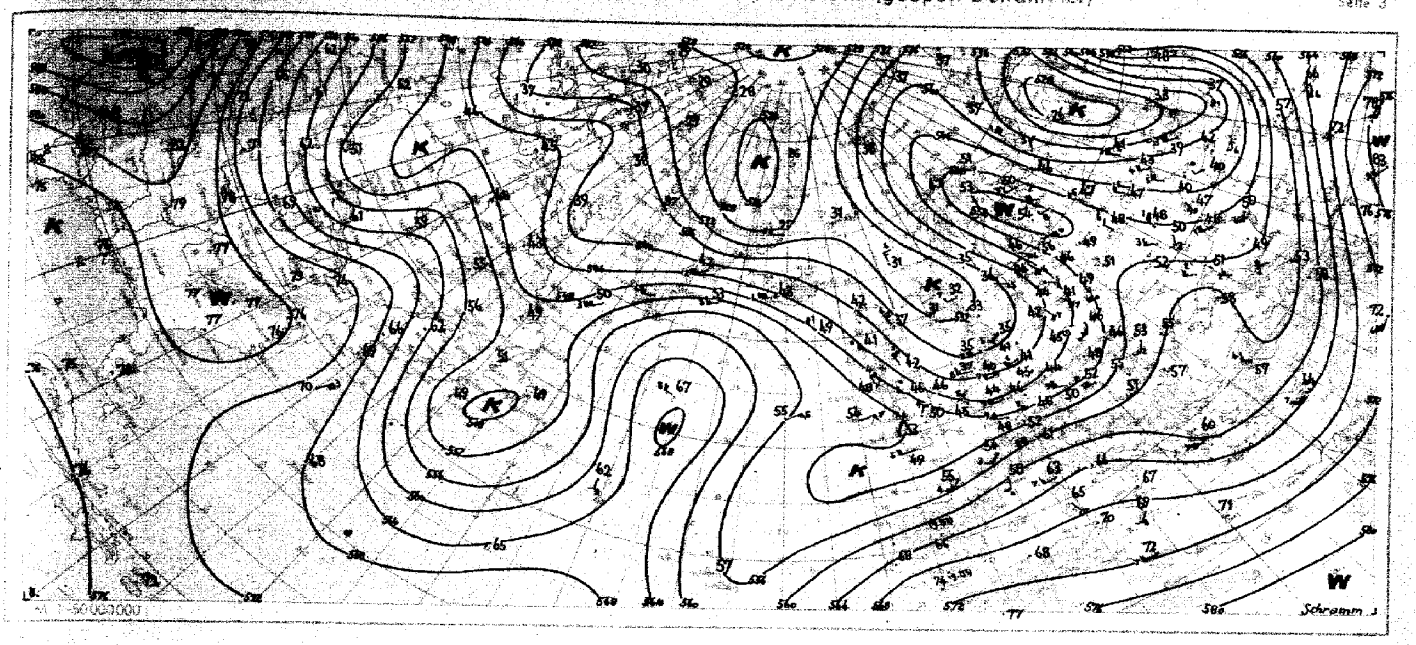

Absolute Topographie 500 mb heute 03 Uhr (geopot. Dekameter)

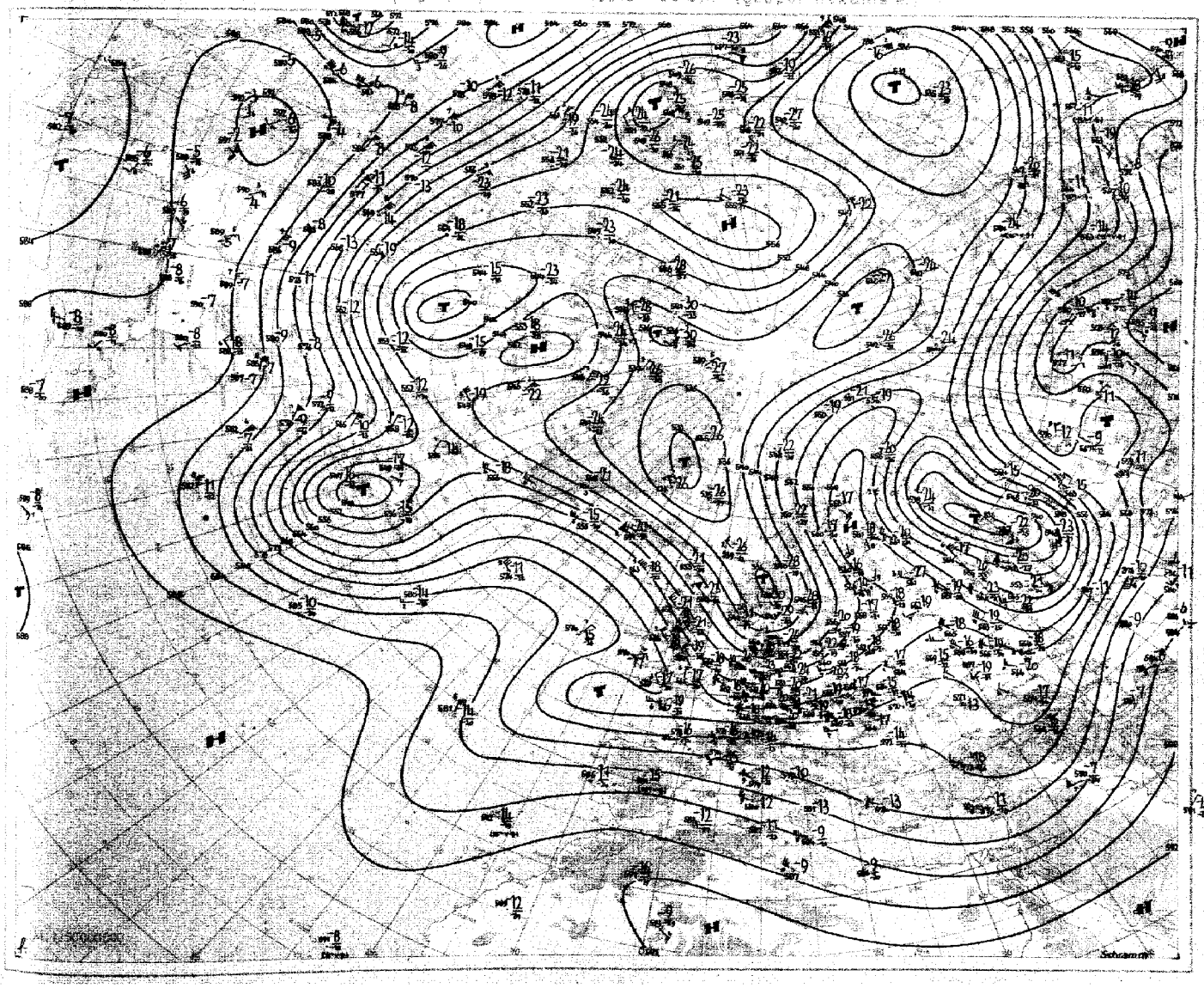

Station	Höhe	iii	Gestern 09 Uhr GMT $T_dT_d4f_xf_x$	Nddff	VVwwW	TTapp	Gestern 12 Uhr GMT $T_dT_d4f_xf_x$	Nddff	VVwwW	PPPTT	$N_hC_hC_mC_h$	6Eapp	Gestern 15 Uhr GMT $T_dT_d4f_xf_x$	Nddff	VVwwW	TTapp	Gestern 18 Uhr GMT $T_dT_d4f_xf_x$	Nddff	VVwwW	PPPTT	$N_hC_hC_mC_h$	6Eapp	$7RRT_xT_x$	f_gf_g
Augsburg	480	852	11–o6	627o2	6o1o2	141o2	o9–1o	736o8	81o22	2o216	5257–	67oo1	o7–oo	7oooo	81o22	167o1	1o–oo	3oooo	81o12	2o216	1263o	614o1	7oo17	
Ingolstadt	367	860	o8–o5	631o3	82o3o	151o5	o8–o5	831o2	5o8o2	21o14	835—	6o3o5					11–o3	7o5o2	4o912	2o913	69[illegible]–	614o9	7o318	
München	521	865	o9–o5	433o3	5oo52	151o8	o7–o3	627o2	75o21	2oo17	3863–	649o3	o6–o4	834o3	81o32	168o1	11–oo	3oooo	8oo18	21o14	12541	612o4	7o517	
München-Riem	526	866	o8–o6	631o5	8oo32	142o7	o7–o6	7o2o3	81o22	2o315	4256–	67ooo	o7–o6	824o2	81o28	165o1	1o–o3	411o2	64o18	21o13	oo942	6o2o3	7o717	26
Landshut	391	873	o9—	63oo7	8oo22	142o9	1o—	7o3o3	81o12	19717	2276o	6o2oo	o8—	631o5	81o22	187o1	o9—	5o5o5	81o22	2o315	24761	6o2o1	7oo18	
Passau-Oberhaus	409	893	11–o8	327o5	75o12	14315	o8–o4	831o3	8oo22	19218	3253o	671o1	o7–o8	531o5	81o31	183oo	o9–o1	3o4o1	81o31	2o216	12573	614o6	7o[illegible]	
Feldberg/Schw. ☐	1493	908	o4–11	631o8	75o34	o62o2	o4–17	82812	5o8o8	524o5	291—	6o2o5	o5–12	73oo9	75o28	o73oo	o6–o5	832o6	75o58	526o7	821—	6o2o2	797o7	19
Friedrichshafen	401	934	11—	418o6	6oo21	151o6	11—	416o7	81o31	19817	325o2	619o5	o8—	6o1o2	75o38	187o1	o7—	5oooo	75o12	19518	1363o	6o8o1	79119	
Kempten-Lenzfried	705	946	o9–o1	727o1	6o1o2	123o7	o7–o8	524o5	81o18	21214	12638	619o1	o8–o9	734o4	81o32	152oo	o8–o2	734o1	81o22	21114	1583–	614oo	79716	
Oberstdorf	810	948	o9–11	836o4	4o818	122o5	o8–o9	816o5	5oo58	21113	856—	6o2o3	o6–o9	618o5	6oo11	169o7	o8–oo	7oooo	6oo32	2o215	6563–	614o3	7o216	
Zugspitze ☐	2960	961	53–o6	934o3	x5877	524o6	53–o6	927o3	x4478	11351	9–o—	641o3	53–o9	934o6	x2454	533o6	53–12	93oo8	x2454	12o53	9–o—	694o1	7o351	14
Hohenpeißenbg. ☐	977	962	o6–o7	733o4	6oo24	1o2o6	o8–o9	836o5	6o252	o9o1o	825—	6o2o2	o8–1o	736o6	81o22	127o3	o8–o3	7o4o2	8oo52	o8711	22551	612oo	79114	13
Garmisch-Partenk.	704	963	1o–12	7o2o9	6o258	114o6	o7–11	736o7	81168	19214	7267–	616o4	o9–o3	723o2	81o28	14oo4	o9–o5	7o4o4	81o28	2o413	5587–	614o2	7o315	
Bad Tölz	654	971	o9–o5	731o4	5oo52	133o7	o8–o4	722o3	75o26	19o16	585o2	61ooo	o6–o2	731o2	75o16	15oo1	o9–o4	634o3	5oo56	19215	45632	6o5o1	79716	o6
Wendelstein ☐	1735	980	o4–16	93114	x3458	o4311	o3–16	9291o	x4418	294o3	9—7–	6o2o8					o4–o7	731o3	x4414	297o6	62–7–	652o3	7o1o6	
Berchtesgaden	542	997	1o—	833o2	3o6o6	11322	1o—	8oooo	256o6	21612	474—	611o2					1o—	8oooo	5o1o2	21413	867—	614oo	7o313	

Station	Höhe	iii	Gestern 21 Uhr GMT $T_dT_d4f_xf_x$	Nddff	VVwwW	TTapp	Heute 00 Uhr GMT $T_dT_d4f_xf_x$	Nddff	VVwwW	PPPTT	$N_hC_hC_mC_h$	6Eapp	Heute 03 Uhr GMT $T_dT_d4f_xf_x$	Nddff	VVwwW	TTapp	Heute 06 Uhr GMT $T_dT_d4f_xf_x$	Nddff	VVwwW	PPPTT	$N_hC_hC_mC_h$	6Eapp	$7RRT_xT_x$	$E_cT_gT_g$	RR_tsss	ss
Augsburg	480	852	1o–oo	6oooo	5o1o1	134o7	o9–o2	7o2o2	2o1o1	21511	oo97–	6o7o3	1o–oo	7oooo	2o1o2	11712	1o–o6	7oooo	151o2	2o411	oo97–	614o1	[illegible]	—o96	[illegible]	
Ingolstadt	367	860							6								1o–o2	8o5o1	4o1o2	2o512	855—	614o3	79711	—o9o	o3o67	
München	521	865	o9–o3	516o2	6o1oo	123o3	o9–1o	5oooo	5o1o2	2211o	oo95o	619o1	o8–oo	7oooo	5o1o2	o9812	o9–oo	7oooo	3o1o2	2o911	oo95–	614o2	7ooo9	—o82	o5o67	
München-Riem	526	866	o9–o2	618o2	64o21	112o3	o7–o2	3o7o2	64o11	221o9	oo942	64ooo	o6–o3	816o3	64o3o	o891o	o8–o2	723o2	4o1o2	21o1o	2575–	614oo	7ooo7	o2o56	o7o66	
Landshut	391	873	1o—	7oooo	8oo36	122o9			6				o8—	7oooo	o2422	o9711	1o—	731o2	181o4	2o211	2575o	6o2oo	797o8	—o47	97o56	
Passau-Oberhaus	409	893	o9–o1	3o4o1	75o2o	133o8	o9–o2	5o4o1	75o2o	2211o	oo93o	6o3oo	o8–o1	4o2o1	75o22	o99o6	o9–o1	5o9o1	75o32	2o81o	oo97–	616o4	7ooo9	—o71	ooo74	
Feldberg/Schw. ☐	1493	908	o5–o7	52oo4	75o52	o72o2	o4–o8	322o7	75o52	52oo5	3514o	647o3	o4–1o	326o7	751oo	o47o3	o3–o9	53oo7	81o3o	523o5	11282	6o4o6	7ooo4	13oo6	97851	
Friedrichshafen	401	934	11—	727o3	6oo22	143o4	11—	5o4o2	5o1o2	2o613	oo93o	6o8o2	1o—	7oooo	4o1o2	128o5	11—	7o2o2	4o1o2	2o613	265o6	6o4o5	7oo12	—o98	91o81	
Kempten-Lenzfried	705	946	o8–oo	7oooo	7o1o2	1o3o3	o8–oo	7oooo	6o1o2	226o9	o693o	649o3	o8–oo	7oooo	6o1o2	o87o8	o9–oo	7oooo	6o1o2	21311	35838	614o1	7ooo8	—o69	97o36	
Oberstdorf	810	748							2								o9–o4	718o3	8o1o2	19o1o	oo93–	614o2	7ooo8	o8o76	o2o3o	
Zugspitze ☐	2960	961	54–o8	927o6	x2454	534o4	54–o8	927o6	x4454	12353	9–o—	679o1	54–12	926o8	o1434	548o6	54–14	62712	83o24	11553	15178	616o2	7oo54	15—	o3o2o	77
Hohenpeißenbg. ☐	977	962	o7–oo	1oooo	75o52	1o2o4	o8–o3	616o2	751o2	o88o9	oo97–	619o3	o7–o7	721o5	751o2	o871o	o8–o8	725o6	8o1o2	o791o	oo97–	612o1	7ooo8	o9o61	91o34	
Garmisch-Partenk.	704	963	1o–oo	7oooo	6o1o8	124o4			8				o7–o5	318o4	6o1o2	o97o5	o8–o4	716o3	81o21	2o51o	15731	615o2	797o7	—o61	o3o21	
Bad Tölz	654	971							o								o8–o6	618o4	81o12	2o211	oo931	6o4oo	7ooo8	o8o65	97o39	
Wendelstein ☐	1735	980							4								o2–o3	727o2	82o22	288o6	oo972	656o1	7ooo4	—o17	o1o13	97
Berchtesgaden	542	997							2								o7—	3oooo	81o2o	215o8	15872	616o4	7ooo5	—o47	o3ooo	

Station	Berlin			Wiesbaden			München			Berlin			Wiesbaden			München			Erlangen			Friedrichshafen		
YYGG	o8o9			o8o9			o8o9			o815			o815			o815			o815					
mb	HHHH	TTT_dT_d	ddff	HHHH	TTT_dT_d	ddff	HHHH	TTT_dT_d	ddff	HHHH	TTT_dT_d	ddff	HHHH	TTT_dT_d	ddff	HHHH	TTT_dT_d	ddff	HHHH	TTT_dT_d	ddff	HHHH	TTT_dT_d	ddff
41	2219			22o1	oo		2217	oo		2223	97	o911	2216	99		2217	99		2213	99				
96	1659	98	2524	1647	o1		1664	o1	2719	1661	98		166o	oo		1664	o1		1657	o1				
100	1632	98	2526	162o	o1		1637	oo	2721	1635	98		1633	oo		1638	o2		1621	o1				
200	1176	97	253o	117o	o1		1186	o3	2984	1178	96	2628	1181	o2		119o	o7		1181	o2				
225	1o98	98	2533	1o94	o4		1111	o5	78o7	11oo	97	2633	11o5	o2		1115	o8	2772	11o6	o6				
300	911	oo	2641	91o	99		924	97	3137	913	oo	2741	917	96		93o	95	2758	921	98				
500	557	72	273o	555	748o	2645	566	69	2727	559	73	2527	562	7284	2525	568	68	2733	563	7o83				
700	3o3	5872	2821	3o3	59	2621	3o8	5564	2623	3o5	5774	2623	3o5	56	2323	31o	5455	2327	3o7	5757				
850	15o	oo51	2913	151	526o	2612	153	o4o2	29o8	151	o353	281o	151	o155	28o9	154	o6o4	31o6	152	o4o3	33o7			
1000	o17	12o3	27o6	o19	13o4	o1o5	o17			o17	16o2	25o5	o18	15o4	36o4	o17			o18					
	PPP	TTT_dT_d	ddff	PPP	TTT_dT_d	ddff	PPP	TTT_dT_d	ddff	PPP	TTT_dT_d	ddff	PPP	TTT_dT_d	ddff	PPP	TTT_dT_d	ddff	PPP	TTT_dT_d	ddff	PPP	TTT_dT_d	ddff
Markante Punkte	o45	98	o81o	o16	9o	2943	o1o	83		o3o	95	o923	o12	81		o1o	81		o25	99				
	o7o	99	2316	o56	o3		o17	89		o6o	99		o32	97		o22	93		135	o3				
	113	97	2533	o82	oo		116	oo	2739	15o	98	257o	o76	o2		o64	o4		19o	99				
	124	99	2535	136	o3		143	o2	2743	17o	99	2544	15o	o2		o77	oo		2o8	o5				
	245	99	2536	242	o6		15o	oo	2749	24o	o1	2741	173	oo		179	o1		234	o7				
	267	o5	2541	36o	9o	2887	259	o3	3o68	275	o5	2747	258	o2		2o8	o9		27o	o4				
	375	9o	2742	4oo	85	2868	4oo	81	2627	365	9o	2643	4oo	83	2756	4oo	8o85	287o	4oo	8294				
	544	68	2822	432	8o	286o	526	668o	2725	4oo	85	2545	426	82	2756	452	7386	2758	49o	7184				
	567	68	2822	543	6983	2832	57o	627o	2719	514	72	2527	535	6882	2839	568	62	2634	58o	6377				
	591	6581	2824	722	5975	2217	6o4	6o68	252o	524	72	2527	567	6676	2728	592	6277	273o	634	5969				
	747	5465	2817	738	5873	2317	625	617o	2519	658	6o78	2723	621	6177	2626	625	5963	2721	645	6161				
	777	566o	2816	748	5861	2317	681	5568	2621	71o	5775	2623	745	5472	2917	654	5866	252o	87o	o5o2	33o6			
	79o	5556	2816	946	o55o	3oo4	734	5458	2723	725	5862	2722	765	5759	271o	714	5253	2428	875	o5o2	33o5			
	824	5253	2816	996	13o5	3oo4	835	o2o1	291o	788	5356	2916	99o	13o1	36o7	828	o4o3	3oo6	9oo	o7o4	33o5			
	o14	14o5	27o4	oo6	12o2	o2o5	959	14o8	31o5	o14	18o3	25o4	oo5	16o3	36o2	959	16o7	oooo	987	14o7	36o2			
41/96	56o			554			553			562			556			553			556					
96/225	561			553			553			561			555			549			551					
225/500	541			539			545			541			543			547			543					
500/1000	54o			536			549			542			544			551			545					

Station	Berlin			Wiesbaden			München			Berlin			Wiesbaden			München			Erlangen			Friedrichshafen		
YYGG	o821			o821			o821			o9o3			o9o3			o9o3			o9o3			o9o3		
mb	HHHH	TTT_dT_d	ddff	HHHH	TTT_dT_d	ddff	HHHH	TTT_dT_d	ddff	HHHH	TTT_dT_d	ddff	HHHH	TTT_dT_d	ddff	HHHH	TTT_dT_d	ddff	HHHH	TTT_dT_d	ddff	HHHH	TTT_dT_d	ddff
41				2215	o1	2717	2217	o1					22o8			22o9								
96				1661	oo		1664	o1	2727				1654	o1		1656	o1	2723				166o		
100				1634	oo		1638	o1	2729				1627	o1		163o	o1	2723				1634	o3	
200				1184	o3	2883	1189	o5	2758	117o			1177	o4		1182	o7	2851	1181	o5		1188	o8	
225				11o8	o8	2885	1115	o8	2858	1o94	99	2744	11o2	o9		11o8	11	2849	11o7	o9		1114	1o	
300				925	99	2862	929	96	2845	9o9	o2	2753	919	99		924	97	286o	922	97		93o	97oo	
500	56o	72	2838	565	7o76	2744	568	6876	2941	558	7477	2639	562	7o72	2653	565	7o78	2523	564	7o76		569	6873	
700	3o6	5762	2717	3o6	5468	2612	3o9	5455	2918	3o4	6163	2623	3o5	5758	273o	3o7	5557	2518	3o6	5566		3o9	5458	
850	152	o353	2516	152	o356	28o6	153	o6o2	27o2	151	o154	2616	152	o152	2316	151	o6o2	18o6	151	o35o		153	o6o3	
1000	o17	14o5	3o1o	o18	14o4	36o3	o18			o17	1oo4	25o4	o18	1oo6	28o1	o17			o18			o17		
	PPP	TTT_dT_d	ddff	PPP	TTT_dT_d	ddff	PPP	TTT_dT_d	ddff	PPP	TTT_dT_d	ddff	PPP	TTT_dT_d	ddff	PPP	TTT_dT_d	ddff	PPP	TTT_dT_d	ddff	PPP	TTT_dT_d	ddff
Markante Punkte				o34	oo	2713	o12	9o								o46	oo					123	o2	
				o55	o3	2717	o23	94		216	97	2743				o5o	o1		15o	o1		14o	o4	
				o73	99		o32	oo		26o	o7	2754	o5o	oo	o81o	o62	o3	2719	19o	o3		165	o1	
				15o	o1		o5o	o3		375	9o	265o	o67	oo		o84	oo	2722	215	o8		218	1113	
				211	o4	2797	o73	oo		4oo	87	2648	o87	o2		118	o3	2732	235	o9		285	o2o3	
	344	94	2764	265	o5	2878	115	o2	2732	415	8587	2647	15o	o1		15o	o2	2743	34o	91		489	6874	
	368	9o	296o	35o	9o	285o	127	oo	2731	559	6773	2625	167	o1		16o	o1	2745	4oo	8189		56o	6167	
	4oo	86	2757	425	7888	2745	15o	o3	2739	567	6877	2623	23o	1o		227	11	2849	45o	758o		57o	6166	
	525	71	2836	467	738o	2749	193	o4	2757	6o4	6476	2624	35o	9o	2769	343	9o	2868	59o	6169		688	5361	
	575	65	2728	62o	6o69	2624	215	o9	2857	647	6177	2623	4oo	8285	2667	4oo	82	2745	63o	5869		712	5454	
	595	6583	2725	687	5571	2611	4oo	8o89	2737	66o	6175	2623	651	5859	264o	43o	7787	2633	68o	5768		788	o3o1	
	635	6378	2719	72o	5362	28o9	612	5963	2921	677	6365	2624	732	5658	2715	63o	5865	2534	77o	516o		8oo	o3o2	
	646	6366	2717	737	5662	29o8	63o	596o	2922	77o	5458	2623	82o	5153	231o	654	5961	2534	785	5255		876	o9oo	
	8o1	5155	2514	985	1352	o4o4	943	12o8	15o2	99o	1oo3	25o6	968	12o1	27o3	94o	o9o7	16o3	95o	1oo5		928	1oo7	
	o15	14o6	3oo9	oo5	14o5	36o3	959	o855	18o2	o15	1oo6	25o3	oo5	1oo4	oooo	958	o8o7	16o3	987	o5o5		973	121o	
41/96				554			553						554			553								
96/225				553			549						552			548						546		
225/500				543			547			536			54o			543			543			545		
500/1000	543			547			55o			541			544			548			546			552		

Ergänzungen

Station	Höhe	iii	T_xT_x-T_nT_n	RR_tsss	ss
Geisenheim	109	628			
Ellwangen	439	749	——o8	91o05	
Freudenstadt	798	815	——o6	97o75	
Tübingen	370	826	18–o9	94o45	
Donaueschingen	821	917	——o6	o1o12	
Konstanz	416	929	17–12	o2——	

Wolkenzug

iii	YY-GG	Cdd_vv_v	Cdd_vv_v	iii	YY-GG	Cdd_vv_v	Cdd_vv_v
543	o8–o9	128o5					
635	o8–o9	43oo7					
776	o8–1o	427o6					
961	o9–o6	4251o					
963	o9–o6	427o8					

552	Mittelwerte der
556	rel. Topographie
552	über Berlin im
55o	Juni

Höhenwinde

Schlüssel	ddff	ddff	ddff	ddff	ddff	ddff
Station	Bremen		Kassel		Frankfurt a/M	
YYGG						
16200 m						
11700 m						
11100 m						
9000 m						
5400 m						
3000 m						
1500 m						
0 m						
Station	Karlsruhe		Stuttgart		Erlangen	
YYGG			o821			
16200 m						
11700 m						
11100 m						
9000 m						
5400 m						
3000 m						
1500 m			27o5			
0 m			34o2			
Station	Heidelberg		Friedrichshafen			
YYGG			o8o8	o814		
16200 m						
11700 m						
11100 m						
9000 m						
5400 m						
3000 m				2513		
1500 m			28o6	2711		
0 m			16o4	36o2		

☐ = Luftdruck in Stationshöhe

Täglicher Wetterbericht

Herausgegeben vom Deutschen Wetterdienst in der US-Zone, Zentralamt Bad Kissingen

Erscheint täglich. Postbezug monatlich 5.– DM

Bei unregelmäßiger Lieferung sind Beschwerden immer an das Zustellpostamt zu richten.

Nachdruck verboten. Verlagsort Bad Kissingen

Jahrgang: 1952

Dienstag, den 1o. Juni

Nummer: 162

Station			Gestern 09 Uhr GMT				Gestern 12 Uhr GMT						Gestern 15 Uhr GMT				Gestern 18 Uhr GMT							
	Höhe	iii	TdTd4fxfx	Nddff	VVwwW	TTapp	TdTd4fxfx	Nddff	VVwwW	PPPTT	NChCC	6aapp	TdTd4fxfx	Nddff	VVwwW	TTapp	TdTd4fxfx	Nddff	VVwwW	PPPTT	NChCC	6Eapp	7RRTT	fgfg
Bremerhaven	6	129	o9-o8	724o7	81158	1olo5	lo-14	62511	81258	19712	5246-	6o2oo	lo-14	63211	81o22	131o3	o8-12	632o9	83o12	19713	12442	619o3	7o413	2o
Bremen	4	224	o6-15	427o8	81o32	142oo	o8-o9	831o6	81o22	2o314	385—	6o2oo	o8-12	829o7	818o2	13ooo	o8-11	534o7	8oo28	2oo15	29662	6o6o3	79715	17
Berlin-Dahlem	51	381	o8-o9	829o7	2o6o8	133oo	o7-13	725o9	81o28	2oo14	1857-	649o3	o5-16	62511	81o22	18711	o4-16	83oo9	8o8o2	18915	685—	614oo	79718	26
Berlin-Tempelh.	48	384	o7-13	8291o	646o6	131o1	o5-15	7251o	8oo16	2oo14	3157o	619o5	o3-12	6291o	81o32	16811	o6-2o	82712	8o8o2	19o15	485—	614o1	79217	
Kassel	187	438	o8-o7	82oo6	4o216	12oo3	o8-o9	829o6	5oo56	21312	5657-	616o1	o8-o8	7o2o6	75o22	147o1	o7-o6	732o2	75o22	21o14	756—	6o6o1	7o114	
Nürburg ☐	611	510	o7—	827o5	5olo6	o94o8	o8—	829o5	5o216	5oolo	7541-	6o3o3	o8—	829o5	5o6o6	123oo	o9—	732o5	81o16	5oo11	765oo	613oo	79512	
Koblenz	97	515	o9-o1	818o1	4o216	114o3	o9-o3	734o2	3oo56	21114	5657-	6o3oo	o9-o1	8oooo	75o56	156o1	11-o4	618o2	81o16	2o616	5853-	615o2	79316	
Fuchskauten ☐	657	523	o6—	825o7	6o616	o73o5	o8—	824o7	4olo6	431o8	853—	6o8o1	lo—	727o3	8oo26	111o1	o8—	832o3	8oo26	4391o	583—	613oo	79611	
Limburg/Lahn	130	525	o9-oo	8oooo	3olo6	lo2o4	o9-oo	8oooo	6oo56	21713	864—	6o3oo	11-o7	734o5	81o22	166o5	o9-oo	7oooo	81o22	21215	5857-	614o1	79317	
Gießen	185	532	o8-o3	816o2	3olo5	122o4	o7-lo	826o6	4oo55	21114	856—	6o3oo	o8-lo	83oo6	81o22	143oo	o8-o2	832o2	81o22	2o415	856—	6o7o5	79715	13
Bad Wildungen	260	535	o6-12	82oo7	81o26	113oo	o7-lo	825o5	8oo36	2o713	5557-	6o3o3					o7-o3	631o1	75o22	2o713	657—	6o3o1	79714	
Schlüchtern	205	539	o6-o3	714o2	81o22	148o2	o7-lo	727o8	81o22	2o616	5567-	6o3oo	o8-11	83oo7	81o32	159o3	o9-o2	732o1	81o12	2o315	5567-	6o5o1	7oo17	
Schenklengsfeld	314	543	o7-o4	824o2	816o6	113oo	o5-14	825o9	81o26	21313	3572-	6o3oo					o8-oo	7oooo	81o12	21213	6557-	614oo	79714	
Wasserkuppe ☐	921	544	o2-12	724o8	81o26	o91o1	o3-18	82513	82o36	137o8	6552-	6o2o1	o5-12	8261o	81o22	o88o1	o6-o7	629o5	5olo2	136o7	656oo	613oo	797o9	18
Trier-Petrisberg	273	609	o9-o6	725o5	3oo56	144o5	o9-13	723o9	4oo56	21517	485—	649o1	o9-o8	832o6	8o612	153oo	11-o2	823o1	8oo26	21715	2657-	6o9o1	79118	14
Erbeskopf ☐	817	615	o5—	823o5	81o22	121o8	o6—	82713	81o22	21113	6662-	679o1	o9—	832o9	81o22	134o1	o7—	7oooo	82o22	21613	1677-	6o3oo	7oo15	
Mainz	131	632	o7—	8oooo	2oo56	139o1	o7—	727o3	3o6o6	21716	857—	67ooo	o9—	83oo3	5oo52	167o3	12—	828o3	61616	21515	875—	614o1	79617	
Gr. Feldberg/Ts ☐	806	635	o3-lo	822o7	81216	o83o5	o5-14	82312	8oo26	2741o	5652-	6o3o3	o7-14	82912	7o6o6	lo9o1	o8-14	73oo8	75256	274o9	1647-	614o1	7931o	
Frankf. Rhein-Main	110	637	o8-oo	7oooo	64o26	144oo	o7-o8	827o5	48o56	21516	857—	612oo	o7-12	832o5	64o22	177o3	11-o2	8oooo	64o26	21315	656—	612o1	79117	16
Frankf. Stadt	103	638	o7-oo	8oooo	4oo56	133oo	o6-o8	722o2	8oo26	21216	5567-	6o2oo	o9-o8	83oo3	8oo32	177o5	lo-oo	8oooo	81o26	2o815	5567-	614o1	79318	14
Darmstadt	263	639	o6-11	723o7	81216	15oo2	o8-12	727o8	8oo36	2o816	386—	6o7o2	o7-12	729o8	81o26	167o2	lo-o5	8o3o4	6o216	21o13	7577-	614o1	79217	16
Würzburg	259	655	o8-o3	63oo2	4oo56	133o3	o5-12	632o9	81o26	2o816	42648	6o7o4	o7-14	83412	81o32	167o5	o7-12	832o9	81o26	2o315	5567-	6o3oo	79717	
Bad Kissingen	223	658	o7-o1	5oooo	7oo52	133o3	o4-o7	727o6	81o22	21117	5264-	646o3	o6-o7	729o6	75o22	177o1	o7-o4	732o2	8oo12	21o15	2857-	617o1	7oo19	
Bamberg	382	670	o8-o8	822o5	5o214	121o5	o4-o9	629o7	81o26	2o915	51661	6o3o1	o7-14	72907	81o22	16707	o8-o7	831o3	81o22	2o514	856—	6o4o1	79717	
Coburg	356	671					o6—	729o3	81o32	19o17	715—	6o3oo					o8—	825o2	81o22	18914	4557-	618o2	7oo17	
Bayreuth	341	681	o9-oo	8oooo	2o612	113o3	o5-o3	627o1	81o16	21515	415o2	61ooo	o7-o3	73oo1	81o22	158o4	o8-o2	829o1	81o22	21214	755—	615o1	79416	
Hof	567	688	o2-o6	826o5	81o22	112o1	o4-o2	728o2	81o22	21212	3267-	611o1	o5-lo	727o8	81o22	139o5	o7-o4	835o4	8oo22	21o11	1862-	614oo	7oo13	13
Weiden	396	698	o9-o4	822o2	15616	lo3o4	o9-o4	83oo2	7o216	21913	5842-	6o2o4	o7-o5	732o3	81o22	158o8	o7-lo	728o6	81o32	2o314	4857-	616o4	7o215	
[illegible]hütte ☐	829	692	o7-o5	933o3	o4632	o83o8	o6-11	827o6	81286	234o7	861—	6o2oo	o6-lo	727o6	82o52	lo7o1	o6-lo	827o5	81o52	23olo	5557-	617o3	7o411	
[illegible]/Wnstr. ☐	556	704	o4—	724o3	25o52	133o7	o4—	627o5	4oo51	56415	284oo	611oo	o6—	825o9	3oo52	153oo	o7—	825o5	25o56	56313	3637-	6o9o1	79717	
Neustadt/Weinstr.	146	723	o5-o7	718o3	81o12	172o1	o4-lo	727o5	75o22	21519	385—	6o7o5	o5-lo	836o5	75o22	198o3	o7-oo	8oooo	5oo56	21218	3657-	6o3o1	7972o	
Baden-Baden	125	725	——	822o2	4olo2	152o4	——	519o8	81o12	21819	1164o	679o2	——	52oo5	81o2o	2o8o7	——	83oo8	81o22	2o519	4567-	6o5o5	7oo21	
Karlsruhe	115	727	o8-oo	8oooo	25212	153o2	o6-12	325o9	81o16	21o19	12631	679o4	o7-14	727o6	81o22	218o9	o9-o4	8o2o2	5o6o2	2o518	856—	6o4o3	79122	15
Mannheim	97	729	o4-o4	622o3	81o16	168o1	o6-o6	722o4	8oo36	2o718	52642	6o7o1	o7-o8	8o4o5	8oo22	187oo	o9-11	7o4o8	81216	2o716	6564-	6o2o1	79719	
Königstuhl ☐	561	732	o4-o3	727o2	82o26	133o7	o6-o6	329o5	81o16	55o15	22532	6o3oo	o6-o5	729o2	7oo22	158o1	o8-o6	731o3	6o212	55o12	555—	614o1	79116	
Stuttgart	305	737	o8-o6	834o2	4o216	143o8	o5-o4	434o2	81o16	2o917	1263o	619o3	o5-o4	531o3	8oo22	188o8	o7-lo	733o7	75o22	2oo18	1567-	6o5o1	79719	12
Stuttgart-Echt.	405	738	o9-o7	8o2o5	32616	131o8	o5-o7	627o5	64o16	21116	12542	64ooo	o6-o5	536o2	8oo12	177o8	o5-o7	732o6	8oo12	2o316	2577o	6o4oo	79718	lo
Öhringen	250	742	o8-o4	8o9o2	6oo56	142o5	o7-o2	423o1	81o16	21o18	2154o	6o3oo	o7-o6	524o5	8oo2o	19912	o9-o2	83oo2	75o32	2oo17	5662-	615o1	7972o	
Ansbach	440	755	o7-o8	33oo6	6o6o2	113o9	o5-lo	634o6	81o26	22o14	3167o	64oo3					o8-o6	834o4	81o22	2o715	6567-	616o4	79316	
Weißenburg/Bay.	435	761	o9-oo	8oooo	25632	11211	o8-o1	8oooo	5o212	22o12	155o7	64oo4	o9-o1	6oooo	81o22	168o8	o8-oo	8oooo	81o22	2o315	856—	6o6o4	7o117	
Nürnberg-Fürth	311	763	lo-o4	834o3	3o616	122o8	o5-14	73oo5	81o26	21116	515o2	619o3	o7-lo	736o6	81o22	177o7	o8-o2	836o2	81o22	2o316	5577-	6o5o1	79417	17
Regensburg	338	776	lo-o6	836o3	15216	114o4	o9-12	8341o	3o216	22111	865—	6o312	o6-o9	634o8	81o26	146o9	o7-oo	2oooo	81o26	2o416	oo94o	617o1	7o616	
Gr. Falkenstein ☐	1307	791	o5-o6	923o5	x5616	o62oo	o5-11	829o9	5o6o6	715o6	37-2-	61ooo	o6-lo	723o8	81286	o89o4	o4-12	1321o	81o26	717o6	122oo	614o6	7o2o8	
Freiburg	286	803	lo-oo	7oooo	6oo52	163o4	o4-o3	634o2	81o22	2o718	3264o	619o1	o6-o9	636o5	81o22	2o811	o6-oo	7oooo	81o22	19518	5877-	6o6o1	7oo21	lo
Dreifaltigkeitsbg. ☐	973	818	o8—	627o2	5olo2	lo3o6	o5—	627o2	82o22	o9214	4258o	6o3o4	o5—	723o5	83o22	146o5	o6—	818o5	83o32	o8713	5647o	6o3oo	7oo15	
Stötten ☐	734	836	o9-lo	834o5	2o6o4	lo3o7	o7-11	631o7	8o256	35612	52422	641o3	o5-lo	327o7	82olo	148o3	o8-oo	7oooo	81o32	35114	184—	6o6o4	79715	12
Ulm	480	838	lo-o2	734o1	4o212	133o3	o9-o6	834o3	4o616	22o13	3742-	61oo7	o7-o2	736o1	8oo26	168o7	o9-o1	718o1	81o26	2o716	265—	614oo	7o117	

Station			Gestern 21 Uhr GMT				Heute 00 Uhr GMT						Heute 03 Uhr GMT				Heute 06 Uhr GMT								
	Höhe	iii	TdTd4fxfx	Nddff	VVwwW	TTapp	TdTd4fxfx	Nddff	VVwwW	PPPTT	NChCC	6aapp	TdTd4fxfx	Nddff	VVwwW	TTapp	TdTd4fxfx	Nddff	VVwwW	PPPTT	NChCC	6Eapp	7RRTT	EETTT	RRsss
Bremerhaven	6	129	o8-12	6291o	83o22	113o8			2								o9-o9	823o8	8oo22	1951o	2567-	617o6	7ooo9	13o8o	o4o6o
Bremen	4	224	o7-o4	332o3	4oo5o	111o9	o6-o1	13oo1	4o12o	215o7	oo9o2	6o2o4	o6-o1	725o1	3211o	o66o4	o7-o3	825o3	641o2	2o6o8	356o7	6o7o5	7ooo6	11o28	97o56
Berlin-Dahlem	51	381							8								o6-o9	629o6	81o32	198o9	115o6	614o1	7o2o6	1oo55	o2o49
Berlin-Tempelh.	48	384	o8-lo	827o7	8oo18	122o7	o8-lo	327o8	8oo18	19911	oo97o	671o2	o6-12	229o9	8oo2o	o93oo	o6-12	829o8	8oo3o	1991o	115o7	6o3oo	797o6	—o71	92——
Kassel	187	438	o7-o2	2oooo	7oo5o	114o9	o6-oo	3oooo	3oloo	23oo8	oo941	611o4	o6-o4	824o4	loloo	o88o3	o7-o4	922o3	o1454	223o8	9-o—	6o7o3	7ooo7	—o4o	olo21
Nürburg ☐	611	510	o7—	132o2	75o12	o94o8			2								o9—	223o2	5oloo	5o11o	oo94o	6o6o5	7ooo9	—o3o	95——
Koblenz	97	515							o								o8-oo	9oooo	x6474	217o9	9-o—	616o3	7ooo8	——	93ooo
Fuchskauten ☐	657	523	o8—	725o3	6olo2	o94o6			2								o8—	629o5	2olo2	44oo8	5246o	6o3o4	7ooo7	—o62	96oo3
Limburg/Lahn	130	525							1								o8-oo	9oooo	x7454	226o8	9-o—	614o2	7ooo6	—o35	93oo8
Gießen	185	532	o8-oo	7oooo	4oo52	132o7	o8-oo	ooooo	25loo	2171o	oo9oo	6o2o3	o5-oo	9oooo	x247o	o73oo	o6-oo	9oooo	x2454	22oo8	9-o—	6o3oo	7ooo6	o2o56	97oo3
Bad Wildungen	260	535	o7-12	432o8	6olo6	o74o6			o								o7-oo	loooo	loloo	215o8	oo9o1	6o8o3	7ooo5	—o38	97o13
Schlüchtern	205	539	o9-o1	5oooo	81o12	lo4o9	o5-o2	oo9o1	5olo2	114o6	oo9oo	641o4	o5-oo	8oooo	15loo	o53oo	o8-oo	9oooo	o1472	221o9	9-o—	617o3	7ooo4	—o36	ooo14
Schenklengsfeld	314	543							2								o7-oo	9oooo	o3434	225o7	9-o—	618o3	7ooo4	—o4o	97——
Wasserkuppe ☐	921	544	o5-o5	328o5	151o2	o64o8	o6-o4	927o4	x2474	142o6	9-o—	649o2	o6-o4	928o4	x2454	o68o2	o5-o6	13oo4	lolo4	139o7	112oo	616o1	7ooo5	o6o35	97o13
Trier-Petrisberg	273	609	lo-o2	418o1	8oo12	124o7			o				o9-oo	3oooo	5oloo	o99o2	lo-oo	9oooo	x445o	2271o	9-o—	6o3o1	7ooo9	o6o64	91oo3
Erbeskopf ☐	817	615	o9—	4oooo	82o11	114o6			1								o9—	4oooo	82o11	2241o	oo93o	6o8o3	7ooo8	—o77	oooo3
Mainz	131	632	lo—	427o2	3olo6	124o4			6								o9—	627o2	o71o1	2271o	oo93-	613oo	793o7	—o42	olool
Gr. Feldberg/Ts ☐	806	635	o7-12	432o8	6olo6	o74o6	o7-12	632o6	3o286	282o7	oo945	64oo2	o5-lo	432o6	6olo2	o76o5	o6-11	732o6	4olo2	273o9	2573-	616o3	791o6	—o14	94ooo
Frankf. Rhein-Main	110	637	12-o4	323o4	56116	121o6	o8-o4	o24o4	24116	223o8	oo9oo	6o2o1	o7-oo	2oooo	o144o	o71o2	o8-o2	933o2	o1434	222o9	9-o—	6o6o3	799o6	o6o54	91oo5
Frankf. Stadt	103	638	11-oo	2oooo	451o6	133o8	o9-oo	1oooo	2olo6	2231o	157oo	61oo4	o9-oo	8oooo	o446o	lo3oo	o9-oo	9oooo	o245o	2231o	9-o—	612oo	794o9	o3o76	oloo4
Darmstadt	263	639	o8-o2	236o2	6o112	122o8	o9-o3	125o3	5o11o	22o11	oo9o1	649o2	o9-o5	523o5	4o11o	129o1	lo-o3	627o3	o911o	21911	11o4o	614oo	7oolo	o6o64	92o23
Würzburg	259	655	o9-o4	732o2	81o22	13211	o9-oo	loooo	4olo2	22311	oo94o	6o2o4	o7-oo	2oooo	2oloo	o98o2	o7-oo	9oooo	x547o	224o8	9-o—	6o3oo	7ooo7	—o67	97o17
Bad Kissingen	223	658	o9-o2	418o1	6olo2	122o6	o9-oo	4oooo	2olo2	2261o	457oo	64oo3	o6-oo	9oooo	o4472	o72oo	o7-oo	9oooo	o2432	213o7	9-o—	614o1	7ooo7	—o57	ooo16
Bamberg	382	670	o7-o8	731o5	81o22	124o8	o8-o4	733o3	6olo2	21911	756—	64oo1	o8-o8	7o2o7	3olo2	o97o4	o8-oo	7oooo	o3462	2181o	oo9o2	6o2o1	7ooo8	—o72	97——
Coburg	356	671							2								o5—	7oooo	151o2	21oo6	oo9o2	613oo	7ooo5	—o22	oo——
Bayreuth	341	681	o9-o2	729o1	6olo2	124o5	o7-oo	7oooo	4olo2	23oo9	757—	64oo4	o7-oo	7oooo	251o2	o88o1	o8-oo	7oooo	2olo2	227o9	oo9o8	618o1	7ooo7	—o65	94o18
Hof	567	688	o7-o2	735o2	171o2	o94o9	o5-o2	123o2	171o2	233o6	oo94o	641o1					o4-o2	525o2	o242o	234o5	oo9o8	617o2	7ooo3	o4o11	oooo2
Weiden	396	698	o9-o4	828o3	6olo2	11411	o8-oo	6oooo	5olo2	224o9	3563-	671o1					o8-oo	6oooo	2olo2	2191o	25471	615o1	7ooo7	—o59	o2o17
[illegible]hütte ☐	829	692	o7-lo	827o8	8olo2	o95o9	o6-o8	727o4	8olo2	239o7	755—	6o3oo	o6-o8	429o6	8olo2	o79o6	o7-lo	829o6	5olo2	231o7	256o2	618o2	7ooo6	—o32	o4o11
[illegible]/Wnstr. ☐	556	704							1								o8—	523o3	15o51	5681o	oo95o	6o3o2	7oolo	—o89	97——
Neustadt/Weinstr.	146	723	11-oo	8oooo	7oo52	15411	o9-o5	723o3	8oo12	22912	758—	671oo	o7-12	727o8	5olo2	119o3	o9-o5	727o3	75o22	22414	758oo	6o3oo	7oo11	——	97——
Baden-Baden	125	725	——	8oooo	6o8o8	16314							——	7oooo	6oo22	117o2	——	414o3	4oo52	22114	oo962	6ooo1	79711	——	97——
Karlsruhe	115	727	lo-o2	8oooo	6o6o6	15214	11-oo	7oooo	6olo6	21912	757—	679o3	11-oo	7oooo	4olo2	129o1	11-oo	1oooo	24loo	21913	oo941	6o6o1	79711	o21o3	91o38
Mannheim	97	729	lo-oo	7oooo	6oo52	142o7	o9-oo	2oooo	7olo2	21711	257oo	6o2o3	o8-oo	6oooo	5oloo	o98o4	o9-oo	loooo	4oloo	21612	oo931	6o4o3	7ooo9	—o64	97o26
Königstuhl ☐	561	732	o8-o5	731o4	81o22	114o5	o7-o3	131o2	81o22	5551o	155oo	64ooo	o7-o3	731o1	81o21	o98o2	o8-o1	loooo	81o21	55311	oo931	613oo	7ooo9	—o4o	91o28
Stuttgart	305	737	o7-o4	834o3	6o212	15317	o9-oo	8oooo	5oo52	22113	7567-	679o1	o9-oo	7oooo	5oo52	139o4	o9-oo	5oooo	3oo56	21813	oo93o	6o4oo	79712	o9——	97o31
Stuttgart-Echt.	405	738	o7-o4	834o4	8oo32	14313	o8-o2	8oooo	64o22	22o12	7572-	649o3	o8-o3	832o1	48o26	129o1	lo-o2	5oooo	4olo6	21513	oo93o	6o5o1	79711	o7——	97——
Öhringen	250	742	lo-oo	8oooo	5oo56	14319			6								lo-oo	3oooo	17loo	21611	356oo	616o2	797o9	—o78	97o42
Ansbach	440	755	o8-o6	834o2	4oo52	13211	o9-o2	729o2	4olo6	23olo	757—	671o1	o8-oo	6oooo	151o2	o96o4	o8-oo	5oooo	2olo2	2291o	oo9o2	612o3	797o8	—o48	93o26
Weißenburg/Bay.	435	761	o8-o8	814o6	8oo22	11313	o9-oo	8oooo	8oo22	22411	867—	611o1	o9-oo	8oooo	8oo22	lo9o5	o9-oo	3oooo	4olo2	11911	oo9o1	6o7o1	7ooo9	—o71	olo28
Nürnberg-Fürth	311	763	lo-oo	8oooo	8oo22	133o9	o9-o4	832o2	6olo2	21912	855—	61oo1	o8-oo	3oooo	4olo2	o99o1	o9-o2	732o2	251o2	22111	oo9o6	6o4o1	7ooo9	o4o49	94o25
Regensburg	338	776	lo-o1	823o1	6oloo	122o5	lo-o1	823o1	5oloo	22o11	oo97-	6o2o4	lo-o2	7251o	4olo8	118o6	lo-o1	725o1	351o8	21212	oo97-	617o1	7941o	—o87	o6o33
Gr. Falkenstein ☐	1307	791	o4-11	727o9	8oo3o	o42o7	o4-lo	827o6	8oo32	723o5	855—	649o1	o4-o9	923o8	o1456	o58o5	o5-o9	729o7	3o286	715o5	75o—	617o3	792o4	—o32	o2o38
Freiburg	286	803	11-oo	7oooo	75o52	15413	11-oo	7oooo	75o52	21215	756—	64ooo	lo-oo	6oooo	751o2	126o3	11-oo	1oooo	81o51	2o614	oo98o	6o8o4	7oo12	ooo99	ooo58
Dreifaltigkeitsbg. ☐	973	818							2								o6—	2oooo	81o12	o9311	oo98o	6o7o3	7ooo8	—o53	ooo7o
Stötten ☐	734	836	o8-oo	8oooo	81o22	124o9			2				o8-o2	831o2	351o2	o98o1	o8-o2	331o2	4olo2	3531o	oo93o	6o3oo	7ooo9	o3o81	97o42
Ulm	480	838	lo-o2	727o1	6olo2	142o9	o9-o2	727o1	5olo2	22712	755—	64oo1	o8-o2	727o1	3olo2	128o1	o9-o2	627o1	3olo2	22612	5557o	618o3	7oo11	—o91	olo11

☐ = Luftdruck in Stationshöhe

24-std. Bodendruck - Änderung seit gestern 00 Uhr

Dienstag.

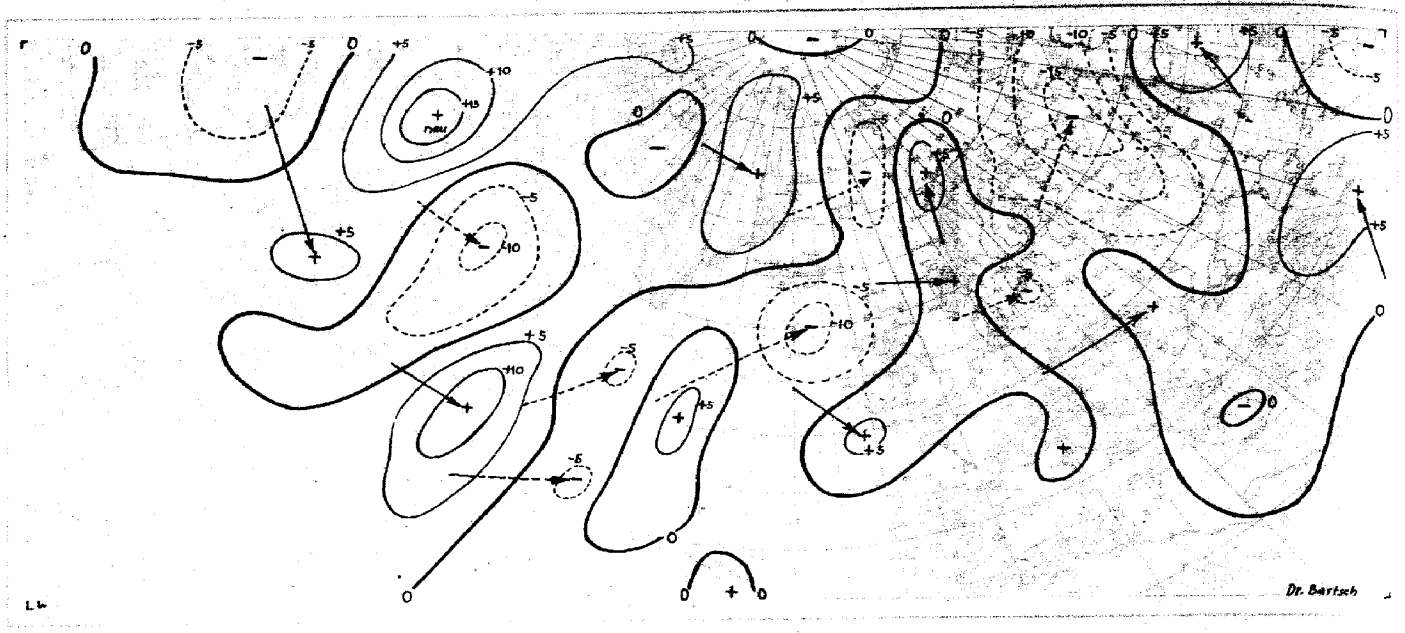

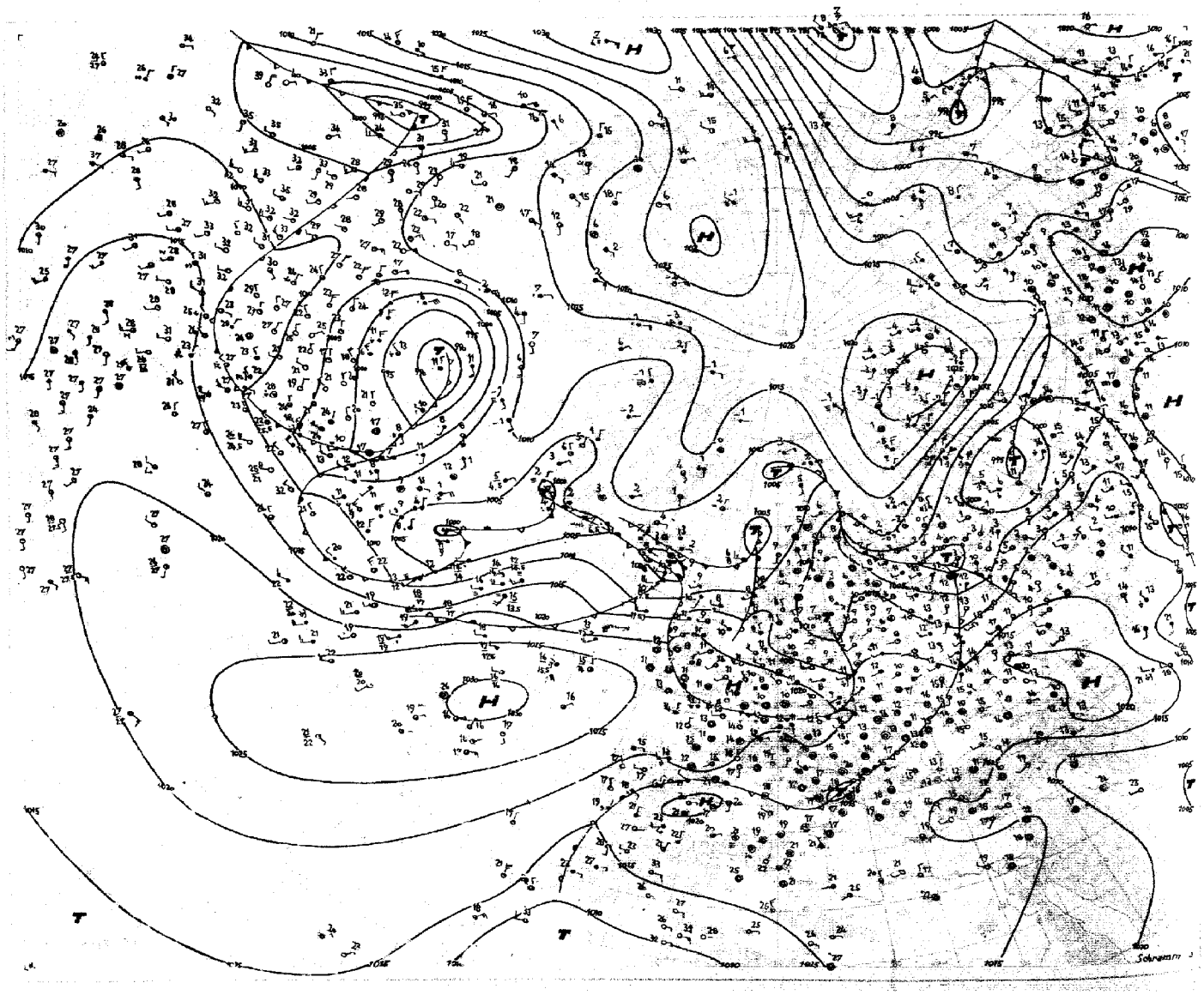

Absolute Topographie 96 mb 03 Uhr (geopot. Dekameter)



Vorhersagekarte für morgen 06 Uhr



Absolute Topographie 225 mb 03 Uhr (geopot. Dekameter)



24std. Änderung der 225 mb Fläche seit gestern 03 Uhr

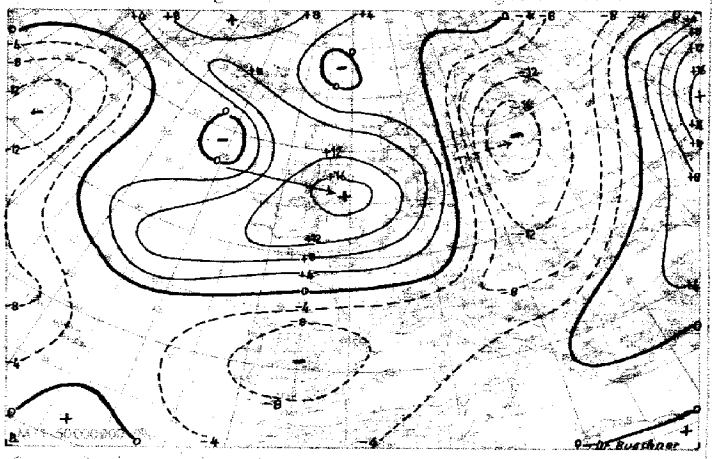

Absolute Topographie 850 mb 03 Uhr (geopot. Dekameter)

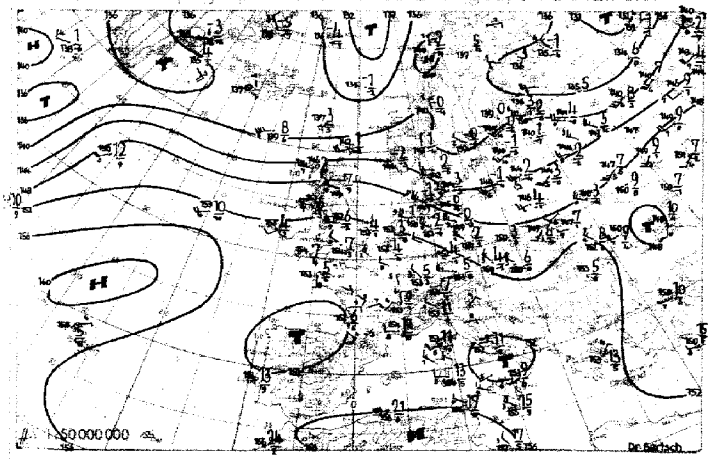

24std. Änderung der relat. Top 500/1000 mb seit gestern 03 Uhr

Wetterübersicht Dienatag, den 1o. Juni 1952

In den letzten 24 Stunden verlief die Entwicklung über Osteuropa außerordentlich intensiv. Dort breitete sich der gestern andeutungsweise vorhandene Druckfall über das gesamte europäische Rußland aus und erreichte dabei Werte bis zu 2o mb (in 24 Stunden). Infolgedessen schwächte sich der festländische Höhenhochkeil stark ab, trotzdem der hochreichende Druckfall mit einer ausgedehnten troposphärischen Erwärmung gekoppelt ist. Im gleichen Sinne wirkte außerdem die stetige Ostverlagerung der mitteleuropäischen Kaltluft, deren Bewegung am Boden durch ein vom russischen Druckfall deutlich abgesetztes Fallgebiet über Polen verdeutlicht wird. So kam es zur Abschnürung einer selbständigen, über Nordnorwegen und dem Eismeer liegenden Höhenhochzelle, die durch eine im gleichen Raum befindliche Warmluftinsel gestützt wird. Am Boden beseitigte diese Entwicklung die meridionale Hochdruckbrücke, deren südlicher Teil zur Kaspi-See abwanderte, während sich die nördliche Zelle bis zur westsibirischen Eismeerküste zurückzog. Über Mittelrußland aber kam es zur Ausbildung tiefen Druckes, der sich der atlantischen Tiefdruckfurche angliederte, die damit bis zum Ural vorstieß.

Im atlantischen Raum ist der langsame, jedoch anhaltende Druckanstieg über Grönland beachtenswert. Er drängte die südlich vorgelagerte Tiefdruckzone nach Süden ab, und die einzelnen Störungen, die gestern noch die Dänemarkstraße passierten, gelangen heute schon etwa längs des 6o. Breitenkreises nach Osten.

Dr. Dölling

Voraussichtliche Wetterentwicklung:

Das bei den Faröernangelangte Tief zieht rasch südostwärts und lenkt einen Strom feuchter Tropikluft nach Norddeutschland. Weitere Störungen folgen vom Nordatlantik aus nach.

Prof. Dr. Scherhag

Erläuterungen zum Inhalt des Täglichen Wetterberichts

Die Beobachtungen der synoptischen Stationen sind in der Form des am 1. Jan. 1949 eingeführten intern. Wetterschlüssels veröffentlicht.

Dabei bedeuten:

ii = Kennziffer der Station

T_dT_d = Taupunkt in °C (bei neg. Temp. ist 50 addiert)

N = Himmelsbedeckung in Achteln (9: nicht erkennbar)

dd = Windrichtung in 36-teiliger Skala (bei Addition von 50 ist die Windgeschwindigkeit > 100 Knoten)

ff = Windgeschwindigkeit in Knoten

VV = Sichtweite:

x0: < 20 m, x1: 20 m, x2: 40 m usf. bis x9: 180 m, 00: < 200 m, 01: 200 m, 02: 400 m usf. 80: 16000 m, 81: 20 km, 82: 40 bis 85: 100, 86: 135, 87: 200, 88: 300, 89 ≧ 500 km. Ferner kann gemeldet werden 90: < 50 m, 91: 50, 92: 200, 93: 500, 94: 1000 m, 95: 2 km, 96: 4, 97: 10, 98: 20 km, 99: ≧ 50 km

ww = Wetter zur Beobachtungszeit

00-03: keine besonderen Erscheinungen (00 Wolkenentwicklung nicht feststellbar, 01 Wolken dünner werdend, 02 gleichbleibend, 03 zunehmend), 04-09: Dunsttrübung (04 Rauchtrübung, 05 trockener Dunst, 06 Trübung durch Staubadvektion, 07 Aufwirbelung von Staub, 08 Staubtromben, 09 Staub- oder Sandsturm während der letzten Stunde), 10: feuchter Dunst, 11-12: flacher Bodennebel (11 in einzelnen Schwaden, 12 mehr zusammenhängend), 13: Wetterleuchten, 14: Fallstreifen, 15-16: Niederschlag im Gesichtskreis (15 > 5 km entfernt, 16: < 5 km), 17: Donner ohne Niederschlag, 18: starke Böen, 19: Großtromben, 20-29: Hydrometeore während der letzten Stunde (20 Nieseln, 21 Regen, 22 Schnee, 23 Schneeregen, 24 gefrierender Regen, 25 Regenschauer, 26 Schneeregenschauer, 27 Graupel- oder Hagelschauer, 28 Nebel, 29 Gewitter), 30-39: leichter oder mäßiger Staub- oder Sandsturm (30 nachlassend, 31 ohne Änderung, 32 zunehmend), 33-35: starker Staub- oder Sandsturm (33 nachlassend, 34 ohne Änderung, 35 zunehmend), 36-37: niedriges Schneefegen (36 leicht, 37 stark), 38-39: hohes Schneefegen (38 leicht, 39 stark), 40: Nebel im Gesichtskreis, 41: Nebel in Schwaden, 42-49: Nebel (gerade Zahlen: Himmel erkennbar, ungerade: nicht erkennbar, 42, 43: dünner werdend, 44, 45: unverändert, 46, 47: dichter werdend, 48, 49: als Rauhreif niederschlagend), 50-59: Nieseln (gerade Zahlen: mit, ungerade: ohne Unterbrechung, 50, 51: leicht, 52, 53: mäßig, 54, 55: stark), 56-57: Nieseln gefrierend, 58-59: Nieseln mit Regen (56, 58: leicht, 57, 59: stark) 60-66: Regen (Unterteilung wie bei 50-55), 66-67: Regen gefrierend, 68-69: Regen und Schnee (66, 68: leicht, 67, 69: stark), 70-76: Schnee (Unterteilung wie bei 50-55), 76: Eisnadeln, 77: Schneegriesel, 78: einzelne Schneesterne, 79: gefrorener Regen, 80-82: Regenschauer (80: leicht, 81: mäßig, 82: sehr stark), 83-84: Schneeregenschauer, 85-86: Schneeschauer, 87-88: Graupelschauer, 89-90: Hagelschauer (83, 85, 87, 89: leicht, 84, 86, 88, 90: stark), 91-94: Gewitter in der letzten Stunde (91, 92: Regen noch anhaltend, 93, 94: Schnee, Graupel oder Hagel noch anhaltend, 91, 93: leicht, 92, 94: stark), 95-99: Gewitter zur Beobachtungszeit, (95, 96: leicht mit Regen, Schnee oder Hagel, 97: stark mit Regen oder Schnee, 98: mit Staub- oder Sandsturm, 99: mit Hagel oder Graupel).

W = Witterungsverlauf

0-4: kein Niederschlag (0: heiter, 1: wechselnd bewölkt, 2: stark bewölkt, 3: Staub- oder Sandsturm oder Schneetreiben, 4: Nebel oder starke Staubtrübung), 5: Nieseln, 6: Regen, 7: Schnee, 8: Schauer, 9: Gewitter

PPP = Luftdruck auf NN reduziert in Zehntel mb ohne Hunderterziffer

TT = Temperatur in °C (bei neg. Temperaturen ist 50 addiert)

N_h = Bedeckung mit unteren Wolken (verschlüsselt wie N)

C_L = Tiefe Wolken

0: keine, 1: Cu hum, 2: Cu cong, 3: Cb calvus, 4: Sc vesp, 5: Sc, 6: St, 7: Fs oder Fc unter As, 8: Cu und Sc, 9: Cb cap, —: nicht erkennbar

h = Höhe der Untergrenze der unteren Wolken

0: 0-50 m, 1: 50-100 m, 2: 100-200 m, 3: 200-300 m, 4: 300-600 m, 5: 600-1000 m, 6: 1000-1500 m, 7: 1500-2000 m, 8: 2000-2500 m, 9: >2500 m

C_M = Mittelhohe Wolken

0: keine, 1: As trans, 2: As opac, 3: Ac trans, 4: Ac lent, 5: Ac undulatus, 6: Ac cug, 7: Ac in mehreren Schichten oder zusammen mit As, 8: Ac cast, 9: chaotischer Ac-Himmel, —: nicht erkennbar

C_H = Hohe Wolken

0: keine, 1: Ci fil, 2: Ci dens, 3: Ci noth, 4: Ci unc, 5: Ci-Aufzug nach < 45°, 6: > 45°, 7: Cs den ganzen Himmel bedeckend, 8: Cs nicht größer werdend und nicht den ganzen Himmel bedeckend, 9: Cs, —: nicht erkennbar

e = Gruppenkennziffer

E = Erdbodenzustand

0: trocken, 1: naß, 2: überschwemmt, 3: hartgefroren und trocken, 4: Glatteis, 5-7: nasser Schnee, (5: weniger als die Hälfte bedeckend, 6: mehr als die Hälfte bedeckend, 7: geschlossene Schicht), 8-9: trockener Schnee (8: mehr als die Hälfte bedeckend, 9: geschlossene Schicht).

a_1 = nähere Charakteristik der Drucktendenz a

(1, 2, 3: Extremwert trat 0-1h, 4, 5, 6: 1-2h, 7, 8, 9: 2-3h vor Termin ein, und nach diesem Extremwert wurde die unter pp gemeldete Gesamtdruckänderung bei 1, 4, 7 um < 1, bei 2, 5, 8 um 1-3 und bei 3, 6, 9 um > 3 mb überschritten.

a = Luftdruckt endenz

0: ↗, 1: ↗↗, 2: ↗↗↗, 3: ↗, 4: ↗↗, 5: ↘, 6: ↘↘, 7: ↘↘↘, 8: ↘, 9: ↘↘↘

pp = Betrag der dreistündigen Druckänderung in Zehntel mb

7 = Gruppenkennziffer

RR = Niederschlagsmenge seit 12 Stunden

01-55: 1-55 mm, 56: 60 mm bis 90: 400 mm, 91: 0,1 mm, bis 96: 0,6 mm, 97: gering, nicht meßbar, 98: >400 mm, 99: Messung unmöglich

T_eT_e = Extremtemperatur von 0-18h bzw. 18-6h in °C (bei neg. Temp. ist 50 addiert)

ss = Höhe der Gesamtschneedecke

90-55: 00-55 cm, 56: 60 cm, 57: 70 bis 90: 400 cm, 97: nicht geschlossen, nur Flecken, 98: >400 cm, 99: keine Messung

$T_gT_gT_g$ = Erdbodenminimum der vergangenen Nacht in Zehntel °C (bei negativen Temperaturen ist 500 addiert)

RR_{24} = Niederschlagsmenge der letzten 24 Stunden (Messung wie RR)

sss = gestrige Sonnenscheindauer in Zehntelstunden

4 = Gruppenkennziffer

f_xf_x = höchste } Windgeschwindigkeit in Knoten in den

f_yf_y = niedrigste } letzten 10 Minuten vor der Beobachtung

Seite 2 enthält aber, die 24-stündige Druckänderung von 5 zu 5 mb vom gestrigen Tag 0h bis zum 0h-Termin des Stichtages, wobei Fallgebiete gestrichelt sind und die Pfeile die Verlagerung der Zentren seit dem Vortag angeben. Darunter wird die Wetterlage auf einem groben Teil der Nordhalbkugel wiedergegeben. Die Zahlen geben die Lufttemperatur und bei den Schiffen oben die Luft- und darunter die Wassertemperatur an.

In der Darstellung des Wetters werden zur Abkürzung nur die Symbole für N, dd, ff, und ww verwandt, und zwar in der folgenden zusammengefaßten Form:

ww		
00-03	keine besonderen Erscheinungen	
04-09	Dunsttrübung	∞
10	feuchter Dunst	=
11-12	Bodennebel	≡
13	Wetterleuchten	↯
14	Fallstreifen	
15-16	Niederschlag im Gesichtskreis	(•)
17	Ferngewitter	(K)
18-19	Tromben	][
20	nach Nieseln	
21	nach Regen	
usf	usf bis:	
29	nach Gewitter	
30-35	Staub- oder Sandsturm	
36-39	Schneetreiben	
40-49	Nebel	≡
50-59	Nieseln	,
60-67	Regen	•
68-69	Regen und Schnee	
70-75	Schnee	*
76	Eisnadeln (Polarschnee)	↔
77-79	Schneegriesel	
80-82	Regenschauer	
83-84	Schneeregenschauer	
85-86	Schneeschauer	
87-88	Graupelschauer	
89-90	Hagelschauer	
91-92	Regen nach Gewitter	K•
93-94	Schnee, Graupel od. Hagel nach Gewitter	K*
95,97	Gewitter mit Regen oder Schnee	
96,99	Gewitter mit Hagel	
98	Gewitter mit Staubsturm	

N		
0	wolkenlos	○
1-2	heiter	
3-5	halbbedeckt	
6-7	wolkig	
8	bedeckt	
9	Himmel nicht erkennbar	⊗

Geschwindigkeit in Knoten	Symbolisierung
0	◎
1- 2	—○
3- 7	—○
8- 12	—○
48- 52	△—○
123-127	△△△—○

Bei den Fronten wird die Temperaturänderung am Boden (ausgefüllte Symbole) von der in der Höhe (offene Symbole) unterschieden. Dies ergibt folgende Möglichkeiten:

a) Kaltfront

- in allen Schichten
- nur am Boden
- nur in der Höhe
- maskiert

b) Warmfront

- in allen Schichten
- nur am Boden
- nur in der Höhe
- maskiert

c) Okklusion

- ohne Temperaturänderung am Boden
- mit Abkühlung am Boden
- mit Erwärmung am Boden

d) Konträre Luftmassenbewegung in der Vertikalen

- quasistationäre Front oder gegenläufige Warmfront

e) Sonstiges

- Konvergenzlinie

Alle Höhen von Druckflächen **(Seite 3-5)** sind in der Einheit des geopotentiellen Dekameters (das geopot. Meter ist das um 2% verminderte dynamische Meter und daher nahezu identisch mit dem geometrischen Meter) angegeben.

Die Karte der relativen Topographie 500/1000 mb (S. 3 oben) enthält die Einzelwerte in Dekametern unter Fortlassung der Hunderter-Ziffer, in der Karte der abs. Topographie (S. 3 unten) wird die Windgeschwindigkeit in Knoten (je 5 Knoten ein halber, je 10 Knoten ein ganzer Strich, je 50 Knoten ein Dreieck) dargestellt. Auf der linken Seite wird die abs. Topographie in Dekametern (unter Fortlassung der Hunderter-Ziffer) und auf der rechten Seite, durch einen Bruchstrich getrennt, oben die Temperatur und darunter der Taupunkt in °C angegeben. Die Zehnerzahl der Windrichtung wird als kleine Zahl neben den Richtungspfeil gesetzt. Es bedeutet z. B.

$$\frac{\triangle\!\!\!\!\text{lli}}{7\ 536}\bigcirc\frac{-33}{-40}$$

absolute Topographie 500 mb = 536 geopot. Dekameter, Westwind 75 Knoten aus 270°, Temperatur —33° und Taupunkt —40°.

Auf **Seite 4** sind die aerologischen Beobachtungen der Stationen in der US-Zone übersichtlich zusammengestellt.
Das Eintragungsschema ist am Kopf der Tabelle angegeben. Temperaturen zwischen —0° und —49° sind durch Addition von 50 gekennzeichnet.

Seite 5 enthält Höhenwetterkarten oberhalb der Bodenreibungsschicht (850 mb), für die Tropopause (225 mb) und Stratosphäre (96 mb), wobei die beiden letzteren Flächen so ausgewählt worden sind, daß die relativen Topographien 225/500 mb und 96/225 mb über Berlin im Jahresmittel den gleichen Betrag von 544 geopot. Dekametern aufweisen wie die Schicht 500/1000 mb. Die Änderung der rel. Top. 500/1000 mb ergibt ein Maß für die in der unteren Troposphärenhälfte eingetretene Temperaturänderung und die darüber befindliche Karte (Änderung der abs. Top. 225 mb) ein Maß für die Druckwellen an der Tropopause.

Die Vorhersagekarte bezieht sich auf den 06-Uhr-Termin des folgenden Tages, und die im Anschluß an die Wetterübersicht gegebene Wetterentwicklung gründet sich außer auf die synoptischen Unterlagen auf die Ergebnisse der Untersuchung von Wellen, Spiegelungspunkten, Korrelationen und ähnlichen Fällen.

Als gesonderter Teil des „Täglichen Wetterberichtes" enthält die **„Wetterkarte"** eine Reihe von Ergänzungskarten.

Auf der ersten Seite werden täglich wechselnd Aufsätze und tabellarische Darstellungen über Themen der Wetterkunde und ihrer Randgebiete abgedruckt.

Die Innenseiten bringen die 6-Uhr-Wetterlage über Europa, in der auch die Luftmassenverteilung angegeben wird. Daneben werden die Karte der dreistündigen Luftdruckänderung, sowie die Höhenwetterkarte der 700-mb-Fläche vom 3-Uhr-Termin dargestellt.

Die nach der Übersicht abgedruckte Vorhersage für den nächsten und die folgenden Tage ergänzt die auf Seite 5 des „Täglichen Wetterberichtes" angegebene allgemeine Wetterentwicklung durch präzisere Angaben über die einzelnen Wetterelemente für die verschiedenen Prognosenbezirke.

Auf Seite 4 werden die im Wetterbericht nicht enthaltenen Stationsmeldungen der US-Zone in entschlüsselter Form veröffentlicht, die durch die gleichen Angaben für einige europäische Hauptstädte ergänzt werden, wobei für einige Orte der US-Zone die täglichen astronomischen Daten mit angegeben werden.

Ferner werden die in Erlangen durchgeführten Frühaufstiege vom heutigen und gestrigen Tag graphisch dargestellt und daneben der Höhenwind von München angeschrieben.

Eine Zonenkarte für die Länder der US-Zone dient zur Wiedergabe von wechselnden Darstellungen des süddeutschen Witterungscharakters.

Alle Zeitangaben im „Täglichen Wetterbericht" in Mittlerer Greenwich Zeit (M.G.Z.), in der Wetterkarte in Mitteleuropäischer Zeit (M.E.Z.)

10. Juni 1952 Relative Topographie 500/1000 mb heute 03 Uhr (geopot. Dekameter)

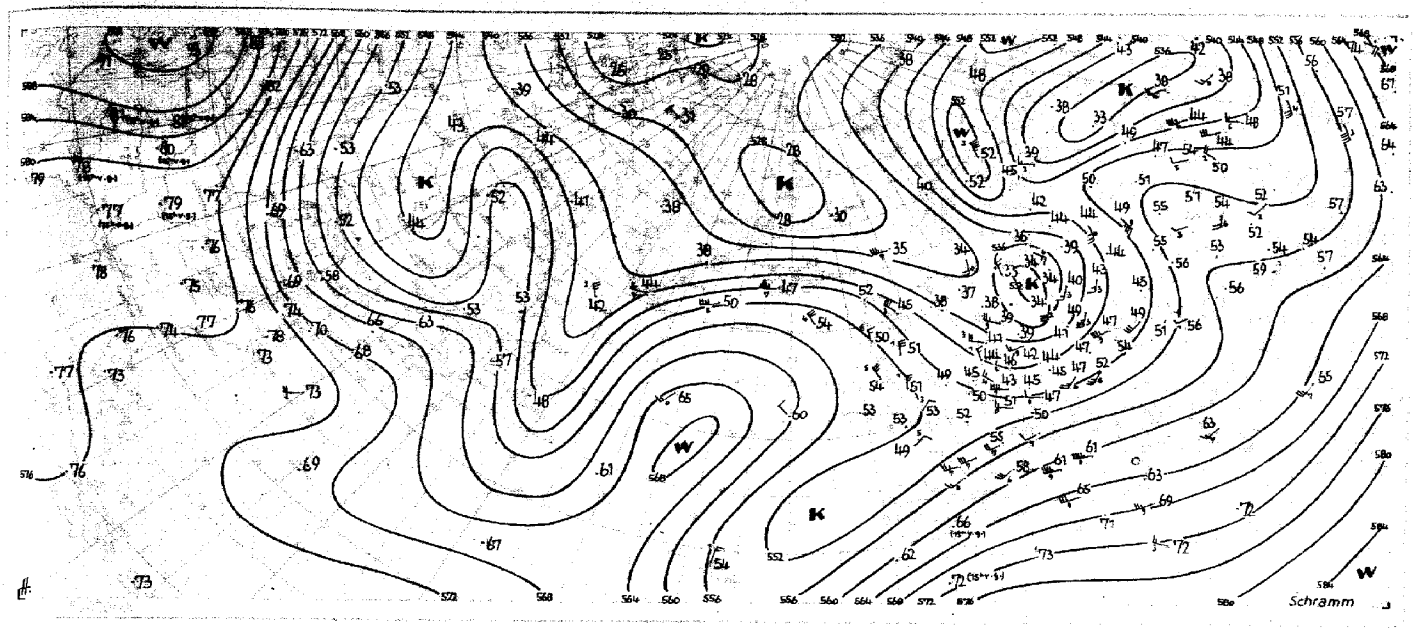

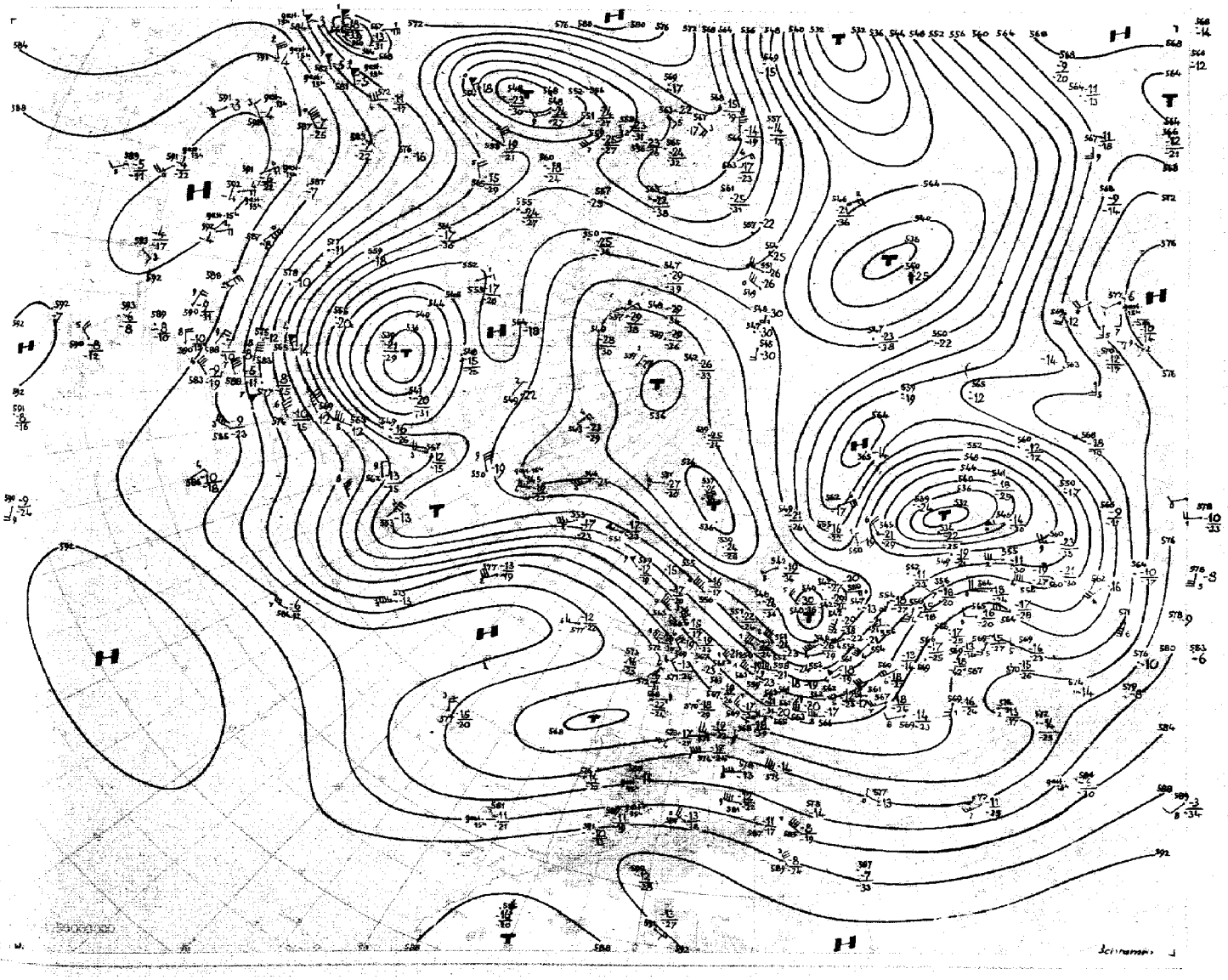

Station	Höhe	iii	Gestern 09 Uhr GMT TTAfff	Nddff	VVwwW	TTapp	Gestern 12 Uhr GMT TTAfff	Nddff	VVwwW	PPPTT	NChCC	6Eapp	Gestern 15 Uhr GMT TTAfff	Nddff	VVwwW	TTapp	Gestern 18 Uhr GMT TTAfff	Nddff	VVwwW	PPPTT	NChCC	6Eapp	7RRTT	tgfg
Augsburg	480	852	12-10	73408	30102	14306	09-10	80206	50612	22211	7542-	64114	08-02	60401	81016	14910	07-02	40201	81016	20516	14640	61400	79216	
Ingolstadt	367	860	11-05	83603	40106	13304	09-05	83103	506c6	21914	854--	67412					06-02	53401	82016	20316	22550	61601	79416	
München	521	865	11-04	82903	40102	14305	11-04	83102	40058	20715	4852-	64402	08-03	70202	50058	14204	09-04	40203	81018	21214	15730	61901	70116	
München-Riem	526	866	10-05	83003	48802	13300	11-10	80207	48158	20614	1747-	60206	09-08	70206	64028	14203	09-06	50000	80018	21114	18660	61103	79615	
Landshut	391	873	11--	83605	35102	15300	10--	83610	50802	20614	7857-	67409	08--	43209	81028	15901	08--	10203	81018	20516	00940	60401	79716	
Passau-Oberhaus	409	893	11-00	80000	75012	14300	11-02	82702	75602	19816	3847-	61801	11-01	83401	80026	15901	08-03	13103	80016	20115	14500	61402	70117	
Feldberg/Schw. ☐	1493	908	02-10	73107	81022	06304	07-09	73606	81022	55308	3323-	61120	02-07	53504	81012	10801	02-09	70206	81802	59207	59363	60300	79710	14
Friedrichshafen	401	934	10--	82505	40052	15408	08--	82407	40052	20518	22557	60300	06--	62302	80022	19912	10--	53609	81032	19418	43630	60402	70021	
Kempten-Lenzfried	705	946	07-11	82508	70052	14304	05-09	72505	81022	21015	12678	61004	09-06	63103	81012	15604	09-01	72401	80032	21114	6587-	60401	70016	
Oberstdorf	810	948	08-00	70000	50052	14104	09-10	73003	60052	19318	686--	60201	09-06	71504	60052	16807	07-03	82701	50052	19416	68677	60403	70018	15
Zugspitze ☐	2960	961	53-09	92706	x5434	52403	52-10	93507	x2458	12651	9-0--	60308	52-12	92810	x2708	51702	53-15	93112	x2458	12252	9-0--	69702	79651	15
Hohenpeißenberg ☐	977	962	08-14	73006	81052	12205	07-10	73408	81052	08713	52542	64103	09-10	70407	81102	11101	08-04	70804	81102	09110	12662	61103	70015	22
Garmisch-Partenk.	704	963	09-12	63609	81032	16605	08-08	70206	81258	18516	52762	60203	11-09	73407	81258	13204	09-07	73605	60808	20413	486--	61405	70117	
Bad Tölz	654	971	11-07	73206	50052	16301	09-10	73107	75022	18516	5862-	67901	10-08	73606	50056	15405	09-02	73602	50056	20314	1563-	60104	79717	16
Wendelstein ☐	1735	980	05-06	72902	80032	07303	05-13	73108	02418	29607	72-6-	61005					04-16	93110	x3458	29704	9-0--	65402	70307	
Berchtesgaden	542	997	09--	62104	81031	17707	11--	73606	45051	18817	586--	64401					12--	80000	20606	21512	674--	61207	70317	

Station	Höhe	iii	Gestern 21 Uhr GMT TTAfff	Nddff	VVwwW	TTapp	Heute 00 Uhr GMT TTAfff	Nddff	VVwwW	PPPTT	NChCC	6Eapp	Heute 03 Uhr GMT TTAfff	Nddff	VVwwW	TTapp	Heute 06 Uhr GMT TTAfff	Nddff	VVwwW	PPPTT	NChCC	6Eapp	7RRTT	tgTgTg	RRsss	ss
Augsburg	480	852	10-02	81801	75031	14408	10-00	70000	50102	21912	0097-	60300	10-02	82702	40102	11905	09-02	53101	50102	21512	00940	60200	70011	--100	92016	
Ingolstadt	367	860							2								10-03	12901	40102	21612	15600	61401	70011	--088	94036	
München	521	865	09-04	81902	60102	12405	08-03	81902	50102	22611	5577-	60300	07-03	81902	80022	11707	10-00	70000	60102	21213	3577-	61601	70011	--103	01018	
München-Riem	526	866	10-04	81803	48102	12405	08-03	81802	64022	22611	4577-	67901	08-02	82002	48102	11809	10-03	72302	32102	21312	1577-	60400	70010	086	96037	
Landshut	391	873	09--	80000	80100	12107			2				09--	82302	40102	10808	10--	32302	40102	21112	13773	60301	70010	--086	97033	
Passau-Oberhaus	409	893	08-01	12701	75030	10313	08-01	70701	75030	22809	757--	67101	08-00	80000	75022	08807	08-01	82701	75602	21609	785--	61802	79708	--061	01022	
Feldberg/Schw. ☐	1493	908	04-08	70207	81018	07403	04-04	80403	81038	53607	6542-	67101	04-06	62806	81018	06903	04-06	12805	81018	53307	12340	60300	79206	13032	92056	
Friedrichshafen	401	934	11--	83404	40812	16315	12--	70000	50108	21713	2567-	60802	11--	80302	40102	12801	11--	60601	45252	21613	15780	61300	70612	--118	06074	
Kempten-Lenzfried	705	946	09-00	80000	80032	12312	09-02	71301	75028	24210	0097-	61901	09-01	71201	80022	10704	09-00	60000	80012	22911	1874-	61201	79710	--092	97034	
Oberstdorf	810	948							8								09-00	80000	40626	22710	876--	61600	70209	09088	02023	
Zugspitze ☐	2960	961	55-17	92815	x5438	54404	54-16	92814	x2707	12753	9-0--	60301	54-29	93425	x2717	53805	54-15	93312	x2707	11953	9-0--	69300	70654	30---	060e7	77
Hohenpeißenberg ☐	977	962	09-05	81805	81102	09306	08-02	71802	75102	09709	5562-	60200	08-05	82705	75102	09702	08-04	73004	80102	09209	55672	61603	70009	10084	00027	
Garmisch-Partenk.	704	963	11-02	80000	30108	11112			8				10-07	81604	30108	10605	09-01	70000	58808	21710	757--	61400	70310	--095	04045	
Bad Tölz	654	971							2								10-00	70000	75022	21312	5577-	60306	70011	03100	97030	
Wendelstein ☐	1735	980							4								03-12	83108	80022	29804	864--	65401	70003	--023	03030	97
Berchtesgaden	542	997							2								09--	80000	25102	22110	867--	61300	70009	--091	03038	

Station	Berlin			Wiesbaden			München			Berlin			Wiesbaden			München			[illegible]			Friedrichshafen		
YYGG	0909			0909			0910			0915			0915			0915			0915					
mb	hhhh	TTTd	dfff	hhhh	TTTd	dfff	hhhh	TTTd	dfff	hhhh	TTTd	dfff	hhhh	TTTd	dfff	hhhh	TTTd	dfff	hhhh	TTTd	dfff	hhhh	TTTd	dfff
41	2214	98					2210	00		2228	97	3003	2217	98	1015	2214	98							
96	1653	99					1658	02		1665	97	2716	1654	01	2805	1659	00		1657	00				
100	1627	99					1632	02		1638	97	2716	1627	01	2805	1633	01		1632	00				
200	1172	98					1185	08		1181	98		1177	01	2868	1184	05		1183	04				
225	1095	01		1101			1111	10		1103	00		1100	03	2935	1111	09		1108	06				
300	909	01	2753	916	99	2967	926	96	2671	918	99	2863	917	07	2939	926	96		923	00				
500	556	7587	2842	561	7486	2927	566	6973	2320	561	7179	2936	563	71	2936	567	7073	2739	566	6979				
700	304	5860	2625	306	5657	2916	308	5558	2623	305	5759	2728	306	5759	2821	309	5456	2631	308	5461				
850	150	0051	2626	152	0201	2517	152	0603	2708	150	0300	2916	152	0302	2720	152	0501	3018	153	0403	3011			
1000	017	1307	2807	018			017			016	1504	2710	017	1508	2706	017			017					
Markante Punkte	PPP	TTTd	dfff	PPP	TTTd	dfff	PPP	TTTd	dfff	PPP	TTTd	dfff	PPP	TTTd	dfff	PPP	TTTd	dfff	PPP	TTTd	dfff	PPP	TTTd	dfff
	024	02	0878				025	97		010	82	0919	025	90	1015	014	88							
	027	95	0848				050	02		027	94	0910	045	99	1022	031	97							
	050	99					143	03		050	98	3006	054	99	2807	084	02							
	080	97					150	02		065	97	2809	105	01	2848	109	03							
	252	05	2766				172	02		081	98	2817	115	00	2847	150	02		088	00				
	285	04	2757				215	11		092	97	2717	150	00	2845	175	01		120	03				
	491	7487	2842	257	04	2961	400	8085	2441	128	98	2724	208	01	2935	220	10		175	00				
	570	6878	2833	360	90	2941	453	7377	2520	218	98		262	07	2935	342	90		250	07				
	583	6872	2813	400	85	2935	527	6670	2769	254	06		365	90	2932	400	8187	2779	400	8293				
	710	5758	2625	523	7182	2924	560	6470	2758	472	7383	2840	400	83	2929	541	6670	2733	510	6777				
	733	5758	2624	552	6771	2926	620	5963	2856	664	5962	2824	552	65	2930	601	6070	2728	670	5564				
	890	0300	2624	612	6266	2928	675	5664	2629	731	5457	2723	615	6178	3024	640	5861	2847	745	5258				
	908	0300	2723	820	5050	2619	684	5660	2628	771	5260	2817	656	5963	2922	870	0702	3115	762	5252				
	952	0605	2913	930	0802	2308	904	0908	2803	830	0250	2916	978	1206	2707	898	0704	3311	915	0901	3012			
	015	1307	2804	005	1207	0703	958	1510	3406	013	1604	2710	004	1609	2706	959	1309	0905	987	1607	2902			
41/96	561						552			563			557			555								
96/225	558						547			562			554			548			549					
225/500	539			540			545			542			537			544			542					
500/1000	539			543			549			545			546			550			549					

Ergänzungen

Station	Höhe	iii	RTT	RRsss	ss
Konstanz	430	929	21-13	03---	
[illegible]			--07	97027	
[illegible]			16-09	97030	
[illegible]			18-10	91030	
[illegible]			17-08	91063	

Wolkenzug

946	09-15	42705
543	09-18	42808
639	10-07	42903
729	10-07	42705

552	
556	
552	
550	Juni

Station	Berlin			Wiesbaden			München			Berlin			Wiesbaden			München			[illegible]			Friedrichshafen		
YYGG	0921			0921			0921			1003			1003			1003			1003			1003		
mb	hhhh	TTTd	dfff	hhhh	TTTd	dfff	hhhh	TTTd	dfff	hhhh	TTTd	dfff	hhhh	TTTd	dfff	hhhh	TTTd	dfff	hhhh	TTTd	dfff	hhhh	TTTd	dfff
41	2215	98	3009	2218	98		2206			2216	98	3606	2197	01	3009	2206	02							
96	1657	99		1661	02	0000	1655	02	2855	1656	99		1645	02	3023	1655	02	2838	1648	03		1657		
100	1631	98		1635	02	0000	1629	03	2855	1629	98		1619	03	3023	1629	02	2831	1622	03		1631	05	
200	1176	98	2833	1185	02	2936	1181	03	2931	1174	99		1174	04	3340	1181	03	2934	1175	06		1185	03	
225	1098	01	2834	1110	07	3039	1106	09	2843	1098	02		1099	07	3236	1106	06	2930	1101	11		1110	06	
300	912	02	2970	925	98	3133	922	98	2534	914	99		916	00	2938	922	99	2931	919	00		926	9912	
500	560	7283	2942	567	70	3034	565	70	3145	558	7178	2945	562	7290	2944	565	70	2920	563	7182		568	6889	
700	305	5760	2720	309	5466	2822	309	5658	2611	302	5761	2932	306	5667	3017	309	5658	2928	306	5858		310	5456	
850	150	0353	2920	154	0400	3118	153	0502	2608	149	5053	2929	152	0251	2811	153	0500	2810	152	0401		154	0702	
1000	016	1208	2706	019	1311	0000	018			016	0905	3010	019	0807	3203	018			018			018		
Markante Punkte	PPP	TTTd	dfff	PPP	TTTd	dfff	PPP	TTTd	dfff	PPP	TTTd	dfff	PPP	TTTd	dfff	PPP	TTTd	dfff	PPP	TTTd	dfff	PPP	TTTd	dfff
	038	96	3003	018	93		048	03		030	96	1309	012	92	0000	015	94							
	044	00	3012	050	00	0000	065	04		050	99	3511	024	93	0309	039	02					120	04	
	061	01	2607	068	99	0000	084	01	2929	055	00	3412	042	01	3009	124	04	2838				180	01	
	078	98	0805	150	01	2946	150	02	2838	064	97	3214	050	02	3313	150	02	2843				233	07	
	120	00		190	00	2936	229	10	2845	088	00		150	04	3037	189	02	2942	087	03		257	0719	
	278	05	2964	242	10	3035	356	90	2729	253	08		250	09	2942	252	07	3032	125	02		282	0316	
	421	8289	2850	354	90	3027	557	6478	3145	405	8389	3153	360	90	2947	351	90	3040	150	04		570	6178	
	508	7183	2942	400	81	3023	574	6378	3038	540	6781	3043	400	8487	2925	400	82	3030	175	01		590	6073	
	547	6872	2843	639	5673	3034	630	6063	2924	590	6478	2940	592	6471	3020	549	65	2917	240	13		610	6264	
	596	6367	2832	655	5668	3034	689	5759	2613	627	6267	2934	657	5873	3117	586	6380	3024	350	9100		672	5660	
	663	6064	2718	722	5457	2724	776	0153	2510	771	5359	2936	726	5565	3017	619	6467	3026	400	8394		747	5051	
	764	5356	2822	815	c252	3121	835	0401	2610	798	5355	2935	740	5568	2814	660	5860	2929	550	6577		760	5051	
	903	0601	2918	920	0805	3106	879	0704	2404	935	0601	3022	760	5456	2814	680	5760	2925	682	5567		920	1105	
	934	c802	2918	992	1311	0000	941	1107	1703	950	0603	3020	979	0908	3303	934	1106	2303	970	1107		942	1108	
	014	1208	2705	006	1310	0000	960	1108	1802	014	0906	2904	006	0706	3303	959	1009	1801	987	0908		974	1211	
41/96	558			557			551			560			552			551								
96/225	559			551			549			558			546			549			547			547		
225/500	538			543			541			540			537			541			538			542		
500/1000	544			548			547			542			543			547			545			550		

Höhenwinde

Station	Bremen dfff	Bremen dfff	Kassel dfff	Kassel dfff	Frankfurt/M. dfff	Frankfurt/M. dfff
YYGG					0908	
16200 m						
11700						
11100						
9000						
5400						
3000						
1500					2519	
0					0702	

Station	Karlsruhe	Karlsruhe	Stuttgart	Stuttgart	Erlangen	Erlangen
YYGG	0909		0915	0920		
16200 m						
11700						
11100						
9000						
5400						
3000						
1500	2815		2911	3212		
0	0000		3606	3203		

Station	Heidelberg	Heidelberg	Friedrichshafen	Friedrichshafen	Friedrichshafen
YYGG			0908	0914	1002
16200 m					
11700					
11100					
9000					
2400			2620		
3000			2619	2712	2913
1500			2713	3207	2704
0			2506	2605	0000

Täglicher Wetterbericht

Herausgegeben vom Deutschen Wetterdienst in der US-Zone, Zentralamt Bad Kissingen

Erscheint täglich, Postbezug monatlich 5.– DM

Bei unregelmäßiger Lieferung sind Beschwerden immer an das Zustellpostamt zu richten.

Nachdruck verboten. Verlagsort Bad Kissingen

Jahrgang: 1952 Mittwoch, den 11. Juni Nummer: 163

Station			Gestern 09 Uhr GMT				Gestern 12 Uhr GMT						Gestern 15 Uhr GMT				Gestern 18 Uhr GMT							
	Höhe	iii	TdTd4fxfx	Nddff	VVwwW	TTapp	TdTd4fxfx	Nddff	VVwwW	PPPTT	NhCLhCMCH	6aapp	TdTd4fxfx	Nddff	VVwwW	TTapp	TdTd4fxfx	Nddff	VVwwW	PPPTT	NhCLhCMCH	6Eapp	7RRTxTx	fsfs
Bremerhaven	6	129	10-06	62304	60105	12702	11-09	73308	60055	18115	4257-	60712	11-02	82701	81022	16818	11-22	82718	60052	15016	5552-	61814	79717	22
Bremen	4	224	08-17	62709	72052	14805	08-17	72709	81032	19017	316—	60809	08-24	72516	48082	19720	08-18	82713	48052	15518	6577-	60715	70019	25
Berlin-Dahlem	51	381	05-17	82710	81032	13300	04-13	82908	81252	18914	485—	60807	06-12	73007	81028	15814	07-12	82608	75028	16815	6467-	60717	79716	19
Berlin-Tempelh.	48	384	05-15	82710	80022	13903	05-13	82910	81212	19113	5852-	64905	06-12	82910	81036	15716	06-12	82510	81036	16115	4567-	60614	79716	
Kassel	187	436	08-00	70000	30054	13703	06-06	53204	75054	19917	52500	60713	08-08	73206	80022	19714	09-07	73206	80032	17518	6466-	60608	70019	
Nürburg □	611	510	09—	52902	80012	13103	09—	72902	81032	50014	724—	61904	10—	63203	81018	16813	11—	43202	80018	47916	42400	60608	79718	
Koblenz	97	515	10-02	23601	10284	14900	09-02	72701	81024	20219	6856-	60811	09-02	61602	82022	22815	10-02	42902	81012	17621	32560	60608	70022	
Fuchskauten □	657	523	10—	62505	70052	13303	09—	72905	80022	44015	384—	60703	09—	72710	80022	15910	10—	42609	80012	42115	42400	60809	70016	
Limburg/Lahn	130	525	11-00	30000	25104	14902	11-05	62702	70054	20420	62500	60712	08-03	62703	80022	20711	10-03	43403	81012	18122	31660	60712	70023	
Gießen	185	532	10-02	52202	25054	14903	09-03	72703	50054	20017	725—	60809	08-18	52006	70052	19816	09-05	32704	80012	17220	32500	60809	70021	19
Bad Wildungen	280	535	06-04	62302	35052	15803	04-08	62304	80022	19018	686—	64909					08-04	53102	60052	16818	34601	60604	70020	
Schlüchtern	205	539	11-01	81801	03422	11902	09-07	62505	81014	20319	62500	64607	09-10	42207	82012	20716	09-04	42703	80122	17620	15641	60708	70020	
Schenklengsfeld	314	543	09-09	62505	65054	15903	07-08	63205	81014	20316	687—	60805					10-07	72505	81031	17617	286—	60611	70019	
Wasserkuppe □	921	544	05-10	53007	50100	10101	05-14	62908	81021	14011	62500	60300	06-10	62508	81031	12810	08-10	52408	81012	12411	54600	61606	70013	15
Trier-Petrisberg	273	609	10-02	43201	50024	16301	11-11	62305	82034	20821	52560	60708	11-14	52309	81021	21811	09-16	32909	82012	18621	32501	60810	70023	21
Erbeskopf □	817	615	09—	40000	81031	14102	07—	43205	99021	20917	42605	64906	09—	32924	82021	20809	10—	42909	99021	18119	42661	60611	70020	
Mainz	131	632	13—	31801	10101	16903	10—	42802	80021	21020	42600	61907	12—	73202	82801	20712	10—	60000	82028	18321	18660	60616	79722	
Kl. Feldberg/Ts. □	806	635	06-12	32908	40052	12102	08-11	73108	35059	27514	735—	64000	07-12	72709	81022	15709	08-12	63010	82022	25515	3368-	60811	70016	
Frankf. Rhein-Main	110	637	11-04	12002	40104	15901	09-09	72705	79024	20718	486—	60809	08-14	72909	81022	20815	08-04	22704	81022	18021	24800	60611	70022	16
Frankf. Stadt	103	638	10-04	11202	20054	15907	10-05	62503	50054	20719	627—	60705	09-08	72902	81022	21718	09-06	52303	82032	17522	22760	60813	70023	16
Darmstadt	263	639	08-07	13404	75032	15000	09-11	42707	81032	20120	32640	61905	10-04	42702	82012	19807	10-02	62301	82012	17919	64700	60610	70021	14
Würzburg	259	655	10-05	42902	80054	16200	09-12	62709	81034	20719	53608	67906	07-12	62909	81021	20715	09-05	62903	81022	17719	64701	60712	70021	
Bad Kissingen	223	658	09-05	52104	60054	17905	07-08	62905	70054	20419	62601	60706	07-10	62906	81012	19710	08-05	22503	80012	18019	14640	60713	70021	
Bamberg	382	670	09-04	32701	70054	[illegible]	07-05	73103	81034	20517	52507	60803	08-04	53203	81022	18812	08-05	22703	81012	17917	14641	60812	70018	
Coburg	336	671					07—	83103	80022	18716	52507	60802					08—	62702	81012	16318	14541	61809	70019	
Bayreuth	341	681	08-04	33002	60052	16701	07-07	72904	75022	21316	52502	60701	09-09	42704	75012	18710	08-03	32902	81012	19017	00940	60709	70019	
Hof	567	685	07-02	40202	81034	13901	06-02	52702	81024	20015	525—	61905	06-07	62906	81022	15711	06-12	52509	81022	18414	3266-	61707	70017	18
Weiden	396	688	09-12	53008	70052	16903	09-16	73214	80032	20018	52606	60803	08-14	63010	81022	17808	08-00	30000	80012	18117	14602	61511	70019	
Silberhütte □	829	692	06-12	62906	70052	10404	05-12	72906	40052	23513	42502	60300	06-10	52906	82052	14922	06-10	52906	82052	22714	54600	60908	70014	
Weinbiet/Wstr. □	556	724	10—	62305	20051	13304	11—	62003	25052	56817	28400	61905	10—	72905	60812	15808	10—	42703	40058	54719	34460	60813	79719	
Neustadt/Weinstr.	146	723	10-05	60903	81022	19913	10-05	61804	81152	21221	5966-	64705	10-10	70205	75812	21508	10-05	42702	75018	19122	22660	60812	79723	
Baden-Baden	125	725	——	20605	40050	19103	——	60000	81030	21421	42660	67904	——	42604	81021	22816	——	30000	81012	18522	14660	60712	70023	
Karlsruhe	115	727	10-00	30000	60050	19003	09-08	52703	81020	20621	38600	67906	12-04	43102	81012	23715	11-08	22405	81022	17823	12640	60611	70024	15
Mannheim	97	729	09-03	13203	81030	18001	09-05	62504	81030	20620	52561	61905	09-10	62206	81022	22815	09-03	62702	81022	18221	54661	60608	70023	
Königstuhl □	561	732	09-04	13102	81030	14202	08-08	53106	80020	55516	32441	60300	09-04	52903	80022	18814	09-02	62701	81022	53116	645—	60810	70018	
Stuttgart	305	737	09-08	53608	50052	17701	07-07	63603	81022	20419	52562	60705	06-06	52904	81022	21711	08-06	23303	81012	18121	12641	60611	70022	12
Stuttgart-Echt.	405	738	08-00	60000	64032	16103	07-08	63605	80032	20319	52660	60805	07-06	33405	81012	20811	08-05	73604	81012	18319	65701	60608	70020	08
Öhringen	250	742	08-04	12703	75010	17000	09-06	52405	81030	20020	52600	60704	09-07	43305	81022	22813	10-03	52702	80032	18220	45630	60608	70022	
Ansbach	440	755	08-06	33404	80032	15000	07-08	60406	81022	21017	62600	64904	06-10	63408	82022	17611	06-08	13406	82012	18619	14700	60609	70019	
Weißenburg/Bay.	435	761	10-03	32702	81011	15000	07-09	73606	81031	20217	755—	60704	07-02	63401	82022	19709	08-01	13601	82012	18119	00901	60607	70020	
Nürnberg-Fürth	311	763	09-05	52903	81032	16901	07-16	63210	81022	20618	5266-	60704	08-08	63407	81032	19612	08-08	12705	81012	18119	11601	60611	70021	22
Regensburg	338	776	10-03	50201	81022	15204	07-10	62708	82032	20218	62600	60703	08-12	32910	82012	18609	10-04	12704	82012	18219	11701	60509	70019	
Gr. Falkenstein □	1307	791	06-10	73206	80032	07405	04-09	72908	82032	72008	62401	60200	05-13	72910	82022	10902	05-09	12707	81012	71309	14401	61705	70011	
Freiburg	286	803	10-00	50000	81051	19407	09-06	32903	81022	19822	32700	64905	08-07	43003	81022	22712	08-06	10202	82010	17721	14701	60809	70023	12
Dreifaltigkeitsbg. □	973	818	08—	60000	82030	13404	04—	42305	83021	06915	48440	61901	06—	72105	83022	15708	05—	22905	83012	08317	24540	60805	70018	
Stötten □	734	836	10-06	32905	50050	14305	07-09	43007	80022	35816	42540	61903	07-12	52908	81022	16805	08-06	32704	80012	34316	11572	60609	70018	15
Ulm	480	838	08-01	70000	80032	16101	08-03	62501	81022	20718	626—	61904	07-06	53404	80012	19809	08-02	41601	80012	18819	14604	61607	70020	

Station			Gestern 21 Uhr GMT				Heute 00 Uhr GMT						Heute 03 Uhr GMT				Heute 06 Uhr GMT									
	Höhe	iii	TdTd4fxfx	Nddff	VVwwW	TTapp	TdTd4fxfx	Nddff	VVwwW	PPPTT	NhCLhCMCH	6aapp	TdTd4fxfx	Nddff	VVwwW	TTapp	TdTd4fxfx	Nddff	VVwwW	PPPTT	NhCLhCMCH	6Eapp	7RRTT	E'fTTT	RRsss	ss
Bremerhaven	6	129	09-20	82616	60052	13608			2								11-17	82512	30106	10313	5652-	61713	79712	30112	97025	
Bremen	4	224	10-20	82912	40052	15504	07-15	72511	48052	14612	5567-	60705	09-09	82401	48052	12820	11-19	72614	40106	11414	16471	60712	79712	24111	97038	
Berlin-Dahlem	51	381							6								09-10	82808	30636	11710	873—	61902	70510	24097	05050	
Berlin-Tempelh.	48	384	10-04	82502	40616	13710	09-08	82005	56616	13213	866—	60719	08-15	82510	56606	13719	08-14	82510	40616	11710	274—	62004	70510	—097	05—	
Kassel	187	438	09-04	72502	40052	17604	08-04	73202	30052	17116	0097-	60801	08-04	71602	50052	14812	09-08	82005	50052	15113	0097-	60809	70013	—103	00078	
Nürburg □	611	510	08—	23205	40050	12404			0								07—	82705	40102	46110	00907	60608	70009	—045	97—	
Koblenz	97	515							2								10-00	80000	15102	17111	00947	60611	70010	——	00074	
Fuchskauten □	657	523	09—	52508	60052	12602			2								07—	82709	60052	40209	65507	60808	70008	—046	00078	
Limburg/Lahn	130	525							2								08-00	80000	15102	17709	00937	60300	70007	—039	00074	
Gießen	185	532	10-03	72203	80030	15803	10-03	22503	50100	17313	00930	60801	08-04	82204	25102	10808	09-04	72004	25102	16311	6563-	60804	70010	08079	00061	
Bad Wildungen	280	535							0								07-04	82504	75022	14614	0092-	60807	70012	—071	00093	
Schlüchtern	205	539	10-03	33202	60100	12403	10-02	53201	30100	18011	35606	64905	06-02	73201	10102	07706	09-01	73201	07102	17309	26572	60502	70007	—060	00076	
Schenklengsfeld	314	543							0								09-04	82503	75022	16112	00907	60909	70008	—071	00—	
Wasserkuppe □	921	544	07-11	42409	75022	10704	08-08	72507	75022	11210	755—	67908	07-12	72809	40102	08608	05-11	72509	81032	09908	00978	61805	70008	12062	00076	
Trier-Petrisberg	273	609	10-05	22304	81020	15405			0				09-03	12302	15100	09804	09-01	12301	15400	19509	00901	60704	70009	06067	00095	
Erbeskopf □	817	615	09-00	30000	81021	14303			1				09—	30000	60051	10804	08—	32305	70051	18411	00904	60805	70010	—074	00115	
Mainz	131	632	13—	20000	81021	16403			1				09-03	12302	15100	09804	10—	63002	15101	18413	00902	60601	70010	—068	97077	
Kl. Feldberg/Ts. □	806	635	08-14	43112	81022	11400	07-21	53218	81030	24810	0097-	60707	03-20	23017	70052	09910	06-16	73012	81022	23910	00972	60401	70007	—050	00075	
Frankf. Rhein-Main	110	637	12-10	63107	81210	15400	11-00	30000	79026	17912	00902	61904	10-04	42303	24100	11704	10-07	82303	24100	17612	00947	60200	79710	11077	97073	
Frankf. Stadt	103	638	12-00	70000	82030	17401	11-04	10000	81012	17614	15640	60703	10-02	40000	75032	12805	10-02	82001	20102	17113	00947	60401	70012	05094	00079	
Darmstadt	263	639	09-06	33206	81012	17704	10-03	72302	81022	11815	00906	60300	10-06	42304	30052	14705	10-10	72305	40102	17612	00946	60702	70012	10090	00099	
Würzburg	259	655	10-00	40000	81012	17200	10-00	40000	81022	17714	45600	60705	09-05	43202	80020	12706	10-04	73202	60102	17312	0097-	60200	70011	—095	00098	
Bad Kissingen	223	658	11-03	22002	80010	13200	10-00	70000	30100	18111	756—	64906	09-00	60000	20102	09707	11-02	72102	30102	17112	00976	61701	70009	—082	00089	
Bamberg	382	670	08-09	52708	80010	16603	08-09	72408	60100	17513	15651	67908	09-09	82708	50102	12808	09-06	82704	50102	16712	12697	60601	70011	—100	00—	
Coburg	336	671							2								10—	82901	20102	15012	00977	61705	70010	—070	00—	
Bayreuth	341	681	10-02	30000	60100	13601	09-03	50000	60100	19011	4554-	60708	09-03	32902	60102	11911	11-03	72902	75100	15013	6554-	60601	70010	—094	00084	
Hof	567	685	07-04	82304	60052	12603	07-10	82507	30102	18310	00907	61908					09-14	72510	60102	16011	15688	61608	70010	14075	00072	
Weiden	396	688	08-00	20000	50100	10300	08-00	80000	40100	19309	856—	67904	08-00	70000	50102	09712	09-04	81802	50102	17012	3267-	61604	70008	—072	00093	
Silberhütte □	829	692	07-12	52908	81102	10701	04-14	42908	80102	21208	00941	60704	07-12	82706	80102	08810	08-14	82705	50102	19608	4652-	60806	70008	—064	00104	
Weinbiet/Wstr. □	556	724							0								09—	52705	30102	53311	00941	60804	70010	—090	97—	
Neustadt/Weinstr.	146	723	10-12	02769	75011	15404	10-08	02705	75000	19814	00900	64003	08-15	22909	80020	11703	09-08	82706	75030	18613	00947	60609	70010	——	97—	
Baden-Baden	125	725	——	11705	81010	17405											——	10000	81020	18614	00901	60507	70010	——	00—	
Karlsruhe	115	727	11-04	31804	81030	17601	11-00	00000	81010	18414	00900	64904	10-09	32304	80030	13704	11-11	52207	80030	17915	00942	60602	70012	15094	00105	
Mannheim	97	729	12-03	12703	60056	17701	10-03	13202	60056	18214	00901	64901	09-00	10000	40100	10803	12-00	80000	20100	17913	00907	00701	79710	—063	97091	
Königstuhl □	561	732	08-03	12703	81012	14800	09-04	12703	81022	52714	00901	61904	10-03	23603	40100	12808	09-02	52901	40100	51513	15549	60604	70011	—070	00109	
Stuttgart	305	737	10-03	12302	50050	16411	09-04	02003	60050	18914	00900	64904	09-04	22302	40050	14604	09-04	32303	30050	17915	00908	60804	70013	07—	00109	
Stuttgart-Echt.	405	738	08-03	13203	81010	16404	08-05	02504	81010	18914	00900	67907	08-07	52704	80030	12805	09-05	62304	81020	18213	00906	60503	70011	09—	00—	
Öhringen	250	742	11-02	31602	50052	15201			0								10-00	50000	30100	18012	35532	60501	70009	—084	00107	
Ansbach	440	755	09-00	10000	40100	13200	08-00	10000	40100	19811	00940	60704	08-00	10000	40100	10712	10-06	63204	30100	18311	00972	60501	70009	—049	00115	
Weißenburg/Bay.	435	761	08-07	31406	81020	11401	08-00	60000	81020	19510	00901	64905	08-00	10000	81022	10811	09-02	52501	81021	17214	00901	60604	70009	—069	00116	
Nürnberg-Fürth	311	763	10-04	22504	80020	13601	09-05	72503	80030	18313	15702	67905	09-02	33402	80012	11609	11-10	72705	80022	17113	00988	60701	70010	12059	00099	
Regensburg	338	776	10-03	12302	81020	11404	09-02	72302	81030	19210	757--	61905	09-02	22301	60102	10812	10-00	50000	60101	17113	00951	60704	70009	—062	00106	
Gr. Falkenstein □	1307	791	04-13	12710	80020	07401	04-13	12710	80020	71007	00901	64904	05-10	72706	70100	07913	06-13	72510	81032	60208	12332	61605	70006	—035	00070	
Freiburg	286	803	06-03	21601	82020	17405	09-00	00000	82020	18616	00900	61904	08-00	10000	81020	13803	10-00	20000	81030	18016	00981	60601	70012	14093	00143	
Dreifaltigkeitsbg. □	973	818							2								06—	52105	82022	07511	11506	60804	70010	—050	00136	
Stötten □	734	836	08-01	13101	60050	14301			0				07-07	12706	40050	11807	08-14	12907	70050	32612	00901	60803	70010	14071	00105	
Ulm	480	838	09-05	22903	60050	14404	09-05	02503	30100	20411	00900	64904	07-02	12701	07100	09707	08-01	30000	07100	19411	00904	61803	70008	—064	00094	

□ = Luftdruck in Stationshöhe

24-std. Bodendruck - Änderung seit gestern 00 Uhr

Mittwoch,

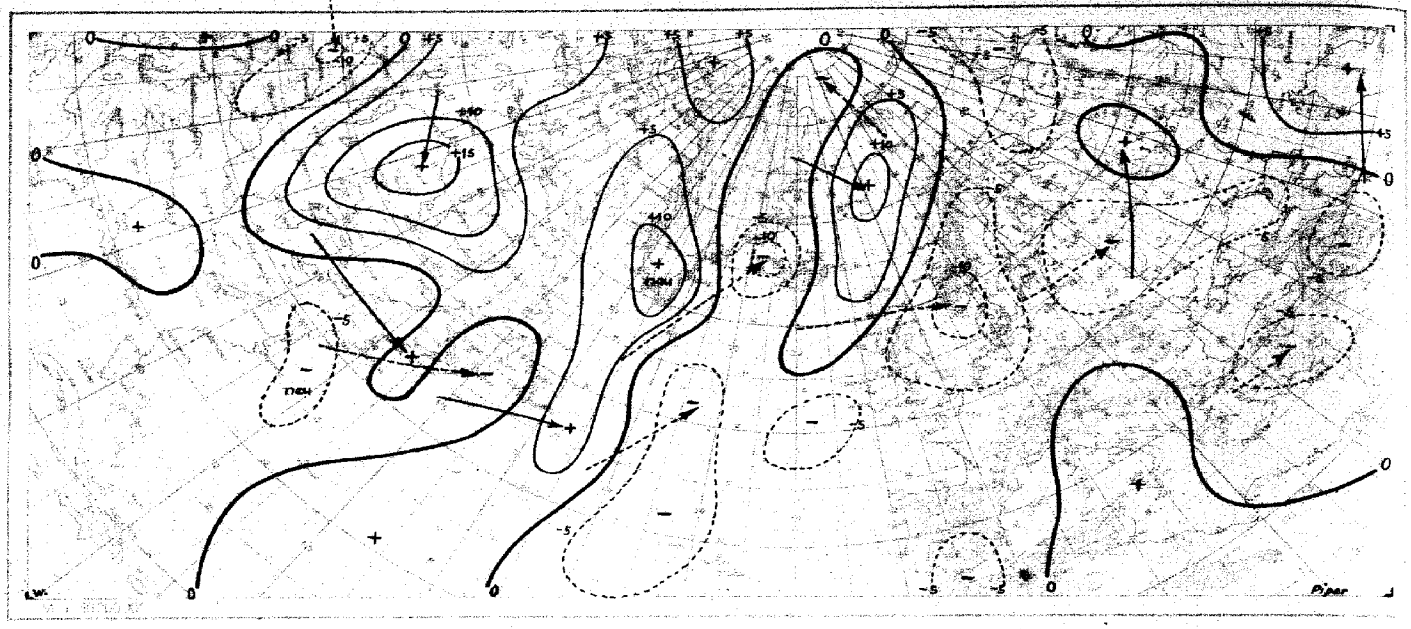

Wetterlage - heute 00 Uhr

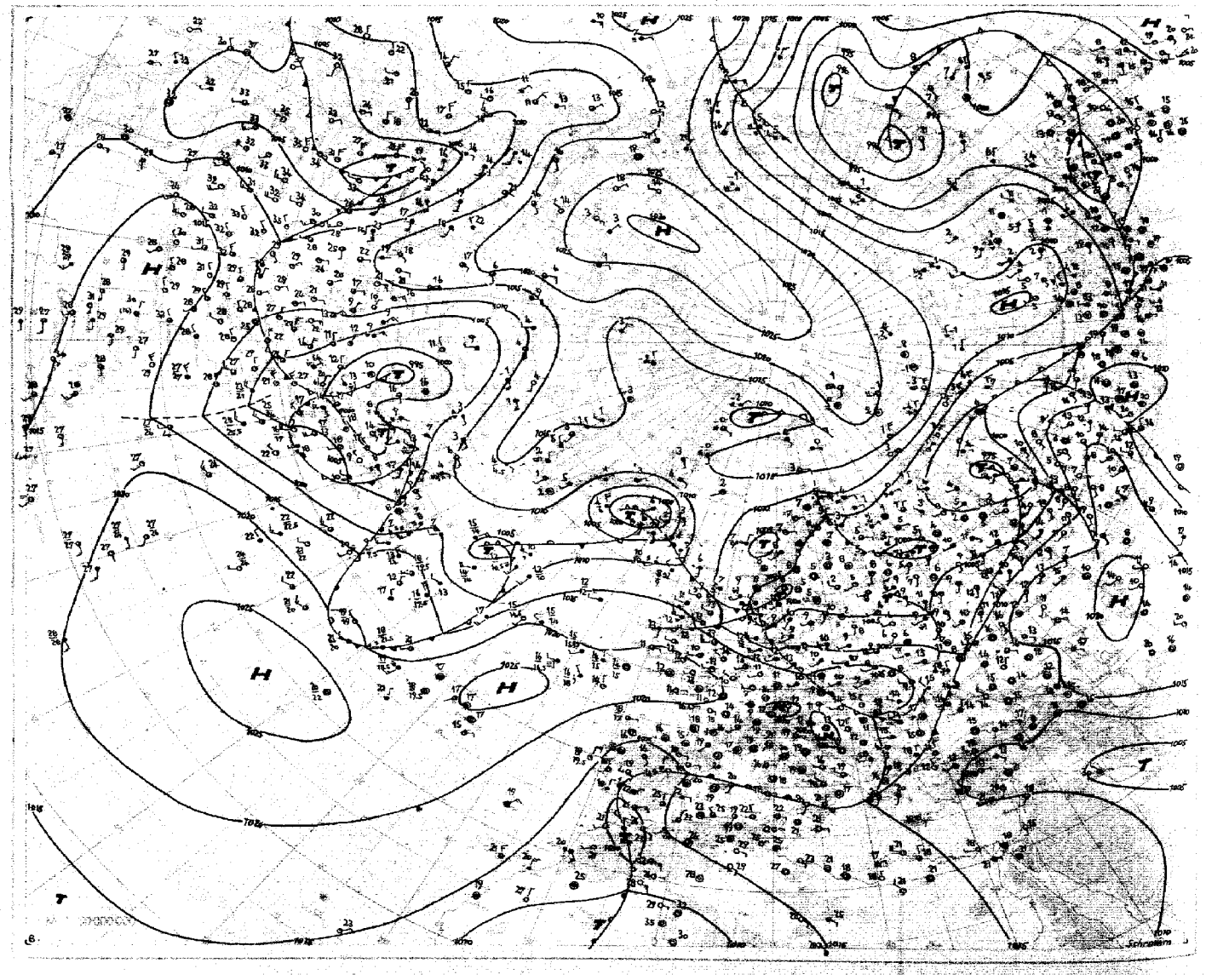

Absolute Topographie 96 mb 03 Uhr (geopot. Dekameter)

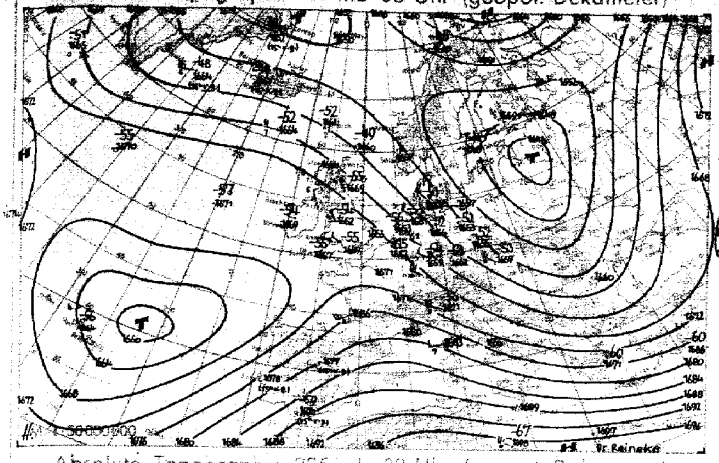

Vorhersagekarte für morgen 06 Uhr

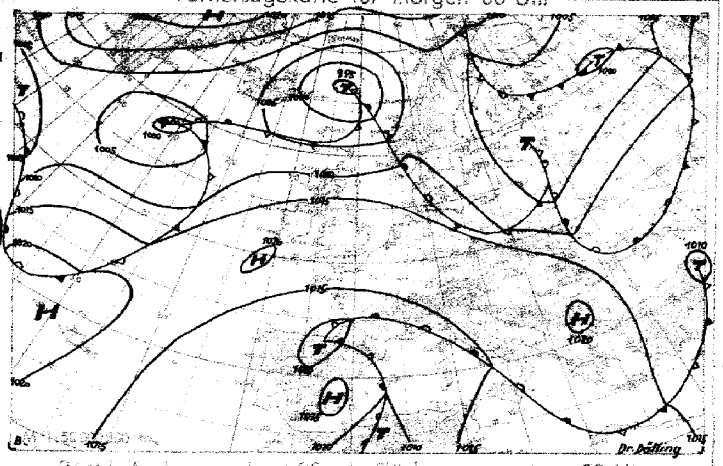

Absolute Topographie 225 mb 03 Uhr (geopot. Dekameter)

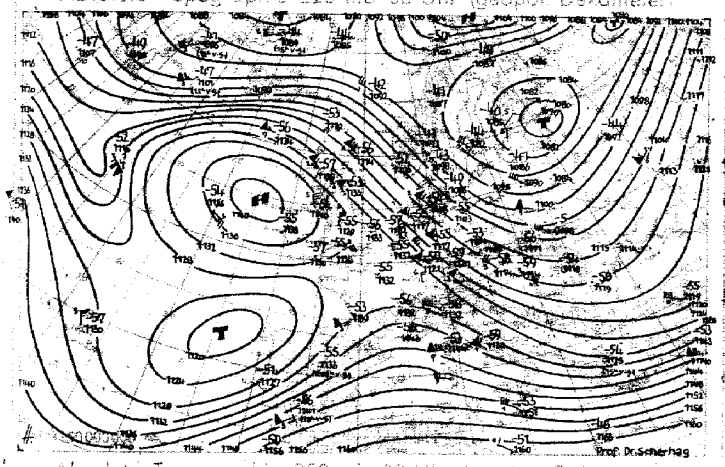

24 std. Änderung der 225 mb Fläche seit gestern 03 Uhr

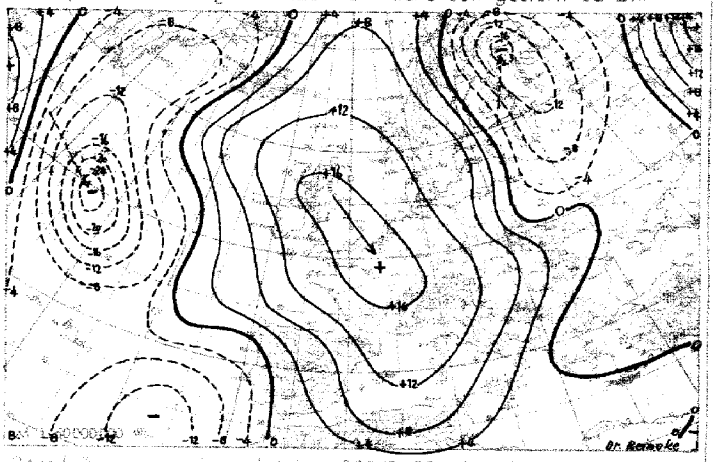

Absolute Topographie 850 mb 03 Uhr (geopot. Dekameter)

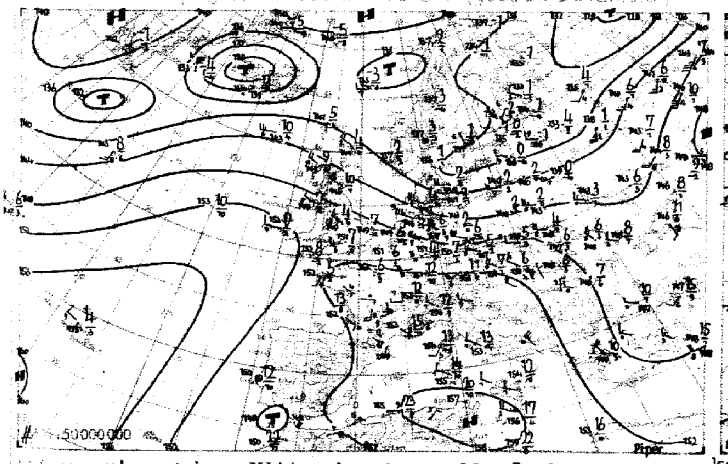

24 std. Änderung der relat. Top. 500/1000 mb seit gestern 03 Uhr

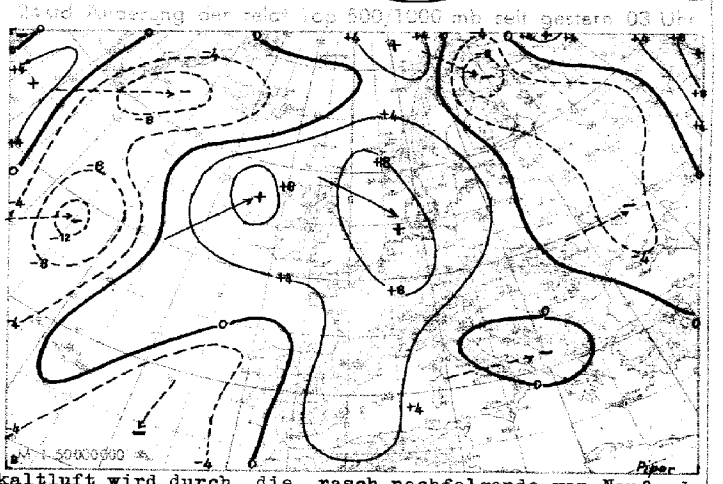

Wetterübersicht Mittwoch, den 11. Juni 1952

Sehr rasch wanderte infolge der Belebung der zyklonalen Tätigkeit über Neufundland der westatlantische Höhentrog nach Osten, am Boden begleitet von einem Druckfall, der nördlich der Azoren in 24 Stunden über 5 mb betrug. Der vorgelagerte Höhenhochkeil nahm unter Abschnürung einer selbständigen Zelle an dieser Bewegung teil. Dabei nahm die zugehörige Warmluft Verbindung mit der Warmluft auf, die von der im Skagerrak angelangten Störung nach Südosten geführt wurde und dem Nordseegebiet und Mitteleuropa einen Anstieg der Mitteltemperaturen der unteren Troposphäre bis zu 5 Grad brachte. Gleichzeitig trat mit der Annäherung des zwischen den Azoren und Portugal gelegenen Höhentiefs an das Festland eine Intensivierung der Warmluftadvektion aus Nordafrika ein, so daß heute ein ausgedehntes Erwärmungsgebiet West- und Mitteleuropa überdeckt. Der bis ins Nordmeer reichende Temperaturanstieg bewirkte, daß das gestern über der Dänemarkstrasse gelegene Tief nicht seinem Vorgänger folgte, sondern verhältnismäßig langsam unter geringer Vertiefung nach Osten wanderte. Seine Rückseitenkaltluft wird durch die rasch nachfolgende, von Neufundland aus nordostwärts gezogene Störung bald wieder zurückgedrängt. - Während sich über Mittelrußland sowohl am Boden als auch in der Höhe eine gradientschwache Lage herstellte, blieben im Norden die beherrschenden Höhendruckgebilde erhalten. Beachtenswert sind dabei die noch immer hohen Temperaturen, die in 500 mb über Novaja Semlja bei - 15 Grad liegen, während im Bereich des Höhentiefs gestern -24 Grad gemessen wurden. Heute liegen aus seinem Bereich keine Meldungen vor. Den starken Temperaturunterschieden entsprechend bildete sich ein großer Druckgradient in der freien Atmosphäre aus, der auch am Boden in abgeschwächter Form beobachtet werden kann.

Dr. Dölling

Voraussichtliche Wetterentwicklung:

Hinter der von Südschweden nach Polen wandernden Zyklone verlagert sich das über dem Ostatlantik angelangte Höhenhoch in den englischen Raum und wird sich dort abschwächen. Das neue Islandtief zieht zwar auf nördlicherer Bahn als sein Vorgänger, andererseits breitet sich von Südfrankreich aus eine von Mittelmeertropikluft begleitete Störung langsam nord- und nordostwärts aus.

Prof. Dr. Scherhag

Erläuterungen zum Inhalt des Täglichen Wetterberichts

Die Beobachtungen der synoptischen Stationen sind in der Form des am 1. Jan. 1949 eingeführten intern. Wetterschlüssels veröffentlicht.

Dabei bedeuten:

iii = Kennziffer der Station

T_dT_d = Taupunkt in °C (bei neg. Temp. ist 50 addiert)

N = Himmelsbedeckung in Achteln (9: nicht erkennbar)

dd = Windrichtung in 36-teiliger Skala (bei Addition von 50 ist die Windgeschwindigkeit > 100 Knoten)

ff = Windgeschwindigkeit in Knoten

VV = Sichtweite

xx: <0,20 m, x1: 20 m, x2: 40 m usf. bis x9: 180 m; [illegible] 100 m, 01: 200 m, 02: 400 m usf. 50: 10000 m, 51 [illegible] 20 km, 87: 50 km, 88: >100 km [illegible] 87: 200, 88: 500, 89: ≥ 500 km. Ferner kann gegeben werden 90: <50 m, 91: 50, 92: 200, 93: 500, 94: 1000 m, [illegible] km, 96: 4, 97: 10, 98: 20 km, 99: ≥ 50 km

ww = Wetter zur Beobachtungszeit

00-03: keine besonderen Erscheinungen (00 Wolkenentwicklung nicht feststellbar, 01 Wolken [illegible] 02 gleichbleibend, 03 [illegible]); 04-06: Dunsttrübung (04 Rauchtrübung, 05 trockener Dunst [illegible] Trübung durch Staubpartikel, 07 Aufwirbelung von Staub, 08 Staubtromben, 09 Staub- oder Sandsturm während der letzten Stunde[illegible]), 10: feuchter Dunst, 11-12: flacher Bodennebel (11 in einzelnen Schwaden, 12 mehr zusammenhängend); 13: Wetterleuchten, 14: Fallstreifen, 15-16: Niederschlag im Gesichtskreis (15 [illegible] km entfernt, 16 [illegible] km), 17: Donner ohne Niederschlag, 18 starke Böen, 19 Großtromben, 20-29: Hydrometeore während der letzten Stunde (20 Nieseln, 21 Regen, 22 Schnee, 23 Schneeregen, 24 gefrorener Regen, 25 Regenschauer, 26 Schneeregenschauer, 27 Graupel- oder Hagelschauer, 28 Nebel, 29 Gewitter), 30-32: leichter oder mäßiger Staub- oder Sandsturm (30 nachlassend, 31 ohne Änderung, 32 zunehmend); 33-35: starker Staub- oder Sandsturm (33 nachlassend, 34 ohne Änderung, 35 zunehmend), 36-37: niedriges Schneefegen (36 leicht, 37 stark), 38-39: hohes Schneefegen (38 leicht, 39 stark), 40: Nebel im Gesichtskreis, 41: Nebel in Schwaden, 42-49: Nebel (gerade Zahlen: Himmel erkennbar, ungerade: nicht erkennbar, 42, 43: dünner werdend, 44, 45: unverändert, 46, 47: dichter werdend, 48, 49: als Rauhreif niederschlagend), 50-55: Nieseln (gerade Zahlen: mit, ungerade: ohne Unterbrechung, 50, 51: leicht, 52, 53: mäßig, 54, 55: stark), 56-57: Nieseln gefrierend, 58-59: Nieseln mit Regen (56, 58: leicht, 57, 59: stark) 60-65: Regen (Unterteilung wie bei 50-55), 66-67: Regen gefrierend, 68-69: Regen und Schnee (66, 68: leicht, 67, 69: stark), 70-75: Schnee (Unterteilung wie bei 50-55), 76: Eisnadeln, 77: Schneegriesel, 78: einzelne Schneesterne, 79: gefrorener Regen, 80-82: Regenschauer (80: leicht, 81: mäßig, 82: sehr stark), 83-84: Schneeregenschauer, 85-86: Schneeschauer, 87-88: Graupelschauer, 89-90: Hagelschauer (83, 85, 87, 89: leicht, 84, 86, 88, 90: stark), 91-94: Gewitter in der letzten Stunde (91, 92: Regen noch anhaltend, 93, 94: Schnee, Graupel oder Hagel noch anhaltend, 91, 93: leicht, 92, 94: stark), 95-99: Gewitter zur Beobachtungszeit (95, 96: leicht mit Regen, Schnee oder Hagel, 97: stark mit Regen oder Schnee, 98: mit Staub- oder Sandsturm, 99: mit Hagel oder Graupel).

W = Witterungsverlauf

0-4: kein Niederschlag (0: heiter, 1: wechselnd bewölkt, 2: stark bewölkt, 3: Staub- oder Sandsturm oder Schneetreiben, 4: Nebel oder starke Staubtrübung), 5: Nieseln, 6: Regen, 7: Schnee, 8: Schauer, 9: Gewitter

PPP = Luftdruck auf NN reduziert in Zehntel mb ohne Hunderterziffer

TT = Temperatur in °C (bei neg. Temperaturen ist 50 addiert)

N_h = Bedeckung mit unteren Wolken (verschlüsselt wie N)

C_L = Tiefe Wolken

0: keine, 1: Cu hum., 2: Cu cong., 3: Cb calvus, 4: Sc vesp., 5: Sc, 6: St, 7: Fs oder Fc unter As, 8: Cu und Sc, 9: Cb cap., —: nicht erkennbar

h = Höhe der Untergrenze der unteren Wolken

0: 0-50 m, 1: 50-100 m, 2: 100-200 m, 3: 200-300 m, 4: 300-600 m, 5: 600-1000 m, 6: 1000-1500 m, 7: 1500-2000 m, 8: 2000-2500 m, 9: >2500 m

C_M = Mittelhohe Wolken

0: keine, 1: As trans, 2: As opac, 3: Ac trans, 4: Ac lent, 5: Ac undulatus, 6: Ac cug., 7: Ac in mehreren Schichten oder zusammen mit As, 8: Ac cast, 9: chaotischer Ac-Himmel, —: nicht erkennbar

C_H = Hohe Wolken

0: keine, 1: Ci fil, 2: Ci dens, 3: Ci noth, 4: Ci unc, 5: Ci-Aufzug noch <45° [illegible] >45°, 7: Cs den ganzen Himmel bedeckend, 8: Cs nicht größer werdend und nicht den ganzen Himmel bedeckend, 9: Cc, —: nicht erkennbar

6 = Gruppenkennziffer

E = Erdbodenzustand

0: trocken, 1: naß, 2: überschwemmt, 3: hartgefroren und trocken, 4: Glatteis, 5-7: nasser Schnee (5: weniger als die Hälfte bedeckend, 6: mehr als die Hälfte bedeckend, 7: geschlossene Schicht), 8-9: trockener Schnee (8: mehr als die Hälfte bedeckend, 9: geschlossene Schicht)

a = nähere Charakteristik der Drucktendenz a

(1, 2, 3: Extremwert trat 0-1h, 4, 5, 6: 1-2h, 7, 8, 9: 2-3h vor Termin ein, und nach diesem Extremwert wurde die unter pp gemeldete Gesamtdruckänderung bei 1, 4, 7 um <1, bei 2, 5, 8 um 1-3 und bei 3, 6, 9 um >3 mb überschritten

a = Luftdrucktendenz

0: [illegible] 1: [illegible] 2: [illegible] 3: [illegible] 4: [illegible] 5: [illegible] 6: [illegible] 7: [illegible] 8: [illegible] 9: [illegible]

pp = Betrag der dreistündigen Druckänderung in Zehntel mb

7 = Gruppenkennziffer

RR = Niederschlagsmenge seit 12 Stunden

01-55: 1-55 mm, 56: 60 mm bis 90: 400 mm, 91: 0,1 mm bis 96: 0,6 mm, 97: gering, nicht meßbar, 98: >400 mm, 99: Messung unmöglich

T_eT_e = Extremtemperatur von 6-18h bzw. 18-6h in °C (bei neg. Temp. ist 50 addiert)

ss = Höhe der Gesamtschneedecke

00-55: 00-55 cm, 56: 60 cm, 57: 70 bis 90: 400 cm, 97: nicht geschlossen, nur Flecken, 98: >400 cm, 99: keine Messung

$T_gT_gT_g$ = Erdbodenminimum der vergangenen Nacht in Zehntel °C (bei negativen Temperaturen ist 500 addiert)

RR_{24} = Niederschlagsmenge der letzten 24 Stunden (Messung wie RR)

sss = gestrige Sonnenscheindauer in Zehntelstunden

4 = Gruppenkennziffer

f_hf_h = höchste } Windgeschwindigkeit in Knoten in den

f_lf_l = niedrigste } letzten 10 Minuten vor der Beobachtung

Seite 2 enthält oben die 24-stündige Druckänderung von 6 zu 6 mb vom gestrigen Tag 6h bis zum 06-Termin des Stichtages, wobei Fallgebiete gestrichelt sind und die Pfeile die Verlagerung der Zentren seit dem Vortag angeben. Darunter wird die Wetterlage auf einem großen Teil der Nordhalbkugel wiedergegeben. Die Zahlen geben die Lufttemperatur und bei den Schiffen oben die Luft- und darunter die Wassertemperatur an.

In der Darstellung des Wetters werden zur Abkürzung nur die Symbole für **N**, **dd**, **ff**, und **ww** verwendet, und zwar in der folgenden zusammengefaßten Form:

ww	
00-03	keine besonderen Erscheinungen
04-09	Dunsttrübung
10	feuchter Dunst
11-12	Bodennebel
13	Wetterleuchten
14	Fallstreifen
15-16	Niederschlag im Gesichtskreis
17	Ferngewitter
18-19	Tromben
20	nach Nieseln
21	nach Regen
usf.	usf. bis:
29	nach Gewitter
30-35	Staub- oder Sandsturm
36-39	Schneetreiben
40-49	Nebel
50-59	Nieseln
60-67	Regen
68-69	Regen und Schnee
70-75	Schnee
76	Eisnadeln (Polarschnee)
77-79	Schneegriesel
80-82	Regenschauer
83-84	Schneeregenschauer
85-86	Schneeschauer
87-88	Graupelschauer
89-90	Hagelschauer
91-92	Regen nach Gewitter
93-94	Schnee, Graupel od. Hagel nach Gewitter
95, 97	Gewitter mit Regen oder Schnee
96, 99	Gewitter mit Hagel
98	Gewitter mit Staubsturm

N	
0	wolkenlos
1-2	heiter
3-5	halbbedeckt
6-7	wolkig
8	bedeckt
9	Himmel nicht erkennbar

Geschwindigkeit in Knoten	Symbolisierung
0	
1-2	
3-7	
8-12	
48-52	
123-127	

Bei den Fronten wird die Temperaturänderung am Boden (ausgefüllte Symbole) von der in der Höhe (offene Symbole) unterschieden. Dies ergibt folgende Möglichkeiten:

a) Kaltfront

- in allen Schichten
- nur am Boden
- nur in der Höhe
- maskiert

b) Warmfront

- in allen Schichten
- nur am Boden
- nur in der Höhe
- maskiert

c) Okklusion

- ohne Temperaturänderung am Boden
- mit Abkühlung am Boden
- mit Erwärmung am Boden

d) Konträre Luftmassenbewegung in der Vertikalen

- quasistationäre Front oder gegenläufige Warmfront

e) Sonstiges

- Konvergenzlinie

Alle Höhen von Druckflächen **(Seite 3-5)** sind in der Einheit des geopotentiellen Dekameters (das geopot. Meter ist das um 2% verminderte dynamische Meter und daher nahezu identisch mit dem geometrischen Meter) angegeben.

Die Karte der relativen Topographie 500/1000 mb (S. 3 oben) enthält die Einzelwerte in Dekametern unter Fortlassung der Hunderter-Ziffer, in der Karte der abs. Topographie (S. 3 unten) wird die Windgeschwindigkeit in Knoten (je 5 Knoten ein halber, je 10 Knoten ein ganzer Strich, je 50 Knoten ein Dreieck) dargestellt. Auf der linken Seite wird die abs. Topographie in Dekametern (unter Fortlassung der Hunderter-Ziffer) und auf der rechten Seite, durch einen Bruchstrich getrennt, oben die Temperatur und darunter der Taupunkt in °C angegeben. Die Zehnerzahl der Windrichtung wird als kleine Zahl neben den Richtungspfeil gesetzt. Es bedeutet z. B.

7 536 $\frac{-33}{-40}$

absolute Topographie 500 mb = 536 geopot. Dekameter, Westwind 75 Knoten aus 270°, Temperatur −33° und Taupunkt −40°

Auf **Seite 4** sind die aerologischen Beobachtungen der Stationen in der US-Zone übersichtlich zusammengestellt.
Das Eintragungsschema ist am Kopf der Tabelle angegeben. Temperaturen zwischen −0° und −49° sind durch Addition von 50 gekennzeichnet.

Seite 5 enthält Höhenwetterkarten oberhalb der Bodenreibungsschicht (850 mb), für die Tropopause (225 mb) und Stratosphäre (96 mb), wobei die beiden letzteren Flächen so ausgewählt worden sind, daß die relativen Topographien 225/500 mb und 96/225 mb über Berlin im Jahresmittel den gleichen Betrag von 544 geopot. Dekametern aufweisen wie die Schicht 500/1000 mb. Die Änderung der rel. Top 500/1000 mb ergibt ein Maß für die in der unteren Troposphärenhälfte eingetretene Temperaturänderung und die darüber befindliche Karte (Änderung der abs. Top. 225 mb) ein Maß für die Druckwellen an der Tropopause.

Die Vorhersagekarte bezieht sich auf den 06-Uhr-Termin des folgenden Tages, und die im Anschluß an die Wetterübersicht gegebene Wetterentwicklung gründet sich außer auf die synoptischen Unterlagen auf die Ergebnisse der Untersuchung von Wellen, Spiegelungspunkten, Korrelationen und ähnlichen Fällen.

Als gesonderter Teil des „Täglichen Wetterberichtes" enthält die **„Wetterkarte"** eine Reihe von Ergänzungskarten.

Auf der ersten Seite werden täglich wechselnd Aufsätze und tabellarische Darstellungen über Themen der Wetterkunde und ihrer Randgebiete abgedruckt.

Die Innenseiten bringen die 6-Uhr-Wetterlage über Europa, in der auch die Luftmassenverteilung angegeben wird. Daneben werden die Karte der dreistündigen Luftdruckänderung, sowie die Höhenwetterkarte der 700-mb-Fläche vom 8-Uhr-Termin dargestellt.

Die nach der Übersicht abgedruckte Vorhersage für den nächsten und die folgenden Tage ergänzt die auf Seite 5 des „Täglichen Wetterberichtes" angegebene allgemeine Wetterentwicklung durch präzisere Angaben über die einzelnen Wetterelemente für die verschiedenen Prognosenbezirke.

Auf Seite 4 werden die im Wetterbericht nicht enthaltenen Stationsmeldungen der US-Zone in entschlüsselter Form veröffentlicht, die durch die gleichen Angaben für einige europäische Hauptstädte ergänzt werden, wobei für einige Orte der US-Zone die täglichen astronomischen Daten mit angegeben werden.

Ferner werden die in Erlangen durchgeführten Frühaufstiege vom heutigen und gestrigen Tag graphisch dargestellt und daneben der Höhenwind von München angeschrieben.

Eine Zonenkarte für die Länder der US-Zone dient zur Wiedergabe von wechselnden Darstellungen des süddeutschen Witterungscharakters.

Alle Zeitangaben im „Täglichen Wetterbericht" in Mittlerer Greenwich Zeit (M.G.Z.), in der Wetterkarte in Mitteleuropäischer Zeit (M.E.Z.)

11. Juni 1952 Relative Topographie 500/1000 mb heute 03 Uhr (geopot. Dekameter)

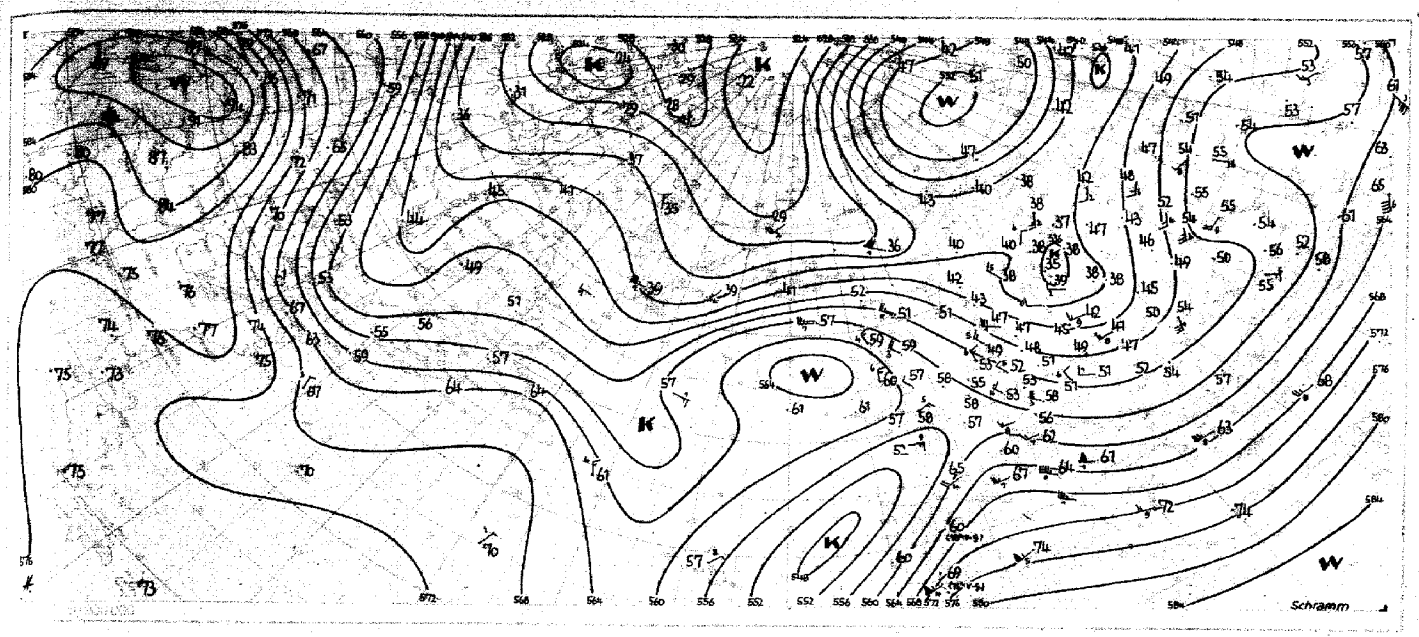

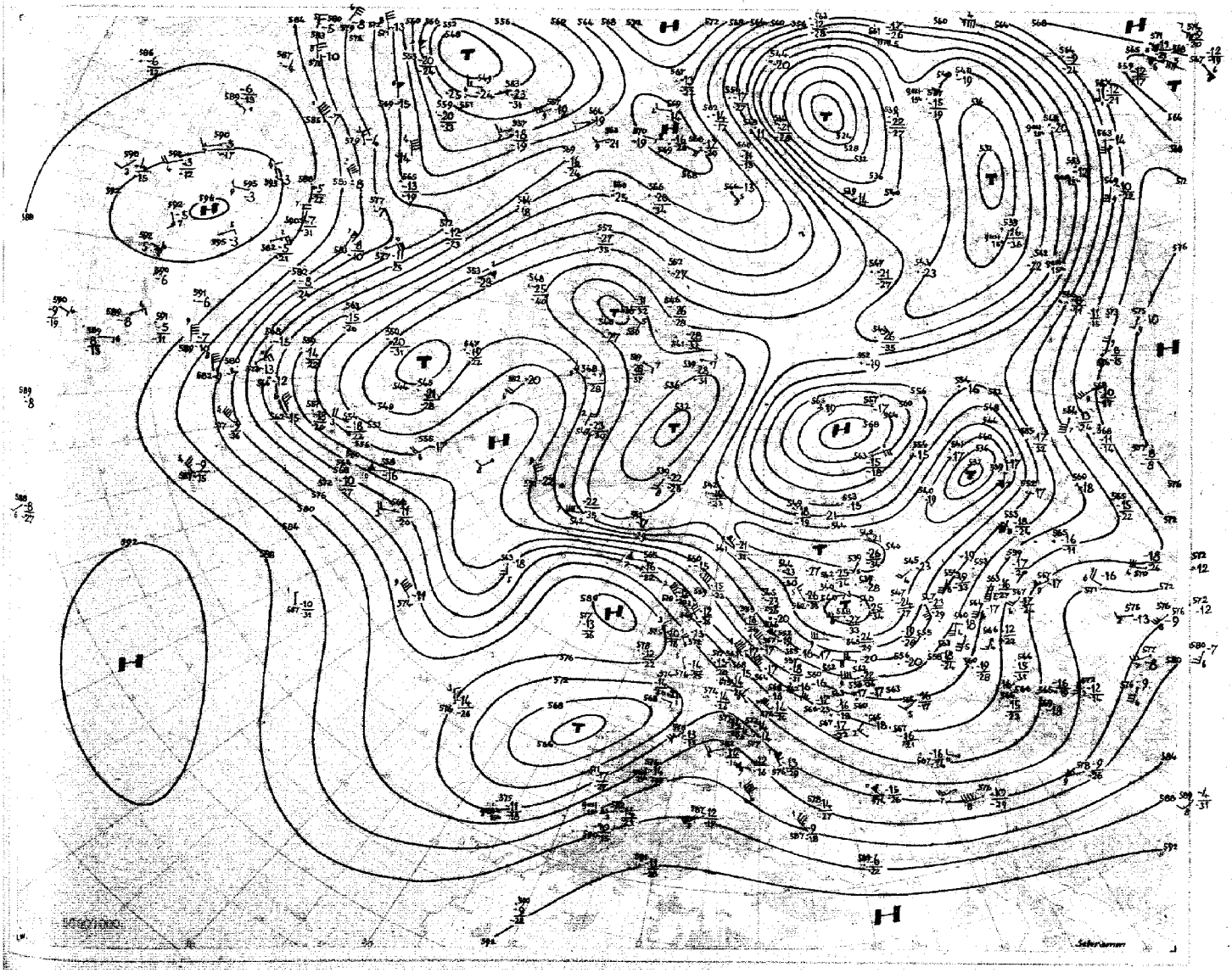

Station	Höhe	iii	Gestern 09 Uhr GMT TdTd4ffx	Nddff	VVwwW	TTapp	Gestern 12 Uhr GMT TdTd4ffx	Nddff	VVwwW	PPPTT	NChCC	6aapp	Gestern 15 Uhr GMT TdTd4ffx	Nddff	VVwwW	TTapp	Gestern 18 Uhr GMT TdTd4ffx	Nddff	VVwwW	PPPTT	NChCC	6Eapp	7RRTT	tgtg
Augsburg	480	852	o9–o4	529o2	81o31	161o5	o7–o6	629o2	81o12	2o618	5266o	6o3oo	o6–o4	529o2	81o22	19914	o7–o6	329o4	81o2o	18o19	216o1	6o8o9	7oo2o	
Jngolstadt	367	860	o8–o5	331o3	81o3o	171o3	o7–o6	531o3	82o2o	2o318	526oo	679o5					o8–o4	131o2	82o12	18119	oo9o1	6o6o5	7oo2o	
München	521	865	1o–o2	734o1	5oo52	14411	o9–o8	529o8	75o22	2o317	4266o	679o8	o9–o4	334o2	8oo12	1971o	o9–o2	5oooo	8oo18	18718	34761	6o5o4	7972o	
München-Riem	526	866	o9–	836o3	481o2	14219	o6–o9	6o2o7	81o22	2o417	5266–	679o8	o7–o6	434o5	81o12	1981o	1o–o8	336o4	81o11	18418	24641	6o6o8	7oo19	14
Landshut	391	873	o9——	734o5	81o3o	151o4	o6——	62913	81o2o	2o118	5276o	619o5	o7——	527o7	81o22	2o8o9	o8——	13oo5	81o12	1812o	146o2	6o6o7	7oo2o	
Passau-Oberhaus	409	893	1o–o1	927o1	75o16	152oo	o8–13	427o6	8oo26	19818	425o1	6o8o4	o8–o7	529o5	81o3o	2o8o7	o7–o5	131o3	81o11	18518	145o1	618o5	7972o	
Feldberg/Schw. □	1493	908	o6–11	6o2o8	81o3o	o82o4	o9–16	632o9	82o22	5391o	6234o	6o2o2	o4–13	531o9	83o22	119o3	o5–o6	136o5	82o12	53211	12442	6o9o4	7oo12	17
Friedrichshafen	401	934	12——	321o1	5oo32	173o1	11——	323o8	81o31	2o518	3268o	619o3	o9——	32oo2	82o12	2o812	12——	518o2	82o22	1852o	3186o	618o6	7oo21	
Kempten-Lenzfried	705	946	o8–oo	7oooo	8125o	134o3	o7–o5	224o3	82o18	2o917	1276o	649o4	o8–o4	334o2	82o18	177o5	o9–o1	33oo1	82o38	19417	38741	6o5o8	79719	
Oberstdorf	810	948	1o–o8	718o4	6oo56	133oo	o8–o5	718o2	6oo56	2o818	6864o	6o2oo	o7–o4	727o2	8oo22	187o9	o8–o2	415o1	8oo12	18618	3874o	6o7o3	7o219	14
Zugspitze □	2960	961	54–12	93o1o	x4278	523o7	53–15	93o12	x2278	12851	9–o—	6o3o2	53–25	6272o	o2414	513o3	52–17	93214	x2459	12851	9–o—	697o3	7o451	27
Hohenpeißenberg □	977	962	o8–o7	8o1o5	8o1o2	112o3	12–o7	721o6	8o258	o9512	7256–	64ooo	o8–o8	733o4	81178	157o7	o7–o4	636o2	81o59	o8414	5267–	616o4	7o116	15
Garmisch-Partenk.	704	963	1o–o1	7oooo	81o18	132o5	12——	536o4	81258	2o314	42642	647o6	1o–15	53612	81158	18712	11–o1	3oooo	81o29	19514	12762	61oo4	7o619	
Bad Tölz	654	971	o9–o5	732o5	75o32	153o4	o9–o4	722o3	75o28	2oo16	586—	619o3	o9–o1	436o1	81o19	189o8	o9–o6	218o5	81o19	18616	226o1	6o6o5	79619	o9
Wendelstein □	1735	980	o5–1o	931o7	o3418	o51o3	o5–o9	731o7	68288	3o4o7	52o7–	611o3					o5–12	7291o	82o18	3ooo7	758oo	656o2	794o9	
Berchtesgaden	542	997	1o——	6oooo	8oo22	14oo2	o8——	7oooo	75252	2o516	727—	649o3					12——	6oooo	81o28	2o314	628on	617o3	7o318	

Station	Höhe	iii	Gestern 21 Uhr GMT TdTd4ffx	Nddff	VVwwW	TTapp	Heute 00 Uhr GMT TdTd4ffx	Nddff	VVwwW	PPPTT	NChCC	6aapp	Heute 03 Uhr GMT TdTd4ffx	Nddff	VVwwW	TTapp	Heute 06 Uhr GMT TdTd4ffx	Nddff	VVwwW	PPPTT	NChCC	6Eapp	7RRTT	tgtgTgTg	RRsss	ss
Augsburg	480	852	o9–oo	1oooo	81o1o	144o5	o8–oo	1oooo	81o2o	2o41o	146oo	6o3oo	o7–oo	2oooo	81o3o	o99o4	o9–o6	423o5	81o2o	18412	oo981	6o61o	7ooo9	—o74	ooo89	
Jngolstadt	367	860							•								1o–o9	125o6	75o2o	18o12	en9o1	6o8o3	7ooo8	—o6o	oo115	
München	521	865	o8–o3	324o3	8oo1o	143o3	o9–o3	o22o2	81o2o	19912	oo9oo	619o4	o8–o4	o2oo3	81o2o	118o6	1o–o6	524o5	4o1oo	18713	oo941	618o4	7oo11	—o86	97o83	
München-Riem	526	866	o9–o4	22oo3	81o2o	143o7	o9–o6	o2oo5	81o2o	2o312	oo9oo	649oo	o8–o8	122o7	8oo3o	1181o	1o–o7	524o5	8oo3o	18613	oo9o9	617o3	7oo1o	1o o67	ooo94	
Landshut	391	873	o9——	1oooo	8oo2o	111o3			o				o7——	7oooo	271o2	o86o8	11——	524o5	351o2	17912	oo988	6o7o5	7ooo7	—o4o	oo1o5	
Passau-Oberhaus	409	893	o8–oo	1oooo	81o2o	134o3	o8–o1	5o5o1	81o3o	1981o	556oo	6o8o3	o8–o1	7o5o1	8oo32	o9911	1o–oo	7oooo	8oo22	18o11	45651	6o6o5	7ooo9	—o68	97114	
Feldberg/Schw. □	1493	908	o3–o4	13oo3	82o1o	o94o4	o4–1o	o26o9	82o1o	528o9	oo9oo	6o7o8	o5–13	2271o	82o3o	o89o4	o4–18	72515	83o3o	522o9	15448	6o2o2	7ooo8	18o32	oo1o7	
Friedrichshafen	401	934	12——	1oooo	81o1o	164o4	1o——	oo2o3	751oo	19713	oo9oo	649o4	o9——	1oooo	5o1oo	118o1	1o——	1oooo	5o1oo	19312	oo94o	6o8o3	7oo1o	—o91	oo1o3	
Kempten-Lenzfried	705	946	o9–o1	11oo1	82o2o	113o5	o8–o1	o1oo1	81o2o	217o9	oo9oo	679o5	o7–o1	112o1	82o3o	o98o5	o8–o1	112o1	82o2o	21311	oo981	6o7o3	7ooo8	—o59	97o6o	
Oberstdorf	810	948							1								o8–oo	2oooo	82o31	2oo11	258oo	6o7o6	7ooo6	o7o5o	o2o45	
Zugspitze □	2960	961	53–18	92915	x4454	522o3	53–25	22722	85o14	12753	2o66o	649o4	52–28	92725	x4474	528o3	52–3o	12726	86284	12252	oo9o1	697o2	7oo53	32——	o4o1o	77
Hohenpeißenberg □	977	962	o6–o5	619o4	8oo52	132o3	o7–11	o24o9	81o52	o8o12	oo9oo	679o7	o7–13	1251o	81o5o	117o3	o7–17	32713	81o5o	o6911	oo931	6o7o8	7oo1o	18o78	o1c48	
Garmisch-Partenk.	704	963	1o–o2	218o1	81o11	124o5			o				o7–o3	218o2	81o2o	o87o9	o9–o3	113o2	81o2o	19111	118o1	617o8	7ooo7	—o63	o6o66	
Bad Tölz	654	971							o								o9–o8	518o7	81o2o	18512	oo931	6o8o3	7oo1o	1oo86	96	
Wendelstein □	1735	980							2								o6–14	52912	82o3o	286o7	11486	658o3	7ooo6	—o38	94o48	97
Berchtesgaden	542	997							o								o9——	4oooo	81o3o	194o9	318o2	617o9	7ooo7	—o58	o3o33	

Station	Berlin			Wiesbaden			München			Berlin			Wiesbaden			München			Erlangen			Friedrichshafen		
YYGG	1oo9			1oo9			1oo9			1o15			1o15			1o15			1o15					
mb	HHHH	TTTdTd	ddff	HHHH	TTTdTd	ddff	HHHH	TTTdTd	ddff	HHHH	TTTdTd	ddff	HHHH	TTTdTd	ddff	HHHH	TTTdTd	ddff	HHHH	TTTdTd	ddff	HHHH	TTTdTd	ddff
41	22o7	97	o4o9	221o	99	35o4	22o9	o1	3411	2214	98	o4o3	2213		3132	2216	oo	3419						
96	1657	oo		1656	o3	3223	1657	o2	2926	1656	99		1661	o3	3133	1664	o2	3o27	1663	o4				
100	1631	99		163o	o3	3223	1631	o2	2937	1629	oo		1635	o3	3133	1638	o2	3o28	1636	o3				
200	1176	oo		1183	o4	3144	1182	o3	293o	1178	o3		119o	o7	324o	119o	o2	3243	1188	o3				
225	11oo	o2		11o8	13	3144	11o7	o7	2842	11o2	o7		1116	o8	3238	1115	o6	3336	1113	o6				
300	915	oo		925	97	3135	923	98	3o3o	918	97		93o	95	3134	929	96	334o	928	97				
500	559	7177	3o43	566	718o	3o28	565	7o	2931	559	7o73	3o42	568	6877	3127	57o	7o8o	3o27	568	6976				
700	3o2	566o	2939	3o9	5461	2915	3o8	5657	292o	3o3	5658	3o32	31o	5354	2717	311	5459	2726	3o9	5355				
850	149	oo51	3o25	153	o4oo	311o	153	o6o2	2714	149	o252	2736	153	o6o4	26o7	154	o9o3	3113	153	o6o1				
1000	o16	12o4	271o	o18	151o	15o5	o18			o15	14o5	27o9	o17	2o11	29o5	o17			o16					
	PPP	TTTdTd	ddff	PPP	TTTdTd	ddff	PPP	TTTdTd	ddff	PPP	TTTdTd	ddff	PPP	TTTdTd	ddff	PPP	TTTdTd	ddff	PPP	TTTdTd	ddff	PPP	TTTdTd	ddff
Markante Punkte				oo7	86					o25	95	o5o3	o43	oo	3132	o13	88	o817						
				o25	95					o5o	oo		o5o	oo	3132	o17	92	o811	14o	o1				
				o5o	o1	35o4	o15	91	1139	15o	o1		o73	o2	323o	o45	o2	3417	155	o2				
	o19	87	o923	o78	o1	3223	o17	92	1o36	231	o9		o86	o2	3o33	o5o	o2	3314	175	o1				
	o23	91	o717	213	o5	3134	o48	o2	2916	241	o9		146	o4	3134	o84	o1	3o17	245	o8				
	o46	99	o9o9	428	7889	3o32	o5o	o2	2917	378	8489	3154	16o	o1	324o	126	o4	2938	4oo	7986				
	o5o	99	o9o6	554	6673	3o26	15o	o1	3o29	51o	6872	3o41	165	o3	3235	236	o9	344o	45o	7481				
	o95	oo		6oo	6172	2925	21o	o3	2943	549	6772	3o42	19o	o5	324o	4oo	8o89	3344	54o	6672				
	12o	98		635	5866	2925	24o	1o	283o	643	5963	3o38	2o5	o8	324o	598	6o69	3o21	64o	5662				
	15o	oo		675	5571	292o	514	6982	2928	655	6o63	3o39	235	o8	3238	638	5773	3o17	66o	5659				
	364	89	3o44	725	5265	2914	626	59	2817	666	5961	3o35	4oo	79	333o	664	557o	2723	71o	5254				
	426	8186	3o37	756	5162	2914	65o	6o76	2819	763	5354	283o	444	7383	3228	7o3	5358	2726	72o	5454				
	65o	5862	3o35	768	5154	2916	799	o1oo	2916	885	o5oo	2727	6o5	6172	3o2o	782	o3o1	2715	8oo	o3o2				
	778	5356	293o	984	12o9	14o5	92o	o9o5	33o7	934	o8o3	272o	675	5455	272o	935	16o5	29o9	95o	16o7				
	o13	13o5	171o	oo5	1612	14o5	96o	13o9	34o3	o12	16o6	27o5	,oo3	2112	29o5	959	19o4	27o4	986	18o7				
41/96	55o			554			552			558			552			552								
96/225	557			548			55o			554			545			549			55o					
225/500	541			542			542			543			548			545			545					
500/1000	543			548			547			544			551			553			552					

	Mittelwerte der rel. Topographie über Berlin im Juni
41/96	552
96/225	556
225/500	552
500/1000	55o

Station	Berlin			Wiesbaden			München			Berlin			Wiesbaden			München			Erlangen			Friedrichshafen		
YYGG	1o21			1o21			1o21			11o3			11o3			11o3			11o3			11o3		
mb	HHHH	TTTdTd	ddff	HHHH	TTTdTd	ddff	HHHH	TTTdTd	ddff	HHHH	TTTdTd	ddff	HHHH	TTTdTd	ddff	HHHH	TTTdTd	ddff	HHHH	TTTdTd	ddff	HHHH	TTTdTd	ddff
41	2196			22o7	o1	oooo	22o4	o1	o2o7	22o8			22o9	o1	32o6				2212	o1				
76	1648	o3		1657	o4	3147	1655	o6	3125	1653	o2		1659	o4	31o8	1677			1662	o3				
100	1621	o3		1631	o4	3121	163o	o6	3243	1627	o2		1633	o4	31o6	1651			1636	o3				
200	1178	o6		119o	1o	3243	1188	o8	3239	1179	o4		1195	1o	316o	12o6	o8	3459	1194	o9				
225	11o3	o9		1116	o9	3234	1113	o9	3328	11o3	o5		1121	o6	3149	1131	o4	3348	112o	o7		1128		
300	919	98		932	85	3139	929	97	3221	917	97		934	93	3o51	942	91	2936	932	94		94o	92o1	
500	558	687o		569	6679	3121	567	6779	3136	557	6871		569	6772	3o4o	574	6474	3o34	568	6675		573	6472	
700	3o1	5757	2844	3o9	5263	3o21	3o9	5558	2831	298	5455		3o8	5262	2835	311	5o58	2822	3o7	5263		311	oo63	
850	147	o2o1	2736	152	o8o6	2511	153	o6o1	28o7	143	o2oo		151	o4oo	2723	153	11o6	2618	15o	o7o3		153	1oo3	
1000	o13	121o	26o8	o16	1812	36o4	o17			oo9	13o8	2816	o16	1oo7	27o3	o16			o15			o17		
	PPP	TTTdTd	ddff	PPP	TTTdTd	ddff	PPP	TTTdTd	ddff	PPP	TTTdTd	ddff	PPP	TTTdTd	ddff	PPP	TTTdTd	ddff	PPP	TTTdTd	ddff	PPP	TTTdTd	ddff
Markante Punkte	o69	o2		o17	91	oooo	o2o	94	o9o7				o12	91	1316				o17	92				
	o85	o4		o44	o3	oooo	o5o	o4	33o7	o52	oo		o25	98	112o	117	o4	3149	o45	o2				
	1o3	o4		o5o	o2	oooo	o67	o2	32o6	15o	o2		o5o	o1	3215	15o	o3	3242	o8o	o2		238	o31o	
	133	o2		128	o7	3145	12o	o4	3242	182	o2		15o	o7	315o	191	1o	3451	16o	o6		246	o3o9	
	17o	o5		15o	o4	3118	145	o7	3138	19o	o5		182	13	315o	235	o5	3144	18o	o6		43o	7281	
	187	o4		238	o9	3234	166	o4	3133	212	o4		374	8187	3o43	3o6	9o	2935	195	1o		5o8	6371	
	256	o7		4oo	799o	3o34	2o5	1o	3338	215	o5		542	6366	3o34	4oo	7588	3o46	245	o5		56o	6o7o	
	388	8386		546	6369	3o28	239	o9	3325	275	o1		633	556o	3o34	522	6171	3o26	4oo	7886		625	5566	
	548	6467		592	6o76	2928	458	7184	3131	344	9o		674	5369	2833	545	617o	3o21	565	5969		642	5566	
	581	6264		6o5	597o	2928	529	6677	3129	396	8185		823	o561	2827	588	5772	2921	585	6o72		71o	o162	
	594	6466		658	5468	2824	664	5571	2933	4oo	8184		844	o451	2723	69o	5o65	2822	66o	5471		743	oo5o	
	7o9	5656	2843	73o	oo64	2721	68o	5662	2933	615	5859		864	o5o2	2723	7o8	5o55	2823	775	o153		8oo	o5o1	
	777	5151	2829	743	o159	2721	773	oo51	2812	735	5254		892	o8o2	2815	783	o6o2	2724	93o	13o9		9oo	13o6	
	952	o9o5	2619	756	oo5o	2721	939	12o4	oooo	94o	o8o4	2835	972	13o7	3114	935	161o	2412	97o	1312		933	1311	
	o1o	1311	26o3	oo2	1812	36o4	959	11o9	oooo	oo5	13o8	2813	oo2	1oo7	27o3	957	o9o7	22o6	984	o8o7		972	1oo8	
41/96	548			55o			549			555			55o						55o					
96/225	545			541			542			55o			538			546			542					
225/500	545			547			546			546			552			557			552			555		
500/1000	545			553			55o			548			553			558			553			556		

Ergänzungen

Station	Höhe	iii	TxTxTnTn	RRsss	ss
Geisenheim	[illegible]	628			
Ellwangen	439	749	——o7	oo11o	
Freudenstadt	798	815	19–1o	oo1o3	
Tübingen	[illegible]	826	22–o8	oo117	
Donaueschingen	[illegible]	717	19–1o	ooo88	
Konstanz	41o	929	21–12	oo——	

Wolkenzug

iii	YY-GG	Cddvv	Cddvv	iii	YY-GG	Cddvv	Cddvv
742	1o–o9	431o6					
963	1o–o9	427o6					
742	1o–15	234o4					
742	1o–18	42968					
963	1o–18	42969					
639	11–o6	132o7					
742	11–o6	13oo5					

Höhenwinde

Schichten	Bremen ddff	ddff	Kassel ddff	ddff	Frankfurt/M. ddff	ddff
YYGG					1oo9	1o14
16200 m						
11700 m						
11100 m						
9000 m						
5400 m					3o24	
3000 m					3111	
1500 m					3oo7	271o
0 m					2oo2	23o6

Station	Karlsruhe		Stuttgart		~~Erlangen~~
YYGG	1oo9	1o15	1oo9	1o21	11o3
16200 m					
11700 m					
11100 m					
9000 m					
5400 m					
3000 m				3o24	2828
1500 m	31o8	2612	32o4	3o12	2824
0 m	oooo	31o2	27o2	oooo	27o4

Station	Heidelberg		Friedrichshafen		
YYGG	1o15		1oo8	1o14	11o2
16200 m					
11700 m					
11100 m					
9000 m					
5400 m					
3000 m				2717	2726
1500 m	281o		29o9	31o7	2712
0 m	27o9		o6o1	27o5	oooo

□ = Luftdruck in Stationshöhe

Täglicher Wetterbericht

Herausgegeben vom Deutschen Wetterdienst in der US-Zone, Zentralamt Bad Kissingen

Erscheint täglich, Postbezug monatlich 5.– DM

Bei unregelmäßiger Lieferung sind Beschwerden immer an das Zustellpostamt zu richten.

Nachdruck verboten. Verlagsort: Bad Kissingen

Jahrgang: 1952 — Donnerstag, den 12. Juni — Nummer: 164

Station	Höhe	iii	Gestern 09 Uhr GMT TTAfff	Nddff	VVwwW	TTapp	Gestern 12 Uhr GMT TTAfff	Nddff	VVwwW	PPPTT	NCHCC	6gapp	Gestern 15 Uhr GMT TTAfff	Nddff	VVwwW	TTapp	Gestern 18 Uhr GMT TTAfff	Nddff	VVwwW	PPPTT	NCHCC	6gapp	7RRTT	[illegible]
Bremerhaven	6	129	12-23	82719	7o615	144oo	12-24	8252o	2o586	11313	753—	6o3o9	lo-27	72922	81o25	13314	lo-18	83114	81o25	14o12	854—	61314	79114	27
Bremen	4	224	lo-31	72718	8oo32	167o1	11-3o	82718	642o6	12o15	7642-	674o8	12-23	83112	8oo25	1421o	lo-16	732o8	8oo25	14o14	724—	6o31o	79717	32
Berlin-Dahlem	51	381	12-11	824o7	4o216	13714	13-22	82813	2o616	o9315	4742-	6o7o8	12-22	82813	5o2o6	152oo	lo-2o	72912	75o26	o9915	784—	613o8	7o216	32
Berlin-Tempelh.	49	384	o9-lo	822o6	56o26	13715	11-21	82713	24586	o9314	373—	6o7o9	11-18	82712	8o5o6	157o2	lo-2o	72915	8oo16	o9915	484—	612o8	7o216	
Kassel	187	438	lo-lo	72oo8	5oo52	177o5	o9-12	729o8	6oo52	13519	1163-	6o7o5	lo-14	8321o	6oo52	2o4oo	lo-13	8341o	6oo52	14717	5655-	6olo9	7oo2o	
Nürburg ⊡	611	510	lo——	62913	5oo52	151o3	o9——	63213	5oo52	46117	624oo	646o4	o9——	63218	6oo52	193oo	o9——	3321o	6oo52	46117	344oo	6o3oo	7oo19	
Koblenz	97	516	lo-o7	82oo5	4oo52	179o2	11-oo	6oooo	75o52	15521	4256o	6o7o9	11-16	53214	75o52	236o9	o8-14	33212	6oo52	14921	13562	6olo2	7oo23	
Fuchskauten ⊡	657	523	o9——	72712	6oo52	128o4	o9——	62713	6oo52	39815	5256o	6o3oo	lo——	52o14	6oo52	179o4	o9——	42916	6oo52	39315	3256o	6o8o1	7oo17	
Limburg/Lahn	130	525	lo-o3	827o3	5oo52	158o3	11-13	72511	6oo52	15721	3846-	6o712	11-15	73112	6oo52	227o7	11-15	33112	5oo52	15421	215o5	6o2o4	7oo23	
Gießen	185	532	o9-18	72614	65o52	162oo	lo-18	7281o	65o52	1442o	755—	6o712	o9-26	33o17	7oo52	225o5	lo-24	73o13	7oo52	1372o	35549	6o9o1	7oo22	32
Bad Wildungen	290	535	o9-lo	727o5	6oo52	178o1	o9-16	629o8	75o32	1322o	4264-	649o4					o9-12	831o5	6oo52	13617	3667-	6olo5	7oo2o	
[illegible]	205	[illegible]	o9-o6	73oo3	75o22	176o4	11-11	725o6	81o22	15o19	52572	67911	12-15	63o11	81o12	226o8	o9-11	631o6	81o22	1392o	oo952	6o3oo	7oo22	
[illegible]	314	[illegible]	lo-14	826o9	6oo52	167o5	o9-24	52712	81o32	13818	317o6	679o8					o9-o8	83oo6	81o31	14117	5572-	6olo5	7oo2o	
Wasserkuppe ⊡	921	[illegible]	o8-15	72412	3olo2	lo7o3	o8-22	72616	8oo22	o9312	62471	649o3	o7-25	32714	81o12	155o3	o6-2o	73o12	81o31	o9213	6o772	614o2	7oo15	27
[illegible]			11-o8	823o4	3oo5o	163o1	lo-18	625o9	81o21	17721	42671	6o8o5	12-14	425o9	81o2o	238o9	o9-14	232o9	81olo	16621	246oo	6o9o2	7oo23	18
[illegible] ⊡			o8——	527o9	75o51	159o4	o8——	62515	81o21	17117	38531	6o8o7	lo——	33215	99o21	2o8o4	lo——	12921	8oo11	15919	146oo	6o6o2	7oo21	
[illegible]			11——	727o3	3oo51	187o3	o8——	33oo7	6oo51	16722	1154o	6o8o8	11——	43olo	7oo51	24613	11——	632o9	75o52	15422	14646	6o5o1	7oo24	
[illegible]			o8-18	73o12	6oo52	127o1	o8-2o	73o16	8oo22	23715	42532	619o1	lo-2o	53o18	75o22	176o8	o8-22	63216	81o22	23116	11641	6o4o2	7oo17	
[illegible]			lo-12	72712	4olo2	188o4	o9-2o	527o6	64o22	15922	21642	6o7o9	o9-18	62914	8oo22	23615	lo-18	53612	8oo22	14521	oo949	6o4o3	7oo24	26
[illegible]			lo-14	725o6	25o52	179o2	lo-12	52oo6	6oo52	15722	4263o	619o9	11-18	722o7	75o32	24713	11-14	634o8	81o22	14622	oo942	6o3o1	7oo24	19
[illegible]			11-14	823o9	65o52	168o1	o9-21	32611	81o12	15921	12641	6o7o5	o9-17	52511	81o3o	22713	11-16	6321o	81o32	14221	12646	6o9o4	7oo23	22
[illegible]			o9-15	72913	45o52	177o3	o9-17	52913	45o52	1512o	2157o	6o71o	o6-24	62919	5oo52	22713	o9-19	62914	5oo52	13321	4258o	6o6o3	7oo22	
[illegible]			lo-o5	725o5	7oo52	167o4	lo-11	729o8	7oo52	15o2o	2267-	6491o	lo-16	727o7	7oo52	215o9	lo-13	732o8	7oo52	14o21	22662	6o2oo	7oo22	
[illegible]			o8-13	7271o	7oo52	168o1	o8-2o	82716	6oo52	14819	22687	649o8	o8-19	72715	8oo22	2o6o9	o9-11	727o9	8oo32	13319	11631	6o6o4	7oo2o	
[illegible]	336						11——	827o6	6oo52	13218	3151-	6o8o5					o9——	727o8	7oo52	1142o	1257-	7o7o3	7oo21	
[illegible]			o7-o5	824o2	81o32	166o3	o8-2o	82715	81o12	15319	11517	649o9	o9-15	729o9	81o22	2o7o7	o9-lo	629o5	75o32	11419	48562	6o8o4	7oo2o	
[illegible]			o9-16	82611	8oo22	148o1	o9-21	82714	8oo22	14o15	22557	619o8	o9-22	82716	8oo22	177o8	o9-18	82713	81o22	12716	1577-	616o3	7oo18	31
[illegible]			lo-15	42811	7oo52	177o7	lo-24	82916	8oo12	1432o	11642	6o7o7	o8-18	62814	8oo22	196o9	o8-2o	52812	8oo12	13218	oo989	6o9o3	7oo21	
[illegible] ⊡			lo-18	82714	6olo2	126o5	o8-2o	62918	81o52	18614	21542	6o7o5	o7-26	7272o	81o52	157o6	o7-24	72718	81o52	17614	1157-	6o6o4	7oo16	
[illegible]		724	o8——	825o9	3oo52	152oo	o5——	825o9	4oo52	53o18	oo987	6o8o4	o6——	62713	8oo22	218o7	o8——	22713	81o12	52o2o	15541	6o7o3	7oo21	
[illegible]			o7-15	827o9	75o22	2o9o1	o6-12	8181o	75o22	17323	oo987	6o7o5	o7-12	27oo7	75o12	258o8	o8-13	227o7	81o12	15823	oo941	6o6o7	7oo25	
[illegible]			————	423o8	75o51	19oo7	————	6231o	81o52	17422	2161o	68914	13——	32912	81o11	2471o	lo——	227o2	81o12	15923	oo942	6o6o3	7oo24	
[illegible]			lo-lo	622o7	8oo22	2o9o1	lo-14	7231o	81o22	16523	11738	6o8o5	o9-14	325o9	81o12	24613	lo-11	132o8	81o12	14923	14641	6o6o6	7oo25	22
[illegible]			lo-o5	82oo4	25o52	187o5	o6-13	629o9	7oo52	16223	11649	6o8o8	o7-13	43oo9	81o21	247o8	o9-12	429o7	81o12	14924	14731	6o8o4	7oo25	
[illegible]			o9-o3	829o2	5oo52	151o2	o7-o9	727o6	6oo52	51317	11479	6o9o4	o6-15	32913	8oo22	2o6o6	o8-15	53113	8oo32	5o119	11446	6o7o6	7oo2o	
[illegible]			o9-o7	629o5	75o22	18ooo	lo-18	73512	81o22	15821	31646	6o813	o8-12	531o6	81o22	228o4	o8-12	2311o	81o12	14822	oo931	6o5o4	7oo23	21
[illegible]			11-o5	732o5	81o12	189o1	o8-13	72711	81o12	15721	21676	61611	o8-o9	627o7	81o12	226o5	o7-o7	23oo6	81o12	14721	oo94o	6o5o3	7oo23	13
[illegible]			11-14	727o9	3oo52	187o3	lo-16	72511	35o52	1622o	2157-	6o7o5	o7-14	5271o	6oo52	23811	o8-o6	23oo2	6oo52	14221	oo93o	6o7o8	7oo23	
[illegible]			11-14	82712	4oo52	168o1	o7-24	62916	81o22	15919	11656	6o7o7	o7-22	62914	8oo22	2o7o9	o8-14	5321o	81o22	1412o	oo949	6o6o4	7oo21	
[illegible]			lo-12	827o7	8oo32	173oo	o8-lo	727o6	81o22	15o22	11531	679o9	o5-12	531o8	81o22	216o8	o8-o7	627o5	81o22	13919	oo93o	6o6o4	7oo22	
[illegible]			11-14	629o8	81o22	184oo	o8-23	62712	81o22	15o21	32642	6o711	o8-22	72717	81o22	21611	o6-16	62912	81o32	1362o	21642	6o6o4	7oo22	24
[illegible]			12-11	727o9	75o22	188o3	o8-22	72718	81o12	1492o	22646	6o711	o9-19	72916	81o32	2o6o8	lo-o8	529o6	81o32	14o19	15651	6o7o1	7oo21	
[illegible]			o8-14	7251o	81o32	lo7o4	o7-14	7251o	81o32	68312	52462	6o7o5	o6-2o	62715	81o22	138o6	o6-12	6271o	8oo52	6771o	25414	614oo	7oo13	
[illegible]			11-o4	33oo1	81o3o	219o7	lo-o7	33oo3	81o2o	15924	216o2	6o7o5	12-lo	7o3o7	82o32	25816	lo-o5	336o4	81o11	14723	24782	6o4o3	7oo26	14
[illegible]			o8——	623o9	83o22	169o2	o6——	82313	83o22	o6617	315o2	6o8o7	o8——	82318	83o22	185o5	lo——	227o9	82o12	o5618	115o2	6o8o2	7oo2o	
[illegible]			lo-19	62912	7oo5o	151o3	11-17	729o8	7oo52	32417	4142-	616o7	lo-15	63112	7oo52	196o8	o9-12	333o8	7oo52	31117	oo98o	6o7o5	7oo19	24
[illegible]			o9-12	627o5	3oo52	2o7o7	o8-13	727o7	81o32	15922	5147-	6o7o8	o9-12	527o5	81o12	226o8	o8-o9	327o5	81o12	14822	oo97o	6o5o4	7oo23	

Station	Höhe	iii	Gestern 21 Uhr GMT TTAfff	Nddff	VVwwW	TTapp	Heute 00 Uhr GMT TTAfff	Nddff	VVwwW	PPPTT	NCHCC	6gapp	Heute 03 Uhr GMT TTAfff	Nddff	VVwwW	TTapp	Heute 06 Uhr GMT TTAfff	Nddff	VVwwW	PPPTT	NCHCC	6gapp	7RRTT	[illegible]	[illegible]
																	o9-11	829o8	81o22	17212	854—	61312	7oo11	181o1	91oo1
			o9-14	82912	81o22	12311				2							o8-o7	827o6	812o5	17911	854—	6o211	7971o	19o99	97oo6
			o9-14	727o6	81o22	12218	o8-o7	829o6	8oo22	16411	854—	671o7	o8-13	5291o	8oo12	1o2o7	o9-lo	831o6	75o22	16211	584—	61217	797o9	27o79	o2ooo
										6							o8-11	731o8	64o32	1681o	663—	6o22o	7971o	—o82	o2——
			o9-2o	72915	8oo36	13229	o8-15	82911	8oo36	14112	474—	6o313	o8-13	5291o	8oo12	1o2o7	lo-oo	8oooo	755o5	18413	674—	61311	79713	—114	97o24
			11-lo	834o8	6olo2	15216	11-o5	834o4	5olo5	17o14	755—	6o3o4	lo-o5	8o2o2	8oo25	132o3	lo——	334o5	4olo2	47411	354oo	6o4o4	7ooo9	—o42	oo——
			o8——	13213	6oo5o	124o7				o							lo-oo	8oooo	25o52	17715	855—	6o4o9	7oo13	——	ooo76
										o							lo——	8oooo	151o2	41o11	853—	6o3o2	7oolo	—o79	ooo76
			o9——	531o7	6oo52	114o9				2							12-oo	7oooo	6olo2	18o15	756—	6o2o8	7oo12	—o79	ooo76
										o							11-o5	728o3	3oo52	17314	755—	6o2o8	7oo13	23116	ooo8o
			o9-o7	73oo5	75o52	18416	lo-o6	83oo4	2oo52	16316	865—	6o2o5	lo-oo	3oooo	4oo52	142o3	11-oo	8oooo	25612	17513	674—	613o9	79412	—119	94o42
										2							11-o2	822o1	7olo2	17514	6562-	6ooo8	7oo13	—133	ooo72
			11-o3	827o2	81o32	17414	11-o2	736o1	5oo12	16215	756—	671o4	11-o2	8o4o1	6oo52	154o3	lo-oo	8oooo	81o22	18212	858—	6o311	7oo12	—113	oo——
										2							o8-o8	932o5	x25o5	112o8	9-o—	613o6	794o8	19o8o	94o42
			o8-lo	834o8	6o612	11311	o8-12	834o8	1olo5	1olo9	861—	6o8o2	o8-12	9331o	x1535	o84o5	o9-o2	132o1	151oo	1951o	oo9o1	6o4o1	7ooo9	17o67	oo132
			o9-oo	1oooo	5oo5o	164o9				o							o9——	1oooo	8oo2o	19o11	oo9o1	6o2o2	7ooo9	—o71	oo128
			o9——	127o2	81olo	1441o				o							11——	727o2	351o1	18314	756—	6o2o7	7oo13	—o92	ooo88
										o							o9-19	43314	3o41o	24611	2524o	6o211	7ooo7	—o4o	ooo96
			o8-22	33o18	6olo2	114o6	o8-22	33218	7olo2	231o9	oo942	6o7o6	o9-2o	63214	o2412	o91o4	11-o4	729o4	79o22	17915	5573-	6o2o6	7oo13	21113	oolo2
			11-oo	3oooo	64o2o	17316	lo-lo	527o7	81o22	16816	456o2	6o2o3	lo-o4	729o4	79o22	142o5	11-oo	7oooo	5oo52	17615	757—	6o2o8	7oo14	19124	ooo77
			lo-o8	432o3	8oo22	17213	lo-o4	431o1	81o32	16715	457oo	6o2o7	lo-oo	7oooo	8oo22	142o1	lo-o4	427o3	451oo	17913	45541	6o4o4	7oo12	18o98	ooo98
			o9-lo	322o8	81o12	16416	o9-11	229o8	81olo	17414	oo941	61oo4	o9-o6	329o5	6oo5o	144o3	11-o3	732o2	4olo2	17714	756—	6o2o8	7oo13	—123	ooo62
			lo-o3	532o1	5oo52	17419	lo-13	529o9	6oo52	16216	3567o	671o2	lo-o2	832o1	6olo2	132o6	11-oo	8oooo	5olo2	18o15	6567-	6o211	7oo14	—124	ooo51
			11-o6	727o2	6oo52	172o9	11-oo	7oooo	4olo2	16314	oo932	6o2o7	11-oo	8oooo	4oo52	144o6	11-o4	833o1	81o22	17413	oo92-	6o311	7oo12	—122	oo——
			o9-o9	829o7	8oo22	17412	lo-o4	8o4o3	8oo22	15814	oo977	641o5	lo-o9	8o2o7	6oo52	134o4	11——	727o2	6olo2	16214	757—	6o213	7oo13	—111	oo——
	336									2							lo-oo	8oooo	5olo2	18313	865—	6o313	7oo13	—13o	ooo65
			lo-oo	8oooo	75o52	164o9	lo-oo	8oooo	5oo52	16414	865—	6o3o5	lo-oo	8oooo	5olo2	133o4	o9-o2	734o2	8oo25	18o11	384—	61215	79711	19o99	97o15
			o9-16	83212	15o52	13419	o9-11	831o8	15512	16o12	864—	64oo1					11-o5	7o2o2	5olo2	17214	6563-	6o3o9	7oo13	—121	ooo41
			o8-o6	727o4	4oo52	164o9	11-o4	8o4o2	3olo2	15514	oo92-	6o3o7	11-o2	8o4o1	3olo2	133o5	o9-o8	731o4	811o2	2oolo	756o2	6o4o9	7ooo8	—o92	ooo43
			o8-18	82916	75o52	1341o	o9-o9	831o6	4olo2	19o11	864—	641o4	o9-o8	833o6	3olo2	1o3o1	lo——	ooooo	251oo	53612	oo9oo	6o4o4	7oo11	—1o1	oo——
		724								o							o9-o8	o27o5	81olo	19314	oo9oo	6olo8	7oo11	——	oo——
			lo-o5	327o3	81o3o	18416	lo-12	127o9	81olo	18114	oo94o	641o4	o9-12	227o5	75o2o	123o3	11——	oo6o1	231o1	18615	oo9oo	6olo7	7ooo9	——	oo——
			12——	218o3	81o2o	171o8							o9——	ooooo	4o11o	1o2o3	11-oo	1oooo	2oloo	18213	oo93o	6o2o5	7ooo8	1oo75	oo128
			11-oo	1oooo	81o2o	16413	lo-oo	ooooo	8oo2o	17112	oo9oo	641o4	o9-oo	ooooo	4oloo	1o2o6	lo-oo	1oooo	5oo5o	18o14	oo9o1	6o3o5	7oo11	—o67	ooo93
			11-lo	333o8	8oo5o	18415	11-o5	133o2	25lo2	16814	oo9o1	641o1	lo-o7	133o5	3oloo	122o7	o9-o3	131o2	5oloo	52o12	oo9o1	6o2o7	7oo11	—o87	oo124
			o8-18	43415	8oo22	154o9	lo-14	o3411	8oo22	51313	oo9oo	64oo3	o9-13	23411	5oloo	114oo	o9-oo	2oooo	5oo5o	18513	oo9o1	6o3o8	7oo12	16——	oo111
			o9-o6	123o4	75o2o	18311	o9-o3	o18o2	5oo5o	16816	oo9oo	61oo1	o9-oo	1oooo	5oloo	123o5	lo-o4	336o3	481oo	18214	oo9o1	6olo7	7oolo	1o——	oo——
			o9-o6	227o5	81o2o	16312	o8-o5	23oo4	81o2o	17513	oo941	671o1	o8-o3	125o2	8oolo	124o1	11-oo	1oooo	251oo	18o12	oo9o1	6olo7	7ooo8	—o73	ooo87
			lo-o2	1oooo	4oo5o	15412				o							lo-oo	1oooo	2oloo	18611	oo93o	6olo8	7ooo9	—o59	ooo74
			o8-o8	73oo6	4oo52	164o9	lo-o6	322o4	3oo5o	17o13	oo9o8	671o4	o8-o4	127o2	251oo	114o4	o9-oo	1oooo	8oo2o	18112	oo94o	6o3o8	7ooo9	—o73	ooo91
			o9-oo	5oooo	81o22	14313	o9-oo	ooooo	81o2o	16811	oo9oo	6o3oo	o9-oo	1oooo	81o2o	1o4o5	11-o3	829o3	351o2	17614	3572-	6olo9	7oo12	14o75	ooo7o
			lo-o6	827o5	75o22	16312	12-lo	727o7	5olo2	15715	756—	671o3	11-o6	727o5	4olo2	132o8	11-o4	827o3	6olo2	17o14	2567-	6o3o9	7oo13	—o97	ooo71
			lo-o4	725o3	75o22	164o5	lo-o4	829o3	5oo52	15515	2667-	671o4	11-o4	725o3	5olo2	144o4	o6-lo	834o8	5olo2	687o7	862—	613o7	7ooo6	—o66	ooo42
			o6-17	72714	6olo2	o94o2	o6-14	8291o	6olo2	679o9	754o6	6o3oo	o7-12	8311o	2olo2	o74o1	lo-oo	2oooo	75o2o	16616	oo912	6o3oo	7oo13	111o4	oo143
			12-oo	1oooo	81olo	171o9	lo-o8	oo9o4	81o2o	16317	oo9oo	6o3oo	o9-o2	1o5o1	81o2o	163o1	o8——	1oooo	82o2o	o7o14	oo9o1	6o3oo	7oolo	—o53	oo137
⊡	973									o							o9-o2	229o2	3oloo	32812	oo9o5	6o2o9	7oolo	19o54	ooo99
⊡	734		o8-o3	231o3	7oo5o	134o8				o			o9-oo	ooooo	351oo	1o3oo	o8-o2	429o1	161o2	19112	oo9o2	6o3o7	7ooo9	—o75	oo115
	480		lo-o9	325o8	81o2o	15212	o8-o3	123o2	8oo2o	18213	oo9o1	641o4	o7-o2	523o1	6oloo	1o4o3									

⊡ = Luftdruck in Stationshöhe

24-std. Bodendruck - Änderung seit gestern 00 Uhr

Donnerstag,

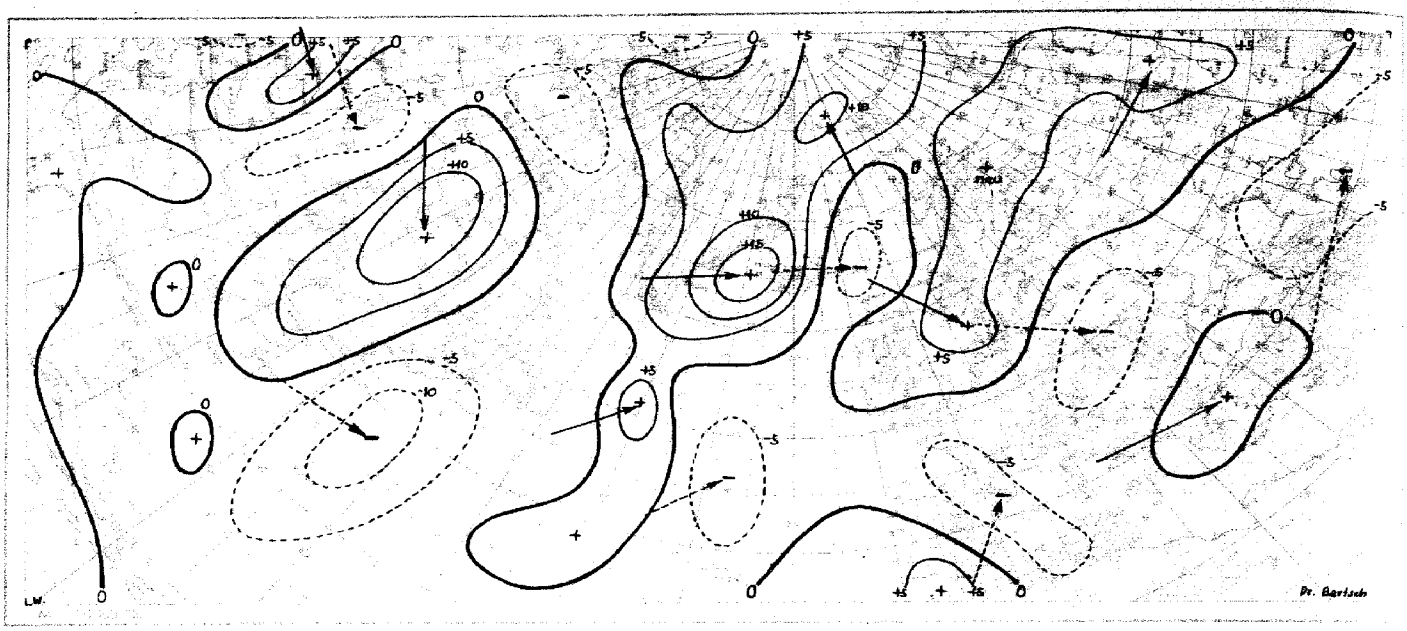

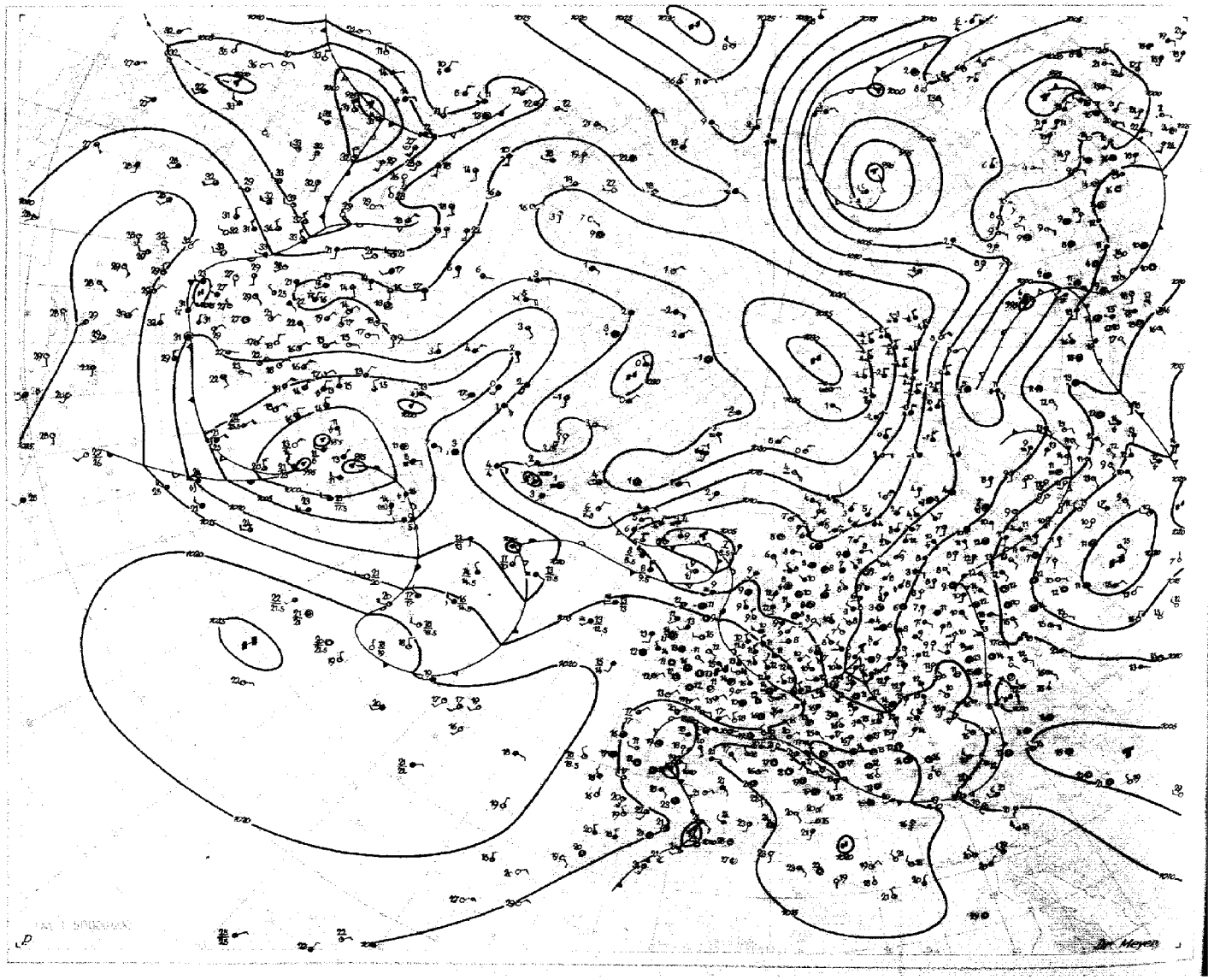

Absolute Topographie 96 mb 03 Uhr (geopot. Dekameter)

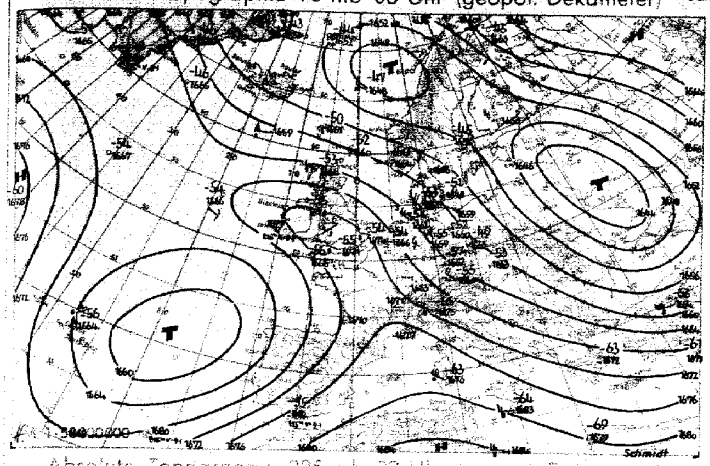

Vorhersagekarte für morgen 06 Uhr

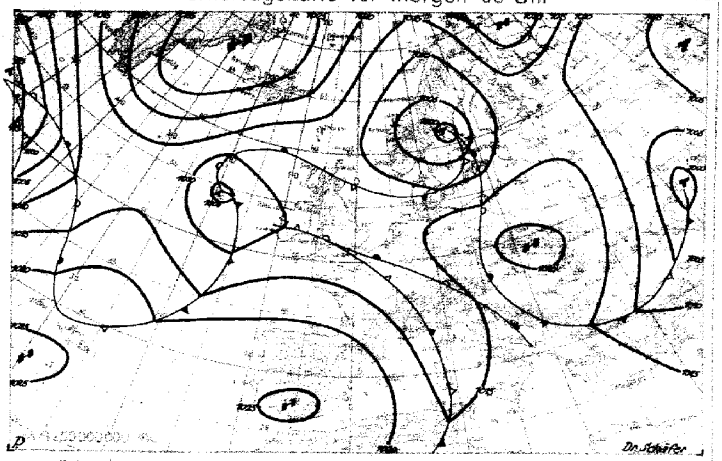

Absolute Topographie 225 mb 03 Uhr (geopot. Dekameter)

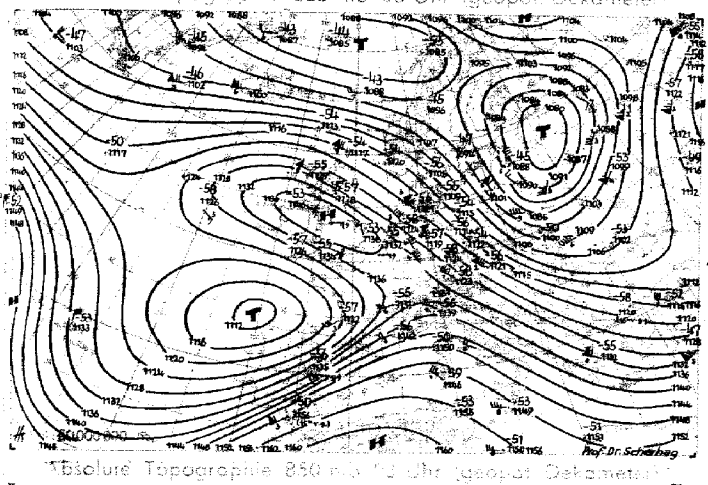

24 std. Änderung der 225 mb Höhe von gestern 03 Uhr

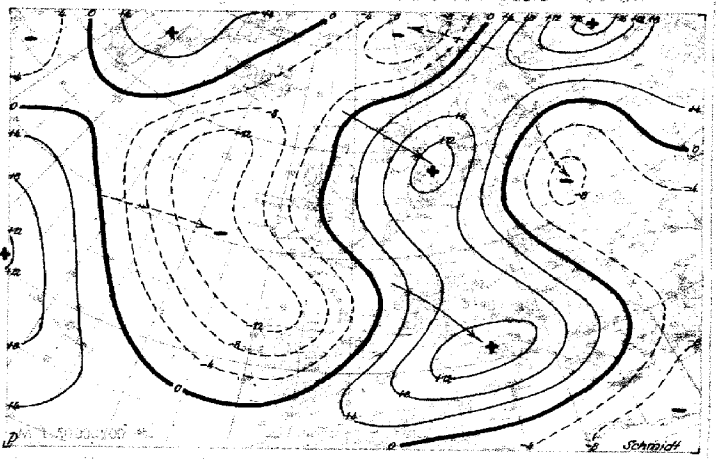

Absolute Topographie 850 mb 03 Uhr (geopot. Dekameter)

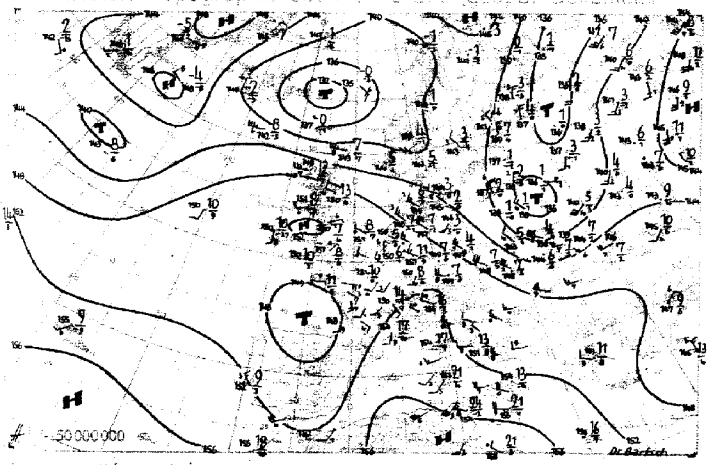

24 std. Änderung der 850 mb Höhe von gestern 03 Uhr

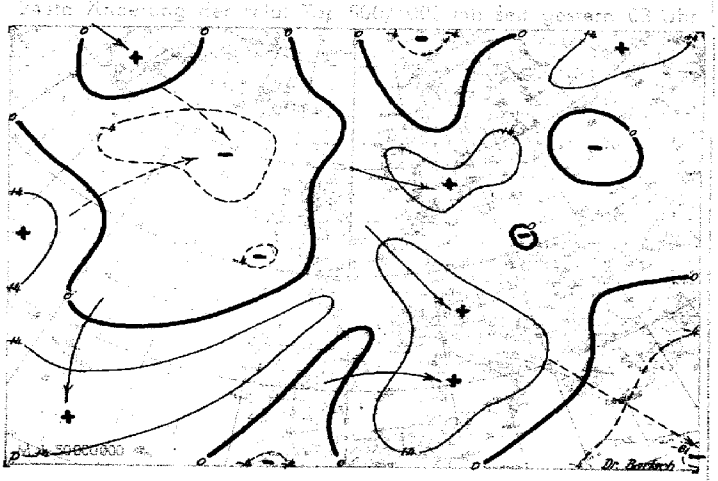

Wetterübersicht Donnerstag, den 12. Juni 1952

Die gestrigen Höhenkarten zeigten eine ausgeprägte Strömungskonvergenz gegen Island hin. In diesem Raum trat dementsprechend in den letzten 24 Stunden kräftiger Luftdruckanstieg ein, der bis zu 25 mb beträgt und nur von geringfügiger troposphärischer Abkühlung begleitet ist. Durch diesen Luftdruckanstieg ist das mittelatlantische Tief nur wenig nach Osten vorangekommen. Von seinem Fallgebiet ist nur der präfrontale Fall vor der Kaltfront übrig geblieben, die sich mit Annäherung an das nordwestlich Spaniens gelegene Kaltluftgebiet abschwächen wird. In der südwestlichen Höhenströmung ostwärts dieses Kaltluft- und Höhentiefs ist die gestern über Portugal gelegene Störung nordostwärts zur Biskaya gewandert. Hinter ihr zeigt sich ein kräftiges Steiggebiet, das einer Kaltfront ermöglichte, bereits den größten Teil der Iberischen Halbinsel zu überqueren. Die verhältnismäßig kräftige westliche bis nordwestliche Höhenströmung im Raum Nordwest- bis Mitteleuropa hat angehalten. Mit ihr wanderte das gestrige Skagerrak-Tief rasch nach Polen, gefolgt von einem verstärkten Luftdrucksteiggebiet, das den Schwerpunkt der festländischen Hochdruckzone nach Osten trägt. Ihm folgt das von Island zum südlichen Nordmeer gezogene Tief auf verhältnismäßig nördlicher Bahn nach. Die langsam ostwärts wandernden Höhentröge über Rußland und dem Osten Nordamerikas haben sich verschärft, während der mittelatlantische Trog eine Abschwächung erfuhr.

Dr. Schäfer

Voraussichtliche Wetterentwicklung:

Das über England angelangte warme Höhenhoch wandert verhältnismäßig rasch über Mitteleuropa nach Südosten, lenkt das skandinavische Tief nach Osten und wird morgen vorübergehend die Witterung des größten Teils von Deutschland beherrschen. Von Frankreich aus dringt labil geschichtete Mittelmeerluft nach Nordosten vor und leitet Gewitterbildung ein. Die weitere Wetterentwicklung ist noch nicht zu übersehen.

Prof. Dr. Scherhag

Erläuterungen zum Inhalt des Täglichen Wetterberichts

Die Beobachtungen der synoptischen Stationen sind in der Form des am 1. Jan. 1949 eingeführten intern. Wetterschlüssels veröffentlicht. Dabei bedeuten:

iii = Kennziffer der Station

T_dT_d = Taupunkt in °C (bei neg. Temp. ist 50 addiert)

N = Himmelsbedeckung in Achteln (9: nicht erkennbar)

dd = Windrichtung in 36-teiliger Skala (bei Addition von 50 ist die Windgeschwindigkeit > 100 Knoten)

ff = Windgeschwindigkeit in Knoten

VV = Sichtweite:

x0: < 20 m, x1: 20 m, x2: 40 m usf. bis x9: 180 m, 00: < 200 m, 01: 200 m, 02: 400 m usf. 80: 16000 m, 81: 20 km, 82: 40 bis 85: 100, 86: 150, 87: 200, 88: 400, 89: ≧ 500 km. Ferner kann gegeben werden 90: < 50 m, 91: 50, 92: 200, 93: 500, 94: 1000 m, 95: 2 km, 96: 4, 97: 10, 98: 20 km, 99: ≧ 50 km.

ww = Wetter zur Beobachtungszeit

00-03: keine besonderen Erscheinungen (00: Wolkenentwicklung nicht feststellbar, 01: Wolken dünner werdend, 02: gleichbleibend, 03: zunehmend), 04-09: Dunsttrübung (04: Rauchtrübung, 05: trockener Dunst, 06: Trübung durch Staub verursacht, 07: Aufwirbelung von Staub, 08: Staubtromben, 09: Staub- oder Sandsturm während der letzten Stunde), 10: feuchter Dunst, 11-12: flacher Bodennebel (11: in einzelnen Schwaden, 12: nicht zusammenhängend), 13: Wetterleuchten, 14: Fallstreifen, 15: [illegible] Niederschlag im Gesichtskreis (15: [illegible] km entfernt, 16: [illegible]), 17: Donner ohne Niederschlag, 18: starke Böen, 19: Tromben, 20-29: Hydrometeore während der letzten Stunde (20: Nieseln, 21: Regen, 22: Schnee, 23: Schneeregen, 24: gefrierender Regen, 25: Regenschauer, 26: Schneeregenschauer, 27: Graupel- oder Hagelschauer, 28: Nebel, 29: Gewitter), 30-32: leichter oder mäßiger Staub- oder Sandsturm (30: nachlassend, 31: ohne Änderung, 32: zunehmend), 33-35: starker Staub- oder Sandsturm (33: nachlassend, 34: ohne Änderung, 35: zunehmend), 36-37: niedriges Schneefegen (36: leicht, 37: stark), 38-39: hohes Schneetreiben (38: leicht, 39: stark), 40: Nebel im Gesichtskreis, 41: Nebel in Schwaden, 42-49: Nebel (gerade Zahlen: Himmel erkennbar, ungerade: nicht erkennbar, 42, 43: dünner werdend, 44, 45: unverändert, 46, 47: dichter werdend, 48, 49: als Rauhreif niederschlagend), 50-55: Nieseln (gerade Zahlen: mit, ungerade: ohne Unterbrechung, 50, 51: leicht, 52, 53: mäßig, 54, 55: stark), 56-57: Nieseln gefrierend, 58-59: Nieseln mit Regen (58: leicht, 59: stark), 60-65: Regen (Unterteilung wie bei 50-55), 66-67: Regen gefrierend, 68-69: Regen und Schnee (68: leicht, 69: stark), 70-75: Schnee (Unterteilung wie bei 50-55), 76: Eisnadeln, 77: Schneegriesel, 78: einzelne Schneesterne, 79: gefrorener Regen, 80-82: Regenschauer (80: leicht, 81: mäßig, 82: sehr stark), 83-84: Schneeregenschauer, 85-86: Schneeschauer, 87-88: Graupelschauer, 89-90: Hagelschauer (88, 85, 87, 89: leicht, 84, 86, 88, 90: stark), 91-94: Gewitter in der letzten Stunde (91, 92: Regen noch anhaltend, 93, 94: Schnee, Graupel oder Hagel noch anhaltend, 91, 93: leicht, 92, 94: stark), 95-99: Gewitter zur Beobachtungszeit (95, 96: leicht, mit Regen, Schnee oder Hagel, 97: stark mit Regen oder Schnee, 98: mit Staub- oder Sandsturm, 99: mit Hagel oder Graupel)

W = Witterungsverlauf

0-4: kein Niederschlag (0: heiter, 1: wechselnd bewölkt, 2: stark bewölkt, 3: Staub- oder Sandsturm oder Schneetreiben, 4: Nebel oder starke Staubtrübung), 5: Nieseln, 6: Regen, 7: Schnee, 8: Schauer, 9: Gewitter

PPP = Luftdruck auf NN reduziert in Zehntel mb ohne Hunderterziffer

TT = Temperatur in °C (bei neg. Temperaturen ist 50 addiert)

N_h = Bedeckung mit unteren Wolken (verschlüsselt wie N)

C_L = Tiefe Wolken

0: keine, 1: Cu hum, 2: Cu cong, 3: Cb calvus, 4: Sc vesp, 5: Sc, 6: St, 7: Fs oder Fc unter As, 8: Cu und Sc, 9: Cb cap, –: nicht erkennbar

h = Höhe der Untergrenze der unteren Wolken

0: 0-50 m, 1: 50-100 m, 2: 100-200 m, 3: 200-300 m, 4: 300-600 m, 5: 600-1000 m, 6: 1000-1500 m, 7: 1500-2000 m, 8: 2000-2500 m, 9: > 2500 m

C_M = Mittelhohe Wolken

0: keine, 1: As trans, 2: As opac, 3: Ac trans, 4: Ac lent, 5: Ac undulatus, 6: Ac cug, 7: Ac in mehreren Schichten oder zusammen mit As, 8: Ac cast, 9: chaotischer Ac-Himmel, –: nicht erkennbar

C_H = Hohe Wolken

0: keine, 1: Ci fil, 2: Ci dens, 3: Ci noth, 4: Ci unc, 5: Ci-Aufzug noch < 45°, 6: > 45°, 7: Cs den ganzen Himmel bedeckend, 8: Cs nicht größer werdend und nicht den ganzen Himmel bedeckend, 9: Cc, –: nicht erkennbar

6 = Gruppenkennziffer

E = Erdbodenzustand

0: trocken, 1: naß, 2: überschwemmt, 3: hartgefroren und trocken, 4: Glatteis, 5-7: nasser Schnee (5: weniger als die Hälfte bedeckend, 6: mehr als die Hälfte bedeckend, 7: geschlossene Schicht), 8-9: trockener Schnee (8: mehr als die Hälfte bedeckend, 9: geschlossene Schicht)

a_x = nähere Charakteristik der Drucktendenz a

(1, 2, 3: Extremwert trat 0-1h, 4, 5, 6: 1-2h, 7, 8, 9: 2-3h vor Termin ein, und nach diesem Extremwert wurde die unter pp gemeldete Gesamtdruckänderung bei 1, 4, 7 um < 1, bei 2, 5, 8 um 1-3 und bei 3, 6, 9 um > 3 mb überschritten.

a = Luftdrucktendenz

0: , 1: , 2: , 3: , 4: , 5: , 6: , 7: , 8: , 9:

pp = Betrag der dreistündigen Druckänderung in Zehntel mb

7 = Gruppenkennziffer

RR = Niederschlagsmenge seit 12 Stunden

01-55: 1-55 mm, 56: 60 mm bis 90: 400 mm, 91: 0,1 mm, bis 96: 0,6 mm, 97: gering, nicht meßbar, 98: > 400 mm, 99: Messung unmöglich

T_eT_e = Extremtemperatur von 6-18h bzw. 18-6h in °C (bei neg. Temp. ist 50 addiert)

ss = Höhe der Gesamtschneedecke

00-55: 00-55 cm, 56: 60 cm, 57: 70 bis 90: 400 cm, 97: nicht geschlossen, nur Flecken, 98: > 400 cm, 99: keine Messung

$T_gT_gT_g$ = Erdbodenminimum der vergangenen Nacht in Zehntel °C (bei negativen Temperaturen ist 500 addiert)

RR_{24} = Niederschlagsmenge der letzten 24 Stunden (Messung wie RR)

sss = gestrige Sonnenscheindauer in Zehntelstunden

8 = Gruppenkennziffer

f_xf_x = höchste } Windgeschwindigkeit in Knoten in den

f_nf_n = niedrigste } letzten 10 Minuten vor der Beobachtung

Seite 2 enthält oben die 24-stündige Druckänderung von 5 zu 5 mb vom gestrigen Tag 6h bis zum 6h-Termin des Stichtages, wobei Fallgebiete gestrichelt sind und die Pfeile die Verlagerung der Zentren seit dem Vortag angeben. Darunter wird die Wetterlage auf einem großen Teil der Nordhalbkugel wiedergegeben. Die Zahlen geben die Lufttemperatur und bei den Schiffen oben die Luft- und darunter die Wassertemperatur an.

In der Darstellung des Wetters werden zur Abkürzung nur die Symbole für N, dd, ff und ww verwandt, und zwar in der folgenden zusammengefaßten Form.

ww

00-03	keine besonderen Erscheinungen	
04-09	Dunsttrübung	
10	feuchter Dunst	
11-12	Bodennebel	
13	Wetterleuchten	
14	Fallstreifen	
15-16	Niederschlag im Gesichtskreis	
17	Ferngewitter	
18-19	Tromben	
20	nach Nieseln	
21	nach Regen	
usf	usf bis:	
29	nach Gewitter	
30-35	Staub- oder Sandsturm	
36-39	Schneetreiben	
40-49	Nebel	
50-59	Nieseln	
60-67	Regen	
68-69	Regen und Schnee	
70-75	Schnee	
76	Eisnadeln (Polarschnee)	
77-79	Schneegriesel	
80-82	Regenschauer	
83-84	Schneeregenschauer	
85-86	Schneeschauer	
87-88	Graupelschauer	
89-90	Hagelschauer	
91-92	Regen nach Gewitter	
93-94	Schnee, Graupel od. Hagel nach Gewitter	
95, 97	Gewitter mit Regen oder Schnee	
96, 99	Gewitter mit Hagel	
98	Gewitter mit Staubsturm	

N

0	wolkenlos	
1-2	heiter	
3-5	halbbedeckt	
6-7	wolkig	
8	bedeckt	
9	Himmel nicht erkennbar	

Geschwindigkeit in Knoten	Symbolisierung
0	
1-2	
3-7	
8-12	
48-52	
123-127	

Bei den Fronten wird die Temperaturänderung am Boden (ausgefüllte Symbole) von der in der Höhe (offene Symbole) unterschieden. Dies ergibt folgende Möglichkeiten:

a) Kaltfront

in allen Schichten

nur am Boden

nur in der Höhe

maskiert

b) Warmfront

in allen Schichten

nur am Boden

nur in der Höhe

maskiert

c) Okklusion

ohne Temperaturänderung am Boden

mit Abkühlung am Boden

mit Erwärmung am Boden

d) Konträre Luftmassenbewegung in der Vertikalen

quasistationäre Front oder gegenläufige Warmfront

e) Sonstiges

Konvergenzlinie.

Alle Höhen von Druckflächen **(Seite 3-5)** sind in der Einheit des geopotentiellen Dekameters (das geopot. Meter ist das um 2% verminderte dynamische Meter und daher nahezu identisch mit dem geometrischen Meter) angegeben.

Die Karte der **relativen Topographie 500/1000 mb** (S. 3 oben) enthält die Einzelwerte in Dekametern **unter** Fortlassung der Hunderter-Ziffer, in der Karte der **abs. Topographie** (S. 3 unten) wird die Windgeschwindigkeit in Knoten (je **5** Knoten ein halber, je 10 Knoten ein **ganzer** Strich, je **50** Knoten ein Dreieck) dargestellt. Auf der **linken** Seite wird die abs. Topographie in Dekametern (unter Fortlassung der Hunderter-Ziffer) und auf der rechten Seite, durch einen **Bruchstrich getrennt**, oben die **Temperatur** und darunter der **Taupunkt** in °C **angegeben**. Die **Zehnerzahl** der Windrichtung wird als kleine **Zahl** neben den Richtungspfeil gesetzt. Es bedeutet z. B.

$7 \quad 536 \quad \frac{-33}{-40}$

absolute Topographie 500 mb = 536 geopot. **Dekameter**, Westwind 75 Knoten aus 270°, Temperatur –33° **und Taupunkt** –40°

Auf Seite 4 sind die aerologischen Beobachtungen der Stationen in der US-Zone übersichtlich zusammengestellt.
Das Eintragungsschema ist am Kopf der **Tabelle angegeben**. Temperaturen zwischen –0° und –49° **sind durch Addition** von 50 gekennzeichnet.

Seite 5 enthält Höhenwetterkarten oberhalb der Bodenreibungsschicht (850 mb), für die Tropopause (225 mb) und Stratosphäre (96 mb), wobei die beiden letzteren Flächen so ausgewählt worden sind, daß die relativen Topographien 225/500 mb und 96/225 mb über Berlin im Jahresmittel den gleichen Betrag von 544 geopot. Dekametern aufweisen wie die Schicht 500/1000 mb. Die Änderung der rel. Top. 500/1000 mb ergibt ein Maß für die in der unteren Troposphärenhälfte eingetretene Temperaturänderung und die darüber befindliche Karte (Änderung der abs. Top. 225 mb) ein Maß für die Druckwellen an der Tropopause.

Die Vorhersagekarte bezieht sich auf den 06-Uhr-Termin des folgenden Tages, und die im Anschluß an die Wetterübersicht gegebene Wetterentwicklung gründet sich außer auf die synoptischen Unterlagen auf die Ergebnisse der Untersuchung von Wellen, Spiegelungspunkten, Korrelationen und ähnlichen Fällen.

Als gesonderter Teil des „Täglichen Wetterberichtes" enthält die **„Wetterkarte"** eine Reihe von Ergänzungskarten.

Auf der ersten Seite werden täglich wechselnd Aufsätze und tabellarische Darstellungen über Themen der Wetterkunde und ihrer Randgebiete abgedruckt.

Die Innenseiten bringen die 6-Uhr-Wetterlage über Europa, in der auch die Luftmassenverteilung angegeben wird. Daneben werden die Karte der dreistündigen Luftdruckänderung, sowie die Höhenwetterkarte der 700-mb-Fläche vom 3-Uhr-Termin dargestellt.

Die nach der Übersicht abgedruckte Vorhersage für den nächsten und die folgenden Tage ergänzt die auf Seite 5 des „Täglichen Wetterberichtes" angegebene allgemeine Wetterentwicklung durch präzisere Angaben über die einzelnen Wetterelemente für die verschiedenen Prognosenbezirke.

Auf Seite 4 werden die im Wetterbericht nicht enthaltenen Stationsmeldungen der US-Zone in entschlüsselter Form veröffentlicht, die durch die gleichen Angaben für einige europäische Hauptstädte ergänzt werden, wobei für einige Orte der US-Zone die täglichen astronomischen Daten mit angegeben werden.

Ferner werden die in Erlangen durchgeführten Frühaufstiege vom heutigen und gestrigen Tag graphisch dargestellt und daneben der Höhenwind von München angeschrieben.

Eine Zonenkarte für die Länder der US-Zone dient zur Wiedergabe von wechselnden Darstellungen des süddeutschen Witterungscharakters.

Alle Zeitangaben im „Täglichen Wetterbericht" in Mittlerer Greenwich Zeit (M.G.Z.), in der Wetterkarte in Mitteleuropäischer Zeit (M.E.Z.)

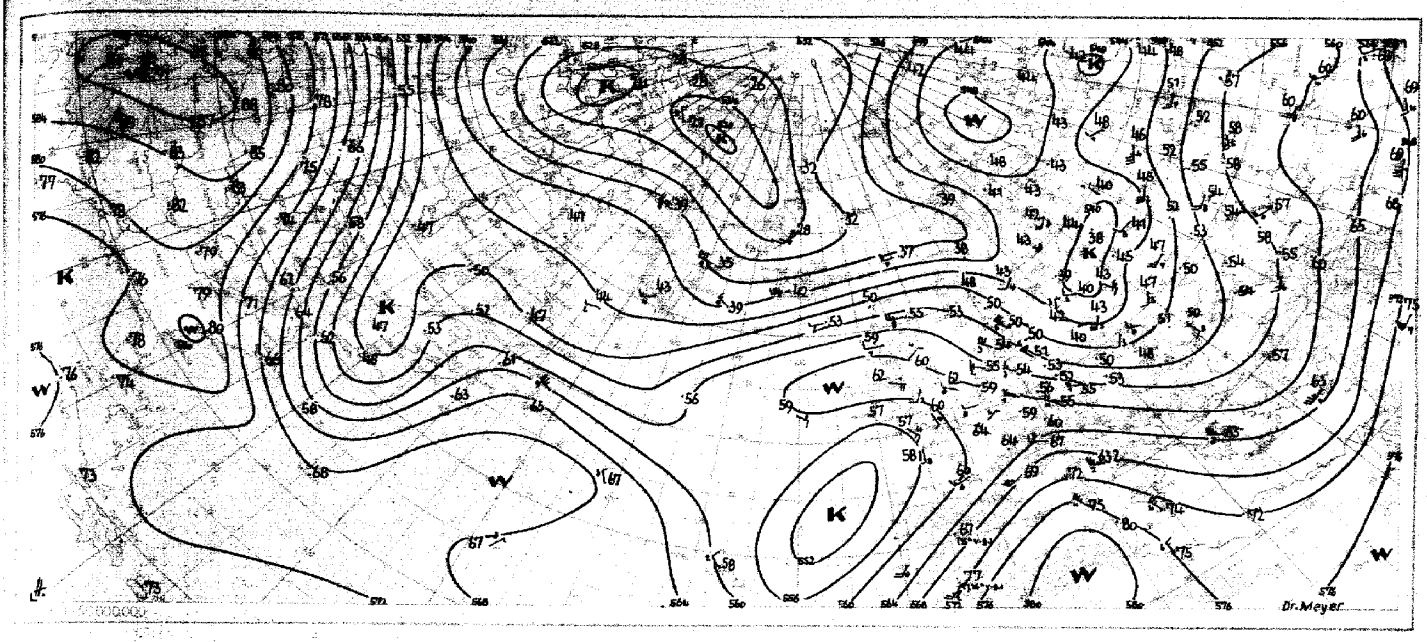
Dr. Meyer

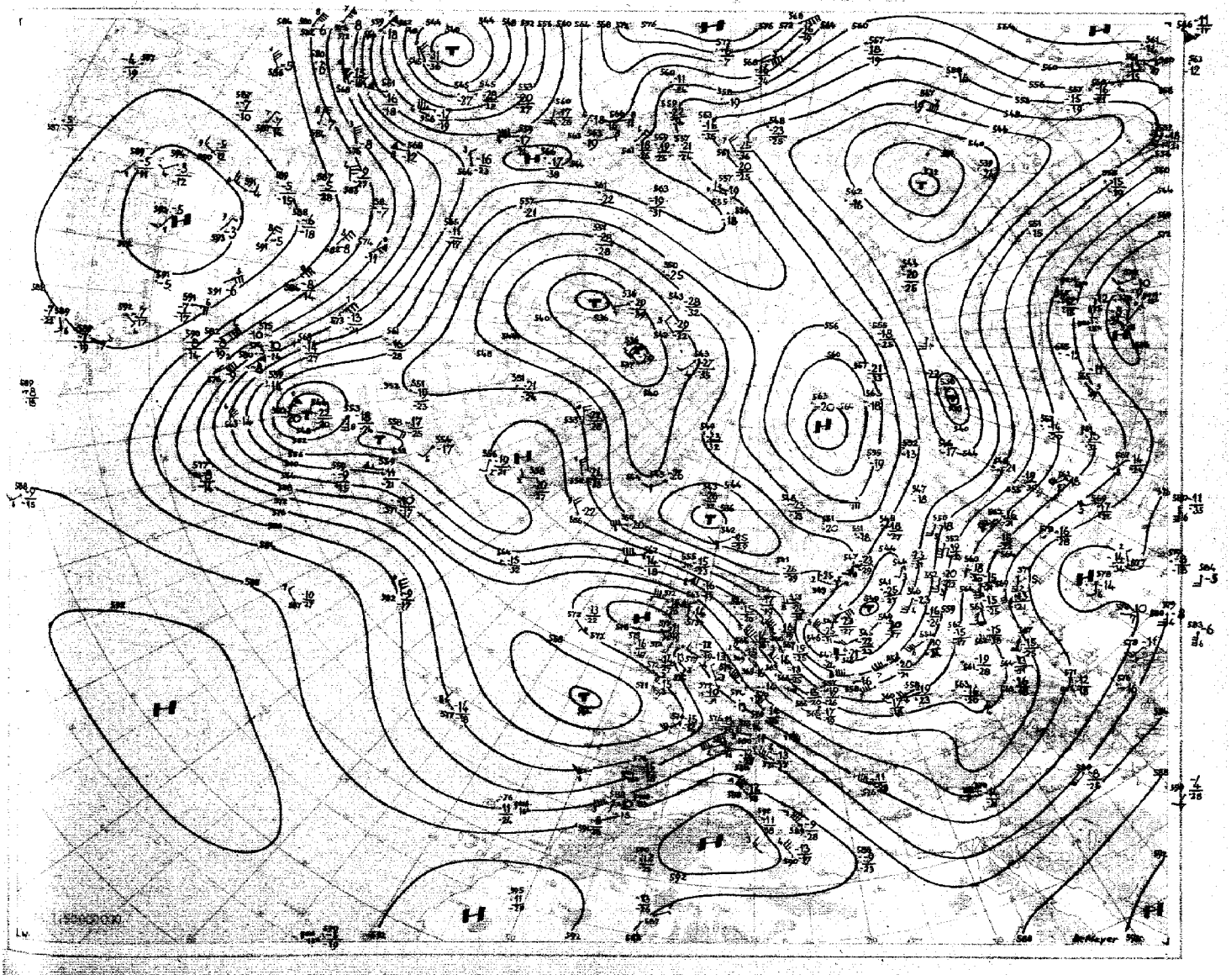

Station	Höhe	Gestern 09 Uhr GMT TTdff	Nddff	VVwwW	TTapp	Gestern 12 Uhr GMT TTdff	Nddff	VVwwW	PPPTT	NChCC	6Eapp	Gestern 15 Uhr GMT TTdff	Nddff	VVwwW	TTapp	Gestern 18 Uhr GMT TTdff	Nddff	VVwwW	PPPTT	NChCC	6Eapp	7RRTT	ff
Augsburg		10-12	42510	81030	19902	10-12	72910	82020	15320	52606	60714	09-15	62712	82012	22709	10-13	52910	82022	14121	00940	60200	70022	
Ingolstadt		11-11	62907	81030	18804	10-21	62910	82022	14721	22656	67916					07-09	63106	82022	14020	00950	60400	70022	
München		10-12	62908	60100	19705	10-22	73008	75182	14821	31606	60813	09-14	73010	80022	22807	11-06	72704	80022	14020	25772	60704	70022	
München Riem		10-09	62906	80031	18904	10-14	62912	81021	15021	42602	67913	09-18	72914	82022	21810	07-10	72910	82022	13920	1463-	60602	70022	26
Landshut		11—	72709	81032	19707	10—	72715	81022	14521	22532	60712	09—	62918	81022	21808	10—	72915	81012	13820	0097-	60300	70022	
Passau-Oberhaus		11-01	72501	75022	16904	11-08	72906	81022	14420	12546	60815	09-08	73107	81022	21813	09-07	73106	81022	13219	54571	61300	70022	
Feldberg (Schw.)		03-25	52816	83022	10902	04-18	72912	82032	52212	11446	67202	06-25	72715	83022	13804	09-16	22912	81019	51512	11482	60603	70014	27
Friedrichshafen		12—	31804	75030	17806	13—	52303	82030	16421	12601	61905	09—	72709	82030	25716	11—	62710	82010	14323	00902	60300	70025	
Kempten		08-08	22706	82010	18901	07-16	72712	83030	16420	11706	60809	05-15	73111	85022	21709	08-04	72702	84022	15220	00938	60803	70021	
Oberstdorf		09-02	20402	81020	19707	09-14	32009	81020	15522	21701	60601	09-13	62906	81030	23711	10-07	73602	81021	15320	14708	60403	70023	24
Zugspitze		52-22	42718	85410	51301	51-20	63015	02414	13001	62-02	60307	53-22	73118	85024	02903	51-21	72917	85024	12701	21342	67300	70002	27
Hohenpeissenberg		10-16	23010	81052	16001	07-31	72816	81052	06018	12602	60810	06-22	73015	82022	18604	07-22	52716	83012	05317	14682	60803	70020	33
Garmisch		09-11	33607	81030	19909	09-10	60206	81030	13322	42802	60714	06-07	73405	81032	23610	08-12	73607	81012	13020	14842	60201	70024	
Bad Tölz		10-07	53005	82032	15904	09-10	83108	82022	14321	22707	60811	08-07	73405	82032	20607	08-02	82502	82012	14318	00947	60300	70022	16
Wendelstein		05-16	72912	83032	08000	06-16	72912	83012	28210	22402	61904					04-20	72916	83012	27710	14442	65802	70012	
Berchtesgaden		10—	73303	81032	19711	07—	71802	81022	14621	52802	60712					09—	63602	82012	13720	22872	61402	70022	

Station	Höhe	Gestern 21 Uhr GMT TTdff	Nddff	VVwwW	TTapp	Heute 00 Uhr GMT TTdff	Nddff	VVwwW	PPPTT	NChCC	6Eapp	Heute 03 Uhr GMT TTdff	Nddff	VVwwW	TTapp	Heute 06 Uhr GMT TTdff	Nddff	VVwwW	PPPTT	NChCC	6Eapp	7RRTT	LLLTT	RRsss	ss
Augsburg		09-06	32504	81022	17412	10-08	42506	81022	17215	00946	60305	09-06	22304	81020	12401	10-08	12506	81020	18512	00901	60208	70011	—087	03091	
Ingolstadt								2								09-02	12701	40100	18310	00930	60314	70008	—063	00104	
München		12-04	63102	80022	17320	11-02	42702	81022	17215	00946	60305	10-03	42203	50102	14405	10-03	33002	80020	18014	00942	60305	70013	—101	00087	
München Riem		11-06	63104	81022	18314	11-04	62504	81030	16216	00946	60300	10-04	22503	80012	13402	10-04	22903	48050	17615	00945	60308	70012	14080	00095	
Landshut		08—	72502	80022	16105			2				07—	42702	40102	09404	09—	52504	40102	17711	0093-	60109	70008	—049	00074	
Passau-Oberhaus		08-02	82702	81022	16407	09-01	52501	81022	15114	00972	64103	09-01	82701	81022	13302	10-02	82702	75612	16913	4777-	61214	79113	—094	91034	
Feldberg (Schw.)		07-11	13109	82010	11202	08-13	12710	82020	51410	00901	60703	07-14	12312	84020	10704	08-12	22208	83030	51511	00902	60405	70009	16040	00137	
Friedrichshafen		13—	10000	81010	19408	12—	10000	81020	17216	15840	60308	10—	10301	80100	12301	10—	30302	80100	18013	00941	60303	70011	—102	00137	
Kempten		10-00	10000	82012	13408	09-00	20000	81020	19610	25800	61105	07-00	10000	60100	08803	10-00	70000	82030	19512	00986	60207	70008	—058	00101	
Oberstdorf								1								09-02	62101	80021	19410	25802	60105	70009	05073	00116	
Zugspitze		51-28	12922	05412	50403	50-28	93222	x5454	12600	9-0—	64604	50-29	92823	x7434	50703	50-29	72922	x3414	12250	71—	67601	70050	30—	00086	76
Hohenpeissenberg		08-10	22908	82012	15411	08-07	33405	82052	06413	15602	64100	07-09	32808	81050	12300	08-04	33203	81050	07013	22681	60406	70012	22093	00101	
Garmisch		09-04	11302	81012	15318			0				08-02	22002	81020	10300	09-01	51301	81030	18412	31801	60104	70009	—069	00099	
Bad Tölz								0								12-02	31502	75020	17613	32600	60110	70011	03096	00082	
Wendelstein								2								06-18	32915	80020	28407	11201	65204	70006	—050	00091	97
Berchtesgaden								1								11—	70000	81021	17813	757—	61209	70011	—100	00073	

1109	1109	1109	1115	1115	1115	1115	
	2217 1309	2221 00	2218 98	2215 00			
	1660 05	1670 05 3311	1661 01	1663 04	1666 04 3331		
	1634 05	1644 05 3313	1635 00	1637 04	1640 04 3331		
1182 01	1195 10	1202 08 3039	1184 02	1197 11	1199 09 2931	1195 10	
1106 02	1121 08	1128 05 3143	1108 03	1124 07	1125 08 2960	1122 08	
919 97	934 93	939 91 3255	920 94	936 92 3260	938 93 2960	934 9497	
559 6981	569 6672 3044	572 6574 2939	558 6874	570 6667 3052	572 6679 3158	569 6668	
300 5253	307 0069 3034	310 0067 2827	298 5463	308 02 3039	310 0069 2737	307 0157	
143 0401 2839	150 0756 2717	153 1003 2717	142 0404 2942	150 0808 2922	152 1103 2821	149 0705	
009 1310 2506	015 1809 2713	015	007 1511 2712	012	012	012	
175 02		010 88	008 87 3552	010 80	061 01 3121		
210 00	005 80	030 98	019 93 3536	015 90	083 06 3126	150 03	
236 03	012 86	150 04 3043	065 01	053 00	150 05 2935	160 03	
254 01	115 07	180 11 3043	150 01	085 05	185 10 2931	210 11	
270 03	150 05	245 03 3343	168 00	130 03	228 08 2961	250 03	
430 7789	163 06	390 7685 3047	177 02	145 07	316 90 3051	400 7780	
564 6375	170 10	565 6067 3026	235 03	175 11	378 8085 3052	450 7273	
615 5863	190 12	589 5574 3032	380 84	208 11	457 7074 3452	560 5963	
720 5152 2615	230 07	644 5469 2826	447 7584	438 7185 3151	510 6580 3061	585 5965	
780 0151 2939	318 90	650 5467 2826	567 6178	565 5969 3036	591 58 3029	680 5058	
808 0355 2940	400 7784	688 5068 2826	621 5674	620 5572 3036	637 5472 3024	765 0552	
844 0351 2840	535 6479 3145	720 0167 2726	645 5573	662 51 3039	730 0267 2738	780 0202	
884 0604 2838	798 0465 2823	735 0058 2725	685 5571	746 0267 2924	756 0256 2726	810 0404	
905 0605 2835	965 1307 2715	826 0702 2718	735 5353	770 0150 2924	783 0401 2719	950 1606	
005 1310 2504	001 1809 2713	957 1910 3107	003 1511 2711	998 2314 2710	955 2208 2707	981 2008	
	557	551	557	552			
	539	542	553	539	541		
547	552	556	550	554	553	553	
550	554	557	551	558	560	557	
1121	1121	1121	1203	1203	1203	1203	1203
2210 00	2247 97	2205 04	2214 98	2231 00	2206 02		
1657 01	1691 02	1657 05 3227	1660 02	1679 02	1660 05 3122	1662 07	
1631 04	1664 02	1632 06 3225	1634 02	1653 02	1634 05 3124	1636 06	
1184 06	1219 03 3395	1195 11 3345	1189 07	1213 10 3446	1197 12 3239	1198 13	
1109 06	1143 01 3389	1122 08 3339	1114 06	1139 05 3446	1123 08 3143	1124 08	1131
922 95	951 89 3156	935 93 3335	927 93	949 90 3443	936 92 3137	936 93	943 9298
559 6679 3245	579 6068 3231	570 6770 3233	563 6674 3354	578 6272 3133	569 6472 3133	570 6473	575 6472
299 52 3234	313 0565 3021	308 5266 2833	302 52 3335	312 0453 3124	307 5170 3337	307 0053	311 0261
144 0350 3422	152 1304 2817	151 0904 2921	146 0300 3213	151 1109 3013	149 0703 2818	149 0706	152 1105
010 1307 3012	014 2114 3306	013	012 1008 3110	014 1511 3107	014	014	015
023 94 1031	020 92 0426	020 96	036 97	013 87	020 91		
033 00	050 99	050 04	150 03	039 00	050 04	125 04	
086 03	150 03	061 02 3226	177 07	050 99	138 04 3353	160 06	
150 01	215 03 3389	122 03 3243	220 06	075 04	182 14 3249	165 10	413 7381
165 02	543 5566 3233	150 08 3226	400 7883 3359	130 03 3473	456 6882 3139	195 14	488 6572
192 07	556 5571 3032	171 08 3235	523 6572 3356	136 06 3473	540 6067 3237	250 03	540 5969
375 8290 3359	590 5457 3032	180 14 3235	607 5668 3339	170 10 3442	565 5974 3235	400 7687	551 5966
486 6883 3248	621 5160 3032	430 7384 3242	621 5668 3336	182 15 3442	577 5963 3236	610 5463	619 5467
605 5875 3236	656 0258 3020	468 6980 3236	656 5371 3333	386 7589 3430	632 5572 3046	675 5255	714 0154
720 5070 3232	676 0473 3020	483 6971 3234	727 5169 3332	710 0554 0453	735 0267 2929	730 0151	783 0652
763 0157 3328	718 0502 3216	592 5773 3036	794 0254 3217	773 0703 2916	751 0100 2828	780 0502	797 0603
780 5053 3427	788 0905 3017	688 5270 2936	815 0051 3215	833 1208 2813	805 0500 2726	790 0303	860 1105
802 0052 3524	807 1052 3017	727 5054 2731	870 0502 3213	877 1109 3217	830 0502 2723	875 0605	868 1107
923 0704 3229	830 1052 3017	935 1506 3111	975 0807 3216	988 1712 3107	919 1107 2916	975 1407	933 1608
006 1308 3010	874 1308 2920	955 1510 3106	009 1009 3107	000 1511 3107	955 1008 2501	983 1210	970 1209
552	556	548	554	552	546		
548	548	535	546	540	537	538	
550	564	552	551	561	554	554	556
549	565	557	551	564	555	556	560

Ergänzungen

Station			
Konstanz	410 929	26-13	00—
		—06	00098
		19-09	00134
		24-08	00133
		22—	——

Wolkenzug

635	11-09	43407		639	11-15	43407
742	11-09	23404	43005	836	11-15	13008
639	11-10	43406		963	11-15	42909
776	11-09	42908		946	11-15	13404
685	11-12	43013		776	11-15	42908
655	11-15	42806		963	11-18	13004

552
556
552
550 Juni

Höhenwinde

1109

3024
2918
2708

1115 1203

2938 3028
2916 2912
2509 2502

1114

2815
1722
2708

Täglicher Wetterbericht

Herausgegeben vom Deutschen Wetterdienst in der US-Zone, Zentralamt Bad Kissingen

Erscheint täglich, Postbezug monatlich 5.– DM

Bei unregelmäßiger Lieferung sind Beschwerden immer an das Zustellpostamt zu richten.

Nachdruck verboten, Verlagsort Bad Kissingen

Jahrgang: 1952 — Freitag, den 13. Juni — Nummer: 165

Station	Höhe	iii	Gestern 09 Uhr GMT $T_dT_df_xf_x$	Nddff	VVwwW	TTapp	Gestern 12 Uhr GMT $T_dT_df_xf_x$	Nddff	VVwwW	PPPTT	NC_hC_C	6gapp	Gestern 15 Uhr GMT $T_dT_d4f_xf_x$	Nddff	VVwwW	TTapp	Gestern 18 Uhr GMT $T_dT_d4f_xf_x$	Nddff	VVwwW	PPPTT	NC_hC_C	6Eapp	$7RRT_xT_x$	f_gf_g
Bremerhaven	6	129	09-10	83008	81022	12208	10-07	83205	82022	18413	854—	60204	11-08	33406	82012	15607	11-07	33206	82012	17314	14449	61704	70015	12
Bremen	4	224	08-09	82707	81022	13207	09-06	73003	80022	18616	755—	60200	10-07	43104	81022	19911	10-07	23106	81012	17119	14640	60604	70020	12
Berlin-Dahlem	51	381	08-08	82905	81022	13311	09-06	82905	75022	18414	584—	60209	08-10	82807	75022	14909	07-05	53104	80012	17315	25602	60603	70015	13
Berlin-Tempelh.	48	384	07-12	82507	80012	13210	08-12	82708	80032	18613	485—	60308	07-10	72506	80022	14706	07-08	52706	80012	17715	45671	60703	70015	
Kassel	187	438	10-02	81802	70105	14301	10-02	60402	81025	18117	384—	61901	09-04	53602	81022	19708	10-06	10604	82010	16319	14600	60607	79720	
Nürburg □	611	510	10—	43602	50052	14304	10—	73609	75052	47316	724—	67905	11—	43602	75052	18805	12—	13605	60052	45797	15500	60809	70018	
Koblenz	97	515	11-06	62904	40052	18301	10-06	63604	75052	17120	48560	61905	10-04	63202	75052	23810	10-02	13601	75052	14923	14600	60811	70023	
Fuchskauten □	657	523	11—	70203	50052	13102	10—	73005	80052	41214	734—	60300	09—	40000	80012	16801	09—	60000	81022	40416	64500	60807	70018	
Limburg/Lahn	130	525	13-05	82902	60052	16204	13-05	70202	80022	17620	685—	60705	12-00	50000	81022	21711	11-00	10000	81012	15322	11600	60712	70024	
Gießen	185	532	10-00	70000	50052	17300	10-02	73201	60052	16719	725—	60703	09-02	20802	81012	22707	09-00	10000	81010	15122	11700	60809	70023	03
Bad Wildungen	280	535	11-00	80000	75105	14304	10-04	60902	81025	17119	625—	67901					09-05	00903	82020	15320	00900	60907	79721	
Schlüchtern	205	539	12-02	81401	70052	16203	11-01	80401	81022	17218	385—	67901	11-03	40902	82012	20811	10-03	13602	82012	15022	15600	60909	70022	
Schenklengsfeld	314	543	10-00	70000	81032	15300	10-10	43407	81012	17318	38600	64901					09-04	03402	82010	15420	00900	60807	70021	
Wasserkuppe □	921	544	08-05	73104	81025	11004	08-06	62905	81025	11912	62500	67403	08-04	63204	81022	14903	08-03	13403	82012	10915	14600	61907	79715	08
Trier-Petrisberg	273	609	11-10	10205	40050	18000	11-13	13407	81020	17222	11600	64909	13-06	20203	82020	24709	13-15	13611	81010	14922	14600	60813	70024	19
Erbeskopf □	817	615	11—	33205	81031	17300	12—	23211	99021	16020	21600	67911	11—	60000	99022	21602	12—	10501	99011	14421	11600	60911	70022	
Mainz	131	632	11—	73405	81021	18200	12—	80403	81031	17321	486—	67907	12—	40000	81011	22704	12—	10601	81010	16122	14600	60805	70023	
Kl. Feldberg/Ts □	806	635	10-08	83006	80024	11305	10-08	72906	50054	25115	553—	60300	10-12	60909	70052	14805	09-10	10907	70052	23814	15500	60808	70016	
Frankf. Rhein-Main	110	637	11-08	70000	80022	18000	11-09	70604	72022	17220	486—	61605	11-10	60206	72022	22609	11-06	00406	79022	15122	00900	60811	70022	14
Frankf. Stadt	103	638	11-00	80000	75032	19201	13-07	80204	75022	17220	386—	60803	12-03	53001	75012	22808	11-04	10401	75012	15022	11600	60811	70023	09
Darmstadt	263	639	11-08	52706	81032	17200	12-09	73406	81022	16620	315—	60705	11-12	30909	70052	14805	12-10	10207	80012	14819	00901	60712	70022	12
Würzburg	259	655	12-02	70901	81022	17102	13-03	60402	81022	17518	42570	60300	14-05	60403	81022	21712	12-05	20203	81012	15320	11601	60708	70022	
Bad Kissingen	223	658	12-04	70403	70052	16002	12-07	71805	81022	17320	2863-	60703	09-05	52703	81022	22710	10-02	12001	82012	15421	14600	60708	70023	
Bamberg	382	670	10-08	83105	81022	16000	10-07	83205	82022	17218	485—	60300	09-03	40402	82012	19909	10-00	10000	82012	15118	14600	60809	70020	
Coburg	336	671					11—	32703	83022	15418	31500	60201					09—	12703	82020	13720	14700	60706	70022	
Bayreuth	341	681	10-05	63402	75012	16004	11-04	62502	81022	17220	62500	60704	10-04	42502	81012	22804	10-02	60000	81012	16020	00900	60709	70022	
Hof	567	685	08-06	43404	81012	13103	09-10	33606	81022	17017	31500	60300	09-02	32902	81020	19903	10-04	10204	81010	16317	14500	60803	70019	14
Weiden	396	688	10-06	83205	81022	16307	10-14	42910	81032	16720	42500	67903	12-10	42508	81010	23707	10-01	10000	81010	15320	14600	60707	70024	
[illegible]hütte □	829	692	08-08	73106	82052	12206	08-10	62508	82052	20814	38504	60202	09-12	52508	82052	17204	09-06	22704	82052	20017	24600	60704	70018	
[illegible]/Wstr. □	556	724	10—	10402	50050	17201	11—	30409	80020	53122	31400	60707	11—	30409	80020	21804	10—	00402	80010	51519	00900	60812	70022	
Neustadt/Weinstr.	146	723	11-08	10906	81030	21905	11-05	20503	81020	17224	21600	60800	10-07	10305	81010	25709	11-13	00208	81020	15123	00900	60812	70025	
Baden-Baden	125	725	12—	10207	30050	21908	12—	10404	60050	16224	11601	60709	11—	10505	81020	25815	11—	00508	80000	15025	00900	60403	70027	
Karlsruhe	115	727	12-04	12902	70050	20905	11-09	13307	81020	15525	11601	60816	11-12	13207	81020	27709	12-16	00407	81020	13525	00900	60610	70027	16
Mannheim	97	729	11-05	20403	70050	19704	11-10	40508	81030	16623	41601	60808	12-06	20704	81010	24707	12-09	00406	81020	15123	00900	60807	70024	
Königstuhl □	561	732	10-01	33101	60100	14300	09-07	33305	81020	51318	21401	61907	11-03	33601	81020	20804	12-04	03602	80010	49720	00900	60712	70021	
Stuttgart	305	737	09-00	10000	60050	19907	09-06	10504	80020	15622	11600	60711	09-09	00206	75020	25712	08-06	03604	81020	13223	00900	60708	70025	12
Stuttgart-Echt.	405	738	10-03	11102	64030	18803	10-07	10706	80020	15421	11600	60813	11-07	03605	80010	23711	07-07	00206	81020	13222	00900	60708	70023	09
Öhringen	250	742	12-02	23001	40050	19905	10-05	23603	81010	16023	21600	60804	11-09	20904	80020	27869	12-08	00605	75020	14022	00900	60809	70024	
Ansbach	440	755	10-02	80000	45050	16003	11-06	70404	70052	16819	386—	60704	10-08	50406	80022	19705	11-06	00504	80012	15520	00900	60707	70020	
Weißenburg/Bay.	435	761	11-02	51101	80030	17001	12-08	30205	80021	16320	31500	60804	12-09	13605	81010	21808	11-05	00403	81020	14719	00900	60808	70022	
Nürnberg-Fürth	311	763	11-03	80402	70052	16104	12-03	83602	81022	17619	4177-	60300	11-04	52703	81022	21909	10-04	00202	81012	15420	00900	60709	70022	10
Regensburg	338	776	12-06	83602	80022	16107	12-06	73203	81022	17018	3577-	60701	12-09	33208	81012	20708	10-06	00203	81022	15120	00900	60607	70021	
Gr. Falkenstein □	1307	791	06-08	82705	75102	08308	08-07	72705	80052	70111	753—	60206	06-05	53202	83022	12901	07-10	13407	83012	69912	14500	61701	70013	
Freiburg	286	803	12-06	03602	75050	21904	13-08	13104	81030	14125	11600	60809	09-04	10102	81020	27816	09-02	10101	82020	11925	00940	60705	70027	09
Dreifaltigkeitsbg. □	973	818	09—	10000	81020	16801	10—	22705	81020	06021	11500	60809	10—	22702	82020	22608	09—	12702	82020	04523	11500	60807	70023	
Stötten □	734	836	09-05	12904	40050	16001	10-02	22702	60050	32418	11505	60705	06-08	13305	60050	20808	07-02	00601	60050	30920	00900	60800	70021	11
Ulm	480	838	10-02	21401	50050	19903	11-06	12003	50050	15823	11500	60809	09-06	10704	80010	23709	09-06	00904	80020	13723	00900	60711	70024	

Station	Höhe	iii	Gestern 21 Uhr GMT $T_dT_df_xf_x$	Nddff	VVwwW	TTapp	Heute 00 Uhr GMT $T_dT_df_xf_x$	Nddff	VVwwW	PPPTT	NC_hC_C	6gapp	Heute 03 Uhr GMT $T_dT_df_xf_x$	Nddff	VVwwW	TTapp	Heute 06 Uhr GMT $T_dT_d4f_xf_x$	Nddff	VVwwW	PPPTT	NC_hC_C	6Eapp	7RRTT	f_gf_gTT	RRsss	ss
Bremerhaven	6	129	10-03	30202	82020	11905			o								10-03	00701	15100	15012	00900	60707	70009	—058	00065	
Bremen	4	224	11-05	20104	48100	14501	10-02	10302	40100	16011	00940	61609	08-00	10000	03460	09809	10-03	00602	24054	15114	00900	60300	70008	07058	00077	
Berlin-Dahlem	51	381							o								10-04	12403	65050	15712	00940	60002	70007	07067	00024	
Berlin-Tempelh.	48	384	08-00	10000	80020	13707	08-05	22003	80030	16211	00940	60707	08-00	10000	80020	10707	10-00	10000	56020	15614	00940	60200	70010	—072	00—	
Kassel	187	438	10-02	10000	81020	15401	09-00	00000	80020	16613	00900	67905	08-00	30000	60100	11708	10-00	00000	50100	15515	00900	60300	70011	—061	97085	
Nürburg □	611	510	11—	00000	40100	12501			o								10—	00000	80000	44015	00900	60502	70011	—057	00—	
Koblenz	97	515							o								10-02	91801	03434	14412	9-0—	60604	70011	——	00077	
Fuchskauten □	657	523	09—	00000	70050	14601			o								10—	01603	80050	38414	00900	60605	70011	—078	00029	
Limburg/Lahn	130	525							o								08-00	90000	02454	15809	9-0—	61200	70007	—049	00046	
Gießen	185	532	09-02	01601	80020	18401	10-00	00000	50050	15312	00900	64904	08-00	00000	50100	10709	09-00	00000	50100	13712	00900	60200	70009	03077	00059	
Bad Wildungen	280	535							o								09-00	00000	60100	15013	00900	60300	70008	—064	97070	
Schlüchtern	205	539	11-03	00202	75010	13403	08-03	00202	60100	16609	00900	67601	05-01	00201	75020	07612	11-02	00201	81020	15113	00900	60002	70006	—054	00040	
Schenklengsfeld	314	543							o								10-00	00000	40100	15912	00900	60001	70006	—064	00—	
Wasserkuppe □	921	544	07-04	10404	80010	11405	08-09	01109	60100	10610	00900	61608	07-08	01107	75020	09610	09-06	01606	81020	09813	00900	61102	70009	13045	97049	
Trier-Petrisberg	273	609	12-10	00507	80020	17301			o								11-03	20000	25100	15413	00940	60300	70011	14084	00150	
Erbeskopf □	817	615	11—	00000	81020	16403			o								11—	10000	81030	14615	00904	60403	70014	—116	00134	
Mainz	131	632	12—	00601	81020	17401			o								10—	00000	11100	15114	00900	60702	70009	—077	00071	
Kl. Feldberg/Ts □	806	635	09-15	00912	81020	13400	08-18	00915	81020	23113	00900	64507	08-21	01218	40050	12711	10-12	11408	70050	21915	00940	60501	70011	—074	00033	
Frankf. Rhein-Main	110	637	11-00	00000	79020	14402	11-05	00203	64020	15312	00900	60704	10-10	00408	24100	10711	11-10	00408	40100	14214	00900	60201	70010	12087	00055	
Frankf. Stadt	103	638	13-00	00000	81010	17401	11-01	00201	60100	15314	00900	60703	10-00	00000	40100	12709	11-04	00201	30100	14614	00900	60202	70012	08096	00066	
Darmstadt	263	639	10-10	10707	81020	17402	11-10	01009	70050	14815	00900	64707	11-08	01606	60100	14710	11-06	00805	40100	14014	00900	60201	70014	11095	00086	
Würzburg	259	655	12-00	00000	81010	17401	12-00	00000	40100	16213	00900	60300	09-00	00000	20100	10710	09-02	00000	x5460	15410	00900	60300	70009	—069	00044	
Bad Kissingen	223	658	11-00	00000	81020	14404	10-00	00000	80100	16611	00900	60702	08-00	00000	80020	09607	10-00	00000	80020	16012	00900	61204	70008	—072	00063	
Bamberg	382	670	09-00	00000	81020	17401	10-07	00406	81020	15914	00900	67903	09-07	00406	70100	12709	09-02	00901	60050	15314	00900	60405	70011	—091	00—	
Coburg	350	671							o								09—	00000	40100	15012	00900	60200	70009	—056	00—	
Bayreuth	341	681	11-02	00000	81020	15405	09-03	00000	40100	17611	00900	64901	08-03	00402	40100	09507	08-03	00402	60100	17609	00900	60203	70008	—079	00009	
Hof	567	685	08-04	00204	60100	11301	07-02	01402	20100	18308	00900	64904					09-04	01304	20100	16411	00900	60403	70006	08032	00095	
Weiden	396	688	10-00	00000	81010	12413	08-00	00000	50100	17609	00900	64907	07-00	00000	25100	07711	09-01	00000	25100	16812	00900	60407	70006	—054	00081	
[illegible]erhütte □	829	692	09-04	10402	81050	14406	08-12	00905	50100	20310	00900	61003	08-12	01106	60100	10810	09-00	00000	80050	19714	00900	60402	70010	—084	00068	
[illegible]/Wstr. □	556	724							o								11—	01205	20050	50315	00900	60400	70014	—124	00—	
Neustadt/Weinstr.	146	723					10-08	02705	81020	15815	00900	61903	10-15	02708	75020	12709	10-05	12702	60050	15114	00901	60403	70012	——	00—	
Baden-Baden	125	725	13—	00000	80020	17102							10—	00000	40110	11712	12—	12304	30054	14714	00942	60410	70010	——	00—	
Karlsruhe	115	727	13-00	00000	81020	19307	12-00	00000	60100	13914	00900	61909	11-00	00000	40100	12607	02-00	10000	30100	14214	00901	60410	70011	07084	00145	
Mannheim	97	729	11-04	00703	60050	18400	11-04	00703	50100	15414	00900	60701	11-04	00402	40100	13808	12-04	03403	40100	14515	00900	60501	70012	—089	00129	
Königstuhl □	561	732	11-09	00208	75020	15407	10-10	00207	81020	49514	00900	60808	10-12	00510	75020	14709	12-08	00507	80020	48616	00900	60200	70012	—067	00111	
Stuttgart	305	737	12-00	00000	50050	19407	12-00	00000	50050	14715	00900	67904	12-00	00000	35100	15707	12-00	10000	40050	14016	00940	60401	70013	07—	00140	
Stuttgart-Echt.	405	738	12-04	03603	64020	17408	12-00	00000	64020	14915	00900	60704	12-00	00000	40100	14809	12-01	10000	48100	14315	00940	60404	70012	05—	00—	
Öhringen	250	742	12-02	00901	50050	16409			o								11-00	00000	30100	13716	00900	60300	70012	—105	00144	
Ansbach	440	755	10-00	00000	50050	14403	10-00	00000	40100	17010	00900	60805	08-00	00000	17100	09709	11-02	00000	15100	16413	00900	60208	70008	—050	00079	
Weißenburg/Bay.	435	761	11-00	00000	81020	14407	09-00	00000	81020	16710	00900	64905	08-00	00000	81020	08609	10-00	00000	81020	15812	00900	60404	70008	—065	00123	
Nürnberg-Fürth	311	763	11-00	00000	60100	14400	10-00	00000	60100	16611	00900	60700	07-00	00000	30100	08608	10-00	00000	20100	15813	00900	60203	70008	-2042	00052	
Regensburg	338	776	12-06	02303	75020	13401	10-01	02501	60100	16511	00900	64901	08-04	02303	35100	08908	10-00	00000	25100	16112	00900	60205	70008	—062	00068	
Gr. Falkenstein □	1307	791	06-09	00907	82020	09502	06-07	00405	82020	69709	00900	64000	06-09	01807	82020	08911	07-07	03605	82020	68210	00900	61406	70008	—040	00067	
Freiburg	286	803	13-00	00000	82010	19404	12-00	00000	75100	13016	00900	60704	11-00	20000	75100	14300	12-00	60000	50050	13617	29682	60208	70013	15108	00144	
Dreifaltigkeitsbg. □	973	818							o								10—	11602	82020	04217	11404	60300	70013	—105	00148	
Stötten □	734	836	11-08	01107	50100	14403			o				10-16	00912	50100	12609	11-14	01409	60100	30314	00900	60401	70012	18103	00151	
Ulm	480	638	11-02	00401	81020	18409	12-03	00402	60020	15915	00900	67904	10-00	00000	30100	12708	11-00	00000	25100	15513	00900	60403	70011	—090	00145	

□ = Luftdruck in Stationshöhe

24 std. Bodendruck - Änderung seit gestern 00 Uhr

Freitag

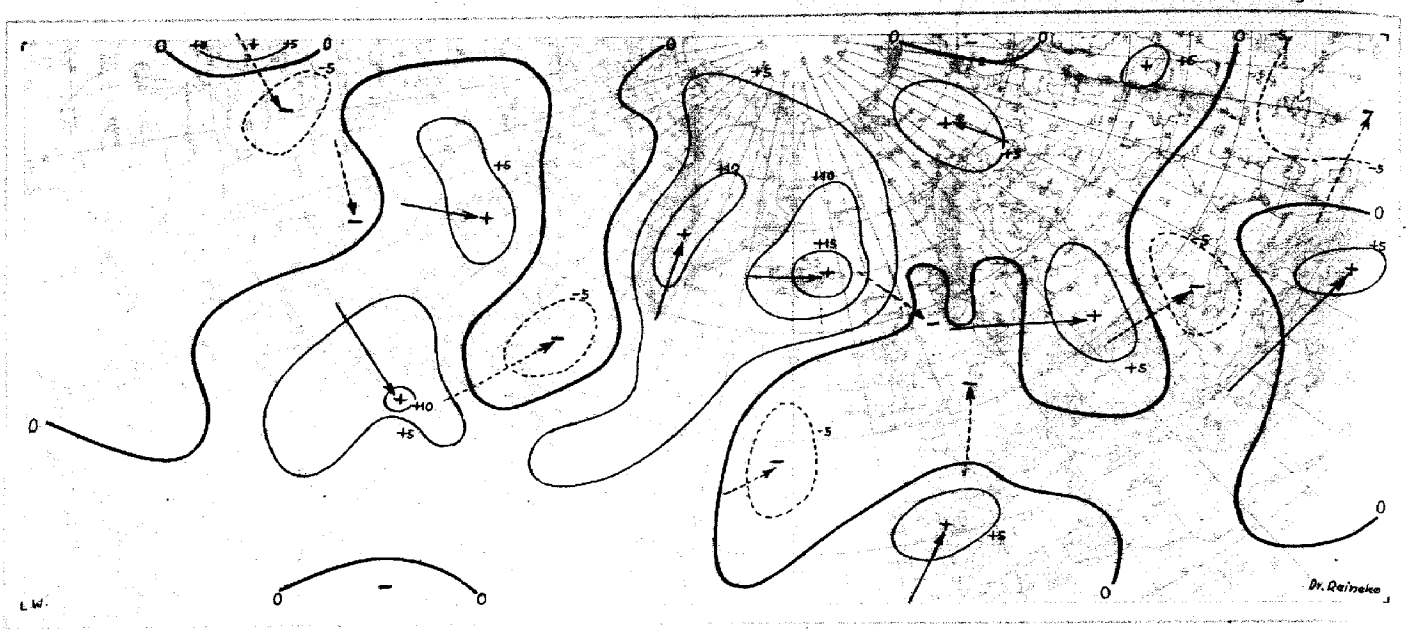

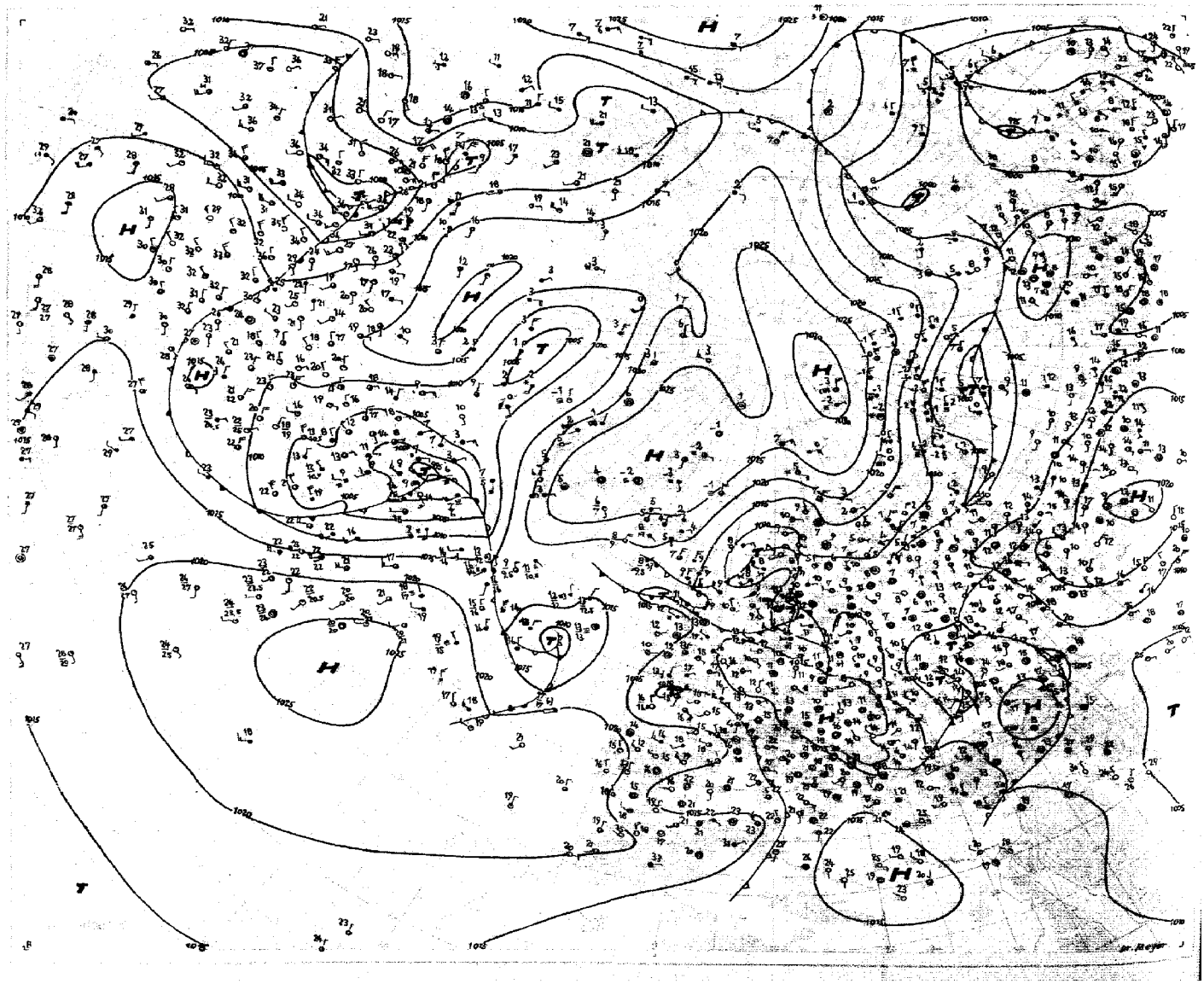

Absolute Topographie 96 mb 03 Uhr (geopot. Dekameter)

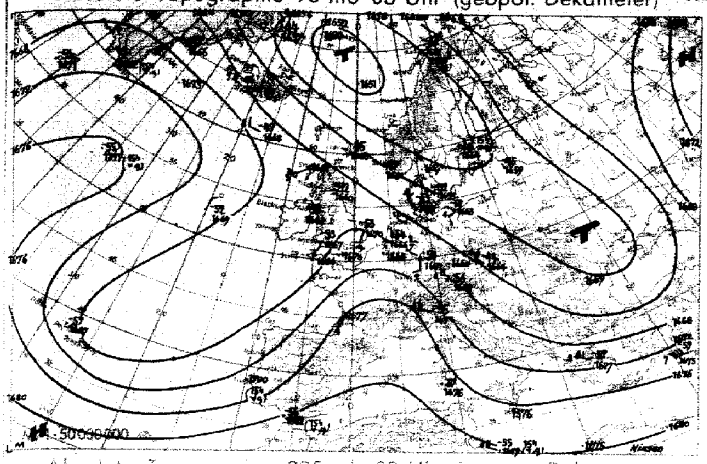

Vorhersagekarte für morgen 06 Uhr

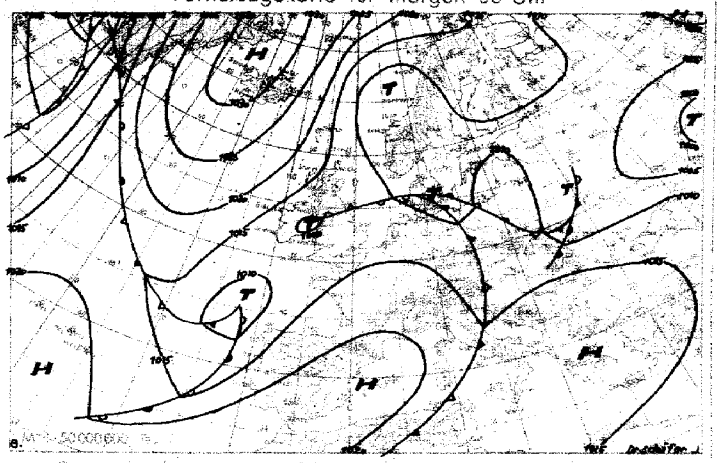

Absolute Topographie 225 mb 03 Uhr (geopot. Dekameter)

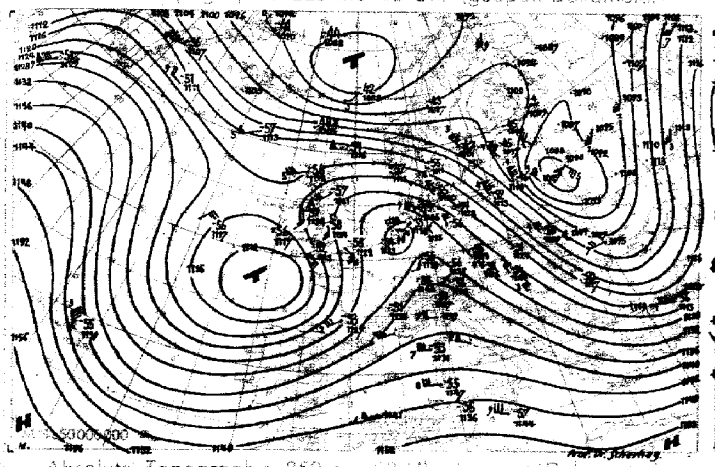

24std. Änderung der 225 mb Fläche seit gestern 03 Uhr

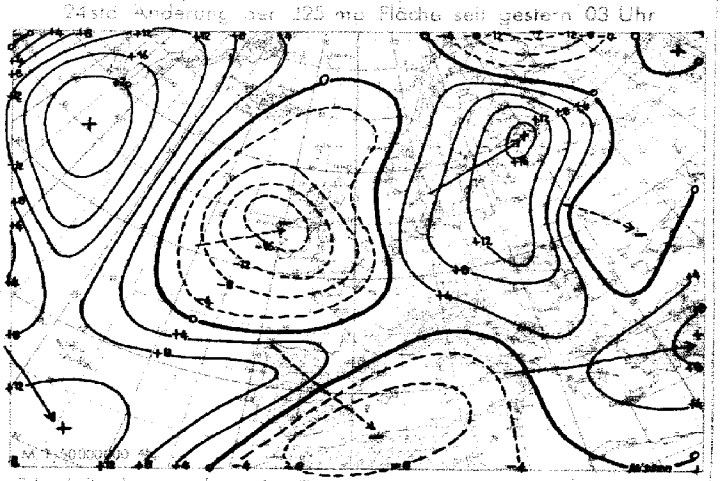

Absolute Topographie 850 mb 03 Uhr (geopot. Dekameter)

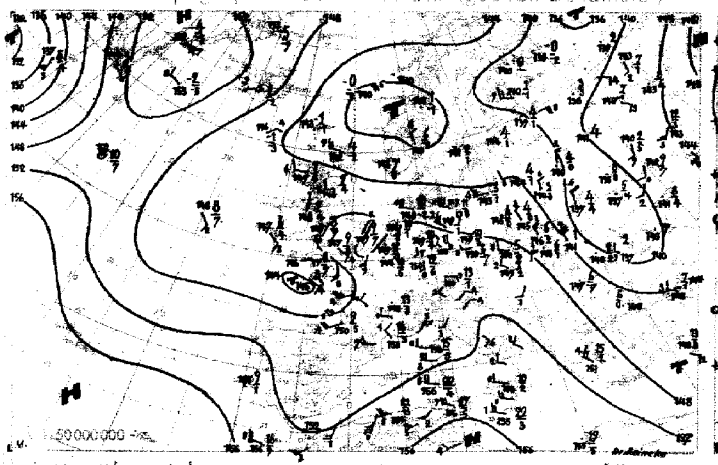

24std. Änderung der relativen Top. 500/1000 mb seit gestern 03 Uhr

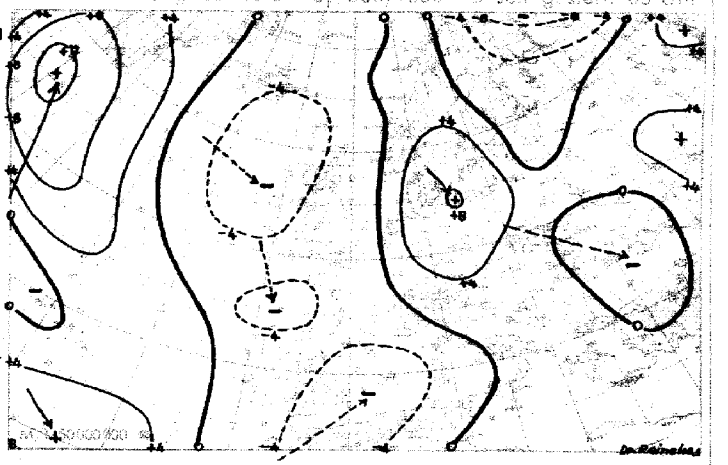

Wetterübersicht Freitag, , den 13. Juni 1952

Bei weiter anhaltendem Druckanstieg über Nordwesteuropa und dem Mittelatlantik ist das gestrige mittelatlantische Tief rasch nach Südosten abgedrängt worden, wobei es sich abschwächte. An dieser Südostverlagerung ist wesentlich beteiligt der kräftige Warmluftvorstoß, der auf der Ostseite der nordostwärts nach Neufundland gezogenen Zyklone nach Nordosten hin erfolgte, und im Seegebiet südlich von Grönland in einem ausgedehnten Gebiet troposphärischer Erwärmung in Erscheinung tritt. Dadurch bildete sich über dem Mittelatlantik ein Höhenhochkeil aus, an dessen Osthang das mittelatlantische Tief nach Südosten geführt wurde. Die gestrige Kaltfront dieses Tiefs hat sich beim Auftreffen auf das Kaltluftgebiet der Biskaya inzwischen in eine Warmfront umgewandelt, während sich nun durch die verstärkte Nordströmung auf der Westseite des Tiefs eine neue Kaltfront bildet, die entsprechend dem Isohypsenverlauf der relativen Topographie in diesem Gebiet, einen mehr ost-westlichen Verlauf zeigen muss. Auf der Ostseite des Biskayatiefs ist das gestrige südwesteuropäische Druckfallgebiet nord- und nordostwärts gesteuert worden. Es hat in Verbindung mit dem nachfolgenden Drucksteiggebiet die gestern über Spanien gelegene Kaltfront schon den größten Teil Frankreichs überqueren lassen. Über Nord- und Mitteleuropa blieb noch die verhältnismäßig kräftige westliche bis nordwestliche Höhenströmung bestimmend, die die Druckwellen rasch nach Osten und Südosten führte. Bemerkenswert ist hier das Zurückbleiben eines Resttiefs über der mittleren Norwegischen See, wo die Konvergenz der Höhenströmung endet.

Dr.Schäfer

Voraussichtliche Wetterentwicklung:

Hinter der vom Rhein zur Oder wandernden Gewitterfront folgt von Südwesten her ein Zwischenhochkeil nach, der aber von einem neuen zur Biskaya wandernden Tief bald wieder abgebaut wird. Für die spätere Wetterentwicklung muß auf den ständig zunehmenden Luftdruck im isländischen Raum geachtet werden.

Prof.Dr.Scherhag

Erläuterungen zum Inhalt des Täglichen Wetterberichts

Die Beobachtungen der synoptischen Stationen sind in der Form des am 1. Jan. 1949 eingeführten intern. Wetterschlüssels veröffentlicht.

Dabei bedeuten:

iii = Kennziffer der Station

T_dT_d = Taupunkt in °C (bei neg. Temp. ist 50 addiert)

N = Himmelsbedeckung in Achteln (9: nicht erkennbar)

dd = Windrichtung in 36-teiliger Skala (bei Addition von 50 ist die Windgeschwindigkeit > 100 Knoten)

ff = Windgeschwindigkeit in Knoten

VV = Sichtweite

x0: < 20 m, x1: 20 m, x2: 10 m usf. bis x9: 550 m, 90: < 200 m, 91: 200 m, 92: 400 m usf. 80: 16000 m, 81: 20 km, 82: 40 km, 83: 100 km, 84: 150 km, 85: 200 km, 86: 300 km, 89: ≥ 500 km. Ferner kann gegeben werden 00: < 50 m, 01: 50 m, 02: 200 m, 03: 500 m, 04: 1000 m, 05: 2 km, 06: 4 km, 07: 10 km, 08: 20 km, 09: ≥ 50 km.

ww = Wetter zur Beobachtungszeit

00-03: keine besonderen Erscheinungen (00: Wolkenentwicklung nicht feststellbar, 01: Wolken dünner werdend, 02: gleichbleibend, 03: zunehmend), 04: Dunst, 05: Eintrübung, 06: Rauchfahne, 07: trockener Dunst, 08: Trübung durch Staubaufwirbelung, 09: Aufwirbelung von Staub, 10: Nebelschwaden, 11: Staub- oder Sandsturm wahrnehmbar, 12: Wetterleuchten, 13: Staub- oder Sandsturm, 14: Niederschlag, 15: Niederschlag im Gesichtskreis, 16: Niederschlag in der Nähe, 17: Gewitter, 18: Böen, 19: Trombe, 20: Hydrometeore während der letzten Stunde, 21: Niederschlag, 22: Schnee, 23: Schneeregen, 24: gefrierender Regen, 25: Regenschauer, 26: Schneeregenschauer, 27: Graupel- oder Hagelschauer, 28: Nebel, 29: Gewitter, 30-39: leichter oder mäßiger Sturm- oder Sandsturm, 40: nachlassend, 41: ohne Änderung, 42: zunehmend, 43-46: starker Sturm- oder Sandsturm, 47: nachlassend, 48: ohne Änderung, 49: zunehmend, 50-59: leichtes Schneetreiben, 60-69: leichter Regen, 70-79: leichter Schnee, 80-89: leichte Schauer, 90-99: Gewitter.

Ausführlich: 00: keine besonderen Erscheinungen, 01: Wolkenentwicklung nicht feststellbar, 02: Wolken dünner werdend, 03: gleichbleibend, 04: zunehmend, 05: Dunst, 06: Rauchfahne, 07: trockener Dunst, 08: Trübung durch Staubaufwirbelung, 09: Aufwirbelung von Staub, 10: Nebelschwaden, 11: Staub- oder Sandsturm wahrnehmbar, 12: Wetterleuchten, 13: Staub- oder Sandsturm, 14: Niederschlag, 15: Niederschlag im Gesichtskreis, 16: Niederschlag in der Nähe, 17: Gewitter, 18: Böen, 19: Trombe, 20: Hydrometeore während der letzten Stunde, 21: Niederschlag, 22: Schnee, 23: Schneeregen, 24: gefrierender Regen, 25: Regenschauer, 26: Schneeregenschauer, 27: Graupel- oder Hagelschauer, 28: Nebel, 29: Gewitter, 30-39: leichter oder mäßiger Sturm- oder Sandsturm, 40: nachlassend, 41: ohne Änderung, 42: zunehmend, 43-46: starker Sturm- oder Sandsturm, 47: nachlassend, 48: ohne Änderung, 49: zunehmend, 50-59: leichtes Schneetreiben, 60-69: leichter Regen, 70-79: leichter Schnee, 80-89: leichte Schauer, 90-99: Gewitter.

W = Witterungsverlauf

0-4: kein Niederschlag (0: heiter, 1: wechselnd bewölkt, 2: stark bewölkt, 3: Staub- oder Sandsturm oder Schneetreiben, 4: Nebel oder starke Staubtrübung), 5: Nieseln, 6: Regen, 7: Schnee, 8: Schauer, 9: Gewitter.

PPP = Luftdruck auf NN, reduziert in Zehntel mb ohne Hunderterziffer

TT = Temperatur in °C (bei neg. Temperaturen ist 50 addiert)

N_h = Bedeckung mit unteren Wolken (verschlüsselt wie N)

C_L = Tiefe Wolken

0: keine, 1: Cu fragm., 2: Cu cong., 3: Cb calvus, 4: Sc vesp., 5: Sc, 6: St, 7: Fs oder Fs unter As oder Cu und Sc, 9: Cb cap., —: nicht erkennbar

h = Höhe der Untergrenze der unteren Wolken

0: 0-50 m, 1: 50-100 m, 2: 100-200 m, 3: 200-300 m, 4: 300-600 m, 5: 600-1000 m, 6: 1000-1500 m, 7: 1500-2000 m, 8: 2000-2500 m, 9: > 2500 m

C_M = Mittelhohe Wolken

0: keine, 1: As trans., 2: As opac., 3: Ac trans., 4: Ac lent., 5: Ac undulatus, 6: Ac cug., 7: Ac in mehreren Schichten oder zusammen mit As, 8: Ac cast., 9: chaotischer Ac-Himmel, —: nicht erkennbar

C_H = Hohe Wolken

0: keine, 1: Ci fil., 2: Ci dens., 3: Ci nebu., 4: Ci unc., 5: Ci Aufzug nach 45°, 6: Ci nach 45°, 7: Ci den ganzen Himmel bedeckend, 8: Ci nicht größer werdend und nicht den ganzen Himmel bedeckend, 9: C_H, —: nicht erkennbar

6 = Gruppenkennziffer

E = Erdbodenzustand

0: trocken, 1: naß, 2: überschwemmt, 3: hartgefroren und trocken, 4: Glatteis, 5-7: nasser Schnee, (5: weniger als die Hälfte bedeckend, 6: mehr als die Hälfte bedeckend, 7: geschlossene Schicht), 8-9: trockener Schnee (8: mehr als die Hälfte bedeckend, 9: geschlossene Schicht).

a_3 = nähere Charakteristik der Drucktendenz a

(1, 2, 3: Extremwert trat 0-1h, 4, 5, 6: 1-2h, 7, 8, 9: 2-3h vor Termin ein, und nach diesem Extremwert wurde die unter pp gemeldete Gesamtdruckänderung bei 1, 4, 7 um <1, bei 2, 5, 8 um 1-3 und bei 3, 6, 9 um >3 mb überschritten.

a = Luftdrucktendenz

0: ↗, 1: ↗, 2: ↗, 3: ↗, 4: →, 5: ↘, 6: ↘, 7: ↘, 8: ↘, 9: ↘

pp = Betrag der dreistündigen Druckänderung in Zehntel mb

7 = Gruppenkennziffer

RR = Niederschlagsmenge seit 12 Stunden

01-55: 1-55 mm, 56: 60 mm bis 90: 400 mm, 91: 0,1 mm, bis 96: 0,6 mm, 97: gering, nicht meßbar, 98: > 400 mm, 99: Messung unmöglich

T_xT_n = Extremtemperatur von 6-18h bzw. 18-6h in °C (bei neg. Temp. ist 50 addiert)

ss = Höhe der Gesamtschneedecke

00-55: 00-55 cm, 56: 60 cm, 57: 70 bis 90: 400 cm, 97: nicht geschlossen, nur Flecken, 98: > 400 cm, 99: keine Messung

$T_gT_gT_g$ = Erdbodenminimum der vergangenen Nacht in Zehntel °C (bei negativen Temperaturen ist 500 addiert)

RR_{24} = Niederschlagsmenge der letzten 24 Stunden (Messung wie RR)

sss = gestrige Sonnenscheindauer in Zehntelstunden

4 = Gruppenkennziffer

f_{ff} = höchste } Windgeschwindigkeit in Knoten in den

f_{ff} = niedrigste } letzten 10 Minuten vor der Beobachtung

Seite 2 enthält oben die 3-stündige Druckänderung von 0 zu 6 und vom gestrigen Tag 0h bis zum 0h-Termin des Stichtages, wobei Teilgebiete durchgezogen sind und die Phase der Verlagerung der Tiefen und Hochs durch den Verlauf dargestellt. Darunter wird die Wetterlage auf einem großen Teil der Nordhalbkugel wiedergegeben. Die Zahlen geben die Lufttemperatur und bei den Schiffen oben die Luft- und darunter die Wassertemperatur an.

In der Darstellung der Wolken werden zur Abkürzung nur die Symbole für N, dd, ff, und ww verwendet, und zwar in der folgenden zusammengestellten Form:

ww		
00-03	keine besonderen Erscheinungen	
04	Dunstbildung	
05	feuchter Dunst	
11-13	bodennebel	
13	Wetterleuchten	
14	Fallstreifen	
15-16	Niederschlag im Gesichtskreis	
17	Ferngewitter	
18-19	Tromben	
20	nach Nieseln	
21	nach Regen	
usf	usf bis:	
29	nach Gewitter	
30-35	Sturm- oder Sandsturm	
36-39	Schneetreiben	
40-49	Nebel	
50-59	Nieseln	
60-67	Regen	
68-69	Regen und Schnee	
70-76	Schnee	
77	Eisnadeln (Polarschnee)	
77-79	Schneegrieseln	
80-82	Regenschauer	
83-84	Schneeregenschauer	
85-86	Schneeschauer	
87-88	Graupelschauer	
89-90	Hagelschauer	
91-92	Regen nach Gewitter	
93-94	Schnee, Graupel od. Hagel nach Gewitter	
95,97	Gewitter mit Regen oder Schnee	
96,99	Gewitter mit Hagel	
98	Gewitter mit Staubsturm	

N		
0	wolkenlos	
1-2	heiter	
3-4	halbbedeckt	
5-7	wolkig	
8	bedeckt	
9	Himmel nicht erkennbar	

Geschwindigkeit in Knoten	Symbolisierung
0	
1- 2	
3- 7	
8- 12	
48- 52	
193-197	

Bei den Fronten wird die Temperaturänderung am Boden (ausgefüllte Symbole) von der in der Höhe (offene Symbole) unterschieden. Dies ergibt folgende Möglichkeiten:

a) Kaltfront

- in allen Schichten
- nur am Boden
- nur in der Höhe
- maskiert

b) Warmfront

- in allen Schichten
- nur am Boden
- nur in der Höhe
- maskiert

c) Okklusion

- ohne Temperaturänderung am Boden
- mit Abkühlung am Boden
- mit Erwärmung am Boden

d) Konträre Luftmassenbewegung in der Vertikalen

- quasistationäre Front oder gegenläufige Warmfront

e) Sonstiges

- Konvergenzlinie

Alle Höhen von Druckflächen (Seite 3-5) sind in der Einheit des geopotentiellen Dekameters (das geopot. Meter ist das um 2% verminderte dynamische Meter und daher nahezu identisch mit dem geometrischen Meter) angegeben.

Die Karte der relativen Topographie 500/1000 mb (S. 3 oben) enthält die Einzelwerte in Dekametern unter Fortlassung der Hunderter Ziffer, in der Karte der abs. Topographie (S. 3 unten) wird die Windgeschwindigkeit in Knoten (je 5 Knoten ein halber, je 10 Knoten ein ganzer Strich, je 50 Knoten ein Dreieck) dargestellt. Auf der linken Seite wird die abs. Topographie in Dekametern (unter Fortlassung der Hunderter-Ziffer) und auf der rechten Seite, durch einen Bruchstrich getrennt, oben die Temperatur und darunter der Taupunkt in °C angegeben. Die Zeigerrahl der Windschaufel wird als kleine Zahl neben den Richtungspfeil gesetzt. Es bedeuten z. B.

$$\frac{\Delta h}{7.536} \bigcirc \frac{-33}{-40}$$

absolute Topographie 500 mb = 536 geopot. Dekameter, Westwind 75 Knoten aus 270°, Temperatur −33°, und Taupunkt −40°.

Auf Seite 4 sind die aerologischen Beobachtungen der Stationen in der US-Zone übersichtlich zusammengestellt.

Das Eintragungsschema ist am Kopf der Tabelle angegeben. Temperaturen zwischen −0° und −49° sind durch Addition von 50 gekennzeichnet.

Seite 5 enthält Höhenwetterkarten oberhalb der Bodenreibungsschicht (850 mb), für die Tropopause (225 mb) und Stratosphäre (90 mb), wobei die beiden letzteren Flächen so ausgewählt worden sind, daß die relativen Topographien 225/500 mb und 90/225 mb über Berlin im Jahresmittel den gleichen Betrag von 544 geopot. Dekametern aufweisen wie die Schicht 500/1000 mb. Die Änderung der rel. Top. 500/1000 mb ergibt ein Maß für die in der unteren Troposphärenhälfte eingetretene Temperaturänderung und die darüber befindliche Karte (Änderung der abs. Top. 225 mb) ein Maß für die Druckwellen an der Tropopause.

Die Vorhersagekarte bezieht sich auf den 06-Uhr-Termin des folgenden Tages, und die im Anschluß an die Wetterübersicht gegebene Wetterentwicklung gründet sich außer auf die synoptischen Unterlagen auf die Ergebnisse der Untersuchung von Wellenspiegelungspunkten, Korrelationen und ähnlichen Fällen.

Als gesonderter Teil des „Täglichen Wetterberichtes" enthält die **„Wetterkarte"** eine Reihe von Ergänzungskarten.

Auf der ersten Seite werden täglich wechselnd Aufsätze und tabellarische Darstellungen über Themen der Wetterkunde und ihrer Randgebiete abgedruckt.

Die Innenseiten bringen die 6-Uhr-Wetterlage über Europa, in der auch die Luftmassenverteilung angegeben wird. Daneben werden die Karte der dreistündigen Luftdruckänderung, sowie die Höhenwetterkarte der 700-mb-Fläche vom 3-Uhr-Termin dargestellt.

Die nach der Übersicht abgedruckte Vorhersage für den nächsten und die folgenden Tage ergänzt die auf Seite 5 des „Täglichen Wetterberichtes" angegebene allgemeine Wetterentwicklung durch präzisere Angaben über die einzelnen Wetterelemente für die verschiedenen Prognosenbezirke.

Auf Seite 4 werden die im Wetterbericht nicht enthaltenen Stationsmeldungen der US-Zone in entschlüsselter Form veröffentlicht, die durch die gleichen Angaben für einige europäische Hauptstädte ergänzt werden, wobei für einige Orte der US-Zone die täglichen astronomischen Daten mit angegeben werden.

Ferner werden die in Erlangen durchgeführten Frühaufstiege vom heutigen und gestrigen Tag graphisch dargestellt und daneben der Höhenwind von München angeschrieben.

Eine Zonenkarte für die Länder der US-Zone dient zur Wiedergabe von wechselnden Darstellungen des süddeutschen Witterungscharakters.

Alle Zeitangaben im „Täglichen Wetterbericht" in Mittlerer Greenwich Zeit (M.G.Z.), in der Wetterkarte in Mitteleuropäischer Zeit (M.E.Z.)

15. Juni 1952 Relative Topographie 500/1000 mb heute 03 Uhr (geopot. Dekameter)

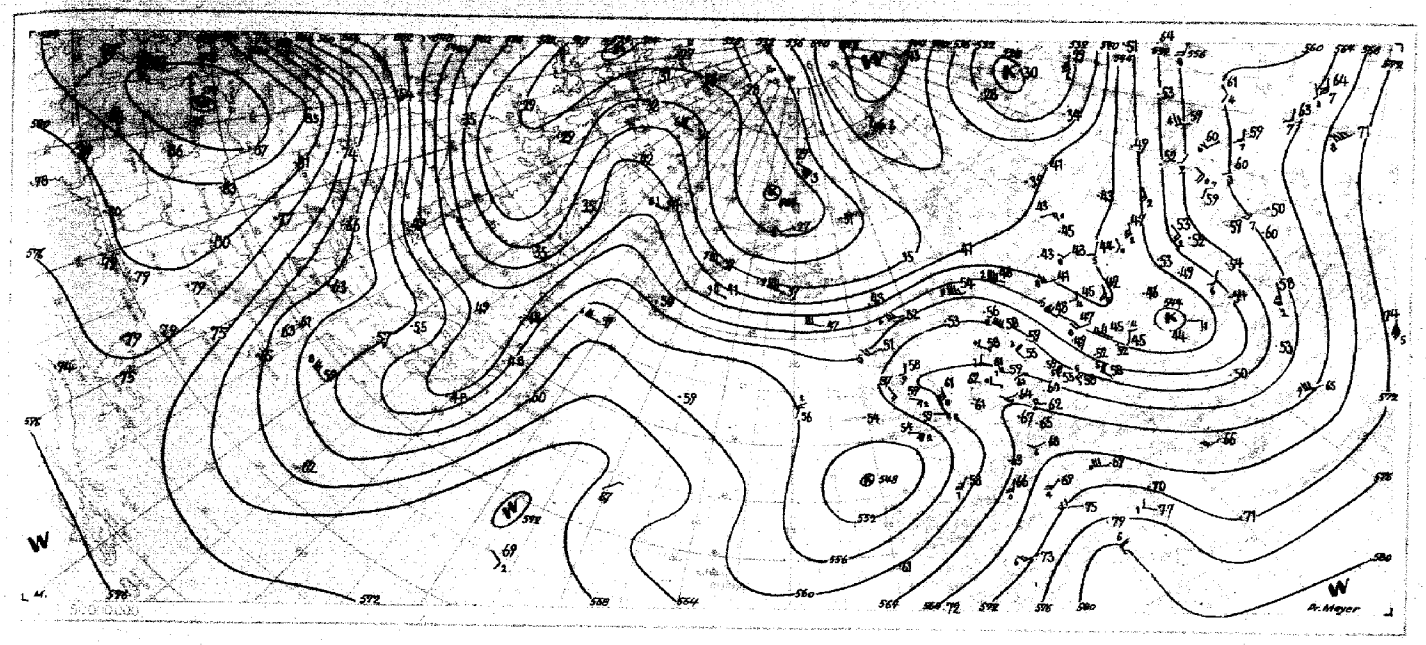

Absolute Topographie 500 mb heute 03 Uhr (geopot. Dekameter)

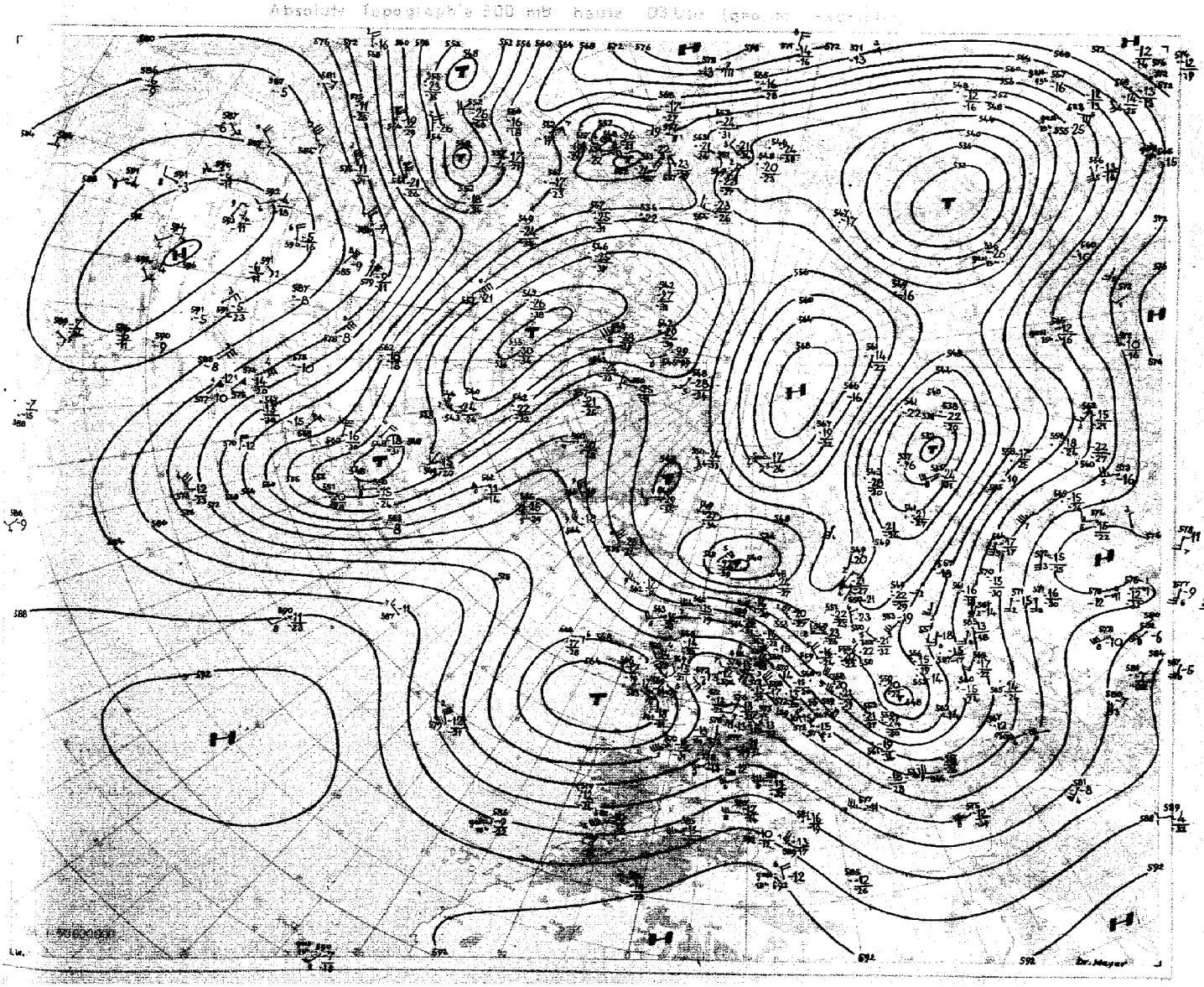

Station	Höhe	iii	Gestern 09 Uhr GMT TTΔff	Nddff	VVwwW	TTapp	Gestern 12 Uhr GMT TTΔff	Nddff	VVwwW	PPPTT	NChCC	6aapp	Gestern 15 Uhr GMT TTΔff	Nddff	VVwwW	TTapp	Gestern 18 Uhr GMT TTΔff	Nddff	VVwwW	PPPTT	NChCC	6Eapp	7RRTT	fgfg
Augsburg	480	852	10-04	12902	81020	19000	09-00	20000	81010	15222	21601	60812	09-04	10262	81020	23810	09-04	00402	81010	13722	00900	60605	70024	
Ingolstadt	367	860	11-03	10201	81030	19300	10-06	33403	82020	16021	31700	67907					11-05	00903	82020	14621	00900	60807	70024	
München	521	865	10-03	13202	80020	19801	11-05	23204	81020	15922	21700	60806	10-08	10206	75020	23810	10-08	00408	81020	14321	00900	60807	70023	
München-Riem	526	866	10-05	13003	56020	18102	10-07	23406	81020	15721	21600	60808	09-09	00207	81010	22810	12-09	00708	81020	14320	00900	60605	70023	14
Landshut	391	873	11—	13210	81032	18303	10—	52909	81022	16021	52600	60804	12—	33606	70052	21608	12—	00505	70050	14920	00900	60605	70023	
Passau-Oberhaus	409	893	13-02	82502	60106	15309	11-02	73101	75026	17018	485—	60300	10-05	23104	80021	21909	10-05	02704	80022	15020	00900	60807	79321	
Feldberg/Schw. ☐	1493	908	08-08	23005	82020	13300	08-10	20107	82030	51715	22400	60201	04-10	10408	82010	16706	05-05	13604	82010	50616	12403	60605	70017	16
Friedrichshafen	401	934	14—	12002	80030	19906	15—	12403	82020	14923	12700	67909	14—	12005	82020	24813	16—	11802	83020	11823	19903	60813	70024	
Kempten-Lenzfried	705	946	11-00	10000	82022	19904	12-09	13404	83020	15121	11701	60811	10-06	13404	83020	24808	11-00	00000	83010	13023	00900	60808	70024	
Oberstdorf	810	948	13-09	23605	80021	20908	08-15	30606	80020	13523	31701	60808	11-14	23208	81020	24809	11-06	13602	81010	12223	11700	60705	70025	20
Zugspitze ☐	2960	961	50-22	73016	05414	00405	01-09	72908	01414	13803	72—	60311	03-06	72904	x6416	03102	03-07	72806	x7414	13604	71—	67904	70004	23
Hohenpeißenberg ☐	977	962	09-04	62902	81050	16200	12-03	12403	81052	06319	12601	64707	12-02	10602	81050	20707	09-12	10409	81050	05118	14600	60605	70022	15
Garmisch-Partenk.	704	963	10-10	40207	81031	18910	12-12	40208	81030	13322	31801	60810	13-07	30205	81010	23807	53-12	23609	81010	12520	11801	60505	70023	
Bad Tölz	654	971	10-06	13404	81020	19803	12-07	23405	82020	13922	22700	60805	11-07	23405	82020	24607	10-06	10704	82010	12822	11700	60605	70024	09
Wendelstein ☐	1735	980	06-11	62909	81030	09202	07-12	32908	82022	28812	31301	61102					07-10	12707	81010	28010	14500	65704	70014	
Berchtesgaden	542	997	11—	33607	81021	18000	12—	13609	81011	14822	12801	60810					12—	13605	81010	14321	14800	60603	70023	

Station	Höhe	iii	Gestern 21 Uhr GMT TTΔff	Nddff	VVwwW	TTapp	Heute 00 Uhr GMT TTΔff	Nddff	VVwwW	PPPTT	NChCC	6aapp	Heute 03 Uhr GMT TTΔff	Nddff	VVwwW	TTapp	Heute 06 Uhr GMT TTΔff	Nddff	VVwwW	PPPTT	NChCC	6Eapp	7RRTT	tgtgTT	RRsss	ss
Augsburg	490	852	13-04	00402	75020	17406	13-04	00902	75020	15815	00900	67902	12-02	01801	50100	13708	11-00	00000	40100	15213	00900	60200	70011	—096	00147	
Ingolstadt	367	860							0								10-03	00901	40100	15912	00900	60401	70009	—070	00137	
München	521	865	13-02	00000	50050	16404	12-00	00000	50100	16213	00900	67903	12-01	00901	40100	12809	12-01	00000	30100	15314	00900	60401	70012	—098	00142	
München-Riem	526	866	12-05	01204	56020	15405	11-02	00000	48100	16213	00900	64903	08-01	01601	32100	10608	11-03	01302	32100	15514	00900	60304	70009	12060	00151	
Landshut	391	873	12—	01302	70100	13403			0				07—	02701	03400	08707	11—	00305	27104	15713	00900	60204	70007	—036	00117	
Passau-Oberhaus	409	893	11-00	00000	80020	14103	10-01	00501	80020	16911	00900	64901	09-01	00501	81021	09908	09-01	00301	81020	16412	00900	60407	70009	—062	93055	
Feldberg/Schw. ☐	1493	908	05-10	11209	82010	14300	06-13	11810	82020	49714	00902	61909	04-07	51906	82130	15602	08-14	62212	82032	49714	29448	60402	70013	17078	00154	
Friedrichshafen	401	934	12—	00000	81020	19405	12—	00306	80020	13416	00900	60802	11—	03604	60100	13300	11—	20203	50100	14315	00951	60307	70013	—112	00146	
Kempten-Lenzfried	705	946	11-01	00000	82020	15407	09-00	00000	81020	16711	00900	67903	09-03	00702	82020	10708	11-00	00000	83020	15414	00900	60403	70009	—071	00141	
Oberstdorf	810	948							0								09-01	11801	82020	16411	00901	60403	70008	—059	00124	
Zugspitze ☐	2960	961	54-22	02718	85024	04502	00-16	02714	85024	13403	00900	60300	01-15	12713	85030	03907	01-14	12712	85020	12803	11101	67401	70003	22—	00042	75
Hohenpeißenberg ☐	977	962	08-14	01112	80050	16402	09-06	01606	81050	04715	00900	61906	09-06	01606	81050	15707	09-06	11406	81050	04217	00901	60302	70014	15107	00147	
Garmisch-Partenk.	704	963	12-03	01402	70100	16309			0				10-01	01601	81020	12910	11-06	01405	81020	14315	00900	60001	70011	—095	00123	
Bad Tölz	654	971							0								11-04	01303	75020	15313	00900	60301	70009	06078	00137	
Wendelstein ☐	1735	980							0								01-08	02905	84020	27412	00900	65303	70010	—068	00141	97
Berchtesgaden	542	997							0								09—	00000	83020	16710	00900	60501	70008	—072	00111	

Station	Berlin			Wiesbaden			München			Berlin			Wiesbaden			München			Erlangen			Friedrichshafen		
YYGG	1209			1209			1209			1215			1215			1215			1215					
mb	HHHH	TTTdTd	ddff	HHHH	TTTdTd	ddff	HHHH	TTTdTd	ddff	HHHH	TTTdTd	ddff	HHHH	TTTdTd	ddff	HHHH	TTTdTd	ddff	HHHH	TTTdTd	ddff	HHHH	TTTdTd	ddff
41	2220	98	1017	2222	94	3303				2219	99	0802	2224	99		2220	99							
96	1664	01		1670	05	3220				1664	02		1672	05	3217	1669	04	3229	1660	99				
100	1637	02		1644	06	3214				1637	02		1646	05	3217	1643	04	3229	1634	06				
200	1193	09		1207	10	3330	1200	11	3335	1196	10		1210	10	3413	1205	10	3331	1203	10				
225	1118	05	3459	1132	05	3325	1126	06	3333	1122	06		1136	05	3415	1131	05	3335	1129	06				
300	930	93	3452	943	91	3224	938	93	3233	933	93	3155	946	91	3415	942	92	3229	940	9204				
500	566	6674	3337	575	6476	3235	573	6679	3221	569	6674	3344	578	62	3312	575	6478	3121	573	6580				
700	304	0066	3228	312	0466	3213	310	00	3027	307	0057	3425	313	0461	2810	311	0257	2820	310	0356				
850	148	0150	3007	152	0704	3106	152	0852	2620	150	0453	3111	153	0906	3503	152	1104	3208	151	0705				
1000	015	1207	2607	016	1912	3305	014			016	1407	2708	015	2312	0000	012			014					
Markante Punkte	PPP	TTTdTd	ddff	PPP	TTTdTd	ddff	PPP	TTTdTd	ddff	PPP	TTTdTd	ddff	PPP	TTTdTd	ddff	PPP	TTTdTd	ddff	PPP	TTTdTd	ddff	PPP	TTTdTd	ddff
	008	78	1117	021	74	3339	170	14	3333	010	84	1109	005	80	3410	025	95							
	018	91	1118	050	01		177	14	3335	050	00	0903	018	91	3410	038	97		128	10				
	076	03		055	03		324	90	3236	063	01		035	98		044	02		145	08				
	090	99		066	01		400	76	3223	077	00		050	00		050	00		172	15				
	103	03		110	04	3220	451	69	3225	085	03		136	05	3315	060	03		250	01				
	130	03		141	08	3215	474	6881	3223	164	05		185	13	3414	184	11	3331	400	7688				
	202	09		154	06	3326	487	6880	3222	195	11		541	6085	3309	385	7789	3228	600	5570				
	383	8090	3448	176	13	3326	640	5265	3132	395	7989	3449	593	5465	3309	439	7180	3116	660	0164				
	581	5765	3338	400	75	3324	654	6265	3029	627	5467	3534	631	5066	3009	510	6471	3125	685	0161				
	628	5560	3335	472	6782	3226	682	5169	3027	654	5361	3432	727	0660	3009	720	0455	2722	715	0553				
	758	0267	3221	715	0558	3315	728	02	2924	684	5059	3327	755	0851	3008	767	0664	2719	735	0255				
	798	0061	3114	732	0454	3315	787	0564	2721	782	0451	3426	813	1102	3408	780	0551	2719	805	0952				
	829	0152	3009	791	0854	3008	800	0554	2721	818	0660	3420	840	0805	3408	806	0701	2816	830	0606				
	910	0402	2808	830	0503	3105	877	1000	2614	872	0301	2909	896	1208	0000	864	1305	3207	875	0805				
	012	1308	2506	002	1912	3305	956	1906	2703	013	1508	2707	001	2313	1107	955	2310	3604	984	1809				
41/96	556			552						555			552			551								
96/225	546			538						542			536			538			531					
225/500	552			557			553			553			558			556			556					
500/1000	551			559			559			553			563			563			559					

Station	Berlin			Wiesbaden			München			Berlin			Wiesbaden			München			Erlangen			Friedrichshafen		
YYGG	1221			1221			1221			1303			1303			1303			1303			1303		
mb	HHHH	TTTdTd	ddff	HHHH	TTTdTd	ddff	HHHH	TTTdTd	ddff	HHHH	TTTdTd	ddff	HHHH	TTTdTd	ddff	HHHH	TTTdTd	ddff	HHHH	TTTdTd	ddff	HHHH	TTTdTd	ddff
41	2217	99	1010	2227	99	3408	2214			2208			2219	98	1910	2217	00							
96	1663	03	3310	1675	05	3411	1667	05	3120	1656	03	3323	1671	04	1911	1668	06	3018	1660					
100	1637	04	3310	1649	06	3413	1641	05	3120	1630	04	3226	1645	04	1909	1642	06	3120	1634	05				
200	1199	10	3352	1213	09	0606	1205	10	3523	1194	11	3358	1207	10	1910	1206	10	3310	1202	11		1212	10	
225	1125	06	3456	1138	04	3507	1131	06	3527	1120	06	3364	1133	05	1911	1132	06	3212	1128	06		1137	04	
300	936	92	3463	948	90	0109	943	92	3431	931	92	3340	944	92	1911	943	92	3214	939	9204		947	9097	
500	571	6570	3432	578	6272	3403	575	6475	3410	568	6771	3335	576	6373	1911	575	6378	3208	573	6587		577	6370	
700	308	0153	3316	313	0559	3503	311	0360	2812	307	0054	3422	311	0556	1905	311	0460	3204	309	0358		312	0454	
850	149	0906	3314	152	1303	0802	150	1306	1504	149	0901	3213	150	1206	1808	150	1301	0904	148	1006		150	1604	
1000	014	1410	2203	014	1712	3603	013			013	1009	2906	012			013			013			012		
Markante Punkte	PPP	TTTdTd	ddff	PPP	TTTdTd	ddff	PPP	TTTdTd	ddff	PPP	TTTdTd	ddff	PPP	TTTdTd	ddff	PPP	TTTdTd	ddff	PPP	TTTdTd	ddff	PPP	TTTdTd	ddff
	030	95	0913							048	01	1108	025	93	1907	015	88							
	050	00	1113	015	97					073	04	3309	068	04	1903	055	04					169	13	
	061	01	0615	050	00	3406	044	00		088	02	3316	135	04	1910	067	02					186	1319	
	066	00	0415	125	08	3219	050	01		120	08	3235	140	07	1909	086	06	3017				380	7787	
	072	03	0215	150	08	2821	065	05		133	05	3231	162	07	1909	150	07	3218	120	09		476	6575	
	129	06	3316	170	13	0606	128	06	3319	172	15	3338	178	14	1911	175	14	3312	134	06		492	6471	
	137	05	3316	400	7583	0707	140	09	3320	391	8088	3343	312	90	1910	215	08	3310	172	18		600	5367	
	150	07	3329	475	6577	2602	150	07	3423	440	7383	3335	400	75	1909	311	90	3213	400	7789		616	5259	
	158	06	3339	538	5974	2704	165	08	3424	450	7377	3334	530	6076	1911	400	7688	3208	640	0060		637	5164	
	185	12	3348	590	5370	2705	178	14	3523	858	0900	3113	572	5671	1910	520	6272	3207	665	5060		650	5160	
	371	8188	3447	730	0756	3503	312	90	3428	877	0904	3013	594	5463	1906	765	0962	3603	720	0557		675	0154	
	668	5054	3323	855	1302	0802	400	7687	3320	895	1001	2914	624	5169	1906	786	0953	0203	790	0901		830	1406	
	879	0961	3312	873	1106	0605	780	0963	2005	925	0906	2914	892	1311	1406	898	1511	1503	865	1007		908	1810	
	897	0805	3312	983	1911	0208	941	1613	0903	975	1210	2911	965	1612	1106	935	1503	0000	955	1613		955	1309	
	011	1309	2102	000	1712	3603	954	1412	0904	010	0907	2903	998	1209	3603	954	0907	0000	982	0707		967	1310	
41/96	554			552			547			552			548			549								
96/225	538			537			536			536			538			536			532					
225/500	554			560			556			552			557			557			555			560		
500/1000	557			564			562			555			564			562			560			565		

Ergänzungen

Station	Höhe	iii	TTΔff	RRsss	ss
[illegible]	[illegible]	828			
[illegible]	[illegible]	[illegible]	—08	00126	
[illegible]	[illegible]	[illegible]	--11	00139	
[illegible]	[illegible]	[illegible]	26-09	00144	
[illegible]	[illegible]	[illegible]	—12	00134	
Konstanz	410	929	25-15	00——	

Wolkenzug

iii	YY-GG	[illegible]	[illegible]	iii	YY-GG	[illegible]	[illegible]
639	12-07	43403					

Mittelwerte der rel. Topographie über Berlin im Juni

552
556
552
550 Juni

Höhenwinde

Station	Bremen		Kassel		Frankfurt/M	
	ddff	ddff	ddff	ddff	ddff	ddff
YYGG					1215	
16200 m						
13700						
11100						
9000						
5500						
3000						
1500					3204	
0					3405	

Station	Karlsruhe		Stuttgart		Erlangen	
YYGG			1209	1303	1209	
16200 m						
13700						
11100						
9000						
5500						
3000				2711		
1500			0000	2508	3308	
0			0000	0000	3606	

Station	Heidelberg		Friedrichshafen		
YYGG	1209	1215	1208	1214	1302
16200 m					
13700					
11100					
9000					
5500	3418	3416		2808	
3000	3011	2610	2618	2613	2710
1500	3603	0620	2407	2910	1004
0	0604	3609	0000	2314	0602

☐ = [illegible]

Täglicher Wetterbericht

Herausgegeben vom Deutschen Wetterdienst in der US-Zone, Zentralamt Bad Kissingen

Erscheint täglich. Postbezug monatlich 5.— DM

Bei unregelmäßiger Lieferung sind Beschwerden immer an das Zustellpostamt zu richten.

Nachdruck verboten, Verlagsort Bad Kissingen

Jahrgang: 1952 — Sonnabend, den 14. Juni — Nummer: 166

Station			Gestern 09 Uhr GMT				Gestern 12 Uhr GMT						Gestern 15 Uhr GMT				Gestern 18 Uhr GMT							
	Höhe	iii	TdTd4fxfx	Nddff	VVwwW	TTapp	TdTd4fxfx	Nddff	VVwwW	PPPTT	NChCC	6aapp	TdTd4fxfx	Nddff	VVwwW	TTapp	TdTd4fxfx	Nddff	VVwwW	PPPTT	NChCC	6Eapp	7RRTT	fgfs
Bremerhaven	6	129	12-oo	3oooo	451oo	169o7	13-oo	1oooo	8oo2o	13221	115oo	6o811	16-o9	136o8	81o2o	21814	14-1o	6o5o7	6oo5o	1o62o	oo986	6o812	7oo22	12
Bremen	4	224	1o-o4	114o3	8oo3o	197o5	12-o8	115o4	8oo2o	12823	115oo	6o717	12-13	411o4	64o5o	25816	13-oo	5oooo	56o5o	o9725	oo982	6o815	7oo26	13
Berlin-Dahlem	51	381	11-1o	124o6	75o2o	197o5	1o-o7	131o5	81o2o	13723	116o3	6o711	1o-o7	o36o3	81o2o	25715	11-oo	ooooo	81o2o	1o423	oo9oo	6o717	7oo26	12
Berlin-Tempelh.	48	384	1o-o8	123o6	8oo1o	189o3	1o-1o	132o8	81o1o	13922	oo941	61614	11-o5	o29o3	81o2o	24714	11-oo	ooooo	81o2o	1o924	oo9oo	6o616	7oo25	
Kassel	187	438	11-o7	122o5	75o5o	2o9o7	12-11	118o5	81o3o	12823	116oo	6o713	12-o8	422o5	81o3o	26717	16-oo	7oooo	8125o	1oo24	5366-	616o8	79726	
Nürburg □	611	510	11——	127o2	81o3o	2o3oo	13——	716o5	81o3o	43822	624——	619o3	1o——	72313	5o172	22813	13——	825o8	81o29	42321	12463	6o5o1	7oo23	
Koblenz	97	515	13-o1	1oooo	6oo54	2191o	12-o5	514o4	81o24	11826	12683	6o811	1o-o6	527o5	81o22	28713	13-o7	827o5	81172	1o424	895——	6o2oo	7oo3o	
Fuchskauten □	657	523	12——	123o7	81o3o	183oo	13——	223o5	81o2o	3812o	oo983	6o7o3	11——	723o5	81o32	227o9	13——	825o5	81172	36817	6959-	6o7o4	7oo23	
Limburg/Lahn	130	525	12-oo	ooooo	6oo54	197o7	13-oo	5oooo	7oo52	12726	11634	6o713	12-oo	6oooo	81o42	28717	17-o1	822o1	8o299	11123	69583	6151o	7o329	
Gießen	185	532	11-o1	o22o1	6oo5o	2o8o1	11-o8	118o6	7oo5o	11924	125oo	6o813	o9-o8	527o5	8oo3o	26812	11-o4	722o3	6o132	o9726	725——	6o8o9	7oo28	14
Bad Wildungen	280	535	1o-11	113o7	8oo3o	217o8	o9-1o	118o5	81o2o	11524	116oo	6o712					1o-o8	531o3	81o32	o9o25	4366-	6o8o5	7oo27	
Schlüchtern	205	539	13-o5	o2oo4	82o2o	226o3	13-o2	318o1	82o3o	12725	316oo	6o813	1o-o7	523o5	82o3o	27613	15-o3	73oo2	82o3o	1o125	34642	6o6o9	7oo28	
Schenklengsfeld	314	543	12-o5	124o3	81o3o	217o5	12-o6	122o3	81o2o	12423	117oo	61913					12-o3	427o2	82o3o	o9424	oo981	6o6o9	7oo24	
Wasserkuppe □	921	544	11-o6	121o5	81o3o	163o3	11-1o	521o7	81o3o	o9619	414o1	6o8o5	1o-1o	424o9	81o22	2o6o7	1o-o5	625o5	81o3o	o8219	oo976	6o8o7	7oo2o	14
Trier-Petrisberg	273	609	13-o5	632o2	5o6oo	199o1	14-16	623o8	5oo56	13326	33642	6o7o4	15-12	623o8	5oo52	25811	15-12	72oo9	6oo52	12723	23663	6o3oo	7oo27	2o
Erbeskopf □	817	615	1o——	3oooo	81o3o	223oo	11——	525o5	8oo31	12624	42662	649o5	13——	72718	8oo22	248o5	16——	716o5	826o2	12419	13578	6o6o4	79725	
Mainz	131	632	12——	5oooo	12o5o	219o1	12——	6oooo	35o5o	13525	oo991	64911	14——	72oo2	5oo52	277o8	17——	829o3	5o299	12221	3969-	6o5o7	79728	
Kl. Feldberg/Ts. □	806	635	12-1o	127o6	7oo5o	1811o	11-12	423o8	7oo5o	2232o	21682	649o6	11-14	6231o	7oo52	2171o	13-2o	82316	7o959	21o19	69482	616o3	79722	
Frankf. Rhein-Main	110	637	12-	oooooo	4oo5o	229o1	11-o8	517o6	79o3o	12825	11782	6o7o8	11-11	724o8	8oo22	26613	15-19	82916	798o2	11124	5377-	6o5o4	79727	3o
Frankf. Stadt	103	638	12-o4	1o8o1	75o3o	219o3	13-o4	327o1	75o3o	12427	11781	6o813	12-11	629o6	75o2o	28712	13-24	725o9	75117	11o25	4967-	6o5o3	7oo28	24
Darmstadt	263	639	12-o7	123o5	75o5o	211o4	13-o7	623o5	81o3o	12226	11652	679o8	11-12	729o5	81o22	277o9	12-24	82913	75952	11o24	69542	615o4	7o127	24
Würzburg	259	655	12-o2	oo9o1	8oo54	2o2oo	12-o2	111o1	81o34	12425	116o2	67913	11-o5	429o4	81o3o	28716	11-o7	832o5	81o3o	1o425	556o7	6o7o5	7oo28	
Bad Kissingen	223	658	14-o2	o36o1	8oo2o	217o6	12-o9	127o6	8oo3o	12826	117oo	6o714	13-o8	418o5	81o3o	28718	11-o8	729o6	8oo5o	1oo26	oo998	6o6o9	7oo28	
Bamberg	382	670	12-o4	o18o3	5oo5o	2oooo	12-1o	116o5	81o2o	12824	116oo	679o9	12-o9	118o7	81o2o	26819	13-o8	733o6	81o2o	1o224	oo9o2	6o7o7	7oo26	
Coburg	356	671					12——	123o3	81o2o	11724	116o1	6o712					12——	718o2	81o2o	o8825	oo9o2	6o71o	7oo27	
Bayreuth	341	681	11-o3	o14o2	81o2o	229o4	11-o5	o16o3	81o2o	13926	oo9oo	679o9	12-o3	122o3	81o3o	27817	14-oo	8oooo	81o3o	11424	oo9o7	6o8o9	7oo27	
Hof	567	685	1o-o6	o16o4	81o2o	2o9o1	1o-o8	118o5	81o2o	13o23	117oo	649o9	1o-1o	122o7	81o2o	24815	11-o6	523o5	81o3o	11o21	127o6	6o6o7	7oo25	16
Weiden	396	688	15-1o	o27o2	6oo5o	219o5	12-o4	122o2	7oo5o	13o25	116oo	6o711	11-o6	12oo4	81o2o	27817	13-o2	522o1	7oo5o	1o323	oo986	6o712	7oo28	
Silberhütte □	829	692	11-o8	121o6	81o5o	173oo	12-1o	123o8	81o5o	19521	115oo	649o2	o9-o8	123o6	82o5o	22815	o9-o8	423o6	82o5o	17o21	147o5	6o81o	7oo23	
[illegible] □	556	724	12——	114o2	3oo5o	193o5	12——	818o5	4oo5o	5o423	oo957	649o3	11——	72oo5	5oo52	258o9	14——	82313	816o2	49319	55582	6o7o1	7oo26	
Neustadt/Weinstr.	146	723	12-o5	1o3o2	75o3o	222o3	13-o8	718o5	6oo5o	14o27	oo956	6o8o5	11-1o	721o5	81o22	28717	14-2o	82913	81258	12721	53563	6o4o1	7973o	
Baden-Baden	125	725	15——	425o8	6oo5o	212o6	13——	627o6	75o52	13825	oo982	647o8	15——	72612	81o32	258o9	18——	82oo8	8o6o8	1392o	35693	61oo9	79727	
Karlsruhe	115	727	13-o8	225o6	5oo5o	211o3	13-o8	o23o4	6oo5o	12926	oo941	64911	13-16	62312	8oo3o	28711	16-16	82111	81152	12722	19593	6o2o9	7oo29	26
Mannheim	97	729	12-o2	127o1	65o5o	227o1	1o-o3	427o3	75o4o	13327	oo984	679o5	12-o3	632o3	5oo5o	29711	15-o8	834o5	8o172	11924	6969-	6o5o4	7oo29	
Königstuhl □	561	732	13-o4	oo5o3	5oo5o	182o6	12-o6	3o5o5	75o2o	49122	oo9o4	619o1	12-o8	432o5	6oo5o	246o9	13-12	827o9	8o172	48o2o	29547	6o5o2	7oo25	
Stuttgart	305	737	12-oo	1oooo	5oo5o	233oo	12-o5	334o4	75o3o	12o25	12642	6o8o8	o9-o7	734o6	8oo32	267o8	15-o9	822o8	756o9	1262o	2957-	612o6	7o227	1o
Stuttgart-Echt.	405	738	12-o3	1oooo	64o2o	222oo	13-o9	536o7	64o3o	11925	136o2	649o7	12-o9	734o7	8oo32	246o7	14-12	8251o	8o919	13118	6967-	61oo7	79425	26
Öhringen	250	742	14-o2	1o2o2	35o5o	233o1	16-o6	2oooo	4oo5o	12227	11645	649o7	13-1o	83oo8	45o5o	28712	12-14	8271o	3od52	1o925	oo927	6o5o4	7oo28	
Ansbach	440	755	11-o6	o14o4	8oo2o	217o1	12-o6	1o9o4	81o3o	13124	116oo	679o7	12-o6	627o4	81o2o	25617	1o-o4	73oo2	81o29	11124	22678	6o5o2	7oo27	
Weißenburg/Bay.	435	761	12-o2	oo9o1	81o2o	229o1	13-o1	1oooo	81o3o	11926	116oo	649o9	12-o1	6oooo	81o3o	27816	13-oo	8oooo	81131	11121	7557-	6o4oo	7oo28	
Nürnberg-Fürth	311	763	11-o4	o18o4	8oo2o	219o1	1o-o2	113o2	81o3o	12825	116oo	64912	12-o5	o36o3	81o3o	28817	14-o3	731o3	81o2o	1oo26	19793	6o5o8	7oo29	1o
Regensburg	338	776	12-o3	oo9o3	75o2o	159o3	11-o4	114o2	81o2o	13524	117oo	649o7	12-o3	1o9o2	82o3o	2682o	13-o3	614o3	82o3o	1o324	13776	6o6o9	7oo27	
Gr. Falkenstein □	1307	791	o8-o7	123o5	82o3o	143o4	1o-o7	318o5	82o3o	6962o	326oo	64ooo	11-o6	323o4	83o2o	2o9o8	1o-o9	523o6	83o3o	68317	425o2	616o5	7oo21	
Freiburg	286	803	12-oo	6oooo	4oo52	222o4	14-o4	627o3	81o22	12226	39683	64919	15-	822o8	75179	234o1	15-o2	818o1	81259	1332o	695——	6o4o3	79727	2o
Dreifaltigkeitsbg. □	973	818	11——	12oo2	81o2o	193o6	o9——	618o5	8317o	o5o2o	594o9	625o2	12——	818o9	828o2	187o6	o4——	829o9	826o8	o4o14	874——	615o4	7o122	
Stötten □	734	836	12-1o	116o7	6oo5o	213o4	13-13	329o8	6oo5o	3o122	21551	679o3	11-o7	732o6	6oo52	226o7	12-13	8291o	6oo5o	2912o	5757-	6o7o4	7oo28	13
Ulm	480	838	13-oo	ooooo	45o5o	214o1	13-o2	225o1	8oo3o	12127	126o9	649o9	14-o2	7o2o1	8oo3o	245o8	11-o4	827o3	756o2	11823	12698	6o9o4	79727	

Station			Gestern 21 Uhr GMT				Heute 00 Uhr GMT						Heute 03 Uhr GMT				Heute 06 Uhr GMT									
	Höhe	iii	TdTd4fxfx	Nddff	VVwwW	TTapp	TdTd4fxfx	Nddff	VVwwW	PPPTT	NChCC	6aapp	TdTd4fxfx	Nddff	VVwwW	TTapp	TdTd4fxfx	Nddff	VVwwW	PPPTT	NChCC	6Eapp	7RRTT	E'TTT	RRsss	ss
Bremerhaven	6	129	15-o9	6o7o7	4o1o2	176o8			2								14-o2	819o2	111o2	o7315	4567-	6o6o6	7oo14	12127	oo126	
Bremen	4	224	15-o5	6o5o6	4oo52	219o4	14-o4	714o3	4oo22	o8718	756——	6o8o7	14-12	624o8	241o2	166o8	14-o9	724o7	4o1o2	o7718	oo942	6o6o2	7oo16	12135	oo137	
Berlin-Dahlem	51	381							o								12-o2	615o2	35o52	o7518	557o8	6o711	7oo14	o9128	oo153	
Berlin-Tempelh.	48	384	13-oo	1oooo	4oo5o	215o1	13-o4	2o9o4	56o2o	1oo18	oo9o1	6o8o8	13-o4	6o7o3	4o1o2	16814	13-o3	6o7o3	48o52	o8o18	557o8	6o6o6	7oo16	—131	oo——	
Kassel	187	438	13-o4	72oo2	81o22	213o1	13-1o	72oo8	8oo22	1o619	oo97-	6o2oo	15-o6	82oo4	758o2	185o1	15-o8	818o6	5o1o8	1o117	5577-	616o5	7o217	—149	o2119	
Nürburg □	611	510	13——	72oo5	81132	184o1			2								1o——	7231o	81o3o	41212	754——	6o6o5	7oo12	—o77	oo——	
Koblenz	97	515							9								13-o3	318o2	81o12	1o118	146o2	6o3oo	7oo17	———	oo114	
Fuchskauten □	657	523	15——	723o3	6o1o9	163oo			9								13——	623o6	3o1o2	35413	5523o	6o81o	7o113	—121	o1123	
Limburg/Lahn	130	525							9								15-oo	5oooo	81o12	11116	45644	618o3	79215	—129	o3136	
Gießen	185	532	16-oo	8oooo	3o259	18211	16-o7	816o5	156o9	1o917	855——	6o7o7	16-o3	813o2	121o9	177o3	15-o3	723o2	251o9	1o117	555o8	617o4	7o216	23152	o21o5	
Bad Wildungen	280	535							8								15-oo	8oooo	6o1o8	o9616	5647-	618o8	7o115	—143	o1121	
Schlüchtern	205	539	12-17	82512	6o952	2o216	15-oo	8oooo	2o639	11916	874——	6o7o7	15-oo	8oooo	1o1o6	157o8	15-o3	822o1	151o6	1o916	864——	611o1	7o715	—146	o7117	
Schenklengsfeld	314	543							2								14-o4	818o2	4o1o6	11115	1737-	617o1	7o215	—143	o2——	
Wasserkuppe □	921	544	11-16	82412	8o132	154o2	12-12	8241o	2o632	o7413	872——	649o8	12-o7	926o6	x5819	126o7	12-1o	923o9	x2458	o6212	9-o——	616o5	7o311	161o6	o313o	
Trier-Petrisberg	273	609	16-1o	723o6	8oo32	193o1			8								13-14	723o8	6o1o2	13315	765——	6o4o1	79114	16119	91o83	
Erbeskopf □	817	615	15——	723o5	81136	184o3			6								12——	323o5	81o31	13o13	364oo	6o2o2	7o112	—115	o1o9o	
Mainz	131	632	17——	8oooo	5oo26	191o8			9								15——	425o6	8oo12	12416	oo972	613oo	7o216	—142	o2o98	
Kl. Feldberg/Ts. □	806	635	14-18	8231o	6o619	152o2	14-14	9231o	x2479	2oo14	9-o——	6o712	13-14	827o8	o7286	136o2	1o-18	42914	75286	19512	oo983	615o3	7o212	—115	o2117	
Frankf. Rhein-Main	110	637	17-12	823o7	79o29	18ooo	16-18	82312	48959	12o17	6962-	6o7o7	16-14	82o1o	321o9	177o5	15-16	52314	79o29	11317	4564o	614oo	7o516	19159	o5112	
Frankf. Stadt	103	638	16-o4	718o3	5o8o9	19211	16-o4	823o3	5o259	11818	856——	6o7o5	16-11	82oo6	2o1o9	177o6	16-1o	721o4	2o1o9	11317	6564-	616o1	7o517	1616o	o5114	
Darmstadt	263	639	15-14	82oo9	756o9	1521o	15-12	823o9	4o179	12117	655——	6o71o	15-1o	7231o	4o1o6	168o7	15-14	623o9	5o1o6	12116	16172	613o3	71o15	2615o	11111	
Würzburg	259	655	13-26	82924	81o22	214o7	15-o7	827o5	81o26	11917	855——	6o2oo	15-o7	827o5	81612	177o3	15-o7	822o5	81258	11816	5552-	612oo	7o316	—151	o31o6	
Bad Kissingen	223	658	14-1o	827o8	6o132	2o2o9	12-o5	8o2o1	4o612	11317	855——	6o7o5	15-oo	8oooo	5o1o9	162oo	15-o6	822o5	4o1o9	11716	272——	612o2	7o416	—15o	o4127	
Bamberg	382	670	13-oo	8oooo	81o22	22ooo	11-11	831o7	81o22	11o18	oo97-	612oo	14-o9	823o7	2o632	152o1	15-12	82511	25656	11915	873——	612o1	71414	—14o	14——	
Coburg	356	671							2								15——	8oooo	o8656	1o115	7732-	623oo	72215	—122	22——	
Bayreuth	341	681	13-oo	7oooo	81o22	182o3	15-o2	824o1	4o252	12416	5552-	6o2o3	13-o5	823o4	4o1o8	152oo	15-o2	827o1	2o638	12615	874——	612o1	7o715	—145	o7117	
Hof	567	685	1o-o4	725o4	8oo22	173o1	1o-o2	734o2	4oo52	11814	oo9o8	679o8					13-o8	825o6	6o258	11514	384——	612o3	7o414	18o93	o4135	
Weiden	396	688	12——	714o1	4oo52	162o4	12-oo	5oooo	4o1o2	12o14	oo972	6o7o1	14-o2	722o1	5o258	167o4	14-oo	8oooo	5o618	11915	6742-	614o5	7o214	—12o	o2124	
Silberhütte □	829	692	o9-o3	8o9o1	81o5o	173oo	11-o9	814o6	6oo52	16616	347o7	6o7o4	13-12	921o8	o3418	138o8	12-16	7271o	x3458	16o12	9-o——	614o2	7o212	—111	o2124	
[illegible] □	556	724							6								12——	423o9	5o1o2	48813	262o1	6o4o4	79713	—122	97——	
Neustadt/Weinstr.	146	723	16-12	827o5	8o616	191o9	15-o4	827o2	75o26	13219	855——	6o7o7	14-15	72913	81o22	187o5	13-1o	427o6	81o12	13519	1158o	6o4o8	79117	———	91——	
Baden-Baden	125	725											15——	523o6	81o22	178o5	12——	423o8	81o22	14117	4564o	6o4o8	79415	———	94——	
Karlsruhe	115	727	17-1o	823o7	81o26	19oo2	17-oo	8oooo	8oo26	13o18	6552-	646o1	16-o4	818o4	651o6	177o7	14-22	52314	81o36	13o17	oo979	612o6	7o116	22149	o1o92	
Mannheim	97	729	16-o2	822o2	816o8	19oo9	16-o7	822o6	8o818	12718	5552-	6o7o4	15-o7	816o6	4o1o8	17oo1	15-o8	322o6	3o1o8	12918	oo942	612o3	7o217	—158	o2o99	
Königstuhl □	561	732	14-o7	83o14	816o8	171o3	13-o6	827o4	8o618	47914	872——	6o7o4	12-o5	925o4	x4456	158o5	14-o8	927o5	x4456	47514	9-o——	614o1	7o814	—134	o81o7	
Stuttgart	305	737	15-o2	8oooo	75216	184o7	15-12	82oo8	6o618	13517	855——	649o1	14-o7	821o4	75216	168o4	14-o3	32oo2	6o1o6	13217	15748	614o1	7o416	13——	o5o84	
Stuttgart-Echt.	405	738	14-o3	827o2	81o29	164o3	14-o8	823o7	64919	13816	6952-	649o1	13-o4	823o3	64o16	157o7	13-o3	423o2	81o16	13415	11549	614o3	7o514	12——	o6——	
Öhringen	250	742	16-1o	825o6	3o616	19215			6								15-o8	525o6	81o16	12616	21441	614oo	7o715	—154	o71oo	
Ansbach	440	755	13-12	827o8	4oo52	2o2o5	15-14	8291o	3o1o2	12817	865——	6o2oo	14-o6	829o4	3o612	157o3	14-o8	827o6	4o616	13514	6742-	612o4	71214	—14o	121o2	
Weißenburg/Bay.	435	761	15-14	8231o	81819	182o9	14-1o	823o8	81o28	12717	866——	6o8o1	15-o1	8oooo	8o636	158o5	14-o2	827o1	1o636	13114	5722-	614o3	7o414	—141	o4111	
Nürnberg-Fürth	311	763	14-o7	823o5	8oo22	2o1o4	14-13	7251o	75o22	11818	557o2	611o3	15-o6	825o5	75612	162oo	15-o8	825o5	3o632	12216	4742-	611o1	7o716	2215o	o71o6	
Regensburg	338	776	15-o4	827o2	81172	184o5	14-14	82312	81o22	11818	35677	6o2o1	15-12	825o9	816o2	176o4	15-o2	827o2	756o6	11817	5747-	611o1	79116	—152	91125	
Gr. Falkenstein □	1307	791	o8-o8	632o7	81o22	144o1	o8-12	525o9	8oo22	67713	oo942	679o7	1o-1o	918o6	o2432	11611	1o-o9	927o7	x5458	66411	9-o——	618o2	7o31o	—o85	o3144	
Freiburg	286	803	17-o4	82oo2	75259	17oo4	15-o3	721o2	5o1o9	13917	3956-	6o7o1	15-oo	7oooo	751o8	168o7	15-o3	725o2	81258	13917	58683	614o5	7o816	13154	o8o39	
Dreifaltigkeitsbg. □	973	818							6								12——	8oooo	81o26	o3412	872——	617o2	7o612	—116	o7o74	
Stötten □	734	836	13-11	83oo9	15616	146o7			6				13-o8	929o7	x4616	137o7	12-2o	829o7	81286	29113	7722-	622o3	72112	26123	21o89	
Ulm	480	836	14-o5	82oo2	2o959	16224	14-o5	825o3	35619	14916	875——	679o5	13-o2	827o1	3o616	15711	13-o1	7oooo	2o1o6	14315	5557-	614o4	72314	—138	23o92	

□ = Luftdruck in Stationshöhe

24-std Bodendruck - Änderung seit gestern 00 Uhr

Sonnabend,

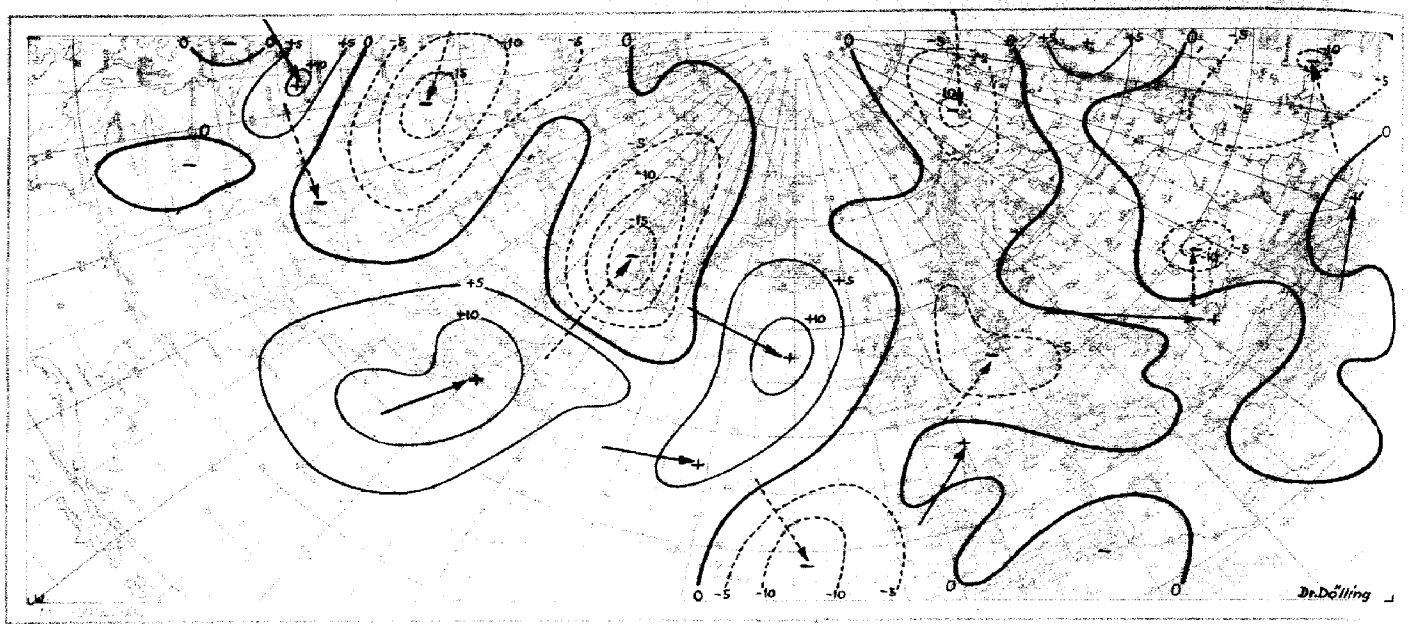

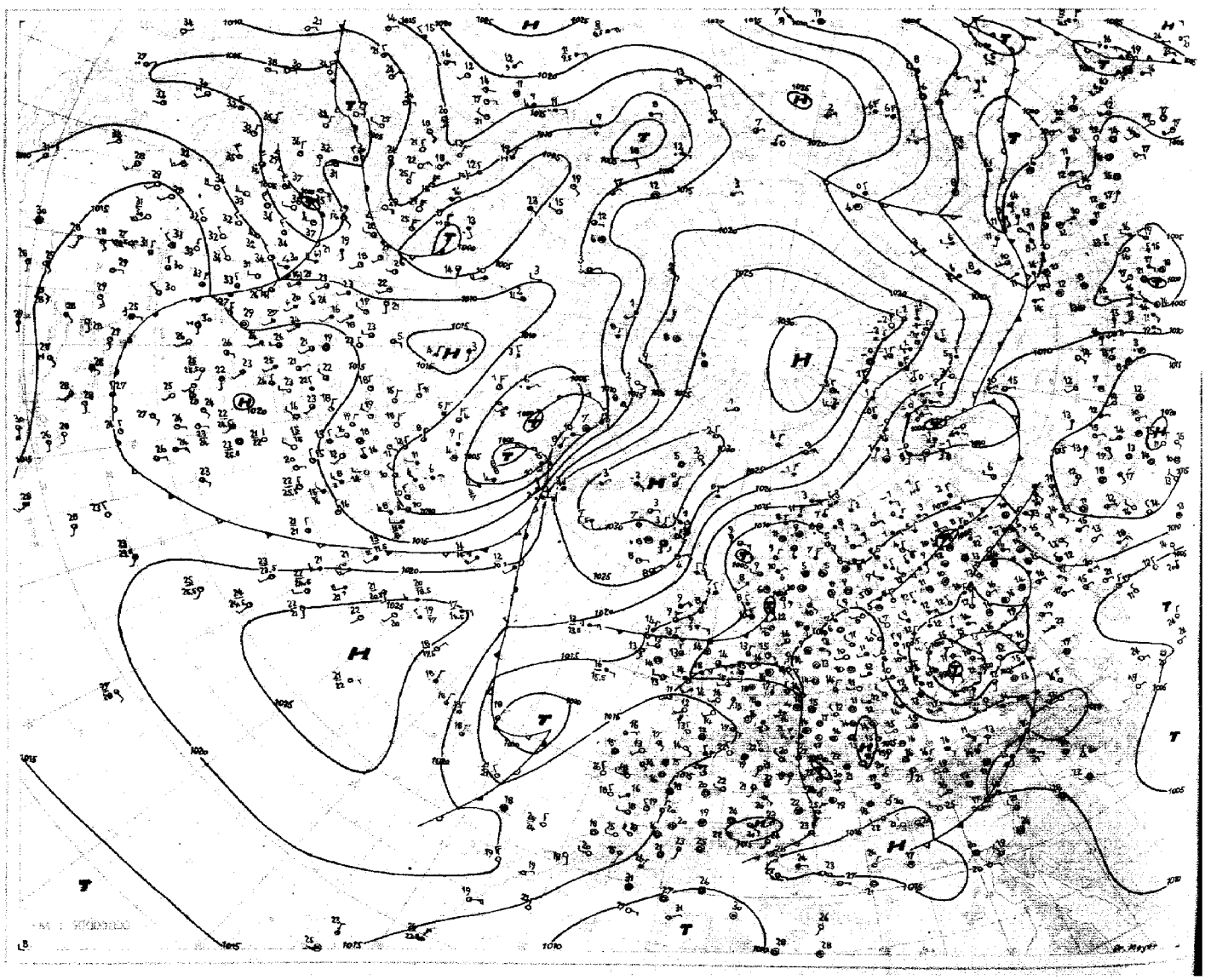

Absolute Topographie 96 mb 03 Uhr (geopot. Dekameter)

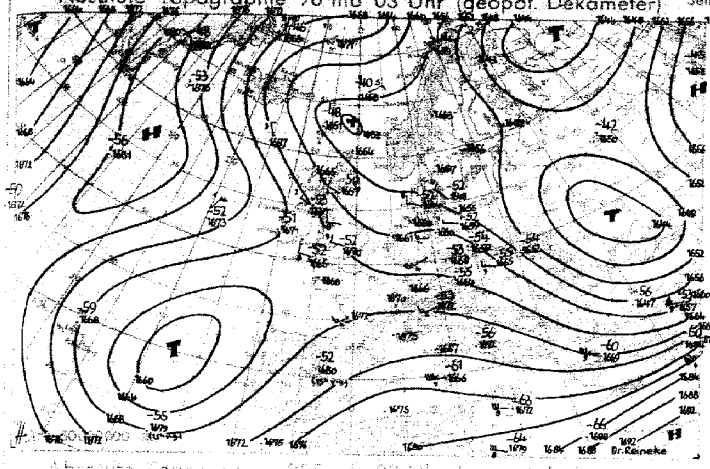

Vorhersagekarte für morgen 06 Uhr

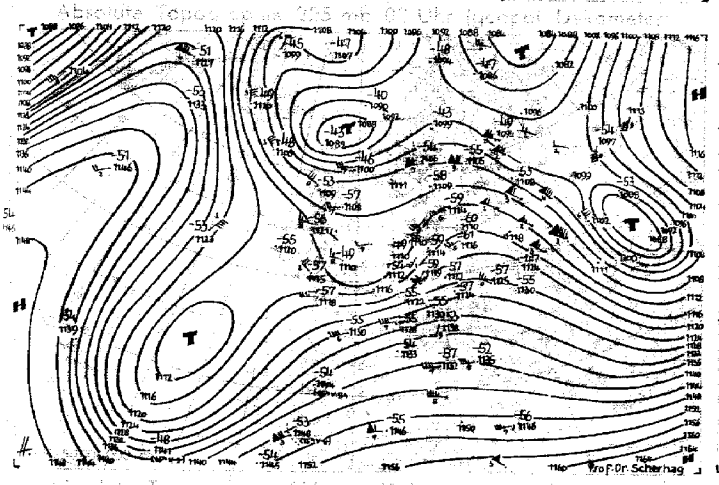

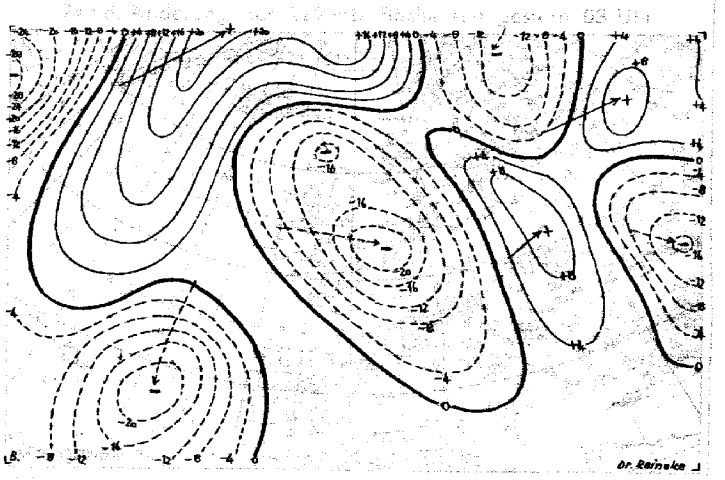

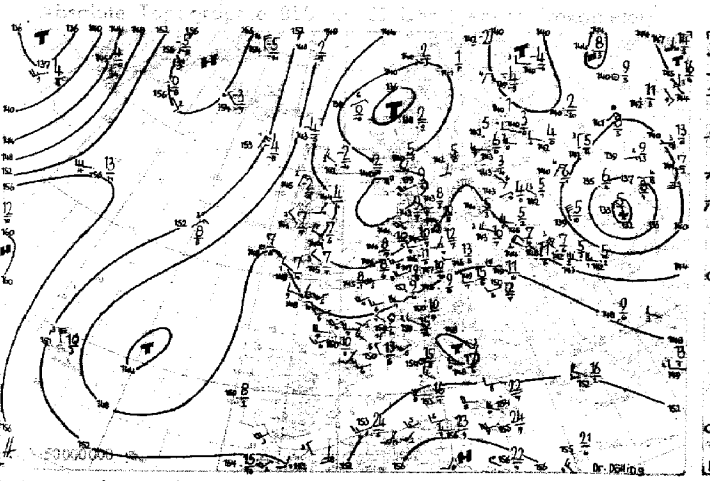

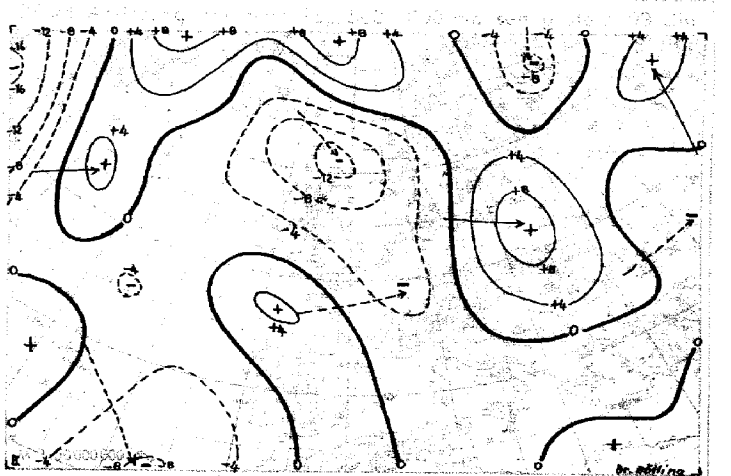

Wetterübersicht Sonnabend, den 14. Juni 1952

Auf der Rückseite des Resttiefs über der mittleren Norwegischen See ist Kaltluft aus dem grönländischen Raum nach Süden vorgedrungen und hat besonders dem Seegebiet nördlich von Schottland hochreichenden troposphärischen Temperaturrückgang gebracht. Damit ist die nach Skandinavien weisende Divergenzzone der Höhenströmung deutlicher geworden und in diesem Gebiet, in das eigentlich das gestern von Island nach der Norwegischen See reichende Steiggebiet hätte hereinziehen müssen, trat dementsprechend Druckfall ein. Die Druckerniedrigung über der Barents-See und Nordskandinavien ist zurückzuführen auf ein von Novaja Semlja mit der Höhenströmung südwestwärts wanderndes Fallgebiet. Auch über Mitteleuropa ist der Luftdruck verbreitet gefallen, so daß die von Südwesten her vordringende Kaltfront schon den größten Teil Deutschlands überqueren konnte. Über Rußland sind nur geringe Druckänderungen zu verzeichnen. Hier hat sich das Ukrainetief kaum verlagert, aber etwas verstärkt. Die Südostverlagerung des ostatlantischen Tiefs hat angehalten. Es wurde in der Vorhersagekarte angenommen, daß es jetzt nach Osten schwenken und sich durch Einbeziehung neuer Kaltluft etwas verstärken wird, was jedoch nicht sicher ist, da der Hauptschwall der von Norden vordringenden Kaltluft in das sich ebenfalls verstärkende Skandinavien-Tief einbezogen werden dürfte. Die mittelatlantische Hochdruckbrücke hat sich verstärkt. An ihrer Westseite zog das gestrige Neufundlandtief rasch in die Labrador-See.

Dr. Schäfer

Voraussichtliche Wetterentwicklung.

Auf der Rückseite des sich weiter verstärkenden skandinavischen Tiefs dringt arktische Polarluft morgen verhältnismäßig rasch nach Norddeutschland vor, wird jedoch am weiteren Vordringen nach Süddeutschland vorübergehend durch von Spanien nordostwärts wandernde Teiltiefs gehindert.

Prof. Dr. Scherhag

Erläuterungen zum Inhalt des Täglichen Wetterberichts

Die Beobachtungen der synoptischen Stationen sind in der Form des am 1. Jan. 1949 eingeführten intern. Wetterschlüssels veröffentlicht.
Dabei bedeuten:

ii = Kennziffer der Station

T_dT_d = Taupunkt in °C (bei neg. Temp. ist 50 addiert)

N = Himmelsbedeckung in Achteln (9: nicht erkennbar)

dd = Windrichtung in 36-teiliger Skala (bei Addition von 50 ist die Windgeschwindigkeit > 100 Knoten)

ff = Windgeschwindigkeit in Knoten

VV = Sichtweite

00: < 20 m, 01: 20 m, 02: 40 m usf. bis 49: 180 m, 50: < 200 m, 51: 200 m, 52: 400 m usf. 80: 10000 m, 81: 20 km, 82: 40 km, 85: 100, 86: 150, 87: 200, 88: 300, 89: > 500 km. Ferner kann gegeben werden 90: < 50 m, 91: 50, 92: 200, 93: 500, 94: 1000 m, 95: 2 km, 96: 4, 97: 10, 98: 20 km, 99: ≥ 50 km

ww = Wetter zur Beobachtungszeit

00-03: keine besonderen Erscheinungen (00 Wolkenentwicklung nicht feststellbar, 01 Wolken dünner werdend, 02 gleichbleibend, 03 zunehmend), 04-06: Dunsttrübung (04 Rauchtrübung, 05 trockener Dunst, 06 Trübung durch Staub, 07 Aufwirbelung von Staub, 08 Staubwirbel, 09 Staub- oder Sandsturm während der letzten Stunde), 10: feuchter Dunst, 11-12: flacher Bodennebel (11 in einzelnen Schwaden, 12 mehr zusammenhängend), 13: Wetterleuchten, 14: Fallstreifen, 15-16: Niederschlag im Gesichtskreis (15 > 5 km entfernt, 16 < 5 km), 17: Donner, ohne Niederschlag, 18: starke Böen, 19: Großtromben, 20-29: Hydrometeore während der letzten Stunde (20 Nieseln, 21 Regen, 22 Schnee, 23 Schneeregen, 24 gefrierender Regen, 25 Regenschauer, 26 Schneeregenschauer, 27 Graupel- oder Hagelschauer, 28 Nebel, 29 Gewitter), 30-32: leichter oder mäßiger Staub- oder Sandsturm (30 nachlassend, 31 ohne Änderung, 32 zunehmend), 33-35: starker Staub- oder Sandsturm (33 nachlassend, 34 ohne Änderung, 35 zunehmend), 36-37: niedriges Schneetreiben (36 leicht, 37 stark), 38-39: hohes Schneetreiben (38 leicht, 39 stark), 40: Nebel im Gesichtskreis, 41: Nebel in Schwaden, 42-49: Nebel (gerade Zahlen: Himmel erkennbar, ungerade: nicht erkennbar, 42, 43: dünner werdend, 44, 45: unverändert, 46, 47: dichter werdend, 48, 49: als Rauhreif niederschlagend), 50-55: Nieseln (gerade Zahlen: mit, ungerade: ohne Unterbrechung, 50, 51: leicht, 52, 53: mäßig, 54, 55: stark), 56-57: Nieseln gefrierend, 58-59: Nieseln mit Regen (58: leicht, 59: stark), 60-65: Regen (Unterteilung wie bei 50-55), 66-67: Regen gefrierend, 68-69: Regen und Schnee (68: leicht, 69: stark), 70-75: Schnee (Unterteilung wie bei 50-55), 76: Eisnadeln, 77: Schneegriesel, 78: einzelne Schneesterne, 79: gefrorener Regen, 80-82: Regenschauer (80: leicht, 81: mäßig, 82: sehr stark), 83-84: Schneeregenschauer, 85-86: Schneeschauer, 87-88: Graupelschauer, 89-90: Hagelschauer (88, 85, 87, 89: leicht, 84, 86, 88, 90: stark), 91-94: Gewitter in der letzten Stunde (91, 92: Regen noch anhaltend, 93, 94: Schnee, Graupel oder Hagel noch anhaltend, 91, 93: leicht, 92, 94: stark), 95-99: Gewitter zur Beobachtungszeit (95, 96: leicht mit Regen, Schnee oder Hagel, 97: stark mit Regen oder Schnee, 98: mit Staub- oder Sandsturm, 99: mit Hagel oder Graupel)

W = Witterungsverlauf

0-4: kein Niederschlag (0: heiter, 1: wechselnd bewölkt, 2: stark bewölkt, 3: Staub- oder Sandsturm oder Schneetreiben, 4: Nebel oder starke Staubtrübung), 5: Nieseln, 6: Regen, 7: Schnee, 8: Schauer, 9: Gewitter

PPP = Luftdruck auf NN reduziert in Zehntel mb ohne Hunderterziffer

TT = Temperatur in °C (bei neg. Temperaturen ist 50 addiert)

N_h = Bedeckung mit unteren Wolken (verschlüsselt wie N)

C_L = Tiefe Wolken

0: keine, 1: Cu hum, 2: Cu cong, 3: Cb calvus, 4: Sc vesp, 5: Sc, 6: St, 7: Fs oder Fc unter As, 8: Cu und Sc, 9: Cb cap, —: nicht erkennbar

h = Höhe der Untergrenze der unteren Wolken

0: 0-50 m, 1: 50-100 m, 2: 100-200 m, 3: 200-300 m, 4: 300-600 m, 5: 600-1000 m, 6: 1000-1500 m, 7: 1500-2000 m, 8: 2000-2500 m, 9: > 2500 m

C_M = Mittelhohe Wolken

0: keine, 1: As trans, 2: As opac, 3: Ac trans, 4: Ac lent, 5: Ac undulatus, 6: Ac cug, 7: Ac in mehreren Schichten oder zusammen mit As, 8: Ac cast, 9: chaotischer Ac-Himmel, —: nicht erkennbar

C_H = Hohe Wolken

0: keine, 1: Ci fil, 2: Ci dens, 3: Ci noth, 4: Ci unc, 5: Ci-Auftrag nach < 45°, 6: > 45°, 7: Cs den ganzen Himmel bedeckend, 8: Cs nicht größer werdend und nicht den ganzen Himmel bedeckend, 9: Cc, —: nicht erkennbar

6 = Gruppenkennziffer

E = Erdbodenzustand

0: trocken, 1: naß, 2: überschwemmt, 3: hartgefroren und trocken, 4: Glatteis, 5-7: nasser Schnee (5: weniger als die Hälfte bedeckend, 6: mehr als die Hälfte bedeckend, 7: geschlossene Schicht), 8-9: trockener Schnee (8: mehr als die Hälfte bedeckend, 9: geschlossene Schicht)

a_3 = Charakteristik der Drucktendenz a

1, 2, 3: Extremwert trat 0-1h, 4, 5, 6: 1-2h, 7, 8, 9: 2-3h vor Termin ein, und nach diesem Extremwert wurde die unter pp gemeldete Gesamtdruckänderung bei 1, 4, 7 um < 0, bei 2, 5, 8 um 1-3 und bei 3, 6, 9 um > 3 mb überschritten.

a = Luftdrucktendenz

0: ... 1: ... 2: ... 3: ... 4: ... 5: ... 6: ... 7: ... 8: ... 9: ...

pp = Betrag der dreistündigen Druckänderung in Zehntel mb

7 = Gruppenkennziffer

RR = Niederschlagsmenge seit 12 Stunden

01-55: 1-55 mm, 56: 60 mm bis 90: 400 mm, 91: 0,1 mm, bis 96: 0,6 mm, 97: gering, nicht meßbar, 98: > 400 mm, 99: Messung unmöglich

T_xT_x = Extremtemperatur von 6-18h bzw. 18-6h in °C (bei neg. Temp. ist 50 addiert)

ss = Höhe der Gesamtschneedecke

00-55: 00-55 cm, 56: 60 cm, 57: 70 bis 90: 400 cm, 97: nicht geschlossen, nur Flecken, 98: > 400 cm, 99: keine Messung

$T_gT_gT_g$ = Erdbodenminimum der vergangenen Nacht in Zehntel °C (bei negativen Temperaturen ist 500 addiert)

RR_{24} = Niederschlagsmenge der letzten 24 Stunden (Messung wie RR)

SSS = gestrige Sonnenscheindauer in Zehntelstunden

9 = Gruppenkennziffer

f_hf_h = höchste } Windgeschwindigkeit in Knoten in den
f_lf_l = niedrigste } letzten 10 Minuten vor der Beobachtung

Seite 2 enthält oben die 24-stündige Druckänderung von 5 zu 5 mb vom gestrigen Tag 06 bis zum 06 Termin des Berichtstages, wobei Fallgebiete gestrichelt sind und die Pfeile die Verlagerung der Zentren seit dem Vortag angeben. Darunter wird die Wetterlage auf einem großen Teil der Nordhalbkugel wiedergegeben. Die Zahlen geben die Lufttemperatur und bei den Schiffen oben die Luft- und darunter die Wassertemperatur an.

In der Darstellung des Wetters werden zur Abkürzung nur die Symbole für N, dd, ff, und ww verwendet, und zwar in der folgenden zusammengefaßten Form.

ww

00-03	keine besonderen Erscheinungen	
04-05	Dunsttrübung	∞
10	feuchter Dunst	═
11-12	Bodennebel	
13	Wetterleuchten	
14	Fallstreifen	
15-16	Niederschlag im Gesichtskreis	(•)
17	Ferngewitter	(K)
18-19	Tromben	)(
20	nach Nieseln	
21	nach Regen	
usf	usf bis:	
29	nach Gewitter	
30-35	Staub- oder Sandsturm	
36-39	Schneetreiben	
40-49	Nebel	≡
50-59	Nieseln	
60-67	Regen	•
68-69	Regen und Schnee	
70-75	Schnee	✱
76	Eisnadeln (Polarschnee)	
77-79	Schneegriesel	
80-82	Regenschauer	
83-84	Schneeregenschauer	
85-86	Schneeschauer	
87-88	Graupelschauer	
89-90	Hagelschauer	
91-92	Regen nach Gewitter	
93-94	Schnee, Graupel od. Hagel nach Gewitter	
95, 97	Gewitter mit Regen oder Schnee	
96, 99	Gewitter mit Hagel	
98	Gewitter mit Staubsturm	

N

0	wolkenlos	
1-2	heiter	
3-5	halbbedeckt	
6-7	wolkig	
8	bedeckt	
9	Himmel nicht erkennbar	

Geschwindigkeit in Knoten	Symbolisierung
0	
1- 2	
3- 7	
8- 12	
48- 52	
123-127	

Bei den Fronten wird die Temperaturänderung am Boden (ausgefüllte Symbole) von der in der Höhe (offene Symbole) unterschieden. Dies ergibt folgende Möglichkeiten:



a) Kaltfront
in allen Schichten
nur am Boden
nur in der Höhe
maskiert

b) Warmfront
in allen Schichten
nur am Boden
nur in der Höhe
maskiert

c) Okklusion
ohne Temperaturänderung am Boden
mit Abkühlung am Boden
mit Erwärmung am Boden

d) Konträre Luftmassenbewegung in der Vertikalen
quasistationäre Front oder gegenläufige Warmfront

e) Sonstiges
Konvergenzlinie

Alle Höhen von Druckflächen **(Seite 3-5)** sind in der Einheit des geopotentiellen Dekameters (das geopot. Meter ist das um 2% verminderte dynamische Meter und daher nahezu identisch mit dem geometrischen Meter) angegeben.

Die Karte der relativen Topographie 500/1000 mb (S. 3 oben) enthält die Einzelwerte in Dekametern unter Fortlassung der Hunderter-Ziffer, in der Karte der abs. Topographie (S. 3 unten) wird die Windgeschwindigkeit in Knoten (je 5 Knoten ein halber, je 10 Knoten ein ganzer Strich, je 50 Knoten ein Dreieck) dargestellt. Auf der linken Seite wird die abs. Topographie in Dekametern (unter Fortlassung der Hunderter-Ziffer) und auf der rechten Seite, durch einen Bruchstrich getrennt, oben die Temperatur und darunter der Taupunkt in °C angegeben. Die Zehnerzahl der Windrichtung wird als kleine Zahl neben den Richtungspfeil gesetzt. Es bedeutet z. B.

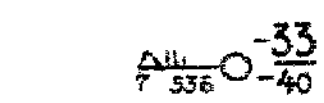

absolute Topographie 500 mb = 536 geopot. Dekameter, Westwind 75 Knoten aus 270°, Temperatur —33° und Taupunkt —40°

Auf Seite 4 sind die aerologischen Beobachtungen der Stationen in der US-Zone übersichtlich zusammengestellt.
Das Eintragungsschema ist am Kopf der Tabelle angegeben. Temperaturen zwischen —0° und —49° sind durch Addition von 50 gekennzeichnet.

Seite 5 enthält Höhenwetterkarten oberhalb der Bodenreibungsschicht (850 mb), für die Tropopause (225 mb) und Stratosphäre (96 mb), wobei die beiden letzteren Flächen so ausgewählt worden sind, daß die relativen Topographien 225/500 mb und 96/225 mb über Berlin im Jahresmittel den gleichen Betrag von 544 geopot. Dekametern aufweisen wie die Schicht 500/1000 mb. Die Änderung der rel. Top. 500/1000 mb ergibt ein Maß für die in der unteren Troposphärenhälfte eingetretene Temperaturänderung und die darüber befindliche Karte (Änderung der abs. Top. 225 mb) ein Maß für die Druckwellen an der Tropopause.

Die Vorhersagekarte bezieht sich auf den 06-Uhr-Termin des folgenden Tages, und die im Anschluß an die Wetterübersicht gegebene Wetterentwicklung gründet sich außer auf die synoptischen Unterlagen auf die Ergebnisse der Untersuchung von Wellen, Spiegelungspunkten, Korrelationen und ähnlichen Fällen.

Als gesonderter Teil des „Täglichen Wetterberichtes" enthält die **„Wetterkarte"** eine Reihe von Ergänzungskarten.

Auf der ersten Seite werden täglich wechselnd Aufsätze und tabellarische Darstellungen über Themen der Wetterkunde und ihrer Randgebiete abgedruckt.

Die Innenseiten bringen die 6-Uhr-Wetterlage über Europa, in der auch die Luftmassenverteilung angegeben wird. Daneben werden die Karte der dreistündigen Luftdruckänderung, sowie die Höhenwetterkarte der 700-mb-Fläche vom 3-Uhr-Termin dargestellt.

Die nach der Übersicht abgedruckte Vorhersage für den nächsten und die folgenden Tage ergänzt die auf Seite 5 des „Täglichen Wetterberichtes" angegebene allgemeine Wetterentwicklung durch präzisere Angaben über die einzelnen Wetterelemente für die verschiedenen Prognosenbezirke.

Auf Seite 4 werden die im Wetterbericht nicht enthaltenen Stationsmeldungen der US-Zone in entschlüsselter Form veröffentlicht, die durch die gleichen Angaben für einige europäische Hauptstädte ergänzt werden, wobei für einige Orte der US-Zone die täglichen astronomischen Daten mit angegeben werden.

Ferner werden die in Erlangen durchgeführten Frühaufstiege vom heutigen und gestrigen Tag graphisch dargestellt und daneben der Höhenwind von München angeschrieben.

Eine Zonenkarte für die Länder der US-Zone dient zur Wiedergabe von wechselnden Darstellungen des süddeutschen Witterungscharakters.

Alle Zeitangaben im „Täglichen Wetterbericht" in Mittlerer Greenwich Zeit (M.G.Z.), in der Wetterkarte in Mitteleuropäischer Zeit (M.E.Z.)

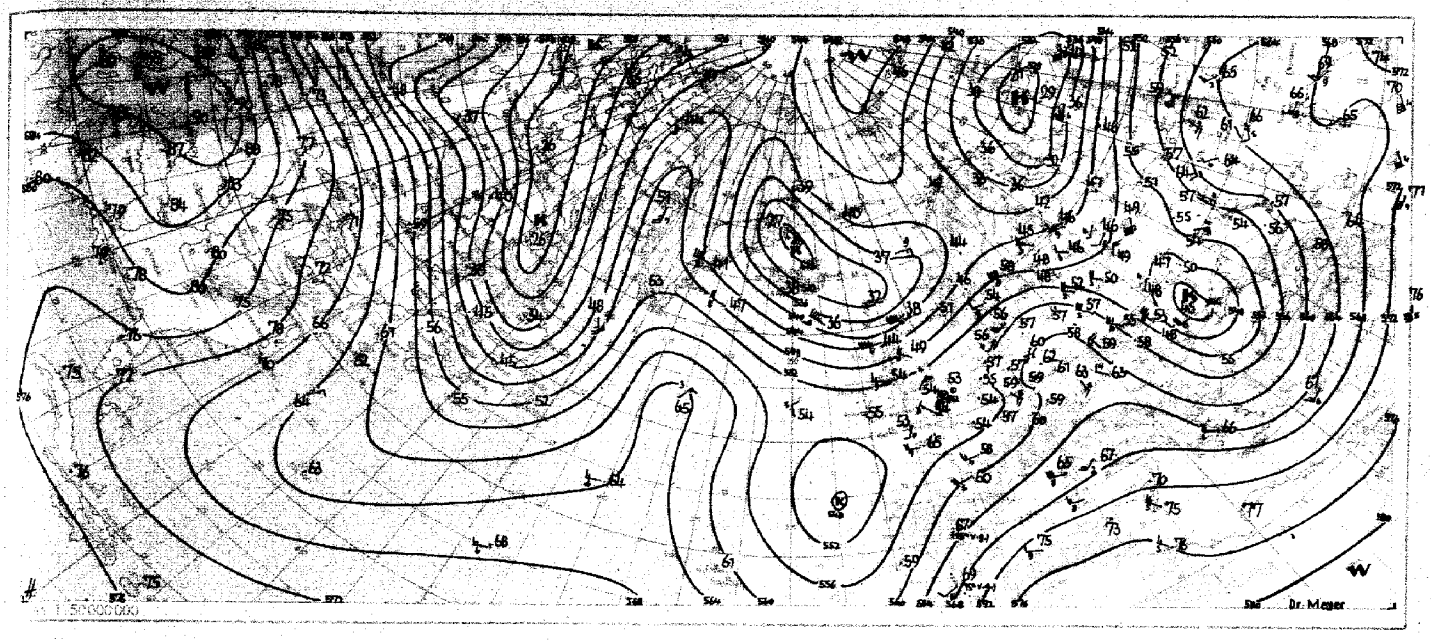

Absolute Topographie 500 mb heute 03 Uhr (geopot. Dekameter)

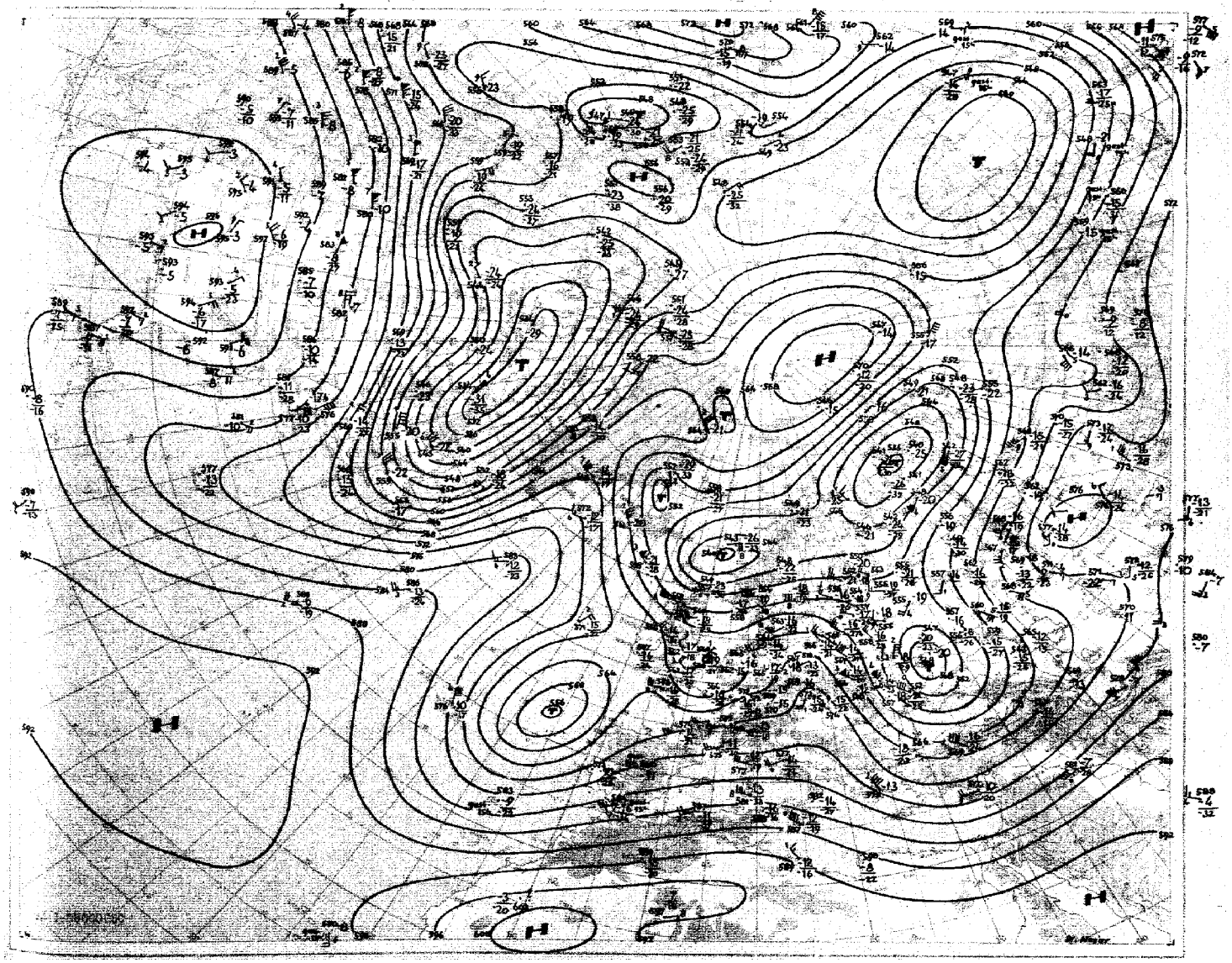

Station	Höhe	iii	Gestern 09 Uhr GMT TT4ff	Nddff	VVwwW	TTapp	Gestern 12 Uhr GMT TT4ff	Nddff	VVwwW	PPPTT	NChCC	6Eapp	Gestern 15 Uhr GMT TT4ff	Nddff	VVwwW	TTapp	Gestern 18 Uhr GMT TT4ff	Nddff	VVwwW	PPPTT	NChCC	6Eapp	7RRTT	tgtg
Augsburg	480	852	13-o4	oo9o2	6oo5o	212o1	13-o8	2o4o4	81o3o	11626	215oo	6191o	13-o6	436o2	81o2o	28713	14-2o	81812	81959	12119	69563	614o6	7o128	
Ingolstadt	367	860	13-o6	o16o3	81o2o	223oo	12-o4	12oo2	81o3o	12826	117oo	67911					13-oo	8oooo	81o3o	1o525	19563	6o6o7	7oo28	
München	521	865	14-o2	o12o1	5oo5o	213o2	13-o7	1o4o5	75o5o	12425	117oo	649o5	12-o7	4o6o5	75o5o	25613	13-1o	822o4	75o5o	11922	5372-	6o4o1	7oo26	
München-Riem	526	866	14-o4	o12o3	64o2o	218o1	11-o5	134o4	8oo2o	12824	116oo	6o7o4	o9-o6	5o6o4	81o3o	25712	13-15	8251o	81o32	11522	5962-	6o5o3	7oo25	2o
Landshut	391	873	13--	oo7o2	6oo5o	216o1	14--	1o3o2	8oo2o	12625	115oo	6491o	13--	4o7o3	81o3o	26616	16--	7oooo	81o3o	1o424	oo976	6o6o7	7oo26	
Passau-Oberhaus	409	893	13-o1	o18o1	8oo2o	2o9o3	12-o5	123o5	81o2o	13424	115oo	6o8o8	1o-o2	223o2	81o2o	26817	o8-o1	425o1	81o2o	1o525	29562	6o8o8	7oo26	
Feldberg/Schw. □	1493	908	o8-14	53o11	81o22	142o6	1o-1o	73oo6	81172	5o914	59493	641o6	1o-18	8o21o	81912	1o61o	12-o7	926o5	x4479	49912	9-o--	612oo	7o116	18
Friedrichshafen	401	934	13--	322o6	6oo5o	2o1o8	16--	618o2	6oo3o	12723	13783	6191o	15--	516o4	81o31	25712	15--	733o6	7o951	1222o	796--	614o4	79126	
Kempten-Lenzfried	705	946	12-oo	1oooo	83o3o	213o1	12-o7	627o5	81o3o	12624	19736	649o1	13-14	72511	82172	236o8	13-o3	718o2	82o39	1242o	38873	6o7o3	7oo24	
Oberstdorf	810	948	12-o3	3o3o1	82o3o	232oo	13-o3	727o1	8117o	12423	59743	6o3oo	14-o4	718o1	818o9	197o1	14-15	636o3	82o5o	12519	49743	6o7o8	79626	2o
Zugspitze □	2960	961	o1-12	12711	85o3o	o43o9	o3-o3	731o2	o541o	14oo6	72--	61oo3	o1-16	83113	o6999	o1514	o1-o9	82oo7	81619	124o1	8o32-	679o2	719o6	16
Hohenpeissenberg □	977	962	12-o3	1o3o1	81o5o	213o8	1o-o3	1o6o3	81o5o	o4622	126o2	679o4	1o-o3	7o6o3	8117o	2o7o9	12-12	72o1o	818o9	o3915	5957-	611o2	79422	18
Garmisch-Partenk.	704	963	12-o6	236o5	82o3o	229o2	12-12	4361o	81o3o	1o425	428oo	619o4	o9-12	82411	81959	195o3	14-o1	818o1	6o639	15115	2672-	61o12	7o925	
Bad Tölz	654	971	12-o3	127o3	83o2o	228o1	11-o3	236o3	83o2o	1o726	127o8	619o4	o8-o5	736o4	82o3o	26615	15-o8	818o6	5o952	13217	895--	61413	7o426	o9
Wendelstein □	1735	980	o7-o3	127o2	84o3o	153o4	o9-12	134o5	82o3o	28216	125o1	61oo4					o7-23	82718	5o95o	27311	896--	657o1	79316	
Berchtesgaden	542	977	12--	136o4	83o2o	217o8	14--	1361o	82o3o	12124	128oo	6o7o6					14--	822o2	816oo	12o19	5287-	614o5	79725	

Station	Höhe	iii	Gestern 21 Uhr GMT TT4ff	Nddff	VVwwW	TTapp	Heute 00 Uhr GMT TT4ff	Nddff	VVwwW	PPPTT	NChCC	6Eapp	Heute 03 Uhr GMT TT4ff	Nddff	VVwwW	TTapp	Heute 06 Uhr GMT TT4ff	Nddff	VVwwW	PPPTT	NChCC	6Eapp	7RRTT	tgTgTnTn	RRsss	ss
Augsburg	480	852	15-1o	818o4	5o299	15111	14-o8	818o4	5o619	13915	875--	619o3	13-12	8251o	5o616	148o4	14-1o	825o8	5o636	13615	874--	614o3	71614	--137	17115	
Ingolstadt	367	860							9								15-o6	829o3	3o8o8	12716	884--	623oo	7o515	--141	o5122	
München	521	865	14-o8	825o3	6o632	171o9	15-o6	825o3	6o216	13916	5542-	6o7o3	14-o7	825o4	6o612	156o7	14-o8	827o5	6o612	13315	274--	613o2	7o315	--144	o31o9	
München-Riem	526	866	14-1o	825o8	8o818	1721o	14-o5	825o4	81218	13916	7642-	6o2oo	13-o6	825o6	81o22	167o5	14-o7	825o7	64616	13515	5732-	613o2	7o214	22138	o2111	
Landshut	391	873	14--	82413	81132	18215			2				14--	823o5	8oo26	166o7	15--	823o5	25616	12516	7752-	6136o	7o315	--139	o3115	
Passau-Oberhaus	409	893	o9-o1	7o5o1	8113o	174o4	12-oo	7oooo	75132	12616	4957-	6o3o3	13-oo	8oooo	5o1o2	158o4	13-oo	8oooo	5o1o6	12615	865--	613o1	7o215	--142	o2134	
Feldberg/Schw. □	1493	908	1o-13	924o9	x4451	117o4	1o-21	92617	oo458	4931o	9-o--	6o1o2	o9-2o	92518	o3434	o97o3	o7-22	92617	o3454	483o8	9-o--	616o7	7o2o8	26o[illegible]	o3o53	
Friedrichshafen	401	934	14--	815o3	81219	16119	15--	815o4	82o29	14416	846--	6o8o6	14--	8oooo	82o22	168o5	15--	727o4	81o21	14o17	786--	614o3	7o515	--142	o51o2	
Kempten-Lenzfried	705	946	13-o3	824o2	15929	14423	13-oo	8oooo	5o219	15614	865--	6o711	12-oo	8oooo	7o6o6	145o7	13-o1	623o1	8o256	15114	58672	624o3	72613	--123	26o89	
Oberstdorf	810	948							9								12-o5	716o3	8oo26	15213	755--	614o1	7o812	33117	o9o58	
Zugspitze □	2960	961	o1-o6	929o5	x5456	o17o2	oo-18	92816	x3456	1o7o1	9-o--	6o715	o1-21	92717	x2454	o18o9	oo-22	93419	x16o4	o98oo	9-o--	675oo	7o2oo	22---	29672	74
Hohenpeissenberg □	977	962	13-13	82711	6o258	132o9	13-13	8271o	8o618	o4413	872--	6o7o4	11-14	82712	6o616	12717	11-15	82713	4o216	o4312	871--	617o7	71o11	2411o	1oo9o	
Garmisch-Partenk.	704	963	13-o1	816o1	81o26	145o3			2				13-o1	814o1	6o216	13811	13-oo	8oooo	456o6	14213	567--	613o6	7o513	--129	14o81	
Bad Tölz	654	971							9								13-o1	823o1	5o616	13714	6752-	612o3	71414	o8133	181o2	
Wendelstein □	1735	980							8								o7-21	93118	x5634	25oo7	9-o11	657o1	711o7	--o7o	1111o	97
Berchtesgaden	542	977							9								13--	8oooo	15616	14114	573--	615o2	7o514	--139	o51o2	

Station	Berlin			Wiesbaden			München			Berlin			Wiesbaden			München			Erlangen			Friedrichshafen		
YYGG	13o9			13o9			13o9			1315			1315			1315			1315					
mb	hhhh	TTTdTd	ddff	hhhh	TTTdTd	ddff	hhhh	TTTdTd	ddff	hhhh	TTTdTd	ddff	hhhh	TTTdTd	ddff	hhhh	TTTdTd	ddff	hhhh	TTTdTd	ddff	hhhh	TTTdTd	ddff
41	22o4	98	o913	2227	98	oooo	22o7	o1	o6o4	2216	98	o71o	2219	97		2221	99		221o					
96	1652	o5	3417	1672	o4	28o1	166o	o6	3117	1662	o3	29o6	1669	o4		1669	o5		1663	o5	3o12			
100	1626	o5	3417	1646	o4	28o1	1634	o7	3117	1626	o3	3oo6	1643	o4		1643	o5		1637	o5	3o12			
200	1192	12	2938	12o5	o9	1933	12oo	11	1913	1199	11	2825	12o3	11	2142	12o4	13	2222	12o4	11	223o			
225	1118	o8	3o38	1131	o6	1933	1126	o7	1912	1125	o6	2826	1129	o7	2142	1131	o8	2218	113o	o7	223o			
300	932	93	3o29	942	92	2o2o	939	92	22o8	937	93	2828	941	93	2229	943	92	243o	942	92	223o			
500	57o	6772	3121	575	6473	1917	574	6578	16o6	573	6572	2819	575	647o	232o	575	6477	1814	576	6475	2o17			
700	3o8	oo55	3112	311	o4	2213	311	o164	27o6	3o9	o256	2514	311	o255	2616	311	o362	261o	311	o358	2812			
850	15o	1oo1	2912	15o	12o4	oooo	151	11o3	3oo6	15o	115o	271o	151	14o9	3o14	15o	14o7	34o8	151	14o8	27o9			
1000	o13	1711	27o6	o12			o12			o11	23o9	28o3	o11			o1o			o1o					
	PPP	TTTdTd	ddff	PPP	TTTdTd	ddff	PPP	TTTdTd	ddff	PPP	TTTdTd	ddff	PPP	TTTdTd	ddff	PPP	TTTdTd	ddff	PPP	TTTdTd	ddff	PPP	TTTdTd	ddff
Markante Punkte	o35	98	o8o7	oo5	82	351o	o11	89		o25	93	1o15	o35	95		o18	95		o5o	o1				
	o5o	99	1131	o28	95		o6o	o5	36o4	o35	95	o812	o5o	oo		o5o	oo		o7o	o4	2911			
	1o9	o4	3317	15o	o5	2oo7	o81	o3	35o7	o5o	oo	o711	o84	o5		144	o6	2426	18o	13	2319			
	15o	1o	3125	185	11	1936	139	o7	2716	15o	o7	2817	15o	o5	2324	15o	o6	2426	2o7	1o	2228			
	181	15	2934	22o	o7	1933	15o	1o	2717	18o	14	2824	163	o5	2324	196	14	2221	275	97	2232			
	258	o3	3o36	4oo	7589	1936	158	o8	2616	325	89	2824	194	12	2142	31o	9o	2428	38o	7989	2o17			
	337	89	3129	47o	678o	1918	174	16	1813	385	8189	2719	238	o5	2135	35o	8388	2322	42o	7383	2o15			
	368	8489	3129	56o	5767	1918	411	7588	18o5	4oo	7986	2822	416	7484	2125	4oo	7583	2216	43o	7383	2o15			
	4oo	7984	3132	6o3	5372	2215	65o	5263	28o3	45o	7181	2828	429	7179	2125	458	678o	1913	47o	6878	2o16			
	435	7478	3125	793	11	oooo	746	o465	2813	546	6o68	2724	459	6979	2125	58o	5768	2o12	626	5163	2312			
	87o	1ooo	3o12	819	1162	oooo	769	o653	2813	62o	5561	2717	474	6774	2621	62o	536o	2211	637	5161	2512			
	885	1oo5	3o12	876	13o7	oooo	8oo	o962	281o	724	o353	2412	53o	6167	2614	672	o163	2611	73o	o656	2811			
	914	1oo3	291o	916	161o	oooo	874	1351	27o3	84o	11o1	261o	544	6o64	2614	73o	o564	27o7	77o	1o53	27o9			
	928	o9o6	27o9	942	161o	oooo	888	12o5	11o3	872	12o5	28o7	822	11o7	3o13	847	14o7	34o7	81o	1oo6	27o9			
	o18	1811	27o3	998	2213	oooo	954	2o15	o7o2	oo7	241o	28o3	996	2815	18o6	952	2511	o4o3	979	2612	oooo			
41/96	552			555			547			554			55o			552			547					
96/225	534			541			534			537			54o			538			533					
225/500	548			556			552			552			554			556			554					
500/1000	557			563			562			562			564			565			566					

Ergänzungen

Station	Höhe	iii	TTTnTn	RRsss	ss
Konstanz	41o	929	26-15	o4---	
Ellwangen	[illegible]	[illegible]	--14	16o99	
Freudenstadt	[illegible]	[illegible]	23-12	o9o86	
Tübingen	[illegible]	[illegible]	29-15	17o83	
Donaueschingen	[illegible]	717	23-12	o7o71	

Wolkenzug

iii	YY-GG	Cdwvv	Cdwvv	iii	YY-GG	Cdwvv	Cdwvv
639	13-12	118o3	429o3				
727	13-12	423o3					
729	13-12	427o3					
692	13-18	123o5					
685	13-18	127o5					

	Mittelwerte der rel. Topographie über Berlin im Juni
41/96	552
96/225	556
225/500	552
500/1000	55o

Station	Berlin			Wiesbaden			München			Berlin			Wiesbaden			München			Erlangen			Friedrichshafen		
YYGG	1321			1321			1321			14o3			14o3			14o3			14o3			14o3		
mb	hhhh	TTTdTd	ddff	hhhh	TTTdTd	ddff	hhhh	TTTdTd	ddff	hhhh	TTTdTd	ddff	hhhh	TTTdTd	ddff	hhhh	TTTdTd	ddff	hhhh	TTTdTd	ddff	hhhh	TTTdTd	ddff
41	2213									2218	96	o916	2215	o2	o3o1	2213	oo							
96	1663	o4	351o	1662						1659	o2	29o7	1665	o4	2427	1664	o5		1668	o3				
100	1637	o4	33o9	1636						1632	o1	29o8	1639	o4	2427	1638	o5		1642	o3				
200	1198	12	2523	1195	12	214o	1196	12		1189	11	2521	1193	o5	2o59	1198	11		1196	o6		12o4	1o	
225	1123	o8	2629	1122	o9	2141	1122	o9		1116	11	2527	1119	o9	2o58	1124	o7		1122	o7		113o	o5	
300	936	93	2624	934	93	2136	936	93		931	95	2621	932	9294	2o5o	936	92		935	94		94o	9195	
500	571	6482	2517	571	6567	2o23	57o	6467		567	6673	2217	568	6672	2127	57o	65		569	6568		572	6374	
700	3o8	o258	2413	3o8	5o5o	241o	3o8	5o		3o5	o165	2512	3o5	5151	2329	3o6	o1oo		3o6	o1o1		3o9	oo51	
850	148	13o4	2513	147	12o7	2715	149	11o7		146	12o7	221o	147	1oo9	252o	148	o9o8		147	1o1o		15o	1oo9	
1000	oo9	2114	o5o3	o1o			o11			oo7	1614	18o2	oo9			o11			o1o			o12		
	PPP	TTTdTd	ddff	PPP	TTTdTd	ddff	PPP	TTTdTd	ddff	PPP	TTTdTd	ddff	PPP	TTTdTd	ddff	PPP	TTTdTd	ddff	PPP	TTTdTd	ddff	PPP	TTTdTd	ddff
Markante Punkte	o6o	o1	o9o5							o2o	85	o819	o1o	91	o41o							12o	o5	
	15o	o5	2716				164	o9		o35	96	o911	o18	97	o4o5	o3o	98		o75	o3		14o	o4	
	18o	12	252o				182	o8		o85	o2	3oo4	o5o	o3	oooo	o5o	o1		17o	o2		23o	o4o8	
	194	11	2523				2o4	12		15o	o3	2712	15o	o2	2221	o8o	o5		215	o7		25o	99o4	
	232	o7	2629				366	8186		184	o6	2518	193	o4	2o59	15o	o4		245	o6		33o	8689	
	332	88	2622	125	o4	2o47	4oo	768o		41o	7688	2413	217	1o	2o58	2o7	12		38o	7987		448	7o76	
	451	7o79	2523	15o	o3	2o4o	434	7175		545	6169	232o	475	6973	2239	314	9o		44o	6975		54o	5774	
	528	6178	2517	2o8	13	2141	555	596o		654	5259	2416	54o	6171	233o	371	8184		457	7o73		58o	5668	
	539	6172	2619	318	9o	1936	62o	5555		666	5168	2416	565	5964	2334	384	79		49o	6569		61o	5758	
	627	5368	2617	4oo	7982	2124	681	51		764	o662	261o	6o5	5763	2334	5o3	65		615	546o		68o	5154	
	666	5o58	2513	636	5353	2o17	716	oooo		8o8	o8o5	25o8	64o	5359	2334	526	6163		63o	5555		715	o1o1	
	785	o7o2	2714	8oo	o8o3	2716	741	o2o2		945	2o1o	18o5	653	5455	2334	55o	5959		72o	o2o2		75o	o4o1	
	95o	19o9	121o	925	1713	252o	795	o7o6		98o	2o14	18o3	942	1515	2717	853	o9o8		9oo	1212		79o	o6o6	
	99o	211o	o7o6	942	1615	2417	919	1511		995	1615	18o2	965	1515	2717	893	1211		965	1615		89o	1211	
	oo5	2o13	o4o3	996	1917	23o4	953	1614	251o	oo3	1614	18o2	995	1716	18o2	952	1514	27o2	979	1514		968	1614	
41/96	55o									559			55o			549								
96/225	54o			54o						543			546			54o			546					
225/500	552			551			552			549			551			554			553			558		
500/1000	562			561			559			56o			559			559			559			56o		

Höhenwinde

Station	Bremen		Kassel		Frankfurt a.M.	
YYGG	13o9				13o8	1315
12200 m						
11700						
11100						
9600						
5400	2414					
3000	2115				2112	2714
1500	2111				24o8	311o
0	oooo				o8o2	24o8

Station	Karlsruhe		Stuttgart		Erlangen	
YYGG	13o9	1315	13o9	1315	13o9	
12200 m						
11700						
11100						
9600						
5400						
3000	2618	261o	2514	25o6	2522	
1500	2711	291o	27o8	3112	19o4	
0	25o3	2712	oooo	36o8	17o4	

Station	Heidelberg		Friedrichshafen	
YYGG			13o8	1314
12200 m				
11700				
11100				
9600				
5400				251o
3000			26o8	23o7
1500			24o8	24o4
0			23o4	24o5

1) = Luftdruck in Stationshöhe

Täglicher Wetterbericht

Herausgegeben vom Deutschen Wetterdienst in der US-Zone, Zentralamt Bad Kissingen

Erscheint täglich, Postbezug monatlich 5.– DM

Bei unregelmäßiger Lieferung sind Beschwerden immer an das Zustellpostamt zu richten.

Nachdruck verboten, Verlagsort Bad Kissingen

Jahrgang: 1952

Sonntag, den 15. Juni

Nummer: 167

Station	Höhe	iii	Gestern 09 Uhr GMT				Gestern 12 Uhr GMT						Gestern 15 Uhr GMT				Gestern 18 Uhr GMT							
			TT4ff	Nddff	VVwwW	TTapp	TT4ff	Nddff	VVwwW	PPPTT	NChCC	6aapp	TT4ff	Nddff	VVwwW	TTapp	TT4ff	Nddff	VVwwW	PPPTT	NChCC	6Eapp	7RRTT	fgfg
Bremerhaven	6	129	17-o7	527o6	4o1o2	2o7o7	13-33	82322	3o952	o5517	895—	6o711	15-1o	629o8	551o9	179o5	14-14	83412	8oo29	o5115	861—	614o1	7o722	32
Bremen	4	224	14-o9	724o7	48o52	197o4	13-23	72312	488o2	o5522	53662	6o818	13-17	72711	81o28	2o2oo	13-15	72611	48919	o5615	7946-	614o1	7o323	31
Berlin-Dahlem	51	381	15-1o	825o7	25o52	2o41o	16-o4	826o4	4o616	o8417	4552-	645o1	16-1o	824o7	5oo36	19715	16-o4	72oo4	75178	o5917	5956-	6161o	7o521	24
Berlin-Tempelh.	48	384	14-18	82512	4oo52	2o4o4	14-o4	825o3	48616	o8417	3552-	615oo	15-13	824o8	8oo16	19718	14-o3	6oooo	8oo36	o5519	39593	61511	7o421	
Kassel	187	438	16-o7	723o6	6o1o2	199o5	12-16	62312	81o22	o7722	525o2	6o714	11-14	8291o	81o22	217oo	13-12	724o8	8o258	o8318	385—	6o4o3	79722	
Nürburg ☐	611	510	1o—	52313	81o21	143oo	11—	72318	6oo52	4o714	583—	646o5	11—	82318	6o5o2	136o3	11—	72513	5o1o8	4o214	784—	6o9o3	79716	
Koblenz	97	515	11-o7	72oo5	81o22	191o8	11-16	62513	81o22	o992o	4256o	6o8o9	11-16	72513	6oo52	215o5	12-o5	725o5	6oo58	o882o	5257-	6o9o6	79724	
Fuchskauten ☐	657	523	12—	62418	82o22	143oo	1o—	62616	81o22	34715	283oo	679o7	13—	826o9	5o928	138o6	12—	82711	4o259	33712	892—	618o4	71o16	
Limburg/Lahn	130	525	12-13	725o9	81o32	193o4	11-13	725o7	81252	1o92o	2842-	6o7o7	12-23	62512	8oo22	2o51o	13-o7	725o5	8oo22	1o118	494—	6o3oo	79722	
Gießen	185	532	12-19	62411	81o32	2o2oo	1o-17	426k1	81o32	o8822	425o1	6o7o9	1o-18	7321o	8o8o2	2o8o3	12-17	8271o	8oo38	o9216	854—	612o3	7o222	28
Bad Wildungen	280	535	12-14	525o5	8oo22	2o8o5	1o-15	423o8	81o22	o7521	236o1	6o8o9					12-11	723o7	81o28	o8216	2857-	6o7o3	79623	
Schlüchtern	205	539	15-15	623o7	81o12	19ooo	14-14	627o8	81818	1oo19	5942-	617o6	12-11	625o9	81o32	2o6o5	13-o6	727o4	75258	o9313	5946-	616o3	7o122	
Schenklengsfeld	314	543	15-12	622o7	8oo18	188o4	12-14	722o9	81258	o9716	725—	616o8					12-12	725o8	81259	o9614	585—	612o7	79421	
Wasserkuppe ☐	921	544	11-2o	92316	x5414	119o1	1o-18	92415	x5814	o5511	9-o—	6o7o6	1o-24	72418	81o28	136o6	11-18	93o17	x2479	o4411	9-o—	625o5	7o416	3o
Trier-Petrisberg	273	609	12-1o	62314	5oo52	173o2	11-22	82514	7o6o2	13516	765—	649o1	13-21	82313	45o58	177o9	14-o7	723o4	8oo28	12o16	484—	616o4	7o119	28
Erbeskopf ☐	817	615	11—	72313	82o22	149o2	1o—	72327	81o22	12o16	724—	6o8o4	11—	82318	82258	158o3	11—	82718	82258	11315	4747-	6o4o6	79717	
Mainz	131	632	13—	525o9	8oo31	2oooo	12—	72513	8oo28	1172o	6256-	6o7o4	12—	82513	81o21	216o7	13—	6271o	458o1	11319	586o3	613oo	79422	
Kl.Feldberg/Ts ☐	806	635	12-15	7231o	6o1o1	14ooo	1o-2o	72418	81o31	18913	784—	6o7o6	1o-21	72518	8oo28	146o3	11-2o	82518	4o258	18112	582—	617o5	79116	
Frankf.Rhein-Main	110	637	13-25	52518	81o22	2o2o2	13-28	6252o	81o28	1o721	3854-	646o6	12-34	62522	81o22	2o5o8	12-18	82512	648o2	o9819	1857o	6o7o1	79121	3o
Frankf. Stadt	103	638	14-24	5231o	8oo22	2o9oo	13-19	5251o	81o38	1o621	527oo	6o7o4	13-24	624o7	8oo28	217o9	12-18	723o9	8o8o8	o9719	2257-	612oo	7o222	28
Darmstadt	263	639	13-23	52314	71o12	18oo1	13-21	22314	81o32	1o82o	2254o	6o7o7	12-26	72416	81252	196o7	12-16	72512	81o18	1oo18	24571	617o3	79721	3o
Würzburg	259	655	13-15	42713	81o12	199o1	12-24	52719	81o32	1oo21	426o8	6o7o9	1o-26	42722	81o18	227o8	1o-24	62919	8oo38	o9719	2267-	6o4o3	79723	
Bad Kissingen	223	658	15-1o	625o8	7oo52	199o4	12-12	7271o	8oo32	o9721	53662	6o74o	12-12	727o9	8oo22	217o5	12-1o	621o9	7oo52	o9319	5267-	614o2	79523	
Bamberg	382	670	15-15	82311	3o256	16ooo	13-24	42718	81o38	o9621	425oo	6o712	13-23	52716	81o38	2o7o7	11-19	72716	81178	o9118	53563	616o3	7o522	
Coburg	330	671					15—	523o7	81o28	o8321	525oo	6o7o8					12—	527o9	81o12	o7719	12572	617o2	7o423	
Bayreuth	341	681	15-o4	824o2	4o616	163oo	12-o5	723o3	81o26	11119	724—	64911	12-13	324o9	81o18	21711	12-12	624o9	81o22	o9919	42442	617o1	7o822	
Hof	567	685	13-1o	825o6	4o618	15oo1	14-12	625o8	81o16	1o717	5256-	619o3	1o-24	42516	81o22	2o716	11-16	5251o	81258	o8717	33562	617o3	7o222	28
Weiden	396	688	15-1o	827o8	5o636	162o4	16-14	6291o	8oo16	1132o	6252o	6o7o4	12-24	42918	81o12	23719	12-14	4291o	7oo52	o882o	22642	617o4	7o223	
Silberhütte ☐	829	692	13-24	92716	o2614	132oo	13-22	82312	81286	15813	86o—	6o7o2	1o-26	62318	82o52	17712	o9-24	62316	82o52	14116	22562	6o6o5	7o218	
Kombiel/Wnstr ☐	556	724	11—	32318	8oo2o	152o1	1o—	62318	8oo2o	48418	614—	6o7o5	1o—	72318	81o22	176o4	12—	72313	81216	47714	55449	6o8o4	79119	
Neustadt/Weinstr.	146	723	11-18	6271o	81o32	223oo	11-22	62714	81o32	12422	586o1	679o8	1o-22	627o9	81o22	245o3	13-15	729o7	81258	1262o	59563	614o1	79224	
Baden-Baden	125	725	12—	62312	81o22	2o9o1	1o—	52714	81o22	13o23	58562	6o7o7	13—	62712	81o22	236o6	1o—	62712	81o22	11722	48762	6o6o7	7oo24	
Karlsruhe	115	727	14-22	62215	81o3o	21oo1	11-22	62214	81o32	11823	3253o	6o711	12-24	52717	81o18	236o5	11-1o	727o8	81o38	1o922	1863-	6o6o4	79724	26
Mannheim	97	729	12-16	42512	81o21	2o7o1	11-15	72511	81o21	12o22	5266o	6o7o7	1o-15	72712	81o22	226o7	11-13	72711	81o26	1142o	5564-	6o2oo	79724	
Königstuhl ☐	561	732	12-11	725o8	81o24	16ooo	11-15	7281o	81o24	46918	7243-	649o6	o9-14	52911	81o22	196o9	11-o8	729o6	816o2	46o15	755—	6o2oo	79719	
Stuttgart	305	737	13-o8	632o4	81o22	2o3oo	1o-15	536o6	82o22	11721	426o2	6o713	11-11	625o7	82o28	228o9	11-18	723o5	758o8	11119	385—	612o1	79222	26
Stuttgart-Echt.	405	738	13-o8	727o5	81o32	18ooo	11-13	525o9	82o22	1182o	42661	616o7	11-o9	423o8	82o18	21911	11-o5	53oo5	81258	11o18	186oo	612oo	79722	22
Öhringen	250	742	12-14	62712	81o32	19oo3	11-2o	42914	81o12	11o22	315o1	6o712	11-11	727o8	8o8o2	217o7	12-o6	529o4	75o38	1oo22	34542	6o5o3	79723	
Ansbach	440	755	15-14	6271o	81o16	173oo	11-18	6291o	81o26	1142o	425o6	679o9	12-16	5291o	82o22	226o7	11-14	23o1o	81o12	1o419	oo942	6o6o4	7oo22	
Weißenburg/Bay	435	761	15-14	62511	81o16	172o3	12-1o	729o7	82o26	11o2o	385o1	64912	1o-13	3251o	82o12	22811	12-o2	729o1	82291	1o617	5356-	614o3	7o123	
Nürnberg-Fürth	311	763	16-22	7271o	81o26	183oo	13-23	22813	82o26	1o921	226o2	6o7o7	11-23	62917	82o3o	22611	12-16	32712	82o12	1oo19	19669	6o4oo	7o223	26
Regensburg	338	776	15-11	825o9	81216	171o5	15-14	52712	82o36	1122o	5254o	6o7o7	13-12	4271o	82o12	22711	15-12	4251o	82o18	o9819	13662	616o3	7o222	
Gr.Falkenstein ☐	1307	791	1o-13	9291o	x5616	119o3	1o-11	927o7	x7556	66311	9-o—	674o2	1o-12	7271o	75158	129o7	11-14	92o1o	x5458	65311	9-o—	617o3	7o914	
Freiburg	286	803	13-17	723o6	81o22	191o1	11-15	623o9	82o22	12223	5864o	64911	11-2o	625o9	82o12	237o8	o9-o5	327o2	82o12	11122	14642	6o8o4	7oo24	22
Dreifaltigkeitsbg ☐	973	818	13—	721o5	83o14	133o1	o8—	42518	83o26	o3115	425o2	619o4	o7—	42718	83o21	18611	o6—	32518	82o1o	o2o15	214o1	6o3oo	79718	
Stötten ☐	734	836	14-14	7271o	6o1o2	151o4	12-28	62917	82o28	28817	6246o	6o7o7	11-17	52913	82o18	187o9	o9-o3	531o2	82o28	27416	4346o	615o5	79318	28
Ulm	480	838	13-o2	727o1	5oo52	189o1	15-o2	427o1	81o18	1272o	414o1	6o7o9	11-13	329o5	82o12	217o9	o9-o5	228o2	82o12	11o21	215o3	6o5o3	79223	

Station	Höhe	iii	Gestern 21 Uhr GMT				Heute 00 Uhr GMT						Heute 03 Uhr GMT				Heute 06 Uhr GMT									
			TT4ff	Nddff	VVwwW	TTapp	TT4ff	Nddff	VVwwW	PPPTT	NChCC	6aapp	TT4ff	Nddff	VVwwW	TTapp	TT4ff	Nddff	VVwwW	PPPTT	NChCC	6Eapp	7RRTT	ffTTT	RRsss	ss
Bremerhaven	6	129	12-15	83412	81616	13312			6								o9-o4	8o2o3	8o616	o7911	7542-	612o4	7o21o	19o97	o8o43	
Bremen	4	224	13-15	831o7	321o6	144o9	1o-11	832o7	481o6	o7812	373—	6o212	o9-o3	832o2	641o2	122o3	o8-o2	829o2	561o6	o8311	855—	61oo3	7o111	191o4	o5o36	
Berlin-Dahlem	51	381							8								13-13	829o8	15612	o6914	373—	61318	7o213	18123	o6o16	
Berlin-Tempelh.	48	384	13-o6	625o4	64o16	167o1	13-12	525o8	56o36	o5o15	4557o	619o4	13-11	825o8	481o2	152oo	13-12	8291o	24586	o6314	862—	61413	79614	—122	o4—	
Kassel	187	438	13-o4	824o4	8o252	162o3	13-o4	72oo4	7o258	o8816	755—	6o2o1	13-o2	822o2	251o2	158o4	13-o2	822o2	3o1o2	o8816	5541-	612o4	79215	—134	92o59	
Nürburg ☐	611	510	11—	82513	4o1o2	134o7			2								11—	825o5	3o1o8	39513	864—	6o3oo	79212	—o95	92—	
Koblenz	97	515							2								12-o9	818o9	3oo52	o9216	865—	6o8oo	7oo16	——	97o53	
Fuchskauten ☐	657	523	12—	8271o	4o1o8	124o4			8								12—	927o7	x5456	33712	9-o—	618o2	7o311	—112	13o41	
Limburg/Lahn	130	525							2								14-o8	725o5	5o1o2	1o116	5557-	6o2o1	7oo14	—1oo	97o53	
Gießen	185	532	12-o3	825o3	6o1o8	152o4	12-o3	822o3	6o258	o9515	854—	619o3	12-o4	818o4	5o1o2	147o3	13-o2	818o1	4o1o2	o9o15	854—	617o3	7o113	18132	o3o71	
Bad Wildungen	280	535							8								12-o8	823o5	4o1o2	o8315	5742-	6o3o4	79514	—124	a1o63	
Schlüchtern	205	539	13-o1	825o1	5o1o8	162o5	13-o3	825o2	2o1o8	1oo15	864—	649o1	13-o5	825o3	2o1o2	156o1	13-o3	825o2	15622	o9915	6732-	613oo	7o315	—136	o3o65	
Schenklengsfeld	314	543							8								13-11	818o8	4o1o2	o9814	866—	611o4	79613	—121	o1—	
Wasserkuppe ☐	921	544	1o-15	92513	x1478	1o2o4	1o-18	925k3	x1458	o461o	9-o—	6o8o2	1o-15	92512	x2458	1o8o2	1o-15	92412	x2458	o471o	9-o—	613o3	7o41o	24o95	o8o34	
Trier-Petrisberg	273	609	13-o7	72oo5	4o1o2	153o1			2								12-14	723o9	151o2	11914	764—	6o8o1	7oo13	17116	o1o24	
Erbeskopf ☐	817	615	12—	827o9	6o1o2	143o3			2								11—	72513	4oo52	11413	56442	6o8o1	7oo13	—119	97o34	
Mainz	131	632	15---	827o9	75o58	177o1			2								13—	626o5	25o52	11616	35632	6o3oo	7oo15	—126	94o56	
Kl.Feldberg/Ts. ☐	806	635	11-12	82918	o4412	113oo	11-29	92924	x5452	17611	9-o—	649o5	11-21	92518	x3454	114oo	11-2o	92516	x35o4	17711	9-o—	611o1	7971o	—1o4	91o34	
Frankf.Rhein-Main	110	637	13-o9	526o7	56o2o	162o5	13-12	718o8	64o22	1o216	757—	6o2o3	13-1o	82oo7	4o1o2	156o1	13-12	72o1o	2o1o2	1o415	656—	6o1o3	7oo15	32127	91o68	
Frankf. Stadt	103	638	13-1o	524o4	75o22	172o3	13-o9	322o3	5o1o2	1o116	356oo	619o1	13-o4	72oo2	5o1o2	159o1	13-1o	719o3	2o1o2	1o316	756—	614o2	7oo15	19139	o2o6o	
Darmstadt	263	639	12-1o	623o9	6o1o6	164o4	11-16	822o9	6oo56	1o615	764—	619o1	11-12	82oo9	4o1o6	153oo	12-16	7231o	4o1o6	1o714	2567-	617o1	79114	18125	91868	
Würzburg	259	655	11-15	627o9	8oo22	171o6	11-11	625o9	7oo52	1o116	656—	619o5	12-o6	723o4	7o1o2	152oo	12-o7	725o5	6o1o2	11o15	765—	6o2o6	7oo14	—123	97o76	
Bad Kissingen	223	658	12-o3	425o2	4oo52	162o6	13-o1	523o1	2o1o6	1o115	oo916	6o7o2	13-oo	8oooo	2o1oo	142oo	138o7	82oo5	2o1oo	1o315	7662-	612o2	79513	—121	o1o6o	
Bamberg	382	670	11-15	62713	4o1o9	154o8	11-o9	622o8	4o1o9	1o513	oo9o2	679o3	11-11	8251o	3o1o2	136o1	12-o7	722o5	4o1o2	1o914	oo97-	613o5	7o11o	—115	o6—	
Coburg	330	671							2								13—	825o3	3o1o2	o9o15	864—	612o4	7oo13	—1o2	o4—	
Bayreuth	341	681	11-o9	624o2	8oo28	14411	11-o3	524o2	5o1o8	11513	oo9o2	679o4	11-o5	724o3	5o1o2	134o1	13-o3	827o3	6o1oo	12o14	855—	611o7	79512	—114	o9o49	
Hof	567	685	1o-12	325o9	4o1o8	134o8	11-o8	725o6	4o1o8	1o413	775—	619o1					11-16	62311	4o1o2	1o413	4844-	611o3	79612	261o4	o3o47	
Weiden	396	688	11-o6	329o4	6oo5o	15415	1o-o8	322o6	4o1oo	11711	oo942	649o1	1o-o2	723o1	4o1o2	126o1	1o-12	822o8	4o1o2	11714	oo97-	614o7	7oo11	—197	o2o62	
Silberhütte ☐	829	692	1o-14	62712	751o2	134o9	1o-14	323o8	4o1o2	1461o	oo9o2	649o3	o9-14	8231o	3o1oo	1o7o2	1o-11	823o8	211o2	15o11	86o—	6o4o6	7oo1o	—o86	o2o52	
Kombiel/Wnstr ☐	556	724							6								11—	825o2	2o1o2	47312	864—	6o3o3	79111	—1o4	92—	
Neustadt/Weinstr.	146	723	13-18	629o9	75o38	177o3	12-oo	ooooo	75o11	12316	oo9oo	64ooo	11-oo	2oooo	6oo5o	137o1	12-oo	3oooo	7oo5o	12316	oo94o	6o2o1	79313	——	95—	
Baden-Baden	125	725											11—	2oooo	75o2o	137o2	12—	322o3	75o2o	12116	356oo	6o7o3	7oo12	——	oo—	
Karlsruhe	115	727	12-o6	718o2	81o28	184o4	12-1o	o18o4	81o18	11517	oo9oo	64ooo	12-o8	222o3	81o3o	156o2	12-o9	221o2	81o2o	11516	oo93o	6o3o2	79714	14119	97 1o3	
Mannheim	97	729	12-o9	729o7	4oo52	183oo	13-o7	727o5	4oo52	11418	2567-	649o1	13-13	823o9	251o2	164o1	12-o7	722o5	35o52	11616	756—	6o2o1	7oo16	—141	97o69	
Königstuhl ☐	561	732	11-1o	729o6	81o22	142o3	12-o7	827o6	81o22	46o14	1551-	619o2	11-o8	725o7	4o1o2	126o3	11-o8	527o7	351o2	45713	3557-	6o2oo	7oo12	—11o	97o73	
Stuttgart	305	737	12-o3	6oooo	6oo22	172o7	11-o9	o21o6	5oo52	11915	oo9oo	6o7o1	1o-o6	223o2	5oo51	157o3	1o-oo	1oooo	8oo51	12o14	116oo	6o3o1	7oo13	18—	92o81	
Stuttgart-Echt.	405	738	12-o4	427o4	8oo22	152o7	1o-o6	o23o6	8oo2o	12513	oo9oo	649o1	o9-o5	125o3	81o2o	127o4	1o-o2	12oo2	81o2o	12114	oo98o	6o2oo	7oo11	o8—	97—	
Öhringen	250	742	12-1o	727o3	4o212	173o8			6								12-o5	223o3	5o1oo	11315	oo9o1	6o3o1	79712	—1o7	97o87	
Ansbach	440	755	11-o6	627o4	75o5o	161o5	1o-12	o32o6	6oo52	11714	oo9oo	6o7o3	11-12	4251o	5o1oo	133oo	11-12	127o8	5o1oo	11914	oo9o1	6o2o3	7oo12	—1oo	93o92	
Weißenburg/Bay.	435	761	11-o3	323o2	8oo12	161o5	11-o1	ooooo	81o22	12213	oo9oo	6o3o1	1o-oo	ooooo	81o2o	139o3	11-o7	123o5	81o2o	11715	oo98o	6o4o1	7oo12	—o92	o1o67	
Nürnberg-Fürth	311	763	13-o4	427o3	6o1o2	151o5	11-o6	123o6	5o1o2	11313	oo94o	6o3oo	12-1o	725o8	4o1o2	146o1	12-o8	323o5	5o1o2	11515	25641	611o5	7oo13	o8o9o	o2o75	
Regensburg	338	776	14-o2	3oooo	81o2o	161o8	12-oo	ooooo	8oo21	11514	oo9oo	671o3	11-o1	114o1	6o1oo	126o1	12-o1	116o1	4o1oo	11814	oo94o	613o4	7oo11	—o8o	o2o39	
Gr.Falkenstein ☐	1307	791	1o-o8	923o5	x4454	114o3	o9-12	9271o	x4454	653o9	9-o—	619o3	o9-o8	827o7	81o14	o94o3	o8-14	9251o	x5454	656o9	9-o—	613oo	7ooo8	—o75	o9oo7	
Freiburg	286	803	12-oo	2oooo	81o1o	164o5	12-oo	6oooo	75o31	12215	656oo	659o1	12-oo	2oooo	811o1	147o4	11-oo	1oooo	81o1o	11416	156oo	6o7o4	7oo12	o61o2	ooo97	
Dreifaltigkeitsbg. ☐	973	818							o								o8—	118o5	83o2o	o1611	oo9o1	6o8o2	7oo1o	—o68	97112	
Stötten ☐	734	836	1o-o6	63oo3	3o1o8	132o5			8				o8-o8	125o7	8oo2o	118o1	11-o4	129o4	8oo8o	27514	115oo	614oo	7o31o	18o84	o3o78	
Ulm	480	838	11-o1	o27o1	82o2o	15o11	1o-o3	o27o2	6o1oo	14o12	oo9oo	641o1	1o-o1	o27o1	1o1oo	1o6o3	1o-oo	ooooo	o828o	13411	oo9oo	618o1	7ooo9	—o82	92o78	

☐ = Luftdruck in Stationshöhe

24-std. Bodendruck - Änderung seit gestern 00 Uhr

Sonntag

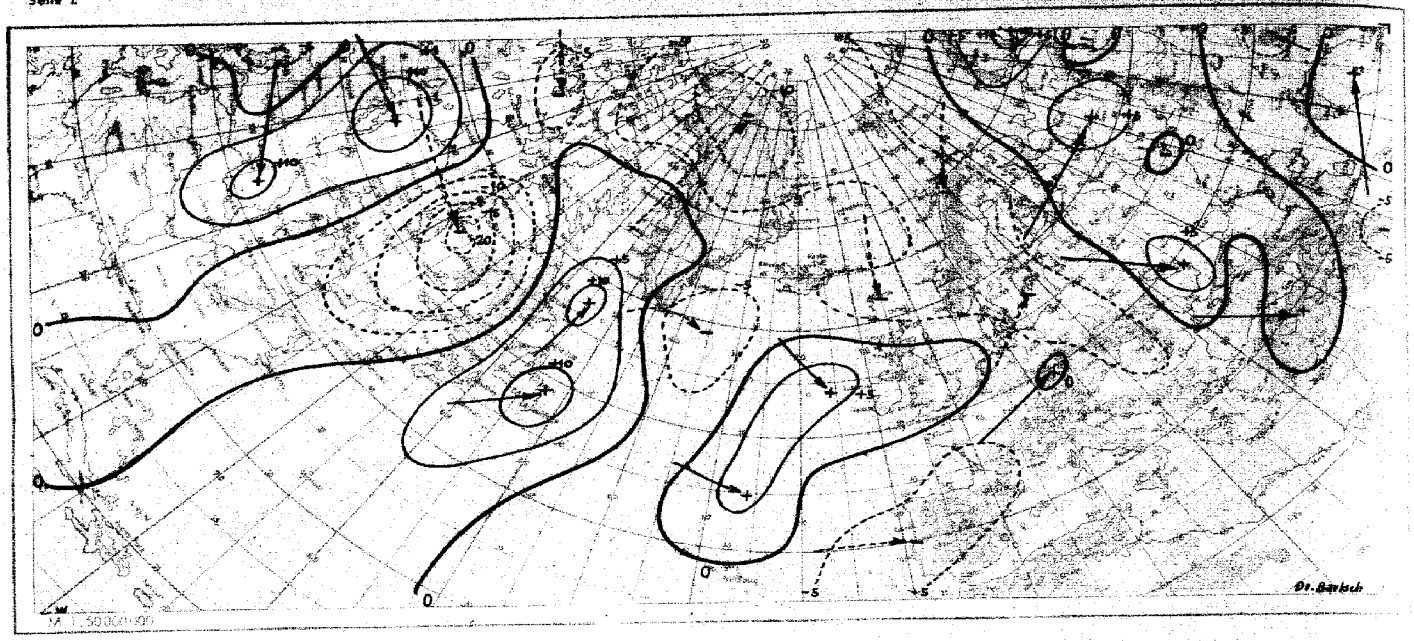

Wetterlage heute 00 Uhr

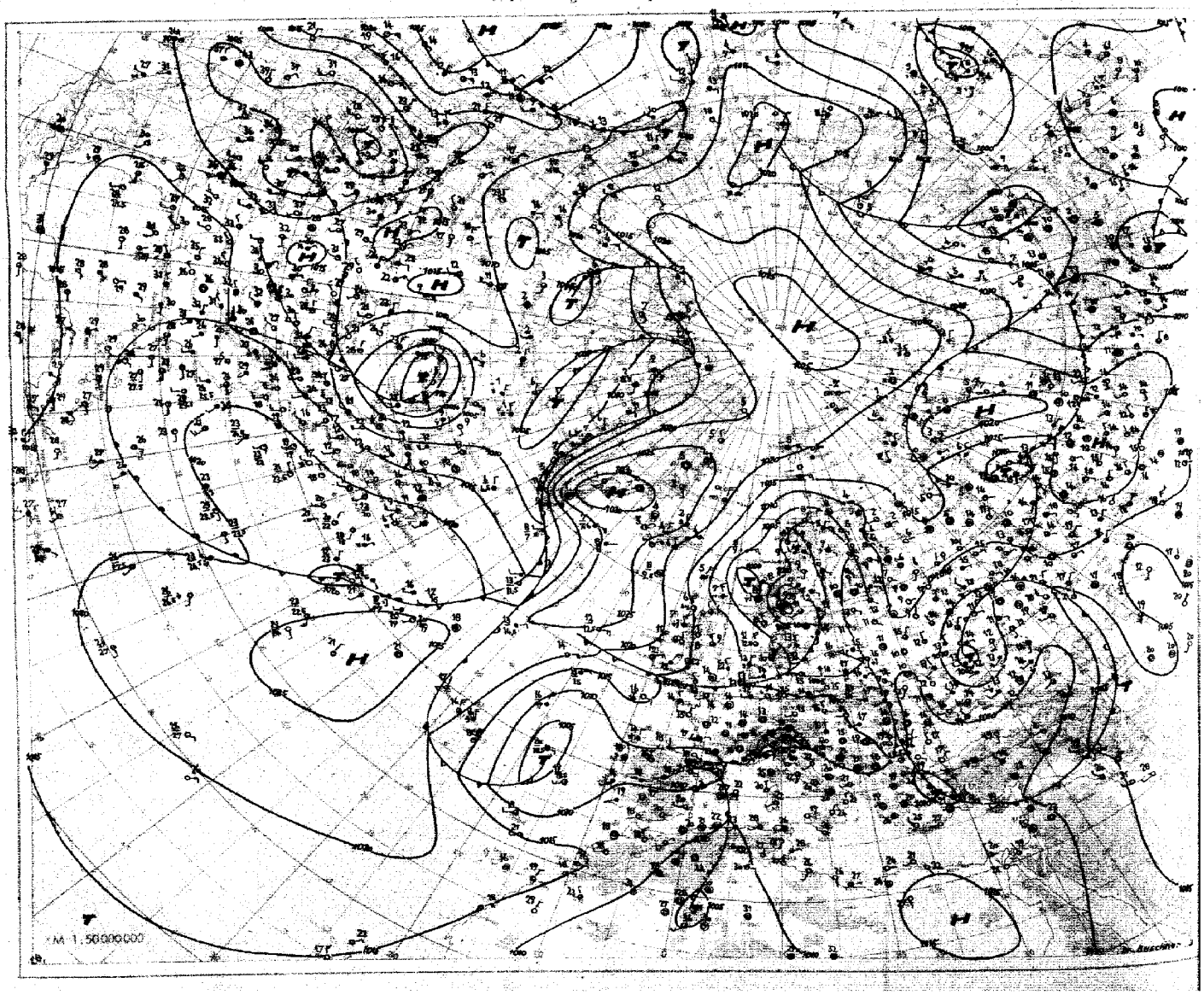

Absolute Topographie 96 mb 03 Uhr (geopot. Dekameter)

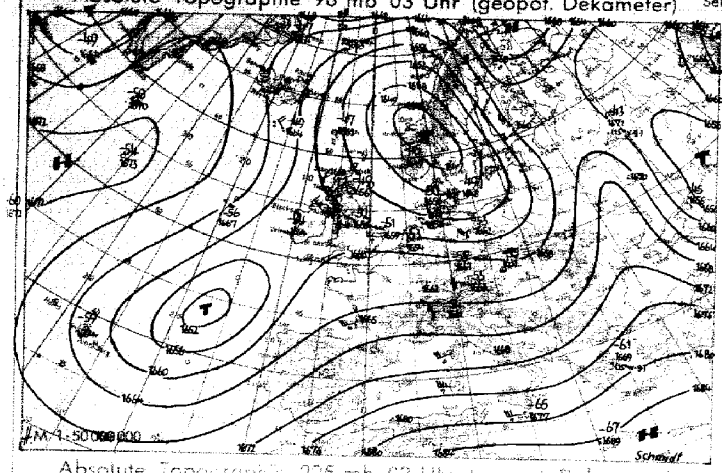

Vorhersagekarte für morgen 06 Uhr



Absolute Topographie 225 mb 03 Uhr (geopot. Dekameter)

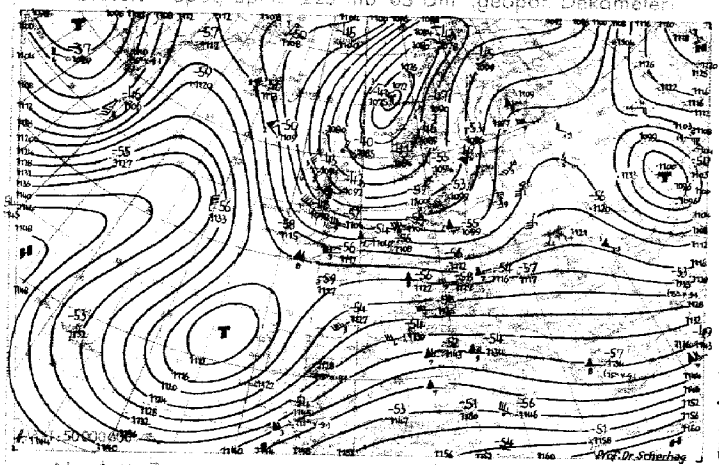

24-std. Änderung auf 225 mb Fläche seit gestern 03 Uhr

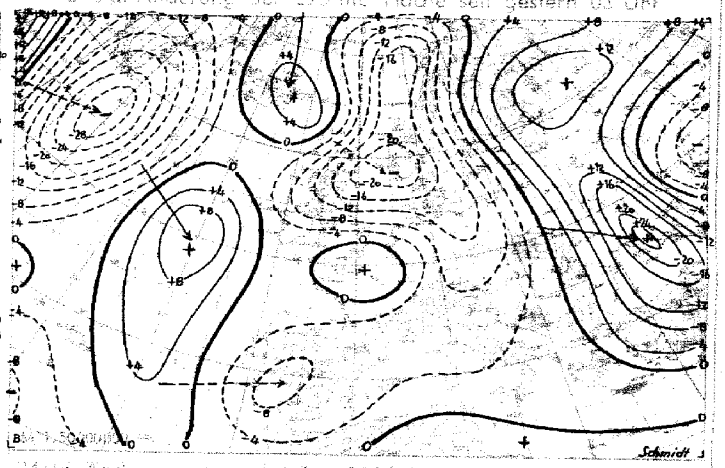

Absolute Topographie 850 mb 03 Uhr (geopot. Dekameter)

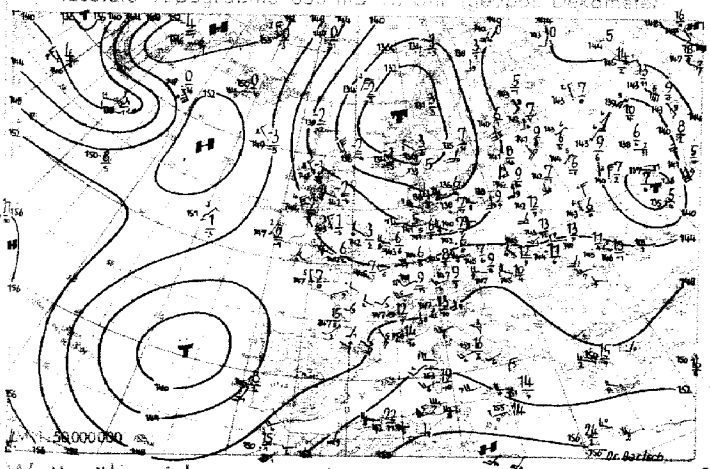

24-std. Änderung der Geopot. 500/1000 mb seit gestern 03 Uhr

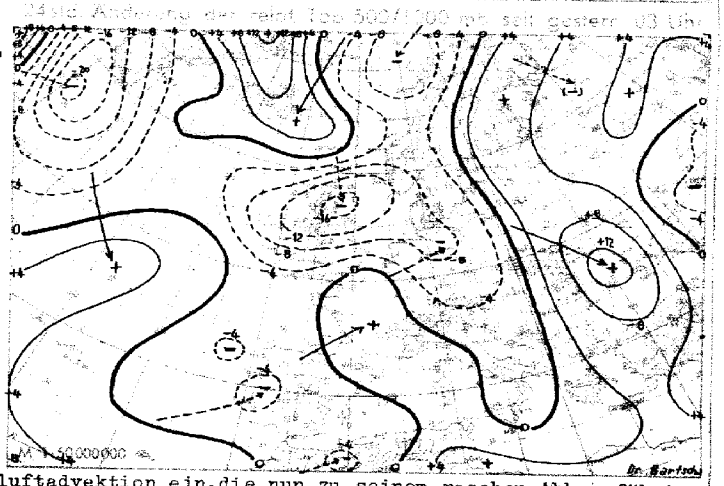

Wetterübersicht Sonntag, den 15. Juni 1952

Die Grenze der frischen arktischen Polarluft, die sich seit 3 Tagen von Island her stetig südwärts verlagerte, ist heute morgen bis nach Südengland und Norddeutschland vorgedrungen. Das Zentrum der troposphärischen Abkühlung liegt mit etwa 8 Grad im Mittel über Nordengland. Erwartungsgemäß wurde die Kaltluft an ihrem weiteren Vordringen nach Süden durch die Intensivierung des vor der südwesteuropäischen Küste gelegenen Tiefs gehindert. Die an der Südostflanke des zugehörigen Höhentiefs liegende Frontalzone bedingte auch heute weiteren Druckfall, der rasch nordostwärts zieht und die schwache über Frankreich liegende Hochdruckbrücke zerstört.

Während bei ausgedehntem Druckfall die langgestreckte Tiefdruckzone längs der europäischen West- und Nordküsten erhalten bleibt, hat über dem Atlantik eine Entwicklung eingesetzt, die die kräftige Meridionalströmung abbaut. Nachdem an der Vorderseite des gestern über Labrador gelegenen Tiefs die Warmluft bis nach Nordgrönland transportiert worden war, setzte gegen den atlantischen Höhenhochkeil von Westen her Kaltluftadvektion ein, die nun zu seinem raschen Abbau führte. Der dabei zu erwartende Druckfall verursachte die Ausbildung eines selbständigen Tiefs an der Südspitze Grönlands, das weiter ostwärts zieht, so daß die Azorenhochzelle wieder völlig von dem südöstlich Grönland liegenden Resthoch getrennt wird. Ein neues kräftiges Tief über Labrador, das aus dem am Freitag westlich der Rocky Mountains gelegenen Tiefdruckkomplex rasch nach Osten wanderte, greift mit seinem Druckfall 3-stündig bereits auf den Westatlantik über, so daß die dort eingeleitete Westdrift fortzubestehen scheint.

Dr. Reineke

Voraussichtliche Wetterentwicklung:

Durch den Zusammenprall arktischer Polarluft und schwüler Mittelmeerluft entwickelt sich über Frankreich ein ausgeprägtes Gewittertief, das rasch ostnordostwärts zieht. Auf seiner Rückseite dringt die Kaltluft weiter nach Mitteleuropa vor.

Prof. Dr. Scherhag

Erläuterungen zum Inhalt des Täglichen Wetterberichts

Die Beobachtungen der synoptischen Stationen sind in der Form des am 1. Jan. 1949 eingeführten intern. Wetterschlüssels veröffentlicht. Dabei bedeuten:

iii = Kennziffer der Station

T_dT_d = Taupunkt in °C (bei neg. Temp. ist 50 addiert)

N = Himmelsbedeckung in Achteln (9: nicht erkennbar)

dd = Windrichtung in 36-teiliger Skala (bei Addition von 50 ist die Windgeschwindigkeit > 100 Knoten)

ff = Windgeschwindigkeit in Knoten

VV = Sichtweite:

x0: < 20 m, x1: 20 m, x2: 40 m usf. bis x9: 180 m. 00: < 200 m, 01: 200 m, 02: 400 m usf. 80: 16000 m, 81: 20 km, 82: 40 bis 85: 100, 86: 150, 87: 200, 88: 300, 89: ≥ 300 km. Ferner kann gegeben werden 90: < 50 m, 91: 50, 92: 200, 93: 500, 94: 1000 m, 95: 2 km, 96: 4, 97: 10, 98: 20 km, 99: ≥ 50 km

ww = Wetter zur Beobachtungszeit

00-03: keine besonderen Erscheinungen (00: Wolkenentwicklung nicht feststellbar, 01: Wolken dünner werdend, 02: gleichbleibend, 03: zunehmend), 04-09: Dunsttrübung (04: Rauchtrübung, 05: trockener Dunst, 06: Trübung durch Staubschweben, 07: Aufwirbelung von Staub, 08: Staubtromben, 09: Staub- oder Sandsturm während der letzten Stunde), 10: feuchter Dunst, 11-12: flacher Bodennebel (11: in einzelnen Schwaden, 12: mehr zusammenhängend), 13: Wetterleuchten, 14: Fallstreifen, 15-16: Niederschlag im Gesichtskreis (15: > 5 km entfernt, 16: < 5 km), 17: Donner ohne Niederschlag, 18: starke Böen, 19: Großtromben, 20-29: Hydrometeore während der letzten Stunde (20: Nieseln, 21: Regen, 22: Schnee, 23: Schneeregen, 24: gefrierender Regen, 25: Regenschauer, 26: Schneeregenschauer, 27: Graupel- oder Hagelschauer, 28: Nebel, 29: Gewitter), 30-32: leichter oder mäßiger Staub- oder Sandsturm (30: nachlassend, 31: ohne Änderung, 32: zunehmend), 33-35: starker Staub- oder Sandsturm (33: nachlassend, 34: ohne Änderung, 35: zunehmend), 36-37: niedriges Schneefegen (36: leicht, 37: stark), 38-39: hohes Schneefegen (38: leicht, 39: stark), 40: Nebel im Gesichtskreis, 41: Nebel in Schwaden, 42-49: Nebel (gerade Zahlen: Himmel erkennbar, ungerade: nicht erkennbar, 42, 43: dünner werdend, 44, 45: unverändert, 46, 47: dichter werdend, 48, 49: als Rauhreif niederschlagend), 50-55: Nieseln (gerade Zahlen: mit, ungerade: ohne Unterbrechung, 50, 51: leicht, 52, 53: mäßig, 54, 55: stark), 56, 57: Nieseln gefrierend, 58-59: Nieseln mit Regen (58: leicht, 59: stark), 60-65: Regen (Unterteilung wie bei 50-55), 66-67: Regen gefrierend, 68-69: Regen und Schnee (68: leicht, 69: stark), 70-75: Schnee (Unterteilung wie bei 50-55), 76: Eisnadeln, 77: Schneegriesel, 78: einzelne Schneesterne, 79: gefrorener Regen, 80-82: Regenschauer (80: leicht, 81: mäßig, 82: sehr stark), 83-84: Schneeregenschauer, 85-86: Schneeschauer, 87-88: Graupelschauer, 89-90: Hagelschauer (83, 85, 87, 89: leicht, 84, 86, 88, 90: stark), 91-94: Gewitter in der letzten Stunde (91, 92: Regen noch anhaltend, 93, 94: Schnee, Graupel oder Hagel noch anhaltend, 91, 93: leicht, 92, 94: stark), 95-99: Gewitter zur Beobachtungszeit (95, 96: leicht mit Regen, Schnee oder Hagel, 97: stark mit Regen oder Schnee, 98: mit Staub- oder Sandsturm, 99: mit Hagel oder Graupel).

W = **Witterungsverlauf**

0-4: kein Niederschlag (0: heiter, 1: wechselnd bewölkt, 2: stark bewölkt, 3: Staub- oder Sandsturm oder Schneetreiben, 4: Nebel oder starke Staubtrübung), 5: Nieseln, 6: Regen, 7: Schnee, 8: Schauer, 9: Gewitter

PPP = Luftdruck auf NN reduziert in Zehntel mb ohne Hunderterziffer

TT = Temperatur in °C (bei neg. Temperaturen ist 50 addiert)

N_h = Bedeckung mit unteren Wolken (verschlüsselt wie N)

C_L = Tiefe Wolken

0: keine, 1: Cu hum, 2: Cu cong, 3: Cb calvus, 4: Sc vesp, 5: Sc, 6: St, 7: Fs oder Fc unter As, 8: Cu und Sc, 9: Cb cap, —: nicht erkennbar

h = Höhe der Untergrenze der unteren Wolken

0: 0-50 m, 1: 50-100 m, 2: 100-200 m, 3: 200-300 m, 4: 300-600 m, 5: 600-1000 m, 6: 1000-1500 m, 7: 1500-2000 m, 8: 2000-2500 m, 9: > 2500 m

C_M = Mittelhohe Wolken

0: keine, 1: As trans, 2: As opac, 3: Ac trans, 4: Ac lent, 5: Ac undulatus, 6: Ac cug, 7: Ac in mehreren Schichten oder zusammen mit As, 8: Ac cast, 9: chaotischer Ac-Himmel, —: nicht erkennbar

C_H = Hohe Wolken

0: keine, 1: Ci fil, 2: Ci dens, 3: Ci noth, 4: Ci unc, 5: Ci-Aufzug noch < 45°, 6: > 45°, 7: Cs den ganzen Himmel bedeckend, 8: Cs nicht größer werdend und nicht den ganzen Himmel bedeckend, 9: Cc, —: nicht erkennbar

6 = Gruppenkennziffer

E = Erdbodenzustand

0: trocken, 1: naß, 2: überschwemmt, 3: hartgefroren und trocken, 4: Glatteis, 5-7: nasser Schnee, (5: weniger als die Hälfte bedeckend, 6: mehr als die Hälfte bedeckend, 7: geschlossene Schicht), 8-9: trockener Schnee (8: mehr als die Hälfte bedeckend, 9: geschlossene Schicht).

a_x = nähere Charakteristik der Drucktendenz a

(1, 2, 3: Extremwert trat 0-1h, 4, 5, 6: 1-2h, 7, 8, 9: 2-3h vor Termin ein, und nach diesem Extremwert wurde die unter pp gemeldete Gesamtdruckänderung bei 1, 4, 7 um < 1, bei 2, 5, 8 um 1-3 und bei 3, 6, 9 um > 3 mb überschritten.

a = Luftdrucktendenz

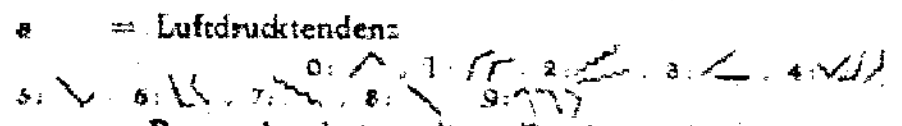

pp = Betrag der dreistündigen Druckänderung in Zehntel mb

7 = Gruppenkennziffer

RR = Niederschlagsmenge seit 12 Stunden

01-55: 1-55 mm, 56: 60 mm bis 90: 400 mm, 91: 0,1 mm, bis 96: 0,6 mm, 97: gering, nicht meßbar, 98: > 400 mm, 99: Messung unmöglich

T_eT_e = Extremtemperatur von 6-18h bzw. 18-6h in °C (bei neg. Temp. ist 50 addiert)

ss = Höhe der Gesamtschneedecke

00-55: 00-55 cm, 56: 60 cm, 57: 70 bis 90: 400 cm, 97: nicht geschlossen, nur Flecken, 98: > 400 cm, 99: keine Messung

$T_gT_gT_g$ = Erdbodenminimum der vergangenen Nacht in Zehntel °C (bei negativen Temperaturen ist 500 addiert)

RR_{24} = Niederschlagsmenge der letzten 24 Stunden (Messung wie RR)

sss = gestrige Sonnenscheindauer in Zehntelstunden

4 = Gruppenkennziffer

f_xf_x = höchste } Windgeschwindigkeit in Knoten in den

f_yf_y = niedrigste } letzten 10 Minuten vor der Beobachtung

Seite 2 enthält oben die 24-stündige Druckänderung von 6 zu 6 mb vom gestrigen Tag 6h bis zum 6h-Termin des Stichtages, wobei Fallgebiete gestrichelt sind und die Pfeile die Verlagerung der Zentren seit dem Vortag angeben. Darunter wird die Wetterlage auf einem großen Teil der Nordhalbkugel wiedergegeben. Die Zahlen geben die Lufttemperatur und bei den Schiffen oben die Luft- und darunter die Wassertemperatur an.

In der Darstellung des Wetters werden zur Abkürzung nur die Symbole für N, dd, ff und ww verwandt, und zwar in der folgenden zusammengefaßten Form.

ww	
00-03	keine besonderen Erscheinungen
04-09	Dunsttrübung
10	feuchter Dunst
11-12	Bodennebel
13	Wetterleuchten
14	Fallstreifen
15-16	Niederschlag im Gesichtskreis
17	Ferngewitter
18-19	Tromben
20	nach Nieseln
21	nach Regen
usf	usf bis
29	nach Gewitter
30-35	Staub- oder Sandsturm
36-39	Schneetreiben
40-49	Nebel
50-59	Nieseln
60-67	Regen
68-69	Regen und Schnee
70-75	Schnee
76	Eisnadeln (Polarschnee)
77-79	Schneegriesel
80-82	Regenschauer
83-84	Schneeregenschauer
85-86	Schneeschauer
87-88	Graupelschauer
89-90	Hagelschauer
91-92	Regen nach Gewitter
93-94	Schnee, Graupel od. Hagel nach Gewitter
95, 97	Gewitter mit Regen oder Schnee
96, 99	Gewitter mit Hagel
98	Gewitter mit Staubsturm
N	
0	wolkenlos
1-2	heiter
3-5	halbbedeckt
6-7	wolkig
8	bedeckt
9	Himmel nicht erkennbar

Geschwindigkeit in Knoten	Symbolisierung
0	
1-2	
3-7	
8-12	
48-52	
123-127	

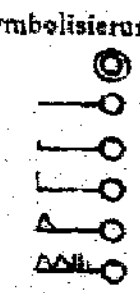

Bei den Fronten wird die Temperaturänderung am Boden (ausgefüllte Symbole) von der in der Höhe (offene Symbole) unterschieden. Dies ergibt folgende Möglichkeiten:



a) Kaltfront

in allen Schichten

nur am Boden

nur in der Höhe

maskiert

b) Warmfront

in allen Schichten

nur am Boden

nur in der Höhe

maskiert

c) Okklusion

ohne Temperaturänderung am Boden

mit Abkühlung am Boden

mit Erwärmung am Boden

d) Konträre Luftmassenbewegung in der Vertikalen

quasistationäre Front oder gegenläufige Warmfront

e) Sonstiges

Konvergenzlinie

Alle Höhen von Druckflächen (**Seite 3-5**) sind in der Einheit des geopotentiellen Dekameters (das geopot. Meter ist das um 2% verminderte dynamische Meter und daher nahezu identisch mit dem geometrischen Meter) angegeben.

Die Karte der relativen Topographie 500/1000 mb (S. 3 oben) enthält die Einzelwerte in Dekametern unter Fortlassung der Hunderter-Ziffer, in der Karte der abs. Topographie (S. 3 unten) wird die Windgeschwindigkeit in Knoten (je 5 Knoten ein halber, je 10 Knoten ein ganzer Strich, je 50 Knoten ein Dreieck) dargestellt. Auf der linken Seite wird die abs. Topographie in Dekametern (unter Fortlassung der Hunderter-Ziffer) und auf der rechten Seite, durch einen Bruchstrich getrennt, oben die Temperatur und darunter der Taupunkt in °C angegeben. Die Zehnerzahl der Windrichtung wird als kleine Zahl neben den Richtungspfeil gesetzt. Es bedeutet z. B.

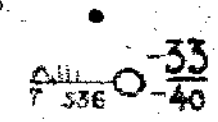

absolute Topographie 500 mb = 536 geopot. Dekameter, Westwind 75 Knoten aus 270°, Temperatur —33° und Taupunkt —40°

Auf **Seite 4** sind die aerologischen Beobachtungen der Stationen in der US-Zone übersichtlich zusammengestellt.
Das Eintragungsschema ist am Kopf der Tabelle angegeben. Temperaturen zwischen —0° und —49° sind durch Addition von 50 gekennzeichnet.

Seite 5 enthält Höhenwetterkarten oberhalb der Bodenreibungsschicht (850 mb), für die Tropopause (225 mb) und Stratosphäre (96 mb), wobei die beiden letzteren Flächen so ausgewählt worden sind, daß die relativen Topographien 225/500 mb und 96/225 mb über Berlin im Jahresmittel den gleichen Betrag von 544 geopot. Dekametern aufweisen wie die Schicht 500/1000 mb. Die Änderung der rel. Top. 500/1000 mb ergibt ein Maß für die in der unteren Troposphärenhälfte eingetretene Temperaturänderung und die darüber befindliche Karte (Änderung der abs. Top. 225 mb) ein Maß für die Druckwellen an der Tropopause.

Die Vorhersagekarte bezieht sich auf den 06-Uhr-Termin des folgenden Tages, und die im Anschluß an die Wetterübersicht gegebene Wetterentwicklung gründet sich außer auf die synoptischen Unterlagen auf die Ergebnisse der Untersuchung von Wellen, Spiegelungspunkten, Korrelationen und ähnlichen Fällen.

Als gesonderter Teil des „Täglichen Wetterberichtes" enthält die **„Wetterkarte"** eine Reihe von Ergänzungskarten.

Auf der ersten Seite werden täglich wechselnd Aufsätze und tabellarische Darstellungen über Themen der Wetterkunde und ihrer Randgebiete abgedruckt.

Die Innenseiten bringen die 6-Uhr-Wetterlage über Europa in der auch die Luftmassenverteilung angegeben wird. Daneben werden die Karte der dreistündigen Luftdruckänderung, sowie die Höhenwetterkarte der 700-mb-Fläche vom 3-Uhr-Termin dargestellt.

Die nach der Übersicht abgedruckte Vorhersage für den nächsten und die folgenden Tage ergänzt die auf Seite 5 des „Täglichen Wetterberichtes" angegebene allgemeine Wetterentwicklung durch präzisere Angaben über die einzelnen Wetterelemente für die verschiedenen Prognosenbezirke.

Auf Seite 4 werden die im Wetterbericht nicht enthaltenen Stationsmeldungen der US-Zone in entschlüsselter Form veröffentlicht, die durch die gleichen Angaben für einige europäische Hauptstädte ergänzt werden, wobei für einige Orte der US-Zone die täglichen astronomischen Daten mit angegeben werden.

Ferner werden die in Erlangen durchgeführten Frühaufstiege vom heutigen und gestrigen Tag graphisch dargestellt und daneben der Höhenwind von München angeschrieben.

Eine Zonenkarte für die Länder der US-Zone dient zur Wiedergabe von wechselnden Darstellungen des süddeutschen Witterungscharakters.

Alle Zeitangaben im „Täglichen Wetterbericht" in Mittlerer Greenwich Zeit (M.G.Z.), in der Wetterkarte in Mitteleuropäischer Zeit (M.E.Z.)

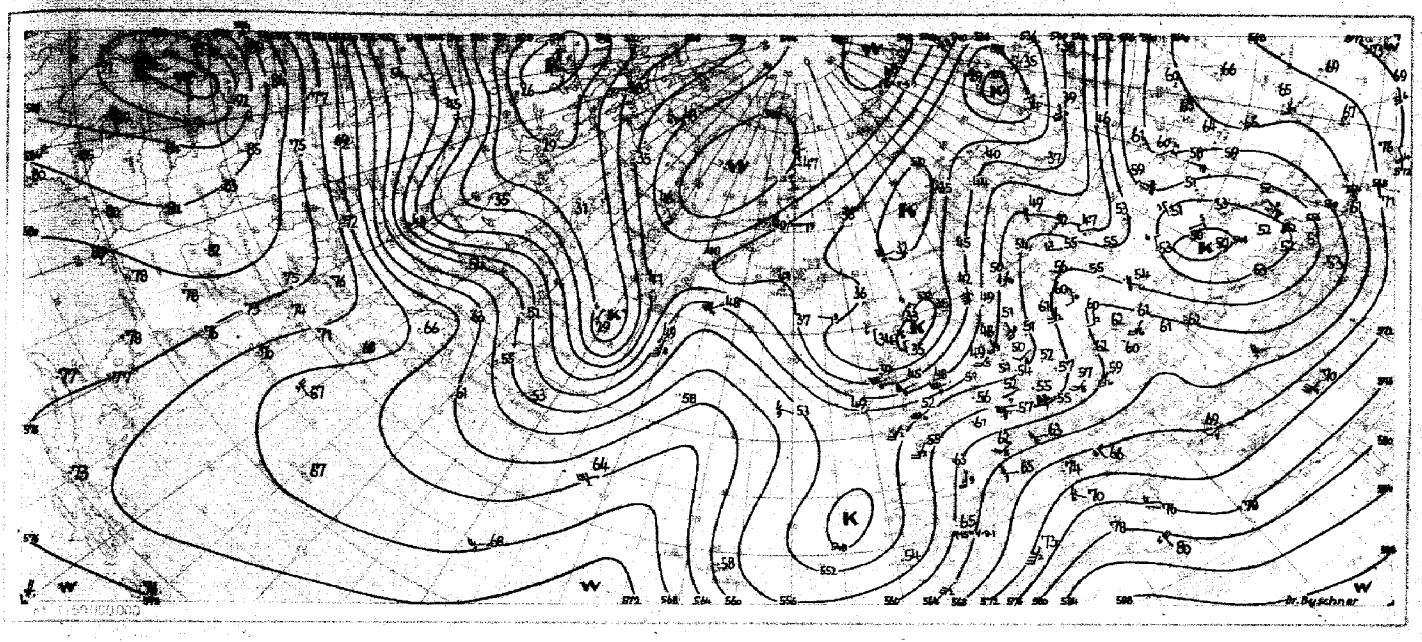

Absolute Topographie 500 mb heute 03 Uhr (geopot. Dekameter)

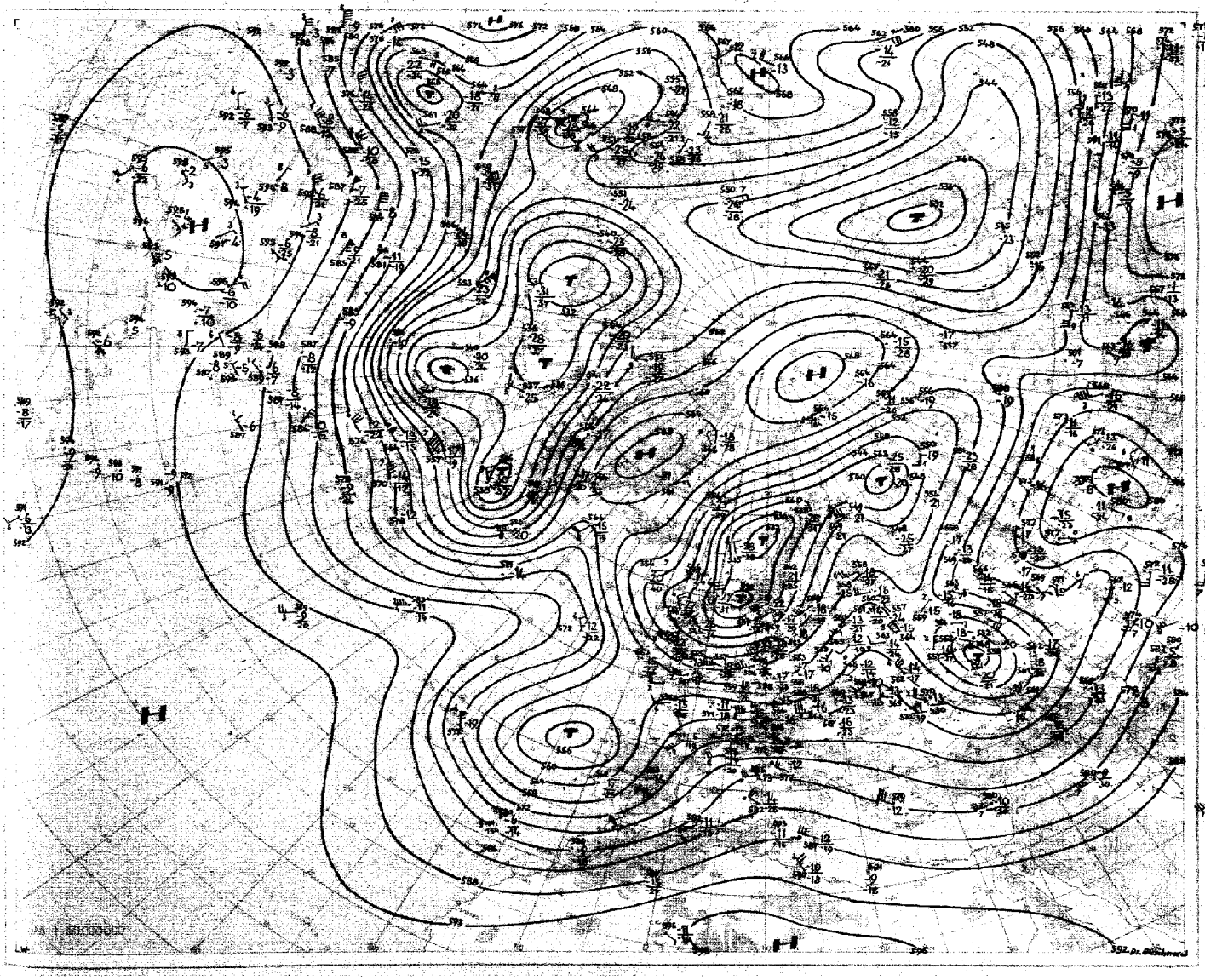

Station	Höhe	iii	Gestern 09 Uhr GMT TTd4ffx	Nddff	VVwwW	TTapp	Gestern 12 Uhr GMT TT4ff	Nddff	VVwwW	PPPTT	NChCC	6aapp	Gestern 15 Uhr GMT TT4ff	Nddff	VVwwW	TTapp	Gestern 18 Uhr GMT TT4ff	Nddff	VVwwW	PPPTT	NChCC	6Eapp	7RRTT	tt
Augsburg	480	852	15-12	92708	60102	17301	14-10	82508	81816	13117	895—	61504	14-06	71804	82158	17712	14-00	50000	82259	11317	39660	61706	70619	
Ingolstadt	367	860	15-06	72903	81028	17404	13-09	62906	82028	11221	52550	67912					13-08	42205	82019	10319	19563	61300	70122	
München	521	865	14-08	72705	75106	17302	13-10	72908	75256	12220	4856—	67907	12-09	53206	83018	19807	13-05	62904	83808	11419	39643	61703	70121	
München-Riem	526	866	14-10	72908	80016	17202	12-12	72712	81026	11820	5856—	60809	11-06	53004	81018	20704	13-04	62402	82808	11418	10563	61504	70120	15
Landshut	391	873	15——	82407	81256	17105	14——	53007	82018	11420	32560	67908	15——	42707	82252	19707	14——	52304	82018	10818	13863	60603	70721	
Passau-Oberhaus	409	893	14-03	82703	80612	15300	16-03	72902	81216	11819	52576	61901	14-11	72209	75800	19511	14-03	32202	80018	10818	34601	61901	71222	
Feldberg/Schw. □	1493	908	07-28	72620	82414	08201	07-30	62621	82014	48209	59103	60702	04-28	62623	83032	10702	07-25	22819	83012	47914	22341	60701	70012	36
Friedrichshafen	401	934	15——	82405	75258	18103	16——	61508	81038	13020	43660	61907	16——	61508	81038	20907	15——	11804	81010	10921	12601	60801	70122	
Kempten-Lenzfried	705	946	13-05	72503	81022	16201	13-14	72306	82216	14716	1867—	61000	12-09	72204	83252	17609	12-13	12706	82018	12119	12701	61707	79119	
Oberstdorf	810	948	14-01	82401	60162	16903	13-05	81603	60258	14216	875——	61403	12-08	71505	81808	17707	13-05	41802	83018	12716	48700	61608	70419	16
Zugspitze □	2960	961	50-14	92811	x2456	00404	50-13	92311	x5836	10500	9-0—	60303	02-15	93110	x1476	02704	00-20	92715	x2478	09601	9-0—	67705	70602	25
Hohenpeißenberg □	977	962	12-12	72707	82258	13203	13-20	72416	81288	03313	3257—	61904	12-16	72509	82026	15609	10-20	22415	82018	01915	22562	61705	70317	26
Garmisch-Partenk.	704	963	13-01	51601	75016	16901	10-12	80210	81258	12317	486—	61504	12-03	73603	81028	19912	13-01	43201	81258	10418	32860	61903	70220	
Bad Tölz	654	971	15-05	72704	81016	16304	15-08	72505	75028	12718	585—	69504	12-05	62704	83026	20908	11-03	41803	83016	10918	18741	61607	70721	08
Wendelstein □	1735	980	08-21	92918	x3656	08204	08-20	93118	64816	25608	9-0—	64002					07-22	73119	82018	24409	765—	65908	72010	
Berchtesgaden	542	997	14——	80000	25616	16202	14——	73602	81016	13118	72700	61903					15——	70000	81028	12218	757—	61707	70419	

Station	Höhe	iii	Gestern 21 Uhr GMT TT4ff	Nddff	VVwwW	TTapp	Heute 00 Uhr GMT TT4ff	Nddff	WwwW	PPPTT	NChCC	6aapp	Heute 03 Uhr GMT TT4ff	Nddff	VVwwW	TTapp	Heute 06 Uhr GMT TT4ff	Nddff	VVwwW	PPPTT	NChCC	6Eapp	7RRTT	EETTT	RRsss	ss
Augsburg	480	852	13-04	12702	81021	15409	12-06	02704	75021	13013	00900	61001	09-06	12004	75020	10603	10-00	00000	75010	13112	00900	61300	70010	—090	06030	
Ingolstadt	367	860							8								11-03	02501	75020	12313	00900	61403	79110	—080	01052	
München	521	865	13-03	52002	80958	16305	13-05	01803	40109	13314	00900	60304	11-02	12001	60100	12300	12-05	11803	60100	13014	00940	61803	79612	—100	02050	
München-Riem	526	866	12-06	32205	81178	16102	12-05	02204	80029	13113	00900	64104	10-04	12203	80110	12300	12-03	01802	81020	12714	00900	61300	70211	12074	03044	
Landshut	391	873	12——	12001	80108	13104			0				08——	02301	03440	09101	13——	12501	50104	12313	00940	60300	79709	—052	07031	
Passau Oberhaus	409	893	14-00	80000	80030	16104	13-00	60000	75022	11914	25546	64000	12-00	90000	02472	13303	13-00	10000	80282	12814	00901	61107	70012	—094	12032	
Feldberg/Schw. □	1493	908	06-23	12719	83010	09702	07-21	25518	83020	47309	25200	61904	06-22	12319	83010	08707	06-26	12321	83010	46309	15341	60603	70007	27054	00060	
Friedrichshafen	401	934	12——	22502	81020	18409	10——	32502	81030	12514	00933	67105	10——	13603	75010	12300	11——	10202	82020	12513	00901	64803	70011	—103	01071	
Kempten Lenzfried	705	946	11-00	10000	82020	14305	10-01	10701	82020	15210	00940	64000	08-01	00901	82020	08705	11-02	11401	84012	13812	00901	61901	70008	—061	91034	
Oberstdorf	810	948							8								11-01	10000	81021	13912	00901	61703	70108	10069	05023	
Zugspitze □	2960	961	01-18	92714	x2454	01402	00-18	92715	x2454	09600	9-0—	60702	50-30	02726	04414	50806	53-30	12724	86014	09001	00901	67300	70050	35——	06006	73
Hohenpeißenberg □	977	962	10-18	12413	82020	14205	10-09	12707	81020	02612	00970	64002	08-07	13005	81050	12705	10-03	12002	82020	02013	00901	61701	70011	21080	03043	
Garmisch-Partenk.	704	963	13-00	50000	75038	14109			2				10-01	11601	75010	11903	11-01	11601	81020	12713	15701	61901	79710	—091	02039	
Bad Tölz	654	971							0								12-05	11805	83020	12314	00901	61300	70012	07099	07034	
Wendelstein □	1735	980							2								05-06	02905	84020	24708	00900	65200	70007	—055	20020	97
Berchtesgaden	542	997							8								12——	10000	84020	13813	15700	61105	79211	—101	04019	

Station	Berlin			Wiesbaden			München			Berlin			Wiesbaden			München			Erlangen			Friedrichshafen		
YYGG	1410			1409			1410			1415			1415			1415			1415					
mb	HHHH	TTTdTd	ddff	HHHH	TTTdTd	ddff	HHHH	TTTdTd	ddff	HHHH	TTTdTd	ddff	HHHH	TTTdTd	ddff	HHHH	TTTdTd	ddff	HHHH	TTTdTd	ddff	HHHH	TTTdTd	ddff
41				2210	00		2212	00		2209	95	0903	2221	96										
96				1658	03		1663	05		1655	04	2621	1666	04		1665	05		1667	04				
100				1632	03		1637	04		1628	03	2722	1639	04		1639	05		1641	04				
200	1192	09	2035	1184	02		1192	07		1182	05	2143	1188	00		1193	04		1189	00				
225	1118	10	2237	1108	04		1118	07		1108	10	1942	1111	00		1117	05		1112	01				
300	932	94	2240	920	95		930	94	2235	922	94	1741	921	96		931	95	2555	925	95				
500	567	6568	2016	559	68	2351	566	68	2526	559	6771	2422	563	6879		568	6778	2633	564	6776				
700	303	0201	1810	300	5357	2529	307	5152	2725	299	5255	2617	303	5255	2545	306	5056	2532	303	5252	2732			
850	144	0908	2507	144	0703	2522	148	0908	2818	142	0703	2616	146	0706	2530	148	0904	2616	146	0905	2924			
1000	007	1814	2710	010			011			006	1914	2304	009			010			008					
	PPP	TTTdTd	ddff	PPP	TTTdTd	ddff	PPP	TTTdTd	ddff	PPP	TTTdTd	ddff	PPP	TTTdTd	ddff	PPP	TTTdTd	ddff	PPP	TTTdTd	ddff	PPP	TTTdTd	ddff
Markante Punkte				012	93	2440	007	86					006	85	2515				064	00				
				024	95	2430	017	94					020	93	2436	055	01		086	04				
	177	04	2135	030	98		050	01					050	00		097	05		126	00				
	216	11	2040	032	97		126	01					130	99		150	02		145	03				
	330	88	2237	038	00		132	04					143	03		177	05		214	02				
	400	7781	2129	045	99		143	02		035	93	0904	150	02		214	05		234	00				
	435	7276	2123	067	03		150	05		050	09	0905	178	98		264	02		252	05				
	644	5151	1815	213	04		154	06		150	03	2420	282	99		331	90	2440	400	8090				
	660	5051	1813	250	04		174	03		326	90	1737	350	90		400	7990	2343	620	5559	2532			
	761	0706	1809	558	6368	2342	221	08		380	8185	2031	400	82		457	7280	2535	630	5658	2532			
	770	0504	1808	612	5871	2338	584	6177	2626	400	7882	2129	431	7784		538	6278	2728	670	5255	2532			
	802	0706	1908	662	5659	2532	648	5656	2625	581	6066	2421	590	6067		636	5466	2632	690	5254	2732			
	873	0908	2710	898	1007	2423	793	0505	2717	840	0702	2616	619	5771		766	0450	2628	800	0503	2922			
	941	1311	2823	971	1610	2317	863	1009	2917	941	1109	2516	655	5660	2549	926	1505	2907	950	1807	2632			
	003	1815	2709	995	2015	2217	952	1814	2811	001	1915	2304	994	2012	2217	952	1908	3302	977	2210	2616			
41/96				552			549			554			555											
96/225				550			545			547			555			548			555					
225/500	551			549			552			549			548			549			548					
500/1000	560			549			555			553			554			558			556					

Ergänzungen

Station	Höhe	iii	TxTx-TnTn	RRsss	ss
Geisenheim	109	625			
Ellwangen	439	749	—11	95062	
Freudenstadt	795	815	17-10	02075	
Tübingen	370	676	23-09	97099	
Donaueschingen	821	917	——	——	
Konstanz	410	929	25-12	92——	

Wolkenzug

iii	YY-GG	Cddvv	Cddvv	iii	YY-GG	Cddvv	Cddvv
635	14-07	12305					
729	14-09	42709					
655	14-15	43006					
639	15-07	42706					

	Mittelwerte der rel. Topographie über Berlin im Juni
552	
556	
552	
550	

Station	Berlin			Wiesbaden			München			Berlin			Wiesbaden			München			Erlangen			Friedrichshafen		
YYGG	1421			1421			1421			1504			1503			1503			1503					
mb	HHHH	TTTdTd	ddff	HHHH	TTTdTd	ddff	HHHH	TTTdTd	ddff	HHHH	TTTdTd	ddff	HHHH	TTTdTd	ddff	HHHH	TTTdTd	ddff	HHHH	TTTdTd	ddff	HHHH	TTTdTd	ddff
41	2210	00	0907	2213	01					2208	99	0931	2206	98		2214	97							
96	1658	04	2706	1661	04		1667	05		1652	03	2619	1654	04		1663	05	2816	1661	05				
100	1632	03	2709	1635	04		1641	04		1626	02	2623	1618	04		1637	04	2812	1634	04				
200	1182	00	2231	1186	02	2982	1193	03		1175	00	2728	1181	06		1191	07	2726	1187	08				
225	1106	02	2029	1110	05	2982	1117	03		1099	05	2748	1106	08		1117	08	2731	1112	06				
300	919	98	1936	924	95	2957	930	95		913	97	2941	921	96	7707	930	94	2730	926	97				
500	560	6873	2223	563	6875	2740	567	6779		555	6980	2835	560	6779	2733	566	6677	2684	564	6579				
700	300	5153	2524	303	5353	2732	306	5158	2564	297	5355	2830	301	5455	2631	304	5064	2731	302	5252				
850	142	0806	2619	146	0707	2731	147	1107	2723	140	0603	2923	144	0605	2715	147	0903	2614	145	0808				
1000	005	1614	2507	008			010			005	1513	2712	008			011			009					
	PPP	TTTdTd	ddff	PPP	TTTdTd	ddff	PPP	TTTdTd	ddff	PPP	TTTdTd	ddff	PPP	TTTdTd	ddff	PPP	TTTdTd	ddff	PPP	TTTdTd	ddff	PPP	TTTdTd	ddff
Markante Punkte	032	99	0909				092	05		015	86	1029				025	94		070	04				
	050	01	0907				114	02		092	04	2619	015	92		050	02		080	05				
	125	02	2617	025	95		118	04		128	00	2529	028	97		118	02	2830	125	00				
	138	03	2523	042	01		154	02		220	06	2747	035	97		180	02	2725	150	01				
	150	01	2518	050	01		192	04		263	02	2845	050	00		210	09	2729	175	04				
	258	03	1946	110	04		244	02		349	90	2938	070	04		400	7790	2737	260	04				
	344	90	2035	150	01	2870	485	6882		430	79	2831	092	05		475	6878	2637	350	86				
	400	81	2132	196	01	2980	545	6271		495	7081	2833	150	01		574	5970	2659	640	5463				
	412	7986	2130	216	06	2980	588	5872	2667	542	6573	2729	335	90	2780	585	5872	2656	670	5555				
	420	7984	2130	250	04	2960	638	5669	2572	569	6375	2829	400	80	2761	609	5764	2652	720	0051				
	544	6473	2424	330	90	2950	722	0054	2653	584	6072	2829	425	77	2761	664	5368	2639	730	0000				
	642	5557	2323	400	80	2480	778	0552	2636	634	5760	2826	477	7080	2761	732	0053	2724	800	0503				
	666	5456	2523	476	7084	2739	825	0906	2726	658	5759	2826	524	6578	2631	784	0404	2818	890	1010				
	956	1513	2621	540	6474	2736	934	1714	2408	925	0908	2823	583	6067	2631	937	1514	2105	950	1412				
	000	1614	2507	994	1714	2709	951	1411	2206	000	1513	2712	994	1414	2404	951	1010	2104	978	1311				
41/96	552			552						556			552			551								
96/225	552			551			550			553			548			546			549					
225/500	546			547			550			544			546			551			548					
500/1000	555			555			557			550			552			555			555					

Höhenwinde

Schlüssel	ddff	ddff	ddff	ddff	ddff	ddff
Station	Bremen		Kassel		Frankfurt/M.	
YYGG						
16200 m						
11700 m						
11100 m						
9000 m						
5400 m						
3000 m						
1500 m						
0 m						
Station	Karlsruhe		Stuttgart		Erlangen	
YYGG	1415		1503			
16200 m						
11700 m						
11100 m						
9000 m						
5400 m						
3000 m	2630		2736			
1500 m	2531		2618			
0 m	2715		2503			
Station	Heidelberg		Friedrichshafen			
YYGG	1409	1415	1408	1502		
16200 m						
11700 m						
11100 m						
9000 m						
5400 m						
3000 m	2720	2639		2631		
1500 m	2617	2727	2614	2609		
0 m	2513	2513	2405	0000		

□ = Luftdruck in Stationshöhe

Täglicher Wetterbericht

Herausgegeben vom Deutschen Wetterdienst in der US-Zone, Zentralamt Bad Kissingen

Erscheint täglich, Postbezug monatlich 5.– DM

Bei unregelmäßiger Lieferung sind Beschwerden immer an das Zustellpostamt zu richten.

Nachdruck verboten, Verlagsort Bad Kissingen

Jahrgang: 1952 — Montag, den 16. Juni — Nummer: 168

Station	Höhe	III	Gestern 09 Uhr GMT TTaff	Nddff	VVwwW	TTapp	Gestern 12 Uhr GMT TTaff	Nddff	VVwwW	PPPTT	NChCC	Saapp	Gestern 15 Uhr GMT TTaff	Nddff	VVwwW	TTapp	Gestern 18 Uhr GMT TTaff	Nddff	VVwwW	PPPTT	NChCC	Saapp	TRRTT	RR
Bremerhaven	6	129	07–08	83206	82606	11205	07–04	82903	82606	08812	4847–	06204	08–04	82402	82616	11200	08–07	82305	82616	08310	3742–	61705	76612	08
Bremen	4	224	10–03	82902	40606	11006	09–06	81603	52616	09011	6742–	56203	08–04	83603	32616	11701	09–00	80000	24636	08710	774—	61701	71112	15
Berlin-Dahlem	51	361	12–08	82905	25516	14111	12–08	82506	75656	08416	2742–	61604	12–01	82401	80032	18605	14–03	80303	32212	07115	6742–	61808	76418	18
Berlin-Tempelh.	48	384	11–11	83008	40206	13218	11–07	72706	80615	08316	2847–	54602	12–06	80006	80032	18707	14–02	80202	40606	06915	2737–	61707	76318	
Kassel	187	438	14–08	82205	10618	16903	13–09	82205	40658	08417	755—	66701	14–16	72608	70652	20809	14–06	70000	30652	05618	2956–	61816	70420	
Nürburg □	611	510	11—–	82013	30102	14601	11—–	71813	60052	39116	524—	67903	09—–	71809	75052	18915	11—–	72309	60052	36415	52463	60812	70018	
Koblenz	97	515	12–05	72002	50052	18807	12–09	82009	75158	07919	6967–	61904	11–09	82005	75052	22816	11–16	83013	81052	04623	4352–	66517	79724	
Fuchskauten □	657	523	12—–	82409	25104	12804	12—–	82505	40108	33312	892—	60300	13—–	83103	70108	14609	11—–	81926	70819	36315	892—	61921	79416	
Limburg/Lahn	130	525	13–09	72505	70052	18708	12–10	72706	70052	08720	5851–	60704	12–08	62505	70052	22715	11–09	82506	70052	05121	3651–	66726	70024	
Gießen	185	532	13–12	82406	40052	17200	12–07	82606	50052	07819	854—	60708	13–09	62003	60052	21708	13–02	81201	60052	04421	22687	60723	70022	14
Bad Wildungen	280	535	13–05	82303	20626	15704	12–06	82504	75626	08016	6752–	60301					12–05	72502	75052	05321	24415	60616	79322	
Schlüchtern	205	539	13–08	82505	50656	17603	15–11	72565	50656	08320	52408	67909	13–15	72708	75052	21912	12–05	72562	75052	05321	24415	60616	79322	
Schenklengsfeld	314	542	13–10	81806	50508	16867	13–11	72705	50058	08018	725—	64905					13–03	72702	65052	05119	687—	61921	79220	
Wasserkuppe □	921	544	11–16	92115	x3454	11803	10–19	72314	30104	04214	6240–	64902	10–11	72409	40102	14806	10–14	72012	70052	02314	11476	61913	70015	25
Tholey-Petersberg	273	609	13–14	82308	25052	16705	12–12	82308	40052	10318	864—	60705	12—–	72306	40052	21713	12–08	62506	45052	06620	22410	66811	70022	20
Feldberg □	817	615	12—–	72321	50052	15804	11—–	82309	75052	09316	5841–	64909	10—–	72515	75052	19811	10—–	52305	75051	05718	11548	60919	70020	
Mainz	181	632	13—–	62769	30052	19707	12—–	52711	30052	10221	38500	60705	12—–	52505	30051	23716	11—–	52605	45052	06422	08972	60817	70023	
Kl. Feldberg/Ts □	806	635	11–20	92514	x5415	11605	10–20	72514	30055	17114	745—	61901	10–16	62516	60052	16708	09–18	62314	70052	14315	13672	60720	79717	
Frankf. Rhein-Main	110	637	12–22	82514	40052	18708	11–16	42315	48052	08221	2863–	60711	12–12	72710	56022	22812	11–10	62508	64422	04921	00972	60820	70023	25
Frankf. Stadt	103	638	13–09	72307	40052	19706	11–22	42567	40052	98322	32630	60710	11–14	72708	60056	23713	12–12	72506	60056	05122	00986	60818	70024	22
Darmstadt	263	639	13—–	62313	50052	17707	13–19	72410	75012	08121	725—	60710	11–09	72505	75032	22712	12–06	72505	65052	05426	14642	60715	70022	23
Würzburg	259	655	12–12	52769	80052	19713	11–12	42769	81612	08221	42566	60708	12–12	42969	81626	23711	11–09	62905	81630	05321	00942	60713	70023	
Bad Kissingen	223	658	13–07	82505	30052	18703	12–07	72906	50052	08621	5263–	60709	12–08	52506	60052	23711	12–02	72901	60052	05721	00916	60717	70023	
Bamberg	382	670	13–15	52212	50052	18907	12–16	62512	80032	08121	42549	64908	12–19	72513	81032	21908	12–04	63303	81031	05826	00902	61616	70022	
Coburg	326	671					14—–	72702	50052	07419	725—	60706					13—–	32304	70052	04820	14501	61912	70022	
Bayreuth	341	681	11–07	71805	75052	17905	13–09	72603	75052	09721	42542	60808	12–12	52605	81612	20811	12–05	42402	81032	07321	11545	60815	70023	
Hof	567	685	11–14	62510	60052	15000	12–09	72207	80802	09516	385—	61903	11–19	62212	81018	20711	11–06	42504	81018	06619	14642	61711	79720	23
Weiden	396	688	13–14	62610	60052	18907	13–14	63008	80032	08722	32668	60809	12–16	62612	81622	23812	12–10	32806	81012	06022	14602	60813	70024	
Silberhütte □	829	692	11–06	72304	75104	13300	10–08	62306	81052	14616	68400	60704	08–16	62312	82052	19809	08–10	42308	82052	12619	14602	60811	70020	
Ansbach/Wmstr.	556	724	11—–	22313	30052	15805	09—–	52313	50056	46018	52400	64907	08—–	72309	60052	20811	11—–	72305	80022	43420	00946	60816	70022	
Neustadt/Weinstr.	146	703	11–08	32905	75050	20912	10–07	51805	75050	09723	52600	60708	10–10	62705	75032	26720	10–06	72703	75032	06423	00990–	60713	70026	
Baden-Baden	125	705	13—–	22507	81020	20808	12—–	42708	81010	09724	22605	60809	15—–	72507	81032	24822	20—–	80000	81022	05824	2567–	60818	70027	
Karlsruhe	115	729	13–15	32508	81030	22911	11–19	41806	81010	08725	42600	60713	12–08	72904	81030	24709	13–05	82502	81022	05224	3577–	60714	70026	19
Mannheim	97	729	12–10	62208	60052	20704	11–08	52506	70052	09922	42660	60711	10–08	62906	80022	24715	12–03	70702	70022	06523	52646	60719	70025	
Königstuhl □	561	730	12–07	62506	75022	15804	10–07	62506	81022	44418	62400	60709	10–03	52501	75022	20711	10–03	62702	75022	41726	22506	60716	70021	
Stuttgart	365	732	11–05	52303	81030	20715	11–07	53602	81022	08123	52601	60813	10–07	52206	81032	24715	11–08	82906	50172	06223	5959–	60503	70025	12
Stuttgart-Echt.	405	738	11–07	32506	81030	19708	08–11	32509	81020	08123	32501	60716	12–11	50205	81022	24817	13–06	82705	24952	06221	5959–	61505	79724	12
Böblingen	450	742	13–09	42506	75030	20908	12–10	42907	80010	08023	31501	60816	12–08	42702	81012	25812	12–03	72902	80172	05223	33556	60616	70025	
Ansbach	446	755	11–10	32706	60050	18705	11–12	53108	81030	09321	52500	60708	11–06	52704	81012	20715	11–06	63204	81022	05922	00966	60716	70024	
Würzburg/Bay.	436	761	11–10	32307	81036	19908	11–10	62906	82020	08421	62500	60711	11–03	52601	83022	24813	15–01	50000	82012	04823	14541	60819	70025	
Nürnberg-Fürth	311	763	12–12	52508	81030	20709	11–20	62913	81030	08822	42601	67908	12–06	62904	82022	24712	12–03	73603	82032	05622	14702	60919	70025	20
Regensburg	338	776	12–03	62302	81030	20907	11–10	32309	82012	08623	22601	60712	10–09	42308	82020	24812	12–01	21401	82020	05524	00902	60713	70025	
Falkenstein □	1307	791	09–12	72707	81024	11300	09–14	52312	82020	65614	53400	60300	10–12	52310	83022	15908	08–11	12309	84012	63914	14502	61708	70016	
Freiburg	296	803	12–02	22501	82030	21711	12–06	32704	82020	08625	21642	64911	13—–	72309	82031	27719	10–04	83302	81812	06423	6969–	60401	79728	12
Dreifaltigkeitsbg □	973	818	07—–	12505	83020	15806	10––	42713	83030	99919	42500	60811	09—–	72518	83022	20710	09––	82513	82028	98615	49463	60703	79721	
Stetten □	734	834	12–05	22705	81030	17805	12–08	23105	82020	26119	12505	60808	12–08	52406	82030	21815	13–06	80000	82170	23719	6742–	60711	70022	21
Ulm	480	838	11–04	11803	82030	19709	11–03	21802	82030	09023	21500	61613	11–03	22602	82012	24715	14–12	82507	1a971	06223	895—	61509	79726	

Station	Höhe	III	Gestern 21 Uhr GMT TTaff	Nddff	VVwwW	TTapp	Heute 00 Uhr GMT TTaff	Nddff	VVwwW	PPPTT	NChCC	Saapp	Heute 03 Uhr GMT TTaff	Nddff	VVwwW	TTapp	Heute 06 Uhr GMT TTaff	Nddff	VVwwW	PPPTT	NChCC	Saapp	TRRTT	RR
Bremerhaven	6	129	08–07	72206	82026	10503			6								09–11	32309	81022	10010	38400	61315	79208	13066	07000
Bremen	4	224	08–00	80000	40216	09704	07–05	12604	48106	09009	15600	61005	05–08	12806	40110	06108	07–12	72310	64100	11508	755—	61218	76205	13037	13000
Berlin-Dahlem	51	361							9								08–14	63307	81029	10110	65400	61235	70909	22094	13000
Berlin-Tempelh	48	354	13–00	80000	20106	15711	13–22	83416	20956	04914	892—	61509	08–17	83412	80029	10216	07–12	13005	80039	10411	62402	61239	71010	—091	12——
Kassel	187	438	14–00	80000	20109	15405	09–14	83609	35209	09211	865—	61224					07–06	73604	81022	12710	385—	61320	71109	—076	15001
Nürburg □	611	510	11—–	83202	10109	11411			9								06—–	83209	02444	40607	860—	60107	70106	—066	01——
Koblenz	97	515							9								09–05	83603	60102	11412	7547–	61113	70311	———	03033
Fuchskauten □	657	523	11—–	82507	60108	11406			8								06—–	73405	60102	34606	762—	61312	70606	—041	06008
Limburg/Lahn	130	525							9								08—–	73602	81022	11911	3742–	61221	70311	—083	03045
Gießen	185	532	12–03	83003	40258	15412	13–06	82905	40108	07314	865—	60209	09–03	80303	40102	11220	08–10	70206	81022	11810	725—	61323	70109	24082	01033
Bad Wildungen	260	535							9								08–06	83604	80022	11809	664—	61318	70508	—066	06002
Schlüchtern	205	535	13–02	33601	50052	15505	12–02	82701	20102	07015	864—	64117	13–08	73405	20616	14413	09–05	83604	50056	11311	6742–	61426	70311	—104	06048
Schenklengsfeld	314	543							8								08–07	53405	82022	12310	38441	61321	70108	—074	01——
Wasserkuppe □	921	544	09–16	72412	40102	12708	08–10	83208	10252	02109	872—	60206	08–10	83208	10252	09206	07–03	93203	x1458	04707	9——	61317	70106	17067	01029
Thol. Petrsberg	273	609	12–04	73602	40211	15306			6								09–12	80206	35102	12312	6642–	60310	79711	28092	97021
Feldberg □	817	615	10—–	73205	81022	14415			1								08—–	80403	81022	11910	864—	60411	70010	—100	00033
Mainz	181	632	11—–	83312	81022	18503			2								09—–	80000	38052	11613	0097–	60218	70012	—100	00047
Kl. Feldberg/Ts	806	635	10–22	73018	75612	11003	09–20	93220	x3416	15309	9——	67207	08–22	93216	x3474	08211	07–22	93318	x4454	17507	9——	61211	79406	—074	94046
Frankf. Rhein-Main	110	637	12–13	83410	40052	18205	12–15	83310	64022	07916	856—	60221	10–09	53207	56012	13218	09–08	73406	79022	11513	255—	60116	70012	29101	00066
Frankf. Stadt	103	638	13–10	83605	50052	20402	11–06	83402	60052	07117	856—	60215	11–09	62703	80012	14219	09–12	80207	40052	11814	6562–	60325	70013	12115	00069
Darmstadt	263	639	12–11	82507	81032	18701	12–15	82910	81216	07515	6562–	67216	10–12	82909	80022	13216	09–11	73407	75032	11412	75541	60218	79112	19110	91071
Würzburg	259	655	12–02	72701	80052	19702	14–12	82709	80612	06917	875—	60213	12–12	53109	80216	14215	12–09	72705	60106	10614	3567–	61219	70214	—123	02079
Bad Kissingen	223	658	13–02	70000	50102	16607	11–00	80000	15102	07314	756—	60215	12–02	82902	60108	14213	10–04	72903	70058	11314	32542	61226	79313	—120	93055
Bamberg	382	670	13–03	40402	81022	18509	13–04	83103	60602	06316	1752–	60208	13–09	83106	30216	13215	13–06	82705	30106	10313	0097–	61220	70412	—118	04——
Coburg	326	671							2								12—–	72702	50106	08713	754—	61220	70213	—110	02——
Bayreuth	341	681	13–05	62401	80030	16708	14–09	81402	40108	07215	864—	64401	13–03	81402	30632	14213	13–03	82702	50106	11014	864—	61421	70513	—134	05093
Hof	567	685	10–04	72204	80020	15912	11–08	82405	40130	06914	855—	67403					11–04	83404	60108	10312	874—	61217	70312	08111	03052
Weiden	396	688	12–12	71606	70132	15712	11–04	62202	30139	05214	0097–	64404	12–03	82202	30618	14215	14–06	62704	50108	10314	5746–	61223	70513	—129	05084
Silberhütte □	829	692	09–06	82304	82602	16809	11–12	81806	86139	11312	894—	60704	12–20	92716	x5419	12409	11–12	92708	01419	13711	9——	61315	70511	—104	05084
Ansbach/Wmstr.	556	724							9								12—–	80000	10102	47612	864—	60313	79411	—109	94——
Neustadt/Weinstr.	146	722	11–08	82706	60132	20200	14–02	70000	75028	09217	4567–	60324	13–06	82703	75022	15212	11–05	80502	70052	11815	865—	61212	70214	———	02——
Baden-Baden	125	725	16—–	82705	80818	18217							15—–	82306	60216	16212	15—–	72304	50026	11417	6557–	61212	70515	———	05——
Karlsruhe	115	727	16–19	81811	70619	18213	16–14	82107	60219	08617	5642–	60215	15–06	72303	70102	16108	13–04	83202	60102	11015	6557–	61215	71715	27144	17103
Mannheim	97	729	14–00	80000	60132	20203	15–04	80202	40259	08817	855—	67223	12–06	80204	35052	15207	11–03	73203	60102	11314	5557–	61217	70214	—124	02074
Königstuhl □	561	732	10–06	82905	60132	18702	12–06	92904	x2459	43413	9——	60219	11–08	93105	x3456	11105	11–03	73402	01416	45512	756—	61316	71210	—102	10085
Stuttgart	365	737	15–06	82106	75616	18400	14–10	82108	75616	08416	6562–	60213	13–08	82306	80026	16309	13–04	72102	80026	10816	3258o	61213	70315	18——	03116
Stuttgart-Echt	405	738	14–10	82309	64519	14204	13–12	82210	64519	09015	5572–	61412	13–03	72503	80026	15308	13–05	72305	81026	11115	5552–	61312	70714	12——	07——
Böblingen	450	742	13–02	80901	75029	18701			9								13–00	80000	15106	10915	865—	61216	71514	—140	15122
Ansbach	446	755	13–10	62206	60058	16703	14–18	62512	30638	07915	373—	60209	13–14	83208	40636	14211	12–06	63104	40106	11313	6550o	61216	70912	—114	09130
Würzburg/Bay.	436	761	13–03	81801	81029	13401	14–10	82306	40619	08015	856—	60316	13–08	82505	80616	14207	13–00	60000	80016	11114	654—	61320	71313	—130	13123
Nürnberg-Fürth	311	763	15–05	71805	60258	17504	15–21	82514	60618	07415	864—	60213	14–09	82707	40636	15211	13–12	72707	40106	10614	575—	61219	70614	23132	06115
Regensburg	338	776	15–08	82506	40950	18209	15–17	82312	50819	07616	895—	67201	14–09	82308	81608	15405	14–09	82308	81618	10316	6557–	61419	70614	—136	06135
Falkenstein □	1307	791	08–12	71610	81130	13705	09–15	81613	70179	61710	773—	60717	09–15	92012	x5609	09406	09–12	92510	x5609	63909	9——	62216	72508	—083	25115
Freiburg	286	803	14–05	82003	50618	16215	14–08	72105	50028	09616	3557–	60208	13–07	52004	81012	15300	14–00	70000	82032	10617	5868–	61109	70715	22128	07092
Dreifaltigkeitsbg □	973	818							6								10—–	42705	82026	00712	4548o	61305	70110	—091	04112
Stetten □	734	834	12–14	82410	80029	15701			9				11–17	83013	25106	12200	12–12	82708	03446	26612	870—	61216	70712	26120	07127
Ulm	480	838	14–01	82401	81139	17207	14–07	82005	30519	10115	3732–	60215	14–04	82402	75028	15403	13–02	41801	75018	11815	4550o	61212	70614	—130	06122

□ = Luftdruck in Stationshöhe

24-std. Bodendruck - Änderung seit gestern 00 Uhr

Montag,

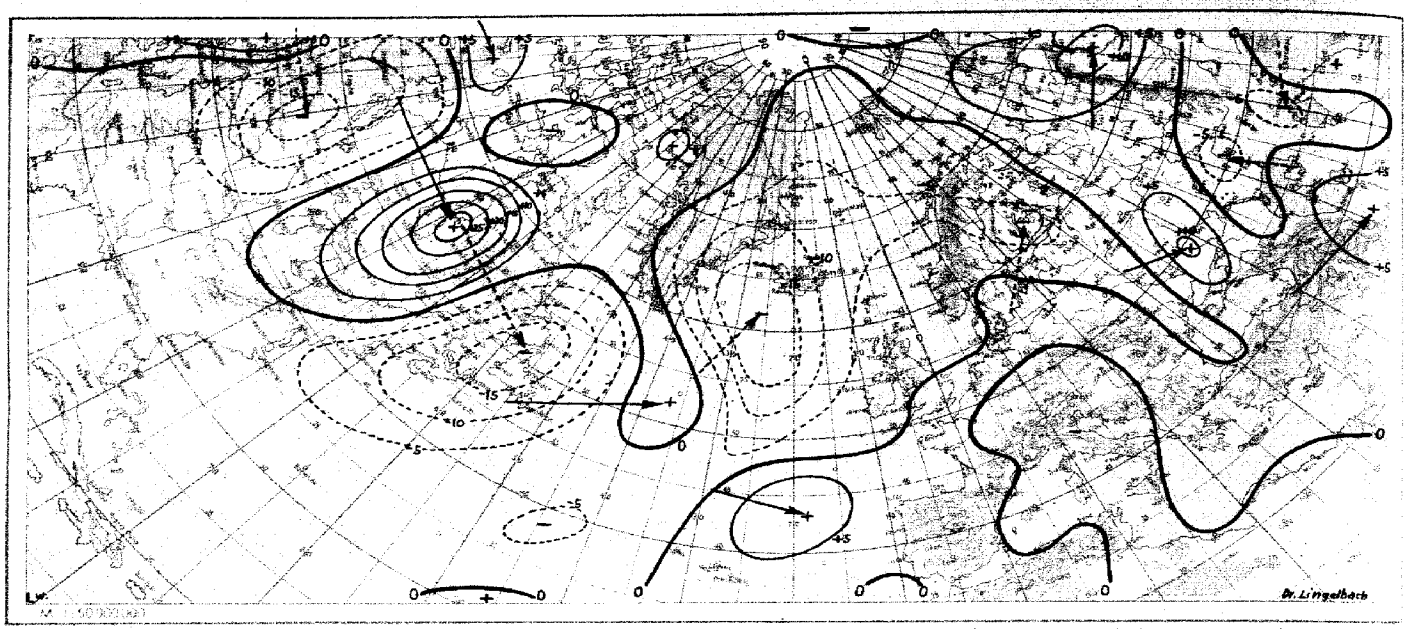

Wetterlage heute 00 Uhr

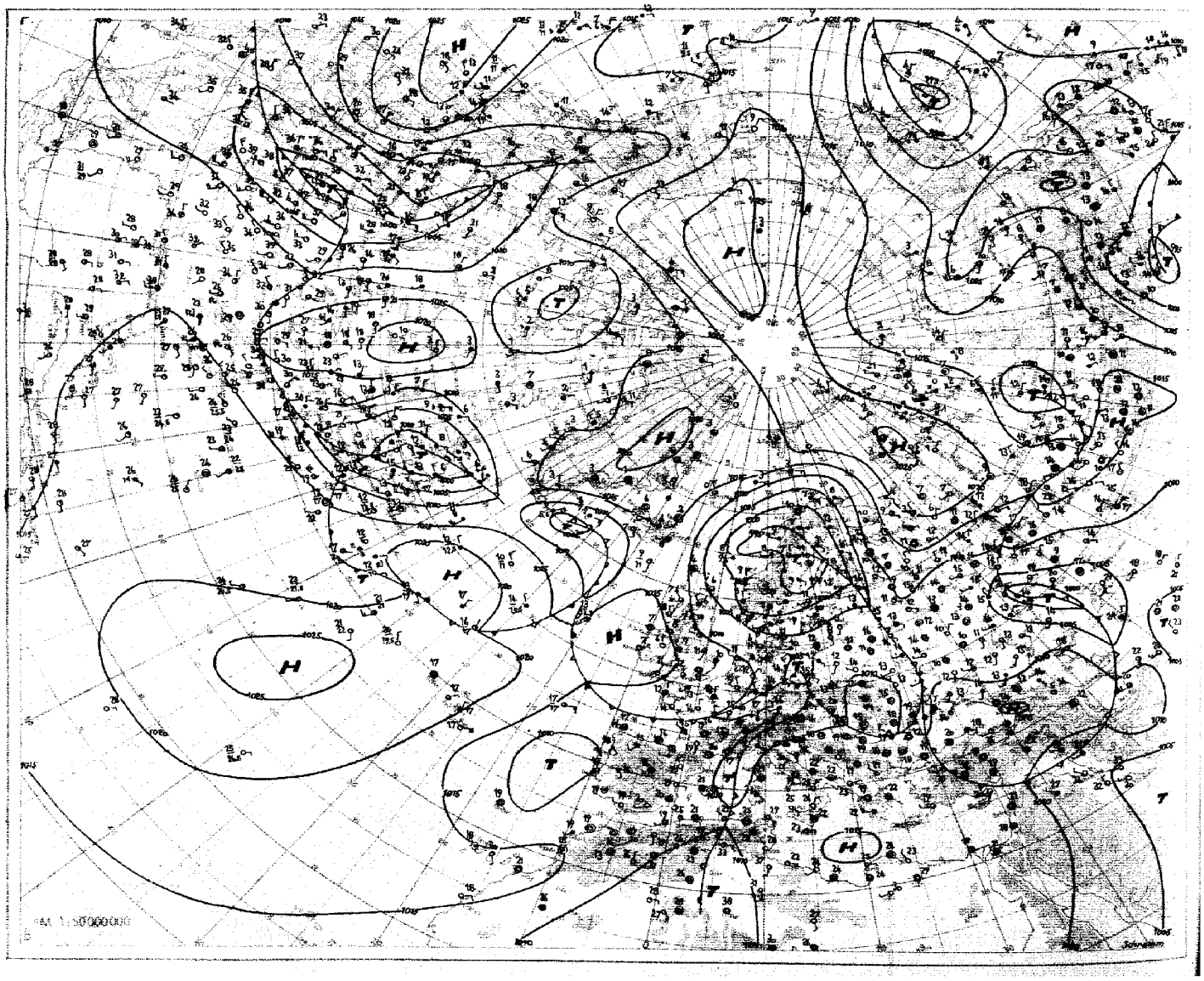

Absolute Topographie 96 mb 03 Uhr (geopot. Dekameter)

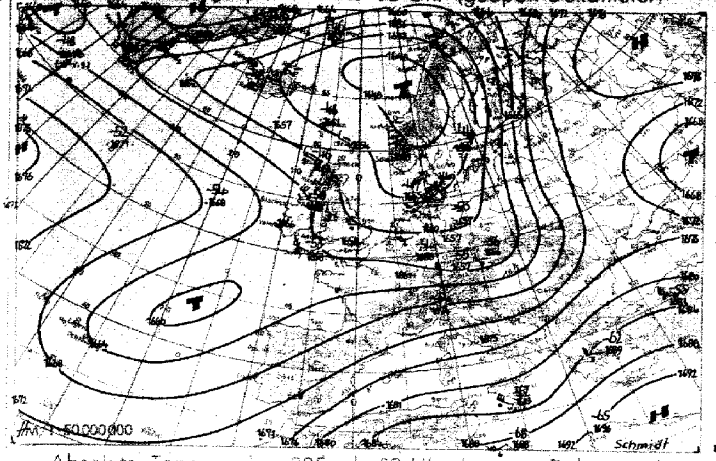

Vorhersagekarte für morgen 06 Uhr

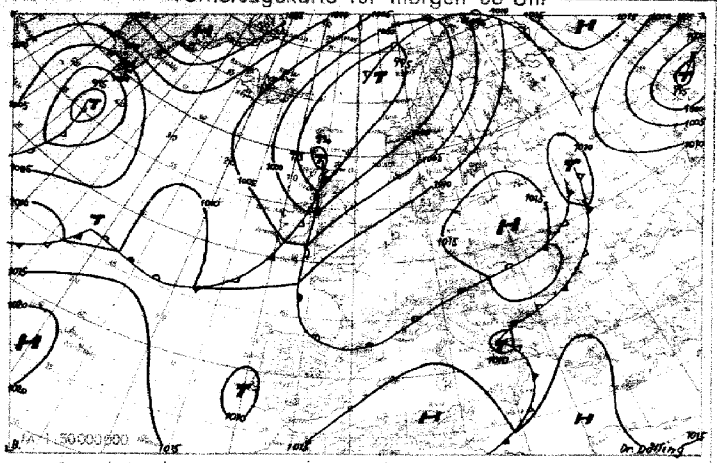

Absolute Topographie 225 mb 03 Uhr (geopot. Dekameter)

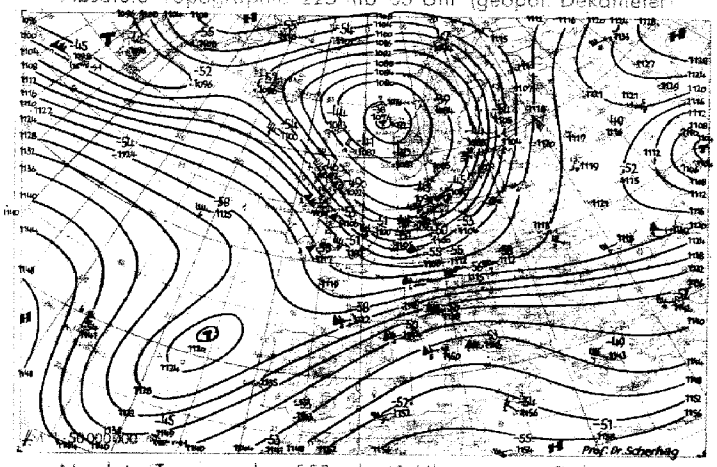

24 std. Änderung der 225 mb Fläche seit gestern 03 Uhr

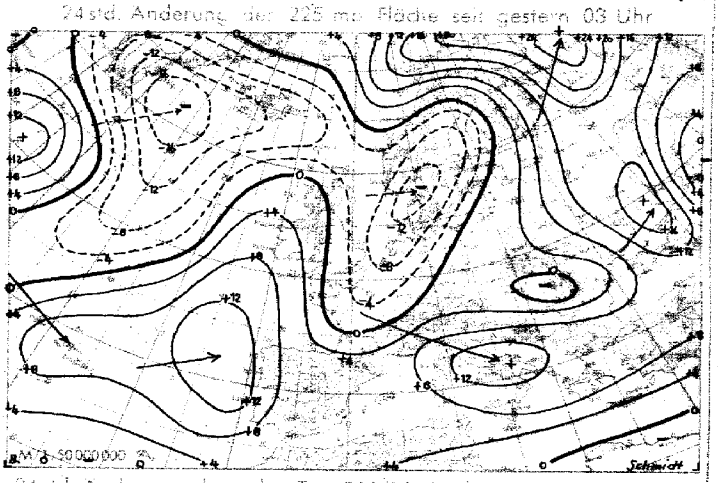

Absolute Topographie 850 mb 03 Uhr (geopot. Dekameter)

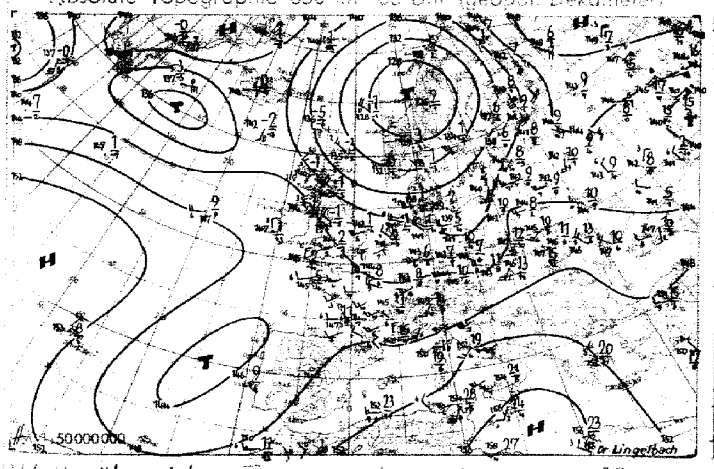

24 std. Änderung der relat. Top. 500/1000 mb seit gestern 03 Uhr

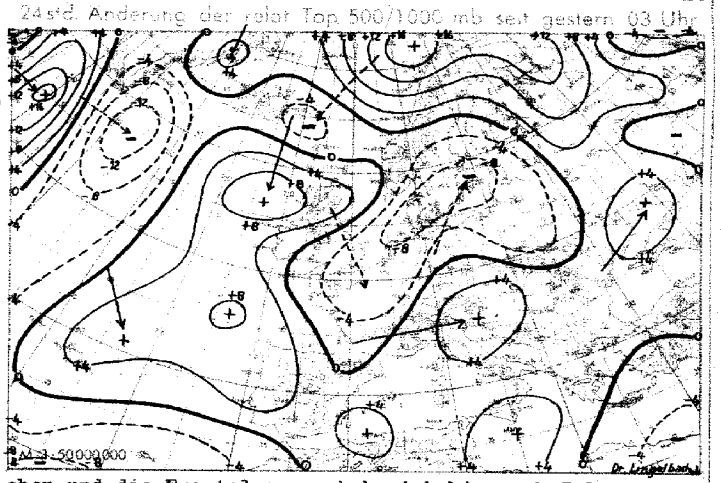

Wetterübersicht Montag, den 16. Juni 1952

Die mit dem Einfließen von Kaltluft nach Mitteleuropa erwartete Gewittertätigkeit trat bereits gestern besonders in Süddeutschland an einer vorlaufenden Kaltfront auf, während bei dem Einbruch der dichtauf folgenden arktischen Polarluft die labilen Umlagerungen nicht mehr die gleiche Intensität erreichten. Der Grund dafür kann in der stabilisierenden Wirkung des kräftigen Druckanstieges liegen, der über Ostdeutschland bis zu 5 mb in 3 Stunden betrug. In der unteren Troposphäre verlagerte sich das Abkühlungsgebiet unter Abschwächung nach Dänemark und der Nordseeküste, so daß der Höhentrog bis nach Nordwestdeutschland und Westfrankreich wanderte und damit im Westen an die Stelle gelangte, an der sich gestern noch ein Höhenhochkeil befand. - Der zu der von der Labradorsee aus ostwärts vordringenden Kaltluft gehörige Druckfall führte an der Südspitze von Grönland zur Ausbildung eines selbständigen Tiefs, das ostwärts ziehend den vorgelagerten Höhenhochkeil durchbrach, wobei sich der Druckfall von 6 bis 7 mb auf 2o mb in 24 Stunden verstärkte. Auch in der Höhe wurde der Hochkeil durchbrochen, und die Frontalzone schob sich bis nach Island vor, wo sie in Verbindung mit dem Starkwindfeld auf der Westflanke des skandinavischen Höhentiefs tritt. Auf der Rückseite des südwestlich von Island angelangten Tiefs wird der Kaltluftstrom bald wieder unterbrochen, da die lebhafte zyklonale Tätigkeit über Neufundland nunmehr auf den Atlantik überzugreifen beginnt. Außerordentlich kräftig ist der Kaltluftausbruch, der über Ostkanada hinweg schon die amerikanische Ostküste erreicht hat. Daher wird die Störung, die bisher einen südöstlichen Kurs eingeschlagen hatte, nach Nordosten einschwenken und damit [illegible] verhältnismäßig hohe Breiten gelangen.

Dr. Dölling

Voraussichtliche Wetterentwicklung:

Mit der zügigen westlichen Höhenströmung wandert das über Irland entstandene Teilhoch rasch ostwärts, gefolgt von der morgen über England zu erwartenden neuen atlantischen Störung.

Prof. Dr. Scherhag

Erläuterungen zum Inhalt des Täglichen Wetterberichts

Die Beobachtungen der synoptischen Stationen sind in der Form des am 1. Jan. 1949 eingeführten intern. Wetterschlüssels veröffentlicht.

Dabei bedeuten:

iii = Kennziffer der Station

T_dT_d = Taupunkt in °C (bei neg. Temp. ist 50 addiert)

N = Himmelsbedeckung in Achteln (9: nicht erkennbar)

dd = Windrichtung in 36-teiliger Skala (bei Addition von 50 ist die Windgeschwindigkeit > 100 Knoten)

ff = Windgeschwindigkeit in Knoten

VV = Sichtweite

x0: < 20 m, x1: 20 m, x2: 40 m usf. bis x9: 180 m, 00: < 200 m, 01: 200 m, 02: 400 m usf. 80: 16000 m, 81: 20 km, 82: 40 bis 85: 100, 86: 150, 87: 200, 88: 300, 89: ≧ 500 km. Ferner kann gegeben werden 90: < 50 m, 91: 50, 92: 200, 93: 500, 94: 1000 m, 95: 2 km, 96: 4, 97: 10, 98: 20 km, 99: ≧ 50 km

ww = Wetter zur Beobachtungszeit

00-03: keine besonderen Erscheinungen [illegible] Wolkenentwicklung nicht festgestellt, [illegible] gleichbleibend [illegible] zunehmend [illegible] Rauchtrübung [illegible] Staub- oder Sandsturm während der letzten Stunde [illegible] flacher Bodennebel [illegible] Niederschlag im Gesichtskreis [illegible] Donner ohne Niederschlag [illegible] Regen, 27 Schnee [illegible] Regenschauer [illegible] Graupel oder Hagelschauer, 28 Nebel [illegible] Staub- oder Sandsturm [illegible] ohne Änderung [illegible] zunehmend [illegible] starker Staub- oder Sandsturm [illegible] ohne Änderung [illegible] zunehmend [illegible] Schneefegen [illegible] Nebel [illegible] Nebel (gerade Zahlen [illegible] kennbar [illegible] dichter werdend [illegible] Nieseln (gerade Zahlen: mit, ungerade: ohne Unterbrechung [illegible] leicht, 52, 53: mäßig, 54, 55: stark [illegible] Nieseln gefrierend, 58-59: Nieseln mit Regen (58: leicht, 59: stark), 60-65: Regen (Unterteilung wie bei 50-55) [illegible] Regen gefrierend, 68-69: Regen und Schnee (68: leicht, 69: stark), 70-75: Schnee (Unterteilung wie bei 50-55), 76: Eisnadeln, 77: Schneegriesel, 78: einzelne Schneesterne, 79: gefrorener Regen, 80-82: Regenschauer (80: leicht, 81: mäßig, 82: sehr stark), 83-84: Schneeregenschauer, 85-86: Schneeschauer, 87-88: Graupelschauer, 89-90: Hagelschauer (85, 87, 89: leicht, 86, 88, 90: stark), 91-94: Gewitter in der letzten Stunde (91, 92: Regen noch anhaltend, 93, 94: Schnee, Graupel oder Hagel noch anhaltend, 91, 93: leicht, 92, 94: stark), 95-99: Gewitter zur Beobachtungszeit (95, 96: leicht mit Regen, Schnee oder Hagel, 97: stark mit Regen oder Schnee, 98: mit Staub- oder Sandsturm, 99: mit Hagel oder Graupel)

W = **Witterungsverlauf**

0-4: kein Niederschlag (0: heiter, 1: wechselnd bewölkt, 2: stark bewölkt), 3: Staub- oder Sandsturm oder Schneetreiben, 4: Nebel oder starke Staubtrübung), 5: Nieseln, 6: Regen, 7: Schnee, 8: Schauer, 9: Gewitter

PPP = **Luftdruck auf NN** reduziert in Zehntel mb ohne **Hunderterziffer**

TT = **Temperatur in °C** (bei neg. Temperaturen ist 50 addiert)

N_h = **Bedeckung** mit unteren Wolken (verschlüsselt wie N)

C_L = **Tiefe Wolken**

0: keine, 1: Cu hum, 2: Cu cong, 3: Cb calvus, 4: Sc vesp, 5: Sc, 6: St, 7: Fr oder Fc unter As, 8: Cu und Sc, 9: Cb cap, —: nicht erkennbar

h = **Höhe der Untergrenze** der unteren Wolken

0: 0-50 m, 1: 50-100 m, 2: 100-200 m, 3: 200-300 m, 4: 300-600 m, 5: 600-1000 m, 6: 1000-1500 m, 7: 1500-2000 m, 8: 2000-2500 m, 9: > 2500 m

C_M = **Mittelhohe Wolken**

0: keine, 1: As trans, 2: As opac, 3: Ac trans, 4: Ac lent, 5: Ac undulatus, 6: Ac cug, 7: Ac in mehreren Schichten oder zusammen mit As, 8: Ac cast, 9: chaotischer Ac-Himmel, —: nicht erkennbar

C_H = **Hohe Wolken**

0: keine, 1: Ci fil, 2: Ci dens, 3: Ci noth, 4: Ci unc, 5: Ci-Aufzug noch < 45°, 6: > 45°, 7: Cs den ganzen Himmel bedeckend, 8: Cs nicht größer werdend und nicht den ganzen Himmel bedeckend, 9: Cc, —: nicht erkennbar

6 = Gruppenkennziffer

E = Erdbodenzustand

0: trocken, 1: naß, 2: überschwemmt, 3: hartgefroren und trocken, 4: Glatteis, 5-7: nasser Schnee (5: weniger als die Hälfte bedeckend, 6: mehr als die Hälfte bedeckend, 7: geschlossene Schicht), 8-9: trockener Schnee (8: mehr als die Hälfte bedeckend, 9: geschlossene Schicht)

a_x = nähere **Charakteristik** der Drucktendenz a

(1, 2, 3: Extremwert trat 0-1h, 4, 5, 6: 1-2h, 7, 8, 9: 2-3h vor Termin ein, und nach diesem Extremwert wurde die unter pp gemeldete Gesamtdruckänderung bei 1, 4, 7 um < 1, bei 2, 5, 8 um 1-3 und bei 3, 6, 9 um > 3 mb überschritten.

a = Luftdrucktendenz

0: , 1: , 2: , 3: , 4: , 5: , 6: , 7: , 8: , 9:

pp = Betrag der dreistündigen Druckänderung in Zehntel mb

7 = Gruppenkennziffer

RR = Niederschlagsmenge seit 12 Stunden

01-55: 1-55 mm, 56: 60 mm bis 90: 400 mm, 91: 0,1 mm, bis 96: 0,6 mm, 97: gering, nicht meßbar, 98: > 400 mm, 99: Messung unmöglich

T_eT_e = Extremtemperatur von 6-18h bzw. 18-6h in °C (bei neg. Temp. ist 50 addiert)

ss = Höhe der Gesamtschneedecke

00-55: 00-55 cm, 56: 60 cm, 57: 70 bis 90: 400 cm, 97: nicht geschlossen, nur Flecken, 98: > 400 cm, 99: keine Messung

$T_gT_gT_g$ = Erdbodenminimum der vergangenen Nacht in Zehntel °C (bei negativen Temperaturen ist 500 addiert)

RR_{24} = Niederschlagsmenge der letzten 24 Stunden (Messung wie RR)

sss = gestrige Sonnenscheindauer in Zehntelstunden

4 = Gruppenkennziffer

f_xf_x = höchste | Windgeschwindigkeit in Knoten in den

f_yf_y = niedrigste | letzten 10 Minuten vor der Beobachtung

Seite 2 enthält oben die 24-stündige Druckänderung von 5 zu 5 mb vom gestrigen Tag [illegible] bis zum [illegible] Termin des Stichtages, [illegible] und die Pfeile die Verlagerung der Zentren seit dem Vortag angeben. Darunter wird die Wetterlage auf einem großen Teil der Nordhalbkugel wiedergegeben. Die Zahlen neben die Lufttemperatur und bei den Schiffen oben die [illegible] und unten die Wassertemperatur an.

In der Darstellung des Wetters werden zur Abkürzung nur die Symbole für N, dd, ff, und ww verwandt und zwar in der folgenden zusammengefaßten Form:

ww		
00-03	keine besonderen Erscheinungen	
04-05	Dunsttrübung	∞
10	feuchter Dunst	
11-12	Bodennebel	
13	Wetterleuchten	
14	Fallstreifen	
15-16	Niederschlag im Gesichtskreis	
17	Ferngewitter	
18-19	Tromben	
20	nach Nieseln	
21	nach Regen	
usf	usf bis:	
29	nach Gewitter	
30-35	Staub- oder Sandsturm	
36-39	Schneetreiben	
40-49	Nebel	≡
50-59	Nieseln	
60-67	Regen	•
68-69	Regen und Schnee	
70-75	Schnee	*
76	Eisnadeln (Polarschnee)	↔
77-79	Schneegriesel	
80-82	Regenschauer	
83-84	Schneeregenschauer	
85-86	Schneeschauer	
87-88	Graupelschauer	
89-90	Hagelschauer	
91-92	Regen nach Gewitter	
93-94	Schnee, Graupel od. Hagel nach Gewitter	
95 97	Gewitter mit Regen oder Schnee	
96 99	Gewitter mit Hagel	
98	Gewitter mit Staubsturm	

N		
0	wolkenlos	○
1-2	heiter	
3-5	halbbedeckt	
6-7	wolkig	
8	bedeckt	●
9	Himmel nicht erkennbar	⊗

Geschwindigkeit in Knoten	Symbolisierung
0	
1- 2	
3- 7	
8- 12	
48- 52	
123-127	

Bei den Fronten wird die Temperaturänderung am Boden (ausgefüllte Symbole) von der in der Höhe (offene Symbole) unterschieden. Dies ergibt folgende Möglichkeiten:

a) Kaltfront

in allen Schichten

nur am Boden

nur in der Höhe

maskiert

b) Warmfront

in allen Schichten

nur am Boden

nur in der Höhe

maskiert

c) Okklusion

ohne Temperaturänderung am Boden

mit Abkühlung am Boden

mit Erwärmung am Boden

d) Konträre Luftmassenbewegung in der Vertikalen

quasistationäre Front oder gegenläufige Warmfront

e) Sonstiges

Konvergenzlinie

Alle Höhen von Druckflächen **(Seite 3-5)** sind in der Einheit des geopotentiellen Dekameters (das geopot. Meter ist das um 2% verminderte dynamische Meter und daher nahezu identisch mit dem geometrischen Meter) angegeben.

Die Karte der relativen Topographie 500/1000 mb (S. 3 oben) enthält die Einzelwerte in Dekametern unter Fortlassung der Hunderter-Ziffer, in der Karte der abs. Topographie (S. 3 unten) wird die Windgeschwindigkeit in Knoten (je 5 Knoten ein halber, je 10 Knoten ein ganzer Strich, je 50 Knoten ein Dreieck) dargestellt. Auf der linken Seite wird die abs. Topographie in Dekametern (unter Fortlassung der Hunderter-Ziffer) und auf der rechten Seite, durch einen Bruchstrich getrennt, oben die Temperatur und darunter der Taupunkt in °C angegeben. Die Zehnerzahl der Windrichtung wird als kleine Zahl neben den Richtungspfeil gesetzt. Es bedeutet z. B.

7 336 −33/−40

absolute Topographie 500 mb = 536 geopot. Dekameter, Westwind 75 Knoten aus 270°, Temperatur —33° und Taupunkt — 40°

Auf Seite 4 sind die aerologischen **Beobachtungen** der Stationen in der US-Zone **übersichtlich** zusammengestellt. Das **Eintragungsschema** ist am Kopf der **Tabelle angegeben**. Temperaturen zwischen —0° und —49° sind **durch Addition** von 50 gekennzeichnet.

Seite 5 enthält **Höhenwetterkarten oberhalb** der Bodenreibungsschicht (850 mb), **für** die Tropopause (225 mb) und Stratosphäre (96 mb), **wobei** die **beiden** letzteren Flächen so **ausgewählt** worden sind, **daß** die relativen **Topographien** 225/500 mb und 96/225 mb über **Berlin** im **Jahresmittel** den gleichen **Betrag** von 544 **geopot. Dekametern aufweisen wie** die Schicht 500/1000 mb. Die Änderung der rel. Top. **500**/1000 mb **ergibt ein Maß** für die in der unteren Troposphären**hälfte** eingetretene Temperaturänderung und die darüber **befindliche** Karte (**Änderung** der **abs.** Top. 225 mb) ein **Maß** für die **Druckwellen** an der Tropopause.

Die Vorhersage**karte** bezieht sich auf den 06-Uhr-Termin des folgenden Tages, und die im Anschluß an die Wetterübersicht gegebene Wetterentwicklung gründet **sich außer** auf die synoptischen Unterlagen auf die Ergebnisse der Untersuchung von Wellen, Spiegelungspunkten, Korrelationen und ähnlichen Fällen.

Als gesonderter Teil des „Täglichen Wetterberichtes" enthält die **„Wetterkarte"** eine Reihe von Ergänzungskarten.

Auf der ersten **Seite** werden **täglich wechselnd** Aufsätze und tabellarische **Darstellungen** über Themen der Wetterkunde und ihrer Randgebiete **abgedruckt**.

Die Innenseiten **bringen** die 6-Uhr-**Wetterlage** über Europa, in der auch die **Luftmassenverteilung angegeben** wird. Daneben werden die Karte der **dreistündigen Luftdruckänderung**, sowie die Höhenwetterkarte der **700-mb-Fläche vom 3-Uhr-Termin** dargestellt.

Die nach der **Übersicht abgedruckte Vorhersage** für den nächsten und die **folgenden Tage ergänzt** die **auf Seite** 5 des „Täglichen Wetterberichtes" **angegebene allgemeine** Wetterentwicklung durch **präzisere Angaben** über die **einzelnen** Wetterelemente für die **verschiedenen Prognosenbezirke**.

Auf Seite 4 werden die im Wetterbericht nicht enthaltenen Stationsmeldungen der US-Zone in entschlüsselter Form veröffentlicht, die durch die gleichen Angaben für einige europäische Hauptstädte ergänzt werden, wobei für einige Orte der US-Zone die täglichen astronomischen Daten mit angegeben werden.

Ferner werden die in Erlangen durchgeführten Frühaufstiege vom heutigen und gestrigen Tag graphisch dargestellt und daneben der Höhenwind von München angeschrieben.

Eine Zonenkarte für die Länder der US-Zone dient zur Wiedergabe von wechselnden Darstellungen des süddeutschen Witterungscharakters.

Alle Zeitangaben im „Täglichen Wetterbericht" in Mittlerer Greenwich Zeit (M.G.Z.), in der Wetterkarte in Mitteleuropäischer Zeit (M.E.Z.)

Relative Topographie 500/1000 mb heute 03 Uhr (geopot. Dekameter)

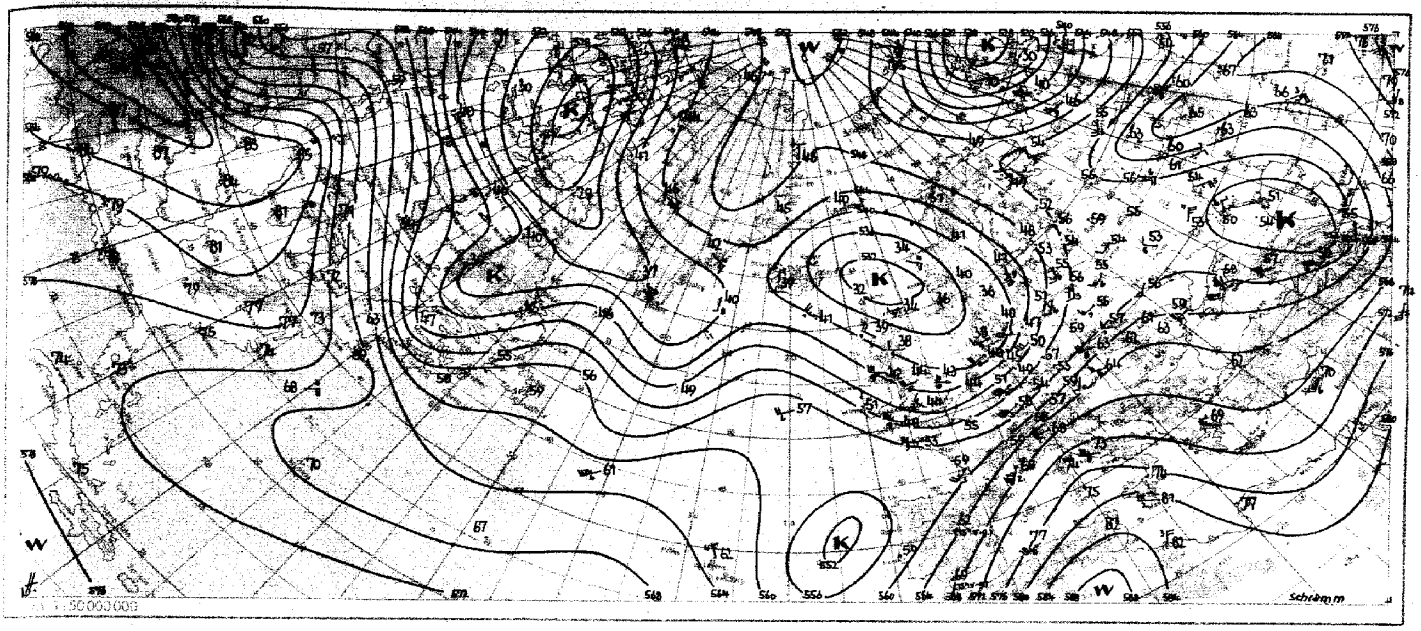

Absolute Topographie 500 mb heute 03 Uhr (geopot. Dekameter)

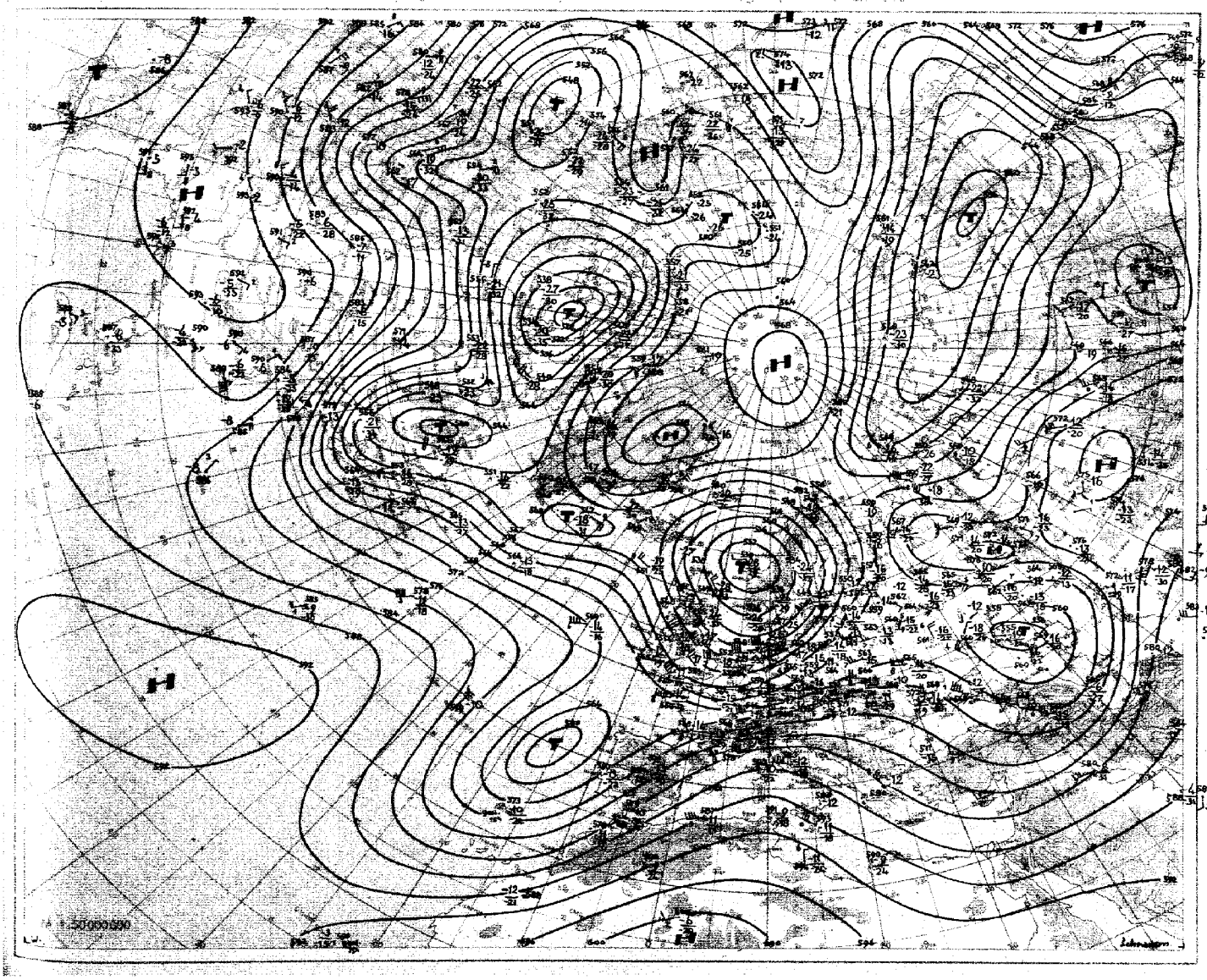

Station	Höhe	iii	Gestern 09 Uhr GMT TTdTdff	Nddff	VVwwW	TTapp	Gestern 12 Uhr GMT TTdTdff	Nddff	VVwwW	PPPTT	NChCC	6Eapp	Gestern 15 Uhr GMT TTdTdff	Nddff	VVwwW	TTapp	Gestern 18 Uhr GMT TTdTdff	Nddff	VVwwW	PPPTT	NChCC	6Eapp	7RRTT	fxfx
Augsburg	480	852	13-o2	116o2	81o2o	198o7	11-14	2211o	82o2o	o8123	215oo	6o819	1o-12	3271o	82o2o	25712	11-1o	627o8	82o3o	o4626	22563	6o914	7oo26	
Ingolstadt	367	860	13-o9	125o5	82o3o	2o9o7	12-o9	222o6	82o2o	o8923	226oo	6o812					12-o2	422o1	82o3o	o5324	136o4	6o815	7oo25	
München	521	865	o9-o4	129o3	81o2o	218o6	o9-o2	324o2	81o3o	o8624	317oo	6o8o6	11-o8	533o5	82o2o	24611	12-oo	6oooo	82o22	o6223	44682	6o713	7oo25	
München-Riem	526	866	11-o4	129o4	81o2o	2o8o7	1o-1o	223o8	82o2o	o9o23	216oo	649o5	o9-o8	527o6	83o3o	25813	1o-o5	72oo4	82o32	o6123	64746	6o813	7oo25	2o
Landshut	391	873	13—	123o8	81o3o	2o8o7	13—	423o9	83o2o	o9123	427oo	6o81o	11—	327o7	83o12	25813	15—	423o4	82o12	o5724	13862	6o717	7oo26	
Passau-Oberhaus	409	893	11-oo	2oooo	81o3o	199o4	12-o6	315o4	81o2o	o9823	325o1	67912	11-o2	231o1	81o1o	25813	1o-o1	115o1	82o2o	o6824	oo9o1	6o813	7oo25	
Feldberg/Schw.	1493	908	o7-26	32617	83o2o	117o2	o8-28	62519	82o12	46o13	52242	677o1	o9-27	72219	83o32	157o7	o8-16	82814	82959	44212	69243	61711	79215	37
Friedrichshafen	401	934	13—	122o5	82o2o	198o9	12—	121o2	82o3o	o8723	127o2	6o711	13—	618o2	83o3o	24716	17—	814o2	82178	o5621	49673	61816	7o225	
Kempten-Leutkirch	705	941	1o-1o	127o8	85o3o	199o7	o9-13	125o8	86o2o	o9o22	117o5	6o812	1o-13	125o8	85o2o	23811	13-o1	818o1	83o3o	o6721	44717	6o713	7oo24	
Oberstdorf	810	946	o9-o3	1o9o1	82o3o	21712	1o-o3	136o1	83o2o	o7o24	117oo	6o713	13-o6	236o5	83o2o	257o8	15-o1	8oooo	82o3o	o6322	14777	6o7o4	7oo25	
Zugspitze	2960	961	52-28	12724	86o3o	o14o6	5o-18	51816	8641o	1ooo5	52-oo	6o3o4	o3-o6	916o5	x2472	o67o2	o3-1o	727o6	o2469	o91o4	29o68	679o7	7o1o6	32
Hohenpeissenberg	977	962	1o-o2	125o2	83o2o	177o3	o9-13	13211	83o2o	oo822	126oo	6o7o9	1o-14	1341o	83o2o	237o9	o9-o8	724o7	82o3o	99119	12662	6o7o8	7oo23	22
Garmisch-Partenk.	704	963	1o-o4	236o3	82o3o	19814	12-15	33611	82o2o	o6822	228oo	6o815	1o-12	4361o	82o2o	248o9	1o-o1	636o1	81259	o782o	33762	618o1	79125	
Bad Tölz			1o-o4	136o3	83o2o	2o8o7	11-o5	132o4	83o2o	o7423	117oo	67913	1o-o9	433o6	83o3o	24911	13-oo	7oooo	82o32	o5523	447o6	6o6o7	7oo25	o9
Wendelstein	1735		o7-o8	229o6	84o3o	118o1	11-o8	423o5	83o2o	24315	424oo	679o3					o8-o4	729o2	83172	23113	795—	656o4	7oo15	
Berchtesgaden	542		12—	1oooo	84o2o	2o813	12—	136o8	83o2o	o8723	127oo	6o813					14—	7oooo	7595o	o812o	798—	615o3	79325	

Station	Gestern 21 Uhr GMT TTdTdff	Nddff	VVwwW	TTapp	Heute 00 Uhr GMT TTdTdff	Nddff	VVwwW	PPPTT	NChCC	6Eapp	Heute 03 Uhr GMT TTdTdff	Nddff	VVwwW	TTapp	Heute 06 Uhr GMT TTdTdff	Nddff	VVwwW	PPPTT	NChCC	6Eapp	7RRTT	ExTxTnTn	RRxsss	ss
Augsburg	15-o6	8oooo	81139	164o7	12-16	82114	8o619	o8813	875—	67118	11-14	62112	81216	133o2	13-16	62512	82o16	11415	2557o	61117	7o413	—126	o4129	
Ingolstadt							9								14-o5	727o3	82258	1o915	725—	6142o	7o714	—13o	o7132	
München	12-o5	622o3	81132	2o8o9	14-o8	828o3	3o618	1o415	474—	67433	14-12	825o8	6o1o6	149o3	13-o8	127o6	82o16	11516	1573o	61413	7o414	—126	o4128	
München-Riem	11-o4	82oo3	81132	2o8o9	14-1o	825o8	48618	1oo16	874—	64131	13-12	72512	82o16	158o4	12-12	32612	83o26	11516	1574o	61317	7o614	3o113	o614o	
Landshut	14—	714o9	81132	2o912			2				14—	825o7	4o632	153oo	14—	623o5	81o26	1o716	6647o	61413	7o515	—139	o5125	
Passau-Oberhaus	12-o4	818o3	8113o	2o	13-o2	827o1	75258	o7217	685—	614o3	15-o2	818o1	75612	17123	14-o3	825o2	75212	1o515	784—	624o5	7o914	—141	o9132	
Feldberg/Schw.	o9-33	92425	x3619	o92oo	o8-35	92323	x2459	447o8	9-o—	672o5	o8-33	92426	x2454	o84oo	o8-23	72618	82414	455o8	38-4-	612o8	7o5o7	4oo74	o6683	
Friedrichshafen	15—	82712	35958	17436	14—	822o7	6o639	11o17	5742-	671o7	13—	723o3	82o28	168o3	13—	721o3	85o28	11517	6874o	614o9	7o816	—149	11115	
Kempten-Leutkirch	13-o1	812o1	83299	167o3	13-o4	818o3	75639	12213	865—	64o33	11-o2	421o1	84o16	127o4	11-o2	824o1	846o6	13113	855—	61312	71112	—1o9	12112	
Oberstdorf							9								12-o1	718o1	82o26	12813	2577-	612o9	72212	3o114	22113	
Zugspitze	o3-32	83315	2o994	o38o9	o1-2o	91716	x2479	o79o1	9-o—	6o7o3	51-5o	32742	84418	oo7o4	5o-33	72728	o1418	o86oo	7o-7-	67311	71ooo	5o—	11o99	72
Hohenpeissenberg	11-1o	826o8	81952	166o5	13-18	83214	3o619	oo213	872—	64116	1o-22	72718	81216	11611	1o-18	72513	811o6	o1511	6557-	61224	71211	22o96	12126	
Garmisch-Partenk.	13-o1	818o1	4o959	175o3			9				12-o1	318o1	75o18	139o3	12-o1	618o1	81o28	11913	5584o	61312	71112	—1o8	1111o	
Bad Tölz							9								12-o5	73oo4	756o6	11515	6554-	61416	71613	1o121	1612o	
Wendelstein							8								o6-22	73116	86158	239o8	734—	65315	712o7	—o65	12117	97
Berchtesgaden							2								14—	7oooo	82o26	12115	262—	612o3	71614	—135	161o9	

Station	Berlin			Wiesbaden			München			Berlin			Wiesbaden			München			Erlangen			Friedrichshafen		
YYGG	15o9			15o9			15o9			1515			1515			1515			1515					
mb	HHHH	TTTdTd	ddff	HHHH	TTTdTd	ddff	HHHH	TTTdTd	ddff	HHHH	TTTdTd	ddff	HHHH	TTTdTd	ddff	HHHH	TTTdTd	ddff	HHHH	TTTdTd	ddff	HHHH	TTTdTd	ddff
41	2207	99	1216	2203	99	2526	2206	o2		2204	oo	13o7	2213	97										
96	1653	o4	2111	1653	o3		1659	o5		1651	o4		1662	o2		167o	o2		1667	o4				
100	1627	o3	2112	1627	o3		1633	o4		1625	o3		1635	o2		1643	o2		1641	o4				
200	1178	o3		1182	11		1191	11	2949	1177	o7		1186	o6		1198	12	264o	1192	o9				
225	11o3	o6		11o9	o9		1118	o9	2947	11o3	o9		1112	o9		1125	o8	2661	1118	o7				
300	917	96	2749	923	95		932	94	2745	918	95		925	94		938	93	2639	929	92				
500	556	6879	274o	562	6874	2757	568	65	2633	557	7o76	2541	563	6677		571	6579	2642	565	6578	2652			
700	298	5357	2725	3o1	5458	253o	3o6	5159	2631	299	5356	2523	3o2	5156	2455	3o8	o355	253o	3o3	o161	2634			
850	142	o5o1	282o	145	o7o2	2316	148	1o	2616	142	o6o5	2518	145	o8o5	2516	148	15o6	2713	145	11o4	2215			
1000	oo7	131o	27o6	oo9			oo9			oo7	1711	19o3	oo7			oo7			oo6					
	PPP	TTTdTd	ddff	PPP	TTTdTd	ddff	PPP	TTTdTd	ddff	PPP	TTTdTd	ddff	PPP	TTTdTd	ddff	PPP	TTTdTd	ddff	PPP	TTTdTd	ddff	PPP	TTTdTd	ddff
Markante Punkte	o1o	83	1133	o37	99	2526	o1o	84		o25	94	13o9	o16	91		o6o	o1		o9o	o5				
	o24	96	o9o9	o5o	oo		o17	95		o5o	99	18o8	o72	o4		o8o	o4		125	oo				
	o94	o4	2111	o85	o5		o3o	97		o55	o1	22o9	15o	o1		121	o1		15o	o1				
	134	oo		122	o1		o5o	o1		119	oo		185	o3		186	o6	2542	25o	o1				
	15o	o2		184	o5		o87	o7		15o	o1		214	11		314	9o	2642	4oo	7787				
	187	o1		2o7	13		115	o3		181	o3		52o	6479		4oo	77	2638	45o	7182	2655			
	212	o6		376	83		15o	o4		219	11		54o	6477		469	67	2639	515	6375	2652			
	235	o6	2769	4oo	78		2o8	12	2949	441	7579	2543	584	5966		486	6682	264o	53o	647o	2646			
	45o	7389	2742	429	759o		55o	6o76	2734	475	7378	2535	6o4	5767	2485	545	6o7o	2638	6oo	577o	2639			
	461	7383	2742	6o6	5771	2842	598	5668	2632	533	6778	2539	616	5763	247o	6o6	547o	2633	65o	5266	2634			
	577	6169	2729	62o	5676	2842	6o3	5767	2632	571	6365	2543	644	5568	246o	64o	5259	2635	755	o453	2534			
	586	6368	273o	632	5567	2738	66o	5471	2631	634	5758	2335	688	5157	2455	725	o651	2529	775	o4o2	2325			
	661	5564	2724	658	5366	2735	73o	oo59	2531	87o	o7o6	2516	729	o162	2429	735	o5oo	2529	9oo	15o6	2213			
	935	o7o5	2711	685	5562	253o	9o5	14	26o7	9o5	o9o8	2512	75o	o152	2519	767	o6o4	252o	95o	2oo9	221o			
	oo3	131o	27o5	994	1712	2o1o	951	2o11	23o3	oo2	1712	19o3	992	2212	2511	949	25o9	27o8	975	2313	22o6			
40/96	554			55o			547			553			551											
96/225	55o			544			541			548			55o			545			549					
225/300	547			547			55o			546			549			554			553					
500/300	549			553			559			55o			556			564			559					

Station	Berlin			Wiesbaden			München			Berlin			Wiesbaden			München			Erlangen			Friedrichshafen		
YYGG	1521			1521			1521			16o3			16o3			16o3			16o3			16o3		
mb	HHHH	TTTdTd	ddff	HHHH	TTTdTd	ddff	HHHH	TTTdTd	ddff	HHHH	TTTdTd	ddff	HHHH	TTTdTd	ddff	HHHH	TTTdTd	ddff	HHHH	TTTdTd	ddff	HHHH	TTTdTd	ddff
41	22o6			221o	oo	2218							22o8	96	o83o	221o	oo							
96	1655	o2		1658	o4		1663	o4		1657	o3		1656	o4		1657	o5	2827				1671	o3	
100	1629	o2		1632	o4		1637	o4		163o	o2		163o	o4		1631	o5	2829				1644	o2	
200	1179	o5		1185	o3		1195	1o		1179	o3		1183	o4		1189	o6	2837	1188	o3		12oo	o6	
225	11o5	o7		111o	1o		1121	o7		11o4	o3		11o8	o5		1115	o6	2835	1112	o5		1125	o3	
300	919	95		925	95		934	94		917	97		92o	96		929	94	2835	925	94		935	9299	
500	557	6983	2457	561	667o	2558	568	647o		555	67	245o	559	687o	2561	565	6671	2731	561	6769		568	6468	
700	299	5254	2327	3oo	5154	2431	3o4	o25o		295	5255	2542	3oo	556o	2544	3o3	5153	273o	3o1	5253		3o6	5o5o	
850	141	o7o7	2216	142	o9o7	2524	144	14o5		139	o5o4	2822	143	o6o4	2626	145	1oo6	2731	143	o7o7		147	1oo7	
1000	oo5	1513	31o3	oo4			oo5			oo5	1o1o	31o9	oo8			oo8			oo7			o1o		
	PPP	TTTdTd	ddff	PPP	TTTdTd	ddff	PPP	TTTdTd	ddff	PPP	TTTdTd	ddff	PPP	TTTdTd	ddff	PPP	TTTdTd	ddff	PPP	TTTdTd	ddff	PPP	TTTdTd	ddff
Markante Punkte	o7o	o2		o4o	oo	2218	o58	o3		o6o	o2		o16	88	o823	o35	98							
	o92	o3		o5o	o1		15o	o5		o74	o1		o42	97	o83o	o5o	o2							
	132	o1		121	oo		2o4	11		16o	o2		o45	oo	o83o	115	o3	2835				1o3	o1	
	15o	o2		143	o3		235	o7		212	o4		118	o1		125	o6	2827				114	o5	
	174	o1		15o	o3		36o	8288		243	o5		124	o3		15o	o5	2835				145	o3	
	232	o8		21o	o3		42o	7276		515	6681	2451	216	o6		18o	o6	2836				175	o6	
	334	9o		224	1o		425	7276		535	6674	2451	268	o2		247	o5	2834	175	o1		22o	o41o	
	378	8287		325	9o		535	5966		637	5759	2549	332	9o	2571	322	9o	2731	237	o6		42o	7377	
	492	6983	2457	4oo	7881		541	6o67		715	5154	2541	4oo	8283	2571	4oo	79	2731	35o	85		588	5859	
	532	6778	2443	564	6174	2542	578	5766		741	5152	2531	598	6o76	2556	466	7o74	273o	4oo	7882		61o	5759	
	564	6467	2344	6o9	5871	2536	6o2	5658		82o	o5o3	2724	626	5961	2556	548	6166	2729	45o	7274		634	5556	
	6o2	6o61	2441	658	5458	2432	664	5152		882	o7o6	2921	765	oo53	254o	598	5859	2731	6oo	5859		686	5151	
	947	1312	27o7	938	1712	2914	742	o5o2		9o4	o7o6	3221	792	o151	2635	88o	12o8	2631	8oo	o5o5		747	o3o2	
	98o	1312	31o5	966	1712	3o14	881	16o6		918	o6o6	3222	88o	o5o4	2721	895	12o8	263o	9oo	1o1o		9oo	131o	
	ooo	1513	31o3	989	1812	3215	946	1813	18o6	945	o7o6	3322	994	131o	32o9	949	1412	2512	975	1414		965	1612	
40/96	551			552									552			553								
96/225	55o			548			542			553			548			542						546		
225/300	548			549			553			549			549			55o			551			557		
500/300	552			557			563			55o			551			557			554			558		

Ergänzungen

Station	Höhe	iii	ExTxTnTn	RRxsss	ss
Geisenheim	1o9	628			
Ellwangen	439	749	—14	1513o	
Freudenstadt	798	815	—12	17117	
Tübingen	370	826	26–14	o51o4	
Donaueschingen		917	—12	12o69	
Konstanz	41o	929	28–14	11—	

Wolkenzug

iii	YY-GG	Cddv.v.	Cddv.v.	iii	YY-GG	Cddv.v.	Cddv.v.
727	15–14	426o6					
742	15–15	125o5					
732	15–15	129o6					
729	15–15	128o6					
685	15–18	1271o					

552	Mittelwerte der
556	rel. Topographie
552	über Berlin im
55o	Juni

Höhenwinde

Schlüssel	ddff	ddff	ddff	ddff	ddff	ddff
Station	Bremen		Kassel		Frankfurt/M.	
YYGG						
16200 m						
11700 m						
11100 m						
9000 m						
5400 m						
3000 m						
1500 m						
0 m						
Station	Karlsruhe		Stuttgart		Erlangen	
YYGG			1515		15o7	
16200 m						
11700 m						
11100 m						
9000 m						
5400 m						
3000 m			2535			
1500 m			222o		2724	
0 m			36o2		19o6	

Station	Heidelberg		Friedrichshafen		
YYGG	1515		15o7	1514	16o2
16200 m					
11700 m					
11100 m					
9000 m					
5400 m			2634		
3000 m			2628	2224	27o7
1500 m	2513		2413	262o	26o5
0 m	25o9		oooo	24o6	23o2

Täglicher Wetterbericht

Herausgegeben vom Deutschen Wetterdienst in der US-Zone, Zentralamt Bad Kissingen

Erscheint täglich, Postbezug monatlich 5.– DM

Bei unregelmäßiger Lieferung sind Beschwerden immer an das Zustellpostamt zu richten.

Nachdruck verboten. Verlagsort Bad Kissingen

Jahrgang: 1952 — Dienstag, den 17. Juni — Nummer: 169

Station	Höhe	iii	Gestern 09 Uhr GMT TdTaff	Nddff	VVwwW	TTapp	Gestern 12 Uhr GMT TdTaff	Nddff	VVwwW	PPPTT	NChCC	6gapp	Gestern 15 Uhr GMT TdTaff	Nddff	VVwwW	TTapp	Gestern 18 Uhr GMT TdTaff	Nddff	VVwwW	PPPTT	NChCC	6Eapp	7RRT	fgfg
Bremerhaven	6	129	o8-14	72311	81o22	123o9	o9-17	72514	81o28	11913	724—	6o3o9	o9-o7	723o5	3o8o2	14314	1o-1o	722o7	3o8o2	13713	794—	611o4	7o115	16
Bremen	4	224	o7-15	82811	81o28	123o7	o8-25	42215	81o18	12714	28562	611o7	o8-19	722o9	328o8	11215	1o-o9	618o7	8oo18	14913	195oo	611o7	7o515	26
Berlin-Dahlem	51	381	o6-16	5291o	82o21	13114	o5-14	729o8	82o22	12315	38556	6o2o8	o6-13	73oo9	81o12	162o9	o5-o8	43oo6	81o12	14415	3265o	6o213	7oo16	19
Berlin Tempelh.	48	384	o6-1o	629o8	81o32	13213	o5-12	7271o	81o32	12915	6257o	6o212	o5-15	7291o	81o32	162o7	o5-13	429o8	81o12	14516	3253o	6o2o9	7oo17	
Kassel	187	438	o6-o4	736o2	81o22	122o5	o5-o4	734o4	81o22	14113	3867-	6o211	o6-o2	6oooo	81o22	162o9	o5-o3	2o4o2	81o12	15717	246oo	6o3o8	7oo17	
Nürburg □	611	510	o6—	832o9	3o1o4	o8216	o5—	5o2o9	81o14	43112	523oo	6o3o9	o5—	323o5	81o12	153o9	o6—	632o5	81o32	44813	655oo	6o3o8	7oo15	
Koblenz	97	515	o9-o4	836o3	81o22	13415	o6-o2	43oo2	75o52	13316	425oo	672o5	o2-16	324o9	83o1o	2o2o7	o4-o4	134o2	81o1o	1432o	146oo	6o4o5	7oo2o	
Fuchskauten □	657	523	o7—	829o3	7o1o2	o8313	o7—	525o3	81o12	3681o	524oo	6o3o9	o4—	425o5	81o11	14318	o3—	125o3	81o11	38913	125oo	6o1o3	7oo15	
Limburg/Lahn	130	525	1o-o3	811o2	81o22	13213	o9-o6	634o5	81o22	13616	625oo	6o2o6					o6-o2	136o2	81o2o	15119	126o1	6o3o7	7oo2o	
Gießen	185	532	o7-o4	836o3	81o32	132o7	o7-o3	734o2	81o12	13215	385—	6o2o9	o7-o3	4o2o3	81o12	17212	o5-o5	2o2o3	81o12	14718	245oo	6o2o5	7oo18	13
Bad Wildungen	290	535	o5-o6	834o3	81o22	113o9	o5-o7	7o2o4	81o22	13513	385—	61411					o4-o5	236o3	81o12	15o15	226oo	6o3o9	7oo16	
Schlüchtern	205	539	o9-o6	7o5o5	5oo52	132o9	o9-o5	5o3o4	82o12	12615	5354o	671o7	o9-o4	536o2	82o22	17214	o9-o5	336o4	82o12	14817	316oo	6o21o	7oo18	
Schenklengsfeld	316	[illegible]	o7-o6	834o3	82o22	113o9	o7-o5	734o2	82o22	13713	716—	6o2o9					o5-o4	127o2	83o12	15216	117oo	6o3o7	7oo17	
Wasserkuppe □	921	544	o6-o5	935o4	x5414	o64o9	o6-o6	735o4	6o1o4	o66o9	723—	6o21o	o5-13	531o8	81o22	11218	o4-o4	335o4	81o22	o931o	325oo	613o9	7oo11	15
Trier-Petrisberg	278	609	o9-o8	836o6	4oo52	13417	o7-o6	5o2o2	8oo12	14117	4263o	6o2o5	o7-o8	625o6	81o11	213o8	o6-o8	423o4	82o21	14919	2264o	6o3oo	7oo21	16
Erbeskopf □	817	615	o8—	834o9	81o22	11315	o6—	33211	82o11	13o15	2244o	6o3o4	o6—	52713	82o21	17316	o4—	432o2	82o21	14117	4454o	6o1oo	7oo18	
Mainz	131	632	o8—	8oooo	81o22	15215	o7—	634o3	81o22	13217	626oo	6o2o3	o7—	334o5	81o11	2o213	o6—	1o2o3	81o1o	14919	147oo	6o2o5	7oo2o	
Kl. Feldberg/Ts □	806	635	o6-12	833o8	81o24	o9215	o4-14	533o9	81o34	2o311	525oo	6o213	o4-13	534o9	82o22	12316	o3-1o	o32o8	82o12	22313	oo9oo	6o3o4	7oo14	
Frankf. Rhein-Main	110	637	o9-14	8o21o	81o22	1421o	o9-14	6361o	81o22	13217	5264o	6o2o9	o7-2o	4341o	81o22	2o312	o5-12	1o2o8	82o2o	15o19	oo94o	6o3o7	7oo2o	22
Frankf. Stadt	103	638	o8-1o	835o4	81o22	152o8	o8-o8	4o2o4	82o22	13o18	386oo	6o2o7	o7-13	329o5	82o12	1941o	o5-o8	o35o2	82o12	1472o	oo9oo	6o3o7	7oo21	19
Darmstadt	163	639	1o-o7	8o3o4	75o16	154o7	o9-12	525o7	81o16	12717	4254o	6o218	o7-14	429o9	82o22	19213	o9-1o	136o5	82o12	14717	1464o	6o3o6	7972o	2o
Würzburg	257	655	11-o8	727o5	6oo52	162o8	1o-12	73oo9	8oo22	11818	3267-	6o2o6	o7-16	334o9	81o16	19213	o7-1o	134o9	82o16	14618	116oo	6o212	79719	
Bad Kissingen	223	658	o8-o7	732o5	81o22	172o7	o8-o6	632o5	81o12	12617	3267o	6o2o9	o8-1o	532o7	82o22	2o215	o7-o6	132o3	82o12	15318	116oo	6o213	7oo2o	
Bamberg	282	670	12-o9	729o5	8oo22	162o9	12-13	731o9	81o28	11218	5257-	674o5	11-o9	434o6	81o12	17216	o9-oo	2oooo	82o22	15o15	245oo	61316	79719	
Coburg	336	671					11—	723o4	81o22	o9917	5257-	6o2o8					o6—	131o6	82o22	13316	145oo	61212	7oo18	
Bayreuth	341	681	13-o7	718o5	81o32	171o4	12-o7	736o2	8o258	12217	52561	67411	1o-o7	632o3	81o12	18111	o9-o4	334o2	81o12	15715	346oo	6o32o	79718	
Hof	567	685	o9-o6	8o7o4	152o4	o9215	o9-o7	7o2o6	2o1o6	12812	484—	6o2o8	o9-13	736o9	6oo58	13412	o6-o8	134o6	6oo58	15713	155oo	61216	7o113	
Weiden	396	688	13-14	7291o	65o52	172o9	15-12	829o9	7oo52	1o32o	685—	6o2oo	13-12	4291o	7oo58	17217	11-12	2o2o8	6oo58	14716	245oo	61219	7o22o	
Silberhütte □	829	692	11-12	827o8	4o284	12313	1o-12	7231o	81o56	15414	5847-	6o2o4	1o-o9	627o7	81258	12214	o9-11	43oo8	7o1o8	18412	254oo	6o216	79115	
[illegible] □	536	724	o9—	826o2	5o1o2	123o7	o9—	7oooo	5oo56	48814	752—	6o312	1o—	7oooo	6oo52	16313	o5—	325o2	81o12	5o718	1144o	6o1o5	79718	
Neustadt/Weinstr.	146	723	o9-o8	6o9o6	81o22	16211	1o-o8	736o5	81o28	13319	3557-	6o2o7	1o-o3	7o9o2	81o22	2o212	o9-o5	3o9o3	81o12	16o14	346oo	6o215	79722	
Baden-Baden	125	725	15—	827o6	6oo22	1921o	11—	727o8	81o22	12922	4264o	6o2o9	11—	42917	82o12	22211	13—	336o4	81o12	14921	1464o	6o2o8	7oo24	
Karlsruhe	116	727	13-o5	732o4	6oo52	184o8	13-1o	73oo2	5o252	12319	6853-	6o2o7	13-o6	734o3	6oo52	21211	11-oo	3oooo	8oo12	14221	oo93o	6121o	79722	1o
Mannheim	97	729	1o-o6	6o4o5	6oo52	16311	1o-o6	532o6	81o22	12919	385—	6o2o8	o8-o7	432o6	81o22	2o211	o7-o4	2o4o3	81o1o	14519	1454o	6o3o4	7oo21	
Königstuhl □	564	732	11-o4	731o3	3o284	132o8	1o-12	7331o	5oo54	47114	583—	6o2o8	o9-14	531o8	8oo12	17215	o8-o5	136o2	81o1o	49216	1453o	613o6	7oo17	
Stuttgart	305	737	13-o6	729o5	6oo22	192o3	12-o9	725o6	5o216	12618	2857-	6o217	11-18	5341o	75o52	212o8	1o-1o	534o5	75o22	1412o	3264o	61311	79521	18
Stuttgart-Echt.	405	738	12-o3	823o2	818o2	179o1	13-o8	727o7	8o258	12517	4267-	6o219	11-o5	727o4	81o32	192o7	13-o5	42oo3	81o12	14917	2856-	61313	7o42o	11
Öhringen	250	742	14-o2	727o2	3o1o2	172o5	13-o8	827o6	4oo52	11719	5241-	674o7	12-1o	63oo8	35o52	2o216	11-oo	7oooo	3oo52	15o18	3554-	61213	7oo21	
Ansbach	440	755	12-o4	827o2	7oo52	152o8	11-o8	83oo6	756o2	12o17	6752-	614o7	12-1o	73oo8	75818	16411	o9-o8	536o6	81o28	15117	1563o	61112	7o218	
Weißenburg/Bay.	433	761	13-oo	6oooo	8oo22	173o5	13-1o	827o7	15819	13114	875—	61413	12-o6	83oo3	8oo28	173o7	13-o6	336o2	8oo18	14717	1264o	61315	7o419	
Nürnberg-Fürth	[illegible]	763	13-o5	727o4	8oo22	171o8	11-12	8311o	81o22	11318	5857-	614o3	11-14	732o9	82o32	18219	o8-13	234o7	81o12	14618	1564o	6o313	7oo2o	22
Regensburg	338	776	13-12	4271o	82o26	182o7	14-12	823o8	75956	1o418	6957-	676o1	14-12	6271o	82o29	17223	12-o4	423o3	82o19	14118	2363o	61212	7o72o	
Gr. Falkenstein □	[illegible]	791	1o-1o	925o9	o1436	11312	1o-o9	727o7	818o6	65512	733—	64oo4	o8-12	7311o	8o919	o84o9	o9-12	9251o	x5459	678o9	9-o—	62214	71413	
Freiburg	286	803	15-o6	83oo3	75616	17211	16-14	723o7	81o16	12818	5847-	6o213	13-o8	727o5	82252	212o9	13-o1	424o1	81o18	13621	3168o	6o3o1	7o222	14
Dreifaltigkeitsbg. □	973	818	1o—	818o2	81o32	133o3	11—	823o9	826o4	63512	6727-	62425	11—	723o9	82o26	142o3	11—	723o5	83o26	o4814	4744o	6141o	7o216	
Stötten □	734	836	12-o7	727o5	6o1o2	153o4	12-o8	83oo5	o4638	28412	871—	6o215	11-2o	62715	82o26	172o9	12-12	824o8	1o636	3o915	872—	61316	7o717	22
Ulm	480	838	13-o5	722o2	81o32	182o3	13-o7	823o3	6o612	13716	874—	6o217	14-o6	722o2	81o16	192o8	14-o6	718o2	81o26	15817	5547-	61212	7o219	

Station	Höhe	iii	Gestern 21 Uhr GMT TdTaff	Nddff	VVwwW	TTapp	Heute 00 Uhr GMT TdTaff	Nddff	VVwwW	PPPTT	NChCC	6gapp	Heute 03 Uhr GMT TdTaff	Nddff	VVwwW	TTapp	Heute 06 Uhr GMT TdTaff	Nddff	VVwwW	PPPTT	NChCC	6Eapp	7RRT	[illegible]	RRsss
Bremerhaven	6	129	1o-o7	62oo6	4o1o8	124o6			8								1o-o6	718o5	151o4	1441o	55682	614o4	7o2o9	1oo85	o3o58
Bremen	4	224	o9-o2	516o2	4o1o8	114o5	o7-o1	416o1	321o8	155o8	465oo	614o1	o6-o4	612o3	o81oo	o77o6	o8-o3	214o2	241o2	1511o	oo9o2	611o1	7o1o6	o7o37	o6o36
Berlin-Dahlem	51	381							o								o9-1o	221o7	3o1oo	18111	oo95o	6o21o	7ooo6	16o57	oo1o3
Berlin Tempelh.	48	384	o6-o3	125o2	81o1o	13321	o7-o2	ooooo	8oo2o	17711	oo9oo	6o211	o7-oo	1oooo	64o1o	o92oo	o7-o4	12oo4	56o2o	18612	oo9o1	6o1o9	7ooo9	—o58	oo——
Kassel	187	438	o6-o2	234o2	8oo2o	12311	o6-oo	1oooo	8oo2o	175o9	oo9o2	6o2o1	o5-oo	6oooo	3o11o	o89o4	o7-oo	5oooo	6oo52	16411	oo94o	617o5	7ooo8	—o44	ooo59
Nürburg □	611	510	o4—	2o2o2	81o12	1o3o7			2								o6—	116o5	8oo3o	43411	oo9o2	6o8o8	7ooo7	—o21	oo——
Koblenz	97	515							o								o7-oo	1oooo	25o5o	14411	oo9o2	6o7o9	7ooo9	———	ooo87
Fuchskauten □	657	523	o4—	1oooo	81o1o	1431o			o								o6—	o12o9	81o2o	3841o	oo9oo	6o6o5	7ooo9	—o39	ooo88
Limburg/Lahn	130	525							o								o7-oo	1oooo	251oo	155o8	oo9o1	6o7o6	7ooo6	—o33	ooo77
Gießen	185	532	o6-oo	1oooo	81o1o	12211	o6-oo	ooooo	5o1oo	168o9	oo9oo	6o2o4	o5-oo	5oooo	75o3o	o89o3	o7-oo	1oooo	75o1o	1551o	oo9o1	6o7o9	7ooo7	o5o5o	ooo71
Bad Wildungen	290	535							o								o7-oo	7oooo	75o3o	159o9	1168o	6o9o7	7ooo6	—o42	ooo53
Schlüchtern	205	539	o8-o2	5o3o1	82o3o	o9213	o5-o2	oo2o1	5o1o2	176o6	oo9oo	61oo5	o7-o2	3o2o1	751oo	o83o4	o8-o3	214o1	81o1o	15712	215oo	6o81o	7ooo5	—o38	ooo48
Schenklengsfeld	316	[illegible]							o								o7-o4	11oo2	651oo	1651o	oo94o	6o9o5	7ooo3	—o32	oo——
Wasserkuppe □	921	544	o2-o4	234o4	81o2o	o8113	o3-o9	113o8	81o2o	1o8o6	oo9o1	6o2o2	o3-11	616o8	81o22	o78o6	o4-12	2161o	81o12	o98o9	155o1	619o4	7ooo6	15ooo	ooo53
Trier-Petrisberg	278	609	o7-17	2o212	81o1o	143o9			o								o7-o5	7o2o4	81o2o	15411	oo97-	6o8o3	7ooo9	19o62	ooo59
Erbeskopf □	817	615	o6—	214o2	8oo2o	1131o			o								o8—	625o2	81o31	14413	24583	6o8o4	7oo11	—o86	ooo72
Mainz	131	632	o5—	ooooo	82o2o	122o9			o								o8—	1o9o3	81o2o	15915	oo981	6o7o4	7ooo8	—o53	ooo74
Kl. Feldberg/Ts □	806	635	o2-18	2o715	82o3o	1o21o	o4-2o	o1116	82o2o	233o9	99ooo	6o3oo	o6-21	41416	81o3o	o9812	o6-18	21412	75o2o	22o11	1574o	6o6o1	7ooo8	—o61	ooo89
Frankf. Rhein-Main	110	637	o6-o9	2o6o5	81o2o	13312	o7-o7	oo4o6	79o2o	168o9	oo9oo	61oo1	o8-o6	7o2o6	481oo	1o8o8	o8-o7	1o4o7	56o52	15312	156oo	6o7o5	7ooo8	14o57	ooo82
Frankf. Stadt	103	638	o7-oo	2oooo	81o2o	15212	o7-o5	oo2o4	81o1o	16611	oo9oo	611o3	o7-o5	7o2o4	81o3o	117o5	o8-o4	336o2	8oo12	15412	1168o	6o7o8	7oo1o	o8o85	ooo82
Darmstadt	163	639	o5-12	1o9o9	81o2o	14313	o6-12	o14o9	81o2o	16512	oo9oo	649o1	o7-12	611o9	82o1o	12813	o8-o9	114o4	81o32	14613	157o1	6o7o5	7oo12	14o84	97o82
Würzburg	257	655	o7-o4	1oooo	8oo2o	13219	o8-oo	ooooo	6o1oo	17511	oo9oo	671o2	o8-oo	7oooo	3o1oo	1o9o8	o9-o2	1oooo	351o1	16312	oo9o1	6o7o3	7ooo9	—o53	97o65
Bad Kissingen	223	658	o8-oo	1oooo	81o2o	11316	o6-oo	ooooo	3o1oo	184o8	oo9oo	641o5	o5-o1	6o3o1	4o1oo	o67o2	o7-o6	7o3o4	6o1oo	1751o	35781	6o7o5	7ooo6	—o55	ooo88
Bamberg	282	670	o8-o7	oo4o6	81o2o	12315	o7-o6	oo7o5	81o2o	18o11	oo9oo	671o8	o8-o7	6o7o5	6o1oo	1o9o5	o8-o5	111o4	6o1o1	17111	1258o	616o1	7ooo9	—o85	97——
Coburg	336	671							o								o7—	318o2	6o1oo	1671o	35581	612oo	7ooo6	—o34	oo——
Bayreuth	341	681	o7-oo	ooooo	75o2o	11317	o7-oo	ooooo	5o1oo	197o8	oo9oo	64113	o6-o4	o36o2	2o1oo	o77o3	o8—	1oooo	2o1oo	191o8	oo93o	6o7o3	7ooo6	—o62	97o54
Hof	567	685	o6-o2	136o2	4o1oo	o822o	o4-o2	o16o2	o71oo	2o6o4	oo9oo	671o5					o7-o7	214o6	171oo	191o8	185oo	613oo	7ooo2	o8oo6	o1o4o
Weiden	396	688	o9-o2	1oooo	5o1oo	11224	o6-oo	ooooo	4o1oo	198o6	oo9oo	641o8	o5-oo	3oooo	1511o	o57o3	o9-oo	2oooo	251oo	1871o	oo93o	618o1	7ooo5	—o4o	o2o62
Silberhütte □	829	692	o6-o8	1o9o6	7o1oo	o8322	o5-o6	oo9o5	751oo	211o7	oo9oo	671o5	o7-o6	1o9o5	5o284	o75o3	o7-o8	2o9o6	751o4	2o81o	oo93o	6o3oo	7ooo7	—o47	91o28
[illegible] □	536	724							1								o9—	423o5	4oo5o	5o612	455oo	6o6o2	7oo11	—1o6	97——
Neustadt/Weinstr.	146	723	o9-o4	527o2	81o2o	162o3	o8-o3	227o2	81o22	17o13	256oo	61oo4	o9-o2	1oooo	81o2o	139o8	1o-oo	7oooo	81o3o	15315	756o1	6o7o8	79711	———	97——
Baden-Baden	125	725	12—	515o6	8oo3o	172o8							1o—	1oooo	7511o	1o7o6	12-oo	1oooo	751oo	14515	oo941	6o8o4	7ooo9	———	oo——
Karlsruhe	116	727	14-oo	4oooo	7o1o2	172o8	12-oo	ooooo	6o1o2	15413	oo9oo	679o1	11-oo	1oooo	2o1oo	1281o	12-oo	3oooo	2o1oo	14413	oo93o	612o1	7oo11	o5o86	97o49
Mannheim	97	729	o9-o3	1o9o3	81o1o	15313	o8-oo	ooooo	81o2o	16o12	oo9oo	67ooo	o8-o3	134o3	6o1oo	119o7	o9-o2	236o1	35o5o	15o14	oo971	6o7o3	7oo1o	—o74	ooo51
Königstuhl □	564	732	o7-o7	1o9o6	81o2o	12312	o7-11	o131o	81o2o	5o411	o9ooo	6o3oo	o8-1o	213o9	75o2o	1o812	1o-1o	113o8	81o2o	48613	oo93o	6o7o6	7oo1o	—o67	ooo73
Stuttgart	305	737	12-o2	2oooo	5o1oo	16313	12-oo	1oooo	5o1oo	16214	156oo	6o3oo	11-oo	1oooo	4o1oo	128o9	12-oo	2oooo	251oo	15o15	oo94o	618o3	7oo12	o4——	95o71
Stuttgart-Echt.	405	738	11-o1	1oooo	81o2o	14312	1o-oo	ooooo	8oo2o	16912	oo9oo	6o3oo	1o-oo	ooooo	1628o	117o9	11-o2	1o9o2	161o4	15712	oo93o	6o6o1	7oo1o	o5——	o4——
Öhringen	250	742	1o-oo	ooooo	3oo56	15311			6								13-o4	1o9o3	6o1oo	14915	oo9o2	617o3	7971o	—o9o	97o34
Ansbach	440	755	1o-oo	1oooo	6o1o2	13215	o9-oo	ooooo	4o1oo	187o9	oo9oo	641o5	o7-o4	112o2	4o1oo	o89o5	1o-o4	118o2	3o1oo	18412	oo9o1	619o4	7ooo8	—o54	o2o29
Weißenburg/Bay.	433	761	11-o2	413o1	81o21	12316	o9-oo	1oooo	81o21	1811o	oo94o	671o3	o9-o5	113o3	8oo2o	119o7	12-o8	716o4	151oo	16713	762—	613oo	7oo1o	—o79	o4o48
Nürnberg-Fürth	[illegible]	763	1o-oo	1oooo	8oo2o	12314	o9-o3	oo4o3	6o1oo	1811o	oo9oo	641o7	o9-oo	2oooo	2o1o2	1o9o5	1o-oo	1oooo	251o2	17112	oo9o1	619o3	7ooo9	12o55	ooo52
Regensburg	338	776	12-o6	123o6	75o12	13416	1o-o3	132o2	5o1o2	18311	156oo	6o212	o9-o4	125o3	2o1oo	o97o6	11-o1	9oooo	o447o	18211	9-o—	614o1	7ooo9	—o72	o7o42
Gr. Falkenstein □	[illegible]	791	o8-13	8271o	o1448	o8215	o6-1o	227o7	6o1o8	7ooo6	251oo	6o3o7	o6-o9	323o6	8o1oo	o63oo	o8-o8	o14o5	8o1oo	7o1o8	oo9oo	623o1	792o6	—o44	15o3o
Freiburg	286	803	12-11	115o8	81o1o	182o7	11-1o	o15o7	81o2o	14916	oo9oo	619o1	1o-oo	1oooo	81o2o	159o9	11-oo	6oooo	81o3o	13716	oo9o2	6o8o1	7oo14	151o8	o2o51
Dreifaltigkeitsbg. □	973	818							o								o8—	316o9	83o2o	o4o14	oo9o2	617o3	7oo1o	—o85	o2o45
Stötten □	734	836	11-oo	1oooo	2o1o6	122o9			6				11-o9	o15o7	oo46o	117o5	11-11	912o9	x3454	3o911	9-o—	616o1	7o2o9	15o93	o9o48
Ulm	480	838	13-o1	1oooo	5o1o2	15212	12-o2	927o1	x8472	67912	9-o—	61oo1	11-o3	929o1	x2474	127o4	12-oo	9oooo	o2434	17113	9-o—	617o3	7oo11	—11o	o2o23

[illegible] in Stationshöhe

24-std. Bodendruck - Änderung seit gestern 00 Uhr

Dienstag,

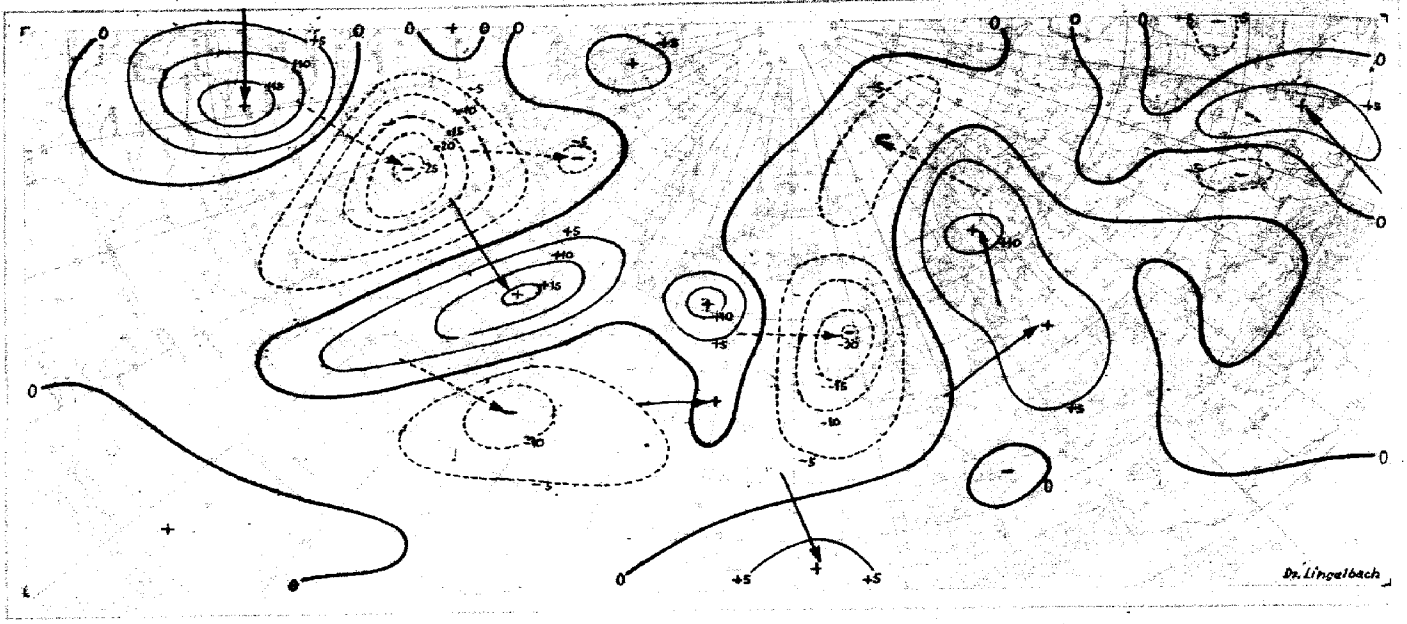

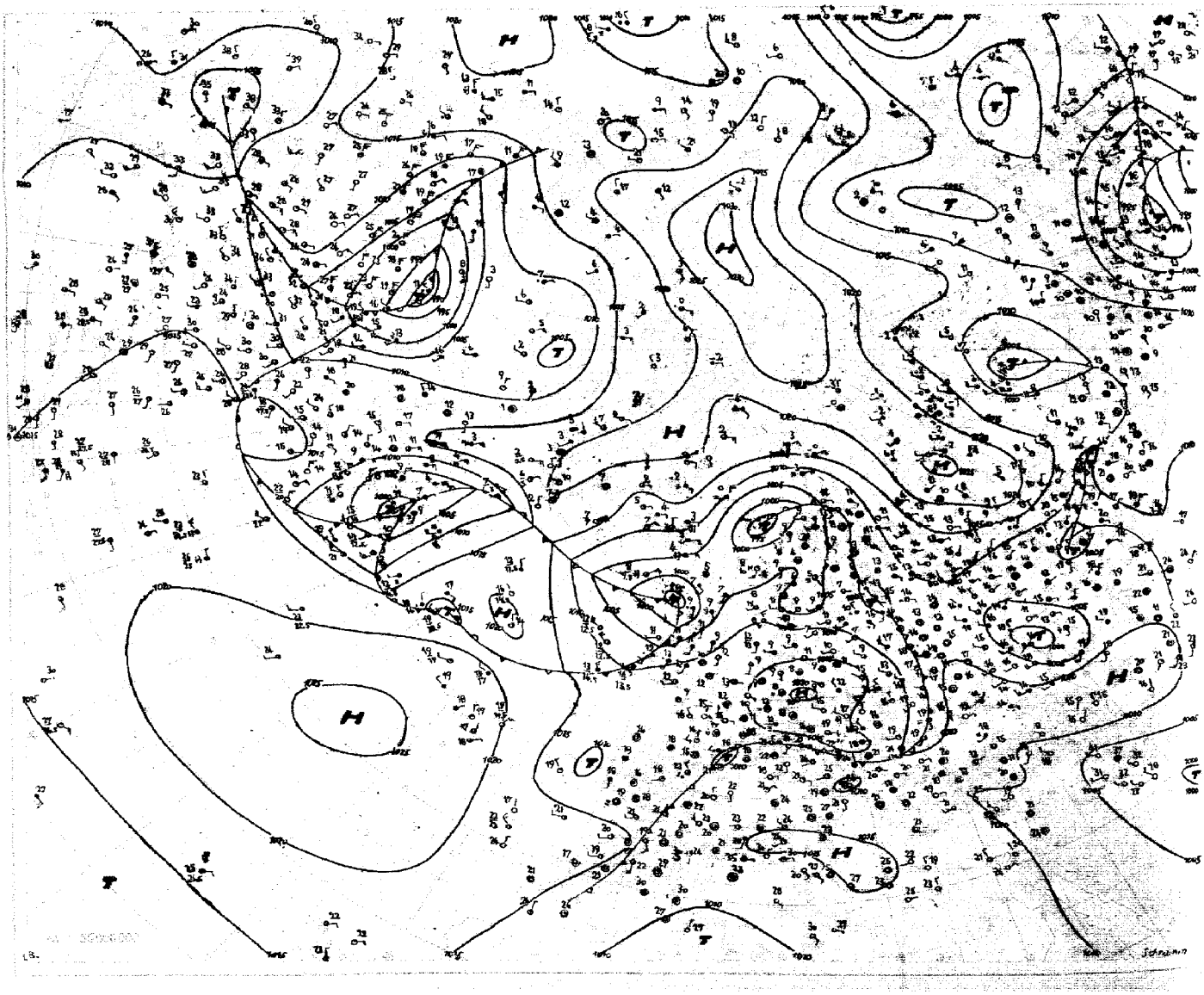

Absolute Topographie 96 mb 03 Uhr (geopot. Dekameter)

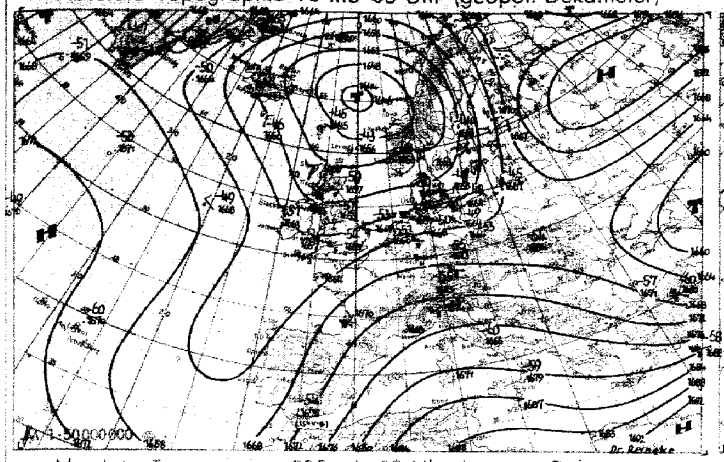

Vorhersagekarte für morgen 06 Uhr

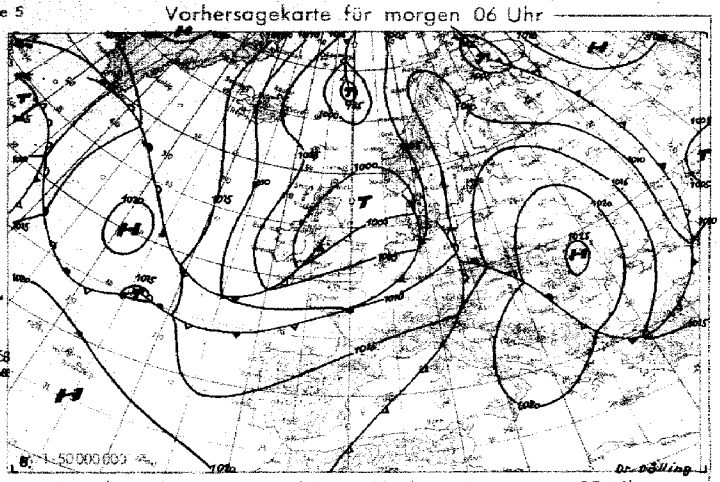

Absolute Topographie 225 mb 03 Uhr (geopot. Dekameter)

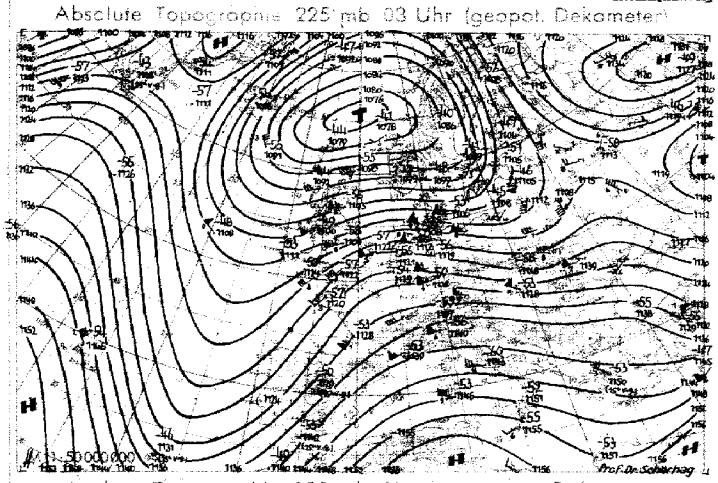

24 std. Änderung der 225 mb Fläche seit gestern 03 Uhr

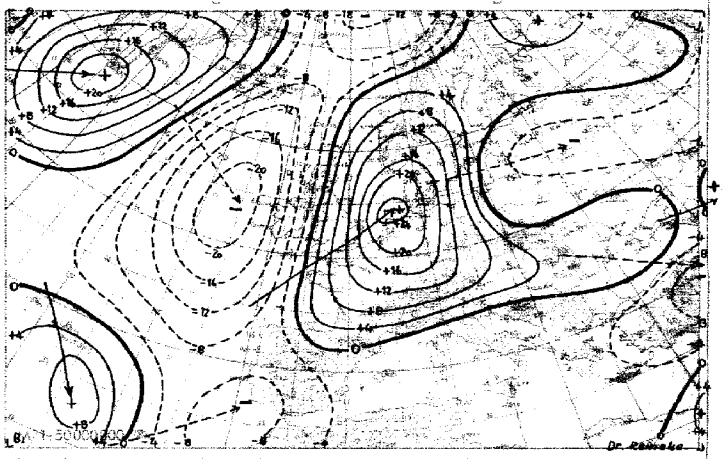

Absolute Topographie 850 mb 03 Uhr (geopot. Dekameter)

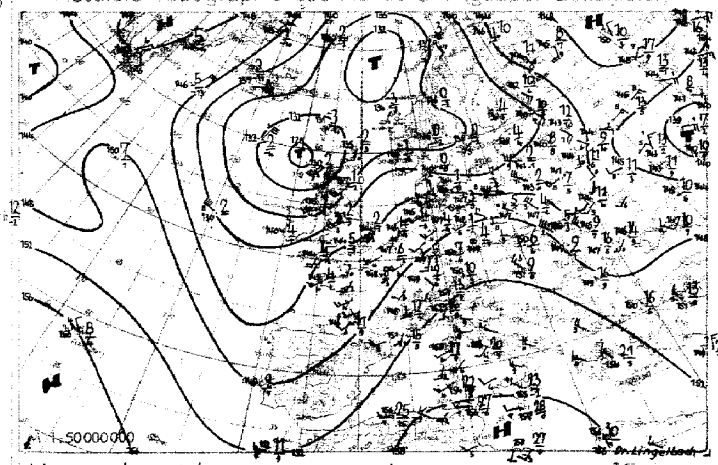

24 std. Änderung der relat. Top. 500/1000 mb seit gestern 03 Uhr

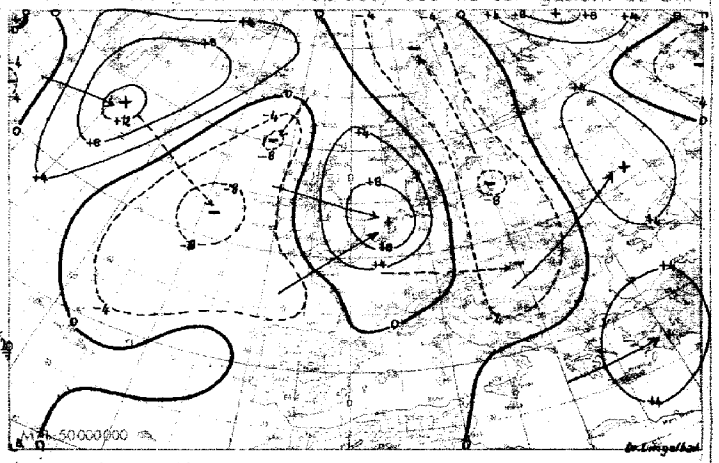

Wetterübersicht Dienstag, den 17. Juni 1952

Das südlich von Island gelegene Tief wanderte in das Seegebiet westlich von Schottland, gefolgt von seinem Höhentief, das sich infolge der kräftigen, auf dem Ostatlantik eingetretenen Abkühlung wesentlich vertiefte und zum maßgebenden zyklonalen Steuerungszentrum entwickelte. Gleichzeitig begann bei kräftigem Druckanstieg über Skandinavien das dortige Höhentief schon unter der steuernden Wirkung der schottischen Zyklone bei geringer Auffüllung nach Nordwesten abzuwandern. Die gleiche Bewegung wurde von dem zugehörigen Bodentief ausgeführt, an dessen Kaltfront sich über Südfinnland lediglich eine flache Wellenstörung ausbildete. Bei dieser Entwicklung trat über dem Festland eine rasche Hebung des Druckniveaus bis zur Ausbildung einer selbständigen Hochzelle ein, wobei das entsprechende, bis zu 15 mb betragende 24-stündige Drucksteiggebiet aus einem Anstieg von wenigen mb hervorging. Der nunmehr über Mitteleuropa einsetzende Druckfall gehört zum Teil zu dem noch recht ausgedehnten Fallgebiet der schottischen Zyklone, hat zum Teil aber auch seine Ursache in den schwächeren Frontensystemen, die sich aus dem Bereich der noch immer vor den westeuropäischen Küsten liegenden hochreichenden Kaltluft ablösen und über Frankreich hinweg ostwärts ziehen. Die Antizyklone wird daher trotz der Stützung, die sie durch die mäßige, über der Nordsee liegende troposphärische Erwärmung erfährt, nach Osten abgedrängt.

Die Entwicklung auf dem Atlantik ist durch die Verstärkung des Höhenhochkeils gekennzeichnet, der sich bereits bis zur Dänemarkstraße aufwölbt und schon fast Verbindung mit dem grönländischen Höhenhoch aufgenommen hat. Damit wurde der zonale Massenaustausch, der sich vorübergehend verstärken könnte, wieder weitgehend durch

Dr. Dölling

Voraussichtliche Wetterentwicklung:

Der neue, über dem Ostatlantik angelangte Höhentrog verlagert sich nur langsam weiter ostwärts, so daß über Mitteleuropa in den nächsten Tagen eine südwestliche Strömung vorherrschend bleiben wird.

Prof. Dr. Scherhag

Erläuterungen zum Inhalt des Täglichen Wetterberichts

Die Beobachtungen der synoptischen Stationen sind in der Form des am 1. Jan. 1949 eingeführten intern. Wetterschlüssels veröffentlicht. Dabei bedeuten.

iii = Kennziffer der Station

T_dT_d = Taupunkt in °C (bei neg. Temp. ist 50 addiert)

N = Himmelsbedeckung in Achteln (9: nicht erkennbar)

dd = Windrichtung in 36-teiliger Skala (bei Addition von 50 ist die Windgeschwindigkeit > 100 Knoten)

ff = Windgeschwindigkeit in Knoten

VV = Sichtweite:

x0: < 20 m, x1: 20 m, x2: 40 m usf. bis x9: 180 m, 00: < 200 m, 01: 200 m, 02: 400 m usf. 80: 16000 m, 81: 20 km, 82: 40 bis 87: 100, 80: 150, 87: 200, 88: 300, 89 ≥ 500 km. Ferner kann gegeben werden 90: < 50 m, 91: 50, 92: 200, 93: 500, 94: 1000 m, 95: 2 km, 96: 4, 97: 10, 98: 40 km, 99: ≥ 50 km

ww = Wetter zur Beobachtungszeit

00-03: keine besonderen Erscheinungen (00: Wolkenentwicklung nicht feststellbar, 01: Wolken dünner werdend, 02: gleichbleibend, 03: zunehmend), 04-09: Dunsttrübung (04: Rauchtrübung, 05: trockener Dunst, 06: Trübung durch Staubpartikeln, 07: Aufwirbelung von Staub, 08: Staubwirbel, 09: Staub- oder Sandsturm während der letzten Stunde), 10: feuchter Dunst, 11-12: flacher Bodennebel (11: in einzelnen Schwaden, 12: mehr zusammenhängend), 13: Wetterleuchten, 14: Fallstreifen, 15-16: Niederschlag im Gesichtskreis (15: > 5 km entfernt, 16: < 5 km), 17: Donner ohne Niederschlag, 18: starke Böen, 19: Tromben, 20-29: Hydrometeore während der letzten Stunde (20: Nieseln, 21: Regen, 22: Schnee, 23: Schneeregen, 24: gefrierender Regen, 25: Regenschauer, 26: Schneeregenschauer, 27: Graupel- oder Hagelschauer, 28: Nebel, 29: Gewitter), 30-35: leichter oder mäßiger Staub- oder Sandsturm (30: nachlassend, 31: ohne Änderung, 32: zunehmend), 33-35: starker Staub- oder Sandsturm (33: nachlassend, 34: ohne Änderung, 35: zunehmend), 36-37: niedriges Schneefegen (36: leicht, 37: stark), 38-39: hohes Schneefegen (38: leicht, 39: stark), 40: Nebel im Gesichtskreis, 41: Nebel in Schwaden, 42-49: Nebel (gerade Zahlen: Himmel erkennbar, ungerade: nicht erkennbar, 42, 43: dünner werdend, 44, 45: unverändert, 46, 47: dichter werdend, 48, 49: als Rauhreif niederschlagend), 50-57: Nieseln (gerade Zahlen: mit, ungerade: ohne Unterbrechung, 50, 51: leicht, 52, 53: mäßig, 54, 55: stark), 56, 57: Nieseln gefrierend, 58-59: Nieseln mit Regen (58: leicht, 59: stark), 60-65: Regen (Unterteilung wie bei 50-55), 66-67: Regen gefrierend, 68-69: Regen und Schnee (68: leicht, 69: stark), 70-75: Schnee (Unterteilung wie bei 50-55), 76: Eisnadeln, 77: Schneegriesel, 78: einzelne Schneesterne, 79: gefrorener Regen, 80-82: Regenschauer (80: leicht, 81: mäßig, 82: sehr stark), 83-84: Schneeregenschauer, 85-86: Schneeschauer, 87-88: Graupelschauer, 89-90: Hagelschauer (83, 85, 87, 89: leicht, 84, 86, 88, 90: stark), 91-94: Gewitter in der letzten Stunde (91, 92: Regen noch anhaltend, 93, 94: Schnee, Graupel oder Hagel noch anhaltend, 91, 93: leicht, 92, 94: stark), 95-99: Gewitter zur Beobachtungszeit (95, 96: leicht mit Regen, Schnee oder Hagel, 97: stark mit Regen oder Schnee, 98: mit Staub- oder Sandsturm, 99: mit Hagel oder Graupel).

W = Witterungsverlauf

0-4: kein Niederschlag (0: heiter, 1: wechselnd bewölkt, 2: stark bewölkt, 3: Staub- oder Sandsturm oder Schneetreiben, 4: Nebel oder starke Staubtrübung), 5: Nieseln, 6: Regen, 7: Schnee, 8: Schauer, 9: Gewitter

PPP = Luftdruck auf NN reduziert in Zehntel mb ohne Hunderterziffer

TT = Temperatur in °C (bei neg. Temperaturen ist 50 addiert)

N_h = Bedeckung mit unteren Wolken (verschlüsselt wie N)

C_L = Tiefe Wolken

0: keine, 1: Cu hum, 2: Cu cong, 3: Cb calvus, 4: Sc vesp, 5: Sc, 6: St, 7: Fs oder Fc unter As, 8: Cu und Sc, 9: Cb cap, —: nicht erkennbar

h = Höhe der Untergrenze der unteren Wolken

0: 0-50 m, 1: 50-100 m, 2: 100-200 m, 3: 200-300 m, 4: 300-600 m, 5: 600-1000 m, 6: 1000-1500 m, 7: 1500-2000 m, 8: 2000-2500 m, 9: > 2500 m

C_M = Mittelhohe Wolken

0: keine, 1: As trans, 2: As opac, 3: Ac trans, 4: Ac lent, 5: Ac undulatus, 6: Ac cug, 7: Ac in mehreren Schichten oder zusammen mit As, 8: Ac cast, 9: chaotischer Ac-Himmel, —: nicht erkennbar

C_H = Hohe Wolken

0: keine, 1: Ci fil, 2: Ci dens, 3: Ci noth, 4: Ci unc, 5: Ci-Aufzug noch < 45°, 6: > 45°, 7: Cs den ganzen Himmel bedeckend, 8: Cs nicht größer werdend und nicht den ganzen Himmel bedeckend, 9: Cc, —: nicht erkennbar

6 = Gruppenkennziffer

E = Erdbodenzustand

0: trocken, 1: naß, 2: überschwemmt, 3: hartgefroren und trocken, 4: Glatteis, 5-7: nasser Schnee, (5: weniger als die Hälfte bedeckend, 6: mehr als die Hälfte bedeckend, 7: geschlossene Schicht), 8-9: trockener Schnee (8: mehr als die Hälfte bedeckend, 9: geschlossene Schicht)

a_x = nähere Charakteristik der Drucktendenz a

(1, 2, 3: Extremwert trat 0-1h, 4, 5, 6: 1-2h, 7, 8, 9: 2-3h vor Termin ein, und nach diesem Extremwert wurde die unter pp gemeldete Gesamtdruckänderung bei 1, 4, 7 um < 1, bei 2, 5, 8 um 1-3 und bei 3, 6, 9 um > 3 mb überschritten.

a = Luftdrucktendenz

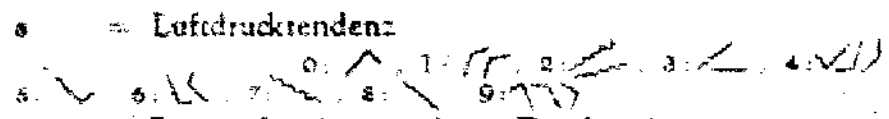

pp = Betrag der dreistündigen Druckänderung in Zehntel mb

7 = Gruppenkennziffer

RR = Niederschlagsmenge seit 12 Stunden

01-55: 1-55 mm, 56: 60 mm bis 90: 400 mm, 91: 0,1 mm, bis 96: 0,6 mm, 97: gering, nicht meßbar, 98: > 400 mm, 99: Messung unmöglich

T_eT_e = Extremtemperatur von 6-18h bzw. 18-6h in °C (bei neg. Temp. ist 50 addiert)

ss = Höhe der Gesamtschneedecke

00-55: 00-55 cm, 56: 60 cm, 57: 70 bis 90: 400 cm, 97: nicht geschlossen, nur Flecken, 98: > 400 cm, 99: keine Messung

$T_gT_gT_g$ = Erdbodenminimum der vergangenen Nacht in Zehntel °C. (bei negativen Temperaturen ist 500 addiert)

RR_{24} = Niederschlagsmenge der letzten 24 Stunden (Messung wie RR)

sss = gestrige Sonnenscheindauer in Zehntelstunden

4 = Gruppenkennziffer

f_xf_x = höchste } Windgeschwindigkeit in Knoten in den

f_yf_y = niedrigste } letzten 10 Minuten vor der Beobachtung

Seite 2 enthält oben die 24-stündige Druckänderung von 6 bis 6 mit vom gestrigen Tag 6h bis zum 6h-Termin des Stichtages, wobei Fallgebiete gestrichelt sind und die Pfeile die Verlagerung der Zentren seit dem Vortag angeben. Darunter wird die Wetterlage auf einem großen Teil der Nordhalbkugel wiedergegeben. Die Zahlen geben die Temperatur und bei den Schiffen oben die Luft- und darunter die Wassertemperatur an.

In der Darstellung des Wetters werden zur Abkürzung nur die Symbole für **N, dd, ff,** und **ww** verwandt, und zwar in der folgenden zusammengefaßten Form.



ww		
00-03	keine besonderen Erscheinungen	
04-09	Dunsttrübung	
10	feuchter Dunst	
11-12	Bodennebel	
13	Wetterleuchten	
14	Fallstreifen	
15-16	Niederschlag im Gesichtskreis	
17	Ferngewitter	
18 19	Tromben	
20	nach Nieseln	
21	nach Regen	
usf	usf bis	
29	nach Gewitter	
30-35	Staub- oder Sandsturm	
36-39	Schneetreiben	
40-49	Nebel	
50-59	Nieseln	
60-67	Regen	
68-69	Regen und Schnee	
70-75	Schnee	
76	Eisnadeln (Polarschnee)	
77-79	Schneegriesel	
80-82	Regenschauer	
83-84	Schneeregenschauer	
85-86	Schneeschauer	
87-88	Graupelschauer	
89-90	Hagelschauer	
91-92	Regen nach Gewitter	
93-94	Schnee, Graupel od. Hagel nach Gewitter	
95,97	Gewitter mit Regen oder Schnee	
96,99	Gewitter mit Hagel	
98	Gewitter mit Staubsturm	

N		
0	wolkenlos	
1-2	heiter	
3-5	halbbedeckt	
6-7	wolkig	
8	bedeckt	
9	Himmel nicht erkennbar	

Geschwindigkeit in Knoten	Symbolisierung
0	
1- 2	
3- 7	
8- 12	
48- 52	
123-127	

Bei den Fronten wird die Temperaturänderung am Boden (ausgefüllte Symbole) von der in der Höhe (offene Symbole) unterschieden. Dies ergibt folgende Möglichkeiten:



a) Kaltfront
- in allen Schichten
- nur am Boden
- nur in der Höhe
- maskiert

b) Warmfront
- in allen Schichten
- nur am Boden
- nur in der Höhe
- maskiert

c) Okklusion
- ohne Temperaturänderung am Boden
- mit Abkühlung am Boden
- mit Erwärmung am Boden

d) Konträre Luftmassenbewegung in der Vertikalen
- quasistationäre Front oder gegenläufige Warmfront

e) Sonstiges
- Konvergenzlinie

Alle Höhen von Druckflächen **(Seite 3-5)** sind in der Einheit des geopotentiellen Dekameters (das geopot. Meter ist das um 2% verminderte dynamische Meter und daher nahezu identisch mit dem geometrischen Meter) angegeben.

Die Karte der **relativen Topographie 500/1000 mb** (S. 3 oben) enthält die Einzelwerte in Dekametern **unter** Fortlassung der Hunderter-Ziffer in der Karte der **abs. Topographie** (S. 3 unten) wird die Windgeschwindigkeit in Knoten (je **5 Knoten ein** halber, je 10 Knoten ein **ganzer** Strich, je 50 Knoten ein Dreieck) dargestellt. Auf der **linken** Seite wird die **abs. Topographie** in Dekametern (unter Fortlassung der Hunderter-Ziffer) und auf der rechten Seite, durch einen **Bruchstrich** getrennt, oben die **Temperatur** und darunter der **Taupunkt** in °C **angegeben.** Die Zehnerzahl der Windrichtung wird als kleine Zahl neben den Richtungspfeil gesetzt. Es bedeutet z. B.



absolute Topographie 500 mb = 536 geopot. Dekameter. Westwind 75 Knoten aus 270°; Temperatur —33° und Taupunkt —40°

Auf **Seite 4** sind die aerologischen Beobachtungen der Stationen in der US-Zone übersichtlich zusammengestellt.
Das Eintragungsschema ist am Kopf der Tabelle angegeben. Temperaturen zwischen —0° und —49° sind durch Addition von 50 gekennzeichnet.

Seite 5 enthält Höhenwetterkarten oberhalb der Bodenreibungsschicht (850 mb), für die Tropopause (225 mb) und Stratosphäre (96 mb), wobei die **beiden letzteren Flächen so ausgewählt** worden sind, daß die relativen Topographien 225/500 mb und 96/225 mb über Berlin im Jahresmittel den gleichen Betrag von 544 geopot. Dekametern aufweisen wie die Schicht 500/1000 mb. Die Änderung der rel. Top. 500/1000 mb ergibt ein Maß für die in der unteren Troposphärenhälfte eingetretene Temperaturänderung und die darüber befindliche Karte (Änderung der abs. Top. 225 mb) ein Maß für die Druckwellen an der Tropopause.

Die Vorhersagekarte bezieht sich auf den 06-Uhr-Termin des folgenden Tages, und die im Anschluß an die Wetterübersicht gegebene Wetterentwicklung gründet sich außer auf die synoptischen Unterlagen auf die Ergebnisse der Untersuchung von Wellen, Spiegelungspunkten, Korrelationen und ähnlichen Fällen.

Als gesonderter Teil des „Täglichen Wetterberichtes" enthält die **„Wetterkarte"** eine Reihe von Ergänzungskarten.

Auf der ersten Seite werden täglich wechselnd Aufsätze und tabellarische Darstellungen über Themen der Wetterkunde und ihrer Randgebiete abgedruckt.

Die Innenseiten bringen die 6-Uhr-Wetterlage über Europa in der auch die Luftmassenverteilung angegeben wird. Daneben werden die Karte der dreistündigen Luftdruckänderung, sowie die Höhenwetterkarte der 700-mb-Fläche vom 3-Uhr-Termin dargestellt.

Die nach der Übersicht abgedruckte Vorhersage für den nächsten und die folgenden Tage ergänzt die auf Seite 5 des „Täglichen Wetterberichtes" angegebene allgemeine Wetterentwicklung durch präzisere Angaben über die einzelnen Wetterelemente für die verschiedenen Prognosenbezirke.

Auf Seite 4 werden die im Wetterbericht nicht enthaltenen Stationsmeldungen der US-Zone in entschlüsselter Form veröffentlicht, die durch die gleichen Angaben für einige europäische Hauptstädte ergänzt werden, wobei für einige Orte der US-Zone die täglichen astronomischen Daten mit angegeben werden.

Ferner werden die in Erlangen durchgeführten Frühaufstiege vom heutigen und gestrigen Tag graphisch dargestellt und daneben der Höhenwind von München angeschrieben.

Eine Zonenkarte für die Länder der US-Zone dient zur Wiedergabe von wechselnden Darstellungen des süddeutschen Witterungscharakters.

Alle Zeitangaben im „Täglichen Wetterbericht" in Mittlerer Greenwich Zeit (M.G.Z.), in der Wetterkarte in Mitteleuropäischer Zeit (M.E.Z.)

1952 Relative Topographie 500/1000 mb heute 03 Uhr (geopot. Dekameter)

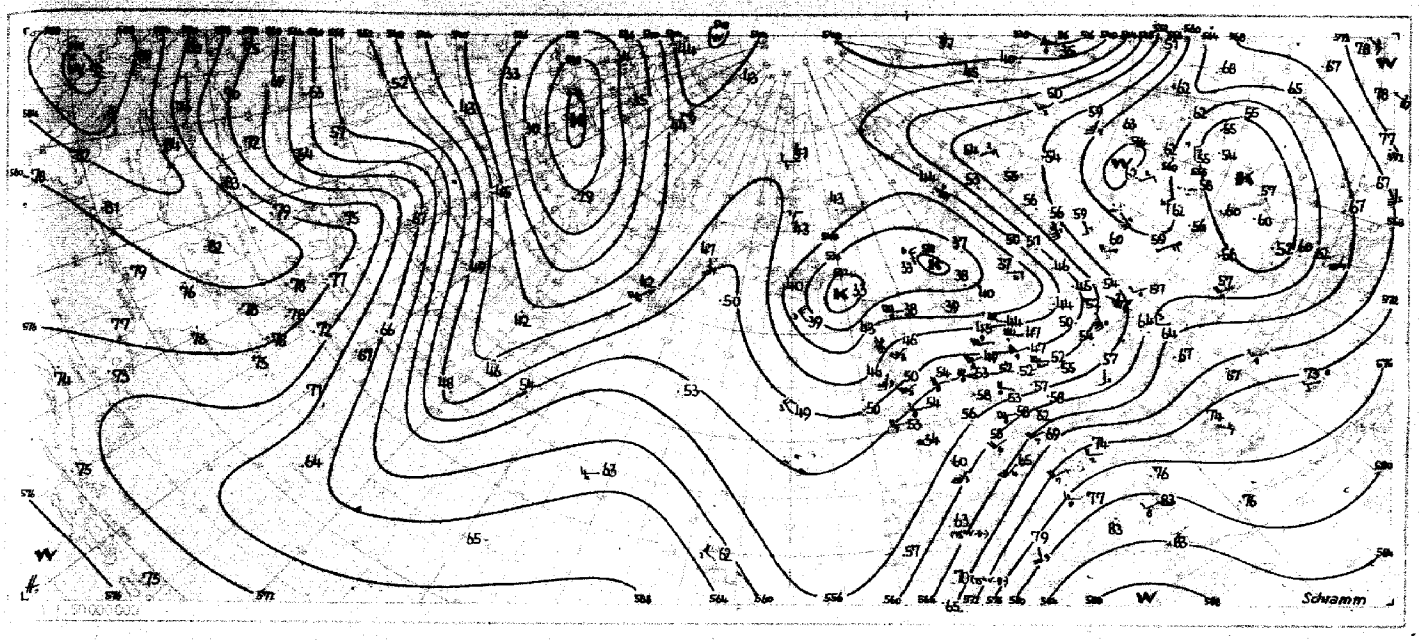



Station	Höhe	Gestern 09 Uhr GMT TTaff	Ndeff	VVwwW	TTapp	Gestern 12 Uhr GMT TTaff	Ndeff	VVwwW	PPPTT	NCHCC	6Eapp	Gestern 15 Uhr GMT TTaff	Ndeff	VVwwW	TTapp	Gestern 18 Uhr GMT TTaff	Ndeff	VVwwW	PPPTT	NCHCC	6Eapp	7RRTT
Augsburg	480	13-1o	727o6	82o22	173o3	14-o8	827o4	818o8	11817	4847-	674o5	13-12	6231o	81o18	17221	13-1o	627o6	81158	14617	2354o	611o4	7o318
Ingolstadt	367	13-o8	629o5	82o22	191o5	13-14	8291o	15818	12314	834--	614o7					13-o6	725o4	82199	14418	5356-	61311	7222o
München	521	13-o5	729o4	81o32	192o7	13-o5	827o2	6o6o2	11918	5567-	6o2o1	12-o3	732o2	75o56	15223	13-o3	722o2	8oo26	16o16	3572-	61311	7o319
München Riem	520	12-o8	625o7	82o32	19oo2	13-o9	724o9	82616	11717	4567-	612o1	1o-o7	734o7	81216	15214	12-o6	725o4	81o26	15816	3667-	612o9	7o219 25
Landshut	393	14---	7291o	81o22	193oo	14---	825o9	818o2	o992o	6957-	646o1	13---	7235o5	82218	15129	14---	723o7	818o8	14616	2887-	612o8	7o42o
Passau-Oberhaus	409	15-o5	722o4	81o22	18311	15-o4	42oo4	8oo12	1o321	3254o	6o7o3	13-o6	834o4	8o918	14425	13-o5	531o3	81o29	15315	364oo	61215	7o722
Feldberg/Schw.	1493	o8-11	929o9	x361-	o83o6	o8-17	92713	x6666	47808	9-o--	6o217	o8-1o	727o8	816o6	o9112	o7-14	5281o	83o16	4971o	2224o	6o2o7	7o21o 24
Friedrichshafen	401	14---	7ooo0	83252	163oo	14---	824o3	7o258	13616	5857-	61419	14---	824o3	818o2	17214	15---	615o2	82o18	19518	3457o	613o7	71o18
Kempten-Lindenberg	705	13-oo	8ooo0	83618	142oo	12-o1	827o1	6o638	14414	8662-	67115	12-o4	827o3	816o8	15213	13-o4	72oo2	82o18	16315	757---	611o4	7o517
Oberstdorf	810	11-o3	636o1	84o16	179o9	13-15	836o6	7o818	12416	895---	64213	13-o1	83oo1	5o868	15223	13-o8	818o4	4o618	17o14	875---	61313	7o819 18
Zugspitze	2964	51-45	52432	84o14	o13o4	o1-25	8262o	o2412	o96o3	7o57-	6o3o6	o2-34	9273o	x2459	o22o9	o1-36	92928	x2459	111o1	9-o--	674o6	7o4o3 45
Hohenpeißenberg	977	13-o7	727o6	816o8	142o1	13-24	83o13	8o618	o8314	2722-	614o7	11-13	83oo9	81216	12221	11-12	723o9	83o26	o5212	2847-	612o8	7o216 24
Schleswig-Jerrik	[illegible]	13-o1	636o1	81o22	16903	13-13	73611	81o32	1oo18	5864-	615o1	11-o4	736o3	758o9	16125	13-oo	8oooo	6o258	15715	464---	61317	71o2o
Emden	[illegible]	12-o3	732o2	82606	16oo1	13-o8	831o6	82o26	1oo2o	35677	612oo	13-o5	827o4	75216	16127	12-o1	818o1	81o26	15o15	5572-	611o8	7o22o 13
Wilhelmshaven	[illegible]	o7-16	729o8	85o18	o82o1	o9-o6	729o3	84o38	2431o	72-63	6o2o3					o6-16	92912	o1418	27406	9-o--	6531o	7o611
Norderney	[illegible]	15---	7oooo	83o12	172o8	13---	236o7	82o12	o9822	12632	67914					12---	8oooo	35619	16913	574--	61224	7o422

Station	Gestern 21 Uhr GMT TTaff	Ndeff	VVwwW	TTapp	Heute 00 Uhr GMT TTaff	Ndeff	VVwwW	PPPTT	NCHCC	6Eapp	Heute 03 Uhr GMT TTaff	Ndeff	VVwwW	TTapp	Heute 06 Uhr GMT TTaff	Ndeff	VVwwW	PPPTT	NCHCC	6Eapp	7RRTT	tfTT	RRsss	ss
Augsburg	13-o2	223o1	81o18	15216	12-o2	118o1	81o28	17613	15600	641o6	1o-oo	1oooo	o54oo	1o9o9	11-o2	12oo1	3o1o4	16812	oo94o	612oo	797o9	--o9o	o3o33	
Ingolstadt							2								11-o3	8o5o1	o71oo	17212	862---	613oo	7oo1o	--o89	12o64	
München	13-o4	624o3	81o12	1541o	o2-o2	3oooo	81o12	17914	oo94o	6o3o6	11-o3	122o2	6o4oo	128o9	11-o5	21604	4o1oo	16714	oo911	616o3	7oo12	--o99	o3o44	
München Riem	13-o2	423o2	81o12	1511o	12-o2	5oooo	8oo11	17713	oo94-	6o2o3	1o-oo	1oooo	8o11o	129o6	12-o4	11482	81o28	16815	oo94o	6444o	7oo11	o4o71	o2o51	
Landshut	13---	731o5	81o38	14219			8				11---	9oooo	x645o	118o3	12---	9o4o2	x745o	17312	9-o--	6o2oo	7971o	--o64	o4o34	
Passau-Oberhaus	13-o1	627o1	75212	14213	12-o1	1o4o1	75o16	18313	15600	6o2o9	12-o3	9o4o2	x445o	128o3	13-o3	4o4o3	5o414	18o13	46ooo	613oo	79112	--o95	o7o5o	
Feldberg/Schw.	o6-o5	226o5	83o12	1o2o4	o6-16	o2o12	82o1o	4951o	oo9oo	649o6	o7-15	32o12	83o3o	1o7o5	o7-19	52o14	84o3o	49111	11182	6o4o1	7ooo9	o44	o2o23	
Friedrichshafen	15---	314o2	81o11	163o4	12---	1o2o5	81o2o	16713	oo93o	611o1	11---	3o2o6	81o3o	12912	12---	7o446	7oo1o	15214	764---	616o2	7oo12	--113	1oo23	
Kempten-Lindenberg	13-o1	618o1	81o12	1429o	11-oo	3oooo	75o22	18312	oo93o	641o1	o8-o2	213o1	82o2o	o99o9	11-oo	1oooo	85o2o	16913	oo9o1	617o1	7ooo8	--o7o	o5oo6	
Oberstdorf							8								11-o1	118o1	84o21	16912	oo941	619o2	7o1o9	18o8o	o9o24	
Zugspitze	5o-28	92824	x2454	oo312	oo-32	92726	x3454	127o1	9-o--	6o3o5	o1-38	62634	84o14	o1oo1	51-28	12424	86o24	13403	1o541	674o6	7oooo	39---	o4o38	72
Hohenpeißenberg	1o-o8	723o6	83o22	12211	1o-o6	713o5	82o22	o6312	oo97-	6o2oo	o9-11	112o8	83o12	1291o	o9-o8	118o6	83o22	o5213	oo931	619o1	7o11	11o97	o2o19	
Schleswig-Jerrik	13-o1	718o1	75o28	14212			8				11-o5	516o3	75o12	129o8	13-o5	214o3	81o12	16114	1574o	619o1	7o111	--1oo	11o45	
Emden							o								11-1o	118o6	83o2o	16o14	oo9o1	619o3	7o11	1oo94	o2o2o	
Wilhelmshaven							4								o6-1o	127o8	86o2o	2391o	oo9o1	652o2	7ooo6	--o54	o6o14	97
Norderney							6								11---	7oooo	151o2	18512	762---	617o4	79111	--113	o5o31	

Ergänzungen

Station	Höhe	TTT	RRsss	ss
Konstanz	41o	929	18-12	12---

Wolkenzug

| | | | | | | | |

Täglicher Wetterbericht

Herausgegeben vom Deutschen Wetterdienst in der US-Zone, Zentralamt Bad Kissingen

Erscheint täglich. Postbezug monatlich 5.— DM

Bei unregelmäßiger Lieferung sind Beschwerden immer an das Zustellpostamt zu richten.

Nachdruck verboten. Verlagsort Bad Kissingen

Jahrgang: 1952 — Mittwoch, den 18. Juni — Nummer: 170

Station	Höhe	iii	Gestern 09 Uhr GMT TTdAff	Nddff	VVwwW	TTapp	Gestern 12 Uhr GMT TTdAff	Nddff	VVwwW	PPPTT	NChCC	6Eapp	Gestern 15 Uhr GMT TTdAff	Nddff	VVwwW	TTapp	Gestern 18 Uhr GMT TTdAff	Nddff	VVwwW	PPPTT	NChCC	6Eapp	7RRTT	fgfg
Bremerhaven	6	129	12-06	61805	60052	15912	11-12	61809	60052	11920	11802	60814	12-14	51810	81022	21820	13-04	32004	80012	09120	14602	61608	70022	16
Bremen	4	224	09-07	21405	64050	17812	06-18	21514	80030	11922	11502	60819	10-12	31609	80010	23619	11-03	32203	64050	09123	00901	60609	70024	24
Berlin-Dahlem	51	381	04-10	12007	50050	18906	02-15	61409	81030	16221	11606	60712	06-10	62007	81021	22720	09-06	61304	81022	12821	28572	60814	70023	18
Berlin-Tempelh.	48	384	07-06	21806	80030	17903	04-11	61606	81010	16520	11606	60718	04-12	51609	81012	22719	07-08	51605	81012	13022	25772	60816	70023	
Kassel	187	438	09-04	62502	60052	17709	12-12	71810	81022	12721	11682	60718	13-10	62008	81022	22716	15-04	82202	81022	10022	34672	60708	70023	
Nürburg □	611	510	09—	61809	81022	17604	11—	71609	81031	42719	724—	67903	13—	71809	81038	19520	13—	71605	82299	41214	34463	61005	70320	
Koblenz	97	515	10-00	60000	50052	18712	11-12	71809	80052	11923	2857-	60709	13-13	41609	65058	24926	14-09	72309	20958	10023	69403	61409	79524	
Fuchskauten □	657	523	08—	72309	81032	16808	10—	72207	81022	36717	0097-	60300	14—	72305	81258	17514	14—	82305	80179	35917	895—	60603	79319	
Limburg/Lahn	130	525	10-02	61102	70050	16707	13-02	70902	80022	12423	755—	60715					16-00	60000	70171	10721	49563	60501	70025	
Gießen	185	532	09-03	51803	75032	18773	12-11	71207	80022	12322	727—	60711	13-14	71810	81022	24717	14-08	71607	80022	10422	796—	60501	70025	18
Bad Wildungen	280	535	06-09	41205	80030	17815	10-14	72208	81022	12021	757—	60811					14-06	72003	80032	09521	25776	60605	70023	
Schlüchtern	205	539	11-05	62303	82030	19713	12-07	71605	82020	13023	4567-	61606	14-08	81605	81618	23617	15-03	71602	81258	10921	32542	60704	79124	
Schenkiengsfeld	314	543	09-10	21306	81030	19711	12-12	71808	81030	12821	287—	60811					14-08	71805	81012	11220	14766	60501	70022	
Wasserkuppe □	921	544	10-17	41815	81030	14603	11-18	71817	75032	09817	31431	61902	12-20	71818	81032	17711	13-10	71809	82028	07815	54541	61504	79418	22
Trier-Petrisberg	273	609	10-00	40000	80012	17807	12-18	82012	60051	13021	3657-	60807	14-20	51815	80022	24920	16-00	60000	81021	10622	39463	60801	70024	24
Erbeskopf □	817	615	10—	51605	82021	18804	12—	82018	82031	11920	17677	60806	13—	41624	99026	20919	14—	52005	81026	10320	39663	60403	79222	
Mainz	131	632	10—	70000	35051	17711	12—	50000	45051	13722	12603	60709	15—	51803	80216	21713	15—	42202	80016	11624	00942	60707	79624	
Kl.Feldberg/Ts □	806	635	09-16	71812	70052	15200	12-20	61414	60052	21317	45640	60707	14-22	61816	70216	16911	12-16	52212	81176	19916	33682	60703	79719	
Frankf. Rhein-Main	110	637	10-11	70000	80022	18609	13-00	60000	81022	12524	21692	60814	18-06	61806	64218	21714	14-08	52308	79028	10623	00917	60805	79424	17
Frankf. Stadt	103	638	11-06	71301	40052	18609	13-09	61701	75012	12424	11690	60712	17-09	71803	50218	21913	16-06	52001	80016	10423	11572	61709	79625	15
Darmstadt	263	639	11-02	62202	81032	18701	13-09	71806	81602	11924	11672	62912	15-10	71408	81256	19914	16-04	42904	81018	10222	18582	60704	79424	16
Würzburg	259	655	13-11	51209	60050	18710	13-16	51212	81021	13024	38638	60709	14-08	62006	81252	22716	14-09	41607	82028	10324	23682	60710	79725	
Bad Kissingen	223	658	11-04	40902	80031	19714	13-07	71805	80031	13623	12798	50713	14-06	72305	81252	23715	15-00	60000	81018	11023	12692	60709	79725	
Bamberg	382	670	12-14	41812	80030	18909	13-11	61809	81020	13921	12682	60808	12-15	71809	81022	23617	13-09	31805	81032	10623	12681	60711	70023	
Coburg	336	671					13—	72304	81020	12622	31502	60812					15—	51803	81012	10122	34689	60707	70024	
Bayreuth	341	681	10-12	11409	50050	19711	13-08	71405	75050	15023	42502	60711	13-05	81603	81802	22711	15-07	31604	81038	12422	19643	60715	79725	
Hof	567	685	11-11	21609	80010	16705	12-13	71809	81030	14420	32652	64911	11-09	71807	81022	21911	12-05	31805	81018	12420	18643	60608	79722	17
Weiden	396	688	13-10	30206	50050	18707	15-12	61806	81030	14023	21602	60816	14-10	71808	81152	22711	12-14	42210	82012	12423	12643	60607	70025	
Silberhütte □	829	692	09-08	11505	81050	14705	11-10	62105	82050	20218	32502	60704	11-08	81805	82802	19811	11-08	42105	82058	18720	00993	60604	79720	
Weinbiet/Weinstr. □	556	728	11—	71602	60051	17704	11—	81605	60212	79717	0097-	64005	12—	71809	75058	20708	14—	72005	75028	48020	39563	60709	79722	
Neustadt/Weinstr.	146	723	11-00	60000	81030	19704	13-07	82705	81606	13622	0097-	67907	14-12	50505	81016	25917	15-00	70000	80036	11125	49643	60707	79726	
Baden-Baden	125	725	13—	82302	60052	20400	16—	42903	75018	13023	12658	60709	17—	62707	81032	25812	17—	51402	81258	11024	22693	60704	79726	
Karlsruhe	115	727	15-00	70000	60050	21705	15-04	72702	70055	12922	1564-	60705	16-04	73202	81022	24719	17-06	61802	83152	10225	12782	60706	79727	14
Mannheim	97	729	13-06	71804	60050	20709	14-08	81606	81212	12923	6572-	60908	14-07	61804	81026	25713	15-07	72204	81026	10925	21662	60704	79726	
Königstuhl □	561	732	13-09	51308	81030	17200	14-07	71105	81212	48419	756—	64902	15-05	62503	81021	22701	15-05	82003	82011	46920	14562	60705	79723	
Stuttgart	305	737	14-07	71605	75052	22709	14-07	71603	81026	12921	5454-	60701	14-12	52308	82030	07723	15-02	73002	81032	10225	28548	60701	79721	21
Stuttgart-Echt.	405	738	13-06	71404	81030	20708	15-08	71606	81028	13120	6577-	60703	15-10	61807	81032	25719	15-06	71805	81032	10324	08548	60503	79726	15
Öhringen	250	742	14-06	51504	81030	21707	15-04	71802	81212	12923	4552-	60705	16-06	61804	81012	25717	16-00	40000	81012	10025	21531	60707	79126	
Ansbach	440	755	13-12	51608	60050	18908	14-16	62010	81020	14322	38550	64603	12-14	32010	81018	23716	15-04	71802	81958	11422	795—	61712	79724	
Weißenburg/Bay.	435	761	14-14	31410	81032	19907	14-10	71808	81032	14022	1167-	61503	14-10	41810	81022	25616	15-08	71406	81022	11022	0097-	60913	70025	
Nürnberg-Fürth	311	763	13-08	61408	81030	20708	14-18	61608	81032	13624	32659	60711	13-16	41610	81012	25715	15-10	61807	81176	11025	49603	60711	79726	18
Regensburg	338	776	14-07	60906	40104	17805	14-11	41109	81034	14623	11604	60711	14-10	31408	81011	24712	15-08	61106	81031	12023	13672	60713	70025	
Gr. Falkenstein □	1307	791	08-09	31806	81030	12206	10-10	31807	81020	70717	21402	60300	09-04	81803	83010	15901	09-08	31807	83021	69915	12542	61707	70019	
Freiburg	286	803	14-00	70000	75606	18300	16-11	42705	83016	11926	12682	60707	16-03	72302	83032	25508	14-14	72106	84808	11024	69663	60703	79526	23
Dreifaltigkeitsbg. □	973	818	10—	82313	81250	14411	12—	32105	83028	04719	12540	64504	14—	71813	83152	20910	12—	82109	83258	03419	4734-	61503	79422	
Stötten □	734	836	13-10	61507	82034	16703	14-05	81503	82214	30717	384—	64901	12-07	51405	82032	22713	15-05	71803	81808	28820	2348-	60705	79322	23
Ulm	480	838	14-06	60902	30054	18709	15-00	70000	60216	14420	4657-	67901	15-06	31203	81012	25717	15-06	72002	81032	11324	5657-	60707	79226	

Station	Höhe	iii	Gestern 21 Uhr GMT TTdAff	Nddff	VVwwW	TTapp	Heute 00 Uhr GMT TTdAff	Nddff	VVwwW	PPPTT	NChCC	6Eapp	Heute 03 Uhr GMT TTdAff	Nddff	VVwwW	TTapp	Heute 06 Uhr GMT TTdAff	Nddff	VVwwW	PPPTT	NChCC	6Eapp	7RRTT	[illegible]	RR[illegible]
Bremerhaven	6	129	13-02	11802	35050	17605			8								15-12	21810	25101	07716	00980	61406	70614	19115	06108
Bremen	4	224	12-02	31602	40050	17604	13-06	71405	48100	07915	756—	60708	13-05	01404	24110	14607	14-11	62109	40100	07917	00986	60207	70014	11118	00140
Berlin-Dahlem	51	381							1								16-05	61604	50102	10418	35582	60203	70013	08131	00135
Berlin-Tempelh.	48	384	09-10	50908	80022	20704	11-09	41006	80012	11718	35742	61909	12-05	61003	80031	16710	14-05	61502	80032	10918	12782	60202	70016	—121	00——
Kassel	187	438	14-10	62308	81022	20701	14-08	02004	81012	10018	00900	60703	13-10	42006	80020	16503	15-10	62207	75022	10018	00983	60103	70016	—141	00077
Nürburg □	611	510	12—	51809	82039	15707			9								14—	81802	40102	39815	864—	60503	79114	—091	03——
Koblenz	97	515							9								15-02	83202	06602	08816	5647-	61502	70315	———	03061
Fuchskauten □	657	523	14—	62003	81259	15805			9								15—	71808	60102	34316	3555-	60804	79212	—114	95058
Limburg/Lahn	130	525							9								14-00	70000	40102	10015	58546	61201	70113	—108	01065
Gießen	185	532	15-04	71503	50052	20703	15-03	22602	25102	10117	26600	60703	14-00	20000	20100	15705	15-08	51407	25100	09517	32670	60701	70015	08120	00068
Bad Wildungen	280	535							8								14-12	61805	60052	09118	1649-	60202	79714	—129	97074
Schlüchtern	205	539	15-03	60402	60102	16703	13-02	20201	40102	10714	00942	60706	11-00	60000	60100	13200	16-02	63001	75210	10616	25670	61002	70512	—114	05076
Schenklengsfeld	314	543							. 2								15-09	71806	82802	10718	786—	61303	79112	—110	91——
Wasserkuppe □	921	544	12-12	41812	75032	14902	12-12	31809	60102	06914	00941	60707	13-10	72109	75022	14603	13-09	72208	81258	06914	65601	61203	79713	23120	94077
Trier-Petrisberg	273	609	14-06	70204	81969	15201			9								15-00	70000	60604	10115	2457-	61604	71214	28122	12061
Erbeskopf □	817	615	13—	71409	81818	15203			9								14—	71609	81808	09716	3257-	61401	70614	—128	06049
Mainz	131	632	16—	82503	80171	19704			9								16—	70000	30108	11317	00932	61702	70715	—144	08065
Kl.Feldberg/Ts □	806	635	15-18	62212	75179	16003	12-16	32312	75299	19716	26240	67905	13-20	71814	40100	14707	13-20	61815	30100	18414	0098-	61706	79113	—123	91083
Frankf. Rhein-Main	110	637	15-08	43405	64132	17704	16-08	42506	79029	10316	00943	60701	15-00	70000	64612	15701	16-00	60000	32109	10117	55783	61200	70715	26138	07084
Frankf. Stadt	103	638	15-00	50000	50102	19702	16-02	22301	20107	10017	00908	60703	15-00	70000	25800	17201	17-00	70000	30109	09718	756—	61903	70617	15148	06061
Darmstadt	263	639	16-08	30907	81170	20904	16-14	21911	80019	09918	24500	60703	14-15	71812	82152	19701	15-20	51912	82039	09818	00982	61200	79217	24151	96072
Würzburg	259	655	15-03	71602	81602	21203	16-02	31201	70106	10919	35600	67703	16-07	71405	81600	17704	16-02	50901	81016	11018	55670	61404	70117	—140	01091
Bad Kissingen	223	658	16-00	70000	80032	18704	15-00	70000	20102	11315	26572	60702	13-00	70000	50102	14202	14-00	70000	40212	11715	3587-	60204	79714	—134	97068
Bamberg	382	670	15-09	81607	82030	20201	16-10	11809	81016	11018	00930	64705	15-13	82011	81600	16200	16-13	71811	81026	11717	00981	61405	79215	—150	92——
Coburg	336	671							2								15—	71801	81032	10317	1258-	60202	70015	—113	00——
Bayreuth	341	681	15-02	83302	30139	16204	16-04	81102	25809	12817	875—	60707	14-04	80902	40108	16200	15-07	71104	75018	13516	5551-	61205	70416	—147	04102
Hof	567	685	12-16	41813	80139	17705	12-13	71810	60059	12317	25628	60703					14-02	71102	81022	12716	756—	60203	70015	16126	97091
Weiden	396	688	13-12	52008	80138	17703	14-08	62206	80108	13317	0097-	60203	14-08	72006	80102	17505	16-12	61808	70252	13618	5554-	61209	79516	—131	95113
Silberhütte □	829	692	10-06	71103	82218	17202	13-08	51806	81108	18415	54600	64904	13-10	81808	82102	15705	13-14	81812	82606	18915	6557-	61207	70215	—118	02106
Weinbiet/Weinstr. □	556	728							6								12—	42305	82029	47117	15442	61300	70115	—148	01——
Neustadt/Weinstr.	146	723	17-00	70000	81299	21201	16-00	80000	80029	11819	855—	60201	16-00	60000	80299	17505	16-02	70000	81029	11118	35793	61701	70417	———	04——
Baden-Baden	125	725	14—	71412	75139	18008			9				14—	62308	81612	20801	15—	72308	83036	11320	45670	60406	79718	———	97——
Karlsruhe	115	727	17-04	70000	84139	17206	16-02	70000	82019	10417	756—	60206	15-00	60000	80022	16702	15-08	72302	82032	10919	35788	61205	71816	55139	18065
Mannheim	97	729	17-11	72008	81619	21204	16-04	81802	35109	11119	246-7	61001	17-04	72003	81298	18501	15-12	42209	70059	10920	15652	61200	70117	—151	01069
Königstuhl □	561	732	15-09	81807	81219	16703	14-04	71802	80029	46616	245-2	60200	14-05	82004	81259	15703	13-06	61805	83029	46618	11552	61203	70315	—126	03089
Stuttgart	305	737	14-07	72004	60138	22307	15-00	70000	50052	11619	756—	64901	13-09	72505	81022	20903	13-12	61806	81022	11620	6554-	60405	79719	17—	97087
Stuttgart-Echt.	405	738	14-06	72305	81138	21203	14-02	80902	81132	11818	6577-	64003	13-08	72307	81028	19704	13-04	71803	82038	11819	5567-	60404	79117	14—	91——
Öhringen	250	742	17-00	60000	81612	20403			9								17-00	50000	81016	11218	41442	61404	70517	—162	05091
Ansbach	440	755	16-10	82008	50619	18205	15-02	22902	40109	12816	00970	60701	15-00	80000	40602	16501	15-10	62009	75106	12317	45540	61401	71416	—124	14095
Weißenburg/Bay.	435	761	16-15	81510	81619	18207	15-08	81506	81029	13117	0097-	61207	14-08	71805	82022	18612	15-11	71610	81818	13016	767—	61208	70111	—150	01103
Nürnberg-Fürth	311	763	17-03	80403	81139	19205	16-03	31002	81029	12317	00901	61001	16-04	72102	81606	17705	16-03	71503	81026	12318	757—	61207	79517	17140	95092
Regensburg	338	776	16-03	80902	81179	19203	15-06	81104	50109	14416	866—	60212	14-08	71106	35102	15708	16-10	71108	30101	13418	756—	62201	71815	—137	18074
Gr. Falkenstein □	1307	791	08-12	51810	81030	14401	10-12	81810	80919	70012	891—	60902	10-14	51812	82038	12709	09-13	41810	85018	69314	00940	62202	70411	—101	04119
Freiburg	286	803	12-06	82302	84028	22504	12-10	72104	83258	11521	596—	60301	13-18	71511	83152	20907	14-06	71904	82808	11419	5867-	61204	79419	55166	01052
Dreifaltigkeitsbg. □	973	818							6								13—	71709	83026	03414	57440	61206	70113	—123	02084
Stötten □	734	836	13-16	81812	80136	18200			6				11-16	82512	80808	16701	13-12	72108	82028	29016	284—	61202	70215	36132	02057
Ulm	480	838	17-05	81603	75219	18015	15-06	21804	81139	13217	25400	67905	15-00	70000	75258	16901	15-02	72401	50628	14416	6559-	62007	70416	—143	04068

□ = Luftdruck in Stationshöhe

24-std Bodendruck - Änderung seit gestern 00 Uhr

Mittwoch

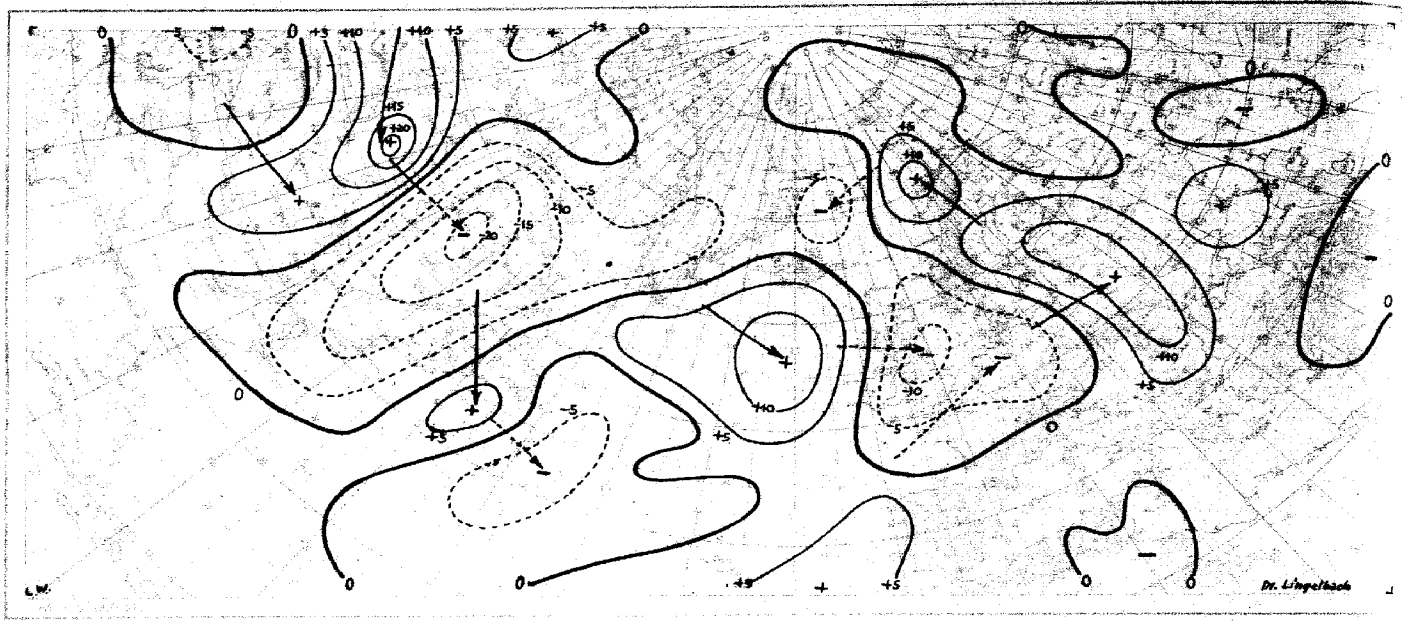

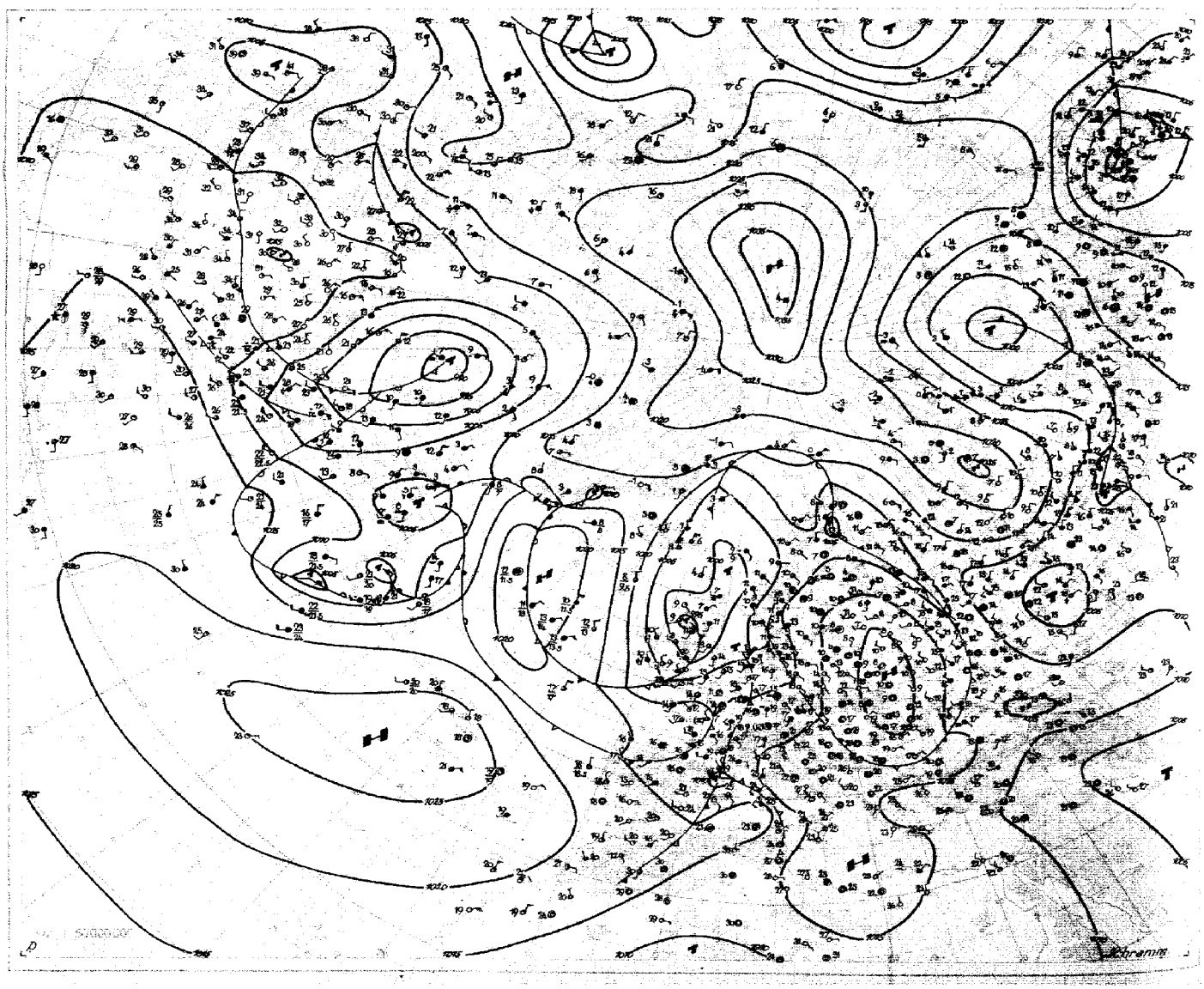

Absolute Topographie 96 mb 03 Uhr (geopot. Dekameter)



Vorhersagekarte für morgen 06 Uhr

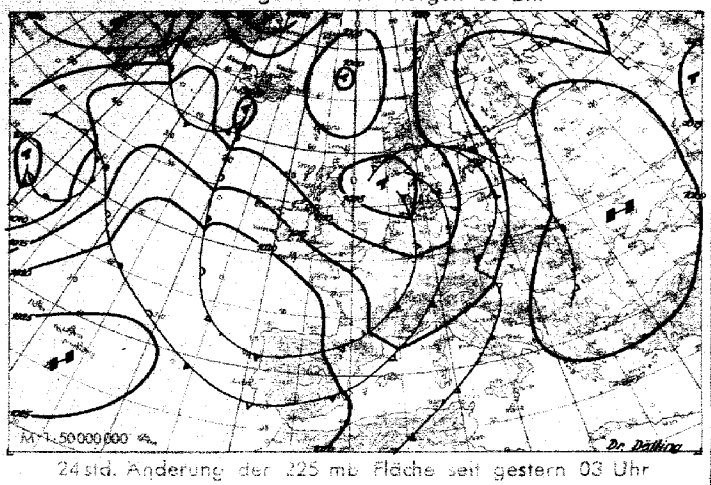

Absolute Topographie 225 mb 03 Uhr (geopot. Dekameter)

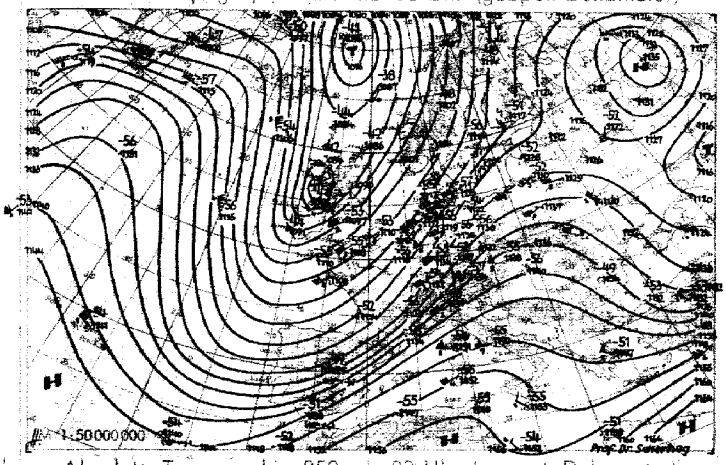

24 std. Änderung der 225 mb Fläche seit gestern 03 Uhr

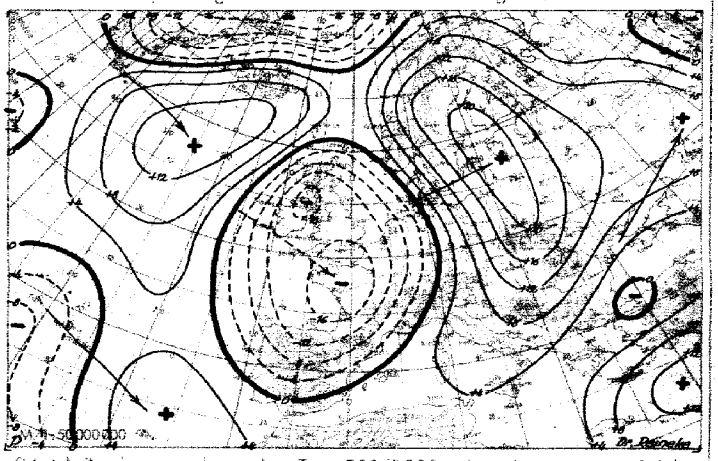

Absolute Topographie 850 mb 03 Uhr (geopot. Dekameter)

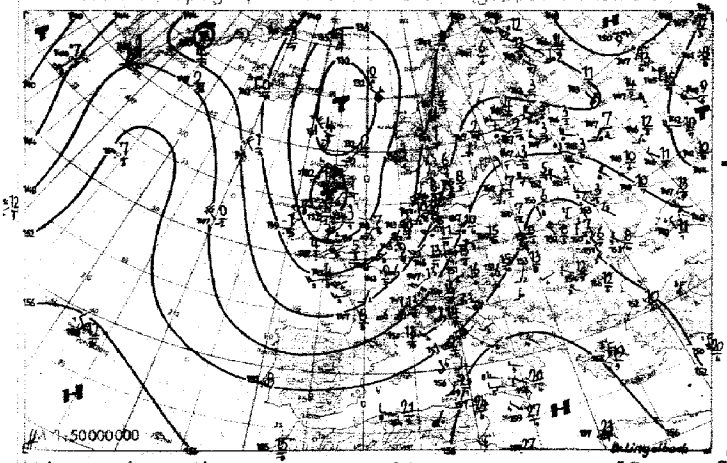

24 std. Änderung der relat. Top. 500/1000 mb seit gestern 03 Uhr

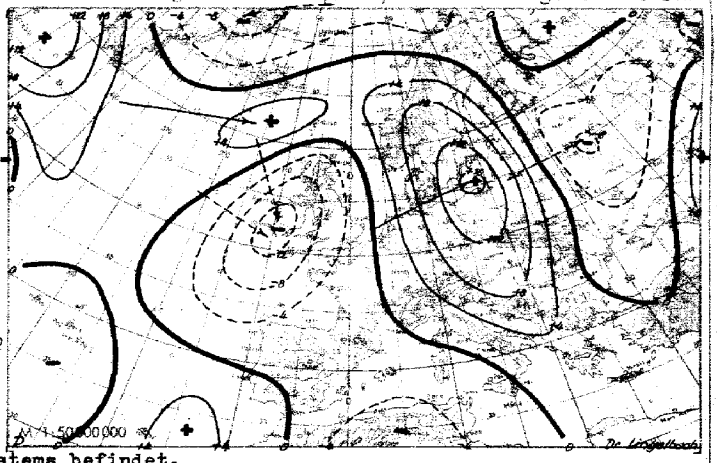

Wetterübersicht Mittwoch, den 18. Juni 1952

Die schon gestern zu beobachtende Bewegung des schottischen und des Nordmeertiefs hielt an. So verlagerte sich der südliche Schwerpunkt des ostatlantisch-skandinavischen Tiefdrucksystems nur noch langsam nach Südosten, während die nördliche Zyklone ihren Westkurs beibehielt. Infolgedessen hat das ganze System eine meridionale Ausdehnung angenommen. Auf der Vorderseite des tiefen Druckes konnte daher die Warmluft, die in Süddeutschland gestern die Temperaturen bei hohen Feuchten verbreitet bis 25 Grad ansteigen ließ, weit nach Norden vordringen, so daß sich der südskandinavische Kaltlufttropfen weitgehend auflöste. Die isländische Kaltluft zog entsprechend der kräftigen Grundströmung rasch nach Süden. Gleichzeitig wurde das Starkwindfeld von Schottland nach Südengland abgedrängt. Zwischen Aldergrove und Larkhill traten dabei in 500 mb Temperaturdifferenzen von 12 Grad auf, wobei allerdings die kälteste Luftmasse mit -28 Grad über Irland engbegrenzt ist. Am Boden wurden fast dieselben Temperaturen gemessen wie an der grönländischen Westküste, die sich noch immer im Warmluftstrom des westatlantisch-kanadischen Tiefdrucksystems befindet.

Die Westbewegung des Nordmeertiefs löste einen erneuten Kaltluftausbruch längs der grönländischen Ostküste aus. Weit nach Westen ausgreifend unterbrach er die Verbindung zwischen dem atlantischen Höhenhochkeil und der polaren Antizyklone. Beim Auftreffen dieser Kaltluft auf die vorgelagerten Warmluftmassen bildete sich an der grönländischen Südküste eine Störung aus, die infolge der dort herrschenden Westströmung in Richtung auf Island ziehen wird, um dann in den Strömungsbereich des westeuropäischen Tiefdrucksystems einzulaufen.

Dr. Dölling

Voraussichtliche Wetterentwicklung:

Von Westeuropa aus dringen drei Kaltluftstaffeln nach Deutschland vor, wobei sich diesmal der Hauptstoß der Kaltluft von Irland aus gegen das Alpengebiet richtet und anschließend über dem östlichen Alpengebiet mit der Entwicklung von Vb-Störungen gerechnet werden muß.

Prof. Dr. Scherhag

Erläuterungen zum Inhalt des Täglichen Wetterberichts

Die Beobachtungen der synoptischen Stationen sind in der Form des am 1. Jan. 1949 eingeführten intern. Wetterschlüssels veröffentlicht.
Dabei bedeuten:

iii = Kennziffer der Station

T_dT_d = Taupunkt in °C (bei neg. Temp. ist 50 addiert)

N = Himmelsbedeckung in Achteln (9: nicht erkennbar)

dd = Windrichtung in 36-teiliger Skala (bei Addition von 50 ist die Windgeschwindigkeit > 100 Knoten)

ff = Windgeschwindigkeit in Knoten

VV = Sichtweite

x0: < 20 m, x1: 20 m, x2: 40 m usf. bis x9: 180 m, 00: < 200 m, 01: 200 m, 02: 400 m usf. 80: 10 000 m, 81: 20 km, 82: 40 bis 85: 100, 86: 150, 87: 200, 88: 300, 89: ≧ 500 km. Ferner kann gegeben werden 90: < 50 m, 91: 50, 92: 200, 93: 500, 94: 1000 m, 95: 2 km, 96: 4, 97: 10, 98: 20 km, 99: ≧ 50 km

ww = Wetter zur Beobachtungszeit

00-03: keine besonderen Erscheinungen (00: Wolkenentwicklung nicht feststellbar, 01: Wolken dünner werdend, 02: gleichbleibend, 03: zunehmend), 04-09: Dunsttrübung (04: Rauchtrübung, 05: trockener Dunst, 06: Trübung durch Staubbeimischung, 07: Aufwirbelung von Staub und Sand, 08: Staub- oder Sandwirbel, 09: Staub- oder Sandsturm während der letzten Stunde), 10: feuchter Dunst, 11-12: flacher Bodennebel (11: in einzelnen Schwaden, 12: mehr zusammenhängend), 13: Wetterleuchten, 14: Fallstreifen, 15-16: Niederschlag im Gesichtskreis (15: entfernt, 16: nahe), 17: Donner ohne Niederschlag, 18: starke Böen, 19: Wettertromben. 20-29: Hydrometeore während der letzten Stunde (20: Nieseln, 21: Regen, 22: Schnee, 23: Schneeregen, 24: gefrierender Regen, 25: Regenschauer, 26: Schneeregenschauer, 27: Graupel- oder Hagelschauer, 28: Nebel, 29: Gewitter), 30-32: leichter oder mäßiger Staub- oder Sandsturm (30: nachlassend, 31: ohne Änderung, 32: zunehmend), 33-35: starker Staub- oder Sandsturm (33: nachlassend, 34: ohne Änderung, 35: zunehmend), 36-37: niedriges Schneefegen (36: leicht, 37: stark), 38-39: hohes Schneetreiben (38: leicht, 39: stark), 40: Nebel im Gesichtskreis, 41: Nebel in Schwaden, 42-49: Nebel (gerade Zahlen: Himmel erkennbar, ungerade: nicht erkennbar; 42, 43: dünner werdend, 44, 45: unverändert, 46, 47: dichter werdend, 48, 49: als Rauhreif niederschlagend), 50-55: Nieseln (gerade Zahlen: mit, ungerade: ohne Unterbrechung; 50, 51: leicht, 52, 53: mäßig, 54, 55: stark), 56-57: Nieseln gefrierend, 58-59: Nieseln mit Regen (58: leicht, 59: stark), 60-65: Regen (Unterteilung wie bei 50-55), 66-67: Regen gefrierend, 68-69: Regen und Schnee (68: leicht, 69: stark), 70-75: Schnee (Unterteilung wie bei 50-55), 76: Eisnadeln, 77: Schneegriesel, 78: einzelne Schneesterne, 79: gefrorener Regen, 80-82: Regenschauer (80: leicht, 81: mäßig, 82: sehr stark), 83-84: Schneeregenschauer, 85-86: Schneeschauer, 87-88: Graupelschauer, 89-90: Hagelschauer (83, 85, 87, 89: leicht, 84, 86, 88, 90: stark), 91-94: Gewitter in der letzten Stunde (91, 92: Regen noch anhaltend, 93, 94: Schnee, Graupel oder Hagel noch anhaltend, 91, 93: leicht, 92, 94: stark), 95-99: Gewitter zur Beobachtungszeit (95, 96: leicht mit Regen, Schnee oder Hagel, 97: stark mit Regen oder Schnee, 98: mit Staub- oder Sandsturm, 99: mit Hagel oder Graupel).

W = Witterungsverlauf

0-4: kein Niederschlag (0: heiter, 1: wechselnd bewölkt, 2: stark bewölkt, 3: Staub- oder Sandsturm oder Schneetreiben, 4: Nebel oder starke Staubtrübung), 5: Nieseln, 6: Regen, 7: Schnee, 8: Schauer, 9: Gewitter

PPP = Luftdruck auf NN reduziert in Zehntel mb ohne Hunderterziffer

TT = Temperatur in °C (bei neg. Temperaturen ist 50 addiert)

N_h = Bedeckung mit unteren Wolken (verschlüsselt wie N)

C_L = Tiefe Wolken

0: keine, 1: Cu hum., 2: Cu cong., 3: Cb calvus, 4: Sc vesp., 5: Sc, 6: St, 7: Fs oder Fc unter As, 8: Cu und Sc, 9: Cb cap., –: nicht erkennbar

h = Höhe der Untergrenze der unteren Wolken

0: 0-50 m, 1: 50-100 m, 2: 100-200 m, 3: 200-300 m, 4: 300-600 m, 5: 600-1000 m, 6: 1000-1500 m, 7: 1500-2000 m, 8: 2000-2500 m, 9: > 2500 m

C_M = Mittelhohe Wolken

0: keine, 1: As trans., 2: As opac., 3: Ac trans., 4: Ac lent., 5: Ac undulatus, 6: Ac cug., 7: Ac in mehreren Schichten oder zusammen mit As, 8: Ac cast., 9: chaotischer Ac-Himmel, –: nicht erkennbar

C_H = Hohe Wolken

0: keine, 1: Ci fil., 2: Ci dens., 3: Ci noth., 4: Ci unc., 5: Ci-Aufzug noch < 45°, 6: > 45°, 7: Cs den ganzen Himmel bedeckend, 8: Cs nicht größer werdend und nicht den ganzen Himmel bedeckend, 9: Cc, –: nicht erkennbar

6 = Gruppenkennziffer

E = Erdbodenzustand

0: trocken, 1: naß, 2: überschwemmt, 3: hartgefroren und trocken, 4: Glatteis, 5-7: nasser Schnee, (5: weniger als die Hälfte bedeckend, 6: mehr als die Hälfte bedeckend, 7: geschlossene Schicht), 8-9: trockener Schnee (8: mehr als die Hälfte bedeckend, 9: geschlossene Schicht).

a_x = nähere Charakteristik der Drucktendenz a

(1, 2, 3: Extremwert trat 0-1h, 4, 5, 6: 1-2h, 7, 8, 9: 2-3h vor Termin ein, und nach diesem Extremwert wurde die unter pp gemeldete Gesamtdruckänderung bei 1, 4, 7 um < 1, bei 2, 5, 8 um 1-3 und bei 3, 6, 9 um > 3 mb überschritten.

a = Luftdrucktendenz

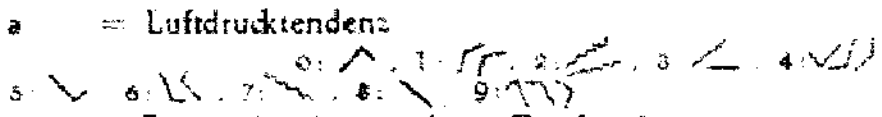

pp = Betrag der dreistündigen Druckänderung in Zehntel mb

7 = Gruppenkennziffer

RR = Niederschlagsmenge seit 12 Stunden

01-55: 1-55 mm, 56: 60 mm bis 90: 400 mm, 91: 0,1 mm, bis 96: 0,6 mm, 97: gering, nicht meßbar, 98: > 400 mm, 99: Messung unmöglich

T_eT_e = Extremtemperatur von 6-18h bzw. 18-6h in °C (bei neg. Temp. ist 50 addiert)

ss = Höhe der Gesamtschneedecke

00-55: 00-55 cm, 56: 60 cm, 57: 70 bis 90: 400 cm, 97: nicht geschlossen, nur Flecken, 98: > 400 cm, 99: keine Messung

$T_gT_gT_g$ = Erdbodenminimum der vergangenen Nacht in Zehntel °C (bei negativen Temperaturen ist 500 addiert)

RR_{24} = Niederschlagsmenge der letzten 24 Stunden (Messung wie RR)

sss = gestrige Sonnenscheindauer in Zehntelstunden

4 = Gruppenkennziffer

f_xf_x = höchste } Windgeschwindigkeit in Knoten in den
f_yf_y = niedrigste } letzten 10 Minuten vor der Beobachtung

Seite 2 enthält aber die 24-stündige Druckänderung von 6 zu 6 h vom gestrigen Tag 6h bis zum 6h Termin des Stichtages, wobei Fallgebiete gestrichelt sind und die Pfeile die Verlagerung der Zentren seit dem Vortag angeben. Daneben wird die Wetterlage auf einem größeren Teil der Nordhalbkugel wiedergegeben. Die Zahlen geben die Lufttemperatur und bei den Schiffen oben die Luft- und darunter die Wassertemperatur an.

In der Darstellung des Wetters werden zur Abkürzung nur die Symbole für N, dd, ff, und ww verwandt, und zwar in der folgenden, zusammengefaßten Form.

ww

00-03	keine besonderen Erscheinungen
04-06	Dunsttrübung
10	feuchter Dunst
11-12	Bodennebel
13	Wetterleuchten
14	Fallstreifen
15-16	Niederschlag im Gesichtskreis
17	Ferngewitter
18 19	Tromben
20	nach Nieseln
21	nach Regen
usf	usf bis
29	nach Gewitter
30-35	Staub- oder Sandsturm
36-39	Schneetreiben
40-49	Nebel
50-59	Nieseln
60-67	Regen
68-69	Regen und Schnee
70-75	Schnee
76	Eisnadeln (Polarschnee)
77-79	Schneegriesel
80-82	Regenschauer
83-84	Schneeregenschauer
85-86	Schneeschauer
87-88	Graupelschauer
89-90	Hagelschauer
91-92	Regen nach Gewitter
93-94	Schnee, Graupel od. Hagel nach Gewitter
95,97	Gewitter mit Regen oder Schnee
96,99	Gewitter mit Hagel
98	Gewitter mit Staubsturm

N

0	wolkenlos
1-2	heiter
3-5	halbbedeckt
6-7	wolkig
8	bedeckt
9	Himmel nicht erkennbar

Geschwindigkeit in Knoten	Symbolisierung
0	
1- 2	
3- 7	
8- 12	
48- 52	
123-127	

Bei den Fronten wird die Temperaturänderung am Boden (ausgefüllte Symbole) von der in der Höhe (offene Symbole) unterschieden. Dies ergibt folgende Möglichkeiten:

a) Kaltfront
- in allen Schichten
- nur am Boden
- nur in der Höhe
- maskiert

b) Warmfront
- in allen Schichten
- nur am Boden
- nur in der Höhe
- maskiert

c) Okklusion
- ohne Temperaturänderung am Boden
- mit Abkühlung am Boden
- mit Erwärmung am Boden

d) Konträre Luftmassenbewegung in der Vertikalen
- quasistationäre Front oder gegenläufige Warmfront

e) Sonstiges
- Konvergenzlinie

Alle Höhen von Druckflächen **(Seite 3-5)** sind in der Einheit des geopotentiellen Dekameters (das geopot. Meter ist das um 2% verminderte dynamische Meter und daher nahezu identisch mit dem geometrischen Meter) angegeben.

Die Karte der relativen Topographie 500/1000 mb (S. 3 oben) enthält die Einzelwerte in Dekametern unter Fortlassung der Hunderter-Ziffer, in der Karte der abs. Topographie (S. 3 unten) wird die Windgeschwindigkeit in Knoten (je 5 Knoten ein halber, je 10 Knoten ein ganzer Strich, je 50 Knoten ein Dreieck) dargestellt. Auf der linken Seite wird die abs. Topographie in Dekametern (unter Fortlassung der Hunderter-Ziffer) und auf der rechten Seite durch einen Bruchstrich getrennt, oben die Temperatur und darunter der Taupunkt in °C angegeben. Die Zehnerzahl der Windrichtung wird als kleine Zahl neben den Richtungspfeil gesetzt. Es bedeutet z. B.

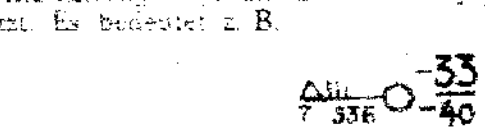

absolute Topographie 500 mb = 536 geopot. Dekameter, Westwind 75 Knoten aus 270°, Temperatur –33° und Taupunkt –40°

Auf **Seite 4** sind die aerologischen Beobachtungen der Stationen in der US-Zone übersichtlich zusammengestellt.
Das Eintragungsschema ist am Kopf der Tabelle angegeben. Temperaturen zwischen –0° und –49° sind durch Addition von 50 gekennzeichnet.

Seite 5 enthält Höhenwetterkarten oberhalb der Bodenreibungsschicht (850 mb), für die Tropopause (225 mb) und Stratosphäre (96 mb), wobei die beiden letzteren Flächen so ausgewählt worden sind, daß die relativen Topographien 225/500 mb und 96/225 mb über Berlin im Jahresmittel den gleichen Betrag von 544 geopot. Dekametern aufweisen wie die Schicht 500/1000 mb. Die Änderung der rel. Top. 500/1000 mb ergibt ein Maß für die in der unteren Troposphärenhälfte eingetretene Temperaturänderung und die darüber befindliche Karte (Änderung der abs. Top. 225 mb) ein Maß für die Druckwellen an der Tropopause.

Die Vorhersagekarte bezieht sich auf den 06-Uhr-Termin des folgenden Tages, und die im Anschluß an die Wetterübersicht gegebene Wetterentwicklung gründet sich außer auf die synoptischen Unterlagen auf die Ergebnisse der Untersuchung von Wellen, Spiegelungspunkten, Korrelationen und ähnlichen Fällen.

Als gesonderter Teil des „Täglichen Wetterberichtes" enthält die **„Wetterkarte"** eine Reihe von Ergänzungskarten.

Auf der ersten Seite werden täglich wechselnd Aufsätze und tabellarische Darstellungen über Themen der Wetterkunde und ihrer Randgebiete abgedruckt.

Die Innenseiten bringen die 6-Uhr-Wetterlage über Europa, in der auch die Luftmassenverteilung angegeben wird. Daneben werden die Karte der dreistündigen Luftdruckänderung, sowie die Höhenwetterkarte der 700-mb-Fläche vom 3-Uhr-Termin dargestellt.

Die nach der Übersicht abgedruckte Vorhersage für den nächsten und die folgenden Tage ergänzt die auf Seite 5 des „Täglichen Wetterberichtes" angegebene allgemeine Wetterentwicklung durch präzisere Angaben über die einzelnen Wetterelemente für die verschiedenen Prognosenbezirke.

Auf Seite 4 werden die im Wetterbericht nicht enthaltenen Stationsmeldungen der US-Zone in entschlüsselter Form veröffentlicht, die durch die gleichen Angaben für einige europäische Hauptstädte ergänzt werden, wobei für einige Orte der US-Zone die täglichen astronomischen Daten mit angegeben werden.

Ferner werden die in Erlangen durchgeführten Frühaufstiege vom heutigen und gestrigen Tag graphisch dargestellt und daneben der Höhenwind von München angeschrieben.

Eine Zonenkarte für die Länder der US-Zone dient zur Wiedergabe von wechselnden Darstellungen des süddeutschen Witterungscharakters.

Alle Zeitangaben im „Täglichen Wetterbericht" in Mittlerer Greenwich Zeit (M.G.Z.), in der Wetterkarte in Mitteleuropäischer Zeit (M.E.Z.)

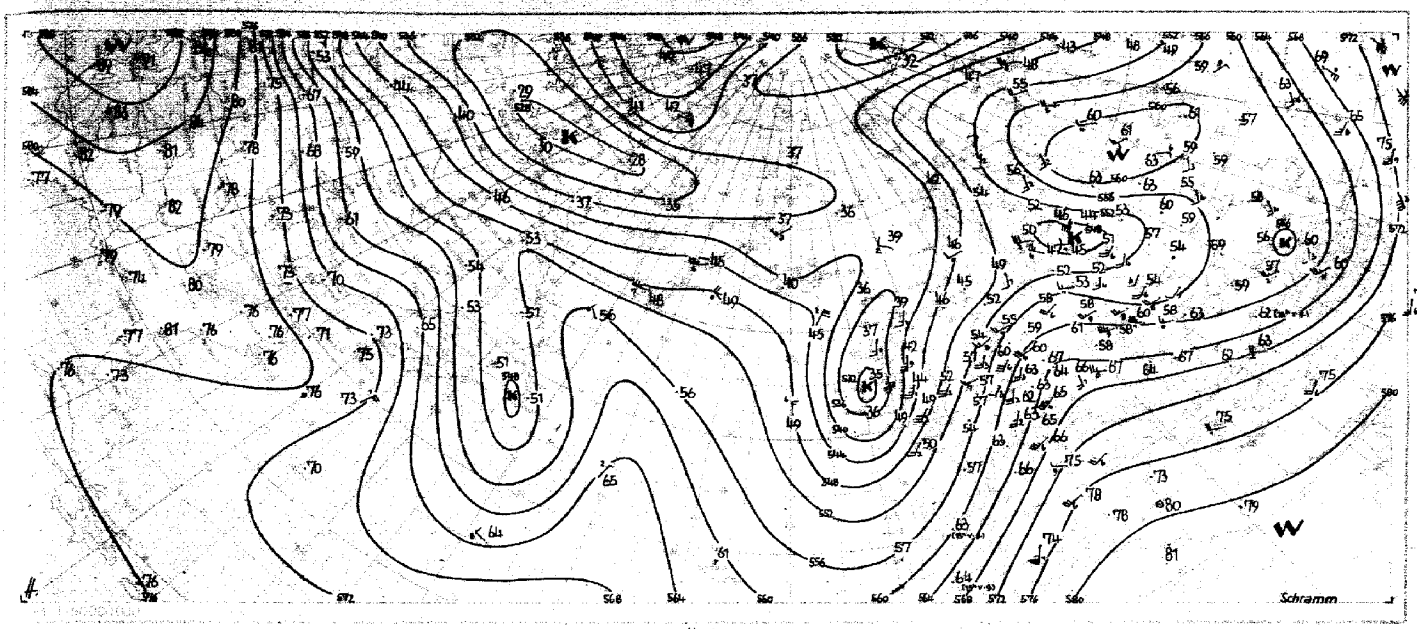
Schramm

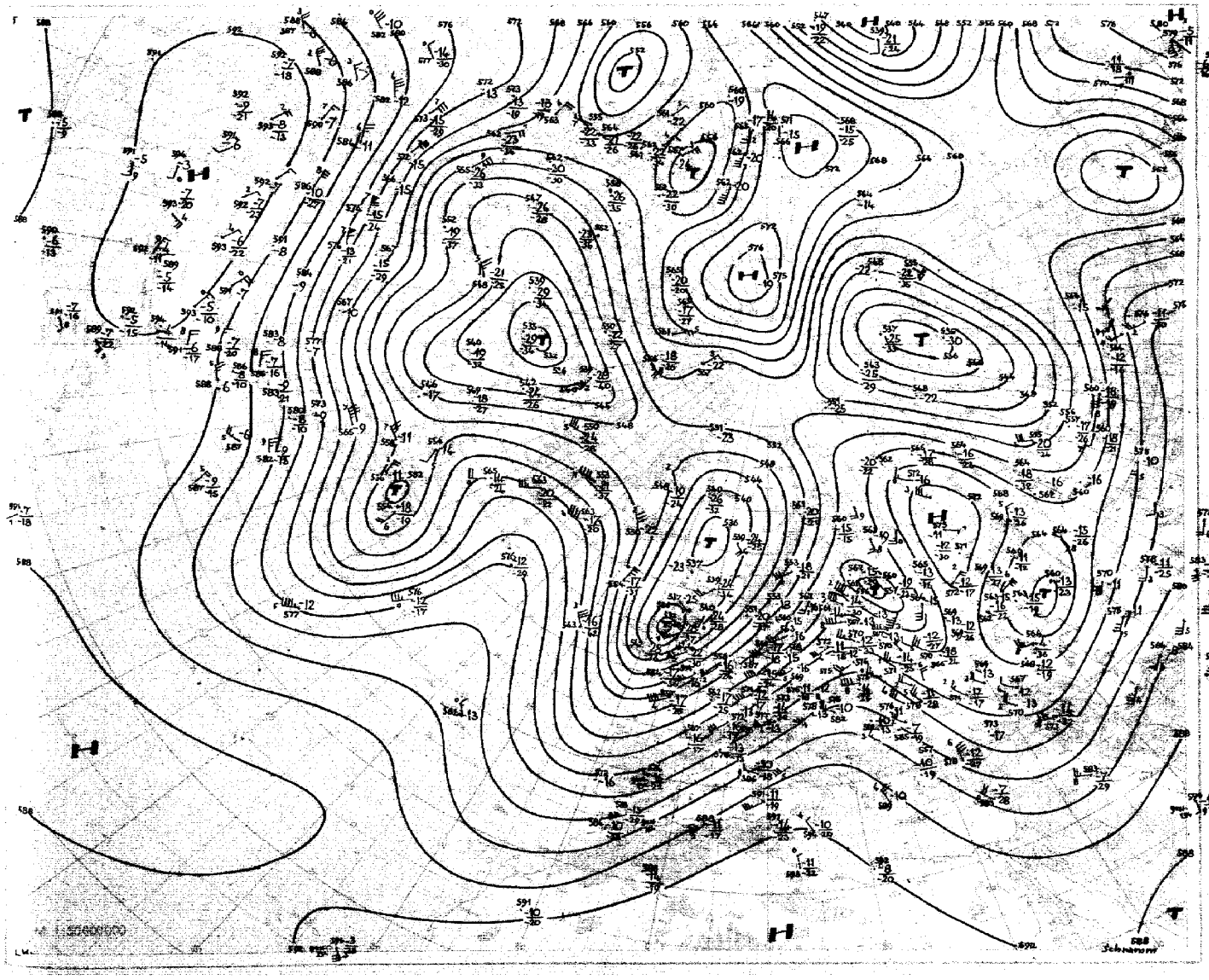
Schramm

Station	Höhe	III	Gestern 09 Uhr GMT TTAff	Nddff	VVwwW	TTapp	Gestern 12 Uhr GMT TTAff	Nddff	VVwwW	PPPTT	NChCC	6aapp	Gestern 15 Uhr GMT TTAff	Nddff	VVwwW	TTapp	Gestern 18 Uhr GMT TTAff	Nddff	VVwwW	PPPTT	NChCC	6Eapp	7RRTT	fxfx
Augsburg	480	852	12-12	3o7o8	81o3o	2o9o8	11-oo	7oooo	83o2o	13823	oo97-	677o1	13-oo	1oooo	83o12	26714	16-o2	716o2	82o31	1o825	19683	617o9	7oo26	
Ingolstadt	307	860	16-o4	1o9o2	81o14	2o9o5	13-o7	62oo3	82o34	14o23	52652	646o9					15-o4	611o2	82o3o	11424	19663	6o9o3	7oo26	
München	521	865	13-o9	2o4o5	81o2o	217o6	14-o7	3o6o4	82o2o	12826	12682	6o7o9	16-o6	3o6o3	82o2o	257o2	16-o4	814o3	81o3o	12o24	22747	6o71o	7oo27	
München Riem	526	866	1o-o9	212o8	83o1o	2o6o7	11-o6	511o4	83o11	13224	11742	6o71o	14-o6	3o2o4	83o22	255o5	14-o6	7o7o6	82o32	11524	13678	6o7o5	7oo26	12
Landshut	391	873	15——	1o9o7	81o34	218o7	13——	512o9	82o34	13624	11792	6o712	15——	61oo7	82o22	246o4	15——	7o9o4	82o12	11924	oo946	6o712	7oo25	
Passau-Oberhaus	409	893	15-o2	114o1	8oo2o	2o8o1	13-o3	216o2	81o3o	14624	115o2	67913	14-o5	514o3	81o1o	25811	13-o3	318o2	82o12	12924	22646	6o6o5	7oo25	
Feldberg/Schw.	1493	908	o9-3o	72325	826o6	1o7o3	1o-28	62322	83o36	49614	42243	672o8	1o-27	8232o	84216	147o3	o9-36	72327	848o8	48813	49273	617o5	7o116	44
Friedrichshafen	401	934	15——	72518	7oo31	194o5	15——	32oo3	81o11	14o22	oo98o	679o4	16——	619o3	81o22	22918	17——	8oooo	81o22	11823	34762	6o6o1	7oo23	
Kempten-Leutkirch	705	[illegible]	14-oo	5oooo	86o3o	217o8	14-12	536o6	84o22	13323	11632	644o1	14-o2	234o1	84o22	249o8	16-oo	8oooo	84o3o	12o24	oo976	617o3	7oo25	
Oberstdorf	810	[illegible]	13-o1	6o6o1	83o3o	217o8	14-1o	636o5	82o21	12124	1165o	672o1	15-1o	436o7	82o31	259o9	16-o1	736o1	82o31	11822	147o6	6o7o1	7oo25	15
Zugspitze	2960	961	52-32	32426	86o3o	o43o6	o2-28	61624	85o3o	146o6	12178	6o3o6	o3-16	52o13	85o22	o71o4	o3-2o	62416	85252	149o7	23o63	679o1	7o1o7	4o
Hohenpeissenberg	977	962	13-o5	215o3	83o1o	199o1	12-o5	627o5	83o32	o5o21	12742	6o7o1	13-12	3o5o9	83o22	229o3	13-o4	7o7o4	83299	o4221	19668	6o9o5	7oo23	12
Garmisch-Partenk.	708	962	12-o1	314o1	81o3o	2o81o	13-13	6o21o	81o3o	1o924	21842	6o711	14-12	5361o	81o22	259o3	16-o4	718o2	81252	1o622	13863	6o7o4	79725	
Bad Tölz	[illegible]	[illegible]	12-o1	313o1	83o2o	228o5	14-o4	613o3	83o3o	11o25	12741	6o8o9	13-o4	234o3	83o2o	279o1	15-o6	811o4	82o22	1o724	32747	6o6o4	7oo27	1o
Wendelstein	[illegible]	[illegible]	o8-o6	229o3	86o3o	143o3	11-o4	218o3	86o2o	28617	11482	67ooo					11-o8	714o4	8217o	2861o	63642	657o1	7oo17	
Berchtesgaden	[illegible]	[illegible]	12——	1oooo	85o2o	2o811	13——	136o5	85o2o	12225	118o2	6o82o					13——	5oooo	84o3o	12224	oo972	6o4o4	7oo27	

Station	Gestern 21 Uhr GMT TTAff	Nddff	VVwwW	TTapp	Heute 00 Uhr GMT TTAff	Nddff	VVwwW	PPPTT	NChCC	6aapp	Heute 03 Uhr GMT TTAff	Nddff	VVwwW	TTapp	Heute 06 Uhr GMT TTAff	Nddff	VVwwW	PPPTT	NChCC	6Eapp	7RRTT	fxTT	RRsss	ss
[Augsburg]	16-15	82713	5o812	21221	15-16	51813	75o38	13217	oo946	6o713	15-o2	716o2	81o22	167o1	15-1o	727o8	83o32	14417	2967-	61412	7o216	—144	o2o99	
[Ingolstadt]							9								16-o3	6o9o2	75o22	13418	4265o	612o5	79516	—144	95o8o	
[München]	16-o4	816o3	81132	22413	15-o3	416o3	6o219	14317	456oo	639o2	15-o3	418o3	6o1o1	16712	15-o2	6oooo	83o31	13o17	oo94o	613oo	7o315	—136	o3132	
[München Riem]	15-o8	714o6	81132	2o4o4	16-1o	82oo6	64619	14317	4562-	62oo2	13-o6	116o6	82o16	167o9	14-o2	4o9o2	82o3o	13317	1978o	612oo	7o715	22122	o7132	
[Landshut]	17——	7oooo	81132	197o3			8				15——	527o4	81o28	162o1	16——	311o4	81o28	13319	oo99o	6o2o4	7o215	—11o	o2o9o	
[Passau-Oberhaus]	14-oo	4oooo	81o2o	197o1	16-o8	834o6	5o95o	16o17	894—	6142o	15-o4	427o3	81o19	1672o	15-o2	4o4o2	81o29	14o17	2578o	612o3	7o615	—123	o6115	
[Feldberg/Schw.]	o8-33	62325	85138	137o2	o8-14	62611	848o8	48812	492-3	6o2o2	o8-15	72o11	836o6	129o4	1o-2o	72o17	828o8	48611	6927-	612o2	79411	41o9o	o2o57	
[Friedrichshafen]	16——	715o8	82292	19415	15——	6oooo	82179	13o17	29693	6o814	15——	5oooo	81132	166o7	16——	7o9o3	81258	13717	5856o	61413	7o616	—143	o6o78	
[Kempten-Leutkirch]	13-19	827o9	81972	21221	13-o1	613o1	81o29	15514	36772	6o715	13-o1	613o1	84o22	137o7	13-oo	7oooo	84o32	14715	6588-	612o4	7o313	—113	o31o4	
[Oberstdorf]							9								14-o1	5oooo	83o21	14614	oo95o	612oo	7o611	321o4	o6o9o	
[Zugspitze]	o4-16	91413	o1472	o53oo	o2-4o	51834	84o29	146o5	2o548	646o3	o1-38	62232	84o22	o4915	o1-42	31638	86o32	134o5	11241	67oo3	7o1o4	46——	o11o4	71
[Hohenpeissenberg]	12-11	832o6	81952	2o2o8	13-19	61615	82139	o4613	55663	679o4	11-o9	313o8	83o12	157o9	12-o7	3o3o6	83o22	o3816	3o87o	612o1	7o613	3o125	o61o7	
[Garmisch-Partenk.]	15-o4	718o3	81172	19213			9				13-o1	62oo1	81o12	14719	14-o1	2oooo	81o32	12916	1184o	612oo	7o514	—125	o51o4	
[Bad Tölz]							9								14-o5	318o4	83o12	12617	357oo	614oo	71715	12134	17124	
[Wendelstein]							8								o7-12	318o8	85o16	27715	25642	652oo	7o71o	—o89	o712o	97
[Berchtesgaden]							1								15——	1oooo	84o21	14217	oo941	6o714	7oo14	—136	oo11o	

Station	[illegible]			[illegible]			[illegible]			[illegible]			[illegible]			München			Erlangen			Friedrichshafen		
YYGG	17o9			17o9			17o9			1716			1715			1715			1715					
41	222o	99	1o16										2211	oo	241o	2227	97		2237	95				
96	1663	o3	2329	1664	o4		1673	o6	2513	1673	o3		1665	o3		1676	o3		1678	o3				
100	1637	o3	2329	1638	o4		1648	o6	2516	1647	o4		1639	o4		165o	o6		1652	o2				
200	1195	11	2744	1197	o9		121o	1o	2533	12o4	o7		1196	o6		1211	o8		12o7	o7				
225	1121	o8	2743	1123	o7		1135	o6	2532	1128	o5		1121	o6		1137	o5		1132	o5				
300	933	93	2745	934	93	2164	947	91	2621	939	91	237o	934	95	245o	948	91	2773	943	92				
500	567	6473	2636	567	6378	245o	576	61	2628	572	6372	244o	566	668o	2443	579	6273	274o	574	6269				
700	3o5	52	2519	3o5	5157	2436	312	o253	2542	3o7	oo65	2527	3o5	oo53	2423	314	o552	254o	31o	o2o2				
850	15o	o255	19o9	148	o8o4	3115	152	14o5	12o8	15o	o9o3	232o	147	o9o5	2o16	152	15o9	13o6	15o	12o7				
1000	o15	16o3	16o6	o12			o13			o12	22o7	16o4	o1o			o11			o11					
Markante Punkte	o3o	96	o913	o86	oo		o62	oo	25o7	o84	o3					o25	96							
	o43	99	1116	o92	o3		11o	o3	2613	138	o5		o25	98	24o6	o42	97		1o5	oo				
	125	o2	2725	163	o6		122	o7	2622	16o	o3		o5o	o1		o5o	oo		12o	o5				
	176	o6	2743	176	11		15o	o6	2628	198	o7		o64	o4		o75	o3		165	o3				
	19o	11	2743	236	o5	2469	187	11	2531	321	88	2371	15o	o5		15o	o8		175	o8				
	2o6	12	2745	4oo	768o	2139	524	5875	2635	425	7286	2439	2o8	o7		163	12		19o	o4				
	316	9o	2745	426	7376	236o	535	5972	2632	456	6875	2441	236	o6		18o	o9		235	o4				
	366	8188	2754	473	6779	2453	593	5572	2631	562	5876	2436	4oo	8o	2451	417	7185	2459	4oo	7581				
	624	5461	2629	576	5773	196o	621	5362	2624	613	53	2329	5o8	6676	2441	485	6473	2749	525	5966				
	661	5271	2523	649	5458	2441	657	5161	2638	644	51	2526	513	667o	2441	581	5674	2635	56o	5959				
	687	5273	2522	68o	5157	2535	685	oo54	2518	655	5271	2335	535	6466	2437	644	5257	2633	63o	5253				
	742	oo71	2313	734	5o51	2526	835	13o5	1411	668	5262	2524	628	596o	253o	734	o7o1	253o	69o	o1o1				
	775	5164	22o8	933	13o9	33o9	869	14o4	1oo7	729	o169	2527	776	o3o1	2219	79o	1oo6	2418	86o	13o7				
	875	o454	191o	954	12o9	33o9	914	161o	1oo8	8o1	o5o2	2424	959	1612	1812	936	2312	o2o7	95o	2o12				
	o12	17o6	16o4	998	161o	13o5	955	2113	o9o6	oo8	23o6	16o3	995	2o14	1512	954	2514	o2o6	98o	2414				
[illegible]		557												546			551			559				
[illegible]		542			541			538			545			544			539			546				
[illegible]		554			556			559			556			555			558			558				
[illegible]		552			555			563			56o			556			568			563				

Station	[illegible]			[illegible]			[illegible]			[illegible]			[illegible]			München			Erlangen			Friedrichshafen		
YYGG	1721			1721			1721			18o3			18o3			18o3			18o3			18o3		
41	22o9	o1		2227		o751							2232	o1		2223	99	o722	2223					
96	1658	o4	246o	1673	o3		1672	o6	244o	1664	o3		1681	o2		1673	o6	2722	1672	o3				
100	1632	o6	2454	1647	o3		1646	o6	2439	1638	o3		1654	o2		1647	o5	2825	1646	o4				
200	1188	o4	2561	12o1	o6		12o7	o8	2537	1192	o5		12o9	o6	239o	12o7	11	2284	12o3	11		1211	o9	
225	1113	o7	255o	1127	o6	2476	1133	o9	2558	1117	o7		1134	o5	2374	1134	o7	2469	1129	o6		1136	o5	
300	928	97	2443	939	92	2471	945	91	246o	931	94	2571	943	88	239o	945	92	2484	94o	92		946	9198	
500	567	678o	2529	572	6468	2424	577	647o	2433	569	6677	2539	571	6274	2244	577	637o	2452	573	647o		576	6365	
700	3o6	5359	2526	3o9	o152	2424	312	o4o1	2o26	3o6	oo51	2323	3o7	o2oo	232o	312	o3o2	2123	3o9	o1o1		311	o4o1	
850	15o	o9o4	2417	149	13o7	2413	151	16o6	261o	147	1oo6	2o17	146	1311	2217	151	16o6	24o3	149	13o6		15o	16o7	
1000	o12	211o	14o8	o1o			o1o			oo9	1712	18o7	oo9			o12			o1o			o11		
Markante Punkte	o25	97		o43	99	o751	o83	o6	2433	o87	o2					o17	89	o911	o5o	o1		236	o41o	
	o32	o1		o9o	o4		12o	o6	2431	122	o4					o57	o3	o826	1o5	o4		276	94o1	
	o8o	o5	2441	114	o2		123	o8	2432	15o	o2		oo8	96	o85o	o68	o2	2411	12o	oo		428	6977	
	o87	o4	2459	13o	o6		134	o5	2432	2o9	o7		o5o	o2		136	o6	2212	16o	o6		438	6974	
	121	o4	2436	144	o2		16o	o9	2441	24o	o7		132	o1		15o	o4	2215	18o	o6		555	5663	
	127	o6	2436	211	o9	2483	2o7	o7	2557	369	84	2557	15o	o4		195	12	2247	197	12		584	5559	
	175	o3	2436	35o	8385	2458	22o	1o	2555	389	8o	2552	178	11	2389	462	6472	2451	25o	o1		598	5656	
	23o	o8	2547	473	677o	234o	357	8187	2744	4oo	79	255o	2o6	o5	2377	52o	6o69	2441	4oo	7583		674	o1o1	
	427	7689	2429	537	6165	2436	435	7o81	2446	4o5	78	255o	294	9o	2374	54o	5864	2537	62o	5257		757	1oo3	
	611	5769	2528	562	5971	2438	646	5o52	2329	468	7o8o	2539	4oo	7376	2349	546	5962	2537	64o	5252		778	1oo3	
	654	5664	2529	618	5467	2346	734	o6o3	2117	535	6274	2537	584	5559	2436	614	5357	2439	72o	o2o2		865	17o8	
	678	5361	2528	665	5155	2424	788	12o1	2613	6o8	5763	2535	597	566o	2436	651	5o52	2228	765	o754		885	1613	
	787	o3o1	2424	735	o4o2	252o	868	18o6	23o9	927	17o9	1916	8o3	1oo6	2214	865	17o7	21o3	83o	12o6		912	181o	
	996	21o5	14o9	92o	1713	2312	929	2oo8	16o4	971	1912	1813	952	1915	2211	91o	1911	14o7	9o5	18o4		936	1611	
	oo8	2oo9	13o6	996	1916	o4o3	953	1813	14o3	oo5	1612	18o5	994	1615	oooo	953	1514	16o6	979	1715		966	1614	
[illegible]		551			554									551			55o			551				
[illegible]		545			546			539			547			547			539			543				
[illegible]		546			555			556			548			563			557			556			56o	
[illegible]		555			562			567			56o			562			565			563			565	

Ergänzungen

Station	Höhe	III	fxfx-TxTx	RRsss	ss
[illegible]	[illegible]	[illegible]			
[illegible]	[illegible]	[illegible]	—16	92o87	
[illegible]	[illegible]	815	22-14	o1o97	
[illegible]	[illegible]	[illegible]	26-16	97o43	
[illegible]	[illegible]	[illegible]	22-15	o2o58	
Konstanz	41o	929	22-15	o3	

Wolkenzug

III	YY-GG	[illegible]	[illegible]	III	YY-GG	[illegible]	[illegible]
836	17-o9	127o8		639	17-12	425o6	
742	17-o9	123o8		893	17-12	122o4	
946	17-o9	127o3		776	17-15	425o6	
729	17-o9	123o6		692	17-18	423o9	
639	17-11	123o6		639	17-18	127o5	
655	17-12	423o5		639	18-o6	427o7	123o8
776	17-12	125o6		635	18-o6	425o6	
685	17-12	42513		658	18-o7	423o9	

	Mittelwerte der [illegible]
552	
556	
552	
55o	Juni

Höhenwinde

Station	Bremen		Kassel		Frankfurt	
YYGG	17o3				17o9	
16200 m						
13700 m						
11100 m						
9000 m						
5400 m	2538					
3000 m	2523					
1500 m	2o15				2316	
0 m	16o6				1oo6	

Station	Karlsruhe		Stuttgart		Erlangen	
YYGG	1715		1714	18o3	17o9	
16200 m						
13700 m						
11100 m						
9000 m						
5400 m	247o					
3000 m	245o				2636	
1500 m	222o		2527	254o	211o	
0 m	27o2		18o5	23o3	16o7	

Station	Mannheim		Friedrichshafen			
YYGG			17o8	1714	18o2	
16200 m						
13700 m						
11100 m						
9000 m						
5400 m						
3000 m				2425	2121	
1500 m			221o	2712	o9o2	
0 m			13o2	24o2	o8o2	

Täglicher Wetterbericht

Herausgegeben vom Deutschen Wetterdienst in der US-Zone, Zentralamt Bad Kissingen

Erscheint täglich. Postbezug monatlich 5.– DM

Bei unregelmäßiger Lieferung sind Beschwerden immer an das Zustellpostamt zu richten.

Nachdruck verboten, Verlagsort Bad Kissingen

Jahrgang: 1952 — Donnerstag, den 19. Juni — Nummer: 171

Station			Gestern 09 Uhr GMT				Gestern 12 Uhr GMT						Gestern 15 Uhr GMT				Gestern 18 Uhr GMT							
	Höhe	iii	TTd4ffx	Nddff	VVwwW	TTapp	TTd4ffx	Nddff	VVwwW	PPPTT	NChCC	6aapp	TTd4ffx	Nddff	VVwwW	TTapp	TTd4ffx	Nddff	VVwwW	PPPTT	NChCC	6Eapp	7RRTT	fgfg
Bremerhaven	6	129	14-12	51911	40051	18903	13-12	72209	80022	07720	1157-	64403	14-10	72007	81612	19200	15-07	71806	60106	07817	12572	61401	79120	14
Bremen	4	224	12-12	62109	48052	20204	15-13	81709	40252	08418	4777-	64001	15-10	82208	32618	17701	14-07	72306	40108	08717	00977	61404	70222	21
Berlin-Dahlem	51	381	16-03	52003	30057	25904	15-12	62108	60030	08428	32692	64914	18-03	81903	50059	24709	18-02	80602	35109	07519	3567-	61903	70428	26
Berlin-Tempelh.	48	384	16-06	41603	56032	24908	14-12	51607	80030	09027	32683	60711	17-07	82005	80036	25718	17-02	80000	64019	07320	2862-	61200	70727	
Kassel	187	438	15-12	82008	60052	22604	16-10	82906	81259	09021	2949-	60704	15-06	83204	81028	18503	15-00	80000	80608	10717	0097-	61216	70921	
Nürburg □	611	510	14—	82013	60602	16403	14—	82709	50816	39816	623—	60703	13—	82705	50618	14104	13—	72709	61018	41915	6561-	61417	70516	
Koblenz	97	515	16-00	70000	10216	19200	15-09	82705	81026	08421	5257-	61902	16-05	83602	50612	18405	15-02	63601	81026	11019	59473	61219	70422	
Fuchskauten □	657	573	15—	82111	60808	15403	14—	82210	80808	34416	894—	64902	13—	82405	40818	15707	13—	72408	60108	35414	6946-	61417	70316	
Limburg/Lahn	130	525	17-05	70000	60108	18604	16-00	80000	70808	09321	5751-	60702					15-03	62702	80258	11718	43442	61217	70621	
Gießen	185	532	16-14	71408	60212	20705	16-06	72204	81036	09120	385—	60204	17-00	70000	75256	18707	15-05	72904	81019	10417	756—	61217	71321	20
Bad Wildungen	280	535	16-10	72205	81258	22707	16-10	72206	80259	08420	5956-	60201					15-00	80000	80029	09917	1727-	61413	71122	
Schlüchtern	205	539	16-05	71803	81212	22604	16-22	72512	81026	09722	6257-	60200	16-14	72308	81026	23716	16-10	82309	50298	10717	5747-	61421	70323	
Schenklengsfeld	314	543	15-16	71811	83028	22707	14-14	71808	83258	09121	2867-	67604					16-08	82706	30638	10217	7742-	61217	70522	
Wasserkuppe □	921	544	13-19	71817	81022	17603	12-28	72124	81022	06016	7537-	60706	13-16	72013	83028	16607	13-20	92418	x2618	05813	9-0—	61405	70317	26
Trier-Petrisberg	273	609	16-16	81810	80608	19205	15-14	81808	81608	10618	4237-	60201	17-16	82510	81252	19205	12-14	72509	81028	12819	2257-	61219	70220	21
Erbeskopf □	817	615	13—	72009	81028	17205	14—	82309	99258	09918	5747-	60300	15—	72709	60216	17300	12—	72915	99026	12017	42468	60420	70119	
Mainz	131	632	18—	81802	60052	21300	17—	81802	30618	10720	6752-	60704	18—	82706	30818	20708	15—	73206	82158	11919	5959-	60220	70222	
Kl. Feldberg/Ts. □	806	635	14-24	82019	03418	14202	14-20	82114	50954	18414	891—	61902	14-16	82309	04819	14705	12-24	93020	x3419	19712	9-0—	61218	70717	
Frankf. Rhein-Main	110	637	16-22	82017	64612	21501	17-22	82015	40636	10119	264—	60101	18-28	82015	64258	20509	17-08	82306	12619	11618	2647-	61324	70622	31
Frankf. Stadt	103	638	16-12	82005	80022	21401	17-19	82008	50618	09720	6652-	60200	17-27	71812	80888	21709	16-07	72504	81019	11318	2257-	61222	70822	27
Darmstadt	263	639	15-20	72013	81606	20201	17-11	81807	50606	09818	2127-	60701	17-24	72014	45152	22709	16-13	72010	55219	11916	32272	62227	71722	26
Würzburg	259	655	15-12	71809	81032	22200	15-12	82709	81806	09922	4252-	60707	16-12	71809	82019	20709	15-09	72705	81809	11816	49523	61221	70524	
Bad Kissingen	223	658	15-08	71606	81031	23707	15-12	72310	81252	09924	2267-	60704	18-15	82209	81028	22710	16-10	72306	80918	11417	12573	61419	70425	
Bamberg	382	670	15-13	71809	81032	21001	15-15	71812	83028	09623	12580	64912	15-10	81609	50299	16201	16-15	62012	81019	11017	22593	61403	71824	
Coburg	336	671					16—	61809	82022	08724	52671	60705					16—	61807	81039	09118	38571	61702	70324	
Bayreuth	341	681	15-13	42209	75022	22200	14-13	52007	81022	11424	33660	64909	15-05	82303	40959	16407	15-07	71802	82019	10718	56671	61723	70526	
Hof	567	685	14-20	31814	81022	22901	14-21	42314	81258	10623	23662	60705	15-24	82517	15959	16504	14-14	72010	82029	10717	32562	61707	71024	35
Weiden	396	688	16-18	42014	80012	22903	17-14	52310	81021	11125	22612	60711	15-18	72014	81032	24513	15-12	61810	81252	11418	12522	61205	70126	
Silberhütte □	829	692	14-16	41812	82052	18200	13-10	61808	84032	18021	32573	60706	13-16	82511	82032	21510	14-18	72110	82818	16815	19523	61702	70123	
Weinbiet/Wstr. □	556	[illegible]	14—	82309	81216	16300	15—	82305	50629	47115	6742-	60200	15—	72305	81026	18503	15—	82305	81029	48315	6547-	61215	70518	
Neustadt/Weinstr.	146	723	17-12	71805	81606	21901	16-04	81802	82219	10620	6652-	64701	16-12	82706	81806	22501	15-15	82106	81259	13620	5357-	61231	70623	
Baden-Baden	125	725	17—	80000	81026	22201	16—	02408	81299	11119	39663	61903	17—	62608	81952	22701	16—	82405	83819	13818	6877-	61427	72823	
Karlsruhe	115	727	17-08	72006	81028	21902	17-10	72305	81298	10218	39663	61704	17-16	71807	81952	21703	16-18	72108	81029	13118	1251-	61232	70624	26
Mannheim	97	729	16-07	82505	81602	20701	17-07	82505	60606	10320	5752-	60704	17-14	72312	82026	22704	16-06	72204	70109	12219	25573	61223	70123	
Königstuhl □	561	732	15-12	82010	81251	16703	15-13	82212	40628	46417	772—	60201	16-09	72008	81026	17711	15-09	92306	01459	47815	9-0—	61225	70419	
Stuttgart	305	737	15-08	72104	80026	23704	12-26	52010	81026	08926	49660	62515	17-14	42710	82178	24001	14-03	71802	82259	13817	18533	61235	70426	34
Stuttgart-Echt.	405	738	15-13	61610	82016	22704	13-30	72315	82036	09126	69563	60711	18-03	72006	82258	22204	14-05	82304	81259	13417	6457-	61224	70126	34
Öhringen	250	742	15-08	82306	81252	21300	17-12	82705	07958	10319	694—	60707	17-05	52704	83019	20703	16-08	62007	83299	12917	55542	62424	74124	
Ansbach	440	755	15-14	62210	81022	21003	15-12	61808	81022	10323	49603	64909	15-04	73102	82029	17900	16-22	82712	80819	12218	5852-	61408	70925	
Weißenburg/Bay.	435	761	17-11	71810	81028	19000	15-10	61608	81028	10324	0094-	60812	15-11	81810	83142	22704	15-12	42010	82018	12317	15743	61212	70425	
Nürnberg-Fürth	311	763	16-19	62010	82022	23903	16-11	51608	82018	09726	39643	61912	16-05	73403	82292	17200	16-07	72304	81169	11419	5947-	61207	70828	43
Regensburg	338	776	17-08	71106	50102	20001	18-06	71103	81028	11423	0097-	60713	18-08	72306	81958	23409	15-09	52708	82019	11619	00963	61205	70125	
Gr. Falkenstein □	1307	791	10-07	32305	86020	17207	13-10	62007	86140	69521	12576	67905	09-07	71805	85176	20725	11-18	72914	80809	67112	2707-	61201	70821	
Freiburg	266	803	16-03	63402	82018	24908	15-20	62312	84258	10223	29663	67001	16-	82215	83808	20413	15-04	71803	83809	14317	2957-	61320	70525	37
Dreifaltigkeitsbg. □	973	818	14—	61418	83022	16904	12—	62518	83028	02618	3242-	60704	13—	82518	82952	17505	12—	82518	82259	04014	871—	61419	70118	
Stötten □	734	836	14-06	72104	82028	18200	16-12	71808	83028	28420	2947-	67907	14-22	72215	83022	17504	13-12	72418	83218	29516	772—	61216	70222	28
Ulm	480	838	16-02	71802	50212	19701	15-05	71603	81038	11922	285—	61709	15-07	72005	83019	20703	13-10	82008	81806	15017	484—	61223	70123	

Station			Gestern 21 Uhr GMT				Heute 00 Uhr GMT						Heute 03 Uhr GMT				Heute 06 Uhr GMT								
	Höhe	iii	TTd4ffx	Nddff	VVwwW	TTapp	TTd4ffx	Nddff	VVwwW	PPPTT	NChCC	6aapp	TTd4ffx	Nddff	VVwwW	TTapp	TTd4ffx	Nddff	VVwwW	PPPTT	NChCC	6Eapp	7RRTT	fTTT	RRsss
Bremerhaven	6	129	14-20	82916	55812	15309			8								11-16	42014	81030	11313	33540	61408	79111	22101	92032
Bremen	4	224	13-19	82715	32802	15209	11-07	12106	32108	11113	00940	60215	10-09	22208	32100	12208	10-21	22216	80010	13013	21200	60311	79111	21097	02027
Berlin-Dahlem	51	381							8								15-13	62709	25101	14116	45450	61220	70215	18140	06075
Berlin-Tempelh.	48	384	17-06	72503	40252	19016	16-12	82908	56218	10118	563—	61412	14-13	52710	56032	16420	13-11	22508	32102	14216	26300	61219	70116	—136	09—
Kassel	187	438	15-02	51802	60106	17213	13-02	71802	40106	14015	755—	60217	12-02	82202	40108	15207	07-12	12509	75018	16415	17500	61217	79214	—115	09024
Nürburg □	611	510	12—	73209	75810	13317			8								06—	02309	81022	47808	00900	61312	70105	—006	06—
Koblenz	97	515							6								07-03	12002	83028	18113	00902	61216	79512	——	04003
Fuchskauten □	657	523	12—	22409	60108	12314			8								05—	12314	83028	40207	11500	61410	70306	—054	05000
Limburg/Lahn	130	525							1								06-07	12705	82020	18613	15500	61221	70011	—072	06007
Gießen	185	532	14-03	61602	60102	17220	13-06	82805	30102	14315	855—	60216	11-07	52706	40102	13208	09-07	02406	81022	17513	00900	61223	70012	10110	13007
Bad Wildungen	280	535							9								06-10	02206	81020	16712	00900	61220	79712	—104	11018
Schlüchtern	205	539	15-00	70000	50102	16222	14-01	32301	40102	14615	35600	60214	15-01	82301	30606	15104	12-05	82703	81026	17515	5742-	61426	70114	—133	04032
Schenklengsfeld	314	543							6								10-12	22709	81028	17713	11440	61223	70113	—119	06—
Wasserkuppe □	921	544	12-10	92407	x2456	12326	11-13	92409	x1456	09511	9-0—	64411	11-15	92412	x1458	11101	08-15	92310	x2458	11108	9-0—	61315	70108	23082	04024
Trier-Petrisberg	273	609	12-10	82306	81952	16216			9								07-13	02508	82010	20411	00900	61212	70209	19062	03012
Erbeskopf □	817	615	11—	62309	80022	14216			6								04—	12002	81011	19809	00901	60208	70108	—062	02013
Mainz	131	632	16—	50000	81018	17220			8								09—	13002	83021	19414	15680	60230	70113	—110	03019
Kl. Feldberg/Ts. □	806	635	11-13	62510	81418	12413	11-15	92512	x2418	22611	9-0—	60216	10-26	93122	x2454	10200	05-24	12918	81284	23707	11540	61211	79506	—054	07004
Frankf. Rhein-Main	110	637	15-16	72005	64028	17218	16-10	72008	64028	15216	757—	61116	14-07	72504	48106	15207	10-12	22708	80026	18714	18440	61327	70114	18128	07022
Frankf. Stadt	103	638	15-05	62001	81018	17214	15-05	82002	50108	14716	856—	60214	13-06	62502	60106	15213	08-10	32702	81016	18314	18500	61222	79514	15120	09012
Darmstadt	263	639	15-12	82009	06219	15217	15-17	62012	30109	15415	3604-	60214	14-14	72211	60216	14406	11-15	62511	81216	18812	12380	61324	71612	19124	33024
Würzburg	259	655	15-12	82909	60638	16226	15-19	82509	81028	15316	865—	60208	13-09	52706	81012	15205	13-11	72709	81802	17615	725—	61217	70214	—128	07041
Bad Kissingen	223	658	15-02	62102	80606	16424	15-02	72302	50106	15515	3667-	67215	13-03	72002	40106	14201	13-07	72505	50806	17915	3357-	61421	79514	—126	05042
Bamberg	382	670	14-12	72710	81028	15429	15-10	82409	81028	15515	853—	60216	14-08	72207	60102	14103	13-10	82509	60252	17614	6637-	61416	70113	—126	19—
Coburg	336	671							8								14—	82305	15106	15515	6642-	61212	70313	—108	05—
Bayreuth	341	681	16-09	62405	80258	17432	12-06	82405	60252	16315	865—	60213	15-05	82405	60102	15001	14-03	72503	75102	17916	755—	61413	70114	—135	06060
Hof	567	685	13-16	42510	81258	15217	13-13	82508	40108	15114	854—	60216					12-15	52310	81028	17114	38400	61213	70513	19119	15065
Weiden	396	688	14-01	40000	81012	16224	14-01	60000	80020	16015	655—	60317	12-08	82204	80022	15405	14-03	72402	80032	17816	6544-	61312	70015	—143	01049
Silberhütte □	829	692	13-17	42112	82028	13215	12-15	92410	x5258	19712	9-0—	61014	12-19	92310	x3458	12302	11-14	82710	15288	21312	860—	61214	70111	—116	02045
Weinbiet/Wstr. □	556	[illegible]							6								11—	72502	20106	54012	751—	61424	70411	—110	10—
Neustadt/Weinstr.	146	723	14-12	72707	81028	18215	14-25	82715	50818	17216	874—	60220	13-13	82909	60616	16103	12-02	60000	81016	19715	48561	61420	70415	——	09—
Baden-Baden	125	725											14—	82506	60801	16210	14—	62304	60218	20115	48538	61218	70713	——	35—
Karlsruhe	115	727	15-12	71807	81218	16220	14-09	22007	80018	16215	25600	60209	15-09	82305	75618	15210	14-13	42305	60108	19315	22430	61220	70415	18140	09027
Mannheim	97	729	16-12	72210	60216	17217	15-07	82504	60616	16316	6752-	60321	13-07	72704	60106	16101	13-05	73205	60106	18616	5557-	61221	70215	—139	04017
Königstuhl □	561	732	12-09	92908	x2616	15215	12-09	92508	x2456	50613	9-0—	60213	12-07	92506	01436	13200	12-09	92806	01456	52812	9-0—	61222	70312	—114	07020
Stuttgart	305	737	13-08	72306	80026	17216	13-10	72306	80026	16217	756—	60208	13-02	32301	60102	15105	12-04	72703	80802	19015	185—	61319	79315	14—	05044
Stuttgart-Echt.	405	738	13-07	62306	82038	16221	13-05	72503	82028	16915	75600	60208	12-05	32304	81032	13305	13-03	83002	64611	19514	2742-	61317	70113	12—	01—
Öhringen	250	742	15-08	62506	81018	16320			8								13-06	82705	40212	19015	574—	61220	79514	—132	42037
Ansbach	440	755	14-10	62708	80018	15228	14-10	22206	50108	16715	27400	60211	13-08	62504	81020	13103	14-12	72708	80032	18615	684—	61215	70213	—120	12049
Weißenburg/Bay.	435	761	14-08	62305	82021	16025	13-08	21305	82021	17214	00940	67415	12-02	72301	82020	14101	13-06	52306	82022	18415	15440	61312	70013	—119	04041
Nürnberg-Fürth	311	763	14-13	62307	81022	15328	15-12	82507	75036	16016	0097-	60315	11-06	42204	81012	14204	14-13	52707	81022	17617	35680	61212	79514	27125	09050
Regensburg	338	776	15-10	62309	81022	17231	14-01	12701	81022	16915	00940	67413	13-00	60000	82020	14204	14-00	30000	82012	18216	15740	61210	70014	—103	01040
Gr. Falkenstein □	1307	791	11-13	92311	x4808	11226	10-13	92511	x3458	69911	9-0—	60202	09-14	92511	x5434	10104	10-11	92309	x7434	71310	9-0—	61410	70110	—095	09073
Freiburg	286	803	14-14	72107	83028	17215	13-12	72106	81028	16717	6564-	60208	13-11	52205	82012	17304	13-10	73003	82252	19416	3857-	61321	79216	19147	05057
Dreifaltigkeitsbg. □	973	818							6								10—	62309	83026	07411	48402	61205	79511	—093	02053
Stötten □	734	836	11-11	42709	75032	13319			2				11-12	32709	82020	12301	12-09	82706	20600	33613	871—	61415	79712	28108	02030
Ulm	480	838	13-10	52608	81028	15213	12-03	61802	40108	18214	66400	61109	12-02	22701	81012	13404	12-02	41801	75022	19514	22542	61312	79113	—107	01062

□ = Luftdruck in Stationshöhe

24-std. Bodendruck - Änderung seit gestern 00 Uhr

Donnerstag,

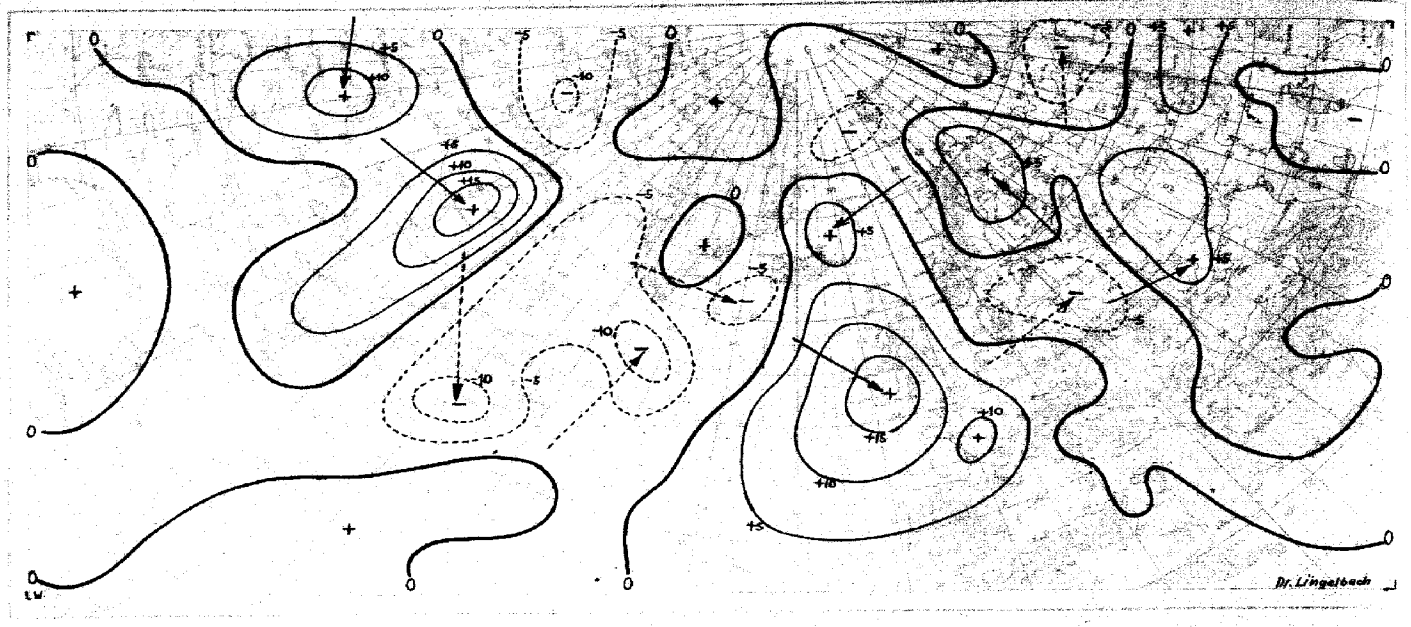

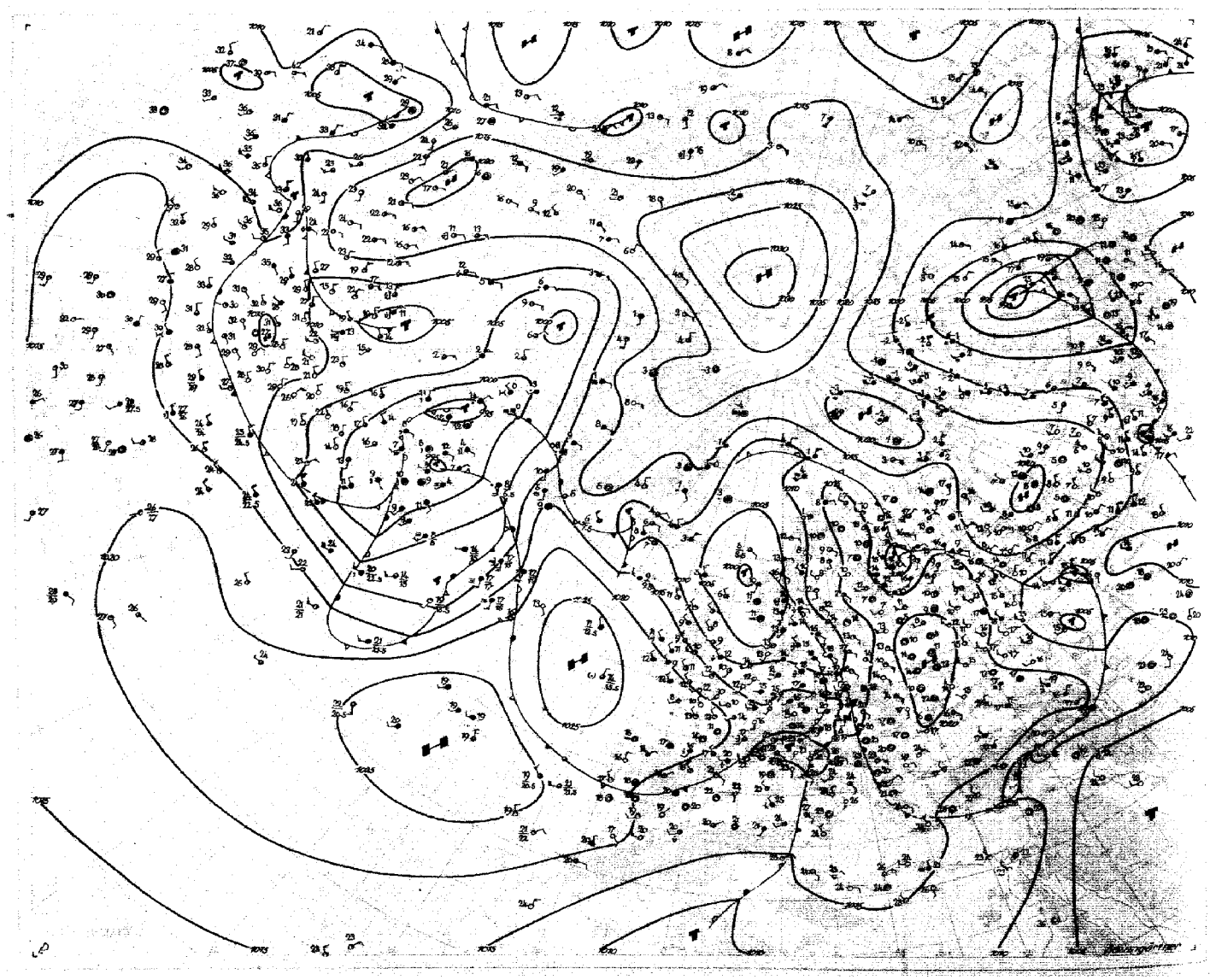

Absolute Topographie 96 mb 03 Uhr (geopot. Dekameter)

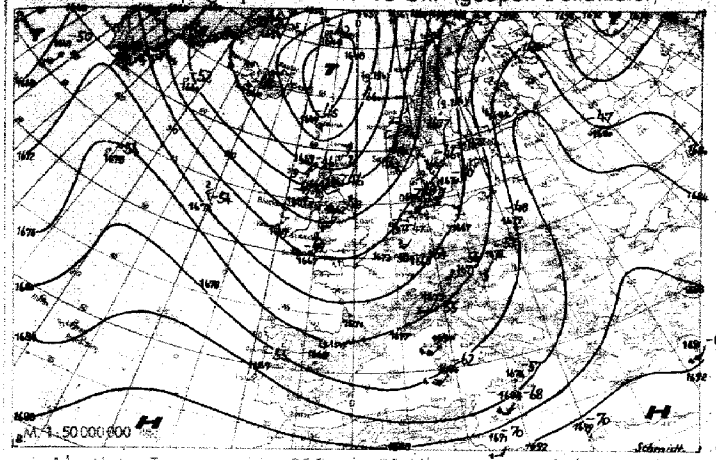

Vorhersagekarte für morgen 06 Uhr

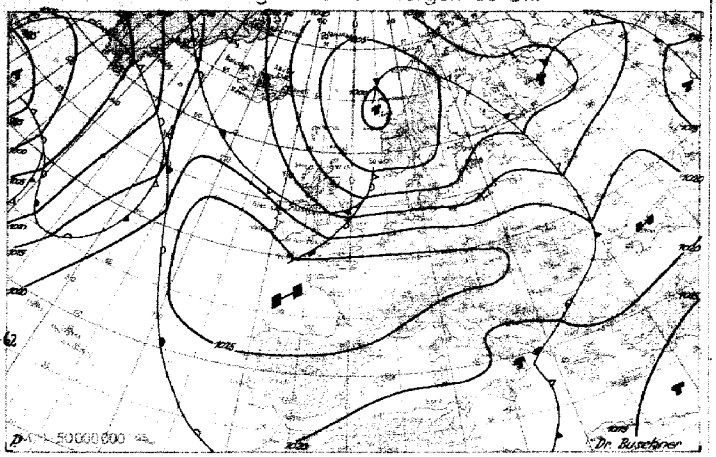

Absolute Topographie 225 mb 03 Uhr (geopot. Dekameter)

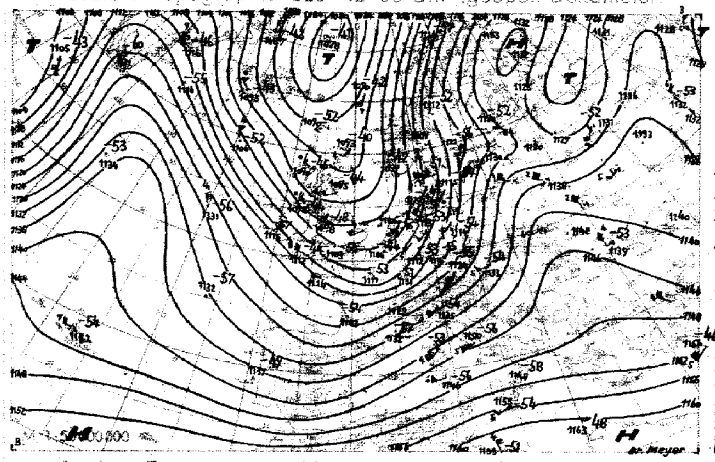

24 std. Änderung der 225 mb Fläche seit gestern 03 Uhr

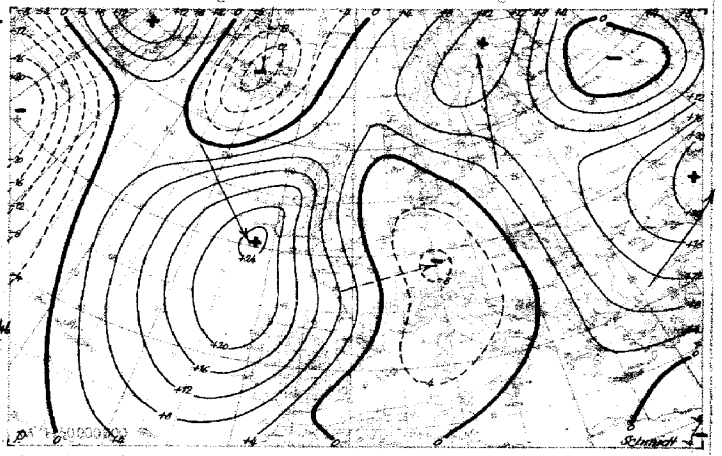

Absolute Topographie 850 mb 03 Uhr (geopot. Dekameter)

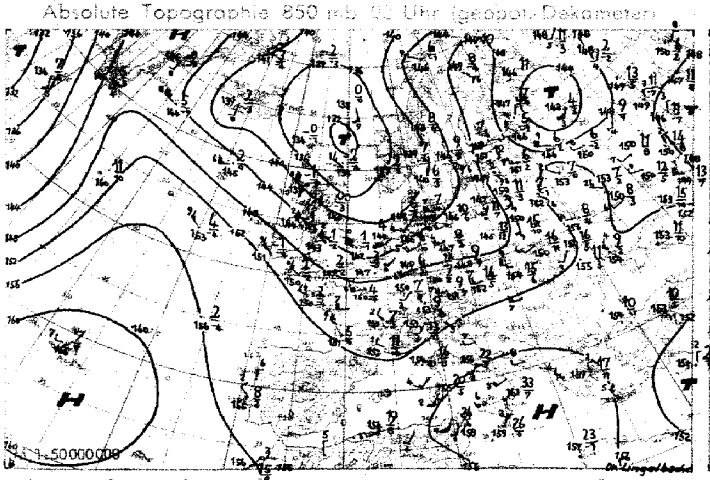

24 std. Änderung der reduz. Temp. 500/1000 mb seit gestern 03 Uhr

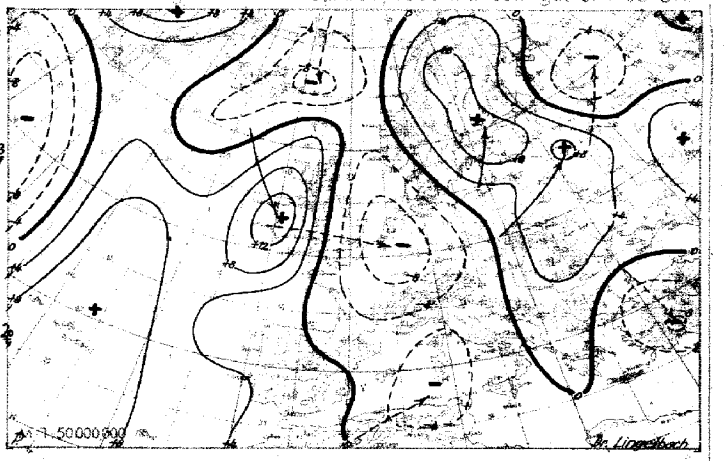

Wetterübersicht Donnerstag, den 19. Juni 1952

Der scharf ausgeprägte Höhentrog verlagerte sich von Irland zur westlichen Nordsee. Er schwächte sich zwar etwas ab, jedoch ist in seinem Bereich noch immer vor allem in der Höhe sehr kalte Luft vorhanden. Durch das Vordringen dieser Kaltluft nach Mitteleuropa wurde die feuchte und labile Mittelmeerwarmluft, in der gestern verbreitet Gewittertätigkeit herrschte, nach Osten verdrängt. Dem Einbruch der Kaltluft folgte ein sehr intensiver Druckanstieg, der bereits zur Abschwächung des mit seinem Kern jetzt westlich Norwegen liegenden Bodentiefs führte und gleichzeitig die Ausbildung eines vom Ostatlantik nach Mitteleuropa reichenden Hochkeils bewirkte. Damit kommt es vor allem über Süddeutschland zu einer raschen Stabilisierung der Kaltluft. Während der Druckanstieg über Mitteleuropa mit Kaltluftadvektion verbunden war, trat über dem Ostatlantik ein warmer Druckanstieg auf. Da gleichzeitig von Ostgrönland her an der Westseite des Nordmeertiefs ein neuer Schub Kaltluft in den isländischen Raum geführt wurde, verschärfte sich über dem Ostatlantik die südostwärts gerichtete Frontalzone. In dieser zieht nun eine gestern an der Südostküste Grönlands erkennbare Welle rasch südostwärts in Richtung auf England, wo sie ostwärts einschwenken wird.

Über dem Westatlantik hat sich das umfangreiche Tiefdrucksystem, in das die gestern über Labrador ostwärts ziehende Zyklone noch eingelaufen ist, nur wenig verstärkt. Sein Druckfall greift nur langsam auf das mittelatlantische Hoch über, so daß in diesem Raum keine rasche Umstellung der Wetterlage zu erwarten ist.

Dr. Buschner

Voraussichtliche Wetterentwicklung:

Der über der Nordsee liegende Trog wandert ostwärts, wird aber nur noch in Norddeutschland wetterwirksam, da sich der nach Süddeutschland reichende Hochkeil weiter kräftigt. Auch die nachfolgenden Störungen aus dem isländischen Raum werden wahrscheinlich nur Norddeutschland stärker beeinflussen.

Dr. Meyer

Erläuterungen zum Inhalt des Täglichen Wetterberichts

Die Beobachtungen der synoptischen Stationen sind in der Form des am 1. Jan. 1949 eingeführten intern. Wetterschlüssels veröffentlicht.

Dabei bedeuten:

ii = Kennziffer der Station

T_dT_d = Taupunkt in °C (bei neg. Temp. ist 50 addiert)

N = Himmelsbedeckung in Achteln (9: nicht erkennbar)

dd = Windrichtung in 36-teiliger Skala (bei Addition von 50 ist die Windgeschwindigkeit > 100 Knoten)

ff = Windgeschwindigkeit in Knoten

VV = Sichtweite:

x0: < 20 m, x1: 20 m, x2: 40 m usf. bis x9: 180 m, 00: < 200 m, 01: 200 m, 02: 400 m usf. 30: 15000 m, 31: 20 km, 32: 40 bis 85: 100, 86: 150, 87: 200, 88: 300, 89: ≧ 500 km. Ferner kann gegeben werden 90: < 50 m, 91: 50, 92: 200, 93: 500, 94: 1000 m, 95: 2 km, 96: 4, 97: 10, 98: 20 km, 99: ≧ 50 km

ww = Wetter zur Beobachtungszeit

00-03: keine besonderen Erscheinungen (00: Wolkenentwicklung nicht feststellbar, 01: Wolken dünner werdend, 02: gleichbleibend, 03: zunehmend), 04-07: Dunsttrübung (04: Rauchtrübung, 05: trockener Dunst, 06: Trübung durch Staubaufwirbelung, 07: Aufwirbelung von Staub, 08: Staubtromben, 09: Staub- oder Sandsturm während der letzten Stunde), 10: feuchter Dunst, 11-12: flacher Bodennebel (11: in einzelnen Schwaden, 12: mehr zusammenhängend), 13: Wetterleuchten, 14: Fallstreifen, 15-16: Niederschlag im Gesichtskreis (15: [illegible] km entfernt, 16: [illegible] km), 17: Donner ohne Niederschlag, 18: starke Böen, 19: [illegible], 20-29: Hydrometeore während der letzten Stunde (20: Nieseln, 21: Regen, 22: Schnee, 23: Schneeregen, 24: gefrierender Regen, 25: Regenschauer, 26: Schneeregenschauer, 27: Graupel- oder Hagelschauer, 28: Nebel, 29: Gewitter), 30-32: leichter oder mäßiger Staub- oder Sandsturm (30: nachlassend, 31: ohne Änderung, 32: zunehmend), 33-35: starker Staub- oder Sandsturm (33: nachlassend, 34: ohne Änderung, 35: zunehmend), 36-37: niedriges Schneetreiben (36: leicht, 37: stark), 38-39: hohes Schneetreiben (38: leicht, 39: stark), 40: Nebel im Gesichtskreis, 41: Nebel in Schwaden, 42-47: Nebel (gerade Zahlen: Himmel erkennbar, ungerade: nicht erkennbar, 42, 43: dünner werdend, 44, 45: unverändert, 46, 47: dichter werdend, 48, 49: als Rauhreif niederschlagend), 50-55: Nieseln (gerade Zahlen: mit, ungerade: ohne Unterbrechung, 50, 51: leicht, 52, 53: mäßig, 54, 55: stark), 56-57: Nieseln gefrierend, 58-59: Nieseln mit Regen (58: leicht, 59: stark), 60-65: Regen (Unterteilung wie bei 50-55), 66-67: Regen gefrierend, 68-69: Regen und Schnee (68: leicht, 69: stark), 70-75: Schnee (Unterteilung wie bei 50-55), 76: Eisnadeln, 77: Schneegriesel, 78: einzelne Schneesterne, 79: gefrorener Regen, 80-82: Regenschauer (80: leicht, 81: mäßig, 82: sehr stark), 83-84: Schneeregenschauer, 85-86: Schneeschauer, 87-88: Graupelschauer, 89-90: Hagelschauer (88, 85, 87, 89: leicht, 84, 86, 88, 90: stark), 91-94: Gewitter in der letzten Stunde (91, 92: Regen noch anhaltend, 93, 94: Schnee, Graupel oder Hagel noch anhaltend, 91, 93: leicht, 92, 94: stark), 95-99: Gewitter zur Beobachtungszeit (95, 96: leicht mit Regen, Schnee oder Hagel, 97: stark mit Regen oder Schnee, 98: mit Staub- oder Sandsturm, 99: mit Hagel oder Graupel).

W¹ = **Witterungsverlauf**

0-4: kein Niederschlag (0: heiter, 1: wechselnd bewölkt, 2: stark bewölkt, 3: Staub- oder Sandsturm oder Schneetreiben, 4: Nebel oder starke Staubtrübung), 5: Nieseln, 6: Regen, 7: Schnee, 8: Schauer, 9: Gewitter

PPP = **Luftdruck auf NN** reduziert in Zehntel mb ohne **Hunderterziffer**

TT = **Temperatur** in °C (bei neg. Temperaturen ist 50 **addiert**)

N_h = **Bedeckung mit unteren** Wolken (verschlüsselt wie N)

C_L = **Tiefe Wolken**

0: **keine**, 1: Cu hum., 2: Cu cong., 3: Cb **calvus**, 4: **Sc vesp.**, 5: Sc, 6: St, 7: Fs oder Fc unter As, 8: Cu und Sc, 9: **Cb cap.**, —: **nicht** erkennbar

h = **Höhe der Untergrenze** der unteren Wolken

0: 0-50 m, 1: 50-100 m, 2: 100-200 m, 3: 200-300 m, 4: 300-600 m, 5: 600-1000 m, 6: 1000-1500 m, 7: 1500-2000 m, 8: 2000-2500 m, 9: > 2500 m

C_M = Mittelhohe Wolken

0: **keine**, 1: As trans., 2: As opac., 3: Ac trans., 4: Ac lent., 5: Ac undulatus, 6: Ac cug., 7: Ac in mehreren Schichten oder zusammen mit As, 8: Ac cast., 9: chaotischer Ac-Himmel, —: **nicht erkennbar**

C_H = Hohe Wolken

0: **keine**, 1: Ci fil., 2: Ci dens., 3: Ci noth., 4: Ci unc., 5: Ci-Aufzug noch < 45°, 6: > 45°, 7: Cs den ganzen Himmel bedeckend, 8: Cs nicht größer werdend und nicht den ganzen Himmel bedeckend, 9: Cc, —: nicht erkennbar

6 = Gruppenkennziffer

E = Erdbodenzustand

0: trocken, 1: naß, 2: überschwemmt, 3: **hartgefroren und trocken**, 4: Glatteis, 5-7: nasser Schnee (5: weniger als die Hälfte bedeckend, 6: mehr als die Hälfte bedeckend, 7: geschlossene Schicht), 8-9: trockener Schnee (8: mehr als die Hälfte bedeckend, 9: geschlossene Schicht)

a_x = nähere Charakteristik der Drucktendenz a

(1, 2, 3: Extremwert trat 0-1h, 4, 5, 6: 1-2h, 7, 8, 9: 2-3h vor Termin ein, und nach diesem Extremwert wurde die unter pp gemeldete Gesamtdruckänderung bei 1, 4, 7 um < 1, bei 2, 5, 8 um 1-3 und bei 3, 6, 9 um > 3 mb überschritten.

a = Luftdrucktendenz

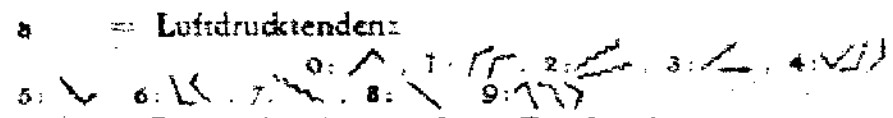

pp = Betrag der dreistündigen Druckänderung in Zehntel mb

7 = Gruppenkennziffer

RR = Niederschlagsmenge seit 12 Stunden

01-55: 1-55 mm, 56: 60 mm bis 90: 400 mm, 91: 0,1 mm, bis 96: 0,6 mm, 97: gering, nicht meßbar, 98: > 400 mm, 99: Messung unmöglich

T_eT_e = Extremtemperatur von 6-18h bzw. 18-6h in °C (bei neg. Temp. ist 50 addiert)

ss = Höhe der Gesamtschneedecke

00-55: 00-55 cm, 56: 60 cm, 57: 70 bis 90: 400 cm, 97: nicht geschlossen, nur Flecken, 98: > 400 cm, 99: keine Messung

$T_gT_gT_g$ = Erdbodenminimum der vergangenen Nacht in Zehntel °C (bei negativen Temperaturen ist 500 addiert)

RR_{24} = Niederschlagsmenge der letzten 24 Stunden (Messung wie RR)

sss = gestrige Sonnenscheindauer in Zehntelstunden

4 = Gruppenkennziffer

f_xf_x = höchste } Windgeschwindigkeit in Knoten in den

f_yf_y = niedrigste } letzten 10 Minuten vor der Beobachtung

Seite 2 enthält oben die 24-stündige Druckänderung von 6 zu 6 Uhr vom gestrigen Tag 6h bis zum 6h Termin des Stichtages, wobei Fallgebiete gestrichelt sind und die Pfeile die Verlagerung der Zentren seit dem Vortag angeben. Darunter wird die Wetterlage auf einem großen Teil der Nordhalbkugel wiedergegeben. Die Zahlen geben die Lufttemperatur und bei den Schiffen oben die Luft- und darunter die Wassertemperatur an.

In der Darstellung des Wetters werden zur Abkürzung nur die Symbole für **N, dd, ff,** und **ww** verwandt, und zwar in der folgenden zusammengefaßten Form:

ww	
00-03	keine besonderen Erscheinungen
04-09	Dunsttrübung
10	feuchter Dunst
11-12	Bodennebel
13	Wetterleuchten
14	Fallstreifen
15-16	Niederschlag im Gesichtskreis
17	Ferngewitter
18-19	Tromben
20	nach Nieseln
21	nach Regen
usf	usf bis:
29	nach Gewitter
30-35	Staub- oder Sandsturm
36-39	Schneetreiben
40-49	Nebel
50-59	Nieseln
60-67	Regen
68-69	Regen und Schnee
70-75	Schnee
76	Eisnadeln (Polarschnee)
77-79	Schneegriesel
80-82	Regenschauer
83-84	Schneeregenschauer
85-86	Schneeschauer
87-88	Graupelschauer
89-90	Hagelschauer
91-92	Regen nach Gewitter
93-94	Schnee, Graupel od. Hagel nach Gewitter
95, 97	Gewitter mit Regen oder Schnee
96, 99	Gewitter mit Hagel
98	Gewitter mit Staubsturm

N	
0	wolkenlos
1-2	heiter
3-5	halbbedeckt
6-7	wolkig
8	bedeckt
9	Himmel nicht erkennbar

Geschwindigkeit in Knoten	Symbolisierung
0	
1- 2	
3- 7	
8- 12	
48- 52	
123-127	

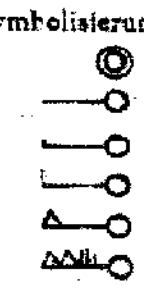

Bei den Fronten wird die Temperaturänderung am Boden (ausgefüllte Symbole) von der in der Höhe (offene Symbole) unterschieden. Dies ergibt folgende Möglichkeiten:



a) Kaltfront
- in allen Schichten
- nur am Boden
- nur in der Höhe
- maskiert

b) Warmfront
- in allen Schichten
- nur am Boden
- nur in der Höhe
- maskiert

c) Okklusion
- ohne Temperaturänderung am Boden
- mit Abkühlung am Boden
- mit Erwärmung am Boden

d) Konträre Luftmassenbewegung in der Vertikalen
- quasistationäre Front oder gegenläufige Warmfront

e) Sonstiges
- Konvergenzlinie

Alle Höhen von Druckflächen **(Seite 3-5)** sind in der Einheit des geopotentiellen Dekameters (das geopot. Meter ist das um 2‰ verminderte dynamische Meter und daher nahezu identisch mit dem geometrischen Meter) angegeben.

Die Karte der relativen Topographie 500/1000 mb (S. 3 oben) enthält die Einzelwerte in Dekametern unter Fortlassung der Hunderter-Ziffer, in der Karte der abs. Topographie (S. 3 unten) wird die Windgeschwindigkeit in Knoten (je 5 Knoten ein halber, je 10 Knoten ein ganzer Strich, je 50 Knoten ein Dreieck) dargestellt. Auf der linken Seite wird die abs. Topographie in Dekametern (unter Fortlassung der Hunderter-Ziffer) und auf der rechten Seite, durch einen Bruchstrich getrennt, oben die Temperatur und darunter der Taupunkt in °C angegeben. Die Zehnerzahl der Windrichtung wird als kleine Zahl neben den Richtungspfeil gesetzt. Es bedeutet z. B.



absolute Topographie 500 mb = 536 geopot. Dekameter, Westwind 75 Knoten aus 270°, Temperatur —33° und Taupunkt — 40°

Auf **Seite 4** sind die aerologischen Beobachtungen der Stationen in der US-Zone übersichtlich zusammengestellt. Das Eintragungsschema ist am Kopf der Tabelle angegeben. Temperaturen zwischen —0° und —49° sind durch Addition von 60 gekennzeichnet

Seite 5 enthält Höhenwetterkarten oberhalb der Bodenreibungsschicht (850 mb), für die Tropopause (225 mb) und Stratosphäre (96 mb), wobei die beiden letzteren Flächen so ausgewählt worden sind, daß die relativen Topographien 225/500 mb und 96/225 mb über Berlin im Jahresmittel den gleichen Betrag von 544 geopot. Dekametern aufweisen wie die Schicht 500/1000 mb. Die Änderung der rel. Top. 500/1000 mb ergibt ein Maß für die in der unteren Troposphärenhälfte eingetretene Temperaturänderung und die darüber befindliche Karte (Änderung der abs. Top. 225 mb) ein Maß für die Druckwellen an der Tropopause.

Die Vorhersagekarte bezieht sich auf den 06-Uhr-Termin des folgenden Tages, und die im Anschluß an die Wetterübersicht gegebene Wetterentwicklung gründet sich außer auf die synoptischen Unterlagen auf die Ergebnisse der Untersuchung von Wellen, Spiegelungspunkten, Korrelationen und ähnlichen Fällen.

Als gesonderter Teil des „Täglichen Wetterberichtes" enthält die **„Wetterkarte"** eine Reihe von Ergänzungskarten.

Auf der ersten Seite werden täglich wechselnd Aufsätze und tabellarische Darstellungen über Themen der Wetterkunde und ihrer Randgebiete abgedruckt.

Die Innenseiten bringen die 6-Uhr-Wetterlage über Europa, in der auch die Luftmassenverteilung angegeben wird. Daneben werden die Karte der dreistündigen Luftdruckänderung, sowie die Höhenwetterkarte der 700-mb-Fläche vom 6-Uhr-Termin dargestellt.

Die nach der Übersicht abgedruckte Vorhersage für den nächsten und die folgenden Tage ergänzt die auf Seite 5 des „Täglichen Wetterberichtes" angegebene allgemeine Wetterentwicklung durch präzisere Angaben über die einzelnen Wetterelemente für die verschiedenen Prognosenbezirke.

Auf Seite 4 werden die im Wetterbericht nicht enthaltenen Stationsmeldungen der US-Zone in entschlüsselter Form veröffentlicht, die durch die gleichen Angaben für einige europäische Hauptstädte ergänzt werden, wobei für einige Orte der US-Zone die täglichen astronomischen Daten mit angegeben werden.

Ferner werden die in Erlangen durchgeführten Frühaufstiege vom heutigen und gestrigen Tag graphisch dargestellt und daneben der Höhenwind von München angeschrieben.

Eine Zonenkarte für die Länder der US-Zone dient zur Wiedergabe von wechselnden Darstellungen des süddeutschen Witterungscharakters.

Alle Zeitangaben im „Täglichen Wetterbericht" in Mittlerer Greenwich Zeit (M.G.Z.), in der Wetterkarte in Mitteleuropäischer Zeit (M.E.Z.)

12. Juni 1954 Relative Topographie 500/1000 mb heute 03 Uhr (geopot. Dekameter)

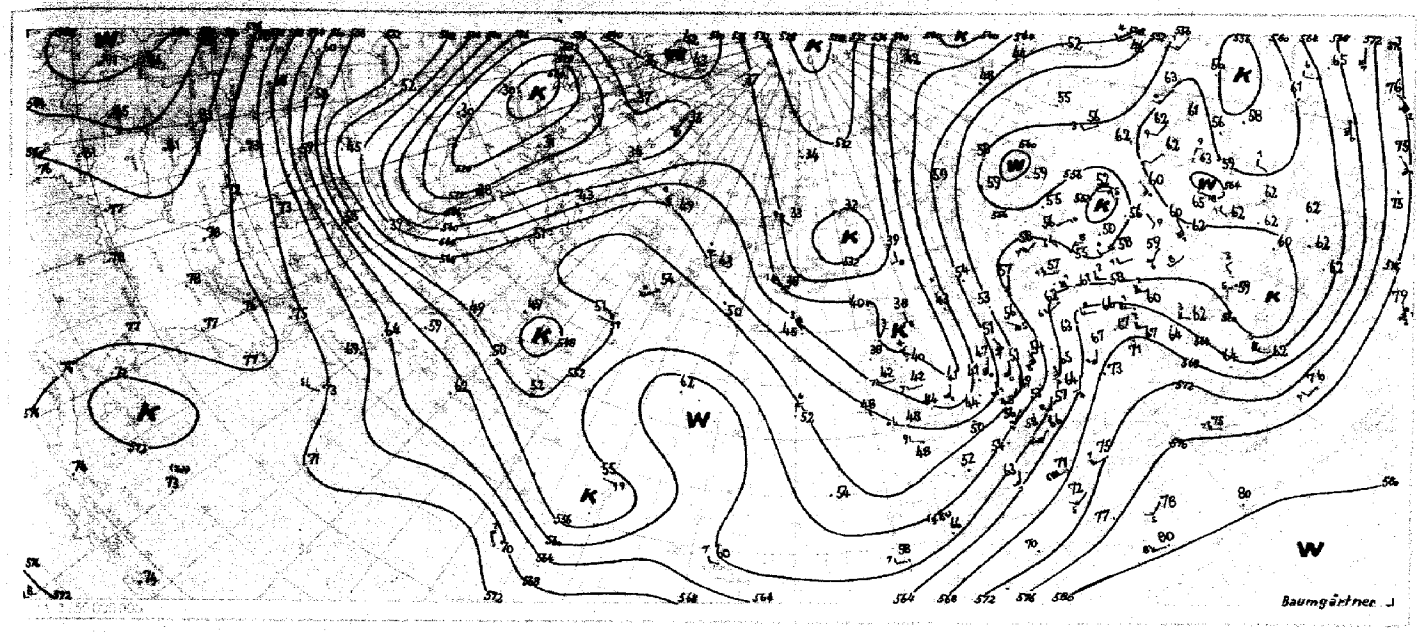

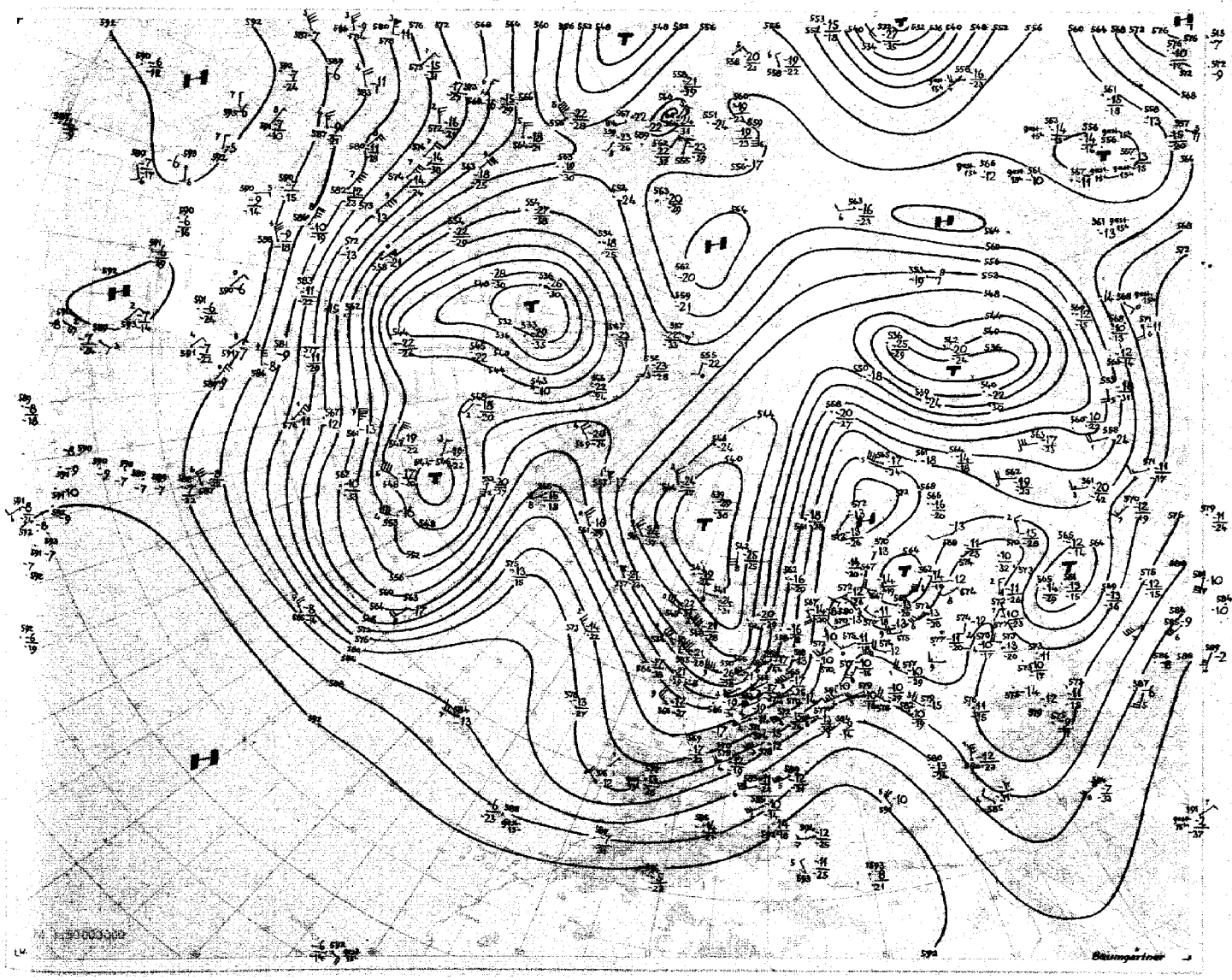

Station	Höhe	lll	Gestern 09 Uhr GMT TTaff	Nddff	VVwwW	TTapp	Gestern 12 Uhr GMT TTaff	Nddff	VVwwW	PPPTT	NChCC	6Eapp	Gestern 15 Uhr GMT TTaff	Nddff	VVwwW	TTapp	Gestern 18 Uhr GMT TTaff	Nddff	VVwwW	PPPTT	NChCC	6Eapp	7RRTT	tt
Augsburg	480	852	14-03	71802	82216	21710	14-10	71606	82808	11222	1367-	60710	13-38	82320	81808	18208	15-20	62315	82258	13317	39663	61203	70322	
Ingolstadt	367	860	17-05	71402	82028	20704	17-03	61402	82028	11123	3265o	60721					15-18	62511	83158	12319	43500	61209	70225	
München	521	865	16-10	50208	83022	22008	16-03	51202	81258	11224	15783	60714	16-08	82904	81259	19406	14-08	62306	81809	13318	49503	61204	70425	
München-Riem	526	866	15-06	53604	81030	22208	17-04	50903	81258	11323	15742	64914	16-05	82904	80299	19402	14-18	62515	82159	13318	29663	61207	70726	35
Landshut	391	873	18—	50708	81022	23001	18—	71402	81802	11524	00976	60710	17—	81807	80952	19408	15—	22506	81019	12319	19743	62708	71327	
Passau-Oberhaus	409	893	17-01	22201	81030	23201	19-01	40901	81030	11827	11542	60709	16-00	70000	82170	26743	16-01	73101	81259	13218	48573	61243	70729	
Feldberg/Schw. ☐	1493	908	10-43	72232	83038	13712	09-39	72427	84028	47012	52142	60704	10-32	92423	02918	10208	09-34	92426	x3819	48809	9-—	61210	72613	25
Friedrichshafen	401	934	18—	71407	81028	21906	18—	82404	40808	12820	5757-	67403	16—	71605	83258	18702	13—	72005	84258	15817	37572	62217	70821	
Kempten-Lenzfried	705	944	15-02	71602	60812	17207	15-01	72101	83258	12919	758—	61913	13-05	82701	60919	15213	12-16	72011	75619	17115	19763	61216	71020	
Oberstdorf	810	948	15-02	80901	80616	16219	15-01	83601	81216	11321	878—	60729	14-16	83210	40819	16431	12-09	81805	50619	17114	876—	61203	71121	
Zugspitze ☐	2962	961	02-34	51526	85012	05006	05-25	71618	81418	13607	31-7-	64904	05-56	91844	01808	05001	03-20	92015	x5678	12703	9-—	67910	70207	58
Hohenpeißenberg ☐	977	962	13-02	72502	82032	18208	14-05	71203	82028	03419	12552	67912	15-33	82517	15959	16214	12-33	72524	84259	04312	595—	61705	71020	34
Garmisch-Partenk.	706	968	14-13	63611	81020	20206	13-00	70000	81032	09923	38762	68916	15-13	83608	73958	18500	15-01	82201	40809	14617	654—	61227	70524	
Bad Tölz	634	971	16-05	73004	82022	21008	15-03	60902	82022	10024	22642	64912	15-10	85208	82609	20701	16-06	82704	75259	14617	795—	61220	70925	12
Wendelstein ☐	1735	980	12-04	31402	84030	17205	15-10	71306	x5410	27715	72—2	60705					09-	93118	x5419	27012	99—	60202	71518	
Berchtesgaden	542	997	16—	30000	83020	25707	18—	13607	81020	08928	12802	60719					15—	63603	81252	13619	13662	61438	79728	

Station	Höhe	lll	Gestern 21 Uhr GMT TTaff	Nddff	VVwwW	TTapp	Heute 00 Uhr GMT TTaff	Nddff	VVwwW	PPPTT	NChCC	6Eapp	Heute 03 Uhr GMT TTaff	Nddff	VVwwW	TTapp	Heute 06 Uhr GMT TTaff	Nddff	VVwwW	PPPTT	NChCC	6Eapp	7RRTT	LETTL	RR,sss	ss
Augsburg	480	852	12-14	52310	82012	16225	12-02	12001	81012	18014	15640	61012	12-10	42306	82030	14200	12-10	72506	82030	19314	3567-	61213	70013	—110	03013	
Ingolstadt	367	860															13-08	62703	83022	18915	11556	61313	70712	—101	02003	
München	521	868	13-08	72706	81218	15221	11-04	22701	81016	18215	15601	60209	11-04	32501	81030	13200	12-04	72902	84030	19215	6567-	61212	70113	—106	05061	
München-Riem	526	868	12-15	82508	82218	15227	11-07	02404	82018	17914	00900	67107	10-05	32104	82020	13404	11-06	72704	82030	19315	3573-	60309	79413	31089	07070	
Landshut	391	878	14—	72306	81600	15233			6				10—	10000	81010	11203	12—	52705	81020	18715	3574o	60412	79311	—077	13060	
Passau-Oberhaus	409	893	16-02	82701	50638	16029	14-00	70000	81018	17515	5557-	60309	13-00	50000	82012	14103	13-00	50000	81022	19115	5564o	61411	70713	—105	14092	
Feldberg/Schw. ☐	1493	908	09-29	92419	x3458	09216	08-26	92420	x2458	50609	9-0—	67102	07-27	92321	x6434	07203	08-22	92616	x3454	52008	9-0—	61211	70107	35068	27031	
Friedrichshafen	40	934	13—	10406	85018	15313	12—	11402	85020	18113	14500	61103	12—	71403	84021	13306	13—	82406	83031	19316	1567-	61309	79713	—110	08016	
Kempten-Lenzfried	705	946	11-00	60000	83016	13207	10-05	11803	82016	20011	00940	60308	10-00	50000	82030	10200	12-00	80000	40512	20813	6567-	61212	70310	—084	13024	
Oberstdorf	810	948							8								11-01	70000	83022	20812	1567-	61208	70509	18075	15027	
Zugspitze ☐	2962	961	01-30	92425	x4456	01404	51-16	82513	85706	14101	8042-	61110	50-18	92715	01717	00905	50-08	92705	x3457	14200	9-0—	67406	70300	32—	05072	72
Hohenpeißenberg ☐	977	962	10-27	72521	83258	12214	09-16	42414	85018	07111	00970	61114	08-18	62816	83032	12300	09-11	72710	84032	08312	7677-	61412	79611	46098	10044	
Garmisch-Partenk.	706	963	13-06	81405	75608	14018			6				12-01	71801	75258	13403	13-00	70000	75028	19214	657—	61407	70412	—112	08073	
Bad Tölz	634	971							9								13-03	71803	82022	18515	0097-	61411	70214	06124	11071	
Wendelstein ☐	1735	980							8								06—	73108	83808	30008	725—	61208	70708	—066	21087	
Berchtesgaden	542	997							6								14—	70000	81026	19615	758—	61406	70614	—139	06090	

Station	Berlin			Wiesbaden			München			Berlin			Wiesbaden			München			Erlangen			Friedrichshafen		
VVGG	18o9			18o9			18o9			1815			1815			1815			1815					
mb	HHHH	TTTaa	ddff	HHHH	TTTaa	ddff	HHHH	TTTaa	ddff	HHHH	TTTaa	ddff	HHHH	TTTaa	ddff	HHHH	TTTaa	ddff	HHHH	TTTaa	ddff	HHHH	TTTaa	ddff
41	2238	97	11o9	2223	99	o417	2225	oo	1oo7	2232			2238	96		2225	o1		2228	97				
96	168o	o2		1671	o3		1678	o5	2313	1675	o3	2229	1679	o3		1677	o3	2133	1674	o1				
100	1654	o5		1645	o2		1652	o4	2312	1649	o2	2230	1653	o3		1651	o4	2136	1647	oo				
200	12o5	o7	2363	1197	o5		1209	12	2232	12o1	1o	2247	12oo	o2		121o	1o	2136	1199	o9				
225	1131	o7	2363	1122	o8		1135	o7	2347	1128	o8	2244	1124	o4		1136	o5	2127	1124	o6				
300	943	92	2343	935	93		946	91	2352	94o	92	2351	936	92		946	89	2167	937	93				
500	575	6271	2436	568	6469	2243	578	6367	243o	572	6369	225o	569	6471	2345	575	6171	2155	571	6367				
700	31o	o252	2418	3o5	oooo	2223	312	o55o	223o	3o7	o25o	2026	3o6	o1oo	2425	31o	o4o2	2228	3o7	o254				
850	149	13o8	2214	146	1o1o	2227	151	15o6	o5o6	147	14o9	2019	147	11o9	2525	149	14o8	2814	147	13o7				
1000	oo9	2416	17o5	oo8			o11			oo7	2617	19o6	oo8			oo9			oo9					

Station	Berlin			Wiesbaden			München			Berlin			Wiesbaden			München			Erlangen			Friedrichshafen		
Markante Punkte	PPP	TTTaa	ddff	PPP	TTTaa	ddff	PPP	TTTaa	ddff	PPP	TTTaa	ddff	PPP	TTTaa	ddff	PPP	TTTaa	ddff	PPP	TTTaa	ddff	PPP	TTTaa	ddff
	o1o	81	o835	o1o	82		o16	89		o73	o2	2224	o15	87	o3o3	oo5	82		o34	95				
	o17	9o	o923	o23	94		o5o	o2	1oo4	115	oo	233o	o25	94	o3o4	o17	95		o86	o5				
	o35	98	1111	o43	oo	o417	o84	o8	23o9	132	o2	2338	123	97		o66	o5		15o	oo				
	o5o	98	11o9	o5o	99	o41o	115	o2	2314	175	o2	2135	132	98		o74	o3		22o	o5				
	o67	99	111o	o84	o5		167	o4	2228	2o5	11	2247	143	o2		o82	o7	2135	234	o7				
	o8o	o2	11o9	14o	oo		19o	14	2226	356	8286	2334	156	98		12o	o5	2126	35o	8497				
	133	oo		15o	o3		3o5	9o	2351	443	6974	2232	214	o4		132	o1	2129	54o	5963				
	144	o2		17o	o2		4oo	74	224o	478	6674	225o	252	o3		192	12	2141	56o	5970				
	16o	o1		175	o4		416	7182	2231	534	6162	225o	312	9o		4o6	728o	2146	65o	5164				
	215	o9	2331	2o7	o4		45o	6874	2335	6o2	5457	2236	4oo	7688	2363	529	5871	2166	71o	o2oo				
	653	5157	2324	457	6872	2329	567	5659	2432	652	5155	2o28	464	68	2363	556	5761	2159	8oo	1oo7				
	86o	141o	2212	6oo	5656	2329	575	5659	2432	814	1oo7	2o23	53o	6169	2346	562	586o	2157	9oo	16o6				
	927	2o13	2oo6	8o2	o8o8	2226	8o2	12o5	17o9	88o	171o	1818	538	6273	2346	756	o9o7	2415	935	18o8				
	954	2o15	19o4	879	111o	2224	924	1814	o1o5	927	2o11	1816	6oo	5555	2342	779	o8o7	2414	95o	1611				
	oo5	2516	16o5	993	2o17	18o5	953	2116	o2o4	oo2	2617	19o6	993	222o	21o8	951	2o16	3oo8	978	1715				
41/96		558			552			547			557			559			548			554					
96/225		549			549			543			547			555			541			55o					
225/500		556			554			557			556			555			561			553					
500/1000		566			56o			567			565			561			566			562					

Station	Berlin			Wiesbaden			München			Berlin			Wiesbaden			München			Erlangen			Friedrichshafen		
VVGG	1821						1821			19o3			19o3			19o3			19o3			19o3		
mb	HHHH	TTTaa	ddff	HHHH	TTTaa	ddff	HHHH	TTTaa	ddff	HHHH	TTTaa	ddff	HHHH	TTTaa	ddff	HHHH	TTTaa	ddff	HHHH	TTTaa	ddff	HHHH	TTTaa	ddff
41				2229	99		22o7	o4	o9o9				2222	99		2219	o1							
96	1672			1674	o4		1666	o7	2232	1669			1668	o4		1671	o6	2118	1667	o6				
100	1646	o5	2o3o	1648	o3		164o	o6	2235	1642			1642	o4		1646	o6	2117	1641	o4				
200	1199	11	1943	1197	o1		1198	o3	2248	119o	o2	2141	1188	o1		1199	o5	2234	1191	o6		12o5	o5	
225	1125	o6	1956	1121	o4		1121	o3	2o49	1114	o4	2339	1112	o3		1124	o5	2238	1116	o5		1131	o5	
300	936	92	1859	933	94		934	94	224o	927	95	2335	924	95	74o4	937	94	2254	929	95		941	9196	
500	568	6468	2122	568	6672	2497	571	6672	2356	565	6775	2238	563	7o	2458	572	6574	244o	567	6779		574	6568	
700	3o5	o1oo	212o	3o7	5o51	2442	31o	o251	2335	3o4	5255	2322	3o6	5354	2442	31o	5o52	2532	3o7	5356		312	o15o	
850	146	111o	2314	149	o8o6	2617	151	11o4	2635	147	o8o2	2624	149	o6o2	2623	151	o9o7	2718	15o	o7o2		153	o9o8	
1000	oo8	1918	24o6	o12			o13			o11	1514	28o8	o14	1412	2713	o15			o14			o16		

Station	Berlin			Wiesbaden			München			Berlin			Wiesbaden			München			Erlangen			Friedrichshafen		
Markante Punkte	PPP	TTTaa	ddff	PPP	TTTaa	ddff	PPP	TTTaa	ddff	PPP	TTTaa	ddff	PPP	TTTaa	ddff	PPP	TTTaa	ddff	PPP	TTTaa	ddff	PPP	TTTaa	ddff
	116	oo	2o3o	o27	98	2428	o25	98	o9o5	115	oo	2114	o12	87	2543	o17	88		o6o	99				
	141	99	2224	o95	o4		o5o	o5	o913	15o	oo	2132	o26	98		o3o	98		13o	98				
	2o2	11	1945	115	oo		o66	o4	1112	176	99	2137	o88	o2		o5o	o2	1714	175	o2		162	o2	
	315	9o	1859	15o	98		o82	o9	2219	22o	o5	2339	125	97		12o	o1	2226	195	o7		183	o5	
	368	8o86	1957	173	o3		13o	o2	2249	23o	o3	2335	14o	o1		15o	o1	223o	25o	o2		212	o711	
	4oo	7581	1944	2o8	o4		169	o8	2252	26o	o3	2335	18o	98	73o4	215	o6	2237	4oo	7993		238	o3o8	
	445	6972	2o29	252	o2		2o9	o2	225o	42o	778o	223o	213	o3	73oo	4oo	77	2356	45o	729o		425	7281	
	487	6467	2126	38o	8o9o	2369	23o	o4	2152	533	6376	2233	26o	o1	2362	476	6882	2442	63o	5567		455	7o75	
	523	637o	2o18	467	7o8o	2481	4oo	7881	2356	626	5565	2229	4oo	81	2366	534	6268	2434	68o	5261		655	5254	
	592	5667	1922	625	5658	247o	557	6265	2347	651	5462	2224	54o	66	2452	562	5967	2435	69o	5454		67o	5253	
	625	5360	2123	647	5656	256o	67o	5151	2339	664	5459	2224	552	668o	2444	594	576o	2527	815	o55o		731	o4o1	
	653	5355	2121	813	o7o4	2622	682	5252	2337	925	11o5	2821	58o	6372	2445	686	5o53	2533	83o	o6o1		776	o4o4	
	811	o8o7	2315	835	o7o6	2621	8oo	o9o3	2533	945	11o9	2819	6o2	6o6o	245o	9o3	13o9	271o	92o	12o5		82o	o7o7	
	9o2	1312	2414	943	1615	2615	885	13o6	263o	971	1312	2817	735	5153	2529	937	1512	25o9	94o	121o		935	151o	
	oo4	1918	24o5	997	1715	oooo	955	1413	2515	oo7	1514	28o7	ooo	1412	2713	956	111o	23o4	983	1413		971	1312	
41/96		555			555			541			554			548										
96/225		547			553			545			555			556			547			551				
225/500		557			553			55o			549			549			552			549			557	
500/1000		56o			556			558			554			549			557			553			558	

Station	Höhe	lll	TTTaa	RR,sss	ss
Helgoländer	4o	2o8			
Schwangen	4o7	7o9			
Freudenstadt	1o7	8o3	21-11	16o43	
Fuhrgen	3o1	8o6	27-13	98o49	
Schwarzenberg	82[illegible]	7o7	2o-11	o3o14	
Konstanz	41o	929	21-13	o4—	

Ergänzungen

Wolkenzug

| | | | | | | | | | | | | | | |

Täglicher Wetterbericht

Herausgegeben vom Deutschen Wetterdienst in der US-Zone, Zentralamt Bad Kissingen

Erscheint täglich. Postbezug monatlich 5.— DM

Bei unregelmäßiger Lieferung sind Beschwerden immer an das Zustellpostamt zu richten.

Nachdruck verboten. Verlagsort Bad Kissingen

Jahrgang: 1952 — **Freitag, den 20. Juni** — **Nummer:** 172

Station	Höhe	iii	Gestern 09 Uhr GMT TTAff	Nddff	VVwwW	TTapp	Gestern 12 Uhr GMT TTAff	Nddff	VVwwW	PPPTT	NChCC	6gapp	Gestern 15 Uhr GMT TTAff	Nddff	VVwwW	TTapp	Gestern 18 Uhr GMT TTAff	Nddff	VVwwW	PPPTT	NChCC	6Eapp	7RRTT	fsfs
Bremerhaven	6	129	10-27	72223	81032	14316	09-31	52523	81028	15715	49460	60328	09-18	72714	81028	14316	09-09	72308	81028	18013	754—	60107	70115	32
Bremen	4	224	09-27	62322	80022	15215	08-27	72719	81258	16715	53560	60209	07-19	82812	81802	15315	09-09	82707	81808	18913	3254-	60105	79517	35
Berlin-Dahlem	51	381	14-14	42709	50051	19212	10-25	42614	60051	16321	32601	64210	08-24	22615	80010	20314	07-18	63011	81031	18419	61600	60208	70021	27
Berlin-Tempelh.	48	384	11-19	52505	80031	19215	05-30	22915	81011	16721	22640	64409	05-26	52715	82020	20215	07-12	42810	82012	18619	42600	60206	70021	
Kassel	187	438	06-12	52008	81020	16220	06-12	72708	81022	19418	726—	60211	06-16	73110	81022	19004	09-08	73605	81032	20017	1463-	60401	70019	
Nürburg ☐	611	510	06—	52513	82030	12113	06—	42513	82011	49814	42400	64109	05—	62513	82032	14301	05—	62909	83032	49913	65500	60300	70015	
Koblenz	97	515	07-09	62507	83030	16215	06-09	62707	83022	20018	62500	67105	06-08	62005	83022	21702	07-08	62905	82022	19419	58560	60300	70021	
Fuchskauten ☐	657	523	06—	42513	83030	11317	05—	62616	83022	43312	62500	60314	06—	62612	82022	14702	05—	42607	82012	43513	33560	60300	70015	
Limburg/Lahn	130	525	05-15	42707	82030	16213	07-13	52507	82020	20618	52500	60210					09-09	53105	82022	20218	38500	60300	70021	
Gießen	185	532	06-15	22511	82030	15215	06-14	62709	82020	19718	62500	60209	06-12	52606	82012	17000	07-09	73007	82032	19418	725—	61200	70020	16
Bad Wildungen	280	535	06-16	42508	82030	15116	05-13	62707	82021	19116	62600	64112					06-03	62301	81022	19516	14730	60300	70018	
Schlüchtern	205	539	08-11	32510	81012	16116	07-22	22511	82012	19818	21500	67408	07-08	42504	83020	20901	10-08	33006	82010	19320	34609	60702	70021	
Schenklengsfeld	314	543	05-15	12408	84020	15315	07-15	32509	84030	19517	31700	64108					08-00	10000	83011	19816	14860	61801	70019	
Wasserkuppe ☐	921	544	03-25	22317	83024	10312	04-16	12613	85024	13712	11401	60314	06-14	42410	84021	13001	04-12	32608	83012	13812	21500	61300	70014	26
Trier-Petrisberg	273	609	08-18	22312	82030	15215	07-23	42310	82030	21518	42500	60304	07-22	32316	82020	19703	06-12	42709	82020	21217	44660	60703	70020	23
Erbeskopf ☐	817	615	06—	12715	99030	12117	05—	42918	99020	21315	41500	60310	06—	52915	99022	16903	04—	42913	99011	20616	34560	60603	70018	
Mainz	131	632	06—	10706	85020	16118	08—	42907	85030	21119	41600	60303	06—	32808	84020	20904	07—	32807	84010	20520	31600	60709	70021	
Kl.Feldberg/Ts ☐	806	635	04-20	23014	82020	11224	05-18	33014	82030	27312	22580	64112	06-20	32714	83020	15102	06-18	33014	82020	27313	33640	60802	70015	
Frankf.Rhein-Main	110	637	04-17	12713	84020	16217	05-22	32715	84020	20419	31600	64103	05-18	22814	84020	20902	05-18	12812	84020	20020	11700	60602	70021	27
Frankf. Stadt	103	638	05-16	12306	83020	17218	07-12	32304	84030	20220	31600	61003	06-11	52904	84022	21902	05-11	22706	83012	19920	21600	60601	70022	21
Darmstadt	263	639	08-17	22510	83030	15218	07-21	22511	83020	20719	21601	60208	07-15	32509	84020	20903	06-13	22708	83010	20218	21600	61603	70021	23
Würzburg	259	655	10-15	42713	81018	16218	07-15	32913	82018	19719	22640	64105	04-16	12709	82010	20200	05-12	12909	82020	19519	14600	60701	79721	
Bad Kissingen	223	658	10-15	62710	82028	18217	04-13	12709	83028	19820	11740	60206	06-06	22905	83020	21702	07-09	32907	83010	19720	34700	60201	79722	
Bamberg	382	670	13-12	62510	81018	16115	12-15	42712	83018	19119	42641	60208	07-11	32709	84012	19300	06-11	13107	84022	19417	14608	61501	79121	
Coburg	136	671					09—	12307	83028	17320	11601	60210					06—	12708	83020	17718	14601	60802	79121	
Bayreuth	341	681	11-05	72703	81022	17215	12-03	52702	81012	20017	32541	61109	10-09	52709	81022	19901	10-07	22905	81012	19918	24601	61300	70020	
Hof	567	685	11-19	72612	81252	15115	11-20	32512	81018	19117	28501	61109	05-23	12614	83010	18104	02-09	12508	83020	19317	14701	61603	79718	25
Weiden	396	688	12-14	72710	81022	18215	13-16	72712	81022	19719	5864-	60208	12-18	63014	82012	21009	10-18	42814	81012	19119	24652	60512	70022	
Silberhütte ☐	829	692	11-12	72709	82102	14314	10-12	72709	82052	23515	5247-	60308	10-12	72708	82052	16200	09-12	42708	82052	23415	32501	60701	70016	
Weinbiet/Weinstr ☐	556	718	06—	32313	81012	12215	03—	12513	81022	56316	11400	60208	04—	32509	82020	18300	05—	22506	82020	56215	21400	60701	70018	
Neustadt/Weinstr	146	723	06-18	32612	99010	18115	06-22	12608	99020	21221	11600	61104	06-10	32908	99020	22901	05-06	12904	99010	20820	11700	60503	70023	
Baden-Baden	125	725	13—	72408	81022	17218	11—	62312	81022	21920	42532	61003	12—	72707	81022	20707	11—	60000	82022	21020	52640	60801	70021	
Karlsruhe	115	727	12-18	52507	81022	18215	09-20	32511	82022	20921	22641	67104	09-14	62708	83030	21901	08-10	32509	83012	20221	18640	60500	70022	24
Mannheim	97	729	08-10	22209	83020	18115	04-08	12607	83020	20320	11501	64104	04-10	22909	83020	22604	05-08	23207	83020	19721	24600	60501	70023	
Königstuhl ☐	561	732	10-10	42708	83014	13213	06-12	12711	83014	54916	11401	61108	04-11	43107	82020	18000	04-06	52904	83020	54616	54400	60503	70018	
Stuttgart	305	737	11-06	72506	80028	16119	08-15	63306	81028	20519	52660	64001	08-08	72904	82022	18901	08-08	72905	81022	20118	6554-	60503	79320	20
Stuttgart-Echt.	405	738	10-03	73002	81036	15313	09-05	73203	81038	20518	5256-	64003	09-06	73205	82022	17203	10-03	70902	82032	20517	6864-	60704	79218	07
Öhringen	250	742	13-12	52707	75018	16211	11-10	53008	80038	20520	51401	61109	10-08	62705	81032	20904	06-07	32706	81022	20018	11640	61503	79121	
Ansbach	440	755	12-10	72906	81022	16215	11-12	53108	81022	20618	32541	61109	08-18	43612	83020	19501	08-12	12906	83010	20018	14740	61603	70020	
Weißenburg/Bay.	435	761	13-08	73206	81252	16313	11-08	72706	81028	19719	726—	61107	10-02	53002	81022	20300	09-08	53206	81022	19719	35740	60300	79720	
Nürnberg-Fürth	311	763	12-15	72911	82022	17216	11-16	62708	82022	20019	48541	60209	08-17	22710	83010	20903	06-11	13007	82010	19519	11741	60501	70021	21
Regensburg	338	776	12-12	42709	83010	19109	13-10	72706	83250	19319	4867-	60207	13-13	62713	83012	21904	12-10	62709	83032	18820	13772	60400	79721	
Gr.Falkenstein ☐	1307	791	11-14	92311	x9436	12110	11-11	72509	83036	73314	733—	60210	11-10	72908	40179	13902	10-08	72707	82039	72812	22348	61703	79615	
Freiburg	286	803	12-07	70304	82028	18209	12-00	70000	82028	21217	6567-	60209	11-03	63601	82022	20907	10-05	73603	83022	19719	5866-	60607	79720	08
Dreifaltigkeitsbg ☐	973	818	10—	72709	83022	12417	08—	82909	83022	09713	873—	60306	08—	70000	83022	13203	08—	73105	83022	09513	6444-	61905	70016	
Stötten ☐	734	836	12-11	73109	30216	13217	11-12	72909	81016	36015	723—	61007	10-12	53109	81022	16200	09-01	70000	82022	35814	18440	60703	79316	20
Ulm	480	838	13-05	73404	75252	15008	12-02	73301	80808	21517	285—	67412	13-01	80901	60618	16601	10-03	63402	80016	21017	655—	61501	70517	

Station	Höhe	iii	Gestern 21 Uhr GMT TTAff	Nddff	VVwwW	TTapp	Heute 00 Uhr GMT TTAff	Nddff	VVwwW	PPPTT	NChCC	6gapp	Heute 03 Uhr GMT TTAff	Nddff	VVwwW	TTapp	Heute 06 Uhr GMT TTAff	Nddff	VVwwW	PPPTT	NChCC	6Eapp	7RRTT	RTTTT	RRsss ss
Bremerhaven	6	129	09-12	72512	81028	12207			8								09-13	22011	35100	18710	00902	61304	79208	21074	02067
Bremen	4	224	07-06	42305	48108	10408	06-07	32006	56108	20008	15601	67103	05-07	12006	56100	06903	07-16	12211	56102	19910	00941	61401	79706	16053	95097
Berlin-Dahlem	51	381							2								08-08	63106	75012	21214	11651	60214	70010	19104	00120
Berlin-Tempelh.	48	384	07-08	12804	81020	16217	08-00	70000	80020	20815	757—	60204	09-00	80000	80022	14604	07-06	52704	80012	21614	00978	60312	70013	—119	00——
Kassel	187	438	08-06	83604	80032	15311	09-00	50000	80012	22414	55700	60309	07-00	10000	80020	10605	08-00	40000	50050	22613	00946	60307	70010	—060	00105
Nürburg ☐	611	510	06—	33205	81012	11408			2								06—	22005	81020	50910	15402	60200	70008	—029	00——
Koblenz	97	515							2								09-00	20000	25052	22113	00940	60402	70010	——	00132
Fuchskauten ☐	657	523	06—	63205	81022	10407			2								02—	40000	83000	44710	00941	60602	70008	—034	00131
Limburg/Lahn	130	525							1								09-00	30000	60101	22612	24601	60205	70010	—069	00123
Gießen	185	532	08-03	52502	81012	15212	08-00	00000	75022	21612	00900	64104	08-00	60000	75030	11903	08-00	20000	75010	22012	00941	61407	70010	09092	00114
Bad Wildungen	280	535							2								08-02	22701	50100	21712	00901	60103	70007	—049	00126
Schlüchtern	205	539	10-03	52502	81030	12413	09-00	50000	50100	22610	55600	64108	09-00	60000	50102	10906	09-00	60000	60102	22610	45682	60206	70008	—067	00109
Schenklengsfeld	314	543							2								10-00	70000	75022	22512	0097-	61404	70011	—103	00——
Wasserkuppe ☐	921	544	05-05	63205	82022	10410	04-03	63103	81022	15209	645—	64104	05-04	73204	75022	08608	03-05	53404	81012	15009	48580	61406	70007	08052	00110
Trier-Petrisberg	273	609	07-00	20000	82020	13407			0								09-02	21801	80012	23310	00930	60402	70009	15077	00143
Erbeskopf ☐	817	615	06—	13202	99010	12409			0								08—	60902	82021	23310	00938	60402	70008	—077	00142
Mainz	131	632	11—	22903	85010	15207			0								10—	50000	25100	22613	00970	60403	70010	—080	00123
Kl.Feldberg/Ts ☐	806	635	06-16	23212	81020	09206	06-16	43610	81020	28709	35440	04108	05-14	63608	70052	09909	05-00	70000	50052	28409	3463-	60205	70008	—045	00128
Frankf.Rhein-Main	110	637	09-04	10000	82010	13110	09-00	40000	82020	22411	45700	60309	08-00	50000	81022	10905	10-00	40000	79022	22812	45700	60309	70009	18072	00138
Frankf. Stadt	103	638	08-00	20000	82020	15408	09-00	30000	81010	21613	35700	60208	09-00	40000	81010	12902	10-00	70000	15100	22413	65701	61408	70011	10090	00123
Darmstadt	263	639	06-08	22507	84020	15408	07-04	32504	83030	21814	25641	60204	07-06	33205	81020	13904	08-01	23201	80010	22310	00941	61405	70010	13073	00126
Würzburg	259	655	07-07	13205	80020	14212	07-04	03402	80020	21712	00900	60203	06-04	13402	60100	08202	08-03	03202	55100	22611	00900	60203	70008	—060	97113
Bad Kissingen	223	658	09-01	12501	82020	13214	08-00	10000	70100	22609	15600	60203	06-00	10000	50100	06704	07-00	10000	75020	22710	15741	60206	70006	—054	97111
Bamberg	382	670	06-08	33105	83030	15412	06-06	12705	82020	21613	15600	64203	07-06	13105	83020	10707	08-02	10000	82020	22111	00901	61209	70008	—072	91——
Coburg	350	671							0								06—	20000	40100	21308	15501	60410	70007	—036	91——
Bayreuth	341	681	06-00	10000	81020	12415	07-02	03101	75020	23109	00900	67103	06-00	30000	60100	07905	07-00	10000	75100	23408	00941	61107	70006	—060	00082
Hof	567	685	05-03	22803	81030	10416	05-00	10000	80030	23108	15700	67101					07-02	13402	80020	22311	00901	61901	70005	06025	97114
Weiden	396	688	09-04	31402	81012	11313	05-03	01602	80100	23306	00900	67105	05-00	10000	15100	05907	07-00	10000	60100	23109	00909	61407	70004	—033	00073
Silberhütte ☐	829	692	05-06	32705	82052	12310	04-05	02703	81050	24610	00900	64101	03-04	12703	81050	09908	04-03	22702	82050	24311	15541	60405	70009	—084	00060
Weinbiet/Weinstr ☐	556	718							0								07—	10000	60020	57310	15500	60301	70009	—077	00——
Neustadt/Weinstr	146	723	07-12	12706	99010	14311	07-18	02712	82020	23011	00900	60205					06-10	12708	81020	23112	00980	60207	70007	——	00——
Baden-Baden	125	725															11—	22302	81000	23413	00940	60308	70010	——	00——
Karlsruhe	115	727	10-00	20000	81020	14211	10-02	03202	81010	22212	00900	64104	09-00	20000	60100	10603	10-08	12306	81020	22913	00940	60409	70009	12074	00100
Mannheim	97	729	08-00	10000	82010	16309	08-02	00902	81020	22111	00900	60209	07-00	10000	81020	09505	10-04	13602	35100	22313	15701	60309	70008	—052	00124
Königstuhl ☐	561	732	04-05	12903	82010	13209	03-03	13102	80030	55811	16300	64403	05-02	13102	81020	10705	06-03	12702	81020	55913	00901	60406	70009	—030	00101
Stuttgart	305	737	07-06	52702	80022	07308	08-02	60000	80032	22214	656—	60307	08-00	30000	75022	12505	08-00	20000	40050	22413	25700	60305	70011	14——	93029
Stuttgart-Echt.	405	738	09-02	70000	81022	15208	08-03	43202	81012	22412	45600	60203	09-00	70000	81022	12604	09-01	23200	81022	22613	15780	60407	70011	04——	92——
Öhringen	250	742	10-00	40000	81030	14411			0								09-00	10000	81030	22711	00940	61306	70008	—066	91080
Ansbach	440	755	09-04	63602	81030	12211	08-00	00000	60100	23110	00900	60204	07-00	20000	60100	08505	09-00	10000	70100	23110	11601	61305	70007	—050	00098
Weißenburg/Bay.	435	761	09-08	11304	81022	12211	08-08	01306	81033	23009	00900	60203	07-00	60000	82030	08905	10-00	30000	81022	22611	00941	60405	70007	—060	97051
Nürnberg-Fürth	311	763	10-00	40000	81020	14415	09-00	00000	80020	22410	00900	64103	07-00	10000	75030	08805	09-00	10000	80010	22112	00941	60405	70008	14049	00105
Regensburg	338	776	11-03	72703	82022	16413	10-09	12708	81012	21414	15640	67104	09-03	62703	81030	11604	10-05	32704	75031	21612	00942	60103	70009	—072	97075
Gr.Falkenstein ☐	1307	791	09-10	73208	80032	10409	07-10	83206	80026	73508	863—	61902	01-11	73608	81022	07705	03-12	73609	83022	73208	0092-	61402	79707	—057	96044
Freiburg	286	803	11-00	70000	82022	16409	11-00	00000	81011	22013	00900	64107	11-00	50000	81031	13903	10-00	70000	81031	22114	766—	60404	70012	07099	97043
Dreifaltigkeitsbg ☐	973	818							2								06—	60705	81022	09909	45430	60300	70008	—065	00044
Stötten ☐	734	836	08-03	43302	82010	12407			0				08-01	62701	80022	10801	08-05	32905	80022	36410	00930	61304	70010	08058	93051
Ulm	480	838	11-00	60000	60212	15212	11-04	22703	50106	22613	25500	64904	09-04	52502	40100	12503	08-01	42901	30052	22813	25705	61205	79711	—096	05038

☐ = Luftdruck in Stationshöhe

24-std. Bodendruck - Änderung seit gestern 00 Uhr

Freitag

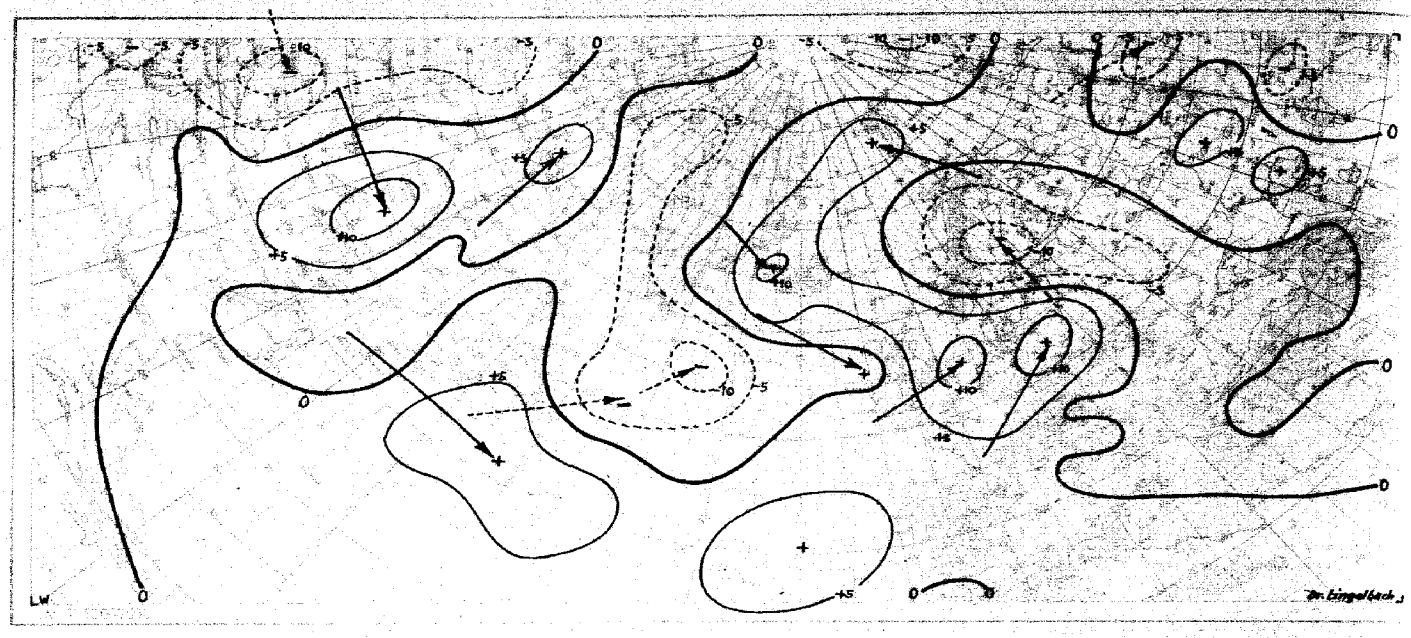

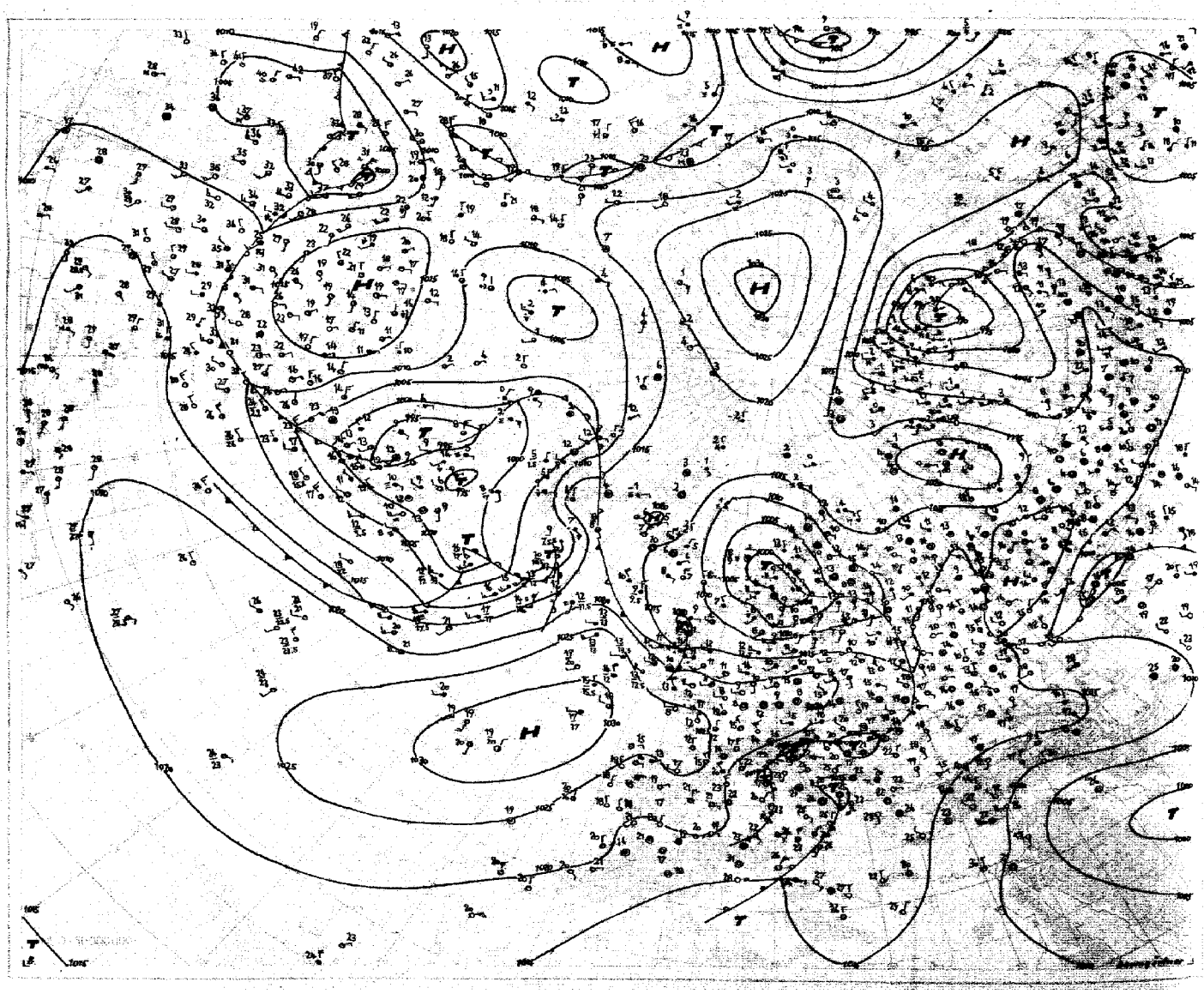

Absolute Topographie 96 mb 03 Uhr (geopot. Dekameter)

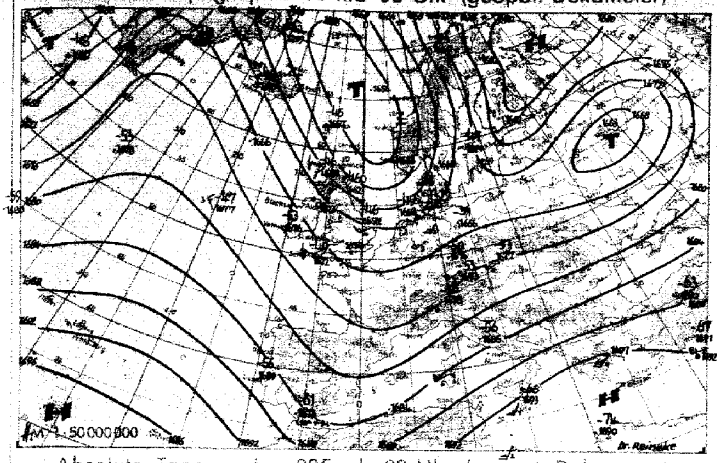

Vorhersagekarte für morgen 06 Uhr

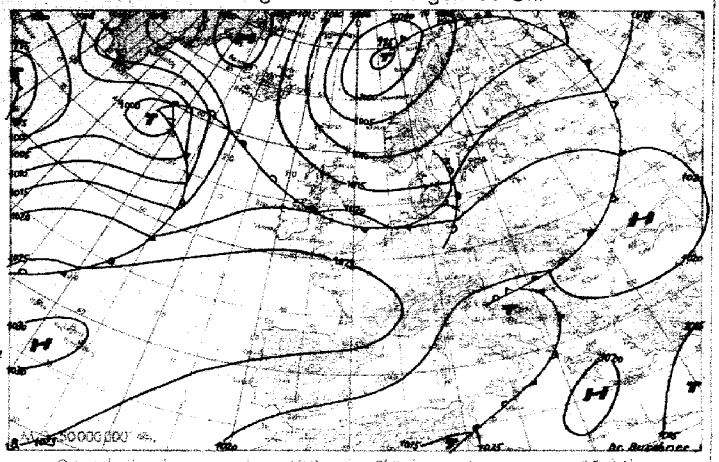

Absolute Topographie 225 mb 03 Uhr (geopot. Dekameter)

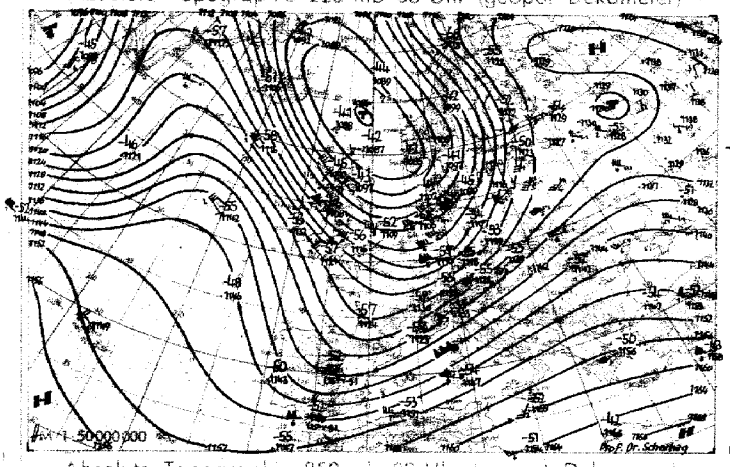

24 std. Änderung der 225 mb Fläche seit gestern 03 Uhr

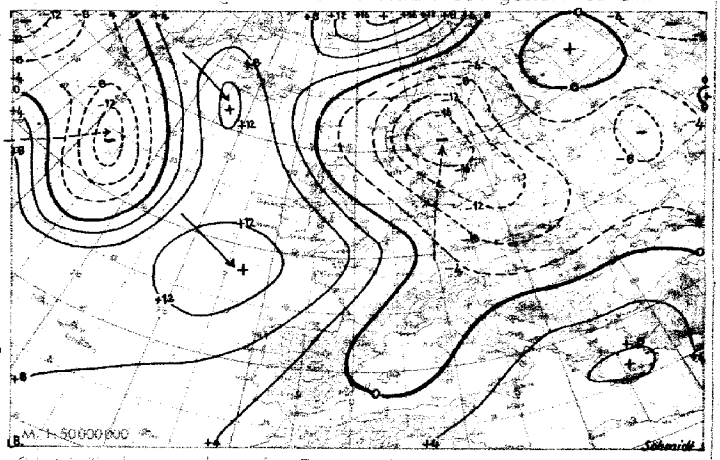

Absolute Topographie 850 mb 03 Uhr (geopot. Dekameter)

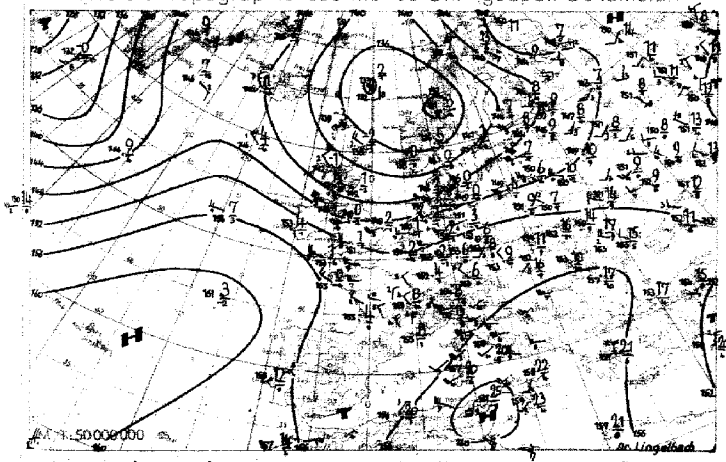

24 std. Änderung der relat. Top. 500/1000 mb seit gestern 03 Uhr

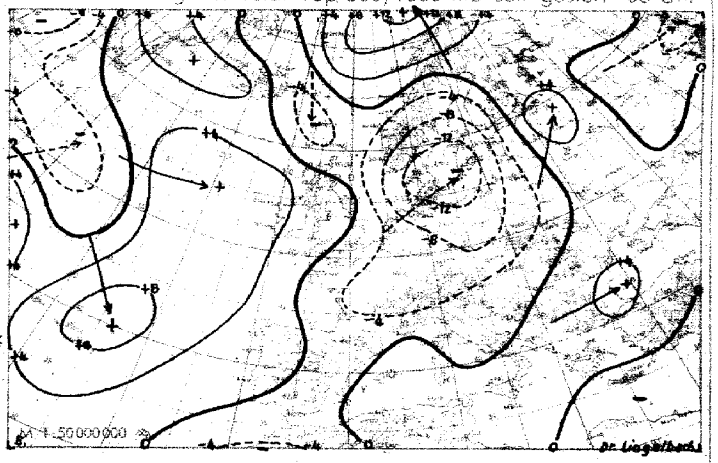

Wetterübersicht Freitag, den 20. Juni 1952

Die gestern nach Mitteleuropa eingeflossene Kaltluft kam hauptsächlich weiter nach Osten bis Nordosten voran; das Abkühlungsgebiet der rel.Top.500/1000 mb, das von der Rheinmündung nach Südschweden zog, verstärkte sich sogar noch. Jedoch überschritt nur ein unwesentlicher Teil der Kaltluft die Alpen, so daß es über der Po-Ebene zu keiner stärkeren Zyklonenentwicklung kam. Dagegen verstärkte sich das über Schweden nordwärts ziehende Druckfallgebiet, womit wieder eine leichte Vertiefung des westnorwegischen Tiefs verbunden war. Der nachfolgende Druckanstieg, der eine weitere Kräftigung des vom Ostatlantik nach Mitteleuropa reichenden Hochkeils bewirkte, läßt jedoch jetzt nach, da sich von den Britischen Inseln her die Störung nähert, die gestern bei Island lag. Die Höhenströmung hat sich bei diesen Entwicklungen seit gestern nur wenig verändert; der Höhentrog, der lediglich nach Südskandinavien hin eine Ausweitung erfuhr, liegt in gleicher Lage wie gestern. Auch der sich westlich anschließende mittelatlantische Höhenhochkeil blieb in nur wenig ostwärts verschobener Lage bestehen.

Auf dem Westatlantik hat sich die gestern in das komplexe Tiefdrucksystem über Neufundland und Labrador eingelaufene Störung wieder etwas intensiviert, nachdem sich die vorlaufenden schwachen Störungen fast völlig aufgelöst haben. Eine weitere, von der südlichen Hudson-Bay kommende Störung, der sehr kalte Luft aus dem Raum der Hudson-Bay folgt, ist inzwischen von dem umfangreichen Tief über Labrador aufgenommen worden.

Dr. Buschner

Voraussichtliche Wetterentwicklung:

Da das Zentrum des atlantischen Hochs keine wesentliche Ostverlagerung erfährt, bleibt die vorherrschende Westströmung in den nächsten Tagen erhalten.

Prof. Dr. Scherhag

Erläuterungen zum Inhalt des Täglichen Wetterberichts

Die Beobachtungen der synoptischen Stationen sind in der Form des am 1. Jan. 1949 eingeführten intern. Wetterschlüssels veröffentlicht. Dabei bedeuten:

iii = Kennziffer der Station

T_dT_d = Taupunkt in °C (bei neg. Temp. ist 50 addiert)

N = Himmelsbedeckung in Achteln (9: nicht erkennbar)

dd = Windrichtung in 36-teiliger Skala (bei Addition von 50 ist die Windgeschwindigkeit > 100 Knoten)

ff = Windgeschwindigkeit in Knoten

VV = Sichtweite

00: < 20 m, 01: 20 m, 02: 40 m usf. bis 49: 180 m, 50: < 200 m, 51: 200 m, 52: 400 m usf. 80: 16000 m, 81: 20 km, 82: 50 bis 85: 100, 86: 150, 87: 200, 88: 300, 89: ≧ 500 km. Ferner kann gegeben werden 90: < 50 m, 91: 50, 92: 200, 93: 500, 94: 1000 m, 95: 2 km, 96: 4, 97: 10, 98: 20 km, 99: ≧ 50 km

ww = Wetter zur Beobachtungszeit

00-03: keine besonderen Erscheinungen (00 Wolkenentwicklung nicht feststellbar, 01 Wolken dünner werdend, 02 gleichbleibend, 03 zunehmend), 04-09: Dunsttrübung (04 Rauchtrübung, 05 trockener Dunst, 06 Trübung durch Staubeduktion, 07 Aufwirbelung von Staub, 08 Staubtromben, 09 Staub- oder Sandsturm während der letzten Stunde) 10: feuchter Dunst, 11-12: flacher Bodennebel (11 in einzelnen Schwaden, 12 mehr zusammenhängend), 13: Wetterleuchten, 14: Fallstreifen, 15-16: Niederschlag im Gesichtskreis (15: > 5 km entfernt, 16: < 5 km), 17 Donner ohne Niederschlag, 18 starke Böen, 19 Tromben, 20-29: Hydrometeore während der letzten Stunde (20 Nieseln, 21 Regen, 22 Schnee, 23 Schneeregen, 24 gefrorener Regen, 25 Regenschauer, 26 Schneeregenschauer, 27 Graupel- oder Hagelschauer, 28 Nebel, 29 Gewitter), 30-32: leichter oder mäßiger Staub- oder Sandsturm (30 nachlassend, 31 ohne Änderung, 32 zunehmend), 33-35: starker Staub- oder Sandsturm (33 nachlassend, 34 ohne Änderung, 35 zunehmend), 36-37: niedriges Schneetreiben (36 leicht, 37 stark), 38-39: hohes Schneetreiben (38 leicht, 39 stark), 40: Nebel im Gesichtskreis, 41: Nebel in Schwaden, 42-49: Nebel (gerade Zahlen: Himmel erkennbar, ungerade: nicht erkennbar, 42, 43: dünner werdend, 44, 45: unverändert, 46, 47: dichter werdend, 48, 49: als Rauhreif niederschlagend), 50-55: Nieseln (gerade Zahlen: mit, ungerade: ohne Unterbrechung, 50, 51 leicht, 52, 53: mäßig, 54, 55: stark), 56, 57: Nieseln gefrierend, 58-59: Nieseln mit Regen (56, 58: leicht, 57, 59: stark), 60-65: Regen (Unterteilung wie bei 50-55), 66-67: Regen gefrierend, 68-69: Regen und Schnee (66, 68: leicht, 67, 69: stark), 70-75: Schnee (Unterteilung wie bei 50-55), 76: Eisnadeln, 77: Schneegriesel, 78: einzelne Schneesterne, 79: gefrorener Regen, 80-82: Regenschauer (80: leicht, 81: mäßig, 82: sehr stark), 83-84: Schneeregenschauer, 85-86: Schneeschauer, 87-88: Graupelschauer, 89-90: Hagelschauer (83, 85, 87, 89: leicht, 84, 86, 88, 90: stark), 91-94: Gewitter in der letzten Stunde (91, 92: Regen noch anhaltend, 93, 94: Schnee, Graupel oder Hagel noch anhaltend, 91, 93: leicht, 92, 94: stark), 95-99: Gewitter zur Beobachtungszeit, (95, 96: leicht mit Regen, Schnee oder Hagel, 97: stark mit Regen oder Schnee, 98: mit Staub- oder Sandsturm, 99: mit Hagel oder Graupel)

W = **Witterungsverlauf**

0-1: kein Niederschlag (0: heiter, 1: wechselnd bewölkt, 2: stark bewölkt, 3: Staub- oder Sandsturm oder Schneetreiben, 4: Nebel oder starke Staubtrübung), 5: Nieseln, 6: Regen, 7: Schnee, 8: Schauer, 9: Gewitter

PPP = **Luftdruck auf NN** reduziert in Zehntel mb ohne **Hunderterziffer**

TT = **Temperatur** in °C (bei neg. Temperaturen ist 50 **addiert**)

N_h = **Bedeckung mit unteren Wolken** (verschlüsselt wie N)

C_L = **Tiefe Wolken**

0: **keine**, 1: Cu hum., 2: Cu cong., 3: Cb calvus, 4: Sc vesp., 5: Sc, 6: St, 7: Fs oder Fc unter As, 8: Cu und Sc, 9: Cb cap., —: nicht erkennbar

h = **Höhe der Untergrenze** der unteren Wolken

0: 0-50 m, 1: 50-100 m, 2: 100-200 m, 3: 200-300 m, 4: 300-600 m, 5: 600-1000 m, 6: 1000-1500 m, 7: 1500-2000 m, 8: 2000-2500 m, 9: > 2500 m

C_M = Mittelhohe Wolken

0: **keine**, 1: As trans., 2: As opac., 3: Ac trans., 4: Ac lent., 5: Ac undulatus, 6: Ac cug., 7: Ac in mehreren Schichten **oder zusammen** mit As, 8: Ac cast., 9: chaotischer Ac-Himmel, —: nicht erkennbar

C_H = Hohe Wolken

0: **keine**, 1: Ci fil., 2: Ci dens., 3: Ci noth., 4: Ci unc., 5: Ci-Aufzug noch < 45°, 6: > 45°, 7: Cs den ganzen Himmel bedeckend, 8: Cs nicht größer werdend und nicht den ganzen Himmel bedeckend, 9: Cc, —: nicht erkennbar

6 = Gruppenkennziffer

E = Erdbodenzustand

0: trocken, 1: naß, 2: überschwemmt, 3: hartgefroren und trocken, 4: Glatteis, 5-7: nasser Schnee, (5: weniger als die Hälfte bedeckend, 6: mehr als die Hälfte bedeckend, 7: geschlossene Schicht), 8-9: trockener Schnee (8: mehr als die Hälfte bedeckend, 9: geschlossene Schicht).

a_x = nähere Charakteristik der Drucktendenz a

(1, 2, 3: Extremwert trat 0-1h, 4, 5, 6: 1-2h, 7, 8, 9: 2-3h vor Termin ein, und nach diesem Extremwert wurde die unter pp gemeldete Gesamtdruckänderung bei 1, 4, 7 um < 1, bei 2, 5, 8 um 1-3 und bei 3, 6, 9 um > 3 mb überschritten.

a = Luftdrucktendenz



pp = Betrag der dreistündigen Druckänderung in Zehntel mb

7 = Gruppenkennziffer

RR = Niederschlagsmenge seit 12 Stunden

01-55: 1-55 mm, 56: 60 mm bis 90: 400 mm, 91: 0,1 mm, bis 96: 0,6 mm, 97: gering, nicht meßbar, 98: > 400 mm, 99: Messung unmöglich

T_eT_e = Extremtemperatur von 6-18h bzw. 18-6h in °C (bei neg. Temp. ist 50 addiert)

ss = Höhe der Gesamtschneedecke

00-55: 00-55 cm, 56: 60 cm, 57: 70 bis 90: 400 cm, 97: nicht geschlossen, nur Flecken, 98: > 400 cm, 99: keine Messung

$T_gT_gT_g$ = Erdbodenminimum der vergangenen Nacht in Zehntel °C. (bei negativen Temperaturen ist 500 addiert)

RR_{24} = Niederschlagsmenge der letzten 24 Stunden (Messung wie RR)

SSS = gestrige Sonnenscheindauer in Zehntelstunden

4 = Gruppenkennziffer

f_xf_x = höchste | Windgeschwindigkeit in Knoten in den

f_yf_y = niedrigste | letzten 10 Minuten vor der Beobachtung

Seite 2 enthält oben die 24-stündige Druckänderung von 6 zu 6 mb vom gestrigen Tag 6h bis zum 6h Termin des Stichtages, wobei Fallgebiete gestrichelt sind und die Pfeile die Verlagerung der Zentren seit dem Vortag angeben. Darunter wird die Wetterlage auf einem großen Teil der Nordhalbkugel wiedergegeben. Die Zahlen geben die Lufttemperatur und bei den Schiffen oben die Luft- und darunter die Wassertemperatur an.

In der Darstellung des Wetters werden zur Abkürzung nur die Symbole für **N**, **dd**, **ff**, und **ww** verwandt und zwar in der folgenden zusammengefaßten Form.

ww

00-03	keine besonderen Erscheinungen	
04-09	Dunsttrübung	∞
10	feuchter Dunst	═
11-12	Bodennebel	≡
13	Wetterleuchten	<
14	Fallstreifen	
15-16	Niederschlag im Gesichtskreis	(•)
17	Ferngewitter	(K)
18-19	Tromben	)(
20	nach Nieseln	
21	nach Regen	
usf	usf bis:	
29	nach Gewitter	
30-35	Staub- oder Sandsturm	
36-39	Schneetreiben	
40-49	Nebel	≡
50-59	Nieseln	,
60-67	Regen	•
68-69	Regen und Schnee	
70-75	Schnee	*
76	Eisnadeln (Polarschnee)	←→
77-79	Schneegriesel	
80-82	Regenschauer	
83-84	Schneeregenschauer	
85-86	Schneeschauer	
87-88	Graupelschauer	
89-90	Hagelschauer	
91-92	Regen nach Gewitter	
93-94	Schnee, Graupel od. Hagel nach Gewitter	
95, 97	Gewitter mit Regen oder Schnee	
96, 99	Gewitter mit Hagel	
98	Gewitter mit Staubsturm	

N

0	wolkenlos	○
1-2	heiter	
3-5	halbbedeckt	
6-7	wolkig	
8	bedeckt	●
9	Himmel nicht erkennbar	⊗

Geschwindigkeit in Knoten	Symbolisierung
0	
1- 2	
3- 7	
8- 12	
48- 52	
123-127	

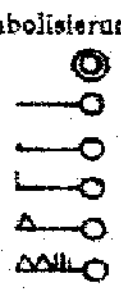

Bei den Fronten wird die Temperaturänderung am Boden (ausgefüllte Symbole) von der in der Höhe (offene Symbole) unterschieden. Dies ergibt folgende Möglichkeiten:

a) Kaltfront

- in allen Schichten
- nur am Boden
- nur in der Höhe
- maskiert

b) Warmfront

- in allen Schichten
- nur am Boden
- nur in der Höhe
- maskiert

c) Okklusion

- ohne Temperaturänderung am Boden
- mit Abkühlung am Boden
- mit Erwärmung am Boden



d) Konträre Luftmassenbewegung in der Vertikalen



quasistationäre Front oder gegenläufige Warmfront

e) Sonstiges

— — — — — — — — Konvergenzlinie

Alle Höhen von Druckflächen **(Seite 3-5)** sind in der Einheit des geopotentiellen Dekameters (das geopot. Meter ist das um 2% verminderte dynamische Meter und daher nahezu identisch mit dem geometrischen Meter) angegeben.

Die Karte der relativen Topographie 500/1000 mb (S. 3 oben) enthält die Einzelwerte in Dekametern unter Fortlassung der Hunderter-Ziffer, in der Karte der abs. Topographie (S. 3 unten) wird die Windgeschwindigkeit in Knoten (je 5 Knoten ein halber, je 10 Knoten ein ganzer Strich, je 50 Knoten ein Dreieck) dargestellt. Auf der linken Seite wird die abs. Topographie in Dekametern (unter Fortlassung der Hunderter-Ziffer) und auf der rechten Seite, durch einen Bruchstrich getrennt, oben die Temperatur und darunter der Taupunkt in °C angegeben. Die Zehnerzahl der Windrichtung wird als kleine Zahl neben den Richtungspfeil gesetzt. Es bedeutet z. B.

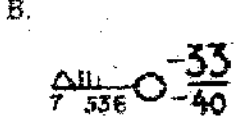

absolute Topographie 500 mb = 536 geopot. Dekameter, Westwind 75 Knoten aus 270°, Temperatur —33° und Taupunkt —40°

Auf **Seite 4** sind die aerologischen Beobachtungen der Stationen in der US-Zone übersichtlich zusammengestellt.
Das Eintragungsschema ist am Kopf der Tabelle angegeben. Temperaturen zwischen —0° und —49° sind durch Addition von 50 gekennzeichnet.

Seite 5 enthält Höhenwetterkarten **oberhalb** der **Bodenreibungsschicht** (850 mb), für die Tropopause (225 mb) und Stratosphäre (96 mb), wobei die **beiden** letzteren **Flächen** so ausgewählt worden sind, daß die relativen Topographien 225/500 mb und 96/225 mb über Berlin im Jahresmittel den gleichen Betrag von 544 geopot. Dekametern aufweisen wie die Schicht 500/1000 mb. Die Änderung der rel. Top. 500/1000 mb ergibt ein Maß für die in der unteren Troposphärenhälfte eingetretene Temperaturänderung und die darüber befindliche Karte (Änderung der abs. Top. 225 mb) ein Maß für die Druckwellen an der Tropopause.

Die Vorhersagekarte bezieht sich auf den 06-Uhr-Termin des folgenden Tages, und die im Anschluß an die Wetterübersicht gegebene Wetterentwicklung gründet sich außer auf die synoptischen Unterlagen auf die Ergebnisse der Untersuchung von Wellen, Spiegelungspunkten, Korrelationen und ähnlichen Fällen.

Als gesonderter Teil des „Täglichen Wetterberichtes" enthält die **„Wetterkarte"** eine Reihe von Ergänzungskarten.

Auf der ersten Seite werden täglich wechselnd Aufsätze und tabellarische Darstellungen über Themen der Wetterkunde und ihrer Randgebiete abgedruckt.

Die Innenseiten bringen die 6-Uhr-Wetterlage über Europa, in der auch die Luftmassenverteilung angegeben wird. Daneben werden die Karte der dreistündigen Luftdruckänderung, sowie die Höhenwetterkarte der 700-mb-Fläche vom 3-Uhr-Termin dargestellt.

Die nach der Übersicht abgedruckte Vorhersage für den nächsten und die folgenden Tage ergänzt die auf Seite 5 des „Täglichen Wetterberichtes" angegebene allgemeine Wetterentwicklung durch präzisere Angaben über die einzelnen Wetterelemente für die verschiedenen Prognosenbezirke.

Auf Seite 4 werden die im Wetterbericht nicht enthaltenen Stationsmeldungen der US-Zone in entschlüsselter Form veröffentlicht, die durch die gleichen Angaben für einige europäische Hauptstädte ergänzt werden, wobei für einige Orte der US-Zone die täglichen astronomischen Daten mit angegeben werden.

Ferner werden die in Erlangen durchgeführten Frühaufstiege vom heutigen und gestrigen Tag graphisch dargestellt und daneben der Höhenwind von München angeschrieben.

Eine Zonenkarte für die Länder der US-Zone dient zur Wiedergabe von wechselnden Darstellungen des süddeutschen Witterungscharakters.

Alle Zeitangaben im „Täglichen Wetterbericht" in Mittlerer Greenwich Zeit (M.G.Z.), in der Wetterkarte in Mitteleuropäischer Zeit (M.E.Z.)

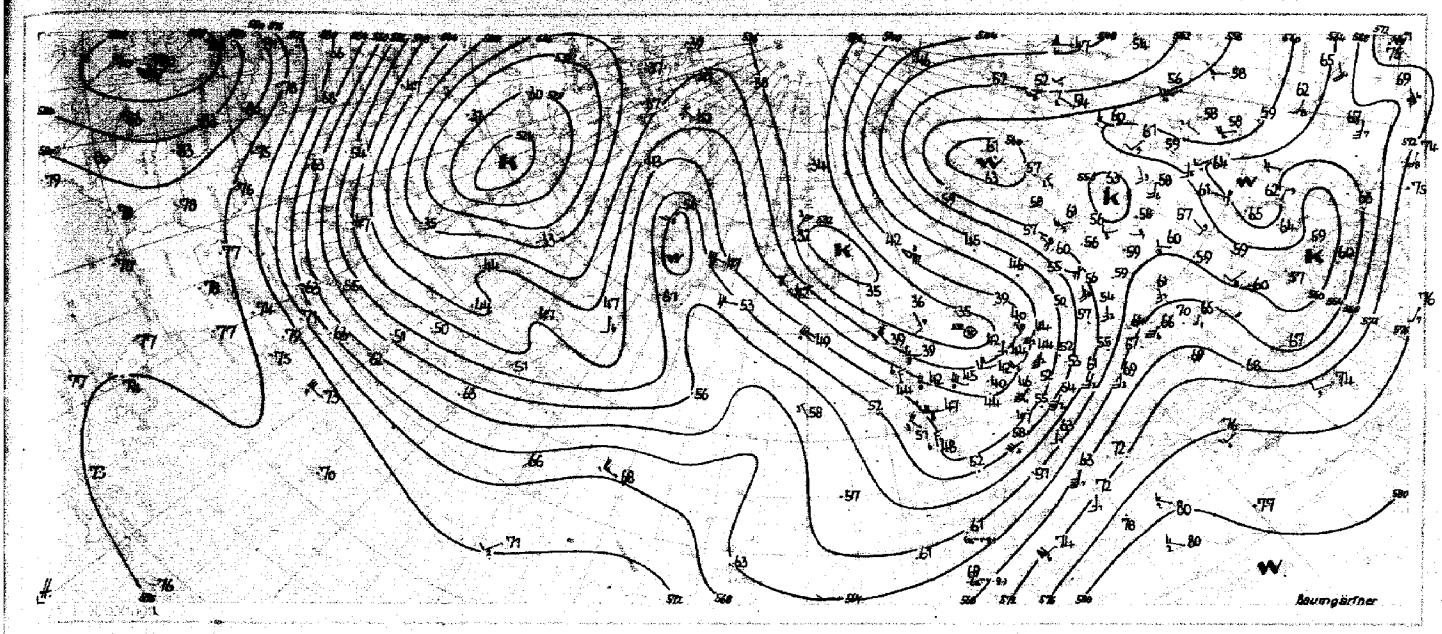
Baumgärtner

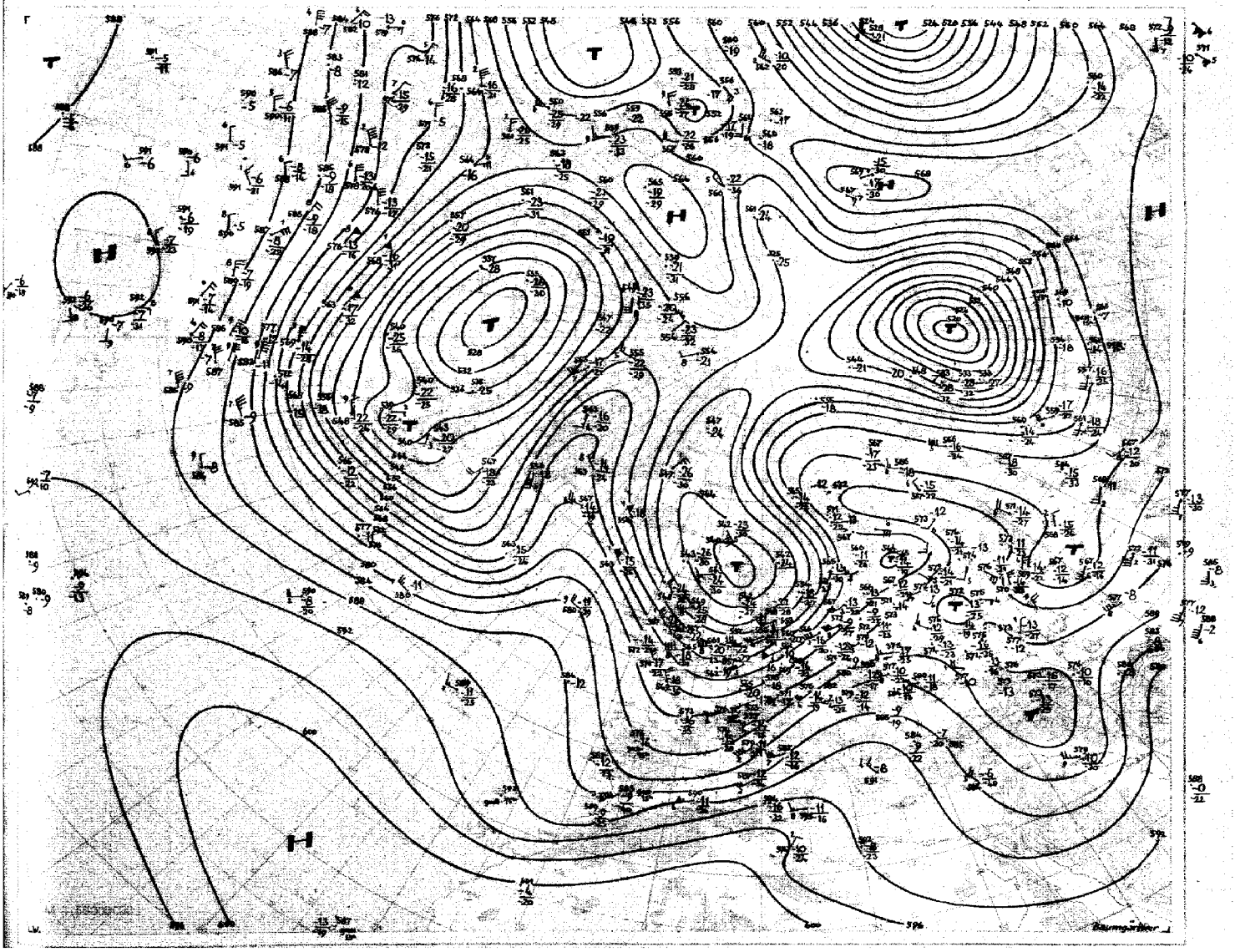
Baumgärtner

Station	Höhe	Gestern 09 Uhr GMT TTaff	Ndff	VVwwW	TTapp	Gestern 12 Uhr GMT TTaff	Ndff	VVwwW	PPPTT	NChCC	6Eapp	Gestern 15 Uhr GMT TTaff	Ndff	VVwwW	TTapp	Gestern 18 Uhr GMT TTaff	Ndff	VVwwW	PPPTT	NChCC	6Eapp	7RRTT	tt
Augsburg	480	852	14-12	625o8	82o32	191o4	14-1o	725o6	816o8	21216	725--	67417	14-o8	729o5	81o16	189o5	13-o6	827o4	81216	21o16	5557-	61401	7o319
Ingolstadt	367	860	13-o5	525o3	83o32	191o7	13-o5	725o3	82o28	19622o	735--	6o3o7					12-o4	829o2	82168	19619	835--	61500	7912o
München	521	865	13-o6	732o4	82o22	182o8	12-o7	52505	8oo22	19221	32671	6o3o3	13-1o	736o7	82o22	193oo	13-o7	729o4	81o22	19518	3457-	60501	7oo21
München-Riem	526	866	13-o5	727o4	82252	1711o	13-o8	729o7	82o28	1912o	42550	6o2o1	13-o7	734o6	82o22	19000	12-o4	831o4	81o32	19817	5587-	61201	7973o 20
Landshut	393	874	13--	726o2	82o22	191o5	14--	621o7	81o32	18422	39632	64oo3	14--	734o5	82o28	20002	15--	732o3	82o28	18719	1177-	60503	73722
Passau-Oberhaus	409	893	15-o1	531o1	81o3o	2o1o8	13-o4	625o3	81o22	19o21	585oo	6o3oo	14-1o	734o8	82o32	19705	14-o1	627o1	82o32	18519	14576	61703	7oo23
Feldberg/Schw.	1493	908	o7-14	93o11	x3456	o7317	o8-11	92909	x6436	53908	9-o--	671o7	o7-12	73o1o	82o12	o93oo	o7-o5	7o4o2	82o34	53708	7834-	60902	75710 27
Friedrichshafen	401	936	14--	822o6	82216	17315	14--	72oo4	82o26	20519	5857-	6o3o3	13--	83oo4	81o22	188o1	12--	83oo2	82o22	2o417	55772	61803	79619
Kempten-Lefried	705	946	11-o3	827o2	83o25	14211	12-o2	725o2	83o15	21116	285--	641o3	11-o3	831o1	81o22	143o3	12-o1	823o1	81o25	21914	1862-	61501	79117
Oberstdorf	810	948	12-o1	8oooo	82o22	151o8	1o-o4	815o3	81o22	21615	855--	641o8	11-o5	83603	8oo22	166o6	13-oo	8oooo	4o616	21614	875--	61403	7o117 14
Zugspitze	2964	967	o1-o6	62oo3	o1414	o31o3	o2-o5	924o3	x56o4	151o4	9-o--	674o6	o3-o5	91603	x7454	o47o2	o1-o2	929o1	x7698	147o1	9-o--	677o2	7o2o4 o8
Hohenpeißenberg	977	962	11-14	725o9	81606	121o9	1o-14	73oo9	82o26	o9616	2857-	6o2o4	11-11	736o7	81o22	147o4	11-o3	825o3	811o2	o9313	6957-	61101	79717 14
Garmisch-Partenk.	702	963	12-o9	5o2o7	81o12	165o2	1o-o8	73606	758o2	19117	4864-	611o6	14-oo	8oooo	75258	161o1	15-o3	834o2	5o638	2o215	373--	61403	7o218
Reutte	854	971	12-o7	732o5	82606	181o7	12-o7	727o7	82o26	18o2o	5257-	61oo3	12-o5	836o4	82o32	178o1	13-o1	818o1	81606	19715	4762-	61304	7o12o o7
Wallgrundmoos	730	960	o9--	931o8	o1418	o91o9	o9--	9o2o4	o1418	31309	29o--	6o3o4					o8--	931o4	x3636	31oo8	9-o--	624o2	7o51o
Berchtesgaden	542	972	13--	736o5	81o22	2o2o3	13--	73608	81o22	1892o	386--	6o2oo					15--	8oooo	15626	2o116	775--	61400	7o421

Station	Gestern 21 Uhr GMT TTaff	Ndff	VVwwW	TTapp	Heute 00 Uhr GMT TTaff	Ndff	VVwwW	PPPTT	NChCC	6Eapp	Heute 03 Uhr GMT TTaff	Ndff	VVwwW	TTapp	Heute 06 Uhr GMT TTaff	Ndff	VVwwW	PPPTT	NChCC	6Eapp	7RRTT	tt	RRsss	ss
Augsburg	13-o7	727o5	81216	153o9	13-o5	52702	81o16	22214	555oo	6o3oo	12-1o	72506	8oo32	13909	11-o8	629o4	5o1o6	22114	35536	61408	79113	--12o	o3o20	
Ingolstadt							2								o9-oo	3oooo	75o2o	22212	oo93o	61307	7oo09	--072	91o42	
München															12-o4	71802	6o1o2	22114	5557-	61305	7o113	--126	91o34	
München-Riem	12-o5	833o3	81o22	16314	12-o5	829o2	6o1o6	22014	264--	679o1	12-o4	827o2	75102	14606	11-o5	72oo4	641o2	21713	2577-	61101	79613	3o116	99o27	
Landshut	11-o4	834o4	81o22	16314	12-o4	82604	8oo26	21915	867--	6o3oo	12-o2	823o2	641o2	13504	12--	523o3	81o22	21414	oo976	6o4o7	7oo12	--o94	97o15	
Passau-Oberhaus	13--	829o3	81o22	17113			2				12--	7oooo	81o22	13607	12-oo	8oooo	75o26	21314	oo97-	61407	7o414	--134	o4o62	
Feldberg/Schw.	15-o5	827o3	5o632	16417	14-o1	825o1	5o612	21o15	874--	6o2o1	14-o2	827o1	5o1o6	14807	12-oo	8oooo	75o26	21314	oo97-	61407	7o414	--134	o4o62	
Friedrichshafen	o6-o8	7o2o6	82o22	o74o3	o6-o8	9o2o5	x5472	54oo6	9-o--	6o3oo	o3-o7	734o6	82o24	o79o5	o5-o4	72602	84o34	54oo7	783--	6o4o5	7oooo	o8o3o	97o3o	
Kempten-Lefried	13--	43oo2	82o12	153o4	13--	83603	8o1o1	21414	865--	6o3o1	13--	8o2o4	5o1o2	149o6	11--	8o2o3	811o8	21314	387--	61404	79314	--13o	o1oo7	
Oberstdorf	12-oo	7oooo	81o15	131o4	11-oo	8oooo	6o1o5	23112	657--	67ooo	12-o1	832o1	6o1o2	128o5	12-o1	836o1	6o2o2	22612	3652-	61401	79712	--1o9	91oo1	
							6								12-o2	836o2	251o2	21712	862--	61401	79412	o5112	o2oo2	
Zugspitze	5o-o4	929o2	x5737	oo3o2	5o-o3	931o2	x57o7	14600	9-o--	6o8o3	51-o6	927o5	x4717	51809	51-o7	935o5	x3457	13850	9-o--	672o1	71451	o7---	15oo7	7o
Hohenpeißenberg	11-o3	8o4o3	3o612	112o9	1o-o2	8o4o2	4o1o6	o991o	862--	679o5	o9-o2	8o9o2	4o1o2	1o7o4	o9-o2	71602	8o1o2	1oo1o	756--	61205	79110	o6o98	91o13	
Garmisch-Partenk.	13-oo	8oooo	4o636	133o8			6				12-bo	8oooo	3o636	126o6	11-oo	8oooo	6o216	21911	364--	61407	71711	--1o3	15oo9	
Reutte							6								12-oo	8oooo	75606	21712	oo92-	61306	7o812	o3114	1oo21	
Wallgrundmoos							6								o6--	931o5	15636	3o9o6	9-o--	622o2	71905	--o56	84oo3	
Berchtesgaden							6								12--	8oooo	2o636	22113	874--	624o5	73613	--129	4oo3o	

Ergänzungen

Station	Höhe	TTTTT	RRsss	ss
Lechfeld	7o1	1o1o1	--o7	oooo2
Leipheim	7o1	8o5	15-o7	oooo2
Memmingen	7o1	1o1o1	2o-1o	o1o35
Memmingen	7o1	1o1o1	17-1o	o2o11
Konstanz	41o	929	21-13	98---

Wolkenzug

| | | | | | | | | | | | | | | |

Täglicher Wetterbericht

Herausgegeben vom Deutschen Wetterdienst in der US-Zone, Zentralamt Bad Kissingen

Erscheint täglich, Postbezug monatlich 5.– DM

Bei unregelmäßiger Lieferung sind Beschwerden immer an das Zustellpostamt zu richten.

Nachdruck verboten, Verlagsort Bad Kissingen

Jahrgang: 1952 — **Sonnabend, den 21. Juni** — **Nummer:** 173

Station	Höhe	iii	Gestern 09 Uhr GMT				Gestern 12 Uhr GMT						Gestern 15 Uhr GMT				Gestern 18 Uhr GMT							
			TdTd4fxfx	Nddff	VVwwW	TTapp	TdTd4fxfx	Nddff	VVwwW	PPPTT	NChCC	6aapp	TdTd4fxfx	Nddff	VVwwW	TTapp	TdTd4fxfx	Nddff	VVwwW	PPPTT	NChCC	6Eapp	7RRTT	fxfx
Bremerhaven	6	129	11-15	52213	50051	15201	11-14	82310	81252	18313	5557-	67705	11-14	82012	70912	12400	11-06	72305	70809	17913	3347-	61704	70716	39
Bremen	4	224	07-21	72314	64050	17703	07-25	82117	80022	19018	22607	60705	11-14	82709	64258	13501	11-05	72304	64108	18712	1253-	61701	70518	27
Berlin-Dahlem	51	381	06-13	62707	80022	17000	05-12	42708	81012	20320	31601	67908	05-08	62506	81031	20606	06-02	62602	81020	18918	00902	60903	70021	18
Berlin-Tempelh.	48	384	04-12	62908	81032	16703	05-12	52708	81032	20419	42608	60708	06-08	52706	81012	20709	05-06	62004	81012	19019	14602	60805	70020	
Kassel	187	438	06-07	72006	81022	17904	07-11	82510	81022	20418	62607	60812	08-12	72510	81028	17705	09-04	73202	81028	19918	35772	61200	70319	
Nürburg □	611	516	05—	42509	82030	13901	04—	62513	82030	50414	42406	60703	04—	62713	82012	13103	06—	82709	83032	50711	855—	60300	70015	
Koblenz	97	515	09-06	72005	81031	18904	05-11	72309	82022	20419	42568	64910	05-12	72709	83022	19402	07-09	72705	82022	21017	6864-	60101	70021	
Fuchskauten □	657	523	06—	72718	82032	12301	07—	62715	82022	44013	38400	60708	07—	72515	82022	13300	06—	72513	82022	44212	2455-	60302	70014	
Limburg/Lahn	130	525	09-07	62302	70050	19903	07-18	62509	82022	21120	58502	60707					05-07	62703	81022	21217	3553-	60304	70020	
Gießen	185	532	07-06	32005	80030	17704	06-14	62007	81022	19918	62600	60711	06-11	62209	81022	18707	07-16	72910	81022	20018	2853-	60207	70019	19
Bad Wildungen	280	535	06-10	62205	81030	15904	06-11	72506	81032	19817	58605	60809					06-13	62908	81028	19516	00972	60404	79118	
Schlüchtern	209	539	07-03	73602	81022	17601	08-03	72002	81022	21117	3257-	64604	09-05	72303	81022	18709	07-08	72704	82022	20218	44541	60300	70019	
Schenklengsfeld	314	545	06-04	62503	81031	15903	08-06	72004	81031	20916	1266-	60807					08-08	82705	81802	20116	42767	61401	79718	
Wasserkuppe □	921	544	04-04	73603	81031	10301	06-06	72405	81031	15011	585—	60801	06-13	72410	81022	11907	06-15	72510	82012	14010	12546	60503	70012	16
Trier-Petrisberg	273	609	08-08	62304	81030	16204	05-24	62519	82020	22417	55502	60704	05-22	72713	82032	16304	05-19	72911	82012	22716	4267-	60602	70018	27
Erbeskopf □	817	615	06—	52505	82031	14902	05—	32527	99021	21616	34505	60806	04—	72724	99032	15404	05—	72915	82022	22113	48638	60902	70017	
Mainz	131	632	09—	70000	60052	17201	08—	72705	82022	22018	2273-	67905	07—	72712	81032	20807	07—	72710	82022	21518	14758	60403	70020	
Kl.Feldberg/Ts. □	806	635	06-10	62008	50052	13102	05-15	62313	82022	27914	5264-	64907	05-15	72512	81252	12300	05-20	63015	82028	27911	11687	60400	79714	
Frankf.Rhein-Main	110	637	09-06	52303	72020	17703	05-15	72712	82022	21518	4257-	61706	06-18	72714	81022	18708	05-18	72814	82022	20919	12672	60402	70020	23
Frankf. Stadt	103	638	08-06	61802	40052	18902	07-14	62902	84022	21219	32660	64607	07-19	82405	82032	19806	06-14	52705	82012	20719	22632	60401	70020	22
Darmstadt	263	639	09-12	32308	81020	16104	09-19	42312	81030	21419	28540	64604	06-18	62312	82032	18701	08-22	52614	83012	21316	12662	61403	70020	25
Würzburg	259	655	08-07	22305	80030	18300	06-08	72906	81031	21018	726—	67907	06-19	62915	81012	19707	06-17	62713	81022	20717	45601	60403	70021	
Bad Kissingen	223	658	07-03	71302	80030	18902	17-04	72902	80020	21518	386—	60802	09-10	72908	80022	21709	07-06	72705	81022	20418	767—	60401	70021	
Bamberg	282	670	09-01	20000	81030	17001	08-14	72710	82030	20419	72600	60707	07-11	62710	82022	19605	08-09	52707	81012	20417	55700	60401	70020	
Coburg	336	671					07—	72704	81020	19518	385—	60705					07—	63106	81012	18617	12572	60602	70020	
Bayreuth	341	681	08-04	42702	81030	18803	07-05	62702	81022	21219	62600	64903	06-03	62702	81022	18707	09-00	60000	81028	21017	62600	60403	79720	
Hof	567	683	08-09	53406	81030	16200	07-12	53409	81030	21215	525—	60701	06-10	62506	81022	17705	06-10	52708	81022	20315	32562	60703	70018	14
Weiden	398	688	07-08	32706	81030	19200	08-04	52702	82030	20320	52600	60705	07-14	43010	81012	21709	06-14	42910	81010	19917	24662	60201	70022	
Silberhütte □	829	692	05-08	52706	83030	13303	05-12	52710	84022	24615	51500	60303	06-12	42710	83032	16809	06-14	32508	82052	23515	12662	60802	70017	
Weinbiet/Weinstr. □	556	724	07—	72502	81020	15303	06—	72502	81020	57516	385—	60701	06—	62513	81022	16806	06—	72502	81022	57215	14506	60201	70017	
Neustadt/Weinstr.	146	723	04-08	72905	82032	19901	04-12	72708	99012	22320	68700	60704	05-20	62710	85022	21704	05-07	72905	81022	21719	12766	60503	70022	
Baden-Baden	125	725	09—	42304	81031	18203	08—	62508	82022	22619	42668	60708	07—	62612	81022	21903	09—	72706	82032	23018	4867-	60406	70022	
Karlsruhe	115	727	07-11	32206	82030	19902	08-17	52312	82012	21621	32630	60804	06-20	62712	83022	21604	09-14	72911	83022	21918	1857-	60405	70022	20
Mannheim	97	729	08-05	22904	35050	18903	04-13	62910	81020	21520	38600	60803	05-13	72910	81022	20604	05-14	63110	81032	21519	34746	60403	70021	
Königstuhl □	561	722	08-06	22904	60030	14103	07-12	72908	81020	56015	284—	67902	07-12	72908	81022	15603	05-12	72909	83022	55714	34446	60200	70017	
Stuttgart	305	737	06-12	33209	82030	17203	05-10	72908	82022	21418	785—	61604	05-09	73107	82022	19904	06-08	73106	81022	21718	6564-	60404	70020	18
Stuttgart-Echt.	405	738	07-07	63605	81030	17000	04-05	70403	81012	21816	385—	60704	06-05	73203	81032	17701	07-07	72706	81032	21617	285—	60203	70018	11
Öhringen	250	742	11-02	43301	81030	18300	09-09	62907	81020	21219	61500	67904	09-10	42707	81012	20808	08-03	62703	81032	21017	18502	60404	70020	
Ansbach	440	755	05-12	33010	82020	17301	05-14	53610	81030	21318	51600	60704	05-14	63210	81022	18704	05-14	63210	81022	21018	38500	60400	70019	
Weißenburg/Bay.	498	761	08-08	32806	81020	18101	09-08	73006	81020	20421	727—	61904	08-08	43004	81022	20805	08-00	80000	81022	21017	867—	60403	70022	
Nürnberg-Fürth	311	763	08-08	43205	81030	18401	06-14	42907	82030	21020	42700	60704	07-18	62713	82020	20505	07-13	62909	82032	20418	28741	60401	70021	19
Regensburg	338	776	08-10	22708	82020	19303	08-12	52910	82020	20619	42640	60803	09-11	42509	82012	20807	09-08	72706	82031	20318	756—	60401	70020	
Gr.Falkenstein □	1307	791	04-12	72908	83022	11103	05-10	62707	84032	73513	51540	60300	04-12	72710	83032	12904	07-10	22707	83012	73211	12540	61401	70015	
Freiburg	286	807	07-08	73605	82022	18208	08-06	73404	82022	21919	786—	61903	08-06	73003	82022	19604	09-05	73303	82022	21918	6866-	61403	70021	10
Dreifaltigkeitsbg. □	973	818	06—	70000	82022	12305	06—	52702	82022	10414	48442	60300	05—	70000	82022	12300	06—	72702	82022	10412	78400	60300	70015	
Stötten □	734	836	07-04	23004	81030	14305	07-09	73008	82022	37013	6247-	60300	08-09	82906	82022	15904	08-06	72904	82022	36814	284—	60403	70016	13
Ulm	480	838	06-06	63002	60052	17103	08-06	71803	81022	21918	755—	67904	08-06	82903	81032	17503	11-06	72202	81028	22316	755—	61404	79718	

Station	Höhe	iii	Gestern 21 Uhr GMT				Heute 00 Uhr GMT						Heute 03 Uhr GMT				Heute 06 Uhr GMT								
			TdTd4fxfx	Nddff	VVwwW	TTapp	TdTd4fxfx	Nddff	VVwwW	PPPTT	NChCC	6aapp	TdTd4fxfx	Nddff	VVwwW	TTapp	TdTd4fxfx	Nddff	VVwwW	PPPTT	NChCC	6Eapp	7RRTT	8TTTT	RRsss
Bremerhaven	6	129	11-10	72007	80028	12503			8								11-16	72112	45102	15712	583—	61512	70111	17090	07021
Bremen	4	224	10-06	72206	56108	11101	08-08	02107	48108	18609	00900	67604	09-16	72211	48100	10808	10-24	72215	56100	17112	563—	60705	70109	24078	06055
Berlin-Dahlem	51	381							6								10-11	12507	40100	19813	15600	61402	79209	17085	92138
Berlin-Tempelh.	48	384	08-10	82007	64602	17404	10-10	82908	64036	19713	4577-	61002	10-04	12503	48102	12601	10-10	22108	48051	19914	00940	60403	79212	—094	92—
Kassel	187	438	09-04	72402	80022	15311	08-05	82004	75022	21714	0092-	60304	08-06	72202	70052	13704	08-11	72310	81022	21613	12642	61300	70012	—085	03079
Nürburg □	611	516	06—	42705	81012	09404			2								07—	72713	81032	51009	762—	60301	70007	—042	00—
Koblenz	97	515							2								07-08	72305	81012	22313	55602	60211	70013	——	00081
Fuchskauten □	657	523	07—	72513	81022	09306			2								07—	82512	82602	44708	873—	61300	79707	—065	97092
Limburg/Lahn	130	525							2								08-11	72507	81022	22913	55542	60202	70012	—087	00087
Gießen	185	532	07-05	72804	70052	14309	07-07	12205	20052	21913	15500	67104	07-03	72202	70050	12903	08-08	72206	80020	21912	755—	60203	70012	16103	00068
Bad Wildungen	280	535							0								08-13	62306	80801	21112	4847-	60300	79709	—083	91086
Schlüchtern	209	539	10-00	60000	81012	12412	07-00	20000	50102	22908	25600	60205	05-01	23201	60100	06101	08-01	71401	70100	23409	36570	60404	70005	—043	00030
Schenklengsfeld	314	545							2								08-10	72006	81022	22411	758—	60301	70008	—067	97—
Wasserkuppe □	921	544	04-15	72709	81032	08106	04-10	22507	20101	14706	26400	61001	05-08	32307	80030	05300	06-11	72109	81022	14806	4553-	61101	70005	15031	00038
Trier-Petrisberg	273	609	07-06	72704	82022	13402			2								08-17	52310	82022	24412	25630	60401	70011	19094	00085
Erbeskopf □	817	615	06—	72505	81022	11209			2								06—	62509	82032	24610	34542	60300	70009	—077	00082
Mainz	131	632	08—	72702	82031	15412			2								08—	72509	81031	23713	75702	60405	70010	—076	00047
Kl.Feldberg/Ts. □	806	635	05-16	73013	82022	09405	06-18	53116	82022	28407	25578	60300	06-15	72911	81022	07801	05-16	72711	83022	28407	1643-	60201	70007	—045	97038
Frankf.Rhein-Main	110	637	07-09	62708	81022	14213	09-08	82504	81022	22912	857—	60204	08-09	72307	81022	11300	08-12	72310	80022	23412	6577-	60105	70010	18085	00073
Frankf. Stadt	103	638	06-05	52604	81030	15113	07-06	72304	81010	22415	756—	61002	07-08	72004	81022	12901	08-10	82204	81032	23313	856—	60308	70012	20096	00067
Darmstadt	263	639	05-14	22610	82012	13311	06-11	22210	81020	23311	00941	64102	06-11	72009	81032	10200	07-13	62010	82022	24011	35771	61406	70010	20078	00097
Würzburg	259	655	06-17	52714	81012	15213	06-07	02905	81012	23112	00900	60305	06-02	23201	81030	11202	07-10	12708	81010	24012	15600	60207	70010	—065	00103
Bad Kissingen	223	658	08-05	72501	81032	15210	08-05	02002	60052	22911	00900	64107	07-01	32301	80010	08208	08-07	42505	80020	23711	35840	60203	70006	—062	0007[illegible]
Bamberg	282	670	07-12	72711	81022	14208	06-13	52712	81022	22512	00902	67405	05-12	22711	81022	09103	07-06	62305	81021	23610	00930	60305	70008	—080	00—
Coburg	336	671							2								09—	52305	81012	21811	55700	60305	70009	—056	00—
Bayreuth	341	681	09-00	80000	81032	13303	07-00	00000	75012	23010	00900	60308	05-00	00000	75100	08304	06-00	70000	75050	24310	00930	60207	70008	—076	97096
Hof	567	683	06-04	62404	80022	10408	06-04	32504	80022	22410	35600	60300					07-10	72406	81020	23110	7574-	60107	70007	10051	00087
Weiden	398	688	07-03	30202	80010	10109	07-00	10000	60100	23308	00941	60207					07-04	30202	70050	23812	00930	60205	70008	—057	00111
Silberhütte □	829	692	06-07	12705	81052	11108	06-10	12706	81050	24409	00962	60201	05-10	32507	82100	07304	06-11	13208	82100	25208	00930	60204	70007	—040	00096
Weinbiet/Weinstr. □	556	724							2								07—	42513	80022	58408	35502	60403	70008	—074	00—
Neustadt/Weinstr.	146	723	04-00	60000	81022	16215	06-09	42708	75022	24611	45800	60208	06-12	72710	81030	10300	07-05	52702	81012	24812	35742	60104	70009	——	00—
Baden-Baden	125	725	11—	62704	75022	15310			2				08—	42503	75012	12106	09—	82302	81032	26113	858—	60208	70010	——	00—
Karlsruhe	115	727	09-06	62503	82032	15310	09-10	72303	81032	23714	756—	67104	08-11	31803	81020	12304	08-15	72210	81022	25013	75700	60209	70011	17093	00106
Mannheim	97	729	06-07	72705	81022	15311	07-04	62503	60052	23214	657—	64104	08-05	62704	20102	11201	08-07	72705	70052	24213	5563-	60208	70011	—070	00086
Königstuhl □	561	722	04-11	32906	83011	11309	05-07	42905	82021	56711	15510	60301	06-13	22906	81020	09801	07-08	72707	75030	57310	755—	60307	70008	—055	00090
Stuttgart	305	737	07-06	62404	81012	15311	07-07	72406	81022	24013	5557-	67108	07-08	52405	81012	12304	06-00	30000	81032	25213	25670	60205	70010	14—	00072
Stuttgart-Echt.	405	738	07-05	72904	81022	13312	07-05	72504	81032	24212	5577-	67104	07-05	62703	81022	11201	06-08	42505	81022	25112	00950	60307	70010	11—	00—
Öhringen	250	742	09-00	50000	60052	15312			2								09-07	12505	50102	24712	14540	60311	70010	—089	00113
Ansbach	440	755	07-08	73006	75052	13412	07-06	02704	60102	24210	00900	67405	07-00	70000	50100	09403	06-06	72704	80022	25011	755—	60205	70008	—052	00106
Weißenburg/Bay.	498	761	09-00	80000	81022	14309	09-03	82301	81022	23512	857—	67405	07-00	60000	81022	10304	08-06	42303	81022	24412	00930	60205	70010	—077	00081
Nürnberg-Fürth	311	763	10-06	82702	81032	13312	09-07	82706	80032	23411	0092-	60207	08-06	72504	80032	10204	08-05	72504	81022	24212	757—	60205	70009	10054	00098
Regensburg	338	776	10-10	52207	81012	15209	11-01	00000	60102	22612	00900	60205	08-09	82707	81020	12307	08-10	12508	82011	23913	00940	60307	70011	—092	00086
Gr.Falkenstein □	1307	791	06-14	62712	80100	08201	05-14	02712	80100	73507	00900	60302	06-12	82710	75100	07302	03-12	32510	81020	74006	15540	61303	70006	—044	00070
Freiburg	286	807	09-00	70000	83022	15308	10-00	70000	81022	23914	756—	60305	09-00	70000	81022	13305	09-02	42101	82012	25215	00940	60209	70013	05113	00050
Dreifaltigkeitsbg. □	973	818							2								05—	32702	81012	12307	35400	60303	70007	—058	00037
Stötten □	734	836	08-07	52705	75018	11305			8				07-06	62705	82022	09300	07-14	62910	82022	38410	55540	60209	79109	17066	91063
Ulm	480	838	12-00	80000	60108	14409	10-01	82001	40108	24612	864—	60307	09-00	70000	60102	11404	07-07	52705	75012	25512	55700	61403	79110	—094	91046

□ = Luftdruck in Stationshöhe

24-std Bodendruck - Änderung seit gestern 00 Uhr

Sonnabend

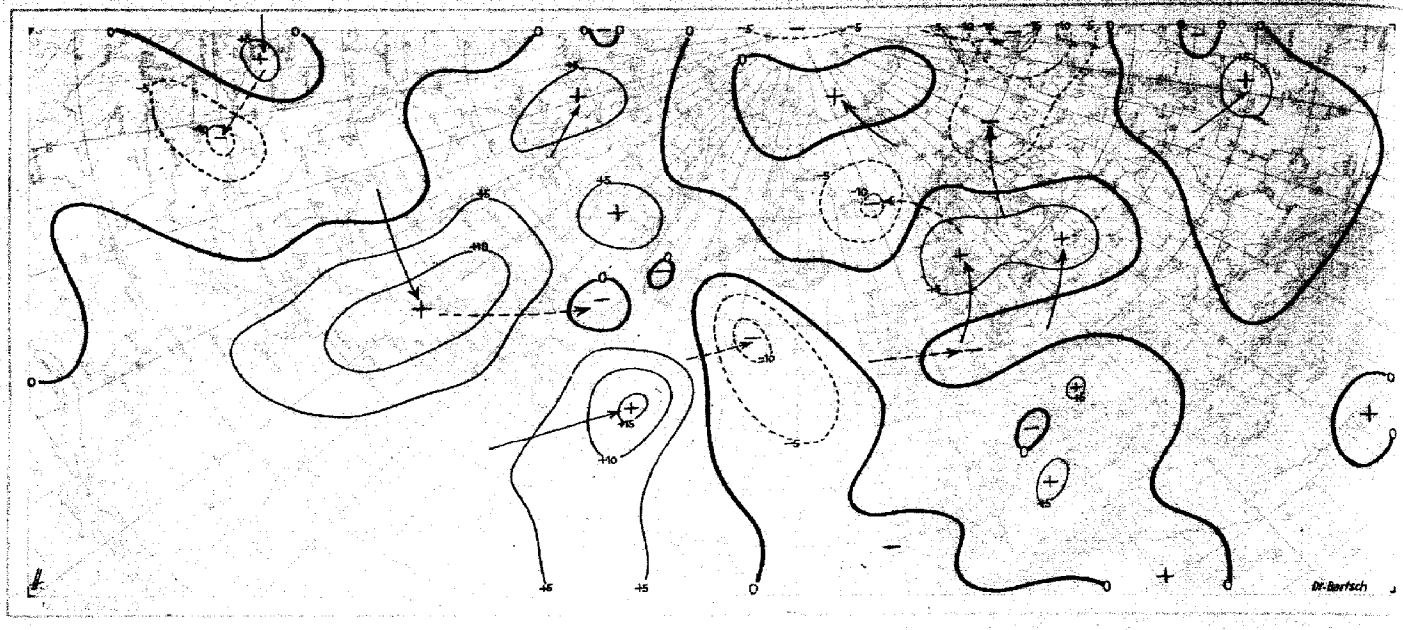

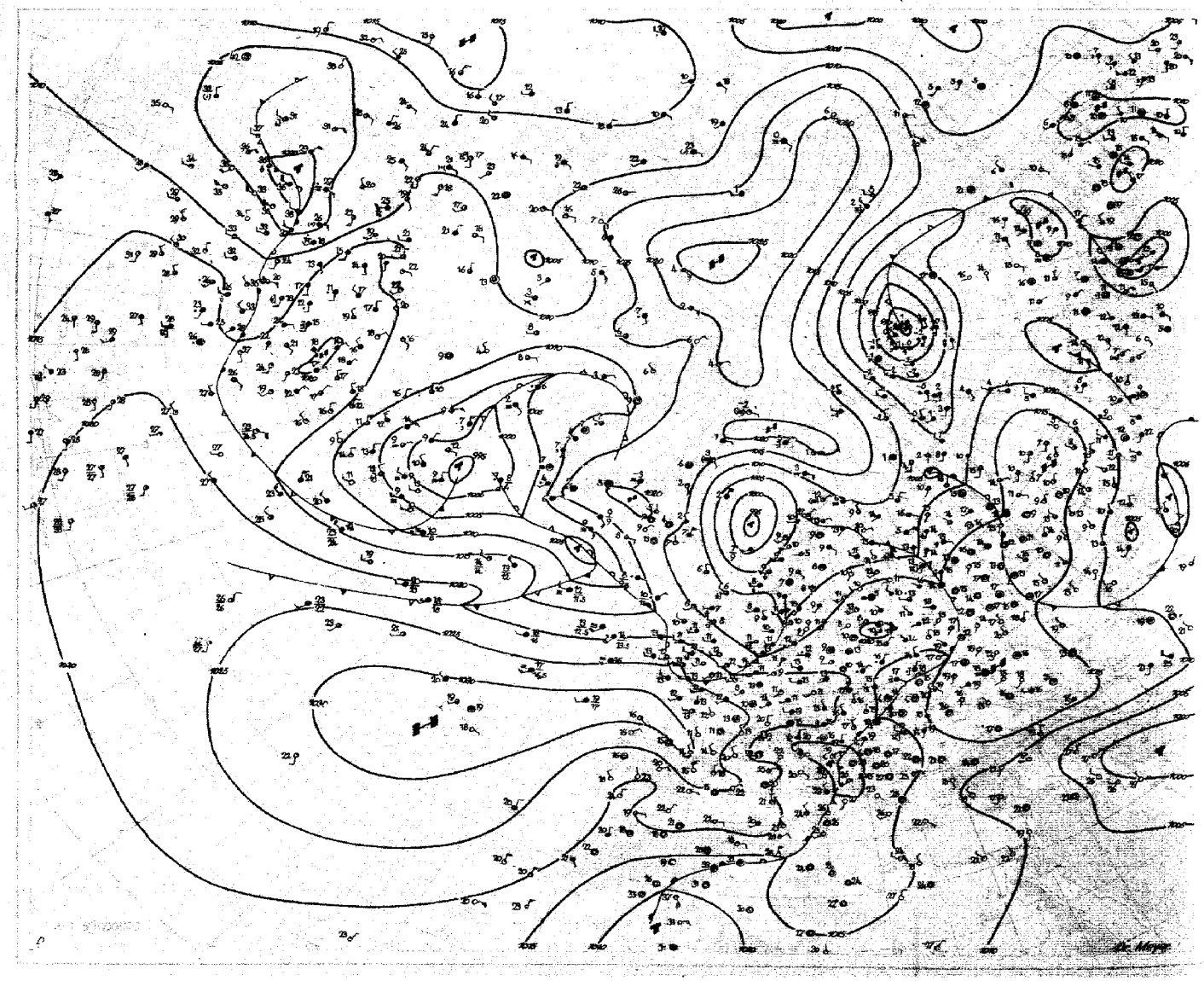

Absolute Topographie 96 mb 03 Uhr (geopot. Dekameter)

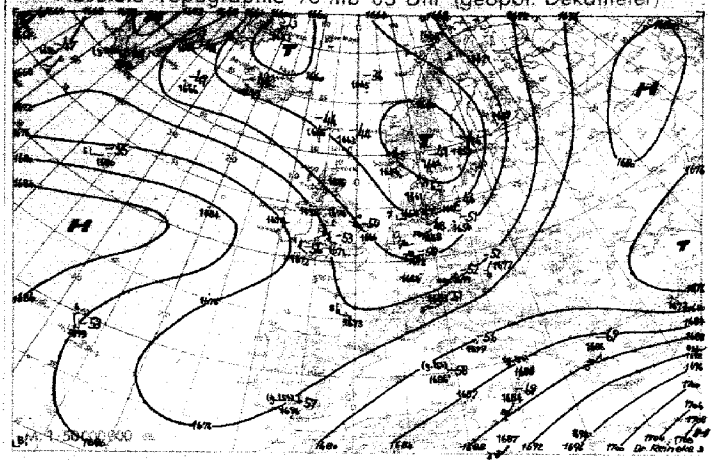

Vorhersagekarte für morgen 06 Uhr

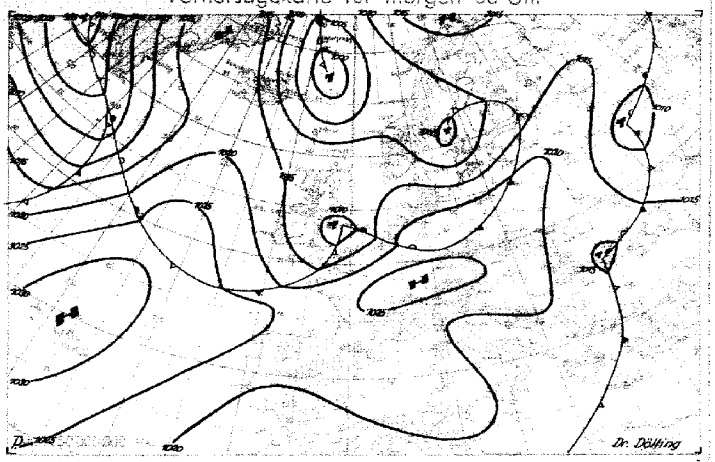

Absolute Topographie 225 mb 03 Uhr (geopot. Dekameter)

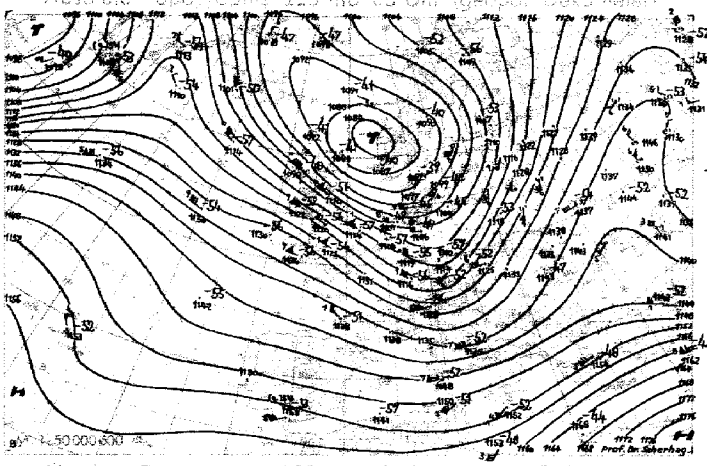

Vorhersagekarte für morgen 06 Uhr — Änderungen der Höhen gegenüber gestern 12 Uhr

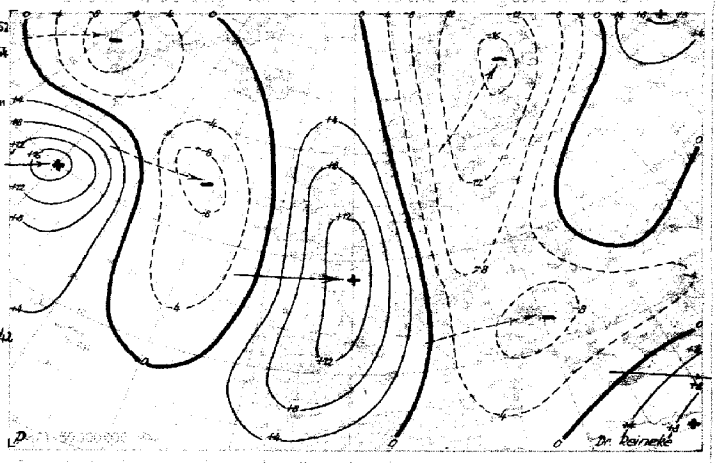

Absolute Topographie 850 mb 03 Uhr (geopot. Dekameter)

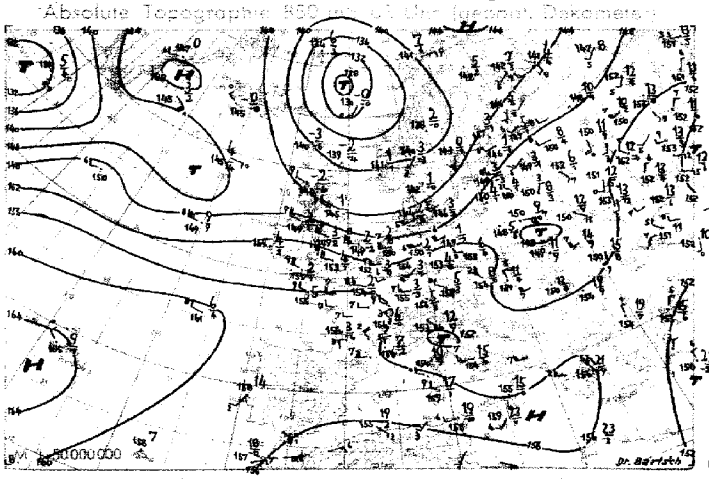

Vorhersagekarte für morgen 06 Uhr — Änderungen der Höhen gegenüber gestern 12 Uhr

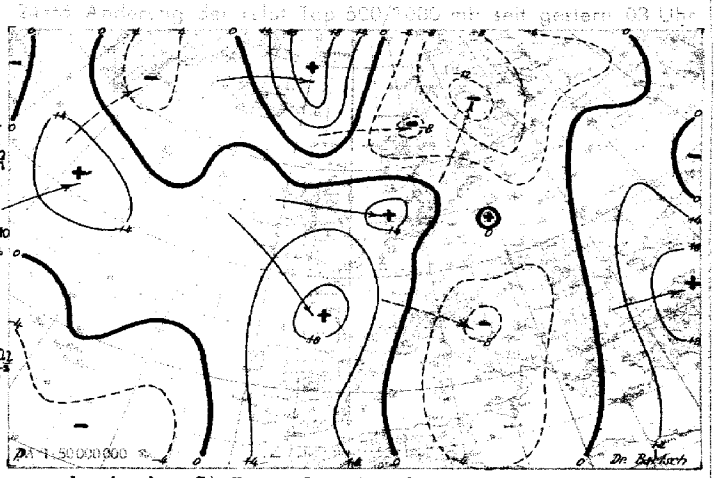

Wetterübersicht Sonnabend, den 21. Juni 1952

Die nach Mitteleuropa eingeflossene Kaltluft, die sich gestern im wesentlichen noch nördlich der Alpen befand, konnte inzwischen zu einem Teil das Gebirge überschreiten. Das sich auf die untere Troposphäre beziehende Abkühlungsgebiet spaltete sich auf. Während der nördliche Teil bis nach Finnland zog, findet sich heute früh ein weiteres Zentrum des Temperaturrückgangs über der nördlichen Adria und Ungarn. Eine stärkere Belebung der Zyklogenese setzte jedoch auch mit diesem Kaltluftschub nicht ein. Dagegen wanderte der westeuropäische Höhentrog ziemlich rasch ostwärts und weitete sich nach Süden aus, so daß in Deutschland in 500 mb der Wind von Südwest auf West drehte. Unterstützt wurde diese Entwicklung durch die über Westeuropa eingetretene mäßige troposphärische Erwärmung. Das skandinavische Höhentief blieb dabei in Lage und Intensität erhalten und übt weiterhin seine Kreissteuerung auf die Druckänderungsgebiete aus.

Auf dem Atlantik löste sich eine erste Störung aus dem Verband des ostkanadischen Tiefdrucksystems, durchbrach den vorgelagerten Hochdruckkeil und gelangt nunmehr in den Strömungsbereich des skandinavischen Höhentiefs. Hinter ihr läßt ein kräftiger Druckanstieg den auf dem Westatlantik angedeuteten Hochkeil rasch nach Osten ziehen. Der über Ostamerika im Gang befindliche Kaltluftausbruch hat den Atlantik erreicht und der mit ihm gekoppelte kräftige Druckanstieg drängte das ostkanadische Tiefzentrum bis zur südlichen Labrador-See ab. Es dürfte sich nunmehr langsam nach Norden bewegen, wobei es nicht ausgeschlossen erscheint, daß sich wieder Randstörungen aus seinem Verbande lösen, um nach Osten zu ziehen.

Dr. Dölling

Voraussichtliche Wetterentwicklung:

Durch den über England einsetzenden Druckfall wird über Süddeutschland eine Hochzelle abgespalten, die jedoch ziemlich rasch ostwärts abwandern wird. Die Warmfront des morgen über England zu erwartenden Tiefs wird nur Norddeutschland stärker beeinflussen, die nachfolgende Kaltfront aber wahrscheinlich schon am Montag auf Bayern übergreifen.

Prof. Dr. Scherhag

Erläuterungen zum Inhalt des Täglichen Wetterberichts

Die Beobachtungen der synoptischen Stationen sind in der Form des am 1. Jan. 1949 eingeführten intern. Wetterschlüssels veröffentlicht.

Dabei bedeuten:

iii = **Kennziffer der Station**

T_dT_d = Taupunkt in °C (bei neg. Temp. ist 50 addiert)

N = Himmelsbedeckung in Achteln (9: nicht erkennbar)

dd = Windrichtung in 36-teiliger Skala (bei Addition von 50 ist die Windgeschwindigkeit > 100 Knoten)

ff = Windgeschwindigkeit in Knoten

VV = Sichtweite:

x0: < 20 m, x1: 20 m, x2: 40 m usf. bis x9: 180 m, 00: < 200 m, 01: 200 m, 02: 400 m usf. 80: 16000 m, 81: 20 km, 82: 40 bis 85: 100, 86: 150, 87: 200, 88: 300, 89 ≧ 300 km. Ferner kann gegeben werden 90: < 50 m, 91: 50, 92: 200, 93: 600, 94: 1000 m, 95: 2 km, 96: 4, 97: 10, 98: 20 km, 99: ≧ 50 km

ww = Wetter zur Beobachtungszeit

00-03: keine besonderen Erscheinungen (00 Wolkenentwicklung nicht feststellbar, 01 Wolken dünner werdend, 02 gleichbleibend, 03 zunehmend), 04-09: Dunsttrübung (04 Rauchtrübung, 05 trockener Dunst, 06 Trübung durch Staubadvektion, 07 Aufwirbelung von Staub, 08 Staubtromben, 09 Staub- oder Sandsturm während der letzten Stunde), 10: feuchter Dunst, 11-12: flacher Bodennebel (11 in einzelnen Schwaden, 12 mehr zusammenhängend), 13: Wetterleuchten, 14: Fallstreifen, 15-16: Niederschlag im Gesichtskreis (15: > 5 km entfernt, 16: < 5 km), 17 Donner ohne Niederschlag, 18 starke Böen, 19 Großtromben. 20-29 Hydrometeore während der letzten Stunde (20 Nieseln, 21 Regen, 22 Schnee, 23 Schneeregen, 24 gefrierender Regen, 25 Regenschauer, 26 Schneeregenschauer, 27 Graupel- oder Hagelschauer, 28 Nebel, 29 Gewitter), 30-32: leichter oder mäßiger Staub- oder Sandsturm (30 nachlassend, 31 ohne Änderung, 32 zunehmend), 33-35: starker Staub- oder Sandsturm (33 nachlassend, 34 ohne Änderung, 35 zunehmend), 36-37: niedriges Schneefegen (36 leicht, 37 stark), 38-39: hohes Schneefegen (38 leicht, 39 stark). 40: Nebel im Gesichtskreis, 41: Nebel in Schwaden, 42-49: Nebel (gerade Zahlen: Himmel erkennbar, ungerade: nicht erkennbar, 42, 43: dünner werdend, 44, 45: unverändert, 46, 47: dichter werdend, 48, 49: als Rauhreif niederschlagend), 50-55: Nieseln (gerade Zahlen: mit, ungerade: ohne Unterbrechung, 50, 51: leicht, 52, 53: mäßig, 54, 55: stark), 56-57: Nieseln gefrierend, 58-59: Nieseln mit Regen (58: leicht, 59: mäßig oder stark), 60-65: Regen (Unterteilung wie bei 50-55), 66-67: Regen gefrierend, 68-69: Regen und Schnee (68: leicht, 69: stark), 70-75: Schnee (Unterteilung wie bei 50-55), 76: Eisnadeln, 77: Schneegriesel, 78: einzelne Schneesterne, 79: gefrorener Regen, 80-82: Regenschauer (80: leicht, 81: mäßig, 82: sehr stark), 83-84: Schneeregenschauer, 85-86: Schneeschauer, 87-88: Graupelschauer, 89-90: Hagelschauer (85, 85, 87, 89: leicht, 84, 86, 88, 90: stark), 91-94: Gewitter in der letzten Stunde (91, 92: Regen noch anhaltend, 93, 94: Schnee, Graupel oder Hagel noch anhaltend, 91, 93: leicht, 92, 94: stark), 95-99: Gewitter zur Beobachtungszeit (95, 96: leicht mit Regen, Schnee oder Hagel, 97: stark mit Regen oder Schnee, 98: mit Staub- oder Sandsturm, 99: mit Hagel oder Graupel).

W = **Witterungsverlauf**

0-4: kein Niederschlag (0: heiter, 1: wechselnd bewölkt, 2: stark bewölkt, 3: Staub- oder Sandsturm oder Schneetreiben, 4: Nebel oder starke Staubtrübung), 5: Nieseln, 6: Regen, 7: Schnee, 8: Schauer, 9: Gewitter

PPP = **Luftdruck auf NN** reduziert in Zehntel mb ohne **Hunderterziffer**

TT = **Temperatur** in °C (bei neg. Temperaturen ist 50 addiert)

N_h = **Bedeckung mit unteren** Wolken (verschlüsselt wie N)

C_L = **Tiefe Wolken**

0: **keine**, 1: Cu hum, 2: Cu cong, 3: Cb **calvus**, 4: **Sc vesp**, 5: Sc, 6: St, 7: Fs oder Fc unter As, 8: Cu und Sc, 9: Cb **cap.** —: nicht erkennbar

h = **Höhe der** Untergrenze der unteren Wolken

0: 0-50 m, 1: 50-100 m, 2: 100-200 m, 3: 200-300 m, 4: 300-600 m, 5: 600-1000 m, 6: 1000-1500 m, 7: 1500-2000 m, 8: 2000-2500 m, 9: > 2500 m

C_M = Mittelhohe Wolken

0: **keine**, 1: As trans, 2: As opac, 3: Ac **trans**, 4: Ac lent, 5: Ac undulatus, 6: Ac cug, 7: Ac in mehreren Schichten oder zusammen mit As, 8: Ac cast, 9: chaotischer Ac-Himmel, —: nicht erkennbar

C_H = Hohe Wolken

0: keine, 1: Ci fil, 2: Ci dens, 3: Ci noth, 4: Ci unc, 5: Ci-Aufzug noch < 45°, 6: > 45°, 7: Cs den ganzen Himmel bedeckend, 8: Cs nicht größer werdend und nicht den ganzen Himmel bedeckend, 9: Cc, —: nicht erkennbar

6 = Gruppenkennziffer

E = Erdbodenzustand

0: trocken, 1: naß, 2: überschwemmt, 3: **hartgefroren und trocken**, 4: Glatteis, 5-7: nasser Schnee, (5 **weniger als die Hälfte bedeckend**, 6: mehr als die Hälfte **bedeckend**, 7: **geschlossene Schicht**), 8-9: trockener Schnee (8: mehr **als die Hälfte bedeckend**, 9: **geschlossene Schicht**)

a_x = nähere **Charakteristik** der **Drucktendenz** a

(1, 2, 3: Extremwert trat 0-1h, 4, 5, 6: 1-2h, 7, 8, 9: 2-3h vor Termin ein, und nach diesem Extremwert wurde die unter pp gemeldete Gesamtdruckänderung bei 1, 4, 7 um < 1, bei 2, 5, 8 um 1-3 und bei 3, 6, 9 um > 3 mb überschritten

a = Luftdrucktendenz

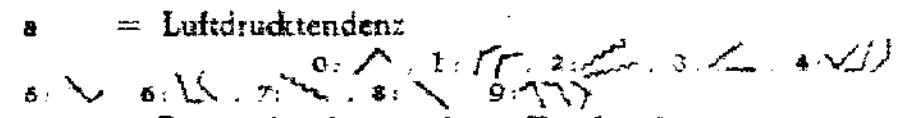

pp = **Betrag der dreistündigen Druckänderung in Zehntel mb**

7 = Gruppenkennziffer

RR = **Niederschlagsmenge** seit 12 Stunden

01-55: 1-55 mm, 56: 60 mm bis 90: 400 mm, 91: 0,1 mm, bis 96: 0,6 mm, 97: gering, nicht meßbar, 98: > 400 mm, 99: Messung unmöglich

T_eT_e = Extremtemperatur von 6-18h bzw. 18-6h in °C (bei neg. Temp. ist 50 addiert)

ss = Höhe der Gesamtschneedecke

00-55: 00-55 cm, 56: 60 cm, 57: 70 bis 90: 400 cm, 97: nicht geschlossen, nur Flecken, 98: > 400 cm, 99: keine Messung

$T_gT_gT_g$ = Erdbodenminimum der vergangenen Nacht in Zehntel °C (bei negativen Temperaturen ist 500 addiert)

RR_{24} = Niederschlagsmenge der letzten 24 Stunden (Messung wie RR)

sss = gestrige Sonnenscheindauer in Zehntelstunden

4 = Gruppenkennziffer

f_xf_x = höchste | Windgeschwindigkeit in Knoten in den

f_yf_y = niedrigste | letzten 10 Minuten vor der Beobachtung

Seite 2 enthält oben die 24-stündige Druckänderung von 6 zu 6 Uhr vom gestrigen Tag 6h bis zum 6h-Termin des Stichtages, wobei Fallgebiete gestrichelt sind und die Pfeile die Verlagerung der Zentren seit dem Vortag angeben. Darunter wird die Wetterlage auf einem großen Teil der Nordhalbkugel wiedergegeben. Die Zahlen geben die Lufttemperatur und bei den Schiffen oben die Luft- und darunter die Wassertemperatur an.

In der Darstellung des Wetters werden zur Abkürzung nur die Symbole für N, dd, ff, und ww verwandt, und zwar in der folgenden zusammengefaßten Form.

ww		
00-03	keine besonderen Erscheinungen	
04-09	Dunsttrübung	∞
10	feuchter Dunst	
11-12	Bodennebel	
13	Wetterleuchten	
14	Fallstreifen	
15-16	Niederschlag im Gesichtskreis	(•)
17	Ferngewitter	
18-19	Tromben	)(
20	nach Nieseln	
21	nach Regen	
usf	usf bis:	
29	nach Gewitter	
30-35	Staub- oder Sandsturm	
36-39	Schneetreiben	
40-49	Nebel	≡
50-59	Nieseln	,
60-67	Regen	•
68-69	Regen und Schnee	
70-75	Schnee	*
76	Eisnadeln (Polarschnee)	↔
77-79	Schneegriesel	
80-82	Regenschauer	
83-84	Schneeregenschauer	
85-86	Schneeschauer	
87-88	Graupelschauer	
89-90	Hagelschauer	
91-92	Regen nach Gewitter	
93-94	Schnee, Graupel od. Hagel nach Gewitter	
95,97	Gewitter mit Regen oder Schnee	
96 99	Gewitter mit Hagel	
98	Gewitter mit Staubsturm	

N		
0	wolkenlos	○
1-2	heiter	
3-5	halbbedeckt	
6-7	wolkig	
8	bedeckt	●
9	Himmel nicht erkennbar	⊗

Geschwindigkeit in Knoten	Symbolisierung
0	
1- 2	
3- 7	
8- 12	
48- 52	
123-127	

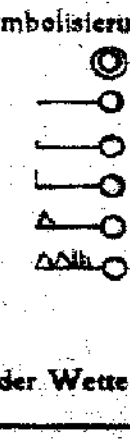

Bei den Fronten wird die Temperaturänderung am Boden (ausgefüllte Symbole) von der in der Höhe (offene Symbole) unterschieden. Dies ergibt folgende Möglichkeiten:

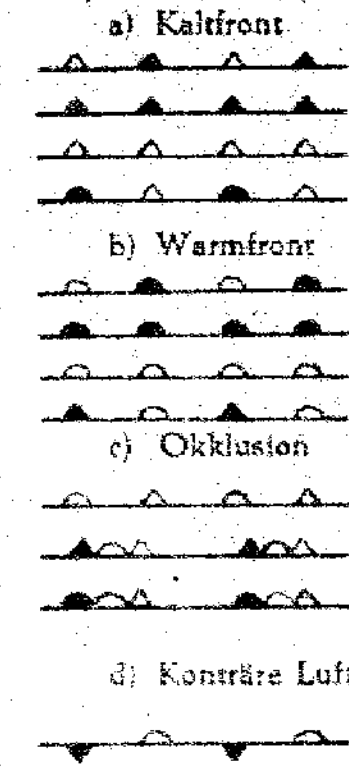

a) Kaltfront
- in allen Schichten
- nur am Boden
- nur in der Höhe
- maskiert

b) Warmfront
- in allen Schichten
- nur am Boden
- nur in der Höhe
- maskiert

c) Okklusion
- ohne Temperaturänderung am Boden
- mit Abkühlung am Boden
- mit Erwärmung am Boden

d) Konträre Luftmassenbewegung in der Vertikalen
- quasistationäre Front oder gegenläufige Warmfront

e) Sonstiges
- Konvergenzlinie

Alle Höhen von Druckflächen **(Seite 3-5)** sind in der Einheit des geopotentiellen Dekameters (das geopot. Meter ist das um 2% verminderte dynamische Meter und daher nahezu identisch mit dem geometrischen Meter) angegeben.

Die Karte der relativen Topographie 500/1000 mb (S. 3 oben) enthält die Einzelwerte in Dekametern unter Fortlassung der Hunderter-Ziffer, in der Karte der abs. Topographie (S. 3 unten) wird die Windgeschwindigkeit in Knoten (je 5 Knoten ein halber, je 10 Knoten ein ganzer Strich, je 50 Knoten ein Dreieck) dargestellt. Auf der linken Seite wird die abs. Topographie in Dekametern (unter Fortlassung der Hunderter-Ziffer) und auf der rechten Seite, durch einen Bruchstrich getrennt, oben die Temperatur und darunter der Taupunkt in °C angegeben. Die Zehnerzahl der Windrichtung wird als kleine Zahl neben den Richtungspfeil gesetzt. Es bedeutet z. B.

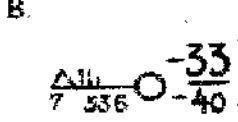

absolute Topographie 500 mb = 536 geopot. Dekameter, Westwind 75 Knoten aus 270°, Temperatur —33° und Taupunkt —40°

Auf **Seite 4** sind die aerologischen Beobachtungen der Stationen in der US-Zone übersichtlich zusammengestellt.
Das Eintragungsschema ist am Kopf der Tabelle angegeben. Temperaturen zwischen —0° und —49° sind durch Addition von 50 gekennzeichnet.

Seite 5 enthält Höhenwetterkarten oberhalb der Bodenreibungsschicht (850 mb), für die Tropopause (225 mb) und Stratosphäre (96 mb), wobei die **beiden** letzteren Flächen so ausgewählt worden sind, daß die relativen Topographien 225/500 mb und 96/225 mb über Berlin im Jahresmittel den gleichen Betrag von 544 geopot. Dekametern aufweisen wie die Schicht 500/1000 mb. Die Änderung der rel. Top. 500/1000 mb ergibt ein Maß für die in der unteren Troposphärenhälfte eingetretene Temperaturänderung und die darüber befindliche Karte (Änderung der abs. Top. 225 mb) ein Maß für die Druckwellen an der Tropopause.

Die Vorhersagekarte bezieht sich auf den 06-Uhr-Termin des folgenden Tages, und die im Anschluß an die Wetterübersicht gegebene Wetterentwicklung gründet sich außer auf die synoptischen Unterlagen auf die Ergebnisse der Untersuchung von Wellen, Spiegelungspunkten, Korrelationen und ähnlichen Fällen.

Als gesonderter Teil des „Täglichen Wetterberichtes" enthält die **„Wetterkarte"** eine Reihe von Ergänzungskarten.

Auf der ersten Seite werden täglich wechselnd Aufsätze und tabellarische Darstellungen über Themen der Wetterkunde und ihrer Randgebiete abgedruckt.

Die Innenseiten bringen die 6-Uhr-Wetterlage über Europa, in der auch die Luftmassenverteilung angegeben wird. Daneben werden die Karte der dreistündigen Luftdruckänderung, sowie die Höhenwetterkarte der 700-mb-Fläche vom 3-Uhr-Termin dargestellt.

Die nach der Übersicht abgedruckte Vorhersage für den nächsten und die folgenden Tage ergänzt die auf Seite 5 des „Täglichen Wetterberichtes" angegebene allgemeine Wetterentwicklung durch präzisere Angaben über die einzelnen Wetterelemente für die verschiedenen Prognosenbezirke.

Auf Seite 4 werden die im Wetterbericht nicht enthaltenen Stationsmeldungen der US-Zone in entschlüsselter Form veröffentlicht, die durch die gleichen Angaben für einige europäische Hauptstädte ergänzt werden, wobei für einige Orte der US-Zone die täglichen astronomischen Daten mit angegeben werden.

Ferner werden die in Erlangen durchgeführten Frühaufstiege vom heutigen und gestrigen Tag graphisch dargestellt und daneben der Höhenwind von München angeschrieben.

Eine Zonenkarte für die Länder der US-Zone dient zur Wiedergabe von wechselnden Darstellungen des süddeutschen Witterungscharakters.

Alle Zeitangaben im „Täglichen Wetterbericht" in Mittlerer Greenwich Zeit (M.G.Z.), in der Wetterkarte in Mitteleuropäischer Zeit (M.E.Z.)

8. Juni 1952 Relative Topographie 500/1000 mb heute 03 Uhr (geopot. Dekameter)

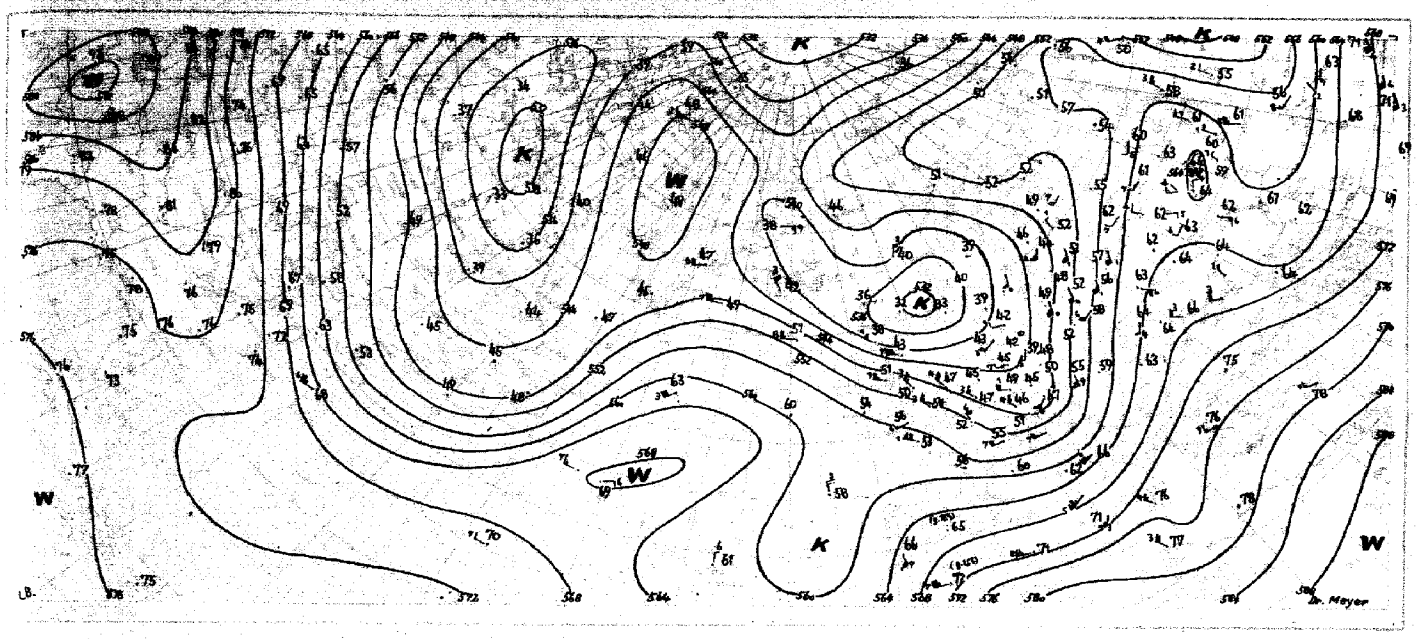

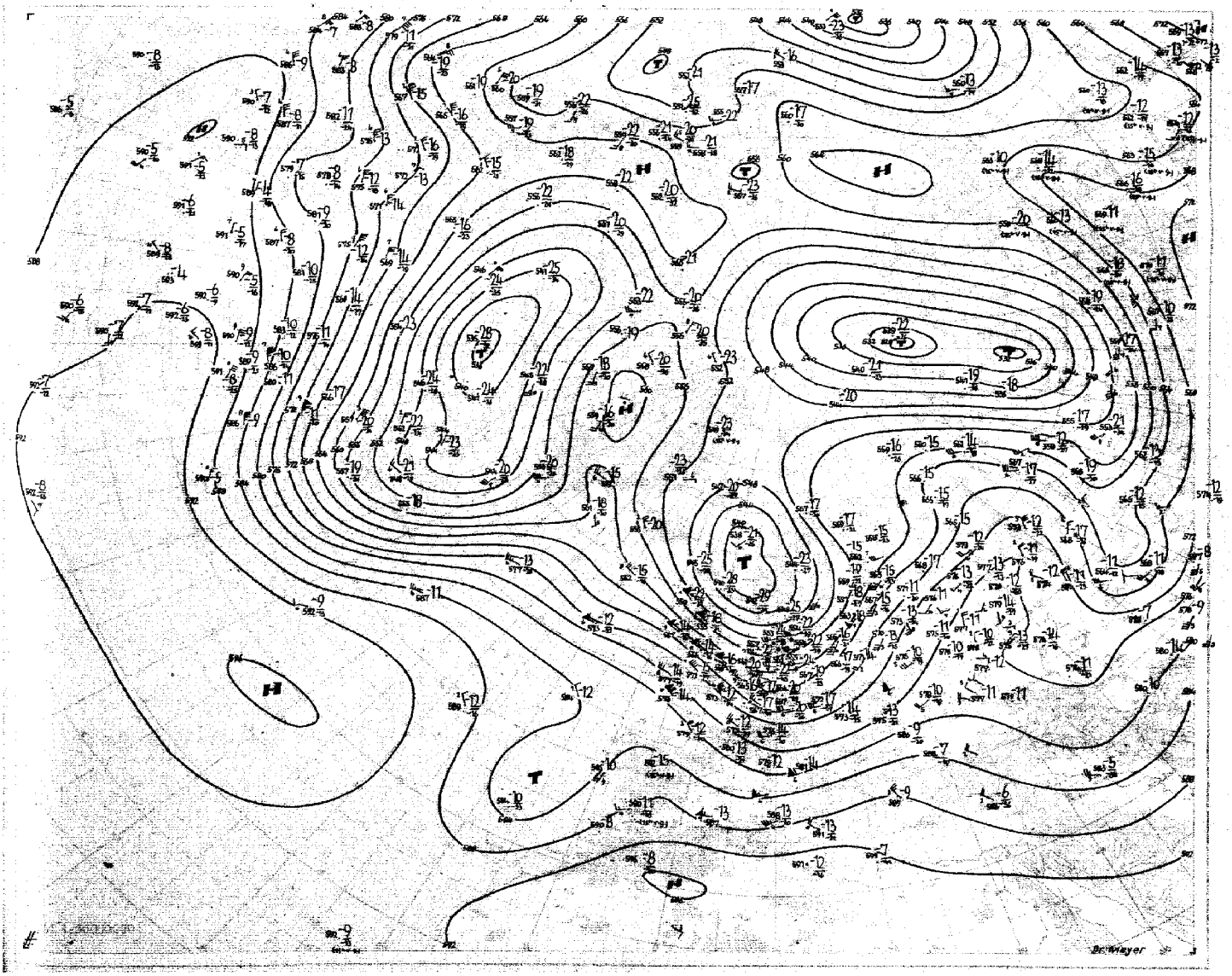

Station	Höhe	II	09: TTAff	Nddff	VVwwW	TTapp	12: TTACC	Nddff	VVwwW	PPPTT	NChCC	6aapp	15: TTAff	Nddff	VVwwW	TTapp	18: TTAff	Nddff	VVwwW	PPPTT	NChCC	6Eapp	7RRTT	ff
Augsburg	480	852	o6-o6	529o2	81o22	173oo	o8-oo	8oooo	83o22	21517	3567-	6o3oo	o8-o4	718o2	83o26	188o1	12-o1	723o2	81616	22314	oo97-	614o4	79618	
Ingolstadt	367	860	o7-o3	325o1	82o3o	181o1	o7-o6	829o4	82o3o	2o919	836—	679o3					1o-o5	825o3	82252	2o916	836—	614o7	7972o	
München	521	865	o9-oo	7oooo	6oo52	173oo	11-o3	818o2	81o28	21217	3857-	6o8o2	11-oo	8oooo	6o616	174o1	11-o5	825o3	6oo56	21916	1457-	614o1	79217	
München-Riem	526	866	o8-o4	7oooo	81o22	161o3	o9-o3	822o3	81o28	21317	4257-	676o3	12-o5	825o3	8o618	153oo	12-o6	825o4	64o28	22o15	4567-	614o1	7o117	o8
Landshut	391	873	1o—	42oo4	82o32	193o4	o7—	725o8	82o22	2o32o	4576-	6o7o4	1o—	727o7	82o18	177o1	1o—	723o7	81o28	2o917	1587-	6o4o1	79721	
Passau-Obernaus	409	893	13-o1	718o1	75o22	173o3	o9-o3	727o1	81o22	2o419	3257-	6o8o1	o9-o7	727o5	81o22	196o5	12-o1	7oooo	81o28	2o517	746—	614o3	79721	
Feldberg/Schw.	1493	908	o4-o7	7o1o6	82o22	o71o4	o3-12	832o8	82o32	549o7	823—	6o3o5	o3-16	72811	81o12	o77o2	o5-18	73314	83o32	55oo7	6224-	6o3o3	7ooo8	23
Friedrichshafen	401	934	12—	83oo5	6o616	1431o	14—	824o3	7o1o6	22o16	2857-	6o3oo	12—	829o7	6o8o8	153o2	12—	724o2	81o12	22616	5773o	613o3	7o417	
Kempten-Landfried	705	946	12-o1	8o2o1	35616	142o4	1o-o1	813o1	7o216	22914	1852-	6o3o4	o9-o1	811o1	81612	156o3	1o-oo	8oooo	4o636	24611	866—	61211	7o515	
Oberstdorf	810	948	1o-o1	8oooo	15596	122o8	11-o1	821o1	5o616	22613	5752-	671o3	11-o1	827o1	3o596	136o4	1o-o1	8o4o1	1o656	23612	873—	614o7	7o914	1o
Zugspitze	2960	961	5o-o2	9oooo	x2687	oo2o2	5o-o6	935o5	x3717	14ooo	9-o—	6o3oo	5o-1o	929o7	x2457	oo3oo	52-o5	934o2	x2717	14o51	9-o—	673oo	7o3o2	1o
Hohenpeissenberg	977	962	o9-o5	8o9o4	8o6o2	112o1	o8-oo	8oooo	816o6	1o612	1142-	6o2o5	o9-o5	822o3	811o6	127o6	o9-o7	832o5	81216	1o71o	oo97-	612o7	79113	o7
Garmisch-Partenk.	706	963	11-o1	8oooo	7o6o6	123oo	11-o3	827o2	6o636	21612	3631-	674o3	11-oo	8oooo	8oo28	149o3	12-o1	824o1	75618	22o13	5662-	613o5	7o316	
Bad Tölz	654	971	1o-o3	812o3	81o22	15oo1	o8-o2	8o4o2	816o6	2o716	1762-	6o3oo	o8-o2	818o2	816o6	169o1	13-o6	834o6	3o636	21713	7742-	614o4	7o216	o7
Wendelstein	1832	966	o5—	714o2	816o6	o62o1	o6—	914o4	x5416	31oo7	9-o—	6o2oo					o5—	817o2	x4416	31oo6	865—	612oo	7o2o8	
Berchtesgaden	542	997	12—	8oooo	2o616	132o5	12—	8oooo	75o26	21317	385—	679o2					13—	8oooo	3o612	21815	5667-	614o4	7o518	

Station	Gestern 21: TTAff	Nddff	VVwwW	TTapp	Heute 00: TTAff	Nddff	VVwwW	PPPTT	NChCC	6aapp	Heute 03: TTAff	Nddff	VVwwW	TTapp	Heute 06: TTAff	Nddff	VVwwW	PPPTT	NChCC	6Eapp	7RRTT	CTTT	RRsss	ss
Augsburg	12-o6	72oo4	5o1o6	132o5	1o-o8	823o6	4o1o6	24o12	5667-	6o2o6	o9-o8	725o6	75o22	113o3	1o-o6	725o4	81o22	25111	oo97-	613o5	7o111	—o98	o2o35	
Ingolstadt							2								1o-o5	625o3	81o22	24313	657oo	6o3o9	7ooll	—o98	97o53	
München	11-o5	823o3	6o6o6	133o8	11-o7	729o5	6o1o6	24313	4657-	6o3o6	1o-o4	625o3	5o1o2	113o4	o9-oo	7oooo	5o1o2	25o12	oo93-	613o3	79311	—o85	95oo5	
München-Riem	11-o4	725o3	64216	131o7	1o-11	829o9	8oo26	23813	867—	6o2o5	o9-o3	625o3	8oo22	112o4	1o-o4	625o3	64o22	25112	3573-	612o7	7911o	18o7o	o1oo6	
Landshut	11—	723o5	8o252	131o9			8				11—	523o3	81o22	124o8	11—	323o7	81o12	24512	oo97o	6o4o7	7o211	—o77	o2o24	
Passau-Obernaus	13-oo	7oooo	8oo22	143o7	1o-oo	7oooo	8oo12	22813	5564-	6o3o7	11-o2	827o1	75o32	123o8	11-o3	532o2	8o252	24o13	556oo	612o4	79112	—1o7	91o27	
Feldberg/Schw.	o4-14	73112	83o12	o62o5	o3-12	5321o	83o12	554o5	582oo	619o1	o4-12	93o1o	x5474	o47o1	o2-16	12712	83o14	557o4	18141	6o3o4	7ooo3	18o19	ooo14	
Friedrichshafen	11—	723o5	81o22	153o8	11—	3oooo	81o12	24413	346oo	611o4	11—	7oooo	6oo22	123o4	11—	7oooo	5oo22	25312	757oo	613o5	7ooll	—1o4	o4oo2	
Kempten-Landfried	1o-o2	216o1	6o1o6	1o3o4	o9-o1	812o1	6o1o6	2581o	864—	6o3o4	o9-o1	414o1	81o28	1o2oo	1o-o1	718o1	81o38	26211	3863-	613o5	7o1o9	—o78	o6ooo	
Oberstdorf							6								o9-o1	718o1	5o1o2	2511o	5565-	612o5	7o6o8	16o74	14ooo	
Zugspitze	53-o5	935o4	x2717	523o2	54-16	93412	x2497	14153	9-o—	6o7o1	54-2o	93115	x1494	533oo	56-18	o2815	o2414	14154	oo9oo	673oo	7o254	2o—	o4ooo	7o
Hohenpeissenberg	o8-o9	723o8	8o216	o92o6	o8-12	33oo8	811o6	117o8	oo97o	6o2o4	o8-o8	63oo6	811o2	o82o2	o8-o6	628o4	751o2	123o9	384—	612o4	792o8	21o74	93ooo	
Garmisch-Partenk.	11-o1	82oo1	4o6o6	12112			6				1o-oo	8oooo	3o216	1o1o2	1o-oo	3oooo	5o1o6	2481o	2164o	611o2	7o11o	—o95	o4ooo	
Bad Tölz							6								11-o2	313o2	75o12	24611	2554o	613o3	7o31o	o4o96	o4oo1	
Wendelstein							6								o3—	731o8	x5414	322o4	2647-	612o7	7o3o3	—o29	o4ooo	
Berchtesgaden							6								11—	8oooo	15616	25112	774—	612o7	7o211	—114	o7oo4	

mb	2oo9			2oo9			2oo9			2o15			2o15			2o15			2o15			Friedrichshafen		
41				222o	98	o714	2227	o1	oooo	2231			2243	98		2225	oo							
96	1674	oo	361o	1664	oo	241o	1675	o2	oooo	1672	95		1682	99	2516	1673	o2	2216						
100	1649	98	2821	1637	99	2513	1649	o2	2217	1645	95		1655	99	2516	1646	o2	2218						
200	1189	99	2259	1185	o2	2536	1197	o1	2347	1187	99		1197	oo	2559	1195	o2	2341	1189	o4				
225	1113	o3	2236	111o	o7	2534	1121	o4	2349	1111	o6		1121	o5	2559	1118	o3	2525	1114	o7				
300	926	96	2362	923	95	2534	933	94	2441	924	95	2266	932	93	2551	931	95	2531	927	95				
500	566	698o	2344	564	7o82	2534	572	6771	2341	564	6983	2336	569	6873	263o	571	69	2331	567	6977				
700	3o8	5563	2424	3o7	5564	2516	311	5354	2316	3o7	5663	2318	311	5659	2415	311	5353	2616	3o9	5658	2625			
850	153	o353	2616	153	o352	2811	155	o7oo	36o5	152	o551	2414	155	o7o3	2718	154	o6o3	31o6	154	o7o3	2714			
1000	o18	17o5	27o3	o19	151o	25o3	o18			o17	18o3	27o8	o18	19o8	2413	o18			o17					
Markante Punkte	o64	99	oooo	o32	96	o714	o25	95	o736	o6o	oo		o1o	85					16o	oo				
	o74	o2	oooo	o5o	oo	o9o2	o5o	oo	oooo	o76	oo		o29	98		o3o	97		175	98				
	o8o	99	o4o1	13o	oo	252o	174	99	2319	12o	97		1o8	99		o5o	o2		195	o1				
	15o	97	2235	15o	98	2538	212	o4	2345	15o	98		116	96		o56	o3	2116	212	o9				
	24o	o5	2254	2o4	o2	2534	246	o3	2344	234	o7	2263	137	98		15o	oo	2349	37o	86				
	525	6775	2343	213	o8	2534	33o	9o	2436	341	88	2255	17o	97		18o	99	2425	4oo	8188				
	56o	6374	2333	238	o6	2534	451	738o	2328	4oo	8188	2242	197	98	2559	233	o5	2625	43o	7784				
	584	6176	2332	33o	9o	2537	488	6973	2332	55o	65	2441	228	o6	2559	334	9o	2529	518	6775				
	668	5664	2329	4oo	82	2536	628	5664	2517	586	6378	243o	4oo	7983	2544	4oo	8o	2333	548	6676				
	71o	5463	2524	5o3	6874	2534	65o	5461	2618	628	617o	2329	56o	6377	2629	53o	6781	2536	627	5868	2537			
	722	5465	2524	555	658o	2529	69o	5355	2414	664	5869	2325	6oo	6o7o	2628	572	6265	2629	637	5865	2535			
	734	5559	2525	74o	5356	2713	785	o251	3oo9	735	5558	2216	612	6o73	2627	6o1	5859	2532	684	5462	2529			
	824	o355	2524	75o	5657	2713	872	o95o	36o2	8oo	5o53	2416	67o	5565	2624	663	5454	2622	75o	5253	2625			
	842	o256	2617	992	13o8	23o4	9o5	11o5	o2o3	95o	13o1	2513	8o5	o3o2	262o	92o	11o4	29o1	775	5o51	2716			
	o15	18o6	27o2	oo6	1711	27o3	96o	171o	oooo	o14	2oo4	27o7	oo5	2oo8	2313	96o	1513	29o3	987	19o8	27o4			
[illegible]					556			552			559			561			552							
10/225		561			554			554			561			561			555							
[illegible]		547			546			549			547			552			547			547				
[illegible]		548			545			554			547			551			553			55o				

Ergänzungen

Station	Höhe	II		
			—o9	ooo78
			15-o6	97o59
			2o-1o	ooo65
			15-o7	93oo6
Konstanz	41o	929	19-13	o1—

Wolkenzug

838	2o-o9	32712
729	2o-o9	128o6
384	2o-o9	123o5
635	21-o3	432o5
639	21-o7	427o6

552	Mittelwerte ... über Berlin
556	
552	
55o	Juni

mb	Berlin 2o21						2o21			21o3			21o3			München 21o3			Erlangen 21o3			Friedrichshafen 21o3		
41	2221	98								22o9	o1		2231	99	oooo	2223	o1	oooo						
96	1666	o1					167o	o5	2418	1654	o1		1675	oo	273o	1671	o2	2529	1665	o1				
100	1639	o1					1644	o4	2418	1627	o1		1648	99	2711	1644	o2	2529	1639	o1				
200	1184	98					1193	o1	2544	1172	98		1195	o2	3o49	1191	oo	2627	1187	o1				
225	11o7	o1					1117	o6	2645	1o95	99		1119	o5	3o36	1114	o2	2445	111o	o7		1127	o3	
300	919	96	2161				93o	94	2442	9o6	o1	2549	932	94	3373	927	94	2458	922	96o4		937	92oo	
500	562	7174	2425				569	69	2532	555	74	2532	568	6567	2937	567	7o76	2629	564	7o79		572	6777	
700	3o7	5758	2526				311	5457	2726	3o3	5961	2531	3o9	5557	273o	31o	5657	2425	3o8	5461		313	5456	
850	151	o554	2413				155	o7o3	28o8	149	o152	2622	154	o3o1	2417	155	o5o3	3o12	153	o4oo		156	o5o3	
1000	o16	17o5	24o6				o2o			o16	11o9	26o7	o19	12o9	25o9	o2o			o19			o21		
	o37	99								o22	93		o38	98	oooo	o2o	9o					21o	o1o7	
	o43	98					o54	o1	o813	o72	99		o5o	99	oooo	o34	o1		o85	o2		23o	o3o9	
	o49	o1					o88	o6	2215	12o	98		o94	o1	263o	o77	o4	2319	125	oo		257	ooo6	
	121	98					135	99	2425	15o	oo		136	o1	2527	183	99	2724	265	o1		315	9198	
	15o	97					15o	oo	2538	193	97		15o	99	2719	237	o3	255o	4oo	8392		366	8291	
	163	99					223	o6	2646	252	98	2566	19o	oo	2719	4oo	8189	2529	42o	8o9o		44o	738o	
	179	97					325	9o	2443	285	o1	2552	229	o5	2948	427	7781	2535	515	6877		57o	6167	
	22o	oo					4oo	7989	2434	313	oo	2546	4oo	78	3249	495	7o8o	2629	565	6372		587	6163	
	238	o5	2178				43o	7587	2435	385	88	2545	642	56	253o	5o3	7o73	2628	577	6569		64o	576o	
	353	89	2252				525	66	263o	4oo	86	254o	662	5672	2529	575	6377	262o	63o	6o64		66o	5859	
	367	8789	225o				568	667o	2532	528	7175	2534	682	576o	263o	636	5864	2619	654	5965		83o	o4o3	
	593	6366	2427				653	5658	2615	589	668o	2429	725	5556	2621	66o	596o	2423	715	5359		91o	1oo6	
	614	6365	2428				718	5256	2727	628	6467	2427	834	o2oo	2517	795	o1oo	2917	745	5558		922	1oo8	
	7o7	5658	2526				925	11o9	241o	864	o252	2622	984	13o9	24o6	933	1oo9	26o6	965	11o6		963	121o	
	o13	17o7	24o3				961	1212	23o6	o14	111o	26o4	oo6	11o8	24o6	962	1oo9	25o3	989	o7o7		977	111o	
		555									555			556			552							
		559						553			559			556			557			555				
		545						548			54o			551			547			546			555	
		546						549			539			549			547			545			551	

Höhenwinde

Station	Bremen		Kassel		Frankfurt	
					2oo9	2o15
						2512
					271o	2621
					23o6	2514

Station	Karlsruhe		Stuttgart		Erlangen	
	2oo9	2o15	2o14		2oo9	
	2524				27o3	
	2914	2523	29o9		2716	
	24o4	26o8	32o3		3oo6	

Station	Heidelberg		Friedrichshafen	
	21o3		2o14	2o2o
	2617		27o1	2614
	13o3		26o5	17o2

Täglicher Wetterbericht

Herausgegeben vom Deutschen Wetterdienst in der US-Zone, Zentralamt Bad Kissingen

Erscheint täglich. Postbezug monatlich 5.– DM

Bei unregelmäßiger Lieferung sind Beschwerden immer an das Zustellpostamt zu richten.

Nachdruck verboten, Verlagsort Bad Kissingen

Jahrgang: 1952 — Sonntag, den 22. Juni — **Nummer:** 174

Station	Höhe	iii	Gestern 09 Uhr GMT TT4ff	Nddff	VWwwW	TTapp	Gestern 12 Uhr GMT TT4ff	Nddff	VWwwW	PPPTT	NChCC	6aapp	Gestern 15 Uhr GMT TT4ff	Nddff	VWwwW	TTapp	Gestern 18 Uhr GMT TT4ff	Nddff	VWwwW	PPPTT	NChCC	6Eapp	7RRTT	fff	
Bremerhaven	6	729	11-21	62316	80158	14904	09-23	62318	80158	15714	69400	67404	08-26	62522	81022	15203	09-24	52920	81028	17213	32502	81214	70215	34	
Bremen	4	224	10-31	72221	64808	15904	08-33	72722	81168	16717	385—	60201	07-36	52822	80018	16305	08-19	72815	81038	17915	29552	60307	70118	37	
Berlin-Dahlem	51	381	09-16	52309	40052	16905	10-24	62314	60178	17606	30500	64315	08-26	62615	80299	18504	08-25	62514	80019	17316	45632	60401	79320	43	
Berlin-Tempelh.	48	384	08-13	52307	80012	16707	09-12	72708	80179	18116	49563	61711	08-15	62210	81258	17708	08-18	72514	81038	17516	45602	60402	70119		
Kassel	187	436	08-16	82312	81038	16703	08-17	72314	81028	20617	32508	60704	09-14	83412	81252	16201	10-08	83204	80028	21015	5567—	61201	79218		
Nürburg □	611	510	07——	52513	81012	11102	08——	72313	82036	31312	724—	60300	07——	72313	82022	13903	08——	82509	81022	50912	6542—	60604	79714		
Koblenz	97	515	08-18	51813	81022	17000	08-10	72509	81032	20317	28572	60201	09-17	72013	82022	20707	09-11	72309	82022	21218	3457—	60804	70020		
Fuchskauten □	657	523	09——	72518	82028	12303	10——	72518	82028	45012	63400	60300	09——	82518	85258	11300	10——	82513	84028	45011	5547—	61300	79712		
Limburg/Lahn	130	525	08-16	62507	81022	17081	07-24	72713	81022	22119	62562	60704					09-05	72504	81022	22017	5557—	60502	70019		
Gießen	185	532	08-16	62811	81022	15203	07-18	72617	81028	21217	52530	60707	08-14	72811	81028	17704	09-08	82808	81028	20816	856—	60300	79118		
Bad Wildungen	280	535	08-16	62216	80028	15703	07-16	62516	81028	19916	28502	60703					07-08	82205	80028	20215	3577—	60201	79718		
Schlüchtern	205	539	09-11	72305	81022	14200	09-14	72309	81252	22017	42530	67604	08-12	72708	81028	16706	08-08	72506	81028	21116	725—	60703	79718		
Schenklengsfeld	314	543	08-18	72509	81031	13301	07-23	72511	81258	21316	285—	60704					08-10	82506	82020	21315	3677—	60304	79117		
Wasserkuppe □	921	544	07-20	82419	50102	07301	06-25	72419	82038	15210	6233—	64103	07-14	82416	82588	09703	07-12	82411	82028	14809	7947—	61501	70111	26	
Trier-Petrisberg	273	609	08-19	82313	75052	13105	10-22	82313	75602	24413	6742—	60702	09-20	72511	81016	15401	09-16	62309	81036	23516	22550	60908	79717	28	
Erbeskopf □	817	615	08——	72513	82022	11103	08——	82513	82022	23712	5257—	60203	08——	72513	79018	12200	07——	52512	82018	23513	42561	60911	79715		
Mainz	131	632	08——	72712	82022	16101	09——	72715	81022	23518	186—	64601	09——	72715	81022	18905	09——	42406	82011	22817	3564o	60601	70019		
Kl.Feldberg/Ts □	806	635	05-22	72718	81022	18103	08-22	72716	81252	28812	53442	67201	07-18	72314	81022	12101	07-17	72514	83022	28411	52458	60606	79714		
Frankf.Rhein-Main	110	637	08-16	72315	81022	15300	08-31	72322	81022	22618	48602	60705	08-32	72720	81022	18702	08-22	32516	82022	22218	24640	60503	70019	35	
Frankf. Stadt	103	638	08-16	72006	81022	16000	08-24	72407	82022	22618	48631	60705	08-24	62416	82036	19702	08-20	42306	82036	21718	32541	60505	79720	31	
Darmstadt	263	639	09-23	72515	80032	16001	08-20	72413	82028	23514	28542	61001	09-24	72315	81032	16904	08-21	22313	81012	22415	11542	60505	79217	27	
Würzburg	259	655	08-24	52719	81032	16905	09-24	62719	81038	22917	625—	67400	08-24	62719	82028	16705	09-20	42710	82018	21917	60942	60704	79718		
Bad Kissingen	223	658	07-09	72706	81030	16702	08-11	72508	81022	22718	28631	60701	09-16	72907	81152	19711	08-12	62708	81012	21518	28641	60502	70019		
Bamberg	382	670	08-21	72716	82031	16000	09-19	72715	83021	22915	285—	67401	08-21	62915	81018	17908	09-21	52715	81018	21915	60942	60603	79717		
Coburg	356	671					11——	72509	82032	20818	3860i	67603					09-05	72702	81012	19916	65601	60300	70019		
Bayreuth	341	681	07-10	62205	81022	15903	07-15	72513	81022	23415	485—	61401	08-10	62505	81012	16907	08-13	52507	81032	22615	22542	60501	70017		
Hof	507	688	06-24	52517	81032	13103	08-13	72610	81258	22313	386-1	64903	06-20	72514	81028	14904	09-05	72705	81258	22012	185—	61200	79215	25	
Weiden	396	688	06-22	82715	81032	17001	07-18	82815	81022	23016	586—	64601	07-24	62816	81012	16704	08-26	62815	81012	22116	22646	60804	70018		
Silberhütte □	829	692	06-16	62711	82050	11803	05-16	82412	82052	25311	285—	60702	06-18	72514	82052	12702	07-16	72512	81052	24712	684—	60804	70013		
Weinbiet/Wnstr □	556	714	06——	72313	82022	12205	07——	72505	82022	59312	284—	60203	08——	82313	81022	12300	08——	72313	81022	58612	75600	60907	70014		
Neustadt/Weinstr.	146	723	06-18	62710	82022	18101	07-10	82707	82032	25117	285—	67204	08-14	72708	81022	18703	08-08	32705	81012	24217	15749	60605	70019		
Baden-Baden	125	725	09——	62715	81031	17000	09——	72805	82022	25417	5865—	60803	11——	72708	82012	18906	09——	52705	82012	24219	48740	60804	70019		
Karlsruhe	115	727	09-16	62310	81032	18101	09-23	72518	82022	24519	285—	61703	10-12	72306	82022	18908	10-13	42711	82012	22718	18561	60608	70019	25	
Mannheim	97	729	08-11	72509	80022	17704	07-13	82511	81032	24217	285—	67205	08-12	82909	81026	17705	08-14	32712	80016	22817	25741	60601	79719		
Königstuhl □	561	732	08-08	72707	81022	12203	07-12	83010	81022	57513	754—	64501	07-19	72915	82022	13000	08-13	72907	81022	57112	755—	60606	70013		
Stuttgart	305	737	07-09	52304	81022	15801	05-12	62709	81022	23318	52662	60709	08-14	73009	82022	18000	08-10	33305	81022	23017	15740	60605	70019	22	
Stuttgart-Echt	405	738	07-11	42510	82012	15201	06-07	72705	82021	23618	62608	60805	07-12	72709	82022	18905	09-05	43204	81012	23016	12641	60504	70018	19	
Öhringen	250	742	08-12	52409	81021	15300	09-08	72706	81021	24116	385—	60701	09-10	72708	81022	17705	09-05	62703	81012	23017	3553—	60805	70018		
Ansbach	440	755	07-18	52912	81032	15200	07-16	62912	81022	24015	58500	64901	07-20	72912	81022	17704	08-16	62910	81022	23415	28506	60601	70017		
Weißenburg/Bay.	435	761	08-08	62706	81032	16103	09-10	62508	81012	23716	686—	61903	09-05	72703	81032	16804	10-08	63106	81032	22716	15616	60605	70019		
Nürnberg-Fürth	311	763	07-16	62913	82022	16000	08-20	72713	82032	23417	756—	60300	07-20	72718	82032	18908	08-18	62716	81022	22716	35672	60601	70019	24	
Regensburg	338	776	07-12	62310	82030	16701	07-14	72712	82026	23217	386—	60200	08-12	72510	82022	18905	08-12	62510	81022	22317	12642	60603	70018		
St.Falkenstein □	1307	791	03-17	72514	83022	08303	03-14	82510	83026	74309	825—	60302	04-15	72512	83032	10903	05-12	62716	83012	74008	15542	61400	70011		
Freiburg	286	803	04-06	32703	82020	19903	05-17	52709	83022	23720	51616	60807	07-06	72804	83022	21807	09-12	63607	83012	22418	48742	60707	70021	17	
Dreifaltigkeitsbg □	973	818	04——	42309	83036	11301	05——	52505	83022	12314	51504	60801	04——	52305	83022	14804	04——	22309	82012	11413	11442	60805	70016		
Stötten □	734	836	06-14	42909	81020	12205	16-14	72909	82022	38714	484—	64903	08-09	73405	82022	14705	09-11	62207	81022	37714	25544	60604	70015	22	
Ulm	480	838	04-08	42305	82031	16000	04-07	72504	82032	24117	755—	60703	07-05	72603	81022	18705	07-06	73404	81032	23117	41586	61504	70018		

Station	Höhe	iii	Gestern 21 Uhr GMT TT4ff	Nddff	VWwwW	TTapp	Heute 00 Uhr GMT TT4ff	Nddff	VWwwW	PPPTT	NChCC	6aapp	Heute 03 Uhr GMT TT4ff	Nddff	VWwwW	TTapp	Heute 06 Uhr GMT TT4ff	Nddff	VWwwW	PPPTT	NChCC	6Eapp	7RRTT	fff	RR sss	ss
Bremerhaven	6	729	08-10	72709	81022	12103			2								11-18	81815	30616	11712	772—	61826	70410	24095	06047	
Bremen	4	224	09-08	82506	81602	13001	09-06	82005	64616	17111	755—	64609	10-08	81707	16636	11821	11-18	82112	32616	13012	5722—	61920	70511	25102	06054	
Berlin-Dahlem	51	381							2								11-00	80000	40205	16611	863—	61606	79311	24166	96068	
Berlin-Tempelh.	48	384	09-16	62410	80012	15203	08-08	82906	80032	17914	657o7	67101	09-07	82304	48612	13705	09-03	82402	48606	16711	564—	61707	79111	—105	01—	
Kassel	187	438	08-10	72308	81022	14601	09-06	82005	80022	19714	6567—	60711	10-08	82006	81022	14817	10-10	82508	50102	17313	855—	60607	70013	—115	92038	
Nürburg □	611	510	08——	82309	81216	11903			6								09-06	72005	81022	17514	4657—	60815	70013	———	00062	
Koblenz	97	515							2								08——	72313	80052	46110	755—	60816	79708	—057	97———	
Fuchskauten □	657	523	09——	82307	81022	10802			2								08——	82311	40102	40608	862—	60815	70008	—077	97038	
Limburg/Lahn	130	525							2								10-05	72303	81022	18114	755—	60704	70012	—109	00054	
Gießen	185	532	10-06	82405	80022	14203	09-05	72005	80022	20214	756—	60709	09-03	71803	80022	13719	09-00	70000	81022	17513	797—	60708	70011	26106	91033	
Bad Wildungen	280	535							2								09-08	82205	80022	16712	6567—	60709	70012	—108	97049	
Schlüchtern	205	539	10-02	62701	75016	14201	09-02	21601	50106	21012	00940	64906	08-00	80000	60100	10715	09-05	82503	75020	18713	5557—	60608	79710	—088	97025	
Schenklengsfeld	314	543							2								09-09	81806	65102	18212	786—	60609	70011	—103	91———	
Wasserkuppe □	921	544	07-12	72410	81028	08702	06-15	42313	81028	13607	46500	64910	07-13	92311	x3454	07713	07-20	92116	x1452	11307	9——	61710	79707	20056	01023	
Trier-Petrisberg	273	609	10-06	72305	80612	13808			6								10-07	82306	80102	19911	186—	61806	79510	12085	95022	
Erbeskopf □	817	615	09——	72309	81038	11803			8								09——	82505	81022	19910	4553—	60810	79409	—082	94030	
Mainz	131	632	09——	22706	80011	14501			1								10——	72706	30051	19713	756—	60706	70011	—084	00074	
Kl.Feldberg/Ts □	806	635	07-18	62714	81022	09701	07-16	33012	80022	26708	1557o	61916	08-16	92312	x2470	08714	08-18	82314	04414	24708	0093—	60706	70007	—070	97045	
Frankf.Rhein-Main	110	637	07-12	22310	81020	14701	09-11	22008	81020	21212	00940	67911	10-14	62112	79022	12715	10-14	72412	48102	19112	756—	60606	70011	28098	00077	
Frankf. Stadt	103	638	09-06	22304	81012	15400	09-07	62304	80030	21113	657—	61908	09-08	62004	75022	12715	10-14	82105	40102	18913	855—	60708	70012	21110	97052	
Darmstadt	263	639	09-15	42311	81030	13502	08-13	62010	80030	21711	00946	60709	09-12	71908	80032	12716	09-18	72012	81026	19312	756—	60607	79711	18089	92058	
Würzburg	259	655	08-07	22705	81010	13300	09-03	00000	60100	22011	00900	60706	09-12	62009	81032	11716	10-07	81805	82032	19812	6557—	60705	70010	—072	97090	
Bad Kissingen	223	658	09-03	42702	80012	13203	08-05	72304	50100	21711	756—	64906	08-04	82503	50612	11712	09-05	82504	50106	19812	6567—	60707	79710	—086	97074	
Bamberg	382	670	08-17	52715	80022	12301	07-07	02006	80022	22110	00900	67905	08-12	72211	60100	09813	09-12	72210	81020	20011	0098—	60607	70008	—080	97———	
Coburg	356	671							2								08-05	82002	60102	18711	855—	60808	70008	—049	00———	
Bayreuth	341	681	08-02	52501	75022	11301	08-00	00000	75022	23310	00900	64903	08-05	81303	50100	09812	10-04	71302	60600	21011	0097—	61707	79708	—073	97069	
Hof	507	685	07-05	32305	81012	10301	07-03	22203	60102	22409	00950	64905					08-08	72206	60100	20609	3647—	61615	70007	14043	92043	
Weiden	396	688	07-04	22903	81010	10203	07-00	20000	80100	23408	00948	67903	05-00	50000	30100	06811	08-02	71801	60102	21309	4557—	60708	70005	—036	00070	
Silberhütte □	829	692	06-12	22509	81102	08809	07-10	22508	70100	24407	00940	61005	06-08	32506	60100	07707	06-08	72506	60100	22907	3657—	60808	70006	—031	00050	
Weinbiet/Wnstr □	556	714							1								07——	82305	99020	55010	854—	60611	70009	—085	00———	
Neustadt/Weinstr.	146	723	09-15	22713	81010	14704	08-00	40000	81030	23014	45600	67909	08-04	72703	81022	12715	09-00	70000	82020	20715	756—	60708	70012	———	00———	
Baden-Baden	125	725	10——	33002	82012	14803			2				08——	80000	81022	09810	10——	72506	81022	21114	756—	60605	70008	———	00———	
Karlsruhe	115	727	08-06	11804	82010	14401	09-00	10000	81020	22911	00940	67910	09-03	52302	81020	10813	09-08	82204	82032	20213	856—	60809	70009	22077	00065	
Mannheim	97	729	09-07	32904	80020	15703	09-08	12204	70100	21613	00901	60712	10-03	52202	70100	12809	10-05	82005	80020	19913	5562—	60608	79711	—089	97033	
Königstuhl □	561	732	08-09	12707	81022	10604	08-07	12505	81022	55709	35500	64910	07-09	62505	81020	08813	07-12	82508	82020	53709	854—	60603	70008	—055	00027	
Stuttgart	305	737	09-03	12002	81010	14203	08-06	32304	75030	23011	00942	64909	08-06	22304	81020	11813	08-06	72404	81020	20913	757—	60607	70010	16——	00073	
Stuttgart-Echt.	405	738	08-04	02703	81010	12401	08-05	02705	81020	23311	00900	67907	08-03	32502	81030	09715	08-07	52305	81020	21012	00930	60605	70009	09———	00———	
Öhringen	250	742	08-00	30000	81012	13803			0								09-00	80000	81022	20810	0092—	60803	70009	—079	00060	
Ansbach	440	755	08-10	12506	81012	11701	08-06	12504	60102	23311	00940	64908	08-08	42106	75030	09811	08-08	62506	81020	21112	3563o	60607	70009	—071	00073	
Weißenburg/Bay.	435	761	09-02	00000	81012	10000	07-05	01302	81022	23409	00900	61905	08-01	70000	81030	09912	10-00	80000	81022	21012	867—	60607	70008	—061	00057	
Nürnberg-Fürth	311	763	08-06	12304	81010	11200	08-06	02706	81020	23010	00900	67905	09-08	72307	81022	11812	09-07	72306	81022	20712	55782	60607	70009	23057	00057	
Regensburg	338	776	10-01	12701	81012	12404	09-00	50000	81030	23210	00940	60703	09-00	30000	80012	10913	09-02	61801	50102	21311	1564o	60705	70009	—059	00069	
St.Falkenstein □	1307	791	05-14	22711	82012	06301	04-11	52709	82032	73705	00942	64904	04-10	62309	82022	05813	04-11	62309	82032	72306	35532	61601	70005	—030	00081	
Freiburg	286	803	09-00	60000	83022	15203	09-10	01508	82010	22713	00900	61908	08-00	10000	82010	11612	09-00	10000	83020	20615	00930	60705	70010	15078	00103	
Dreifaltigkeitsbg □	973	818							0								05——	12502	83020	08809	00940	60805	70007	—048	00123	
Stötten □	734	836	08-07	22205	75012	10801			0				07-07	72902	81022	09811	07-07	32705	82012	35111	11442	60604	70008	13052	00088	
Ulm	480	838	09-05	23202	81012	13301	08-00	00000	60100	24210	00900	67905	08-00	70000	30102	09715	09-00	20000	25102	22012	25500	61803	70009	—075	00087	

□ = Luftdruck in Stationshöhe

24-std. Bodendruck - Änderung seit gestern 00 Uhr

Sonntag

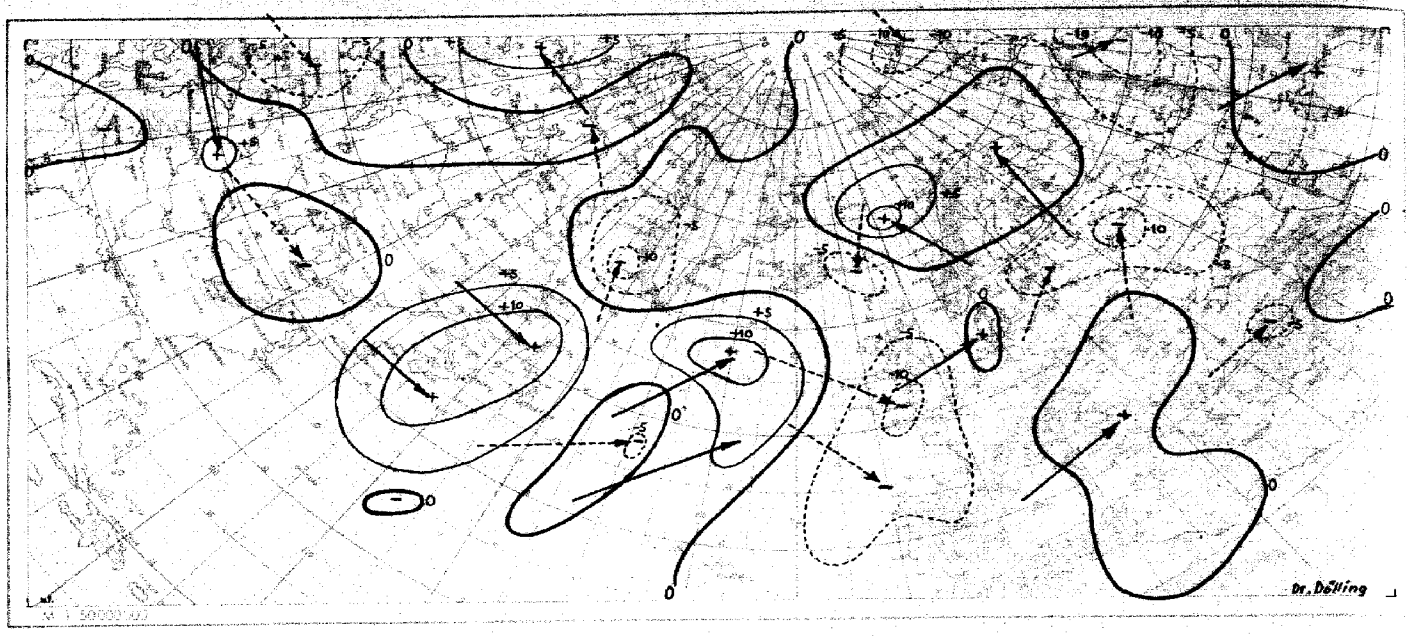

Wetterkarte heute 00 Uhr

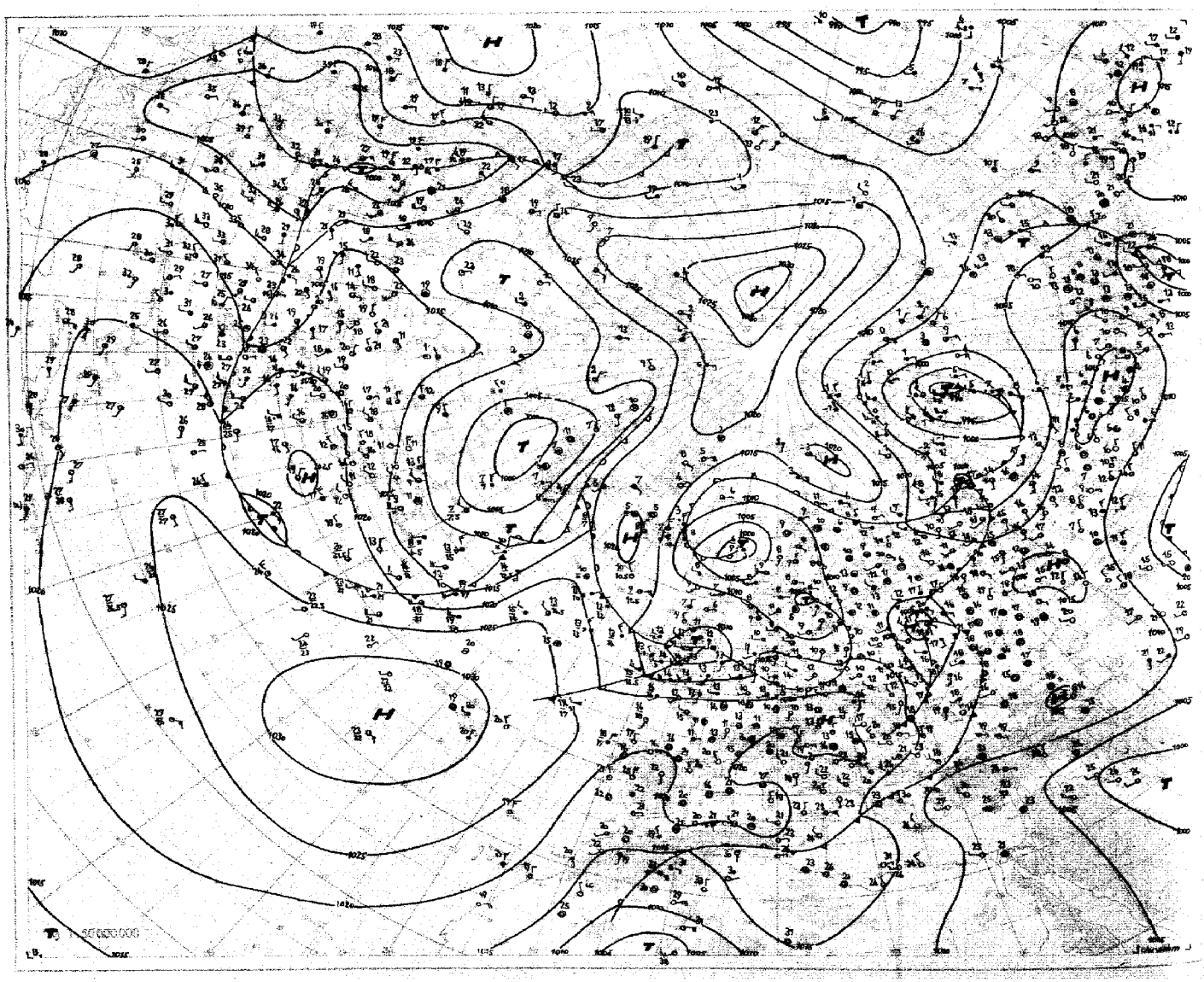

Absolute Topographie 96 mb 03 Uhr (geopot. Dekameter) Seite 5

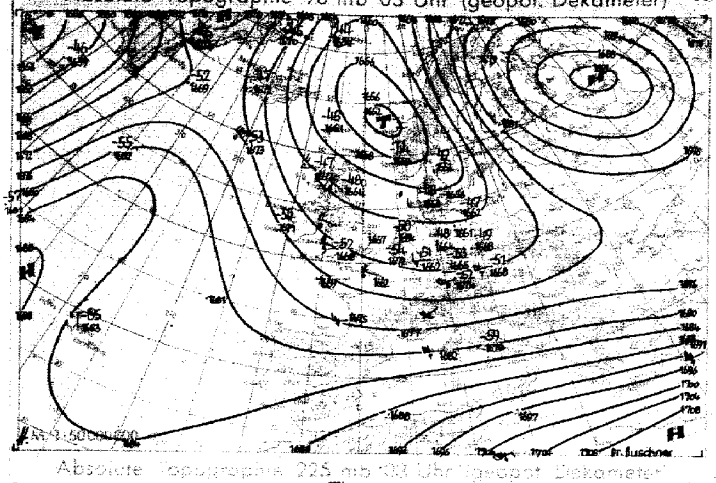

Vorhersagekarte für morgen 06 Uhr

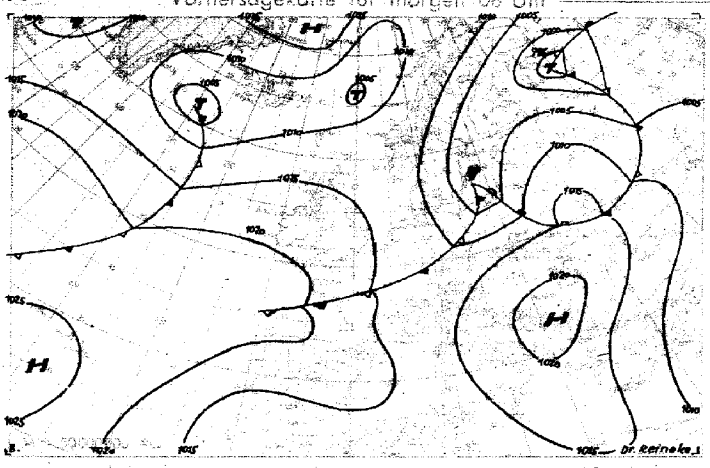

Absolute Topographie 225 mb 03 Uhr (geopot. Dekameter)

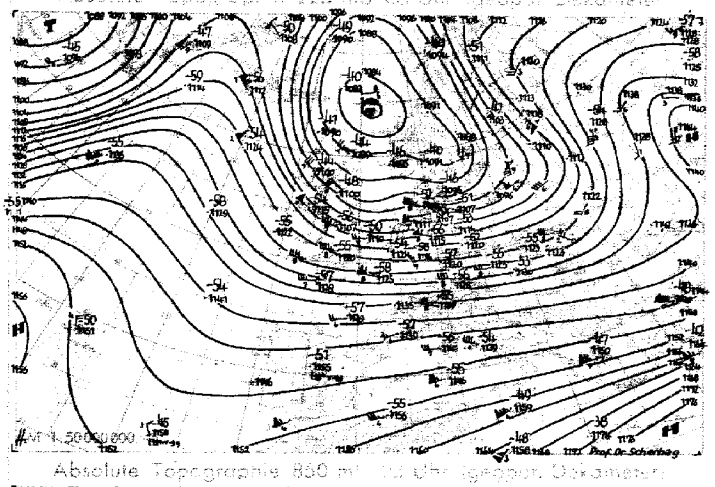

24-std. Änderung der Topographie 500 mb seit gestern 03 Uhr

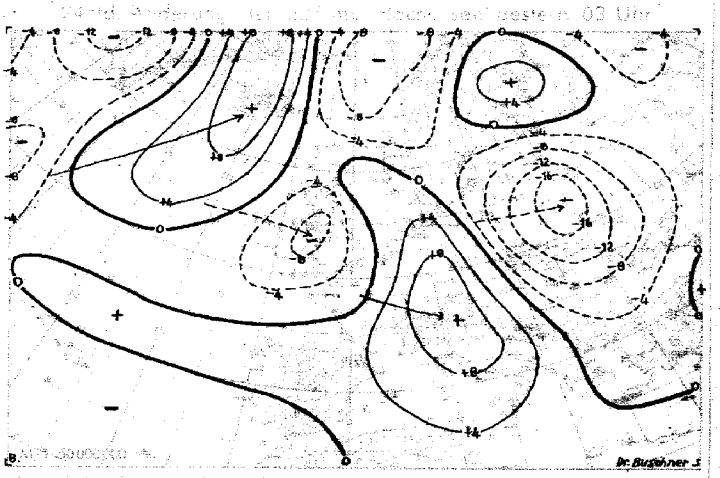

Absolute Topographie 850 mb 03 Uhr (geopot. Dekameter)

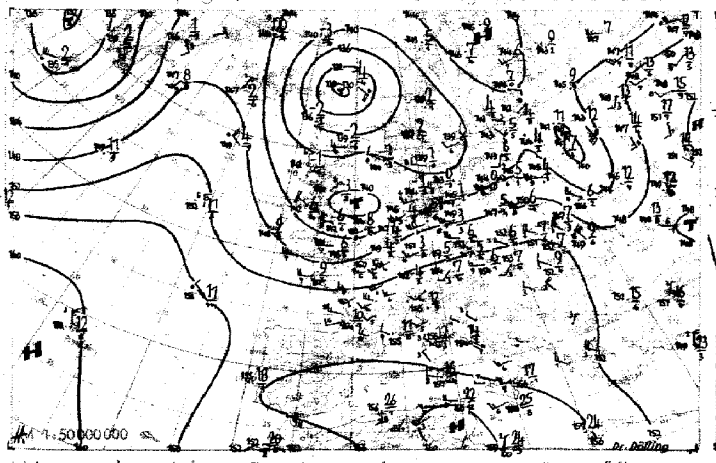

24-std. Änderung der Topographie 500/1000 mb seit gestern 03 Uhr

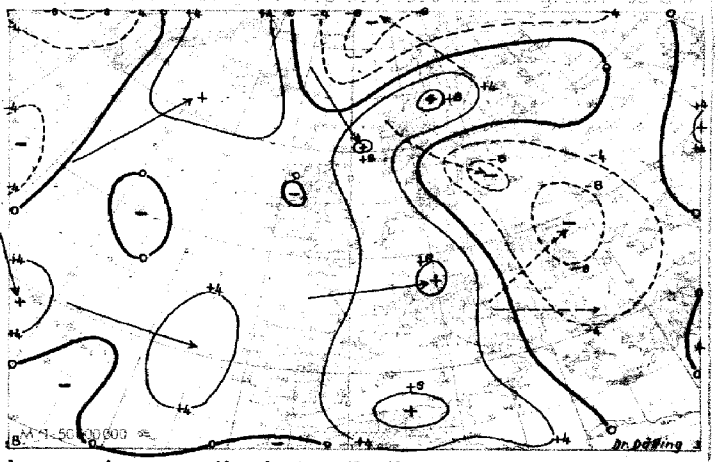

Wetterübersicht Sonntag, den 22. Juni 1952

Das mit seinem Kern über dem Nordmeer liegende Steuerungszentrum bestimmt weiter das Witterungsgepräge in Mitteleuropa. An seiner Südseite wurde die gestern früh von Schweden nach Norddeutschland verlaufende Störungslinie nach Osten gesteuert. Dabei konnte die arktische Polarluft aus dem Nordmeertief direkt nach Osteuropa vorstoßen, so daß sich dort heute ein abgeschlossener Kaltlufttropfen befindet, mit dem eine troposphärische Abkühlung von etwa 4 Grad im Mittel gekoppelt ist. Die auf diese Weise an der Südostflanke des Höhentiefs hervorgerufene Temperaturgradientverschärfung hatte eine neue Intensivierung des zyklonalen Geschehens im osteuropäischen Raum zur Folge, die heute früh durch Warmluftzufuhr aus dem Schwarzmeergebiet noch verstärkt wurde und ihren Höhepunkt um 6 Uhr mit einem 3-stdg. Druckfall von mehr als 5 mb erreichte.

Auf der Westseite des skandinavischen Höhentiefs wurde die gestern über dem mittleren Atlantik gelegene Störung rasch nach Ostsüdosten gesteuert, da die anhaltende Erwärmung über dem Ostatlantik an der Nordseite der von der amerikanischen Westküste bis nach Mitteleuropa reichenden Hochdruckbrücke die nordwestliche Höhenströmung aufrechterhielt. Auf der Rückseite des nunmehr zur Ostsee ziehenden Tiefs, das sich infolge fehlender hochreichender troposphärischer Abkühlung kein eigenes Höhendruckfeld schaffen kann, hat sich ein kräftiges Drucksteiggebiet entwickelt, das hinter der Kaltfront zu einer Ausdehnung der Azorenhochzelle nach Nordosten führt. Die nächste, vom Westatlantik folgende Zyklone wird morgen erst den Raum südlich Island erreichen, so daß sich die Großwetterlage kaum ändern wird.

Dr. Reineke

Voraussichtliche Wetterentwicklung:

Das Nordseetief verlagert sich rasch ostwärts; auf seiner Rückseite dringt ein neuer Kaltluftschwall bis nach Süddeutschland vor. Weitere Störungen folgen vom Nordatlantik aus in der vorherrschenden Westdrift nach.

Prof. Dr. Scherhag

Erläuterungen zum Inhalt des Täglichen Wetterberichts

Die Beobachtungen der synoptischen Stationen sind in der Form des am 1. Jan. 1949 eingeführten intern. Wetterschlüssels veröffentlicht.

Dabei bedeuten:

iii = **Kennziffer der Station**

T_dT_d = **Taupunkt in °C (bei neg. Temp. ist 50 addiert)**

N = **Himmelsbedeckung in Achteln (9: nicht erkennbar)**

dd = **Windrichtung in 36-teiliger Skala (bei Addition von 50 ist die Windgeschwindigkeit > 100 Knoten)**

ff = **Windgeschwindigkeit in Knoten**

VV = **Sichtweite:**

x0: <20 m, x1: 20 m, x2: 40 m usf. bis x9: 180 m, 90: <200 m, 91: 200 m, 92: 400 m usf. 80: 16000 m, 81: 20 km, 82: 40 bis 85: 100, 86: 150, 87: 200, 88: 300, 89 ≧ 500 km. Ferner kann gegeben werden 90: < 50 m, 91: 50, 92: 200, 93: 500, 94: 1000 m, 95: 2 km, 96: 4, 97: 10, 98: 20 km, 99: ≧ 50 km

ww = **Wetter zur Beobachtungszeit**

00-03: keine besonderen Erscheinungen (00 Wolkenentwicklung nicht festzustellen, 01 Wolken dünner werdend, 02 gleichbleibend, 03 zunehmend), 04-09: Dunsttrübung (04 Rauchtrübung, 05 trockener Dunst, 06 Trübung durch Staubaufwirbelung, 07 Aufwirbelung von Staub, 08 Staubtromben, 09 Staub- oder Sandsturm während der letzten Stunde), 10: feuchter Dunst, 11-12: flacher Bodennebel (11 in einzelnen Schwaden, 12 mehr zusammenhängend), 13: Wetterleuchten, 14: Fallstreifen, 15-16: Niederschlag im Gesichtskreis (15 >5 km entfernt, 16 <5 km), 17: Donner ohne Niederschlag, 18: starke Böen, 19: Großtromben, 20-29: Hydrometeore, während der letzten Stunde (20 Nieseln, 21 Regen, 22 Schnee, 23 Schneeregen, 24 gefrorener Regen, 25 Regenschauer, 26 Schneeregenschauer, 27 Graupel- oder Hagelschauer, 28 Nebel, 29 Gewitter), 30-32: leichter oder mäßiger Staub- oder Sandsturm (30 nachlassend, 31 ohne Änderung, 32 zunehmend), 33-35: starker Staub- oder Sandsturm (33 nachlassend, 34 ohne Änderung, 35 zunehmend), 36-37: niedriges Schneetreiben (36 leicht, 37 stark), 38-39: hohes Schneetreiben (38 leicht, 39 stark), 40: Nebel im Gesichtskreis, 41: Nebel in Schwaden, 42-49: Nebel (gerade Zahlen: Himmel erkennbar, ungerade: nicht erkennbar, 42, 43: dünner werdend, 44, 45: unverändert, 46, 47: dichter werdend, 48, 49: als Rauhreif niederschlagend), 50-55: Nieseln (gerade Zahlen: mit, ungerade: ohne Unterbrechung, 50, 51: leicht, 52, 53: mäßig, 54, 55: stark), 56-57: Nieseln gefrierend, 58-59: Nieseln mit Regen (58, 59: leicht, 57, 59: stark), 60-65: Regen (Unterteilung wie bei 50-55), 66-67: Regen gefrierend, 68-69: Regen und Schnee, (66, 68: leicht, 67, 69: stark), 70-75: Schnee (Unterteilung wie bei 50-55), 76: Eisnadeln, 77: Schneegriesel, 78: einzelne Schneesterne, 79: gefrorener Regen, 80-82: Regenschauer (80: leicht, 81: mäßig, 82: sehr stark), 83-84: Schneeregenschauer, 85-86: Schneeschauer, 87-88: Graupelschauer, 89-90: Hagelschauer (88, 85, 87, 89: leicht, 84, 86, 88, 90: stark), 91-94: Gewitter in der letzten Stunde (91, 92: Regen noch anhaltend, 93, 94: Schnee, Graupel oder Hagel noch anhaltend, 91, 93: leicht, 92, 94: stark), 95-99: Gewitter zur Beobachtungszeit (95, 96: leicht mit Regen, Schnee oder Hagel, 97: stark mit Regen oder Schnee, 98: mit Staub- oder Sandsturm, 99: mit Hagel oder Graupel)

W = **Witterungsverlauf**

(0-4: kein Niederschlag (0: heiter, 1: wechselnd bewölkt, 2: stark bewölkt, 3: Staub- oder Sandsturm oder Schneetreiben, 4: Nebel oder starke Staubtrübung), 5: Nieseln, 6: Regen, 7: Schnee, 8: Schauer, 9: Gewitter

PPP = **Luftdruck auf NN reduziert in Zehntel mb ohne Hunderterziffer**

TT = **Temperatur in °C (bei neg. Temperaturen ist 50 addiert)**

N_h = **Bedeckung mit unteren Wolken (verschlüsselt wie N)**

C_L = **Tiefe Wolken**

0: keine, 1: Cu hum., 2: Cu cong., 3: Cb calvus, 4: Sc vesp., 5: Sc, 6: St, 7: Fs oder Fc unter Ac, 8: Cu und Sc, 9: Cb cap, — : nicht erkennbar

h = **Höhe der Untergrenze der unteren Wolken**

0: 0-50 m, 1: 50-100 m, 2: 100-200 m, 3: 200-300 m, 4: 300-600 m, 5: 600-1000 m, 6: 1000-1500 m, 7: 1500-2000 m, 8: 2000-2500 m, 9: >2500 m

C_M = **Mittelhohe Wolken**

0: keine, 1: As trans, 2: As opac, 3: Ac trans, 4: Ac lent, 5: Ac undulatus, 6: Ac cug, 7: Ac in mehreren Schichten oder zusammen mit As, 8: Ac cast, 9: chaotischer Ac-Himmel, — : nicht erkennbar

C_H = **Hohe Wolken**

0: keine, 1: Ci fil, 2: Ci dens, 3: Ci noth, 4: Ci unc, 5: Ci-Aufzug nach <45°, 6: >45°, 7: Ca den ganzen Himmel bedeckend, 8: Ca nicht größer werdend und nicht den ganzen Himmel bedeckend, 9: Cc, — : nicht erkennbar

e = **Gruppenkennziffer**

E = **Erdbodenzustand**

0: trocken, 1: naß, 2: überschwemmt, 3: hartgefroren und trocken, 4: Glatteis, 5-7: nasser Schnee, (5: weniger als die Hälfte bedeckend, 6: mehr als die Hälfte bedeckend, 7: geschlossene Schicht), 8-9: trockener Schnee (8: mehr als die Hälfte bedeckend, 9: geschlossene Schicht).

a_3 = **nähere Charakteristik der Drucktendenz a**

(1, 2, 3: Extremwert trat 0-1h, 4, 5, 6: 1-2h, 7, 8, 9: 2-3h vor Termin ein, und nach diesem Extremwert wurde die unter pp gemeldete Gesamtdruckänderung bei 1, 4, 7 um <1, bei 2, 5, 8 um 1-3 und bei 3, 6, 9 um >3 mb überschritten.

a = **Luftdrucktendenz**

0: ⌃, 1: ⌒, 2: ⌣, 3: ∠, 4: ∨, 5: ⌄, 6: ⌄, 7: ⌄, 8: ⌄, 9: ⌄⌄⌄

pp = **Betrag der dreistündigen Druckänderung in Zehntel mb**

7 = **Gruppenkennziffer**

RR = **Niederschlagsmenge seit 12 Stunden**

01-55: 1-55 mm, 56: 60 mm bis 90: 400 mm, 91: 0,1 mm, bis 96: 0,6 mm, 97: gering, nicht meßbar, 98: >400 mm, 99: Messung unmöglich

T_eT_e = **Extremtemperatur von 6-18h bzw. 18-6h in °C (bei neg. Temp. ist 50 addiert)**

ss = **Höhe der Gesamtschneedecke**

00-55: 00-55 cm, 56: 60 cm, 57: 70 bis 90: 400 cm, 97: nicht geschlossen, nur Flecken, 98: >400 cm, 99: keine Messung

$T_gT_gT_g$ = **Erdbodenminimum der vergangenen Nacht in Zehntel °C. (bei negativen Temperaturen ist 500 addiert)**

RR_{24} = **Niederschlagsmenge der letzten 24 Stunden (Messung wie RR)**

sss = **gestrige Sonnenscheindauer in Zehntelstunden**

4 = **Gruppenkennziffer**

f_nf_k = **höchste** } **Windgeschwindigkeit in Knoten in den**

f_yf_y = **niedrigste** } **letzten 10 Minuten vor der Beobachtung**

Seite 2 enthält oben die 24-stündige Druckänderung von 5 zu 5 mb vom gestrigen Tag 5h bis zum 05 Termin des Stichtages, wobei Fallgebiete gestrichelt sind und die Pfeile die Verlagerung der Zentren seit dem Vortag angeben. Darunter wird die Wetterlage auf einem großen Teil der Nordhalbkugel wiedergegeben. Die Zahlen geben die Lufttemperatur und bei den Schiffen oben die Luft- und darunter die Wassertemperatur an.

In der Darstellung des Wetters werden zur Abkürzung nur die Symbole für N, dd, ff, und ww verwandt, und zwar in der folgenden zusammengelesenen Form:

ww		
00-03	keine besonderen Erscheinungen	
04-09	Dunsttrübung	∞
10	feuchter Dunst	=
11-12	Bodennebel	≡
13	Wetterleuchten	↯
14	Fallstreifen	⌣
15-16	Niederschlag im Gesichtskreis	(•)
17	Ferngewitter	(R)
18-19	Tromben	)(
20	nach Nieseln	⊟
21	nach Regen	⊟
usf	usf bis:	
29	nach Gewitter	R⊟
30-35	Staub- oder Sandsturm	⚊
36-39	Schneetreiben	⚊
40-49	Nebel	≡
50-59	Nieseln	•
60-67	Regen	•
68-69	Regen und Schnee	⚹
70-75	Schnee	*
76	Eisnadeln (Polarschnee)	↔
77-79	Schneegriesel	⚹
80-82	Regenschauer	▽
83-84	Schneeregenschauer	▽
85-86	Schneeschauer	▽
87-88	Graupelschauer	▽
89-90	Hagelschauer	▽
91-92	Regen nach Gewitter	R⊟
93-94	Schnee, Graupel od. Hagel nach Gewitter	R⊟%
95,97	Gewitter mit Regen oder Schnee	⚡R
96,99	Gewitter mit Hagel	⚡R
98	Gewitter mit Staubsturm	⚡R

N		
0	wolkenlos	○
1-2	heiter	◔
3-5	halbbedeckt	◑
6-7	wolkig	◕
8	bedeckt	●
9	Himmel nicht erkennbar	⊗

Geschwindigkeit in Knoten	Symbolisierung
0	◎
1- 2	—○
3- 7	—○
8- 12	—○
48- 52	△—○
123-127	△△△—○

Bei den Fronten wird die Temperaturänderung am Boden (ausgefüllte Symbole) von der in der Höhe (offene Symbole) unterschieden. Dies ergibt folgende Möglichkeiten:

a) Kaltfront

△ ▲ △ ▲ — **in allen Schichten**

△ ▲ △ ▲ — **nur am Boden**

△ △ △ △ — **nur in der Höhe**

▲ ▲ △ ▲ — **maskiert**

b) Warmfront

⌒ ● ⌒ ● — **in allen Schichten**

⌒ ● ⌒ ● — **nur am Boden**

⌒ ⌒ ⌒ ⌒ — **nur in der Höhe**

⌒ ● ⌒ ● — **maskiert**

c) Okklusion

⌣ △ ⌣ △ — **ohne Temperaturänderung am Boden**

⌣ ▲ ⌣ ▲ — **mit Abkühlung am Boden**

⌣ ● ⌣ ● — **mit Erwärmung am Boden**

d) Konträre Luftmassenbewegung in der Vertikalen

▼ ⌒ ▼ ⌒ — **quasistationäre Front oder gegenläufige Warmfront**

e) Sonstiges

— — — — — — — — — — — — Konvergenzlinie

Alle Höhen von Druckflächen **(Seite 3-5)** sind in der Einheit des geopotentiellen Dekameters (das geopot. Meter ist das um 2% verminderte dynamische Meter und daher nahezu identisch mit dem geometrischen Meter) angegeben.

Die Karte der relativen Topographie 500/1000 mb (S. 3 oben) enthält die Einzelwerte in Dekametern unter Fortlassung der Hunderter-Ziffer, in der Karte der abs. Topographie (S. 3 unten) wird die Windgeschwindigkeit in Knoten (je 5 Knoten ein halber, je 10 Knoten ein ganzer Strich, je 50 Knoten ein Dreieck) dargestellt. Auf der linken Seite wird die abs. Topographie in Dekametern (unter Fortlassung der Hunderter-Ziffer) und auf der rechten Seite, durch einen Bruchstrich getrennt, oben die Temperatur und darunter der Taupunkt in °C angegeben. Die Zehnerzahl der Windrichtung wird als kleine Zahl neben den Richtungspfeil gesetzt. Es bedeutet z. B.

$$\frac{\overset{\triangle\!\!\!|}{7}\ 536}{-40}\bigcirc\!\!-\frac{-33}{}$$

absolute Topographie 500 mb = 536 geopot. Dekameter, Westwind 75 Knoten aus 270°, Temperatur —33° und Taupunkt —40°.

Auf **Seite 4** sind die aerologischen Beobachtungen der Stationen in der US-Zone übersichtlich zusammengestellt.
Das Eintragungsschema ist am Kopf der Tabelle angegeben, Temperaturen zwischen —0° und —49° sind durch Addition von 50 gekennzeichnet.

Seite 5 enthält Höhenwetterkarten oberhalb der Bodenreibungsschicht (850 mb), für die Tropopause (225 mb) und Stratosphäre (96 mb), wobei die beiden letzteren Flächen so ausgewählt worden sind, daß die relativen Topographien 225/500 mb und 96/225 mb über Berlin im Jahresmittel den gleichen Betrag von 544 geopot. Dekametern aufweisen wie die Schicht 500/1000 mb. Die Änderung der rel. Top. 500/1000 mb ergibt ein Maß für die in der unteren Troposphärenhälfte eingetretene Temperaturänderung und die darüber befindliche Karte (Änderung der abs. Top. 225 mb) ein Maß für die Druckwellen an der Tropopause.

Die Vorhersagekarte bezieht sich auf den 06-Uhr-Termin des folgenden Tages, und die im Anschluß an die Wetterübersicht gegebene Wetterentwicklung gründet sich außer auf die synoptischen Unterlagen auf die Ergebnisse der Untersuchung von Wellen, Spiegelungspunkten, Korrelationen und ähnlichen Fällen.

Als gesonderter Teil des „Täglichen Wetterberichtes" enthält die **„Wetterkarte"** eine Reihe von Ergänzungskarten.

Auf der ersten Seite werden täglich wechselnd Aufsätze und tabellarische Darstellungen über Themen der Wetterkunde und ihrer Randgebiete abgedruckt.

Die Innenseiten bringen die 6-Uhr-Wetterlage über Europa, in der auch die Luftmassenverteilung angegeben wird. Daneben werden die Karte der dreistündigen Luftdruckänderung, sowie die Höhenwetterkarte der 700-mb-Fläche von 3-Uhr-Termin dargestellt.

Die nach der Übersicht abgedruckte Vorhersage für den nächsten und die folgenden Tage ergänzt die auf Seite 5 des „Täglichen Wetterberichtes" angegebene allgemeine Wetterentwicklung durch präzisere Angaben über die einzelnen Wetterelemente für die verschiedenen Prognosenbezirke.

Auf Seite 4 werden die im Wetterbericht nicht enthaltenen Stationsmeldungen der US-Zone in entschlüsselter Form veröffentlicht, die durch die gleichen Angaben für einige europäische Hauptstädte ergänzt werden, wobei für einige Orte der US-Zone die täglichen astronomischen Daten mit angegeben werden.

Ferner werden die in Erlangen durchgeführten Frühaufstiege vom heutigen und gestrigen Tag graphisch dargestellt und daneben der Höhenwind von München angeschrieben.

Eine Zonenkarte für die Länder der US-Zone dient zur Wiedergabe von wechselnden Darstellungen des süddeutschen Witterungscharakters.

Alle Zeitangaben im „Täglichen Wetterbericht" in Mittlerer Greenwich Zeit (M.G.Z.), in der Wetterkarte in Mitteleuropäischer Zeit (M.E.Z.)

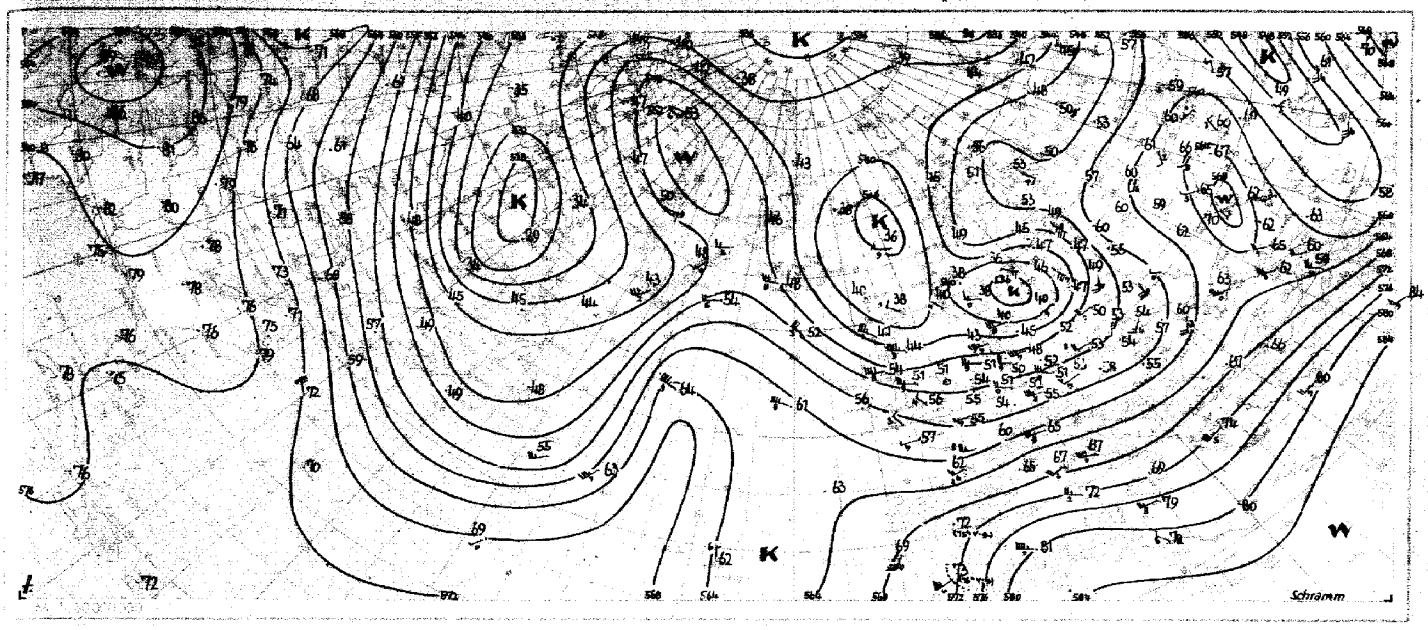
Schramm

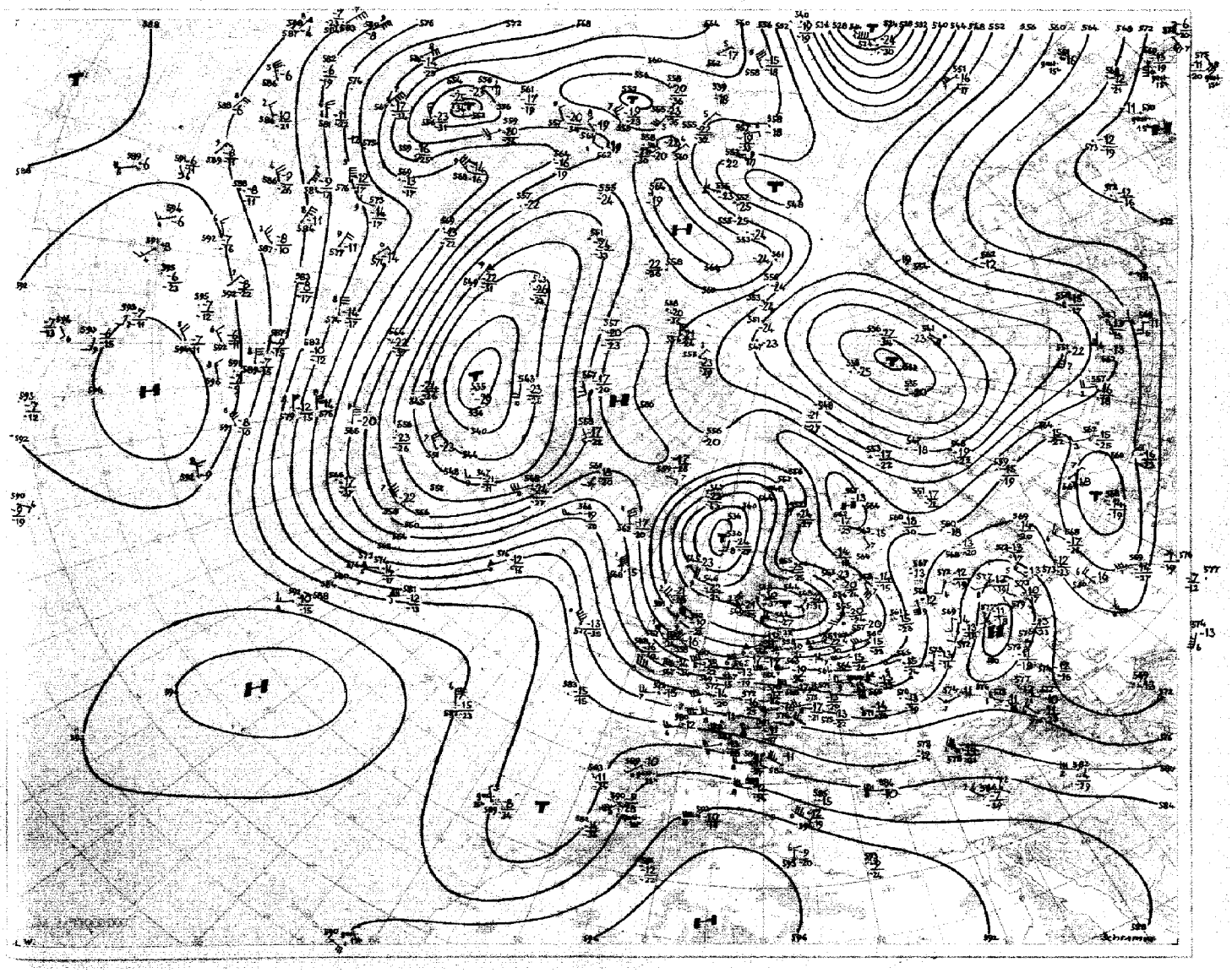
Schramm

Station	Höhe	iii	Gestern 09 Uhr GMT TdTd4fxfx	Nddff	VVwwW	TTapp	Gestern 12 Uhr GMT TdTd4fxfx	Nddff	VVwwW	PPPTT	NChCC	6aapp	Gestern 15 Uhr GMT TdTd4fxfx	Nddff	VVwwW	TTapp	Gestern 18 Uhr GMT TdTd4fxfx	Nddff	VVwwW	PPPTT	NChCC	6Eapp	7RRTT	tgtg
Augsburg	480	852	o8-1o	525o8	82o22	15oo4	o5-1o	729o6	83o32	23616	6266—	679o7	14-14	6291o	83o22	188o5	o5-o9	529o6	82o22	22717	12663	6o6o2	7oo19	
Jngolstadt	367	860	o8-11	429o7	82o32	173oo	o6-1o	727o7	82o32	23816	726—	6o3oo					o8-o6	529o3	82o12	22517	14652	6o6o5	7oo19	
München	521	865	o7-o5	522o4	75o52	16oo4	o8-o3	729o2	5o812	24616	5845—	6o8o1	o8-14	52912	82o28	18811	o8-o7	331o4	82o18	22517	11641	6o5o5	79119	
München-Riem	526	866	o8-o9	627o6	81o32	15oo3	o7-1o	73o1o	828o2	24315	586—	6o8o5	o5-1o	5321o	82o18	188o8	o8-1o	33oo8	82o18	22118	oo941	6o6o5	79719	
Landshut	391	873	1o—	725o9	81o3o	163o1	o8—	62718	82o2o	23417	42761	6o8o4	o7—	43111	82o22	197o7	o8—	233o7	81o22	21719	14648	6o5o7	7oo19	
Passau-Oberhaus	409	893	o8-o3	429o3	81o12	171o4	o9-o8	427o6	81o11	23217	3855o	6o8o5	o7-12	431o8	81o12	188o5	o7-o3	229o3	82o12	22218	oo942	6o6o4	7oo19	
Feldberg/Schw. □	1493	908	oo-13	326o8	84o2o	o52o6	o1-18	52812	84o3o	567o7	523oo	6o2o4	o4-18	62911	84o22	o89o5	o4-13	62911	84o32	557o7	32442	6o7o5	7ooo9	22
Friedrichshafen	401	934	o9—	522o8	81o21	163o4	o7—	122o3	81o32	24219	126oo	619o5	o8—	426o7	81o12	21813	o9—	224o4	82o11	2182o	14762	6o6o7	7oo21	
Kempten-Lenzfried	705	946	o9-o2	718o1	818o8	121o4	o8-12	127o9	82o18	24516	126oo	619o5	o7-13	227o9	82o3o	178o5	o6-o9	129o3	82o1o	23o17	14742	616o5	7o317	
Oberstdorf	810	948	o9-o8	73oo3	8oo22	13313	1o-o8	6o3o3	8oo22	23517	686oo	6o7o5	1o-o4	63oo2	8oo21	187o6	o8-o8	63oo3	81o22	22816	656oo	6o6o3	7oo18	14
Zugspitze □	2960	961	56-17	72814	x5414	543o5	53-16	62714	x5414	15152	62-6o	6o3o5	51-1o	931o9	x1454	511o2	52-16	92913	x1454	15351	9-o—	673oo	7oo51	18
Hohenpeißenberg □	977	962	o8-o5	73oo4	6o8o8	1o2o4	o9-o9	524o6	81o58	12313	585oo	6o7o4	o7-2o	63414	81o52	167o6	o5-14	43212	82o12	11414	22662	616o3	79616	22
Garmisch-Partenk.	704	963	o9-o8	6o2o3	75o22	149o1	o9-1o	536o8	81o22	22916	5264o	649o1	o6-11	6o41o	81o22	176o7	o9-o1	536o1	81o12	21616	526oo	6o5o4	7oo18	
Bad Tölz	654	971	o8-o4	732o4	81o32	143o3	o9-o7	522o6	81o22	23217	5264—	649o1	o8-o7	732o5	82o22	179o8	o8-o1	731o1	82o32	21717	756—	6o6o5	7oo18	1o
Wendelstein □	1735	980	o4—	731o5	x5418	o53o6	o4—	731o6	6oo18	33oo5	6216o	6o2o2					o5—	7311o	81o22	326o7	722—	617o1	792o8	
Berchtesgaden	542	997	1o—	7oooo	75o26	14oo3	o9—	7oooo	758o6	23915	586—	647o7					1o—	7oooo	81o22	22617	726—	616o6	79318	

Station	Höhe	iii	Gestern 21 Uhr GMT TdTd4fxfx	Nddff	VVwwW	TTapp	Heute 00 Uhr GMT TdTd4fxfx	Nddff	VVwwW	PPPTT	NChCC	6aapp	Heute 03 Uhr GMT TdTd4fxfx	Nddff	VVwwW	TTapp	Heute 06 Uhr GMT TdTd4fxfx	Nddff	VVwwW	PPPTT	NChCC	6Eapp	7RRTT	tgtgTgTg	RRxsss	ss
Augsburg	480	852	1o-o7	231o4	82o1o	133oo	o9-oo	ooooo	81o2o	24o11	oo9oo	6o3oo	1o-oo	ooooo	81o32	1291o	o9-oo	5oooo	5o1o2	21711	oo93o	6o6o9	7ooo9	—o74	oo1o2	
Jngolstadt	367	860							o								o9-oo	6oooo	75o21	21311	25652	6o3oo	7ooo8	—o67	ooo82	
München	521	865	o7-oo	3oooo	82o2o	133o3	o5-oo	1oooo	81o1o	2391o	oo94o	679o3	o6-oo	ooooo	81o2o	o9714	o8-o4	529o2	81o3o	21312	oo93o	6o7o7	7ooo9	—o73	91o87	
München-Riem	526	866	o7-o4	136o2	82o1o	134o3	o7-o3	o2oo2	81o2o	2421o	oo9oo	619o2	o6-o2	1oooo	8oo2o	o88o8	o8-o2	616o2	81o22	21311	oo95o	6o8o3	7ooo7	o48	97o9o	
Landshut	391	873	o9—	131o2	8oo1o	112o5			o				o6—	2oooo	o242o	o6713	1o—	53oo3	4o1o4	21211	oo95o	6o7o5	7ooo6	—o32	oo1oo	
Passau-Oberhaus	409	893	o9-o1	329o1	81o2o	134o3	o8-o1	7o7o1	75o3o	2381o	oo97-	6o3oo	o8-o1	3o7o1	81o22	o9911	o9-o1	2o7o1	81o22	21912	oo94o	6o7o4	7ooo8	—o67	ooo87	
Feldberg/Schw. □	1493	908	o5-o8	927o6	x9474	o56o7	o4-18	12317	84o14	54oo5	oo94o	6491o	o4-2o	1o417	84o2o	o5712	o4-19	12416	86o2o	527o6	oo94o	6o5o1	7ooo5	22o29	ooo72	
Friedrichshafen	401	934	o9—	1oooo	82o1o	163oo	1o—	1oooo	81o2o	22613	oo94o	6o8o4	o8—	134o2	6o1oo	1o91o	o9—	1oooo	6o1oo	21911	165oo	6o3oo	7ooo9	—o77	oo126	
Kempten-Lenzfried	705	946	o8-o1	2o9o1	82o2o	113oo	o7-o2	o12o1	82o2o	248o9	oo9oo	649o5	o6-oo	1oooo	83o1o	o7813	o8-o2	116o1	83o1o	234o9	oo94o	614oo	7ooo7	—o47	o3o77	
Oberstdorf	810	948							1								o7-oo	ooooo	84o2o	236o7	oo9oo	6o6o2	7ooo5	o7o33	ooo63	
Zugspitze □	2960	961	53-25	1272o	83414	523oo	54-31	o2724	84o24	14752	oo9oo	6o8o6	61-38	32728	85o3o	oo8o9	58-31	12726	85o2o	138o1	1o74o	674oo	7oo52	38—	ooo14	7o
Hohenpeißenberg □	977	962	o6-o3	136o3	82o1o	112oo	o6-o3	o18o3	81o1o	1o91o	oo9oo	6o7o5	o4-o3	418o2	82o3o	o9718	o7-1o	124o7	811oo	o91o9	oo932	612oo	7ooo9	22o6o	96o92	
Garmisch-Partenk.	704	963	1o-o1	516o1	81o22	144o4			2				o7-o1	416o1	75o2o	o8813	o9-oo	1oooo	81o12	2151o	oo94o	6o5o5	7ooo8	—o64	ooo83	
Bad Tölz	654	971							1								1o-o1	214o1	82o2o	2441o	oo94o	6o5o2	7ooo8	o3o65	ooo58	
Wendelstein □	1735	980							2								o3—	231o7	85o2o	3o4o8	oo94o	616o2	7ooo5	—o35	92o52	
Berchtesgaden	542	997							2								o9—	1oooo	83o11	2191o	oo93o	617o9	7ooo7	—o66	93o37	

Station	Berlin			Wiesbaden			München			Berlin			Wiesbaden			München			Erlangen			Friedrichshafen		
YYGG	21o9			21o9			211o			2115			2115			2115			2115					
mb	HHHH	TTTdTd	ddff	HHHH	TTTdTd	ddff	HHHH	TTTdTd	ddff	HHHH	TTTdTd	ddff	HHHH	TTTdTd	ddff	HHHH	TTTdTd	ddff	HHHH	TTTdTd	ddff	HHHH	TTTdTd	ddff
41	2233	98	o919	2236	98		2226	oo		2225	98	o94o	2233	oo	1o23	2222	o1	15o7						
96	1673	98	o8o8	1678	99		1673	o2	2539	1668	99		1677	oo		1671	o2	2614	1669	oo				
100	1646	98		1651	99		1647	o1	2534	1641	91		165o	oo		1645	o3	2615	1642	oo				
200	1188	98		12o1	o9		1699	o7	3o43	1186	o1		12o5	o8		12oo	o8	2846	1196	o9				
225	111o	o1		1127	o6	3o96	1125	o6	3257	111o	o6		113o	o4		1126	o7	2741	1121	o7				
300	923	96	3o66	938	93	3o41	936	92	3452	924	96		939	92	2852	939	94	2938	934	93				
500	563	7o	2731	573	647o	3o4o	571	66	314o	562	6881	2857	575	667o	2942	574	6474	3127	571	6573				
700	3o6	5761	2725	311	5658	273o	312	5659	2622	3o5	5662	2636	312	5155	2919	312	5558	2524	31o	5656				
850	151	o4o1	2523	156	o5o3	272o	156	o551	2716	15o	o452	2636	156	o5o3	2719	156	o6o2	3o16	155	o552				
1000	o16	15o8	251o	o2o	1611	2515	o21			o15	17o8	2619	o21	18o9	2315	o19			o19					
Markante Punkte	PPP	TTTdTd	ddff	PPP	TTTdTd	ddff	PPP	TTTdTd	ddff	PPP	TTTdTd	ddff	PPP	TTTdTd	ddff	PPP	TTTdTd	ddff	PPP	TTTdTd	ddff	PPP	TTTdTd	ddff
	o3o	94	o924	oo4	84	1278	o14	93		o36	98	1o39				o1o	83		o75	o2				
	o44	99	o9o9	o13	89	1262	o17	94		o44	97	o93o				o17	91		125	o3				
	o55	97	o9o7	o18	93	1278	o25	98		o52	o1	o928	o26	97	1o2o	o21	95		15o	o1				
	o81	99	o8o9	o5o	oo		o82	o3	2432	1o5	97		o36	oo	1o23	o46	o2	18o7	25o	o3				
	o86	o1	o8o7	18o	o2		166	o1	2731	135	99		o5o	oo	1o23	18o	o5	2944	31o	93				
	125	96		221	o7	3o96	2o9	o8	3142	143	96		116	oo		194	o9	2945	35o	8692				
	24o	o3	285o	4oo	7685	3o45	4oo	76	3249	158	o1		15o	o3		235	o6	2841	4oo	7885				
	4oo	8o	2742	556	5866	3o42	6o6	5975	2824	179	98		316	9o	287o	4oo	78	2932	55o	6o71				
	445	77	273o	57o	5966	284o	626	6o7o	2724	229	o7		4oo	7881	285o	45o	7o79	3127	6oo	5566				
	64o	5976	2529	594	5773	2832	652	5865	2725	395	8o86		645	5157	3o31	565	5868	3o24	61o	5763				
	648	617o	2529	676	52	2832	67o	5865	2726	513	6784	2856	716	5167	2919	595	5673	2826	66o	5365				
	68o	5763	2726	688	537o	273o	685	5861	2724	594	6179	2738	742	5355	291o	656	5572	2726	68o	5261				
	778	5153	2523	765	5155	2724	72o	5456	2622	66o	5964	2538	835	o4o1	2821	684	5759	2624	75o	5252				
	927	1oo5	2419	824	o3o2	272o	859	o55o	275o	783	5154	2641	96o	13o7	2417	772	oo51	252o	96o	14o4				
	o13	16o8	251o	oo7	1711	2515	963	14o7	32o8	o12	18o8	2616	oo8	191o	2214	962	16o8	34o8	989	1811				
41/96	56o			558			553			557			556			551								
96/225	563			551			548			558			547			545			548					
225/500	547			554			554			548			555			552			55o					
500/1000	547			553			55o			547			554			555			552					

Station	Berlin			Wiesbaden			München			Berlin			Wiesbaden			München			Erlangen			Friedrichshafen		
YYGG	2121			2121			2121			22o3			22o3			22o3			22o3					
mb	HHHH	TTTdTd	ddff	HHHH	TTTdTd	ddff	HHHH	TTTdTd	ddff	HHHH	TTTdTd	ddff	HHHH	TTTdTd	ddff	HHHH	TTTdTd	ddff	HHHH	TTTdTd	ddff	HHHH	TTTdTd	ddff
41	2224			2217	99	28o1	2223	98					2217	99	o9o5	2227	o1	17o7						
96	1665	oo		1663	o3	281o	1671	o1	2529	1661			1662	o1	271o	1674	o2	2526	1665	o3				
100	1639	oo		1637	o3	281o	1645	o1	2531	1635			1635	o1	2716	1648	o2	2526	1639	o3				
200	1185	oo		1193	o7	2858	12o1	o8	2839	1183	o1		1189	o6	2721	12o2	o8	284o	1194	1o				
225	11o9	o4		1119	o7	2855	1127	o7	2941	11o7	o4		1116	o8	2721	1128	o6	2842	112o	o7				
300	923	97		931	94	2853	939	93	3o26	923	99		93o	95	2728	94o	92	2836	933	95				
500	564	6775	2752	57o	6872	2844	575	657o	2729	563	6974	2757	567	6876	2635	574	6669	2733	57o	6776				
700	3o5	5557	2739	3o9	5o53	2828	312	5163	2729	3o5	5454	2739	3o8	oo61	2627	312	o153	282o	3o9	5o58				
850	149	o3o1	2726	153	o3o3	271o	155	o7o4	2612	149	o3o3	2724	151	o3o2	2417	154	o7o4	23o6	152	o5o2				
1000	o15	14o9	2613	o18	151o	221o	o19			o15	11o8	261o	o16	1211	19o7	o19			o18					
Markante Punkte	PPP	TTTdTd	ddff	PPP	TTTdTd	ddff	PPP	TTTdTd	ddff	PPP	TTTdTd	ddff	PPP	TTTdTd	ddff	PPP	TTTdTd	ddff	PPP	TTTdTd	ddff	PPP	TTTdTd	ddff
	o5o	oo		o25	95	o9o9	o26	94		123	oo		o24	93	o9o3	o22	95	o8o2	o8o	o2				
	o68	99		o36	99	1oo4	o75	o6	2111	215	o4		o5o	o1	o9o5	o39	o2	15o5	15o	o4				
	1o7	97		16o	o5	2833	11[illegible]	o5	2734	237	o4		115	o5	2721	o5o	o1	22o4	17o	o2				
	139	o1		188	o4	2856	15o	o4	2831	247	o8		18o	o3	2721	15o	o3	2844	27o	o2				
	159	98		215	o8	2855	2o5	o9	284o	348	9o		48o	6984	273o	2o5	o8	284o	35o	8597				
	43	o5		25o	o3	2854	373	8288	2935	386	8388		554	6473	2632	416	7487	2732	59o	5959				
	397	8385		324	9o	2848	43o	7483	2732	4oo	8186		565	6365	2632	565	5964	2829	65o	546o				
	564	6164	2743	4oo	79	2844	453	7175	2732	596	6o61	2643	668	5255	263o	693	o153	282o	75o	o356				
	593	6162	2744	431	7788	2843	643	5256	2925	66o	5556	2747	718	o167	2528	713	o152	2719	8oo	o452				
	75o	5154	2737	542	637o	2843	693	5o68	2728	672	5656	2743	77o	o3oo	2428	73o	o26o	2719	82o	o3o1				
	779	oo58	2734	725	o151	2822	72o	5156	2632	75o	5o5o	273o	795	o45o	2428	77o	o366	2516	89o	o7o3				
	8o6	o152	2732	736	oo5o	2818	8oo	o3o2	2618	83o	o2o2	2728	8o9	o1o1	2422	781	o352	2515	9o5	o7o6				
	82o	o15o	2732	765	o1oo	2814	92o	13o7	36o2	895	o6o6	262o	833	o1o1	2422	827	o5o3	24o6	94o	1oo7				
	96o	11o8	2722	78o	o1oo	2712	95o	14o9	35o3	958	o8o6	2513	995	1311	2511	94o	11o7	oooo	96o	11o7				
	o12	151o	2613	oo5	151o	221o	961	11o8	34o4	o12	o8o8	24o8	oo3	111o	18o7	96o	o6o5	oooo	987	1oo8				
41/96	559			554			552						555			553								
96/225	556			544			544			554			546			546			545					
225/500	545			549			552			544			549			554			55o					
500/1000	549			552			556			548			551			555			552					

□ = Luftdruck in Stationshöhe

Ergänzungen

Station	Höhe	iii	tgtgTgTg	RRxsss	ss
Geisenheim	109	628			
Ellwangen	439	749	—o6	97o63	
Freudenstadt	798	815	15-o8	ooo97	
Tübingen	370	626	2o-o7	oo1o7	
Donaueschingen	[illegible]	917			
Konstanz	41o	929	23-1o	oo	

Wolkenzug

iii	YY-GG	Cddvv	Cddvv	iii	YY-GG	Cddvv	Cddvv
685	21-o9	132o8					

552	Mittelwerte der
556	rel. Topographie
552	über Berlin im
55o	**J u n i**

Höhenwinde

Schlüssel	ddff	ddff	ddff	ddff	ddff	ddff
Station	Bremen		Kassel		Frankfurt/M	
YYGG					21o9	2114
16200 m						
11700 m						
11100 m						
9000 m						
5400 m						
3000 m						
1500 m					2418	2816
0 m					2312	252o
Station	Karlsruhe		Stuttgart		Erlangen	
YYGG	2115		21o9	22o3	2115	
16200 m						
11700 m						
11100 m						
9000 m						
5400 m						
3000 m				2528	2728	
1500 m	2526		2714	2724	2724	
0 m	271o		251o	25o2	27o6	
Station	Heidelberg		Friedrichshafen			
YYGG			21o7	2114	212o	
16200 m						
11700 m						
11100 m						
9000 m						
5400 m				3118		
3000 m				2618	262o	
1500 m			2618	2819	2611	
0 m			31o2	2513	oooo	

Täglicher Wetterbericht

Herausgegeben vom Deutschen Wetterdienst in der US-Zone, Zentralamt Bad Kissingen

Erscheint täglich. Postbezug monatlich 5.— DM

Bei unregelmäßiger Lieferung sind Beschwerden immer an das Zustellpostamt zu richten.

Nachdruck verboten. Verlagsort Bad Kissingen

Jahrgang: 1952 — Montag, den 23. Juni — Nummer: 175

Station	Höhe	iii	Gestern 09 Uhr GMT				Gestern 12 Uhr GMT						Gestern 15 Uhr GMT				Gestern 18 Uhr GMT							
			TTd4ffx	Nddff	VVwwW	TTapp	TTd4ffx	Nddff	VVwwW	PPPTT	NChCC	6Eapp	TTd4ffx	Nddff	VVwwW	TTapp	TTd4ffx	Nddff	VVwwW	PPPTT	NChCC	6Eapp	7RRTT	f_3f_3
Bremerhaven	6	129	12-20	82016	23596	13716	12-28	82022	33516	07913	7722-	60722	13-29	82022	55616	14811	14-22	82518	25636	05914	771—	62609	70514	31
Bremen	4	224	10-33	82219	70026	14716	11-30	82222	80616	09914	774—	60715	12-31	82223	48606	15612	13-25	82319	40616	07014	7722-	61617	70215	36
Berlin-Dahlem	51	381	13-08	82306	25606	13810	12-11	82007	60056	13716	4847-	60716	11-15	82010	60258	17619	11-13	82409	50258	10616	286—	61613	70218	23
Berlin-Tempelh.	48	384	12-04	81802	20616	13809	10-08	82005	80216	13716	385—	60721	10-08	82005	80032	17716	10-12	72108	80216	10617	756—	61714	70218	
Kassel	187	438	10-12	82110	75612	14711	09-13	82510	81028	14317	5857-	61616	10-14	62512	81012	19714	11-13	71810	82252	11817	4757-	61709	79719	
Nürburg □	611	510	07—	72318	81022	12905	03—	68024	81602	44714	35370	61608	11—	82318	60612	14805	11—	72313	81016	43313	763—	61909	79615	
Koblenz	97	515	09-11	72009	81022	16807	11-11	72509	81212	15418	5757-	60713	10-12	72509	82026	20619	12-16	72013	82026	12819	4757-	60907	79720	
Fuchskauten □	657	523	07—	82314	82022	10608	09—	82520	81022	38712	823—	60811	11—	82320	85022	13812	11—	82318	85026	36712	854—	60908	79613	
Limburg/Lahn	130	525	10-11	72307	81022	16706	10-06	82505	81252	15517	4752-	60718					12-09	72506	81026	13318	5752-	61705	79520	
Gießen	185	532	09-16	72207	81012	15711	10-21	82209	81012	15117	5757-	60712	10-16	72210	81016	18715	13-09	72204	81026	12717	756—	61708	79118	25
Bad Wildungen	280	535	09-16	72009	80022	14913	09-13	72007	81252	13716	5857-	60812					11-10	72004	81022	11316	385—	60711	79717	
Schlüchtern	205	539	10-08	82506	81022	15908	10-22	72512	81022	15717	6557-	60717	11-05	72303	81216	18714	14-02	82701	80616	13617	6752-	61507	70119	
Schenklengsfeld	314	543	09-11	81808	81022	14611	09-13	82208	81252	15215	585—	60715					12-10	72506	81258	12716	485—	60807	79718	
Wasserkuppe □	921	544	07-22	82315	81024	10807	07-28	82223	81024	09510	854—	60711	09-25	72318	81018	12709	09-22	82317	10808	08210	871—	61604	79412	31
Trier-Petrisberg	273	609	10-17	82310	81022	15809	10-26	72318	81022	16619	4557-	60813	11-22	72314	82602	19813	12-23	82510	82026	15018	6657-	60604	79721	32
Erbeskopf □	817	615	08—	82313	82022	13711	08—	62320	82021	16617	51541	60708	09—	72315	82808	18713	13—	82505	40616	15714	5742-	60400	79218	
Mainz	131	632	11—	82506	40052	15709	10—	62709	82012	17020	48672	60716	12—	72709	81216	20620	13—	72706	82026	14320	757—	60605	79121	
Kl.Feldberg/Ts □	806	635	08-20	92316	x2474	08707	08-26	72120	81254	22712	583—	60713	10-21	82418	81618	12806	10-25	72718	81286	21111	5548-	61710	70313	
Frankf.Rhein-Main	110	637	11-15	82313	80022	14710	10-20	72318	82022	15618	4553-	60722	10-25	82520	82808	20515	15-08	73403	82258	13517	2767-	61701	79421	30
Frankf. Stadt	103	638	10-18	82107	60052	15710	11-24	72109	81032	15720	285—	60717	10-22	72406	80806	20719	14-00	70000	81018	13518	757—	61704	79321	26
Darmstadt	263	639	10-16	82011	80022	14708	11-22	62313	81012	16218	38542	60715	10-22	72313	81032	19720	13-08	72707	81606	13817	5567-	61605	79520	30
Würzburg	259	655	08-12	72409	82022	15709	08-11	72309	82022	16318	716—	60818	08-15	62513	82022	21720	09-16	73013	83032	13020	756—	60610	70022	
Bad Kissingen	223	658	10-10	72306	80012	16712	08-10	72508	81022	16417	5864-	64615	11-13	72709	81252	21718	12-13	83009	80608	13719	2567-	60507	79721	
Bamberg	382	670	09-18	82515	82032	14706	09-18	72513	83022	17215	6557-	60811	10-21	62517	83012	20824	10-21	52516	82012	12919	34650	60612	70020	
Coburg	336	671					10-11	72307	82022	15716	6567-	60820					12-03	72502	82252	11918	5567-	60810	79720	
Bayreuth	341	681	08-13	82507	81036	14709	08-09	72305	81026	18615	755—	60709	09-13	52409	81022	19820	10-09	82503	81032	14418	2557-	60515	79720	
Hof	567	685	08-15	72210	81022	12709	07-20	72212	81022	17113	755—	60713	09-18	72313	81022	16715	09-16	62210	81022	13516	25571	60712	70017	24
Weiden	396	688	11-12	72008	70056	16811	10-16	62510	81022	17218	5557-	60715	10-16	33010	81012	21820	09-16	22712	81010	13619	14661	60812	79722	
Silberhütte □	829	692	07-12	72009	81102	10910	08-16	72512	82052	21012	754—	60809	07-23	32715	83022	16715	08-15	32511	84012	18416	14661	60811	70016	
Weinbiet/Wstr □	556	724	09—	72315	99022	13909	08—	62927	99012	52616	55401	60815	08—	32521	99011	20814	08—	42527	99021	50120	22430	60607	70021	
Neustadt/Weinstr	146	723	09-12	71810	82022	19815	08-40	22925	82012	17022	22603	60817	09-25	22920	82020	25819	09-20	72710	82030	14324	68640	60707	70026	
Baden-Baden	125	725	09—	22412	82010	19809	10—	62312	82022	17922	62600	60816	10—	32414	82021	24824	14—	42306	83030	14624	11740	60608	70025	
Karlsruhe	115	727	11-20	52510	83012	19911	10-22	52514	84012	16522	51501	60821	10-22	22414	84020	25819	11-24	22513	84020	13923	11642	60606	70025	28
Mannheim	97	729	09-10	72009	81022	17811	10-11	62010	82022	16421	62602	67919	10-13	52210	82022	24817	10-11	62709	82012	13623	6466-	60609	70025	
Königstuhl □	561	732	09-11	82507	82022	13906	09-12	62510	82022	51516	624—	67916	09-18	72715	83022	20616	09-16	72712	83012	48819	6446-	60611	70020	
Stuttgart	305	737	07-14	62908	82022	17911	07-12	42907	82022	16421	41601	60821	07-10	33105	82020	23816	07-08	12506	82020	13324	14600	60511	70024	20
Stuttgart-Echt.	405	738	09-10	62708	82022	17908	08-13	32311	82022	16320	31600	60823	08-09	32408	83020	23615	09-10	22709	83010	13222	11640	60611	70024	18
Öhringen	250	742	10-07	72705	81032	17709	10-11	52509	81022	16821	51500	60720	11-13	12710	81011	23819	10-08	22506	81020	13222	21540	60813	70023	
Ansbach	440	755	07-10	72708	82022	14908	09-10	43008	83022	17518	41501	64916	10-16	33012	83020	21619	10-10	12708	83010	13721	14700	60611	70022	
Weißenburg/Bay.	435	761	10-08	62707	81022	16808	10-12	42512	82022	16820	32609	60816	10-13	32512	83020	24823	09-12	12511	83020	13121	12700	60811	70025	
Nürnberg-Fürth	311	763	07-22	72318	82022	16711	07-18	62315	82022	17618	45640	60812	08-26	62720	82022	23823	08-22	32518	82022	13521	25741	60813	70023	28
Regensburg	338	776	10-10	41409	82032	17912	09-10	52310	82012	17019	52700	64917	11-12	22708	82022	22720	11-10	12509	83012	13122	11701	60813	70023	
Gr.Falkenstein □	1307	791	06-12	62010	83032	10909	07-14	52311	83022	70713	55542	60707	08-12	42310	83020	15710	06-11	11809	83010	69012	14501	61907	70015	
Freiburg	286	803	09-10	12405	84020	21911	09-08	22505	83030	16624	21600	60717	08-20	22613	84020	25815	09-09	32506	83030	14423	24704	60708	70025	26
Dreifaltigkeitsbg □	973	818	06—	32309	84030	13805	07—	32309	83020	07317	31400	64910	05—	12518	84010	19714	04—	12518	84020	05118	14502	60608	70020	
Stötten □	734	836	08-15	32712	82030	13807	19-14	22911	83020	32817	21501	60816	09-22	22717	84020	20815	09-20	22716	83030	30918	24500	60605	70020	25
Ulm	480	838	10-06	31802	40050	17712	11-06	32003	81020	16921	31500	60719	11-06	32203	81020	23720	09-06	12703	81010	13823	11500	60606	70024	

Station	Höhe	iii	Gestern 21 Uhr GMT				Heute 00 Uhr GMT						Heute 03 Uhr GMT				Heute 06 Uhr GMT									
			TTd4ffx	Nddff	VVwwW	TTapp	TTd4ffx	Nddff	VVwwW	PPPTT	NChCC	6Eapp	TTd4ffx	Nddff	VVwwW	TTapp	TTd4ffx	Nddff	VVwwW	PPPTT	NChCC	6Eapp	7RRTT	TTTT	RRsss	ss
Bremerhaven	6	129	11-16	82514	81156	13412			6								07-16	33113	82012	10912	22440	61217	79510	23101	06000	
Bremen	4	224	12-25	82715	56256	14411	11-10	82807	48108	09212	774—	60312	09-11	72907	81022	11308	09-13	82908	81152	11912	575—	61219	70211	32095	04000	
Berlin-Dahlem	51	381							8								08-23	43013	81036	09214	31550	61213	79613	28121	02000	
Berlin-Tempelh.	48	384	11-00	80000	80216	15717	12-16	82414	56505	07915	564—	60710	11-16	72516	80016	15603	07-16	62914	81032	09514	48570	60218	79413	—115	02——	
Kassel	187	438	13-06	82406	81258	16704	12-06	62404	81028	11315	655—	60804	12-10	83408	80606	14705	09-10	33406	81016	13113	28500	61221	70312	—105	03020	
Nürburg □	611	510	12—	82719	81216	12300			6								10—	63209	50106	43810	66300	61413	70210	—079	03—	
Koblenz	97	515							2								11-11	82909	75616	14014	873—	61413	79513	———	95007	
Fuchskauten □	657	523	11—	82418	82808	12300			8								08—	82910	30106	36608	872—	61603	70108	—083	02004	
Limburg/Lahn	130	525							2								11-03	72502	60258	14313	5747-	61219	79212	—096	01006	
Gießen	185	532	13-05	72004	81022	16701	12-10	72006	75022	12415	755—	61903	12-08	72206	81022	15608	10-08	72906	81022	13613	4757-	61217	70013	24126	91004	
Bad Wildungen	280	535							6								08-00	30000	81026	12812	22530	61325	70311	—106	03010	
Schlüchtern	205	539	14-00	80000	60106	15603	12-02	21601	15106	13213	00940	64904	12-03	82202	30100	13611	12-05	83203	81020	12714	0097-	61408	70112	—107	02008	
Schenklengsfeld	314	543							2								10-09	83206	81802	13312	1247-	61413	70111	—108	01——	
Wasserkuppe □	921	544	10-24	92416	x5478	10607	10-23	92418	x2458	07110	9-0—	67904	09-22	92414	x3454	09709	09-25	92918	x5438	06709	9-0—	61405	79405	30090	01004	
Trier-Petrisberg	273	609	13-12	82708	81622	16401			6								12-10	82708	40602	16013	873—	61304	79313	22116	93009	
Erbeskopf □	817	615	12—	82305	81036	14502			6								04—	82713	20502	15412	872—	61404	70212	—109	03034	
Mainz	131	632	11-11	72706	82022	18401			2								08—	82809	82022	14915	856—	60412	79715	—116	91012	
Kl.Feldberg/Ts □	806	635	10-26	82721	82025	11801	10-32	52526	82411	20611	3617-	64904	10-29	82724	82415	11709	08-27	92920	01418	20708	9-0—	61210	70108	—080	03000	
Frankf.Rhein-Main	110	637	12-14	72510	81022	17400	13-17	72512	81022	13117	756—	60704	14-14	52511	81026	15709	12-10	73408	82026	13915	756—	60216	79714	32121	94015	
Frankf. Stadt	103	638	13-04	72701	81022	17201	13-08	82503	81022	13317	856—	60702	14-04	62002	75026	16908	09-05	73603	81026	13615	756—	61212	79715	18131	93028	
Darmstadt	263	639	13-15	72510	82026	16200	13-16	82310	81616	14114	756—	60200	13-18	62312	81016	14713	12-17	82511	81036	13914	5567-	61411	70114	21127	02621	
Würzburg	259	655	11-07	72705	80606	15408	12-06	82705	80606	13715	855—	60706	14-06	82202	60616	15704	03-07	73705	60106	13115	755—	61703	70114	—115	01029	
Bad Kissingen	223	658	13-03	72403	80606	15200	13-10	72306	60216	13314	0097-	67908	13-04	72503	50216	14704	13-12	72310	60616	12615	674—	61703	70214	—128	02021	
Bamberg	382	670	12-12	73207	81022	15404	12-02	62511	82018	13914	65500	67903	12-00	82510	82602	14808	13-10	72209	82602	12814	754—	61501	79313	—124	93——	
Coburg	336	671							6								13-11	72309	80026	10714	754—	61808	70213	—101	02——	
Bayreuth	341	681	12-04	83002	75212	16400	12-05	62402	60106	14715	0097-	64903	13-02	82501	50212	14606	13-07	72402	60106	13915	5541-	61801	70214	—131	02049	
Hof	567	685	11-14	82510	20616	13401	11-17	72510	40816	13313	774—	64909					11-15	62209	81258	12413	38441	61000	70212	21104	02028	
Weiden	396	688	10-00	60000	81030	16501	11-00	60000	80212	14414	0097-	60201	11-10	71608	80032	14907	13-06	82404	80602	12214	8087-	60501	79713	—120	97072	
Silberhütte □	829	692	09-12	72410	83808	14400	10-09	32407	83258	18011	00960	61904	10-12	62510	82020	11708	11-17	62511	x5518	17011	9-0—	61502	70111	—090	01057	
Weinbiet/Wstr □	556	724							1								11—	42209	81031	50313	42340	60403	70012	—123	00——	
Neustadt/Weinstr	146	723	10-08	72002	82026	21201	10-08	32703	80012	14619	35600	61901	11-00	70000	81022	18701	12-08	52705	81020	15317	28580	60407	79717	———	97——	
Baden-Baden	125	725	12—	72302	81032	20402							12—	72308	81022	17804	13—	82308	75216	16215	856—	61212	70115	———	01——	
Karlsruhe	115	727	11-11	72206	82022	21401	11-08	82004	81022	14020	855—	60801	13-09	82204	81212	18802	14-12	72304	81216	15316	6554-	61413	70115	24144	01102	
Mannheim	97	729	12-02	73602	81026	19403	11-02	73202	81026	14319	766—	64101	13-10	72508	81022	18805	12-15	63112	60052	14617	35669	60207	79717	—159	97055	
Königstuhl □	561	732	10-11	73208	83022	17403	11-10	82909	82022	48816	5541-	64003	12-13	82911	82022	14805	12-08	92707	x2476	48413	9-0—	61401	70112	—120	01058	
Stuttgart	305	737	09-05	52303	81020	19207	10-04	22302	81010	14617	00942	61902	10-06	22204	81010	16803	10-08	72306	81022	14617	7567-	60403	70015	12——	00123	
Stuttgart-Echt.	405	738	10-07	72505	81020	18309	09-06	42505	81011	15016	15748	61904	10-06	32304	81020	13705	11-07	72306	83020	14416	65770	60201	70013	09——	00——	
Öhringen	250	742	11-04	72702	81030	19203			2								14-06	82304	60612	14215	854—	61701	79601	—124	96097	
Ansbach	440	755	10-08	52706	81030	17304	11-04	22102	60100	15115	00940	64901	10-08	82706	81030	15707	11-10	82708	40602	14415	875—	60301	79714	—113	97107	
Weißenburg/Bay.	435	761	12-00	63205	81032	17203	10-00	60000	81022	15014	0097-	60803	10-10	82308	81022	16808	12-10	72309	81032	13713	757—	60001	70013	—118	00114	
Nürnberg-Fürth	311	763	11-06	70000	81030	16407	13-02	73202	81016	14615	757—	60300	13-00	70000	80026	14708	13-08	82305	80606	14014	374—	61303	79314	27118	93090	
Regensburg	338	776	13-04	12303	83020	15405	11-02	70000	75030	15012	7567-	60200	12-00	70000	81022	13903	10-10	62308	82032	14015	25682	60603	70012	—087	00105	
Gr.Falkenstein □	1307	791	07-14	12311	82020	10400	08-13	52710	81030	68810	00906	64902	07-11	72009	82032	10408	08-10	72307	82022	67910	3547-	61901	70009	—074	00138	
Freiburg	286	803	10-10	42004	83030	20405	11-06	62003	83021	15419	55742	67900	11-00	40000	82022	14807	10-14	72606	83032	15418	29689	60305	70014	15113	00137	
Dreifaltigkeitsbg □	973	818							0								08—	32909	82020	04812	00930	60803	70012	—093	00148	
Stötten □	734	836	08-13	42711	75030	16404			0				10-20	22716	81020	14807	10-13	72717	82030	30014	284—	60300	70013	22——	00135	
Ulm	480	838	09-06	32702	81030	17411	10-00	30000	81020	16414	36500	64901	09-00	40000	81030	13703	10-06	72203	81030	15815	755—	60601	70012	—097	00137	

□ Luftdruck in Stationshöhe

24-std. Bodendruck - Änderung seit gestern 00 Uhr

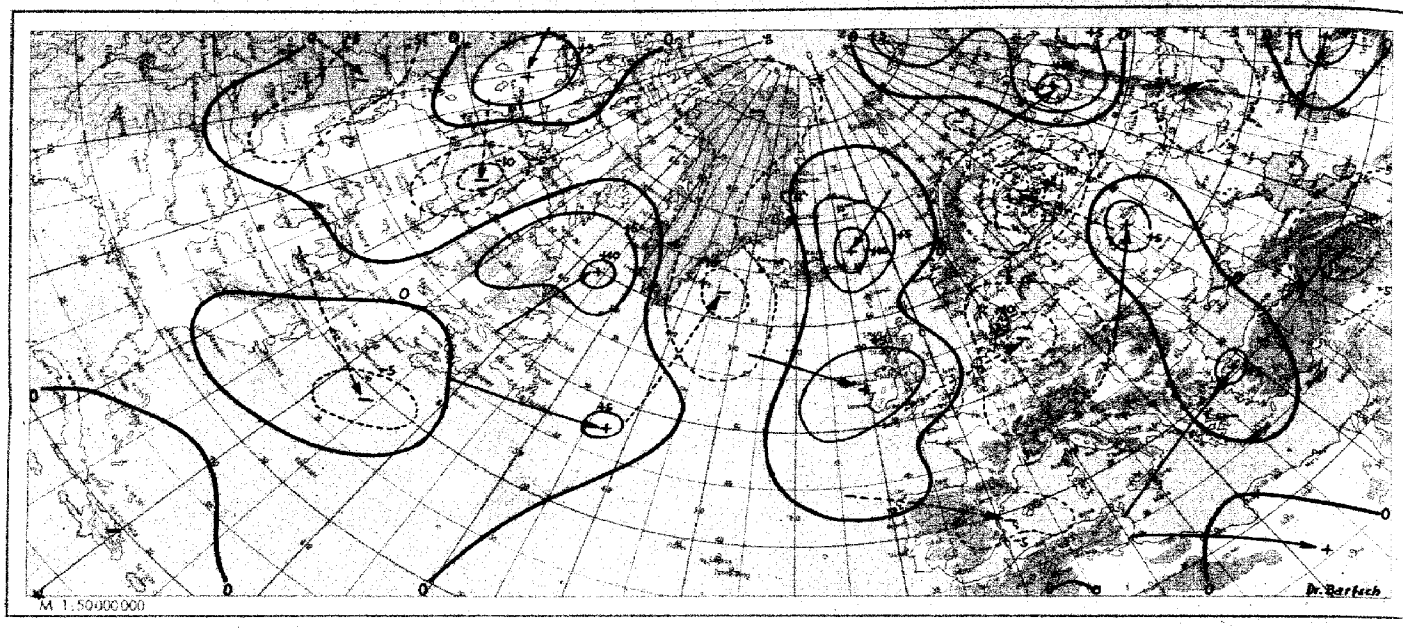

Wetterlage heute 00 Uhr

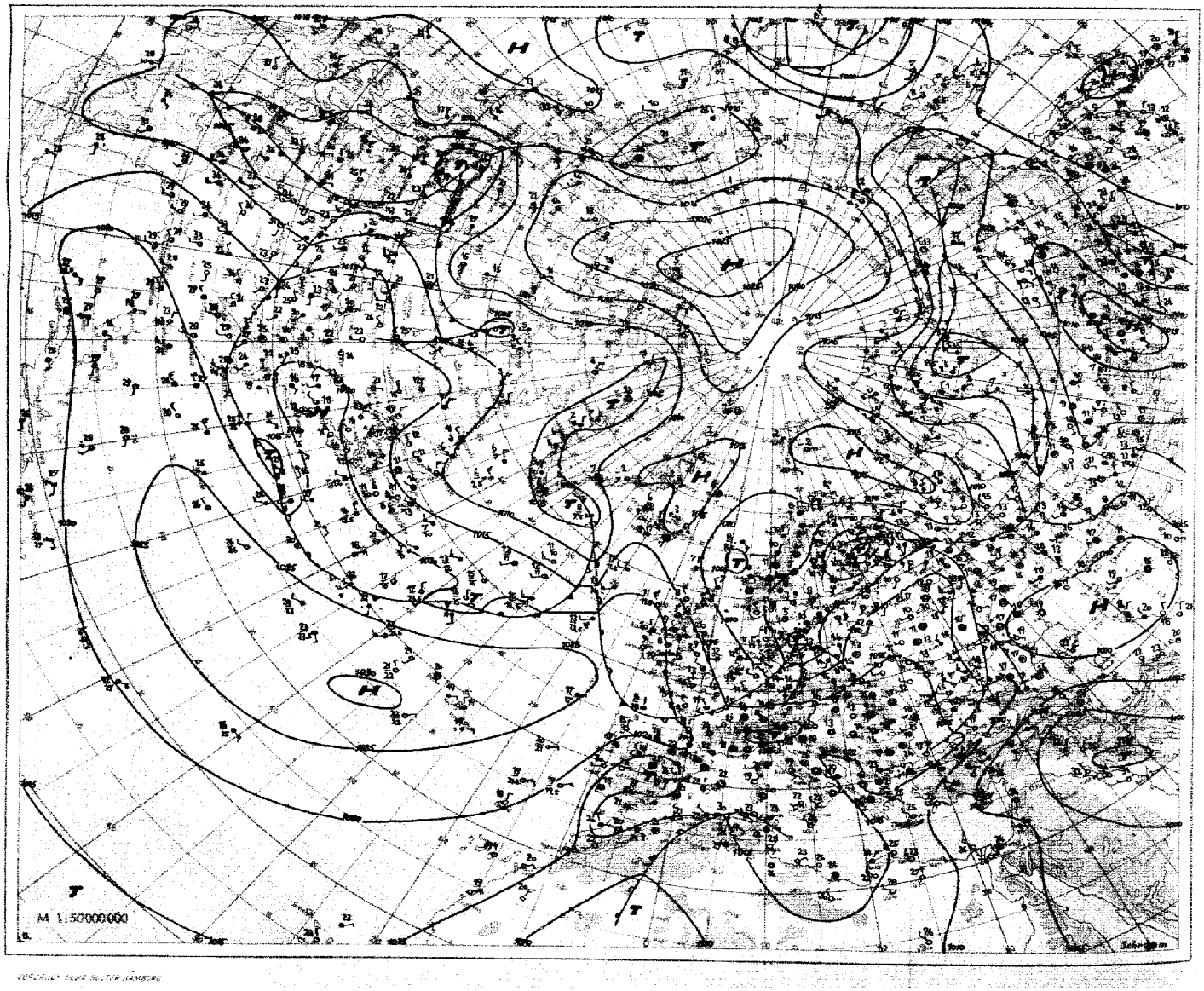

Absolute Topographie 96 mb 03 Uhr (geopot. Dekameter)

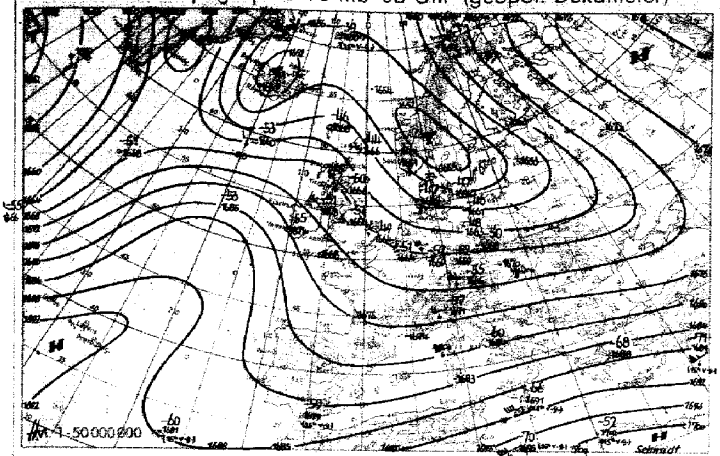

Vorhersagekarte für morgen 06 Uhr

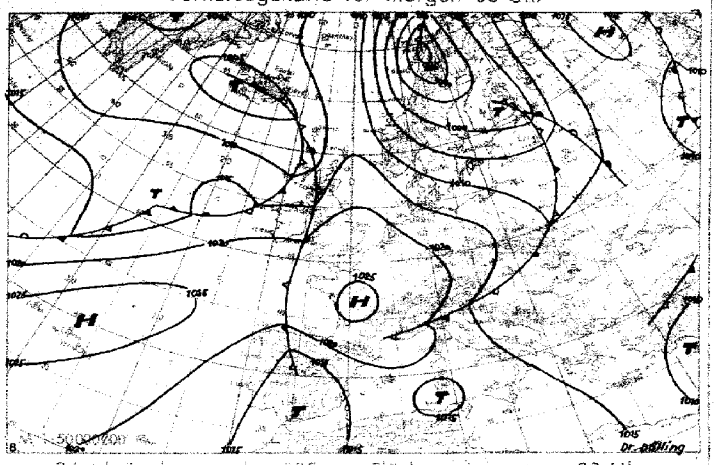

Absolute Topographie 225 mb 03 Uhr (geopot. Dekameter)

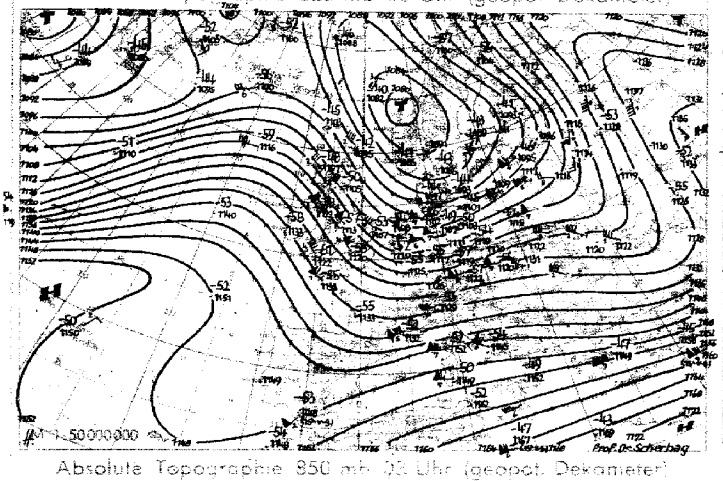

24std. Änderung der 225 mb Fläche seit gestern 03 Uhr

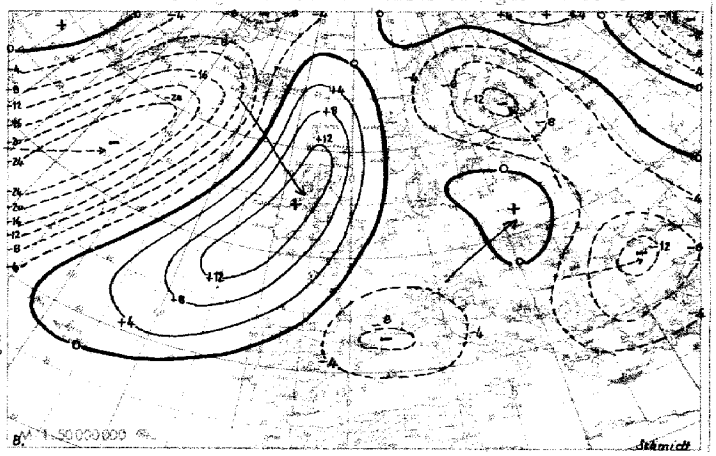

Absolute Topographie 850 mb 03 Uhr (geopot. Dekameter)

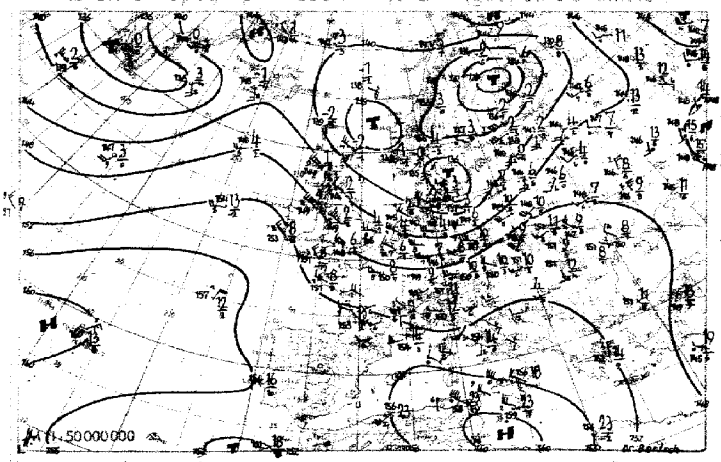

24std. Änderung der relat. Top 500/1000 mb seit gestern 03 Uhr

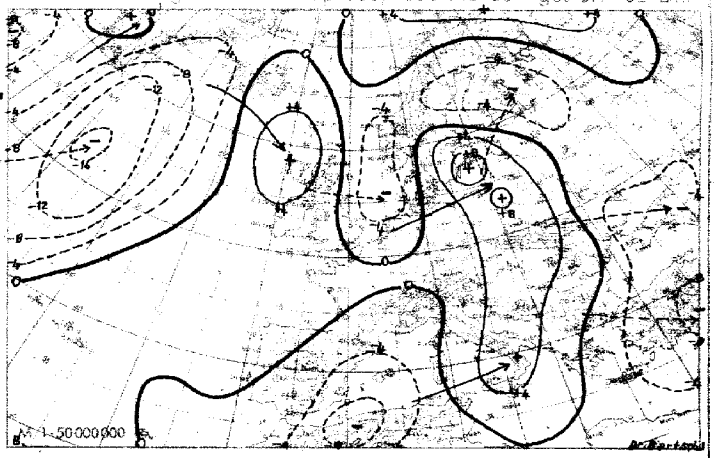

Wetterübersicht Montag, , den 23. Juni 1952

Der seit zwei Tagen zu beobachtende Auffüllungsprozess bei der steuernden Nordmeerzyklone hat angehalten. Vorwiegend beteiligt an diesem Vorgang ist ein engbegrenzter Druckanstieg, der von Nordskandinavien kommend das Tief gleichzeitig aus dem Raum von Jan Mayen bis zur norwegischen Südwestküste abdrängte. In der Höhe verhinderte die gestern über der Nordsee eingetretene troposphärische Erwärmung eine gleich schnelle Südverlagerung. Erst in der heute im gleichen Raum zu beobachtenden Abkühlung auf der Rückseite der zur mittleren Ostsee abgezogenen Störung wird sich auch das Höhentief südwärts verlagern, zumal der Warmluftstrom des über dem Bottnischen Meerbusen angelangten Sturmtiefs über Nordnorwegen bereits nach Westen einschwenkt. Das Sturmtief selbst schlägt eine nordwestliche Bahn ein und wird vermutlich die Rolle des zyklonalen Steuerungszentrums im Nordmeer übernehmen.

Auf dem Atlantik ist die großräumige troposphärische Abkühlung bemerkenswert, die hinter der zur Südspitze von Grönland gewanderten Randstörung nicht nur weit nach Süden ausgreift, sondern auch im Norden dem Tief vorauseilend schon Island erreicht hat. Der vorgelagerte Höhenhochkeil wurde daher rasch nach Osten abgedrängt und an der abschließenden Kaltfront bildeten sich als Folge der sich laufend verstärkenden Temperaturgegensätze rasch nordostwärts ziehende Wellenstörungen aus. Gleichzeitig drang der kanadische Kältepol bis zur südlichen Labradorsee vor, ohne daß sich aber diesen großräumigen Massenversetzungen entsprechend bisher am Boden ähnlich große Druckänderungen eingestellt hätten.

Dr.Dölling.

Voraussichtliche Wetterentwicklung:

Eine grundsätzliche Änderung der herrschenden Wetterlage ist noch nicht zu erkennen. Dem zur Nordsee wandernden Hochkeil folgt die nächste atlantische Störung etwa zu Wochenmitte nach.

Prof.Dr.Scherhag

Erläuterungen zum Inhalt des Täglichen Wetterberichts

Die Beobachtungen der synoptischen Stationen sind in der Form des am 1. Jan. 1949 eingeführten intern. Wetterschlüssels veröffentlicht.

Dabei bedeuten:

iii = Kennziffer der Station

T_dT_d = Taupunkt in °C (bei neg. Temp. ist 50 addiert)

N = Himmelsbedeckung in Achteln (9: nicht erkennbar)

dd = Windrichtung in 36-teiliger Skala (bei Addition von 50 ist die Windgeschwindigkeit ≥ 100 Knoten)

ff = Windgeschwindigkeit in Knoten

VV = Sichtweite

x0: < 20 m, x1: 20 m, x2: 40 m usf. bis x9: 180 m, 00: < 200 m, 01: 200 m, 02: 400 m usf. 50: 16000 m, 81: 20 km, 82: 40 bis 85: 100, 86: 150, 87: 200, 88: 300, 89: ≧ 500 km. Ferner kann gegeben werden 90: < 50 m, 91: 50, 92: 200, 93: 500, 94: 1000 m, 95: 2 km, 96: 4, 97: 10, 98: 20 km, 99: ≧ 50 km

ww = Wetter zur Beobachtungszeit

00-03: keine besonderen Erscheinungen (00: Wolkenentwicklung nicht feststellbar, 01: Wolken dünner werdend, 02: gleichbleibend, 03: zunehmend), 04-09: Dunstübung (04: Rauchtrübung, 05: trockener Dunst, im Zusammenhang durch Sandbedeckung, 06: Aufwirbelung von Staub, 07: Staubtreiben, 08: Staub- oder Sandsturm während der letzten Stunde), 10: feuchter Dunst, 11-12: flacher Bodennebel (11: in einzelnen Schwaden, 12: nicht zusammenhängend), 13: Wetterleuchten, 14: Fallstreifen, 15-19: Niederschlag im Gesichtskreis (16: > 5 km entfernt, 17: < 5 km, 18: Dunst ohne Niederschlag, 19: starke Böen), 20-29: Hydrometeore während der letzten Stunde (20: Nieseln, 21: Regen, 22: Schnee, 23: Schneeregen, 24: gefrierender Regen, 25: Regenschauer, 26: Schneeregenschauer, 27: Graupel- oder Hagelschauer, 28: Nebel, 29: Gewitter), 30-39: leichter oder mäßiger Staub- oder Sandsturm (30: nachlassend, 31: ohne Änderung, 32: zunehmend), 33-35: starker Staub- oder Sandsturm (33: nachlassend, 34: ohne Änderung, 35: zunehmend), 36-39: niedriges Schneefegen (36: leicht, 37: stark), 38-39: hohes Schneefegen (38: leicht, 39: stark), 40: Nebel im Gesichtskreis, 41: Nebel in Schwaden, 42-49: Nebel (gerade Zahlen: Himmel erkennbar, ungerade: nicht erkennbar, 42, 43: dünner werdend, 44, 45: unverändert, 46, 47: dichter werdend, 48, 49: als Rauhreif niederschlagend), 50-59: Nieseln (gerade Zahlen: mit, ungerade: ohne Unterbrechung, 50, 51: leicht, 52, 53: mäßig, 54, 55: stark), 56-57: Nieseln gefrierend, 58-59: Nieseln mit Regen (56, 58: leicht, 57, 59: stark), 60-69: Regen (Unterteilung wie bei 50-59), 70-79: Regen gefrierend, 66-69: Regen und Schnee (66, 68: leicht, 67, 69: stark), 70-79: Schnee (Unterteilung wie bei 50-59), 70: Eisnadeln, 77: Schneegriesel, 78: einzelne Schneesterne, 79: gefrorener Regen, 80-89: Regenschauer (80: leicht, 81: mäßig, 82: sehr stark), 83-84: Schneeregenschauer, 85-86: Schneeschauer, 87-88: Graupelschauer, 89-90: Hagelschauer (88, 85, 87, 89: leicht, 84, 86, 88, 90: stark), 91-94: Gewitter in der letzten Stunde (91, 92: Regen noch anhaltend, 93, 94: Schnee, Graupel oder Hagel noch anhaltend, 91, 93: leicht, 92, 94: stark), 95-99: Gewitter zur Beobachtungszeit (95, 96: leicht mit Regen, Schnee oder Hagel, 97: stark mit Regen oder Schnee, 98: mit Staub- oder Sandsturm, 99: mit Hagel oder Graupel)

W = Witterungsverlauf

0-4: kein Niederschlag (0: heiter, 1: wechselnd bewölkt, 2: stark bewölkt, 3: Staub- oder Sandsturm oder Schneetreiben, 4: Nebel oder starke Strahlrübung), 5: Nieseln, 6: Regen, 7: Schnee, 8: Schauer, 9: Gewitter

PPP = Luftdruck auf NN reduziert in Zehntel mb ohne Hunderterziffer

TT = Temperatur in °C (bei neg. Temperaturen ist 50 addiert)

N_h = Bedeckung mit unteren Wolken (verschlüsselt wie N)

C_L = Tiefe Wolken

0: keine, 1: Cu hum, 2: Cu cong, 3: Cb calvus, 4: Sc vesp, 5: Sc, 6: St, 7: Fi oder Fu unter As, 8: Cu und Sc, 9: Cb cap, —: nicht erkennbar

h = Höhe der Untergrenze der unteren Wolken

0: 0-50 m, 1: 50-100 m, 2: 100-200 m, 3: 200-300 m, 4: 300-600 m, 5: 600-1000 m, 6: 1000-1500 m, 7: 1500-2000 m, 8: 2000-2500 m, 9: >2500 m

C_M = Mittelhohe Wolken

0: keine, 1: As trans, 2: As opac, 3: Ac trans, 4: Ac lens, 5: Ac undulatus, 6: Ac cug, 7: Ac in mehreren Schichten oder zusammen mit As, 8: Ac cast, 9: chaotischer Ac-Himmel, —: nicht erkennbar

C_H = Hohe Wolken

0: keine, 1: Ci fil, 2: Ci dens, 3: Ci nutin, 4: Ci unc, 5: Ci-Aufzug nach < 45°, 6: > 45°, 7: Ci den ganzen Himmel bedeckend, 8: Ca nicht größer werdend und nicht den ganzen Himmel bedeckend, 9: Ci, —: nicht erkennbar

0 = Gruppenkennziffer

E = Erdbodenzustand

0: trocken, 1: naß, 2: überschwemmt, 3: hartgefroren und trocken, 4: Glatteis, 5-7: nasser Schnee, (5: weniger als die Hälfte bedeckend, 6: mehr als die Hälfte bedeckend, 7: geschlossene Schicht), 8-9: trockener Schnee (8: mehr als die Hälfte bedeckend, 9: geschlossene Schicht)

a_3 = nähere Charakteristik der Drucktendenz a

(1, 2, 3: Extremwert trat 0-1h, 4, 5, 6: 1-2h, 7, 8, 9: 2-3h vor Termin ein, und nach diesem Extremwert wurde die unter pp gemeldete Gesamtdruckänderung bei 1, 4, 7 um < 1, bei 2, 5, 8 um 1-3 und bei 3, 6, 9 um > 3 mb überschritten.

a = Luftdrucktendenz

0: ↗, 1: ↗↗, 2: ↗↗↗, 3: ↗, 4: ↗↘↗, 5: ↘, 6: ↘↘, 7: ↘↗↘, 8: ↘, 9: ↘↗↘

pp = Betrag der dreistündigen Druckänderung in Zehntel mb

7 = Gruppenkennziffer

RR = Niederschlagsmenge seit 12 Stunden

01-55: 1-55 mm, 56: 60 mm bis 90: 400 mm, 91: 0,1 mm, bis 96: 5,6 mm, 97: gering, nicht meßbar, 98: > 400 mm, 99: Messung unmöglich

T_eT_e = Extremtemperatur von 6-18h bzw. 18-6h in °C (bei neg. Temp. ist 50 addiert)

ss = Höhe der Gesamtschneedecke

00-55: 00-55 cm, 56: 60 cm, 57: 70 bis 90: 400 cm, 97: nicht geschlossen, nur Flecken, 98: > 400 cm, 99: keine Messung

$T_gT_gT_g$ = Erdbodenminimum der vergangenen Nacht in Zehntel °C. (bei negativen Temperaturen ist 500 addiert)

RR_{24} = Niederschlagsmenge der letzten 24 Stunden (Messung wie RR)

sss = gestrige Sonnenscheindauer in Zehntelstunden

4 = Gruppenkennziffer

f_xf_x = höchste } Windgeschwindigkeit in Knoten in den

f_yf_y = niedrigste } letzten 10 Minuten vor der Beobachtung

Seite 2 enthält ohne die 24-stündige Druckänderung von 5 zu 5 mit vom gestrigen Tag 6h bis zum 6h-Termin des Suchtages, wobei Fallgebiete gestrichelt sind und die Pfeile die Verlagerung der Zentren seit dem Vortag angeben. Darunter wird die Wetterlage auf einem großen Teil der Nordhalbkugel wiedergegeben. Die Zahlen geben die Lufttemperatur und bei den Schiffen oben die Luft- und darunter die Wassertemperatur an.

In der Darstellung des Wetters werden zur Abkürzung nur die Symbole für N, dd, ff, und ww verwandt, und zwar in der folgenden zusammengestellten Form.

ww		
00-03	keine besonderen Erscheinungen	
04-09	Dunstübung	∞
10	feuchter Dunst	≈
11-12	Bodennebel	≡
13	Wetterleuchten	≺
14	Fallstreifen	⊖
15-16	Niederschlag im Gesichtskreis	(•)
17	Ferngewitter	(⚡)
18-19	Tromben	)(
20	nach Nieseln	
21	nach Regen	
usf	usf bis:	
29	nach Gewitter	
30-35	Staub- oder Sandsturm	
36-39	Schneetreiben	
40-49	Nebel	≡
50-59	Nieseln	•
60-67	Regen	•
68-99	Regen und Schnee	
70-75	Schnee	*
76	Eisnadeln (Polarschnee)	↔
77-79	Schneegriesel	
80-82	Regenschauer	
83-84	Schneeregenschauer	
85-86	Schneeschauer	
87-88	Graupelschauer	
89-90	Hagelschauer	
91-92	Regen nach Gewitter	
93-94	Schnee, Graupel od. Hagel nach Gewitter	
95-97	Gewitter mit Regen oder Schnee	
96-99	Gewitter mit Hagel	
98	Gewitter mit Staubsturm	

N		
0	wolkenlos	○
1-2	heiter	
3-5	halbbedeckt	
6-7	wolkig	
8	bedeckt	●
9	Himmel nicht erkennbar	⊗

Geschwindigkeit in Knoten	Symbolisierung
0	◎
1-2	—○
3-7	—○
8-12	—○
48-52	△—○
123-127	△△—○

Bei den Fronten wird die Temperaturänderung am Boden (ausgefüllte Symbole) von der in der Höhe (offene Symbole) unterschieden. Dies ergibt folgende Möglichkeiten:

a) Kaltfront

in allen Schichten

nur am Boden

nur in der Höhe

maskiert

b) Warmfront

in allen Schichten

nur am Boden

nur in der Höhe

maskiert

c) Okklusion

ohne Temperaturänderung am Boden

mit Abkühlung am Boden

mit Erwärmung am Boden

d) Konträre Luftmassenbewegung in der Vertikalen

quasistationäre Front oder gegenläufige Warmfront

e) Sonstiges

Konvergenzlinie

Alle Höhen von Druckflächen **(Seite 3-5)** sind in der Einheit des geopotentiellen Dekameters (das geopot. Meter ist das um 2% verminderte dynamische Meter und daher nahezu identisch mit dem geometrischen Meter) angegeben.

Die Karte der relativen Topographie 500/1000 mb (S. 3 oben) enthält die Einzelwerte in Dekametern unter Fortlassung der Hunderter-Ziffer, in der Karte der abs. Topographie (S. 3 unten) wird die Windgeschwindigkeit in Knoten (je 5 Knoten ein halber, je 10 Knoten ein ganzer Strich, je 50 Knoten ein Dreieck) dargestellt. Auf der linken Seite wird die abs. Topographie in Dekametern (unter Fortlassung der Hunderter-Ziffer) und auf der rechten Seite, durch einen Bruchstrich getrennt, oben die Temperatur und darunter der Taupunkt in °C angegeben. Die Zehnerzahl der Windrichtung wird als kleine Zahl neben den Richtungspfeil gesetzt. Es bedeuten z. B.

$$\frac{\triangle\!\!\!\!\text{Ali}}{7\ 536}\ \bigcirc\!\!\!\!

23. Juni 195_2 **Relative Topographie 500/1000 mb heute 03 Uhr (geopot. Dekameter)**

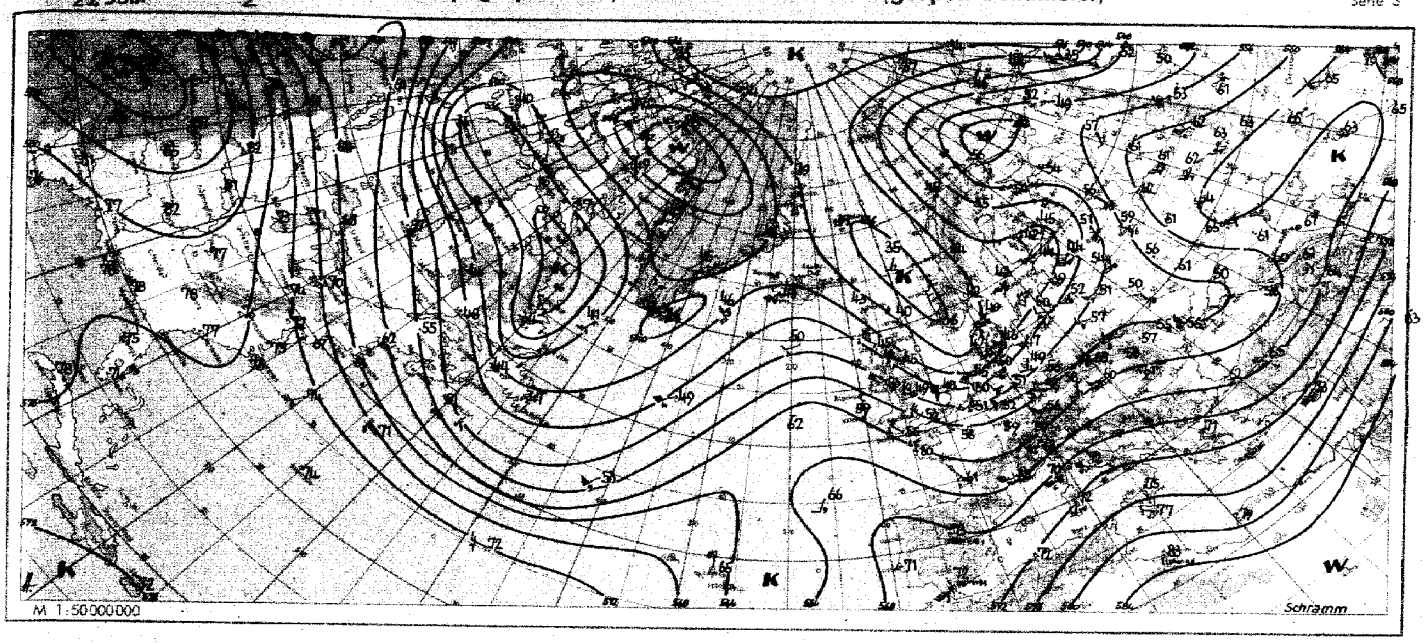

Absolute Topographie 500 mb heute 03 Uhr (geopot. Dekameter)

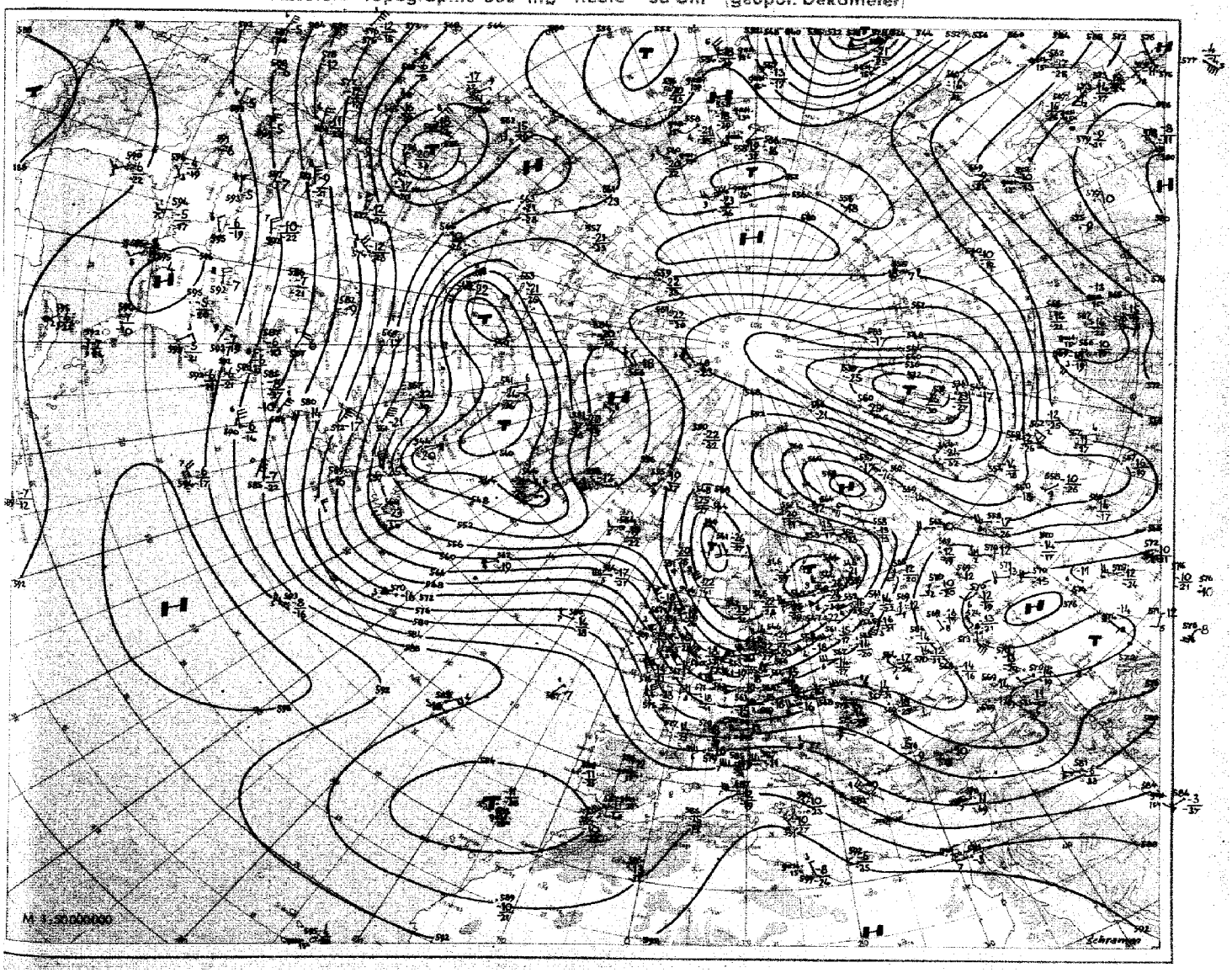

Station	Höhe	III	Gestern 09 Uhr GMT TTdff	Nddff	VVwwW	TTapp	Gestern 12 Uhr GMT TTdff	Nddff	VVwwW	PPPTT	NCHCC	6Eapp	Gestern 15 Uhr GMT TTdff	Nddff	VVwwW	TTapp	Gestern 18 Uhr GMT TTdff	Nddff	VVwwW	PPPTT	NCHCC	6Eapp	7RRTT	tt
Augsburg	460	852	1o-o5	127o2	81o1o	169o9	1o-13	225o9	82o2o	1672o	216o1	6o82o	o8-13	227o8	85o2o	23819	o9-12	225o8	85o2o	13123	21641	6o61o	7oo24	
Ingolstadt	367	860	1o-o6	525o3	82o3o	17912	1o-13	125o7	82o12	17o2o	116oo	6o816					11-o4	127o2	82o2o	13222	116oo	6o817	7oo25	
München	521	865	o9-o4	327o2	81o2o	187o9	o9-11	232o8	84o2o	16821	216oo	6o715	o8-11	13o1o	84o1o	23716	o4-o6	o27o3	83o2o	13821	oo9oo	6o611	7oo23	
München Riem	528	866	o9-1o	127o8	82o2o	1781o	o8-1o	13o1o	82o2o	1712o	116oo	6o813	o7-1o	1291o	83o2o	23822	o6-13	o271o	83o2o	13522	oo9oo	6o8o9	7oo23	86
Landshut	391	878	12---	224o6	8oo32	18713	11---	225o9	81o22	1692o	226oo	6o715	11---	125o6	82o3o	2382o	1o---	127o3	82o1o	13323	144oo	6o61o	7oo23	
Passau-Oberhaus	409	893	1o-o6	316o3	8114o	19715	11-o6	422o5	81o2o	16921	4154o	6o82o	o8-o8	122o6	81o1o	22817	11-o3	129o2	81o2o	13723	oo988	6o811	7oo23	
Feldberg/Schw.	1493	908	o4-17	12912	86o2o	o94o3	o4-22	22215	85o2o	52412	2124o	649o6	o4-32	1252o	84o1o	137o6	o4-33	22525	84o3o	5o912	11442	6o6o9	7oo14	35
Friedrichshafen	401	934	1o---	118o2	75o3o	169o9	11---	118o4	82o2o	1762o	116oo	6o817	13---	118o3	82o2o	22818	12---	127o5	82o2o	14124	1186o	6o61o	7oo24	
Kempten	705	946	o9-1o	125o6	83o3o	168o7	o8-o9	o21o5	83o1o	18o19	oo9oo	61915	o9-16	o291o	83o2o	21819	o9-o8	o27o5	83o2o	14821	oo9oo	6o6o7	7oo21	
Oberstdorf	838	948	11-1o	136o4	83o3o	179o8	12-o7	227o3	83o2o	16122	216oo	6o715	13-o8	132o3	83o1o	24713	11-1o	127o4	83o2o	14721	146oo	6o5o3	7oo24	18
Zugspitze	2960	961	54-3o	o2326	85o2o	o23oo	o8-	22316	84o3o	141o4	211oo	674o3	o3-14	73112	o2414	o49o1	o2-11	429o8	83414	14oo4	41-oo	673oo	7ooo4	3o
Hohenpeissenberg	977	962	o9-11	13oo6	82o2o	159o7	o8-15	127o7	83o2o	o7419	115o1	6o71o	o8-16	13o12	83o2o	2o713	o7-2o	12514	83o2o	o5518	115oo	6o6o6	7oo21	24
Garmisch-Partenk.	704	963	o9-o7	136o4	81o3o	17911	11-12	2361o	81o2o	1532o	227oo	6o817	1o-12	236o8	81o2o	22914	1o-o8	136o5	81o1o	1332o	117oo	6o5o6	7oo23	
Bad Tölz	654	971	o9-o6	134o5	83o2o	17813	1o-o5	133o5	82o2o	15621	116oo	6o813	o7-o6	13oo5	83o2o	23713	o9-o5	13oo4	83o2o	13122	147o1	6o6o8	7oo24	o8
Wendelstein	1735	980	o6---	125o4	84o3o	1o7o2	o8---	429o4	83o2o	29812	421oo	6o7o4					o7---	1291o	83o12	28612	145oo	6o7o7	7oo13	
Berchtesgaden	542	997	o9---	1oooo	83o2o	18819	1o---	136o8	82o2o	16o22	118oo	6o714					12---	1oooo	82o2o	14322	128oo	6o8o5	7oo24	

Station	Höhe	III	Gestern 21 Uhr GMT TTdff	Nddff	VVwwW	TTapp	Heute 00 Uhr GMT TTdff	Nddff	VVwwW	PPPTT	NCHCC	6Eapp	Heute 03 Uhr GMT TTdff	Nddff	VVwwW	TTapp	Heute 06 Uhr GMT TTdff	Nddff	VVwwW	PPPTT	NChCC	6Capp	7RRTT	ttTT	RRsss	ss
Augsburg	460	852	11-1o	327o6	82o3o	174o7	11-12	325o8	81o2o	15416	157o2	671oo	12-13	625o8	81o3o	149o3	12-1o	225o6	81o11	15o15	oo982	6o5o2	7oo13	--12o	oo13o	
Ingolstadt	367	860							•								11-o3	429o2	82o12	14815	1175o	6o3oo	7oo11	--89	oo126	
München	521	865	o7-o7	12oo4	82o2o	183o5	o8-o4	124o2	82o2o	15916	oo9o1	611o3	11-o6	318o4	81o2o	148o2	1o-12	327o8	83o2o	16o17	oo94o	6o6o4	7oo13	--1o5	oo134	
München-Riem	528	866	o7-o7	123o6	82o3o	173o6	o8-o7	123o7	82o2o	15915	oo9o1	641o2	o9-o9	122o8	82o11	146o1	11-o8	224o5	82o3o	15117	1864o	6o8o2	7oo13	2oo89	oo133	
Landshut	391	878	12---	312o2	81o1o	154o4			o				o8---	324o2	8oo22	o99o3	12---	124o5	81o2o	14815	14588	6o2o1	7ooo9	--o54	oo121	
Passau-Oberhaus	409	893	11-o4	oo7o3	81o2o	174o1	11-o3	oo4o2	81o2o	15612	oo9oo	6o3oo	1o-o1	3o7o1	81o2o	1o3oo	11-oo	5oooo	83o3o	15413	3568o	6o2oo	7oo1o	--o71	oo14o	
Feldberg/Schw.	1493	908	o7-28	22623	84o2o	1o4o2	o7-31	12525	84o1o	5o61o	oo94o	649o5	o7-28	32524	84o3o	o97o7	o6-31	5252o	84o3o	499o8	25482	6o3oo	7ooo8	34o56	oo141	
Friedrichshafen	401	934	13---	124o4	81o2o	2o3o8	12---	o24o7	81o2o	16318	oo9oo	6o3o4	11---	129o4	81o2o	139o7	13---	43113	83o3o	16215	3284o	6o3o1	7oo12	--1o6	oo143	
Kempten	705	946	1o-oo	2oooo	82o3o	134o5	1o-oo	3oooo	82o2o	18312	oo932	641o4	o9-oo	1oooo	82o2o	129o7	1o-oo	1oooo	83o3o	16415	oo985	6o8o5	7ooo9	--o73	oo142	
Oberstdorf	838	948							1								1o-oo	1oooo	83o3o	18111	oo98o	6o6o2	7ooo9	--o72	oo131	
Zugspitze	2960	961	o2-15	92911	x1454	o33oo	o2-18	92812	x1454	133o2	9-o--	649o7	o1-23	72618	x5424	o18o9	5o-24	92719	x2434	1195o	9-o--	677o5	7oo5o	24---	oo148	69
Hohenpeissenberg	977	962	o8-18	12515	83o2o	152o2	o9-18	12515	83o2o	o5913	oo972	6o2o2	o8-25	12519	82o2o	137o7	1o-19	12514	83o2o	o5o15	11532	6o7o2	7oo13	251o1	oo146	
Garmisch-Partenk.	704	963	11-o3	316o3	81o2o	15113			o				1o-o1	116o1	75o2o	119o2	1o-o3	116o2	81o2o	15713	117oo	6o8o6	7oo1o	--o85	oo124	
Bad Tölz	654	971							o								12-o4	112o3	83o2o	15914	117oo	6o9o2	7oo12	1oo9o	oo149	
Wendelstein	1735	980							o								o6---	131o8	82o2o	217o9	125oo	6o6o2	7ooo8	--o63	oo141	
Berchtesgaden	542	997							o								1o---	3oooo	84o21	16813	358oo	6o8o3	7oo11	--1oo	oo125	

Station	[illegible]			[illegible]			[illegible]			[illegible]			[illegible]			München			Erlangen			Friedrichshafen		
YYGG	22o9			22o9			22o9			2215			2215			2215			2215					
	2224	oo		2223	98		2221	oo		2231	98		2229	98		2228	oo		2233	97				
	1667	99		1667	o3		1671	o3		167o	99		1671	oo		1675	o3		1675	o2				
	164o	98		164o	o2		1644	o4		1643	99		1644	oo		1649	o4		1649	o2				
	1187	99		1192	o4		12o2	o9	2791	119o	o2		1199	o9		12o4	o8		1199	o4				
	111o	o4		1117	o6		1127	o8	2776	1115	o6		1125	o7	2793	1131	o6	2827	1124	o4				
	924	96		93o	96	278o	94o	92	2752	928	94		937	92	2793	942	92	2947	936	93				
	564	6872	2556	567	67	265o	573	6576	2628	563	6574	2649	57o	64	2756	575	64	2745	571	6478				
	3o4	5456	2441	3o6	5165	2637	311	o168	2529	3o3	5254	2736	3o8	oo5o	2645	311	o164	2634	3o8	o262				
	148	o4o4	2525	15o	o3o2	2429	153	o7o4	2616	146	o6o3	243o	15o	1oo6	2428	152	12o3	2712	15o	o8o2				
	o14	1312	22o6	o16	1412	211o	o17			o11	1711	2214	o13			o13			o13					
PPP TTTdTd ddff																								
	o35	98		o15	88	o838	o3o	98		o33	97		o11	89		o12	83		o2o	92				
	o5o	oo		o26	94	o856	o72	o4		o65	97		o17	93		o17	88		o6o	99				
	o59	oo		o5o	oo		o77	o2		o8o	oo		o2o	96		o33	99		11o	o3				
	15o	oo		o84	oo		133	o6		155	99		o5o	99		o5o	oo		15o	99				
	232	o5		1o6	o1		163	o2	2639	227	o6		11o	o5		15o	o4		21o	o5				
	256	o5		126	o4		517	6376	2428	328	9o		13o	o2		17o	o2		26o	o2				
	385	8186		15o	o1		528	6367	2629	398	7985	2758	15o	o3		182	o7		35o	84o3				
	4oo	7984		185	o2		54o	6265	283o	4oo	7884	2758	175	o2		194	o6		4oo	7695				
	591	5962	244o	478	6882	2647	66o	5258	2422	465	6876	2647	216	o9	2793	622	5371	2632	545	6o71				
	665	5559	2544	688	5169	2636	739	o266	2532	57o	6171	2546	4oo	76	2667	628	5462	2631	56o	6o66				
	676	5559	2544	722	o16o	2733	756	o353	2533	656	5557	2537	554	6178	264o	642	536o	2629	6oo	5667				
	729	5o5o	2438	775	o156	2631	778	o664	263o	749	o15o	2633	6o8	5657	264o	658	5169	2629	65o	5169				
	758	5151	2436	812	oooo	263o	795	o553	2725	765	o1oo	2627	766	o4o4	2638	717	o267	2635	76o	o554				
	898	o6o6	2521	96o	1oo9	2212	842	o7o4	2716	88o	o8o5	2329	93o	15o6	2623	78o	o6o1	2626	78o	o2o2				
	o11	1412	22o3	oo2	1512	2o1o	958	17o8	27o7	oo7	171o	2212	999	2o1o	2o17	955	23o8	29o8	982	2o11				
	557			556			55o			561			558			553			558					
	557			55o			544			555			546			544			551					
	546			55o			554			552			555			556			553					
	55o			551			556			552			557			562			558					

552 ... Tagesmittel ... über Berlin
556
552
55o Juni

Ergänzungen

Station	Höhe	III	ttTT	RRsss	ss
Geisenheim	[illegible]	629			
Ellwangen	439	[illegible]	--12	oo121	
Freudenstadt	[illegible]	[illegible]	--13	97116	
Tuttlingen	[illegible]	[illegible]	24-11	oo136	
Donaueschingen	[illegible]	917	--13	oo154	
Konstanz	929		24-15	oo---	

Wolkenzug

Station	[illegible]								

Station	[illegible]			[illegible]			[illegible]			[illegible]			[illegible]			München			Erlangen			Friedrichshafen		
YYGG	2221			2221			2221			23o4			23o3			23o3			23o3			23o3		
				2212			2214	o1		2221	98		2223	99		2214								
	1662	o1		166o	o3		1666	o6	27o6	1663	98		1669	o2		1666	o5	2658	1669	o2				
	1636	o1		1634	o3		164o	o7	27o6	1637	98		1642	o1		164o	o5	2659	1643	o1				
	1185	o1		1187	o5		1199	11	2664	118o	98		1193	o1		1196	o9	276o	1193	o5		12o1	o8	
	11o9	o7		1112	o7		1125	o7	268o	11o3	oo		1117	o5		1122	o7	266o	1119	o7		1126	o6	
	922	95		924	94		938	93	2646	914	96		923	95		935	93	2654	931	93		939	94o1	
	561	6977		562	6971	2655	572	658o	2632	556	7o	2649	563	69	2749	569	668o	2741	568	6873		573	6474	
	3o1	5253	2547	3o4	5455	2648	3o9	6o65	2736	298	527o	2649	3o4	52	2643	3o8	5o66	2643	3o6	oooo		311	oo62	
	144	o8o7	2337	148	o6o5	2637	151	12o4	2818	141	o6o3	2738	146	o6o5	2735	15o	1oo5	2724	148	o8o7		151	11o5	
	oo7	1512	21o9	o11			o12			oo7	141o	28o6	o11			o13			o11			o14		
PPP TTTdTd ddff																								
				o5o	oo		o23	94					o2o	92		o46	o3		o8o	oo		171	o5	
	o94	o2		o8o	o2		o77	o4	oooo	o11	87		o72	o3		o7o	o2		115	o3		18o	o5	
	127	o2		o85	o4		o87	o1	27o1	o44	oo		o83	o1		133	o3	2647	15o	98		2o4	o7	
	15o	o1		15o	o3		118	o4	2731	o5o	oo		15o	oo		15o	o4	277o	24o	o6		246	o4o9	
	179	99		218	o8		15o	o6	275o	13o	oo		15o	o3		182	o4	2763	4oo	8o85		43o	7481	
	226	o7		468	7175	2656	172	o4	2759	15o	96		168	o1		193	o9	2763	485	6876		495	6475	
	335	9o		48o	7173	2656	193	11	2661	258	o2		216	o5		2o3	o9	276o	495	6873		512	6373	
	4oo	8o		55o	6365	2648	363	829o	2742	345	9o		242	o5		226	o7	266o	55o	7172		53o	6369	
	42o	7784		576	6166	2646	4oo	779o	274o	4oo	83	2549	4oo	82	2762	315	9o	275o	6oo	5666		6oo	5662	
	45o	7483		588	6o72	2646	56o	6o76	2745	563	63	2644	57o	61	2642	4oo	77	2759	65o	5261		648	5368	
	532	6568		64o	5971	2644	576	5969	2742	74o	oo67	2647	7o5	5255	2643	475	6882	2745	66o	5353		81o	o952	
	626	5557		685	5758	2648	615	5573	2737	757	oo52	2645	765	o15o	2539	662	5358	2632	8oo	o6o6		828	o9o4	
	643	5658		756	5o5o	2637	795	o6oo	2822	86o	o6o4	2736	833	o7o4	2739	756	o2o1	2642	9oo	12o8		888	14o7	
	976	1511	2218	925	1311	2726	931	18o7	2513	874	o5o4	2734	854	o6o5	2735	926	15o9	2518	95o	1613		938	161o	
	oo3	1512	21o5	997	1813	27o9	954	13o8	22o5	oo2	141o	28o6	996	1513	23o4	954	11o9	22o8	98o	1413		969	1311	
				552			548			558			554			548								
	553			548			541			56o			552			544			55o					
	548			55o			553			547			554			553			551			553		
	554			551			56o			549			552			556			557			559		

Höhenwinde

Station	Bremen ddff	ddff	Kassel ddff	ddff	Frankfurt ddff	ddff
YYGG						
16200 m						
11700						
11100						
9000						
5400						
3000						
1500						
0						
Station	Karlsruhe		Stuttgart		Erlangen	
YYGG			2221	23o3	22o9	
16200 m						
11700						
11100						
9000						
5400						
3000			2828			
1500			2725	2735	2526	
0			27o5	23o4	27o6	
Station	Heidelberg		Friedrichshafen			
YYGG	2215		22o8	2214	222o	
16200 m						
11700						
11100						
9000						
5400				2838		
3000			2523	2629	2656	
1500	2421		2515	262o	2515	
0	2515		18o2	22o5	26o4	

// Täglicher Wetterbericht

Herausgegeben vom Deutschen Wetterdienst in der US-Zone, Zentralamt Bad Kissingen

Erscheint täglich. Postbezug monatlich 5.– DM

Bei unregelmäßiger Lieferung sind Beschwerden immer an das Zustellpostamt zu richten.

Nachdruck verboten, Verlagsort Bad Kissingen

Jahrgang: 1952 — Dienstag, den 24. Juni — Nummer: 176

Station	Höhe	iii	Gestern 09 Uhr GMT TdTdAfxfx	Nddff	VVwwW	TTapp	Gestern 12 Uhr GMT TdTdAfxfx	Nddff	VVwwW	PPPTT	NChCC	6aapp	Gestern 15 Uhr GMT TdTdAfxfx	Nddff	VVwwW	TTapp	Gestern 18 Uhr GMT TdTdAfxfx	Nddff	VVwwW	PPPTT	NChCC	6Eapp	7RRTT	fgfg
Bremerhaven	6	129	07–17	62914	82030	13309	10–21	73116	82258	12713	6844–	60209	10–21	72617	81258	13103	09–22	72918	82158	13013	6256–	61300	70314	40
Bremen	4	224	07–14	42910	82012	14005	07–14	72810	82252	13614	1857–	61112	09–24	72617	81258	15201	10–11	72709	81808	13613	534—	61701	70216	28
Berlin-Dahlem	51	381	09–20	72914	81031	14413	08–28	53015	82021	11518	32662	60210	06–19	62910	82021	17204	06–14	53007	81011	11916	32641	60300	70019	26
Berlin-Tempelh.	48	384	07–15	62910	81031	15210	06–22	62916	81028	11716	52605	60213	03–25	72815	81032	18203	05–20	53215	81012	12017	38602	60300	79718	
Kassel	187	438	06–14	63410	81022	14113	08–10	63405	81022	15016	52540	61108	08–12	83208	81032	17003	09–08	73402	60052	14417	14571	60708	70018	
Nürburg □	611	510	09—	53209	60051	12306	07—	53209	80051	45516	52400	60306	09—	53409	40052	16300	08—	53213	75058	45615	42402	60401	79317	
Koblenz	97	515	09–12	63409	80056	15312	08–11	63409	81026	15519	68400	60300	12–05	73603	81802	21805	15–06	73405	50258	14918	795—	61701	70222	
Fuchskauten □	657	523	08—	52708	81022	11117	08—	62711	81022	39413	62400	60311	09—	72711	81032	15300	10—	82507	40818	38914	894—	61905	79716	
Limburg/Lahn	130	525	09–12	43405	80022	16214	09–11	43406	80022	15820	42542	60204					12–07	62505	80328	15517	5354–	60501	79722	
Gießen	185	532	07–23	13212	81022	15211	07–21	23011	81022	14718	22500	60204	08–21	53013	81030	19001	09–13	72710	80030	14118	795—	60707	70020	24
Bad Wildungen	280	535	06–13	33407	81011	14109	05–12	43206	81011	14017	41600	64108					08–06	83604	81802	14115	5857–	60607	79718	
Schlüchtern	205	539	09–04	53202	81028	16114	09–08	53205	82028	14919	31602	61409	15–12	63009	82032	19203	08–04	83203	82032	14318	6642–	60709	79721	
Schenklengsfeld	314	543	07–16	32709	81018	14011	06–14	12708	82018	14517	11600	61108					08–08	82705	81018	14416	24707	61507	79218	
Wasserkuppe □	921	544	07–18	43010	81018	09111	04–14	53010	82028	09211	41502	67414	07–18	83010	81252	11107	06–13	72810	81028	09211	726—	60507	79213	23
Trier-Petrisberg	273	609	10–08	73206	60056	17305	10–14	72710	60026	16719	62560	60307	11–25	72316	80802	21703	11–29	32914	80018	16419	23560	60401	79122	32
Erbeskopf □	817	615	11—	73203	82026	15111	09—	62709	82026	16217	52560	67406	08—	42713	81018	19902	13—	72703	60808	17014	5956–	61004	70720	
Mainz	131	632	09—	63209	81026	17111	09—	33206	81016	16420	21602	60305	10—	22703	81011	22909	13—	62703	75058	15518	39660	60401	79222	
Kl.Feldberg/Ts. □	806	635	09–25	43220	40284	10212	08–22	53218	70054	23113	32570	60212	08–20	32916	70052	15002	10–18	53312	50258	22611	33443	61607	70116	
Frankf.Rhein-Main	110	637	10–10	53110	81028	16315	09–20	52710	81028	15420	18602	60202	09–18	52907	80028	21908	12–10	72508	79028	14618	456—	60501	79122	27
Frankf.Stadt	103	638	09–15	53206	81016	17117	08–12	32503	81016	15420	21640	60203	10–08	32904	81252	22907	11–11	82506	75800	14620	6951–	61502	79422	16
Darmstadt	263	639	11–11	52509	81252	15217	10–15	32712	81018	15419	12541	60304	09–16	42609	81030	19903	11–13	72310	81258	15315	2457–	61903	79121	25
Würzburg	259	655	10–12	83210	81606	15415	08–16	73213	81016	14719	32506	64005	07–24	42919	81012	20203	08–11	52909	81032	14919	28501	60707	79121	
Bad Kissingen	223	658	11–07	62506	81016	16220	08–13	63209	81036	14620	12606	60205	07–12	33009	81012	21002	08–07	83205	81030	14619	726—	60704	79221	
Bamberg	382	670	10–13	82910	81256	14411	09–12	53208	82018	14218	22542	60308	07–15	33109	83012	19203	07–09	53105	81031	14317	24650	60503	79220	
Coburg	336	671					09–09	52507	81018	12619	52501	61007					08–07	22705	81012	12717	14701	60902	79320	
Bayreuth	341	681	12–07	83005	50616	14403	10–09	63007	81016	15317	38541	61113	09–13	63007	81162	19201	09–05	12702	81012	15017	14600	60603	79219	
Hof	567	685	08–20	83114	80612	09411	08–15	62909	81026	14414	585–1	64109	05–13	53210	81012	15407	08–04	32904	81252	15013	35601	61703	79617	26
Weiden	396	688	13–16	72612	80156	15001	11–16	73212	80018	13316	2247–	67408	10–15	63210	81012	20001	08–12	33210	81010	13518	22602	61508	70220	
Silberhütte □	829	692	11–18	92513	01636	11201	08–12	72908	82108	18111	1137–	60210	06–12	72708	82058	15203	05–14	32709	82052	18414	32500	60300	70116	
Weinbiet/Wnstr. □	556	724	11—	82205	75030	13211	11—	72210	81028	52017	48572	64108	11—	62207	81258	18300	12—	72512	81808	51712	5946–	61703	70419	
Neustadt/Weinstr.	146	723	11–10	83205	81802	18207	12–13	72309	81028	16221	22677	64145	11–12	72709	81162	22300	12–09	72709	81258	16617	6356–	61401	70524	
Baden-Baden	125	725	15—	72312	81022	17206	14—	82315	75818	17417	885—	60208	15—	52310	81018	20201	14—	42312	81018	18126	28502	60507	70121	
Karlsruhe	115	727	14–14	72114	81012	18204	14–04	83602	70808	16916	385—	60211	14–18	62010	81018	20905	12–09	62309	81168	15921	29531	60504	79722	21
Mannheim	97	729	11–08	70204	81602	15211	11–04	62702	50056	15921	536–1	67105	10–09	72906	81032	22904	13–13	73108	81256	15917	7566–	61203	79122	
Königstuhl □	561	732	10–06	83205	82604	11215	11–07	72706	80026	50715	12436	60208	11–05	52703	81022	17000	12–17	83115	30259	50414	592—	61503	70517	
Stuttgart	305	737	12–12	72704	81026	16211	11–15	73409	81026	15918	785—	60303	12–22	62708	75018	17007	11–14	42508	81028	15719	22543	61507	70220	20
Stuttgart-Echt.	405	738	13–08	52507	81216	14215	13–12	72508	81026	16716	5857–	60205	14–13	72708	80802	15003	13–10	52309	81018	16017	18549	61707	70618	18
Öhringen	250	742	13–05	82703	81216	16107	13–05	82304	30616	16815	474—	60317	13–14	32510	60056	19903	13–09	71304	50298	16115	584—	61703	70320	
Ansbach	440	755	14–18	72914	50106	16303	11–06	73404	80258	16414	285—	60211	09–10	53206	81022	17901	11–10	62906	81022	15816	28500	61703	70718	
Weißenburg/Bay.	435	761	13–09	82508	81212	15112	12–12	83005	40806	16413	1732–	61408	12–08	73105	81216	15004	12–10	42507	81016	15716	22631	61607	70517	
Nürnberg-Fürth	311	763	14–14	72810	81026	16201	09–18	72712	82806	15516	7574–	60215	09–18	22815	82018	20200	07–12	52910	82038	14618	55740	60705	79420	22
Regensburg	338	776	12–16	82514	81258	16404	13–15	82512	81028	14417	5657–	60201	13–12	72710	75026	16209	13–09	12508	80016	15017	15500	61604	70418	
Gr.Falkenstein □	1307	791	08–15	72012	83802	11902	08–13	92511	01808	67809	9–0—	64401	08–14	62714	80288	08201	08–08	62306	80108	68009	63100	62201	70311	
Freiburg	286	803	13–12	83608	75038	16207	14–02	82201	81258	17716	1857–	60215	16–04	73603	82258	18101	12–06	62704	83018	17020	58663	61904	71020	15
Dreifaltigkeitsbg. □	973	818	09—	83105	81606	12305	10—	92913	00624	06410	9–0—	67111	12—	72513	82214	12205	10—	62513	83016	06413	44302	61505	71214	
Stötten □	734	836	12–22	92918	x4636	12411	11–22	82918	80026	31714	872—	60205	10–07	82904	80258	11208	12–16	52513	81018	31814	52402	61707	71616	26
Ulm	480	838	12–14	82509	50632	15211	13–12	82508	50636	17315	374—	60207	12–09	72506	81036	18000	11–09	62506	81038	16718	18506	61701	70719	

Station	Höhe	iii	Gestern 21 Uhr GMT TdTdAfxfx	Nddff	VVwwW	TTapp	Heute 00 Uhr GMT TdTdAfxfx	Nddff	VVwwW	PPPTT	NChCC	6aapp	Heute 03 Uhr GMT TdTdAfxfx	Nddff	VVwwW	TTapp	Heute 06 Uhr GMT TdTdAfxfx	Nddff	VVwwW	PPPTT	NChCC	6Eapp	7RRTT	ffTTT	RRsss	ss
Bremerhaven	6	129	09–27	32921	82028	12308			8								09–32	82924	30818	15512	824—	61206	70210	34088	05040	
Bremen	4	224	07–18	73612	86808	11215	08–13	72610	81028	15710	755—	67104	08–18	72612	80258	09204	08–19	52615	81038	16810	28442	61208	79509	22074	02064	
Berlin-Dahlem	51	381							8								08–22	73111	81028	14610	584—	61208	70209	28084	02110	
Berlin-Tempelh.	48	384	09–10	82906	81808	12413	09–11	82306	81038	13511	65700	64201	08–20	72912	82038	10203	07–22	82912	82258	13710	684—	61409	70110	—084	01—	
Kassel	187	438	10–10	83205	50056	14214	08–12	63408	50056	18012	656—	60216	07–10	63208	60602	10207	07–02	73202	80036	20211	385—	61213	79510	—082	95099	
Nürburg □	611	510	06—	63218	60052	10320			2								05—	52905	60052	49709	55300	60412	70006	—026	93—	
Koblenz	97	515							2								08–03	72002	30052	21512	755—	61412	70010	———	02073	
Fuchskauten □	657	523	09—	83210	70108	10414			8								06—	82713	20606	43106	872—	61207	70206	—051	02085	
Limburg/Lahn	130	525							8								08–02	82501	60102	21711	865—	60212	79709	—064	97082	
Gießen	185	532	11–08	72506	30108	15220	08–12	83007	25058	17912	865—	60213	07–08	32807	60052	10211	07–08	82606	60212	20711	875—	61215	79410	31083	94091	
Bad Wildungen	280	535							8								05–06	72704	81022	20010	3557–	60315	79709	—076	91095	
Schlüchtern	205	539	09–04	53003	81016	15418	10–10	52705	50106	17513	55600	64109	08–08	82705	50052	12412	07–06	62705	81012	20611	00930	60216	79710	—076	97067	
Schenklengsfeld	314	543							8								06–10	72706	81022	20510	585—	61415	70108	—067	01—	
Wasserkuppe □	921	544	07–09	72706	40258	09410	07–18	93111	x5458	10207	9–0—	64000	05–19	93111	x5458	05106	04–20	72911	50108	12005	76209	61312	79404	25037	96068	
Trier-Petrisberg	273	609	07–20	33214	40050	14428			0								07–06	62303	80022	23709	00930	60205	70008	22061	91066	
Erbeskopf □	817	615	08—	83209	81028	12217			8								06—	72305	81012	23509	3594–	61209	79305	—052	08064	
Mainz	131	632	09—	73412	75051	16423			1								08—	72903	35051	21911	0095–	60217	70010	—076	92054	
Kl.Feldberg/Ts. □	806	635	08–28	83220	15284	09211	06–32	83226	01414	24407	860—	64004	05–26	93220	x2474	06108	06–20	92916	x2454	26606	9–0—	61214	70005	—055	01082	
Frankf.Rhein-Main	110	637	11–16	72908	79028	16323	08–15	82912	80028	18714	0093–	60216	07–12	42910	64022	11212	08–10	72708	64022	21712	4573–	60216	79110	28077	92074	
Frankf.Stadt	103	638	10–11	83002	75038	17221	07–19	83005	60058	18414	856—	60215	06–14	43205	75052	12211	08–11	72705	50052	21512	2577–	60219	79712	20100	94052	
Darmstadt	263	639	12–12	83208	81038	15218	06–17	72813	81028	18912	45671	64114	07–13	52710	81012	11216	07–10	82307	81032	22210	00947	61213	79710	21068	91062	
Würzburg	259	655	13–07	83205	70108	14420	11–22	82917	70108	17513	755—	60206	08–20	73215	60052	11214	07–15	53212	70052	21211	25570	61219	70310	—085	04065	
Bad Kissingen	223	658	13–07	72903	50216	14216	10–06	62504	50106	17112	00978	60204	08–08	72905	40102	11213	07–08	72705	75022	21011	58531	60222	70111	—098	01080	
Bamberg	382	670	12–15	83110	60816	13409	12–12	02711	60108	16812	00900	67007	10–15	72910	60100	11411	09–15	72712	60100	20110	17552	61417	70409	—092	04—	
Coburg	336	671							8								06–10	73105	80022	18011	25502	61218	79210	—086	95—	
Bayreuth	341	681	10–05	81702	60600	14409	11–03	72902	40106	17012	755—	67103	10–03	82902	40102	12409	07–04	82702	75102	20310	866—	61420	70210	—097	02057	
Hof	567	685	08–02	62702	50100	11205	08–02	82502	20250	16810	854—	60204					05–15	72910	81028	19509	57451	61220	79508	25070	01042	
Weiden	396	688	09–08	72005	80030	12219	10–04	83002	60102	16711	855—	60203	10–06	82804	20106	11404	08–00	70000	60216	19509	675—	61419	70509	—084	07049	
Silberhütte □	829	692	05–08	72705	81052	11111	09–08	92504	01618	19409	9—	60701	08–08	92506	x4606	08203	05–08	83206	40216	21006	862—	61313	70906	—052	10051	
Weinbiet/Wnstr. □	556	724							6								05—	42520	82030	57007	00930	61313	79107	—064	04—	
Neustadt/Weinstr.	146	723	14—	42909	81011	16215	14–13	42909	81011	18116	34660	60215	06–15	12908	81012	12312	07–25	52913	75031	22312	00952	60307	70011	———	05—	
Baden-Baden	125	725	14—	62314	81032	18215							08—	22101	50050	11111	08—	12504	10050	24113	00940	60215	70009	———	01—	
Karlsruhe	115	727	14–10	52307	81022	18315	12–02	33202	80012	19715	00942	60321	08–03	12503	80010	11316	09–08	32103	60050	23413	00931	60218	70010	17064	97049	
Mannheim	97	729	13–10	63108	50108	17415	09–06	73104	35058	19314	0097–	64116	06–08	43305	80012	11213	06–04	23203	60052	22213	15741	60316	79110	—061	92040	
Königstuhl □	561	732	11–17	63015	50108	13209	08–30	83320	40108	52710	854—	60314	07–12	53110	30102	08312	06–10	22907	50102	44709	00942	61218	79407	—055	06030	
Stuttgart	305	737	12–00	40000	60022	16115	12–12	73408	50051	19016	00902	60213	07–10	63306	40052	13216	05–00	20000	60051	22912	00930	60109	70012	17—	02048	
Stuttgart-Echt.	405	738	12–08	52407	81031	14415	11–05	73202	80031	19313	00902	67409	07–06	63004	56022	11213	06–06	12705	64022	23611	00940	60119	70011	08—	06—	
Öhringen	250	742	13–04	62503	50108	14215			8								09–15	72905	25102	22311	1643–	61224	79309	—085	04034	
Ansbach	440	755	11–04	82710	60102	13411	11–10	83068	30102	18013	865—	67407	10–08	83206	35102	12411	07–10	62908	40102	21710	35630	61420	70010	—085	07034	
Weißenburg/Bay.	435	761	11–03	80000	80020	13111	11–06	82706	80022	19713	865—	64405	11–10	82708	80022	12305	08–10	72705	40102	21211	1643–	61223	70010	—093	05024	
Nürnberg-Fürth	311	763	11–12	82510	60052	15411	11–10	82708	40102	17114	00976	61108	11–20	72915	40102	13312	08–24	72918	50102	20711	756—	60319	70011	26099	94054	
Regensburg	338	776	13–09	72208	75020	15213	12–10	82208	50100	16414	866—	61603	12–08	82507	60102	13305	08–18	72716	75032	19013	3567–	61417	70012	—113	04043	
Gr.Falkenstein □	1307	791	08–09	92307	x4494	08212	08–10	92308	x3804	68608	9–0—	64906	07–14	82312	80106	08804	05–14	82510	80108	67706	6327–	61405	79105	—054	03018	
Freiburg	286	803	12–04	72003	82022	17416	11–06	30000	81012	19915	35602	60308	11–01	70201	60102	14213	08–02	63601	75022	22914	65600	61213	70013	10116	10023	
Dreifaltigkeitsbg. □	973	818							2								07—	82909	40102	10007	861—	61412	70007	—064	12061	
Stötten □	734	836	09–12	82707	36808	11411			8				08–13	82909	25102	09307	07–13	72707	25102	35908	674—	61316	79108	26076	16021	
Ulm	480	838	10–06	62505	75031	15412	11–08	82706	60102	19214	865—	61404	10–06	52504	60102	13307	07–11	42508	60052	22912	11409	61420	70011	—096	07053	

□ Luftdruck in Stationshöhe

24-std. Bodendruck - Änderung seit gestern 00 Uhr

Dienstag

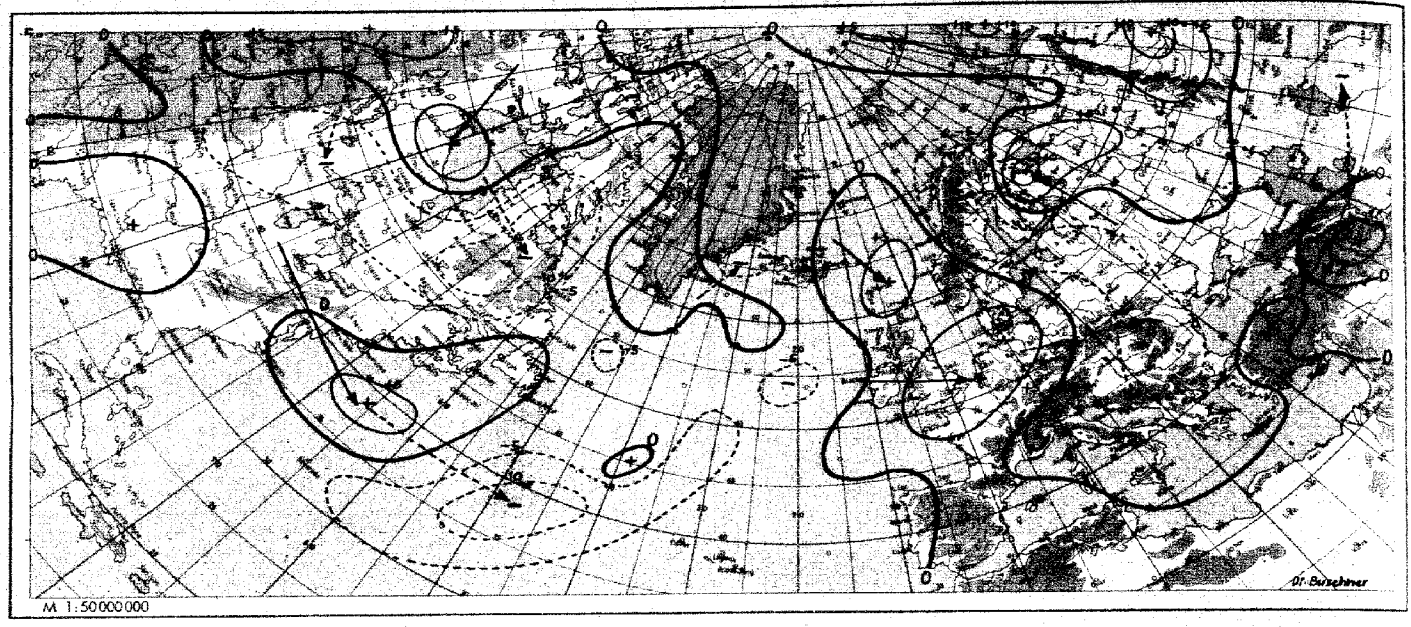

Wetterlage heute 00 Uhr

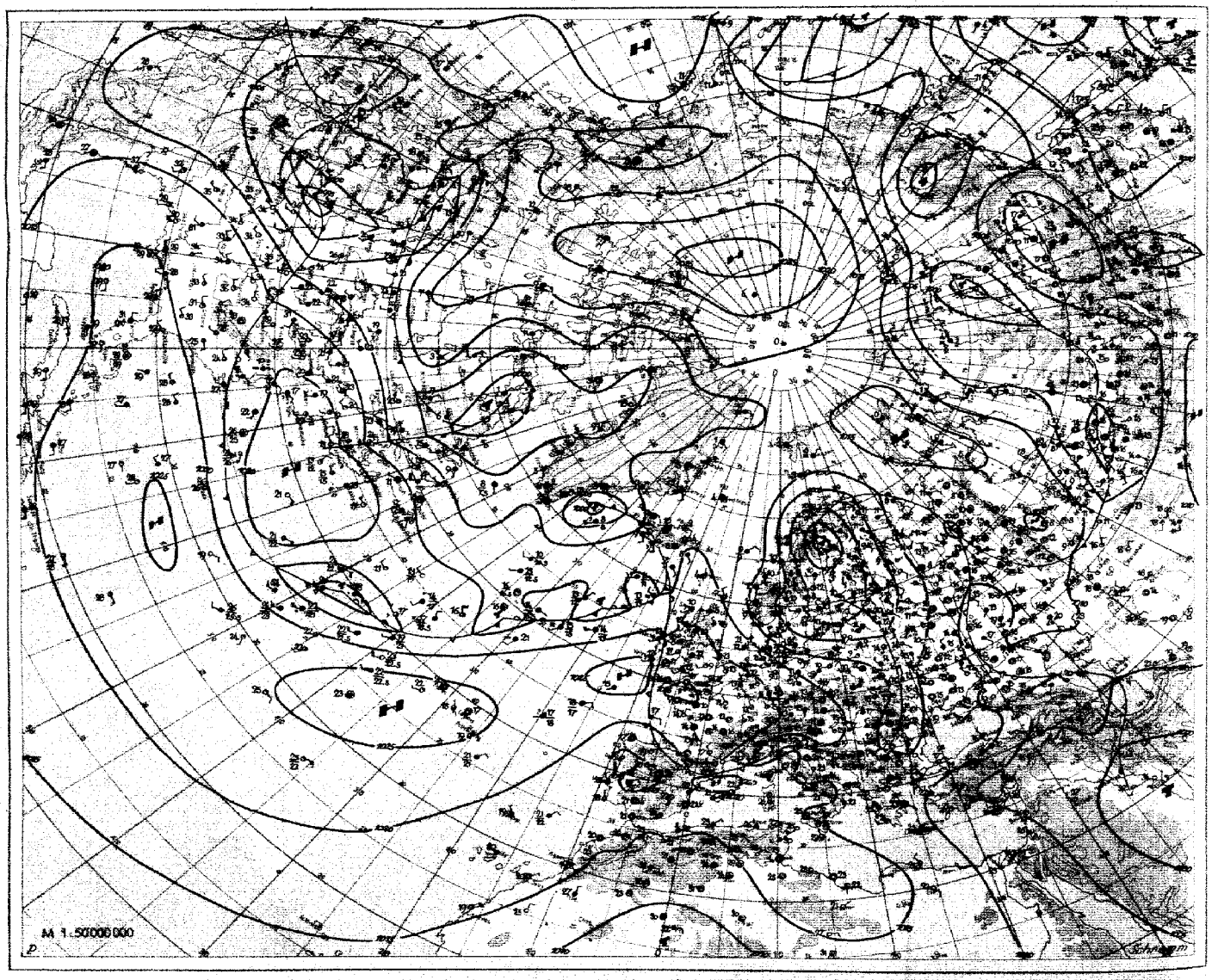

VORDRUCK GEBR. SULTER HAMBURG

Absolute Topographie 96 mb 03 Uhr (geopot. Dekameter)

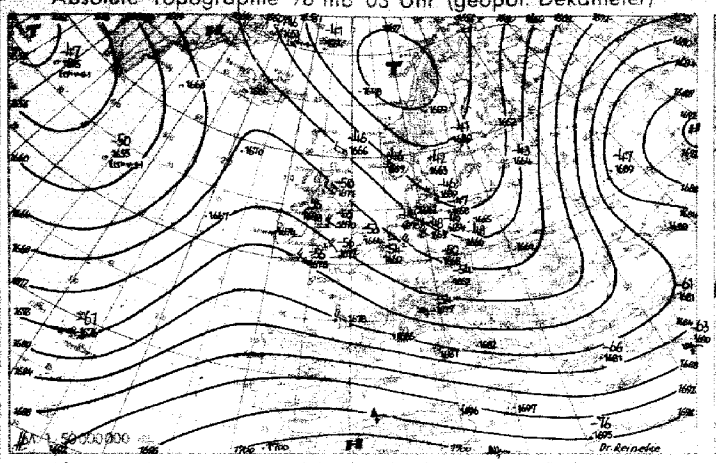

Vorhersagekarte für morgen 06 Uhr

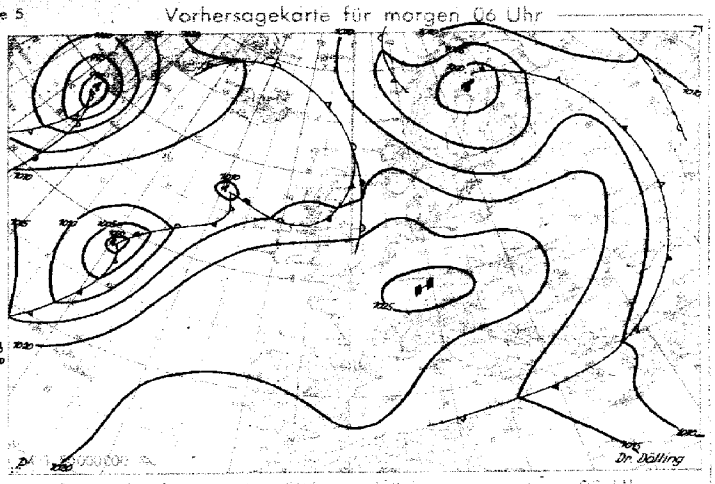

Absolute Topographie 225 mb 03 Uhr (geopot. Dekameter)

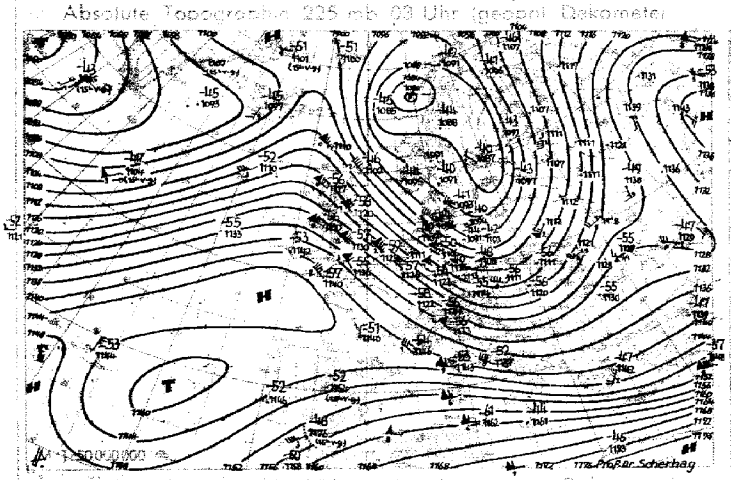

24 std Änderung der 225 mb Isohypsen gestern 03 Uhr

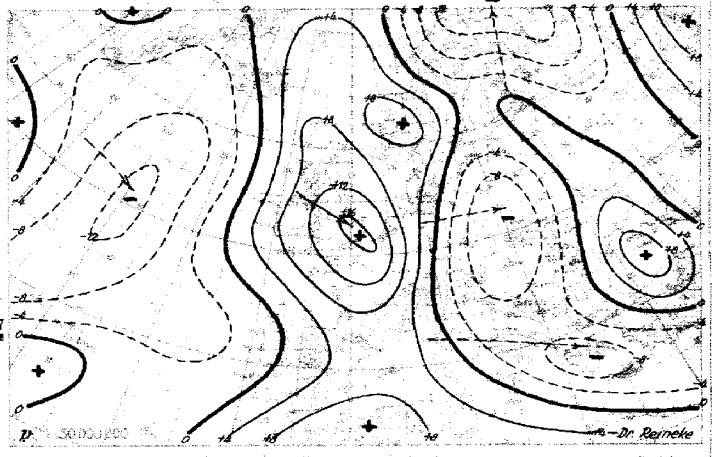

Absolute Topographie 850 mb 03 Uhr (geopot. Dekameter)

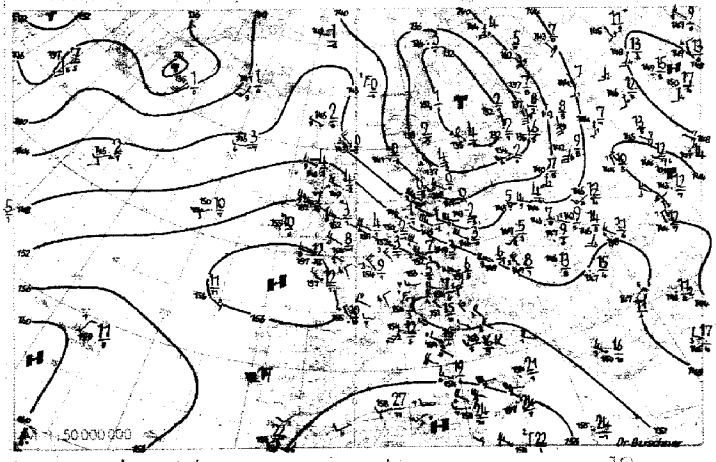

24 std Änderung der 850 mb Isohypsen gestern 03 Uhr

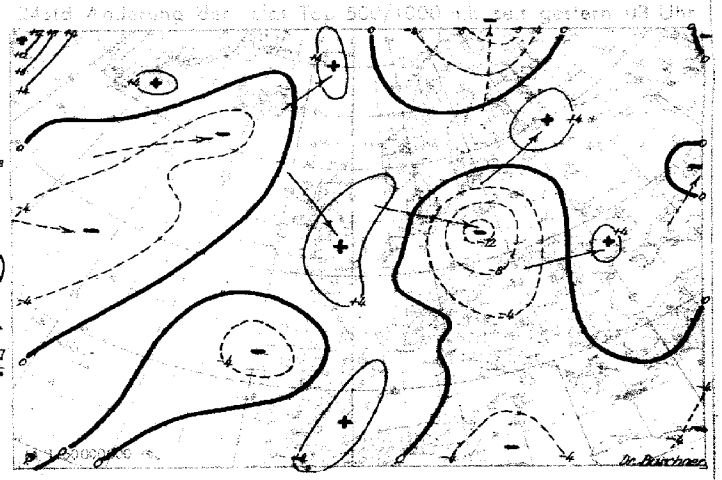

Wetterübersicht Dienstag, den 24. Juni 1952

Trotz des verbreiteten Druckanstiegs über West- und Mitteleuropa, der zusammen mit dem leichten Druckfall auf dem Ostatlantik zur Abspaltung einer Hochzelle über der Bretagne führte, stand die Wetterentwicklung in Deutschland noch vollkommen unter dem Einfluß der auf der Rückseite des skandinavischen Tiefdrucksystems südwärts strömenden Kaltluft. Dabei überquerte am Abend und in der Nacht der Höhentrog unter Auslösung von Regenfällen Deutschland. Bei einer troposphärischen Abkühlung bis zu 7 Grad bildete sich über Norddeutschland ein Kaltlufttropfen aus, der entsprechend der Grundströmung unter Ausweitung nach Osten ziehen wird. Infolge der schon gestern vorhandenen geringen Temperaturgegensätze hat das finnische Sturmtief den Höhepunkt seiner Entwicklung bereits überschritten.

Im Gegensatz zu der Hebung des Druckniveaus über dem europäischen Festland ist über dem Atlantik großräumiger Druckfall zu verzeichnen. Die hier schon hochsommerlich anmutende Wetterlage wird durch den geringen Bodendruckgradienten gekennzeichnet. So beträgt der Druckabfall von den Azoren bis Island nur 10, zwischen Schottland und Island nur 3 mb. Während im Süden die abschließende Wellenstörung westlich der Azoren angelangt ist und bei der auf ihrer Rückseite zu beobachtenden Erwärmung keine Entwicklungsmöglichkeiten haben wird, greift aus der nördlichen Frontalzone eine erste Zyklone auf den Westatlantik über. Hier bewirkt vor allem der von Neuschottland aus nach Norden gerichtete Warmluftstrom eine weitere Verschärfung der Temperaturgegensätze, so daß der Vertiefungsprozeß der Zyklone noch nicht abgeschlossen ist.

Dr. Dölling

Voraussichtliche Wetterentwicklung:

Das ostatlantische Hoch verlagert sich nach Süddeutschland und wird hier die Witterung für einige Tage beherrschen. Norddeutschland wird hingegen zunächst noch von den neuen über die Nordsee nach Osten vordringenden Störungen beeinflußt werden.

Prof. Dr. Scherhag

Erläuterungen zum Inhalt des Täglichen Wetterberichts

Die Beobachtungen der synoptischen Stationen sind in der Form des am 1. Jan. 1949 eingeführten intern. Wetterschlüssels veröffentlicht. Dabei bedeuten:

iii = **Kennziffer der Station**

T_dT_d = Taupunkt in °C (bei neg. Temp. ist 50 addiert)

N = Himmelsbedeckung in Achteln (9: nicht erkennbar)

dd = Windrichtung in 36-teiliger Skala (bei Addition von 50 ist die Windgeschwindigkeit > 100 Knoten)

ff = Windgeschwindigkeit in Knoten

VV = Sichtweite:

x0: < 20 m, x1: 20 m, x2: 40 m usf. bis x9: 180 m, 00: < 200 m, 01: 200 m, 02: 400 m usf. 80: 16 000 m, 81: 20 km, 82: 40 bis 85: 100, 86: 150, 87: 200, 88: 300, 89 ≧ 500 km. Ferner kann gegeben werden 90: < 50 m, 91: 50, 92: 200, 93: 500, 94: 1000 m, 95: 2 km, 96: 4, 97: 10, 98: 20 km, 99: ≧ 50 km

ww = Wetter zur Beobachtungszeit

00–03: keine besonderen Erscheinungen (00 Wolkenentwicklung nicht feststellbar, 01 Wolken dünner werdend, 02 gleichbleibend, 03 zunehmend); 04–09: Dunsttrübung (04 Rauchtrübung, 05 trockener Dunst, 06 Trübung durch Staubpartikeln, 07 Aufwirbelung von Staub, 08 Staubtromben, 09 Staub- oder Sandsturm während der letzten Stunde), 10 feuchter Dunst, 11–12: flacher Bodennebel (11 in einzelnen Schwaden, 12 mehr zusammenhängend), 13: Wetterleuchten, 14: Fallstreifen, 15–16: Niederschlag im Gesichtskreis (15 ... km entfernt, 16: < 5 km), 17 Donner ohne Niederschlag, 18 starke Böen, 19 Großtromben. 20–29: Hydrometeore während der letzten Stunde (20 Nieseln, 21 Regen, 22 Schnee, 23 Schneeregen, 24 gefrorener Regen, 25 Regenschauer, 26 Schneeregenschauer, 27 Graupel- oder Hagelschauer, 28 Nebel, 29 Gewitter), 30–32: leichter oder mäßiger Staub- oder Sandsturm (30 nachlassend, 31 ohne Änderung, 32 zunehmend), 33–35: starker Staub- oder Sandsturm (33 nachlassend, 34 ohne Änderung, 35 zunehmend), 36–37: niedriges Schneetegen (36 leicht, 37 stark), 38–39: hohes Schneetegen (38 leicht, 39 stark), 40: Nebel im Gesichtskreis, 41: Nebel in Schwaden, 42–49: Nebel (gerade Zahlen: Himmel erkennbar, ungerade: nicht erkennbar, 42, 43: dünner werdend, 44, 45: unverändert, 46, 47: dichter werdend, 48, 49: als Rauhreif niederschlagend), 50–55: Nieseln (gerade Zahlen: mit, ungerade: ohne Unterbrechung, 50, 51: leicht, 52, 53: mäßig, 54, 55: stark), 56–57: Nieseln gefrierend, 58–59: Nieseln mit Regen (58, 58: leicht, 57, 59: stark), 60–66: Regen (Unterteilung wie bei 50–55), 66–67: Regen gefrierend, 68–69: Regen und Schnee, (66, 68: leicht, 67, 69: stark), 70–75: Schnee (Unterteilung wie bei 50–55), 76: Eisnadeln, 77: Schneegriesel, 78: einzelne Schneesterne, 79: gefrorener Regen, 80–82: Regenschauer (80: leicht, 81: mäßig, 82: sehr stark), 83–84: Schneeregenschauer, 85–86: Schneeschauer, 87–88: Graupelschauer, 89–90: Hagelschauer (83, 85, 87, 89: leicht, 84, 86, 88, 90: stark), 91–94: Gewitter in der letzten Stunde (91, 92: Regen noch anhaltend, 93, 94: Schnee, Graupel oder Hagel noch anhaltend, 91, 93: leicht, 92, 94: stark), 95–99: Gewitter zur Beobachtungszeit, (95, 96: leicht mit Regen, Schnee oder Hagel, 97: stark mit Regen oder Schnee, 98: mit Staub- oder Sandsturm, 99: mit Hagel oder Graupel).

W = **Witterungsverlauf**

0–4: kein Niederschlag (0: heiter, 1: wechselnd bewölkt, 2: stark bewölkt, 3: Staub- oder Sandsturm oder Schneetreiben, 4: Nebel oder starke Staubtrübung), 5: Nieseln, 6: Regen, 7: Schnee, 8: Schauer, 9: Gewitter

PPP = **Luftdruck auf NN** reduziert in Zehntel mb ohne **Hunderterziffer**

TT = **Temperatur in °C** (bei neg. Temperaturen ist 50 addiert)

N_h = **Bedeckung mit unteren Wolken** (verschlüsselt wie N)

C_L = **Tiefe Wolken**

0: keine, 1: Cu hum, 2: Cu cong, 3: Cb calvus, 4: Sc vesp, 5: Sc, 6: St, 7: Fs oder Fc unter As, 8: Cu und Sc, 9: Cb cap, —: nicht erkennbar

h = **Höhe der Untergrenze** der unteren Wolken

0: 0–50 m, 1: 50–100 m, 2: 100–200 m, 3: 200–300 m, 4: 300–600 m, 5: 600–1000 m, 6: 1000–1500 m, 7: 1500–2000 m, 8: 2000–2500 m, 9: > 2500 m

C_M = Mittelhohe **Wolken**

0: keine, 1: As trans, 2: As opac, 3: Ac trans, 4: Ac lent, 5: Ac undulatus, 6: Ac cug, 7: Ac in mehreren Schichten oder zusammen mit As, 8: Ac cast, 9: chaotischer Ac-Himmel, —: nicht erkennbar

C_H = Hohe **Wolken**

0: keine, 1: Ci fil, 2: Ci dens, 3: Ci noth, 4: Ci unc, 5: Ci-Aufzug noch < 45°, 6: > 45°, 7: Cs den ganzen Himmel bedeckend, 8: Cs nicht größer werdend und nicht den ganzen Himmel bedeckend, 9: Cc, —: nicht erkennbar

6 = Gruppenkennziffer

E = Erdbodenzustand

0: trocken, 1: naß, 2: überschwemmt, 3: hartgefroren und trocken, 4: Glatteis, 5–7: nasser Schnee, (5 weniger als die Hälfte bedeckend, 6: mehr als die Hälfte bedeckend, 7: geschlossene Schicht), 8–9: trockener Schnee (8: mehr als die Hälfte bedeckend, 9: geschlossene Schicht).

a_1 = nähere Charakteristik der Drucktendenz a

(1, 2, 3: Extremwert trat 0–1h, 4, 5, 6: 1–2h, 7, 8, 9: 2–3h vor Termin ein, und nach diesem Extremwert wurde die unter pp gemeldete Gesamtdruckänderung bei 1, 4, 7 um < 1, bei 2, 5, 8 um 1–3 und bei 3, 6, 9 um > 3 mb überschritten.

a = Luftdrucktendenz

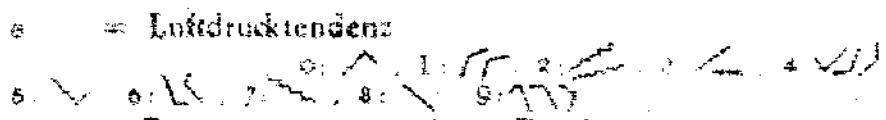

pp = Betrag der dreistündigen Druckänderung in Zehntel mb

7 = Gruppenkennziffer

RR = Niederschlagsmenge seit 12 Stunden

01–55: 1–55 mm, 56: 60 mm bis 90: 400 mm, 91: 0,1 mm, bis 96: 0,6 mm, 97: gering, nicht meßbar, 98: > 400 mm, 99: Messung unmöglich

TeTe = Extremtemperatur von 6–18h bzw. 18–6h in °C (bei neg. Temp. ist 50 addiert)

ss = Höhe der Gesamtschneedecke

00–55: 00–55 cm, 56: 60 cm, 57: 70 bis 90: 400 cm, 97: nicht geschlossen, nur Flecken, 98: > 400 cm, 99: keine Messung

$T_gT_gT_g$ = Erdbodenminimum der vergangenen Nacht in Zehntel °C. (bei negativen Temperaturen ist 500 addiert)

RR_{24} = Niederschlagsmenge der letzten 24 Stunden (Messung wie RR)

sss = gestrige Sonnenscheindauer in Zehntelstunden

4 = Gruppenkennziffer

f_xf_x = höchste } Windgeschwindigkeit in Knoten in den

f_yf_y = niedrigste } letzten 10 Minuten vor der Beobachtung

Seite 2 enthält oben die 24-stündige Druckänderung von 5 zu 5 mb vom gestrigen Tag 0h bis zum 0h-Termin des Stichtages, wobei Fallgebiete gestrichelt sind und die Pfeile die Verlagerung der Zentren seit dem Vortag angeben. Darunter wird die Wetterlage auf einem großen Teil der Nordhalbkugel wiedergegeben. Die Zahlen geben die Lufttemperatur und bei den Schiffen oben die Luft- und darunter die Wassertemperatur an.

In der Darstellung des Wetters werden zur Abkürzung nur die Symbole für N, dd, ff, und ww verwandt, und zwar in der folgenden zusammengefaßten Form.

ww	
00–03	keine besonderen Erscheinungen
04–09	Dunsttrübung
10	feuchter Dunst
11–12	Bodennebel
13	Wetterleuchten
14	Fallstreifen
15–16	Niederschlag im Gesichtskreis
17	Ferngewitter
18–19	Tromben
20	nach Nieseln
21	nach Regen
usf	usf bis
29	nach Gewitter
30–35	Staub- oder Sandsturm
36–39	Schneetreiben
40–49	Nebel
50–59	Nieseln
60–67	Regen
68–69	Regen und Schnee
70–75	Schnee
76	Eisnadeln (Polarschnee)
77–79	Schneegriesel
80–82	Regenschauer
83–84	Schneeregenschauer
85–86	Schneeschauer
87–88	Graupelschauer
89–90	Hagelschauer
91–92	Regen nach Gewitter
93–94	Schnee, Graupel od. Hagel nach Gewitter
95, 97	Gewitter mit Regen oder Schnee
96, 99	Gewitter mit Hagel
98	Gewitter mit Staubsturm

N	
0	wolkenlos
1–2	heiter
3–5	halbbedeckt
6–7	wolkig
8	bedeckt
9	Himmel nicht erkennbar

Geschwindigkeit in Knoten	Symbolisierung
0	
1– 2	
3– 7	
8– 12	
48– 52	
123–127	

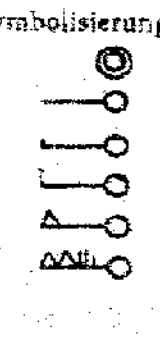

Bei den Fronten wird die Temperaturänderung am Boden (ausgefüllte Symbole) von der in der Höhe (offene Symbole) unterschieden. Dies ergibt folgende Möglichkeiten:

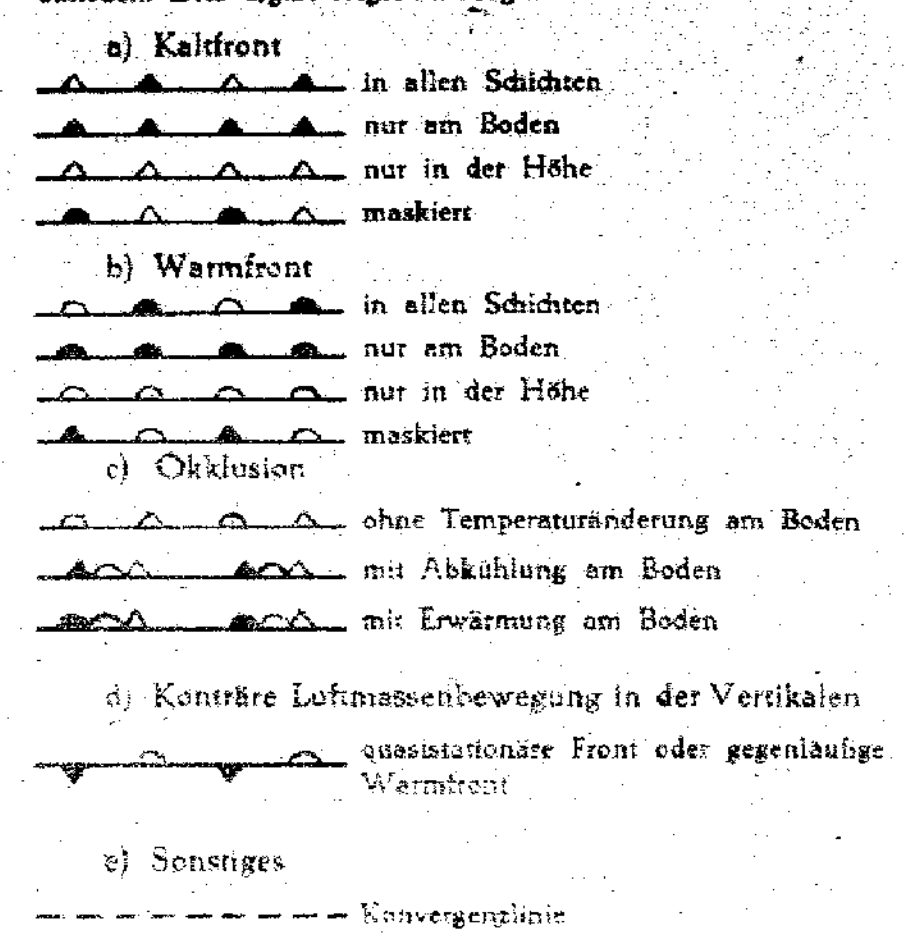

Alle Höhen von Druckflächen (**Seite 3–5**) **sind** in der Einheit des geopotentiellen Dekameters (das geopot. Meter ist das um 2% verminderte dynamische Meter und daher nahezu identisch mit dem geometrischen Meter) angegeben.

Die Karte der **relativen** Topographie 500/1000 mb (S. 3 oben) enthält die **Einzelwerte** in Dekametern unter Fortlassung der Hunderter-Ziffer, in der Karte der abs. Topographie (S. 3 unten) wird die Windgeschwindigkeit in Knoten (je 5 Knoten ein halber, je 10 Knoten ein ganzer Strich, je 50 Knoten ein Dreieck) dargestellt. Auf der linken Seite wird die abs. Topographie in Dekametern (unter Fortlassung der Hunderter-Ziffer) und auf der rechten Seite, durch einen **Bruchstrich** getrennt, oben die Temperatur und darunter der **Taupunkt** in °C angegeben. Die Zehnerzahl der Windrichtung wird als kleine Zahl neben den Richtungspfeil gesetzt. Es bedeutet z. B.



absolute Topographie 500 mb = 536 geopot. Dekameter, Westwind 76 Knoten aus 270°, Temperatur —33° und Taupunkt —40°

Auf **Seite 4** sind die aerologischen Beobachtungen der Stationen in der US-Zone übersichtlich zusammengestellt.
Das Eintragungsschema ist am Kopf der Tabelle angegeben. Temperaturen zwischen —0° und —49° sind durch Addition von 50 gekennzeichnet.

Seite 5 enthält Höhenwetterkarten oberhalb der Bodenreibungsschicht (850 mb), für die Tropopause (225 mb) und Stratosphäre (96 mb), wobei die beiden letzteren Flächen so ausgewählt worden sind, daß die relativen Topographien 225/500 mb und 96/225 mb über Berlin im Jahresmittel den gleichen Betrag von 544 geopot. Dekametern aufweisen wie die Schicht 500/1000 mb. Die Änderung der rel. Top. 500/1000 mb ergibt ein Maß für die in der unteren Troposphärenhälfte eingetretene Temperaturänderung und die darüber befindliche Karte (Änderung der abs. Top. 225 mb) ein Maß für die Druckwellen an der Tropopause.

Die Vorhersagekarte bezieht sich auf den 06-Uhr-Termin des folgenden Tages und die im Anschluß an die Wetterübersicht gegebene Wetterentwicklung gründet sich außer auf die synoptischen Unterlagen auf die Ergebnisse der Untersuchung von Wellen, Spiegelungspunkten, Korrelationen und ähnlichen Fällen.

Als gesonderter Teil des „Täglichen Wetterberichtes" enthält die **„Wetterkarte"** eine Reihe von Ergänzungskarten.

Auf der ersten Seite werden täglich wechselnd Aufsätze und tabellarische Darstellungen über Themen der Wetterkunde und ihrer Randgebiete abgedruckt.

Die Innenseiten bringen die 6-Uhr-Wetterlage über Europa, in der auch die Luftmassenverteilung angegeben wird. Daneben werden die Karte der dreistündigen Luftdruckänderung, sowie die Höhenwetterkarte der 700-mb-Fläche vom 3-Uhr-Termin dargestellt.

Die nach der Übersicht abgedruckte Vorhersage für den nächsten und die folgenden Tage ergänzt die auf Seite 5 des „Täglichen Wetterberichtes" angegebene allgemeine Wetterentwicklung durch präzisere Angaben über die einzelnen Wetterelemente für die verschiedenen Prognosenbezirke.

Auf Seite 4 werden die im Wetterbericht nicht enthaltenen Stationsmeldungen der US-Zone in entschlüsselter Form veröffentlicht, die durch die gleichen Angaben für einige europäische Hauptstädte ergänzt werden, wobei für einige Orte der US-Zone die täglichen astronomischen Daten mit angegeben werden.

Ferner werden die in Erlangen durchgeführten Frühaufstiege vom heutigen und gestrigen Tag graphisch dargestellt und daneben der Höhenwind von München angeschrieben.

Eine Zonenkarte für die Länder der US-Zone dient zur Wiedergabe von wechselnden Darstellungen des süddeutschen Witterungscharakters.

Alle Zeitangaben im „Täglichen Wetterbericht" in Mittlerer Greenwich Zeit (M.G.Z.), in der Wetterkarte in Mitteleuropäischer Zeit (M.E.Z.)

Relative Topographie 500/1000 mb heute 03 Uhr (geopot. Dekameter)

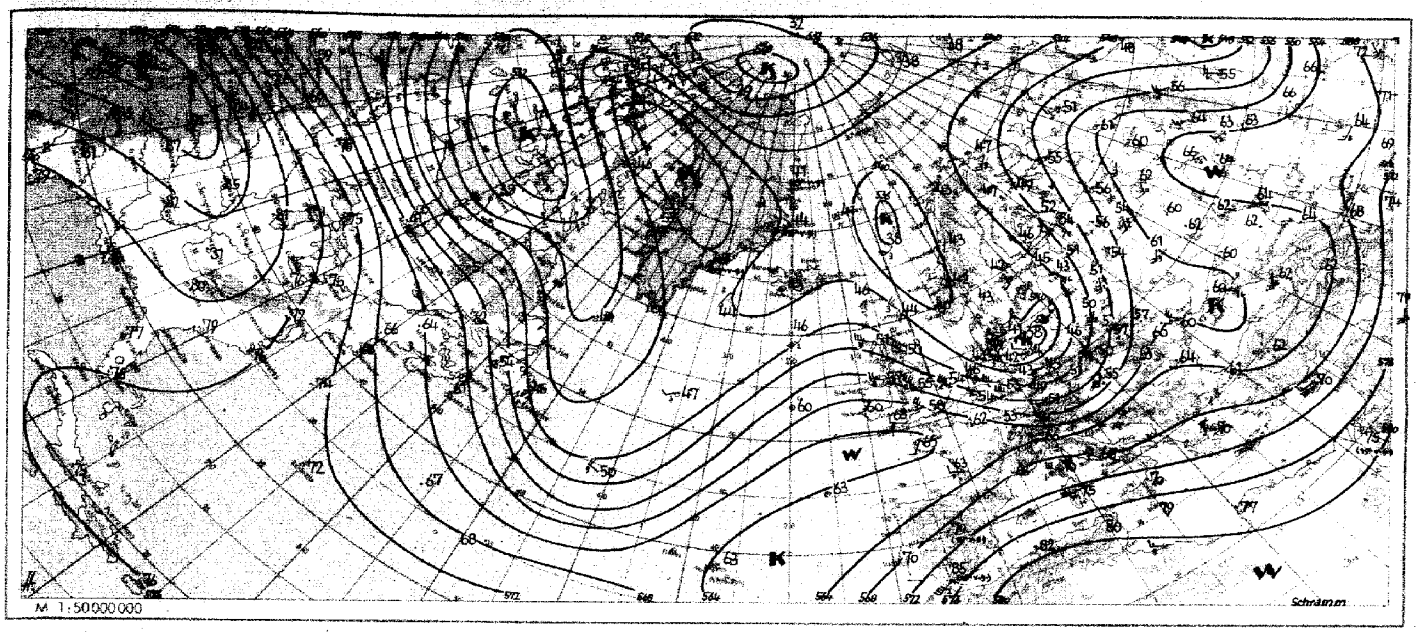

Absolute Topographie 500 mb heute 03 Uhr (geopot. Dekameter)

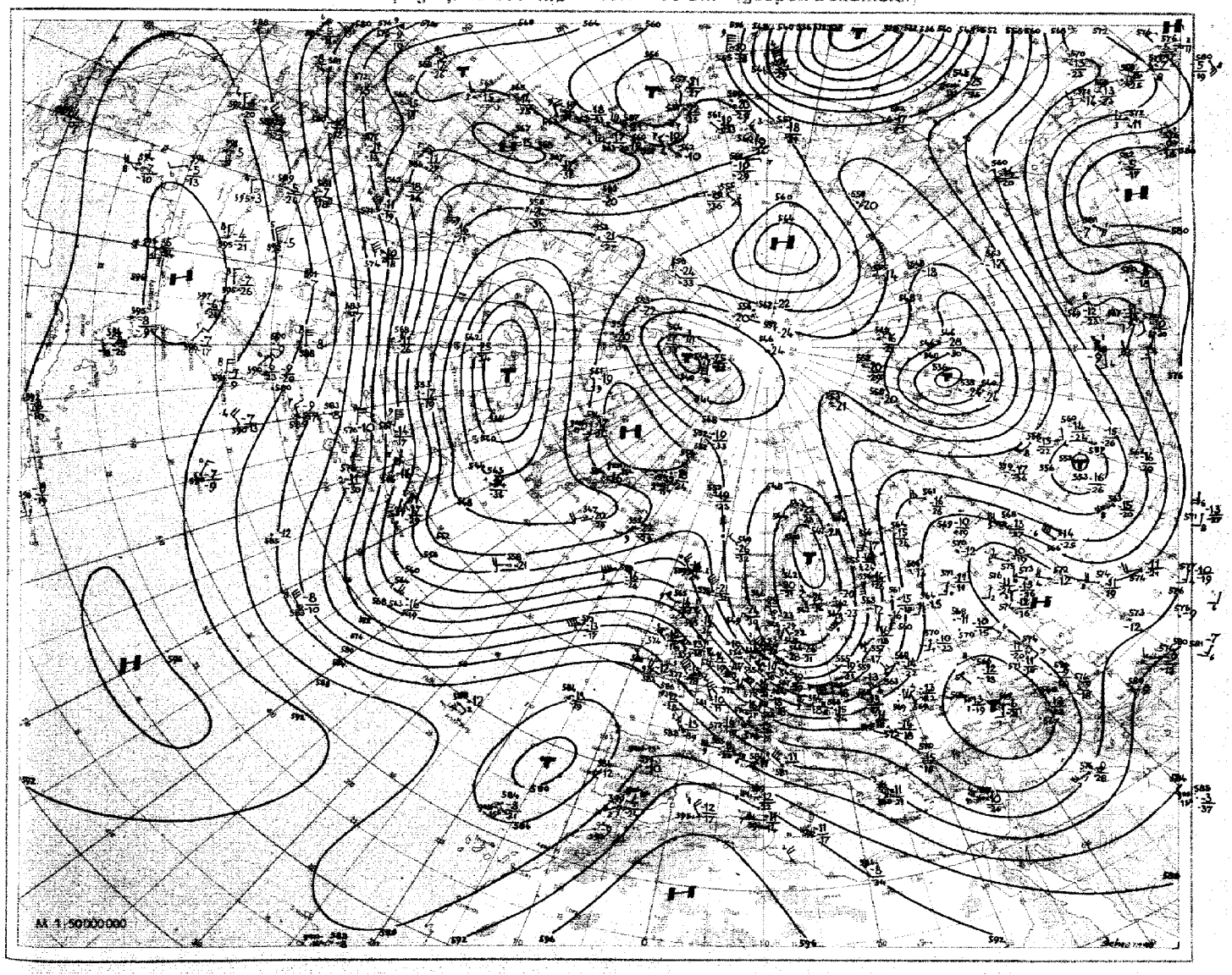

Station	Höhe	III	Gestern 09 Uhr GMT TTaff	Nddff	VVwwW	TTapp	Gestern 12 Uhr GMT TTaff	Nddff	VVwwW	PPPTT	NChCC	6Eapp	Gestern 15 Uhr GMT TTaff	Nddff	VVwwW	TTapp	Gestern 18 Uhr GMT TTaff	Nddff	VVwwW	PPPTT	NChCC	6Eapp	ZRRTT	tt
Augsburg	480	852	1o-2o	72715	81o3o	192o4	13-13	7271o	8221o	16915	2657-	6o216	13-18	72915	81o26	169o1	11-1o	325o8	81216	16915	19633	61ooi	7o324	
Ingolstadt	367	869	12-o6	824o4	826oo	174o1	12-14	827o8	82212	16815	855—	67416					13-o7	125o4	81o18	16115	oo95o	616o5	71319	
München	521	865	o8-o8	629o6	81o3o	218o1	1o-22	72714	81o31	15222o	22672	6o2o9	11-1o	727o5	81258	189o2	11-o7	727o7	6o8o8	17314	3854-	612o8	79421	
München Riem	570	861	o9-2o	52915	83o31	2o7o3	1o-18	72915	82o21	15119	42656	6o2o6	1o-22	72918	82o28	182o4	11-o8	729o7	48258	17215	3856-	612o6	79821	36
Landshut	393	873	13—	72722	81o3o	216o4	11—	73o15	818o2	15o17	3977-	611o9	11—	8292o	4o8o8	142o9	12—	526o9	81o18	15916	oo97o	6o7o4	79221	
Passau-Oberhaus	409	893	13-o2	418o1	81o12	2o8o3	13-1o	631o8	82252	13521	28546	645o1	12-1o	736o7	83o22	182o7	1o-o4	727o3	81o22	15315	756—	66o1	79721	
Feldberg (Schw.)	1493	908	o7-35	82527	82258	o82o5	o8-38	82428	o4418	51oo8	59—	6o2o6	o8-36	8262o	x5818	o82o5	o8-3o	9262o	x3479	51508	9-o—	612oo	74o9	43
Friedrichshafen	401	934	11—	725o6	83o21	2o1o2	1o—	62712	83o32	15722	29683	6o3o5	12—	5321o	82o21	2o3o2	12—	732o6	82o21	17119	7866o	6o3o6	7oo23	
Kempten-Unterthad	705	944	o9-19	72514	84o3o	194o5	o7-22	72715	83o31	15819	32633	6o2oo	11-16	73oo8	83o19	17oo9	12-o9	83oo5	2o819	17816	685—	612oo	7962o	
Oberstdorf	810	948	1o-o4	73oo2	83o3o	172oo	o8-12	736o3	82o28	16617	786—	641o4	1o-18	8181o	8o929	12212	11-o3	7o9o1	81809	18315	796—	617o3	7o919	25
Zugspitze	2964	961	5o-16	72912	81414	oo4o1	51-31	92822	x1458	11951	9-o—	679o1	51-39	92731	x1874	517o2	51-47	92941	x1498	11o51	9-o—	677o7	7o1o1	51
Hohenpeissenberg	977	962	o8-27	7262o	82o32	162o1	o9-33	73618	83o32	o5715	696o3	6o2o6	o9-25	53o16	83299	152o4	11-19	8361o	2o815	o6311	794—	611o2	79519	36
Garmisch-Partenkirchen	740	961	11-12	636o7	81o3o	199o6	1o-o1	616o1	81258	15716	38762	61413	11-o1	824o1	75258	142o9	12-o1	736o1	81258	16615	5276 3	618o3	7o12o	
Bad Tölz	650	971	o9-o8	632o7	83o3o	219o5	o7-1o	722o7	82152	13722o	795—	6o2o3	1o-o7	733o5	82o12	171o9	13-o5	824o4	5o819	16315	895—	612oo	7o121	12
Wendelstein	1735	980	o5—	329o7	83o3o	122oo	o7—	82926	83o18	275o8	832—	6o2o2					o6—	93133	x5818	269o6	9-o—	617o6	7o512	
Berchtesgaden	546	997	12—	4oooo	83o21	2o71o	1o—	836o8	6o8o6	1382o	836—	615o7					13—	7oooo	818o9	16415	737—	614o3	7o122	

Station	Höhe	III	Gestern 21 Uhr GMT TTaff	Nddff	VVwwW	TTapp	Heute 00 Uhr GMT TTaff	Nddff	VVwwW	PPPTT	NChCC	6Eapp	Heute 03 Uhr GMT TTaff	Nddff	VVwwW	TTapp	Heute 06 Uhr GMT TTaff	Nddff	VVwwW	PPPTT	NChCC	6Eapp	ZRRTT	tt	RR	sss	ss
Augsburg	480	852	12-oo	6oooo	5e1oo	14413	12-o8	523o6	5o1oo	18514	656—	679o1	12-o1	82508	5o1o2	134o4	o9-13	729i0	5o1o2	21612	6553-	61423	7oo12		—1o7	o3o58	
Ingolstadt	367	866							8								o8-o9	631o6	81o28	2o812	11452	61318	7o21o		—o86	14o27	
München	521	865	12-o4	622o3	6o1o8	14412	12-o3	622o3	6o1o8	18414	oo97-	649o3	12-o3	829o2	6o616	138o1	1o-11	829o6	8o1o6	2o813	865—	61419	7o113		—118	o1o6o	
München Riem	570	861	11-o5	723o4	481o2	13213	11-o7	725o6	481o2	18713	5557-	6o3oo	12-12	8271o	56218	132oo	1o-13	83o11	4o1o8	2o613	765—	61217	7o312		261o3	o4o96	
Landshut	393	873	11—	723o7	81o22	13113			8				11—	723o7	4o1o8	123oo	o9—	72918	81o28	19912	1267-	61419	7o312		—1o5	o3o43	
Passau-Oberhaus	409	893	12-o1	327o1	81o12	13119	11-o3	818o2	75o3o	17413	865—	619o4	12-o6	82505	75212	123o1	11-o7	829o5	5o1o6	18413	874—	6o411	79112		—o9o	91o8o	
Feldberg (Schw.)	1493	908	o8-25	9262o	x4454	o8213	o7-24	72719	82o34	5333o7	781—	6o2o5	o6-15	92912	x3454	o82oo	o4-13	52614	82414	54oo5	581—	613o7	7ooo5		32o41	o4o34	
Friedrichshafen	401	934	13—	7231o	82o28	17218	13—	125o9	82o18	2oo16	146oo	6o3o5	12—	529o6	82o21	151o2	12—	531o6	82o21	21915	58ooo	6o415	79714		—127	97o78	
Kempten-Unterthad	705	944	12-o2	727o2	82o28	14415	12-14	327o6	82o28	26713	3566o	671o4	11-11	725o5	83o31	143oo	1o-11	729o8	7oo21	22o13	6266o	61212	7o213		—114	o2o74	
Oberstdorf	810	948							8								1o-o7	736o3	8oo28	22o13	755—	611o8	7o711		1o1o1	16o26	
Zugspitze	2964	961	51-43	93234	x1717	514o9	52-42	92936	x17o7	11852	9-o—	647o1	53-4o	92835	x17o7	527o3	53-44	93136	x1497	11753	9-o—	672o2	7o653		49—	o7oo4	68
Hohenpeissenberg	977	962	1o-16	32614	83o18	1o412	1o-25	12418	82o18	o751o	oo962	6o3oo	1o-32	72619	8125o	1o7o2	1o-22	73oo8	811o8	o881o	724—	61215	7o31o		36o94	o4o8o	
Garmisch-Partenkirchen	740	961	12-oo	7oooo	75258	12416			8				1o-o1	414o1	6o258	1o9o1	1o-o1	63oo1	75o38	2o411	5274-	613o8	7o41o		—o9o	o5o42	
Bad Tölz	650	971							6								12-o7	73oo6	5o1o6	19713	775—	61312	7o512		12111	o6o74	
Wendelstein	1735	980							6								o5—	93132	x3458	283o5	9-o—	624o4	71865		—o46	23o65	
Berchtesgaden	546	997							6								11—	8oooo	75626	19812	576—	61419	71o11		—1o5	11o44	

| Station | München | | | | | | | |

Täglicher Wetterbericht

Herausgegeben vom Deutschen Wetterdienst in der US-Zone, Zentralamt Bad Kissingen

Erscheint täglich, Postbezug monatlich 5.– DM

Bei unregelmäßiger Lieferung sind Beschwerden immer an das Zustellpostamt zu richten.

Nachdruck verboten, Verlagsort Bad Kissingen

Jahrgang: 1952 — Mittwoch, den 25. Juni — Nummer: 177

Station	Höhe	iii	Gestern 09 Uhr GMT				Gestern 12 Uhr GMT						Gestern 15 Uhr GMT				Gestern 18 Uhr GMT							
			TTdTd4ffxfx	Nddff	VVwwW	TTapp	TTdTd4ffxfx	Nddff	VVwwW	PPPTT	NChCC	6aapp	TTdTd4ffxfx	Nddff	VVwwW	TTapp	TTdTd4ffxfx	Nddff	VVwwW	PPPTT	NChCC	6Eapp	7RRTT	fgfg
Bremerhaven	6	129	1o-26	83121	81258	12314	o8-26	73121	81o28	18713	584—	6o318	o8-22	73119	81o22	13312	o8-2o	63119	81o12	2o313	685oo	6o1o4	7o214	33
Bremen	4	224	o7-21	72715	81258	12211	o9-25	63o13	81258	19314	584—	61113	o6-21	63o15	81o28	14212	o8-13	632o9	81o28	2o314	285o2	6o6o1	7o116	31
Berlin-Dahlem	51	381	o8-18	82813	81258	122o9	o6-2o	62913	81o28	15815	4854-	61oo4	o8-17	5291o	81158	1521o	o8-17	631o9	82o18	18314	3856o	61415	7o217	3o
Berlin-Tempelh.	48	384	o7-2o	82914	81252	122o8	o6-2o	72915	81258	16214	5857-	6o2o8	o7-17	5291o	82o38	152o7	o7-22	7321o	818o8	18314	485oo	61214	7o115	
Kassel	187	438	o6-o8	727o8	8oo22	133o4	o7-12	83oo9	812o2	21712	855—	6o213	o7-1o	732o8	81o28	15oo4	o7-o6	734o5	82o28	21615	285—	6o6o3	79715	
Nürburg ☐	611	510	o7—	62713	75o51	133o6	o6—	527o9	75o51	51o13	4246o	644o5	o9—	827o9	75o52	133o8	o8—	429o9	6oo52	51514	355o2	6o9o3	7oo15	
Koblenz	97	515	o9-o2	72oo1	6oo52	159o1	o9-o2	8oooo	5oo52	21516	875—	614o4	o9-o1	736o1	5oo52	16112	1o-oo	7oooo	4oo52	22717	756—	6o3oo	7oo18	
Fuchskauten ☐	657	523	o7—	9o7o7	o5536	o73o2	o8—	827o9	3o1o6	447o9	851—	671o4	o8—	729o7	6oo52	1o2o9	o8—	825o7	8oo52	4561o	6552-	613oo	79311	
Limburg/Lahn	130	525	o8-o2	834o1	7oo52	141o5	o8-o2	8o7o1	7o212	22314	3747-	614o3					1o-o5	731o3	6oo52	22916	755--	6o7o2	79718	
Gießen	185	532	o9-11	827o7	6o216	11212	o8-o8	829o6	6oo56	22o13	7752-	6o2o4	o8-o9	732o7	75o12	162o1	o8-1o	729o7	75o22	22115	755—	6o2o1	79217	15
Bad Wildungen	280	535	o6-14	727o6	81o22	121o3	o8-o8	827o4	4o258	2171o	2857-	67417					o7-1o	7oooo	81o12	21314	646o1	6o2oo	79715	
Schlüchtern	205	539	o8-o6	827o5	81o22	12213	o8-o5	823o4	75o22	22111	4742-	641o4	o9-o9	73oo7	75o25	142o5	o9-o4	727o3	81o25	22315	25632	6o6o1	79716	
Schenklengsfeld	314	543	o6-18	7271o	81o28	121o7	o8-17	8251o	4o6o8	21711	5672-	674o7					o8-o7	727o5	81o16	22o14	748—	6o8o1	79215	
Wasserkuppe ☐	921	544	o4-16	82611	75o22	o6312	o6-2o	92413	x2458	137o6	9-o—	6o3o5	o6-19	73214	75286	o72o7	o6-12	632o7	81o16	15oo8	44441	613o6	7o1o9	26
Trier-Petrisberg	273	609	o8-1o	623o7	35o52	142o3	o8-2o	7251o	81o32	23o17	385—	6o3oo	o9-1o	727o8	81o22	213o2	o9-o8	636o6	81o12	22619	546o1	6o9o4	7oo21	28
Erbeskopf ☐	817	615	o7—	727o9	81o22	121o7	o8—	82912	82o32	23114	6257-	6o2o1	o9—	83o1o	8oo12	152o3	o9—	632o5	81o22	22916	14546	6o7o1	7oo17	
Mainz	131	632	o9—	729o5	4oo52	16oo5	o9—	834o2	25o52	22316	386—	6o7o1	1o—	735o9	25o52	174o8	1o—	6oooo	25o52	22717	4563o	6o9o2	7oo18	
Kl.Feldberg/Ts. ☐	806	635	o6-17	82714	35284	o8111	o7-17	83o13	3o616	282o9	864—	6o3o5	o7-21	83418	155o6	o82o2	o8-18	83214	452o6	2861o	865—	6o3o2	79111	
Frankf.Rhein-Main	110	637	o8-14	82511	79o22	141o5	1o-o7	829o2	79o22	22115	356—	6o2o1	o9-28	83614	48o52	1641o	o9-o6	829o3	64o22	22716	556—	6o5o4	7oo17	28
Frankf. Stadt	103	638	o7-o6	824o5	81o22	132o3	o9-o5	825o3	5oo52	22o16	856—	6o8o1	o9-16	833o4	81o22	15113	o9-o4	836o1	75o22	22616	5567-	6o5o2	7oo17	23
Darmstadt	263	639	o7-14	725o9	8oo12	141o2	o9-o9	823o8	6oo52	22214	5567-	6o2o2	o9-11	8o3o7	55o52	144o6	o9-oo	8oooo	65o52	22814	4577-	6ooo2	7oo17	2o
Würzburg	259	655	o7-15	82913	81o32	12212	o7-11	827o9	81o22	22613	4557-	671o3	o9-19	83117	81612	132o4	o9-o6	727o4	81o16	23o13	3567-	613oo	79713	
Bad Kissingen	223	658	o7-o9	829o6	8oo32	13213	o8-o8	827o6	8o212	22713	2852-	6o2o5	o8-1o	729o7	8oo21	142o1	o7-o6	63oo3	8oo21	22415	11534	6o5o1	79717	
Bamberg	382	670	o7-14	729o9	81o22	121o7	o7-22	82718	8oo22	22111	855—	61112	o8-11	8271o	6o6o2	113o5	o9-o5	427o3	81o16	22513	3253o	613oo	79113	
Coburg	**336**	671					o6-16	7271o	81o12	19513	755—	6o2o5					o8-o7	729o4	81o18	2o813	3257-	612o2	7o116	
Bayreuth	341	681	o6-o9	832o5	81o22	11212	o8-o7	824o3	81o22	22112	484—	6o3o7	o8-o5	827o5	81258	113o7	o7-o4	132o2	81o18	22912	156oo	612oo	79113	
Hof	567	685	o2-2o	72913	81o22	1o211	o4-2o	72514	81o22	2o711	755—	6o2o7	o7-21	82716	6o8o8	1o2o8	o7-16	32712	81o18	21611	325oo	612oo	79112	28
Weiden	396	688	o8-22	83o14	7oo52	12213	o7-o8	83oo4	7oo52	21711	655—	6o211	o7-o6	83o1o	6oo52	122o8	o8-14	73o12	6oo52	22611	42562	6o2oo	7oo13	
Silberhütte ☐	829	692	o5-16	72912	811o2	o73o6	o4-12	8271o	81o52	226o8	383—	6o31o	o7-19	82714	6o8o8	o9111	o7-16	72912	5o1o8	238o7	5336-	6o1o1	797o9	
Weinbiet/Weinstr. ☐	556	**728**	o7—	5252o	81o31	111o8	o7—	7252o	81o22	57714	1843-	6o3oo	o6—	7272o	81o22	154o3	o9—	731o8	81o22	58314	38462	6o1o3	7oo17	
Neustadt/Weinstr.	146	723	o7-o4	623o2	81o22	16oo9	o7-12	723o3	81o32	23o19	726—	6o2o1	o8-16	729o5	81o12	2o7o3	1o-o3	7o9o2	81o22	23417	286—	6o2o5	7oo21	
Baden-Baden	125	725	o7—	324o6	5oo5o	162o5	o7—	723o6	8oo22	24118	726o6	619o1	o9—	7281o	75o52	217o4	11—	7oooo	75o52	23319	25666	6o7o1	7oo21	
Karlsruhe	115	727	o6-15	72312	81o3o	171o2	o9-18	72711	81o31	23o2o	5263-	619o2	o9-14	727o7	81o22	2o7o5	1o-1o	736o8	81o22	22319	65661	6o6o1	7oo21	22
Mannheim	97	729	o6-11	727o9	7oo52	162o7	o7-16	73112	7oo52	22117	626-1	6o7o1	o8-12	831o9	7oo52	193oo	o9-o7	721o5	6oo52	22616	757—	6o2o4	7oo2o	
Königstuhl ☐	561	732	o6-o8	827o5	81o2o	111o6	o7-18	62912	8oo3o	56214	524-1	619o1	o7-1o	829o8	8oo32	144oo	1o-o6	7o2o5	8oo22	56413	755—	611o2	7oo15	
Stuttgart	365	737	o3-o9	734o7	75o32	162o4	o4-13	732o8	75o22	23117	5267-	6o2o4	o6-2o	72912	8oo22	189o4	o8-o8	827o4	8oo22	22218	857—	6o8o4	7oo19	25
Stuttgart-Echt.	405	738	o5-o7	632o5	8oo3o	151o5	o6-1o	734o8	81o22	22617	5267-	6o2o1	o7-11	73o1o	81o12	187o3	o9-o7	727o6	8oo32	22417	756—	6o2o1	7oo19	15
Öhringen	250	742	o7-13	627o8	5oo52	141o5	o7-15	7251o	6oo52	22816	3857-	6o2oo	o9-12	727o8	6oo52	175o5	o9-o4	8o9o3	5oo52	23o15	565—	6o2o8	7oo18	
Ansbach	440	755	o6-14	8321o	8oo22	111o9	o6-12	832o8	81o22	23412	857—	6o2o9	o9-1o	836o6	5o1o8	121o1	1o-o6	827o4	4o2o8	23911	7757-	614o1	79213	
Weißenburg/Bay.	435	761	o7-12	83oo8	5oo52	13313	o8-o7	831o6	5oo52	23412	865—	641o8	o8-o4	833o2	5oo52	124oo	o9-o2	8oooo	3o1o2	23811	865—	612o3	7oo14	
Nürnberg-Fürth	311	763	o7-18	82714	8o252	13113	1o-16	8291o	81o28	22712	756—	6o2o8	1o-1o	827o8	3o616	112o4	o9-11	729o6	8oo26	23313	757—	6o2o1	79713	26
Regensburg	338	776	o6-18	72916	81o22	13216	o6-2o	72717	81o22	22114	5257-	6o215	o8-12	8271o	81o22	131o4	1o-12	7251o	6o1o6	22912	5667-	6o2o1	79714	
Gr.Falkenstein ☐	1307	791	o3-15	82712	1o418	o4212	o4-18	82716	5o258	711o4	871—	6o212	o4-15	92712	x46o8	o4211	o4-16	92913	x4258	72oo4	9-o—	619o2	7o2o8	
Freiburg	286	803	o7-o6	632o4	75o22	171o7	o9-o5	636o3	81o32	22619	11656	619o4	o9-o7	7o1o5	81o22	2o7o3	o9-o3	7o4o1	75o22	22119	oo948	6o3oo	7oo21	12
Dreifaltigkeitsbg. ☐	973	818	o4—	529o9	82o22	1141o	o6—	72913	83o32	1o715	12449	619o3	o6—	72918	81o52	152o6	o6—	825o9	81o52	11714	24487	6o4o4	7oo16	
Stötten ☐	734	836	o6-1o	525o8	5o1o2	11211	o6-16	72911	7oo52	37o14	584—	6o2oo	o7-24	73o2o	6oo52	144oo	o7-15	72913	5oo52	37113	755—	6o3o1	7oo15	28
Ulm	480	838	o5-o8	529o6	8oo12	15111	o6-o8	727o5	81o32	22616	5555-	619o1	o6-17	7271o	81o22	172o1	o8-o5	729o3	5oo52	22917	754—	612o1	7oo18	

Station	Höhe	iii	Gestern 21 Uhr GMT				Heute 00 Uhr GMT						Heute 03 Uhr GMT				Heute 06 Uhr GMT								
			TTdTd4ffxfx	Nddff	VVwwW	TTapp	TTdTd4ffxfx	Nddff	VVwwW	PPPTT	NChCC	6aapp	TTdTd4ffxfx	Nddff	VVwwW	TTapp	TTdTd4ffxfx	Nddff	VVwwW	PPPTT	NChCC	6Eapp	7RRTT	RTTT	RRsss ss
Bremerhaven	6	129	o9-o8	825o7	81o32	126o3				2							o9-o7	82oo6	55636	1691o	5652-	61714	7o31o	17o89	o3o47
Bremen	4	224	o8-o4	825o3	8oo32	122o3	o9-o5	824o4	56612	2o811	5562-	6o2o1	1o-o9	822o7	326o6	1192o	1o-o6	821o5	32586	17511	5562-	61713	7o21o	17o76	o3o66
Berlin-Dahlem	51	381								o							o9-o6	823o5	8oo32	19111	oo977	6o7o8	7ooo9	17o73	o2o66
Berlin-Tempelh.	48	384	o7-16	4291o	8oo18	13213	o6-12	o3oo7	8oo28	2o511	oo9oo	6o2o9	o6-1o	729o7	8oo3o	1o9o6	o7-oo	8oooo	8oo22	19111	oo977	6o7o8	7971o	—o79	o1——
Kassel	187	438	o8-o5	624o4	8oo32	133o5	o9-12	822o8	6oo52	22o14	oo92-	6o7o3	1o-o6	822o2	5o616	137o4	1o-oo	8oooo	4o1o6	2o612	oo97-	61712	79212	—1o1	92o4o
Nürburg ☐	611	510	o7—	127o2	75o52	124o5				o							o6—	52oo5	7oo5o	49512	56782	6o6o9	7oo1o	—o5o	oo——
Koblenz	97	515								2							11-o1	718o1	2o1o2	2o614	oo97-	6o711	7oo12	———	ooo13
Fuchskauten ☐	657	523	o8—	225o3	4o1o2	o94o3				o							o6—	725o5	81o22	4371o	oo97-	617o6	7ooo8	—o76	93ooo
Limburg/Lahn	130	525								2							12-oo	7oooo	o91o6	21312	3555-	617o7	79211	—o78	92oo6
Gießen	185	532	o9-o3	72oo3	5oo52	143o4	o8-oo	8oooo	5oo52	23o12	855—	6o2o1	o9-oo	8oooo	251o6	11715	1o-oo	8oooo	3o1o6	2o712	756—	617o8	79111	121o2	93oo6
Bad Wildungen	280	535								2							o9-o4	822o2	5o1o2	19912	856—	6o912	7oo11	—1o8	97o16
Schlüchtern	205	539	1o-o3	722o2	5o1o2	123o5	o9-o2	83oo1	2o1o2	2341o	864—	612oo	o8-o3	83oo2	2o1o2	o871o	o9-o1	83oo1	3o612	22211	2747-	61711	794o8	—o79	94o16
Schenklengsfeld	314	543								2							1o-o4	827o2	251o6	21111	oo97-	61611	792o8	—o74	94——
Wasserkuppe ☐	921	544	o7-o6	325o5	o51o2	o73o8	o7-12	925o8	o3432	157o7	9-o—	617o1	o7-13	9241o	o4436	o771o	o8-12	924o9	x26o6	141o8	9-o—	616o6	792o6	15o54	o1o11
Trier-Petrisberg	273	609	1o-o5	536o4	6oo52	154o8				2							1o-o4	62oo3	5o1o2	22212	oo93o	6o8o3	7oo11	o51o7	ooo49
Erbeskopf ☐	817	615	o9—	7oooo	751o2	124o2				2							o8—	525o5	81o12	22112	oo949	6o9o3	7oo11	———	ooo3o
Mainz	131	632	11—	7oooo	75o52	142o7				2							12—	8oooo	121o6	21614	oo97-	617o4	79313	—1o8	93o15
Kl.Feldberg/Ts. ☐	806	635	o7-17	52914	35o22	o93o9	o8-19	82414	25612	292o9	863—	6o7o3	o7-17	83112	351o6	o89o8	o6-1o	724o7	3oo56	2731o	oo97-	6o711	791o8	—o7o	92oo5
Frankf.Rhein-Main	110	637	o8-oo	7oooo	64o22	153o7	1o-o2	8oooo	5o1o2	23412	857—	615o1	11-o4	822o2	24216	12918	11-o5	822o4	24216	21113	5577-	616o5	79112	o8o99	91ooo
Frankf. Stadt	103	638	1o-o6	82oo3	6oo52	152o7	1o-o4	823o3	5o1o2	23114	856—	6o7o1	11-oo	8oooo	3o216	13715	11-oo	8oooo	2o1o6	2o814	856—	616o8	79213	o81o9	92oo2
Darmstadt	263	639	o9-o6	723o5	6oo52	144o5	o8-12	82o11	6oo52	23o13	oo92-	6o7o4	o8-o8	82oo8	4o216	14711	o9-12	72oo9	25216	21o13	oo97-	6o7o9	79112	12o99	91o16
Würzburg	259	655	o8-o6	829o4	8oo52	132o6	o8-o2	5oooo	6oo52	23812	556oo	6o3oo	o7-o2	8oooo	6oo52	12713	1o-o5	8o9o3	5o6o2	21512	2557-	617o6	79711	—o85	97oo7
Bad Kissingen	223	658	o9-o3	623o3	8oo22	11411	o9-oo	8oooo	4o1o2	2391o	865—	6o7o1	o9-oo	8oooo	2o1o2	1o613	1o-oo	8oooo	2o6o2	22o11	oo97-	617o5	791o9	—o82	91o19
Bamberg	382	670	o8-13	4271o	6o1o2	1o4o9	o8-o6	718o5	3o1o2	239o9	oo9o8	619o1	o8-o7	718o6	2o2o2	o98o9	o8-o5	82oo5	2o612	2211o	755—	616o5	797o8	—o83	91——
Coburg	**336**	671								2							o9-oo	8oooo	1o612	2121o	864—	617o5	793o9	—o66	o2——
Bayreuth	341	681	o7-oo	4oooo	6o1oo	o82o9	o8-oo	7oooo	5o1oo	247o9	oo91-	6o2o5	o8-o2	8o7o1	4o1o2	o99o9	o9-o2	8o9o1	2o612	233o9	5742-	617o4	792o8	—o75	93o16
Hof	567	685	o6-o6	427o6	6o1oo	o8116	o6-o4	525o4	3o1oo	243o8	564—	6o3o1					o8-o5	822o4	17612	211o9	874—	619o3	793o7	16o58	94o26
Weiden	396	688	o7-o6	232o4	6o1o2	o8212	o7-oo	7oooo	5o1oo	251o8	2541-	6o2o7	o7-o2	618o1	151o2	o79o9	o8-o5	824o3	156o2	233o9	5732-	618o7	797o6	—o54	97o14
Silberhütte ☐	829	692	o5-o9	127o7	8o1o2	o6414	o6-o5	924o3	o1454	257o6	9-o—	671o5	o6-o7	924o5	x2454	o69o9	97-o6	927o4	x25o5	24oo7	9-o—	618o1	797o6	—o33	97o15
Weinbiet/Weinstr. ☐	556	**728**								2							o9—	723o9	4oo52	56813	oo97-	6o8o5	7oo11	—1o7	oo——
Neustadt/Weinstr.	146	723	1o-o6	625o3	75o12	143o8	1o-12	825o8	75o32	24o14	858—	6o7o3	1o-o9	827o5	5oo52	14811	1o-o8	627o5	75o12	22115	oo97o	6o7o8	7oo13	———	oo——
Baden-Baden	125	725	11—	5oooo	6oo52	174o5				2			1o—	824o4	4o1o2	127o4	11—	523o6	5oo52	22716	oo932	6o7o4	7oo12	———	oo——
Karlsruhe	115	727	11-oo	6oooo	81o22	1521o	12-oo	7oooo	8oo12	23114	756—	679o5	12-oo	8oooo	6o1o2	1471o	11-13	623o6	251o2	21814	oo931	6o8o3	7oo13	13112	ooo62
Mannheim	97	729	11-oo	7oooo	6oo52	153o7	1o-o6	722o4	3oo52	23414	757—	6o7o1	1o-oo	8oooo	251o2	13716	11-o6	818o6	2o1o2	21314	857—	6o7o4	7oo13	—1o4	ooo28
Königstuhl ☐	561	732	o8-o4	811o3	6oo52	113o9	o8-o6	o16o6	6o1o2	57o11	oo9oo	679o3	o9-o6	818o5	6o1o2	12711	1o-o6	723o4	4o1o2	55o12	3565-	617o9	7oo1o	—o66	ooo44
Stuttgart	365	737	o9-oo	7oooo	75o22	15317	o9-oo	8oooo	5oo52	23614	856—	6o7o8	1o-oo	8oooo	5oo52	14713	o9-o8	725o6	4oo52	21115	5564-	6o7o4	7oo14	13—	ooo61
Stuttgart-Echt.	405	738	1o-o3	736o2	8oo22	14313	o9-oo	7oooo	64o22	24112	756—	679o7	1o-oo	8oooo	4o1o2	12711	1o-o5	725o4	56o52	21914	5573-	6o7o8	7oo12	o7—	oo——
Öhringen	250	742	1o-oo	7oooo	4oo52	14212				2							12-o2	83oo1	251o2	21o13	665—	6o71o	7oo11	—o97	ooo21
Ansbach	440	755	o9-o8	725o4	3o1o2	1o2o7	o9-oo	8oooo	2o1o2	2481o	855—	6o3oo	o9-oo	8oooo	4o1o2	1o711	o9-o4	822o4	4o1o2	22111	865—	61711	7ooo9	—o76	92oo9
Weißenburg/Bay.	435	761	o9-oo	8oooo	3o1o2	11112	o9-oo	8oooo	5o1o2	2481o	866—	6o8o4	o9-o2	814o2	3o1o2	1o7o9	o9-oo	8oooo	3o1o2	22311	866—	61712	7ooo9	—o84	oooo6
Nürnberg-Fürth	311	763	o9-o7	725o5	3o1o2	1o1o8	o9-o4	723o4	3o1o2	24411	757—	6o3oo	o9-o2	818o2	251o2	1o7o9	1o-o3	818o3	25612	22311	5652-	6o7o9	7971o	12o69	97o1o
Regensburg	338	776	o9-o1	727o1	3o1o2	1o213	o9-o3	223o2	3o1o2	25o1o	oo94o	641o4	o8-oo	7oooo	2o1oo	o8712	o8-o1	811o1	126oo	231o9	5562-	617o7	797o8	—o52	97oo4
Gr.Falkenstein ☐	1307	791	o4-15	92912	x4458	o4416	o4-12	9291o	x3458	739o4	9-o—	671o3	o4-11	729o9	81284	o49o7	o4-11	923o9	o1454	728o4	9-o—	617o4	791o2	—o17	o2ooo
Freiburg	286	803	o9-o6	5o9o4	75o12	162o5	o9-oo	6oooo	75o22	23o16	oo9o8	649o3	o8-oo	4oooo	75o52	147o7	1o-oo	4oooo	75o22	22o14	oo932	6o7o5	7oo13	111o5	ooo78
Dreifaltigkeitsbg. ☐	973	818								2							o6—	823o9	81o22	11o11	855—	6o6o4	7oo1o	—o75	oo1o7
Stötten ☐	734	836	o9-o2	812o2	1o1o6	1o212				6			o8-o6	82oo4	4o1o2	1o7o9	o8-o5	824o3	4oo52	36312	865—	6o7o7	791o9	14o77	91o67
Ulm	480	838	o9-o6	824o3	4oo52	15212	o8-oo	5oooo	251o2	25811	564oo	65oo1	o9-oo	8oooo	2o1o2	11712	1o-oo	8oooo	151o6	23112	4652-	617o9	7971o	—o9o	97o4o

☐ Luftdruck in Stationshöhe

24-std. Bodendruck - Änderung seit gestern 00 Uhr

Mittwoch

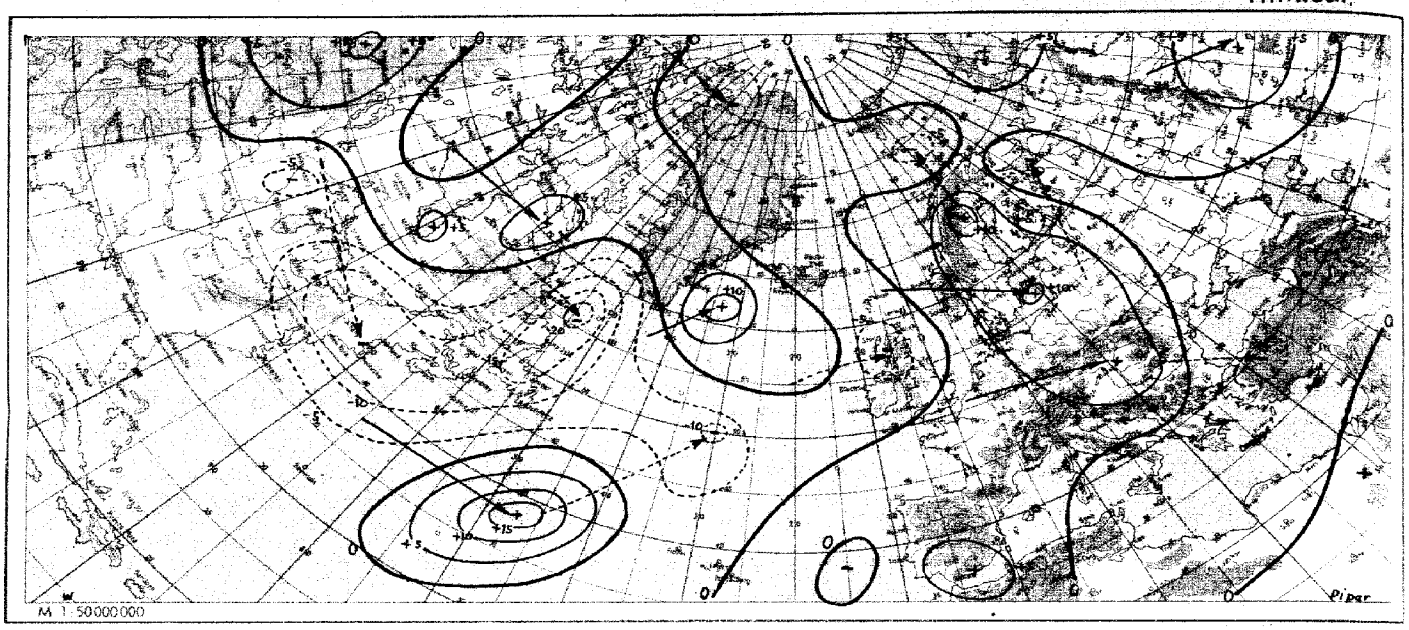

Wetterlage heute 00 Uhr

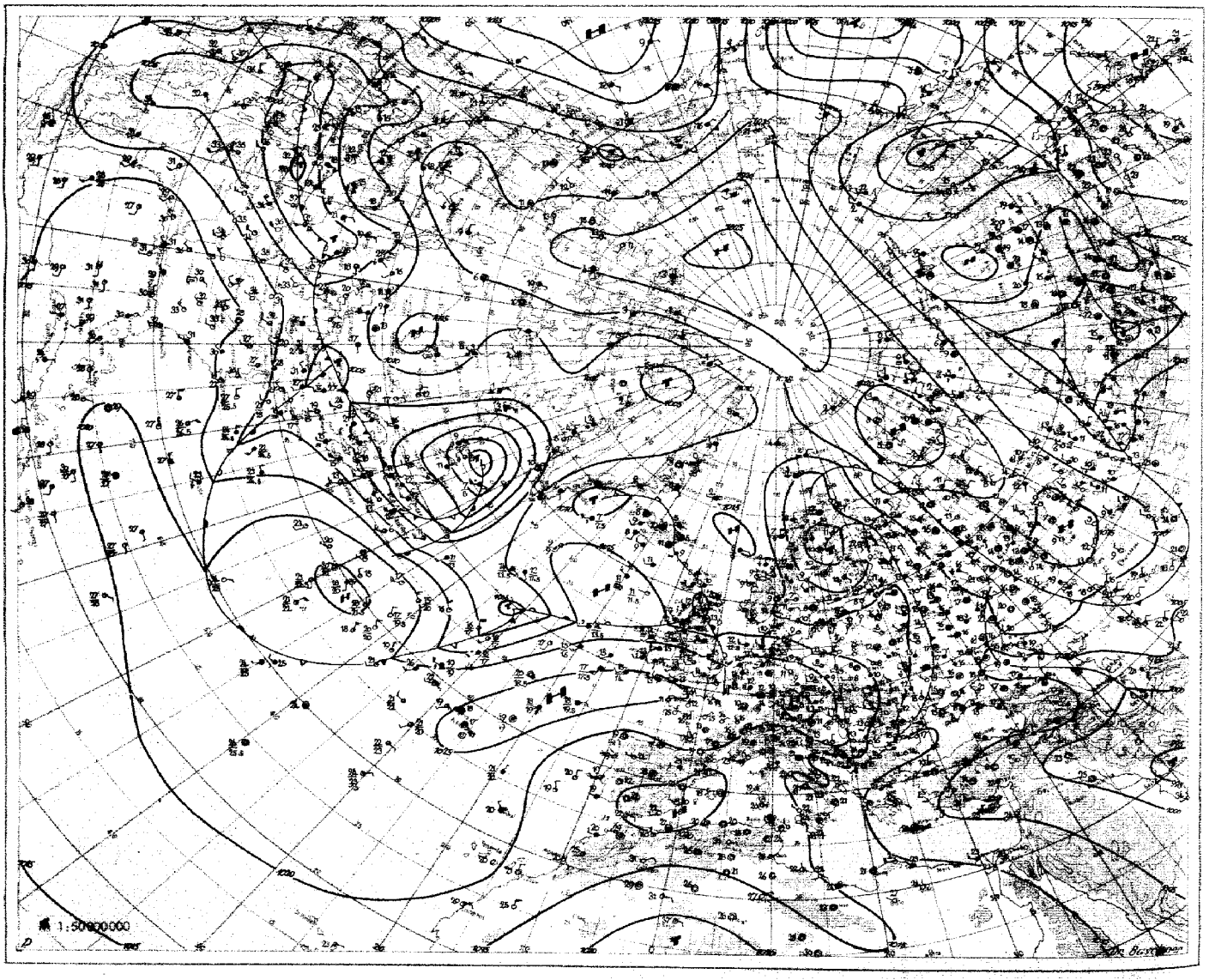

VORDRUCK GEBR. SÜLTER HAMBURG

Absolute Topographie 96 mb 03 Uhr (geopot. Dekameter) Vorhersagekarte für morgen 06 Uhr

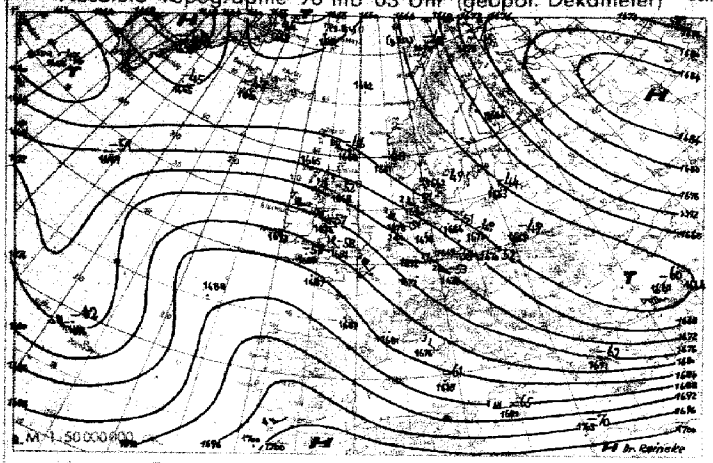

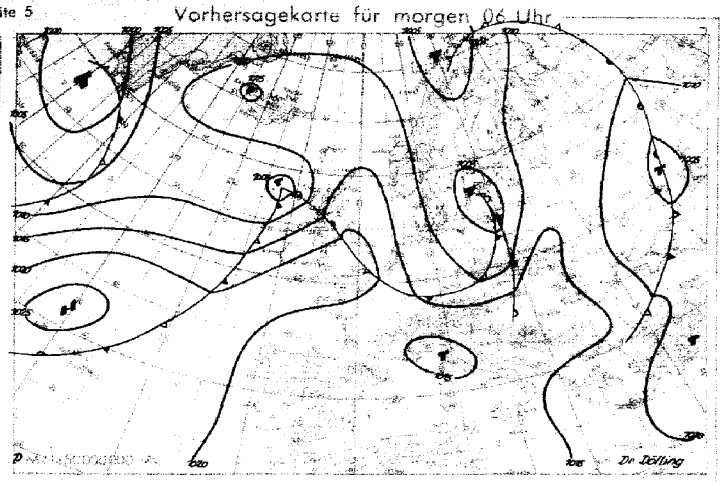

Absolute Topographie 225 mb 03 Uhr (geopot. Dekameter)

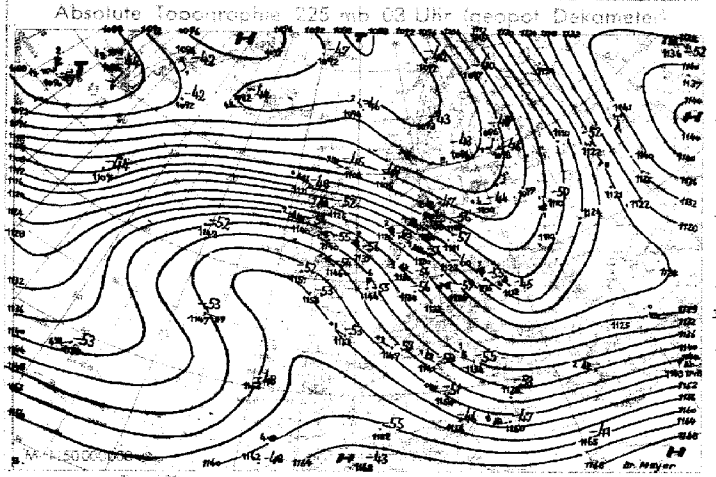

24std. Änderung der 125 mb Fläche seit gestern 03 Uhr

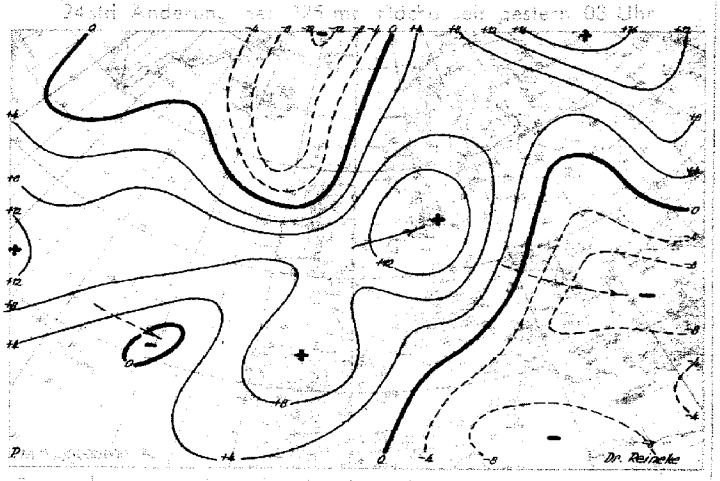

Absolute Topographie 850 mb 03 Uhr (geopot. Dekameter)

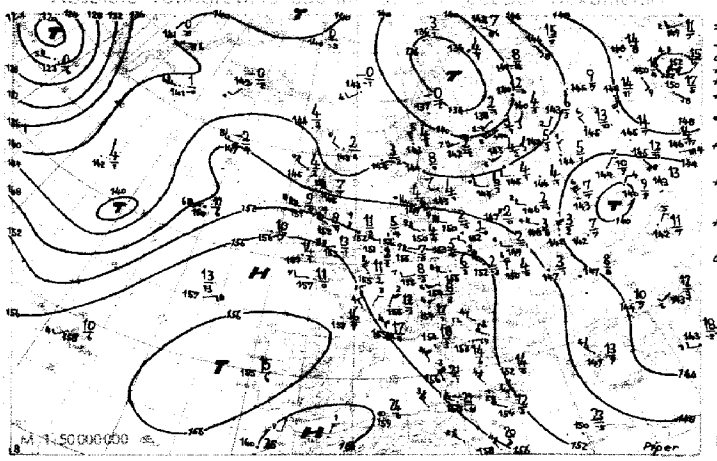

24std. Änderung der 850 mb Fläche seit gestern 03 Uhr

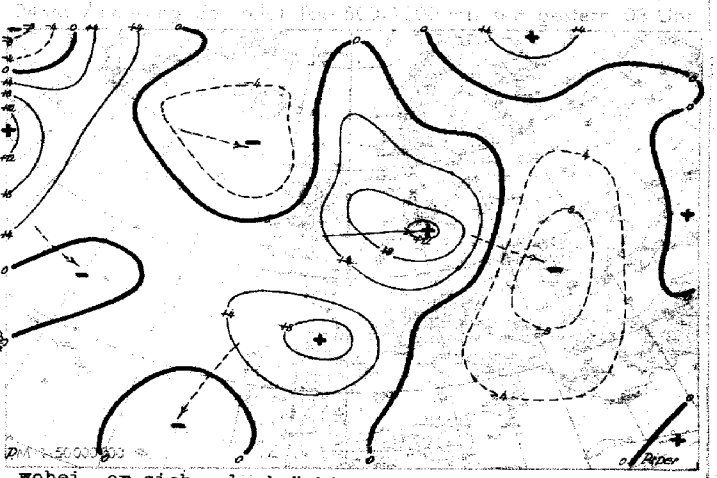

Wetterübersicht Mittwoch, den 25. Juni 1952

Bei weiterer Auffüllung des nordskandinavischen zyklonalen Steuerungszentrums wanderte der südliche Teil des Höhentroges rasch bis nach Polen. Gleichzeitig setzte über der Biskaya eine Erwärmung der unteren Troposphäre ein, die den nordafrikanischen Höhenhochkeil unter Abdrängung des westlich vorgelagerten Höhentiefs nach Nordwesten vorstoßen ließ. Zusammen mit der Abkühlung auf der Rückseite der nach Schottland gezogenen schwachen Störung trat über den Britischen Inseln eine Drehung der Höhenwinde von Nordwest auf West bis Westnordwest auf. Im Auffächerungsgebiet der Strömung setzte kräftiger Druckfall ein, der an dem in der Nacht über Nordschottland gelegenen Okklusionspunkt zur Abspaltung eines Teiltiefs führte, das sich in der jetzt über Dänemark befindlichen Divergenz noch vertiefen wird.

Die nunmehr über der südlichen Labradorsee angelangte umfangreiche Zyklone fällt bereits mit ihrem Höhentief zusammen und verlagert sich nur noch wenig. Die kräftige Erwärmung auf ihrer Vorderseite drängte den nach Süden weisenden Höhentrog rasch nach Osten ab, wobei er sich abschwächte, da von dem vorhergehenden kräftigen und vor zwei Tagen noch den gesamten mittleren Atlantik umfassenden Abkühlungsgebiet nur noch Reste im isländischen Raum vorhanden sind. Wegen des Fehlens grösserer Massengegensätze konnte sich die gestern westlich der Azoren gelegene Wellenstörung nicht stärker entwikkeln. Nach Durchlaufen der zyklonalen Umbiegungsstelle schwenkte sie nach Nordosten ein und gelangte damit in die östlich des Höhentroges liegende, zonal ausgerichtete Frontalzone.

Dr. Dölling

Voraussichtliche Wetterentwicklung:

Das Nordseetief zieht weiter ostwärts. Seine Kaltfront dringt morgen bis zu den Alpen vor, wird aber bald wieder rückläufig zu dem morgen bei Schottland zu erwartenden neuen Tief. Da die nordwestliche Höhenströmung noch weiter anhält, wird das wechselhafte Wetter zunächst fortbestehen.

Dr. Meyer

Erläuterungen zum Inhalt des Täglichen Wetterberichts

Die Beobachtungen der synoptischen Stationen sind in der Form des am 1. Jan. 1949 eingeführten intern. Wetterschlüssels veröffentlicht. Dabei bedeuten:

iii = **Kennziffer der Station**

T_dT_d = Taupunkt in °C (bei neg. Temp. ist 50 addiert)

N = Himmelsbedeckung in Achteln (9: nicht erkennbar)

dd = Windrichtung in 36-teiliger Skala (bei Addition von 50 ist die Windgeschwindigkeit > 100 Knoten)

ff = Windgeschwindigkeit in Knoten

VV = Sichtweite:

x0: < 20 m, x1: 20 m, x2: 40 m usf. bis x9: 180 m, 00: < 200 m, 01: 200 m, 02: 400 m usf. 80: 10 000 m, 81: 20 km, 82: 40 bis 85: 100, 86: 150, 87: 200, 88: 300, 89 ≧ 500 km. Ferner kann gegeben werden 90 < 50 m, 91: 50, 92: 200, 93: 500, 94: 1000 m, 95: 2 km, 96: 4, 97: 10, 98: 20 km, 99: ≧ 50 km

ww = Wetter zur Beobachtungszeit

00-03: keine besonderen Erscheinungen (00 Wolkenentwicklung nicht feststellbar, 01 Wolken dünner werdend, 02 gleichbleibend, 03 zunehmend) 04-09: Dunsttrübung (04 Rauchtrübung, 05 trockener Dunst, 06 Trübung durch Staubadvektion, 07 Aufwirbelung von Staub, 08 Staubtromben, 09 Staub- oder Sandsturm während der letzten Stunde) 10: feuchter Dunst, 11-12: flacher Bodennebel (11 in einzelnen Schwaden, 12 mehr zusammenhängend), 13: Wetterleuchten, 14: Fallstreifen, 15-16: Niederschlag im Gesichtskreis (15: > 5 km entfernt, 16: < 5 km), 17 Donner ohne Niederschlag, 18 starke Böen, 19 Großtromben. 20-29: Hydrometeore während der letzten Stunde (20 Nieseln, 21 Regen, 22 Schnee, 23 Schneeregen, 24 gefrorener Regen, 25 Regenschauer, 26 Schneeregenschauer, 27 Graupel- oder Hagelschauer, 28 Nebel, 29 Gewitter), 30-32: leichter oder mäßiger Staub- oder Sandsturm (30 nachlassend, 31 ohne Änderung, 32 zunehmend), 33-35: starker Staub- oder Sandsturm (33 nachlassend, 34 ohne Änderung, 35 zunehmend), 36-37: niedriges Schneefegen (36 leicht, 37 stark), 38-39: hohes Schneefegen (38 leicht, 39 stark), 40: Nebel im Gesichtskreis, 41: Nebel in Schwaden, 42-49: Nebel (gerade Zahlen: Himmel erkennbar, ungerade: nicht erkennbar, 42, 43: dünner werdend, 44, 45: unverändert, 46, 47: dichter werdend, 48, 49: als Rauhreif niederschlagend), 50-55: Nieseln (gerade Zahlen: mit, ungerade: ohne Unterbrechung, 50, 51: leicht, 52, 53: mäßig, 54, 55: stark), 56-57: Nieseln gefrierend, 58-59: Nieseln mit Regen (56, 58: leicht, 57, 59: stark) 60-65: Regen (Unterteilung wie bei 50-55), 66-67: Regen gefrierend, 68-69: Regen und Schnee (66, 68: leicht, 67, 69: stark), 70-75: Schnee (Unterteilung wie bei 50-55), 76: Eisnadeln, 77: Schneegriesel, 78: einzelne Schneesterne, 79: gefrorener Regen, 80-82: Regenschauer (80: leicht, 81: mäßig, 82: sehr stark), 83-84: Schneeregenschauer, 85-86: Schneeschauer, 87-88: Graupelschauer, 89-90: Hagelschauer (85, 85, 87, 89: leicht, 84, 86, 88, 90: stark), 91-94: Gewitter in der letzten Stunde (91, 92: Regen noch anhaltend, 93, 94: Schnee, Graupel oder Hagel noch anhaltend, 91, 93: leicht, 92, 94: stark), 95-99: Gewitter zur Beobachtungszeit (95, 96: leicht mit Regen, Schnee oder Hagel, 97: stark mit Regen oder Schnee, 98: mit Staub- oder Sandsturm, 99: mit Hagel oder Graupel)

W = Witterungsverlauf

0-4: kein Niederschlag (0: heiter, 1: wechselnd bewölkt, 2: stark bewölkt, 3: Staub- oder Sandsturm oder Schneetreiben, 4: Nebel oder starke Staubtrübung), 5: Nieseln, 6: Regen, 7: Schnee, 8: Schauer, 9: Gewitter

PPP = **Luftdruck auf NN** reduziert in Zehntel mb ohne **Hunderterziffer**

TT = **Temperatur in °C** (bei neg. Temperaturen ist 50 addiert)

N_h = **Bedeckung mit unteren Wolken** (verschlüsselt wie N)

C_L = **Tiefe Wolken**

0: **keine**, 1: Cu hum, 2: Cu cong, 3: Cb **calvus**, 4: **Sc vesp**, 5: **Sc**, 6: St, 7: Fr oder Fc unter As, 8: Cu **und** Sc, 9: **Cb cap**. —: **nicht** erkennbar

h = **Höhe der Untergrenze** der unteren Wolken

0: **0-50** m, 1: 50-100 m, 2: 100-200 m, 3: **200-300 m**, 4: 300-600 m, 5: 600-1000 m, 6: 1000-1500 m, 7: **1500-2000 m**, 8: 2000-2500 m, 9: > 2500 m

C_M = Mittelhohe Wolken

0: **keine**, 1: As trans, 2: As opac, 3: Ac **trans**, 4: Ac lent, 5: Ac undulatus, 6: Ac cug, 7: Ac in mehreren Schichten oder zusammen mit As, 8: Ac cast, 9: chaotischer Ac-Himmel, —: nicht erkennbar

C_H = Hohe Wolken

0: **keine**, 1: Ci fil, 2: Ci dens, 3: Ci noth, 4: Ci unc, 5: Ci-Aufzug noch < 45°, 6: > 45°, 7: Cs den ganzen Himmel bedeckend, 8: Cs nicht größer werdend und nicht den ganzen Himmel bedeckend, 9: Cc, —: nicht erkennbar

6 = Gruppenkennziffer

E = Erdbodenzustand

0: **trocken**, 1: naß, 2: überschwemmt, 3: hartgefroren und trocken, 4: Glatteis, 5-7: nasser Schnee (5: weniger als die Hälfte bedeckend, 6: mehr als die Hälfte bedeckend, 7: geschlossene Schicht), 8-9: trockener Schnee (8: mehr als die Hälfte bedeckend, 9: geschlossene Schicht)

a_x = nähere **Charakteristik der Drucktendenz a**

(1, 2, 3: Extremwert trat 0-1h, 4, 5, 6: 1-2h, 7, 8, 9: 2-3h vor Termin ein, und nach diesem Extremwert wurde die unter pp gemeldete Gesamtdruckänderung bei 1, 4, 7 um < 1, bei 2, 5, 8 um 1-3 und bei 3, 6, 9 um > 3 mb überschritten.

a = Luftdrucktendenz

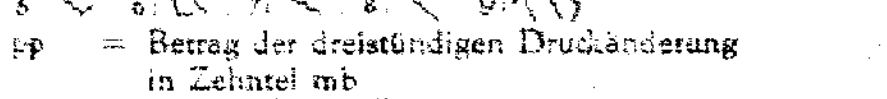

pp = Betrag der dreistündigen Druckänderung in Zehntel mb

7 = Gruppenkennziffer

RR = Niederschlagsmenge seit 12 Stunden

01-55: 1-55 mm, 56: 60 mm bis 90: 400 mm, 91: 0,1 mm, bis 96: 0,6 mm, 97: gering, nicht meßbar, 98: > 400 mm, 99: Messung unmöglich

T_eT_e = Extremtemperatur von 6-18h bzw. 18-6h in °C (bei neg. Temp. ist 50 addiert)

ss = Höhe der Gesamtschneedecke

00-55: 00-55 cm, 56: 60 cm, 57: 70 bis 90: 400 cm, 97: nicht geschlossen, nur Flecken, 98: > 400 cm, 99: keine Messung

$T_gT_gT_g$ = Erdbodenminimum der vergangenen Nacht in Zehntel °C. (bei negativen Temperaturen ist 500 addiert)

RR_{24} = Niederschlagsmenge der letzten 24 Stunden (Messung wie RR)

sss = gestrige Sonnenscheindauer in Zehntelstunden

4 = Gruppenkennziffer

f_xf_x = höchste
f_yf_y = niedrigste } Windgeschwindigkeit in Knoten in den letzten 10 Minuten vor der Beobachtung

Seite 2 enthält oben die 24-stündige Druckänderung von 5 zu 5 mb vom gestrigen Tag 6h bis zum 6h-Termin des Stichtages, wobei Fallgebiete gestrichelt sind und die Pfeile die Verlagerung der Zentren seit dem Vortag angeben. Darunter wird die Wetterlage auf einem großen Teil der Nordhalbkugel wiedergegeben. Die Zahlen geben die Lufttemperatur und bei den Schiffen oben die Luft- und darunter die Wassertemperatur an.

In der Darstellung des Wetters werden zur Abkürzung nur die Symbole für N, dd, ff, und ww verwandt und zwar in der folgenden zusammengefaßten Form.

ww

00-03	keine besonderen Erscheinungen
04-09	Dunsttrübung
10	feuchter Dunst
11-12	Bodennebel
13	Wetterleuchten
14	Fallstreifen
15-16	Niederschlag im Gesichtskreis
17	Ferngewitter
18-19	Tromben
20	nach Nieseln
21	nach Regen
usf.	usf. bis
29	nach Gewitter
30-35	Staub- oder Sandsturm
36-39	Schneetreiben
40-49	Nebel
50-59	Nieseln
60-67	Regen
68-69	Regen und Schnee
70-75	Schnee
76	Eisnadeln (Polarschnee)
77-79	Schneegriesel
80-82	Regenschauer
83-84	Schneeregenschauer
85-86	Schneeschauer
87-88	Graupelschauer
89-90	Hagelschauer
91-92	Regen nach Gewitter
93-94	Schnee, Graupel od. Hagel nach Gewitter
95.97	Gewitter mit Regen oder Schnee
96.99	Gewitter mit Hagel
98	Gewitter mit Staubsturm

N

0	wolkenlos
1-2	heiter
3-5	halbbedeckt
6-7	wolkig
8	bedeckt
9	Himmel nicht erkennbar

Geschwindigkeit in Knoten	Symbolisierung
0	
1- 2	
3- 7	
8- 12	
48- 52	
123-127	



Bei den Fronten wird die Temperaturänderung am Boden (ausgefüllte Symbole) von der in der Höhe (offene Symbole) unterschieden. Dies ergibt folgende Möglichkeiten:



Alle Höhen von Druckflächen (**Seite 3-5**) sind in der Einheit des geopotentiellen Dekameters (das geopot. Meter ist das um 2% verminderte dynamische Meter und daher nahezu identisch mit dem geometrischen Meter) angegeben.

Die Karte der relativen Topographie 500/1000 mb (S. 3 oben) enthält die Einzelwerte in Dekametern unter Fortlassung der Hunderter-Ziffer, in der Karte der abs. Topographie (S. 3 unten) wird die Windgeschwindigkeit in Knoten (je 5 Knoten ein halber, je 10 Knoten ein ganzer Strich, je 50 Knoten ein Dreieck) dargestellt. Auf der linken Seite wird die abs. Topographie in Dekametern (unter Fortlassung der Hunderter-Ziffer) und auf der rechten Seite, durch einen Bruchstrich getrennt, oben die Temperatur und darunter der Taupunkt in °C angegeben. Die Zehnerzahl der Windrichtung wird als kleine Zahl neben den Richtungspfeil gesetzt. Es bedeutet z. B.

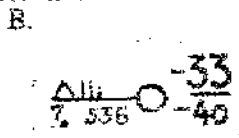

absolute Topographie 500 mb = 536 geopot. Dekameter, Westwind 75 Knoten aus 270°, Temperatur —33° und Taupunkt —40°

Auf Seite 4 sind die aerologischen Beobachtungen der Stationen in der US-Zone übersichtlich zusammengestellt. Das Eintragungsschema ist am Kopf der Tabelle angegeben. Temperaturen zwischen —0° und —49° sind durch Addition von 50 gekennzeichnet.

Seite 5 enthält Höhenwetterkarten oberhalb der Bodenreibungsschicht (850 mb), für die Tropopause (225 mb) und Stratosphäre (96 mb), wobei die beiden letzteren Flächen so ausgewählt worden sind, daß die relativen Topographien 225/500 mb und 96/225 mb über Berlin im Jahresmittel den gleichen Betrag von 544 geopot. Dekametern aufweisen wie die Schicht 500/1000 mb. Die Änderung der rel. Top. 500/1000 mb ergibt ein Maß für die in der unteren Troposphärenhälfte eingetretene Temperaturänderung und die darüber befindliche Karte (Änderung der abs. Top. 225 mb) ein Maß für die Druckwellen an der Tropopause.

Die Vorhersagekarte bezieht sich auf den 06-Uhr-Termin des folgenden Tages, und die im Anschluß an die Wetterübersicht gegebene Wetterentwicklung gründet sich außer auf die synoptischen Unterlagen auf die Ergebnisse der Untersuchung von Wellen, Spiegelungspunkten, Korrelationen und ähnlichen Fällen.

Als gesonderter Teil des „Täglichen Wetterberichtes" enthält die **„Wetterkarte"** eine Reihe von Ergänzungskarten.

Auf der ersten Seite werden täglich wechselnd Aufsätze und tabellarische Darstellungen über Themen der Wetterkunde und ihrer Randgebiete abgedruckt.

Die Innenseiten bringen die 6-Uhr-Wetterlage über Europa, in der auch die Luftmassenverteilung angegeben wird. Daneben werden die Karte der dreistündigen Luftdruckänderung, sowie die Höhenwetterkarte der 700-mb-Fläche vom 3-Uhr-Termin dargestellt.

Die nach der Übersicht abgedruckte Vorhersage für den nächsten und die folgenden Tage ergänzt die auf Seite 5 des „Täglichen Wetterberichtes" angegebene allgemeine Wetterentwicklung durch präzisere Angaben über die einzelnen Wetterelemente für die verschiedenen Prognosenbezirke.

Auf Seite 4 werden die im Wetterbericht nicht enthaltenen Stationsmeldungen der US-Zone in entschlüsselter Form veröffentlicht, die durch die gleichen Angaben für einige europäische Hauptstädte ergänzt werden, wobei für einige Orte der US-Zone die täglichen astronomischen Daten mit angegeben werden.

Ferner werden die in Erlangen durchgeführten Frühaufstiege vom heutigen und gestrigen Tag graphisch dargestellt und daneben der Höhenwind von München angeschrieben.

Eine Zonenkarte für die Länder der US-Zone dient zur Wiedergabe von wechselnden Darstellungen des süddeutschen Witterungscharakters.

Alle Zeitangaben im „Täglichen Wetterbericht" in Mittlerer Greenwich Zeit (M.G.Z.), in der Wetterkarte in Mitteleuropäischer Zeit (M.E.Z.)

Relative Topographie 500/1000 mb heute 03 Uhr (geopot. Dekameter)

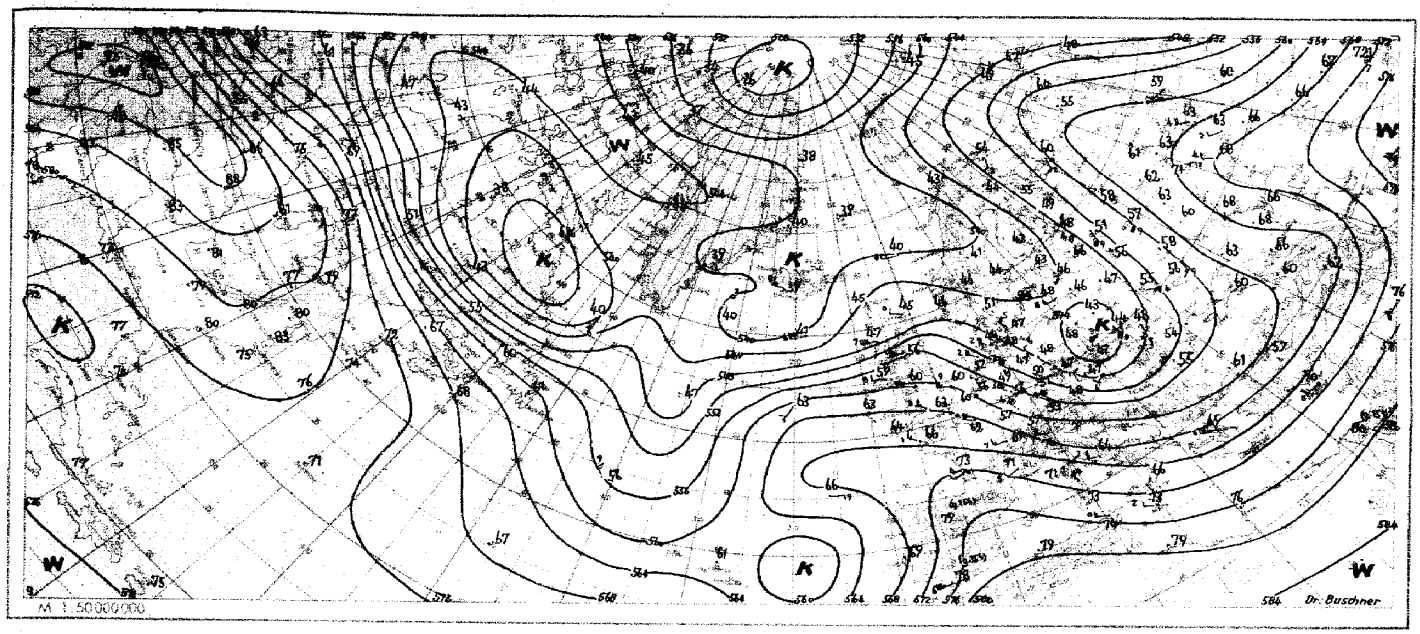

Absolute Topographie 500 mb heute 03 Uhr (geopot. Dekameter)

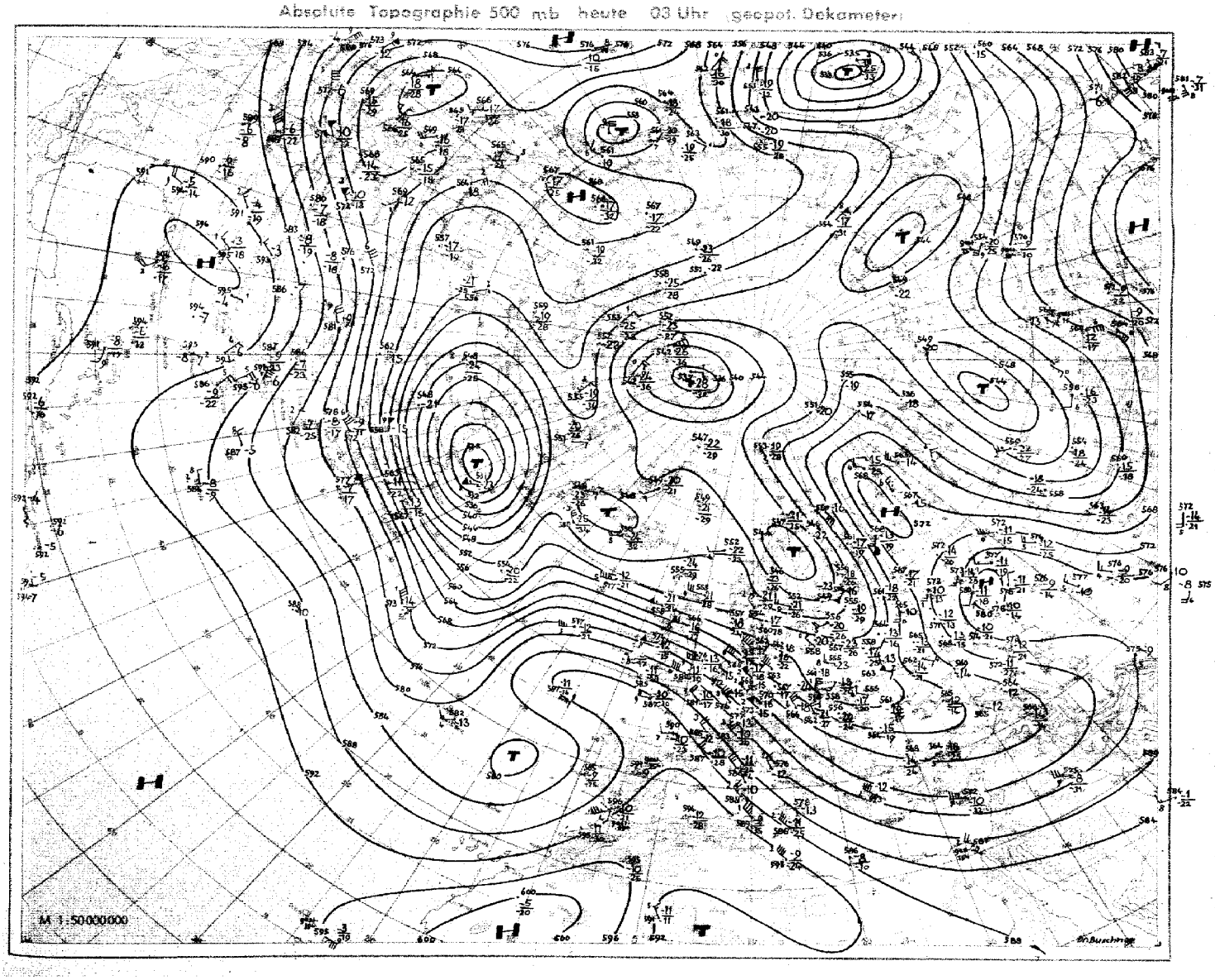

Station	Höhe (m)	Gestern 09 Uhr GMT					Gestern 12 Uhr GMT					Gestern 15 Uhr GMT					Gestern 18 Uhr GMT					
		TTdff	Nddff	VVwwW	TTapp		TTdff	Nddff	VVwwW	PPPTT	NCHCC	6Eapp	TTdff	Nddff	VVwwW	TTapp	TTdff	Nddff	VVwwW	PPPTT	NCHCC	6Eapp	7RRTT
Augsburg	480	852	o5-12	72510	81022	13211	o4-15	72712	81022	22315	2267-	6o2o1	o6-15	72910	81022	16300	o8-15	83110	75032	22416	5567-	6o2o2	7oo17
Regensburg	367	865	o7-16	73111	81022	13112	o7-07	83104	82022	22614	855—	6o3o8					o8-04	83102	82026	23512	855—	613o7	79714
München	521	865	o7-14	82910	80022	13116	o5-08	83406	80022	22415	2557-	6o3o5	o8-06	80204	60052	16301	o9-03	80601	60052	23114	3577-	6o2o5	7oo16
München Riem	526	866	o7-18	83014	48102	13212	o6-10	73208	81022	22115	2157-	6o2o8	o9-08	80106	80022	15202	o8-06	80903	56022	23513	5557-	6o4o5	7oo16 30
Landshut	393	874	o5—	62920	81022	14209	o6—	83220	81022	21814	2557-	6o212	o8—	82703	80022	14308	o8—	83102	60102	23212	7672-	6o2o3	7oo15
Passau-Oberhaus	409	893	o8-07	82905	80022	15115	11-06	82905	75022	21114	685—	64113	o6-10	73108	81802	14309	o8-08	83305	75608	23210	875—	6o1o5	79214
Feldberg i. Schw.	475	908	o4-18	52614	75024	08209	o1-18	63113	81024	55709	22142	61108	o7-11	73408	75022	10201	o6-07	73506	75052	55809	14248	6o2oo	7oo1o 23
Friedrichshafen	401	934	o8—	72706	60051	18307	o9—	72706	60052	21620	5887-	60803	o9—	72706	61022	22604	o8—	73605	81022	21820	14748	6o4o7	7oo23
Kempten (Allgäu)	705	946	1o-11	72903	70021	14112	o8-19	82908	82031	22316	2267-	6o3oo	1o-07	83905	82022	15200	o8-03	73402	80052	23415	6583-	614o7	7oo18
Oberstdorf	810	928	11-1o	53006	83012	16207	o9-07	73003	81022	21916	6863-	6o2o3	o9-11	72704	80022	17203	o7-02	83001	82022	22117	48747	6o2o1	7oo18 15
Zugspitze	2964	901	53-41	93136	x2454	53210	52-33	93128	x1454	13652	9-o—	6o2o9	52-24	93418	x1454	52105	52-3o	93425	x2454	13852	9-o—	675o3	7oo52 41
Hohenpeißenberg	997	662	o7-2o	63011	81052	12212	o8-16	73008	80052	o9913	1267-	6o7o1	o5-14	83409	80052	12207	o6-04	83004	80052	11111	6557-	612o5	7oo15 24
Garmisch-Partenkirchen	704	913	o9-11	60208	75022	14106	o9-11	73608	81252	19916	387—	641o2	o9-04	81203	75028	15207	o9-o5	7o4o3	60258	23312	5467-	61413	79118
Reutte	854	971	11-08	73206	30052	15112	o8-07	73407	50052	20815	765—	64104	o8-o5	83504	40612	14307	1o-o6	82o44	40216	23311	6672-	611o4	7o316 12
Wendelstein	1732	880	o4—	93122	x2458	o5213	o4—	93121	x4458	30404	9-o—	60208					o3—	93119	x4818	31303	9-o—	6221o	7o4o5
Berchtesgaden	542	892	12—	70000	75216	13209	1o—	73603	60606	21813	736—	60212					o9—	80000	40616	23911	675—	61206	7o514

Station	Höhe (m)	Gestern 21 Uhr GMT					Heute 00 Uhr GMT					Heute 03 Uhr GMT					Heute 06 Uhr GMT							
		TTdff	Nddff	VVwwW	TTapp		TTdff	Nddff	VVwwW	PPPTT	NCHCC	6Eapp	TTdff	Nddff	VVwwW	TTapp	TTdff	Nddff	VVwwW	PPPTT	NCHCC	6Eapp	7RRTT	tttTTT	RRsss	ss
Augsburg	480	852	o8-o6	80404	50102	12116	1o-o8	82004	50102	24911	856—	67901	o9-o4	81804	50102	11711	1o-o3	82002	40602	22412	oo97-	6o71o	79710	—o96	97o26	
Regensburg	367	848									6						o9-oo	80000	20102	22811	856—	61807	79710	—o79	97o14	
München	521	865	1o-o2	80901	50102	13315	o9-oo	80000	60102	25212	5567-	67902	o9-o2	81801	60102	11813	1o-o3	82002	50602	23313	6557-	617o2	79711	—1o3	97oo8	
München Riem	526	866	o9-o2	80402	48102	12214	o9-o4	82002	64022	25011	856—	64903	o9-o4	72303	48102	11807	1o-o4	82002	40602	23712	oo97-	6o7o3	79710	o6o86	97oo7	
Landshut	393	874	o9—	82405	60602	11108					6		o9—	80000	20102	10909	1o—	80000	20102	23011	3687-	6o7o5	79708	—o4o	97o13	
Passau-Oberhaus	409	893	o9-o2	82201	50106	10313	o8-oo	90000	o2476	25208	9-o—	61101	o9-o1	93601	o4434	o9604	o9-oo	80000	15104	24110	863—	6o804	79708	—o53	92oo2	
Feldberg i. Schw.	475	908	o4-14	73312	80052	o8406	o5-14	73312	75052	56208	oo948	67902	o5-11	52909	75052	o8708	o5-07	42606	81012	55408	1544o	6o2oo	7oo07	16044	oo098	
Friedrichshafen	401	934	1o—	80000	75052	17313	11—	40402	40052	23915	oo901	60802	11—	70000	40101	14804	11—	80000	25102	22914	oo97-	6o805	7oo12	—12o	oo072	
Kempten (Allgäu)	705	946	1o-oo	80000	60102	13311	1o-oo	80000	50102	25212	857—	67903	1o-oo	80000	30102	11805	1o-oo	80000	60102	24212	oo97-	6o504	7oo1o	—o9o	oo035	
Oberstdorf	810	928									2						o9-o6	82203	80022	24211	2527-	6o906	7oo1o	15o97	oo016	
Zugspitze	2964	901	52-24	93220	x2454	52413	52-28	93332	x2454	14652	9-o—	64905	52-4o	93436	x2494	52605	52-27	93223	x5434	24052	9-o—	67601	7oo52	41—	oooo4	68
Hohenpeißenberg	997	662	o6-o5	82705	80052	11212	o7-o5	83405	80102	1191c	855—	64604	o7-o4	82704	60102	10706	o6-1o	82508	80052	10911	5567-	61604	7oo1o	12o76	ooo34	
Garmisch-Partenkirchen	704	913	o9-oo	80000	60022	12216					2		1o-o2	82301	60102	11712	1o-o1	82701	75102	22911	2667-	61708	7oooo8	—o75	91oo9	
Reutte	854	971									2						1o-o1	83601	40102	23012	5581-	61501	7oo11	o8104	o3o22	
Wendelstein	1732	880									8						o4—	83116	30102	31504	86o—	61400	79304	—o3o	o4ooo	
Berchtesgaden	542	892									6						1o—	80000	12106	24410	665—	61501	7o21o	—1oo	o7ooo	

Station	Höhe (m)	Gestern 09 Uhr GMT					Gestern 12 Uhr GMT					Gestern 15 Uhr GMT					Gestern 18 Uhr GMT					
		TTdff	Nddff	VVwwW	TTapp		TTdff	Nddff	VVwwW	PPPTT	NCHCC	6Eapp	TTdff	Nddff	VVwwW	TTapp	TTdff	Nddff	VVwwW	PPPTT	NCHCC	6Eapp
Augsburg			2409					2409					2415					2415				
Regensburg										2221	98		2225	98	1317	2230	98		2225	98		
München		1661	99		2913	1657	o3			1669	o1		1666	99		1676	o3	1675	o2	1668	o1	
München Riem		1634	97			1631	o2			1642	o1		1639	98		1650	o3	1649	o2	1641	o1	
Landshut		1173	93			1186	o7			1193	o2		1180	95	3367	1203	11	1199	o1	1189	o4	
Passau-Oberhaus		1095	93			1112	o7			1117	o4		1101	95	3359	1128	o6	1123	o5	1114	o6	
Feldberg i. Schw.		9o2	94		3o59	935	94			929	94		9o9	96	3468	941	92	934	92	927	95	
Friedrichshafen		549	76		314o	563	6881	3267		566	6876	3172	556	73	3324	573	6376	3363	569	6974	3160	565	6882
Kempten (Allgäu)		297	6063		3o34	3o6	5556	314o		3o8	5457	2948	3o1	5864	3o22	312	5254	3233	31o	5355	2833	3o8	5555
Oberstdorf		145	5151		2934	152	o1oo	3o23		152	o3oo	2826	148	o151	3127	155	o6o5	2727	154	o6o3	2918	153	o3o3
Zugspitze		o12	1oo7		2412	o19	131o	24o7		o18			o14	1408	3112	o19	1612	3413	o18			o19	
Hohenpeißenberg		o65	99		27o5	o7o	o4			o28	95		o12	82	o917	o36	97		o25	95		o4o	98
Garmisch-Partenkirchen		o68	oo		27o6	o84	o5			o73	o4		o22	91	1317	o5o	oo		o5o	oo		o65	99
Reutte		o75	98		271o	18o	o3			215	o5		o5o	oo	1317	15o	o2		o62	o1		11o	o1
Wendelstein		o89	oo		2913	2o8	o9			262	o1		o78	oo		174	o3		o7o	99		16o	98
Berchtesgaden		128	98			252	o4			425	7487	3248	o85	98		192	o6		o77	o3		215	o7
		22o	92			38o	8286			434	7583	3248	15o	96		197	11		115	o1		25o	o2
		236	95			415	7782			486	6874	3265	313	97	3462	31o	9o		128	o3		4oo	7993
		348	93		3o43	46o	7284			54o	6579	3171	377	9o	3436	4oo	7684		177	99		575	6271
		555	7o85		3o37	524	6678	3267		596	6o64	2866	515	7175	3326	516	6275	3259	215	o6		595	6264
		6o8	6681		3o36	542	6771	3260		636	5864	2964	554	6779	333o	55o	6o74	3236	4oo	76	3293	64o	586o
		668	6265		3o31	578	6368	325o		674	5657	2956	613	6378	3317	646	5566	325o	411	7587	3294	65o	5858
		734	5862		3o35	612	6o75	3245		727	5357	2944	655	6o72	3o2o	66o	5564	324o	562	6267	3o54	8oo	oooo
		8o7	5253		3o33	652	5762	314o		825	o36o	2832	676	6o71	3o2o	674	5456	323o	597	6276	2953	9oo	o6o4
		883	o2o2		2924	782	5456	3o25		867	o4o2	2820	87o	o2oo	3126	742	5151	3o29	724	5355	2833	95o	o9o4
		oo9	11o7		271o	oo6	13o8	23o7		959	13o6	2813	o11	15o7	3o13	oo6	1712	3412	96o	14o9	361o	989	12o8
Zugspitze										552				559			554			555			557
Hohenpeißenberg			566				545			552				565			548			552			554
Garmisch-Partenkirchen			546				549			551				545			555			554			549
Reutte			537				544			548				542			554			551			546
Wendelstein			2421				2421			2421				25o3			25o3			25o3			25o3
Berchtesgaden						2216	o2						2222	97	o83o	2222	99						
Zugspitze		1659	o2			1667	o4			1667	o1		1666	o1		1672	o4		167o	o3	3232	1669	o3
Hohenpeißenberg		1633	o1			1641	o4			164o	o2		1639	o1		1646	o4		1644	o3	3241	1642	o3
Garmisch-Partenkirchen		118o	o1			1198	11			1195	o4		1187	oo		12o3	11	328o	12oo	o9	3349	1196	o8
Reutte		11o4	o5			1124	o9		3274	1121	o8		1111	o7		113o	o6	3278	1126	o9	3357	1122	1o
Wendelstein		918	95		347o	938	94		3258	934	94	3375	925	96	3274	942	92	327o	939	93	3386	935	93
Berchtesgaden		56o	72		3336	572	657o		3245	57o	67	3356	563	6872	3135	575	6567	3249	573	6568	3252	57o	6672
		3o3	5573		3217	311	5166		3224	311	5555	3o3o	3o5	52	2934	313	oo5o	3239	311	5358	3129	3o9	5353
		149	oo52		3o12	154	o5o1		291o	155	o5o3	2916	149	o255	2929	155	o755	2819	155	o6o2	2818	153	o564
		o16	12o6		281o	o19	15o7		1oo6	o2o			o16	o9o6	2806	o19	1312	oooo	o2o			o19	
Zugspitze						o18	94		1519				o15	86	o726	o22	92	144o				o7o	o2
Hohenpeißenberg		o85	o3			o3o	96		1517	o83	o4		o2o	91	o723	o5o	o1					115	o3
Garmisch-Partenkirchen		15o	o1			165	o4			125	o7		o95	o2		o79	o4		o9o	o4	3228	165	o1
Reutte		178	99			216	11		3275	15o	o3		15o	oo		15o	o4		125	o6	2255	22o	11
Wendelstein		215	o1			4oo	7781		3258	17o	oo		234	o9		177	o5		15o	o4	3243	4oo	7783
Berchtesgaden		234	o7			442	7o74		3151	2o8	1o		335	89	3258	198	11	328o	174	o2	3351	55o	6167
		331	9o		3475	513	64		3241	235	o7		4oo	8o	3258	312	9o	3266	2o6	1o	3351	6oo	5762
		4oo	83		3473	563	5975		3241	322	9o	3371	418	778o	325o	4oo	7681	3248	315	9o	3378	66o	5457
		595	6379		3236	575	5965		3243	4oo	78	3376	48o	6971	3o43	421	7479	325o	4oo	7702	3361	68o	5454
		657	5775		3222	622	567o		323o	479	68	346o	548	6574	3134	449	7172	3248	54o	6164	3355	76o	oo52
		745	5371		3313	651	5465		323o	627	5874	3133	574	627o	3o3o	629	5355	3235	65o	546o	323o	78o	oooo
		777	5162		3212	732	5157		3223	662	5565	3o32	6o1	6o75	3o24	772	o4o3	3o3o	675	536o	313o	9oo	o8o6
		8o3	5256		3112	784	o251		312o	674	5661	3o31	74o	5169	2923	785	o3o2	2925	727	5355	2926	95o	1oo8
		884	o25o		3119	8o4	o251		3o14	686	5657	3o31	872	o151	2923	959	131o	26o4	921	11o6	2oo6	98o	o8o8
		o14	13o7		28o7	oo6	15o7		1oo6	962	11o8	o4o3	o14	o9o6	28o5	oo6	1312	oooo	962	1oo8	23o3	989	o9o8
Zugspitze							549							556			55o						
Hohenpeißenberg			555				543				546			555			542			544			547
Garmisch-Partenkirchen			544				552				551			548			555			553			552
Reutte			544				553				55o			547			556			553			551

Ergänzungen

Station					
Geisenheim					
Lilienfeld				—1o	97o21
Freudenstadt				16-1o	ooo85
Tübingen				19-12	ooo98
Schwäbisch Hall				18-1o	ooo68
Konstanz	4o	929	23-14	oo—	

Wolkenzug

729	24-o9	43oo8																											
838	24-o9	332o9																											
635	24-16	43511																											
552																													
556																													
552																													
55o	J u n i																												

Höhenwinde

Station	Karlsruhe				Stuttgart				Erlangen			
	24o9											

Täglicher Wetterbericht

Herausgegeben vom Deutschen Wetterdienst in der US-Zone, Zentralamt Bad Kissingen

Erscheint täglich, Postbezug monatlich 5.– DM

Bei unregelmäßiger Lieferung sind Beschwerden immer an das Zustellpostamt zu richten.

Nachdruck verboten, Verlagsort Bad Kissingen

Jahrgang: 1952 — Donnerstag, den 26. Juni — Nummer: 178

Station	Höhe	iii	Gestern 09 Uhr GMT TTAff	Nddff	VVwwW	TTapp	Gestern 12 Uhr GMT TTAff	Nddff	VVwwW	PPPTT	NChCC	6aapp
Bremerhaven	6	129	12-09	81808	18636	12822	13-16	82212	09586	11413	872—	60832
Bremen	4	224	12-15	82212	82636	13723	13-20	82315	12516	12313	6722-	60829
Berlin-Dahlem	51	381	09-08	82205	50612	13809	12-08	82407	15616	16312	873—	61619
Berlin-Tempelh.	48	384	07-10	82407	64612	13709	09-06	82003	32616	16513	674—	60816
Kassel	187	438	10-09	81805	40052	14717	12-08	82006	50616	16417	3667-	60720
Nürburg	611	510	07—	62713	80051	17710	06—	62513	82011	47719	00949	64608
Koblenz	97	516	10-03	72902	40052	19717	11-08	73205	60052	17122	0097-	64614
Fuchskauten	657	523	08—	82009	80052	12714	08—	72315	80052	41314	5567-	60710
Limburg/Lahn	130	525	10-08	72505	60052	18718	11-07	72505	60052	17720	4567-	60714
Gießen	185	532	08-10	82506	80032	17716	10-10	82506	75022	16418	6561-	60717
Bad Wildungen	280	535	08-08	82304	60052	15815	10-10	82305	60052	15717	4567-	60722
Schlüchtern	208	529	10-04	72203	75026	16713	11-04	82703	75026	17318	3757-	61616
Schenklengsfeld	314	548	10-05	72204	80012	14817	10-12	82408	81212	16816	3572-	61717
Wasserkuppe	921	544	06-15	82310	50058	11714	09-14	82412	80108	11711	4742-	61610
Trier-Petrisberg	273	609	11-16	72309	50051	20712	07-20	72914	82021	19022	00989	60808
Erbeskopf	817	615	09—	72713	81031	18712	07—	72720	81021	18320	00981	60709
Mainz	131	632	11—	73003	22052	18713	11—	82705	30052	17822	0097-	60719
Kl. Feldberg/Ts.	806	635	08-16	82912	30052	13712	08-18	82414	50602	25115	1657-	60710
Frankf. Rhein-Main	110	637	12-10	72608	48052	18617	11-09	82706	72022	17520	3577-	60715
Frankf. Stadt	103	636	12-06	72102	30052	18817	11-04	82002	50052	16819	0097-	60715
Darmstadt	168	639	12-12	72308	45052	16711	13-08	82508	60052	17619	0097-	60715
Würzburg	259	655	11-07	72905	60056	17713	09-15	82713	60056	17220	2167-	60720
Bad Kissingen	228	658	11-04	82303	30056	16717	10-09	82507	75036	17619	3857-	61618
Bamberg	282	670	10-07	72006	30106	13916	10-14	82512	60056	17418	4151-	60817
Coburg	**336**	671					12-10	82705	60056	16318	5557-	60798
Bayreuth	341	681	11-02	81201	20106	12712	09-06	82505	50056	18417	484—	60723
Hof	567	685	09-13	82308	25616	11911	10-11	82509	30056	18314	3852-	60715
Weiden	396	688	09-06	82004	30106	11913	11-08	82205	40056	18616	1241-	61920
Silberhütte	829	692	07-08	92305	02618	07910	10-12	72110	60108	21612	51302	60714
Weinbiet	556	**724**	12—	52313	75052	16708	09—	72315	60052	54619	1147-	60814
Neustadt/Weinstr.	146	723	10-10	62705	81022	22916	10-18	72313	80032	18724	1177-	60717
Baden-Baden	126	725	12—	32410	60052	21717	11—	52310	80052	18724	22630	60716
Karlsruhe	115	727	12-18	32313	60052	21715	10-23	72517	81032	17825	21631	60721
Mannheim	97	729	12-06	42205	30056	20713	10-10	72509	80026	17324	4267-	60720
Königstuhl	567	732	11-06	52706	50056	16906	12-10	72708	81026	52719	5245-	60717
Stuttgart	305	737	10-11	72905	60052	19708	10-11	73406	75022	17223	3857-	60723
Stuttgart-Echt.	405	738	11-08	72506	80026	11709	10-07	42705	81016	17023	3264-	60723
Öhringen	280	742	12-11	52707	35052	18705	12-11	72709	60058	17921	3857-	60720
Ansbach	440	755	10-08	73006	40052	15907	08-20	82716	75052	18318	3567-	61917
Weißenburg/Bay.	435	761	11-08	72306	40216	15912	12-12	72308	60056	18119	5251-	60813
Nürnberg-Fürth	318	763	13-02	71801	40106	15712	10-15	82911	75026	17619	1264-	60823
Regensburg	338	776	10-06	80905	12516	11709	12-09	81108	35106	19415	3557-	61919
Gr. Falkenstein	1307	791	04-10	92509	x5616	04908	05-11	92309	x2216	71100	9-0—	60709
Freiburg	286	803	10-09	52704	75052	22708	11-10	62506	81022	17925	11748	60819
Dreifaltigkeitsberg	973	818	08—	62305	82022	14706	09—	72313	83022	09219	11582	61612
Stötten	734	836	10-11	72909	40052	14705	11-11	82709	60052	34116	3747-	60713
Ulm	480	838	11-05	72003	75022	16907	09-07	82705	75032	18620	5552-	60820

Station	Gestern 15 Uhr GMT TTAff	Nddff	VVwwW	TTapp	Gestern 18 Uhr GMT TTAff	Nddff	VVwwW	PPPTT	NChCC	6Eapp	7RRTT	8
Bremerhaven	13-18	82715	21206	14607	13-28	82922	32106	10414	772—	61803	70914	28
Bremen	14-21	82714	16515	15608	13-28	82818	40205	11115	573—	61704	70815	28
Berlin-Dahlem	12-08	82006	10636	13833	13-08	82406	10596	09213	861—	62837	70914	17
Berlin-Tempelh.	11-08	82405	12636	13835	11-05	82302	08636	09513	371—	62835	70913	
Kassel	10-06	82404	70056	18721	14-08	83406	25516	13617	675—	61605	79219	
Nürburg					10—	82913	50052	46417	5632-	60805	70020	
Koblenz	08-12	72909	82022	24614	14-09	83207	60052	15121	7557-	60805	70026	
Fuchskauten	08—	82514	81022	16713	12—	82324	60606	39313	6647-	61807	79717	
Limburg/Lahn					13-13	72706	60052	15421	6557-	60701	70024	
Gießen	08-19	83014	81022	21716	12-31	83019	60058	13919	355—	61708	79721	33
Bad Wildungen					13-16	82508	60056	12817	5552-	60609	79719	
Schlüchtern	11-08	82705	75026	20721	11-10	82707	81216	13720	6567-	60613	79720	
Schenklengsfeld					13-06	82504	80216	13815	7652-	61612	79418	
Wasserkuppe	09-20	82515	50626	12618	08-22	82614	81636	09012	70527	61609	79213	24
Trier-Petrisberg	04-18	72711	82012	22810	10-18	72912	82022	17222	0097-	60807	70024	27
Erbeskopf	04—	72713	99021	21710	10—	72718	99022	17019	0097-	60905	70022	
Mainz	08—	72909	82022	24611	09—	72809	82022	16223	00972	60607	70024	
Kl. Feldberg/Ts.	07-20	73018	81026	17713	10-23	83119	81216	23114	4647-	60707	79719	
Frankf. Rhein-Main	08-16	72712	81022	23822	09-20	73213	81022	14323	35772	60508	70024	25
Frankf. Stadt	10-16	72606	82012	23717	10-19	73107	81022	14422	3577-	60506	70023	23
Darmstadt	12-17	72712	82022	23717	08-19	72511	81012	15020	2577-	60707	70023	23
Würzburg	12-15	82913	55602	20720	08-15	82913	80036	13920	6577-	60612	79721	
Bad Kissingen	10-12	82709	70142	20723	11-05	82704	60602	14020	3567-	61611	79221	
Bamberg	10-10	82709	80602	18719	13-10	82309	80216	14015	0097-	61717	70118	
Coburg					13-06	82304	70056	12416	6562-	61720	70118	
Bayreuth	10-04	82502	75802	17720	12-02	82401	75018	15015	0097-	61716	70117	
Hof	10-14	82309	35612	14724	10-18	82410	80616	13314	6562-	61720	70214	19
Weiden	13-08	82706	40108	16718	12-08	82206	40608	14114	6742-	61817	70117	
Silberhütte	11-10	82308	02618	11816	10-14	82312	50216	18312	4647-	61817	70312	
Weinbiet	05---	72318	81022	21713	05—	72324	81022	52619	00971	60607	70023	
Neustadt/Weinstr.	05-18	82312	81032	25615	03-25	82910	81022	15923	0097-	60608	70027	
Baden-Baden	12—	72716	80052	26715	07—	82304	83022	17324	00957	60200	70026	
Karlsruhe	11-22	82710	82032	26718	06-15	82511	82022	15823	3575-	60200	70027	28
Mannheim	08-13	82712	81022	25816	05-10	82709	82022	15624	2577-	60601	79727	
Königstuhl	08-18	72716	81022	21813	04-17	82914	83022	51019	2577-	60604	79721	
Stuttgart	10-09	83204	75022	24912	07-16	72910	81022	15523	0097-	60705	70024	23
Stuttgart-Echt.	10-12	72710	81012	23709	08-09	72507	81012	15722	1577-	60705	79723	20
Öhringen	13-10	72508	60052	22820	12-05	72702	81012	14221	5563-	60713	79723	
Ansbach	11-08	72506	81022	18917	12-10	82704	80602	14719	0097-	61616	79720	
Weißenburg/Bay.	11-05	82703	50052	19616	12-07	82403	60052	14918	0092-	60817	79719	
Nürnberg-Fürth	12-06	82505	75052	20815	16-03	80202	40616	15018	0097-	61817	70120	
Regensburg	13-10	80908	40216	16720	13-08	80906	35606	15715	2557-	61715	79116	
Gr. Falkenstein	07-11	92510	x3606	07911	08-14	92512	x3626	68408	9-0—	61716	70608	
Freiburg	12-09	72905	81022	27815	10-00	80000	82022	16424	00977	60601	70028	14
Dreifaltigkeitsberg	08—	82513	82032	20709	07—	82713	83022	07517	00977	60708	70021	
Stötten	11-11	72908	70052	19713	12-12	72910	70052	32218	665—	60609	70020	23
Ulm	10-07	82705	80022	21713	11-06	82504	80032	16021	1557-	61608	70022	

Station	Höhe	iii	Gestern 21 Uhr GMT TTAff	Nddff	VVwwW	TTapp	Heute 00 Uhr GMT TTAff	Nddff	VVwwW	PPPTT	NChCC	6aapp
Bremerhaven	6	129	12-22	82819	24515	13404			5			
Bremen	4	224	11-22	72913	56102	13408	12-19	83015	56205	12613	6722-	67407
Berlin-Dahlem	51	381							6			
Berlin-Tempelh.	48	384	13-06	82705	12586	14609	12-05	83103	12536	08413	472—	64502
Kassel	187	438	12-10	73206	50106	15404	10-12	73207	81026	14114	755—	64000
Nürburg	611	510	12—	82713	50102	15804			6			
Koblenz	97	516							6			
Fuchskauten	657	523	13—	92320	04596	13604			5			
Limburg/Lahn	130	525							6			
Gießen	185	532	14-17	82910	50056	17204	11-10	13207	50056	15314	15600	60205
Bad Wildungen	280	535							6			
Schlüchtern	208	529	14-05	82704	50616	17103	14-03	63201	20606	14316	66400	60300
Schenklengsfeld	314	548							6			
Wasserkuppe	921	544	11-30	93016	x1456	11708	09-33	93018	x5436	08309	9-0—	64201
Trier-Petrisberg	273	609	13-14	63207	80022	19201			2			
Erbeskopf	817	615	12—	72709	80022	17401			2			
Mainz	131	632	13—	83009	60032	20403			6			
Kl. Feldberg/Ts.	806	635	12-32	93022	x2414	13704	10-30	93220	x2616	22610	9-0—	64601
Frankf. Rhein-Main	110	637	13-19	83012	79022	20205	15-31	83119	64518	15516	856—	60204
Frankf. Stadt	103	636	14-22	72908	30052	20303	15-16	83604	50258	15517	855—	60206
Darmstadt	168	639	10-13	82711	81032	18400	13-20	82912	20582	15716	671—	64402
Würzburg	259	655	10-27	82913	80602	19400	13-27	83213	80606	14117	856—	60701
Bad Kissingen	228	658	14-04	82503	40606	17201	13-06	82705	40106	14117	855—	60703
Bamberg	282	670	10-24	82915	80022	17505	13-17	83111	80028	13515	855—	64601
Coburg	**336**	671							6			
Bayreuth	341	681	13-02	82701	25638	14704	13-04	82902	25618	14414	874—	60704
Hof	567	685	12-18	82714	12636	12607	09-17	23212	50216	13311	25400	64400
Weiden	396	688	13-06	82704	20612	14713	13-14	83010	25616	13014	863—	60809
Silberhütte	829	692	10-16	82514	04606	11910	11-10	92508	x1636	16411	9——	60809
Weinbiet	556	**724**							2			
Neustadt/Weinstr.	146	723	09-14	72211	81022	21401	10-18	22912	81012	16220	25800	67901
Baden-Baden	126	725										
Karlsruhe	115	727	08-10	72706	82022	21402	09-09	72102	81032	15919	5573-	60703
Mannheim	97	729	09-10	72909	81022	21501	12-06	82706	81022	15420	0097-	61603
Königstuhl	567	732	07-18	82917	83022	17603	09-16	82912	50052	50116	8087-	67906
Stuttgart	305	737	03-08	82908	81022	21300	06-13	82908	81022	15220	856—	60805
Stuttgart-Echt.	405	738	04-07	82705	81022	20703	08-07	82705	64602	15818	856—	60803
Öhringen	280	742	06-08	82706	81032	18300			2			
Ansbach	440	755	09-10	83106	80026	18201	09-10	83106	60056	15016	865—	60704
Weißenburg/Bay.	435	761	09-03	82702	60052	17905	09-00	80000	80022	14615	866—	60803
Nürnberg-Fürth	318	763	12-14	82710	80026	17708	13-18	82910	80026	13717	855—	67901
Regensburg	338	776	12-03	80901	12606	13612	12-20	82918	60606	13615	875—	60708
Gr. Falkenstein	1307	791	08-17	92514	x2616	09711	09-17	92914	x2636	65609	9-0—	64917
Freiburg	286	803	13-00	70000	82012	18300	12-00	50000	75012	16816	00942	60805
Dreifaltigkeitsberg	973	818							2			
Stötten	734	836	07-12	82710	70052	16704			2			
Ulm	480	838	09-08	82706	80022	19703	05-11	82708	80022	16218	864—	60804

Station	Heute 03 Uhr GMT TTAff	Nddff	VVwwW	TTapp	Heute 06 Uhr GMT TTAff	Nddff	VVwwW	PPPTT	NChCC	6Eapp	7RRTT	8TTT	RRsss
Bremerhaven					10-12	83609	80022	16612	854—	61322	79412	30113	10000
Bremen	11-18	83212	32515	12217	11-12	83309	48205	17012	472—	61327	79512	29114	08000
Berlin-Dahlem					11-10	83408	25105	11913	871—	61224	70912	18118	18000
Berlin-Tempelh.	11-08	83606	40515	12215	10-10	83608	48105	12213	774—	61222	70612	—115	14—
Kassel	10-14	82910	50802	12205	09-12	73408	82028	16313	2746-	61012	70212	—114	02000
Nürburg					09—	83209	40102	47009	860—	61409	70508	—045	05—
Koblenz					11-09	82907	50106	17914	874—	61407	70213	———	02014
Fuchskauten					09—	93208	03476	39909	9-0—	61406	70209	—085	02003
Limburg/Lahn					11-07	72905	50102	17713	574—	61312	70112	—106	01020
Gießen	10-10	72906	74030	13401	10-05	72904	75020	16613	756—	60212	79312	31110	93009
Bad Wildungen					08-16	72708	81032	16412	385—	60315	79212	—117	92002
Schlüchtern	11-06	72703	50106	13203	09-07	83205	81036	16014	3747-	60211	79112	—096	91006
Schenklengsfeld					09-10	73206	81028	16312	755—	61315	70211	—105	03—
Wasserkuppe	08-22	93114	x2474	08400	07-22	93213	x2514	09207	9-0—	61209	70507	33066	05010
Trier-Petrisberg					09-10	73405	80022	19314	755—	60406	70014	22134	00040
Erbeskopf					08—	73213	81032	19012	62502	60303	70012	—120	00077
Mainz					11—	83106	81021	18114	7562-	60212	79314	—118	93013
Kl. Feldberg/Ts.	09-30	93222	x2456	09506	08-30	93222	x2456	23308	9-0—	61213	70508	—082	05014
Frankf. Rhein-Main	10-10	73005	79025	13404	10-14	73309	79025	17114	365—	60110	79213	31095	92016
Frankf. Stadt	11-04	62702	60052	15203	09-10	83203	80022	17015	855—	60210	79114	25108	91015
Darmstadt	11-18	73211	81016	14203	10-12	82909	80036	17513	5577-	61211	79313	31110	93029
Würzburg	09-20	73213	80026	14403	10-15	82713	80026	15914	855—	60211	79714	—130	97006
Bad Kissingen	10-08	42905	60052	14202	09-09	83606	81032	15914	785—	60214	79313	—107	95010
Bamberg	11-15	23411	81012	12501	09-12	83107	81021	14913	3557-	61412	70212	—099	03—
Coburg					10-10	73106	80012	13212	5557-	61410	70311	—080	04—
Bayreuth	09-00	10000	30106	10703	09-09	83105	75038	15112	864—	61207	70410	—086	05003
Hof					09-21	83214	80516	14710	874—	61408	70410	26086	05000
Weiden	10-14	63010	50106	12603	10-12	72808	60106	14312	674—	61412	70411	—094	05002
Silberhütte	08-10	72508	60216	10820	08-14	92510	x5416	16208	9——	61422	70808	—060	12000
Weinbiet					10—	71912	75102	53212	755—	60307	70012	—112	00—
Neustadt/Weinstr.	10-06	72703	82020	18204	10-15	73610	82031	17517	75600	60408	70017	———	00—
Baden-Baden	12—	72210	50052	18504	12—	83605	60052	18117	4573-	60312	70017	———	00—
Karlsruhe	14-08	83606	81022	18200	11-12	73607	81022	17517	7563-	60215	70017	18163	00052
Mannheim	12-08	73607	81022	16208	10-13	73607	81022	17516	767-2	60211	70015	—149	97032
Königstuhl	10-17	83114	80022	12702	08-22	73416	80022	50911	384-2	60310	70011	—108	97048
Stuttgart	11-16	83310	81022	19604	11-10	73506	80015	17115	6577-	60216	79715	21—	97038
Stuttgart-Echt.	12-07	82905	80216	17505	10-12	73408	56606	17114	5557-	60213	79314	21—	93—
Öhringen					09-04	73302	81022	16715	755—	60216	70015	—134	97012
Ansbach	13-12	83108	80602	14705	10-12	83108	75026	16413	854—	61413	70212	—104	02013
Weißenburg/Bay.	13-08	82706	15616	13607	10-08	73105	50106	16012	75501	61115	70312	—117	03000
Nürnberg-Fürth	14-12	73108	75026	15603	10-13	73109	81026	15413	755—	61215	70212	28110	03000
Regensburg	13-16	82514	75606	15611	10-14	72913	83036	13714	755—	61411	70113	—115	01000
Gr. Falkenstein	08-18	93215	x4456	09609	06-12	92910	x6456	65306	9-0—	61406	71506	—060	21000
Freiburg	12-00	70000	81032	16803	12-00	70000	81022	16817	6864-	60404	70015	06123	00080
Dreifaltigkeitsberg					08—	82913	82022	06012	5757-	60703	70012	—091	00018
Stötten	12-10	82907	40808	12707	11-12	83109	40258	31311	861—	61407	70111	24111	01016
Ulm	10-10	82908	80616	16605	12-08	82906	35616	16914	875—	61205	70114	—130	01023

Luftdruck in Stationshöhe

24-std. Bodendruck - Änderung seit gestern 00 Uhr

Donnerstag,

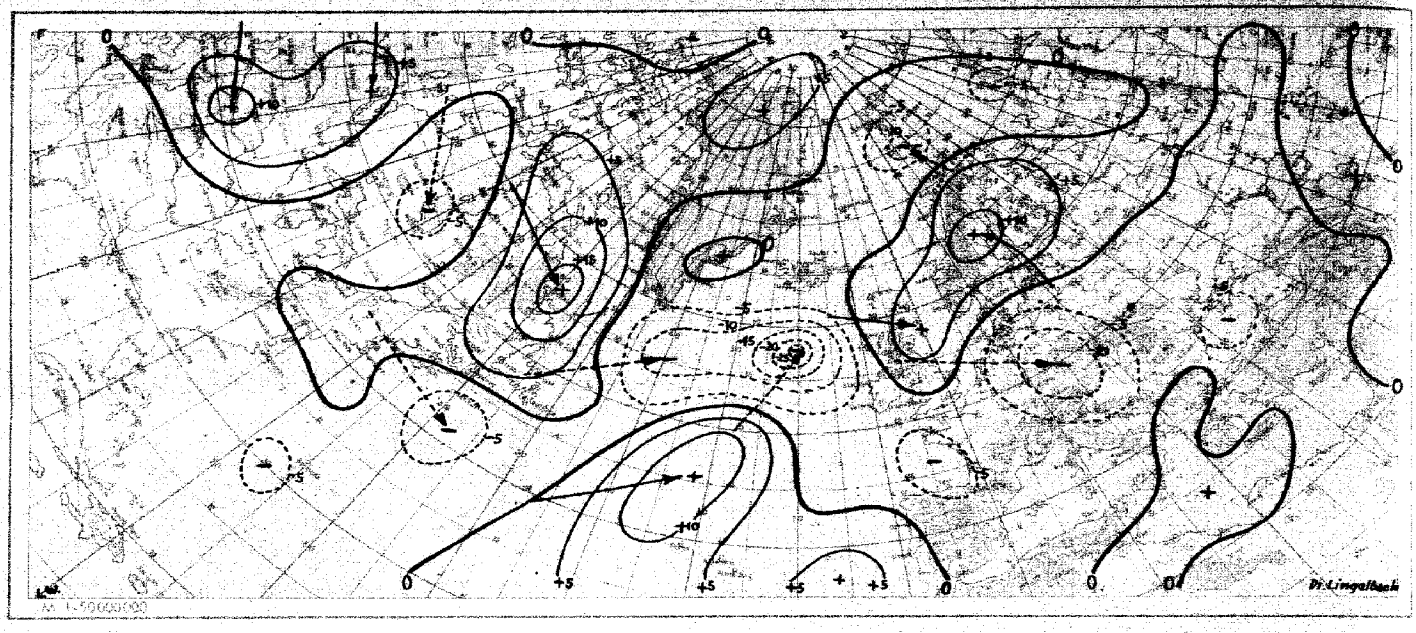

Wetterlage heute 00 Uhr

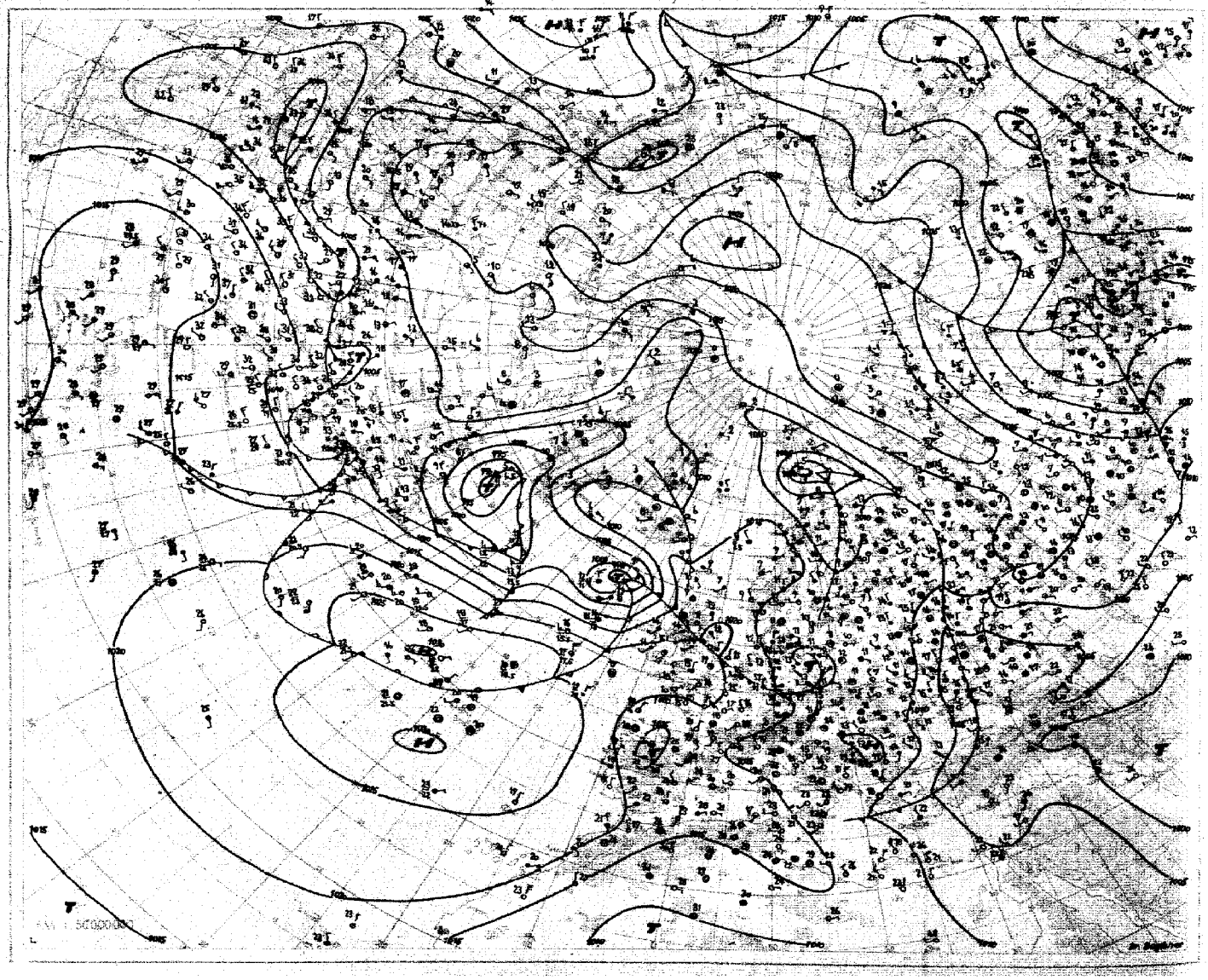

Absolute Topographie 96 mb 03 Uhr (geopot. Dekameter)

Vorhersagekarte für morgen 06 Uhr

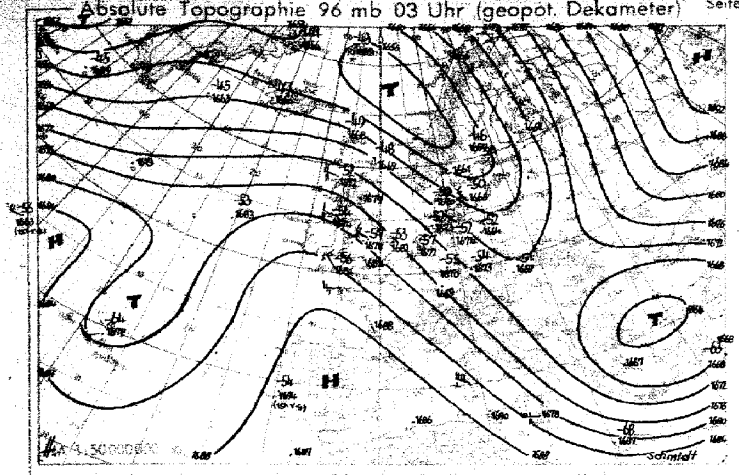

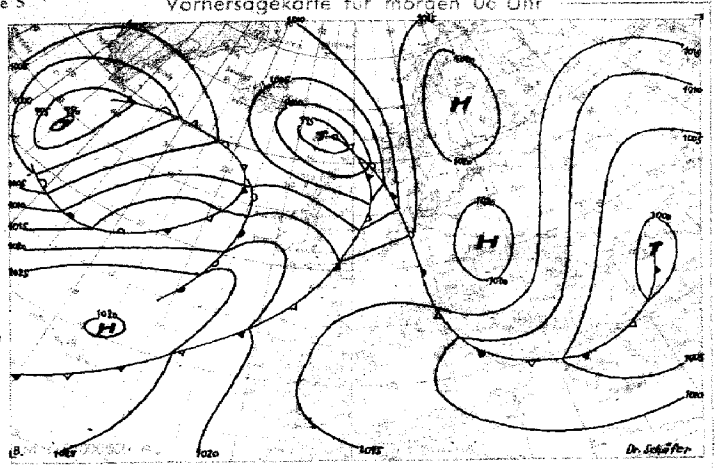

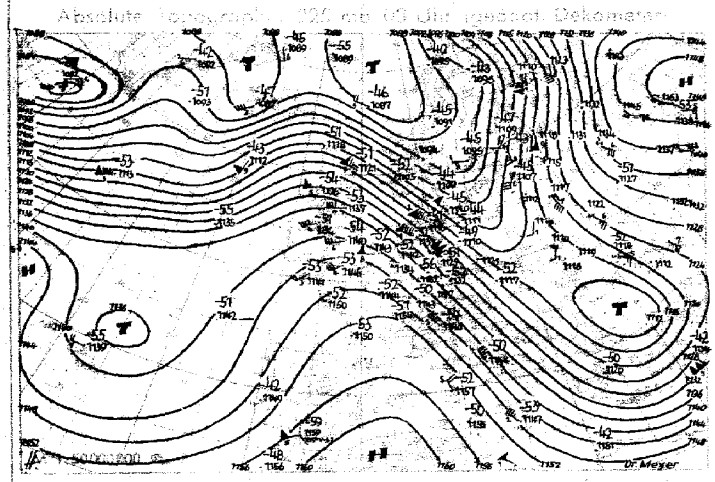

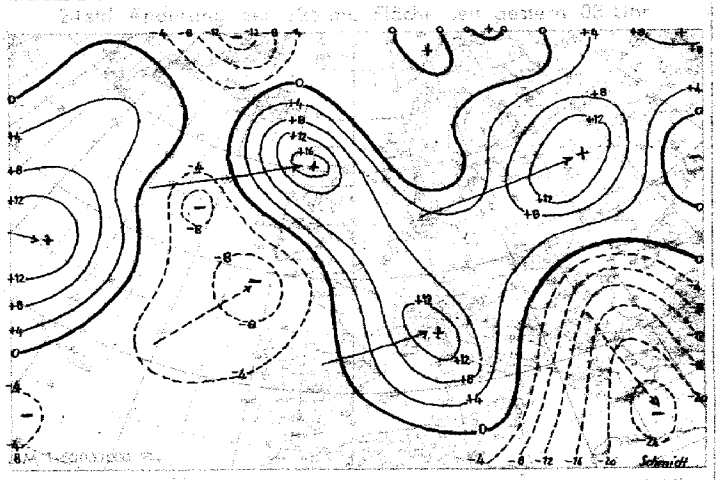

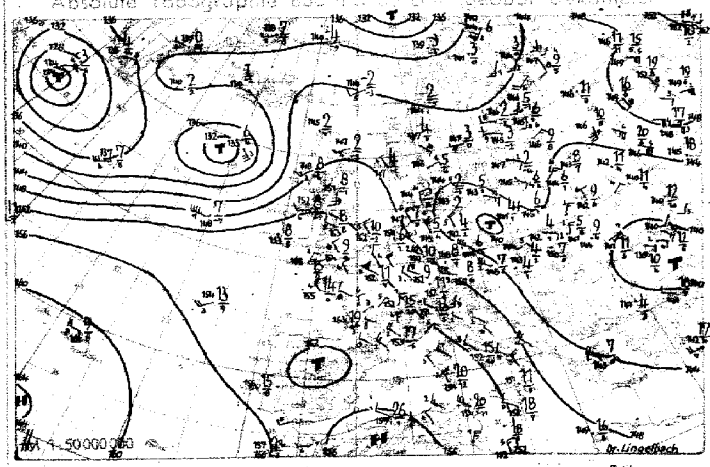

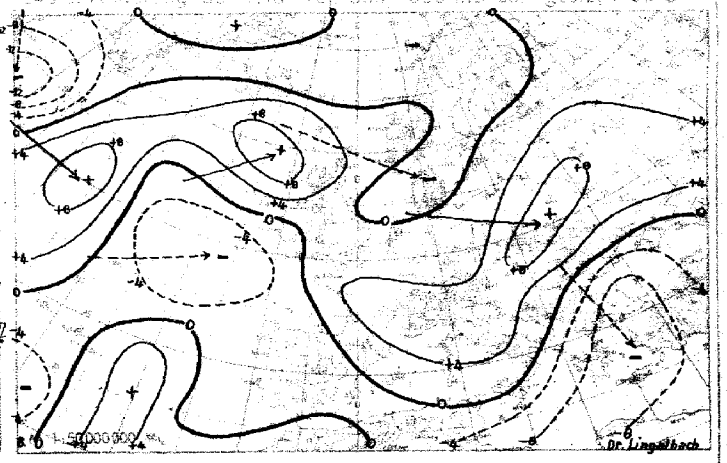

Wetterübersicht Donnerstag den 26. Juni. 1952

Die gestern nahe Schottland angelangte Störung ist in der kräftigen nordwestlichen Höhenströmung rasch nach Ostdeutschland gezogen, wobei sie sich im Divergenzgebiet der Frontalzone leicht vertiefte. Sie hat dazu beigetragen, daß der festländische Höhentrog, in dessen Nordteil über Fennoskandien seit vorgestern anhaltender Druckanstieg festzustellen ist, sich kaum verlagerte. Er hat sich aber verschärft, zum Teil hervorgerufen durch die Erwärmung im Raum zwischen Island und Schottland, die verursacht ist durch den Warmlufttransport des nordostwärts gezogenen mittelatlantischen Tiefs, das gegen gestern eine beträchtliche Verstärkung zeigt. Zugleich hat sich über den Britischen Inseln ein schwach ausgeprägter Höhenhochkeil entwickelt. Der gestern deutliche mittelatlantische Höhentrog hat sich erheblich abgeschwächt, doch tritt die ostverlagerte Kaltluft, die ihn erfüllte, in den relativen Topographien noch deutlich in Erscheinung. Das hochreichende Zentraltief über der Labrador-See hat sich etwas abgeschwächt und in Richtung der troposphärischen Abkühlung in südöstlicher Richtung verlagert. Von ihm hat sich ein schwaches Teiltief gegen den Mittelatlantik hin entwickelt, das bei der kräftigen Entwicklung des subtropischen Hochdruckgebietes über dem Atlantik rasch nach Osten weiterzieht, dabei aber in den Rückseitenanstieg des vorgelagerten Tiefs gelangt.

Dr. Schäfer

Voraussichtliche Wetterentwicklung:

Das westlich Schottland liegende Tief wandert zunächst weiter ostwärts. Seine Warmfront wird morgen Deutschland überqueren und seine Kaltfront bis Süddeutschland vordringen. Weitere atlantische Störungen folgen.

Dr. Meyer

Erläuterungen zum Inhalt des Täglichen Wetterberichts

Die Beobachtungen der synoptischen Stationen sind in der Form des am 1. Jan. 1949 eingeführten intern. Wetterschlüssels veröffentlicht.
Dabei bedeuten:

iii = **Kennziffer der Station**

T_dT_d = **Taupunkt in °C** (bei neg. Temp. ist 50 addiert)

N = Himmelsbedeckung in Achteln (9: nicht erkennbar)

dd = Windrichtung in 36-teiliger Skala (bei Addition von 50 ist die Windgeschwindigkeit > 100 Knoten)

ff = Windgeschwindigkeit in Knoten

VV = Sichtweite:

x0: < 20 m, x1: 20 m, x2: 40 m usf. bis x9: 180 m, 00: < 200 m, 01: 200 m, 02: 400 m usf. 80: 10000 m, 81: 20 km, 82: 40 bis 85: 100, 86: 150, 87: 200, 88: 300, 89 ≧ 600 km. Ferner kann gegeben werden 90: < 50 m, 91: 50, 92: 200, 93: 500, 94: 1000 m, 95: 2 km, 96: 4, 97: 10, 98: 20 km, 99: ≧ 50 km

ww = Wetter zur Beobachtungszeit

00-03 keine besonderen Erscheinungen (00 Wolkenentwicklung nicht feststellbar, 01 Wolken dünner werdend, 02 gleichbleibend, 03 zunehmend), 04-09 Dunsttrübung (04 Rauchtrübung, 05 trockener Dunst, 06 Trübung durch Staubadvektion, 07 Aufwirbelung von Staub, 08 Staubtromben, 09 Staub- oder Sandsturm während der letzten Stunde), 10 feuchter Dunst, 11-12 flacher Bodennebel (11 in einzelnen Schwaden, 12 mehr zusammenhängend), 13 Wetterleuchten, 14 Fallstreifen, 15-16 Niederschlag im Gesichtskreis (15 > 5 km entfernt, 16 < 5 km), 17 Donner ohne Niederschlag, 18 starke Böen, 19 Großtromben. 20-29 Hydrometeore während der letzten Stunde (20 Nieseln, 21 Regen, 22 Schnee, 23 Schneeregen, 24 gefrorener Regen, 25 Regenschauer, 26 Schneeregenschauer, 27 Graupel- oder Hagelschauer, 28 Nebel, 29 Gewitter), 30-32 leichter oder mäßiger Staub- oder Sandsturm (30 nachlassend, 31 ohne Änderung, 32 zunehmend), 33-35 starker Staub- oder Sandsturm (33 nachlassend, 34 ohne Änderung, 35 zunehmend), 36-37 niedriges Schneefegen (36 leicht, 37 stark), 38-39 hohes Schneefegen (38 leicht, 39 stark). 40: Nebel im Gesichtskreis, 41: Nebel in Schwaden, 42-49 Nebel (gerade Zahlen Himmel erkennbar, ungerade nicht erkennbar; 42, 43 dünner werdend, 44, 45 unverändert, 46, 47 dichter werdend, 48, 49 als Rauhreif niederschlagend), 50-55 Nieseln (gerade Zahlen mit, ungerade ohne Unterbrechung; 50, 51 leicht, 52, 53 mäßig, 54, 55 stark), 56-57 Nieseln gefrierend, 58-59: Nieseln mit Regen (58 leicht, 59 stark), 60-65 Regen (Unterteilung wie bei 50-55), 66-67 Regen gefrierend, 68-69: Regen und Schnee (68 leicht, 69 stark), 70-75: Schnee (Unterteilung wie bei 50-55), 76 Eisnadeln, 77 Schneegriesel, 78 einzelne Schneesterne, 79 gefrorener Regen, 80-82: Regenschauer (80 leicht, 81 mäßig, 82 sehr stark), 83-84 Schneeregenschauer, 85-86 Schneeschauer, 87-88 Graupelschauer, 89-90 Hagelschauer (83, 85, 87, 89: leicht, 84, 86, 88, 90: stark), 91-94 Gewitter in der letzten Stunde (91, 92 Regen noch anhaltend, 93, 94 Schnee, Graupel oder Hagel noch anhaltend, 91, 93 leicht, 92, 94 stark), 95-99: Gewitter zur Beobachtungszeit (95, 96 leicht mit Regen, Schnee oder Hagel, 97 stark mit Regen oder Schnee, 98: mit Staub- oder Sandsturm, 99 mit Hagel oder Graupel)

W = **Witterungsverlauf**

0-4: kein Niederschlag (0 heiter, 1 wechselnd bewölkt, 2: stark bewölkt, 3 Staub- oder Sandsturm oder Schneetreiben, 4: Nebel oder starke Staubtrübung), 5: Nieseln, 6: Regen, 7: Schnee, 8: Schauer, 9: Gewitter

PPP = **Luftdruck auf NN** reduziert in Zehntel mb ohne Hunderterziffer

TT = **Temperatur in °C** (bei neg. Temperaturen ist 50 addiert)

N_h = **Bedeckung mit unteren Wolken** (verschlüsselt wie N)

C_L = Tiefe Wolken

0: **keine**, 1: Cu hum., 2: Cu cong., 3: Cb calvus, 4: Sc vesp., 5: Sc, 6: St, 7: Fr oder Fc unter As, 8: Cu und Sc, 9: Cb cap., —: nicht erkennbar

h = Höhe der Untergrenze der unteren Wolken

0: 0-50 m, 1: 50-100 m, 2: 100-200 m, 3: 200-300 m, 4: 300-600 m, 5: 600-1000 m, 6: 1000-1500 m, 7: 1500-2000 m, 8: 2000-2500 m, 9: > 2500 m

C_M = Mittelhohe Wolken

0: **keine**, 1: As trans., 2: As opac., 3: Ac trans., 4: Ac lent., 5: Ac undulatus, 6: Ac cug., 7: Ac in mehreren Schichten oder zusammen mit As, 8: Ac cast., 9: chaotischer Ac-Himmel, —: nicht erkennbar

C_H = Hohe Wolken

0: keine, 1: Ci fil., 2: Ci dens., 3: Ci noth., 4: Ci unc., 5: Ci-Aufzug noch < 45°, 6: > 45°, 7: Cs den ganzen Himmel bedeckend, 8: Cs nicht größer werdend und nicht den ganzen Himmel bedeckend, 9: Cc, —: nicht erkennbar

6 = Gruppenkennziffer

E = Erdbodenzustand

0: trocken, 1: naß, 2: überschwemmt, 3: hartgefroren und trocken, 4: Glatteis, 5-7: nasser Schnee (5: weniger als die Hälfte bedeckend, 6: mehr als die Hälfte bedeckend, 7: geschlossene Schicht), 8-9: trockener Schnee (8: mehr als die Hälfte bedeckend, 9: geschlossene Schicht)

a_x = nähere Charakteristik der Drucktendenz a

1, 2, 3: Extremwert trat 0-1h, 4, 5, 6: 1-2h, 7, 8, 9: 2-3h vor Termin ein, und nach diesem Extremwert wurde die unter pp gemeldete Gesamtdruckänderung bei 1, 4, 7 um < 1, bei 2, 5, 8 um 1-3 und bei 3, 6, 9 um > 3 mb überschritten.

a = Luftdrucktendenz

0: ⌃ 1: ⌈ 2: ⟋ 3: ⟋ 4: ⩘ 5: ⟍ 6: ⟍ 7: ⟍ 8: ⟍ 9: ⟍

pp = Betrag der dreistündigen Druckänderung in Zehntel mb

7 = Gruppenkennziffer

RR = Niederschlagsmenge seit 12 Stunden

01-55: 1-55 mm, 56: 60 mm bis 90: 400 mm, 91: 0,1 mm, bis 96: 0,6 mm, 97: gering, nicht meßbar, 98: > 400 mm, 99: Messung unmöglich

T_eT_e = Extremtemperatur von 6-18h bzw. 18-6h in °C (bei neg. Temp. ist 50 addiert)

ss = Höhe der Gesamtschneedecke

00-55: 00-55 cm, 56: 60 cm, 57: 70 bis 90: 400 cm, 97: nicht geschlossen, nur Flecken, 98: > 400 cm, 99: keine Messung

$T_gT_gT_g$ = Erdbodenminimum der vergangenen Nacht in Zehntel °C. (bei negativen Temperaturen ist 500 addiert)

RR_{24} = Niederschlagsmenge der letzten 24 Stunden (Messung wie RR)

sss = gestrige Sonnenscheindauer in Zehntelstunden

4 = Gruppenkennziffer

f_xf_x = höchste } Windgeschwindigkeit in Knoten in den
f_yf_y = niedrigste } letzten 10 Minuten vor der Beobachtung

Seite 2 enthält oben die 24-stündige Druckänderung von 6 zu 6 mb vom gestrigen Tag 06-Uhr- zum 06-Uhr-Termin des Stichtages, wobei Fallgebiete gestrichelt sind und die Pfeile die Verlagerung der Zentren von dem Vortag angeben. Darunter wird die Wetterlage auf einem großen Teil der Nordhalbkugel wiedergegeben. Die Zahlen geben die Lufttemperatur und bei den Schiffen oben die Luft- und darunter die Wassertemperatur an.

In der Darstellung des Wetters werden zur Abkürzung nur die Symbole für N, dd, ff, und ww verwandt, und zwar in der folgenden zusammengefaßten Form:



ww		
00-03	keine besonderen Erscheinungen	
04-09	Dunsttrübung	∞
10	feuchter Dunst	
11-12	Bodennebel	
13	Wetterleuchten	
14	Fallstreifen	
15-16	Niederschlag im Gesichtskreis	(•)
17	Ferngewitter	(R)
18-19	Tromben	)(
20	nach Nieseln	
21	nach Regen	
usf.	usf. bis:	
29	nach Gewitter	
30-35	Staub- oder Sandsturm	
36-39	Schneetreiben	
40-49	Nebel	≡
50-59	Nieseln	
60-67	Regen	•
68-69	Regen und Schnee	
70-75	Schnee	*
76	Eisnadeln (Polarschnee)	↔
77-79	Schneegriesel	
80-82	Regenschauer	
83-84	Schneeregenschauer	
85-86	Schneeschauer	
87-88	Graupelschauer	
89-90	Hagelschauer	
91-92	Regen nach Gewitter	
93-94	Schnee, Graupel od. Hagel nach Gewitter	
95-97	Gewitter mit Regen oder Schnee	
96-99	Gewitter mit Hagel	
98	Gewitter mit Staubsturm	

N		
0	wolkenlos	
1-2	heiter	
3-5	halbbedeckt	
6-7	wolkig	
8	bedeckt	
9	Himmel nicht erkennbar	⊗



Geschwindigkeit in Knoten	Symbolisierung
0	
1- 2	
3- 7	
8- 12	
48- 52	
123-127	

Bei den Fronten wird die Temperaturänderung am Boden (ausgefüllte Symbole) von der in der Höhe (offene Symbole) unterschieden. Dies ergibt folgende Möglichkeiten:



a) Kaltfront
in allen Schichten
nur am Boden
nur in der Höhe
maskiert

b) Warmfront
in allen Schichten
nur am Boden
nur in der Höhe
maskiert

c) Okklusion
ohne Temperaturänderung am Boden
mit Abkühlung am Boden
mit Erwärmung am Boden

d) Konträre Luftmassenbewegung in der Vertikalen
quasistationäre Front oder gegenläufige Warmfront

e) Sonstiges
Konvergenzlinie

Alle Höhen von Druckflächen **(Seite 3-5)** sind in der Einheit des geopotentiellen Dekameters (das geopot. Meter ist das um 2% verminderte dynamische Meter und daher nahezu identisch mit dem geometrischen Meter) angegeben.

Die Karte der **relativen Topographie** 500/1000 mb (S. 3 oben) enthält die Einzelwerte in Dekametern unter Fortlassung der Hunderter-Ziffer, in der Karte der abs. Topographie (S. 3 unten) wird die Windgeschwindigkeit in Knoten (je 5 Knoten ein halber, je 10 Knoten ein ganzer Strich, je 50 Knoten ein Dreieck) dargestellt. Auf der linken Seite wird die abs. Topographie in Dekametern (unter Fortlassung der Hunderter-Ziffer) und auf der rechten Seite, durch einen Bruchstrich getrennt, oben die Temperatur und darunter der Taupunkt in °C angegeben. Die Zehnerzahl der Windrichtung wird als kleine Zahl neben den Richtungspfeil gesetzt. Es bedeutet z. B.:



absolute Topographie 500 mb = 536 geopot. Dekameter. Westwind 75 Knoten aus 270°, Temperatur —33° und Taupunkt —40°.

Auf **Seite 4** sind die aerologischen Beobachtungen der Stationen in der US-Zone übersichtlich zusammengestellt.
Das Eintragungsschema ist am Kopf der Tabelle angegeben. Temperaturen zwischen —0° und —49° sind durch Addition von 50 gekennzeichnet.

Seite 5 enthält Höhenwetterkarten oberhalb der Bodenreibungsschicht (850 mb), für die Tropopause (225 mb) und Stratosphäre (96 mb), wobei die beiden letzteren Flächen so ausgewählt worden sind, daß die relativen Topographien 225/500 mb und 96/225 mb über Berlin im Jahresmittel den gleichen Betrag von 544 geopot. Dekametern aufweisen wie die Schicht 500/1000 mb. Die Änderung der rel. Top. 500/1000 mb ergibt ein Maß für die in der unteren Troposphärenhälfte eingetretene Temperaturänderung und die darüber befindliche Karte (Änderung der abs. Top. 225 mb) ein Maß für die Druckwellen an der Tropopause.

Die Vorhersagekarte bezieht sich auf den 06-Uhr-Termin des folgenden Tages, und die im Anschluß an die Wetterübersicht gegebene Wetterentwicklung gründet sich außer auf die synoptischen Unterlagen auf die Ergebnisse der Untersuchung von Wellen, Spiegelungspunkten, Korrelationen und ähnlichen Fällen.

Als gesonderter Teil des „Täglichen Wetterberichtes" enthält die **„Wetterkarte"** eine Reihe von Ergänzungskarten.

Auf der ersten Seite werden täglich wechselnd Aufsätze und tabellarische Darstellungen über Themen der Wetterkunde und ihrer Randgebiete abgedruckt.

Die Innenseiten bringen die 6-Uhr-Wetterlage über Europa, in der auch die Luftmassenverteilung angegeben wird. Daneben werden die Karte der dreistündigen Luftdruckänderung, sowie die Höhenwetterkarte der 700-mb-Fläche vom 3-Uhr-Termin dargestellt.

Die nach der Übersicht abgedruckte Vorhersage für den nächsten und die folgenden Tage ergänzt die auf Seite 6 des „Täglichen Wetterberichtes" angegebene allgemeine Wetterentwicklung durch präzisere Angaben über die einzelnen Wetterelemente für die verschiedenen Prognosenbezirke.

Auf Seite 4 werden die im Wetterbericht nicht enthaltenen Stationsmeldungen der US-Zone in entschlüsselter Form veröffentlicht, die durch die gleichen Angaben für einige europäische Hauptstädte ergänzt werden, wobei für einige Orte der US-Zone die täglichen astronomischen Daten mit angegeben werden.

Ferner werden die in Erlangen durchgeführten Frühaufstiege vom heutigen und gestrigen Tag graphisch dargestellt und daneben der Höhenwind von München angeschrieben.

Eine Zonenkarte für die Länder der US-Zone dient zur Wiedergabe von wechselnden Darstellungen des süddeutschen Witterungscharakters.

Alle Zeitangaben im „Täglichen Wetterbericht" in Mittlerer Greenwich Zeit (M.G.Z.), in der Wetterkarte in Mitteleuropäischer Zeit (M.E.Z.)

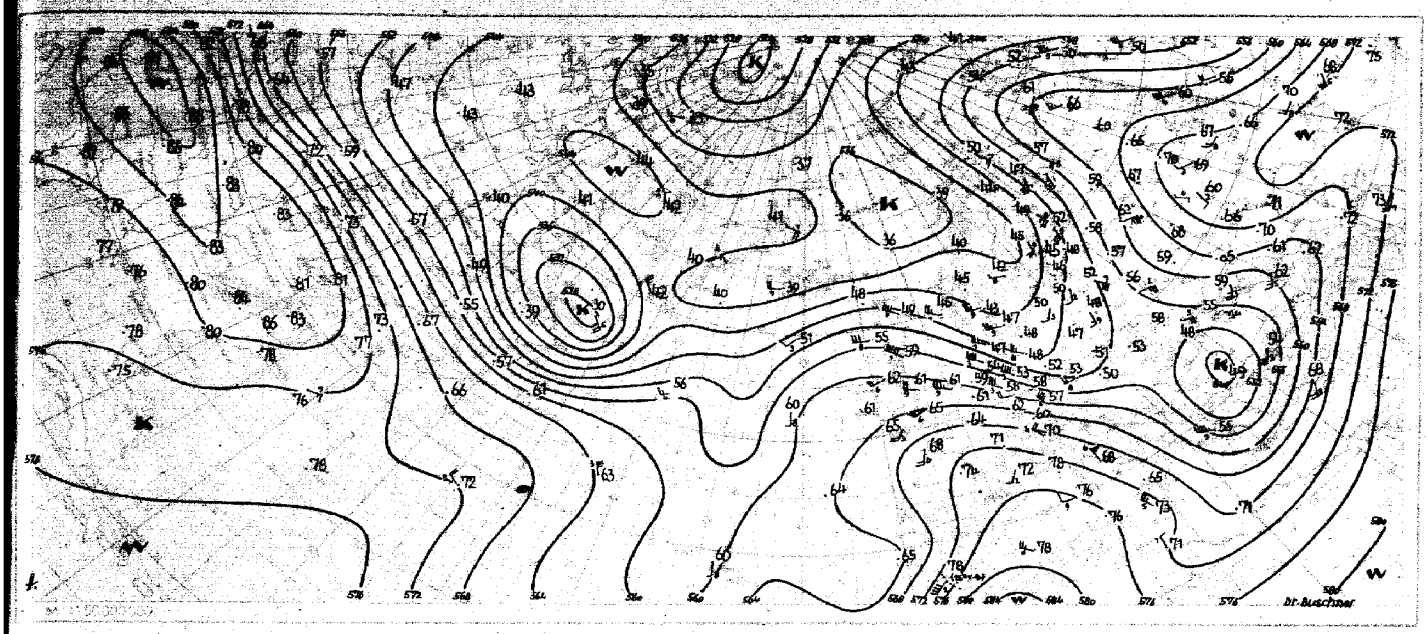
Dr. Buschner

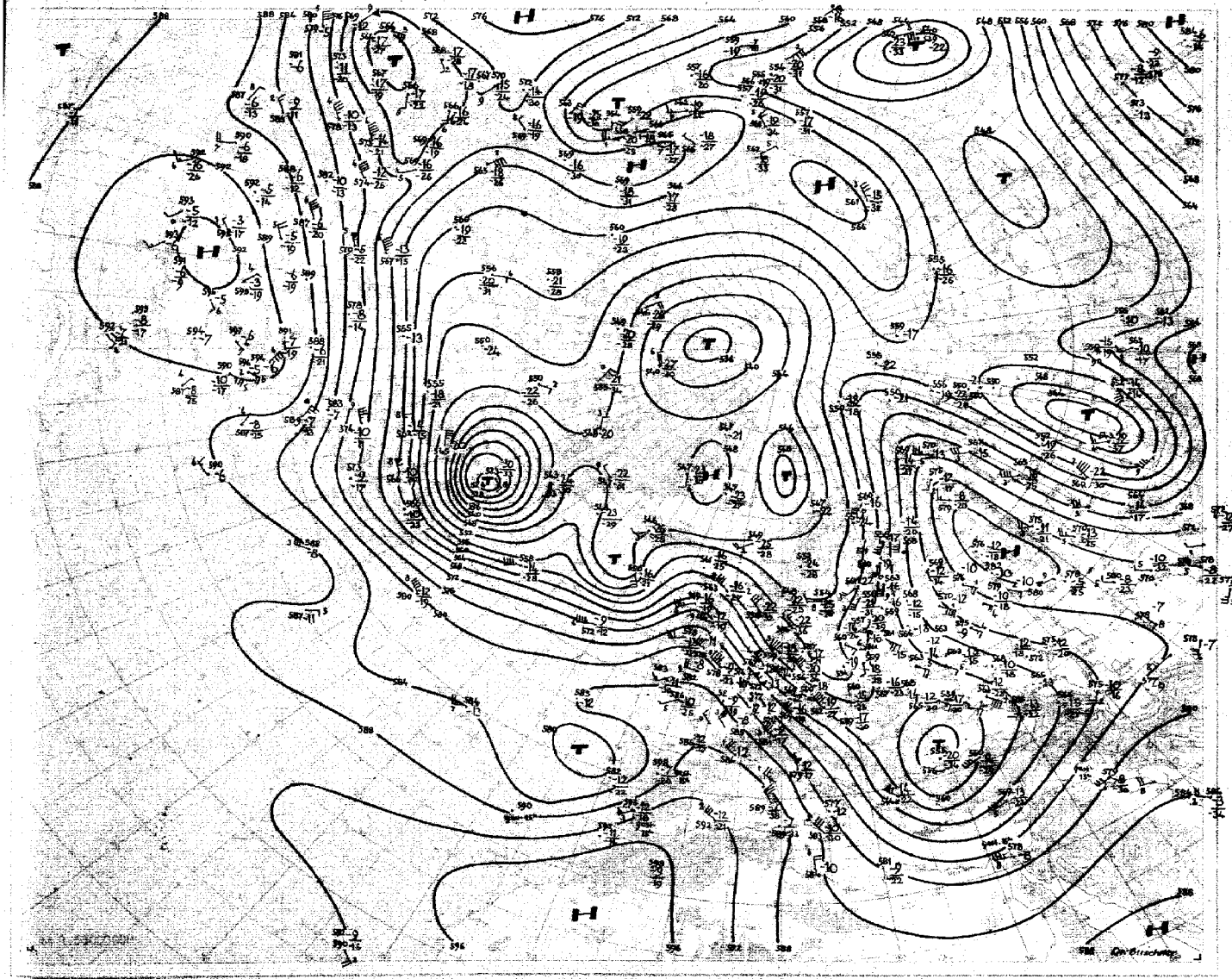

Station	Höhe	III	Gestern 09 Uhr GMT TTdaff	Nddff	VVwwW	TTapp	Gestern 12 Uhr GMT TTdaff	Nddff	VVwwW	PPPTT	NChCC	6Eapp	Gestern 15 Uhr GMT TTdaff	Nddff	VVwwW	TTapp	Gestern 18 Uhr GMT TTdaff	Nddff	VVwwW	PPPTT	NChCC	6Eapp	7RRTT	EE
Augsburg	480	852	11-1o	827o6	75216	167o7	11-12	7271o	816o6	19o18	2567-	6o714	12-1o	723o8	81o26	21716	13-oo	8oooo	81o26	15919	oo92-	6o611	79721	
Jngolstadt	367	860	11-o3	825o1	4o212	148o9	12-o6	825o3	5oo56	18819	855—	67918					15-o2	822o1	756o2	15217	866—	61817	7912o	
München	521	865	1o-o5	83oo3	6o612	17813	1o-15	827o8	6oo56	19318	3567-	6o814	11-o5	827o3	4oo52	18816	13-oo	8oooo	4o146	15818	1157-	6o814	79119	
München-Riem	526	866	1o-o6	827o5	48o52	16715	1o-12	8251o	8o6o6	19118	2167-	6o816	12-o7	825o3	81o26	18813	14-o3	824o2	64o26	16317	3577-	6o611	79719	2o
Landshut	391	872	11—	8oooo	3o212	14713	11—	825o6	7oo56	18618	2857-	6o7o5	12—	827o7	81o22	19716	14—	822o9	8o8o2	15517	7587-	6o716	79119	
Passau-Oberhaus	409	893	1o-o1	8o5o1	2o612	118o7	o9-o3	816o2	5o216	21212	6742-	6o817	11-o3	8o5o1	4o616	13822	12-o2	8o3o1	15586	16913	862—	6o818	7o214	
Feldberg/Schw.	1493	968	o6-o8	524o6	85o32	117o3	o5-24	62816	82o22	54613	11248	6o7o5	o8-24	72716	81o32	149o7	o7-22	72716	82o22	53713	4557-	6o7o2	7oo15	31
Friedrichshafen	401	934	12—	618o2	6oo22	1791o	12—	718o3	6oo52	19222	11761	67913	15—	716o7	75o22	23719	12—	72511	81o22	15121	oo97-	6o6o8	7oo23	
Kempten-Lindfried	705	946	o9-o3	827o1	81252	157o7	o9-o5	727o4	83o28	19619	12738	6o717	1o-11	825o8	83o22	2o712	12-1o	825o5	83o22	16919	oo97-	6o611	7972o	
Oberstdorf	810	948	o9-o1	8oooo	8o822	167o7	1o-o5	732o2	8oo22	18121	3168-	6o719	1o-o8	833o3	81o32	2o6o7	1o-o2	827o2	82o32	17519	1572-	6o7o3	7oo21	1o
Zugspitze	2960	961	51-32	93427	x57o7	514o5	5o-29	93426	x3457	142oo	9-o—	645o3	o1-33	93128	x2454	o12o2	5o-32	83426	84o24	137o1	1117-	679o7	792o1	36
Hohenpeissenberg	975	962	o8-16	82712	8oo52	137o8	o9-1o	83oo7	8o216	o8814	6567-	6o713	o8-18	82712	81216	15711	1o-25	82721	81o56	o6616	2577-	6o811	79716	27
Garmisch-Partenk.	704	963	o9-o1	818o1	81o22	147o8	1o-o6	736o5	81216	18917	4667-	6o715	1o-o1	724o1	81o26	199o6	13-o1	816o2	81o26	16o18	5177-	6o7o9	7972o	
Bad Tölz	654	971	o8-o5	824o4	5oo56	15611	1o-o4	827o4	75o26	18318	1657-	64916	12-o4	818o3	75o16	19915	12-o3	827o3	81o16	15418	6571-	6o812	7o119	
Wendelstein	1735	980	o5—	83114	5o6o6	o57o4	o6—	83114	8o6o6	3o5o8	1237-	6o7o6					o8—	83125	82626	286o9	1547-	617o8	7o11o	
Berchtesgaden	542	997	1o—	8oooo	2o1o2	12713	12—	733o2	75212	2o814	257—	6o713					12—	8oooo	816o6	17613	3282-	61716	7o115	

Station	Höhe	III	Gestern 21 Uhr GMT TTdaff	Nddff	VVwwW	TTapp	Heute 00 Uhr GMT TTdaff	Nddff	VVwwW	PPPTT	NChCC	6Eapp	Heute 03 Uhr GMT TTdaff	Nddff	VVwwW	TTapp	Heute 06 Uhr GMT TTdaff	Nddff	VVwwW	PPPTT	NChCC	6Eapp	7RRTT	ESTTT	RRsss	ss
Augsburg	480	852	14-o9	827o6	6o6o6	186o5	14-16	8271o	6o216	16117	4552-	6o7o8	12-14	8271o	81o26	169o7	13-12	727o8	81216	15715	756—	614o9	7o113	—124	o1oo7	
Jngolstadt	367	860							6								12-o7	631o5	81o28	15o14	5255o	614o7	7o313	—114	o3oo4	
München	521	865	13-o6	825o4	3o612	177o5	1o-o5	829o3	3o6o6	14817	866—	6o7o8	12-o6	825o4	3o216	157o7	12-o6	827o3	4o6o6	15313	575—	614o6	7o413	—122	o4oo1	
München-Riem	526	866	13-o7	827o5	4o616	167o7	13-12	83o1o	646o6	14617	867—	646o9	11-11	827o9	64216	149o7	12-1o	829o8	4o618	15513	865—	614o7	7o513	27116	o5oo4	
Landshut	391	872	15—	82311	4o1o8	16712			8				12—	825o7	4o812	139o9	13—	629o9	81o28	14214	655oo	614o5	7o813	—115	o8ooo	
Passau-Oberhaus	409	893	12-oo	8oooo	o6616	12822	12-o3	925o2	o2636	13812	9-o—	676o8	13-o5	826o3	3o616	1381o	13-o7	629o4	5o1o6	12814	282oo	614o2	7o612	—121	o8ooo	
Feldberg/Schw.	1493	968	o6-22	52617	83o12	122o4	oo-14	32912	83o22	52711	oo942	6o7o6	o3-17	73o13	83o32	1o7o7	o7-11	731o9	82o32	518o9	78o42	6o8o2	7ooo9	24o64	ooo85	
Friedrichshafen	401	934	14—	824o3	81o22	2o5oo	13—	825c2	81o22	16519	oo95-	679o4	11—	83oo6	6o1o2	188o7	1o—	525o5	5oo52	16218	oo97o	6o3o3	7oo17	—143	ooo54	
Kempten-Lindfried	705	946	1o-o5	827o3	83o22	184oo	1o-1o	827o5	81o32	17o18	oo92-	646o5	o8-o6	829o3	82o22	177o9	o8-o6	725o3	83o12	16816	2877-	6o4o4	7oo16	—144	97oo4	
Oberstdorf	810	948							2								o8-o9	836o3	81o22	16816	6567-	6o4o1	7oo15	12136	ooo14	
Zugspitze	2960	961	oo-38	82932	83o22	o19o7	52-42	82934	82o22	1225o	8o42-	6o8o8	5o-34	93626	x2454	oo813	5o-39	93434	x2454	1oo5o	9-o—	675o9	7oo5o	48—	92ooo	67
Hohenpeissenberg	975	962	1o-2o	82715	81o52	156o3	o9-22	82816	81o52	o5515	5567-	6o7o8	o7-27	82918	81612	139o9	o8-18	83o11	81216	o4712	7557-	614o1	79411	3o1oo	94oo2	
Garmisch-Partenk.	704	963	12-o1	816o1	81o22	155o7			2				o8-o6	826o5	75o22	17911	11-o1	836o1	3o636	15913	667—	6141o	7o113	—118	o1oo5	
Bad Tölz	654	971							2								12-o5	831o4	75216	15713	875—	614oo	7o412	o8116	o5oo3	
Wendelstein	1735	980							6								o6—	93128	x2828	248o6	9-o—	625o7	713o5	—o52	15oo3	
Berchtesgaden	542	997							6								1o—	8oooo	15656	15112	3722-	625o3	71912	—112	18ooo	

Station	Berlin hhhh	TTTd	ddff	Wiesbaden hhhh	TTTd	ddff	München hhhh	TTTd	ddff	Berlin hhhh	TTTd	ddff	Wiesbaden hhhh	TTTd	ddff	München hhhh	TTTd	ddff	Erlangen hhhh	TTTd	ddff	Friedrichshafen hhhh	TTTd	ddff
YYGG	2509			2509			25c9			2515			2515			2515			2515					
41	2223	99	1124	2218	98		2209	o1		2224	98		2230	oo		2221	o1							
96	1668	o2		1667	o5		1662	o4		1668	o2		1679	o5		1673	o5		1674	o4				
100	1641	o1		1641	o5		1636	o4		1642	o2		1653	o4		1647	o4		1648	o3				
200	1191	o3		12o3	1o		1195	1o		1189	99		1214	o8		12o7	1o		12o6	11				
225	1116	o6	3o73	1129	o8		1121	o9		1112	o2		1139	o2		1133	o5		1131	o5				
300	929	94	3254	94o	91		935	93		923	96		948	87		943	9o		941	9o				
500	564	667o	3o39	573	6566	3253	57o	6769	3246	561	6771	3o46	577	6364	3151	573	6466	3347	572	6464				
700	3o3	5456	2818	311	oo65	3o4o	31o	5354	3241	3o1	5353	2732	312	o3oo	3o42	311	516o	2939	3o9	o15o				
850	148	o2o1	2616	153	o853	2835	154	o5o3	2718	145	o3o3	2425	152	1oo4	3o27	153	o9o5	2724	151	o8o5	282o			
1000	o15	121o	22o7	o17	1712	25o4	o18			o11	1212	18o9	o14	231o	2416	o15			o14					
Markante Punkte	PPP	TTTd	ddff	PPP	TTTd	ddff	PPP	TTTd	ddff	PPP	TTTd	ddff	PPP	TTTd	ddff	PPP	TTTd	ddff	PPP	TTTd	ddff	PPP	TTTd	ddff
	oo6	85	1117	oo4	78	3226	oo6	83								o14	85		o6o	o1				
	o12	87	o718	o16	88	3233	o17	93								o92	o6		11o	o3				
	o5o	o1		o18	92	3233	o5o	o3		o25	96		o15	93		12o	o6		15o	o5				
	o65	oo		o64	o4		o86	o5		o5o	oo		o5o	o1		15o	o5		165	o7				
	176	oo		2o4	11		179	o5		o91	o2		o77	o3		186	o8		27o	95				
	226	o7		23o	o7		193	1o		15o	99		o86	o6		194	11		38o	7778				
	238	o6	3o7o	4oo	768o		411	7581	3361	189	99		15o	o6		421	7275	3262	47o	6767				
	358	8489	3257	58o	596o	3o4o	436	7279	3358	226	o2		166	o8		555	5961	3251	635	5252				
	46o	6974	3o56	592	6o61	3o4o	453	7276	3254	265	o1		178	13		633	5559	2955	643	5353				
	588	5861	3231	672	5157	2938	668	5455	3241	345	88		288	89		645	556o	2951	712	o25o				
	784	oo52	2819	792	o5o3	2828	685	5456	3338	4oo	8o	3o47	4oo	7378		724	o16o	3o3o	725	oo54	3o42			
	81o	5o52	2817	835	o8o2	2825	725	5152	3134	4o6	7987	3o49	455	6774	3171	77o	o3oo	2933	765	o45o	3o34			
	865	o3o2	2616	86o	o7o5	2825	775	5o51	2921	453	7276	3o37	486	6465	3151	79o	o6oo	2932	79o	o4o2	2826			
	9oo	o4o2	2612	935	11o6	26o9	87o	o5o4	2715	591	586o	2942	772	o8o6	3o3o	824	o7o3	2826	83o	o7o4	2822			
	o12	13o9	22o7	oo4	1712	18o4	96o	16o9	24o4	oo7	1312	18o9	ooo	231o	2416	957	1812	25o8	984	1812	28o6			
41/96	555			551			547			556			551			548								
96/225	552			538			541			556			54o			54o			543					
225/500	552			556			551			551			562			56o			559					
500/1000	549			556			552			55o			563			558			558					

Ergänzungen

Station	Höhe	III		
[illegible]				
[illegible]			—13	o1oo9
[illegible]			2o-12	ooo64
[illegible]			25-15	97o49
[illegible]			23-12	ooo78
Konstanz	41o	929	27-17	oo—

Wolkenzug

727	25-o9	429o7
742	25-o9	43111
635	25-13	434o9
658	26-o7	3321o

552	[illegible]
556	[illegible]
552	[illegible]
55o	Juni

Station	Berlin hhhh	TTTd	ddff	Wiesbaden hhhh	TTTd	ddff	München hhhh	TTTd	ddff	Berlin hhhh	TTTd	ddff	Wiesbaden hhhh	TTTd	ddff	München hhhh	TTTd	ddff	Erlangen hhhh	TTTd	ddff	Friedrichshafen hhhh	TTTd	ddff
YYGG	2521			2521			2521			26o3			26o3			26o3			26o3			26o3		
41	222o			2223	o1					2217	99		2221	98		2211	o2		2198	o2				
96	1668	o3		1675	o4		1666	o5		1664	c2		167o	o5		1666	o2		1673	o4				
100	1642	o2		1649	o4		164o	o5		1638	o2		1644	o5		1639	o1		1647	o3				
200	1189	98		1213	o9		12o2	11		1187	99		12o6	11		12o1	1o		12o8	o8		1211	1o18	
225	1111	96		1137	o4		1128	o6		111o	99		1132	o6		1127	o5		1132	o2		1137	o5	
300	918	92	317o	946	88		939	9o		917	88	84o8	942	92		937	9o		941	88		947	9o98	
500	56o	6975	3129	574	6364	3161	572	6566	3242	556	7o74	3233	572	6374	3249	569	6669	3265	569	6274		574	6266	
700	3o1	5152	3132	31o	o1oo	3141	3o9	5o51	2941	298	5455	3329	3o8	oo67	323o	3o8	5151	2946	3o6	5o55		311	oo51	
850	143	o7o7	3o33	151	o8o8	3o29	15o	11o3	2834	142	o4o2	3516	15o	1o56	323o	15o	o8o6	2937	148	o8o7		152	11o6	
1000	oo7	1414	29o4	o14	2o15	341o	o13			oo8	1211	o1o5	o14	1411	3o16	o12			o11			o14		
Markante Punkte	PPP	TTTd	ddff	PPP	TTTd	ddff	PPP	TTTd	ddff	PPP	TTTd	ddff	PPP	TTTd	ddff	PPP	TTTd	ddff	PPP	TTTd	ddff	PPP	TTTd	ddff
				o26	97		o7o	o5					o2o	92	1553				o34	o1		187	14	
	o65	o2		o5o	o3		1o8	o9					o5o	oo		o4o	o2		o88	o5		236	o211	
	o94	o3		o7o	o3		133	o9					112	o3		o5o	o3		11o	o2		41o	7o84	
	15o	99		o85	o7		157	o5		o35	96		128	o7		o8o	o7		15o	o6		438	6779	
	171	98		o95	o4		196	12		o5o	o1		166	o8		15o	o8		175	14		467	6374	
	185	99		15o	o9		3o4	9o		o9o	o3		188	14		165	o6		375	7687		489	6368	
	354	89	3159	166	o9		4oo	7577		15o	o1		416	7o	3371	191	11		4oo	7384		517	6o64	
	4oo	84	3143	176	15		462	6769	3448	23o	99		457	658o	3365	4oo	75		52o	6o72		56o	576o	
	418	8189	3136	354	8o89	3173	476	6769	3345	29o	89	3493	469	6678	336o	414	7386		575	5767		6o1	5457	
	52o	6672	3126	374	788o	3177	68o	5151	2943	322	87	3389	553	5869	3242	532	6264	3246	658	516o		642	5365	
	58o	5863	3117	4oo	7477	3176	784	o655	2837	35o	89	3453	6oo	5572	324o	555	6263	3242	67o	5356		684	oo59	
	593	6o64	3119	585	5665	3154	818	o8o5	283o	364	89	3446	747	o36o	3229	675	5151	3o44	816	o851		77o	o652	
	88o	o9o9	3o3o	596	5667	3141	865	13o2	2836	4oo	83	3429	895	1oo5	3231	689	5252	3o46	825	o7o4		8o6	o8o5	
	915	1o1o	3o27	614	5658	3141	935	1712	2917	455	758o	3432	9o9	o7o5	323o	912	13o7	2825	865	o8o8		925	17o5	
	oo3	1413	29o4	ooo	2o15	341o	954	1613	3oo7	oo4	1211	o1o5	ooo	1412	3o16	954	141o	27o8	983	1413		97o	18o9	
41/96	552			548						553			551			545			525					
96/225	557			538			538			554			538			539			541					
225/500	551			563			556			554			56o			558			563			563		
500/1000	553			56o			559			548			558			557			558			56o		

Höhenwinde

Station	[illegible]		[illegible]		[illegible]	
YYGG					2515	
[illegible]						
[illegible]						
[illegible]						
[illegible]						
[illegible]						
[illegible]					3o36	
[illegible]					2923	
0					2912	

Station	[illegible]		[illegible]		[illegible]	
YYGG	25o9		25o9	2515		
[illegible]						
[illegible]						
[illegible]						
[illegible]						
[illegible]						
[illegible]	3o4o			3141		
[illegible]	2828		292o	2826		
0	241o		23o7	27o6		

Station	[illegible]		Friedrichshafen			
YYGG			25o8	2514	26o2	
[illegible]						
[illegible]						
[illegible]						
[illegible]						
[illegible]						
[illegible]			3114	3o27	3o18	
[illegible]			2611	2722	2815	
0			oooo	22o4	oooo	

Täglicher Wetterbericht

Herausgegeben vom Deutschen Wetterdienst in der US-Zone, Zentralamt Bad Kissingen

Erscheint täglich. Postbezug monatlich 5.— DM

Bei unregelmäßiger Lieferung sind Beschwerden immer an das Zustellpostamt zu richten.

Nachdruck verboten. Verlagsort Bad Kissingen

Jahrgang: 1952 — Freitag, den 27. Juni — Nummer: 179

Station	Höhe	Gestern 09 Uhr GMT				Gestern 12 Uhr GMT						Gestern 15 Uhr GMT				Gestern 18 Uhr GMT						
	Höhe	TTaff	Ndff	VVwwW	TTapp	TTaff	Ndff	VVwwW	PPPTT	NCHCC	SEapp	TTaff	Ndff	VVwwW	TTapp	TTaff	Ndff	VVwwW	PPPTT	NCHCC	SEapp	PPRTT
Bremerhaven		09-12	83609	81022	13322	09-12	63210	81022	20014	65500	60312	10-09	23207	81012	14105	08-07	13305	81012	21514	15540	61209	70015 16
Bremen		10-17	73512	81022	14320	09-12	62907	81012	19816	63500	61108	09-11	33208	81012	17003	08-10	13208	82022	20617	14500	60205	70019 18
Berlin-Dahlem		10-17	70211	80216	14128	09-16	73510	81026	16815	685—	60221	08-13	50108	81012	17008	07-12	53607	81022	18617	38500	60311	79418 22
Berlin-Tempelh.		09-10	73608	56026	14229	08-16	73610	81256	16915	585—	60218	08-12	63606	81022	17110	06-11	53607	81012	18617	18600	60407	79318
Kassel		10-18	63412	70108	13323	10-12	73410	70058	20314	3746—	60216	09-10	50408	81022	16001	09-06	33605	81012	20217	12540	60300	79717
Nürburg		08——	83213	60102	10117	08——	73209	60052	49012	762—	60203	08——	63209	60052	13300	07——	13409	50052	48813	00901	60801	70013
Koblenz		11-11	72909	12052	16112	09-09	73207	81022	19018	785—	64401	09-10	43009	80052	21000	09-10	03009	50050	18719	00900	66601	70021
Fuchskauten		07——	70208	70024	10318	07——	63605	81024	42612	62400	67109	07——	46304	82012	15101	07——	76766	81032	42715	75500	60300	70016
Limburg		10-09	73605	80022	16216	08-07	53405	80022	19019	625—	60300					09-06	50905	81012	18720	51500	60501	70022
Gießen		08-12	53410	81012	16213	07-08	50206	81022	18018	51700	60205	07-09	30206	81022	20210	07-10	20605	81012	18418	24800	60203	70020 16
Bad Wildungen		08-12	73406	81022	12320	09-14	63106	80022	19115	3354-	67109					08-05	23603	81011	19117	18600	60300	70018
Schlüchtern		09-14	73411	81012	15114	09-10	53608	81022	18018	52500	64109	07-05	40404	82022	19206	08-03	20202	81012	18719	22661	60201	70019
Schweinfurt/Geld.		09-12	73207	81022	12320	09-10	83006	81032	19913	285—	60316					09-06	13603	81011	19616	00940	60403	70017
Würzburg		07-18	93509	24455	07217	09-08	83507	75035	12409	861—	60215	08-08	53306	60102	11305	07-07	23606	81012	13310	12460	61404	79712 28
Frankenhöhe		08-12	70204	80022	16411	09-12	30505	80012	19720	35500	60300	10-14	40509	81021	22904	09-16	20511	80011	19319	00909	60801	70022 16
Ansbach		08——	80000	81032	12414	09——	53605	82012	19416	55500	67901	10——	20405	81021	19903	08——	10505	81011	18717	14661	60601	70019
Nördlingen		10——	73406	81022	15213	09——	43406	82011	19518	41500	67101	10——	53605	82022	22907	09——	40606	82011	19620	44700	60403	70022
Kitzingen		09-25	43320	81014	10214	07-17	40214	81024	25514	41500	64108	06-15	53610	82022	15105	06-16	40414	83022	26313	42600	60403	70016
Mainbernheim		11-14	63210	79022	16213	08-10	53408	81022	18320	51600	67000	08-08	50406	82022	21802	09-08	50708	83022	18320	54700	60502	70022 22
Frankfurt		09-12	63407	81022	18213	07-13	53605	82012	18321	52600	60203	08-11	40706	82022	23903	08-15	30705	81022	18321	34600	60203	70024 18
Darmstadt		09-14	72910	81032	15213	10-10	33106	82022	18418	32500	60201	09-14	33409	82022	20200	08-13	20508	82010	18118	24640	60501	70022 15
Wiesbaden		09-22	63419	81012	16210	09-16	40213	81012	17719	42600	60213	08-08	40505	81021	20204	07-05	10504	81012	18319	12660	60201	70021
Bad Kissingen		09-11	53606	81022	16214	09-10	70209	81032	18418	7366-	60213	10-07	63606	81022	19205	09-12	40710	81022	19117	42600	60201	70020
Würzburg		09-07	83605	83032	13216	10-06	83105	82022	17814	585—	60315	10-07	60404	81022	16105	09-06	30203	81012	18915	24530	61305	70017
Schweinfurt	336					11-08	53304	80022	15816	555o1	60215					08-04	63102	81022	18715	18500	60205	70017
Coburg		10-13	83009	81502	13219	11-05	82902	75258	18313	754—	60213	10-07	73004	81012	16208	10-04	63602	81012	19515	18631	60307	79116
Bayreuth		09-16	83212	20535	10211	09-20	73415	81025	17113	774—	60220	08-17	73512	81022	13212	08-11	40208	81022	19413	32560	61209	79714 26
Hof		10-14	83410	81022	12215	10-14	83408	81028	17214	674—	60214	09-16	60214	81038	17209	09-10	60406	80022	19014	2854-	61208	79717
Fichtelberg		08-14	92512	01616	08321	09-10	92506	01585	19709	9———	60314	08-11	73408	81106	10215	08-09	63606	82108	21710	11430	61305	70312
Plauen	724	08——	72713	80022	13312	08——	61910	75052	54716	685—	67103	07——	53205	80012	18901	07——	33205	80012	54418	14762	60801	70019
Zwickau		08-10	73605	81022	17117	06-10	63606	81012	19120	657—	60200	11-13	60908	81022	21801	08-10	20407	81011	18721	00901	60601	70022
Chemnitz		11——	60410	75022	18211	11——	43605	80052	19120	41600	60701	11——	20406	81020	22708	11——	50408	81030	17820	00936	60604	70022
Leipzig		08-14	73610	81022	18211	09-10	50201	81012	18620	28600	67101	09-11	50203	81032	22908	09-03	20603	81012	17022	00902	60607	70023 16
Halle		10-14	50209	81012	17211	09-13	73609	81022	18719	61600	61003	08-10	50206	81012	21705	08-08	10406	82012	18021	14701	60400	70022
Magdeburg		09-09	73108	81032	12215	08-08	63206	81022	53015	52460	67106	09-02	43401	81011	17904	08-03	10702	82011	52618	14501	60300	70018
Bernburg		08-20	76206	80022	15212	08-10	53405	80012	18617	38500	61004	06-14	33608	81030	19807	08-08	33606	81030	17020	14662	60604	70021 24
Dessau		08-14	73512	80026	15411	09-06	73605	80026	18916	385—	64107	08-11	50408	80032	19704	08-06	30704	81012	17119	11602	60607	70020 18
Cottbus		10-04	83302	81032	15312	11-05	52503	81022	18020	51500	64108	09-04	33603	81012	21804	10-05	30504	82010	17220	24602	60603	70021
Lübbenau		10-10	73608	81022	13113	09-12	63410	81022	18116	58500	60208	10-14	60406	81022	16101	09-14	40408	81012	18317	44600	60403	70019
Lübben		10-08	83106	50102	13213	09-10	73108	81022	17616	78600	64109	10-08	33606	82012	18003	10-08	23606	82012	17518	24600	60300	70019
Cottbus		09-16	73212	81032	15212	09-10	83207	81022	17616	385—	60213	09-10	43605	81022	19004	09-10	60204	81022	18317	35641	60403	70020 21
Spremberg		10-16	72714	82022	15116	10-18	42916	82012	16516	2264o	60312	10-22	33418	82012	17207	09-11	43609	82022	17616	29660	60204	70018
Hoyerswerda		06-13	92911	x9438	06111	06-13	92910	x5808	67906	9——	67414	07-16	93114	x5458	07209	07-14	93110	x5458	69607	9——	52208	70607
Görlitz		13-06	60304	81022	19205	13-07	50204	81022	16622	42601	61903	11-16	43409	81021	24711	11-08	43408	81021	15020	00942	60607	70024 16
Zittau		11——	92905	x5475	12404	10——	52509	82024	06915	554oo	60305	10——	32909	82020	18802	09——	70709	82022	06414	00943	60803	79719
Liegnitz		09-15	73112	81027	12313	09-17	33213	81012	33214	32400	64107	08-09	43307	82020	16103	08-09	30705	82010	33316	24501	60501	70017 24
Breslau		09-18	33009	81016	16208	09-13	53106	81036	18118	51500	60211	07-08	43203	81012	18901	07-06	10903	81012	17419	11500	60504	79119
Glogau																						
Bad Salzuflen																						
Hannover																						
Celle																						
Braunschweig																						
Goslar																						
Kassel																						
Marburg																						
Frankfurt																						
Darmstadt																						
Wiesbaden																						
Bad Kissingen																						
Würzburg																						
Schweinfurt																						
Coburg																						
Bayreuth																						
Hof																						
Fichtelberg																						
Plauen																						
Zwickau																						
Chemnitz																						
Leipzig																						
Halle																						
Magdeburg																						
Bernburg																						
Dessau																						
Cottbus																						
Lübbenau																						
Lübben																						
Cottbus																						
Spremberg																						
Hoyerswerda																						
Görlitz																						
Zittau																						
Liegnitz																						
Breslau																					

24-std. Bodendruck - Änderung seit gestern 00 Uhr

Freitag

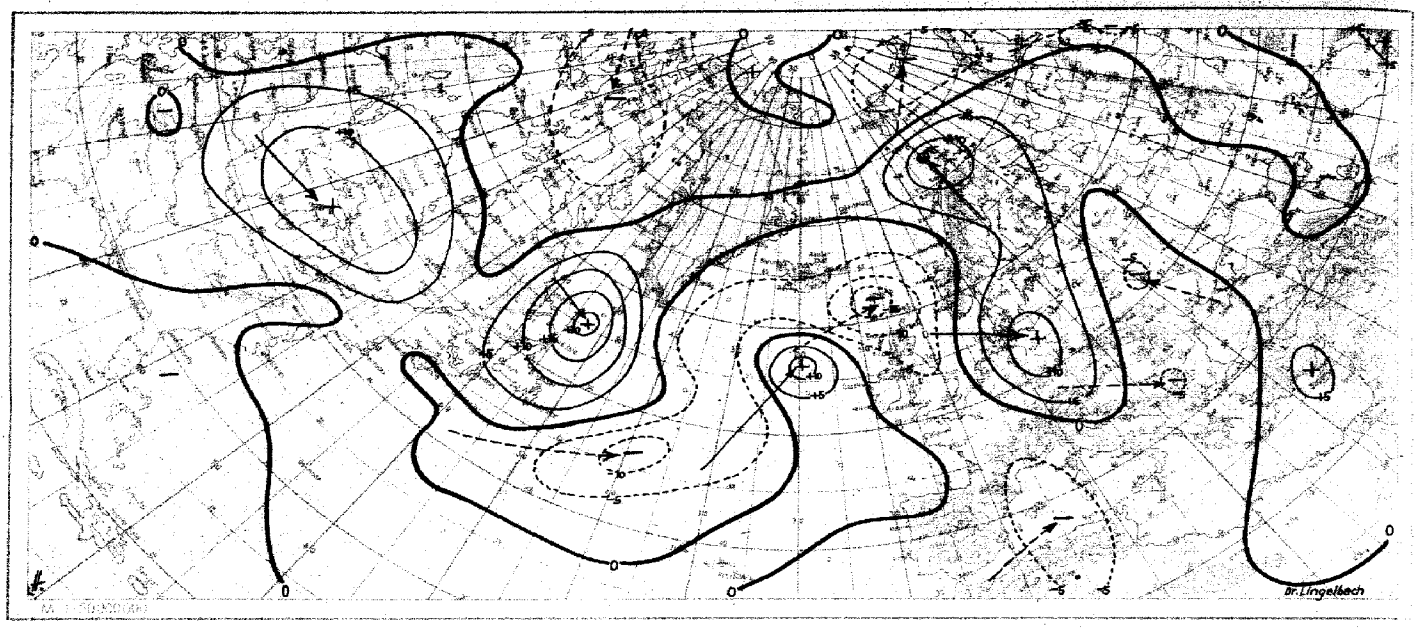

Wetterlage heute 00 Uhr

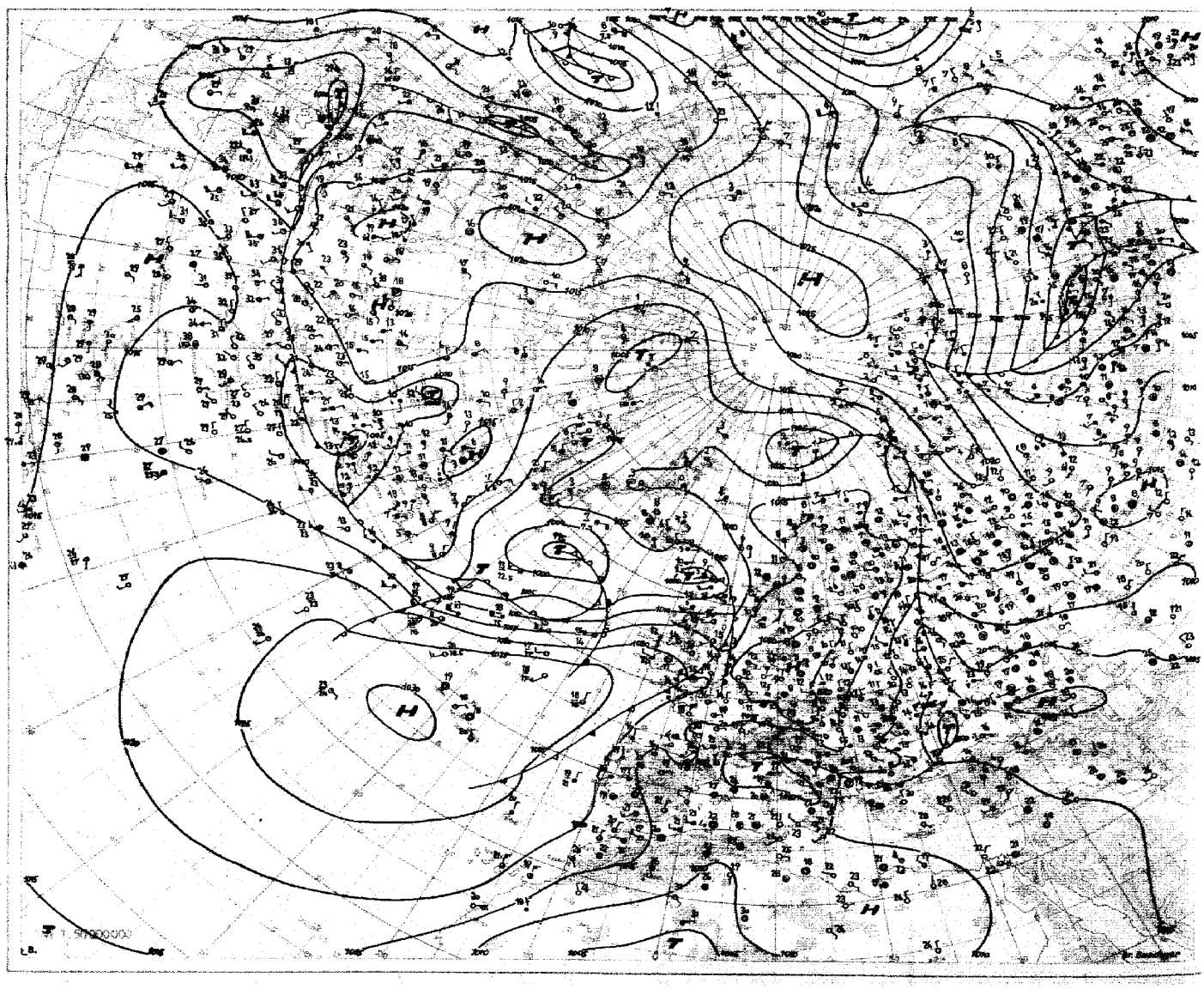

Absolute Topographie 96 mb 03 Uhr (geopot. Dekameter)

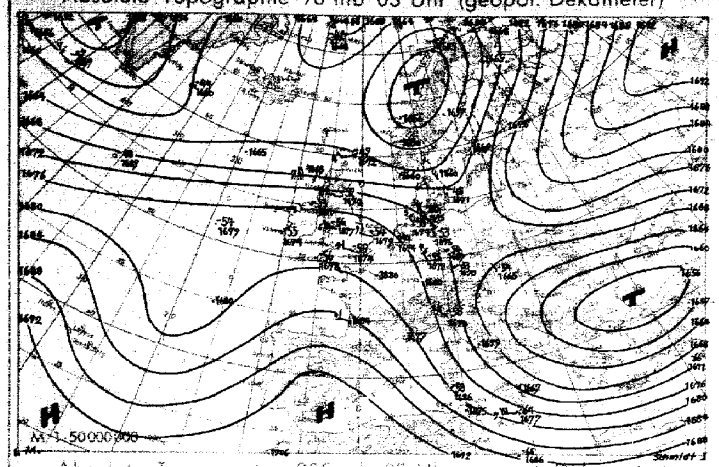

Vorhersagekarte für morgen 06 Uhr

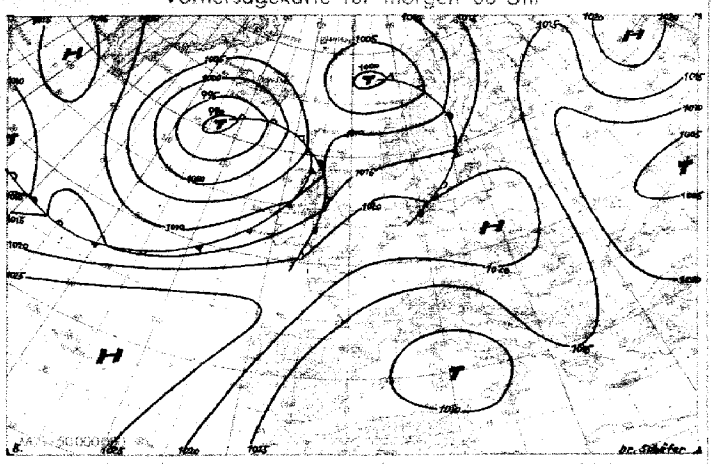

Absolute Topographie 225 mb 03 Uhr (geopot. Dekameter)

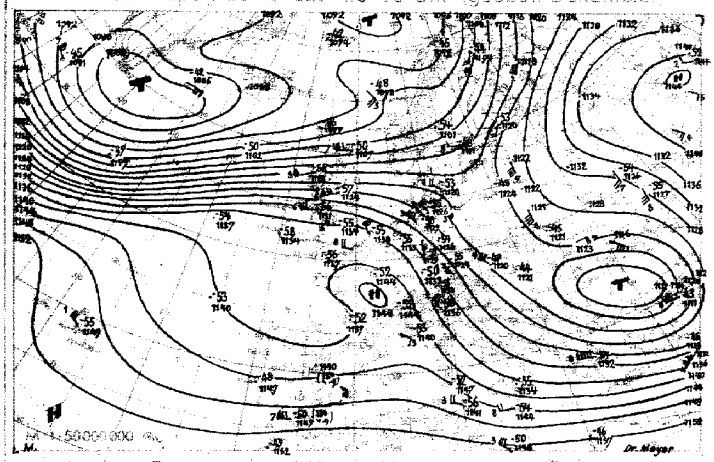

24std. Änderung der Topo. 225 mb Fläche seit gestern 03 Uhr

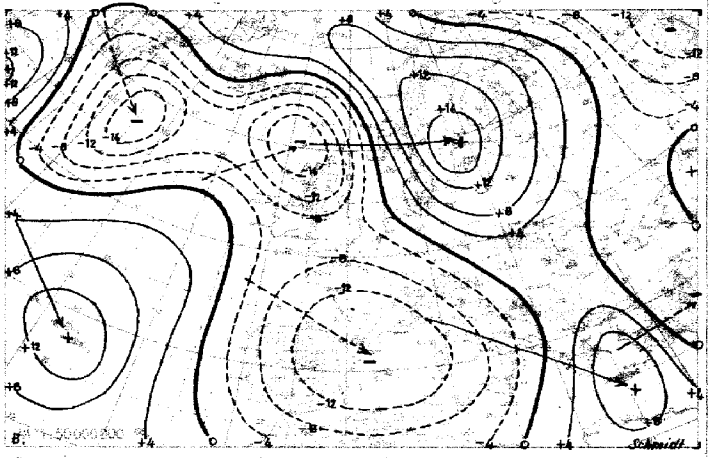

Absolute Topographie 850 mb 03 Uhr (geopot. Dekameter)

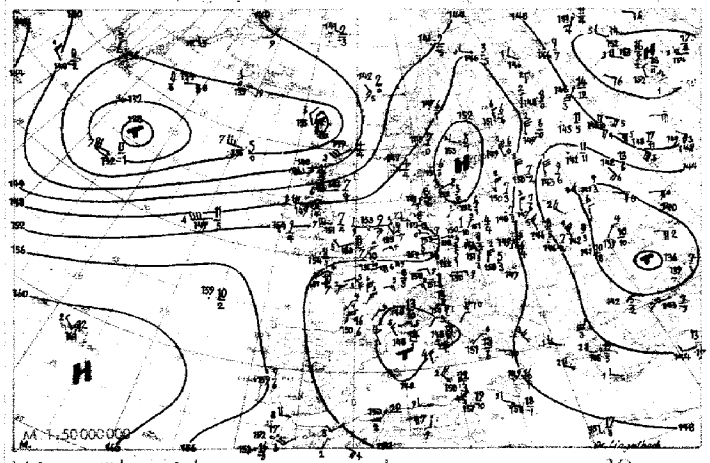

24std. Änderung der Topo. (ca. 500-1000) mb seit gestern 03 Uhr

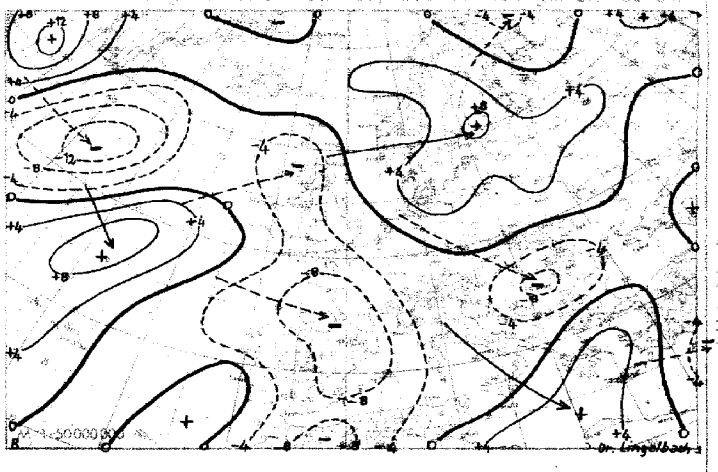

Wetterübersicht Freitag, den 27. Juni 1952

Im Divergenzgebiet der gestern über dem Westatlantik gut ausgeprägten Frontalzone trat über dem Mittelatlantik wieder Druckfall ein, mit dem sich das Labradortief ostwärts in Bewegung setzte. Die auf seiner Rückseite gegen das immer noch gut ausgeprägte subtropische Hoch vordringende Kaltluft hat die Frontalzone nach Osten vorgetragen, so daß heute über dem Ostatlantik ein ausgeprägtes Divergenzgebiet festzustellen ist. Mit der Abkühlung über dem Mittelatlantik und der gleichzeitigen Erwärmung südöstlich davon ist der alte atlantische Trog nun völlig aufgefüllt worden. Das gestern südlich von Island angelangte Tief ist unter leichter Abschwächung ostnordostwärts zu den Faröern gewandert, wobei sich die Wetterwirksamkeit seiner Fronten abschwächte. Bemerkenswert ist für dieses Verhalten jedenfalls die troposphärische Erwärmung, die weit vor der Warmfront über Fennoskandien und Norddeutschland eingetreten ist, in der Hauptsache wohl durch antizyklonales Absinken verursacht. In dieses Gebiet ist der Hochdruckausläufer hineingezogen, der sich gestern über die Nordsee hinweg nach Norden erstreckte. Nach Abwanderung des ostdeutschen Tiefs in den Schwarzmeer-Raum hat sich daher der festländische Höhentrog beträchtlich abgeschwächt. Die aus ihm nach Südosten abfließende Kaltluft hat aber zur Ausweitung des Schwarzmeerhöhentiefs geführt. Die Bodendruckänderungen im russischen Raum sind wie zu gestern auch zu heute sehr gering geblieben.

Dr.Schäfer

Voraussichtliche Wetterentwicklung:

Das Faröertief zieht weiter nach Nordosten. Seine Kaltfront wird daher nur noch in abgeschwächter Form Norddeutschland beeinflussen. Da über Mitteleuropa der hohe Druck zunächst wetterbestimmend bleibt, ist eine erneute Verschlechterung frühestens durch die morgen bei Irland ankommende Kaltfront zu erwarten.

Dr.Meyer

Erläuterungen zum Inhalt des Täglichen Wetterberichts

Die Beobachtungen der synoptischen Stationen sind in der Form des am 1. Jan. 1949 eingeführten intern. Wetterschlüssels veröffentlicht.

Dabei bedeuten:

iii = **Kennziffer der Station**

T_dT_d = Taupunkt in °C (bei neg. Temp. ist 50 addiert)

N = Himmelsbedeckung in Achteln (9: nicht erkennbar)

dd = Windrichtung in 36-teiliger Skala (bei Addition von 50 ist die Windgeschwindigkeit > 100 Knoten)

ff = Windgeschwindigkeit in Knoten

VV = Sichtweite:

x0: < 20 m, x1: 20 m, x2: 40 m usf. bis x9: 180 m, 00: < 200 m, 01: 200 m, 02: 400 m usf. 80: 16000 m, 81: 20 km, 82: 40 bis 85: 100, 86: 150, 87: 200, 88: 300, 89 ≧ 300 km. Ferner kann gegeben werden 90: < 50 m, 91: 50, 92: 200, 93: 500, 94: 1000 m, 95: 2 km, 96: 4, 97: 10, 98: 20 km, 99: ≧ 50 km

ww = Wetter zur Beobachtungszeit

00–03: keine besonderen Erscheinungen (00 Wolkenentwicklung nicht feststellbar, 01 Wolken dünner werdend, 02 gleichbleibend, 03 zunehmend), 04–09: Dunsttrübung (04 Rauchtrübung, 05 trockener Dunst, 06 Trübung durch Staubadvektion, 07 Aufwirbelung von Staub, 08 Staubtromben, 09 Staub- oder Sandsturm während der letzten Stunde), 10: feuchter Dunst, 11–12: flacher Bodennebel (11 in einzelnen Schwaden, 12 mehr zusammenhängend), 13: Wetterleuchten, 14: Fallstreifen, 15–16: Niederschlag im Gesichtskreis (15: > 5 km entfernt, 16: < 5 km), 17: Donner ohne Niederschlag, 18: starke Böen, 19: Großtromben. 20–29: Hydrometeore während der letzten Stunde (20 Nieseln, 21 Regen, 22 Schnee, 23 Schneeregen, 24 gefrorener Regen, 25 Regenschauer, 26 Schneeregenschauer, 27 Graupel- oder Hagelschauer, 28 Nebel, 29 Gewitter). 30–32: leichter oder mäßiger Staub- oder Sandsturm (30 nachlassend, 31 ohne Änderung, 32 zunehmend), 33–35: starker Staub- oder Sandsturm (33 nachlassend, 34 ohne Änderung, 35 zunehmend), 36–37: niedriges Schneefegen (36 leicht, 37 stark), 38–39: hohes Schneefegen (38 leicht, 39 stark), 40: Nebel im Gesichtskreis, 41: Nebel in Schwaden, 42–49: Nebel (gerade Zahlen: Himmel erkennbar, ungerade: nicht erkennbar, 42, 43: dünner werdend, 44, 45: unverändert, 46, 47: dichter werdend, 48, 49: als Rauhreif niederschlagend). 50–55: Nieseln (gerade Zahlen: mit, ungerade: ohne Unterbrechung, 50, 51: leicht, 52, 53: mäßig, 54, 55: stark), 56–57: Nieseln gefrierend, 58–59: Nieseln mit Regen (56, 58: leicht, 57, 59: stark), 60–65: Regen (Unterteilung wie bei 50–55), 66–67: Regen gefrierend, 68–69: Regen und Schnee (66, 68: leicht, 67, 69: stark), 70–75: Schnee (Unterteilung wie bei 50–55), 76: Eisnadeln, 77: Schneegriesel, 78: einzelne Schneesterne, 79: gefrorener Regen, 80–82: Regenschauer (80: leicht, 81: mäßig, 82: sehr stark), 83–84: Schneeregenschauer, 85–86: Schneeschauer, 87–88: Graupelschauer, 89–90: Hagelschauer (83, 85, 87, 89: leicht, 84, 86, 88, 90: stark), 91–94: Gewitter in der letzten Stunde (91, 92: Regen noch anhaltend, 93, 94: Schnee, Graupel oder Hagel noch anhaltend, 91, 93: leicht, 92, 94: stark), 95–99: Gewitter zur Beobachtungszeit (95, 96: leicht mit Regen, Schnee oder Hagel, 97: stark mit Regen oder Schnee, 98: mit Staub- oder Sandsturm, 99: mit Hagel oder Graupel)

W = **Witterungsverlauf**

0–4: kein Niederschlag (0: heiter, 1: wechselnd bewölkt, 2: stark bewölkt, 3: Staub- oder Sandsturm oder Schneetreiben, 4: Nebel oder starke Staubtrübung), 5: Nieseln, 6: Regen, 7: Schnee, 8: Schauer, 9: Gewitter

PPP = **Luftdruck auf NN** reduziert in Zehntel mb ohne **Hunderterziffer**

TT = **Temperatur in °C** (bei neg. Temperaturen ist 50 addiert)

N_h = **Bedeckung mit unteren Wolken** (verschlüsselt wie N)

C_L = **Tiefe Wolken**

0: **keine**, 1: Cu hum., 2: Cu cong., 3: Cb calvus, 4: Sc vesp., 5: Sc., 6: St., 7: Fs oder Fc unter As, 8: Cu und Sc, 9: Cb cap., —: nicht erkennbar

h = **Höhe der Untergrenze der unteren Wolken**

0: 0–50 m, 1: 50–100 m, 2: 100–200 m, 3: 200–300 m, 4: 300–600 m, 5: 600–1000 m, 6: 1000–1500 m, 7: 1500–2000 m, 8: 2000–2500 m, 9: > 2500 m

C_M = Mittelhohe Wolken

0: keine, 1: As trans, 2: As opac, 3: Ac trans, 4: Ac lent, 5: Ac undulatus, 6: Ac cug., 7: Ac in mehreren Schichten oder zusammen mit As, 8: Ac cast., 9: chaotischer Ac-Himmel, —: nicht erkennbar

C_H = Hohe Wolken

0: keine, 1: Ci fil., 2: Ci dens, 3: Ci noth., 4: Ci unc., 5: Ci-Aufzug noch < 45°, 6: > 45°, 7: Cs den ganzen Himmel bedeckend, 8: Cs nicht größer werdend und nicht den ganzen Himmel bedeckend, 9: Cc, —: nicht erkennbar

6 = Gruppenkennziffer

E = Erdbodenzustand

0: trocken, 1: naß, 2: überschwemmt, 3: hartgefroren und trocken, 4: Glatteis, 5–7: nasser Schnee, (5: weniger als die Hälfte bedeckend, 6: mehr als die Hälfte bedeckend, 7: geschlossene Schicht), 8–9: trockener Schnee (8: mehr als die Hälfte bedeckend, 9: geschlossene Schicht)

a_x = nähere Charakteristik der Drucktendenz a

(1, 2, 3: Extremwert trat 0–1h, 4, 5, 6: 1–2h, 7, 8, 9: 2–3h vor Termin ein, und nach diesem Extremwert wurde die unter pp gemeldete Gesamtdruckänderung bei 1, 4, 7 um < 1, bei 2, 5, 8 um 1–3 und bei 3, 6, 9 um > 3 mb überschritten

a = **Luftdrucktendenz**

0: ⁄\, 1: ⁄‾, 2: ⁄, 3: ⁄_, 4: \/, 5: _, 6: \‾, 7: \, 8: \, 9: ‾\

pp = Betrag der dreistündigen Druckänderung in Zehntel mb

7 = Gruppenkennziffer

RR = Niederschlagsmenge seit 12 Stunden

01–55: 1–55 mm, 56: 60 mm bis 90: 400 mm, 91: 0,1 mm, bis 96: 0,6 mm, 97: gering, nicht meßbar, 98: > 400 mm, 99: Messung unmöglich

T_eT_e = Extremtemperatur von 6–18h bzw. 18–6h in °C (bei neg. Temp. ist 50 addiert)

ss = Höhe der Gesamtschneedecke

00–55: 00–55 cm, 56: 60 cm, 57: 70 bis 90: 400 cm, 97: nicht geschlossen, nur Flecken, 98: > 400 cm, 99: keine Messung

$T_gT_gT_g$ = Erdbodenminimum der vergangenen Nacht in Zehntel °C. (bei negativen Temperaturen ist 500 addiert)

RR_{24} = Niederschlagsmenge der letzten 24 Stunden (Messung wie RR)

sss = gestrige Sonnenscheindauer in Zehntelstunden

4 = Gruppenkennziffer

f_xf_x = höchste | Windgeschwindigkeit in Knoten in den

f_yf_y = niedrigste | letzten 10 Minuten vor der Beobachtung

Seite 2 enthält oben die 24-stündige Druckänderung von 5 zu 5 mb vom gestrigen Tag 06 bis zum 06-Termin des Stichtages, wobei Fallgebiete gestrichelt sind und die Pfeile die Verlagerung der Zentren seit dem Vortag angeben. Darunter wird die Wetterlage auf einem großen Teil der Nordhalbkugel wiedergegeben. Die Zahlen geben die Lufttemperatur und bei den Schiffen oben die Luft- und darunter die Wassertemperatur an.

In der Darstellung des Wetters werden zur Abkürzung nur die Symbole für N, dd, ff, und ww verwandt, und zwar in der folgenden zusammengestellten Form.

ww		
00–03	keine besonderen Erscheinungen	
04–09	Dunsttrübung	∞
10	feuchter Dunst	
11–12	Bodennebel	
13	Wetterleuchten	
14	Fallstreifen	
15–16	Niederschlag im Gesichtskreis	(•)
17	Ferngewitter	
18–19	Tromben	)(
20	nach Nieseln	
21	nach Regen	
usf.	usf. bis	
29	nach Gewitter	
30–35	Staub- oder Sandsturm	
36–39	Schneetreiben	
40–49	Nebel	≡
50–59	Nieseln	
60–67	Regen	•
68–69	Regen und Schnee	
70–75	Schnee	✱
76	Eisnadeln (Polarschnee)	↔
77–79	Schneegriesel	
80–82	Regenschauer	
83–84	Schneeregenschauer	
85–86	Schneeschauer	
87–88	Graupelschauer	
89–90	Hagelschauer	
91–92	Regen nach Gewitter	
93–94	Schnee, Graupel od. Hagel nach Gewitter	
95, 97	Gewitter mit Regen oder Schnee	
96, 99	Gewitter mit Hagel	
98	Gewitter mit Staubsturm	

N		
0	wolkenlos	○
1–2	heiter	
3–5	halbbedeckt	
6–7	wolkig	
8	bedeckt	
9	Himmel nicht erkennbar	⊗

Geschwindigkeit in Knoten	Symbolisierung
0	
1– 2	
3– 7	
8– 12	
48– 52	
123–127	

Bei den Fronten wird die Temperaturänderung am Boden (ausgefüllte Symbole) von der in der Höhe (offene Symbole) unterschieden. Dies ergibt folgende Möglichkeiten:

a) Kaltfront

- **in allen Schichten**
- **nur am Boden**
- **nur in der Höhe**
- **maskiert**

b) Warmfront

- **in allen Schichten**
- **nur am Boden**
- **nur in der Höhe**
- **maskiert**

c) Okklusion

- ohne Temperaturänderung am Boden
- mit Abkühlung am Boden
- mit Erwärmung am Boden

d) Konträre Luftmassenbewegung in der Vertikalen

- quasistationäre Front oder gegenläufige Warmfront

e) Sonstiges

- Konvergenzlinie

Alle Höhen von Druckflächen **(Seite 3–5)** sind in der Einheit des geopotentiellen Dekameters (das geopot. Meter ist das um 2% verminderte dynamische Meter und daher nahezu identisch mit dem geometrischen Meter) angegeben.

Die Karte der relativen Topographie 500/1000 mb (S. 3 oben) enthält die Einzelwerte in Dekametern unter Fortlassung der Hunderter-Ziffer, in der Karte der abs. Topographie (S. 3 unten) wird die Windgeschwindigkeit in Knoten (je 5 Knoten ein halber, je 10 Knoten ein ganzer Strich, je 50 Knoten ein Dreieck) dargestellt. Auf der linken Seite wird die abs. Topographie in Dekametern (unter Fortlassung der Hunderter-Ziffer) und auf der rechten Seite, durch einen Bruchstrich getrennt, oben die Temperatur und darunter der Taupunkt in °C angegeben. Die Zehnerzahl der Windrichtung wird als kleine Zahl neben den Richtungspfeil gesetzt. Es bedeutet z. B.

$$\underset{7\ \ 556}{\Delta \text{II}}\!\!-\!\!\bigcirc\ \frac{-33}{-40}$$

absolute Topographie 500 mb = 556 geopot. Dekameter. Westwind 75 Knoten aus 270°, Temperatur —33° und Taupunkt — 40°

Auf **Seite 4** sind die aerologischen Beobachtungen der Stationen in der US-Zone übersichtlich zusammengestellt.
Das Eintragungsschema ist am Kopf der Tabelle angegeben. Temperaturen zwischen —0° und —49° sind durch Addition von 50 gekennzeichnet.

Seite 5 enthält Höhenwetterkarten oberhalb der Bodenreibungsschicht (850 mb), für die Tropopause (225 mb) und Stratosphäre (96 mb), wobei die beiden letzteren Flächen so ausgewählt worden sind, daß die relativen Topographien 225/500 mb und 96/225 mb über Berlin im Jahresmittel den gleichen Betrag von 544 geopot. Dekametern aufweisen wie die Schicht 500/1000 mb. Die Änderung der rel. Top. 500/1000 mb ergibt ein Maß für die in der unteren Troposphärenhälfte eingetretene Temperaturänderung und die darüber befindliche Karte (Änderung der abs. Top. 225 mb) ein Maß für die Druckwellen an der Tropopause.

Die Vorhersagekarte bezieht sich auf den 06-Uhr-Termin des folgenden Tages, und die im Anschluß an die Wetterübersicht gegebene Wetterentwicklung gründet sich außer auf die synoptischen Unterlagen auf die Ergebnisse der Untersuchung von Wellen, Spiegelungspunkten, Korrelationen und ähnlichen Fällen.

Als gesonderter Teil des „Täglichen Wetterberichtes" enthält die **„Wetterkarte"** eine Reihe von Ergänzungskarten.

Auf der ersten Seite werden täglich wechselnd Aufsätze und tabellarische Darstellungen über Themen der Wetterkunde und ihrer Randgebiete abgedruckt.

Die Innenseiten bringen die 6-Uhr-Wetterlage über Europa, in der auch die Luftmassenverteilung angegeben wird. Daneben werden die Karte der dreistündigen Luftdruckänderung, sowie die Höhenwetterkarte der 700-mb-Fläche vom 3-Uhr-Termin dargestellt.

Die nach der Übersicht abgedruckte Vorhersage für den nächsten und die folgenden Tage ergänzt die auf Seite 5 des „Täglichen Wetterberichtes" angegebene allgemeine Wetterentwicklung durch präzisere Angaben über die einzelnen Wetterelemente für die verschiedenen Prognosenbezirke.

Auf Seite 4 werden die im Wetterbericht nicht enthaltenen Stationsmeldungen der US-Zone in entschlüsselter Form veröffentlicht, die durch die gleichen Angaben für einige europäische Hauptstädte ergänzt werden, wobei für einige Orte der US-Zone die täglichen astronomischen Daten mit angegeben werden.

Ferner werden die in Erlangen durchgeführten Frühaufstiege vom heutigen und gestrigen Tag graphisch dargestellt und daneben der Höhenwind von München angeschrieben.

Eine Zonenkarte für die Länder der US-Zone dient zur Wiedergabe von wechselnden Darstellungen des süddeutschen Witterungscharakters.

Alle Zeitangaben im „Täglichen Wetterbericht" in Mittlerer Greenwich Zeit (M.G.Z.), in der Wetterkarte in Mitteleuropäischer Zeit (M.E.Z.)

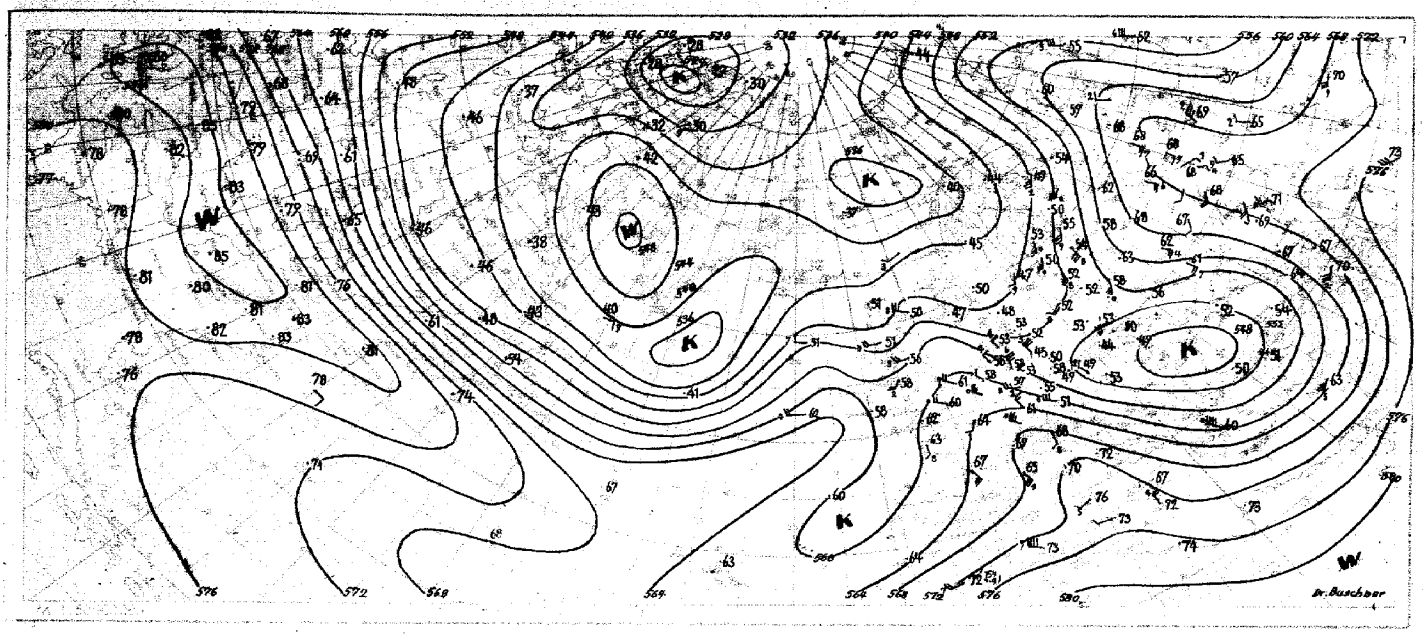
Dr. Buschbeer

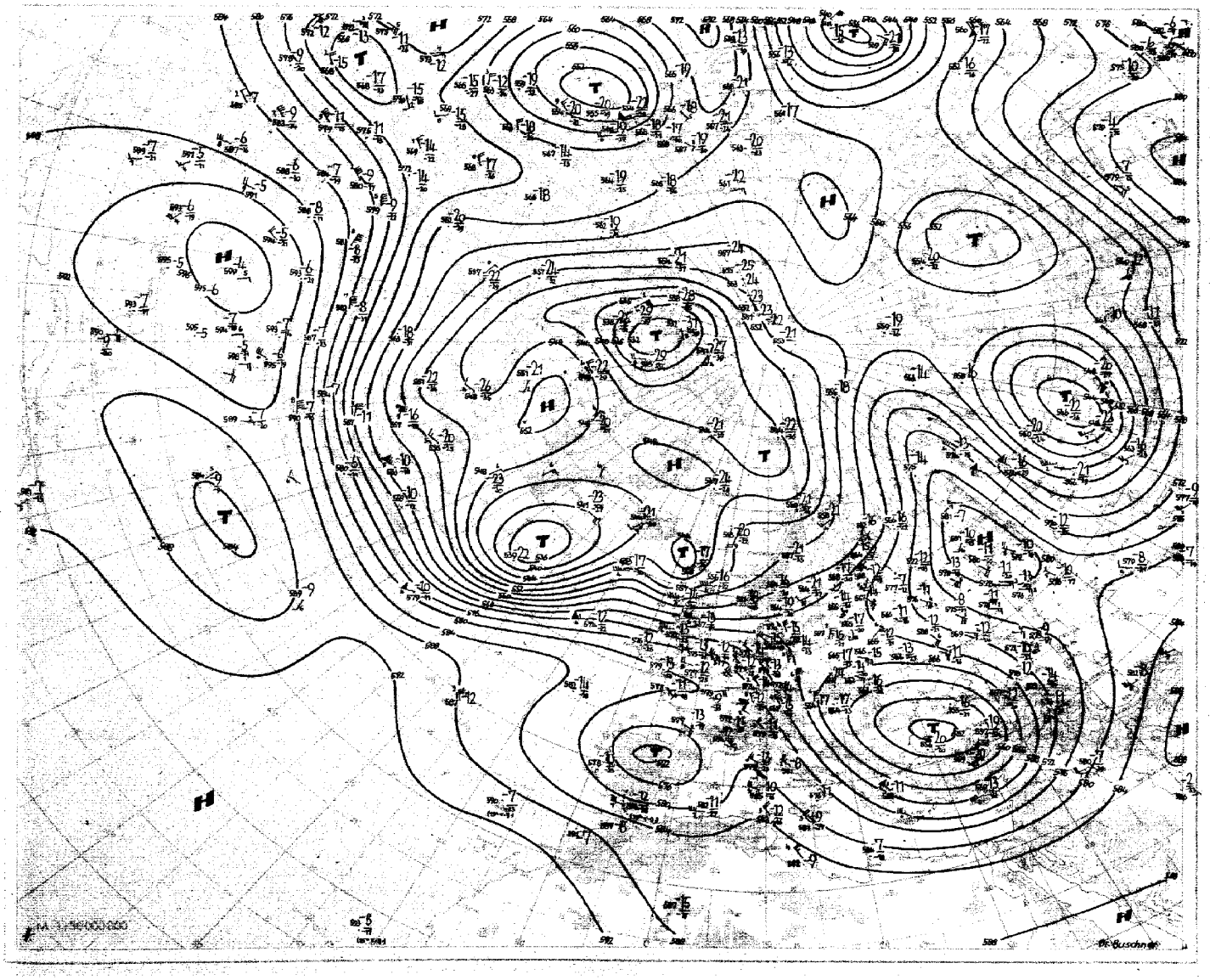
Dr. Buschbeer

Station	Höhe		Gestern 09 Uhr GMT TTdff	Nddff	VVwwW	TTapp	Gestern 12 Uhr GMT TTdff	Nddff	VVwwW	PPPTT	NhCC	6Eapp	Gestern 15 Uhr GMT TTdff	Nddff	VVwwW	TTapp	Gestern 18 Uhr GMT TTdff	Nddff	VVwwW	PPPTT	NhCC	6Eapp	7RRTT	TgTg
Augsburg	480	852	o8-21	53316	81o12	15215	o8-15	73112	81o32	17617	756—	6o2o8	o8-o8	53406	83022	18001	o9-o4	134o2	82o12	17o19	12641	6o7o2	7oo2o	
Ingolstadt	367	860	1o-11	831o7	82o32	15313	o9-o9	631o4	82o22	17317	625oo	6o311					o9-o6	3o2o3	82o12	17618	325oo	6o3oo	7oo2o	
München	521	865	1o-14	5321o	5oo56	16312	11-1o	634o8	5oo56	17417	656—	6o215	o9-15	53412	8oo12	181o4	o7-o6	1o2o5	8oo12	17517	1474o	618o3	79719	
München Riem	526	866	o9-14	63411	64o16	15211	o8-14	73412	8oo26	17316	755—	6o213	o9-1o	636o8	81o22	181o3	o8-o7	134o5	82o11	17317	146oo	6o3oo	79128	
Landshut	[illegible]	873	11—	72918	81o32	15116	11—	63216	81o22	16118	5266o	611o7	1o—	531o7	81o32	181o7	1o—	6o3o5	81o22	17417	4486o	6o2o6	7oo19	
Passau-Obernzell	[illegible]	[illegible]	o8-11	732o7	81152	15318	1o-o6	832o4	81o22	15716	685—	6o312	11-o4	732o3	81252	164o9	1o-o2	7o5o1	81o18	17614	5454—	6o3o7	79717	
[illegible]	[illegible]	[illegible]	o9-16	93212	x5434	o96o1	1o-11	736o8	81o14	52o11	32—	6o2o3	o7-14	2o11o	81o12	129o5	o7-o9	7o1o7	82o32	51112	32382	6o9o5	7oo13	18
Friedrichshafen	[illegible]	[illegible]	1o—	725o3	7oo22	193oo	14—	6o6o3	7oo32	16521	5376o	6o3o7	14—	3o512	7oo21	2381o	1o—	4o9o9	8oo31	15421	146o6	6o6o1	7oo23	
Kempten	[illegible]	[illegible]	1o-o6	83oo4	83o22	162o1	12-o4	734o2	4o1o6	18615	586—	61112	1o-o4	133o3	81o12	196o4	1o-o1	3o3o1	81o3o	17318	146o2	6o3oo	79119	
Oberstdorf	[illegible]	[illegible]	o9-o8	736o3	81212	162oo	o9-14	732o6	8oo26	17117	756—	6o4o6	12-14	436o6	6oo52	197o5	1o-o1	4oooo	5oo51	16317	326o4	6o7o3	7972o	22
Zugspitze	[illegible]	[illegible]	5o-32	93626	x2454	oo2o6	5o-26	93522	x2454	114oo	9-o—	6o3o8	51-22	6o218	x1444	5o3o6	51-25	93318	x2454	12o5o	9-o—	673oo	7oooo	34
Hohenpeissenberg	[illegible]	[illegible]	1o-22	93613	x7636	1o3o8	1o-11	734o6	751o6	o6_2	685—	6o314	o8-15	636o9	81o52	157o2	o7-o7	736o5	81o52	o6913	21661	612o2	79515	22
[illegible]	[illegible]	[illegible]	12-oo	8oooo	4o6o6	144o2	12-18	73614	8oo26	16614	485—	6o2o8	1o-13	6o21o	8o148	17ooo	1o-11	536o9	8oo18	16814	516oo	6o4o4	79518	
Bad Tölz	[illegible]	[illegible]	13-o6	831o6	1o536	132o4	12-o3	727o3	5o1o6	17314	765—	61113	1o-o5	634o3	75o21	179o1	o8-o2	7oooo	81o12	17o15	755—	611o3	7o419	12
Wendelstein	[illegible]	[illegible]	o6—	93118	x2818	o621o	o5—	9321o	x3458	265o5	9-o—	6o2o7					o5—	731o6	8oo14	282o6	721—	612o2	716o7	
Berchtesgaden	[illegible]	[illegible]	12—	833o2	5o216	1321o	o8—	733o5	5oo56	16216	736—	6o211					o8—	3oooo	81o22	17o18	327oo	612o3	7o918	

Station	Gestern 21 Uhr GMT TTdff	Nddff	VVwwW	TTapp	Heute 00 Uhr GMT TTdff	Nddff	VVwwW	PPPTT	NhCC	6Eapp	Heute 03 Uhr GMT TTdff	Nddff	VVwwW	TTapp	Heute 06 Uhr GMT TTdff	Nddff	VVwwW	PPPTT	NhCC	6Eapp	7RRTT	LCTTT	KRsss	
Augsburg	1o-oo	1oooo	81o2o	1441o	o9-oo	2oooo	75o2o	2o212	257oo	6o3o6	o8-oo	ooooo	75o2o	1o9o9	o8-o6	oo7o5	75o2o	1961o	oo9oo	6o4oo	7ooo8	—o69	ooo89	
Ingolstadt							o								o8-o4	oo9o2	5o1oo	2o31o	oo9oo	6o3oo	7ooo6	—o47	ooo88	
München	o9-o2	3o6o1	8oo22	14412	o9-oo	5oooo	8oo32	2o811	556oo	6o3o7	o8-o2	oo6o1	8oo22	o99o9	o8-o4	o12o3	4o1o2	2o21o	oo9oo	613oo	7ooo9	—o73	97o84	
München Riem	o9-o4	1o6o3	81o1o	1231o	o7-o4	ooooo	81o2o	2o81o	oo9oo	611o7	o7-o4	o12o3	64o2o	o84o2	o9-o4	o11o3	481oo	19811	oo9oo	6o4o2	7ooo7	o5 o43	9111o	
Landshut	o9—	1oooo	8oo12	12312			2				o6—	1oooo	2512o	o76o5	o9—	oo3o3	251oo	2o11o	oo9oo	6o2o1	7ooo6	—o24	ooo58	
Passau-Obernzell	o9-o3	2o3o1	81o12	12316	o9-oo	ooooo	81o12	2o71o	oo9oo	641o5	o7-o1	9o5o1	o147o	o7o93	o8-o1	1o5o1	o242o	2o9o8	155oo	6o3o1	7ooo6	—o37	97o35	
[illegible]	o6-24	7o82o	82o22	o82o3	o5-3o	1o825	82o22	5o9o7	oo94o	649o5	o5-29	1o926	85o2o	o6613	o5-31	1o927	86o2o	495o7	11o4o	6o6o1	7ooo5	33o4o	ooo51	
[illegible]	o9—	4o3o9	8oo21	16414	o8—	1o4o9	81o2o	17812	oo9o8	679o4	o8—	1o4o9	6oo2o	1281o	o9—	1o4o9	6oo2o	16713	oo98o	6o3oo	7oo11	—o92	ooo72	
[illegible]	o8-o1	212o1	81o2o	11411	o7-oo	ooooo	81o2o	215o8	oo9oo	61ooo	o7-oo	1oooo	8214o	o8813	o8-oo	ooooo	82o2o	1941o	oo9oo	6o3oo	7ooo6	—o4o	91o67	
[illegible]							1								o6-o3	1oooo	6o1o4	198o6	oo941	6o5o3	7ooo5	—o32	97o45	
Zugspitze	53-15	13212	86284	523oo	59-17	12814	86o24	12255	oo9o2	6o3o2	6o-16	32915	87o2o	538o9	73-18	o3116	87o2o	111o1	oo9oo	678o2	7oo55	2o—	oooo6	66
[illegible]	o6-11	2o6o9	81o52	122o8	o8-14	oo913	811o2	o77o9	oo9oo	61ooo	o8-19	1o915	811oo	o8716	o7-18	oo914	751oo	o61o9	oo9oo	614oo	7ooo8	21o67	95o37	
[illegible]	1o-oo	7oooo	8oo32	13211			2				o8-1o	414o8	81o12	o96o9	o8-o3	114o2	81o12	1841o	116oo	6o3oo	7ooo8	—o64	95o36	
[illegible]							o								o7-o5	o14o4	75o2o	196o8	oo9oo	614oo	7ooo7	o8o59	o4o25	
Wendelstein							2								o5—	1o7o4	81o2o	278o6	11ooo	614oo	7ooo3	—o13	16oo7	
Berchtesgaden							1								o8—	1oooo	81o3o	2o5o9	125oo	615o2	7ooo8	—o64	o9o39	

	2609	2609	2609	2615	2615	2615	2615	
	2235 99	2221 oo 3435		224o 95 1643	223o 97	2233 98		
	1677 99	1671 o4	1673 o3	168o o1	1675 o4	1677 o2	1675 o4	
	163o 99	1645 o4	1647 o3	1653 oo	1649 o5	1651 o2	1649 o4	
	1197 oo	12o6 o7	12o7 o7	12o1 o4	12o8 o8	121o o7	12o7 o7	
	112o o1	1131 o2	1132 o2	1125 o2	1134 o5	1135 o4	1132 o5	
	927 89 3499	94o 9o	94o 89	934 9o	944 91	944 88	942 9o	
	562 67 333o	57o 6276 3448	57o 62 356o	567 67 3444	574 6278 3438	572 61 336o	572 6174 3353	
	3o3 5558 3421	3o7 5268 3224	3o7 5166 3o43	3o7 52 362o	31o 51 3518	3o8 51 3225	3o8 5157 3523	
	147 o4o1 3614	151 o2o2 3611	15o o5o2 3o25	151 o55o 3616	153 o6o3 o1o4	151 o7o4 3112	151 o7o3 3312	
	o12 13o9 o11o	o16 1611 34o4	o13	o15 16o6 33o5	o17 21o9 o6o8	o15	o15	
	o31 oo	o34 97 3454	o75 o2	o26 o1 1645	oo8 9o 3226	o13 84	o9o o4	
	o85 o1	o5o oo 3435	o85 o5	o38 93 1646	o22 93 3222	o36 95	115 o5	
	2o7 o3	o63 o2 3435	136 o6	o46 98	o5o 99	o84 o3	15o o3	
	248 95	o74 o5	143 o9	128 o1	2o7 o9	13o o6	18o 1o	
	363 81 3449	1o4 o6	173 o6	144 99	367 8o 3352	146 o5	33o 84	
	375 82 3448	134 o5	185 1o	192 o5	4oo 7484 3354	17o 11	34o 84	
	4oo 81 3442	178 11	387 7488	4oo 76 349o	572 5568 3437	5o8 6176 3359	52o 5871 3353	
	417 8o 3436	357 8o89 3472	4oo 74	46o 68 3461	622 5373 3437	56o 5674 3362	53o 597o 3435	
	53o 5974 3423	595 5471 3443	56o 57 3o56	485 68 3453	693 5o 3615	61o 55 3249	6oo 5367 353o	
	643 5562 3418	636 54 344o	598 57 3256	564 6o76 353o	7o9 5171 3517	645 52 3328	62o 5465 353o	
	668 576o 3419	692 5169 3424	695 517o 3o39	6o2 5874 3533	79o o359 o1o7	663 5372 3228	66o 5161 3528	
	74o 5256 3518	788 o362 362o	726 5o53 2938	64o 55 3616	8o4 o356 o1o7	73o o263 3122	67o 536o 3523	
	763 5152 352o	8o3 o158 3618	8o8 o654 2932	754 o167 3617	81o o155 o1o3	754 5o54 312o	72o oo55 2615	
	925 o8o6 o12o	832 o1oo 3611	837 o5o3 3o29	774 5155 3619	831 o3o1 o1o3	84o o7o4 3112	745 5252 3613	
	oo9 14o9 o1o8	oo3 1611 34o4	955 15o9 3415	o12 17o6 33o4	oo3 22o8 o6o8	956 17o8 32o8	984 1911 36o8	
	558	55o		56o	555	556		
	557	54o	541	555	541	542	543	
	558	561	562	558	56o	563	56o	
	55o	554	557	552	557	557	557	

Ergänzungen

		o6—	ooo7o
		19-o7	97o77
		22-o8	oo1o1
		22-11	ooo88
Konstanz	41o 929	22-14	oo—

729	26-o9	4o215
639	26-1o	134o6
727	26-15	133o4
729	26-15	133o4
727	26-18	132o5

552
556
552
55o Juni

	2621	2621	2621	27o3	27o3	27o1	27o3	27o3
				2216 91 1118	2226 98 35o9	22o6 oo 1116	2221 99	
	166o o4	1673 o3 3315		1654 o3 11o6	1672 o5 341o	1658 o5 3o2o	167o o3	
	1633 o4	1647 o3 3413		1628 o2 1oo6	1646 o5 341o	1632 o5 3o23	1643 o2	
	1189 o5	12o5 o7 3237	12oo o9 3149	1179 o3 3336	12o4 o4 353o	1192 o7 3251	1199 o5	12o8 o5
	1113 o6	113o o5 3238	1126 o6 3153	11o4 o3 3342	1129 o7 353o	1117 o7 3255	1124 o5	1133 o5
	926 94 3359	941 92 3329	936 92 3291	919 99 345o	941 93 3514	93o 95 3241	937 94	944 9298
	563 68 3546	576 6376 3424	569 6378 3437	562 7o 354o	574 64 3219	567 6579 3431	572 6482	576 6275
	3o6 5663 o217	311 o2 3613	3o7 5368 3218	3o5 55 3613	31o o2 3516	3o5 5151 3412	3o8 oo6o	31o o367
	152 o2o1 3612	153 o6o5 o2o7	151 o5o3 o2o4	15o o16o o3o8	152 o5 o811	15o c35o o9o4	152 o5o1	151 1156
	o17 15o9 o1o6	o16 15o9 o2o7	o16	o17 1oo4 o3o6	o17 12o7 o4o6	o16	o17	o14
	o75 o4		128 o5 3247	o35 89 1118	o1o 85 18o3		o36 97	17o o5
	1o9 o2	o65 o1 351o	15o o7 3239	o43 93 1114	o18 92 17o2	o3o 98 1126	o8o o4	18o o6
	15o o5	15o o6 3338	175 1o 3251	o55 97 1117	o85 o3 o1o2	o5o o2 1114	17o o6	222 o511
	215 o6	234 o4 323o	228 o6 3154	o64 97 1o1o	145 o6 3535	o82 o6 o413	19o o3	238 o3o9
	33o 9o 3368	321 9o 3226	31o 9o 3161	o72 oo 1o14	26o o4 3545	16o o8 3331	2o5 o7	369 8166
	385 81 3581	382 7989 3229	434 7385 3445	18o o1 3326	612 53 3218	17o o6 3235	26o o2	482 6479
	395 81 3581	4oo 7783 3229	535 5975 3546	255 o8 3443	618 5371 3415	39o 8o9o 3442	4oo 7793	572 5471
	449 7384 3555	41o 768o 3229	55o 5972 3543	428 799o 3448	633 5264 3419	4oo 7988 3345	55o 6877	6o8 5265
	535 6782 3535	47o 6679 3424	6o5 5572 3441	541 6576 3443	656 5o68 3419	5o5 6579 343o	6o5 537o	648 o169
	6oo 6177 3624	596 537o 3624	632 55 3431	555 6378 3535	695 o1 3615	565 59 3328	62o 5365	674 o269
	649 59 o122	738 o366 36o9	69o 5371 3219	773 5o68 3622	814 o663 o614	72o 5o69 3413	675 oo62	728 o556
	675 5673 o12o	82o o758 o1o7	745 oo59 3212	821 5o6o o11o	839 o4 o613	763 o156 3414	77o o356	75o o563
	738 536o o313	842 o5o4 o2o6	765 5153 3211	884 o355 o3o8	937 12 1111	78o 5154 3313	79o oo52	83o 1158
	789 5354 3612	99o 16o8 o41o	814 o2o1 34o3	95o o754 o3o9	972 12o7 o9o8	94o o8o6 12o4	975 11o8	925 13o8
	o14 14o9 o3o4	oo3 15o9 o2o7	948 11o9 o4o4	o15 1oo6 o3o4	oo4 12o7 o4o6	957 o6o6 14o2	987 o5o5	969 11o8
				562	554	548	551	
	547	543		55o	543	541	546	
	55o	554	557	542	555	55o	552	557
	546	56o	553	545	557	551	555	562

				2614
				341o
				34o6
	2615	2615	2621	27o3
	342o	3525	3612	o12o
	o2o8	361o	o7o7	o715
	36o4	o2o6	36o2	oooo
		26o8	262o	
			31o6	
		3118	35o5	
		25o4	o4o5	

Täglicher Wetterbericht

Herausgegeben vom Deutschen Wetterdienst in der US-Zone, Zentralamt Bad Kissingen

Erscheint täglich, Postbezug monatlich 5.— DM

Bei unregelmäßiger Lieferung sind Beschwerden immer an das Zustellpostamt zu richten.

Nachdruck verboten, Verlagsort Bad Kissingen

Jahrgang: 1951 — **Sonnabend, den 28. Juni** — Nummer: **180**

Station			Gestern 09 Uhr GMT				Gestern 12 Uhr GMT						Gestern 15 Uhr GMT				Gestern 18 Uhr GMT							
	Höhe	iii	TdTd4ff	Nddff	VVwwW	TTapp	TdTd4ff	Nddff	VVwwW	PPPTT	NChCC	6app	TdTd4ff	Nddff	VVwwW	TTapp	TdTd4ff	Nddff	VVwwW	PPPTT	NChCC	6Eapp	7RRTT	Cs
Bremerhaven	6	129	12-06	61805	80032	15701	12-06	61905	80022	21019	11582	60704	13-00	20000	75012	20704	11-00	20000	75010	19921	00901	60605	70022	08
Bremen	4	224	12-04	61203	48052	17204	10-14	72109	81032	21021	32586	60708	09-11	21705	81022	23709	09-00	30000	81032	19923	21609	60501	70024	14
Berlin-Dahlem	51	381	08-10	20206	80030	18000	08-05	50264	81030	21619	41601	64603	07-01	52901	81021	21705	10-03	33603	81011	21120	11642	60501	70022	10
Berlin-Tempelh.	48	384	07-05	10202	80030	17102	07-07	43603	81020	21919	42601	60300	07-00	50000	81020	20707	07-00	50000	81012	21120	24748	60501	70021	
Kassel	187	438	10-00	30000	50050	17000	08-04	50702	81022	21019	41601	64904	09-03	50000	82022	22607	09-05	01204	81010	19921	00900	60503	70022	
Nürburg □	611	510	09—	21409	81030	16109	07—	30909	81030	49318	00904	60300	08—	20909	81010	20901	05—	10709	81020	48820	00901	60604	70021	
Koblenz	97	515	10-02	20902	40054	17003	07-00	50000	81034	19122	00906	60805	05-02	30708	82012	24813	06-02	21401	82010	17925	00902	60402	70026	
Fuchskauten □	657	523	08—	21503	82030	15405	07—	30905	82020	44016	00902	67101	08—	21207	82020	19300	07—	11305	82020	43718	00902	60803	70020	
Limburg/Lahn	130	525	10-03	10901	80020	18901	08-09	20705	81020	19722	00902	60707					09-05	10502	81020	18424	00901	60501	70026	
Gießen	185	532	08-04	21103	81030	18204	07-07	53605	81010	19821	11501	60704	07-06	40203	81022	24611	06-03	20202	81012	18324	00901	60503	70024	09
Bad Wildungen	280	535	08-07	21103	81030	18300	07-09	20706	81010	19920	11601	67903					06-05	00903	81020	18921	00900	60505	70022	
Schlüchtern	205	539	08-03	21602	81030	18702	07-06	51205	82030	19721	11602	67905	09-06	21605	82012	24708	07-07	11605	82012	18323	14600	60504	70024	
Schenklengsfeld	314	543	08-04	10903	81034	16001	08-06	10904	81024	20519	11701	60801					08-09	00206	81020	19620	00900	60400	70021	
Wasserkuppe □	921	544	06-08	30507	81030	12105	04-10	50506	82022	14914	41401	60304	05-06	30905	82012	16604	07-05	21205	81012	14415	14501	60501	70016	10
Trier-Petrisberg	273	609	10-14	10511	70050	18205	09-20	10512	82020	18624	00901	60707	09-14	20205	82020	25300	08-11	10904	82010	18124	00901	60804	70026	20
Erbeskopf □	817	615	08—	10912	81020	17402	08—	10909	81020	18920	00902	60300	08—	10909	81020	22602	04—	10912	82020	18121	00901	60502	70022	
Mainz	131	632	10—	00903	75050	18107	09—	20603	75050	20222	00901	64905	08—	20803	81020	24807	08—	10702	82020	19024	00901	60504	70024	
Kl.Feldberg/Ts. □	806	635	05-18	11412	75020	13216	05-18	31412	80020	27816	00944	60201	06-16	11410	81020	17603	05-08	01404	81020	27317	00900	60502	70018	
Frankf. Rhein-Main	110	637	07-14	10912	81020	18102	07-14	30910	82020	19122	00901	60809	07-12	10908	82020	24808	08-06	10702	82020	18024	00901	60503	70025	28
Frankf. Stadt	103	638	09-14	10906	81030	19106	07-12	30405	81020	19424	00901	67901	08-13	30606	82030	26808	09-08	00404	82010	18025	00900	60506	70026	18
Darmstadt	263	639	10-18	10711	81030	18106	10-19	30710	81030	18922	00903	60704	09-14	10709	82010	23706	07-10	10507	83010	18121	00902	60502	70024	20
Würzburg	259	655	09-08	20906	81034	18101	07-09	10507	82014	19821	11601	60805	06-13	10911	82020	22809	07-07	10905	82020	18421	00901	60503	70023	
Bad Kissingen	223	658	08-07	10704	81020	18703	07-08	20706	81030	20321	11701	60702	07-06	11103	81020	23711	07-05	10903	81010	19022	00901	60501	70023	
Bamberg	382	670	06-04	31102	82034	16103	08-06	40404	82034	19919	41600	60300	08-03	10901	83010	20704	07-09	10905	81020	19019	14601	60505	70021	
Coburg	330	671					07-10	30906	81020	20320	31600	60200					06-06	11104	81020	19319	14701	60604	70021	
Bayreuth	341	681	08-03	61002	80030	16000	08-05	61002	81020	20720	61500	60200	09-04	61602	81022	20903	09-03	30902	81012	20618	35600	60501	70021	
Hof	567	685	06-09	30706	81024	14107	06-06	70304	81034	21315	28602	60201	07-06	40304	81012	18703	08-04	31104	81012	20616	14701	61501	70018	20
Weiden	396	688	08-10	60908	80030	14203	07-08	51204	81012	20717	32660	60701	08-10	61006	81032	18503	08-12	31006	81012	20018	14660	61703	70019	
Silberhütte □	829	692	06-08	50906	82020	11208	06-07	60605	82022	23913	62500	60201	08-08	70606	82052	14203	09-04	20902	82052	23914	24600	60703	70015	
Weinbiet/Wstr. □	556	724	06—	10513	40050	16005	06—	10209	60050	55121	00901	60300	06—	20509	81030	22300	07—	30709	81020	54721	00902	60904	70023	
Neustadt/Weinstr.	146	723	07-09	10905	81030	20105	05-08	11803	81020	19124	00902	60701	05-07	10903	81020	26605	07-15	10903	81020	18324	00902	60603	70026	
Baden-Baden	125	725	07—	10810	80050	21201	08—	10614	81020	17923	00902	67901	09—	10415	81020	24603	13—	10410	31020	17423	00901	60703	70025	
Karlsruhe	115	727	11-10	10504	81030	80204	08-15	10408	81020	18024	00901	60703	08-12	10607	82020	25601	09-12	10702	82020	17424	00901	60605	70026	20
Mannheim	97	729	05-14	01110	82020	21101	06-12	10905	82020	19023	00901	60704	07-10	10407	83010	25809	07-10	11207	83020	18025	00901	60400	70026	
Königstuhl □	561	732	07-10	11308	83020	16306	09-12	11111	83020	53519	00944	61901	06-13	11110	83020	20301	07-10	11208	83010	53519	00901	60501	70021	
Stuttgart	305	737	08-12	10706	60030	18201	05-11	10708	81020	17921	11601	64601	07-08	10306	81020	23803	06-10	10606	82020	17422	00901	60501	70024	18
Stuttgart-Echt.	405	738	08-13	10711	81030	18105	08-12	10910	81020	17620	11600	60704	08-07	10705	81010	22703	08-07	10604	81020	17621	00901	60701	70022	14
Öhringen	250	742	08-15	10709	80030	18101	10-07	00904	81010	18622	00900	60701	09-07	10905	81020	23804	08-04	10902	81020	18022	00901	60603	70023	
Ansbach	440	755	05-14	31110	81030	16101	06-12	11108	81010	19718	11601	60801	07-12	11208	81010	19701	08-10	00906	81020	19119	00900	60501	70020	
Weißenburg/Bay.	435	761	04-12	20909	81030	16405	08-12	10908	82010	19119	11500	61901	09-12	10709	82020	20903	09-08	00607	82010	18619	00900	60603	70021	
Nürnberg-Fürth	311	763	05-13	31104	81030	19300	07-13	10907	81020	19521	11600	61903	06-12	10207	81020	21703	05-12	10906	81020	19020	00901	60503	70022	16
Regensburg	338	776	07-10	10409	81030	16200	06-09	50408	81020	19318	51600	60701	07-03	30402	81012	20603	07-08	10206	81012	18620	14700	60501	70021	
Gr.Falkenstein □	1307	791	04-09	53607	83030	07307	05-08	60907	83022	72411	62500	60207	04-11	50209	83022	12302	05-11	10409	83012	72610	14501	61300	70012	
Freiburg	286	803	11-10	03606	82020	20105	09-08	13605	82020	14725	11600	60703	09-22	13615	82020	25603	09-12	10406	82020	14424	00901	60300	70026	24
Dreifaltigkeitsbg. □	973	818	07—	10913	81020	13307	06—	10509	82020	07117	00940	64108	06—	10913	81020	18302	06—	00713	81020	07416	00900	60301	70018	
Stötten □	734	836	08-12	11209	75030	14208	09-16	10913	82030	34117	11501	67101	08-12	11109	82020	18200	08-05	01304	82020	34117	00900	60200	70018	16
Ulm	480	838	08-11	10508	75030	15203	08-12	10708	81020	18519	11400	61701	07-11	10507	81020	20201	07-10	00706	81030	18420	00900	60400	70020	

Station			Gestern 21 Uhr GMT				Heute 00 Uhr GMT						Heute 03 Uhr GMT				Heute 06 Uhr GMT								
	Höhe	iii	TdTd4ff	Nddff	VVwwW	TTapp	TdTd4ff	Nddff	VVwwW	PPPTT	NChCC	6app	TdTd4ff	Nddff	VVwwW	TTapp	TdTd4ff	Nddff	VVwwW	PPPTT	NChCC	6Eapp	7RRTT	ECTTT	RKss
Bremerhaven	6	129	12-08	60706	35102	15405			2								13-04	40902	32102	21314	00942	61405	70012	08104	00115
Bremen	4	224	12-02	80502	48052	17208	11-02	70902	40102	20814	00908	60201	11-01	50901	24112	13403	12-02	71302	20102	21614	00982	60405	70012	04095	00134
Berlin-Dahlem	51	381							0								10-01	41401	50052	23015	00951	60109	70010	02096	00133
Berlin-Tempelh.	48	384	09-00	50000	48052	17205	10-00	50000	48052	22116	00908	67104	10-00	50000	48050	14300	10-00	40000	48050	22917	00930	60209	70013	—095	00—
Kassel	187	438	10-00	10000	80020	16413	09-00	00000	60050	22113	00900	61101	08-00	10000	40100	11203	09-00	20000	25050	23314	00901	60209	70011	—070	00145
Nürburg □	611	510	05—	10902	81020	15308			0								07—	11602	81020	50917	00901	60406	70012	—035	00—
Koblenz	97	515							0								09-02	11802	20050	21514	00902	60407	70011	——	00133
Fuchskauten □	657	523	05—	11205	82020	16406			0								06—	02305	81020	45214	00900	60300	70013	—086	00149
Limburg/Lahn	130	525							0								09-00	00000	81020	23010	00900	60210	70007	—048	00140
Gießen	185	532	07-05	00805	80020	20204	08-00	00000	80020	20615	00900	61112	07-00	00000	40050	10205	07-02	03201	50050	22311	00900	60208	70009	06075	00142
Bad Wildungen	280	535							0								09-00	10000	30050	22313	00901	60204	70008	—067	00148
Schlüchtern	205	539	10-02	10801	75020	14112	07-02	00401	25100	22008	00900	64112	05-01	10401	50100	06203	09-00	10000	75020	23111	00902	60207	70006	—040	00132
Schenklengsfeld	314	543							0								09-00	10000	12284	23411	00901	60408	70006	—058	00—
Wasserkuppe □	921	544	05-11	11210	81020	11111	05-08	01408	81020	15810	00900	64403	05-06	21406	80020	10702	07-04	21504	81020	16413	00901	60408	70010	12034	00148
Trier-Petrisberg	273	609	07-06	00503	80020	18411			0								09-04	10502	81020	22013	00901	60205	70011	15085	00151
Erbeskopf □	817	615	07—	11405	81020	16407			0								08—	00905	81020	21914	00900	60304	70011	—090	00146
Mainz	131	632	08—	10000	60050	15307			0								11—	00000	50050	22415	00900	60410	70009	—062	00149
Kl.Feldberg/Ts. □	806	635	05-14	01408	81020	15107	06-16	01410	81020	28313	00900	64103	06-14	01412	80020	12300	06-14	11412	80020	28714	00901	60204	70012	—079	00152
Frankf. Rhein-Main	110	637	10-08	01206	80020	16211	10-06	00205	81020	20612	00900	64110	09-07	10206	64020	11404	10-04	10403	32050	21814	00901	60208	70010	09067	00142
Frankf. Stadt	103	638	07-06	11202	81010	19211	09-02	00201	81020	20714	00900	61113	09-08	10305	80030	12402	10-02	10000	75020	21913	00901	60308	70012	08096	00146
Darmstadt	263	639	07-12	11110	83020	17109	08-12	11110	83020	20415	00901	61106	08-11	11311	82020	14400	09-09	10908	81020	21515	00902	60110	70013	13088	00162
Würzburg	259	655	10-04	01102	81020	18313	10-03	00902	60100	21613	00900	60210	08-03	10502	40100	09300	08-03	13402	30100	23111	00901	60212	70008	—055	00142
Bad Kissingen	223	658	08-00	00000	81020	13112	08-01	00301	60020	22910	00900	60213	07-00	10000	70100	08201	08-00	20000	60100	23511	00901	60207	70007	—063	00140
Bamberg	382	670	07-09	10906	81020	16412	08-11	11109	80020	21614	00901	60205	08-10	10209	81020	10200	09-08	10207	81020	22713	00941	60409	70010	—081	00—
Coburg	330	671							0								08-00	30000	40100	23010	00931	60409	70009	—047	00—
Bayreuth	341	681	09-03	00000	80010	13108	07-03	00902	50100	23409	00900	61107	06-00	00000	10100	07201	10-00	20000	30100	23910	00941	60404	70006	—058	00110
Hof	567	685	08-02	10902	40050	12108	07-04	00902	15100	24008	00900	60205					10-00	40000	20104	23313	00981	60404	70006	04019	00096
Weiden	396	688	08-04	00802	60100	10411	07-00	00000	50100	23907	00900	60208	04-00	10000	30110	05701	08-00	20000	30100	23510	00931	60204	70005	—034	00093
Silberhütte □	829	692	08-02	10901	81100	10411	09-06	00605	81100	25210	00900	60202	09-04	00903	81100	10300	10-04	20603	81100	25912	00941	60307	70010	—061	00088
Weinbiet/Wstr. □	556	724							0								08—	01106	81020	57114	00900	60412	70013	—115	00—
Neustadt/Weinstr.	146	723	08-10	02705	82020	18415	08-10	02508	81020	21014	00900	60205	07-18	12707	81020	11203	08-05	02503	80020	22113	00900	60109	70011	——	00—
Baden-Baden	125	725	11—	00000	81020	17411			0				08—	00000	81020	09300	11—	00406	60050	21715	00900	60220	70009	——	00—
Karlsruhe	115	727	10-08	10406	83020	17214	10-02	00000	81020	20113	00900	60305	09-00	10000	81020	11200	10-06	00504	81020	21514	00900	60415	70009	16063	00152
Mannheim	97	729	08-03	01302	83010	18315	08-03	01302	83020	20415	00900	60205	07-07	10404	82030	10400	10-00	10000	81020	21715	00901	60212	70011	—069	00152
Königstuhl □	561	732	06-15	01113	83020	15406	05-25	01420	83020	54615	00900	60205	06-08	11407	82020	13702	08-09	01408	82020	55715	00900	60413	70011	—064	00157
Stuttgart	305	737	07-02	00000	80010	18417	09-00	00000	80020	20714	00900	67108	08-01	12101	40100	12200	08-00	10000	20050	21714	00901	60209	70011	10—	00151
Stuttgart-Echt.	405	738	09-03	00902	81020	16411	08-00	00000	81020	21012	00900	67108	08-00	10000	81020	11601	08-03	10903	80020	21513	00901	60408	70010	08—	00—
Öhringen	250	742	09-06	00504	81010	15413			0								11-00	00000	81020	21715	00900	60410	70009	—075	00150
Ansbach	440	755	08-04	01202	60050	14211	07-00	00000	30100	22910	00900	60208	07-00	10000	30100	08704	08-00	10000	40100	23111	00901	60208	70007	—042	00147
Weißenburg/Bay.	435	761	08-02	01001	81020	12312	08-00	00000	81020	21911	00900	60305	07-00	30000	81030	08903	09-00	10000	81010	22013	00901	60408	70008	—062	00129
Nürnberg-Fürth	311	763	08-00	00000	81020	14312	08-00	00000	80020	22910	00900	60309	07-00	10000	75100	08703	09-00	10000	25100	23112	00901	60308	70007	14031	00140
Regensburg	338	776	09-01	10901	81020	14209	08-03	02302	81020	22310	00900	60211	07-03	12502	50100	08300	09-01	12501	40100	22512	00901	60405	70007	—055	00129
Gr.Falkenstein □	1307	791	05-13	20711	83020	08407	07-12	00410	83020	74008	00900	60207	05-11	50410	82030	07901	04-11	11409	83022	74109	00901	61402	70007	—053	00132
Freiburg	286	803	08-26	11315	82020	21416	08-20	01611	81020	19418	00900	64111	08-13	11508	82020	15401	08-00	10000	81020	19915	00901	60215	70013	27100	00143
Dreifaltigkeitsbg. □	973	818							0								07—	00918	81020	08711	00900	60305	70009	—073	00157
Stötten □	734	836	08-04	00904	81020	11407			0				07-09	11206	30100	09801	08-09	11207	40100	35912	00901	60407	70009	12066	00148
Ulm	480	838	08-05	00402	81020	16208	07-00	00000	81020	22111	00900	60211	06-03	02901	60100	08903	08-03	02901	25100	22911	00900	60408	70008	—061	00155

□ = Luftdruck in Stationshöhe

24-std. Bodendruck - Änderung seit gestern 00 Uhr

Sonnabend.

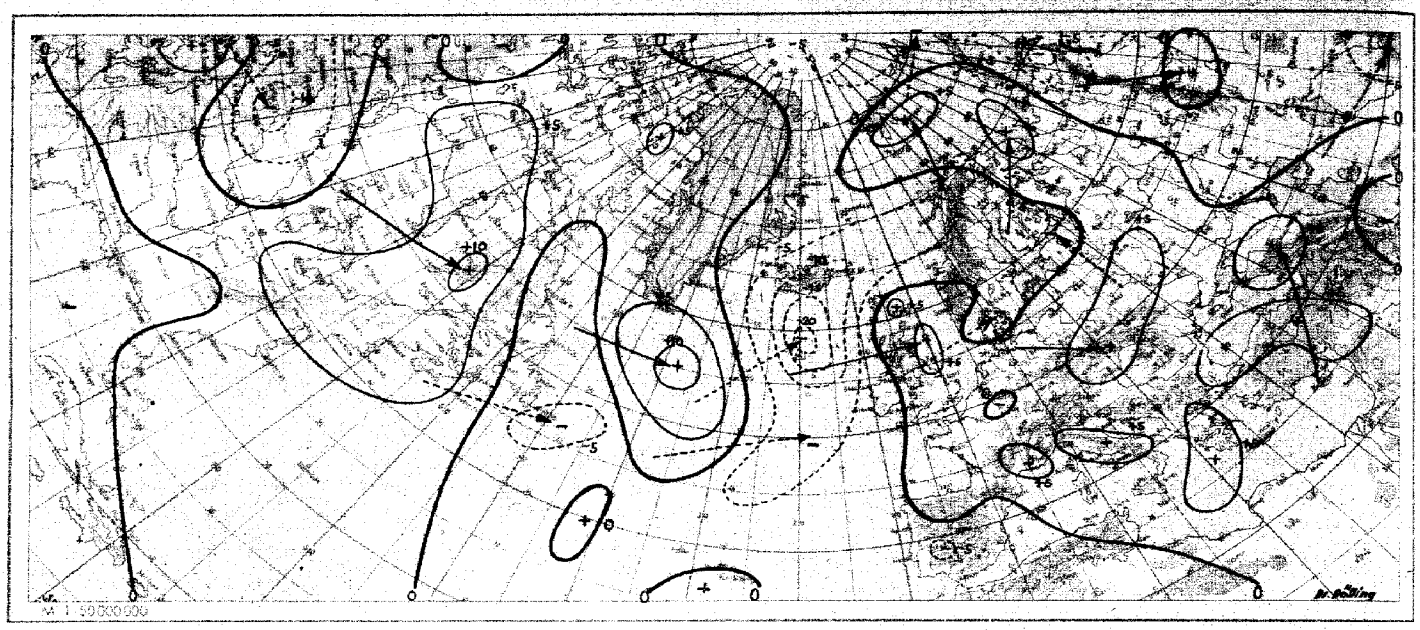

Wetterlage heute 00 Uhr

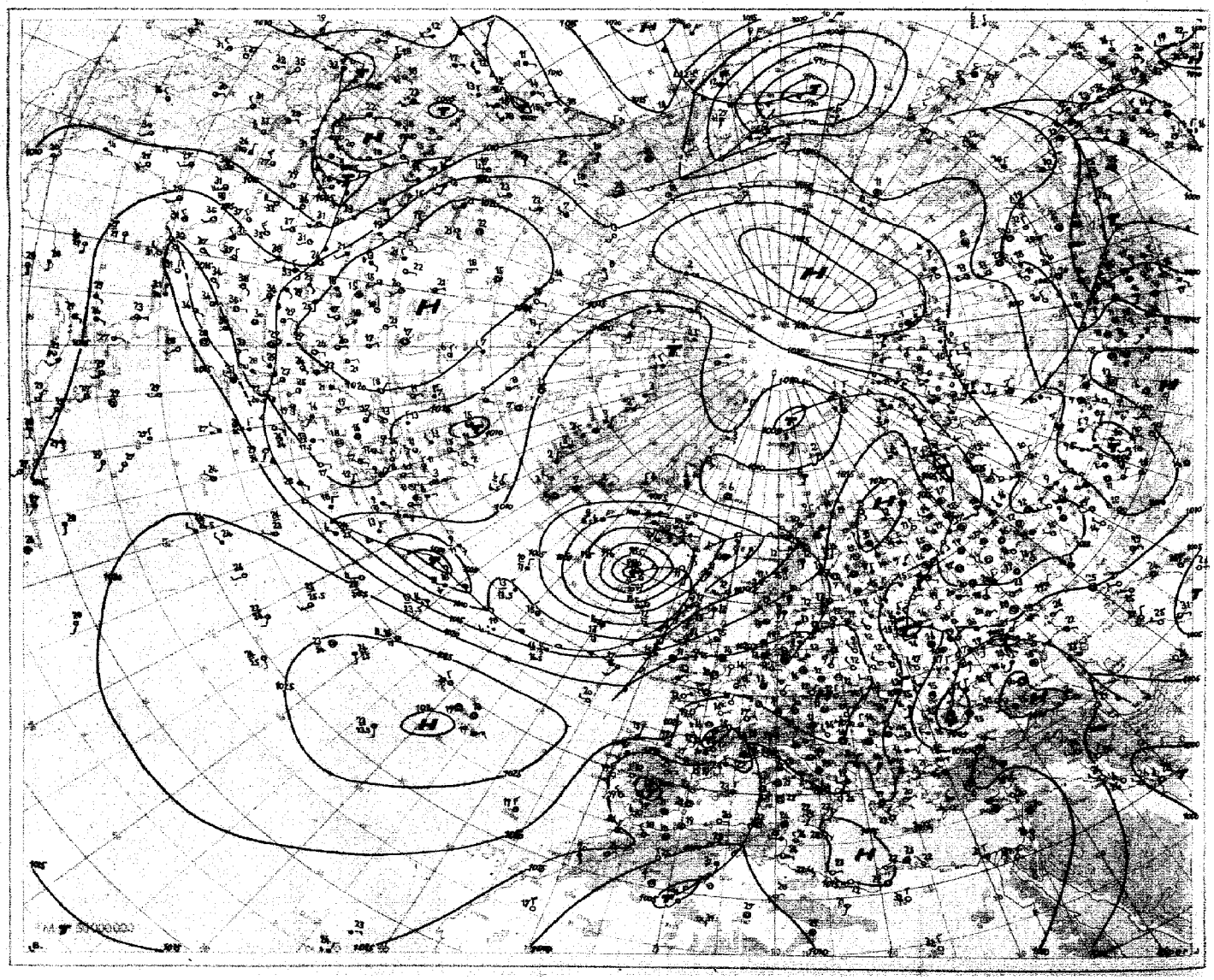

Absolute Topographie 96 mb 03 Uhr (geopot. Dekameter)

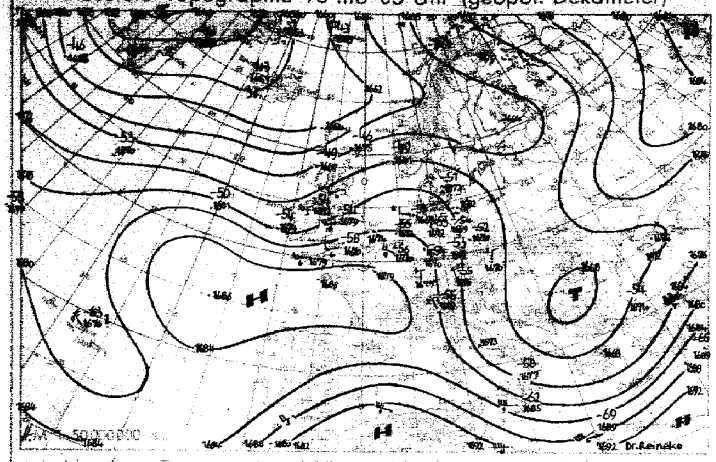

Vorhersagekarte für morgen 06 Uhr

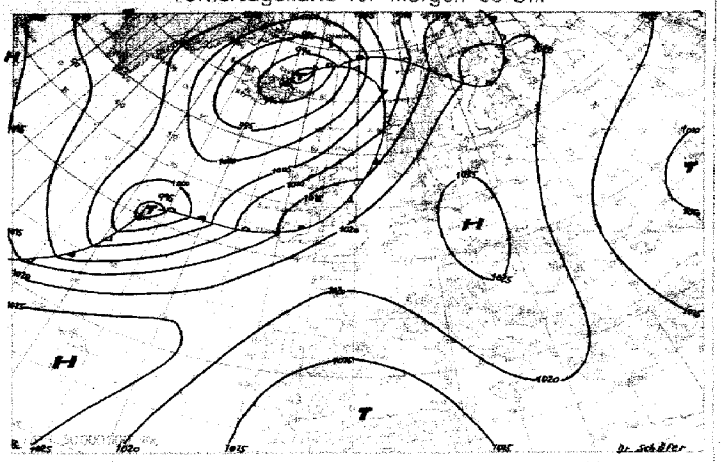

Absolute Topographie 500 mb 03 Uhr (geopot. Dekameter)

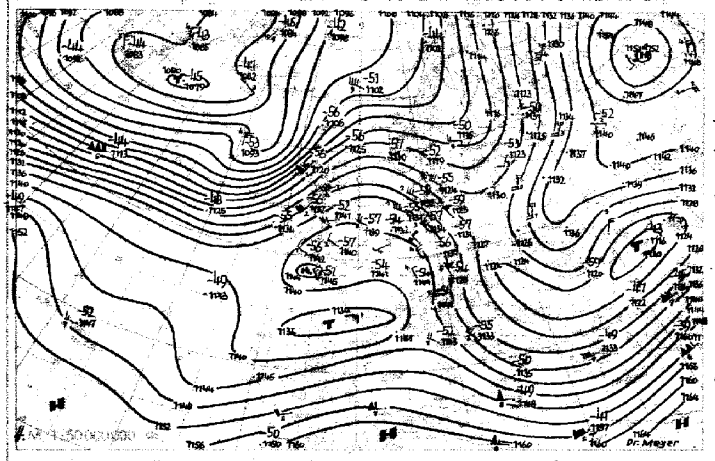

24std. Änderung der relat. Top. 500/1000 mb seit gestern 03 Uhr

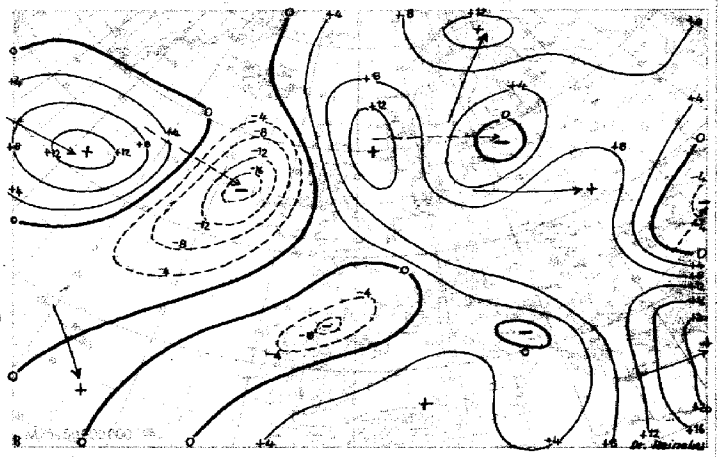

Absolute Topographie 850 mb 03 Uhr (geopot. Dekameter)

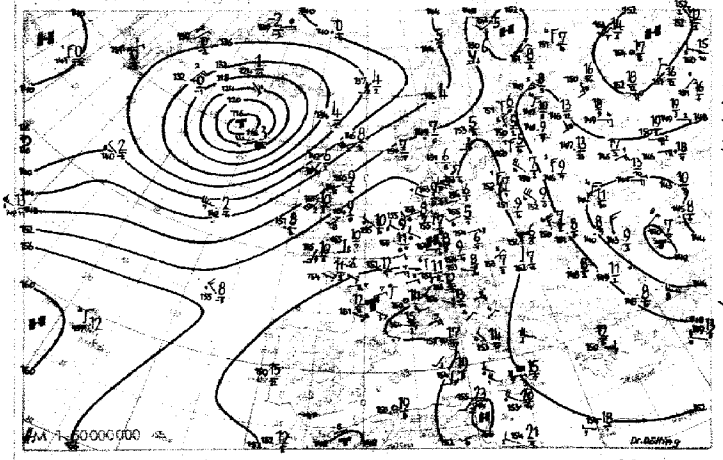

24std. Änderung der relat. Top. 500/1000 mb seit gestern 03 Uhr

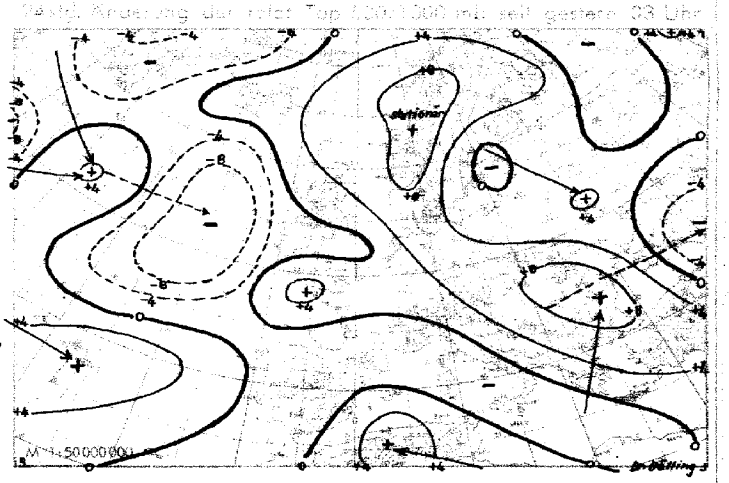

Wetterübersicht Sonnabend den 28. Juni 1952

Über Nordeuropa hat die troposphärische Erwärmung angehalten und in schwächerem Maße auch auf Mitteleuropa übergegriffen. Zugleich ist der Bodendruck meist noch leicht angestiegen, so daß sich die Hochdrucklage weiter festigen konnte. Dabei hat sich über Frankreich ein fast abgeschlossenes Höhenhoch und zugleich ein schwacher, nach Nordeuropa weisender Höhenhochkeil entwickelt. Im russischen Raum zeigt die Druckverteilung noch keine durchgreifende Änderung, wenn auch seit gestern überwiegend, vor allem im Bereich der über Südrussland liegenden Störungen, Druckanstieg eingetreten ist. Auch die flachen Tiefdruckgebiete des Mittelmeerraumes haben sich abgeschwächt. Sehr lebhaft ist die Wetterentwicklung über dem Atlantik, die erst im nordamerikanischen Festlandsraum ruhiger wird, so sich wieder eine umfangreiche Antizyklone entwickelt hat. In der ausgeprägten Divergenz der atlantischen Frontalzone konnte sich das ostnordostwärts in den Seeraum südlich von Island gezogene mittelatlantische Tief beträchtlich verstärken, während sich die vorlaufende, gestern bei den Faröern gelegene Störung bei ihrer Nordostverlagerung abschwächte. Es ist anzunehmen, daß das südlich von Island angelangte Tief sich bei seiner weiteren Nordostverlagerung abschwächt, da der über dem Westatlantik in Gang gekommene kräftige Kaltluftvorstoß wohl zu einer Vertiefung der bereits weit östlich von Neufundland angelangten Wellenstörung führen wird. Hinter dieser ist dann die Ausbildung eines ausgeprägten Höhentroges zu erwarten, wodurch die Fortdauer der antizyklonalen Lage in Mitteleuropa begünstigt wird.

Dr. Schäfer

Voraussichtliche Wetterentwicklung:

Das bis zur Tropopause reichende Tief westlich Schottland wird im Raum von Island zum Steuerungszentrum. Das neue westatlantische Tief wird daher über den Britischen Inseln nach Nordosten abgelenkt. Damit bleibt in Mitteleuropa der antizyklonale Einfluß in den nächsten Tagen erhalten.

Dr. Meyer

Erläuterungen zum Inhalt des Täglichen Wetterberichts

Die Beobachtungen der synoptischen Stationen sind in der Form des am 1. Jan. 1949 eingeführten intern. Wetterschlüssels veröffentlicht.

Dabei bedeuten:

iii = Kennziffer der Station

T_dT_d = Taupunkt in °C (bei neg. Temp. ist 50 addiert)

N = Himmelsbedeckung in Achteln (9: nicht erkennbar)

dd = Windrichtung in 36-teiliger Skala (bei Addition von 50 ist die Windgeschwindigkeit > 100 Knoten)

ff = Windgeschwindigkeit in Knoten

VV = Sichtweite:

x0: < 20 m, x1: 20 m, x2: 40 m usf. bis x9: 180 m, 00: < 200 m, 01: 200 m, 02: 400 m usf. 50: 19000 m, 81: 20 km, 82: 30 bis 85: 100, 86: 150, 87: 200, 88: 300, 89 ≧ 500 km. Ferner kann gegeben werden 90: < 50 m, 91: 50, 92: 200, 93: 500, 94: 1000 m, 95: 2 km, 96: 4, 97: 10, 98: 20 km, 99: ≧ 50 km

ww = Wetter zur Beobachtungszeit

00-03: keine besonderen Erscheinungen, 100 Wolkenentwicklung nicht feststellbar, 01 Wolken dünner werdend, 02 gleichbleibend, 03 zunehmend, 04-09: Dunsttrübung, 04 Rauchtrübung, 05 trockener Dunst, 06 Trübung durch Staubdeflation, 07 Aufwirbelung von Staub, 08 Staubwirbeln, 09 Staub- oder Sandsturm während der letzten Stunde, 10 feuchter Dunst, 11-12: flacher Bodennebel, 11 in einzelnen Schwaden, 12 mehr zusammenhängend, 13 Wetterleuchten, 14 Fallstreifen, 15-19: Niederschlag im Gesichtskreis, 15 > 5 km entfernt, 16 < 5 km, 17 Donner ohne Niederschlag, 18 starke Böen, 19 Gewitterwolken, 20-29: Niederschlag während der letzten Stunde, 20 Nieseln, 21 Regen, 22 Schnee, 23 Schneegriesel, 24 gefrierender Regen, 25 Regenschauer, 26 Schneeregenschauer, 27 Graupel- oder Hagelschauer, 28 Nebel, 29 Gewitter), 30-39: leichter oder mäßiger Staub- oder Sandsturm, 30 nachlassend, 31 ohne Änderung, 32 zunehmend, 33-35: starker Staub- oder Sandsturm, 33 nachlassend, 34 ohne Änderung, 35 zunehmend, 36-39: niedriges Schneefegen (36 leicht, 37 stark), 38-39: hohes Schneefegen (38 leicht, 39 stark), 40: Nebel im Gesichtskreis, 41: Nebel in Schwaden, 42-49: Nebel (gerade Zahlen: Himmel erkennbar, ungerade: nicht zu erkennbar), 42, 43: dünner werdend, 44, 45: unverändert, 46, 47: dichter werdend, 48, 49: als Rauhreif niederschlagend), 50-59: Nieseln (gerade Zahlen: mit ungerade: ohne Unterscheidung), 50, 51: leicht, 52, 53: mäßig, 54, 55: stark), 56-57: Nieseln gefrierend, 58-59: Nieseln mit Regen, 60-69: Regen (60, 61: leicht, 62, 63: mäßig, 64, 65: stark), 66-67: Regen gefrierend, 68-69: Regen und Schnee, 70-79: Schnee (70, 71: leicht, 72, 73: mäßig, 74, 75: stark), 76: Eisnadeln, 77: Schneegriesel, 78: einzelne Schneesterne, 79: gefrierender Regen, 80-89: Regenschauer (80: leicht, 81: mäßig, 82: sehr stark), 83-84: Schneeregenschauer, 85-86: Schneeschauer, 87-89: Graupelschauer, 89-90: Hagelschauer (85, 86, 87, 89: leicht, 84, 88, 88, 90: stark), 91-99: Gewitter in der letzten Stunde (91, 92: Regen noch anhaltend, 93, 94: Schnee, Graupel oder Hagel noch anhaltend, 91, 93: leicht, 92, 94: stark), 95-99: Gewitter zur Beobachtungszeit, (95, 96: leicht mit Regen, Schnee oder Hagel, 97: stark mit Regen oder Schnee, 98: mit Staub- oder Sandsturm, 99: mit Hagel oder Graupel)

W = Witterungsverlauf

0-4: kein Niederschlag (0: heiter, 1: wechselnd bewölkt, 2: stark bewölkt, 3: Staub- oder Sandsturm oder Schneetreiben, 4: Nebel oder starke Staubtrübung), 5: Nieseln, 6: Regen, 7: Schnee, 8: Schauer, 9: Gewitter

PPP = Luftdruck auf NN reduziert in Zehntel mb ohne Hunderterziffer

TT = Temperatur in °C (bei neg. Temperaturen ist 50 addiert)

N_h = Bedeckung mit unteren Wolken (verschlüsselt wie N)

C_L = Tiefe Wolken

0: keine, 1: Cu hum, 2: Cu cong, 3: Cb calvus, 4: Sc vesp, 5: Sc, 6: St, 7: Fs oder St oder Fs, 8: Cu und Sc, 9: Cb cap, —: nicht erkennbar

h = Höhe der Untergrenze der unteren Wolken

0: 0-50 m, 1: 50-100 m, 2: 100-200 m, 3: 200-300 m, 4: 300-500 m, 5: 500-1000 m, 6: 1000-1500 m, 7: 1500-2000 m, 8: 2000-2500 m, 9: > 2500 m

C_M = Mittelhohe Wolken

0: keine, 1: As trans, 2: As opac, 3: Ac trans, 4: Ac lent, 5: Ac undulans, 6: Ac lacu, 7: Ac in mehreren Schichten oder zusammen mit As, 8: Ac cast, 9: chaotischer As-Himmel, —: nicht erkennbar

C_H = Hohe Wolken

0: keine, 1: Ci fib, 2: Ci dens, 3: Ci nuch, 4: Ci unc, 5: Ci-Auftau nach < 45°, 6: > 45°, 7: Ci den ganzen Himmel bedeckend, 8: Cs nicht größer werdend und nicht den ganzen Himmel bedeckend, 9: Cc, —: nicht erkennbar

6 = Gruppenkennziffer

E = Erdbodenzustand

0: trocken, 1: naß, 2: überschwemmt, 3: hartgefroren und trocken, 4: Glatteis, 5-7: nasser Schnee, (5: weniger als die Hälfte bedeckend, 6: mehr als die Hälfte bedeckend, 7: geschlossene Schicht), 8-9: trockener Schnee (8: mehr als die Hälfte bedeckend, 9: geschlossene Schicht)

a_3 = nähere Charakteristik der Druckintendenz a

(1, 2, 3: Extremwert trat 0-1h, 4, 5, 6: 1-2h, 7, 8, 9: 2-3h vor Termin ein, und nach diesem Extremwert wurde die unter pp gemeldete Gesamtdruckänderung bei 1, 4, 7 um < 1, bei 2, 5, 8 um 1-3 und bei 3, 6, 9 um > 3 mb überschritten.

a = Luftdruckintendenz

0. 1. 2. 3. 4. 5. 6. 7. 8. 9.

pp = Betrag der dreistündigen Druckänderung in Zehntel mb

7 = Gruppenkennziffer

RR = Niederschlagsmenge seit 12 Stunden

01-55: 1-55 mm, 56: 60 mm bis 90: 400 mm, 91: 0,1 mm, bis 96: 0,6 mm, 97: gering, nicht meßbar, 98: > 400 mm, 99: Messung unmöglich

T_eT_e = Extremtemperatur von 6-18h bzw. 18-6h in °C (bei neg. Temp. ist 50 addiert)

ss = Höhe der Gesamtschneedecke

00-55: 00-55 cm, 56: 60 cm, 57: 70 bis 90: 400 cm, 97: nicht geschlossen, nur Flecken, 98: > 400 cm, 99: keine Messung

$T_gT_gT_g$ = Erdbodenminimum der vergangenen Nacht in Zehntel °C. (bei negativen Temperaturen ist 500 addiert)

RR_{24} = Niederschlagsmenge der letzten 24 Stunden (Messung wie RR)

sss = gesamte Sonnenscheindauer in Zehntelstunden

4 = Gruppenkennziffer

f_xf_x = höchste } Windgeschwindigkeit in Knoten in den

f_yf_y = niedrigste } letzten 10 Minuten vor der Beobachtung

Seite 2 enthält oben die 24-stündige Druckänderung von 6 zu 6 mb vom gestrigen Tag 0h bis zum 0h Termin des Schlußtages, wobei Fallgebiete gestrichelt sind und am Pfeile die Verlagerung der Zentren seit dem Vortag angeben. Darunter wird die Wetterlage auf einem großen Teil der Nordhalbkugel wiedergegeben. Die Zahlen geben die Lufttemperatur und bei den Schiffen oben die Luft- und darunter die Wassertemperatur an.

In der Darstellung des Wetters werden zur Abkürzung nur die Symbole für N, dd, ff, und ww verwendet, und zwar in der folgenden zusammengezeichneten Form.

ww		
00-03	keine besonderen Erscheinungen	
04-09	Dunsttrübung	∞
10	feuchter Dunst	=
11-12	Bodennebel	≡
13	Wetterleuchten	≤
14	Fallstreifen	⊶
15-16	Niederschlag im Gesichtskreis	(•)
17	Ferngewitter	(K)
18-19	Tromben	)(
20	nach Nieseln	(
21	nach Regen	)
usf	usf bis:	
29	nach Gewitter	⊠
30-35	Staub- oder Sandsturm	⊜
36-39	Schneetreiben	⊹
40-49	Nebel	≡
50-59	Nieseln	₀
60-67	Regen	•
68-69	Regen und Schnee	⁎
70-79	Schnee	*
76	Eisnadeln (Polarschnee)	⟟
77-79	Schneegriesel	⊹
80-82	Regenschauer	⸱
83-84	Schneeregenschauer	⸱*
85-86	Schneeschauer	*
87-88	Graupelschauer	△
89-90	Hagelschauer	△
91-93	Regen nach Gewitter	⸱K
93-94	Schnee, Graupel od. Hagel nach Gewitter	⸱*K
95,97	Gewitter mit Regen oder Schnee	K
96,99	Gewitter mit Hagel	K
98	Gewitter mit Staubsturm	⊜K
N		
0	wolkenlos	○
1-2	heiter	◔
3-5	halbbedeckt	◑
6-7	wolkig	◕
8	bedeckt	●
9	Himmel nicht erkennbar	⊗

Geschwindigkeit in Knoten	Symbolisierung
0	◎
1- 2	—○
3- 7	—○
8- 12	—○
48- 52	△—○
123-127	△△—○

Bei den Fronten wird die Temperaturänderung am Boden (ausgefüllte Symbole) von der in der Höhe (offene Symbole) unterschieden. Dies ergibt folgende Möglichkeiten:

a) Kaltfront



in allen Schichten

nur am Boden

nur in der Höhe

maskiert

b) Warmfront



in allen Schichten

nur am Boden

nur in der Höhe

maskiert

c) Okklusion

ohne Temperaturänderung am Boden

mit Abkühlung am Boden

mit Erwärmung am Boden

d) Konträre Luftmassenbewegung in der Vertikalen

quasistationäre Front oder gegenläufige Warmfront

e) Sonstiges

Konvergenzlinie

Alle Höhen von Druckflächen **(Seite 3-5)** sind in der Einheit, des geopotentiellen Dekameters (das geopot. Meter ist das um 2% vermehrte dynamische Meter und daher nahezu identisch mit dem geometrischen Meter) angegeben.

Die Karte der relativen Topographie 500/1000 mb (S. 3 oben) enthält die Einzelwerte in Dekametern unter Fortlassung der Hunderter-Ziffer, in der Karte der abs. Topographie (S. 3 unten) wird die Windgeschwindigkeit in Knoten (je 5 Knoten ein halber, je 10 Knoten ein ganzer Strich, je 50 Knoten ein Dreieck) dargestellt. Auf der linken Seite wird die abs. Topographie in Dekametern (unter Fortlassung der Hunderter-Ziffer) und auf der rechten Seite, durch einen Bruchstrich getrennt, oben die Temperatur und darunter der Taupunkt in °C angegeben. Die Zehnerzahl der Windrichtung wird als kleine Zahl neben den Richtungspfeil gesetzt. Es bedeutet z. B.



absolute Topographie 500 mb = 536 geopot. Dekameter, Westwind 75 Knoten aus 270°, Temperatur —33° und Taupunkt —40°.

Auf **Seite 4** sind die aerologischen Beobachtungen der Stationen in der US-Zone übersichtlich zusammengestellt.

Das Eintragungsschema ist am Kopf der Tabelle angegeben. Temperaturen zwischen —0° und —49° sind durch Addition von 50 gekennzeichnet.

Seite 5 enthält Höhenwetterkarten oberhalb der Bodenreibungsschicht (850 mb), für die Tropopause (225 mb) und Stratosphäre (96 mb), wobei die beiden letzteren Flächen so ausgewählt worden sind, daß die relativen Topographien 225/500 mb und 96/225 mb über Berlin im Jahresmittel den gleichen Betrag von 544 geopot. Dekametern aufweisen, wie die Schicht 500/1000 mb. Die Änderung der rel. Top. 500/1000 mb ergibt ein Maß für die in der unteren Troposphärenhälfte eingetretene Temperaturänderung und die darüber befindliche Karte (Änderung der abs. Top. 225 mb) ein Maß für die Druckwellen an der Tropopause.

Die Vorhersagekarte bezieht sich auf den 06-Uhr-Termin des folgenden Tages, und die im Anschluß an die Wetterübersicht gegebene Wetterentwicklung gründet sich außer auf die synoptischen Unterlagen auf die Ergebnisse der Untersuchung von Wellen, Spiegelungspunkten, Korrelationen und ähnlichen Fällen.

Als gesonderter Teil des „Täglichen Wetterberichtes" enthält die **„Wetterkarte"** eine Reihe von Ergänzungskarten.

Auf der ersten Seite werden täglich wechselnd Aufsätze und tabellarische Darstellungen über Themen der Wetterkunde und ihrer Randgebiete abgedruckt.

Die Innenseiten bringen die 6-Uhr-Wetterlage über Europa, in der auch die Luftmassenverteilung angegeben wird. Daneben werden die Karte der dreistündigen Luftdruckänderung, sowie die Höhenwetterkarte der 700-mb-Fläche vom 3-Uhr-Termin dargestellt.

Die nach der Übersicht abgedruckte Vorhersage für den nächsten und die folgenden Tage ergänzt die auf Seite 6 des „Täglichen Wetterberichtes" angegebene allgemeine Wetterentwicklung durch präzisere Angaben über die einzelnen Wetterelemente für die verschiedenen Prognosenbezirke.

Auf Seite 4 werden die im Wetterbericht nicht enthaltenen Stationsmeldungen der US-Zone in entschlüsselter Form veröffentlicht, die durch die gleichen Angaben für einige europäische Hauptstädte ergänzt werden, wobei für einige Orte der US-Zone die täglichen astronomischen Daten mit angegeben werden.

Ferner werden die in Erlangen durchgeführten Frühaufstiege vom heutigen und gestrigen Tag graphisch dargestellt und daneben der Höhenwind von München angeschrieben.

Eine Zonenkarte für die Länder der US-Zone dient zur Wiedergabe von wechselnden Darstellungen des süddeutschen Witterungscharakters.

Alle Zeitangaben im „Täglichen Wetterbericht" in Mittlerer Greenwich Zeit (M.G.Z.), in der Wetterkarte in Mitteleuropäischer Zeit (M.E.Z.)

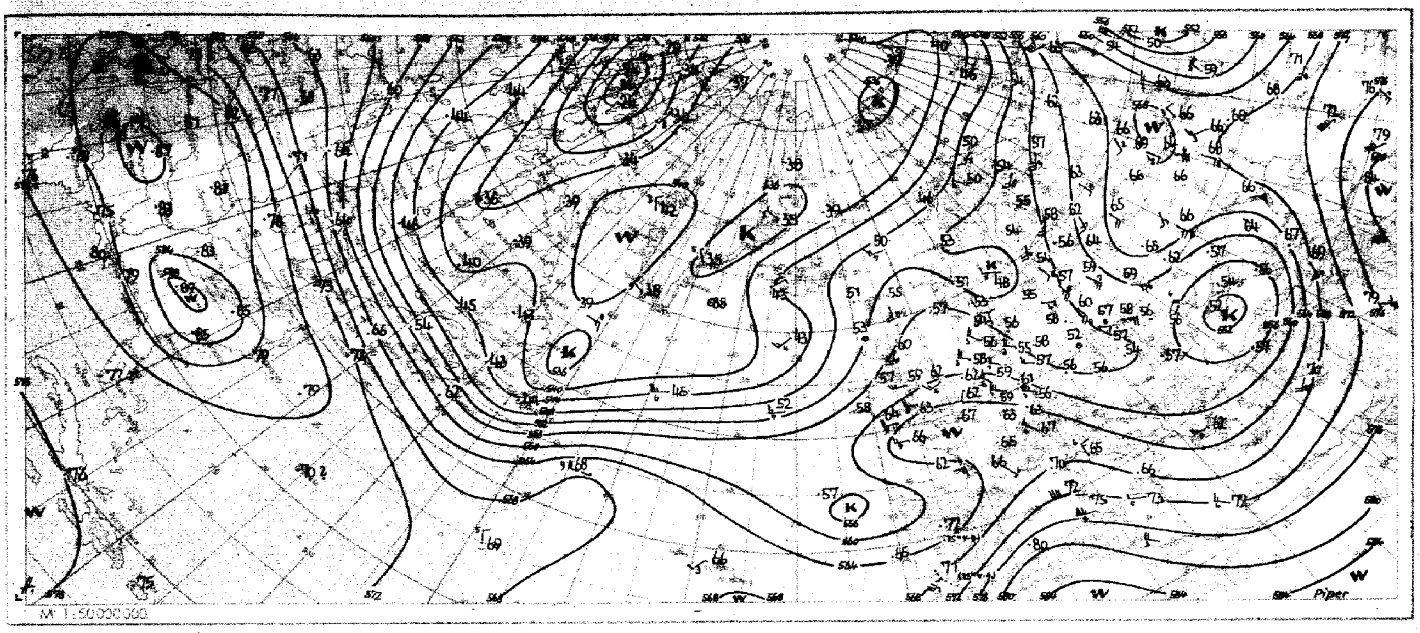

Relative Topographie 500 mb heute 03 Uhr (geopot. Dekameter)

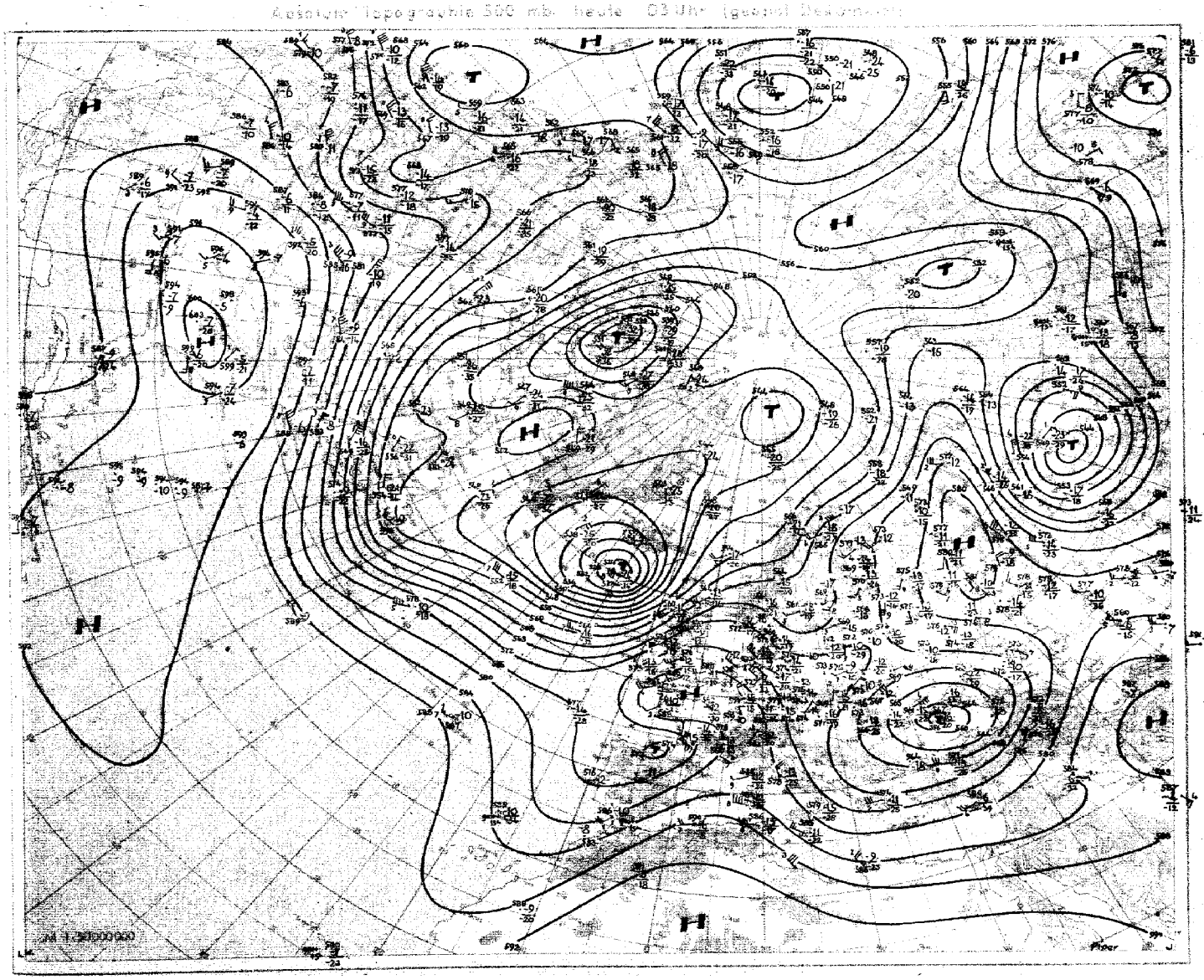

Station	Höhe	II	Gestern 09 Uhr GMT TTAff	Nddff	VVwwW	TTapp	Gestern 12 Uhr GMT TTAff	Nddff	VVwwW	PPPTT	NCHCC	6Eapp	Gestern 15 Uhr GMT TTAff	Nddff	VVwwW	TTapp	Gestern 18 Uhr GMT TTAff	Nddff	VVwwW	PPPTT	NCHCC	6Eapp	7RRTT	tt	
Augsburg	480	852	o8-12	1o71o	81o2o	163o2	o7-16	2o71o	82o2o	17619	216oo	649o3	o7-12	1o4o8	82o2o	212o3	o7-12	1o2o8	82o2o	1782o	oo9o1	6o7o2	7oo21		
Ingolstadt	367	860	o9-o6	1o9o4	81o3o	171o4	o7-o9	1o9o5	82o2o	19o2o	117oo	679o3					o7-o5	oo9o3	82o2o	18519	oo9oo	6o3oo	7oo21		
München	521	865	o8-12	1o71o	6oo5o	173o2	o7-o6	2o6o4	81o3o	1772o	217oo	6o8o3	o9-14	134o8	81o1o	2o2o3	o8-o8	1o4o5	81o1o	18318	oo9o1	6o3oo	7oo21		
München Riem	526	866	o7-1o	1o6o8	8oo2o	167o1	o7-1o	2o9o8	8oo18	17718	216oo	619o2	o7-1o	1o6o8	81o1o	194o3	o6-o7	1o6o6	81o2o	18318	oo9o1	6o4o1	7oo2o	2o	
Landshut	391	873	o8——	1o9o7	81o3o	182o1	1o——	3o4o5	81o2o	18519	327oo	6o7o4	o9——	1o4o5	81o1o	2o4oo	o8——	1o5o3	81o1o	18519	147oo	6o4oo	7oo2o		
Passau Oberhaus	409	898	o8-o1	2o5o1	81o34	174o5	o8-o4	413o3	82o24	19318	415o1	676o4	o8-o4	3o9o3	81o1o	216o5	o8-o3	1o9o2	82o1o	18619	146oo	6o4oo	7oo21		
Feldberg (Schw.)	[illegible]	908	o5-25	11o2o	86o2o	1o2o8	o4-14	1o4o9	86o2o	51713	112oo	6o214	o4-14	1o6o9	84o2o	152o5	o6-22	1o818	83o2o	52213	oo941	6o3oo	7oo15	25	
Friedrichshafen	[illegible]	934	o9——	111o6	6oo2o	213oo	o9——	1o6o6	8oo2o	15323	117oo	6o3o3	o7——	1o312	8oo2o	243oo	1o——	1o3o6	8oo2o	15823	oo9o1	6o4o4	7oo24		
Kempten	705	946	1o-1o	1o9o3	82o3o	163oo	o9-1o	1o8o4	82o2o	17o19	116oo	6o3o3	o9-o9	1o7o3	82o2o	2o2o3	o9-12	oo7o1	81o2o	17219	oo9oo	6o3oo	7oo21		
Oberstdorf	810	948	1o-o9	o36o3	8oo5o	169o3	11-14	1361o	8oo5o	14821	116oo	614o2	11-14	136o6	6oo5o	222o1	o9-o4	136o3	7oo5o	16119	116oo	6o2o7	7oo22	18	
Zugspitze	[illegible]	961	54*-o5	o36o3	87o2o	o4311	68-o5	o25o3	87o2o	131o4	oo9oo	6o3o9	55-16	12713	86o2o	o33o7	51-24	1282o	87o2o	141o2	oo9o1	673o3	7ooo4	24	*-54°
Hohenpeissenberg	[illegible]	[illegible]	o9-13	1o611	8oo34	132o6	o6-12	1o61o	81o1o	o7o15	115oo	6o2o3	o6-11	1o8o9	81o2o	162o5	o6-13	oo6o9	82o1o	o7815	oo9oo	6o2oo	7oo17	2o	
Garmisch-Partenkirchen	[illegible]	[illegible]	1o-12	1o2o9	81o2o	169o8	1o-17	2o215	82o2o	15o19	216oo	6o3oo	o9-18	23615	82o2o	2o4o3	o9-14	13612	82o1o	16117	147o1	6o3o4	7oo2o		
Bad Tölz	[illegible]	[illegible]	o9-o9	1o6o6	81o2o	178o1	o9-o8	1o7o6	81o2o	15719	116oo	6o3oo	o8-o5	1o5o5	83o1o	214o1	o6-o6	1o5o6	81o2o	16818	oo9o1	6o4o4	7oo21	1o	
Wendelstein	[illegible]	[illegible]	o7——	3o4o5	81o3o	o92o2	o6——	325o5	81o2o	287o9	323oo	6o2o7					o5——	129o4	81o1o	297o8	144o1	6o2o7	7oo1o		
Berchtesgaden	542	977	o8——	1oooo	81o2o	1891o	o8——	136o6	81o2o	16719	127oo	6o7o4					o9——	1oooo	81o2o	17719	147oo	612o7	7oo21		

Station	Höhe	II	Gestern 21 Uhr GMT TTAff	Nddff	VVwwW	TTapp	Heute 00 Uhr GMT TTAff	Nddff	VVwwW	PPPTT	NCHCC	6Eapp	Heute 03 Uhr GMT TTAff	Nddff	VVwwW	TTapp	Heute 06 Uhr GMT TTAff	Nddff	VVwwW	PPPTT	NCHCC	6Eapp	7RRTT	tEtTT	RRsss	ss
[illegible]	[illegible]	[illegible]	o9-o8	oo4o4	81o2o	14411	1o-o4	oo7o2	75o2o	21112	oo9oo	641o6	o9-o4	2o7o2	75o2o	1ooo3	o9-o5	1o4o2	75o2o	22511	oo9o1	6o2o7	7ooo8	—o71	oo154	
[illegible]	[illegible]	[illegible]							o								o9-o5	oo7o2	5o1oo	22112	oo9oo	6o3o8	7ooo8	—o59	oo14o	
[illegible]	[illegible]	[illegible]	o9-o3	1o7o2	81o2o	143o8	o8-oo	ooooo	8oo2o	21311	oo9oo	6o2o5	o7-oo	1oooo	8oo2o	o92oo	o9-o3	1o9o2	6o1oo	22511	oo9o1	6o3o9	7ooo8	—o76	oo15o	
[illegible]	[illegible]	[illegible]	o7-o6	oo9o5	8oo2o	14311	o8-oo	ooooo	8oo2o	2191o	oo9oo	611o7	o7-oo	3oooo	64o3o	o84oo	o9-oo	ooooo	4o1oo	22o11	oo9oo	6o1o2	7ooo7	o8o35	oo146	
[illegible]	[illegible]	[illegible]	o9——	1o5o2	8oo2o	122o8			o				o8——	5oooo	6o11o	o82o1	1o——	1o4o2	4o1o2	21613	oo9o1	6o2o5	7ooo8	—o32	oo127	
[illegible]	[illegible]	[illegible]	o9-o3	2o5o2	81o3o	14413	o9-o1	oo7o1	8oo2o	22311	oo9oo	671o4	o8-oo	2oooo	81o3o	o98o1	1o-o1	1o5o1	81o2o	22113	oo9o1	6o3o3	7ooo9	—o52	oo126	
[illegible]	[illegible]	[illegible]	o6-24	1o922	84o2o	o92o2	51-17	o1115	84o1o	524o9	oo9oo	6o3oo	o4-17	11o14	84o3o	o92o2	61-12	11o1o	86o1o	53314	oo9o1	6o2o7	7ooo8	25o44	oo154	
[illegible]	[illegible]	[illegible]	o8——	o36o5	8oo2o	17411	1o——	o36o5	8oo2o	19113	oo9oo	6o31o	o8——	1o2o3	5o1oo	113o1	o9——	oo4o3	5oo5o	2o612	oo9oo	6o4o8	7oo1o	—o88	oo154	
[illegible]	[illegible]	[illegible]	o8-oo	ooooo	81o2o	12312	o8-oo	ooooo	81o2o	22o1o	oo9oo	6o3o7	o6-o1	1o9o1	81o3o	o63oo	o8-o1	oo9o1	82o1o	2231o	oo9oo	6o2o3	7ooo6	—o44	oo142	
[illegible]	[illegible]	[illegible]							o								o8-oo	ooooo	83o2o	225o9	oo9oo	6o41o	7ooo6	o8o4o	oo133	
[illegible]	[illegible]	[illegible]	76-13	o321o	87o2o	o34o4	78-1o	o33o8	87o2o	15oo3	oo9oo	6o3o5	51*-12	129o8	87o2o	o37o3	85-18	13114	87o2o	153o4	oo9o1	673o6	7ooo2	2o——	oo159	65 *-51°
[illegible]	[illegible]	[illegible]	o6-16	oo812	82o2o	122o8	o4-18	oo916	82o2o	o8711	oo9oo	6o2o4	o5-o6	1o9o6	81o5o	o92oo	o8-o4	116o4	81o5o	o9112	oo9o1	6o2o4	7ooo9	18o82	oo148	
[illegible]	[illegible]	[illegible]	o9-o6	o13o4	83o2o	13315			o				o7-o4	318o3	82o3o	o83oo	o9-o5	118o4	82o1o	2o612	oo9o1	6o4o4	7ooo8	—o61	oo125	
[illegible]	[illegible]	[illegible]							o								o9-o3	o12o3	5o1oo	217o9	oo9oo	6o4o8	7ooo7	o5o56	oo141	
[illegible]	[illegible]	[illegible]							o								o1——	129o5	83o2o	3o7o9	oo9o1	6o2o3	7ooo6	—o31	oo147	
[illegible]	[illegible]	[illegible]							o								o8——	1oooo	83o2o	229o8	oo9o4	611o3	7ooo6	—o51	oo125	

Station	Berlin			[illegible]			[illegible]			[illegible]			[illegible]			München			Erlangen			Friedrichshafen		
YYGG	27o9			27o9			27o9			2715			2715			2715			2715					
	2244	97	o913	2234	98		2231	98		2234	97	1314	2225	99	36o4	2223	98	151o						
	1686	o1	36o6	1678	o3	35o1	1676	o2	oooo	1676	o2	13o4	1672	o3	35o3	1672	o5	o214	1682	o2				
	166o	o1	36o6	1652	o3	35o9	165o	o2	34o6	1649	o1	1314	1646	o3	3511	1646	o5	o118	1656	o2				
	12o8	o5	3548	12o9	o9	3632	12o4	o2	334o	12oo	o9	3453	12o4	1o	3525	12o4	o8	3537	12o9	o7				
	1133	o5	3548	1135	o4	363o	1128	o5	353o	1126	o6	3464	113o	o7	3525	1129	o6	3654	1134	o6				
	943	91	3556	945	91	o135	94o	92	3534	939	93	3552	943	92	3538	941	92	3541	945	92				
	576	6574	3636	577	6377	352o	574	64	3344	574	6673	3321	576	64	3318	574	6476	3439	577	6474				
	312	oo	o1o9	312	o3	o313	3o9	o1	o212	312	5o	32o8	312	o2	o212	311	o1	34o8	313	o361				
	154	o75o	o3o6	153	o5oo	o814	152	o751	o91o	155	o6o1	oooo	154	o7o2	11o8	153	o8o2	o9o8	154	o8o3				
	o18	16o8	o3o8	o17	181o	o8o7	o16			o19	19o8	o3o1	o17	23o7	o3o6	o15			o16					
	~~o25~~	~~92~~	~~o916~~	~~o15~~	~~87~~		~~o14~~	~~87~~		~~o34~~	~~95~~	~~o921~~	~~o1o~~	~~82~~	~~o215~~	~~oo8~~	~~79~~		~~11o~~	~~o3~~				
	o81	o1	36o6	o3o	96		o5o	99		o5o	98	13o5	o25	94	o3o4	o1o	87		135	o1				
	128	99	3513	117	o5	35o1	172	o4	343o	o79	oo	13o4	o73	o1	15o4	o17	91		15o	o2				
	15o	o1	3519	165	o4	3515	217	o6	3531	o85	o2	13o4	o77	o3	15o4	183	o4	3434	175	o1				
	18o	oo	3537	182	o5	3633	239	o4	3536	127	o3	342o	1o5	o3	3515	2o7	1o	3535	185	o7				
	213	o6	3548	192	1o	3633	311	9o	3539	15o	o1	3429	115	o6	3515	4oo	7585	3448	217	o8				
	4o5	7684	3539	42o	7277	3526	4oo	76	334o	183	o2	3541	15o	o4	3523	456	6977	3333	4oo	7583				
	565	5766	3628	577	5673	o11o	53o	6o77	3336	2o4	1o	3456	19o	11	3525	587	5669	3619	585	5568				
	582	5572	3622	64o	5262	o11o	575	567o	3428	453	7o76	3422	437	7o77	3526	637	5169	3314	595	5565				
	6o2	55	o12o	69o	o3	o314	61o	5271	353o	578	5869	3318	66o	5161	3611	662	51	3311	655	o259				
	67o	oo	o115	815	o8	o812	66o	51	o217	615	5664	3416	678	oo68	3611	782	o664	32o4	685	o259				
	753	o465	o1o4	83o	o764	o814	791	o665	o5o2	642	5371	33o8	777	o6	o5o8	8o7	o554	o8o5	79o	o855				
	8o2	o455	o2o4	92o	11o2	o91o	8o5	o452	o8o5	768	o266	31o3	816	o664	o9o8	338	o7o2	o9o9	81o	o4o1				
	924	11o7	o3o8	936	11o6	o91o	885	o9o4	o811	783	oo52	31o3	9o8	11o3	o6o7	938	16o4	o3o8	96o	17o6				
	o16	17o8	o3o9	oo4	181o	o8o7	957	o8o5	o9o8	o16	2oo8	o3o1	oo3	2313	o3o6	957	19o7	o4o7	986	2oo8				
	558			556			555			558			553			551								
	553			543			548			55o			542			543			548					
	557			558			554			552			554			555			557					
	558			56o			558			555			559			559			561					

Ergänzungen

Station	Höhe	II	EtTT	RRsss	ss
[illegible]	[illegible]	[illegible]			
[illegible]	[illegible]	[illegible]	—o5	oo144	
[illegible]	[illegible]	[illegible]	2o-o9	oo153	
[illegible]	[illegible]	[illegible]	23-o7	oo149	
[illegible]	[illegible]	[illegible]	22-o9	oo158	
Konstanz	41o	929	24-12	oo——	

Wolkenzug

II				
961	27-15	1o4o4		
6o5	17-18	134o7		

552 [illegible]
556 [illegible]
552 [illegible]
55o Juni

Station	Berlin			[illegible]			[illegible]			[illegible]			[illegible]			[illegible]			[illegible]			Friedrichshafen		
YYGG	2721			2721			2721			27o3			27o3			27o3			27o3			27o3		
	2221			2224	99	oooo				2223	99	1oo9	2223	99	o826	2218	o2	o416						
	1673	o3	34o6	1676	o5	35o8	1673	o4	331o	1669	o4	o4o4	167o	o4	o1o8	167o	o5	3516	1682	o3				
	1646	o2	34o9	165o	o5	351o	1647	o4	3312	1643	o4	36o4	1644	o4	o1o5	1644	o5	3524	1655	o3				
	12o1	o8	3429	1211	12	3623	12o5	11	3455	1198	o9	3443	12o4	11	3415	12o3	1o	3639	1212	o9				
	1127	1o	3444	1137	o6	3535	1131	o6	3453	1125	o9	345o	1131	o8	3415	1128	o4	3657	1137	o6		1142	o6	
	94o	93	3336	948	91	3526	943	92	3545	938	94	3453	944	93	3422	941	92	3643	949	91		952	8999	
	575	6672	3415	579	6381	3522	575	6471	3525	574	677o	3126	577	6475	3422	574	6571	3622	579	6372		58o	6174	
	312	o258	3312	315	o354	3618	311	o2	3412	312	oo69	3o13	314	o16o	33o5	311	o265	36o5	314	o358		314	o56o	
	155	o6o1	2oo7	154	o9o3	o9o7	153	o8o1	o7o8	155	o5o1	26o6	154	o8o3	o9o7	153	o855	1o1o	154	o9o4		153	1257	
	o19	18o8	3oo2	o16	2o11	oooo	o16			o1o	1511	13o3	o18	11o9	oooo	o18			o18			o17		
	o75	o3	14o2	o35	97	oooo	o6o	o3	1o11	o15	89	1o22	o26	93	o918	o33	o1	o431	145	o3				
	o88	o4	14o4	o46	oo	oooo	136	o5	3417	o26	96	1o13	o5o	o1	o822	o5o	o3	o4o3	15o	o5				
	15o	o3	3418	o5o	o3	oooo	15o	o3	3328	o45	oo	1oo9	135	o4	3512	o6o	o4	o4o4	18o	o2				
	165	o2	3417	15o	o4	3521	174	o5	3438	157	o3	3424	178	o7	351o	o68	o1	o4o7	4oo	7483				
	193	o4	3424	195	12	3523	195	12	3554	21o	12	3446	217	1o	3513	o85	o5	o11o	575	5565		392	7381	
	21o	12	3439	4oo	75	362o	312	9o	353o	4o8	7585	3435	4oo	75	3426	189	o6	3637	59o	557o		53o	5871	
	415	7679	333o	462	6681	3335	4o5	768o	3537	594	5762	3117	457	6882	3425	311	9o	3642	68o	o158		59o	5472	
	484	6774	3417	558	5671	3428	527	6273	3525	6o5	5871	3117	468	6777	3426	4oo	76	o238	75o	o859		69o	o46o	
	542	6164	3417	62o	5271	351o	585	5766	3624	66o	536o	3119	596	547o	33o8	437	7o79	3634	775	o955		73o	o863	
	615	5661	3414	662	5o59	3615	655	oo64	3518	682	517o	3113	672	5o68	33o7	529	6267	o221	815	o95o		798	1264	
	671	5o58	3214	76o	o864	o6o9	674	oo71	3416	776	o365	3oo7	762	o654	34o7	64o	5369	3614	83o	o7o3		835	1257	
	75o	o367	3211	812	1o62	o9o8	788	o866	o1o7	79?	o257	3oo7	78o	o762	34o7	665	5162	3611	93o	14o6		88o	13o6	
	775	o466	29o9	832	o9oo	o9o8	825	o6oo	o5o7	815	o2oo	29o7	818	o861	o6o6	788	o763	o6o6	96o	141o		93o	12o8	
	819	o451	25o9	986	2oo7	1oo5	943	14o6	o9o6	991	16o8	13o4	942	15o7	11o5	939	1oo3	oooo	985	1111		94o	13o8	
	o16	1611	3oo1	oo3	1911	oooo	958	13o8	o9o4	o17	131o	13o2	oo5	11o7	oooo	959	o6o5	oooo	988	o6o6		972	11o8	
	548			548						554			553			548								
	546			539			542			544			539			542			545					
	552			558			556			551			554			554			558			562		
	556			563			559			564			559			556			561			563		

Höhenwinde

Station	Bremen ddff	ddff	Kassel ddff	ddff	Frankfurt/M ddff	ddff
YYGG					2715	
12000 m						
11700 m						
11100 m						
9000 m						
5400 m					3626	
3000 m					o314	
1500 m					o7o6	
0 m					o412	

Station	Karlsruhe ddff	ddff	Stuttgart ddff	ddff	Erlangen ddff	ddff
YYGG	2715		2715			
12000 m						
11700 m						
11100 m						
9000 m						
5400 m	352o		363o			
3000 m	o2o9		o51o			
1500 m	o812		o912			
0 m	o5o6		o9o6			

Station	Heidelberg ddff	ddff	Friedrichshafen ddff	ddff	ddff	ddff
YYGG			27o7	2714	272o	28o2
12000 m						
11700 m				o225		
11100 m				o224		
9000 m			o126	o122		
5400 m			3522	3518		
3000 m			o91o	33o5	o2o9	o7o1
1500 m			o9o6	o5o8	o1o2	o9o7
0 m			o3o5	o5o8	o3o6	o6o3

Täglicher Wetterbericht

Herausgegeben vom Deutschen Wetterdienst in der US-Zone, Zentralamt Bad Kissingen

Erscheint täglich. Postbezug monatlich 5.– DM

Bei unregelmäßiger Lieferung sind Beschwerden immer an das Zustellpostamt zu richten.

Nachdruck verboten. Verlagsort Bad Kissingen

Jahrgang: 1952 Sonntag, den 29. Juni Nummer: 181

Station			Gestern 09 Uhr GMT				Gestern 12 Uhr GMT						Gestern 15 Uhr GMT				Gestern 18 Uhr GMT							
	Höhe	iii	TdTd4fxfx	Nddff	VVwwW	TTapp	TdTd4fxfx	Nddff	VVwwW	PPPTT	NChCC	6gapp	TdTd4fxfx	Nddff	VVwwW	TTapp	TdTd4fxfx	Nddff	VVwwW	PPPTT	NChCC	5Eapp	7RRTT	fgfs
Bremerhaven	6	129	16-o5	132o5	341oo	193o8	17-o8	332o7	8oo3o	22321	1254o	6o3o1	15-o9	233o8	8oo2o	219o4	13-o6	oo3o4	81o1o	21121	oo9oo	6o8o8	7oo22	13
Bremen	4	224	13-o2	114o1	48o52	211o5	12-o5	523o2	8oo3o	22125	42769	612oo	11-o5	425o2	8oo22	267o1	12-o4	112o2	8oo1o	21o25	116oo	6o611	7oo27	1o
Berlin-Dahlem	51	381	1o-o1	525o1	8oo22	213o4	o9-o2	62oo2	8oo22	23123	316o8	6o8o2	o7-o2	134o2	8oo1o	258o6	1o-oo	1oooo	6oo2o	21523	116oo	6o6o8	7oo25	o7
Berlin-Tempelh.	48	384	11-oo	6oooo	8oo32	212o5	o8-o5	514o4	81o32	23o23	326o9	6o7o4	o7-oo	3oooo	81o22	247o8	o7-oo	1oooo	8oo2o	21923	147oo	6o6o3	7oo24	
Kassel	187	438	11-o6	32oo4	3oo5o	2oooo	1o-o2	2oooo	4oo5o	22123	126o1	6o8o3	11-o5	1o4o2	6oo5o	248o4	1o-o4	oo4o2	81o2o	21124	oo9oo	6o7o5	7oo25	
Nürburg ☐	611	510	o9—	oo9o5	81o2o	2o1o8	o8—	118o9	81o3o	51921	oo9o1	6o3o1	o8—	o16o5	81o2o	249o3	o9—	ooooo	81ooo	51123	oo9oo	6o6o5	7oo25	
Koblenz	97	515	11-oo	ooooo	3oo5o	21oo2	1o-o2	2oooo	81o3o	2o625	117o2	6o8o7	o9-o4	134o2	81o2o	278o5	o7-o6	oo2o5	81o2o	19328	oo9oo	6o8o7	7oo28	
Fuchskauten ☐	657	523	o8—	1oooo	81o2o	183o7	o9—	416o5	81o3o	4662o	215o1	6o3o7	o9—	4o8o5	81o21	229o6	o8—	1oooo	81o11	45522	145oo	6o8o5	7oo23	
Limburg/Lahn	130	525	11-oo	1oooo	8oo2o	229o4	1o-o2	2o7o2	81o2o	21326	116o1	6o7o4					1o-o1	oo5o1	81o2o	2o327	oo9oo	6o7o5	7oo29	
Gießen	185	532	o9-o4	111o3	75o2o	21oo1	o8-o6	3o9o5	81o3o	21o25	115o1	679o3	o7-o5	136o4	81o2o	277o5	o7-oo	1oooo	81o2o	19827	oo9o1	6o7o5	7oo28	o6
Bad Wildungen	280	535	11-o4	2o9o2	4oo5o	2o3oo	o9-o5	2o9o3	8oo2o	2o824	216oo	6o7o1					o9-o5	2o9o3	8oo2o	19924	oo96o	6o5o4	7oo26	
Schlüchtern	205	539	1o-o3	218o2	81o2o	219o2	1o-o5	53oo3	82o3o	21324	316o2	6o8o3	1o-o4	236o3	82o12	278o6	11-o2	o16o1	82o12	19427	oo9oo	6o6o7	7oo27	
Schenklengsfeld	314	543	o9-oo	2oooo	81o3o	219o1	1o-oo	1oooo	81o2o	21623	117o1	64oo1					o9-o3	oo9o2	81o2o	2o424	oo9oo	6o6o5	7oo25	
Wasserkuppe ☐	921	544	o9-o4	4o9o4	81o3o	161o4	o7-o5	412o4	81o22	17317	214o1	6o3o5	o8-o5	233o4	81o22	198o1	o7-o3	134o3	81o2o	17119	145oo	6o6o1	7oo2o	o6
Trier-Petrisberg	273	609	11-14	oo2o8	81o2o	2o2o4	1o-16	1o2o7	81o2o	2o827	oo9o1	6o7o1	o8-17	o361o	81o2o	287o4	o7-1o	o36o7	81o2o	19827	oo9oo	6o8o5	7oo29	2o
Erbeskopf ☐	817	615	o7—	oo9o9	81o1o	213o5	o6—	o1113	82o2o	21o23	oo9oo	641o3	o3—	o16o2	82o2o	258o3	o5—	o14o2	81o2o	19924	oo9oo	6o8o5	7oo26	
Mainz	131	632	11—	oo4o6	6oo5o	211o4	o8—	2o9o3	81o3o	21825	oo9o1	6o7o5	1o—	ooooo	81o2o	287o6	11—	ooooo	81o2o	2o727	oo9oo	6o7o5	7oo28	
Kl. Feldberg/Ts. ☐	806	635	o6-12	1111o	8oo2o	171o9	o7-14	31212	8oo3o	2991o	116o2	671o3	o7-16	11213	81o2o	2o3oo	o6-14	o1111	82o2o	2952o	oo9oo	6o8o4	7oo21	
Frankf. Rhein-Main	110	637	1o-1o	1o7o5	79o2o	22oo3	o8-1o	2o9o5	8oo2o	21225	oo9o1	616o3	o9-14	1o4o8	81o2o	276o8	o9-1o	oo4o5	81o2o	19627	oo9oo	6o7o7	7oo28	22
Frankf. Stadt	103	638	1o-o6	112o2	75o2o	229o3	o9-1o	3o7o4	81o3o	21227	oo9o1	6o8o3	o9-o8	1o4o2	81o2o	297o5	1o-o2	oo4o1	81o2o	19728	oo9oo	6o8o6	7oo3o	12
Darmstadt	263	639	11-11	1o7o	81o2o	2o1o8	1o-15	3o7o9	81o3o	21224	oo9o2	6o3oo	o7-12	1o9o5	81o1o	279o5	o8-o8	oo5o5	81o2o	19825	oo9oo	6o8o8	7oo27	17
Würzburg	259	655	11-o3	1o6o2	8oo2o	2o1o1	o9-o9	114o5	81o2o	21623	oo9o2	679o4	o9-o2	1oooo	81o2o	267o6	o9-o3	oo4o2	81o2o	2o325	oo9oo	6o7o5	7oo26	
Bad Kissingen	223	658	1o-o2	2o2o1	8oo3o	212o2	o9-o5	327o2	81o2o	21724	117o1	676o6	o9-o6	132o5	81o2o	277o7	o7-o5	oo9o2	81o2o	2o425	oo9oo	6o6o5	7oo27	
Bamberg	382	670	1o-o5	113o2	81o2o	181o5	1o-o4	2o9o3	81o11	21722	117o1	676o1	12-oo	2oooo	81o2o	236o1	o9-oo	1oooo	81o1o	2o921	117o1	6o9o7	7oo24	
Coburg	336	671					1o-o4	323o3	81o22	21822	116o2	6o3oo					o8-o2	121o1	81o2o	2o723	147o1	6o6o7	7oo25	
Bayreuth	341	681	11-o3	3o9o2	81o3o	2o1o3	11-o5	416o3	81o1o	22323	216o2	6o2oo	o9-o4	324o2	81o1o	259o5	1o-oo	ooooo	81o2o	21522	oo9oo	6o8o4	7oo25	
Hof	567	685	o7-o4	325o4	81o2o	181o5	o8-o2	529o1	81o3o	2212o	315o2	6o3oo	o8-o2	2o2o2	81o22	226o3	o9-o4	2o4o4	81o22	21221	246oo	6o8o4	7oo23	o9
Weiden	396	688	1o-oo	3oooo	7oo5o	19oo5	12-o6	51oo4	8oo3o	21223	216o2	679o4	11-o8	3o4o4	81o2o	247o5	o8-o4	1o4o2	81o1o	21o22	146o2	6o6o3	7oo25	
Silberhütte ☐	829	692	11-o7	4o9o6	81o52	162o5	12-o9	5o9o6	82o52	26418	315o1	6o3oo	o9-o6	215o2	82o52	2o7o3	1o-o4	1o9o1	82o52	26o2o	147o1	6o8o1	7oo21	
Weinbiet/Wnstr. ☐	556	718	o9—	o11o4	81o2o	193o8	o8—	1o9o6	81o2o	57923	oo9o2	64ooo	o7—	oo9o7	81o2o	248o2	o8—	o14o5	81o2o	57225	oo9oo	6o5o5	7oo26	
Neustadt/Weinstr.	146	723	o8-o4	oo9o2	75o2o	221o3	o7-o4	1o9o3	81o2o	21726	oo9o1	6o2oo	o7-1o	112o5	81o2o	289o8	o8-o7	o16o3	81o2o	19927	oo9oo	6o6o9	7oo28	
Baden-Baden	125	725	11—	o36o6	81o2o	242oo	11—	oo2o8	81o2o	2o227	oo9oo	647o6	12—	oo4o8	81o2o	299o2	17—	oo4o5	81o2o	2o127	oo9oo	6o2oo	7oo29	
Karlsruhe	115	727	1o-11	oo9o3	81o2o	239o2	o9-o8	o12o6	81o1o	2o626	oo9oo	64ooo	11-11	1o4o7	81o2o	297o6	11-o7	oo6o3	81o2o	19127	oo9oo	6o5o8	7oo29	17
Mannheim	97	729	o9-o6	oo9o5	81o2o	233oo	o8-o6	111o6	81o2o	2o926	oo9o1	619o2	o8-o2	122o2	81o2o	298o5	o9-o6	o32o6	81o2o	19628	oo9oo	6o6o7	7oo29	
Königstuhl ☐	561	732	o9-14	o1111	82o2o	192o6	1o-12	111o8	82o2o	56422	oo9o1	671o1	1o-o8	118o6	82o2o	248o2	1o-o7	o16o5	82o2o	55822	oo9oo	6o5o4	7oo24	
Stuttgart	305	737	o9-o8	o11o3	6oo2o	2ooo1	o7-o5	111o4	81o2o	2oo24	116o2	6o7o5	o7-o4	1oooo	81o2o	277o1	o9-o4	ooooo	81o2o	19226	oo9oo	6o5o4	7oo28	12
Stuttgart-Echt.	405	738	1o-o8	oo9o7	8oo1o	2o1o4	o8-11	1o9o6	81o2o	2o523	oo9o1	6o2oo	o6-o7	1o9o5	81o2o	256o3	o7-o5	oo9o4	81o1o	19325	oo9oo	6o7o4	7oo25	12
Öhringen	250	742	11-o4	o15o3	81o2o	21oo4	1o-o8	1o9o5	81o2o	2o424	oo9o5	6o725	11-o8	1o9o7	81o2o	268o4	12-o3	oo4o2	81o1o	19325	oo9oo	6o6o5	7oo27	
Ansbach	440	755	11-1o	112o6	81o3o	191o7	o9-o8	2o7o6	81o2o	21622	oo9o2	6o7o1	o9-o6	1o9o4	81o2o	238o4	o9-o4	o12o2	81o2o	2o424	oo9oo	6o6o4	7oo25	
Weißenburg/Bay.	435	761	1o-1o	1o9o7	81o2o	2o1o5	1o-1o	3o4o7	82o3o	2o623	oo9o2	619o1	11-12	1o2o8	82o1o	258o1	13-o6	1o4o5	82o1o	2oo23	oo9o1	6o6o4	7oo26	
Nürnberg-Fürth	311	763	o9-o6	116o4	8oo2o	2o1o4	o6-o4	5o9o2	81o3o	21324	117o2	6o7o5	1o-o4	134o3	81o22	267o7	o9-o7	o36o6	81o22	2o224	oo9oo	6o8o5	7oo27	o9
Regensburg	338	776	1o-o9	114o8	81o3o	2o1o7	o8-o8	2o9o6	82o3o	21322	117o2	649o4	1o-o2	514o1	82o3o	246o4	1o-o2	114o1	82o11	2o224	oo9o1	6o6o4	7oo25	
Gr. Falkenstein ☐	1307	791	o6-o7	525o5	83o3o	12114	o8-o5	736o2	82o22	75815	615o1	61oo3	o8-o7	7o9o5	82o22	152oo	o8-o8	4o5o6	82o22	75815	345o1	612oo	7oo16	
Freiburg	286	803	1o-o5	o36o3	81o2o	211o1	11-o8	o36o5	81o2o	18626	oo9oo	619o3	12-o7	o34o5	81o2o	288o4	12-o6	o36o4	81o2o	18126	oo9oo	6o3oo	7oo28	12
Dreifaltigkeitsbg. ☐	973	818	o7—	oo9o9	81o2o	16213	o6—	o27o2	82o2o	1o422	oo9oo	6o3o4	o6—	1o7o2	82o2o	233o3	o8—	1o7o2	82o2o	1o621	oo9o1	6o3oo	7oo24	
Stötten ☐	734	836	o8-13	114o9	81o2o	17oo8	o8-13	112o9	82o2o	37o2o	oo9o3	674o3	o9-o1	1oooo	82o2o	213o1	o8-o3	113o3	82o1o	37o2o	oo9o1	6o7o1	7oo21	19
Ulm	480	838	1o-o7	oo6o5	81o2o	181o3	11-o5	1o4o3	81o3o	21o22	oo9o1	614o1	1o-o7	1o2o4	81o2o	245o3	11-o7	1o2o5	82o1o	2o323	oo9o1	6o5o1	7oo24	

Station			Gestern 21 Uhr GMT				Heute 00 Uhr GMT						Heute 03 Uhr GMT				Heute 06 Uhr GMT									
	Höhe	iii	TdTd4fxfx	Nddff	VVwwW	TTapp	TdTd4fxfx	Nddff	VVwwW	PPPTT	NChCC	6gapp	TdTd4fxfx	Nddff	VVwwW	TTapp	TdTd4fxfx	Nddff	VVwwW	PPPTT	NChCC	6Eapp	7RRTT	ETTT	RRsss	ss
Bremerhaven	6	129	13-o6	1o6o5	7oo5o	174o4			o								15-o6	618o6	2o1oo	21o16	oo982	6o4o3	7oo16	—12o	oo129	
Bremen	4	224	15-o7	oo4o6	56o5o	2o4o5	14-oo	ooooo	1611o	21716	oo9oo	671o3	12-o3	113o3	1212o	147o5	13-o4	213o3	2o1oo	21617	oo982	6o4o4	7oo13	131o9	oo137	
Berlin-Dahlem	51	381							o								13-oo	ooooo	5oo5o	22616	oo9oo	6o4o6	7oo12	o21o8	oo125	
Berlin-Tempelh.	48	384	1o-o4	211o2	8oo3o	2o4o3	11-oo	2oooo	8oo2o	22318	oo9o1	671o1	11-oo	ooooo	4oo5o	163oo	11-oo	ooooo	48o5o	22719	oo9oo	6o2o4	7oo16	—1o9	oo—	
Kassel	187	438	11-oo	ooooo	4oo5o	183o7	11-oo	ooooo	3oo5o	23o16	oo9oo	6o2o4	1o-oo	ooooo	2o1oo	138o3	11-o2	o22o2	2oo5o	23516	oo9oo	6o3o8	7oo12	—o93	oo132	
Nürburg ☐	611	510	o7—	o12o5	81ooo	194o3			o								o7—	o23o2	81o2o	53o2o	oo9oo	6o4o8	7oo17	—o72	oo—	
Koblenz	97	515							o								1o—	o18o5	2oo5o	22614	oo9oo	6o2o9	7oo13	—	oo149	
Fuchskauten ☐	657	523	o7—	ooooo	8oo5o	182o6			o								o7—	o23o3	81o2o	47o18	oo9oo	6o4o4	7oo16	—o89	oo133	
Limburg/Lahn	130	525							o								1o-o1	o36o1	451oo	23712	oo9oo	6o21o	7ooo9	—o65	oo137	
Gießen	185	532	1o-oo	1oooo	65o5o	2o3o1	11-oo	ooooo	3oo5o	21915	oo9oo	6o211	1o-oo	ooooo	3o1oo	127o1	1o-oo	1oooo	3o1oo	22913	154oo	6o2o9	7oo11	o3o9o	oo137	
Bad Wildungen	280	535							o								12-oo	ooooo	4oo51	22616	oo9oo	6o4o8	7oo11	—o96	oo134	
Schlüchtern	205	539	12-o2	1o2o1	81o3o	15411	o9-o2	oo2o1	251oo	2241o	oo9oo	641o5	o7-o2	oo4o1	6o1oo	o81o3	1o-oo	ooooo	6o1oo	23912	oo9oo	6o41o	7ooo7	—o63	oo124	
Schenklengsfeld	314	543							o								11-oo	ooooo	75o2o	23813	oo9oo	6o1o3	7ooo8	—o72	oo—	
Wasserkuppe ☐	921	544	o8-o6	oo9o6	75o2o	142o1	o7-o3	o15o3	75o2o	17614	oo9oo	611o4	o6-o5	o24o5	81o2o	157o3	o7-o5	o25o5	81o2o	18217	oo9oo	6o4o9	7oo14	o8o54	oo141	
Trier-Petrisberg	273	609	o7-o6	oo7o3	81o2o	2o4o6			o								1o-oo	ooooo	81o2o	24o13	oo9oo	6o4o8	7oo11	o9o75	oo155	
Erbeskopf ☐	817	615	o6—	oo9o5	81o2o	194o3			o								o7—	ooooo	81o2o	23717	oo9oo	6o4o9	7oo15	—122	oo148	
Mainz	131	632	11—	ooooo	81o2o	174o6			o								11—	ooooo	17o5o	23516	oo9oo	6o211	7oo11	—o76	oo15o	
Kl. Feldberg/Ts. ☐	806	635	o6-o8	o12o6	81o2o	183o4	o8-11	o15o9	82o2o	3o317	oo9oo	611o4	1o-1o	o16o7	81o2o	169o2	o8-oo	ooooo	8oo2o	3o919	oo9oo	6o2o8	7oo16	—o7o	oo152	
Frankf. Rhein-Main	110	637	11-o3	oo9o3	79o2o	183o7	11-1o	oo2o8	79o2o	21714	oo9oo	641o7	11-o8	oo2o6	64o2o	113o4	12-o6	oo4o3	481oo	23115	oo9oo	6o211	7oo1o	12o78	oo143	
Frankf. Stadt	103	638	12-oo	ooooo	81o2o	2o4o5	1o-oo	ooooo	81o2o	21616	oo9oo	611o8	11-oo	ooooo	81o2o	142o4	12-o2	o36o1	81o2o	22915	oo9oo	6o2o7	7oo13	o41o8	oo146	
Darmstadt	263	639	o9-12	oo91o	82o2o	214o5	o9-o9	o11o8	82o2o	21619	oo9oo	611o6	1o-o5	o2oo5	81o2o	181o2	11-o2	oo2o1	8oo2o	22818	oo9oo	6o4o8	7oo17	11114	oo155	
Würzburg	259	655	1o-o2	oo6o1	8oo2o	2o4o7	1o-o2	oo6o1	8oo2o	22615	oo9oo	6o2o4	o9-o2	232o1	3o1oo	112o2	1o-o2	o32o1	3o1oo	24o13	oo9oo	6o2o9	7oo11	—o84	oo147	
Bad Kissingen	223	658	1o-oo	ooooo	8oo2o	162o6	1o-oo	ooooo	5o1oo	23112	oo9oo	611o7	o8-oo	ooooo	7o1oo	1o2o5	1o-oo	ooooo	75o2o	24313	oo9oo	6o2o6	7ooo9	—o82	oo144	
Bamberg	382	670	o8-o2	1o2o2	81o2o	194o1	11-1o	oo2o8	81o2o	22715	oo9oo	6o3o5	1o-o2	136o2	81o2o	132oo	1o-o3	oo5o2	6o1oo	23614	oo9oo	6o4o8	7oo12	—o96	oo—	
Coburg	350	671							o								1o-oo	ooooo	5o1oo	23512	oo9oo	6o4o3	7oo11	—o71	oo—	
Bayreuth	341	681	1o-oo	ooooo	75o5o	164o4	1o-oo	ooooo	5o1oo	23712	oo9oo	6o3o4	o9-oo	ooooo	3o1oo	o93o5	1o-oo	ooooo	251oo	25o11	oo9oo	6o311	7ooo9	—o86	oo132	
Hof	567	685	1o-oo	ooooo	6oo5o	154o3	o9-o2	o34o2	4o1oo	24212	oo9oo	6o2o1					11-oo	ooooo	121oo	24313	oo9oo	6o4o4	7ooo8	o7o49	oo125	
Weiden	396	688	1o-oo	1oooo	8oo1o	144o5	o8-oo	ooooo	5o1oo	251o9	oo9oo	6o3o3	o7-oo	ooooo	3o1oo	o73o3	1o-oo	ooooo	3o1oo	24812	oo9oo	6o21o	7ooo7	—o53	oo132	
Silberhütte ☐	829	692	o8-o3	112o3	82o5o	152o4	o7-o3	oo9o2	81o5o	26415	oo9oo	6o3oo	o8-o3	o81o2	82o5o	143oo	o8-o1	ooooo	82o2o	24o15	oo9oo	6o4o6	7oo14	—o75	ooo97	
Weinbiet/Wnstr. ☐	556	718							o								1o—	oo4o2	75o5o	59419	oo9oo	6o411	7oo18	—166	oo—	
Neustadt/Weinstr.	146	723					o9-13	o27o9	81o2o	22116	oo9oo	6o3o5	o9-25	o2718	81o2o	134o3	o9-o2	o27o9	75o2o	23415	oo9oo	6o4o8	7oo12	—	oo—	
Baden-Baden	125	725	13—	oo9o1	81o2o	214o6							1o—	ooooo	7o12o	124o7	12—	ooooo	5oo5o	24215	oo9oo	6o423	7oo1o	—	oo—	
Karlsruhe	115	727	12-oo	ooooo	81o2o	18211	13—	ooooo	81o2o	21515	oo9oo	6o3o5	11-oo	ooooo	8oo2o	122o6	13-o4	o2oo3	3oo5o	23516	oo9oo	6o215	7oo11	o6o84	oo152	
Mannheim	97	729	13-o2	oo4o2	81o2o	214o8	o2-oo	ooooo	81o2o	21516	oo9oo	611o5	1o-oo	ooooo	81o2o	144o5	11-oo	ooooo	6oo5o	23217	oo9oo	6o213	7ooo9	—o9o	oo142	
Königstuhl ☐	561	732	o8-o7	o14o6	82o2o	174o5	11-o9	o12o6	82o2o	56616	oo9oo	641o3	o9-o5	o14o4	82o2o	153oo	1o-o1	ooooo	82o2o	57619	oo9oo	6o41o	7oo15	—o76	oo156	
Stuttgart	305	737	12-oo	ooooo	6oo5o	2o3o8	11-oo	ooooo	75o2o	22217	oo9oo	6o3o9	1o-oo	ooooo	75o2o	153o1	1o-o6	ooooo	75o2o	23217	oo9oo	6o3o8	7oo14	o6—	oo153	
Stuttgart-Echt.	405	738	o9-oo	ooooo	81o2o	193o8	1o-o2	o32o2	81o2o	22616	oo9oo	671o8	o9-oo	ooooo	81o2o	143oo	11-oo	ooooo	81o2o	23515	oo9oo	6o3o9	7oo12	o5—	oo—	
Öhringen	250	742	12-o2	oo9o1	81o2o	18411			o								13—	ooooo	5o1oo	23o16	oo9oo	6o41o	7oo11	—o93	oo153	
Ansbach	440	755	11-oo	ooooo	81o2o	184o6	11-oo	ooooo	6o1oo	23513	oo9oo	6o8o3	1o-oo	ooooo	4o1oo	118o4	11-oo	ooooo	6oo5o	24o15	oo9oo	6o7o4	7oo1o	—o7o	oo146	
Weißenburg/Bay.	435	761	1o-o2	o14o2	81o2o	154o8	1o-oo	ooooo	81o2o	23511	oo9oo	6o3o3	o9-oo	ooooo	81o2o	o93o3	1o-oo	ooooo	81o2o	24212	oo9oo	6o4o5	7ooo9	—o71	oo142	
Nürnberg-Fürth	311	763	11-oo	ooooo	75o2o	174o9	oo-oo	ooooo	5o1oo	23o13	oo9oo	611o4	o9-oo	ooooo	251oo	1o2o3	11-oo	ooooo	5o1oo	23814	oo9oo	6o2o8	7oo1o	o8o56	oo125	
Regensburg	338	776	11-o7	o23o5	82o2o	144o8	1o-o9	o23o8	81o2o	23112	oo9oo	671o3	o8-o3	o23o2	81o2o	o94o4	1o-o4	o23o1	81o2o	23812	oo9oo	6o3o7	7ooo9	—o64	oo135	
Gr. Falkenstein ☐	1307	791	o7-o9	1o5o7	81o2o	124o4	o8-o7	1o5o5	81o2o	76212	oo9o1	64ooo	o8-o9	o32o7	81o2o	1o6o2	o8-o7	o32o5	82o2o	76612	oo9oo	614o6	7oo1o	—o56	oo1o2	
Freiburg	286	803	11-o5	o15o2	81o2o	21312	11-oo	ooooo	81o2o	21o18	oo9oo	6o2o7	1o-o1	o36o1	81o2o	193oo	12-oo	ooooo	81o2o	22918	oo9oo	6o219	7oo15	11118	oo148	
Dreifaltigkeitsbg. ☐	973	818							o								o8—	ooooo	82o2o	12817	oo9oo	6o3o3	7oo14	—1o1	oo155	
Stötten ☐	734	836	o8-o2	8o9o2	82o2o	173o4			o				o6-o5	o2oo5	82o2o	163oo	o8-o2	o18o2	82o2o	38618	oo9oo	6o4o8	7oo16	o6111	oo15o	
Ulm	480	838	11-o5	o29o3	81o2o	172o9	1o-o7	o27o5	8oo2o	23713	oo9oo	6o3o4	o9-o8	o25o5	5o1oo	113o4	o9-o1	ooooo	5oo5o	25o13	oo9oo	6o3o8	7oo1o	—o85	oo153	

☐ = Luftdruck in Stationshöhe

24-std. Bodendruck – Änderung seit gestern 00 Uhr

Sonntag

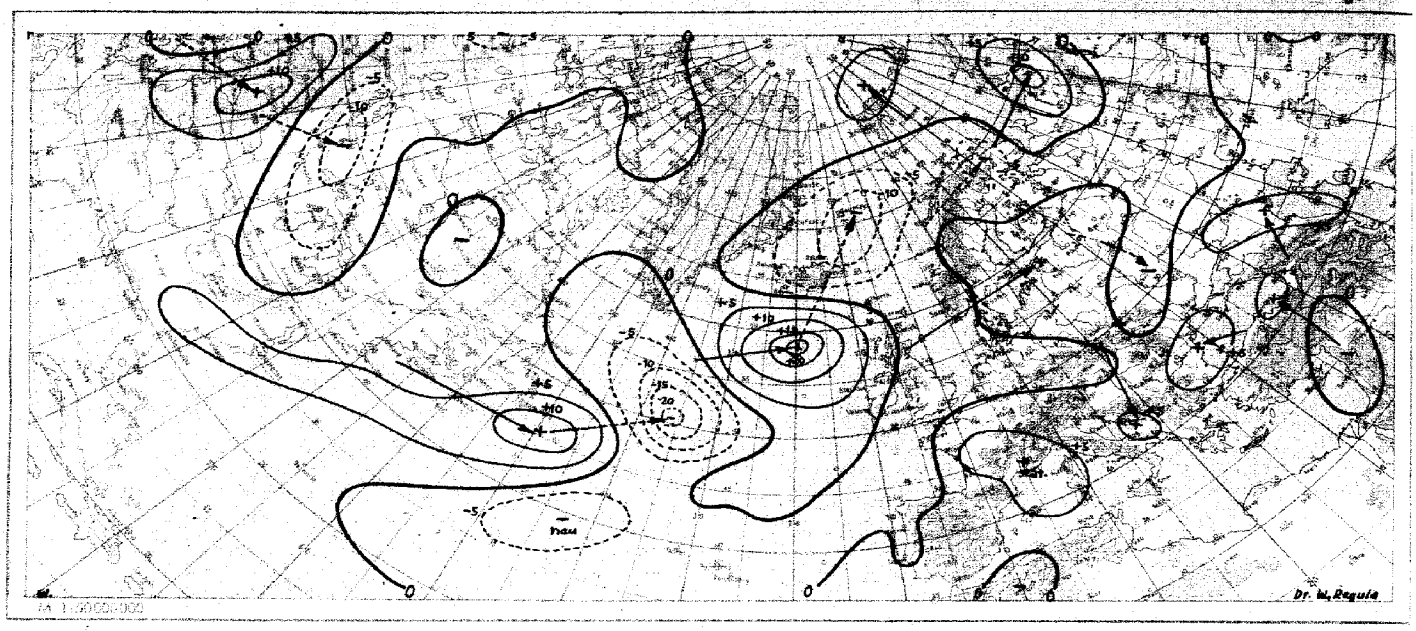

Wetterlage heute 00 Uhr

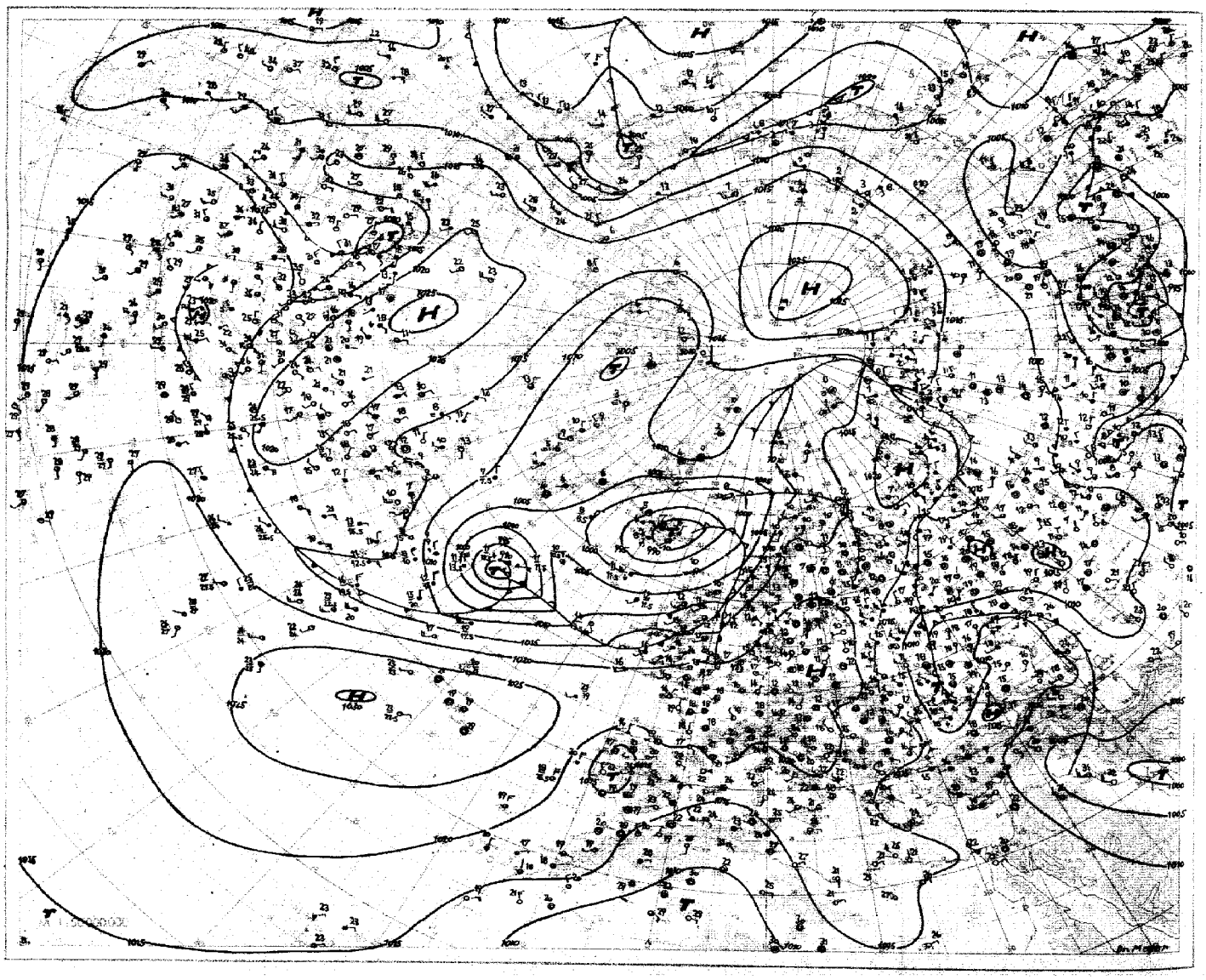

Absolute Topographie 96 mb 03 Uhr (geopot. Dekameter)

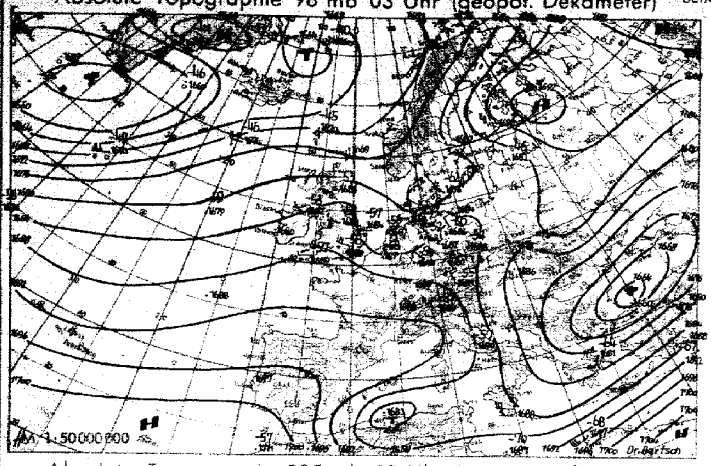

Vorhersagekarte für morgen 06 Uhr

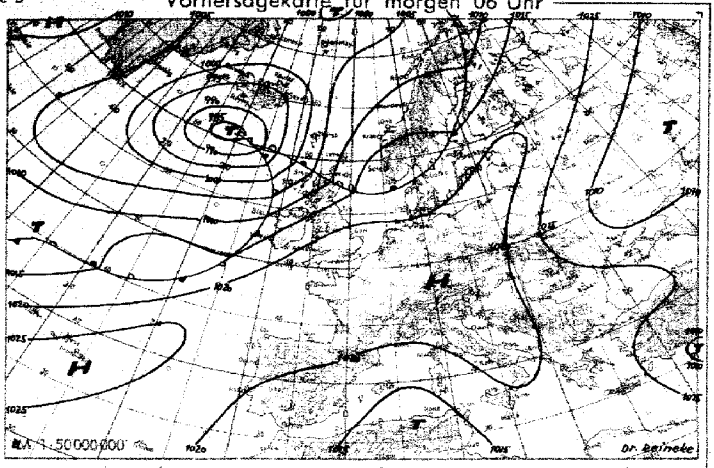

Absolute Topographie 225 mb 03 Uhr (geopot. Dekameter)

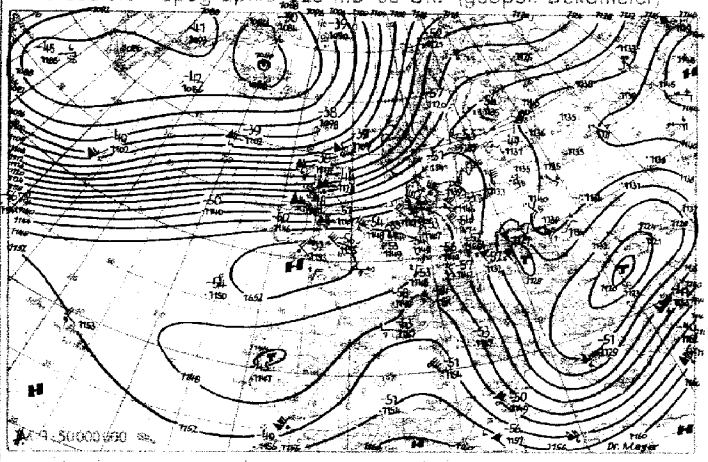

24 std. Änderung der 225 mb Fläche seit gestern 03 Uhr

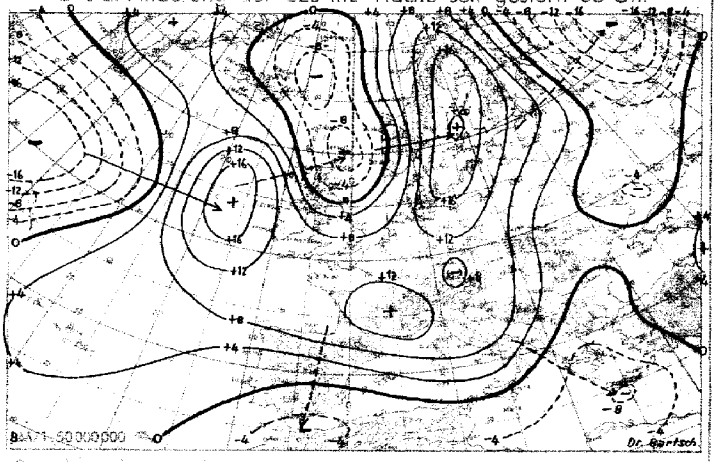

Absolute Topographie 550 mb 03 Uhr (geopot. Dekameter)

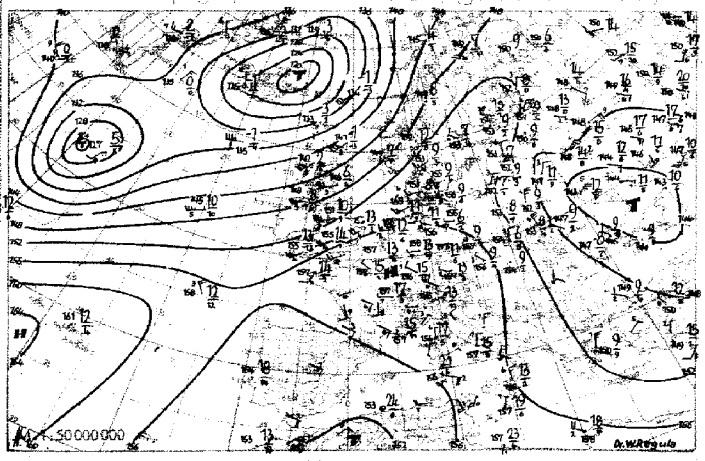

24 std. Änderung der relat. Top 500/1000 mb seit gestern 03 Uhr

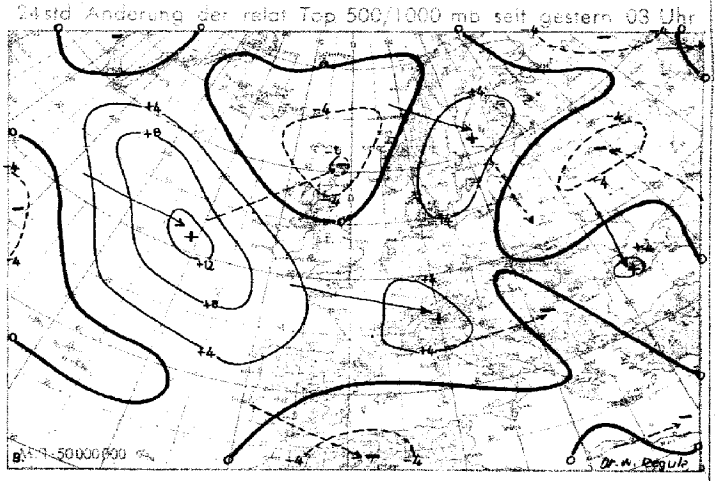

Wetterübersicht Sonntag, den 29. Juni 1952

Der Isobarenverlauf der heutigen 00 Uhr-Karte gibt im wesentlichen das Bild der für diese Jahreszeit typischen Druckverteilung wieder. Um den abgeschlossenen Tiefdruckkomplex auf dem nördlichen Teil des Atlantiks (vgl. die Isobare 1015 mb) erstreckt sich vom Azorenhoch ein abgeschlossenes Band hohen Druckes über Nowaja Semlja, das Sibirische Eismeer, Nordkanada und Neufundland, das das polar-maritime Tiefdrucksystem von dem monsunal bedingten südlicherer Breiten trennt. Das Wettergeschehen im mitteleuropäischen Raum steht dabei ganz unter dem Einfluß der an das Azorenhoch angeschlossenen Festlandshochzelle, die sich weiterhin als abgeschlossenes Zentrum bis in die Stratosphäre erstreckt. Die im wesentlichen durch konvektive Erwärmung der ehemaligen polaren Luft bedingte Verstärkung der Antizyklone in den letzten 24 Stunden verhinderte ein Übergreifen der Störungstätigkeit sowohl aus dem Raum des westlichen Mittelmeeres als auch aus dem atlantischen Gebiet. Nachdem dort die gestern südlich Island gelegene Zyklone unter Abschwächung nordostwärts gezogen ist, hat sich infolge der auf ihrer Rückseite weit nach Süden auf den Atlantik ausfliessende Kaltluft dort die nach Nordosten gerichtete Frontalzone verstärkt, in der sich auch die nachfolgende Zyklone stärker entwickelte. Da die Kaltluftadvektion über dem Westatlantik an der Ostflanke der stationären kanadischen Hochzelle anhält, wird die atlantische Frontalzone auch weiterhin aufrecht erhalten, so daß an ihrer Kaltfront mit der Ausbildung einer weiteren Welle zu rechnen ist, wodurch wiederum die Hochdrucklage über dem europäischen Kontinent weiterhin gestützt wird.

Dr. Reineke

Voraussichtliche Wetterentwicklung:

Die neue atlantische Zyklone wird von ihrer östlichen Bahn westlich der Britischen Inseln nach Nordosten bzw. Norden umgelenkt. Da ausserdem über Mitteleuropa keine wesentlichen Druckänderungen zu erkennen sind, bleibt hier der Azorenhochkeil auch weiterhin erhalten und wetterbestimmend.

Dr. Meyer

Erläuterungen zum Inhalt des Täglichen Wetterberichts

Die Beobachtungen der synoptischen Stationen sind in der Form des am 1. Jan. 1949 eingeführten intern. Wetterschlüssels veröffentlicht. Dabei bedeuten:

iii = Kennziffer der Station

T_dT_d = Taupunkt in °C (bei neg. Temp. ist 50 addiert)

N = Himmelsbedeckung in Achteln (9: nicht erkennbar)

dd = Windrichtung in 36-teiliger Skala (bei Addition von 50 ist die Windgeschwindigkeit > 100 Knoten)

ff = Windgeschwindigkeit in Knoten

VV = Sichtweite:

x0: < 20 m, x1: 20 m, x2: 40 m usf. bis x9: 180 m, 00: < 200 m, 01: 200 m, 02: 400 m usf. 80: 16000 m, 81: 20 km, 82: 40 bis 85: 100, 86: 150, 87: 200, 88: 300, 89 ≧ 500 km. Ferner kann gegeben werden 90: < 50 m, 91: 50, 92: 200, 93: 500, 94: 1000 m, 95: 2 km, 96: 4, 97: 10, 98: 20 km, 99: ≧ 50 km

ww = Wetter zur Beobachtungszeit

00-03: keine besonderen Erscheinungen (00 Wolkenentwicklung nicht feststellbar, 01 Wolken dünner werdend, 02 gleichbleibend, 03 zunehmend), 04-06: Dunsttrübung (04 Rauchtrübung, 05 trockener Dunst, 06 Trübung durch Staubbeimengung), 07 Aufwirbelung von Staub, 08 Staubwirbel, 09 Staub- oder Sandsturm während der letzten Stunde), 10: feuchter Dunst, 11-12: flacher Bodennebel (11 in einzelnen Schwaden, 12 mehr zusammenhängend), 13: Wetterleuchten, 14: Fallstreifen, 15-16: Niederschlag im Gesichtskreis (15 > 5 km entfernt, 16 < 5 km), 17: Donner ohne Niederschlag, 18 starke Böen, 19 Großtromben, 20-29: Hydrometeore während der letzten Stunde (20 Nieseln, 21 Regen, 22 Schnee, 23 Schneeregen, 24 gefrorener Regen, 25 Regenschauer, 26 Schneeregenschauer, 27 Graupel- oder Hagelschauer, 28 Nebel, 29 Gewitter), 30-32: leichter oder mäßiger Staub- oder Sandsturm (30 nachlassend, 31 ohne Änderung, 32 zunehmend), 33-35: starker Staub- oder Sandsturm (33 nachlassend, 34 ohne Änderung, 35 zunehmend), 36-37: niedriges Schneefegen (36 leicht, 37 stark), 38-39: hohes Schneefegen (38 leicht, 39 stark), 40: Nebel im Gesichtskreis, 41: Nebel in Schwaden, 42-49: Nebel (gerade Zahlen: Himmel erkennbar, ungerade: nicht erkennbar, 42, 43: dünner werdend, 44, 45: unverändert, 46, 47: dichter werdend, 48, 49: als Rauhreif niederschlagend), 50-55: Nieseln (gerade Zahlen: mit, ungerade: ohne Unterbrechung, 50, 51: leicht, 52, 53: mäßig, 54, 55: stark), 56-57: Nieseln gefrierend, 58-59: Nieseln mit Regen (58, 58: leicht, 57, 59: stark), 60-65: Regen (Unterteilung wie bei 50-55), 66-67: Regen gefrierend, 68-69: Regen und Schnee (58, 68: leicht, 57, 69: stark), 70-75: Schnee (Unterteilung wie bei 50-55), 76: Eisnadeln, 77: Schneegriesel, 78: einzelne Schneesterne, 79: gefrorener Regen, 80-82: Regenschauer (80: leicht, 81: mäßig, 82: sehr stark), 83-84: Schneeregenschauer, 85-86: Schneeschauer, 87-88: Graupelschauer, 89-90: Hagelschauer (88, 85, 87, 89: leicht, 84, 86, 88, 90: stark), 91-94: Gewitter in der letzten Stunde (91, 92: Regen nach Gewitter, 93, 94: Schnee, Graupel oder Hagel nach Gewitter, 91, 93: leicht, 92, 94: stark), 95-99: Gewitter zur Beobachtungszeit (95, 96: leicht mit Regen, Schnee oder Hagel, 97: stark mit Regen oder Schnee, 98: mit Staub- oder Sandsturm, 99: mit Hagel oder Graupel).

W = Witterungsverlauf

0-2: kein Niederschlag (0: heiter, 1: wechselnd bewölkt, 2: stark bewölkt), 3: Staub- oder Sandsturm oder Schneetreiben, 4: Nebel oder starke Staubtrübung), 5: Nieseln, 6: Regen, 7: Schnee, 8: Schauer, 9: Gewitter

PPP = Luftdruck auf NN reduziert in Zehntel mb ohne Hunderterziffer

TT = Temperatur in °C (bei neg. Temperaturen ist 50 addiert)

N_h = Bedeckung mit unteren Wolken (verschlüsselt wie N)

C_L = Tiefe Wolken

0: keine, 1: Cu hum, 2: Cu cong, 3: Cb calvus, 4: Sc vesp, 5: Sc, 6: St, 7: Fs oder Fc unter As o. Ns, 8: Cu und Sc, 9: Cb cap, —: nicht erkennbar

h = Höhe der Untergrenze der unteren Wolken

0: 0-50 m, 1: 50-100 m, 2: 100-200 m, 3: 200-300 m, 4: 300-600 m, 5: 600-1000 m, 6: 1000-1500 m, 7: 1500-2000 m, 8: 2000-2500 m, 9: > 2500 m.

C_M = Mittelhohe Wolken

0: keine, 1: As trans, 2: As opac, 3: Ac trans, 4: Ac lent, 5: Ac undulatus, 6: Ac cug, 7: Ac in mehreren Schichten oder zusammen mit As, 8: Ac cast, 9: chaotischer Ac-Himmel, —: nicht erkennbar

C_H = Hohe Wolken

0: keine, 1: Ci fil, 2: Ci dens, 3: Ci noth, 4: Ci unc, 5: Ci-Aufzug noch < 45°, 6: > 45°, 7: Cs den ganzen Himmel bedeckend, 8: Cs nicht dichter werdend und nicht den ganzen Himmel bedeckend, 9: Cc, —: nicht erkennbar

6 = Gruppenkennziffer

E = Erdbodenzustand

0: trocken, 1: naß, 2: überschwemmt, 3: hartgefroren und trocken, 4: Glatteis, 5-7: nasser Schnee (5: weniger als die Hälfte bedeckend, 6: mehr als die Hälfte bedeckend, 7: geschlossene Schicht), 8-9: trockener Schnee (8: mehr als die Hälfte bedeckend, 9: geschlossene Schicht).

a_x = nähere Charakteristik der Drucktendenz a

(1, 2, 3: Extremwert trat 0-1h, 4, 5, 6: 1-2h, 7, 8, 9: 2-3h vor Termin ein, und nach diesem Extremwert wurde die unter pp gemeldete Gesamtdruckänderung bei 1, 4, 7 um < 2, bei 2, 5, 8 um 2-3 und bei 3, 6, 9 um > 3 mb überschritten.

a = Luftdrucktendenz

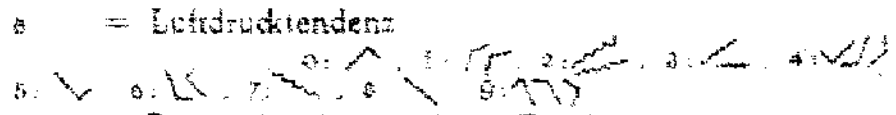

pp = Betrag der dreistündigen Druckänderung in Zehntel mb

7 = Gruppenkennziffer

RR = Niederschlagsmenge seit 12 Stunden

01-55: 1-55 mm, 56: 60 mm bis 90: 400 mm, 91: 0,1 mm, bis 96: 0,6 mm, 97: gering, nicht meßbar, 98: > 400 mm, 99: Messung unmöglich

T_eT_e = Extremtemperatur von 6-18h bzw. 18-6h in °C (bei neg. Temp. ist 50 addiert)

ss = Höhe der Gesamtschneedecke

00-55: 00-55 cm, 56: 60 cm, 57: 70 bis 90: 400 cm, 97: nicht geschlossen, nur Flecken, 98: > 400 cm, 99: keine Messung

$T_gT_gT_g$ = Erdbodenminimum der vergangenen Nacht in Zehntel °C. (bei negativen Temperaturen ist 500 addiert)

RR_{24} = Niederschlagsmenge der letzten 24 Stunden (Messung wie RR)

sss = gestrige Sonnenscheindauer in Zehntelstunden

4 = Gruppenkennziffer

f_xf_x = höchste | Windgeschwindigkeit in Knoten in den

f_yf_y = niedrigste | letzten 10 Minuten vor der Beobachtung

Seite 2 enthält oben die 24-stündige Druckänderung von 6 zu 6 mb vom gestrigen Tag 6h bis zum 6h-Termin des Stichtages, wobei Fallgebiete gestrichelt sind und ein Pfeil die Verlagerung der Zentren seit dem Vortag angibt. Darunter wird das Wetter von nur einem großen Teil der Nordhalbkugel wiedergegeben. Die Zahlen geben die Lufttemperatur und bei den Schiffen oben die Luft- und darunter die Wassertemperatur an.

In der Darstellung des Wetters werden zur Abkürzung nur die Symbole für N, dd, ff, und ww verwandt, und zwar in der folgenden zusammengefaßten Form:

ww



00-03 keine besonderen Erscheinungen

04-06 Dunsttrübung

10 feuchter Dunst

11-12 Bodennebel

13 Wetterleuchten

14 Fallstreifen

15-16 Niederschlag im Gesichtskreis

17 Ferngewitter

18-19 Tromben

20 nach Nieseln

21 nach Regen

usf. usf. bis:

29 nach Gewitter

30-35 Staub- oder Sandsturm

36-39 Schneetreiben

40-49 Nebel

50-59 Nieseln

60-67 Regen

68-69 Regen und Schnee

70-75 Schnee

76 Eisnadeln (Polarschnee)

77-79 Schneegriesel

80-82 Regenschauer

83-84 Schneeregenschauer

85-86 Schneeschauer

87-88 Graupelschauer

89-90 Hagelschauer

91-92 Regen nach Gewitter

93-94 Schnee, Graupel od. Hagel nach Gewitter

95, 97 Gewitter mit Regen oder Schnee

96, 99 Gewitter mit Hagel

98 Gewitter mit Staubsturm

N

0 wolkenlos

1-2 heiter

3-5 halbbedeckt

6-7 wolkig

8 bedeckt

9 Himmel nicht erkennbar

Geschwindigkeit in Knoten — Symbolisierung

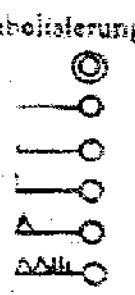

0

1- 2

3- 7

8- 12

48- 52

123-127

Bei den Fronten wird die Temperaturänderung am Boden (ausgefüllte Symbole) von der in der Höhe (offene Symbole) unterschieden. Dies ergibt folgende Möglichkeiten:

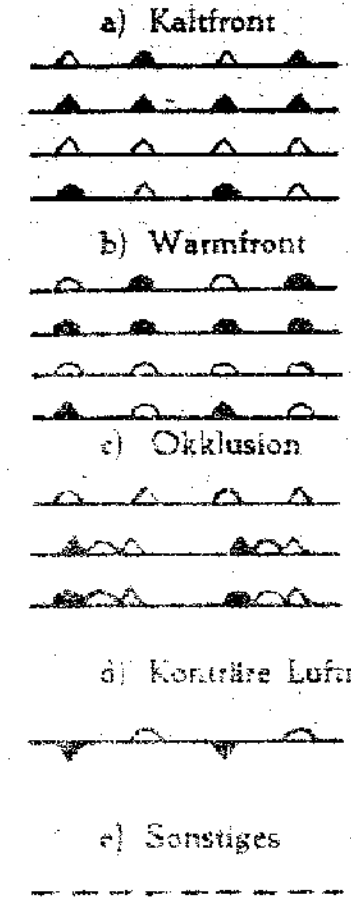

a) Kaltfront

in allen Schichten

nur am Boden

nur in der Höhe

maskiert

b) Warmfront

in allen Schichten

nur am Boden

nur in der Höhe

maskiert

c) Okklusion

ohne Temperaturänderung am Boden

mit Abkühlung am Boden

mit Erwärmung am Boden

d) Konträre Luftmassenbewegung in der Vertikalen

quasistationäre Front oder gegenläufige Warmfront

e) Sonstiges

Konvergenzlinie

Alle Höhen von Druckflächen (**Seite 3-5**) sind in der Einheit des geopotentiellen Dekameters (das geopot. Meter ist das um 2% verminderte dynamische Meter und daher nahezu identisch mit dem geometrischen Meter) angegeben.

Die Karte der relativen Topographie 500/1000 mb (S. 3 oben) enthält die Einzelwerte in Dekametern unter Fortlassung der Hunderter-Ziffer, in der Karte der abs. Topographie (S. 3 unten) wird die Windgeschwindigkeit in Knoten (je 5 Knoten ein halber, je 10 Knoten ein ganzer Strich, je 50 Knoten ein Dreieck) dargestellt. Auf der linken Seite wird die abs. Topographie in Dekametern (unter Fortlassung der Hunderter-Ziffer) und auf der rechten Seite, durch einen Bruchstrich getrennt, oben die Temperatur und darunter der Taupunkt in °C angegeben. Die Zehnerzahl der Windrichtung wird als kleine Zahl neben den Richtungspfeil gesetzt. Es bedeutet z. B.

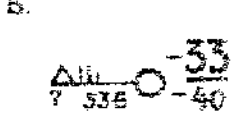

absolute Topographie 500 mb = 536 geopot. Dekameter, Westwind 75 Knoten aus 270°, Temperatur —33° und Taupunkt —40°.

Auf **Seite 4** sind die aerologischen Beobachtungen der Stationen in der US-Zone übersichtlich zusammengestellt.
Das Eintragungsschema ist am Kopf der Tabelle angegeben. Temperaturen zwischen —0° und —49° sind durch Addition von 50 gekennzeichnet.

Seite 5 enthält Höhenwetterkarten oberhalb der Bodenreibungsschicht (850 mb), für die Tropopause (225 mb) und Stratosphäre (90 mb), wobei die beiden letzteren Flächen so ausgewählt worden sind, daß die relativen Topographien 225/500 mb und 90/225 mb über Berlin im Jahresmittel den gleichen Betrag von 544 geopot. Dekametern aufweisen wie die Schicht 500/1000 mb. Die Änderung der rel. Top. 500/1000 mb ergibt ein Maß für die in der unteren Troposphärenhälfte eingetretene Temperaturänderung und die darüber befindliche Karte (Änderung der abs. Top. 225 mb) ein Maß für die Druckwellen an der Tropopause.

Die Vorhersagekarte bezieht sich auf den 06-Uhr-Termin des folgenden Tages, und die im Anschluß an die Wetterübersicht gegebene Wetterentwicklung gründet sich außer auf die synoptischen Unterlagen auf die Ergebnisse der Untersuchung von Wellen, Spiegelungspunkten, Korrelationen und ähnlichen Fällen.

Als gesonderter Teil des „Täglichen Wetterberichtes" enthält die „**Wetterkarte**" eine Reihe von Ergänzungskarten.

Auf der ersten Seite werden täglich wechselnd Aufsätze und tabellarische Darstellungen über Themen der Wetterkunde und ihrer Randgebiete abgedruckt.

Die Innenseiten bringen die 6-Uhr-Wetterlage über Europa, in der auch die Luftmassenverteilung angegeben wird. Daneben werden die Karte der dreistündigen Luftdruckänderung, sowie die Höhenwetterkarte der 700-mb-Fläche vom 3-Uhr-Termin dargestellt.

Die nach der Übersicht abgedruckte Vorhersage für den nächsten und die folgenden Tage ergänzt die auf Seite 5 des „Täglichen Wetterberichtes" angegebene allgemeine Wetterentwicklung durch präzisere Angaben über die einzelnen Wetterelemente für die verschiedenen Prognosenbezirke.

Auf Seite 4 werden die im Wetterbericht nicht enthaltenen Stationsmeldungen der US-Zone in entschlüsselter Form veröffentlicht, die durch die gleichen Angaben für einige europäische Hauptstädte ergänzt werden, wobei für einige Orte der US-Zone die täglichen astronomischen Daten mit angegeben werden.

Ferner werden die in Erlangen durchgeführten Frühaufstiege vom heutigen und gestrigen Tag graphisch dargestellt und daneben der Höhenwind von München angeschrieben.

Eine Zonenkarte für die Länder der US-Zone dient zur Wiedergabe von wechselnden Darstellungen des süddeutschen Witterungscharakters.

Alle Zeitangaben im „Täglichen Wetterbericht" in Mittlerer Greenwich Zeit (M.G.Z.), in der Wetterkarte in Mitteleuropäischer Zeit (M.E.Z.)

Relative Topographie 500/1000 mb heute 03 Uhr (geopot. Dekameter)

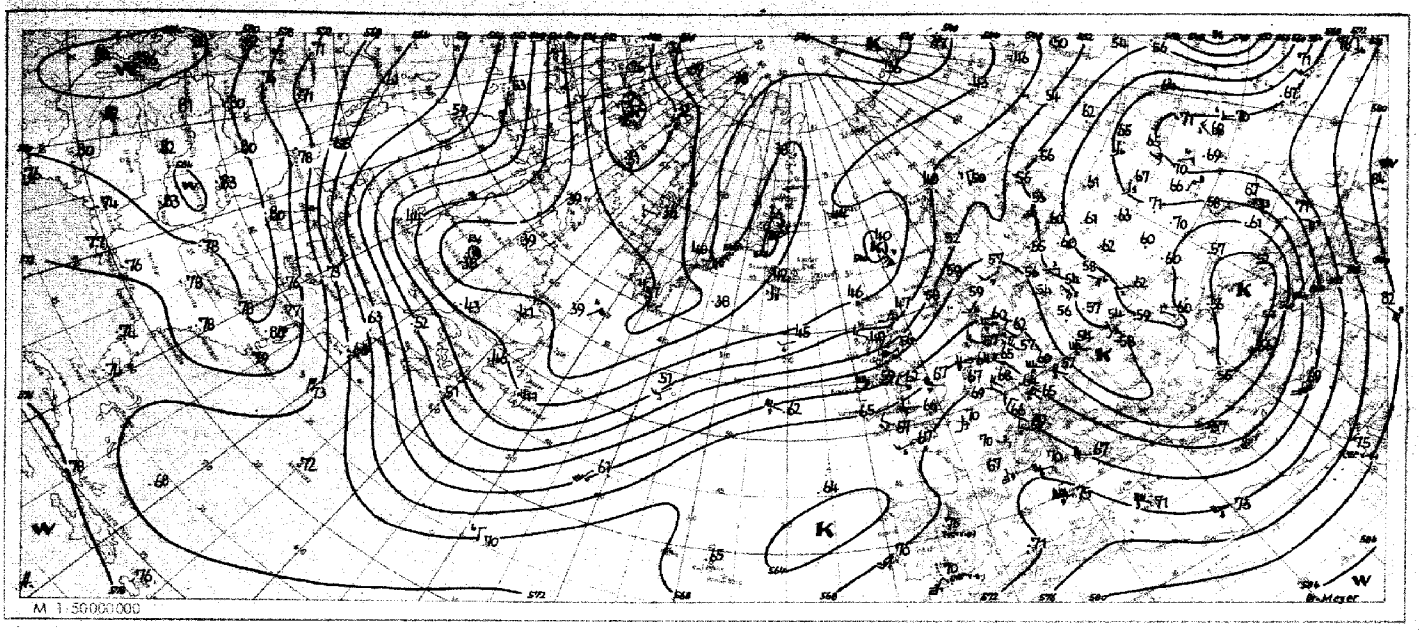

Absolute Topographie 500 mb heute 03 Uhr (geopot. Dekameter)

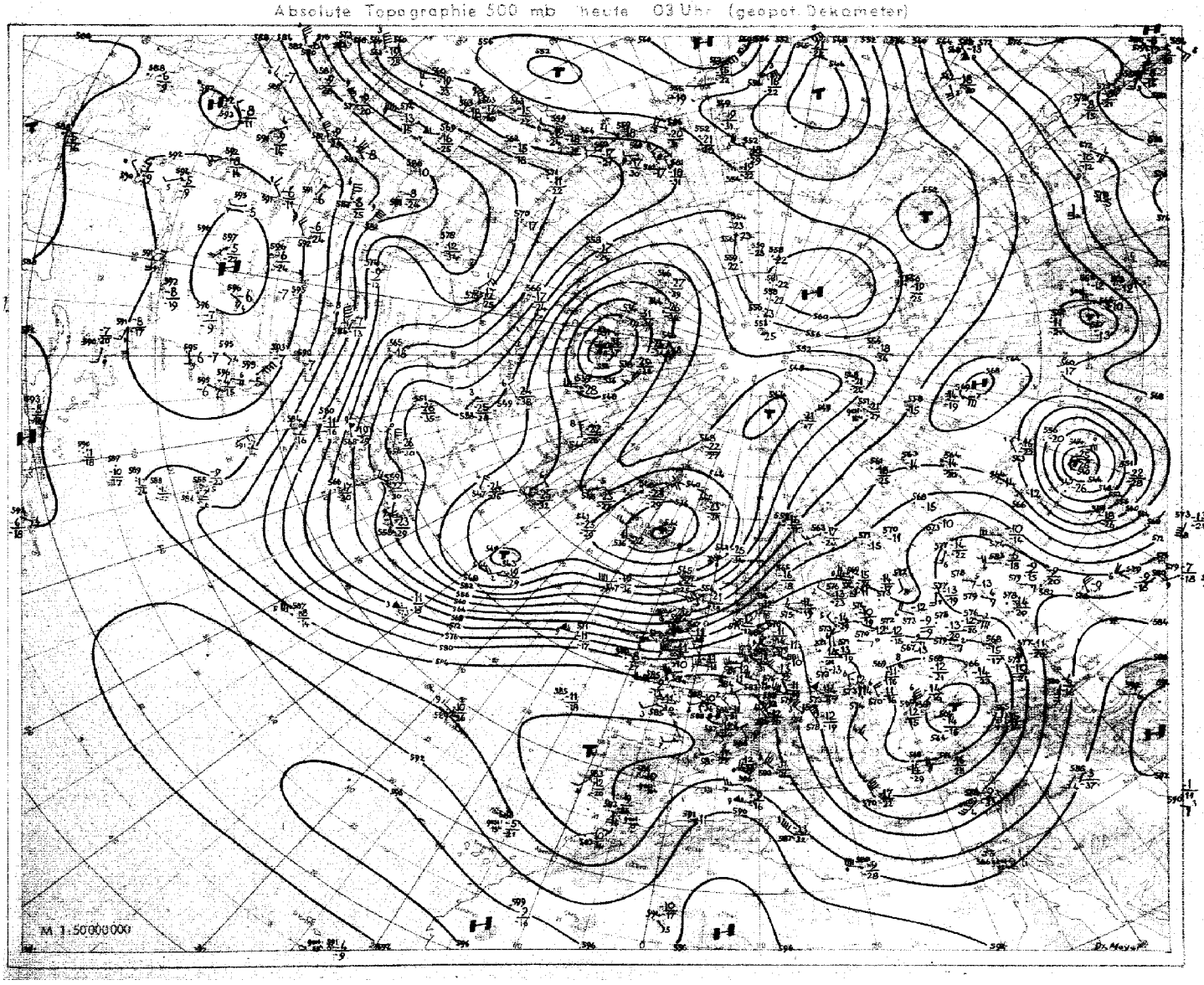

Station	Höhe	ii	Gestern 09 Uhr GMT TTAff	Nddff	VVwwW	TTapp	Gestern 12 Uhr GMT TTAff	Nddff	VVwwW	PPPTT	NCHCC	6Eapp	Gestern 15 Uhr GMT TTAff	Nddff	VVwwW	TTapp	Gestern 18 Uhr GMT TTAff	Nddff	VVwwW	PPPTT	NCHCC	6Eapp	7RRTT	TT
Augsburg	480	857	12–1o	1o9o6	81o2o	182o2	o8–12	1o51o	81o2o	2o422	oo9o1	6o3o1	o9–o6	3o5o4	81o3o	253oo	o9–o7	2o4o5	81o1o	2o125	oo9o1	6o3o1	7oo25	
Ingolstadt	367	860	11–o5	1o7o3	82o2o	2o1o7	1o–o5	1o5o3	82o2o	2o724	oo9o1	679o3					1o–o4	1o7o2	82o2o	2o423	oo9o1	6o3oo	7oo25	
München	521	860	12–o6	1o9o6	6oo5o	193o6	13–o5	1o4o4	81o2o	2o323	oo9o1	6o3oo	o8–o5	312o4	81o2o	233o1	1o–1o	1o6o6	81o1o	2o522	oo9o2	6o2oo	7oo24	o8
München-Riem	526	866	12–o3	2o7o2	64o2o	182o6	12–o8	1o2o6	8oo2o	2o221	oo9o1	6o7o2	1o–1o	3o5o7	82o1o	233o1	1o–o6	1o6o5	82o1o	2o322	oo9oo	6o4o1	7oo24	
Landshut	393	873	11——	112o5	81o2o	2o1o7	11——	112o7	81o2o	2o523	oo9o1	6o8o4	12——	5o9o9	81o2o	243o1	1o——	1o7o1	81o1o	2o223	oo9o1	6o7o4	7oo24	
Passau Oberhaus	409	898	1o–o1	1o9o1	82o3o	214o9	o7–o8	218o2	82o3o	2o923	116o1	679o6	o8–o4	2o9o1	82o2o	256o5	o7–o6	136o5	82o1o	18921	117o2	6o3o6	7oo24	
Feldberg Schw.	1493	900	51–o8	11oo7	86o2o	16213	o4–1o	1o3o7	82o2o	55516	115o1	6o2o9	o9–o8	1o1o5	81o3o	171o7	o9–o6	1o2o4	81o1o	56317	114oo	6o2o1	7oo18	
Friedrichshafen	401	934	12——	o22o5	5oo5o	181o8	12——	124o4	6oo5o	19822	117oo	61ooo	13——	124o7	81o2o	259o4	1o——	o3oo5	81o2o	18526	oo9oo	6o9o1	7oo27	
Kempten	705	946	11–o1	oo3o1	82o2o	18oo7	11–o3	136o1	81o3o	19722	117oo	6o2o3	o8–o3	1o7o1	82o2o	243o3	12–oo	1oooo	82o2o	19723	oo9oo	6o3oo	7oo24	
Oberstdorf	810	948	12–oo	ooooo	82o2o	192o6	13–16	136o9	81o2o	17924	116oo	649o1	12–15	136o8	8oo5o	252o4	12–o2	136o1	81o2o	18723	117o1	6o2o1	7oo25	18
Zugspitze	2960	961	98–1o	134o8	88o2o	o4314	55–o3	118o1	87o2o	176o7	oo9oo	6o3o9	o3–o3	427o1	8641o	o63o8	o4–o8	328o6	81414	189o5	32–o2	671o5	7ooo7	15
Hohenpeißenberg	977	962	1o–o8	1o6o6	8oo5o	142o9	o8–o9	1o6o6	81o5o	1o418	117o2	6o2o4	o8–o9	3o7o6	81o5o	2o2o5	o8–o7	1o5o5	81o5o	11o19	oo9o1	6o2o1	7oo21	12
Garmisch-Partenk.	704	963	11–o7	136o6	82o3o	181o1	13–17	13613	82o2o	17521	117o1	649o4	1o–15	23611	82o2o	232o7	o9–o6	136o5	82o1o	18921	117o2	6o3o6	7oo24	
Bad Tölz	654	971	11–o3	112o2	75o2o	19oo4	1o–o5	1o6o4	81o2o	18o23	116o1	6o3oo	o8–o5	6o4o4	81o3o	244o3	o8–o5	3o8o4	82o2o	18822	oo9o4	6o1o3	7oo24	o6
Wendelstein	1735	980	o5——	129o2	84o2o	12215	11——	123o4	81o3o	32713	114o1	6o2o5					o4——	329o4	82o1o	33613	oo9o4	6o3o3	7oo14	
Berchtesgaden	542	997	11——	1oooo	84o2o	2ooo1	o9——	236o7	83o2o	18823	118o4	6o8o8					1o——	336o4	83o2o	19823	oo9o2	6o3o6	7oo24	

Station	Höhe	ii	Gestern 21 Uhr GMT TTAff	Nddff	VVwwW	TTapp	Heute 00 Uhr GMT TTAff	Nddff	VVwwW	PPPTT	NCHCC	6Eapp	Heute 03 Uhr GMT TTAff	Nddff	VVwwW	TTapp	Heute 06 Uhr GMT TTAff	Nddff	VVwwW	PPPTT	NCHCC	6Eapp	7RRTT	6ETTT	RRdss	ss
Augsburg	480	857	13–o6	oo4o5	81o2o	183o4	12–o6	oo4o4	81o2o	23114	oo9oo	6o3o3	1o–oo	ooooo	81o2o	123o3	1o–oo	ooooo	81o2o	24812	oo9oo	6o3o9	7ooo9	—o8o	oo152	
Ingolstadt	367	860							o							1o–oo	ooooo	5o1oo	24412	oo9oo	6o3o7	7ooo8	—o7o	oo——		
München	521	860	11–o3	oo6o1	8oo1o	164o3	1o–o1	o14o1	6oo5o	23114	oo9oo	6o2o5	1o–o2	o18o1	8o1oo	122o1	11–o1	o18o1	4o1oo	24214	oo9oo	6o3o8	7oo12	—o98	oo148	
München-Riem	526	866	1o–o4	912o2	81o2o	174o5	o9–o2	o2oo2	65o2o	238o9	oo9oo	671o9	o9–oo	ooooo	8oo2o	125o2	11–o2	o23o1	8oo2o	24414	oo9oo	6o3o5	7ooo9	o3o5o	oo15o	
Landshut	393	873	13——	ooooo	8oo2o	144o1			o				———	ooooo	5o1oo	o84o3	11——	o23o2	81o2o	24213	oo9oo	6o4o1	7ooo7	—o36	oo123	
Passau Oberhaus	409	898	12–o5	1o5o3	81o2o	163o6	12–o3	oo5o2	8oo2o	23o14	oo9oo	6o3o5	11–oo	ooooo	751oo	113oo	11–o4	oo7o2	81o24	24114	oo9oo	6o411	7oo11	—o71	oo135	
Feldberg Schw.	1493	900	o6–o8	116o7	82o2o	152o5	o6–11	o2oo8	82o1o	57o15	oo9oo	6o2o2	o4–o8	129o7	83o3o	152o8	o3–o8	o32o6	86o1o	58116	oo9oo	6o2o8	7oo15	11o8o	oo153	
Friedrichshafen	401	934	1o——	o34o3	81o2o	2o412	11——	o36o2	65o2o	22615	oo9oo	671o9	1o——	o36o3	5o1oo	123o4	12——	oo3o3	5o1oo	24214	oo9oo	6o3oo	7oo12	—1o3	oo151	
Kempten	705	946	1o–o2	oo4o1	82o2o	15411	o9–o2	o11o1	8o1oo	2541o	oo9oo	641o7	o9–oo	ooooo	81o2o	1o4o1	11–o3	o15o2	82o2o	25114	oo9oo	6o3o7	7ooo9	—o64	oo142	
Oberstdorf	810	948							o								1o–o1	ooooo	8oo2o	25812	oo9oo	6o21o	7ooo8	—o63	oo134	
Zugspitze	2960	961	6o–13	o34o9	87o24	o44o5	56–o7	o32o5	86o24	195o3	oo9oo	671o1	57–12	o35o9	87o2o	o43oo	56–12	o36o9	87o2o	198o4	oo9oo	674o8	7ooo3	14——	oo12o	62
Hohenpeißenberg	977	962	o8–11	oo9o9	81o5o	162o5	o8–o3	o13o2	81o5o	11815	oo9oo	6o2o3	o8–o9	o27o7	81o5o	142o2	o9–o7	o3oo5	81o5o	13117	oo9oo	6o411	7oo13	121o4	oo15o	
Garmisch-Partenk.	704	963	1o–o2	o16o2	82o2o	15311			o				o8–o7	o18o1	75o2o	113o3	1o–o1	o18o1	75o2o	24613	oo9oo	6o311	7oo1o	—o8o	oo124	
Bad Tölz	654	971							o								11–o2	o12o2	82o2o	24213	oo9oo	6o311	7oo1o	o3o89	oo145	
Wendelstein	1735	980							o								o7——	129o8	84o2o	34911	oo9o1	6o2o6	7oo1o	—o77	oo146	
Berchtesgaden	542	997							o								o9——	1oooo	85o2o	26o1o	158oo	6o2o9	7ooo7	—o64	oo125	

Station	Berlin			[illegible]			[illegible]			[illegible]			Wiesbaden			München			Erlangen			Friedrichshafen		
YYGG	28o9			28o9			28o9			2815			2815			2815			2815					
mb	HHHH	TTTd	ddff	HHHH	TTTd	ddff	HHHH	TTTd	ddff	HHHH	TTTd	ddff	HHHH	TTTd	ddff	HHHH	TTTd	ddff	HHHH	TTTd	ddff	HHHH	TTTd	ddff
50	2233			2234			2228	98		2242			2245	99	14o9	2219	o2		2233	98	o515			
56	1675	o3	1oo3	1682	o3	34o4	1676	o5	o41o	1674	oo	1313	1689	o3	33o5	1671	o6		1679	o4	3511			
100	1649	o3	o9o3	1656	o4	34o4	165o	o4	o313	1647	oo		1663	o3	33o5	1646	o6		1653	o4	3512			
200	12o3	o8	3435	1215	12	3418	121o	11	3524	1198	o2		1221	1o	3316	12o6	11		1211	1o	3533			
225	113o	o8	3434	1141	o6	3221	1136	o7	3635	1122	o7		1147	o4	3316	1132	o7	3443	1138	o8	3533			
300	943	93	3333	951	91	3223	948	92	3535	939	98	3433	957	9o	331o	945	92	3434	949	91	3232			
500	576	6473	3219	581	6378	3416	58o	6473	3622	577	6675	3221	586	61	3213	578	6472	3522	581	6374	3415			
700	314	5o62	2711	316	o261	32o5	316	o4	o3o6	315	o26o	3211	319	o558	3oo6	315	o265	32o4	316	o36o	3oo9			
850	157	o6o2	17o4	157	o953	o81o	156	1161	34o5	157	o7o2	31o3	158	12o6	31o6	156	1o5o	o9o8	156	11o2	35o6			
1000	o2o	2o1o	2oo3	o19	2112	o9o9	o18			o2o	23o5	28o1	o18	26o9	36o9	o17			o18					
	PPP	TTTd	ddff	PPP	TTTd	ddff	PPP	TTTd	ddff	PPP	TTTd	ddff	PPP	TTTd	ddff	PPP	TTTd	ddff	PPP	TTTd	ddff	PPP	TTTd	ddff
Markante Punkte	o48	96	o423	o46	99	oooo	o35	97		o55	89	1214	o33	98	111o	oo8	88		o4o	98	o515			
	o5o	96	o514	o5o	oo	oooo	o65	o1		124	oo	o2o7	o67	oo	o3o4	o12	93		o5o	99	o513			
	o85	o3	14o3	15o	o6	3415	o76	o6	1113	15o	o3	3316	13o	o4	331o	o5o	o1		o6o	oo	o3o4			
	15o	o4	3423	18o	o7	3419	o86	o3	o8o9	236	1o		15o	o5	3317	123	o5	3418	o8o	o3	o2o7			
	173	o2	3429	4oo	74	3217	15o	o4	36o9	248	o9		175	o8	3317	15o	o6	3416	15o	o6	3521			
	214	11	3435	466	66	3217	18o	o6	3518	343	89	3432	188	12	3316	178	o6	3429	175	o5	3528			
	315	9o	3335	495	6479	3416	2o2	12	3524	4oo	79	3327	6oo	5169	311o	2o7	12	3438	21o	12	3533			
	358	8288	3327	523	6o72	3317	414	738o	3623	441	7288	3323	642	oo59	3oo8	4oo	76	3529	35o	8398	3429			
	4oo	7584	3328	618	5269	34o6	69o	o467	o1o7	468	7o78	3321	718	o654	3oo8	43o	7278	3438	55o	5872	3411			
	57o	5863	3221	645	5163	32o5	759	o7	o4o7	73o	o267	32o9	777	o959	32o6	68o	oo64	27o3	68o	o26[illegible]	31o9			
	673	5o61	2917	775	o861	o1o8	8oo	1o63	o4o5	745	o356	32o9	792	1o53	32o6	712	o366	32o2	8oo	1o57	36o8			
	7o9	5o69	271o	795	o954	o811	824	o962	o4o5	772	o356	32o8	8o5	116o	o4o2	8oo	o9	1oo2	82o	o8o1	36o7			
	782	o466	18o6	838	o859	o81o	852	1161	o7o5	785	o469	32o8	827	1oo4	o4o2	811	o862	1oo3	95o	2oo7	33o4			
	817	o35o	17o6	865	o9o3	o9o9	879	1oo6	1oo7	824	o4oo	32o5	861	13o6	o8o4	868	11o4	o7o8	97o	22o9	33o4			
	o18	2111	2oo3	oo6	221o	o9o9	96o	1811	o7o4	o17	25o6	28o1	co5	27o8	36o9	96o	2111	o7o9	988	2513	32o2			
	558			552			552			568			556			548			554					
	545			541			54o			552			542			539			541					
	554			56o			556			545			561			554			557					
	556			562			562			557			568			561			563					

Station	Berlin			[illegible]			[illegible]			[illegible]			Wiesbaden			München			Erlangen			Friedrichshafen		
YYGG	2821			2821			2822			29o3			29o3			29o3			29o3					
mb	HHHH	TTTd	ddff	HHHH	TTTd	ddff	HHHH	TTTd	ddff	HHHH	TTTd	ddff	HHHH	TTTd	ddff	HHHH	TTTd	ddff	HHHH	TTTd	ddff	HHHH	TTTd	ddff
50	2231			2226	oo	o7o4				2219	99	1o24	2246	98	o7o2				2232					
56	168o	o4	14o7	1674	o4	o415	1674	o5	oooo	1669	o4	34o8	169o	o4	3312	1681	o5	3513	168o	o5				
100	1654	o4	14o5	1648	o4	o415	1648	o6	oooo	1643	o4	34o9	1664	o4	3312	1655	o5	3416	1654	o6				
200	1212	11	3426	12o6	o8	3615	121o	1o	3527	12o3	13	3437	1123	1o	1o2o	1216	11	3522	1214	12				
225	1138	o7	3544	1132	o9	3614	1136	o7	3623	113o	o8	3434	1149	o4	1o2o	1142	o7	3515	114o	o6				
300	95o	81	3539	947	94	o111	948	92	3539	943	93	3436	959	9o	3415	953	91	o226	952	91				
500	58o	6272	3225	583	65	3216	58o	6372	3425	576	6372	3326	587	61	3119	584	6278	3428	583	6283				
700	315	o357	3211	318	o558	311o	316	o356	3111	312	oo6o	3212	32o	o5	33o9	318	o462	3112	317	o464				
850	157	o9o2	o9o5	157	12o2	3oo2	156	11oo	33o3	155	o6o2	27o3	158	13o7	27o5	157	1353	29o4	157	11o6				
1000	o19	21o8	15o3	o18	2212	oooo	o19			o19	17o8	13o4	o19	1612	29o1	o19			o19					
	PPP	TTTd	ddff	PPP	TTTd	ddff	PPP	TTTd	ddff	PPP	TTTd	ddff	PPP	TTTd	ddff	PPP	TTTd	ddff	PPP	TTTd	ddff	PPP	TTTd	ddff
Markante Punkte	o65	o2	o6o3				o7o	o3	oooo	o3o	95	1o19	o15	81	oooo	o68	o3	36o9	o5o	99				
	o72	o1	11o5				o8o	o6	oooo	o38	oo	1o23	o23	92	oooo	15o	o6	3517	o7o	o4				
	166	o3	3414	o12	92	o626	184	o7	353o	o64	o4	o9o9	o38	98	3335	165	o5	2523	135	o4				
	182	o8	3415	o22	97	o835	2o4	11	3525	117	o6	3212	15o	o6	3335	19o	12	3527	175	o7				
	457	66	3428	o5o	oo	o7o8	395	7588	353o	16o	o5	343o	175	o6	o219	214	1o	3517	4oo	749o				
	47o	6582	323o	15o	o5	3622	535	5966	3425	343	85	3436	198	11	1o2o	418	7o84	3434	67o	o164				
	514	6268	3224	22o	1o	3614	595	5472	3116	4oo	77	344o	4oo	73	31o9	43o	7178	3435	73o	o764				
	562	5765	3222	4oo	78	331o	6o6	5463	3214	419	748o	3441	44o	67	3oo9	55o	5773	343o	77o	1o59				
	597	5466	322o	567	5774	3117	645	5158	3213	6oo	5562	3321	65o	o4	331o	62o	5o7o	3323	79o	1o51				
	625	5165	3224	674	o365	311o	686	o2	3113	634	5372	3213	82o	1459	28o6	643	5164	3314	82o	11o1				
	651	oo67	342o	773	1o61	31o4	733	o554	311o	75o	o254	3o12	842	13o6	27o5	655	oo61	3311	84o	1oo6				
	749	o354	32o6	838	1253	3oo2	818	116o	3311	772	o154	291o	881	16o7	26o4	815	146o	3oo5	95o	191o				
	785	o453	27o6	954	21o7	11o5	855	11o1	33o3	8o4	o355	28o5	96o	2111	29o2	88o	15o6	28o1	97o	181o				
	oo9	21o8	13o2	987	24	1oo6	945	17o8	16o3	988	17o6	14o5	98o	2114	29o2	933	181o	2oo2	98o	15o9				
	o17	1912	o9o2	oo5	2111	oooo	961	12o9	16o2	o17	1412	13o3	oo6	1511	oooo	361	o8o7	2oo2	989	o9o8				
	551			552						55o			556						552					
	542			542			538			539			541			539			54o					
	558			549			556			554			562			558			557					
	561			565			561			557			568			565			564					

Ergänzungen

Station	Höhe	ii	TTTT	RRdss	ss
Geisenheim	102	628			
Ellwangen	439	747	———		
Freudenstadt	735	813	24–13	oo153	
Tübingen		62[illegible]	27–1o	oo147	
Donaueschingen	681	[illegible]17	———		
Konstanz		929	27–15	oo——	

Wolkenzug

685	28–12	134o4					

552 Mittelwerte der ... über Berlin
556
552
55o Juni

Höhenwinde

Station	Bremen ddff	ddff	Kassel ddff	ddff	Frankfurt/M ddff	ddff
YYGG	28o8				28o8	29o3
16200 m						
14700						
11100						
9000						
5400						
3000	311o					
1500	22o2				o912	191o
0	14o2				o7o6	o9o4

Station	Karlsruhe		Stuttgart		Erlangen	
YYGG	28o9	2815	28o9	2815	28o9	
16200 m						
14700	3423					
11100	3425					
9000	3522					
5400	3614	3316			3418	
3000	o2o4	3oo5	o21o	29o9	361o	
1500	o912	24o3	1212	14o8	1oo8	
0	o9o4	o9o6	o4o5	o9o5	oooo	

Station	Heidelberg		Friedrichshafen			
YYGG	2815	29o3	28o8	2814	282o	29o2
16200 m						
14700						
11100						
9000				3622		
5400	3417		3615	3313		
3000	2811	3111	35o5	28o5	3118	3oo6
1500	o6o6	o2o3	13o6	32o3	2oo3	3oo5
0	18o4	12o3	oooo	o5o3	o5o2	o8o3

Täglicher Wetterbericht

Herausgegeben vom Deutschen Wetterdienst in der US-Zone, Zentralamt Bad Kissingen

Erscheint täglich. Postbezug monatlich 5.— DM

Bei unregelmäßiger Lieferung sind Beschwerden immer an das Zustellpostamt zu richten.

Nachdruck verboten, Verlagsort Bad Kissingen

Jahrgang: 1952 — Montag, den 30. Juni — Nummer: 182

Station	Höhe	iii	Gestern 09 Uhr GMT TdTd4fxfx	Nddff	VVwwW	TTapp	Gestern 12 Uhr GMT TdTd4fxfx	Nddff	VVwwW	PPPTT	NhCLhCMCH	6gapp	Gestern 15 Uhr GMT TdTd4fxfx	Nddff	VVwwW	TTapp	Gestern 18 Uhr GMT TdTd4fxfx	Nddff	VVwwW	PPPTT	NhCLhCMCH	6Eapp	7RRTxTx	fgfg
Bremerhaven	6	129	16-06	81806	30102	19601	17-06	62204	45050	20825	00930	67400	17-14	73312	40052	22603	17-09	73308	37102	20319	756—	60703	70027	17
Bremen	4	224	14-06	72005	32052	23907	13-05	52303	48052	21327	00952	61004	14-08	42306	32052	28707	17-08	43105	32052	20326	00931	60704	70029	13
Berlin-Dahlem	51	381	10-03	22303	50050	24000	10-06	72104	80030	22126	11776	61501	12-05	62903	80022	27710	17-02	73202	60052	20824	00942	60706	70027	08
Berlin-Tempelh.	48	384	09-04	11804	81030	26902	09-04	72302	81030	22325	11702	61502	09-04	72903	80022	26709	11-04	62702	80032	21025	00972	60704	70027	
Kassel	187	438	14-00	20000	60050	21904	14-02	60402	70050	22025	00942	60703	14-02	33602	80012	27201	15-00	70000	80022	21526	00972	60705	70027	
Nürburg □	611	510	10—	32702	81030	24105	11—	72002	82030	53625	00942	67101	10—	13202	82012	26305	10—	63202	81032	53026	00902	60907	70027	
Koblenz	97	515	12-00	30000	40050	23000	11-09	60205	75050	21230	00916	60808	12-02	23602	80052	31802	12-03	50202	80052	20431	00986	60706	70032	
Fuchskauten □	657	523	10—	32305	81030	22305	10—	72305	81032	47924	00942	60304	10—	22905	80012	26300	10—	73203	80032	47524	00902	60704	70026	
Limburg/Lahn	130	525	12-01	20701	60050	22901	11-05	63102	80030	21930	00906	60708					15-01	53601	80021	21329	00900	60703	70032	
Gießen	185	532	12-02	12401	50050	23200	10-06	72405	81030	21029	00978	60707	09-11	13209	81012	30200	09-07	33104	81022	20329	00908	60705	70031	14
Bad Wildungen	280	535	13-08	23404	60050	24901	11-08	73205	80020	20627	00908	60704					10-00	60000	75022	20427	00902	60704	70029	
Schlüchtern	205	539	12-05	02204	81020	24908	09-04	62503	81030	21328	30876	61901	11-08	62705	81022	28903	11-05	32904	81012	20229	00942	60706	70030	
Schenklengsfeld	314	543	12-00	10000	81030	23901	11-10	82706	81030	21326	00907	67904					15-00	50000	81022	20726	00902	60503	70029	
Wasserkuppe □	921	544	10-08	02507	81020	19003	10-11	62407	81032	18821	30726	67003	10-14	63110	81012	22303	09-03	43203	81032	18621	00944	60505	70022	14
Trier-Petrisberg	273	609	11-02	12301	70050	22002	07-07	53204	81030	22330	00944	61902	11-07	42302	81022	29705	10-04	22302	81021	21230	00942	60705	70031	15
Erbeskopf □	817	615	08—	10000	81020	24104	09—	33609	81030	22127	00904	60200	09—	33207	82010	27701	08—	13207	82020	21528	00901	60704	70029	
Mainz	131	632	13—	00000	25050	24300	11—	41805	75030	22230	00902	60704	12—	40000	81021	32706	11—	30000	81020	21031	00902	60707	70032	
Kl.Feldberg/Ts. □	806	635	10-10	12304	60050	22109	12-14	43208	70050	31824	00944	61000	09-14	23210	70052	25201	11-14	33412	81022	31724	00944	60702	70025	
Frankf. Rhein-Main	110	637	13-07	02304	64020	24000	12-10	61807	79020	21728	00906	60807	12-08	52306	79022	30102	12-04	10000	79022	20631	00970	60809	70032	19
Frankf. Stadt	103	638	12-03	01201	80020	24003	10-10	52003	81030	21630	00906	60808	10-07	62701	82012	31701	13-00	40000	81032	20631	00972	60708	70033	11
Darmstadt	263	639	13-09	12305	81030	23104	12-10	52507	81030	21829	00906	61901	12-08	52505	81012	28702	14-03	23603	81032	21327	00945	60704	70031	12
Würzburg	259	655	12-02	01801	40050	22000	11-05	32302	81030	21729	00905	60705	09-15	62913	81030	28708	11-09	32906	81011	21028	00940	60701	70030	
Bad Kissingen	223	658	13-05	02504	80020	25906	10-05	62003	81030	21629	00942	60704	11-10	73006	81022	29200	12-02	32501	81022	21227	00942	60907	70030	
Bamberg	382	670	14-00	00000	80020	21105	13-02	12301	81030	22226	11702	60300	12-09	83605	81030	27905	14-05	72702	81010	21225	00932	60705	70028	
Coburg	336	671					11-05	22303	81020	21825	11702	60704					12-06	62903	81020	21126	00952	60705	70029	
Bayreuth	341	681	12-00	00000	60050	22901	13-03	22502	81030	22326	21600	60704	14-03	73201	81030	26703	14-00	70000	81020	22024	0093—	60701	70027	
Hof	567	685	09-03	13602	80030	21104	11-03	22903	80030	21625	11701	60703	11-10	72707	81020	25703	12-04	52404	81032	21723	14781	60300	70025	15
Weiden	396	688	14-06	02202	60050	22100	14-10	23606	60050	21927	21600	64905	12-12	73208	80032	27605	13-08	63204	81032	21724	00940	60200	70028	
Silberhütte □	829	692	10-10	03306	80050	19104	11-16	22710	81050	27521	26100	60201	10-12	73007	81050	22200	11-07	72705	81052	27321	00930	60702	70023	
Weinbiet/Weinstr. □	556	724	11—	00404	75050	23107	10—	30911	75050	59928	00902	64901	10—	70904	75050	26801	12—	10902	81022	59726	00902	60701	70029	
Neustadt/Weinstr.	146	723	11-05	01802	75050	25107	10-08	40903	75030	22630	00906	60707	11-06	71805	75030	30805	11-04	10902	81012	21730	00942	60503	70032	
Baden-Baden	125	725	13—	02302	60050	23300	11—	20401	75050	23329	11602	60703	09—	60401	81022	30608	14—	30603	81012	21529	00908	60708	70031	
Karlsruhe	115	727	14-08	02304	80020	24002	10-10	13203	81020	22629	00902	64604	12-06	72504	81032	31811	15-06	21103	81012	21130	00941	60604	70031	10
Mannheim	97	729	12-05	02403	25040	25901	10-06	91803	50050	22030	00906	61904	09-07	73604	81022	31804	10-07	11805	81012	21031	00941	60705	70032	
Königstuhl □	561	732	11-01	00000	81020	22107	11-03	22002	81030	58425	00902	64101	09-04	63203	80032	27705	10-02	63201	81010	57921	00931	60400	70028	
Stuttgart	305	737	11-04	00000	60020	24004	09-06	10202	81030	22028	00902	60703	08-06	70205	81032	29604	11-04	40403	81012	21229	00932	60801	70030	16
Stuttgart-Echt.	405	738	13-03	00202	81020	23105	10-03	10402	81030	22226	11740	60801	04-06	73603	81030	29704	11-04	70703	81012	21527	00942	60901	70029	07
Öhringen	250	742	14-01	00000	75020	23005	11-00	10000	81020	22428	11600	67901	12-02	60000	81030	28805	13-00	50000	81022	20927	00932	60709	70030	
Ansbach	440	755	11-02	03402	81020	23003	09-00	20000	81030	22426	11705	60300	09-10	73406	81030	26603	11-02	60602	81020	22125	00972	60701	70027	
Weißenburg/Bay.	435	761	11-02	01801	81020	22007	09-07	02305	82020	21926	00900	61903	11-06	73102	82030	28805	13-01	73101	81030	21624	0097-	60000	70029	
Nürnberg-Fürth	311	763	11-00	00000	80020	24001	10-08	13406	81030	21928	11702	60704	09-12	73207	81022	28503	12-02	42702	81012	21626	00931	60501	70030	14
Regensburg	338	776	14-01	10401	70050	22104	12-03	22702	81020	21826	21700	60805	11-11	62909	81030	27808	13-08	73206	81030	21125	00956	60300	70028	
Gr.Falkenstein □	1307	791	10-05	12703	82030	16102	09-07	22305	82020	77019	21600	61102	09-15	42713	83020	20302	10-10	73108	81052	77317	3463-	60301	70021	
Freiburg	286	803	13-00	00000	81020	24101	11-08	20304	81030	21329	11605	61904	04-07	40303	83031	31805	10-00	30000	83011	20229	00943	60807	70032	11
Dreifaltigkeitsbg. □	973	818	10—	00000	82020	21309	07—	12902	82020	13925	+11402	60302	07—	43102	83030	27902	07—	70705	83022	13323	00942	60804	70028	
Stötten □	734	836	12-04	03103	82020	21309	09-06	13404	83030	39724	11540	60301	12-05	62904	83032	25701	12-03	53202	83012	39922	16612	61701	70026	13
Ulm	480	838	13-03	01402	60050	22204	13-04	11802	82020	22327	11500	67904	12-04	63102	82030	28705	11-08	63105	81012	22226	00908	60403	70029	

Station	Höhe	iii	Gestern 21 Uhr GMT TdTd4fxfx	Nddff	VVwwW	TTapp	Heute 00 Uhr GMT TdTd4fxfx	Nddff	VVwwW	PPPTT	NhCLhCMCH	6gapp	Heute 03 Uhr GMT TdTd4fxfx	Nddff	VVwwW	TTapp	Heute 06 Uhr GMT TdTd4fxfx	Nddff	VVwwW	PPPTT	NhCLhCMCH	6Eapp	7RRTT	fTTTL	RRsss ss
Bremerhaven	6	129	16-05	63104	29102	18408			2								16-06	51805	24102	21517	45740	60103	70016	11135	00068
Bremen	4	224	16-05	53104	24112	21412	14-02	12802	20100	21617	00940	67101	13-03	42102	12110	14201	15-03	62002	24102	22018	00932	60203	70014	07119	00099
Berlin-Dahlem	51	381							2								16-09	53007	30052	21220	00930	60204	70016	09145	00112
Berlin-Tempelh.	48	384	13-00	20000	24042	23405	13-00	30000	56030	21021	00930	60705	14-04	82503	24052	20502	14-06	62705	32052	21221	00931	60404	70020	—146	00——
Kassel	187	438	14-00	10000	60052	21211	13-00	00000	50050	23517	00900	64001	12-00	10000	40100	15201	13-00	00000	25050	24218	00900	60311	70014	—111	00095
Nürburg □	611	510	12—	43202	81012	21409			2								13—	10000	60050	54422	00901	60403	70017	—085	00——
Koblenz	97	515							0								12-02	11802	15050	23917	00901	60108	70015	——	00115
Fuchskauten □	657	523	09—	40000	70051	22207			0								10—	03405	81020	48420	00900	60300	70018	—160	00117
Limburg/Lahn	130	525							0								13-00	00000	25100	24614	00900	60207	70012	—097	00107
Gießen	185	532	10-00	30000	75020	23211	12-00	00000	50050	23017	00900	60205	12-00	10000	40100	15403	12-00	00000	40100	23915	00900	60105	70013	07117	00116
Bad Wildungen	280	535							0								13-00	10000	60050	23418	00901	60204	70014	—123	00117
Schlüchtern	205	539	13-02	63601	75030	16210	10-02	00401	25102	23512	00900	64106	09-02	10401	50100	10403	11-00	20000	60100	24613	00901	60108	70009	—082	00092
Schenklengsfeld	314	543							0								13-00	00000	75020	24515	00900	60305	70010	—096	00——
Wasserkuppe □	921	544	08-02	63402	75022	19206	08-02	03402	75022	19118	00900	60801	08-07	22707	50050	18300	10-04	12704	60050	19619	00901	60205	70017	08076	00102
Trier-Petrisberg	273	609	13-00	20000	80020	23205			0								12-00	10000	80020	24716	00901	60205	70014	06116	00133
Erbeskopf □	817	615	09—	10000	81030	21410			0								11—	10000	81020	25018	00901	60304	70016	—138	00134
Mainz	131	632	14—	40000	75050	22413			0								14—	02103	20050	24318	00900	60207	70014	—109	00117
Kl.Feldberg/Ts. □	806	635	10-14	13610	81020	20203	09-10	03205	81020	32320	00900	60203	09-08	03204	81020	20601	09-00	10000	70050	32422	00901	60202	70019	—090	00126
Frankf. Rhein-Main	110	637	15-02	30000	80022	21411	14-00	20000	81020	22718	00901	61104	14-02	10000	32100	15203	14-02	10207	40100	23917	00901	60209	70013	10109	00113
Frankf. Stadt	103	638	15-00	20000	81020	23310	15-00	00000	81010	22620	00900	64104	13-00	10000	81030	17203	14-00	10000	25050	24017	00901	60111	70016	04139	00109
Darmstadt	263	639	11-03	22303	82020	25202	12-06	02206	81020	22224	00900	64102	11-04	12204	80020	21300	13-08	12108	60050	237?9	[illegible]	6011?	[illegible]	11140	00136
Würzburg	259	655	14-06	41204	80030	22409	13-00	00000	60052	23518	00900	60205	13-01	00000	20100	15203	13-00	10000	15100	24716	00901	60706	70015	—107	00111
Bad Kissingen	223	658	14-00	70000	80030	18212	14-00	20000	40102	23914	00901	61103	10-00	10000	35100	12404	12-00	10000	30100	25015	00901	60305	70011	—104	00109
Bamberg	382	670	11-04	63203	81022	23407	12-00	10000	81012	22921	00901	64001	13-06	12006	70100	16201	12-06	11805	40050	24116	00901	60305	70015	—139	00——
Coburg	336	671							2								12-00	10000	30100	24515	00901	60207	70013	—093	00——
Bayreuth	341	681	13-00	60000	75012	20404	13-00	00000	50102	24615	00900	60207	11-00	00000	25100	13201	12-00	00000	15100	25314	00900	60305	70011	—105	00099
Hof	567	685	12-02	63402	40052	17108	11-00	00000	50102	25214	00900	64104					13-00	20000	60100	23815	00901	60300	70011	07077	00114
Weiden	396	688	12-06	32702	60102	16409	11-04	00000	60100	24812	00900	61103	10-00	60000	15110	10204	12-00	10000	15102	25514	00901	60205	70010	—090	00107
Silberhütte □	829	692	11-06	23304	81052	18107	09-04	00903	81052	29017	00900	64900	10-02	80000	81050	16300	10-05	12303	81052	28718	00902	60407	70016	—096	00098
Weinbiet/Weinstr. □	556	724							0								10—	10902	75050	60723	00908	60407	70022	—204	00——
Neustadt/Weinstr.	146	723	13-06	22504	81020	23207	12-20	02512	81020	23119	00900	60200	11-15	22909	81020	16403	11-15	12706	81020	24318	00902	60108	70015	——	00——
Baden-Baden	125	725	11—	31409	81021	23207			0				13—	12302	81020	14109	12—	12001	81020	24618	00902	60107	70013	——	00——
Karlsruhe	115	727	15-00	40000	81030	21408	15-00	00000	81010	22916	00900	67103	13-00	10000	50100	14401	12-00	10000	30100	24216	00941	60211	70013	03113	00121
Mannheim	97	729	14-06	21604	81022	23408	15-06	10902	40100	22319	00913	60200	14-00	10000	30100	15109	13-00	10000	40050	23919	00901	60207	70015	—112	00121
Königstuhl □	561	732	11-05	21604	81020	22304	10-05	01804	81020	58321	00900	60300	10-05	12004	81020	20300	12-03	12502	81020	58922	00904	60306	70020	—117	00134
Stuttgart	305	737	13-00	10000	50050	22409	12-00	00000	50050	23319	00900	60300	12-00	10000	40050	18304	12-03	12502	40050	24318	00902	60308	70016	04—	00128
Stuttgart-Echt.	405	738	11-00	20000	81020	22207	12-02	00902	81010	23917	00900	60301	12-02	10000	81030	15303	12-02	20000	81020	25116	00902	60305	70013	05—	00——
Öhringen	250	742	16-00	40000	81012	22411			0								14-00	10000	40050	24617	00901	60206	70013	—121	00121
Ansbach	440	755	13-00	50000	81022	20207	13-00	00000	40102	24815	00900	60803	12-00	10000	40100	13803	13-00	10000	40050	25017	00901	60803	70013	—090	00110
Weißenburg/Bay.	435	761	13-05	51303	81012	18011	11-02	03101	81012	24615	00900	60300	11-00	00000	81020	12300	12-00	20000	81020	25515	00901	60308	70012	—102	00110
Nürnberg-Fürth	311	763	14-02	32702	81012	19204	13-00	00000	80020	23716	00900	64103	12-04	21804	30100	14204	13-02	21602	50100	24617	00904	60207	70013	04087	00095
Regensburg	338	776	15-04	72503	81022	19108	14-03	02502	60102	23615	00900	60204	12-03	02202	50100	13404	12-03	12202	60100	24815	00901	60107	70011	—087	00106
Gr.Falkenstein □	1307	791	09-11	73608	70052	15203	09-09	03607	70052	77914	00900	60303	07-09	13606	75050	14300	08-12	53110	75050	78115	00902	60302	70013	—096	00117
Freiburg	286	803	07-13	21410	84010	25411	07-14	11210	83010	22122	00901	67101	08-00	10000	81020	18205	10-00	10000	82020	23820	00901	60307	70015	16118	00133
Dreifaltigkeitsbg. □	973	818							0								07—	10902	82020	14620	00901	60306	70017	—106	00142
Stötten □	734	836	10-00	50000	81022	20304			0				08-06	12005	82020	19200	09-06	12206	82020	40422	00944	60204	70018	07094	00110
Ulm	480	838	12-05	52502	50052	18211	11-03	02702	40102	25515	00900	60200	10-08	22505	50100	13205	11-02	12701	30050	26116	00901	60203	70012	—104	00128

□ = Gipfel[illegible] Stationshöhe

24-std. Bodendruck - Änderung seit gestern 00 Uhr

Montag,

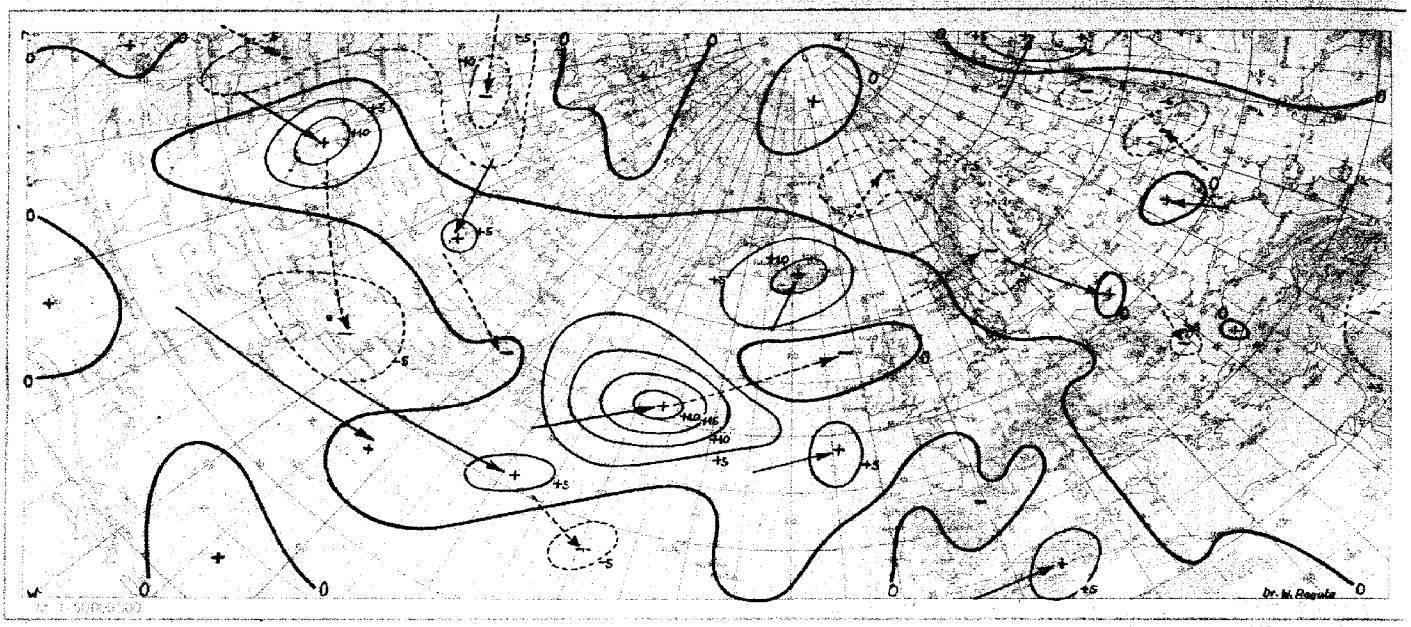

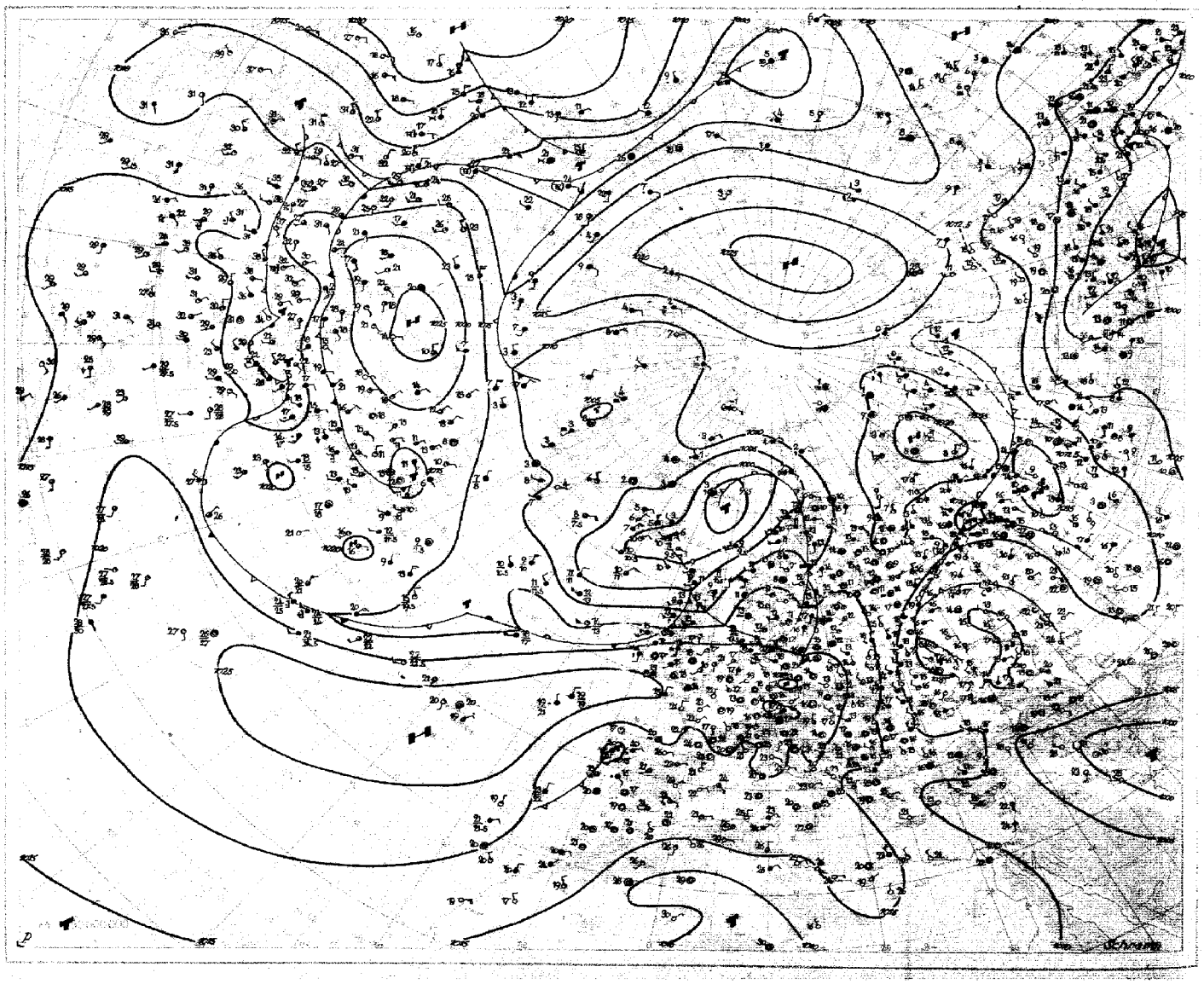

Absolute Topographie 96 mb 03 Uhr (geopot. Dekameter)

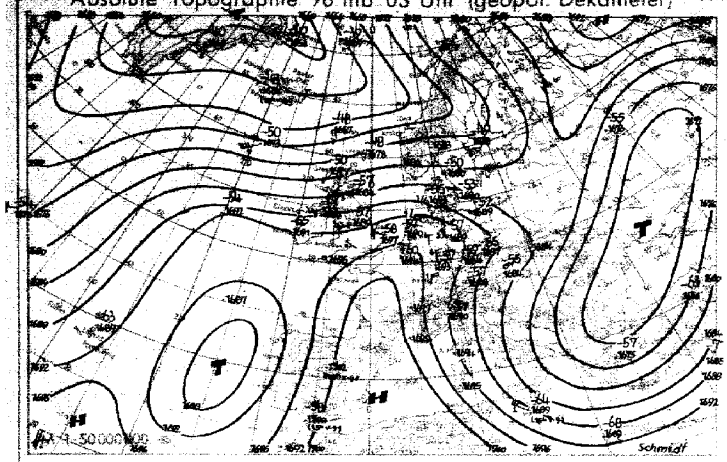

Vorhersagekarte für morgen 06 Uhr

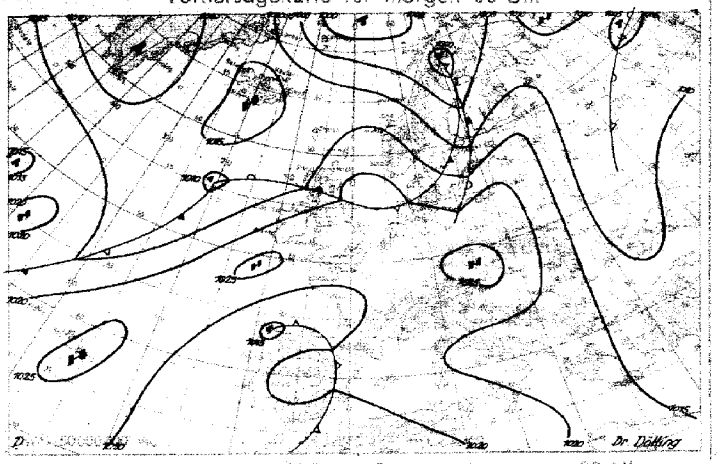

Absolute Topographie 225 mb 03 Uhr (geopot. Dekameter)

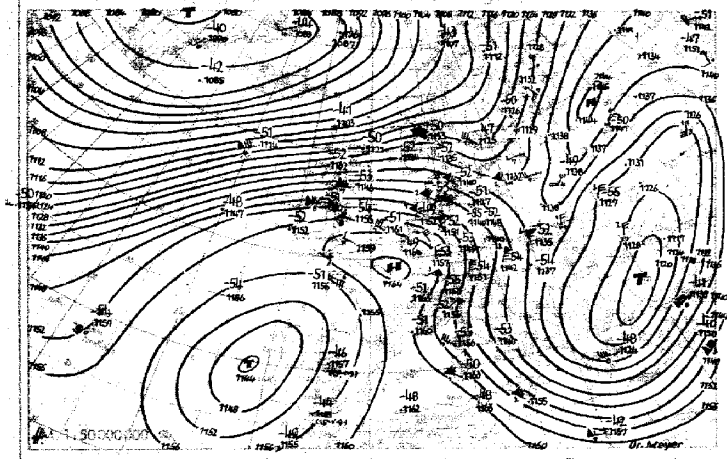

24std. Änderung der 225 mb Fläche seit gestern 03 Uhr

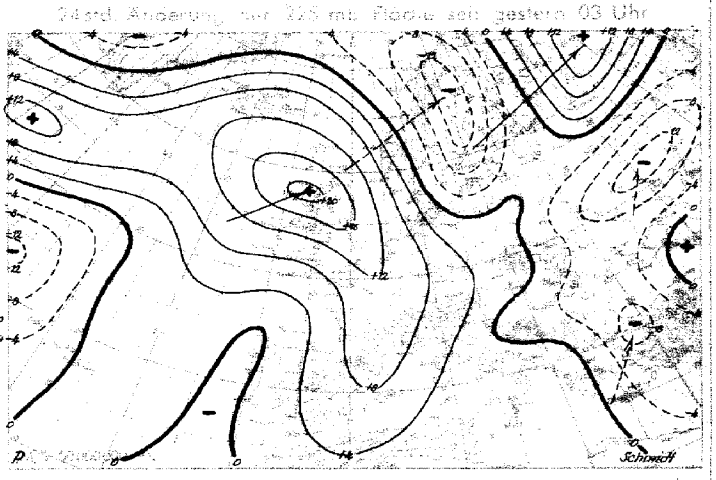

Absolute Topographie 850 mb 03 Uhr (geopot. Dekameter)

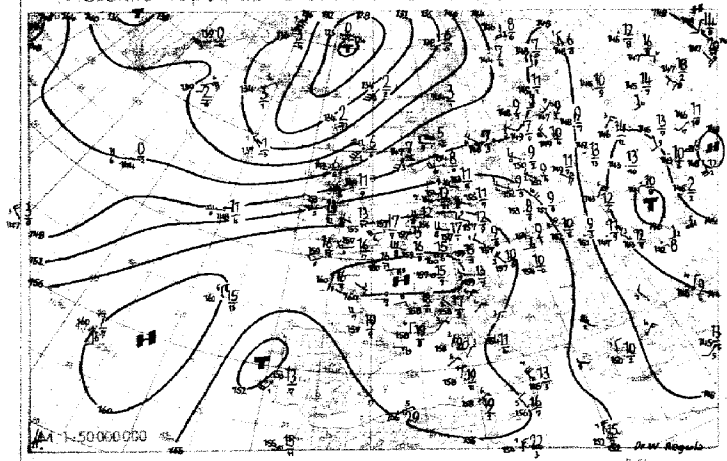

24std. Änderung der rel. Top 500/1000 mb seit gestern 03 Uhr

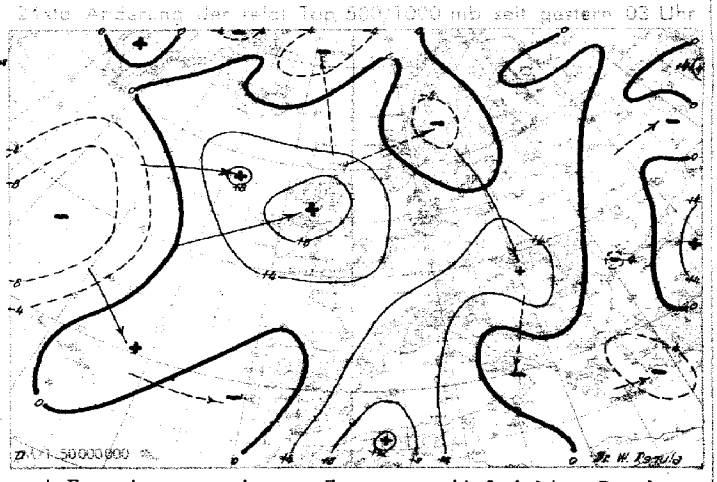

Wetterübersicht Montag, den 30. Juni 1952

Überraschend entwickelte sich die Wetterlage auf dem Atlantik. Dort war der Vertiefungsprozess der westlichen Zyklone, der vom 28. zum 29. Juni zu beobachten war, bereits gestern wieder abgeschlossen. Gleichzeitig vergrößerte das Tief seine Geschwindigkeit bis 90 km/h und gelangte dabei bis nach Schottland, wo es sich der isländischen Zentralzyklone angliederte. Angedeutet wurde der Geschwindigkeitszuwachs durch die gestern schon weit vor dem Tief zu beobachtende troposphärische Erwärmung, deren Zentrum inzwischen über den Britischen Inseln angelangt ist. Das nördlich davon liegende Kaltlufttief wich jedoch nur langsam nach Norden zurück, so daß es zwischen Island und Schottland zu einer weiteren Verschärfung der Temperaturgegensätze und damit zu einem Auffrischen der Höhenwinde kam, die in 500 mb nach bisher vorliegenden Meldungen über Lerwick mit 150 km/h ihr Maximum erreichten. In dieser stark konvergenten Strömung schwächte sich das Fallgebiet der atlantischen Störung bis 5 mb ab, scheint aber jetzt mit seinem Einlaufen in das Delta der Frontalzone erneut Energie zu gewinnen. Zusammen mit leichtem Druckanstieg führte die westeuropäische Temperaturzunahme in der freien Atmosphäre dazu, daß sich das Höhenhoch aufwölbte und damit das wetterbestimmende Element in West- und Mitteleuropa blieb. Unter seinem Einfluß überstiegen die Temperaturen in den westlichen Gebieten von Süddeutschland 30 Grad, im Osten wurde dieser Wert fast erreicht. Das portugiesische Kaltluftgebiet änderte seine Lage kaum. Von ihm ging daher auch noch kein entscheidender Impuls zur Abschwächung der festländischen Antizyklone aus.

Dr. Dölling

Voraussichtliche Wetterentwicklung:

Wenn auch nach den Korrelationstabellen in den nächsten Tagen Druckfall zu erwarten ist, so bleibt die Schönwetterlage dennoch erhalten.

Dr. Meyer

Erläuterungen zum Inhalt des Täglichen Wetterberichts

Die Beobachtungen der synoptischen Stationen sind in der Form des am 1. Jan. 1949 eingeführten intern. Wetterschlüssels veröffentlicht. Dabei bedeuten:

iii = Kennziffer der Station

T_dT_d = Taupunkt in °C (bei neg. Temp. ist 50 addiert)

N = Himmelsbedeckung in Achteln (9: nicht erkennbar)

dd = Windrichtung in 36-teiliger Skala (bei Addition von 50 ist die Windgeschwindigkeit > 100 Knoten)

ff = Windgeschwindigkeit in Knoten

VV = Sichtweite

x0: < 20 m, x1: 20 m, x2: 40 m usf. bis x9: 180 m, 00: < 200 m, 01: 200 m, 02: 400 m usf. 80: 16000 m, 81: 20 km, 82: 40 bis 85: 100, 86: 150, 87: 200, 88: 300, 89 ≧ 500 km. Ferner kann gegeben werden 90: < 50 m, 91: 50, 92: 200, 93: 500, 94: 1000 m, 95: 2 km, 96: 4, 97: 10, 98: 20 km, 99: ≧ 50 km

ww = Wetter zur Beobachtungszeit

00-03: keine besonderen Erscheinungen (00 Wolkenentwicklung nicht feststellbar, 01 Wolken dünner werdend, 02 gleichbleibend, 03 zunehmend), 04-09: Dunsttrübung (04 Rauchtrübung, 05 trockener Dunst, 06 Trübung durch Staubschwebe, 07 Aufwirbelung von Staub, 08 Staubtromben, 09 Staub- oder Sandsturm während der letzten Stunde), 10: feuchter Dunst, 11-12: flacher Bodennebel (11 in einzelnen Schwaden, 12 mehr zusammenhängend), 13: Wetterleuchten, 14: Fallstreifen, 15 [illegible] Niederschlag im Gesichtskreis [illegible], 17: Donner ohne Niederschlag, 18: starke Böen, 19: Großtromben, 20-29: Hydrometeore während der letzten Stunde (20 Nieseln, 21 Regen, 22 Schnee, 23 Schneeregen, 24 gefrierender Regen, 25 Regenschauer, 26 Schneeregenschauer, 27 Graupel- oder Hagelschauer, 28 Nebel, 29 Gewitter), 30-35: leichter oder mäßiger Staub- oder Sandsturm (30 nachlassend, 31 ohne Änderung, 32 zunehmend), 33-35: starker Staub- oder Sandsturm (33 nachlassend, 34 ohne Änderung, 35 zunehmend), 36, 37: niedriges Schneefegen (36 leicht, 37 stark), 38, 39: hohes Schneefegen (38 leicht, 39 stark), 40: Nebel im Gesichtskreis, 41: Nebel in Schwaden, 42-49: Nebel (gerade Zahlen: Himmel erkennbar, ungerade: nicht erkennbar, 42, 43: dünner werdend, 44, 45: unverändert, 46, 47: dichter werdend, 48, 49: mit Raureif), niederschlagende Nieseln (gerade Zahlen: mit, ungerade: ohne Unterbrechung, 50, 51 leicht, 52, 53: mäßig, 54, 55: stark), 56, 57: Nieseln gefrierend, 58-59: Nieseln mit Regen (58: leicht, 59: stark), 60-65: Regen (Unterteilung wie bei 50-55), 66-67: Regen gefrierend, 68-69: Regen und Schnee (68: leicht, 69: stark), 70-75: Schnee (Unterteilung wie bei 50-55), 76: Eisnadeln, 77: Schneegriesel, 78: einzelne Schneesterne, 79: gefrorener Regen, 80-82: Regenschauer (80: leicht, 81: mäßig, 82: sehr stark), 83, 84: Schneeregenschauer, 85-86: Schneeschauer, 87-88: Graupelschauer, 89-90: Hagelschauer (85, 87, 89: leicht, 86, 88, 90: stark), 91-94: Gewitter in der letzten Stunde (91, 92: Regen noch anhaltend, 93, 94: Schnee, Graupel oder Hagel noch anhaltend, 91, 93: leicht, 92, 94: stark), 95-99: Gewitter zur Beobachtungszeit (95, 96: leicht mit Regen, Schnee oder Hagel, 97: stark mit Regen oder Schnee, 98: mit Staub- oder Sandsturm, 99: mit Hagel oder Graupel).

W = Witterungsverlauf

0-4: kein Niederschlag (0: heiter, 1: wechselnd bewölkt, 2: stark bewölkt, 3: Staub- oder Sandsturm, Schneetreiben, 4: Nebel oder starke Staubtrübung), 5: Nieseln, 6: Regen, 7: Schnee, 8: Schauer, 9: Gewitter

PPP = Luftdruck auf NN reduziert in Zehntel mb ohne Hunderterziffer

TT = Temperatur in °C (bei neg. Temperaturen ist 50 addiert)

N_h = Bedeckung mit unteren Wolken (verschlüsselt wie N)

C_L = Tiefe Wolken

0: keine, 1: Cu hum., 2: Cu cong., 3: Cb calvus, 4: Sc vesp., 5: Sc, 6: St, 7: Fs oder Fc unter As u. Ns, 8: Cu und Sc, 9: Cb cap., — nicht erkennbar

h = Höhe der Untergrenze der unteren Wolken

0: 0-50 m, 1: 50-100 m, 2: 100-200 m, 3: 200-300 m, 4: 300-600 m, 5: 600-1000 m, 6: 1000-1500 m, 7: 1500-2000 m, 8: 2000-2500 m, 9: [illegible]

C_M = Mittelhohe Wolken

0: keine, 1: As trans., 2: As opac., 3: Ac trans., 4: Ac lent., 5: Ac undulatus, 6: Ac cug., 7: Ac in mehreren Schichten oder zusammen mit As, 8: Ac cast., 9: chaotischer Ac-Himmel, — nicht erkennbar

C_H = Hohe Wolken

0: keine, 1: Ci fil., 2: Ci dens., 3: Ci noth., 4: Ci unc., 5: Cs flutzen, [illegible], 7: Cs den ganzen Himmel bedeckend, 8: Cs [illegible] werdend und nicht den ganzen Himmel bedeckend, 9: Cc, — nicht erkennbar

6 = Gruppenkennziffer

E = Erdbodenzustand

0: trocken, 1: naß, 2: überschwemmt, 3: hartgefroren und trocken, 4: Glatteis, 5: [illegible] Schnee (5: weniger als die Hälfte bedeckend, 6: mehr als die Hälfte bedeckend, 7: geschlossene Schicht), 8: [illegible] Schnee (8: mehr als die Hälfte bedeckend, 9: geschlossene Schicht)

a_x = nähere Charakteristik der Drucktendenz a

(1, 2, 3: Extremwert trat 0-3h, 4, 5, 6: 3-6h, 7, 8, 9: 6-9h vor Termin ein, und nach diesem Extremwert wurde die unter pp gemeldete Gesamtdruckänderung bei 1, 4, 7 um < 1, bei 2, 5, 8 um 1-3 und bei 3, 6, 9 um > 3 mb überschritten.

a = Luftdrucktendenz

0 [illegible] 1 [illegible] 2 [illegible] 3 [illegible] 4 [illegible] 5 [illegible] 6 [illegible] 7 [illegible] 8 [illegible] 9 [illegible]

pp = Betrag der dreistündigen Druckänderung in Zehntel mb

7 = Gruppenkennziffer

RR = Niederschlagsmenge seit 12 Stunden

01-55: 1-55 mm, 56: 60 mm bis 90: 400 mm, 91: 0,1 mm, bis 96: 0,6 mm, 97: gering, nicht meßbar, 98: > 400 mm, 99: Messung unmöglich

T_eT_e = Extremtemperatur von 6-18h bzw. 18-6h in °C (bei neg. Temp. ist 50 addiert)

ss = Höhe der Gesamtschneedecke

00-55: 00-55 cm, 56: 60 cm, 57: 70 bis 90: 400 cm, 97: nicht geschlossen, nur Flecken, 98: > 400 cm, 99: keine Messung

$T_gT_gT_g$ = Erdbodenminimum der vergangenen Nacht in Zehntel °C (bei negativen Temperaturen ist 500 addiert)

RR_{24} = Niederschlagsmenge der letzten 24 Stunden (Messung wie RR)

sss = gestrige Sonnenscheindauer in Zehntelstunden

4 = Gruppenkennziffer

f_xf_x = höchste } Windgeschwindigkeit in Knoten in den

f_yf_y = niedrigste } letzten 10 Minuten vor der Beobachtung

Seite 2 enthält oben die 24stündige Druckänderung von [illegible] vom gestrigen Tag [illegible] bis zum [illegible]-Termin des Stichtages [illegible] Fallgebiete [illegible] die Verlagerung der [illegible] seit dem Vortag angegeben. Darunter wird die Wetterlage auf einem großen Teil der Nordhalbkugel wiedergegeben. Die Zahlen geben die [illegible]temperatur und bei den Schiffen oben die [illegible] und darunter die Wassertemperatur an.

In der Darstellung des Wetters werden zur Abkürzung nur die Symbole für N, dd, ff und ww verwendet und zwar in der folgenden zusammengefaßten Form:

ww

00-03	keine besonderen Erscheinungen	
04-05	[illegible]	
10	feuchter Dunst	
11-12	Bodennebel	
13	Wetterleuchten	
14	Fallstreifen	
15-16	Niederschlag im Gesichtskreis	
17	Ferngewitter	
18-19	Tromben	
20	nach Nieseln	
21	nach Regen	
usf.	usf. bis:	
29	nach Gewitter	
30-35	Staub- oder Sandsturm	
36-39	Schneetreiben	
40-49	Nebel	
50-59	Nieseln	
60-67	Regen	
68-69	Regen und Schnee	
70-75	Schnee	
76	Eisnadeln (Polarschnee)	
77-79	Schneegriesel	
80-82	Regenschauer	
83-84	Schneeregenschauer	
85-86	Schneeschauer	
87-88	Graupelschauer	
89-90	Hagelschauer	
91-92	Regen nach Gewitter	
93-94	Schnee, Graupel od. Hagel nach Gewitter	
95-97	Gewitter mit Regen od. Schnee	
96-99	Gewitter mit Hagel	
98	Gewitter mit Staubsturm	

N

0	wolkenlos	
1-2	heiter	
3-5	halbbedeckt	
6-7	wolkig	
8	bedeckt	
9	Himmel nicht erkennbar	

Geschwindigkeit in Knoten	Symbolisierung
0	
1-2	
3-7	
8-12	
48-52	
123-127	

Bei den Fronten wird die Temperaturänderung am Boden (ausgefüllte Symbole) von der in der Höhe (offene Symbole) unterschieden. Dies ergibt folgende Möglichkeiten:

a) Kaltfront

- in allen Schichten
- nur am Boden
- nur in der Höhe
- maskiert

b) Warmfront

- in allen Schichten
- nur am Boden
- nur in der Höhe
- maskiert

c) Okklusion

- ohne Temperaturänderung am Boden
- mit Abkühlung am Boden
- mit Erwärmung am Boden

d) Konträre Luftmassenbewegung in der Vertikalen

- quasistationäre Front oder gegenläufige Warmfront

e) Sonstiges

- Konvergenzlinie

Alle Höhen von Druckflächen (**Seite 3-5**) sind in der Einheit des geopotentiellen Dekameters (das geopot. Meter ist das um 2% verminderte dynamische Meter und daher nahezu identisch mit dem geometrischen Meter) angegeben.

Die Karte der relativen Topographie 500/1000 mb (S. 3 oben) enthält die Einzelwerte in Dekametern unter Fortlassung der Hunderter-Ziffer, in der Karte der abs. Topographie (S. 3 unten) wird die Windgeschwindigkeit in Knoten (je 5 Knoten ein halber, je 10 Knoten ein ganzer Strich, je 50 Knoten ein Dreieck) dargestellt. Auf der linken Seite wird die abs. Topographie in Dekametern (unter Fortlassung der Hunderter-Ziffer) und auf der rechten Seite durch einen Bruchstrich getrennt, oben die Temperatur und darunter der Taupunkt in °C angegeben. Die Zehnerzahl der Windrichtung wird als kleine Zahl neben den Richtungspfeil gesetzt. Es bedeutet z. B.

$7\ 536$ $\frac{-35}{-40}$

absolute Topographie 500 mb = 536 geopot. Dekameter, Westwind 75 Knoten aus 270°, Temperatur −35° und Taupunkt −40°.

Auf Seite 4 sind die aerologischen Beobachtungen der Stationen in der US-Zone übersichtlich zusammengestellt.
Das Eintragungsschema ist am Kopf der Tabelle angegeben. Temperaturen zwischen −0° und −49° sind durch Addition von 50 gekennzeichnet.

Seite 5 enthält Höhenwetterkarten oberhalb der Bodenreibungsschicht (850 mb), für die Tropopause (225 mb) und Stratosphäre (96 mb), wobei die beiden letzteren Flächen so ausgewählt worden sind, daß die relativen Topographien 225/500 mb und 96/225 mb über Berlin im Jahresmittel den gleichen Betrag von 544 geopot. Dekametern aufweisen wie die Schicht 500/1000 mb. Die Änderung der rel. Top. 500/1000 mb ergibt ein Maß für die in der unteren Troposphärenhälfte eingetretene Temperaturänderung und die darüber befindliche Karte (Änderung der abs. Top. 225 mb) ein Maß für die Druckwellen an der Tropopause.

Die Vorhersagekarte bezieht sich auf den 06-Uhr-Termin des folgenden Tages, und die im Anschluß an die Wetterübersicht gegebene Wetterentwicklung gründet sich außer auf die synoptischen Unterlagen auf die Ergebnisse der Untersuchung von Wellen, Spiegelungspunkten, Korrelationen und ähnlichen Fällen.

Als gesonderter Teil des „Täglichen Wetterberichtes" enthält die **„Wetterkarte"** eine Reihe von Ergänzungskarten.

Auf der ersten Seite werden täglich wechselnd Aufsätze und tabellarische Darstellungen über Themen der Wetterkunde und ihrer Randgebiete abgedruckt.

Die Innenseiten bringen die 0-Uhr-Wetterlage über Europa, in der auch die Luftmassenverteilung angegeben wird. Daneben werden die Karte der dreistündigen Luftdruckänderung, sowie die Höhenwetterkarte der 700-mb-Fläche vom 3-Uhr-Termin dargestellt.

Die nach der Übersicht abgedruckte Vorhersage für den nächsten und die folgenden Tage ergänzt die auf Seite 3 des „Täglichen Wetterberichtes" angegebene allgemeine Wetterentwicklung durch präzisere Angaben über die einzelnen Wetterelemente für die verschiedenen Prognosenbezirke.

Auf Seite 4 werden die im Wetterbericht nicht enthaltenen Stationsmeldungen der US-Zone in entschlüsselter Form veröffentlicht, die durch die gleichen Angaben für einige europäische Hauptstädte ergänzt werden, wobei für einige Orte der US-Zone die täglichen astronomischen Daten mit angegeben werden.

Ferner werden die in Erlangen durchgeführten Frühaufstiege vom heutigen und gestrigen Tag graphisch dargestellt und daneben der Höhenwind von München angeschrieben.

Eine Zonenkarte für die Länder der US-Zone dient zur Wiedergabe von wechselnden Darstellungen des süddeutschen Witterungscharakters.

Alle Zeitangaben im „Täglichen Wetterbericht" in Mittlerer Greenwich Zeit (M.G.Z.), in der Wetterkarte in Mitteleuropäischer Zeit (M.E.Z.)

30. Juni 1952 · Relative Topographie 500/1000 mb heute 03 Uhr (geopot. Dekameter)

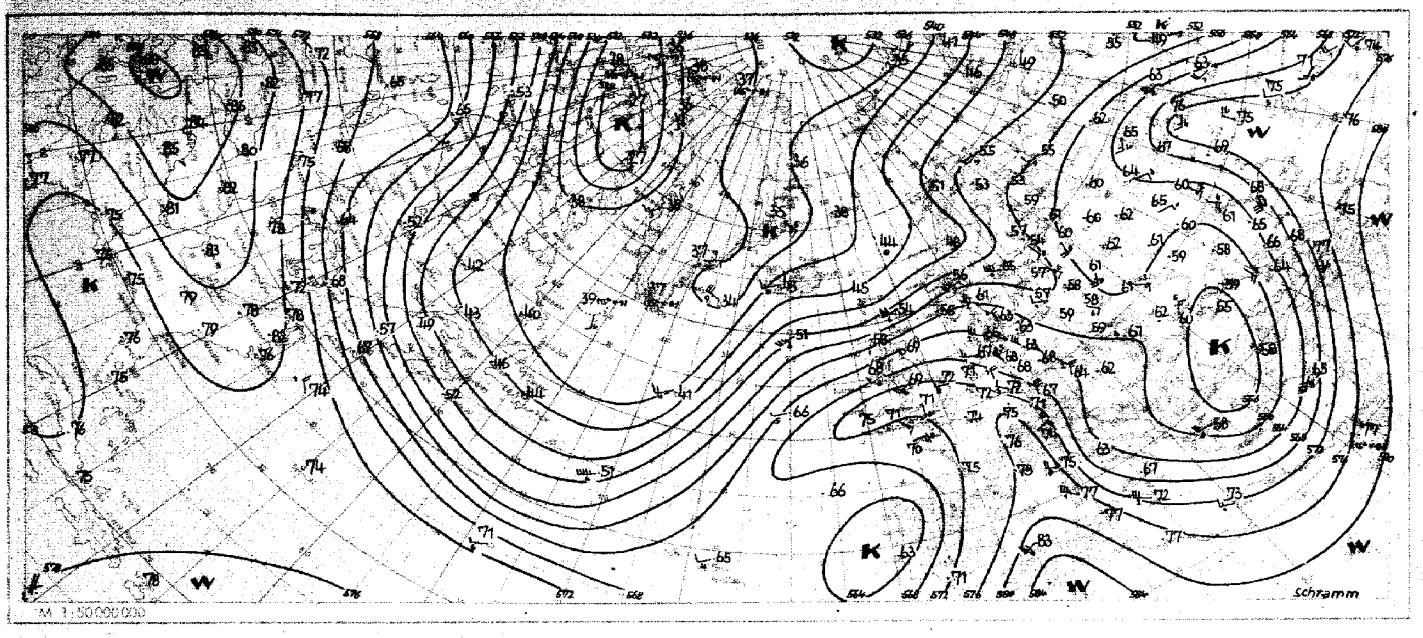

Absolute Topographie 500 mb heute 03 Uhr (geopot. Dekameter)

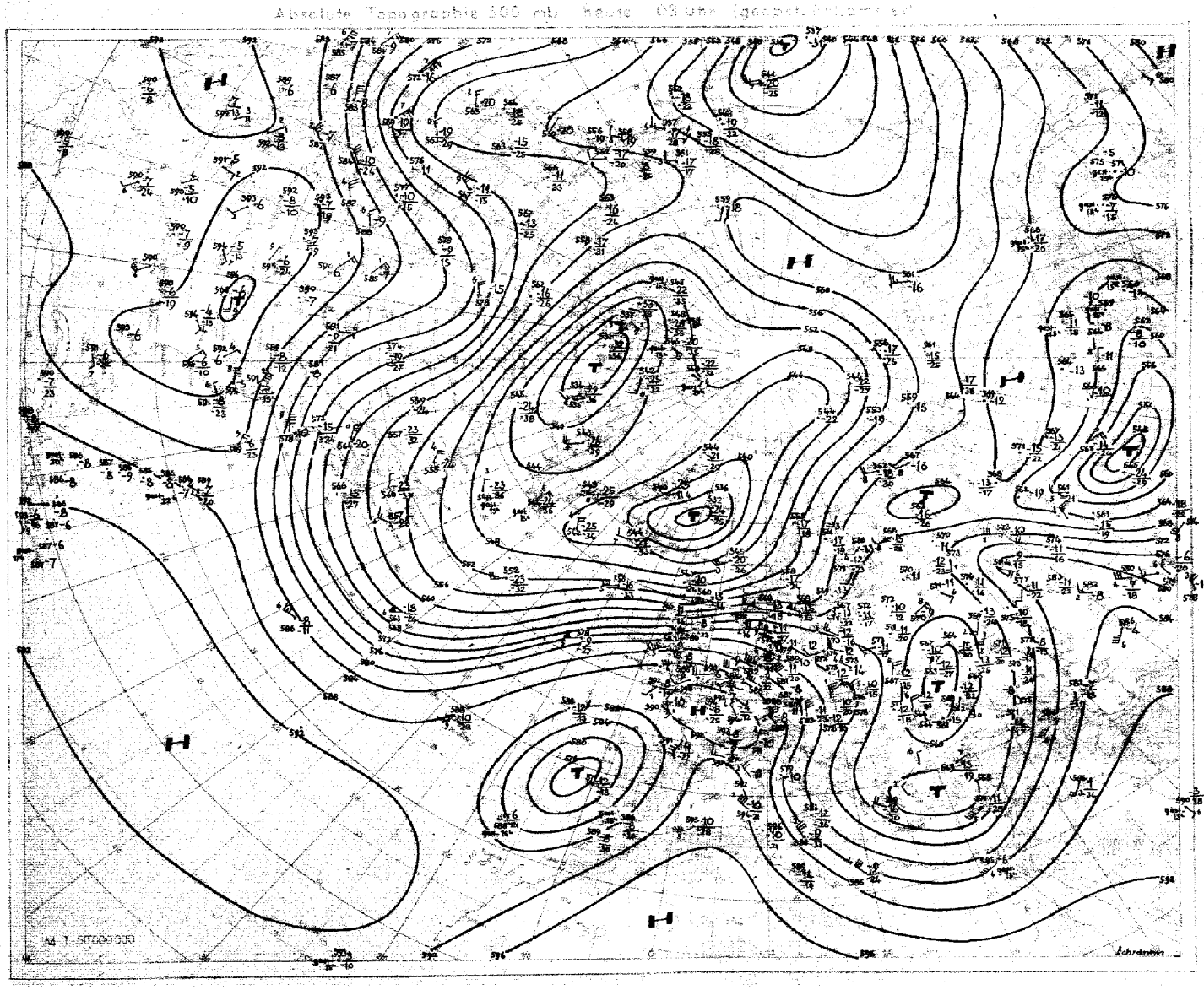

Station	Höhe	III	Gestern 09 Uhr GMT TTaff	NddFF	VVwwW	TTapp	Gestern 12 Uhr GMT TTaff	NddFF	VVwwW	PPPTT	NChCC	6Lapp	Gestern 15 Uhr GMT TTaff	NddFF	VVwwW	TTapp	Gestern 18 Uhr GMT TTaff	NddFF	VVwwW	PPPTT	NChCC	6Lapp	7RRTT	tt	RR
Augsburg	460	852	12-00	00000	81o2o	213o2	1o-o4	118o2	82o3o	21927	117o1	649o1	o9-o6	334o4	82o3o	287o5	13-o2	7o4o1	82o3o	21426	oo948	6o6o1	7oo29		
Ingolstadt	367	860	13-o3	o2oo1	81o2o	231o3	o8-o4	12oo2	82o2o	22326	117oo	679o1					15-o3	627o1	82o3o	21425	oo954	6o3oo	7oo27		
München	521	860	o9-o4	o36o2	75o2o	231o7	o9-o7	o23o5	81o2o	22227	oo9oo	649oo	o9-o7	327o2	81o3o	277o7	1o-o3	834o2	81o31	22o24	oo947	6o3oo	7oo28		
München Riem	526	866	1o-o4	o36o1	81o2o	221o2	1o-o6	o3oo3	81o2o	22o25	oo9oo	61862	o9-1o	2341o	82o3o	277o4	14-o6	6o2o5	82o12	21924	oo948	6o4o2	7oo27	26	
Landshut	393	873	11——	o23o4	81o2o	223o1	13——	1o6o1	82o2o	21726	115oo	6o8o5	11——	632o8	81o3o	278o3	14——	7oooo	81o3o	21725	oo976	6o4oo	7oo28		
Passau-Oberhaus	409	893	13-o4	o25o2	82o2o	211o1	13-o4	131o3	81o2o	22125	116oo	6o8o3	12-1o	531o6	81o3o	268o6	13-o6	727o4	81o2o	21525	oo978	6o4oo	7oo26		
Feldberg (Schw.)	1493	709	o7-o9	1o2o6	86o3o	172 1o	o3-13	1o3o7	82o2o	59719	114o2	6o1o6	oo-16	3o11o	85o3o	2o3o1	o2-1o	6o1o8	85o12	59719	11482	6o7o1	7oo2o	19	
Freiburg i. Br.	401	934	14——	o2oo6	8oo2o	191o4	15——	12oo4	8oo2o	23123	117oo	6o8o1	2o——	116o6	82o2o	268o9	14——	713o2	82o21	21325	oo9o8	6o6o4	7oo26		
Kempten Lindenberg	705	945	13-o1	o36o1	83o2o	22oo3	13-o5	132o3	83o3o	22325	117oo	61ooo	o9-o7	132o4	84o3o	268o1	13-o2	734o1	84o3o	22225	oo9o6	6o3oo	7oo26		
Oberstdorf	830	948	13-o1	oo3o1	81o2o	233oo	o9-o6	136o4	82o2o	2o827	117oo	6o2o1	o9-1o	133o6	83o2o	283o3	1o-o3	736o2	84o3o	22124	oo9o6	6o2o1	7oo28	18	
Zugspitze	2960	961	54-16	o3413	87o2o	o43o5	53-1o	134o6	87o2o	21605	112oo	6o313	o1-o9	436o6	86o3o	o53o6	o2-o9	634o7	85o2o	22oo5	11208	679o2	7ooo6	17	
Hohenpeißenberg	977	947	o9-o5	o1oo4	81o5o	21oo2	13-o8	13oo5	81o5o	13924	116oo	6o2o6	11-12	136o6	82o2o	237o4	11-15	7o2o9	82o22	13521	oo942	6o4oo	7oo25	15	
Garmisch-Partenk.	704	933	12-1o	136o8	81o3o	228o4	13-11	136o8	81o2o	2o525	118oo	6o7o2	1o-11	236o9	82o2o	256o2	11-13	635o1	82o3o	2o724	21808	6o4o1	7oo27	*	
Bad Tölz	674	971	12-o5	o33o4	82o2o	22ooo	o9-1o	o33o9	83o2o	2o725	oo9oo	61oo1	11-1o	134o9	83o3o	278o4	12-o1	811o1	82o22	2o724	oo947	6o4o1	7oo28	1o	
Fürstenfeldbruck	5[illegible]	980	o6——	129o6	84o3o	131o8	o5——	131o8	83o2o	36315	114oo	61oo6					o7——	731o6	83o3o	36415	14582	6o7o3	7oo17		
Berchtesgaden	542	977	1o——	o36o5	84o2o	219o8	12——	1o4o7	84o2o	21724	118oo	6o7oo					1o——	6oooo	82o2o	22323	11872	6o4o5	7oo27		

Station	Höhe	III	Gestern 21 Uhr GMT TTaff	NddFF	VVwwW	TTapp	Heute 00 Uhr GMT TTaff	NddFF	VVwwW	PPPTT	NChCC	6Lapp	Heute 03 Uhr GMT TTaff	NddFF	VVwwW	TTapp	Heute 06 Uhr GMT TTaff	NddFF	VVwwW	PPPTT	N.ChCC	6Lapp	7RRTT	tt	RR	ss
Augsburg	460	852	17-oo	6oooo	81o22	214o9	13-oo	oooo	81o12	24616	oo9oo	6o2o2	12-oo	1oooo	75o2o	134o3	13-o2	22oo1	5o1oo	26o14	oo9o2	6o2o7	7oo92	—112	oo124	
Ingolstadt	367	860							2								13-oo	1oooo	5o1oo	25415	oo9o1	6o3o8	7oo12	—o95	oo111	
München	521	865	12-o2	636o2	81o22	2o2o8	11-o4	22oo3	75o12	24917	oo94o	6o3o5	13-o3	o22o2	81o2o	153oo	13-o4	222o3	4o1oo	25716	oo9o4	6o3o8	7oo15	—125	oo121	
München-Riem	526	866	12-o2	625o2	81o12	2o1o7	11-o3	o23o3	82o22	24617	oo9oo	6o3o4	11-o6	121o5	82o2o	156o1	13-o4	124o3	81o2o	25517	oo9o1	612o9	7oo14	o6o9o	oo128	
Landshut	393	873	16——	3oooo	8o1o2	181o2			o				1o——	1oooo	8o11o	124o2	12——	52604	8o1oo	25314	oo946	6o2o7	7oo11	—o66	oo1o6	
Passau-Oberhaus	409	893	14-o1	6o7o1	81o22	2o3o4	14-o1	oo7o1	75o22	24o16	oo9oo	6o3o7	13-o1	o14o1	75o2o	134o4	13-oo	6oooo	75o3o	25115	oo9o2	6o2o6	7oo13	—o85	oo118	
Feldberg (Schw.)	1493	709	o4-18	1o917	85o1o	173o1	53-15	11113	85o1o	59917	oo942	6o3o1	o2-1o	111o8	85o2o	178o1	o1-o6	1o9o4	84o2o	6o219	oo9o1	6o3o4	7oo16	211o8	oo135	
Freiburg i. Br.	401	934	15——	236o2	7oo12	22414	13——	o3604	7oo21	24317	oo9oo	6o3o1	11——	1o2o6	81o2o	143o2	12——	1o3o6	82o2o	25o17	oo9o1	6o3o5	7oo14	—116	oo132	
Kempten Lindenberg	705	945	13-o2	111o1	83612	16413	1o-o2	o11o1	82o2o	27213	oo9oo	6o2o1	o9-o4	112o3	83o2o	138o3	o9-o3	114o2	85o2o	26715	oo9o2	6o1o5	7oo11	—o8o	oo127	
Oberstdorf	830	948							o								o8-o1	1oooo	85o2o	27313	oo9o1	6o1o1	7oo08	o8o56	oo118	
Zugspitze	2960	961	55-13	536o9	85o12	o44o2	63-18	23615	85o12	22oo4	oo9o2	649o2	64-19	13616	87o2o	o49o2	72-15	13412	87o2o	222o6	1o641	671o4	7oo04	2o——	oo134	59
Hohenpeißenberg	977	947	o9-o5	212o5	82o12	2o211	o9-o4	126o4	82o12	14318	oo9o2	649o3	o8-o7	125o7	82o2o	173oo	o6-o6	127o6	82o2o	14918	oo9o2	6o4o6	7oo17	15123	oo128	
Garmisch-Partenk.	704	933	12-o1	416o1	81o12	183o9			o				1o-o1	116o1	81o1o	134 15	1o-o1	116o1	82o2o	25915	oo9o1	6oooo	7oo11	—o9o	oo115	
Bad Tölz	674	971							o								12-o5	218o4	82o3o	25117	oo9o4	6o1o7	7oo13	o6109	oo125	
Fürstenfeldbruck	5[illegible]	980							o								o9——	129o6	85o2o	37513	oo941	6o2o8	7oo11	—o88	oo13o	
Berchtesgaden	542	977							o								12——	7oooo	83o2o	26813	118o8	6oooo	7oo09	—o89	oo11o	

Station	Höhe	III	Gestern 21 Uhr GMT TTaff	NddFF	VVwwW	TTapp	Heute 00 Uhr GMT TTaff	NddFF	VVwwW	PPPTT	NChCC	6Lapp	Heute 03 Uhr GMT TTaff	NddFF	VVwwW	TTapp	Heute 06 Uhr GMT TTaff	NddFF	VVwwW	PPPTT	N.ChCC	6Lapp	7RRTT	tt	RR	ss
Wien	291		291o			29o9	291 5						291 5				291 5									
Linz																										
Salzburg							4235 o1		o816	2232 oo		oooo														
Innsbruck	1684		1685 o5		3314	1684 o6	3521	1683 o4		33o9	1684 o7		14o2	1684 o6		3412	1684 o5									
Bregenz	1658		1659 o5		3315	1659 o6	3523	1657 o5		3311	1658 o7		3424	1658 o6		3412	1658 o4									
Innsbruck	1216 o8	3433	1223 1o		343o	1219 11	3341	1215 o5		3246	122o o8		3324	1221 o9		o144	1219 o8									
Bregenz	114o o6	3336	1149 o5		3325	1145 o6	3331	1139 o4		3143	1146 o6		3322	1146 o5		o134	1144 o6									
Wien	952 89	324o	958 89		3418	955 9o	3427	951 92		3254	956 89		3131	956 9o		3442	955 9o									
Salzburg	582 62	3127	587 62		3123	585 61	3427	582 6176		3237	585 6169		3431	586 6379		3535	585 6273									
Innsbruck	316 o36o	3317	32o o5		3115	319 o462	3221	318 o458		3219	318 o465		3o18	32o o464		332o	32o o558									
Bregenz	157 1oo4	25o3	16o 13o3		321o	158 1351	31o8	158 o9o6		27o6	157 14o4		29o8	16o 14o2		281o	159 1306									
Innsbruck	o19 241o	2oo3	o2o 2511		25o1	o2o		o2o 2513		26o5	o19 19o2		27o3	o18			o19									
Wien	1o8 o3					o64 o2	o26o	o15 85		o81o	o33 98		oooo				o9o o5									
Salzburg	18o o9	3432	o95 o5		3314	o86 o6	3514	o18 98		o81o	o57 o3		11o1	o5o o2		o526	125 o5									
Innsbruck	2o8 1o	3334	124 o8		342o	135 o5	3526	o26 o4		1oo8	173 11		3418	o7o o2		34o7	15o o8									
Bregenz	4oo 7481	313o	145 o7		3429	15o o5	3523	o3o 96		11o7	19o o7		332o	o81 o5		34o2	163 o5									
Wien	422 7176	3129	15o o9		3429	175 o4	3522	o5o 99		o8o5	2o4 o9		3322	175 o8		3647	21o 1o									
Salzburg	525 6o76	3131	175 12		343o	195 12	3342	o71 o1		o81o	415 7o84		3536	184 1o		o145	35o 8187									
Innsbruck	536 5972	3233	19o o8		343o	392 7488	3428	15o o6		343o	48o 6367		343o	533 5972		3431	525 5972									
Bregenz	575 5572	3233	4oo 73		3218	472 6379	3426	319 88		3257	538 5771		342o	566 5673		3334	535 5969									
Wien	621 5o	3328	627 o2		312o	514 59	3428	414 72		3238	555 5566		3o21	633 oo		3525	655 o264									
Salzburg	636 o068	3326	716 o564		3115	625 oo69	3424	525 6064		3235	643 o157		3o2o	676 o367		3325	67o o26o									
Innsbruck	674 o259	3318	797 1157		3113	65o oo61	3318	61o 5356		3233	668 o261		3o16	727 o664		3213	8oo 11o1									
Bregenz	726 o564	3317	854 13o4		321o	725 o655	3124	65o 5162		3224	775 o959		3o12	762 o8		3o1o	82o 1oo5									
Wien	8o8 o7o2	32o9	948 2oo7		25o5	8o6 1o63	31o7	674 ooo6		3221	8o8 1oo3		29o8	795 1161		3o1o	95o 22o9									
Salzburg	868 1oo5	2oo5	955 19o9		25o5	918 17o7	34o4	928 16o9		27o7	955 23o7		29o4	846 14o2		29 1o	97o 2413									
Innsbruck	o16 261o	18o1	oo7 2612		oooo	962 231o	oooo	o17 2612		26o3	oo6 3111		28o3	962 27o6		32o9	989 2815									
Wien								553			548															
Salzburg	544		536			539		544			538			538			54o									
Innsbruck	558		562			56o		557			561			56o			559									
Bregenz	563		567			565		562			566			568			566									
Wien	2921																									
Salzburg			2921			2921		3oo3			3oo3			3oo3			3oo3		3oo4						
Innsbruck	2233 o2	o912	2249 o1		o924		223o 99										2228 98									
Bregenz	1685 o6		1699 o7		3616	1685	168o o6			1693 o7		3613	1688 o7				1684 o9									
Wien	1659 o6	3463	1673 o7		36o9	1659 o8	1654 o7			1667 o8		3613	1663 o7				1658 o9									
Salzburg	1219 o5	3437	1236 o6		3626	1224 o7	1216 o7			1233 o6		3609	1226 o8		o146		1224 o7		1231 o7							
Innsbruck	1144 o3	3459	1161 o4		3634	1149 o4	3631	114o o5			1157 o3		36o9	1151 o4		o144	1149 o3		1156 o5							
Bregenz	954 9o	3256	969 92		3545	959 9o	o135	952 9o		3396	966 88		3426	961 89		o141	959 89		964 8894							
Wien	584 6173	3143	594 5776		3219	587 6265	3529	581 617o		324o	592 58		3212	588 58		3536	588 6o81		592 5775							
Salzburg	317 o45o	322o	325 o8		3o17	32o o566	3418	316 o3o2		3o24	322 o761		3o1o	32o o6		342o	321 o668		323 o765							
Innsbruck	157 12o8	2815	162 19o9		oooo	159 14o5	3312	157 12o9		2916	16o 1666		oooo	159 13o7		29o8	159 1555		161 17o4							
Bregenz	o18 2412	27o2	o19 2615		oooo	o2o		o18 2115		26o7	o2o 1812		oooo	o21			o2o		o21							
Wien																										
Salzburg	o22 95	o915	o2o 92			117 o7		o1o 85		o9o8				o65 o3			o44 oo									
Innsbruck	o25 99	o916	o42 o2		o924	152 11		o17 91		o9o7	o6o o1			o76 o7			o68 o8		188 o9							
Bregenz	o3o o1	o919	226 o4		3634	162 o8		o23 91		o9 1o	123 o8		3619	15o o8		3632	o78 o6		2o5 o8							
Wien	o89 o7		33o 8287		333o	255 oo	3642	o7o o2			144 12		3612	192 1o		o143	145 o7		23o o4o8							
Salzburg	172 o7	3427	356 7889		333o	4oo 72	o137	15o o6			15o o9		3612	248 oo		o138	165 12		3o6 8792							
Innsbruck	237 o4	3462	444 6482		332o	47o 6279	3528	181 1o			154 o8		3612	296 9o		o141	4oo 7292		317 8691		3517					
Bregenz	365 7988	335o	514 5868		3219	481 6468	3533	4oo 7378		347o	228 o3		36o9	4oo 73		3436	55o 5473		42o 688o		3428					
Wien	613 5358	3329	535 5662		3317	545 566o	3441	584 5371		3o36	4oo 71		321o	413 7o82		3438	57o 5566		513 5671		3312		3312			
Salzburg	65o o153	3326	632 o45o		3115	635 o169	3524	6o3 5556		3o34	56o 517o		3212	56o 5371		3525	6oo 5269		555 546o		361o		31o3		27o3	
Innsbruck	76o o961	3118	638 o455		3115	658 o3	3524	734 o5o2		3o24	582 5161		3243	578 5459		3523	74o o963		65o o467		23o4		o2o2		oooo	
Bregenz	787 1o57	3o17	656 o766		3o13	691 o467	3519	752 o656		3o23	642 o457		3522	637 o267		3529	77o o85o		736 o863							
Wien	845 11o8	2816	754 1o58		3o13	775 1o57	321o	8o4 o7o7		292o	655 o557		3522	765 o962		3316	9oo 19o1		763 1156		29o8		2915		292o	
Salzburg	987 2311	27o3	782 12o5		32o4	815 11o4	33o1	958 211o		2615	8o4 1356		31o6	8o2 o9o5		3213	95o 2211		785 1oo3							
Innsbruck	oo3 2413	27o2	976 3o15		oooo	93o 21o8	34o7	993 2214		261o	97o 24o9		oooo	927 2oo9		24o3	97o 21o4		924 21o7							
Bregenz	o15 2214	27o2	oo6 2515		oooo	962 1814	oooo	o15 1915		26o5	oo7 1712		oooo	963 131o		22o5	99o 11o		978 141o							
Wien	548		55o					55o									544									
Salzburg	541		538			536		54o			536			537			535									
Innsbruck	56o		567			562		559			565			563			561		564							
Bregenz	566		575			567		563			572			567			568		571							

Ergänzungen

Station					
Konstanz	41o	929	—11	oo111	
			—15	oo135	
			31 11	oo137	
			—11	oo12o	
			—15	oo——	

Wolkenzug

729	29-12	1o2o3			
543	29-12	423o5			
635	29-12	136o5			
763	29-14	233o4			
776	29-15	236o6			
685	29-15	132o8			
639	29-15	436o4	135o4		

552
556
552
55o Juni

Höhenwinde

| | | | | | | | | | | | | | | | | | | |

Täglicher Wetterbericht

Herausgegeben vom Deutschen Wetterdienst in der US-Zone, Zentralamt Bad Kissingen

Erscheint täglich, Postbezug monatlich 5.– DM

Bei unregelmäßiger Lieferung sind Beschwerden immer an das Zustellpostamt zu richten.

Nachdruck verboten, Verlagsamt Bad Kissingen

Jahrgang: 1952 | Nachträge und Berichtigungen: JUNI | Nummer: 6

Bodenschlüssel: YY GG $Z_1 Z_2 Z_3$ YY = Tag des Monats; GG = Uhrzeit in GMT; Z (-Z) = berichtigte Gruppe(n)

Aerologischer Schlüssel: Aufstieg YYGG | Hauptdruckflächen PPP HHH TTT_dT_d ddff | Markante Punkte PPP TTT_dT_d ddff

Korrekturen zu den synoptischen Beobachtungen

Bremerhaven
01091-- 14-07 / 05094-- 16814 / 05126-- 60818 / 07154-- 14213 / 08091 2- 10-26 82722 / 08122-- 72916/
11122-- 82920 / 21065 8- 783-- 17095 / 29068-- 09120 / Bremen 02033-- 40106 / 02121-- 08-38 /
02183-- 82032 / 06153-- 48056 / 06213-- 48179 / 11032 3- 82407 48102 / 12031-4 09-08 82807 80022
10204 / 13212-- 60503 / 14003-- 40052 / 151223- 80103 56216 / 19121-- 09-27/22093-- 80026 / 23067--
70111 / 24183-- 81022 / 25093-- 28636 / 25187-- 70715 / 26183-- 82012 / 27125-- 31586 / 29031--
12-04 / 30215-- 17315 / Berlin-Dahlem 15094-- 13111 / 16185-- 22650 / 17065-- 00951 / 17185--
38572 / 20154-- 20810 / 21124-- 17616 / 26154-- 18008 / 27063-- 40100 /

Berlin-Tempelh.
04214-- 14306 / 10067-- 70709 / 11065-- 272-- / 12001-- 09-15 / 16062-- 63005 / 18005-- 25742 /
20003-- 80022 / 20152-- 52705 / 21182-- 72516 / 23003-- 56606 / 24002-- 62306 / 24064-- 14710 /
27034-- 10300 / 29094-- 24902 / Kassel 24187-- 79115 / 25125-- 3662- / Nürburg 04061 8- 06--- --508/
04214-- 11802 / 06092-- 82702 / 12184-- 45717 / 12214-- 13501 / 13182-- 82502 / 14062-- 72313 /
14125-- 783-- / 14153-- 60102 / 17154-- 19920 / 19183-- 83022 / 21094-- 11106 / 22091-- 09--- /
22212-- 82709 / 23062 5- 72309 763-- / 25062-- 52505 / 25151-4 06--- 72713 81031 18606 / 29063--
81000 / 29155-- 26300 / Koblenz 02062-- 32302 / 03187-- 70020 / 06187-- 70623 / 14069-- 00104 /
15183-- 81152 / 16152-- 33409 / 17153-- 75058 / 20067-- 70011 / 21183-- 81022 / 23093-- 81026 /
27152-- 30701 / 29061-- 10-05 / 30092-- 13601 / Limburg Mai 31124-- 12423 / 31185-- 5557- / Juni
01064-- 11416 / 06185-- 56538 / 09063 9- 20616 94116 / 12125-- 785-- / 13123-- 70054 / 13153-- 81032/
14125-- 2843- / 14154-- 20506 / 16061-- 08-05 / 19091 4- 17-00 18702 / 29068-- --063 / 29185-- 00906/

Gießen
04121-- 04-08 / 04152-- 33603 / 05151-- 05-12 / 06186-- 61709 / 07063-- 20106 / 07153-- 60108 /
07181-- 09-05 / 07213-- 60052 / 13004-- 15313 / 14122-- 42610 / 17096-- 18713 / 21125-- 725-- /

Bad Wildungen
04183-- 81021 / 11068-- --106 / 15181-7 11-00 80000 75026 04817 7662- 60620 70218 / 17062-- 20000 /
19063 7- 81028 79212 / 29063-- 40050 / Schlüchtern 01061-- 14-02 / 01154-- 13623 / 01187-- 79725 /
02063-- 82022 / 02125-- 26540 / 06068-- --074 / 07061-- 12-03 / 08151-- 04-07 / 10004-- 22406 /
10093-- 03424 / 10183-- 81022 / 12003-- 50052 / 12185-- 14600 / 13069-- 00048 / 14184-- 09318 /
15121-- 14-11 / 21125-- 52530 / 30093-- 81020 / Schenklengsfeld 13068-- --060 / 18187-- 70027 /
211835- 82028 3577- / Wasserkuppe 02124-- 14115 / 07093-- -3456 / 08187-- 70010 / 11213-- 60512 /
13214-- 15400 / 15002-- 92513 / 23067-- 79409 / Trier-Petrisberg 01063-- 60816 / 03183-- 82012 /
06211-- 14-06 / 07092-- 72310 / 10122-- 62308 / 15151-- 12-12 / 19063-- 82020 / 20065-- 00931 /
21187-- 79716 / 24181-- 08-08 / Erbeskopf 09124-- 21513 / 140667- 60601 70113 / 15063-- 40102 /
21124-- 24812 / 23061-- 11--- / 25068-- --098 / Mainz 01091-- 15-14 / 01211-4 16-03 41802 82019
16203 / 04211-- 07-08 / 07211-4 10---. 83003 50102 14220 / 08187-- 70018 / 09183-- 60616 / 11211-4
10--- 33405 60050 17412 / 13092 3- 00000 12050 / 14185-- 58602 / 19092-- 12706 / 27064-- 20415 /

Kl.Feldberg/Ts.
01185-- 59643 / 14211-- 11-22 / 23003-- 82415 / 23033-- 81418 / 24003-- x2474 /

Frankfurt Rhein-Main
01123-- 81028 / 03031-4 11-04 70000 81022 13203 / 05124-- 22423 / 08001-- 09-06 / 09001--
06-00 / 09069-- 97093 / 17185-- 00970 / 20094-- 17709 / 21211-- 09-12 / 301534- 79022 00933 /

Frankfurt-Stadt
03093-- 82612 / 06154-- 22702 / 06211-- 14-04 / 08124-- 21715 / 08152-- 43002 / 08182-- 33602 /
09125-- 1867- / 11068-- 04094 / 13183-- 75170 / 15124-- 08322 / 15183-- 60052 / 16063-- 50052 /
18003-- 20109 / 23062-- 72603 / 24154-- 15107 / 26091-- 10-12 / 27031 4- 08-08 10702 / 28093-- 75030/

Darmstadt
02067-- 70215 / 05066-- 60604 / 06187-- 79327 / 07181-- 12-12 / 09181-- 08-05 / 10063-- 09112 /
12034-- 13403 / 12151-4 11-08 30904 81012 21906 / 12181-- 12-11 / 15031-- 12-12 / 15069-- 91068 /
15091-- 13-22 / 16181-- 06-10 / 19181-- 08-13 / 20154-- 18707 / 22033-- 80036 / 23069-- 02021 /
25063-- 35216 / 25181-- 08-14 / 26153-- 82020 / 28064-- 21514 / 30154-- 00932 /

Würzburg
01125-- 52600 / 03124-- 52515 / 03152-- 53424 / 06187-- 70327 / 07093-- 81808 / 11033-- 80100 /
22211-- 13-07 / 230612- 13-07 72705 / 23184-- 14319 / 29032-- 03201 / Bamberg 07069-- 03--- /
08062-- 80205 / 08094-- 11215 / 08184-- 20814 / 08211-- 07-05 / 09034-- 08809 / 09123-- 81036 /
101225- 83103 52607 / 12094-- 16105 / 18067-- 79216 / 23001-- 12-12 / 23031-- 12-11 / 25033-- 20102/

Coburg
03061-- 12--- / 11186-- 60703 / 25126-- 60718 / Bayreuth 07154-- 15405 / 09064-- 22308 / 11184--
14119 / 19006-- 60200 / Hof 14187-- 70220 / 25064-- 22109 / 29182-- 53404 / 301817- 06-13 00028 /

Weiden
02001456 12-03 80020 16713 3267- 60304 / 03211-- 09-03 / 081836- 60052 61703 / 15068-- --097 /
16153-- 70252 / 19068-- --133 / 21092-- 72815 / 23064-- 13414 / 23124-- 14416 / 24003-- 60108 /
251846- 15115 61714 / 29004-- 23809 / 30187-- 00031 / Silberhütte 01186-- 61706 / 04034-- 07300 /
07063-- 02414 / 08063-- 02418 / 09214-- 09409 / 101213- 04-12 82052 / 10154-- 14908 / 10181-7
07-14 32708 81052 21713 24601 60610 70014 / 1267-- 70009 / 12154-- 17704 / 12214-- 13406 / 15125--
38400 / 16033-- x5416 / 16063-- 01416 / 17213-- 82138 / 19003-- x5458 / 23062-- 92511 / 23183--
82058 / 25061-- 07-06 / 25152-- 92308 / 28121-- 09-07 / 29064-- 27015 / 29125-- 21600 / 30004--
28017 / 30214-- 00902 / Neustadt/Weinstr. 02213-- 82032 / 04002-6 02709 81020 30111 00900 60213 /
05004-- 26911 / 05061-- 06-05 / 06211-4 14-08 72705 75132 19701 / 071225- 62510 1268- / 10031--
09-12 / 11152-- 22707 / 12126-- 60808 / 12211-4 11-06 03204 81020 19404 / 16125-- 5357- / 20031-4
06-20 02710 82020 09703 / 20153-- 82022 / 21125-- 885-- / 23211-- 14-13 / 24001-6 09-09 82905 50052
20314 856-- 60320 / 28211-4 08-12 02509 81020 20411 / 29063-- 75050 / 30093-- 81000 /

Weinbiet
16092-- 83602 / 19064-- 54011 / 20154-- 16804 / 24126-- 64108 / 26062-- 72912 / 26122-- 62910 /

Baden-Baden
03031-4 11--- 42308 81002 14202 / 04033-- 80100 / 05211-4 11--- 31408 81010 19001 / 09031-- ----- /
11031-4 ----- 02306 81020 11802 / 11126-- 67914 / 12063-- 23100 / 12122-- 00502 / 13211-4 17---
82304 50616 18203 / 14211-4 11--- 42712 75012 18405 / 15183-- 81022 / 18211-4 16--- 82408 75818
16220 / 19183-- 83022 / 19211-4 11--- 61503 81022 16211 / 20031-4 09--- 21804 81110 11200 /
20126-- 60705 / 22181-- 12--- / 24063-- 50050 / 25211-4 09--- 72303 82022 20400 / 27034-- 11508 /
27067-- 70010 / Karlsruhe 02069-- 92084 / 02005-- 35640 / 03152-- 62909 / 04066-- 60408 / 06091--
12-06 / 06188-- 36 / 071826- 83601 62232 / 08061-- 10-00 / 09093-- 25216 / 10063-- 24102 / 10214--
17406 / 13061-- 12-00 / 13122-- 42304 / 17125-- 1563- / 18188-- 28 / 19154-- 21907 / 19186-- 60300 /
20153-- 82022 / 22069-- 00076 / 27094-- 20204 / 29001-- 13-00 / 29061-- 12-04 /

Mannheim
02002-- 12205 / 02065-- 25772 / 07211-- 11-04 / 10185-- 54660 / 17123-- 81210 / 17216-- 21704 /
21186-- 60707 / 24061-- 06-05 / 24064-- 16203 / 24182-- 73105 / 29001-- 12-00 /

Königstuhl
07033-- x2814 / 09032-- 83401 / 13212-- 83104 / 14031-- 14-05 / 15065-- 3551- / 16001-- 13-06 /16069--
12085 / 16151-- 09-10 / 17154-- 22710 / 17182-- 72003 / 18212-- 92308 / 20003-- 80020 / 21122-- 73010/
22034-- 08817 / 23151-- 12-05 / 24064-- 55709 / 29091-- 13-01 / 29182-- 13201 /

Stuttgart 06123-- 82029 / 06212-- 72005 / 07068-- 15--- / 071825- 73415 594-- / 10003-- 50056 / 10033-- 50102 / 12151-- 09-07 / 14091-- 13-06 / 15003-- 50058 / 15067-- 79713 / 170657- 00941 79512 / 17154-- 27723 / 17187-- 79727 / 18151-- 14-14 / 19214-- 17208 / 23188-- 21--- / 29061-- 10-00 /

Stuttgart-Echterdingen 01123-- 82026 / 01151-- 11-10 / 04151-- 05-05 / 07001-- 13-01 / 07031-- 11-07 / 10063-- 40056 / 10213-- 81012 / 11092-- 63203 / 14185-- 58700 / 20031-- 08-00 / 200612- 08-01 23201 / 25094-- 19709 / 27154-- 22201 / 28126-- 61000 / Öhringen 03069-- 01080 / 03183-- 81016 / 04069-- 91057 / 05121-- 09-04 / 07064-- 12014 / 07183-- 81178 / 12154-- 24808 / 13061-- 13-00 / 14069-- 07110 / 17069-- 97039 / 17213-- 81619 / 21184-- 23016 / 2306367 60616 61401 79614 / 26069-- 97016 / 27153-- 81030 / 28126-- 60705 / 29061-- 13-00 / 29214-- 20411 / 30063-- 40100 /

Ansbach 03185-- 185-- / 06181-- 15-16 / 07065-- 774-- / 07121-- 12-22 / 07187-- 71019 / 09092-- 83006 / 10121-- 07-06 / 12151-- 10-11 / 14187-- 79322 / 17064-- 17112 / 20181-- 05-06 / 26001-- 09-08 / 30183-- 75020 / Weißenburg 08187-- 70016 / 09031-- 08-00 / 10064-- 21911 / 14003-- 81029 / 14063-- 20636 / 21182-- 73106 / 2221234 70000 81030 16407 / 24004-- 17913 / 24211-- 08-00 /

Nürnberg-Fürth 03123-- 82012 / 05152-- 81803 / 08121-- 08-08 / 09033-- 35100 / 13212-- 72305 / 16216-- 12319 / 29001-- 11-00 / Regensburg 01152-- 22010 / 05034-- 07903 / 08062-- 33208 / 08126-- 67903 / 08184-- 20515 / 09067-- 79709 / 10032-- 72501 / Großer Falkenstein 04124-- 79111 / 05001-- 04-14 / 05031-- 03-11 / 07123-- x7428 / 11185-- 25440 / 13064-- 69210 / 150323- 82704 80104 / 21003-- 80102 / 210314- 04-12 06302 / 21121-6 05-14 82710 83022 74309 884-- 60300 / 240634- 50108 68706 / 27068-- --014 / 30031-- 09-08 / Freiburg 010618- 11-12 34132 / 01185-- 43743 / 02125-- 785-- / 03124-- 25918 / 05154-- 28707 / 06069-- 14133 / 07187-- 70421 / 09006-- 67900 / 12065-- 00902 / 12121-- 13-06 / 13126-- 64909 / 13151-- 15-12 / 15151-- 13-14 / 15188-- 17--- / 18068-- 22166 / 18151-- 16-19 / 28004-- 18018 / Dreifaltigkeitsberg 04124-- 15515 / 07182-- 42702 / 08187-- 79315 / 10063-- 81102 / 10124-- 09615 / 12125-- 21500 / 13181-- 14--- / 26069-- 00081 / Stötten 06184-- 25619 / 07032-- 52106 / 07063-- x4218 / 08121-6 07-10 53107 40052 35013 52403 60701 / 12034-- 11300 / 13064-- 30014 / 17181-- 16-05 / 180613- 12-12 82258 / 22121-- 09-14/ 251214- 10-11 34616 / 29184-- 39522 / Ulm 03069-- 05047 / 07069-- 05056 / 071213- 13-08 80818 / 15069-- 92081 / 17004-- 17912 / 181534- 60616 17703 / 20065-- 25732 / 24154-- 18201 / 24212-- 83403 / 27091-- 09-11 / 27183-- 81020 / 30215-- 14207 / Augsburg 01187-- 70026 / 03185-- 385-- / 080639- 50102 15038 / 21151-- 04-14 / 26004-- 16118 /Ingolstadt 06123-- 82032 / 19003-- 8 / 23068-- --089 / 23092-- 82704 / 25185-- 856-- / 29069-- 00140 / München-Stadt 04214-- 13302 / 06187-- 70527 / 07031-- 12-10 / 12003-6 75052 16815 00940 64105 / 17001-- 12-02 / 17069-- 03040 / 30063-- 50100 / München-Riem 06068-- 08086 / 08068-- 19106 / 10068-- 03086 / 16092-- 72507 / 21212-- 13603 / 220628- 61802 08043 / 26187-- 79118 / 27034-- 08609 / 27123-- 80010 / 28185-- 00901 / 28212-- 01202 / 2900346 81020 23014 61104 / Landshut 01125-- 2276- / 02124-- 19124 / 03187-- 70518 / 05033-- 40110 / 05214-- 13103 / 07064-- 13015 / 09093-- 35052 / 16065-- 16470 / 23068-- --057 / 29031-- 07--- / Passau 04061-- 11-00 / 05001-- 07-01 / 08122-- 53103 / 14061-- 14-00 / 15003-- 75020 / 15214-- 20609 / 24121-- 08-06 / 27034-- 07903 / 28181-7 10-04 22202 82010 20822 14701 60400 70025 / Feldberg/Schw. 12091-- 09-08 / 13153-- 81919 / 13213-- x4458 / 14006-- 60702 / 141814- 06-25 47910 / 15002-- 25518 / 17068-- 20044 / 17122-- 62320 / 18188-- 62 / 19094-- 07312 / 22032-- 12617 / 28092-- 11003 / 28188-- 14 / 29034-- 15203 /

Friedrichshafen Mai 16004-- 19213 / 17005-- 24600 / 190014- 05--- 17209 / 22032-- 13612 / 26184-- 21014 / 28067-- 79511 / 29067-- 79111 / 30031-- 09--- / 31069-- 00109 / Juni 05031-- 07--- / 05124-- 22220 / 10094-- 16301 / 14152-4 31809 81031 21812 / 14186-- 60807 / 230612- 12--- 43003 / 250667- 60806 70013 / 25184-- 16322 / 26182-- 40409 / 280014- 09--- 19513 / Kempten 06093-- 84022 / 03181-- 11-08 / 15063-- 84020 / 16067-- 71212 / Oberstdorf Mai 31186-- 60701 / Juni 01069-- 95083 / 03069-- 04061 / 031878- 70517 13 / 04063-- 81016 / 06188-- 33 / 07092-- 80602 / 08067-- 71209 / 13068-- 10059 / 13183-- 82038 / 15188-- 18 / 18188-- 38 / 19069-- 16027 / 23068-- 18072 / 24068-- 18101 / 25091-- 10-01 / 270618- 06-00 03032 / 28068-- 06063 / Zugspitze 03183-- x2458 / 09066-- 69602 / 11061-- 53-30 / 12061-- 50-25 / 19061- 70 / 22066-- 67500 / 24061-- 53-42 / 281215- 60-03 00901 / 29066-- 67403 / Hohenpeißenberg 01123-- 82056 / 02068-- 20092 / 02091-- 12-05 / 04068-- 26079 / 06153-- 81052 / 07003-- 15952 / 07065-- 6557- / 07153-- 82808 / 07185-- 55562 / 08068-- 27075 / 08123-- 60254/12121-- 11-03 / 13153-- 81172 / 14094-- 14203 / 15061-- 08-03 / 15183-- 82032 / 21125-- 52500 / 21151-- 06-20 / 22003-- 82010 / 25125-- 5567- / 27093-- 80054 / 27123-- 81050 / 28001-- 06-18 / 28034-- 10200 / 28094-- 15209 / Garmisch-Partenk. 01125-- 4284- / 02063-- 75032 / 03063-- 60216 / 05154-- 23811 / 060617- 10-01 70011 / 07067-- 71212 / 10063-- 50808 / 10121-- 12-06 / 12181-- 13-12 / 15181-- 13-01 / 19068-- --121 / 24069-- 05044 / 251825- 81601 3177- 26032-- 83605 / 30034-- 13105 / Bad Tölz 040689- 09094 07007 / 07181-- 12-07 / 12069-- 00088 /

Wendelstein 01065-- 0097- / 02069-- 92047 / 03187-- 71408 / 04125-- 762-- / 08067-- 70703 / 14065-- 9-0-- / 14123-- x4816 / 17064-- 28310 / 17122-- 21802 / 17184-- 28614 / 19183-- x3639 / 20063-- x5636 / 20182-- 81402 / 26122-- 93120 / 27186-- 60202 / Berchtesgaden 04069-- 06000 / 04125-- 786-- / 07124-- 13018 / 22187-- 70023 / 23061-- 12--- / 23123-- 60801 / 26061-- 11--- / 30067-- 70010 /

Korrekturen zu den Beobachtungen auf Seite 4 der Wetterkarte (Juni 1952)

Erläuterung Wetterkarten-Nummer, verbesserte Gruppen:
a) Luftdruck, b) Temperatur, c) Wind, d) Wetter, e) Luftdruck, f) Temperatur, g) Wind, h) Wetter, i) Luftdruck, k) Temperatur, m) Wind, n) Wetter, z) Schnee, p) höchste Temperatur, q) niedrigste Temperatur, r) 24-stdg.Niederschlag, s) Sonnenscheindauer

Berlin-Dahlem Wetterkarte 153 m) SSW 04 06/04/ 156 a-c) 1023.5, 17,NW 08 12/04/ 161 r) gering/ 162 m) WNW 06/09 / 167 c) W 04/04 / 173 m) WSW 07/11/ 179 n) feuchter Dunst, 1/4 bedeckt / Bremen q) 14 / 155 c) SW 26 18/19/ 158 s) 13.2 / 168 c) N 03/06 / 175 r) 3 / 178 r) 7 / Kassel 180 i) 1023.3, k) 14, n) Dunst, 1/4 bedeckt / 182 d) Dunst, 1/4 bedeckt / Bad Wildungen 153 r) 4 / 154 s) 6.9 / 155 e) 1019.3, f) 2.0, g) SW 05 / 173 q) 9 / 179 q) 6 / Limburg 153 i) 1011.4 / 155 e) 1020.4, f) 21, g) WNW 09 , h) 1/4 bedeckt / 161 s) 11.6 / 168 m) N 02/05 / Frankfurt 161 b) 15, g) N 02 / 170 i) 1009.7, n) feuchter Dunst, 1/2 bedeckt / 177 e) 1022.6, g) N 01/06 / Coburg 172 c) SW 07 / 179 g) WNW 04/07 / 178 c) W 05/10, m) NW 06/10 / Hof 167 m) SW 11/16 / 168 i) 1010.3, k) 12, m) NNW 04/04, n) feuchter Dunst, bedeckt, q) 12, r) 3 / 128 p) 28 / Bayreuth 164 a) 1015.3, e) 1014.1 / 168 s) 8.3 / Würzburg 156 b) 15 / 171 e) 1011.8, q) 14, s) 4.4 / 181 a) 1021.6 /

Karlsruhe 155 c) SSW 10 13/07/ 163 s) 10.5 / 164 c) SW 10/14 / 166 g) SSW 11/16 / 167 SSW 02/09 / 169 c) WNW 02/10 / 171 g) SSW 08/18 / 173 h) 3/4 bedeckt / 174 m) SW 04/08, s) 7.6 / 175 n) nach Regen, 3/4 bedeckt / 176 n) Dunst, 1/4 bedeckt / 179 g) ONO 03/03 / 181 c) OSO 06/08 / Stuttgart 159 e) 1015.2 / 160 g) NNW 15/32 / Ingolstadt 156 m) NW 02 04/06/ 161 g) NO 02/03 / Landshut 155 a) 1019.1 / 159 k) 15 / 165 s) 11.5 / Augsburg 159 e) 1015.2 / 160 s) 3.8 /

Korrekturen zu den aerologischen Beobachtungen

Berlin - Tempelhof

Temp YYGG	Hauptdruckflächen PPP	HHH	TTT$_{dd}$	ddff	Markante Punkte PPP	TTT$_{dd}$	ddff
o3o3	5oo	567	6881	217o			
o421	5oo	568	7185	333o			
	7oo	312	567o	3116			
		225/5oo		538			
		5oo/1ooo		543			
o5o9					567	61--	2815
o615					statt PPP=49o		
					48o	6574	233o
o9o9	ooo	o17	12o7	28o7	o24	92--	o868
1oo9	o41	2216	97--	o612			
		41/96	559				
12o3	o41	2218	98--	----			
		41/96	558				
13o9					statt PPP=o18		
					o1o	1811	27o3
1315	1oo	1636	o3--	3oo6			
1415	o41	22o8	98--	o9o3	o35	97--	o9o4
		41/96	553				
1716	o96	1675	o2--	----	655	5265	2335
	1oo	1648	o2--	----			
		96/225	547				
1721					996	211o	14o9
18o9	1oo	1654	oo--	----			
19o3					15o	o2--	2132
19o9					statt PPP=o18		
					o1o	1911	25o9
1915					statt PPP=612		
					6o2	6o--	2445
2oo9	1oo	1647	98--	2821			
2115	1oo	1641	98--	----			
22o3					o12	12o8	24o8
22o9	o41	2224	99--	----	statt PPP=232		
	3oo	924	98--	----	22o	o4--	----
					statt PPP=256		
					248	o5--	----
24o3	3oo	899	95--	----			
24o9					statt PPP=888		
					883	o2o2	2924
26o9	o41	224o	94--	----	o31	92--	----
	1oo	165o	99--	----			
		41/96	563				
27o3					o35	87--	1113
28o3	YYGG statt 27o3						
	ooo	o19	1511	13o3			
		5oo/1ooo		555			
2815					824	o7o4	32o5
2915	o41	2236	99--	o816	o18	92--	o81o
	2oo	1224	o7--	3341	o26	97--	1oo8
		41/96	552				
3o21	YYGG statt 3o15						

München - Riem

Temp YYGG	Hauptdruckflächen PPP	HHH	TTT$_{dd}$	ddff	Markante Punkte PPP	TTT$_{dd}$	ddff
o1o9					195	12--	2225
					2o9	12--	2127
o3o3	7oo	314	5151	17o8			
o415					statt PPP=932		
					732	5257	2113
o421	3oo	933	98--	3135			
o5o9	o41	2216	o1--	3641			
o521	o41	2218	o2--	1217			
	225	113o	o8--	317o			
o6o9					15o	o9--	2931
o7o9	225	1117	oo--	----	237	98--	----
o8o3	85o	15o	o5o5	2916			
o821					959	1oo8	18o2
o921	o96	1655	o2--	2825			
	1oo	1629	o3--	2825			
1oo3					189	o2--	2952
1oo9	1oo	1631	o2--	2927			
11o9					589	5974	3o32
12o3	7oo	3o7	517o	3o37			
15o3					475	6878	2687
15o9	225	1118	o9--	2956			
17o3					o18	9o--	3o11
18o3					462	6772	2451
19o9	2oo	12o2	o4--	2359			
1915	85o	154	o9o6	3o1o	959	1811	34o7
2o15					18o	99--	2445
					92o	12o8	29o1
21o3	225	1115	o2--	2539			
		96/225		556			
		225/5oo		548			
211o	2oo	1199	o7--	3o43	859	o55o	2715
22o9					54o	6265	263o
2221	7oo	3o9	5o65	2736	125	o6--	3255
25o3					65o	547o	323o
26o9					726	5o53	2948
2615	5oo	572	6177	336o			
	7oo	3o8	5167	3225			
2621					statt PPP=948		
					957	11o9	o4o4
27o3	7oo	3o5	51--	3412			
27o9					61o	52--	353o
					957	16o8	o9o8
2815	2oo	12o6	11--	3436			
29o9					o64	o2--	o216
					175	o6--	3522
2915					o81	o5--	34o8
2921					815	11o4	3311

Erlangen

Temp YYGG	Hauptdruckflächen PPP	HHH	TTT$_{dd}$	ddff	Markante Punkte PPP	TTT$_{dd}$	ddff
o115					445	7o8o	
o217	ändere YYGG o215						
o415	3oo			3o4o	65o	5768	3o15
	5oo			3225			
	85o			36o6			
o8o3	225	11o5	o1--				
o815	1oo	1631	o1--				
	85o	152	o4o1	33o7			
o915					statt PPP=915		
					815	o1o1	3o12
1o15					8oo	o352	
13o3	5oo	573	6577				
1315	o96	1663	o5--	2812			
1515	o96	1665	o4--				
	1oo	1638	o4--				
		96/225		547			
1715		o41 und					
		o41/o96		streichen			
19o3					69o	5457	
2o15					statt PPP=75o		
					7o5	5758	2626
21o3	225	111o	o1--				
26o3	o41	222o	o2--				
		o41/o96		547			
2715					655	o262	
					685	o262	
3o15	2oo	1237	o6--	3536			
	225	1162	o2--	364o			

Frankfurt - Höhenwindnachträge

YYGG Höhe (in m)	1715 ddff	18o9 ddff	1914 ddff	24o9 ddff	o315 ddff	o4o9 ddff
3ooo	2336	2124				3o1o
15oo	2218	2227	2612	292o	2714	1912
Boden	18o6	2o12	2712	271o	281o	o712

Karlsruhe - Höhenwindnachträge -

YYGG Höhe (in m)	o1o9 ddff	o315 ddff	o5o9 ddff	o615 ddff	o7o9 ddff	11o9 ddff	12o9 ddff	17o9 ddff	18o9 ddff	1915 ddff	22o9 ddff	2515 ddff	27o9 ddff	12o3 ddff	2115 ddff
54oo			2626			3o32		254o						streiche	streiche
3ooo			2312			2936		2444					o612	alle	Wert
15oo	244o	2715	19o8	283o	2824	2724	291o	2112	2234	261o	263o	2938	o717	Werte	bei
Boden	25o8	271o	o4o7	2514	2512	23o7	o4o2	o2o2	2oo5	27o4	23o8	2511	o5o6		15oo m

Fortsetzung der Korrekturen zu den Beobachtungen auf Seite 4 der Wetterkarte

München-Stadt Wetterkarte 159 p) 27 / 162 r) feuchter Dunst, 3/4 bedeckt / 163 d) 1/2 bedeckt / 165 a) 1o14.3, b) 21, c) NO 06/08, d) wolkenlos / 168 c) WSW 02/02 / 169 s) 4.o / 173 g) WSW 03/05 /

Oberstdorf 155 s) 6.1 / 16o q) 9 / 162 b) 18 / 164 b) 22 / 169 a) 1o12.4 / 171 r) 16 / Bad Tölz 163 s) 4.8 / 164 i) 1o17.6, s) 8.8 / 17o d) 1/2 bedeckt / Berchtesgaden 156 r) 6 / 16o b) 18 / 164 N 02 / 182 n) 3/4 bedeckt, q) 1o / Wasserkuppe 155 b) 15 / 165 r) gering / 166 s) 14.o / 17o r) 94 /

Feldberg 168 d) Dunst, 3/4 bedeckt / 177 r) 0.2 / Wendelstein 153 i) 828.7 / 156 h) 3/4 bedeckt, p) 8 / 157 d) 3/4 bedeckt / 16o q) 3 / 154 d) nach Regenschauer, 3/4 bedeckt, r) o2 / 161 h) Nebel, 3/4 bedeckt / 162 c) NW 08/13, d) Nebel, 3/4 bedeckt / 167 h) 3/4 bedeckt / 17o c) S 02/04, d) 3/4 bedeckt, f) 14 / 171 d) Nebel, 3/4 bedeckt / 173 g) SO o2 / 179 c) NW 2o, h) 3/4 bedeckt /

Zugspitze 154 z) 36o / 164 m) WNW 22/25 / 171 z) 2oo / 179 h) Nebel, bedeckt / .