QC
987
.A7
R42
1956

LIBRARY
MAR 22 1957
WEATHER BUREAU

(SERVICE METEOROLOGIQUE) DU GROUPE ANTILLES-GUYANE

RESUMÉ MENSUEL DU TEMPS

MOIS DE JANVIER 1956

1°/ PETITES ANTILLES.-

Du 1 au 4 persistance d'une forte cellule anticyclonique ACORES-EUROPE séparée de la cellule anticyclonique des ETATS-UNIS par un large talweg axé NE-SW sur l'Atlantique. Les descentes d'air froid, dans la partie occidentale du talweg, touchent l'ensemble de l'archipel antillais, au nord du 11°N, en y donnant des pluies ou averses fréquentes, surtout le 2. Courant d'E modérément instable au Sud du 11°N.

Du 5 au 8 les hautes pressions persistent sur les ACORES tandis qu'une vaste zone dépressionnaire complexe recouvre tout l'Atlantique occidental provoquant sur la Caraïbe et les Antilles, jusqu'au 13° parallèle, un régime de NW instable. Au sud du 13° parallèle, courant normal d'E. La zone dépressionnaire persistera jusqu'au 15 du Nord des Antilles à TERRE-NEUVE et le creux barométrique qui lui est lié intéressera encore pendant cette période la Caraïbe jusqu'au 15°N.

Du 16 au 21 la ceinture de hautes pressions se rétablit de la FLORIDE au ACORES et l'on revient ainsi à un régime d'E modérément instable. Les 29,30 et 31 descente d'air polaire froid sur le Nord des Antilles.

Les hauteurs de pluie recueillies sont nettement excédentaires pour la MARTINIQUE et faiblement supérieures à la normale du mois pour la GUADELOUPE.

2°/ G U Y A N E.-

Pendant la première quinzaine, la zone intertropicale de convergence à une activité faible à modérée, ne donnant à son voisinage que quelques averses espacées. Nombreux brouillards matinaux.

La deuxième quinzaine est marquée par une plus forte activité de la zone de convergence intertropicale, surtout les 22,29 et 31.

Les pluies ont été particulièrement importantes sur le quart NE du pays où les hauteurs d'eau recueillies ont dépassé le double de la normale pour le mois. Pluies plus faiblement excédentaires en ce qui concerne la région centrale.

LIBRARY
N.O.A.A.
U.S. Dept. of Commerce

National Oceanic and Atmospheric Administration

Climate Database Modernization Program

ERRATA NOTICE

One or more conditions of the original document may affect the quality of the image, such as:

Discolored pages
Faded or light ink
Binding intrudes into the text

This document has been imaged through the NOAA Climate Database Modernization Program. To view the original document, please contact the NOAA Central Library in Silver Spring, MD at (301) 713-2607 x124 or www.reference@nodc.noaa.gov.

LASON
Imaging Subcontractor
12200 Kiln Court
Beltsville, MD 20704-1387
March 28, 2002

Service Météorologique du Groupe Antilles-Guyane
Résumé de Mensuel
1956

RESUME DES OBSERVATIONS EFFECTUEES PENDANT LE MOIS DE JANVIER 1956

DATES	TEMPERATURES MINIMA EN DEGRES CENTIGRADES						TEMPERATURES MAXIMA EN DEGRES CENTIGRADES					
	FORT-DE-FRANCE (Aérodrome)	FORT-DE-FRANCE (Desaix)	POINTE-A-PITRE (Aérodrome)	GUSTAVIA (St-Barthélemy)	DESIRADE (Guadeloupe)	ROCHAMBEAU (Guyane Française)	FORT-DE-FRANCE (Aérodrome)	FORT-DE-FRANCE (Desaix)	POINTE-A-PITRE (Aérodrome)	GUSTAVIA (St-Barthélemy)	DESIRADE (Guadeloupe)	ROCHAMBEAU (Guyane Française)
1	22.0	22.2	21.8	19.3	22.7	22.0	28.8	27.8	26.3	24.7	25.6	27.0
2	22.2	21.4	21.6	20.0	21.0	24.4	27.8	27.7	27.6	25.7	27.5	26.2
3	21.8	21.3	22.1	21.0	23.4	22.0	27.3	26.2	27.8	26.1	25.8	29.3
4	22.8	21.6	20.4	20.6	25.3	22.8	27.2	26.0	28.9	26.8	27.3	29.6
5	23.3	22.6	19.7	23.5	24.5	23.0	28.1	27.6	28.7	27.4	28.0	29.9
6	21.7	21.9	16.5	22.5	24.0	22.8	27.8	27.3	27.6	25.7	27.0	28.7
7	20.2	20.4	18.2	21.8	23.3	20.5	27.6	27.8	27.0	24.9	27.0	30.9
8	15.6	18.8	15.3	21.8	23.7	20.5	27.7	27.9	27.9	26.7	26.2	30.2
9	15.8	18.9	15.2	22.6	24.0	21.8	27.5	27.5	27.8	27.8	29.0	30.1
10	19.5	21.6	16.4	23.4	23.3	22.4	28.3	28.4	27.7	28.4	27.0	30.0
11	21.5	22.2	17.9	22.6	24.4	21.5	28.0	28.5	26.2	28.0	30.0	29.5
12	21.0	21.6	20.8	23.6	23.0	22.7	30.0	29.7	28.6	28.9	29.4	28.2
13	21.3	21.6	20.2	23.9	23.6	22.2	29.0	28.8	27.8	28.3	30.0	29.3
14	19.6	20.9	21.8	21.7	23.2	21.7	28.5	29.3	28.1	27.7	29.0	30.7
15	21.0	21.7	20.4	22.7	25.0	20.8	27.4	26.8	27.5	26.9	26.7	30.9
16	22.2	21.6	21.8	22.3	23.8	22.5	27.8	27.0	27.5	28.6	27.0	29.1
17	22.5	22.6	21.9	24.0	25.2	24.5	28.6	27.8	28.4	28.7	28.6	29.2
18	21.8	22.5	20.5	24.1	24.8	24.5	28.3	27.4	28.7	29.2	29.3	28.1
19	21.2	22.2	18.1	21.6	24.0	21.9	28.4	27.7	29.0	27.1	29.4	28.2
20	20.8	22.0	18.8	22.5	24.0	21.8	28.1	27.6	27.8	27.0	27.6	30.0
21	20.9	22.1	17.9	22.6	23.8	21.8	28.0	27.0	28.4	26.8	27.5	29.1
22	21.5	21.8	18.0	22.7	24.4	22.1	27.6	27.2	28.8	27.8	28.8	27.9
23	21.4	21.4	19.5	23.5	23.8	22.4	27.7	26.9	28.4	26.5	27.0	27.6
24	21.0	20.4	18.5	22.9	24.5	22.0	27.4	26.8	28.0	27.0	26.3	29.2
25	21.7	20.4	18.5	23.5	22.8	22.5	27.9	27.0	28.6	26.9	27.7	28.7
26	21.3	21.3	20.2	23.2	22.6	21.8	27.7	27.0	27.7	27.4	27.6	27.9
27	23.2	22.2	19.2	23.5	23.0	22.7	28.0	27.6	28.6	28.7	27.0	28.2
28	23.8	22.6	20.5	23.3	24.2	21.7	28.1	27.8	28.8	29.0	27.6	29.2
29	22.8	22.4	21.2	23.9	24.6	21.1	27.6	27.0	28.6	27.0	26.3	28.2
30	24.2	22.4	18.6	20.6	23.5	22.7	27.9	27.1	28.7	26.1	27.0	28.1
31	22.0	20.8	18.2	21.5	23.0	21.7	27.7	26.6	28.5	26.6	27.0	24.9

DATES	DUREE DE L'INSOLATION EN HEURES ET DIXIEMES						HAUTEUR DES PRECIPITATIONS EN M/M ET DIXIEMES					
	FORT-DE-FRANCE (Aérodrome)	FORT-DE-FRANCE (Desaix)	POINTE-A-PITRE (Aérodrome)	GUSTAVIA (St-Barthélemy)	DESIRADE (Guadeloupe)	ROCHAMBEAU (Guyane Française)	FORT-DE-FRANCE (Aérodrome)	FORT-DE-FRANCE (Desaix)	POINTE-A-PITRE (Aérodrome)	GUSTAVIA (St-Barthélemy)	DESIRADE (Guadeloupe)	ROCHAMBEAU (Guyane Française)
1		4.5	0.4	0.0		0.1	15.1	26.8	16.6	6.8	66.0	5.5
2		4.5	1.2	0.0		0.0	20.6	12.9	28.9	6.1	0.5	27.0
3		2.5	3.2	2.8		7.1	33.8	6.3	0.3	2.6	1.1	0.4
4		6.0	6.5	6.7		5.4	7.4	3.0	1.0	0.4	.	5.6
5		5.7	6.8	6.1		7.7	0.2	.	.	.	.	12.2
6		6.4	10.6	7.5		3.1	.	.	0.8	.	.	6.5
7		10.9	6.8	8.6		4.3	.	.	.	.	.	.
8		9.7	5.4	7.1		9.2	.	.	.	.	.	2.0
9		9.1	8.2	8.6		9.1	.	.	.	.	.	0.8
10		4.4	6.9	8.5		5.5	4.4	3.4	.	.	.	28.4
11		3.3	2.7	10.0		6.7	1.3	12.5	8.2	.	7.2	35.2
12		8.0	5.9	8.7		4.1	.	6.7	31.0	.	.	8.8
13		8.3	6.0	6.3		3.4	7.7	0.0	0.2	1.0	1.0	5.3
14		7.9	7.4	3.8		9.3	2.7	0.0	1.4	.	.	.
15		0.6	0.0	7.7		9.0	11.8	16.7	0.5	.	.	2.5
16		2.5	0.0	8.1		8.7	4.4	5.6	5.3	0.9	1.5	7.1
17		9.8	4.0	5.2		8.8	0.1	.	5.8	.	.	7.9
18		10.3	11.0	7.2		0.3	.	.	0.0	12.2	.	29.8
19		10.4	11.5	1.7		2.8	.	.	.	0.1	.	6.8
20		10.6	2.7	6.8		8.6	0.9	.	8.9	.	0.6	0.2
21		10.0	8.0	8.0		4.2	2.0	6.6	0.3	.	.	13.7
22		9.7	9.1	8.3		1.7	1.2	4.2	0.2	.	.	44.0
23		8.0	xxx	8.9		1.1	12.4	8.6	.	.	.	10.9
24		8.1	2.6	8.8		6.3	7.5	8.3	1.3	.	.	1.7
25		8.0	11.2	8.3		3.3	3.0	2.3	6.1	.	1.2	27.1
26		7.2	7.1	8.2		2.5	0.6	0.7	2.6	.	4.8	19.7
27		8.6	11.3	5.5		1.0	0.0	0.1	.	.	.	8.7
28		9.2	4.2	7.8		6.7	.	.	7.2	.	.	29.7
29		9.9	7.9	0.0		4.3	.	.	.	3.3	1.3	71.0
30		7.2	10.9	3.5		1.1	0.4	2.5	2.9	4.1	1.2	4.4
31		5.4	10.1	7.0		0.0	15.9	6.7	3.5	1.6	4.4	45.2

STATIONS	Pression moyenne en mbs au niveau de la station 1/4(Pn+Px+Pn+Px)	TEMPERATURES EN 1/10 DE DEGRE												
		Maxima				Minima				Moyenne				
		Moyenne	Ecart à la moyenne	Maxima absolus	Date	Moyenne	Ecart à la moyenne	Minima absolus	Date	à 00.00 TU	à 06.00 TU	à 12.00 TU	à 18.00 TU	$1/12(T_0+T_2+\ldots T_{22})$
FORT-DE-FRANCE (Aérodrome)	1011.7	280		300	12	213		156	8	235	224	239	272	244
FORT-DE-FRANCE (Desaix)	995.8	275	+07	297	12	215	+02	188	8	223	224	239	261	239
POINTE-A-PITRE (Aérodrome)	1012.0	281	+01	290	19	194	+08	152	9	229	210	219	270	235
ROCHAMBEAU (Guyane Fran^se)	1009.1	288	-03	309	7) 15)	222	-01	205	7/8	244	231	250	279	250
GUSTAVIA (St-Barthélemy)	1007.8	273	-04	292	18	225	+06	193	1	242	237	240	264	246
DESIRADE (Guadeloupe)	1009.5	276	+01	300	11) 15)	238	+08	210	2	253	252	253	273	258
SAINT-LAURENT (Guyane Fse)	1009.1	295	-03	320	5	224	+04	204	31	244	230	249	283	251
SAUL (Guyane Fse)		289		310	15	208		192	15	222	214	240	268	235
SAINT-PIERRE (Martinique)		284		292	19) 20)	205		168	8			248		
BOUEUF-CHATEAU (Guadeloupe Gpe)		265		300	12) 13)	185		150	9			208		
CAMOPI (Guyane Fse)		310		337	5/8	218		203	8			244	281	
MARIPASOULA (Guyane Fse)		297		318	15	211		197	15			237	278	
ST-GEORGES DE L'OYAPOCK (Guyane Fse)		297		324	9	205		190	8			248	275	

100 068

STATIONS	HUMIDITE RELATIVE EN %									TENSION DE VAPEUR EN MBS				INSOLATION EN HEURES ET DIXIEMES	EVAPORATION EN M/M ET DIXIEMES
	Maxima		Minima		Moyenne										
	Moyenne	Maxima absolus	Moyenne	Minima absolus	à 00.00 TU	à 06.00 TU	à 12.00 TU	à 18.00 TU	$1/12(U_0+U_2+\ldots U_{22})$	à 00.00 TU	à 06.00 TU	à 12.00 TU	à 18.00 TU		
FORT-DE-FRANCE (Aérodrome)	95	98	64	49	86	90	85	70	82	24.8	24.2	24.9	24.9		93.2
FORT-DE-FRANCE (Desaix)	91	98	65	46	84	97	82	73	81	23.5	23.3	24.0	24.3	226.7	98.0
POINTE-A-PITRE (Aérodrome)	96	98	63	48	89	92	92	70	84	24.5	22.8	24.0	24.4	189.6	77.6
ROCHAMBEAU (Guyane Fran^se)	98	99	67	51	93	96	91	74	88	28.2	26.9	28.4	27.2	145.4	61.4
GUSTAVIA (St-Barthélemy)	82	95	61	42	73	74	72	65	72	21.9	21.6	21.3	22.4	195.7	149.9
DESIRADE (Guadeloupe)	86	92	69	48	80	82	81	73	79	25.7	25.9	25.8	26.2		147.7
SAINT-LAURENT (Guyane Fse)	98	99	68	52	93	96	91	75	88	28.2	26.7	28.5	28.3	158.8*	46.4
SAINT-PIERRE (Martinique)							83					25.8		140.4	57.5
SAUL (Guyane Fse)	98	100	66	49	95	97	89	76	89	25.4	24.5	26.3	26.4		49.3
NEUF-CHATEAU (Capesterre Gpe)							92					22.6			45.0
CAMOPI (Guyane Fse)							92	74				28.0	27.9		53.9
MARIPASOULA (Guyane Fse)							92	73				26.8	26.8		55.2
ST-GEORGES DE L'OYAPOCK (Guyane Fse)							95	80				28.7	28.5		34.6

* - Insolation SAINT-LAURENT mesurée 28 jours sur 31 -

STATIONS	VENT (1)						NOMBRE DE JOURS DE CIEL		PHENOMENES DIVERS NOMBRE DE JOURS				
	Vitesse moyenne				Vitesse maximum								
	à 00.00 TU	à 06.00 TU	à 12.00 TU	à 18.00 TU	Valeur	Direction	Clair (2)	Couvert (2)	d'orage	d'éclairs	de brouillard (3)	de coup de vent (4)	de tempête
FORT-DE-FRANCE (Aérodrome)	02	02	02	04	10	NE	1	3	0	0	0	0	0
FORT-DE-FRANCE (Desaix)	06	05	06	06	17	E	1	4	1	1	0	2	0
POINTE-A-PITRE (Aérodrome)	00	00	00	04	09	E	0	9	2	1	0	0	0
ROCHAMBEAU (Guyane Fse)	00	00	01	02	09	ESE	0	9	7	3	3	0	0
GUSTAVIA (St(Barthélemy)	04	04	04	04	09	ENE	2	4	0	0	0	0	0
DESIRADE (Guadeloupe)	06		04	07			0	2	1	0	0		
SAINT-LAURENT (Guyane Fse)	01	00	01	03	15	NE			3	0	4	0	0
SAUL (Guyane Fse)			01	01	11	NE			17	2	4	0	0
SAINT-PIERRE (Martinique)													
NEUF-CHATEAU (Capesterre Guadeloupe)													
CAMOPI (Guyane Fse)									10		6		
MARIPASOULA (Guyane Fse)									4		3		
ST-GEORGES de l'OYAPOCK (Guyane Fse)													

(1) - La vitesse du vent est exprimée en m/s -
(2) - On compte comme jour de ciel clair, toute journée où la nébulosité totale aura été inférieure ou égale à 2/8 aux trois observations principales -
On compte comme jour de ciel couvert, toute journée où la nébulosité totale aura été supérieure ou égale à 6/8 aux trois observations principales -
(3) - On compte comme jour de brouillard, tous les jours où la visibilité moyenne au lieu d'observation s'est à un moment quelconque de la journée et en l'absence de pluie abaissée au-dessous de 1 km -
(4) - On compte comme jour de coup de vent, tous les jours où la vitesse du vent aura été à un moment quelconque de la journée supérieure ou égale à 16m/s

Stations ou Postes Météorologiques	Hauteur d'eau tombée en m/m	Ecart à la moyenne	Nombre de jours de précipitations	Stations ou Postes Météorologiques	Hauteur d'eau tombée en m/m	Ecart à la moyenne	Nombre de jours de précipitations
MARTINIQUE				GUYANE FRANCAISE			
				Adieu-Vat.....	374		30
				Bienvenue.....	331		26
				Bourda.....	343		21
				Camopi.....	393		28
Acajou.....	197	+ 78	17	Cayenne (ville de)...	321		26
Alma.....	xxx	xx	xx	Crique Jacques.....	xxx		xx
Anses d'Arlets.....	103	xx	8	Dégrad Edmond.....	750		25
Balata.....	356	+105	19	Dégrad Roche.....	2[illegible]		15
Basse-Pointe.....	334	+243	15	Dégrad Samson.....	183		23
Carbet.....	87	+ 14	5	Grand Santi.....	327		27
Doux-Choux.....	673	+292	21	Iles du Salut.....	219		24
Diamant.....	102	xxx	7	Iracoubo.....	218		24
Fort-de-France				Kaw.....	521		25
(Desaix).....	134	+ 43	18	Kourou(village de)...	344		23
Fort-de-France				Langa Tabiki.....	326		31
(Aérodrome).....	153	xxx	22	Mana.....	413		19
Fourniols.....	405	+198	22	Maripasoula.....	238		20
Galion.....	289	+200	19	Ouanary.....	538		26
Jouvence.....	517	xxx	21	Régina.....	767		25
Marin.....	16[illegible]	+ 76	11	Rochambeau(Aérodrome)	468		29
Morne-des-Cadets.....	305	+ 81	21	Saül.....	317		28
Rabuchon.....	385	+214	18	Saut-Sabbat.....	353		29
Saint-Esprit.....	132	xxx	5	Saint-Elie.....	xxx		xx
Sainte-Marie.....	174	xxx	12	Saint-Georges.....	408		24
Saint-Pierre.....	191	xxx	16	Saint-Jean.....	339		25
Trois-Ilets.....	146	xxx	13	St-Laurent-du-Maroni.	329		28
Vauclin.....	62	- 16	10	Sinamary.....	384		23

Précipitations **Janvier 1956**

Stations ou Postes Météorologiques	Hauteur d'eau tombée en m/m	Ecart à la moyenne	Nombre de jours de précipitations
GUADELOUPE			
Anse-Bertrand.....	164	xxx	13
Basse-Terre.....	30	- 56	12
Deshaies.....	111	xxx	16
Duval.....	71	+ 12	13
Gosier.....	39	- 35	13
Gourbeyre.....	49	xxx	7
Lamentin(La Rosière)...	143	xxx	15
Lubeth.....	101	+ 41	9
Marie-Thérèse.....	109	- 52	6
Morne-à-l'Eau.....	185	xxx	19
Moule.....	69	xxx	13
Neuf-Chateau.....	305	xxx	19
Petit-Bourg.....	105	xxx	17
Petit-Canal.....	65	xxx	11
Pigeon.....	75	- 20	12
Pointe-à-Pitre (Aérodrome).....	133	xxx	21
Port-Louis.....	75	xxx	10
Sainte-Anne.....	124	xxx	19
Saint-Claude.....	xxx	xxx	xx
Saint-François.....	73	xxx	10
Sainte-Rose.....	161	xxx	18
Vieux-Habitants.....	Néant	xxx	00

Stations ou Postes Météorologiques	Hauteur d'eau tombée en m/m	Ecart à la moyenne	Nombre de jours de précipitations
GUADELOUPE			
Ile de DESIRADE			
Baie-Mahault.....	91	+26	12
Grande Anse.....	57	xxx	10
Ile de MARIE-GALANTE			
Grand'Anse.....	85	xxx	6
Pirogue.....	138	+53	12
Saint-Louis.....	141	xxx	15
Ile de SAINT-BARTHELEMY			
Gustavia.....	39	-32	11

Réseau des Stations pluviométriques de la MARTINIQUE

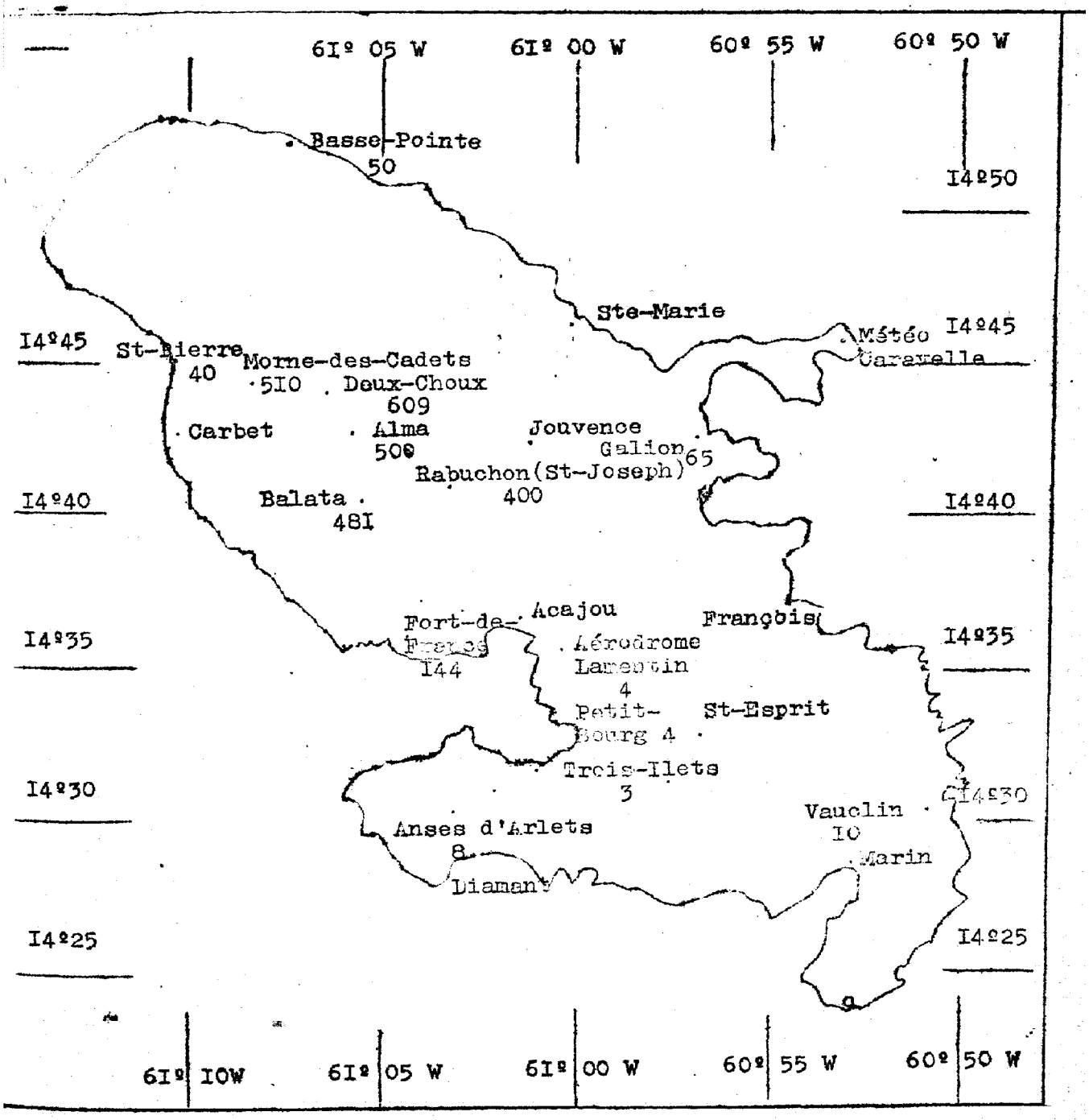

Réseau des Stations pluviométriques de la GUADELOUPE et Dépendances

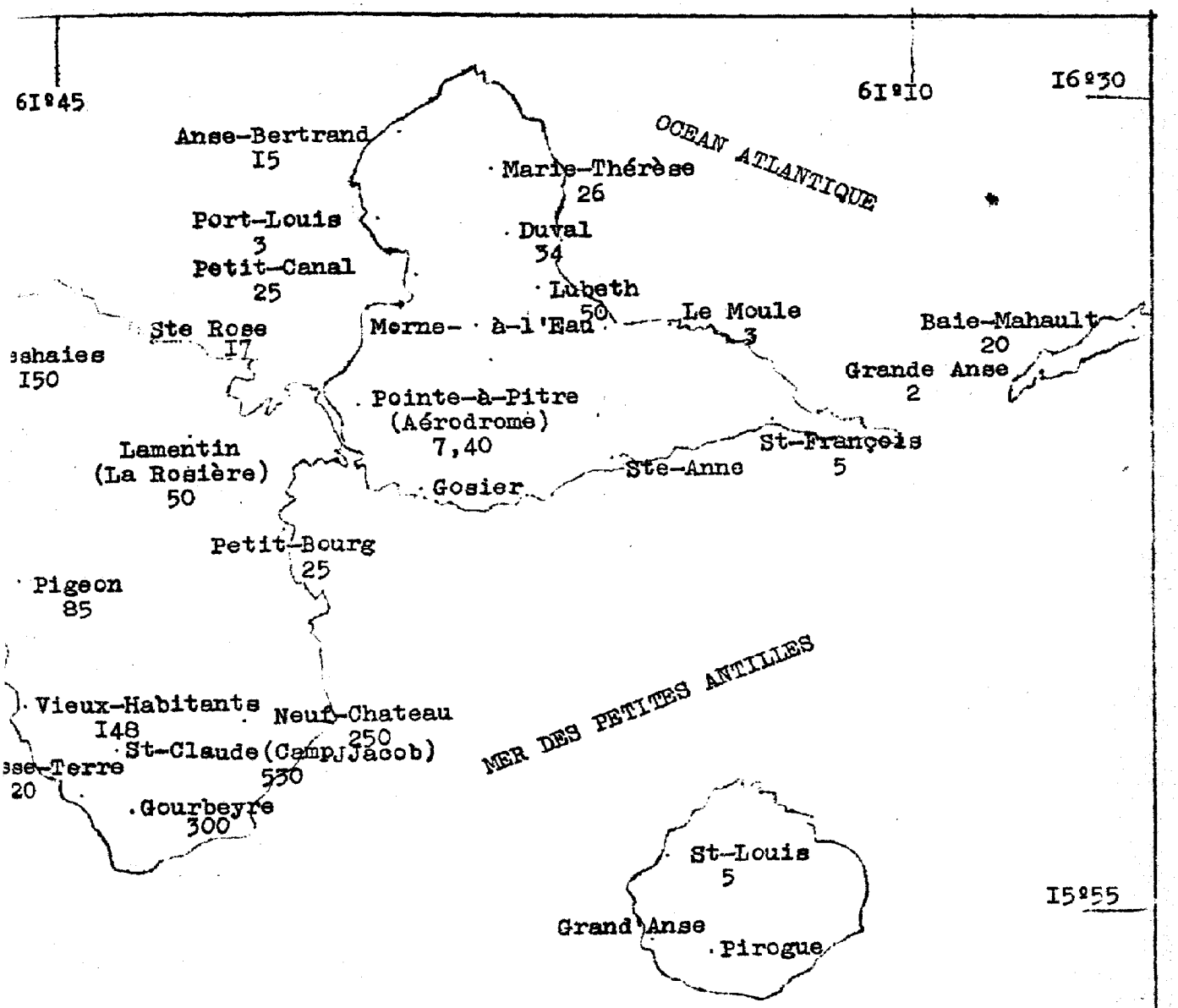

Coordonnées de GUSTAVIA (St-Barthélemy):

Latitude.....I7°54'N

Longitude.....62°52'W

Altitude de la Station..... 46m7

Le nombre qui figure auprès du nom de la Station indique l'altitude en mètres.

Réseau des Stations pluviométriques de la GUYANE FRANCAISE

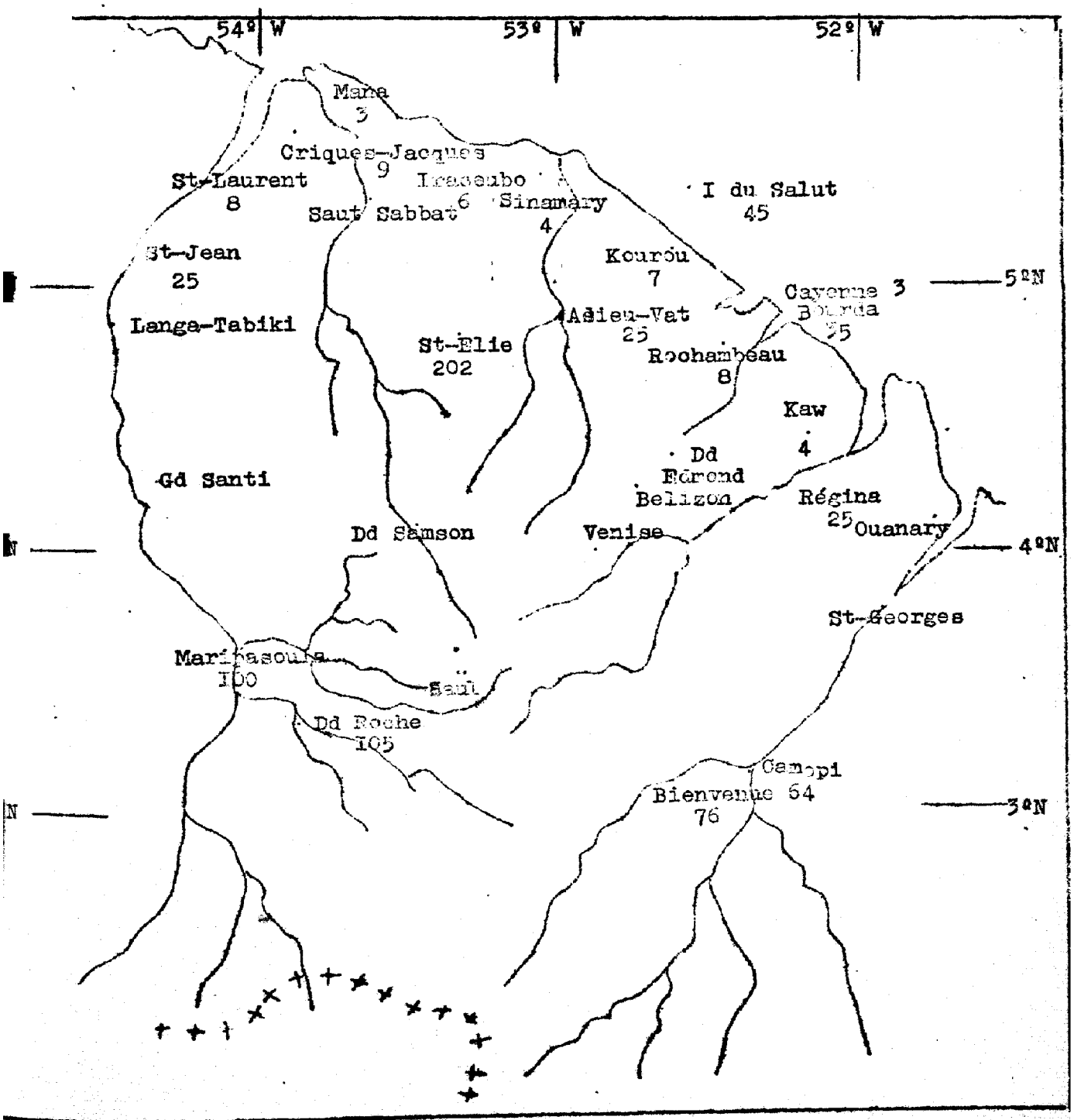

Le nombre qui figure auprès du nom de la station indique l'altitude en mètres

LIBRARY
MAR 22 1957
WEATHER BUREAU

SERVICE METEOROLOGIQUE DU GROUPE ANTILLES-GUYANE, Groupe.

RESUME MENSUEL DU TEMPS

MOIS DE FEVRIER 1956

1°/ PETITES ANTILLES.-

Du 1 au 6 la situation est commandée par la cellule anticyclonique centrée au voisinage des BERMUDES tandis qu'un talweg polaire s'étend des ACORES aux Petites Antilles; elle reste cependant influencée par le régime d'E avec passages de creux successifs interférant avec l'air polaire dégénéré. On observe des grains accompagnés de rafales, plus spécialement nombreux les 3 et 4.

Du 6 au 13 la cellule anticyclonique oscille peu en latitude favorisant la persistance d'une circulation méridienne sur l'Océan entre 20 et 40°W. Averses fréquentes sur les Iles. Les hautes pressions se rétablissent ensuite progressivement. A partir du 16 elles sont axées de la FLORIDE à la MAURITANIE et maintiennent jusqu'au 20 sur les Antilles un régime franc de NE avec averses fréquentes.

Après le 20 la cellule anticyclonique reprend sa position plus normale au SW des ACORES et un vaste talweg s'établit de CUBA jusqu'au large de TERRE-NEUVE. Dans sa progression vers le SE le talweg intéresse toutes les Antilles où il donne de fréquentes averses, particulièrement les 25,26 et 27. A partir du 28 reprise du régime d'E modérément instable sur la face Sud d'une cellule anticyclonique qui s'est formée au Nord des Grandes Antilles. Position moyenne de la Z.I.C. pendant le mois entre 0 et 5 Nord.

Dans l'ensemble le mois a été pluvieux surtout en MARTINIQUE où les hauteurs d'eau recueillies sont doubles de la normale du mois. Par contre, des averses fréquentes mais faibles ont donné à la GUADELOUPE une hauteur d'eau légèrement déficitaire par rapport à la normale.

2°/ G U Y A N E.-

Pendant la première décade, beau temps faible instabilité d'évolution diurne. Du 12 au 23 période d'activité de la zone intertropicale de convergence, pluies et averses fréquentes. Courte période de beau temps du 24 au 27 et retour aux pluies abondantes en fin de mois par forte activité de la Z.I.T. Pour l'ensemble du mois les hauteurs d'eau recueillies sont un peu supérieures à la normale, plus particulièrement dans l'Est et sur la bande côtière Nord-Est du pays.

RESUME DES OBSERVATIONS EFFECTUEES PENDANT LE MOIS DE FEVRIER 1956

DATES	TEMPERATURES MINIMA EN DEGRES CENTIGRADES						TEMPERATURES MAXIMA EN DEGRES CENTIGRADES					
	FORT-DE-FRANCE (Aérodrome)	FORT-DE-FRANCE (Desaix)	POINTE-A-PITRE (Aérodrome)	GUSTAVIA (St-Barthélemy)	DESIRADE (Guadeloupe)	ROCHAMBEAU (Guyane Française)	FORT-DE-FRANCE (Aérodrome)	FORT-DE-FRANCE (Desaix)	POINTE-A-PITRE (Aérodrome)	GUSTAVIA (St-Barthélemy)	DESIRADE (Guadeloupe)	ROCHAMBEAU (Guyane Française)
1	22.2	21.3	21.8	21.7	22.2	20.6	27.7	26.4	27.5	26.8	27.0	29.4
2	21.5	20.9	21.3	21.0	23.4	21.9	27.8	26.8	27.9	25.0	26.8	29.0
3	22.2	21.2	22.4	19.6	22.3	22.9	27.0	26.6	27.0	25.8	25.5	28.5
4	21.2	20.4	22.6	21.9	23.4	23.4	27.2	26.0	29.2	26.5	27.5	30.0
5	22.0	21.6	22.2	22.7	23.4	20.0	27.6	26.4	28.0	27.6	26.2	29.8
6	23.3	22.0	21.7	23.3	23.0	22.7	27.6	26.5	28.4	26.6	26.8	29.2
7	21.4	20.9	20.7	22.7	22.4	21.6	27.6	26.6	27.7	26.0	26.6	29.0
8	21.6	21.2	17.4	22.3	23.8	22.8	27.1	26.2	28.2	26.4	26.7	28.0
9	21.8	20.9	22.2	22.4	23.4	21.1	26.7	25.8	28.4	27.0	27.0	29.2
10	20.2	21.1	19.7	23.0	21.6	20.0	27.6	27.3	25.6	27.4	24.6	29.0
11	20.2	20.2	19.4	22.8	21.2	21.0	26.9	26.1	27.9	26.8	26.4	29.3
12	21.9	20.4	17.0	23.1	24.2	23.0	26.3	25.1	28.0	26.7	26.2	28.2
13	21.8	21.1	17.1	20.7	23.0	22.6	26.7	25.6	28.2	26.8	26.6	27.6
14	20.1	20.6	16.3	21.9	23.6	22.3	25.9	25.0	27.1	26.6	25.7	27.0
15	21.5	21.0	20.2	20.6	22.0	21.5	26.6	26.8	28.3	26.7	26.6	28.0
16	21.5	20.8	18.4	22.7	23.8	21.3	27.1	26.2	27.4	26.6	25.6	30.0
17	23.0	21.5	19.2	22.6	23.2	22.0	27.5	26.9	27.8	26.6	26.6	27.2
18	20.8	20.2	20.2	22.8	22.0	22.2	27.6	26.0	28.6	26.8	26.4	29.3
19	21.0	20.4	17.6	22.1	22.6	22.6	27.2	26.7	26.6	26.8	26.0	28.6
20	22.0	21.0	17.6	23.0	21.0	23.0	27.4	26.6	28.4	26.7	27.0	28.6
21	21.0	21.2	17.0	22.0	24.3	22.2	27.8	26.6	26.9	28.1	26.0	28.0
22	21.9	21.4	18.8	21.3	23.6	22.9	28.7	27.2	28.4	27.8	26.8	29.0
23	20.6	22.5	18.4	20.4	23.0	22.5	29.3	30.0	29.2	30.0	29.4	29.3
24	21.0	22.4	20.9	23.1	23.3	24.2	29.4	27.4	29.2	27.7	27.3	30.2
25	22.7	21.8	19.4	20.5	23.0	23.8	27.9	26.9	27.9	25.6	26.2	30.0
26	23.5	22.0	22.1	22.1	22.6	22.6	26.2	25.6	28.0	26.5	24.5	30.1
27	22.7	21.4	18.5	22.4	23.0	22.5	27.2	26.5	27.9	27.4	27.0	28.8
28	23.0	22.1	18.4	23.0	23.5	22.2	27.4	26.7	28.6	27.8	27.2	26.4
29	21.8	20.8	16.7	22.4	23.6	22.8	26.8	26.0	29.4	28.8	27.8	28.0

DATES	DUREE DE L'INSOLATION EN HEURES ET DIXIEMES						HAUTEUR DES PRECIPITATIONS EN M/M ET DIXIEMES					
	FORT-DE-FRANCE (Aérodrome)	FORT-DE-FRANCE (Desaix)	POINTE-A-PITRE (Aérodrome)	GUSTAVIA (St-Barthélemy)	DESIRADE (Guadeloupe)	ROCHAMBEAU (Guyane Française)	FORT-DE-FRANCE (Aérodrome)	FORT-DE-FRANCE (Desaix)	POINTE-A-PITRE (Aérodrome)	GUSTAVIA (St-Barthélemy)	DESIRADE (Guadeloupe)	ROCHAMBEAU (Guyane Française)
1		3.9	1.4	5.0		4.8	6.7	14.1	22.0	6.1	6.1	15.0
2		4.2	8.8	2.0		4.8	21.9	18.2	1.6	29.1	2.3	3.2
3			9.1	0.0		4.9	18.6	30.5	1.6	4.8	25.5	3.3
4		5.2	11.3	4.1		7.2	5.6	4.0	0.2	.	.	0.0
5		6.6	2.8	8.3		9.4	1.1	0.2	0.2	.	.	.
6		9.3	2.2	7.4		6.3	2.0	0.4	1.8	0.6	2.7	2.6
7		6.3	10.6	4.3		10.1	0.6	3.7	0.2	0.7	1.0	2.2
8		4.4	9.7	6.7		1.8	10.5	8.1	0.4	0.6	.	6.6
9		7.0	10.8	8.5		9.6	1.8	1.3	0.9	.	3.3	0.0
10		11.1	2.3	7.7		4.0	1.1	1.2	10.6	.	20.1	0.0
11		5.8	9.0	8.9		3.8	9.4	11.1	2.2	.	.	9.0
12		5.8	10.4	7.2		0.0	2.1	2.9	2.1	1.3	2.6	42.2
13		9.5	6.0	8.4		0.6	3.5	6.2	1.2	0.1	.	35.6
14		3.5	0.8	7.7		0.6	12.6	3.5	2.4	1.8	2.7	24.3
15		6.0	9.8	7.9		0.9	3.7	3.9	0.2	.	.	16.4
16		8.9	9.9	8.3		5.4	6.3	1.7	2.6	.	.	48.5
17		11.0	7.6	9.2		0.0	11.8	7.0	1.6	.	.	20.4
18		4.9	2.4	8.2		5.7	1.0	2.0	0.4	.	6.9	74.2
19		7.8	3.7	7.6		2.0	5.7	4.4	12.9	.	8.0	22.2
20		10.7	9.0	8.8		0.1	0.0	0.5	..	0.7	.	23.6
21		8.7	6.4	7.8		1.6	2.3	1.8	4.7	4.6	2.8	55.0
22		9.5	10.1	6.6		1.5	0.0	0.0	..	9.4	0.7	24.4
23		7.4	10.5	8.6		2.6	13.3	.	.	.	.	13.0
24		7.7	8.6	9.3		6.7	9.8	5.5	0.6	3.9	.	3.3
25		7.5	7.4	6.3		5.9	2.2	1.3	1.6	0.1	0.9	1.2
26		8.5	10.4	9.0		6.0	2.1	0.0	.	.	.	0.7
27		10.5	9.3	[illegible]		[illegible]	0.3	0.1	.	.	.	2.5
28		7.3	10.4	8.4		0.0	.	0.2	.	.	.	58.9
29		4.0	9.2	8.4		0.0	18.5	15.7	.	.	.	44.4

STATIONS	Pression moyenne en mbs au niveau de la Station I/4(Pn+Px+Pn+Px)	TEMPERATURES EN I/IO DE DEGRE												
		Maxima				Minima				Moyenne				
		Moyenne	Ecart à la moyenne	Maxima absolus	Date	Moyenne	Ecart à la moyenne	Minima absolus	Date	à 00.00 TU	à 06.00 TU	à I2.00 TU	à I8.00 TU	I/I2(T_0+T_2+...T_{22})
FORT-DE-FRANCE (Aérodrome)	IOI3.5	274		294	24	2I7		20I	I4	236	234	238	262	243
FORT-DE-FRANCE (Desaix)	997.5	265	-03	300	23	2I2	-0I	202	II) I8)	225	222	23I	252	232
POINTE-A-PITRE (Aérodrome)	IOI4.2	280	00	294	29	I95	+07	I63	I4	232	2I3	225	269	236
ROCHAMBEAU (Guyane Fran^se)	IOI0.2	288	-02	302	24	222	-05	200	5) IO)	244	233	250	272	250
GUSTAVIA (St-Barthélemy)	IOI0.4	270	-I0	288	29	22I	+02	I96	3	238	234	238	262	243
DESIRADE (Guadeloupe)	IOII.4	267	-08	294	23	229	00	2I0	20	246	245	246	26I	250
SAINT-LAURENT (Guyane Fse)	IOI0.3	294	-03	3I8	27	222	+0I	202	7	242	228	248	277	248
SAUL (Guyane Fse)		285		3I2	6	208		I84	I0	225	2I3	236	27I	
MARIPASOULA (Guyane Fse)	999.5	295		3I5	8	2I7		I99	5	233	223	236	290	
ST-GEORGES-DE-L'OYAPOCK (Guyane Fse)		286		305	I6	207		I83	5) I0)			248	268	
SAINT-PIERRE (Martinique)		272		290	22	200		I66	I3			244		
NEUF-CHATEAU (Capesterre Guadeloupe)		254		275	29	I84		I68	2I			208		
CAMOPI (Guyane Fse)		309		337	6	2I9		205	8) I0)			244	275	

STATIONS	HUMIDITE RELATIVE EN %									TENSION DE VAPEUR EN MBS				INSOLATION EN HEURES ET DIXIEMES	EVAPORATION EN M/M ET DIXIEMES
	Maxima		Minima		Moyenne										
	Moyenne	Maxima absolus	Moyenne	Minima absolus	à 00.00 TU	à 06.00 TU	à 12.00 TU	à 18.00 TU	$1/12(U_0+U_2+..U_{22})$	à 00.00 TU	à 06.00 TU	à 12.00 TU	à 18.00 TU		
ORT-DE-FRANCE (Aérodrome)	93	98	62	52	80	80	81	72	78	23.3	22.7	23.7	24.0		105.8
ORT-DE-FRANCE (Desaix)	92	99	63	52	84	83	82	71	80	22.5	22.0	23.0	22.6	203.0	114.1
OINTE-A-PITRE (Aérodrome)	94	99	57	41	82	87	86	65	79	23.0	21.8	22.9	22.8	219.9	111.0
ROCHAMBEAU (Guyane Fse)	97	99	68	53	90	94	88	75	87	27.1	26.6	27.6	26.5	108.0	57.3
GUSTAVIA (St-Barthélemy)	82	93	61	45	73	75	72	66	71	21.4	21.2	21.0	22.0	208.3	161.4
DESIRADE (Guadeloupe)	87	95	69	56	80	81	79	75	78	24.5	24.5	24.2	25.2		141.4
AINT-LAURENT (Guyane Fse)	97	99	67	54	93	96	90	75	88	27.9	26.5	27.7	27.3	115.0	46.9
AINT-PIERRE (Martinique)							83					25.1			
SAUL (Guyane Fse)					94	96	89	75		25.3	24.2	25.7	26.3		46.9
IEUF-CHATEAU (Capesterre Gpe)							91					22.3			56.5
CAMOPI (Guyane Fse)							92	79				28.0	28.6		46.8
MARIPASOULA (Guyane Fse)					94	97	93	72		26.6	26.0	26.7	26.7		45.0
T-GEORGES DE OYAPOCK (Guyane Fse)							93	85				29.7	28.1		32.2

STATIONS	VENT (1)						NOMBRE DE JOURS DE CIEL		PHENOMENES DIVERS NOMBRE DE JOURS				
	Vitesse moyenne				Vitesse maximum								
	à 00.00 TU	à 06.00 TU	à 12.00 TU	à 18.00 TU	Valeur	Direction	Clair (2)	Couvert (2)	d'orage	d'éclairs	de brouillard (3)	de coup de vent (4)	de tempête
FORT-DE-FRANCE (Aérodrome)	04	04	04	06	13	ENE	0	5	0	0	0	0	0
FORT-DE-FRANCE (Desaix)	06	05	06	06	20	E	0	6	0	1	0	16	0
POINTE-A-PITRE (Aérodrome)	02	01	02	05	13	E	1	4	1	0	0	0	0
ROCHAMBEAU (Guyane Fse)	01	01	01	02	07	ESE	0	15	1	0	1	0	0
GUSTAVIA (St-Barthélemy)	05	05	05	05	11	ENE	0	2	0	1	0	0	0
DESIRADE (Guadeloupe)	08		09	09			2	2	0	0	0		0
SAINT-LAURENT (Guyane Fse)	01	00	01	04	11	NE			1	0	0	0	0
SAUL (Guyane Fse)									12		2		
MARIPASOULA (Guyane Fse)									4		4		
SAINT-GEORGES DE L'OYAPOCK (Guyane Fse)									9		0		
CAMOPI (Guyane Fse)									11		5		

(1) - La vitesse du vent est exprimée en m/s -
(2) - On compte comme jour de ciel clair, toute journée où la nébulosité totale aura été inférieure ou égale à 2/8 aux trois observations principales -
On compte comme jour de ciel couvert, toute journée où la nébulosité totale aura été supérieure ou égale à 6/8 aux trois observations principales -
(3) - On compte comme jour de brouillard, tous les jours où la visibilité moyenne au lieu d'observation s'est à un moment quelconque de la journée et en l'absence de pluie abaissée au-dessous de 1km -
(4) - On compte comme jour de coup de vent, tous les jours où la vitesse du vent aura été à un moment quelconque de la journée supérieure ou égale à 16m/s

Précipitations **Février 1956**

Stations ou Postes Météorologiques	Hauteur d'eau tombée en m/m	Ecart à la moyenne	Nombre de jours de précipitations
MARTINIQUE			
Acajou	155	+ 71	10
Alma	xxx	xxxx	xx
Anses d'Arlets	100	xxxx	10
Balata			
Basse-Pointe	180	+ 88	20
Carbet	51	+ 8	8
Deux-Choux	597	+292	28
Diamant	117	xxxx	8
Fort-de-France (Desaix)	150	+ 83	26
Fort-de-France (Aérodrome)	175	xxxx	26
Fourniole	255	+ 92	22
Galion	173	+115	24
Jouvence	482	xxxx	25
Marin	140	+ 80	11
Morne-des-Cadets	383	+214	29
Rabuchon	174	+ 54	23
Saint-Esprit	218	xxxx	19
Sainte-Marie	66	xxxx	13
Trois-Ilets	134	xxxx	19
Vauclin	132	+ 76	11
Saint-Pierre	251	xxxx	28

Stations ou Postes Météorologiques	Hauteur d'eau tombée en m/m	Ecart à la moyenne	Nombre de jours de précipitations
GUYANE FRANCAISE			
Adieu-Vat	510		28
Bienvenue	298		28
Bourda	361		19
Camopi	353		25
Cayenne (ville de)	396		22
Crique Jacques	205		18
Dégrad Edmond	494		25
Dégrad Roche	304		22
Dégrad Samson	284		27
Grand Santi	200		23
Iles du Salut	280		22
Iracoubo	272		23
Kaw	696		22
Kourou (village de)	352		24
Langa Tabiki	312		28
Mana	196		15
Maripasoula	202		23
Ouanary	579		24
Régina	599		25
Rochambeau (Aérodrome)	553		25
Saül	241		20
Saut-Sabbat	303		24
Saint-Elie	xxx		xx
Saint-Georges	512		24
Saint-Jean	229		24
St-Laurent-du-Maroni	164		23
Sinamary	346		17

Stations ou Postes Météorologiques	Hauteur d'eau tombée en m/m	Ecart à la moyenne	Nombre de jours de précipitations
GUADELOUPE			
Anse-Bertrand.....	108	xxx	8
Basse-Terre.....	65	+ 2	17
Deshaies.....	118	xxx	14
Duval.....	65	+28	14
Gosier.....	17	-37	13
Gourbeyre.....	79	xxx	10
Lamentin(La Rosière)....	92	xxx	11
Luboth.....	25	- 1	2
Marie-Thérèse.....	97	+52	6
Morne-à-l'Eau.....	78	xxx	16
Moule.....	47	xxx	12
Neuf-Chateau.....	176	xxx	23
Petit-Bourg.....	57	xxx	16
Petit-Canal.....	65	xxx	12
Pigeon.....	119	+36	18
Pointe-à-Pitre (Aérodrome).....	72	xxx	22
Port-Louis.....	121	xxx	11
Sainte-Anne.....	23	xxx	7
Saint-Claude.....	xxx	xxx	xx
Saint-François.....	49	xxx	9
Sainte-Rose.....	57	xxx	14
Vieux-Habitants.....	19	xxx	4

Stations ou Postes Météorologiques	Hauteur d'eau tombée en m/m	Ecart à la moyenne	Nombre de jours de précipitations
GUADELOUPE			
Ile de DESIRADE			
Baie-Mahault.....	86	+49	14
Grande Anse.....	66	xxx	13
Ile de MARIE-GALANTE			
Grand Anse.....	10	xxx	11
Pirogue.....	89	+32	9
Saint-Louis.....	42	xxx	11
Ile de ST-BARTHELEMY			
Gustavia.....	64	+17	14

SERVICE METEOROLOGIQUE DU GROUPE ANTILLES-GUYANE

RESUME MENSUEL DU TEMPS

MOIS DE MARS 1956

APR 4 8

1°/ PETITES ANTILLES.-

Du 1er au 7 la cellule anticyclonique du Nord des Antilles se décale vers le NE et reste séparée d'un vaste anticyclone froid formé sur le Sud des ETATS-UNIS. L'air froid dégénéré qui circule derrière le talweg formé entre ces deux anticyclones progresse vers le Sud en donnant sur les Antilles jusqu'au 13° Nord des précipitations modérées.

Du 7 au 11 les hautes pressions s'établissent des ACORES aux BERMUDES commandant sur les Antilles le retour à un régime d'alizé franc avec quelques averses.

Du 11 au 18 la forte cellule anticyclonique ACORES-BERMUDES évolue peu et le régime d'E instable persiste sur les Petites Antilles: averses localement assez fortes et coups de vent de secteur E.

Du 18 au 25 un talweg polaire axé SW-NE et lié à un centre dépressionnaire qui se creuse sur la côte E des ETATS-UNIS progresse vers le SE jusqu'au 16°N. Le creux barométrique associé à ce talweg et qui s'est formé au voisinage des Petites Antilles donne quelques averses sur les îles.

Les 25 et 26, la circulation devient purement méridienne sur l'Océan.

Dès le 27 et jusqu'à la fin du mois la reconstitution des hautes pressions sur les BERMUDES et leur jonction avec l'anticyclone des ACORES donne à nouveau une circulation zonale sur l'océan avec régime normal d'E, d'ailleurs faiblement instable sur les Antilles.

Ce mois habituellement sec, a été marqué dans son ensemble par des précipitations fréquentes et les hauteurs d'eau recueillie sont excédentaires par rapport à la normale tant pour la MARTINIQUE que pour la GUADELOUPE.

2°/ En G U Y A N E.-

Temps très pluvieux pendant les deux premières décades en particulier du 8 au 17, traduisant la forte activité de la zone intertropicale de convergence. Durant la dernière décade, le temps est assez beau dans l'ensemble, averses temporaires liées au passage de faibles discontinuités.

Les hauteurs d'eau recueillie sont très supérieures à la normale dans la moitié Nord Est du pays tandis que la moitié Sud Ouest a été moins arrosée.

RESUME DES OBSERVATIONS EFFECTUEES PENDANT LE MOIS DE MARS 1 9 5 6

DATES	TEMPERATURES MINIMA EN DEGRES CENTIGRADES						TEMPERATURES MAXIMA EN DEGRES CENTIGRADES					
	FORT-DE-FRANCE (Aérodrome)	FORT-DE-FRANCE (Dosaix)	POINTE-A-PITRE (Aérodrome)	GUSTAVIA (St-Barthélemy)	DESIRADE (Guadeloupe)	ROCHAMBEAU (Guyane Française)	FORT-DE-FRANCE (Aérodrome)	FORT-DE-FRANCE (Dosaix)	POINTE-A-PITRE (Aérodrome)	GUSTAVIA (St-Barthélemy)	DESIRADE (Guadeloupe)	ROCHAMBEAU (Guyane Française)
1	21.5	20.4	18.8	22.9	23.7	22.9	27.9	27.2	29.0	27.3	28.2	28.4
2	21.4	21.1	17.0	22.2	23.1	22.5	27.4	26.4	29.2	27.2	27.3	28.8
3	23.4	22.0	19.4	23.0	24.0	23.6	28.2	27.3	28.2	28.6	26.2	28.9
4	21.4	20.8	18.0	22.8	23.4	24.8	27.7	26.7	28.5	28.9	26.0	28.9
5	21.5	21.8	19.0	23.0	23.7	23.2	27.9	27.2	28.6	28.0	27.8	30.1
6	21.9	20.7	23.5	23.4	23.7	23.0	27.5	26.3	28.9	28.2	26.6	28.8
7	21.8	20.4	19.0	23.5	22.0	23.0	28.7	27.6	27.8	27.8	25.6	28.3
8	23.0	21.8	20.1	23.4	23.4	22.8	27.8	27.1	29.0	27.6	27.6	24.1
9	23.8	22.4	20.6	22.7	24.0	22.1	28.4	27.9	28.8	27.8	27.2	27.2
10	23.0	21.0	21.4	22.7	22.0	22.5	27.8	26.9	27.0	28.6	26.7	28.2
11	22.1	20.8	19.4	23.4	24.2	22.9	27.8	27.2	28.4	27.2	26.2	27.2
12	21.3	21.9	16.2	22.0	21.6	21.0	27.8	27.1	29.0	27.2	27.0	26.9
13	19.3	21.2	21.0	20.5	22.6	22.1	28.2	27.9	28.1	26.8	26.0	27.3
14	22.4	21.8	20.6	21.3	21.7	22.2	27.9	26.8	28.1	27.1	26.5	26.7
15	23.5	21.8	21.8	21.2	21.6	22.0	27.6	27.2	27.8	27.5	26.8	23.6
16	22.2	20.8	22.6	23.2	24.8	21.5	27.8	26.8	27.9	27.8	27.0	27.8
17	23.2	21.2	21.0	22.1	23.8	22.4	27.9	27.3	28.7	28.9	28.0	24.8
18	22.5	22.2	19.1	23.2	22.5	22.3	28.8	28.5	28.7	29.2	28.0	24.0
19	22.5	21.4	21.0	22.7	24.2	21.5	28.8	27.6	28.4	27.9	27.7	28.8
20	21.8	21.0	22.0	21.9	23.0	23.0	27.6	27.0	28.9	28.6	28.4	27.0
21	21.3	20.9	19.2	23.4	23.6	22.1	28.1	27.[illegible]	28.8	28.7	28.0	30.0
22	20.2	21.4	19.0	22.9	23.0	22.0	28.7	28.0	29.5	29.4	28.6	29[illegible]
23	22.2	21.6	19.8	23.6	22.7	22.8	28.2	27.9	28.1	29.1	27.4	29.8
24	23.2	22.5	21.8	23.9	23.4	22.0	28.1	27.4	28.5	28.9	27.0	29.9
25	22.7	22.6	22.5	23.0	23.0	20.9	29.0	28.4	29.4	29.6	26.4	29.9
26	21.8	22.8	23.2	24.3	23.0	22.5	29.0	28.4	30.1	29.1	29.3	30.[illegible]
27	22.2	22.6	20.6	23.9	23.0	22.0	28.3	28.0	29.4	30.4	29.0	29.[illegible]
28	19.4	21.8	18.4	24.0	24.0	23.8	28.6	28.2	30.2	30.0	29.0	30.[illegible]
29	21.5	21.9	19.3	23.5	23.0	23.6	28.9	28.2	29.4	28.3	28.0	30.[illegible]
30	23.3	22.6	22.3	23.7	23.4	24.6	27.9	27.2	29.4	29.5	27.6	29.[illegible]
31	22.6	21.8	20.9	24.1	23.0	22.9	28.8	27.8	29.7	29.1	28.5	30.[illegible]

DATES	DUREE DE L'INSOLATION EN HEURES ET DIXIEMES						HAUTEUR DES PRECIPITATIONS EN M/M ET DIXIEMES					
	FORT-DE-FRANCE (Aérodrome)	FORT-DE-FRANCE (Dosaix)	POINTE-A-PITRE (Aérodrome)	GUSTAVIA (Saint-Barthélemy)	DESIRADE (Guadeloupe)	ROCHAMBEAU (Guyane Française)	FORT-DE-FRANCE (Aérodrome)	FORT-DE-FRANCE (Dosaix)	POINTE-A-PITRE (Aérodrome)	GUSTAVIA (Saint-Barthélemy)	DESIRADE (Guadeloupe)	ROCHAMBEAU (Guyane Française)
1		7.8	9.2	8.3		1.0	0.2	0.5	.	0.2	.	40.6
2		10.7	9.7	8.8		3.7	0.2	0.0	.		.	34.3
3		10.0	6.7			2.9	3.9	2.6	.		0.3	9.2
4		8.2	6.7			6.8	0.7	1.9	.	.	.	3.6
5		9.5	9.2			8.9	5.7	9.3	0.2	.	.	2.5
6		6.6	6.1			2.0	2.6	3.9	4.0	.	4.3	8.1
7		7.5	4.2			0.9	.	0.7	5.0	.	0.8	18.7
8		11.4	8.6			0.0	.	0.0	.	.	.	78.1
9		10.9	9.8			0.0	0.0	2.2	2.6	.	0.9	81.1
10		9.7	2.9			2.8	7.2	3.8	26.6	0.2	1.2	47.5
11		11.0	9.5			0.5	.	.	.	1.4	1.8	101.6
12		10.9	10.3			0.6	0.5	0.0	2.0	7.9	0.3	33.2
13		11.3	4.7			0.6	7.5	4.9	19.5	6.9	20.3	55.0
14		8.9	7.6	7.2		0.2	1.1	0.6	4.4	4.7	2.6	25.9
15		5.6	3.6	6.6		0.0	12.8	13.1	1.6	3.0	1.3	78.9
16		8.9	7.6	8.5		1.0	1.2	6.6	0.3	.	.	30.5
17		9.8	10.7	8.8		0.0	.	.	.	.	.	137.1
18		9.0	9.3	9.3		0.0	3.7	5.7	0.2	.	1.0	24.0
19		10.0	5.8	4.1		4.0	17.7	9.6	.	5.7	.	0.0
20		6.0	11.0	9.5		0.0	7.7	8.1	.	.	.	29.6
21		8.9	10.4	9.9		9.6	1.7	0.6	0.0	.	.	..
22		8.0	11.1	9.0		6.8	5.2	1.4	.	0.2	1.4	12.1
23		4.5	7.0	7.9		5.6	1.8	5.6	4.2	.	0.5	0.0
24		5.2	4.6	7.8		7.1	12.3	5.7	0.9	0.6	0.7	..
25		10.8	11.4	7.8		7.0	0.3	0.5	0.0	.	3.7	0.9
26		9.2	10.6	9.5		7.2	.	0.0	0.2	.	.	14.4
27		11.6	10.4	9.8		2.9	.	.	.	.	.	13.0
28		11.5	11.5	9.1		7.1	1.0	3.5	0.9	.	2.5	.
29		11.9	8.8	8.9		5.9	0.6	0.4	2.0	.	.	.
30		8.6	9.2	9.8		9.6	11.8	12.3	2.9	.	1.7	..
31		8.0	9.1	8.1		6.9	1.5	3.7	.	.	.	3.1

STATIONS	Pression moyenne en mbs au niveau de la Station 1/4(Pn+Px+Pn+Px)	TEMPERATURES EN 1/10 DE DEGRE												
		Maxima				Minima				Moyenne				
		Moyenne	Ecart à la moyenne	Maxima absolus	Date	Moyenne	Ecart à la moyenne	Minima absolus	Date	à 00.00 TU	à 06.00 TU	à 12.00 TU	à 18.00 TU	$1/12(m_0+m_2+\ldots m_{22})$
FORT-DE-FRANCE (Aérodrome)	1013.7	282		290	25) 26)	221		193	13	240	234	249	274	249
FORT-DE-FRANCE (Desaix)	997.7	274	+01	285	18	216	+02	204	1/7	230	223	240	264	239
POINTE-A-PITRE (Aérodrome)	1014.2	288	+02	302	28	203	+15	162	12	237	218	241	277	244
ROCHAMBEAU (Guyane Fran^se)	1010.8	282	-10	306	29	226	-03	209	25	244	235	252	270	250
GUSTAVIA (St-Barthélemy)	1010.2	284	-03	304	27	229	+07	205	13	244	237	246	274	251
DESIRADE (Guadeloupe)	1011.6	274	-06	293	26	232	+03	206	12) 15)	250	249	251	268	255
SAINT-LAURENT (Guyane Fse)	1010.8	290	-06	309	26	222	+02	200	6	243	229	247	275	249
SAUL (Guyane Fse)	985.7	287		320	22	213		194	25	229	221	243	267	
MARIPASOULA (Guyane Fse)	1000.1	296		321	25	220		204	16	235	223	237	279	
SAINT-GEORGES-DE L'OYAPOCK (Guyane Fse)	1010.6	290		318	21	211		194	9			250	272	
SAINT-PIERRE (Martinique)		289		316	25	203		182	8) 10)			252		
NEUF-CHATEAU (Capesterre Guadeloupe)		265		280	25	190		172	18			217		
CAMOPI (Guyane Fse)		305		340	22	222		209	26			249	272	

STATIONS	HUMIDITE RELATIVE EN %									TENSION DE VAPEUR EN MBS				INSOLATION EN HEURES ET DIXIEMES	EVAPORATION EN M/M ET DIXIEMES
	Maxima		Minima		Moyenne										
	Moyenne	Maxima absolus	Moyenne	Minima absolus	à 00.00 TU	à 06.00 TU	à 12.00 TU	à 18.00 TU	1/12(U0+U2+U..22)	à 00.00 TU	à 06.00 TU	à 12.00 TU	à 18.00 TU		
FORT-DE-FRANCE (Aérodrome)	93	98	62	54	82	84	80	69	79	24.3	23.9	25.1	24.8		113.3
FORT-DE-FRANCE (Desaix)	91	98	61	51	84	87	81	68	79	23.2	23.1	24.1	23.2	281.9	123.7
POINTE-A-PITRE (Aérodrome)	94	98	58	48	83	89	83	66	79	24.2	23.2	24.6	24.2	257.3	119.5
ROCHAMBEAU (Guyane Fse)	97	100	70	45	90	94	87	78	87	27.3	27.0	27.6	27.3	111.6	62.0
GUSTAVIA (St-Barthélemy)	83	91	60	47	76	79	73	64	73	23.0	22.8	22.3	23.1		148.9
DESIRADE (Guadeloupe)	86	93	69	61	80	82	80	73	78	25.1	25.6	25.3	25.5		104.6
SAINT-LAURENT (Guyane Fse)	98	99	67	55	95	97	91	78	90	28.5	27.2	28.0	28.0	130.0	35.7
SAUL (Guyane Fse)					92	94	86	78		25.5	24.7	26.1	26.9		52.1
MARIPASOULA (Guyane Fse)					97	99	92	73		28.0	26.5	26.6	27.0		48.8
SAINT-GEORGES-DE L'OYAPOCK (Guyane Fse)							90	81				29.0	29.3		34.8
SAINT-PIERRE (Martinique)							83					26.6			
NEUF-CHATEAU (Capesterre Guadeloupe)							92					23.7			59.7
CAMOPI (Guyane Fse)							92	82				28.4	29.2		47.4

STATIONS	VENT (1) Vitesse moyenne à 00.00 TU	à 06.00 TU	à 12.00 TU	à 18.00 TU	Vitesse maximum Valeur	Direction	NOMBRE DE JOURS DE CIEL Clair (2)	Couvert (2)	PHEMOMENES DIVERS NOMBRE DE JOURS d'orage	d'éclairs	de brouillard (3)	de coup de vent (4)	de tempête
FORT-DE-FRANCE (Aérodrome)	04	03	04	06	14	ENE	0	2	0	0	0	0	0
FORT-DE-FRANCE (Desaix)	07	07	07	09	21	E	0	6	0	0	0	7	0
POINTE-A-PITRE (Aérodrome)	01	01	02	05	12	E	0	2	2	1	0	0	0
ROCHAMBEAU (Guyane Française)	01	00	02	03	7	ENE	0	16	1	1	1	0	0
GUSTAVIA (Saint-Barthélemy)	04	04	04	04	10	ENE	0	1	0	0	0	0	0
DESIRADE (Guadeloupe)	07		08	08			0	3	0	0	0	0	0
SAINT-LAURENT (Guyane Fse)	01	00	02	04	13	ENE			3	0	0	0	0
SAUL (Guyane Fse)									7		1		
MARIPASOULA (Guyane Fse)									5		6		
SAINT-GEORGES DE L'OYAPOCK (Guyane Fse)			00	02	07	NE			2	0	2	0	0
CAMOPI (Guyane Fse)									10		13		

(1) - La vitesse du vent est exprimée en m/s

(2) - On compte comme jour de ciel clair, toute journée où la nébulosité totale aura été inférieure ou égale à 2/8 aux trois observations principales - On compte comme jour de ciel couvert, toute journée où la nébulosité totale aura été supérieure ou égale à 6/8 aux trois observations principales -

(3) On compte comme jour de brouillard, tous les jours où la vitesse moyenne au lieu d'observation s'est à un moment quelconque de la journée et en l'absence de pluie abaissée au-dessous de 1km-

(4) - On compte comme jour de coup de vent, tous les jours où la vitesse du vent aura été à un moment quelconque de la journée supérieure ou égale à 16m/s

Précipitations — Mars 1956

Stations ou Postes Météorologiques	Hauteur d'eau tombée en m/m	Ecart à la moyenne	Nombre de jours de précipitations
MARTINIQUE			
Acajou.....			
Alma.....	xxxxx	xxx	xx
Anses d'Arlets.....	21	xxx	8
Balata.....			
Basse-Pointe.....	117	+ 54	20
Carbet.....	33	- 7	5
Deux-Choux.....	397	+103	25
Diamant.....	44	xxx	9
Fort-de-France (Desaix).....	107	+ 49	24
Fort-de-France (Aérodrome).....	109	xxx	24
Fourniols.....	158	+ 16	23
Galion.....	104	+ 58	13
Jouvence.....	228	xxx	26
Marin.....	20	- 28	5
Morne-des-Cadets.....	268	+121	29
Rabuchon.....	116	- 7	15
Saint-Esprit.....	119	xxx	12
Sainte-Marie.....	49	xxx	10
Trois-Ilets.....	68	xxx	12
Vauclin.....	36	- 8	8
Saint-Pierre.....	109	xxx	21

Stations ou Postes Météorologiques	Hauteur d'eau tombée en m/m	Ecart à la moyenne	Nombre de jours de précipitations
GUYANE FRANCAISE			
Adicu-Vat.....	576		28
Bienvenue.....	537		29
Bourda.....	777		23
Camopi.....	391		29
Cayenne(ville de).....	795		23
Crique Jacques.....	481		23
Dégrad Edmond.....	710		24
Dégrad Roche.....	297		24
Dégrad Samson.....	359		28
Grand Santi.....	272		25
Iles du Salut.....	574		24
Iracoubo.....	557		28
Kaw.....	661		27
Kourou(village de).....	681		25
Lange Tabiki.....	350		31
Mana.....	388		19
Maripasoula.....	335		28
Ouanary.....	829		25
Régina.....	629		23
Rochambeau(Aérodrome)..	883		24
Saül.....	245		21
Saut-Sabbat.....	428		26
Saint-Elie.....			
Saint-Georges.....	459		25
Saint-Laurent-du-Maroni	323		27
Sinamary.....	500		21
Saint-Jean.....	364		23

Précipitations **Mars 1956**

Stations Ou Postes Météorologiques	Hauteur d'eau tombée en m/m	Ecart à la moyenne	Nombre de jours de précipitations
GUADELOUPE			
Anse-Bertrand.....	81	xxx	10
Basse-Terre.....	112	+69	21
Deshaies.....	134	xxx	18
Duval.....	34	-10	7
Gosier.....	33	+ 3	10
Gourbeyre.....	162	xxx	11
Lamentin (La Rosière).....	67	xxx	10
Lubeth.....	29	-12	3
Marie-Thérèse.....	51	- 1	2
Morne-à-l'Eau.....	74	xxx	19
Moule.....	21	xxx	8
Neuf-Chateau.....	185	xxx	24
Petit-Bourg.....	39	xxx	11
Petit-Canal.....	46	xxx	13
Pigeon.....	159	+89	13
Pointe-à-Pitre (Aérodrome).....	78	xxx	17
Sainte-Anne.....	58	xxx	8
Saint-Claude.....	xxx	xxx	xx
Saint-François....	56	xxx	12
Sainte-Rose.....	81	xxx	15
Vieux-Habitants...	65	xxx	7
Port-Louis	110	xxx	8

Stations ou Postes Météorologiques	Hauteur d'eau tombée en m/m	Ecart à la moyenne	Nombre de jours de précipitations
GUADELOUPE			
Ile de DESIRADE			
Baie-Mahault....	45	+ 5	17
Grande-Anse.....	71	xxx	16
Ile de MARIE-GALANTE			
Grand Anse.....	23	xxx	3
Pirogue.....	72	+ 6	10
Saint-Louis....	15	xxx	4
Ile de ST-BARTHELEMY			
Gustavia.....	31	- 9	10

APR - 5

SERVICE METEOROLOGIQUE DU GROUPE ANTILLES-GUYANE

RESUME MENSUEL DU TEMPS

MOIS D'AVRIL 1956

1°/ PETITES ANTILLES.-

Dès le début du mois, les hautes pressions atlantiques s'effondrent et un profond talweg orienté SW-NE se forme au Nord des Petites Antilles avec circulation méridienne prédominante. Ce talweg disparaît à la fin de la première semaine et les hautes pressions se rétablissent aux environs du 22° parallèle Nord.

L'air froid écoulé dans le creux barométrique atteint les Petites Antilles du 6 au 8 et interfère dans les basses couches avec le courant d'Est provoquant d'abondantes précipitations.sur les Petites Antilles surtout les 6 et 7 avant de disparaitre.

Du 10 jusqu'au milieu du mois, centre anticyclonique reconstitué au SW ACORES, dorsale axée du MAROC au Nord des Grandes Antilles. Le courant d'Est, avec faibles lignes d'instabilité circule sur la face SW de la dorsale et intéresse les îles au vent, tandis que les Grandes Antilles sont touchées par la partie Sud de fronts froids du courant d'Ouest, circulant plus au nord.

Du 15 au 20, affaiblissement de la partie orientale de l'anticyclone; un centre mobile de hautes pressions se décalant vers le NE depuis les BERMUDES vient se fondre avec le centre principal ACORES, l'axe s'établit sur le 40°W avec circulation méridienne temporaire. Averses sur les Petites Antilles.

Pendant la dernière décade régime d'Est instable bien établi interrompu seulement du 29 au 30 sur les Grandes Antilles par le passage de la queue d'un front froid devenant stationnaire sur le 18N.

Dans l'ensemble les averses ont été nombreuses, d'intensité modérée et les hauteurs d'eau recueillie sont nettement excédentaires par rapport à la normale tant à la MARTINIQUE qu'à la GUADELOUPE.

2°/ En G U Y A N E.-

Pendant les trois premières semaines activité modérée de la Z.I.T. qui se décale lentement vers le Sud donnant au début du mois des pluies abondantes sur la bande côtière puis dans le Sud.

Après le 22 une remontée temporaire de la Z.I.T. donne des précipitations exceptionnelles le 23 sur tout le pays. Dans l'ensemble du mois les pluies ont été un peu supérieures à la normale, l'excédent étant plus marqué pour l'intérieur du pays.

RESUME DES OBSERVATIONS EFFECTUEES PENDANT LE MOIS D'AVRIL 1956

DATES	TEMPERATURES MINIMA EN DEGRES CENTIGRADES						TEMPERATURES MAXIMA EN DEGRES CENTIGRADES					
	FORT-DE-FRANCE (Aérodrome)	FORT-DE-FRANCE (Desaix)	POINTE-A-PITRE (Raizet)	GUSTAVIA (St-Barthélemy)	DESIRADE (Guadeloupe)	ROCHAMBEAU (Guyane Fse)	FORT-DE-FRANCE (Aérodrome)	FORT-DE-FRANCE (Desaix)	POINTE-A-PITRE (Aérodrome)	GUSTAVIA (St-Barthélemy)	DESIRADE (Guadeloupe)	ROCHAMBEAU (Guyane Française)
1	22.6	22.7	21.4	24.1	25.4	24.0	28.2	27.5	30.4	29.6	28.1	31.1
2	22.7	23.1	21.6	23.9	24.8	24.2	28.5	28.2	29.7	29.7	26.9	30.6
3	22.2	22.4	20.2	22.8	23.0	23.4	27.9	28.3	29.6	27.8	28.2	30.0
4	22.0	21.7	19.6	22.0	22.3	23.2	27.9	27.9	29.7	26.3	27.8	25.5
5	23.4	22.2	21.9	21.5	22.3	22.0	27.6	26.6	29.3	27.6	27.0	26.8
6	22.0	20.8	19.3	23.6	24.0	22.2	27.1	26.2	29.4	27.4	27.3	29.5
7	21.8	21.0	21.0	23.7	24.0	23.2	27.7	27.0	29.0	29.2	27.3	28.0
8	22.7	22.4	20.6	23.6	24.1	23.2	28.1	27.9	30.0	28.9	27.4	28.0
9	22.4	22.6	20.5	24.5	24.4	23.5	28.5	28.0	30.2	29.8	29.4	29.9
10	23.7	22.6	22.2	24.7	24.0	24.9	29.4	29.2	30.4	29.7	30.0	29.0
11	22.8	23.0	19.4	24.2	24.8	23.0	29.8	29.2	30.4	30.5	30.2	30.2
12	20.6	22.4	20.6	24.5	24.7	25.0	28.2	27.6	30.1	29.4	30.0	30.4
13	22.6	22.7	21.2	24.3	24.8	22.8	29.8	29.8	30.2	31.0	29.6	29.5
14	20.9	22.8	20.3	23.0	25.2	23.7	30.1	29.1	30.5	28.2	29.8	29.6
15	20.2	22.8	22.4	23.7	23.9	23.0	29.8	29.1	29.2	27.2	26.7	30.2
16	21.9	23.0	18.3	22.9	22.8	22.0	29.2	29.0	28.6	28.4	26.2	30.5
17	21.6	21.3	21.2	22.3	22.5	22.0	28.4	27.1	28.3	27.4	27.8	29.1
18	20.4	21.8	19.9	23.9	24.0	21.0	28.9	28.4	29.6	30.2	29.1	28.3
19	20.1	22.6	19.2	23.8	25.2	23.2	29.2	29.0	30.3	30.2	29.4	27.2
20	21.8	22.6	20.6	24.1	24.0	23.8	29.3	29.0	30.0	29.1	29.7	29.6
21	22.2	21.2	23.0	24.2	25.0	22.2	28.8	28.8	30.1	30.2	29.6	29.8
22	22.6	22.8	20.0	23.8	25.8	21.9	29.0	28.7	29.2	29.8	27.6	29.5
23	23.0	22.0	20.0	24.9	25.0	23.1	28.9	28.3	30.0	29.3	28.0	24.8
24	23.8	22.4	21.9	24.3	24.4	23.0	28.8	27.2	30.0	29.3	28.4	29.7
25	22.6	22.7	22.9	24.1	25.4	23.0	28.8	28.0	30.5	29.0	28.4	29.4
26	23.0	22.6	22.6	24.2	22.8	23.9	28.4	27.5	29.7	29.0	28.0	27.4
27	23.0	22.2	19.6	24.0	22.8	23.7	28.9	27.8	29.5	29.0	28.4	29.0
28	23.4	22.1	20.3	22.4	23.3	22.0	28.9	27.9	29.6	28.7	28.4	30.0
29	22.5	21.6	22.6	23.8	24.6	23.2	29.0	28.1	30.0	29.3	27.9	25.4
30	24.4	23.4	22.7	22.8	22.7	22.6	28.9	27.9	29.6	29.1	28.4	29.0

DATES	DUREE DE L'INSOLATION EN HEURES ET DIXIEMES						HAUTEUR DES PRECIPITATIONS EN M/M ET DIXIEMES					
	FORT-DE-FRANCE (Aérodrome)	FORT-DE-FRANCE (Dosaix)	POINTE-A-PITRE (Aérodrome)	GUSTAVIA (St-Barthélemy)	DESIRADE (Guadeloupe)	ROCHAMBEAU (Guyane Française)	FORT-DE-FRANCE (Aérodrome)	FORT-DE-FRANCE (Dosaix)	POINTE-A-PITRE (Aérodrome)	GUSTAVIA (St-Barthélemy)	DESIRADE (Guadeloupe)	ROCHAMBEAU (Guyane Française)
1		5.8	10.2	9.3		7.3	7.5	5.2	4.0	0.3	.	1.8
2		10.2	7.0	8.8		7.0	15.0	14.4	0.2	.	.	0.6
3		10.3	11.6	5.6		6.3	0.0	0.1	0.3	5.8	7.1	14.5
4		7.2	7.4	4.2		0.0	0.3	3.2	.	2.5	3.7	125.6
5		6.0	9.0	8.2		0.0	16.7	13.2	.	.	.	9.9
6		3.0	11.4	8.3		5.5	83.3	77.9	.	.	.	0.0
7		4.8	9.1	9.9		0.3	10.3	16.6	.	.	.	22.9
8		11.3	10.8	10.0		0.7	.	.	.	.	.	35.2
9		11.0	10.6	9.7		6.0	1.3	0.7	.	.	.	4.9
10		9.9	11.6	9.9		4.7	.	0.0	.	.	.	9.4
11		10.1	11.5	9.8		7.0	2.4	0.6	0.0	.	.	2.6
12		2.9	6.8	10.0		4.9	0.7	4.9	.	.	.	3.3
13		9.8	10.2	8.8		2.4	.	.	.	2.0	.	13.6
14		10.0	8.7	4.6		3.6	.	.	2.6	1.1	.	0.0
15		11.0	5.9	0.5		6.5	0.0	.	17.4	0.8	15.5	0.4
16		10.1	1.1	1.5		6.9	3.1	3.1	21.1	17.6	14.4	0.4
17		7.0	2.0	5.6		3.5	0.2	8.2	24.2	1.2	3.9	57.3
18		11.2	11.8	9.9		0.4	.	.	.	.	.	43.6
19		10.6	11.5	10.5		1.5	0.4	3.3	.	.	1.1	7.7
20		10.6	10.2	5.6		8.7	4.4	1.7	0.2	0.8	.	8.1
21		4.5	9.7	10.3		6.6	0.5	0.8	.	0.2	.	0.4
22		11.0	5.7	6.4		6.8	0.9	1.9	0.7	.	0.7	65.9
23		9.8	10.9	10.1		0.0	6.3	3.9	1.9	.	.	99.3
24		7.8	6.1	8.4		6.3	5.4	8.8	0.5	.	1.2	14.8
25		10.8	10.5	9.9		0.0	0.4	0.7	0.7	.	3.5	20.5
26		10.0	5.3	9.3		0.6	0.0	6.8	2.0	0.3	0.6	12.6
27		11.0	7.9	7.9		4.2	1.5	5.0	5.9	5.0	0.5	17.3
28		9.7	6.5	9.1		7.4	2.5	4.5	4.8	0.0	.	30.2
29		11.2	9.0	9.4		0.0	1.7	0.1	14.5	3.8	12.0	13.5
30		10.6	7.4	7.0		7.2	9.9	4.2	4.4	0.3	.	28.9

STATIONS	Pression moyenne en mbs au niveau de la Station 1/4(Pn+Px+Pn+Px)	TEMPERATURES EN 1/10 DE DEGRE												
		Maxima				Minima				Moyenne				
		Moyenne	Ecart à la moyenne	Maxima absolus	Date	Moyenne	Ecart à la moyenne	Minima absolus	Date	à 00.00 TU	à 06.00 TU	à 12.00 TU	à 18.00 TU	$1/12(T_0+T_2+\ldots T_{22})$
FORT-DE-FRANCE (Aérodrome)	1012.9	287		301	14	223		201	19	245	233	255	281	253
FORT-DE-FRANCE (Dosaix)	997.0	281	00	298	13	223	+03	208	6	237	230	249	269	246
POINTE-A-PITRE (Aérodrome)	1013.1	298	+03	305	14	209	+03	183	16	249	228	253	287	253
ROCHAMBEAU (Guyane Fse)	1010.7	289	-08	311	1	231	+03	210	18	248	241	260	275	255
GUSTAVIA (St-Barthélemy)	1009.2	290	-03	310	13	236	+05	215	5	250	245	254	279	257
DESIRADE (Guadeloupe)	1010.6	284	-04	302	11	241	+03	223	5	258	255	263	283	265
ST-LAURENT (Guyane Fse)	1010.7	295	-07	308	9	227	+05	207	21	246	233	257	281	254
SAUL (Guyane Fse)		287		305	3	214		191	21	228	223	246	261	
MARIPASOULA (Guyane Fse)		302		318	2	222		204	21	234	224	244	287	
ST-GEORGES-DE-L'OYAPOCK (Guyane Fse)		293		316	21	214		204	15) 21)			259	271	
SAINT-PIERRE (Martinique)		306		331	15	210		190	8			261		
NEUF-CHATEAU (Capesterre Guadeloupe)		276		295	14	193		180	14			227		
CAMOPI (Guyane Fse)		308		330	22	223		202	21			251	272	

STATIONS	HUMIDITE RELATIVE EN %									TENSION DE VAPEUR EN MBS				INSOLATION EN HEURES ET DIXIEMES	EVAPORATION EN M/M ET DIXIEMES
	Maxima		Minima		Moyenne										
	Moyenne	Maxima absolus	Moyenne	Minima absolus	à 00.00 TU	à 06.00 TU	à 12.00 TU	à 18.00 TU	$1/12(U_0+U_2+..U_{22})$	à 00.00 TU	à 06.00 TU	à 12.00 TU	à 18.00 TU		
FORT-DE-FRANCE (Aérodrome)	93	98	63	57	83	88	82	69	80	25.4	24.9	26.5	26.1		97.9
FORT-DE-FRANCE (Desaix)	90	98	63	54	83	86	81	69	80	24.3	24.2	25.5	24.6	269.2	109.7
POINTE-A-PITRE (Aérodrome)	93	98	57	47	81	88	81	65	78	25.2	24.2	25.7	25.2	257.4	117.1
ROCHAMBEAU (Guyane Fse)	97	99	70	54	91	93	86	77	87	28.1	27.5	28.5	27.8	122.3	67.1
GUSTAVIA (St-Barthélemy)	86	93	60	49	77	82	74	65	75	24.2	25.0	23.8	24.1	238.5	146.2
DESIRADE (Guadeloupe)	84	90	69	64	80	82	79	70	78	26.3	26.4	26.6	26.8		130.0
ST-LAURENT (Guyane Fse)	98	99	67	56	95	97	89	75	89	29.1	27.8	29.3	28.2	164.6	39.3
SAUL (Guyane Fse)					94	94	87	81		25.8	25.0	26.5	27.1		45.7
MARIPASOULA (Guyane Fse)					97	99	89	71		27.8	26.6	27.0	27.3		46.4
ST-GEORGES-DE L'OYAPOCK (Guyane Fse)							90	85				29.8	29.6		31.1
ST-PIERRE (Martinique)							81					27.1			
NEUF-CHATEAU (Capesterre Guadeloupe)							91					25.0			60.3
CAMOPI (Guyane Fse)							92	81				29.0	29.1		45.3

STATIONS	VENT (1) Vitesse moyenne à 00.00 TU	à 06.00 TU	à 12.00 TU	à 18.00 TU	Vitesse maximum Valeur	Direction	NOMBRE DE JOURS DE CIEL Clair (2)	Couvert (2)	PHENOMENES DIVERS NOMBRE DE JOURS d'orage	d'éclairs	de brouillard (3)	de coup de vent (4)	de tempête(
FORT-DE-FRANCE (Aérodrome)	02	02	03	05	12	NE	0	5	0	0	0	0	0
FORT-DE-FRANCE (Desaix)	06	06	07	08	20	E	0	8	1	0	0	0	0
POINTE-A-PITRE (Aérodrome)	01	01	02	05	11	E	0	1	1	1	0	0	0
ROCHAMBEAU (Guyane Fse)	01	01	02	03	07	E	0	17	2	1	2	0	0
GUSTAVIA (St-Barthélemy)	04	04	04	05	09	ENE) E)	0	2	0	0	0	0	0
DESIRADE (Guadeloupe)	06		07	07			0	0	0	0	0		
SAINT-LAURENT (Guyane Fse)	01	00	02	04	14	E			1	0	0	0	0
SAUL (Guyane Fse)									6		2		
MARIPASOULA (Guyane Fse)									15		2		
ST-GEORGES-DE L'OYAPOCK (Guyane Fse)			00	01	07	E			5		0		
SAINT-PIERRE (Martinique)													
CAMOPI (Guyane Fse)									6		10		

(1) - La vitesse du vent est exprimée en m/s

(2) - On compte comme jour de ciel clair, toute journée où la nébulosité totale aura été inférieure ou égale à 2/8 aux trois observations principales de On compte comme jour de ciel couvert, toute journée où la nébulosité totale aura été supérieure ou égale à 6/8 aux trois observations principales -

(3) - On compte comme jour de brouillard, tous les jours où la vitesse moyenne au lieu d'observation s'est à un moment quelconque de la journée et en l'absence de pluie abaissée au-dessous de 1km -

(4) - On compte comme jour de coup de vent, tous les jours où la vitesse du vent aura été à un moment quelconque de la journée supérieure ou égale à 16m/s -

Stations ou Postes Météorologiques	Hauteur d'eau tombée en m/m	Ecart à la moyenne	Nombre de jours de précipitations	Stations ou Postes Météorologiques	Hauteur d'eau tombée en m/m	Ecart à la moyenne	Nombre de jours de précipitations
MARTINIQUE				GUYANE FRANCAISE			
				Adieu-Vat.....	441		26
				Bienvenue.....	297		29
				Bourda.....	412		16
				Camopi.....	469		30
Acajou.....	187	+ 92	14	Cayenne(ville de).....	471		21
Alma.....	xxx	xxx	xx	Crique Jacques.....	249		19
Anses d'Arlets.....	57	xxx	10	Dégrad Edmond.....	754		27
Balata.....				Dégrad Roche.....	284		23
Basse-Pointe.....	229	+115	20	Dégrad Samson.....	450		24
Carbet.....	53	+ 14	9	Grand Santi.....	367		26
Deux-Choux.....	533	+177	23	Iles du Salut.....	342		22
Diamant.....	101	xxx	12	Iracoubo.....	317		23
Fort-de-France				Kaw.....	594		23
(Desaix).....	190	+113	24	Kourou(village de).....	424		26
Fort-de-France				Lariga-Tabiki.....	394		29
(Aérodrome).....	175	xxx	22	Mana.....	141		16
Fourniols.....	195	+ 5	23	Maripasoula.....	299		27
Galion.....	176	+ 98	17	Ouanary.....	584		28
Jouvence.....	289	xxx	22	Régina.....	681		24
Marin.....	117	+ 52	9	Rochambeau(Aérodrome)...	665		28
Morne-des-Cadets.....	272	+123	25	Safil.....	373		24
Rabuchon.....	244	+ 94	21	Saut-Sabbat.....	276		28
St-Esprit.....	173	xxx	8	Saint-Elie.....			
Ste-Marie.....	81	xxx	7	Saint-Georges.....	712		27
Trois-Ilets.....	134	xxx	11	Saint-Jean.....	225		23
Vauclin.....	122	+ 33	9	St-Laurent-du-Maroni....	286		26
St-Pierre.....	130	xxx	18	Sinamary.....	361		20

Stations ou Postes Météorologiques	Hauteur d'eau tombée en m/m	Ecart à la moyenne	Nombre de jours de précipitations	Stations ou Postes Météorologiques	Hauteur d'eau tombée en m/m	Ecart à la moyenne	Nombre de jours de précipitations
GUADELOUPE				GUADELOUPE			
Anse-Bertrand.....	129	xxx	10	Ile de DESIRADE			
Basse-Terre.....	116	+ 55	18				
Deshaies.....	120	xxx	13	Baie-Mahault.....	64	+14	12
Duval.....	131	+ 79	9	Grande Anse.....	75	xxx	11
Gosier.....	14	- 38	13				
Gourbeyre.....	160	xxx	11	Ile de MARIE-GALANTE			
Lamentin (La Rosière).....	112	xxx	10				
Lubeth.....	127	+ 75	7	Grand'Anse.....	103	xxx	7
Marie-Thérèse.....	172	+124	6	Pirogue.....	154	+84	12
Morne-à-l'Eau.....	134	xxx	17	Saint-Louis.....	23	xxx	6
Moule.....	112	xxx	11				
Neuf-Chateau.....	258	xxx	26	Ile de SAINT-BARTHELEMY			
Petit-Bourg.....	47	xxx	12	Gustavia.....	42	- 9	14
Petit-Canal.....	186	xxx	8				
Pigeon.....	119	xxx	11				
Pointe-à-Pitre (Aérodrome).....	105	xxx	17				
Port-Louis.....	152	xxx	9				
Sainte-Anne.....	83	xxx	17				
Saint-Claude.....	xxx	xxx	xx				
Saint-François.....	95	xxx	12				
Sainte-Rose.....	162	xxx	15				
Vieux-Habitants.....	19	xxx	4				

APR - 9

SERVICE METEOROLOGIQUE DU GROUPE ANTILLES-GUYANE

RESUME MENSUEL DU TEMPS

MOIS DE MAI 1956

1°/ PETITES ANTILLES.-

Pendant la première décade, régime d'Est en bordure Sud Ouest de la forte cellule des ACORES dont le centre oscille peu en latitude. Quelques talwegs peu accusés dans le courant d'alizé donnent, à leur passage sur les îles, des averses modérées mais peu nombreuses.

Du 10 au 15 l'axe des hautes pressions s'établit plus nord sur l'Atlantique, avec toutefois une coupure entre 50 et 60°W où circule lentement un talweg du courant d'Ouest. La partie Sud de ce talweg intéresse faiblement les Grandes Antilles. La zone intertropicale de convergence remonte lentement vers la côte méridionale de l'Amérique du Sud et sur sa face nord de faibles ondulations intéressent les Petites Antilles jusqu'à la MARTINIQUE donnant des averses modérées.

Du 15 au 22 la forte cellule directrice reprend sa position moyenne à l'Ouest des ACORES; talweg assez ouvert le long des côtes américaines. Instabilité modérée sur les Petites Antilles.

A partir du 22 une forte dépression formée au nord de HISPANIOLA reste quasi-stationnaire et dirige la circulation en Caraïbe jusqu'au 25. Elle s'éloignera ensuite vers le Nord-Est et le creux barométrique axé SW-NE qui lui était lié disparaît progressivement. Retour en fin de mois à un régime d'alizé franc.

Les hauteurs d'eau recueillie sont nettement déficitaires en MARTINIQUE et plus faiblement inférieures à la normale en GUADELOUPE.

2°/ En GUYANE.-

Au cours du mois l'activité de l'air maritime de SE prédomine; les quelques poussées de Nord sont irrégulières occasionnant des oscillations de la Z.I.T. Au début du mois celle-ci se manifeste sur le littoral puis à partir du 6 sur l'intérieur du pays.

Du 10 au 17 remontée de la Z.I.T. vers le Nord, sur l'Océan, période de beau temps. Ensuite, précipitations irrégulières et mauvais temps généralisé à partir du 23.

Les hauteurs d'eau recueillie sont voisines de la normale sur la zone côtière et légèrement excédentaires sur l'intérieur.

RESUME DES OBSERVATIONS EFFECTUEES PENDANT LE MOIS DE MAI 1956

DATES	TEMPERATURES MINIMA EN DEGRES CENTIGRADES						TEMPERATURES MAXIMA EN DEGRES CENTIGRADES					
	FORT-DE-FRANCE (Aérodrome)	FORT-DE-FRANCE (Desaix)	POINTE-A-PITRE (Aérodrome)	GUSTAVIA (St-Barthélemy)	DESIRADE (Guadeloupe)	ROCHAMBEAU (Guyane Française)	FORT-DE-FRANCE (Aérodrome)	FORT-DE-FRANCE (Desaix)	POINTE-A-PITRE (Aérodrome)	GUSTAVIA (St-Barthélemy)	DESIRADE (Guadeloupe)	ROCHAMBEAU
1	22.6	21.8	22.2	24.0	24.5	22.6	27.5	26.8	27.9	27.8	26.0	26.
2	22.9	22.0	21.2	24.6	23.2	23.2	28.3	27.4	28.6	28.4	29.2	29.
3	23.0	22.4	22.7	23.1	23.0	22.8	28.3	27.8	28.8	29.2	27.5	28.
4	24.1	22.8	22.5	24.6	24.8	22.7	29.0	28.3	29.6	28.4	27.9	27.
5	24.4	23.5	23.0	23.3	23.4	22.7	29.1	28.2	28.5	29.3	28.0	25.
6	24.2	22.8	21.9	24.5	25.0	24.2	28.2	27.6	28.2	29.4	27.2	29.
7	24.0	22.8	20.7	24.7	24.4	23.8	28.6	28.0	29.1	29.0	27.9	29.
8	23.5	21.8	22.5	22.1	24.1	23.9	28.9	28.2	29.2	29.2	28.0	26.
9	24.1	23.6	21.2	23.7	25.7	22.6	29.3	28.7	29.9	30.8	29.4	28.
10	24.7	23.8	22.2	24.9	25.8	22.7	29.3	28.7	30.2	29.1	28.0	28.
11	24.0	23.2	21.3	24.8	23.5	22.8	29.1	28.9	28.8	29.5	28.6	29.
12	23.1	23.0	21.1	24.4	23.0	21.8	29.6	29.0	27.5	29.3	29.0	30.
13	22.0	23.2	21.4	23.4	24.2	21.9	29.0	28.9	28.0	29.7	26.9	30.
14	23.9	23.6	22.1	24.7	24.6	22.0	29.6	29.4	29.0	30.2	28.6	30.
15	22.8	22.8	21.2	24.7	25.0	22.7	29.8	29.4	29.3	29.0	29.5	29.
16	23.0	23.9	21.1	24.1	25.0	23.0	30.5	30.7	30.1	29.2	30.0	27.
17	23.4	22.8	22.0	24.8	25.0	22.0	30.2	29.4	30.0	30.1	30.3	27.
18	23.6	23.0	21.2	24.8	25.0	22.4	29.8	29.0	29.5	29.7	29.4	28.
19	22.6	22.0	20.2	24.9	25.0	23.0	29.4	28.6	28.5	29.4	28.5	27.
20	23.5	23.6	21.5	25.0	25.3	23.4	30.0	29.5	29.0	29.7	27.8	30.
21	24.2	23.4	23.4	25.6	26.0	23.2	29.8	28.8	30.1	31.1	27.8	26.
22	24.3	24.2	23.3	25.6	24.0	22.8	30.0	29.3	29.5	30.6	29.3	28.
23	24.0	23.91	22.0	25.6	25.7	22.9	29.6	29.2	30.0	31.2	30.0	29.
24	23.0	23.4	22.4	25.1	25.6	23.3	29.7	29.4	30.0	31.8	30.0	27.
25	24.8	23.6	21.6	25.7	25.4	21.8	29.7	29.1	30.0	30.9	29.2	28.
26	22.9	22.2	21.3	25.1	24.1	22.0	29.0	28.8	29.5	29.9	29.2	29.
27	21.8	22.6	20.3	24.2	24.6	22.0	29.2	29.2	28.7	30.1	27.3	27.
28	23.2	22.3	22.2	23.9	25.6	22.2	29.3	28.9	29.2	30.2	29.7	28.
29	23.6	23.7	20.6	24.4	24.3	21.8	30.0	30.0	30.0	30.4	29.4	28.
30	23.1	22.6	21.0	24.1	25.2	21.8	28.3	27.6	29.7	29.9	29.4	29.
31	23.3	22.8	21.9	25.1	23.7	21.8	28.7	28.1	28.3	28.2	28.6	30.

JOUR	DUREE DE L'INSOLATION EN HEURES ET DIXIEMES						HAUTEUR DES PRECIPITATIONS EN M/M ET DIXIEMES					
	FORT-DE-FRANCE (Aérodrome)	FORT-DE-FRANCE (Dosaix)	POINTE-A-PITRE (Aérodrome)	GUSTAVIA (St-Barthélemy)	DESIRADE (Guadeloupe)	ROCHAMBEAU (Guyane Française)	FORT-DE-FRANCE (Aérodrome)	FORT-DE-FRANCE (Dosaix)	POINTE-A-PITRE (Aérodrome)	GUSTAVIA (St-Barthélemy)	DESIRADE (Guadeloupe)	ROCHAMBEAU 5(Guyane Française)
1		4.9	5.0	3.3		0.6	4.4	7.5	6.1	0.8	.	45.3
2		6.5	4.8	1.0		8.5	1.7	5.4	4.5	5.9	3.0	4.0
3		11.5	5.0	9.0		4.3	.	0.4	5.9	.	6.6	38.5
4		10.3	8.4	9.5		1.0	.	0.2	0.7	0.8	1.8	85.8
5		7.2	4.6	7.9		0.0	3.8	4.2	19.2	0.2	2.3	31.3
6		4.5	1.5	10.0		1.7	2.9	5.6	7.6	.	.	6.6
7		10.0	5.6	8.3		4.5	2.8	6.6	4.6	10.3	.	31.8
8		10.4	10.9	7.2		0.0	0.7	0.0	1.2	5.0	7.0	37.9
9		10.0	11.7	7.6		2.3	0.4	0.2	1.1	.	.	3.4
10		10.0	9.8	8.5		2.4	0.6	0.5	1.0	.	.	23.3
11		10.5	6.6	9.7		6.1	0.1	0.7	5.7	.	11.3	0.3
12		7.9	1.1	10.4		8.2	.	.	31.6	0.2	1.9	0.8
13		2.8	5.5	7.7		6.6	.	.	0.5	.	1.5	3.1
14		4.0	6.7	6.4		8.4	0.4	.	.	.	.	0.4
15		3.2	5.5	5.8		6.0	.	.	.	0.4	.	1.3
16		5.7	9.7	7.9		0.0	0.6	10.6	.	.	.	4.9
17		7.8	8.0	8.0		0.0	4.7	2.9	0.6	.	.	24.0
18		9.4	6.6	9.9		0.8	1.1	2.4	0.0	.	1.4	32.9
19		5.2	3.0	10.1		0.0	7.7	0.7	58.8	.	.	59.0
20		9.5	5.9	5.7		2.6	2.1	1.3	3.2	0.2	.	18.0
21		7.0	11.0	9.6		0.0	1.0	0.2	3.3	.	0.8	14.0
22		8.7	11.1	9.0		3.9	.	.	.	.	.	57.4
23		9.0	8.0	9.7		3.6	6.1	5.6	0.4	.	0.3	7.5
24		9.4	11.6	10.0		0.6	0.0	.	2.2	.	.	2.1
25		10.7	8.7	8.4		5.5	4.5	3.0	0.8	.	2.3	5.6
26		8.8	10.2	8.5		3.7	1.1	1.2	1.5	0.2	.	29.4
27		7.6	0.0	8.9		0.7	5.2	2.3	32.0	2.8	4.4	83.8
28		6.1	5.9	5.9		2.4	1.0	1.3	1.3	2.4	2.8	9.0
29		8.8	5.9	8.0		3.1	0.8	0.9	0.5	1.8	.	8.5
30		2.0	0.9	3.3		4.6	12.9	12.1	1.2	.	1.6	18.2
31		4.4	0.0	3.3		4.9	2.4	5.7	1.2	20.9	0.8	21.6

STATIONS	Pression moyenne en mbs au niveau de la Station 1/4(Pn+Px+Pn+Px)	TEMPERATURES EN 1/10 DE DEGRE												
		Maxima				Minima				Moyenne				
		Moyenne	Ecart à la moyenne	Maxima absolus	Date	Moyenne	Ecart à la moyenne	Minima absolus	Date	à 00.00 TU	à 06.00 TU	à 12.00 TU	à 18.00 TU	$1/12(T_0+T_2+\ldots T_{22})$
FORT-DE-FRANCE (Aérodrome)	1013.2	292		305	16	235		218	27	254	244	265	285	261
FORT-DE-FRANCE (Desaix)	997.3	287	00	307	16	230	00	218	1) 8)	242	237	255	275	251
POINTE-A-PITRE (Aérodrome)	1013.5	292	-09	302	10	217	-05	202	19	251	232	258	283	254
ROCHAMBEAU (Guyane Fse)	1010.7	286	-08	308	13	226	-01	218	25	247	235	252	272	252
GUSTAVIA (St-Barth.)	1009.5	297	-07	318	24	245	+03	221	8	257	252	264	285	265
DESIRADE (Guadeloupe)	1011.3	286	-11	303	17	246	-02	230	3	263	261	267	282	269
ST-LAURENT-DU-MARONI (Guyane Fse)	1010.7	286	-17	313	14	228	+03	217	17	244	233	249	262	248
SAUL (Guyane Fse)	985.6	289		305	15	215		198	14	229	221	246	260	
MARIPASOULA (Guyane Fse)	999.9	294		311	15	225		216	13	235	228	242	281	
SAINT-GEORGES DE L'OYAPOCK (Guyane Fse)	1010.7	294		326	31	217		205	14) 27)			260	273	
SAINT-PIERRE (Martinique)		312		332	16	221		200	27			269		
NEUF-CHATEAU (Capesterre Guadeloupe)		275		292	12	194		178	12) 13)			235		
CAMOPI (Guyane Fse)		311		332	10) 30)	223		211	13			255	267	

STATIONS	HUMIDITE RELATIVE EN %									TENSION DE VAPEUR EN MBS				INSOLATION EN HEURES ET DIXIEMES	EVAPORATION EN M/M ET DIXIEMES
	Maxima		Minima		Moyenne										
	Moyenne	Maxima absolus	Moyenne	Minima absolus	à 00.00 TU	à 06.00 TU	à 12.00 TU	à 18.00 TU	$1/12(U_0+U_2+\ldots U_{22})$	à 00.00 TU	à 06.00 TU	à 12.00 TU	à 18.00 TU		
PORT-DE-FRANCE (Aérodrome)	92	96	63	55	82	86	80	67	79	26.4	26.2	27.4	26.3		111.8
PORT-DE-FRANCE (Dosaix)	91	97	62	53	88	87	81	68	80	25.5	25.1	26.4	25.0	233.8	119.1
POINTE-A-PITRE (Aérodrome)	94	97	62	51	83	91	82	70	81	26.3	25.5	26.9	26.5	199.2	100.9
ROCHAMBEAU (Guyane Fse)	98	100	73	57	93	96	91	78	90	28.7	27.8	28.9	27.9	97.0	48.4
GUSTAVIA (St-Barth.)	81	92	61	55	76	77	73	65	73	24.9	24.6	25.0	25.3	238.5	146.4
DESIRADE (Guadeloupe)	85	93	72	66	82	83	80	75	80	28.0	27.9	28.0	28.3		120.7
SAINT-LAURENT DU-MARONI (Guyane Fse)	98	100	73	57	96	98	93	87	93	29.2	27.8	29.1	29.4	93.5	24.0
SAUL (Guyane Fse)					95	95	88	81		26.2	24.9	27.0	27.8		39.7
MARIPASOULA (Guyane Fse)					98	99	92	75		28.2	27.2	27.7	28.0		51.6
ST-GEORGES-DE L'OYAPOCK (Guyane Fse)							90	85				30.0	30.4		28.0
SAINT-PIERRE (Martinique)							78					27.1		273.5	
NEUF-CHATEAU (Capesterre Guadeloupe)							90					26.0			52.7
CAMOPI (Guyane Fse)							92	86				29.7	29.6		

STATIONS	VENT (1)						NOMBRE DE JOURS DE CIEL		PHENOMENES DIVERS NOMBRE DE JOURS				
	Vitesse moyenne				Vitesse maximum								
	à 00.00 TU	à 06.00 TU	à 12.00 TU	à 18.00 TU	Valeur	Direction	Clair (2)	Couvert (2)	d'orage	d'éclairs	de brouillard (3)	de coup de vent(4)	de tempête
FORT-DE-FRANCE (Aérodrome)	03	03	04	06	12	ENE	0	5	0	0	0	0	0
FORT-DE-FRANCE (Dosaix)	07	07	07	08	17	ESE	0	6	1	0	0	7	0
POINTE-A-PITRE (Aérodrome)	01	01	02	05	11	E/ ENE	0	8	0	0	0	0	0
ROCHAMBEAU (Guyane Fse)	01	00	01	02	07	E/ ENE	0	16	6	1	8	0	0
GUSTAVIA (St-Barth.)	04	04	04	04	10	E	0	3	0	0	0	0	0
DESIRADE (Guadeloupe)	07		08	07			0	3	0	0	0		0
ST-LAURENT (Guyane Fse)	01	00	01	03	14	E			9	0	6	0	0
SAUL (Guyane Fse)									9		2		
MARIPASOULA (Guyane Fse)									19		9		
ST-GEORGES-DE-L'OYAPOCK (Guyane Fse)			00	01	07	S			10		5	0	[illegible]
CAMOPI (Guyane Fran^se)									13		20		

(1) - La vitesse du vent est exprimée en m/s -
(2) - On compte comme jour de ciel clair, toute journée où la nébulosité totale aura été inférieure ou égale à 2/8 aux trois observations principales -
On compte comme jour de ciel couvert, toute journée où la nébulosité totale aura été supérieure ou égale à 6/8 aux trois observations principales -
(3) - On compte comme jour de brouillard, tous les jours où la visibilité moyenne au lieu d'observation s'est à un moment quelconque de la journée et en l'absence de pluie abaissée au-dessous de 1km -
(4) - On compte comme jour de coup de vent, tous les jours où la vitesse du vent aura été à un moment quelconque de la journée supérieure ou égale à 16m/s

Précipitations — Mai 1956

Stations ou Postes Météorologiques	Hauteur d'eau tombée en m/m	Ecart à la moyenne	Nombre de jours de précipitations
MARTINIQUE			
Acajou	127	- 28	11
Anses d'Arlets	39		3
Balata			
Basse-Pointe	107	- 34	19
Carbet	18	- 36	3
Deux-Choux	277	-119	27
Diamant	44		10
Fort-de-France (Desaix)	81	- 39	24
Fort-de-France (Aérodrome)	69		25
Fourniols	165	-100	21
Galion	40	- 89	10
Jouvence	199		19
Marin	42	- 52	5
Morne-des-Cadets	178	- 9	26
Rabuchon	60	-159	20
Saint-Esprit	25		6
Sainte-Marie	180		7
Trois-Ilets	54		10
Vauclin	43	- 77	3
Saint-Pierre	78		13

Stations ou Postes Météorologiques	Hauteur d'eau tombée en m/m	Nombre de jours de précipitations
GUYANE FRANCAISE		
Adieu-Vat	518	29
Bienvenue	295	31
Bourda	519	27
Canopi	436	30
Cayenne (ville de)	549	26
Crique Jacques	616	22
Dégrad Edmond	731	31
Dégrad Roche	230	22
Dégrad Samson		
Grand Santi	390	28
Iles du Salut	560	28
Iracoubo	592	27
Kaw	657	27
Kourou (village de)	490	24
Langa Tabiki	483	31
Mana	478	25
Maripasoula	416	31
Ouanary	617	31
Régina	741	24
Rochambeau	710	31
Saül	407	30
Saut-Sabbat	473	31
Saint-Elie		
Saint-Georges	638	30
Saint-Jean	447	29
St-Laurent-du-Maroni	490	31
Sinamary	748	26

Stations ou Postes Météorologiques	Hauteur d'eau tombée en m/m	Ecart à la moyenne	Nombre de J. de pluie
GUADELOUPE			
Anse-Bertrand.....	133		16
Basse-Terre.....	109	00	14
Doshaies.....	227		19
Duval.....	87	- 12	9
Gosier.....	35	- 94	12
Gourbeyre.....	158		15
Lamentin(La Rosière).....	220		13
Lubeth.....	71	- 34	5
Marie-Thérèse.....	74	- 2	5
Morne-à-l'Eau.....	121		24
Moule.....	155		12
Neuf-Chateau.....	519		29
Petit-Bourg.....	163		20
Petit-Canal.....	121		10
Pigeon.....	82	- 21	15
Pointe-à-Pitre(Aérodrome)	197		26
Port-Louis.....	205		15
Sainte-Anne.....	81		21
Saint-Claude.....			
Saint-François.....	66		12
Sainte-Rose.....	185		18
Vieux-Habitants.....	8		5

Stations ou Postes Météorologiques	Hauteur d'eau tombée en m/m	Ecart à la moyenne	Nombre de jours de pluie
GUADELOUPE			
Ile de DESIRADE			
Baie-Mahault.....	50	- 5	16
Grande Anse.....	67		14
Ile de MARIE-GALANTE			
Grand'Anse.....	17		2
Piroguo.....	74	-23	10
Saint-Louis.....	111		13
Ile de SAINT-BARTHELEMY			
Gustavia.....	52	- 9	14

APR - 9 1957

SERVICE METEOROLOGIQUE DU GROUPE ANTILLES-GUYANE

RESUME MENSUEL DU TEMPS

MOIS DE JUIN 1956

1°/ PETITES ANTILLES.-

Du 1er au 7 les hautes pressions qui s'étendent du PORTUGAL aux BAHAMAS, s'affaissent progressivement sur leur partie orientale, le centre demeurant stationnaire au large Sud-Ouest des ACORES. Elles dirigent sur leur face Sud-Ouest un courant d'alizé d'Est à Sud-Est avec passage de faibles lignes de convergence et averses modérées sur les îles, principalement sur le Sud de l'archipel.

Jusqu'au 15 pas de changement important, la position du centre des hautes pressions oscillant entre les ACORES et les BERMUDES. Rares averses d'instabilité sur les îles.

Le 15 développement d'une zone dépressionnaire complèxe sur la côte nord du VENEZUELA et la moitié sud de la mer Caraïbe à la suite d'une invasion froide en altitude d'origine polaire. Orages modérés affectant toute la zone des Petites Antilles. La zone orageuse s'éloigne ensuite vers l'W mais persistera en Caraïbe occidentale jusqu'au 20.

Du 20 au 25 retour progressif à l'alizé d'Est à Nord-Est avec passages de lignes d'averses modérées, mais espacées. L'axe des hautes pressions atlantique oscille lentement en latitude et tend à venir s'établir entre 25 et 30°N.

En fin de mois passage d'une onde qui aborde l'archipel le 27 en donnant des pluies abondantes en MARTINIQUE et des orages locaux s'étendant peu à peu à toute la Caraïbe.

Dans l'ensemble le mois a été assez pluvieux. Les hauteurs d'eau recueillies ont été supérieures à la moyenne tant à la MARTINIQUE qu'à la GUADELOUPE.

2°/ En GUYANE.-

L'air maritime relativement froid et humide qui intéresse tout le pays au début du mois est cause de ciels très nuageux accompagnés de nombreuses pluies. Par contre, l'air de SE qui le remplace progressivement à partir du 4 est moins humide. Les conflits de masses d'air donnent néanmoins un ciel nuageux avec pluies locales. Les 13 et 14 sont de belles journées avec simplement quelques averses sur l'intérieur du pays.

A partir du 16 et jusqu'au 21, nouvelle période pluvieuse sur la moitié Nord du pays, l'intérieur étant moins touché.

Du 21 à la fin du mois, alternance de ciels très nuageux avec averses et de ciels presque clairs.

Il est à noter que du 6 au 14 la région de MARIPASOULA a été très peu arrosée.

Dans l'ensemble les précipitations ont été voisines de la normale sauf dans la partie NW du pays où elles ont été nettement supérieures à la moyenne.

RESUME DES OBSERVATIONS EFFECTUEES PENDANT LE MOIS DE JUIN 1956

DATES	TEMPERATURES MINIMA EN DEGRES CENTIGRADES						TEMPERATURES MAXIMA EN DEGRES CENTIGRADES					
	FORT-DE-FRANCE (Aérodrome)	FORT-DE-FRANCE (Dessaix)	POINTE-A-PITRE (Aérodrome)	GUSTAVIA (St-Barthélemy)	DESIRADE (Guadeloupe)	ROCHAMBEAU (Guyane Française)	FORT-DE-FRANCE (Aérodrome)	FORT-DE-FRANCE (Dessaix)	POINTE-A-PITRE (Aérodrome)	GUSTAVIA (St-Barthélemy)	DESIRADE (Guadeloupe)	ROCHAMBEAU (Guyane Française)
1	23.9	22.2	22.2	22.3	25.2	22.1	29.1	28.5	29.8	29.0	29.4	30.0
2	23.7	22.8	22.7	24.1	24.8	22.8	27.5	27.0	30.3	30.0	29.0	26.0
3	22.7	22.8	22.2	23.5	24.1	23.0	29.6	29.0	29.4	29.0	28.8	25.1
4	23.7	23.6	22.4	22.7	24.8	22.0	29.8	29.7	27.6	29.4	27.8	29.6
5	22.9	23.4	21.5	23.0	25.6	22.0	30.0	30.4	29.8	30.2	30.0	30.5
6	23.7	23.5	23.8	25.7	25.8	22.0	29.7	29.5	30.5	30.7	30.2	30.8
7	24.5	24.0	23.5	25.7	26.0	22.5	29.4	29.4	30.5	30.5	30.0	30.8
8	25.5	23.6	25.0	25.8	26.2	21.8	29.4	29.8	30.7	30.7	29.4	28.3
9	24.9	23.3	23.6	25.6	25.6	20.5	28.9	28.4	29.7	30.0	28.6	30.0
10	23.8	22.6	22.3	24.6	25.6	21.5	29.0	29.0	29.3	29.3	27.8	30.5
11	23.2	21.8	23.2	23.8	24.6	21.7	29.1	29.0	30.6	29.7	29.4	31.5
12	21.9	23.4	21.8	24.8	25.0	22.2	29.0	29.8	29.6	30.5	28.0	29.8
13	23.4	22.9	21.8	21.6	24.2	21.8	28.9	29.1	30.1	28.2	29.4	30.5
14	24.0	23.1	23.0	20.9	23.7	21.8	29.0	28.3	28.9	26.8	27.6	30.5
15	23.5	23.0	24.2	22.8	23.3	22.5	29.3	28.2	30.6	27.0	28.7	30.3
16	21.9	21.4	24.6	21.3	24.4	22.5	28.6	27.9	29.0	28.4	27.5	29.0
17	21.9	21.0	22.5	20.8	24.7	21.8	28.6	28.6	29.2	27.9	26.9	25.8
18	24.0	23.8	22.4	25.5	25.8	22.0	28.9	28.6	30.3	28.2	29.2	29.0
19	23.5	23.8	22.2	24.2	25.0	22.5	29.1	29.0	29.6	29.3	29.6	31.0
20	24.2	23.2	21.1	24.8	26.0	21.0	28.8	28.1	30.5	30.5	29.0	29.2
21	24.5	23.6	24.5	25.2	25.2	21.0	29.0	28.6	30.9	29.5	29.4	29.2
22	23.8	23.0	23.1	23.8	23.8	22.0	29.7	29.3	30.0	29.4	29.4	30.0
23	23.1	22.2	22.8	25.2	22.7	21.4	28.1	28.3	27.4	28.8	27.3	30.1
24	24.7	24.0	23.1	22.4	25.0	21.5	28.9	28.1	30.2	29.5	27.3	29.6
25	23.2	22.0	21.0	25.0	21.2	22.2	28.9	28.0	29.5	28.3	28.0	30.4
26	24.2	22.7	22.7	22.7	25.0	20.2	29.2	28.6	30.0	29.1	28.5	30.2
27	23.3	22.5	24.2	24.3	25.0	22.0	29.2	28.2	28.4	28.7	28.4	30.0
28	25.4	24.0	23.7	24.2		22.0	28.8	27.7	30.1	29.1		29.6
29	25.0	24.0	24.2	24.9		21.0	29.5	28.2	29.5	29.3		29.6
30	23.7	22.8	25.0	25.5		22.0	28.2	27.4	30.0	29.2		29.9

DATES	DUREE DE L'INSOLATION EN HEURES ET DIXIEMES						HAUTEUR DES PRECIPITATIONS EN M/M ET DIXIEMES					
	FORT-DE-FRANCE (Aérodrome)	FORT-DE-FRANCE (Desaix)	POINTE-A-PITRE (Aérodrome)	GUSTAVIA (St-Barthélery)	DESIRADE (Guadeloupe)	ROCHAMBEAU (Guyane Française)	FORT-DE-FRANCE (Aérodrome)	FORT-DE-FRANCE (Desaix)	POINTE-A-PITRE (Aérodrome)	GUSTAVIA (St-Barthélery)	DESIRADE (Guadeloupe)	ROCHAMBEAU (Guyane Française)
1		9.2	6.7	7.1		7.4	0.1	0.7	4.1	.	1.6	58.6
2		2.0	4.7	8.5		0.0	9.6	3.8	32.0	1.1	.	28.6
3		8.2	2.7	4.2		0.0	2.0	0.8	12.6	2.5	8.0	3.5
4		10.0	0.0	5.5		2.4	0.0	0.7	3.4	1.8	1.6	11.9
5		11.5	10.8	10.6		9.4	0.5	.	.	..	.	0.4
6		6.9	7.0	10.1		7.1	21.9	12.2	.	.	.	9.4
7		7.8	11.9	8.7		2.8	0.4	0.0	0.0	.	.	17.9
8		8.0	3.4	9.2		4.0	0.2	0.2	0.1	.	.	26.2
9		9.1	3.8	10.4		4.8	2.3	1.0	2.3	0.3	.	7.3
10		8.6	2.1	9.8		7.3	0.7	2.9	5.8	5.2	.	7.7
11		9.0	11.8	7.6		9.6	2.7	0.7	0.4	.	.	9.0
12		7.6	5.0	9.4		1.8	16.4	11.7	4.3	16.4	2.3	16.0
13		9.0	9.1	1.6		8.0	3.4	1.3	0.1	22.7	9.8	0.5
14		5.2	0.8	0.5		6.2	10.8	12.9	12.1	9.2	7.4	7.8
15		8.8	1.8	0.0		4.8	3.4	0.8	15.2	126.6	2.4	21.8
16		2.6	.	0.0		1.6	51.5	62.5	57.2	47.1	43.0	18.6
17		4.3	1.9	2.7		0.2	.	.	1.5	0.7	6.8	88.0
18		6.1	5.7	6.3		3.7	3.5	0.0	.	0.7	.	34.6
19		8.0	11.3	9.9		9.0	.	.	.	.	0.8	1.6
20		7.2	0.0	9.8		6.5	8.0	12.9	0.2	0.7	1.3	15.7
21		11.2	11.0	10.1		6.5	0.9	0.7	2.4	0.1	6.7	20.8
22		9.5	9.0	6.5		10.4	23.6	14.3	5.6	1.6	.	8.5
23		4.9	0.0	2.0		8.2	4.7	6.4	11.8	4.5	20.4	9.5
24		10.0	1.4	7.6		7.8	1.6	3.4	2.6	.	.	13.6
25		8.9	6.3	10.0		10.4	1.3	1.2	4.4	1.0	2.8	.
26		7.2	5.0	8.8		10.8	22.5	27.0	4.2	0.2	2.9	1.3
27		4.4	3.0	6.4		7.1	0.0	0.7	2.3	4.7	.	..
28		2.8	9.3	8.5		9.1	2.2	5.6	7.3	1.4		3.0
29		7.6	4.2	9.3		9.1	10.7	11.3	0.9	.		5.5
30		5.2	6.2	7.2		8.5	1.1	1.8	0.7	0.2		36.6

STATIONS	Pression moyenne en mbs au niveau de la Station 1/4(Pm+Px+Pn+Px)	TEMPERATURES EN 1/10 DE DEGRE												
		Maxima				Minima				Moyenne				
		Moyenne	Ecart à la moyenne	Maxima absolus	Date	Moyenne	Ecart à la moyenne	Minima absolus	Date	à 00.00 TU	à 06.00 TU	à 12.00 TU	à 18.00 TU	$1/12(T_0+T_2+\ldots T_{22})$
FORT-DE-FRANCE (Aérodrome)	1014.2	290		300	5	237		219	16	254	246	267	279	262
FORT-DE-FRANCE (Desaix)	998.3	287	+02	304	5	230	-04	210	17	245	239	260	269	251
POINTE-A-PITRE (Aérodrome)	1014.6	297	-08	309	21	230	+01	210	25	256	243	265	291	262
ROCHAMBEAU (Guyane Fse)	1012.1	296	-04	315	11	218	-02	202	26	241	227	250	279	249
GUSTAVIA (St-Barthélemy)	1010.7	292	-19	307	8	239	-09	208	17	259	254	263	281	264
DESIRADE * (Guadeloupe)	1012.0	287	-11	302	6	247	-06	212	25	266	263	267	283	
SAINT-LAURENT (Guyane Fse)	1011.9	294	-15	317	13	220	-01	210	21	240	226	246	271	246
SAUL (Guyane Fse)		296		320	15	204		182	26	224	212	244	279	
MARIPASOULA (Guyane Fse)		297		312	14	218		202	26	233	222	235	281	
ST-GEORGES-DE-L'OYAPOCK (Guyane Fse)		310		334	14	211		194	26			262	287	
SAINT-PIERRE (Martinique)		306		342	5	221		208	20			268		
NEUF-CHATEAU (Capesterre Guadeloupe)		275		292	6	204		190	3			239		
CAMOPI (Guyane Fse)		323		340	14	215		197	26			255	282	

* - Les observations à DESIRADE ont été effectuées 23 jours sur 30

STATIONS	HUMIDITE RELATIVE EN %									TENSION DE VAPEUR EN MBS					
	Maxima		Minima		Moyenne										
	Moyenne	Maxima absolus	Moyenne	Minima absolus	à 00.00 TU	à 06.00 TU	à 12.00 TU	à 18.00 TU	$1/12(U_0+U_2+\ldots U_{22})$	à 00.00 TU	à 06.00 TU	à 12.00 TU	à 18.00 TU	INSOLATION EN HEURES ET DIXIEMES	EVAPORATION EN M/M ET DIXIEMES
FORT-DE-FRANCE (Aérodrome)	94	98	66	62	84	88	80	75	81	27.0	27.0	27.8	27.9		102.8
FORT-DE-FRANCE (Desaix)	92	99	64	55	85	88	79	73	81	25.9	25.8	26.5	25.7	220.6	112.4
POINTE-A-PITRE (Aérodrome)	93	98	63	52	85	89	80	69	81	27.5	26.8	27.6	27.5	155.9	102.0
ROCHAMBEAU (Guyane Fse)	99	100	65	53	94	97	91	74	88	27.8	26.6	28.3	27.3	184.5	55.8
GUSTAVIA (St-Barthél.)	87	99	65	42	79	81	76	71	77	26.3	26.1	25.8	26.6	208.3	132.0
DESIRADE (Guadeloupe)	89	97	73	65	83	86	82	76	82	28.7	29.0	28.3	29.1		116.6
ST-LAURENT-DU-MARONI (Guyane Fse)	98	99	68	51	96	98	92	82	91	28.5	26.7	28.2	28.9	152.6	29.0
SAUL (Guyane Fse)					94	96	88	72		25.3	24.1	26.6	26.1		49.5
MARIPASOULA (Guyane Fse)					97	99	93	73		27.7	26.4	26.7	27.1		55.4
ST-GEORGES-DE-L'OYAPOCK (Guyane Fse)							88	77				29.5	29.4		40.9
SAINT-PIERRE (Martinique)							78					27.3		231.9	
NEUF-CHATEAU (Capesterre Guadeloupe)							91					26.8			54.6
CAMOPI (Guyane Fse)							89	75				28.9	28.4		60.0

STATIONS	VENT (1)						NOMBRE DE JOURS DE CIEL		PHENOMENES DIVERS NOMBRE DE JOURS				
	Vitesse moyenne				Vitesse maximum								
	à 00.00 TU	à 06.00 TU	à 12.00 TU	à 18.00 TU	Valeur	Direction	Clair (2)	Couvert (2)	d'orage	d'éclairs	de brouillard (3)	de coup de vent (4)	de tempête
FORT-DE-FRANCE (Aérodrome)	03	03	05	05	07	E	0	3	4	3	0	0	0
FORT-DE-FRANCE (Desaix)	07	07	08	08	21	ESE	0	8	4	0	0	9	0
POINTE-A-PITRE (Aérodrome)	02	01	03	05	18	ESE	0	8	3	2	0	1	0
ROCHAMBEAU (Guyane Fse)	00	00	00	02	06	E	0	6	3	0	12	0	0
GUSTAVIA (St-Barthélemy)	04	04	03	04	08	E	0	7	3	0	0	0	0
DESIRADE (Guadeloupe)	07		07	07			0	5	2				
ST-LAURENT (Guyane Fse)	00	00	01	02	11	NE			12	0	4	0	0
SAUL (Guyane Fse)									7		1		
MARIPASOULA (Guyane Fse)									11		15		
ST-GEORGES-DE-L'OYAPOCK (Guyane Fse)			00	01					11		4		
GAMOPI (Guyane Fse)									8		22		

(1) - La vitesse du vent est exprimée en m/s -
(2) - On compte comme jour de ciel clair, toute journée où la nébulosité totale aura été inférieure ou égale à 2/8 aux trois observations principales - On compte comme jour de ciel couvert, toute journée où la nébulosité totale aura été supérieure ou égale à 6/8 aux trois observations principales -
(3) - On compte comme jour de brouillard, tous les jours où la visibilité moyenne au lieu d'observation s'est à un moment quelconque de la journée et en l'absence de pluie abaissée au-dessous de 1km -
(4) - On compte comme jour de coup de vent, tous les jours où la vitesse du vent aura été à un moment quelconque de la journée supérieure ou égale à 16m/s-

Stations ou Postes Météorologiques	Hauteur d'eau tombée en m/m	Ecart à la moyenne	Nombre de jours de précipitations	Stations ou Postes Météorologiques	Hauteur d'eau tombée en m/m	Ecart à la moyenne	Nombre de jours de précipitations
MARTINIQUE				GUYANE FRANCAISE			
				Adieu-Vat.....	462		29
				Bienvenue.....	250		23
				Bourda.....			
				Canopi.....	247		29
				Cayenne(ville de).....	330		26
Acajou.....	202	+ 27	16	Crique Jacques.....	378		23
Anses d'Arlets.....	80		11	Dégrad Edmond.....	431		30
Balata.....				Dégrad Roche.....	223		24
Basse-Pointe.....	250	+ 98	23	Dégrad Sanson.....			
Carbet.....	106	- 17	11	Grand Santi.....	301		27
Deux-Choux.....	497	+ 61	27	Iles du Salut.....	310		27
Diamant.....	107		14	Iracoubo.....	437		22
Fort-de-France				Kaw.....	428		24
(Desaix).....	198	+ 41	26	Kourou(village de).....	317		22
Fourniols.....	263	+ 5	25	Langa Tabiki.....	311		30
Gellion.....	182	+ 38	15	Mana.....	303		21
Jouvence.....	371		25	Maripasoula.....	314		25
Fort-de-France				Ouanary.....	298		29
(Aérodrome).....	206		26	Régina.....	387		29
Marin.....	102	- 32	5	Rochambeau.....	494		28
Morne-des-Cadets.....	395	+116	30	Saül.....	248		24
Rabuchon.....	436	+183	25	Saut Sabbat.....	527		26
Saint-Esprit.....	241		16	Saint-Elie.....			
Sainte-Marie.....	163		16	Saint-Georges.....	332		29
Trois-Ilets.....	203		17	Saint-Jean.....	422		28
Vauclin.....	151	- 1	11	St-Laurent-du-Maroni....	376		28
Saint-Pierre.....	269		18	Sinamary.....	459		22

Stations ou Postes Météorologiques	Hauteur d'eau tombée en m/m	Ecart à la moyenne	Nombre de jours de précipitations
GUADELOUPE			
Anse-Bertrand.....	193		15
Basse-Terre.....	324	+138	20
Deshaies.....	272		21
Duval.....	110	+ 36	9
Gosier.....	69	- 34	19
Gourbeyre.....	316		14
Lamentin(La Rosière)	212		15
Lubeth.....	75	+ 4	6
Marie-Thérèse.....	185	+112	5
Morne-à-l'Eau.....			
Moule.....	127		12
Neuf-Chateau.....	405		24
Petit-Bourg.....	151		21
Petit-Canal.....	165		10
Pigeon.....	254	+ 51	15
Pointe-à-Pitre (Aérodrome).....	193		25
Port-Louis.....	143		12
Sainte-Anne.....	103		18
Saint-Claude.....			
Palmiste.....			
Saint-François.....	195		14
Sainte-Rose.....	182		22
Vieux-Habitants.....	184		7

Stations ou Postes Météorologiques	Hauteur d'eau tombée en m/m	Ecart à la moyenne	Nombre de jours de précipitations
GUADELOUPE			
Ile de DESIRADE			
Baie-Mahault.....	118	+ 29	15
Grande Anse.....	83		13
Ile de MARIE-GALANTE			
Grand'Anse.....	73		4
Pirogue.....	156	+ 37	14
Saint-Louis.....	59		13
Ile de SAINT-BARTHELEMY			
Gustavia.....	249	+186	21

SERVICE METEOROLOGIQUE DU GROUPE ANTILLES-GUYANE

RESUME MENSUEL DU TEMPS

MOIS DE JUILLET 1956

1º/ PETITES ANTILLES.-

Persistance jusqu'au 10 du régimend'E actif sur la face méridionale de la cellule anticyclonique qui s'étend du MAROC à la FLORIDE.Cette cellule comporte plusieurs centres sur l'Océan, oscille très légèrement en latitude et, du 4 au 9, marque un affaiblissement sur ses deux faces Est et Ouest; l'instabilité,modérée sur les îles,prend un caractère orageux les 6 et 7, et des averses abondantes, dûes au passage les 8 et 9 d'un talweg du courant d'E se produisent sur tout l'archipel.

Après le 10 et jusqu'au 20 le régime d'E s'affaiblit sur la face Sud de l'Anticyclone ACORES-FLORIDE. Lignes d'instabilité peu marquées, averses rares et faibles à l'exception des 14 et 18 où le passage des talwegs du courant d'E est un peu plus nettement marqué.

Le centre principal anticyclonique situé sur l'Océan s'éloigne peu à peu vers le Nord en même temps que bascule, après le 20, la dorsale ACORES-FLORIDE. Il s'établit ainsi du 20 au 24 entre les 40 et 65W, de part et d'autre de la dorsale, une circulation méridienne avec appel d'air de SE et développement de systèmes orageux sur l'archipel.

Dès le 25 l'anticyclone reprend une position plus normale sur l'Atlantique et la ceinture de hautes pressions se rétablit de l'Europe occidentale à la FLORIDE; cette situation persiste jusqu'à la fin du mois, entretenant sur les îles un régime d'E modérément instable. On note au voisinage de la côte mexicaine, le premier cyclone de la saison.

Pour l'ensemble du mois, les hauteurs d'eau sont voisines de la normale à la MARTINIQUE et à la GUADELOUPE.

2º/ En GUYANE.-

Le régime de SE assez humide qui intéresse la GUYANE au début du mois donne quelques averses isolées. On note à CAYENNE-VILLE, le premier, un ciel très nuageux et des précipitations importantes pour la saison. Orages localisés l'après-midi dans l'intérieur.

A partir du 7, l'air de NE donne sur la côte des averses fréquentes. Vers le milieu du mois, le temps est généralement beau et ensoleillé sauf quelques faibles averses dûes à la convection diurne.

A partir du 19, les conflits de masse d'air deviennent plus intenses, les courants de SE et de NE étant plus directs et plus humides.Les précipitations sont localisées, mais importantes, pour la saison. Les orages deviennent fréquents sur l'intérieur du pays.

A partir du 26 et jusqu'à la fin du mois, le temps est beau dans l'ensemble sauf sur la partie Ouest de la GUYANE où persistent d'importantes averses.

Les précipitations ont été voisines de la normale en général sauf sur le littoral où elles ont été faiblement excédentaires.

RESUME DES OBSERVATIONS EFFECTUEES PENDANT LE MOIS DE JUILLET 1956

DATES	TEMPERATURES MINIMA EN DEGRES CENTIGRADES						TEMPERATURES MAXIMA EN DEGRES CENTIGRADES					
	FORT-DE-FRANCE (Aérodrome)	FORT-DE-FRANCE (Desaix)	POINTE-A-PITRE (Aérodrome)	GUSTAVIA (St-Barthélemy)	DESIRADE (Guadeloupe)	ROCHAMBEAU (Guyane Française)	FORT-DE-FRANCE (Aérodrome)	FORT-DE-FRANCE (Desaix)	POINTE-A-PITRE (Aérodrome)	GUSTAVIA (St-Barthélemy)	DESIRADE (Guadeloupe)	ROCHAMBEAU (Guyane Française)
1	24.5	22.9	23.4	25.0		22.2	28.9	27.9	30.4	29.1		26.6
2	23.2	23.4	21.3	25.0		21.3	29.0	28.4	30.0	29.5		28.8
3	24.9	23.8	20.7	25.3		20.5	28.9	27.5	30.5	29.3		29.7
4	24.8	24.0	21.2	25.7		22.5	28.9	27.4	29.8	29.2		27.2
5	24.7	23.6	24.2	25.8		21.8	29.1	28.2	29.3	28.2		29.9
6	24.3	23.9	24.4	23.7		20.5	30.0	29.2	30.4	30.1		28.5
7	24.8	23.9	22.5	25.2		21.0	29.0	28.3	30.0	29.3		29.[illegible]
8	22.8	22.2	21.2	23.8		21.0	29.1	28.2	30.0	29.3		29.8
9	24.1	23.4	23.6	25.2		21.2	28.9	27.6	30.8	30.1		29.8
10	23.8	22.9	23.9	25.8		21.1	28.9	28.3	30.2	30.0		29.5
11	25.0	24.0	22.8	25.7		21.5	29.0	27.8	30.8	29.5		29.[illegible]
12	24.8	23.4	24.8	25.3		21.0	28.8	27.9	31.2	29.7		30.0
13	24.8	23.8	24.0	25.5		21.3	29.5	28.9	30.3	29.0		30.0
14	23.7	23.0	23.0	23.7		20.8	29.2	27.8	29.7	29.3		28.5
15	25.0	24.2	24.9	25.4		20.5	29.0	28.4	31.0	30.3		30.2
16	24.4	23.6	20.2	25.1		21.0	29.3	28.9	31.4	30.3		29.8
17	23.0	23.0	21.0	24.2		21.2	28.8	28.6	30.6	29.5		30.4
18	23.8	23.8	20.0	24.3		22.2	28.0	27.9	31.2	30.6		30.0
19	22.8	22.2	23.3	25.8		21.7	26.8	26.0	28.3	30.0		31.0
20	22.9	23.2	19.6	25.0		21.7	29.1	29.0	29.0	30.1		29.5
21	22.9	22.1	23.2	23.1		21.0	28.9	28.2	26.4	26.4		30.1
22	22.3	22.6	20.8	21.2		22.2	29.0	28.8	30.0	29.3		30.2
23	20.7	22.8	19.8	24.2		20.5	28.9	28.6	28.2	28.4		31.2
24	22.4	23.6	20.6	24.7		22.0	29.4	29.4	30.1	30.2		29.2
25	24.2	22.7	24.2	25.1		21.8	29.4	29.0	30.5	29.5		30.5
26	25.0	24.0	22.3	25.3		19.8	29.6	28.9	30.4	29.8		30.8
27	24.4	23.8	21.1	25.4		19.2	29.2	29.0	30.7	29.8		31.0
28	23.7	23.6	23.2	24.6		19.8	29.1	28.7	30.1	29.6		30.0
29	24.5	23.8	21.2	25.8		20.2	29.5	29.0	31.2	29.6		29.5
30	24.7	23.7	25.1	26.3		21.0	29.1	28.5	31.2	29.9		30.7
31	24.7	24.2	24.9	23.6		20.6	29.7	29.1	30.8	29.4		30.6

DATES	DUREE DE L'INSOLATION EN HEURES ET DIXIEMES						HAUTEUR DES PRECIPITATIONS EN M/M ET DIXIEMES					
	FORT-DE-FRANCE (Aérodrome)	FORT-DE-FRANCE (Desaix)	POINTE-A-PITRE (Aérodrome)	GUSTAVIA (St-Barthélemy)	DESIRADE (Guadeloupe)	ROCHAMBEAU (Guyane Française)	FORT-DE-FRANCE (Aérodrome)	FORT-DE-FRANCE (Desaix)	POINTE-A-PITRE (Aérodrome)	GUSTAVIA (St-Barthélemy)	DESIRADE (Guadeloupe)	ROCHAMBEAU (Guyane Française)
1		5.8	10.6	9.6		0.6	.	0.6	.	.		0.8
2		10.4	11.2	8.9		7.8	0.0	0.0	.	.		8.3
3		6.3	11.0	9.5		9.9	0.7	3.6	0.8	.		6.5
4		1.5	6.3	5.0		3.1	4.6	4.4	6.4	.		11.1
5		4.7	6.7	4.0		6.5	1.2	2.4	5.0	5.2		8.4
6		6.6	5.5	5.7		2.2	2.0	4.9	1.8	2.0		.
7		9.0	8.2	7.0		6.8	1.0	7.4	4.7	0.2		0.8
8		9.2	11.4	7.3		6.5	1.5	5.0	0.4	0.2		16.6
9		8.3	9.9	8.8		5.8	1.9	5.3	5.4	1.1		6.5
10		4.0	5.8	8.8		7.4	1.5	1.2	1.0	.		22.0
11		4.5	8.2	7.8		8.2	0.0	0.8	.	0.0		14.0
12		6.0	7.1	9.0		7.1	1.2	0.4	2.4	.		3.3
13		10.2	11.4	9.1		6.7	6.8	2.3	5.2	4.0		15.2
14		4.5	5.6	7.8		6.1	10.0	8.4	2.0	.		0.0
15		7.2	9.9	9.9		10.1	2.0	0.4	0.0	.		2.5
16		10.0	9.6	9.4		8.8	5.5	1.7	1.9	3.2		4.4
17		10.8	11.5	9.8		8.3	2.0	0.0	.	0.2		0.0
18		2.5	8.0	9.3		9.0	21.5	41.7	3.6	.		.
19		0.1	3.2	9.6		8.3	5.9	3.8	8.0	.		4.2
20		11.3	7.3	6.5		5.2	14.2	12.6	13.6	11.6		38.7
21		3.5	0.0	0.0		3.6	14.5	12.7	66.9	14.4		25.2
22		9.8	8.2	9.5		1.2	4.1	5.8	0.3	1.1		0.1
23		10.0	6.8	9.5		9.7	.	.	7.8	0.2		39.9
24		10.5	11.0	7.1		3.6	9.5	15.3	0.2	1.0		11.1
25		11.5	7.4	9.9		3.1	4.2	5.3	12.0	.		13.1
26		8.4	8.6	9.9		8.1	1.7	0.0	.	.		0.0
27		10.8	8.2	10.3		10.0	2.4	7.8	9.0	0.4		.
28		10.0	11.1	9.3		10.6	0.6	0.9	0.3	.		.
29		5.7	11.0	9.9		7.6	5.7	2.2	1.5	.		0.6
30		8.6	10.6	7.6		6.9	0.3	0.2	0.2	1.1		3.4
31		9.8	9.5	8.9		10.0	7.9	0.7	4.5	0.4		.

STATIONS	Pression moyenne en mbs au niveau de la Station 1/4(Pm+Px+Pm+Px)	TEMPERATURES EN 1/10 DE DEGRE												
		Maxima				Minima				Moyenne				
		Moyenne	Ecart à la moyenne	Maxima absolus	Date	Moyenne	Ecart à la moyenne	Minima absolus	Date	à 00.00 TU	à 06.00 TU	à 12.00 TU	à 18.00 TU	$1/12(T_0+T_2+T_{\ldots 22})$
FORT-DE-FRANCE (Aérodrome)	1014.7	290		300	6	239		207	23	256	250	264	284	263
FORT-DE-FRANCE (Desaix)	998.8	284	00	294	24	234	00	221	21	245	241	254	274	253
POINTE-A-PITRE (Aérodrome)	1015.1	301	-06	314	16	225	-03	196	20	258	238	265	291	262
ROCHAMBEAU (Guyane Fse)	1012.9	297	-09	312	23	211	-04	192	27	240	221	247	281	247
GUSTAVIA (St-Barth.)	1011.4	295	-15	306	18	248	-02	212	22	261	257	267	288	268
ST-LAURENT-DU-MARONI (Guyane Fse)	1012.6	302	-15	323	31	215	+10	208	23	240	222	246	277	247
SAUL (Guyane Fse)	987.8	297		326	26	195		185		221	205	245	282	
MARIPASOULA (Guyane Fse)	1002.2	303		312	30	210		198	28	231	216	229	285	
ST-GEORGES-DE L'OYAPOCK (Guyane Fse)	1011.7	320		344	26	201		188	27			255	289	
SAINT-PIERRE (Martinique)		306		319	24	222		200	23			269		
NEUF-CHATEAU (Capesterre Guadeloupe)		279		290	7	200		180	23			235		
CAMOPI (Guyane Fse)		325		344	30	208		191	28			250	280	

STATIONS	HUMIDITE RELATIVE EN %									TENSION DE VAPEUR EN MBS				INSOLATION EN HEURES ET DIXIEMES	EVAPORATION EN M/M ET DIXIEMES
	Maxima		Minima		Moyenne										
	Moyenne	Maxima absolus	Moyenne	Minima absolus	à 00.00 TU	à 06.00 TU	à 12.00 TU	à 18.00 TU	$1/12(U_0+U_2+\ldots U_{22})$	à 00.00 TU	à 06.00 TU	à 12.00 TU	à 18.00 TU		
FORT-DE-FRANCE (Aérodrome)	92	97	66	55	83	85	82	71	80	27.0	26.8	27.7	27.3		109.8
FORT-DE-FRANCE (Dosaix)	91	97	66	52	85	87	82	71	81	25.9	25.8	26.3	25.7	231.5	110.7
POINTE-A-PITRE (Aérodrome)	95	98	63	54	83	90	82	69	81	27.5	26.5	28.2	27.5	260.8	105.6
ROCHAMBEAU (Guyane Fse)	98	99	64	54	93	98	90	71	87	27.5	25.8	27.6	26.7	208.8	57.6
GUSTAVIA (St-Barth.)	86	95	66	58	80	80	76	70	76	26.8	26.1	26.3	27.5	254.7	141.4
ST-LAURENT-DU-MARONI (Guyane Fse)	98	99	61	44	96	98	91	78	90	28.3	26.1	28.1	28.5	203.4	34.2
SAUL (Guyane Fse)					94	96	86	66		24.7	23.1	26.3	24.6		64.0
MARIPASOULA (Guyane Fse)					97	99	95	66		27.3	25.3	26.2	25.4		61.6
ST-GEORGES-DE-L'OYAPOCK (Guyane Fse)							89	69				28.8	28.6		49.9
SAINT-PIERRE (Martinique)							78					27.4		252.7	
NEUF-CHATEAU (Capesterre Guadeloupe)							93					26.6			48.7
CAMOPI (Guyane Fse)							89	70				28.0	26.4		64.3

STATIONS	VENT (1)						NOMBRE DE JOURS DE CIEL		PHENOMENES DIVERS NOMBRE DE JOURS				
	Vitesse moyenne				Vitesse maximum								
	à 00.00 TU	à 06.00 TU	à 12.00 TU	à 18.00 TU	Valeur	Direction	Clair (2)	Couvert (2)	d'orage	d'éclairs	de brouillard (3)	de coup de vent (4)	de tempête
FORT-DE-FRANCE (Aérodrome)	04	04	05	06	14	ENE	0	4	2	3	0	0	0
FORT-DE-FRANCE (Desaix)	06	08	07	07	20	SE	0	6	3	2	0	8	0
POINTE-A-PITRE (Aérodrome)	01	01	02	05	11	SE	0	5	3	1	0	0	0
ROCHAMBEAU (Guyane Fse)	00	00	00	02	07	ENE	0	2	9	3	18	0	0
GUSTAVIA (St-Barthélemy)	05	05	05	05	09	ENE	0	3	1	0	0	0	0
ST-LAURENT-DU MARONI (Guyane Fse)	00	00	01	03	13	E			16	0	3	0	0
SAUL (Guyane Fse)									7		7		
MARIPASOULA (Guyane Fse)									8		20		
ST-GEORGES-DE-L'OYAPOCK (Guyane Fse)			00	01	06	E			13		6		
SAINT-PIERRE (Martinique)													

(1) - La vitesse du vent est exprimée en m/s -
(2) - On compte comme jour de ciel clair, toute journée où la nébulosité totale aura été inférieure ou égale à 2/8 aux trois observations principales -
On compte comme jour de ciel couvert, toute journée où la nébulosité totale aura été supérieure ou égale à 6/8 aux trois observations principales -
(3) - On compte comme jour de brouillard, tous les jours où la visibilité moyenne au lieu d'observation s'est à un moment quelconque de la journée et en l'absence de pluie abaissée au-dessous de 1km -
(4) - On compte comme jour de coup de vent, tous les jours où la vitesse du vent aura été à un moment quelconque de la journée supérieure ou égale à 16m/s-

Précipitations

Juillet 1956

Stations ou Postes Météorologiques	Hauteur d'eau tombée en m/m	Ecart à la moyenne	Nombre de jours de précipitations
MARTINIQUE			
Acajou	130	+102	17
Anses d'Arlets	104		11
Balata	410	- 2	30
Basse-Pointe	265	+ 73	26
Carbet	92	- 77	6
Deux-Choux	528	+ 29	28
Diamant	118		11
Fort-de-France (Desaix)	158	+ 49	27
Fort-de-France (Aérodrome)	134		27
Fourniols	211	-104	26
Galion	138	- 48	17
Jouvence	287		30
Marin	160	- 63	8
Morne-des-Cadets	351	- 47	30
Rabuchon	291	+ 2	21
Saint-Esprit	123		8
Sainte-Marie	143		14
Trois-Ilets	113		16
Vauclin	104	- 39	16
Saint-Pierre	217		21

Stations ou Postes Météorologiques	Hauteur d'eau tombée en m/m	Ecart à la moyenne	Nombre de jours de précipitations
GUYANE FRANCAISE			
Adieu-Vat	236		26
Bienvenue	160		27
Bourda			
Camopi	204		23
Cayenne (ville de)	205		19
Crique Jacques	320		17
Dégrad Edmond	294		27
Dégrad Roche	150		16
Dégrad Samson			
Grand Santi	283		17
Iles du Salut	167		20
Iracoubo	293		19
Kaw	116		19
Kourou (village de)	229		17
Langa Tabiki	302		30
Mana	146		18
Maripasoula	209		22
Ouanary	240		26
Régina	285		27
Rochambeau	257		23
Saül	103		18
Saut Sabbat	273		26
Saint-Elie			
Saint-Georges	251		23
Saint-Jean	274		26
St-Laurent-du-Maroni	281		29
Sinnamary	365		16

Précipitations — Juillet 1956

Stations ou Postes Météorologiques	Hauteur d'eau tombée en m/m	Ecart à la moyenne	Nombre de jours de précipitations
GUADELOUPE			
Anse-Bertrand.....	150		8
Basse-Terre.....			
Deshaies.....	236		21
Duval.....	111	- 30	8
Gosier.....	64	- 38	14
Gourbeyre.....	307		15
Lamentin(La Rosière)...	288		11
Lubeth.....	91	+ 15	8
Marie-Thérèse.....	130	+ 52	5
Morne-à-l'Eau.....			
Moule.....	93		15
Neuf-Chateau.....	441		25
Petit-Bourg.....	253		18
Petit-Canal.....	113		9
Pigeon.....	259	- 10	12
Pointe-à-Pitre (Aérodrome).....	165		25
Port-Louis.....	176		14
Sainte-Anne.....	39		11
Saint-Claude.....			
Palmiste.....	756		23
Saint-François.....	87		13
Sainte-Rose.....	285		23
Vieux-Habitants.....	204		9

Stations ou Postes Météorologiques	Hauteur d'eau tombée en m/m	Ecart à la moyenne	Nombre de jours de précipitations
GUADELOUPE			
Ile de DESIRADE			
Baie-Mahault.....			
Grande Anse.....	66		12
Ile de MARIE-GALANTE			
Grand'Anse.....			
Pirogue.....	134	+24	7
Saint-Louis.....	131		18
Ile de SAINT-BARTHELEMY			
Gustavia.....	46	-30	16

SERVICE METEOROLOGIQUE DU GROUPE ANTILLES-GUYANE

RESUME MENSUEL DU TEMPS

MOIS D'AOUT 1956

APR 19

1°/ PETITES ANTILLES.-

Du premier au 7, deux talwegs l'un sur le 50°, l'autre sur le 30° Ouest morcèlent la ceinture de hautes pressions qui s'établissait de l'Europe occidentale à la FLORIDE. La circulation sur l'Océan reste complèxe et le courant d'E qui persiste sur les Antilles donne des averses fréquentes et localement orageuses.

Du 7 au 10 se forme une cellule anticyclonique unique, qui recouvre tout l'Atlantique entre les 10 et 45 Nord.

Dans la soirée du 10 un cyclone, appelé "BETSY", est repéré sur l'Océan. Il traversera l'archipel le 12 en provoquant de fortes pluies et des dégâts matériels sur le Sud de la GUADELOUPE. Ce cyclone s'éloigne ensuite vers PORTO-RICO tout en continuant jusqu'au 14 à régir la circulation sur nos îles.

Les 15 et 16 une nouvelle circulation formée, mais de moindre importance, chemine vers l'Ouest entre les 15 et 17° Nord, ne donnant à son passage que des orages sur la moitié Nord de l'archipel.

Du 17 au 20, les hautes pressions s'axent sur le 30N et le courant d'alizé d'E qu'elles dirigent sur les îles donne des averses fréquentes.

Du 20 au 25, l'axe des hautes pressions se décale vers le Nord et le centre principal stationne à l'W.N.W des ACORES. Les talwegs du courant d'E qui intéressent les Antilles ne sont actifs que dans leur partie Sud où ils donnent des orages modérés.

Du 25 à la fin du mois, les hautes pressions s'affaiblissent sur leur faces occidentales et leur centre se décale lentement vers l'Est. Les averses sur l'archipel sont rares.

Les pluies ont été dans l'ensemble assez voisines de la normale en MARTINIQUE; mais pour la GUADELOUPE, surtout la BASSE-TERRE et l'île de MARIE-GALANTE, les hauteurs d'eau recueillie ont été nettement excédentaires du fait de leur position peu éloignée de la trajectoire de l'oeil du cyclone.

2°/ En GUYANE.-

La première décade a été belle en général avec quelques averses isolées.

Ensuite, jusqu'au 25, l'instabilité se renforce et donne des averses modérées et même de fréquents orages, d'ailleurs plus marqués sur l'intérieur du pays.

La fin du mois est caractérisée par une période de beau temps ensoleillée sauf rares averses d'évolution diurne.

Les précipitations ont été égales ou légèrement supérieures à la normale sur la partie Nord du pays, supérieures à la normale sur le bassin du HAUT-MARONI et légèrement inférieures à la normale sur le bassin du HAUT OYAPOCK.

RESUME DES OBSERVATIONS EFFECTUEES PENDANT LE MOIS D'AOUT 1956

DATES	TEMPERATURES MINIMA EN DEGRES CENTIGRADES						TEMPERATURES MAXIMA EN DEGRES CENTIGRADES					
	FORT-DE-FRANCE (Aérodrome)	FORT-DE-FRANCE (Dosaix)	POINTE-A-PITRE (Aérodrome)	GUSTAVIA (St-Barthélemy)	DESIRADE (Guadeloupe)	ROCHAMBEAU (Guyane Française)	FORT-DE-FRANCE (Aérodrome)	FORT-DE-FRANCE (Dosaix)	POINTE-A-PITRE (Aérodrome)	GUSTAVIA (St-Barthélemy)	DESIRADE (Guadeloupe)	ROCHAMBEAU (Guyane Française)
1	23.2	23.4	22.2	25.3	25.9	19.6	27.3	25.8	30.7	30.2	29.8	31.0
2	22.2	22.4	22.4	25.0	25.8	21.8	29.0	28.5	31.0	29.5	29.0	31.0
3	24.2	23.8	22.6	22.8	25.7	22.8	30.0	29.0	29.6	28.7	28.8	30.8
4	24.8	24.5	23.9	24.1	25.3	21.5	29.2	28.2	29.8	30.0	29.0	31.0
5	23.9	24.0	22.7	25.7	26.4	22.8	29.7	29.8	30.0	30.3	28.7	31.2
6	24.7	23.4	21.8	25.6	25.3	21.1	29.4	29.0	30.8	30.8	30.0	31.3
7	24.0	24.1	22.0	25.8	26.0	21.5	28.7	27.5	31.2	29.9	30.5	31.8
8	23.7	23.6	24.9	25.5	25.4	22.0	27.0	25.3	29.3	29.7	28.5	30.0
9	24.3	23.8	22.0	25.9	23.4	22.0	29.3	28.9	30.4	30.7	29.0	30.0
10	25.4	24.5	24.2	26.1	26.0	21.2	29.6	28.8	31.2	30.0	29.0	31.0
11	22.7	22.8	22.7	26.2	23.8	22.8	28.0	26.0	25.8	29.0	26.2	29.7
12	23.3	22.6		23.7	24.5	21.2	28.3	27.8	29.6	28.1	27.8	30.3
13	23.9	23.0	23.2	22.9	24.0	22.1	29.2	28.7	30.0	29.5	29.1	31.0
14	24.8	24.2	21.6	25.7	25.6	21.0	29.4	29.2	31.2	28.9	29.4	29.5
15	21.7	23.2	23.1	25.8	25.9	20.8	29.4	29.0	29.8	29.3	29.5	31.0
16	20.7	22.3	22.1	23.6	25.4	22.2	31.5	30.6	29.8	29.6	30.5	30.6
17	22.2	24.2	22.3	25.2	25.6	22.5	29.1	29.0	31.0	30.2	30.6	31.2
18	22.1	24.1	22.6	24.8	25.7	22.0	28.8	28.6	30.0	29.0	30.6	31.3
19	22.3	22.1	21.2	25.5	25.9	22.0	29.2	28.7	30.0	29.3	29.6	30.2
20	22.2	23.6	21.4	24.6	25.0	21.7	29.6	28.9	30.2	30.2	30.6	30.0
21	23.5	24.0	22.4	25.0	25.0	21.0	30.3	29.9	29.6	29.9	27.7	30.2
22	22.4	22.1	23.4	24.8	24.0	21.2	28.7	27.7	26.7	28.1	26.6	30.1
23	23.3	23.6	21.2	22.3	23.4	22.0	29.4	28.7	30.2	29.5	28.8	30.2
24	22.0	22.1	21.4	25.2	23.4	20.5	29.6	28.7	29.8	28.5	29.5	30.8
25	23.0	24.2	21.0	24.1	25.0	21.9	30.3	29.3	30.5	28.1	29.8	30.1
26	23.4	23.8	22.4	25.0	24.2	20.3	29.7	29.0	29.8	28.4	28.8	31.0
27	25.1	24.2	24.4	24.4	23.3	21.1	29.8	28.9	30.2	29.4	29.3	30.7
28	25.4	24.1	22.3	25.5	25.9	21.5	29.2	28.8	30.7	28.4	29.5	30.3
29	23.1	22.4	21.0	25.1	25.9	21.8	29.6	28.4	30.6	28.5	30.0	30.6
30	23.5	23.8	19.8	25.1	25.5	20.8	29.6	28.9	30.5	29.4	30.0	30.9
31	24.4	23.8	22.9	25.3	23.7	21.5	29.8	28.8	30.5	29.7	29.8	30.2

DATES	DUREE DE L'INSOLATION EN HEURES ET DIXIEMES						HAUTEUR DES PRECIPITATIONS EN M/M ET DIXIEMES					
	FORT-DE-FRANCE (Aérodrome)	FORT-DE-FRANCE (Desaix)	POINTE-A-PITRE (Aérodrome)	GUSTAVIA (St-Barthélemy)	DESIRADE (Guadeloupe)	ROCHAMBEAU (Guyane Française)	FORT-DE-FRANCE (Aérodrome)	FORT-DE-FRANCE (Desaix)	POINTE-A-PITRE (Aérodrome)	GUSTAVIA (St-Barthélemy)	DESIRADE (Guadeloupe)	ROCHAMBEAU (Guyane Française)
1		0.1	8.7	5.7		6.4	29.2	55.3	0.2	6.9	.	.
2		7.7	11.1	8.0		4.4	19.4	33.5	1.5	9.3	0.8	0.7
3		4.7	4.7	4.7		4.3	2.4	6.4	18.1	6.7	1.0	0.0
4		2.1	5.1	9.9		10.6	4.7	1.4	2.0	.	.	.
5		10.0	9.1	9.4		2.9	0.2	0.0	0.5	.	.	9.0
6		4.4	9.7	10.5		9.9	0.1	0.0	0.6	.	.	.
7		1.0	9.4	9.0		7.6	26.7	38.1	2.6	0.8	1.3	0.0
8		0.0	0.0	8.1		5.6	32.7	43.5	53.2	0.2	17.4	18.0
9		9.3	9.1	8.5		7.5	0.5	0.8	0.2	.	.	1.7
10		11.5	11.3	9.3		6.7	8.6	5.5	33.1	.	.	23.8
11		0.0	0.0	2.7		4.2	23.1	9.9	96.5	20.4	38.5	12.9
12		5.0	3.3	1.0		9.6	21.1	14.3	.	24.8	5.8	0.5
13		11.5	10.3	9.8		4.1	.	.	.	.	.	12.5
14		8.6	8.7	9.6		4.2	6.5	1.6	6.7	.	.	33.1
15		8.1	2.4	5.4		9.0	0.3	1.8	14.9	24.7	.	2.1
16		10.5	11.4	10.3		6.4	0.4	.	.	.	.	2.1
17		5.2	11.5	8.6		10.1	0.9	5.4	0.0	1.2	0.8	.
18		7.9	9.2	10.0		2.3	5.7	16.2	3.4	.	.	15.7
19		12.0	11.6	9.0		3.4	0.4	2.0	2.2	0.1	.	15.9
20		10.3	11.1	9.5		7.3	2.2	0.4	.	0.1	1.3	1.6
21		7.1	4.2	7.0		10.7	8.1	3.2	3.8	2.8	16.7	.
22		0.2	0.0	2.7		8.4	12.8	18.9	45.2	22.9	21.2	3.5
23		10.5	10.3	9.3		5.9	12.8	7.6	2.7	.	1.1	0.4
24		11.7	8.7	7.8		5.2	.	.	0.6	7.0	.	5.9
25		10.7	6.1	8.0		8.8	9.8	4.4	74.3	4.1	.	.
26		6.7	4.0	2.0		10.9	3.5	5.2	0.5	13.2	10.6	.
27		10.3	11.1	9.3		9.2	.	.	.	.	.	.
28		6.3	10.4	9.4		10.9	4.8	6.5	.	.	.	.
29		8.5	8.7	9.0		8.2	.	.	0.0	0.2	.	.
30		10.7	11.0	8.0		8.5	.	.	.	.	.	9.9
31		11.3	10.4	9.0		5.5	.	.	.	.	8.8	26.1

STATIONS	Pression moyenne en mbs au niveau de la Station 1/4(Pn+Px+Pn+Px)	TEMPERATURES EN 1/10 DE DEGRE												
		Maxima				Minima				Moyenne				
		Moyenne	Ecart à la moyenne	Maxima absolus	Date	Moyenne	Ecart à la moyenne	Minima absolus	Date	à 00.00 TU	à 06.00 TU	à 12.00 TU	à 18.00 TU	1/12(To+Tot...Tos)
FORT-DE-FRANCE (Aérodrome)	1013.4	293		315	16	234		207	16	253	248	266	283	26
FORT-DE-FRANCE (Desaix)	997.6	285	-05	306	16	235	00	221	22	246	243	258	271	25
POINTE-A-PITRE (Aérodrome)	1013.5	300	-07	312	10	224	-02	198	30	258	240	265	294	26
ROCHAMBEAU (Guyane Fse)	1012.7	306	-07	318	7	215	00	196	1er	244	226	256	286	25
GUSTAVIA (St-Barthélemy)	1009.7	294	-19	308	6	249	+01	223	23	263	259	268	286	26
DESIRADE (Guadeloupe)	1011.3	292	-13	306	18	250	-06	233	26	267	265	272	288	27
SAINT-LAURENT (Guyane Fse)	1012.3	315	-10	334	30	218	00	210	17	242	226	256	294	25
SAUL (Guyane Fse)	987.6	311		330	5	214		182	1er	224	210	249	294	
MARIPASOULA (Guyane Fse)	1002.0	306		317	28	214		203	1er) 16)	235	219	234	293	
ST-GEORGES-DE-L'OYAPOCK (Guyane Fse)	1011.6	330		351	5	205		189	1er			264	306	
SAINT-PIERRE (Martinique)		309		335	16	218		190	31			273		
NEUF-CHATEAU (Capesterre Guadeloupe)		281		295	15	201		190	11			238		
CAMOPI (Guyane Fse)		332		351	10) 11)	210		190	1er			252	302	

STATIONS	HUMIDITE RELATIVE EN %									TENSION DE VAPEUR EN MBS				INSOLATION EN HEURES ET DIXIEMES	EVAPORATION EN M/M ET DIXIEMES
	Maxima		Minima		Moyenne										
	Moyenne	Maxima absolus	Moyenne	Minima absolus	à 00.00 TU	à 06.00 TU	à 12.00 TU	à 18.00 TU	$1/12(U_0+U_2+\ldots U_{22})$	à 00.00 TU	à 06.00 TU	à 12.00 TU	à 18.00 TU		
FORT-DE-FRANCE (Aérodrome)	94	99	67	51	87	88	83	75	83	27.8	27.3	28.7	28.5		84.0
FORT-DE-FRANCE (Desaix)	92	98	69	52	86	88	83	77	83	26.4	26.4	27.5	27.1	223.9	105.7
POINTE-A-PITRE (Aérodrome)	95	100	63	51	85	91	82	68	82	27.9	27.0	28.2	27.5	242.6	126.3
ROCHAMBEAU (Guyane Fse)	98	100	59	50	92	97	86	69	85	27.6	26.3	28.0	26.7	218.7	80.4
GUSTAVIA (St-Barth.)	87	100	69	61	80	81	84	72	78	27.1	27.0	27.0	28.0	240.5	124.4
DESIRADE (Guadeloupe)	87	97	74	65	86	84	82	73	81	29.9	28.8	29.2	28.7		124.4
SAINT-LAURENT (Guyane Fse)	98	99	56	39	95	97	88	71	87	28.4	26.5	28.7	28.6	238.4	45.7
SAUL (Guyane Fse)					93	96	84	62		25.3	23.9	26.4	24.4		71.9
MARIPASOULA (Guyane Fse)					95	98	92	64		27.2	25.5	25.2	25.6		74.9
ST-GEORGES-DE-L'OYAPOCK (Guyane Fse)							85	67				29.1	29.0		61.8
SAINT-PIERRE (Martinique)							76					27.4		204.3	83.0
NEUF-CHATEAU (Capesterre Guadeloupe)							93					27.3			46.1
CAMOPI (Guyane Fse)							90					28.6			88.9

STATIONS	VENT (1)						NOMBRE DE JOURS DE CIEL		PHENOMENES DIVERS NOMBRE DE JOURS				
	Vitesses moyennes				Vitesses maxima								
	à 00.00 TU	à 06.00 TU	à 12.00 TU	à 18.00 TU	Valeur	Direction	Clair (2)	Couvert (2)	d'orage	d'éclairs	de brouillard (3)	de coup de vent (4)	de tempête
FORT-DE-FRANCE (Aérodrome)	03	03	03	05	12	ENE	0	4	6	9	0	0	0
FORT-DE-FRANCE (Desaix)	05	05	05	06	16	ESE	0	5	7	2	0	1	0
POINTE-A-PITRE (Aérodrome)	00	00	02	05	23	ENE	0	5	6	4	0	1	1
ROCHAMBEAU (Guyane Fse)	00	00	01	02	08	SW	0	2	8	6	3	0	0
GUSTAVIA (St-Barthélemy)	04	04	04	04	11	ENE	0	3	4	2	0	0	0
DESIRADE (Guadeloupe)	06		06	06			0	3	3	0	0		
ST-LAURENT-DU-MARONI (Guyane Fse)	00	00	01	02	15	N			23	0	0	0	0
SAUL (Guyane Fse)									11		9		
MARIPASOULA (Guyane Fse)									12		13		
ST-GEORGES-DE-L'OYAPOCK (Guyane Fse)			00	01	0	E			9	3	9		
CAMOPI (Guyane Fse)									10		22		

(1) - La vitesse du vent est exprimée en m/s -
(2) - On compte comme jour de ciel clair, toute journée où la nébulosité totale aura été inférieure ou égale à 2/8 aux trois observations principales -
On compte comme jour de ciel couvert, toute journée où la nébulosité totale aura été supérieure ou égale à 6/8 aux trois observations principales -
(3) - On compte comme jour de brouillard, tous les jours où la visibilité moyenne au lieu d'observation s'est à un moment quelconque de la journée et en l'absence de pluie abaissée au-dessous de 1km -
(4) - On compte comme jour de coup de vent, tous les jours où la vitesse du vent aura été à un moment quelconque de la journée supérieure ou égale à 16m/s -

Stations ou Postes Météorologiques	Hauteur d'eau tombée en m/m	Ecart à la moyenne	Nombre de jours de précipitations
MARTINIQUE			
Acajou	302	+ 19	15
Mana			
Anses d'Arlets	151		9
Balata	632	+219	25
Basse-Pointe	346	+119	24
Carbet	174	- 68	13
Doux-Choux	652	+111	22
Diamant	341		21
Fort-de-France (Desaix)	282	+ 54	22
Fort-de-France (Aérodrome)	237		24
Fourniols	310	- 21	21
Golion	177	- 32	14
Jouvence	130		22
Marin	132	- 19	9
Morne-des-Cadets	460	+108	28
Rabuchon	461	+145	26
Saint-Esprit	305		10
Sainte-Marie	216		14
Trois-Ilets	215		17
Vauclin	201	+ 16	12
Saint-Pierre	318		19

Stations ou Postes Météorologiques	Hauteur d'eau tombée en m/m	Ecart à la moyenne	Nombre de jours de précipitations
GUYANE FRANCAISE			
Adieu-Vat	217		24
Bienvenue	115		26
Bourda			
Camopi	113		26
Cayenne (ville de)	97		15
Crique Jacques	114		12
Dégrad Edmond	296		25
Dégrad Roche	198		15
Dégrad Sanson			
Grand Santi	267		22
Iles du Salut	67		11
Iracoubo	233		20
Kaw	154		17
Kourou (village de)	44		9
Langa Tabiki	324		30
Mana	43		8
Maripasoula	180		23
Ouanary	90		19
Régina	133		24
Rochambeau	195		22
Saül	100		13
Saut-Sabbat	164		21
Saint-Elie			
Saint-Georges	143		20
Saint-Jean	238		22
St-Laurent-du-Maroni	215		26
Sinnamary	60		15

Précipitations — Août 1956

Stations ou Postes Météorologiques	Hauteur d'eau tombée en m/m	Ecart à la moyenne	Nombre de jours de précipitations	Stations ou Postes Météorologiques	Hauteur d'eau tombée en m/m	Ecart à la moyenne	Nombre de jours de précipitations
GUADELOUPE				GUADELOUPE			
Anse-Bertrand.....	296		17	Ile de DESIRADE			
Basse-Terre.....	302	+105	20				
Deshaies.....	386		19	Baie-Mahault.....	125	+ 8	13
Duval.....	286	+157	8	Grande Anse.....	110		13
Gosier.....							
Gourbeyre.....	403		12	Ile de MARIE-GALANTE			
Lamentin(La Rosière)....	359		18				
Lubeth.....	236	+ 95	5	Grand'Anse.....	167		5
Marie-Thérèse.....	197	+ 72	9	Pirogue.....	334	+159	9
Morne-à-l'Eau.....				Saint-Louis.....	152		11
Moule.....	316		15				
Neuf-Chateau.....	512		24	Ile de ST-BARTHELEMY			
Petit-Bourg.....	338		18				
Petit-Canal.....	299		13	Gustavia.....	145	+ 30	17
Pigeon.....	363	+119	14				
Pointe-à-Pitre(Aérodrome)	363		21				
Port-Louis.....	269		18				
Sainte-Anne.....	137		18				
Saint-Claude.....							
Palmiste.....	846		23				
Saint-François.....	197		9				
Sainte-Rose.....	350		19				
Vieux-Habitants.....	283		13				

SERVICE METEOROLOGIQUE DU GROUPE ANTILLES-GUYANE

RESUME MENSUEL DU TEMPS

MOIS DE SEPTEMBRE 1956

1°/ PETITES ANTILLES.- Les hautes pressions atlantiques axées sur le 35° Nord se morcellent pendant les premiers jours et jusqu'au 7 comprennent plusieurs centres. Sur la face Sud-Ouest de l'ensemble anticyclonique le gradient est faible, courant d'alizé peu marqué, sec, rares averses convectives sur les îles. Une dépression fermée, formée à proximité des côtes du SENEGAL vers le 31 Août, se déplace lentement vers l'Ouest sur le 17° Nord en se creusant.

A partir du 5 elle accélère son mouvement et sa trajectoire commence à s'incurver vers le Nord en se frontolysant. Temps sec, panne d'alizé sur les Iles avec évolution à une circulation méridienne le 8. Le temps reste beau et sec sur les Antilles.

A partir du 9 et jusqu'au 11 inclus l'anticyclone atlantique bien reformé et centré au voisinage des ACORES dirige sur sa face Sud un courant d'E perturbé avec passages d'ondes, actives à l'E du 68° Ouest, et qui donnent, sur l'archipel, des averses localement orageuses.

Du 12 au 18, nouveau morcellement de l'anticyclone atlantique sur le 40° Nord. Entre 10 et 20° Nord, de petits centres dépressionnaires se déplacent d'Est en Ouest en s'affaiblissant. Un seul se creuse le 12 à l'Ouest du CAP VERT et arrive, encore actif, au voisinage du 50° Ouest le 18; il incurve alors sa trajectoire vers le Nord-Est et se frontolyse. Averses faibles sur l'archipel.

Du 18 au 20 courant d'alizé modéré. Averses faibles, plus marquées le 20.

Du 21 au 24, scission sur le 60° Ouest des hautes pressions atlantiques avec formation d'un creux barométrique axé Nord-Sud donnant des averses à caractère orageux surtout le 23.

L'anticyclone ACORES-FLORIDE se rétablit dès le 25 et un minimum secondaire actif se creuse, les 26 et 27, à l'E de l'archipel. Ce minimum pénètre en Caraïbe le 28 sur le 15° Nord en donnant sur l'archipel des averses fréquentes et orageuses. A l'arrière du talweg, rotation des vents du Nord-Est au Sud.

A partir du 28 l'axe des hautes pressions s'établit sur le 30° Nord. Courant d'Est avec averses faibles sur les îles. Amélioration notable le 30.

En raison de la faiblesse générale des précipitations les hauteurs d'eau sont pour la GUADELOUPE et la MARTINIQUE nettement déficitaires.

2°/ GUYANE.- Au cours de la première décade, instabilité modérée, souvent orageuse, plus marquée les 7,8 et 9 avec averses assez nombreuses.

Du 10 au 30 période de beau temps sur le littoral. Averses et orages isolés sur l'intérieur surtout du 25 au 29.

En résumé, temps normal de saison sèche, avec instabilité à tendance orageuse assez marquée. Les précipitations sont assez nettement supérieures à la normale sur l'ensemble du pays.

AUG 30 1957

RESUME DES OBSERVATIONS EFFECTUEES PENDANT LE MOIS DE SEPTEMBRE 1956

DATES	TEMPERATURES MINIMA EN DEGRES CENTIGRADES						TEMPERATURES MAXIMA EN DEGRES CENTIGRADES					
	PORT-DE-FRANCE (Aérodrome)	PORT-DE-FRANCE (Desaix)	POINTE-A-PITRE (Aérodrome)	GUSTAVIA (St-Barthélemy)	DESIRADE (Guadeloupe)	ROCHAMBEAU (Guyane Française)	PORT-DE-FRANCE (Aérodrome)	PORT-DE-FRANCE (Desaix)	POINTE-A-PITRE (Aérodrome)	GUSTAVIA (St-Barthélemy)	DESIRADE (Guadeloupe)	ROCHAMBEAU (Guyane Française)
1	24.8	24.0	21.6	24.9	23.9	22.0	29.7	29.3	30.4	29.3	29.6	29.0
2	20.4	23.2	20.1	24.3	25.5	22.5	30.2	29.0	29.4	29.7	29.3	29.5
3	21.0	23.2	22.4	25.2	25.4	21.5	30.2	29.3	30.0	30.2	30.0	30.0
4	20.7	23.6	22.9	25.6	25.5	22.5	30.0	29.4	30.1	30.4	29.7	31.0
5	22.0	23.5	22.2	23.6	25.9	22.0	29.8	29.4	30.5	30.4	30.3	30.2
6	21.0	23.6	21.2	25.5	25.8	21.0	30.9	29.4	30.8	31.0	31.0	29.7
7	20.8	23.6	20.2	25.0	25.3	21.6	30.5	30.0	30.7	30.8	31.2	29.6
8	23.7	24.0	22.0	25.7	24.3	21.9	30.6	30.1	31.2	30.8	31.0	29.1
9	23.5	22.7	22.4	26.4	26.2	22.0	29.9	29.3	29.6	29.8	28.8	30.1
10	22.2	24.4	22.8	26.5	25.7	20.8	30.8	29.8	29.6	30.3	29.2	30.3
11	22.0	23.8	22.7	26.5	25.7	21.6	31.0	30.6	30.4	30.9	30.2	30.4
12	21.8	23.5	23.2	25.3	25.6	21.0	30.3	29.9	30.5	31.2	30.5	30.9
13	22.8	23.3	23.1	23.3	23.9	20.3	29.8	29.0	29.4	30.4	29.8	31.3
14	20.2	23.6	21.3	23.8	25.5	21.0	30.1	29.3	30.4	31.2	28.6	31.0
15	22.1	23.6	22.4	25.2	26.0	21.3	30.4	29.2	31.0	30.4	29.6	31.2
16	22.0	22.6	20.4	24.2	25.0	21.0	30.3	29.0	30.4	29.9	29.6	31.0
17	24.5	24.3	23.7	23.9	24.6	22.8	30.3	29.6	31.1	30.5	30.2	30.6
18	23.8	24.0	23.8	25.6	25.0	22.2	30.2	29.3	30.5	30.1	29.4	28.4
19	25.1	24.6	23.6	25.7	25.0	21.7	30.1	28.9	30.6	30.6	30.0	30.8
20	26.0	25.0	24.9	26.5	26.6	21.0	30.1	29.0	31.4	30.8	29.8	30.8
21	24.0	24.2	23.4	26.1	26.4	21.9	29.8	28.8	31.4	29.8	29.4	29.5
22	24.0	23.4	21.0	24.9	25.8	21.3	28.2	27.3	28.9	29.7	29.7	30.6
23	23.8	24.5	22.6	26.0	27.0	20.5	29.8	28.7	30.4	29.3	29.8	32.0
24	24.2	24.0	21.2	26.2	26.0	21.0	29.8	29.8	30.6	31.1	30.0	32.2
25	21.0	24.2	21.9	24.3	26.0	21.8	30.0	29.6	30.4	29.9	30.3	31.1
26	23.2	24.0	21.3	25.9	26.2	21.1	30.0	28.7	31.2	29.8	30.0	32.0
27	24.6	23.2	21.4	24.7	25.3	21.6	30.2	29.5	29.8	29.8	29.7	32.1
28	23.2	22.8	23.1	24.3	23.2	21.6	28.2	27.5	25.0	29.3	25.5	30.8
29	23.0	22.5	23.8	21.3	24.4	21.8	29.4	28.2	29.8	26.0	29.0	31.2
30	21.7	23.5	20.7	23.6	26.0	20.3	30.2	29.8	29.2	30.4	29.9	31.2

DATES	DUREE DE L'INSOLATION EN HEURES ET DIXIEMES						HAUTEUR DES PRECIPITATIONS EN M/M ET DIXIEMES					
	FORT-DE-FRANCE (Aérodrome)	FORT-DE-FRANCE (Desaix)	POINTE-A-PITRE (Aérodrome)	GUSTAVIA (St-Barthélemy)	DESIRADE (Guadeloupe)	ROCHAMBEAU (Guyane Française)	FORT-DE-FRANCE (Aérodrome)	FORT-DE-FRANCE (Desaix)	POINTE-A-PITRE (Aérodrome)	GUSTAVIA (Saint-Barthélemy)	DESIRADE (Guadeloupe)	ROCHAMBEAU (Guyane Française)
1		11.6	8.9	8.1		3.6	•	0.1	5.1	0.4	•	[illegible]
2		10.4	5.0	9.2		6.1	•	•	12.5	1.5	•	[illegible]
3		11.4	10.0	9.6		6.6	•	•	0.1	•	•	[illegible]
4		6.4	10.9	9.8		7.0	2.4	0.0	0.1	3.6	•	0.3
5		10.9	10.5	9.3		4.7	•	0.0	•	•	•	5.0
6		7.8	11.4	10.1		1.7	•	0.0	•	•	•	4.0
7		10.9	11.7	10.6		6.1	•	•	•	•	•	18.6
8		10.8	11.2	9.4		5.2	8.8	6.5	0.3	•	•	1.3
9		8.6	2.4	8.2		7.6	0.4	•	8.4	•	2.6	12.2
0		6.9	0.8	4.9		10.8	5.9	20.1	46.9	0.5	6.5	1.0
1		10.0	6.6	10.1		8.7	1.0	•	2.3	1.6	1.2	0.0
2		10.2	10.1	9.5		9.5	18.0	13.3	1.2	6.3	•	•
3		9.2	6.4	7.0		10.6	•	0.0	1.4	0.8	5.5	•
4		11.5	1.5	8.3		8.2	•	0.0	1.1	1.6	7.5	•
5		9.5	9.3	8.3		10.0	6.0	12.3	4.6	3.9	•	•
6		11.2	10.9	6.6		9.9	0.3	•	0.2	7.9	4.4	•
7		11.5	9.3	7.4		5.6	4.2	3.8	2.8	•	3.0	0.6
8		7.8	3.9	6.8		1.4	1.2	3.9	8.6	1.4	1.8	8.9
9		8.2	10.9	9.4		5.7	0.4	0.0	•	•	•	0.0
20		7.3	11.4	9.0		7.6	1.3	0.5	0.3	•	•	0.0
21		9.8	9.2	9.6		4.0	6.9	1.7	1.6	0.4	•	2.5
22		0.2	2.0	7.9		7.5	1.6	0.7	9.3	•	•	1.9
23		4.1	10.9	3.6		4.9	2.8	0.3	•	•	0.5	•
24		10.5	10.7	6.1		9.5	•	•	0.5	0.4	•	•
25		7.9	9.6	8.6		7.7	5.7	4.1	0.4	1.2	•	17.0
26		5.5	3.7	9.5		8.3	7.7	11.5	0.3	0.8	2.2	1.0
27		4.4	5.1	9.4		4.3	5.2	5.4	22.2	3.4	•	•
28		0.5	0.0	2.8		9.6	3.2	2.6	21.3	16.2	115.2	2.4
29		0.8	6.3	0.7		8.8	2.2	1.8	2.0	3.3	•	•
30		7.9	0.0	5.9		8.5	•	0.0	51.1	8.2	•	•

STATIONS	Pression moyenne en mbs au niveau de la station $1/4(P_n+P_x+P_n+P_x)$	TEMPERATURES EN 1/10 DE DEGRE												
		Maxima				Minima				Moyenne				
		Moyenne	Ecart à la moyenne	Maxima absolus	Date	Moyenne	Ecart à la moyenne	Minima absolus	Date	à 00.00 TU	à 06.00 TU	à 12.00 TU	à 18.00 TU	
FORT-DE-FRANCE (Aérodrome)	1011.7	300		310	11	228		202	14	252	243	266	294	26
FORT-DE-FRANCE (Desaix)	996.2	292	00	306	11	237	+02	225	29	249	244	265	279	25
POINTE-A-PITRE (Aérodrome)	1012.0	302	-02	314	20	222	-04	201	2	258	238	264	292	26
ROCHAMBEAU (Guyane Fran^se)	1011.0	306	-13	322	24	215	00	203	30	248	226	261	293	25
GUSTAVIA (St-Barthélemy)	1008.0	301	-07	312	12	250	+03	213	29	265	262	270	291	27
DESIRADE (Guadeloupe)	1009.7	297	-04	312	7	254	-01	232	28	269	267	274	293	27
ST-LAURENT-DU-MARONI (Guyane Fse)	1010.6	317	-12	338	26	216	-02	206	16	243	220	260	295	25
SAUL (Guyane Fse)	985.8	318		340	23	202		182	10	225	212	256	308	
MARIPASOULA (Guyane Fse)		313		326	24	212		198	13) 15)	235	219	241	305	
ST-GEORGES-DE-L'OYAPOCK (Guyane Fse)	1009.5	334		353	24	201		188	13) 14)			271	305	
SAINT-PIERRE (Martinique)		317		335	3	217		204	22			272		
NEUF-CHATEAU (Capesterre Guadeloupe)		288		300	14	202		190	5			240		
CAMOPI (Guyane Fse)		343		359	23) 26)	211		201	13			259	298	

STATIONS	HUMIDITE RELETIVE EN %									TENSION DE VAPEUR EN MBS				INSOLATION EN HEURES ET DIXIEMES	EVAPORATION EN M/M ET DIXIEMES
	Maxima		Minima		Moyenne										
	Moyenne	Maxima absolus	Moyenne	Minima absolus	à 00.00 TU	à 06.00 TU	à 12.00 TU	à 18.00 TU	$1/12(U_0+U_2+...U_{22})$	à 00.00 TU	à 06.00 TU	à 12.00 TU	à 18.00 TU		
FORT-DE-FRANCE (Aérodrome)	96	98	65	56	87	91	85	71	83	27.8	27.3	29.2	28.8		86.2
FORT-DE-FRANCE (Desaix)	90	97	65	45	84	86	81	71	81	26.4	26.2	27.3	26.7	243.7	110.8
POINTE-A-PITRE (Aérodrome)	95	99	63	51	87	92	84	70	82	28.1	26.9	28.6	28.0	220.8	127.3
ROCHAMBEAU (Guyane Fse)	98	100	59	46	90	97	84	66	84	27.9	26.4	28.0	26.7	209.7	81.9
GUSTAVIA (St-Barthélemy)	87	98	66	57	80	81	77	70	77	27.5	27.1	27.1	27.9	235.7	117.9
DESIRADE (Guadeloupe)	91	98	77	66	87	87	86	79	85	30.8	30.4	31.0	31.9		108.1
ST-LAURENT-DU-MARONI (Guyane Fse)	98	99	57	45	95	97	87	71	87	28.6	25.5	29.1	28.8		44.6
SAUL (Guyane Fse)					94	96	81	55		25.3	24.1	26.3	24.3		83.3
MARIPASOULA (Guyane Fse)					95	98	89	59		27.2	25.5	26.6	25.4		85.8
ST-GEORGES-DE L'OYAPOCK (Guyane Fse)							83	64				29.4	28.2		76.8
SAINT-PIERRE (Martinique)							76					27.4		243.0	85.0
NEUF-CHATEAU (Capesterre Guadeloupe)							92					27.2			44.6
CAMOPI (Guyane Fse)							86	65				28.6	26.8		101.4

STATIONS	VENT (1)						NOMBRE DE JOURS DE CIEL		PHENOMENES DIVERS NOMBRE DE JOURS				
	Vitesse moyenne				Vitesse maximum								
	à 00.00 TU	à 06.00 TU	à 12.00 TU	à 18.00 TU	Valeur	Direction	Clair (2)	Couvert (2)	d'orage	d'éclairs	de brouillard	de coup de vent	de temp'te
FORT-DE-FRANCE (Aérodrome)	02	01	02	05	12	E	0	4	2	8	0	0	0
FORT-DE-FRANCE (Desaix)	04	04	04	05	19	E	0	4	5	3	0	2	0
POINTE-A-PITRE (Aérodrome)	00	00	01	04	11	ENE	1	5	5	5	0	0	0
ROCHAMBEAU (Guyane Fran^se)	00	00	01	03	08	E	1	1	8	2	5	0	0
GUSTAVIA (St-Barthélemy)	03	03	04	04	08	E	0	3	2	2	0	0	0
DESIRADE (Guadeloupe)	04		05	04			0	2	2	2	0		
ST-LAURENT-DU-MARONI (Guyane Fse)	00	00	01	02	15	NNE			15	2	1	0	0
SAUL (Guyane Fse)									11		6		
MARIPASOULA (Guyane Fse)									13		13		
ST-GEORGES-DE-L'OYAPOCK (Guyane Fse)			00	02					7		7		
SAINT-PIERRE (Martinique)													
NEUF-CHATEAU (Capesterre Guadoloupe)													
CAMOPI (Guyane Fse)									6		24		

(1) - La vitesse du vent est exprimée en m/s -
(2) - On compte comme jour de ciel clair, toute journée où la nébulosité totale aura été inférieure ou égale à 2/8 aux trois observations principales -
On compte comme jour de ciel couvert, toute journée où la nébulosité totale aura été supérieure ou égale à 6/8 aux trois observations principales -
(3) - On compte comme jour de brouillard, tous les jours où la visibilité moyenne au lieu d'observation s'est à un moment quelconque de la journée et en l'absence de pluie abaissée au-dessous de 1km -
(4) - On compte comme jour de coup de vent, tous les jours où la vitesse du vent aura été à un moment quelconque de la journée supérieure ou égale à 16m/s -

Précipitations **Septembre 1956**

Stations ou Postes Météorologiques	Hauteur d'eau tombée en m/m	Ecart à la moyenne	Nombre de jours de précipitations
MARTINIQUE			
Acajou	95	-172	17
Alma			
Anses d'Arlets	99		9
Balata	295	- 95	22
Basse-Pointe	148	- 72	18
Carbet	66	-102	7
Deux-Choux	293	-184	22
Diamant	52		12
Fort-de-France (Desaix)	89	-150	16
Fort-de-France (Aérodrome)	85		20
Fourniols	132	-223	19
Galion	82	-132	9
Jouvence	157		22
Marin	109	- 58	9
Morne-des-Cadets	189	+116	25
Rabuchon	102	-217	14
Saint-Esprit	103		4
Sainte-Marie	110		26
Trois-Ilets	50		6
Vauclin	82	-135	8
Saint-Pierre	190		19

Stations ou Postes Météorologiques	Hauteur d'eau tombée en m/m	Ecart à la moyenne	Nombre de jours de précipitations
GUYANE FRANÇAISE			
Adieu-Vat	180		19
Bienvenue	93		22
Bourda			
Camopi	104		27
Cayenne (ville de)	110		11
Crique Jacquar	65		9
Dégrad Edmond	189		21
Dégrad Roche	58		10
Dégrad Sanson			
Grand Santi	55		16
Iles du Salut	106		13
Iracoubo	63		6
Kaw	109		11
Kourou (village de)	90		12
Langa Tabiki	207		28
Mana	70		6
Maripasoula	225		17
Ouanary	63		10
Régina	217		20
RoChambeau	87		17
Sétil	95		12
Saut-Sabbat	174		20
Saint-Elie			
Saint-Georges	107		10
Saint-Jean	124		21
St-Laurent-du-Maroni	95		23
Sinamary	101		11

Précipitations — Septembre 1956

Stations ou Postes Météorologiques	Hauteur d'eau tombée en m/m	Ecart à la moyenne	Nombre de jours de precipitations	Stations ou Postes Météorologiques	Hauteur d'eau tombée en m/m	Ecart à la moyenne	Nombre de jours de précipitations
GUADELOUPE				GUADELOUPE			
Anse-Bertrand.....	231		16				
Basse-Terre.....	76	-144	24	Ile de DESIRADE			
Deshaies.....	198		18	Baie-Mahault.....	150	- 2	11
Duval.....	150	+ 4	9	Grande Anse.....	118		12
Gosier.....							
Gourbeyre.....	220		13	Ile de MARIE-GALANTE			
Lamentin (La Rosière).....	290		13	Grand Anse.....	82		3
Lubeth.....	202	+ 56	4	Pirogue.....	87	-105	8
Marie-Thérèse.....	150	- 32	5	Saint-Louis.....			
Morne-à-l'Eau.....							
Moule.....	138		13	Ile de ST-BARTHELEMY			
Neuf-Chateau.....	570		20				
Petit-Bourg.....	95		14	Gustavia.....	63	- 59	19
Petit-Canal.....	150		9				
Pigeon.....							
Pointe-à-Pitre (Aérodrome).....	205		25				
Port-Louis.....	109		10				
Sainte-Anne.....	56		14				
Saint-Claude.....							
Palmiste.....	445		20				
Saint-François.....	128		11				
Sainte-Rose.....	249		21				
Vieux-Habitants.....	148		12				

SERVICE METEOROLOGIQUE DU GROUPE ANTILLES-GUYANE

RESUME MENSUEL DU TEMPS

MOIS D'OCTOBRE 1956

1°/ PETITES ANTILLES.-

Du 1 au 4 la situation devient confuse sur l'Océan par suite de la scission sur le 55 Ouest de la dorsale CANARIES-FLORIDE. Un courant dépressionnaire d'Ouest circule bas en latitude entre 30 et 45 Nord et plusieurs creux barométriques liés à ce courant intéressent plus ou moins directement les Antilles à l'Est du 65 Ouest en donnant quelques averses orageuses faibles; plus nombreuses et plus marquées le 3.

Les 5 et 6, l'anticyclone atlantique se reforme et se renforce avec un centre par 35 Nord et 45 Ouest, le gradient se resserre sur les Antilles dans le courant d'alizé d'Est-Nord-Est. Averses modérées et orages localisés sur l'archipel.

Une dépression fermée, détectée au voisinage du point 10 Nord et 35 Ouest, le 6, et qui se déplace vers l'Ouest, vient se centrer le 7 à 0600 TU par 12 Nord et 47 Ouest. A l'avant, le 7 et le 8, sur l'archipel, temps faiblement instable avec rares averses. Cette dépression devient très complèxe les 8 et 9 en Caraïbe, de nombreuses averses orageuses se produisent à l'Est du 70 Ouest sur les Petites Antilles dès la nuit du 8 au 9. Cette période orageuse dure jusqu'au 12 inclus.

Du 13 au 18 un profond thalweg axé Ouest-Sud-Ouest Est-Nord-Est s'établit de CUBA aux ACORES. Régime de Sud-Est sur l'archipel, averses isolées au Nord du 15°Nord les 16 et 17, plus nombreuses et orageuses au Sud du 15°Nord.

Du 18 au 21 le thalweg progresse vers le Sud très lentement dans sa partie Est, suivi au Nord par un puissant anticyclone froid centré au Sud de TERRE-NEUVE. Le régime d'Est se maintient sur les îles, les averses sont moins nombreuses et rarement orageuses.

Le 22, le thalweg remonte vers le Nord sans avoir directement touché les Antilles. Renforcement du régime d'Est sur les Iles où se produisent de nombreuses averses. Deux centres cycloniques se forment du 23 au 27 sur le thalweg, l'un au Nord Est de la FLORIDE, l'autre au Sud-Ouest des ACORES. Ces deux centres vont à la rencontre l'un de l'autre et fusionnent le 26 sur le 40 Ouest. Le temps reste perturbé sur les îles avec passages de lignes de grains du courant d'Est, modérément actives.

Du 27 au 31 creusement à l'Ouest des BERMUDES d'un centre dépressionnaire avec creux barométrique s'étendant jusqu'à SAINT-DOMINGUE. Appel d'air chaud de Sud-Est dû à la présence de cette dépression. De nombreuses averses se produisent dès le 29 sur tout l'archipel antillais avec maximum d'intensité pendant la nuit du 29 au 30. Le 31 la dépression se décalant vers le sud est centrée par 22°Nord et 75Ouest et présente les caractéristiques d'une dépression tropicale.

Pour l'ensemble du mois les hauteurs d'eau recueillie ont été inférieures à la normale pour la GUADELOUPE et nettement excédentaires en MARTINIQUE. Ces différences s'expliquent à une convergence plus marquée en général sur le sud de l'archipel.

2°/ GUYANE.- Temps normal caractéristique de saison sèche avec rares averses sur le littoral. Sur l'intérieur brouillards matinaux et orages diurnes fréquentes accompagnés d'averses modérées en général.

Les précipitations ont été normales sur le littoral et très à l'intérieur. Elles ont été légèrement supérieures à la normale dans une bande parallèle à la côte et située entre 20 à 50km de celle-ci.

AUG 30 1957

RESUME DES OBSERVATIONS EFFECTUEES PENDANT LE MOIS D'OCTOBRE 1956

DATES	TEMPERATURES MINIMA EN DEGRES CENTIGRADES						TEMPERATURES MAXIMA EN DEGRES CENTIGRADES					
	FORT-DE-FRANCE (Aérodrome)	FORT-DE-FRANCE (Desaix)	POINTE-A-PITRE (Aérodrome)	GUSTAVIA (St-Barthélemy)	DESIRADE (Guadeloupe)	ROCHAMBEAU (Guyane Française)	FORT-DE-FRANCE (Aérodrome)	FORT-DE-FRANCE (Desaix)	POINTE-A-PITRE (Aérodrome)	GUSTAVIA (St-Barthélemy)	DESIRADE (Guadeloupe)	ROCHAMBEAU (Guyane Française)
1	20.0	23.6	20.6	23.3	25.0	20.8	30.1	29.9	30.0	29.0	29.9	31.8
2	21.1	23.9	21.9	24.6	25.4	21.2	31.0	30.5	29.8	30.8	30.2	30.8
3	21.4	22.6	22.3	25.0	24.7	22.4	31.4	30.3	30.4	30.6	30.7	31.0
4	22.0	23.8	21.3	24.9	24.7	21.7	30.2	29.6	29.6	29.9	30.0	30.9
5	22.9	23.0	21.7	25.9	24.7	21.4	30.0	29.0	29.8	30.2	30.0	30.9
6	22.1	21.7	22.7	23.8	25.2	21.8	29.6	28.3	30.4	29.8	29.3	31.3
7	22.5	22.2	23.1	25.4	26.4	21.7	28.9	27.8	30.7	29.2	29.1	31.2
8	23.2	23.6	21.0	24.8	25.8	21.5	29.4	28.9	29.8	29.2	30.0	31.3
9	23.5	22.3	22.6	24.8	26.1	21.9	28.8	27.7	29.8	27.9	29.0	31.2
10	23.3	23.2	22.6	24.4	26.3	22.6	29.2	28.2	29.6	29.0	30.3	31.5
11	21.2	23.7	23.0	25.2	25.8	21.1	30.4	30.7	29.9	30.3	30.5	31.2
12	21.4	23.4	21.2	25.0	25.9	20.0	29.4	28.6	29.6	30.8	30.6	31.2
13	21.7	23.6	22.2	25.2	25.4	20.0	29.5	28.8	29.8	30.2	30.2	32.1
14	21.9	23.5	21.9	25.8	26.3	21.5	29.8	29.1	30.3	31.1	30.2	31.4
15	23.8	24.0	21.3	25.7	25.7	22.0	29.9	29.0	30.8	30.6	30.2	30.7
16	24.0	23.6	21.3	26.2	26.0	21.2	29.6	29.0	31.1	29.4	30.5	31.5
17	24.8	23.9	22.0	26.0	26.5	21.0	29.7	29.0	31.3	29.2	30.4	32.0
18	22.3	23.3	20.7	25.1	26.0	20.1	29.5	29.0	30.5	29.4	31.5	31.4
19	21.4	24.4	19.6	25.0	25.9	22.1	29.9	29.4	31.3	30.6	30.5	30.6
20	21.9	23.5	20.5	25.2	26.0	20.2	29.9	29.7	31.0	31.0	30.3	31.0
21	20.4	21.8	20.0	25.5	25.9	20.2	30.2	29.8	30.3	30.2	29.0	30.9
22	21.0	22.6	21.9	24.9	23.2	20.2	28.1	28.3	27.6	29.5	25.8	31.0
23	21.5	21.8	20.9	25.4	23.5	21.8	29.1	28.6	30.5	31.2	28.8	31.2
24	22.4	23.0	22.0	26.2	24.9	21.8	29.2	28.3	30.2	31.9	29.3	31.2
25	24.0	24.0	22.0	26.1	24.8	21.1	29.1	28.5	30.5	30.3	29.0	31.2
26	22.5	22.4	21.5	25.7	25.9	22.0	28.9	27.8	30.0	30.6	30.0	31.0
27	22.4	22.9	21.3	24.7	26.4	21.1	29.3	28.8	30.3	30.6	29.7	32.8
28	22.9	23.0	22.9	26.0	25.9	20.8	28.6	28.0	28.3	31.2	28.9	31.8
29	23.5	23.7	22.5	25.8	24.7	21.7	28.9	28.6	29.7	31.3	29.0	30.8
30	23.2	22.8	22.4	25.4	25.6	21.6	28.6	28.4	29.6	31.0	29.2	31.2
31	21.1	23.9	21.2	25.6	25.4	22.2	29.6	28.1	29.2	30.2	29.2	32.0

JOURS	DUREE DE L'INSOLATION EN HEURES ET DIXIEMES					HAUTEUR DES PRECIPITATIONS EN M/M ET DIXIEMES					
	FORT-DE-FRANCE (Aérodrome)	FORT-DE-FRANCE (Desaix)	POINTE-A-PITRE (Aérodrome)	GUSTAVIA (St-Barthélemy)	DESIRADE (Guadeloupe)	ROCHAMBEAU (Guyane Française)	FORT-DE-FRANCE (Aérodrome)	FORT-DE-FRANCE (Desaix)	POINTE-A-PITRE (Aérodrome)	GUSTAVIA (St-Barthélemy)	DESIRADE (Guadeloupe)	ROCHAMBEAU (Guyane Française)
1		7.2	9.6	9.0		9.7	2.7	34.0	[illegible]	[illegible]	.	.
2		8.6	9.5	8.6		7.0	.	0.6	.	.	.	8.1
3		11.1	8.8	8.5		9.0	1.7	0.4	.	.	2.8	.
4		7.7	0.5	8.7		10.3	3.5	3.5	24.8	.	.	.
5		10.9	9.7	6.4		8.9	3.0	3.6	3.8	7.8	.	.
6		2.4	9.9	8.9		9.2	15.4	12.6	0.7	.	.	.
7		4.5	8.6	8.1		8.8	11.1	4.0	0.6	2.6	.	0.5
8		6.5	10.1	6.4		10.0	15.5	8.9	0.2	.	.	.
9		4.4	2.1	5.2		10.0	39.7	15.7	13.6	1.2	.	5.0
10		1.2	7.6	2.5		8.4	0.2	.	0.2	1.2	.	.
11		9.8	4.9	6.0		10.3	25.2	0.0	10.9	0.2	.	.
12		8.4	9.2	8.9		9.5	7.3	26.9	0.2	4.7	.	.
13		4.1	10.3	9.7		9.7	26.5	5.1	.	.	.	.
14		10.3	10.7	9.4		7.0	0.2	0.2	.	.	.	1.2
15		10.5	7.6	9.9		5.9	14.9	6.4	0.4	.	.	0.5
16		8.4	8.9	8.0		9.2	4.6	9.0	0.2	.	.	.
17		9.5	9.8	9.0		8.6	4.6	8.4	0.9	0.6	.	.
18		10.0	8.0	7.7		2.9	2.2	1.7	.	.	.	22.0
19		10.9	10.5	9.6		4.4	.	.	.	0.5	.	1.0
20		5.5	6.1	7.7		10.3	[illegible]	19.6	58.9	.	.	.
21		8.5	9.8	7.6		7.9	.	14.9	1.7	1.5	.	.
22		4.2	6.0	5.7		[illegible]	12.0	[illegible]	0.3	.	88.5	35.2
23		8.5	4.7	8.1		8.8	33.4	26.1	28.6	.	0.9	0.2
24		11.1	6.3	8.3		7.5	9.5	0.5	0.6	.	0.9	.
25		10.4	9.8	5.6		10.6	10.9	11.0	0.2	0.5	0.5	.
26		6.0	10.7	8.4		7.7	30.4	23.7	.	0.2	.	.
27		9.2	8.9	8.3		10.3	6.4	1.7	12.9	0.3	1.0	.
28		3.8	0.3	7.8		10.7	36.9	28.0	13.2	1.0	8.8	2.7
29		9.3	9.9	7.4		6.9	13.6	21.9	.	.	3.8	0.3
30		3.0	0.2	8.4		6.9	5.0	4.9	17.7	0.3	.	0.7
31		5.4	2.0	6.8		8.6	14.7	12.3	50.2	1.4	1.7	.

STATIONS	Pression moyenne en mbs au niveau de la station 1/4(Pm+Px+Pm+Px)	TEMPERATURES EN 1/10 DE DEGRE												
		Maxima				Minima				Moyenne				
		Moyenne	Ecart à la moyenne	Maxima absolus	Date	Moyenne	Ecart à la moyenne	Minima absolus	Date	à 00.00 TU	à 06.00 TU	à 12.00 TU	à 18.00 TU	$1/12(T_0+T_2+\ldots T_{22})$
FORT-DE-FRANCE (Aérodrome)	1011.0	295		314	3	223		200	1er	247	236	262	282	256
FORT-DE-FRANCE (Desaix)	995.5	289	-01	307	11	232	-02	217	6	246	242	263	270	254
POINTE-A-PITRE (Aérodrome)	1011.1	300	-02	313	17	217	-04	196	19	250	233	257	289	257
ROCHAMBEAU (Guyane Fran^se)	1010.3	313	-10	328	27	213	-01	200	12	252	225	268	302	259
GUSTAVIA (St-Barthélemy)	1006.6	302	-05	319	24	252	+07	233	1er	265	261	272	292	272
DESIRADE (Guadeloupe)	1008.8	297	-03	315	18	255	+02	232	22	270	265	276	293	275
T-LAURENT-DU-MARONI (GUYANE FSE)	1009.9	322	-10	334	27	219	00	208	12	250	228	270	297	260
SAUL (Guyane Fse)	985.0	324		333	17	204		186	26	231	212	264	319	
MAPIPASOULA (Guyane Fse)	999.2	318		332	29	211		198	12) 26)	241	220	250	317	
T-GEORGES-DE-L'OYAPOCK Guyane Fse)	1008.1	318		328	13	202		188	12	237	208	265	306	253
SAINT-PIERRE (Martinique)		313		324	22	217		200	21			268		
NEUF-CHATEAU Capesterre Guadeloupe)		289		303	20	197		180	19			240		
CAMOPI Guyane Fran^se)		331		348	14	210		201	12			268	320	

STATIONS	HUMIDITE RELATIVE EN %									TENSION DE VAPEUR EN MBS				INSOLATION EN HEURES ET DIXIEMES	EVAPORATION EN M/M ET DIXIEMES
	Maxima		Minima		Moyenne										
	Moyenne	Maxima absolus	Moyenne	Minima absolus	à 00.00 TU	à 06.00 TU	à 12.00 TU	à 18.00 TU	$1/12(U_0+U_2+U_4 \ldots U_{22})$	à 00.00 TU	à 06.00 TU	à 12.00 TU	à 18.00 TU		
FORT-DE-FRANCE (Aérodrome)	97	99	69	58	92	94	88	77	87	28.2	27.1	29.6	29.1		62.7
FORT-DE-FRANCE (Desaix)	93	97	71	60	88	90	83	79	85	27.1	26.7	28.1	27.9	231.3	94.[illegible]
POINTE-A-PITRE (Aérodrome)	96	98	64	53	89	93	87	72	85	28.0	26.4	28.5	28.3	231.0	104.7
ROCHAMBEAU (Guyane Fran^se)	98	99	55	42	86	97	82	61	82	27.7	26.2	28.4	26.1	261.5	103.8
GUSTAVIA (St-Barthélemy)	86	93	65	57	80	81	77	69	77	27.4	27.0	27.4	27.8	240.6	108.0
DESIRADE (Guadeloupe)	90	97	76	65	86	87	84	78	84	30.4	29.9	30.7	31.5		124.7
ST-LAURENT-DU-MARONI (Guyane Fse)	98	99	55	43	94	97	82	71	85	29.8	27.0	29.1	28.8		49.1
SAUL (Guyane Fse)					90	95	76	56		25.3	23.8	25.9	23.3		105.3
MARIPASOULA (Guyane Fse)					94	98	85	61		28.0	25.7	26.6	23.9		111.9
ST-GEORGES-DE-L'OYAPOCK (Guyane Fse)							83	59				28.5	25.8		85.6
SAINT-PIERRE (Martinique)							79					27.6			66.0
NEUF-CHATEAU (Capesterre Guadeloupe)							92					24.0			49.1
CAMOPI (Guyane Fse)							80	53				27.9	24.8		120.3

STATIONS	VENT (1)						NOMBRE DE JOURS DE CIEL		PHENOMENES DIVERS NOMBRE DE JOURS				
	Vitesse moyenne				Vitesse maximum								
	à 00.00 TU	à 06.00 TU	à 12.00 TU	à 18.00 TU	Valeur	Direction	Clair (2)	Couvert (2)	d'orage	d'éclairs	de brouillard (3)	de coup de vent (4)	de tempête
FORT-DE-FRANCE (Aérodrome)	01	01	02	04	14	ENE	0	0	9	13	0	0	0
FORT-DE-FRANCE (Desaix)	04	04	04	05	20	E	0	3	8	6	0	4	0
POINTE-A-PITRE (Aérodrome)	00	00	01	04	13	ENE	0	3	7	8	0	0	0
ROCHAMBEAU (Guyane Fran^se)	00	00	01	03	11	SW	1	0	6	2	1	0	0
GUSTAVIA (St-Barthélemy)	02	02	02	03	07	ENE	0	1	3	4	0	0	0
DESIRADE (Guadeloupe)	04		06	05			0	1	3	0	0		
ST-LAURENT-DU-MARONI (Guyane Fse)	01	00	02	02	11	ENE			13	3	1	0	0
SAUL (Guyane Fse)									6		7		
MARIPASOULA (Guyane Fse)									10		5		
ST-GEORGES-DE-L'OYAPOCK (Guyane Fse)			00	02	6	ENE			3		12	0	0
SAINT-PIERRE (Martinique)													
CAMOPI (Guyane Fse)									7		21		

(1) - La vitesse du vent est exprimée en m/s -
(2) - On compte comme jour de ciel clair, toute journée où la nébulosité totale aura été inférieure ou égale à 2/8 aux trois observations principales -
On compte comme jour de ciel couvert, toute journée où la nébulosité totale aura été supérieure ou égale à 6/8 aux trois observations principales -
(3) - On compte comme jour de brouillard, tous les jours où la visibilité moyenne au lieu d'observation s'est à un moment quelconque de la journée et en l'absence de pluie abaissée au-dessous de 1km -
(4) - On compte comme jour de coup de vent, tous les jours où la vitesse du vent aura été à un moment quelconque de la journée supérieure ou égale à 16m/s -

Précipitations Octobre 1956

Stations ou Postes Météorologiques	Hauteur d'eau tombée en m/m	Ecart à la moyenne	Nbre de jours de précipitations
MARTINIQUE			
Acajou.....	302	+ 35	24
Alma.....			
Anses d'Arlets.....	152		14
Balata.....	736	+357	27
Basse-Pointe.....	350	+ 94	24
Carbet.....	251	+ 77	9
Deux-Choux.....	742	+191	28
Diamant.....	149		20
Fort-de-France (Desaix).....	308	+ 94	28
Fort-de-France (Aérodrome).....	351		27
Marin.....	216	- 1	16
Morne-des-Cadets.....	506	+179	31
Rabuchon.....	479	+170	28
Saint-Esprit.....	314		12
Sainte-Marie.....	292		26
Saint-Pierre.....	284		24
Trois-Ilets.....	252		18
Fourniols.....	283	-104	29
Galion.....	298	+ 46	22
Jouvence.....	376		26
Vauclin.....	240	- 14	18

Stations ou Postes Météorologiques	Hauteur d'eau tombée en m/m	Ecart à la moyenne	Nombre de jours de précipitations
GUYANE FRANCAISE			
Adieu-Vat.....	68		11
Bienvenue.....	51		12
Bourda.....			
Camopi.....	9		8
Cayenne (ville de)....	33		11
Crique Jacques.....	10		3
Dégrad Edmond.....	104		14
Dégrad Roche.....	20		4
Dégrad Samson.....			
Grand Santi.....	105		7
Iles du Salut.....	24		6
Iracoubo.....	10		8
Kaw.....	82		7
Kourou (village de)...	24		6
Langa Tabiki.....	120		31
Mana.....	00		1
Maripasoula.....	80		11
Ouanary.....	105		6
Régina.....	86		11
Rochambeau.....	77		13
Saül.....	66		10
Saut-Sabbat.....	116		16
Saint-Elie.....			
Saint-Georges.....	41		7
Saint-Jean.....	83		15
St-Laurent-du-Maroni..	145		18
Sinamary.....	31		6

Précipitations Octobre 1956

Stations ou Postes Météorologiques	Hauteur d'eau tombée en m/m	Ecart à la moyenne	Nombre de jours de précipitations	Stations ou Postes Météorologiques	Hauteur d'eau tombée en m/m	Ecart à la moyenne	Nombre de jours de précipitations
GUADELOUPE				GUADELOUPE			
Anse-Bertrand.....	199		8				
Basse-Terre.....	123	- 61	20	Ile de DESIRADE			
Deshaies.....	262		17				
Duval.....	108	- 56	10	Baie-Mahault.....	109	- 39	9
Gosier.....	38	-160	14	Grande Anse.....	88		11
Gourbeyre.....	185		13				
Lamentin(La Rosière)..	425		15	Ile de			
Lubeth.....	29	-106	2	MARIE-GALANTE			
Marie-Thérèse.....	147	- 17	7				
Morne-à-l'Eau.....				Grand Anse.....	122		10
Moule.....	99		6	Pirogue.....	63	-159	9
Neuf-Chateau.....	416		23	Saint-Louis.....	63		16
Petit-Bourg.....	225		11				
Petit-Canal.....	81		9	Ile de			
Pigeon.....	153		10	SAINT-BARTHELEMY			
Pointe-à-Pitre (Aérodrome).....	222		23	Gustavia.....	24	- 97	15
Port-Louis.....	137		15				
Sainte-Anne.....	125		19				
Saint-Claude.....							
Palmiste.....	362		17				
Saint-François.....	158		13				
Sainte-Rose.....	198		16				
Vieux-Habitants.....	165		11				

SERVICE METEOROLOGIQUE DU GROUPE ANTILLES-GUYANE

RESUME MENSUEL DU TEMPS

MOIS DE NOVEMBRE 1956

1°/ PETITES ANTILLES.-

Entre le 1 et le 2 la dépression tropicale qui était centrée au Sud des BAHAMAS se déplace vers le Nord jusqu'au point 29 Nord et 74 Ouest. Le temps est peu nuageux et le vent tourne à Sud-Est sur les Petites Antilles.

Du 2 au 5 la dépression incurve très rapidement sa trajectoire vers le Sud-Est en présentant les caractéristiques d'un cyclone que les services américains dénomment "GRETA". Averses orageuses généralisées sur les Petites Antilles et rotation progressive des vents au secteur Sud-Ouest provoquant une forte houle sur le littoral Caraïbe de l'archipel. Nette amélioration dès le 6 sur les Petites Antilles avec retour à un régime d'E faiblement perturbé.

Du 6 au 11 "GRETA" chemine en se comblant dans un profond couloir dépressionnaire existant de SAN-JUAN aux ACORES, et le courant d'alizé d'Est-Nord-Est faiblement perturbé persiste sur les Antilles.

Du 11 au 13 un creux barométrique lié au thalweg ANTILLES-ACORES dont il est question plus haut donne sur les îles de fréquentes averses, d'intensité faible à modérée.

Du 13 au 17 la situation est très complexe sur l'Atlantique où existent plusieurs centres de hautes pressions relatives tandis qu'un thalweg axé Nord-Sud se creuse sur le 32ème Ouest. Passages sur les Iles d'ondes du courant d'Est avec averses nombreuses et localement assez fortes.

Entre le 17 et le 23 une dépression formée qui s'est formée sur le 30ème Ouest se déplace vers l'Ouest-Nord-Ouest entre 20 et 25 Nord jusqu'à l'Est des BAHAMAS où elle devient indistincte. Les vents d'Est-Nord-Est sont faibles sur les Iles, le temps est beau avec rares averses.

Du 23 au 30 les hautes pressions atlantiques sont centrées au Nord des ACORES. Un minimum secondaire formé qui a pris naissance au Nord-Ouest des Grandes Antilles se déplace vers les ACORES à travers l'anticyclone et un autre minimum formé plus important centré le 26 à 1800 TU par 19 Nord et 37 Ouest coupe l'alimentation normale de Nord-Est sur les Iles où le gradient devient très faible et les précipitations très isolées. Le 30 au soir ce minimum se comble et n'est plus marqué que par un thalweg axé Nord-Sud sur le 38° Ouest.

La zone intertropicale de convergence a occupé pendant tout le mois une position moyenne entre 5 et 10 Nord.

Les précipitations ont été dans l'ensemble déficitaires par rapport à la normale tant à la MARTINIQUE qu'à la GUADELOUPE.

2°/ GUYANE.-

Du 1 au 9 beau temps généralisé avec quelques averses d'évolution diurne.

Du 10 au 20, période marquée par d'assez nombreuses averses d'instabilité et orages sur l'intérieur.

Du 20 au 28, beau temps généralisé.

A partir du 28 recrudescence de l'instabilité donnant localement de fortes précipitations.

Sur l'ensemble du pays les précipitations ont été inférieures à la normale.

LIBRARY
SEP 3 1957
WEATHER BUREAU

RESUME DES OBSERVATIONS EFFECTUEES PENDANT LE MOIS DE NOVEMBRE 1956

DATES	TEMPERATURES MINIMA EN DEGRES CENTIGRADES						TEMPERATURES MAXIMA EN DEGRES CENTIGRADES					
	FORT-DE-FRANCE (Aérodrome)	FORT-DE-FRANCE (Desaix)	POINTE-A-PITRE (Aérodrome)	GUSTAVIA (St-Barthélemy)	ST-LAURENT-DU MARONI (Guyane Fse)	ROCHAMBEAU (Guyane Fran_se)	FORT-DE-FRANCE (Aérodrome)	FORT-DE-FRANCE (Desaix)	POINTE-A-PITRE (Aérodrome)	GUSTAVIA (St-Barthélemy)	ST-LAURENT-DU MARONI (Guyane Fse)	ROCHAMBEAU (Guyane Fran_se)
1	21.8	22.9	23.2	25.9	22.1	21.8	29.6	29.1	30.0	30.1	32.4	31.4
2	21.9	24.0	22.6	25.7	22.4	23.1	30.8	30.5	30.0	30.8	31.1	31.0
3	21.0	23.0	21.5	23.4	22.0	21.2	30.9	29.7	30.5	29.4	32.7	31.3
4	23.5	22.8	22.4	25.7	22.0	21.0	29.1	28.2	29.2	29.0	33.3	31.7
5	21.6	22.0	21.8	22.2	21.9	21.6	29.8	28.4	30.5	27.4	33.4	33.0
6	21.2	22.1	21.6	24.4	22.0	21.8	28.1	26.5	29.2	29.5	33.7	31.6
7	20.2	21.8	20.6	25.1	21.6	20.6	29.6	29.1	28.6	27.9	33.2	32.1
8	23.9	24.4	21.0	22.9	23.0	24.0	29.2	28.9	28.6	27.2	32.0	31.8
9	23.8	23.1	21.8	23.2	23.0	22.2	29.4	28.4	30.0	29.0	31.0	31.5
10	23.4	23.8	21.6	25.0	22.2	21.8	29.9	28.3	30.3	28.5	30.0	31.1
11	25.1	24.2	21.8	24.9	22.3	21.8	29.6	28.4	30.2	28.4	30.4	31.8
12	25.0	24.0	22.8	23.3	22.1	22.0	29.5	28.2	29.2	28.6	29.2	29.2
13	24.4	23.7	22.4	24.0	21.8	22.0	29.3	28.6	30.1	28.6	29.6	28.3
14	22.4	22.1	20.0	24.2	21.2	22.1	27.8	26.7	29.5	27.7	32.2	30.5
15	22.9	22.1	23.4	25.3	22.0	21.9	27.8	25.4	29.2	28.4	31.4	30.7
16	23.8	23.0	23.0	24.4	22.6	22.4	26.8	25.9	25.7	28.7	30.4	28.3
17	24.1	22.8	23.3	24.3	22.8	22.7	28.9	27.5	29.3	28.6	29.8	30.1
18	24.2	23.1	22.5	23.2	22.3	22.9	28.8	27.6	28.0	27.5	31.4	31.3
19	24.0	23.2	19.9	24.7	20.8	20.9	28.7	27.3	29.2	28.2	31.3	31.0
20	23.2	23.0	17.6	23.7	21.7	22.1	28.3	27.6	29.2	28.5	32.4	31.2
21	21.1	22.8	19.1	24.1	22.0	21.5	28.4	27.6	28.3	27.3	32.2	31.5
22	19.1	22.7	20.4	23.5	23.1	21.1	28.2	27.2	28.7	27.6	33.1	31.8
23	19.4	22.7	17.2	23.8	22.4	21.3	28.1	27.3	29.6	27.2	33.2	31.2
24	17.8	21.8	19.0	23.7	22.7	21.4	28.3	27.7	29.5	27.4	33.0	31.5
25	19.9	20.8	17.3	23.9	23.2	22.5	27.9	27.7	30.6	27.3	31.5	31.8
26	21.8	21.2	18.5	23.6	22.4	22.5	26.8	26.1	30.5	27.4	31.6	31.2
27	20.6	21.8	19.0	22.7	22.1	22.0	28.9	28.4	28.8	26.7	31.4	31.2
28	19.4	22.8	19.0	24.0	23.6	22.2	28.3	27.6	30.6	27.3	29.3	31.0
29	19.6	22.2	21.8	23.8	21.7	20.6	28.0	26.8	29.8	27.3	31.4	31.0
30	18.3	22.2	19.2	22.5	22.0	21.0	28.6	27.4	28.9	27.1	32.5	29.6

DATES	DUREE DE L'INSOLATION EN HEURES ET DIXIEMES						HAUTEUR DES PRECIPITATIONS EN M/M ET DIXIEMES					
	FORT-DE-FRANCE (Aérodrome)	FORT-DE-FRANCE (Desaix)	POINTE-A-PITRE (Aérodrome)	GUSTAVIA (ST-BARTHELEMY)	ST-LAURENT-DU MARONI (Guyane Fse)	ROCHAMBEAU (Guyane Fran^se)	FORT-DE-FRANCE (Aérodrome)	FORT-DE-FRANCE (Desaix)	POINTE-A-PITRE (Aérodrome)	GUSTAVIA (St-Barthélemy)	ST-LAURENT-DU-MARONI (Guyane Française)	ROCHAMBEAU (Guyane Française)
1		9.2	9.6	4.5		10.3	.	.	.	1.8	.	4.7
2		8.6	11.2	8.2		7.6	2.0	0.0	.	.	8.3	.
3		9.5	11.2	4.0		6.5	.	.	0.1	9.2	.	.
4		1.9	.	5.3		9.0	8.5	17.2	43.7	10.0	.	.
5		1.0	2.3	1.0		10.8	34.7	49.7	5.0	0.2	.	.
6		0.4	3.9	7.0		10.4	0.5	16.2	5.7	.	.	.
7		8.7	3.5	9.2		9.6	0.2	3.3	18.7	51.4	.	.
8		6.7	4.1	2.7		7.8	5.2	4.9	25.4	2.7	.	1.0
9		10.3	10.0	6.2		8.2	0.0	1.8	.	.	29.6	9.2
10		9.5	9.6	8.7		7.8	1.6	8.0	8.7	2.7	22.3	.
11		9.8	6.7	5.1		5.4	3.4	5.1	1.5	1.9	6.2	5.2
12		9.0	5.9	4.5		1.6	5.5	2.6	11.3	10.4	7.6	0.8
13		10.5	6.3	8.6		1.3	5.1	0.9	1.2	0.7	.	44.6
14		2.1	9.5	8.8		4.7	38.7	51.0	0.7	.	14.7	7.0
15		1.1	8.5	8.8		3.1	20.1	34.5	23.1	0.6	3.5	20.1
16		0.2	0.0	8.0		2.2	9.8	17.8	36.3	0.4	16.5	15.1
17		8.8	7.0	7.5		5.3	.	2.7	6.5	8.0	0.2	13.4
18		8.8	5.7	7.0		7.6	1.9	0.3	7.3	0.4	2.8	.
19		7.7	9.8	8.9		8.6	7.5	1.1	.	0.2	18.4	1.1
20		8.7	9.3	7.8		10.7	0.4	0.0	.	0.2	7.1	.
21		9.2	2.0	8.6		10.4	.	.	1.3	0.1	2.4	.
22		8.5	4.9	6.7		9.3	.	.	.	0.2	.	.
23		10.3	9.8	8.6		7.9	.	.	0.7	.	.	.
24		10.5	7.9	8.3		9.7	2.8	2.2	0.3	.	.	.
25		3.6	9.6	5.8		7.6	24.3	25.2	.	2.0	2.8	.
26		1.0	8.2	7.9		6.2	9.9	41.9	0.2	1.2	.	2.4
27		7.5	5.0	7.2		5.3	.	.	8.1	0.2	12.1	8.0
28		6.0	8.9	8.5		3.4	1.0	.	0.4	..	80.7	13.1
29		5.2	7.6	8.8		6.7	1.0	1.8	0.2	6.1	0.4	1.1
30		7.4	8.4	6.8		4.9	1.8	1.7	3.7	.	11.2	42.3

STATIONS	Pression moyenne en mbs au niveau de la Station 1/4(P+P+P+P)	TEMPERATURES EN 1/10 DE DEGRE												
		Maxima				Minima				Moyenne				
		Moyenne	Ecart à la moyenne	Maxima absolus	Date	Moyenne	Ecart à la moyenne	Minima absolus	Date	à 00,00 TU	à 06.00 TU	à 12,00 TU	à 18.00 TU	1/12($T_0+T_2+\ldots T_{22}$)
FORT-DE-FRANCE (Aérodrome)	1010.4	288		309	3	219		178	24	244	233	253	278	251
FORT-DE-FRANCE (Desaix)	994.9	278	-05	305	2	227	-02	208	25	241	236	251	262	247
POINTE-A-PITRE (Aérodrome)	1009.4	294	-03	306	28	209	-03	172	23	241	225	248	281	249
ROCHAMBEAU (Guyane Fran^se)	1009.4	310	-05	330	5	219	+02	206	7	249	228	265	287	256
GUSTAVIA (St-Barthélemy)	1006.4	281	-17	308	2	240	+01	222	5	259	255	257	274	261
ST-LAURENT-DU-MARONI (Guyane Fse)	1009.2	317	-06	337	6	222	+02	208	19	250	230	267	299	259
SAUL (Guyane Fse)	984.1	315		338	23	207		184	3	232	217	261	307	
MARIPASOULA (Guyane Fse)	998.2	316		330	7	217		195	7	243	224	248	305	
ST-GEORGES-DE-L'OYAPOCK (Guyane Fse)	1008.9	309		322	24	206		190	7	234	213	263	290	248
SAINT-PIERRE (Martinique)		302		325	2	210		182	24			263		
NEUF-CHATEAU (Capesterre Guadeloupe)		277		292	3	188		160	23			227		
CAMOPI (Guyane Fse)		324		345	25	214		200	7			264	306	

STATIONS	HUMIDITE RELATIVE EN %									TENSION DE VAPEUR EN MBS				INSOLATION EN HEURES ET DIXIEMES	EVAPORATION EN M/M ET DIXIEMES
	Maxima		Minima		Moyenne										
	Moyenne	Maxima absolus	Moyenne	Minima absolus	à 00.00 TU	à 06.00 TU	à 12.00 TU	à 18.00 TU	$1/12(U_0+U_2+\ldots U_{22})$	à 00.00 TU	à 06.00 TU	à 12.00 TU	à 18.00 TU		
FORT-DE-FRANCE (Aérodrome)	96	99	68	56	87	91	87	75	85	26.4	25.8	28.0	27.7		69.3
FORT-DE-FRANCE (Desaix)	91	100	72	54	84	85	81	74	81	25.3	25.2	26.5	26.2	201.7	98.1
POINTE-A-PITRE (Aérodrome)	96	98	64	50	89	93	88	70	84	26.4	25.2	27.2	26.4	206.4	101.7
ROCHAMBEAU (Guyane Fran^se)	98	99	60	48	91	96	84	71	85	28.3	26.6	28.9	27.3	209.9	78.2
GUSTAVIA (St-Barthélemy)	86	98	65	58	75	76	77	71	75	24.7	24.7	25.3	25.6	209.0	130.1
ST-LAURENT-DU-MARONI (Guyane Fse)	98	99	58	41	94	97	84	70	86	29.5	27.1	29.0	28.7		47.6
SAUL (Guyane Fse)					89	94	79	57				26.3	24.6		114.2
MARIPASOULA (Guyane Fse)					92	97	86	58				26.7	24.8		105.4
ST-GEORGES-DE-L'OYAPOCK (Guyane Fse)	98	100	57	47	94	96	86	69	85	27.0	24.2	29.1	26.7		59.8
SAINT-PIERRE (Martinique)							81					27.1			63.0
NEUF-CHATEAU (Capesterre Guadeloupe)							94					25.8			42.9
CAMOPI (Guyane Fse)							82	58				27.9	25.0		98.5

STATIONS	VENT (1)						NOMBRE DE JOURS DE CIEL		PHENOMENES DIVERS NOMBRE DE JOURS				
	Vitesse moyenne				Vitesse maximum								
	à 00.00 TU	à 06.00 TU	à 12.00 TU	à 18.00 TU	Valeur	Direction	Clair (2)	Couvert (2)	d'orage	d'éclairs	de brouillard (3)	de coup de vent (4)	de tempête
FORT-DE-FRANCE (Aérodrome)	02	02	02	05	14	NNW	0	4	4	4	0	0	0
FORT-DE-FRANCE (Desaix)	05	05	05	06	21	W	1	5	4	1	0	3	1
POINTE-A-PITRE (Aérodrome)	01	00	01	03	19	SW	0	3	5	1	0	1	0
ROCHAMBEAU (Guyane Fran^se)	01	00	01	04	9	ESE	1	4	8	2	9	0	0
GUSTAVIA (St-Barthélemy)	04	04	04	04	9	ENE	0	0	2	3	0	0	0
ST-LAURENT-DU MARONI (Guyane Fse)	01	00	01	02	12	ENE			7	2	0	0	0
SAUL (Guyane Fse)									7		6		
MARIPASOULA (Guyane Fse)									2		3		
ST-GEORGES-DE-L'OYAPOCK (Guyane Fse)			00	02	06	ENE			10		1	0	0
CAMOPI (Guyane Fse)									7		9		

(1) - La vitesse du vent est exprimée en m/s -
(2) - On compte comme jour de ciel clair, toute journée où la nébulosité totale aura été inférieure ou égale à 2/8 aux trois observations principales -
On compte comme jour de ciel couvert, toute journée où la nébulosité totale aura été supérieure ou égale à 6/8 aux trois observations principales -
(3) - On compte comme jour de brouillard, tous les jours où la vitesse moyenne au lieu d'observation s'est à un moment quelconque de la journée et en l'absence de pluie abaissée au-dessous de 1km -
(4) - On compte comme jour de coup de vent, tous les jours où la vitesse du vent aura été à un moment quelconque de la journée supérieure ou égale à 16m/s -

Précipitations — Novembre 1956

Stations ou Postes Météorologiques	Hauteur d'eau tombée en m/m	Ecart à la moyenne	Nombre de jours de précipitations
MARTINIQUE			
Acajou.....	267	-40	20
Alma.....			
Anses d'Arlets.....	136		9
Balata.....	540	+ 94	23
Basse-Pointe.....	256	- 51	20
Carbet.....	194	+ 40	5
Deux-Choux.....	510	- 106	21
Diamant.....	153		15
Fort-de-France (Dosaix).....	290	+ 52	21
Fort-de-France (Aérodrome).....	186		23
Fourniols.....	291	-155	24
Gelion.....	193	-114	14
Jouvence.....	314		28
Marin.....	171	- 38	12
Morne-des-Cadots.....	398	- 70	25
Rabuchon.....	314	+ 61	23
Saint-Esprit.....	213		16
Sainte-Marie.....	210		22
Trois-Ilets.....	179		15
Vauclin.....	152	-129	8
Saint-Pierre.....	317		20

Stations ou Postes Météorologiques	Hauteur d'eau tombée en m/m	Ecart à la moyenne	Nombre de jours de précipitations
GUYANE FRANCAISE			
Adicu-Vat.....	201		15
Bienvenue.....	65		11
Bourda.....	54		14
Camopi.....	41		9
Cayenne (ville de).....	105		13
Crique Jacques.....			
Dégrad Edmond.....	187		15
Dégrad Roche.....	124		4
Dégrad Samson.....			
Grand Santi.....	113		10
Iles du Salut.....	131		12
Iracoubo.....	108		11
Kaw.....	145		12
Kourou(village de).....	91		14
Langa Tabiki.....	118		27
Mana.....	82		10
Maripasoula.....	105		9
Ouanary.....	97		9
Régina.....	159		18
Rochambeau.....	189		16
Saül.....	114		11
Saut-Sabbat.....	82		16
Saint-Elie.....			
Saint-Georges.....	111		12
Saint-Jean.....	164		20
St-Laurent-du-Maroni...	247		18
Sinnamary.....	91		17

Précipitations Novembre 1956

Stations ou Postes Météorologiques	Hauteur d'eau tombée en m/m	Ecart à la moyenne	Nombre de jours de précipitations
GUADELOUPE			
Anse-Bertrand.....	125		12
Basse-Terre.....	290	+132	23
Deshaies.....	238		19
Duval.....	126	- 9	11
Hosier.....			
Gourbeyre.....	306		17
Lamentin(La Rosière)...	304		19
Lubeth.....	89	- 23	4
Marie-Thérèse.....	86	- 15	5
Morne-à-l'Eau.....			
Moule.....	126		9
Neuf-Chateau.....	521		25
Petit-Bourg.....	186		14
Peti-Canal.....	145		14
Pigeon.....			
Pointe-à-Pitre (Aérodrome).....	210		23
Port-Louis.....	169		11
Sainte-Anne.....	132		19
Saint-Claude.....			
Palmiste.....	493		17
St-François.....	105		11
Sainte-Rose.....	200		17
Vieux-Habitants.....	426		13

Stations ou Postes Météorologiques	Hauteur d'eau tombée en m/m	Ecart à la moyenne	Nombre de jours de précipitations
GUADELOUPE			
Ile de DESIRADE			
Baie-Mahault.....	67	- 53	11
Grande Anse.....	76		14
Ile de MARIE-GALANTE			
Grand'Anse.....	102		7
Pirogue.....	174	+ 17	11
Saint-Louis.....	69		15
Ile de SAINT-BARTHELEMY			
Gustavia.....	111	+ 18	22

SERVICE METEOROLOGIQUE DU GROUPE ANTILLES-GUYANE

RESUME MENSUEL DU TEMPS

MOIS DE DECEMBRE 1956

1°/ PETITES ANTILLES.-

Le thalweg atlantique qui persiste entre 35 et 40 Ouest commande la situation le 1 et le 2, l'alizé reste faible et les précipitations isolées sur les îles.

Du 2 au 6, une dorsale se forme de la FLORIDE aux CANARIES et sa présence provoque sur les Antilles le retour au régime d'alizé franc avec passages de thalwegs d'Est accompagnés d'averses localement orageuses.

Du 6 au 11, la dorsale s'établit de la FLORIDE aux ACORES, le gradient se resserre et le régime de NE se renforce sur la face sud de cette dorsale. Nombreuses averses sur l'archipel localement fortes, surtout au Nord du 13° Nord.

Du 12 au 19, période pluvieuse très marquée sur tout l'archipel. La dorsale ACORES FLORIDE se décale lentement vers le Sud et dirige sur les Petites Antilles un courant d'ENE rapide avec passages d'ondes actives les 14,15,16 et 19. Amélioration temporaire le 20.

Du 21 au 31, la situation générale reste sensiblement la même mais l'alizé est moins instable et les averses plus espacées et plus faibles dans l'ensemble.

Pour le mois considéré, les hauteurs d'eau recueillie ont été nettement supérieures à la normale pour la MARTINIQUE comme pour la GUADELOUPE.

2°/ GUYANE.-

Du 1 au 15, temps assez beau sur l'ensemble du pays avec toutefois une certaine activité orageuse sur la région du Bas-Maroni du 1 au 9. Ailleurs, à noter seulement quelques averses d'instabilité dûes à l'évolution diurne, particulièrement les 2 et 5.

Du 16 au 31 la saison des pluies s'annonce par des précipitations assez importantes et généralisées. Pendant cette seconde quinzaine du mois de fortes hauteur d'eau sont recueillies à MARIPASOULA dans la nuit du 21 au 22 (140m/m) à SAINT-LAURENT dans la nuit du 26 au 27. Toutefois, il est à noter une accalmie dans le régime des pluies du 22 au 24.

Sur l'ensemble du pays les précipitations ont été assez nettement supérieures à la normale.

LIBRARY
SEP 3 1957
WEATHER BUREAU

RESUME DES OBSERVATIONS EFFECTUEES PENDANT LE MOIS DE DECEMBRE 1956

DATES	TEMPERATURES MINIMA EN DEGRES CENTIGRADES						TEMPERATURES MAXIMA EN DEGRES CENTIGRADES					
	FORT-DE-FRANCE (Aérodrome)	FORT-DE-FRANCE (Desaix)	POINTE-A-PITRE (Aérodrome)	GUSTAVIA (St-Barthélemy)	ST-LAURENT-DU-MARONI (Guyane Fse)	ROCHAMBEAU (Guyane Franse)	FORT-DE-FRANCE (Aérodrome)	FORT-DE-FRANCE (Desaix)	POINTE-A-PITRE (Aérodrome)	GUSTAVIA (St-Barthélemy)	ST-LAURENT-DU MARONI (Guyane Fse)	ROCHAMBEAU (Guyane Franse)
1	22.6	22.4	21.0	24.0	23.1	21.1	28.3	27.6	29.5	27.2	30.4	30.1
2	23.8	22.0	18.7	24.7	23.4	21.4	28.4	27.4	29.6	27.4	31.7	30.3
3	22.8	21.9	21.0	22.1	22.6	22.5	28.0	27.0	27.5	27.5	30.3	30.8
4	23.1	22.0	21.3	21.7	21.3	20.9	27.9	27.0	29.4	27.1	31.3	30.5
5	22.8	21.6	22.6	22.7	21.5	21.6	27.4	26.8	27.4	26.2	29.3	30.8
6	21.6	21.9	20.5	21.8	22.4	21.2	28.1	27.0	29.2	27.0	29.5	30.2
7	23.8	23.2	22.0	23.0	21.6	21.0	28.4	27.2	29.6	26.8	30.5	30.4
8	23.6	22.7	21.2	24.7	21.7	20.8	28.3	26.9	29.2	26.4	30.2	30.3
9	21.8	21.4	18.5	21.7	21.7	21.0	28.0	27.2	27.8	26.0	31.7	31.2
10	19.0	22.6	17.6	22.9	22.1	20.4	28.4	27.8	28.8	26.4	32.2	30.2
11	22.1	21.0	18.4	23.2	22.0	21.0	27.3	26.0	28.9	28.4	32.3	30.1
12	22.0	21.9	19.4	24.2	21.0	20.3	28.6	27.4	27.6	27.0	31.6	30.2
13	22.2	21.8	18.9	23.3	20.6	19.7	28.2	27.6	27.6	26.8	31.6	31.1
14	22.0	20.9	21.0	22.0	21.8	22.0	27.1	26.2	26.2	27.5	31.1	31.0
15	22.3	21.1	23.1	22.0	22.0	21.7	27.9	27.0	28.7	26.7	29.7	30.0
16	22.6	21.8	22.0	22.4	22.7	24.0	26.8	25.6	28.1	27.0	30.2	30.0
17	21.8	20.2	22.0	22.8	22.1	23.2	27.3	26.2	28.0	26.7	28.4	25.6
18	21.9	21.0	20.8	21.2	23.2	21.8	27.3	26.9	28.6	27.0	31.3	30.2
19	21.8	21.4	19.6	21.7	23.4	21.8	27.1	26.4	28.6	27.0	30.4	30.8
20	23.9	22.0	21.5	22.2	22.2	22.8	27.8	26.5	28.2	27.3	31.1	29.8
21	23.0	22.4	18.5	22.1	23.4	23.2	27.8	26.9	28.4	26.1	29.3	28.8
22	22.0	21.8	19.0	22.0	22.1	21.8	27.6	26.9	27.8	26.5	26.1	27.2
23	23.7	20.4	22.0	22.1	23.1	21.9	27.7	26.8	28.9	26.3	29.1	30.0
24	21.0	20.5	20.8	22.2	22.6	22.6	27.4	26.4	27.8	27.9	30.7	29.6
25	21.7	20.6	21.6	23.4	22.1	23.1	27.3	26.4	28.4	26.4	29.6	28.6
26	23.3	22.3	21.0	21.3	22.4	22.8	27.8	26.2	27.7	27.4	27.8	28.5
27	22.1	21.6	20.9	24.0	22.5	22.4	27.8	26.5	27.8	27.1	24.5	27.0
28	23.1	22.2	20.2	23.6	22.1	22.1	27.1	26.4	27.9	27.9	29.6	29.0
29	21.9	20.8	21.5	24.1	21.9	22.8	27.6	26.9	28.6	28.1	28.0	29.1
30	21.8	21.4	21.5	22.2	22.2	21.8	27.9	27.0	28.2	27.5	29.3	27.3
31	21.2	21.4	20.0	22.4	22.2	22.0	26.9	25.8	28.0	26.8	27.4	29.1

DATES	DUREE DE L'INSOLATION EN HEURES ET DIXIEMES						HAUTEUR DES PRECIPITATIONS EN M/M ET DIXIEMES					
	FORT-DE-FRANCE (Aérodrome)	FORT-DE-FRANCE (Desaix)	POINTE-A-PITRE (Aérodrome)	GUSTAVIA (St-Barthélemy)	ST-LAURENT-DU-MARONI (Guyane Française)	ROCHAMBEAU (Guyane Française)	FORT-DE-FRANCE (Aérodrome)	FORT-DE-FRANCE (Desaix)	POINTE-A-PITRE (Aérodrome)	GUSTAVIA (St-Barthélemy)	ST-LAURENT-DU MARONI (Guyane Française)	ROCHAMBEAU (Guyane Française)
1		9.7	10.1	8.3		6.4	0.0	0.4	0.1	.	4.5	.
2		8.7	9.9	7.8		7.4	2.1	2.5	2.6	0.8	13.5	5.3
3		9.0	4.7	4.9		11.2	0.2	0.5	4.2	7.5	2.4	.
4		6.4	8.8	5.3		10.5	0.4	5.1	4.1	1.4	0.4	.
5		7.0	6.9	4.1		9.8	3.9	5.8	3.4	18.3	27.7	2.2
6		6.6	7.6	6.6		5.2	0.4	1.1	1.4	1.1	0.1	0.1
7		10.0	8.6	7.3		7.1	1.9	0.4	9.9	0.4	2.0	0.7
8		8.1	0.0	6.8		10.1	9.3	2.7	0.3	3.1	0.1	.
9		7.0	5.4	8.4		9.6	2.3	.	0.9	0.3	2.5	.
10		8.7	7.6	6.2		10.5	23.1	8.2	0.0	.	0.3	.
11		2.9	4.6	8.4		10.4	4.1	17.6	89.3	.	.	.
12		9.8	6.8	7.8		10.6	0.7	1.2	4.3	0.1	.	.
13		10.3	5.0	8.3		9.4	17.5	17.5	17.0	2.3	.	0.8
14		3.1	5.2	3.8		7.4	51.6	85.8	8.0	26.0	.	.
15		7.2	4.1	4.1		7.7	0.3	1.7	2.7	2.0	0.7	.
16		4.2	8.3	7.8		6.0	9.1	21.0	4.2	1.4	0.5	40.7
17		8.4	7.5	7.8		0.0	9.5	5.4	11.3	10.7	10.7	16.8
18		8.5	7.9	7.0		2.0	4.9	14.1	2.3	2.8	0.2	4.1
19		4.2	7.8	8.6		7.6	4.1	9.2	2.1	.	2.2	0.9
20		9.7	7.8	5.0		6.4	0.9	.	0.7	0.6	38.1	5.3
21		8.8	10.1	6.8		6.3	11.0	6.3	1.0	3.9	16.9	59.1
22		9.3	7.0	6.6		0.0	1.3	3.3	2.4	0.8	0.7	0.7
23		8.9	6.4	8.6		4.2	3.3	4.2	0.4	0.2	9.2	2.4
24		8.5	7.7	6.6		7.2	1.8	4.1	1.5	2.0	.	2.4
25		7.0	6.8	8.7		4.2	0.3	0.4	1.6	2.4	2.8	25.5
26		6.4	5.4	6.7		1.3	1.0	3.4	8.2	1.6	75.7	62.6
27		9.6	6.2	7.1		0.3	0.3	1.3	1.9	0.4	8.6	4.9
28		8.9	7.8	8.5		6.0	4.9	8.6	5.9	.	.	19.6
29		5.8	8.6	8.4		5.7	7.6	3.2	7.4	.	40.8	79.7
30		9.3	6.0	4.5		0.3	4.7	0.8	2.4	8.1	5.3	0.2
31		5.5	5.2	6.1		4.0	7.3	9.2	6.8	9.0	5.8	8.5

STATIONS	Pression moyenne en mbs au niveau de la station 1/4(Pn+Px+Pn+Px)	TEMPERATURES EN 1/10 DE DEGRE												
		Maxima				Minima				Moyenne				
		Moyenne	Ecart à la moyenne	Maxima absolus	Date	Moyenne	Ecart à la moyenne	Minima absolus	Date	à 00.00 TU	à 06.00 TU	à 12.00 TU	à 18.00 TU	$1/12(U_0+U_2+\ldots U_{22})$
FORT-DE-FRANCE (Aérodrome)	1012.3	277		286	12	223		190	10	243	238	248	268	249
FORT-DE-FRANCE (Desmix)	996.6	268	-04	278	10	216	-06	202	17	232	229	239	254	238
POINTE-A-PITRE (Aérodrome)	1013.6	283	-02	296	7	206	+07	176	10	234	222	235	272	241
ROCHAMBEAU (Guyane Fran^se	1009.6	296	-03	312	9	218	-02	197	13	245	228	254	283	252
GUSTAVIA (St-Barthélemy)	1009.5	270	-15	284	11	227	-01	212	18	247	242	245	262	249
ST-LAURENT-DU MARONI (Guyane Fse)	1009.4	299	-07	323	11	222	+03	206	13	245	229	254	282	252
ST-GEORGES-DE L'OYAPOCK (Guyane Fse)	1009.3	295		320	14	207		184	13	230	213	253	275	242
SAUL (Guyane Fse)	984.1	307		322	14	211		189	13	231	221	252	294	
MARIPASOULA (Guyane Fse)		304		320	15	219		202	4	241	226	241	296	
SAINT-PIERRE (Martinique)		285		308	10	206		182	31			255		
NEUF-CHATEAU (Capesterre Guadeloupe)						180		150	10			219		
CAMOPI (Guyane Fse)		311		337	14) 15)	215		195	9) 13)			251	287	

STATIONS	HUMIDITE RELATIVE EN %									TENSION DE VAPEUR EN MBS					
	Maxima		Minima		Moyenne										
	Moyenne	Maxima absolus	Moyenne	Minima absolus	à 00.00 TU	à 06.00 TU	à 12.00 TU	à 18.00 TU	1/12($U_0+U_6+...U_{22}$)	à 00.00 TU	à 06.00 TU	à 12.00 TU	à 18.00 TU	TENSION MOYENNE EN HEURES DE DIXIEMES MARGINALES	SEMIXIX DIXIEMES EN M/M ET DIXIEMES
FORT-DE-FRANCE (Aérodrome)	93	98	65	51	81	83	80	72	79	24.3	23.8	24.8	26.8		105.8
FORT-DE-FRANCE (Desaix)	92	98	68	61	84	85	81	74	81	23.7	23.4	23.9	23.8	237.5	132.4
POINTE-A-PITRE (Aérodrome)	95	99	61	52	86	89	86	69	81	24.4	23.5	24.8	24.4	211.8	147.1
ROCHAMBEAU (Guyane Fse)	98	99	65	51	92	96	88	72	87	28.0	26.6	28.3	27.2	194.8	66.8
GUSTAVIA (St-Barthélemy)	88	99	65	56	76	78	76	71	75	23.2	23.4	23.3	23.8	213.0	135.2
DESIRADE (Guadeloupe)															
ST-LAURENT-DU MARONI (Guyane Fse)	98	99	65	50	94	97	89	76	89	28.9	27.0	28.5	28.5		36.2
SAUL (Guyane Fse)					92	94	82	64		25.2	24.7	26.1	25.3		75.5
MARIPASOULA (Guyane Fse)					94	97	90	64		28.0	26.4	26.7	26.1		82.7
ST-GEORGES-DE L'OYAPOCK (Guyane Fse)	99	100	66	50	97	98	89	77	90	27.3	24.6	28.6	27.6		46.9
SAINT-PIERRE (Martinique)							84					25.6			
NEUF-CHATEAU (Capesterre Guadeloupe)							94					24.5			42.7
CAMOPI (Guyane Fse)							88	68				27.8	26.6		73.5

STATIONS	VENT (1)						NOMBRE DE JOURS DE CIEL		PHENOMENES DIVERS NOMBRE DE JOURS				
	Vitesse moyenne				Vitesse maximum								
	à 00.00 TU	à 06.00 TU	à 12.00 TU	à 18.00 TU	Valeur	Direction	Clair (2)	Couvert (2)	d'orage	d'éclairs	de brouillard (3)	de coup de vent(4)	de tempête
FORT-DE-FRANCE (Aérodrome)	04	04	04	06	12	E	0	2	0	0	0	0	0
FORT-DE-FRANCE (Desaix)	07	07	07	08	20	ENE	0	4	1	0	0	14	0
POINTE-A-PITRE (Aérodrome)	01	01	02	04	10	ENE	0	0	0	1	0	0	0
ROCHAMBEAU (Guyane Fse)	01	00	02	05	10	E	1	8	3	1	0	0	0
GUSTAVIA (St-Barthélemy)	04	04	04	04	09	E	0	0	0	0	0	0	0
ST-LAURENT-DU-MARONI (Guyane Fse)	01	00	02	06	11	E			1	0	2	0	0
SAINT-GEORGES-DE L'OYAPOCK (Guyane Fse)			00	01	08	ESE			0	0	8	0	0
SAUL (Guyane Fse)									2		3		
MARIPASOULA (Guyane Fse)									1		2		
SAINT-PIERRE (Martinique)													
NEUF-CHATEAU (Capesterre Guadeloupe)													
CAMOPI (Guyane Fse)									2		10		

(1) - La vitesse du vent est exprimée en m/s -
(2) - On compte comme jour de ciel clair, toute journée où la nébulosité totale aura été inférieure ou égale à 2/8 aux trois observations principales -
On compte comme jour de ciel couvert, toute journée où la nébulosité total aura été supérieure ou égale à 6/8 aux trois observations principales -
(3) - On compte comme jour de brouillard, tous les jours où la visibilité moyenne au lieu d'absence s'est à un moment quelconque de la journée et en l'absence de pluie abaissée au-dessous de 1km -
(4) - On compte comme jour de coup de vent, tous les jours où la vitesse du vent aura été à un moment quelconque de la journée supérieure ou égale à 16m/s

Précipitations **Décembre 1956**

Stations ou Postes Météorologiques	Hauteur d'eau tombée en m/m	Ecart à la moyenne	Nombre de jours de précipitations
Macjou	221	+ 69	26
Alma			
Anses d'Arlets	138		19
Balata	518	+194	30
Basse-Pointe	267	+122	22
Carbet	29	- 28	3
Deux-Choux	606	+112	30
Diamant	154		15
Fort-de-France (Desaix)	245	+127	29
Fourniols	410	+129	25
Galion	193	+ 66	18
Jouvence	311		30
Fort-de-France (Aérodrome)	190		30
Marin	137	+ 32	14
Morne-des-Cadets	418	+147	31
Rabuchon	255	+ 29	26
Saint-Esprit	127		16
Sainte-Marie	165		20
Trois-Ilets	157		15
Vauclin	118	00	10
Saint-Pierre	249		26

Stations ou Postes Météorologiques	Hauteur d'eau tombée en m/m	Ecart à la moyenne	Nombre de jours de précipitations
GUYANE FRANCAISE			
Adieu-Vat	421		23
Bienvenue	246		17
Bourda	355		16
Camopi	218		21
Cayenne (ville de)	399		21
Crique Jacques			
Dégrad Edmond	512		20
Dégrad Roche	260		16
Dégrad Samson			
Grand Santi	142		16
Iles du Salut	409		24
Iracoubo	366		21
Kaw	295		20
Kourou (village de)	519		19
Langa Tabiki	260		31
Mana	300		11
Maripasoula	291		20
Ouanary	412		17
Régina	266		23
Rochambeau	342		20
Saül	189		16
Saut-Sabbat	301		26
Saint-Elie			
Saint-Georges	361		21
Saint-Jean	255		21
Saint-Laurent-du-Maroni	272		23
Sinnamary	535		22

Précipitations Décembre 1956

Stations ou Postes Météorologiques	Hauteur d'eau tombée en m/m	Ecart à la moyenne	Nombre de jours de précipitations
GUADELOUPE			
Anse-Bertrand.....	101		19
Basse-Terre.....	242	+134	30
Deshaies.....	123		22
Duval.....	107	+ 21	10
Gosier.....	161	+ 37	15
Gourbeyre.....	293		23
Lamentin(La Rosière).....	171		17
Lubeth.....	120	+ 51	10
Marie-Thérèse.....	71	+ 18	6
Morne-à-l'Eau.....			
Moule.....	106		11
Neuf-Chateau.....	345		30
Petit-Bourg.....	175		17
Petit-Canal.....	34		11
Pigeon.....			
Pointe-à-Pitre (Aérodrome).....	208		30
Port-Louis.....	118		17
Sainte-Anne.....	125		28
Saint-Claude.....			
Palmiste.....	905		28
Saint-François.....	64		15
Sainte-Rose.....	101		22
Vieux-Habitants.....	261		9

Stations ou Postes Météorologiques	Hauteur d'eau tombée en m/m	Ecart à la moyenne	Nombre de jours de précipitations
GUADELOUPE			
Ile de DESIRADE			
Baie-Mahault.....	53		22
Grande Anse.....	61		17
Ile de MARIE-GALANTE			
Grand'Anse.....			
Pirogue.....	99	-04	13
Saint-Louis.....	63		22
Ile de SAINT-BARTHELEMY			
Gustavia.....	107	+10	25

26 3881