ATMOSPHERIC SCIENCES
LIBRARY
JUN 23 1976
N.O.A.A.
U.S. Dept. of Commerce

SERVICE METEOROLOGIQUE

QC
987
.A7
R42
1966
annuels

ANTILLES



GUYANE

LIBRARY
N.O.A.A.
U S Dept of Commerce

Résumé annuel du temps

1966

National Oceanic and Atmospheric Administration

Climate Database Modernization Program

ERRATA NOTICE

One or more conditions of the original document may affect the quality of the image, such as:

Discolored pages
Faded or light ink
Binding intrudes into the text

This document has been imaged through the NOAA Climate Database Modernization Program. To view the original document, please contact the NOAA Central Library in Silver Spring, MD at (301) 713-2607 x124 or www.reference@nodc.noaa.gov.

LASON
Imaging Subcontractor
12200 Kiln Court
Beltsville, MD 20704-1387
March 28, 2002

	Températures minimales (moy.)								Températures maximales (moy.)							
	Fort-de-France	Lamentin	Pointe-à-Pitre	Gustavia	Rochambeau	St-Laurent	St-Georges	Maripasoula	Fort-de-France	Lamentin	Pointe-à-Pitre	Gustavia	Rochambeau	St-Laurent	St-Georges	Maripasoula
JANVIER	22.4	21.9	19.6	23.4	23.6	22.5	22.2	22.0	28.3	29.0	28.9	28.4	28.8	29.1	28.8	30.2
FEVRIER	21.4	21.6	20.7	22.5	22.6	22.2	21.0	24.4	27.0	27.9	28.3	27.4	28.8	29.3	28.7	30.0
MARS	21.6	21.3	20.5	23.0	23.0	22.2	21.8	21.8	27.7	28.6	28.8	27.6	28.8	29.5	29.2	30.3
AVRIL	22.2	22.5	21.2	23.5	23.1	22.1	21.4	22.2	28.5	29.1	29.4	28.8	29.7	30.2	29.8	31.0
MAI	22.5	23.7	22.9	23.9	22.9	22.7	21.9	22.4	28.1	29.1	29.5	28.0	29.3	30.3	29.2	31.0
JUIN	23.3	24.2	23.5	24.9	22.4	22.7	21.5	22.3	28.3	29.4	30.3	29.9	30.0	30.7	29.8	31.2
JUILLET	23.2	23.9	23.9	25.3	22.0	22.4	21.2	21.7	28.5	29.6	30.0	29.8	29.7	30.7	30.0	31.0
AOUT	23.6	23.9	23.6	25.4	22.2	22.5	20.8	21.9	29.0	30.0	30.4	30.0	31.0	31.4	31.5	32.0
SEPTEMBRE	23.8	23.4	22.8	25.3	21.9	22.3	20.8	21.4	29.3	29.4	30.6	30.5	31.0	32.2	32.1	32.3
OCTOBRE	23.6	23.1	23.0	25.4	21.6	22.2	20.3	20.7	29.0	29.8	30.5	30.7	31.9	32.8	33.0	33.8
NOVEMBRE	23.0	22.0	22.0	24.4	22.1	22.5	21.1	22.0	29.0	29.4	29.1	29.1	30.9	31.7	31.9	32.5
DECEMBRE	22.0	21.8	20.4	22.5	22.2	22.6	21.1	21.9	28.1	28.6	28.5	26.7	29.9	30.5	30.4	31.3
ANNEE	22.7	20.9	22.0	24.2	22.4	22.4	21.2	21.8	28.4	29.1	29.5	28.9	29.9	30.7	30.3	28.8

	Insolation (heures)							Evaporation (mm)							
	Fort-de-France	Pointe-à-Pitre	Gustavia	Rochambeau	St-Laurent	St-Georges	Maripasoula	Fort-de-France	Pointe-à-Pitre	Gustavia	Rochambeau	St-Laurent	St-Georges	Maripasoula	Lamentin
JANVIER	296.7	268.7	266.2	134.4	189.1	137.7	182.3	122.6	106.9	122.0	91.8	56.2	31.6	42.3	127.3
FEVRIER	188.1	194.4	210.9	147.3	163.7	114.9	147.2	89.3	106.1	163.0	97.4	67.8	36.1	40.9	99.9
MARS	254.9	253.3	228.5	133.7	174.1	109.7	140.8	96.7	114.7	154.3	81.6	61.0	33.3	39.2	107.7
AVRIL	265.8	255.8	251.3	208.9	226.2	139.1	175.9	117.4	130.3	170.0	96.0	66.1	37.6	44.6	127.3
MAI	238.1	217.0	200.8	148.8	187.0	104.2	177.5	84.1	121.1	132.1	60.7	51.6	29.3	40.7	113.2
JUIN	214.0	235.2	266.1	183.7	176.3	104.0	193.9	77.8	123.0	137.4	60.9	37.9	23.4	38.8	108.5
JUILLET	186.0	211.7	234.9	187.9	200.3	161.4	220.7	60.6	101.3	130.8	63.6	41.8	41.3	43.4	94.3
AOUT	238.2	246.5	276.5	250.7	232.9	211.1	233.8	66.5	102.6	132.2	85.2	50.4	46.4	46.8	95.9
SEPTEMBRE	217.6	212.8	251.1	247.4	238.2	225.8	249.4	63.9	74.8	120.3	99.6	59.3	62.1	53.3	87.9
OCTOBRE	197.0	192.7	253.0	271.5	266.2	270.1	292.5	57.4	73.3	106.4	117.3	67.4	76.6	76.0	68.3
NOVEMBRE	186.1	168.4	235.5	204.7	221.9	196.3	227.0	48.3	52.9	108.4	89.0	49.6	54.0	56.6	56.5
DECEMBRE	254.2	223.3	219.2	191.6	183.2	162.6	193.2	97.8	90.1	134.3	77.9	44.2	43.0	44.7	111.3
ANNEE	2735.7	2679.8	2894.0	2310.6	2458.8	1936.9	2434.2	982.4	1197.1	1611.1	1021.0	653.3	514.7	567.3	1198.1

	Vent de surface (m/s)							Nombre de jours					
	Vitesse moyenne				Maximum								
	à 05h.	à 11h.	à 17h.	à 23h.	Direction	Vitesse	Dates	Ciel clair	Ciel couvert	Orage	Brouillard	Coup de vent	Tempête
FORT-DE-FRANCE	5	6	6	5	E	27	17/8	5	65	50	0	69	6
LE LAMENTIN	3	5	4	3	E	25	30/7	4	104	57	0	16	1
POINTE-A-PITRE	1	7	4	1	NNE	40	27/9	1	63	40	1	2	1
GUSTAVIA	5	6	6	6	ENE	23	27/9	/	/	35	1	2	1
ROCHAMBEAU	0	3	2	0	E	11	18/2	12	79	48	55	0	0
SAINT-LAURENT	0	2	2	0	NE	13	27/8	2	34	87	17	0	0
SAINT-GEORGES	0	2	1	0	ESE	13	1/8	8	72	62	45	0	0
MARIPASOULA	0	1	1	0	E	9	19/2	1	104	93	108	0	0

	Temperature de l'air						Humidité %				Nebulosité			
	Moy. Max.	Moy. Min.	$\frac{Tx+Tn}{2}$	Ecart à Moy.	Max. Abs.	Min. Abs.	Moy. 05h.	Moy. 11h.	Moy. 17h.	Moy. 23h.	05h.	11h.	17h.	23h.
FORT-DE-FRANCE	28.4	22.7	25.5	0.0	31.1	19.1	88	74	80	87	4	6	5	4
LE LAMENTIN	29.1	20.9	25.0	-0.8	31.6	17.2	87	72	77	87	4	6	6	4
POINTRE-A-PITRE	29.5	22.0	25.8	+0.4	32.0	17.0	91	68	71	88	4	6	5	4
GUSTAVIA	28.9	24.2	26.5	-0.2	32.1	20.2	78	69	73	77	3	5	5	/
ROCHAMBEAU	29.9	22.4	26.1	+0.1	32.9	20.6	96	70	80	94	4	6	5	4
SAINT-LAURENT	30.7	22.4	26.3	-0.1	34.4	19.3	96	68	78	93	3	5	4	/
SAINT-GEORGES	30.3	21.2	25.7	0.0	33.9	17.4	99	97	81	98	5	6	5	/
MARIPASOULA	28.8	21.8	25.5	-0.7	34.9	17.9	98	70	79	95	6	6	5	/

Pointe-A-Pitre / Le Raizet

VENT AU SOL Frequence des directions																	
Heures	N	NNE	NE	ENE	E	ESE	SE	SSE	S	SSW	SW	WSW	W	WNW	NW	NNW	Cal
05h.	4	4	23	65	71	9	3	0	0	2	0	0	0	1	0	0	180
11h.	5	10	50	98	117	32	13	12	11	0	1	0	1	1	1	6	13
17h.	6	20	54	92	108	35	14	4	4	1	1	1	2	2	1	2	15
23h.	3	3	35	72	68	12	2	1	0	0	1	0	0	0	0	0	165

VISIBILITE - Frequence										
Heures	< 50 m.	< 200 m.	< 500 m.	< 1 Km	< 2 Km	< 4 Km	< 10 Km	< 20 kM	< 50 Km	≥ 50 Km
05h.	0	0	0	0	0	1	26	276	365	0
11h.	0	0	0	0	1	1	26	190	365	0
17h.	0	0	0	0	1	1	17	205	365	0
23h.	0	0	0	0	0	1	19	250	365	0

Heures	Pression niveau Station	Nuages Bas (nebul. 5 a 7) Freq. des hauteurs								
		< 50 m.	< 10 m.	< 200 m.	< 300 m.	< 600 m.	< 1000 m.	< 1500 m.	< 2000 m.	< 2500 m.
05h.	1011.0	0	0	0	0	43	63	65	76	76
11h.	1014.4	0	0	0	0	26	198	199	209	209
17h.	1010.6	0	0	0	1	28	89	90	112	112
23h.	1014.1	0	0	0	0	41	60	62	70	70

Nuages Bas (nebul. = 8) Frequence des hauteurs									
Heures	< 50 m.	< 100 m.	< 200 m.	< 300 m.	< 600 m.	< 1000 m.	< 1500 m.	< 2000 m.	< 2500 m.
05h.	0	0	0	0	0	0	0	0	0
11h.	0	0	0	0	0	0	0	0	0
17h.	0	0	0	0	0	0	0	0	0
23h.	0	0	0	0	3	2	2	2	2

MARTINIQUE

postes selectionnes	Total en m/m	Ecart à moyenne	Max. en 24 heures	Nombre de jours
Acajou	2502	+ 330	104	242
Anses d'Arlets	1693	+ 501	133	164
Balata(La Donis) ...	4218	+ 487	95	208
Basse-Pointe	2820	+ 810	126	239
Deux-Choux	6176	+ 967	343	312
Diamant	2330	+1073	135	214
Fort-de-France (Dosaix)	2256	+ 426	80	249
François	x	x	x	x
Galion	2702	+ 853	110	x
Jouvence	x	x	x	x
Lamentin	2403	+ 451	133	270
Morne-des-Cadets ...	3787	+ 696	68	308
Rabuchon	x	x	x	x
Sainte-Marie	2443	+ 582	183	x
Saint-Pierre	x	x	x	x
Trois-Ilets	2167	+ 717	108	x
Vauclin	1912	+ 329	64	196

GUADELOUPE

postes selectionnes	Total en m/m	Ecart à moyenne	Maxi. en 24 heures	Nombre de jours
Anse-Bertrand	1652	+228	281	145
Basse-Terre	1503	- 67	113	208
Deshaies	1925	- 6	120	152
Gourbeyre.....	2626	+176	126	158
Gustavia	679	-238	45	176
Lamentin	1813	- 80	165	145
Neuf-Chateau	4379	+392	117	285
Petit-Bourg	x	x	x	x
Philisbourg	1309	+ 60	230	146
Pointe-à-Pitre	2318	+502	238	230
Port-Louis	1636	+222	178	161
Sainte-Anne	x	x	x	x
Saint-François	x	x	x	x
Sainte-Rose	1715	- 62	110	194
Pirogue (Marie-Gal)	x	x	x	x
Désirade	x	x	x	x

GUYANE

postes selectionnes	Total en m/m	Ecart à moyenne	Maxi en 24 heures	Nombre de jours
Camopi	2677	+111	78	219
Cayenne-Ville	2479	-431	140	200
Dégrad Edmond	3018	-424	78	217
Ile Royale	1884	-118	102	126
Iracoubo	x	x	x	x
Maripasoula	2585	+ 29	59	230
Pierrette	x	x	x	x
Régina	3240	-580	118	232
Rochambeau	2719	-921	88	240
Saint-Elie	x	x	x	x
Saint-Laurent	2320	-190	132	242
Saint-Georges	3686	+465	123	237
Saül	2103	-113	97	224
Sinnamary	2652	+128	77	169
Sophie	x	x	x	x

MARTINIQUE

HAUTEUR DES PRECIPITATIONS EN MM

	J	F	M	A	M	J	J	A	S	O	N	D	ANNEE
ACAJOU	22	213	99	129	261	157	380	197	278	243	326	197	2502
ALMA	46	593	279	289	690	515	899	506	375	351	435	301	5279
ANSES D'ARLETS *	2	112	63	64	99	197	299	181	179	126	332	39	1693
BALATA(LA DONIS) *	38	458	205	187	526	351	717	463	318	316	427	212	4218
BASSE-POINTE *	19	229	78	254	222	172	617	244	304	134	434	113	2820
CARBET	NT	74	38	33	144	141	x	x	196	232	163	171	x
DEUX-CHOUX *	113	626	394	385	694	613	801	559	470	388	723	410	6176
DIAMANT *	3	133	91	128	137	146	447	216	239	236	469	85	2330
DUCHESNE(ROBERT)	7	286	122	173	354	x	x	x	x	x	x	x	x
FORT-DE-FRANCE (DESAIX)	9	200	121	94	259	155	440	204	223	243	213	95	2256
FRANCOIS *	x	x	x	x	x	x	x	x	x	x	x	x	x
GALION *	13	247	97	148	220	127	464	167	233	202	573	211	2702
ILET CABRI	3	90	61	52	79	113	248	155	68	134	295	90	1388
JOUVENCE *	x	x	x	x	x	x	x	x	x	x	x	x	x
LE LAMENTIN * (Aérodrome)	12	198	117	103	238	149	387	197	218	242	359	183	2403
LORRAIN (Usine)	x	x	x	x	x	x	x	x	x	x	x	x	x
MARIN *	91	170	46	73	62	112	339	158	84	79	420	87	1721

* = poste sélectionné figurant dans le Résumé Mensuel du Temps aux Antilles et en Guyane Françaises.

MARTINIQUE

HAUTEUR DES PRECIPITATIONS EN MM :

	J	F	M	A	M	J	J	A	S	O	N	D	ANNEE
MORNE-DES-CADETS*	40	328	194	212	455	376	665	438	333	276	299	171	3787
PETIT-BOURG (Usine)	17	169	82	135	235	153	323	197	208	249	279	101	2148
POINTE-DES-NEGRES	6	158	93	55	244	126	501	206	185	138	366	37	2115
PRECHEUR	5	212	192	137	141	65	475	100	242	137	156	53	1915
RABUCHON*	x	x	x	x	x	x	x	x	x	x	x	x	x
RIVIERE BLANCHE	22	296	197	230	384	251	498	296	355	280	523	250	3582
SAINTE-MARIE*	27	150	49	143	185	75	459	197	255	156	614	133	2443
SAINT-PIERRE*	x	x	x	x	x	x	x	x	x	x	x	x	x
TROIS-ILETS*	5	51	77	92	235	130	359	211	252	203	409	143	2167
VAUCLIN* (PAQUEMAR)	6	150	90	68	168	90	331	153	125	133	511	87	1912
MORNE-ROUGE	x	x	x	x	x	x	x	x	x	x	x	x	x

* - poste sélectionné figurant dans le Résumé Mensuel du Temps aux Antilles et en Guyane Françaises.

GUADELOUPE

HAUTEUR DES PRECIPITATIONS EN MM.

	J	F	M	A	M	J	J	A	S	O	N	D	ANNEE
ANSE-BERTRAND*	11	64	37	49	61	58	441	98	277	100	396	60	1652
ARNOUVILLE	/	/	/	/	/	/	/	/	/	/	/	/	/
BASSE-TERRE*	17	50	67	22	195	66	340	218	250	108	120	50	1503
BELLECOUR	/	/	/	/	/	/	/	/	/	/	/	/	/
BELLE-ESPERANCE	/	/	/	/	/	/	/	/	/	/	/	/	/
BELLE-PLAINE	/	/	/	/	/	/	/	/	/	/	/	/	/
BELLEVUE-BELAIR	/	/	/	/	/	/	/	/	/	/	/	/	/
BERTEAUDIERE	/	/	/	/	/	/	/	/	/	/	/	/	/
BETIN	/	/	/	/	/	/	/	/	/	/	/	/	/
BIRMINGHAM	/	/	/	/	/	/	/	/	/	/	/	/	/
BLACHON	27	78	86	127	162	106	369	124	408	156	146	74	1863
BLANCHET	/	/	/	/	/	/	/	/	/	/	/	/	/
BOYVINIERE	/	/	/	/	/	/	/	/	/	/	/	/	/
CHANTILLY	/	/	/	/	/	/	/	/	/	/	/	/	/
CONVENANCE	/	/	/	/	/	/	/	/	/	/	/	/	/
CLUGNY(BEAUPORT)	7	107	57	40	115	45	498	124	137	106	282	90	1608
CLUGNY (DARBOUSSIER)	/	/	/	/	/	/	/	/	/	/	/	/	/

* - poste sélectionné figurant dans le Résumé Mensuel du Temps aux Antilles et en Guyane Françaises.

GUADELOUPE

HAUTEUR DES PRECIPITATIONS EN MM

	J	F	M	A	M	J	J	A	S	O	N	D	ANNEE
DAREOUSSIER	/	/	/	/	/	/	/	/	/	/	/	/	/
DESHAIES*	18	145	61	114	266	99	425	163	311	178	73	72	1925
DESIRADE (GENDARMERIE)	13	75	38	61	71	32	237	76	218	57	185	64	1127
DESIRADE (METEO)*	/	/	/	/	/	/	/	/	/	/	/	/	/
DOTHEMARE	20	121	47	137	158	73	412	143	442	187	275	142	2157
DUPUY	22	85	118	108	160	81	351	140	349	128	209	86	1837
DUVAL	17	73	42	47	102	40	471	99	121	101	237	123	1473
ESPERANCE	/	/	/	/	/	/	/	/	/	/	/	/	/
GERMILLAC	/	/	/	/	/	/	/	/	/	/	/	/	/
GIRARD	17	68	51	68	86	56	513	97	114	75	223	140	1508
GOSIER*	/	/	/	/	/	/	/	/	/	/	/	/	/
GOUTBEYRE*	58	75	116	72	342	146	549	357	327	172	285	127	2626
GRAND'ANSE (MARIE-GALANTE)	/	/	/	/	/	/	/	/	/	/	/	/	/
GUSTAVIA	48	16	41	38	25	35	62	25	195	134	37	23	679
HOUELBOURG	/	/	/	/	/	/	/	/	/	/	/	/	/
LA JAILLE	/	/	/	/	/	/	/	/	/	/	/	/	/
LAMENTIN*	13	71	26	143	170	98	351	108	357	278	134	64	1813

* - poste sélectionné figurant dans le Résumé Mensuel du Temps aux Antilles et en Guyane Françaises.

GUADELOUPE

HAUTEUR DES PRECIPITATIONS EN MM

	J	F	M	A	M	J	J	A	S	O	N	D	ANNEE
LA REDOUTE	/	/	/	/	/	/	/	/	/	/	/	/	/
LA RETRAITE	/	/	/	/	/	/	/	/	/	/	/	/	/
L'ECLUSE	17	86	87	57	133	56	560	80	193	113	211	146	1739
LEMERCIER	/	/	/	/	/	/	/	/	/	/	/	/	/
LEONIE	/	/	/	/	/	/	/	/	/	/	/	/	/
LEZARDE	/	/	/	/	/	/	/	/	/	/	/	/	/
MARCHAND	/	/	/	/	/	/	/	/	/	/	/	/	/
MARIE-THERESE	/	/	/	/	/	/	/	/	/	/	/	/	/
MONT-LEZARD	/	/	/	/	/	/	/	/	/	/	/	/	/
MOULE*	/	/	/	/	/	/	/	/	/	/	/	/	/
NEUF-CHATEAU*	118	343	289	163	537	309	647	348	409	516	401	299	4379
PALMISTE	/	/	/	/	/	/	/	/	/	/	/	/	/
PETIT-CANAL	19	56	40	52	148	41	495	132	295	99	152	37	1566
PETIT-BOURG*	/	/	/	/	/	/	/	/	/	/	/	/	/
PETIT-PEROU	/	/	/	/	/	/	/	/	/	/	/	/	/
PHILISBOURG*	12	61	59	40	60	38	345	69	178	146	202	109	1309
PIGEON	/	/	/	/	/	/	/	/	/	/	/	/	/

* - poste sélectionné figurant dans le Résumé Mensuel du Temps aux Antilles et en Guyane Françaises.

GUADELOUPE

HAUTEUR DES PRECIPITATIONS EN MM

	J	F	M	A	M	J	J	A	S	O	N	D	ANNEE
PIROGUE*	x	x	x	x	x	x	x	x	x	x	x	x	x
POINTE-A-PITRE* (AERODROME)	17	121	71	167	181	103	440	175	430	164	316	133	2318
POINTE D'OR	x	x	x	x	x	x	x	x	x	x	x	x	x
PORT-LOUIS*	22	89	45	58	133	38	533	159	190	41	278	50	1636
RICHEVAL	31	150	73	84	160	92	529	200	380	200	390	204	2493
SAINTE-AMELIE	22	71	51	50	119	47	419	134	145	78	253	66	1455
SAINTE-ANNE*	x	x	x	x	x	x	x	x	x	x	x	x	x
SAINT-CLAUDE*	146	214	227	126	701	301	840	507	484	337	328	171	4382
SAINT-FRANCOIS*	x	x	x	x	x	x	x	x	x	x	x	x	x
SAINT-LOUIS	x	x	x	x	x	x	x	x	x	x	x	x	x
SAINTE-ROSE	28	83	75	77	225	132	323	98	265	128	204	77	1715
SANS-FENETRE	x	x	x	x	x	x	x	x	x	x	x	x	x
SYLVAIN	19	79	35	43	85	37	444	110	106	106	282	76	1422
TRINITE	x	x	x	x	x	x	x	x	x	x	x	x	x
VIEUX-HABITANTS	x	x	x	x	x	x	x	x	x	x	x	x	x

* - poste sélectionné figurant dans le Résumé Mensuel du Temps aux Antilles et en Guyane Françaises.

GUYANE

HAUTEUR DES PRECIPITATIONS EN MM

	J	F	M	A	M	J	J	A	S	O	N	D	ANNEE
ACAROUANY	83	99	246	172	313	289	231	172	15	14	94	176	1904
BIENVENUE*	x	x	x	x	x	x	x	x	x	x	x	x	x
BOURDA	x	x	x	x	x	x	x	x	x	x	x	x	x
CAMOPI*	257	337	434	327	299	292	301	169	78	4	69	110	2677
CAYENNE-VILLE*	160	180	429	208	528	275	222	58	72	8	63	276	2479
CABASSOU	x	x	x	x	x	x	x	x	x	x	x	x	x
CHARVEIN	x	x	x	x	x	x	x	x	x	x	x	x	x
CRIQUE-SPAROUINE	x	x	x	x	x	x	x	x	x	x	x	x	x
CRIQUE VIRGILE	x	x	x	x	x	x	x	x	x	x	x	x	x
DEGRAD EDMOND*	217	309	457	231	344	375	235	220	175	47	170	238	3018
DEGRAD ROCHES	x	x	x	x	x	x	x	x	x	x	x	x	x
DORLIN	253	222	291	199	361	286	121	150	39	7	86	134	2149
EMBOUCHURE TIGRE	x	x	x	x	x	x	x	x	x	x	x	x	x
ENFANT PERDU	x	x	x	x	x	x	x	x	x	x	x	x	x
GRAND SANTI*	125	186	271	230	273	162	178	242	151	35	55	87	1995
GRAND MATOURY	x	x	x	x	x	x	x	x	x	x	x	x	x
GUISAMBOURG	279	318	649	250	441	473	268	65	186	NT	201	268	3398

* poste sélectionné figurant dans le Résumé Mensuel du Temps aux Antilles et en Guyane Françaises.

GUYANE

HAUTEUR DES PRECIPITATIONS EN MM

	J	F	M	A	M	J	J	A	S	O	N	D	ANNEE
ILE ROYALE	33	33	324	262	331	181	251	72	80	1	47	269	1884
IRACOUBO*	x	x	x	x	x	x	x	x	x	x	x	x	x
KAW	252	297	568	347	438	352	281	82	120	48	128	286	3199
KOUROU ROCHES	x	x	x	x	x	x	x	x	x	x	x	x	x
KOUROU VILLAGE	x	x	x	x	x	x	x	x	x	x	x	x	x
LANGA TABIKI	x	x	x	x	x	x	x	x	x	x	x	x	x
MACOURIA	x	x	x	x	x	x	x	x	x	x	x	x	x
MARIPA	x	x	x	x	x	x	x	x	x	x	x	x	x
MONTJOLY	x	x	x	x	x	x	x	x	x	x	x	x	x
MONSINERY	x	x	x	x	x	x	x	x	x	x	x	x	x
MANA*	61	30	496	170	265	179	166	118	25	1	17	216	1744
MARIPASOULA*	223	247	308	304	363	305	239	176	90	28	106	196	2585
OUANARY*	x	x	x	x	x	x	x	x	x	x	x	x	x
PIERRETTE*	x	x	x	x	x	x	x	x	x	x	x	x	x
PARIACABO	x	x	x	x	x	x	x	x	x	x	x	x	x
PETIT-CAYENNE	x	x	x	x	x	x	x	x	x	x	x	x	x
REGINA*	207	396	502	269	409	368	285	191	154	123	186	150	3240

* poste sélectionné figurant dans le Résumé Mensuel du Temps aux Antilles et en Guyane Française.

GUYANE

HAUTEUR DES PRECIPITATIONS EN MM

	J	F	M	A	M	J	J	A	S	O	N	D	ANNEE
ROCHAMBEAU*	139	229	488	137	559	287	267	123	82	13	99	296	2719
ROROTA	x	x	x	x	x	x	x	x	x	x	x	x	x
ROURA	238	266	482	158	396	353	306	148	106	18	85	292	2928
SAINT-LAURENT*	101	60	217	223	386	260	327	196	85	62	144	239	2320
SAINT-GEORGES*	298	525	543	498	451	401	316	215	44	47	166	182	3686
SAINT-ELIE*	x	x	x	x	x	x	x	x	x	x	x	x	x
SAUL*	148	260	292	171	273	265	119	156	75	30	144	170	2103
SINNAMARY*	101	97	409	295	512	318	346	116	58	16	56	326	2652
SOPHIE*	x	x	x	x	x	x	x	x	x	x	x	x	x
SAUT-SABBAT*	x	x	x	x	x	x	x	x	x	x	x	x	x
SAINT-JEAN	125	77	175	117	212	297	232	181	162	79	115	204	1976
SAINT-LEON	x	x	x	x	x	x	x	x	x	x	x	x	x
TONATE	64	128	338	227	376	245	184	28	40	2	6	243	1881
TONEGRANDE	x	x	x	x	x	x	x	x	x	x	x	x	x
VENUS	x	x	x	x	x	x	x	x	x	x	x	x	x
YAYA	x	x	x	x	x	x	x	x	x	x	x	x	x

* poste sélectionné figurant dans le Résumé Mensuel du Temps aux Antilles et en Guyane Française.

STATIONS et POSTES				
MARTINIQUE	Latitude N	Longitude W	Altitude en mètres	N° d'ordre des postes
FORT-DE-FRANCE	14°37	61°04	144	9
LE LAMENTIN	14°36	61°00	4	16
MORNE DES CADETS	14°44	61°08	510	18
ACAJOU	14°38	61°01	102	1
ALMA	14°43	61°06	484	2
ANSES D'ARLETS	14°29	61°05	15	3
BALATA (LA DONIS)	14°41	61°05	482	4
BASSE-POINTE	14°52	61°07	50	5
CARBET	14°42	61°11	80	6
DEUX CHOUX	14°44	61°06	605	31
DIAMANT	14°29	61°02	5	7
DUCHESNE ROBERT	14°39	60°57	250	8
FOURNIOLS (FORETS)	14°45	61°02	270	10
FRANCOIS	14°37	60°55	8	11
GALION	14°43	60°57	45	12
GRAND RIVIERE	14°52	61°11	20	13

STATIONS et POSTES				
MARTINIQUE	Latitude N	Longitude W	Altitude en mètres	N° d'ordre des postes
ILET CABRI (Phare)	14°23	60°52	17	14
JOUVENCE	14°43	61°03	437	15
MARIN	14°28	60°53	30	17
MORNE ROUGE	14°46	61°08	448	19
PETIT-BOURG (Usine)	14°33	60°59	4	20
PRECHEUR (Phare)	14°48	61°14	8	21
RABUCHON	14°41	61°04	431	22
RIVIERE BLANCHE	14°40	61°01	140	23
RIVIERE PILOTE (Gendarmerie)	14°29	60°54	4	24
ROBERT(Gendarmerie)	14°41	60°57	10	25
SAINTE-MARIE	14°47	61°00	10	26
SAINT-PIERRE	14°45	61°11	40	27
SAINT-ESPRIT (Gendarmerie)	14°34	60°57	29	28
TROIS-ILETS	14°32	61°01	3	29
VAUCLIN(Paquemar)	14°31	60°51	10	30

STATIONS et POSTES				
GUADELOUPE	Latitude N	Longitude W	Altitude en mètres	N° d'ordre des postes
POINTE-A-PITRE	16°15	61°31	7	54
ST-CLAUDE	16°02	61°42	530	63
GUSTAVIA (St-Barthélémy)	17°54	62°52	47	31
ANSE-BERTRAND	16°29	61°30	15	1
ARNOUVILLE	16°14	61°36	25	2
BASSE-TERRE	16°00	61°44	50	3
BELLECOUR	16°16	61°36	35	4
BELLE-ESPERANCE	16°19	61°31	25	5
BELLE-PLAINE	16°17	61°32	25	6
BELLEVUE-BELAIR	16°13	61°36	35	7
BERTHAUDIERE	16°29	61°29	33	8
BETIN	16°27	61°31	17	9
BIRMINGHAM	16°17	61°35	30	10
BLACHON	16°17	61°38	30	11
BLANCHET	16°19	61°26	20	12
BOIVINIERE	16°19	61°30	20	13
CHANTILLY	16°16	61°39	35	14

STATIONS et POSTES				
GUADELOUPE	Latitude N	Longitude W	Altitude en mètres	N° d'ordre des postes
CLUGNY (BEAUPORT)	16°24	61°29	31	15
CLUGNY (DARBOUSSIER)	16°19	61°24	25	16
CONVENANCE!	16°14	61°36	50	17
DARBOUSSIER	16°14	61°32	3	18
DESIRADE (Gendarmerie)	16°18	61°05	2	19
DESHAIES	16°19	61°48	85	20
DESIRADE	16°20	61°01	27	21
DOTHEMARE	16°16	61°31	20	22
DUPUY	16°16	61°37	35	23
DUVAL	16°24	61°27	34	24
ESPERANCE	16°26	61°29	28	25
GERMILLAC	16°16	61°38	25	26
GIRARD	16°23	61°27	55	27
GOSIER	16°13	61°29	16	28
GOURBEYRE	16°00	61°41	300	29
GRANDE ANSE (MARIE-GALANTE)	15°55	61°19	3	30
HOUELBOURG	16°15	61°35	30	32

STATIONS et POSTES				
GUADELOUPE	Latitude N	Longitude W	Altitude en mètres	N° d'ordre des postes
LAMENTIN	16°16	61°38	50	33
LA JAILLE	16°16	61°34	15	34
LA REDOUTE	16°18	61°29	25	35
LA RETRAITE	16°14	61°37	45	36
L'ECLUSE	16°19	61°22	30	37
LEMERCIER	16°28	61°30	14	38
LEONIE	16°18	61°30	15	39
LEZARDE	16°13	61°37	20	40
MARCHAND	16°19	61°26	20	41
MARIE-THERESE	16°28	61°26	26	42
MOULE	16°20	61°21	6	43
MONT-LEZARD	16°12	61°38	15	44
NEUF-CHATEAU	16°05	61°36	250	45
PALMISTE	16°00	61°42	550	46
PETIT-BOURG	16°12	61°36	25	47
PHILIBOURG	16°27	61°28	25	48

STATIONS et POSTES				
GUADELOUPE	Latitude N	Longitude W	Altitude en mètres	N° d'ordre des postes
PETIT CANAL	16°23	61°29	25	49
PETIT-PEROU	16°16	61°31	15	50
PIGEON	16°09	61°46	85	51
PIROGUE (MARIE-GALANTE)	15°54	61°17	110	52
PORT-LOUIS	16°25	61°32	3	53
POINTE D'OR	16°17	61°30	20	55
RICHEVAL	16°21	61°28	10	56
SANS PENETRE	16°28	61°30	22	57
STE-ANELIE	16°23	61°29	23	58
ST-LOUIS (MARIE-GALANTE)	15°58	61°19	5	59
STE-ANNE	16°14	61°23	5	60
ST-FRANCOIS	16°15	61°17	8	61
STE-ROSE	16°20	61°42	17	62
SYLVAIN	16°25	61°30	14	64
TRINITE	16°13	61°36	25	65
VIEUX HABITANTS	16°04	61°46	148	66

STATIONS et POSTES				
GUYANE	Latitude N	Longitude W	Altitude en mètres	N° d'ordre des postes
ROCHAMBEAU	04°50	52°22	8	26
ST-LAURENT	05°30	54°02	4	32
AGAROUANY	05°38	53°47	-	1
BIENVENUE	03°09	52°38	73	2
BOURDA	-	-	3	
CABASSOU	-	-	12	
CAMOPI	03°10	52°20	62	3
CAYENNE-VILLE	04°57	52°20	3	4
CHARVEIN	05°34	53°54	5	5
CRIQUE SPAROUINE	05°12		5	
CRIQUE VIRGILE	-	-	-	
DEGRAD EDMOND	04°37	52°27	8	6
DEGRAD ROCHES	03°25	53°49	103	7
DORLIN	03°43	53°35	-	8
EMBOUCHURE TIGRE	04°48	53°03	13	9
ENFANT PERDU	-	-	2	
GRAND SANTI	04°19	54°25	48	10

STATIONS et POSTES

GUYANE	Latitude N	Longitude W	Altitude en mètres	N° d'ordre des postes
GRAND MATOURY	-	-	234	
GUISAMBOURG	04°24	52°55	2	11
ILE ROYALE	05°16	52°35	25	12
IRACOUBO	05°29	53°12	2	13
KAW	04°19	52°02	3	14
KOUROU-ROCHES	05°11	52°38	15	15
KOUROU-VILLAGE	05°10	52°39	3	16
LANGA-TABIKI	05°01	54°28	15	17
ST-GEORGES	03°53	51°48	2	33
MARIPASOULA	03°38	54°02	104	19
MACOURIA	-	-	2	
MANA	05°40	53°47	2	18
MARIPA	03°48	51°53	12	20
MONTJOLY	-	-	7	
MONTSINERY	04°54	52°30	3	21
OUANARY	04°13	51°41	10	22
PARIACABO	05°12	52°43	21	23

STATIONS et POSTES				
GUYANE	Latitude N	Longitude W	Altitude en mètres	N° d'ordre des postes
PETIT-CAYENNE	-	-	4	
PIERETTE	04°01	52°34	21	24
REGINA	04°19	52°07	3	25
ROROTA	-	-	75	
ROURA	04°44	52°17	12	27
SAUL	03°37	53°12	220	28
SAUT-SABBAT	05°25	53°40	6	29
SINNAMARY	05°23	52°57	2	30
SOPHIE	03°58	53°30	98	31
ST-ELIE	04°49	53°16	100	34
ST-JEAN	05°25	54°06	12	35
ST-LEON	03°53	53°22	-	36
TONATE	05°01	52°29	3	37
TONNEGRANDE	04°50	52°27	5	38
VENUS	05°08	53°02	-	39
YAYA	04°37	54°20	-	40

GUYANE POSTES PLUVIOMETRIQUES

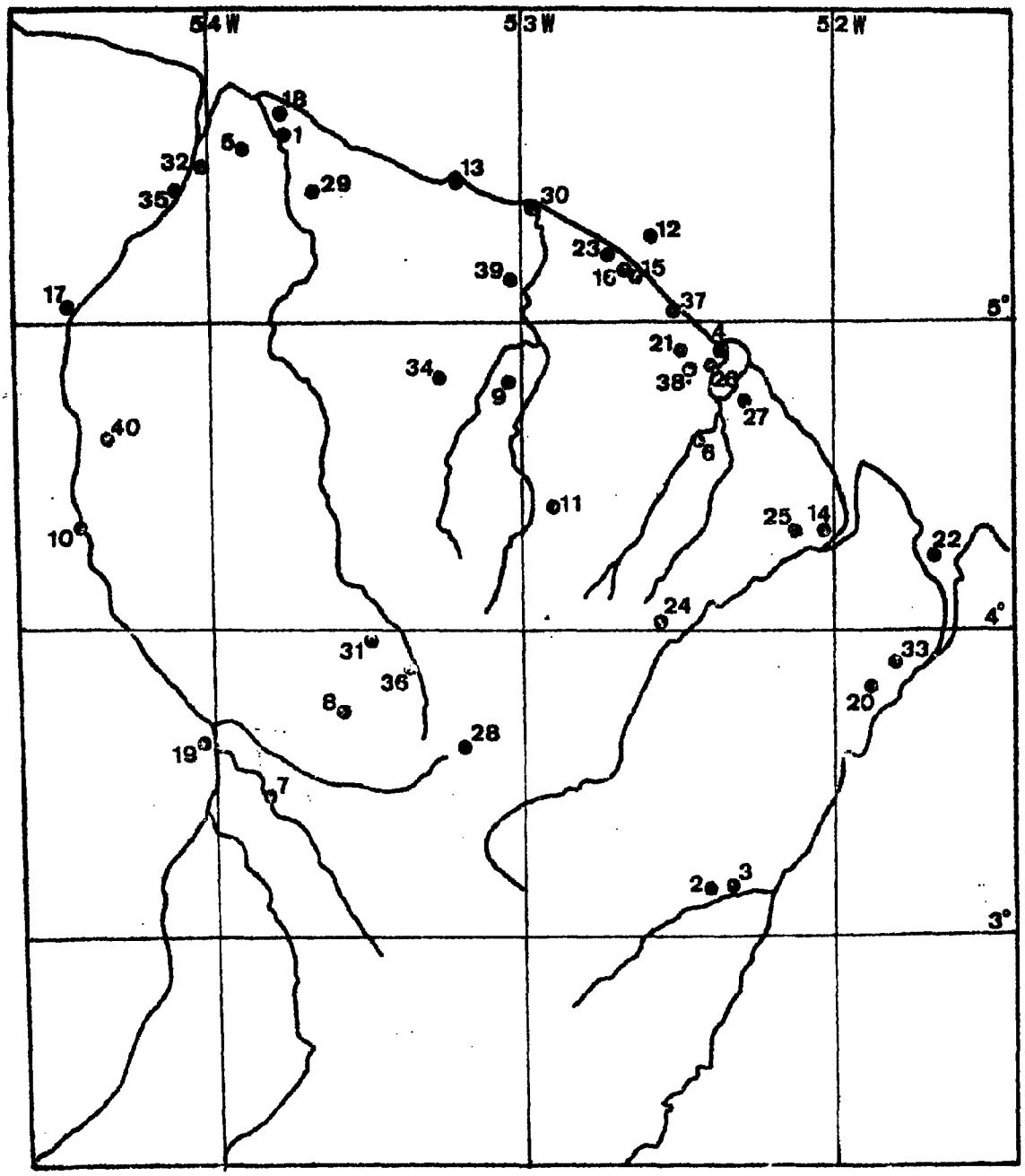

GUADELOUPE POSTES PLUVIOMETRIQUES

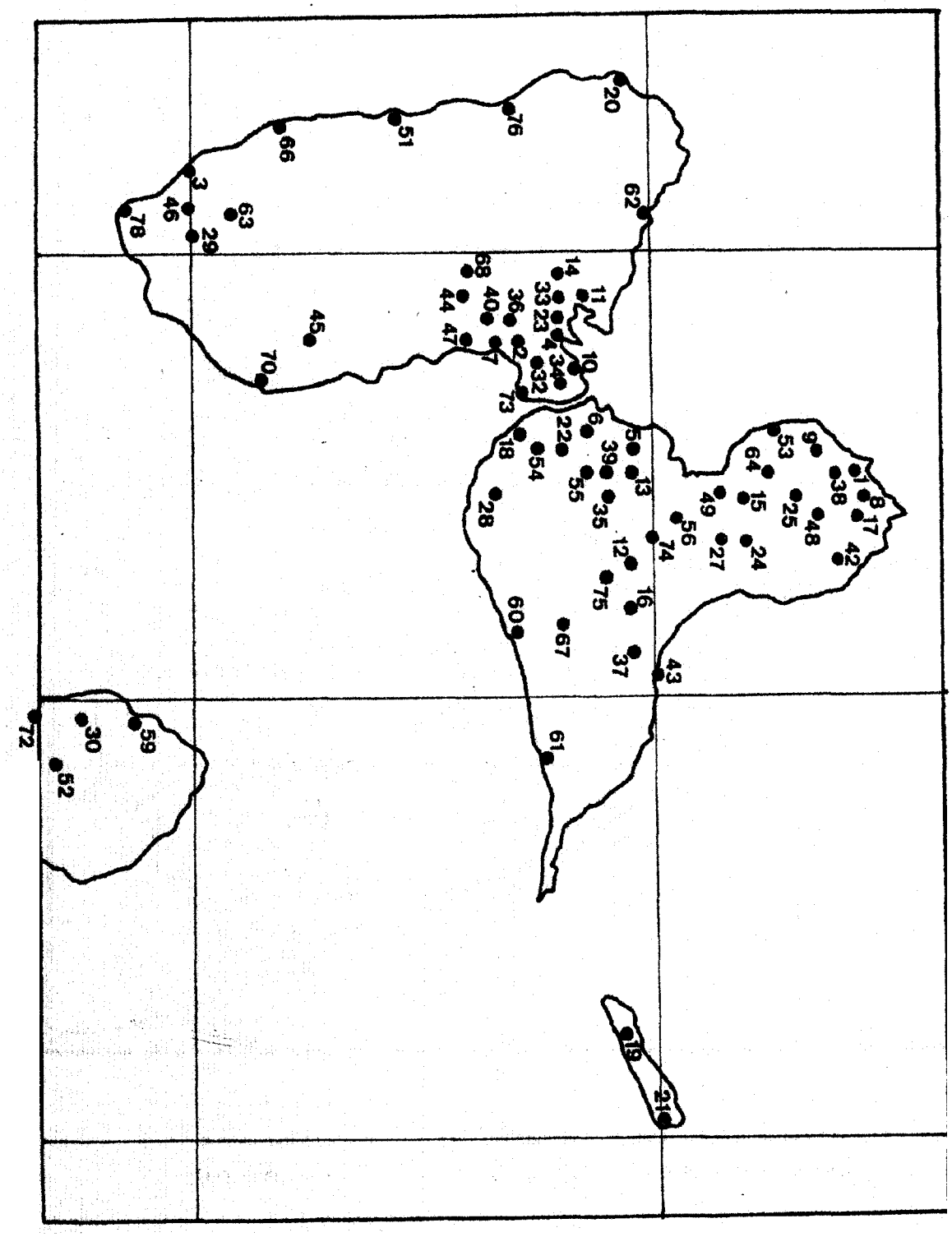
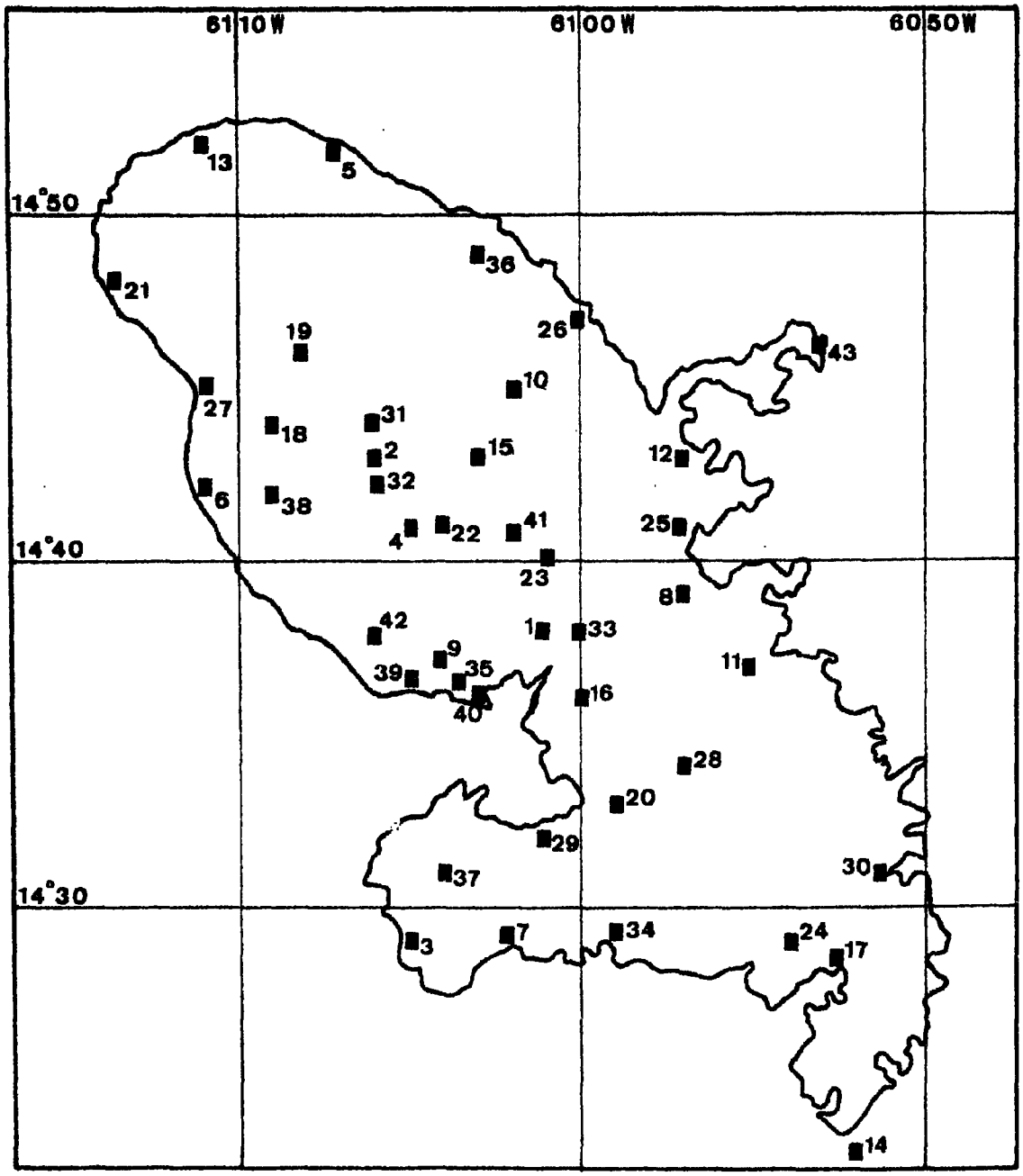
MARTINIQUE POSTES PLUVIOMETRIQUES