SERVICE

METEOROLOGIQUE

ATMOSPHERIC SCIENCES
LIBRARY
JUN 26 1976
N.O.A.A.
U.S. Dept. of Commerce

QC
987
.A7
R42
1973
annuels

ANTILLES



GUYANE

Résumé annuel du temps

1973

National Oceanic and Atmospheric Administration

Climate Database Modernization Program

ERRATA NOTICE

One or more conditions of the original document may affect the quality of the image, such as:

Discolored pages
Faded or light ink
Binding intrudes into the text

This document has been imaged through the NOAA Climate Database Modernization Program. To view the original document, please contact the NOAA Central Library in Silver Spring, MD at (301) 713-2607 x124 or www.reference@nodc.noaa.gov.

LASON
Imaging Subcontractor
12200 Kiln Court
Beltsville, MD 20704-1387
March 28, 2002

1973

	Températures minimales (moy.)								Températures maximales (moy.)							
	Fort-de-France	Lamentin	Pointe-à-Pitre	Gustavia	Rochambeau	St-Laurent	St-Georges	Maripasoula	Fort-de-France	Lamentin	Pointe-à-Pitre	Gustavia	Rochambeau	St-Laurent	St-Georges	Maripasoula
JANVIER	21.8	21.7	20.1	23.3	23.2	21.9	21.7	21.6	27.8	28.5	29.2	28.5	29.4	30.1	29.3	31.1
FEVRIER	21.4	20.2	18.8	22.7	23.1	22.5	21.9	22.0	28.2	28.9	29.1	28.5	29.7	29.5	29.3	31.3
MARS	21.9	21.8	20.4	22.8	23.5	22.5	22.0	22.0	28.8	29.2	29.4	28.5	29.7	30.1	29.8	31.9
AVRIL	22.5	22.6	21.0	23.3	23.1	22.6	21.4	21.9	29.3	29.5	30.0	28.9	29.9	30.3	29.6	31.6
MAI	23.3	24.0	22.6	24.4	22.9	23.1	22.2	22.3	29.7	30.2	31.1	30.0	29.1	29.5	28.9	31.5
JUIN	23.6	24.4	23.2	25.1	22.6	22.9	22.9	22.3	29.5	30.1	31.2	30.9	29.5	29.9	30.2	32.0
JUILLET	23.9	24.6	23.1	25.4	22.1	22.4	20.9	21.7	29.9	30.5	31.9	31.1	30.5	30.7	30.7	32.2
AOUT	23.6	24.1	23.3	25.5	21.8	22.3	20.7	21.5	30.0	30.5	31.6	30.2	31.0	32.3	31.6	32.6
SEPTEMBRE	23.4	23.3	22.0	24.9	21.8	22.3	20.9	21.5	29.9	30.8	31.0	29.5	31.4	32.2	31.4	33.0
OCTOBRE	23.3	23.4	22.3	25.1	22.6	22.7	21.3	21.9	29.3	29.9	30.0	30.0	31.3	31.6	31.8	33.3
NOVEMBRE	22.8	22.8	21.1	24.1	22.1	22.3	21.2	21.5	28.9	29.4	30.0	29.7	30.4	31.4	31.3	32.9
DECEMBRE	21.3	20.5	19.3	22.2	22.0	22.3	21.2	21.6	28.2	28.4	28.6	26.4	29.3	29.7	29.3	31.3
ANNEE	22.7	22.7	21.4	24.0	22.5	22.4	21.5	21.8	29.1	29.6	30.2	29.3	30.1	30.6	30.2	32.0

	Insolation (heures)								Evaporation (mm)							
	Lamentin	Fort-de-France	Pointe-à-Pitre	Gustavia	Rochambeau	St-Laurent	St-Georges	Maripasoula	Fort-de-France	Pointe-à-Pitre	Gustavia	Rochambeau	St-Laurent	St-Georges	Maripasoula	Lamentin
JANVIER	234.3	274.9	266.0	260.0	160.7	208.2	119.6	177.8	101.9	75.7	85.3	68.2	57.5	29.8	28.2	93.3
FEVRIER	230.7	233.4	204.3	247.3	110.0	146.9	77.2	153.6	90.9	69.5	87.3	56.9	43.1	26.1	25.7	79.3
MARS	254.9	242.1	228.7	255.0	147.4	175.4	94.9	177.6	111.1	84.7	100.7	66.4	59.3	33.7	35.8	110.7
AVRIL	243.6	243.2	223.5	264.5	178.1	178.9	137.2	141.0	101.0	83.9	94.6	62.4	57.4	36.2	35.2	95.3
MAI	273.8	252.1	260.1	270.0	118.5	137.2	67.4	126.6	109.9	105.1	85.2	43.2	41.2	21.4	26.3	117.8
JUIN	269.4	207.1	197.9	x	115.5	94.1	158.7	179.7	85.5	97.5	x	27.6	22.3	28.5	27.2	101.4
JUILLET	281.1	28[illegible].3	266.2	264.0	210.5	159.6	196.5	206.7	101.0	106.2	100.0	41.9	33.3	34.4	x	106.6
AOUT	249.2	247.5	242.7	274.7	224.4	228.9	206.6	232.7	88.6	92.1	91.5	46.4	48.1	42.7	34.4	79.4
SEPTEMBRE	209.9	218.7	183.5	244.1	221.4	208.6	188.0	220.2	66.7	58.9	73.8	49.2	41.8	37.6	34.3	61.8
OCTOBRE	240.1	247.5	251.5	277.1	235.5	206.0	207.2	225.0	70.4	71.9	83.8	50.5	43.0	41.1	33.2	78.5
NOVEMBRE	243.2	267.2	233.9	234.2	220.7	214.7	198.6	216.2	99.6	79.9	117.9	48.4	39.8	43.7	33.3	86.6
DECEMBRE	247.3	255.7	208.8	242.0	129.2	152.7	99.5	139.9	95.0	62.6	121.9	32.2	29.4	21.3	22.2	78.1
ANNEE	2977.5	2969.7	2467.1	2832.9*	2071.9	2111.3	1751.4	2197.0	1121.6	988.0	1042.0*	593.3	516.0	396.5	335.8*	1088.8

* Total calculé sur 11 mois

RAT 1973

	Temperature de l'air						Humidité %				Nebulosité			
	Moy. Max.	Moy. Min.	$\frac{Tx+Tn}{2}$	Ecart à Moy.	Max. Abs.	Min. Abs.	Moy. 05h.	Moy. 11h.	Moy. 17h.	Moy. 23h.	05h.	11h.	17h.	23h.
FORT-DE-FRANCE	29.1	22.7	25.9	+ 1.5	32.5	17.9	85	68	74	84	4	5	4	x
LE LAMENTIN	29.6	22.7	26.1	+ 1.4	33.0	14.1	88	68	74	86	3	5	5	3
POINTRE-A-PITRE	30.2	21.4	25.8	+ 2.2	32.8	14.4	91	62	67	86	3	5	5	4
GUSTAVIA	29.3	24.0	26.6	+ 1.6	33.1	19.7	79	70	72	79	3	3	x	x
ROCHAMBEAU	30.1	22.5	26.3	+ 0.6	33.8	17.2	96	74	82	94	4	6	5	4
SAINT-LAURENT	30.6	22.4	26.5	+ 0.9	35.8	19.8	98	76	84	97	4	6	5	x
SAINT-GEORGES	30.2	21.5	25.8	+ 0.6	36.2	17.2	99	75	85	98	4	5	5	x
MARIPASOULA	32.0	21.8	26.9	+ 1.1	35.4	17.9	98	70	82	96	5	4	7	x

RAT 1973

	Vent de surface (m/s)							Nombre de jours					
	Vitesse moyenne				Maximum								
	à 05h.	à 11h.	à 17h.	à 23h.	Direction	Vitesse	Dates	Ciel clair	Ciel couvert	Orage	Brouillard	Coup de vent	Tempête
FORT-DE-FRANCE	5	7	6	5	08	24	12-9	x	x	12	0	4	0
LE LAMENTIN	2	5	4	2	04	23	12-9	1	20	11	0	0	0
POINTE-A-PITRE	1	5	4	1	08	18	14-8	0	29	13	0	0	0
GUSTAVIA	4	5	5	5	06	24	2-2	x	x	17	0	0	0
ROCHAMBEAU	1	5	4	2	06	17	28-1	0	52	58	55	0	0
SAINT-LAURENT	1	4	4	1	04	11	3-1	0	36	81	14	0	0
SAINT-GEORGES	0	2	1	0	08	10	22-3	0	22	56	64	0	0
MARIPASOULA	0	1	1	1	06	16	2-11	x	x	94	100	0	0

RAT 1973

Pointe-A-Pitre / Le Raizet

VENT AU SOL Frequence des directions																	
Heures	N	NNE	NE	ENE	E	ESE	SE	SSE	S	SSW	SW	WSW	W	WNW	NW	NNW	Cal
05h.	0	2	5	22	87	30	11	0	0	0	0	0	0	0	0	1	207
11h.	1	15	24	36	142	82	31	11	9	2	5	0	0	1	1	0	5
17h.	2	4	15	42	154	81	45	5	5	2	0	0	2	0	0	0	8
23h.	0	2	4	26	131	39	10	3	0	0	0	0	0	0	0	1	149

VISIBILITE - Frequence										
Heures	< 50 m.	<200 m.	<500 m.	< 1 Km	< 2 Km	< 4 Km	<10 Km	< 20 kM	<50 Km	≥50 Km
05h.	0	0	0	0	0	0	8	228	365	0
11h.	0	0	0	0	0	0	6	179	365	0
17h.	0	0	0	0	0	0	8	172	365	0
23h.	0	0	0	0	0	0	4	193	365	0

Heures	Pression niveau Station	Nuages Bas (nebul. 5 a 7) Freq. des hauteurs								
		< 50 m.	< 10 m.	<200 m.	<300 m.	<600 m.	< 1000 m.	<1500 m.	<2000 m.	<2500 m.
05h.	1013.5	0	0	0	0	1	29	28	46	46
11h.	1015.3	0	0	0	0	6	197	216	235	235
17h.	1013.1	0	0	0	0	5	57	72	86	86
23h.	1015.0	0	0	0	0	7	60	60	70	70

Nuages Bas (nebul.= 8) Frequence des hauteurs									
Heures	< 50 m.	< 100 m.	< 200 m.	< 300 m.	< 600 m.	< 1000 m.	<1500 m.	<2000 m.	<2500 m.
05h.	0	0	0	0	0	0	0	1	1
11h.	0	0	0	0	0	0	0	0	0
17h.	0	0	0	0	0	0	0	2	2
23h.	0	0	0	0	0	0	0	0	0

MARTINIQUE

postes selectionnes	Total en m/m	Ecart à moyenne	Maxi en 24 heures	Nombre de jours
Acajou	1195	-988	64	256
Anses d'Arlets	563	-717	52	142
Balata(La Donis) ...	2270	-1432	60	211
Basse-Pointe	1359	-751	82	168
Deux-Choux	3269	-1928	90	307
Diamant	629	-683	59	111
Fort-de-France (Desaix)	974	-900	31	239
François	781	-854	62	152
Galion	x	x	x	x
Jouvence	x	x	x	x
Lamentin	1166	-869	53	244
Morne-des-Cadets ...	2133	-958	71	263
Rabuchon	1955	-782	45	272
Sainte-Marie	1192	-1160	62	198
Saint-Pierre	1119	-941	64	155
Trois-Ilets	908	-632	52	144
Vauclin	856	-727	112	141

MAI 1975

GUADELOUPE				
postes selectionnes	Total en m/m	Ecart à moyenne	Maxi. en 24 heures	Nombre de jours
Anse-Bertrand	618	-806	92	84
Basse-Terre	862	-717	34	186
Deshaies	1243	-592	98	162
Gourbeyre.....	1697	-752	61	164
Gustavia	973	+ 88	78	197
Lamentin	x	x	x	x
Neuf-Chateau	2764	-1100	92	261
Petit-Bourg	1156	-884	80	208
Philisbourg	931	-320	74	162
Pointe-à-Pitre	996	-850	40	245
Port-Louis	932	-508	128	168
Sainte-Anne	729	-548	53	137
Saint-François	838	-610	60	176
Sainte-Rose	1418	-365	76	136
Pirogue (Marie-Gal)	x	x	x	x
Désirade	742	-270	78	141

GUYANE				
postes selectionnes	Total en m/m	Ecart à moyenne	Maxi en 24 heures	Nombre de jours
Camopi	2459	-107	71	283
Cayenne-Ville	3006	+105	150	226
Dégrad Edmond	3556	- 6	103	245
Ile Royale	x	x	x	x
Iracoubo	x	x	x	x
Maripasoula	x	x	x	x
Pierrette	x	x	x	x
Régina	3880	+260	93	276
Rochambeau	4060	+420	175	289
Saint-Elie	2731	+440	79	274
Saint-Laurent	2881	+349	157	294
Saint-Georges	3563	+ 88	116	271
Saül	2446	-170	58	264
Sinnamary	2701	+177	136	174
Sophie	x	x	x	x

MARTINIQUE

HAUTEUR DES PRECIPITATIONS EN MM

	J	F	M	A	M	J	J	A	S	O	N	D	ANNEE
ACAJOU	78	58	35	65	66	164	94	92	218	148	76	103	1196
ALMA	181	124	121	176	116	565	245	385	672	356	578	571	4091
ANSES D'ARLETS *	26	23	11	40	9	59	27	101	80	66	67	54	563
BALATA(LA DONIS) *	164	147	94	101	89	285	133	242	306	276	156	278	2270
BASSE-POINTE *	46	60	57	37	21	182	48	166	382	149	118	94	1359
CARBET	27	4	4	25	10	64	18	109	148	63	22	35	529
DEUX-CHOUX *	216	195	162	171	151	413	197	319	442	237	306	459	3269
DIAMANT *	45	17	12	58	14	75	22	86	95	88	66	51	629
DUCHESNE(ROBERT)	78	63	27	95	56	218	72	145	356	102	59	68	1340
FORT-DE-FRANCE * (DESAIX)	54	53	27	66	67	149	47	148	123	119	53	70	974
FRANCOIS *	55	25	19	87	11	115	20	125	198	89	8	29	781
GALION *	x	x	x	x	x	x	x	x	x	x	x	x	x
ILET CABRI	51	24	2	22	12	66	20	117	84	52	96	39	584
JOUVENCE *	x	x	x	x	x	x	x	x	x	x	x	x	x
LE LAMENTIN * (Aérodrome)	66	56	31	96	52	201	57	158	157	167	66	59	1166
LORRAIN (Usine)	75	89	88	57	32	185	60	198	407	156	102	88	1536
MARIN *	92	69	19	61	28	121	41	171	132	113	103	77	1026

* - poste sélectionné figurant dans le Résumé Mensuel du Temps aux Antilles et en Guyane Française. RAT 19

MARTINIQUE

HAUTEUR DES PRECIPITATIONS EN MM

	J	F	M	A	M	J	J	A	S	O	N	D	ANNEE
MORNE-DES-CADETS*	108	108	59	79	82	237	139	238	312	283	179	308	2133
PETIT-BOURG (Usine)	56	40	22	41	56	148	43	143	154	196	71	111	1061
POINTE-DES-NEGRES	79	62	23	58	48	130	33	163	113	115	43	39	903
PRECHEUR	63	59	39	56	35	123	80	193	271	152	195	281	1547
RABUCHON*	87	109	78	81	73	264	137	210	333	227	115	243	1955
RIVIERE BLANCHE	86	112	76	77	61	254	113	238	283	226	102	196	1824
SAINTE-MARIE*	74	72	45	45	34	172	37	142	286	112	108	66	1192
SAINT-PIERRE*	44	33	29	68	27	108	46	169	230	169	51	143	1118
TROIS-ILETS*	59	45	15	53	24	121	22	140	128	165	68	69	908
VAUCLIN* (PAQUEMAR)	126	30	15	41	42	173	24	84	139	86	55	44	856
MORNE-ROUGE	127	111	134	89	158	315	170	328	389	359	346	398	2923

* - poste sélectionné figurant dans le Résumé Mensuel du Temps aux Antilles et en Guyane Françaises.

GUADELOUPE

HAUTEUR DES PRECIPITATIONS EN MM.

	J	F	M	A	M	J	J	A	S	O	N	D	ANNEE
ANSE-BERTRAND*	77	24	20	34	6	63	38	122	118	56	30	31	618
ARNOUVILLE	x	x	x	x	x	x	x	x	x	x	x	x	x
BASSE-TERRE*	31	54	34	12	32	96	85	189	107	100	77	46	862
BELLECOUR	31	23	29	42	4	108	34	93	278	109	50	71	872
BELLE-ESPERANCE	x	x	x	x	x	x	x	x	x	x	x	x	x
BELLE-PLAINE	x	x	x	x	x	x	x	x	x	x	x	x	x
BELLEVUE-BELAIR	x	x	x	x	x	x	x	x	x	x	x	x	x
BERTHAUDIERE	x	x	x	x	x	x	x	x	x	x	x	x	x
BETIN	x	x	x	x	x	x	x	x	x	x	x	x	x
BIRMINGHAM	61	27	34	41	10	101	53	81	222	100	68	104	902
BLACHON	53	77	38	63	33	132	49	123	295	116	79	121	1179
BLANCHET	x	x	x	x	x	x	x	x	x	x	x	x	x
BOYVINIERE	x	x	x	x	x	x	x	x	x	x	x	x	x
CHANTILLY	x	x	x	x	x	x	x	x	x	x	x	x	x
CONVENANCE	x	x	x	x	x	x	x	x	x	x	x	x	x
CLUGNY(BEAUPORT)	68	87	62	62	28	104	69	197	147	84	78	121	1103
CLUGNY (DAREOUSSIER)	x	x	x	x	x	x	x	x	x	x	x	x	x

* = parts sélectionnés figurant dans le Résumé Mensuel du Temps aux Antilles et en Guyane Françaises.

BAT 972

GUADELOUPE

HAUTEUR DES PRECIPITATIONS EN MM

	J	F	M	A	M	J	J	A	S	O	N	D	ANNEE
DARBOUSSIER	x	x	x	x	x	x	x	x	x	x	x	x	x
DESHAIES*	132	61	34	42	46	123	106	194	147	143	95	121	1243
DESIRADE (GENDARMERIE)	19	59	17	86	12	197	24	110	101	48	45	110	828
DESIRADE (METEO)*	10	59	70	86	10	112	26	146	122	26	26	50	742
DOTHEMARE	50	74	47	57	15	89	51	142	215	84	127	86	1037
DUPUY	48	61	37	65	7	137	50	112	367	154	57	93	1188
DUVAL	34	90	59	99	34	138	62	222	198	84	96	105	1218
ESPERANCE	x	x	x	x	x	x	x	x	x	x	x	x	x
GERMILLAC	x	x	x	x	x	x	x	x	x	x	x	x	x
GIRARD	25	51	41	116	14	104	41	127	172	80	57	89	915
GOSIER*	x	x	x	x	x	x	x	x	x	x	x	x	x
GOURBEYRE*	70	127	84	45	69	196	193	315	170	184	128	117	1697
GRAND'ANSE (MARIE-GALANTE)	x	x	x	x	x	x	x	x	x	x	x	x	x
GUSTAVIA	42	40	75	95	43	40	63	138	280	31	44	84	973
HOUELBOURG	x	x	x	x	x	x	x	x	x	x	x	x	x
LA JAILLE	x	x	x	x	x	x	x	x	x	x	x	x	x
LAMENTIN*	x	x	x	x	x	x	x	x	x	x	x	x	x

* - poste réélectoral figurant dans le Résumé Mensuel du Temps aux Antilles et en Guyane Françaises.

RAT 1973

GUADELOUPE

HAUTEUR DES PRECIPITATIONS EN MM

	J	F	M	A	M	J	J	A	S	O	N	D	ANNEE
LA REDOUTE	x	x	x	x	x	x	x	x	x	x	x	x	x
LA RETRAITE	x	x	x	x	x	x	x	x	x	x	x	x	x
L'ECLUSE	47	60	52	39	29	146	43	157	181	115	73	89	1031
LEMERCIER	x	x	x	x	x	x	x	x	x	x	x	x	x
LEONIE	x	x	x	x	x	x	x	x	x	x	x	x	x
LEZARDE	x	x	x	x	x	x	x	x	x	x	x	x	x
MARCHAND	x	x	x	x	x	x	x	x	x	x	x	x	x
MARIE-THERESE	x	x	x	x	x	x	x	x	x	x	x	x	x
MONT-LEZARD	x	x	x	x	x	x	x	x	x	x	x	x	x
MOULE*	53	37	x	52	32	147	30	178	191	80	121	95	x
NEUF-CHATEAU*	141	186	212	86	49	317	170	350	468	395	225	165	2764
PALMISTE	x	x	x	x	x	x	x	x	x	x	x	x	x
PETIT-CANAL	53	87	x	51	29	69	99	209	177	93	64	106	x
PETIT-BOURG*	54	46	45	56	29	141	53	125	336	126	81	65	1156
PETIT-PEROU	x	x	x	x	x	x	x	x	x	x	x	x	x
PHILISBOURG*	39	34	40	68	16	103	41	190	152	63	85	102	931
PIGEON	29	52	39	31	24	27	73	243	218	54	64	59	972

* - poste sélectionné figurant dans le Résumé Mensuel du Temps aux Antilles et en Guyane Française. R

GUADELOUPE

HAUTEUR DES PRECIPITATIONS EN MM

	J	F	M	A	M	J	J	A	S	O	N	D	ANNEE
PIROGUE*	x	x	x	x	x	x	x	x	x	x	x	x	x
POINTE-A-PITRE* (AERODROME)	58	63	59	48	27	75	66	104	217	100	92	91	996
POINTE D'OR	x	x	x	x	x	x	x	x	x	x	x	x	x
PORT-LOUIS*	47	76	49	33	17	83	42	199	126	66	91	103	932
RICHEVAL	58	58	91	134	33	95	57	155	297	115	84	104	1281
SAINTE-AMELIE	59	105	69	57	33	113	56	226	181	104	78	119	1198
SAINTE-ANNE*	42	50	28	21	21	48	42	131	157	76	48	66	729
SAINT-CLAUDE	108	119	53	43	64	175	135	267	270	217	139	90	1679
SAINT-FRANCOIS*	35	51	40	47	24	151	35	142	160	59	40	53	838
SAINT-LOUIS	x	x	x	x	x	x	x	x	x	x	x	x	x
SAINTE-ROSE	40	61	74	57	58	181	133	217	293	149	88	67	1418
SANS-FENETRE	x	x	x	x	x	x	x	x	x	x	x	x	x
SYLVAIN	39	60	37	52	19	79	34	159	142	68	52	94	831
TRINITE	x	x	x	x	x	x	x	x	x	x	x	x	x
VIEUX-HABITANTS	11	22	3	21	4	81	61	156	98	89	39	103	686

* - poste sélectionné figurant dans le Résumé Mensuel du Temps aux Antilles et en Guyane Françaises • RAT 1973

GUYANE

[illegible]

	J	F	M	A	M	J	J	A	S	O	N	D	ANNEE
ACAROUANY	85	x	131	84	424	578	333	175	250	208	206	376	x
BIENVENUE*	x	x	x	x	x	x	x	x	x	x	x	x	x
BOURDA	x	x	x	x	x	x	x	x	x	x	x	x	x
CAMOPI*	192	272	152	227	453	287	200	100	123	92	167	193	2459
CAYENNE-VILLE*	45	69	213	230	678	604	236	81	54	202	213	385	3006
CABASSOU	x	x	x	x	x	x	x	x	x	x	x	x	x
CHARVEIN	x	x	x	x	x	x	x	x	x	x	x	x	x
CRIQUE-SPAROUINE	x	x	x	x	x	x	x	x	x	x	x	x	x
CRIQUE VIRGILE	x	x	x	x	x	x	x	x	x	x	x	x	x
DEGRAD EDMOND*	121	218	304	266	675	431	359	204	220	156	257	346	3556
DEGRAD ROCHES	x	x	x	x	x	x	x	x	x	x	x	x	x
DORLIN	157	127	165	x	369	302	x	x	246	x	x	x	x
EMBOUCHURE TIGRE	x	x	x	x	x	x	x	x	x	x	x	x	x
ENFANT PERDU	x	x	x	x	x	x	x	x	x	x	x	x	x
GRAND SANTI*	184	142	168	281	310	358	252	177	159	302	157	201	2691
GRAND MATOURY	x	x	x	x	x	x	x	x	x	x	x	x	x
GUESAMBOURG	64	170	230	333	860	706	288	154	268	316	403	544	4334

* poste sélectionné figurant [illegible] du Temps aux Antilles et en Guyane [illegible]

RAT 197[illegible]

GUYANE

	J	F	M	A	M	J	J	A	S	O	N	D	ANNEE
LE ROYALE	17	68	86	x	370	616	254	94	60	175	212	269	x
IRACOUBO*	34	113	171	158	647	246	x	x	x	268	250	327	x
KAW	125	185	289	340	802	572	288	151	169	x	170	346	x
KOUROU ROCHES	61	88	162	170	584	671	260	75	128	322	155	368	3043
KOUROU VILLAGE	x	x	x	x	x	x	x	x	x	x	x	x	x
LANGA TABIKI	x	x	x	x	x	x	x	x	x	x	x	x	x
MACOURIA	x	x	x	x	x	x	x	x	x	x	x	x	x
MARIPA	x	x	x	x	x	x	x	x	x	x	x	x	x
MONTJOLY	x	x	x	x	x	x	x	x	x	x	x	x	x
MONSINERY	x	x	x	x	x	x	x	x	x	x	x	x	x
MANA*	25	117	70	64	260	465	249	96	111	39	144	281	1922
MARIPASOULA*	188	146	x	x	453	428	330	190	188	145	180	221	x
OUANARY*	x	x	x	x	x	x	x	x	x	x	x	x	x
PIERRETTE*	x	x	x	x	x	x	x	x	x	x	x	x	x
PARIACABO	x	x	x	x	x	x	x	x	x	x	x	x	x
PETIT-CAYENNE	x	x	x	x	x	x	x	x	x	x	x	x	x
REGINA*	200	276	233	336	678	515	311	131	198	321	295	388	3880

* poste sélectionné figurant dans le Résumé Mensuel du Temps aux Antilles et en Guyane Françaises. RAT 1973

GUYANE

	J	F	M	A	M	J	J	A	S	O	N	D	ANNEE
ROCHAMBEAU*	115	197	359	328	944	660	295	230	137	300	208	287	4060
ROROTA	x	x	x	x	x	x	x	x	x	x	x	x	x
ROURA	105	233	372	302	837	791	269	321	221	250	233	381	4314
SAINT-LAURENT*	73	167	120	90	635	436	226	194	221	140	233	339	2881
SAINT-GEORGES*	325	286	147	484	572	393	317	118	185	246	138	355	3563
SAINT-ELIE*	142	189	210	183	409	417	236	123	198	245	200	180	2731
SAUL*	184	123	236	237	423	227	146	110	179	178	182	221	2446
SINNAMARY*	4	14	68	154	633	587	144	107	290	232	194	274	2701
SOPHIE*	x	x	x	x	x	x	x	x	x	x	x	x	x
SAUT-SABBAT*	x	x	x	x	x	x	x	x	x	x	x	x	x
SAINT-JEAN	110	120	139	67	512	345	249	233	171	174	206	331	2657
SAINT-LEON	x	x	x	x	x	x	x	x	x	x	x	x	x
TONATE	57	179	107	203	504	576	262	102	40	170	286	288	2772
TONEGRANDE	x	x	x	x	x	x	x	x	x	x	x	x	x
VENUS	x	x	x	x	x	x	x	x	x	x	x	x	x
YAYA	x	x	x	x	x	x	x	x	x	x	x	x	x

* poste sélectionné figurant dans le Résumé Mensuel du Temps aux Antilles et en Guyane Françaises. **RAT 1973**

STATIONS et POSTES				
MARTINIQUE	Latitude N	Longitude W	Altitude en mètres	N° d'ordre des postes
FORT-DE-FRANCE	14°37	61°04	144	9
LE LAMENTIN	14°36	61°00	4	16
MORNE DES CADETS	14°44	61°08	510	18
ACAJOU	14°38	61°01	102	1
ALMA	14°43	61°06	484	2
ANSES D'ARLETS	14°29	61°05	15	3
BALATA (LA DONIS)	14°41	61°05	482	4
BASSE-POINTE	14°52	61°07	50	5
CARBET	14°42	61°11	80	6
DEUX CHOUX	14°44	61°06	605	31
DIAMANT	14°29	61°02	5	7
DUCHESNE ROBERT	14°39	60°57	250	8
FOURNIOLS (FORETS)	14°45	61°02	270	10
FRANCOIS	14°37	60°55	8	11
GALION	14°43	60°57	45	12
GRAND RIVIERE	14°52	61°11	20	13

STATIONS et POSTES				
MARTINIQUE	Latitude N	Longitude W	Altitude en mètres	N° d'ordre des postes
ILET CABRI (Phare)	14°23	60°52	17	14
JOUVENCE	14°43	61°03	437	15
MARIN	14°28	60°53	30	17
MORNE ROUGE	14°46	61°08	448	19
PETIT-BOURG (Usine)	14°33	60°59	4	20
PRECHEUR (Phare)	14°48	61°14	8	21
RABUCHON	14°41	61°04	431	22
RIVIERE BLANCHE	14°40	61°01	140	23
RIVIERE PILOTE (Gendarmerie)	14°29	60°54	4	24
ROBERT(Gendarmerie)	14°41	60°57	10	25
SAINTE-MARIE	14°47	61°00	10	26
SAINT-PIERRE	14°45	61°11	40	27
SAINT-ESPRIT (Gendarmerie)	14°34	60°57	29	28
TROIS-ILETS	14°32	61°01	3	29
VAUCLIN(Paquemar)	14°31	60°51	10	30

STATIONS et POSTES				
GUADELOUPE	Latitude N	Longitude W	Altitude en mètres	N° d'ordre des postes
POINTE-A-PITRE	16°15	61°31	7	54
ST-CLAUDE	16°02	61°42	530	63
GUSTAVIA (St-Barthélémy)	17°54	62°52	47	31
ANSE-BERTRAND	16°29	61°30	15	1
ARNOUVILLE	16°14	61°36	25	2
BASSE-TERRE	16°00	61°44	50	3
BELLECOUR	16°16	61°36	35	4
BELLE-ESPERANCE	16°19	61°31	25	5
BELLE-PLAINE	16°17	61°32	25	6
BELLEVUE-BELAIR	16°13	61°36	35	7
BERTHAUDIERE	16°29	61°29	33	8
BETIN	16°27	61°31	17	9
BIRMINGHAM	16°17	61°35	30	10
BLACHON	16°17	61°38	30	11
BLANCHET	16°19	61°26	20	12
BOYVINIERE	16°19	61°30	20	13
CHANTILLY	16°16	61°39	35	14

STATIONS et POSTES

GUADELOUPE	Latitude N	Longitude W	Altitude en mètres	N° d'ordre des postes
CLUGNY (BEAUPORT)	16°24	61°29	31	15
CLUGNY (DARBOUSSIER)	16°19	61°24	25	16
CONVENANCE!	16°14	61°36	50	17
DARBOUSSIER	16°14	61°32	3	18
DESIRADE (Gendarmerie)	16°18	61°05	2	19
DESNAIES	16°19	61°48	85	20
DESIRADE	16°20	61°01	27	21
DOTHEMARE	16°16	61°31	20	22
DUPUY	16°16	61°37	35	23
DUVAL	16°24	61°27	34	24
ESPERANCE	16°26	61°29	28	25
GERMILLAC	16°16	61°38	25	26
GIRARD	16°23	61°27	55	27
GOSIER	16°13	61°29	16	28
GOURBEYRE	16°00	61°41	300	29
GRANDE ANSE (MARIE-GALANTE)	15°55	61°19	3	30
HOUELBOURG	16°15	61°35	30	32

STATIONS et POSTES				
GUADELOUPE	Latitude N	Longitude W	Altitude en mètres	N° d'ordre des postes
LAMENTIN	16°16	61°38	50	33
LA JAILLE	16°16	61°34	15	34
LA REDOUTE	16°18	61°29	25	35
LA RETRAITE	16°14	61°37	45	36
L'ECLUSE	16°19	61°22	30	37
LEMERCIER	16°28	61°30	14	38
LEONIE	16°18	61°30	15	39
LEZARDE	16°13	61°37	20	40
MARCHAND	16°19	61°26	20	41
MARIE-THERESE	16°28	61°26	26	42
MOULE	16°20	61°21	6	43
MONT-LEZARD	16°12	61°38	15	44
NEUF-CHATEAU	16°05	61°36	250	45
PALMISTE	16°00	61°42	550	46
PETIT-BOURG	16°12	61°36	25	47
PHILISBOURG	16°27	61°28	25	48

STATIONS et POSTES

GUADELOUPE	Latitude N	Longitude W	Altitude en mètres	N° d'ordre des postes
PETIT CANAL	16°23	61°29	25	49
PETIT-PERROU	16°16	61°31	15	50
PIGEON	16°09	61°46	85	51
PINOSUN (MARIE-GALANTE)	15°54	61°17	110	52
PORT-LOUIS	16°25	61°32	3	53
POINTE D'OR	16°17	61°30	20	55
RICHEVAL	16°21	61°28	10	56
SANS FERRETRE	16°28	61°30	22	57
STE-AMELIE	16°23	61°29	23	58
ST-LOUIS (MARIE-GALANTE)	15°58	61°19	5	59
STE-ANNE	16°14	61°23	5	60
ST-FRANCOIS	16°15	61°17	8	61
STE-ROSE	16°20	61°42	17	62
SYLVAIN	16°25	61°30	14	64
TRINITE	16°13	61°36	25	65
VIEUX HABITANTS	16°04	61°46	148	66

STATIONS et POSTES				
GUYANE	Latitude N	Longitude W	Altitude en mètres	N° d'ordre des postes
ROCHAMBEAU	04°50	52°22	8	26
ST-LAURENT	05°30	54°02	4	32
AGAROUANY	05°38	53°47	-	1
BIENVENUE	03°09	52°38	73	2
BOURDA	-	-	3	
CABASSOU	-	-	12	
CAMOPI	03°10	52°20	62	3
CAYENNE-VILLE	04°57	52°20	3	4
CHARVEIN	05°34	53°54	5	5
CRIQUE SPAROUINE	05°12		5	
CRIQUE VIRGILE	-	-	-	
DEGRAD EDMOND	04°37	52°27	8	6
DEGRAD ROCHES	03°25	53°49	103	7
DOBLIN	03°43	53°35	-	8
EMBOUCHURE TIGRE	04°48	53°03	13	9
ENFANT PERDU	-	-	2	
GRAND SANTI	04°19	54°25	48	10

STATIONS et POSTES				
GUYANE	Latitude N	Longitude W	Altitude en mètres	N° d'ordre des postes
GRAND MATOURY	-	-	234	
GUISAMBOURG	04°24	52°55	2	11
ILE ROYALE	05°16	52°35	25	12
IRACOUBO	05°29	53°12	2	13
KAW	04°19	52°02	3	14
KOUROU-ROCHES	05°11	52°38	15	15
KOUROU-VILLAGE	05°10	52°39	3	16
LANGA-TABIKI	05°01	54°28	15	17
ST-GEORGES	03°53	51°48	2	33
MARIPASOULA	03°38	54°02	104	19
MACOURIA	-	-	2	
MANA	05°40	53°47	2	18
MARIPA	03°48	51°53	12	20
MONTJOLY	-	-	7	
MONTSINERY	04°54	52°30	3	21
OUANARY	04°13	51°41	10	22
PARIACABO	05°12	52°43	21	23

STATIONS et POSTES				
GUYANE	Latitude N	Longitude W	Altitude en mètres	N° d'ordre des postes
PETIT-CAYENNE	-	-	4	
PIERETTE	04°01	52°34	21	24
REGINA	04°19	52°07	3	25
ROROTA	-	-	75	
ROURA	04°44	52°17	12	27
SAUL	03°37	53°12	220	28
SAUT-SABBAT	05°25	53°40	6	29
SINNAMARY	05°23	52°57	2	30
SOPHIE	03°58	53°30	98	31
ST-ELIE	04°49	53°16	100	34
ST-JEAN	05°25	54°06	12	35
ST-LEON	03°53	53°22	-	36
TONATE	05°01	52°29	3	37
TONNEGRANDE	04°50	52°27	5	38
VENUS	05°08	53°02	-	39
YAYA	04°37	54°20	-	40

GUYANE POSTES PLUVIOMETRIQUES

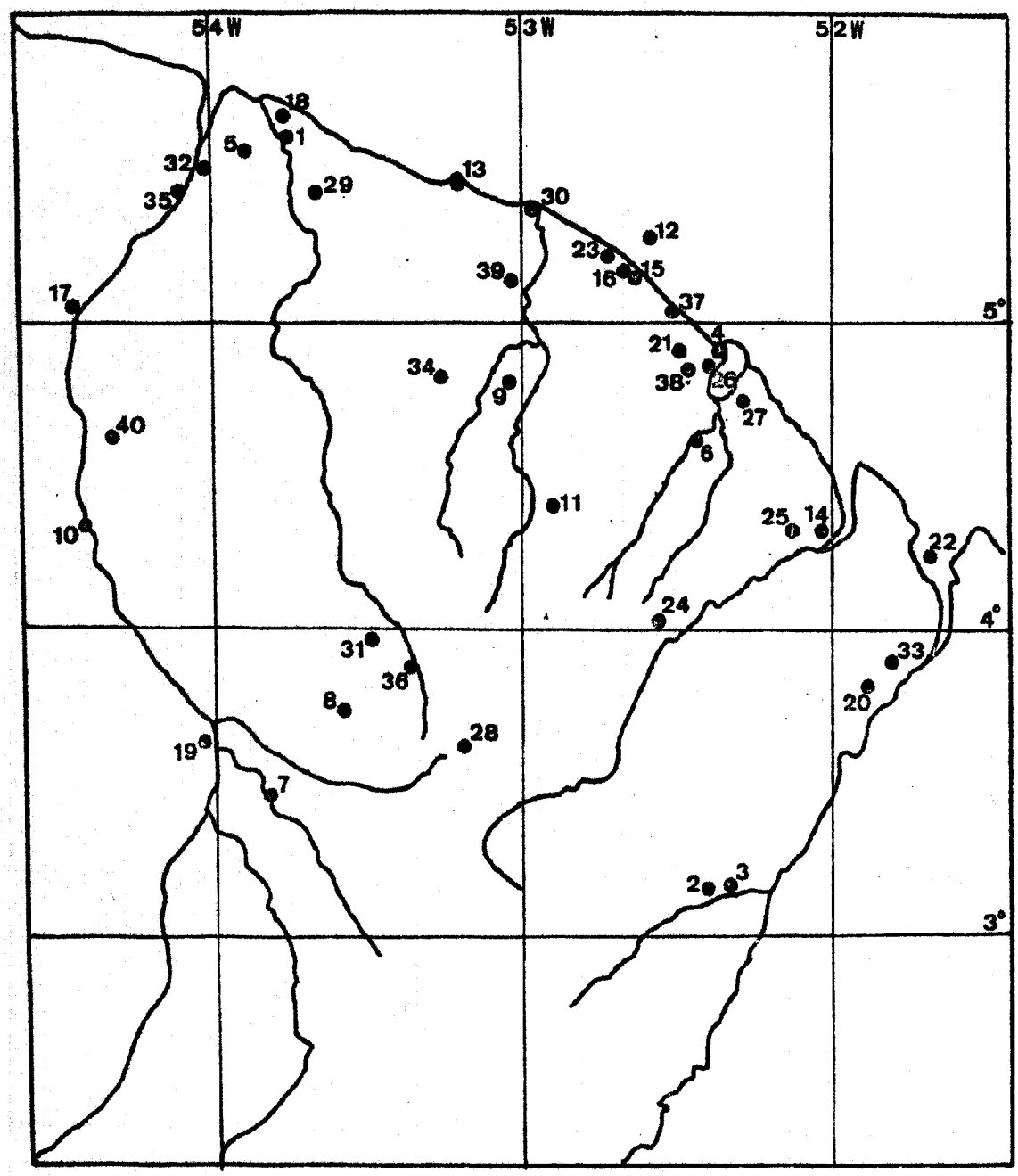

GUADELOUPE POSTES PLUVIOMETRIQUES

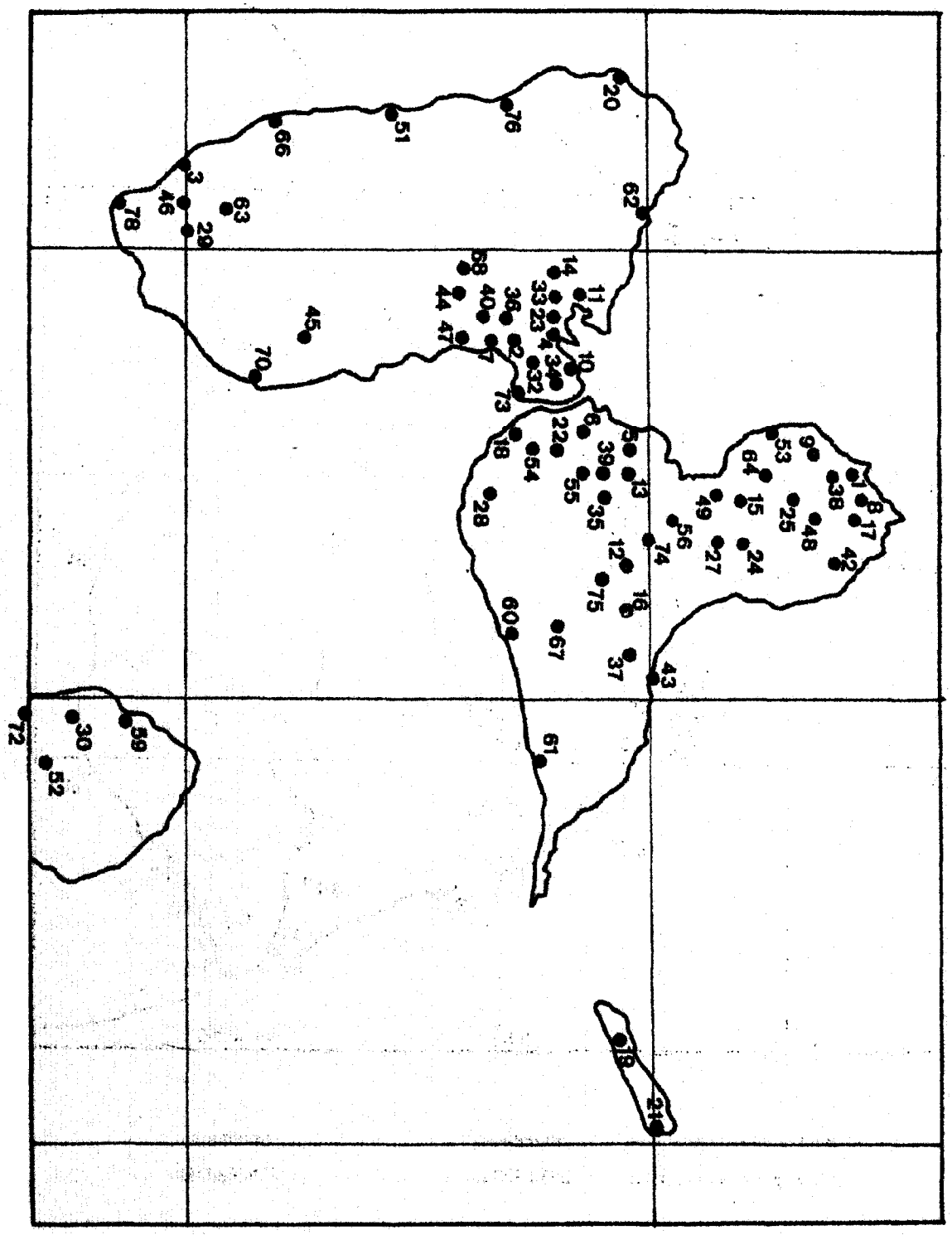
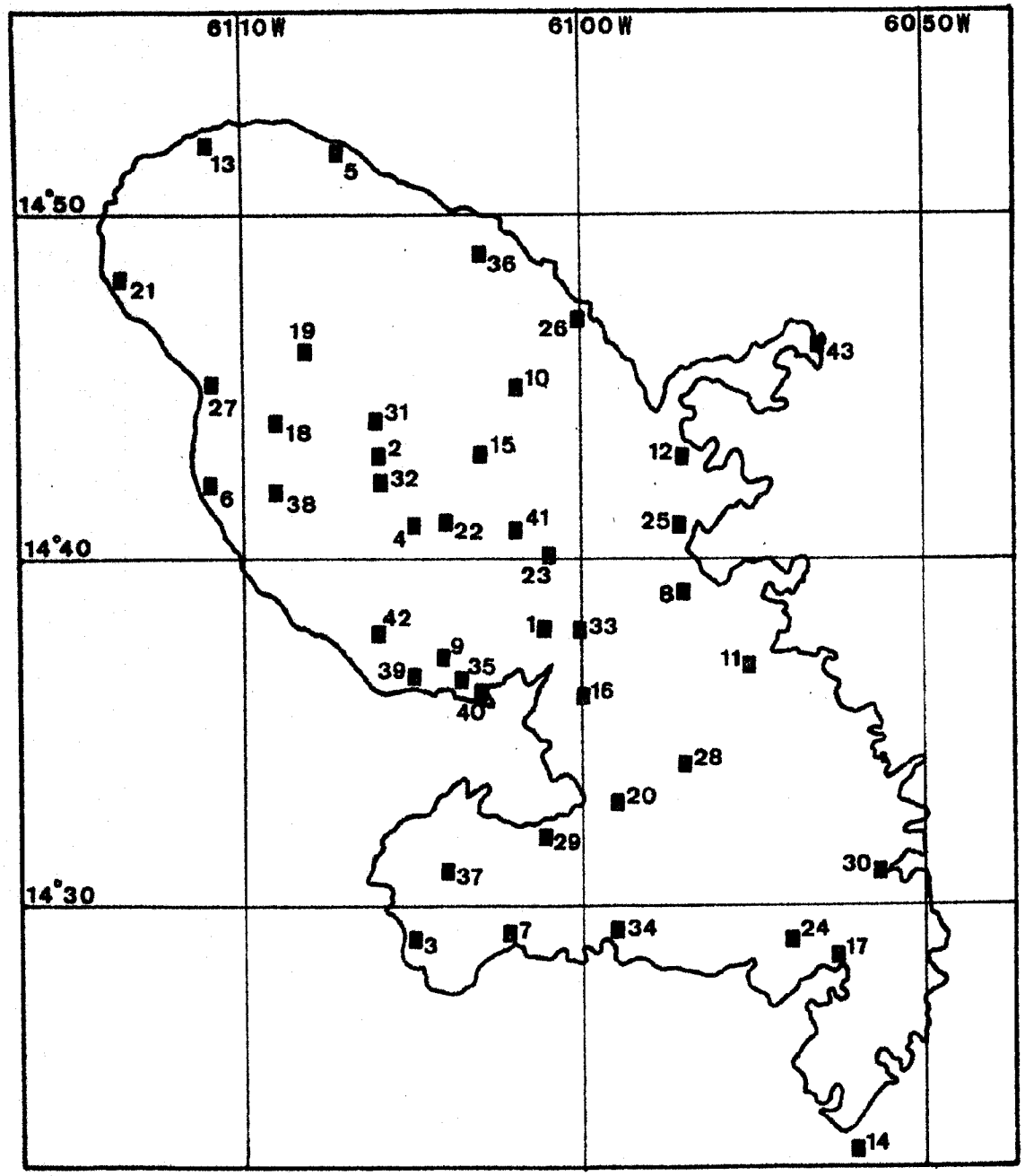
MARTINIQUE **POSTES** **PLUVIOMETRIQUES**