SERVICE MÉTÉOROLOGIQUE DU GROUPE ANTILLES - GUYANE

RÉSUMÉ MENSUEL DU TEMPS

AUX ANTILLES ET EN GUYANE FRANÇAISE

JANVIER

1974

ATMOSPHERIC SCIENCES LIBRARY
OCT 1 5 1974
N.O.A.A.
U. S. Dept. of Commerce

QC
987
.A7
R45
1974
Jan - Jun

National Oceanic and Atmospheric Administration

Climate Database Modernization Program

ERRATA NOTICE

One or more conditions of the original document may affect the quality of the image, such as:

Discolored pages
Faded or light ink
Binding intrudes into the text

This document has been imaged through the NOAA Climate Database Modernization Program. To view the original document, please contact the NOAA Central Library in Silver Spring, MD at (301) 713-2607 x124 or www.reference@nodc.noaa.gov.

LASON
Imaging Subcontractor
12200 Kiln Court
Beltsville, MD 20704-1387
March 28, 2002

UNITES ET DÉFINITIONS

Précipitations — hauteurs en millimètres et dixièmes

Températures degrés Celsius et dixièmes

Insolation durée en heures et dixièmes

Nébulosité - en octas de ciel couvert

Vent — vitesse en mètres par seconde

direction en rose de 36, en altitude

Evaporation — milimètres et dixièmes

Nombre de jours de :

Ciel clair — journée où la nébulosité a été inférieure ou égale à 2 octas aux 3 observations principales

Ciel couvert — journée où la nébulosité a été supérieure ou égale à 6 octas aux 3 observations principales

Orage - journée où le tonnerre a été entendu

Brouillard — journée où la visibilité moyenne s'est abaissée au-dessous de 1.000 mètres à un moment quelconque

Coup de vent — journée où la vitesse du vent a atteint au moins 16 mètres par seconde

Tempête — journée où la vitesse du vent a atteint au moins 21 mètres par seconde

Heures — heures légales - Ajouter 4 heures pour obtenir l'heure TU

Le résumé mensuel du temps est rédigé par le Service Météorologique du groupe Antilles-Guyane à FORT-DE-FRANCE MARTINIQUE.

SOMMAIRE

GENERALITES :

Situation générale sur les Antilles Françaises et la Guyane
Caractères climatologiques du mois

DONNEES JOURNALIERES :

Températures extrêmes
Insolation - Evaporation
Précipitations

DONNEES MENSUELLES :

Précipitations
Evaporation
Température
Humidité relative
Insolation - Température dans le sol et au sol

RENSEIGNEMENTS COMPLEMENTAIRES pour les Stations Synoptiques :

Températures aux heures synoptiques
Humidité relative aux heures synoptiques
Tension de vapeur aux heures synoptiques
Pression au niveau de la mer
Nébulosité et Phénomènes Divers
Visibilité (Fréquence) - Nuages bas (Fréquence des hauteurs)
Vent au sol (Fréquence)

DONNEES EN ALTITUDE :

Observations aux niveaux standards.

REMARQUES GENERALES

Tr = Traces (précipitations inférieures à 0,1 mm)

. = pas de précipitation

X = relevés incomplets, ou période d'exploitation insuffisante ou différente de la période de référence.

( ) = le chiffre mis entre parenthèse est douteux, ou a été partiellement rétabli

non parvenu = par suite de la réception tardive du tableau climatologique mensuel les données n'ont pu être insérées dans ce bulletin.

SERVICE METEOROLOGIQUE DU GROUPE ANTILLES-GUYANE

RESUME MENSUEL DU TEMPS

MOIS DE JANVIER 1974

Situation Générale

PETITES ANTILLES :

Pour la première fois depuis décembre 72 la quantité d'eau recueillie est globalement supérieure à la moyenne mensuelle. En Guadeloupe ces valeurs atteignent 2 à 3 fois la normale. En Martinique, notamment sur le relief, en raison des rortes précipitations du 30, et à un degré moindre sur le centre et le Sud,on peut faire les mêmes constatations.

Seul l'extrême Nord de la côte Atlantique possède un bilan déficitaire (Grand Rivière -44% et Basse Pointe -15%).

Pendant la majeure partie du mois nos régions sont restées sous l'influence d'un courant assez fort d'alizé d'E à NE. Celui-ci est déterminé par la zone de hautes pressions atlantiques divisée le plus souvent en deux cellules.

Cette situation permet l'écoulement, entre ces deux cellules, de l'air frais du courant polaire qui devient instable à nos latitudes.

En fin de mois le blocage passager de cet air frais favorise la formation d'une petite zone faiblement tourbillonnaire qui provoque les pluies importantes du 30 en Martinique notamment sur le relief (Deux Choux 206mm). Ces pluies occasionnent des éboulements sur les routes proches du Fonds St-Denis.

GUYANE :

Mois très pluvieux. Les hauteurs d'eau recueillie atteignent parfois le double de la normale comme à Cayenne (719 pour 331 mm).

La ZIC effectue son retour saisonnier vers le Sud et apparaît sur le pays mais en faisant preuve d'une activité inhabituelle en cette saison. Ceci est dû notamment au cours de la première quinzaine à l'existence d'un courant frais et assez fort d'alizé et au cours de la 2ème quinzaine à son interférence avec un thalweg d'altitude traversant le pays du NW au SE.

Caractères climatologiques du mois de Janvier 1974

Département : Martinique

Après le déficit prononcé des 12 mois de 1973, on observe en Janvier 1974 un excédent pluviométrique important. A quelques exceptions près, tous les postes pour lesquels on dispose de valeurs moyennes sont excédentaires, notamment ceux de St-Pierre, Morne des Cadets, Alma et Précheur qui accusent respectivement des écarts de + 123, + 151, + 159, et + 253%, pour ne citer que les plus importants.

Si on relève tout au cours du mois, des précipitations remarquables, il faut citer particulièrement celles du 1er qui donnent 178 mm au Morne des Esses ; celles du 19 qui intéressent surtout les postes du Sud où l'on note des quantités relativement importantes, 35mm à l'Ilet Cabrits , 36mm à Petit Bourg, 38mm à Paquemar ; ainsi que celles du 30 où l'on relève 76mm à la Médaille, 86mm au Morne des Cadets, 92mm à l'Alma, 168mm à Champflore, 206mm à Deux-Choux, occasionnant d'importants glissements de terrain dans la région de Fonds St-Denis notamment.

Il faut également signaler que la hauteur totale relevée à l'Alma (1006mm) quoique Janvier soit un mois de transition, est néanmoins supérieure à celle de Septembre 1941 (946mm) considérée jusqu'ici, comme étant la valeur mensuelle maximale absolue de la période.

Sur l'ensemble de l'Ile, les pluies se répartissent comme suit : [illegible]

Dans la partie Nord : 3 Stations de la Côte Atlantique sont déficitaires (Basse-Pointe -15%) ou voisines de la moyenne (Ste Marie et Fourniols), tandis que celles de l'intérieur et de la Côte caraïbe sont très largement excédentaires, de + 93% à Deux-Choux à + 253% au Précheur)

Dans la partie Centrale, les postes de la côte Atlantique, Caravelle et Robert, sont égaux à la normale, tous les autres étant excédentaires de + 10% au Lamentin à + 57% à Balata)

Dans la partie Sud, un poste de la côte Atlantique, le François est égal à la moyenne, tous les autres sont excédentaires de + 18% au Marin à + 102% aux Anses d'Arlets.

La Température moyenne est en général voisine de la normale excepté, à Morne des Cadets où elle est inférieure de 1°,2 et Paquemar où elle est supérieure de 1°1.

L'Insolation est normale au Lamentin. A Desaix et Paquemar elle accuse un excédent de 7 et 20 heures.

L'Evaporation est déficitaire de 4mm au Lamentin à 32mm à Desaix. A Paquemar elle est excédentaire de 14mm.

L'humidité relative moyenne est très proche de la normale. Les vents ont soufflé des directions N.E. à E.N.E. Leur vitessemoyenne est légèrement supérieure à la normale.

GUADELOUPE :

Succédant la sécheresse très marquée de 1973, on observe au cours du mois de Janvier de nombreux grains et averses, si bien que la plupart des postes de tout l'Archipel accusent un excédent pluviométrique important.

En Grande-Terre, à l'exception de Bétin et Anse-Bertrand qui sont déficitaires de -28% et -36% ; du Moule et de Boyvinière qui sont très voisines de la moyenne (-2% et +4%), toutes les autres stations sont largement excédentaires de +21% à Sylvain à +162% à Dothèmare.

En Basse-Terre l'excédent pluviométrique est encore plus accentuée et s'étend à tous les postes y compris ceux de la côte Sous le vent. Il va de +21% à Ste-Rose à +403% à Pigeon, et est généralement supérieur à +100%.

En ce qui concerne les dépendances, tous les postes de Marie-Galante sont également excédentaires de +81% à Bellevue à +206% à Grand Bourg. Il en est de même à Désirade où l'on note +58% au poste de la gendarmerie à +134% au Poste Météo ; ainsi qu'à St-Martin et St-Barthélémy qui sont respectivement excédentaires de +65% à Marigot et +87% à Gustavia.

L'insolation atteint 80 à 100% de la durée moyenne.

Sauf dans les Iles du Nord de l'Archipel, les températures moyennes excédent sensiblement, les valeurs normales.

GUYANE :

Au cours de ce mois de Janvier la Z.I.C réapparaît normalement sur nos régions mais elle est nettement plus active que les autres années. En conséquence, il tombe à Cayenne 719,2mm au lieu de 331,0mm

Cependant, la vallée de l'Oyapock est relativement moins arrosée :85 à 104% de la moyenne, tandis que comme d'habitude il pleut abondamment près du littoral, de l'Approuague à l'Ile de Cayenne.

Les précipitations sont souvent très importantes avec des hauteurs maximales en 24 heures approchant ou dépassant les valeurs absolues de la période : c'est ainsi que l'on relève 113,6mm le 27 à Maripasoula ; alors que le maximum absolu de Janvier, antérieurement à cette date est de 50mm. Le nombre de jours de précipitations est également supérieur à la moyenne : à St-Georges 30 jours au lieu de 26, à Rochambeau 28 jours au lieu de 26 etc...

La durée de l'insolation est faible et n'atteint que les 2/3 de la normale.

Les jours à brouillard sont très rares : 3 dans le mois pour toute la GUYANE, ainsi que les jours à orage qui sont au nombre de 7.

Département : MARTINIQUE Mois : JANVIER 1974

Dates	Temp mini en O° et dixièmes						Temp maxi en O° et dixièmes					
	Chalvet	Morne des Cadets	Desaix	Lamentin	Paquemar	Ste-Anne INRA	Chalvet	Morne des Cadets	Desaix	Lamentin	Paquemar	Ste-Anne INRA
1	20.5	18.4	21.4	22.3	22.0	24.5	27.5	23.0	27.2	27.7	31.5	27.9
2	21.5	18.4	20.9	21.3	22.5	23.0	27.2	23.0	27.4	28.0	31.5	27.8
3	20.5	18.2	20.6	21.8	23.0	22.3	27.2	21.8	26.9	28.2	31.0	27.1
4	22.0	17.8	21.4	22.2	22.5	22.5	27.0	25.4	27.1	28.0	30.5	28.1
5	22.0	19.4	22.0	23.8	24.0	22.9	27.2	23.2	27.2	28.0	32.0	28.2
6	21.5	18.8	21.8	23.5	25.0	24.4	27.0	21.2	26.9	27.8	31.5	28.4
7	22.5	19.0	21.9	23.8	25.5	24.1	26.8	23.8	27.7	28.0	32.0	28.4
8	24.0	18.6	21.3	22.1	23.5	23.4	27.5	23.6	27.2	28.0	32.5	28.3
9	21.5	19.0	21.9	22.4	24.0	22.9	28.0	21.8	26.8	27.0	32.0	27.9
10	21.5	17.2	20.0	21.1	23.0	21.7	27.0	23.4	26.8	28.0	32.5	28.0
11	22.5	19.2	22.0	23.4	23.0	24.5	28.0	22.4	27.4	28.1	32.0	28.1
12	23.0	18.6	21.7	22.0	23.5	23.5	27.0	24.4	27.0	27.9	31.0	28.0
13	21.5	17.8	21.4	22.0	23.5	23.5	28.0	22.4	27.0	28.0	31.0	28.0
14	22.0	18.0	21.0	21.5	23.0	22.5	27.2	23.0	27.0	27.3	32.0	28.1
15	21.5	18.4	22.2	23.4	23.0	23.0	27.0	23.4	27.3	27.6	31.5	27.9
16	23.0	18.2	21.7	21.6	24.0	23.9	27.8	23.4	27.4	28.2	31.5	27.8
17	21.5	17.8	20.8	20.0	23.0	22.0	28.0	23.4	26.9	27.5	31.5	27.2
18	20.5	17.6	21.2	19.5	21.5	22.0	27.5	22.2	27.2	28.0	31.5	27.3
19	21.0	17.6	20.5	21.0	23.0	22.6	27.0	21.8	27.0	27.9	31.5	27.1
20	21.5	17.4	20.4	21.0	24.5	21.4	27.0	23.0	26.9	27.5	31.0	27.4
21	21.5	18.4	21.4	22.4	23.0	22.9	27.2	22.2	26.4	28.0	31.0	27.1
22	22.0	18.2	21.4	22.7	24.0	22.5	27.2	23.8	26.8	28.0	30.5	27.4
23	23.0	18.2	21.5	23.0	24.0	22.5	27.5	22.8	26.6	27.2	31.0	27.1
24	21.0	17.8	19.8	20.5	21.5	20.5	27.5	21.0	26.2	26.5	30.5	27.2
25	21.5	17.8	21.9	23.3	23.0	22.3	26.2	22.6	26.0	27.4	31.0	27.3
26	21.5	17.8	20.5	21.8	23.5	23.1	27.2	21.4	26.0	26.9	31.0	26.2
27	22.5	17.8	21.2	22.2	23.0	22.2	27.0	21.6	26.8	27.2	33.0	26.9
28	21.0	17.4	20.0	21.9	23.5	22.9	27.5	22.0	26.8	27.6	33.0	26.8
29	20.0	17.4	20.3	20.3	24.0	23.0	27.5	21.2	25.6	26.0	30.5	26.1
30	20.5	17.6	21.2	21.0	21.0	21.2	25.0	23.6	26.6	27.4	30.0	27.7
31	22.0	16.4	21.4	20.8	23.0	22.6	26.8	24.8	27.8	28.9	31.0	28.1

Département : Guadeloupe

Mois : Janvier 1974

Dates	Temp mini en 0° et dixièmes						Temp maxi en 0° et dixièmes					
	Raizet	Gustavia	Neuf-Chateau	Saint François Ferme May	Duclos	Vieux-Habitants	Raizet	Gustavia	Neuf-Chateau	Saint François Ferme May	Duclos	Vieux Habitants
1	21.3	23.6	20.2	22.2	20.3	20.0	28.4	26.3	25.2	27.8	25.6	29.0
2	20.8	22.6	20.2	22.0	19.9	20.4	27.4	26.0	23.4	27.2	25.2	29.5
3	21.7	21.8	19.8	21.8	20.3	20.5	28.2	25.8	25.8	27.5	26.6	28.5
4	21.9	22.6	20.0	22.1	21.0	20.6	28.4	26.3	25.2	28.0	26.0	28.6
5	22.4	22.3	20.0	23.2	20.8	20.2	27.6	26.0	25.4	28.0	26.2	28.5
6	22.1	23.9	19.8	22.3	20.8	20.0	27.6	28.1	25.6	28.0	26.2	28.4
7	20.0	22.3	19.8	21.8	19.5	19.5	28.8	27.6	25.4	27.8	26.2	28.3
8	21.8	21.9	19.8	22.2	20.0	20.0	28.0	27.4	25.0	27.7	25.6	28.6
9	21.2	23.8	20.0	21.8	18.9	19.7	27.8	26.0	24.0	28.2	26.5	28.5
10	20.6	20.8	19.8	22.3	20.2	20.0	28.3	25.4	25.0	27.6	25.4	28.4
11	20.9	21.6	19.0	21.3	20.0	20.0	28.5	27.3	25.4	27.6	26.4	29.0
12	20.9	21.9	19.0	22.3	19.6	19.5	28.1	27.4	25.0	27.2	25.8	28.8
13	19.4	22.1	20.6	22.8	17.9	19.4	28.3	25.9	25.6	27.4	26.1	29.0
14	21.2	22.3	19.6	22.5	18.3	20.0	26.7	25.7	22.8	26.4	24.1	28.7
15	22.0	20.8	19.4	21.8	19.9	20.0	27.9	26.1	25.0	27.0	25.9	28.8
16	17.8	22.6	19.2	21.5	17.4	18.0	28.2	26.0	26.0	28.9	25.8	29.0
17	17.2	22.9	19.2	21.0	17.9	19.0	27.8	25.3	25.6	26.5	25.6	29.0
18	19.0	21.7	18.8	20.0	18.3	19.5	28.6	25.3	25.4	25.2	25.7	29.2
19	18.4	21.9	19.4	22.2	17.7	18.3	27.5	25.4	25.0	27.1	25.2	29.0
20	20.4	22.1	19.0	20.6	19.0	20.0	27.9	25.3	26.0	27.5	26.0	29.3
21	19.7	20.4	20.0	22.7	19.3	20.0	28.1	25.6	25.8	27.9	26.6	29.2
22	18.6	23.0	21.0	23.0	18.2	20.0	28.5	25.5	25.0	28.2	26.0	29.4
23	20.4	21.6	19.2	21.7	18.9	19.0	27.9	25.3	25.6	27.0	25.8	29.3
24	21.1	20.2	19.0	21.3	19.8	20.0	28.5	26.0	24.4	27.5	25.9	29.4
25	21.1	23.1	19.2	22.0	18.1	20.5	26.9	25.8	24.8	27.7	26.0	29.0
26	21.1	20.9	19.0	21.2	18.4	19.5	27.3	25.1	24.8	26.8	24.9	28.8
27	19.6	21.6	18.6	21.2	18.0	18.0	27.6	25.0	25.2	25.0	25.6	29.0
28	18.9	21.3	19.6	21.3	17.0	18.0	27.2	25.3	25.0	27.0	25.5	28.6
29	19.5	21.4	18.2	22.0	18.8	19.0	26.4	25.2	24.0	27.0	23.0	29.0
30	19.5	19.9	18.6	20.9	19.1	19.5	26.8	25.0	24.0	25.3	24.3	28.7
31	20.1	21.1	19.8	20.4	19.9	20.0	27.8	24.4	26.0	26.8	26.0	28.5

Département : Guyane

Mois : Janvier 1974

Dates	Temp mini en 0° et dixièmes						Temp maxi en 0° et dixièmes					
	Rochambeau	Saint Laurent	Maripasoula	Saint Georges	Kourou	Suzini	Rochambeau	Saint Laurent	Maripasoula	Saint Georges	Kourou	Suzini
1	23.8	23.2	22.0	21.8	23.6	23.0	28.9	28.5	30.8	29.8	28.5	28.1
2	22.2	22.5	22.6	22.5	22.3	22.1	27.0	25.7	29.6	28.5	27.5	26.5
3	22.4	22.0	21.2	21.8	22.6	22.4	27.6	29.0	30.2	27.8	28.5	26.2
4	22.4	21.9	20.6	21.0	22.1	22.2	28.1	26.3	29.8	28.5	27.0	27.0
5	22.1	22.5	21.5	21.5	24.9	25.3	29.2	29.8	29.1	29.1	29.5	28.9
6	23.0	22.4	20.5	22.5	25.0	21.8	29.0	27.0	32.5	30.5	28.9	28.6
7	24.2	23.0	22.0	22.0	24.9	25.5	29.1	29.5	31.5	29.5	30.0	28.8
8	24.1	22.2	20.7	21.7	24.6	23.9	29.3	29.5	31.8	29.9	29.4	28.4
9	21.9	22.0	21.6	20.9	21.9	21.7	27.1	29.7	29.3	25.9	29.5	27.5
10	22.6	23.0	20.5	20.9	22.9	22.6	28.6	26.7	30.6	28.9	28.8	27.8
11	22.3	21.7	20.7	20.8	22.3	22.2	28.0	26.3	30.2	26.5	27.5	27.8
12	22.2	21.8	21.0	21.4	22.1	24.3	29.2	29.1	30.4	29.7	29.0	28.8
13	22.0	21.8	20.3	20.5	24.3	22.2	28.1	29.4	30.0	29.8	29.0	27.2
14	22.3	22.1	22.0	21.4	21.9	22.4	30.0	29.2	30.4	29.2	29.1	28.1
15	21.8	22.3	21.9	21.6	22.0	21.9	27.9	26.9	29.8	27.8	28.0	27.7
16	24.0	22.6	21.8	22.5	24.8	24.5	27.8	28.8	27.8	23.5	28.5	27.6
17	22.2	20.2	21.2	21.2	24.1	23.1	28.8	28.2	31.0	27.8	28.6	28.2
18	22.0	20.7	21.6	21.4	22.0	22.0	28.1	28.5	28.8	28.8	28.2	28.1
19	21.6	20.0	20.1	20.7	23.7	24.2	29.0	29.8	31.5	28.7	28.7	28.7
20	22.0	21.1	20.9	21.0	22.0	22.4	27.8	27.9	30.4	27.2	27.8	26.5
21	21.8	22.3	21.6	21.8	21.9	21.7	27.7	29.4	30.4	27.1	27.8	26.1
22	21.9	22.6	21.7	21.5	23.0	22.9	26.9	30.0	29.8	26.8	28.0	26.5
23	22.2	22.2	21.6	21.1	22.7	21.9	26.8	27.9	31.2	29.9	26.5	26.1
24	22.1	22.5	22.0	21.2	21.8	21.8	25.5	27.2	27.1	23.8	25.1	25.0
25	22.4	22.5	21.2	21.1	23.1	22.0	27.6	28.5	32.0	26.4	25.8	26.6
26	22.2	21.9	20.9	22.0	22.6	22.2	27.0	28.5	30.5	28.2	25.0	25.6
27	21.7	22.0	22.1	21.3	21.5	21.1	26.0	26.0	29.8	24.8	25.1	25.0
28	21.2	21.6	20.5	21.3	21.5	20.5	26.6	27.6	29.3	29.0	26.0	26.6
29	21.9	22.4	20.9	20.0	22.1	22.3	29.8	30.1	32.7	28.8	28.8	28.7
30	22.1	21.4	22.0	21.9	22.4	21.9	28.8	28.6	31.8	28.0	28.3	28.5
31	23.5	22.6	21.8	21.5	25.0	25.4	28.8	29.8	31.0	28.4	29.0	28.8

Département : MARTINIQUE Mois : JANVIER 1974

Dates	Insolation en heures et 1/10ème						Evaporation en mm et dixièmes					
	Chalvet	Morne des Cadets	Desaix	Lamentin	Paquemar	Ste-Anne INRA	Chalvet	Morne des Cadets	Desaix	Lamentin	Paquemar	Ste-Anne INRA
1	4.6	4.4	7.3	4.9	7.4	8.0	4.7	1.2	2.8	2.9	5.5	3.7
2	4.1	4.5	9.6	8.0	8.0	8.7	3.4	0.2	2.5	3.2	3.3	3.2
3	3.5	4.7	6.0	7.3	5.1	7.0	2.7	1.1	1.8	2.3	4.1	3.0
4	6.3	7.3	9.7	9.3	8.9	9.4	2.6	1.6	2.7	3.4	3.0	3.2
5	6.5	5.5	10.1	9.4	9.0	9.5	3.1	1.0	2.5	3.4	4.1	3.5
6	4.5	3.2	8.4	8.0	9.2	9.0	2.2	1.0	2.5	3.2	3.7	3.5
7	xx	7.4	9.4	9.1	9.3	10.0	2.9	1.7	3.5	5.4	4.3	4.7
8	1.4	6.8	9.8	8.9	9.0	9.4	4.8	2.0	3.8	5.4	2.4	5.1
9	3.1	4.3	7.5	8.2	6.4	7.8	4.6	1.1	2.8	3.5	6.5	3.3
10	7.1	7.7	6.3	7.3	7.6	8.6	3.2	2.0	2.7	3.8	3.7	4.0
11	3.3	4.1	8.4	7.7	8.7	9.8	3.1	1.6	2.9	4.0	4.8	4.0
12	4.4	7.7	8.8	8.2	8.2	9.2	3.4	1.3	3.4	4.3	3.3	5.0
13	7.0	5.9	9.0	9.6	9.0	8.6	4.2	1.6	2.9	3.6	5.5	3.6
14	4.2	2.7	5.0	5.3	8.1	6.5	3.7	0.9	2.1	2.7	4.2	3.4
15	4.2	8.3	10.3	8.6	8.3	9.4	2.6	2.1	3.7	3.7	4.4	4.8
16	7.5	8.8	10.1	8.8	9.9	9.3	3.5	2.7	3.1	2.6	5.0	3.8
17	4.5	8.0	8.3	7.6	7.8	6.7	3.3	1.7	3.0	1.9	4.2	3.7
18	6.2	6.5	9.1	8.0	9.1	9.3	2.6	2.0	2.7	3.0	2.9	4.1
19	4.5	3.2	9.7	9.0	9.0	8.8	3.3	1.0	2.6	2.7	4.3	2.9
20	7.0	5.6	9.6	9.5	8.8	9.2	2.8	1.3	2.3	3.0	3.2	2.9
21	6.5	5.5	7.5	8.0	6.6	5.6	2.2	1.9	2.7	3.7	3.9	4.7
22	6.6	8.3	9.8	10.0	9.7	9.8	3.4	2.6	3.5	4.5	3.5	6.0
23	8.0	4.6	9.2	8.5	7.3	9.7	2.9	0.8	2.7	3.6	5.5	4.6
24	3.4	2.5	7.6	7.9	8.3	7.8	3.1	1.1	2.9	4.0	3.9	4.8
25	6.0	7.1	9.4	8.9	8.8	8.9	3.4	1.8	2.8	4.0	4.8	5.7
26	5.2	4.9	7.6	7.1	6.7	8.2	4.0	0.2	3.0	3.3	4.6	5.6
27	4.6	8.3	7.5	7.4	6.8	7.2	4.0	0.5	3.4	3.8	4.4	6.1
28	6.8	6.7	8.7	8.7	7.5	8.1	3.7	1.1	2.8	3.0	4.7	5.0
29	3.5	3.5	7.7	7.3	5.6	5.7	3.5	0.4	2.0	1.7	4.9	3.6
30	4.1	4.4	7.6	7.8	8.9	8.9	1.9	0.6	1.5	1.4	2.3	2.4
31	5.0	5.1	6.3	9.2	10.6	10.5	1.2	0.9	2.8	1.6	2.5	2.4

Département : Guadeloupe **Mois : Janvier 1974**

Dates	Insolation en heures et 1/10ème						Evaporation en mm et dixièmes					
	Raizet	Gustavia	Neuf Chateau	Saint François Ferme May	Duclos	Vieux-Habitants	Raizet	Gustavia	Neuf Chateau	Saint François Ferme May	Duclos	Vieux-Habitants
1	5.6	8.6	3.3	3.9	2.4	3.4	10.5	4.3	0.7	4.1	1.1	2.0
2	6.2	8.2	0.5	5.3	1.6	1.5	13.5	5.2	0.7	4.8	1.8	2.0
3	9.2	9.2	5.0	8.0	3.6	8.0	3.5	5.1	1.1	4.5	2.2	2.0
4	8.2	7.5	4.5	8.2	5.8	6.2	2.3	3.5	0.9	4.5	2.1	2.1
5	5.8	10.0	4.6	7.7	6.0	7.1	12.4	4.6	0.9	4.4	2.0	1.9
6	8.6	9.9	5.9	8.5	6.2	7.0	6.7	3.3	1.0	4.0	2.4	2.0
7	8.6	8.5	4.5	8.2	6.4	7.3	5.2	3.2	1.3	4.1	2.9	2.5
8	6.6	8.8	4.0	5.8	3.5	6.1	6.8	5.4	1.2	5.5	2.4	2.4
9	8.6	7.0	1.0	7.2	3.8	8.4	2.3	3.6	0.8	5.4	1.9	2.0
10	8.6	7.8	2.6	4.9	3.1	7.1	6.0	4.0	1.1	4.5	2.0	1.7
11	7.8	5.7	5.8	7.4	6.0	7.0	0.7	2.9	1.2	4.7	2.2	2.3
12	4.8	8.3	2.2	3.8	1.2	6.1	0.3	3.3	1.2	5.3	2.6	2.2
13	8.9	6.9	4.0	7.6	6.1	7.3	1.9	4.0	1.5	5.8	2.0	2.0
14	4.2	9.5	7.3	3.3	0.8	2.0	4.1	4.3	1.0	3.9	1.3	1.9
15	7.0	5.6	5.0	5.8	5.4	8.0	2.0	3.5	0.7	4.3	1.4	2.4
16	8.3	10.0	6.5	7.5	5.9	6.0	0.2	4.1	1.2	5.3	1.6	2.5
17	9.7	10.2	4.0	7.2	4.9	8.2	.	4.1	1.2	4.9	1.4	2.4
18	8.3	7.8	6.5	8.6	5.2	6.0	1.7	3.8	1.2	5.9	1.1	2.6
19	5.4	9.3	4.1	4.9	3.6	6.1	15.7	3.9	0.9	4.1	1.6	2.3
20	9.6	9.2	6.4	8.0	6.8	8.0	0.2	2.6	0.9	4.9	1.5	2.7
21	7.5	5.8	6.2	8.8	8.2	8.5	0.2	2.4	1.1	5.3	2.0	2.7
22	8.9	9.6	8.0	9.0	6.3	8.1	0.2	4.0	0.9	5.6	2.4	2.5
23	7.3	9.3	6.4	6.0	5.0	6.5	21.9	4.2	1.6	4.6	2.4	2.6
24	5.0	5.8	3.5	4.3	4.3	5.1	48.7	3.8	0.8	4.9	1.4	2.5
25	8.8	9.3	7.8	8.6	6.3	4.0	4.7	4.2	2.3	7.1	2.1	2.6
26	8.6	7.1	4.7	7.5	4.6	5.0	7.2	4.6	0.4	5.8	2.0	2.3
27	7.4	8.8	3.1	8.0	5.5	7.0	0.2	4.5	1.0	6.8	2.4	2.5
28	7.9	8.7	7.6	7.8	5.5	7.1	9.9	4.8	1.2	0.6	2.6	2.5
29	5.2	8.9	3.4	5.7	2.3	3.0	20.6	4.4	0.7	4.4	1.0	2.2
30	3.3	8.8	3.0	7.2	2.6	4.4	7.1	3.2	0.4	4.0	0.9	2.0
31	6.8	6.2	7.8	7.6	4.7	8.2	0.1	2.5	1.0	3.2	1.1	2.3

Département : Guyane

Mois : Janvier 1974

Dates	Insolation en heures et 1/10 ème						Evaporation en mm et dixièmes					
	Rochambeau	Saint-Laurent	Maripasoula	Saint-Georges	Kourou	Suzini	Rochambeau	Saint-Laurent	Maripasoula	Saint-Georges	Kourou	Suzini
1	5.4	6.5	4.6	6.0	3.5	4.2	0.9	1.4	0.8	0.8	1.6	1.6
2	0.0	0.0	1.3	1.8	0.3	0.1	0.1	0.3	0.4	0.3	0.6	0.9
3	2.3	3.4	5.3	2.1	1.8	1.5	0.8	0.8	0.8	0.4	0.7	0.8
4	1.0	0.8	1.5	1.8	0.9	1.0	0.8	0.7	0.6	0.4	1.3	1.4
5	6.8	4.4	0.6	1.2	6.5	6.0	1.7	1.5	0.4	0.4	2.6	1.4
6	2.9	0.7	3.8	4.9	1.2	2.6	1.6	0.4	1.0	0.3	1.7	2.6
7	5.3	9.4	3.8	5.0	7.5	8.2	2.1	1.6	0.7	0.4	3.1	3.0
8	8.1	7.3	7.1	4.7	8.8	8.6	2.0	1.7	1.2	0.5	3.0	3.2
9	2.2	4.9	1.3	0.0	2.7	1.8	0.6	1.0	0.8	0.3	1.5	1.3
10	0.8	0.2	6.0	1.3	1.2	0.3	0.5	0.3	0.7	1.0	1.1	1.1
11	0.8	1.5	1.1	0.0	0.1	1.7	0.9	0.5	0.6	0.4	1.1	2.3
12	7.0	6.3	3.1	5.8	4.1	6.1	2.3	1.7	1.0	0.9	1.3	3.1
13	2.4	7.5	4.2	5.1	4.7	0.8	0.5	1.9	1.0	1.0	2.9	1.5
14	3.6	5.0	4.7	2.6	6.6	3.4	1.3	0.9	0.9	0.7	1.5	1.2
15	1.2	0.9	0.9	1.0	0.6	0.6	1.1	0.8	0.7	0.4	2.7	2.4
16	0.3	4.8	0.2	0.0	3.9	1.8	2.3	1.7	0.6	0.1	3.6	3.2
17	3.6	5.8	2.9	2.3	5.3	5.1	1.8	1.6	1.0	0.6	2.6	3.1
18	1.7	4.3	1.7	2.2	2.9	2.5	1.3	1.6	0.9	1.0	2.6	2.8
19	4.3	10.0	2.8	1.5	7.9	3.3	1.6	2.0	1.2	0.6	2.4	2.2
20	3.0	3.0	6.3	4.4	2.4	1.4	0.7	0.6	1.0	0.7	0.6	0.9
21	0.5	1.8	4.0	0.5	1.2	0.6	0.8	0.7	0.8	0.6	1.3	1.0
22	1.6	3.8	2.4	0.6	3.6	1.1	0.4	1.4	0.3	0.4	1.2	0.5
23	2.9	2.0	2.6	4.6	0.0	3.2	0.7	0.6	0.7	0.8	0.6	1.0
24	0.0	0.1	0.5	0.0	0.0	0.0	0.6	0.5	0.2	0.2	0.8	1.2
25	2.1	3.4	4.6	1.5	0.5	1.4	0.9	1.3	1.0	0.4	1.4	1.5
26	0.6	2.4	2.5	2.1	0.2	0.4	0.4	0.6	0.6	0.5	0.5	0.6
27	0.0	0.0	2.2	0.0	0.1	0.1	0.1	0.6	0.9	0.3	0.7	0.7
28	0.2	0.5	3.0	3.0	1.7	0.8	0.8	0.7	0.7	1.1	1.1	1.0
29	8.1	3.5	9.9	4.5	9.9	8.8	1.7	1.1	1.4	0.7	2.2	1.8
30	2.2	2.6	5.0	2.3	2.6	3.8	1.2	0.5	1.0	0.5	2.1	2.5
31	2.1	8.9	1.6	3.5	6.8	4.2	1.9	1.8	0.7	0.6	2.8	2.6

Département : Martinique

Mois : Janvier 1974

DATES	DESAIX	DIAMANT	CHOPOTTE	GRAND RIVIERE	LAMENTIN	CHAMPFLORE	MORNE DES CADETS	PAQUEMAR	Ste ANNE (INRA)	St ESPRIT (AVENAR)	St PIERRE	SIMAI
1	6.0	0.7		3.2	5.5	3.9	11.9	.	0.3	6.2	8.0	5.4
2	9.5	6.1		8.0	7.0	8.6	34.5	4.7	1.7	2.0	22.0	13.2
3	6.5	4.6		18.6	13.5	4.1	27.7	2.0	3.3	7.0	16.0	18.5
4	3.0	0.3		5.0	.	17.5	5.6	4.8	0.1	8.2	3.5	1.9
5	2.0	.		5.2	1.3	22.6	31.3	.	.	.	4.2	9.2
6	2.0	.		9.5	0.8		26.0	.	0.3	0.6	6.1	7.6
7	3.5	.		.	2.3	43.6	13.4	.	1.2	Tr	4.8	2.5
8	1.2	.		1.4	1.2	12.8	7.2	.	0.9	5.4	4.2	1.3
9	9.6	5.8		17.2	5.5	3.4	25.5	.	7.4	.	5.5	5.8
10	0.4	0.5		1.5	2.7	3.2	2.2	3.0	.	9.2	0.4	0.7
11	2.8	.		2.3	3.6	5.0	14.4	1.6	Tr	5.0	5.0	0.8
12	8.2	7.4	non	14.0	5.4	6.7	23.1	3.8	.	2.8	18.0	3.0
13	4.5	1.0		0.5	10.9	23.3	20.1	1.3	2.5		42.0	5.1
14	12.6	0.6	parvenu	10.5	13.9	15.4	31.3	.	12.0	111.9	30.0	8.3
15	Tr	.		3.5	0.6	32.9	2.4	2.2	.	23.5	0.3	0.9
16	0.7	.		2.8	2.7	9.3	4.4	.	0.8	.	1.6	3.3
17	2.4	6.8		3.1	1.4	10.4	7.8	.	.	2.9	2.8	8.9
18	3.7	9.0		0.6	1.2	8.2	12.1	1.5	Tr	2.7	2.8	3.6
19	13.7	31.5		13.3	13.6	20.3	37.0	4.5	40.0	2.3	26.0	17.3
20	11.6	1.0		24.0	9.0	34.8	15.1	37.5	4.1	38.6	5.0	7.2
21	3.7	2.1		2.2	0.2	24.4	9.8	7.6	8.0	4.2	2.0	6.7
22	0.6	.		0.4	.	14.2	3.0	2.3	1.5	.	2.1	0.1
23	15.3	13.9		4.3	9.0	2.8	45.6	.	9.5	.	20.0	49.2
24	6.8	1.8		6.5	4.1	35.9	26.0	4.8	4.5	9.8	12.0	4.6
25	4.7	.		5.0	1.6	21.4	5.2	1.6	0.3	6.2	11.0	2.7
26	3.9	7.9		3.5	3.9	12.4	26.4	.	0.3	Tr	6.5	4.0
27	2.9	3.5		0.5	1.9	18.4	19.0	.	1.4	7.0	4.6	9.3
28	4.6	5.4		9.2	5.8	24.0	14.9	.	0.9	6.1	5.3	9.2
29	3.3	3.2		26.0	4.9	14.2	20.1	.	13.4	3.0	3.0	23.3
30	4.0	2.4		92.0	5.5	4.8	85.7	25.0	2.0	2.6	26.0	9.2
31	4.0	.		180.0	.	>168.0	.	6.5	.	5.6	.	0.2
1° Décade	43.7	18.0		65.6	39.9	119.9	183.3	14.5	15.2	39.6	73.0	73.2
2° Décade	60.3	57.3		73.9	62.7	166.9	167.2	52.4	59.4	89.7	103.9	59.4
3° Décade	53.8	40.2		159.6	36.9	>340.5	251.4	47.8	41.9	44.5	93.3	125.6
TOTAL	157.8	115.5		303.1	139.5	>627.3	601.9	114.7	116.5	173.8	270.2	258.2

PLUVIOMETRIE QUOTIDIENNE POUR I2 POSTES SELECTIONNES en mm et dixièmes.

DEPARTEMENT : GUADELOUPE

MOIS: JANVIER I974

	GRANDE-TERRE					BASSE-TERRE					ARCHIPEL	
DATES	A.BERTRAND	M.A.L'EAU	DOUVILLE	RAIZET	S.FRANCOIS	B.TERRE	DUCLOS	NEUFCHATEAU	S.CLAUDE	V.HABITANTS	GUSTAVIA	DESIRADE
I	.	0.0	5.3	I0.5	4.9	I4.0	I0.0	7.9	7.0	0.5	0.9	55.5
2	I0.I	I0.0	3.2	I3.5	2.5	39.6	9.I	34.9	40.0	I2.5	0.6	4I.2
3	2.6	4.0	I.5	3.5	I.0	6.7	7.2	12.0	36.5	I0.5	I.0	2.7
4	.	0.5	0.2	2.3	.	I4.5	4.0	I7.4	I0.3	3.0	4.6	0.0
5	.	7.5	0.0	12.4	3.0	33.6	30.0	22.4	30.6	I2.5	.	I.0
6	2.5	3.1	0.0	6.7	5.7	6.4	7.9	I4.4	54.0	I7.0	I.7	I0.6
7	9.0	0.I	4.0	5.2	4.5	7.0	7.5	I0.2	I9.5	I0.5	4.9	I.0
8	4.0	4.4	5.3	6.0	2.7	3.0	.	7.2	I6.6	5.5	0.2	2.I
9	TR	I.6	I.0	2.3	0.I	I0.I	2.5	II.0	13.0	I.0	3.3	4.0
IO	4.5	0.6	9.5	6.0	3.6	I7.0	4.3	11.2	31.4	5.6	3.3	0.I
II	TR	2.3	1.3	0.7	1.1	4.5	.	4.0	25.3	0.5	1.9	.
I2	2.5	TR	.	0.3	.	0.6	I.0	0.6	9.I	2.5	TR	2.0
I3	.	.	3.9	1.9	0.4	.	0.9	4.0	.	0.4	0.4	0.0
I4	.	0.4	1.6	4.1	2.7	21.0	22.0	41.0	26.3	I0.0	11.7	.
I5	5.2	0.2	.	2.0	.	4.4	4.0	.	15.7	5.3	11.0	.
I6	.	.	0.I	0.2	.	.	0.7	0.4	3.0	.	.	.
I7	.	.	3.0	.	.	.	1.3	I0.2	TR	.	1.2	.
I8	.	2.5	2.4	I.7	.	0.I	14.5	5.5	0.7	.	3.3	0.2
I9	.	7.5	9.I	15.7	8.7	24.4	I7.3	39.3	.	I.0	0.2	I.4
20	.	I.5	0.0	0.2	0.I	1.2	7.3	1.0	30.0	11.5	0.2	.
2I	.	.	I.3	0.2	.	.	0.2	1.3	4.4	.	4.5	.
22	.	.	2.3	0.2	0.6	.	0.0	2.7	TR	.	2.0	0.6
23	.	I0.9	27.5	21.9	9.0	I0.5	22.7	I0.3	6.1	.	5.0	21.0
24	2.3	6.0	2.5	40.7	0.4	7.6	4.6	I7.5	27.5	3.7	1.2	0.2
25	TR	.	0.5	4.7	0.3	4.5	12.7	5.5	11.5	0.6	0.1	6.4
26	.	0.6	0.2	7.2	I.9	6.0	5.5	12.I	I0.0	3.0	6.3	I.I
27	.	TR	.	0.2	.	I.2	.	7.0	2.0	.	1.3	.
28	.	I.0	II.6	9.9	7.7	II.0	5.0	I2.2	I3.2	I.I	I.I	5.4
29	.	0.7	22.0	20.6	I3.5	33.3	20.0	50.3	20.5	9.0	3.9	4.9
30	5.2	I0.5	I.7	7.I	.	.	5.2	31.5	I0.0	I6.6	I2.0	0.3
3I	I.6	.	I.3	0.I	.	.	7.5	I5.6	20.4	I7.0	0.0	.
1ºDécade :	33.5	40.6	49.2	69.2	20.0	I52.7	83.3	I40.6	267.7	86.6	20.5	I27.0
2ºDécade :	7.7	I4.4	23.0	26.0	I3.0	57.0	69.0	I06.0	II9.7	40.0	30.7	5.2
3ºDécade :	9.I	37.7	70.9	I20.0	34.2	74.9	93.0	I74.0	I52.0	51.0	30.2	39.9
TOTAL :	50.3	I00.7	I43.I	2I6.0	76.0	204.6	246.I	420.6	539.4	I77.6	97.4	I72.9

Département : GUYANE Mois : JANVIER 1974

PLUVIOMETRIE QUOTIDIENNE en mm et dixièmes de postes sélectionnés

Dates	Cayenne Ville	Rochambeau	Kaw	Régina	St Georges	Camopi	Iracoubo	Kourou	St Elie	Saul	Aouara	St Laurent	Gd Santi	Mariposula
1	33.3	39.8	35.7	37.7	11.5	11.1	40.0	42.0	48.1	13.6	2.5	31.6	14.0	5
2	43.9	48.2	33.3	41.0	67.1	9.9	81.0	42.0	13.5	22.6	18.8	18.2	24.5	29
3	9.7	15.4	68.9	11.9	3.3	7.6	14.4	29.0	10.8	5.3	.	38.9	8.5	15
4	17.6	30.1	26.4	9.7	5.2	22.2	43.3	4.0	11.8	17.0	7.0	21.6	7.2	7
5	21.8	3.8	3.0	18.6	7.5	13.2	0.4	.	3.0	29.4	8.5	.	15.0	9
6	.	4.8	3.5	25.1	5.0	10.6	0.7	2.0	26.0	4.5	1.2	71.6	4.0	0
7	0.5	5.2	3.0	.	6.8	6.2	.	5.0	3.7	10.2	1.0	3.3	4.0	25
8	.	2.7	0.2	0.9	21.9	34.0	0.2	3.0	2.8	4.0	.	0.2	5.0	2
9	23.4	39.8	12.6	25.1	6.8	7.3	24.0	19.6	17.6	6.3	19.4	12.3	15.5	0
10	34.7	48.1	10.5	15.8	38.8	3.1	11.6	42.0	21.1	18.1	31.6	44.5	14.0	20
11	1.1	65.0	16.0	31.5	30.0	4.6	0.3	3.0	12.9	0.2	21.2	13.6	11.0	5
12	.	0.2	[illegible]	3.7	1.6	0.1	0.3	18.0	4.0	2.7	.	0.6	1.5	0
13	15.7	33.3	24.4	4.0	3.3	0.7	0.3	15.5	8.4	3.9	2.8	19.0	6.4	0
14	69.4	47.2	36.1	14.7	30.1	32.7	19.7	91.5	6.8	6.3	10.9	13.0	2.0	11
15	1.9	28.3	16.9	23.4	71.5	15.8	0.3	3.0	2.5	29.8	.	6.9	4.9	19
16	.	.	2.9	8.8	25.9	9.0	.	.	.	8.0	.	0.1	10.5	7
17	8.9	6.2	.	2.0	1.2	0.2	.	.	1.0	0.1	.	0.1	.	2
18	.	.	.	3.1	.	1.6	.	.	.	1.1	.	.	.	.
19	29.1	22.5	8.3	15.0	7.5	3.3	.	1.0	0.2	1.5	.	.	22.0	[illegible]
20	32.4	17.9	51.5	33.5	15.1	4.9	2.3	60.5	23.4	31.0	6.0	16.8	44.0	45
21	4.0	9.4	63.0	2.1	15.0	0.5	.	8.5	2.5	15.7	.	5.5	12.8	13
22	15.9	25.1	16.3	3.3	5.2	6.1	.	12.5	9.7	7.8	.	.	5.2	7
23	25.6	47.0	7.2	14.1	2.8	1.5	1.7	48.0	12.0	15.6	.	18.0	12.3	17
24	7.6	13.6	57.7	32.1	22.6	36.0	3.5	36.5	22.9	24.6	25.6	7.2	3.2	43
25	0.2	8.3	30.9	26.8	32.8	16.5	.	.	9.4	15.9	.	0.1	4.7	16
26	121.7	165.8	21.6	7.9	19.7	12.2	61.2	63.0	15.9	29.4	0.8	16.0	7.2	6
27	160.1	48.6	22.9	3.9	4.4	12.0	2.0	89.0	44.6	3.5	35.2	50.5	10.2	113
28	9.5	14.6	5.0	.	0.5	27.6	.	26.0	2.4	0.1	.	0.2	1.3	2
29	21.2	11.5	1.8	.	11.9	9.8	.	32.0	0.1	.	.	0.1	0.5	.
30	.	3.0	14.2	7.8	10.6	1.1	32.0	0.5	11.2	2.9	.	16.6	4.3	1
31	.	.	0.8	21.4	5.5	11.8	.	.	0.1	12.2	.	0.2	11.0	0
1e décade	194.9	237.9	197.1	185.8	173.9	125.2	215.6	189.6	158.4	130.4	90.0	242.2	111.7	116
2e décade	158.5	220.6	158.6	139.7	186.2	72.9	23.2	192.5	59.2	84.6	40.5	70.1	102.3	93
3e décade	365.8	346.9	241.4	119.4	131.0	135.1	120.7	316.0	130.8	127.7	61.6	114.4	72.7	221
Total	719.2	805.4	597.1	444.9	491.1	333.2	359.5	698.1	348.4	342.7	192.1	426.7	286.7	430

PLUVIOMETRIE DU MOIS de JANVIER 1974 en mm et dixièmes

pour 12 postes sélectionnés

POSTES	TOTAL	MOYENNE (1961-1970)	NOMBRE DE JOURS DE PLUIE ≥					MAXI EN 24 HEURES	
			0,1mm	10mm	30mm	50mm	100mm	MOIS	PERIODE
DESAIX	157.8	121.0	30	4	0	0	0	15.3	53.9
DIAMANT	115.5	66.0	21	2	1	0	0	31.3	42.0
CHOPOTTE (DDA)	92.1	xx	26	3	0	0	0	16.3	xx
Gd RIVIERE(Beauséjour)	303.1	xx	30	9	1	1	0	92.0	xx
LAMENTIN	139.5	127.0	28	4	0	0	0	13.9	55.5
LA MEDAILLE	513.9	xx	31	22	3	1	0	75.8	xx
MORNE DES CADETS	601.9	240.0	30	21	6	1	0	85.7	79.4
PAQUEMAR	114.7	81.0	17	2	1	0	0	37.5	42.4
STE-ANNE (INRA)	116.5	xx	23	3	1	0	0	40.0	xx
St-ESPRIT l'Avenir (IFAC)	173.8	xx	xx	xx	1	0	0	38.6	xx
St-PIERRE (Gendarmerie)	270.2	122.0	30	10	1	0	0	30.0	59.0
SINAI	258.2	xx	31	5	1	0	0	48.2	xx

DEPARTEMENT : GUADELOUPE

PLUVIOMETRIE DU MOIS DE JANVIER 1974 en mm et dixièmes

POUR 12 POSTES SELECTIONNES

POSTES	TOTAL	MOYENNE (1951 - 1970)	NOMBRE DE JOURS DE PLUIE ≥					MAXI EN 24 HEURES		TOTAL CUMULE DEPUIS LE 1.1.74
			0.1mm	10 mm	30 mm	50mm	100mm	MOIS	PERIODE	
ANSE-BERTRAND	50.3	78	11	1	0	0	0	10	55	50
MORNE A L'EAU*	100.7	53	23	3	0	0	0	11	20	101
DOUVILLE*	143.1	63	28	3	0	0	0	28	41	143
RAIZET	216.8	88	30	7	1	0	0	49	51	217
ST.FRANCOIS	76.0	x	21	1	0	0	0	14	x	76
BASSE-TERRE	284.6	89	24	11	2	0	0	40	63	285
DUCLOS*	246.1	108	28	0	1	0	0	30	91	246
NEUFCHATEAU	428.6	214	30	18	4	1	0	58	157	429
ST. CLAUDE	539.4	x	27	20	6	1	0	54	x	539
VX.HABITANTS	177.6	x	24	9	0	0	0	17	x	178
GUSTAVIA	97.4	52	29	3	0	0	0	12	63	97
DESIRADE	172.9	74	22	4	2	1	0	56	66	173

N.B. : *PERIODE 1966-1970.

Département : GUYANE

Mois : JANVIER 1974

PLUVIOMETRIE TOTALE en mm et dixièmes de postes sélectionnés

Postes	Total du Mois	Ecart à la Moyenne (1)	Ecart en % (2)	Nombre de jours de pluie ≥					Max. en 24 heures		Max. absolu en 24 heures	
				0,1mm	10mm	30mm	50mm	100mm	Valeur	Date	Valeur	Année
Cayenne Ville	719,2	+ 388,2	+ 117	24	15	8	3	2	160,1	27	193,0	1965
Rochambeau	805,4	+ 404,4	+ 101	28	19	11	2	1	165,8	26	171,0	1968
Kaw	537,1	+ 135,1	+ 29	29	18	8	4	0	68,9	3	126,0	1970
Régina	444,9	- 19,1	- 4	28	16	5	0	0	41,0	2	135,0	1956
St Georges	491,1	+ 20,1	+ 4	30	15	6	2	0	71,5	15	117,0	1959
Camopi	333,2	- 58,8	- 15	31	13	3	0	0	36,0	24	203,0	1964
Iracoubo	359,5	+ 100,5	+ 39	20	9	5	2	0	81,2	26	143,0	1962
Kourou	698,1	X	X	25	16	10	4	0	91,5	14	X	X
Saint Elie	348,4	+ 102,4	+ 42	29	14	2	0	0	48,1	1	90,0	1968
Saul	342,7	+ 90,7	+ 36	30	14	1	0	0	31,0	20	81,0	1965
Aouara	192,1	X	X	15	7	2	0	0	35,2	27	X	X
Saint Laurent	426,7	+ 190,7	+ 81	27	15	5	2	0	71,6	6	83,0	1967
Grand Santi	286,7	+ 6,7	+ 2	29	13	1	0	0	44,0	20	71,0	1965
Maripasoula	430,6	+ 182,6	+ 74	28	12	3	1	1	113,6	27	50,0	1956

(1) Moyenne Période 1956 - 1970

(2) Ecart en % par rapport à la moyenne de la Période.

EVAPORATION en mm et dixièmes

Département : Martinique

Mois : Janvier 1974

STATIONS	PICHE (sous abri)				BAC CLASSE "A" (1)				
	1e décade	2e décade	3e décade	TOTAL	1e décade	2e décade	3e décade	TOTAL	Moyenne
Saint-Pierre (ville)	19	27	25	71					
Fort-de-France Desix	28	29	30	79	44.6 (10)	47.3 (10)	48.7 (11)	140.6 (31)	4.5
Lamentin	34	30	33	97	45.4 (10)	45.8 (10)	49.1 (11)	140.3 (31)	4.5
Diamant	24	23	23	70					
Champflore	12	13	14	39					
Morne des Cadets	13	16	12	41					
Morne des Esses	11	18	23	52					
Terreville	12	18	20	50					
Tivoli	15	15	15	45					
Sinaï	27	23	30	80					
Petit-Morne	24	25	26	75					
Saint-Esprit	27	23	30	80					
Grand-Rivière	30	30	33	93					
Chalvet	34	33	33	100					
Fond St-Jacques	20	19	20	59					
Chopotte	non parvenu								
Simon	36	35	35	106					
Paquemar	41	42	45	128					
Sainte Anne	37	38	51	126	57.1 (10)	63.7 (10)	61.4 (11)	182.2 (31)	5.9

(1) Par suite de débordement du bac, certaines mesures sont manquantes. Les chiffres entre parenthèses qui suivent les totaux décadaires ou mensuels indiquent le nombre de jours où la mesure a été possible.

DEPARTEMENT: GUADELOUPE — EVAPORATION - en mm et dixièmes — MOIS : JANVIER 1974

STATIONS	PICHE (sous abri)				BAC CLASSE "A" (I)				
	I°Décade	2°Décade	3°Décade	TOTAL	I°Décade	2°Décade	3°Décade	TOTAL	MOYENNE
ANSE BARTRAND	27.4	33.I	40.9	IOI.4					
DESIRADE	20.3	15.2	10.I	53.6					
FERME DU VIDON	25.4	27.9	30.4	83.7					
ST.FRANCOIS (INRA)	45.0	49.I	52.3	147.2	56.6	54.4	69.0	100.0(31)	5.0
DOUVILLE	27.0	24.9	30.2	82.9					
RAIZET	24.I	23.I	24.4	71.6	45.0	41.2	51.1	137.3(31)	4.4
DUCLOS (INRA)	20.0	16.7	20.3	57.0	26.2(9)	29.I	35.3	90.6(30)	3.0
COMTE DE LOHEAC	27.5	31.6	31.4	90.5					
NEUFCHATEAU (IFAC)	9.7	11.0	11.4	32.I					
ST.CLAUDE (Gic)	25.9	27.3	31.3	84.5					
BASSE-TERRE	31.1	33.2	37.5	101.0					
VX.HABITANTS (IFAC)	20.6	23.3	26.7	70.6					
GUSTAVIA	42.2	36.5	42.6	121.3					
MOULE	19.2	22.0	28.2	69.4					
PETIT CANAL	30.9	28.0	35.2	94.9					
LES PLAINES	20.0	22.0	24.2	66.2					

(1) Par suite de débordement du bac, certaines mesures sont manquantes. Les chiffres entres parenthèses qui suivent les totaux décadeires ou mensuels indiquent le nombre de jours où la mesure a été possible.

Département : GUYANE

Mois : JANVIER 1974

EVAPORATION en mm et dixièmes

Postes	Piche sous abri				Bac classe "A" (1)				
	1º décade	2º décade	3º décade	Total	1º décade	2º décade	3º décade	Total	Moyenne
Cayenne Ville					20,7 (7)	29,3 (10)	23,1 (9)	73,1 (26)	2,8
Cayenne Suaini	17,3	22,7	14,4	54,4					
Rochambeau	11,1	13,8	9,5	34,4	28,8 (8)	39,1 (8)	21,9 (6)	89,8 (22)	4,1
Saint Georges	4,8	6,4	6,1	17,3	36,4 (10)	32,5 (9)	24,3 (10)	93,2 (29)	3,2
Kourou	17,2	21,3	14,7	53,2	41,0 (9)	39,5 (9)	34,8 (9)	115,3 (27)	4,3
Saint Laurent	9,7	13,3	9,8	32,8	22,6 (8)	38,4 (10)	24,5 (9)	85,5 (27)	3,2
Maripasoula	7,4	8,9	8,3	24,6	24,3 (9)	27,2 (9)	25,7 (9)	77,2 (27)	2,9
Degrad Edmond	4,5	7,2	5,6	17,3					
Régina	6,5	6,3	6,3	19,1					
Camopi	8,0	10,1	8,4	26,5					
Iracoubo	8,5	12,3	7,7	28,5					
Sinnamary	11,7	13,2	8,2	33,1					
Saul	6,9	8,1	6,0	21,0					
Mana	19,7	22,7	23,7	66,1					
Grand Santi	10,1	12,6	11,4	34,1					

(1) Par suite de débordement du bac, certaines mesures sont manquantes. Les chiffres entre parenthèses qui suivent les totaux décadaires ou mensuels, indiquent le nombre de jour où la mesure a été possible.

TEMPERATURE (Sous abri) en degrés Celsius et dixièmes

Département : Martinique

Mois : Janvier 1974

STATIONS	Maximale Moyenne $\overline{Tx}$	Minimale Moyenne $\overline{Tn}$	MOYENNE $\frac{\overline{Tx} + \overline{Tn}}{2}$		Maximale absolue Tx		Minimale absolue Tn	
			Mois	Période 1956-1970	Mois	Période 1956-1970	Mois	Période 1956-1970
DESAIX	26.9	21.2	24.0	24.4	27.8	29.7	19.8	18.8
DIAMANT	29.8	22.2	26.0	xxx	31.0	xxx	20.0	xxx
CHAMPFLORE	24.7	19.2	22.0	xxx	26.0	xxx	15.0	xxx
CHOPOTTE			non	parvenu				
Gd RIVIERE	25.7	21.4	23.5	xxx	26.5	xxx	20.0	xxx
LAMENTIN	27.7	21.9	24.8	24.7	28.9	30.0	19.8	15.3
MORNE DES CADETS	22.8	18.1	20.4	21.6	25.4	30.0	16.8	14.8
PAQUEMAR	31.4	23.2	27.3	26.2	33.0	31.0	27.0	19.0
SAINTE-ANNE	27.6	22.8	25.2	xxx	28.4	xxx	20.5	xxx
SAINT-ESPRIT	27.5	22.3	24.9	xxx	31.0	xxx	19.0	xxx
SAINT-PIERRE	28.1	21.7	24.9	25.1	31.3	33.0	18.0	16.8
SINAI	24.0	19.7	21.8	xxx	26.8	xxx	18.5	xxx

TEMPERATURES (sous abri) - EN DEGRES CELSIUS ET DIXIEMES

DEPARTEMENT : GUADELOUPE

MOIS : JANVIER 1974

STATIONS	MAXIMALE MOYENNE $\overline{Tx}$	MINIMALE MOYENNE $\overline{Tn}$	MOYENNE $\frac{\overline{Tx} + \overline{Tn}}{2}$		MAXIMALE ABSOLUE Tx		MINIMALE ABSOLUE Tn	
			MOIS	Période (1951-1970)	MOIS	Période (1951-1970)	MOIS	Période (1951-1970)
ANSE-BRATRAND	20.3	21.1	24.7	x	29.0	x	19.0	x
DESIRADE	26.7	22.0	24.8	x	28.2	x	20.4	x
FERME DU VIDON	20.0	20.5	24.3	x	28.9	x	18.6	x
ST.FRANCOIS (INRA)	27.3	21.0	24.6	x	28.9	x	20.0	x
DOUVILLE*	28.9	20.9	24.9	24.8	31.3	31.0	19.2	18.0
RAIZET	27.0	20.3	24.1	23.6	28.0	30.3	17.2	13.5
DUCLOS (INRA)*	25.7	19.1	22.4	22.8	26.6	28.0	17.0	16.0
COMTE DE LOHEAC	29.2	20.2	24.7	x	29.0	x	19.5	x
NEUFCHATEAU (IFAC)*	25.1	19.5	22.3	22.0	26.0	30.0	18.2	12.6
ST.CLAUDE (Gie)	27.0	18.2	23.0	x	28.0	x	14.2	x
BASSE-TERRE*	28.6	20.8	24.7	24.6	30.2	30.7	18.6	16.5
VX.HABITANTS (IFAC)	28.9	19.6	24.3	x	29.5	x	18.0	x
GUSTAVIA*	25.9	21.9	23.9	25.0	28.1	31.2	19.9	19.3
ORLEANS	27.9	22.4	25.2	x	29.3	x	19.7	x
MOULE	27.5	20.8	24.2	x	29.0	x	18.5	x
PETIT-CANAL	27.9	21.0	24.5	x	29.0	x	19.0	x
LES PLAINES	25.0	19.9	22.5	x	26.0	x	18.5	x

N.D. : *Période 1966-1970

Département : GUYANE

Mois : JANVIER 1974

TEMPERATURE sous abri en ºC et dixièmes

Postes	Maximale Moyenne $\overline{Tx}$	Minimale Moyenne $\overline{Tn}$	Moyenne $\frac{\overline{Tx} + \overline{Tn}}{2}$	Ecart à la Moyenne (1)	Extrêmes du Mois				Extrêmes absolus			
					Max.	Date	Min.	Date	Max.	Année	Min.	Année
Cayenne Suzini	27,4	22,7	25,1	X	28,9	5	20,5	28	X	X	X	X
Rochambeau	28,1	22,4	25,2	0,0	30,0	14	21,2	28	31,2	1970	17,4	1964
Degrad Edmond	27,7	22,0	24,9	X	29,5	29	22,0	13	X	X	X	X
Régina	29,7	22,2	26,0	+ [illegible],2	31,9	10	21,0	13	(35,5)	1969	18,0	1964
Saint Georges	28,0	21,4	24,7	- 0,5	30,5	6	20,0	29	32,4	1956	17,5	1964
Camopi	28,9	19,8	24,4	- 1,0	32,8	23	18,8	20	33,7	1956	18,5	1964
Iracoubo	28,7	X	X	X	30,2	7	X	X	X	X	X	X
Sinnamary	28,6	23,0	25,8	X	31,1	22	21,5	25	X	X	X	X
Kourou	28,0	23,0	25,5	X	30,0	7	21,5	27	X	X	X	X
Saul	28,9	X	X	X	30,8	29	X	X	34,8	1970	15,9	1959
Mana	28,3	X	X	X	30,1	21	X	X	X	X	X	X
Saint Laurent	28,4	22,0	25,2	- 0,4	30,1	29	20,0	19	32,0	1956	17,5	1964
Grand Santi	29,9	21,1	25,5	- 0,4	32,0	1er	18,6	19	(35,8)	1970	16,5	1964
Maripasoula	30,4	21,3	25,9	+ 0,1	32,7	29	20,1	19	33,6	1970	16,9	1964

(1) Ecart par rapport à la moyenne de la période 1956-1970

Postes	TEMPERATURE MINIMALE AU SOL en ºC et dixièmes (2)		TEMPERATURE MOYENNE DANS LE SOL en ºC et dixièmes à 14 heures fuseau				
	Moyenne du Mois	Absolue du Mois	- 10 cm	- 20 cm	- 30 cm	- 50 cm	- 100 cm
Rochambeau	21,3	17,0		26,6		27,0	27,2
Saint Georges	21,6	1[illegible],5		27,1		27,1	27,6
Saint Laurent	21,0	19,0		27,2		27,1	27,4
Maripasoula	20,8	19,3		27,8		27,7	27,9

(2) à 10 cm, au dessus d'un sol gazonné.

HUMIDITE RELATIVE EN POURCENTAGE

Département : Martinique

Mois : Janvier 1974

STATIONS	Maximale Moyenne $\overline{U}x$	Minimale Moyenne $\overline{U}n$	MOYENNE $\frac{\overline{U}x + \overline{U}n}{2}$		Maximale absolue Ux		Minimale absolue Un	
			Mois	Période 1956-1970	Mois	Période 1956-1970	Mois	Période 1956-1970
DESAIX	90	63	77	77	96	100	48	40
LAMENTIN	91	65	78	77	98	100	55	38
CARAVELLE	91	75	83	x	93	x	59	x
MORNE DES CADETS	99	81	90	86	100	x	70	x
TIVOLI	93	66	80	x	96	x	48	x
CHOPOTTE			non parvenu					
Ste ANNE	91	64	78	x	100	x	43	x
SINAI	96	78	87	x	98	x	62	x
GRANDRIVIERE	97	78	88	x	99	x	56	x

DEPARTEMENT : GUADELOUPE

HUMIDITE RELATIVE EN POURCENTAGE

MOIS : JANVIER 1974

STATIONS	MAXIMALE MOYENNE $\overline{Ux}$	MINIMALE MOYENNE $\overline{Un}$	MOYENNE $\frac{\overline{Ux} + \overline{Un}}{2}$		MAXIMALE ABSOLUE Ux		MINIMALE ABSOLUE Un	
			MOIS	PERIODE (1951-1970)	MOIS	PERIODE (1951-1970)	MOIS	PERIODE (1951-1970)
ST. FRANCOIS (INRA)	x	x	x	x	x	x	x	x
RAIZET	95.0	56.7	76.3	81	100	100	44	32
DUCLOS*	92.0	68.0	80.0	83	93	100	51	47
GUSTAVIA*	86.0	64.4	75.2	72	97	99	52	38
ORLEANS	88.5	67.2	77.9	x	99	x	57	x

N.D. : *Période 1966-1970

Département : GUYANE

Mois : JANVIER 1974

HUMIDITE RELATIVE en pourcentage

Postes	Maximale Moyenne $\overline{Ux}$	Minimale Moyenne $\overline{Un}$	Moyenne $\frac{\overline{Ux} + \overline{Un}}{2}$	Extrêmes du Mois		Min absolu Période (1)
				Max.	Min.	
Cayenne Suzini	97	77	87	99	64	X
Rochambeau	97	74	86	100	63	50
Saint Georges	99	74	87	100	60	45
Kourou	97	77	87	100	67	X
Saint Laurent	99	74	87	100	61	45
Maripasoula	99	65	82	99	54	42

(1) Période 1956 - 1970.

INSOLATION en (Heures et dixièmes)

Département : Martinique

Mois : Janvier 1974

STATIONS	1° Décade	2° Décade	3° Décade	TOTAL	Nbre de jours d'Insolation	
					Nulle	Continue
CHALVET	41.1	52.8	59.7	153.6	0	0
CHAMPFLEURE	35.7	50.1	44.6	130.4	0	0
DESAIX	84.1	88.3	88.9	261.3	0	0
LAMENTIN	80.4	82.3	90.8	253.5	0	0
MORNE DES CADETS	55.8	60.8	60.9	177.5	0	0
PAQUEMAR	79.9	86.9	86.8	253.6	0	0
SAINTE-ANNE	87.4	86.8	90.4	264.6	0	0
SAINT PIERRE (Périnelle)	68.8	77.8	70.5	217.1	0	0
SIMON	xxx	xxx	xxx	xxxx	x	x
TERREVILLE	87.8	90.0	96.5	274.3	0	0

STATIONS	TEMPERATURE MINIMALE (1) AU Sol en 0° et dixièmes			TEMPERATURE MOYENNE DANS LE SOL EN 0° ET DIXIEMES à 14 heures légales				
	Moyenne du Mois	Moyenne (1961-1970)	Absolue du Mois	- 10cm	-20cm	-30cm	-50cm	-100cm
DESAIX						24.6	25.2	26.0
LAMENTIN	18.6	xxx	15.1	26.4		26.1	26.1	

(1) à 10 cm, au dessus d'un sol gazonné.

INSOLATION - en heures et dixièmes

DEPARTEMENT : GUADELOUPE

MOIS: JANVIER 1974

STATIONS	I°Décade	2°Décade	3°Décade	TOTAL	Nbre de jours d'Insolation	
					Nulle	Continue
ST. FRANCOIS (INRA)	67.7	64.1	80.5	212.3	0	8
RAIZET	76.0	74.0	76.7	226.7	0	0
DUCLOS (INRA)	42.4	45.9	55.3	143.6	0	0
NEUFCHATEAU (IFAC)	35.9	51.0	61.5	149.2	0	0
VX.HABITANTS (IFAC)	62.1	64.7	66.9	193.7		
GUSTAVIA	85.5	81.5	88.3	256.3	0	0

STATIONS	TEMPERATURE MINIMALE (1) AU SOL en 0° et dixièmes			TEMPERATURE MOYENNE DANS LA SOL EN 0° ET DIXIEMES à 14 heures légales.				
	Moyenne du mois	Moyenne (1951-70)	Absolue du mois	-10cm	-20 cm	- 30 cm	- 50 cm	-100 cm
RAIZET	×	×	×	×	25.6	×	25.6	26.4
DUCLOS	16.3	×	14.5	×	×	×	×	×
PETIT CANAL	×	×	×	×	×	×	×	×
BASSE-TERRE	×	×	×	×	×	×	×	×
ST.FRANCOIS	20.3	×	17.0	×	×	×	×	×

(1) à 10 cm au dessus d'un sol gazonné.

Département : GUYANE

Mois : JANVIER 1974

INSOLATION en heures et dixièmes

Postes	1º décade	2º décade	3º décade	Total
Cayenne Ville	36.3	30.8	26.3	93.4
Cayenne Suzini	34.3	26.7	24.4	85.4
Cabassou	35.6	30.3	22.1	88.0
Rochambeau	34.8	27.9	20.3	83.0
Saint Georges	28.8	24.9	22.6	76.3
Camopi	20.0	30.6	27.5	78.1
Kourou	34.4	38.5	26.6	99.5
Saint Laurent	37.6	49.1	29.0	115.7
Maripasoula	35.3	27.9	38.3	101.5

Stations Synoptiques

Renseignements Complémentaires

au sol et en Altitude

Janvier 1974

Stations	Température en Degrés Centigrade et dixièmes à heures légales									
	02	05	08	11	14	17	20	23	Moy. (1)	Ecart à Moy (2)
MARTINIQUE										
Desaix	21.8	21.7	23.4	25.7	25.4	23.6	22.3	22.0	23.3	- 0.6
Lamentin	23.3	23.1	24.1	26.5	26.7	25.1	23.6	23.4	24.5	0.0
GUADELOUPE										
Raizet	21.6	21.4	23.2	26.3	26.8	25.5	22.8	22.0	23.7	+ 0.1
Gustavia	23.4	23.4	23.7	25.1	25.2	24.5	23.9	23.6	24.1	- 0.8
GUYANE										
Rochambeau	23.4	23.2	24.4	26.4	26.3	25.1	23.9	23.7	24.6	- 0.6
St-Laurent	22.8	22.6	24.5	27.3	27.5	25.6	24.0	23.2	24.7	- 0.3
St-Georges	22.5	22.4	24.3	26.9	26.4	25.0	23.4	22.8	24.2	- 0.2
Maripasoula	21.8	21.6	23.4	28.0	28.5	24.8	22.9	22.0	24.1	- 0.6

(1) Moyenne des huit observations journalières

(2) Ecart par rapport à la moyenne de la période (1961-1970)

Janvier 1974

Stations	Humidité relative en % à heures légales									
	02	05	08	11	14	17	20	23	Moy. (1)	Ecart à Moy (2)
Desaix	85	86	81	71	71	79	84	85	80.2	+ 0.4
Lamentin	82	83	81	72	70	77	82	83	78.7	- 0.2
Pointe-à-Pitre	90	91	83	67	66	70	84	89	79.8	- 0.1
Gustavia	78	78	77	71	70	73	76	78	74.9	+ 2.5
Rochambeau	94	95	91	82	82	87	93	95	89.9	- 2.9
St-Laurent	99	97	93	80	78	86	94	98	90.8	+ 2.9
St-Georges	99	99	93	82	85	91	97	99	93.1	+ 1.6
Maripasoula	99	99	93	75	76	89	97	98	90.6	+ 2.3

(1) Moyenne des huit observations journalières

(2) Ecart par rapport à la moyenne de la période (1961-1970)

Janvier 1974

Stations	Tension de vapeur en mb à heures légales									
	02	05	08	11	14	17	20	23	Moy.(1)	Ecart à Moy.(2)
Desaix	22.4	22.3	23.2	23.4	22.8	23.0	22.7	22.6	22.8	- 0.7
Lamentin	23.4	23.5	24.2	24.7	24.4	24.4	24.0	23.8	24.1	0.0
Pointe-à-Pitre	23.2	23.0	23.5	23.0	22.9	22.6	23.4	23.4	23.1	+ 0.1
Gustavia	22.5	22.4	22.3	22.5	22.4	22.2	22.2	22.6	22.4	- 0.4
Rochambeau	27.1	26.9	27.9	27.9	28.0	27.8	27.7	27.6	27.6	- 0.2
St-Laurent	27.2	26.7	28.6	28.5	28.2	28.1	27.8	27.6	27.8	+ 0.2
St-Georges	26.9	26.7	28.3	28.9	29.0	28.8	28.0	27.3	28.0	0.0
Maripasoula	25.8	25.5	26.8	28.5	29.1	27.8	26.9	26.0	27.0	- 0.2

(1) Moyenne des huit observations

(2) Ecart par rapport à la moyenne de la période (1961-1970)

Janvier 1974

Stations	Pression moyenne au niveau de la mer en mb.									
	Matin		Soir		Moy. (1)	Ecart à Moy.	Mini absolu	Date	Maxi absolu	Date
	Mini	Maxi	Mini	Maxi						
Desaix	1014.3	1016.9	1014.0	1015.8	1015.3	+ 0.7	1012.1	30	1018.8	11
Lamentin	1014.3	1017.2	1014.3	1015.9	1015.4	+ 0.7	1011.9	30	1019.1	15
Pointe-à-Pitre	1015.6	1018.3	1015.4	1017.4	1016.7	+ 1.3	1012.2	31	1020.0	8
Gustavia	1016.6	1019.6	1016.5	1018.6	1017.8	+ 1.1	1013.7	31	1021.3	15 et 26
Rochambeau	1010.7	1013.8	1010.5	1012.7	1011.9	0.0	1008.4	23	1015.7	9
St-Laurent	1011.6	1013.3	1010.8	1013.2	1012.2	+ 0.1	1008.5	22	1015.0	11
St-Georges	1011.0	1012.2	1011.0	1011.5	1011.4	- 0.3	1007.6	23	1015.2	15
Maripasoula	1011.6	1013.5	1010.0	1013.0	1012.0	- 0.1	1008.3	30	1015.1	9

(1) $\text{Moy} = \frac{2 \text{ mini} + 2 \text{ maxi}}{4}$

Janvier 1974

Stations	Nébulosité moyenne en octas à heures légales :								Nombre de jours de					
	02	05	08	11	14	17	20	23	ciel clair	ciel couvert	Orage	Brouillard	Coup de vent	Tempête
Fort-de-France	x	4	5	6	5	5	3	x	0	1	0	0	2	0
Lamentin	4	4	5	5	6	5	4	4	0	1	0	0	2	0
Pointe-à-Pitre	4	4	5	6	6	5	3	4	0	0	0	0	1	0
Gustavia	x	4	5	5	x	x	4	x	x	x	0	0	24	0
Rochambeau	7	7	7	7	7	7	7	7	0	24	1	1	2	0
St-Laurent	x	6	6	7	6	6	6	x	0	≥12	1	1	0	0
St-Georges	x	6	7	6	6	6	5	x	0	10	1	1	0	0
Maripasoula	x	7	7	7	x	x	6	x	x	x	2	0	0	0

Aérodrome de : Lamentin Martinique

Janvier 1974

Visibilité - Fréquence

Heures locales	<50 m	<200 m	<500 m	<1 Km	<2 Km	<4 Km	<10 Km	<20 Km	<50 Km	≥50 Km
02	0	0	0	0	0	0	1	14	31	0
05	0	0	0	0	0	0	0	15	31	0
08	0	0	0	0	0	0	3	13	31	0
11	0	0	0	0	0	0	0	11	31	0
14	0	0	0	0	0	0	0	10	31	0
17	0	0	0	0	0	0	2	10	31	0
20	0	0	0	0	0	0	1	16	31	0
23	0	0	0	0	0	0	0	14	31	0

Nuages Bas (Nébulosité de 5 à 7 Octas inclus : Fréquence des hauteurs)

Heures	<50 m	<100 m	<200 m	<300 m	<600 m	<1000 m	<1500 m	<2000 m	<2500 m
02	0	0	0	0	4	8	8	8	8
05	0	0	0	0	4	7	7	7	7
08	0	0	0	0	4	7	7	7	7
11	0	0	0	0	1	18	18	19	19
14	0	0	0	0	1	26	26	26	26
17	0	0	0	0	1	15	15	15	16
20	0	0	0	0	2	11	11	11	11
23	0	0	0	0	4	8	8	8	8

Nuages Bas (Nébulosité = 8 octas) Fréquence des hauteurs

Heures	<50 m	<100 m	<200 m	<300 m	<600 m	<1000 m	<1500 m	<2000 m	<2500 m
02	0	0	0	0	0	0	0	0	0
05	0	0	0	0	0	0	0	0	0
08	0	0	0	0	0	0	0	0	0
11	0	0	0	0	0	0	0	0	0
14	0	0	0	0	0	0	0	0	0
17	0	0	0	0	0	0	0	0	0
20	0	0	0	0	0	0	0	0	0
23	0	0	0	0	0	0	0	0	0

Aérodrome de : Pointe-à-Pitre Raizet Guadeloupe

Janvier 1974

Visibilité - Fréquence

Heures locales	<50 m	<200 m	<500 m	<1 Km	<2 Km	<4 Km	<10 Km	<20 Km	<50 Km	>50 Km
02	0	0	0	0	0	0	1	27	31	0
05	0	0	0	0	0	0	0	27	31	0
08	0	0	0	0	0	0	0	24	31	0
11	0	0	0	0	0	0	2	21	31	0
14	0	0	0	0	0	0	0	23	31	0
17	0	0	0	0	0	0	1	16	31	0
20	0	0	0	0	0	0	0	20	31	0
23	0	0	0	0	0	0	0	26	31	0

Nuages Bas (Nébulosité de 5 à 7 Octas inclus : Fréquence des hauteurs)

Heures	<50 m	<100 m	<200 m	<300 m	<600 m	<1000 m	<1500 m	<2000 m	<2500 m
02	0	0	0	0	2	11	12	12	12
05	0	0	0	0	4	7	8	10	10
08	0	0	0	0	2	2	2	4	4
11	0	0	0	0	4	28	28	29	29
14	0	0	0	0	2	27	27	28	28
17	0	0	0	0	2	3	3	6	6
20	0	0	0	0	1	1	1	4	4
23	0	0	0	0	2	6	7	8	8

Nuages Bas (Nébulosité = 8 octas) Fréquence des hauteurs

Heures	<50 m	<100 m	<200 m	<300 m	<600 m	<1000 m	<1500 m	<2000 m	<2500 m
02	0	0	0	0	0	0	0	0	0
05	0	0	0	0	0	0	0	0	0
08	0	0	0	0	0	0	0	0	0
11	0	0	0	0	0	0	0	0	0
14	0	0	0	0	0	0	0	0	0
17	0	0	0	0	0	0	0	0	0
20	0	0	0	0	0	0	0	0	0
23	0	0	0	0	0	0	0	0	0

Aérodrome de : Rochambeau Guyane Française

Janvier 1974

Visibilité - Fréquence

Heures locales	<50 m	<200 m	<500 m	<1 Km	<2 Km	<4 Km	<10 Km	<20 Km	<50 Km	≥ 50 Km
02	0	0	0	0	0	0	18	31	31	0
05	0	0	0	1	1	1	21	31	31	0
08	0	0	0	0	0	0	11	30	31	0
11	0	0	0	0	0	1	9	26	31	0
14	0	0	0	0	1	1	10	25	31	0
17	0	0	0	0	0	0	9	31	31	0
20	0	0	0	0	0	0	13	31	31	0
23	0	0	0	0	0	0	16	31	31	0

Nuages Bas (Nébulosité de 5 à 7 Octas inclus : Fréquence des hauteurs)

Heures	<50 m	<100 m	<200 m	<300 m	<600 m	<1000 m	<1500 m	<2000 m	<2500 m
02	0	0	0	1	9	10	13	13	13
05	0	0	0	0	8	9	13	13	13
08	0	0	1	2	11	12	13	14	14
11	0	0	0	1	13	21	23	23	23
14	0	0	0	0	9	15	15	15	15
17	0	0	0	0	8	9	10	11	11
20	0	0	0	2	10	11	15	16	16
23	0	0	1	1	8	10	12	12	12

Nuages Bas (Nébulosité = 8 octas) Fréquence des hauteurs

Heures	<50 m	<100 m	<200 m	<300 m	<600 m	<1000 m	<1500 m	<2000 m	<2500 m
02	0	0	0	0	0	0	0	0	0
05	0	0	0	0	0	0	0	0	0
08	0	0	0	0	0	0	0	0	0
11	0	0	0	0	0	0	0	0	0
14	0	0	0	0	0	0	0	0	1
17	0	0	0	0	0	0	0	0	1
20	0	0	0	0	0	0	0	0	1
23	0	0	0	0	0	0	0	0	0

STATION de : Fort-de-France Desaix

Nombre de fois que pour 248 observations la vitesse du vent a été selon les directions égale ou supérieure à :

DEPARTEMENT : Martinique

Mois : Janvier 1974

Direction / m/s	02	04	06	08	10	12	14	16	18	20	22	24	26	28	30	32	34	36	TOTAL
21																			
20																			
19																			
18																			
17																			
16																			
15																			
14																			
13																			
12																			
11			1																1
10			8	1															9
9		2	24	1															27
8		6	62	2															70
7		27	110	3															140
6	1	59	142	4															206
5	3	84	149	4															240
4	3	88	149	5															245
3	4	89	149	5															247
2	4	89	149	5															247
1	4	89	149	5															247

Nombre de vents ← 1 m/s : 1

Vitesse maximale : 16 Direction : 06 Date : 24

STATION de : Lamentin (Aéroport)

Nombre de fois que pour 248 observations la vitesse du vent
a été selon les directions égale ou supérieure à :

DEPARTEMENT : Martinique

MOIS : Janvier 1974

Direction / m/s	02	04	06	08	10	12	14	16	18	20	22	24	26	28	30	32	34	36	TOTAL
21																			
20																			
19																			
18																			
17																			
16																			
15																			
14																			
13																			
12																			
11																			
10																			
9																			
8		1	1	2															4
7		5	6	9														1	21
6	7	9	21	29														2	68
5	13	23	46	38	1													5	126
4	17	43	64	49	1													10	184
3	22	55	69	53	2													16	217
2	28	61	70	54	2												1	17	232
1	31	62	71	54	2												1	17	238

Nombre de vents < 1 m/s : 10

Vitesse maximale instantanée : 21 Direction : 10 Date : 12

DEPARTEMENT : GUADELOUPE

S T A T I O N D E R A I Z E T

MOIS : JANVIER 1974

Nombre de fois que pour 248 observations la vitesse du vent
a été selon les directions égale ou supérieure à :

Direct. m/s	02	04	06	08	10	12	14	16	18	20	22	24	26	28	30	32	34	36	TOTAL
21																			
20																			
19																			
18																			
17																			
16																			
15																			
14																			
13																			
12																			
11																			
10																			
9			I																I
8			I	3															4
7			5	7	I														13
6			15	25	3														43
5			19	41	10	I													71
4			25	63	14	I													103
3			33	105	20	I													159
2		I	30	130	24	I													194
1		I	30	133	26	I										I			200

Nombre de vent < 1m/s : 40

Vitesse maximale instantanée du vent : 16 m/s le 29 Direction : 00

DEPARTEMENT : GUADELOUPE

S T A T I O N D E G U S T A V I A

MOIS : JANVIER 1974

Nombre de fois que pour 240 observations le vitesse du vent
a été selon les directions égale ou supérieure à :

Direct. m/s	02	04	06	00	10	12	14	16	10	20	22	24	26	20	30	32	34	36	TOTAL
21																			
20																			
19																			
10																			
17																			
16			I																I
15			3																3
14			7																7
13			20																20
12			37	I															30
11			54	0															62
10			90	22															112
9			111	45															156
0			119	55	5														179
7			127	67	9			I											204
6			131	67	12		I	I											212
5			134	7I	12		2	I											220
4			130	73	15	2	2	I											231
3			140	00	16	2	5	I											244
2			14I	0I	17	2	6	I											240
1			14I	0I	17	2	6	I											240

Nombre de vent < I m/s : 0

Vitesse maximale instantanée du vent : 22 m/s le 2 Direction : 00

Département : GUYANE

Station : Rochambeau

Mois : JANVIER 1974

Nombre de fois que pour 248 observations la VITESSE DU VENT a été, selon les directions, égale ou supérieure à :

m/s \ Directions	02	04	06	08	10	12	14	16	18	20	22	24	26	28	30	32	34	36	Total
21																			
20																			
19																			
18																			
17																			
16																			
15																			
14																			
13																			
12																			
11																			
10				1															1
9				1															1
8		1	1	1	1														4
7		3	2	6	1														12
6		4	11	11	2														28
5		4	25	16	3	1													49
4	1	6	31	21	4	1												1	66
3	6	19	46	24	6	2	1										1	2	107
2	14	26	64	34	8	4	1		1			1					2	3	158
1	15	29	66	40	10	4	3		2			2					2	3	176

Nombre de vents < 1 m/s : 72

Vitesse maximale instantannée : 20 m/s Direction : 06 Date : 10 Heure : 1310 Fuseau

Département : GUYANE

Station : Saint Laurent du Maroni

Mois : JANVIER 1974

Nombre de fois que pour observations la VITESSE DU VENT a été, selon les directions, égale ou supérieure à :

m/s \ Directions	02	04	06	08	10	12	14	16	18	20	22	24	26	28	30	32	34	36	Total
21																			
20																			
19																			
18																			
17																			
16																			
15																			
14																			
13																			
12																			
11																			
10																			
9																			
8																			
7																	2	1	3
6																3	3	2	8
5	1			1												5	12	5	24
4	3			1												12	22	10	48
3	4	1	2	1	1	1										13	28	19	70
2	11	3	3	1	1	1										13	28	27	88
1	21	4	7	1	1	2	2	1								17	32	35	123

Nombre de vents < 1 m/s : 125

Vitesse maximale instantannée : 11

	Directions	Dates	Heures
	32	6	1421
	32	25	1550
	34	27	1500

Département : GUYANE

Mois : JANVIER 1974

Station : Saint Georges

Nombre de fois que pour 248 observations la VITESSE DU VENT a été, selon les directions, égale ou supérieure à :

Directions / m/s	02	04	06	08	10	12	14	16	18	20	22	24	26	28	30	32	34	36	Total
21																			
20																			
19																			
18																			
17																			
16																			
15																			
14																			
13																			
12																			
11																			
10																			
9																			
8																			
7																			
6																			
5			1																1
4		3	1	1			1												6
3		5	3	7	1	1	1	1					1						20
2		11	16	15	3	1	1	4					2					1	54
1	6	15	28	19	7	1	2	4	1	1			2					2	88

Nombre de vents < 1 m/s : 160

Vitesse maximale instantannée : 09 m/s Direction : 08 Date : 07 Heure : 1030 Fuseau

Département : GUYANE

Mois : JANVIER 1974

Station : Maripasoula

Nombre de fois que pour 248 observations la VITESSE DU VENT a été, selon les directions, égale ou supérieure à :

Directions / m/s	02	04	06	08	10	12	14	16	18	20	22	24	26	28	30	32	34	36	Total
21																			
20																			
19																			
18																			
17																			
16																			
15																			
14																			
13																			
12																			
11																			
10																			
9																			
8																			
7																			
6																			
5			2																2
4	1		2																3
3	2	3	4	1															10
2	3	7	8	2															20
1	8	19	21	12		1	2	1										1	65

Nombre de vents < 1 m/s : 183

Vitesse maximale instantannée : 14 Direction : 04 Date : 23 Heure : 1415 Fuseau

Département : GUYANE

Station : Kourou

Mois : JANVIER 1974

Nombre de fois que pour 248 observations la VITESSE DU VENT a été, selon les directions, égale ou supérieure à :

m/s \ Directions	02	04	06	08	10	12	14	16	18	20	22	24	26	28	30	32	34	36	Total
21																			
20																			
19																			
18																			
17																			
16																			
15																			
14																			
13																			
12																			
11																			
10																			
9				1															1
8				2															2
7			1	2															3
6			6	7															13
5		10	24	14	3	1													52
4	2	22	56	26	6	1													113
3	2	30	73	37	8	2													152
2	3	37	84	42	15	4		1				1							187
1	3	46	92	50	19	5	1	1				1							218

Nombre de vents < 1 m/s : 30

Vitesse maximale instantannée : 14 m/s Direction : 10 Date : 2 Heure : 1015 Fuseau

OBSERVATIONS EN ALTITUDE AUX NIVEAUX STANDARDS

Janvier 1974 à

Pointe-à-Pitre Raizet - Guadeloupe

GEOPOTENTIEL : 8m **RESEAU : 1200 TU**

Dates	850 millibars					700 millibars				
	HHH	TT	TdTd	DD	VV	HHH	TT	TdTd	DD	VV
1	1550	15.0	10.8	08	15	3176	9.2	- 18.6	07	17
2	1510	13.8	8.8	08	20	3154	5.8	- 2.2	08	26
3	1540	14.7	13.8	09	15	3171	7.0	- 1.5	06	18
4	1540	15.0	14.0	09	15	3170	6.5	3.9	09	13
5	1540	14.5	11.6	09	10	3169	6.6	- 8.4	07	09
6	1550	14.1	5.9	10	14	3165	6.2	0.4	09	11
7	1550	14.4	14.2	10	13	3175	6.5	6.5	09	18
8	1550	13.0	9.3	10	12	3173	9.1	- 21.0	09	18
9	1550	14.6	14.6	09	20	3189	8.5	- 12.4	07	27
10	1550	14.8	10.7	09	14	3173	7.8	- 11.4	07	15
11	1540	12.6	10.0	08	21	3164	8.5	- 20.2	09	14
12	1540	14.1	9.6	07	12	3164	8.7	- 16.7	10	15
13	1550	13.0	10.0	08	09	3156	7.8	- 16.5	08	13
14	1550	13.6	13.6	xx	xx	3165	6.0	- 1.5	xx	xx
15	1550	14.2	9.4	09	13	3170	8.4	- 10.0	07	18
16	1550	12.7	10.8	08	09	3168	7.8	- 13.9	05	11
17	1530	13.2	12.7	07	09	3139	7.2	- 9.8	04	08
18	1520	12.9	12.1	09	08	3134	3.7	2.1	08	05
19	1520	13.6	9.6	07	13	3137	4.2	1.3	09	18
20	1530	15.1	11.6	xx	xx	3152	5.2	1.5	xx	xx
21	1530	15.0	11.5	10	12	3155	5.0	2.3	07	05
22	1530	13.8	11.7	08	12	3142	6.4	- 10.3	03	09
23	1520	12.9	6.5	07	13	3134	4.6	- 3.0	08	08
24	1540	15.2	14.1	08	15	3169	7.2	3.0	09	18
25	1540	13.4	10.9	09	12	3157	4.9	- 6.9	08	08
26	1550	14.7	13.2	08	17	3182	7.8	4.2	09	10
27	1540	13.5	10.8	07	16	3163	5.6	4.4	10	10
28	1540	13.5	11.6	07	15	3155	5.7	- 11.5	07	12
29	1520	12.6	11.3	08	15	3131	3.3	3.3	06	20
30	1520	15.0	15.0	09	12	3144	5.2	4.5	09	11
31	1520	15.5	13.8	06	11	3159	8.8	4.5	08	09
Moy.	1537.4	14.00	11.40		12.7	3159.8	6.62	- 4.96		13.6

OBSERVATIONS EN ALTITUDE AUX NIVEAUX STANDARDS

Janvier 1974 à

Pointe-à-Pitre - Raizet Guadeloupe

GEOPOTENTIEL : 8m RESEAU : 1200 TU

Dates	500 millibars					300 millibars				
	HHH	TT	TdTd	DD	VV	HHH	TT	TdTd	DD	VV
1	5887	- 8.2	- 34.5	07	11	9678	-32.2	-53.3	31	20
2	5846	- 8.5	- 26.4	32	05	9622	-31.9	-37.5	33	22
3	5881	- 5.6	- 32.1	04	11	9685	-32.8	-49.0	31	17
4	5862	- 9.3	- 19.1	04	14	9683	-30.7	-41.8	29	30
5	5872	- 5.2	- 29.4	04	09	9682	-32.7	-38.4	30	21
6	5867	- 6.0	- 32.9	06	08	9653	-32.9	-44.9	31	31
7	5879	- 7.2	- 23.0	10	09	9656	-33.3	-44.5	30	19
8	5882	- 8.1	- 34.4	07	06	9650	-32.7	-54.2	31	20
9	5900	- 6.8	- 33.4	08	15	9670	-35.7	-53.9	14	09
10	5882	- 6.8	- 33.5	07	17	9632	-37.2	-57.7	30	05
11	5847	- 8.0	- 34.4	07	12	9596	-35.0	-54.3	06	05
12	5856	- 9.0	- 35.1	08	15	9612	-35.2	-54.6	05	13
13	5838	- 8.6	- 34.8	09	18	9584	-34.7	-52.9	02	12
14	5862	- 7.0	- 33.5	xx	xx	9643	-33.3	-50.3	xx	xx
15	5864	- 9.3	- 29.9	06	06	9637	-34.2	-49.8	30	07
16	5860	- 7.5	- 30.5	36	06	9631	-34.3	-45.6	28	19
17	5825	- 8.8	- 25.2	31	07	9590	-32.1	-45.9	27	31
18	5798	-11.3	- 26.2	04	05	9554	-33.9	-47.4	29	24
19	5810	- 7.3	- 27.6	04	12	9594	-31.7	-47.2	29	36
20	5834	- 8.7	- 29.4	xx	xx	9626	-30.7	-44.7	xx	xx
21	5834	- 9.7	- 27.4	34	06	9626	-31.6	-46.0	27	36
22	5815	-10.5	- 25.0	32	04	9579	-34.3	-46.8	26	34
23	5817	- 9.2	- 26.9	28	10	9607	-33.2	-43.4	26	40
24	5870	- 7.6	- 19.9	29	08	9690	-32.0	-44.2	26	25
25	5824	-12.0	- 23.3	29	16	9640	-34.3	-48.3	25	23
26	5874	- 9.7	- 18.8	36	07	9708	-29.6	-45.0	27	30
27	5849	- 9.4	- 30.2	02	06	9625	-33.5	-50.4	33	14
28	5819	-14.3	- 37.7	01	16	9529	-36.7	-57.4	32	14
29	5790	-10.5	- 11.8	28	14	9525	-33.8	-43.0	34	11
30	5831	- 8.3	- 8.3	06	10	9614	-32.5	-38.6	25	10
31	5868	- 6.6	- 13.1	07	07	9698	-30.6	-33.8	24	06
Moy.	5849.8	- 8.55	-27.35		10.0	9629.6	-33.20	-47.25		20.1

OBSERVATIONS EN ALTITUDE AUX NIVEAUX STANDARDS

Janvier 1974 à

Pointe-à-Pitre Raizet - Guadeloupe

GEOPOTENTIEL : 8m RESEAU : 1200 TU

	200 millibars				150 millibars			
	HHH	TT	DD	VV	HHH	TT	DD	VV
1	12394	- 54.9	28	34	14194	- 63.5	32	16
2	12351	- 54.5	28	35	14152	- 62.7	31	09
3	12407	- 54.0	28	37	14230	- 59.5	30	11
4	12428	- 53.5	26	15	14213	- 69.1	28	26
5	12410	- 54.0	28	26	14200	- 67.3	28	24
6	12382	- 54.1	29	30	14178	- 63.1	33	16
7	12388	- 52.3	30	22	14205	- 60.6	32	08
8	12391	- 52.3	31	15	14211	- 60.9	33	06
9	12405	- 50.7	29	20	14231	- 62.3	30	17
10	12366	- 50.1	30	19	14196	- 62.0	32	09
11	12327	- 49.6	32	18	14162	- 61.1	36	06
12	12329	- 52.5	33	12	14145	- 62.4	35	14
13	12309	- 54.0	32	14	14113	- 64.1	36	09
14	12359	- 54.0	xx	xx	14187	- 60.6	xx	xx
15	12332	- 55.2	28	17	14146	- 62.2	27	20
16	12342	- 53.7	26	30	14142	- 65.2	27	34
17	12328	- 53.3	26	37	14118	- 67.9	26	33
18	12279	- 54.4	27	42	14071	- 66.3	28	30
19	12326	- 54.7	28	40	14114	- 64.9	28	39
20	12366	- 53.2	xx	xx	14166	- 63.6	xx	xx
21	12354	- 54.4	29	38	14159	- 65.3	31	30
22	12284	- 56.4	27	44	14062	- 65.0	29	35
23	12324	- 54.5	27	38	14126	- 63.6	xx	xx
24	12426	- 53.5	27	40	14237	- 62.9	29	36
25	12352	- 56.9	28	46	14158	- 62.1	31	27
26	12451	- 53.9	27	47	14243	- 65.8	30	12
27	12366	- 50.0	31	18	14222	- 56.4	28	19
28	12244	- 52.3	33	15	14081	- 58.5	30	18
29	12258	- 50.7	34	25	14097	- 59.8	34	18
30	12355	- 49.1	30	18	14207	- 58.5	35	14
31	xx	xx	xx	xx	xx	xx	xx	xx
Moy.	12354.4	- 53.22		28.3	14165.5	- 62.91		19.9

OBSERVATIONS EN ALTITUDE AUX NIVEAUX STANDARDS

Janvier 1974 à

Pointe-à-Pitre Raizet - Guadeloupe

GEOPOTENTIEL : 8m RESEAU : 1200 TU

Dates	100 millibars				50 millibars			
	HHH	TT	DD	VV	HHH	TT	DD	VV
1	16610	- 75.7	10	17	20635	- 61.1	02	09
2	16572	- 76.3	03	17	20595	- 65.5	29	07
3	16680	- 74.9	06	11	20678	- 67.9	02	05
4	16599	- 77.1	01	06	20563	- 68.2	32	05
5	16611	- 74.2	01	16	20586	- 72.2	02	08
6	16604	- 74.6	04	30	20600	- 66.9	03	05
7	16640	- 75.5	07	20	20642	- 67.5	06	07
8	16638	- 75.9	07	24	20669	- 60.9	13	06
9	16672	- 74.8	04	17	20680	- 67.9	08	16
10	16630	- 73.9	05	14	20643	- 66.0	06	10
11	16608	- 73.9	06	10	20618	- 67.9	06	14
12	16570	- 74.2	02	13	20598	- 67.7	06	07
13	16516	- 77.0	02	05	20541	- 64.4	20	06
14	16620	- 74.6	xx	xx	20622	- 67.8	xx	xx
15	16570	- 74.0	30	11	20628	- 63.4	26	04
16	16557	- 75.6	28	11	20627	- 63.5	27	04
17	16503	- 75.2	28	21	20580	- 63.4	26	18
18	16462	- 73.0	30	24	20576	- 64.0	xx	xx
19	16504	- 77.9	29	23	20565	- 65.2	21	08
20	16566	- 77.0	xx	xx	20673	- 61.1	xx	xx
21	16559	- 76.3	30	12	20615	- 64.6	30	06
22	16459	- 76.9	29	26	20484	- 66.2	10	17
23	16625	- 77.6	xx	xx	20594	- 61.4	xx	xx
24	16649	- 77.0	32	22	20681	- 67.0	07	05
25	16566	- 76.7	32	14	20617	- 65.0	10	08
26	16662	- 74.8	30	12	20695	- 66.6	04	06
27	16685	- 73.5	32	18	20746	- 65.7	xx	xx
28	16636	- 72.9	34	15	20590	- 67.0	03	10
29	16547	- 73.6	02	16	20563	- 68.4	12	05
30	16654	- 76.3	36	17	20687	- 66.9	10	07
31	xx	xx	xx	xx	xx	xx	xx	xx
Moy.	16592.5	- 75.36		16.4	20619.7	- 65.71		8.1

OBSERVATIONS EN ALTITUDE AUX NIVEAUX STANDARDS

Janvier 1974 à

Cayenne Rochambeau (Guyane Française)

GEOPOTENTIEL : 06m RESEAU : 1200 TU

Dates	850 millibars					700 millibars				
	HHH	TT	TdTd	DD	VV	HHH	TT	TdTd	DD	VV
1	1520	16.3	15.2	07	05	3143	07.7	05.8	11	13
2	1530	16.0	14.3	xx	xx	3153	09.0	04.8	xx	xx
3	1510	15.6	14.6	xx	xx	3138	08.2	00.0	xx	xx
4	1500	16.6	14.3	11	12	3139	08.2	06.0	10	11
5	1510	15.9	11.0	09	17	3134	09.0	07.3	10	15
6	1510	15.0	15.0	11	07	3124	07.2	04.6	10	10
7	1510	19.5	12.8	08	14	3170	12.2	02.0	09	10
8	1520	15.7	12.9	10	13	3142	08.5	04.2	10	14
9	1510	15.3	14.2	xx	xx	3139	08.5	02.8	xx	xx
10	1500	15.8	14.2	08	12	3135	08.9	03.0	09	10
11	1510	14.6	08.0	10	10	3130	06.8	00.3	09	06
12	1510	14.4	09.2	08	13	3123	07.9	04.1	15	07
13	1500	14.4	13.3	08	10	3130	08.0	02.6	12	05
14	1520	16.6	12.1	10	08	3136	07.4	04.8	09	06
15	1500	15.4	12.3	06	14	3139	07.8	02.6	07	11
16	1500	14.6	12.0	08	08	3130	08.0	00.8	14	02
17	1510	14.8	10.8	06	08	3122	06.4	-05.4	27	04
18	1490	15.0	12.0	03	05	3113	06.4	06.0	21	03
19	1490	15.2	10.4	07	08	3110	08.1	04.0	16	03
20	1490	15.5	12.8	09	08	3126	08.8	04.9	09	04
21	1500	14.7	14.7	09	07	3123	06.4	06.4	07	06
22	1490	15.7	14.2	07	05	3117	08.4	01.2	06	07
23	1490	15.8	15.8	09	08	3120	07.8	05.6	10	07
24	1500	15.8	15.8	09	10	3120	07.5	07.5	11	09
25	1500	15.2	13.8	07	08	3123	07.4	05.5	13	09
26	1500	16.0	14.0	11	06	3136	07.8	05.2	13	09
27	1520	15.9	15.9	10	06	3150	09.2	07.7	23	06
28	1510	15.4	12.2	09	10	3140	06.8	05.9	07	05
29	1480	16.4	11.0	08	07	3130	09.4	02.6	13	08
30	1490	15.4	15.4	11	08	3110	06.6	-01.9	12	07
31	1490	15.3	13.6	07	07	3119	08.9	-10.1	11	08
Moy.	1503.5	15.61	13.15		09.1	3131.2	08.04	2.46		7.7

OBSERVATIONS EN ALTITUDE AUX NIVEAUX STANDARDS

Janvier 1974 à

Cayenne Rochambeau - Guyane Française

GEOPOTENTIEL : 06m RESEAU : 1200 TU

Dates	500 millibars					300 millibars				
	HHH	TT	TdTd	DD	VV	HHH	TT	TdTd	DD	VV
1	5859	- 05.2	- 07.3	18	04	9706	- 29.2	- 35.8	29	08
2	5869	- 05.0	- 18.4	xx	xx	9705	- 28.8	- 32.7	xx	xx
3	5857	- 05.8	- 08.2	xx	xx	9700	- 28.6	- 36.6	xx	xx
4	5860	- 04.3	- 06.8	30	03	9718	- 28.1	- 34.4	31	07
5	5841	- 06.2	- 09.5	22	05	9642	- 29.6	- 40.6	31	10
6	5830	- 06.3	- 09.5	23	03	9653	- 30.5	- 38.6	29	12
7	5918	- 02.0	- 08.8	25	05	9783	- 29.4	- 40.0	29	13
8	5853	- 05.9	- 10.0	27	04	9684	- 30.5	- 39.0	28	18
9	5852	- 05.4	- 15.2	xx	xx	9676	- 29.4	- 38.4	xx	xx
10	5848	- 05.6	- 11.2	17	03	9693	- 28.8	- 35.9	28	14
11	5828	- 06.3	- 08.8	24	05	9664	- 28.9	- 38.2	25	11
12	5825	- 07.4	- 09.2	32	03	9645	- 30.0	- 39.8	27	20
13	5835	- 07.0	- 15.6	25	06	9667	- 28.0	- 42.8	27	23
14	5840	- 06.6	- 12.2	24	08	9661	- 29.6	- 38.0	27	18
15	5855	- 04.6	- 06.8	26	04	9709	- 28.6	- 34.6	26	11
16	5840	- 05.3	- 09.2	29	08	9690	- 29.1	- 33.4	28	10
17	5830	- 05.7	- 09.2	26	09	9681	- 28.5	- 34.8	24	13
18	5815	- 06.4	- 10.8	26	11	9642	- 31.0	- 32.8	23	13
19	5830	- 04.4	- 20.3	25	13	9670	- 30.0	- 39.4	29	09
20	5836	- 06.4	- 17.4	23	08	9671	- 31.2	- 43.8	11	02
21	5824	- 06.0	- 06.4	06	04	9671	- 28.0	- 31.8	15	11
22	5824	- 06.2	- 07.6	25	06	9656	- 29.5	- 32.8	17	12
23	5826	- 06.6	- 08.3	31	06	9644	- 30.8	- 33.6	14	13
24:	xx	xx	xx	xx	xx	xx	xx	xx	xx	xx
25	5847	- 04.2	- 08.8	02	10	9690	- 28.9	- 31.0	13	13
26	5840	- 06.0	- 11.6	13	09	9651	- 30.8	- 33.4	18	11
27	5870	- 03.7	- 04.5	22	04	9740	- 27.6	- 31.3	15	10
28	5840	- 06.4	- 08.4	23	05	9680	- 28.3	- 36.4	14	05
29	5850	- 05.8	- 09.2	19	04	9676	- 28.8	- 33.7	18	16
30	5820	- 06.0	- 07.0	12	06	9680	- 28.4	- 36.8	25	06
31	5837	- 05.2	- 16.6	14	10	9670	- 29.6	- 33.1	21	07
Moy.	5843.3	- 5.60	-10.43		6.1	9680.6	- 29.28	- 36.12		11.7

OBSERVATIONS EN ALTITUDE AUX NIVEAUX STANDARDS

Janvier 1974 à

Cayenne Rochambeau - Guyane Française

GEOPOTENTIEL : 06m RESEAU : 1200 TU

Dates	200 millibars				150 millibars			
	HHH	TT	DD	VV	HHH	TT	DD	VV
1	12469	- 51.5	31	14	14289	- 61.7	28	25
2	12470	- 51.1	xx	xx	14290	- 63.3	xx	xx
3	12481	- 49.0	xx	xx	14312	- 61.6	xx	xx
4	xx	xx	xx	xx	xx	xx	xx	xx
5	12395	- 51.9	21	06	14221	- 62.0	30	11
6	12411	- 49.5	xx	xx	14232	- 63.2	xx	xx
7	12541	- 50.4	28	30	14359	- 63.3	28	23
8	12454	- 50.0	28	28	14268	- 64.5	27	28
9	12448	- 50.6	xx	xx	14273	- 63.2	xx	xx
10	12454	- 50.9	30	23	14274	- 62.2	30	13
11	12412	- 50.5	29	23	14232	- 63.1	30	14
12	12401	- 52.3	28	28	14211	- 64.2	29	23
13	12431	- 51.1	28	31	14253	- 60.3	28	22
14	12413	- 53.4	28	31	14213	- 64.6	29	24
15	12483	- 48.2	23	16	14314	- 61.4	27	19
16	12460	- 49.9	21	15	14290	- 62.0	30	20
17	12446	- 52.1	19	12	14258	- 62.9	30	16
18	12391	- 52.7	20	18	14193	- 64.2	23	06
19	12420	- 52.9	19	10	14230	- 62.9	30	14
20	12429	- 49.9	21	08	14250	- 63.0	30	13
21	12436	- 52.0	30	04	14236	- 65.1	32	11
22	12419	- 51.6	18	15	14230	- 64.0	33	08
23	12409	- 50.1	23	17	14231	- 63.9	27	15
24	xx	xx	xx	xx	xx	xx	xx	xx
25	12471	- 49.7	22	08	14301	- 61.6	33	09
26	12393	- 52.1	22	09	14193	- 66.1	22	06
27	xx	xx	xx	xx	xx	xx	xx	xx
28	12470	- 47.7	18	13	14320	- 58.4	27	24
29	12448	- 50.8	25	15	14268	- 64.4	26	26
30	12470	- 47.9	24	15	14320	- 58.8	25	18
31	12438	- 51.6	26	13	14243	- 65.2	26	17
Moy.	12441.5	- 50.76		16.8	14260.9	- 62.90		16.9

OBSERVATIONS EN ALTITUDE AUX NIVEAUX STANDARDS

JANVIER 1974

à

Cayenne Rochambeau - Guyane Française

GEOPOTENTIEL : 06m

RESEAU : 1200 TU

Dates	100 millibars				50 millibars			
	HHH	TT	DD	VV	HHH	TT	DD	VV
1	16724	- 76.3	24	10	20794	- 63.5	26	23
2	16712	- 75.2	xx	xx	20833	- 63.8	xx	xx
3	16731	- 75.2	xx	xx	20799	- 65.9	xx	xx
4	xx	xx	xx	xx	xx	xx	xx	xx
5	16637	- 76.4	19	02	20712	- 64.9	28	13
6	16636	- 75.1	xx	xx	20728	- 63.3	xx	xx
7	16792	- 71.8	31	13	20904	- 62.6	27	09
8	16672	- 76.1	02	18	20738	- 66.2	28	12
9	16697	- 72.5	xx	xx	20817	- 63.2	xx	xx
10	16704	- 75.1	25	03	20757	- 66.4	29	15
11	16678	- 72.8	11	03	20750	- 65.4	28	17
12	16637	- 74.5	03	13	20698	- 65.2	28	20
13	16715	- 72.0	28	08	xx	xx	xx	xx
14	16614	- 75.2	07	07	20708	- 62.5	28	16
15	16746	- 74.8	29	06	20899	- 60.6	29	20
16	16720	- 72.8	01	06	20910	- 59.9	30	17
17	16671	- 73.5	28	06	20821	- 60.0	28	17
18	16588	- 74.8	29	05	20710	- 63.8	xx	xx
19	16660	- 74.0	26	10	20740	- 66.6	28	15
20	16649	- 75.8	28	11	20750	- 63.1	30	13
21	16654	- 72.8	27	11	20784	- 64.6	31	12
22	16653	- 74.8	28	16	20759	- 65.0	29	10
23	16648	- 74.1	32	11	20797	- 60.8	27	14
24	xx	xx	xx	xx	xx	xx	xx	xx
25	16719	- 74.0	07	06	20864	- 62.0	29	18
26	16598	- 74.9	25	07	20673	- 63.8	27	18
27	xx	xx	xx	xx	xx	xx	xx	xx
28	16800	- 70.6	31	13	xx	xx	xx	xx
29	16690	- 73.9	30	04	20801	- 62.6	29	17
30	16780	- 70.6	31	11	20970	- 58.7	27	12
31	16621	- 75.6	29	03	20690	- 65.1	28	21
Moy.	16683.8	- 74.11		8.5	20784.8	- 63.44		15.7

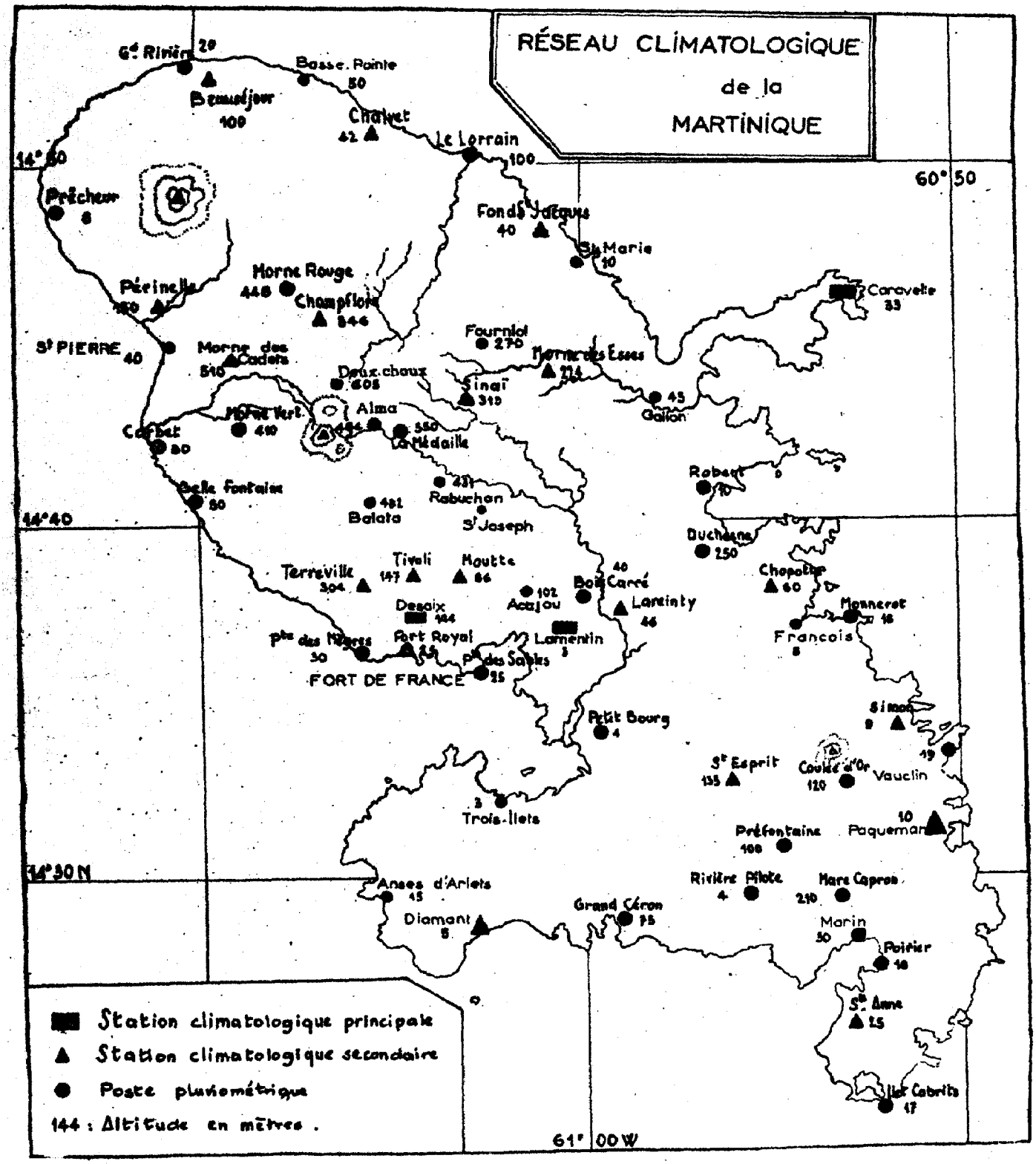
RÉSEAU CLIMATOLOGIQUE
de la
MARTINIQUE
Gd Rivière 20
Basse Pointe 50
Beauséjour 100
Chalvet 42
Le Lorrain 100
14° 50
60° 50
Prêcheur 8
Fonds St Jacques 40
St Marie 10
Morne Rouge 448
Champflore 346
Périnelle 150
Caravelle 33
St PIERRE 40
Morne des Cadets 510
Fourniol 270
Morne des Esses 224
Deux-choux 605
Sinaï 310
45 Galion
Morne Vert 410
Alma 484
550 La Médaille
Carbet 80
Robert 10
Belle Fontaine 50
431 Rabuchon
482 Balata
St Joseph
14°40
Duchesne 250
Terreville 304
Tivoli 147
Moutte 86
40 Bois Carré
Chopotte 60
102 Acajou
Lareinty 46
Monnerot 16
Desaix 144
Lamentin 3
Pte des Nègres 30
Fort Royal 25
Pte des Sables 25
Francois 8
FORT DE FRANCE
Petit Bourg 4
Simon 9
19
St Esprit 135
Coulée d'Or 120
Vauclin
3 Trois-Ilets
10 Paquemar
Préfontaine 100
14°30 N
Anses d'Arlets 15
Rivière Pilote 4
Mare Capron 210
Grand Céron 75
Diamant 5
Marin 50
Poirier 18
St Anne 25
Ilet Cabrits 17
61° 00 W
Station climatologique principale
Station climatologique secondaire
Poste pluviométrique
144 : Altitude en mètres.

RESEAU PLUVIOMETRIQUE ET CLIMATOLOGIQUE

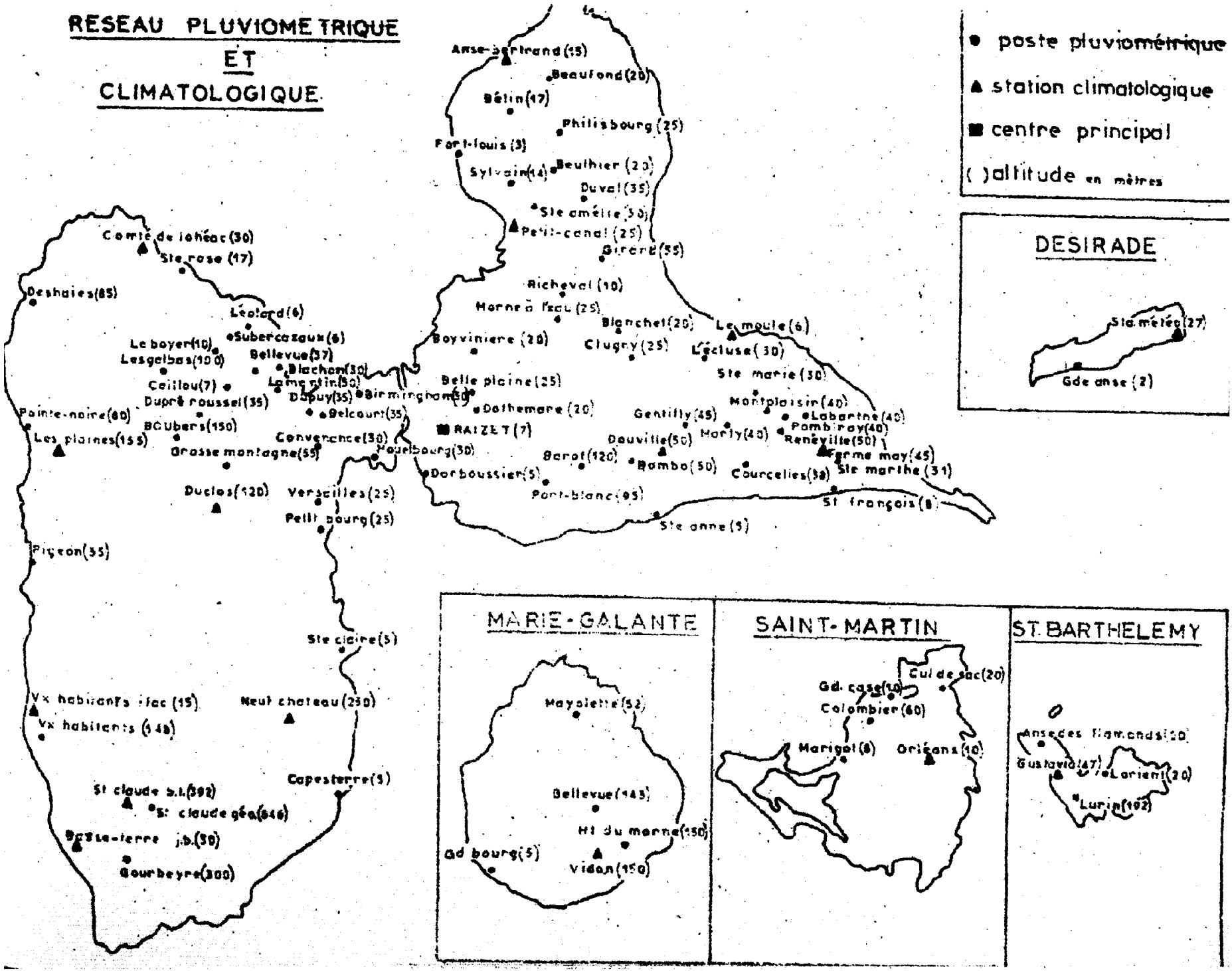

GUYANE FRANCAISE

RESEAU CLIMATOLOGIQUE

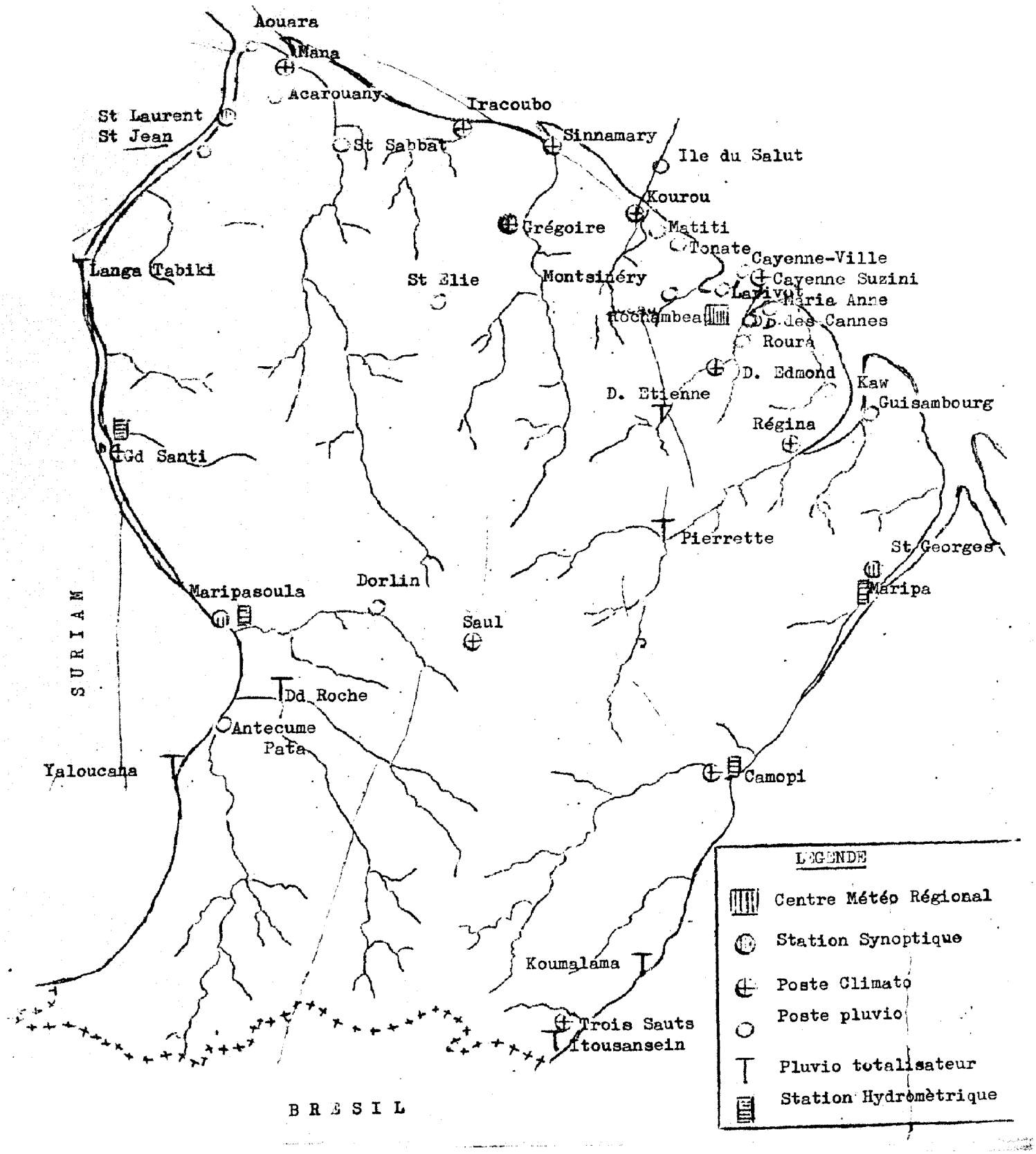

LISTES DES STATIONS ET DES POSTES

Imp. BEZAUDIN - Martinique

MARTINIQUE				GUADELOUPE				GUYANE			
	Lat. N	Long. W	Alt. en mètres		Lat. N	Long. W	Alt. en mètres		Lat. N	Long. W	Alt. en mètres
FORT-DE-FRANCE	14° 37	61° 04	144	POINTE-A-PITRE	16° 15	61° 31	7	ROCHAMBEAU	04° 50	52° 22	8
LE LAMENTIN	14° 36	61° 00	4	St-CLAUDE	16° 02	61° 42	530	St-LAURENT	05° 30	54° 02	4
MORNE DES CADETS	14° 44	61° 03	510	GUSTAVIA	17° 54	62° 52	47	St-GEORGES	03° 53	51° 48	2
				G(St-Barthélémy)				MAR'PASCU'A	03° 33	54° 02	104
ACAJOU	14° 38	61° 01	102	ANSE-BERTRAND	16° 29	61° 30	15	BIENVENUE	03° 09	52° 38	73
ANSES-D'ARLETS	14° 29	61° 05	15	BASSE-TERRE	16° 00	61° 44	50	CAMOPI	03° 10	52° 20	62
BALATA-DONIS	14° 41	61° 05	482	DESHAIES	16° 19	61° 48	85	CAYENNE-VILLE	04° 57	52° 20	3
BASSE-POINTE	14° 52	61° 07	50	GOSIER	16° 13	61° 29	16	Dd EDMOND	04° 37	52° 27	8
DEUX CHOUX	14° 44	61° 06	605	GOUBEYRE	16° 00	61° 41	300	Gd SANTI	04° 19	54° 25	48
DIAMANT	14° 29	61° 02	5	LAMENTIN	16° 16	61° 38	50	ILE ROYALE	05° 16	52° 35	25
FOURNIOLS-Forêts	14° 45	61° 02	270	MOULE	16° 20	61° 21	6	IRACOUBO	05° 29	53° 12	2
FRANÇOIS	14° 37	60° 55	8	NEUF-CHATEAU	16° 05	61° 36	250	MANA	05° 40	53° 47	2
GALION	14° 43	60° 57	45	PETIT-BOURG	16° 12	61° 36	25	OUANARY	04° 13	51° 41	10
JOUVENCE	14° 43	61° 03	437	PHILISBOURG	16° 27	61° 28	25	PIERRETTE	04° 01	52° 34	21
MARIN	14° 28	60° 53	30	PORT-LOUIS	16° 25	61° 32	3	REGINA	04° 19	52° 07	3
RABUCHON	14° 41	61° 04	431	STE-ANNE	16° 14	61° 23	5	SAINT-ELIE	04° 49	53° 16	100
SAINTE-MARIE	14° 47	61° 00	10	St-FRANÇOIS	16° 15	61° 17	8	SAUL	03° 37	53° 12	220
SAINT-PIERRE	14° 45	61° 11	40	STE-ROSE	16° 20	61° 42	17	SINNAMARY	05° 23	52° 57	2
TROIS-ILETS	14° 32	61° 01	3	PIROGUE (Marie-Gal.)	15° 54	61° 17	110	SOPHIE	03° 58	53° 30	98
VAUCLIN (Paquemar)	14° 31	60° 51	10	DESIRADE (île)	16° 20	61° 01	27	SAUT SABBAT	05° 25	53° 40	6

M06.1/729.82
A 62 Are

SERVICE METEOROLOGIQUE ANTILLES GUYANE

ATMOSPHERIC SCIENCES LIBRARY
NOV 1974
N.O.A.A.
U. S. Dept. of Commerce

Février 1974

RÉSUMÉ MENSUEL DU TEMPS

UNITÉS ET DÉFINITIONS

Précipitations – hauteurs en millimètres et dixièmes

Températures – degrés Celsius et dixièmes

Insolation – durée en heures et dixièmes

Nébulosité – en octas de ciel couvert

Vent – vitesse en mètres par seconde

– direction en rose de 36, en altitude

Evaporation – millimètres et dixièmes

Nombre de jours de :

Ciel clair – journée où la nébulosité a été inférieure ou égale à 2 octas aux 3 observations principales

Ciel couvert – journée où la nébulosité a été supérieure ou égale à 6 octas aux 3 observations principales

Orage – journée où le tonnerre a été entendu

Brouillard – journée où la visibilité moyenne s'est abaissée au-dessous de 1.000 mètres à un moment quelconque

Coup de vent – journée où la vitesse du vent a atteint au moins 16 mètres par seconde

Tempête – journée où la vitesse du vent a atteint au moins 21 mètres par seconde

Heures – heures légales - Ajouter 4 heures pour obtenir l'heure TU

Le résumé mensuel du temps est rédigé par le Service Météorologique du groupe Antilles-Guyane à FORT DE-FRANCE MARTINIQUE.

SERVICE METEOROLOGIQUE DU GROUPE ANTILLES-GUYANE

RESUME MENSUEL DU TEMPS

MOIS DE FEVRIER 1974

SOMMAIRE

GENERALITES :

Situation générale sur les Antilles Françaises et la Guyane
Caractères climatologiques du mois

DONNEES JOURNALIERES :

Températures extrêmes
Insolation - Evaporation
Précipitations

DONNEES MENSUELLES :

Précipitations
Evaporation
Température
Humidité relative
Insolation - Température dans le sol et au sol

RENSEIGNEMENTS COMPLEMENTAIRES pour les Stations Synoptiques :

Températures aux heures synoptiques
Humidité relative aux heures synoptiques
Tension de vapeur aux heures synoptiques
Pression au niveau de la mer
Nébulosité et Phénomènes divers
Visibilité (Fréquence) - Nuages bas (Fréquence des hauteurs)
Vent au sol (Fréquence)

DONNEES EN ALTITUDE :

Observations aux niveau standards.

REMARQUES GENERALES

Tr = Traces (précipitations inférieures à 0,1 mm)

. = pas de précipitation

X = relevés incomplets, ou période d'exploitation insuffisante ou différente de la période de référence.

( ) = le chiffre mis entre parenthèse est douteux, ou a été partiellement rétabli

non parvenu = par suite de la réception tardive du tableau climatologique mensuel les données n'ont pu être insérées dans ce bulletin.

Situation Générale et Evolution du Temps

PETITES ANTILLES

Au cours de ce mois on enregistre des précipitations généralement supérieures à la normale mais dans les proportions très variables de 10 à 130%. (Pointe-à-Pitre + 129 %). Quelques exceptions toutefois comme à Gustavia avec un déficit de 35% et aux extrémités Nord et Sud de la Martinique : Basse-Pointe -43% et Marin -22%.

Après une courte période de beau temps du 1er au 4, le temps se dégrade avec l'arrivée d'un front froid qui ondule sur le Nord des Petites Antilles et qui détermine suivant sa position entre le 5 et le 20 une alternance de jours plus ou moins pluvieux. Les deux derniers jours de cette période verront la descente vers le Sud du talweg de moyenne altitude lié à ce front froid.

Du 21 au 25 la formation, à l'arrière de ce talweg d'une petite dorsale se centrant sur les Grandes Antilles, crée un courant assez fort d'alizé donnant de courtes mais assez fréquentes averses. Cette dorsale s'effondre à l'avant d'un nouveau front froid apparaissant sur les Grandes Antilles, à l'avant duquel une remontée de SE provoque quelques pluies sur nos deux îles.

GUYANE

Situation normale, dans les grandes lignes, pour le volume et la fréquence des précipitations, à l'exception de l'extrême Nord du pays où les quantités recueillies sont inférieures à la normale (St-Laurent 88%, 32% Mana)

Par suite de présence de la ZIC tendant à descendre lentement vers le Sud les précipitations sont fréquentes, assez souvent orageuses. La situation isobarique se caractérise par un faible couloir dépressionnaire qui persiste la majeure partie du mois sans variation bien caractéristique. Deux très courtes périodes plus sèches sont à noter en tout début et en fin de mois.

Caractères Climatologiques du Mois

1°) MARTINIQUE

Bien que Février marque le début du carême, saison relativement sèche, on observe au cours du mois quelques précipitations remarquables : celles du 5 au 10 inclus qui intéressent plus particulièrement le massif des Pitons et qui donnent durant ces 6 jours des quantités de pluies comprises entre 96mm à Deux-Choux et 135mm à Champflore et à l'Alma ; celles du 14 où l'on relève 36mm,2 à Desaix, 42mm à la Médaille et au Robert, 62mm,5 à Rivière Blanche ; ainsi que celles du 18 où l'on note 18mm3 au Marin, 27mm au St-Esprit etc...

La majorité des postes accusent un excédent pluviométrique généralement supérieur à 30% et le nombre de jours de pluie est presque toujours plus grand que la moyenne.

Sur l'ensemble de l'île, la répartition des pluies est la suivante :

Dans la partie nord : les postes extrêmes : Grand Rivière, Basse-Pointe et Prêcheur sont respectivement déficitaires de -55% -43% et -13%, tandis que tous les autres postes sont excédentaires de +6% à Fourniols à + 49% à St-Pierre.

Dans la partie centrale, tous les postes sont également excédentaires de +4% au Lamentin à +110% au Robert.

Dans la partie Sud, Trois Ilets et François sont excédentaires de +18 et +35%. St-Esprit, Petit-Bourg et Ste-Anne sont très voisins de la moyenne, tous les autres postes sont déficitaires de -10% aux Anses-d'Arlets à -53% à Rivière Pilote..

A Desaix et au Lamentin, la température moyenne est égale et supérieure de 0,3° aux valeurs normales. Au Morne des Cadets et à St-Pierre elle accuse un déficit de -0,2 et -0,3 degré.

L'insolation est en général déficitaire de -5 heures à Desaix, -6 heures à Paquemar, -10 heures au Lamentin.

L'évaporation est également déficitaire de 9mm au Morne des Cadets à 36mm à Desaix.

L'humidité relative moyenne est voisine de la normale : -1% au Morne des Cadets, +1% au Lamentin, +2% à Desaix.

Les vents ont soufflé de NE à ENE à Desaix, d'ENE à E au Lamentin. Leur vitesse moyenne respective, 6,1 et 3,6 m/s est légèrement inférieure à la normale.

2°) GUADELOUPE

Ce mois de Février est anormalement pluvieux. En effet, à quelques exceptions près, la plupart des postes accusent un excédent pluviométrique important:

En Grande Terre, si l'on excepte, St François, Le Moule et Anse Bertrand qui sont respectivement déficitaires de -5% -14% et -45% ; tous les postes sont excédentaires de +12% à l'Ecluse à +231% à Petit Canal.

En Basse-Terre toutes les stations sont excédentaires de +6% à Petit Bourg à +169% à Comté de Lohéac.

Dans les dépendances, tous les postes de Marie Galante sont également en excédent de +20% à Bellevue à +121% à Grand Bourg.

Il en est de même à la Désirade avec +72% au Poste Météo à +125% à celui de la gendarmerie.

Par contre les Iles du Nord de l'Archipel sont déficitaires de -33% à Marigot (St Martin) et -35% à Gustavia (St-Barth)

L'Insolation reste cependant, en général très proche de la Normale.

Les températures sont en légère hausse excepté le Nord de l'Archipel.

3°) GUYANE

La pluviométrie pour ce mois de Février est dans l'ensemble voisine de la normale, tant en ce qui concerne les hauteurs d'eau que le nombre de jours de pluie.

Si les précipitations sont abondantes dans la zone côtière accidentée allant de l'Approuague à l'Ile de Cayenne, où elles atteignent 130 à 140 % de la normale, ainsi que dans le centre du pays où l'on enregistre jusqu'à 125% de la normale ; on observe vers l'embouchure du Maroni un déficit pluviométrique allant de -12% à St Laurent à -68% à Mana.

En dehors de Régina où l'on relève 104mm au cours de la journée du 6, les précipitations sont généralement modérées.

La couverture nuageuse étant très importante même en l'absence de précipitation, l'insolation est partout déficitaire de 25% en moyenne.

On observe bien moins d'orages et de brouillards que les années précédentes. Pas de fortes rafales de vent à signaler..

Département : MARTINIQUE

Mois : FEVRIER 1974

Dates	TEMP MAX. en °C et dixièmes						TEMP MIN. en °C et dixièmes					
	Chalvet	Paquemar	Ste-Anne	Morne des Cadets	Desaix	Lamentin	Chalvet	Paquemar	Ste-Anne	Morne des Cadets	Desaix	Lamentin
1	27.2	xx	27.6	27.0	28.3	28.3	19.5	xx	21.4	18.4	21.6	18.7
2	27.5	xx	28.2	25.2	28.0	28.1	22.0	xx	22.8	19.4	22.0	22.2
3	27.8	xx	27.2	24.8	27.3	27.9	23.0	xx	24.0	19.0	21.6	23.3
4	27.0	xx	27.5	23.8	27.7	28.0	22.0	xx	23.6	18.4	21.5	21.2
5	27.8	27.2	27.6	22.4	27.3	28.1	22.0	23.8	23.0	17.4	21.0	21.8
6	26.5	26.5	27.2	21.2	26.9	27.0	21.0	21.9	23.5	18.4	21.3	22.1
7	26.8	27.2	27.7	21.8	27.3	28.1	20.5	23.7	22.9	18.4	21.9	22.4
8	27.0	xx	27.9	22.6	27.2	27.9	22.0	xx	23.6	18.6	21.6	22.4
9	27.8	xx	27.4	23.2	26.9	28.5	22.0	xx	23.4	18.4	21.9	22.6
10	27.5	28.5	28.1	24.4	27.0	28.0	21.5	24.0	24.0	18.2	21.4	22.0
11	28.0	28.2	27.6	27.2	27.2	27.7	21.5	24.0	23.5	18.6	21.4	20.7
12	27.5	27.8	28.0	25.6	28.7	28.8	20.0	24.1	23.0	18.4	21.9	18.7
13	27.0	28.0	28.1	25.2	27.7	28.8	22.0	24.5	24.3	19.2	22.0	22.2
14	27.5	27.2	28.1	25.2	25.9	27.5	22.0	23.9	24.5	19.4	21.1	22.5
15	27.0	27.2	28.0	25.4	27.4	28.2	22.0	22.6	23.9	18.6	21.7	22.5
16	28.0	25.2	27.8	23.8	27.0	28.0	21.0	22.0	22.6	18.4	21.1	19.9
17	28.0	29.0	27.0	22.2	25.1	25.3	21.5	24.0	23.6	18.6	21.3	21.3
18	28.0	27.6	28.3	28.4	29.7	29.8	21.0	22.0	22.0	18.6	21.0	20.5
19	29.5	27.2	28.2	24.4	26.0	26.6	20.5	24.2	23.0	19.6	22.0	20.3
20	25.5	27.0	28.2	23.6	27.7	28.0	21.0	22.5	24.4	18.8	21.6	23.1
21	28.0	27.5	27.5	23.2	26.9	27.8	20.0	24.0	23.2	16.2	21.4	22.8
22	28.0	27.2	27.8	24.2	27.3	27.9	22.5	24.1	24.0	17.6	21.8	22.8
23	28.2	27.3	27.8	22.4	26.6	27.6	21.5	21.0	23.2	18.2	21.2	22.1
24	28.0	xx	28.2	24.0	26.7	27.8	22.5	xx	22.5	18.0	21.3	21.5
25	28.0	xx	28.0	23.0	26.8	27.3	22.0	xx	22.3	17.4	20.5	21.6
26	28.0	xx	28.0	23.2	26.5	27.3	21.0	xx	21.5	17.4	20.2	21.1
27	27.5	xx	28.8	26.2	27.8	27.9	23.0	xx	24.0	18.2	21.5	22.1
28	28.0	xx	28.5	25.6	27.9	28.2	21.0	xx	23.8	18.2	21.8	21.4
29												
30												
31												

Département : GUADELOUPE Mois : FEVRIER 1974

Dates	TEMP MAX. en °C et dixièmes						TEMP MIN. en °C et dixièmes					
	St-François	Raizet	Duclos	Neuf-Chateau	Vieux-Habitants	Gustavia	St-François	Raizet	Duclos	Neuf Chateau	Vieux-Habitants	Gustavia
1	27.0	29.0	26.1	26.4	28.7	26.9	20.7	18.8	18.0	18.2	18.0	21.6
2	27.7	28.8	26.3	26.0	28.6	28.6	22.0	18.7	20.0	20.0	19.0	22.8
3	27.4	28.4	25.9	25.8	28.5	28.7	22.8	21.4	20.2	20.4	20.0	23.3
4	27.4	28.5	26.6	26.0	28.6	26.2	22.4	17.8	17.3	19.2	18.5	22.9
5	27.0	28.3	25.5	25.8	28.7	25.5	22.2	18.9	18.4	19.6	17.5	22.9
6	27.3	27.0	24.8	26.2	28.8	25.4	22.0	21.8	20.1	19.8	20.0	23.1
7	27.4	27.9	25.9	25.6	28.6	25.7	23.1	22.1	20.0	20.4	19.5	23.0
8	28.0	28.0	25.9	25.4	28.5	27.3	22.5	19.7	19.8	19.8	19.6	21.6
9	28.0	28.7	26.5	25.6	28.5	27.9	22.5	19.9	19.4	19.2	19.0	22.2
10	27.5	27.9	25.6	25.6	28.6	28.1	22.8	19.0	20.0	19.8	19.2	22.2
11	27.8	28.2	25.5	25.2	28.7	28.0	21.6	18.1	19.2	20.0	18.6	22.3
12	27.7	29.0	25.9	25.8	28.8	27.1	18.1	17.6	17.8	18.0	17.0	22.2
13	27.9	28.0	25.1	26.0	29.0	28.2	22.6	19.9	20.0	19.0	19.0	22.6
14	27.6	28.0	26.7	25.6	29.2	26.0	21.5	18.6	18.8	19.8	18.6	22.9
15	27.1	27.4	26.0	25.4	29.0	25.1	22.5	19.0	19.4	20.0	19.0	22.8
16	28.3	27.0	25.4	25.0	28.7	25.1	21.9	19.1	19.1	19.2	18.0	22.9
17	27.8	28.1	26.0	25.2	29.0	29.0	22.5	19.0	19.2	19.6	18.2	22.6
18	25.6	27.9	25.1	26.4	29.0	28.8	20.2	20.5	19.9	19.2	19.0	20.6
19	28.3	27.5	25.2	24.0	28.7	28.1	21.7	21.7	20.5	20.2	19.3	22.1
20	27.8	28.0	25.8	25.2	29.0	27.6	22.3	21.5	20.3	20.0	19.5	22.6
21	27.8	29.0	25.4	25.4	29.2	25.5	21.5	19.7	18.9	20.4	19.0	22.3
22	27.2	28.2	25.6	25.2	29.0	25.4	21.4	20.9	19.0	19.8	18.8	21.0
23	27.7	28.2	26.0	25.6	29.0	26.0	20.6	21.2	18.9	19.2	19.5	21.2
24	28.0	28.9	26.0	25.4	28.8	27.7	21.8	18.5	18.4	20.0	19.0	20.7
25	27.4	27.9	26.3	25.2	28.7	25.7	21.0	21.0	20.0	19.0	20.0	21.7
26	28.0	28.9	26.0	25.8	29.0	28.0	22.6	19.7	18.2	20.2	20.0	22.9
27	27.4	28.3	26.2	26.0	29.0	29.2	21.7	20.2	19.0	20.2	18.0	23.0
28	27.5	28.9	27.0	26.2	28.6	27.8	21.5	18.4	18.2	19.4	18.6	22.8
29												
30												
31												

Département : GUYANE

Mois : FEVRIER 1974

Dates	TEMP MAX. en °C et dixièmes						TEMP MIN. en °C et dixièmes					
	Suzini	Rochambeau	Kourou	St-Laurent	St-Georges	Maripasoula	Suzini	Rochambeau	Kourou	St-Laurent	St-Georges	Maripasoula
1	28.9	29.2	29.0	29.9	30.0	32.1	25.0	22.2	25.0	21.5	21.7	21.8
2	28.9	29.0	29.2	30.1	29.8	31.9	24.8	21.2	24.2	21.8	20.9	21.5
3	28.7	28.7	29.0	30.0	29.3	31.8	23.9	21.4	24.3	21.4	20.9	21.6
4	29.0	29.0	29.5	30.4	28.5	31.6	23.3	22.7	25.0	22.3	20.7	22.3
5	28.0	27.0	29.0	27.8	28.0	29.7	21.9	22.5	23.5	23.0	21.5	22.4
6	28.1	28.2	28.9	28.9	25.5	29.8	22.5	22.2	25.0	23.9	21.6	21.7
7	28.2	28.6	28.6	29.4	28.9	31.8	22.2	21.5	25.0	22.4	21.5	22.0
8	28.6	28.5	29.0	29.6	29.3	30.9	25.0	24.2	24.9	21.3	20.8	20.6
9	28.1	28.5	28.7	29.4	28.3	31.0	25.0	23.5	24.9	21.9	22.0	20.3
10	27.6	27.7	29.2	27.8	27.5	25.6	23.3	23.0	23.5	23.4	22.2	21.9
11	25.5	23.8	25.9	26.0	24.3	31.0	21.9	22.0	22.0	23.2	21.3	21.5
12	27.1	27.3	27.2	27.5	25.2	29.4	23.1	22.8	22.8	22.1	22.1	22.0
13	28.0	27.8	28.5	28.7	27.2	29.9	23.0	22.7	22.2	22.6	22.0	22.2
14	28.2	28.6	28.2	29.3	29.5	30.8	24.0	22.5	25.0	22.8	21.9	22.1
15	28.5	29.1	29.0	29.4	30.1	32.0	24.7	21.4	23.5	21.0	20.0	20.0
16	27.5	28.0	28.3	28.8	26.0	29.3	23.3	22.0	24.7	21.7	22.8	22.4
17	28.3	28.6	29.9	28.2	29.8	32.4	22.6	22.9	24.5	23.0	22.2	21.9
18	28.8	29.0	28.5	28.8	28.9	32.6	25.3	23.5	25.0	21.7	21.6	21.4
19	28.7	28.9	28.5	29.7	30.1	32.2	25.0	23.0	24.9	21.0	20.8	21.0
20	28.3	28.8	29.0	29.4	28.7	31.4	22.9	23.5	24.5	20.7	21.6	21.2
21	28.0	27.6	28.0	26.8	25.5	29.0	23.0	22.7	22.0	22.4	21.7	21.6
22	28.0	27.4	27.6	28.2	26.0	29.5	22.7	22.7	22.9	22.4	22.1	21.6
23	25.9	25.5	27.1	28.2	27.7	28.8	22.0	21.6	21.0	22.1	21.8	20.4
24	28.0	27.5	26.9	28.3	28.9	31.7	22.1	21.9	22.0	22.0	21.1	21.4
25	28.2	27.5	28.5	28.9	28.0	32.3	25.5	24.0	23.5	22.3	20.4	21.0
26	28.2	28.0	28.0	29.0	29.0	31.9	24.3	23.0	22.2	22.3	21.8	21.4
27	28.1	28.6	29.0	29.4	29.0	31.6	24.0	23.0	23.0	20.9	21.0	21.6
28	28.4	28.5	28.0	28.5	30.0	32.5	24.4	21.8	23.9	21.3	20.3	20.7
29												
30												
31												

Département : MARTINIQUE Mois : FEVRIER 1974

Dates	INSOLATION en heures et dixièmes						EVAPORATION en mm et dixièmes					
	Chalvet	Paquemar	Ste-Anne	Morne des Cadets	Desaix	Lamentin	Chalvet	Paquemar	Ste-Anne	Morne des Cadets	Desaix	Lamentin
1	8.7	9.4	9.7	10.3	10.4	9.4	1.3	1.9	3.1	1.4	2.2	2.0
2	6.7	6.2	6.2	9.4	9.4	8.3	1.9	2.6	3.8	1.5	2.6	3.2
3	9.2	10.2	9.5	9.8	10.5	10.2	2.8	3.1	5.4	2.1	3.4	3.6
4	9.2	9.7	9.8	9.5	10.5	10.0	3.8	4.2	4.2	2.2	3.5	3.1
5	4.5	8.8	9.6	4.1	5.5	6.1	3.8	4.2	3.9	1.7	2.3	2.5
6	2.4	4.2	6.0	1.0	5.9	5.9	2.5	2.8	2.9	0.8	1.8	2.4
7	4.7	8.2	8.8	3.4	7.3	5.7	1.8	2.3	3.1	1.1	1.8	2.1
8	8.0	7.6	9.0	5.2	7.0	7.8	2.7	3.6	3.7	1.0	2.4	2.8
9	7.8	8.5	8.6	7.0	9.9	8.9	3.0	3.0	3.5	1.1	3.0	3.5
10	7.6	9.2	9.3	9.1	10.1	9.9	3.7	4.5	3.7	2.0	3.2	3.2
11	8.2	6.2	9.4	8.4	6.9	6.5	3.9	3.8	2.9	1.0	2.2	1.8
12	3.2	7.9	8.2	6.4	7.0	8.9	2.3	3.0	2.7	1.1	2.2	2.7
13	8.7	8.6	8.6	9.0	10.2	9.4	1.0	2.0	3.1	1.9	2.9	3.4
14	4.7	4.0	5.0	3.5	3.0	4.4	2.7	3.7	3.1	1.0	1.6	2.5
15	9.8	7.0	10.0	9.7	10.4	9.8	1.9	2.9	3.1	1.6	3.1	3.2
16	8.8	10.6	9.9	9.5	10.2	10.0	2.5	3.9	3.3	1.4	3.0	3.5
17	1.7	2.9	2.2	1.5	1.7	2.0	3.4	3.4	1.7	0.5	1.2	1.1
18	7.0	8.0	9.1	10.5	9.9	8.7	0.9	2.0	2.7	1.6	2.1	1.9
19	1.2	1.2	3.4	1.8	0.0	0.1	2.2	2.0	3.1	1.5	2.1	2.0
20	9.2	10.2	9.7	9.0	10.0	10.2	1.7	2.7	4.2	1.5	3.9	4.5
21	7.4	9.5	9.7	8.1	9.3	9.8	4.1	4.3	4.8	1.9	4.1	4.5
22	8.8	8.4	9.1	7.5	9.0	8.9	3.8	2.8	4.4	1.7	3.7	4.0
23	8.5	9.3	9.7	6.8	10.0	9.2	4.7	3.9	5.3	2.7	4.2	4.5
24	6.6	8.1	7.8	9.0	7.6	9.3	5.3	5.0	xx	2.0	5.0	5.0
25	8.2	7.0	9.8	6.7	8.5	7.3	5.2	5.4	3.9	1.2	3.2	3.2
26	8.7	8.0	9.4	9.5	10.6	9.9	4.1	4.3	4.8	2.1	3.8	3.6
27	8.7	8.3	8.8	9.5	9.7	9.4	4.4	4.2	3.7	1.7	3.3	2.7
28	6.7	4.7	5.7	6.6	5.3	5.3	3.0	3.8	2.8	1.8	2.6	2.1
29												
30												
31												

Département : GUADELOUPE Mois : FEVRIER 1974

Dates	INSOLATION en heures et dixièmes						EVAPORATION en mm et dixièmes					
	St-François	Raizet	Duclos	Neuf-Chateau	Vieux-Habitants	Gustavia	St-François	Raizet	Duclos	Neuf-Chateau	Vieux-Habitants	Gustavia
1	8.2	10.1	7.7	5.6	9.0	7.7	2.1	1.5	1.6	0.6	2.3	1.6
2	6.9	10.3	8.7	8.2	9.4	10.4	3.6	2.3	2.1	1.0	2.2	2.5
3	8.2	9.1	8.5	8.0	8.3	10.4	4.5	2.1	2.2	1.0	2.3	2.8
4	9.3	9.4	7.8	8.1	9.5	10.3	5.2	2.3	2.2	1.3	3.1	3.7
5	8.0	9.4	5.3	9.0	8.2	9.6	4.2	2.3	1.7	1.0	2.3	4.2
6	7.5	7.2	3.4	6.0	7.2	9.8	3.8	1.9	1.5	0.8	2.1	4.2
7	8.5	7.9	3.6	7.5	7.3	9.0	4.1	2.0	1.1	0.8	2.1	3.4
8	8.6	6.7	7.2	6.8	6.4	4.1	3.9	1.3	1.7	0.8	2.1	1.8
9	6.5	7.4	7.4	7.7	9.0	9.8	4.9	2.3	2.5	1.2	2.0	2.7
10	6.3	8.5	7.4	6.0	7.0	7.5	5.0	2.2	2.0	1.1	2.3	2.4
11	8.5	9.6	5.0	9.4	8.5	3.1	3.0	2.2	1.7	1.0	3.0	2.5
12	7.8	7.6	5.0	5.0	8.4	5.7	3.3	1.5	1.2	0.7	2.5	2.7
13	4.0	3.7	1.2	0.2	2.4	7.6	3.5	1.1	1.1	0.4	2.2	2.8
14	7.8	4.7	6.5	7.6	7.3	10.6	3.6	0.8	1.7	0.9	2.3	3.2
15	6.7	7.8	6.1	8.4	3.5	8.0	3.3	1.6	1.8	0.9	3.1	4.3
16	9.1	4.7	4.8	5.5	6.4	10.1	4.6	1.1	1.4	0.9	2.2	3.3
17	5.9	6.7	4.3	5.6	7.5	10.0	3.7	1.9	1.7	1.0	2.5	2.3
18	0.6	2.3	1.5	3.0	4.5	3.2	1.4	1.0	0.9	1.4	2.3	2.1
19	3.9	4.9	2.9	1.7	1.5	6.9	2.8	1.8	1.3	0.9	2.1	2.4
20	7.8	8.6	6.6	4.6	6.2	8.5	4.9	1.9	2.4	1.0	1.9	3.4
21	8.4	9.5	7.5	7.0	7.2	9.9	6.1	3.0	3.1	1.5	2.2	4.0
22	5.1	6.2	3.7	4.8	8.5	8.6	5.1	2.9	2.5	1.2	2.3	3.8
23	9.0	9.1	6.2	7.6	5.0	9.1	6.8	2.7	3.4	1.2	2.2	3.5
24	9.0	8.6	8.7	9.0	8.1	9.6	6.5	3.2	4.3	2.4	3.0	4.3
25	6.0	5.9	3.8	7.0	7.4	4.7	6.5	3.1	3.7	1.9	2.5	3.8
26	9.7	9.8	8.3	8.0	9.2	11.0	6.1	3.3	3.7	1.9	2.6	3.6
27	5.8	8.9	8.0	7.6	7.3	11.0	4.6	2.5	2.8	1.5	2.3	3.0
28	7.8	9.3	8.1	8.2	9.4	9.8	3.5	2.2	2.6	1.3	2.4	2.7
29												
30												
31												

Département : GUYANE

Mois : FEVRIER 1974

Dates	INSOLATION en heures et dixièmes						EVAPORATION en mm et dixièmes					
	Suzini	Rochambeau	Kourou	St-Laurent	St-Georges	Maripasoula	Suzini	Rochambeau	Kourou	St-Laurent	St-Georges	Maripasoula
1	8.6	5.9	7.5	9.1	4.0	5.8	2.5	1.6	2.8	1.6	0.9	1.0
2	9.6	8.1	8.4	7.1	2.7	4.4	3.0	1.8	xx	1.5	0.9	1.2
3	4.0	3.5	5.2	9.7	1.7	6.2	2.5	1.1	3.4	1.6	0.8	1.3
4	4.4	3.1	7.0	7.8	1.8	5.7	2.3	1.8	2.5	1.8	0.5	1.3
5	0.3	0.2	0.9	3.3	0.2	2.3	1.9	1.0	2.0	0.7	0.3	0.6
6	0.4	0.3	3.6	5.8	0.0	3.1	2.6	1.3	3.2	1.8	0.2	0.8
7	8.1	6.5	8.7	9.5	3.9	5.1	3.2	2.7	3.5	2.0	1.1	1.0
8	5.9	4.9	7.0	6.3	1.6	3.1	3.7	3.1	3.5	2.0	1.1	1.2
9	3.4	3.6	6.0	9.1	0.2	3.7	3.3	2.5	3.4	2.3	1.0	1.3
10	0.3	0.3	0.7	0.3	0.0	0.0	3.0	2.2	3.1	1.2	0.3	0.6
11	0.0	0.0	0.0	0.0	0.0	3.0	0.6	0.3	0.6	0.4	0.1	0.6
12	1.7	0.0	1.3	0.1	0.3	1.5	0.8	0.6	0.9	0.6	0.3	0.5
13	3.0	3.5	2.5	3.7	1.2	1.9	2.3	2.0	2.4	1.2	0.3	0.6
14	8.6	6.7	8.3	9.6	6.6	4.8	3.1	2.3	2.8	1.8	1.3	1.3
15	9.2	8.0	9.3	8.9	6.4	8.3	3.0	2.3	2.3	1.7	1.4	1.2
16	0.0	0.2	1.1	2.7	0.0	0.4	1.9	1.2	2.0	1.2	0.3	0.5
17	2.6	3.7	5.6	2.9	7.5	5.4	2.6	1.7	3.1	1.2	1.5	1.2
18	7.4	7.4	6.3	5.9	6.5	8.8	3.0	2.3	2.8	1.7	1.2	1.2
19	8.5	6.9	5.9	8.0	5.5	7.4	3.5	2.7	3.1	1.8	1.5	1.2
20	4.3	2.6	8.4	7.9	1.6	3.6	2.4	1.6	3.0	2.0	0.5	1.4
21	1.6	1.0	0.2	0.2	0.0	1.8	2.9	2.0	3.2	0.7	0.2	0.5
22	0.8	0.1	0.2	0.4	0.0	0.0	2.5	1.8	1.9	1.7	0.3	0.2
23	0.0	0.0	0.4	1.6	0.6	1.4	1.3	0.3	1.2	1.1	0.5	0.7
24	3.3	1.2	0.9	1.4	0.6	2.9	3.5	2.2	2.2	1.1	1.3	0.8
25	6.3	5.4	4.0	1.6	0.6	3.4	2.6	2.6	2.4	1.0	0.5	0.7
26	4.2	2.8	5.2	3.3	1.1	1.0	3.1	1.8	3.2	1.2	1.1	0.7
27	5.8	4.8	7.6	8.3	2.2	5.9	3.3	2.0	3.1	1.9	1.0	0.7
28	7.6	7.1	6.9	6.5	6.2	8.0	3.0	2.2	3.3	1.5	1.3	1.2
29												
30												
31												

Département : MARTINIQUE Mois : FEVRIER 1974

PLUVIOMETRIE QUOTIDIENNE en mm et dixièmes de postes sélectionnés

Dates	Grand Rivière	Caravelle	Chopotte	Paquemar	Ste-Anne	Champflore	Morne des Cadets	Sinaï	St-Esprit	St-Pierre	Desaix	Lamentin	Diamant
1	16.0	.	.	.	2.5	.	.	1.8	.	.	Tr	0.5	.
2	.	.	0.5	.	1.6	2.4	1.8	4.7	1.0	.	0.7	0.4	.
3	.	.	0.4	.	.	4.2	0.5	0.2	1.0	.	Tr	4.6	.
4	1.7	5.0	1.2	.	.	.	5.2	6.2	.	0.2	Tr	0.5	Tr
5	1.6	.	0.3	.	0.3	}	16.4	12.4	1.0	4.0	4.3	3.0	Tr
6	6.3	0.5	1.7	.	0.6	39.4	34.2	12.5	2.5	12.0	5.2	5.6	6.1
7	8.3	.	15.8	7.6	.	34.2	11.7	9.5	14.0	11.9	19.5	6.4	7.0
8	10.2	1.5	2.7	0.1	.	14.0	16.7	2.4	4.4	10.5	1.7	4.9	3.0
9	1.2	.	4.9	2.0	.	24.3	10.3	5.9	5.0	6.9	6.6	6.2	0.3
10	.	.	.	.	.	22.8	.	.	3.0	4.8	0.4	0.3	.
11	.	13.0	1.5	.	2.8	4.3	2.7	6.0	.	.	0.6	0.4	5.2
12	9.3	.	4.2	.	Tr	1.8	2.8	9.5	2.2	0.7	1.4	0.4	.
13	2.3	.	1.4	.	.	11.7	0.1	0.2	1.0	0.5	Tr	0.5	.
14	3.0	3.5	2.6	.	.	1.6	16.0	45.0	.	.	36.2	3.4	.
15	1.8	1.5	.	.	0.8	11.8	.	1.5	3.0	22.0	0.8	.	.
16	.	.	5.2	3.0	0.2	5.0	4.1	.	.	.	0.5	2.2	.
17	20.8	15.0	13.7	.	7.8	2.6	8.6	26.4	.	.	8.7	9.5	6.1
18	3.2	20.5	4.6	17.5	.	15.2	.	4.6	19.6	3.1	Tr	2.0	1.8
19	.	0.5	17.3	5.0	.	7.1	0.9	1.4	12.4	.	1.6	4.6	.
20	0.6	.	.	.	.	0.9	4.6	8.3	0.6	.	0.3	Tr	0.6
21	0.5	.	.	2.5	.	2.0	9.4	1.6	1.0	1.2	0.1	.	.
22	1.2	.	0.3	.	0.3	6.9	9.7	2.4	.	3.4	2.7	5.5	0.5
23	.	.	1.0	.	.	5.6	7.0	4.2	3.8	6.6	3.0	1.6	2.2
24	.	0.5	0.4	1.5	Tr	7.3	3.7	1.5	5.0	5.4	0.3	1.9	0.4
25	11.8	1.5	8.0	3.2	5.3	2.9	22.5	28.3	Tr	0.4	15.6	13.0	2.5
26	.	.	.	1.3	.	38.3	0.9	0.1	7.5	10.0	Tr	0.3	.
27	.	0.5	0.3	.	.	4.6	.	1.2	2.4	.	Tr	.	.
28	16.4	3.5	1.9	.	0.8	.	4.5	8.0	1.0	.	22.5	7.3	4.1
29													
30													
31													
1° décade	45.3	7.0	27.5	9.7	5.0	141.3	96.8	55.6	31.9	50.3	38.4	32.4	16.4
2° décade	41.0	54.0	50.5	25.5	11.6	62.0	39.8	102.9	38.8	26.3	50.1	23.0	13.7
3° décade	29.9	6.0	11.9	8.5	6.4	67.6	57.7	47.3	20.7	27.0	44.2	29.6	9.7
Total	116.2	67.0	89.9	43.7	23.0	270.9	194.3	205.8	91.4	103.6	132.7	85.0	39.8

Département : GUADELOUPE Mois : FEVRIER 1974

PLUVIOMETRIE QUOTIDIENNE en mm et dixièmes de postes sélectionnés

	GRANDE TERRE					BASSE TERRE					ARCHIPEL		
Dates	Saint François	Douville Ste Anne	Morne à l'Eau	Anse Bertrand	Le Raizet	Neufchateau	Duclos	Saint Claude	Basse Terre	Vieux Habitants	Désirade	Ferme du Vidon Marie Galante	Grippavie
1	0.3	0.1	.	.	.	6.3	1.9	.	.	.	.	.	.
2	.	.	.	.	.	7.7	17.5	.	.	.	.	TR	.
3	.	.	.	.	.	1.7	0.1	0.6	.	.	.	1.4	.
4	0.4	.	0.4	.	0.4	0.5	3.3	.	.	.	.	.	.
5	0.8	4.2	1.4	.	4.9	3.4	1.8	3.0	1.5	.	0.4	.	.
6	.	0.5	TR	2.5	6.9	6.2	3.5	8.5	4.1	12.0	.	TR	.
7	0.1	1.6	TR	.	0.7	14.5	9.6	6.8	0.3	9.0	0.7	TR	0.8
8	.	2.6	7.1	.	12.8	12.6	2.0	3.6	9.0	0.6	.	6.2	5.0
9	.	.	.	1.2	0.3	3.7	4.6	14.1	.	10.2	1.8	0.4	.
10	.	.	0.7	.	4.7	.	4.0	2.8	.	.	4.9	TR	3.6
11	.	.	.	.	.	.	.	5.3	.	11.0	TR	.	.
12	.	2.2	33.2	.	1.9	33.4	22.3	.	0.3	.	.	.	.
13	.	.	0.4	5.3	0.5	5.2	1.3	.	.	.	.	7.5	.
14	.	0.1	TR	.	32.0	0.2	5.0	0.4	.	.	.	.	.
15	.	17.7	3.3	.	0.8	27.0	7.0	0.6	10.0	.	.	TR	.
16	.	0.7	9.0	.	22.2	2.0	4.3	27.4	0.3	6.5	.	6.7	.
17	20.0	28.2	.	.	3.6	32.6	9.5	2.0	8.0	0.5	6.7	0.4	.
18	1.7	1.5	2.0	12.9	0.9	0.2	14.3	9.0	.	4.3	35.9	26.5	5.1
19	3.6	2.2	TR	.	7.8	11.5	21.7	7.6	6.0	2.0	5.0	32.2	0.7
20	1.5	2.0	0.3	.	2.9	6.4	4.0	6.0	0.7	1.0	.	TR	0.5
21	1.0	0.4	.	.	5.6	2.8	2.0	3.4	0.8	1.5	1.0	TR	TR
22	1.3	.	3.4	.	0.5	5.3	3.3	4.0	3.8	6.0	1.3	.	1.9
23	.	0.2	.	5.2	3.4	5.6	1.8	.	2.6	2.5	.	.	11.6
24	.	1.0	0.5	.	2.1	3.0	2.7	17.2	1.2	1.6	4.2	TR	.
25	.	.	1.3	0.7	2.9	.	.	2.4	.	1.9	.	0.2	1.0
26	.	.	1.0	.	.	.	.	2.7	.	.	.	TR	.
27	.	.	.	.	.	5.0	0.1	.	1.2	.	.	.	0.2
28	7.6	14.7	4.5	.	17.0	66.0	20.8	3.6	.	4.0	.	.	2.4
29													
30													
31													
1° décade	1.9	9.0	9.6	3.7	30.7	56.6	48.3	39.4	14.9	31.8	7.8	8.0	9.4
2° décade	26.8	45.6	48.2	18.2	72.6	118.5	89.4	58.3	25.3	15.3	47.6	73.3	6.3
3° décade	9.9	16.3	10.7	5.9	31.5	87.7	30.7	33.3	9.6	17.5	6.5	0.2	7.1
Total	38.3	79.9	68.5	27.8	134.8	202.8	168.4	131.0	49.8	64.6	61.9	81.5	22.8

Département : GUYANE Mois : Février 1974

PLUVIOMETRIE QUOTIDIENNE en mm et dixièmes de postes sélectionnés

Dates	Cayenne Ville	Rochambeau	Kaw	Régina	St Georges	Camopi	Iracoubo	Kourou	St Elie	Saul	Aouara	St Laurent	Gd Santi	Maripasoula
1	•	•	2.7	•	2.3	2.0	•	•	•	5.8	•	•		20.0
2	•	1.0	•	•	•	10.1	•	•	•	22.7	•	•		•
3	4.3	9.7	25.2	22.7	1.3	•	•	0.5	7.5	5.5	•	•		•
4	44.2	14.5	45.9	8.4	13.3	12.5	0.4	11.0	7.4	2.6	0.9	•		2.2
5	2.7	39.1	36.8	51.0	17.5	10.8	•	5.0	80.0	4.7	•	38.1		6.8
6	0.4	17.4	36.9	103.5	54.5	7.7	•	4.0	28.3	9.2	0.9	0.1		2.4
7	•	•	•	•	5.0	0.6	0.7	•	0.1	0.2	•	•		1.1
8	•	0.2	0.9	•	3.0	0.5	•	•	•	0.5	•	•		•
9	2.2	2.0	3.2	6.3	7.5	•	•	4.5	•	1.8	•	•		0.5
10	23.8	8.2	25.2	32.5	41.5	47.7	1.4	•	17.1	22.0	•	2.7		30.8
11	90.8	79.7	94.8	57.8	33.9	5.8	54.0	80.5	16.1	5.3	3.5	60.7		25.7
12	17.4	32.0	38.5	13.0	17.2	1.9	40.8	27.0	32.6	23.9	1.2	7.8		19.9
13	•	2.0	24.2	18.7	27.4	4.8	0.4	4.5	11.1	28.4	1.5	1.7		2.2
14	•	•	•	•	•	8.5	•	1.0	•	•	0.3	•		•
15	•	0.1	•	•	2.8	29.5	•	•	•	25.8	•	•		7.5
16	3.4	13.6	25.2	18.2	17.9	12.4	0.3	0.5	3.5	31.0	1.5	3.6		8.7
17	14.0	5.2	•	•	•	0.3	0.4	•	7.5	21.0	•	0.9		3.9
18	•	1.8	•	•	1.5	0.6	•	2.0	1.5	9.0	•	0.4		•
19	•	•	•	•	0.8	54.7	•	•	•	•	•	0.1		•
20	33.8	31.9	79.9	54.6	53.7	46.0	•	14.0	5.9	6.6	•	4.5		•
21	7.5	19.7	10.0	16.5	19.5	19.6	64.0	4.0	16.1	5.3	4.9	19.4		9.0
22	22.2	42.1	28.9	8.5	19.5	30.0	16.0	26.5	20.0	21.7	•	1.0		64.7
23	53.5	27.3	1.3	28.0	1.0	0.6	0.4	3.0	15.0	9.2	•	3.0		5.4
24	0.2	0.6	4.7	•	1.3	11.1	17.0	23.0	0.9	4.7	•	0.6		7.1
25	0.7	5.5	4.9	6.3	29.3	11.0	•	6.0	3.9	1.8	6.0	1.9		•
26	0.2	6.4	0.7	0.3	0.5	1.9	0.9	1.0	3.2	4.8	2.5	5.2		5.9
27	•	2.1	0.9	0.6	1.5	13.1	•	•	0.2	4.3	•	0.2		14.1
28	10.5	1.1	•	•	•	•	•	0.5	•	•	•	6.1		•
29														
30														
31														
1e décade	77.6	92.7	176.8	224.4	147.9	97.9	2.5	25.0	140.4	75.0	1.8	40.9		63.0
2e décade	159.4	166.3	262.6	162.3	155.2	170.5	95.9	129.5	78.2	151.0	8.0	79.7		67.9
3e décade	94.5	104.8	51.4	60.2	72.6	87.3	98.3	64.0	59.3	51.8	13.4	37.4		108.8
Total	331.8	363.8	490.8	446.9	375.7	355.7	196.7	218.5	277.9	277.8	23.2	158.0		239.3

NON PARVENU

Département : MARTINIQUE

Mois : FEVRIER 1974

PLUVIOMETRIE TOTALE en mm et dixièmes de postes sélectionnés

Postes	Total du Mois	Ecart à la Moyenne (1)	Ecart en % (2)	Nombre de jours de pluie ≥					Max. en 24 heures		Max. absolu en 24 heures	
				0,1mm	10mm	30mm	50mm	100mm	Valeur	Date	Valeur	Année
Grand Rivière	116.2	xx	xx	18	5	0	0	0	20.8	17	xx	xx
Caravelle	67.0	+33.7	+103	13	3	0	0	0	20.5	18	29.5	1967
Chopotte	89.9	xx	xx	22	3	0	0	0	17.3	19	xx	xx
Paquemar	43.7	-19.3	- 30	10	1	0	0	0	17.5	18	44.1	1966
Ste-Anne	23.0	xx	xx	11	0	0	0	0	7.8	17	xx	xx
Champflore	270.9	xx	xx	xx	xx	xx	0	0	xx	xx	xx	xx
Morne des Cadets	194.3	+35.3	+ 22	23	7	1	0	0	34.2	6	67.0	1966
Einal	205.8	xx	xx	26	5	1	0	0	45.0	14	xx	xx
St-Esprit	91.4	xx	xx	20	3	0	0	0	19.6	18	xx	xx
St-Pierre	103.6	+33.6	+ 49	17	5	0	0	0	22.0	15	36.0	1966
Desaix	132.7	+52.7	+ 66	21	4	1	0	0	36.2	14	39.3	1967
Lamentin	85.0	+ 3.0	+ 4	24	1	0	0	0	20.8	25	xx	xx
Diamant	39.8	- 6.2	- 13	13	0	0	0	0	7.0	7	47.7	1966

(1) Moyenne Période 1961-1970

(2) Ecart en % par rapport à la moyenne de la Période

Département : GUADELOUPE

Mois : FEVRIER 1974

PLUVIOMETRIE TOTALE en mm et dixièmes de postes sélectionnés

Postes	Total du Mois	Ecart à la Moyenne (1)	Ecart en % (2)	Nombre de jours de pluie >					Max. en 24 heures		Max. absolu en 24 heures	
				0,1mm	10mm	30mm	50mm	100mm	Valeur	Date	Valeur	Année
Grande Terre												
Saint François	38.3	x	x	II	I	0	0	0	20	I7	x	x
Douville Sainte Anne**	79.9	+ 25.9	+ 48	17	3	0	0	0	28	17	5I	I966
Morne à l'Eau**	68.5	+ 30.5	+ 80	I5	I	I	0	0	33	I2	I8	I969
Anse Bertrand	27.8	- 23.2	- 45	6	1	0	0	0	I3	I8	85	I960
Raizet	I34.8	+ 75.8	+I29	22	4	I	0	0	32	14	58	I960
Basse Terre												
Neufchateau*	262.8	+I08.8	+ 70	24	7	3	1	0	66	28	99	I96I
Duclos**	I68.4	+ 75.4	+ 8I	25	5	0	0	0	22	12	55	I969
Saint Claude	131.0	x	x	21	3	0	0	0	27	16	x	x
Basse Terre	49.8	+ 6.8	+ I6	15	1	0	0	0	I0	I5	40	I95I
Vieux Habitants	64.6	x	x	I6	I	0	0	0	12	6	x	x
Archipel												
Désirade	6I.9	+ 25.9	+ 72	10	I	I	0	0	36	I8	I26	196I
Ferme du Vidon	8I.5	x	x	9	2	I	0	0	32	I9	x	x
Gustavia	22.8	- I2.2	- 35	II	0	0	0	0	5	I8	43	I954

(1) Moyenne Période 1951 - 1970 * Période 1956 - 1970 ** Période 1966 - 1970

(2) Ecart en % par rapport à la moyenne de la Période

Département : GUYANE

Mois : Février 1974

PLUVIOMETRIE TOTALE en mm et dixièmes de postes sélectionnés

Postes	Total du Mois	Ecart à la Moyenne (1)	Ecart en % (2)	Nombre de jours de pluie ≥					Max. en 24 heures		Max. absolu en 24 heures	
				0,1mm	10mm	30mm	50mm	100mm	Valeur	Date	Valeur	Année
Cayenne Ville	331.8	+ 94.8	+ 40	18	9	4	2	0	90.8	11	102.0	1968
Rochambeau	363.8	+ 35.8	+ 11	24	10	5	1	0	79.7	11	182.0	1957
Kaw	490.8	+ 124.8	+ 34	20	12	6	2	0	94.8	11	102.0	1956
Régina	446.9	+ 60.9	+ 16	17	11	5	4	1	103.5	6	110.0	1968
St Georges	375.7	- 25.3	- 6	24	12	4	2	0	54.5	6	105.0	1960
Camopi	355.7	+ 29.7	+ 9	25	13	4	1	0	54.7	19	475.0	1964
Iracoubo	196.7	- 18.3	- 9	13	5	3	2	0	64.0	21	137.0	1958
Kourou	218.5	X	X	19	6	1	1	0	80.5	11	X	X
Saint Elie	277.9	+ 57.9	+ 26	20	9	2	1	0	80.0	5	65.0	1966
Saul	277.8	+ 58.8	+ 27	25	8	1	0	0	31.0	16	63.0	1968
Aouara	23.2	X	X	10	0	0	0	0	6.0	25	X	X
Saint Laurent	156.0	- 22.0	- 12	19	3	2	1	0	60.7	11	143.0	1963
Grand Santi				NON		PARVENU					62.0	1968
Maripasoula	239.3	+ 17.3	+ 8	19	6	2	1	0	64.7	22	82.0	1968

(1) Moyenne Période 1956 - 1970

(2) Ecart en % par rapport à la moyenne de la Période.

Département : MARTINIQUE

Mois : FEVRIER 1974

EVAPORATION en mm et dixièmes

Postes	Piche sous abri				Bac classe "A" (1)				
	1° décade	2° décade	3° décade	Total	1° décade	2° décade	3° décade	Total	Moyenne
Grand Rivière	21.0	21.2	32.1	74.3					
Chalvet	27.3	22.5	34.6	84.4					
Fonds St-Jacques	17.5	17.1	23.0	57.6					
Chopotte	12.7	24.4	12.5	49.6					
Simon	25.9	27.1	30.7	83.7					
Paquemar	32.2	29.4	33.7	95.3					
Ste-Anne	37.3	29.9	33.7	100.9	56.5(10)	58.5(10)	62.8 (8)	177.8(28)	6.4
Champflore	10.6	9.1	11.7	31.4					
Morne des Cadets	14.9	13.1	15.1	43.1					
Morne des Esses	15.9	13.3	15.1	44.3					
Terreville	17.5	15.5	18.5	51.5					
Tivoli	12.3	12.6	19.5	44.4					
Sinaï	15.9	11.3	21.5	48.7					
Petit Morne	19.1	23.3	24.3	66.7					
St-Esprit	16.5	12.5	13.5	42.5					
St-Pierre	22.6	27.2	25.0	74.8					
Desaix	26.2	24.3	29.9	80.4	46.4 (10)	48.7 (10)	49.8 (8)	144.9(28)	5.1
Lamentin	27.4	24.1	31.6	83.1	45.4 (10)	43.3 (10)	46.6 (8)	135.3(28)	4.8
Diamant	22.1	19.9	22.2	64.2					

(1) Par suite de débordement du bac, certaines mesures sont manquantes les chiffres entre parenthèses qui suivent les totaux décadaires ou mensuels, indiquent le nombre de jours où la mesure a été possible.

Département : MARTINIQUE

Mois : FEVRIER 1974

EVAPORATION en mm et dixièmes

Postes	Piche sous abri				Bac classe "A" (1)				
	1° décade	2° décade	3° décade	Total	1° décade	2° décade	3e décade	Total	Moyenne
Grand Rivière	21.0	21.2	32.1	74.3					
Chalvet	27.3	22.5	34.6	84.4					
Fonds St-Jacques	17.5	17.1	23.0	57.6					
Chopotte	12.7	24.4	12.5	49.6					
Simon	25.9	27.1	30.7	83.7					
Paquemar	32.2	29.4	33.7	95.3					
Ste-Anne	37.3	29.9	33.7	100.9	56.5(10)	58.5(10)	62.8 (8)	177.8(28)	6.4
Champflore	10.6	9.1	11.7	31.4					
Morne des Cadets	14.9	13.1	15.1	43.1					
Morne des Esses	15.9	13.3	15.1	44.3					
Terreville	17.5	15.5	18.5	51.5					
Tivoli	12.3	12.6	19.5	44.4					
Sinaï	15.9	11.3	21.5	48.7					
Petit Morne	19.1	23.3	24.3	66.7					
St-Esprit	16.5	12.5	13.5	42.5					
St-Pierre	22.6	27.2	25.0	74.8					
Desaix	26.2	24.3	29.9	80.4	46.4 (10)	48.7 (10)	49.8 (8)	144.9(28)	5.1
Lamentin	27.4	24.1	31.6	83.1	45.4 (10)	43.3 (10)	46.6 (8)	135.3(28)	4.8
Diamant	22.1	19.9	22.2	64.2					

(1) Par suite de débordement du bac, certaines mesures sont manquantes les chiffres entre parenthèses qui suivent les totaux décadaires ou mensuels, indiquent le nombre de jours où la mesure a été possible.

Département : GUADELOUPE

Mois : FEVRIER 1978

EVAPORATION en mm et dixièmes

Postes	Piche sous abri				Bac classe "A" (1)				
	1° décade	2° décade	3° décade	Total	1° décade	2° décade	3° décade	Total	Moyenne
Désirade	12.4	10.8	15.2	38.4					
Ferme du Viden	25.I	24.7	17.6	67.4					
Saint François	4I.3	34.I	45.2	120.6	59.8	42.2(9)	56.4	I58.4(27)	5.9
Le Moule	17.0	18.2	25.5	60.7					
Douville	26.0	2I.2	29.9	77.I					
Petit Canal	23.6	20.7	31.6	75.9					
Anse Bertrand	28.4	22.8	22.3	73.5					
Raizet	20.2	14.9	22.9	58.0	42.7	35.3(9)	44.7	I22.7(27)	4.5
Neufchateau	9.6	9.I	12.9	31.6					
Duclos	18.6	15.2	26.I	59.9	38.9	33.6	38.3(7)	II0.8(27)	4.I
Saint Claude	25.9	20.6	24.7	7I.2					
Comté de Lahéac	26.9	26.0	25.4	78.3					
Basse Terre	35.6	26.6	30.9	93.I					
Les Plaines	20.9	17.7	22.6	6I.2					
Vieux Habitants	22.8	24.I	19.5	66.4					
Gustavia	29.3	29.0	28.7	87.0					
Orléans	x	x	x	x					

(1) Par suite de débordement du bac, certaines mesures sont manquantes les chiffres entre parenthèses qui suivent les totaux décadaires ou mensuels, indiquent le nombre de jours où la mesure a été possible.

Département : GUYANE

Mois : Février 1974

EVAPORATION en mm et dixièmes

Postes	Piche sous abri				Bac classe "A" (1)				
	1º décade	2º décade	3º décade	Total	1º décade	2º décade	3º décade	Total	Moyenne
Cayenne Ville					37.4 (10)	35.0 (9)	30.6 (8)	103.0 (27)	3.8
Cayenne Suzini	28.0	23.2	22.2	73.4					
Rochambeau	19.1	17.0	14.9	51.0	36.5 (9)	33.1 (8)	25.2 (6)	94.8 (23)	4.1
Saint Georges	7.1	8.4	6.2	21.7	32.8 (9)	28.6 (9)	26.4 (8)	87.8 (26)	3.4
Kourou	27.4	23.0	20.5	70.9	48.4 (10)	40.4 (9)	34.6 (8)	123.4 (27)	4.6
Saint Laurent	16.5	13.6	10.2	40.3	43.2 (10)	40.5 (9)	29.4 (8)	113.1 (27)	4.2
Maripasoula	10.3	9.7	5.5	25.5					
Degrad Edmond	8.7	7.7	3.3	19.7					
Régina	7.7	8.2	7.6	23.5					
Camopi	10.4	8.8	7.1	26.3					
Iracoubo	17.7	13.6	10.4	41.7					
Sinnamary	16.1	15.0	9.9	41.0					
Saul	8.1	7.9	6.2	22.2					
Mana	28.1	26.8	21.4	76.3					
Grand Santi		NON	PARVENU						

(1) Par suite de débordement du bac, certaines mesures sont manquantes. Les chiffres entre parenthèses qui suivent les totaux décadaires ou mensuels, indiquent le nombre de jour où la mesure a été possible.

Département : MARTINIQUE

Mois : FEVRIER 1974

TEMPERATURE sous abri en °C et dixièmes

Postes	Maximale Moyenne Tx	Minimale Moyenne Tn	Moyenne (Tx + Tn)/2	Ecart à la Moyenne (1)	Extrêmes du Mois				Extrêmes absolus			
					Max.	Date	Min.	Date	Max.	Année	Min.	Année
Grand Rivière	26.1	21.7	23.9	xxx	27.0	19	21.0	18	xxx	xxx	xxx	xxx
Caravelle	26.7	23.0	24.9	xxx	28.1	5	21.2	11 et 19	xxx	xxx	xxx	xxx
Chopotte	27.6	22.7	25.1	xxx	30.0	2	21.0	25	xxx	xxx	xxx	xxx
Paquemar	xxx	xxx	xxx	xxx	xxx	xx	xxx	xx	xxx	xxx	xxx	xxx
Ste-Anne	27.9	23.3	25.6	xxx	28.8	27	21.4	1er	xxx	xxx	xxx	xxx
Champflore	24.9	18.8	21.8	xxx	28.0	19	15.5	2	xxx	xxx	xxx	xxx
Morne des Cadets	24.3	18.4	21.3	-0.2	28.4	18	16.2	21	30.0	1968	14.4	1966
Sinaï	24.5	19.8	22.1	xxx	27.0	19	18.0	21	xxx	xxx	xxx	xxx
St-Esprit	27.9	21.7	24.8	xxx	30.0	11 et 13	18.5	13	xxx	xxx	xxx	xxx
St-Pierre	28.9	20.6	24.7	-0.3	32.0	19	18.0	23	34.2	1958	16.0	1957
Desaix	27.2	21.5	24.3	0.0	29.7	18	20.2	26	30.0	1969	18.5	1962
Lamentin	27.9	21.6	24.8	+0.3	29.8	19	18.7	1er et 12	30.9	1969	14.8	1968
Diamant	30.4	22.4	26.4	xxx	33.0	11	20.9	24	xxx	xxx	xxx	xxx

(1) Ecart par rapport à la moyenne de la période 1956-1970

Postes	TEMPERATURE MINIMALE (2) AU SOL en °C et dixièmes		TEMPERATURE MOYENNE DANS LE SOL en °C et dixièmes à 14 heures. Fuseau				
	Moyenne du Mois	Absolue du Mois	- 10 cm	- 20 cm	- 30 cm	- 50 cm	- 100 cm
Desaix					24.8	25.1	25.6
Lamentin	18.1	15.0	26.5		26.2	26.2	

(2) à 10 cm, au dessus d'un sol gazonné

Département : GUADELOUPE

Mois : FEVRIER 1974

TEMPERATURE sous abri en °C et dixièmes

Postes	Maximale Moyenne $\bar{T}x$	Minimale Moyenne $\bar{T}n$	Moyenne $\frac{\bar{T}x + \bar{T}n}{2}$	Ecart à la Moyenne (1)	Extrêmes du Mois				Extrêmes absolus			
					Max.	Date	Min.	Date	Max.	Année	Min.	Année
Béairaude	27.3	23.0	25.2	x	29.3	1	21.2	18	x	x	x	x
Ferme du Vidon	27.3	20.9	24.1	x	27.9	2	17.8	12	x	x	x	x
Saint François	27.5	21.8	24.7	x	28.3	16	18.1	12	x	x	x	x
Le Moule	28.6	21.2	24.9	x	29.5	23	18.5	11	x	x	x	x
Douville***	28.7	20.4	24.6	0	31.2	6	19.0	12	30.2	1966	16.0	1968
Petit Canal	27.9	19.1	23.5	x	29.0	7	17.0	12	x	x	x	x
Anse Bertrand	28.7	20.9	24.8	x	30.0	21	19.0	13	x	x	x	x
Raizet	28.2	19.7	24.0	+ 0.4	29.0	12	17.6	12	30.3	1966	13.0	1958
Neufchateau*	25.6	19.6	22.6	+ 0.6	26.4	1	18.0	12	28.0	1960	14.0	1964
Duclos***	25.9	19.2	22.6	- 0.3	27.0	28	17.3	4	28.9	1969	14.9	1968
Saint Claude	27.1	18.2	22.7	x	28.0	1	14.9	10	x	x	x	x
Comté de Lohéac	28.4	20.0	24.2	x	29.3	4	16.5	12	x	x	x	x
Basse Terre**	28.9	20.3	24.6	+ 0.1	30.1	15	18.2	8	30.2	1963	16.5	1962
Les Plaines	25.6	20.1	22.9	x	27.0	13	18.5	12	x	x	x	x
Vieux Habitants	28.8	18.9	23.9	x	29.2	14	17.0	12	x	x	x	x
Gustavia*	27.1	22.3	24.7	- 0.5	29.0	17	20.6	18	31.0	1969	19.6	1956
Orléans	28.1	22.8	25.5	x	29.5	27	19.9	25	x	x	x	x

(1) Ecart par rapport à la moyenne de la période 1951 - 1970

* Période 1956 - 1970 ** Période 1961 - 1970 *** Période 1966 - 1970

Postes	TEMPERATURE MINIMALE AU SOL en °C et dixièmes (2)		TEMPERATURE MOYENNE DANS LE SOL en °C et dixièmes à 14 heures fuseau				
	Moyenne du Mois	Absolue du Mois	- 10 cm	- 20 cm	- 30 cm	- 50 cm	- 100 cm
Saint François	19.7	16.8	x	x	x	x	x
Raizet	17.7	15.4	x	26.2	x	25.8	26.2
Duclos	16.1	14.5	x	x	x	x	x

(2) à 10 cm, au dessus d'un sol gazonné

Département : GUADELOUPE

Mois : FEVRIER 1974

TEMPERATURE sous abri en °C et dixièmes

Postes	Maximale Moyenne $\overline{Tx}$	Minimale Moyenne $\overline{Tn}$	Moyenne $\frac{\overline{Tx}+\overline{Tn}}{2}$	Ecart à la Moyenne (1)	Extrêmes du Mois				Extrêmes absolus			
					Max.	Date	Min.	Date	Max.	Année	Min.	Année
Désirade	27.3	23.0	25.2	x	29.3	1	21.2	18	x	x	x	x
Ferme du Vidon	27.3	20.9	24.I	x	27.9	2	I7.8	I2	x	x	x	x
Saint François	27.5	21.8	24.7	x	28.3	I6	18.I	12	x	x	x	x
Le Moule	28.6	21.2	24.9	x	29.5	23	18.5	11	x	x	x	x
Douville***	28.7	20.4	24.6	0	31.2	6	19.0	12	30.2	1966	I6.0	1968
Petit Canal	27.9	19.I	23.5	x	29.0	7	17.0	12	x	x	x	x
Anse Bertrand	28.7	20.9	24.8	x	30.0	21	19.0	13	x	x	x	x
Raizet	28.2	19.7	24.0	+ 0.4	29.0	12	17.6	12	30.3	1966	13.0	1958
Neufchateau*	25.6	19.6	22.6	+ 0.6	26.4	I	18.0	12	29.0	1960	14.0	1964
Duclos***	25.9	19.2	22.6	- 0.3	27.0	28	17.3	4	28.9	1969	14.9	1968
Saint Claude	27.I	18.2	22.7	x	28.0	I	14.9	10	x	x	x	x
Comté de Lohéac	28.4	20.0	24.2	x	29.3	4	18.5	12	x	x	x	x
Basse Terre**	28.9	20.3	24.6	+ 0.I	30.I	15	18.2	8	30.2	1963	16.5	1962
Les Plaines	25.6	20.1	22.9	x	27.0	13	18.5	12	x	x	x	x
Vieux Habitants	28.8	18.9	23.9	x	29.2	14	17.0	12	x	x	x	x
Gustavia*	27.I	22.3	24.7	- 0.5	29.0	17	20.6	18	31.0	1969	19.6	1956
Orléans	28.I	22.8	25.5	x	29.5	27	19.9	25	x	x	x	x

(1) Ecart par rapport à la moyenne de la période 1951 - 1970

* Période 1956 - 1970 ** Période 1961 - 1970 *** Période 1966 - 1970

Postes	TEMPERATURE MINIMALE AU SOL en °C et dixièmes (2)		TEMPERATURE MOYENNE DANS LE SOL en °C et dixièmes à 14 heures fuseau				
	Moyenne du Mois	Absolue du Mois	- 10 cm	- 20 cm	- 30 cm	- 50 cm	- 100 cm
Saint François	19.7	16.8	x	x	x	x	x
Raizet	17.7	15.4	x	26.2	x	25.8	26.2
Duclos	16.I	14.5	x	x	x	x	x

(2) à 10 cm, au dessus d'un sol gazonné

Département : GUYANE

Mois : Février 1974

TEMPERATURE sous abri en ºC et dixièmes

Postes	Maximale Moyenne $\overline{Tx}$	Minimale Moyenne $\overline{Tn}$	Moyenne $\frac{\overline{Tx} + \overline{Tn}}{2}$	Ecart à la Moyenne (1)	Extrêmes du Mois				Extrêmes absolus			
					Max.	Date	Min.	Date	Max.	Année	Min.	Année
Cayenne Suzini	28.1	23.6	25.9	X	29.0	4	21.9	5	X	X	X	X
Rochambeau	28.0	22.6	25.3	- 0.5	29.2	1er	21.2	2	31.0	1969	19.0	1966
Degrad Edmond	28.1	21.4	24.8	X	30.5	1er	20.0	20	X	X	X	X
Régina	30.3	22.2	26.3	- 0.4	32.8	19	20.5	15	(36.0)	1969	18.0	1966
Saint Georges	28.2	21.4	24.8	- 0.3	30.1	15-19	20.0	15	32.9	1961	17.4	1966
Camopi	28.8	20.0	24.4	- 1.0	30.6	19	19.1	11	33.7	1955	19.0	1966
Iracoubo	29.5	X	X	X	31.2	6	X	X	X	X	X	X
Sinnamary	29.0	23.8	26.4	X	32.0	1er	22.1	24	X	X	X	X
Kourou	28.4	23.8	26.1	X	29.9	17	21.0	23	X	X	X	X
Saul	28.8	X	X	X	30.8	19	X	X	34.0	1966	16.2	1964
Mana	29.1	22.6	25.9	+ 0.3	30.2	19	21.4	18	X	X	X	X
Saint Laurent	28.8	22.1	25.5	- 0.1	30.4	4	20.7	2[illegible]	32.0	1970	18.5	1962
Grand Santi				NON	PARVENU				(35.0)	1970	17.3	1964
Maripasoula	30.9	21.5	26.2	+ 0.4	32.6	18	20.0	15	34.1	1969	18.0	1964

(1) Ecart par rapport à la moyenne de la période 1956 - 1970

Postes	TEMPERATUR MINIMALE AU SOL en ºC et dixièmes (2)		TEMPERATURE MOYENNE DANS LE SOL en ºC et dixièmes à 14 heures fuseau				
	Moyenne du Mois	Absolue du Mois	- 10 cm	- 20 cm	- 30 cm	- 50 cm	- 100 cm
Rochambeau	21.6	20.2		26.0		26.4	26.5
Saint Georges	21.0	19.2		26.9		26.9	27.1
Saint Laurent	21.0	19.3		27.7		27.3	27.4
Maripasoula	20.9	18.6		27.8		27.8	27.9

(2) à 10 cm, au dessus d'un sol gazonné.

Département : MARTINIQUE

Mois : FEVRIER 1974

HUMIDITE RELATIVE en pourcentage

Postes	Maximale Moyenne $\overline{Ux}$	Minimale Moyenne $\overline{Un}$	Moyenne $\frac{\overline{Ux} + \overline{Un}}{2}$	Extrêmes du Mois		Min absolu période (1)
				Max.	Min.	
Grand Rivière	97	76	87	99	65	xx
Caravelle	89	77	83	92	68	xx
Chopotte	72	93	82	96	65	xx
Paquemar	xx	xx	xx	xx	xx	xx
Ste-Anne	89	64	77	100	47	xx
Champflore			non parvenu			
Morne des Cadets	75	95	85	97	64	xx
Sinaï			non parvenu			
St-Esprit			non parvenu			
St-Pierre	62	95	78	98	52	xx
Desaix	63	90	76	98	53	42
Lamentin	65	93	79	99	53	38
Diamant	65	96	80	100	56	xx

(1) Période 1956-1970

Département : GUADELOUPE

Mois : FEVRIER 1974

HUMIDITE RELATIVE en pourcentage

Postes	Maximale Moyenne $\overline{Ux}$	Minimale Moyenne $\overline{Un}$	Moyenne $\frac{\overline{Ux} + \overline{Un}}{2}$	Extrêmes du Mois		Min absolu Période (1)
				Max.	Min.	
Saint Français	90	75	83	93	62	×
Raizet	96	56	76	100	46	32
Duclos **	90	66	78	91	54	37
Gustavia *	84	64	74	93	45	41
Orléans	88	70	79	98	57	×

(1) Période 1951 – 1970

* Période 1956 – 1970

** Période 1966 – 1970

Département : GUYANE

Mois : Février 1974

HUMIDITE RELATIVE en pourcentage

Postes	Maximale Moyenne $\overline{Ux}$	Minimale Moyenne $\overline{Un}$	Moyenne $\frac{\overline{Ux} + \overline{Un}}{2}$	Extrêmes du Mois		Min absolu Période (1)
				Max.	Min.	
Cayenne Suzini	96	73	85	99	68	X
Rochambeau	96	71	84	99	61	46
Saint Georges	99	75	87	100	63	50
Kourou	96	70	83	99	52	X
Saint Laurent	99	70	85	100	60	41
Maripasoula	99	63	81	100	51	43

(1) Période 1956 - 1970.

Département : MARTINIQUE

Mois : FEVRIER 1974

INSOLATION en heures et dixièmes

Postes	1° décade	2° décade	3e décade	Total
Chalvet	68.8	62.5	63.6	194.9
Simon	76.4	65.3	56.9	198.6
Pequemar	82.0	66.6	63.3	211.9
Ste-Anne	86.5	75.5	70.0	232.0
Champflore *	35.6	66.3	57.5	159.4
Morne des Cadets	68.8	69.3	63.7	201.8
St-Pierre	80.5	73.5	73.3	227.3
Terreville	88.0	73.3	73.0	234.3
Desaix	86.5	69.3	70.0	225.8
Lamentin	82.2	70.0	69.1	221.3

* à Champflore insolation calculée sur 25 jours

Département : GUADELOUPE

Mois : FEVRIER 1974

INSOLATION en heures et dixièmes

Postes	1° décade	2° décade	3° décade	Total
Saint François	78.0	62.1	60.8	200.9
Raizet	86.0	60.6	67.3	213.9
Neufchateau	72.9	51.0	59.2	183.1
Duclos	67.0	43.9	54.3	165.2
Vieux Habitants	81.3	56.2	62.1	199.6
Gustavia	88.6	73.7	73.7	236.0

Département : GUYANE

Mois : Février 1974

INSOLATION en heure et dixièmes

Postes	1º décade	2º décade	3º décade	Total
Cayenne Ville	45.5	45.9	30.6	122.1
Cayenne Suzini	45.0	45.3	29.6	119.9
Mabassou	43.6	44.9	32.3	120.8
Rochambeau	36.4	39.0	22.4	97.8
Saint Georges	16.1	35.6	11.3	63.0
Camopi	34.3	22.0	14.5	70.8
Kourou	55.0	48.7	25.4	129.1
Saint Laurent	68.0	49.7	23.3	141.0
Maripasoula	39.4	45.1	24.4	108.9

Stations Synoptiques

Renseignements Complémentaires
au sol et en altitude à Heures TU

Pour obtenir l'heure fuseau retrancher [redacted]e
[redacted] 4 heures [redacted]s

Mois : FEVRIER 1974

Stations	TEMPERATURE en °C et dixièmes									
	00	03	06	09	12	15	18	21	Moy. (1)	Ecart à Moy.(2)
MARTINIQUE										
Fort-de-France-Desaix	22.5	22.0	21.9	21.9	23.3	25.5	25.7	24.2	23.4	- 0.3
Lamentin	23.5	23.2	23.0	22.7	23.8	26.6	26.8	25.8	24.4	+ 0.1
GUADELOUPE										
Pointe-à-Pitre-Raizet	22.8	21.5	21.0	20.4	22.8	27.0	27.3	25.9	23.6	0.0
ST-BARTHELEMY										
Gustavia	23.6	23.4	23.3	23.1	23.9	25.6	25.9	24.6	24.1	- 0.7
GUYANE										
Cayenne-Rochambeau	24.3	23.8	23.6	23.3	25.0	27.2	27.0	25.9	25.0	- 0.3
St-Laurent-du-Maroni	24.5	23.5	22.9	22.5	24.7	27.7	28.0	26.5	25.0	- 0.2
St-Georges de l'Oyapock	23.5	22.8	22.4	22.1	24.4	26.8	26.9	25.3	24.3	- 0.1
Maripasoula	23.5	22.5	22.0	21.7	23.7	28.1	29.4	26.4	24.7	+ 0.8

(1) Moyenne des huit observations journalières

(2) Ecart par rapport à la moyenne de la période 1961-1970

Mois : FEVRIER 1974

Stations	HUMIDITE RELATIVE en pourcentage									
	00	03	06	09	12	15	18	21	Moy. (1)	Ecart à Moy.(2)
Fort-de-France - Desaix	85	84	85	86	82	72	72	77	80.4	+ 1.6
Lamentin	84	84	85	85	83	71	71	74	79.6	+ 0.7
Pointe-à-Pitre - Raizet	85	91	93	94	87	66	64	68	80.9	+ 3.5
Gustavia	79	80	80	80	77	71	70	74	76.4	+ 4.9
Cayenne-Rochambeau	89	91	92	93	87	78	79	84	86.5	+ 2.1
St-Laurent du Maroni	92	96	98	98	92	77	75	82	88.8	+ 3.8
St-Georges de l'Oyapock	97	98	99	99	94	84	82	88	92.4	+ 1.2
Maripasoula	94	98	99	99	93	75	71	85	89.0	+ 1.3

(1) Moyenne des huit observations journalières

(2) Ecart par rapport à la moyenne de la Période (1961-1970)

Mois : FEVRIER 1974

Stations	TENSION DE VAPEUR en millibars									
	00	03	06	09	12	15	18	21	Moy. (1)	Ecart à Moy (2)
Fort-de-France - Desaix	23.0	22.4	22.4	22.6	23.5	23.5	23.8	23.2	23.1	+ 0.1
Lamentin	24.2	23.8	23.7	23.4	24.4	24.8	24.9	24.6	24.2	+ 0.4
Pointe-à-Pitre - Raizet	23.7	23.3	23.0	22.5	23.9	23.3	23.1	22.7	23.2	+ 0.9
Gustavia	23.1	22.9	22.7	22.6	22.8	23.1	23.1	22.9	22.9	+ 0.5
Cayenne-Rochambeau	26.9	26.8	26.6	26.4	27.6	28.2	28.0	27.9	27.3	+ 0.2
St-Laurent-du-Maroni	28.2	27.9	27.2	26.7	28.7	28.6	28.3	28.2	28.0	+ 1.2
St-Georges de l'Oyapock	28.0	27.3	26.7	26.3	28.6	29.2	29.0	28.4	27.9	+ 0.2
Maripasoula	26.9	26.7	25.9	25.5	26.8	28.0	28.6	28.5	27.1	+ 0.2

(1) Moyenne des huit observations journalières

(2) Ecart par rapport à la moyenne de la Période (1961-1970)

Mois : FEVRIER 1974

Stations	PRESSION MOYENNE au niveau de la mer en millibars									
	Matin		Soir		Moy.	Ecart à la Moy.	Extrêmes du mois		Extrêmes absolus de la période	
	Max.	Min.	Max.	Min.	(1)	(2)	Max.	Min.	Max.	Min.
Fort-de-France - Desaix	1016.2	1013.4	1015.1	1013.1	1014.5	- 0.3	1018.8	1010.7	1019.8	1009.6
Lamentin	1016.3	1013.3	1015.2	1013.4	1014.6	0.0	1018.6	1010.6	1019.7	1009.5
Pointe-à-Pitre - Raizet	1017.0	1014.2	1016.3	1013.9	1015.4	- 0.1	1019.7	1011.0	1020.3	1009.6
Gustavia	1018.0	1014.9	1017.2	1015.1	1016.3	- 0.5	1020.6	1012.0	1022.3	1010.1
Cayenne-Rochambeau	1013.3	1010.2	1012.4	1010.0	1011.5	- 0.6	1016.0	1007.5	1017.0	1006.7
St-Laurent-du-Maroni	1012.9	1011.1	1012.6	1010.4	1011.8	- 0.5	1015.2	1008.0	1017.3	1007.2
St-Georges de l'Oyapock	1012.9	1010.2	1011.7	1009.5	1011.1	- 0.7	1015.4	1007.1	1017.0	1007.1
Maripasoula	1013.4	1011.3	1012.5	1009.1	1011.6	- 0.6	1015.9	1006.1	1017.3	1005.4

(1) $\text{Moy} = \frac{2 \text{ mini} + 2 \text{ maxi}}{4}$

(2) Période 1961-1970

Mois : FEVRIER 1974

Stations	NEBULOSITE MOYENNE en Octas								Nombre de jours de				
	00	03	06	09	12	15	18	21	ciel clair	ciel couvert	orage	Brouillard	Vent fort
Fort-de-France - Desaix	3	x	x	3	4	5	5	4	1	2	0	0	1
Lamentin	4	3	3	3	5	5	6	5	0	0	0	0	0
Pointe-à-Pitre - Raizet	3	3	4	4	4	6	6	5	0	1	0	0	0
Gustavia	x	x	x	x	x	x	x	x	x	x	0	0	9
Cayenne-Rochambeau	6	6	6	6	7	7	7	6	0	18	0	0	0
St-Laurent-du-Maroni	5	x	x	5	6	6	7	6	0	10	1	0	0
St-Georges de l'Oyapock	5	x	x	5	6	6	6	6	0	11	2	2	0
Maripasoula	5	x	x	6	7	6	x	6	x	x	2	1	0

Mois : FEVRIER 1974

Aérodrome de : Lamentin

VISIBILITE - Fréquence

Heures	< 50 m	< 200 m	< 500 m	< 1 Km	< 2 Km	< 4 Km	< 10 Km	< 20 Km	< 50 Km	≥ 50 Km
00	0	0	0	0	0	0	0	9	28	0
03	0	0	0	0	0	0	0	7	28	0
06	0	0	0	0	0	0	0	10	28	0
09	0	0	0	0	0	0	1	10	28	0
12	0	0	0	0	0	0	0	6	28	0
15	0	0	0	0	0	0	0	3	28	0
18	0	0	0	0	0	0	0	6	28	0
21	0	0	0	0	0	0	0	7	28	0

NUAGES BAS Nébulosité de 5 à 7 Octas inclus : FREQUENCE DES HAUTEURS

Heures	< 50 m	< 100 m	< 200 m	< 300 m	< 600 m	< 1000 m	< 1500 m	< 2000 m	< 2500 m
00	0	0	0	0	0	3	3	5	5
03	0	0	0	0	0	0	0	1	1
06	0	0	0	0	1	6	6	7	7
09	0	0	0	0	2	2	2	3	3
12	0	0	0	0	2	8	10	10	11
15	0	0	0	0	2	14	14	15	15
18	0	0	0	0	0	18	19	19	19
21	0	0	0	0	0	7	7	8	8

NUAGES BAS Nébulosité = 8 octas FREQUENCES DES HAUTEURS

Heures	< 50 m	< 100 m	< 200 m	< 300 m	< 600 m	< 1000 m	< 1500 m	< 2000 m	< 2500 m
00	0	0	0	0	0	0	0	0	0
03	0	0	0	0	0	0	0	0	0
06	0	0	0	0	0	0	0	0	0
09	0	0	0	0	0	0	0	0	0
12	0	0	0	0	0	0	0	0	0
15	0	0	0	0	0	0	0	0	0
18	0	0	0	0	0	0	0	0	0
21	0	0	0	0	0	0	0	0	0

Aérodrome de : Raizet

Mois : FEVRIER 1974

VISIBILITE - Fréquence

Heures	< 50 m	< 200 m	< 500 m	< 1 Km	< 2 Km	< 4 Km	< 10 Km	< 20 Km	< 50 Km	≥ 50 Km
00	0	0	0	0	0	0	0	12	28	0
03	0	0	0	0	0	0	0	12	28	0
06	0	0	0	0	0	0	0	17	28	0
09	0	0	0	0	0	0	2	18	28	0
12	0	0	0	0	0	0	1	14	28	0
15	0	0	0	0	0	0	1	12	28	0
18	0	0	0	0	0	0	3	15	28	0
21	0	0	0	0	0	0	1	12	28	0

NUAGES BAS Nébulosité de 5 à 7 Octas inclus : FREQUENCE DES HAUTEURS

Heures	< 50 m	< 100 m	< 200 m	< 300 m	< 600 m	< 1000 m	< 1500 m	< 2000 m	< 2500 m
00	0	0	0	0	2	4	4	6	6
03	0	0	0	0	2	3	3	4	4
06	0	0	0	0	3	7	7	8	8
09	0	0	0	0	5	7	7	10	10
12	0	0	0	0	1	1	1	2	2
15	0	0	0	0	4	22	22	23	23
18	0	0	0	0	2	23	23	25	25
21	0	0	0	0	4	11	11	17	17

NUAGES BAS Nébulosité = 8 octas FREQUENCE DES HAUTEURS

Heures	< 50 m	< 100 m	< 200 m	< 300 m	< 600 m	< 1000 m	< 1500 m	< 2000 m	< 2500 m
00	0	0	0	0	0	0	0	0	0
03	0	0	0	0	0	0	0	0	0
06	0	0	0	0	0	0	0	0	0
09	0	0	0	0	0	0	0	0	0
12	0	0	0	0	0	0	0	1	1
15	0	0	0	0	0	0	0	0	0
18	0	0	0	0	0	0	0	0	0
21	0	0	0	0	0	0	0	0	0

Mois : FEVRIER 1974

Aérodrome de : Rochambeau

VISIBILITE - Fréquence

Heures	< 50 m	<200 m	<500 m	< 1 Km	< 2 Km	< 4 Km	<10 Km	< 20 km	< 50 Km	≥ 50 Km
00	0	0	0	0	0	0	4	28	28	0
03	0	0	0	0	0	0	9	28	28	0
06	0	0	0	0	0	0	10	28	28	0
09	0	0	0	0	0	0	8	28	28	0
12	0	0	0	0	0	0	6	27	28	0
15	0	0	0	0	0	1	3	28	28	0
18	0	0	0	0	0	0	4	27	28	0
21	0	0	0	0	0	0	3	25	28	0

NUAGES BAS Nébulosité de 5 à 7 Octas inclus : FREQUENCE DES HAUTEURS

Heures	<50 m	<100 m	<200 m	<300 m	<600 m	<1000 m	<1500 m	<2000 m	<2500 m
00	0	0	0	0	7	9	9	9	9
03	0	0	0	0	7	8	9	9	9
06	0	0	0	0	7	8	10	10	10
09	0	0	0	0	5	7	8	8	8
12	0	0	0	0	6	8	8	9	9
15	0	0	0	0	17	22	23	23	23
18	0	0	0	0	17	19	20	20	20
21	0	0	0	0	10	13	13	13	13

NUAGES BAS Nébulosité = 8 octas FREQUENCE DES HAUTEURS

Heures	<50 m	<100 m	<200 m	<300 m	<600 m	<1000 m	<1500 m	<2000 m	<2500 m
00	0	0	0	0	1	1	1	1	1
03	0	0	0	0	1	1	1	1	1
06	0	0	0	0	0	0	0	0	1
09	0	0	0	0	0	0	0	0	0
12	0	0	0	0	0	0	0	0	0
15	0	0	0	0	0	0	0	0	0
18	0	0	0	0	0	0	0	0	0
21	0	0	0	0	0	0	0	0	1

Département : MARTINIQUE

Mois : FEVRIER 1974

Station : FORT-DE-FRANCE

Nombre de fois que pour 224 observations la VITESSE DU VENT a été, selon

les directions, égale ou supérieure à :

Directions / m/s	02	04	06	08	10	12	14	16	18	20	22	24	26	28	30	32	34	36	Total
21																			
20																			
19																			
18																			
17																			
16																			
15																			
14																			
13																			
12																			
11			4																4
10			8																8
9			16	1															17
8			37	2															39
7	1	6	62	2															71
6	3	34	93	6															136
5	8	57	117	9	2											1			194
4	9	70	126	11	2											1			219
3	10	71	129	11	2											1			224
2	10	71	129	11	2											1			224
1	10	71	129	11	2											1			224

Nombre de vents $<$ 1 m/s : 0

Vitesse maximale instantanée : 16 m/s Direction : 04 Date : 20 Heure : 1125

Département : MARTINIQUE

Mois : FEVRIER 1974

Station : LAMENTIN

Nombre de fois que pour 224 observations la VITESSE DU VENT a été, selon

les directions, égale ou supérieure à :

Directions / m/s	02	04	06	08	10	12	14	16	18	20	22	24	26	28	30	32	34	36	Total
21																			
20																			
19																			
18																			
17																			
16																			
15																			
14																			
13																			
12																			
11																			
10					1														1
9					1														1
8				1	1														2
7			1	7	2														10
6			3	24	4														31
5			10	49	10	2												1	72
4	1	1	23	78	12	2												1	118
3	1	4	37	105	13	2	1											1	164
2	4	10	49	114	13	2	1											2	195
1	4	12	51	117	13	2	1											2	202

Nombre de vents < 1 m/s : 22

Vitesse maximale instanée : 15 m/s Direction : 08 Date : 22 Heure 1330

Département : GUADELOUPE

Mois : FEVRIER 1974

Station : R A I Z E T

Nombre de fois que pour 224 observations la VITESSE DU VENT = 6t6, selon

les directions, égale ou supérieure à :

Directions / m/s	02	04	06	08	10	12	14	16	18	20	22	24	26	28	30	32	34	36	Total
21																			
20																			
19																			
18																			
17																			
16																			
15																			
14																			
13																			
12																			
11																			
10																			
9																			
8																			
7			I	I															2
6			2	I5	2														I9
5		I	5	26	9	6	I												48
4		I	9	38	I8	II	3												80
3		I	I5	47	28	I7	3									I			II2
2	I	I	I8	53	40	I8	4									I			I36
1	I	I	I8	55	43	I9	4									I			I43

Nombre de vents <1 m/s : 8I

Vitesse maximale instantanée : I2 m/s Direction : 06 Date : 6 Heure TU : I740

Département : GUADELOUPE

Mois : FEVRIER 1974

Station : G U S T A V I A

Nombre de fois que pour 224 observations la VITESSE DU VENT a été, selon les directions, égale ou supérieure à :

Directions / m/s	02	04	06	08	10	12	14	16	18	20	22	24	26	28	30	32	34	36	Total
21																			
20																			
19																			
18																			
17																			
16																			
15																			
14																			2
13			I	I															I0
12			5	5															22
11			9	I2	I														40
10			II	27	2														58
9			II	45	2														77
8			I2	60	4	I													9I
7			I4	68	8	I													II6
6			I6	76	I2	2													I2I
5			I6	82	I4	4	5												I53
4			I8	93	22	9	7	4											I79
3			20	95	24	I6	I7	6	I										202
2			20	97	29	25	22	6	3										220
1			2I	99	3I	29	27	8	5										

Nombre de vents <1 m/s : 4

Vitesse maximale instantanée : 2I m/s Direction : I0 Date : 25 Heure TU : I00I

Département : GUYANE

Mois : Février 1974

Station : Rochambeau

Nombre de fois que pour 224 observations la VITESSE DU VENT a été, selon les directions, égale ou supérieure à :

Directions m/s	02	04	06	08	10	12	14	16	18	20	22	24	26	28	30	32	34	36	Total
21																			
20																			
19																			
18																			
17																			
16																			
15																			
14																			
13																			
12																			
11																			
10																			
9																			
8				1															1
7		1	5	1															7
6		10	12	3															25
5	1	18	25	5															49
4	3	38	31	7															79
3	9	56	48	13	3				1	1									131
2	15	66	60	15	3		1	1	2	1	1								165
1	15	72	62	18	3		1	1	2	3	1	1	1					1	181

Nombre de vents < 1 m/s : 43

Vitesse maximale instantannée : 14 m/s Direction : 06 Date : 6 Heure : 0631 Fuseau

Département : GUYANE

Mois : Février 1974

Station : Saint Laurent du Maroni

Nombre de fois que pour 224 observations la VITESSE DU VENT a été, selon les directions, égale ou supérieure à :

Directions / m/s	02	04	06	08	10	12	14	16	18	20	22	24	26	28	30	32	34	36	Total
21																			
20																			
19																			
18																			
17																			
16																			
15																			
14																			
13																			
12																			
11																			
10																			
9																			
8																			
7																	1		1
6																3	3	2	8
5																5	14	13	32
4	3															10	24	25	62
3	8			1												10	29	34	82
2	9			2	1											12	32	43	99
1	16	7	1	4	3											15	37	50	144

Nombre de vents < 1 m/s : 80

Vitesse maximale instantannée : 10 m/s Direction : 12 Date : 5 Heure : 1153 Fuseau

Département : GUYANE

Mois : Février 1974

Station : Saint Georges

Nombre de fois que pour 224 observations la VITESSE DU VENT a été, selon les directions, égale ou supérieure à :

m/s \ Directions	02	04	06	08	10	12	14	16	18	20	22	24	26	28	30	32	34	36	Total
21																			
20																			
19																			
18																			
17																			
16																			
15																			
14																			
13																			
12																			
11																			
10																			
9																			
8																			
7																			
6																			
5		2			1														3
4		5	5	2	1														13
3	1	9	19	2	1			1											33
2	1	16	31	3	2	3		1					1						63
1	3	28	35	17	5	3	1	5	1	1			1					3	103

Nombre de vents < 1 m/s : 121

Vitesse maximale instantannée : 08 m/s Direction : 06 Date : 04 Heure : 1545 Fuseau

Département : GUYANE

Station : Maripasoula

Mois : Février 1974

Nombre de fois que pour 224 observations la VITESSE DU VENT a été; selon les directions, égale ou supérieure à :

Directions / m/s	02	04	06	08	10	12	14	16	18	20	22	24	26	28	30	32	34	36	Total
21																			
20																			
19																			
18																			
17																			
16																			
15																			
14																			
13																			
12																			
11																			
10																			
9																	1		1
8		1															1		2
7		1		1													2		4
6		1		1													2		4
5		3		1													2		6
4	1	12	1	1													3	3	21
3	4	26	18	2													11	10	71
2	6	27	28	2													13	11	87
1	6	36	33	2			1										13	14	105

Nombre de vents < 1 m/s : 119

Vitesse maximale instantannée : 13 m/s Direction : 04 Date : 01 Heure : 1620 Fuseau

Département : GUYANE

Mois : Février 1974

Station : Kourou

Nombre de fois que pour 224 observations la VITESSE DU VENT a été, selon les directions, égale ou supérieure à :

Directions / m/s	02	04	06	08	10	12	14	16	18	20	22	24	26	28	30	32	34	36	Total
21																			
20																			
19																			
18																			
17																			
16																			
15																			
14																			
13																			
12																			
11																			
10																			
9																			
8																			
7			3																3
6	1	8	12	3															24
5	1	32	39	8															80
4	2	55	76	13	2														148
3	3	63	106	19	3	2													196
2	3	67	119	21	4	3													217
1	3	67	120	22	4	4													220

Nombre de vents < 1 m/s : 4

Vitesse maximale instantannée : 11 m/s Direction : 08 Date : 25 Heure : 0740 Fuseau

Réseau : 1200 TU Mois : FEVRIER 1974

OBSERVATIONS EN ALTITUDE AUX NIVEAUX STANDARDS

à

Raizet

Dates	850 millibars					700 millibars				
	HHH	TT	TdTd	DD	VV	HHH	TT	TdTd	DD	VV
1	1510	16.4	9.0	18	04	3138	7.1	0.0	13	06
2	1510	14.2	10.8	xx	xx	3130	5.8	- 4.5	xx	xx
3	1530	14.5	7.2	xx	xx	3145	6.9	- 0.2	xx	xx
4	1510	13.8	13.3	xx	xx	3140	7.3	-11.0	xx	xx
5	1510	12.6	11.1	xx	xx	3131	9.7	-12.6	xx	xx
6	1520	13.0	13.0	08	15	3132	6.3	- 7.7	08	14
7	1520	13.8	13.8	08	10	3138	4.1	2.3	07	12
8	1510	14.3	13.4	09	10	3136	7.3	- 5.5	06	10
9	1520	13.3	10.8	09	15	3132	1.5	-10.9	09	12
10	1540	13.1	13.1	10	10	3156	6.7	-11.8	08	08
11	1530	14.0	9.4	10	06	3142	6.7	-17.9	12	05
12	1530	15.0	12.7	21	03	3153	7.2	- 5.8	23	05
13	1530	13.8	11.9	08	10	3146	5.3	4.2	22	05
14	1530	14.8	8.7	09	05	3161	7.2	1.2	28	04
15	1520	14.1	14.1	08	08	3157	7.0	- 1.5	30	05
16	1520	12.6	12.6	07	10	3140	4.1	3.5	14	04
17	1520	14.4	14.4	12	09	3149	6.0	-15.7	12	09
18	1510	14.1	14.1	14	10	3129	6.3	6.3	16	09
19	1510	15.8	14.3	08	04	3148	6.6	5.9	08	04
20	1540	14.7	9.4	10	12	3164	7.2	3.1	08	08
21	1540	14.1	10.5	08	12	3156	5.0	4.0	08	15
22	1540	14.2	14.2	08	13	3163	9.4	-12.4	07	14
23	1540	13.9	11.7	08	13	3155	8.0	-21.8	09	13
24	1540	12.4	10.8	08	18	3165	6.2	-22.2	10	13
25	1540	13.5	10.7	09	20	3163	8.2	-20.5	09	15
26	1540	12.9	10.6	10	07	3148	8.1	-21.7	11	07
27	1530	12.5	5.5	12	07	3147	8.4	-21.4	15	06
28	1530	13.9	7.5	09	07	3156	7.3	-17.2	34	05
29										
30										
31										
Moy.	1525.7	13.92	11.38		9.9	3147.1	6.68	- 7.56		8.7

Réseau : 1200 TU Mois : FEVRIER 1974

OBSERVATIONS EN ALTITUDE AUX NIVEAUX STANDARDS

à

Raizet

Dates	500 millibars					300 millibars				
	HHH	TT	TdTd	DD	VV	HHH	TT	TdTd	DD	VV
1	5829	- 7.6	-18.9	06	04	9592	-34.4	- 46.4	14	04
2	5824	- 6.5	-29.1	xx	xx	9578	-32.9	- 52.1	xx	xx
3	5847	- 6.9	-30.0	xx	xx	9626	-34.0	- 50.2	xx	xx
4	5852	- 5.6	-26.4	xx	xx	9638	-31.4	- 44.0	xx	xx
5	5830	- 7.7	-29.3	xx	xx	9614	-32.4	- 42.7	xx	xx
6	5848	- 7.0	-27.7	04	13	9627	-34.7	- 47.3	29	07
7	5851	- 6.6	-32.0	02	04	9619	-32.3	- 49.7	28	18
8	5839	- 7.7	-33.3	01	11	9596	-32.3	- 53.7	29	28
9	5836	- 7.6	-34.1	07	29	9611	-34.3	- 50.0	06	25
10	5852	- 9.3	-32.1	10	28	9618	-33.4	- 45.2	31	06
11	5835	-10.0	-36.0	11	07	9651	-30.9	- 52.6	28	12
12	5839	- 4.2	-23.8	26	11	9675	-30.2	- 42.0	28	17
13	5816	-11.8	-22.7	24	11	9635	-30.6	- 44.8	25	26
14	5847	- 7.2	-33.6	27	12	9667	-33.4	- 54.6	26	31
15	5848	- 5.8	-31.7	30	09	9638	-29.8	- 51.8	26	22
16	5828	- 7.6	-34.0	30	14	9622	-31.1	- 42.9	33	27
17	5864	- 6.2	-32.9	36	11	9663	-30.9	- 52.1	30	27
18	5822	- 7.8	-25.5	33	03	9602	-35.5	- 49.4	30	28
19	5849	- 6.9	-26.6	35	10	9646	-32.8	- 47.7	33	25
20	5879	- 5.1	-27.3	05	12	9680	-32.7	- 43.1	35	12
21	5869	- 6.2	-29.4	03	13	9658	-33.3	- 44.6	34	06
22	5874	- 5.6	-28.4	35	07	9643	-35.5	- 46.1	31	08
23	5852	- 7.0	-33.6	05	08	9619	-36.2	- 54.9	32	09
24	5860	- 9.2	-35.3	04	03	9619	-36.0	- 56.8	29	15
25	5858	-10.3	-36.2	06	06	9618	-34.3	- 55.4	28	10
26	5836	- 8.3	-34.6	04	06	9613	-32.4	- 53.9	28	42
27	5845	- 6.5	-33.2	27	07	9647	-32.5	- 50.1	29	29
28	5842	- 6.1	-28.1	31	04	9653	-33.9	- 51.1	26	21
29										
30										
31										
Moy.	5845.4	-7.30	-30.21		10.1	9631.0	-33.00	- 49.11		19.0

Réseau : 1200 TU Mois : FEVRIER 1974

OBSERVATIONS EN ALTITUDE AUX NIVEAUX STANDARDS

à

Raizet

Dates		200 millibars			150 millibars			
	HHH	TT	DD	VV	HHH	TT	DD	VV
1	12351	- 49.4	23	10	14191	-62.0	33	19
2	12340	- 49.6	xx	xx	14163	-63.8	xx	xx
3	12383	- 51.0	xx	xx	14200	-62.7	xx	xx
4	12404	- 49.9	xx	xx	14230	-63.7	xx	xx
5	12365	- 52.0	xx	xx	14170	-66.2	xx	xx
6	12375	- 51.7	29	17	14185	-64.9	31	08
7	12379	- 51.3	30	22	14189	-65.1	30	18
8	12325	- 51.5	30	34	14156	-62.1	31	29
9	12348	- 49.4	29	30	14184	-61.1	01	20
10	12360	- 52.5	32	13	14162	-65.1	33	11
11	12401	- 52.0	30	10	14206	-64.6	33	05
12	12427	- 52.4	30	14	14235	-64.6	28	09
13	12376	- 51.4	25	26	14191	-65.5	23	36
14	12400	- 51.5	27	23	14222	-62.2	28	16
15	12421	- 46.8	28	26	14273	-60.3	31	12
16	12372	- 49.9	30	19	14198	-62.7	30	15
17	12395	- 55.7	30	46	14196	-65.4	28	18
18	12324	- 54.0	26	44	14122	-66.0	27	34
19	12378	- 52.8	28	35	14174	-66.6	28	43
20	12404	- 54.2	31	21	14191	-67.3	28	22
21	12365	- 56.9	26	15	14140	-67.2	29	20
22	12336	- 56.1	27	15	14129	-65.6	27	23
23	12333	- 53.5	26	23	14133	-64.2	27	20
24	12341	- 53.2	28	28	14140	-66.3	30	19
25	12338	- 52.7	28	33	14149	-63.7	28	22
26	12331	- 54.6	28	31	14126	-65.5	28	20
27	12362	- 54.4	29	18	14159	-65.6	27	08
28	12354	- 54.7	28	40	14154	-65.6	26	20
29								
30								
31								
Moy.	12367.4	- 52.33		21.2	14177.4	-64.49		19.5

Réseau : 1200 TU Mois : FEVRIER 1974

OBSERVATIONS EN ALTITUDE AUX NIVEAUX STANDARDS

à

Raizet

Dates	100 millibars				50 millibars			
	HHH	TT	DD	VV	HHH	TT	DD	VV
1	16597	- 79.0	06	18	xx	xx	xx	xx
2	16553	- 78.8	xx	xx	20570	-66.5	xx	xx
3	16630	- 72.6	xx	xx	20675	-66.0	xx	xx
4	16634	- 75.3	xx	xx	20669	-65.8	xx	xx
5	16553	- 76.1	xx	xx	20590	-63.4	xx	xx
6	16572	- 76.9	05	05	20601	-63.9	09	08
7	16573	- 78.7	35	08	20603	-65.5	03	02
8	16577	- 76.2	33	16	20625	-63.9	15	05
9	16609	- 74.9	02	14	20620	-70.0	01	04
10	16556	- 77.2	04	09	20608	-63.1	09	07
11	16585	- 79.4	04	05	20614	-65.1	07	04
12	16628	- 78.3	23	04	20693	-65.4	06	05
13	16600	- 75.8	xx	xx	20665	-60.3	06	08
14	16634	- 77.8	36	10	20710	-61.0	07	04
15	16702	- 76.4	06	06	20730	-63.7	06	04
16	16601	- 76.8	28	05	20667	-65.0	30	03
17	16571	- 79.4	02	10	20652	-64.3	36	06
18	16505	- 78.8	26	14	20557	-66.0	10	05
19	16581	- 75.0	27	10	20657	-62.5	10	07
20	16579	- 76.4	28	11	20652	-64.7	36	09
21	16527	- 77.0	29	09	20602	-64.0	36	05
22	16524	- 75.4	27	21	20544	-70.8	33	06
23	16545	- 75.2	30	11	20612	-66.4	33	06
24	16544	- 75.0	30	14	20627	-66.5	05	03
25	16564	- 74.3	28	11	20662	-64.5	31	05
26	16521	- 74.7	29	13	20581	-66.2	09	05
27	16539	- 79.0	28	03	20556	-66.4	36	03
28	16547	- 77.0	26	20	20589	-64.8	06	05
29								
30								
31								
Moy.	16576.8	- 76.69		10.7	20627.1	-65.03		5.2

Réseau : 1200 TU

Mois : FEVRIER 1974

OBSERVATIONS EN ALTITUDE AUX NIVEAUX STANDARDS

à

Rochambeau

Dates	850 millibars					700 millibars				
	HHH	TT	TdTd	DD	VV	HHH	TT	TdTd	DD	VV
1	1500	15.2	10.8	08	06	3112	8.2	- 5.6	08	10
2	1490	16.8	13.8	08	06	3132	9.6	- 3.4	09	10
3	1490	17.1	14.9	09	05	3130	10.0	- 0.4	09	06
4	1500	16.4	14.8	09	06	3119	9.4	- 4.6	12	09
5	1490	16.8	15.8	10	10	3130	8.8	- 7.0	12	07
6	1480	15.4	15.4	09	11	3110	8.1	3.0	12	08
7	1480	14.8	13.2	09	10	3106	9.0	- 4.9	10	12
8	1510	14.2	12.3	08	10	3135	9.3	- 18.7	10	10
9	1500	15.8	14.7	08	09	3129	10.1	- 9.6	10	13
10	1510	15.8	12.2	08	12	3128	9.4	- 1.0	11	12
11	1500	15.8	15.8	06	06	3138	8.6	8.6	11	04
12	1500	17.4	14.4	10	08	3145	9.8	8.7	14	08
13	1520	14.8	14.8	11	12	3129	6.3	2.6	13	08
14	1490	16.0	13.4	10	07	3132	8.8	- 4.0	13	07
15	1500	15.4	13.9	09	07	3129	8.4	- 4.2	12	04
16	1460	14.2	11.4	07	06	3110	8.9	0.4	13	03
17	1500	14.4	14.4	11	10	3115	5.7	- 10.8	10	11
18	1490	13.9	12.1	10	09	3114	10.2	- 11.1	10	08
19	1500	14.2	11.0	11	08	3129	10.8	- 18.4	09	07
20	1500	16.5	15.1	08	08	3152	11.3	- 5.0	14	05
21	1500	14.6	12.4	09	09	3131	7.8	5.2	15	06
22	1510	14.7	13.8	07	09	3122	8.4	7.6	23	05
23	1500	14.5	13.6	09	07	3119	6.4	6.4	12	07
24	1500	13.9	11.4	11	05	3123	7.0	4.9	20	05
25	1500	14.2	12.0	08	09	3129	8.6	4.6	16	07
26	1500	14.6	13.2	08	09	3136	8.7	4.3	15	07
27	1530	15.3	10.0	10	10	3150	10.2	2.4	12	09
28	1540	14.4	14.4	10	06	3157	10.0	0.8	10	08
29										
30										
31										
Moy.	1499.6	15.25	13.39		8.2	3128.3	8.85	- 9.00		7.7

Réseau : 1200 TU Mois : FEVRIER 1974

OBSERVATIONS EN ALTITUDE AUX NIVEAUX STANDARDS

à

Rochambeau

Dates	500 millibars					300 millibars				
	HHH	TT	TdTd	DD	VV	HHH	TT	TdTd	DD	VV
1	5812	- 5.0	- 9.0	15	06	9662	- 28.0	- 31.6	25	08
2	5851	- 4.8	- 11.0	15	05	9686	- 30.8	- 34.4	21	08
3	5857	- 4.6	- 9.4	20	02	9700	- 29.0	- 32.2	22	10
4	5836	- 6.1	- 9.3	34	05	9651	- 30.0	- 36.8	24	09
5	x	x	x	x	x	x	x	x	x	x
6	5830	x	x	33	02	9640	- 33.3	- 40.0	31	06
7	5825	- 4.2	-19.7	30	05	9685	- 27.3	- 40.8	25	08
8	5843	- 7.3	-11.5	23	07	9681	- 29.0	- 51.2	30	10
9	5849	- 3.4	-18.5	24	05	9704	- 27.5	- 37.0	21	10
10	5849	- 4.3	-11.4	19	04	9695	- 29.3	- 37.0	19	11
11	5860	- 4.9	- 7.2	03	03	9728	- 26.9	- 30.4	14	06
12	5878	- 5.4	- 7.4	01	03	9742	- 28.8	- 36.0	15	07
13	5831	- 7.0	-14.0	09	06	9641	- 31.2	- 36.2	17	03
14	5845	- 4.7	-16.8	13	04	9689	- 29.2	- 34.7	02	04
15	5851	- 3.6	-21.0	17	02	9718	- 27.0	- 37.4	25	06
16	5800	- 7.1	-10.7	17	10	9650	- 27.6	- 48.2	31	07
17	5817	- 6.2	- 6.2	14	04	9666	- 25.6	- 40.4	33	16
18	5825	- 6.0	- 8.4	14	03	9656	- 28.6	- 42.5	30	05
19	5850	- 4.6	-11.9	12	02	9690	- 29.8	- 43.0	29	05
20	5884	- 4.1	- 8.4	04	03	9758	- 26.5	- 49.2	31	06
21	5846	- 3.3	-30.5	18	02	9696	- 28.7	- 37.9	24	09
22	5849	- 2.9	-30.3	21	02	9698	- 28.1	- 34.4	25	11
23	5818	- 6.3	-12.6	06	03	9648	- 30.0	- 34.3	29	06
24	5831	- 5.9	-17.2	07	04	9652	- 30.9	- 34.7	20	07
25	5848	- 5.0	-12.7	21	03	9680	- 31.1	- 36.0	20	08
26	5857	- 5.2	-14.0	12	05	9697	- 29.6	- 36.4	23	05
27	5876	- 3.9	-11.2	11	03	9719	- 30.1	- 36.3	20	09
28	5878	- 6.1	-12.2	07	05	9716	- 30.3	- 36.3	31	04
29										
30										
31										
Moy.	5844.3	- 5.07	-13.56		4.0	9687.0	-29.04	-37.97		7.6

Réseau : 1200 TU Mois : FEVRIER 1974

OBSERVATIONS EN ALTITUDE AUX NIVEAUX STANDARDS

à

Rochambeau

Dates	200 millibars				150 millibars			
	HHH	TT	DD	VV	HHH	TT	DD	VV
1	12451	- 49.2	21	18	14274	- 64.6	21	17
2	12437	- 52.6	19	19	14255	- 63.0	17	18
3	12459	- 53.1	19	17	14276	- 61.0	35	03
4	12401	- 53.1	21	17	14221	- 61.3	32	09
5	x	x	x	x	x	x	x	xx
6	12360	- 55.4	34	11	14140	- 67.8	33	11
7	12471	- 50.3	32	18	14289	- 64.7	34	08
8	12438	- 52.7	33	09	14240	- 66.1	27	06
9	12478	- 52.3	26	12	14287	- 65.8	26	12
10	12451	- 52.6	20	15	14251	- 66.9	23	11
11	12531	- 48.1	17	15	14383	- 59.6	32	07
12	12522	- 48.9	20	09	14352	- 61.4	32	06
13	12391	- 52.1	28	06	14201	- 65.5	28	12
14	12469	- 50.0	25	03	14291	- 61.8	28	19
15	12527	- 48.3	24	11	14366	- 61.7	27	12
16	12410	- 53.9	27	13	14200	- 68.0	25	13
17	12471	- 48.1	26	07	14293	- 62.0	32	12
18	12432	- 50.5	30	10	14242	- 65.5	32	10
19	12446	- 51.8	23	06	14255	- 65.0	35	11
20	12549	- 48.0	27	05	14377	- 63.7	31	17
21	12464	- 52.2	28	18	14275	- 64.2	28	22
22	12478	- 51.1	27	19	14287	- 65.7	28	26
23	12404	- 50.2	xx	xx	14225	- 63.8	xx	xx
24	12401	- 50.1	32	15	14220	- 64.6	32	19
25	12429	- 52.6	29	14	14239	- 64.0	29	17
26	12476	- 50.7	31	15	14302	- 63.0	31	15
27	12476	- 51.1	24	14	14284	- 66.0	24	15
28	12456	- 52.9	24	12	14251	- 66.9	26	12
29								
30								
31								
Moy.	12454.7	- 51.17		12.6	14269.5	- 64.21		13.1

Réseau : 1200 TU Mois : FEVRIER 1974

OBSERVATIONS EN ALTITUDE AUX NIVEAUX STANDARDS

à

Rochambeau

Dates	100 millibars				50 millibars			
	HHH	TT	DD	VV	HHH	TT	DD	VV
1	16659	- 77.2	04	12	x	x	x	x
2	16703	- 71.2	10	18	20887	-62.9	30	17
3	16709	- 72.4	09	19	20858	-62.3	28	13
4	x	x	x	x	x	x	x	x
5	x	x	x	x	x	x	x	x
6	16540	- 70.4	08	06	20780	-58.2	31	09
7	16680	- 75.6	10	04	20794	-64.1	30	15
8	16617	- 76.2	35	04	20737	-61.4	28	15
9	16680	- 75.6	02	06	20820	-59.5	27	12
10	16613	- 79.3	36	07	20740	-62.3	28	19
11	16840	- 70.8	18	02	21011	-60.2	31	15
12	16774	- 73.6	16	05	20888	-62.3	31	13
13	16593	- 75.5	24	04	20723	-61.0	28	14
14	16726	- 74.2	34	06	x	x	x	x
15	16785	- 74.8	08	09	20921	-62.2	28	11
16	16550	- 77.5	11	06	20640	-66.1	29	17
17	16719	- 73.3	08	05	20867	-62.8	x	x
18	16630	- 76.2	08	06	20745	-63.8	30	14
19	16655	- 76.8	23	04	20748	-62.8	31	15
20	16774	- 77.5	26	09	20862	-64.6	29	14
21	16674	- 76.5	29	11	20792	-64.6	30	15
22	16655	- 78.9	28	14	20754	-65.1	31	11
23	16626	- 74.4	x	x	20799	-58.5	x	x
24	16629	- 75.8	29	13	20718	-67.2	28	19
25	16637	- 75.7	28	14	20763	-61.2	29	19
26	16733	- 74.8	27	11	x	x	29	30
27	16651	- 77.7	28	10	20711	-65.3	31	13
28	16611	- 79.9	36	08	20645	-64.7	30	13
29								
30								
31								
Moy.	16671.7	- 75.45		8.5	20791.4	-62.74		15.1

Listes des Stations et des Postes

MARTINIQUE				GUADELOUPE				GUYANE			
Stations	Lat N	Long W	Alt. en mètres	Stations	Lat N	Long W	Alt. en mètres	Stations	Lat N	Long W	Alt. en mètres
Caravelle	14°46'	60°53'	33	Anse-Bertrand	16°20'	61°30'	15	Aouara	05°44'	53°54'	2
Chalvet	14°51'	61°06'	42	Basse-Terre	16°00'	61°44'	50	Cabasson	04°54'	52°19'	10
Champflore	14°46'	61°07'	346	Comte de Lohéac	16°20'	61°42'	30	Camopi	03°10'	52°20'	64
Chopotte	14°38'	60°55'	60	Désirade	16°20'	61°01'	27	Cayenne Suzini	04°56'	52°17'	7
Desaix	14°37'	61°04'	144	Douville	16°16'	61°22'	50	Cayenne Ville	04°56'	52°19'	3
Diamant	14°29'	61°02'	5	Duclos	16°12'	61°39'	120	Degrad Edmond	04°37'	53°27'	10
Fonds St Jacques	14°48'	61°01'	40	Ferme May	16°16'	61°16'	45	Grand Santi	04°18'	54°24'	48
Grand Rivière	14°52'	61°09'	100	Ferme du Vidon	15°54'	61°15'	150	Iracoubo	05°29'	53°13'	2
Lamentin	14°36'	61°00'	4	Gustavia	17°54'	62°52'	46	Kaw	04°30'	52°02'	3
Morne des Cadets	14°44'	61°09'	510	Le Moule	16°20'	61°21'	6	Kourou	05°20'	52°45'	8
Morne des Esses	14°44'	61°01'	224	Les Plaines	16°16'	61°45'	155	Mana	05°39'	53°47'	3
Paquemar	14°31'	60°51'	10	Le Raizet	16°16'	61°31'	8	Maripasoula	03°38'	54°02'	104
Petit Morne	14°37'	60°59'	46	Morne à l'eau	16°20'	61°17'	25	Régina	04°19'	52°08'	25
Ste-Anne	14°26'	60°53'	25	Neuf-Chateau	16°05'	61°36'	250	Rochambeau	04°50'	52°22'	5
St-Esprit	14°33'	60°56'	135	Orléans	18°05'	63°02'	10	St-Elie	04°49'	53°18'	100
St-Pierre	14°45'	61°11'	40	Petit Canal	16°23'	61°29'	25	St-Georges	03°53'	51°48'	6
Simon	14°34'	60°52'	9	Saint Claude	16°02'	61°41'	392	St-Laurent	05°30'	54°02'	4
Sinaï	14°43'	61°03'	315	Vieux Habitants	16°04'	61°46'	148	Saül	03°37'	53°12'	225
Terreville	14°38'	61°06'	304					Sinnamary	05°23'	52°57'	2
Tivoli	14°38'	61°05'	147								

MOL.1/729.82
A629m

SERVICE METEOROLOGIQUE
ANTILLES GUYANE



ATMOSPHERIC SCIENCES
LIBRARY
NOV 11 1974
N.O.A.A.
U. S. Dept. of Commerce

Mars

1974

RÉSUMÉ MENSUEL DU TEMPS

UNITÉS ET DÉFINITIONS

Précipitations – hauteurs en millimètres et dixièmes

Températures – degrés Celsius et dixièmes

Insolation – durée en heures et dixièmes

Nébulosité – en octas de ciel couvert

Vent – vitesse en mètres par seconde

– direction en rose de 36, en altitude

Evaporation – millimètres et dixièmes

Nombre de jours de :

Ciel clair – *journée où la nébulosité a été inférieure ou égale à 2 octas aux 3 observations principales*

Ciel couvert – journée où la nébulosité a été supérieure ou égale à 6 octas aux 3 observations principales

Orage – journée où le tonnerre a été entendu

Brouillard – journée où la visibilité moyenne s'est abaissée au dessous de 1.000 mètres à un moment quelconque

Coup de vent – journée où la vitesse du vent a atteint au moins 16 mètres par seconde

Tempête – journée où la vitesse du vent a atteint au moins 21 mètres par seconde

Heures – heures légales · Ajouter 4 heures pour obtenir l'heure TU

Le résumé mensuel du temps est rédigé par le Service Météorologique du groupe Antilles-Guyane à FORT DE-FRANCE MARTINIQUE.

SERVICE METEOROLOGIQUE DU GROUPE ANTILLES-GUYANE

RESUME MENSUEL DU TEMPS

MOIS DE MARS 1974

SOMMAIRE

GENERALITES :

Situation générale sur les Petites Antilles Françaises et la Guyane
Caractèresclimatologiques du mois

DONNEES JOURNALIERES :

Températures extrêmes
Insolation - Evaporation
Précipitations

DONNEES MENSUELLES :

Précipitations
Evaporation
Température
Humidité relative
Insolation - Température dans le sol et au sol

RENSEIGNEMENTS COMPLEMENTAIRES pour les Stations Synoptiques :

Température aux heures synoptiques
Humidité relative aux heures synoptiques
Tension de vapeur aux heures synoptiques
Pression au niveau de la mer
Nébulosité et Phénomènes divers
Visibilité (Fréquence) - Nuages bas (Fréquence des hauteurs)
Vent au sol (Fréquence)

DONNEES EN ALTITUDE :

Observations aux niveaux standards.

REMARQUES GENERALES

Tr = Traces (précipitations inférieures à 0,1 mm)

• = pas de précipitation

X = relevés incomplets, ou période d'exploitation insuffisante ou différente de la période de référence.

( ) = le chiffre mis entre parenthèse est douteux, ou a été partiellement rétabli

non parvenu = par suite de la réception tardive du tableau climatologique mensuel les données n'ont pu être insérées dans ce bulletin.

Situation Générale et Evolution du Temps

PETITES ANTILLES

Mois très pluvieux en Martinique puisqu'à l'exception de quelques postes côtiers (Caravelle -25% Ste-Anne -36%) les hauteurs des précipitations recueillies sont largement excédentaires (Desaix +128%).

En Guadeloupe, situation analogue avec toutefois des excédents généralement moins importants (Raizet +36%) mais localement (Basse-Terre +21%) très marqués.

Les excédents sont particulièrement importants sur le relief (Alma +276% et en Guadeloupe st-Claude +325%) qui a déclenché à plusieurs reprises une instabilité supérieure à la normale.

Deux longues périodes comportant de nombreuses averses du 1er au 10 et du 15 au 29 résultent du passage en altitude, sur les Petites Antilles, de discontinuités dues à des coulées d'air froid de N à NE.

Ces discontinuités provoquent notamment des précipitations de 42mm le 4 à Neuf Château, de 68mm le 5 à Champflore, puis le 25 de 40mm à St-Claude et de 36mm à Morne des Cadets.

Deux courtes périodes relativement sèches du 11 au 14 et du 30 au 31 sont déterminées par l'existence passagère à l'arrière de ces discontinuités, de petites zones mobiles de hautes pressions relatives.

GUYANE

La ZIC poursuit avec un léger retard son lent décalage vers le Sud en oscillant entre l'Equateur et le 5è Nord. De ce fait on enregistre des excédents notables de précipitations sur la moitié Sud du pays (192%) tandis que le bilan mensuel est généralement déficitaire sur la moitié Nord (St-Laurent 64% de la normale).

Du 9 au 12 et du 20 au 31 la ZIC remonte vers le Nord à l'avant de thalweg d'altitude et provoque de fortes précipitations surtout dans la partie Sud (Rochambeau 132mm le 26). Au cours des deux périodes restants en début et au milieu du mois les hautes pressions Nord Atlantiques dirigent un courant d'alizé assez sec et peu instable sur le pays.

Caractères Climatologiques du Mois

1°) MARTINIQUE

On peut dire de ce carême qu'il est jusqu'ici, anormalement pluvieux. En effet, on observe pour le Mois de Mars, un excédent pluviométrique quasi général et encore plus accentué que celui déjà signalé en février dernier, exception faite cependant pour quatre postes côtiers : Grand Rivière, Caravelle, Diamant et Ste-Anne qui accusent un déficit de l'ordre de 30% environ.

La 1ère et la 3ème décade sont les plus arrosées notamment du 4 au 8 et du 23 au 29 où l'on relève sur toute l'île des précipitations importantes. Quant au nombre de jours de pluie il est dans tous les cas nettement supérieur à la moyenne (+20% au Diamant à + 150% au Robert)

Il faut aussi signaler que pour 9 des 32 stations pour lesquelles on dispose d'une période d'observation comprise entre 10 et 45 ans, Savoir : Morne Rouge, Deux Choux, Alma, Morne des Cadets, Balata, Desaix, Pointe des Sables, Pointe des Nègres et Trois Ilets, les hauteurs totales d'eau relevées ce mois-ci, sont des quantités maximales absolues, jamais atteintes antérieurement.

La répartition des pluies sur l'ensemble de l'île est la suivante :

Dans la partie Nord, Grand Rivière est déficitaire de - 20%, alors que tous les autres postes sont excédentaires de +7% au Prêcheur à +276% à l'Alma.

Dans la partie centrale : Caravelle est déficitaire de -25%, tous les autres postes sont également excédentaires de +50% au Robert à +190% à la Pointe des Nègres.

Dans la partie Sud, le Diamant et St-Anne (Ilet Cabrit) sont déficitaires de -36%, les autres stations accusent un excédent de + 3% à Rivière Pilote à +116% au Trois-Ilets.

La température moyenne est généralement inférieure à la normale de -0°,4 au Lamentin à -1°,8 à St-Pierre

Il en est de même pour la durée d'insolation qui est déficitaire de -6 heures au Lamentin, -15 heures à Desaix, -31 heures à Paquemar.

L'Evaporation est également déficitaire de -8mm6 au Morne des Cadets à-39mm2 à Desaix.

L'humidité relative moyenne est supérieure à la normale de 3% au Morne des Cadets à 11% à St-Pierre.

Les vents ont soufflé de NE à ENE à Desaix, d'ENE à E au Lamentin, leur vitesse moyenne respective 6,5 et 4,0 m/s est égale à la normale.

2°) GUADELOUPE

Au cours de ce mois de Mars, on observe sur tout l'archipel guadeloupéen des passages pluvieux marqués sous forme de grains et averses modérés fréquents, alternant avec de belles éclaircies et de faibles précipitations.

En conséquence, la pluviosité qui est nettement excédentaire sur les reliefs, le Sud de la Basse Terre et la côte sous le vent (+390% à Gourbeyre, +228% à St Claude +195% à Vieux-Habitants, +141% à Pigeon +100% à Pointe Noire) reste partout ailleurs assez voisine de la moyenne saisonnière, exception faite pour quelques postes comme St-François, l'Ecluse en Grande Terre et Marigot dans l'île de St-Martin qui accusent un déficit respectif de -39% -49% et -83%

L'insolation, excédentaire dans les îles du Nord est déficitaire de-5 à -20% sur le reste de l'Archipel.

Les températures moyennes sensiblement en baisse à St Barthélémy et St Martin, sont voisines des normales partout ailleurs.

3°) GUYANE

En ce mois de mars, la pluviométrie est très irrégulière. En effet, par rapport à la hauteur normale, elle varie de 48% à Régina à 192% aux Iles du Salut. Pourtant on peut dire que dans l'ensemble les excé dents et les déficits s'équilibrent.

Les régions les plus arrosées se situent normalement dans la moitié Sud du pays au voisinage de la zone Intertropicale de Convergence ; puis comme d'habitude, sur les reliefs côtiers de l'Approuague à l'Ile de Cayenne ; l'extrême nord étant relativement sec (à St-Laurent on ne relève que 111 mm ce qui représente un déficit de -36% par rapport à la normale)

A l'exception de la période du 27 au 29 au cours de laquelle il tombe des quantités d'eau importantes 115mm le 27 à Kaw, 132mm le 28 à Rochambeau ; 104mm le 29 à St-Georges etc... Les pluies et averses sont faibles à modérées.

Le nombre de jours de précipitation est en général voisin de la normale.

Par contre, la nébulosité étant plus forte que d'habitude, la durée de l'insolation est partout déficitaire.

Les orages et brouillards sont rares, pas de phénomène particulier à signaler.

Département : MARTINIQUE

Mois : MARS 1974

Dates	TEMP MAX. en °C et dixièmes						TEMP MIN. en °C et dixièmes					
	Chalvet	Paquemar	Ste-Anne	Morne des Cadets	Desaix	Lamentin	Chalvet	Paquemar	Ste-Anne	Morne des Cadets	Desaix	Lamentin
1	28.0	xx	28.5	26.0	27.8	28.0	21.0	xx	22.6	18.2	20.4	21.8
2	28.0	xx	28.2	22.4	27.3	27.8	21.5	xx	23.0	18.6	21.1	21.2
3	28.2	xx	27.5	23.0	26.3	27.4	20.5	xx	21.0	17.4	20.5	21.3
4	27.0	xx	27.4	24.0	26.5	27.2	21.0	xx	22.3	18.2	21.5	22.0
5	27.0	xx	27.7	22.6	26.1	27.2	21.0	xx	22.4	18.4	20.9	21.2
6	27.0	xx	28.3	22.4	25.9	27.8	21.5	xx	21.8	18.2	20.4	21.2
7	27.2	xx	27.3	22.0	25.8	26.9	19.5	xx	20.7	17.2	19.4	20.0
8	27.0	xx	27.9	23.4	26.7	28.1	21.0	xx	22.4	17.2	20.0	21.2
9	27.5	xx	27.2	22.6	26.8	27.6	21.0	xx	22.7	17.6	20.7	21.8
10	27.2	xx	27.7	23.8	26.7	27.7	21.0	xx	23.5	16.8	19.9	20.5
11	27.8	xx	28.0	23.6	27.7	28.4	22.5	xx	23.5	17.4	20.9	21.0
12	28.0	30.0	27.8	24.0	27.1	28.0	19.5	23.0	23.0	17.2	20.3	19.4
13	28.0	31.0	28.1	26.8	28.2	28.7	21.5	24.0	23.9	18.4	21.3	21.8
14	29.0	32.5	28.9	27.8	28.8	29.0	20.0	24.0	24.1	19.0	21.5	20.0
15	29.0	33.0	28.5	24.8	28.0	28.6	22.5	24.5	24.2	19.2	21.9	22.9
16	29.0	32.0	28.2	24.0	27.0	28.0	21.5	24.0	23.9	18.4	21.5	21.7
17	28.0	31.5	28.8	22.6	26.6	27.9	21.0	22.0	22.3	17.4	20.3	20.8
18	28.0	31.0	28.1	25.6	26.9	27.6	21.5	24.0	22.4	18.8	21.7	22.0
19	28.0	31.5	28.9	25.8	27.4	28.5	20.0	24.0	23.6	18.2	21.0	19.5
20	28.5	32.0	28.7	24.2	27.7	27.8	21.0	24.0	23.0	18.0	21.2	21.9
21	29.0	32.0	28.1	24.2	27.8	28.2	20.5	23.0	23.9	17.4	20.5	21.4
22	28.0	32.0	28.2	25.0	27.8	28.8	22.0	24.0	23.8	18.6	21.8	21.6
23	28.0	32.0	28.0	24.4	27.0	27.8	23.0	24.0	23.8	18.6	21.8	21.0
24	28.0	32.0	28.1	22.6	26.5	27.6	21.0	23.5	23.4	17.4	21.0	21.9
25	28.0	31.5	27.8	23.4	26.6	27.8	21.5	23.0	22.1	17.8	21.2	21.5
26	27.5	31.0	27.8	23.4	26.7	27.8	21.0	23.0	21.8	17.8	20.2	21.2
27	28.0	32.0	27.5	22.8	25.9	27.7	21.0	22.0	21.6	17.8	20.5	21.0
28	27.0	31.0	27.5	24.0	26.8	27.2	20.5	22.0	21.5	17.2	20.3	20.8
29	28.0	31.0	27.6	24.8	26.6	27.8	21.0	22.5	21.0	17.8	20.5	21.0
30	27.5	31.5	27.8	25.4	27.3	28.1	20.0	21.5	21.0	16.8	20.8	20.2
31	28.5	32.5	28.5	25.8	27.6	28.2	22.5	24.0	24.0	18.6	22.0	22.0

Département : GUADELOUPE Mois : MARS 1974

Dates	TEMP MAX. en °C et dixièmes						TEMP MIN. en °C et dixièmes					
	St-François	Raizet	Duclos	Neuf-Chateau	Vieux-Habitants	Gustavia	St-François	Raizet	Duclos	Neuf Chateau	Vieux-Habitants	Gustavia
1	27.7	27.8	26.1	26.2	28.6	26.2	20.8	20.8	20.0	19.0	19.5	21.3
2	27.8	28.2	26.0	25.6	28.5	29.0	21.7	20.9	19.7	19.6	20.0	20.5
3	27.4	28.0	26.1	25.2	28.7	27.9	20.7	21.0	19.0	19.0	18.0	21.8
4	26.9	27.8	25.8	25.0	29.0	28.2	21.3	20.8	19.9	19.4	19.0	20.4
5	27.9	28.4	25.6	25.4	29.2	27.8	21.0	21.2	20.1	19.0	20.5	21.1
6	27.9	28.8	25.9	25.2	29.0	27.4	23.1	22.3	20.8	20.6	20.6	23.3
7	26.8	27.0	24.5	23.0	29.2	26.4	22.3	21.6	18.1	20.8	19.0	20.2
8	27.8	27.4	25.2	24.0	29.2	25.8	22.3	18.8	17.6	19.2	19.0	21.1
9	27.5	28.0	26.0	25.4	29.3	25.7	22.6	17.8	17.3	19.0	21.0	22.8
10	26.8	28.0	25.1	24.8	29.2	25.5	21.8	21.4	18.8	19.8	19.0	22.7
11	28.0	28.9	26.8	25.0	29.3	25.3	20.3	19.1	18.0	19.0	18.6	22.0
12	27.5	29.1	25.8	25.6	29.4	28.6	21.9	19.8	16.7	19.0	18.0	21.0
13	28.0	29.1	27.2	26.8	29.2	29.4	21.8	21.0	19.2	20.2	18.5	22.8
14	28.2	29.6	27.0	26.4	29.3	30.2	21.3	19.7	17.1	19.0	17.0	22.8
15	27.7	29.5	26.4	26.0	29.2	29.7	22.4	19.4	19.9	20.4	18.5	22.9
16	27.9	28.8	26.1	25.0	29.3	26.0	21.7	19.8	18.4	19.0	20.0	23.3
17	28.1	28.8	26.4	25.6	29.5	29.0	21.5	21.4	19.4	19.0	20.2	21.8
18	28.3	28.8	25.7	25.0	29.4	29.1	22.4	18.8	18.9	19.6	18.0	22.7
19	27.2	29.1	26.6	25.8	29.6	29.0	21.1	19.2	18.0	18.8	17.0	22.7
20	27.3	28.4	26.1	25.0	29.6	28.3	22.2	18.5	18.0	19.4	18.0	22.8
21	27.3	29.2	26.3	27.0	30.0	29.2	21.1	19.0	19.1	19.0	19.5	21.9
22	27.6	29.3	26.6	27.8	29.8	26.8	21.6	18.3	18.2	19.2	17.5	22.8
23	27.7	28.7	26.3	26.2	29.7	26.3	21.7	17.9	17.3	18.2	17.0	21.6
24	28.0	29.4	26.5	25.4	29.6	26.1	21.7	20.8	20.1	18.4	20.0	23.6
25	26.7	27.0	25.8	25.0	29.8	26.9	21.8	19.9	19.1	19.6	18.5	22.3
26	27.7	28.6	26.0	25.6	29.7	26.2	22.0	21.2	19.9	19.0	19.0	22.8
27	27.4	28.2	25.3	25.0	29.8	26.1	21.4	19.1	17.1	19.6	18.6	23.0
28	26.9	27.9	25.8	25.0	29.8	26.8	21.6	21.1	18.0	18.8	18.3	22.8
29	27.8	28.8	26.1	25.4	29.6	26.3	21.1	20.1	18.8	19.0	19.0	22.2
30	28.1	29.0	25.8	25.2	29.8	29.2	22.2	19.5	18.8	20.0	18.8	22.9
31	27.5	28.4	26.1	25.0	29.7	28.1	21.6	21.3	19.0	20.2	18.0	23.1

Département : GUYANE

Mois : MARS 1974

Dates	TEMP MAX. en °C et dixièmes						TEMP MIN. en °C et dixièmes					
	Suzini	Rochambeau	Kourou	St-Laurent	St-Georges	Maripasoula	Suzini	Rochambeau	Kourou	St-Laurent	St-Georges	Maripasoula
1	28.1	28.0	28.9	29.6	30.0	31.1	24.5	21.4	23.7	19.9	19.5	20.2
2	28.6	29.2	28.8	30.4	29.5	31.9	25.0	23.5	24.0	21.0	21.5	21.0
3	28.4	28.3	28.7	29.9	28.8	30.0	25.0	23.8	24.8	22.2	21.5	22.1
4	28.6	28.5	28.9	29.9	28.1	30.7	24.6	23.4	24.0	23.1	20.1	22.4
5	28.2	28.7	28.3	29.9	29.8	30.2	24.9	21.8	24.0	20.8	20.6	21.8
6	28.8	28.0	28.6	29.9	29.7	31.4	24.6	21.5	23.9	19.5	18.6	20.5
7	28.1	28.5	28.7	28.9	27.8	31.0	24.4	22.6	22.9	20.8	22.6	21.5
8	28.1	29.0	28.6	28.6	27.8	29.6	24.0	22.6	23.4	23.7	22.1	22.1
9	28.3	28.5	28.1	29.3	28.7	30.8	23.5	22.4	23.4	22.3	21.5	21.0
10	28.3	28.8	27.6	27.9	28.8	31.4	22.5	22.4	22.0	22.6	22.1	21.5
11	29.0	28.6	27.6	27.8	29.0	29.8	23.6	23.7	22.2	22.9	22.9	22.0
12	28.9	29.6	29.0	28.2	28.5	32.8	24.9	24.1	24.9	22.4	22.8	22.5
13	28.6	29.6	29.5	30.2	28.6	32.5	24.5	24.4	23.8	21.3	21.8	21.9
14	28.2	29.4	29.0	29.8	29.3	32.5	24.8	24.0	24.5	21.8	20.9	22.2
15	28.5	29.6	29.0	29.9	29.0	31.7	24.0	24.3	24.9	22.6	21.8	21.3
16	28.1	29.7	28.9	29.9	30.0	31.1	24.4	22.5	23.4	20.6	19.5	19.4
17	28.0	29.5	29.0	30.2	30.2	32.6	24.7	20.0	23.1	19.4	18.9	18.7
18	28.9	29.0	29.0	30.9	30.5	33.0	25.3	20.4	22.2	21.4	18.9	19.6
19	28.7	30.2	29.0	30.1	31.1	33.6	25.5	21.0	24.9	20.9	21.8	21.5
20	29.0	29.6	29.3	30.9	29.5	33.6	24.0	22.7	22.1	21.6	22.0	21.8
21	29.0	29.7	29.1	29.8	27.6	32.3	25.2	23.5	23.9	23.5	22.5	22.8
22	29.0	29.3	28.8	30.9	30.4	30.2	25.0	23.4	24.7	22.9	21.3	22.0
23	29.0	30.0	29.0	31.0	27.2	32.2	22.5	22.7	24.7	21.4	20.8	21.1
24	29.0	29.6	29.0	29.0	29.1	25.8	25.0	23.6	24.0	22.0	22.2	22.0
25	27.1	27.7	26.8	29.3	28.7	31.4	22.2	22.4	22.5	22.5	21.8	21.1
26	29.0	28.6	28.9	28.3	29.7	31.5	24.5	23.0	22.1	22.5	21.8	21.1
27	26.0	24.6	25.7	27.3	25.5	29.2	22.7	22.4	22.5	21.6	22.0	21.2
28	23.9	23.2	25.2	28.5	24.0	30.4	21.8	21.8	21.3	22.4	22.1	21.1
29	27.2	26.0	24.0	27.3	26.4	30.3	22.2	22.0	22.0	22.1	21.5	21.2
30	26.2	24.5	26.2	26.0	25.0	29.0	21.7	22.0	22.0	22.6	21.9	22.0
31	27.8	27.6	28.0	28.5	28.0	32.7	21.6	20.9	21.0	21.8	20.0	21.4

Département : MARTINIQUE Mois : MARS 1974

Dates	INSOLATION en heures et dixièmes						EVAPORATION en mm et dixièmes					
	Chalvet	Paquemar	Ste-Anne	Morne des Cadets	Desaix	Lamentin	Chalvet	Paquemar	Ste-Anne	Morne des Cadets	Desaix	Lamentin
1	6.6	7.8	8.7	6.6	7.0	8.3	2.3	2.7	3.5	1.4	2.6	2.4
2	7.7	7.1	8.3	3.3	6.6	6.0	2.8	2.7	3.5	1.1	2.8	3.3
3	3.7	7.3	6.8	6.5	7.3	7.5	3.5	2.7	2.8	1.0	2.5	2.6
4	3.5	3.9	6.2	5.0	5.3	5.1	2.5	3.5	2.4	0.7	1.5	1.8
5	2.0	2.5	5.6	3.8	4.0	5.1	2.9	1.4	3.4	0.7	2.0	3.2
6	7.2	4.1	8.1	6.3	5.5	8.4	2.3	3.0	3.9	1.5	3.0	3.9
7	7.0	6.8	7.8	3.7	7.5	7.7	4.0	3.4	3.8	0.9	2.4	3.2
8	7.2	8.6	9.6	9.3	9.1	8.8	3.3	3.7	4.8	2.4	4.0	3.9
9	4.0	8.7	10.4	8.5	10.1	9.8	3.5	3.9	5.6	2.8	4.2	4.0
10	2.0	9.0	9.8	8.4	9.4	10.0	4.1	5.2	4.7	2.0	3.6	3.9
11	0.2	7.6	8.2	10.4	9.4	9.2	4.2	4.1	5.2	2.8	4.2	3.7
12	9.7	6.6	10.4	9.8	10.8	10.2	4.3	4.7	4.8	2.8	4.3	4.5
13	9.3	5.0	10.1	9.6	8.1	9.1	4.9	4.2	4.0	2.1	3.3	3.4
14	8.5	0.2	9.3	9.2	9.3	9.4	3.5	3.5	3.5	2.3	3.1	3.6
15	9.0	8.1	8.5	10.2	11.0	9.6	3.5	2.5	4.2	2.6	3.8	4.1
16	6.7	9.7	9.6	8.3	7.5	8.5	3.6	3.8	4.8	2.0	3.8	4.1
17	7.0	9.2	9.8	5.4	8.2	9.3	4.0	4.7	4.8	2.3	3.8	3.7
18:	3.6	5.3	6.6	5.5	4.2	5.2	3.9	3.9	3.6	1.5	3.0	2.5
19	7.8	9.1	9.4	8.6	7.1	7.5	2.7	3.2	4.2	2.4	3.6	3.2
20	3.5	5.6	6.8	1.7	4.0	6.6	3.3	4.0	4.0	1.2	2.6	3.0
21	7.2	8.0	7.9	6.0	7.3	7.1	2.5	3.2	3.6	2.0	3.1	2.3
22	6.2	9.4	9.8	10.2	10.6	10.6	3.0	3.5	5.1	2.2	2.7	2.2
23	7.0	8.7	8.7	7.6	8.7	8.4	2.5	2.5	2.3	1.3	2.3	2.6
24	8.1	8.7	8.4	7.4	8.9	8.7	2.6	3.6	3.7	1.3	2.6	2.6
25	7.5	8.9	8.5	4.6	8.7	9.8	2.4	3.0	3.6	0.9	2.4	3.3
26	8.6	9.4	9.4	7.4	8.8	8.4	3.1	4.2	4.3	2.2	3.6	3.7
27	4.0	4.0	6.5	6.8	4.8	5.1	4.2	4.9	4.2	1.1	2.5	3.1
28	8.0	8.2	9.3	9.2	10.0	9.2	3.1	4.5	4.0	2.0	3.4	3.7
29	4.6	5.2	5.4	4.3	4.8	5.3	3.4	4.0	xx	1.4	2.6	2.5
30	10.0	6.8	7.6	8.4	8.0	9.1	1.9	4.0	5.0	2.5	4.3	5.0
31	9.4	10.7	9.7	10.4	10.9	11.0	4.9	4.8	4.5	2.4	4.5	4.8

Département : GUADELOUPE Mois : MARS 1974

Dates	INSOLATION en heures et dixièmes						EVAPORATION en mm et dixièmes					
	St-François	Raizet	Duclos	Neuf-Chateau	Vieux-Habitants	Gustavia	St-François	Raizet	Duclos	Neuf-Chateau	Vieux-Habitants	Gustavia
1	4.4	2.3	1.9	2.0	5.0	7.4	3.5	1.4	1.4	0.6	2.1	2.4
2	8.9	8.9	7.5	9.0	8.0	10.0	5.5	2.8	2.8	1.2	1.9	3.0
3	6.3	6.6	7.3	5.5	5.2	7.8	4.9	2.0	2.5	1.5	2.2	3.3
4	4.6	7.1	4.9	3.0	6.4	8.7	3.7	2.1	2.1	0.7	2.5	3.2
5	6.4	7.0	4.5	3.6	6.1	5.3	6.5	2.9	3.0	1.4	2.3	3.5
6	8.4	9.7	8.0	7.6	8.2	10.2	6.6	3.8	3.4	1.9	2.5	4.1
7	3.5	4.3	2.8	0.7	4.0	6.9	4.4	1.8	1.0	0.8	2.6	3.6
8	7.8	6.2	5.7	2.5	9.5	8.7	6.9	2.0	2.7	1.3	2.6	5.3
9	9.0	9.8	8.2	9.0	9.4	10.1	6.6	3.3	3.3	1.9	2.6	7.0
10	6.3	7.8	3.9	5.0	9.3	10.3	5.6	2.8	2.0	1.5	2.7	4.9
11	8.3	7.9	8.1	5.3	9.0	7.7	5.5	3.1	3.0	1.6	2.9	3.0
12	8.6	9.3	8.8	8.5	9.3	10.6	6.3	3.4	3.5	1.9	2.9	3.6
13	9.5	10.8	9.7	10.0	9.5	10.2	4.4	3.0	3.8	1.9	3.0	3.1
14	9.4	10.3	6.7	4.9	7.4	10.5	4.0	2.2	1.9	0.9	2.6	3.1
15	6.7	10.1	8.2	8.0	9.2	7.7	4.9	3.0	2.8	1.2	2.1	2.9
16	6.8	7.1	4.1	4.6	8.4	10.0	5.3	3.1	3.0	1.3	2.5	3.8
17	7.9	8.7	5.2	8.4	6.5	8.3	6.1	2.6	2.8	1.9	2.5	3.8
18	7.3	7.3	3.3	3.9	7.0	9.3	4.7	2.2	2.0	1.5	6.5	2.8
19	7.8	9.1	8.1	7.2	8.4	8.8	5.0	2.1	2.3	1.0	2.4	3.1
20	2.4	3.9	3.5	4.7	4.0	7.7	4.4	2.6	2.1	1.3	2.7	3.8
21	8.6	8.0	9.2	7.9	9.0	9.0	4.3	2.7	2.9	1.3	2.5	3.7
22	9.3	9.5	3.8	8.0	9.1	10.6	4.1	2.5	1.6	1.2	2.7	3.8
23	5.8	8.4	7.1	7.1	9.4	8.1	4.3	2.5	2.6	0.9	2.8	3.3
24	7.7	9.9	5.2	7.3	7.5	10.3	4.8	2.9	2.5	1.4	2.7	4.6
25	5.8	5.7	4.0	5.6	5.2	9.5	4.3	1.8	1.6	0.8	2.3	4.0
26	5.2	6.9	3.8	5.2	7.0	10.5	4.7	2.6	2.3	1.6	2.1	5.0
27	4.0	5.2	1.8	1.6	4.0	10.5	5.2	3.1	2.1	1.0	2.3	5.2
28	5.4	6.0	3.8	4.8	5.1	10.2	4.4	2.7	2.1	1.4	2.5	4.6
29	8.8	9.0	8.0	7.0	7.0	9.5	4.4	2.9	2.9	1.2	2.5	3.9
30	6.2	7.1	4.3	4.0	9.0	7.2	4.3	2.9	1.9	0.6	2.6	3.5
31	5.7	5.4	3.5	5.7	6.0	10.3	4.4	2.5	2.1	1.8	2.6	3.6

Département : GUYANE

Mois : MARS 1974

Dates	INSOLATION en heures et dixièmes						EVAPORATION en mm et dixièmes					
	Suzini	Rochambeau	Kourou	St-Laurent	St-Georges	Maripasoula	Suzini	Rochambeau	Kourou	St-Laurent	St-Georges	Maripasoula
1	5.6	3.9	6.1	8.0	5.7	5.9	3.0	2.2	2.7	1.6	1.2	1.4
2	5.7	5.8	9.2	9.5	1.7	5.4	3.0	2.5	3.3	1.9	1.2	1.2
3	4.3	1.8	6.2	8.7	0.9	3.2	3.5	2.1	3.1	1.9	0.9	1.0
4	6.0	2.3	5.4	5.9	2.0	3.7	4.0	2.3	4.4	2.2	1.5	0.9
5	5.6	5.1	6.7	10.9	3.0	7.0	4.1	3.8	4.5	2.8	1.5	1.4
6	7.5	6.8	8.3	10.3	5.3	5.1	4.0	3.6	4.1	2.6	1.7	1.7
7	1.0	1.1	3.2	8.0	0.7	3.9	3.4	1.7	2.9	2.4	0.9	1.4
8	1.0	0.8	0.3	0.1	0.0	0.0	2.6	2.0	2.5	1.9	0.5	0.8
9	1.7	1.6	1.3	4.7	3.2	4.5	2.3	1.8	1.6	2.1	0.7	0.9
10	5.3	7.3	2.4	2.7	0.5	2.2	2.0	1.8	1.3	1.7	0.6	0.8
11	4.9	2.4	0.2	0.5	1.8	1.5	3.0	2.4	2.8	0.8	0.7	0.5
12	7.8	7.2	6.9	3.6	0.5	6.0	3.4	3.1	3.3	1.4	0.7	1.8
13	4.8	5.4	5.1	8.8	1.0	6.9	2.8	2.6	3.0	1.8	0.8	1.5
14	7.4	7.2	7.8	7.5	5.5	8.2	3.5	3.0	5.0	2.1	0.9	1.4
15	7.9	9.1	9.9	7.3	4.1	3.9	4.4	4.7	4.8	2.1	1.3	1.4
16	10.6	10.8	10.2	9.6	6.6	4.8	4.0	3.3	4.0	2.4	1.9	1.3
17	7.1	6.0	8.9	9.7	6.2	10.0	3.8	3.7	4.5	2.5	2.0	1.5
18	9.5	6.9	7.8	9.1	4.7	6.6	3.6	2.5	3.6	2.2	1.7	1.6
19	8.8	7.4	9.8	10.0	6.4	7.8	3.1	2.9	3.2	2.1	1.9	1.6
20	6.1	5.7	7.0	8.0	2.1	5.7	2.9	2.4	3.2	2.2	0.8	1.3
21	2.8	4.5	6.3	2.6	0.0	2.3	3.2	3.4	3.5	1.4	0.5	1.0
22	7.1	6.5	7.4	6.5	3.0	1.6	3.4	2.9	4.1	2.1	1.4	0.7
23	5.1	4.9	7.7	8.4	0.7	7.0	3.3	2.1	3.8	2.3	0.5	1.4
24	4.7	3.5	5.8	3.2	0.3	0.0	1.6	2.2	3.0	1.7	1.0	0.3
25	0.3	0.9	0.2	1.2	0.9	4.5	2.0	1.3	1.4	1.0	0.8	1.1
26	5.8	0.5	4.8	1.3	1.8	4.2	3.2	2.0	3.7	1.5	1.0	0.9
27	0.0	0.2	0.0	0.4	0.0	1.3	0.7	0.4	0.6	0.8	0.3	0.8
28	0.0	0.0	0.6	2.4	0.0	5.1	0.3	0.1	0.6	1.3	0.1	1.0
29	0.8	0.2	0.0	2.2	0.2	3.4	0.0	0.3	0.1	0.4	0.2	0.9
30	0.1	0.0	1.2	0.3	0.0	0.2	0.7	0.2	0.4	0.5	0.2	0.9
31	3.7	3.2	4.6	3.8	2.6	4.3	1.3	1.0	1.4	0.8	0.4	1.1

Département : MARTINIQUE Mois : MARS 1974

PLUVIOMETRIE QUOTIDIENNE en mm et dixièmes de postes sélectionnés

Dates	Grand Rivière	Caravelle	Chopotte	Paquemar	Ste-Anne	Champflore	Morne des Cadets	Sinaï	St-Esprit	St-Pierre	Desaix	Lamentin	Diamant
1	5.6	1.5	.	1.2	1.2	16.2	1.5	4.8	7.2	1.0	3.4	1.8	.
2	.	0.5	0.3	0.8	2.1	11.7	29.0	8.2	1.0	6.0	3.9	8.2	Tr
3	17.0	7.0	9.2	.	4.1	19.9	12.1	18.0	0.8	4.5	2.1	5.7	4.6
4	13.6	4.0	2.9	5.5	1.6	27.6	26.9	60.0	11.4	9.0	18.1	16.2	.
5	11.6	4.0	28.0	2.8	2.1	68.4	26.6	8.7	6.4	13.7	24.7	24.5	1.3
6	7.3	1.0	7.5	28.5	0.2	32.3	5.1	5.7	.	2.0	2.0	2.2	1.4
7	3.0	1.0	2.8	6.0	1.3	15.7	30.8	18.1	31.5	16.0	9.1	5.5	5.5
8	6.1	.	3.0	1.8	0.8	31.6	6.8	8.3	2.0	3.4	4.1	1.0	.
9	4.6	.	0.9	.	.	13.0	8.6	8.3	.	3.0	3.8	4.2	.
10	0.8	0.5	0.8	.	.	12.6	8.4	8.1	.	1.9	1.9	0.7	.
11	.	.	.	.	.	10.1	.	Tr	0.6	.	0.3	0.3	.
12	.	.	.	.	.	.	.	.	1.0	.	Tr	.	.
13	.	.	.	.	.	.	.	.	.	.	Tr	.	.
14	.	.	.	.	.	.	.	0.2	.	.	.	.	.
15	1.7	.	1.0	.	0.6	.	3.3	3.0	.	Tr	Tr	3.3	1.4
16	12.6	.	2.9	.	.	9.7	10.4	8.2	2.5	5.0	4.7	5.2	1.7
17	9.0	1.0	.	4.6	.	11.2	1.3	0.7	13.5	.	0.2	0.4	.
18	.	.	.	.	.	.	2.2	0.7	0.8	.	Tr	.	.
19	3.2	0.5	.	.	0.5	7.7	1.5	11.2	.	0.4	Tr	.	.
20	22.0	.	1.8	.	.	.	21.6	35.0	.	8.4	8.5	7.6	3.1
21	0.3	.	.	4.3	Tr	53.5	8.8	2.4	3.5	3.7	2.3	.	.
22	0.3	.	0.3	.	.	0.9	13.0	8.0	8.6	4.0	2.0	3.2	.
23	3.2	.	5.5	.	.	56.2	11.5	9.0	.	4.0	18.2	11.9	Tr
24	5.0	.	0.9	0.8	5.0	25.3	15.1	15.9	3.0	6.5	7.2	5.3	2.3
25	15.0	.	5.1	4.5	20.6	29.5	35.9	21.0	5.4	22.0	21.8	9.8	1.3
26	.	.	6.8	2.8	10.0	42.9	7.3	13.2	4.8	6.5	5.1	14.0	3.8
27	14.2	.	8.0	3.0	1.2	10.1	20.9	23.3	7.8	11.4	7.8	10.1	0.6
28	3.6	.	0.4	1.3	6.4	24.6	12.0	2.9	12.5	6.0	2.2	4.8	0.6
29	17.2	.	4.4	.	1.6	20.0	13.0	12.6	0.5	2.0	1.7	5.7	Tr
30	.	.	.	2.5	.	12.3	0.1	0.3	Tr	.	Tr	.	.
31	.	.	.	.	Tr	.	2.6	0.8	.	0.5	Tr	.	.
1° décade	69.6	19.5	55.4	46.6	13.4	249.0	155.8	148.2	60.3	60.5	73.1	70.0	12.8
2° décade	48.5	1.5	5.7	4.6	1.1	38.7	40.3	59.0	18.4	13.8	13.7	16.8	6.2
3° décade	58.8	.	31.4	19.2	44.8	275.3	140.2	109.4	46.1	66.6	68.3	64.8	8.6
Total	176.9	21.0	92.5	70.4	59.3	563.0	336.3	316.6	124.8	140.9	155.1	151.6	27.6

Département : GUADELOUPE Mois : MARS 1974

PLUVIOMETRIE QUOTIDIENNE en mm et dixièmes de postes sélectionnés

	GRANDE TERRE					BASSE TERRE					ARCHIPEL		
Dates	Saint François	Douville Ste Anne	Morne à l'Eau	Anse Bertrand	Le Raizet	Neuf Chateau	Duclos	Saint Claude	Basse Terre	Vieux Habitants	Désirade	Ferme du Vidon Marie Galante	Gustavia
1	1.6	1.1	.	3.2	6.2	27.4	5.6	.	5.6	1.0	1.4	TR	1.2
2	1.8	0.5	1.6	.	0.1	17.0	0.5	22.4	0.7	7.0	.	TR	1.9
3	1.0	8.1	1.5	.	4.5	13.0	14.2	11.3	2.2	0.5	1.2	0.4	0.9
4	15.6	6.1	TR	.	11.8	42.2	46.0	23.0	17.1	0.3	9.8	.	9.5
5	.	0.3	14.0	5.7	1.2	6.3	2.5	50.2	9.0	10.7	.	8.0	3.4
6	.	4.8	3.4	.	.	0.4	.	5.9	17.0	.	.	.	2.4
7	.	.	.	1.2	7.1	15.5	8.7	8.3	11.7	3.5	1.4	.	1.5
8	.	.	1.2	.	13.1	3.6	.	21.7	.	0.4	.	13.5	0.7
9	0.7	0.4	0.4	.	2.1	.	0.3	.	1.5	.	0.5	4.0	0.1
10	0.4	0.9	.	3.0	0.6	.	1.7	2.9	.	0.4	4.0	TR	.
11	.	.	2.6	.	0.1	0.8	0.6	.	.	.	.	4.5	3.2
12	.	.	.	.	.	.	0.2	.	.	.	.	.	.
13	.	.	TR	.	.	TR	.	.	.	.	.	.	.
14	.	.	.	1.5	.	12.4	2.7	0.4	1.0	.	.	TR	.
15	3.2	0.3	.	.	1.8	0.7	2.5	15.0	1.1	9.0	0.2	.	2.2
16	2.5	1.0	1.8	.	1.7	.	1.0	0.5	2.0	1.0	.	.	0.8
17	.	.	.	.	TR	2.3	7.3	8.7	.	2.5	.	3.2	.
18	0.1	.	.	.	1.0	2.5	.	15.5	10.0	.	.	.	7.7
19	.	.	.	.	.	7.4	.	.	.	1.5	0.7	.	.
20	.	1.3	TR	.	0.7	11.5	4.0	1.6	2.0	0.6	10.5	.	0.1
21	6.3	0.2	5.5	.	.	4.9	.	5.0	2.2	3.0	.	TR	0.1
22	.	0.9	.	.	.	7.0	20.2	1.5	.	.	0.9	.	2.0
23	1.4	3.8	.	.	5.4	22.0	0.2	8.0	15.6	2.0	3.1	1.5	5.4
24	2.2	9.8	3.5	.	1.8	10.7	.	16.9	15.0	7.5	1.5	5.0	0.6
25	8.9	0.8	6.7	7.8	21.3	23.5	21.3	39.6	11.3	7.0	11.2	8.5	0.2
26	2.7	4.1	3.3	.	4.9	1.0	4.5	18.4	3.0	7.5	1.6	2.5	.
27	.	2.3	.	3.6	1.4	30.0	0.3	2.0	2.0	3.0	0.5	0.2	.
28	2.7	0.7	0.1	1.2	1.9	4.0	5.4	1.9	2.4	.	2.1	5.0	.
29	.	.	2.0	.	.	1.2	.	4.0	1.5	0.2	0.4	.	.
30	1.8	2.8	.	.	0.4	4.1	0.9	0.5	0.1	.	.	5.5	.
31	3.2	5.0	1.4	.	5.0	8.6	2.3	.	2.0	.	0.3	2.8	0.4
1° décade	21.1	22.2	22.1	13.1	46.7	125.4	79.5	145.7	64.8	23.8	18.3	25.9	21.6
2° décade	5.8	2.6	4.4	1.5	5.3	37.6	12.3	41.7	16.9	14.8	11.4	7.7	14.0
3°décade	29.2	30.4	22.5	12.6	42.1	117.0	55.1	97.8	55.1	30.2	21.6	31.0	8.7
Total	56.1	55.2	49.0	27.2	94.1	280.0	146.9	285.2	136.8	68.8	51.3	64.6	44.3

Département : GUYANE Mois : MARS 1974

FLUVIOMETRIE QUOTIDIENNE en mm et dixièmes de postes sélectionnés

Dates	Cayenne Ville	Rochambeau	Kew	Régina	St Georges	Camopi	Iracoubo	Kourou	St Elie	Saul	Aouara	St Laurent	Gd Santi	Maripasoula
1	.	1.[illegible]	0.5	4.1	2.8	0.2	.	.	.	.	.	.	NON PARVENU	.
2	Tr	0.2	0.8	.	1.0	5.2	.	.	4.0	3.7	14.2	1.9		1.0
3	Tr	4.2	0.5	.	1.0	16.8	.	.	1.1	31.5	.	.		7.4
4	.	.	.	.	.	2.7	.	.	0.6	0.4	.	.		1.0
5	.	.	.	0.3	.	.	.	.	.	.	.	.		1.2
6	0.7	1.1	2.5	0.5	0.5	1.1	.	.	.	0.8	.	.		.
7	6.3	4.7	0.9	3.2	5.4	32.3	.	2.0	0.1	0.5	.	.		0.9
8	1.4	15.4	1.0	0.6	11.8	0.5	0.4	2.5	4.6	3.0	.	.		2.8
9	4.4	2.8	9.1	5.8	17.5	19.3	.	23.0	16.7	59.6	8.4	.		34.2
10	13.9	5.8	11.5	6.5	36.5	8.3	56.6	37.0	9.5	3.4	.	8.9		7.6
11	0.3	3.6	0.9	.	11.5	6.4	24.0	0.5	3.3	33.6	.	11.5		26.4
12	.	0.2	5.0	2.8	8.0	6.3	.	1.0	0.5	4.7	5.5	1.3		6.6
13	.	2.8	1.8	1.3	11.5	0.3	16.0	1.0	0.7	4.8	.	1.3		.
14	0.6	2.5	1.2	.	15.1	2.0	.	.	.	9.7	.	0.7		3.9
15	1.6	.	.	.	1.6	0.1	.	.	.	.	.	0.2		.
16	.	.	.	.	.	.	.	.	.	.	.	.		.
17	.	Tr	.	.	.	0.1	.	.	.	.	.	.		.
18	.	.	.	.	.	.	.	.	.	4.0	.	.		.
19	.	2.9	.	0.1	.	0.8	0.3	7.0	8.2	28.2	.	0.5		.
20	.	7.1	2.4	4.8	29.7	9.5	.	.	1.8	13.7	.	0.8		22.0
21	1.6	0.2	0.4	.	5.4	12.1	.	.	31.8	28.7	.	0.1		21.1
22	.	1.4	.	0.9	1.4	4.5	.	.	0.2	14.6	.	.		4.6
23	9.5	3.1	6.2	1.7	18.[illegible]	35.7	.	0.5	0.7	13.9	.	.		1.0
24	33.0	16.5	18.6	9.5	7.3	11.0	0.5	2.5	22.2	35.7	.	.		11.2
25	30.2	4.0	1.9	.	3.7	0.1	14.2	18.0	25.4	15.4	6.5	22.4		21.7
26	1.8	27.8	23.4	11.1	27.6	68.1	13.0	2.0	41.1	55.1	2.5	8.9		12.4
27	37.0	69.4	115.3	21.9	21.3	3.3	18.0	42.0	29.0	3.9	4.0	5.4		1.2
28	36.8	132.5	73.5	26.3	38.4	4.0	.	42.0	2.5	.	7.0	5.1		4.8
29	81.6	66.1	57.7	63.6	104.0	49.9	57.0	75.5	8.2	2.4	57.2	30.9		4.4
30	55.6	33.2	34.4	11.5	13.5	0.4	19.3	24.5	6.0	0.4	10.5	4.8		0.6
31	2.2	2.8	27.7	28.3	69.5	16.0	.	9.0	.	2.8	.	6.7		.
1e décade	26.7	35.3	26.8	21.0	76.5	86.4	57.0	64.5	38.6	102.9	22.6	10.8		56.1
2e décade	2.5	19.1	11.3	9.0	74.4	25.5	40.3	3.5	14.5	98.7	5.5	16.3		33.7
3e décade	339.3	357.0	359.1	174.8	310.6	205.1	122.0	216.0	167.1	172.9	87.7	84.3		143.[illegible]
Total	368.5	411.4	397.2	204.8	461.5	317.0	219.3	290.0	220.2	374.5	115.8	111.4		252.8

Département : MARTINIQUE

Mois : MARS 1974

PLUVIOMETRIE TOTALE en mm et dixièmes de postes sélectionnés

Postes	Total du Mois	Ecart à la Moyenne (1)	Ecart en % (2)	Nombre de jours de pluie ≥					Max. en 24 heures		Max. absolu en 24 heures	
				0,1mm	10mm	30mm	50mm	100mm	Valeur	Date	Valeur	Année
Grand Rivière	176.9	xx	xx	22	8	0	0	0	22.0	20	xx	xx
Caravelle	21.0	- 6.6	- 25	10	0	0	0	0	7.0	3	15.0	1967
Chopotte	92.5	xx	xx	20	1	0	0	0	28.0	5	xx	xx
Paquemar	70.4	+18.4	+ 35	15	1	0	0	0	28.5	6	54.2	1967
Ste-Anne	59.3	xx	xx	16	2	0	0	0	20.6	25	xx	xx
Champflore	563.0	xx	xx	24	21	6	3	0	68.4	5	xx	xx
Morne des Cadets	336.3	+175.3	+ 109	27	14	2	0	0	35.9	25	86.2	1968
Sinaï	316.6	xx	xx	28	10	2	1	0	60.0	4	xx	xx
St-Esprit	124.8	xx	xx	20	4	1	0	0	31.5	7	xx	xx
St-Pierre	140.9	+ 49.9	+ 55	23	4	0	0	0	22.0	25	78.0	1968
Desaix	155.1	+ 87.1	+ 128	23	4	0	0	0	24.7	5	38.6	1967
Lamentin	151.6	+ 74.6	+ 97	23	5	0	0	0	24.5	5	48.3	1964
Diamant	27.6	- 16.4	- 36	12	0	0	0	0	5.5	7	32.0	1966

(1) Moyenne Période 1961-1970

(2) Ecart en % par rapport à la moyenne de la Période

Département : GUADELOUPE

Mois : MARS 1974

PLUVIOMETRIE TOTALE en mm et dixièmes de postes sélectionnés

Postes	Total du Mois	Ecart à la Moyenne (1)	Ecart en % (2)	Nombre de jours de pluie ≥					Max. en 24 heures		Max. absolu en 24 heures	
				0,1 mm	10 mm	30 mm	50 mm	100 mm	Valeur	Date	Valeur	Année
Grande Terre												
Saint François	56.I	×	×	17	I	0	0	0	I6	4	×	×
Douville Ste Anne**	55.2	- 7.8	- 12	21	I	0	0	0	I0	24	24	1967
Morne à l'Eau**	49.0	- 7.0	- I2	15	I	0	0	0	14	5	48	1967
Anse Bertrand	27.2	- 37.8	- 58	8	0	0	0	0	8	25	I22	195I
Raizet	94.I	+ 25.I	+ 36	22	3	0	0	0	21	25	72	1967
Basse Terre												
Neufchateau*	280.0	+I07.0	+ 62	26	11	2	0	0	42	4	117	1966
Duclos**	146.9	- 3.I	- 2	23	4	1	0	0	46	4	75	1967
Saint Claude	285.2	×	×	24	I0	2	I	0	50	5	×	×
Basse Terre	I36.8	+ 92.8	+ 210	23	7	0	0	0	17	4	45	1967
Vieux Habitants	68.8	×	×	20	I	0	0	0	II	5	×	×
Archipel												
Désirade	51.3	+ II.3	+ 28	18	2	0	0	0	II	26	50	1964
Ferme du Vidon	64.6	×	×	I4	I	0	0	0	14	8	×	×
Gustavia	44.3	+ I0.3	+ 30	20	I	0	0	0	10	4	30	1960

(1) Moyenne Période 1951 - 1970 * Période 1956 - 1970 ** Période 1966 - 1970

(2) Ecart en % par rapport à la moyenne de la Période

Département : GUYANE

Mois : MARS 1974

PLUVIOMETRIE TOTALE en mm et dixièmes de postes sélectionnés

Postes	Total du Mois	Ecart à la Moyenne (1)	Ecart en % (2)	Nombre de jours de pluie ≥					Max. en 24 heures		Max. absolu en 24 heures	
				0,1mm	10mm	30mm	50mm	100mm	Valeur	Date	Valeur	Année
Cayenne Ville	368.5	+ 88.5	+ 32	18	7	6	3	0	86.8	28	185.0	1970
Rochambeau	411.4	+ 47.4	+ 13	25	7	4	3	1	132.5	28	203.0	1970
Kaw	397.2	- 17.8	- 4	23	8	4	3	1	115.3	27	227.0	1958
Régina	204.3	-224.2	- 52	20	6	1	1	0	63.6	29	158.0	1960
St Georges	461.5	+ 80.5	+ 21	25	14	4	2	1	104.0	29	113.0	1963
Camopi	317.0	+ 26.0	+ 9	28	9	4	1	0	68.1	26	71.0	1963
Iracoubo	219.3	- 22.7	- 9	11	8	2	2	0	57.0	29	154.0	1962
Kourou	290.0	X	X	17	7	4	1	0	75.5	29	X	X
Saint Elie	220.2	+ 2.2	+ 1	22	6	2	0	0	41.1	26	129.0	1968
Saul	374.5	+143.5	+ 62	25	11	5	2	0	59.6	9	84.0	1959
Aouara	115.8	X	X	9	3	1	1	0	57.2	29	X	X
Saint Laurent	111.4	- 63.6	- 36	17	3	1	0	0	30.9	29	99.0	1963
Grand Santi				NON	PARVENU						85.0	1958
Maripasoula	252.8	+ 6.8	+ 3	22	7	2	1	0	81.1	21	97.0	1970

(1) Moyenne Période 1956 - 1970

(2) Ecart en % par rapport à la moyenne de la Période.

Département : MARTINIQUE

Mois : MARS 1974

EVAPORATION en mm et dixièmes

Postes	Piche sous abri				Bac Classe "A" (1)				
	1°décade	2°décade	3°décade	Total	1°décade	2°décade	3°décade	Total	Moyenne
Grand Rivière	26.6	34.1	33.0	93.7					
Chalvet	31.2	37.9	33.6	102.7					
Fond St-Jacques	23.6	24.8	23.3	71.7					
Chopotte	33.6	18.0	39.2	90.8					
Simon	31.4	35.0	34.8	101.2					
Paquemar	33.2	38.6	42.1	113.9					
Ste-Anne	38.4	43.1	40.3	121.7	68.3 (10)	80.3 (10)	83.3 (11)	231.9(31)	7.5
Champflore	10.1	12.6	11.5	34.2					
Morne des Cadets	14.5	22.0	19.3	55.8					
Morne des Esses	15.1	20.0	16.1	51.2					
Terreville	17.0	21.0	19.9	57.9					
Tivoli	15.5	18.3	17.3	51.1					
Sinaï	15.8	21.7	19.2	56.7					
Petit Morne	23.7	31.0	23.5	78.2					
St-Esprit	16.5	30.1	27.4	74.0					
St-Pierre	32.0	39.5	28.5	100.0					
Desaix	28.6	35.5	34.0	98.1	53.2 (10)	53.6 (10)	62.6 (11)	169.4(31)	5.5
Lamentin	29.8	35.0	39.6	104.4	52.2 (10)	56.2 (10)	61.9 (11)	170.3(31)	5.5
Diamant	20.7	21.5	24.1	66.3					

(1) Par suite de débordement du Bac, certaines mesures sont manquantes. Les chiffres entre parenthèses qui suivent les totaux décadaires ou mensuels indiquent le nombre de jours où la mesure a été possible.

Département : GUADELOUPE

Mois MARS 1974

EVAPORATION en mm et dixièmes

Postes	Piche sous abri				Bac classe "A" (1)				
	1° décade	2° décade	3° décade	Total	1° décade	2° décade	3° décade	Total	Moyenne
Désirade	24.9	18.8	13.8	57.5					
Ferme du Vidon	31.2	33.5	35.0	99.7					
Saint François	54.2	50.6	49.2	154.0	76.2	74.3	76.4	226.9(31)	7.3
Le Moule	26.8	34.6	31.2	92.6					
Douville	36.1	35.3	34.9	106.3					
Petit Canal	35.8	36.9	37.4	110.1					
Anse Bertrand	30.9	40.3	35.1	106.3					
Raizet	24.9	27.3	29.1	81.3	51.5	57.1	59.6	168.2(31)	5.4
Neufchateau	12.8	14.5	13.2	40.5					
Duclos	24.2	27.2	24.6	76.0	40.4(9)	56.3	41.0(9)	137.7(28)	4.9
Saint Claude	27.2	31.5	28.7	87.4					
Comté de Lohéac	32.5	28.0	34.6	95.1					
Basse Terre	35.9	36.8	34.6	107.3					
Les Plaines	25.6	30.2	28.4	84.2					
Vieux Habitants	24.0	30.1	27.6	81.7					
Gustavia	40.3	33.0	45.2	118.5					
Orléans	x	x	x	x					

(1) Par suite de débordement du bac, certaines mesures sont manquantes les chiffres entre parenthèse qui suivent les totaux décadaires ou mensuels, indiquent le nombre de jours où la mesure a été possible.

Département : GUYANE

Mois : MARS 1974

EVAPORATION en mm et dixièmes

Postes	Piche sous abri				Bac classe "A" (1)				
	1º décade	2º décade	3º décade	Total	1º décade	2º décade	3º décade	Total	Moyenne
Cayenne Ville					43.3 (10)	53.7 (10)	21.5 (7)	118.5 (27)	4.4
Cayenne Suzini	31.9	34.5	19.7	86.1					
Rochambeau	23.8	30.6	15.9	70.3	43.9 (10)	54.0 (10)	29.3 (8)	127.2 (28)	4.5
Saint Georges	10.7	12.7	6.4	29.8	39.1 (10)	47.5 (10)	17.8 (7)	104.4 (27)	3.9
Kourou	30.4	37.4	22.6	90.4	56.3 (9)	61.7 (10)	37.6 (10)	155.6 (29)	5.4
Saint Laurent	21.1	19.6	13.8	54.5	48.2 (10)	53.2 (10)	33.7 (10)	135.1 (30)	4.5
Maripasoula	11.5	13.9	10.1	35.5					
Degrad Edmond	8.7	15.5	9.7	33.9					
Régina	12.8	16.6	9.6	39.0					
Camopi	11.5	16.2	8.1	35.8					
Iracoube	21.5	18.8	15.1	55.4					
Sinnamary	23.3	19.9	15.2	58.4					
Saul	10.3	10.7	6.8	27.8					
Mana	X	X	X	X					
Grand Santi			NON	PARVENU					

(1) Par suite de débordement du bac, certaines mesures sont manquantes. Les chiffres entre parenthèses qui suivent les totaux décadaires ou mensuels, indiquent le nombre de jour où la mesure a été possible.

Département : MARTINIQUE

Mois : MARS 1974

TEMPERATURE sous abri en °C et dixièmes

Postes	Maximale Moyenne Tx	Minimale Moyenne Tn	Moyenne (Tx + Tn)/2	Ecart à la Moyenne (1)	Extrêmes du Mois				Extrêmes absolus			
					Max.	Date	Min.	Date	Max.	Année	Min.	Année
Grand Rivière	26.2	21.1	23.7	xxx	28.5	15	20.0	7	xxx	xxx	xxx	xxx
Caravelle	26.6	22.3	24.5	xxx	30.0	22	20.6	7	xxx	xxx	xxx	xxx
Chopotte	27.6	22.2	24.9	xxx	29.2	14	20.0	6	xxx	xxx	xxx	xxx
Paquemar	xxx	xxx	xxx	xxx	xxx	xx	xxx	x	xxx	xxx	xxx	xxx
Ste-Anne	28.0	22.7	25.4	xxx	28.9	14	20.7	7	xxx	xxx	xxx	xxx
Champflore	25.3	18.8	22.0	xxx	27.5	19	15.0	12	xxx	xxx	xxx	xxx
Morne des Cadets	24.1	17.9	21.0	- 1.3	27.8	14	16.8	10	33.2	1958	15.0	1965
Sinaï	24.4	19.2	21.8	xxx	27.0	15	18.0	10	xxx	xxx	xxx	xxx
St-Esprit	28.2	21.4	24.8	xxx	31.0	29	19.0	19	xxx	xxx	xxx	xxx
St-Pierre	28.0	20.3	24.1	- 1.8	30.0	2	19.0	25	35.6	1958	16.4	1957
Desaix	27.0	20.9	23.9	- 1.1	28.8	14	19.1	7	32.6	1958	19.6	1967
Lamentin	27.9	21.2	24.6	- 0.4	29.0	14	19.4	12	32.2	1958	16.1	1962
Diamant	30.2	22.1	26.2	xxx	31.8	6	20.9	7	xxx	xxx	xxx	xxx

(1) Ecart par rapport à la moyenne de la période 1956-1970

Postes	TEMPERATURE MINIMALE (2) AU SOL en °C et dixièmes		TEMPERATURE MOYENNE DANS LE SOL en °C et dixièmes à 14 heures fuseau				
	Moyenne du Mois	Absolue du Mois	- 10 cm	- 20 cm	- 30 cm	- 50 cm	- 100 cm
Desaix					24.7	25.0	25.4
Lamentin	19.2	16.8	27.4		26.5	26.3	

(2) à 10 cm, au dessus d'un sol gazonné

Département : GUADELOUPE

Mois : MARS 1974

TEMPERATURE sous abri en °C et dixièmes

Postes	Maximale Moyenne $\overline{Tx}$	Minimale Moyenne $\overline{Tn}$	Moyenne $\frac{\overline{Tx} + \overline{Tn}}{2}$	Ecart à la Moyenne (1)	Extrêmes du Mois				Extrêmes absolus			
					Max.	Date	Min.	Date	Max.	Année	Min.	Année
Désirade	27.2	23.0	25.1	x	29.4	13	21.4	5	x	x	x	x
Ferme du Vidon	27.5	20.9	24.2	x	28.3	5	19.2	17	x	x	x	x
Saint François	27.6	21.7	24.7	x	28.3	18	20.3	11	x	x	x	x
Le Moule	28.8	21.4	25.1	x	30.0	13	19.0	3	x	x	x	x
Douville***	28.8	20.6	24.7	- 0.3	31.0	24	19.3	12	31.8	1969	18.0	1967
Petit Canal	28.0	20.3	24.2	x	29.5	23	17.7	23	x	x	x	x
Anse Bertrand	29.6	20.6	25.1	x	30.8	16	19.2	14	x	x	x	x
Raizet	28.7	20.1	24.4	+ 0.3	29.6	14	17.8	9	31.3	1958	13.9	1951
Neufchateau*	25.4	19.4	22.4	- 0.1	27.8	22	18.2	23	30.0	1958	13.2	1957
Duclos***	26.0	18.7	22.4	- 0.7	27.2	13	16.7	12	30.0	1968	15.4	1970
Saint Claude	27.9	17.8	22.9	x	29.0	20	15.5	10	x	x	x	x
Comté de Lohéac	28.7	19.8	24.3	x	29.4	28	19.0	11	x	x	x	x
Basse Terre**	29.0	20.1	24.6	- 0.4	30.3	10	18.1	14	32.0	1970	17.0	1962
Les Plaines	26.0	19.7	22.9	x	28.0	15	18.0	13	x	x	x	x
Vieux Habitants	29.4	18.8	24.1	x	30.0	21	17.0	14	x	x	x	x
Gustavia*	27.5	22.2	24.9	- 0.7	30.2	14	20.2	7	32.0	1970	19.4	1967
Orléans	29.3	23.0	26.2	x	31.1	4	21.1	21	x	x	x	x

(1) Ecart par rapport à la moyenne de la période 1951 - 1970
* Période 1956 - 1970 ** Période 1961 - 1970 *** Période 1966 - 1970

Postes	TEMPERATURE MINIMALE AU SOL en °C et dixièmes (2)		TEMPERATURE MOYENNE DANS LE SOL en °C dixièmes à 14 heures fuseau				
	Moyenne du Mois	Absolue du Mois	- 10 cm	- 20 cm	- 30 cm	- 50 cm	- 100 cm
Saint François	20.1	17.7	x	x	x	x	x
Raizet	17.6	15.7	x	27.1	x	26.5	26.8
Duclos	15.6	13.2	x	x	x	x	x

(2) à 10 cm, au dessus d'un sol gazonné

Département : GUYANE

Mois MARS 1974

TEMPERATURE sous abri en ºC et dixièmes

Postes	Maximale Moyenne $\overline{Tx}$	Minimale Moyenne $\overline{Tn}$	Moyenne $\frac{\overline{Tx} + \overline{Tn}}{2}$	Ecart à la Moyenne (1)	Extrêmes du Mois				Extrêmes absolus			
					Max.	Date	Min.	Date	Max.	Année	Min.	Année
Cayenne Suzini	28.2	24.0	26.1	X	29.0	11	21.6	31	X	X	X	X
Rochambeau	28.4	22.6	25.5	- 0.4	30.2	19	20.0	17	31.6	1969	19.0	1960 -67
Degrad Edmond	28.5	21.8	25.2	X	30.5	20	19.1	16				
Régina	31.4	21.9	26.7	+ 0.8	34.7	16	19.5	16	34.0	1968	18.0	1965
Saint Georges	28.6	21.3	25.0	- 0.4	31.1	19	18.6	06	32.0	1969	17.5	1965
Camopi	28.6	19.8	24.2	- 1.5	32.1	19	18.2	17	34.0	1956	18.0	1959
Iracoubo	29.1	21.9	25.5	X	31.1	20	19.2	17	X	X	X	X
Sinnamary	28.8	23.7	26.3	X	30.0	4	22.0	31	X	X	X	X
Kourou	28.2	23.3	25.8	X	29.5	13	21.0	31	X	X	X	X
Saul	29.6	X	X	X	31.3	19	X	X	34.0	1966	17.0	1964
Mana	X	X	X	X	X	X	X	X	X	X	X	X
Saint Laurent	29.3	21.8	25.6	25.8	31.0	23	19.4	17	31.9	1962	19.2	1960
Grand Santi					NON	PARVENU			34.0	1970	(15.9)	1970
Maripasoula	31.2	21.4	26.3	+ 0.3	33.6	19 et 20	18.7	17	34.1	1970	18.4	1965

(1) Ecart par rapport à la moyenne de la période 1956 - 1970

Postes	TEMPERATURE MINIMALE (2) AU SOL en ºC et dixièmes		TEMPERATURE MOYENNE DANS LE SOL en ºC et dixièmes à 14 heures fuseau				
	Moyenne du Mois	Absolue du Mois	- 10 cm	- 20 cm	- 30 cm	- 50 cm	- 100 cm
Rochambeau	21.7	19.5		27.0		27.0	26.8
Saint Georges	20.7	17.5		27.2		27.1	27.3
Saint Laurent	20.5	17.7		27.8		27.7	27.6
Maripasoula	20.6	17.4		28.6		28.1	28.1

(2) à 10 cm, au dessus d'un sol gazonné.

Département : MARTINIQUE

Mois : MARS 1974

HUMIDITE RELATIVE en pourcentage

Postes	Maximale Moyenne $\overline{Ux}$	Minimale Moyenne $\overline{Un}$	Moyenne $\frac{\overline{Ux} + \overline{Un}}{2}$	Extrêmes du Mois		Min absolu période (1)
				Max.	Min.	
Grand Rivière	97	74	85	99	62	xx
Caravelle	90	77	83	97	64	xx
Chopotte						xx
Paquemar						xx
Ste-Anne	91	61	76	100	52	xx
Champflore	98	71	84	100	52	xx
Morne des Cadets	95	75	85	96	63	xx
Sinaï	xx	xx	xx	xx	xx	xx
St-Esprit	96	62	79	99	42	xx
St-Pierre	97	65	81	100	51	xx
Desaix	91	61	76	99	50	37
Lamentin	92	62	77	98	52	39
Diamant	95	62	78	100	52	xx

(1) Période 1956-1970

Département : GUADELOUPE

Mois : MARS 1974

HUMIDITE RELATIVE en pourcentage

Postes	Maximale Moyenne Ux	Minimale Moyenne Un	Moyenne $\frac{Ux + Un}{2}$	Extrêmes du Mois		Min absolu Période (1)
				Max.	Min.	
Saint François	91	72	82	93	62	x
Raizet	95	52	74	99	39	28
Duclos**	90	63	77	91	49	39
Gustavia*	84	55	70	95	34	39
Orléans	86	61	74	92	46	x

(1) Période 1951 - 1970

* Période 1956 - 1970

** Période 1966 - 1970

Département : GUYANE

Mois : MARS 1974

HUMIDITE RELATIVE en pourcentage

Postes	Maximale Moyenne $\overline{Ux}$	Minimale Moyenne $\overline{Un}$	Moyenne $\frac{\overline{Ux} + \overline{Un}}{2}$	Extrêmes du Mois		Min Absolu Période (1)
				Max.	Min.	
Cayenne Suzini	95	73	84	99	61	X
Rochambeau	97	70	84	100	54	42
Saint Georges	99	71	85	99	55	48
Kourou	94	70	82	100	59	X
Saint Laurent	98	67	83	99	54	41
Maripasoula	99	59	79	100	45	39

(1) Période 1956 - 1970.

Département : MARTINIQUE

Mois : MARS 1974

INSOLATION en heures et dixièmes

Postes	1° décade	2° décade	3° décade	Total
Chalvet	50.9	65.3	80.6	196.8
Simon	69.4	67.6	81.5	218.5
Paquemar	65.8	66.4	88.0	220.2
Ste-Anne	91.2	88.7	81.3	261.2
Champflore	xxx	48.6	60.6	xxx
Morne des Cadets	61.4	78.7	82.3	222.4
St-Pierre	63.5	75.3	84.6	223.4
Terreville	76.0	80.8	91.2	248.0
Desaix	71.8	79.6	91.8	243.2
Lamentin	76.7	84.6	92.7	254.0

Département : GUADELOUPE

Mois : MARS 1974

INSOLATION en heures et dixièmes

Postes	1° décade	2° décade	3° décade	Total
Saint François	65.6	74.7	72.5	212.8
Roisst	69.7	84.5	81.1	235.3
Neufchateau	47.9	65.5	64.2	177.6
Duclos	54.7	65.7	54.5	174.9
Vieux Habitants	71.1	78.7	78.3	228.1
Gustavia	85.4	90.8	105.7	281.9

Département : GUYANE

Mois : MARS 1974

INSOLATION en heures et dixièmes

Postes	1º décade	2º décade	3º décade	Total
Cayenne Ville	46.1	79.9	31.9	157.9
Cayenne Suzini	43.7	74.9	30.4	149.0
Cabassou	42.6	68.3	26.7	137.6
Rochambeau	36.5	68.1	24.4	129.0
Saint Georges	23.0	38.9	9.5	71.4
Camopi	X	X	X	X
Kourou	49.1	73.6	38.6	161.3
Saint Laurent	68.8	74.1	32.3	175.2
Maripasoula	40.9	61.4	33.9	136.2

Stations Synoptiques

RENSEIGNEMENTS COMPLEMENTAIRES
AU SOL ET EN ALTITUDE

Heures T.U.

Pour obtenir l'heure du fuseau
retrancher 4h

Mois : MARS 1974

Stations	TEMPERATURE en °C et dixièmes									
	00	03	06	09	12	15	18	21	Moy. (1)	Ecart à Moy (2)
MARTINIQUE										
Fort-de-France-Desaix	22.1	21.8	21.4	21.4	23.3	25.7	25.8	23.9	23.2	- 1.3
Lamentin	23.3	23.1	22.6	22.3	24.1	27.0	27.2	25.6	24.4	- 0.4
GUADELOUPE										
Pointe-à-Pitre-Raizet	23.1	21.9	21.3	20.7	24.1	27.0	27.8	26.1	24.0	- 0.1
ST-BARTHELEMY										
Gustavia	23.8	23.6	23.2	22.9	24.1	26.3	26.2	24.9	24.4	- 1.0
GUYANE										
Cayenne-Rochambeau	24.3	23.8	23.4	23.1	25.4	26.9	27.4	25.8	25.0	- 0.4
St-Laurent-du-Maroni	24.5	23.5	22.7	22.3	25.5	28.2	28.2	26.8	25.2	- 0.1
St-Georges de l'Oyapock	23.5	22.7	22.2	21.9	25.0	27.3	27.5	25.6	24.5	- 0.3
Maripasoula	23.6	22.5	21.8	21.6	24.0	28.4	29.8	27.0	24.8	- 0.4

(1) Moyenne des huit observations journalières

(2) Ecart par rapport à la moyenne de la période 1961-1970

Mois : MARS 1974

Stations	HUMIDITE RELATIVE en pourcentage									
	00	03	06	09	12	15	18	21	Moy. (1)	Ecart à Moy. (2)
Fort-de-France-Desaix	85	85	86	87	81	70	69	76	79.8	- 1.3
Lamentin	82	83	85	86	79	68	66	73	77.7	- 4.3
Pointe-à-Pitre-Raizet	82	86	90	91	78	63	59	67	76.8	- 5.3
Gustavia	74	77	77	78	73	64	63	69	71.8	- 2.2
Cayenne-Rochambeau	87	90	92	92	85	78	75	82	85.1	- 2.5
St-Laurent-du-Maroni	90	95	97	98	87	73	73	78	86.2	- 1.6
St-Georges de l'Oyapock	96	98	99	99	91	78	78	85	90.3	+ 1.3
Maripasoula	94	97	98	99	89	72	67	81	87.1	+ 0.2

(1) Moyenne des huit observations journalières

(2) Ecart par rapport à la moyenne de la Période (1961-1970)

Mois : MARS 1974

Stations	TENSION DE VAPEUR en millibars									
	00	03	06	09	12	15	18	21	Moy. (1)	Ecart à Moy (2)
Fort-de-France-Desaix	22.5	22.2	22.0	22.1	23.1	23.2	22.7	22.5	22.5	- 2.3
Lamentin	23.6	23.3	23.1	23.1	23.8	24.3	23.8	23.7	23.6	- 1.8
Pointe-à-Pitre-Raizet	23.0	22.6	22.6	22.1	23.2	22.4	22.0	22.3	22.5	- 1.9
Gustavia	21.9	22.3	22.0	21.6	21.8	21.9	21.5	21.6	21.8	- 2.3
Cayenne-Rochambeau	26.6	26.7	26.3	26.0	27.4	27.5	27.2	27.1	26.9	- 1.3
St-Laurent-du-Maroni	27.6	27.5	26.8	26.3	28.3	27.5	27.7	27.4	27.4	- 0.7
St-Georges de l'Oyapock	27.8	27.1	26.4	25.9	28.7	28.2	28.3	27.9	27.5	- 0.4
Maripasoula	27.2	26.4	25.7	25.4	26.6	27.7	27.7	28.8	26.9	- 0.5

(1) Moyenne des huit observations journalières

(2) Ecart par rapport à la moyenne de la Période (1961-1970)

Mois : MARS 1974

Stations	PRESSION MOYENNE au niveau de la mer en millibars									
	Matin		Soir		Moy. (1)	Ecart à la Moy. (2)	Extrêmes du mois		Extrêmes absolus de la période	
	Max.	Min.	Max.	Min.			Max.	Min	Max.	Min.
Fort-de-France - Desaix	1016.6	1013.8	1015.6	1013.4	1014.9	+ 0.2	1018.9	1012.0	1019.9	1008.8
Lamentin	1016.6	1013.8	1015.7	1013.7	1015.0	+ 0.1	1018.5	1011.6	1020.7	1008.4
Pointe-à-Pitre - Raizet	1017.4	1014.8	1016.9	1014.3	1015.9	+ 0.5	1019.9	1012.4	1021.1	1008.4
Gustavia	1018.4	1015.7	1017.9	1015.6	1016.9	+ 0.3	1021.2	1013.0	1022.4	1009.4
Cayenne Rochambeau	1013.9	1010.9	1012.9	1010.6	1012.1	- 0.3	1015.7	1007.9	1017.8	1007.6
St-Laurent-du-Maroni	1013.4	1011.8	1013.2	1010.8	1012.3	- 0.3	1015.6	1009.3	1017.6	1007.3
St-Georges de l'Oyapock	1013.5	1010.8	1012.2	1010.0	1011.6	- 0.7	1015.7	1007.8	1016.9	1007.8
Maripasoula	1013.9	1011.8	1012.8	1009.7	1012.1	- 0.4	1015.9	1007.1	1017.3	1006.3

(1) $\text{Moy} = \frac{2 \text{ mini} + 2 \text{ maxi}}{4}$

(2) Période 1961-1970

Mois : MARS 1974

Stations	NEBULOSITE MOYENNE en Octas								Nombre de jours de				
	00	03	06	09	12	15	18	21	ciel clair	ciel couvert	orage	Brouillard	Vent fort
Fort-de-France-Desaix	3	x	x	4	5	5	5	5	3	1	0	0	1
Lamentin	4	3	4	4	6	5	5	5	0	3	0	0	0
Pointe-à-Pitre-Raizet	3	3	4	4	4	6	6	5	1	3	0	0	0
Gustavia	3	x	x	3	5	4	x	x	x	x	0	0	5
Cayenne-Rochambeau	5	5	6	6	6	7	6	6	0	13	1	0	0
St-Laurent	5	x	x	5	6	6	6	5	0	11	1	0	0
St-Georges	5	x	x	5	6	6	6	6	0	13	2	0	0
Maripasoula	6	x	x	6	7	6	x	7	x	x	4	1	0

Mois : MARS 1974

Aérodrome de : Lamentin

VISIBILITE - Fréquence

Heures	<50 m	<200 m	<500 m	<1 Km	<2 Km	<4 Km	<10 Km	<20 Km	<50 Km	>50 Km
00	0	0	0	0	0	0	0	9	31	0
03	0	0	0	0	0	0	0	8	31	0
06	0	0	0	0	0	0	0	17	31	0
09	0	0	0	0	0	0	0	13	31	0
12	0	0	0	0	0	0	1	10	31	0
15	0	0	0	0	0	0	0	6	31	0
18	0	0	0	0	0	0	0	1	31	0
21	0	0	0	0	0	0	0	3	31	0

NUAGES BAS Nébulosité de 5 à 7 Octas inclus : FREQUENCE DES HAUTEURS

Heures	<50 m	<100 m	<200 m	<300 m	<600 m	<1000 m	<1500 m	<2000 m	<2500 m
00	0	0	0	0	1	6	6	7	7
03	0	0	0	0	1	6	6	8	8
06	0	0	0	0	4	4	5	7	7
09	0	0	0	0	1	5	7	10	10
12	0	0	0	0	5	13	13	17	17
15	0	0	0	0	0	16	16	17	17
18	0	0	0	0	0	14	14	15	15
21	0	0	0	0	1	12	12	13	13

NUAGES BAS Nébulosité = 8 octas FREQUENCE DES HAUTEURS

Heures	<50 m	<100 m	<200 m	<300 m	<600 m	<1000 m	<1500 m	<2000 m	<2500 m
00	0	0	0	0	0	0	0	0	0
03	0	0	0	0	0	0	0	0	0
06	0	0	0	0	0	0	0	0	0
09	0	0	0	0	0	0	0	0	0
12	0	0	0	0	0	0	0	0	0
15	0	0	0	0	0	0	0	0	0
18	0	0	0	0	0	0	0	0	0
21	0	0	0	0	0	0	0	0	0

Mois : MARS 1974

Aérodrome de : Raizet

VISIBILITE - Fréquence

Heures	<50 m	<200 m	<500 m	<1 Km	<2 Km	<4 Km	<10 Km	<20 Km	<50 Km	≥50 Km
00	0	0	0	0	0	0	0	13	31	0
03	0	0	0	0	0	0	1	15	31	0
06	0	0	0	0	0	0	0	26	31	0
09	0	0	0	0	0	0	0	26	31	0
12	0	0	0	0	0	0	1	16	31	0
15	0	0	0	0	0	0	0	13	31	0
18	0	0	0	0	0	0	1	18	31	0
21	0	0	0	0	0	0	1	16	31	0

NUAGES BAS Nébulosité de 5 à 7 Octas inclus : FREQUENCE DES HAUTEURS

Heures	<50 m	<100 m	<200 m	<300 m	<600 m	<1000 m	<1500 m	<2000 m	<2500 m
00	0	0	0	0	2	2	2	5	5
03	0	0	0	0	1	2	2	2	2
06	0	0	0	0	8	9	9	10	10
09	0	0	0	0	5	6	7	10	10
12	0	0	0	0	4	4	4	7	7
15	0	0	0	0	5	16	16	19	19
18	0	0	0	0	4	21	21	26	26
21	0	0	0	0	1	12	12	15	15

NUAGES BAS Nébulosité = 8 octas FREQUENCE DES HAUTEURS

Heures	<50 m	<100 m	<200 m	<300 m	<600 m	<1000 m	<1500 m	<2000 m	<2500 m
00	0	0	0	0	0	0	0	0	0
03	0	0	0	0	0	0	0	0	0
06	0	0	0	0	0	0	0	0	0
09	0	0	0	0	0	0	0	0	0
12	0	0	0	0	0	0	0	0	0
15	0	0	0	0	0	0	0	0	0
18	0	0	0	0	0	0	0	0	0
21	0	0	0	0	0	0	0	0	0

Mois : MARS 1974

Aérodrome de : Rochambeau

VISIBILITE - Fréquence

Heures	<50 m	<200 m	<500 m	<1 Km	<2 Km	<4 Km	<10 Km	<20 Km	<50 Km	≥50 Km
00	0	0	0	0	0	0	5	29	31	0
03	0	0	0	0	0	0	7	30	31	0
06	0	0	0	0	0	1	9	31	31	0
09	0	0	0	0	0	0	8	31	31	0
12	0	0	0	0	0	2	6	30	31	0
15	0	0	0	0	0	2	6	27	31	0
18	0	0	0	0	0	1	4	27	31	0
21	0	0	0	0	0	0	4	28	31	0

NUAGES BAS Nébulosité de 5 à 7 Octas inclus : FREQUENCE DES HAUTEURS

Heures	<50 m	<100 m	<200 m	<300 m	<600 m	<1000 m	<1500 m	<2000 m	<2500 m
00	0	0	0	0	4	6	7	8	9
03	0	0	0	0	4	5	6	7	7
06	0	0	0	0	16	16	17	18	18
09	0	0	1	1	7	7	11	11	11
12	0	0	2	2	9	12	13	14	15
15	0	0	1	1	17	24	24	24	25
18	0	0	0	0	18	25	25	25	25
21	0	0	0	0	6	10	11	15	15

NUAGES BAS Nébulosité = 8 octas FREQUENCE DES HAUTEURS

Heures	<50 m	<100 m	<200 m	<300 m	<600 m	<1000 m	<1500 m	<2000 m	<2500 m
00	0	0	0	0	0	0	0	0	2
03	0	0	0	0	0	0	0	0	2
06	0	0	0	0	0	0	0	0	2
09	0	0	0	0	0	0	0	0	2
12	0	0	0	0	0	0	0	0	0
15	0	0	0	0	0	0	0	0	1
18	0	0	1	1	1	1	1	1	2
21	0	0	0	0	1	1	1	1	4

Département : MARTINIQUE

Mois : MARS 1974

Station : FORT-DE-FRANCE

Nombre de fois que pour 248 observations la VITESSE DU VENT a été, selon

les directions, égale ou supérieure à :

Directions / m/s	02	04	06	08	10	12	14	16	18	20	22	24	26	28	30	32	34	36	Total
21																			
20																			
19																			
18																			
17																			
16																			
15																			
14																			
13																			
12																			
11				1															1
10			4	1															5
9		3	11	1															15
8		10	40	2															52
7		33	77	8															118
6	8	69	103	10															190
5	13	92	122	10															237
4	13	97	124	10														1	245
3	13	98	124	10														1	246
2	13	99	124	10														1	247
1	13	99	124	10														1	247

Nombre de vents < 1 m/s : 1

Vitesse maximale instantanée : 18 m/s Direction : EST Date : 5 Heure : 1350

Département : MARTINIQUE

Mois : MARS 1974

Station : LAMENTIN

Nombre de fois que pour 248 observations la VITESSE DU VENT a été, selon les directions, égale ou supérieure à :

Directions / m/s	02	04	06	08	10	12	14	16	18	20	22	24	26	28	30	32	34	36	Total
21																			
20																			
19																			
18																			
17																			
16																			
15																			
14																			
13																			
12																			
11																			
10																			
9																			
8				3	2														5
7			5	13	6														24
6			12	38	13	1													64
5			21	61	18	1													101
4		5	33	79	24	1													142
3	2	9	50	106	28	1													196
2	5	15	59	119	29	1													228
1	5	17	62	121	29	1													235

Nombre de vents <1 m/s : 13

Vitesse maximale instantanée : 14 m/s Direction : EST Date : 26 Heure : 0855

Département : [illegible]

Mois : MARS 1974

Station : R A I Z E T

Nombre de fois que pour 248 observations la VITESSE DU VENT a été, selon les directions, égale ou supérieure à :

Directions / m/s	02	04	06	08	10	12	14	16	18	20	22	24	26	28	30	32	34	36	Total
21																			
20																			
19																			
18																			
17																			
16																			
15																			
14																			
13																			
12																			
11																			
10																			
9																			I
8				I															9
7				5	3	I													32
6			I	I6	12	3													63
5			I	3I	23	7	1												I00
4			5	46	35	11	3												I39
3		1	10	57	45	I9	5				2								176
2		I	13	70	64	21	5				2								183
1	I	I	13	73	67	21	5				2								

Nombre de vents < 1 m/s : 65

Vitesse maximale instantanée : I4 m/s Direction : I0 Date : 26 Heure TU : I925

Département : GUADELOUPE

Mois : MARS 1974

Station : G U S T A V I A

Nombre de fois que pour 247 observations la VITESSE DU VENT a été, selon les directions, égale ou supérieure à :

m/s \ Directions	02	04	06	08	10	12	14	16	18	20	22	24	26	28	30	32	34	36	Total
21																			
20																			
19																			
18																			
17																			
16																			
15																			
14																			1
13				1															5
12				5															12
11				12															27
10			1	26															47
9			5	42															68
8			8	59	1														92
7			10	79	3														112
6			13	93	5	1													131
5			14	101	6	7	2	1											159
4			16	108	11	16	7	1											198
3			16	117	19	28	16	2											234
2			17	122	23	43	22	4	3										245
1			17	122	23	44	27	8	4										

Nombre de vents 1 m/s : 2

Vitesse maximale instantanée : 22 m/s Direction 08 Date : 7 Heure TU : 1335

Département : GUYANE

Mois : MARS 1974

Station : ROCHAMBEAU

Nombre de fois que pour 248 observations la VITESSE DU VENT a été, selon les directions égale ou supérieure à :

m/s \ Directions	02	04	06	08	10	12	14	16	18	20	22	24	26	28	30	32	34	36	Total
21																			
20																			
19																			
18																			
17																			
16																			
15																			
14																			
13																			
12																			
11																			
10																			
9																			
8			4																4
7	1	5	13	1															20
6	1	15	30	5															51
5	3	22	47	8		1													81
4	5	39	59	9		1												1	114
3	6	54	67	13	2	1			1	1			1					2	148
2	7	62	79	18	2	2			1	1			2				1	4	179
1	8	68	87	20	3	4			1	1	1		3				1	4	201

Nombre de vents < 1 m/s : 47

Vitesse maximale instantannée : 14 m/s Direction : 06 Date : 14 Heure: 1022 Fuseau

Département : GUYANE

Mois : MARS 1974

Station : Saint Laurent du Maroni

Nombre de fois que pour 248 observations la VITESSE DU VENT a été, selon les directions, égale ou supérieure à :

Directions / m/s	02	04	06	08	10	12	14	16	18	20	22	24	26	28	30	32	34	36	Total
21																			
20																			
19																			
18																			
17																			
16																			
15																			
14																			
13																			
12																			
11																			
10																			
9																			
8																			
7																			
6	1															4	4	1	10
5	3															7	10	6	26
4	7															13	22	18	60
3	12	1														17	31	27	88
2	26	2	2	4	1											19	39	46	132
1	38	7	3	2	2	2		1				1				24	36	58	174

Nombre de vents < 1 m/s : 74

Vitesse maximale instantannée : 10 m/s Direction : 32 Date : 15 Heure : 1335 Fuseau

Département : GUYANE

Mois : MARS 1974

Station : Saint Georges

Nombre de fois que pour 248 observations la VITESSE DU VENT a été, selon les directions, égale ou supérieure à :

m/s \ Directions	02	04	06	08	10	12	14	16	18	20	22	24	26	28	30	32	34	36	Total
21																			
20																			
19																			
18																			
17																			
16																			
15																			
14																			
13																			
12																			
11																			
10																			
9																			
8																			
7																			
6																			
5		3	2																5
4	2	9	8	2	1														22
3	3	11	21	6	1														42
2	8	19	32	11	1	2		1				1						2	77
1	8	26	49	15	2	3		2			1	2	3					2	113

Nombre de vents < 1 m/s : 135

Vitesse maximale instantannée : 09 m/s Direction : 06 **Date : 13** Heure : 1055 Fuseau

Département : GUYANE

Mois : MARS 1974

Station : MARIPASOULA

Nombre de fois que pour 248 observations la VITESSE DU VENT a été, selon les directions, égale ou supérieure à :

Directions / s	02	04	06	08	10	12	14	16	18	20	22	24	26	28	30	32	34	36	Total
21																			
20																			
19																			
18																			
17																			
16																			
15																			
14																			
13																			
12																			
11																			
10																			
9																			
8		1																	1
7		1		1															2
6		1	1	2	1														5
5		3	1	4	1														9
4	1	5	2	6	1				1										16
3	5	11	11	20	7				1										55
2	11	25	17	26	10	2			1									2	94
1	11	25	17	26	10	2			1									2	94

Nombre de vents < 1 m/s : 154

Vitesse maximale instantanée : 12 m/s Directions : 08 Dates : 14 Heures : 1648 Fuseau
12 m/s 02 31 1642

Département : GUYANE

Mois : MARS 1974

Station : Kourou

Nombre de fois que pour 243 observations la VITESSE DU VENT a été, selon les directions, égale ou supérieure à :

Directions / m/s	02	04	06	08	10	12	14	16	18	20	22	24	26	28	30	32	34	36	Total
21																			
20																			
19																			
18																			
17																			
16																			
15																			
14																			
13																			
12																			
11																			
10																			
9				1															1
8				1															1
7			3	4															7
6		3	22	10															35
5	1	15	61	23															101
4	3	25	93	35														2	158
3	3	28	111	47	3				1									2	195
2	4	29	119	53	5	1			1									2	214
1	4	30	119	53	8	3			2		1							3	223

Nombre de vents < 1 m/s : 20

Vitesse maximale instantannée : 11 m/s Direction : 08 Date : 13 Heure : 1410 Fuseau

Réseau : 1200 TU Mois : MARS 1974

OBSERVATIONS EN ALTITUDE AUX NIVEAUX STANDARDS

à

Raizet

Dates	850 millibars					700 millibars				
	HHH	TT	TdTd	DD	VV	HHH	TT	TdTd	DD	VV
1	1530	12.8	12.8	06	09	3154	6.4	6.4	15	06
2	1540	13.6	10.4	08	07	3152	3.3	- 0.4	03	12
3	1530	13.9	7.3	09	16	3138	5.7	- 8.7	11	08
4	1520	14.7	11.5	09	07	3148	5.8	- 4.9	11	08
5	1520	12.3	12.0	10	18	3144	6.0	6.0	13	14
6	1530	13.5	9.7	09	13	3148	8.3	- 7.6	02	13
7	1530	13.6	11.6	10	09	3145	4.0	0.7	09	16
8	1520	13.5	11.6	09	12	3140	8.2	-14.6	04	10
9	1520	13.1	8.3	06	12	3127	7.2	-22.4	05	09
10	1510	12.6	8.9	07	08	3129	6.3	-18.4	08	10
11	1520	12.8	10.2	09	11	3145	9.9	-18.2	05	07
12	1530	12.0	12.0	09	13	3140	8.0	-12.3	08	06
13	1500	12.2	8.2	13	05	3134	8.3	-21.6	17	11
14	1510	14.4	11.0	29	03	3141	8.4	-13.3	33	06
15	1530	14.8	8.8	11	07	3147	6.8	- 6.8	03	15
16	1540	13.3	9.3	08	13	3146	7.4	-18.4	08	10
17	1520	13.2	8.7	08	14	3138	8.8	-21.3	12	08
18	1520	13.1	10.7	14	06	3132	9.3	-20.7	08	02
19	1520	13.7	10.4	08	07	3144	4.8	- 7.3	33	04
20	1520	13.2	10.1	09	11	3138	9.4	-20.7	06	07
21	1530	12.9	10.7	08	09	3133	1.8	- 1.3	09	07
22	1520	13.8	7.4	07	05	3144	4.5	- 5.8	05	03
23	1540	13.8	10.4	09	08	3144	8.1	-13.5	06	06
24	1540	13.8	13.4	07	10	3163	5.1	1.2	05	09
25	1550	13.5	12.3	09	16	3163	3.5	- 0.0	09	16
26	1550	12.9	9.0	07	12	3163	7.4	-15.4	08	14
27	1550	12.2	12.2	09	12	3163	8.6	-21.3	09	16
28	1540	13.3	10.5	08	11	3155	8.7	-19.3	08	10
29	1520	13.0	6.6	12	06	3143	9.4	-17.4	10	09
30	1530	13.2	11.8	10	06	3150	8.3	-21.6	07	07
31	1540	13.7	13.7	11	12	3163	11.8	-18.8	11	04
Moy.	1528.1	13.30	10.37		9.9	3145.6	7.08	-11.54		9.1

Réseau : 1200 TU Mois : MARS 1974

OBSERVATIONS EN ALTITUDE AUX NIVEAUX STANDARDS

à

Raizet

Dates	500 millibars					300 millibars				
	HHH	TT	TdTd	DD	VV	HHH	TT	TdTd	DD	VV
1	5859	- 5.8	- 23.1	xx	xx	9678	- 31.2	- 41.9	xx	xx
2	5867	- 3.9	- 31.2	30	03	9683	- 33.1	- 42.6	26	19
3	5851	- 3.6	- 30.9	29	07	9668	- 32.8	- 42.9	27	28
4	5866	- 4.3	- 24.0	25	10	9707	- 29.7	- 43.2	26	27
5	5822	-10.8	- 21.9	28	13	9621	- 30.9	- 42.4	25	31
6	5852	- 7.5	- 31.3	29	12	9659	- 30.8	- 47.8	26	38
7	5829	-10.2	- 15.7	35	09	9603	- 32.3	- 45.3	30	31
8	5834	- 5.9	- 29.9	02	08	9632	- 30.6	- 48.4	30	33
9	5830	- 6.7	- 33.3	35	17	9603	- 32.8	- 54.2	30	35
10	5830	- 7.3	- 34.0	35	10	9598	- 33.6	- 54.8	30	35
11	5847	- 7.4	- 32.0	32	09	9648	- 29.9	- 45.2	29	37
12	5842	- 7.3	- 33.8	03	03	9654	- 31.8	- 52.8	27	38
13	5841	- 5.8	- 32.6	20	07	9658	- 30.2	- 52.2	27	30
14	5842	- 6.5	- 29.7	xx	xx	9655	- 31.7	- 39.3	xx	xx
15	5865	- 3.5	- 30.1	18	04	9673	- 31.6	- 35.4	27	23
16	5870	- 5.0	- 32.0	27	09	9664	- 33.0	- 48.6	26	29
17	5864	- 4.5	- 31.5	33	11	9667	- 31.3	- 52.9	34	50
18	5849	- 4.8	- 31.8	35	11	9668	- 33.0	- 46.3	32	21
19	5865	- 5.5	- 31.1	32	08	9689	- 31.3	- 45.3	32	25
20	5850	- 6.3	- 33.0	32	10	9664	- 32.9	- 53.4	33	31
21	5817	- 5.7	- 29.5	30	17	9617	- 32.1	- 47.5	28	38
22	5832	- 6.6	- 29.6	29	14	9603	- 31.5	- 47.8	28	45
23	5828	- 8.5	- 29.8	31	12	9582	- 33.4	- 47.6	27	37
24	5836	- 9.3	- 31.6	02	07	9592	- 32.1	- 50.7	24	23
25	5824	-10.2	- 23.1	04	18	9591	- 34.2	- 47.1	25	24
26	5840	- 9.4	- 28.2	07	19	9602	- 34.5	- 50.8	25	16
27	5859	- 8.3	- 34.5	07	24	9633	- 33.5	- 54.8	23	10
28	5854	- 7.3	- 33.7	09	20	9623	- 36.8	- 57.4	04	06
29	5849	- 6.4	- 33.1	08	08	9626	- 33.6	- 54.8	25	10
30	5850	- 5.6	- 32.5	11	08	9633	- 33.8	- 55.0	27	20
31	5879	- 4.6	- 31.7	12	13	9692	- 30.5	- 52.3	27	07
Moy.	5846.5	- 6.60	- 30.01		11.1	9641.5	-32.27	-48.41		27.5

Réseau : 1200 TU Mois : MARS 1974

OBSERVATIONS EN ALTITUDE AUX NIVEAUX STANDARDS

à

Raizet

Dates	200 millibars				150 millibars			
	HHH	TT	DD	VV	HHH	TT	DD	VV
1	12416	- 52.5	xx	xx	14228	- 62.3	xx	xx
2	12410	- 52.0	24	30	14230	- 62.4	28	29
3	12400	- 53.4	22	33	14193	- 67.4	27	30
4	12473	- 49.0	24	35	14295	- 65.1	26	26
5	12367	- 52.2	26	30	14160	- 68.6	26	28
6	12407	- 53.2	26	40	14192	- 67.4	27	36
7	12351	- 51.5	29	27	14169	- 63.5	30	22
8	12402	- 48.5	30	31	14252	- 58.2	32	28
9	12359	- 49.7	29	39	14196	- 60.2	30	36
10	12345	- 51.3	27	44	14164	- 62.9	29	37
11	12396	- 53.2	26	43	14214	- 63.9	27	40
12	12396	- 54.0	28	47	14185	- 67.7	29	43
13	12396	- 53.3	26	33	14192	- 66.8	29	40
14	12384	- 52.9	xx	xx	14176	- 66.5	30	32
15	12410	- 52.4	25	36	14219	- 62.7	25	27
16	12408	- 50.5	26	38	14235	- 65.8	26	33
17	12400	- 54.5	30	46	14205	- 63.3	27	45
18	12392	- 55.3	29	44	14180	- 63.4	30	56
19	12419	- 54.9	29	33	14205	- 66.3	29	60
20	12387	- 54.6	29	40	14165	- 69.7	31	45
21	12331	- 56.3	28	45	14107	- 66.2	30	46
22	12351	- 51.2	28	37	14172	- 62.5	28	27
23	12329	- 51.8	27	21	14133	- 65.8	27	18
24	12351	- 50.9	25	34	14163	- 63.9	30	17
25	12320	- 52.7	26	22	14142	- 62.5	28	16
26	12337	- 50.8	25	25	14180	- 59.0	33	08
27	12352	- 53.2	25	19	14174	- 61.0	01	08
28	12322	- 54.1	26	18	14135	- 63.1	30	11
29	12345	- 54.8	25	28	14151	- 63.4	30	14
30	12352	- 54.7	23	29	14140	- 66.0	26	12
31	12432	- 53.1	24	19	14232	- 64.5	26	13
Moy.	12378.7	- 52.66		33.3	14186.6	- 64.26		29.4

Réseau : 1200 TU Mois : MARS 1974

OBSERVATIONS EN ALTITUDE AUX NIVEAUX STANDARDS

à

Raizet

Dates	100 millibars				50 millibars			
	HHH	TT	DD	VV	HHH	TT	DD	VV
1	16646	- 75.4	xx	xx	20707	- 65.1	xx	xx
2	16643	- 80.8	xx	xx	20697	- 67.0	xx	xx
3	16553	- 79.6	26	16	20581	- 63.9	17	04
4	16688	- 77.0	26	21	20752	- 65.9	36	06
5	16508	- 80.6	27	23	20545	- 65.6	05	09
6	16567	- 77.0	29	18	20613	- 66.0	03	13
7	16565	- 77.7	31	14	20615	- 65.3	04	11
8	16693	- 74.0	34	15	20711	- 67.5	05	07
9	xx	xx	xx	xx	xx	xx	xx	xx
10	16571	- 76.4	30	20	20614	- 65.6	12	14
11	16616	- 74.8	28	15	20650	- 67.3	32	07
12	16563	- 78.0	29	22	20592	- 64.3	19	09
13	16583	- 76.7	23	13	20601	- 67.9	20	06
14	16558	- 78.5	29	13	20544	- 66.0	27	11
15	16614	- 77.8	23	15	20602	- 66.5	12	08
16	16613	-77.2	27	13	20613	- 65.9	03	08
17	16612	-79.8	31	04	20610	- 63.7	12	07
18	16607	- 76.7	18	08	20611	- 66.9	25	11
19	16618	- 75.2	31	20	20643	- 68.8	33	09
20	16554	- 73.7	32	28	xx	xx	xx	xx
21	16497	- 74.6	31	23	20569	- 63.6	05	12
22	16585	- 77.4	31	11	20594	- 66.1	02	08
23	16521	- 76.4	35	12	20540	- 62.8	05	06
24	16579	- 75.8	03	12	20607	- 66.8	08	09
25	16566	- 76.9	07	07	20607	- 68.0	08	09
26	16626	- 74.1	05	12	20648	- 66.7	36	04
27	16615	- 73.5	01	05	20634	- 68.0	36	05
28	16545	- 77.3	31	10	20568	- 68.8	32	15
29	16559	- 77.2	28	11	20594	- 65.1	31	02
30	16540	- 77.2	26	12	20577	- 64.4	07	06
31	16643	- 75.6	27	02	20700	- 61.5	14	02
Moy.	16588.3	- 76.76		14.1	20618.6	- 65.90		8.1

Réseau : 1200 TU Mois : MARS 1974

OBSERVATIONS EN ALTITUDE AUX NIVEAUX STANDARDS

à

Rochambeau

Dates	850 millibars					700 millibars				
	HHH	TT	TdTd	DD	VV	HHH	TT	TdTd	DD	VV
1	1510	15.0	10.8	09	05	3148	10.2	- 0.9	09	06
2	1500	14.4	11.4	08	08	3121	7.8	- 4.5	12	03
3	1510	10.0	13.4	10	08	3120	7.4	- 0.8	14	06
4	1500	15.0	13.4	11	04	3142	8.6	- 7.2	14	07
5	1500	14.0	11.8	08	08	3130	9.4	-10.0	12	05
6	1510	14.2	9.2	09	07	3127	9.8	-14.2	14	07
7	1490	14.7	12.3	07	06	3123	9.6	-10.1	13	07
8	1490	14.8	14.5	04	05	3110	9.6	- 8.0	14	03
9	1480	16.4	15.6	07	08	3125	9.4	6.0	12	04
10	1490	16.9	15.8	08	11	3139	10.4	7.5	09	11
11	1500	15.5	14.6	09	11	3130	9.2	- 0.6	xx	xx
12	1500	15.2	11.1	06	08	3127	9.0	- 1.1	10	07
13	1480	14.2	12.6	08	10	3122	9.6	6.2	08	06
14	1500	15.3	13.4	10	13	3130	9.4	1.5	10	09
15	1510	13.9	11.6	09	11	3123	8.8	7.5	10	03
16	1500	14.2	8.0	06	09	3129	10.3	- 6.4	25	03
17	1500	16.3	10.0	05	06	3139	13.2	- 8.7	28	03
18	1490	14.6	12.6	05	06	3123	9.2	- 0.5	30	07
19	1500	14.2	11.0	04	04	3125	8.3	- 9.2	04	04
20	1500	16.1	13.8	05	05	3129	8.6	3.1	11	04
21	1500	15.4	10.4	06	05	3130	7.6	- 4.8	16	03
22	1510	14.9	8.4	09	09	3134	7.6	3.0	06	03
23	1520	15.6	13.6	10	07	3141	9.2	1.6	07	03
24	1510	13.8	11.6	08	05	3116	6.0	- 4.7	06	04
25	1500	15.5	13.4	07	07	3124	7.6	4.4	32	02
26	1500	15.4	13.1	08	09	3139	8.2	5.2	17	02
27	1500	14.4	13.0	09	04	3129	7.2	6.4	21	04
28	1500	14.7	14.7	09	05	3133	6.8	5.4	16	09
29	1500	16.4	16.4	xx	xx	3135	8.0	7.0	xx	xx
30	1500	14.6	14.6	12	09	3129	7.4	4.4	13	09
31	1520	16.0	11.1	12	10	3154	8.6	4.2	11	05
Moy.	1500.6	14.89	12.49		7.4	3130.2	8.77	- 1.17		5.1

Réseau : 1200 TU

Mois : MARS 1974

OBSERVATIONS EN ALTITUDE AUX NIVEAUX STANDARDS

à

Rochambeau

Dates	500 millibars					300 millibars				
	HHH	TT	TdTd	DD	VV	HHH	TT	TdTd	DD	VV
1	5865	- 5.4	- 16.0	08	05	9729	-28.2	- 50.3	06	05
2	5819	- 6.0	- 23.4	18	05	9657	-30.3	- 50.6	06	15
3	5830	- 5.6	- 14.7	18	10	9655	-31.1	- 48.4	09	09
4	5856	- 6.6	- 9.8	14	06	9696	-30.6	- 51.6	12	07
5	5846	- 5.8	- 9.0	26	06	9694	-29.9	- 43.6	10	07
6	5836	- 6.3	- 21.5	19	03	9687	-30.1	- 38.0	20	08
7	5847	- 4.5	- 9.0	23	06	9704	-29.4	- 38.6	24	08
8	5836	- 5.0	- 6.5	18	07	9697	-28.6	- 33.4	23	09
9	5854	- 5.2	- 7.8	17	03	9706	-28.8	- 37.8	23	07
10	5879	- 3.8	- 6.2	25	07	9723	-29.0	- 41.3	21	08
11	5860	- 4.6	- 11.2	30	02	9700	-29.4	- 35.7	17	07
12	5840	- 7.1	- 10.4	09	03	9684	-29.8	- 35.3	22	05
13	5824	- 7.9	- 18.0	22	03	9666	-28.8	- 37.0	12	03
14	5854	- 4.0	- 26.0	26	05	9723	-29.1	- 36.8	16	06
15	5836	- 5.5	- 26.7	24	08	9691	-30.4	- 40.6	11	05
16	5857	- 4.2	- 17.4	20	05	9723	-28.3	- 39.2	17	11
17	5883	- 4.5	- 23.6	25	06	9756	-25.2	- 35.2	19	10
18	5796	- 7.0	- 18.2	21	08	9657	-27.0	- 44.1	33	13
19	5821	- 7.2	- 15.2	17	08	9663	-27.8	- 45.0	12	05
20	5866	- 4.0	- 7.8	29	03	9725	-27.6	- 40.0	08	03
21	5835	- 5.4	- 10.4	21	06	9692	-28.5	- 44.4	05	02
22	5847	- 4.6	- 10.4	32	05	9679	-31.8	- 38.7	17	05
23	5857	- 5.4	- 9.5	32	05	9697	-29.9	- 33.7	19	04
24	5805	- 8.3	- 10.2	19	03	9625	-30.8	- 40.6	20	08
25	5842	- 5.8	- 7.0	22	06	9687	-28.0	- 33.8	16	04
26	5864	- 4.2	- 10.4	27	03	9696	-30.0	- 38.1	21	08
27	5837	- 4.6	- 9.2	05	03	9688	-27.6	- 35.9	19	14
28	5840	- 6.6	- 9.0	xx	xx	9668	-26.6	- 31.3	xx	xx
29	5856	- 4.5	- 6.4	xx	xx	9707	-26.5	- 30.0	xx	xx
30	5836	- 6.4	- 15.4	08	10	9653	-29.6	- 31.8	06	05
31	5867	- 5.0	- 13.7	10	09	9717	-28.8	- 37.4	11	10
Moy.	5844.9	- 5.51	- 13.23		5.1	9691.8	-28.95	- 39.30		7.3

Réseau : 1200 TU Mois : MARS 1974

OBSERVATIONS EN ALTITUDE AUX NIVEAUX STANDARDS

à

Rochambeau

Dates	200 millibars				150 millibars			
	HHH	TT	DD	VV	HHH	TT	DD	VV
1	12523	- 49.2	29	05	14353	-62.6	26	06
2	12426	- 51.2	16	08	14242	-65.0	13	06
3	12413	- 51.6	17	12	14217	-65.1	15	08
4	12440	- 53.0	17	22	14235	-66.8	17	19
5	12451	- 51.4	20	18	14263	-62.4	18	07
6	12447	- 52.6	22	19	14260	-63.4	33	06
7	12483	- 49.0	26	11	14305	-64.3	32	17
8	12473	- 49.2	20	13	14304	-61.9	26	20
9	12476	- 49.7	23	12	14301	-62.8	27	21
10	12485	- 52.4	26	15	14285	-65.5	27	22
11	12480	- 48.8	18	16	14310	-62.1	27	09
12	12459	- 49.6	19	10	14289	-64.4	32	11
13	12438	- 49.8	17	11	14258	-64.6	32	04
14	12490	- 50.1	12	11	14302	-64.4	03	10
15	12467	- 51.1	15	04	14287	-63.2	29	03
16	12515	- 50.4	34	04	14324	-64.5	29	12
17	12539	- 50.0	27	07	14359	-62.7	30	15
18	12453	- 48.0	29	16	14284	-61.3	30	19
19	12446	- 51.7	16	05	14251	-65.5	31	15
20	12499	- 49.0	17	11	14323	-62.6	01	06
21	12466	- 50.0	17	19	14288	-63.1	26	06
22	12411	- 55.0	18	24	14203	-65.9	26	17
23	12455	- 51.6	16	11	14268	-62.8	27	10
24	12375	- 52.9	16	15	14185	-65.6	23	06
25	12459	- 51.1	17	20	14290	-62.0	28	05
26	12470	- 51.1	32	05	14289	-63.3	33	13
27	12461	- 49.2	19	10	14303	-60.0	24	09
28	12445	- 50.2	xx	xx	14265	-63.8	xx	xx
29	12524	- 46.6	xx	xx	14374	-60.8	xx	xx
30	12423	- 50.3	12	07	14233	-65.3	12	12
31	12485	- 51.3	13	13	14306	-62.4	12	10
Moy.	12463.8	- 50.55		12.2	14282.5	-63.55		11.2

Réseau : 1200 TU **Mois : MARS 1974**

OBSERVATIONS EN ALTITUDE AUX NIVEAUX STANDARDS

à

Rochambeau

Dates	100 millibars				50 millibars			
	HHH	TT	DD	VV	HHH	TT	DD	VV
1	16761	- 78.4	02	05	20840	- 61.3	32	13
2	16625	- 79.0	04	06	20706	- 64.8	31	12
3	16602	- 77.7	11	06	20699	- 63.6	29	16
4	16604	- 80.4	09	07	20655	- 64.4	31	21
5	16667	- 76.9	36	04	20754	- 65.0	31	16
6	16646	- 77.0	34	05	20711	- 65.5	31	12
7	16708	- 75.2	33	14	20806	- 62.6	29	16
8	16726	- 76.2	25	11	20831	- 62.8	27	15
9	16702	- 77.4	28	10	20784	- 62.5	27	15
10	16668	- 78.8	27	08	20734	- 62.6	27	15
11	16730	- 77.2	28	09	20840	- 62.2	26	11
12	16699	- 73.6	27	05	20761	- 66.3	28	15
13	16632	- 78.4	01	06	20652	- 65.8	xx	xx
14	16702	- 78.6	30	03	20765	- 65.0	28	14
15	16690	- 76.7	01	07	20762	- 65.6	31	12
16	16705	- 78.6	35	04	20768	- 64.3	29	09
17	16771	- 77.0	29	05	20858	- 64.4	27	13
18	16704	- 75.8	32	10	20783	- 66.2	27	14
19	16651	- 77.1	34	08	20723	- 65.6	29	20
20	16729	- 75.5	28	09	20823	- 65.6	29	17
21	16713	- 74.2	24	10	xx	xx	xx	xx
22	16595	- 78.3	24	15	20705	- 61.4	29	12
23	16667	- 76.8	25	10	20747	- 65.4	xx	xx
24	16590	- 74.8	09	07	20704	- 59.2	27	16
25	16725	- 72.8	12	06	20869	- 61.4	27	21
26	xx	xx	xx	xx	xx	xx	xx	xx
27	16745	- 73.1	31	09	20873	- 65.2	28	19
28	16712	- 73.2	xx	xx	20865	- 63.0	xx	xx
29	16837	- 70.0	xx	xx	21053	- 62.4	xx	xx
30	16643	- 74.2	10	10	20718	- 66.2	26	07
31	16728	- 73.2	05	09	20824	- 67.0	35	06
Moy.	16689.3	-76.20		7.8	20779.8	- 64.04		14.3

Listes des Stations et des Postes

MARTINIQUE				GUADELOUPE				GUYANE			
Stations	Lat N	Long W	Alt. en mètres	Stations	Lat N	Long W	Alt. en mètres	Stations	Lat N	Long W	Alt. en mètres
Caravelle	14°46'	60°53'	33	Anse-Bertrand	16°20'	61°30'	15	Aouara	05°44'	53°54'	2
Chalvet	14°51'	61°06'	42	Basse-Terre	16°00'	61°44'	50	Cabasson	04°54'	52°19'	10
Champflore	14°46'	61°07'	346	Comte de Lohéac	16°20'	61°42'	30	Camopi	03°10'	52°20'	64
Chopotte	14°38'	60°55'	60	Désirade	16°20'	61°01'	27	Cayenne Suzini	04°56'	52°17'	7
Desaix	14°37'	61°04'	144	Douville	16°16'	61°22'	50	Cayenne Ville	04°56'	52°19'	3
Diamant	14°29'	61°02'	5	Duclos	16°12'	61°39'	120	Degrad Edmond	04°37'	53°27'	10
Fonds St Jacques	14°48'	61°01'	40	Ferme May	16°16'	61°16'	45	Grand Santi	04°18'	54°24'	48
Grand Rivière	14°52'	61°09'	100	Ferme du Vidon	15°54'	61°15'	150	Iracoubo	05°29'	53°13'	2
Lamentin	14°36'	61°00'	4	Gustavia	17°54'	62°52'	46	Kaw	04°30'	52°02'	3
Morne des Cadets	14°44'	61°09'	510	Le Moule	16°20'	61°21'	6	Kourou	05°20'	52°45'	8
Morne des Esses	14°44'	61°01'	224	Les Plaines	16°16'	61°45'	155	Mana	05°39'	53°47'	3
Paquemar	14°31'	60°51'	10	Le Raizet	16°16'	61°31'	8	Maripasoula	03°38'	54°02'	104
Petit Morne	14°37'	60°59'	46	Morne à l'eau	16°20'	61°17'	29	Régina	04°19'	52°08'	25
Ste-Anne	14°26'	60°53'	25	Neuf-Chateau	16°05'	61°36'	250	Rochambeau	04°50'	52°22'	5
St-Esprit	14°33'	60°56'	135	Orléans	18°05'	63°02'	10	St-Elie	04°49'	53°18'	100
St-Pierre	14°45'	61°11'	40	Petit Canal	16°23'	61°29'	25	St-Georges	03°53'	51°48'	6
Simon	14°34'	60°52'	9	Saint Claude	16°02'	61°41'	392	St-Laurent	05°30'	54°02'	4
Sinaï	14°43'	61°03'	315	Vieux Habitants	16°04'	61°46'	148	Saül	03°37'	53°12'	225
Terreville	14°38'	61°06'	304					Sinnamary	05°23'	52°57'	2
Tivoli	14°38'	61°05'	147								

629u

SERVICE METEOROLOGIQUE
ANTILLES GUYANE



ATMOSPHERIC SCIENCES
LIBRARY
NOV 11 1974
N.O.A.A.
U. S. Dept. of Commerce

Avril 1974

RÉSUMÉ MENSUEL DU TEMPS

UNITÉS ET DÉFINITIONS

Précipitations – hauteurs en millimètres et dixièmes

Températures – degrés Celsius et dixièmes

Insolation – durée en heures et dixièmes

Nébulosité – en octas de ciel couvert

Vent – vitesse en mètres par seconde

– direction en rose de 36, en altitude

Evaporation – millimètres et dixièmes

Nombre de jours de :

Ciel clair – journée où la nébulosité a été inférieure ou égale à 2 octas aux 3 observations principales

Ciel couvert – journée où la nébulosité a été supérieure ou égale à 6 octas aux 3 observations principales

Orage – journée où le tonnerre a été entendu

Brouillard – journée où la visibilité moyenne s'est abaissée au-dessous de 1.000 mètres à un moment quelconque

Coup de vent – journée où la vitesse du vent a atteint au moins 16 mètres par seconde

Tempête – journée où la vitesse du vent a atteint au moins 21 mètres par seconde

Heures – heures légales - Ajouter 4 heures pour obtenir l'heure TU

Le résumé mensuel du temps est rédigé par le Service Météorologique du groupe Antilles-Guyane à FORT DE-FRANCE MARTINIQUE.

SERVICE METEOROLOGIQUE DU GROUPE ANTILLES-GUYANE

RESUME MENSUEL DU TEMPS

MOIS D'AVRIL 1974

SOMMAIRE

GENERALITES :

Situation générale sur les Antilles Françaises et la Guyane
Caractères climatologiques du mois

DONNEES JOURNALIERES :

Températures extrêmes
Insolation - Evaporation
Précipitations

DONNEES MENSUELLES :

Précipitations
Evaporation
Température
Humidité relative
Insolation - Température dans le sol et au sol

RENSEIGNEMENTS COMPLEMENTAIRES pour les Stations Synoptiques :

Températures aux heures synoptiques
Humidité relative aux heures synoptiques
Tension de vapeur aux heures synoptiques
Pression au niveau de la mer
Nébulosité et Phénomène divers
Visibilité (Fréquence) - Nuages bas (Fréquence des hauteurs)
Vent au sol (Fréquence)

DONNEES EN ALTITUDE :

Observations aux niveaux standards.

REMARQUES GENERALES

Tr = Traces (précipitations inférieures à 0,1 mm)

. = pas de précipitation

X = relevés incomplets, ou période d'exploitation insuffisante ou différente de la période de référence.

( ) = le chiffre mis entre parenthèse est douteux, ou a été partiellement rétabli

non parvenu = par suite de la réception tardive du tableau climatologique mensuel les données n'ont pu être insérées dans ce bulletin.

Situation Générale et Evolution du Temps

PETITES ANTILLES

Mois relativement sec sur les Petites Antilles. On peut noter, en effet, des déficits moyens de précipitations de l'ordre de 15 à 30% en Martinique et en Guadeloupe à l'exception toutefois des reliefs qui ont généralement recueilli des quantités excédentaires (Morne des Cadets +30%)

L'évolution se caractérise par le passage, du 1er au 18, de nombreuses discontinuités dans la troposphère moyenne, qui se manifestent par des précipitations modérées mais assez fréquentes.

A partir du 18 une cellule de hautes pressions relatives s'installe sur les Petites Antilles déterminant jusqu'au dernier jour du mois un net affaiblissement de l'instabilité, à l'exception des 24 et 30 où de faibles coulées froides provoquent quelques précipitations.

GUYANE

Mois généralement sec en Guyane par suite de la position nettement méridionale de la ZIC. Cependant les stations du littoral constituent une exception apparente avec des excédents importants (Cayenne - ville +113%). Ceci est uniquement dû aux précipitations exceptionnelles des 2 et 3 où des quantités importantes d'eau ont été recueillies (Cayenne 258mm en 24h).

Caractères Climatologiques du Mois

1°) MARTINIQUE

Contrairement à Février et Mars qui ont été anormalement pluvieux, on note en Avril, dernier mois du carême, un déficit pluviométrique important.

Excepté les postes du massif des Pitons et du Littoral Nord Caraïbe, ainsi que ceux du Lamentin (Aérodrome) et Marin (Usine), qui accusent un excédent de l'ordre de 20% environ, la majorité des stations sont très largement déficitaires.

Cependant, les deux premières décades sont d'une façon générale, assez bien arrosées, et on y observe même des précipitations donnant en 24 heures des quantités d'eau remarquables par rapport à la saison: 49mm le 2 à Sinaï ; 28mm,5 le 18 à Grand Rivière ; 35mm,7 le 19 à Champflore, pour ne considérer que les plus importants. Il faut également citer la journée du 26, avec 27mm,2 au Marin et celle du 30 où l'on relève 23mm à Ste-Anne. Sur l'ensemble de l'île, les pluies sont réparties de la façon suivante :

Dans la partie nord, si Morne Rouge, Deux Choux, Alma, Morne des Cadets, St-Pierre et Carbet sont excédentaires de +13 à +20%, les autres stations sont déficitaires de -27% au Prêcheur à -60% à Grand Rivière et Basse Pointe.

Dans la partie centrale seul Lamentin est excédentaire de +10% ; Balata est voisin de la moyenne (-1%), tandis que tous les autres postes sont déficitaires de -4% à la Pointe des Sables à -74% à Caravelle.

Dans la partie Sud, le Marin est excédentaire de +30% ; Trois-Ilets et Ste-Anne sont égales à la moyenne, mais toutes les autres stations sont en déficit de -4% au St-Esprit à -63% au François.

L'insolation est supérieure à la moyenne de 7 heures à Paquemar à 10 heures au Lamentin.

Quant à la température moyenne, elle est partout inférieure à la valeur normale de -0°,8 au Lamentin à -2°,3 à St-Pierre, à l'exception de Paquemar où elle est en hausse de +0°,6.

Au Lamentin, Morne des Cadets et St-Pierre l'évaporation est très voisine de la moyenne. A Desaix elle lui est inférieure de 29mm, alors qu'à Paquemar, elle lui est supérieure de 12mm.

L'Humidité relative est normale.

Les vents ont soufflé des directions dominantes ENE à Desaix et E au Lamentin. Leur vitesse moyenne respective : 6 m/s,5 et 4m/s,3 est légèrement supérieure à la normale.

2°/ GUADELOUPE

Si l'on excepte quelques stations pluviométriques de l'extrême Est et Nord Est de la Grande Terre : Courcelles, Douville, Ste Marthe, St François, Marly ; ainsi que quelques postes d'altitude en Basse-Terre comme St-Claude et Gourbeyre, qui sont respectivement excédentaires de +137%, +57%, +49%, +45% +33% +160% et +77% par rapport à la normale. La pluviométrie est nettement déficitaire sur tout l'archipel guadeloupéen.

En Grande Terre ce déficit est de 11% à Ste Marie à -64% à Boyvinière.

En Basse Terre, il est plus important et va de -18% à Vieux-Habitants à -74% à Birmingham.

A Marie Galante, il se situe entre -13% à Bellevue et -48% à Grand Bourg.

A Désirade, le déficit est moindre -2% au Poste Météo et -14% à la Gendarmerie ; tandis que pour les Iles du Nord il atteint -37% à Gustavia (St Barthélémy) et -71% à Marigot (St Martin)

Les températures moyennes sont généralement inférieures aux valeurs normales de 0,5 à 1,0 degré.

La durée de l'insolation est voisine de la moyenne.

3°/ GUYANE

Par suite de la position de la Zone intertropicale de convergence qui se trouve très nettement décalée au Sud du département, la pluviométrie est, en général, déficitaire sur la Guyane. Cependant les quantités d'eau relevées dans les stations du littoral atteignent, ou dépassent la normale (Cayenne-Ville 113%, Sinnamary 120%, Iracoubo 98%). Ceci est dû uniquement aux précipitations exceptionnelles des 2 et 3 ou, par exemple, on relève en 24 heures, 292mm à SUZINI et 258mm à CAYENNE-VILLE.

Les précipitations les plus forter sont enregistrées sur le littoral entre Cayenne et Iracoubo, ainsi que sur l'Approuague (330mm à Régina). Les plus faibles à l'intérieur du pays, 130mm à Camopi ; 140mm à Maripasoula et sur l'extrême Nord du département.

Le nombre de jours de pluie reste proche de la normale.

L'insolation est légèrement inférieure à la moyenne près du littoral et proche de cette dernière dans l'intérieur. L'évaporation reste faible.

Les orages sont rares et le nombre de jours de brouillard normal.

Département : MARTINIQUE

Mois : AVRIL 1974

Dates	TEMP MAX. en °C et dixièmes						TEMP MIN. en °C et dixièmes					
	Chalvet	Paquemar	Ste-Anne	Morne des Cadets	Desaix	Lamentin	Chalvet	Paquemar	Ste-Anne	Morne des Cadets	Desaix	Lamentin
1	28.5	32.5	27.7	24.0	27.4	28.0	21.0	24.0	23.5	17.6	21.2	21.7
2	28.5	32.0	26.5	22.8	26.9	27.2	21.0	22.5	22.4	17.6	20.5	21.4
3	28.0	31.0	27.6	22.8	26.6	27.8	22.0	22.0	22.4	17.2	21.0	22.0
4	28.0	31.5	27.9	22.8	26.2	27.8	20.5	22.5	22.4	18.4	20.4	21.4
5	28.0	31.0	28.1	24.6	27.2	28.0	21.5	22.0	22.9	17.8	20.4	21.5
6	28.0	31.5	28.0	22.0	26.4	27.6	21.0	21.5	22.2	17.4	20.4	21.6
7	28.0	31.0	27.6	24.0	26.9	27.7	20.5	23.0	22.0	17.4	20.6	21.0
8	28.0	31.0	28.1	23.8	27.0	27.8	21.5	24.0	23.9	18.2	21.2	21.0
9	28.5	32.0	28.5	23.8	26.7	27.8	22.0	24.0	24.0	18.0	21.3	22.1
10	28.2	31.5	28.5	24.4	27.3	28.0	22.0	24.5	24.4	18.4	20.8	21.3
11	28.5	32.0	27.9	22.4	26.5	27.6	21.5	24.0	23.1	18.6	21.3	22.9
12	28.2	31.5	27.8	23.6	27.1	27.8	22.0	23.5	22.1	17.8	21.4	22.4
13	28.8	32.0	27.9	22.6	26.6	27.2	22.0	23.5	23.9	17.8	21.0	21.9
14	28.2	30.0	28.1	22.4	26.3	27.0	21.0	22.5	23.0	17.6	20.3	20.9
15	28.0	31.0	28.5	24.4	27.0	28.0	21.5	23.0	23.0	17.6	20.7	22.8
16	28.5	32.0	28.0	23.8	26.8	28.0	21.2	23.0	22.5	18.2	21.0	21.8
17	28.0	32.0	27.9	24.6	26.9	27.9	22.0	23.5	22.9	18.2	21.0	23.0
18	28.0	32.0	27.9	24.0	27.7	28.3	21.2	22.5	21.2	18.2	20.2	21.5
19	28.0	32.0	28.2	25.4	27.8	29.0	22.0	23.0	24.3	18.8	22.2	22.7
20	28.2	33.0	28.3	26.4	27.8	28.6	21.0	24.0	24.0	18.8	21.7	22.3
21	28.5	32.5	28.4	26.4	27.9	28.7	20.5	23.0	23.7	18.4	21.5	19.4
22	28.0	32.0	28.3	24.2	27.1	28.4	21.0	23.0	23.9	18.4	21.6	21.5
23	28.1	32.0	28.3	24.8	27.3	28.6	22.2	24.0	24.0	18.6	21.9	22.6
24	28.2	32.0	28.6	26.4	27.8	29.0	21.5	24.5	24.5	19.0	21.8	22.8
25	29.0	32.5	28.8	25.6	28.3	29.0	22.6	24.5	24.4	19.0	22.1	22.7
26	29.0	33.0	28.7	27.4	28.0	28.7	21.5	24.5	24.2	19.2	22.0	22.9
27	29.0	32.5	28.8	25.2	26.7	28.1	21.5	24.0	23.1	19.2	21.8	22.2
28	28.1	33.0	29.7	25.6	29.4	29.6	20.2	22.5	23.9	19.4	21.9	20.0
29	29.0	33.5	30.3	26.4	32.2	30.1	20.5	22.5	21.4	19.8	22.6	20.2
30	28.2	33.0	28.8	26.6	28.8	29.6	22.0	23.0	23.3	19.8	22.9	22.0
31												

Département : GUADELOUPE

Mois : AVRIL 1974

Dates	TEMP MAX. en °C et dixièmes						TEMP MIN. en °C et dixièmes					
	St-François	Raizet	Duclos	Neuf-Chateau	Vieux-Habitants	Gustavia	St-François	Raizet	Duclos	Neuf-Chateau	Vieux-Habitants	Gustavia
1	27.6	28.8	26.7	25.4	29.8	27.6	20.4	19.9	18.9	19.8	18.5	22.1
2	27.9	28.8	25.4	25.0	29.9	26.3	21.9	21.9	19.6	21.0	19.0	22.0
3	28.4	28.6	26.0	24.8	30.0	26.3	23.0	21.7	19.0	19.8	20.0	22.8
4	28.6	28.8	26.6	25.8	29.8	26.1	21.2	21.1	20.0	19.8	20.2	23.2
5	28.0	28.1	26.4	25.6	30.0	28.5	20.8	21.2	20.8	19.0	20.5	20.8
6	28.1	29.0	26.1	25.8	29.8	27.0	22.3	21.6	20.7	20.0	19.5	21.8
7	26.1	27.1	25.6	24.6	30.0	29.0	20.6	20.8	20.0	21.0	21.5	23.1
8	27.7	28.8	26.7	25.8	29.7	26.6	20.6	20.1	18.0	19.0	19.0	23.0
9	27.9	29.1	26.2	25.2	29.8	29.1	20.7	20.7	19.9	18.8	20.0	20.1
10	27.5	29.0	26.2	25.2	29.7	27.1	20.1	20.2	18.9	18.0	19.0	21.3
11	28.3	28.1	25.8	25.0	29.7	28.0	21.2	21.0	18.5	18.0	18.5	22.2
12	27.4	28.4	26.2	25.0	29.6	26.3	21.4	20.8	18.7	19.8	20.0	21.8
13	28.3	29.1	26.2	25.2	29.8	26.0	22.5	19.8	18.3	19.6	19.2	21.5
14	27.9	29.2	26.9	25.2	29.8	27.0	22.0	20.6	18.8	19.8	19.0	22.1
15	28.2	29.0	26.5	25.8	29.7	28.1	22.6	20.1	17.3	20.2	18.0	20.9
16	26.6	27.6	26.0	25.6	29.8	25.9	21.8	20.7	21.0	19.6	19.0	21.6
17	28.0	29.0	26.7	26.0	30.0	28.4	21.3	19.6	17.7	19.6	20.4	23.1
18	27.9	29.0	26.5	26.0	29.8	29.3	22.8	21.9	20.5	21.0	20.0	23.4
19	27.4	28.2	25.8	24.6	29.8	29.0	23.4	21.4	20.7	20.4	19.5	23.2
20	27.7	29.2	26.8	26.2	30.0	29.9	22.6	19.9	20.5	20.2	18.8	23.8
21	27.8	28.5	26.4	25.8	29.9	25.8	21.3	18.8	19.1	19.8	19.0	21.1
22	28.2	29.0	26.8	25.6	30.0	28.5	20.4	20.8	19.3	20.0	19.0	23.2
23	27.1	28.8	26.0	24.6	29.8	29.2	22.0	21.6	19.4	20.0	19.4	22.6
24	27.8	28.7	26.1	25.2	29.7	30.0	22.4	21.0	19.9	19.4	19.0	23.4
25	28.2	29.0	27.0	25.4	29.6	30.4	22.8	20.9	20.9	21.0	19.0	23.5
26	28.2	29.4	27.0	26.0	29.7	29.3	22.3	20.4	20.1	20.0	18.8	23.4
27	28.3	29.4	27.0	26.2	30.0	30.8	20.9	18.4	19.8	20.0	18.0	23.1
28	28.3	28.9	27.4	26.4	29.6	28.3	22.5	19.2	18.5	19.8	18.2	23.4
29	27.0	28.4	27.2	26.4	30.0	27.9	21.4	21.3	20.0	19.8	20.5	23.3
30	26.4	27.2	26.6	24.2	30.0	28.7	20.7	20.4	20.0	20.4	19.2	22.3
31												

Département : GUYANE **Mois : AVRIL 1974**

Dates	TEMP MAX. en °C et dixièmes						TEMP MIN. en °C et dixièmes					
	Suzini	Rochambeau	Kourou	St-Laurent	St-Georges	Maripasoula	Suzini	Rochambeau	Kourou	St-Laurent	St-Georges	Maripasoula
1	28.0	28.4	28.1	29.9	27.3	31.6	23.6	23.4	23.0	21.2	21.9	22.1
2	27.9	26.8	24.8	28.0	25.7	32.2	22.5	22.0	22.0	21.0	20.7	21.6
3	26.5	25.9	24.5	26.0	28.2	30.7	21.4	21.2	20.2	21.8	21.9	21.6
4	27.1	27.5	28.0	28.3	24.8	30.7	22.5	22.0	22.3	22.2	21.1	21.3
5	27.0	26.1	25.2	26.7	26.9	26.9	21.4	21.6	21.9	22.4	21.5	21.9
6	28.8	28.6	28.3	28.3	30.2	31.0	21.5	21.0	21.0	20.9	20.4	20.7
7	28.1	28.9	29.0	29.3	29.5	33.4	24.4	22.0	24.1	22.2	20.0	21.3
8	27.6	28.1	27.3	29.1	30.5	32.6	23.9	22.3	22.5	23.2	20.0	21.7
9	28.5	28.9	28.9	29.3	30.1	32.6	23.1	22.6	22.9	21.9	19.8	20.8
10	28.8	29.0	28.9	30.8	30.3	32.2	24.7	23.0	24.9	23.0	20.0	21.4
11	29.0	29.8	29.3	30.7	30.9	33.9	25.0	21.0	22.0	21.3	19.3	21.3
12	28.9	29.2	29.2	30.9	30.7	33.8	24.0	22.7	23.0	21.5	19.7	20.2
13	28.8	29.2	29.0	30.3	30.5	36.6	24.7	22.5	24.3	20.7	18.9	21.8
14	28.3	28.6	28.9	29.7	27.8	33.1	22.8	21.5	23.9	20.5	20.0	22.0
15	29.0	29.6	29.9	29.5	29.9	33.2	23.7	23.0	24.9	23.0	20.5	22.0
16	29.0	29.1	29.0	29.4	30.0	33.7	23.4	23.0	22.6	22.2	20.5	21.0
17	28.9	28.6	29.0	30.1	30.1	33.9	22.5	23.0	23.0	22.7	21.6	21.0
18	28.1	28.5	28.2	30.2	29.1	32.3	23.1	23.0	23.5	23.6	21.8	22.7
19	28.5	28.8	29.0	29.2	29.0	30.5	24.1	22.9	24.0	22.0	21.1	20.9
20	28.4	29.3	29.0	29.7	30.0	31.7	24.6	23.9	24.8	21.0	21.2	21.8
21	27.9	27.1	28.6	28.9	29.7	31.0	23.9	22.2	23.1	21.8	20.9	21.1
22	28.7	28.5	29.0	29.0	29.8	33.0	24.3	23.1	23.0	23.1	20.5	22.0
23	27.6	27.9	27.9	28.9	30.0	32.9	23.5	22.0	23.2	22.3	21.0	20.5
24	28.8	29.0	29.1	29.5	30.1	32.5	24.5	23.8	23.9	21.2	21.3	22.1
25	28.9	29.0	29.1	29.9	29.8	31.5	24.9	22.9	24.9	20.6	19.8	19.6
26	29.0	28.9	29.7	29.7	30.1	33.0	24.5	21.3	23.1	21.2	21.4	21.9
27	28.9	29.1	30.7	30.7	30.0	32.6	24.6	23.2	23.6	23.0	21.3	22.0
28	28.8	29.7	29.1	30.8	30.5	32.6	25.9	24.4	24.8	21.9	21.9	21.0
29	29.0	30.2	29.3	31.5	31.0	33.9	25.1	22.6	24.0	21.9	20.5	21.0
30	28.8	30.4	29.1	31.4	31.0	34.4	25.4	22.0	24.0	21.1	20.5	21.0
31												

Département : MARTINIQUE Mois : AVRIL 1974

Dates	INSOLATION en heures et dixièmes						EVAPORATION en mm et dixièmes					
	Chalvet	Paquemar	Ste-Anne	Morne des Cadets	Desaix	Lamentin	Chalvet	Paquemar	Ste-Anne	Morne des Cadets	Desaix	Lamentin
1	7.3	8.5	9.3	8.3	10.2	9.5	4.4	5.5	3.8	1.2	3.3	3.8
2	5.2	5.2	7.5	4.5	6.1	4.2	3.4	4.0	4.2	1.0	2.6	3.2
3	5.5	8.0	9.7	7.8	9.3	9.0	8.2	4.3	4.8	1.3	3.4	3.8
4	6.7	9.4	10.0	8.7	9.7	10.6	3.8	4.2	5.1	1.9	3.7	4.2
5	8.3	9.5	10.6	9.0	10.0	10.2	4.1	3.7	4.8	2.0	3.5	4.3
6	9.0	8.2	9.0	3.8	9.7	10.0	4.1	4.1	4.0	1.0	2.5	3.0
7	7.8	8.9	7.8	7.4	8.5	8.5	3.2	3.8	4.0	1.7	3.1	3.8
8	10.6	10.2	10.5	10.5	10.8	10.7	4.1	4.2	5.1	2.7	4.3	4.2
9	8.5	10.2	10.0	8.8	10.0	10.7	5.0	5.4	4.9	2.4	3.8	4.1
10	8.7	10.0	8.9	8.7	9.4	9.5	4.5	4.9	4.6	2.5	3.7	4.4
11	5.8	9.2	8.8	5.1	6.0	;6.2	4.5	5.2	4.4	1.2	3.1	3.2
12	8.7	10.1	9.9	8.8	9.9	10.1	4.2	4.7	5.2	2.3	4.4	5.1
13	8.8	5.3	8.2	7.9	6.8	6.0	4.8	5.8	5.0	1.9	3.0	3.7
14	4.7	7.7	9.3	6.0	6.4	5.4	4.6	4.2	5.1	1.8	3.7	4.4
15	8.9	10.1	10.2	10.0	11.3	10.6	4.4	5.4	3.8	2.0	3.4	3.6
16	9.6	7.4	8.4	10.6	7.9	8.5	3.5	4.4	4.9	2.7	4.0	4.6
17	6.8	9.3	9.8	10.5	10.1	10.7	4.3	5.2	3.6	2.0	3.1	3.5
18	4.5	7.4	6.7	3.4	6.2	5.5	3.3	3.8	3.3	0.9	2.4	2.8
19	7.0	10.9	10.4	10.5	8.9	9.9	2.6	3.2	4.1	1.7	3.1	3.9
20	9.9	9.7	10.4	11.3	10.1	9.0	2.3	3.2	4.1	1.9	3.0	2.5
21	8.5	11.3	10.5	6.5	10.9	11.2	2.6	4.5	4.4	4.4	3.8	4.0
22	7.5	9.7	10.0	10.5	11.2	10.1	2.9	3.4	5.0	2.3	3.9	4.4
23	7.4	9.8	9.6	11.2	10.5	11.2	3.7	4.6	4.2	2.4	3.5	4.5
24	9.0	7.6	8.9	11.1	9.8	9.7	3.3	3.7	4.0	1.8	2.6	3.0
25	10.8	10.6	10.1	11.0	10.3	10.4	3.0	3.6	4.2	2.1	3.3	3.7
26	10.2	7.4	9.7	11.7	10.6	10.6	3.2	3.4	3.3	1.9	2.8	3.1
27	4.8	3.4	4.0	5.0	3.9	3.7	2.9	3.7	3.7	1.4	2.3	3.7
28	7.1	7.5	5.4	4.3	5.2	6.3	1.7	2.0	2.5	2.1	2.2	2.5
29	6.4	8.4	10.7	8.5	9.8	8.1	2.6	2.5	3.5	1.4	3.6	2.3
30	0.2	4.2	3.7	4.1	4.9	4.4	2.2	2.5	2.7	1.1	2.5	1.9
31												

Département : GUADELOUPE

Mois : AVRIL 1974

Dates	INSOLATION en heures et dixièmes						EVAPORATION en mm et dixièmes					
	St-François	Raizet	Duclos	Neuf-Chateau	Vieux-Habitants	Gustavia	St-François	Raizet	Duclos	Neuf-Chateau	Vieux-Habitants	Gustavia
1	6.2	5.5	3.2	1.3	6.2	7.3	4.5	2.9	2.5	x	2.6	4.5
2	7.5	8.0	3.4	3.6	7.0	8.7	4.9	3.6	1.9	1.9	2.8	4.7
3	7.8	9.3	6.1	7.3	6.5	7.8	6.5	3.1	3.5	1.6	2.7	4.5
4	8.5	9.7	6.0	4.8	8.0	9.9	2.9	3.8	3.5	0.7	2.8	4.1
5	7.1	5.1	4.4	5.4	4.3	9.6	5.4	2.4	2.5	1.0	3.0	3.8
6	7.5	8.8	6.7	5.2	6.4	7.5	4.6	2.9	2.6	2.2	2.5	3.1
7	4.7	1.4	3.3	0.0	1.0	9.6	3.8	1.6	1.2	1.1	2.5	3.5
8	8.2	8.1	6.4	8.2	5.0	10.2	4.8	2.7	2.9	0.6	2.4	4.9
9	9.0	8.7	6.7	7.0	7.0	6.7	4.4	3.4	3.0	2.2	2.7	3.5
10	7.7	5.5	6.1	4.6	4.5	10.6	5.6	2.8	2.2	1.1	2.8	4.2
11	7.2	0.0	3.6	2.5	5.4	7.0	5.0	3.2	2.3	1.3	1.3	4.1
12	7.3	9.2	5.8	7.7	6.0	10.7	6.0	3.6	2.7	1.1	2.7	5.6
13	8.7	9.4	7.2	6.6	6.5	7.0	5.4	3.5	3.0	1.4	2.4	4.2
14	9.4	9.9	7.6	7.0	6.4	10.7	6.6	4.0	3.1	1.1	2.5	4.6
15	7.7	9.5	8.7	9.6	8.3	9.4	4.6	3.1	3.6	1.7	2.5	3.7
16	4.6	6.7	5.8	9.4	9.2	4.9	6.2	3.4	3.3	2.9	2.9	2.8
17	8.2	9.9	8.6	6.8	8.2	9.8	5.4	4.1	4.3	2.1	2.7	3.5
18	9.5	9.9	5.7	6.0	6.4	10.2	5.5	3.3	3.2	1.5	2.9	3.5
19	4.4	7.9	4.4	1.5	3.0	6.0	3.7	2.3	1.6	0.7	2.9	3.1
20	7.9	11.4	8.6	10.4	8.4	9.1	3.3	2.6	2.7	1.4	2.1	3.4
21	7.5	2.2	3.5	7.0	6.4	3.6	5.3	2.3	2.2	1.4	2.5	2.7
22	10.0	9.9	9.3	8.6	8.5	10.1	5.7	4.4	3.6	1.8	2.7	4.7
23	8.8	9.1	7.2	1.4	9.2	11.5	6.2	3.2	2.9	1.0	2.9	3.9
24	5.5	7.7	5.9	4.8	5.1	10.0	4.0	2.5	2.5	1.1	2.9	3.3
25	8.1	9.4	7.4	3.2	8.2	11.3	5.0	2.6	2.2	0.8	2.2	3.3
26	8.6	11.7	9.4	8.4	8.0	10.7	3.7	2.8	2.5	1.3	2.5	3.2
27	9.9	10.5	7.4	9.0	8.4	11.6	3.8	2.3	2.3	1.0	2.6	2.8
28	7.0	7.2	4.5	6.2	9.5	7.4	3.6	1.8	1.9	1.4	3.0	3.0
29	2.7	5.8	4.4	2.4	8.4	9.7	2.0	1.9	2.1	1.7	2.9	5.1
30	1.9	1.8	0.7	3.9	4.2	11.1	1.7	1.8	1.8	1.2	3.0	4.6
31												

Département : GUYANE

Mois : AVRIL 1974

Dates	INSOLATION en heures et dixièmes						EVAPORATION en mm et dixièmes					
	Suzini	Rochambeau	Kourou	St-Laurent	St-Georges	Maripasoula	Suzini	Rochambeau	Kourou	St-Laurent	St-Georges	Maripasoula
1	7.8	6.4	9.9	9.8	2.0	3.2	2.6	1.5	1.7	1.8	0.5	1.7
2	0.7	0.3	0.4	1.8	0.9	7.9	0.1	0.3	0.4	0.6	0.4	0.6
3	0.0	0.0	0.0	0.3	0.1	4.6	1.1	0.6	0.6	0.5	0.3	1.3
4	0.4	1.1	1.3	1.6	0.0	6.3	1.4	0.6	1.6	1.3	0.1	1.0
5	0.4	0.5	1.0	0.7	0.1	0.0	0.3	0.4	0.8	0.6	0.6	0.6
6	8.2	7.4	7.8	0.4	6.6	1.9	2.4	2.0	2.1	0.5	1.6	1.6
7	7.0	6.5	9.3	6.0	3.7	7.5	2.5	2.1	3.1	1.5	1.2	0.6
8	2.1	2.9	1.9	2.8	7.7	8.6	1.9	1.5	1.9	1.3	1.7	1.7
9	9.3	5.0	7.2	6.4	5.5	7.2	3.0	1.8	3.2	1.9	1.6	1.4
10	9.1	6.0	5.7	7.1	8.0	5.8	3.2	2.1	3.4	1.8	2.2	1.5
11	11.1	10.6	10.2	4.2	6.9	10.3	3.3	2.9	3.4	1.3	1.8	1.8
12	11.1	10.2	7.9	8.8	7.7	8.9	3.6	2.5	3.6	2.0	2.3	1.9
13	9.6	8.7	9.9	10.6	7.6	6.9	3.2	2.1	3.5	2.2	1.0	2.0
14	5.2	3.4	7.2	8.2	2.4	7.8	2.6	1.6	3.0	2.0	0.4	1.7
15	6.3	7.7	7.0	8.6	8.7	9.8	2.4	1.9	2.2	1.8	1.6	1.8
16	7.6	7.2	7.8	7.1	5.9	6.6	3.1	2.7	2.8	1.7	2.0	1.3
17	5.5	2.8	6.0	7.1	3.9	7.3	2.2	1.7	2.2	1.8	1.0	1.4
18	5.5	4.8	6.3	7.1	6.7	6.0	3.4	2.3	3.0	1.9	1.0	1.3
19	5.6	5.2	6.2	6.6	7.0	5.4	3.2	2.5	3.3	2.1	1.1	1.1
20	4.9	0.0	6.1	10.3	6.3	4.4	3.1	1.6	3.3	2.2	1.2	0.8
21	2.4	0.0	5.6	4.4	4.5	4.2	2.3	1.3	3.0	2.5	0.7	1.0
22	4.3	4.4	7.1	6.3	7.7	7.0	2.5	1.6	2.7	1.6	1.5	1.3
23	3.9	5.0	4.3	4.6	9.5	6.6	2.5	1.6	2.3	1.2	1.6	1.6
24	10.2	10.3	10.7	9.8	7.9	6.3	3.8	2.7	4.2	2.0	1.5	1.2
25	6.5	6.5	9.7	8.3	8.0	4.4	3.5	2.2	3.7	2.1	1.4	1.3
26	5.7	3.7	7.0	6.9	5.6	7.5	2.8	2.0	2.7	1.7	1.4	1.2
27	7.3	6.2	8.3	10.1	6.8	5.1	3.1	2.6	2.9	2.0	1.3	1.2
28	3.8	6.7	4.4	10.2	3.5	6.7	3.1	2.6	3.0	2.1	1.5	1.2
29	9.6	10.7	10.0	10.9	7.8	10.2	3.2	2.5	2.9	2.2	1.8	1.4
30	9.0	10.2	9.2	11.0	8.0	8.4	2.9	2.2	3.2	2.3	1.5	1.9
31												

Département : MARTINIQUE Mois : AVRIL 1974

PLUVIOMETRIE QUOTIDIENNE en mm et dixièmes de postes sélectionnés

Dates	Grand Rivière	Caravelle	Chopotte	Paquemar	Ste-Anne	Champflore	Morne des Cadets	Sinaï	St-Esprit	St-Pierre	Desaix	Lamentin	Diamant
1	1.7	.	1.6	.	6.6	2.7	18.7	13.6	0.5	5.8	5.9	6.4	7.5
2	10.5	.	3.0	9.5	2.6	22.6	24.5	49.0	6.5	12.0	5.6	6.0	Tr
3	11.8	.	2.3	9.2	.	32.1	21.9	6.6	2.8	8.3	3.4	8.4	3.5
4	3.6	.	0.3	3.4	.	15.1	7.4	5.0	7.6	4.0	1.4	10.1	3.9
5	15.6	.	3.1	2.5	1.5	28.9	8.4	11.0	7.0	3.7	8.1	3.3	1.9
6	1.2	.	1.5	0.6	5.0	27.8	17.6	6.9	8.5	4.2	4.5	6.0	1.6
7	1.1	0.5	2.1	5.2	.	20.4	2.4	13.9	4.4	.	1.5	4.2	.
8	3.0	0.5	1.2	.	.	8.7	3.3	2.8	.	0.2	0.6	0.3	Tr
9	2.8	.	2.7	.	.	5.3	0.4	0.3	2.0	.	1.9	2.7	.
10	2.6	.	.	.	1.2	2.3	1.4	1.6	2.6	0.5	0.5	0.2	0.1
11	1.7	.	2.1	.	6.7		22.5	7.1	.	12.0	4.4	8.2	1.5
12	.	.	.	.	.	31.9	6.8	1.8	1.5	3.7	0.2	0.5	Tr
13	11.6	2.5	8.2	.	.	.	12.4	4.4	.	10.0	8.4	11.7	1.6
14	4.8	.	1.5	6.0	0.2	8.5	7.4	6.8	6.5	7.0	3.4	6.4	.
15	3.5	2.5	0.2	.	11.6	8.5	2.5	3.7	.	1.4	4.2	3.5	.
16	0.3	.	0.7	5.2	Tr	10.2	0.6	1.5	9.0	.	0.5	0.1	.
17	9.0	0.5	3.4	.	11.5	.	5.6	8.8	5.0	1.0	10.6	5.6	9.8
18	28.5	2.5	0.1	1.6	.	21.6	9.9	12.5	4.0	1.8	0.1	0.4	0.5
19	2.1	.	.	.	.	35.7	1.2	0.1	6.0	1.0	Tr	.	.
20	.	.	.	.	.	.	.	0.5	.	0.4	Tr	1.3	.
21	0.3	0.5	0.2	.	.	.	.	.	6.0	.	.	.	.
22	.	.	.	0.8	.	.	.	.	.	.	0.2	.	.
23	1.8	.	0.2	.	.	2.2	.	0.2	.	.	0.9	.	.
24	0.9	.	2.0	.	.	2.5	1.7	2.8	.	.	5.8	3.3	.
25	.	.	.	0.5	.	9.9	.	.	3.2	.	Tr	.	.
26	.	.	0.9	.	Tr	0.4	.	.	.	.	.	.	.
27	.	.	1.6	0.7	.	.	0.3	3.4	.	0.1	Tr	Tr	.
28	.	.	.	.	.	1.6	.	.	.	.	.	.	.
29	.	4.0	.	.	.	.	.	2.3	.	.	Tr	.	.
30	21.0	.	.	.	23.0	.	0.5	0.3	.	.	0.2	.	0.2
31													
1° décade	53.9	1.0	17.8	30.4	16.9	165.9	106.0	110.7	41.9	38.7	33.4	47.6	18.5
2° décade	61.5	8.0	16.2	12.8	30.0	116.4	68.9	47.2	32.0	38.3	31.8	37.7	13.4
3° décade	24.0	4.5	4.9	2.0	23.0	16.6	2.5	9.0	9.2	0.1	7.1	3.3	0.2
Total	139.4	13.5	38.9	45.2	69.9	298.9	177.4	166.9	83.1	77.1	72.3	88.6	32.1

Département : GUADELOUPE Mois : AVRIL 1974

PLUVIOMETRIE en mm et dixièmes de postes sélectionnés

	GRANDE TERRE					BASSE TERRE					ARCHIPEL		
Dates	Saint François	Douville Ste Anne	Morne à l'Eau	Anse Bertrand	Le Raizet	Neufchateau	Ducloz	Saint Claude	Basse Terre	Vieux Habitants	Désirade	Ferme du Vidon Marie Galante	Gustavia
1	.	.	2.5	.	I.2	[illegible]	I.9	4.4	8.I	.	0.5	0.5	I.I
2	.	0.6	TR	.	I.0	2.4	5.7	7.3	0.8	0.2	.	TR	I.3
3	0.3	2.I	.	.	4.5	I.5	I.2	I.9	I.5	0.6	0.6	4.2	0.I
4	2.0	8.8	7.6	.	0.8	6.I	0.I	5.5	2.2	.	3.I	2.5	2.6
5	7.0	.	4.0	6.2	9.0	12.I	12.7	12.1	6.I	I.I	2.I	2.7	0.3
6	12.8	29.I	0.8	.	I4.3	I0.0	3.4	I4.5	8.I	I.2	5.I	2.8	4.I
7	34.5	I.5	I7.0	8.I	I3.2	32.6	I4.0	39.8	I5.2	6.0	I6.6	32.2	TR
8	2.0	4.6	8.5	.	2.6	45.6	6.7	I4.5	I3.0	5.3	I.0	3.8	TR
9	6.5	I.7	3.6	12.8	I.I	4.3	.	42.0	6.8	6.0	6.3	5.5	2.3
10	.	6.2	0.6	3.0	I.9	6.5	3.6	II.5	7.5	2.3	I.I	6.2	.
11	2.7	2.7	0.5	2.5	6.8	0.5	3.0	8.0	2.0	2.5	2.4	2.0	4.3
12	.	.	.	.	2.6	.	3.4	8.0	2.5	8.5	0.8	.	0.6
13	I.0	0.7	TR	.	I.6	.	.	4.0	5.0	2.0	.	.	2.8
14	.	.	.	.	0.2	4.I	.	I3.0	.	4.0	.	.	I.3
15	I.3	3.7	2.0	.	5.5	2.0	.	0.4	.	.	5.8	.	I.8
16	2.0	I.2	.	.	I.9	2.0	0.4	2.0	.	.	.	TR	6.0
17	.	.	TR	.	0.2	.	4.5	.	.	.	.	TR	0.2
18	.	I.4	TR	.	5.7	.	I5.6	5.2	I.5	.	.	.	.
19	0.I	6.5	2.5	.	I.4	14.2	I6.8	7.0	.	7.0	7.0	.	.
20	0.9	3.9	.	.	.	0.3	0.2	0.6	.	0.5	.	.	TR
21	I.9	0.5	I.5	.	0.6	0.5	2.2	.	I.5	.	8.I	.	I.4
22	0.8	.	I.0	.	.	4.4	I.4	3.9	.	0.3	.	.	0.6
23	.	2.9	2.5	.	3.I	14.0	I8.8	I.5	.	.	.	TR	.
24	0.5	I.0	4.0	.	5.6	I.3	2.2	4.2	2.4	I.9	.	TR	.
25	.	I.7	TR	.	0.2	43.0	5.7	.	.	.	I.9	.	.
26	.	.	.	.	.	.	.	.	.	.	.	.	.
27	.	.	.	.	.	4.9	.	.	.	.	.	.	.
28	0.9	24.6	TR	.	.	.	0.3	.	.	.	0.9	TR	.
29	34.4	I.I	.	.	0.8	I6.I	.	.	.	.	.	2.5	TR
30	5.I	.	TR	.	2.7	.	.	.	.	.	.	0.2	.
31													
1° décade	65.I	54.6	44.6	30.I	49.6	I2I.I	49.3	I53.5	6I.3	22.7	36.4	60.4	II.8
2° décade	8.0	20.I	5.0	2.5	25.9	23.I	43.9	48.2	II.0	24.5	I6.0	2.0	I7.0
3° décade	43.6	3I.8	9.0	.	I3.0	84.2	30.6	9.6	3.9	2.2	I0.9	2.7	2.0
Total	II6.7	I06.5	58.6	32.6	88.5	228.4	I23.8	2II.3	76.2	49.4	63.3	65.I	30.8

Département : GUYANE Mois : Avril 1974

PLUVIOMETRIE QUOTIDIENNE en mm et dixièmes de postes sélectionnés

Dates	Cayenne Ville	Rochambeau	Kaw	Régina	St Georges	Camopi	Iracoubo	Kourou	St Elie	Saül	Aouara	St Laurent	Gd Santi	Maripasoula
1	10.9	3.9	15.1	16.2	13.0	14.0	.	.	.	5.6	12.7	5.7	0.7	9.9
2	248.7	87.4	2.5	97.5	2.9	14.0	80.0	214.5	107.1	13.0	2.0	61.7	2.4	20.[illegible]
3	15.7	23.0	8.9	21.9	99.7	6.9	74.0	14.0	5.6	0.9	.	1.9	.	.
4	19.6	27.0	75.2	69.5	84.5	4.2	60.0	8.0	17.5	112.5	.	9.1	29.0	63.[illegible]
5	11.7	10.9	25.4	18.3	11.0	21.4	.	4.5	6.2	5.9	.	6.7	7.6	6.[illegible]
6	Tr	2.0	1.7	3.3	Tr	0.9	.	3.5	6.4	0.3	20.5	43.5	.	8.[illegible]
7	5.5	0.3	3.4	1.4	0.5	0.6	.	0.5	11.6	.	.	0.7	2.1	1.3
8	20.1	14.9	13.5	11.8	.	0.1	.	5.5	0.6	.	.	2.6	.	.
9	.	6.4	.	0.1	1.3	18.6	.	1.5	0.4	10.0	.	2.4	1.0	1.0
10	.	0.4	.	.	.	.	.	.	3.4	.	.	.	1.8	.
11	1.5	10.5	.	.	.	.	.	1.0	.	.	.	5.6	13.7	.
12	.	1.3	.	.	.	.	.	.	0.4	0.2	.	.	.	.
13	0.4	1.4	3.0	7.8	16.7	2.9	.	.	.	0.2	.	.	.	.
14	2.0	33.7	19.5	29.5	9.6	19.6	.	.	15.0	9.4	.	.	0.4	.
15	7.5	4.8	2.2	1.2	2.0	.	.	8.0	2.3	5.4	.	5.0	1.1	.
16	2.8	0.9	0.4	2.8	1.0	1.4	.	1.5	4.1	3.2	.	2.3	6.0	1.5
17	32.6	14.5	15.4	14.3	13.7	9.4	58.0	18.5	16.9	15.5	.	4.8	4.6	2.[illegible]
18	0.3	1.1	3.7	3.6	2.9	0.7	.	2.5	4.2	1.8	.	0.2	1.2	1.[illegible]
19	.	Tr	9.1	9.5	2.6	.	.	.	1.8	2.6	.	0.6	2.3	6.[illegible]
20	0.1	11.6	5.9	5.9	0.3	4.0	.	4.5	3.5	2.4	.	0.4	4.6	6.9
21	2.9	12.1	.	1.2	5.5	3.6	0.4	1.0	6.7	5.3	1.2	3.7	8.9	.
22	1.7	1.3	0.7	2.7	1.0	.	16.0	3.0	4.1	.	0.8	11.7	1.5	.
23	9.2	7.9	2.7	1.0	5.0	0.1	0.4	6.0	7.5	.	.	5.8	.	.
24	.	0.9	.	1.0	1.0	.	.	.	.	1.2	.	.	.	.
25	0.6	0.8	0.5	0.6	.	.	.	0.5	.	1.0	.	0.1	.	1.5
26	.	0.6	4.8	8.7	5.0	.	.	4.0	0.4	3.0	.	5.4	3.0	.
27	.	.	.	.	9.0	4.8	.	.	0.6	0.9	9.0	.	.	6.3
28	.	3.7	.	.	.	0.5	.	.	.	.	.	0.1	.	3.0
29	.	.	.	.	.	2.2	.	.	.	2.0	.	.	.	.
30	Tr	1.6	.	.	1.0	0.2	.	.	.	0.1	.	.	4.0	.
31														
1e décade	332.2	176.2	145.7	240.0	212.9	80.7	214.0	252.0	158.8	149.0	35.2	134.3	44.6	1[illegible]
2e décade	47.2	79.8	58.2	74.6	48.8	38.0	58.0	36.0	48.2	40.7	Néant	18.9	34.5	18
3e décade	14.4	28.9	8.7	15.2	27.5	11.4	16.8	14.5	19.3	13.5	11.0	26.8	17.4	1[illegible]
Total	393.8	284.9	212.6	329.8	289.2	1[illegible].1	288.8	302.5	226.3	203.2	46.2	180.0	96.5	139.7

Département : MARTINIQUE

Mois : AVRIL 1974

PLUVIOMETRIE TOTALE en mm et dixièmes de postes sélectionnés

Postes	Total du Mois	Ecart à la Moyenne (1)	Ecart en % (2)	Nombre de jours de pluie ≥					Max. en 24 heures		Max. absolu en 24 heures	
				0,1 mm	10 mm	30 mm	50 mm	100 mm	Valeur	Date	Valeur	Année
Grand Rivière	139.4	xx	xx	22	6	0	0	0	28.5	18	xx	xx
Caravelle	13.5	- 39.5	- 74	8	0	0	0	0	4.0	29	34.5	1966
Chopotte	38.9	xx	xx	21	0	0	0	0	8.2	13	xx	xx
Paquemar	45.2	- 18.8	- 30	12	0	0	0	0	9.5	2	92.7	1962
Ste-Anne	69.9	xx	xx	10	3	0	0	0	23.0	30	xx	xx
Champflore	298.9	xx	xx	≥ 21	10	3	0	0	35.7	19	xx	xx
Morne des Cadets	177.4	+ 30.4	+ 20	22	6	0	0	0	24.5	2	51.6	1969
Sinaï	166.9	xx	xx	25	5	1	0	0	49.0	2	xx	xx
St-Esprit	83.1	xx	xx	17	0	0	0	0	9.0	16	xx	xx
St-Pierre	77.1	+ 13.1	20	18	3	0	0	0	12.0	2 et 11	47.4	1966
Desaix	72.3	- 11.7	- 14	22	1	0	0	0	10.6	17	49.5	1968
Lamentin	88.6	+ 7.6	+ 10	20	2	0	0	0	11.7	13	41.6	1968
Diamant	32.1	- 15.9	- 33	11	0	0	0	0	9.8	17	49.9	1966

(1) Moyenne Période 1961-1970

(2) Ecart en % par rapport à la moyenne de la Période

Département : GUADELOUPE

Mois : AVRIL 1974

PLUVIOMETRIE TOTALE en mm et dixièmes de postes sélectionnés

Postes	Total du Mois	Ecart à la Moyenne (1)	Ecart en % (2)	Nombre de jours de pluie					Max. en 24 heures		Max. absolu en 24 heures	
				0,1mm	10mm	30mm	50mm	100mm	Valeur	Date	Valeur	Année
Grande Terre												
Saint François	116.7	x	x	19	3	2	0	0	35	7	x	x
Douville Sainte Anne**	106.5	+ 39	+ 57	21	2	0	0	0	29	6	39	1966
Morne à L'eau**	58.6	- 49	- 45	15	1	0	0	0	17	7	54	1970
Anse Bertrand	32.6	- 70	- 68	5	1	0	0	0	13	9	175	1964
Raizet	88.5	- 35	- 28	25	2	0	0	0	14	6	97	1964
Basse Terre												
Neufchateau*	228.4	- 56	- 20	22	8	3	0	0	46	8	157	1965
Duclos**	123.8	- 82	- 40	22	5	0	0	0	19	23	106	1968
Saint Claude	211.3	x	x	22	7	2	0	0	42	9	x	x
Basse Terre	76.2	+ 4	+ 6	16	2	0	0	0	15	7	56	1964
Vieux Habitants	49.4	x	x	16	0	0	0	0	9	12	x	x
Archipel												
Désirade	63.3	- 1	- 2	16	1	0	0	0	17	7	74	1964
Ferme du Vidon	65.1	x	x	12	1	1	0	0	32	7	x	x
Gustavia	30.8	- 16	- 37	16	0	0	0	0	6	16	72	1958

(1) Moyenne Période 1951 - 1970 * Période 1956 - 1970 ** Période 1966 - 1970

(2) Ecart en % par rapport à la moyenne de la Période

Département : GUYANE

Mois : Avril 1974

PLUVIOMETRIE TOTALE en mm et dixièmes de postes sélectionnés

Postes	Total du Mois	Ecart à la Moyenne (1)	Ecart en % (2)	Nombre de jours de pluie ≥					Max. en 24 heures		Max. absolu en 24 heures	
				0,1mm	10mm	30mm	50mm	100mm	Valeur	Date	Valeur	Année
Cayenne Ville	393.8	+ 46.8	+ 13	19	7	2	1	1	248.7	2	200.0	1969
Roshambeau	284.9	- 135.1	- 32	27	10	2	1	0	87.4	2	126.0	1956
Kaw	212.6	- 296.4	- 38	20	6	1	1	0	75.2	4	146.0	1963
Régina	329.8	- 85.2	- 20	23	8	2	2	0	97.5	2	129.0	1960
St Georges	289.2	- 178.8	- 38	22	6	2	2	0	99.7	3	130.0	1956
Camopi	130.1	- 194.9	- 59	21	5	0	0	0	21.4	5	105.0	1967
Iracoube	288.8	- 7.2	- 2	7	5	4	4	0	80.0	2	122.0	1959
Kourou	302.5	X	X	19	3	1	1	1	214.5	2	X	X
Saint Elie	226.3	- 72.7	- 24	22	5	1	1	1	107.1	2	94.0	1970
Saul	203.2	- 89.8	- 30	23	4	1	1	1	112.5	4	97.0	1967
Aouara	46.2	X	X	6	2	0	0	0	20.5	6	X	X
Saint Laurent	180.0	- 44.0	- 19	22	3	1	1	0	61.7	2	93.0	1966
Grand Santi	96.5	- 151.5	- 16	19	2	0	0	0	29.0	4	120.0	1968
Maripasoula	129.7	- 145.3	- 50	15	2	1	1	0	63.2	4	78.0	1968

(1) Moyenne Période 1956 - 1970

(2) Ecart en % par rapport à la moyenne de la Période.

Département : MARTINIQUE

Mois : AVRIL 1974

EVAPORATION en mm et dixièmes

Postes	Piche sous abri				Bac Classe "A" (1)				
	1°décade	2°décade	3°décade	Total	1°décade	2°décade	3°décade	Total	Moyenne
Grand Rivière	29.5	34.5	26.7	90.7					
Chalvet	44.8	38.5	28.1	111.4	61.4(10)	59.5 (10)	61.0(10)	181.9(30)	
Fonds St-Jacques	27.5	27.3	30.0	84.8					
Chopotte	19.3	41.7	27.4	88.4					
Simon	45.0	40.0	29.5	114.5					
Paquemar	44.1	45.1	33.9	123.1					
Ste-Anne	45.3	43.5	37.5	126.3	82.0(10)	81.9(10)	77.9(10)	241.8(30)	8.0
Champflore	13.1	12.8	11.5	37.4					
Morne des Cadets	17.7	18.4	20.9	57.0					
Morne des Esses	18.3	16.7	16.6	51.6					
Terreville	20.5	19.0	20.5	60.0					
Tivoli	18.4	18.4	16.0	52.8					
Sinaï	24.2	23.0	15.7	62.9					
Petit Morne	30.8	31.4	20.5	82.7					
St-Esprit	30.7	29.3	22.9	82.9					
St-Pierre	31.5	38.4	34.2	104.1					
Desaix	33.9	33.2	30.5	97.6	53.6(10)	57.8(10)	54.4(10)	165.8(30)	5.5
Lamentin	40.9	38.4	31.3	110.6	68.7(10)	58.9(10)	59.8(10)	187.4(30)	6.2
Diamant	23.4	23.9	20.5	67.8					

(1) Par suite de débordement du Bac, certaines mesures sont manquantes. Les chiffres entre parenthèses qui suivent les totaux décadaires ou mensuels indiquent le nombre de jours où la mesure a été possible.

Département : GUADELOUPE

Mois : AVRIL 1974

EVAPORATION en mm et dixièmes

Postes	Piche sous abri				Bac classe "A" (1)				
	1° décade	2° décade	3° décade	Total	1° décade	2° décade	3° décade	Total	Moyenne
Désirade	15.0	16.4	20.8	52.2					
Ferme du Vidon	37.6	41.4	39.2	118.2					
Saint François	47.4	51.7	41.0	140.1	75.2(9)	75.2(10)	61.8(9)	212.2(28)	7.6
Le Moule	32.0	40.7	38.3	111.0					
Dousille	36.3	38.0	27.1	101.4					
Petit Canal	39.7	46.9	36.6	123.2					
Anse Bertrand	28.5	34.4	36.0	98.9					
Raizet	29.2	33.1	25.6	87.9	56.4(10)	65.9(10)	53.7(10)	176.0(30)	5.9
Neufchateau	12.4	15.2	12.7	40.3					
Duclos	25.8	29.8	24.0	79.6	45.8(10)	56.5(10)	51.2(10)	153.5(30)	5.1
Saint Claude	29.3	23.1	26.2	78.6					
Comté de Lohéac	31.5	30.9	31.1	93.5					
Basse Terre	33.5	39.3	36.4	109.2					
Les Plaines	26.7	30.2	24.3	81.2					
Vieux Habitants	26.8	24.7	27.3	78.8					
Gustavia	40.8	38.5	36.6	115.9					
Orléans	x	x	x	x					

(1) Par suite de débordement du bac, certaines mesures sont manquantes les chiffres entre parenthèse qui suivent les totaux décadaires ou mensuels, indiquent le nombre de jours où la mesure a été possible.

Département : GUYANE

Mois : Avril 1974

EVAPORATION en mm et dixièmes

Postes	Piche sous abri				Bac classe "A" (1)				
	1º décade	2º décade	3º décade	Total	1º décade	2º décade	3º décade	Total	Moyenne
Cayenne Ville					34.4 (8)	48.8 (10)	46.2 (10)	129.4 (28)	4.6
Cayenne Suzini	18.5	30.1	29.7	78.3					
Rochambeau	12.9	21.8	21.3	56.0	33.7 (9)	62.3 (10)	55.7 (10)	151.7 (29)	5.2
Saint Georges	10.2	13.4	14.2	37.8	26.1 (8)	37.1 (10)	44.1 (10)	107.3 (28)	3.8
Kourou	18.8	30.3	30.6	79.7	27.9 (9)	61.5 (10)	59.5 (10)	148.9 (29)	5.1
Saint Laurent	11.8	19.0	19.7	50.5	27.6 (8)	48.3 (10)	48.4 (10)	124.3 (28)	4.4
Maripasoula	12.0	15.1	13.3	40.4					
Degrad Edmond	6.5	13.1	13.4	33.0					
Régina	8.0	12.2	13.9	34.1					
Camopi	10.8	16.6	17.7	45.1					
Iracoubo	11.4	21.0	21.3	53.7					
Sinnamary	12.2	23.2	22.4	57.8					
Saül	8.0	11.3	11.1	30.4					
Mana	X	X	30.1	X					
Grand Santi	14.0	19.1	18.2	51.3					
Cabassou *	20.4	46.8	46.1	113.3					

(1) Par suite de débordement du bac, certaines mesures sont manquantes. Les chiffres entre parenthèses qui suivent les totaux décadaires ou mensuels, indiquent le nombre de jour où la mesure a été possible.

* CABASSOU : Relevés sous abri AMPS.

Département : MARTINIQUE

Mois : AVRIL 1974

TEMPERATURE sous abri en °C et dixièmes

Postes	Maximale Moyenne $\overline{Tx}$	Minimale Moyenne $\overline{Tn}$	Moyenne $\frac{\overline{Tx} + \overline{Tn}}{2}$	Ecart à là Moyenne (1)	Extrêmes du mois				Extrêmes absolus			
					Max.	Date	Min.	Date	Max.	Année	Min.	Année
Grand Rivière	26.9	21.5	24.2	xxx	29.0	29	20.0	3 et 4	xxx	xxx	xxx	xxx
Caravelle	26.6	23.2	24.9	xxx	29.2	30	21.5	7	xxx	xxx	xxx	xxx
Chopotte	28.5	22.6	25.5	xxx	30.8	30	20.8	5	xxx	xxx	xxx	xxx
Paquemar	32.0	23.3	27.6	+ 0.6	33.5	29	21.5	6	32.0	1969	20.5	1962
Ste-Anne	28.3	23.2	25.7	xxx	30.3	29	21.2	18	xxx	xxx	xxx	xxx
Champflore	25.3	18.9	22.1	xxx	26.5	25	17.0	1er	xxx	xxx	xxx	xxx
Morne des Cadets	24.4	18.4	21.4	- 1.7	27.4	26	17.2	3	32.2	1958	15.0	1966
Sinaï	24.7	19.8	22.2	xxx	29.0	30	18.5	6	xxx	xxx	xxx	xxx
St-Esprit	28.4	21.9	25.1	xxx	31.8	30	19.0	21	xxx	xxx	xxx	xxx
St-Pierre	28.0	19.9	24.0	- 2.3	30.0	27	18.7	3	36.5	1958	16.0	1968
Desaix	27.4	21.3	24.4	- 1.2	32.2	29	20.2	18	32.8	58/69	20.2	1957
Lamentin	28.2	21.8	25.0	- 0.8	30.1	29	19.4	21	32.8	1969	16.6	1967
Diamant	30.1	22.2	26.2	xxx	32.0	17	21.2	5	xxx	xxx	xxx	xxx

(1) Ecart par rapport à la moyenne de la période 1956-1970

Postes	TEMPERATURE MINIMALE (2) AU SOL en °C et dixièmes		TEMPERATURE MOYENNE DANS LE SOL en °C et dixièmes à 14 heures fuseau				
	Moyenne du Mois	Absolue du Mois	- 10 cm	- 20 cm	- 30 cm	- 50 cm	- 100 cm
Desaix					24.8	25.2	25.6
Lamentin	19.0	16.2	27.6		26.5	26.3	

(2) à 10 cm, au dessus d'un sol gazonné

Département : GUADELOUPE

Mois : AVRIL 1974

TEMPERATURE sous abri en C° et dixièmes

Postes	Maximale Moyenne $\bar{T}x$	Minimale Moyenne $\bar{T}n$	Moyenne $\frac{\bar{T}x + \bar{T}n}{2}$	Ecart à la Moyenne (1)	Extrême du Mois				Extrême absolu			
					Max.	Date	Min.	Date	Max.	Année	Min.	Année
Désirade	27.5	23.0	25.3	x	29.6	28	20.9	10-11	x	x	x	x
Ferme du Vidon	27.4	20.7	24.1	x	27.9	11-19	18.3	10-13	x	x	x	x
Saint François	27.8	21.7	24.8	x	28.6	4	20.1	10	x	x	x	x
Le Moule	29.0	21.2	25.1	x	30.2	22	18.0	21-27	x	x	x	x
Douville***	30.0	20.8	25.4	- 0.5	31.0	3	19.5	1-10	32.6	1969	18.0	1968
Petit Canaal	28.6	20.3	24.5	x	32.0	29-30	19.0	21-27	x	x	x	x
Anse Bertrand	29.8	21.0	25.4	x	31.4	2	19.2	7	x	x	x	x
Raizet	28.7	20.6	24.7	- 0.3	29.4	26-27	18.4	27	32.2	1969	15.8	1955
Neufchateau*	25.4	19.8	22.6	- 0.4	26.4	28-29	18.0	10-11	32.0	1969	14.0	1957
Duclos***	26.4	19.5	23.0	- 1.0	27.4	28	17.3	15	29.9	1970	15.5	1966
Saint Claude	28.9	17.8	23.4	x	29.0	8	14.0	22	x	x	x	x
Comté de Lohéac	29.8	20.1	25.0	x	30.7	13	19.1	19	x	x	x	x
Basse Terre	29.1	20.7	24.9	- 0.7	31.2	20	19.2	10	32.1	1961	17.2	1967
Les Plaines	26.0	19.7	22.9	x	29.0	30	18.5	11-17-30	x	x	x	x
Vieux Habitants	29.8	19.3	24.6	x	30.0	3	18.0	15-27	x	x	x	x
Gustavia*	28.0	22.4	25.2	- 0.9	30.8	27	20.1	9	33.0	1969	20.0	1965
Orléans	27.8	21.5	24.7	x	29.5	27	19.0	30	x	x	x	x

(1) Ecart par rapport à la moyenne de la période 1951 - 1970
* Période 1956 - 1970 ** Période 1961 - 1970 *** Période 1966 - 1970

Postes	TEMPERATURE MINIMALE AU SOL en °C et dixièmes (2)		TEMPERATURE MOYENNE DANS LE SOL en °C et dixièmes à 14 heures fuseau				
	Moyenne du Mois	Absolu du Mois	- 10 cm	- 20 cm	- 30 cm	- 50 cm	- 100 cm
Saint François	19.9	16.7	x	x	x	x	x
Raizet	18.0	15.0	x	27.6	x	26.7	27.0
Duclos	16.7	14.3	x	x	x	x	x

(2) à 10 cm, au dessous d'un sol gazonné

Département : GUYANE

Mois : Avril 1974

TEMPERATURE sous abri en ºC et dixièmes

Postes	Maximale Moyenne $\overline{Tx}$	Minimale Moyenne $\overline{Tn}$	Moyenne $\frac{\overline{Tx} + \overline{Tn}}{2}$	Ecart à la Moyenne (1)	Extrêmes du Mois				Extrêmes absolus			
					Max.	Date	Min.	Date	Max.	Année	Min.	Année
Cayenne Suzini	28.4	23.8	26.1	X	29.0	15	21.4	3	X	X	X	X
Cabassou *	30.2	22.4	26.3	X	31.5	30	21.0	19	X	X	X	X
Rochambeau	28.6	22.5	25.6	+ 0.4	30.4	30	21.0	6	31.8	1969	19.0	1965
Degrad Edmond	29.2	21.4	25.3	X	31.2	11	20.0	14	X	X	X	X
Régina	31.4	21.7	26.6	+ 0.4	34.8	11	20.0	14	33.5	1964	18.0	1965
Saint Georges	29.5	20.7	25.1	- 0.5	31.0	29	18.9	13	33.0	1959	17.9	1965
Camopi	30.0	20.2	25.1	- 0.9	32.0	11	18.9	14	33.3	1960	17.0	1968
Iracoubo	29.8	22.1	26.0	X	33.0	30	20.2	6	X	X	X	X
Sinnamary	29.2	23.2	26.2	X	30.3	30	21.3	4	X	X	X	X
Kourou	28.5	23.3	25.9	X	29.9	15	20.2	3	X	X	X	X
Saül	29.9	X	X	X	31.1	8	X	X	34.1	1958	15.7	1964
Mana				OBSERVATIONS MANQUANTES								
Saint Laurent	29.5	21.9	25.7	- 0.5	31.5	29	20.5	14	33.3	1964	19.4	1965
Grand Santi	30.8	19.8	25.3		32.9	29	18.1	6	35.0	1966	(16.8)	1970
Maripasoula	32.5	21.4	27.0	- 0.6	36.6	13	19.6	25	33.8	1968	18.9	1965

(1) Ecart par rapport à la moyenne de la période 1956 - 1970

* CABASSOU : Relevés sous abri AMPS.

Postes	TEMPERATURE MINIMALE AU SOL en ºC et dixièmes (2)		TEMPERATURE MOYENNE DANS LE SOL en ºC et dixièmes à 14 heures Fuseau				
	Moyenne du Mois	Absolue du Mois	- 10 cm	- 20 cm	- 30 cm	- 50 cm	- 100 cm
Rochambeau	21.6	20.0		26.4		26.8	26.5
Saint Georges	20.1	18.2		27.2		27.1	27.2
Saint Laurent	20.9	19.3		27.7		27.7	27.6
Maripasoula	19.4	17.0		28.8		28.4	28.3

(2) à 10 cm, au dessus d'un sol gazonné.

Département : MARTINIQUE

Mois : AVRIL 1974

HUMIDITE RELATIVE en pourcentage

Postes	Maximale Moyenne $\overline{Ux}$	Minimale Moyenne $\overline{Un}$	Moyenne $\frac{\overline{Ux} + \overline{Un}}{2}$	Extrêmes du Mois		Min absolu période (1)
				Max.	Min.	
Grand Rivière	97	71	84	99	58	xx
Caravelle	92	77	84	98	61	xx
Chopotte	94	68	81	97	63	xx
Paquemar	86	65	76	92	56	xx
Ste-Anne	89	61	75	100	55	xx
Champflore	98	72	85	99	60	xx
Morne des Cadets	97	75	86	99	67	xx
Sinaï	97	74	85	98	63	xx
St-Esprit	98	59	78	99	35	xx
St-Pierre	93	63	78	95	55	xx
Desaix	90	60	75	96	48	36
Lamentin	91	63	77	98	55	36
Diamant	96	63	79	98	50	xx

(1) Période 1956-1970

Département : GUADELOUPE

Mois : AVRIL 1974

HUMIDITE RELATIVE en pourcentage

Postes	Maximale Moyenne $\bar{U}x$	Minimale Moyenne $\bar{U}n$	Moyenne $\frac{\bar{U}x + \bar{U}n}{2}$	Extrêmes du Mois		Min absolu Période (1)
				Max.	Min.	
Saint François	92	74	83	94	66	x
Raizet	91	50	81	99	40	28
Duclos**	91	64	78	93	51	36
Gustavia*	84	54	69	91	32	30
Orléans	89	59	74	95	39	x

(1) Période 1951 - 1970

* Période 1956 - 1970

** Période 1966 - 1970

Département : GUYANE

Mois : Avril 1974

HUMIDITE RELATIVE en pourcentage

Postes	Maximale Moyenne Ux	Minimale Moyenne Un	Moyenne $\frac{Ux + Un}{2}$	Extrêmes du Mois		Min absolu Période (1)
				Max.	Min.	
Cayenne Sazini	96	73	85	99	67	X
Rochambeau	97	70	84	100	60	44
Saint Georges	99	65	82	100	54	48
Kourou	93	69	81	100	59	X
Saint Laurent	99	67	83	100	55	42
Maripasoula	99	54	77	99	45	42

(1) Période 1956 - 1970.

Département : MARTINIQUE

Mois : AVRIL 1974

INSOLATION en heures et dixièmes

Postes	1° décade	2° décade	3° décade	Total
Chalvet	77.6	74.7	71.9	224.2
Simon	81.1	86.6	79.6	247.3
Paquemar	88.1	87.1	79.9	255.1
Ste-Anne	93.3	92.1	82.6	268.0
Champflore	65.2	64.0	56.0	185.2
Morne des Cadets	77.5	84.1	83.9	245.5
St-Pierre	87.4	84.2	83.3	254.9
Terreville	90.0	80.4	85.1	255.5
Desaix	93.7	83.6	87.1	264.4
Lamentin	92.9	81.9	85.7	260.5

Département : GUADELOUPE

Mois : AVRIL 1974

INSOLATION en heures et dixièmes

Postes	1° décade	2° décade	3° décade	Total
Saint François	74.2	74.9	70.0	219.1
Raizet	70.1	83.8	75.3	229.2
Neufchateau	47.4	67.5	54.9	169.8
Duclos	52.3	66.0	59.7	178.0
Vieux Habitants	55.9	67.8	75.9	119.6
Gustavia	87.9	84.8	97.0	269.7

Département : GUADELOUPE

Mois : AVRIL 1974

INSOLATION en heures et dixièmes

Postes	1° décade	2° décade	3° décade	Total
Saint François	74.2	74.9	70.0	219.1
Raizet	70.1	83.8	75.3	229.2
Neufchateau	47.4	67.5	54.9	169.8
Duclos	52.3	66.0	59.7	178.0
Vieux Habitants	55.9	67.8	75.9	119.6
Gustavia	87.9	84.8	97.0	269.7

Département : GUYANE

Mois : Avril 1974

INSOLATION en heures et dixièmes

Postes	1e décade	2e décade	3e décade	Total
Cayenne Ville	47.2	73.0	63.1	183.3
Cayenne Suzini	55.0	72.4	62.7	180.1
Cabassou	41.1	69.7	62.7	173.5
Roshambeau	36.1	60.6	63.7	160.4
Saint Georges	34.6	63.1	69.3	167.0
Camopi	(37.2)	(69.4)	58.4	(165.0)
Kourou	44.5	74.6	76.3	195.4
Saint Laurent	36.9	78.6	82.5	198.0
Maripasoula	53.0	73.4	66.4	192.8

Stations Synoptiques

RENSEIGNEMENTS COMPLEMENTAIRES
AU SOL ET EN ALTITUDE

Heures T.U.

Pour obtenir l'heure du fuseau
retrancher 4h

Mois : AVRIL 1974

Stations	TEMPERATURE en °C et dixièmes									
	00	03	06	09	12	15	18	21	Moy. (1)	Ecart à Moy (2)
MARTINIQUE										
Fort-de-France - Desaix	22.6	22.1	21.8	21.7	24.2	26.0	26.0	24.5	23.6	- 1.4
Lamentin	23.9	23.6	22.8	22.6	25.3	27.2	27.5	26.1	24.9	- 0.6
GUADELOUPE										
Pointe-à-Pitre - Raizet	23.6	22.7	21.9	21.4	25.0	27.4	27.9	26.4	24.5	- 0.4
ST-BARTHELEMY										
Gustavia	24.2	23.9	23.6	23.5	24.8	26.5	26.4	25.4	24.8	- 0.9
GUYANE										
Cayenne-Rochambeau	24.3	24.0	23.5	23.2	25.9	27.6	27.6	25.9	25.2	- 0.7
St-Laurent-du-Maroni	24.6	23.6	22.8	22.4	25.8	28.1	28.3	27.1	25.3	- 0.5
St-Georges de l'Oyapock	23.5	22.4	21.8	21.5	25.8	28.2	27.8	26.5	24.7	- 0.2
Maripasoula	24.0	22.9	22.2	21.7	24.9	29.3	30.8	27.7	25.4	+ 0.1

(1) Moyenne des huit observations journalières

(2) Ecart par rapport à la moyenne de la période 1961-1970

Mois : AVRIL 1974

Stations	HUMIDITE RELATIVE en pourcentage									
	00	03	06	09	12	15	18	21	Moy. (1)	Ecart à Moy.(2)
Fort-de-France - Desaix	83	84	86	86	77	69	69	74	78.5	+ 0.3
Lamentin	80	81	83	83	73	67	65	70	75.2	- 3.3
Pointe-à-Pitre - Raizet	79	82	86	88	72	61	58	63	73.7	- 4.4
Gustavia	73	76	77	77	71	63	64	69	71.0	- 1.5
Cayenne-Rochambeau	89	92	93	93	84	76	76	82	85.5	+ 1.3
St-Laurent-du-Maroni	91	96	98	98	87	74	72	76	86.7	+ 1.7
St-Georges de l'Oyapock	96	98	99	99	88	76	77	81	89.2	- 0.6
Maripasoula	93	96	98	99	87	69	59	76	84.6	- 1.8

(1) Moyenne des huit observations journalières

(2) Ecart par rapport à la moyenne de la Période (1961-1970)

Mois : AVRIL 1974

Stations	TENSION DE VAPEUR en millibars									
	00	03	06	09	12	15	18	21	Moy. (1)	Ecart à Moy.(2)
Fort-de-France - Desaix	22.8	22.5	22.4	22.3	23.2	23.0	23.1	22.6	22.7	- 1.8
Lamentin	23.6	23.4	23.0	22.8	23.5	24.0	23.8	23.5	23.5	- 1.9
Pointe-à-Pitre - Raizet	22.9	22.7	22.6	22.5	22.9	21.9	21.8	21.8	22.4	- 1.9
Gustavia	22.0	22.6	22.3	22.1	22.2	21.8	21.8	22.3	22.1	- 1.8
Cayenne-Rochambeau	27.1	27.4	26.9	26.6	27.8	28.0	27.6	27.2	27.3	- 0.5
St-Laurent-du-Maroni	28.3	28.0	27.2	26.6	28.9	28.0	27.9	27.1	27.7	- 0.1
St-Georges de l'Oyapock	27.8	26.6	25.9	25.4	29.1	28.8	28.5	28.0	27.5	- 0.5
Maripasoula	27.6	26.9	25.9	25.4	27.3	28.4	26.7	28.5	27.1	- 0.5

(1) Moyenne des huit observations journalières

(2) Ecart par rapport à la moyenne de la Période (1961-1970)

Mois : AVRIL 1974

Stations	PRESSION MOYENNE au niveau de la mer en millibars									
	Matin		Soir		Moy. (1)	Ecart à la Moy. (2)	Extrêmes du Mois		Extrêmes absolus de la période	
	Max.	Min.	Max.	Min.			Max.	Min.	Max.	Min.
Fort-de-France - Desaix	1017.0	1014.0	1016.2	1014.2	1015.5	+ 1.5	1018.8	1012.4	1018.3	1009.2
Lamentin	1017.2	1014.5	1016.4	1014.5	1015.7	+ 1.6	1019.4	1012.4	1020.2	1009.1
Pointe-à-Pitre - Raizet	1017.8	1015.3	1017.4	1015.1	1016.4	+ 1.7	1020.2	1012.2	1019.5	1009.5
Gustavia	1018.7	1016.1	1018.2	1016.1	1017.3	+ 1.5	1020.8	1013.0	1020.8	1010.7
Cayenne-Rochambeau	1015.0	1012.0	1013.8	1011.6	1013.1	+ 1.0	1016.7	1010.5	1016.4	1007.3
St-Laurent-du-Maroni	1014.5	1012.7	1014.0	1011.6	1013.2	+ 0.9	1016.0	1010.2	1016.5	1007.7
St-Georges de l'Oyapock	1014.5	1012.1	1013.3	1010.9	1012.7	+ 0.6	1015.9	1009.7	1017.2	1006.8
Maripasoula	1014.8	1012.7	1013.6	1010.0	1012.8	+ 0.6	1016.1	1008.3	1021.4	1005.9

(1) Moy. = $\frac{2 \text{ maxi} + 2 \text{ mini}}{4}$

(2) Période 1961-1970

Mois : AVRIL 1974

Stations	NEBULOSITE MOYENNE en Octas								Nombre de jours de				
	00	03	06	09	12	15	18	21	ciel clair	ciel couvert	orage	Brouillard	vent fort
Fort-de-France - Desaix	3	x	x	4	5	6	5	5	0	2	0	0	1
Lamentin	4	4	4	4	5	5	5	5	0	3	0	0	1
Pointe-à-Pitre - Raizet	3	4	4	4	6	6	6	5	0	3	0	0	0
Gustavia	x	x	x	x	x	x	x	x	x	x	0	0	13
Cayenne-Rochambeau	5	5	5	5	6	6	6	5	0	10	0	2	0
St-Laurent	4	x	x	5	6	6	6	6	0	6	0	0	0
St-Georges -de-l'Oyapock	3	x	x	4	5	6	7	5	0	2	1	3	0
Maripasoula	5	x	x	6	7	6	x	x	x	x	0	0	0

Mois : AVRIL 1974

Aérodrome de : Lamentin

VISIBILITE - Fréquence

Heures	<50 m	<200 m	<500 m	<1 Km	<2 Km	<4 Km	<10 Km	<20 Km	<50 Km	≥50 Km
00	0	0	0	0	0	0	0	8	30	0
03	0	0	0	0	0	0	0	11	30	0
06	0	0	0	0	0	0	0	12	30	0
09	0	0	0	0	0	0	1	11	30	0
12	0	0	0	0	0	0	1	2	30	0
15	0	0	0	0	0	0	0	3	30	0
18	0	0	0	0	0	0	1	2	30	0
21	0	0	0	0	0	0	0	1	30	0

NUAGES BAS Nébulosité de 5 à 7 Octas inclus : FREQUENCE DES HAUTEURS

Heures	<50 m	<100 m	<200 m	<300 m	<600 m	<1000 m	<1500 m	<2000 m	<2500 m
00	0	0	0	0	1	3	3	4	4
03	0	0	0	0	1	6	6	7	7
06	0	0	0	0	4	9	9	9	9
09	0	0	0	0	3	5	7	7	7
12	0	0	0	0	3	7	7	7	7
15	0	0	0	0	0	16	16	17	17
18	0	0	0	0	0	12	12	13	13
21	0	0	0	0	0	7	9	9	9

NUAGES BAS Nébulosité = 8 octas FREQUENCE DES HAUTEURS

Heures	<50 m	<100 m	<200 m	<300 m	<600 m	<1000 m	<1500 m	<2000 m	<2500 m
00	0	0	0	0	0	0	0	0	0
03	0	0	0	0	0	0	0	0	0
06	0	0	0	0	0	0	0	0	0
09	0	0	0	0	0	0	0	0	0
12	0	0	0	0	0	0	0	0	0
15	0	0	0	0	0	0	0	0	0
18	0	0	0	0	0	0	0	0	0
21	0	0	0	0	0	0	0	0	0

Mois : AVRIL 1974

Aérodrome de : Raizet

VISIBILITE - Fréquence

Heures	< 50 m	< 200 m	< 500 m	< 1 Km	< 2 Km	< 4 Km	< 10 Km	< 20 Km	< 50 Km	≥ 50 Km
00	0	0	0	0	0	0	0	15	30	0
03	0	0	0	0	0	0	0	20	30	0
06	0	0	0	0	0	0	2	25	30	0
09	0	0	0	0	0	0	2	28	30	0
12	0	0	0	0	0	0	0	19	30	0
15	0	0	0	0	0	0	1	16	30	0
18	0	0	0	0	0	0	1	11	30	0
21	0	0	0	0	0	0	0	9	30	0

NUAGES BAS Nébulosité de 5 à 7 Octas inclus : FREQUENCE DES HAUTEURS

Heures	< 50 m	< 100 m	< 200 m	< 300 m	< 600 m	< 1000 m	< 1500 m	< 2000 m	< 2500 m
00	0	0	0	0	2	4	4	7	7
03	0	0	0	0	3	5	5	7	7
06	0	0	0	0	7	11	12	13	13
09	0	0	0	0	2	6	6	8	8
12	0	0	0	0	3	11	11	16	16
15	0	0	0	0	4	19	19	23	23
18	0	0	0	0	4	20	20	24	24
21	0	0	0	0	3	13	14	16	16

NUAGES BAS Nébulosité = 8 octas FREQUENCE DES HAUTEURS

Heures	< 50 m	< 100 m	< 200 m	< 300 m	< 600 m	< 1000 m	< 1500 m	< 2000 m	< 2500 m
00	0	0	0	0	0	0	0	0	0
03	0	0	0	0	0	0	0	0	0
06	0	0	0	0	0	0	0	0	0
09	0	0	0	0	0	0	0	1	1
12	0	0	0	0	0	0	0	0	0
15	0	0	0	0	0	0	0	0	0
18	0	0	0	0	0	0	0	0	0
21	0	0	0	0	0	0	0	0	0

Mois : AVRIL 1974

Aérodrome de : Rochambeau

VISIBILITE - Fréquence

Heures	<50 m	<200 m	<500 m	<1 Km	<2 Km	<4 Km	<10 Km	<20 Km	<50 Km	≥50 Km
00	0	0	0	0	0	1	6	29	30	0
03	0	0	0	0	0	0	8	30	30	0
06	0	0	1	1	1	1	8	30	30	0
09	0	1	1	1	1	1	7	30	30	0
12	0	0	0	0	0	0	4	25	30	0
15	0	0	0	0	0	0	3	23	30	0
18	0	0	0	0	0	1	3	22	30	0
21	0	0	0	0	0	1	3	23	30	0

NUAGES BAS Nébulosité de 5 à 7 Octas inclus : FREQUENCE DES HAUTEURS

Heures	<50 m	<100 m	<200 m	<300 m	<600 m	<1000 m	<1500 m	<2000 m	<2500 m
00	0	0	0	1	1	12	12	12	12
03	0	0	0	0	14	15	15	16	16
06	0	0	0	0	19	19	19	20	20
09	0	1	1	1	8	8	9	12	12
12	0	0	1	1	12	14	14	18	18
15	0	0	0	0	9	20	20	20	22
18	0	0	0	0	9	13	13	14	14
21	0	0	0	1	5	7	7	12	12

NUAGES BAS Nébulosité = 8 octas FREQUENCE DES HAUTEURS

Heures	<50 m	<100 m	<200 m	<300 m	<600 m	<1000 m	<1500 m	<2000 m	<2500 m
00	0	0	0	0	0	0	0	0	0
03	0	0	0	0	1	1	1	1	1
06	0	0	0	0	0	0	0	0	0
09	0	0	0	0	0	0	0	0	0
12	0	0	0	0	0	0	0	1	1
15	0	0	0	0	0	0	0	0	1
18	0	0	0	0	0	0	0	0	0
21	0	0	0	0	0	0	0	0	0

Département : MARTINIQUE

Mois : AVRIL 1974

Station : FORT-DE-FRANCE

Nombre de fois que pour 240 observations la VITESSE DU VENT a été, selon les directions, égale ou supérieure à :

Directions / m/s	02	04	06	08	10	12	14	16	18	20	22	24	26	28	30	32	34	36	Total
21																			
20																			
19																			
18																			
17																			
16																			
15																			
14																			
13																			
12																			
11			2																2
10		1	8																9
9		3	27																30
8	1	7	55	1															64
7	1	13	102	4															120
6	2	32	140	6															180
5	4	39	151	9										1					204
4	5	49	161	10								1		2					228
3	7	52	162	10								1		2					234
2	7	54	162	11								1		2				1	238
1	7	55	162	11								1		2				1	239

Nombre de vents $<$ 1 m/s : 1

Vitesse maximale instantanée : 16 m/s Direction : 06 Date : 13 Heure : 0955

Département : MARTINIQUE

Mois : AVRIL 1974

Station : LAMENTIN

Nombre de fois que pour 240 observations la VITESSE DU VENT a été, selon

les directions, égale ou supérieure à :

Directions / m/s	02	04	06	08	10	12	14	16	18	20	22	24	26	28	30	32	34	36	Total
21																			
20																			
19																			
18																			
17																			
16																			
15																			
14																			
13																			
12																			
11																			
10																			
9				1															1
8			3	8	3														14
7			5	23	9	1													38
6			8	52	15	1							1						77
5			14	75	28	1							1						119
4	1	1	22	110	34	4							1		1				174
3	1	2	26	131	37	4	1				1		1		1				205
2	3	3	27	139	37	4	1				1		1		1				207
1	5	5	31	139	37	4	1				1		1		1		1		226

Nombre de vents $<$ 1 m/s : 14

Vitesse maximale instantanée : 17 m/s Direction : 08 Date : 14 Heure : 1240

Département : GUADELOUPE

Mois : AVRIL 1974

Station : R A I Z E T

Nombre de fois que pour 240 observations la VITESSE DU VENT a été, selon les directions, égale ou supérieure à :

m/s \ Directions	02	04	06	08	10	12	14	16	18	20	22	24	26	28	30	32	34	36	Total
21																			
20																			
19																			
18																			
17																			
16																			
15																			
14																			
13																			
12																			
11																			
10																			
9																			
8																			
7				2	9	2													13
6			1	4	15	7	1												28
5			1	8	27	28	6										1		71
4		1	1	13	32	36	11	1	1	1							1	2	99
3		2	2	20	43	49	20	1	1	1							1	2	142
2		2	4	22	57	75	26	2	1	2	1						2	2	196
1	1	3	4	23	60	77	27	2	1	2	1						2	2	205

Nombre de vents < 1m/s : 35 Direction : 12 Date : 5 Heure Tu : 1605

Vitesse maximale instantanée : 15 m/s

Département : GUADELOUPE

Mois : AVRIL 1974

Station : G U S T A V I A

Nombre de fois que pour 240 observations la VITESSE DU VENT a été selon

les directions, égale ou supérieure à :

m/s \ Directions	02	04	06	08	10	12	14	16	18	20	22	24	26	28	30	32	34	36	Total
21																			
20																			
19																			
18																			
17																			
16																			
15																			
14																			
13			I	4															5
12			3	9															I2
11			4	I8															22
10			6	34															40
9			8	45															53
8			II	56	I														68
7		I	I3	69	I														84
6		I	I6	77	3	6	I												I04
5	2	2	I7	83	3	I8	8				I								I34
4	5	3	I7	87	8	3I	II	3			I				I		I	3	I7I
3	6	4	I7	88	I4	46	22	5	2		2	I		I	I		I	4	2I4
2	7	4	I7	88	I6	52	28	5	2		3	I		2	I	I	I	5	233
1	7	5	I7	89	I7	52	28	5	4		3	I		2	I	I	I	5	238

Nombre de vents < 1m/s : 2

Direction : 08

Date : 5 et I3

Heure TU : 0545/0940

Vitesse maximale instantanée : 2I m/s

Département : GUYANE

Mois : Avril 1974

Station : Rochambeau

Nombre de fois que pour 240 observations la VITESSE DU VENT a été, selon les directions, égale ou supérieure à :

Directions / m/s	02	04	06	08	10	12	14	16	18	20	22	24	26	28	30	32	34	36	Total
21																			
20																			
19																			
18																			
17																			
16																			
15																			
14																			
13																			
12																			
11																			
10																			
9																			
8																			
9		1		2															3
8		1	2	5															8
7		3	9	12	2														25
6		6	23	22	4														55
5		11	41	28	5														85
4		16	48	31	5														100
3		23	54	35	6		1												129
2	1	31	77	38	11	3	2	1						1				1	166
1	1	36	80	43	14	4	2	1	1					1				2	185

Nombre de vents < 1 m/s : 55

Vitesse maximale instantannée : 14 m/s Direction : 08 Date : 15 Heure : 1508 Fuseau

Département : GUYANE

Mois : Avril 1974

Station : Saint Laurent du Maroni

Nombre de fois que pour 240 observations la VITESSE DU VENT a été, selon les directions, égale ou supérieure à :

m/s \ Directions	02	04	06	08	10	12	14	16	18	20	22	24	26	28	30	32	34	36	Total
21																			
20																			
19																			
18																			
17																			
16																			
15																			
14																			
13																			
12																			
11																			
10																			
9																			
8																			
7																1			1
6																3	1	3	7
5																6	6	10	22
4	1															10	12	18	41
3	5	1	1	1												12	21	40	81
2	9	4	2	3											1	15	24	45	106
1	27	9	7	4											1	17	29	69	163

Nombre de vents < 1 m/s : 77

Vitesse maximale instantannée : 10 m/s Direction : 34 Date : 18 Heure 1514 Fuseau

Département : GUYANE

Mois : Avril 1974

Station : Saint Georges

Nombre de fois que pour 240 observations la VITESSE DU VENT a été, selon les directions, égale ou supérieure à :

m/s \ Directions	02	04	06	08	10	12	14	16	18	20	22	24	26	28	30	32	34	36	Total
21																			
20																			
19																			
18																			
17																			
16																			
15																			
14																			
13																			
12																			
11																			
10																			
9																			
8																			
7																			
6																			
5			1	2															3
4		1	5	5															11
3		5	16	13	1	1													36
2	1	11	35	24	5	2							1						79
1	1	16	47	31	8	2		1					1						107

Nombre de vents < 1 m/s : 133

Vitesse maximale instantannée : 10 m/s Direction : 08 Date : 19 Heure : 1035 Fuseau

Département : GUYANE

Mois : Avril 1974

Station : Maripasoula

Nombre de fois que pour 240 observations la VITESSE DU VENT a été, selon les directions, égale ou supérieure à :

Directions / m/s	02	04	06	08	10	12	14	16	18	20	22	24	26	28	30	32	34	36	Total
21																			
20																			
19																			
18																			
17																			
16																			
15																			
14																			
13																			
12																			
11																			
10																			
9																			
8																			
7																			
6		1																	1
5		2		1	1														4
4		4	3	10	3														20
3		19	14	27	10	1													71
2	3	34	23	53	15	5													133
1	3	34	23	53	15	5													133

Nombre de vents < 1 m/s : 107

Vitesse maximale instantannée : 12 m/s Direction : 06 Date : 20 Heure : 1228 Fuseau

Département : GUYANE

Mois : Avril 1974

Station : Kourou

Nombre de fois que pour 340 observations la VITESSE DU VENT a été, selon les directions, égale ou supérieure à :

Direction / m/s	02	04	06	08	10	12	14	16	18	20	22	24	26	28	30	32	34	36	Total
21																			
20																			
19																			
18																			
17																			
16																			
15																			
14																			
13																			
12																			
11																			
10																			
9																			
8																			
7			3	5															8
5		1	20	16	4														41
5		5	51	40	5														101
4		6	90	65	7														168
3		6	103	78	12		1												200
2		7	107	84	14		2	1	1										216
1		8	108	86	15	2	3	2	1										225

Nombre de vents < 1 m/s : 15

Vitesse maximale instantannée : 15 m/s Direction : 08 Date : 17 Heure : 2045 Fuseau

Réseau : 1200 TU Mois : AVRIL 1974

OBSERVATIONS EN ALTITUDE AUX NIVEAUX STANDARDS

à

Raizet

Dates	850 millibars					700 millibars				
	HHH	TT	TdTd	DD	VV	HHH	TT	TdTd	DD	VV
1	1540	14.7	12.7	09	14	3181	11.5	-15.5	11	13
2	1530	10.8	9.8	08	18	3150	7.7	-18.3	07	13
3	1530	14.0	9.1	07	17	3150	7.8	-17.4	07	12
4	1530	12.6	10.9	08	11	3144	5.1	-10.8	09	13
5	1530	13.0	13.0	09	13	3147	2.6	2.6	08	12
6	1540	13.7	11.0	10	14	3161	6.8	0.4	08	07
7	1540	13.2	13.2	09	13	3148	4.4	4.4	10	04
8	1530	12.6	6.5	09	15	3145	4.4	- 2.7	33	08
9	1530	12.3	9.5	08	12	3135	3.7	3.1	12	07
10	1530	11.8	9.8	08	15	3136	3.3	0.5	11	13
11	1540	12.9	7.2	09	13	3146	3.0	0.4	07	12
12	1560	13.2	11.8	08	12	3163	6.4	-17.6	06	13
13	1530	12.4	10.2	08	15	3152	5.4	-13.5	07	16
14	1550	14.1	9.8	08	22	3166	5.1	2.7	12	13
15	1540	13.2	8.9	09	14	3156	7.4	-14.6	07	07
16	1560	13.2	10.7	xx	xx	3168	6.5	-11.2	xx	xx
17	1550	11.8	6.1	08	15	3159	8.6	-21.3	07	08
18	1540	13.5	7.1	10	10	3158	10.8	-19.7	10	05
19	1540	14.0	11.4	14	09	3161	10.2	-20.2	14	04
20	1560	13.2	12.9	10	06	3161	10.4	-20.0	10	08
21	1540	13.3	10.5	12	07	3158	10.9	-15.7	11	05
22	1530	13.1	9.0	08	14	3139	9.3	-16.3	05	04
23	1540	13.5	10.5	09	10	3151	8.3	-12.6	13	08
24	1530	14.0	13.2	13	05	3163	7.6	- 1.3	25	06
25	1520	14.4	12.2	14	11	3156	4.8	- 1.7	24	07
26	1530	13.6	7.6	09	07	3150	4.8	- 1.1	30	07
27	1520	13.8	6.7	12	06	3142	7.4	- 4.7	31	18
28	1520	14.4	10.3	30	05	3156	7.8	2.2	28	13
29	1540	15.3	12.0	28	05	3161	6.8	- 0.3	25	08
30	1540	12.8	12.8	22	04	3145	5.2	4.1	25	12
31										
Moy.	1537.0	13.28	10.21		11.4	3153.6	6.80	- 7.87		9.5

Réseau : 1200 TU

Mois : AVRIL 1974

OBSERVATIONS EN ALTITUDE AUX NIVEAUX STANDARDS

à

Raizet

Dates	500 millibars					300 millibars				
	HHH	TT	TdTd	DD	VV	HHH	TT	TdTd	DD	VV
1	5901	- 6.0	-32.8	17	07	9704	-32.8	-54.2	29	14
2	5850	- 7.5	-33.1	18	06	9620	-33.7	-51.9	31	14
3	5853	- 7.4	-34.0	27	04	9623	-32.2	-51.4	30	17
4	5832	- 9.8	-33.9	04	07	9611	-35.2	-51.7	36	16
5	5829	- 8.4	-28.2	30	05	9609	-34.0	-46.6	28	19
6	5849	- 9.2	-27.0	26	06	9639	-31.6	-49.4	27	26
7	5825	- 4.4	-31.5	32	08	9643	-32.0	-52.3	30	18
8	5840	- 5.1	-25.3	30	06	9636	-34.0	-49.3	28	18
9	5835	- 6.0	-24.1	29	08	9612	-33.2	-47.0	28	31
10	5821	- 6.5	-33.3	31	17	9625	-32.0	-48.0	01	20
11	5841	- 7.3	-26.3	30	08	9635	-33.5	-46.2	28	32
12	5848	- 8.9	-25.4	28	09	9603	-34.6	-43.5	25	40
13	5835	- 9.8	-35.8	33	06	9575	-36.4	-57.1	28	21
14	xx	xx	xx	xx	xx	xx	xx	xx	xx	xx
15	5859	- 6.5	-33.2	14	04	9637	-34.4	-55.5	xx	xx
16	5868	- 6.7	-30.3	xx	xx	9638	-35.4	-52.0	xx	xx
17	5867	- 6.4	-33.1	05	09	9667	-33.7	-49.8	32	13
18	5877	- 5.3	-31.7	09	09	9665	-34.5	-47.9	31	11
19	5882	- 4.4	-31.6	09	06	9697	-30.3	-52.2	32	24
20	5890	- 3.0	-30.4	11	07	9714	-32.0	-53.5	33	09
21	5881	- 4.1	-29.0	17	17	9709	-31.5	-50.1	25	15
22	5843	- 6.1	-32.8	25	08	9667	-32.0	-47.3	25	23
23	5834	- 7.1	-24.7	25	08	9620	-34.0	-41.5	26	26
24	5847	- 7.8	-26.8	26	13	9643	-32.7	-43.9	27	20
25	5843	- 5.5	-32.4	28	05	9667	-31.5	-51.3	29	21
26	5844	- 5.3	-29.8	27	09	9663	-32.3	-44.3	25	17
27	5836	- 5.1	-29.6	25	07	9654	-33.2	-44.7	24	27
28	5852	- 7.8	-27.7	25	16	9679	-28.9	-42.6	25	29
29	5850	- 9.1	-12.0	26	27	9676	-29.8	-36.9	24	32
30	5827	- 9.7	-17.0	25	21	9607	-34.4	-44.3	25	34
31										
Moy.	5850.3	- 6.77	- 29.06		9.4	9646.1	-32.96	-48.50		21.7

Réseau : 1200 TU Mois : AVRIL 1974

OBSERVATIONS EN ALTITUDE AUX NIVEAUX STANDARDS

à

Raizet

Dates	200 millibars				150 millibars			
	HHH	TT	DD	VV	HHH	TT	DD	VV
1	12421	- 55.7	25	19	14204	- 67.2	27	21
2	12348	- 54.1	28	31	14136	- 67.2	28	29
3	12370	- 53.1	28	25	14173	- 64.1	28	21
4	12323	- 55.7	33	11	14103	- 66.0	28	12
5	12331	- 54.6	25	36	14111	- 68.6	25	24
6	12372	- 55.0	25	34	14156	- 67.7	27	32
7	12368	- 54.4	28	25	14150	- 68.8	29	31
8	12347	- 55.0	27	27	14127	- 68.5	28	30
9	12337	- 53.7	28	39	14137	- 64.8	29	34
10	12351	- 55.0	36	34	14133	- 68.3	02	26
11	12350	- 56.1	26	27	14126	- 67.6	24	31
12	12303	- 56.7	25	55	14077	- 67.4	26	48
13	12270	- 56.0	26	34	14058	- 66.3	26	37
14	xx	xx	xx	xx	xx	xx	xx	xx
15	12362	- 54.1	30	10	14160	- 65.6	28	08
16	12364	- 52.0	xx	xx	14169	- 64.5	xx	xx
17	12389	- 54.0	30	20	14184	- 65.7	31	15
18	12396	- 51.5	30	19	14216	- 62.5	33	11
19	12452	- 51.5	31	21	14259	- 65.9	29	11
20	12451	- 53.2	28	18	14247	- 65.6	25	18
21	12443	- 53.4	25	19	14251	- 63.9	27	27
22	12399	- 53.1	26	32	14196	- 64.8	27	40
23	12338	- 54.6	26	37	14128	- 64.7	26	37
24	12382	- 53.3	25	36	14192	- 63.6	xx	xx
25	12408	- 52.5	26	31	14213	- 65.1	26	35
26	12390	- 54.0	24	32	14180	- 67.5	27	32
27	12392	- 53.0	25	45	14185	- 67.2	26	47
28	12429	- 53.7	24	24	14222	- 66.9	25	43
29	12414	- 54.3	25	37	14194	- 68.6	24	26
30	12297	- 57.4	24	45	14060	- 70.4	25	35
31								
Moy.	12372.3	-54.16		29.4	14163.7	- 66.38		28.2

Réseau : 1200 TU Mois : AVRIL 1974

OBSERVATIONS EN ALTITUDE AUX NIVEAUX STANDARDS

à

Raizet

Dates	100 millibars				50 millibars			
	HHH	TT	DD	VV	HHH	TT	DD	VV
1	16608	- 75.0	22	04	20668	- 64.9	36	04
2	16541	- 74.0	28	09	20601	- 65.0	02	09
3	16612	- 72.3	xx	xx	20672	- 62.3	xx	xx
4	16491	- 78.9	28	13	20525	- 65.9	04	04
5	16493	- 75.9	29	11	20564	- 64.6	34	08
6	16544	- 76.4	27	12	20650	- 59.9	06	09
7	16538	- 76.9	31	08	20581	- 66.3	04	07
8	16506	- 77.1	29	15	20521	- 67.4	05	04
9	16543	- 75.2	28	25	20582	- 63.2	09	13
10	16495	- 79.4	02	12	20505	- 65.1	18	09
11	16504	- 79.1	26	18	20540	- 64.3	05	06
12	16458	- 78.2	26	17	20549	- 59.2	07	13
13	16447	- 75.0	23	17	20503	- 65.3	xx	xx
14	xx	xx	xx	xx	xx	xx	xx	xx
15	16557	- 75.9	31	05	20616	- 59.6	28	05
16	16572	- 76.0	xx	xx	20661	- 61.0	xx	xx
17	16580	- 76.3	02	17	20604	- 62.9	06	05
18	16636	- 75.7	05	08	20690	- 63.2	08	11
19	16647	- 77.4	16	06	20668	- 63.4	07	13
20	16647	- 76.4	20	03	20716	- 61.5	10	09
21	16656	- 75.8	24	10	20770	- 62.2	11	06
22	16601	- 77.0	27	30	20653	- 66.8	06	06
23	16532	- 76.6	27	26	20625	- 63.8	08	11
24	16607	- 75.3	xx	xx	20726	- 61.7	07	06
25	16608	- 76.4	26	18	20663	- 65.2	10	09
26	16565	- 78.0	25	23	20626	- 64.2	06	09
27	16560	- 78.4	29	17	20600	- 65.2	09	11
28	16614	- 75.5	34	18	20670	- 63.2	10	12
29	16569	- 75.0	27	16	20654	- 60.3	05	20
30	16413	- 79.0	25	31	20490	- 64.4	08	24
31								
Moy.	16556.7	- 76.49		15.0	20617.0	- 63.52		9.3

Réseau : 1200 TU Mois : AVRIL 1974

OBSERVATIONS EN ALTITUDE AUX NIVEAUX STANDARDS

à

Rochambeau

Dates	850 millibars					700 millibars				
	HHH	TT	TdTd	DD	VV	HHH	TT	TdTd	DD	VV
1	1510	16.0	10.9	08	07	3150	9.5	- 5.2	08	04
2	1490	14.4	13.7	14	04	3120	8.2	5.0	18	03
3	1490	14.2	14.2	xx	xx	3128	6.2	5.7	xx	xx
4	1490	14.5	13.4	06	06	3132	9.0	4.8	18	04
5	1520	13.6	10.8	xx	xx	3126	6.3	5.0	xx	xx
6	1500	14.7	10.0	10	10	3132	7.3	0.4	11	05
7	1500	14.9	13.4	11	09	3138	8.0	4.4	09	04
8	1510	16.2	12.7	09	07	3147	8.7	- 7.8	08	07
9	1510	13.8	12.0	06	08	3112	6.2	- 3.8	07	04
10	1510	15.5	10.8	05	06	3144	9.8	- 20.4	06	05
11	1500	15.4	13.4	07	06	3139	9.2	- 17.6	10	02
12	1520	16.0	12.0	08	06	3152	8.6	- 15.0	14	05
13	1500	14.6	10.0	10	08	3144	10.7	- 8.4	12	05
14	1520	14.0	11.8	10	10	3129	9.7	- 7.0	11	07
15	1520	15.2	12.2	10	10	3148	11.2	- 19.0	11	09
16	1520	15.1	11.5	10	10	3155	9.6	- 7.6	11	15
17	1510	15.0	10.0	10	12	3145	11.2	- 19.6	09	12
18	1520	13.6	13.6	09	10	3138	8.5	- 6.1	10	08
19	1520	15.5	13.1	10	12	3158	8.6	1.6	12	08
20	1520	13.6	13.6	11	11	3140	7.9	- 2.4	12	07
21	1510	14.0	12.8	11	08	3140	10.0	- 2.1	12	08
22	1500	14.5	11.4	09	10	3132	8.2	- 3.6	11	10
23	1510	15.4	10.2	10	10	3140	10.5	- 6.4	12	13
24	1520	14.0	11.4	10	12	3131	10.8	- 16.4	11	09
25	1510	14.7	11.6	10	15	3145	10.8	- 10.5	12	07
26	1520	14.0	10.7	10	10	3144	8.6	- 4.4	13	09
27	1510	16.0	12.3	11	11	3150	9.7	1.5	12	09
28	1510	16.9	12.6	10	10	3158	11.6	- 11.1	11	09
29	1520	12.6	9.6	10	12	3135	8.3	- 15.4	12	12
30	1520	14.4	10.8	11	08	3155	9.6	- 9.0	10	09
31										
Moy.	1510.3	14.74	11.88		9.2	3140.2	9.08	- 6.35		7.5

Réseau : 1200 TU Mois : AVRIL 1974

OBSERVATIONS EN ALTITUDE AUX NIVEAUX STANDARDS

à

Rochambeau

Dates	500 millibars					300 millibars				
	HHH	TT	TdTd	DD	VV	HHH	TT	TdTd	DD	VV
1	5874	- 3.4	-21.2	07	07	9721	- 28.3	-40.0	07	10
2	5838	- 5.8	-07.8	12	06	9674	- 29.4	-39.9	06	07
3	5830	- 6.0	-07.6	xx	xx	9634	- 33.9	-38.6	xx	xx
4	5850	- 6.2	-09.0	31	04	9679	- 30.8	-35.2	19	07
5	5833	- 6.1	-08.3	xx	xx	9671	- 30.6	-34.6	xx	xx
6	5832	- 6.2	-12.6	14	05	9656	- 30.5	-40.1	16	01
7	5853	- 6.9	-12.0	07	02	9671	- 30.8	-39.3	14	03
8	5812	- 5.6	-18.4	10	06	9643	- 31.2	-42.0	11	05
9	5804	- 7.2	-18.7	07	03	9625	- 29.8	-44.6	21	08
10	5870	- 3.5	-23.4	23	02	9718	- 28.2	-42.4	07	02
11	5855	- 4.7	-19.7	30	02	9701	- 28.8	-46.4	05	04
12	5906	- 6.6	-27.7	21	03	9732	- 30.8	-46.6	05	05
13	5857	- 5.1	-20.8	22	03	9697	- 28.1	-42.5	15	03
14	5846	- 5.9	-23.6	xx	xx	9676	- 29.0	-42.2	xx	xx
15	5871	- 5.0	-12.0	17	05	9710	- 28.8	-41.2	20	10
16	5880	- 5.1	-18.2	15	05	9726	- 29.4	-43.2	18	08
17	5866	- 5.8	-29.6	12	04	9711	- 28.6	-40.3	26	01
18	5859	- 4.5	-20.8	23	02	9716	- 27.9	-47.2	32	06
19	5884	- 5.1	-13.9	24	03	9735	- 26.7	-42.1	25	05
20	5855	- 6.3	-13.3	20	03	9691	- 27.5	-45.6	31	13
21	5858	- 7.8	-13.0	21	03	9698	- 28.0	-50.3	36	06
22	5840	- 5.9	-14.2	22	04	9683	- 28.1	-49.4	32	08
23	5863	- 5.0	-11.2	20	05	9706	- 28.6	-41.5	28	12
24	5852	- 4.6	-16.6	24	06	9696	- 28.9	-42.0	26	11
25	5884	- 3.4	-13.7	18	05	9750	- 26.5	-39.4	18	05
26	5848	- 5.7	-14.2	16	04	9701	- 28.0	-48.0	14	05
27	5896	- 4.0	-31.2	18	05	9766	- 28.3	-50.6	13	05
28	5882	- 7.1	-10.2	23	09	9728	- 28.8	-39.0	13	11
29	5825	- 9.2	-14.4	14	03	9641	- 30.6	-47.0	12	10
30	5859	- 7.0	-20.8	21	05	9679	- 29.0	-44.4	11	16
31										
Moy.	5856.1	- 5.69	-16.60		4.2	9694.5	- 29.13	-42.85		6.9

Réseau : 1200 TU Mois : AVRIL 1974

OBSERVATIONS EN ALTITUDE AUX NIVEAUX STANDARDS

à

Rochambeau

Dates	200 millibars				150 millibars			
	HHH	TT	DD	VV	HHH	TT	DD	VV
1	12475	- 53.0	16	10	14290	- 63.3	36	08
2	12430	- 52.1	17	05	14236	- 66.3	34	07
3	12381	- 53.9	xx	xx	14193	- 65.8	xx	xx
4	12436	- 51.4	19	16	14244	- 65.5	15	09
5	12432	- 52.0	xx	xx	14244	- 61.4	xx	xx
6	12397	- 53.0	14	14	14212	- 61.7	36	05
7	12405	- 52.7	16	16	14213	- 66.6	31	05
8	12391	- 51.6	22	07	14200	- 62.4	20	03
9	12369	- 52.8	31	07	14165	- 66.8	26	06
10	12494	- 49.6	33	15	14312	- 63.8	34	18
11	12470	- 50.6	29	07	14290	- 64.0	29	09
12	12458	- 53.0	22	08	14270	- 64.4	28	11
13	12476	- 49.0	23	08	14311	- 62.7	28	32
14	12447	- 50.7	xx	xx	14267	- 64.4	xx	xx
15	12489	- 49.6	27	12	14311	- 64.0	30	24
16	12505	- 49.0	26	12	14334	- 62.8	29	17
17	12480	- 50.6	26	10	14300	- 63.8	29	17
18	12493	- 49.2	24	10	14323	- 62.6	28	18
19	12507	- 52.2	29	11	14317	- 64.6	30	17
20	12469	- 50.4	32	16	14281	- 64.5	32	17
21	12482	- 49.0	31	17	14303	- 62.8	30	23
22	12448	- 51.2	29	16	14278	- 64.0	30	18
23	12448	- 48.2	27	16	14323	- 63.0	28	24
24	12470	- 49.7	25	13	14293	- 63.0	28	16
25	12551	- 47.0	26	11	14395	- 61.8	28	17
26	12477	- 50.1	28	08	14300	- 62.5	30	20
27	12547	- 49.6	33	07	14382	- 61.1	35	17
28	12510	- 49.7	25	07	14333	- 64.0	29	12
29	12400	- 51.4	20	12	14202	- 66.7	32	05
30	12417	- 50.6	17	10	14268	- 63.0	05	03
31								
Moy.	12458.5	- 50.76		11.1	14279.7	- 63.78		14.4

Réseau : 1200 TU Mois : AVRIL 1974

OBSERVATIONS EN ALTITUDE AUX NIVEAUX STANDARDS

à

Rochambeau

Dates	100 millibars				50 millibars			
	HHH	TT	DD	VV	HHH	TT	DD	VV
1	16716	- 71.0	14	06	20825	-66.8	07	05
2	16643	- 72.8	02	05	20731	-65.6	27	06
3	16587	- 74.1	xx	xx	20671	-63.1	xx	xx
4	16657	- 73.0	31	06	20787	-61.5	27	17
5	16688	- 73.4	xx	xx	xx	xx	xx	xx
6	16643	- 74.8	29	07	20750	-65.2	31	13
7	16600	- 76.6	25	11	20700	-63.4	27	13
8	16600	- 77.6	27	10	20678	-64.6	27	21
9	16561	- 73.2	32	09	20757	-58.1	30	21
10	16715	- 76.0	36	04	20811	-62.0	29	14
11	16678	- 76.4	01	04	20778	-64.8	30	14
12	16657	- 78.2	31	04	20743	-64.8	28	21
13	16711	- 76.8	24	14	20771	-65.8	29	17
14	16646	- 78.5	xx	xx	20692	-64.1	xx	xx
15	16693	- 80.2	26	12	20756	-65.4	29	17
16	16752	- 74.8	25	05	20826	-67.0	31	14
17	16704	- 76.0	29	07	20746	-68.7	29	07
18	16731	- 75.4	33	12	20824	-65.0	25	12
19	16709	- 76.0	36	05	20796	-63.6	29	06
20	16665	- 77.8	24	05	20676	-65.8	25	10
21	16705	- 76.3	32	07	20757	-65.0	28	10
22	16655	- 79.4	28	08	20669	-65.6	28	16
23	16727	- 76.6	32	07	20814	-64.8	29	16
24	16717	- 74.7	28	07	20808	-65.1	29	20
25	16806	- 78.0	31	08	20885	-62.2	29	12
26	16709	- 77.6	33	08	20768	-64.3	27	11
27	16796	- 78.0	09	03	xx	xx	xx	xx
28	16728	- 76.2	05	09	20820	-63.7	31	13
29	16572	- 77.1	04	04	20601	-67.2	30	15
30	16657	- 76.6	15	08	20760	-63.9	30	09
31								
Moy.	16680.9	- 76.10		7.2	20757.1	-64.54		13.5

Listes des Stations et des Postes

MARTINIQUE				GUADELOUPE				GUYANE			
Stations	Lat N	Long W	Alt. en mètres	Stations	Lat N	Long W	Alt. en mètres	Stations	Lat N	Long W	Alt. en mètres
Caravelle	14°46'	60°53'	33	Anse-Bertrand	16°20'	61°30'	15	Aouara	05°44'	53°54'	2
Chalvet	14°51'	61°06'	42	Basse-Terre	16°00'	61°44'	50	Cabasson	04°54'	52°19'	10
Champflore	14°46'	61°07'	346	Comte de Lohéac	16°20'	61°42'	30	Camopi	03°10'	52°20'	64
Chopotte	14°38'	60°55'	60	Désirade	16°20'	61°01'	27	Cayenne Suzini	04°56'	52°17'	7
Desaix	14°37'	61°04'	144	Douville	16°16'	61°22'	50	Cayenne Ville	04°56'	52°19'	3
Diamant	14°29'	61°02'	5	Duclos	16°12'	61°39'	120	Degrad Edmond	04°37'	53°27'	10
Fonds St Jacques	14°48'	61°01'	40	Ferme May	16°16'	61°16'	45	Grand Santi	04°18'	54°24'	48
Grand Rivière	14°52'	61°09'	100	Ferme du Vidon	15°54'	61°15'	150	Iracoubo	05°29'	53°13'	2
Lamentin	14°36'	61°00'	4	Gustavia	17°54'	62°52'	46	Kaw	04°30'	52°02'	3
Morne des Cadets	14°44'	61°09'	510	Le Moule	16°20'	61°21'	6	Kourou	05°20'	52°45'	8
Morne des Esses	14°44'	61°01'	224	Les Plaines	16°16'	61°45'	155	Mana	05°39'	53°47'	3
Paquemar	14°31'	60°51'	10	Le Raizet	16°16'	61°31'	8	Maripasoula	03°38'	54°02'	104
Petit Morne	14°37'	60°59'	46	Morne à l'eau	16°20'	61°17'	25	Régina	04°19'	52°08'	25
Ste-Anne	14°26'	60°53'	25	Neuf-Chateau	16°05'	61°36'	250	Rochambeau	04°50'	52°22'	5
St-Esprit	14°33'	60°56'	135	Orléans	18°05'	63°02'	10	St-Elie	04°49'	53°18'	100
St-Pierre	14°45'	61°11'	40	Petit Canal	16°23'	61°29'	25	St-Georges	03°53'	51°48'	6
Simon	14°34'	60°52'	9	Saint Claude	16°02'	61°41'	392	St-Laurent	05°30'	54°02'	4
Sinaï	14°43'	61°03'	315	Vieux Habitants	16°04'	61°46'	148	Saül	03°37'	53°12'	225
Terreville	14°38'	61°06'	304					Sinnamary	05°23'	52°57'	2
Tivoli	14°38'	61°05'	147								

M06.1/72982
A629re

SERVICE

METEOROLOGIQUE

ATMOSPHERIC
LIBRARY
N.O.A.A.
U. S. Dept. of Commerce

ANTILLES



GUYANE

Résumé mensuel du temps

Mai 1974

REMARQUES

Tr = Traces (précipitations inférieures à 0,1 mm)

. = Pas de précipitations

X = Relevés incomplets, ou période d'exploitation insuffisante ou différente de la période de référence.

() = Le chiffre mis entre parenthèses est douteux ou a été partiellement rétabli
Lorsqu'il n'y a rien dans la colonne, c'est que les renseignements ne sont pas parvenus en temps utile

La Direction du vent est donnée en dizaines de degrés

Nombre de jours de :

Ciel clair : journée où la nébulosité a été inférieure ou égale à 2 Octas aux 8 observations principales

Ciel couvert : journée où la nébulosité a été supérieure ou égale à 6 Octas aux 8 observations principales

Orage : journée où le tonnerre a été entendu

Brouillard : journée où la visibilité horizontale dans tous les secteurs a été inférieure à 1000mètres à un moment quelconque

Vent fort : journée où la vitesse du vent a atteint au moins 16 mètres par seconde

Publication du Service Météorologique
du Groupe Antilles-Guyane
FORT-DE-FRANCE
MARTINIQUE

SERVICE METEOROLOGIQUE DU GROUPE ANTILLES-GUYANE

RESUME MENSUEL DU TEMPS

SOMMAIRE

GENERALITES :

Situation générale sur les Antilles Françaises et la Guyane
Caractères climatologiques du mois

DONNEES JOURNALIERES :

Températures extrêmes
Insolation - Evaporation
Précipitations

DONNEES MENSUELLES :

Précipitations
Evaporation
Température
Humidité relative
Insolation - Température dans le sol et au sol

RENSEIGNEMENTS COMPLEMENTAIRES pour les Stations Synoptiques :

Températures aux heures synoptiques
Humidité relative aux heures synoptiques
Tension de vapeur aux heures synoptiques
Pression au niveau de la mer
Nébulosité et Phénomène divers
Visibilité (Fréquence) - Nuages bas (Fréquence des hauteurs)
Vent au sol (Fréquence)

DONNEES EN ALTITUDE :

Observations aux niveaux standards.

Situation Générale et Evolution du Temps

PETITES ANTILLES :

Les précipitations recueillies au cours de ce mois sont, dans l'ensemble, légèrement déficitaires en Martinique, très déficitaires en Guadeloupe (Pointe-à-Pitre -85%).

Au cours de la première moitié du mois les passages pluvieux, généralement faibles, ont pour origine des descentes froides peu marquées, prises dans le courant d'alizés. Au cours de la 2ème moitié les premiers orages de la saison se manifestent sur nos îles les 16, 17, 20 et 23 déterminés par de petites ondes dans le courant d'E à SE, qui se sont activées par de faibles intrusions froides de Nord dans la moyenne tropo.

GUYANE :

Mois sec en raison de la position très méridionale de la ZIC qui se maintient au voisinage de l'Equateur. Une seule de ses ondulations atteint la Guyane entre les 8 et 11 en donnant des précipitations modérées ou assez fortes.

Le reste du mois et notamment au début et à la fin beau temps dans un alizé modéré, un peu plus instable toutefois du 26 au 28.

Caractères Climatologiques du Mois

1°/ MARTINIQUE

On observe au cours du mois quelques journées pluvieuses en particulier, les 1er et 2, 14 et 15, le 22. Le 23, on note l'apparition des premiers orages de la saison, accompagnés de fortes averses (29mm,6 à Macouba ; 44mm2 à Ste-Marie ; 50mm8 au Morne Rouge ; 60mm0 au Gros Morne, 31mm3 aux Anses d'Arlets ; 25mm3 à Ste-Anne) Cependant, les 2/3 des postes, dans le nord et le Centre de l'Ile notamment, accusent un déficit pluviométrique moyen de l'ordre de 30% environ ; Ceux du Sud étant à quelques exceptions près largement excédentaires

Dans la partie Nord, les stations du Massif des Pitons sont en léger excédent +2% à Deux Choux , +6% Morne Rouge. Cet excédent est beaucoup plus important à l'Alma +94%. Il en est de même à Ste-Marie où l'écart par rapport à la moyenne est de +65%, mais tous les autres postes sont déficitaires de -7% à Fourniols à -64% à Grand Rivière.

Dans la partie centrale, toutes les stations sont déficitaires de -2% à Desaix à -63% à Robert (Duchesne)

Dans la partie Sud, deux postes, François et Paquemar sont respectivement déficitaires de -54% et -29%. Celui de St-Esprit est égal à la moyenne, alors que tous les autres sont excédentaires de 4% à Petit Bourg à +91% aux Anses d'Arlets.

La température moyenne est en baisse de -0°3 au Lamentin à -0°8 au Morne des Cadets.

L'évaporation est également en baisse de -4mm au Morne des Cadets à -29mm à Desaix.

La durée de l'Insolation ainsi que l'humidité relative moyenne, sont proches des valeurs normales.

Les vents ont soufflé des directions dominantes ENE à Desaix, et E au Lamentin. Leur vitesse moyenne respective 6,3 et 4,1 m/s est légèrement supérieure à la normale.

2°/ GUADELOUPE :

Malgré les passages pluvio orageux des seconde et troisième décades, la pluviosité du Mois de Mai est fortement déficitaire. Il faut signaler toute fois deux exceptions dues à de forts orages sur Petit Bourg et Saint François qui sont excédentaires de +32% et +45%. Partout ailleurs la hauteur recueillie est anormalement faible.

Le déficit se répartit comme suit sur l'ensemble de l'Archipel :

-58% à Désirade
-40% à -51% à Marie Galante
-30% sur l'Est de la Grande Terre
-30% à -50% sur le Nord de la Grande Terre, pour atteindre sa valeur maximale -85% à Pointe-à-Pitre.
-40 à -80% sur le Nord et le Nord Est de la Basse-Terre
-50 à -75% sur les côtes au vent de la Basse-Terre
-50 à -85% sur les côtes sous le vent
-50% sur les sommets
-84% à Marigot (St-Martin)
-90% à Gustavia (St-Barthélémy)

Les températures moyennes sont sensiblement inférieures aux normales, sauf dans le Nord de l'Archipel.

La durée d'insolation déficitaire de 28 heures à St-François est excédentaire de +33 heures au Raizet, +36 heures à Neuf-Château, +52 heures à Duclos et + 68 heures à Gustavia.

L'Evaporation est déficitaire de -4mm sur les contreforts de la Basse-Terre à -25mm au Raizet, tandis qu'elle est excédentaire de +2mm au Jardin Botanique de Basse-Terre à -31mm dans la région de Sainte Anne/Saint François.

3°/ GUYANE :

Ainsi que pour Avril, le caractère dominant du mois de Mai est le déficit généralisé de la pluviométrie, qui est surtout marqué sur les régions côtières, par suite de l'absence de formations nuageuses liées à la Zone intertropicale de Convergence qui se situe maintenant très au Sud de la Guyane. On ne recueille par exemple que 22% de la normale à Cayenne-Ville, 15% à Guisambourg, 14% aux Iles du Salut. Dans l'intérieur ce déficit est moins net, de nombreux développement convectifs dans le régime d'alizé provoquant des précipitations isolées.

Le nombre de jours de pluie est également déficitaire pour toutes les stations, tandis que l'insolation est généralement excédentaire de 50% environ

Les Moyennes de la température de l'humidité et de l'évaporation sont proches de la normale.

Les orages et les brouillards sont rares.

Département : MARTINIQUE Mois : MAI 1974

Dates	TEMP MAX. en °C et dixièmes						TEMP MIN. en °C et dixièmes					
	Chalvet	Paquemar	Ste-Anne	Morne des Cadets	Desaix	Lamentin	Chalvet	Paquemar	Ste-Anne	Morne des Cadets	Desaix	Lamentin
1	26.0	32.5	29.1	25.6	31.4	30.0	22.1	23.5	23.1	19.8	22.4	22.9
2	26.0	32.5	29.0	26.6	28.4	28.2	22.5	23.0	23.6	19.8	22.8	21.7
3	29.5	32.0	28.4	26.6	28.2	29.2	23.0	24.0	24.4	19.2	22.4	22.2
4	28.0	32.5	29.0	27.6	29.0	29.0	22.5	24.0	24.0	19.2	22.2	21.6
5	29.1	32.5	29.7	27.6	29.2	30.3	20.6	24.0	24.5	19.4	22.5	20.0
6	29.5	33.0	29.7	26.4	29.7	30.0	21.5	25.0	24.5	19.4	22.6	20.6
7	29.3	35.0	29.9	26.6	29.3	29.8	24.0	25.5	25.5	19.8	22.2	23.9
8	30.0	34.0	29.8	26.6	29.8	30.2	24.2	26.0	25.0	19.8	23.5	24.7
9	30.0	34.0	29.6	27.4	29.4	29.8	24.0	25.0	24.6	19.8	23.0	23.6
10	29.5	33.5	29.8	26.6	29.4	30.0	24.0	25.5	24.3	19.2	23.0	23.4
11	29.5	33.5	29.1	26.4	28.8	29.0	21.6	24.0	23.0	19.0	21.0	21.9
12	29.6	33.0	29.2	26.2	27.9	29.0	21.5	22.0	21.9	19.2	20.9	21.6
13	29.0	33.0	28.6	26.4	28.0	28.9	22.1	24.0	22.0	19.8	22.2	22.7
14	28.9	32.0	28.2	23.4	26.9	28.3	22.5	24.0	22.8	19.4	22.7	23.5
15	29.0	31.5	28.7	25.4	27.9	28.8	22.5	23.5	23.4	19.6	21.9	22.9
16	29.0	33.0	29.1	25.8	28.9	29.0	22.5	24.5	25.3	19.6	22.8	23.1
17	29.1	33.0	29.3	24.2	28.1	28.9	23.6	24.5	24.4	19.6	22.4	23.1
18	30.0	32.5	28.8	25.0	27.2	28.0	22.0	24.0	24.0	19.6	23.0	23.2
19	28.0	32.0	29.1	27.8	28.8	29.9	24.0	25.5	25.1	20.4	23.3	24.3
20	29.5	33.5	28.4	26.4	28.2	29.2	22.0	25.0	23.3	19.8	22.3	22.6
21	29.8	34.0	28.7	27.2	28.5	29.3	23.5	24.0	24.8	19.8	22.3	23.6
22	29.5	33.0	29.0	26.4	28.6	29.6	22.2	25.5	24.9	19.8	22.6	23.0
23	29.8	33.0	29.0	24.4	28.4	28.9	21.2	24.0	23.0	18.8	21.5	22.0
24	29.0	33.0	29.1	26.6	28.8	29.4	21.5	24.0	24.9	18.8	23.6	24.5
25	29.5	33.5	29.1	24.4	28.0	28.8	24.6	26.0	25.6	20.4	23.8	24.9
26	28.3	32.5	28.4	26.6	28.0	29.1	24.0	25.0	23.5	20.4	23.0	23.9
27	30.0	32.0	28.6	25.8	28.0	29.1	24.1	24.0	24.3	20.0	22.8	24.4
28	29.5	33.5	28.9	25.0	28.2	28.8	24.0	24.0	23.8	20.2	22.7	23.0
29	30.0	33.0	29.0	28.0	28.7	29.4	25.0	24.5	24.6	19.8	22.6	21.9
30	29.9	34.0	29.1	26.6	28.5	29.4	23.0	25.5	25.0	20.0	23.4	23.9
31	29.1	33.5	29.5	26.8	28.7	30.0	24.0	25.5	25.0	20.2	23.0	24.0

Département : GUADELOUPE Mois : MAI 1974

Dates	TEMP MAX. en °C et dixièmes						TEMP MIN. en °C et dixièmes					
	St-François	Raizet	Duclos	Neuf-Chateau	Vieux-Habitants	Gustavia	St-François	Raizet	Duclos	Neuf-Chateau	Vieux-Habitants	Gustavia
1	27.1	27.9	27.2	25.8	30.0	28.0	22.1	20.7	19.9	20.0	19.9	22.0
2	27.5	28.6	27.0	27.0	30.2	28.8	22.0	20.2	20.2	20.2	19.0	22.6
3	27.5	29.8	28.0	26.8	30.0	28.1	18.5	17.4	17.9	19.0	18.0	23.3
4	28.1	30.3	28.8	27.2	30.0	31.1	18.0	17.2	17.3	17.8	18.2	22.8
5	28.3	30.5	28.0	26.8	30.2	31.8	19.5	17.5	18.4	18.0	18.0	23.1
6	28.6	30.8	28.1	26.8	30.4	30.3	20.8	18.3	18.1	19.2	18.2	23.8
7	28.8	30.0	27.8	26.8	30.0	31.1	23.2	22.5	22.3	21.8	21.5	23.8
8	28.5	29.9	27.4	26.8	31.0	30.4	23.1	22.4	22.5	21.8	20.0	24.0
9	28.6	30.7	27.8	27.0	31.2	30.7	23.1	23.0	22.1	21.4	21.0	23.2
10	29.0	30.2	27.4	26.6	31.3	30.7	23.7	23.0	21.3	21.0	20.0	24.5
11	28.5	30.4	27.9	26.8	31.2	30.9	23.3	19.6	20.9	21.8	20.0	24.3
12	28.8	30.2	27.1	26.6	31.3	30.1	23.7	22.5	21.0	20.4	20.5	23.7
13	28.0	29.2	27.0	26.6	31.4	30.3	22.8	18.6	18.3	20.0	19.0	24.3
14	29.6	30.2	27.4	26.0	31.3	30.0	24.4	23.9	22.9	22.0	22.0	22.9
15	29.4	30.6	27.8	26.6	31.2	29.2	23.8	22.5	20.8	21.0	20.5	24.1
16	27.3	28.7	25.4	25.0	31.3	27.7	23.6	21.1	21.0	21.0	20.5	22.7
17	28.7	29.8	27.8	26.2	31.5	29.0	22.7	21.8	20.5	21.2	20.0	22.8
18	28.3	30.2	27.5	26.2	31.6	30.1	20.2	20.4	20.3	20.0	21.0	22.1
19	28.5	30.0	27.8	27.0	31.5	31.1	24.0	22.9	22.2	22.8	22.0	24.8
20	28.2	30.6	27.8	25.8	31.8	30.3	23.7	22.9	22.3	22.0	22.0	24.8
21	28.5	30.1	27.8	26.4	31.7	31.5	23.2	21.0	21.2	21.4	20.4	24.3
22	28.7	30.6	27.4	26.8	31.8	31.1	23.1	21.3	20.6	20.4	20.5	23.5
23	29.2	30.6	28.0	26.6	31.5	28.9	23.4	20.8	20.1	21.2	20.0	23.3
24	28.4	30.8	27.5	27.0	31.7	30.9	22.0	21.6	21.0	20.8	22.0	24.9
25	29.0	30.4	27.7	26.8	31.6	30.9	24.4	22.4	21.8	22.0	21.5	25.0
26	28.8	30.3	27.5	26.4	31.7	30.8	23.9	21.7	22.0	21.2	21.0	24.9
27	28.6	30.2	28.3	27.0	31.7	31.0	23.5	20.3	19.3	21.0	21.2	24.8
28	28.8	30.6	28.0	26.8	31.8	29.2	23.5	19.2	19.3	21.0	20.5	24.6
29	28.8	30.2	28.1	26.8	31.8	30.2	22.4	20.0	20.0	20.8	20.0	24.0
30	29.9	30.8	27.7	26.8	31.7	31.0	23.5	20.9	21.9	21.8	21.0	24.7
31	28.8	31.3	28.1	27.2	31.8	30.8	22.2	20.8	20.0	21.0	20.3	25.0

Département : GUYANE

Mois : MAI 1974

Dates	TEMP MAX. en °C et dixièmes						TEMP MIN. en °C et dixièmes					
	Suzini	Rochambeau	Kourou	St-Laurent	St-Georges	Maripasoula	Suzini	Rochambeau	Kourou	St-Laurent	St-Georges	Maripasoula
1	28.9	30.0	29.0	30.4	31.1	34.4	25.3	21.9	23.9	21.5	20.0	21.5
2	28.9	30.5	29.1	31.7	31.2	34.5	24.5	21.1	22.0	21.9	19.5	22.3
3	28.9	30.1	29.0	31.2	31.9	34.2	24.8	20.6	21.0	21.3	19.1	20.0
4	28.8	30.4	29.0	31.3	31.8	33.6	25.1	21.0	21.5	21.1	20.1	20.8
5	29.1	30.4	29.3	31.4	27.7	33.8	25.4	21.0	23.6	22.4	21.4	22.5
6	29.0	30.4	29.3	31.2	30.1	34.2	25.0	23.9	24.9	21.6	20.0	22.8
7	29.0	30.4	29.2	30.8	29.7	32.6	25.4	21.4	24.0	21.3	19.8	20.2
8	28.8	27.6	28.9	30.6	27.3	30.4	25.2	22.9	23.8	22.5	21.6	22.5
9	27.1	26.6	28.0	28.9	27.5	32.6	23.5	22.0	24.1	22.5	21.2	22.0
10	26.2	25.5	26.2	27.0	27.5	30.9	23.6	22.7	22.0	22.8	22.2	22.3
11	28.6	27.8	27.9	25.0	27.1	31.3	21.9	21.6	21.6	22.6	22.0	22.2
12	29.0	29.2	29.1	30.2	30.6	31.8	24.3	21.6	22.1	21.9	20.0	21.4
13	28.6	29.4	29.5	30.7	30.6	32.5	25.0	22.0	23.7	21.0	19.8	20.7
14	29.0	29.0	29.0	30.3	30.8	33.1	23.5	22.0	22.0	21.3	19.6	19.2
15	28.1	29.4	28.8	29.9	31.0	33.1	23.5	22.1	23.0	21.2	19.1	20.7
16	28.1	29.5	29.0	27.9	29.9	32.7	23.7	21.6	22.0	22.2	19.9	21.9
17	28.6	29.9	29.2	30.1	31.0	33.4	25.5	23.0	25.0	21.4	20.4	20.6
18	28.9	29.9	30.0	30.0	28.5	31.4	25.1	23.1	24.1	21.7	20.1	21.2
19	28.9	29.9	30.1	30.3	30.5	32.9	25.5	23.8	24.9	21.8	20.5	22.0
20	28.7	29.1	29.1	31.3	31.0	32.7	23.0	22.4	24.0	21.5	19.4	18.4
21	29.0	30.1	29.3	31.0	31.6	33.6	24.7	21.3	23.0	20.8	19.5	19.7
22	28.9	30.4	29.4	30.3	29.3	33.5	25.4	21.4	22.2	21.4	19.9	19.6
23	29.0	30.1	29.8	31.0	30.0	32.8	25.6	24.0	25.0	22.6	20.9	22.9
24	29.0	30.8	29.7	30.3	30.3	33.6	25.9	24.8	24.1	21.5	20.5	20.6
25	28.9	29.6	29.2	30.1	29.8	31.9	25.6	23.4	25.0	22.0	21.0	20.3
26	29.0	30.0	29.3	30.1	30.5	31.5	24.9	23.4	24.1	22.0	20.5	21.8
27	28.8	29.5	29.2	29.8	30.9	33.3	24.5	23.0	23.2	21.9	20.5	21.8
28	28.9	29.4	29.2	29.7	30.9	32.1	23.0	22.9	23.0	23.0	20.4	23.0
29	29.0	29.1	29.7	30.3	28.6	32.4	24.6	23.6	24.0	22.5	22.4	22.0
30	29.0	28.8	29.0	30.2	29.3	29.8	23.9	23.5	23.3	23.6	23.5	22.9
31	28.8	29.4	29.7	30.8	30.0	32.6	25.9	24.6	24.7	22.6	20.6	22.6

Département : MARTINIQUE Mois : MAI 1974

Dates	INSOLATION en heures et dixièmes						EVAPORATION en mm et dixièmes					
	Chalvet	Paquemar	Ste-Anne	Morne des Cadets	Desaix	Lamentin	Chalvet	Paquemar	Ste-Anne	Morne des Cadets	Desaix	Lamentin
1	0.3	5.9	5.7	0.7	3.3	2.6	0.9	2.9	2.7	1.3	2.9	1.8
2	4.2	7.2	5.7	2.5	4.0	2.6	1.0	1.6	3.4	0.7	2.0	1.6
3	3.7	8.6	9.9	10.3	10.4	9.7	2.1	2.7	3.6	1.7	3.2	2.2
4	11.2	9.4	10.8	7.2	9.7	9.5	2.5	2.9	3.6	1.7	2.8	2.2
5	10.8	11.4	10.4	11.0	11.5	10.8	2.5	3.7	4.1	2.5	3.8	3.6
6	9.3	9.4	8.7	8.4	8.9	8.2	2.5	4.0	4.2	1.5	3.0	3.6
7	10.8	10.0	10.3	9.6	10.2	10.4	3.0	3.7	4.6	1.8	3.7	4.5
8	9.7	11.0	11.5	9.8	11.7	10.9	4.4	4.0	5.0	2.5	4.2	4.8
9	11.0	10.1	10.1	9.3	10.7	10.2	3.9	4.4	4.8	1.9	3.8	4.1
10	8.9	10.5	11.0	10.4	10.7	10.3	4.3	3.9	4.2	1.8	3.5	4.2
11	9.3	8.1	9.0	8.4	6.5	7.4	3.4	4.0	4.8	2.0	2.9	3.4
12	10.6	9.5	10.8	10.0	11.7	11.3	3.3	3.2	5.2	2.9	4.1	4.4
13	6.4	5.7	6.6	9.2	5.0	6.6	4.7	4.7	3.1	1.6	2.7	3.2
14	1.7	0.0	0.3	1.4	1.4	1.2	2.9	3.1	2.6	1.1	2.6	2.7
15	4.1	7.6	8.4	5.9	5.2	6.5	3.7	3.7	3.3	1.5	1.9	2.4
16	8.7	10.4	10.1	9.0	11.3	10.8	3.7	2.8	4.4	2.1	3.6	3.8
17	4.1	7.0	6.5	4.8	6.9	6.0	3.1	4.4	2.3	0.7	1.7	1.6
18	0.1	0.0	1.7	0.0	0.0	0.1	1.6	1.8	2.8	1.3	2.0	2.3
19	9.8	9.9	8.9	8.2	10.5	9.1	2.0	3.0	2.7	1.6	2.7	3.2
20	10.4	7.4	7.9	8.3	8.9	8.7	3.0	3.0	3.1	1.5	2.3	3.0
21	11.3	10.6	10.7	9.9	11.2	11.2	3.3	2.9	3.4	1.9	3.0	3.5
22	9.7	10.4	10.7	9.6	12.0	11.3	3.0	3.9	3.4	1.9	2.9	2.4
23	3.1	4.5	3.5	3.9	5.7	5.9	3.0	4.3	2.7	1.4	2.0	2.1
24	6.7	8.1	7.4	6.0	8.3	7.5	4.6	2.3	3.1	1.7	2.9	3.6
25	7.0	5.8	5.7	4.5	6.4	6.9	3.1	3.7	3.3	1.8	2.9	3.2
26	9.6	8.3	7.0	7.2	6.9	8.3	3.4	3.3	3.6	2.0	3.2	3.8
27	11.3	10.7	11.2	10.0	11.6	11.4	4.2	4.4	3.5	2.2	3.5	4.5
28	7.2	7.0	8.7	5.7	4.3	4.6	4.7	4.0	3.3	1.4	2.2	2.2
29	9.9	8.4	10.4	8.0	10.6	10.2	3.0	3.7	3.5	2.3	2.8	3.3
30	10.8	10.7	10.9	10.0	11.7	11.0	2.2	3.4	3.8	2.2	3.2	4.6
31	8.2	9.9	10.1	7.7	10.1	9.3	3.9	4.4	4.2	2.3	3.6	4.7

Département : GUADELOUPE Mois : MAI 1974

Dates	INSOLATION en heures et dixièmes						EVAPORATION en mm et dixièmes					
	St-François	Raizet	Duclos	Neuf Chateau	Vieux-Habitants	Gustavia	St-François	Raizet	Duclos	Neuf Chateau	Vieux-Habitants	Gustavia
1	2.7	2.9	3.8	7.0	7.5	11.8	2.9	2.0	1.9	1.6	2.7	4.3
2	9.2	9.4	6.3	6.2	8.0	11.5	3.9	2.6	2.8	1.4	2.3	3.9
3	9.9	7.9	6.5	9.2	8.4	10.9	2.8	2.1	2.6	1.6	2.5	3.4
4	0.7	7.0	9.6	8.6	9.2	11.2	2.9	2.3	2.8	1.0	2.7	3.9
5	9.3	11.6	10.5	10.0	10.0	11.4	3.6	3.4	3.2	1.7	2.6	3.7
6	7.6	10.9	7.6	9.0	10.0	12.0	3.8	2.9	2.8	1.6	2.9	3.3
7	0.6	11.4	9.7	9.0	9.5	11.5	4.6	3.7	3.8	1.7	2.9	3.4
8	8.7	11.3	8.0	4.5	9.2	11.8	4.1	3.3	3.6	2.1	2.8	3.4
9	9.9	10.3	9.0	9.9	10.0	10.4	5.7	3.6	3.9	1.6	3.0	3.4
10	8.4	9.6	8.9	7.0	6.1	11.7	4.6	3.2	2.1	1.7	2.5	3.8
11	8.7	9.6	7.2	6.0	4.5	11.1	6.0	3.8	3.5	2.1	2.7	3.6
12	8.7	11.3	9.0	9.8	10.0	9.5	5.7	3.8	3.3	2.2	2.9	4.1
13	2.5	1.7	2.1	7.5	2.5	10.9	5.0	3.8	4.0	2.1	2.6	4.1
14	8.6	8.2	7.7	6.0	9.4	10.6	5.2	4.4	2.9	1.8	3.1	4.5
15	0.1	8.8	6.9	6.4	9.4	11.1	5.9	3.4	3.3	0.5	2.5	3.9
16	2.3	2.7	1.4	0.0	1.5	6.1	2.7	1.3	1.0	1.2	1.9	3.5
17	5.2	6.8	6.4	6.2	6.5	5.0	2.3	1.5	1.9	0.9	2.4	2.9
18	3.9	4.9	4.4	7.4	4.5	7.4	3.1	2.1	2.1	1.0	2.1	2.6
19	6.5	8.4	6.7	2.0	7.0	10.7	3.2	2.7	2.4	1.6	2.0	3.0
20	8.1	10.7	8.6	6.4	8.0	9.3	3.5	3.0	2.5	1.2	2.1	3.0
21	8.0	11.0	9.2	8.4	8.4	11.9	3.8	2.7	2.4	1.2	2.5	3.1
22	0.3	10.1	10.1	9.6	9.0	8.3	3.7	2.9	2.6	0.9	3.0	3.2
23	4.9	6.4	5.8	0.0	7.4	11.6	3.4	2.1	2.2	1.0	2.7	3.3
24	3.2	3.7	4.2	6.5	6.0	9.4	3.6	2.5	2.2	1.3	2.3	2.9
25	8.7	9.7	8.4	7.9	8.2	11.9	3.8	3.1	2.5	1.4	2.5	3.1
26	0.7	11.6	9.5	8.0	7.4	11.8	4.6	3.7	3.2	1.8	2.7	3.6
27	9.4	11.4	9.4	10.5	9.2	10.1	5.0	3.6	3.6	1.5	2.7	3.6
28	7.9	10.9	9.1	8.2	9.1	8.8	3.4	3.4	3.2	1.2	3.0	3.2
29	6.7	4.9	6.2	7.0	8.4	8.8	3.8	2.8	2.4	1.5	2.6	3.7
30	9.8	10.7	8.8	6.8	8.1	10.4	5.0	3.5	2.7	1.9	2.1	3.9
31	6.9	10.2	8.9	9.0	8.2	9.0	4.7	4.1	4.2	0.9	2.6	3.9

Département : GUYANE

Mois : MAI 1974

Dates	INSOLATION en heures et dixièmes						EVAPORATION en mm et dixièmes					
	Suzini	Rochambeau	Kourou	St-Laurent	St-Georges	Maripasoula	Suzini	Rochambeau	Kourou	St-Laurent	St-Georges	Maripasoula
1	10.1	9.9	10.5	10.3	10.0	9.5	3.0	2.0	2.5	1.9	1.8	2.1
2	10.3	11.1	9.5	8.9	9.0	8.5	3.1	2.1	2.7	1.8	1.7	1.8
3	11.0	11.3	11.1	11.4	6.6	9.6	3.1	2.4	2.8	2.2	1.9	1.7
4	9.4	7.9	10.8	11.3	5.7	9.0	3.1	2.4	3.2	2.1	1.4	1.8
5	8.0	7.1	10.1	10.1	0.7	7.6	3.3	2.7	3.2	2.1	0.4	1.7
6	10.9	10.6	10.5	10.9	6.9	8.0	3.4	2.9	3.2	2.3	1.5	1.6
7	10.1	7.6	8.2	10.7	3.4	6.0	3.7	2.9	3.5	2.4	0.7	1.1
8	2.9	0.2	1.7	7.0	0.6	3.0	2.5	1.0	3.0	2.2	0.6	0.9
9	0.3	0.5	0.2	3.9	2.6	2.9	1.3	0.7	1.5	0.9	0.3	0.9
10	0.0	0.0	0.0	0.7	0.8	2.5	1.7	0.4	1.0	0.7	0.4	0.8
11	1.6	0.7	1.0	0.1	0.7	2.5	1.6	0.6	1.1	0.2	0.3	0.7
12	9.5	9.5	9.8	6.2	8.8	6.2	2.9	2.3	2.9	1.2	1.6	1.2
13	8.7	10.1	7.8	10.9	10.6	8.8	2.8	2.4	2.9	2.1	2.3	1.7
14	10.2	10.1	6.9	8.3	10.3	9.6	3.2	2.6	2.7	1.8	2.2	1.7
15	10.4	9.9	8.9	9.8	11.0	10.4	1.9	1.9	1.9	2.1	1.8	1.7
16	5.2	4.5	6.0	3.5	5.5	7.4	2.5	1.6	2.2	0.5	0.6	1.4
17	9.5	8.9	10.2	10.0	8.9	7.0	3.5	2.9	3.8	2.0	1.8	1.2
18	7.9	8.7	8.7	9.2	3.3	7.0	3.5	3.4	4.0	2.0	1.0	1.2
19	11.2	9.6	11.3	10.6	8.7	7.7	3.6	2.6	3.6	2.2	1.6	1.5
20	3.9	3.7	8.6	11.1	8.8	7.7	2.4	1.2	3.0	2.2	1.8	1.6
21	11.2	11.0	11.3	8.5	8.3	9.4	2.6	2.2	2.7	1.7	1.8	1.6
22	5.5	6.0	6.9	4.4	2.4	10.3	2.7	2.7	2.8	0.9	0.5	1.7
23	8.7	7.6	9.1	10.2	5.5	8.7	3.4	3.3	2.9	2.2	1.7	1.4
24	9.8	9.4	9.0	9.2	8.0	6.0	3.4	2.8	3.6	2.4	2.0	1.1
25	9.8	7.1	10.0	10.1	2.2	5.0	3.2	2.1	3.3	2.1	1.0	1.1
26	7.3	6.9	9.2	9.6	3.1	5.3	3.2	2.6	3.3	2.1	1.2	0.8
27	7.9	8.2	6.1	8.6	8.1	9.5	2.3	2.3	2.3	1.9	1.6	1.8
28	7.1	7.0	5.0	6.2	2.5	4.1	2.4	1.6	2.6	1.7	1.0	0.9
29	4.3	2.2	6.8	8.0	0.8	5.4	2.1	1.2	2.1	1.6	0.5	1.0
30	4.6	4.5	2.7	5.2	0.8	0.9	3.0	2.2	x	1.7	0.8	0.7
31	9.1	8.2	9.2	8.8	7.6	6.1	3.6	2.5	3.5	2.2	1.7	1.4

Département : MARTINIQUE Mois : MAI 1974

PLUVIOMETRIE QUOTIDIENNE en mm et dixièmes de postes sélectionnés

Dates	Grand Rivière	Caravelle	Chopotte	Paquemar	Ste-Anne	Champflore	Morne des Cadets	Sinaï	St-Esprit	St-Pierre	Desaix	Lamentin	Diamant
1	0.6	.	5.0	7.5	23.0	.	0.8	32.0	.	.	0.1	.	.
2	.	.	4.9	5.2	.	9.5	1.5	48.0	4.2	.	4.7	0.5	2.1
3	.	.	.	.	.	9.2	.	.	6.2	.	Tr	.	.
4	.	.	.	.	.	.	.	.	.	.	.	.	.
5	.	.	.	.	.	.	.	.	.	.	.	.	.
6	4.2	1.0	3.9	.	.	.	8.1	7.5	.	3.5	1.9	4.5	.
7	0.4	.	.	.	.	11.6	0.6	0.5	5.0	.	Tr	.	2.8
8	0.5	.	.	.	.	2.3	0.6	2.3	1.4	.	Tr	0.8	0.7
9	0.3	.	0.6	.	.	1.5	4.5	5.4	.	1.1	Tr	1.6	.
10	3.0	1.0	2.9	.	0.2	11.1	8.3	9.8	4.0	4.0	10.1	4.4	0.6
11	3.5	1.5	4.2	5.0	4.2	20.2	1.9	2.8	5.8	.	9.8	11.1	8.4
12	6.0	0.5	0.2	6.0	6.2	4.2	.	.	4.6	.	Tr	.	.
13	25.2	0.5	.	0.3	.	1.6	7.4	12.7	.	1.7	14.1	30.4	40.2
14	0.3	4.5	16.4	4.6	22.0	35.6	20.0	24.4	6.0	2.5	30.4	14.4	6.9
15	0.2	1.5	1.6	4.5	4.9	25.7	11.2	17.7	10.5	4.2	15.1	8.6	2.2
16	12.1	3.0	2.2	.	.	18.3	1.5	1.3	0.3	.	2.2	1.2	.
17	3.3	.	3.5	1.4	.	3.4	17.9	12.1	0.8	8.3	1.3	2.6	2.9
18	0.4	.	.	14.3	9.0	27.7	Tr	1.0	10.2	.	Tr	.	4.0
19	5.0	7.0	7.9	.	.	.	2.1	0.1	.	.	3.7	4.7	.
20	2.1	.	4.0	.	9.1	.	6.6	10.8	3.1	13.0	3.6	5.3	1.5
21	0.6	.	.	1.7	.	32.5	.	.	.	.	Tr	.	.
22	31.0	13.0	1.5	.	.	Tr	7.1	60.0	.	0.8	4.1	5.4	10.8
23	29.5	19.0	7.7	6.5	2.5	26.3	18.8	23.0	18.5	1.9	12.5	25.6	10.1
24	3.5	1.0	0.9	3.0	10.4	42.1	6.5	0.5	12.5	2.0	0.7	4.1	.
25	.	.	0.4	0.2	.	7.3	7.2	0.2	.	1.0	1.2	0.3	3.7
26	0.3	.	.	0.5	8.6	1.2	0.7	.	1.2	.	0.8	.	.
27	3.5	.	0.2	3.0	1.6	.	1.2	0.7	.	.	3.5	2.5	.
28	0.7	2.0	3.3	0.2	6.5	1.6	0.9	1.0	5.8	.	1.4	7.8	2.5
29	1.3	.	.	.	.	10.7	3.3	4.8	8.6	0.2	Tr	Tr	.
30	0.4	.	.	.	0.1	3.9	.	0.9	1.5	.	Tr	.	.
31		.	.	.	0.1	0.3	.	.	.	.	Tr	.	.
1° décade	9.0	2.0	17.3	12.7	23.2	45.2	24.4	105.9	30.8	8.6	16.8	11.8	6.2
2° décade	58.1	18.5	40.0	36.1	55.4	136.7	68.6	82.9	41.3	29.7	80.2	78.3	66.1
3° décade	70.8	35.0	14.0	15.1	29.8	125.9	45.7	91.1	48.1	5.9	24.2	45.7	27.1
Total	137.9	55.5	71.3	63.9	108.4	307.8	138.7	279.5	110.2	44.2	121.2	135.8	99.4

Département : GUADELOUPE Mois : MAI 1974

PLUVIOMETRIE en mm et dixièmes de postes sélectionnés

	GRANDE TERRE					BASSE TERRE					ARCHIPEL		
Dates	Saint François	Douville Ste Anne	Morne à l'Eau	Anse Bertrand	Le Raizet	Neufchateau	Duclos	Saint Claude	Basse Terre	Vieux Habitants	Désirade	Ferme du Vidon	Marie Galante	Sainte-Rose
1	•	•	TR	•	•	•	•	•	•	•	•	•	•
2	•	•	•	•	•	•	•	•	•	•	•	•	•
3	•	•	•	•	•	•	•	•	•	•	•	•	•
4	•	•	•	•	•	•	•	•	•	•	•	•	•
5	•	2.0	•	•	•	•	•	•	•	•	•	•	•
6	5.0	0.5	3.0	•	5.8	8.4	6.I	•	•	•	•	•	•
7	0.I	0.3	TR	3.3	•	0.4	•	•	•	•	•	•	0.I
8	3.4	•	•	•	0.2	•	•	•	•	•	TR	•	0.8
9	•	I.I	•	•	2.5	3.3	7.5	•	•	•	0.8	•	•
10	•	•	9.0	•	0.4	•	I.2	8.0	2.5	•	•	•	•
11	•	0.4	•	•	I.8	9.5	33.0	9.7	9.2	•	•	•	•
12	•	•	•	•	•	•	•	5.I	•	I.5	•	26.0	I.2
13	•	•	•	•	•	•	•	•	•	•	•	•	0.7
14	•	•	2.0	•	•	•	•	II.4	•	•	•	•	•
15	•	8.7	34.0	•	•	7.5	•	•	7.5	•	•	•	•
16	I3.1	8.7	46.0	•	25.6	46.5	39.0	I0.I	6.2	I3.0	•	42.2	2.2
17	I26.5	66.8	•	II.6	25.5	I9.0	4.5	3.1	•	I.5	8.0	I7.5	I.5
18	•	•	•	41.3	•	•	•	4.6	0.7	7.0	I6.0	•	TR
19	•	0.8	•	•	•	3.0	0.4	•	•	•	•	8.5	•
20	•	•	•	•	0.9	•	I.9	•	•	•	•	0.2	0.6
21	0.6	•	•	•	•	20.5	24.0	•	•	•	7.2	•	0.9
22	•	2.4	5.7	•	•	•	•	•	•	•	•	I.4	0.3
23	3.0	2.9	I.2	•	I0.7	41.5	30.6	8.5	I.9	•	•	0.5	•
24	•	•	I.2	•	0.8	6.0	I3.7	2.4	3.0	I9.0	•	•	TR
25	0.5	0.3	•	•	0.2	22.0	0.5	•	2.0	•	2.2	•	•
26	•	•	•	•	•	4.5	•	4.3	•	I.5	•	•	•
27	•	•	•	•	0.3	•	•	•	•	•	•	•	•
28	•	•	0.5	•	•	I.2	•	•	•	•	•	•	TR
29	•	•	•	•	•	7.4	I0.0	•	0.8	•	•	•	•
30	•	•	TR	•	•	•	0.1	•	•	•	•	•	•
31	•	•	0.4	•	•	•	•	I0.I	•	•	•	•	0.2
1re décade	8.5	3.9	I2.0	3.3	8.9	I2.I	I4.8	8.0	2.5	•	0.8	•	0.9
2e décade	I39.6	85.4	82.0	52.9	53.8	85.5	78.8	44.0	23.6	23.0	24.0	95.4	6.2
3e décade	4.1	5.6	9.0	•	12.0	I03.I	78.9	25.3	7.7	20.5	9.4	I.9	I.4
Total	I52.2	94.9	I03.0	56.2	74.7	200.7	I72.5	77.3	33.8	43.5	34.2	97.3	8.5

Département : GUYANE Mois : Mai 1974

PLUVIOMETRIE QUOTIDIENNE en mm et dixièmes de postes sélectionnés

Dates	Cayenne Ville	Rochambeau	Kaw	Régina	St Georges	Camopi	Iracoubo	Kourou	St Elie	Saül	Aouara	St Laurent	Gd Santi	Maripasoula
1	.	8.7	.	.	.	0.1	.	.	0.6	.	.	0.3	0.1	.
2	.	.	.	.	.	.	.	.	13.0	.	.	4.3	.	.
3	.	.	.	.	.	.	.	.	.	1.8	.	.	.	.
4	.	.	.	.	4.9	0.2	.	.	.	36.0	.	.	.	1.4
5	Tr	2.5	.	10.5	13.9	5.2	.	.	.	2.8	0.5	.	8.0	0.1
6	1.4	.	.	.	1.1	0.1	.	1.0	.	0.2	.	.	.	2.9
7	.	13.8	.	7.3	36.4	16.7	.	3.5	.	1.9	.	.	9.8	2.[illegible]
8	13.1	99.7	102.1	36.7	3.2	8.5	.	1.0	3.5	7.8	.	0.1	.	1.8
9	14.2	15.2	34.7	42.9	23.7	18.0	0.4	14.0	8.9	6.4	.	5.0	3.4	3.7
10	36.5	97.0	105.4	98.5	39.8	39.3	24.5	21.0	21.4	20.8	20.9	1.7	13.6	3.8
11	1.2	7.6	.	27.4	9.9	2.4	19.0	2.0	12.9	16.4	1.5	14.1	18.7	3.8
12	.	0.3	.	.	.	0.1	.	.	1.3	.	.	1.8	.	1.0
13	2.5	8.3	.	.	2.0	0.2	.	6.0	1.6	.	.	0.5	.	.
14	.	.	0.7	.	.	.	0.6	2.0	0.6	.	.	1.4	0.3	.
15	3.4	3.2	1.4	0.4	.	0.1	0.4	3.0	.	1.5	.	2.7	.	.
16	0.5	2.2	4.0	1.0	3.3	2.4	.	2.5	29.5	1.9	0.8	39.7	15.2	4.6
17	.	0.5	.	.	.	.	.	.	2.9	2.5	.	0.3	.	1.[illegible]
18	Tr	1.6	.	0.6	7.[illegible]	29.1	.	.	37.2	3.0	.	2.1	1.0	9.[illegible]
19	1.6	1.8	.	.	.	0.1	.	.	4.0	.	.	.	.	.
20	1.3	4.1	12.8	0.9	0.3	.	.	.	.	.	.	.	1.5	.
21	.	.	.	.	.	.	.	.	.	.	.	0.5	.	.
22	.	.	.	9.7	26.3	45.6	.	.	16.2	0.5	.	15.2	12.0	9.[illegible]
23	.	.	.	1.1	.	5.4	.	.	0.6	7.1	.	.	.	0.[illegible]
24	.	Tr	.	.	3.2	15.5	1.7	.	.	9.1	0.8	.	4.8	5.8
25	0.5	3.5	5.1	1.1	11.8	26.7	.	4.5	1.8	0.9	.	2.1	6.0	0.5
26	0.8	1.6	.	6.5	2.3	11.0	.	1.5	0.1	1.3	.	.	19.5	7.1
27	21.1	14.6	1.2	1.8	.	0.1	13.6	4.6	5.2	0.9	5.4	9.7	1.5	.
28	.	9.6	36.7	35.1	10.7	14.6	.	.	9.2	5.1	.	5.6	0.8	2.3
29	8.9	18.8	66.7	19.8	17.5	0.1	45.1	34.5	25.6	4.0	0.6	8.9	6.1	0.[illegible]
30	0.1	.	0.7	7.7	7.3	10.6	.	.	0.3	19.9	.	2.2	5.4	5.[illegible]
31	6.4	4.7	6.5	8.8	6.5	.	37.5	2.0	.	1.7	.	1.4	34.9	0.[illegible]
1º décade	65.2	236.9	242.2	195.9	123.0	88.1	24.9	40.5	47.4	77.7	21.4	11.4	34.9	16.[illegible]
2º décade	10.5	29.6	18.9	30.3	22.6	34.4	20.0	15.5	90.0	25.3	2.3	62.6	36.7	19.[illegible]
3º décade	37.8	52.8	116.9	91.6	85.6	129.6	97.9	47.0	59.0	50.5	6.8	45.6	91.0	31.9
Total	113.5	319.3	378.0	317.8	231.2	252.[illegible]	142.8	103.0	196.4	153.5	30.5	119.6	162.6	67.8

Département : MARTINIQUE

Mois : MAI 1974

PLUVIOMETRIE TOTALE en mm et dixièmes de postes sélectionnés

Postes	Total du Mois	Ecart à la Moyenne (1)	Ecart en % (2)	Nombre de jours de pluie ≥					Max. en 24 heures		Max. absolu en 24 heures	
				0,1mm	10mm	30mm	50mm	100mm	Valeur	Date	Valeur	Année
Grand Rivière	137.9	X	x	25	4	1	0	0	31.0	22	x	x
Caravelle	55.5	- 16.4	- 22	13	2	0	0	0	19.0	23	77.5	1964
Chopotte	71.3	x	x	19	1	0	0	0	16.4	14	x	x
Paquemar	63.9	- 26.1	- 29	16	1	0	0	0	14.3	18	75.8	1965
Ste-Anne	108.4	x	x	15	3	0	0	0	23.0	1er	x	x
Champflore	307.8	x	x	23	11	3	0	0	42.1	24	x	x
Morne des Cadets	138.7	- 33.3	- 19	23	4	0	0	0	20.0	14	67.9	1966
Sinaï	279.5	x	x	24	9	3	1	0	60.0	22	x	x
St-Esprit	110.2	x	x	19	4	0	0	0	18.5	23	x	x
St-Pierre	44.2	- 38.8	- 47	13	1	0	0	0	13.0	20	48.3	1966
Desaix	121.2	- 2.8	- 2	19	5	1	0	0	30.4	14	48.0	1964
Lamentin	135.8	- 7.2	- 5	19	4	1	0	0	30.4	13	67.1	1966
Diamant	99.4	+ 34.4	+ 52	15	3	1	0	0	40.2	13	48.0	1966

(1) Moyenne Période 1961-1970

(2) Ecart en % par rapport à la moyenne de la Période

Département : GUADELOUPE

Mois : MAI 1974

PLUVIOMETRIE TOTALE en mm et dixièmes de postes sélectionnés

Postes	Total du Mois	Ecart à la Moyenne (1)	Ecart en % (2)	Nombre de jours de pluie ≥ 0,1 mm	≥ 10 mm	≥ 30 mm	≥ 50 mm	≥ 100 mm	Max. en 24 heures Valeur	Date	Max. absolu en 24 heures Valeur	Année
Grande Terre												
Saint François	152.2	x	x	8	2	1	1	1	127	17	x	x
Douville Ste Anne **	94.9	- 66	-41	I2	1	1	1	0	67	17	86	1969
Morne à l'Eau **	103.0	- 98	-49	10	2	2	0	0	46	17	87	I970
Anse Bertrand	56.2	- 67	-54	3	2	1	0	0	41	18	I84	1958
Raizet	74.7	- 58	-54	I2	3	0	0	0	25	I6	I2I	I958
Basse Terre												
Neufchateau*	203.7	-I79	-47	15	5	2	0	0	47	I6	I72	I958
Duclos**	172.5	-277	-62	I4	6	3	0	0	39	16	256	1966
Saint Claude	77.3	x	x	II	3	0	0	0	II	I4	x	x
Basse Terre	33.8	- 80	-70	9	0	0	0	0	9	II	56	1965
Vieux Habitants	43.5	x	x	6	2	0	0	0	I9	24	x	x
Archipel												
Désirade	34.2	- 47	-58	5	I	0	0	0	I6	I8	I09	1958
Ferme du Vidon	97.3	x	x	7	3	1	0	0	43	16	x	x
Gustavia	8.5	8I	-90	I0	0	0	0	0	2	I6	II2	I970

(1) Moyenne Période 1951 - 1970 * Période 1956 - 1970 ** Période 1966 - 1970

(2) Ecart en % par rapport à la moyenne de la Période

Département : GUYANE

Mois : Mai 1974

PLUVIOMETRIE TOTALE en mm et dixièmes de postes sélectionnés

Postes	Total du Mois	Ecart à la Moyenne (1)	Ecart en % (2)	Nombre de jours de pluie ≥					Max. en 24 heures		Max. absolu en 24 heures	
				0,1mm	10mm	30mm	50mm	100mm	Valeur	Date	Valeur	Année
Cayenne Ville	113.5	- 412.5	- 78	16	4	1	0	0	36.5	10	227.5	1964
Rochambeau	319.3	- 246.7	- 44	21	6	2	2	0	99.7	8	107.5	1967
Kaw	378.0	- 220.0	- 37	13	6	5	3	2	105.[illegible]	10	136.5	1960
Régina	317.8	- 207.2	- 39	19	7	4	1	0	98.5	10	152.0	1967
St Georges	[illegible]1.2	- 276.8	- 54	20	8	2	0	0	39.8	10	133.6	1956
Camopi	252.1	- 100.9	- 29	24	10	2	0	0	45.6	22	89.0	1964
Iracoubo	142.8	- 253.2	- 64	9	5	2	0	0	37.5	31	95.7	1956
Kourou	103.0	x	x	15	3	1	0	0	34.5	29	x	x
Saint Elie	196.4	- 141.6	- 42	21	7	1	0	0	37.2	18	70.3	1965
Saül	153.5	- 184.5	- 55	23	4	1	0	0	36.0	4	97.4	1966
Aouara	30.5	x	x	7	1	0	0	0	20.9	10	x	x
Saint Laurent	119.6	- 233.4	- 66	21	3	1	0	0	39.7	16	131.9	1966
Grand Santi	162.6	- 214.4	- 57	19	6	1	0	0	34.9	31	137.5	1963
Maripasoula	67.8	- 312.2	- 82	21	0	0	0	0	9.5	18	115.1	1964

(1) Moyenne Période 1956 - 1970

(2) Ecart en % par rapport à la moyenne de la Période.

Département : MARTINIQUE

Mois : MAI 1974

EVAPORATION en mm et dixièmes

Postes	Piche sous abri				Bac classe "A" (1)				
	1°décade	2°décade	3°décade	Total	1°décade	2°décade	3°décade	Total	Moyenne
Grand Rivière	23.2	25.5	34.9	83.6					
Chalvet	27.1	31.4	38.4	96.9	57.2(10)	57.5(10)	76.2(10)	190.9(30)	6.3
Fonds St-Jacques	19.1	22.2	23.7	65.0					
Chopotte	16.6	33.9	32.3	82.8					
Simon	34.6	32.0	36.9	103.5					
Paquemar	33.8	33.7	40.3	107.8					
Ste-Anne	40.2	34.3	37.8	112.3	81.3(10)	65.1(10)	80.0(11)	226.4(31)	7.3
Champflore	9.4	9.3	12.0	30.7					
Morne des Cadets	17.4	16.3	21.1	54.8					
Morne des Esses	13.4	13.8	14.6	41.8					
Terreville	19.2	16.0	19.7	54.9					
Tivoli	16.0	14.1	17.2	47.3					
Sinaï	14.9	15.2	18.9	49.0					
Petit Morne	17.8	26.8	29.1	73.7					
St-Esprit	20.1	19.4	23.6	(63.1)					
St-Pierre	39.7	37.9	37.2	114.8					
Desaix	32.9	26.5	32.2	91.6	59.2(10)	53.7(10)	56.7(11)	169.6(31)	5.4
Lamentin	31.2	30.3	36.5	98.0	57.7(10)	55.6(10)	76.8(11)	190.1(31)	5.9
Diamant	21.2	18.1	20.9	60.2					

(1) Par suite de débordement du Bac, certaines mesures sont manquantes. Les chiffres entre parenthèses qui suivent les totaux décadaires ou mensuels indiquent le nombre de jours où la mesure a été possible.

Département : GUADELOUPE

Mois : MAI 1974

EVAPORATION en mm et dixièmes

Postes	Piche sous abri				Bac classe "A" (1)				
	1° décade	2° décade	3° décade	Total	1° décade	2° décade	3° décade	Total	Moyenne
Désirade	19.0	23.7	19.1	61.8					
Ferme du Vidon	28.6	40.6	28.1	97.3					
Saint François	38.9	42.6	44.8	126.3	70.3(10)	66.7(9)	71.7(11)	208.7(30)	6.9
Le Moule	34.9	37.8	38.0	110.7					
Douville	37.2	36.5	37.2	110.9					
Petit Canal	34.7	45.7	42.3	122.7					
Anse Bertrand	31.5	28.2	37.0	96.7					
Raizet	29.1	29.8	34.4	93.3	60.4(10)	59.5(9)	123.0(11)	242.9(30)	8.1
Neufchateau	15.4	15.1	14.9	45.4					
Duclos	29.5	26.9	31.2	87.6	62.7(10)	47.7(8)	64.8(10)	175.2(28)	6.3
Saint Claude	29.4	28.4	31.4	89.2					
Comté de Lohéac	36.8	36.0	34.3	107.1					
Basse Terre	36.4	36.0	38.5	110.9					
Les Plaines	29.6	34.0	38.0	101.6					
Vieux Habitants	26.9	24.3	28.7	79.9					
Gustavia	36.5	35.2	37.5	109.2					
Orléans									

(1) Par suite de débordement du bac, certaines mesures sont manquantes. Les chiffres entre parenthèses qui suivent les totaux décadaires ou mensuels, indiquent le nombre de jours où la mesure a été possible.

Département : GUYANE

Mois : Mai 1974

EVAPORATION en mm et dixièmes

Postes	Piche sous abri				Bac classe "A" (1)				
	1º décade	2º décade	3º décade	Total	1º décade	2º décade	3º décade	Total	Moyenne
Cayenne Ville					43.7 (8)	48.2 (10)	56.7 (11)	148.6 (29)	5.1
Cayenne Suzini	28.2	27.9	31.9	88.0					
Rochambeau	19.5	21.5	25.5	66.5	45.3 (8)	49.3 (10)	57.9 (11)	152.5 (29)	5.3
Saint Georges	10.7	15.0	13.8	39.5	32.7 (10)	41.1 (10)	42.0 (10)	115.8 (30)	3.9
Kourou	26.6	28.1	29.1	83.8	49.1 (10)	50.3 (10)	64.2 (11)	163.6 (31)	5.3
Saint Laurent	18.6	16.3	20.5	55.4	50.1 (10)	41.7 (9)	54.1 (11)	145.9 (30)	4.9
Maripasoula	14.4	13.9	13.5	41.8					
Degrad Edmond	12.9	13.2	14.5	40.6					
Régina	11.5	13.5	11.9	36.9					
Camopi	10.6	13.2	10.2	34.0					
Iracoubo	17.8	12.9	21.4	52.1					
Sinnamary	19.4	18.6	23.1	61.1					
Saül	10.8	12.3	10.1	33.2					
Mana	31.1	26.7	37.1	94.9					
Grand Santi	20.1	18.0	16.3	54.4					
Cabassou *	42.6	40.8	47.3	A30.7					

(1) Par suite de débordement du bac, certaines mesures sont manquantes. Les chiffres entre parenthèses qui suivent les totaux décadaires ou mensuels indiquent le nombre de jour où la mesure a été possible.

* CABASSOU : Relevés sous abri AMPS.

Département : MARTINIQUE

Mois : MAI 1974

TEMPERATURE sous abri en °C et dixièmes

Postes	Maximale Moyenne $\overline{Tx}$	Minimale Moyenne $\overline{Tn}$	Moyenne $\frac{Tx + Tn}{2}$	Ecart à la Moyenne (1)	Extrêmes du Mois				Extrêmes absolus			
					Max.	Date	Min	Date	Max.	Année	Min.	Année
Grand Rivière	28.0	22.8	25.4	x	29.0	5	21.5	1er	x	x	x	x
Caravelle	27.8	24.8	26.3	x	31.9	3	21.2	23	x	x	x	x
Chopotte	29.1	24.0	26.6	x	30.2	6	22.2	11	x	x	x	x
Paquemar	33.0	24.5	28.8	+ 1.2	35.0	7	22.0	12	32.0	69/70	22.0	1963
Ste-Anne	29.1	24.1	26.6	x	29.9	7	21.9	12	x	x	x	x
Champflore	26.6	19.9	23.3	x	27.6	30	18.0	5	x	x	x	x
Morne des Cadets	26.2	19.7	22.9	- 0.8	28.0	29	18.8	23 et 24	31.8	1957	15.4	1965
Sinaï	25.8	21.0	23.4	x	27.0	25	19.0	23	x	x	x	x
St-Esprit	27.9	23.1	25.5	x	32.3	3	20.5	5	x	x	x	x
St-Pierre	[redacted]				32.0	9	18.0	24 et 25	36.2	1960	18.2	1957
Desaix	28.6	22.6	25.6	- 0.6	31.4	1er	20.9	12	32.7	1969	20.7	1965
Lamentin	29.3	23.0	26.1	- 0.4	30.3	5	20.0	5	32.9	1970	18.7	1964
Diamant	30.4	23.4	26.9	x	32.0	1er et 4	22.4	14	x	x	x	x

(1) Ecart par rapport à la moyenne de la période 1956-1970

Postes	TEMPERATURE MINIMALE AU SOL en °C et dixièmes (2)		TEMPERATURE MOYENNE DANS LE SOL en °C et dixièmes à 14 heures fuseau				
	Moyenne du Mois	Absolue du Mois	- 10 cm	- 20 cm	- 30 cm	- 50 cm	- 100 cm
Desaix					26.0	26.3	26.6
Lamentin	20.2	18.0	29.1		27.6	27.2	

(2) à 10cm, au dessus d'un sol gazonné

Département : GUADELOUPE

Mois : MAI 1974

TEMPERATURE sous abri en C° et dixièmes

Postes	Maximale Moyenne $\overline{Tx}$	Minimale Moyenne $\overline{Tn}$	Moyenne $\frac{\overline{Tx} + \overline{Tn}}{2}$	Ecart à la Moyenne (1)	Extrême du Mois				Extrême absolu			
					Max.	Date	Min.	Date	Max.	Année	Min.	Année
Désirade	29.0	24.6	26.8	x	29.7	I9	22.3	I8	x	x	x	x
Ferme du Vidon	27.I	21.7	24.4	x	27.9	27	I8.3	4	x	x	x	x
Saint François	28.5	22.6	25.6	x	29.9	30	I8.0	4	x	x	x	x
Le Moule	30.0	21.6	25.8	x	31.0	16	17.0	6	x	x	x	x
Douville***	30.2	21.7	26.0	- 0.2	31.0	2	18.4	3	32.0	I969	21.0	I967
Petit Canal	29.9	20.4	25.2	x	32.0	I	16.5	4	x	x	x	x
Anse Bertrand	30.4	21.6	26.0	x	31.4	27	I9.6	6	x	x	x	x
Raizet	30.2	20.9	25.6	- 0.4	31.3	31	17.2	4	32.0	I958	I6.4	I962
Neufchateau*	26.6	20.8	23.7	- 0.I	27.2	4	I7.8	4	31.2	I958	I4.3	I959
Duclos***	27.6	20.6	24.I	- I.0	28.8	4	I7.3	4	30.2	I970	I8.3	I966
Saint Claude	28.9	I9.I	24.0	x	29.0	I	17.0	6	x	x	x	x
Comté de Lohéac	31.4	20.4	25.9	x	32.2	5	I9.6	24	x	x	x	x
Basse Terre	30.2	21.7	26.0	- 0.5	31.I	2	I9.I	6	33.I	I96I	I8.I	I968
Les Plaines	27.8	21.1	24.5	x	30.0	5	I7.5	4	x	x	x	x
Vieux Habitants	31.2	20.3	25.8	x	31.8	20	I8.0	3	x	x	x	x
Gustavia*	30.2	23.8	27.0	+ 0.2	31.8	5	22.0	I	33.0	I969	20.I	I969
Orléans	29.5	22.2	25.9	x	30.7	6	I7.7	I	x	x	x	x

(1) Ecart par rapport à la moyenne de la période 1951 - 1970

* Période 1956 - 1970 ** Période 1961 - 1970 *** Période 1966 - 1970

Postes	TEMPERATURE MINIMALE AU SOL en °C et dixièmes (2)		TEMPERATURE MOYENNE DANS LE SOL en °C et dixièmes à 14 heures fuseau				
	Moyenne du Mois	Absolu du Mois	- 10 cm	- 20 cm	- 30 cm	- 50 cm	- 100 cm
Saint François	20.8	I5.4	x	x	x	x	x
Raizet	I8.4	I4.6	x	29.2	x	28.3	28.2
Duclos	I9.4	I8.4	x	x	x	x	x

(2) à 10 cm, au dessous d'un sol gazonné

Département : GUYANE

Mois : Mai 1974

TEMPERATURE sous abri en ºC et dixièmes

Postes	Maximale Moyenne Tx	Minimale Moyenne Tn	Moyenne (Tx + Tn)/2	Ecart à la Moyenne (1)	Extrêmes du Mois				Extrêmes absolus			
					Max.	Date	Min.	Date	Max.	Année	Min.	Année
Cayenne Suzini	28.7	24.6	26.7	x	29.1	5	21.9	11	x	x	x	x
Cabassou *	30.7	21.9	26.3	x	32.0	1er	20.0	7	x	x	x	x
Rochambeau	29.4	22.5	26.0	0,0	30.8	24	20.6	5	32.1	1958	18,8	1968
Degrad Edmond	30.1	20.9	25.5	x	32.6	3	19.8	3	x	x	x	x
Régina	31.9	21.3	26.6	+ 0.4	34.6	2	19.5	20	34.5	1966	19.0	1964
Saint Georges	29.9	20.5	25.2	- 0.4	31.9	3	19.1	3	33.0	1966	18.5	1968
Camopi	30.8	20.6	25.7	- 0.2	33.5	2	19.3	14	34.2	1970	16.2	1964
Maripasoula	30.5	21.7	26.1	x	32.0	1er	19.4	4	x	x	x	x
Grand Santi	(29.9)	24.0	(27.0)	x	30.9	22	22.0	3	x	x	x	x
Kourou	29.1	23.4	26.3	x	30.1	19	21.0	3	x	x	x	x
Saül	30.1	x	x	x	32.2	3	x	x	34.2	1966	16.0	1968
Mana	28.5	24.0	26.3	x	30.2	8	22.1	3	x	x	x	x
Saint Laurent	30.1	21.9	26.0	- 0.2	31.7	2	20.8	21	33.0	1958	19.6	1968
Grand Santi	31.4	x	x	x	33.0	4	x	x	34.2	1966	18.1	1970
Maripasoula	32.7	21.4	27.1	+ 0.8	34.5	2	18.4	20	34.1	1970	19.0	1968

(1) Ecart par rapport à la moyenne de la période 1956 - 1970

* CABASSOU : Relevés sous abri AMPS.

Postes	TEMPERATURE MINIMALE AU SOL en ºC et dixièmes (2)		TEMPERATURE MOYENNE DANS LE SOL en ºC et dixièmes à 14 heures fuseau				
	Moyenne du Mois	Absolue du Mois	- 10 cm	- 20 cm	- 30 cm	- 50 cm	- 100 cm
Rochambeau	21.5	19.2		27.9		28.2	27.6
Saint Georges	20.0	18.5		27.3		27.4	27.6
Saint Laurent	20.8	19.6		28.1		28.0	27.8
Maripasoula	19.0	15.8		29.1		28.7	28.7

(2) à 10 cm, au dessus d'un sol gazonné.

Département : MARTINIQUE

Mois : MAI 1974

HUMIDITE RELATIVE en pourcentage

Postes	Maximale Moyenne $\overline{Ux}$	Minimale Moyenne $\overline{Un}$	Moyenne $\frac{\overline{Ux} + \overline{Un}}{2}$	Extrêmes du Mois		Min absolu période (1)
				Max.	Min.	
Grand Rivière	97	76	86	98	65	xx
Caravelle	96	79	87	98	66	xx
Chopotte	96	75	85	98	66	xx
Paquemar	85	67	76	93	55	xx
Ste-Anne	93	68	80	100	52	xx
Champflore	99	73	86	100	62	xx
Morne des Cadets	98	81	89	99	66	xx
Sinaï	97	78	88	98	66	xx
St-Esprit	95	55	75	99	31	xx
St-Pierre	96	63	80	98	51	xx
Desaix	91	62	77	98	49	33
Lamentin	93	67	80	98	54	40
Diamant	96	67	81	99	54	xx

(1) Période 1956-1970

Département : GUADELOUPE

Mois : MAI 1974

HUMIDITE RELATIVE en pourcentage

Postes	Maximale Moyenne $\overline{Ux}$	Minimale Moyenne $\overline{Un}$	Moyenne $\frac{\overline{Ux} + \overline{Un}}{2}$	Extrême du Mois		Min absolu Période (1)
				Max.	Min.	
Saint François	89	74	82	92	66	x
Raizet	93	50	72	98	40	42
Duclos**	89	65	77	91	49	53
Gustavia*	93	50	67	93	27	41
Orléans	88	60	74	96	47	x

(1) Période 1951 - 1970

* Période 1956 - 1970

** Période 1966 - 1970

Département : GUYANE

Mois : Mai 1974

HUMIDITE RELATIVE en pourcentage

Postes	Maximale Moyenne $\overline{Ux}$	Minimale Moyenne $\overline{Un}$	Moyenne $\frac{\overline{Ux} + \overline{Un}}{2}$	Extrêmes du Mois		Min Absolu Période (1)
				Max.	Min.	
Cayenne Suzini	96	73	85	99	68	x
Roshambeau	97	66	82	100	53	50
Saint Georges	99	63	81	100	52	50
Kourou	94	68	81	97	62	x
Saint Laurent	99	66	83	100	53	45
Maripasoula	99	54	77	100	42	44

(1) Période 1956 - 1970.

Département : MARTINIQUE

Mois : MAI 1974

INSOLATION en heures et dixièmes

Postes	1° décade	2° décade	3° décade	Total
Chalvet	79.9	65.2	94.8	239.9
Simon	81.4	65.7	96.5	243.6
Paquemar	93.5	65.6	94.4	253.5
Ste-Anne	94.1	70.2	96.3	260.6
Champflore	59.5	64.4	80.2	204.1
Morne des Cadets	79.2	65.2	82.5	226.9
St-Pierre	89.5	71.5	98.8	259.8
Terreville	86.1	65.0	97.5	248.6
Desaix	91.1	67.4	98.8	257.3
Lamentin	85.2	67.7	97.6	250.5

Département : GUADELOUPE

Mois : MAI 1974

INSOLATION en heures et dixièmes

Postes	1e décade	2e décade	3e décade	Total
Saint François	67.0	54.6	66.5	188.1
Raizet	92.3	73.1	100.6	266.0
Neufchateau	80.4	57.7	81.6	220.0
Duclos	79.9	60.4	89.6	229.9
Vieux Habitants	87.9	63.3	89.4	240.6
Gustavia	114.2	91.7	112.0	317.9

Département : GUYANE

Mois : Mai 1974

INSOLATION en heures et dixièmes

Postes	1º décade	2º décade	3º décade	Total
Cayenne Ville	73.0	79.5	86.9	239.4
Cayenne Suzini	73.0	78.1	85.3	236.4
Cabassou	68.9	75.0	76.9	220.8
Rochambeau	66.2	75.7	78.1	220.0
Saint Georges	46.3	76.6	49.3	172.2
Camopi	36.8	60.3	49.6	146.7
Kourou	72.6	79.2	85.3	237.1
Saint Laurent	85.2	79.7	88.8	253.7
Maripasoula	66.6	74.3	70.7	211.6

Stations Synoptiques

RENSEIGNEMENTS COMPLEMENTAIRES
AU SOL ET EN ALTITUDE

Heures T.U.

Pour obtenir l'heure du fuseau
retrancher 4h

Mois : MAI 1974

Stations	TEMPERATURE en °C et dixièmes									
	00	03	06	09	12	15	18	21	Moy. (1)	Ecart à Moy. (2)
MARTINIQUE										
Fort-de-France - Desaix	23.7	23.3	23.1	22.9	25.1	27.3	27.2	25.6	24.8	- 0.8
Lamentin	24.8	24.6	24.0	23.7	26.2	28.2	28.4	26.9	25.8	- 0.4
GUADELOUPE										
Pointe-à-Pitre - Raizet	24.8	23.6	22.5	21.9	26.6	28.9	29.3	27.8	25.7	- 0.3
ST-BARTHELEMY										
Gustavia	25.3	25.1	24.6	24.4	26.4	28.6	28.8	27.1	26.3	- 0.2
GUYANE										
Cayenne-Rochambeau	24.7	24.0	23.3	23.0	26.0	28.5	28.6	26.9	25.6	+ 0.1
St-Laurent-du-Maroni	24.8	23.6	22.9	22.4	26.5	29.2	28.8	27.5	25.7	+ 0.1
St-Georges de l'Oyapock	23.6	22.3	21.7	21.2	25.8	28.3	28.7	26.9	24.8	0.0
Maripasoula	23.9	22.8	22.3	21.7	24.9	29.8	30.9	27.6	25.5	+ 0.4

(1) Moyenne des huit observations journalières

(2) Ecart par rapport à la moyenne de la période 1961-1970

Mois : MAI 1974

Stations	HUMIDITE RELATIVE en pourcentage									
	00	03	06	09	12	15	18	21	Moy. (1)	Ecart à Moy.(2)
Fort-de-France - Desaix	85	86	88	88	82	71	69	76	80.6	+ 1.2
Lamentin	85	86	88	89	81	73	72	77	81.2	+ 1.3
Pointe-à-Pitre - Raizet	78	83	88	90	69	59	57	63	73.4	- 5.1
Gustavia	76	77	78	79	69	60	57	66	70.2	- 5.6
Cayenne-Rochambeau	88	93	94	95	84	72	71	78	84.2	- 4.2
St-Laurent-du-Maroni	92	97	98	99	86	72	72	78	86.6	- 0.6
St-Georges de l'Oyapock	97	99	99	99	89	75	73	81	89.0	- 2.7
Maripasoula	93	96	98	98	88	67	63	78	85.2	- 3.7

(1) Moyenne des huit observations journalières

(2) Ecart par rapport à la moyenne de la Période (1961-1970)

Mois : MAI 1974

Stations	TENSION DE VAPEUR en millibars									
	00	03	06	09	12	15	18	21	Moy. (1)	Ecart à Moy.(2)
Fort-de-France - Desaix	24.8	24.6	24.8	24.8	25.9	25.8	24.9	24.9	25.1	- 0.8
Lamentin	26.6	26.5	26.2	26.0	27.6	27.7	27.7	27.0	26.9	- 0.1
Pointe-à-Pitre - Raizet	24.4	24.3	23.9	23.5	24.1	23.1	23.1	23.5	23.7	- 2.4
Gustavia	24.4	24.4	24.3	23.9	23.6	23.6	22.7	23.6	23.8	- 2.4
Cayenne-Rochambeau	27.3	27.6	26.9	26.6	27.9	27.8	27.5	27.6	27.4	- 1.2
St-Laurent-du-Maroni	28.7	28.1	27.4	26.7	29.8	28.8	28.3	28.3	28.3	- 0.4
St-Georges de l'Oyapock	28.2	26.5	25.6	24.9	29.5	28.6	28.4	28.6	27.5	- 1.1
Maripasoula	27.6	26.7	26.3	25.6	27.5	28.2	27.6	28.8	27.3	- 0.8

(1) Moyenne des huit observations journalières

(2) Ecart par rapport à la moyenne de la Période (1961-1970)

Mois :MAI 1974

Stations	PRESSION MOYENNE au niveau de la mer en millibars									
	Matin		Soir		Moy.(1)	Ecart à la Moy(2)	Extrêmes du Mois		Extrêmes absolus de la période	
	Max.	Min.	Max.	Min.			Max.	Min.	Max.	Min.
Fort-de-France - Desaix	1016.8	1014.5	1016.1	1014.3	1015.4	+ 0.9	1019.7	1012.1	1018.9	1009.3
Lamentin	1016.9	1014.4	1016.4	1014.5	1015.6	+ 1.2	1019.7	1011.9	1018.7	1008.3
Pointe-à-Pitre - Raizet	1017.4	1015.1	1017.1	1014.9	1016.1	+ 1.3	1020.3	1012.6	1019.7	1008.3
Gustavia	1018.0	1015.8	1017.8	1015.6	1016.8	+ 0.8	1020.6	1013.5	1020.9	1009.6
Cayenne Rochambeau	1015.4	1012.7	1014.6	1012.2	1013.7	+ 1.0	1017.0	1009.7	1017.3	1007.4
St-Laurent du Maroni	1014.9	1013.3	1014.6	1011.9	1013.7	+ 0.9	1016.6	1010.3	1017.4	1008.0
St-Georges de l'Oyapock	1014.9	1012.9	1014.0	1011.6	1013.4	+ 0.7	1016.6	1009.3	1018.3	1007.5
Maripasoula	1015.2	1013.7	1014.6	1011.1	1013.7	+ 0.9	1016.9	1007.9	1018.0	1006.1

(1) $\text{Moy} = \frac{2 \text{ mini} + 2 \text{ maxi}}{4}$

(2) Période 1961-1970

Mois : MAI 1974

Stations	NEBULOSITE MOYENNE en Octas								Nombre de jours de				
	00	03	06	09	12	15	18	21	ciel clair	ciel couvert	orage	Brouillard	Vent fort
Fort-de-France - Desaix	4	x	x	4	5	6	6	5	1	4	1	0	0
Lamentin	5	4	4	4	5	5	6	5	0	8	1	0	0
Pointe-à-Pitre - Raizet	4	3	3	4	5	6	6	6	0	3	3	0	0
Gustavia	3	x	x	4	5	4	x	x	x	x	0	0	1
Cayenne-Rochambeau	4	4	5	5	6	6	5	5	0	7	1	0	0
St-Laurent	4	x	x	4	5	6	x	5	x	x	0	0	0
St-Georges-de-l'Oyapock	3	x	x	4	5	5	5	4	0	2	0	6	0
Maripasoula	5	x	x	4	5	5	x	5	x	x	4	4	0

Mois : MAI 1974

Aérodrome de : Lamentin

VISIBILITE - Fréquence										
Heures	< 50 m	< 200 m	< 500 m	< 1 Km	< 2 Km	< 4 Km	< 10 Km	< 20 Km	< 50 Km	≥ 50 Km
00	0	0	0	0	0	0	0	6	31	0
03	0	0	0	0	0	0	0	7	31	0
06	0	0	0	0	0	0	0	11	31	0
09	0	0	0	0	0	0	0	12	31	0
12	0	0	0	0	0	0	1	10	31	0
15	0	0	0	0	0	0	1	4	31	0
18	0	0	0	0	0	0	0	7	31	0
21	0	0	0	0	0	1	1	6	31	0

NUAGES BAS Nébulosité de 5 à 7 Octas inclus : FREQUENCE DES HAUTEURS									
Heures	< 50 m	< 100 m	< 200 m	< 300 m	< 600 m	< 1000 m	< 1500 m	< 2000 m	< 2500 m
00	0	0	0	0	1	7	7	8	8
03	0	0	0	0	1	3	3	5	5
06	0	0	0	0	1	6	6	7	7
09	0	0	0	0	2	6	6	6	6
12	0	0	0	0	3	8	8	9	9
15	0	0	0	0	0	16	16	16	16
18	0	0	0	0	1	16	16	16	16
21	0	0	0	0	2	9	10	10	10

NUAGES BAS Nébulosité = 8 octas FREQUENCE DES HAUTEURS									
Heures	< 50 m	< 100 m	< 200 m	< 300 m	< 600 m	< 1000 m	< 1500 m	< 2000 m	< 2500 m
00	0	0	0	0	0	0	0	0	0
03	0	0	0	0	0	0	0	0	0
06	0	0	0	0	0	0	0	0	0
09	0	0	0	0	0	0	0	0	0
12	0	0	0	0	0	0	0	0	0
15	0	0	0	0	0	0	0	0	0
18	0	0	0	0	0	0	0	0	0
21	0	0	0	0	0	0	0	0	0

Mois : MAI 1974

Aérodrome de : Raizet

VISIBILITE - Fréquence

Heures	< 50 m	< 200 m	< 500 m	< 1 Km	< 2 Km	< 4 Km	< 10 Km	< 20 Km	< 50 Km	≥ 50 Km
00	0	0	0	0	0	0	1	7	31	0
03	0	0	0	0	0	0	0	8	31	0
06	0	0	0	0	0	0	0	10	31	0
09	0	0	0	0	0	0	0	13	31	0
12	0	0	0	0	0	0	0	6	31	0
15	0	0	0	0	0	0	0	6	31	0
18	0	0	0	0	0	0	1	6	31	0
21	0	0	0	0	0	0	0	6	31	0

NUAGES BAS Nébulosité de 5 à 7 Octas inclus : FREQUENCE DES HAUTEURS

Heures	< 50 m	< 100 m	< 200 m	< 300 m	< 600 m	< 1000 m	< 1500 m	< 2000 m	< 2500 m
00	0	0	0	0	1	1	1	2	2
03	0	0	0	0	0	0	0	1	1
06	0	0	0	0	4	4	4	5	5
09	0	0	0	0	1	1	1	2	2
12	0	0	0	0	4	9	10	10	10
15	0	0	0	0	2	15	15	15	15
18	0	0	0	0	4	21	21	22	22
21	0	0	0	0	2	9	9	9	11

NUAGES BAS Nébulosité = 8 octas FREQUENCE DES HAUTEURS

Heures	< 50 m	< 100 m	< 200 m	< 300 m	< 600 m	< 1000 m	< 1500 m	< 2000 m	< 2500 m
00	0	0	0	0	1	1	1	1	1
03	0	0	0	0	0	0	0	0	0
06	0	0	0	0	0	0	0	0	0
09	0	0	0	0	0	0	0	0	0
12	0	0	0	0	0	0	0	0	0
15	0	0	0	0	0	0	0	0	0
18	0	0	0	0	0	0	0	0	0
21	0	0	0	0	0	0	0	0	0

Mois : MAI 1974

Aérodrome de : Rochambeau

VISIBILITE - Fréquence

Heures	<50 m	<200 m	<500 m	<1 Km	<2 Km	<4 Km	<10 Km	<20 Km	<50 Km	≥50 Km
00	0	0	0	0	0	0	2	29	31	0
03	0	0	0	0	0	0	3	31	31	0
06	0	0	0	0	1	1	7	31	31	0
09	0	0	0	0	0	0	8	31	31	0
12	0	0	0	0	0	0	6	25	31	0
15	0	0	0	0	0	0	3	18	31	0
18	0	0	0	0	0	0	1	19	31	0
21	0	0	0	0	0	0	1	17	31	0

NUAGES BAS Nébulosité de 5 à 7 Octas inclus : FREQUENCE DES HAUTEURS

Heures	<50 m	<100 m	<200 m	<300 m	<600 m	<1000 m	<1500 m	<2000 m	<2500 m
00	0	0	0	0	5	5	5	5	5
03	0	0	0	1	9	10	10	10	10
06	0	0	0	0	12	12	13	13	13
09	0	0	0	0	6	7	8	9	9
12	0	0	0	0	10	17	18	18	18
15	0	0	0	0	11	23	23	23	23
18	0	0	0	0	7	14	14	15	15
21	0	0	0	0	2	9	9	10	10

NUAGES BAS Nébulosité = 8 octas FREQUENCE DES HAUTEURS

Heures	<50 m	<100 m	<200 m	<300 m	<600 m	<1000 m	<1500 m	<2000 m	<2500 m
00	0	0	0	0	0	0	0	0	0
03	0	0	0	0	0	0	0	0	0
06	0	0	0	0	0	0	0	0	0
09	0	0	0	0	0	0	0	0	0
12	0	0	0	0	0	0	0	0	0
15	0	0	0	0	0	0	0	0	0
18	0	0	0	0	0	0	0	0	0
21	0	0	0	0	0	0	0	0	0

Département : MARTINIQUE

Mois : MAI 1974

Station : FORT-DE-FRANCE

Nombre de fois que pour 248 observations la VITESSE DU VENT a été, selon

les directions, égale ou supérieure à :

Directions / m/s	02	04	06	08	10	12	14	16	18	20	22	24	26	28	30	32	34	36	Total
21																			
20																			
19																			
18																			
17																			
16																			
15																			
14																			
13																			
12																			
11																			
10			1																1
9			10	2															12
8			28	19	1														48
7	1	3	63	38	1														106
6	8	12	113	45	1														179
5	13	30	133	50	1														227
4	16	32	140	51	1														240
3	16	33	140	53	1														243
2	18	33	141	54	1														247
1	18	33	141	54	1									1					248

Nombre de vents $<$ 1 m/s : 0

Vitesse maximale instantanée : 14 m/s Direction : 04 Date : 25 Heure : 1440

Département : MARTINIQUE

Mois : MAI 1974

Station : LAMENTIN

Nombre de fois que pour 248 observations la VITESSE DU VENT a été, selon

les directions, égale ou supérieure à :

m/s \ Directions	02	04	06	08	10	12	14	16	18	20	22	24	26	28	30	32	34	36	Total
21																			
20																			
19																			
18																			
17																			
16																			
15																			
14																			
13																			
12																			
11																			
10																			
9																			
8			1	4	4														9
7			3	16	13	1	1												34
6			5	34	30	1	1												71
5	1		12	53	32	1	1												100
4	1	3	19	78	45	1	1												148
3	5	7	30	100	52	2	1												197
2	9	11	35	107	55	2	1											3	223
1	11	15	37	107	56	2	1											3	232

Nombre de vents $<$ 1 m/s : 16

Vitesse maximale instantanée : 15 m/s Direction : 10 Date : 23 Heure : 0828

Département : GUADELOUPE

Mois : MAI 1974

Station : R A I Z E T

Nombre de fois que pour 248 observations la VITESSE DU VENT a été, selon les directions, égale ou supérieure à :

Directions / m/s	02	04	06	08	10	12	14	16	18	20	22	24	26	28	30	32	34	36	Total
21																			
20																			
19																			
18																			
17																			
16																			
15																			
14																			
13																			
12																			
11																			
10																			
9																			
8																			
7						1													1
6						5	4	2											11
5				1	5	20	18	3			1							1	49
4				1	9	30	36	8			2				1		2	1	90
3		1		2	15	44	45	10			2				1		2	1	123
2		3		2	22	75	54	11			2			1	1		3	1	175
1		3		2	25	83	54	11			3			1	1		3	1	187

Nombre de vents < 1m/s : 61

Vitesse maximale instantanée : 11 m/s

Direction : 14

Date : 12

Heure TU : 1435

Département : GUADELOUPE

Mois : MAI 1974

Station : G U S T A V I A

Nombre de fois que pour 246 observations la VITESSE DU VENT a été, selon les directions, égale ou supérieure à :

Directions / m/s	02	04	06	08	10	12	14	16	18	20	22	24	26	28	30	32	34	36	Total
21																			
20																			
19																			
18																			
17																			
16																			
15																			
14																			
13																			
12																			
11			1																1
10			1	3															4
9			1	5															6
8			1	10															II
7		1	1	17															I9
6		1	2	23	1	4	2		1										34
5		3	6	36	3	8	I0	3	1										70
4		3	7	38	6	25	24	4	2							1			II0
3	1	I0	7	49	I4	48	40	10	4	1						1		1	I86
2	1	I0	9	55	22	63	48	I4	5	2					1	1		2	233
1	1	I0	9	57	24	66	51	15	5	2				1	1	1	1	2	246

Nombre de vents < 1m/s : 0 Direction : 08 Date : I6 Heure TU I317

Vitesse maximale instantanée : I7 m/s

Département : GUYANE

Mois : Mai 1974

Station : Rochambeau

Nombre de fois que pour 248 observations la VITESSE DU VENT a été, selon les directions, égale ou supérieure à :

m/s \ Directions	02	04	06	08	10	12	14	16	18	20	22	24	26	28	30	32	34	36	Total
21																			
20																			
19																			
18																			
17																			
16																			
15																			
14																			
13																			
12																			
11																			
10																			
9																			
8			2	2															4
7			8	15															23
6		1	19	22															42
5	2	8	38	32	1														81
4	3	12	47	36	3														101
3	3	18	59	36	5	1													122
2	3	26	67	38	7	1	2		1			1							146
1	3	30	75	40	7	2	2		1	1		2							163

Nombre de vents < 1 m/s : 85

Vitesse maximale instantannée : 13 m/s Direction : 06/08 Date : 23/24 Heure : 0747 - 0946 Duseau

Département : GUYANE

Mois : Mai 1974

Station : Saint Laurent du Maroni

Nombre de fois que pour 248 observations la VITESSE DU VENT a été, selon les directions, égale ou supérieure à :

Directions / m/s	02	04	06	08	10	12	14	16	18	20	22	24	26	28	30	32	34	36	Total
21																			
20																			
19																			
18																			
17																			
16																			
15																			
14																			
13																			
12																			
11																			
10																			
9																		1	1
8																		1	1
7																		1	1
6																		2	2
5	1															8	6	11	26
4	4															13	8	22	47
3	7															16	18	29	70
2	17	6	1	2					1		1					18	24	35	105
1	29	14	3	5	2	1	1		3		3					20	28	33	148

Nombre de vents < 1 m/s : 100

Vitesse maximale instantannée : 10 m/s Direction : 32 Date : 6 Heure : 1415 Fuseau

Département GUYANE

Station : Saint Georges

Mois : Mai 1974

Nombre de fois que pour 248 observations la VITESSE DU VENT a été, selon les directions, égale ou supérieure à :

Directions / m/s	02	04	06	08	10	12	14	16	18	20	22	24	26	28	30	32	34	36	Total
21																			
20																			
19																			
18																			
17																			
16																			
15																			
14																			
13																			
12																			
11																			
10																			
9																			
8																			
7																			
6																			
5				1															1
4	1	2	1	4															8
3	2	5	8	11	1				1										28
2	2	8	21	30	1				1			1							64
1	5	11	34	38	4		1	1	1	1		1	1						98

Nombre de vents < 1 m/s : 150

Vitesse maximale instantannée : 10 m/s Direction : 12 Date : 24 Heure : 1110 Fuseau

Département : GUYANE

Mois : Mai 1974

Station : Maripasoula

Nombre de fois que pour 248 observations la VITESSE DU VENT a été, selon

les directions, égale ou supérieure à :

Directions / m/s	02	04	06	08	10	12	14	16	18	20	22	24	26	28	30	32	34	36	Total
21																			
20																			
19																			
18																			
17																			
16																			
15																			
14																			
13																			
12																			
11																			
10																			
9																			
8																			
7																			
6																			
5																			
4		1	1			1													3
3		6	2	2	3	1	2												16
2	4	16	11	5	4	1	3												44
1	12	27	37	13	4	1	4												98

Nombre de vents < m/s : 150

Vitesse maximale instantannée : 10 Direction 06 Date : 16 et 18 Heure : 1550 et 1620 Fuseau

Département,: GUYANE

Mois : Mai 1974

Station : Kourou

Nombre de fois que pour 235 observations la VITESSE DU VENT a été, selon les directions, égale ou supérieure à :

m/s \ Directions	02	04	06	08	10	12	14	16	18	20	22	24	26	28	30	32	34	36	Total
21																			
20																			
19																			
18																			
17																			
16																			
15																			
14																			
13																			
12																			
11																			
10																			
9																			
8																			
7				2															2
6			11	14	1														26
5		7	44	31	3														85
4		9	84	55	9														157
3		13	98	68	11				1									1	192
2		15	107	76	13	2			2									1	216
1		16	108	78	15	4			4									1	226

Nombre de vents < 1 m/s : 9

Vitesse maximale instantannée : 11 m/s Direction : 06 Date : 24 Heure : 0215 Fuseau

Réseau : 1200 TU Mois : MAI 1974

OBSERVATIONS EN ALTITUDE AUX NIVEAUX STANDARDS

à

Raizet

Dates	850 millibars					700 millibars				
	HHH	TT	TdTd	DD	VV	HHH	TT	TdTd	DD	VV
1	1530	13.2	11.1	19	04	3159	8.4	- 7.0	24	12
2	1530	14.5	13.6	22	06	3169	7.8	- 4.3	28	09
3	1540	14.0	13.5	22	05	3166	7.8	-19.2	30	06
4	1530	12.7	9.9	05	02	3152	6.8	-11.3	01	04
5	1530	14.0	10.4	08	08	3159	8.8	-17.4	29	05
6	1530	14.8	7.4	12	12	3171	8.8	-16.3	02	06
7	1540	15.5	12.0	13	12	3169	8.3	3.6	05	05
8	1540	14.5	12.3	x	x	3168	7.7	- 0.1	x	x
9	1550	17.6	10.7	11	14	3195	11.8	- 6.0	12	07
10	1530	14.5	11.2	12	10	3169	9.0	-12.9	08	05
11	1530	13.8	6.5	12	07	3155	9.2	-13.2	02	05
12	1540	14.2	9.1	11	10	3164	8.7	-13.8	11	07
13	1540	15.4	6.3	10	08	3169	10.2	-10.9	25	05
14	1550	14.3	10.7	09	10	3178	9.2	-11.3	28	05
15	1540	14.8	9.2	11	08	3178	7.7	- 3.1	01	08
16	1530	14.0	11.1	10	04	3157	8.6	-11.9	10	04
17	1530	16.6	7.4	08	10	3167	8.5	- 6.6	13	08
18	1540	14.6	14.2	13	10	3183	7.6	3.0	15	04
19	1550	15.4	12.2	10	10	3180	6.9	1.7	14	03
20	1530	14.8	14.8	12	09	3167	6.6	0.8	03	05
21	1530	14.4	10.3	12	06	3146	5.1	- 3.0	23	03
22	1510	14.3	11.0	11	08	3138	4.9	- 0.2	17	05
23	1530	15.1	13.7	12	09	3171	8.0	- 2.4	12	04
24	1550	14.2	13.5	12	10	3180	5.5	0.3	13	10
25	1550	15.4	10.4	11	08	3176	6.2	- 1.9	08	06
26	1560	13.9	11.4	08	07	3175	6.5	- 6.8	08	07
27	1570	14.1	11.9	09	13	3184	6.6	- 4.6	02	04
28	1570	14.8	8.4	09	11	3196	9.0	- 6.5	25	03
29	1550	15.0	12.2	10	06	3185	9.2	- 5.3	19	05
30	1530	14.8	12.8	12	07	3164	6.8	0.4	20	05
31	1560	15.4	14.0	08	09	3183	8.2	- 2.0	10	04
Moy.	1540.0	14.66	11.07		8.4	3170.1	7.88	- 5.74		5.6

Réseau : 1200 TU Mois : MAI 1974

OBSERVATIONS EN ALTITUDE AUX NIVEAUX STANDARDS

à

Raizet

Dates	500 millibars					300 millibars				
	HHH	TT	TdTd	DD	VV	HHH	TT	TdTd	DD	VV
1	5857	- 7.3	-31.0	26	16	9660	-31.7	- 41.9	27	38
2	5876	- 6.6	-33.2	27	10	9696	-31.3	- 45.8	27	24
3	5868	- 5.7	-32.5	28	06	9655	-33.9	- 54.1	29	15
4	5857	- 5.5	-31.9	32	03	9661	-32.7	- 46.6	27	05
5	5856	- 6.8	-33.5	27	02	9647	-33.7	- 54.7	24	10
6	5877	- 5.4	-16.5	27	07	9680	-32.6	- 43.3	27	07
7	5882	- 5.9	-10.4	30	04	9692	-32.5	- 36.1	27	10
8	5870	- 7.7	-11.7	31	01	9658	-32.8	- 44.2	30	12
9	5924	- 5.3	-14.3	34	03	9747	-30.6	- 41.4	34	10
10	5883	- 6.8	-17.3	11	03	9683	-31.8	- 39.7	30	06
11	5868	- 7.0	-27.3	08	02	9660	-33.2	- 47.5	26	06
12	5874	- 6.8	-24.5	14	02	9675	-32.8	- 38.2	25	15
13	5881	- 6.9	-25.5	20	02	9681	-32.1	- 35.2	24	23
14	5886	- 7.4	-17.2	30	06	9691	-31.6	- 34.5	26	27
15	5884	- 7.7	-22.6	20	04	9676	-31.8	- 38.8	27	18
16	5851	- 8.7	-16.1	15	08	9623	-32.3	- 41.3	26	03
17	5865	-10.1	-14.7	24	06	9627	-34.1	- 38.0	28	24
18	5852	-10.2	-16.7	28	10	9602	-36.4	- 38.0	28	24
19	5851	-10.3	-14.4	32	07	9609	-34.9	- 38.3	27	25
20	5844	- 9.4	-16.9	28	10	9607	-35.7	- 42.9	28	26
21	5818	- 8.3	-25.7	31	10	9573	-36.1	- 43.1	28	32
22	5808	- 9.9	-25.8	25	08	9565	-36.3	- 49.7	27	15
23	5848	- 8.0	-22.6	24	07	9610	-36.2	- 39.9	32	03
24	5851	-10.2	-11.2	06	05	9596	-36.9	- 40.7	25	04
25	5854	- 9.1	-20.3	16	04	9614	-35.8	- 44.7	25	21
26	5858	- 9.0	-25.5	25	07	9611	-34.2	- 46.1	24	26
27	5885	- 7.9	-26.8	28	05	9665	-34.3	- 48.7	26	25
28	5899	- 7.8	-22.3	22	06	9690	-34.1	- 37.2	27	22
29	5895	- 5.4	-24.9	29	08	9711	-30.6	- 38.2	27	15
30	5853	- 9.6	-18.7	28	11	9623	-34.5	- 47.4	27	09
31	5882	- 7.2	-14.4	32	07	9676	-32.8	- 36.6	26	16
Moy.	5866.4	- 7.74	-21.50		6.1	9650.5	-33.56	- 42.35		16.6

Réseau : 1200 TU Mois : MAI 1974

OBSERVATIONS EN ALTITUDE AUX NIVEAUX STANDARDS

à

Raizet

Dates	200 millibars				150 millibars			
	HHH	TT	DD	VV	HHH	TT	DD	VV
1	12390	- 54.9	26	36	14162	- 70.6	26	37
2	12435	- 53.8	28	39	14226	- 67.4	28	30
3	12375	- 54.4	27	34	14165	- 67.1	28	35
4	12389	- 54.0	31	18	14177	- 66.5	29	24
5	12370	- 54.7	29	22	14152	- 68.5	30	16
6	12400	- 54.5	31	16	14187	- 67.9	31	10
7	12418	- 54.3	28	17	14208	- 67.3	28	12
8	12380	- 55.2	30	20	14160	- 68.0	30	19
9	12498	- 51.5	32	21	14310	- 64.4	33	20
10	12410	- 54.7	33	11	14189	- 67.8	30	15
11	12380	- 55.0	27	29	14164	- 67.5	28	15
12	12401	- 54.6	27	24	14193	- 66.4	26	17
13	12412	- 54.4	26	36	14196	- 66.8	25	19
14	12422	- 54.3	27	33	14208	- 68.0	26	22
15	12432	- 49.9	30	22	14264	- 61.8	29	27
16	12343	- 54.9	28	18	14123	- 68.3	29	30
17	12330	- 56.1	29	34	14108	- 67.1	29	34
18	12296	- 56.4	29	44	14064	- 68.2	28	46
19	12296	- 56.3	29	30	14072	- 66.5	28	38
20	12308	- 55.8	29	30	14094	- 65.9	29	22
21	12269	- 56.1	28	35	14052	- 65.9	28	33
22	12256	- 55.8	29	30	14036	- 67.9	28	29
23	12296	- 56.8	27	16	14072	- 67.9	28	19
24	12279	- 57.7	24	27	14045	- 66.9	25	20
25	12316	- 55.6	25	25	14098	- 66.7	24	24
26	12315	- 55.8	24	32	14095	- 67.3	26	36
27	12365	- 56.5	27	30	14135	- 68.7	27	27
28	12401	- 55.6	27	34	14172	- 69.1	28	32
29	12459	- 53.5	27	31	14241	- 67.3	27	21
30	12320	- 57.9	28	23	14071	- 72.8	29	43
31	12397	- 55.1	25	25	14176	- 68.5	28	32
Moy.	12366.4	- 55.04		27.16	14148.9	- 67.45		25.9

Réseau : 1200 TU Mois : MAI 1974

OBSERVATIONS EN ALTITUDE AUX NIVEAUX STANDARDS

à

Raizet

Dates	100 millibars				50 millibars			
	HHH	TT	DD	VV	HHH	TT	DD	VV
1	16519	- 79.4	30	05	20578	- 63.9	10	07
2	16610	- 75.4	33	23	20702	- 65.5	08	11
3	16560	- 74.0	29	16	20652	- 63.9	07	07
4	16564	- 74.7	29	12	20652	- 65.0	08	09
5	16530	- 76.5	31	08	20634	- 58.9	08	07
6	16568	- 72.8	31	03	20640	- 59.3	06	10
7	16589	- 75.2	33	07	20662	- 63.8	09	08
8	16541	- 76.3	32	11	20623	- 59.8	10	09
9	16711	- 73.0	28	10	20781	- 64.5	06	10
10	16568	- 76.1	27	13	20672	- 62.2	07	08
11	16557	- 74.2	27	11	20677	- 63.5	08	06
12	16572	- 76.6	29	11	20646	- 64.8	11	07
13	16599	- 73.5	25	17	20715	- 64.8	08	18
14	16580	- 76.4	27	10	20692	- 64.5	08	11
15	16698	- 73.9	31	20	x	x	x	x
16	16497	- 75.8	28	21	20605	- 63.3	07	07
17	16497	- 76.8	28	19	20604	- 68.6	09	15
18	16464	- 71.6	29	14	20569	- 63.8	10	19
19	16481	- 75.0	27	13	20585	- 61.3	11	12
20	16501	- 73.3	29	24	20674	- 60.6	10	17
21	16470	- 73.6	28	19	20645	- 59.9	10	12
22	16413	- 72.4	26	16	20595	- 63.3	04	11
23	16465	- 72.7	27	18	20639	- 63.4	10	09
24	16460	- 71.7	26	14	20643	- 61.1	10	15
25	16517	- 69.5	25	15	20715	- 61.4	09	09
26	16484	- 73.4	24	15	20645	- 61.0	10	07
27	16517	- 72.7	27	12	20664	- 63.2	12	15
28	16556	- 74.8	33	09	20715	- 62.6	09	18
29	16642	- 73.7	28	10	20779	- 64.3	10	08
30	16376	- 77.4	24	10	20454	- 64.3	08	17
31	16546	- 70.7	25	12	20683	- 60.3	11	12
Moy.	16537.2	- 74.29		13.5	20651.3	- 62.89		11.0

Réseau : 1200 TU

Mois : MAI 1974

OBSERVATIONS EN ALTITUDE AUX NIVEAUX STANDARDS

à

Rochambeau

Dates	850 millibars					700 millibars				
	HHH	TT	TdTd	DD	VV	HHH	TT	TdTd	DD	VV
1	1520	15.6	10.0	12	04	3154	9.0	-15.4	09	09
2	1520	15.1	12.0	10	04	3166	9.6	- 5.1	11	07
3	1520	16.6	08.2	08	02	3157	8.6	- 8.4	16	04
4	1520	15.0	13.8	11	03	3159	8.7	-10.1	10	06
5	1520	17.0	10.2	10	07	3159	7.6	4.6	15	04
6	1520	15.0	12.6	09	08	3151	9.3	- 8.2	11	10
7	1510	15.2	12.5	12	07	3136	8.4	- 2.8	15	03
8	1520	14.6	14.6	08	05	3150	7.2	7.2	20	03
9	1520	14.8	12.4	09	06	3145	7.0	0.4	16	02
10	1520	15.5	13.4	08	05	3160	8.3	6.2	17	05
11	1520	16.0	14.0	12	10	3154	7.8	6.2	14	08
12	1530	14.6	12.2	09	10	3146	9.4	- 5.0	10	08
13	1530	16.5	11.0	08	13	3168	10.3	- 3.7	10	07
14	1530	14.6	11.2	09	10	3160	10.0	-20.5	08	11
15	1520	15.6	10.7	06	07	3153	8.8	- 4.1	06	08
16	1480	14.6	13.2	08	08	3117	7.9	4.7	09	11
17	1510	15.0	12.6	09	10	3133	8.3	- 2.4	09	14
18	1520	14.6	11.9	09	11	3137	8.0	- 5.8	09	16
19	1520	15.0	09.9	08	10	3149	8.3	- 0.1	10	13
20	1510	14.6	11.4	07	11	3133	10.0	- 4.2	09	07
21	1500	14.6	10.3	07	07	3126	8.6	- 1.8	12	06
22	1500	15.6	13.6	10	08	3124	8.0	1.0	09	10
23	1520	15.7	12.0	08	10	3148	9.4	- 4.4	09	11
24	1520	14.2	13.0	07	07	3147	8.4	-12.2	09	11
25	1500	14.5	11.2	06	09	3129	8.2	- 1.6	13	08
26	1530	14.4	12.0	06	11	3137	7.6	- 2.0	10	10
27	1540	15.9	08.2	08	08	3169	9.7	- 0.4	11	07
28	1540	15.6	15.2	07	10	3163	8.6	3.8	07	06
29	1540	16.6	15.8	10	08	3173	10.0	6.6	10	05
30	1520	16.9	15.6	08	09	3161	10.8	4.2	11	06
31	1510	13.5	11.4	08	11	3144	7.8	- 2.8	09	15
Moy.	1518.7	15.26	12.13		8.0	3148.6	8.70	-2.45		8.1

Réseau : 1200 TU Mois : MAI 1974

OBSERVATIONS EN ALTITUDE AUX NIVEAUX STANDARDS

à

Rochambeau

Dates	500 millibars					300 millibars				
	HHH	TT	Td Td	DD	VV	HHH	TT	Td Td	DD	VV
1	5865	-6.6	-33.2	12	07	9696	-29.2	-51.4	10	17
2	5880	-5.0	-29.4	08	09	9712	-31.5	-48.8	07	09
3	5861	-4.8	-32.0	13	05	9693	-29.2	-43.2	09	03
4	5877	-4.8	-31.4	12	03	9715	-28.1	-44.7	17	09
5	5869	-6.4	-15.4	11	08	9669	-33.1	-39.8	13	05
6	5865	-4.6	-24.9	11	08	9701	-30.0	-43.4	19	02
7	5854	-5.3	-32.1	08	10	9682	-30.4	-43.6	31	01
8	5856	-5.4	-26.2	13	04	9684	-29.8	-43.8	29	03
9	5851	-5.2	-11.0	17	06	9691	-27.8	-33.6	19	04
10	5867	-7.3	- 8.9	09	04	9696	-29.3	-33.1	25	03
11	5871	-3.6	-6.2	xx	xx	xx	xx	xx	xx	xx
12	5860	-5.9	-12.6	05	03	9689	-28.6	-38.8	18	02
13	5897	-4.0	- 7.2	07	05	9755	-27.8	-38.6	09	05
14	5875	-5.0	-20.5	06	08	9718	-28.6	-48.2	08	04
15	5871	-4.6	-26.6	08	10	9715	-27.0	-44.2	06	03
16	5825	-5.6	-11.8	11	08	9665	-28.4	-44.2	xx	xx
17	5845	-6.4	-14.2	12	03	9668	-31.0	-35.3	28	09
18	5837	-5.8	-28.6	10	07	9667	-28.8	-39.0	26	07
19	5862	-4.7	-13.1	09	07	9706	-29.0	-41.0	27	05
20	5854	-4.4	-31.6	09	05	9694	-28.0	-43.8	xx	xx
21	5841	-4.6	-22.0	11	02	9674	-29.4	-39.4	16	06
22	5825	-6.8	-28.4	07	03	9630	-30.2	-44.6	21	09
23	5873	-3.8	-31.0	06	06	9734	-27.2	-35.0	25	11
24	5855	-4.6	-28.2	09	04	9695	-29.4	-34.0	19	11
25	5849	-4.8	-29.9	12	04	9689	-31.5	-37.4	20	08
26	5853	-5.5	-10.4	14	11	9683	-30.0	-39.0	14	04
27	5892	-5.2	-13.8	08	08	9738	-28.8	-39.5	13	11
28	5879	-7.0	-14.3	09	09	9723	-27.7	-44.9	13	10
29	5891	-4.9	-10.5	10	07	9750	-26.3	-30.8	07	06
30	5891	-3.5	-18.6	12	05	9744	-26.6	-32.8	06	08
31	5901	-5.8	-25.2	08	09	9729	-30.8	-45.7	08	03
Moy.	5864.2	-5.22	-20.94		6.3	9700.2	-29.12	-40.72		6.4

Réseau : 1200 TU Mois : MAI 1974

OBSERVATIONS EN ALTITUDE AUX NIVEAUX STANDARDS

à

Rochambeau

Dates	200 millibars				150 millibars			
	HHH	TT	DD	VV	HHH	TT	DD	VV
1	12454	- 51.0	11	11	14264	- 64.9	12	08
2	12456	- 51.6	14	10	14258	- 65.5	05	10
3	12445	- 51.8	09	06	14257	- 64.4	27	04
4	12491	- 51.6	18	07	14293	- 67.5	28	02
5	12397	- 55.5	05	06	14191	- 65.5	01	04
6	12465	- 50.8	01	02	14277	- 64.4	31	03
7	12439	- 52.2	25	04	14245	- 64.0	25	09
8	12437	- 52.4	23	13	14247	- 64.4	28	07
9	12453	- 52.2	27	11	14273	- 61.8	24	04
10	12468	- 51.3	23	11	14279	- 62.3	25	13
11	x	x	x	x	x	x	x	x
12	12458	- 50.6	28	04	14281	- 62.6	x	x
13	12525	- 50.8	25	09	14346	- 62.2	29	13
14	12560	- 47.0	32	07	14417	- 56.8	30	09
15	x	x	x	x	x	x	x	x
16	12440	- 47.1	x	x	14288	- 59.5	x	x
17	12410	- 53.1	26	10	14218	- 65.0	28	14
18	12441	- 50.2	27	06	14262	- 62.8	23	12
19	12465	- 52.5	25	06	14274	- 64.7	21	14
20	12454	- 51.9	x	x	14262	- 64.2	x	x
21	12443	- 51.1	26	19	14255	- 64.3	27	22
22	12397	- 52.0	26	17	14207	- 64.3	27	24
23	12505	- 51.5	24	13	14317	- 65.0	27	16
24	12451	- 52.8	25	15	14246	- 66.6	27	11
25	12434	- 52.3	23	17	14235	- 65.0	24	22
26	12449	- 51.3	21	13	14256	- 64.5	25	20
27	12504	- 52.7	18	03	14324	- 64.1	x	x
28	12506	- 49.4	26	04	14336	- 62.8	28	19
29	12544	- 48.4	30	07	14382	- 60.8	30	15
30	12559	- 46.4	26	07	14415	- 60.6	29	17
31	12482	- 51.6	26	07	14288	- 65.8	36	14
Moy.	12466.6	- 51.14		9.1	14282.5	- 63.67		12.2

Réseau : 1200 TU Mois : MAI 1974

OBSERVATIONS EN ALTITUDE AUX NIVEAUX STANDARDS

à

Rochambeau

Dates	100 millibars				50 millibars			
	HHH	TT	DD	VV	HHH	TT	DD	VV
1	16656	- 77.9	14	11	20745	- 63.6	29	11
2	16647	- 76.2	16	10	20713	- 67.7	30	14
3	16663	- 74.4	25	04	20740	- 65.6	xx	xx
4	16690	- 74.6	28	07	20792	- 61.3	36	08
5	16586	- 76.6	20	14	xx	xx	xx	xx
6	16690	- 74.0	25	10	20772	- 63.4	28	08
7	16645	- 74.8	31	05	20750	- 63.3	29	09
8	16670	- 71.6	30	10	20803	- 62.4	28	09
9	16720	- 71.8	32	21	20876	- 61.8	36	03
10	16732	- 71.8	29	17	20842	- 62.1	27	05
11	xx	xx	xx	xx	xx	xx	xx	xx
12	xx	xx	xx	xx	xx	xx	xx	xx
13	16745	- 76.2	31	12	20832	- 63.0	29	08
14	xx	xx	xx	xx	xx	xx	xx	xx
15	xx	xx	xx	xx	xx	xx	xx	xx
16	16750	- 71.0	xx	xx	20878	- 64.4	xx	xx
17	16618	- 74.3	24	06	20708	- 65.4	25	05
18	xx	xx	xx	xx	xx	xx	xx	xx
19	16701	- 71.2	21	14	20831	- 63.8	26	08
20	xx	xx	xx	xx	xx	xx	xx	xx
21	16653	- 74.9	27	15	xx	xx	xx	xx
22	16603	- 75.4	25	13	20720	- 63.2	30	09
23	16724	- 72.0	22	10	20888	- 68.8	xx	xx
24	16652	- 75.0	23	08	20777	- 69.2	15	07
25	16631	- 75.6	26	13	20748	- 64.0	34	02
26	16659	- 74.5	27	08	20790	- 65.7	xx	xx
27	16734	- 74.8	xx	xx	20883	- 61.8	xx	xx
28	16747	- 76.6	27	08	20877	- 60.8	25	05
29	16820	- 71.2	28	13	20954	- 63.6	34	03
30	16889	- 78.8	xx	xx	21059	- 64.8	xx	xx
31	16692	- 75.2	24	09	20757	- 68.0	06	03
Moy.	16692.7	- 74.42		10.8	20814.6	- 64.25		6.9

STATIONS et POSTES

MARTINIQUE				GUADELOUPE				GUYANE			
Stations	Lat N	Long W	Alt. en mètres	Stations	Lat N	Long W	Alt. en mètres	Stations	Lat N	Long W	Alt. en mètres
Caravelle	14°46'	60°53'	33	Anse-Bertrand	16°20'	61°30'	15	Aouara	05°44'	53°54'	2
Chalvet	14°51'	61°06'	42	Basse-Terre	16°00'	61°44'	50	Cabasson	04°54'	52°19'	10
Champflore	14°46'	61°07'	346	Comte de Lohéac	16°20'	61°42'	30	Camopi	03°10'	52°20'	64
Chopotte	14°38'	60°55'	60	Désirade	16°20'	61°01'	27	Cayenne Suzini	04°56'	5 17'	7
Desaix	14°37'	61°04'	144	Douville	16°16'	61°22'	50	Cayenne Ville	04°56'	52°19'	3
Diamant	14°29'	61°02'	5	Duclos	16°12'	61°39'	120	Degrad Edmond	04°37'	53°27'	10
Fonds St Jacques	14°48'	61°01'	40	Ferme May	16°16'	61°16'	45	Grand Santi	04°18'	54°24'	48
Grand Rivière	14°52'	61°09'	100	Ferme du Vidon	15°54'	61°15'	150	Iracoubo	05°29'	53°13'	2
Lamentin	14°36'	61°00'	4	Gustavia	17°54'	62°52'	46	Kaw	04°3[illegible]	52°02'	3
Morne des Cadets	14°44'	61°09'	510	Le Moule	16°20'	61°21'	6	Kourou	05°20'	52°45'	8
Morne des Esses	14°44'	61°01'	224	Les Plaines	16°16'	61°45'	155	Mana	05°39'	53°47'	3
Paquemar	14°31'	60°51'	10	Le Raizet	16°16'	61°31'	8	Maripasoula	03°38'	54°02'	104
Petit Morne	14°37'	60°59'	46	Morne à l'eau	16°20'	61°17'	25	Régina	04°19'	52°08'	25
Ste-Anne	14°26'	60°53'	25	Neuf-Chateau	16°05'	61°36'	250	Rochambeau	04°50'	52°22'	5
St-Esprit	14°33'	60°56'	135	Orléans	18°05'	63°02'	10	St-Elie	04°49'	53°18'	100
St-Pierre	14°45'	61°11'	40	Petit Canal	16°23'	61°29'	25	St-Georges	03°53'	51°48'	6
Simon	14°34'	60°52'	9	Saint Claude	16°02'	61°41'	392	St-Laurent	05°30'	54°02'	4
Sinaï	14°43'	61°03'	315	Vieux Habitants	16°04'	61°46'	148	Saül	03°37'	53°12'	225
Terreville	14°38'	61°06'	304					Sinnamary	05°23'	52°57'	2
Tivoli	14°38'	61°05'	147								

M06.1/72982
A62are



SERVICE METEOROLOGIQUE ANTILLES GUYANE

Résumé mensuel du temps

Juin 1974

REMARQUES

Tr = Traces (précipitations inférieures à 0,1 mm)

. = Pas de précipitations

X = Relevés incomplets, ou période d'exploitation insuffisante ou différente de la période de référence.

() = Le chiffre mis entre parenthèses est douteux ou a été partiellement rétabli
Lorsqu'il n'y a rien dans la colonne, c'est que les renseignements ne sont pas parvenus en temps utile

La Direction du vent est donnée en dizaines de degrés

Nombre de jours de :

Ciel clair : journée où la nébulosité a été inférieure ou égale à 2 Octas aux 8 observations principales

Ciel couvert : journée où la nébulosité a été supérieure ou égale à 6 Octas aux 8 observations principales

Orage : journée où le tonnerre a été entendu

Brouillard : journée où la visibilité horizontale dans tous les secteurs a été inférieure à 1000mètres à un moment quelconque

Vent fort : journée où la vitesse du vent a atteint au moins 16 mètres par seconde

Publication du Service Météorologique
du Groupe Antilles-Guyane
FORT-DE-FRANCE
MARTINIQUE



SERVICE METEOROLOGIQUE ANTILLES GUYANE

Résumé mensuel du temps

Juin 1974

SERVICE METEOROLOGIQUE DU GROUPE ANTILLES-GUYANE

RESUME MENSUEL DU TEMPS

SOMMAIRE

GENERALITES :

Situation générale sur les Antilles Françaises et la Guyane
Caractères climatologiques du mois

DONNEES JOURNALIERES :

Températures extrêmes
Insolation - Evaporation
Précipitations

DONNEES MENSUELLES :

Précipitations
Evaporation
Température
Humidité relative
Insolation - Température dans le sol et au sol

RENSEIGNEMENTS COMPLEMENTAIRES pour les Stations Synoptiques :

Températures aux heures synoptiques
Humidité relative aux heures synoptiques
Tension de vapeur aux heures synoptiques
Pression au niveau de la mer
Nébulosité et Phénomène divers
Visibilité (Fréquence) - Nuages bas (Fréquence des hauteurs)
Vent au sol (Fréquence)

DONNEES EN ALTITUDE :

Observations aux niveaux standards.

Situation Générale et Evolution du Temps

PETITES ANTILLES :

Au cours de ce mois on enregistre des précipitations inférieures à la normale sur les Antilles Françaises.

Dans la 1ère moitié du mois les précipitations recueillies sont généralement faibles, par suite de la présence, sur nos régions d'une dorsale barométrique dans la troposphère moyenne, qui s'efface passagèrement les 5 et 6 au passage d'une discontinuité d'W (47 mm le 6 à Champflore en Martinique, 52mm6 le 5 à Neufchâteau en Guadeloupe)

Au début de la 2ème quinzaine la ZIC remonte vers le Nord et se manifeste par la présence, le 17 sur le Sud des Petites Antilles, d'une perturbation orageuse qui ne donne pas de précipitations notables sur nos îles. Du 25 au 27 une onde bien marquée traverse l'arc antillais en donnant des pluies assez abondantes (33mm à Fort de France, 28mm à Pointe à Pitre le 26 et 87mm à Champflore le 27).

Les derniers jours du mois pas de précipitations dans un courant d'alizés très peu instable.

GUYANE :

Les précipitations sont voisines de la normale. Dès les premiers jours du mois, la ZIC qui stationnait dans les passages de l'Equateur remonte rapidement en donnant des précipitations importantes notamment les 6 et 7 dans la partie Sud du pays.

La remontée de la ZIC s'accentue entre les 16 et 24 elle se situe vers le 10è parallèle : pluies importantes sur l'ensemble du pays. A partir du 25 elle s'éloigne vers le Nord et la Guyane se trouve dans l'alizé austral instable : les orages apparaissent.

Caractères Climatologiques du Mois

1°/MARTINIQUE

Le mois de Juin marque la fin de la période de transition précédant l'hivernage. Il est caractérisé cette année par un déficit pluviométrique important. En effet, à une exception près, tous les postes de l'Ile sont très largement déficitaires. On observe durant tout le mois un seul jour d'orage (le 26) alors que le nombre de jours moyen mensuel est de 4 jours. A signaler cependant, deux courtes périodes pluvieuses : les 5 et 6 ; les 25-26-27, qui donnent en 24 heures, des quantités d'eau importantes. Sur l'ensemble de l'Ile les pluies sont réparties comme suit :

Dans la partie Nord ; si le poste de l'Alma est excédentaire de +19%, et celui du Morne Rouge voisin de la moyenne (-6%) tous les autres sont très déficitaires de -41% à Basse-Pointe à -67% à Fourniols.

Dans la partie Centrale, toutes les stations sont déficitaires de -34% à Rivière Blanche à -60% à la Pointe des Sables.

Dans la partie Sud le déficit est général et encore plus accentué puisqu'il va de -46% à St-Esprit à -79 % aux Trois-Ilets.

La température moyenne au Lamentin est égale à la normale. A Desaix et au Morne des Cadets elle est en baisse de -0°2 et -0°6, tandis qu'à Paquemar elle accuse une hausse de +0°5

L'Insolation est généralement excédentaire de +27 heures au Lamentin à +42 heures à Paquemar.

L'Evaporation est également en excédent de 8mm à St-Pierre à 16mm au Lamentin.

L'Humidité relative moyenne est normale.

Quant aux vents, ils ont soufflé des directions dominantes ENE et E à Desaix, E au Lamentin ; leur vitesse moyenne respective 6,9 et 4,7m/s est égale à la normale.

2°/ GUADELOUPE :

Le mois de Juin est caractérisé par un déficit pluviométrique très important qui s'étend à l'ensemble des postes de l'Archipel et qui se répartit comme suit :

En Basse-Terre : -60% à -87% dans le Nord et le Nord-Est, -60 à-75% sur les côtes "au vent", -60% à -77% sur les côtes "sous le vent", -30% sur la région Basse Terrienne et sur les sommets.

En Grande Terre: -70% à -85% sur l'Est de l'île ; -75% sur la région pointoise ; -60% à -90% dans le Centre, l'Ouest et le Nord.

Les dépendances sont également déficitaires de

-80% à Désirade
-56% à -76% à Marie-Galante
-50% à Saint Martin
-60% à Saint Barthélémy

Il faut aussi signaler deux journées pluvieuses où l'on enregistre sur certaines régions de la Basse-Terre, des quantités d'eau en 24 heures importantes savoir : 109mm aux Galbas et 110mm à Subercazeaux le 14 ; 118mm toujours à Subercazeaux le 26, mais ces précipitations sont très nettement insuffisantes, pour combler le déficit précité.

La température moyenne est partout voisine de la normale

La durée de l'insolation normale à St-François est excédentaire de 7 heures à Gustavia, 10 heures au Raizet, 20 heures à Duclos, 26 heures à Neuf-Chateau.

L'Evaporation déficitaire de -3mm à Basse-Terre (Jardin Botanique) -5mm à Neuf Chateau, -15mm au Raizet et -17mm à Gustavia, est excédentaire de +18mm à Duclos, +24mm à St-François, +34mm à Ste-Anne.

3°/ GUYANE :

Après un mois de mai particulièrement sec, la pluviométrie en juin redevient normale, voire même excédentaire ; à l'exception toutefois du tiers nord-ouest du pays, qui accuse un déficit de -57% à Sinnamary; -13% à St-Laurent du Maroni. Partout ailleurs on note un excédent pluviométrique important : +71% à Saint Georges +78% à Camopi etc... Il en est de même pour ce qui concerne le nombre de jours de précipitations qui est également déficitaire sur le Nord-Ouest du département : 17 jours à Mana au lieu de 21, et excédentaire ailleurs, à Camopi et Régina par exemple, on en compte respectivement 26 et 30 pour une moyenne de 24 et 26 jours.

L'Insolation est partout déficitaire. La température et l'humidité moyennes sont normales. Les brouillards et orages sont moins nombreux que d'habitude.

Département : MARTINIQUE Mois : JUIN 1974

Dates	TEMP MAX. en °C et dixièmes						TEMP MIN en °C et dixièmes					
	Chalvet	Paquemar	Ste-Anne	Morne des Cadets	Desaix	Lamentin	Chalvet	Paquemar	Ste-Anne	Morne des Cadets	Desaix	Lamentin
1	30.0	33.5	29.6	26.6	29.4	29.7	23.1	25.5	25.5	20.0	23.7	24.8
2	30.0	34.0	29.5	26.0	28.4	29.1	23.5	25.5	24.2	19.6	22.7	23.4
3	29.5	33.0	29.8	26.2	28.9	30.0	23.0	26.0	24.3	20.0	22.7	23.9
4	30.0	33.0	29.6	25.2	28.7	29.7	23.5	25.5	23.6	20.4	23.5	24.4
5	29.5	33.5	29.5	24.2	27.2	28.3	24.0	24.0	24.9	20.4	22.4	23.6
6	28.9	33.0	29.3	24.8	28.3	29.2	21.4	25.0	24.2	19.6	22.3	22.8
7	29.0	33.0	29.4	25.8	28.1	29.2	22.5	25.0	25.7	19.4	23.0	24.0
8	29.1	33.0	29.8	25.6	28.4	29.8	23.4	25.5	25.3	20.4	23.0	24.0
9	29.8	33.5	29.2	25.0	28.2	29.1	24.0	26.0	25.6	20.6	23.4	25.0
10	29.1	33.0	30.2	26.0	28.8	29.8	23.0	24.0	23.7	20.0	22.9	24.0
11	29.5	31.5	30.1	26.4	28.9	29.6	24.2	25.0	25.5	20.6	23.5	24.6
12	30.0	30.0	29.8	25.6	28.8	30.1	24.0	25.0	25.3	20.6	23.3	24.2
13	30.0	30.0	29.6	28.4	29.2	30.0	23.4	25.0	25.1	20.0	23.0	23.9
14	30.0	30.5	29.5	28.2	29.0	29.8	21.1	23.5	21.3	19.6	21.3	21.4
15	30.0	30.0	29.6	27.0	29.3	29.9	22.0	24.5	23.8	19.2	21.7	21.3
16	30.0	30.5	29.6	26.4	28.8	29.9	22.9	24.5	24.0	20.0	22.4	23.0
17	30.0	31.0	29.5	27.0	28.9	29.4	23.6	25.5	24.0	20.6	22.9	24.9
18	30.0	31.5	30.2	25.4	29.5	29.8	24.1	24.0	25.8	20.6	23.6	24.2
19	29.6	30.0	29.5	26.8	30.0	30.0	23.0	23.0	23.5	20.0	22.0	22.9
20	30.0	30.0	29.5	26.2	29.0	29.9	22.5	23.5	22.9	19.8	22.2	22.9
21	30.1	30.5	30.0	27.4	30.0	30.6	24.0	25.0	25.9	20.8	24.0	24.2
22	30.6	32.0	30.1	27.2	31.2	30.9	23.4	25.5	26.3	20.4	24.4	25.0
23	30.5	32.0	29.8	25.8	29.7	30.3	25.0	25.0	24.0	21.0	23.7	24.2
24	30.6	30.0	29.8	25.0	28.9	29.8	23.5	25.5	24.6	20.6	23.8	25.4
25	30.0	30.5	29.7	25.6	28.4	30.0	25.0	26.0	25.6	20.4	22.9	24.0
26	30.0	30.0	29.9	24.8	28.4	29.0	23.0	25.5	24.9	20.4	23.0	23.7
27	29.0	29.5	29.7	25.8	28.6	29.8	22.9	25.0	23.9	20.4	22.7	23.4
28	29.6	30.0	29.9	25.4	28.1	29.1	24.0	26.0	25.9	20.4	24.1	24.6
29	29.8	30.5	29.6	25.4	28.4	29.6	24.6	26.0	25.7	20.6	24.0	24.7
30	30.0	29.5	29.8	26.6	28.8	29.6	24.8	26.0	26.0	20.4	24.1	25.8
31												

Département : MARTINIQUE Mois : JUIN 1974

Dates	TEMP MAX. en °C et dixièmes						TEMP MIN. en °C et dixièmes					
	St-François	Raizet	Duclos	Neuf-Chateau	Vieux-Habitants	Gustavia	St-François	Raizet	Duclos	Neuf Chateau	Vieux-Habitants	Gustavia
1	28.7	30.4	27.9	26.4	31.6	30.0	23.6	23.0	21.9	22.2	21.5	24.8
2	29.3	31.0	28.2	26.8	31.7	30.0	23.7	21.1	20.1	22.0	20.0	24.9
3	29.1	30.8	28.0	27.0	31.8	28.9	24.2	22.3	21.0	21.8	20.0	21.4
4	28.9	30.8	28.1	26.8	31.7	30.1	24.1	22.8	21.6	21.6	21.0	24.7
5	29.4	30.8	28.5	27.0	32.0	29.1	24.2	22.7	20.9	21.8	20.0	22.8
6	29.6	31.0	27.5	26.6	31.0	30.0	25.0	25.0	22.7	21.0	22.0	25.0
7	28.8	30.4	27.5	26.6	32.0	29.5	24.6	23.8	23.4	22.6	21.5	25.0
8	29.5	31.2	28.3	27.2	31.8	30.5	24.4	22.7	22.0	21.8	21.5	24.9
9	29.0	30.7	28.6	27.4	31.8	29.1	24.5	21.3	21.8	22.0	22.0	25.0
10	29.6	30.7	28.2	26.0	32.0	29.1	23.5	23.7	22.9	21.6	22.5	24.7
11	30.0	31.6	28.6	27.6	32.5	31.2	23.5	21.4	22.1	22.2	21.0	25.0
12	29.2	31.3	28.1	27.4	32.6	31.1	23.8	22.8	21.9	22.6	21.0	25.0
13	29.3	31.4	29.2	27.0	32.8	31.3	22.8	20.1	20.0	21.2	20.5	24.8
14	29.5	30.3	28.2	27.8	32.6	29.0	23.0	19.9	20.1	21.0	20.0	24.1
15	29.1	30.9	28.1	27.4	31.7	31.2	23.5	20.5	20.5	20.2	20.5	24.6
16	29.9	31.1	28.5	27.6	32.5	31.0	24.6	22.2	22.0	22.2	21.2	24.0
17	29.8	30.7	28.6	28.0	32.6	30.9	24.4	24.0	23.9	23.0	22.8	25.6
18	29.5	30.1	28.0	27.4	32.7	29.4	24.5	22.8	22.4	22.8	22.3	25.5
19	29.8	31.2	28.5	27.2	32.8	30.6	23.5	21.0	21.0	21.8	21.5	24.7
20	29.6	30.2	28.5	27.4	32.8	30.0	24.0	21.5	21.9	22.0	20.8	25.0
21	29.6	31.0	28.9	27.8	33.0	30.1	23.6	24.1	23.0	22.6	21.0	25.2
22	30.2	31.1	29.0	28.4	32.8	31.7	25.4	25.1	23.5	23.0	23.0	25.6
23	29.9	31.7	29.1	28.4	32.6	31.9	25.2	24.1	23.5	22.8	22.5	25.7
24	30.4	31.4	29.4	27.6	32.8	31.0	25.2	23.9	22.9	22.0	21.5	25.8
25	30.5	32.6	29.5	27.8	32.7	31.3	24.9	24.0	25.0	23.0	25.0	25.8
26	30.2	30.6	28.2	28.0	33.0	29.9	24.5	24.7	24.1	22.8	23.0	25.8
27	29.8	30.7	28.2	27.8	33.0	31.0	22.7	23.1	23.1	21.8	23.4	25.9
28	30.0	31.1	28.0	27.6	32.9	31.0	25.2	24.8	24.1	23.2	22.5	25.0
29	28.9	29.8	27.7	26.8	33.0	29.2	25.1	24.0	23.0	22.8	24.0	25.9
30	29.5	30.5	29.0	27.4	32.8	29.0	24.2	21.4	20.8	22.2	22.0	25.8
31												

Département : GUYANE

Mois : JUIN 1974

Dates	TEMP MAX. en °C et dixièmes						TEMP MIN. en °C et dixièmes					
	Suzini	Rochambeau	Kourou	St-Laurent	St-Georges	Maripasoula	Suzini	Rochambeau	Kourou	St-Laurent	St-Georges	Maripasoula
1	28.7	28.9	29.4	29.7	30.5	32.2	23.1	22.6	23.6	22.1	20.5	20.3
2	28.8	29.6	29.2	30.3	30.0	32.0	23.5	23.1	23.0	21.6	19.5	21.4
3	28.7	29.5	28.8	27.3	31.3	33.3	23.1	22.8	22.5	22.1	20.9	21.3
4	28.5	27.5	28.3	29.4	28.5	31.9	23.6	23.2	23.8	21.6	22.5	22.7
5	28.8	29.2	29.1	29.2	28.9	30.9	24.4	23.5	24.0	23.0	22.1	22.7
6	29.0	29.5	29.4	29.9	29.4	32.6	24.9	23.0	23.0	22.5	20.9	22.2
7	28.9	28.6	29.1	29.0	28.8	31.2	25.6	23.0	25.0	21.4	22.5	22.1
8	28.1	28.9	29.1	30.7	27.5	29.5	23.9	23.5	23.9	22.6	23.0	22.5
9	28.3	28.9	29.0	29.9	28.7	30.6	23.7	23.2	22.9	23.0	22.4	22.6
10	28.8	28.2	29.3	29.8	28.3	31.6	25.8	23.9	25.0	24.0	23.0	22.6
11	27.8	28.0	28.5	29.8	25.0	26.0	22.5	22.0	23.0	22.7	22.0	21.1
12	24.9	24.9	27.1	28.0	24.9	27.7	21.5	21.5	22.0	23.0	22.0	21.9
13	25.8	25.5	26.9	29.8	28.3	31.3	22.4	22.5	21.2	23.1	21.1	21.6
14	24.1	23.9	27.0	28.9	24.3	29.3	22.1	21.8	22.0	22.8	21.5	21.5
15	28.8	29.7	30.4	31.1	30.4	29.9	20.9	20.9	21.0	22.2	20.8	21.6
16	28.4	29.1	28.7	31.8	29.9	33.0	21.6	21.0	21.2	21.9	20.6	21.7
17	28.8	28.4	28.5	30.3	29.4	31.0	21.6	21.6	21.9	22.3	19.8	22.2
18	27.1	27.4	27.8	29.2	28.2	31.8	22.9	22.4	22.1	22.5	20.9	21.2
19	28.9	28.9	29.9	29.7	26.6	32.0	22.6	22.5	21.9	21.9	21.8	22.4
20	28.7	27.9	29.0	28.7	26.0	31.0	22.6	22.5	22.2	22.2	21.3	21.8
21	27.6	27.4	28.3	29.3	28.3	32.2	21.5	21.5	22.4	22.0	21.9	20.9
22	28.8	28.5	28.8	28.9	26.7	31.5	22.5	21.5	22.4	22.5	20.6	21.6
23	28.2	30.0	28.9	29.8	28.6	32.0	23.0	22.5	23.0	23.2	20.4	21.6
24	28.0	29.1	27.9	29.6	30.3	31.3	21.9	22.3	21.5	22.0	21.1	21.7
25	28.1	28.6	28.9	30.4	26.2	30.5	22.3	22.2	22.0	22.8	21.8	21.6
26	26.5	27.0	26.9	30.2	28.0	32.1	22.1	21.8	21.9	22.3	21.0	21.4
27	28.5	29.6	28.1	30.2	30.2	30.4	21.1	21.2	21.6	22.3	21.3	21.9
28	28.5	29.3	28.8	29.8	29.9	31.2	21.6	22.0	22.6	22.3	21.8	21.9
29	28.7	29.2	29.2	30.4	31.4	32.5	24.1	22.1	21.2	21.8	21.1	22.0
30	29.1	29.8	29.1	30.1	28.7	32.5	24.1	22.0	22.6	21.4	20.6	21.2
31												

Département : MARTINIQUE Mois : JUIN 1974

Dates	INSOLATION en heures et dixièmes						EVAPORATION en mm et dixièmes					
	Chalvet	Paquemar	Ste-Anne	Morne des Cadets	Desaix	Lamentin	Chalvet	Paquemar	Ste-Anne	Morne des Cadets	Desaix	Lamentin
1	11.3	10.3	9.1	9.9	9.7	9.6	4.1	4.1	4.1	2.3	3.0	3.9
2	9.6	11.1	11.0	8.9	11.2	11.2	3.9	4.4	5.1	2.3	4.0	4.9
3	10.7	9.7	10.2	8.9	9.3	10.8	4.0	4.6	4.3	3.1	3.9	5.5
4	9.0	10.7	9.9	8.1	10.8	11.1	4.0	5.0	4.1	2.3	3.7	5.3
5	2.8	5.2	5.7	x	3.8	5.0	3.7	4.0	2.9	0.9	1.7	2.6
6	5.6	7.1	8.4	3.2	8.2	8.1	2.3	3.1	3.8	1.2	2.4	3.3
7	10.2	10.5	9.0	9.0	9.9	10.0	2.2	2.9	4.0	2.0	3.1	4.1
8	10.6	10.6	11.2	9.1	10.8	11.5	2.8	4.5	4.4	2.0	3.4	5.0
9	3.1	7.4	8.8	5.4	10.4	9.8	4.0	3.9	3.6	1.2	2.6	3.4
10	7.8	9.6	8.2	7.8	8.5	8.3	2.4	3.6	4.2	2.1	2.9	4.0
11	8.3	10.6	10.8	8.0	11.8	11.0	3.1	3.6	3.8	2.1	3.2	3.8
12	8.2	10.1	8.6	5.9	7.6	7.7	3.5	4.4	3.8	1.7	3.2	3.9
13	11.6	10.2	7.6	8.1	10.2	9.2	2.9	3.8	3.4	2.1	3.0	3.1
14	8.4	7.0	6.2	8.7	9.8	8.7	3.1	3.3	3.6	2.0	3.2	3.0
15	10.1	9.8	8.8	8.5	10.8	10.5	3.1	2.5	3.6	1.9	3.1	3.8
16	8.5	7.9	7.7	6.8	8.3	8.1	3.6	3.9	3.6	1.5	2.3	3.2
17	6.1	8.4	6.1	5.9	4.7	4.3	3.0	2.5	3.6	1.7	2.8	3.6
18	8.0	8.4	7.4	2.2	7.2	7.3	2.7	3.9	3.5	1.3	2.5	3.0
19	9.5	8.3	8.2	6.5	9.7	6.8	3.0	3.1	3.1	1.2	2.6	2.7
20	10.0	9.3	9.2	8.3	10.0	9.2	2.6	3.2	4.3	1.9	3.6	4.2
21	10.7	10.9	10.3	9.0	11.4	10.5	3.7	3.3	3.9	1.5	3.0	4.7
22	10.4	9.2	9.0	8.0	9.9	9.4	3.4	3.8	4.2	2.4	3.7	4.8
23	10.1	10.2	9.0	7.7	9.0	9.9	3.0	3.5	4.4	2.6	3.1	5.0
24	7.4	8.4	8.4	6.7	8.9	8.2	3.5	4.7	4.2	2.3	1.4	4.1
25	4.4	5.0	4.6	6.6	3.7	5.9	3.7	3.7	3.2	1.3	1.6	3.0
26	3.0	4.7	4.9	4.3	3.8	3.0	2.0	3.3	2.6	0.6	0.8	2.0
27	4.9	10.5	8.5	7.3	10.3	9.1	1.4	1.8	3.6	1.4	2.9	3.6
28	8.3	9.2	8.9	7.8	7.6	8.4	2.2	2.3	4.0	2.2	3.1	4.5
29	8.7	9.6	9.0	7.4	9.9	8.6	3.2	2.5	4.2	2.5	3.3	4.2
30	9.2	9.4	8.4	8.0	8.8	8.8	3.1	3.4	4.3	2.0	3.7	4.3
31												

Département : GUADELOUPE

Mois : JUIN 1974

Dates	INSOLATION en heures et dixièmes						EVAPORATION en mm et dixièmes					
	St-François	Raizet	Duclos	Neuf-Chateau	Vieux-Habitants	Gustavia	St-François	Raizet	Duclos	Neuf Chateau	Vieux-Habitants	Gustavia
1	7.8	10.3	6.0	6.0	7.4	6.8	4.0	3.0	2.3	1.1	2.6	3.8
2	8.7	9.8	8.9	8.5	8.2	11.7	5.6	4.0	3.9	1.6	2.5	3.9
3	9.0	10.3	9.8	10.0	7.5	7.7	4.4	4.0	3.7	1.7	2.7	3.6
4	9.8	10.6	8.4	8.4	8.2	8.9	5.2	3.5	3.0	1.4	2.9	3.3
5	10.1	10.1	9.1	3.8	7.3	8.6	5.2	4.3	3.7	1.5	2.9	3.2
6	9.1	9.7	7.9	7.0	8.0	10.8	5.4	3.9	3.3	1.3	3.2	3.3
7	3.5	2.9	4.4	5.0	3.2	6.7	4.6	3.5	3.1	1.3	3.1	3.2
8	8.9	9.3	9.1	9.3	7.4	10.0	5.3	3.5	3.6	1.4	3.0	3.6
9	6.1	5.4	6.4	6.4	6.5	11.5	4.1	3.3	3.4	1.4	3.1	3.8
10	7.8	10.0	6.2	7.6	7.2	6.3	3.7	3.3	3.0	1.1	3.1	2.5
11	8.5	10.2	9.6	9.2	8.0	11.5	4.0	3.4	3.0	1.5	3.3	3.2
12	8.4	10.5	9.9	8.5	7.4	11.0	4.5	3.1	2.8	1.5	3.2	3.6
13	9.9	8.1	9.5	8.8	7.0	10.0	4.4	2.7	3.0	1.7	3.0	3.5
14	6.3	6.6	7.6	9.5	8.0	10.6	5.1	2.6	2.6	1.2	3.3	3.8
15	6.3	9.6	7.9	8.0	6.2	9.8	4.4	3.2	2.9	1.0	2.7	3.6
16	6.2	6.1	6.8	9.0	7.5	11.0	3.3	2.8	2.5	1.7	2.1	3.2
17	5.3	8.2	7.0	5.0	5.0	8.9	4.3	2.8	3.1	2.5	2.0	2.6
18	5.5	2.6	3.5	7.0	4.5	9.4	3.8	1.8	1.7	1.2	2.5	3.3
19	7.7	7.4	7.2	6.5	7.0	10.5	4.3	2.8	2.7	1.3	2.1	3.6
20	8.5	7.1	7.7	7.0	7.4	6.5	5.9	2.9	3.2	1.3	2.3	3.3
21	7.0	9.6	6.7	7.4	4.5	8.1	4.3	3.3	3.3	1.3	2.1	3.0
22	6.7	8.5	3.5	10.0	7.0	11.5	5.6	3.3	3.8	1.4	2.5	2.4
23	9.8	11.0	9.9	9.0	7.2	11.4	5.0	3.6	3.6	1.4	3.3	3.1
24	8.2	9.5	6.9	9.2	7.1	10.8	6.3	4.0	4.5	1.6	3.2	3.8
25	8.3	8.5	3.5	3.0	6.5	9.5	6.0	4.3	4.2	1.6	3.1	3.9
26	3.5	2.3	1.8	0.0	2.0	9.6	4.8	2.7	2.6	0.4	2.5	4.1
27	7.8	7.5	5.2	4.0	6.0	10.0	4.3	3.1	2.8	2.4	2.2	3.2
28	7.3	9.4	8.1	8.4	7.3	8.8	4.8	3.5	3.7	1.6	2.2	3.4
29	1.6	0.1	0.8	1.5	1.0	0.2	4.4	2.2	2.2	1.2	2.7	3.8
30	8.2	6.9	6.8	6.0	6.0	2.9	4.1	2.7	3.1	0.7	2.8	2.9
31												

Département ; GUYANE

Mois : JUIN 1974

Dates	INSOLATION en heures et dixièmes						EVAPORATION en mm et dixièmes					
	Suzini	Rochambeau	Kourou	St-Laurent	St-Georges	Maripasoula	Suzini	Rochambeau	Kourou	St-Laurent	St-Georges	Maripasoula
1	7.0	6.6	5.3	7.3	8.7	7.5	2.9	2.1	3.1	1.8	1.8	1.1
2	9.1	8.9	8.6	6.4	5.9	6.8	2.6	1.9	2.9	1.9	1.3	0.8
3	7.3	7.3	6.8	1.8	3.0	7.9	2.0	1.8	2.1	0.6	0.8	1.1
4	0.5	0.3	0.1	4.7	2.2	4.0	1.5	0.6	1.2	0.7	0.5	1.0
5	3.2	3.3	4.0	3.8	2.2	2.7	2.6	2.0	2.4	1.3	0.4	0.6
6	7.7	6.3	10.9	10.1	6.5	8.4	3.3	2.7	4.0	2.2	1.2	1.4
7	3.9	1.7	5.3	3.2	0.9	3.0	2.6	1.5	3.6	1.1	0.2	0.7
8	0.6	1.0	2.1	0.4	2.1	2.8	1.0	0.8	1.2	1.1	0.4	0.8
9	4.6	4.2	6.7	5.5	1.4	2.6	2.6	2.5	2.8	1.6	0.9	0.9
10	5.8	3.8	6.8	6.2	0.0	3.7	3.2	2.6	3.3	2.0	1.0	1.4
11	0.3	0.0	0.2	4.6	0.0	0.0	1.0	0.8	1.8	1.7	0.1	0.3
12	0.0	0.0	0.0	0.1	0.0	0.8	0.4	0.2	1.3	1.4	0.3	0.8
13	0.0	0.0	1.2	3.7	1.1	1.1	0.3	0.3	1.0	1.8	0.5	1.1
14	0.0	0.0	0.0	4.5	0.0	0.0	0.5	0.4	1.1	1.9	0.3	0.6
15	3.2	4.1	6.1	5.1	5.9	3.9	1.2	1.2	1.9	1.6	0.8	0.7
16	8.6	4.4	8.0	8.6	6.2	8.4	1.1	0.9	1.2	1.3	0.9	1.4
17	8.9	8.7	5.9	5.8	6.9	4.0	1.7	1.3	1.4	1.3	0.6	0.9
18	2.6	1.7	1.3	4.9	3.5	5.7	0.6	0.5	0.8	0.8	0.4	1.1
19	4.3	4.2	4.4	3.9	3.2	2.6	0.8	0.7	0.7	0.6	0.4	0.6
20	4.4	4.1	4.7	4.1	1.5	2.7	0.5	0.4	0.8	0.6	0.2	0.4
21	2.2	1.6	4.0	5.4	2.3	5.5	0.6	0.8	1.0	1.0	0.4	0.8
22	5.9	2.0	6.7	7.2	0.0	5.1	2.1	1.2	1.9	1.4	0.2	0.8
23	4.0	6.9	2.7	4.4	1.3	6.3	1.2	1.5	0.7	0.6	0.4	1.1
24	1.9	2.2	1.4	5.1	5.9	5.8	1.1	1.0	1.0	1.0	1.0	0.8
25	2.9	1.7	2.3	4.6	0.0	4.0	1.0	0.5	0.9	1.1	0.3	0.8
26	2.0	2.9	2.2	3.1	3.5	3.7	0.6	0.7	0.9	1.3	0.7	0.8
27	9.4	8.8	7.8	1.6	9.1	1.5	1.8	1.5	1.5	1.6	0.9	0.7
28	9.2	7.6	10.2	7.7	8.3	4.6	2.4	1.1	2.1	1.2	0.9	0.8
29	8.6	7.3	6.4	5.3	10.0	8.0	2.4	1.5	1.8	0.7	1.9	1.2
30	9.1	7.9	10.3	6.8	3.8	4.8	1.7	1.5	1.4	0.6	0.6	0.9
31												

Département : MARTINIQUE Mois : JUIN 1974

PLUVIOMETRIE QUOTIDIENNE en mm et dixièmes de postes sélectionnés

Dates	Grand Rivière	Caravelle	Chopotte	Paquemar	Ste-Anne	Champflore	Morne des Cadets	Sinaï	St-Esprit	St-Pierre	Desaix	Lamentin	Diamant
1	7.8	.	2.2	.	.	9.1	7.9	7.4	.	1.4	2.6	3.8	.
2	3.3	.	Tr	.	.	0.9	0.8	0.1	1.8	.	.	0.8	.
3	0.8	.	.	.	.	0.9	0.6	1.5	.	.	Tr	.	.
4	0.6	0.5	0.5	.	2.0	3.2	1.1	4.0	.	.	0.3	1.5	.
5	14.6	11.0	7.9	0.5	0.2	0.3	24.5	30.1	.	12.5	16.0	25.8	14.4
6	12.8	2.0	2.5	2.3	5.0	46.5	4.0	11.2	22.5	1.6	6.2	2.4	.
7	2.1	.	Tr	4.3	.	10.5	1.5	5.2	0.3	1.6	Tr	0.6	.
8	2.2	.	0.1	.	.	2.9	1.0	1.0	1.5	.	1.1	.	.
9	14.0	.	4.2	.	.	7.9	15.3	7.5	.	2.0	4.2	3.4	1.6
10	0.2	.	Tr	0.6	Tr	13.2	0.4	0.1	33.0	.	Tr	.	.
11	.	.	Tr	.	.	Tr	.	1.3	.	.	Tr	0.2	.
12	.	.	.	0.1	.	Tr	.	.	.	.	.	.	.
13	.	3.0	2.5	.	.	.	0.3	15.6	.	.	1.9	3.7	0.5
14	0.5	0.5	4.4	.	0.5	1.4	.	5.4	.	.	1.0	0.2	.
15	8.0	1.0	2.2	3.0	0.7	0.3	2.7	11.5	2.0	0.2	2.1	4.7	3.2
16	6.0	.	4.5	2.3	7.6	8.2	3.9	3.9	5.5	1.4	2.2	2.7	.
17	3.5	1.0	Tr	2.8	.	18.0	6.2	3.2	1.1	2.4	0.1	0.8	.
18	2.3	.	2.0	0.6	.	2.9	8.3	2.9	.	0.2	3.9	1.6	.
19	0.1	2.5	5.4	2.5	1.1	4.6	6.3	7.7	3.8	3.2	3.0	4.4	7.2
20	0.2	.	.	1.5	5.9	13.7	.	0.5	2.6	.	.	0.3	.
21	17.0	3.0	.	.	.	0.9	.	0.4	.	.	Traces	0.2	.
22	.	1.5	2.7	.	.	3.4	0.7	3.2	.	.	0.8	1.1	0.9
23	2.3	1.0	0.2	0.7	2.0	2.0	1.5	8.2	17.2	0.4	.	0.9	.
24	0.1	.	0.2	.	2.4	5.2	1.2	1.5	0.5	.	1.0	1.1	.
25	32.6	2.5	8.0	.	.	2.5	30.1	20.9	.	16.4	5.9	8.8	0.2
26	28.5	9.0	26.5	2.7	1.2	42.8	48.0	40.2	5.2	36.0	33.4	29.0	20.5
27	2.0	1.0	0.7	26.5	23.1	86.9	7.5	4.9	24.2	15.0	4.2	0.1	.
28	1.5	.	0.3	.	0.2	14.6	0.7	1.0	.	.	0.4	2.4	.
29	.	.	0.2	.	.	1.2	.	.	1.4	.	.	.	.
30	.	.	.	.	.	.	.	.	.	.	.	.	.
31													
1° décade	58.4	13.5	17.4	7.7	7.2	95.4	57.1	68.1	59.1	19.1	30.4	38.3	16.0
2° décade	20.6	8.0	21.0	12.8	15.8	49.1	27.7	52.0	15.0	7.4	15.0	18.6	10.9
3° décade	84.0	18.0	38.8	29.9	28.9	159.5	89.7	80.3	48.5	67.8	45.7	43.6	21.6
Total	163.0	39.5	77.2	50.4	51.9	304.0	174.5	200.4	122.6	94.3	91.1	100.5	48.5

Département : GUADELOUPE **Mois : JUIN 1974**

PLUVIOMETRIE en mm et dixièmes de postes sélectionnés

	GRANDE TERRE					BASSE TERRE					ARCHIPEL		
Dates	Saint François	Douville Ste Anne	Morne à l'Eau	Anse Bertrand	Le Raizet	Neufchateau	Duclos	Saint Claude	Basse Terre	Vieux Habitants	Désirade	Ferme du Vidon Marie Galante	Gustavia
1	3.8	.	.	.	1.8	.	.	7.0	9.5	.	.	.	0.6
2	.	.	.	.	0.5	.	.	.	.	.	.	.	4.7
3	2.7	.	.	.	1.2	7.0	.	5.3	3.8	.	3.5	.	5.7
4	.	.	.	.	.	.	.	3.2	.	7.0	.	TR	7.6
5	.	.	.	.	.	52.4	22.6	.	1.2	.	.	.	.
6	.	.	.	.	.	.	.	8.8	.	8.0	.	.	.
7	.	.	.	.	.	1.2	.	TR	.	.	.	.	.
8	.	.	.	.	.	.	0.8	.	4.0	.	.	.	.
9	1.0	0.2	2.4	.	0.8	15.2	11.8	3.0	2.7	1.0	5.4	.	0.2
10	.	.	.	.	0.7	.	.	7.7	.	1.4	.	5.5	2.4
11	.	.	.	.	.	.	.	.	.	.	.	.	.
12	.	.	.	.	.	.	.	.	.	.	.	.	.
13	.	.	.	.	0.4	.	0.1	.	.	.	TR	3.2	0.2
14	0.3	1.6	.	.	1.1	3.5	2.5	.	2.5	.	TR	.	.
15	.	0.7	.	.	2.4	.	2.0	5.6	3.0	.	.	.	TR
16	2.6	1.2	4.2	2.4	6.5	2.5	9.3	3.6	0.3	2.5	.	.	TR
17	2.7	3.5	0.5	.	0.4	1.7	.	1.1	3.0	.	0.6	.	0.7
18	0.2	0.4	0.2	.	4.4	3.8	1.6	14.0	0.1	0.6	.	0.2	0.6
19	1.1	1.7	2.0	.	3.0	1.7	1.8	2.7	1.7	0.1	0.1	TR	TR
20	.	0.3	.	.	1.9	4.3	.	3.9	.	.	0.6	0.4	0.3
21	.	0.4	.	.	.	.	.	.	.	.	0.6	.	.
22	.	.	.	.	.	.	.	.	.	.	.	.	.
23	.	.	.	.	.	2.4	.	.	2.5	.	.	.	TR
24	.	.	.	.	1.2	.	0.5	9.3	.	0.6	.	.	0.1
25	0.4	0.7	1.2	.	0.9	10.0	1.1	.	24.6	.	0.4	.	0.2
26	13.2	12.4	15.5	4.4	28.4	5.3	17.6	39.9	26.9	20.5	0.4	25.7	.
27	.	.	1.7	.	1.5	6.6	0.8	15.3	3.0	11.8	.	32.5	0.8
28	.	0.1	.	5.6	0.2	0.5	.	4.3	.	.	0.3	.	.
29	.	.	.	.	.	.	.	2.0	.	.	.	.	.
30	.	.	TR	.	0.3	0.5	0.2	.	.	.	.	TR	TR
31													
1e décade	7.5	0.2	2.4	.	5.0	75.8	35.2	35.0	21.2	17.4	3.9	5.5	21.2
2e décade	6.9	9.4	6.9	2.4	20.1	17.3	17.3	30.9	10.6	3.2	1.3	3.8	1.8
3e décade	13.6	13.6	18.4	10.0	32.5	25.3	20.2	71.3	57.0	32.9	1.7	58.2	1.1
Total	28.0	23.2	27.7	12.4	57.6	118.6	72.7	137.2	88.8	53.5	11.9	67.5	24.1

Département : GUYANE Mois : Juin 1974

PLUVIOMETRIE QUOTIDIENNE en mm et dixièmes de postes sélectionnés

Dates	Cayenne Ville	Rochambeau	Kaw	Régina	St Georges	Camopi	Iracoubo	Kourou	St Elie	Saül	Aouara	St Laurent	Gl Santi	Maripasoula
1	14.5	5.6	0.7	0.8	.	7.8	2.5	11.5	9.5	13.4	4.8	3.5	3.7	[illegible]
2	12.2	3.7	1.9	1.3	1.2	.	0.8	2.5	.	18.6	13.2	1.3	9.1	[illegible]
3	4.2	13.0	23.3	6.8	14.0	2.0	0.2	.	13.5	2.5	.	22.1	5.9	[illegible]
4	18.4	16.4	20.0	55.7	18.5	17.3	6.2	3.0	32.1	9.0	16.0	18.0	11.6	[illegible]
5	0.3	1.0	8.4	20.3	18.0	1.8	2.1	3.0	13.7	15.0	.	0.6	16.5	[illegible]
6	.	2.2	9.8	14.6	76.3	32.8	2.6	.	.	12.3	.	.	4.8	9.7
7	2.4	4.6	4.8	35.7	34.5	88.0	8.0	1.0	8.2	4.7	9.2	26.1	12.1	18.0
8	14.8	28.7	23.5	20.1	14.8	34.4	22.6	49.5	28.4	5.2	.	16.4	2.1	[illegible]
9	2.1	0.2	.	0.2	1.5	19.1	4.7	.	7.5	14.8	.	0.5	3.8	3.4
10	Tr	1.6	1.9	46.0	33.0	16.7	.	0.5	1.2	0.6	1.5	0.7	1.9	[illegible]
11	31.9	29.9	47.1	33.5	56.5	56.2	5.0	44.5	10.8	49.6	3.1	7.9	16.5	17.8
12	19.1	26.0	37.9	26.0	8.5	36.2	1.9	28.0	9.8	10.4	0.5	0.4	1.0	1.4
13	10.9	25.2	20.4	17.0	23.7	23.8	.	0.5	37.6	59.9	.	.	3.6	[illegible]
14	5.0	2.5	24.5	10.2	11.1	30.4	.	.	.	17.7	.	0.1	0.3	[illegible]
15	0.2	.	7.1	30.1	6.9	1.7	.	.	2.2	43.2	0.2	4.3	65.7	[illegible]
16	4.3	38.3	24.1	5.4	21.8	.	11.2	6.0	0.2	.	4.5	0.4	5.0	[illegible]
17	25.4	20.5	8.9	5.0	14.7	3.6	2.6	41.5	8.5	7.1	.	2.1	8.6	[illegible]
18	20.0	21.4	28.0	18.5	28.7	10.4	13.6	16.0	20.9	17.4	9.7	28.2	7.7	[illegible]
19	22.9	31.9	59.2	41.3	30.3	5.7	17.2	69.0	25.2	18.1	51.7	7.7	26.2	[illegible]
20	35.7	73.1	25.1	26.8	48.4	33.1	19.2	20.5	27.5	19.6	16.4	15.1	20.0	73.4
21	13.8	3.6	8.2	14.4	29.0	.	12.6	10.5	4.8	2.6	35.1	8.2	8.4	[illegible]
22	11.1	6.4	9.2	19.8	12.5	.	0.9	5.5	4.7	3.5	6.1	6.1	33.1	[illegible]
23	0.4	3.5	3.7	1.2	21.2	1.2	19.2	15.5	0.6	3.3	1.2	11.8	0.6	[illegible]
24	17.1	24.6	2.2	0.3	6.2	2.7	26.6	55.0	6.5	1.5	8.2	27.1	12.6	[illegible]
25	16.0	35.8	9.7	5.8	9.7	2.0	3.2	8.0	29.8	2.5	.	7.7	52.0	[illegible]
26	4.4	3.7	5.4	5.4	1.3	3.6	1.7	2.0	2.6	0.3	.	.	.	[illegible]
27	16.5	36.2	110.0	32.0	11.4	3.1	4.6	10.0	13.1	27.1	.	17.4	2.0	[illegible]
28	7.5	3.2	8.5	44.6	11.0	1.2	1.9	0.5	1.0	8.2	2.0	4.4	6.8	[illegible]
29	.	17.6	6.0	0.5	.	2.3	54.2	2.5	0.9	.	.	0.5	3.6	[illegible]
30	15.7	7.6	11.1	29.5	35.2	1.8	11.2	5.5	21.2	12.1	70.5	46.2	9.5	[illegible]
31														
1re décade	68.9	77.0	94.3	201.5	211.8	219.9	49.7	71.0	114.1	96.9	44.7	89.2	70.7	94.4
2e décade	175.4	268.8	282.6	213.8	256.6	201.1	71.5	226.0	142.7	243.0	86.1	66.2	155.0	[illegible]
3e décade	102.5	142.2	174.0	153.5	137.5	17.9	136.1	115.0	85.2	61.1	123.1	137.4	128.6	[illegible]
Total	346.8	488.0	550.9	568.8	605.9	438.9	257.3	412.0	342.0	401.0	253.9	292.8	354.3	380.9

Département : MARTINIQUE

Mois : JUIN 1974

PLUVIOMETRIE TOTALE en mm et dixièmes de postes sélectionnés

Postes	Total du Mois	Ecart à la Moyenne (1)	Ecart en % (2)	Nombre de jours de pluie ≥					Max. en 24 heures		Max. absolu en 24 heures	
				0,1mm	10mm	30mm	50mm	100mm	Valeur	Date	Valeur	Année
Grand Rivière	163.0	x	x	24	6	1	0	0	32.6	25	x	x
Caravelle	39.5	- 55.1	- 58	14	1	0	0	0	11.0	5	49.0	1968
Chopotte	77.2	x	x	20	1	0	0	0	26.5	26	x	x
Paquemar	50.4	- 69.6	- 58	14	1	0	0	0	26.5	27	71.4	1965
Ste-Anne	51.9	x	x	13	1	0	0	0	23.1	27	x	x
Champflore	304.0	x	x	26	8	3	1	0	86.9	27	x	x
Morne des Cadets	174.5	-136.5	- 44	23	4	2	0	0	48.0	26	81.4	1969
Sinaï	200.4	x	x	27	6	2	0	0	40.2	26	x	x
St-Esprit	122.6	x	x	15	4	1	0	0	33.0	10	x	x
St-Pierre	94.3	-100.7	- 52	14	4	1	0	0	36.0	26	80.0	1969
Desaix	91.1	-116.9	- 56	19	2	1	0	0	33.4	26	84.2	1969
Lamentin	100.5	-114.5	- 53	24	2	0	0	0	29.0	26	108.0	1962
Diamant	48.5	- 91.5	- 65	8	2	0	0	0	20.5	26	117.0	1965

(1) Moyenne Période 1961-1970

(2) Ecart en % par rapport à la moyenne de la Période

Département : GUADELOUPE

Mois : JUIN 1974

PLUVIOMETRIE TOTALE en mm et dixièmes de postes sélectionnés

Postes	Total du Mois	Ecart à la Moyenne (1)	Ecart en % (2)	Nombre de jours de pluie 7/					Max. en 24 heures		Min. en 24 heures	
				0,1 mm	10 mm	30 mm	50 mm	100 mm	Valeur	Date	Valeur	Année
Grande Terre												
Saint François	28.0	x	x	10	1	0	0	0	13	26	x	x
Souville Ste Anne**	23.2	-121.8	- 84	12	1	0	0	0	12	26	92	1968
Moyne à l'Eau**	27.7	-127.3	- 82	8	1	0	0	0	16	26	64	1968
Anse Bertrand	12.4	- 93.6	- 88	3	0	0	0	0	6	28	102	1958
Reizet	57.6	- 88.4	- 60	19	1	0	0	0	28	26	115	1958
Basse Terre												
Neufchateau*	118.6	-204.4	- 63	16	3	1	1	0	52	5	138	1951
Duclos**	72.7	-235.3	- 76	14	3	0	0	0	23	5	92	1968
Saint Claude	137.2	x	x	17	3	1	0	0	40	26	x	x
Basse Terre	88.8	- 84.2	- 49	15	2	0	0	0	27	26	105	1968
Vieux Habitants	535	x	x	10	2	0	0	0	21	26	x	x
Archipel												
Désirade	11.9	- 59.1	- 83	9	0	0	0	0	5	9	56	1958
Ferme du Vidon	67.5	x	x	6	2	1	0	0	33	27	x	x
Gustavia	24.1	- 32.9	- 58	13	0	0	0	0	8	4	127	1956

(1) Moyenne Période 1951 - 1970 * Période 1956 - 1970 ** Période 1966 - 1970

(2) Ecart en % par rapport à la moyenne de la Période

Département : GUYANE

Mois : Juin 1974

PLUVIOMETRIE TOTALE en mm et dixièmes de postes sélectionnés

Postes	Total du Mois	Ecart à la Moyenne (1)	Ecart en % (2)	Nombre de jours de pluie ≥					Max. en 24 heures		Max. absolu en 24 heures	
				0,1mm	10mm	30mm	50mm	100mm	Valeur	Date	Valeur	Année
Cayenne Ville	346.8	- 85.2	- 20	27	17	2	0	0	35.7	20	133.8	1959
Rochambeau	488.0	+ 69.0	+ 16	29	15	5	1	0	73.1	20	122.6	1959
Kaw	550.9	+ 109.9	+ 25	29	13	4	2	1	110.0	27	88.7	1962
Régina	568.8	+ 163.8	+ 40	30	19	8	1	0	55.7	4	134.4	1959
St Georges	605.9	+ 250.9	+ 71	28	21	7	2	0	76.3	6	87.3	1967
Oyapi	438.9	+ 192.9	+ 78	26	12	7	2	0	88.0	7	68.2	1959
Iracoubo	257.3	- 137.7	- 35	26	10	1	1	0	54.2	29	125.0	1959
Kourou	412.0	x	x	25	12	5	2	0	69.0	19	x	x
Saint Elie	342.0	+ 46.0	+ 16	27	12	2	0	0	37.6	13	88.0	1968
Kaw	401.0	+ 128.0	+ 47	28	15	3	1	0	59.9	13	69.3	1958
Awara	253.9	x	x	18	6	3	2	0	70.5	30	x	x
St Laurent	292.8	- 43.2	- 13	27	10	1	0	0	46.2	30	114.5	1970
Grand Santi	354.3	+ 37.3	+ 12	29	10	3	2	0	65.7	15	83.5	1957
Maripasoula	380.9	+ 63.9	+ 20	27	14	2	2	0	73.4	20	69.2	1967

(1) Moyenne Période 1956 - 1970

(2) Ecart en % par rapport à la moyenne de la Période.

Département : MARTINIQUE

Mois : JUIN 1974

EVAPORATION en mm et dixièmes

Postes	Piches sous abri				Bac Classe "A" (1)				
	1°décade	2°décade	3°décade	Total	1°décade	2°décade	3°décade	Total	Moyenne
Grand Rivière	32.0	26.1	29.8	87.9					
Chalvet	33.4	30.6	29.2	93.2	41.4(7)	56.7(10)	58.3(9)	156.4(26)	6.0
Fonds St-Jacques	20.0	20.1	24.0	64.1					
Chopotte	38.7	23.9	37.4	100.0					
Simon	38.2	33.0	37.0	108.2					
Paquemar	40.1	34.2	32.3	106.6					
Ste-Anne	40.5	36.3	38.6	115.4	77.7(10)	74.2(10)	82.7(10)	234.6(30)	7.8
Champflore	12.1	9.7	12.9	34.7					
Morne des Cadets	20.5	17.4	18.8	56.7					
Morne des Esses	15.6	15.6	12.3	43.5					
Terreville	20.0	18.0	20.3	58.3					
Tivoli	18.0	14.9	17.9	50.8					
Sinaï	19.2	14.7	15.7	49.6					
Petit Morne	28.6	26.0	26.3	80.9					
St-Esprit	22.5	24.6	27.6	74.7					
St-Pierre	36.8	32.1	34.7	103.6					
Desaix	30.7	29.5	26.6	86.8	59.6(10)	57.8(10)	61.1(10)	178.5(30)	6.0
Lamentin	34.9	30.3	35.0	100.2	67.3(10)	58.5(10)	65.2(10)	191.0(30)	6.4
Diamant	23.7	20.2	22.6	66.5					

(1) Par suite de débordement du Bac, certaines mesures sont manquantes. Les chiffres entre parenthèses qui suivent les totaux décadaires ou mensuels indiquent le nombre de jours où la mesure a été possible.

Département : GUADELOUPE

Mois : JUIN 1974

EVAPORATION en mm et dixièmes

Postes	Piche sous abri				Bac classe "A" (1)				
	1° décade	2° décade	3° décade	Total	1° décade	2° décade	3° décade	Total	Moyenne
Désirade	16.7	22.7	18.2	57.6					
Ferme du Vidon	25.3	38.1	37.5	100.9					
Saint François	47.5	44.0	49.6	141.1	77.5 (10)	70.1 (10)	76.0 (10)	223.6 (30)	7.4
Le Moule	39.2 (10)	31.0 (8)	36.0 (10)	106.2 (28)					
Douville	41.4	32.9	39.4	113.7					
Petit Canal	x	x	x	x					
Anse Bertrand	34.5	29.6	34.4	98.7					
Raizet	36.3	28.1	32.7	97.1	70.4 (10)	56.8 (10)	63.8 (10)	191.0 (30)	6.4
Neufchateau	13.8	14.9	13.6	42.3					
Duclos	33.0	27.5	33.8	94.3	58.1 (9)	60.4 (10)	57.0 (10)	175.5 (29)	6.0
Saint Claude	32.9	27.3	28.7	88.9					
Comté de Lohéac	24.4 (6)	27.4 (10)	34.0 (10)	85.8 (26)					
Basse Terre	41.3	21.9	38.0	101.2					
Les Plaines	37.4	27.1	35.4	99.9					
Vieux Habitants	29.1	26.5	26.6	82.2					
Gustavia	34.2	33.7	34.6	102.5					
Orléans									

(1) Par suite de débordement du bac, certaines mesures sont manquantes. Les chiffres entre parenthèse qui suivent les totaux décadaires ou mensuels, indiquent le nombre de jours où la mesure a été possible.

Département : GUYANE

Mois : Juin 1974

EVAPORATION en mm et dixièmes

Postes	Piche sous abri				Bac classe "A" (1)				
	1º décade	2º décade	3º décade	Total	1º décade	2º décade	3º décade	Total	Moyenne
Cayenne Ville					44.5 (10)	19.0 (8)	38.1 (10)	101.6 (28)	3.6
Cayenne Suzini	24.3	8.1	14.9	47.3					
Rochambeau	18.5	6.7	11.3	36.5	43.9 (10)	21.2 (8)	43.1 (10)	108.2 (28)	3.9
Saint Georges	8.5	4.5	7.3	20.3	22.0 (8)	14.0 (5)	22.8 (8)	58.8 (21)	2.8
Kourou	26.6	12.0	13.2	51.0	43.6 (9)	28.4 (7)	34.1 (9)	106.1 (25)	4.2
Saint Laurent	14.3	13.0	10.5	37.8	32.6 (9)	36.9 (10)	33.4 (9)	102.9 (28)	3.7
Mapasoula	8.8	7.9	8.7	25.4					
Degrad Edmond	8.2	4.2	6.6	19.0					
Régina	7.3	3.8	5.9	17.0					
Camopi	9.5	7.5	9.5	26.5					
Iracoube	17.0	12.1	10.1	39.2					
Sinnamary	17.5	10.3	11.0	38.8					
Saül	7.0	6.6	7.6	21.2					
Mana	23.7	19.5	16.4	59.6					
Grand Santi	11.3	9.6	10.7	31.6					
Cabassou *	36.9	9.2	17.1	63.2					

(1) Par suite de débordement du bac, certaines mesures sont manquantes. Les chiffres entre parenthèses qui suivent les totaux décadaires ou mensuels indiquent le nombre de jour où la mesure a été possible.

* CABASSOU : Relevés sous abri AMPS.

Département : MARTINIQUE

Mois : JUIN 1974

TEMPERATURE sous abri en °C et dixièmes

Postes	Maximale Moyenne $\overline{Tx}$	Minimale Moyenne $\overline{Tn}$	Moyenne $\frac{\overline{Tx} + \overline{Tn}}{2}$	Ecart à la Moyenne (1)	Extrêmes du Mois				Extrêmes absolus			
					Max.	Date	Min.	Date	Max.	Année	Min.	Année
Grand Rivière	28.3	23.5	25.9	xxx	29.5	22	22.0	6	xxx	xxx	xxx	xxx
Caravelle	28.0	25.0	26.5	xxx	29.3	13	22.5	14	xxx	xxx	xxx	xxx
Chopotte	29.7	24.5	27.1	xxx	30.8	22	21.2	13	xxx	xxx	xxx	xxx
Paquemar	31.4	25.0	28.2	+ 0.5	34.0	2	23.0	19	32.0	1969	22.5	1963
Ste-Anne	29.7	24.7	27.2	xxx	30.2	10	21.3	14	xxx	xxx	xxx	xxx
Champflore	26.8	21.2	24.0	xxx	27.9	2	18.4	14	xxx	xxx	xxx	xxx
Morne des Cadets	26.1	20.2	23.1	- 0.5	28.4	13	19.2	15	31.8	1957	17.6	1964
Sinaï	26.0	21.6	23.8	xxx	27.5	23	19.5	14	xxx	xxx	xxx	xxx
St-Esprit	29.6	24.0	26.8	xxx	31.0	15	20.0	15	xxx	xxx	xxx	xxx
St-Pierre	30.4	22.2	26.3	- 1.2	33.0	23	18.0	6	36.8	1960	20.2	1957
Desaix	28.9	23.1	26.0	- 0.2	31.2	22	21.3	14	31.8	1967	20.2	1957
Lamentin	29.7	23.9	26.8	0.0	30.9	22	21.3	15	32.0	1969	20.2	1968
Diamant	30.9	24.2	27.6	xxx	32.0	1	22.0	14	xxx	xxx	xxx	xxx

(1) Ecart par rapport à la moyenne de la période 1956-1970

Postes	TEMPERATURE MINIMALE AU SOL en °C et dixièmes (2)		TEMPERATURE MOYENNE DANS LE SOL en °C et dixièmes à 14 heures fuseau				
	Moyenne du Mois	Absolue du Mois	- 10 cm	- 20 cm	- 30 cm	- 50 cm	- 100 cm
Desaix					26.2	26.7	26.9
Lamentin	21.4	19.1	29.3		28.2	27.7	

(2) à 10 cm, au dessus d'un sol gazonné

Département : GUADELOUPE

Mois : JUIN 1974

TEMPERATURE sous abri en °C et dixièmes

Postes	Maximale Moyenne $\bar{T}x$	Minimale Moyenne $\bar{T}n$	Moyenne $\frac{\bar{T}x + \bar{T}n}{2}$	Ecart à la Moyenne (1)	Extrêmes du Mois				Extrêmes absolu			
					Max.	Date	Min.	Date	Max.	Année	Min.	Année
Désirade	29.7	25.2	27.5	x	31.2	21	23.7	10	x	x	x	x
Ferme du Vidon	27.9	23.1	25.5	x	28.9	22	21.7	13	x	x	x	x
Saint François	29.6	24.2	26.9	x	30.5	26	22.8	13	x	x	x	x
Le Moule	30.9	23.5	27.2	x	32.0	25	21.0	16	x	x	x	x
Deuville***	30.5	23.1	26.8	+ 0.1	31.6	21	21.0	13	31.6	1967	20.8	1970
Petit Canal	x	x	x	x	x	x	x	x	x	x	x	x
Anse Bertrand	31.0	23.6	27.3	x	32.1	24	22.0	1	x	x	x	x
Raizet	30.9	22.8	26.9	+ 0.2	32.6	25	19.9	14	32.6	1952	18.9	1957
Neufchateau*	27.3	22.1	24.7	+ 0.4	28.4	22	20.2	15	31.0	1958	16.2	1964
Duclos***	28.4	22.2	25.3	- 0.2	29.5	26	20.0	13	30.2	1967	18.0	1969
Saint Claude	29.1	19.1	24.1	x	29.5	22	14.0	28	x	x	x	x
Comté de Lohéac	31.7	21.7	26.7	x	32.3	17	21.1	9	x	x	x	x
Basse Terre	30.8	22.8	26.8	- 0.1	31.6	26	20.4	1	34.3	1968	20.6	1966
Les Plaines	28.1	22.5	25.3	x	29.0	2	20.5	15	x	x	x	x
Vieux Habitants	32.4	21.7	27.1	x	33.0	21	20.0	2	x	x	x	x
Guetavia*	30.3	24.9	27.6	+ 0.1	31.9	23	21.4	3	33.6	1969	20.8	1956
Orléans	30.1	23.9	27.0	x	31.2	29	22.0	16	x	x	x	x

(1) Ecart par rapport à la moyenne de la période 1951 - 1970
* Période 1956 - 1970 ** Période 1951 - 1970 *** Période 1966 - 1970

Postes	TEMPERATURE MINIMALE AU SOL en °C et dixièmes (2)		TEMPERATURE MOYENNE DANS LE SOL en °C et dixièmes à 14 heures fuseau				
	Moyenne du Mois	Absolu du Mois	- 10 cm	- 20 cm	- 30 cm	- 50 cm	- 100 cm
Saint François	22.9	20.0	x	x	x	x	x
Raizet	19.9	16.9	x	29.8	x	28.9	28.7
Duclos	20.5	18.0	x	x	x	x	x

(2) à 10 cm, au dessus d'un sol gazonné

Département : GUYANE

Mois : Juin 1974

TEMPERATURE sous abri en ºC et dixièmes

Postes	Maximale Moyenne $\overline{Tx}$	Minimale Moyenne $\overline{Tn}$	Moyenne $\frac{\overline{Tx} + \overline{Tn}}{2}$	Ecart à la Moyenne (1)	Extrêmes du Mois				Extrêmes absolus			
					Max.	Date	Min.	Date	Max.	Année	Min.	Année
Cayenne Suzini	28.1	22.9	25.5	x	29.1	30	20.9	15	x	x	x	x
Cabausou	x	x	x	x	x	x	x	x	x	x	x	x
Rochambeau	28.4	22.3	25.3	- 0.6	30.0	23	20.9	15	32.2	1958	19.8	1967
Degrad Edmond	28.7	21.9	25.3	x	30.9	29	20.4	4	x	x	x	x
Régina	30.0	22.0	26.0	- 0.2	33.0	3	20.8	15	35.0	1964	19.0	1956
Saint Georges	28.4	21.4	24.9	- 0.6	31.4	29	19.5	2	33.4	1956	18.8	1968
Camopi	29.8	21.4	25.6	- 0.3	31.5	7	19.4	5	35.0	1958	18.5	1965
[illegible]	30.0	22.5	26.3	x	31.9	14	21.2	15	x	x	x	x
[illegible]	29.2	23.0	26.1	x	31.4	23	21.5	15	x	x	x	x
Kourou	28.7	22.6	25.7	x	30.4	15	21.0	15	x	x	x	x
Saül	29.0	20.9	25.0	- 0.7	31.0	3	18.9	30	34.5	1969	16.0	1968
Mana	28.8	23.4	26.1	x	31.1	16	22.0	19	x	x	x	x
Saint Laurent	29.7	22.4	26.1	0.0	31.8	16	21.4	7	33.4	1969	20.0	1968
Grand Santi	30.0	x	x	x	31.7	16	x	x	34.6	1966	(17.0)	1970
Maripasoula	31.2	21.0	26.1	0.0	33.3	3	20.3	1er	34.2	1969	19.4	1970

(1) Ecart par rapport à la moyenne de la période 1956-1970

Postes	TEMPERATURE MINIMALE AU SOL en ºC et dixièmes (2)		TEMPERATURE MOYENNE DANS LE SOL en ºC et dixièmes à 14 heures fuseau				
	Moyenne du Mois	Absolue du Mois	- 10 cm	- 20 cm	- 30 cm	- 50 cm	- 100 cm
Rochambeau	21.6	20.0		26.8		27.3	27.3
Saint Georges	20.8	18.8		27.1		27.1	27.4
Saint Laurent	21.5	20.3		28.4		28.2	28.1
Maripasoula	19.6	17.8		28.3		28.2	28.2

(2) à 10 cm, au dessus d'un sol gazonné.

Département : MARTINIQUE

Mois : JUIN 1974

HUMIDITE RELATIVE en pourcentage

Postes	Maximale Moyenne $\overline{Ux}$	Minimale Moyenne $\overline{Un}$	Moyenne $\frac{Ux + Un}{2}$	Extrêmes du Mois		Min absolu période (1)
				Max.	Min.	
Grand Rivière	97	77	87	99	66	xx
Caravelle	97	85	91	98	77	xx
Chopotte	96	75	85	98	66	xx
Paquemar	87	67	77	92	59	xx
Ste-Anne	91	63	77	100	54	xx
Champflore	97	73	85	98	61	xx
Morne des Cadets	98	77	87	98	70	xx
Sinaï	97	79	88	98	71	xx
St-Esprit	94	55	75	98	34	xx
St-Pierre	97	65	81	99	56	xx
Desaix	92	63	78	99	54	45
Lamentin	92	68	80	97	60	43
Diamant	95	67	81	98	57	xx

(1) Période 1956-1970

Département : GUADELOUPE

Mois : JUIN 1974

HUMIDITE RELATIVE en pourcentage

Postes	Maximale Moyenne Ux	Minimale Moyenne Un	Moyenne $\frac{Ux + Un}{2}$	Extrêmes du Mois		Min absolu Période (1)
				Max.	Min.	
Saint François	81	67	74	87	55	x
Raizet	93	52	73	98	43	43
Duclos**	89	66	78	91	50	48
Gustavia*	83	57	70	86	49	42
Orléans	90	62	76	97	55	x

(1) Période 1951 - 1970

* Période 1956 - 1970

** Période 1966 - 1970

Département : GUYANE

Mois : Juin 1974

HUMIDITE RELATIVE en pourcentage

Postes	Maximale Moyenne $\overline{Ux}$	Minimale Moyenne $\overline{Un}$	Moyenne $\frac{\overline{Ux} + \overline{Un}}{2}$	Extrêmes du Mois		Min absolu Période (1)
				Max.	Min.	
Cayenne Suzini	98	75	87	100	69	x
Rochambeau	98	72	85	100	59	50
Saint Georges	99	73	86	100	52	44
Kourou	97	70	84	100	51	x
Saint Laurent	99	70	85	100	58	44
Maripasoula	99	64	82	100	46	44

(1) Période 1956 - 1970.

Département : MARTINIQUE

Mois : JUIN 1974

INSOLATION en heures et dixièmes

Postes	1° décade	2° décade	3° décade	Total
Chalvet	80.7	80.7	77.1	238.5
Simon	82.7	87.5	65.8	236.0
Paquemar	92.2	90.0	87.1	269.3
Ste-Anne	91.5	80.6	81.0	253.1
Champflore	64.2	67.5	61.2	192.9
Morne des Cadets	70.3	68.9	72.8	212.0
St-Esprit	xxx	xxx	xxx	xxx
St-Pierre	96.6	80.5	84.0	261.1
Terreville	97.4	80.9	76.3	254.6
Desaix	92.6	90.1	83.3	266.0
Lamentin	95.4	82.8	81.8	260.0

Département : GUADELOUPE

Mois : JUIN 1974

INSOLATION en heures et dixièmes

Postes	1° décade	2° décade	3° décade	Total
Saint François	80.8	72.6	68.4	221.8
Raizet	88.4	76.4	73.3	238.1
Neufchateau	72.0	78.5	58.5	209.0
Duclos	76.2	76.7	57.2	210.1
Vieux Habitants	70.9	68.0	54.6	193.5
Gustavia	89.0	99.2	82.8	271.0

Département : GUYANE

Mois : Juin 1974

INSOLATION en heures et dixièmes

Postes	1º décade	2º décade	3º décade	Total
Cayenne Ville	51.2	29.9	56.3	137.4
Cayenne Suzini	49.7	32.3	55.2	137.2
Cabassou	50.2	24.7	52.1	127.0
Rochambeau	43.4	27.2	48.9	119.5
Saint Georges	32.9	28.3	44.2	105.4
Camopi	29.5	25.8	30.4	85.7
Kourou	56.6	31.8	54.0	142.4
Saint Laurent	51.4	45.3	51.2	147.9
Maripasoula	49.4	29.2	49.3	127.9

Stations Synoptiques

RENSEIGNEMENTS COMPLEMENTAIRES
AU SOL ET EN ALTITUDE

Heures T.U.

Pour obtenir l'heure du fuseau
retrancher 4h

Mois : JUIN 1974

Stations	TEMPERATURE en °C et dixièmes									
	00	03	06	09	12	15	18	21	Moy. (1)	Ecart à Moy.(2)
MARTINIQUE										
Fort-de-France-Desaix	24.2	23.8	23.6	23.5	25.8	27.5	27.6	26.1	25.3	- 0.4
Lamentin	25.6	25.4	24.9	24.8	26.7	28.6	28.8	27.6	26.5	- 0.1
GUADELOUPE										
Pointe-à-Pitre-Raizet	26.0	24.8	24.3	23.5	27.3	29.8	30.0	28.7	26.8	+ 0.2
ST-BARTHELEMY										
Gustavia	26.1	25.9	25.6	25.4	27.1	29.1	29.1	27.6	27.0	- 0.2
GUYANE										
Cayenne-Rochambeau	24.1	23.6	23.1	22.9	24.8	26.9	27.0	25.7	24.8	- 0.3
St-Laurent-du-Maroni	24.6	23.8	23.2	22.8	25.7	28.6	28.1	26.6	25.4	+ 0.2
St-Georges de l'Oyapock	23.3	22.6	22.2	22.0	24.9	27.1	26.4	25.4	24.3	- 0.4
Maripasoula	23.5	22.7	22.4	22.1	24.3	28.5	29.0	26.6	24.9	0.0

(1) Moyenne des huit observations journalières

(2) Ecart par rapport à la moyenne de la période 1961-1970

Mois : JUIN 1974

Stations	HUMIDITE RELATIVE en pourcentage									
	00	03	06	09	12	15	18	21	Moy. (1)	Ecart à Moy.(2)
Fort-de-France - Desaix	87	87	88	89	80	73	71	78	81.7	- 0.6
Lamentin	84	85	86	87	80	74	73	77	80.7	- 0.1
Pointe-à-Pitre - Raizet	77	83	85	89	72	58	57	63	73.0	- 5.9
Gustavia	77	78	79	79	72	65	64	71	73.2	- 1.8
Cayenne-Rochambeau	94	96	96	96	90	82	81	86	89.9	+ 0.4
St-Laurent-du-Maroni	94	97	98	99	90	76	78	84	89.5	- 0.1
St-Georges de l'Oyapock	98	99	99	99	92	82	85	90	93.1	+ 2.7
Maripasoula	96	98	99	99	90	74	73	83	89.0	- 0.1

(1) Moyenne des huit observations journalières

(2) Ecart par rapport à la moyenne de la Période (1961-1970)

Mois : JUIN 1974

Stations	TENSION DE VAPEUR en millibars									
	00	03	06	09	12	15	18	21	Moy. (1)	Ecart à Moy(2)
Fort-de-France - Desaix	26.3	25.9	25.7	25.8	26.7	26.7	26.2	26.1	26.2	- 0.8
Lamentin	27.6	27.6	27.2	27.0	28.1	28.8	28.8	28.3	27.9	- 0.1
Pointe-à-Pitre - Raizet	26.0	26.0	25.7	25.8	25.9	24.4	24.3	24.6	25.3	- 1.8
Gustavia	26.2	26.2	26.1	25.7	25.8	25.9	25.6	26.3	26.0	- 1.1
Cayenne-Rochambeau	28.0	27.8	27.0	26.8	28.2	28.8	28.4	28.3	27.9	- 0.5
St-Laurent-du-Maroni	28.9	28.6	28.0	27.4	29.7	29.9	29.2	29.3	28.9	+ 0.3
St-Georges de l'Oyapock	28.1	27.1	26.5	26.2	29.2	29.3	29.1	29.2	28.1	+ 0.2
Maripasoula	27.9	27.1	26.6	26.2	27.3	28.7	28.5	28.8	27.6	- 0.1

(1) Moyenne des huit observations journalières

(2) Ecart par rapport à la moyenne de la Période (1961-1970)

Mois : JUIN 1974

Stations	PRESSION MOYENNE au niveau de la mer en millibars									
	Matin		Soir		Moy.	Ecart à la Moy.	Extrêmes du mois		Extrêmes absolus de la période	
	Max.	Min.	Max.	Min.	(1)	(2)	Max.	Min.	Max.	Min.
Fort-de-France - Desaix	1016.2	1014.2	1015.7	1013.9	1015.0	- 0.1	1018.6	1012.3	1019.5	1010.7
Lamentin	1016.4	1014.5	1016.1	1014.2	1015.3	+ 0.1	1018.6	1012.5	1020.0	1010.7
Pointe-à-Pitre - Raizet	1017.0	1015.2	1016.9	1014.8	1016.0	+ 0.3	1019.5	1013.0	1019.8	1011.0
Gustavia	1017.8	1016.2	1017.6	1015.6	1016.8	+ 0.1	1020.2	1014.0	1021.9	1012.2
Cayenne Rochambeau	1014.5	1012.2	1014.1	1011.5	1013.1	- 0.2	1016.1	1009.7	1018.8	1007.8
St-Laurent-du-Maroni	1014.0	1012.5	1014.0	1011.6	1013.0	- 0.3	1016.2	1009.9	1018.1	1008.1
St-Georges de l'Oyapock	1014.0	1012.2	1013.5	1011.3	1012.8	- 0.6	1015.8	1009.3	1018.3	1007.7
Maripasoula	1014.4	1013.0	1014.0	1010.7	1013.0	- 0.4	1016.1	1008.7	1018.6	1007.5

(1) $\text{Moy} = \frac{2 \text{ maxi} + 2 \text{ mini}}{4}$

(2) Période 1961-1970

Mois : JUIN 1974

Stations	NEBULOSITE MOYENNE en Octas								Nombre de jours de				
	00	03	06	09	12	15	18	21	ciel clair	ciel couvert	orage	Brouillard	Vent fort
Fort-de-France - Desaix	4	x	x	5	5	6	6	5	0	5	1	0	0
Lamentin	5	5	4	5	6	6	6	5	0	11	1	0	0
Pointe-à-Pitre - Raizet	4	4	5	4	6	6	6	6	0	5	0	0	0
Gustavia	4	x	x	4	5	5	x	x	x	x	0	0	3
Cayenne-Rochambeau	6	6	6	6	7	7	7	7	0	17	2	5	2
St-Laurent-du-Maroni	6	x	x	6	6	7	7	6	x	x	3	0	0
St-Georges-de-l'Oyapock	4	x	x	5	6	6	6	6	0	8	1	3	0
Maripasoula	7	x	x	6	6	5	5	6	x	x	6	2	2

Mois : JUIN 1974

Aérodrome de : Lamentin

VISIBILITE - Fréquence

Heures	<50 m	<200 m	<500 m	<1 Km	<2 Km	<4 Km	<10 Km	<20 Km	<50 Km	≥50 Km
00	0	0	0	0	0	0	1	11	30	0
03	0	0	0	0	0	0	0	11	30	0
06	0	0	0	0	0	0	1	14	30	0
09	0	0	0	0	0	0	0	17	30	0
12	0	0	0	0	0	0	0	10	30	0
15	0	0	0	0	0	0	0	9	30	0
18	0	0	0	0	0	0	0	8	30	0
21	0	0	0	0	0	0	1	9	30	0

NUAGES BAS Nébulosité de 5 à 7 Octas inclus : FREQUENCE DES HAUTEURS

Heures	<50 m	<100 m	<200 m	<300 m	<600 m	<1000 m	<1500 m	<2000 m	<2500 m
00	0	0	0	0	3	10	10	10	10
03	0	0	0	0	4	6	6	6	6
06	0	0	0	0	3	8	8	9	9
09	0	0	0	0	3	10	10	11	11
12	0	0	0	0	2	13	13	14	14
15	0	0	0	0	1	20	20	20	20
18	0	0	0	0	1	19	19	19	19
21	0	0	0	0	1	12	12	12	12

NUAGES BAS Nébulosité = 8 octas FREQUENCE DES HAUTEURS

Heures	<50 m	<100 m	<200 m	<300 m	<600 m	<1000 m	<1500 m	<2000 m	<2500 m
00	0	0	0	0	0	0	0	0	0
03	0	0	0	0	0	0	0	0	0
06	0	0	0	0	0	0	0	0	0
09	0	0	0	0	0	0	0	0	0
12	0	0	0	0	0	0	0	0	0
15	0	0	0	0	0	0	0	0	0
18	0	0	0	0	0	0	0	0	0
21	0	0	0	0	0	0	0	0	0

Mois : JUIN 1974

Aérodrome de : Raizet

VISIBILITE - Fréquence

Heures	<50 m	<200 m	<500 m	<1 Km	<2 Km	<4 Km	<10 Km	<20 Km	<50 Km	≥50 Km
00	0	0	0	0	0	0	1	19	30	0
03	0	0	0	0	0	0	0	20	30	0
06	0	0	0	0	0	0	0	21	30	0
09	0	0	0	0	0	0	1	21	30	0
12	0	0	0	0	0	0	0	18	30	0
15	0	0	0	0	0	0	0	15	30	0
18	0	0	0	0	0	0	0	14	30	0
21	0	0	0	0	0	0	0	15	30	0

NUAGES BAS Nébulosité de 5 à 7 octas inclus : FREQUENCE DES HAUTEURS

Heures	<50 m	<100 m	<200 m	<300 m	<600 m	<1000 m	<1500 m	<2000 m	<2500 m
00	0	0	0	0	1	2	2	5	5
03	0	0	0	0	1	2	2	2	2
06	0	0	0	0	7	9	9	9	9
09	0	0	0	0	1	2	3	3	3
12	0	0	0	0	3	7	8	9	9
15	0	0	0	0	3	21	21	23	23
18	0	0	0	0	3	23	23	24	24
21	0	0	0	0	3	13	13	15	15

NUAGES BAS Nébulosité = 8 octas FREQUENCE DES HAUTEURS

Heures	<50 m	<100 m	<200 m	<300 m	<600 m	<1000 m	<1500 m	<2000 m	<2500 m
00	0	0	0	0	0	0	0	0	0
03	0	0	0	0	0	0	0	0	0
06	0	0	0	0	0	0	0	0	0
09	0	0	0	0	0	0	0	0	0
12	0	0	0	0	0	0	0	0	0
15	0	0	0	0	0	0	0	0	0
18	0	0	0	0	0	0	0	0	0
21	0	0	0	0	0	0	0	0	0

Mois : JUIN 1974

Aérodrome de : Rochambeau

VISIBILITE - Fréquence

Heures	<50 m	<200 m	<500 m	<1 Km	<2 Km	<4 Km	<10 Km	<20 Km	<50 Km	≥ 50 Km
00	0	0	0	0	0	0	5	30	30	0
03	0	0	0	0	0	0	3	30	30	0
06	0	1	3	3	3	3	3	30	30	0
09	0	0	0	2	3	3	9	30	30	0
12	0	0	0	0	0	0	9	30	30	0
15	0	0	0	0	0	2	9	28	30	0
18	0	0	0	0	0	1	7	29	30	0
21	0	0	0	0	0	2	9	29	30	0

NUAGES BAS Nébulosité de 5 à 7 Octas inclus ; FREQUENCE DES HAUTEURS

Heures	<50 m	<100 m	<200 m	<300 m	<600 m	<1000 m	<1500 m	<2000 m	<2500 m
00	0	0	0	0	9	9	9	9	9
03	0	0	0	0	17	17	17	17	17
06	0	0	1	1	16	16	16	16	16
09	0	0	0	0	6	8	12	12	12
12	0	0	0	0	9	12	12	12	12
15	0	0	1	1	21	22	22	22	22
18	0	0	0	0	14	20	20	20	20
21	0	0	0	0	9	13	13	13	13

NUAGES BAS Nébulosité = 8 octas FREQUENCE DES HAUTEURS

Heures	<50 m	<100 m	<200 m	<300 m	<600 m	<1000 m	<1500 m	<2000 m	<2500 m
00	0	0	0	0	0	0	0	0	0
03	0	0	0	0	0	0	0	0	0
06	0	0	0	0	1	1	1	1	1
09	0	0	0	0	0	0	0	0	0
12	0	0	0	0	0	0	0	0	0
15	0	0	0	0	0	0	0	0	0
18	0	0	0	0	0	0	0	0	0
21	0	0	0	0	0	0	0	0	0

Département : MARTINIQUE

Mois : JUIN 1974

Station : FORT-DE-FRANCE

Nombre de fois que pour 240 observations la VITESSE DU VENT a été, selon

les directions, égale ou supérieure à :

Directions / m/s	02	04	06	08	10	12	14	16	18	20	22	24	26	28	30	32	34	36	Total
21																			
20																			
19																			
18																			
17																			
16																			
15																			
14																			
13																			
12																			
11																			
10			2	2															4
9		1	7	14															22
8		1	34	50															85
7		1	61	90															152
6		4	88	110															202
5	1	7	102	119															229
4	1	8	109	120															238
3	1	8	110	121															240
2	1	8	110	121															240
1	1	8	110	121															240

Nombre de vents < 1 m/s : 0

Vitesse maximale instantanée : 15 m/s **Direction : EST** **Date : 26** **Heure : 1935**

Département : MARTINIQUE

Mois : JUIN 1974

Station : LAMENTIN

Nombre de fois que pour 240 observations la VITESSE DU VENT a été, selon

les directions, égale ou supérieure à :

Directions / m/s	02	04	06	08	10	12	14	16	18	20	22	24	26	28	30	32	34	36	Total
21																			
20																			
19																			
18																			
17																			
16																			
15																			
14																			
13																			
12																			
11																			
10																			
9					1														1
8			1	1	5														7
7			6	21	13														40
6			17	46	19														82
5		2	23	85	25	1													136
4		2	33	119	35	1													190
3		3	37	134	38	1													213
2	1	3	42	142	40	1													229
1	1	4	42	144	41	1											1	1	235

Nombre de vents < 1 m/s : 5

Vitesse maximale instantanée : 14 m/s Direction : EST Date : 5 Heure : 2217

Département : GUADELOUPE

Mois : JUIN 1974

Station : R A I Z E T

Nombre de fois que pour 240 observations la VITESSE DU VENT a été, selon

les directions, égale ou supérieure à :

Directions / m/s	02	04	06	08	10	12	14	16	18	20	22	24	26	28	30	32	34	36	Total
21																			
20																			
19																			
18																			
17																			
16																			
15																			
14																			
13																			
12																			
11																			
10																			
9																			
8																			
7					1														1
6					7	6	4												17
5				2	20	22	21	1											44
4				4	34	38	32	2											110
3				6	43	58	35	4											146
2				6	56	67	37	4	1										191
1				6	59	91	39	4	1										200

Nombre de vents < 1 m/s : 40 Direction : 14 Date : 5 Heure TU 1715

Vitesse maximale instantanée : 12 m/s

Département : GUADELOUPE

Mois : JUIN 1974

Station : G U S T A V I A

Nombre de fois que pour 240 observations la VITESSE DU VENT a été, selon les directions, égale ou supérieure à :

m/s \ Directions	02	04	06	08	10	12	14	16	18	20	22	24	26	28	30	32	34	36	Total
21																			
20																			
19																			
18																			
17																			
16																			
15																			
14																			
13																			
12				1															1
11				2															2
10				5															5
9			1	12															13
8			1	19															20
7			1	22			1												24
6			1	32	7	4	6	1											51
5			1	43	12	14	11	3											84
4			2	52	20	36	20	5											135
3			2	55	30	58	37	9											191
2			2	60	34	71	49	14	1										231
1			3	61	34	74	51	15	1	1									240

Nombre de vents < 1 m/s : 0 Direction : 08 Date : 3 Heure TU 1154

Vitesse maximale instantanée : 19 m/s

Rairet, le 17 Juillet 1974

Département : GUYANE

Mois : Juin 1974

Station : Rochambeau

Nombre de fois que pour 240 observations la VITESSE DU VENT a été, selon les directions, égale ou supérieure à :

m/s \ Directions	02	04	06	08	10	12	14	16	18	20	22	24	26	28	30	32	34	36	Total
21																			
20																			
19																			
18																			
17																			
16																			
15																			
14																			
13																			
12																			
11																			
10																			
9																			
8				1															1
7			2	6															8
6			7	9															16
5		1	15	18	3	1													38
4		4	22	25	6	2													59
3	1	8	31	28	10	4	1	1	1								1	1	87
2	1	12	41	30	12	7	1	3	1		2						1	1	112
1	1	13	43	33	14	10	3	3	2		2						2	1	127

Nombre de vents < 1 m/s : 113

Vitesse maximale instantannée : 18 m/s Direction : 12 Date : 19 Heure : 1114 Fuseau

Département : GUYANE

Mois : Juin 1974

Station : Saint Laurent du Maroni

Nombre de fois que pour 240 observations la VITESSE DU VENT a été, selon les directions égale ou supérieure à :

m/s \ Directions	02	04	06	08	10	12	14	16	18	20	22	24	26	28	30	32	34	36	Total
21																			
20																			
19																			
18																			
17																			
16																			
15																			
14																			
13																			
12																			
11																			
10																			
9																			
8																			
7																			
6																1	3		4
5	1	1														4	8	2	17
4	1	1				1										6	10	6	25
3	3	1		1		1										8	13	15	42
2	13	6	3	4	1	3	2			1				2	2	8	17	21	83
1	18	17	8	9	2	9	2	1		2		1		2	4	11	23	26	135

Nombre de vents < 1m/s : 105

Vitesse maximale instantannée : 10 m/s

Directions::	36	Dates:	2	Heures :	1320	
"	02	"	10	"	1002	Fuseau
"	34	"	11	"	1148	

Département : GUYANE

Station : Saint Georges

Mois : Juin 1974

Nombre de fois que pour 240 observations la VITESSE DU VENT a été, selon les directions, égale ou supérieure à :

m/s \ Directions	02	04	06	08	10	12	14	16	18	20	22	24	26	28	30	32	34	36	Total
21																			
20																			
19																			
18																			
17																			
16																			
15																			
14																			
13																			
12																			
11																			
10																			
9																			
8																			
7																			
6																			
5																			
4	1			1															2
3	2	1	3	2	2	1	1												12
2	4	3	10	6	2	3	3	2	3	1									37
1	6	8	21	11	3	6	6	5	4	2			4						77

Nombre de vents < 1 m/s : 163

Vitesse maximale instantannée : 07 M/s Direction : 08 Date : 01 Heure : 1105 Fuseau

Département : GUYANE

Station : Maripasoula

Mois : Juin 1974

Nombre de fois que pour 240 observations la VITESSE DU VENT a été, selon les directions égale ou supérieure à :

Directions / m/s	02	04	06	08	10	12	14	16	18	20	22	24	26	28	30	32	34	36	Total
21																			
20																			
19																			
18																			
17																			
16																			
15																			
14																			
13																			
12																			
11																			
10																			
9																			
8		1																	1
7		1																	1
6		1																	1
5		1	1																2
4		1	3																4
3		3	5	1	1														10
2	3	19	22	14	4	1													59
1	5	24	30	15	5	2												1	82

Nombre de vents < 1 m/s : 158

Vitesse maximale instantannée : 9 m/s Direction : 06 Date : 7 Heure : 1605 Fuseau

Département : GUYANE

Station : Kourou

Mois : Juin 1974

Nombre de fois que pour 240 observations la VITESSE DU VENT a été, selon les directions, égale ou supérieure à :

m/s \ Directions	02	04	06	08	10	12	14	16	18	20	22	24	26	28	30	32	34	36	Total
21																			
20																			
19																			
18																			
17																			
16																			
15																			
14																			
13																			
12																			
11																			
10																			
9																			
8																			
7					1														1
6		1	8	4	2														15
5	1	3	22	16	6	1													49
4	1	7	37	29	11	2	1	1											89
3	1	11	44	42	16	4	1	1											120
2	2	11	47	54	20	7	6	3	1										151
1	4	11	47	58	26	10	6	6	3	1	1								173

Nombre de vents < 1 m/s : 67

Vitesse maximale instantannée : 11 m/s Direction : 08 Date : 5 Heure : 1305 Fuseau

Réseau : 1200 TU Mois : JUIN 1974

OBSERVATIONS EN ALTITUDE AUX NIVEAUX STANDARDS

à

Raizet

Dates	850 millibars					700 millibars				
	HHH	TT	TdTd	DD	VV	HHH	TT	TdTd	DD	VV
1	1550	15.9	12.0	12	10	3195	9.2	- 8.0	11	11
2	1560	14.5	11.0	x	x	3184	8.2	- 7.2	x	x
3	1550	15.1	9.7	06	10	3176	8.4	- 9.2	05	04
4	1560	15.6	10.6	11	12	3185	8.8	2.0	20	02
5	1540	14.8	13.6	10	10	3182	6.3	- 1.4	14	05
6	1550	14.6	11.9	09	07	3171	7.2	2.7	10	09
7	1540	15.7	12.2	13	08	3168	6.7	0.9	04	08
8	1530	15.0	11.3	11	14	3166	6.1	- 1.0	14	04
9	1530	14.5	13.1	09	13	3165	6.9	- 2.2	10	12
10	1550	16.7	13.3	12	13	3182	9.1	3.1	14	11
11	1540	14.5	11.0	12	08	3174	8.4	- 8.6	10	12
12	1540	15.6	7.7	10	08	3178	7.8	- 3.0	08	03
13	1540	15.0	8.5	10	09	3166	6.8	- 5.2	01	09
14	1530	14.5	12.3	09	07	3146	7.6	-11.9	04	06
15	1510	13.4	11.3	12	07	3142	8.4	- 7.4	13	04
16	1530	14.6	13.0	13	14	3172	9.5	2.7	15	13
17	1540	16.4	11.2	11	13	3180	8.8	1.6	11	10
18	1530	16.2	12.8	09	09	3162	7.6	3.4	05	12
19	1540	15.1	13.3	09	10	3164	8.1	1.4	08	09
20	1530	14.7	14.7	09	05	3159	5.3	5.3	12	04
21	1550	16.0	9.8	13	08	3177	8.3	0.6	11	08
22	1550	15.8	14.4	12	12	3189	7.6	1.4	13	11
23	1560	16.3	10.1	11	14	3192	7.0	- 3.0	10	12
24	1550	14.5	10.7	08	14	3182	7.0	0.3	10	12
25	1560	15.0	15.0	12	13	3198	10.3	- 4.4	10	18
26	1540	15.5	15.1	09	15	3178	7.8	- 1.3	09	23
27	1560	16.5	16.5	11	08	3181	x	x	10	07
28	1550	16.0	10.6	12	12	3196	8.7	- 1.0	11	12
29	1570	15.5	15.5	08	11	3210	8.8	- 3.4	11	14
30	1550	18.3	- 1.6	09	12	3189	7.9	- 6.4	10	12
31										
Moy.	1544.3	15.39	11.69		10.6	3177.0	7.54	-20.41		9.6

Réseau : 1200 TU Mois : JUIN 1974

OBSERVATIONS EN ALTITUDE AUX NIVEAUX STANDARDS

à

Raizet

Dates	500 millibars					300 millibars				
	HHH	TT	TdTd	DD	VV	HHH	TT	TdTd	DD	VV
1	5892	- 7.1	- 14.9	29	06	9688	- 33.7	- 39.1	25	13
2	5879	- 5.6	- 23.5	x	x	9691	- 33.4	- 37.4	x	x
3	5885	- 4.8	- 31.8	04	06	9687	- 32.9	- 38.6	31	12
4	5916	- 2.8	- 27.2	03	07	9745	- 32.2	- 37.1	31	09
5	5882	- 7.2	- 25.9	34	06	9665	- 34.2	- 40.4	26	08
6	5874	- 5.4	-14.3	36	11	9659	- 33.5	- 46.8	29	20
7	5863	- 6.9	-16.5	35	04	9657	- 32.1	- 36.4	27	24
8	5873	- 4.7	-15.6	32	06	9682	- 32.5	- 36.9	x	x
9	5884	- 4.3	-20.2	28	04	9686	- 32.9	- 36.4	26	26
10	5900	- 5.6	-18.3	28	05	9704	- 32.1	- 41.2	27	17
11	5872	- 6.3	-17.5	31	11	9686	- 31.3	- 41.2	28	14
12	5874	- 6.6	-16.5	30	07	9677	- 31.5	- 37.6	26	13
13	5859	- 6.2	-15.7	31	11	9652	- 32.7	- 44.6	27	16
14	5845	- 5.9	-21.3	32	04	9657	- 32.2	- 47.0	28	15
15	5844	- 6.9	-21.4	24	03	9629	- 33.4	- 41.8	23	18
16	5887	- 5.2	-18.6	27	02	9700	- 32.7	- 42.5	24	12
17	5892	- 6.4	-18.7	08	02	9691	- 32.7	- 41.6	24	10
18	5866	- 6.0	-17.7	11	03	9652	- 34.2	- 36.8	23	08
19	5872	- 6.3	-18.2	32	05	9651	- 34.8	- 40.6	24	15
20	5859	- 7.0	-16.7	17	03	9649	- 33.3	- 36.2	26	18
21	5890	- 4.9	-15.4	12	04	9697	- 31.9	- 36.2	25	11
22	5900	- 5.7	-17.8	06	06	9703	- 33.7	- 36.4	25	09
23	5891	- 5.5	-17.9	06	04	9687	- 32.3	- 41.4	29	10
24	5878	- 6.7	-16.7	08	07	9657	- 34.8	- 43.7	03	03
25	5898	- 5.8	-24.6	09	12	9696	- 33.0	- 46.2	06	04
26	5873	- 6.9	-28.0	08	12	9664	- 33.0	- 46.9	13	04
27	5859	- 7.7	-18.0	06	07	9650	- 33.7	- 36.3	28	06
28	5886	- 7.7	-16.2	18	03	9665	- 33.9	- 38.7	26	12
29	5895	-11.1	-15.2	24	02	9666	- 34.1	- 36.2	22	21
30	5859	- 8.2	-23.8	15	08	9616	- 36.2	- 40.6	20	26
31										
Moy.	5878.2	-6.25	-19.47		5.9	9673.6	-33.16	-40.09		13.4

Réseau : 1200 TU **Mois : JUIN 1974**

OBSERVATIONS EN ALTITUDE AUX NIVEAUX STANDARDS

à

Raizet

Dates	200 millibars				150 millibars			
	HHH	TT	DD	VV	HHH	TT	DD	VV
1	12384	- 57.5	27	21	14143	- 71.1	25	20
2	12416	- 54.4	x	x	14201	- 68.4	x	x
3	12406	- 56.0	28	19	x	x	x	x
4	12465	- 56.0	28	19	14231	- 69.5	25	28
5	12371	- 57.0	24	18	14132	- 70.8	25	26
6	12373	- 56.0	28	31	14156	- 67.2	27	30
7	12383	- 55.0	27	31	14157	- 69.2	27	31
8	12412	- 54.7	x	x	14200	- 66.9	x	x
9	12417	- 53.5	27	29	14210	- 67.3	27	31
10	12439	- 53.4	27	25	14230	- 67.5	29	25
11	12428	- 52.9	26	21	14222	- 67.4	27	23
12	12416	- 53.6	27	21	14202	- 68.2	27	29
13	12381	- 53.5	27	27	14171	- 68.3	27	26
14	12383	- 54.9	25	25	14164	- 66.8	26	26
15	12339	- 55.6	21	17	14115	- 68.4	24	20
16	12427	- 53.9	21	16	14223	- 66.4	23	14
17	12412	- 54.8	23	21	14196	- 66.3	23	24
18	12357	- 56.4	24	27	14125	- 67.8	26	30
19	12361	- 56.2	25	15	14126	- 67.0	25	21
20	12373	- 54.6	24	21	14153	- 68.3	23	27
21	12440	- 54.1	23	16	14213	- 69.0	27	22
22	12410	- 56.2	26	17	14185	- 67.2	26	16
23	12419	- 53.9	28	15	14205	- 68.5	29	14
24	12365	- 55.5	30	06	14136	- 70.0	31	09
25	12407	- 56.0	25	07	14183	- 68.5	26	05
26	12378	- 55.9	27	06	14150	- 68.9	27	08
27	12366	- 54.7	27	14	14147	- 68.9	30	22
28	12385	- 54.9	27	17	14161	- 69.3	26	19
29	12372	- 56.5	26	27	14149	- 64.1	25	16
30	12312	- 57.4	22	29	14079	- 67.2	20	17
Moy.	12393.2	- 55.17		19.9	14171.2	- 68.08		19.3

Réseau : 1200 TU Mois : JUIN 1974

OBSERVATIONS EN ALTITUDE AUX NIVEAUX STANDARDS

à

Raizet

Dates	100 millibars				50 millibars			
	HHH	TT	DD	VV	HHH	TT	DD	VV
1	16513	- 74.4	23	15	20623	- 63.2	08	14
2	16590	- 71.0	x	x	20712	- 61.2	x	x
3	x	x	x	x	x	x	x	x
4	16616	- 70.6	27	12	20811	- 57.4	12	10
5	16508	- 73.2	26	16	20650	- 64.4	10	09
6	16536	- 72.2	27	15	20700	- 63.3	09	14
7	16537	- 72.5	26	20	20661	- 63.2	10	15
8	16584	- 74.0	x	x	20737	- 63.4	09	14
9	16586	- 74.7	27	14	20741	- 59.1	10	18
10	16610	- 73.7	25	12	20723	- 63.2	08	16
11	16593	- 75.4	31	16	20741	- 61.8	09	14
12	16560	- 74.8	28	17	20727	- 60.3	08	14
13	16536	- 72.1	30	14	20672	- 58.8	08	14
14	16540	- 74.8	26	17	20699	- 62.0	12	15
15	16479	- 76.2	30	14	20637	- 62.0	11	16
16	16604	- 77.2	27	17	20803	- 58.1	09	11
17	16609	- 74.4	26	12	20788	- 62.3	09	14
18	16528	- 72.4	25	11	20693	- 60.1	10	18
19	16514	- 74.5	25	13	20714	- 59.7	09	17
20	16538	- 71.2	25	12	20739	- 60.8	09	15
21	16604	- 75.4	25	03	20786	- 61.1	09	16
22	16575	- 74.8	31	14	20734	- 64.2	09	17
23	16592	- 73.4	27	11	20749	- 62.6	09	21
24	16537	- 72.2	29	04	20735	- 62.4	09	16
25	16584	- 71.1	36	02	20780	- 61.7	08	23
26	16535	- 72.2	31	07	20705	- 64.0	09	20
27	16554	- 70.3	33	03	20756	- 61.5	09	19
28	16581	- 68.8	36	09	20750	- 61.8	09	16
29	16600	- 69.0	x	x	x	x	x	x
30	16517	- 68.2	14	10	20702	- 61.0	09	22
31								
Moy.	16560.7	- 72.92		11.9	20723.9	- 61.59		15.9

Réseau : 1200 TU Mois : JUIN 1974

OBSERVATIONS EN ALTITUDE AUX NIVEAUX STANDARDS

à

Rochambeau

Dates	850 millibars					700 millibars				
	HHH	TT	TdTd	DD	VV	HHH	TT	TdTd	DD	VV
1	1520	14.3	14.3	08	14	3140	7.7	4.7	09	16
2	1510	14.7	13.7	07	11	3140	8.8	-5.4	08	13
3	1510	15.6	13.8	08	08	3152	10.0	1.6	11	07
4	1510	16.6	11.4	08	07	3150	11.0	1.6	09	06
5	1500	14.4	14.4	07	09	3134	6.8	2.1	07	08
6	1500	14.8	12.4	09	09	3142	10.4	-9.3	11	07
7	1510	14.5	12.4	07	07	3126	7.1	4.9	08	10
8	1500	14.8	13.4	07	08	3132	8.0	4.6	09	09
9	1500	15.4	14.5	09	11	3133	9.2	4.2	09	11
10	1510	15.2	13.2	08	13	3138	9.6	3.6	09	22
11	1500	16.8	16.8	07	12	3142	9.6	8.5	13	05
12	1500	14.3	13.8	04	08	3129	6.2	5.8	14	04
13	1510	16.5	13.2	04	07	3152	8.6	6.8	09	08
14	1500	15.5	13.4	35	02	3138	7.0	6.0	33	02
15	1510	15.6	13.2	18	03	3145	8.6	5.6	08	06
16	1540	17.6	16.0	14	04	3174	9.4	7.6	11	06
17	1500	16.4	13.9	07	06	3148	9.8	4.8	06	06
18	1500	14.8	14.8	12	11	3126	8.6	4.6	09	05
19	1520	16.3	16.3	12	09	3153	9.5	6.4	12	12
20	1500	17.5	9.9	11	08	3141	7.7	1.6	08	14
21	1500	17.3	13.6	11	10	3133	7.8	1.8	09	10
22	1520	16.4	16.0	07	07	3139	8.5	-7.0	09	10
23	1520	15.2	14.2	07	07	3142	8.3	4.0	05	05
24	1500	16.4	10.8	10	11	3140	8.4	4.2	07	13
25	1530	15.6	14.1	13	08	3148	8.6	4.6	11	08
26	1530	15.2	11.5	15	11	3141	7.0	4.4	13	12
27	1510	16.0	10.8	09	07	3141	7.2	0.5	11	09
28	1520	15.6	12.9	09	09	3152	8.2	2.3	11	06
29	1540	17.0	12.8	13	09	3170	8.2	5.6	09	09
30	1540	16.8	13.7	10	07	3147	7.8	5.7	08	10
31										
Moy.	1512.0	15.77	13.51		8.4	3142.9	8.45	3.21		9.0

Réseau : 1200 TU Mois : JUIN 1974

OBSERVATIONS EN ALTITUDE AUX NIVEAUX STANDARDS

à

Rochambeau

Dates	500 millibars					300 millibars				
	HHH	TT	TdTd	DD	VV	HHH	TT	TdTd	DD	VV
1	5867	- 4.5	-27.3	09	09	9749	-26.2	- 41.8	01	07
2	5859	- 5.6	-13.5	12	11	9712	-28.2	- 44.4	03	10
3	5879	- 5.2	- 9.0	12	08	9745	-27.5	- 46.3	35	05
4	5870	- 5.8	-11.9	11	04	9680	-31.6	- 38.7	10	09
5	5838	- 5.8	- 8.2	09	07	9662	-29.7	- 37.8	13	09
6	5861	- 4.4	-19.5	09	10	9703	-29.5	- 36.4	x	x
7	5842	- 4.3	-18.2	12	09	9680	-29.6	- 45.2	36	03
8	5848	- 4.3	-10.4	07	08	9702	-27.8	- 47.2	08	05
9	5858	- 4.0	-11.9	08	09	9703	-30.5	- 48.1	05	10
10	5870	- 3.3	-30.6	09	10	9698	-30.1	- 52.0	06	10
11	5880	- 3.6	9.1	11	08	9743	-27.7	- 48.2	07	04
12	5829	- 3.7	4.8	13	04	9744	-22.0	- 26.4	09	08
13	5870	- 5.0	6.3	05	07	9710	-29.3	- 32.8	13	05
14	5851	- 5.3	6.5	09	10	9685	-29.0	- 32.3	09	14
15	5853	- 6.2	8.4	08	02	9673	-32.5	- 36.4	09	11
16	5901	- 4.3	9.7	11	06	9730	-30.5	- 36.9	11	07
17	5873	- 4.0	-12.8	07	09	9706	-31.4	- 42.4	11	09
18	5847	- 4.8	-15.2	10	04	9683	-29.6	- 41.6	17	05
19	5882	- 4.6	-26.0	09	16	9736	-28.3	- 42.4	21	03
20	5852	- 5.5	-14.0	08	23	9693	-29.9	- 40.3	07	05
21	5845	- 6.0	- 7.8	10	13	9693	-28.0	- 36.5	08	14
22	5844	- 6.2	-10.8	08	09	9681	-29.5	- 51.5	09	14
23	5846	- 6.3	- 8.8	11	10	9671	-28.7	- 30.8	10	14
24	5850	- 5.8	-10.2	09	06	9674	-30.1	- 33.8	10	10
25	5865	- 5.2	- 6.2	11	08	9716	-25.8	- 30.1	09	15
26	5847	- 6.0	-21.0	08	15	9691	-25.5	- 30.2	09	10
27	5841	- 6.8	-13.3	09	08	9665	-31.2	- 40.0	06	08
28	5853	- 6.8	-10.3	10	09	9675	-29.4	- 33.8	09	14
29	5876	- 6.3	-10.5	11	12	9715	-30.0	- 43.5	09	11
30	5860	- 5.8	7.4	09	07	9696	-28.7	- 38.2	07	12
Moy.	5858.6	- 5.18	-12.65		9.0	9700.5	-28.93	- 39.53		9.0

Réseau : 1200 TU Mois : JUIN 1974

OBSERVATIONS EN ALTITUDE AUX NIVEAUX STANDARDS

à

Rochambeau

Dates	200 millibars				150 millibars			
	HHH	TT	DD	VV	HHH	TT	DD	VV
1	12549	- 47.2	09	05	14393	- 60.2	31	16
2	12481	- 50.7	23	02	14293	- 64.6	25	02
3	12517	- 51.4	15	07	14332	- 63.4	27	12
4	12430	- 51.0	17	06	14250	- 62.0	26	26
5	12421	- 52.5	25	07	14221	- 64.9	28	22
6	12465	- 50.7	x	x	14275	- 66.0	x	x
7	12435	- 52.5	29	06	14235	- 65.9	30	07
8	12481	- 50.8	13	10	14300	- 64.0	14	05
9	12457	- 51.6	11	06	14269	- 63.3	11	07
10	12481	- 48.2	14	21	14320	- 60.7	12	11
11	12544	- 48.5	15	26	14384	- 65.5	11	06
12	12582	- 48.4	10	09	14432	- 59.4	05	06
13	12468	- 52.6	12	14	14288	- 62.7	07	08
14	12460	- 50.6	11	17	14275	- 63.3	09	16
15	12404	- 53.2	10	14	14212	- 64.4	11	15
16	12485	- 50.6	x	x	14311	- 60.0	x	x
17	12452	- 53.0	13	11	14272	- 61.4	27	09
18	12439	- 52.2	27	05	14249	- 64.7	27	04
19	12506	- 51.9	27	08	14308	- 65.7	27	08
20	12446	- 53.0	27	02	14245	- 66.4	25	03
21	12463	- 51.5	09	06	14265	- 65.3	08	07
22	12449	- 51.4	08	08	14261	- 65.0	05	10
23	12425	- 52.1	05	11	14226	- 64.9	05	09
24	12408	- 54.0	05	11	14208	- 65.2	17	06
25	12507	- 48.6	09	08	14340	- 63.9	19	09
26	12463	- 52.1	08	06	14263	- 66.0	08	06
27	12403	- 52.6	08	09	14211	- 64.4	05	05
28	12438	- 50.6	09	06	14258	- 63.8	36	03
29	12473	- 51.5	12	10	14284	- 64.9	24	04
30	12459	- 51.7	14	06	14271	- 64.7	10	08
Moy.	12466.4	- 51.22		9.2	14281.7	- 63.89		8.9

Réseau : 1200 TU Mois : JUIN 1974

OBSERVATIONS EN ALTITUDE AUX NIVEAUX STANDARDS

à

Rochambeau

Dates	100 millibars				50 millibars			
	HHH	TT	DD	VV	HHH	TT	DD	VV
1	16846	- 69.6	16	06	20971	- 65.8	07	07
2	16715	- 72.7	29	12	x	x	x	x
3	16757	- 73.9	27	09	20808	- 64.8	18	08
4	16679	- 71.8	33	07	20890	- 58.2	34	07
5	16636	- 74.4	05	05	20823	- 61.6	04	07
6	16669	- 74.0	x	x	20827	- 63.6	x	x
7	16618	- 75.5	35	07	20750	- 65.0	08	07
8	16693	- 75.2	09	04	20802	- 67.0	09	14
9	16679	- 75.1	14	07	20756	- 67.0	08	07
10	16763	- 72.5	11	10	x	x	x	x
11	16798	- 77.2	11	13	20965	- 60.7	11	06
12	16880	- 72.6	11	12	21098	- 58.6	11	04
13	16693	- 76.8	12	06	20853	- 64.4	x	x
14	16698	- 71.6	26	09	20861	- 62.1	04	06
15	x	x	x	x	x	x	x	x
16	16780	- 70.3	x	x	20923	- 63.5	x	x
17	16698	- 74.4	26	04	20831	- 63.8	35	02
18	16641	- 74.4	23	02	20792	- 60.1	09	04
19	16712	- 73.6	15	04	20888	- 58.7	11	11
20	16615	- 75.8	07	03	20769	- 62.4	05	07
21	16683	- 72.8	09	06	20865	- 62.8	09	08
22	16686	- 72.8	24	05	20864	- 62.6	35	06
23	16641	- 72.0	21	03	20784	- 61.5	09	12
24	16626	- 71.2	09	03	20793	- 62.2	09	09
25	x	x	x	x	x	x	x	x
26	16682	- 74.7	08	03	20849	- 63.6	10	06
27	16636	- 70.8	22	04	x	x	x	x
28	16699	- 69.2	13	04	20852	- 63.9	12	03
29	16699	- 73.0	13	06	20809	- 67.5	11	10
30	16693	- 71.6	19	05	20826	- 62.8	10	12
31								
Moy.	16700.6	- 73.20		6.1	20850.0	- 62.97		7.4

STATIONS et POSTES

MARTINIQUE				GUADELOUPE				GUYANE			
Stations	Lat N	Long W	Alt. en mètres	Stations	Lat N	Long W	Alt. en mètres	Stations	Lat N	Long W	Alt. en mètres
Caravelle	14°46'	60°53'	33	Anse-Bertrand	16°20'	61°30'	15	Aouara	05°44'	53°54'	2
Chalvet	14°51'	61°06'	42	Basse-Terre	16°00'	61°44'	50	Cabasson	04°54'	52°19'	10
Champflore	14°46'	61°07'	346	Comte de Lohéac	16°20'	61°42'	30	Camopi	03°10'	52°20'	64
Chopotte	14°38'	60°55'	60	Désirade	16°20'	61°01'	27	Cayenne Suzini	04°56'	5[illegible]°17'	7
Desaix	14°37'	61°04'	144	Douville	16°16'	61°22'	50	Cayenne Ville	04°56'	52°19'	3
Diamant	14°29'	61°02'	5	Duclos	16°12'	61°39'	120	Degrad Edmond	04°37'	53°27'	10
Fonds St Jacques	14°48'	61°01'	40	Ferme May	16°16'	61°16'	45	Grand Santi	04°18'	54°24'	48
Grand Rivière	14°52'	61°09'	100	Ferme du Vidon	15°54'	61°15'	150	Iracoubo	05°29'	53°13'	2
Lamentin	14°36'	61°00'	4	Gustavia	17°54'	62°52'	46	Kaw	04°30'	52°02'	3
Morne des Cadets	14°44'	61°09'	510	Le Moule	16°20'	61°21'	6	Kourou	05°20'	52°45'	8
Morne des Esses	14°44'	61°01'	224	Les Plaines	16°16'	61°45'	155	Mana	05°39'	53°47'	3
Paquemar	14°31'	60°51'	10	Le Raizet	16°16'	61°31'	8	Maripasoula	03°38'	54°02'	104
Petit Morne	14°37'	60°59'	46	Morne à l'eau	16°20'	61°17'	25	Régina	04°19'	52°08'	25
Ste-Anne	14°26'	60°53'	25	Neuf-Chateau	16°05'	61°36'	250	Rochambeau	04°50'	52°22'	5
St-Esprit	14°33'	60°56'	135	Orléans	18°05'	63°02'	10	St-Elie	04°49'	53°18'	100
St-Pierre	14°45'	61°11'	40	Petit Canal	16°23'	61°29'	25	St-Georges	03°53'	51°48'	6
Simon	14°34'	60°52'	9	Saint Claude	16°02'	61°41'	392	St-Laurent	05°30'	54°02'	4
Sinaï	14°43'	61°03'	315	Vieux Habitants	16°04'	61°46'	148	Saül	03°37'	53°12'	225
Terreville	14°38'	61°06'	304					Sinnamary	05°23'	52°57'	2
Tivoli	14°38'	61°05'	147								