SERVICE METEOROLOGIQUE ANTILLES - GUYANE

QC
987
.A7
R42
1975
July-Dec.

ATMOSPHERIC SCIENCES
LIBRARY
APR 11 1977
N.O.A.A.
U.S. Dept. of Commerce

Résumé mensuel du temps

Juillet 1975

National Oceanic and Atmospheric Administration

Climate Database Modernization Program

ERRATA NOTICE

One or more conditions of the original document may affect the quality of the image, such as:

Discolored pages
Faded or light ink
Binding intrudes into the text

This document has been imaged through the NOAA Climate Database Modernization Program. To view the original document, please contact the NOAA Central Library in Silver Spring, MD at (301) 713-2607 x124 or www.reference@nodc.noaa.gov.

LASON
Imaging Subcontractor
12200 Kiln Court
Beltsville, MD 20704-1387
March 28, 2002

REMARQUES

Tr = Traces (précipitations inférieures à 0,1 mm)

. = Pas de précipitations

X = Relevés incomplets, ou période d'exploitation insuffisante ou différente de la période de référence.

() = Le chiffre mis entre parenthèses est douteux ou a été partiellement rétabli
Lorsqu'il n'y a rien dans la colonne, c'est que les renseignements ne sont pas parvenus en temps utile

La Direction du vent est donnée en dizaines de degrés

Nombre de jours de :

Ciel clair : journée où la nébulosité a été inférieure ou égale à 2 Octas aux 8 observations principales

Ciel couvert : journée où la nébulosité a été supérieure ou égale à 6 Octas aux 8 observations principales

Orage : journée où le tonnerre a été entendu

Brouillard : journée où la visibilité horizontale dans tous les secteurs a été inférieure à 1000mètres à un moment quelconque

Vent fort : journée où la vitesse du vent a atteint au moins 16 mètres par seconde

Publication du Service Météorologique
du Groupe Antilles-Guyane
FORT-DE-FRANCE
MARTINIQUE

SERVICE METEOROLOGIQUE DU GROUPE ANTILLES-GUYANE

RESUME MENSUEL DU TEMPS

SOMMAIRE

GENERALITES :

Situation générale sur les Antilles Françaises et la Guyane
Caractères climatologiques du mois

DONNEES JOURNALIERES :

Températures extrêmes
Insolation - Evaporation
Précipitations

DONNEES MENSUELLES :

Précipitations
Evaporation
Température
Humidité relative
Insolation - Température dans le sol et au sol

RENSEIGNEMENTS COMPLEMENTAIRES pour les Stations Synoptiques :

Températures aux heures synoptiques
Humidité relative aux heures synoptiques
Tension de vapeur aux heures synoptiques
Pression au niveau de la mer
Nébulosité et Phénomène divers
Visibilité (Fréquence) - Nuages bas (Fréquence des hauteurs)
Vent au sol (Fréquence)

DONNEES EN ALTITUDE :

Observations aux niveaux standards.

Mois : JUILLET 1975

Situation Générale et Evolution du Temps

PETITES ANTILLES

Sécheresse très accentuée sur les Petites Antilles avec des déficits pluviométriques atteignant souvent 80%. Les masses d'air qui constituent le flux d'alizés sont souvent chargées de brume sèche caractérisant les masses d'air d'origne saharienne notamment du 1er au 5, du 9 au 12 et du 15 au 18. Par intermittence le flux d'alizé devient plus humide et apporte quelques averses faibles du 6 au 8 et les 13 et 14.

Du 19 au 21 une onde tropicale modérée donne des averses orageuses éparses.

Du 22 en fin de mois retour d'un régime sec et subsident avec averses rares et faibles.

GUYANE

La première quinzaine est caractérisée par la présence sur la Guyane d'une ZIC fragmentée donnant une alternance d'averses et d'éclaircies. La deuxième quinzaine voit un renforcement des alizés au Nord de la ZIC qui entraîne des précipitations abondantes surtout sur l'extrême nord de la Guyane.

Département : MARTINIQUE Mois : JUILLET 1975

Caractères Climatologiques du Mois

Le déficit pluviométrique signalé depuis mars se renforce au cours du mois de juillet puisqu'il atteint en moyenne 78% de la normale contre 73% en Juin. Il s'étend encore avec rigueur à toute l'île, mais il est plus accentué dans la partie Sud. C'est pourtant le début de la saison pluvieuse mais on n'observe toujours pas de manifestation orageuse bien que le nombre moyen de jours d'orage soit de 5; et les précipitations restent en général faibles.

Pour certaines stations comme Lorrain, Fourniols, Alma, Plateau le Boucher, Lamentin Aéro, Robert Duchesne, Rivière Pilote, Diamant, Anses d'Arlets, et St-Anne Ilet Cabrits, la hauteur d'eau recucillie, représente la quantité minimale mensuelle absolue relevée en Juillet au cours de la période d'observations disponible.

On peut cependant signaler quelques rares journées, donnant dans les stations d'altitude de la région Nord de l'île des quantités d'eau qui peuvent être considérées comme étant relativement appréciables

36,8mm au Morne Rouge le 1er
43,0mm à Deux Choux le 6
45,7mm à Champflore le 7
40,2mm au Morne des Cadets le 20

Sur l'ensemble du département le déficit se répartit de la façon suivante :

59% au Morne des Cadets à 88% au Prêcheur pour la partie Nord
68% à Rivière Blanche à 90% à Pointe des Nègres pour la partie centrale
72% au Marin à 92% à Rivière-Pilote pour la partie Sud.

La température moyenne est égale à la normale à St-Pierre. Elle est supérieure de 0,3 degré à Paquemar à 0,8 degré à Desaix.

L'humidité relative moyenne est inférieure à la normale de 3% au Morne des Cadets à 5% au Lamentin.

L'insolation est excédentaire de 20 heures à Paquemar, à 37 heures à Desaix.

L'évaporation est supérieure à la normale de 14mm au Morne des Cadets à 35mm à Paquemar.

L'alizé oscille entre l'ENE et l'E. Sa vitesse moyenne 3,9 m/s au Lamentin, 5,5 m/s à Desaix est respectivement inférieure de 0,6 et 1,0 m/s à la normale.

Caractères Climatologiques du Mois

2°/ GUADELOUPE

Le déficit pluviométrique persiste et s'amplifie au cours du mois de juillet pour atteindre en moyenne 71% de la normale. Tous les postes sont concernés à l'exception d'un seul qui est faiblement excédentaire. C'est pourtant le début de la saison pluvieuse, mais l'activité orageuse et les précipitations sont faibles. Les hauteurs maximales d'eau reçues en 24 heures sont elles mêmes peu importantes relativement à la période.

Une seule journée mérite d'être signalée, celle du 12 qui donne sur la Basse Terre des quantités d'eau appréciables : 71.0mm à Blachon, 54,0mm à Dupré Roussel, 67.0mm à les Galbas, 73.0mm Subercazeaux. A noter également, des averses isolées qui au cours de la journée du 5 donnent 80,0mm à Petit Bourg. Il en est de même du 28 à Deshaies où l'on recueille 71.6mm.

Le déficit pluviométrique se répartit comme suit sur l'archipel guadeloupéen.

44% à St-Claude à 93% à Pointe Noire pour la Basse-Terre sauf Petit Bourg qui est normal (+2%)

62% à Sylvain à 90% à Ste-Marie pour la Grande Terre
62% à Bellevue à 83% à Grand Bourg pour Marie-Galante
57 à 63% pour la Désirade
33% à Gustavia pour St-Barthélémy
27% à Marigot pour St-Martin

La température moyenne est supérieure à la normale de 0,1 0,3 0,4 et 0,7 degrés à Basse-Terre, au Raizet à Gustavia et à Neufchateau. A Duclos et Douville, elle est inférieure de 0,3 et 0,5 degré.

L'insolation est excédentaire de 14 heures à Gustavia à 51 heures à Duclos.

L'évaporation est voisine de la normale à St-Claude à Marie Galante (Ferme du Vidon) à Vieux Habitants et Neufchateau. A Gustavia et au Raizet elle est déficitaire de 9 et 12mm tandis qu'à Duclos, Basse Terre, St-François et Ste-Anne elle est excédentaire de 11, 17, 33 et 45mm.

L'alizé oscille entre l'ENE et l'ESE. Sa vitesse moyenne 2,8 m/s au Raizet est voisine de la normale. A Gustavia, sa vitesse moyenne 4,9m/s est inférieure à la normale de 1,4 m/s.

3°/ GUYANE

L'exécédent pluviométrique déjà signalé en juin, se renforce pendant le mois de juillet, pour atteindre en moyenne 65% de la normale, et il touche tous les postes sauf trois qui sont légèrement déficitaires. Le nombre de jours de pluie est très supérieur à la moyenne, et les orages sont bien plus nombreux que d'habitude notamment, dans le sud du pays où l'alizé austral très instable commence à se manifester.

Pendant la première quinzaine, les précipitations se font généralement sous forme d'averses, tandis qu'au cours de la deuxième quizaine on observe plutôt de la pluie continue, parfois très intense et les hauteurs d'eau reçues en 24 heures représentent pour plusieurs stations, des quantités maximales absolues jamais atteintes antérieurement. C'est notamment le cas pour la journée du 5 où l'on relève : 73.4mm à Sinnamary, 92.7mm aux Iles du Salut ; Celle du 16 avec 100.8mm à Grand Santi; celle du 20 avec 134.7mm à Mana etc.

L'excédent pluviométrique se répartit comme suit sur l'ensemble du département :

35% à Iracoubo à 203% à Mana pour la partie de la zone côtière et subcôtière allant de Cayenne à l'embouchure du Maroni(à noter que dans cette région l'excédent est souvent supérieur à 100% : 110% à Cayenne 112% à l'Ile Royale,127% à Sinnamary, 192% à Aouara)

12% à Degrad Edmond à 35% à Régina pour le reste de cette zone côtière et subcôtière comprise entre Cayenne et l'embouchure de l'Oyapock, à l'exception toutefois des postes situés au voisinage de l'embouchure de l'Approuague comme Kaw et Guisambourg qui sont déficitaires de 10 et 14% , 69% à Saül à 103% à Maripasoula pour les postes de l'intérieur, sauf Camopi qui est déficitaire de 8%.

La température moyenne est généralement inférieure à la normale de 0,1 degré à Camopi à 1,2 degré à Saül. A Maripasoula et Régina elle est supérieure de 0,1 et 0,7 degré.

L'insolation est très déficitaire notamment pour l'extrême Nord du Pays (146h à St-Laurent au lieu de 253h).

Quant aux autres facteurs climatiques : humidité relative, évaporation ils sont voisins de la normale.

Département : MARTINIQUE

Mois : JUILLET 1975

Dates	TEMP MAX. en °C et dixièmes						TEMP MIN. en °C et dixièmes					
	Chalvet	Paquemar	Ste-Anne	Morne des Cadets	Desaix	Lamentin	Chalvet	Paquemar	Ste-Anne	Morne des Cadets	Desaix	Lamentin
1	30.6	30.5	30.5	26.0	29.0	30.0	25.0	26.0	26.0	20.8	24.3	25.5
2	30.0	30.0	30.4	25.4	29.2	30.0	24.6	26.5	26.7	20.8	24.5	26.3
3	30.8	30.0	30.8	25.6	30.0	30.3	24.4	26.0	26.4	18.8	24.0	25.5
4	30.5	30.5	30.9	26.6	30.0	30.1	24.7	26.0	25.6	20.4	23.9	25.4
5	30.5	31.5	30.2	27.0	30.1	30.3	25.1	24.0	26.2	21.4	24.4	25.9
6	29.9	29.0	29.8	25.4	29.5	29.9	23.7	24.0	23.7	20.2	22.1	23.1
7	30.9	29.0	30.1	23.6	28.5	29.2	23.4	24.0	23.8	20.2	22.0	22.5
8	30.4	30.0	30.0	28.2	30.2	30.5	22.5	24.0	24.5	19.4	23.0	21.8
9	30.9	30.5	30.1	27.6	30.3	30.8	24.7	26.0	25.8	21.0	23.5	24.4
10	31.1	30.0	30.5	28.0	30.3	30.7	24.9	26.0	26.2	20.6	24.0	25.7
11	31.0	30.0	30.6	28.6	31.0	30.9	24.7	26.0	25.8	20.8	23.5	25.0
12	32.4	30.5	30.2	28.4	30.6	30.8	23.5	26.0	25.3	20.4	23.1	24.0
13	30.2	30.0	30.8	27.8	30.5	30.7	21.2	25.5	24.0	19.4	22.2	21.7
14	29.2	31.0	30.7	25.0	29.0	29.6	22.9	25.5	24.0	20.6	23.0	24.7
15	31.0	29.5	30.7	26.2	29.6	30.6	25.2	26.0	23.9	20.0	24.2	25.7
16	30.7	30.0	30.2	26.2	30.3	31.2	25.2	26.0	26.4	20.4	24.0	25.8
17	31.0	31.0	30.5	28.8	30.8	30.9	24.3	26.0	25.6	20.8	23.5	25.2
18	31.1	30.5	30.4	26.8	30.3	30.3	25.1	26.0	26.0	20.8	23.0	24.3
19	30.7	30.5	30.2	26.0	30.5	30.4	23.6	25.0	25.0	20.4	22.9	24.5
20	30.7	30.5	30.3	28.8	30.4	31.0	23.2	24.0	24.1	20.0	22.5	22.8
21	31.7	30.5	30.7	29.8	31.1	31.4	23.3	25.0	24.0	21.2	23.5	22.8
22	31.1	32.0	30.6	27.4	30.6	30.7	23.2	26.0	25.6	21.2	23.8	22.5
23	31.2	31.0	30.5	27.4	31.2	30.6	22.7	25.5	25.0	20.4	23.5	21.9
24	30.6	31.0	30.3	27.4	30.3	29.8	23.0	25.5	23.1	19.6	22.2	21.7
25	31.2	31.0	30.6	28.6	30.5	30.8	22.8	25.5	25.7	20.4	23.2	22.8
26	31.3	30.5	30.5	27.2	30.6	31.1	23.5	26.0	24.4	21.0	23.5	23.7
27	31.0	31.0	30.9	29.0	31.3	31.2	24.7	25.0	26.5	19.6	23.5	25.1
28	31.2	31.0	30.6	27.8	30.8	30.9	25.2	25.5	25.5	20.0	23.6	25.0
29	31.6	31.5	30.5	27.2	30.8	30.4	23.9	26.0	24.8	20.6	23.4	24.5
30	31.1	31.5	30.6	28.6	30.8	30.8	23.5	26.0	25.7	20.4	23.0	24.6
31	31.3	31.0	30.8	27.6	31.2	31.2	23.8	25.0	24.8	20.8	23.1	24.0

Département : MARTINIQUE

Mois : JUILLET 1975

Dates	INSOLATION en heures et dixièmes						EVAPORATION en mm et dixièmes					
	Chalvet	Paquemar	Ste-Anne	Morne des Cadets	Desaix	Lamentin	Chalvet	Paquemar	Ste-Anne	Morne des Cadets	Desaix	Lamentin
1	2.8	1.7	2.1	0.5	0.6	1.3	3.5	4.1	4.9	2.2	4.2	5.0
2	1.8	3.1	3.9	2.1	1.4	4.9	3.2	4.1	5.0	2.2	4.2	5.1
3	8.1	8.0	8.8	5.4	7.5	7.8	3.3	4.0	4.9	2.1	3.8	5.2
4	6.5	7.1	8.2	8.3	7.3	6.9	3.7	3.8	4.8	2.5	4.1	5.3
5	9.8	10.1	9.8	9.3	7.9	8.8	4.2	6.9	5.0	2.1	4.0	4.8
6	9.4	7.2	5.8	5.7	8.8	7.1	3.2	1.7	4.1	1.6	3.3	3.8
7	5.5	3.5	3.8	2.2	3.0	6.0	4.5	3.9	3.7	1.0	2.6	6.0
8	10.5	10.3	11.3	10.2	10.8	10.4	3.5	3.1	4.4	2.2	3.7	4.5
9	8.3	8.6	9.2	9.5	8.8	8.6	3.5	4.0	4.8	2.7	4.4	4.4
10	9.5	8.7	9.6	8.8	8.8	8.6	4.2	3.9	4.3	2.7	4.2	4.0
11	11.7	10.5	10.2	10.7	10.3	10.5	4.0	4.3	4.6	2.5	4.1	4.5
12	10.8	8.8	10.0	x	9.7	9.7	4.3	4.2	4.8	1.7	3.9	3.7
13	9.6	9.1	9.8	8.6	10.2	10.1	3.2	4.5	5.1	2.3	3.2	4.7
14	6.2	5.8	8.1	3.6	7.3	8.1	3.1	4.4	3.7	1.6	3.1	3.9
15	8.7	6.3	8.8	9.2	7.8	8.8	4.8	3.9	5.3	3.4	3.6	4.2
16	9.0	10.5	10.4	10.4	9.3	10.3	4.8	3.4	4.9	3.4	4.7	4.4
17	9.7	9.7	10.0	8.2	9.4	9.9	4.6	4.7	4.5	2.3	3.7	4.5
18	7.3	7.1	10.0	7.5	9.9	8.0	3.4	4.5	4.2	2.2	3.5	3.5
19	11.0	9.0	7.8	7.0	9.2	9.7	2.9	3.7	3.6	1.5	2.8	3.4
20	7.0	6.3	5.6	3.6	4.7	5.3	2.2	3.7	3.5	1.5	1.8	2.4
21	11.0	10.5	10.7	9.9	10.7	10.6	2.8	3.7	3.7	1.6	2.5	2.8
22	10.0	10.5	9.7	8.6	10.2	8.8	3.2	2.5	3.7	2.0	3.4	3.4
23	10.6	11.2	10.1	7.7	10.2	10.4	2.9	3.0	3.8	1.6	3.3	3.4
24	9.6	10.1	11.5	10.5	11.4	10.4	2.9	3.8	4.5	2.0	3.4	3.8
25	10.8	8.6	10.4	10.2	11.6	10.6	3.3	4.4	3.7	1.9	3.1	3.7
26	10.4	9.4	9.8	9.6	10.5	10.1	4.5	4.5	4.8	2.1	3.7	4.7
27	7.5	10.3	10.4	9.4	9.8	9.8	3.8	3.8	4.9	2.5	4.0	5.3
28	11.5	10.8	11.1	10.5	10.4	10.8	4.2	4.1	4.7	2.6	4.4	5.0
29	10.7	11.4	10.6	9.4	11.0	10.6	4.0	4.2	4.3	2.1	3.7	4.5
30	10.2	10.7	10.8	11.2	10.0	10.4	3.0	5.2	4.0	2.1	3.3	4.3
31	8.0	6.6	8.7	8.5	7.6	9.2	4.2	4.8	4.4	2.1	3.1	4.6

Département : GUADELOUPE Mois : JUILLET

Dates	TEMP MAX. en °C et dixièmes						TEMP MIN. en °C et dixièmes					
	St-François	Raizet	Duclos	Neuf Chateau	Vieux-Habitants	Gustavia	St-François	Raizet	Duclos	Neuf Chateau	Vieux-Habitants	Gustavia
1	30.8	31.6	28.8	28.0	32.3	31.1	25.8	24.1	22.9	22.2	23.6	26.4
2	30.7	31.2	28.9	27.8	32.5	29.2	25.5	25.2	23.4	23.4	24.0	26.1
3	30.9	31.2	29.4	28.2	33.0	29.2	25.5	24.6	23.5	22.8	23.0	26.1
4	30.5	31.2	28.7	27.4	33.0	30.9	25.8	24.8	23.9	22.0	23.2	25.9
5	30.8	31.1	28.8	27.8	32.5	31.1	25.5	22.3	21.5	22.6	22.5	25.8
6	30.4	30.4	28.2	27.6	31.7	29.8	23.5	21.8	21.3	20.6	22.0	25.1
7	30.5	30.3	28.6	27.4	31.5	29.9	23.4	20.5	20.3	20.4	22.0	23.7
8	30.0	31.1	28.3	27.4	31.0	30.0	23.5	21.4	21.8	21.8	21.6	22.9
9	30.9	31.5	29.0	28.0	32.0	30.7	25.1	22.1	20.7	21.8	21.6	25.8
10	30.7	31.8	29.0	28.0	31.8	30.1	25.4	21.8	21.0	22.4	22.5	25.9
11	30.2	31.8	29.6	28.4	31.0	31.4	24.8	21.0	20.9	22.2	22.6	25.7
12	30.1	30.5	29.0	27.6	31.3	31.5	24.2	21.6	20.4	21.4	22.5	25.6
13	30.2	30.3	28.0	26.8	30.0	31.2	23.8	20.4	20.8	20.8	20.6	24.2
14	30.4	30.8	28.6	27.0	31.5	30.5	22.5	21.9	21.3	21.4	22.0	22.6
15	30.5	31.0	28.8	28.0	31.8	30.9	25.0	23.5	23.0	22.6	24.0	26.2
16	30.5	32.2	29.2	27.8	33.0	29.8	25.5	23.5	22.0	22.2	23.5	26.2
17	29.9	31.8	29.0	28.0	32.0	31.0	24.5	20.9	21.3	22.2	22.0	23.6
18	30.4	32.4	29.4	28.0	33.0	30.6	24.5	22.7	22.2	22.8	23.5	25.9
19	30.9	31.7	28.9	27.6	32.0	29.5	23.9	21.9	21.2	22.2	23.4	23.9
20	30.2	31.6	28.3	27.0	30.0	30.6	24.8	22.4	22.2	22.0	22.5	25.0
21	30.4	31.0	30.0	28.0	32.5	33.2	25.8	25.1	22.5	22.8	23.0	25.6
22	31.0	32.5	29.9	28.8	32.0	32.0	24.0	22.5	22.5	22.4	22.0	25.9
23	30.5	31.0	29.0	28.2	31.5	31.6	22.1	22.1	21.1	21.4	22.5	24.3
24	29.4	30.9	28.3	27.4	31.4	31.4	22.5	20.3	20.0	20.6	20.7	23.7
25	30.7	31.7	28.8	28.2	31.0	30.5	24.2	23.1	21.4	21.4	21.5	23.7
26	30.7	32.0	28.8	27.8	32.5	30.8	24.9	23.8	22.2	22.2	22.7	24.1
27	31.0	31.7	28.3	27.6	32.0	31.1	25.6	23.6	23.5	22.2	22.0	25.7
28	30.8	31.6	29.0	28.0	31.5	30.7	25.4	23.4	21.2	22.4	23.0	25.8
29	30.4	31.2	28.7	27.8	31.4	29.1	25.0	20.9	20.9	21.2	21.5	22.8
30	30.4	31.9	28.8	27.4	31.5	29.9	24.5	21.7	21.4	21.2	22.0	25.8
31	31.0	32.2	28.5	28.0	32.0	32.3	24.7	24.1	23.0	21.0	22.5	26.0

Département : GUADELOUPE

Mois : JUILLET 1975

Dates	INSOLATION en heures et dixièmes						EVAPORATION en mm et dixièmes					
	St-François	Raizet	Duclos	Neuf Chateau	Vieux-Habitants	Gustavia	St-François	Raizet	Duclos	Neuf Chateau	Vieux-Habitants	Gustavia
1	7.6	3.9	7.4	8.4	4.3	x	6.3	3.9	3.5	1.6	3.3	x
2	3.5	1.5	3.4	4.0	0.7	x	5.1	3.6	3.3	1.3	3.0	x
3	7.9	7.4	7.7	6.9	4.8	8.2	6.0	3.6	4.0	1.5	3.0	3.7
4	7.2	7.9	8.0	8.0	4.4	9.3	5.2	3.5	3.4	1.6	3.2	3.5
5	8.7	7.0	9.2	9.0	9.0	11.4	5.6	3.2	3.4	1.4	3.3	4.1
6	8.7	8.5	8.4	8.6	7.6	10.8	5.1	2.5	2.9	1.3	3.0	4.4
7	9.6	7.1	8.0	9.0	4.1	8.8	5.8	2.9	3.0	1.5	3.4	4.0
8	6.8	9.7	9.6	9.3	6.6	6.6	4.7	3.0	2.8	1.4	2.4	2.9
9	8.4	7.7	9.1	8.0	9.2	11.4	5.5	3.2	3.0	1.3	2.9	3.6
10	9.8	9.0	9.5	10.3	9.4	10.1	5.3	3.4	3.1	1.7	3.0	3.8
11	9.3	9.5	8.7	10.0	9.0	9.3	5.0	3.0	3.2	1.4	3.1	3.5
12	9.9	6.8	7.0	9.2	8.3	10.3	5.0	2.2	2.1	1.4	3.4	4.1
13	6.6	7.7	5.7	3.4	7.9	11.5	4.6	2.5	1.9	1.0	3.0	3.5
14	9.2	8.1	4.2	3.0	3.7	11.0	5.1	3.1	2.7	1.0	3.0	3.5
15	7.8	7.7	8.7	8.2	8.7	10.3	6.0	3.6	3.0	1.6	3.0	4.3
16	10.1	9.3	7.5	6.8	8.6	10.9	5.0	3.1	2.0	1.4	3.2	4.0
17	8.2	7.3	8.0	9.1	9.5	10.7	4.9	2.7	2.9	1.5	3.1	3.7
18	10.1	10.8	7.4	8.4	9.3	10.7	4.7	3.2	3.0	1.5	3.5	3.9
19	9.3	9.3	9.1	7.9	8.9	9.1	5.1	3.2	2.7	1.2	3.5	3.3
20	7.3	9.3	5.2	4.0	7.1	9.5	3.7	3.0	1.5	0.8	2.9	2.6
21	8.5	7.7	8.5	6.4	8.2	8.9	3.9	2.4	3.2	1.1	2.9	2.8
22	10.0	10.5	10.1	8.0	8.8	9.8	4.5	3.5	3.3	1.3	3.0	3.0
23	9.6	6.4	7.6	9.0	7.9	9.5	3.7	2.3	2.0	1.3	3.1	3.5
24	9.3	10.5	9.0	9.4	6.4	10.7	5.5	3.7	2.1	1.6	2.3	3.5
25	8.6	10.0	9.7	9.5	9.7	9.3	4.3	3.5	3.4	1.4	2.3	2.5
26	9.9	9.6	8.9	7.7	8.9	9.3	6.1	3.7	2.7	1.3	2.9	2.7
27	9.2	10.0	8.8	9.9	9.5	10.2	5.5	3.7	2.6	1.5	2.8	3.2
28	9.8	7.3	10.5	9.5	9.8	11.0	5.7	3.1	3.3	1.7	2.3	4.1
29	9.8	9.4	9.9	8.0	9.1	8.6	5.3	3.5	3.3	1.4	2.3	3.6
30	9.4	10.9	9.4	7.0	9.9	10.5	5.3	3.6	3.2	1.2	2.6	3.4
31	9.1	9.6	6.4	9.0	8.9	10.2	4.5	3.3	2.4	1.0	2.6	3.4

Département : GUYANE

Mois : JUILLET 1975

Dates	TEMP MAX. en °C et dixièmes						TEMP MIN en °C et dixièmes					
	Suzini	Rochambeau	Kourou	St-Laurent	St-Georges	Maripasoula	Suzini	Rochambeau	Kourou	St-Laurent	St-Georges	Maripasoula
1	28.3	29.5	28.7	30.8	30.5	31.3	20.9	20.9	21.3	21.1	19.2	21.0
2	28.6	30.3	29.2	30.5	31.3	32.0	22.4	20.8	21.6	21.2	19.8	21.1
3	26.6	27.3	27.9	28.7	28.7	32.2	22.0	21.5	21.6	21.8	20.3	21.0
4	29.2	30.3	29.5	29.5	31.1	32.1	23.5	21.7	21.8	21.8	20.3	21.8
5	29.3	30.0	29.6	30.8	31.5	33.4	23.5	23.1	23.0	22.6	21.2	21.2
6	28.0	28.1	29.1	28.1	28.6	32.4	23.3	23.3	22.1	22.1	20.1	22.0
7	28.9	30.4	29.4	29.2	29.2	31.2	23.0	22.1	23.0	21.8	21.4	20.3
8	29.1	30.1	30.4	30.2	31.9	29.9	22.4	21.4	21.0	22.6	20.9	21.4
9	28.5	30.0	29.0	30.5	31.5	32.4	21.6	21.5	22.4	22.3	19.3	21.8
10	28.7	30.1	29.2	30.1	29.4	32.4	22.0	22.2	21.5	21.5	19.8	21.4
11	28.4	28.7	29.5	30.9	28.4	32.4	21.6	22.2	21.3	21.9	21.5	21.7
12	30.0	31.2	30.5	30.1	31.5	31.4	21.4	21.5	21.0	21.4	20.3	21.2
13	28.7	29.8	28.9	30.2	29.5	31.8	22.0	22.0	21.0	22.2	20.1	21.4
14	28.9	28.6	29.4	28.1	31.5	32.0	22.4	22.5	22.0	21.9	21.0	22.0
15	29.4	28.8	28.2	27.7	31.9	31.2	22.3	22.5	22.4	22.6	20.7	20.6
16	28.5	30.4	29.0	[illegible]	[illegible]	31.4	21.8	22.1	21.3	22.0	20.5	21.4
17	29.5	31.2	29.0	33.1	30.7	29.4	21.0	21.4	21.0	21.9	21.8	21.0
18	29.5	29.5	28.1	30.0	31.3	32.4	20.6	21.0	20.4	21.6	21.1	21.3
19	29.7	30.8	29.9	30.8	31.3	30.0	22.0	21.0	21.0	21.3	21.8	21.6
20	27.5	27.6	27.5	27.5	28.4	25.4	21.9	20.8	21.6	22.1	21.1	20.6
21	28.9	30.5	29.0	25.9	28.9	28.2	20.4	21.1	20.0	19.4	20.8	20.3
22	29.0	30.1	29.0	29.5	31.0	31.3	21.4	21.5	20.5	22.5	20.0	20.0
23	28.5	29.6	29.0	30.1	30.4	32.0	20.6	20.6	21.0	20.9	21.2	21.0
24	28.7	30.5	29.8	30.8	30.8	30.3	21.0	21.1	20.6	21.4	21.1	20.4
25	29.9	31.0	29.9	30.8	32.0	32.4	21.2	21.1	20.2	21.8	21.0	22.1
26	29.0	28.7	30.5	31.8	31.5	30.4	22.4	22.5	21.6	22.4	20.3	21.4
27	28.7	30.1	29.5	28.6	32.1	31.3	21.5	21.5	21.1	22.1	20.8	21.4
28	29.1	29.6	28.9	27.7	30.0	31.3	22.1	21.8	21.4	22.1	20.9	22.1
29	28.9	30.2	29.5	31.8	30.9	31.2	22.1	21.8	21.6	22.8	21.5	22.0
30	28.5	28.4	29.1	27.1	31.0	31.3	21.4	21.7	21.0	22.9	21.3	22.2
31	28.3	30.2	29.0	29.9	29.2	30.8	21.5	22.1	21.5	21.1	21.5	21.1

Département : GUYANE

Mois : JUILLET 1975

Dates	INSOLATION en heures et dixièmes						EVAPORATION en mm et dixièmes					
	Suzini	Rochambeau	Kourou	St-Laurent	St-Georges	Maripasoula	Suzini	Rochambeau	Kourou	St-Laurent	St-Georges	Maripasoula
1	8.8	9.5	10.2	4.5	5.8	7.6	1.5	1.7	4.1	0.6	1.2	1.1
2	9.8	10.4	10.6	5.9	4.2	8.2	1.8	1.8	5.3	0.7	1.0	1.2
3	0.2	0.0	0.6	0.8	0.6	5.5	1.2	0.6	2.0	0.5	0.9	1.1
4	6.9	7.3	9.2	2.5	3.7	8.3	2.2	1.9	7.6	0.4	1.0	1.4
5	9.8	10.1	9.6	5.4	8.4	9.6	2.4	2.0	3.8	0.9	1.9	1.5
6	2.8	1.3	2.6	0.2	1.6	6.8	2.2	0.9	4.2	0.6	0.6	1.1
7	5.6	7.0	8.7	5.4	2.8	6.2	1.0	1.4	6.0	0.8	0.5	1.1
8	8.1	7.0	8.9	5.0	9.3	5.6	1.3	1.6	5.8	0.8	2.1	0.8
9	9.8	8.8	7.9	4.0	9.3	8.8	1.8	1.5	4.1	1.2	1.3	1.7
10	10.3	8.6	8.8	6.0	4.4	8.4	1.7	1.9	7.5	1.3	0.7	1.7
11	2.6	4.0	2.9	5.4	4.1	4.7	0.9	0.9	3.5	1.0	0.8	1.1
12	11.0	7.6	7.0	5.9	8.2	9.5	1.4	1.8	8.0	1.1	1.3	1.1
13	8.9	9.8	7.2	6.8	5.6	8.7	1.9	1.6	6.9	1.4	0.8	1.3
14	3.3	4.5	8.0	1.4	4.6	4.2	0.8	1.0	4.5	0.5	0.7	0.7
15	3.9	4.2	1.8	1.0	4.6	2.2	1.1	1.0	x	0.6	1.1	0.7
16	3.0	4.7	5.9	5.2	3.4	6.8	0.8	0.8	6.5	1.0	0.7	1.0
17	4.6	4.6	4.5	6.3	4.7	3.4	0.7	0.8	3.0	1.2	0.8	0.7
18	9.1	6.7	6.5	6.5	4.8	4.8	1.5	1.2	8.0	0.9	1.0	1.4
19	10.2	8.9	10.0	8.4	7.1	3.2	1.8	1.7	5.3	1.2	1.3	0.6
20	4.1	1.9	4.2	1.9	1.3	0.3	0.9	0.7	x	0.6	0.5	0.6
21	7.8	7.2	4.0	0.0	5.3	5.8	1.6	1.7	5.2	0.8	1.1	1.0
22	7.8	3.8	6.8	8.0	8.3	9.0	1.4	1.0	3.7	1.2	1.5	1.1
23	9.1	8.4	7.2	8.7	4.1	7.4	1.4	1.5	4.4	1.3	1.0	1.3
24	9.6	7.5	8.6	8.1	3.9	5.8	1.5	1.8	4.5	1.0	1.1	0.9
25	8.3	7.8	8.7	9.7	7.4	7.2	1.9	1.5	5.8	1.5	1.2	1.2
26	9.2	5.8	8.2	6.0	5.5	3.6	1.7	1.1	9.6	1.1	0.7	0.9
27	7.2	6.3	7.0	3.7	6.4	6.3	1.5	1.3	4.4	0.6	1.0	0.8
28	5.3	3.7	4.3	1.5	3.1	2.9	1.1	0.8	9.5	0.8	0.7	0.6
29	3.2	3.1	5.4	4.1	4.1	6.3	1.1	0.9	x	1.0	1.1	1.0
30	4.5	3.9	3.6	1.3	5.7	3.8	1.6	0.7	3.4	0.3	1.3	1.0
31	6.9	5.0	6.2	5.9	1.4	4.5	0.8	1.6	0.4	0.9	0.8	0.9

Département : MARTINIQUE **Mois : JUILLET 1975**

PLUVIOMETRIE QUOTIDIENNE en mm et dixièmes de postes sélectionnés

Dates	Grand Rivière	Caravelle	Chopotte	Paquemar	Ste-Anne	Champflore	Morne des Cadets	Sinaï	St-Esprit	St-Pierre	Desaix	Lamentin	Diamant
1	8.0	0.5	0.8	.	.	23.3	19.9	0.5	.	23.0	Tr	.	.
2	1.2	.	.	.	.	1.5	4.1	0.3	.	0.5	.	.	.
3	.	.	.	.	.	2.5	3.4	0.2	1.5	0.5	0.7	0.4	0.5
4	.	0.5	0.2	0.3	.	Tr	0.6	1.4	.	.	.	Tr	.
5	.	.	.	.	.	4.9	8.5	0.3	.	0.5	2.4	2.4	1.0
6	2.6	.	.	6.0	5.0	10.9	9.0	6.3	0.2	Tr	6.5	10.9	1.0
7	5.2	.	0.7	2.0	.	45.7	27.5	2.3	0.3	20.0	3.5	1.0	3.5
8	0.5	.	3.0	5.2	1.2	.	0.2	0.2	.	.	.	0.2	.
9	0.7	.	.	.	.	0.4	0.2	0.1	.	.	0.4	0.2	.
10	.	.	2.1	.	.	.	0.1	0.3	.	.	0.9	0.1	.
11	.	.	2.2	.	.	0.7	0.1	0.4	.	Tr	.	0.4	.
12	2.7	3.5	.	.	.	8.0	6.1	3.8	.	3.0	1.7	2.3	0.7
13	9.0	.	0.4	.	.	2.8	2.7	2.2	0.8	1.3	3.0	1.6	Tr
14	5.2	0.5	0.2	0.7	0.5	10.7	10.5	4.2	.	2.5	1.9	2.2	0.5
15	0.2	.	1.7	.	0.8	.	0.5	0.6	2.8	.	1.3	0.4	.
16	0.4	.	1.7	0.3	.	0.1	.	.	.	.	.	.	.
17	2.3	.	.	.	.	1.0	2.0	3.9	0.2	0.1	1.8	1.2	.
18	6.6	.	0.9	.	0.3	4.4	3.2	0.5	7.6	0.2	2.5	3.5	.
19	4.5	2.0	3.5	1.0	0.1	16.1	5.3	.	4.6	0.6	5.1	9.6	5.2
20	5.2	.	11.6	11.2	1.0	6.5	40.2	4.3	.	39.6	3.1	0.2	.
21	0.5	.	0.6	.	.	.	0.1	1.2	.	.	0.1	Tr	.
22	0.7	.	0.1	0.5	.	0.5	6.1	3.5	.	.	0.1	0.2	.
23	1.3	0.5	0.4	.	0.3	8.9	4.7	7.7	2.0	1.0	3.4	4.6	.
24	5.2	.	Tr	.	10.5	6.3	1.7	4.2	.	.	0.5	1.2	.
25	1.3	1.6	0.8	0.6	.	8.5	5.1	6.1	6.6	Tr	1.4	0.3	0.2
26	3.8	2.5	1.1	2.5	0.9	5.7	5.5	0.7	.	1.1	0.2	1.9	.
27	.	.	0.5	6.4	.	2.5	2.5	0.5	1.2	0.3	0.4	1.4	.
28	1.0	.	0.1	2.6	.	4.7	3.5	1.3	2.7	.	Tr	1.7	2.5
29	1.0	.	.	.	.	5.8	3.3	6.1	1.6	0.5	0.7	.	.
30	0.2	0.5	1.7	.	Tr	12.7	14.1	7.5	6.6	0.5	3.1	5.4	4.4
31	6.[illegible]	2.0	3.7	2.6	0.0	4.4	5.9	13.4	1.5	.	0.5	0.3	Tr
1° décade	13.7	1.0	6.8	13.5	6.2	89.2	73.5	11.9	2.0	13.5	17.2	13.2	6.0
2° décade	35.3	6.0	22.2	13.7	2.7	50.3	70.6	20.7	16.0	27.3	20.4	21.2	6.4
3° décade	22.8	6.5	9.0	15.2	12.0	60.0	52.3	52.2	22.2	10.0	10.4	17.2	7.1
Total	76.8	13.5	38.0	42.4	20.9	199.5	196.4	84.8	40.2	81.8	48.0	53.6	19.5

Département : MARTINIQUE

Mois : JUILLET 1975

PLUVIOMETRIE TOTALE en mm et dixièmes de postes sélectionnés

Postes	Total du Mois	Ecart à la Moyenne (1)	Ecart en % (2)	Nombre de jours de pluie ≥					Max. en 24 heures		Max. absolu en 24 heures	
				0,1mm	10mm	30mm	50mm	100mm	Valeur	Date	Valeur	Année
Grand Rivière	76.8	x	x	25	0	0	0	0	9.0	13	x	x
Caravelle	13.5	- 98.8	- 88	10	0	0	0	0	3.5	12	93.4	1966
Chopotte	38.0	x	x	21	1	0	0	0	11.6	20	x	x
Paquemar	42.4	-130.6	- 76	14	1	0	0	0	11.2	20	157.0	1960
Ste-Anne	20.9	x	x	11	1	0	0	0	10.5	24	x	x
Champflore	199.5	x	x	26	6	1	0	0	45.7	7	x	x
Morne des Cadets	196.4	-279.6	- 59	30	5	1	0	0	40.2	20	175.5	1955
Sinaï	84.8	x	x	30	1	0	0	0	13.4	31	x	x
St-Esprit	40.2	x	x	15	0	0	0	0	7.6	18	x	x
St-Pierre	81.8	-252.2	- 75	17	3	0	0	0	23.0	1er	128.4	1966
Desaix	48.0	-233.0	- 83	24	0	0	0	0	6.5	6	84.9	1969
Lamentin	53.6	-207.4	- 79	25	1	0	0	0	10.9	6	108.0	1962
Diamant	19.5	-159.5	- 89	10	0	0	0	0	5.2	19	120.0	1970

(1) Moyenne Période 1961-1970

(2) Ecart en % par rapport à la moyenne de la Période

Département : GUADELOUPE

Mois : JUILLET 1975

PLUVIOMETRIE en mm et dixièmes de postes sélectionnés

	GRANDE TERRE					BASSE TERRE					ARCHIPEL		
Dates	Saint François	Douville Ste Anne	Morne à l'Eau	Anse Bertrand	Le Raizet	Neufchateau	Duclos	Saint Claude	Basse Terre	Vieux Habitants	Désirade	Ferme du Vidon Marie Galante	Gustavia
1	•	0.2	•	•	•	•	0.3	•	•	•	•	•	•
2	•	•	•	10.0	•	5.5	1.4	•	•	•	•	•	•
3	•	•	3.0	•	0.1	•	•	1.9	1.0	0.6	•	•	0.9
4	•	•	•	•	TR	•	•	•	•	•	•	•	•
5	•	3.0	7.8	•	6.6	25.6	10.2	•	20.5	•	2.2	•	•
6	2.2	1.2	5.4	•	9.3	3.1	2.0	26.1	0.7	9.8	•	TR	4.3
7	•	0.6	•	•	3.2	1.8	8.8	1.9	0.5	•	0.1	•	9.1
8	•	•	•	•	•	•	•	20.7	9.8	1.3	5.6	•	1.4
9	•	•	5.0	•	•	•	•	0.1	•	•	•	0.4	•
10	•	0.4	•	1.0	•	•	•	•	•	•	•	4.5	•
11	1.4	2.4	1.7	•	2.6	8.4	0.4	•	2.1	•	•	TR	•
12	1.3	1.6	•	•	9.1	9.7	7.4	8.7	1.2	•	3.9	8.8	1.5
13	5.1	9.9	10.2	7.1	9.0	21.1	45.5	19.6	4.4	1.0	0.2	•	9.5
14	0.8	0.2	•	•	3.1	7.0	2.4	8.6	•	1.2	0.2	8.5	TR
15	•	•	•	•	0.3	3.2	•	•	0.2	0.2	0.2	•	•
16	•	•	•	•	•	0.8	•	1.2	•	•	•	TR	0.2
17	1.5	1.5	•	•	2.0	1.8	2.8	•	•	•	•	0.4	•
18	2.1	3.0	3.0	•	2.6	2.4	1.9	•	2.0	•	1.2	6.5	0.7
19	•	•	0.1	•	0.2	2.0	1.5	9.6	5.0	0.6	•	•	2.9
20	0.7	•	•	•	•	15.9	5.8	•	•	0.2	8.8	2.8	0.5
21	0.2	3.3	0.5	•	•	1.4	•	•	•	•	•	•	•
22	•	2.8	2.0	2.0	1.5	2.5	•	•	•	•	0.9	•	•
23	2.3	2.3	•	•	0.3	9.6	7.3	•	•	•	1.7	•	1.5
24	0.9	•	•	•	•	1.8	2.8	17.7	8.0	4.4	0.3	•	5.3
25	0.1	2.3	•	•	0.1	2.8	•	6.2	•	10.0	•	TR	13.8
26	•	•	6.5	1.4	7.9	5.5	7.0	0.6	14.5	•	•	•	1.7
27	•	•	•	•	TR	0.5	7.7	20.6	•	5.0	•	•	•
28	•	2.0	•	•	0.3	11.5	•	•	2.0	•	•	0.4	5.4
29	•	•	3.0	•	0.8	7.0	1.7	5.1	2.9	0.4	•	TR	TR
30	1.5	•	0.2	•	2.1	7.4	1.1	1.2	2.5	•	11.0	3.5	•
31	0.3	•	3.6	5.0	0.3	4.2	2.2	6.0	0.6	1.0	•	•	•
1° décade	2.2	5.4	21.2	11.0	19.2	36.0	22.7	50.7	22.5	11.7	7.9	4.9	15.7
2° décade	12.9	19.0	15.0	7.1	22.9	72.3	67.7	47.7	14.9	3.4	14.5	27.0	15.2
3° décade	5.3	12.7	15.9	8.4	13.3	54.1	29.8	57.4	30.5	20.8	13.9	3.9	27.
Total	20.4	37.1	52.1	26.5	55.4	162.4	120.2	155.8	77.9	35.9	36.3	35.8	58.

Département : GUADELOUPE

Mois : JUILLET 1975

PLUVIOMETRIE TOTALE en mm et dixièmes de postes sélectionnés

Postes	Total du Mois	Ecart à la Moyenne (1)	Ecart en % (2)	Nombre de jours de pluie					Max. en 24 heures		Max. absolu en 24 heures	
				0,1 mm	10 mm	30 mm	50 mm	100 mm	Valeur	Date	Valeur	Année
Grande Terre												
Saint François	20.4	x	x	14	0	0	0	0	5	13	x	x
Douville Ste Anne**	37.1	- 226.9	- 86	16	0	0	0	0	10	13	181	1966
Moule à l'Eau**	52.1	- 213.9	- 80	14	1	0	0	0	10	13	265	1966
Anse Bertrand	26.5	- 128.9	- 83	6	1	0	0	0	10	2	281	1966
Raizet	55.4	- 147.6	- 73	20	0	0	0	0	9	6	238	1966
Basse Terre												
Neufchateau*	162.4	- 203.6	- 56	25	4	0	0	0	26	5	150	1970
Duclos**	120.2	- 195.8	- 62	20	2	1	0	0	46	13	174	1966
Saint Claude	155.8	x	x	17	5	0	0	0	26	6	x	x
Basse Terre	77.9	- 152.1	- 66	17	2	0	0	0	21	5	81	1970
Vieux Habitants	35.9	x	x	13	1	0	0	0	10	25	x	x
Archipel												
Désirade	36.3	- 61.7	- 63	13	1	0	0	0	11	30	81	1970
Ferme du Vidon	35.8	x	x	9	0	0	0	0	9	12	x	x
Gustavia	58.[illegible]	- 28.4	- 33	15	1	0	0	0	14	25	77	1969

(1) Moyenne Période 1951 - 1970 * Période 1956 - 1970 ** Période 1966 - 1970

(2) Ecart en % pr rapport à la moyenne de la période

Département : GUYANE

Mois : JUILLET 1975

PLUVIOMETRIE QUOTIDIENNE en mm et dixièmes de postes sélectionnés

Dates	CAYENNE VILLE	ROCHAMBEAU	KAW	REGINA	ST GEORGES	CAMOPI	IRACOUBO	KOUROU	ST ELIE	SAUL	AOUARA	ST LAURENT	GD SANTI	MARIPASOULA
1	0.7	0.4	0.3	1.9	1.5	7.6	-	1.5		0.7	-	16.4	-	4.2
2	-	0.1	-	-	17.9	-	-	-		2.7	-	0.3	-	1.6
3	6.0	3.1	-	-	-	-	4.4	1.0		4.3	5.3	2.0	-	-
4	10.6	5.4	2.5	2.9	11.9	-	-	18.0		0.5	-	21.4	4.8	-
5	18.6	3.0	3.6	3.2	-	-	13.4	12.5		0.4	0.5	53.9	4.8	1.3
6	31.3	13.1	5.6	58.3	5.3	5.6	7.6	-		0.9	-	20.9	-	4.1
7	5.5	4.3	0.3	15.1	9.5	2.6	6.1	11.5		2.4	1.5	27.8	24.2	12.1
8	9.1	1.4	-	9.5	-	-	17.3	2.0		-	-	6.3	19.6	0.1
9	4.5	3.7	4.2	1.0	-	8.2	8.3	9.5		1.0	-	-	-	1.3
10	0.8	9.9	3.4	-	7.6	1.6	-	14.5		0.4	-	0.2	8.5	-
11	27.0	10.5	24.7	0.4	5.0	7.6	0.2	15.5		9.6	2.2	8.1	7.6	47.3
12	0.9	0.6	13.4	0.4	2.5	1.0	16.1	20.5		1.7	24.5	-	10.9	3.3
13	17.5	20.6	1.5	9.8	4.0	1.5	2.8	15.0		1.1	12.2	-	16.8	4.8
14	2.0	17.2	2.4	4.7	18.0	3.3	39.5	11.0		5.5	66.0	57.1	11.0	3.2
15	15.3	14.0	7.4	5.2	17.0	4.8	5.9	56.0		63.0	2.0	16.5	15.2	11.8
16	69.5	33.3	29.3	44.1	3.3	19.2	26.6	27.0		2.3	1.5	11.4	108.8	1.6
17	28.5	34.4	27.3	16.1	20.0	0.4	2.2	0.5		23.9	9.0	0.4	-	35.0
18	10.0	10.6	5.2	-	-	0.1	27.6	29.5		18.1	-	11.3	7.0	28.5
19	2.2	-	22.0	0.7	-	5.9	0.8	0.5		8.8	-	4.1	48.6	5.2
20	51.2	53.9	11.0	65.7	39.0	31.2	37.8	44.0	non parvenu	12.2	-	63.3	13.3	39.3
21	-	-	6.5	27.0	0.7	-	-	-		-	-	0.3	-	29.3
22	1.2	29.0	1.5	11.3	3.5	9.0	-	10.0		0.3	-	-	-	-
23	-	-	-	23.8	-	3.3	-	1.5		0.3	12.5	-	45.0	12.1
24	-	1.0	10.5	-	4.0	10.2	1.1	-		3.6	-	1.7	-	64.6
25	6.0	7.6	-	-	19.2	2.7	3.2	6.5		52.1	-	-	7.1	-
26	4.0	4.1	-	4.5	2.6	7.0	21.3	-		1.3	-	11.8	8.2	74.7
27	-	0.4	2.5	-	8.0	5.1	1.6	2.5		14.3	-	4.1	3.7	0.4
28	46.5	36.1	-	0.8	11.5	0.6	33.2	58.0		5.8	-	2.1	32.3	1.0
29	20.0	21.1	8.5	1.4	2.0	34.7	8.8	92.5		46.0	28.0	25.1	-	7.1
30	5.7	9.9	1.7	8.0	2.5	0.2	5.5	4.0		6.0	94.5	39.6	4.8	0.5
31	2.1	1.9	-	17.9	14.3	-	4.5	46.0		1.8	38.5	1.5	2.5	3.2
1°déc	87.1	44.4	19.9	91.9	53.7	25.6	57.1	70.5		13.3	7.3	149.2	61.9	24.7
2 déc	224.1	195.1	144.2	147.1	108.8	75.0	169.5	219.5		146.2	117.4	172.2	239.2	180.0
3°déc	85.5	111.1	49.2	94.7	68.3	72.8	79.2	221.0		131.3	173.5	86.2	103.6	192.9
TO.	396.7	350.6	213.3	333.7	230.8	173.4	305.8	511.0		290.8	298.2	407.6	404.7	397.6

Département : GUYANE

Mois : JUILLET 1975

PLUVIOMETRIE TOTALE en mm et dixièmes de postes sélectionnés

Postes.	Total du Mois	Ecart à la Moyenne (1)	Ecart en % (2)	Nombre de jours de pluie 7/					Max. en 24 heures		Max. absolu en 24 heures		Total cumulé depuis le 1/1/75
				0,1mm	10mm	30mm	50mm	100mm	Valeur	Date	Valeur	Année	
Cayenne Ville	396.7	+207.7	+ 110	26	12	4	2	0	69.5	16	116.2	1965	2 146.5
Rochambeau	350.6	+ 98.6	+ 39	28	12	4	1	0	53.9	20	134.6	1960	2 752.2
Kaw	213.3	- 24.7	- 10	23	8	0	0	0	29.3	16	106.1	1960	2 707.1
Régina	333.7	+ 86.7	+ 35	24	9	3	2	0	65.7	20	87.3	1964	2 326.9
St-Georges	230.8	+ 42.8	+ 23	24	9	1	0	0	39.0	20	90.4	1960	2 537.2
Camopi	173.4	- 14.6	- 8	24	4	2	0	0	34.7	29	75.0	1961	1 733.8
Iracoubo	305.8	+ 79.8	+ 35	24	9	3	0	0	49.5	14	71.0	1961	-
Kourou	511.0	-	-	26	16	5	3	0	92.5	29	-	-	2 478.5
St Elie						non	parvenu				75.8	1963	
Saül	290.8	+118.8	+ 69	29	7	3	2	0	63.0	15	65.5	1963	1 845.6
Acuara	298.2	+196.2	+192	14	7	3	2	0	94.5	30	45.0	1970	1 240.1
St Laurent	407.6	+175.6	+ 76	25	13	4	3	0	63.3	20	71.0	1961	1 934.0
Grand Santi	404.7	+181.7	+ 81	21	11	4	1	1	108.8	16	76.0	1957	1 842.0
Maripasoula	397.6	+201.6	+103	26	10	5	2	0	74.7	26	44.5	1960	1 958.0

(1) Moyenne Période 1956-1970 (Acuara 1962/1970)

(2) Ecart en % par rapport à la moyenne de la Période

Département : MARTINIQUE

Mois : JUILLET 1975

TEMPERATURE sous abri en °C et dixièmes

Postes	Maximale Moyenne Tx	Minimale Moyenne Tn	Moyenne $\frac{Tx + Tn}{2}$	Ecart à la Moyenne (1)	Extrêmes du Mois				Extrêmes absolus			
					Max.	Date	Min.	Date	Max.	Année	Min.	Année
Grand Rivière	29.5	23.4	26.5	x	30.5	23	21.5	13	x	x	x	x
Caravelle	28.3	25.2	26.8	x	29.3	30	22.5	13	x	x	x	x
Chopotte	30.1	24.9	27.5	x	31.0	28	22.9	19	x	x	x	x
Paquemar	30.5	25.5	28.0	+ 0.3	32.0	22	24.0	6	32.0	1967	21.0	1964
Ste-Anne	30.5	25.2	27.8	x	30.9	27	23.1	24	x	x	x	x
Champflore	26.6	21.8	24.2	x	27.9	21	20.0	13	x	x	x	x
Morne des Cadets	27.2	20.4	23.8	+ 0.4	29.8	21	18.8	3	30.2	1969	16.4	1964
Sinaï												
St-Esprit	30.5	23.6	27.0	x	32.0	19	21.0	15	x	x	x	x
St-Pierre	31.3	22.6	27.0	0.0	32.5	27	21.0	24	33.4	1960	20.0	1957
Desaix	30.3	23.4	26.8	+ 0.8	31.3	27	22.0	7	32.0	1969	19.5	1946
Lamentin	30.6	24.1	27.4	+ 0.6	31.4	21	21.7	13 et 24	32.0	1954	20.1	1955
Diamant	32.0	24.2	28.1	x	34.0	18	22.2	8	x	x	x	x

(1) Ecart par rapport à la moyenne de la période 1956-1970

Postes	TEMPERATURE MINIMALE AU SOL en °C et dixièmes (2)		TEMPERATURE MOYENNE DANS LE SOL en °C et dixièmes à 14 heures fuseau				
	Moyenne du Mois	Absolue du Mois	-10 cm	- 20 cm	- 30cm	- 50cm	-100 cm
Desaix					26.2	26.5	27.0
Lamentin	21.5	18.4	28.5		28.5	28.5	

(2) à 10 cm, au dessus d'un sol gazonné

Département : MARTINIQUE Mois : JUILLET 1975

EVAPORATION en mm et dixièmes

Postes	Piche sous abri				Bac classe "A" (1)				
	1°décade	2°décade	3°décade	Total	1°décade	2°décade	3°décade	Total	Moyenne
Grand Rivière	28.5	32.6	33.9	95.0					
Chalvet	36.8	37.3	38.8	112.9	60.7(10)	53.9 (10)	75.3 (11)	189.9	6.1
Fonds St-Jacques	26.8	31.6	30.5	88.9					
Chopotte	46.2	39.1	42.0	127.3					
Simon	44.6	37.2	41.5	123.3					
Paquemar	39.5	41.3	44.0	124.8					
Ste-Anne	45.9	44.2	46.5	136.6	71.2(10)	82.4 (10)	97.3 (11)	250.9	8.1
Champflore	22.6	20.4	21.8	64.8					
Morne des Cadets	21.3	22.4	22.6	66.3					
Terreville	26.0	25.5	26.0	77.5					
Choiseul	33.8	34.0	32.7	100.5					
Tivoli	22.1	20.9	19.6	62.6					
Carbet	51.8	54.0	43.7	149.5					
Petit Morne	26.9	24.8	25.7	77.4					
St-Esprit	41.0	48.4	53.9	143.3					
St-Pierre	36.2	34.0	32.2	102.4					
Desaix	38.5	34.4	37.9	110.8	55.7(10)	57.2 (10)	64.5 (11)	177.4	5.7
Lamentin	39.9	36.1	39.2	115.2	70.2(10)	69.9 (10)	75.9 (11)	216.0	7.0
Diamant	26.1	28.4	22.8	77.3					

(1) Par suite de débordement du bac, certaines mesures sont manquantes les chiffres entre parenthèses qui suivent les totaux décadaires ou mensuels, indiquent le nombre de jour où la mesure a été possible.

Département : GUADELOUPE

Mois : JUILLET 1975

TEMPERATURE sous abri en °C et dixièmes

Postes	Maximale Moyenne $\overline{T}x$	Minimale Moyenne $\overline{T}n$	Moyenne $\frac{\overline{T}x + \overline{T}n}{2}$	Ecart à la Moyenne	Extrême du Mois				Extrême absolu			
					Max.	Date	Min.	Date	Max.	Année	Min.	Année
Désirade	30.1	25.6	27.9	x	31.2	20	24.1	6	x	x	x	x
Ferme du Vidon	29.1	16.6	22.9	x	30.6	24	15.2	10	x	x	x	x
Saint François	30.5	24.6	27.6	x	31.0	22	22.1	23	x	x	x	x
Le Moule	31.7	24.7	28.2	x	32.8	23	22.5	6	x	x	x	x
Douville***	30.5	21.6	26.1	- 0.5	31.8	10	19.8	19	32.0	1969	21.0	1967
Petit Canal	31.1	242	27.7	x	35.0	17	22.2	13	x	x	x	x
Anse Bertrand	31.3	23.4	27.4	x	32.3	23	21.4	23	x	x	x	x
Raizet	31.4	22.6	27.0	+ 0.3	32.5	22	20.3	24	32.2	1954	19.6	1956
Neufchateau*	27.8	21.9	24.9	+ 0.7	28.8	22	20.4	7	29.8	1960	15.8	1963
Duclos***	28.9	21.8	25.4	- 0.3	30.0	21	20.0	24	30.3	1969	20.0	1967
Saint Claude	28.2	19.9	24.1	x	30.0	11	18.0	1er	x	x	x	x
Comté de Lohéac	31.6	20.7	26.2	x	32.3	10	19.3	29	x	x	x	x
Basse Terre**	31.3	22.2	26.8	+ 0.1	32.2	25	20.6	28	32.1	1969	19.5	1962
Les Plaines	29.4	22.3	25.9	x	31.0	21	21.0	5	x	x	x	x
Vieux Habitants	31.8	22.5	27.2	x	33.0	3	20.6	13	x	x	x	x
Gustavia*	30.7	25.0	27.9	+ 0.4	33.2	21	22.6	14	32.0	1968	20.7	1959
Orléans	31.1	23.8	27.5	x	32.2	28	21.5	24	x	x	x	x
Terre de Haut	29.4	25.0	27.2	x	31.1	23	22.9	6	x	x	x	x

(1) Ecart par rapport à la moyenne de la période 1951 - 1970
* Période 1956 - 1970 ** Période 1961 - 1970 *** Période 1966 - 1970

Postes	TEMPERATURE MINIMALE AU SOL en °C et dixièmes (2)		TEMPERATURE MOYENNE DU SOL en °C et dixièmes à 14 heures [illegible]				
	Moyenne du Mois	Absolue du Mois	- 10 cm	- 20 cm	- 30 cm	- 50 cm	- 100 cm
Saint François	22.4	20.4	x	x	x	x	x
Raizet	20.3	18.1	x	28.5	x	28.2	28.2
Duclos	20.1	18.2	x	x	x	x	x

(2) à 10 cm, au dessus d'un sol gazonné

Département : GUADELOUPE — Mois : JUILLET 1975

EVAPORATION en mm et dixièmes

Postes	Piche sous abri				Bac classe "A" (1)				
	1ª décade	2ª décade	3ª décade	Total	1ª décade	2ª décade	3ª décade	Total	Moyenne
Désirade	15.9	14.9	15.8	46.6					
Ferme du Viron	23.2	25.7	27.5	76.4					
Saint François	54.6	49.1	54.3	158.0	81.3 (10)	75.5 (10)	83.0 (11)	239.8 (31)	7.7
Le Moule	32.9	32.7	46.7	112.3					
Souville	44.9	42.9	42.6	130.4					
Petit Canal	50.9	41.5	43.8	136.2					
Anse Bertrand	39.3	35.3	45.3	119.9					
Raizet	32.8	29.6	36.3	98.7	61.3 (10)	56.5 (10)	71.0 (11)	188.8 (31)	6.1
Neufchateau	14.6	12.8	14.8	42.2					
Ducos	32.4	25.0	31.5	88.9	62.0 (10)	49.1 (9)	70.4 (11)	181.5 (30)	6.1
Saint Claude	36.1	28.8	26.8	90.9					
Comté de Lohéac	25.4	20.7	27.8	73.9					
Basse Terre	37.0	42.8	42.8	122.6					
Les Plaines	42.2	36.1	46.6	124.9					
Vieux Habitants	30.5	31.7	29.1	91.3					
Gustavia	30.0	36.4	35.7	102.1					
Orléans	x	x	x	x					

(1) Par suite de débordement du bac, certaines mesures sont manquantes. Les chiffres entre parenthèses qui suivent les totaux décadaires ou mensuels, indiquent le nombre de jours où la mesure a été possible.

Département : GUYANE

Mois : JUILLET 1975

TEMPERATURE sous abri en °C et dixièmes

Postes	Maximale Moyenne $\overline{Tx}$	Minimale Moyenne $\overline{Tn}$	Moyenne $\frac{Tx + Tn}{2}$	Ecart à la Moyenne (1)	Extrêmes du Mois				Extrêmes absolus			
					Max.	Date	Min.	Date	Max.	Année	Min.	Année
Cayenne Suzini	28.8	21.9	25.4	.	30.0	12	20.4	21	.	.	.	.
Rochambeau	29.7	21.7	25.7	-0.2	31.2	12	20.6	23	32.9	1969	19.2	1956
Degrad Edmond	27.2	21.5	24.4	.	30.0	6	20.4	9	.	.	.	.
Régina	32.8	21.4	27.1	+0.7	35.0	13	19.8	1er	35.5	1968	18.4	1956
Saint Georges	30.5	20.7	25.6	0.0	32.1	27	19.2	1er	36.2	1956	18.5	1957
Camopi	31.3	20.7	26.0	-0.1	32.6	6	19.4	22	34.4	1956	18.7	1959
Iracoubo	30.5	21.5	26.0	-0.6	32.2	26	20.1	26	(36.0)	(1969)	(19.0)	(1970)
Sinnamary	30.2	21.9	26.1	-0.7	32.2	25	19.9	21	(34.5)	(1970)	(18.0)	1958/60
Kourou	29.2	21.4	25.3	-0.9	30.5	12	20.0	21	(31.7)	1968/69	(20.0)	1972
Saül	30.1	18.8	24.4	-1.2	31.8	10	17.0	22	34.0	1969	(16.2)	1968
Mana	30.7	21.0	25.9	-0.9	32.5	12	16.0	25	(36.0)	1969	(20.6)	1960
Saint Laurent	29.8	21.8	25.8	-0.6	33.1	17	19.4	21	34.0	1969	20.4	1958
Grand Santi	30.6	20.7	25.7	-0.5	32.5	2	19.4	21	36.0	1970	16.5	1969
Maripasoula	31.2	21.3	26.3	+0.1	33.4	5	20.0	22	34.6	1969	19.1	1969
Cabassou *	30.5	22.6	26.6	.	32.0	16	20.0	4	.	.	.	.

(1) Ecart par rapport à la moyenne de la Période 1956 - 1970. (1968/74 pour KOUROU)

* Cabassou : Relevés sous abri AMPS.

Postes	TEMPERATURE MINIMALE AU SOL en °C et dixièmes (2)		TEMPERATURE MOYENNE DANS LE SOL en °C et dixièmes à 14 heures Fuseau				
	Moyenne du Mois	Absolue du Mois	- 10 cm	- 20 cm	- 30 cm	- 50 cm	- 100 cm
Rochambeau	21.1	20.1		27.9		27.8	27.7
Saint Georges	20.2	18.8		27.6		27.5	27.5
Saint Laurent	21.0	18.7		27.9		27.8	27.5
Maripasoula	.	.		.		.	.
Kourou	21.3	19.5		.		.	.

(2) à 10 cm au dessus d'un sol gazonné.

Département : GUYANE **Mois : Juillet 1975**

EVAPORATION en mm et dixièmes

Postes	Piche sous abri				Bac classe "A" (1)				
	1° décade	2° décade	3° décade	Total	1° décade	2° décade	3° décade	Total	Moyenne
Cayenne Ville	.	.	.	.	39,6 (10)	48,4 (8)	43,2 (10)	131,2 (28)	4,7
Cayenne Susini	17,1	11,8	15,6	44,5	52,4 (10)	30,9 (8)	50,0 (11)	133,3 (29)	4,6
Rochambeau	15,3	11,5	13,9	40,7	52,2 (9)	50,9 (9)	42,3 (11)	145,4 (29)	5,0
Saint Georges	11,2	2,0	11,5	31,7	33,3 (10)	43,8 (9)	38,4 (10)	115,5 (29)	4,0
Kourou	50,4	45,7	50,9	147,0	50,4 (10)	45,7 (8)	50,9 (10)	147,0	5,3
Saint Laurent	17,8	9,5	10,5	27,8	36,1 (8)	39,0 (8)	35,0 (10)	110,1 (26)	4,2
Maripasoula	12,7	9,2	10,7	32,6	43,5 (10)	30,0 (7)	35,8 (11)	109,3 (28)	3,9
Degrad Edmond	9,7	8,5	10,8	29,0		MARIPASOULA RETARD			
Régina	7,3	7,0	8,7	23,0		AVRIL	1975		
Camopi	10,8	8,9	11,9	31,6	24,9 (10)	20,2 (5)	9,4 (3)	54,5 (18)	3,0
Iracoubo	11,0	8,7	9,3	29,0	MAI	1975			
Sinnamary	13,1	7,9	12,0	33,0	37,2 (10)	31,9 (10)	28,8 (9)	97,9 (29)	3,4
Saül	12,1	9,2	11,2	32,5	.	.	.	.	.
Mana	17,5	13,6	15,7	46,8	.	.	.	.	.
Grand Santi	15,8	11,2	11,6	38,6	.	.	.	.	.
Cabassou *	27,9	19,3	25,0	72,2	.	.	.	.	.

(1) Par suite de débordement du bac, certaines mesures sont manquantes. Les chiffres entre parenthèses qui suivent les totaux décadaires ou mensuels indiquent le nombre de jour où la mesure a été possible.

Département : MARTINIQUE

Mois : JUILLET 1975

HUMIDITE RELATIVE en pourcentage

Postes	Maximale Moyenne $\overline{Ux}$	Minimale Moyenne $\overline{Un}$	Moyenne $\frac{\overline{Ux} + \overline{Un}}{2}$	Extrêmes du Mois		Min absolu période (1)
				Max.	Min.	
Grand Rivière	96	68	82	98	59	x
Caravelle	92	78	85	96	68	x
Chopotte	96	74	85	98	68	x
Paquemar	85	68	76	91	48	x
Ste-Anne	90	61	76	97	50	x
Champflore	97	73	85	100	65	x
Morne des Cadets	98	91	84	98	59	x
Sinaï						
St-Esprit						
St-Pierre	95	61	78	98	55	x
Desaix	93	55	74	99	41	49
Lamentin	91	61	76	98	54	52
Diamant	92	62	77	98	50	x

(1) Période 1956-1970

Département : MARTINIQUE

Mois : JUILLET 1975

INSOLATION en heures et dixièmes

Postes	1° décade	2° décade	3° décade	Total
Chalvet	72.2	91.0	110.3	273.5
Simon	76.5	96.5	115.0	288.0
Paquemar	68.3	83.1	110.1	261.5
Ste-Anne	72.5	90.7	113.8	277.0
Champflore	50.4	46.8	91.7	188.9
Morne des Cadets	62.0	68.8	105.5	236.3
St-Esprit				
St-Pierre	75.5	91.5	113.2	280.2
Terreville	63.3	89.6	108.2	261.1
Desaix	64.9	87.8	113.4	266.1
Lamentin	70.4	90.4	111.7	272.5

Département : GUADELOUPE

Mois : JUILLET 1975

HUMIDITE RELATIVE en pourcentage

Postes	Maximale Moyenne $\bar{U}x$	Minimale Moyenne $\bar{U}n$	Moyenne $\frac{\bar{U}x + \bar{U}n}{2}$	Extrêmes du Mois		Min absolu Période (1)
				Max.	Min.	
Saint François	75	56	66	44	79	x
Raizet	96	52	74	100	40	41
Duclos**	89	64	77	100	54	39
Gustavia*	87	61	74	94	42	47
Orléans	92	62	77	97	57	x
Terre de Haut	99	78	89	100	70	x

(1) Période 1951 - 1970

* Période 1956 - 1970

** Période 1966 - 1970

Département : GUADELOUPE

Mois : JUILLET 1975

INSOLATION en heures et dixièmes

Postes	1° décade	2° décade	3° décade	Total
Saint François	78.2	87.8	103.2	269.2
Ruizet	69.7	85.8	101.9	257.4
Neufchateau	81.3	70.0	93.4	244.9
Duclos	80.3	71.5	98.8	250.6
Vieux Habitants	60.1	81.0	97.1	238.2
Gustavia	76.6	103.3	108.0	287.9
Basse-Terre*	61.5	80.6	90.5	232.6

* Dans bulletin du mois de Juin lire Basse Terre au lieu de Terre de Haut.

Département : GUYANE

Mois : Juillet 1975

HUMIDITE RELATIVE en pourcentage

Postes	Maximale Moyenne $\overline{Ux}$	Minimale Moyenne $\overline{Un}$	Moyenne $\frac{Ux + Un}{2}$	Extrêmes du Mois		Min absolu
				Max.	Min.	Période (1)
Cayenne Suzini	97	71	84	99	53	.
Rochambeau	99	63	81	100	52	40
Saint Georges	99	62	81	100	41	43
Kourou	96	70	83	98	63	.
Saint Laurent	99	69	84	100	57	42
Maripasoula	97	59	78	99	49	37

(1) Période 1956 - 1970.

Département : GUYANE

Mois : Juillet 1975

INSOLATION en heures et dixièmes

Postes	1° dévade	2° décade	3° décade	Total
Cayenne Ville	71,8	60,6	78,6	211,0
Cayenne Suzini	72,1	60,7	78,9	211,7
Cabassou	69,9	60,6	67,4	197,9
Rochambeau	70,0	56,9	62,5	189,4
Saint Georges	50,1	48,4	55,2	153,7
Camopi	46,6 (8 j)	47,5	59,5 (10 j)	153,6 (28 j)
Kourou	77,1	58,0	70,0	205,1
Saint Laurent	39,7	48,8	57,0	145,5
Maripasoula	75,0	47,8	62,6	185,4

Stations Synoptiques

RENSEIGNEMENTS COMPLEMENTAIRES
AU SOL ET EN ALTITUDE

Heures T.U.

Pour obtenir l'heure du fuseau
retrancher 4h

Mois : JUILLET 1975

Stations	TEMPERATURE en °C et dixièmes									
	00	03	06	09	12	15	18	21	Moy. (1)	Ecart à Moy (2)
MARTINIQUE										
Fort de France-Desaix	25.2	24.8	24.5	24.2	26.2	28.7	28.9	27.2	26.2	+ 0.5
Lamentin	26.2	25.6	25.1	24.6	27.1	29.4	29.9	28.3	27.0	+ 0.4
GUADELOUPE										
Pointe à Pitre - Raizet	26.2	25.0	23.9	23.4	27.7	30.2	30.6	29.0	27.0	+ 0.4
ST-BARTHELEMY										
Gustavia	26.6	26.4	26.1	25.8	27.4	29.5	29.4	28.2	27.4	0.0
GUYANE										
Cayenne-Rochambeau	24.1	23.1	22.5	22.1	24.4	28.2	27.7	26.5	24.8	- 0.4
St-Laurent-du-Maroni	24.2	23.2	22.7	22.4	24.6	27.9	27.9	25.9	24.8	- 0.7
St-Georges de l'Oyapock	23.1	22.1	21.7	21.3	24.7	28.5	27.8	25.8	24.4	- 0.3
MAripasoula	23.4	22.6	22.1	21.9	24.1	29.1	29.4	26.9	24.9	0.0

(1) Moyenne des huit observations journalières

(2) Ecart par rapport à la moyenne de la période 1961-1970

Mois : JUILLET 1975

Stations	HUMIDITE RELATIVE en pourcentage									
	00	03	06	09	12	15	18	21	Moy. (1)	Ecart à Moy.(2)
Fort de France - Desaix	87	88	89	89	81	67	65	74	79.8	- 4.5
Lamentin	81	83	85	87	78	67	65	71	77.0	- 5.2
Pointe-à-Pitre - Raizet	80	86	91	92	73	61	58	66	75.9	- 4.4
Gustavia	80	82	82	83	76	68	68	74	76.5	+ 0.6
Cayenne-Rochambeau	94	97	98	98	92	74	77	82	88.9	+ 1.9
St-Laurent-du-Maroni	95	97	98	98	92	77	78	88	90.4	+ 3.9
St-Georges de l'Oyapock	98	99	99	99	91	74	77	89	90.8	+ 3.1
Maripasoula	96	97	97	97	90	72	69	82	87.5	+ 0.3

(1) Moyenne des huit observations journalières

(2) Ecart par rapport à la moyenne de la Période (1961-1970)

Mois : JUILLET 1975

Stations	TENSION DE VAPEUR en millibars									
	00	03	06	09	12	15	18	21	Moy. (1)	Ecart Moy(2)
Fort de France - Desaix	27.9	27.6	27.2	26.8	27.5	26.3	25.7	26.7	27.0	- 0.7
Lamentin	27.4	27.2	26.9	26.6	27.9	27.5	27.4	27.3	27.3	- 1.2
Pointe-à-Pitre - Raizet	27.3	27.2	26.8	26.4	27.3	25.9	25.4	26.2	26.6	- 1.1
Gustavia	27.9	28.0	27.7	27.5	27.8	27.9	27.9	28.2	27.9	+ 0.3
Cayenne-Rochambeau	28.2	27.3	26.7	26.2	28.0	28.2	28.2	28.4	27.6	0.0
St-Laurent-du-Maroni	28.7	27.6	27.1	26.7	28.5	28.9	29.0	29.2	28.2	+ 0.1
St-Georges de l'Oyapock	27.8	26.2	25.6	25.1	28.5	28.6	28.5	29.2	27.4	+ 0.3
Maripasoula	27.8	26.5	25.9	25.5	27.0	28.7	28.0	28.9	27.3	+ 0.2

(1) Moyenne des huit observations journalières

(2) Ecart par rapport à la moyenne de la Période (1961-1970)

Mois : JUILLET 1975

Stations	NEBULOSITE MOYENNE en Octas								Nombre de jours de				
	00	03	06	09	12	15	18	21	ciel clair	ciel couvert	orage	Brouillard	vent fort
Fort de France - Desaix	x	x	x	x	4	4	5	4	x	x	0	0	0
Lamentin	3	3	3	4	5	5	5	5	0	0	0	0	0
Pointe à Pitre - Raizet	3	3	3	4	4	6	6	5	0	0	0	0	0
Gustavia	3	x	x	4	5	4	x	x	x	x	2	0	0
Cayenne-Rochambeau	5	5	6	6	5	6	6	6	0	3	8	12	0
St-Laurent-du-Maroni	5	x	x	5	5	6	6	6	x	x	13	3	0
St-Georges de l'Oyapock	3	x	x	4	5	6	6	6	0	0	14	12	0
Maripasoula	x	x	x	x	7	x	x	6	x	x	16	11	0

Mois : JUILLET 1975

Stations	PRESSION MOYENNE au niveau de la mer en millibars									
	Matin		Soir		Moy.(1)	Ecart à la Moy. (2)	Extrêmes du mois		Extrêmes absolus de la période	
	Max.	Min.	Max.	Min.			Max.	Min.	Max.	Min.
Fort de France - Desaix	1015.9	1014.1	1016.0	1013.6	1014.9	-0.1	1018.0	1012.0	1018.6	1010.3
Lamentin	1016.0	1014.2	1016.0	1013.9	1015.0	-0.1	1017.7	1012.4	1019.2	1009.4
Pointe à Pitre - Raizet	1016.9	1015.2	1017.1	1014.7	1016.0	+0.3	1018.9	1013.3	1019.5	1010.2
Gustavia	1017.7	1015.9	1017.8	1015.6	1016.8	0.0	1019.4	1014.1	1020.6	1010.7
Cayenne-Rochambeau	1015.0	1012.9	1014.8	1011.7	1013.6	-0.1	1018.2	1009.3	1018.4	1008.3
St-Laurent-du-Maroni	1014.6	1013.2	1014.8	1011.8	1013.6	0.0	1017.2	1009.5	1018.0	1008.3
St-Georges de l'Oyapock	1014.5	1012.9	1014.2	1011.2	1013.2	-0.6	1016.7	1009.0	1018.4	1008.7
Maripasoula										

(1) $\text{Moy} = \frac{2 \text{ maxi} + 2 \text{ mini}}{4}$

(2) Période 1961 - 1970

Aérodrome de : Lamentin

Mois : JUILLET 1975

VISIBILITE - Fréquence

Heures	<50 m	<200 m	<500 m	<1 Km	<2 Km	<4 Km	<10 Km	<20 Km	<50 Km	≥50 Km
00	0	0	0	0	0	0	0	13	31	0
03	0	0	0	0	0	0	0	12	31	0
06	0	0	0	0	0	0	0	12	31	0
09	0	0	0	0	0	0	0	12	31	0
12	0	0	0	0	0	0	1	14	31	0
15	0	0	0	0	0	0	0	12	31	0
18	0	0	0	0	0	0	1	11	31	0
21	0	0	0	0	0	0	0	12	31	0

NUAGES BAS Nébulosité de 5 à 7 octas inclus : FREQUENCE DES HAUTEURS

Heures	<50 m	<100 m	<200 m	<300 m	<600 m	<1000 m	<1500 m	<2000 m	<2500 m
00	0	0	0	0	0	2	2	3	3
03	0	0	0	0	0	4	4	4	4
06	0	0	0	0	1	4	4	4	4
09	0	0	0	0	2	6	6	6	6
12	0	0	0	0	0	9	9	9	9
15	0	0	0	0	0	16	16	16	16
18	0	0	0	0	0	8	8	8	8
21	0	0	0	0	0	5	5	5	6

NUAGES BAS Nébulosité = 8 octas FREQUENCE DES HAUTEURS

Heures	<50 m	<100 m	<200 m	<300 m	<600 m	<1000 m	<1500 m	<2000 m	<2500 m
00	0	0	0	0	0	0	0	0	0
03	0	0	0	0	0	0	0	0	0
06	0	0	0	0	0	0	0	0	0
09	0	0	0	0	0	0	0	0	0
12	0	0	0	0	0	0	0	0	0
15	0	0	0	0	0	0	0	0	0
18	0	0	0	0	0	0	0	0	0
21	0	0	0	0	0	0	0	0	0

Aérodrome de : Raizet

Mois : JUILLET 1975

VISIBILITE - Fréquence

Heures	<50 m	<200 m	<500 m	<1 km	<2 km	<4 km	<10 km	<20 km	<50 km	≥50 km
00	0	0	0	0	0	0	0	26	31	0
03	0	0	0	0	0	0	0	27	31	0
06	0	0	0	0	0	0	0	26	31	0
09	0	0	0	0	0	0	0	25	31	0
12	0	0	0	0	0	0	1	24	31	0
15	0	0	0	0	0	0	2	22	31	0
18	0	0	0	0	0	0	2	25	31	0
21	0	0	0	0	0	0	4	25	31	0

NUAGES BAS Nébulosité de 5 à 7 octas inclus : FREQUENCE DES HAUTEURS

Heures	<50 m	<100 m	<200 m	<300 m	<600 m	<1000 m	<1500 m	<2000 m	<2500 m
00	0	0	0	0	0	0	0	0	0
03	0	0	0	0	0	1	3	3	4
06	0	0	0	0	2	5	5	6	6
09	0	0	0	0	0	1	1	5	5
12	0	0	0	0	1	6	6	6	6
15	0	0	0	0	0	21	21	21	21
18	0	0	0	0	0	23	23	24	24
21	0	0	0	0	1	8	8	8	8

NUAGES BAS Nébulosité = 8 octas FREQUENCE DES HAUTEURS

Heures	<50 m	<100 m	<200 m	<300 m	<600 m	<1000 m	<1500 m	<2000 m	<2500 m
00	0	0	0	0	0	0	0	0	0
03	0	0	0	0	0	0	0	0	0
06	0	0	0	0	0	0	0	0	0
09	0	0	0	0	0	0	0	0	0
12	0	0	0	0	0	0	0	0	0
15	0	0	0	0	0	0	0	0	0
18	0	0	0	0	0	0	0	0	0
21	0	0	0	0	0	0	0	0	0

Aérodrome de : Rochambeau

Mois : JUILLET 1975

VISIBILITE - Fréquence

Heures	<50 m	<200 m	<500 m	<1 km	<2 km	<4 km	<10 km	<20 km	<50 km	≥50 km
00	0	0	0	0	0	0	4	31	31	0
03	0	0	0	0	0	0	6	31	31	0
06	0	0	4	4	4	4	13	31	31	0
09	0	0	2	8	8	9	15	31	31	0
12	0	0	0	0	0	0	9	30	31	0
15	0	0	0	0	0	0	2	19	31	0
18	0	0	0	0	1	2	4	22	31	0
21	0	0	0	0	0	0	4	23	31	0

NUAGES BAS Nébulosité de 5 à 7 octas inclus : FREQUENCE DES HAUTEURS

Heures	<50 m	<100 m	<200 m	<300 m	<600 m	<1000 m	<1500 m	<2000 m	<2500 m
00	0	0	0	0	4	4	7	7	7
03	0	0	0	0	3	3	4	4	4
06	0	0	0	0	6	7	9	9	9
09	0	0	0	0	6	6	7	8	8
12	0	0	0	0	7	10	10	10	10
15	0	0	0	0	3	20	20	20	20
18	0	0	0	0	3	9	10	10	10
21	0	0	0	0	1	2	3	5	5

NUAGES BAS Nébulosité = 8 octas FREQUENCE DES HAUTEURS

Heures	<50 m	<100 m	<200 m	<300 m	<600 m	<1000 m	<1500 m	<2000 m	<2500 m
00	0	0	0	0	0	0	0	0	0
03	0	0	0	0	0	0	0	0	0
06	0	0	0	0	0	0	0	0	0
09	0	0	0	0	0	0	0	0	0
12	0	0	0	0	0	0	0	0	0
15	0	0	0	0	0	0	0	0	0
18	0	0	0	0	0	0	0	0	0
21	0	0	0	0	0	0	0	0	0

Département : MARTINIQUE

Mois : JUILLET 1975

Station : Lamentin

Nombre de fois que pour 248 observations la VITESSE DU VENT a été, selon les directions, égale ou supérieure à :

Directions / m/s	02	04	06	08	10	12	14	16	18	20	22	24	26	28	30	32	34	36	Total
21																			
20																			
19																			
18																			
17																			
16																			
15																			
14																			
13																			
12																			
11																			
10																			
9					1														1
8			1	1	3														5
7		2	6	9	5														22
6		2	15	30	13														60
5		5	18	56	17	1													97
4		6	36	82	23	3													150
3		6	49	105	26	4													180
2		9	60	114	26	5													215
1	1	10	62	117	26	5													222

Nombre de vents ∢ 1 m/s : 26

Vitesse maximale instantanée : 15 m/s Direction : 06 Date : 1er Heure : 1105

Département : MARTINIQUE

Mois : JUILLET 1975

Station : Fort-de-France

Nombre de fois que pour 248 observations la VITESSE DU VENT a été, selon les directions, égale ou supérieure à :

Directions / m/s	02	04	06	08	10	12	14	16	18	20	22	24	26	28	30	32	34	36	Total
21																			
20																			
19																			
18																			
17																			
16																			
15																			
14																			
13																			
12																			
11																			
10			2	2															4
9		2	8	4															14
8		8	28	8	1														45
7		14	49	18	2														83
6		23	73	29	3	1													129
5	2	32	90	39	4	1													168
4	2	39	102	52	4	1													200
3	3	46	113	60	6	1													229
2	3	48	116	70	6	1													244
1	3	48	117	70	6	1													245

Nombre de vents < 1 m/s : 3

Vitesse maximale instantanée : 15 m/s Direction : 06 Date : 4 Heure : 08.30

Département : GUADELOUPE

Mois : JUILLET 1975

Station : RAIZET

Nombre de fois que pour 248 observations la VITESSE DU VENT a été, selon les directions, égale ou supérieure à :

Directions / m/s	02	04	06	08	10	12	14	16	18	20	22	24	26	28	30	32	34	36	Total
21																			
20																			
19																			
18																			
17																			
16																			
15																			
14																			
13																			
12																			
11																			
10																			
9																			
8																			
7	1			3															4
6	1		1	12	7	3													24
5	2	2	3	28	23	8	1												67
4	2	3	7	44	29	12	6												103
3	2	3	15	57	39	15	9												140
2	2	3	24	72	51	17	10												179
1	2	4	25	75	56	17	10												189

Nombre de vents < 1 m/s : 59 Direction : 08 Date : 06 Heure TU : 2030

Vitesse maximale instantanée : 13 m/s

Département : GUADELOUPE

Mois : JUILLET 1975

Station : GUSTAVIA

Nombre de fois que pour 248 observations la VITESSE DU VENT a été, selon les directions, égale ou supérieure à :

Directions / m/s	02	04	06	08	10	12	14	16	18	20	22	24	26	28	30	32	34	36	Total
21																			
20																			
19																			
18																			
17																			
16																			
15																			
14																			
13																			
12																			
11			2	2															4
10			2	12															14
9			4	34															38
8			5	59															64
7			5	68	1														74
6			9	82	2														93
5			12	97	5	4	2												120
4			16	102	8	12	9	2											149
3		1	17	113	9	21	22	6	3	1									193
2		1	18	121	18	30	25	9	3	1	1								227
1		1	20	125	20	33	31	11	3	2	1								247

Nombre de vents < 1 m/s : 1 Direction : 06 Date : 1er Heure TU : 0254

Vitesse maximale instantanée : 15 m/s

Département : GUYANE Station : ST LAURENT DU MARONI Mois : JUILLET 1975

Nombre de fois que pour 248 observations la VITESSE DU VENT a été, selon

les directions, égale ou supérieure à :

Directions / m/s	02	04	06	08	10	12	14	16	18	20	22	24	26	28	30	32	34	36	Total
21																			
20																			
19																			
18																			
17																			
16																			
15																			
14																			
13																			
12																			
11																			
10																			
9																			
8																			
7													2		1			1	4
6													3	1	1			1	11
5	1	4											3	2	1			1	15
4	2	5				1							5	5	2			4	39
3	5	8	5		1	1					3		9	10	4		2	8	84
2	9	12	10	1	3	3	1	1	1		5	5	10	13	5		3	11	124
1	12	15	13	3	6	8	2	1	2	3	11	6							

Nombre de vent < 1 m/s : 124

Vitesse maximale instantannée : 15 m/s Direction : 10 Date : 20 Heure : 0340 Fuseau

Département : GUYANE Station : St Georges de L'Oyapock Mois : Juillet 1975

Nombre de fois que pour 248 observations la VITESSE DU VENT a été, selon les directions, égale ou supérieure à :

Directions / m/s	02	04	06	08	10	12	14	16	18	20	22	24	26	28	30	32	34	36	Total
21																			
20																			
19																			
18																			
17																			
16																			
15																			
14																			
13																			
12																			
11																			
10																			
9																			
8																			
7																			
6							1												1
5					1		1												2
4					1	2	1			1			1						6
3	1	2		3	2	3	1	2		2			1						17
2	4	6	4	5	3	2	9	7	1	3	2	3	3					2	59
1	6	9	5	11	4	9	14	10	5	6	5	7	5					3	100

Nombre de vent < 1 m/s : 148

Vitesse maximale instantannée : 10 m/s Direction : 15 Date : 15 Heure : 1500 Fuseau

Département : GUYANE

Mois : Juillet 1975

Station : KOUROU

Nombre de fois que pour 248 observations la VITESSE DU VENT a été, selon les directions, égale ou supérieure à :

m/s \ Directions	02	04	06	08	10	12	14	16	18	20	22	24	26	28	30	32	34	36	Total
21																			
20																			
19																			
18																			
17																			
16																			
15																			
14																			
13																			
12																			
11																			
10																			
9																			
8																			
7	1			2	1														4
6	1	2	4	5	1														13
5	1	6	8	11	1														27
4	3	16	15	18	1	2			2						1				58
3	5	18	20	20	6	3	1	1	4	2			3	1	1	4	2	2	93
2	7	19	25	26	7	8	4	4	10	9	16	7	9	6	5	6	3	3	174
1	8	19	27	30	7	10	4	7	11	21	33	13	12	9	7	10	5	4	237

Nombre de vent < 1 m/s : 11

Vitesse maximale instantanée : 12 m/s Direction : 10 Date : 5 Heure : 0855 Fuseau

Département : GUYANE

Station : Rochambeau

Mois : JUILLET 1975

Nombre de fois que pour 248 observations la VITESSE DU VENT a été, selon les directions, égale ou supérieure à :

Directions / m/s	02	04	06	08	10	12	14	16	18	20	22	24	26	28	30	32	34	36	Total
21																			
20																			
19																			
18																			
17																			
16																			
15																			
14																			
13																			
12																			
11																			
10																			
9						1													1
8			1			1													2
7		2	2	1	2	1											1		9
6		3	3	2	2	3			1							1	1	1	17
5		8	3	5	3	3			1	1					2	1	1	2	30
4	2	13	3	6	4	3		2	2	2		1			4	1	1	4	48
3	4	15	6	8	4	4	1	5	2	3		5	1		4	2	1	4	69
2	6	16	6	9	4	4	1	5	3	4	1	5	1		4	5	2	5	81
1	6	16	6	9	4	4	1	5	3	4	1	5	1		4	5	2	5	81

Nombre de vent < 1 m/s : 167

Vitesse maximale instantannée : 14 m/s Direction : 16 / 08 Date : 17 / 29 Heure : 1350 Fuseau / 1345 Fuseau

Département : GUYANE Station : Maripasoula Mois : Juillet 1975

Nombre de fois que pour 248 observations la VITESSE DU VENT a été, selon les directions, égale ou supérieure à :

Directions / m/s	02	04	06	08	10	12	14	16	18	20	22	24	26	28	30	32	34	36	Total
21																			
20																			
19																			
18																			
17																			
16																			
15																			
14																			
13																			
12																			
11																			
10																			
9																			
8																			
7																			
6																			
5																			
4	1						1												2
3	1		1				1												3
2	6		6		2	1	2	1		1							1	1	21
1	9		7	1	2	2	3	1	1	3							1	2	32

Nombre de vent < 1 m/s : 216

Vitesse maximale instantannée : 7 m/s Direction : 02 Date : 18 Heure : 1545 Fuseau

OBSERVATIONS EN ALTITUDE AUX NIVEAUX STANDARDS

à

Raizet

Réseau : 1200 TU

Mois : JUILLET 1975

Dates	500 millibars					300 millibars				
	HHH	TT	TdTd	DD	VV	HHH	TT	TdTd	DD	VV
1	5902	- 7.5	-23.9	11	13	9677	-33.9	-42.4	32	08
2	5862	- 7.1	-30.2	08	11	9626	-34.5	-47.8	22	11
3	5869	- 8.8	-22.9	15	04	9665	-32.7	-37.8	22	10
4	5903	- 5.8	-18.0	18	03	9726	-31.4	-38.2	05	04
5	5897	- 4.8	-17.6	05	04	9729	-30.8	-43.0	10	06
6	5914	- 2.7	-19.2	08	03	9761	-29.9	-43.8	03	05
7	5887	- 4.3	-31.5	07	04	9687	-32.7	-50.2	07	03
8	5866	- 6.5	-32.1	11	07	9648	-34.3	-48.6	14	03
9	5889	- 7.3	-24.4	11	08	9674	-33.7	-46.7	14	04
10	5895	- 6.9	-18.4	08	13	9700	-31.6	-42.4	29	05
11	5850	- 8.5	-25.2	06	07	9634	-33.5	-45.5	31	11
12	5835	- 8.0	-25.1	06	09	9631	-33.0	-46.3	28	10
13	5825	- 7.6	-27.0	35	02	9600	-35.2	-47.1	x	x
14	5861	- 8.6	-14.0	14	08	9641	-34.6	-45.3	32	05
15	5861	- 9.9	-35.9	08	09	9621	-36.0	-45.7	01	05
16	5868	-10.3	-29.4	11	11	9641	-35.5	-50.6	12	10
17	5868	- 9.2	-25.6	15	08	9657	-34.2	-45.8	20	16
18	5872	- 8.4	-25.4	14	05	9659	-34.2	-41.5	17	11
19	5872	- 6.5	-20.8	09	12	9672	-34.0	-47.1	03	07
20	5871	- 7.6	-21.9	10	10	9659	-34.9	-44.9	x	x
21	5818	-10.5	-12.9	08	06	9652	-34.9	-43.0	x	x
22	5860	-10.9	-14.8	04	09	9624	-34.5	-41.5	04	20
23	5836	- 7.8	-26.4	03	08	9617	-32.4	-43.6	03	13
24	5850	- 7.1	-19.4	15	15	9620	-35.0	-43.7	16	17
25	5869	- 7.4	-29.0	10	10	9642	-35.2	-50.9	11	06
26	5888	- 7.2	-24.4	07	14	9669	-34.0	-46.2	02	05
27	5853	- 8.4	-27.4	04	09	9635	-32.7	-44.8	03	04
28	5828	- 7.0	-32.0	07	03	9613	-33.5	-46.7	15	04
29	5849	- 6.4	-28.8	19	08	9635	-34.5	-39.5	20	12
30	5882	- 6.4	-29.5	10	12	9670	-34.3	-48.3	10	07
31	5886	- 8.1	-29.0	06	09	9661	-33.9	-50.3	02	06
Moy.	5869.2	-7.53	-24.58		8.2	9656.3	-33.73	-45.14		8.1

OBSERVATIONS EN ALTITUDE AUX NIVEAUX STANDARDS

à

Raizet

Réseau : 1200 TU

Mois : JUILLET 1975

Dates	850 millibars					700 millibars				
	HHH	TT	TdTd	DD	VV	HHH	TT	TdTd	DD	VV
1	1550	+17.0	+ 14.6	12	13	3203	+10.4	-03.5	12	16
2	1550	+14.8	+ 12.0	08	14	3185	+08.7	-08.6	08	27
3	1550	+15.1	+ 10.0	09	14	3175	+08.4	-04.4	09	18
4	1540	+16.6	+ 10.0	09	14	3175	+08.4	-04.4	09	18
5	1540	+15.6	+ 12.2	10	10	3187	+09.3	-08.0	08	08
6	1550	+16.3	+ 13.6	09	10	3186	+09.4	+00.8	06	07
7	1530	+15.4	+ 14.6	09	10	3163	+04.6	+03.9	09	05
8	1540	+15.2	+ 11.7	09	09	3160	+06.3	-02.7	10	12
9	1550	+15.0	+ 12.5	10	15	3196	+09.8	-06.5	11	10
10	1560	+15.8	+ 07.9	07	11	3200	+09.6	-06.5	08	13
11	1550	+15.1	+ 15.1	09	10	3179	+07.5	-03.4	07	10
12	1530	+14.8	+ 11.6	10	11	3147	+05.6	-00.3	06	10
13	1530	+14.4	+ 09.1	11	09	3157	+04.4	-02.7	11	07
14	1550	+15.5	+ 14.3	10	16	3178	+07.3	+01.3	10	17
15	1560	+16.1	+ 11.5	11	11	3196	+08.4	-09.4	10	18
16	1560	+16.2	+ 14.4	07	12	3196	+07.1	-06.6	07	20
17	1540	+15.5	+ 13.7	09	08	3172	+10.9	-10.0	09	09
18	1550	+14.9	+ 11.5	07	09	3176	+06.7	-09.3	09	15
19	1530	+16.0	+ 14.6	09	15	3162	+06.2	-00.0	08	13
20	1520	+17.1	+ 13.4	09	09	3172	+09.4	-00.8	13	11
21	1550	+17.9	+ 14.5	13	13	3194	+08.2	-02.9	13	10
22	1550	+15.6	+ 13.5	08	05	3188	+07.4	-06.0	10	09
23	1540	+15.1	+ 09.0	09	07	3162	+05.5	-01.7	06	13
24	1530	+13.9	+ 09.9	09	08	3155	+06.0	+00.4	11	10
25	1530	+15.8	+ 12.3	10	09	3170	+07.8	+00.1	12	08
26	1550	+16.5	+ 13.8	11	08	3192	+08.2	-00.9	10	08
27	1540	+16.3	+ 10.0	11	10	3176	+07.8	-08.3	13	11
28	1540	+15.6	+ 06.4	09	10	3168	+06.0	-10.9	08	11
29	1530	+15.3	+ 09.4	08	08	3159	+06.1	-06.5	10	07
30	1540	+15.4	+ 09.5	09	08	3171	+11.6	-02.3	08	05
31	1550	+16.3	+ 13.2	11	16	3185	+09.0	-07.8	12	22
Moy.	1542.9	15.68	11.94		10.7	3177.2	7.87	-4.16		12.0

OBSERVATIONS EN ALTITUDE AUX NIVEAUX STANDARES

à

Raizet

Réseau : 1200 TU

Mois : JUILLET 1975

Dates	100 millibars				50 millibars			
	HHH	TT	DD	VV	HHH	TT	DD	VV
1	16607	-66.9	13	03	20807	-63.2	10	30
2	16539	-71.4	18	15	20729	-62.2	09	18
3	16653	-72.8	09	10	20735	-62.2	10	18
4	16652	-74.4	08	09	20828	-59.7	10	15
5	16655	-71.5	10	07	20844	-60.7	09	21
6	16743	-74.0	07	10	20953	-60.6	10	20
7	16598	-73.1	x	x	20787	-61.4	10	16
8	16555	-73.2	08	09	20711	-63.4	08	18
9	x	x	x	x	x	x	x	x
10	16647	-71.9	09	11	20863	-57.2	10	18
11	16548	-74.2	x	x	20737	-59.2	x	x
12	16554	-72.0	x	x	x	x	x	x
13	16485	-71.6	x	x	20640	-63.6	x	x
14	16545	-71.5	x	x	20744	-59.0	x	x
15	16489	-71.6	x	x	20667	-61.9	x	x
16	16541	-71.8	x	x	20737	-62.6	x	x
17	16566	-75.6	10	13	20762	-61.7	10	31
18	16521	-73.9	05	12	20696	-60.2	09	20
19	16523	-73.3	09	15	20733	-61.3	08	15
20	16544	-72.3	x	x	20747	-60.3	x	x
21	16532	-73.2	x	x	20708	-61.8	x	x
22	16520	-72.2	x	x	20679	-63.0	x	x
23	16604	-72.0	09	10	20772	-62.4	09	20
24	x	x	x	x	x	x	x	x
25	16503	-74.0	07	09	20657	-65.2	08	23
26	16567	-72.6	10	11	20761	-60.7	09	21
27	16556	-72.5	09	07	20761	-62.1	09	15
28	16545	-75.1	08	10	20739	-63.1	10	16
29	16506	-73.8	06	08	20690	-60.3	10	17
30	16545	-75.5	05	04	20691	-59.2	09	19
31	16546	-75.6	08	06	20748	-58.6	08	15
Moy.	16562.0	-72.88		9.4	20747.4	-61.31		19.3

OBSERVATIONS EN ALTITUDE AUX NIVEAUX STANDARDS

à

Raizet

Réseau : 1200 TU

Mois : JUILLET 1975

Dates	200 millibars				150 millibars			
	HHH	TT	DD	VV	HHH	TT	DD	VV
1	12390	- 56.0	28	08	14162	-67.8	27	05
2	12336	- 55.6	23	31	14111	-66.4	23	22
3	12387	- 54.8	22	17	14165	-68.2	22	16
4	12456	- 54.8	23	04	14245	-66.5	18	04
5	12474	- 53.0	35	04	14267	-67.1	04	04
6	12524	- 50.9	04	06	14339	-64.1	04	04
7	12417	- 54.8	11	03	14200	-67.3	+	+
8	12365	- 54.3	22	04	14157	-66.5	24	05
9	12394	- 54.2	20	05	14184	-66.1	20	05
10	12437	- 52.9	31	04	14237	-64.7	17	03
11	12351	- 54.7	32	06	14144	-65.7	x	x
12	12355	- 53.3	x	x	14155	-65.5	x	x
13	12302	- 55.4	x	x	14085	-67.0	x	x
14	12350	- 54.4	x	x	14143	-66.4	x	x
15	12313	- 55.7	x	x	14093	-67.9	x	x
16	12344	- 54.3	11	14	14137	-65.8	x	x
17	12381	- 53.9	18	18	14176	-65.7	16	12
18	12363	- 55.7	15	09	14136	-69.4	15	07
19	12375	- 56.3	28	04	14145	-69.8	19	09
20	12360	- 56.0	x	x	14133	-68.1	x	x
21	12347	- 56.7	x	x	14127	-65.2	x	x
22	12319	- 56.7	03	18	14099	-65.6	05	20
23	12366	- 51.1	06	08	14182	-64.3	11	08
24	12309	- 57.4	15	14	14083	-66.2	10	07
25	12337	- 57.2	17	07	14110	-67.1	12	17
26	12380	- 54.7	11	04	14168	-67.0	06	06
27	12354	- 54.5	07	03	14152	-65.3	12	05
28	12334	- 54.4	15	06	14130	-64.2	16	04
29	12370	- 56.5	20	14	14112	-68.0	20	04
30	12368	- 55.6	28	06	14152	-66.3	17	04
31	12361	- 56.3	34	05	14147	-66.2	10	02
Moy.	12370.0	-54.91		8.9	14157.3	-66.50		7.9

STATIONS et POSTES

MARTINIQUE				GUADELOUPE				GUYANE			
Stations	Lat N	Long W	Alt. en mètres	Stations	Lat N	Long W	Alt. en mètres	Stations	Lat N	Long W	Alt. en mètres
Caravelle	14°46'	60°53'	33	Anse-Bertrand	16°20'	61°30'	15	Aouara	05°44'	53°54'	2
Chalvet	14°51'	61°06'	42	Basse-Terre	16°00'	61°44'	50	Cabasson	04°54'	52°19'	10
Champflore	14°46'	61°07'	346	Comte de Lohéac	16°20'	61°42'	30	Camopi	03°10'	52°20'	64
Chopotte	14°38'	60°55'	60	Désirade	16°20'	61°01'	27	Cayenne Suzini	04°56'	52°17'	7
Desaix	14°37'	61°04'	144	Douville	16°16'	61°22'	50	Cayenne Ville	04°56'	52°19'	3
Diamant	14°29'	61°02'	5	Duclos	16°12'	61°39'	120	Degrad Edmond	04°37'	53°27'	10
Fonds St Jacques	14°48'	61°01'	40	Ferme May	16°16'	61°16'	45	Grand Santi	04°18'	54°24'	48
Grand Rivière	14°52'	61°09'	100	Ferme du Vidon	15°54'	61°15'	150	Iracoubo	05°29'	53°13'	2
Lamentin	14°36'	61°00'	4	Gustavia	17°54'	62°52'	46	Kaw	04°30'	52°02'	3
Morne des Cadets	14°44'	61°09'	510	Le Moule	16°20'	61°21'	6	Kourou	05°20'	52°45'	8
Morne des Esses	14°44'	61°01'	224	Les Plaines	16°16'	61°45'	155	Mana	05°39'	53°47'	3
Paquemar	14°31'	60°51'	10	Le Raizet	16°16'	61°31'	8	Maripasoula	03°38'	54°02'	104
Petit Morne	14°37'	60°59'	46	Morne à l'eau	16°20'	61°17'	29	Régina	04°19'	52°08'	25
Ste-Anne	14°26'	60°53'	25	Neuf-Chateau	16°05'	61°36'	250	Rochambeau	04°50'	52°22'	5
St-Esprit	14°33'	60°56'	135	Orléans	18°05'	63°02'	10	St-Elie	04°49'	53°18'	100
St-Pierre	14°45'	61°11'	40	Petit Canal	16°23'	61°29'	25	St-Georges	03°53'	51°48'	6
Simon	14°34'	60°52'	9	Saint Claude	16°02'	61°41'	392	St-Laurent	05°30'	54°02'	4
Sinaï	14°43'	61°03'	315	Vieux Habitants	16°04'	61°46'	148	Saül	03°37'	53°12'	225
Terreville	14°38'	61°06'	304					Sinnamary	05°23'	52°57'	2
Tivoli	14°38'	61°05'	147								

M06.1/729.82
A629re

SERVICE

METEOROLOGIQUE

ANTILLES



GUYANE

ATMOSPHERIC SCIENCES
LIBRARY
N.O.A.A.
U. S. Dept. of Commerce

Résumé mensuel du temps

Août 1975

REMARQUES

Tr = Traces (précipitations inférieures à 0,1 mm)

. = Pas de précipitations

X = Relevés incomplets, ou période d'exploitation insuffisante ou différente de la période de référence.

() = Le chiffre mis entre parenthèses est douteux ou a été partiellement rétabli
Lorsqu'il n'y a rien dans la colonne, c'est que les renseignements ne sont pas parvenus en temps utile

La Direction du vent est donnée en dizaines de degrés

Nombre de jours de :

Ciel clair : journée où la nébulosité a été inférieure ou égale à 2 Octas aux 8 observations principales

Ciel couvert : journée où la nébulosité a été supérieure ou égale à 6 Octas aux 8 observations principales

Orage : journée où le tonnerre a été entendu

Brouillard : journée où la visibilité horizontale dans tous les secteurs a été inférieure à 1000mètres à un moment quelconque

Vent fort : journée où la vitesse du vent a atteint au moins 16 mètres par seconde

Publication du Service Météorologique
du Groupe Antilles-Guyane
FORT-DE-FRANCE
MARTINIQUE

SERVICE METEOROLOGIQUE DU GROUPE ANTILLES-GUYANE

RESUME MENSUEL DU TEMPS

SOMMAIRE

GENERALITES :

Situation générale sur les Antilles Françaises et la Guyane
Caractères climatologiques du mois

DONNEES JOURNALIERES :

Températures extrêmes
Insolation - Evaporation
Précipitations

DONNEES MENSUELLES :

Précipitations
Evaporation
Température
Humidité relative
Insolation - Température dans le sol et au sol

RENSEIGNEMENTS COMPLEMENTAIRES pour les Stations Synoptiques :

Températures aux heures synoptiques
Humidité relative aux heures synoptiques
Tension de vapeur aux heures synoptiques
Pression au niveau de la mer
Nébulosité et Phénomène divers
Visibilité (Fréquence) - Nuages bas (Fréquence des hauteurs)
Vent au sol (Fréquence)

DONNEES EN ALTITUDE :

Observations aux niveaux standards.

Mois : AOUT 1975

Situation Générale et évolution du Temps

PETITES ANTILLES :

Au cours de ce mois nette reprise des précipitations avec le passage sur les petites Antilles d'ondes tropicale actives les 5, 16, 21, et du 25 au 27.

Entre ces ondes régime d'alizé modéré avec averses sporadiques.

Du 17 au 20 Août une dépression tropicale passe à 1000 Km au Nord-Est de l'arc Antillais. Elle devait donner naissance au cyclone tropical CAROLINE dans le golfe du Mexique.

Du 16 à la fin du mois recrudescence des averses dûe à la présence d'un talweg d'altitude qui renforce l'instabilité.

GUYANE :

Du 1 au 4 et du 12 au 26 la zone intertropicale de convergence est active sur la Guyane et les averses parfois orageuses sont fréquentes.

Du 5 au 11 la ZIC se désagrège et les averses sont rares.

Du 27 au 31 établissement d'un temps de saison sèche avec formation de quelques orages au sein de l'alizé austral.

Caractères Climatologiques du Mois

1°/ MARTINIQUE

On observe au cours du mois d'Août une très nette reprise des précipitations dont le nombre de jours est dans toutes les stations supérieur à la Moyenne. Néanmoins les quantités d'eau reçues restent insuffisantes pour combler le déficit qui subsiste encore, mais de façon beaucoup moins marqué que pour les mois précédents. Il intéresse en effet 24 postes sur 32 et n'atteint en moyenne que 20% de la normale ; tandis que 7 stations accusent même un léger excédent.

L'activité orageuse est toujours faible et on note seulement deux jours d'orage alors que la moyenne est de 7. On peut cependant citer quelques journées pluvieuses au cours desquelles on relève la plupart des hauteurs d'eau maximales tombées en 24 heures :

33.0mm au Lorrain, 48.0mm au Morne Rouge, 59.0mm à Deux Choux, 36,2mm au Morne des Cadets le 5, 40.6mm au Morne des Esses, 47.0mm à Sinaï, 29.8mm au St-Esprit, 55.0mm à Ste-Anne le 17, 30,2mm à Macouba, 50,6mm à Fourniols, 30,5mm à Caravelle, 56,5mm aux Anses d'Arlets le 20.

Sur l'ensemble du département, les pluies se répartissent comme suit :

Dans la partie Nord, Lorrain Alma et Ste Marie sont excédentaires de 2, 7 et 27%. Morne Rouge est normal, et les autres postes sont déficitaires de 10% au Morne des Cadets à 30% à Basse Pointe.

Dans la partie Centrale, Caravelle est excédentaire de 8%, tous les autres postes sont déficitaires de 3% au Robert (Gie) à 34% à la Pointe des Nègres.

Dans la partie Sud, Rivière Pilote, Marin, Trois-Ilets et Anses d'Arlets sont respectivement excédentaire de 3, 13, 17 et 27%, les autres postes sont déficitaires de 2% à Petit Bourg à 24% à Paquemar.

La température moyenne est en général voisine de la normale.

L'humidité relative est inférieure à la moyenne de 5% à Desaix; elle est supérieure de 8% à St-Pierre. Au Lamentin et au Morne des Cadets elle est normale.

L'insolation est déficitaire de 5 heures à Paquemar, 7 heures au Lamentin. A Desaix elle est excédentaire de 9 heures.

L'Evaporation est excédentaire de 9mm à Paquemar, 11mm au Lamentin, 14mm à Desaix. A St-Pierre et au Morne des Cadets elle est normale.

L'alizé oscille entre l'ENE et l'Est, sa vitesse moyenne 5,7 m/s à Desaix et 4,4 m/s au Lamentin est légèrement supérieure à la normale.

2°/ GUADELOUPE

Au cours de ce mois d'Août le déficit pluviométrique se maintient , mais il est moins marqué que précédemment puisqu'il a atteint en moyenne, 33 % de la normale. L'activité orageuse est faible ; et l'on observe au cours des deux premières décades qui sont les mieux arrosées, quelques journées plus pluvieuses que les autres, mais dont les quantités d'eau relevées en 24 heures, sont peu importantes parrapport à la saison.(26.0 mm à Gustavia, 37.4 mm à Saint-Claude, 43.1 mm à Basse-Terre le 5, 17.1 mmm à Saint-François, 19.4 mm Morne à l'eau, 24.6 mm à Anse Bertrand, 40.4 mm au Raizet, 53.2 mm à Duclos le 16.

Sur l'ensemble de l'archipel guadeloupéen le bilan pluviométrique s'établit comme suit :

- 9 % à Girard à - 55 % à Marly, pour la Grande-Terre à l'exception des postes de Duval et Philisbourg situés dans la partie nord de l'île, ainsi que Darboussier (Pointe à Pitre) qui sont faiblement excédentaires de 2,6 et 7 %.

- 9 % à Duclos à - 55 % à Pointe à Pitre pour la Basse-Terre, sauf cinq postes du littoral Nord-Est : Dupuy, Saint-Rose, Conté de Lohéac, Lamentin et Petit Bourg qui sont respectivement excédentaires de 2, 11, 12, 21, et 55 %..

- 5 % à Haut du Morne à - 47 % à Bellevue, pour Marie Galante.

- 24 % à Baie Mahault à-54 % à Grande Anse pour la Désirade.

+ 15 % à Gustavia Saint-Barthélémy à + 41 % à Marigot Saint-Martin pour les îles au Nord de la Guadeloupe qui sont excédentaires.

La température moyenne est supérieure à la normale de 0,1 degré à Gustavia, 0,2 degré au Raizet, 0,7 degré à Neuf Château. Elle est normale à Basse-Terre, et inférieure de 0,2 et 1,5 degré à Duclos et Douville Sainte-Anne.

L'insolation est excédentaire de 2 heures au Raizet à 34 heures à Saint-François.

L'évaporation est excédentaire de 1 mm à Vieux-Habitants à 31 mm à Douville Sainte-Anne. A Saint-Claude Neuf-Château, Gustavia et Raizet, elle est déficitaire de 2, 5, 12 et 13 mm.

L'alizé oscille entre l'ENE et l'ESE, sa vitesse moyenne 2,5 m/s au Raizet, 4,6 m/s à Gustavia est respectivement inférieure de 0,1 et 1,0 m/s à la normale.

3°/ GUYANE

De même que pour juillet, le mois d'août est caractérisé par un excédent pluviométrique important, atteignant en moyenne 65 % de la normale. C'est pourtant le début de la saison sèche, mais les orages sont plus fréquents que d'habitude, notemment sur la partie Sud du pays (on en compte 16 jours à Maripasoula au lieu de 9) et les précipitations sont anormalement excédentaires, les écarts étant souvent très supérieurs à 100 % (+214 % à Kaw, + 163 % à Guisambourg, +161 % à Dorlin, +156 % à Saint-Georges, +148 % à Maripasoula).

A noter que pour les stations de Kaw et Dorlin, la hauteur d'eau totale tombée en 24 heures, soit respectivement 65,3 mm le 13 et 103,5 mm le 24, représente la valeur maximale absolue, jamais atteinte antérieurement au cours du mois d'Août.

Pour l'ensemble du département , le bilan pluviométrique s'établit comme suit :

+8 % à +214 % pour la bande côtière et subcotière comprise entre l'embouchure de l'Oyapock et celle du Maroni, à l'exception de trois postes de l'extrême Nord : Acarouany , Mana et Aouna qui sont déficitaires de 11, 60, et 90 %.

+10 % à Saül à +148 % à Maripasoula, pour les postes de l'intérieur, Saint-Elie étant très proche de la normale (- 0,1 %).

La température moyenne est inférieure à la normale de 0,2 degré à Grand-Santi à 1,2 degré à Saint-Georges excepté Régina et Maripasoula, où elle est supérieure de 0,2 et 0,4 degré.

L'insolation est nettement déficitaire en toutes régions (-18 heures à Saint-Laurent, -41 heures à Rochambeau).

Les autres facteurs climatiques comme l'humidité, le régime des vents, sont normaux.

Département : MARTINIQUE Mois : Août 1975

Dates	TEMP MAX. en °C et dixièmes						TEMP MIN. en °C et dixièmes					
	Chalvet	Paquemar	Ste-Anne	Morne des Cadets	Desaix	Lamentin	Chalvet	Paquemar	Ste-Anne	Morne des Cadets	Desaix	Lamentin
1	31.4	31.0	30.7	27.8	30.5	31.1	24.5	26.0	26.4	21.2	24.0	25.5
2	31.4	31.0	30.3	28.6	30.3	31.2	25.3	25.0	24.7	21.0	23.5	24.5
3	30.3	31.0	30.7	26.0	29.7	30.2	24.4	26.5	24.7	20.6	24.1	24.9
4	31.7	31.0	31.2	28.2	31.3	31.2	24.5	26.5	24.6	20.6	23.5	25.1
5	28.0	31.0	31.2	25.8	26.4	27.6	24.2	26.0	24.6	20.0	21.6	22.9
6	30.8	27.0	30.7	26.2	29.6	30.2	22.7	24.0	24.5	19.8	21.9	23.2
7	31.1	30.0	30.6	26.4	29.8	30.0	22.7	26.0	24.9	19.8	23.0	24.8
8	31.5	30.0	31.1	26.4	30.0	30.9	23.0	25.0	25.0	19.6	23.2	24.2
9	31.0	30.0	31.8	29.6	31.8	31.4	25.0	26.0	25.0	21.6	24.3	24.9
10	31.2	30.0	31.8	27.0	29.5	30.1	25.6	27.0	25.0	21.2	24.0	24.5
11	30.6	30.0	31.7	25.6	29.3	30.3	[illegible]	27.0	24.9	21.2	25.2	26.4
12	31.7	30.0	31.1	27.6	29.8	30.4	25.5	26.5	24.8	20.6	24.5	25.5
13	31.2	30.0	30.8	27.6	30.6	30.5	23.9	26.0	25.3	20.8	22.8	23.7
14	31.0	31.5	30.9	27.0	30.0	30.8	24.3	26.5	25.5	21.4	24.2	25.0
15	30.7	31.5	31.5	28.6	30.5	30.8	25.5	26.5	[illegible]	21.4	23.5	25.2
16	31.0	32.5	31.2	26.4	30.4	30.3	23.6	25.0	24.8	20.2	23.1	23.6
17	30.9	31.5	31.5	27.0	29.3	30.1	24.5	25.5	[illegible]	[illegible]	23.4	24.0
18	31.3	30.0	31.2	27.0	30.1	30.3	25.6	27.0	23.2	21.4	23.8	26.0
19	30.9	31.0	31.8	25.6	28.7	29.7	25.2	26.0	24.7	19.6	22.3	23.4
20	31.2	31.0	29.0	27.4	29.4	29.8	22.6	24.0	24.0	20.0	22.2	23.0
21	29.0	31.0	29.8	25.0	27.5	28.6	22.3	23.5	23.0	20.0	21.8	22.9
22	30.9	29.0	31.1	28.2	29.7	30.3	23.1	24.5	22.8	21.4	24.3	23.8
23	30.5	30.5	31.0	28.2	30.2	31.1	24.0	26.0	23.0	21.2	24.2	23.0
24	31.1	31.0	31.0	27.2	30.4	30.0	23.3	25.0	23.0	20.8	23.5	22.3
25	30.6	30.5	31.0	29.2	29.9	30.5	22.1	25.0	23.1	19.6	23.5	22.3
26	30.8	31.5	31.5	29.4	29.9	30.3	22.0	24.0	23.0	19.8	21.7	22.2
27	30.1	30.0	31.1	27.2	29.2	30.2	23.3	25.0	24.0	21.2	23.6	22.1
28	30.9	29.5	29.9	26.8	29.8	30.7	24.0	24.0	23.8	21.4	23.7	24.1
29	30.5	30.0	29.8	26.8	28.7	31.2	23.6	24.5	23.5	20.8	22.5	23.5
30	31.0	30.0	29.6	27.6	29.4	30.0	22.9	24.0	23.6	20.6	22.3	22.9
31	31.1	30.0	29.8	26.4	29.4	30.0	24.5	24.0	22.5	21.0	22.7	22.7

Département : MARTINIQUE

Mois : Août 1975

Dates	INSOLATION en heures et dixièmes						EVAPORATION en mm et dixièmes					
	Chalvet	Paquemar	Ste-Anne	Morne des Cadets	Desaix	Lamentin	Chalvet	Paquemar	Ste-Anne	Morne des Cadets	Desaix	Lamentin
1	9.0	8.5	8.4	9.5	7.8	8.3	4.0	4.0	3.2	2.3	6.0	3.5
2	10.5	8.4	10.2	10.3	9.3	9.8	3.5	4.2	3.9	2.1	5.5	3.6
3	5.8	7.5	7.3	5.2	6.3	5.2	1.6	3.2	3.3	1.0	6.0	2.7
4	10.7	10.4	11.6	7.7	11.6	11.0	2.7	3.7	2.8	1.3	2.5	3.0
5	1.5	0.4	0.5	0.6	1.2	0.9	1.3	2.6	2.8	0.7	1.8	1.6
6	10.5	10.4	10.3	9.0	10.7	10.2	4.0	1.7	4.2	1.9	4.5	3.9
7	10.2	10.3	9.7	9.3	11.0	10.6	3.8	4.2	5.4	2.0	3.9	4.2
8	8.5	8.2	9.0	7.9	8.1	8.0	3.4	4.3	3.9	1.5	3.1	3.6
9	12.0	7.8	9.9	6.2	11.2	11.1	3.1	2.8	3.6	1.2	2.8	3.3
10	7.0	6.6	7.3	5.0	5.3	5.8	3.9	3.0	4.7	1.5	4.1	4.5
11	6.5	6.9	8.4	4.7	8.5	6.9	3.9	3.5	4.8	2.0	3.4	4.2
12	10.6	9.9	10.7	10.1	10.6	9.7	4.6	4.1	4.6	2.2	4.3	4.3
13	11.3	10.8	9.6	11.2	11.1	10.8	4.1	3.7	4.3	2.2	5.0	4.5
14	10.6	9.1	10.1	10.2	11.0	9.6	4.2	4.1		2.0	4.5	4.1
15	9.0	9.3	5.0	x	9.1	9.0	3.6	3.5	9.6	2.1	4.2	3.9
16	4.5	4.9	5.0	4.0	3.9	3.8	2.2	4.2	2.1	1.8	1.6	1.9
17	9.1	10.1	8.6	9.2	10.4	9.9	3.1	2.2		1.3	4.8	4.2
18	9.0	10.5	9.7	9.6	10.4	10.9	4.1	4.1	8.9	1.9	3.5	3.8
19	10.0	9.4	10.6	6.3	11.2	8.1	3.6	3.6	3.6	1.9	3.6	4.0
20	9.0	8.9	9.4	8.3	10.2	9.9	7.3	3.9	3.8	1.7	3.5	3.9
21	2.0	4.8	5.7	2.2	4.3	2.1	10.1	3.4	3.6	1.1	2.3	2.5
22	8.5	9.2	9.0	7.8	10.3	9.6	1.8	2.8	3.2	1.6	2.5	2.7
23	10.0	9.5	9.9	10.1	9.0	9.0	3.1	3.2	3.4	2.0	2.9	2.1
24	5.0	4.7	5.7	4.4	5.3	3.9	2.4	3.4	3.2	1.5	2.5	2.3
25	9.5	9.4	7.9	9.7	9.9	11.0	2.7	2.6	3.1	1.9	3.0	2.8
26	10.0	9.6	6.3	9.8	9.8	9.7	2.5	2.9	5.9	1.9	2.6	2.7
27	5.5	5.4	10.0	8.0	8.4	7.7	2.1	3.1	1.3	1.4	2.9	2.8
28	8.6	9.9	8.1	x	5.8	8.8	2.8	2.9	1.9	1.5	2.2	2.2
29	7.0	7.5	8.3	2.8	8.6	8.5	2.4	3.0	2.5	1.2	2.6	2.2
30	7.0	5.9	7.3	5.2	5.5	5.6	3.0	2.9	2.6	1.7	2.1	2.2
31	9.0	10.4	10.9	10.8	11.3	10.7	3.2	2.8	2.8	1.8	3.1	2.5

Département : GUADELOUPE Mois : Août 1975

Dates	TEMP MAX. en °C et dixièmes						TEMP MIN. en °C et dixièmes					
	St-François	Raizet	Duclos	Neuf-Chateau	Vieux-Habitants	Gustavia	St-François	Raizet	Duclos	Neuf-Chateau	Vieux-Habitants	Gustavia
1	30.7	32.2	30.1	29.0	32.0	30.0	25.9	23.8	23.3	23.0	24.0	26.4
2	30.7	32.7	30.0	28.6	31.8	30.1	25.5	22.0	21.7	23.0	23.5	25.8
3	31.1	33.0	30.2	28.8	31.5	32.7	25.7	21.3	22.0	22.8	22.0	25.9
4	31.0	32.7	29.8	29.0	31.2	29.4	24.3	23.1	22.9	22.6	23.5	26.0
5	29.4	29.8	27.7	26.6	32.0	31.6	24.7	23.7	23.8	22.6	24.0	25.7
6	30.9	32.1	29.2	27.4	32.0	31.0	24.5	22.0	21.3	20.8	22.5	23.5
7	30.4	30.4	28.7	27.4	31.0	29.8	24.3	23.3	22.9	22.4	22.5	24.2
8	31.0	30.7	28.8	27.6	32.0	30.0	24.6	23.1	22.0	22.0	22.4	24.9
9	30.5	31.7	29.7	28.8	31.0	29.3	25.6	22.7	22.9	23.0	23.0	24.9
10	30.6	31.9	28.9	27.6	32.5	30.8	24.6	24.8	24.8	23.0	22.8	23.9
11	31.0	31.9	29.7	28.6	32.4	31.0	26.2	24.0	23.4	23.0	24.0	26.3
12	30.7	30.9	29.1	28.0	32.3	29.8	25.7	23.2	22.0	22.2	22.5	26.2
13	30.0	31.3	28.8	28.0	32.5	30.1	25.7	22.0	21.5	22.0	22.0	23.5
14	31.1	31.1	29.0	28.0	31.0	31.0	25.1	23.1	22.8	22.8	22.3	25.0
15	30.0	31.3	28.5	27.8	32.0	31.2	25.4	23.5	22.7	23.0	22.0	24.7
16	28.3	26.8	26.0	26.4	30.0	27.9	23.9	22.8	22.0	21.2	23.0	21.4
17	30.3	31.2	28.5	27.6	32.0	30.6	23.9	22.8	22.5	21.0	23.2	26.2
18	30.5	31.7	28.8	28.4	32.3	31.2	25.8	24.0	22.9	23.2	23.0	26.0
19	30.1	31.1	28.3	27.6	32.0	29.2	24.4	22.5	21.8	21.0	22.4	24.0
20	29.8	31.0	28.5	28.0	31.5	30.5	23.9	23.2	22.0	20.8	21.0	23.4
21	30.4	31.2	28.3	27.0	31.4	30.2	24.8	23.2	22.0	22.0	22.3	26.1
22	30.5	31.6	29.1	28.6	32.5	29.1	22.2	20.7	20.6	22.4	21.0	25.6
23	30.5	32.2	30.0	29.4	31.5	30.9	24.2	22.0	21.5	22.4	22.0	26.2
24	30.3	31.3	28.9	26.6	31.8	32.1	24.6	20.8	21.0	21.8	21.0	24.6
25	30.1	31.2	28.9	28.2	32.0	32.6	23.6	21.1	20.5	21.2	21.2	24.9
26	30.4	31.3	28.8	28.8	32.0	33.0	24.6	21.9	21.4	21.8	22.0	25.8
27	31.1	32.3	28.7	28.6	31.5	30.0	24.7	21.3	21.1	22.0	20.5	25.6
28	30.7	32.3	28.7	28.4	32.2	31.6	24.2	23.6	23.3	22.6	22.0	25.1
29	30.9	31.8	29.0	28.0	32.0	32.3	25.7	22.4	21.4	22.4	22.0	25.7
30	30.4	30.5	29.3	28.0	31.5	30.3	23.7	22.2	22.0	21.0	22.5	26.2
31	30.4	31.6	28.8	28.2	31.4	30.3	23.5	20.4	20.7	21.0	21.0	25.8

Département : GUADELOUPE

Mois : Août 1975

Dates	INSOLATION en heures et dixièmes						EVAPORATION en mm et dixièmes					
	St-François	Raizet	Duclos	Neuf-Chateau	Vieux-Habitants	Gustavia	St-FRançois	Raizet	Duclos	Neuf-Chateau	Vieux-Habitants	Gustavia
1	9.9	7.4	7.4	9.5	x	10.6	5.1	3.0	3.3	1.6	2.7	3.9
2	9.9	7.8	9.9	9.4	x	10.7	4.7	3.3	3.4	1.3	3.4	3.3
3	9.5	7.5	8.3	8.3	x	10.8	4.1	3.0	2.7	1.3	3.1	3.6
4	9.3	9.9	8.8	9.0	x	8.8	3.4	2.6	2.2	1.0	3.3	2.8
5	7.4	3.0	2.6	2.0	x	10.8	3.7	1.5	1.1	0.7	2.6	2.7
6	9.7	8.7	7.0	6.5	x	9.5	5.2	3.3	2.8	1.2	2.5	3.4
7	9.0	5.7	7.7	6.4	x	6.7	4.3	2.0	2.5	1.7	2.8	3.6
8	9.4	7.5	9.3	7.7	x	9.7	4.0	2.3	2.3	0.7	2.9	3.6
9	8.6	8.6	7.0	7.6	x	9.5	4.2	2.6	2.4	1.0	2.3	2.7
10	8.2	9.5	7.8	7.4	x	10.9	4.8	3.5	3.0	1.6	2.4	3.2
11	9.5	8.5	8.5	8.6	x	9.9	5.8	3.3	3.1	1.6	2.8	3.6
12	10.2	8.5	7.7	7.6	x	10.9	5.4	3.1	2.7	1.5	3.0	4.1
13	7.9	10.9	9.1	8.0	x	8.3	5.2	3.2	2.7	1.5	3.3	2.9
14	9.8	11.2	8.7	7.0	x	9.7	5.9	3.7	3.2	1.3	3.2	2.9
15	5.1	6.8	5.2	7.9	x	10.1	5.1	3.0	2.6	1.4	2.8	3.6
16	1.4	0.0	0.7	0.0	x	1.1	2.3	0.3	0.4	0.6	3.0	1.9
17	8.9	10.7	9.0	8.6	x	9.7	4.4	3.1	2.7	1.3	2.3	2.5
18	10.2	11.2	9.9	9.5	x	10.5	5.1	3.1	2.6	0.8	2.7	3.1
19	9.8	9.0	5.6	9.4	x	9.3	5.1	3.3	2.1	0.5	2.3	3.3
20	7.2	10.0	7.0	6.0	x	8.5	5.7	3.4	2.8	3.0	2.0	3.2
21	7.7	3.8	3.9	3.3	x	11.4	4.9	2.8	2.7	1.3	2.7	3.3
22	9.0	7.5	7.9	8.9	x	11.5	3.7	2.2	1.8	1.1	2.9	3.3
23	9.6	10.2	6.7	8.0	x	11.0	3.8	2.6	2.1	1.2	2.8	2.7
24	10.2	11.6	9.6	6.0	x	10.1	4.5	2.9	2.7	1.4	2.3	2.8
25	9.7	11.3	7.2	8.0	x	10.7	5.0	3.0	2.3	0.9	2.4	3.1
26	9.3	10.7	9.0	5.0	x	10.6	4.4	2.4	2.1	0.9	2.3	3.2
27	7.5	6.5	4.3	8.0	x	8.2	3.6	2.4	1.9	1.2	2.4	3.0
28	9.6	6.1	7.6	7.0	x	11.1	5.7	3.1	2.7	1.5	2.3	3.4
29	7.6	7.6	8.8	9.0	x	11.2	4.6	2.7	2.8	1.2	2.6	4.1
30	8.8	3.2	6.3	7.0	x	10.7	4.6	1.3	2.2	1.3	3.0	4.1
31	8.4	10.6	7.5	7.2	x	11.1	4.4	2.8	2.5	1.4	2.7	4.2

Département : GUYANE Mois : Août 1975

Dates	TEMP MAX. en °C et dixièmes						TEMP MIN. en °C et dixièmes					
	Suzini	Rochambeau	Kourou	St-Laurent	St-Georges	Maripasoula	Suzini	Rochambeau	Kourou	St-Laurent	St-Georges	Maripasoula
1	28.2	29.3	29.3	31.2	28.2	31.1	21.9	22.1	21.0	21.9	21.7	22.0
2	26.5	27.4	28.8	32.1	26.8	31.0	22.1	21.9	20.9	21.4	20.7	21.5
3	28.0	28.7	30.1	30.6	27.6	31.3	21.8	22.2	21.2	22.4	22.0	21.9
4	29.5	29.7	30.1	32.8	29.1	31.4	21.0	21.0	20.5	21.9	20.3	22.3
5	28.9	30.0	29.5	31.8	31.1	32.4	20.6	20.8	20.5	21.6	20.9	21.2
6	29.0	30.6	30.1	29.1	32.5	32.4	22.5	22.5	22.0	22.6	21.1	21.4
7	29.4	30.9	31.1	32.7	32.2	33.2	21.9	21.7	21.2	22.1	20.1	22.0
8	29.0	30.8	29.9	32.2	31.6	33.1	23.4	21.5	21.2	21.9	19.6	21.1
9	28.7	30.2	29.4	31.9	32.0	33.3	22.0	21.5	20.8	22.1	20.0	20.0
10	29.1	30.5	30.1	31.1	31.2	33.2	21.5	21.8	21.2	22.8	20.7	20.0
11	29.3	29.0	30.1	29.5	31.6	32.2	22.0	22.5	21.6	23.5	19.8	22.1
12	29.5	31.8	30.0	31.9	31.5	32.4	22.0	21.8	21.2	22.6	21.8	21.3
13	29.1	29.6	29.2	32.6	30.0	32.0	22.0	21.8	22.5	21.6	20.8	21.3
14	29.0	29.7	30.0	31.9	30.9	32.3	23.5	21.9	22.1	21.9	20.7	22.0
15	26.7	27.5	27.6	29.8	31.5	32.2	21.9	22.5	23.9	22.1	21.7	21.2
16	28.4	29.5	30.1	30.7	30.4	34.4	21.6	22.2	22.0	21.7	20.7	21.1
17	29.6	29.5	29.8	29.8	30.7	33.2	21.5	21.5	21.6	22.1	20.8	21.2
18	29.0	29.7	30.1	30.2	29.3	30.4	22.0	22.7	22.4	22.7	21.8	21.1
19	28.0	29.2	29.5	32.3	29.7	32.0	21.8	22.0	21.9	21.6	21.7	22.1
20	28.7	29.9	29.8	31.9	31.1	32.3	22.0	22.0	22.3	22.2	20.9	21.4
21	29.0	30.0	29.5	29.0	29.2	29.9	23.9	22.7	23.1	22.1	22.3	22.0
22	28.8	30.2	30.0	31.2	30.2	32.0	23.4	22.8	23.0	21.9	21.0	21.5
23	29.3	29.8	30.1	31.1	31.8	32.2	24.9	22.1	22.2	21.8	20.9	21.0
24	28.3	29.1	29.5	31.8	29.1	33.3	23.7	21.4	21.6	21.9	21.0	21.9
25	28.7	30.1	29.5	31.0	29.7	33.1	22.9	22.8	22.1	22.0	20.8	21.6
26	28.2	29.0	29.2	30.7	30.8	32.3	22.2	22.0	22.0	21.7	21.8	21.2
27	28.8	30.3	29.5	30.6	30.0	32.1	21.4	21.2	21.8	20.9	21.5	22.1
28	29.2	31.2	31.1	32.2	31.8	33.1	22.5	21.4	22.9	21.9	20.7	22.0
29	29.1	31.4	30.5	33.0	31.7	33.1	23.0	21.2	22.0	22.3	19.8	21.0
30	29.0	31.5	30.5	31.8	33.9	34.0	23.2	21.0	21.9	22.8	20.5	21.0
31	29.1	30.7	30.5	32.1	31.0	32.0	22.5	21.9	22.9	21.9	20.3	21.1

Département : GUYANE

Mois : Août 1975

Dates	INSOLATION en heures et dixièmes						EVAPORATION en mm et dixièmes					
	Suzini	Rochambeau	Kourou	St-Laurent	St-Georges	Maripasoula	Suzini	Rochambeau	Kourou	St-Laurent	St-Georges	Maripasoula
1	3.8	2.6	4.4	6.9	3.2	3.6	2.0	0.9	1.1	0.8	0.8	1.0
2	2.0	1.9	4.6	7.4	0.4	2.5	0.6	0.5	1.2	1.5	0.3	1.1
3	3.9	4.1	5.8	8.1	0.5	6.0	1.1	1.2	1.4	1.5	0.4	0.3
4	9.2	7.7	9.7	9.3	3.4	7.4	1.5	1.5	1.9	1.3	0.8	1.1
5	10.9	11.0	11.0	10.6	9.7	7.8	2.2	2.1	2.0	1.5	2.4	0.9
6	6.3	4.9	7.3	4.6	5.2	7.1	1.6	1.5	1.7	0.8	1.6	1.1
7	9.2	9.4	9.7	5.0	8.9	8.0	2.9	2.3	2.2	1.2	2.2	1.1
8	10.7	11.0	11.0	11.2	9.2	8.9	2.3	2.3	2.5	1.6	2.5	2.9
9	3.4	4.0	5.0	5.6	5.2	8.7	1.5	1.3	1.3	1.5	1.2	2.5
10	5.3	5.8	4.8	7.8	4.3	5.5	1.2	1.2	2.5	1.3	1.0	0.7
11	6.0	6.1	7.4	5.1	4.7	7.0	1.5	1.3	1.7	1.0	1.2	0.5
12	9.9	9.4	10.1	5.3	1.0	6.8	1.8	2.2	2.0	0.7	0.4	1.2
13	5.0	4.7	5.3	8.0	3.7	5.2	1.8	1.2	1.2	1.2	0.9	0.8
14	6.3	4.9	7.7	8.3	7.3	6.2	1.9	1.2	2.1	1.2	2.0	1.0
15	2.2	2.4	1.2	1.8	3.5	0.5	0.6	0.7	0.9	0.8	1.6	0.6
16	2.4	2.2	5.4	2.8	0.9	6.1	1.3	1.2	1.4	1.0	0.6	1.0
17	8.4	5.1	9.4	5.6	7.3	6.1	1.5	1.6	2.0	0.9	1.6	1.1
18	3.2	2.7	5.9	7.6	2.0	5.5	1.5	1.4	1.5	1.5	0.7	0.5
19	5.1	5.0	7.1	8.9	2.2	6.2	1.1	1.0	2.0	1.7	1.0	1.0
20	8.4	8.1	6.9	4.2	6.3	6.7	1.8	1.8	1.8	1.5	1.9	1.5
21	6.9	7.3	9.6	4.5	2.8	4.5	1.5	1.4	1.4	0.9	0.5	0.7
22	9.5	8.3	9.3	6.9	3.2	6.5	2.3	1.3	2.0	1.6	0.7	0.8
23	8.5	7.3	8.7	6.5	6.7	7.6	2.2	1.5	2.0	1.2	1.9	1.1
24	7.1	5.5	10.0	8.1	2.9	6.5	1.7	1.2	1.7	1.5	0.4	1.2
25	8.9	10.1	9.1	5.0	5.5	7.9	1.7	1.8	2.9	1.0	0.9	1.3
26	1.5	2.8	5.7	3.3	4.8	6.3	1.2	1.2	1.6	0.8	1.4	1.2
27	8.7	8.8	9.1	7.9	4.2	5.7	1.8	1.8	1.9	1.6	1.0	1.1
28	9.3	7.5	10.2	4.9	8.9	6.4	2.8	2.1	1.4	1.0	2.4	1.4
29	10.6	9.0	9.2	7.6	8.1	9.3	2.3	1.7	1.7	1.6	1.4	1.6
30	10.0	9.1	10.2	8.6	7.3	9.9	1.8	1.8	1.9	1.4	1.4	2.0
31	9.5	8.4	10.2	7.8	4.5	8.0	1.7	1.7	2.1	1.2	0.9	0.9

Département : MARTINIQUE

Mois : AOUT 1975

PLUVIOMETRIE QUOTIDIENNE en mm et dixièmes de postes sélectionnés

Dates	Grand Rivière	Caravelle	Chopotte	Paquemar	Ste-Anne	Champflore	Morne des Cadets	Sinaï	St-Esprit	St-Pierre	Desaix	Lamentin	Diamant
1	1.0	3.5	0.6	.	.	3.4	4.1	6.8	4.5	0.2	7.1	0.7	0.9
2	0.3	0.5	2.6	1.3	6.5	3.5	0.4	.	9.5	Tr	Tr	0.7	.
3	7.5	.	0.8	.	.	20.5	17.5	9.6	16.2	3.6	4.5	8.8	4.3
4	9.2	6.0	2.6	.	.	36.1	20.8	11.8	8.3	17.5	4.7	10.6	10.0
5	13.6	20.0	8.0	13.5	7.5	34.4	36.2	29.2	2.6	21.0	14.2	14.2	16.1
6	1.0	3.5	17.9	26.0	0.3	11.2	22.6	6.8	.	15.0	4.5	4.2	2.5
7	9.2	5.0	0.3	3.0	1.7	35.0	15.0	6.6	.	10.3	5.4	4.2	.
8	0.4	0.5	1.7	2.5	.	17.9	7.6	3.0	.	1.5	2.1	0.7	0.3
9	1.2	0.5	0.2	0.6	.	7.7	4.6	3.0	3.2	2.6	2.6	2.2	0.2
10	10.5	.	3.4	1.5	5.1	9.5	11.0	0.3	0.9	6.7	0.8	1.0	.
11	0.8	.	0.1	.	.	5.1	1.7	4.3	2.5	0.3	0.4	2.7	.
12	4.3	.	1.9	.	.	8.9	7.6	3.3	1.2	2.5	1.1	4.6	0.2
13	1.8	.	5.7	.	0.5	5.2	2.7	0.3	13.4	0.6	0.6	4.2	1.0
14	.	.	0.5	.	.	0.1	.	0.4	.	.	1.3	3.5	.
15	13.5	2.5	0.3	.	.	11.4	8.3	12.5	.	4.2	2.7	2.7	0.9
16	9.4	9.0	3.0	1.7	1.2	37.5	22.0	47.0	29.2	16.8	17.8	23.6	27.0
17	2.7	0.5	13.1	13.7	55.0	Tr	0.4	2.4	.	.	1.9	0.3	Tr
18	6.5	0.5	0.4	.	.	7.5	16.1	1.6	0.3	10.0	3.9	6.7	0.6
19	10.1	4.5	19.0	.	.	18.3	18.2	20.2	5.0	10.5	7.4	8.7	7.4
20	28.5	30.5	2.8	11.0	6.2	45.9	28.1	38.1	1.9	18.3	28.8	20.0	29.0
21	9.8	0.5	23.3	10.0	31.4	10.6	35.5	1.9	10.6	31.0	10.8	7.3	7.4
22	0.1	.	0.2	.	1.2	2.0	3.1	2.6	.	.	0.4	.	.
23	0.2	0.5	0.1	8.5	.	11.6	5.2	6.0	.	1.4	.	2.5	Tr
24	0.1	.	.	0.8	.	10.3	4.4	4.9	.	.	1.6	0.4	2.4
25	24.6	0.5	0.9	.	.	16.1	8.5	38.2	7.4	.	6.9	13.9	0.2
26	0.3	1.0	1.4	5.0	0.4	12.5	2.6	5.1	3.7	5.3	1.9	4.5	0.2
27	5.4	6.5	.	0.9	3.0	15.6	11.9	5.1	.	5.9	3.7	3.6	13.5
28	9.2	2.5	4.5	5.0	7.4	19.3	11.1	7.4	4.5	5.0	7.6	6.9	13.3
29	20.1	.	5.1	2.8	8.1	31.0	7.7	29.0	3.4	.	13.8	23.2	.
30	12.6	3.0	8.0	3.5	2.0	12.6	3.7	3.7	.	.	10.4	12.8	18.0
31	24.9	14.5	1.0	2.7	4.5	35.0	16.5	7.6	21.7	14.2	5.6	7.6	1.6
1° décade	53.9	39.5	38.1	48.4	21.1	179.2	139.8	77.1	45.2	78.4	45.9	47.3	34.3
2° décade	77.6	47.5	29.7	26.4	62.9	139.9	105.1	130.1	53.5	63.2	65.9	77.0	66.1
3° décade	107.3	29.0	44.5	39.2	58.0	176.6	110.2	111.5	51.3	62.8	62.7	82.7	56.6
Total	238.8	116.0	112.3	114.0	142.0	495.7	355.1	318.7	150.0	204.4	174.5	207.0	157.0

Département : MARTINIQUE Mois : AOUT 1975

PLUVIOMETRIE TOTALE en mm et dixièmes de postes sélectionnés

Postes	Total du Mois	Ecart à la Moyenne (1)	Ecart en % (2)	Nombre de jours de pluie ≥					Max. en 24 heures		Max. absolu en 24 heures	
				0,1mm	10mm	30mm	50mm	100mm	Valeur	Date	Valeur	Année
Grand Rivière	238.8	x	x	30	9	0	0	0	28.5	20	x	x
Caravelle	116.0	+ 9	+ 8	22	3	1	0	0	30.5	20	x	x
Chopotte	112.3	x	x	29	3	0	0	0	23.3	21	x	x
Paquemar	114.0	-36.0	-24	19	5	0	0	0	13.7	17	130.0	1936
Ste-Anne	142.0	x	x	17	2	2	1	0	55.0	17	x	x
Champflore	495.7	x	x	30	20	7	0	0	45.9	20	x	x
Morne des Cadets	355.1	-37.9	-10	30	14	2	0	0	36.2	5	254.0	1970
Sinaï	318.7	x	x	30	8	3	0	0	47.0	16	x	x
St-Esprit	150.0	x	x	20	5	0	0	0	29.2	16	x	x
St-Pierre	204.4	-82.6	-29	23	10	1	0	0	31.0	21	>168.0	1970
Desaix	174.5	-77.5	-31	29	6	0	0	0	28.8	20	340.8	1970
Lamentin	207.0	-30.0	-13	30	7	0	0	0	23.6	15	142.4	1970
Diamant	157.0	- 9.0	- 5	22	7	0	0	0	29.0	20	88.9	1933

(1) Moyenne Période 1961-1970

(2) Ecart en % par rapport à la moyenne de la Période

Département : GUADELOUPE

Mois : AOUT 1975

PLUVIOMETRIE en mm et dixièmes de postes sélectionnés

	GRANDE TERRE					BASSE TERRE					ARCHIPEL		
Dates	Saint François	Douville Ste Anne	Morne à l'Eau	Anse Bertrand	Le Raizet	Neufchâteau	Duclos	Saint Claude	Basse Terre	Vieux Habitants	Désirade	Ferme du Vidon Marie Galante	Grande-Anse
1	.	.	1.1	.	0.9	.	.	1.2	.	.	.	1.5	[illegible]
2	.	.	.	.	.	.	.	.	.	.	.	.	.
3	6.4	2.6	.	.	14.6	7.2	25.9	.	0.2	.	6.1	.	[illegible]
4	2.1	6.6	9.0	7.2	3.6	7.0	3.4	.	17.8	3.5	5.8	2.4	[illegible]
5	0.6	0.4	.	6.6	8.1	15.7	19.2	37.4	43.1	6.3	1.5	6.3	[illegible]
6	4.9	3.0	9.5	1.8	2.0	2.8	3.6	17.3	8.8	10.0	3.4	9.7	[illegible]
7	5.8	2.8	0.6	0.9	22.2	13.0	11.2	19.4	11.8	7.7	6.0	2.2	[illegible]
8	4.1	1.5	TR	.	5.2	2.3	0.3	23.5	0.6	10.7	0.5	1.2	1.4
9	12.8	5.1	10.1	.	1.9	5.0	8.1	.	4.9	0.2	1.3	0.6	11.5
10	.	.	TR	8.1	.	0.2	0.3	16.9	.	0.7	.	TR	0.2
11	0.3	1.2	0.7	.	2.4	15.4	3.7	.	5.5	.	.	4.5	TR
12	.	.	2.0	.	1.1	1.0	1.8	8.6	0.7	3.0	.	0.4	1.9
13	0.3	0.3	4.4	.	0.3	2.2	5.8	13.8	2.3	1.5	.	0.8	2.9
14	.	.	.	.	.	8.5	.	30.2	.	.	.	.	4.9
15	4.6	25.5	13.0	.	21.7	29.2	28.9	3.9	14.1	0.8	6.5	TR	.
16	17.1	.	19.4	24.6	40.4	9.0	53.2	23.0	5.1	11.5	3.4	8.5	25.0
17	.	.	.	22.5	.	11.5	2.7	1.7	.	1.8	.	16.7	.
18	1.6	1.3	0.2	.	0.8	3.8	0.6	.	13.0	.	.	0.4	0.6
19	0.4	2.9	1.5	1.6	8.5	1.0	3.4	21.5	9.4	0.7	4.4	2.5	7.5
20	0.5	.	.	TR	0.1	4.0	5.3	26.4	10.5	6.0	TR	TR	0.1
21	.	.	0.3	.	0.4	0.3	.	.	.	0.2	.	.	.
22	.	.	.	.	.	.	1.8	.	.	.	.	.	.
23	.	.	.	.	.	5.3	1.0	15.9	12.6	.	0.1	.	2.0
24	.	.	.	.	.	18.4	.	7.6	1.5	2.0	.	.	0.3
25	.	0.8	.	.	0.2	11.8	21.2	.	.	.	.	.	0.3
26	..	.	0.1	.	0.5	8.3	1.7	6.8	.	.	2.5	0.4	[illegible]
27	5.6	9.1	8.3	3.9	5.2	6.2	13.9	2.6	8.5	5.2	3.0	2.2	1.9
28	.	.	.	TR	.	6.9	.	9.9	.	4.0	2.9	10.4	[illegible]
29	5.2	6.0	.	.	4.1	.	3.7	.	.	0.3	.	5.2	.
30	.	2.0	4.5	.	7.8	3.3	3.1	3.0	5.0	2.0	.	7.4	.
31	1.3	0.6	3.5	7.2	0.2	1.5	2.2	4.6	.	0.5	0.9	TR	[illegible]
1° décade	36.7	22.0	30.3	24.6	58.5	53.2	72.0	115.7	87.2	39.1	24.6	23.9	42.3
2° décade	24.8	31.2	41.2	48.7	75.3	85.6	105.4	129.1	60.6	25.3	14.3	33.8	[illegible]
3° décade	12.1	18.5	16.7	11.1	18.4	60.0	48.6	50.4	27.6	14.2	9.4	25.6	[illegible]
Total	73.6	71.7	88.2	84.4	152.2	198.8	226.0	295.2	175.4	78.6	48.3	83.3	[illegible]

Département : GUADELOUPE

Mois : AOUT 1975

PLUVIOMETRIE TOTALE en mm et dixièmes de postes sélectionnés

Postes	Total du Mois	Ecart à la Moyenne (1)	Ecart en % (2)	Nombre de jours de pluie					Max. en 24 heures		Max. absolu en 24 heures	
				0,1 mm	10 mm	30 mm	50 mm	100 mm	Valeur	Date	Valeur	Année
Grande Terre												
Saint François	73.6	x	x	17	2	0	0	0	17	16	x	x
Douville Ste Anne**	71.7	-66.3	- 48	17	1	0	0	0	26	15	65	1970
Morne à l'Eau**	88.2	-70.8	- 45	17	3	0	0	0	19	16	61	1970
Anse Bertrand	84.4	-62.6	- 43	10	2	0	0	0	25	16	113	1958
Raizet	152.2	-42.8	- 22	23	4	1	0	0	40	16	109	1953
Basse Terre												
Neufchateau*	198.8	-166.2	- 46	27	7	0	0	0	29	15	120	1956
Ducloa**	226.0	-23.0	- 9	25	7	1	1	0	53	16	103	1969
Saint Claude	295.2	x	x	21	11	2	0	0	37	5	x	x
Basse Terre	175.4	-42.6	- 20	19	7	1	0	0	43	5	101	1964
Vieux Habitants	78.6	x	x	21	3	0	0	0	12	16	x	x
Archipel												
Désirade	48.3	-56.7	- 54	15	0	0	0	0	7	15	73	1959
Ferme du Vidon	83.3	x	x	19	2	0	0	0	17	17	x	x
Gustavia	96.6	+12.6	+ 15	21	3	0	0	0	26	3	41	1952

Département : GUYANE **Mois d'Aout 1975**

PLUVIOMETRIE QUOTIDIENNE en mm et dixièmes de postes sélectionnés

Dates	Cayenne Ville	Rochambeau	Kaw	Régina	St Georges	Camppi	Iracoubo	Kourou	St Elie	Saül	Aouara	St Laurent	Gd Santi	Maripasoula
1	-	6.1	5.7	7.8	-	12.6	5.7	2.5	5.4	7.9	-	49.8	21.7	6.2
2	24.6	39.3	38.4	53.0	49.5	49.0	0.0	8.0	11.6	12.8	-	-	13.0	35.8
3	traces	4.2	9.2	3.0	27.8	11.0	0.7	-	4.0	0.5	-	1.3	0.5	47.4
4	14.5	26.4	6.0	6.6	4.5	13.7	11.2	13.5	6.8	1.2	-	39.7	-	0.2
5	-	-	-	-	-	1.0	-	-	1.3	-	-	2.8	-	-
6	-	-	0.8	3.9	-	2.7	-	2.0	16.1	5.1	-	11.8	21.8	0.5
7	-	0.2	-	-	-	-	-	-	0.1	-	-	1.0	-	-
8	-	-	-	-	-	-	-	-	-	-	-	-	-	-
9	-	2.0	5.1	-	2.3	0.8	-	-	-	-	-	-	-	0.1
10	traces	5.6	0.7	4.2	4.3	5.6	0.4	28.5	5.2	0.2	-	-	31.7	6.5
11	0.5	1.0	7.8	-	0.7	traces	11.5	3.0	-	2.1	1.5	7.6	21.8	21.1
12	13.9	0.2	3.3	14.0	14.5	16.6	0.6	11.5	4.0	2.4	-	15.5	1.7	27.2
13	4.8	21.8	65.3	4.9	9.6	6.1	0.2	1.0	4.4	8.2	-	1.8	27.5	19.9
14	6.7	10.2	24.6	20.3	9.3	1.3	12.3	-	16.3	7.5	-	5.0	6.6	19.1
15	11.1	5.0	11.5	14.5	-	-	-	2.0	-	0.5	-	3.7	26.9	4.1
16	-	3.6	7.3	-	14.9	16.5	5.6	-	4.7	13.8	-	1.0	5.6	19.0
17	13.1	1.1	34.1	29.5	5.5	0.9	0.9	-	12.7	2.5	-	0.3	41.8	43.5
18	traces	-	-	0.7	4.4	-	0.8	-	1.4	8.9	2.5	-	3.2	24.8
19	3.6	14.9	35.9	25.4	19.5	17.8	1.3	1.5	0.6	0.3	-	1.7	27.2	0.9
20	1.0	3.7	53.5	27.5	10.6	7.4	-	0.5	0.3	3.8	-	1.0	-	0.1
21	9.3	32.4	4.3	2.5	30.2	20.1	-	2.4	14.5	13.5	-	13.6	2.4	26.6
22	-	1.0	1.5	-	4.2	16.2	0.4	1.2	-	26.3	-	0.2	2.5	30.9
23	2.1	3.7	4.1	1.8	3.2	2.9	-	0.8	-	0.1	-	35.9	43.2	0.2
24	12.6	14.5	11.6	7.1	29.6	25.6	2.1	14.7	2.8	9.0	-	5.6	2.8	1.0
25	0.7	0.5	6.0	8.0	13.1	1.8	-	3.4	5.8	4.0	-	1.3	-	1.4
26	0.2	0.4	2.0	9.5	4.1	-	17.6	-	3.0	-	-	26.9	-	2.3
27	traces	5.0	-	13.7	1.5	1.2	0.3	0.3	-	7.5	-	-	-	3.5
28	-	-	-	-	-	-	-	-	8.8	-	-	6.2	-	0.1
29	-	17.4	38.7	4.1	2.5	-	8.2	1.2	8.4	-	-	-	-	-
30	-	-	-	1.2	4.8	-	24.5	-	0.7	-	-	-	-	-
31	-	16.8	-	-	3.5	-	15.9	-	-	-	-	1.0	-	-
1° déc	39.1	83.8	65.9	78.3	86.4	101.4	58.0	54.5	50.5	27.7	-	106.4	86.7	96.7
2° déc	54.7	61.5	243.3	136.8	89.0	66.6	33.2	19.5	44.4	30.0	4.0	37.6	162.3	179.7
3° déc	25.5	91.7	68.2	47.9	96.7	67.8	69.0	24.0	44.0	60.4	-	90.7	51.4	66.0
TOT.	119.3	237.0	377.4	263.0	274.1	235.8	160.2	98.0	138.9	136.1	4.0	234.7	302.4	342.4

Département : GUYANE **Mois :** D'AOUT 1975

PLUVIOMETRIE TOTALE en mm et dixièmes de postes sélectionnés

Postes	Total du Mois	Ecart à la Moyenne (1)	Ecart en % (2)	Nombre de jours de Pluie ≥					Max. en 24 heures		Max. absolu en 24 heures		Total cumulé depuis le 1/1/75
				0,1mm	10mm	30mm	50mm	100mm	Valeur	Date	Valeur	Année	
Cayenne Ville	119.3	+ 51.5	+75	15	6	0	0	0	24.6	2	143.0	1961	2 265.8
Rochambeau	237.0	+ 89.0	+60	25	9	2	0	0	39.3	2	57.0	1969	2 989.2
Kaw	377.4	+252.4	+215	23	9	6	2	0	69.3	13	63.2	1960	3 084.5
Régina	263.0	+128.0	+ 95	22	8	1	1	0	53.0	2	60.5	1965	2 589.9
St Georges	274.1	+167.1	+156	24	9	2	0	0	49.5	2	52.7	1966	2 811.3
Camopi	235.8	+118.8	+102	21	10	1	0	0	40.0	2	55.0	1960	1 969.6
Iracoubo	160.2	+ 44.2	+ 38	20	7	1	0	0	40.0	2	132.0	1959	x
Kourou	98.0	x	x	18	4	0	0	0	28.5	10	x	x	2 526.5
St Elie	138.9	- 0.1	- 0.1	23	5	0	0	0	16.3	14	81.1	1966	2 100.7
Saül	138.1	+ 13.1	+ 10	22	4	0	0	0	26.3	22	70.3	1961	1 983.7
Aouara	4.0	- 35.0	- 90	2	0	0	0	0	2.5	18	41.1	1962	1 244.1
St Laurent	234.7	+ 71.7	+ 44	23	7	3	0	0	49.8	1er	69.4	1959	2 168.7
Grand Santi	302.4	+141.4	+ 88	18	10	3	0	0	43.7	23	62.3	1961	2 144.4
Maripasoula	342.4	+204.4	+148	25	11	4	0	0	47.4	3	68.6	1962	2 300.4

(1) Moyenne Période 1956 - 1970 (Aouara 1962/1970)

(2) Ecart en % par rapport à la moyenne de la Période.

Département : MARTINIQUE Mois : AOUT 1975

TEMPERATURE sous abri en °C et dixièmes

Postes	Maximale Moyenne Tx	Minimale Moyenne Tn	Moyenne $\frac{Tx + Tn}{2}$	Ecart à la Moyenne (1)	Extrêmes du Mois				Extrêmes absolus			
					Max.	Date	Min	Date	Max	Année	Min	Année
Grand Rivière	29.4	23.7	26.6	x	30.5	14	22.0	20	x	x	x	x
Caravelle	29.5	25.1	27.3	+0.2	31.4	31	22.1	21	33.3	1969	21.8	1969
Chopotte	30.0	24.8	27.4	x	31.2	4	22.5	5	x	x	x	x
Paquemar	30.5	25.4	27.9	-0.1	32.5	16	23.5	21	32.0	1963	21.0	1966
Ste-Anne	30.8	24.2	27.5	x	31.8	9 et 10	22.5	31	x	x	x	x
Champflore	26.7	21.9	24.3	x	27.9	9	19.9	25	x	x	x	x
Morne des Cadets	27.2	20.7	23.9	0.0	29.6	9	19.6	19	30.4	1966	18.0	1964
St-Esprit	30.3	23.6	27.0	x	32.0	9 et 26	21.0	27	x	x	x	x
St-Pierre	31.2	22.9	27.1	- 0.2	32.5	26	21.5	24	35.2	1959	18.0	1969
Desaix	29.7	23.3	26.5	+ 0.1	31.8	9	21.6	5	33.0	1949	20.3	1940
Lamentin	30.3	23.9	27.1	+ 0.1	31.4	9	22.1	27	33.0	1969	19.9	1955
Diamant	31.5	23.6	27.5	x	33.1	2	22.0	31	x	x	x	x

(1) Ecart par rapport à la moyenne de la période 1956-1970

Postes	TEMPERATURE MINIMALE AU SOL en °C et dixièmes (2)		TEMPERATURE MOYENNE DANS LE SOL en °C et dixièmes à 14 heures fuseau				
	Moyenne du Mois	Absolue du Mois	- 10 cm	-20 cm	- 30 cm	- 50 cm	- 100 cm
Desaix					26.8	27.0	27.2
Lamentin	21.6	19.0		28.6	28.8	28.7	

(2) à 10 cm, au dessus d'un sol gazonné

Département : MARTINIQUE

Mois : AOUT 1975

EVAPORATION en mm et dixièmes

Postes	Piche sous abri				Bac Classe "A" (1)				
	1°décade	2°décade	3°décade	Total	1°décade	2°décade	3°décade	Total	Moyenne
Grand Rivière	27.3	30.6	24.7	82.6					
Chalvet	31.3	40.7	36.1	108.1	55.1(10)	62.7(10)	51.9(11)	169.7	5.5
Fonds St-Jacques	20.2	23.6	15.3	59.1					
Chopotte	16.3	17.0	13.3	46.6					
Simon	34.5	39.5	31.6	105.6					
Paquemar	33.7	36.9	33.0	103.6					
Sainte-Anne	34.8	41.7	33.5	110.0	70.7(10)	42.2(5)	71.5(11)	184.4	7.1
Champflore	17.7	18.1	15.2	51.0					
Morne des Cadets	15.5	19.1	17.6	52.2					
Terreville	18.0	12.5	17.5	48.0					
Tivoli	14.7	18.4	14.6	47.7					
Petit Morne	22.3	25.2	15.7	63.2					
St-Esprit	38.6	41.2	37.6	117.4					
St-Pierre	24.5	29.8	22.5	76.8					
Carbet	47.4	37.6	25.4	110.4					
Choiseul	33.0	34.0	31.2	98.2					
Desaix	40.2	38.4	28.7	107.3	56.2(10)	69.3(10)	52.9(11)	178.4	5.8
Lamentin	27.8	32.1	23.9	83.8	67.0(10)	65.3(10)	64.7(11)	197.0	6.4
Petit Bourg	19.1	23.2	18.2	60.5					
Ballets	38.1	48.3	32.4	118.8					
Diamant	19.8	22.4	17.4	59.6					

(1) Par suite de débordement du Bac, certaines mesures sont manquantes. Les chiffres entre parenthèses qui suivent les totaux décadaires ou mensuels indiquent les nombres de jours où la mesure a été possible.

Département : GUADELOUPE

Mois : AOUT 1975

TEMPERATURE sous abri en °C et dixièmes

Postes	Maximale Moyenne $\overline{Tx}$	Minimale Moyenne $\overline{Tn}$	Moyenne $\frac{\overline{Tx} + \overline{Tn}}{2}$	Ecart à la Moyenne (1)	Extrême du Mois				Extrême absolu			
					Max.	Date	Min.	Date	Max.	Année	Min.	Année
Désirade	30.3	25.9	28.1	x	32.0	26	24.4	27	x	x	x	x
Ferme du Vidon	29.4	15.9	22.7	x	30.3	12	13.9	31	x	x	x	x
Saint François	30.5	24.7	27.6	x	31.1	3	22.2	22	x	x	x	x
Le Moule	31.5	24.1	27.8	x	33.2	2	21.4	31	x	x	x	x
Douville***	30.6	20.6	25.6	- 1.5	31.8	1er	20.0	4	33.6	1969	21.4	1967
Petit Canal	31.1	23.8	27.5	x	32.5	2	21.0	24	x	x	x	x
Anse Bertrand	31.0	24.0	27.5	x	31.9	2	21.3	30	x	x	x	x
Raizet	31.4	22.6	27.0	+ 0.2	33.0	3	20.4	31	32.8	1969	19.8	1956
Neufchateau*	28.0	22.1	25.1	+ 0.7	29.4	23	20.8	6	33.0	1958	15.8	1966
Duclos***	28.9	22.2	25.6	- 0.2	30.2	3	20.5	25	31.0	1969	20.7	1966
Saint Claude	28.3	20.6	24.5	x	31.0	5	16.5	20	x	x	x	x
Comté de Lohéac	30.5	20.3	25.4	x	31.8	25	17.3	16	x	x	x	x
Basse Terre**	31.0	22.3	26.7	0.0	33.0	15	20.5	2	32.5	1969	20.2	1963
Les Plaines	29.3	22.9	26.1	x	31.0	1er	22.0	5	x	x	x	x
Vieux Habitants	31.8	22.4	27.1	x	32.5	10	20.5	27	x	x	x	x
Gustavia*	30.6	25.2	27.9	+ 0.1	33.0	26	21.4	16	33.1	1968	22.1	1966
Orléans	31.1	23.9	27.5	x	32.5	5	21.2	5	x	x	x	x
Terre de Haut	30.1	25.2	27.7	x	34.2	23	22.1	5	x	x	x	x

(1) Ecart par rapport à la moyenne de la période 1951 - 1970

* Période 1956 - 1970 ** Période 1961 - 1970 *** Période 1966 - 1970

Postes	TEMPERATURE MINIMALE AU SOL en °C et dixièmes (2)		TEMPERATURE MOYENNE DANS LE SOL en °C et dixièmes à 14 heures fuseau				
	Moyenne du Mois	Absolu du Mois	- 10 cm	- 20 cm	- 30 cm	- 50 cm	- 100 cm
Saint François	22.5	19.6	x	x	x	x	x
Raizet	20.2	16.2	x	28.0	x	28.2	28.1
Duclos	20.5	18.8	x	x	x	x	x

(2) à 10cm, au dessus d'un sol gazonné

Département : GUADELOUPE

Mois : AOUT 1975

EVAPORATION en mm et dixièmes

Postes	Piche sous abri				Bac classe "A" (1)				
	1° décade	2° décade	3° décade	Total	1° décade	2° décade	3° décade	Total	Moyenne
Désirade	12.7	17.3	16.5	46.5					
Ferme du Vidon	26.2	38.6	26.4	91.2					
Saint François	43.5	50.0	49.2	142.7	80.0(10)	66.6(9)	78.8(11)	225.4(30)	7.5
Le Moule	34.4	38.8	39.0	112.2					
Douville	36.6	37.1	37.6	111.3					
Petit Canal	37.6	41.5	38.8	117.9					
Anse Bertrand	32.7	30.7	35.6	99.0					
Raizet	27.1	29.5	28.2	84.8	54.2(10)	59.3(9)	58.1(11)	171.6(30)	5.7
Neufchateau	12.1	13.5	13.4	39.0					
Duclos	25.7	24.9	25.8	76.4	67.7(10)	46.9(8)	56.6(10)	171.2(28)	6.1
Saint Claude	27.9	30.1	30.6	88.6					
Comté de Lohéac	25.0	23.0	29.2	77.2					
Basse Terre	38.2	37.9	38.9	115.0					
Les Plaines	36.9	35.6	25.6	98.1					
Vieux Habitants	28.0	27.4	28.4	83.8					
Gustavia	32.8	31.1	37.2	101.1					
Orléans	x	x	x	x					

1) Par suite de débordement du bac, certaines mesures sont manquantes. Les chiffres entre parenthèses qui suivent les totaux décadaires ou mensuels, indiquent le nombre de jours où la mesure a été possible.

Département : GUYANE

TEMPERATURE sous abri en °C et dixièmes

Mois : D'AOUT 1975

Postes	Maximale Moyenne $\overline{Tx}$	Minimale Moyenne $\overline{Tn}$	Moyenne $\frac{Tx + Tn}{2}$	Ecart à la Moyenne (1)	Extrêmes du Mois				Extrêmes absolus			
					Max.	Date	Min.	Date	Max.	Année	Min.	Année
nne Suzini	28.8	22.3	25.6	x	29.6	17	20.6	5	x	x	x	x
ambeau	30.0	21.9	25.9	-0.3	31.8	12	20.8	5	32.2	1970	19.3	1959
ad Edmond	26.5	21.5	24.0	x	29.5	31	20.1	4	x	x	x	x
na	32.2	21.6	26.9	+0.2	35.2	12	20.0	10	35.5	1969	18.3	1956
t Georges	30.6	20.9	25.8	-1.2	33.9	30	19.6	8	35.1	1956	17.5	1967
pi	31.6	20.9	26.3	-0.2	34.2	10	19.9	7	35.4	1959	18.0	1963
oubo	31.9	20.6	26.2	-1.1	33.6	17	20.2	27	36.4	1957	19.5	1964
amary	31.0	22.1	26.6	-0.6	33.5	30	21.0	5	35.0	1958	18.0	1960
ou	29.8	21.9	25.9	-0.7	31.1	7	20.5	4	32.0	1973	(19.1)	(1972)
	31.1	18.8	25.0	-1.1	33.2	30	16.1	9	35.5	1965	14.1	1961
	31.1	20.7	25.9	-1.1	33.0	7	17.4	30	(36.5)	1965	(20.6)	1958
t Laurent	31.3	22.1	26.7	-0.3	33.0	29	20.9	27	35.0	1969	20.7	1962
d Santi	31.7	20.7	26.2	-0.2	33.4	8	19.0	17	35.8	1963	16.3	1969
pasoula	32.4	21.4	26.9	+0.4	34.4	16	20.0	9	34.2	1968	17.9	1968
ssou *	30.5	23.4	27.0	x	31.5	6	22.0	8	x	x	x	x

(1) Ecart par rapport à la moyenne de la Période 1956 - 1970 (1968/74 pour KOUROU)

* Cabassou : Relevés sous abri AMPS.

Postes	TEMPERATURE MINIMALE AU SOL en °C et dixièmes (2)		TEMPERATURE MOYENNE DANS LE SOL en °C et dixièmes à 14 heures Fuseau				
	Moyenne du Mois	Absolue du Mois	- 10 cm	- 20 cm	- 30 cm	- 50 cm	- 100 cm
mbeau	20.9	19.5		28.3		28.2	28.0
Georges	20.5	18.8		27.8		27.7	27.9
Laurent	20.5	19.4		28.5		28.5	28.1
asoula	x	x		x		x	x
u	20.7	19.6		x		x	x

(2) à 10 cm au dessus d'un sol gazonné.

Département : GUYANE

Mois : D'AOUT 1975

EVAPORATION en mm et dixièmes

Postes	Piche sous abri				Bac classe "A" (1)				
	1° décade	2° décade	3° décade	Total	1° décade	2° décade	3° décade	Total	Moyenne
Cayenne Ville	x	x	x	x	x	x	x	x	x
Cayenne Suzini	16.9	14.8	21.0	52.7	45.6(9)	43.4(10)	55.8(11)	144.8 (30)	4.8
Rochambeau	14.8	13.6	17.5	45.9	53.7(10)	41.6(10)	63.1(11)	158.4 (31)	5.1
Saint Georges	13.2	11.9	12.9	38.0	35.2(9)	37.4(10)	42.2(10)	114.8 (29)	4.0
Kourou	17.8	16.6	20.6	55.0	51.8(10)	45.5(10)	58.5(11)	155.8 (31)	5.0
Saint Laurent	13.0	11.5	13.8	38.3	43.9(9)	29.3(7)	33.5(8)	106.7 (24)	4.4
Maripasoula	12.7	9.2	13.3	35.2		NON	PARVENU		
Degrad Edmond	10.1	6.6	10.8	27.2	x	x	x	x	x
Régina	6.9	4.9	6.9	18.7	x	x	x	x	x
Camopi	11.1	9.5	12.9	33.5	x	x	x	x	x
Iracoubo	12.2	11.2	13.7	37.1	x	x	x	x	x
Sinnamary	13.7	13.2	21.0	47.9	x	x	x	x	x
Saül	10.7	8.7	12.6	32.0	x	x	x	x	x
Mana	17.4	16.9	17.2	51.5	x	x	x	x	x
Grand Santi	13.8	13.0	14.9	41.7	x	x	x	x	x
Cabassou *	24.6	21.3	31.5	77.4	x	x	x	x	x

(1) Par suite de débordement du bac, certaines mesures sont manquantes. Les chiffres entre parenthèses qui suivent les totaux décadaires ou mensuels indiquent le nombre de jour où la mesure a été possible.

* Cabassou : Relevés sous abri AMPS

Département : MARTINIQUE

Mois : AOUT 1975

HUMIDITE RELATIVE en pourcentage

Postes	Maximale Moyenne $\overline{Ux}$	Minimale Moyenne $\overline{Un}$	Moyenne $\frac{\overline{Ux} + \overline{Un}}{2}$	Extrêmes du Mois		Min absolu période (1)
				Max.	Min.	
Grand Rivière	97	72	84	98	62	x
Caravelle	92	80	86	94	65	x
Chopotte	98	77	87	99	70	x
Paquemar	87	72	79	91	63	x
Ste-Anne	92	65	78	100	54	x
Champflore	98	75	86	100	63	x
Morne des Cadets	98	75	87	99	65	x
St-Pierre	98	68	83	99	57	x
Desaix	92	59	76	97	49	51
Lamentin	94	66	80	99	59	51
Diamant	94	67	81	95	55	x

(1) Période 1956-1970

Département : MARTINIQUE

Mois : AOUT 1975

INSOLATION en heures et dixièmes

Postes	1° décade	2° décade	3° décade	Total
Chalvet	85.7	89.6	82.1	257.4
Simon	86.5	87.6	84.2	258.3
Paquemar	78.5	89.8	86.3	254.6
Ste-Anne	84.2	87.1	89.1	260.4
Champflore	59.8	71.7	64.7	196.2
Morne des Cadets	70.7	73.6	70.8	215.1*
St-Pierre	75.9	90.3	79.6	245.8
Terreville	80.0	88.8	88.5	257.3
Desaix	82.5	96.4	88.2	267.1
Lamentin	80.9	88.6	86.6	256.1

* l'insolation au Morne des Cadets a été mesurée 29 jours sur 31.

Département : GUADELOUPE

Mois : AOUT 1975

HUMIDITE RELATIVE en pourcentage

Postes	Maximale Moyenne $\overline{U}x$	Minimale Moyenne $\overline{U}n$	Moyenne $\frac{\overline{U}x + \overline{U}n}{2}$	Extrême du Mois		Min absolu Période (1)
				Max.	Min.	
Saint François	76	61	69	78	52	x
Raizet	97	54	76	100	44	40
Duclos**	89	67	78	90	52	54
Gustavia*	86	63	75	92	50	51
Orléans	91	64	78	95	57	x
Terre de Haut	99	79	89	100	62	x

(1) Période 1951 - 1970

* Période 1956 - 1970

** Période 1966 - 1970

Département : GUADELOUPE

Mois : AOUT 1975

INSOLATION en heures et dixièmes

Postes	1ª décade	2ª décade	3ª décade	Total
Saint François	90.9	80.0	97.4	268.3
Raizet	75.6	86.8	89.1	251.5
Neufchateau	73.8	72.6	77.4	223.8
Duclos	75.8	71.4	78.8	226.0
Vieux Habitants	x	x	x	x
Gustavia	98.0	88.0	117.6	303.6
Basse-Terre	87.4	85.5	81.4	254.3

Département : GUYANE

Mois : D'AOUT 1975

HUMIDITE RELATIVE en pourcentage

Postes	Maximale Moyenne $\overline{Ux}$	Minimale Moyenne $\overline{Un}$	Moyenne $\frac{Ux + Un}{2}$	Extrêmes du Mois		Min absolu Période (1)
				Max.	Min.	
Cayenne Suzini	97	87	92	99	56	x
Rochambeau	99	64	82	100	52	43
Saint Georges	99	61	80	100	49	41
Kourou	95	65	80	98	55	x
Saint Laurent	99	62	81	100	54	39
Maripasoula	97	56	77	99	38	38

(1) Période 1956 - 1970.

Département : GUYANE

Mois : D'AOUT 1975

INSOLATION en heures et dixièmes

Postes	1° décade	2° décade	3° décade	Total
Cayenne Ville	62.1	64.2	91.0	217.3
Cayenne Suzini	64.7	56.9	90.5	212.1
Cabassou	61.6	62.3	84.2	208.1
Rochambeau	62.4	50.6	84.1	197.1
Saint Georges	50.0	38.9	58.9	149.8
Camopi	57.5	47.0	73.3	177.8
Kourou	73.3	66.4	101.3	241.0
Saint Laurent	76.5	57.6	71.1	205.2
Maripasoula	65.5	56.3	78.6	200.4

Stations Synoptiques

RENSEIGNEMENTS COMPLEMENTAIRES
AU SOL ET EN ALTITUDE

Heures T.U.

Pour obtenir l'heure du fuseau
retrancher 4h

Mois : Août 1975

Stations	TEMPERATURE en °C et dixièmes									
	00	03	06	09	12	15	18	21	Moy.(1)	Ecart à Moy (2)
MARTINIQUE										
Fort-de-France-Desaix	25.0	24.6	24.3	24.1	26.1	28.2	28.6	26.8	26.0	0.0
Lamentin	26.0	25.5	25.2	24.7	26.9	29.1	29.6	28.0	26.9	+ 0.1
GUADELOUPE										
Pointe à Pitre-Raizet	26.2	25.0	24.0	23.4	27.6	30.0	30.2	29.2	26.9	+ 0.2
ST-BARTHELEMY										
Gustavia	26.8	26.5	26.3	26.1	27.3	29.2	29.5	28.3	27.5	- 0.1
GUYANE										
Cayenne-Rochambeau	24.5	23.3	22.7	22.3	25.2	28.6	28.0	26.9	25.2	- 0.4
St-Laurent-du-Maroni	24.6	23.5	22.9	22.5	25.5	30.0	29.2	26.7	25.6	- 0.5
St-Georges de l'Oyapock	23.3	22.1	21.7	21.4	25.2	28.8	28.7	26.7	24.7	- 0.4
Maripasoula	23.7	23.0	22.4	22.0	24.9	30.2	30.3	26.7	25.4	- 0.1

(1) Moyenne des huit observations journalières

(2) Ecart par rapport à la moyenne de la période 1961-1970

Mois : Août 1975

Stations	HUMIDITE RELATIVE en pourcentage									
	00	03	06	09	12	15	18	21	Moy (1)	Ecart à Moy. (2)
Fort-de-France - Desaix	84	85	86	86	81	70	68	76	79.4	- 4.7
Lamentin	85	87	89	90	83	73	70	76	81.5	- 1.4
Pointe à Pitre - Raizet	82	88	92	93	76	64	63	67	78.1	- 2.6
Gustavia	80	81	82	82	77	71	68	73	76.7	+ 0.4
Cayenne-Rochambeau	92	97	97	98	88	72	76	80	87.5	+ 2.5
St-Laurent-du-Maroni	94	97	98	99	90	70	74	84	88.1	+ 3.7
St-Georges de l'Oyapock	97	99	99	99	92	73	74	81	89.1	+ 3.9
Maripasoula	96	96	97	97	88	67	64	83	85.8	+ 0.2

(1) Moyenne des huit observations journalières

(2) Ecart par rapport à la moyenne de la période (1961-1970)

Mois : Août 1975

Stations	TENSION DE VAPEUR en millibars									
	00	03	06	09	12	15	18	21	Moy. (1)	Ecart à Moy. (2)
Fort-de-France - Desaix	26.7	26.3	26.1	25.7	27.4	26.7	26.5	26.7	26.5	- 1.6
Lamentin	28.6	28.3	28.3	27.8	29.5	29.2	28.9	28.6	28.6	- 0.4
Pointe-à-Pitre - Raizet	27.8	27.6	27.3	26.9	28.2	26.8	26.8	26.9	27.3	- 0.7
Gustavia	28.2	28.2	28.0	27.6	28.0	28.6	28.0	28.3	28.1	- 0.1
Cayenne-Rochambeau	28.4	27.7	26.8	26.3	28.2	27.8	28.7	28.4	27.8	+ 0.2
St-Laurent-du-Maroni	29.2	28.2	27.5	26.9	29.3	29.4	30.0	29.2	28.7	+ 0.6
St-Georges de l'Oyapock	27.8	26.2	25.7	25.2	29.3	28.8	28.6	28.1	27.5	+ 0.7
Maripasoula	28.1	26.9	26.2	25.5	27.7	28.6	27.2	28.7	27.4	+ 0.3

(1) Moyenne des huit observations journalières

(2) Ecart par rapport à la moyenne de la période (1961-1970)

Mois : Août 1975

Stations	NEBULOSITE MOYENNE en Octas								Nombre de jours de				
	00	03	06	09	12	15	18	21	ciel clair	ciel couvert	orage	Brouillard	vent fort
Fort-de-France - Desaix	x	x	x	x	4	5	5	5	x	x	0	0	1
Lamentin	5	4	4	4	5	5	6	5	0	0	2	0	1
Pointe-à-Pitre - Raizet	4	3	3	3	4	6	6	5	0	0	4	0	0
Gustavia	3	x	x	3	5	4	x	x	x	x	2	0	0
Cayenne-Rochambeau	4	4	4	5	5	6	5	5	0	2	5	7	0
St-Laurent-du-Maroni	4	x	x	3	5	5	6	6	x	x	4	3	0
St-Georges de l'Oyapock	3	x	x	5	5	6	6	5	0	2	8	12	0
Maripasoula	x	x	x	x	5	x	x	6	x	x	16	21	0

Mois : Août 1975

Stations	PRESSION MOYENNE au niveau de la mer en millibars									
	Matin		Soir		(1) Moy.	Ecart à La Moy. (2)	Extrêmes du mois		Extrêmes absolus de la période	
	Max.	Min.	Max.	Min.			Max.	Min.	Max.	Min.
Fort-de-France - Desaix	1015.5	1013.5	1015.5	1012.9	1014.4	+ 0.5	1017.7	1010.6	1018.9	1004.9
Lamentin	1015.3	1013.4	1015.2	1013.2	1014.3	+ 0.3	1017.1	1010.7	1019.1	1004.3
PointeàPitre - Raizet	1016.1	1014.2	1016.2	1013.8	1015.1	+ 0.6	1018.2	1011.0	1019.5	1003.5
Gustavia	1017.0	1015.1	1017.0	1014.7	1016.0	+ 0.4	1019.1	1011.5	1020.5	1004.9
Cayenne Rochambeau	1014.9	1012.8	1014.5	1011.5	1013.4	+ 0.3	1017.0	1009.7	1018.2	1007.9
St-Laurent du Maroni	1014.3	1013.0	1014.4	1011.5	1013.3	+ 0.3	1016.5	1010.1	1018.2	1007.0
St-Georges de l'Oyapock	1014.6	1012.7	1014.2	1011.0	1013.1	- 0.1	1017.3	1009.1	1018.9	1007.4
Maripasoula	-	-	-	-	-	-	-	-	-	-

(1) Moy. $\frac{2 \text{ maxi} + 2 \text{ mini}}{4}$

(2) Période 1961-1970

Aérodrome de : Lamentin Mois : Août 1975

VISIBILITE - Fréquence

Heures	< 50 m	< 200 m	< 500 m	< 1 Km	< 2 Km	< 4 Km	< 10 Km	< 20 Km	< 50 Km	≥ 50 Km
00	0	0	0	0	0	0	2	19	31	0
03	0	0	0	0	0	0	0	22	31	0
06	0	0	0	0	0	0	1	23	31	0
09	0	0	0	0	0	0	0	19	31	0
12	0	0	0	0	0	0	2	12	31	0
15	0	0	0	0	0	0	0	8	31	0
18	0	0	0	0	0	0	1	7	31	0
21	0	0	0	0	0	0	1	9	31	0

NUAGES BAS Nébulosité de 5 à 7 octas inclus : FREQUENCE DES HAUTEURS

Heures	< 50 m	< 100 m	< 200 m	< 300 m	< 600 m	< 1000 m	< 1500 m	< 2000 m	< 2500 m
00	0	0	0	0	2	4	4	5	5
03	0	0	0	0	3	4	4	4	4
06	0	0	0	0	3	6	6	6	6
09	0	0	0	0	3	4	4	4	4
12	0	0	0	0	1	9	9	10	10
15	0	0	0	0	0	18	18	19	19
18	0	0	0	0	3	20	20	21	21
21	0	0	0	0	0	8	8	9	10

NUAGES BAS Nébulosité = 8 octas FREQUENCE DES HAUTEURS

Heures	< 50 m	< 100 m	< 200 m	< 300 m	< 600 m	< 1000 m	< 1500 m	< 2000 m	< 2500 m
00	0	0	0	0	0	0	0	0	0
03	0	0	0	0	0	0	0	0	0
06	0	0	0	0	0	0	0	0	0
09	0	0	0	0	0	0	0	0	0
12	0	0	0	0	0	0	0	0	0
15	0	0	0	0	0	0	0	0	0
18	0	0	0	0	0	0	0	0	0
21	0	0	0	0	0	0	0	0	0

Mois : AOUT 1975

Aérodrome de : Raizet

VISIBILITE - Fréquence

Heures	<50 m	<200 m	<500 m	<1 km	<2 km	<4 km	<10 km	<20 km	<50 km	≥50 km
00	0	0	0	0	0	0	1	24	31	0
03	0	0	0	0	0	0	1	22	31	0
06	0	0	0	0	0	0	3	26	31	0
09	0	0	0	0	0	0	1	24	31	0
12	0	0	0	1	1	1	1	20	31	0
15	0	0	0	0	0	1	4	21	31	0
18	0	0	0	0	0	0	4	26	31	0
21	0	0	0	0	0	0	1	23	31	0

NUAGES BAS Nébulosité de 5 à 7 octas inclus : FREQUENCE DES HAUTEURS

Heures	<50 m	<100 m	<200 m	<300 m	<600 m	<1000 m	<1500 m	<2000 m	<2500 m
00	0	0	0	0	2	2	2	4	4
03	0	0	0	0	1	1	1	1	1
06	0	0	0	0	1	3	3	4	4
09	0	0	0	0	1	1	1	1	1
12	0	0	0	0	1	2	2	2	2
15	0	0	0	0	3	16	16	16	16
18	0	0	0	0	4	18	18	18	18
21	0	0	0	0	1	2	2	2	2

NUAGES BAS Nébulosité = 8 octas FREQUENCE DES HAUTEURS

Heures	<50 m	<100 m	<200 m	<300 m	<600 m	<1000 m	<1500 m	<2000 m	<2500 m
00	0	0	0	0	0	0	0	0	0
03	0	0	0	0	0	0	0	0	0
06	0	0	0	0	0	0	0	0	0
09	0	0	0	0	0	0	0	0	0
12	0	0	0	0	0	0	0	0	0
15	0	0	0	0	0	0	0	0	0
18	0	0	0	0	0	0	0	0	0
21	0	0	0	0	0	0	0	0	0

Mois : AOUT 1975

Aérodrome de : Rochambeau

VISIBILITE - Fréquence

Heures	< 50 m	< 200 m	< 500 m	< 1 km	< 2 km	< 4 km	< 10 km	< 20 km	< 50 km	≥ 50 km
00	0	0	0	0	0	0	1	31	31	0
03	0	0	0	0	0	0	1	30	31	0
06	0	0	0	2	2	2	3	31	31	0
09	0	0	0	0	0	0	6	31	31	0
12	0	0	0	0	0	0	2	26	31	0
15	0	0	0	0	0	0	2	27	31	0
18	0	0	0	0	0	0	3	25	31	0
21	0	0	0	0	0	0	1	24	31	0

NUAGES BAS Nébulosité de 5 à 7 octas inclus : FREQUENCE DES HAUTEURS

Heures	< 50 m	< 100 m	< 200 m	< 300 m	< 600 m	< 1000 m	< 1500 m	< 2000 m	< 2500 m
00	0	0	0	0	0	1	1	1	1
03	0	0	0	0	1	3	3	3	3
06	0	0	0	0	3	4	6	7	7
09	0	0	0	0	3	5	5	5	5
12	0	0	0	0	3	3	4	4	4
15	0	0	0	0	2	15	15	16	16
18	0	0	0	0	2	6	7	7	7
21	0	0	0	0	0	3	3	4	4

NUAGES BAS Nébulosité = 8 octas FREQUENCE DES HAUTEURS

Heures	< 50 m	< 100 m	< 200 m	< 300 m	< 600 m	< 1000 m	< 1500 m	< 2000 m	< 2500 m
00	0	0	0	0	0	0	0	0	0
03	0	0	0	0	0	0	0	0	0
06	0	0	0	0	0	0	0	0	0
09	0	0	0	0	0	0	0	0	0
12	0	0	0	0	0	0	0	0	0
15	0	0	0	0	0	0	0	0	0
18	0	0	0	0	0	0	0	0	0
21	0	0	0	0	0	0	0	0	0

DEPARTEMENT= MARTINIQUE MOIS= AOUT 1975

STATION = LE LAMENTIN

NOMBRE DE FOIS QUE POUR 248 OBSERVATIONS LA VITESSE DU VENT A ETE, SELON

LES DIRECTIONS, EGALE OU SUPERIEURE A

S	DIRECTIONS																		TOTAL
	02	04	06	08	10	12	14	16	18	20	22	24	26	28	30	32	34	36	
			1.																1
			3.																3
			16.	10.	2.														28
		5.	32.	19.	3.														59
		7.	45.	25.	3.														80
	1.	14.	60.	45.	3.			1.											124
	1.	17.	80.	54.	5.		1.	1.											159
	6.	21.	92.	63.	7.	1.	1.	1.											192
	9.	24.	101.	74.	7.	1.	1.	1.									1.	1.	220
	11.	26.	105.	75.	9.	1.	1.	1.									1.	2.	232

NOMBRE DE CAS DE VITESSE DE VENT INFERIEURE A 1 M/S = 016

VITESSE MAXIMALE INSTANTANEE : 18 M/S DIRECTION : 06 DATE : 5 HEURE : 09.10

Département : MARTINIQUE

Mois : AOUT 1975

Station : DESAIX

Nombre de fois que pour 248 observations la VITESSE DU VENT a été, selon

les directions, égale ou supérieure à :

Directions / m/s	02	04	06	08	10	12	14	16	18	20	22	24	26	28	30	32	34	36	Total
21																			
20																			
19																			
18																			
17																			
16																			
15																			
14																			
13																			
12																			
11																			
10			1	6															7
9			2	16															18
8		1	2	35															38
7		1	8	67	1														77
6		1	16	105	3														125
5		2	28	131	10														171
4		3	55	161	10														229
3		8	61	164	11														244
2		9	62	165:	11														247
1		9	62	165	12														248

Nombre de vents $\angle$ 1m/s : 0

Vitesse maximale instantanée : 16 m/s Direction ; 08 Date : 5 Heure : 09.30

Département : GUADELOUPE

Mois : AOUT 1975

Station : RAIZET

Nombre de fois que pour 248 observations la VITESSE DU VENT a été, selon les directions, égale ou supérieure à :

Directions / m/s	02	04	06	08	10	12	14	16	18	20	22	24	26	28	30	32	34	36	Total
21																			
20																			
19																			
18																			
17																			
16																			
15																			
14																			
13																			
12																			
11																			
10																			
9																			
8																			
7			2	1	1														4
6		2	11	6	4	1													24
5		3	17	13	14	2	1												50
4		13	23	26	23	2	1												88
3	1	16	29	42	28	4	2											1	123
2	1	21	44	55	30	4	3	1										1	160
1	3	22	45	60	30	4	3	2		2						1		1	173

Nombre de vents < 1 m/s : 75 Direction : 10 Date : 05 Heure TU : 1508

Vitesse maximale instantanée : 14 m/s

Département : GUADELOUPE

Mois : AOUT 1975

Station : GUATAVIA

Nombre de fois que pour 248 observations la VITESSE DU VENT a été, selon les directions, égale ou supérieure à :

Directions / m/s	02	04	06	08	10	12	14	16	18	20	22	24	26	28	30	32	34	36	Total
21																			
20																			
19																			
18																			
17																			
16																			
15																			
14																			
13																			
12																			
11				2															2
10				5															5
9			1	18	1														20
8			1	39	1		1												42
7			2	58	2		1												63
6			2	83	4	2	1												92
5			3	94	9	3	6	1											116
4			4	109	15	10	10	3											151
3			7	122	17	21	12	5											184
2			8	131	24	40	18	8											239
1			9	135	29	42	20	11	2										248

Nombre de vents < 1 m/s : 0 Direction : 08 Date : 09 Heure TU : 1401

Vitesse maximale instantanée : 15 m/s

Département : GUYANE

Station : ST LAURENT DU MARONI

Mois : AOUT

Nombre de fois que pour 248 observations la VITESSE DU VENT a été, selon les directions, égale ou supérieure à :

Directions / m/s	02	04	06	08	10	12	14	16	18	20	22	24	26	28	30	32	34	36	Total
21																			
20																			
19																			
18																			
17																			
16																			
15																			
14																			
13																			
12																			
11																			
10																			
9																			
8																			
7		1																	1
6		1	2	1			1												5
5		2	5	3			1		1	1									13
4		6	7	4			1		1	2								1	22
3	2	7	10	6		1	3	3	2	2		1						1	38
2	2	6	15	8		2	7	6	5	5	2	2		1				1	65
1	4	8	20	15	1	5	9	9	7	9	4	4	1	2	3	1		7	109

Nombre de vent < 1 m/s : 136

Vitesse maximale instantannée : 12 m/s Direction : 10 Date : 14 Heure : 1532 Fuseau

Département : GUYANE Station : SAINT G ORGES DE L'OYAPOCK Mois : AOUT

Nombre de fois que pour 248 observations la VITESSE DU VENT a été, selon les directions, égale ou supérieure à :

Directions / m/s	02	04	06	08	10	12	14	16	18	20	22	24	26	28	30	32	34	36	Total
21																			
20																			
19																			
18																			
17																			
16																			
15																			
14																			
13																			
12																			
11																			
10																			
9																			
8																			
7																			
6																			
5			1	1															2
4			1	1			2	1		1									6
3		1	2	1	1	10	9	1		1			1						27
2	1	3	3	8	5	16	15	3	1	3		1	3					1	63
1	4	5	7	10	9	19	22	8	2	4		1	5					3	99

Nombre de vent < 1 m/s : 149

Vitesse maximale instantannée : 09 m/s Direction : 12 Date : 13 Heure : 1620 Fuseau

Département : GUYANE

Station : KOUROU

Mois : d'AOUT 1975

Nombre de fois que pour 245 observations la VITESSE DU VENT a été, selon

les directions, égale ou supérieure à :

Directions	02	04	06	08	10	12	14	16	18	20	22	24	26	28	30	32	34	36	Total
21																			
20																			
19																			
18																			
17																			
16																			
15																			
14																			
13																			
12																			
11																			
10				1															1
9				1															1
8				1															1
7				2	1														3
6			3	4	2														9
5		1	5	17	5	1													29
4	2	2	11	27	6	1	2	1											52
3	4	4	20	33	6	4	4	2											77
2	5	7	24	40	10	6	8	4	1										105
1	6	12	28	42	17	13	15	12	9	8	8	1	3						174
	6	13	30	45	17	14	19	21	17	17	16	6	6			1	1		229

Nombre de vent < 1 m/s : 16

Vitesse maximale instantannée : 13 m/s Direction : 10 Date : 14 Heure : 1045 fuseau

Département : GUYANE Station : CAYENNE ROCHAMBEAU Mois : AOUT

Nombre de fois que pour 248 observations la VITESSE DU VENT a été, selon les directions, égale ou supérieure à :

Directions / m/s	02	04	06	08	10	12	14	16	18	20	22	24	26	28	30	32	34	36	Total
21																			
20																			
19																			
18																			
17																			
16																			
15																			
14																			
13																			
12																			
11																			1
10					1														4
9		2			2														12
8		2	2	1	7														17
7		4	3	2	7	1													29
6	1	5	7	6	7	1	1				1								48
5	1	10	12	11	9	1	1			1	1						1		69
4	1	10	15	16	14	5	3		1	1	1					1	1		90
3	1	15	17	17	17	9	4	3	1	3	1					1	1		97
2	1	16	17	19	18	9	5	4	1	3	2					1	1		98
1	1	16	17	19	18	10	5	4	1	3	2					1	1		

Nombre de vent < 1 m/s : 150

Vitesse maximale instantannée : 14 m/s Direction : 12, 06, 14 Date : 19, 24, 29 Heure : 1705 Fuseau, 1325 Fuseau, 1355 Fuseau

Département : GUYANE

Station : MARIPASOULA

Mois : AOUT

Nombre de fois que pour 248 observations la VITESSE DU VENT a été, selon

les directions, égale ou supérieure à :

Directions / m/s	02	04	06	08	10	12	14	16	18	20	22	24	26	28	30	32	34	36	Total
21																			
20																			
19																			
18																			
17																			
16																			
15																			
14																			
13																			
12																			
11																			
10																			
9																			
8																			
7																			
6																			
5																			
4			1	1						1									3
3	1		2	2						1									6
2	3		4	3		1	2			2							2		17
1	5		8	5		2	4	1		2							4	1	32

Nombre de vent < 1 m/s : 216

Vitesse maximale instantannée : 7 m/s Direction : 02 Date : 25 Heure : 1600 Fuseau

OBSERVATIONS EN ALTITUDE AUX NIVEAUX STANDARDS

à

Raizet

Réseau : 1200 TU

Mois : AOUT 1975

Dates	500 millibars					300 millibars				
	HHH	TT	TdTd	DD	VV	HHH	TT	TdTd	DD	VV
1	5854	- 7.3	- 33.8	06	05	9639	- 34.6	- 54.1	08	04
2	5873	- 2.7	- 23.1	08	04	9683	- 35.0	- 46.2	06	03
3	5874	- 6.5	- 16.7	21	08	9657	- 34.0	- 46.3	04	02
4	5907	- 6.9	- 15.6	10	10	9684	- 33.9	- 39.1	24	04
5	5868	- 7.5	- 25.6	11	07	9652	- 34.3	- 38.0	04	03
6	5871	- 7.6	- 22.3	13	06	9662	- 33.8	-39.4	11	04
7	5880	- 5.5	- 29.2	08	07	9681	- 33.1	- 39.0	12	07
8	5878	- 5.6	- 27.3	08	08	9676	- 33.7	- 49.9	10	04
9	5881	- 6.5	- 17.8	10	09	9686	- 32.8	- 40.9	16	08
10	5898	- 6.7	- 18.4	10	06	9711	- 32.0	- 46.6	17	05
11	5887	- 7.3	- 20.2	07	07	9684	- 32.7	- 40.9	07	02
12	5911	- 5.8	- 15.7	10	06	9728	- 31.7	- 41.4	01	05
13	5923	- 3.8	- 20.3	07	04	9766	- 30.6	- 40.0	34	03
14	5902	- 4.8	- 27.4	11	04	9729	x	x	30	03
15	5889	- 5.1	- 32.2	05	03	9708	x	x	24	03
16	x	x	x	x	x	x	x	x	x	x
17	5889	- 7.9	- 14.6	12	03	9674	- 33.7	- 38.3	26	13
18	5895	- 5.2	- 27.8	10	04	9709	- 32.1	- 40.8	25	07
19	5876	- 5.3	- 28.5	07	10	9687	- 33.1	- 44.0	13	04
20	5892	- 5.0	- 25.2	09	11	9712	- 33.1	- 44.6	18	04
21	5901	- 8.7	- 12.6	08	06	9704	- 32.9	- 49.8	07	05
22	5867	- 7.4	- 18.2	08	10	9687	- 32.3	- 45.3	07	13
23	5905	- 4.6	- 28.1	10	11	9725	- 32.7	- 46.6	08	09
24	5912	- 2.4	- 21.2	04	06	9734	- 34.0	- 40.5	13	07
25	5876	- 4.1	- 31.4	13	02	9678	- 34.2	- 52.7	09	09
26	5872	- 5.0	- 30.8	04	04	9669	- 34.8	- 52.4	07	10
27	5861	- 6.8	- 19.1	12	06	9641	- 35.5	- 41.9	04	07
28	5887	- 6.8	- 12.8	10	02	9681	- 33.2	- 39.2	25	10
29	5893	- 6.5	- 11.8	20	03	9706	- 31.8	- 37.2	24	08
30	5907	- 5.2	- 15.6	07	03	x	x	x	x	x
31	5871	- 2.7	- 17.5	07	05	9675	- 32.0	- 42.2	22	04
Moy.	5886.7	-5.87	-22.03		6.0	9690.6	-33.24	-43.60		5.9

OBSERVATIONS EN ALTITUDE AUX NIVEAUX STANDARDS

à

Raizet

Réseau : 1200 TU

Mois : AOUT 1975

Dates	850 millibars					700 millibars				
	HHH	TT	TdTd	DD	VV	HHH	TT	TdTd	DD	VV
1	1540	+ 15.8	+ 13.7	09	12	3176	+ 06.4	- 06.4	09	17
2	1530	+ 15.9	+ 12.6	09	08	3171	+ 09.3	- 08.4	06	10
3	1530	+ 16.3	+ 09.5	09	05	3166	+ 08.1	- 05.1	11	05
4	1540	+ 18.2	+ 14.8	11	08	3195	+ 10.1	- 03.3	11	10
5	1520	+ 15.7	+ 15.2	08	13	3162	+ 09.0	- 02.9	08	12
6	1530	+ 16.2	+ 13.5	09	12	3175	+ 08.0	- 00.6	09	14
7	1530	+ 158	+ 13.2	09	14	3166	+ 07.1	+ 04.7	08	24
8	1540	+ 16.0	+ 13.4	09	10	3172	+ 05.7	+ 03.1	09	14
9	1530	+ 16.8	+ 11.0	07	06	3174	+ 08.8	- 00.5	10	06
10	1530	+ 18.6	+ 06.3	10	11	3184	+ 09.2	- 06.0	11	21
11	1540	+ 15.0	+ 09.8	11	11	3183	+ 09.1	- 08.1	09	16
12	1550	+ 16.2	+ 16.2	07	11	3196	+ 08.8	+ 02.8	05	12
13	1550	+ 17.3	+ 14.2	11	13	3189	+ 09.2	+ 02.1	09	11
14	1540	+ 16.0	+ 14.4	10	07	3186	+ 09.0	- 02.4	11	04
15	1550	+ 15.6	+ 11.0	10	14	3183	+ 07.4	- 00.8	-	-
16	1530	+ 15.4	+ 14.9	10	08	x	x	x	x	x
17	1550	+ 15.6	+ 13.7	10	08	3190	+ 08.6	- 03.2	12	15
18	1560	+ 15.8	+ 13.3	10	10	3193	+ 07.9	- 05.3	10	08
19	1540	+ 15.2	+ 08.0	08	13	3164	+ 06.5	- 2.0	08	17
20	1550	+ 16.0	+ 13.5	10	10	3177	+ 07.4	- 01.6	11	15
21	1550	+ 17.2	+ 05.5	12	07	3193	+ 08.3	+ 04.9	12	10
22	1550	+ 14.8	+ 13.4	10	07	3175	+ 08.0	+ 01.0	11	06
23	1550	+ 17.3	+ 12.7	08	08	3188	+ 09.5	+ 02.7	05	09
24	1530	+ 17.8	+ 12.7	10	08	3177	+ 10.0	- 01.3	09	08
25	1530	+ 16.6	+ 08.8	12	09	3152	+ 07.1	- 09.8	12	04
26	1530	+ 16.0	+ 14.7	16	07	3163	+ 07.6	+ 00.6	09	12
27	1530	+ 15.6	+ 11.7	08	09	3157	+ 07.7	+ 03.7	08	09
28	1540	+ 17.3	+ 16.3	09	15	3175	+ 09.2	+ 00.2	10	14
29	1540	+ 16.4	+ 12.8	09	11	3174	+ 10.2	00.0	15	02
30	1550	+ 17.3	+ 13.2	10	08	3187	+ 09.2	+ 05.2	11	05
31	1520	+ 15.8	+ 12.8	08	07	3157	+ 07.0	+ 01.7	01	03
Moy.	1538.7	16.31	12.48		9.7	3176.7	8.31	- 1.17		10.8

OBSERVATIONS EN ALTITUDE AUX NIVEAUX STANDARTS

à

Réseau: 12.00 TU Raizet Mois : AOUT 1975

Dates	100 millibars				50 millibars			
	HHH	TT	DD	VV	HHH	TT	DD	VV
1	16539	-74.4	05	03	20745	-58.1	10	17
2	16569	-74.4	01	05	20807	-57.3	09	19
3	16568	-73.6	11	06	20779	-59.5	09	21
4	16605	-71.4	11	10	20781	-62.0	08	21
5	16529	-74.4	09	05	20698	-62.5	09	16
6	16560	-73.2	08	04	20711	-63.9	09	20
7	16628	-71.3	09	06	20818	-60.3	10	19
8	16545	-70.4	08	10	20715	-63.2	08	18
9	16616	-70.3	11	08	20784	-61.6	08	21
10	16606	-71.9	x	x	x	x	x	x
11	16554	-73.8	05	08	20731	-61.2	x	x
12	16632	-73.0	08	04	20794	-64.5	08	14
13	16713	-71.4	05	05	20888	-61.1	08	17
14	16662	-73.1	01	06	20818	-62.4	10	19
15	16637	-71.7	17	06	20819	-60.9	09	17
16	x	x	x	x	x	x	x	x
17	16553	-72.8	31	07	20713	-62.4	09	18
18	16654	-72.4	14	02	20846	-61.8	09	14
19	16582	-74.0	10	06	20.725	-63.4	09	17
20	16631	-74.0	10	08	x	x	x	x
21	16562	-73.4	07	07	x	x	x	x
22	16615	-75.2	10	11	20770	-62.2	09	21
23	16651	-74.6	06	19	20809	-60.7	09	16
24	16647	-72.8	04	17	20794	-62.1	09	15
25	16576	-72.8	09	09	20734	-64.2	09	17
26	16577	-73.8	08	06	20756	-59.7	08	10
27	16558	-73.8	36	06	20689	-62.8	08	19
28	16595	-75.1	08	14	20741	-62.0	09	22
29	16642	-73.7	12	04	20807	-59.6	09	20
30	x	x	x	x	x	x	x	x
31	16588	-74.8	08	06	20732	-65.2	07	12
Moy.	16599.8	-73.16		7.4	20769.4	-61.72		17.6

OBSERVATIONS EN ALTITUDE AUX NIVEAUX STANDARDS

à

Raizet

Réseau : 1200 TU

Mois : AOUT 1975

Dates	200 millibars				150 millibars			
	HHH	TT	DD	VV	HHH	TT	DD	VV
1	12346	-55.1	34	04	14136	-64.7	30	03
2	12384	-55.2	31	04	14172	-66.9	30	06
3	12369	-55.1	33	04	14157	-65.0	20	03
4	12402	-54.4	29	07	14192	-65.2	24	04
5	12347	-57.3	28	03	14125	-65.3	28	07
6	12370	-55.5	03	04	14158	-659	02	04
7	12402	-54.3	14	07	14194	-64.5	15	07
8	12379	-56.4	20	09	14149	-68.4	11	14
9	12410	-54.3	17	10	14196	-68.1	16	05
10	12435	-54.8	22	04	14215	-68.3	20	07
11	12399	-55.6	22	02	14169	-69.9	16	03
12	12462	-53.9	29	04	14251	-68.2	29	03
13	12508	-53.3	29	04	14302	-64.7	28	08
14	12469	-52.9	31	16	14264	-66.5	29	14
15	12442	-53.7	26	13	14230	-67.2	27	18
16	x	x	x	x	x	x	x	x
17	12382	-56.2	26	13	14162	-66.7	24	18
18	12441	-53.8	27	13	14237	-64.7	26	14
19	12399	-56.0	25	09	14177	-67.6	24	05
20	12427	-55.4	26	07	14225	-64.0	21	03
21	12411	-57.8	21	07	14195	-68.2	11	06
22	12410	-53.6	03	14	14215	-64.3	09	07
23	12452	-53.7	09	12	14243	-66.7	09	09
24	12445	-53.9	11	05	14241	-65.5	08	04
25	12387	-53.5	06	05	14179	-67.4	11	08
26	12382	-53.7	27	05	14177	-65.2	13	07
27	12355	-54.3	26	09	14153	-64.7	15	04
28	12401	-53.4	25	18	14203	-66.0	29	13
29	12437	-53.8	27	09	14231	-66.3	27	05
30	x	x	x	x	x	x	x	x
31	12407	-53.7	26	07	14198	-67.3	29	05
Moy.	12409.0	-54.64		7.9	14198.1	-66.31		7.4

STATIONS et POSTES

MARTINIQUE				GUADELOUPE				GUYANE			
Stations	Lat N	Long W	Alt. en mètres	Stations	Lat N	Long W	Alt. en mètres	Stations	Lat N	Long W	Alt. en mètres
Caravelle	14°46'	60°53'	33	Anse-Bertrand	16°20'	61°30'	15	Aouara	05°44'	53°54'	2
Chalvet	14°51'	61°06'	42	Basse-Terre	16°00'	61°44'	50	Cabasson	04°54'	52°19'	10
Champflore	14°46'	61°07'	346	Comte de Lohéac	16°20'	61°42'	30	Camopi	03°10'	52°20'	64
Chopotte	14°38'	60°55'	60	Désirade	16°20'	61°01'	27	Cayenne Suzini	04°56'	52°17'	7
Desaix	14°37'	61°04'	144	Douville	16°16'	61°22'	50	Cayenne Ville	04°56'	52°19'	3
Diamant	14°29'	61°02'	5	Duclos	16°12'	61°39'	120	Degrad Edmond	04°37'	53°27'	10
Fonds St Jacques	14°48'	61°01'	40	Ferme May	16°16'	61°16'	45	Grand Santi	04°18'	54°24'	48
Grand Rivière	14°52'	61°09'	100	Ferme du Vidon	15°54'	61°15'	150	Iracoubo	05°29'	53°13'	2
Lamentin	14°36'	61°00'	4	Gustavia	17°54'	62°52'	46	Kaw	04°30'	52°02'	3
Morne des Cadets	14°44'	61°09'	510	Le Moule	16°20'	61°21'	6	Kourou	05°20'	52°45'	8
Morne des Esses	14°44'	61°01'	224	Les Plaines	16°16'	61°45'	155	Mana	05°39'	53°47'	3
Paquemar	14°31'	60°51'	10	Le Raizet	16°16'	61°31'	8	Maripasoula	03°38'	54°02'	104
Petit Morne	14°37'	60°59'	46	Morne à l'eau	16°20'	61°17'	29	Régina	04°19'	52°08'	25
Ste-Anne	14°26'	60°53'	25	Neuf-Chateau	16°05'	61°36'	250	Rochambeau	04°50'	52°22'	5
St-Esprit	14°33'	60°56'	135	Orléans	18°05'	63°02'	10	St-Elie	04°49'	53°18'	100
St-Pierre	14°45'	61°11'	40	Petit Canal	16°23'	61°29'	25	St-Georges	03°53'	51°48'	6
Simon	14°34'	60°52'	9	Saint Claude	16°02'	61°41'	392	St-Laurent	05°30'	54°02'	4
Sinaï	14°43'	61°03'	315	Vieux Habitants	16°04'	61°46'	148	Saül	03°37'	53°12'	225
Terreville	14°38'	61°06'	304					Sinnamary	05°23'	52°57'	2
Tivoli	14°38'	61°05'	147								

mol. 1/729.82
A629re

SERVICE

METEOROLOGIQUE

ANTILLES



GUYANE

ATMOSPHERIC SCIENCES
LIBRARY
N.O.A.A.
U. S. Dept. of Commerce

Bulletin mensuel du temps

Septembre 1975

REMARQUES

Tr = Traces (précipitations inférieures à 0,1 mm)

. = Pas de précipitations

X = Relevés incomplets, ou période d'exploitation insuffisante ou différente de la période de référence.

() = Le chiffre mis entre parenthèses est douteux ou a été partiellement rétabli
Lorsqu'il n'y a rien dans la colonne, c'est que les renseignements ne sont pas parvenus en temps utile

La Direction du vent est donnée en dizaines de degrés

Nombre de jours de :

Ciel clair : journée où la nébulosité a été inférieure ou égale à 2 Octas aux 8 observations principales

Ciel couvert : journée où la nébulosité a été supérieure ou égale à 6 Octas aux 8 observations principales

Orage : journée où le tonnerre a été entendu

Brouillard : journée où la visibilité horizontale dans tous les secteurs a été inférieure à 1000mètres à un moment quelconque

Vent fort : journée où la vitesse du vent a atteint au moins 16 mètres par seconde

Publication du Service Météorologique
du Groupe Antilles-Guyane
FORT-DE-FRANCE
MARTINIQUE

SERVICE METEOROLOGIQUE DU GROUPE ANTILLES-GUYANE

RESUME MENSUEL DU TEMPS

SOMMAIRE

GENERALITES :

Situation générale sur les Antilles Françaises et la Guyane
Caractères climatologiques du mois

DONNEES JOURNALIERES :

Températures extrêmes
Insolation - Evaporation
Précipitations

DONNEES MENSUELLES :

Précipitations
Evaporation
Température
Humidité relative
Insolation - Température dans le sol et au sol

RENSEIGNEMENTS COMPLEMENTAIRES pour les Stations Synoptiques :

Températures aux heures synoptiques
Humidité relative aux heures synoptiques
Tension de vapeur aux heures synoptiques
Pression au niveau de la mer
Nébulosité et Phénomène divers
Visibilité (Fréquence) - Nuages bas (Fréquence des hauteurs)
Vent au sol (Fréquence)

DONNEES EN ALTITUDE :

Observations aux niveaux standards.

Mois : SEPTEMBRE 1975

Situation Générale et Evolution du Temps

PETITES ANTILLES :

Au cours du mois, la zone intertropicale de convergence a été très active et de nombreuses perturbations se sont formées. Durant la première quinzaine plusieurs ondes tropicales modérées à fortes se sont succédées sur les Petites Antilles donnant des précipitations localement fortes principalement les 8 et 9.

A partir du 13, la région est surtout directement sous l'effet de dépressions tropicales évoluant en tempêtes puis en cyclones; c'est ainsi que la dépression passée le 14 au Nord du 17è parallèle a donné de fortes pluies orageuses en Guadeloupe (88mm en 1h 1/2 au Raizet le 14), à St Barthélémy et surtout à St-Martin (250mm en 24h à Colombier, 300mm en 24h à Marigot) avant de devenir le 16 la tempête Eloïse. La tempête Faye et le cyclone Gladys passent au NE de l'Arc Antillais respectivement du 24 au 26 et les tous derniers jours du mois. Des lignes d'instabilité se développent alors dans les bandes nourricières de ces perturbations avec des pluies d'intensité variables localement fortes en Guadeloupe et surtout en Martinique (114.0 mm en quelques heures à Ste Marie le 24)

GUYANE :

Du 1er au 6 la ZIC oscillant entre 5 et 10° N la Guyane est soumise à un temps perturbé de bordure sud de ZIC avec pluies, averses ou orages fréquents surtout sur l'extrême Nord (orages quasi quotidiens à St-Laurent)

Du 7 au 14 remontée de la ZIC sous l'effet de l'Anticyclone austral et régime d'alizé austral très instable avec averses et orages d'évolution diurne, nombreux sur l'intérieur rares sur la bande côtière.

Du 15 au 30 l'activité cyclonique se développant au voisinage des Petites Antilles, le temps est beau, parfois très dégagé, les pluies sont très faibles principalement au passage des deux tempêtes tropicales FAYE et GLADYS.

Département : MARTINIQUE Mois : SEPTEMBRE 1975

Caractères Climatologiques du Mois

Le nombre de jours de pluie du mois est pour la majorité des stations supérieur à la moyenne Les précipitations sont donc nombreuses, mais en général faibles et le déficit pluviométrique augmente par rapport au mois d'août puisqu'il atteint en moyenne 39% de la normale et s'étend à tous les postes. Il est cependant bien inférieur à celui observé au cours de la période allant de Mars à Juillet inclus.

Si les manifestations électriques sont moins nombreuses que d'habitude, on compte tout de même cinq jours d'orage (pour une moyenne de 7) au cours desquels l'île reçoit des quantités d'eau plus ou moins importantes mais qui constituent les valeurs maximales tombées en 24 heures :

26.4mm à Fourniols, 21.5mm au Morne des Esses, 27.0mm à Deux Choux, 21,3mm à l'Ilet Cabrit le 1er 38.5mm au Précheur, 32.7mm au Morne des Cadets, 29.0mm à la Pointe des Nègres, 27.0mm à Ste-Anne le 2 86.8mm à Grand Rivière, 46.6mm à Macouba, 31.1mm à Pointe des Sables, 50.0mm à Rivière Pilote, 53.5 au Marin le 8 25.0mm à Desaix, 31.6mm à Acajou, 40.0mm au Gros Morne le 19.

Il faut signaler tout particulièrement les très fortes précipitations du 24 qui intéressent la région de Ste Marie où l'on relève en quelques heures 114.0mm.

Sur l'ensemble du département, le déficit pluviométrique se répartit comme suit :

10% à Ste-Marie à 68% au Carbet pour la partie Nord
1% à Balata à 65% à Caravelle pour la partie Centrale
21% au Marin à 65% à Paquemar pour la partie Sud

La température moyenne est égale à la normale à Desaix et au Morne des Cadets. Au Lamentin et à Paquemar elle est supérieure de 0,2 et 0,3 degré. A Saint Pierre, elle est en baisse de 0,3 degré

L'humidité relative moyenne est voisine de la normale au Lamentin et au Morne des Cadets. A Desaix, elle est inférieure de 4%, tandis qu'à St-Pierre elle est supérieure de 8%.

L'insolation est supérieure à la normale de 16h au Lamentin, 20h à Paquemar, 26h à Desaix.

L'évaporation est excédentaire de 1,2mm au Morne des Cadets, 6.6mm au Lamentin, 12,1mm à Paquemar. A St-Pierre et Desaix elle est déficitaire de 11,0 et 13,1mm.

L'alizé oscille entre l'ENE et l'E. Sa vitesse moyenne 3,0 m/s au Lamentin, 4,5 m/s à Desaix est légèrement supérieur à la normale.

2°/ GUADELOUPE :

Au cours de la première quinzaine du mois on observe des passages pluvio-orageux alternant avec des périodes d'amélioration relative. La seconde quinzaine est caractérisée par une succession de dépressions, tempêtes ou cyclones tropicaux, dont la première seule intéresse directement l'archipel guadeloupéen. Il s'agit de la dépression tropicale qui donnera naissance au cyclone "Eloïse" après son passage sur les îles du Nord où elle provoque d'abondantes précipitations orageuses, donnant lieu à des inondations importantes le 14 et dans la nuit du 14 au 15. Ces inondations causent des dégâts considérables à St-Martin, notamment.

Succédant à Eloïse, les cyclones Faye et Gladys passent au large Nord Est de St-Martin et St-Barthélémy, sans intéresser directement ces îles si ce n'est que par une houle inhabituelle et des activités orageuses parfois violentes mais toujours isolées.

Ci-dessous quelques intensités de précipitations remarquables relevées le 14 :

88 mm en 1 heure 30mm au Raizet
300mm en 24 heures à Marigot (St Martin)
250mm " " Colombier "
184mm " " Grand Case "
163mm " " Orléans "
160mm " " Cul-de-Sac "
152mm " " Port-Louis(Grande Terre)
121mm " " Anse Des Flamands (St-Barthélémy)
110mm " " Dothemare (Grande Terre) pour ne citer que les plus importantes.

Néanmoins, considérée dans son ensemble, la pluviométrie accuse un déficit moyen de 5% par rapport à la normale. Quant à la répartition des pluies, elle reste subordonnée à la localisation des orages et s'établit comme suit :

En Grande Terre, les postes sont déficitaires de 11% à Ste-Anne à 44% à Darboussier, à l'exception de Ste-Marie Duval et Sylvain qui sont normaux, Raizet, Dothémare, Boyvinière, Morne à l'Eau, Courcelles et Port Louis qui accusent un excédent de 8 à 90%.

En Basse Terre les postes sont déficitaires de 6% à Birmingham à 55% à Pointe Noire sauf Dupuy, Pigeon, Comté de Lohéac, Ste Rose et Petit Bourg qui sont excédentaires de 2 à 43%.

Les îles du nord sont très excédentaires : ::140% à Gustavia(St-Barth), 173% à Marigot (St-Martin).

Les postes de Marie-Galante sont également excédentaires de 9% à Grand Bourg à 23% à Haut du Morne, tandis que ceux de Désirade sont déficitaires de 28% à Baie-Mahault à 41% à Grand-Anse (Gie)

La température moyenne à Duclos, Ste-Anne et Gustavia(St-Barth) est respectivement déficitaire de 0,2, 1,6 et 1,9 degré. Au Raizet, à Basse Terre et Neufchateau, elle est supérieure de 0,1, 0,4 et 0,7 degré.

L'insolation est déficitaire de 2 heures au Raizet, 12 heures à St-François, 29 heures à Gustavia. Elle est excédentaire de 8 heures à Duclos et Neufchateau.

L'évaporation est généralement voisine de la moyenne sauf à Marie Galante, Saint François et Sainte Anne où elle est excédentaire de 13, 27 et 33mm.

3°/ GUYANE :

Il pleut beaucoup en toutes régions pendant les premiers jours du mois. Par la suite les averses et les orages isolés restent encore fréquents pour la saison, si bien que l'ensemble des postes accusent un excédent moyen de 134% par rapport à la normale.

Pour certaines stations comme Rochambeau, Camopi, Roura, Guisambourg, les hauteurs totales d'eau recueillies correspondent à des valeurs mensuelles maximales absolues jamais atteintes antérieurement. Pour d'autres, ce sont les hauteurs maximales absolues en 24 heures qui sont dépassées. C'est le cas à Roura avec 70.6mm tombées le 3, à St-Georges avec 60.0mm le 5 à Mana avec 40.0mm le 17 etc..

La répartition des pluies est la suivante :

Les postes situés au voisinage du fleuve Oyapock ainsi que ceux de la zone côtière et subcôtière sont largement excédentaire de 15% à St-Jean du Maroni à 420% à Guisambourg. Il est bon de signaler que cet excédent est le plus souvent supérieur à 200% : 228% à Mana et Camopi, 238% à Kaw, 268% à St-Georges, 310% à Rochambeau, 345% à Iracoubo, 356% à Roura etc. Excetpion faite cependant pour Montsinéry, seul poste de la Région a être déficitaire de 49%.

Les postes de l'intérieur sauf Camopi cité précédemment sont excédentaires de 28% à St-Elie, 49% à Saül ou déficitaires de 9% à Maripasoula, 25% à Grand-Santi.

La température moyenne est inférieure à la normale de 0,3 degré à Camopi à 2,3 degré à Mana, excepté, Régina, Grand-Santi et Maripasoula où elle est égale à la normale.

L'insolation est en général inférieure à la normale.

Département : MARTINIQUE Mois : SEPTEMBRE 1975

Dates	TEMP MAX. en °C et dixièmes						TEMP MIN. en °C et dixièmes					
	Chalvet	Paquemar	Ste-Anne	Morne des Cadets	Desaix	Lamentin	Chalvet	Paquemar	Ste-Anne	Morne des Cadets	Desaix	Lamentin
1	27.4	30.5	27.8	27.6	26.7	28.1	22.6	24.0	23.5	21.0	22.6	23.1
2	29.6	30.0	29.8	24.8	28.0	29.6	21.8	23.5	22.4	19.4	21.7	23.4
3	30.6	30.0	29.8	25.2	28.7	30.0	22.5	23.0	21.7	18.4	20.5	21.5
4	30.7	30.0	29.9	27.8	29.2	30.0	25.7	26.0	21.7	17.8	24.6	25.5
5	30.9	30.0	30.1	27.6	29.3	30.6	23.2	26.0	25.5	17.8	22.4	23.4
6	30.4	30.0	29.0	27.0	28.7	29.9	23.9	26.5	24.5	17.6	24.0	24.9
7	31.2	30.0	30.0	26.2	29.1	30.4	24.6	26.0	24.5	17.6	23.3	25.4
8	31.4	30.5	29.9	27.4	29.2	30.7	25.3	27.0	24.5	17.2	24.2	25.4
9	31.2	31.0	29.2	28.0	31.2	31.9	21.8	23.0	22.6	18.6	21.2	22.0
10	31.1	30.0	29.9	30.4	30.3	31.0	20.9	24.0	23.2	21.4	23.6	21.9
11	30.9	30.0	30.0	28.8	29.8	30.9	23.5	25.0	23.6	20.0	23.3	23.5
12	31.1	30.0	29.8	28.0	30.1	31.0	24.4	25.0	25.9	21.4	24.2	23.8
13	31.0	30.5	30.5	29.8	29.8	31.1	23.3	26.0	25.5	21.4	24.3	22.6
14	28.9	30.5	30.4	29.4	30.5	30.2	21.8	24.0	24.0	21.0	22.6	23.0
15	31.4	29.5	30.2	29.2	30.7	31.2	22.1	25.0	24.0	21.6	22.6	22.0
16	30.8	31.5	29.9	28.8	29.8	31.0	23.7	26.5	26.5	21.2	24.2	24.0
17	30.9	31.0	29.8	29.8	30.5	31.0	24.0	26.0	25.8	20.6	23.7	23.5
18	30.3	31.0	29.8	28.2	29.2	30.5	22.0	25.0	25.1	21.0	23.3	22.3
19	30.4	31.5	29.8	28.8	29.3	30.5	22.2	26.0	24.5	20.8	23.2	22.9
20	30.6	31.5	30.2	28.6	29.2	30.5	23.2	25.0	25.0	20.6	22.0	23.0
21	30.3	32.0	30.3	27.4	29.7	30.5	22.7	26.0	25.0	21.4	23.9	22.2
22	30.7	31.0	30.1	28.6	30.0	31.0	22.4	25.5	24.4	20.6	23.4	21.8
23	30.1	31.5	30.3	28.6	30.2	31.5	22.5	24.0	22.2	20.8	23.2	20.5
24	31.1	31.0	30.2	29.8	32.5	32.9	21.6	24.0	22.6	21.2	23.9	21.2
25	31.3	32.0	30.1	28.6	30.3	31.1	21.9	24.0	24.3	21.2	23.9	22.2
26	31.2	31.5	30.8	28.6	30.2	30.9	23.1	25.5	24.6	21.4	22.9	22.6
27	30.9	32.0	30.8	28.4	30.7	30.7	24.0	26.0	25.9	21.0	23.7	23.4
28	30.1	31.5	30.9	28.6	30.4	31.0	22.9	24.0	23.2	21.0	23.5	22.1
29	31.2	31.5	30.6	28.4	30.1	31.0	21.2	24.0	22.7	20.8	23.5	21.1
30	30.9	32.0	30.5	29.0	29.5	30.4	21.3	26.6	26.4	21.0	23.1	23.0

Département : MARTINIQUE

Mois : SEPTEMBRE 1975

Dates	INSOLATION en heures et dixièmes						EVPAORATION en mm et dixièmes					
	Chalvet	Paquemar	Ste-Anne	Morne des Cadets	Desaix	Lamentin	Chalvet	Paquemar	Ste-Anne	Morne des Cadets	Desaix	Lamentin
1	0.0	0.0	0.0	0.0	0.0	0.0	1.1	3.1	1.5	0.7	1.3	1.3
2	1.2	2.9	1.8	0.0	0.0	0.8	2.6	1.5	2.7	1.3	2.0	2.7
3	9.0	8.6	8.1	6.8	7.8	7.7	4.1	3.1	3.6	2.0	3.6	4.1
4	9.5	10.7	10.7	9.9	10.1	10.2	3.4	3.6	3.5	1.9	3.1	3.4
5	x	9.6	10.0	7.5	9.7	10.0	3.3	3.9	3.4	1.4	2.8	3.5
6	7.6	5.9	8.1	6.1	7.6	5.9	2.9	3.2	2.6	1.5	2.1	3.0
7	8.4	9.9	9.4	8.1	9.7	9.5	3.3	3.0	3.7	2.0	3.3	4.4
8	7.5	6.4	8.0	6.1	8.6	7.7	2.8	3.5	2.2	1.6	2.6	2.7
9	8.6	10.3	9.5	6.0	10.4	9.9	2.0	2.5	2.0	1.7	1.7	1.8
10	9.3	9.1	9.9	9.8	9.5	10.3	2.1	4.2	2.1	1.3	2.1	2.4
11	9.0	10.0	9.9	9.5	9.6	9.1	2.9	2.5	2.7	1.5	2.5	2.6
12	10.3	9.9	8.7	6.3	9.5	9.3	2.7	2.9	2.5	1.1	2.4	2.7
13	7.0	7.6	5.7	7.3	2.2	8.1	2.4	3.0	2.4	1.7	2.4	2.6
14	2.5	2.0	5.1	1.8	8.8	1.4	1.1	2.4	2.3	1.6	1.5	1.4
15	9.2	8.7	8.3	7.7	8.3	8.1	3.2	2.2	3.9	1.8	2.6	2.8
16	9.0	9.4	9.0	8.7	9.3	9.0	3.7	3.0	3.8	2.1	3.3	3.7
17	7.5	8.3	9.0	7.8	9.2	8.8	2.8	4.6	3.0	1.7	2.9	2.9
18	4.0	8.1	8.0	5.3	6.4	7.7	3.2	3.5	2.8	1.9	2.7	2.4
19	3.6	6.6	6.9	4.2	6.1	5.9	2.1	4.4	3.1	1.5	2.1	2.5
20	5.2	7.9	7.1	7.6	7.4	6.3	1.9	3.0	2.7	1.5	2.3	2.3
21	8.6	8.2	8.3	5.6	9.8	9.0	2.2	4.2	2.8	1.2	2.6	2.6
22	9.2	10.3	10.4	7.8	10.7	10.4	3.0	3.2	2.7	1.2	2.6	2.1
23	10.0	10.6	10.8	9.6	9.5	10.0	2.2	3.5	2.7	1.8	2.4	2.6
24	6.8	10.0	10.0	7.6	10.7	10.1	1.9	2.7	3.1	1.5	2.3	2.1
25	7.5	9.2	10.4	6.1	6.5	7.9	2.6	2.9	3.2	1.4	1.6	2.3
26	8.4	9.5	9.7	10.2	10.8	9.7	3.3	2.7	3.6	1.7	2.8	3.0
27	8.8	7.6	8.8	10.0	9.0	8.7	2.8	3.0	2.6	1.6	2.3	2.0
28	4.2	9.0	8.0	6.9	6.6	4.8	1.9	1.3	2.3	1.2	1.5	0.9
29	9.0	9.6	10.0	8.7	9.1	10.0	2.5	3.6	4.1	1.4	2.2	2.5
30	x	9.2	9.9	9.3	10.5	10.2	4.7	4.1	4.0	2.2	2.9	3.7

Département : GUADELOUPE Mois : SEPTEMBRE 1975

Dates	TEMP MAX. en °C et dixièmes						TEMP MIN. en °C et dixièmes					
	St-François	Raizet	Duclos	Neuf-Chateau	Vieux-Habitants	Gustavia	St-François	Raizet	Duclos	Neuf-Chateau	Vieux-Habitants	Gustavia
1	29.9	31.6	28.8	28.2	32.2	28.3	24.5	22.1	21.3	21.8	22.5	23.0
2	30.9	31.1	28.4	28.2	30.5	30.8	24.6	25.7	24.0	22.0	23.0	25.9
3	31.5	31.0	28.7	27.2	31.5	29.3	26.2	25.2	24.8	23.8	23.6	25.3
4	31.0	31.6	28.9	28.0	32.0	29.9	24.2	25.0	22.0	23.0	23.2	25.0
5	30.5	31.6	28.9	28.4	32.0	31.1	25.0	21.9	22.3	22.8	21.5	25.9
6	30.5	31.2	28.1	27.8	31.5	31.7	23.5	22.1	22.3	22.0	22.0	25.2
7	30.9	32.3	28.9	28.4	32.5	30.4	23.6	23.8	22.3	23.0	22.5	26.8
8	30.3	32.8	28.8	28.6	32.4	30.0	23.7	23.3	22.7	23.6	22.6	26.5
9	30.2	30.4	27.6	27.4	32.5	29.6	24.3	22.5	22.1	19.8	23.0	23.5
10	30.0	31.2	29.8	28.6	32.0	31.2	22.2	20.9	21.0	21.2	20.5	21.8
11	30.7	31.5	30.0	29.6	30.0	31.9	23.8	22.2	21.9	21.8	22.0	24.8
12	30.8	31.9	29.4	28.8	29.8	31.5	25.0	21.9	22.2	22.4	22.5	24.8
13	31.0	32.1	29.6	28.6	31.5	32.0	24.2	22.1	22.2	22.2	21.0	25.0
14	27.9	29.2	28.7	26.6	29.5	28.0	23.5	22.2	21.7	22.8	22.5	24.2
15	30.4	30.6	28.7	27.8	31.0	26.9	23.2	23.6	23.0	21.2	22.0	22.0
16	30.0	30.8	28.7	27.4	32.0	28.9	22.2	25.0	23.3	22.8	21.5	22.8
17	29.6	31.2	29.1	29.5	31.0	30.2	24.4	21.7	21.3	21.6	21.5	25.1
18	29.5	30.5	28.1	28.4	30.5	29.3	23.8	22.2	21.7	21.0	22.0	23.6
19	29.8	31.1	28.2	28.0	31.0	28.7	23.7	21.9	21.5	21.0	21.0	23.7
20	30.0	31.6	28.7	28.0	31.0	30.0	24.6	23.1	21.5	23.0	22.0	24.8
21	30.3	30.8	29.0	28.0	30.8	28.8	23.2	21.2	21.5	21.8	22.0	25.7
22	29.7	30.7	29.3	28.6	31.0	28.6	23.3	21.4	21.8	21.8	21.5	23.8
23	29.7	30.1	29.5	28.8	31.3	29.6	22.3	21.0	20.9	20.6	20.0	25.6
24	29.7	31.7	29.6	28.8	30.0	30.8	21.8	21.0	20.0	20.2	20.0	23.7
25	29.9	31.7	30.0	28.8	32.0	31.1	23.7	22.0	20.5	22.0	20.5	24.7
26	29.9	31.9	28.9	28.2	31.5	31.0	23.9	22.0	20.6	21.4	20.0	25.0
27	30.1	32.2	29.0	28.8	32.0	29.0	23.2	21.7	21.4	22.8	21.0	26.0
28	29.8	31.8	29.3	28.6	31.5	29.1	24.4	22.9	22.2	22.2	22.3	26.1
29	29.7	31.0	29.9	28.6	31.6	31.0	23.1	22.6	21.5	21.6	22.0	23.2
30	30.4	31.2	28.4	28.6	32.0	30.2	23.1	22.3	22.0	21.4	21.5	22.6

Département : GUADELOUPE

Mois : SEPTEMBRE 1975

Dates	INSOLATION en heures et dixièmes						EVAPORATION en mm et dixièmes					
	St-François	Raizet	Duclos	Neuf-Chateau	Vieux-Habitants	Gustavia	St-François	Raizet	Duclos	Neuf-Chateau	Vieux-Habitants	Gustavia
1	4.2	7.6	4.4	5.9	x	0.7	4.9	3.0	2.4	1.2	2.8	2.2
2	5.3	1.4	0.8	0.0	x	1.5	5.4	3.5	3.0	1.2	2.5	3.2
3	7.3	4.4	5.6	4.7	x	10.9	5.5	3.5	3.0	1.4	2.5	3.6
4	10.4	9.7	9.0	6.0	x	8.7	4.3	3.0	2.5	1.6	3.0	3.1
5	8.0	9.8	8.0	6.7	x	6.5	4.6	3.6	2.5	1.2	2.5	3.2
6	3.6	7.1	6.0	3.4	x	6.5	3.4	1.9	1.7	1.1	2.2	2.9
7	8.1	6.7	6.4	6.4	x	6.2	4.9	3.0	2.3	1.2	2.3	2.9
8	7.7	8.8	5.5	6.0	x	10.1	4.7	3.4	2.1	1.9	2.5	4.5
9	4.9	1.2	1.4	2.0	x	5.6	2.4	1.0	0.6	1.0	2.5	2.7
10	9.9	10.7	8.7	9.3	x	7.9	2.8	1.8	2.2	1.1	2.2	1.3
11	8.7	6.8	8.4	8.8	x	10.6	3.4	1.9	2.1	1.2	2.3	2.2
12	7.0	10.0	8.8	8.4	x	8.8	3.7	2.5	2.2	1.1	2.2	2.2
13	6.9	8.3	8.1	9.8	x	11.1	3.7	2.6	2.1	1.7	2.3	2.4
14	0.7	0.4	1.0	1.0	x	1.0	1.8	0.7	0.7	0.7	2.6	1.3
15	4.1	2.2	3.8	6.0	x	0.0	4.8	2.4	2.3	1.1	2.4	1.2
16	8.3	6.2	6.0	9.0	x	0.8	4.6	2.2	2.1	1.3	2.5	2.2
17	6.4	9.3	6.1	9.0	x	4.2	5.4	2.1	2.4	1.2	2.3	2.5
18	3.0	3.8	4.0	4.0	x	7.6	2.3	1.6	1.9	1.2	2.4	2.2
19	6.9	7.6	5.6	6.4	x	8.8	3.5	2.6	1.5	1.0	2.2	2.3
20	7.8	8.7	7.4	5.8	x	6.5	4.2	2.3	2.0	0.9	2.3	2.5
21	8.9	3.8	5.0	9.0	x	6.5	3.2	0.9	1.6	1.1	2.4	2.6
22	9.1	6.1	8.4	7.0	x	6.7	3.2	1.1	2.0	1.2	2.3	2.3
23	8.7	6.6	8.9	9.4	x	10.0	2.5	1.4	2.5	1.4	2.3	1.8
24	10.0	10.9	6.8	11.0	x	8.9	2.8	2.2	1.8	1.6	2.4	1.7
25	7.0	6.7	6.6	9.3	x	11.3	2.9	1.5	2.2	1.4	2.2	2.1
26	6.3	8.0	6.7	7.5	x	9.9	2.9	2.1	1.6	1.0	2.5	2.4
27	9.0	9.9	6.9	10.0	x	10.1	3.6	2.4	1.6	1.3	2.4	3.1
28	7.6	5.6	6.1	5.7	x	10.6	3.5	1.4	1.7	1.0	2.8	2.4
29	9.0	10.1	7.8	7.0	x	10.6	4.1	2.0	2.1	2.0	2.2	1.9
30	9.3	9.7	8.5	9.0	x	8.6	5.5	2.7	2.3	1.0	2.6	2.9

Département : GUYANE Mois : SEPTEMBRE 1975

Dates	TEMP MAX. en °C et dixièmes						TEMP MIN. en °C et dixièmes					
	Suzini	Rochambeau	Kourou	St-Laurent	St-Georges	Maripasoula	Suzini	Rochambeau	Kourou	St-Laurent	St-Georges	Maripasoula
1	29.5	30.0	30.5	32.6	32.0	32.4	23.0	21.5	22.1	21.4	20.1	22.0
2	29.8	30.0	30.4	32.1	31.0	33.2	22.5	21.0	22.0	21.2	20.3	22.0
3	28.4	29.0	29.5	28.9	31.3	30.2	22.2	21.4	22.5	23.0	20.9	21.9
4	29.0	30.3	30.0	32.0	31.0	31.7	21.9	21.4	21.9	21.9	21.2	21.5
5	29.2	29.6	30.0	32.0	29.5	32.3	22.4	21.5	22.1	22.8	20.8	21.7
6	29.4	30.1	30.5	31.7	30.0	29.4	22.0	22.3	22.3	22.2	21.0	21.4
7	29.2	31.6	30.5	33.3	31.1	32.7	22.4	21.4	21.9	22.0	20.0	21.2
8	29.3	31.0	30.1	32.9	30.8	32.8	24.6	21.1	21.7	21.4	19.5	19.1
9	29.0	30.8	29.5	31.1	31.7	33.0	23.5	21.0	21.0	21.0	19.2	19.2
10	29.0	30.2	30.5	31.1	32.0	32.8	21.0	21.0	21.5	22.0	19.0	19.5
11	29.2	30.5	30.5	32.3	29.5	32.0	23.4	21.5	21.6	21.7	20.7	21.0
12	29.4	31.6	30.2	33.4	31.9	32.9	22.4	20.3	21.6	21.6	19.9	20.2
13	29.5	31.0	30.2	32.9	31.7	33.8	24.9	22.0	23.4	22.2	20.0	20.1
14	29.3	31.4	30.6	31.7	30.0	31.9	25.0	22.9	23.6	22.3	21.5	20.2
15	29.2	30.7	30.1	32.8	32.9	33.0	22.2	22.7	23.0	22.8	21.0	22.2
16	29.6	29.5	30.3	32.8	30.9	32.2	22.0	22.0	22.1	23.6	20.5	21.8
17	29.8	30.1	30.5	30.7	30.2	32.8	22.9	21.5	23.0	23.4	20.0	22.2
18	29.3	29.5	30.4	31.8	32.0	32.2	21.8	21.0	21.6	21.8	20.9	21.8
19	29.6	29.0	30.0	32.1	32.0	32.2	22.0	21.6	22.0	21.4	21.3	20.5
20	29.0	30.1	30.0	32.8	32.2	32.8	21.0	20.3	21.0	21.0	19.8	20.2
21	29.3	30.5	30.5	32.8	32.4	33.8	24.5	21.0	21.9	21.9	20.5	20.1
22	29.5	30.3	30.1	32.2	31.8	33.5	24.7	21.5	22.0	21.9	20.5	20.2
23	29.7	31.2	30.5	33.1	32.2	33.3	22.0	20.5	21.0	21.0	19.9	20.5
24	29.8	30.8	30.7	31.2	32.8	33.9	22.0	21.5	22.5	21.8	19.9	19.9
25	29.7	30.6	30.8	32.2	32.6	33.1	24.0	21.0	22.5	22.4	20.0	19.9
26	29.3	30.5	30.1	33.1	33.0	33.9	24.5	21.3	21.6	22.5	19.8	19.9
27	29.5	31.1	30.7	32.4	32.5	33.8	20.3	20.4	20.4	21.2	19.1	18.5
28	29.8	31.5	30.1	32.7	32.8	33.2	20.8	20.5	21.5	21.8	19.4	19.0
29	30.3	31.2	30.3	31.3	32.5	33.9	21.9	21.0	21.5	21.5	19.8	19.0
30	30.0	31.3	30.6	31.3	32.8	33.2	20.6	21.2	20.8	21.6	20.1	20.9

Département : GUYANE

Mois : SEPTEMBRE 1975

Dates	INSOLATION en heures et dixièmes						EVAPORATION en mm et dixièmes					
	Suzini	Rochambeau	Kourou	St-Laurent	St-Georges	Maripasoula	Suzini	Rochambeau	Kourou	St-Laurent	St-Georges	Maripasoula
1	10.2	7.0	10.2	7.2	5.6	5.8	2.1	1.5	2.4	1.3	1.2	1.8
2	7.0	4.0	7.8	10.0	7.0	**8.3**	**1.6**	**0.9**	**1.6**	**1.4**	**1.3**	**3.0**
3	2.7	2.8	2.5	1.3	3.2	0.8	1.3	1.1	0.9	0.9	0.9	2.1
4	5.6	3.8	6.1	6.0	5.2	7.0	1.2	0.8	1.4	1.1	0.8	2.8
5	9.4	9.7	9.1	5.8	2.7	6.4	1.9	1.9	1.8	0.9	0.5	2.2
6	8.1	7.5	10.9	6.5	4.3	5.5	1.8	1.5	2.0	1.0	0.9	2.2
7	9.0	10.0	10.7	9.9	9.9	9.6	3.4	2.8	3.0	2.2	2.4	2.0
8	10.6	9.6	10.3	9.6	10.0	10.0	3.1	3.1	3.1	2.1	2.5	1.7
9	10.4	10.6	10.8	7.8	10.1	8.5	2.2	1.9	1.8	1.9	2.3	2.2
10	10.3	9.3	10.6	5.3	7.7	9.4	3.1	2.3	2.5	1.2	2.1	1.0
11	9.2	8.1	10.2	8.7	7.9	8.8	2.2	1.4	2.2	1.6	1.0	1.4
12	10.2	10.6	10.7	10.0	9.8	10.2	3.6	2.9	3.1	2.3	2.4	2.5
13	10.5	9.5	8.9	6.7	8.8	9.8	3.0	2.9	2.9	1.5	2.3	1.6
14	8.9	8.6	8.7	8.7	1.0	4.2	1.6	2.6	2.1	2.3	0.8	x
15	7.0	5.4	8.0	7.1	6.4	7.1	2.4	1.5	1.9	1.8	1.0	1.3
16	6.8	4.1	8.9	6.5	6.7	8.1	2.1	0.9	2.4	1.2	0.9	1.2
17	8.0	4.6	8.9	3.5	3.7	6.0	2.1	1.0	1.7	0.7	0.6	1.2
18	8.3	4.1	8.8	4.6	7.1	4.9	2.1	1.1	1.6	1.4	1.7	1.1
19	9.5	6.6	6.9	6.0	8.9	6.2	2.4	1.3	1.1	1.1	1.9	0.6
20	9.9	8.9	10.7	10.4	10.8	9.9	2.1	1.8	2.3	1.8	2.3	1.4
21	10.7	9.1	10.0	9.6	11.3	9.5	2.3	2.0	2.2	1.8	2.3	x
22	10.8	10.7	9.8	11.4	8.4	8.9	2.5	2.3	2.3	2.1	2.2	1.6
23	8.4	9.3	9.5	8.6	8.1	9.7	2.3	2.1	2.0	2.1	2.0	1.7
24	5.6	6.3	6.6	6.0	8.0	7.1	2.1	2.2	2.1	0.9	2.1	1.6
25	8.3	9.0	9.9	10.3	9.0	9.2	2.7	2.3	2.4	1.9	2.3	1.2
26	10.3	10.6	10.8	10.2	9.3	9.3	2.9	2.7	2.5	1.9	2.4	1.7
27	10.3	10.6	11.0	10.5	9.2	10.3	2.3	2.7	2.6	2.2	2.5	2.3
28	9.2	9.5	8.8	6.6	9.4	8.8	2.0	2.3	2.1	1.5	2.2	1.9
29	8.3	7.8	6.5	5.0	2.4	9.2	1.8	1.7	1.8	1.3	1.0	2.2
30	9.9	8.8	**8.5**	**6.6**	**8.7**	**8.9**	**3.1**	**2.6**	**2.1**	**1.5**	**2.3**	1.4

Département : MARTINIQUE

Mois : SEPTEMBRE 1975

PLUVIOMETRIE QUOTIDIENNE en mm et dixièmes de postes sélectionnés

Dates	Grand Rivière	Caravelle	Chopotte	Paquemar	Ste-Anne	Champflore	Morne des Cadets	Sinaï	St-Esprit	St-Pierre	Desaix	Lamentin	Diamant
1	18.9	7.0	9.6	8.0	8.3	19.1	14.0	11.8	10.5	15.2	10.6	12.6	27.0
2	20.8	9.0	21.5	5.2	27.0	28.6	32.7	20.4	16.2	24.7	17.7	29.7	9.0
3	.	.	20.5	17.0	9.3	3.9	4.8	0.1	1.7	0.3	0.2	.	.
4	10.0	.	0.2	.	.	10.1	9.2	6.2	.	5.5	8.4	8.3	Tr
5	0.5	.	5.7	.	.	12.4	7.6	5.4	1.7	2.2	1.9	2.3	1.2
6	3.8	.	0.7	1.0	4.0	14.4	13.5	6.8	9.3	4.6	15.6	12.0	6.7
7	0.2	.	3.4	0.8	2.3	2.4	2.9	0.8	.	1.7	0.1	.	.
8	86.8	12.0	Tr	.	.	37.6	16.6	22.5	22.0	17.0	19.7	31.0	29.2
9	16.0	1.5	29.0	16.2	24.4	1.7	0.1	.	.	.	Tr	.	.
10	13.2	5.0	Tr	.	.	36.1	13.0	4.9	6.5	12.0	6.6	12.6	Tr
11	.	.	2.3	1.8	0.4	3.7	0.5	2.6	55.0	Tr	0.1	1.2	.
12	2.2	.	1.9	2.2	0.2	3.0	2.0	.	2.6	.	Tr	0.2	.
13	8.3	0.5	.	1.2	.	4.1	1.0	2.9	5.8	.	8.8	2.7	3.9
14	.	.	3.7	2.8	.	.	.	.	.	.	Tr	.	.
15	.	1.5	.	1.4	.	.	Tr	.	1.0	.	0.4	0.6	0.2
16	.	.	2.1	.	0.7	2.9	0.6	.	.	.	0.1	.	.
17	0.2	0.5	0.3	.	.	.	1.0	4.1	.	.	0.2	1.4	.
18	14.0	.	.	.	0.2	5.0	0.7	6.9	2.5	.	9.0	5.0	.
19	8.4	.	.	.	2.3	16.7	4.0	40.0	4.6	4.0	25.0	24.8	2.1
20	1.2	1.0	32.5	0.3	.	24.4	1.6	4.8	3.0	1.0	Tr	2.8	2.4
21	0.2	.	1.0	.	8.2	6.1	4.0	0.5	.	Tr	0.6	1.1	.
22	22.4	.	0.1	0.5	.	3.0	0.4	0.2	.	.	Tr	.	.
23	2.0	3.5	.	.	.	.	.	.	.	1.7	.	.	1.5
24	.	1.0	.	1.1	.	17.6	0.3	5.2	.	.	.	.	.
25	8.3	0.5	12.5	5.5	.	16.0	9.3	6.3	14.2	1.2	11.6	14.7	0.2
26	8.6	.	5.2	0.5	5.4	4.9	11.4	5.8	6.5	1.5	0.5	9.8	1.2
27	3.5	2.5	0.3	0.6	.	11.0	4.8	5.0	.	1.7	1.3	3.6	.
28	6.5	.	14.0	0.4	7.7	6.0	6.7	6.0	4.5	2.5	1.5	17.5	.
29	1.3	.	Tr	.	.	11.3	2.0	.	.	1.1	9.6	8.1	5.4
30	0.8	1.0	.	.	0.8	0.7	4.5	6.0	6.4	3.6	15.6	11.6	8.2
31													
1° décade	170.2	34.5	90.6	48.2	75.3	166.3	114.4	78.9	67.9	71.2	80.8	108.5	73.1
2° décade	34.3	3.5	42.8	9.7	3.8	59.8	11.4	61.3	74.5	5.0	43.6	38.7	8.6
3° décade	53.6	8.5	33.1	8.6	22.1	76.6	43.4	35.0	31.6	13.3	40.7	66.4	16.5
Total	258.1	46.5	166.5	66.5	101.2	302.7	169.2	175.2	174.0	89.5	165.1	213.6	98.2

Département : MARTINIQUE Mois : SEPTEMBRE 1975

PLUVIOMETRIE TOTALE en mm et dixièmes de postes sélectionnés

Postes	Total du Mois	Ecart à la Moyenne	Ecart en %	Nombre de jours de pluie					Max. en 24 heures		Max. absolu en 24 heures	
				0,1mm	10mm	30mm	50mm	100mm	Valeur	Date	Valeur	Année
Grand Rivière	258.1	x	x	24	8	1	1	0	86.8	8	x	x
Caravelle	46.5	-88.5	- 65	14	1	0	0	0	12.0	8	x	x
Chopotte	166.5	x	x	20	6	1	0	0	32.5	20	x	x
Paquemar	66.5	-126.5	- 65	18	2	0	0	0	17.0	3	330.0	1942
Ste-Anne (INRA)	101.2	x	x	15	2	0	0	0	27.0	2	x	x
Champflore	302.7	x	x	26	13	2	0	0	37.6	8	x	x
Morne des Cadets	169.2	-178.8	- 51	27	5	1	0	0	32.7	2	248.6	1967
Sinaï	175.2	x	x	23	4	1	0	0	40.0	19	x	x
St-Esprit	174.0	x	x	18	5	1	1	0	55.0	11	x	x
St-Pierre	89.5	-186.5	- 67	18	4	0	0	0	24.7	2	164.0	1963
Desaix	165.1	- 81.9	- 33	23	7	0	0	0	25.0	19	299.0	1967
Lamentin	213.6	- 52.4	- 20	22	9	1	0	0	31.0	8	269.3	1967
Diamant	98.2	- 62.8	- 39	14	2	0	0	0	29.2	8	150.0	1958

(1) Moyenne Période 1961-1970

(2) Ecart en % par rapport à la moyenne de la Période

Département : GUADELOUPE

Mois : SEPTEMBRE 1975

PLUVIOMETRIE en mm et dixièmes de postes sélectionnés

	GRANDE TERRE					BASSE TERRE					ARCHIPEL		
Dates	Saint François	Douville Ste Anne	Morne à l'Eau	Anse Bertrand	La Raizet	Neufchateau	Duclos	Saint Claude	Basse Terre	Vieux Habitants	Désirade	Ferme du Vieux Marie Galante	Gustavia
1	5.3	0.6	3.0	.	0.9	3.5	10.3	0.3	16.5	0.2	.	17.5	6.[illegible]
2	.	.	.	18.9	.	0.4	.	26.2	.	14.3	.	2.2	1.[illegible]
3	.	4.0	.	.	4.0	.	3.3	.	0.9	0.3	12.9	TR	3.[illegible]
4	.	.	.	.	0.1	.	.	0.2	0.4	.	.	TR	0.[illegible]
5	2.4	9.0	4.0	.	4.1	8.0	10.4	.	3.6	.	19.9	0.4	1.[illegible]
6	4.6	0.7	5.2	0.8	4.8	6.6	7.2	41.6	11.9	10.3	TR	5.5	2.[illegible]
7	.	.	.	.	0.1	.	1.2	.	.	8.6	.	2.2	0.6
8	5.9	16.3	6.5	.	6.8	24.0	10.9	1.2	8.4	5.0	1.4	70.2	.
9	2.8	1.1	112.0	8.4	35.5	1.1	11.2	35.3	14.8	22.5	.	TR	22.[illegible]
10	.	.	.	.	.	3.7	3.9	.	.	2.0	.	0.4	8.[illegible]
11	.	.	.	2.9	.	3.8	1.2	.	.	.	.	0.2	.
12	.	.	12.7	.	0.5	2.8	6.1	.	2.4	.	8.3	TR	7.[illegible]
13	1.2	43.4	.	.	TR	.	0.4	.	.	.	3.3	TR	0.[illegible]
14	52.9	.	60.0	5.7	97.1	52.0	68.0	44.4	11.5	1.5	26.8	2.8	86.[illegible]
15	.	3.0	3.9	48.2	TR	.	0.7	.	.	14.0	0.3	39.3	25.[illegible]
16	.	.	.	.	0.9	5.8	0.2	3.4	0.8	.	.	TR	0.[illegible]
17	.	.	12.9	.	0.3	27.0	2.2	.	1.7	.	7.3	.	6.[illegible]
18	0.7	.	4.0	2.1	.	14.4	6.4	12.6	6.9	7.3	0.7	.	1.[illegible]
19	2.0	6.0	4.0	TR	TR	6.7	12.2	10.0	0.2	2.5	1.1	.	2.[illegible]
20	1.2	.	.	5.2	1.2	16.8	0.3	.	0.5	1.5	.	TR	0.[illegible]
21	1.5	.	4.5	.	79.5	9.1	3.2	7.4	0.8	0.5	1.6	.	3.[illegible]
22	0.2	.	10.0	7.3	0.9	3.8	0.5	3.2	.	2.5	.	.	3.[illegible]
23	0.3	[illegible]	12.5	0.6	0.5	.	[illegible]	0.4	.	.	.	.	3.[illegible]
24	6.2	0.6	.	.	.	0.4	0.2	.	.	2.0	.	2.5	0.8
25	12.4	.	2.5	6.2	2.6	2.6	2.2	.	.	.	8.1	TR	0.4
26	9.3	.	9.5	TR	0.3	2.7	9.0	31.7	13.1	1.7	.	.	.
27	.	2.0	2.6	5.5	10.0	2.1	7.0	0.9	.	0.5	.	5.2	.
28	.	12.2	.	.	1.2	57.7	9.9	.	.	1.5	.	TR	2.[illegible]
29	.	.	.	10.1	10.4	12.0	15.9	2.8	24.3	12.5	0.1	0.4	30.[illegible]
30	0.4	2.3	1.1	TR	.	.	1.4	52.6	2.6	9.0	2.2	0.2	1.[illegible]
31													
1° décade	21.0	31.7	130.7	28.1	56.3	47.3	58.4	104.8	56.3	63.2	34.2	98.4	46.[illegible]
2° décade	68.0	52.4	97.5	64.1	100.0	130.3	97.7	40.4	24.0	26.8	47.8	42.3	130.1
3° décade	30.3	17.1	42.7	29.7	105.4	90.4	49.3	99.0	40.8	30.2	12.0	8.3	49.4
Total	109.3	101.2	270.9	121.9	261.7	268.0	205.4	244.2	121.1	120.2	94.0	149.0	22[illegible].3

Département : GUADELOUPE

Mois : SEPTEMBRE 1975

PLUVIOMETRIE TOTALE en mm et dixièmes de postes sélectionnés

Postes	Total du Mois	Ecart à la Moyenne (1)	Ecart en % (2)	Nombre de jours de pluie					Max. en 24 heures		Max. absolu en 24 heures	
				0,1 mm	10 mm	30 mm	50 mm	100 mm	Valeur	Date	Valeur	Année
Grande Terre												
Saint François	109.3	x	x	17	2	1	1	0	53	14	x	x
Gosville Ste Anne**	101.2	- 39.8	- 28	13	3	1	0	0	43	13	60	1969
Porte à l'Eau**	270.9	+ 48.9	+ 22	18	6	2	2	1	112	9	182	1966
Anse Bertrand	121.9	- 58.1	- 32	13	3	1	0	0	48	15	120	1966
Moirot	261.7	+ 18.7	+ 8	21	5	3	2	0	97	14	167	1966
Basse Terre												
Neufchateau*	268.0	-134.0	- 33	23	7	2	2	0	58	28	127	1956
Baillif**	205.4	- 98.6	- 32	27	7	1	1	0	68	14	313	1966
Saint Claude	244.2	x	x	17	8	4	1	0	53	30	x	x
Basse Terre	121.1	- 66.9	- 36	18	6	0	0	0	24	29	128	1960
Vieux Habitants	120.2	x	x	21	5	0	0	0	23	9	x	x
Archipel												
Désirade	94.0	- 36.0	- 28	14	3	0	0	0	27	14	115	1956
Ferme du Vidon	149.0	x	x	14	3	2	1	0	70	8	x	x
Gustavia	226.3	+132.3	+ 6	26	4	2	1	0	86	14	130	1967

(1) Moyenne Période 1951 - 1970 * Période 1956 - 1970 ** Période 1966 - 1970

(2) Ecart en % par rapport à la moyenne de la période

Mois : SEPTEMBRE 1975

PLUVIOMETRIE QUOTIDIENNE en mm et dixièmes de postes sélectionnés

DATES	CAYENNE VILLE	ROCHAMBEAU	KAW	REGINA	ST GEORGES	CAMOPI	TRACOUBO	KOUROU	ST ELIE	SAUL	AOUARA	ST LAURENT	GD SANTI	MARIPASOULA
1	-	0.8	17.6	-	0.5	12.9	-	-	2.1	1.5	-	10.4	13.6	2.[illegible]
2	0.5	34.0	13.5	-	3.8	0.4	15.5	-	-	-	-	11.4	0.5	1.[illegible]
3	2.3	3.1	3.5	14.5	7.5	5.0	13.7	29.5	29.4	17.3	-	3.7	2.5	6.[illegible]
4	3.0	50.8	3.2	-	2.5	2.1	23.1	9.5	14.4	1.2	-	0.8	3.0	[illegible]
5	39.6	20.3	28.2	18.0	60.0	6.2	9.5	11.5	0.6	3.0	-	7.3	4.6	9.8
6	3.2	1.6	16.7	16.7	1.5	0.3	5.2	7.0	9.5	3.3	-	8.6	-	11.[illegible]
7	-	-	-	-	-	-	-	-	-	-	-	-	-	1.0
8	-	-	-	-	-	-	-	-	-	-	-	1.7	-	-
9	-	-	-	-	-	-	6.5	-	1.3	-	-	-	-	-
10	-	0.6	-	-	-	-	-	-	-	-	-	-	-	3.3
11	0.9	18.2	32.8	2.2	6.5	11.2	-	-	-	0.3	-	0.8	-	2.0
12	-	-	-	-	-	-	-	-	-	-	-	-	-	-
13	-	-	-	-	-	-	-	-	1.1	-	-	21.7	-	-
14	-	-	2.2	27.3	9.5	8.6	-	-	0.7	-	-	-	3.6	-
15	-	5.4	-	-	-	43.7	0.7	-	-	34.0	-	-	0.2	-
16	-	18.0	16.9	1.5	43.5	41.5	7.1	3.0	-	1.2	-	4.5	11.1	1.8
17	-	23.6	6.0	24.3	19.5	10.3	8.4	1.5	-	1.3	-	35.3	2.2	4.0
18	-	0.4	5.5	2.3	-	11.7	30.5	-	3.0	0.3	-	-	2.7	1.7
19	-	36.3	0.6	4.6	-	-	-	9.0	0.2	12.9	10.5	1.3	-	3.7
20	-	-	-	-	-	-	-	-	-	1.0	-	-	-	-
21	-	0.8	-	5.8	-	-	-	-	-	-	8.0	-	4.8	-
22	-	-	-	-	-	13.6	-	-	-	7.5	-	-	-	13.[illegible]
23	-	-	-	11.1	0.5	-	-	-	2.7	0.3	-	-	-	-
24	-	-	-	-	-	-	-	-	1.3	-	-	2.6	-	-
25	-	-	-	-	-	-	-	-	-	-	-	-	-	-
26	-	-	-	-	-	-	-	-	-	-	-	1.0	-	-
27	-	-	-	-	-	-	-	-	-	-	-	-	-	-
28	0.4	-	-	1.1	-	-	-	-	-	4.1	-	5.7	-	-
29	-	0.3	0.2	2.4	3.1	3.1	-	-	-	-	-	-	-	-
30	-	-	-	-	-	-	-	-	10.5	-	-	0.7	-	7.2
31														
1°dé	40.6	111.2	84.7	49.2	75.8	26.9	73.5	57.5	57.3	26.3	-	43.9	24.2	36.6
2°dé	0.9	101.9	64.0	62.2	79.0	127.0	46.7	13.5	5.0	51.0	10.5	63.6	19.8	13.[illegible]
3°dé	0.4	1.1	0.2	20.4	3.6	16.7	-	-	14.5	11.9	8.0	10.0	4.8	20.4
TOT	41.9	214.2	148.9	131.8	158.4	170.6	120.2	71.0	76.8	89.2	18.5	117.5	48.8	70.2

Département : GUYANE **Mois :** SEPTEMBRE 1975

PLUVIOMETRIE TOTALE en mm et dixièmes de postes sélectionnés

Postes	Total du Mois	Ecart à la Moyenne (1)	Ecart en % (2)	Nombre de jours de Pluie ≥					Max. en 24 heures		Max. absolu en 24 heures		Total cumulé depuis le 1/1/75
				0,1mm	10mm	30mm	50mm	100mm	Valeur	Date	Valeur	Année	
Cayenne Ville	41.9	+ 9.9	+ 31	7	1	1	0	0	31.6	5	54.0	1968	2 307.7
Rochambeau	214.2	+162.2	+ 312	15	7	3	1	0	50.8	4	60.8	1963	4 203.4
Kaw	148.9	+104.9	+ 238	13	6	1	0	0	32.8	11	42.0	1966	3 233.4
Régina	131.8	+ 40.8	+ 45	13	6	0	0	0	27.3	14	88.0	1956	2 921.7
St Georges	158.4	+115.4	+ 268	12	3	2	1	0	60.0	5	48.1	1956	2 959.7
Camopi	170.6	+118.6	+ 228	14	7	2	0	0	43.7	15	31.8	1965	2 140.2
Iracoubo	120.2	+ 93.2	+ 345	10	4	1	0	0	30.5	18	37.0	1966	x
Kourou	71.0	x	x	7	2	0	0	0	29.5	3	x	x	2 647.5
St Elie	76.8	+ 16.8	+ 28	13	3	0	0	0	29.4	3	24.9	1962	2 177.5
Saül	89.2	+ 29.2	+ 49	15	3	1	0	0	34.0	15	47.0	1964	2 072.9
Aouara	18.5	+ 5.5	+ 42	2	1	0	0	0	10.5	19	30.4	1968	1 762.6
St Laurent	117.5	+ 24.5	+ 26	16	4	1	0	0	35.3	17	53.4	1968	2 286.2
Grand Santi	48.8	- 16.2	- 25	11	2	0	0	0	13.6	1er	51.9	1961	2 193.2
Maripasoula	70.2	- 6.8	- 9	14	2	0	0	0	13.2	22	75.3	1959	2 370.6

(1) Moyenne Période 1956 - 1970 (Aouara 1962/1970)

(2) Ecart en % par rapport à la moyenne de la Période.

Département : MARTINIQUE

Mois : SEPTEMBRE 1975

TEMPERATURE sous abri en °C et dixièmes

Postes	Maximale Moyenne $\overline{Tx}$	Minimale Moyenne $\overline{Tn}$	Moyenne $\frac{\overline{Tx} + \overline{Tn}}{2}$	Ecart à la Moyenne (1)	Extrêmes du Mois				Extrêmes absolus			
					Max.	Date	Min.	Date	Max.	Année	Min.	Année
Grand Rivière	29.4	23.0	26.2	x	31.2	16	21.0	9	x	x	x	x
Caravelle	30.0	25.1	27.6	+ 0.4	32.1	28	20.5	2	x	x	x	x
Chopotte	30.3	24.1	27.2	x	31.0	9	21.7	2	x	x	x	x
Paquemar	30.8	25.1	28.0	+ 0.3	32.0	21	23.0	3	32.0	1969	22.5	1963
Ste-Anne	30.0	24.2	27.1	x	30.9	28	21.7	3	x	x	x	x
Champflore	27.4	20.5	23.9	x	29.0	9	17.1	24	x	x	x	x
Morne des Cadets	28.3	20.2	24.2	0.0	30.4	10	17.2	8	30.8	1969	17.8	1963
St-Esprit	30.1	22.3	26.2	x	32.0	23	19.0	22	x	x	x	x
St-Pierre	31.9	22.3	27.1	- 0.3	34.5	16	21.3	29	36.2	1962	19.0	1963
Desaix	29.8	23.2	26.5	- 0.1	32.5	24	20.5	3	32.9	1949	17.9	1963
Lamentin	30.7	22.9	26.8	+ 0.2	32.9	24	20.5	23	32.3	1953	19.0	1964
Diamant	31.6	23.5	27.5	x	35.0	28	22.0	3	x	x	x	x

(1) Ecart par rapport à la moyenne de la période 1956-1970

Postes	TEMPERATURE MINIMALE AU SOL en °C et dixièmes (2)		TEMPERATURE MOYENNE DANS LE SOL en °C et dixièmes à 14 heures fuseau				
	Moyenne du Mois	Absolue du Mois	- 10cm	-20cm	-30cm	-50cm	-100cm
Desaix					27.0	27.2	27.3
Lamentin	20.9	17.7	28.4		28.9	28.8	

(2) à 10 cm, au dessus d'un sol gazonné

Département : MARTINIQUE

Mois : SEPTEMBRE 1975

EVAPORATION en mm et dixièmes

Postes	Piche sous abri				Bac Classe "A" (1)				
	1°décade	2°décade	3°décade	Total	1°décade	2°décade	3°décade	Total	Moyenne
Grand Rivière	22.7	21.5	19.5	63.7					
Chalvet	27.6	26.0	27.1	80.7	50.0(9)	54.0(10)	50.0(10)	154.0	5.3
Fond St-Jacques	21.2	13.9	15.3	50.4					
Chopotte	27.3	29.5	25.2	82.0					
Simon	28.9	28.0	24.0	80.9					
Paquemar	31.6	31.5	34.2	27.3					
Sainte-Anne	27.3	29.2	31.1	87.6	70.1(10)	59.5(10)	69.5(10)	199.1	6.6
Champflore	16.1	14.6	13.2	43.9					
Morne des Cadets	15.4	16.4	15.2	47.0					
Terreville	15.0	16.0	15.0	46.0					
Tivoli	13.7	13.1	11.6	38.4					
Petit Morne	19.8	20.8	19.7	60.3					
St-Esprit	32.6	32.5	27.0	92.1					
St-Pierre	21.3	21.7	20.5	63.5					
Carbet	28.7	28.3	29.4	86.4					
Choiseul	21.0	18.6	18.2	57.8					
Desaix	24.6	24.5	23.2	72.3					
Lamentin	26.8	22.3	21.9	71.0	67.0(9)	45.6(10)	50.8(10)	163.4	5.6
Petit Bourg	17.4	18.1	18.7	54.2					
Diamant	17.8	17.5	18.0	53.3					

(1) Par suite de débordement du Bac, certaines mesures sont manquantes. Les chiffres entre parenthèses qui suivent les totaux décadaires ou mensuels indiquent les nombres de jours où la mesure a été impossible.

Mois : SEPTEMBRE 1975

TEMPERATURE sous abri en °C et dixièmes

Postes	Maximale Moyenne Tx	Minimale Moyenne Tn	Moyenne (Tx + Tn)/2	Ecart à la Moyenne (1)	Extrême du Mois				Extrême absolu			
					Max.	Date	Min.	Date	Max.	Année	Min.	Année
Désirade	30.7	25.6	28.2	x	34.2	24	22.5	15	x	x	x	x
Ferme du Vidon	29.0	19.6	24.3	x	29.9	12	17.2	27	x	x	x	x
Saint François	30.2	23.7	27.0	x	31.5	3	21.8	24	x	x	x	x
Le Moule	30.6	23.5	27.1	x	32.0	14	21.4	25	x	x	x	x
Douville***	30.4	20.6	25.5	- 1.6	31.2	3	19.0	16	32.6	1969	22.0	1970
Petit Canal	31.1	22.2	26.7	x	32.0	13	20.3	22	x	x	x	x
Anse Bertrand	30.7	23.2	27.0	x	33.4	26	22.0	12	x	x	x	x
Raizet	31.3	22.6	27.0	+ 0.4	32.8	8	20.9	10	32.4	1969	19.5	1960
Neufchateau*	28.3	22.0	25.2	- 1.2	29.6	11	19.8	9	31.0	1958	15.8	1963
Duclos***	29.0	21.9	25.5	- 0.1	30.0	11	20.0	24	31.3	1969	19.8	1966
Saint Claude	28.7	20.0	24.4	x	32.0	9	18.0	1er	x	x	x	x
Comté de Lohéac	30.3	20.2	25.3	x	31.7	1er	19.4	29	x	x	x	x
Basse Terre**	31.4	22.4	26.9	+ 0.4	32.4	28	20.3	20	32.3	1968	19.7	1966
Les Plaines	29.4	22.4	25.9	x	31.0	10	20.5	14	x	x	x	x
Vieux Habitants	31.3	21.8	26.6	x	32.5	7	20.0	23	x	x	x	x
Gustavia*	30.0	24.5	27.3	- 1.3	32.0	13	21.8	10	33.8	1969	21.3	1956
Orléans	29.7	23.3	26.5	x	32.8	29	20.8	15	x	x	x	x
Terre de Haut (3)	30.0	24.8	27.4	x	32.1	27	22.5	9	x	x	x	x

(1) Ecart par rapport à la moyenne de la période 1951 - 1970
* Période 1956 - 1970 **Période 1961 - 1970 *** Période 1966 - 1970

Postes	TEMPERATURE MINIMALE AU SOL en °C et dixièmes (2)		TEMPERATURE MOYENNE DANS LE SOL en °C et dixièmes à 14 heures fuseau				
	Moyenne du Mois	Absolu du Mois	- 10 cm	- 20 cm	- 30 cm	- 50 cm	- 100 cm
Saint François	21.8	19.3	x	x	x	x	x
Raizet	20.2	15.5	x	27.9	x	28.2	28.2
Duclos	20.7	17.9	x	x	x	x	x

2) à 10 cm, au dessus d'un sol gazonné (3) Rectif mois d'Août 1975- Lire successivement : 29.9 / 24.8 / 27.4 pour les trois premières colonnes.

Département : GUADELOUPE **Mois : SEPTEMBRE 1975**

EVAPORATION en mm et dixièmes

Postes	Piche sous abri				Bac classe "A" (1)				
	1° décade	2° décade	3° décade	Total	1° décade	2° décade	3° décade	Total	Moyenne
Désirade	13.0	16.8	20.4	50.2					
Ferme du Vidon	25.9	21.0	18.2	65.1					
Saint François	42.9	37.4	34.2	114.5	60.1(10)	50.1 (9)	54.7 (10)	164.9(29)	5.7
Le Moule	32.0	26.9	23.0	81.9					
Douville	37.5	28.6	27.2	93.3					
Petit Canal	31.7	26.2	20.9	78.8					
Anse Bertrand	30.2	19.9	19.5	69.6					
Raizet	27.7	20.9	17.7	66.3	58.3(10)	42.7(9)	42.7(9)	143.7(28)	5.1
Neufchateau	12.8	11.5	13.0	37.3					
Duclos	22.3	19.3	19.4	61.0	47.5(9)	42.6(9)	56.0(10)	146.1(28)	5.2
Saint Claude	29.8	18.7	19.1	67.6					
Comté de Lohéac	15.0	15.3	13.6	43.9					
Basse Terre	37.1	25.4	30.2	92.7					
Les Plaines	30.8	27.4	23.6	81.8					
Vieux Habitants	25.0	23.5	24.1	72.6					
Gustavia	29.6	21.0	23.2	73.8					
Orléans	x	x	x	x					

(1) Par suite de débordement du bac, certaines mesures sont manquantes. Les chiffres entre parenthèses qui suivent les totaux décadaires ou mensuels, indiquent le nombre de jours où la mesure a été possible.

Département : GUYANE

Mois : SEPTEMBRE 1975

TEMPERATURE sous abri en °C et dixièmes

Postes	Maximale Moyenne $\overline{Tx}$	Minimale Moyenne $\overline{Tn}$	Moyenne $\frac{Tx + Tn}{2}$	Ecart à la Moyenne (1)	Extrêmes du Mois				Extrêmes absolus			
					Max.	Date	Min.	Date	Max.	Année	Min.	Année
Cayenne Suzini	29.4	22.6	26.0	x	30.3	29	20.3	27	x	x	x	x
Rochambeau	30.5	21.3	25.9	- 0.5	31.6	7 et 12	20.3	12et20	33.2	1957	15.	1967
Degrad Edmond	28.6	20.8	24.7	x	31.9	7	19.6	27	x	x	x	x
Régina	33.4	20.8	27.1	0.0	34.8	28	19.0	28	37.1	1957	17.5	1967
Saint Georges	31.6	20.2	25.9	- 0.5	33.0	26	19.0	10	35.3	1956	18.0	1964
Camopi	32.2	21.0	26.6	- 0.3	33.1	26	19.5	27	35.9	1956	18.2	1967
Iracoubo	32.4	20.9	26.7	- 0.8	33.2	28	19.5	30	36.7	1957	19.0	1967
Sinnamary	31.1	22.1	26.6	- 1.0	32.6	3	20.8	28	35.0	1957/66	18.0	1958
Kourou	30.3	21.9	26.1	- 0.8	30.8	25	20.4	27	32.9	1968	19.1	1971
Saül	32.4	18.3	25.4	- 1.0	33.2	11	15.6	27	36.1	1965	16.0	1964
Maripa	29.9	19.6	24.8	- 2.3	31.5	2	15.5	17	(35.1)	1966	(20.0)	1968
Saint Laurent	32.1	21.9	27.0	- 0.3	33.4	12	21.0	09	35.2	1969	20.1	1967
Grand Santi	33.1	20.2	26.7	- 0.0	34.0	15	18.2	29	36.2	1968	16.7	1969
Maripasoula	32.7	20.6	26.7	- 0.0	33.9	24	18.5	27	35.6	1969	18.4	1967
Cabassou *	30.8	23.9	27.4	x	32.0	15	22.0	14	x	x	x	x

(1) Ecart par rapport à la moyenne de la Période 1956 - 1970 (1968/74 pour KOUROU)

* Cabassou : Relevés sous abri AMPS.

Postes	TEMPERATURE MINIMALE AU SOL en °C et dixièmes (2)		TEMPERATURE MOYENNE DANS LE SOL en °C et dixièmes à 14 heures Fuseau				
	Moyenne du Mois	Absolue du Mois	- 10 cm	- 20 cm	- 30 cm	- 50 cm	- 100 cm
Rochambeau	20.3	19.0		28.5		28.4	28.3
Saint Georges	19.7	18.5		28.3		28.2	28.2
Saint Laurent	19.6	18.1		29.1		29.1	28.9
Maripasoula	19.0	17.0		x		x	x
Kourou	20.5	19.5		x		x	x

(2) à 10 cm au dessus d'un sol gazonné.

Département : GUYANE

Mois : SEPTEMBRE 1975

EVAPORATION en mm et dixièmes

Postes	Piche sous abri				Bac classe "A" (1)				
	1° décade	2° décade	3° décade	Total	1° décade	2° décade	3° décade	Total	Moyenne
Cayenne Ville	x	x	x	x	38.2 (9)	51.4 (10)	61.3 (10)	150.9 (29)	5.2
Cayenne Suzini	21.8	23.6	24.0	69.4	54.7 (10)	56.7 (10)	67.1 (10)	178.5 (30)	6.0
Rochambeau	17.8	17.4	22.9	58.1	44.1 (8)	44.3 (9)	56.3 (10)	144.7 (27)	5.4
Saint Georges	14.9	14.9	21.3	51.1	43.9 (9)	49.4 (10)	50.8 (10)	144.1 (29)	5.0
Kourou	20.5	21.3	22.1	63.9	56.6 (10)	52.1 (10)	56.4 (10)	165.1 (30)	5.5
Saint Laurent	14.0	15.7	17.2	46.9	37.4 (8)	42.8 (9)	49.2 (10)	129.4 (27)	4.8
Maripasoula	21.0	12.3	15.6	48.9	57.1 (10)	58.1 (10)	63.2 (10)	178.4 (30)	5.9
Degrad Edmond	12.3	14.0	13.7	40.0					
Régina	9.1	10.4	14.5	34.0	RETARD	MOIS	D'AOUT	1975 - BAC"A"	
Camopi	12.3	13.3	14.8	40.4					
Iracoubo	12.5	13.6	13.5	39.6	CAYENNE	VILLE			
Sinnamary	17.5	8.3	5.4	31.2	42.4 (9)	34.7 (10)	53.2 (11)	130.3 (30)	4.3
Saül	13.1	12.7	16.2	42.0	MARIPASOULA				
Mana	19.9	21.7	21.7	63.4	34.2 (9)	39.9 (8)	50.8 (11)	124.9 (28)	4.5
Grand Santi	16.7	19.4	24.3	60.4					
Cabassou *	26.5	32.8	36.8	96.1					

(1) Par suite de débordement du bac, certaines mesures sont manquantes. Les chiffres entre parenthèses qui suivent les totaux décadaires ou mensuels indiquent le nombre de jour où la mesure a été possible.

* Cabassou : Relevés sous abri AMPS.

Département : MARTINIQUE

Mois : SEPTEMBRE 1975

HUMIDITE RELATIVE en pourcentage

Postes	Maximale Moyenne $\bar{U}x$	Minimale Moyenne $\bar{U}n$	Moyenne $\frac{\bar{U}x + \bar{U}n}{2}$	Extrêmes du Mois		Min absolu période (1)
				Max.	Min.	
Grand Rivière	97	73	85	98	62	x
Caravelle	93	79	86	97	66	x
Chopotte	97	77	87	98	69	x
Paquemar	86	70	78	90	60	x
Ste-Anne	93	67	80	100	56	x
Champflore	99	73	86	100	61	x
Morne des Cadets	98	73	86	99	63	x
St-Pierre	98	66	82	98	56	x
Desaix	91	60	75	95	46	45
Lamentin	97	67	82	99	57	48
Diamant	94	71	83	96	60	x

(1) Période 1956-1970

Département : MARTINIQUE

Mois : SEPTEMBRE 1975

INSOLATION en heures et dixièmes

Postes	1° décade	2° décade	3° décade	Total
Chalvet	61.1	67.3	72.5	200.9*
Simon	74.4	79.6	94.1	248.1
Paquemar	73.4	78.5	93.2	245.1
Ste-Anne	75.5	77.7	96.3	249.5
Champflore	53.1	64.1	71.3	188.5
Morne des Cadets	60.3	66.2	81.8	208.3
St-Pierre	69.1	67.0	89.1	225.2
Terreville	69.7	71.1	86.1	226.9
Desaix	73.4	76.8	93.2	243.4
Lamentin	72.0	73.7	90.8	236.5

Insolation à Chalvet mesurée 28 jours sur 30

Département : GUADELOUPE

Mois : SEPTEMBRE 1975

HUMIDITE RELATIVE en pourcentage

Postes	Maximale Moyenne $\overline{Ux}$	Minimale Moyenne $\overline{Un}$	Moyenne $\frac{\overline{Ux} + \overline{Un}}{2}$	Extrême du Mois		Min absolu Période (1)
				Max.	Min.	
Saint François	77	59	68	79	37	x
Roizet	98	58	78	100	47	45
Duclos**	88	66	77	90	53	44
Gustavia*	89	68	79	99	58	44
Orléane	92	69	81	96	60	x
Terre de Haut	99	79	89	100	63	x

(1) Période 1951 - 1970

* Période 1956 - 1970

** Période 1966 - 1970

Département : GUADELOUPE **Mois :** SEPTEMBRE 1975

INSOLATION en heures et dixièmes

Postes	1e décade	2e décade	3e décade	Total
Saint François	69.4	59.8	84.9	214.1
Raizet	67.4	63.3	77.4	208.1
Neufchateau	50.4	68.2	84.9	203.5
Duclos	55.8	59.2	71.7	186.7
Vieux Habitants	x	x	x	x
Gustavia	64.6	59.4	93.2	217.2
BASSE - TERRE*	7.6	52.5	84.6	144.7

* Insolation sur 20 jours

Département : GUYANE **Mois :** SEPTEMBRE 1975

HUMIDITE RELATIVE en pourcentage

Postes	Maximale Moyenne $\overline{Ux}$	Minimale Moyenne $\overline{Un}$	Moyenne $\frac{Ux + Un}{2}$	Extrêmes du Mois		Min absolu
				Max.	Min.	Période (1)
Cayenne Suzini	94	69	82	99	62	X
Rochambeau	98	60	79	100	45	40
Saint Georges	100	57	79	100	45	37
Kourou	97	63	80	99	55	X
Saint Laurent	99	58	79	100	49	33
Maripasoula	99	53	76	100	41	34

(1) Période 1956 - 1970.

Département : GUYANE

Mois : SEPTEMBRE 1975

INSOLATION en heures et dixièmes

Postes	1° décade	2° décade	3° décade	Total
Cayenne Ville	83.5	86.4	89.3	259.2
Cayenne Suzini	83.3	88.3	91.8	263.4
Cabassou	83.0	82.1	92.4	257.5
Rochambeau	74.3	70.5	91.7	236.5
Saint Georges	65.7	71.1	83.8	220.6
Camopi	66.4	65.6	82.4	214.4
Kourou	89.0	90.7	91.4	271.1
Saint Laurent	69.4	72.2	84.8	226.4
Maripasoula	71.3	75.2	90.9	237.4

Stations Synoptiques

RENSEIGNEMENTS COMPLEMENTAIRES
AU SOL ET EN ALTITUDE

Heures T.U.

Pour obtenir l'heure du fuseau
retrancher 4h

Mois : SEPTEMBRE 1975

Stations	TEMPERATURE en °C et dixièmes									
	00	03	06	09	12	15	18	21	Moy. (1)	Ecart à Moy (2)
MARTINIQUE										
Fort de France - Desaix	25.0	24.4	24.2	24.1	26.5	28.6	28.7	26.9	26.1	+ 0.1
Lamentin	25.6	24.4	24.0	23.6	26.7	29.7	29.9	28.2	26.5	+ 0.2
GUADELOUPE										
Pointe à Pître - Raizet	25.8	24.8	23.8	23.3	27.3	30.1	29.9	28.4	26.7	+ 0.3
ST-BARTHELEMY										
Gustavia	26.4	26.1	25.8	25.8	26.8	28.2	28.5	27.6	26.8	- 1.0
GUYANE										
Cayenne-Rochambeau	24.5	23.2	22.3	21.7	25.8	29.5	28.7	27.0	25.3	- 0.8
St-Laurent-du-Maroni	24.8	23.7	22.9	22.3	26.5	30.7	29.5	27.2	26.0	- 0.3
St-Georges de l'Oyapock	23.4	21.8	21.0	20.7	26.0	30.1	29.8	27.2	25.0	- 0.7
Maripasoula	24.2	22.8	21.9	21.3	24.1	30.3	31.6	28.5	25.6	+ 0.2

(1) Moyenne des huit observations journalières

(2) Ecart par rapport à la moyenne de la période 1961-1970

Mois : SEPTEMBRE 1975

Stations	HUMIDITE RELATIVE en pourcentage									
	00	03	06	09	12	15	18	21	Moy. (1)	Ecart à Moy.(2)
Fort de France - Desaix	85	86	87	86	81	71	69	77	80.2	- 4.1
Lamentin	88	92	93	94	86	73	71	77	84.2	- 0.5
Pointe à Pitre - Raizet	86	90	94	95	82	67	67	73	81.8	- 1.2
Gastavia	84	84	84	84	81	77	75	78	80.8	- 5.0
Cayenne - Rochambeau	91	95	97	98	87	68	71	78	85.6	+ 3.2
St-Laurent-du-Maroni	92	96	98	99	86	66	73	81	86.2	+ 3.4
St-Georges de l'Oyapock	95	99	99	100	88	65	67	77	86.3	+ 5.1
Maripasoula	94	95	97	98	91	64	60	77	84.4	+ 1.6

(1) Moyenne des huit observations journalières

(2) Ecart par rapport à la moyenne de la Période (1961-1970)

Mois : SEPTEMBRE 1975

Stations	TENSION DE VAPEUR en millibars									
	00	03	06	09	12	15	18	21	Moy. (1)	Ecart à Moy (2)
Fort de France - Desaix	27.1	26.5	26.1	25.9	27.9	27.7	27.0	27.0	26.9	- 1.2
Lamentin	28.9	28.1	27.7	27.3	30.1	30.2	29.7	29.3	28.9	+ 0.1
Pointe à Pitre - Raizet	28.6	28.2	27.5	27.2	29.3	28.5	28.0	27.9	28.2	0.0
Gustavia	28.8	28.4	28.1	27.8	28.6	29.4	28.9	28.7	28.5	+ 0.2
Cayenne - Rochambeau	27.9	26.9	26.2	25.4	28.8	28.0	27.5	27.6	27.3	0.0
St-Laurent-du-Maroni	28.7	28.0	27.5	26.6	29.7	28.9	29.4	29.2	28.5	+ 0.6
St-Georges de l'Oyapock	27.4	25.7	24.6	24.2	29.4	27.5	27.6	27.6	26.8	+ 0.6
Maripasoula	28.3	26.5	25.4	24.8	27.3	27.4	27.4	29.7	27.1	+ 0.5

(1) Moyenne des huit observations journalières

(2) Ecart par rapport à la moyenne de la Période (1961-1970)

Mois : SEPTEMBRE 1975

Stations	NEBULOSITE MOYENNE en Octas								Nombre de jours de				
	00	03	06	09	12	15	18	21	ciel clair	ciel couvert	orage	Brouillard	Vent fort
Fort de France - Desaix	x	x	x	x	5	5	x	5	x	x	3	0	4
Lamentin	4	4	4	4	5	5	5	5	0	1	5	0	2
Pointe à Pitre - Raizet	4	4	4	4	5	6	6	6	0	3	6	0	0
Gustavia	4	x	x	4	5	6	x	x	x	x	5	0	2
Cayenne - Rochambeau	3	3	3	3	3	5	4	4	0	0	6	7	0
St-Laurent-du-Maroni	3	x	x	3	4	6	6	4	x	x	13	2	0
St-Georges de l'Oyapock	1	x	x	3	4	5	5	3	0	0	7	16	0
Maripasoula	3	x	x	3	5	5	x	x	x	x	6	7	0

Mois ; SEPTEMBRE 1975

Stations	PRESSION MOYENNE au niveau de la mer en millibars									
	Matin		Soir		Moy.(1)	Ecart à la Moy. (2)	Extrêmes du mois		Extrêmes absolus de la période	
	Max.	Min.	Max.	Min.			Max.	Min.	Max.	Min.
Fort-de-France-Desaix	1014.9	1012.5	1014.6	1012.0	1013.5	+ 0.5	1017.3	1009.9	1017.6	1006.5
Lamentin	1014.6	1012.3	1014.4	1012.1	1013.4	+ 0.4	1017.2	1009.9	1017.9	995.4
Pointe-à-Pitre-Raizet	1015.2	1012.9	1015.1	1012.6	1014.0	+ 0.7	1017.1	1010.4	1018.4	972.1
Gustavia	1015.9	1013.5	1015.7	1013.3	1014.6	+ 0.3	1017.7	1011.5	1018.6	1007.0
Cayenne-Rochambeau	1014.5	1012.3	1014.0	1011.2	1013.0	+ 0.4	1016.2	1009.3	1016.9	1006.1
St-Laurent-du-Maroni	1014.0	1012.4	1013.7	1011.1	1012.8	+ 0.4	1015.5	1009.4	1017.1	1004.8
St-Georges de l'Oyapock	1014.2	1012.2	1013.6	1010.8	1012.7	0.0	1015.8	1009.5	1017.4	1005.8
Maripasoula	1014.7	1012.8	1013.9	1010.7	1013.0	+ 0.5	1016.6	1008.9	1018.6	1004.6

(1) Moyenne = $\frac{2 \text{ maxi} + 2 \text{ mini}}{4}$

(2) Période 1961 - 1970

Mois : SEPTEMBRE 1975

Aérodrome de : Lamentin

VISIBILITE - Fréquence

Heures	<50 m	<200 m	<500 m	<1 km	<2 km	<4 km	<10 km	<20 km	<50 km	≥50 km
00	0	0	0	0	0	0	0	9	30	0
03	0	0	0	0	0	0	1	13	30	0
06	0	0	0	0	0	0	0	16	30	0
09	0	0	0	0	0	0	0	17	30	0
12	0	0	0	0	0	0	1	8	30	0
15	0	0	0	0	0	0	0	9	30	0
18	0	0	0	0	0	0	0	10	30	0
21	0	0	0	0	0	0	1	11	30	0

NUAGES BAS Nébulosité de 5 à 7 octas inclus : FREQUENCE DES HAUTEURS

Heures	<50 m	<100 m	<200 m	<300 m	<600 m	<1000 m	<1500 m	<2000 m	<2500 m
00	0	0	0	0	1	3	3	3	3
03	0	0	0	0	1	3	3	3	3
06	0	0	0	0	0	0	0	0	0
09	0	0	0	0	1	3	3	4	4
12	0	0	0	0	2	7	7	7	7
15	0	0	0	0	1	12	12	12	12
18	0	0	0	0	2	13	13	13	13
21	0	0	0	0		5	5	5	5

NUAGES BAS Nébulosité = 8 octas FREQUENCE DES HAUTEURS

Heures	<50 m	<100 m	<200 m	<300 m	<600 m	<1000 m	<1500 m	<2000 m	<2500 m
00	0	0	0	0	0	0	0	0	0
03	0	0	0	0	0	0	0	0	0
06	0	0	0	0	0	0	0	0	0
09	0	0	0	0	0	0	0	0	0
12	0	0	0	0	0	0	0	0	0
15	0	0	0	0	0	0	0	0	0
18	0	0	0	0	0	0	0	0	0
21	0	0	0	0	0	0	0	0	0

Mois : SEPTEMBRE 1975

Aérodrome de : Raizet

VISIBILITE - Fréquence

Heures	<50 m	<200 m	<500 m	<1 km	<2 km	<4 km	<10 km	<20 km	<50 km	>50 km
00	0	0	0	0	0	0	1	28	30	0
03	0	0	0	0	0	0	0	28	30	0
06	0	0	0	0	1	1	1	27	30	0
09	0	0	0	0	0	0	1	27	30	0
12	0	0	0	0	0	0	2	15	30	0
15	0	0	0	0	0	1	2	22	30	0
18	0	0	0	1	2	3	6	25	30	0
21	0	0	0	0	0	0	3	23	30	0

NUAGES BAS Nébulosité de 5 à 7 octas inclus : FREQUENCE DES HAUTEURS

Heures	<50 m	<100 m	<200 m	<300 m	<600 m	<1000 m	<1500 m	<2000 m	<2500 m
00	0	0	0	0	0	1	1	2	2
03	0	0	0	0	0	2	2	3	3
06	0	0	0	0	4	6	6	7	7
09	0	0	0	0	1	1	4	4	4
12	0	0	0	0	0	0	0	0	0
15	0	0	0	0	5	14	15	15	15
18	0	0	0	0	4	12	12	12	12
21	0	0	0	0	1	6	6	7	7

NUAGES BAS Nébulosité = 8 octas FREQUENCE DES HAUTEURS

Heures	<50 m	<100 m	<200 m	<300 m	<600 m	<1000 m	<1500 m	<2000 m	<2500 m
00	0	0	0	0	0	0	0	0	0
03	0	0	0	0	0	0	0	0	0
06	0	0	0	0	0	0	0	0	0
09	0	0	0	0	0	0	0	0	0
12	0	0	0	0	0	0	0	0	0
15	0	0	0	0	0	0	0	0	0
18	0	0	0	0	0	0	0	0	1
21	0	0	0	0	0	0	0	0	0

Mois : SEPTEMBRE 1975

Aérodrome de : Rochambeau

VISIBILITE - Fréquence

Heures	<50 m	<200 m	<500 m	<1 km	<2 km	<4 km	<10 km	<20 km	<50 km	≥50 km
00	0	0	0	0	0	0	0	25	30	0
03	0	0	0	0	0	0	1	28	30	0
06	0	0	0	1	1	1	4	29	30	0
09	0	0	2	3	3	3	5	29	30	0
12	0	0	0	0	0	0	1	19	30	0
15	0	0	0	0	0	0	0	14	30	0
18	0	0	0	0	0	0	2	14	30	0
21	0	0	0	0	0	0	0	16	30	0

NUAGES BAS Nébulosité de 5 à 7 octas inclus : FREQUENCE DES HAUTEURS

Heures	<50 m	<100 m	<200 m	<300 m	<600 m	<1000 m	<1500 m	<2000 m	<2500 m
00	0	0	0	0	1	1	1	1	1
03	0	0	0	0	2	2	2	2	2
06	0	0	0	0	3	4	4	4	4
09	0	0	0	0	2	2	2	2	2
12	0	0	0	0	1	3	3	3	3
15	0	0	0	0	3	15	17	17	17
18	0	0	0	0	0	5	5	5	5
21	0	0	0	0	1	3	3	3	3

NUAGES BAS Nébulosité = 8 octas FREQUENCE DES HAUTEURS

Heures	<50 m	<100 m	<200 m	<300 m	<600 m	<1000 m	<1500 m	<2000 m	<2500 m
00	0	0	0	0	0	0	0	0	0
03	0	0	0	0	0	0	0	0	0
06	0	0	0	0	0	0	0	0	0
09	0	0	0	0	0	0	0	0	0
12	0	0	0	0	0	0	0	0	0
15	0	0	0	0	0	0	0	0	0
18	0	0	0	0	0	0	0	0	0
21	0	0	0	0	0	0	0	0	0

DEPARTEMENT= MARTINIQUE MOIS= SEPTEMBRE 1975

STATION = LE LAMENTIN

NOMBRE DE FOIS QUE POUR 240 OBSERVATIONS LA VITESSE DU VENT A ETE, SELON

LES DIRECTIONS, EGALE OU SUPERIEURE A

M/S	DIRECTIONS																		TOTAL
	02	04	06	08	10	12	14	16	18	20	22	24	26	28	30	32	34	36	
21																			
20																			
19																			
18																			
17																			
16																			
15																			
14																			
13																			
12																			
11																			
10																			
09			1.																1
08			3.	3.															6
07		1.	6.	9.															16
06		2.	12.	19.	1.														34
05		2.	24.	26.	5.				2.										59
04	1.	3.	42.	42.	8.	2.			3.	1.								1.	103
03	1.	9.	52.	50.	12.	4.		1.	3.	2.						1.		2.	137
02	3.	18.	57.	56.	15.	5.	2.	1.	3.	2.						2.		3.	167
01	7.	27.	66.	58.	18.	5.	4.	2.	3.	2.		1.			1.	2.		4.	200

NOMBRE DE CAS DE VITESSE DE VENT INFERIEURE A 1 M/S = 040

DEPARTEMENT= MARTINIQUE MOIS= SEPTEMBRE 1975

STATION = DESAIX

NOMBRE DE FOIS QUE POUR 240 OBSERVATIONS LA VITESSE DU VENT A ETE, SELON

LES DIRECTIONS, EGALE OU SUPERIEURE A

M/S	DIRECTIONS 02	04	06	08	10	12	14	16	18	20	22	24	26	28	30	32	34	36	TOTAL
21																			
20																			
19																			
18																			
17																			
16																			
15																			
14																			
13																			
12																			
11					1.														1
10				1.	2.														3
09				2.	2.														4
08				9.	3.														12
07		1.	7.	26.	9.														43
06	1.	3.	19.	45.	10.														78
05	2.	16.	54.	54.	11.		1.												138
04	4.	37.	68.	62.	11.		2.												184
03	6.	40.	75.	64.	11.	1.	2.											3.	202
02	6.	41.	76.	64.	11.	1.	3.										1.	3.	206
01	7.	42.	77.	64.	11.	1.	3.										1.	3.	209

NOMBRE DE CAS DE VITESSE DE VENT INFERIEURE A 1 M/S = 031

Département : GUADELOUPE

Mois : SEPTEMBRE 1975

Station : RAIZET

Nombre de fois que pour 240 observations la VITESSE DU VENT a été, selon les directions, égale ou supérieure à :

m/s \ Directions	02	04	06	08	10	12	14	16	18	20	22	24	26	28	30	32	34	36	Total
21																			
20																			
19																			
18																			
17																			
16																			
15																			
14																			
13																			
12																			
11																			
10																			
9				1															1
8			2	1															3
7			4	3															7
6		1	6	3	3	1													14
5		4	10	7	12	3	1		1	1								1	40
4		5	16	10	16	7	2		2	1		1						1	61
3	2	9	19	19	19	8	6	2	3	1		1				1		1	91
2	2	13	25	23	21	17	7	2	4	1		1			1	1		2	120
1	3	14	25	25	25	17	9	2	6	1		1		1	1	1		2	133

Nombre de vents < 1 m/s : 107 Direction : 04 Date : 03 Heure TU : 2140

Département : GUADELOUPE

Mois : SEPTEMBRE 1975

Station : GOSIER

Nombre de fois 408 pour 240 observations la VITESSE DU VENT a été, selon les directions, égale ou supérieure à :

Directions / m/s	02	04	06	08	10	12	14	16	18	20	22	24	26	28	30	32	34	36	Total
21																			
20																			
19																			
18																			
17																			
16																			
15																			
14																			
13																			
12																			
11				1															1
10				8															8
9				12															12
8			3	19						1	1								24
7			5	26						1	1								33
6			6	34		2		1	1	1	1								46
5		1	6	40		4		2	2	4	1								60
4	1	1	7	52	2	4	4	4	2	4	1								82
3	1	1	9	62	3	10	6	10	3	4	1	1						1	112
2	2	1	9	68	8	19	9	14	4	6	1	1						1	143
1	2	2	12	77	15	36	27	18	8	8	1	2	1					1	210

Nombre de vents < 1 m/s : 30 Direction : 08 Date : 09 Heure TU : 2124

Vitesse maximale instantanée : 19 m/s

Département : GUYANE Station : ST LAURENT DU MARONI Mois : SEPTEMBRE 1975

Nombre de fois que pour 240 observations la VITESSE DU VENT a été, selon les directions, égale ou supérieure à :

Directions / m/s	02	04	06	08	10	12	14	16	18	20	22	24	26	28	30	32	34	36	Total
21																			
20																			
19																			
18																			
17																			
16																			
15																			
14																			
13																			
12																			
11																			
10																			
9																			
8																			
7			1																1
6	1		4											1					6
5	1	1	9				1							1					22
4	3	3	16	2	1		3	3	1			1		1					34
3	4	5	20	3	4	2	4	4	4			2		2				1	55
2	4	6	25	6	6	6	7	6	7	3		3		3				3	85
1	6	7	25	10	13	8	15	9	10	4	3	4		3	1			4	122

Nombre de vent < 1 m/s : 118

Vitesse maximale instantannée : 12 m/s Direction : 04 / 02 Date : 19 / 28 Heure : 1345 Fuseau / 1225 Fuseau

Département : GUYANE Station : ST GEORGES DE L'OYAPOCK Mois : SEPTEMBRE 1979

Nombre de fois que pour 240 observations la VITESSE DU VENT a été, selon les directions, égale ou supérieure à :

Directions / m/s	02	04	06	08	10	12	14	16	18	20	22	24	26	28	30	32	34	36	Total
21																			
20																			
19																			
18																			
17																			
16																			
15																			
14																			
13																			
12																			
11																			
10																			
9																			
8																			
7																			
6																			
5					1			1											2
4				1	3	4	2	1											11
3			2	4	5	12	5	2											30
2		2	2	9	13	16	12	2											56
1	1	2	7	11	21	18	14	4	6		2	1	1					2	90

Nombre de vent < 1 m/s : 150

Vitesse maximale instantannée : 08 m/s Direction : 10 Date : 05 Heure : 1230 fuseau
12 11 1150 fuseau
14 16 1555 fuseau

Département : GUYANE Station : KOUROU Mois : SEPTEMBRE 1975

Nombre de fois que pour 240 observations la VITESSE DU VENT a été, selon les directions, égale ou supérieure à :

Directions / m/s	02	04	06	08	10	12	14	16	18	20	22	24	26	28	30	32	34	36	Total
21																			
20																			
19																			
18																			
17																			
16																			
15																			
14																			
13																			
12																			
11																			
10					1														1
9					2														2
8				1	4														5
7		1	4	8	8														21
6		1	10	13	13														37
5	1	3	14	26	17	3										1			65
4	1	5	17	34	23	6	2			1		1				1			91
3	1	5	21	46	30	9	3	1	2	1		2				1			122
2	2	5	24	53	35	12	8	2	10	7	3	4	1			1	1		168
1	2	6	25	55	40	12	10	7	16	23	6	8	1	3		1	1		216

Nombre de vent < 1 m/s : 24

Vitesse maximale instantannée : 15 m/s Direction : 08 Date : 8 Heure : 1255 Fuseau

Département : GUYANE Station : CAYENNE -ROCHAMBEAU Mois : SEPTEMBRE 1975

Nombre de fois que pour 240 observations la VITESSE DU VENT a été, selon

les directions, égale ou supérieure à :

Directions / m/s	02	04	06	08	10	12	14	16	18	20	22	24	26	28	30	32	34	36	Total
21																			
20																			
19																			
18																			
17																			
16																			
15																			
14																			
13																			
12																			
11	1		1	1															3
10	1		2	1															4
9	1		3	3															7
8	1	1	4	3															9
7	1	4	9	6	1	1													22
6	2	9	15	10	3	2												1	40
5	2	15	22	13	5	3												1	61
4	3	16	25	13	7	4	2		1								1	2	74
3	4	16	28	14	8	4	4	1	1	1		1	1				2	2	87
2	5	17	29	14	9	4	4	1	1	1		1	1	1		1	2	3	94
1	5	17	29	14	9	5	4	1	1	1		1	1	2		1	2	3	96

Nombre de vent < 1 m/s : 144

Vitesse maximale instantannée : 14 m/s Direction : 14 06 Date : 11 21 Heure : 1155 fuseau 1310 fuseau

Département : GUYANE Station : MARIPASOULA Mois : SEPTEMBRE 1975

Nombre de fois que pour 240 observations la VITESSE DU VENT a été, selon

les directions, égale ou supérieure à :

Directions / m/s	02	04	06	08	10	12	14	16	18	20	22	24	26	28	30	32	34	36	Total
21																			
20																			
19																			
18																			
17																			
16																			
15																			
14																			
13																			
12																			
11																			
10																			
9																			
8																			
7																			
6																			
5																			
4			1																1
3	2		2	2															6
2	2	1	6	2		1	1	1	1									1	16
1	7	4	9	3		1	2	1	1									3	31

Nombre de vent < 1 m/s : 209

Vitesse maximale instantannée : 10 m/s Direction : 06 Date : 14 Heure : 1729 Fuseau

OBSERVATIONS EN ALTITUDE AUX NIVEAUX STANDARDS

à

R A I Z E T

Réseau : 1200 TU

Mois : SEPTEMBRE 1975

Dates	850 millibars					700 millibars				
	HHH	TT	TdTd	DD	VV	HHH	TT	TdTd	DD	VV
1	1520	17.0	13.2	11	10	3158	8.8	3.6	11	11
2	1530	17.0	13.7	10	13	3170	8.0	- 4.4	11	23
3	1540	17.3	2.1	10	15	3171	7.6	- 9.5	09	16
4	1530	17.2	13.6	09	14	3172	9.1	3.5	09	11
5	1530	15.0	12.7	09	06	3153	8.4	4.6	09	10
6	1520	16.8	15.3	10	09	3158	7.7	5.4	12	12
7	1530	16.4	13.5	09	12	3172	7.8	- 0.3	12	16
8	1540	16.2	11.7	07	11	3181	5.9	- 5.1	08	17
9	1560	18.6	16.4	05	13	3188	10.0	6.0	16	13
10	1540	18.4	14.3	xx	xx	3189	10.0	- 2.9	xx	xx
11	1530	16.3	15.4	08	05	3172	8.0	2.5	07	12
12	1530	16.9	15.1	09	07	3165	8.6	1.8	04	03
13	1530	17.1	14.6	10	08	3176	9.6	- 1.2	08	05
14	1540	15.7	13.8	35	03	3168	7.0	5.5	04	09
15	1530	15.9	12.6	17	13	3165	7.4	4.2	21	12
16	1530	16.7	11.7	11	13	3169	9.0	3.6	06	04
17	1530	15.6	13.6	10	10	3164	7.9	0.9	05	08
18	1520	15.8	11.5	10	06	3151	7.4	5.7	10	08
19	1520	16.1	15.1	12	05	3161	8.5	6.0	13	09
20	1520	16.2	13.5	10	08	3161	8.4	2.5	06	03
21	1510	15.4	13.1	13	05	3147	9.9	- 0.5	xx	xx
22	1510	15.8	14.5	10	08	3149	8.5	6.0	06	09
23	1510	15.6	13.2	08	07	3147	8.1	- 0.1	11	08
24	1520	15.8	10.5	13	03	3147	7.0	- 0.9	18	04
25	1520	16.1	13.4	15	05	3155	7.4	- 1.1	23	06
26	1520	16.7	11.9	12	08	3168	8.0	- 1.6	13	05
27	1540	16.4	8.7	09	11	3176	8.4	- 3.8	07	08
28	1520	16.1	15.1	05	10	3176	9.2	3.2	04	07
29	1530	15.8	14.0	17	05	3164	7.6	3.8	13	03
30	1530	16.7	10.3	12	08	3168	8.0	3.4	09	08
Moy.	1527.7	16.42	12.94		8.7	3165.4	8.21	1.36		9.3

OBSERVATIONS EN ALTITUDE AUX NIVEAUX STANDARDS

à

Réseau : 1200 TU — R A I Z E T — Mois : SEPTEMBRE 1975

Dates	500 millibars					300 millibars				
	HHH	TT	TdTd	DD	VV	HHH	TT	TdTd	DD	VV
1	5868	- 7.2	- 11.3	07	04	9675	- 32.6	- 43.5	21	09
2	5874	- 6.4	- 8.6	12	07	9690	- 32.0	- 36.7	19	07
3	5876	- 5.3	- 19.0	04	04	9696	- 32.3	- 47.5	08	04
4	5900	- 5.8	- 11.0	13	04	9724	- 31.7	- 38.6	14	02
5	5864	- 8.3	- 18.9	07	05	9643	- 33.7	- 36.5	33	05
6	5866	- 7.2	- 9.7	11	06	9654	- 33.7	- 38.0	30	07
7	5877	- 6.4	- 26.1	10	13	9673	- 32.7	- 40.2	29	05
8	5880	- 6.2	- 27.1	12	07	9670	- 35.2	- 39.6	15	05
9	5905	- 7.1	- 7.8	11	12	9707	- 32.1	- 32.6	11	08
10	5901	- 6.2	- 16.0	15	03	9724	- 31.3	- 36.7	14	04
11	5865	- 7.3	- 17.8	10	02	9663	- 31.5	- 41.4	14	05
12	5869	- 6.5	- 28.6	10	06	9654	- 34.3	- 45.7	23	04
13	5888	- 6.1	- 20.4	11	10	9698	- 32.7	- 43.5	28	05
14	5867	- 7.0	- 8.5	04	06	9677	- 32.1	- 35.8	03	03
15	5866	- 7.5	- 11.0	22	16	9679	- 31.3	- 33.7	26	04
16	5881	- 6.2	- 16.8	17	02	9707	- 30.8	- 36.2	12	02
17	5881	- 5.7	- 15.9	04	04	9699	- 32.2	- 39.1	29	06
18	5858	- 6.7	- 15.7	08	03	9645	- 31.8	- 33.3	26	10
19	5873	- 6.6	- 14.8	13	03	9660	- 34.0	- 36.6	23	13
20	5871	- 5.9	- 22.9	15	05	9671	- 33.3	- 36.1	22	14
21	5863	- 5.8	- 19.4	xx	xx	9663	- 33.5	- 38.1	15	03
22	5872	- 3.4	- 23.2	05	08	9684	- 32.7	- 41.9	03	05
23	5859	- 5.1	- 31.0	04	04	9653	- 34.9	- 41.9	34	07
24	5845	- 7.0	- 21.7	17	03	9641	- 31.7	- 35.4	27	07
25	5855	- 7.5	- 31.8	22	05	9614	- 35.3	- 47.1	25	09
26	5869	- 7.7	- 15.7	16	04	9634	- 35.1	- 37.3	26	08
27	5877	- 7.8	- 21.8	09	07	9642	- 36.1	- 40.4	28	13
28	5883	- 6.9	- 12.8	01	01	9665	- 33.8	- 35.1	32	05
29	5864	- 7.9	- 16.6	05	03	9646	- 33.6	- 38.3	31	06
30	5862	- 9.3	- 15.6	08	07	9616	- 36.4	- 39.7	01	08
Moy.	5872.6	- 6.67	- 17.92		5.7	9668.9	- 33.15	- 38.88		6.4

OBSERVATIONS EN ALTITUDE AUX NIVEAUX STANDARDS

à

R A I Z E T

Réseau ; 1200 TU

Mois ; SEPTEMBRE 1975

Dates	200 millibars				150 millibars			
	HHH	TT	DD	VV	HHH	TT	DD	VV
1	12403	- 54.0	22	09	14193	- 66.5	30	09
2	12410	- 55.6	21	13	14183	- 68.4	17	08
3	12421	- 54.9	11	07	14203	- 66.7	18	04
4	12469	- 52.7	32	06	14270	- 65.8	28	08
5	12357	- 54.4	31	14	14138	- 68.3	31	12
6	12369	- 55.5	32	11	14152	- 66.7	30	14
7	12384	- 55.8	31	07	14170	- 65.0	28	07
8	12375	- 55.7	16	05	14160	- 66.9	21	08
9	12429	- 56.7	12	08	14215	- 64.5	17	08
10	12458	- 53.8	14	08	14246	- 68.2	18	08
11	12384	- 55.3	16	06	14166	- 66.7	20	10
12	12364	- 55.0	22	11	14151	- 66.0	24	07
13	12428	- 53.1	27	13	14224	- 66.7	27	12
14	12407	- 54.4	08	09	14192	- 67.9	29	07
15	12415	- 54.3	35	13	14190	- 69.5	34	19
16	12450	- 53.7	35	14	14236	- 67.0	35	17
17	12430	- 54.0	32	16	14213	- 68.5	34	26
18	12380	- 53.7	32	14	14182	- 64.2	34	09
19	12373	- 54.9	21	27	14158	- 65.6	27	07
20	12390	- 54.5	23	18	14172	- 68.3	22	17
21	12375	- 55.6	26	15	14145	- 70.8	27	17
22	12411	- 53.9	35	10	14201	- 67.3	35	09
23	12359	- 54.8	34	17	14149	- 66.1	34	19
24	12379	- 53.6	31	04	14179	- 65.2	03	08
25	12321	- 55.1	27	10	14111	- 65.9	27	09
26	12340	- 55.2	28	19	14124	- 66.3	27	16
27	12339	- 56.1	28	24	14111	- 69.4	27	15
28	12368	- 56.2	31	14	14142	- 68.2	28	20
29	12359	- 55.5	36	09	14134	- 68.4	33	07
30	12300	- 57.0	34	07	14075	68.0	05	07
Moy.	123882	- 54.83		11.9	14172.8	- 67.10		11.5

OBSERVATIONS EN ALTITUDE AUX NIVEAUX STANDARDS

à

R A I Z E T

Réseau : 1200 TU

Mois : SEPTEMBRE 1975

Dates	100 millibars				50 millibars			
	HHH	TT	DD	VV	HHH	TT	DD	VV
1	16583	- 75.8	11	04	20779	- 58.8	09	09
2	16561	- 73.4	08	09	20708	- 63.8	08	17
3	16587	- 75.4	12	06	20726	- 60.6	07	15
4	16665	- 74.5	08	08	20839	- 58.5	09	16
5	16520	- 74.5	16	05	20707	- 61.3	09	15
6	16547	- 75.3	25	18	20724	- 60.2	09	20
7	16596	- 71.8	19	05	20768	- 61.4	09	17
8	16646	- 75.4	17	10	20778	- 62.7	12	20
9	16619	- 75.1	08	10	20767	- 61.8	08	09
10	16646	- 75.4	07	06	20778	- 62.7	08	11
11	16561	- 74.0	05	07	20717	- 61.7	09	11
12	16545	- 75.3	12	08	20661	- 64.4	08	12
13	16607	- 74.2	07	07	20761	- 58.7	09	16
14	16552	- 77.0	05	07	x	x	xx	xx
15	16554	- 75.2	05	08	20706	- 64.2	11	16
16	16616	- 75.4	04	11	20779	- 61.7	08	13
17	16588	- 75.2	05	07	20736	- 61.2	09	15
18	16597	- 71.8	02	07	20762	x	10	14
19	16583	- 69.3	11	07	20781	- 60.0	09	15
20	16585	- 72.5	15	05	20739	x	08	18
21	16528	- 73.9	12	08	20650	- 64.4	09	14
22	16582	- 75.6	12	11	20692	- 61.9	08	18
23	16563	- 74.4	32	10	20710	- 60.9	10	10
24	16601	- 72.1	28	03	20788	- 59.9	09	11
25	16516	- 73.5	23	10	20684	- 62.7	09	12
26	16520	- 75.0	15	04	20685	- 61.4	10	16
27	16487	- 73.4	28	06	20665	- 59.9	09	09
28	x	x	xx	xx	x	x	xx	xx
29	16529	- 75.1	35	06	20646	- 65.4	09	09
30	16483	- 71.8	09	04	20650	- 61.8	11	14
Moy.	16571.3	- 74.18		7.5	20728.1	- 61.62		14.0

STATIONS et POSTES

MARTINIQUE				GUADELOUPE				GUYANE			
Stations	Lat N	Long W	Alt. en mètres	Stations	Lat N	Long W	Alt. en mètres	Stations	Lat N	Long W	Alt. en mètres
Caravelle	14°46'	60°53'	33	Anse-Bertrand	16°20'	61°30'	15	Aouara	05°44'	53°54'	2
Chalvet	14°51'	61°06'	42	Basse-Terre	16°00'	61°44'	50	Cabasson	04°54'	52°19'	10
Champflore	14°46'	61°07'	346	Comte de Lohéac	16°20'	61°42'	30	Camopi	03°10'	52°20'	64
Chopotte	14°38'	60°55'	60	Désirade	16°20'	61°01'	27	Cayenne Suzini	04°56'	52°17'	7
Desaix	14°37'	61°04'	144	Douville	16°16'	61°22'	50	Cayenne Ville	04°56'	52°19'	3
Diamant	14°29'	61°02'	5	Duclos	16°12'	61°39'	120	Degrad Edmond	04°37'	53°27'	10
Fonds St Jacques	14°48'	61°01'	40	Ferme May	16°16'	61°16'	45	Grand Santi	04°18'	54°24'	48
Grand Rivière	14°52'	61°09'	100	Ferme du Vidon	15°54'	61°15'	150	Iracoubo	05°29'	53°13'	2
Lamentin	14°36'	61°00'	4	Gustavia	17°54'	62°52'	46	Kaw	04°30'	52°02'	3
Morne des Cadets	14°44'	61°09'	510	Le Moule	16°20'	61°21'	6	Kourou	05°20'	52°45'	8
Morne des Esses	14°44'	61°01'	224	Les Plaines	16°16'	61°45'	155	Mana	05°39'	53°47'	3
Paquemar	14°31'	60°51'	10	Le Raizet	16°16'	61°31'	8	Maripasoula	03°38'	54°02'	104
Petit Morne	14°37'	60°59'	46	Morne à l'eau	16°20'	61°17'	25	Régina	04°19'	52°08'	25
Ste-Anne	14°26'	60°53'	25	Neuf-Chateau	16°05'	61°36'	250	Rochambeau	04°50'	52°22'	5
St-Esprit	14°33'	60°56'	135	Orléans	18°05'	63°02'	10	St-Elie	04°49'	53°18'	100
St-Pierre	14°45'	61°11'	40	Petit Canal	16°23'	61°29'	25	St-Georges	03°53'	51°48'	6
Simon	14°34'	60°52'	9	Saint Claude	16°02'	61°41'	392	St-Laurent	05°30'	54°02'	4
Sinaï	14°43'	61°03'	315	Vieux Habitants	16°04'	61°46'	148	Saül	03°37'	53°12'	225
Terreville	14°38'	61°06'	304					Sinnamary	05°23'	52°57'	2
Tivoli	14°38'	61°05'	147								

M06.1/729.82
A629re

SERVICE

METEOROLOGIQUE

ANTILLES



GUYANE

ATMOSPHERIC SCIENCES
LIBRARY
JUN 1 2 1977
N.O.A.A.
U. S. Dept. of Commerce

Résumé mensuel du temps

Octobre 1975

REMARQUES

Tr = Traces (précipitations inférieures à 0,1 mm)

. = Pas de précipitations

X = Relevés incomplets, ou période d'exploitation insuffisante ou différente de la période de référence.

() = Le chiffre mis entre parenthèses est douteux ou a été partiellement rétabli
Lorsqu'il n'y a rien dans la colonne, c'est que les renseignements ne sont pas parvenus en temps utile

La Direction du vent est donnée en dizaines de degrés

Nombre de jours de :

Ciel clair : journée où la nébulosité a été inférieure ou égale à 2 Octas aux 8 observations principales

Ciel couvert : journée où la nébulosité a été supérieure ou égale à 6 Octas aux 8 observations principales

Orage : journée où le tonnerre a été entendu

Brouillard : journée où la visibilité horizontale dans tous les secteurs a été inférieure à 1000mètres à un moment quelconque

Vent fort : journée où la vitesse du vent a atteint au moins 16 mètres par seconde

Publication du Service Météorologique
du Groupe Antilles-Guyane
FORT-DE-FRANCE
MARTINIQUE

SERVICE METEOROLOGIQUE DU GROUPE ANTILLES-GUYANE

RESUME MENSUEL DU TEMPS

SOMMAIRE

GENERALITES :

Situation générale sur les Antilles Françaises et la Guyane
Caractères climatologiques du mois

DONNEES JOURNALIERES :

Températures extrêmes
Insolation - Evaporation
Précipitations

DONNEES MENSUELLES :

Précipitations
Evaporation
Température
Humidité relative
Insolation - Température dans le sol et au sol

RENSEIGNEMENTS COMPLEMENTAIRES pour les Stations Synoptiques :

Températures aux heures synoptiques
Humidité relative aux heures synoptiques
Tension de vapeur aux heures synoptiques
Pression au niveau de la mer
Nébulosité et Phénomène divers
Visibilité (Fréquence) - Nuages bas (Fréquence des hauteurs)
Vent au sol (Fréquence)

DONNEES EN ALTITUDE :

Observations aux niveaux standards.

Mois : OCTOBRE 1975

Situation Générale et Evolution du Temps

PETITES ANTILLES

La situation est caractérisée par une forte activité de la ZIC dont l'axe se maintient vers 10°N pendant les 3 premières semaines du mois tandis que des ondes tropicales bien constituées abordent l'Arc Antillais les 5 12 13 et 20 21. En dehors de ces périodes la présence de thalwegs froids d'altitude perturbe le régime d'alizé surtout en fin de mois et principalement sur la Martinique, donnant un temps à grains souvent orageux. La pluviométrie est forte à très forte, très supérieure à la normale en Martinique, dépassant parfois les valeurs maximales absolues relevées en 24h en Octobre (141,5mm le 13 à l'Ilet Cabrit, plus de 190mm à Champflore, 153,8 au Morne des Cadets, 140 à St-Pierre le 24). Tandis qu'en Guadeloupe c'est surtout le Nord de l'Archipel qui recueille des pluies très excédentaires, les seules précipitations remarquables à 24h sont 105mm à St-Claude le 25, 125mm à la Désirade le 29.

GUYANE

La Guyane se trouve à l'écart de la ZIC et pendant toute la période sous l'effet de l'alizé Austral.

Le beau temps de saison sèche est quasi permanent, seules des averses brèves d'évolution diurne (après midi) donnent des précipitations faibles en général.

Au cours de la 1ère quinzaine du mois le temps est très beau, les averses rares, pratiquement limitées à l'extrême Nord.

Durant la 2è quinzaine les averses sont plus fréquentes dans un alizé plus instable, bien que les journées sans précipitations prédominent encore.

Caractères Climatologiques du Mois

Département : MARTINIQUE Mois : OCTOBRE 1975

Après le déficit pluviométrique important, observé de mars à septembre, octobre, est le premier mois pluvieux de la saison d'hivernage. En effet, l'ensemble des stations accusent un excédent moyen de 91% par rapport à la normale. Il faut signaler que pour un tiers des stations, cet excédent est très nettement supérieur à 100%, et pour la majorité d'entre elles, la quantité totale d'eau recueillie, représente la hauteur maximale absolue, jamais atteinte antérieurement pendant le mois d'octobre. C'est le cas notamment au Morne des Cadets, à Desaix et à Petit Bourg où on dispose pourtant de plus 40 années d'observations.

Le nombre de jours d'orages est cependant légèrement inférieur à la moyenne (on en compte 7 pour le Lamentin au lieu de 8) On observe durant tout le mois de nombreuses journées très pluvieuses pendant lesquelles, l'île toute entière reçoit de très fortes quantités d'eau :

76.2mm au Lorrain, 52.0mm à Ste-Marie, 69.0mm à Sinaï, 58.5mm à Chopotte, 141.5mm à Ilet Cabrit le 13
71.7mm à Chopotte, 100.3mm à Paquemar, 77.7mm à Ste-Anne le 14
90.5mm à Macouba, 105.2mm à Champflore, 75.0mm au Robert, 90.4mm au Diamant, 104.2mm aux Anses d'Arlets le 21
140.0mm à St-Pierre, 153.8mm au Morne des Cadets, > 190.0mm à Champflore, 116.8mm à Acajou, 95,5mm au François le 24,
pour ne citer que les plus importantes.

Sur l'ensemble du département, l'excédent pluviométrique se répartit comme suit
45% à 159% pour la partie Nord
61% à 130% pour la partie Centrale
25% à 124% pour la partie Sud

La température moyenne est normale au Lamentin. Pour les autres stations elle est inférieure à la normale de 0.4 degré à Paquemar à 0.8 degré à St-Pierre.

L'humidité relative moyenne est normale au Lamentin et à Desaix. Au Morne des Cadets et à St-Pierre elle est supérieure de 2 et 7%.

L'insolation accuse un excédent de 9h à Desaix, 12 heures à Paquemar. Au Lamentin, elle est déficitaire de 16 heures.

L'évaporation est déficitaire de 4.6mm au Morne des Cadets, 15.8mm à St-Pierre, 18.2mm à Desaix. Au Lamentin et à Paquemar elle est excédentaire de 4.8 et 9.9mm.

L'alizé oscille entre le NE et l'E. Sa vitesse moyenne 3.2 m/s au Lamentin, 5.5 m/s à Desaix est légèrement supérieure à la normale.

2°/ GUADELOUPE :

Après le passage du cyclone Gladys (Fin Septembre) au Nord de l'archipel Guadeloupéen, le flux d'alizés reste très humide et l'on observe durant tout le mois d'octobre des averses faibles à modérées en général mais parfois localement fortes et orageuses. Considérée dans son ensemble, la pluviométrie accuse un léger excédent de 6% en moyenne par rapport à la normale.

Les valeurs maximales relevées en 24 heures sont le plus souvent comprises entre 30 et 60mn à l'exception de celles énumérées ci dessous, qui sont remarquables :

78.0mm le 13 à Neufchateau
105.0mm le 25 à Saint Claude (Parnasse)
124.5mm le 29 à Désirade (Baie Mahault)

La répartition des pluies sur l'archipel est la suivante :

En Grande Terre, la majorité des postes sont déficitaires de 6% à Moule à 39% à Girard ; sauf Sylvain, Raizet, Pombiray, Ste-Anne, Courcelles et Dothémare qui sont respectivement excédentaires de 2, 7, 13, 24, 26 et 42%.

En Basse Terre , les postes situés au sud d'une ligne reliant Petit Bourg à Deshaies, sont excédentaires de 29% à Neufchateau et Grosse-Montagne à 109% à Pigeon, excepté Deshaies qui est normal et Pointe Noire qui accuse un déficit important de 53%. Quant aux postes situés au nord de cette ligne. Petit-Bourg -Deshaies, ils sont déficitaires de 18% à Comté de Lohéac à 46% à Blachon sauf Ste-Rose qui est excédentaire de 15%.

Dans les autres îles de l'archipel, tous les postes sont excédentaires :
de 11% à Grand Bourg à 56% à Bellevue pour Marie-Galante.
de 55% à Grande-Anse à 72% à Baie-Mahault pour Désirade de 11% à Marigot St Martin.
de 89% à Gustavia St-Barthélémy

La température moyenne est supérieure à la normale de 0,3 degré à Basse Terre et 0,4 degré à Neufchateau. Au Raizet elle est égale à la normale. A Duclos, Ste-Anne et Gustavia elle est respectivement inférieure de 0,2, 0,8 et 1,2 degré.

L'insolation est supérieure à la normale de 4 heures à St-François. Au Raizet, à Duclos, Gustavia et Neufchateau elle est déficitaire de 10 à 19 heures.

L'évaporation est déficitaire de 22mm à Gustavia, 16mm au Raizet, 12mm à Neufchateau. A Duclos, Ste-Anne, Ferme du Vidon (Marie Galante), St-Claude, elle est très voisine de la normale. A Basse Terre et St-François elle est excédentaire de 8 et 22 mm.

3°/ GUYANE :

Ce mois d'octobre est caractérisé par le beau temps de saison sèche, qui persiste en toutes régions.

On observe bien des précipitations qui ont lieu généralement en cours d'après midi, mais elles sont brèves faibles à modérées et les orages sont rares. Les valeurs maximales relevées en 24 heures sont elles mêmes peu importantes comparées aux valeurs absolues relevées au cours de la période d'observations disponible.

Considérée dans son ensemble, la pluviométrie accuse un faible déficit de l'ordre de 4% en moyenne par rapport à la normale. La répartition des pluies sur le département est la suivante :

Dans la bande côtière et subcôtière allant de l'Oyapock à Suzini, les postes sont excédentaires de 4% à Régina à 51% à Roura excepté Guisanbourg qui est voisin de la normale (-2%) et Degrad Edmond qui est déficitaire de 47%.

De Suzini à l'embouchure du Maroni les postes de Rochambeau, Sinnamary, Cayenne, Montsinéry, Aouara et Mana sont déficitaires de 13 à 94%, tandis que ceux de St-Jean, Ile Royale Acarouany, St-Laurent et Iracoubo sont excédentaires de 2 à 147%.

Quant aux postes de l'intérieur : Saül et Camopi sont excédentaires de 46%, tandis que Maripasoula et Grand Santi sont déficitaires de 39 et 60%.

La température moyenne est en général inférieure à la normale de 0,2 degré à Rochambeau à 1,4 degré à Mana, exception faite pour St-Laurent et Maripasoula où elle est supérieure de 0,2 et 0,7 degré.

Les autres facteurs climatiques sont peu différents de la normale.

Département : MARTINIQUE Mois : OCTOBRE 1975

Dates	TEMP MAX. en °C et dixième						TEMP MIN. en °C et dixièmes					
	Chalvet	Paquemar	Ste-Anne	Morne des Cadets	Desaix	Lamentin	Chalvet	Paquemar	Ste-Anne	Morne des Cadets	Desaix	Lamentin
1	30.5	32.5	30.2	28.2	29.1	30.2	25.1	24.0	24.2	21.0	22.4	23.0
2	31.2	31.0	30.7	28.0	29.6	30.4	24.2	26.0	24.8	21.4	22.9	23.0
3	31.0	31.0	30.4	25.4	28.5	30.6	23.8	25.5	24.5	20.0	21.5	24.3
4	30.7	31.0	30.0	25.4	28.3	30.0	24.2	24.0	24.5	20.0	22.2	23.2
5	30.3	30.5	29.9	27.8	28.5	29.6	22.7	25.0	24.5	20.0	21.2	22.0
6	29.6	30.5	30.1	27.8	29.0	29.9	22.1	24.0	24.0	19.4	22.8	22.7
7	30.0	31.0	29.5	26.4	28.7	30.0	22.9	26.0	24.5	20.6	24.2	25.4
8	30.5	30.5	30.1	26.8	29.2	30.2	24.1	26.0	25.8	20.2	23.6	24.0
9	30.6	31.0	30.1	28.8	29.2	30.2	21.3	25.5	24.4	20.0	23.7	20.8
10	30.9	30.5	29.5	27.0	29.0	29.7	21.7	24.5	22.9	20.0	22.9	22.5
11	30.6	29.5	29.6	28.2	28.6	30.6	21.5	23.0	22.6	20.0	22.2	21.5
12	29.5	30.0	29.6	26.8	28.2	29.2	22.2	24.0	23.5	19.8	21.9	22.1
13	27.0	30.0	28.3	23.0	25.3	27.5	21.8	24.0	23.3	19.6	21.5	22.4
14	29.0	30.0	29.0	27.4	28.6	29.9	21.2	22.0	22.0	18.8	21.4	21.5
15	29.4	29.0	29.8	27.6	30.8	30.3	22.9	24.0	24.3	21.0	23.5	22.2
16	30.3	30.5	29.7	28.8	30.5	30.5	21.1	23.5	22.8	21.0	23.2	21.1
17	30.4	30.0	29.6	29.0	29.2	30.0	21.4	23.5	22.6	21.2	23.6	21.2
18	30.0	29.5	29.5	26.6	28.5	29.5	22.4	24.0	24.4	20.6	22.3	23.0
19	29.6	29.0	29.6	27.6	29.0	29.9	24.7	25.0	25.2	20.8	23.4	24.4
20	30.4	29.5	29.8	28.8	29.7	30.0	22.5	25.5	25.0	20.2	22.9	21.8
21	28.1	30.0	27.9	24.4	27.3	28.4	22.5	24.5	22.6	20.4	21.8	22.9
22	29.7	29.0	29.1	26.8	28.3	29.3	22.5	23.0	23.3	19.4	21.7	22.7
23	30.1	30.0	29.2	27.2	28.4	29.7	23.4	26.0	25.5	20.8	23.0	25.3
24	26.7	29.5	29.0	22.8	27.2	28.9	22.7	26.0	25.3	20.4	23.1	23.2
25	31.1	29.0	29.0	25.4	28.2	29.1	21.9	23.0	23.9	19.0	21.1	22.4
26	29.8	29.0	29.1	26.6	28.2	29.3	23.0	25.5	24.9	19.8	23.2	22.7
27	29.6	29.0	29.1	26.2	28.3	29.5	24.0	25.5	24.9	19.6	22.9	23.6
28	29.9	30.0	29.6	27.4	28.6	30.0	23.0	25.0	24.4	20.4	22.5	22.5
29	29.9	30.0	29.7	27.4	28.3	28.4	23.2	23.0	23.0	20.6	23.1	22.4
30	28.3	30.0	29.8	28.2	30.1	31.2	21.7	22.0	22.4	20.4	21.6	22.4
31	29.5	29.0	29.6	26.8	29.8	30.5	21.5	23.0	22.5	20.4	22.6	21.2

Département : MARTINIQUE Mois : OCTOBRE 1975

Dates	INSOLATION en heures et dixièmes						EVAPORATION en mm et dixièmes					
	Chalvet	Paquemar	Ste-Anne	Morne des Cadets	Desaix	Lamentin	Chalvet	Paquemar	Ste-Anne	Morne des Cadets	Desaix	Lamentin
1	9.0	8.8	8.6	8.8	9.5	9.3	4.4	5.0	3.7	2.0	2.6	3.8
2	5.5	7.1	6.5	5.4	6.7	6.5	3.5	4.0	3.9	1.7	2.8	3.7
3	2.5	7.6	6.3	2.4	6.8	3.7	4.6	4.3	3.8	1.4	2.7	3.7
4	7.0	8.5	8.3	5.2	8.3	8.6	3.1	3.9	4.1	1.6	2.6	4.7
5	7.6	8.9	8.4	9.0	9.6	8.4	3.4	5.3	3.1	1.4	2.9	3.3
6	2.8	8.4	7.1	8.5	7.4	5.4	2.3	2.7	3.1	1.9	2.6	3.5
7	7.0	8.8	6.3	7.4	8.6	3.7	3.7	4.5	3.8	2.0	3.0	3.7
8	8.5	10.2	10.3	7.8	8.9	8.0	3.0	4.2	3.5	1.3	2.9	2.5
9	7.0	9.5	9.3	9.7	10.1	8.5	1.6	4.5	1.7	1.2	1.8	1.7
10	5.5	2.9	4.8	2.0	2.7	2.9	2.3	2.4	2.3	1.0	1.3	2.9
11	7.0	9.3	10.6	9.5	10.3	10.0	2.3	2.3	2.7	1.5	2.2	2.5
12	7.0	7.1	9.3	5.8	9.0	9.1	2.3	3.1	2.7	1.2	1.8	2.2
13	0.0	0.5	0.8	0.0	0.0	0.0	0.6	3.4	1.3	0.8	0.8	0.3
14	4.0	2.4	0.8	2.9	1.4	2.4	1.8	0.9	1.7	1.2	1.6	1.6
15	6.0	6.7	7.6	7.5	7.7	7.3	1.9	2.2	1.6	1.2	1.5	1.5
16	x	9.6	10.4	9.0	11.0	10.6	2.5	1.7	2.0	1.2	1.8	1.9
17	x	9.7	9.0	8.6	10.2	10.2	2.3	2.2	2.2	1.2	1.7	1.9
18	x	7.0	8.7	7.7	6.8	9.0	3.5	2.3	3.2	1.4	1.9	2.6
19	x	10.1	10.2	6.3	8.9	8.4	2.2	3.5	3.3	1.1	2.3	1.8
20	x	9.7	9.5	9.0	10.5	10.3	2.3	2.7	2.3	1.3	2.0	2.2
21	x	1.2	0.5	2.0	9.5	1.2	1.4	3.4	1.9	0.8	1.0	1.1
22	x	7.0	6.7	8.0	8.7	8.1	3.8	0.6	3.6	1.8	3.4	3.7
23	x	8.4	8.4	7.8	8.6	8.7	5.0	4.2	3.4	2.2	3.6	3.3
24	x	6.3	6.1	0.0	4.1	4.3	1.0	3.5	1.7	0.3	1.5	1.5
25	x	7.4	7.0	2.3	7.8	7.7	2.8	2.3	2.8	1.0	2.0	2.4
26	x	10.0	8.9	7.7	8.9	9.2	3.4	2.9	2.7	1.8	2.4	2.8
27	x	9.6	9.9	8.6	9.3	9.4	1.3	3.5	2.4	1.2	1.9	1.6
28	x	9.2	9.7	7.2	7.0	7.9	1.9	2.6	1.7	1.1	1.7	1.9
29	x	7.5	6.7	4.4	4.7	4.5	1.4	2.7	1.4	1.0	1.1	1.2
30	x	6.6	6.2	7.2	9.9	7.2	1.3	1.7	1.2	1.0	1.5	1.1
31	x	7.0	6.7	6.5	6.0	5.7	1.3	1.7	1.3	0.0	1.4	.09

Département : GUADELOUPE

Mois : OCTOBRE 1975

Dates	TEMP MAX. en °C et dixièmes						TEMP MIN. en °C et dixièmes					
	St-François	Raizet	Duclos	Neuf-Chateau	Vieux-Habitants	Gustavia	St-François	Raizet	Duclos	Neuf Chateau	Vieux-Habitants	Gustavia
1	30.1	30.5	28.4	28.4	32.0	29.7	24.1	21.3	20.9	21.8	21.3	25.1
2	30.4	31.2	28.7	27.8	31.0	29.8	24.1	23.9	22.4	23.2	22.0	23.5
3	30.8	32.0	28.8	28.2	32.0	28.5	25.1	22.8	22.1	23.2	23.0	23.7
4	31.2	31.3	29.4	28.2	32.0	28.4	26.1	22.6	22.4	21.8	23.0	25.0
5	30.4	30.7	28.5	27.8	31.6	28.2	22.8	22.2	21.5	21.6	22.0	22.7
6	28.5	29.0	26.4	25.4	30.6	27.3	22.4	22.1	21.5	22.0	23.5	22.0
7	29.9	29.8	28.0	27.6	31.0	28.1	22.7	22.7	21.4	20.8	22.0	23.2
8	29.6	30.9	28.2	27.4	31.2	27.9	24.3	20.9	20.8	21.8	21.0	25.1
9	29.9	30.7	28.5	28.0	31.0	29.4	23.5	21.8	21.1	21.4	21.0	24.3
10	29.9	30.1	29.5	28.8	31.5	28.4	23.6	22.4	21.9	21.8	22.0	25.1
11	30.3	31.2	28.6	27.8	31.6	30.2	24.1	21.2	21.0	21.8	20.7	24.6
12	30.2	30.9	27.9	27.4	31.0	30.3	22.4	22.0	21.7	21.4	21.5	24.4
13	27.5	28.9	26.9	26.0	30.5	28.5	22.9	21.3	20.9	20.6	22.5	22.1
14	27.0	27.5	26.8	25.8	30.0	27.8	23.2	21.8	21.0	20.6	21.0	23.1
15	28.8	30.0	28.5	27.8	29.8	28.0	23.5	22.2	21.4	21.0	21.5	22.1
16	29.3	30.4	29.3	28.6	30.0	29.8	21.4	20.9	20.4	21.0	21.0	22.6
17	29.7	31.0	28.9	28.8	31.5	30.5	24.8	22.2	20.2	22.2	20.5	25.3
18	29.5	29.8	28.0	28.0	31.0	29.2	23.4	22.8	22.6	21.2	22.5	24.4
19	29.4	30.1	28.2	26.8	31.3	28.0	23.5	21.6	21.6	22.0	21.5	25.0
20	29.5	29.8	27.8	28.0	32.0	28.0	23.2	22.3	22.0	22.2	20.6	23.6
21	27.8	27.3	26.2	23.0	29.0	29.4	23.3	21.0	21.9	21.0	22.3	24.5
22	29.5	30.5	27.8	27.2	32.0	28.8	22.4	21.9	21.8	21.2	22.0	24.7
23	29.3	30.9	28.1	27.2	31.6	29.3	24.8	22.6	21.0	22.4	21.0	25.6
24	30.1	30.5	28.4	27.2	32.0	28.9	24.9	21.5	20.4	22.2	21.2	25.3
25	29.6	30.3	28.7	26.6	31.8	28.9	23.5	22.4	22.0	20.8	22.5	22.7
26	29.5	30.2	28.0	27.4	30.0	28.2	23.8	21.9	21.4	21.8	22.0	24.1
27	28.8	30.2	27.0	26.8	31.5	27.8	23.5	22.1	21.4	21.2	21.5	23.3
28	28.7	29.2	27.4	24.8	29.5	28.0	23.5	21.8	21.3	21.2	22.0	23.8
29	28.8	29.1	28.4	27.8	30.0	29.0	23.5	22.1	22.2	21.6	22.0	23.7
30	28.7	31.8	28.7	29.0	30.0	30.3	20.8	20.2	20.1	20.2	21.0	24.8
31	29.3	30.8	29.1	29.0	30.5	30.1	22.5	21.4	21.1	21.0	21.5	24.8

Département : GUADELOUPE

Mois : OCTOBRE 1975

Dates	INSOLATION en heures et dixièmes						EVAPORATION en mm et dixièmes					
	St François	Raizet	Duclos	Neuf-Chateau	Vieux-Habitants	Gustavia	St François	Raizet	Duclos	Neuf chateau	Vieux-Habitants	Gustavia
1	6.5	8.5	7.1	8.4	8.5	8.3	4.4	2.7	2.4	1.5	3.0	2.6
2	4.9	7.3	3.8	4.2	7.2	10.0	5.3	2.6	1.9	1.1	2.9	2.5
3	6.4	6.6	5.2	6.6	7.2	5.8	5.3	3.6	2.4	1.5	2.6	2.8
4	7.7	8.8	7.4	8.1	8.7	9.7	5.9	3.8	3.0	1.6	2.6	3.3
5	6.6	7.3	6.9	8.0	7.7	9.2	4.2	2.3	2.4	1.2	2.4	3.1
6	2.2	1.4	1.5	×	3.8	3.0	3.4	1.1	0.8	2.5	2.6	1.6
7	6.5	3.7	3.0	4.6	4.3	1.9	3.9	1.6	1.4	0.8	2.6	3.0
8	7.8	5.8	7.6	7.0	7.2	9.0	3.0	1.9	2.1	1.3	2.5	2.9
9	8.1	9.5	8.1	8.3	9.8	9.2	3.0	2.2	1.8	1.0	2.5	2.0
10	8.5	7.8	6.8	7.6	9.5	5.6	3.5	1.9	1.4	1.0	2.5	1.8
11	9.1	10.2	7.3	8.0	10.3	10.2	4.3	2.7	1.9	1.3	2.2	2.3
12	7.8	9.2	6.3	5.7	6.8	7.6	3.7	2.4	2.0	0.8	2.8	2.1
13	2.6	3.5	1.5	0.7	1.1	4.4	2.4	1.0	0.8	0.3	2.5	1.8
14	0.5	0.0	1.2	8.0	2.9	0.9	1.3	0.5	0.7	0.6	2.5	1.5
15	4.1	3.2	3.9	0.5	5.7	1.7	1.0	0.6	1.0	0.9	2.3	0.6
16	9.6	9.9	6.5	10.0	10.6	8.7	2.9	1.8	1.8	1.3	2.2	1.7
17	8.5	8.1	6.5	5.4	9.0	10.7	3.4	1.6	1.6	0.6	2.1	2.0
18	7.7	9.4	4.7	6.5	7.7	10.2	3.9	1.7	1.6	1.2	2.4	2.8
19	6.6	6.7	2.4	2.3	4.1	10.0	2.5	1.5	0.9	0.5	2.4	2.3
20	4.9	2.8	2.5	3.6	6.5	2.5	3.5	1.4	1.2	1.2	2.6	1.5
21	1.7	1.0	0.2	×	0.5	9.7	3.0	1.1	1.1	0.6	2.3	2.7
22	8.6	9.0	6.8	6.4	8.1	10.3	4.7	2.4	2.3	1.4	2.2	3.6
23	9.3	10.1	7.6	7.8	8.7	10.1	5.2	2.9	2.5	1.4	2.8	3.0
24	7.2	8.3	6.0	7.0	9.8	10.0	3.8	2.0	2.1	1.0	3.2	2.6
25	8.7	6.4	6.8	5.0	6.7	8.2	4.9	2.1	1.8	0.7	2.6	2.8
26	8.9	9.2	6.8	8.7	9.4	9.8	4.4	2.6	1.8	1.2	2.2	2.8
27	6.9	8.8	4.3	7.6	6.9	8.6	3.4	1.2	0.8	0.8	2.2	3.2
28	4.3	4.1	4.2	0.3	2.5	9.5	2.3	0.9	1.0	0.3	2.1	2.4
29	3.6	4.6	6.0	8.2	7.4	7.7	1.6	0.9	1.3	0.9	2.2	1.6
30	8.5	8.2	7.1	4.6	9.2	10.8	1.7	1.3	1.7	1.1	2.4	1.9
31	9.4	8.2	6.7	7.1	7.6	6.5	2.8	1.5	1.5	0.8	2.8	1.8

Département : GUYANE Mois : OCTOBRE 1975

Dates	TEMP MAX. en °C et dixièmes						TEMP MIN. en °C et dixième					
	Suzini	Rochambeau	Kourou	St-Laurent	St-Georges	Maripasoula	Suzini	Rochambeau	Kourou	St Laurent	St Georges	Maripasoula
1	30.1	30.9	31.0	33.9	33.0	34.1	24.9	21.0	21.4	21.2	20.3	20.7
2	30.3	32.0	31.5	32.6	33.5	33.6	22.4	21.0	21.6	21.7	20.5	20.0
3	30.2	31.3	31.7	32.5	33.3	32.2	23.0	21.0	22.0	22.1	20.9	20.1
4	30.3	31.7	31.4	33.4	32.8	32.8	22.3	21.4	21.4	20.8	20.3	20.3
5	30.9	31.9	31.0	32.2	33.2	34.5	25.2	21.9	22.7	22.6	19.9	19.9
6	30.6	31.1	31.9	33.0	33.3	34.7	23.3	21.3	21.5	21.5	19.8	21.0
7	31.2	32.5	32.0	33.7	33.0	34.8	23.4	22.2	22.5	22.3	21.4	21.3
8	30.7	31.5	31.1	32.1	32.5	34.5	25.2	22.0	22.0	22.0	20.8	21.9
9	30.2	31.5	31.5	33.0	32.9	33.5	23.2	21.0	21.2	22.0	20.5	20.5
10	29.9	31.0	31.0	33.5	32.5	34.2	22.0	21.0	21.0	22.2	19.5	20.5
11	30.4	31.1	30.8	32.5	33.3	34.5	21.9	21.0	22.0	22.3	19.8	19.1
12	30.0	31.7	31.4	33.2	33.0	34.8	24.0	20.9	22.5	22.4	20.0	20.0
13	30.0	31.0	31.0	33.1	33.2	35.0	20.9	19.2	19.9	20.1	18.2	17.6
14	30.2	31.0	31.6	33.6	33.0	34.5	21.5	19.6	20.5	21.1	18.9	17.1
15	30.2	31.7	32.0	33.6	33.3	34.7	21.0	19.7	20.5	21.6	19.0	17.4
16	29.9	31.7	31.0	32.5	33.0	34.8	23.8	20.4	22.0	21.6	19.5	19.8
17	30.5	31.4	30.6	31.3	32.0	34.4	25.0	23.0	25.5	21.6	21.1	20.9
18	29.6	30.6	30.5	31.2	31.5	34.2	24.5	21.5	21.6	21.4	20.3	20.9
19	30.0	30.5	30.1	31.7	30.9	34.5	22.0	21.4	22.5	21.9	20.0	21.8
20	30.4	31.0	31.1	33.2	31.5	33.9	21.3	20.4	21.0	21.7	19.7	20.2
21	30.5	31.2	31.0	31.3	33.0	34.2	25.3	22.3	23.0	22.1	20.9	21.1
22	30.7	31.5	31.5	32.1	32.5	34.9	23.9	21.3	22.3	22.7	20.9	22.0
23	30.6	32.0	31.5	33.0	33.5	35.9	25.4	22.0	23.1	22.2	20.5	21.2
24	30.3	31.9	31.4	33.1	33.5	35.6	22.6	22.0	23.0	22.5	20.7	20.9
25	30.5	31.3	30.5	32.9	33.3	35.8	25.7	22.5	22.2	21.9	20.9	21.0
26	30.4	31.6	30.6	32.1	33.9	34.8	22.0	20.6	21.9	22.6	20.4	21.6
27	30.4	31.6	31.5	32.8	32.6	35.8	25.0	21.0	22.5	23.7	19.5	21.2
28	30.3	31.5	31.2	33.6	33.1	35.7	22.5	20.7	21.5	22.0	20.0	21.3
29	30.5	32.6	31.1	34.2	33.0	35.5	21.1	21.2	21.9	22.2	20.7	20.7
30	29.5	30.9	31.0	32.1	31.5	36.1	23.0	21.2	21.5	21.0	20.9	19.9
31	30.1	31.4	31.0	32.2	33.0	35.9	22.9	22.0	22.7	21.0	21.0	20.0

Département : GUYANE

Mois : OCTOBRE 1975

Dates	INSOLATION en heures et dixièmes						EVAPORATION en mm et dixièmes					
	Suzini	Rochambeau	Kourou	St Laurent	St Georges	Maripasoula	Suzini	Rochambeau	Kourou	St Laurent	St-Georges	Maripasoula
1	10.2	10.5	10.5	8.9	9.4	9.6	2.9	2.6	2.3	1.8	2.6	1.8
2	10.1	10.5	9.5	6.4	8.9	8.6	4.2	3.0	2.7	1.5	2.4	1.4
3	9.4	7.9	9.0	5.5	8.7	8.7	2.8	1.9	2.2	1.0	2.4	1.2
4	9.7	10.5	9.2	9.1	8.8	7.5	3.0	2.8	2.4	1.8	2.3	1.6
5	9.4	9.5	9.5	6.8	8.2	10.5	2.5	2.5	2.1	1.4	1.6	2.1
6	9.6	7.0	8.7	7.3	8.9	9.7	3.4	1.9	2.4	1.4	2.2	1.8
7	9.6	9.2	8.2	5.9	9.6	8.9	3.3	2.9	2.8	1.5	2.8	2.2
8	8.5	8.2	7.7	4.8	9.1	9.6	3.4	2.9	3.0	1.0	2.7	2.2
9	8.9	10.0	9.5	8.2	9.9	8.4	3.1	3.0	2.6	1.8	2.6	2.0
10	4.8	3.0	3.0	5.9	7.7	9.4	2.7	2.0	2.0	1.7	2.5	2.4
11	6.8	5.8	6.1	8.5	9.2	10.3	3.1	1.4	2.6	1.4	2.6	1.5
12	9.4	11.1	9.9	7.9	10.4	8.8	3.4	3.0	3.4	x	3.2	1.9
13	10.5	10.7	10.7	10.6	9.7	10.4	3.4	2.7	3.0	x	2.8	2.3
14	10.3	10.7	10.2	10.5	9.7	10.5	3.1	2.8	3.1	2.3	2.9	2.4
15	10.4	10.1	10.9	11.0	10.4	10.2	3.7	3.0	3.1	2.4	3.1	2.7
16	10.4	10.4	8.9	4.7	9.1	9.8	3.7	3.1	4.0	1.6	2.5	2.4
17	7.1	8.3	5.8	2.4	4.0	2.8	2.5	1.8	1.6	1.2	1.4	1.6
18	7.5	5.1	9.0	8.1	5.6	6.1	1.7	1.7	1.8	1.9	0.8	1.7
19	8.2	4.6	6.4	6.3	8.0	10.2	2.6	1.5	1.9	1.2	0.9	1.0
20	8.2	6.9	8.7	7.9	8.1	10.0	3.5	2.2	2.8	1.5	1.8	1.7
21	10.2	10.0	7.3	7.1	8.1	8.3	2.9	2.6	2.1	1.3	2.0	1.0
22	7.3	7.6	8.6	8.0	6.7	8.8	1.3	2.2	1.7	1.5	1.4	1.7
23	10.3	11.2	10.4	8.3	10.4	8.1	1.1	3.0	2.8	1.6	2.4	2.5
24	8.3	7.9	8.2	7.7	7.6	9.5	1.1	2.3	3.2	1.3	1.9	2.7
25	7.1	6.9	7.4	6.7	7.4	9.2	2.1	1.6	2.3	1.3	1.8	1.9
26	10.3	10.0	10.9	10.3	8.4	8.5	3.3	2.3	2.0	1.8	2.0	1.8
27	10.9	11.0	9.2	6.0	8.8	9.4	2.8	2.9	2.4	2.0	2.1	1.9
28	9.5	8.8	9.7	10.5	9.9	10.3	2.4	2.5	2.7	2.2	2.5	2.6
29	9.8	10.1	10.4	8.0	10.7	8.4	3.0	2.6	2.6	1.7	3.1	2.0
30	6.3	5.0	5.7	6.5	7.1	9.8	2.1	2.1	2.1	1.2	2.0	1.8
31	9.6	9.0	10.0	5.0	8.8	7.6	3.2	2.3	2.7	1.2	2.3	1.6

Département : MARTINIQUE Mois : OCTOBRE 1975

PLUVIOMETRIE QUOTIDIENNE en mm et dixièmes de postes sélectionnés

Dates	Grand Rivière	Caravelle	Chopotte	Paquemar	Ste-Anne	Champflore	Morne des Cadets	Sinaï	St-Esprit	St-Pierre	Desaix	Lamentin	Diamant
1	0.2	.	4.0	2.5	3.5	8.1	3.9	4.0	0.9	3.5	4.9	4.8	0.3
2	1.5	4.0	2.4	.	1.0	6.7	11.1	13.5	.	2.5	3.2	1.3	0.8
3	5.2	3.8	0.9	0.2	4.9	34.8	39.0	.	19.0	5.5	20.3	10.1	10.1
4	20.2	2.0	9.7	4.5	10.0	21.8	32.5	50.0	2.5	40.0	8.4	3.8	0.5
5	15.4	.	8.0	0.9	2.9	51.1	29.8	8.2	22.2	25.6	22.9	30.3	16.0
6	73.2	0.3	36.6	2.5	5.1	14.5	6.8	4.6	.	28.0	2.7	1.5	1.3
7	1.3	.	9.7	.	4.7	0.3	1.7	2.3	.	3.0	0.1	.	.
8	.	.	Tr	.	.	Tr	1.0	.	.	.	0.7	0.7	.
9	38.2	34.8	.	.	.	35.1	16.3	55.0	5.7	.	1.6	0.9	3.0
10	10.8	2.0	13.0	7.2	11.8	61.0	56.1	18.0	32.5	7.3	40.8	50.6	10.2
11	10.3	5.6	9.2	11.0	Tr	27.5	12.6	.	9.0	41.8	8.6	4.0	10.0
12	27.4	21.4	5.6	0.8	7.0	20.5	18.1	70.0	42.0	3.5	35.3	60.8	21.0
13	29.7	17.4	58.5	13.5	7.3	58.7	28.4	69.0	51.9	8.5	32.8	54.8	33.2
14	13.0	.	71.7	100.3	77.7	.	.	0.4	5.6	19.5	0.1	1.5	.
15	1.2	.	0.1	0.7	.	Tr	0.3	70.0	17.0	.	.	6.2	.
16	30.0	.	6.8	0.2	.	.	0.2	.	0.2	.	Tr	.	.
17	3.8	7.3	.	.	.	10.2	22.5	37.0	7.4	.	10.3	3.6	4.6
18	4.5	2.4	14.8	6.0	0.6	13.0	6.4	8.3	.	20.7	2.2	1.2	2.0
19	8.4	1.0	0.9	2.0	.	7.4	7.3	4.8	6.3	1.1	1.6	6.8	8.1
20	44.0	8.1	0.4	0.5	.	38.2	37.0	41.0	14.4	1.0	16.9	10.5	.
21	78.5	26.9	11.6	2.6	42.8	105.2	34.7	85.0	17.2	28.0	21.3	19.9	90.4
22	8.5	.	46.5	26.1	36.9	0.8	8.9	7.7	.	20.7	Tr	.	.
23	.	.	Tr	.	.	0.2	17.0	9.9	4.8	5.5	0.9	1.0	2.6
24	61.8	27.8	1.9	.	.	199.0	153.8	115.0	53.3	.	102.5	109.4	20.7
25	7.5	0.4	77.5	40.1	13.2	36.2	18.7	7.3	5.2	140.0	2.7	5.9	2.5
26	4.2	.	1.1	0.6	0.9	16.0	8.0	6.3	3.9	9.0	3.1	2.8	.
27	15.0	.	0.2	0.9	2.7	34.8	13.9	13.5	11.0	9.1	9.2	8.4	.
28	22.0	.	4.0	.	.	3.0	0.5	8.0	4.8	6.2	0.2	6.9	.
29	9.5	56.6	3.4	18.5	6.9	6.2	5.3	13.7	23.2	.	58.0	9.8	.
30	22.1	0.2	8.2	29.2	5.1	.	0.1	7.0	0.1	13.0	0.2	3.0	.
31	.	0.2	0.1	.	0.3	9.2	0.3	10.0	30.0	.	3.7	17.3	.
1°décade	166.0	46.9	84.3	17.8	43.9	233.4	198.2	155.6	82.8	115.4	105.6	104.0	42.2
2°décade	167.3	63.2	168.0	135.0	92.6	175.5	132.8	300.5	153.8	96.1	107.8	149.4	78.9
3°décade	229.1	112.1	154.5	118.0	108.8	401.6	261.2	283.4	153.5	231.5	201.8	184.4	116.2
Total	562.4	222.2	406.8	270.8	245.3	810.5	592.2	739.5	390.1	443.0	415.2	437.8	237.3

Département : MARTINIQUE

Mois : OCTOBRE 1975

PLUVIOMETRIE TOTALE en mm et dixièmes de postes sélectionnés

Postes	Total du Mois	Ecart à la Moyenne (1)	Ecart en % (2)	Nombre de jours de pluie ≥					Max. en 24 heures		Max. absolu en 24 heures	
				0,1mm	10mm	30mm	50mm	100mm	Valeur	Date	Valeur	Année
Grand Rivière	562.4	x	x	28	16	6	3	0	78.5	21	x	x
Caravelle	222.2	+ 84.1	+ 61	19	6	2	1	0	56.6	29	x	x
Chopotte	406.8	x	x	27	8	5	4	0	77.5	25	x	x
Paquemar	270.8	+108.8	+ 67	22	7	2	1	1	100.3	14	93.4	1970
Ste-Anne	245.3	x	x	20	6	3	1	0	77.7	14	x	x
Champflore	810.5	x	x	26	17	10	5	1	>190.0	24	x	x
Morne des Cadets	592.2	+336.2	+ 131	30	16	6	2	1	153.8	24	59.6	1965
Sinaï	739.5	x	x	27	14	9	7	1	115.0	24	x	x
St-Esprit	390.1	x	x	25	12	5	2	0	53.3	24	x	x
St-Pierre	443.0	+256.0	+ 137	23	10	3	1	1	140.0	25	64.0	1964
Desaix	415.2	+198.2	+ 91	28	10	5	2	1	102.5	24	151.5	1948
Lamentin	437.8	+194.8	+ 80	28	9	5	4	1	109.4	24	97.0	1966
Diamant	237.3	+ 48.3	+ 25	18	8	2	1	0	90.4	21	98.7	1963

(1) Moyenne Période 1961-1970

(2) Ecart en % par rapport à la moyenne de la Période

Département : GUADELOUPE

Mois : OCTOBRE 1975

PLUVIOMETRIE en mm et dixièmes de postes sélectionnés

	GRANDE TERRE					BASSE TERRE					ARCHIPEL		
Dates	Saint François	Doucville Ste Anne	Morne à l'Eau	Anse Bertrand	La Raizet	Baufchateau	Duclos	Saint Claude	Basse Terre	Vieux Habitants	Marie Galante	Grande Anse du Vieux Fort	Gustavia
1	0.2	•	1.4	•	8.4	3.0	5.0	9.3	7.9	1.8	0.2	16.2	4.8
2	•	•	•	•	•	14.7	10.1	7.5	0.3	1.5	•	2.5	16.7
3	•	•	5.7	•	0.3	3.7	2.9	3.2	2.7	0.8	•	0.4	1.7
4	3.0	17.3	1.0	•	25.6	7.3	13.0	2.9	27.2	5.5	2.4	TR	2.7
5	5.5	19.5	3.1	1.7	14.2	2.0	4.0	30.6	8.1	34.0	5.4	13.5	14.1
6	10.9	2.7	•	4.1	11.9	55.0	64.5	47.0	19.5	3.7	•	29.2	26.1
7	0.9	1.5	1.5	25	5.4	1.2	1.3	0.3	0.3	1.5	•	6.5	0.1
8	0.8	0.2	8.2	3.1	1.7	1.4	0.6	0.7	0.1	2.5	0.7	•	2.3
9	0.2	0.8	0.7	•	•	24.3	0.8	•	•	•	3.5	1.5	0.8
10	•	•	•	•	7.2	0.8	11.5	•	0.8	0.3	1.2	•	6.7
11	2.3	1.1	•	TR	•	•	•	•	0.7	•	•	13.2	1.5
12	31.7	28.6	28.5	TR	20.6	32.2	15.8	9.3	17.8	3.0	35.5	TR	22.7
13	2.9	8.5	7.0	TR	4.6	20.0	33.0	42.1	4.0	8.5	7.8	14.5	7.0
14	6.5	4.2	2.7	16.4	9.3	4.5	0.6	7.0	0.1	9.7	2.3	17.5	4.9
15	2.7	0.1	•	•	42.0	5.4	33.2	•	•	•	0.7	8.2	14.1
16	•	0.1	•	•	0.1	0.5	•	•	0.3	•	1.0	0.5	1.6
17	5.9	2.5	•	TR	9.1	27.0	14.7	•	5.1	•	1.2	•	5.2
18	4.8	6.5	19.0	•	9.4	2.5	5.8	15.3	2.2	6.0	3.5	0.2	TR
19	6.1	7.1	5.2	•	3.1	13.8	15.9	•	4.5	0.3	•	•	2.3
20	10.2	10.4	25.1	•	2.8	33.5	31.1	16.0	25.7	0.9	15.2	29.7	22.3
21	7.2	11.5	14.3	TR	14.9	35.0	38.0	52.2	22.7	33.0	15.2	40.6	TR
22	•	0.3	•	20.9	0.1	0.5	0.6	10.5	•	1.0	•	9.2	•
23	•	0.6	•	•	•	2.3	•	0.2	0.2	•	•	•	•
24	3.9	23.6	•	•	17.5	63.0	37.0	2.5	14.2	•	0.1	8.2	6.3
25	0.6	•	•	•	2.3	•	3.5	39.8	3.6	47.0	0.2	13.5	•
26	3.7	8.2	2.8	•	11.8	7.2	8.3	14.1	3.0	5.5	1.5	•	2.3
27	4.4	9.8	7.2	TR	12.1	34.0	18.5	8.2	11.0	3.5	2.8	5.5	1.9
28	5.0	8.8	7.5	6.9	9.1	50.5	31.6	30.6	2.3	9.1	15.3	2.7	1.4
29	15.5	1.5	2.3	•	4.5	5.0	1.8	3.8	•	3.0	124.5	20.3	2.0
30	•	10.2	•	21.9	0.2	2.2	15.0	•	•	2.5	•	4.6	•
31	•	•	TR	TR	0.2	4.5	3.5	•	1.5	•	3.5	1.5	0.1
1re décade	21.5	36.0	21.2	8.9	72.7	113.6	113.5	101.5	77.4	52.4	19.4	69.8	76.0
2e décade	73.1	59.1	37.5	15.4	103.0	283.4	192.1	89.9	60.2	28.4	60.2	83.8	81.6
3e décade	40.3	64.5	54.1	49.7	72.7	204.4	152.7	181.9	63.5	104.6	151.1	106.1	14.0
Total	134.9	169.6	142.8	75.0	248.4	541.4	458.3	373.3	201.1	185.4	240.7	259.7	171.6

Département : GUADELOUPE **Mois : OCTOBRE 1975**

PLUVIOMETRIE TOTALE en mm et dixièmes de postes sélectionnés

Postes	Total du Mois	Ecart à la Moyenne (1)	Ecart en % (2)	Nombre de jours de pluie ≥					Max. en 24 heures		Max. absolu en 24 heures	
				0,1 mm	10 mm	30 mm	50 mm	100 mm	Valeur	Date	Valeur	Année
Grande Terre												
Saint François	134.9	x	x	23	4	1	0	0	32	12	x	x
Douville Ste Anne**	169.6	- 35.4	- 17	25	6	0	0	0	29	12	106	1970
Morne à l'Eau**	142.8	- 50.2	- 26	18	3	0	0	0	29	12	110	1970
Anse Bertrand	75.0	- 84.0	- 53	7	3	0	0	0	22	30	94	1961
Raizet	248.4	+ 15.4	+ 7	27	9	1	0	0	42	15	154	1970
Basse Terre												
Neufchateau*	541.4	+122.4	+ 29	29	12	8	5	0	78	13	200	1963
Ducloe**	458.3	+174.3	+ 61	28	15	7	3	0	65	6	171	1970
Saint Claude	373.3	x	x	22	10	6	2	0	60	25	x	x
Basse Terre	201.1	+ 45.1	+ 29	26	7	1	0	0	38	4	147	1962
Vieux Habitants	185.4	x	x	23	3	3	0	0	47	25	x	x
Archipel												
Désirade	240.7	+100.7	+ 72	22	5	2	1	1	125	29	138	1955
Ferme du Vidon	259.7	x	x	23	10	1	0	0	41	21	x	x
Gustavia	171.6	+ 80.6	+ 89	25	22	0	0	0	26	6	95	1954

(1) Moyenne Période 1951 - 1970 * Période 1956 - 1970 ** Période 1966 - 1970

(2) Ecart en % par rapport à la moyenne de la période

Département : GUYANE **Mois : D'OCTOBRE 1975**

PLUVIOMETRIE QUOTIDIENNE en mm et dixièmes de postes sélectionnés

Dates	Cayenne Ville	Rochambeau	Kaw	Régina	St Georges	Camopi	Iracoubo	Kourou	STMlie	Saul	Aouara	St Laurent	Gd Santi	Maripa-soula
1	-	-	0.6	1.4	-	-	-	-		1.2	1.5	1.8	-	-
2	-	-	28.0	-	-	-	-	-		2.1	-	6.4	-	9.7
3	-	4.8	-	-	-	2.1	3.8	-		5.7	-	1.3	-	0.7
4	-	-	-	27.5	-	-	-	-		-	-	-	-	-
5	-	-	2.5	0.5	11.1	-	-	-		-	-	2.2	-	-
6	-	5.6	-	0.1	-	-	16.9	-		1.5	-	-	-	-
7	-	-	-	-	-	-	3.5	-		-	-	17.2	-	-
8	-	-	15.3	0.5	-	-	-	-		3.7	-	0.4	-	-
9	trace	-	-	-	-	-	-	-		1.2	-	2.1	-	-
10	-	0.4	-	6.1	-	-	-	-		-	-	-	-	-
11	0.5	21.7	3.1	-	-	-		-		-	-	-	-	-
12	-	-	-	-	-	-	-	-		-	-	10.3	-	-
13	-	-	-	-	-	-	-	-		-	-	-	-	-
14	-	-	-	-	-	-	-	-		-	-	-	-	-
15	1.6	-	-	-	-	3.5	-	0.5		-	-	-	-	-
16	-	-	3.4	0.6	-	0.5	-	-		0.4	-	10.0	1.0	-
17	1.1	1.7	14.4	5.7	3.5	10.0	1.2	5.0		19.8	-	3.1	8.3	0.4
18	7.2	0.5	13.[illegible]	[illegible].9	28.2	3.1	[illegible].1	11.0		15.4	-	-	11.7	12.8
19	-	4.0	1.8	1.5	11.0	20.7	-	-		-	-	1.0	-	-
20	trace	1.1	-	9.8	0.9	2.9	2.1	3.9		-	-	13.1	-	-
21	-	-	-	14.1	-	-	-	3.9		-	-	2.9	0.[illegible]	-
22	-	1.9	-	0.9	0.6	-	0.1	-		-	-	-	-	-
23	0.7	-	0.3	-	-	2.4	-	2.0		23.0	-	0.6	-	-
24	-	-	1.5	9.2	-	0.9	-	23.0		-	-	[illegible].1	-	-
25	-	2.5	-	10.0	-	4.5	1.5	-		6.4	-	23.3	-	-
26	-	-	-	3.1	-	-	-	-		-	3.9	-	-	-
27	-	-	-	0.2	-	-	-	-		-	-	-	-	-
28	6.0	1.0	1.6	2.2	-	0.3	-	-		0.3	-	-	-	-
29	4.6	1.4	0.8	-	-	-	-	-		-	-	0.5	1.9	-
30	0.1	-	-	-	1.0	-	-	-		5.8	-	9.5	1.1	4.0
31	0.5	0.6	-	-	-	-	20.0	-		1.5	-	-	trace	5.5
1°dé	trace	7.8	46.4	35.9	11.1	8.1	24.2	-		15.5	1.5	31.4	-	10.4
2°dé	11.0	29.0	35.7	23.5	41.2	46.2	10.4	20.0		28.6	-	37.5	21.0	13.2
3°dé	11.0	7.4	4.2	41.6	1.8	8.1	81.6	23.9		37.0	3.5	38.9	3.1	10.5
	22.9	44.2	86.3	101.0	53.5	56.9	116.2	43.5		81.1	5.0	107.8	24.7	34.1

Département : GUYANE **Mois : D'OCTOBRE 1975**

PLUVIOMETRIE TOTALE en mm et dixièmes de postes sélectionnés

Postes	Total du Mois	Ecart à la Moyenne (1)	Ecart en % (2)	Nombre de jours de Pluie ≥					Max. en 24 heures		Max. absolu en 24 heures		Total cumulé depuis le 1/1/75
				0,1mm	10mm	50mm	50mm	100mm	Valeur	Date	Valeur	Année	
Cayenne Ville	22.9	- 16.1	- 44	9	0	0	0	0	7.8	18	58.3	1969	2 330.6
Rochambeau	44.2	- 7.8	- 15	13	1	0	0	0	21.9	11	40.4	1966	3 247.6
Kaw	85.3	+ 29.3	+ 55	13	4	0	0	0	25.0	2	50.5	1960	3 519.7
Régina	101.0	+ 4.0	+ 4	18	3	0	0	0	27.5	4	50.0	1957	2 822.7
St Georges	53.9	- 3.9	+ 8	9	3	0	0	0	28.2	18	56.1	1970	3 023.6
Javouhey	56.9	+ 17.9	+ 46	11	2	0	0	0	25.7	10	42.0	1957	2 197.1
Iracoubo	116.2	+ 69.2	+ 147	9	2	1	1	0	80.0	31	78.0	1970	x
Kourou	48.5	x	x	7	2	0	0	0	23.0	23	x	x	2 696.0
St Elie				NON PARVENU							61.5	1960	
Sinnamary	81.1	+ 25.1	+ 45	14	2	0	0	0	25.0	23	63.5	1948	2 154.0
Acoupa	5.0	- 17.0	- 77	2	0	0	0	0	3.5	26	29.0	1968	1 267.9
St Laurent	69.8	+ 22.8	+ 27	18	5	0	0	0	23.3	25	88.8	1957	2 394.0
Grand Santi	24.7	- 36.3	- 60	6	1	0	0	0	11.7	15	71.0	1968	2 217.9
Maripasoula	34.1	- 21.9	- 39	6	1	0	0	0	12.8	18	70.0	1959	2 404.7

(1) Moyenne Période 1956 - 1970 (Acoupa 1962/1970)

(2) Ecart en % par rapport à la moyenne de la Période.

Département : MARTINIQUE

Mois : OCTOBRE 1975

TEMPERATURE sous abri en °C et dixièmes

Postes	Maximale Moyenne Tx	Minimale Moyenne Tn	Moyenne (Tx + Tn)/2	Ecart à la Moyenne (1)	Extrêmes du Mois				Extrêmes absolus			
					Max.	Date	Min.	Date	Max.	Année	Min.	Année
Grand Rivière	28.4	22.4	25.4	x	30.5	16	20.5	29	x	x	x	x
Caravelle	29.8	24.9	27.3	+ 0.3	32.0	31	22.0	10/12	x	x	x	x
Chopotte	29.2	23.5	26.3	x	30.5	17	21.4	13	x	x	x	x
Paquemar	30.1	24.4	27.2	- 0.4	32.5	1er	22.0	14/30	32.5	1966	21.0	1965
Ste-Anne	29.6	24.0	26.8	x	30.7	2	22.0	14	x	x	x	x
Champflore	26.6	20.2	23.4	x	28.7	16	16.4	16	x	x	x	x
Morne des Cadets	26.9	20.2	23.6	- 0.3	29.0	17	18.8	14	31.0	1962	16.8	1963
St-Esprit	29.5	21.7	25.6	x	32.0	31	19.0	30	x	x	x	x
St-Pierre	30.8	22.1	26.5	- 0.8	32.5	17	21.0	6	34.5	1962	20.0	1956
Desaix	28.7	22.6	25.7	- 0.6	30.8	15	21.1	25	32.1	1970	20.2	1958
Lamentin	29.8	22.7	26.3	0.0	31.2	30	20.8	9	32.8	1969	19.1	1959
Diamant	31.1	22.7	26.9	x	33.0	3/15	21.2	31	x	x	x	x

(1) Ecart par rapport à la moyenne de la période 1956-1970

Postes	TEMPERATURE MINIMALE AU SOL en °C et dixièmes(2)		TEMPERATURE MOYENNE DANS LE SOL en °C et dixièmes à 14 heures fuseau				
	Moyenne du Mois	Absolue du Mois	-10 cm	- 20 cm	- 30 cm	-50 cm	-100 cm
Desaix					26.4	26.8	27.2
Lamentin	20.9	18.4	27.4		27.9	27.9	

(2) à 10 cm, au dessus d'un sol gazonné

Département : MARTINIQUE

Mois : OCTOBRE 1975

EVAPORATION en mm et dixièmes

Postes	Piche sous abri				Bac Classe "A" (1)				
	1°décade	2°décade	3°décade	Total	1°décade	2°décade	3°décade	Total	Moyenne
Grand Rivière	23.9	14.5	18.6	57.0					
Chalvet	31.9	21.7	25.1	78.7	58.2(10)	33.9 (7)	38.4(8)	130.5	5.2
Fond St-Jacques	18.0	10.6	12.6	41.2					
Chopotte	25.7	16.7	21.1	63.5					
Simon	32.0	19.1	22.7	73.8					
Paquemar	40.8	24.3	28.3	93.4					
Sainte Anne	33.0	23.0	24.1	80.1	57.9(10)	50.5 (8)	49.1(10)	157.5	5.6
Champflore	16.4	11.2	13.3	40.9					
Morne des Cadets	15.5	12.1	13.4	41.0					
Terreville	17.5	13.0	15.0	45.5					
Tivoli	14.9	9.9	12.3	37.1					
Petit Morne	19.8	15.0	16.7	51.5					
St-Esprit	35.6	24.3	13.6	73.5					
St-Pierre	25.0	17.0	17.2	59.2					
Carbet	31.2	21.2	24.9	77.3					
Choiseul	17.9	15.6	14.4	47.9					
Desaix	25.2	17.6	21.5	64.3	54.8(10)	42.8(10)	45.6(10)	142.2	4.7
Lamentin	27.2	19.0	21.6	67.8	48.2(9)	32.9(7)	45.1(10)	126.2	4.9
Petit Bourg	18.4	12.9	13.7	45.0					
Diamant	22.0	14.0	15.0	51.0					
Trois Ilets	32.2	18.8	23.4	74.4					

(1) Par suite de débordement du Bac, certaines mesures sont manquantes. Les chiffres entre parenthèses qui suivent les totaux décadaires ou mensuels indiquent les nombres de jours où la mesure a été possible.

Département : GUADELOUPE

Mois : OCTOBRE 1975

TEMPERATURE sous abri en °C et dixièmes

Postes	Maximale Moyenne Tx	Minimale Moyenne Tn	Moyenne $\frac{Tx + Tn}{2}$	Ecart à la Moyenne (1)	Extrême du Mois				Extrême absolu			
					Max.	Date	Min.	Date	Max.	Année	Min.	Année
Désirade	29.4	24.9	27.2	x	31.7	16	20.3	30	x	x	x	x
Ferme du Vidon	26.8	21.9	24.4	x	29.9	6	19.4	2	x	x	x	x
Saint François	29.4	23.5	26.5	x	31.2	4	20.8	30	x	x	x	x
Le Moule	29.6	23.2	26.4	x	31.5	2	20.3	11	x	x	x	x
Douville***	29.6	22.3	26.0	- 0.8	31.5	9	20.8	22	32.2	1969	20.8	1968
Petit Canal	30.5	23.2	26.9	x	35.0	19	18.5	20	x	x	x	x
Anse Bertrand	30.6	22.6	26.6	x	31.8	18	21.1	14	x	x	x	x
Raizet	30.2	21.9	26.1	0.0	32.0	3	20.2	30	32.6	1969	19.3	1961
Neufchateau*	27.4	21.6	24.5	+ 0.4	29.0	30	20.2	30	31.0	1963	14.2	1963
Duclos***	28.2	21.4	24.8	- 0.2	29.5	10	20.1	30	32.4	1970	20.0	1970
Saint Claude	27.7	20.2	24.0	x	30.0	18	17.0	22	x	x	x	x
Comté de Lollée	30.1	19.7	24.9	x	31.4	3	19.0	13	x	x	x	x
Basse Terre**	31.4	21.9	26.7	+ 0.3	32.8	23	21.1	10	32.2	1967	19.5	1963
Les Plaines	28.3	21.5	24.9	x	30.0	15	20.0	11	x	x	x	x
Vieux Habitants	31.0	21.7	26.4	x	32.0	1er	20.5	17	x	x	x	x
Gustavia*	28.9	24.0	26.5	- 1.2	30.5	17	22.0	6	33.1	1968	20.6	1964
Orléans	28.4	22.9	25.7	x	29.6	31	20.9	16	x	x	x	x
Terre de Haut	29.2	23.9	26.6	x	31.7	15	21.7	21	x	x	x	x

(1) Ecart par rapport à la moyenne de la période 1951 - 1970

* Période 1956 - 1970 ** Période 1961 - 1970 *** Période 1966 - 1970

Postes	TEMPERATURE MINIMALE AU SOL en °C et dixièmes (2)		TEMPERATURE MOYENNE DANS LE SOL en °C et dixièmes à 14 heures fuseau				
	Moyenne du Mois	Absolue du Mois	- 10 cm -	- 20 cm -	- 30 cm -	- 50 cm -	- 100 cm -
Saint François	21.6	19.5	x	x	x	x	x
Raizet	19.7	16.1	x	27.1	x	27.8	28.0
Duclos	20.2	18.7	x	x	x	x	x

(2) à 10 cm, au dessus d'un sol gazonné

Département : GUADELOUPE **Mois : OCTOBRE 1975**

EVAPORATION en mm et dixièmes

Postes	Piche sous abri				Bac classe "A" (1)				
	1° décade	2° décade	3° décade	Total	1° décade	2° décade	3° décade	Total	Moyenne
Désirade	18.0	11.9	13.5	43.4					
Ferme du Vidon	19.2	17.3	25.8	62.3					
Saint François	41.9	28.9	37.8	108.6	61.5(10)	47.3(9)	59.6(11)	168.4(30)	5.6
Le Moule	30.3	19.4	26.9	76.6					
Douville	23.6	13.7	19.4	58.7					
Petit Canal	40.0	16.0	30.5	86.5					
Anse Bertrand	29.6	18.9	25.7	74.2					
Raizet	23.7	15.2	18.9	57.8	47.1(10)	37.5(9)	42.7(11)	127.3(30)	4.2
Moufchateau	13.5	8.7	10.2	32.4					
Duclos	19.6	13.5	17.9	51.0	40.9(9)	29.1(8)	41.6(10)	111.6(27)	4.1
Saint Claude	30.2	19.5	25.9	75.6					
Comté de Lohéac	16.2	12.4	16.4	45.0					
Basse Terre	33.6	25.4	33.4	92.4					
Les Plaines	30.0	19.5	22.1	71.6					
Vieux Habitants	26.2	24.0	27.0	77.2					
Gustavia	25.6	18.6	28.4	72.6					
Orléans	x	x	x	x					

(1) Par suite de débordement du bac, certaines mesures sont manquantes. Les chiffres entre parenthèses qui suivent les totaux décadaires ou mensuels, indiquent le nombre de jours où la mesure a été possible.

Département : GUYANE

Mois : D'OCTOBRE 1975

TEMPERATURE sous abri en °C et dixièmes

Postes	Maximale Moyenne $\overline{Tx}$	Minimale Moyenne $\overline{Tn}$	Moyenne $\frac{Tx + Tn}{2}$	Ecart à la Moyenne (1)	Extrêmes du Mois				Extrêmes absolus			
					Max.	Date	Min.	Date	Max.	Année	Min.	Année
ayenne Suzini	30.3	23.2	26.8	x	31.2	7	20.9	13	x	x	x	x
ochambeau	31.4	21.2	26.3	- 0.2	32.6	29	19.2	13	34.2	1969	19.2	1960/69
egrad Edmond	29.2	20.6	24.9	x	33.8	21	18.9	13	x	x	x	x
égina	34.0	20.0	27.0	- 0.3	36.2	15	17.5	13	38.0	1969	18.5	1963
aint Georges	32.8	20.2	26.5	0.0	33.9	26	18.2	13	35.7	1969	18.3	1964
amopi	33.1	20.7	26.9	- 0.2	34.5	5	18.9	14	37.0	1960	19.0	1968
racoubo	32.9	20.3	26.6	- 0.7	33.8	25	18.6	13	36.8	1958	19.0	1967
innamary	31.8	22.2	27.0	- 0.6	33.9	10	20.7	18	35.8	1957	18.0	1958
ourou	31.2	22.0	26.6	- 0.5	32.0	7	19.9	13	(33.2)	1972	19.5	1969
ûl	33.0	18.1	25.6	- 0.8	34.1	17	14.8	13	36.0	1970	15.0	1968
ana	30.8	20.9	25.9	- 1.4	32.6	12	16.8	20	(35.2)	1966	(19.9)	1958
aint Laurent	32.8	21.9	27.4	+ 0.2	34.2	29	20.1	13	35.8	1957	20.0	1964
rand Santi	34.4	19.5	27.0	0.0	36.0	26	16.8	9	38.0	1969	(15.5)	1969
aripasoula	34.7	20.4	27.6	+ 0.7	36.1	30	17.1	14	36.2	1969	17.9	1964
abassou *	32.0	23.5	27.8	x	33.0	6	21.3	17	x	x	x	x

(1) Ecart par rapport à la moyenne de la Période 1956 - 1970 (1968/74 pour KOUROU)
* Cabassou : Relevés sous abri AMPS.

Postes	TEMPERATURE MINIMALE AU SOL en °C et dixièmes (2)		TEMPERATURE MOYENNE DANS LE SOL en °C et dixièmes à 14 heures Fuseau				
	Moyenne du Mois	Absolue du Mois	- 10 cm	- 20 cm	- 30 cm	- 50 cm	- 100 cm
ochambeau	20.0	18.0		29.2		29.1	28.8
aint Georges	19.5	17.7		29.9		29.7	29.7
aint Laurent	20.2	18.7		29.2		29.1	28.9
aripasoula	18.3	15.0		x		x	x
ourou	21.1	17.7		x		x	x

Département : GUYANE

Mois : D'OCTOBRE 1975

EVAPORATION en mm et dixièmes

Postes	Piche sous abri				Bac classe "A" (1)				
	1° décade	2° décade	3° décade	Total	1° décade	2° décade	3° décade	Total	Moyenne
Cayenne Ville	x	x	x	x	64.4(10)	54.8(10)	59.9(11)	179.1(31)	5.8
Cayenne Suzini	31.3	30.7	25.5	87.3	69.0(10)	59.2(10)	69.8(11)	198.0(31)	6.4
Rochambeau	25.5	23.2	26.4	75.1	54.5(10)	49.7(10)	63.7(11)	167.9(31)	5.4
Saint Georges	23.6	21.2	24.0	68.8	56.1(10)	56.1(10)	54.7(11)	166.9(31)	5.4
Kourou	24.5	27.3	27.6	79.4	62.5(10)	60.4(10)	61.1(11)	184.0(31)	5.9
Saint Laurent	14.9	13.5	17.1	45.5	48.3(10)	32.6(7)	51.0(11)	131.9(28)	4.7
Maripasoula	18.7	20.2	21.5	60.4	54.3(10)	46.5(10)	57.3(11)	158.1(31)	5.1
Degrad Edmond	16.3	17.6	14.2	48.1					
Régina	15.0	10.9	13.9	39.8					
Camopi	18.9	17.4	18.1	54.4					
Iracoubo	11.9	14.2	7.9	34.0					
Sinnamary	6.9	17.3	19.5	43.5					
Sati	16.3	16.1	15.3	47.7					
Mana	24.2	31.5	30.4	86.1					
Grand Santi	5.6	6.2	5.6	17.4					
Cabassou *	51.1	50.9	54.7	156.7					

(1) Par suite de débordement du bac, certaines mesures sont manquantes. Les chiffres entre parenthèses qui suivent les totaux décadaires ou mensuels indiquent le nombre de jour où la mesure a été possible.

* Cabassou : Relevés sous abri AMPS.

Département : MARTINIQUE

Mois : octobre 1975

HUMIDITE RELATIVE en pourcentage

Postes	Maximale Moyenne $\overline{Ux}$	Minimale Moyenne $\overline{Un}$	Moyenne $\frac{\overline{Ux} + \overline{Un}}{2}$	Extrêmes du Mois Max.	Extrêmes du Mois Min.	Min absolu période (1)
Grand Rivière	98	77	87	99	64	x
Caravelle	93	80	86	95	70	x
Chopotte	98	80	89	99	71	x
Paquemar	86	73	79	90	56	x
Ste-Anne	92	69	81	97	58	x
Champflore	98	76	87	100	66	x
Morne des Cadets	98	78	88	100	70	x
St-Pierre	98	69	83	99	52	x
Desaix	92	66	79	98	55	53
Lamentin	97	71	84	100	65	50
Diamant	95	71	83	97	58	x

(1) Période 1956-1970

Département : MARTINIQUE

Mois : OCTOBRE 1975

INSOLATION en heures et dixièmes

Postes	1° décade	2° décade	3° décade	Total
Chalvet	62.4	x	x	x
Simon	75.9	72.6	72.1	220.6
Paquemar	80.7	72.1	82.2	235.0
Ste-Anne	75.9	76.9	78.8	231.6
Champflore	58.8	53.8	53.4	166.0
Morne des Cadets	66.2	66.3	61.7	194.2
Carbet	79.1	57.6	73.8	210.5
St-Pierre	74.7	75.7	63.7	214.1
Terreville	71.4	80.0	72.2	223.6
Desaix	78.6	75.8	84.4	238.8
Lamentin	65.0	77.3	74.6	216.9
Trois Ilets	79.3	78.7	76.2	234.2

Département : GUADELOUPE **Mois : OCTOBRE 1975**

HUMIDITE RELATIVE en pourcentage

Postes	Maximale Moyenne $\overline{Ux}$	Minimale Moyenne $\overline{Un}$	Moyenne $\frac{\overline{Ux} + \overline{Un}}{2}$	Extrême du Mois		Min absolu Période (1)
				Max.	Min.	
Saint François	85	67	76	92	53	x
Raizet	99	63	81	100	50	41
Duclos**	89	71	80	93	62	47
Gustavia*	91	72	82	98	61	48
Orléans	92	75	84	95	68	x
Terre de Haut	100	82	91	100	73	x

(1) Période 1951 - 1970

* Période 1956 - 1970

** Période 1966 - 1970

Département : GUADELOUPE

Mois : OCTOBRE 1975

INSOLATION en heures et dixièmes

Postes	1° décade	2° décade	3° décade	Total
Saint François	65.2	61.4	77.1	203.7
Raizet	66.7	63.0	77.9	207.6
Neufchateau	62.8	50.7	62.7	176.2
Duclos	57.4	42.8	62.5	162.7
Vieux Habitants	73.9	64.7	76.8	215.4
Gustavia	71.7	66.9	101.2	239.8
Basse Terre *	x	x	x	x

* Diagrammes inexploitables

Département : GUYANE

Mois : D'OCTOBRE 1975

HUMIDITE RELATIVE en pourcentage

Postes	Maximale Moyenne $\overline{Ux}$	Minimale Moyenne $\overline{Un}$	Moyenne $\frac{Ux + Un}{2}$	Extrêmes du Mois		Min absolu
				Max.	Min.	Période (1)
Cayenne Suzini	93	65	79	100	60	x
Rochambeau	98	55	77	100	44	40
Saint Georges	99	50	75	100	39	39
Kourou	98	60	79	99	48	x
Saint Laurent	99	56	78	100	44	41
Maripasoula	100	44	72	100	39	39

(1) Période 1956 - 1970.

Département : GUYANE

Mois : D'OCTOBRE 1995

INSOLATION en heures et dixièmes

Postes	1° décade	2° décade	3° décade	Total
Cayenne Ville	90.8	85.3	90.6	266.7
Cayenne Suzini	90.2	88.8	99.6	278.6
Cabassou	92.1	86.0	97.7	275.8
Rochambeau	86.3	83.7	97.5	267.0
Saint Georges	89.1	84.2	93.9	267.2
Camopi	87.4	78.9	90.2	256.5
Kourou	84.8	86.6	97.8	269.2
Saint Laurent	68.8	77.9	84.1	230.8
Maripasoula	90.6	89.1	97.9	277.9

Stations Synoptiques

RENSEIGNEMENTS COMPLEMENTAIRES
AU SOL ET EN ALTITUDE

Heures T.U.

Pour obtenir l'heure du fuseau
retrancher 4h

Mois : OCTOBRE 1975

Stations	TEMPERATURE en °C et dixièmes									
	00	03	06	09	12	15	18	21	Moy. (1)	Ecart à Moy (2)
MARTINIQUE										
Fort-de France-Desaix	24.1	24.1	23.6	23.4	25.6	27.8	27.3	25.5	25.2	- 0.5
Lamentin	24.9	24.4	24.1	23.5	26.1	28.8	28.6	26.7	25.9	- 0.1
GUADELOUPE										
Point-à-Pitre-Raizet	24.7	24.3	23.5	23.0	26.1	28.7	29.1	27.1	25.8	- 0.1
ST-BARTHELEMY										
Gustavia	25.6	25.7	25.5	25.3	26.3	27.9	27.7	26.3	26.3	- 1.1
GUYANE										
Cayenne-Rochambeau	25.0	23.4	22.3	21.6	27.0	30.3	30.1	27.8	25.9	- 0.3
St-Laurent-du Maroni	25.1	23.8	23.0	22.3	27.3	31.4	30.5	27.1	26.3	- 0.1
St-Georges de l'Oyapock	23.8	21.7	21.0	20.6	27.3	31.3	31.4	28.6	25.7	- 0.2
Maripasoula	24.3	22.7	21.6	20.8	24.4	31.4	32.9	31.1	26.2	- 0.2

(1) Moyenne des huit observations journalières

(2) Ecart par rapport à la moyenne de la période 1961-1970

Mois ; OCTOBRE 1975

Stations	HUMIDITE RELATIVE en pourcentage									
	00	03	06	09	12	15	18	21	Moy. (1)	Ecart à Moy. (2)
Fort-de-France-Desaix	87	87	84	75	75	83	87	87	83.2	- 1.7
Lamentin	90	91	92	93	86	76	77	84	86.0	+ 0.5
Point-à-Pitre-Raizet	91	91	94	96	85	74	72	80	85.1	+ 1.3
Gustavia	85	84	86	84	82	77	77	82	82.0	+ 5.3
Cayenne-Rochambeau	89	95	96	98	82	63	64	75	82.6	+ 0.6
St-Laurent-du-Maroni	93	96	98	99	84	63	69	82	85.5	+ 2.5
St-Georges de l'Oyapock	93	99	99	99	82	59	58	70	82.3	+ 1.7
Maripasoula	93	96	98	99	89	59	48	60	80.1	+ 0.1

(1) Moyenne des huit observations journalières

(2) Ecart par rapport à la moyenne de la Période (1961-1970)

Mois : OCTOBRE 1975

STATIONS	TENSION DE VAPEUR en Millibars									
	00	03	06	09	12	15	18	21	Moy. (1)	Ecart à Moy (2)
Fort-de-France-Desaix	26.0	26.2	25.6	25.2	27.4	27.8	27.2	27.2	26.6	- 1.4
Lamentin	28.2	27.9	27.4	26.9	29.0	30.1	29.9	29.9	28.6	+ 0.2
Pointe-à-Pitre-Raizet	28.1	27.7	27.2	26.9	28.7	28.6	28.6	28.4	28.0	0.0
Gustavia	28.0	27.7	27.8	27.2	27.9	28.9	28.4	27.8	28.0	+ 0.1
Cayenne-Rochambeau	28.1	27.3	25.8	25.2	29.1	27.0	27.0	27.9	27.2	- 0.1
St-Laurent-du-Maroni	29.4	28.4	27.5	26.6	30.5	29.0	29.6	29.2	28.8	+ 0.8
St-Georges de l'Oyapock	27.4	25.8	24.5	24.1	29.8	26.9	26.0	27.0	26.4	+ 0.1
Maripasoula	28.2	26.3	25.4	24.2	27.2	27.0	24.3	26.7	26.2	0.0

(1) Moyenne des huit observations journalières

(2) Ecart par rapport à la moyenne de la Période (1961-1970)

Mois : OCTOBRE 1975

Stations	NEBULOSITE MOYENNE en Octas								Nombre de jours de				
	00	03	06	09	12	15	18	21	Ciel clair	ciel couvert	orage	Brouillard	Vent fort
Fort-de-France-Desaix	x	x	x	x	5	6	6	5	x	X	7	0	2
Lamentin	5	4	4	4	5	5	6	6	0	2	7	0	1
Pointe-à Pitre-Raizet	4	4	4	4	5	6	6	5	0	0	6	0	1
Gustavia	3	x	x	4	5	5	x	x	x	x	1	0	0
Cayenne-Rochambeau	3	2	3	3	4	4	4	5	0	0	2	2	1
St-Laurent du Maroni	2	x	x	3	4	5	5	5	x	x	15	4	0
St-Georges de l'Oyapock	1	x	x	4	3	5	4	3	0	0	1	12	0
Maripasoula	2	x	x	4	5	5	x	x	x	x	3	16	0

Mois : OCTOBRE 1975

Stations	PRESSION MOYENNE au niveau de la mer en millibars									
	Matin		Soir		(1) Moy.	Ecart à la Moy. (2)	Extrêmes du mois		Extrêmes absolus de la période	
	Max.	Min.	Max.	Min.			Max.	Min.	Max	Min.
Fort-de-France - Desaix	1014.3	1011.6	1013,5	1011.1	1012.6	+ 0.2	1016.7	1009.0	1017.1	1005.9
Lamentin	1014.0	1011.3	1013.2	1011.1	1012.4	0.0	1016.3	1008.4	1017.5	1004.4
Pointe-à-Pitre-Raizet	1014.8	1012.2	1014.1	1011.8	1013.2	+ 0.6	1017.6	1009.4	1017.6	1005.0
Gustavia	1015.5	1013.1	1014.9	1012.7	1014.1	+ 0.5	1018.2	1010.2	1018.8	1006.6
Cayenne Rochambeau	1013.6	1010.8	1012.4	1010.0	1011.7	0.0	1014.8	1007.8	1017.0	1005.7
St-Laurent-du-Maroni	1012.9	1011.1	1012.3	1010.0	1011.6	0.0	1014.1	1007.7	1017.3	1005.7
St-Georges de l'Oyapock	1013.1	1010.8	1012.0	1009.5	1011.4	- 0.5	1014.4	1007.4	1016.9	1005.0
Maripasoula	1013.6	1011.4	1012.1	1009.2	1011.6	- 0.2	1015.0	1007.1	1017.2	1005.0

(1) Moyenne = 2 maxi + 2 mini

(2) Période 1961 - 1970

Mois : OCTOBRE 1975

Aérodrome de : Lamentin

VISIBILITE- Fréquence

Heures	≤ 50 m	< 200 m	< 500 m	< 1 km	< 2 km	< 4 km	< 10 km	< 20 km	< 50 km	≥ 50 km
00	0	0	0	0	0	1	3	19	31	0
03	0	0	0	0	0	0	0	17	31	0
06	0	0	0	0	0	0	2	20	31	0
09	0	0	0	0	0	0	2	18	31	0
12	0	0	0	0	0	0	2	14	31	0
15	0	0	0	0	0	0	0	12	31	0
18	0	0	0	0	0	1	3	14	31	0
21	0	0	0	0	0	1	5	15	31	0

NUAGES BAS Nébulosité de 5 à 7 octas inclus : FREQUENCE DES HAUTEURS

Heures	< 50 m	< 100 m	< 200 m	< 300 m	< 600 m	< 1000 m	< 1500 m	< 2000 m	< 2500 m
00	0	0	0	0	2	5	5	5	5
03	0	0	0	0	3	5	5	5	5
06	0	0	0	0	2	4	5	5	5
09	0	0	0	0	0	2	3	3	3
12	0	0	0	0	1	3	4	4	4
15	0	0	0	0	3	14	14	14	14
18	0	0	0	0	2	17	17	18	18
21	0	0	0	0	1	7	7	8	8

NUAGES BAS Nébulosité = 8 octas FREQUENCE DES HAUTEURS

Heures	< 50 m	< 100 m	< 200 m	< 300 m	< 600 m	< 1000 m	< 1500 m	< 2000 m	< 2500 m
00	0	0	0	0	0	0	0	0	0
03	0	0	0	0	0	0	0	0	0
06	0	0	0	0	0	0	0	0	0
09	0	0	0	0	0	0	0	0	0
12	0	0	0	0	0	0	0	0	0
15	0	0	0	0	0	0	0	0	0
18	0	0	0	0	0	0	0	0	0
21	0	0	0	0	0	0	0	0	0

Aérodrome de : Raizet

Mois : OCTOBRE 1975

VISIBILITE - Fréquence

HEURES	<50 m	<200 m	<500 m	<1 km	< 2 km	<4 km	<10 km	< 20 km	<50 km	≥ 50 km
00	0	0	0	0	0	0	3	24	31	0
03	0	0	0	0	0	0	1	27	31	0
06	0	0	0	0	0	0	3	27	31	0
09	0	0	0	0	0	0	1	29	31	0
12	0	0	0	0	0	1	4	21	31	0
15	0	0	0	0	0	0	4	23	29	2
18	0	0	0	0	0	0	6	21	30	1
21	0	0	0	0	1	1	3	20	31	0

NUAGES BAS nébulosité de 5 à 7 octas inclus : FREQUENCE DES HAUTEURS

HEURES	<50 m	<100 m	<200 m	<300 m	<500 m	<1000 m	<1500 m	<2000 m	<2500 m
00	0	0	0	0	4	6	6	6	6
03	0	0	0	0	2	2	2	3	3
06	0	0	0	0	3	3	3	4	4
09	0	0	0	0	1	1	2	3	3
12	0	0	0	0	1	2	4	5	5
15	0	0	0	0	3	13	14	15	15
18	0	0	0	0	5	16	16	16	16
21	0	0	0	0	2	3	4	4	4

NUAGES BAS Nébulosité = 8 octas FREQUENCE DES HAUTEURS

HEURES	<50 m	<100 m	<200 m	<300 m	<600 m	<1000 m	<1500 m	<2000 m	<2500 m
00	0	0	0	0	0	0	0	0	0
03	0	0	0	0	0	0	0	0	0
06	0	0	0	0	0	0	0	0	0
09	0	0	0	0	0	0	0	0	0
12	0	0	0	0	0	0	0	0	0
15	0	0	0	0	0	0	0	0	0
18	0	0	0	0	0	0	0	0	0
21	0	0	0	0	0	0	0	0	0

Aérodrome de : Rochambeau Mois : OCTOBRE 1975

VISIBILITE- Fréquence

Heures	<50 m	<200 m	<500 m	< 1 km	< 2 km	<4 km	<10 km	<20 km	<50 km	>50 km
00	0	0	0	0	0	0	0	23	31	0
03	0	0	0	0	0	0	0	27	31	0
06	0	0	0	0	0	0	0	30	31	0
09	0	0	0	0	1	1	3	31	31	0
12	0	0	0	0	0	0	1	11	31	0
15	0	0	0	0	0	0	0	4	31	0
18	0	0	0	0	0	0	1	8	31	0
21	0	0	0	0	0	0	0	10	31	0

NUAGES BAS Nébulosité de 5 à 7 octas inclus : FREQUENCE DES HAUTEURS

Heures	<50 m	<100 m	<200 m	<300 m	<600 m	<1000 m	<1500 m	<2000 m	<2500 m
00	0	0	0	0	0	0	0	0	0
03	0	0	0	0	1	1	1	1	1
06	0	0	0	0	2	3	3	3	3
09	0	0	0	0	0	0	0	0	0
12	0	0	0	0	1	2	2	2	2
15	0	0	0	0	0	8	9	9	9
18	0	0	0	0	1	2	2	2	2
21	0	0	0	0	0	1	1	1	1

NUAGES BAS Nébulosité = 8 octas FREQUENCE DES HAUTEURS

Heures	<50 m	<100 m	< 200 m	<300 m	<600 m	<1000 m	<1500 m	<2000 m	<2500 m
00	0	0	0	0	0	0	0	0	0
03	0	0	0	0	0	0	0	0	0
06	0	0	0	0	0	0	0	0	0
09	0	0	0	0	0	0	0	0	0
12	0	0	0	0	0	0	0	0	0
15	0	0	0	0	0	0	0	0	0
18	0	0	0	0	0	0	0	0	0
21	0	0	0	0	0	0	0	0	0

Département : MARTINIQUE

Mois : OCTOBRE 1975

Station : Lamentin

Nombre de fois que pour 248 observations la VITESSE DU VENT a été, selon les directions, égale ou supérieure à :

m/s \ Directions	02	04	06	08	10	12	14	16	18	20	22	24	26	28	30	32	34	36	Total
21																			
20																			
19																			
18																			
17																			
16																			
15																			
14																			
13																			
12																			
11																			
10																			
9				2															2
8				4															4
7			5	9															14
6			14	19	3														36
5		5	23	39	4								1						72
4		16	42	50	8								1						117
3	3	21	56	57	11		1	1	1			1	1			1			154
2	8	26	65	62	13		1	1	2			1	1			1	1	2	184
1	9	33	70	65	17		1	1	2			1	1			1	1	5	207

Nombre de vents < 1 m/s : 41

Vitesse maximale instantanée: 18 m/s Direction :08 Date : 5 Heure : 13.08 TU

DEPARTEMENT= MARTINIQUE MOIS= OCTOBRE 1975

STATION = DESAIX

NOMBRE DE FOIS QUE POUR 248 OBSERVATIONS LA VITESSE DU VENT A ETE, SELON

LES DIRECTIONS, EGALE OU SUPERIEURE A

M/S	DIRECTIONS																		TOTAL
	02	04	06	08	10	12	14	16	18	20	22	24	26	28	30	32	34	36	
21																			
20																			
19																			
18																			
17																			
16																			
15																			
14																			
13																			
12				1.															1
11				3.															3
10				5.	1.														6
09				10.	3.														13
08			1.	30.	6.														37
07	1.	11.	59.	7.															78
06	2.	35.	93.	9.															139
05	5.	57.	107.	13.															182
04	7.	71.	115.	16.															205
03	11.	75.	123.	18.									1.	1.		1.		1.	231
02	11.	75.	124.	18.									1.	1.		1.		2.	233
01	11.	75.	124.	18.									1.	1.		1.		2.	233

NOMBRE DE CAS DE VITESSE DE VENT INFERIEURE A 1 M/S = 015

VITESSE MAXIMALE INSTANTANEE : 18m/s DIRECTION : 08 DATE : 5 HEURE : 0910

Département : GUADELOUPE

Mois : OCTOBRE 1975

Station : RAIZET

Nombre de fois que pour 248 observations la VITESSE DU VENT a été, selon les directions, égale ou supérieure à :

m/s \ Directions	02	04	06	08	10	12	14	16	18	20	22	24	26	28	30	32	34	36	Total
19																			
18																			
17																			
16																			
15																			
14																			
13																			
12																			
11																			
10																			
9																			
8			3	1	1														5
7		1	5	2	1													1	10
6		3	10	5	2													1	21
5		5	16	13	5	2	1											1	43
4		7	27	17	10	2	1									1		1	66
3		9	32	27	15	6	2	2			1				1	1		1	97
2		14	40	42	18	12	5	2			1				1	1		1	137
1		14	41	48	18	14	5	3			1				1	1		1	147

Nombre de vents < 1 m/s : 101 Direction : 06 Date : 04 Heure TU : 2306

Vitesse maximale instantanée : 16m/s

Département : GUADELOUPE

Mois : OCTOBRE 1975

Station : GUSTAVIA

Nombre de fois que pour 248 observations la VITESSE DU VENT a été, selon les directions, égale ou supérieure à :

Directions / m/s	02	04	06	08	10	12	14	16	18	20	22	24	26	28	30	32	34	36	Total
21																			
20																			
19																			
18																			
17																			
16																			
15																			
14																			
13																			
12																			
11																			
10				2															2
9				12															12
8				20															20
7				36	1														37
6			1	57	3		2	1	1										65
5			2	67	10	1	7	2	1		1								91
4			3	71	13	7	13	3	1		1								112
3			6	83	22	21	22	4	4	1	2	1							166
2			6	90	26	27	29	6	7	2	2	1							196
1			8	93	27	40	36	11	8	3	3	1							230

Nombre de vents < 1 m/s : 18 Direction : 08 Date : 26 Heure TU : 0307

Vitesse maximale instantanée : 14m/s

Département : GUYANE

Station : St LAURENT DU MARONI

Mois : OCTOBRE

Nombre de fois que pour 248 observations la VITESSE DU VENT a été, selon les directions, égale ou supérieure à :

Directions / m/s	02	04	06	08	10	12	14	16	18	20	22	24	26	28	30	32	34	36	Total
21																			
20																			
19																			
18																			
17																			
16																			
15																			
14																			
13																			
12																			
11																			
10																			
9																			
8																			
7	1		1																2
6	2		2																4
5	3	7	6					1											17
4	6	7	9		1	3		2	2									1	31
3	6	10	15	5	2	3		5	3	1								1	51
2	6	12	15	16	4	4	1	12	4	2		1						1	28
1	8	17	16	20	6	12	6	16	5	5	2	3		1				1	118

Nombre de vent < 1 m/s : 130

Vitesse maximale instantannée : 14 m/s Direction : 36 Date : 12 Heure : 1425 fuseau

Département : GUYANE Station : ST GEORGES DE L'OYAPOCK Mois : D'OCTOBRE 1975

Nombre de fois que pour 248 observations la VITESSE DU VENT a été, selon les directions, égale ou supérieure à :

Directions / m/s	02	04	06	08	10	12	14	16	18	20	22	24	26	28	30	32	34	36	Total
21																			
20																			
19																			
18																			
17																			
16																			
15																			
14																			
13																			
12																			
11																			
10																			
9																			
8																			
7																			1
6	1																		1
5	1																		9
4	1	1			3	3	1												32
3	1	3		5	7	13	3											2	77
2	1	4	2	12	16	21	10	4										2	101
1	3	6	4	21	19	27	13	6											

Nombre de vent < 1 m/s : 147

Vitesse maximale instantannée : 09 m/s Direction : 04 Date : 18 Heure : 1045 fuseau

Département : GUYANE Station : KOUROU Mois : OCTOBRE

Nombre de fois que pour 248 observations la VITESSE DU VENT a été, selon les directions, égale ou supérieure à :

Directions / m/s	02	04	06	08	10	12	14	16	18	20	22	24	26	28	30	32	34	36	Total
21																			
20																			
19																			
18																			
17																			
16																			
15																			
14																			
13																			
12																			
11																			
10																			
9																			
8				1															1
7		1	1	7	2														11
6		5	6	26	5														42
5	1	7	15	31	9	1													64
4	1	8	20	47	17	2	2	1											98
3	1	9	29	66	26	10	2	3											146
2	2	9	32	71	33	12	6	5	1	2	1	2		1					177
1	2	9	33	72	34	13	10	8	6	17	9	5	1	2		1			222

Nombre de vent < 1 m/s : 11

Vitesse maximale instantannée : 14 m/s Direction : 22 Date : 25 Heure : 0350 fuseau

Département : GUYANE Station : CAYENNE ROCHAMBEAU Mois : OCTOBRE

Nombre de fois que pour 248 observations la VITESSE DU VENT a été, selon les directions, égale ou supérieure à :

Directions / m/s	02	04	06	08	10	12	14	16	18	20	22	24	26	28	30	32	34	36	Total
21																			
20																			
19																			
18																			
17																			
16																			
15																			
14																			
13																			
12																			
11																			
10																			
9																			
8		2	4	2															8
7		9	10	10	1														30
6	2	13	15	17	3														50
5	2	16	22	23	4														68
4	2	19	26	26	5	1	1		1										81
3	2	21	28	29	9	3	2	1	1									1	97
2	2	22	28	31	14	3	4	1	1									1	107
1	2	22	28	31	14	3	5	1	1									1	108

Nombre de vent < 1 m/s : 140

Vitesse maximale instantannée : 19 m/s Direction : 08 Date : 11 Heure : 1250 fuseau

Département : GUYANE Station : MARIPASOULA Mois : OCTOBRE

Nombre de fois que pour 248 observations la VITESSE DU VENT a été, selon

les directions, égale ou supérieure à :

Directions / m/s	02	04	06	08	10	12	14	16	18	20	22	24	26	28	30	32	34	36	Total
21																			
20																			
19																			
18																			
17																			
16																			
15																			
14																			
13																			
12																			
11																			
10																			
9																			
8																			
7																			
6																			
5											1								1
4											1								1
3											1							1	2
2	3	1	7	1							1							2	15
1	10	4	17	2			1				1							7	42

Nombre de vent ≤ 1 m/s : 206

Vitesse maximale instantannée : 11 m/s Direction : 02 Date : 02 Heure : 1602 fuseau

OBSERVATIONS EN ALTITUDE AUX NIVEAUX STANDARDS

à

Raizet

Réseau : 1200 TU

Mois : OCTOBRE 1975

DATES	850 millibars					700 millibars				
	HHH	TT	TdTd	DD	VV	HHH	TT	TdTd	DD	VV
1	1530	15.2	15.2	09	11	3166	7.0	4.6	09	10
2	1540	16.0	12.4	11	08	3168	8.0	- 1.3	13	12
3	1530	16.4	15.1	08	08	3177	7.5	3.9	07	10
4	1530	16.1	13.6	09	16	3165	7.0	- 5.6	09	13
5	1530	16.3	12.9	09	16	3156	7.0	- 7.8	09	12
6	1520	16.4	14.7	09	16	3156	7.7	5.5	12	09
7	1520	16.4	13.3	09	09	3161	9.7	6.3	21	03
8	1520	15.9	11.6	09	09	3157	11.6	- 8.4	07	08
9	1530	17.7	11.5	09	06	3177	10.7	- 15.4	10	05
10	1530	18.2	13.3	09	10	3178	9.1	2.9	12	04
11	1530	17.5	14.6	12	08	3174	8.9	4.5	08	07
12	1520	15.3	13.5	11	08	3151	7.8	4.5	10	06
13	1520	16.4	11.8	09	11	3155	9.3	6.4	09	08
14	1510	14.2	13.7	12	05	3145	7.1	4.5	22	02
15	1500	15.9	15.7	21	02	3141	7.6	5.1	22	06
16	1510	18.1	14.2	21	03	3159	8.4	4.6	25	09
17	1510	17.1	14.0	11	10	3160	8.6	- 0.3	13	05
18	1530	16.2	12.4	09	13	3172	9.4	5.6	07	08
19	1530	17.0	15.9	07	09	3167	7.8	- 1.2	07	11
20	1520	16.5	14.9	11	05	3153	9.4	- 0.6	11	13
21	1510	15.9	14.5	09	11	3140	7.6	5.5	07	03
22	1510	14.3	12.6	12	11	3140	6.4	2.4	10	09
23	1530	16.2	10.5	10	08	3156	7.8	- 5.9	06	06
24	1520	14.9	11.2	10	09	3161	8.2	0.5	16	05
25	1530	15.0	13.4	11	12	3156	6.2	2.7	08	13
26	1520	15.8	11.2	09	10	3148	7.7	2.8	08	07
27	1500	15.7	15.4	08	11	3139	8.1	6.6	07	13
28	1500	15.2	15.2	08	09	3133	7.5	4.7	09	12
29	1510	16.7	15.3	11	05	3159	8.9	5.3	11	08
30	1520	18.3	15.7	10	05	3172	10.4	2.3	15	09
31	1530	17.1	11.8	06	03	3161	17.8	2.1	10	04
Moy.	1520.6	16.25	13.58		8.9	3158.2	8.59	1.53		8.1

OBSERVATIONS EN ALTITUDE AUX NIVEAUX STANDARDS

à

Réseau : 1200 TU — Raizet — Mois : OCTOBRE 1975

Dates	500 millibars					300 millibars				
	HHH	TT	Td Td	DD	VV	HHH	TT	TdTd	DD	VV
1	5870	- 8.7	- 25.8	09	08	9625	- 37.9	- 48.1	32	03
2	5862	- 8.6	- 25.3	14	06	9634	- 34.5	- 47.4	24	15
3	5834	- 7.5	- 20.1	10	09	9679	- 32.6	- 35.2	22	08
4	5863	- 6.0	- 32.8	08	22	9661	- 32.2	- 47.2	33	16
5	5850	- 7.5	- 20.6	05	19	9630	- 34.3	- 38.7	04	16
6	5852	- 7.7	- 10.9	16	10	9649	- 32.1	- 42.8	20	18
7	5885	- 6.5	- 9.8	16	03	9698	- 32.3	- 34.3	20	05
8	5872	- 6.3	- 18.9	10	06	9661	- 33.9	- 36.5	26	04
9	5891	- 5.9	- 23.7	03	03	9681	- 34.4	- 37.7	30	10
10	5887	- 6.5	- 25.8	36	05	9677	- 33.7	- 40.4	34	18
11	5878	- 6.4	- 21.2	02	07	9696	- 31.9	- 37.5	35	10
12	5852	- 6.6	- 15.1	08	09	9643	- 33.9	- 43.0	23	05
13	5862	- 5.8	- 11.3	13	08	9666	- 32.7	- 43.2	24	13
14	5855	- 6.1	- 10.8	09	06	9665	- 32.4	- 42.5	31	13
15	5843	- 6.1	- 15.2	23	04	9650	- 33.1	- 36.6	21	05
16	5872	- 5.5	- 9.3	23	04	9703	- 29.2	- 37.4	07	03
17	5863	- 5.9	- 15.9	20	06	9665	- 32.5	- 39.8	12	04
18	5891	- 6.7	- 8.4	12	07	9688	- 33.0	- 37.0	12	09
19	5887	- 5.5	- 19.6	04	07	9677	- 33.2	- 41.6	03	05
20	5862	- 7.1	- 11.2	09	10	9650	- 32.8	- 36.0	04	05
21	5847	- 6.3	- 17.9	09	03	9632	- 34.4	- 38.1	09	03
22	5826	- 7.9	- 25.0	02	05	9583	- 35.7	- 39.2	25	05
23	5857	- 6.2	- 23.0	03	03	9667	- 31.7	- 43.2	32	08
24	5863	- 5.7	- 32.5	08	04	9674	- 32.2	- 53.8	06	07
25	5854	- 7.6	- 11.0	04	05	9648	- 33.0	- 42.2	36	08
26	5861	- 5.0	- 20.5	07	11	9682	- 33.7	- 52.6	02	09
27	5853	- 5.8	- 18.0	07	08	9641	- 35.3	- 45.1	34	08
28	5838	- 5.3	- 15.6	04	03	9628	- 34.1	- 38.5	28	04
29	5864	- 7.2	- 12.0	09	03	9644	- 34.2	- 37.7	23	13
30	5866	- 8.5	- 14.2	22	02	9667	- 33.0	- 37.7	28	16
31	5863	- 7.4	- 15.2	22	03	9671	- 31.8	- 39.4	21	09
Moy.	5864.3	- 6.64	-17.95		6.7	9659.2	- 33.28	- 40.98		8.9

OBSERVATIONS EN ALTITUDE AUX NIVEAUX STANDARDS
à

RESEAU : 1200 TU Raizet Mois : OCTOBRE 1975

Dates	200 millibars				150 millibars			
	HHH	TT	DD	VV	HHH	TT	DD	VV
1	12322	- 54.5	28	10	14125	- 64.3	27	05
2	12335	- 57.2	24	23	14115	- 66.7	25	15
3	12408	- 53.9	27	17	14198	- 67.9	28	25
4	12384	- 55.2	30	24	14166	- 68.2	29	25
5	12350	- 53.7	31	16	14150	- 65.0	32	10
6	12386	- 52.5	23	17	14187	- 65.3	21	20
7	12428	- 53.5	24	20	14225	- 66.0	27	24
8	12371	- 55.6	27	14	14149	- 68.0	30	18
9	12387	- 55.6	31	17	14162	- 68.9	29	23
10	12391	- 54.6	30	21	14179	- 66.1	31	24
11	12434	- 53.5	31	13	14232	- 65.3	29	21
12	12353	- 55.4	23	06	14136	- 66.4	26	09
13	12386	- 55.1	25	10	14159	- 68.9	29	18
14	12400	- 54.5	31	14	14180	- 68.8	x	x
15	12359	- 56.4	26	08	14124	- 69,6	27	09
16	12455	- 52.6	26	04	14248	- 67.3	28	12
17	12390	- 54.5	33	03	14172	- 68.5	28	06
18	12416	- 54.0	06	08	14200	- 68.9	34	05
19	12392	- 55.4	02	10	14168	- 68.3	36	16
20	12366	- 56.1	28	06	14146	- 66.1	31	06
21	12343	- 56.5	25	10	14118	- 68.3	28	15
22	12271	- 57.3	27	15	14033	- 70.5	29	19
23	12396	- 55.0	32	21	14184	- 67.0	29	14
24	12400	- 54.8	35	20	14174	- 70.0	32	15
25	12365	- 55.8	34	20	14135	- 70.3	33	18
26	12393	- 54.4	01	23	14181	- 67.7	35	32
27	12325	- 58.7	36	19	14070	- 71.1	34	16
28	12321	- 57.9	24	08	14101	- 65.6	27	05
29	12350	- 54.3	22	29	14156	- 64.6	24	13
30	12387	- 54.9	25	23	14175	- 67.2	29	10
31	12398	- 54.8	24	18	14183	- 67.3	24	21
Moy.	12376.2	- 55.10		15.1	14159.1	- 67,55		15.6

OBSERVATIONS EN ALTITUDE AUX NIVEAUX STANDARDS
à

Réseau : 1200 TU — Raizet

Mois : OCTOBRE 1975

Dates	100 millibars				50 millibars			
	HHH	TT	DD	VV	HHH	TT	DD	VV
1	16559	- 71.4	17	05	20701	- 62.8	08	13
2	16536	- 71.1	13	05	20676	- 62.8	08	13
3	16599	- 75.3	15	04	20721	- 62.1	09	14
4	16563	- 74.3	32	09	20664	- 62.6	10	09
5	16545	- 75.5	31	07	20644	- 64.9	07	08
6	16584	- 76.6	x	x	20682	- 62.8	x	x
7	16608	- 76.1	25	02	20754	- 63.3	07	09
8	16506	- 77.9	27	15	20622	- 61.8	10	08
9	16533	- 75.7	29	11	20672	- 60.8	11	08
10	16584	- 74.0	31	13	20773	- 61.6	11	12
11	16636	- 72.6	27	10	20812	- 57.0	11	09
12	16531	- 72.5	31	08	20723	- 58.9	08	09
13	16534	- 68.9	26	13	20728	- 61.0	09	09
14	x	x	x	x	x	x	x	x
15	16500	- 71.2	24	06	20664	- 63.7	10	05
16	16624	- 71.4	27	07	20785	- 63.9	11	05
17	16546	- 71.2	25	09	20697	- 61.9	06	06
18	16566	- 76.5	34	07	20687	- 62.0	07	10
19	16545	- 73.8	01	15	20698	- 61.9	07	10
20	16555	- 71.7	19	03	20693	- 61.6	06	04
21	16490	- 75.4	29	17	20597	- 65.1	16	07
22	16382	- 75.8	33	06	20501	- 63.4	10	04
23	16556	- 76.6	31	14	20690	- 61.1	09	12
24	16524	- 78.4	35	10	20665	- 62.3	08	10
25	16480	- 76.0	33	08	20582	- 61.5	06	08
26	16558	- 76.2	34	22	20667	- 64.3	05	10
27	16433	- 76.2	02	09	20519	- 64.1	07	09
28	16514	- 73.1	01	07	20665	- 61.1	07	13
29	16551	- 74.8	24	13	x	x	x	x
30	16549	- 74.9	24	16	20680	- 61.1	09	09
31	16552	- 75.8	30	06	20683	- 60.0	09	08
Moy	16541.4	- 74.36		9.5	20677.4	- 62.12		9.0

STATIONS et POSTES

MARTINIQUE				GUADELOUPE				GUYANE			
Stations	Lat N	Long W	Alt. en mètres	Stations	Lat N	Long W	Alt. en mètres	Stations	Lat N	Long W	Alt. en mètres
Caravelle	14°46'	60°53'	33	Anse-Bertrand	16°20'	61°30'	15	Aouara	05°44'	53°54'	2
Chalvet	14°51'	61°06'	42	Basse-Terre	16°00'	61°44'	50	Cabasson	04°54'	52°19'	10
Champflore	14°46'	61°07'	346	Comte de Lohéac	16°20'	61°42'	30	Camopi	03°10'	52°20'	64
Chopotte	14°38'	60°55'	60	Désirade	16°20'	61°01'	27	Cayenne Suzini	04°56'	52°17'	7
Desaix	14°37'	61°04'	144	Douville	16°16'	61°22'	50	Cayenne Ville	04°56'	52°19'	3
Diamant	14°29'	61°02'	5	Duclos	16°12'	61°39'	120	Degrad Edmond	04°37'	53°27'	10
Fonds St Jacques	14°48'	61°01'	40	Ferme May	16°16'	61°16'	45	Grand Santi	04°18'	54°24'	48
Grand Rivière	14°52'	61°09'	100	Ferme du Vidon	15°54'	61°15'	150	Iracoubo	05°29'	53°13'	2
Lamentin	14°36'	61°00'	4	Gustavia	17°54'	62°52'	46	Kaw	04°30'	52°02'	3
Morne des Cadets	14°44'	61°09'	510	Le Moule	16°20'	61°21'	6	Kourou	05°20'	52°45'	8
Morne des Esses	14°44'	61°01'	224	Les Plaines	16°16'	61°45'	155	Mana	05°39'	53°47'	3
Paquemar	14°31'	60°51'	10	Le Raizet	16°16'	61°31'	8	Maripasoula	03°38'	54°02'	104
Petit Morne	14°37'	60°59'	46	Morne à l'eau	16°20'	61°17'	29	Régina	04°19'	52°08'	25
Ste-Anne	14°26'	60°53'	25	Neuf-Chateau	16°05'	61°36'	250	Rochambeau	04°50'	52°22'	5
St-Esprit	14°33'	60°56'	135	Orléans	18°05'	63°02'	10	St-Elie	04°49'	53°18'	100
St-Pierre	14°45'	61°11'	40	Petit Canal	16°23'	61°29'	25	St-Georges	03°53'	51°48'	6
Simon	14°34'	60°52'	9	Saint Claude	16°02'	61°41'	392	St-Laurent	05°30'	54°02'	4
Sinaï	14°43'	61°03'	315	Vieux Habitants	16°04'	61°46'	148	Saül	03°37'	53°12'	225
Terreville	14°38'	61°06'	304					Sinnamary	05°23'	52°57'	2
Tivoli	14°38'	61°05'	147								

n06.1/729.82
A629re

SERVICE METEOROLOGIQUE

ANTILLES GUYANE

ATMOSPHERIC SCIENCES
LIBRARY
JUN 14 1977
N.O.A.A.
U. S. Dept. of Commerce

Résumé mensuel du temps

Novembre 1975

REMARQUES

Tr = Traces (précipitations inférieures à 0,1 mm)

. = Pas de précipitations

X = Relevés incomplets, ou période d'exploitation insuffisante ou différente de la période de référence.

() = Le chiffre mis entre parenthèses est douteux ou a été partiellement rétabli
Lorsqu'il n'y a rien dans la colonne, c'est que les renseignements ne sont pas parvenus en temps utile

La Direction du vent est donnée en dizaines de degrés

Nombre de jours de :

Ciel clair : journée où la nébulosité a été inférieure ou égale à 2 Octas aux 8 observations principales

Ciel couvert : journée où la nébulosité a été supérieure ou égale à 6 Octas aux 8 observations principales

Orage : journée où le tonnerre a été entendu

Brouillard : journée où la visibilité horizontale dans tous les secteurs a été inférieure à 1000mètres à un moment quelconque

Vent fort : journée où la vitesse du vent a atteint au moins 16 mètres par seconde

Publication du Service Météorologique
du Groupe Antilles-Guyane
FORT-DE-FRANCE
MARTINIQUE

SERVICE METEOROLOGIQUE DU GROUPE ANTILLES-GUYANE

RESUME MENSUEL DU TEMPS

SOMMAIRE

GENERALITES :

Situation générale sur les Antilles Françaises et la Guyane
Caractères climatologiques du mois

DONNEES JOURNALIERES :

Températures extrêmes
Insolation - Evaporation
Précipitations

DONNEES MENSUELLES :

Précipitations
Evaporation
Température
Humidité relative
Insolation - Température dans le sol et au sol

RENSEIGNEMENTS COMPLEMENTAIRES pour les Stations Synoptiques :

Températures aux heures synoptiques
Humidité relative aux heures synoptiques
Tension de vapeur aux heures synoptiques
Pression au niveau de la mer
Nébulosité et Phénomène divers
Visibilité (Fréquence) - Nuages bas (Fréquence des hauteurs)
Vent au sol (Fréquence)

DONNEES EN ALTITUDE :

Observations aux niveaux standards.

Mois : NOVEMBRE 1975

Situation Générale et Evolution du Temps

PETITES ANTILLES :

Les précipitations se répartissent de manière assez anarchique mais restent, en général, assez proches des normales du mois, qu'elles soient excédentaires ou déficitaires.

Le mois se présente nettement comme un mois de transition : Les tous premiers jours type de temps d'hivernage avec une remontée de la ZIC liée à un thalweg d'altitude favorise le passage d'une onde tropicale les 1er et 2 suivie de précipitations à caractère orageux. A partir du 6 des fronts froids issus du continent Américain descendent vers l'Arc Antillais, la situation générale est favorable au développement des lignes de Cumulus se déplaçant d'Est en Ouest en donnant d'assez fortes averses principalement le 10 et 12. La formation d'un Anticyclone de couches moyennes en Caraïbe à partir du 14 s'accompagne d'un beau temps d'alizé subsident avec rares averses faibles, qui persiste jusqu'au 24.

L'alizé s'épaissit à partir du 25 les averses, bien que de courte durée deviennent fréquentes surtout en Guadeloupe.

Après le 29 l'alizé se ralentit et les précipitations deviennent rares et éparses.

GUYANE :

Du 1er au 17 la ZIC reste faible et le temps perturbé se situe au Nord de la Guyane sous l'effet de dépressions du Front Polaire. Le temps est anormalement beau sauf averses continentales d'évolution diurne .

Du 18 au 27 avec le renforcement de l'Anticyclone des Açores, l'alizé boréal s'organise et la ZIC prend de l'activité, les averses sont fréquentes, le plus souvent modérées.

Du 28 au 30 par suite de l'affaiblissement des hautes pressions atlantiques et de la dislocation de la ZIC, le beau temps prédomine en toutes régions, les précipitations sont rares et éparses.

Département : MARTINIQUE Mois: NOVEMBRE 1975

CARACTERES CLIMATOLOGIQUES DU MOIS

Alors que la pluviométrie du mois d'octobre était très excédentaire, celle de Novembre reste dans l'ensemble supérieure à la normale mais de 11% seulement en moyenne. Sur les 32 postes pour lesquels on dispose de valeurs moyennes 21 sont excédentaires et 10, situés presque tous dans la partie nord de l'île, sont déficitaires.

L'activité orageuse est normale. Elle se manifeste surtout au cours de la première décade qui est de ce fait, la plus arrosée et on y relève la plupart des hauteurs d'eau maximales recueillies en 24 heures

28.5mm à Macouba, 64.7mm à Balata, 31.0mm à Caravelle, 25.1mm à Rivière Pilote, 55.7mm aux Anses d'Arlets le 3
64.0mm au Précheur, 44.3mm à Deux Choux, 55.1mm aux Trois Ilets, 35.2mm à Petit Bourg le 8
85.0mm au Morne-Rouge, 53.2mm au Marin, 40.2mm à Ste-Anne le 9

Il faut également citer la journée du 11 où l'on note 79.8mm au Lorrain, 56.2mm à la Médaille, 39.2mm au Lamentin ainsi que celle du 12 qui donne :

52.4mm à Fourniols, 69.2mm à Desaix, 75.5mm au Robert, 51.0mm à St-Esprit.

La répartition des pluies sur le département est la suivante

Dans la partie Nord : Les postes de la côte atlantique sont déficitaires de 10% à Fourniols à 40% à Macouba à l'exception du Lorrain qui est faiblement excédentaire de 7%. Ceux de la côte caraïbe sont également déficitaires de 2% au Précheur à 30% à St-Pierre sauf Anse Céron qui accuse un excédent de 28%. Enfin, les postes de l'intérieur sont tous excédentaires de 6% au Morne des Cadets à 30% à l'Alma.

Dans la partie Centrale, tous les postes sont excédentaires de 10% au Robert à 63% à Desaix. Excepté Acajou qui est normal et Caravelle qui est déficitaire de 16%.

Dans la partie Sud également les postes sont excédentaires de 9% aux trois Ilets à 61% aux Anses d'Arlets sauf iamant et St-Anne qui sont normaux et Paquemar qui est en déficit de 18%.

La température moyenne est inférieure à la normale dans toutes les stations. L'écart varie de -0.2 degré au Morne des Cadets à -0.9 degré à Desaix.

L'humidité relative moyenne est normale à Desaix, au Lamentin et au Morne des Cadets. A St-Pierre elle est excédentaire de 6%. L'insolation est déficitaire de 6 heures à Paquemar, 8 heures à Desaix, 19 heures au Lamentin.

L'évaporation est normale au Morne des Cadets. Dans les autres stations elle est en déficit de 6.9mm à Paquemar à 24.7mm à Desaix.

L'alizé oscille entre le NE et l'ENE à Desaix, entre l'ENE et l'E au Lamentin, sa vitesse moyenne 2,5 m/s au Lamentin, 5,4 m/s à Desaix est égale à la normale.

2°/ GUADELOUPE :

Au cours du mois de novembre, les précipitations sont assez nombreuses, mais relativement faibles, exception faite pour la période allant du 4 au 12 pendant laquelle des thalwegs traversant l'arc antillais donnent sur l'archipel guadeloupéen de nombreuses averses souvent orageuses On observe alors des précipitations importantes qui donnent en 24 heures des quantités remarquables :

20.6mm à Gustavia, 50.6mm à Morne à l'eau, 11.5 à Colombier St Martin, 120,0mm à Orléans StMartin le 4.
50.4mm à Basse Terre, 109.0mm à Neufchateau, 110,0mm à St-Claude le 8,
35.0mm à Vieux Habitants, 80.3mm à St-Claude le 9
35.0mm au Raizet, 39.3 à Morne à l'eau, 40.0 à Duclos, 56.5 à Neufchateau le 10
64.9mm à Duclos, 110.0mm à Neufchateau le 11
32.8 à Morne à l'eau, 46,2 à Neufchateau, 51.1 à Désirade, 67.5 à St François le 12 pour ne citer que les plus importantes.

Néanmoins, considérée dans son ensemble, la pluviométrie accuse un léger déficit de 5% en moyenne par rapport à la normale.

Sur l'archipel Guadeloupéen, la répartition des pluies est la suivante :

En Grande Terre, la majorité des postes sont déficitaires de 7% à l'Ecluse à 47% au Moule, excepté Ste Marie, Blanchet, Port Louis, Morne à l'eau, Douville, Montplaisir et Darboussier qui sont très proches de la normale Labarthe, Philisbourg, Pombiray et Ste-Marthe qui sont respectivement excédentaires de 16, 18, 27 et 31%.

En Basse Terre, les postes situés au sud d'une ligne reliant Petit Bourg à Pointe-Noire, sont excédentaires de 6% à Petit Bourg à 57% à St-Claude, sauf Vieux Habitants et Pigeon qui sont déficitaires de 31 et 46%. Les postes situés au nord de cette ligne sont déficitaires de 3% à Bellecour à 50% à Pointe Noire, à l'exception de Boubers qui est faiblement excédentaires de 4%.

Quant aux autres îles : les postes de Marie Galante sont excédentaires de 4% à Haut du Morne à 10% à Bellevue. A Désirade, Grande Anse est excédentaire de 9% alors que Baie Mahault accuse un léger déficit de 5%. A St-Martin, Marigot est excédentaire de 79% et à St-Barthélémy Gustavia est déficitaire de 40%.

La température moyenne est supérieure à la normale de 0,3 à Neufchateau. Elle lui est égale à Basse-Terre tandis qu'à Raizet, Gustavia Douville et Duclos elle est inférieure de 0°1 à 0°7.

L'Insolation est très proche de la normale au Raizet à St François et Gustavia. Elle est excédentaire de 8h à Duclos, 9 heures à Neufchateau.

L'évaporation est déficitaire de 1mm à St-Claude à -26mm à Gustavia, excepté à Basse-Terre et St-François où elle est excédentaire de 9 et 10mm.

3°/ GUYANE :

Les manifestations de la Z.I.C sur la Guyane sont en retard comparativement aux autres années et les précipitations sont en général très modérées durant tout le mois. On note cependant, sur le relief quelques averses orageuses donnant en 24 heures des quantités d'eau relativement plus abondantes :

28.2mm à St-Georges le 18; 44.2mm à Saut Sabbat le 21 ;
48.8mm à Roura le 25 ; 80,0mm à Iracoubo le 31 etc.

Considérée dans son ensemble, la pluviométrie reste normale puisqu'elle n'accuse en moyenne qu'un léger excédent de 5%.

Sur le département, les pluies se répartissent comme suit :

Les postes de la zone côtière et subcôtière compris entre l'embouchure de l'Oyapock et le Fleuve Mahury sont excédentaires de 8% à Kaw à 106% à Guisambourg. Ceux compris entre le Mahury et l'embouchure du Maroni sont déficitaires de 11% à Rochambeau à 49% à Iracoubo, sauf St-Jean qui est excédentaire de 34%.

Les postes de l'intérieur sont excédentaires de 5% à Saül à 39% à St-Elie à l'exception de Grand Santi qui est légèrement déficitaire de 6%.

La température moyenne est inférieure à la normale de 0,2 degré à Rochambeau, à 1,4 degré à Mana, sauf Maripasoula où elle est excédentaire de 0,8 degré.

Les autres facteurs climatiques, sont voisins de la normale.

Département : MARTINIQUE

Mois : NOVEMBRE 1975

Dates	TEMP MAX. en °C et dixièmes						TEMP MIN. en °C et dixièmes					
	Chalvet	Paquemar	Ste-Anne	Morne des Cadets	Desaix	Lamentin	Chalvet	Paquemar	Ste-Anne	Morne des Cadets	Desaix	Lamentin
1	30.1	30.0	29.7	26.2	29.8	30.2	21.6	23.0	22.4	20.8	22.6	21.0
2	30.0	29.0	29.7	26.8	27.7	29.5	22.9	22.0	22.3	19.8	21.0	21.6
3	29.7	29.0	29.6	27.4	28.5	30.0	23.6	26.0	22.4	19.6	23.9	24.8
4	28.3	30.5	28.5	25.0	27.2	29.2	22.5	24.0	23.0	20.0	21.6	22.6
5	28.5	29.0	28.5	25.4	27.0	28.8	23.2	22.0	21.1	20.0	20.2	21.1
6	29.4	29.0	28.8	25.4	27.6	29.3	24.1	25.5	25.0	20.0	23.3	23.2
7	29.0	29.0	28.9	26.4	28.5	29.2	23.7	25.0	25.0	20.4	22.4	24.0
8	29.6	29.0	29.0	26.0	27.5	29.2	22.7	25.0	24.2	19.8	21.4	23.2
9	28.0	29.0	28.9	24.0	26.5	28.6	22.6	24.0	24.2	19.8	22.7	23.1
10	27.0	31.0	27.5	22.4	24.7	26.7	23.4	23.0	22.4	20.0	20.8	22.4
11	27.9	30.5	28.9	25.6	27.6	29.0	21.1	22.0	x	19.2	21.7	21.4
12	29.5	29.5	28.6	29.2	27.6	28.8	22.4	24.0	x	19.6	20.3	22.0
13	29.4	29.0	27.8	27.0	27.5	28.5	21.5	23.0	22.9	19.0	21.6	22.1
14	29.5	28.5	28.9	27.8	28.2	29.4	21.0	23.0	22.6	20.4	22.7	20.9
15	29.9	30.0	29.1	29.0	28.7	29.9	20.5	25.0	25.0	20.6	23.2	21.6
16	29.4	30.0	29.2	28.2	29.0	29.9	21.0	25.0	24.1	20.4	23.0	21.3
17	29.4	30.0	28.5	28.6	27.8	29.4	22.1	25.0	24.0	20.4	22.9	20.7
18	29.0	30.0	28.6	27.6	28.1	29.4	21.5	25.0	24.0	19.6	22.4	20.0
19	29.4	29.0	28.9	27.4	28.2	30.0	22.7	25.0	24.5	21.0	23.2	23.5
20	29.2	29.5	28.9	28.8	28.8	29.9	23.3	26.0	25.0	21.0	23.4	23.0
21	29.2	29.5	28.9	28.6	28.3	29.2	22.8	25.5	25.3	20.4	23.0	22.9
22	29.5	29.5	28.5	29.0	28.0	29.6	22.5	25.5	25.1	20.4	22.9	22.1
23	29.7	29.5	28.7	27.4	28.0	29.1	22.4	25.0	24.2	20.4	23.0	22.2
24	29.1	29.0	28.8	27.2	28.4	29.3	22.7	25.0	24.0	20.0	22.7	21.8
25	28.5	29.0	28.4	25.6	27.5	28.6	22.5	25.0	24.4	19.8	22.3	20.3
26	29.4	29.0	28.7	24.6	26.8	28.8	22.7	25.0	24.2	19.8	21.4	22.9
27	28.9	29.0	28.0	25.0	26.7	28.6	22.3	25.0	23.3	19.2	21.5	22.2
28	28.9	28.5	27.9	24.4	27.2	28.5	21.6	23.0	22.7	18.8	20.9	21.6
29	28.3	28.0	28.0	24.6	27.0	29.1	23.1	23.5	23.5	18.2	21.7	21.1
30	28.6	28.0	28.6	26.4	27.8	28.6	20.4	22.5	20.7	18.8	21.3	19.9

Département : MARTINIQUE

Mois : NOVEMBRE 1975

Dates	INSOLATION en heures et dixièmes						EVAPORATION en mm et dixièmes					
	Chalvet	Paquemar	Ste-Anne	Morne-des-Cadets	Desaix	Lamentin	Chalvet	Paquemar	Ste-Anne	Morne des Cadets	Desaix	Lamentin
1	x	4.4	3.8	5.2	5.9	4.7	2.1	1.1	1.8	1.0	1.1	1.2
2	x	5.9	3.8	8.3	7.4	6.9	2.9	1.9	2.3	1.7	2.5	2.9
3	x	9.0	9.2	9.7	9.7	8.9	2.6	3.0	2.3	1.5	1.9	2.3
4	x	3.1	3.2	2.7	2.4	3.7	2.4	2.6	2.6	1.0	1.7	2.0
5	x	4.1	2.5	1.8	1.7	3.0	3.0	2.0	3.7	1.8	3.2	3.3
6	x	9.2	9.2	7.0	7.9	6.7	4.3	3.9	3.7	1.9	2.8	3.4
7	x	5.6	7.7	3.9	5.5	4.4	2.4	3.5	2.5	1.2	1.6	2.4
8	x	9.5	8.6	9.0	10.6	8.4	2.7	3.1	2.5	1.2	1.8	1.9
9	x	2.9	2.3	4.0	3.0	3.0	2.3	2.8	1.6	1.2	1.6	1.3
10	x	1.3	0.5	1.8	0.2	0.4	1.3	1.8	0.9	1.2	0.8	1.0
11	x	6.3	5.4	2.2	5.3	5.7	1.1	1.6	2.2	1.4	1.7	1.3
12	x	7.4	7.1	7.6	4.3	4.0	1.2	2.3	1.8	1.5	1.3	1.1
13	x	6.2	5.5	8.7	4.8	4.1	2.3	1.6	1.8	1.7	1.6	1.2
14	x	9.8	9.3	9.1	10.1	9.8	1.9	1.8	1.9	1.8	1.7	1.5
15	x	10.0	10.0	8.4	10.8	9.3	2.3	2.5	2.2	1.4	1.9	2.0
16	x	9.4	10.4	8.0	10.9	9.7	1.5	2.6	2.0	1.2	1.8	1.8
17	x	10.1	10.0	9.2	10.0	9.4	2.7	3.8	2.6	1.7	2.3	1.9
18	x	10.1	10.4	9.6	10.8	9.5	2.3	3.0	1.9	1.4	1.9	1.9
19	x	9.1	10.1	8.7	8.6	8.5	1.5	2.0	1.9	1.3	1.5	1.5
20	x	8.9	9.8	10.0	10.1	9.9	1.3	2.9	2.5	2.1	2.1	2.4
21	x	9.4	9.8	10.0	10.0	10.0	2.5	2.7	3.1	1.8	2.3	2.3
22	x	10.0	10.3	9.9	10.3	9.6	3.6	2.9	2.9	2.1	2.8	3.0
23	x	9.4	9.2	8.6	10.3	9.3	3.6	3.1	2.8	1.7	2.6	2.3
24	x	10.3	8.9	9.4	10.0	9.4	2.2	3.7	2.2	1.6	2.0	2.2
25	x	9.1	7.2	4.7	7.3	5.2	2.8	3.0	2.7	1.0	1.3	1.5
26	x	9.6	9.1	7.5	8.5	8.9	4.2	3.4	3.5	1.8	2.3	3.1
27	x	0.0	8.6	7.5	7.5	8.3	3.6	3.8	3.3	1.7	1.9	2.1
28	x	8.5	7.9	6.4	7.0	7.8	3.4	3.9	2.5	1.1	1.9	1.9
29	x	9.5	9.5	8.9	8.0	8.6	2.1	4.5	2.0	1.7	2.2	1.5
30	x	9.1	9.4	7.0	9.4	8.6	1.8	2.5	2.6	1.5	2.3	1.8

Département : GUADELOUPE Mois : NOVEMBRE 1975

Dates	TEMP MAX. en °C et dixièmes						TEMP MIN. en °C et dixièmes					
	St-François	Raizet	Duclos	Neuf-Chateau	Vieux-Habitants	Gustavia	St-François	Raizet	Duclos	Neuf Chateau	Vieux-Habitants	Gustavia
1	28.3	29.1	27.4	26.4	30.5	29.4	23.6	21.9	21.9	22.0	21.0	24.4
2	29.3	30.6	28.1	27.0	30.7	30.1	24.1	21.7	22.0	21.8	21.4	25.6
3	30.0	30.6	28.0	27.4	31.0	29.3	24.8	23.5	22.1	22.8	22.0	25.2
4	29.1	30.0	27.0	27.0	30.0	30.0	25.0	24.4	23.7	22.2	22.0	24.8
5	28.8	29.3	27.2	27.2	30.2	28.0	21.9	21.8	22.2	21.2	22.0	22.5
6	28.4	29.7	27.5	27.2	31.0	29.7	24.4	22.9	22.1	22.6	21.5	25.2
7	28.8	29.1	26.8	25.2	30.0	27.5	23.7	21.5	21.7	22.0	21.0	24.6
8	29.1	30.0	27.7	26.6	30.0	27.9	24.5	20.4	19.9	21.2	21.0	24.5
9	28.8	30.0	27.0	26.6	30.3	27.8	22.8	21.8	21.6	19.6	21.2	24.6
10	27.7	29.0	25.7	26.2	30.0	27.3	23.1	20.4	20.9	21.2	21.0	23.7
11	27.4	28.1	26.5	25.2	29.8	27.3	21.8	21.0	20.0	19.8	20.4	23.6
12	28.0	28.6	26.8	26.6	30.0	28.9	23.4	21.7	20.9	19.8	21.0	21.9
13	27.2	28.7	27.0	26.0	29.0	29.8	20.4	19.8	19.5	18.8	19.8	23.1
14	28.4	29.6	27.2	26.8	31.0	29.8	22.2	20.2	19.8	21.0	20.0	24.0
15	27.9	30.1	28.0	27.0	30.0	30.3	21.7	20.8	20.0	21.2	20.0	24.3
16	28.3	30.1	28.1	27.8	30.6	31.0	21.5	20.2	20.0	20.4	20.0	23.9
17	28.6	29.6	27.1	26.6	30.0	30.6	23.1	20.7	20.1	21.0	21.4	23.8
18	28.0	30.5	27.8	27.0	30.0	31.0	22.6	20.7	19.3	20.8	19.5	24.4
19	28.2	30.7	27.8	27.8	30.3	28.2	19.8	19.0	18.5	19.2	18.0	23.8
20	28.3	30.2	27.3	26.2	30.6	30.1	22.2	21.9	21.6	20.8	22.0	23.9
21	28.8	30.4	27.5	27.0	30.0	29.0	23.5	22.1	21.2	21.8	20.8	24.1
22	28.5	29.9	27.8	27.2	30.6	30.3	22.7	22.0	20.8	22.0	20.6	24.2
23	28.5	30.0	27.4	27.0	30.0	29.9	22.6	19.6	20.0	20.0	19.0	20.8
24	28.4	28.8	27.9	26.4	29.8	30.0	22.5	19.7	20.1	20.8	20.0	23.7
25	28.1	28.5	x	26.2	29.5	27.4	22.2	20.5	21.1	21.0	21.5	21.8
26	28.4	29.6	27.5	26.4	30.0	28.1	23.5	20.1	x	21.2	20.0	23.2
27	27.7	29.0	26.7	26.8	29.5	27.2	22.5	19.8	19.4	20.0	19.0	23.6
28	27.9	29.6	26.9	27.0	29.6	27.0	22.5	20.2	19.9	20.0	20.5	23.1
29	27.8	29.7	26.6	27.0	30.3	27.5	22.7	19.6	19.0	20.6	20.8	23.8
30	27.5	29.0	26.2	26.0	29.6	27.2	21.8	19.9	19.5	19.8	20.0	23.9

Département : GUADELOUPE

Mois : NOVEMBRE 1975

Dates	INSOLATION en heures et dixièmes						EVAPORATION en mm et dixièmes					
	St-François	Raizet	Duclos	Neuf-Chateau	Vieux-Habitants	Gustavia	St-François	Raizet	Duclos	Neuf-Chateau	Vieux-Habitants	Gustavia
1	6.5	8.8	4.3	2.3	6.7	8.0	3.6	1.6	1.1	0.6	2.7	2.6
2	8.2	8.1	7.9	8.4	9.3	6.8	4.1	2.7	2.5	1.4	2.3	2.9
3	8.9	9.2	5.4	6.0	4.9	6.2	4.9	2.4	2.1	1.7	2.4	2.2
4	6.0	7.4	3.6	4.5	8.0	9.9	3.5	1.8	1.4	0.7	2.0	2.1
5	2.1	1.3	1.3	2.0	0.6	0.3	4.8	2.1	2.2	1.5	2.5	2.5
6	5.5	4.7	4.5	5.4	5.9	9.1	4.0	2.5	2.1	1.7	2.8	2.9
7	8.0	7.1	4.8	3.0	3.7	9.8	4.4	1.7	1.0	0.8	2.6	3.0
8	7.9	8.8	6.7	6.0	7.1	9.8	4.0	2.1	1.9	1.0	2.3	3.0
9	5.8	1.8	3.9	6.4	8.6	10.1	3.8	1.5	1.3	0.9	1.3	2.9
10	2.7	4.8	1.2	3.5	5.7	7.3	1.5	1.0	0.5	0.5	2.5	2.2
11	0.3	0.8	2.0	2.0	1.0	1.8	1.6	0.6	0.9	0.6	2.2	1.9
12	5.5	3.7	4.3	6.4	9.3	4.5	2.0	0.7	1.1	0.9	2.6	1.9
13	9.1	9.8	7.5	9.6	10.4	9.9	2.9	1.4	1.9	1.5	2.1	2.4
14	7.5	5.3	4.5	3.7	9.4	9.3	2.6	1.1	1.2	0.5	2.6	1.8
15	7.1	7.9	6.9	4.6	9.2	6.5	1.2	1.5	1.5	0.8	2.5	1.6
16	9.0	8.2	7.2	7.7	8.2	10.4	2.3	1.6	1.6	1.0	2.1	2.0
17	9.6	9.2	4.5	7.4	5.2	8.9	3.3	1.7	1.3	1.1	2.4	2.2
18	9.5	9.2	9.0	10.4	9.9	10.1	2.0	1.6	1.9	1.6	2.3	2.0
19	7.1	8.5	8.1	7.9	10.2	4.7	2.1	1.7	1.5	0.9	2.5	1.8
20	6.0	7.5	5.6	3.4	9.0	9.9	3.1	1.6	1.3	0.5	2.2	2.0
21	8.2	9.8	7.7	6.9	9.7	6.7	3.0	2.1	1.7	1.0	2.5	2.2
22	8.1	8.7	6.4	7.0	9.8	8.5	2.8	2.0	1.5	1.4	2.3	2.3
23	8.8	8.3	7.7	9.0	9.5	9.1	3.3	1.8	1.7	1.3	2.1	2.1
24	6.9	6.0	5.9	8.0	8.5	9.5	2.2	1.2	1.5	0.9	2.4	2.1
25	7.8	5.8	4.9	7.4	6.1	7.7	2.9	1.0	x	0.7	2.1	2.3
26	9.5	9.0	7.2	7.8	7.9	8.4	4.4	1.9	1.8	1.2	2.4	3.3
27	8.4	8.9	6.6	7.9	6.0	9.3	3.6	1.8	1.3	1.2	2.5	3.9
28	8.7	9.2	5.6	7.4	7.3	9.4	3.6	1.6	1.4	1.1	2.3	3.7
29	8.1	9.3	5.1	8.3	9.2	9.5	3.0	1.7	1.4	1.9	2.4	3.4
30	6.3	5.3	2.6	4.8	5.2	9.6	3.8	1.4	0.8	1.6	2.4	3.6

Département : GUYANE Mois : NOVEMBRE 1975

Dates	TEMP MAX. en °C et disièmes						TEMP MIN. en °C et dixièmes					
	Suzini	Rochambeau	Kourou	St-Laurent	St-Georges	Maripasoula	Suzini	Rochambeau	Kourou	St-Laurent	St-Georges	Maripasoula
1	30.3	31.8	31.0	32.4	33.0	34.5	25.5	21.0	22.9	21.4	19.0	20.0
2	30.1	31.7	31.1	32.3	32.9	35.5	20.6	20.0	20.5	21.4	20.0	19.5
3	30.2	31.4	30.6	32.8	30.5	34.5	21.6	20.5	20.6	21.9	19.4	19.5
4	29.6	31.0	30.6	30.5	32.8	34.7	24.9	22.8	24.5	22.1	20.0	20.2
5	30.7	30.9	30.6	32.2	32.6	33.8	23.6	20.7	22.0	21.2	19.6	21.0
6	29.6	31.5	31.2	33.6	32.4	33.9	25.0	21.0	21.5	21.8	19.9	21.5
7	29.5	31.7	30.7	31.1	31.0	34.5	24.9	21.0	22.8	21.6	20.2	21.0
8	30.5	31.7	32.0	32.6	32.8	34.9	24.7	20.8	21.0	21.4	20.0	20.5
9	30.2	31.2	30.5	33.1	32.2	35.7	21.0	20.7	22.3	23.0	19.3	19.9
10	30.0	31.0	30.5	30.1	32.0	35.6	23.4	23.8	24.6	22.9	22.1	22.9
11	30.2	31.3	31.7	32.3	32.9	34.5	25.5	20.9	21.6	22.1	20.0	22.0
12	29.6	30.2	30.6	31.0	28.7	34.9	24.5	21.0	22.0	21.9	20.0	19.9
13	30.0	31.2	31.0	32.5	32.3	34.0	22.4	21.0	20.5	21.5	20.2	21.2
14	30.0	31.2	30.9	30.9	32.1	33.9	25.2	22.2	24.5	22.0	20.3	21.2
15	30.2	31.6	31.3	30.9	30.0	33.7	25.6	22.4	23.5	22.0	20.3	21.9
16	29.9	31.2	31.0	30.1	31.5	33.8	22.6	21.9	21.7	22.0	20.3	20.3
17	30.4	31.3	31.4	32.2	32.0	33.5	25.0	21.0	21.5	21.5	20.1	20.9
18	30.5	29.2	30.6	29.9	32.2	33.3	23.5	22.5	23.0	21.6	20.5	21.9
19	29.7	30.9	31.0	30.4	32.5	33.8	23.0	21.8	22.5	22.4	20.9	22.1
20	28.9	29.8	30.0	30.3	31.5	34.1	22.4	23.0	22.0	20.9	21.0	21.6
21	28.9	29.3	29.4	30.1	27.0	35.7	23.2	22.6	22.5	22.8	22.0	22.2
22	27.9	28.3	27.8	29.8	30.9	32.5	23.0	22.6	23.8	21.9	21.6	21.9
23	28.7	30.3	30.1	32.1	31.9	33.8	22.0	21.1	22.9	21.4	19.8	22.2
24	29.0	30.6	30.0	30.9	31.1	32.9	21.5	20.0	20.5	20.9	20.1	19.9
25	28.3	29.6	29.5	30.8	29.3	33.9	22.4	22.3	22.4	21.8	21.3	20.9
26	28.7	30.1	29.5	30.1	32.3	34.9	22.9	21.9	22.5	21.4	21.0	22.9
27	28.5	30.7	29.4	30.6	30.3	32.8	22.9	21.6	22.2	21.4	20.0	21.9
28	28.5	29.6	29.5	30.0	31.6	35.5	21.7	21.5	22.0	22.4	20.4	20.2
29	29.0	29.8	30.1	29.9	29.7	33.9	21.4	21.4	21.5	22.1	19.6	21.2
30	28.9	30.6	29.9	32.7	31.1	32.7	20.9	21.2	21.0	21.4	21.0	20.5

Département : GUYANE

Mois : NOVEMBRE 1975

Dates	INSOLATION en heures et dixièmes						EVAPORATION en mm et dixièmes					
	Suzini	Rochambeau	Kourou	St-Laurent	St-Georges	Maripasoula	Suzini	Rochambeau	Kourou	St-Laurent	St-Georges	Maripasoula
1	10.9	10.6	11.1	9.8	10.0	10.4	2.7	3.2	2.5	2.1	2.5	1.6
2	9.7	11.0	11.1	8.1	9.6	8.9	2.4	2.6	2.2	1.7	2.4	2.4
3	9.2	9.6	7.8	7.3	3.3	9.4	2.3	2.8	3.1	1.8	0.7	2.3
4	9.2	7.1	6.8	4.4	8.8	10.3	0.9	2.2	2.5	0.9	2.5	2.5
5	9.6	10.7	8.2	7.4	9.4	10.0	3.0	2.5	2.6	1.9	2.1	1.8
6	9.5	9.5	9.8	7.8	9.3	7.9	3.0	2.3	2.8	1.9	2.1	1.6
7	9.6	9.4	9.3	7.1	6.3	7.7	2.6	2.7	2.2	1.6	1.0	1.7
8	9.1	7.8	9.8	9.1	8.2	10.1	1.3	1.2	2.6	1.9	1.4	2.0
9	10.2	8.5	9.9	9.7	9.3	9.7	1.9	2.6	2.8	2.1	1.8	2.4
10	10.8	8.7	9.1	2.2	10.1	9.6	1.6	2.6	2.6	0.8	1.9	2.4
11	9.8	10.4	10.5	8.7	10.0	9.0	1.5	2.6	2.8	1.8	2.4	1.9
12	7.3	7.3	7.9	7.9	4.8	7.2	0.8	2.0	1.5	1.9	0.4	1.8
13	9.9	9.8	9.7	7.3	9.3	7.8	0.8	2.5	2.8	1.7	1.9	2.1
14	10.1	10.3	10.9	7.9	8.6	6.0	0.6	2.8	2.9	1.6	2.0	1.4
15	10.3	9.6	10.2	7.5	2.7	6.3	0.9	2.7	2.4	1.4	1.1	1.3
16	9.9	9.6	9.0	4.7	7.7	6.8	0.5	2.7	2.4	1.1	1.2	1.6
17	9.7	9.0	9.8	6.1	8.3	8.0	2.7	2.7	2.5	1.0	1.9	1.5
18	3.8	2.3	8.5	4.3	7.0	6.5	1.8	1.1	1.8	0.9	1.5	1.3
19	9.0	7.7	7.0	4.0	9.5	6.0	0.8	1.9	2.1	0.9	2.3	1.4
20	7.7	8.2	8.1	7.6	7.1	7.4	0.3	1.7	1.7	1.6	1.6	1.3
21	3.6	3.8	4.2	6.2	1.3	1.8	0.6	1.5	1.5	1.2	0.4	1.0
22	2.8	3.1	3.5	1.7	3.7	3.7	0.3	0.8	0.8	1.3	1.1	1.2
23	10.5	9.6	10.4	6.6	8.5	9.1	0.5	1.7	2.0	1.6	1.7	1.6
24	9.8	10.5	10.6	5.3	6.6	7.7	2.3	1.2	2.2	1.3	1.3	1.7
25	8.2	8.3	8.3	8.6	4.9	7.5	1.6	0.9	1.5	1.5	0.8	1.3
26	7.6	7.5	5.8	4.1	8.9	8.9	2.2	0.8	1.1	0.6	1.9	1.5
27	5.4	6.7	6.9	4.7	3.6	8.2	1.1	0.7	1.6	1.3	0.6	1.5
28	4.2	4.6	8.1	4.1	7.3	10.0	1.0	0.9	1.5	1.0	1.3	1.9
29	4.7	2.9	5.9	4.7	3.8	7.5	0.9	0.9	1.5	1.1	1.0	1.7
30	8.8	7.5	10.5	8.3	6.8	9.8	0.6	1.8	1.9	1.4	0.7	1.3

Département : MARTINIQUE Mois : NOVEMBRE 1975

PLUVIOMETRIE QUOTIDIENNE en mm et dixièmes de postes sélectionnés

Dates	Grand Rivière	Caravelle	Chopotte	Paquemar	Ste-Anne	Champflore	Morne des Cadets	Sinaï	St-Esprit	St-Pierre	Desaix	Lamentin	Diamant
1	7.9	13.0	27.0	0.6	Tr	36.5	24.5	30.0	23.0	27.5	34.8	31.0	23.5
2	1.0	4.4	37.5	40.0	8.5	3.0	0.9	7.0	24.0	Tr	0.3	1.4	.
3	16.8	31.0	0.3	.	.	35.5	27.3	.	.	15.0	17.6	25.1	40.1
4	15.2	6.9	24.2	12.5	23.8	34.1	27.5	55.0	.	10.6	41.3	44.3	32.2
5	.	.	9.7	12.0	26.5	.	.	.	.	.	Tr	.	.
6	4.5	.	Tr	.	.	6.1	3.4	98.0	1.5	0.5	0.1	0.1	0.6
7	0.6	0.3	.	0.6	.	8.8	12.7	30.0	2.6	2.5	9.1	6.8	0.7
8	13.5	4.8	4.7	0.7	0.8	94.7	27.8	8.9	22.5	16.0	3.8	10.8	.
9	0.4	.	0.5	6.2	.	14.7	7.0	5.4	30.0	2.2	17.9	17.9	20.0
10	16.6	12.6	4.5	9.0	40.2	14.2	5.0	48.0	39.0	2.6	12.7	12.1	18.3
11	3.1	4.5	14.8	29.0	24.7	14.4	1.5	37.0	.	.	Tr	8.7	.
12	3.2	8.6	13.6	3.3	.	13.0	0.6	60.0	.	.	69.2	54.9	8.9
13	2.0	.	44.3	3.3	7.5	13.2	.	7.5	.	.	0.5	.	.
14	0.3	.	Tr	.	0.3	.	0.1	0.2	.	.	.	.	.
15	0.2	.	.	.	.	.	.	.	.	.	.	.	.
16	0.2	.	.	.	.	.	0.2	1.7	3.5	.	.	Tr	.
17	.	.	0.1	.	0.4	.	0.2	7.1	2.1	.	.	Tr	.
18	.	0.6	Tr	.	.	7.4	4.3	12.2	.	.	4.5	2.9	.
19	8.0	.	1.1	.	4.0	4.4	2.0	5.4	.	.	0.9	.	.
20	3.0	.	1.3	.	0.9	.	.	.	.	.	.	.	.
21	0.1	.	.	.	.	0.7	0.4	.	9.2	.	.	1.4	0.2
22	0.2	.	Tr	.	.	.	.	.	5.6	.	.	.	.
23	0.5	.	0.1	0.3	0.2	3.9	3.6	.	.	0.2	0.2	0.6	Tr
24	0.9	.	0.4	.	.	2.6	5.3	12.3	14.0	.	1.8	1.1	.
25	4.2	2.4	0.2	.	.	24.5	37.4	9.6	1.0	16.0	21.9	10.0	1.3
26	1.3	0.5	7.0	.	1.7	14.5	6.2	12.5	13.8	2.8	8.8	2.9	Tr
27	7.1	3.3	1.8	.	2.0	8.2	8.1	13.7	2.8	4.5	7.2	11.8	3.0
28	5.6	0.6	13.6	9.5	2.5	14.6	18.4	9.5	3.1	5.5	1.8	4.0	.
29	7.7	4.8	0.5	7.8	5.2	28.1	5.5	24.6	8.0	0.1	1.0	2.1	4.0
30	8.1	.	6.9	9.7	0.1	7.8	2.2	12.8	.	.	0.1	1.2	.
31													
1° décade	76.5	73.0	108.4	81.6	99.8	247.6	136.1	282.3	142.6	76.9	137.6	149.5	135.4
2° décade	20.0	13.7	75.2	35.6	37.8	52.4	8.9	131.1	5.6	.	75.1	66.5	8.9
3° décade	35.7	11.6	30.5	27.3	11.7	104.9	87.1	95.0	57.5	29.1	42.8	35.1	8.5
Total	132.2	98.3	214.1	144.5	149.3	404.9	232.1	508.4	205.7	106.0	255.5	251.1	152.8

Département : MARTINIQUE

Mois : NOVEMBRE 1975

PLUVIOMETRIE TOTALE en mm et dixièmes de postes sélectionnés

Postes	Total du Mois	Ecart à la Moyenne (1)	Ecart en % (2)	Nombre de jours de pluie ≥					Max. en 24 heures		Max. absolu en 24 heures	
				0,1mm	10mm	30mm	50mm	100mm	Valeur	Date	Valeur	Année
Grand Rivière	132.2	x	x	26	4	0	0	0	16.8	3	x	x
Caravelle	98.3	-17.4	- 15	15	3	1	0	0	31.0	3	116.5	1966
Chopotte	214.1	x	xx	22	7	2	0	0	44.3	13	x	x
Paquemar	144.5	-31.5	- 18	15	4	1	0	0	40.0	2	250.0	1942
Ste-Anne	149.3	x	x	17	4	1	0	0	40.2	10	x	x
Champflore	404.9	x	x	23	13	4	1	0	94.7	8	x	x
Morne des Cadets	232.1	+13.1	+ 6	25	7	1	0	0	37.4	25	114.2	1943
Sinai	508.4	x	x	≥23	13	7	3	0	98.0	6	x	x
St-Esprit	205.7	x	x	17	7	2	0	0	39.0	10	x	x
St-Pierre	106.0	- 45.0	- 30	14	5	0	0	0	27.5	1er	94.0	1963
Desaix	255.5	+ 98.5	+ 63	21	7	3	1	0	69.2	12	133.0	1952
Lamentin	251.1	+ 69.1	+ 38	21	9	3	1	0	54.9	12	104.8	1966
Diamant	152.8	+ 18	+ 1	12	5	1	0	0	40.1	3	135.0	1966

(1) Moyenne Période 1961-1970

(2) Ecart en % par rapport à la moyenne de la Période

Département : GUADELOUPE

Mois : NOVEMBRE 1975

PLUVIOMETRIE en mm et dixièmes de postes sélectionnés

	GRANDE TERRE					BASSE TERRE					ARCHIPEL		
DATES	SAINT FRANCOIS	DOUVILLE STE.ANNE	MORNE A L'EAU	ANSE BERTRAND	LE RAIZET	NEUFCHATEAU	DUCLOS	SAINT CLAUDE	BASSE TERRE	VIEUX HABITANTS	DESIRADE	FERME DU VIDON MARIE GALANTE	GUSTAVIA
1	.	1.3	1.8	.	2.2	20.4	38.6	8.0	2.6	2.0	.	0.4	1.5
2	.	0.1	.	.	.	.	6.2	3.0	12.7	.	1.7	3.2	.
3	.	24.4	.	.	7.1	13.0	22.5	7.9	10.7	.	6.2	.	3.9
4	23.9	19.5	50.6	.	27.5	21.3	26.2	20.5	29.0	4.5	3.3	TR	20.6
5	.	.	.	5.6	.	.	0.1	26.4	.	12.0	0.8	22.8	0.5
6	0.2	2.2	0.3	Tr	.	5.2	.	.	1.3	0.2	0.2	.	.
7	1.5	.	6.5	Tr	2.9	11.0	26.2	14.7	24.1	0.8	.	.	.
8	.	1.9	.	.	0.4	109.0	6.3	0.9	50.4	0.2	.	Tr	.
9	1.3	22.5	.	3.4	3.0	9.7	15.5	80.3	.	35.0	.	17.8	.
10	12.4	12.7	39.3	1.9	35.0	56.5	40.0	.	1.0	2.2	14.9	.	0.2
11	1.6	1.5	6.9	0.5	9.9	110.0	64.9	.	.	0.3	.	9.5	2.6
12	67.5	9.8	32.8	2.2	17.2	46.2	23.8	5.3	2.7	.	51.1	13.7	3.0
13	.	1.6	.	16.6	0.1	0.9	.	.	.	2.5	.	20.2	.
14	0.3	24.5	.	.	3.7	1.5	0.7	.	0.2	.	.	17.2	.
15	3.9	6.1	0.4	12.4	0.4	11.6	1.3	3.5	.	.	1.2	7.5	.
16	.	0.3	.	.	.	7.5	17.0	.	.	.	.	.	0.3
17	1.6	0.1	.	Tr	2.4	0.5	8.0	.	.	.	4.3	.	.
18	1.8	0.2	.	.	.	.	.	.	.	.	.	.	.
19	18.1	0.3	.	.	1.7	35.8	7.7	.	5.1	.	0.3	.	0.5
20	3.7	0.7	.	3.5	0.4	12.5	6.2	19.7	.	5.0	.	31.5	.
21	11.7	5.3	0.4	2.0	13.7	.	23.4	.	5.5	.	11.8	.	.
22	1.3	.	.	16.8	.	.	0.7	5.7	.	1.0	.	26.2	10.0
23	.	2.7	0.8	.	3.8	13.0	0.4	.	1.3	.	.	.	0.5
24	4.4	3.0	14.3	0.3	4.9	10.5	1.0	.	3.1	.	4.3	9.7	3.4
25	.	4.8	1.0	3.8	10.3	14.2	9.7	24.3	5.8	2.4	0.1	TR	1.2
26	5.3	5.2	1.8	12.7	5.9	1.5	8.4	2.0	4.8	.	.	8.4	4.7
27	2.1	3.9	0.8	.	1.7	.	4.4	5.0	0.3	.	3.1	0.4	0.6
28	4.9	4.3	0.3	2.5	4.0	2.6	2.5	5.8	.	1.5	.	10.5	0.4
29	8.5	2.4	.	0.3	1.7	6.7	5.1	.	0.2	1.0	1.0	3.8	TR
30	1.3	2.1	7.7	.	2.2	20.9	18.0	1.2	4.1	.	0.4	TR	.
1° décade	39.3	84.6	98.5	10.9	78.1	246.1	181.6	161.7	131.8	56.9	27.1	44.2	26.7
2° décade	98.5	45.1	40.1	35.2	35.8	225.7	129.6	28.5	8.0	7.8	56.9	99.6	6.4
3° décade	39.5	33.7	27.1	38.4	48.2	69.4	73.6	44.0	25.1	5.9	20.7	59.0	20.8
Total	177.3	163.4	165.7	84.5	162.1	541.2	384.8	234.2	164.9	70.6	104.7	202.8	53.9

Département : GUADELOUPE

Mois : NOVEMBRE 1975

PLUVIOMETRIE TOTALE en mm et dixièmes de postes sélectionnés

Postes	Total du Mois (1)	Ecart à la Moyenne (2)	Ecart en %	Nombre de jours de Pluie ≥					Max. en 24 heures		Max. absolu en 24 heures	
				0.1 mm	10 mm	30 mm	50 mm	100 mm	Valeur	Date	Valeur	Année
Grande Terre												
Saint François	177.3	x	x	21	5	1	1	0	68	12	x	x
Douville Ste.Anne**	163.4	+ 3.4	+ 2	27	5	0	0	0	25	14	64	1966
Morne à L'eau**	165.7	- 6.3	- 4	16	4	3	1	0	51	4	115	1966
Anse Bertrand	84.5	- 47.5	- 36	15	4	0	0	0	17	22	175	1966
Raizet	162.1	-45.9	- 22	24	5	1	0	0	35	10	123	1952
Basse Terre												
Neufchateau*	541.2	+117.2	+ 28	24	15	5	3	2	110	11	204	1969
Duclos**	384.8	+125.8	+ 49	27	11	3	1	0	65	11	85	1969
Saint Claude	234.2	x	x	17	6	1	1	0	80	9	x	x
Basse Terre	164.9	+ 14.9	+ 10	19	5	1	1	0	50	8	97	1956
Vieux Habitants	70.6	x	x	15	2	1	0	0	35	9	x	x
Archipel												
Désirade	104.7	- 5.3	- 5	16	3	1	1	0	51	12	93	1952
Ferme du Vidon	202.8	x	x	16	8	1	0	0	32	20	x	x
Gustavia	53.9	- 36.1	- 40	16	2	0	0	0	21	4	115	1960

(1) Moyenne Période 1951 - 1970 * Période 1956 - 1970 ** Période 1966 - 1970

(2) Ecart en % par rapport à la moyenne de la période

Département : GUYANE

Mois : Novembre 1973

PLUVIOMETRIE QUOTIDIENNE en mm et dixièmes de postes sélectionnés

Dates	Cayenne Ville	Rochambeau	Kaw	Régina	St Georges	Camopi	Iracoubo	Kourou	St Elie	Saül	Aouara	St Laurent	Gd Santi	Maripasoula
1	.	.	.	.	.	.	.	.	.	.	.	.	.	.
2	.	.	.	.	.	.	.	.	.	.	.	1.7	.	.
3	1.5	0.1	12.9	1.4	14.3	.	.	.	0.6	.	.	.	.	.
4	1.2	0.1	6.0	2.4	.	1.6	4.1	.	6.5	0.8	.	5.3	.	.
5	.	.	.	0.3	.	0.9	.	.	.	5.6	.	0.9	.	4.7
6	.	.	.	.	1.0	0.5	.	.	.	5.2	.	0.1	.	.
7	.	.	.	.	11.8	.	.	.	.	12.4	.	0.3	.	.
8	.	Tr	.	3.1	.	.	.	4.5	.	.	.	.	.	.
9	4.8	5.6	8.0	1.1	14.6	.	6.8	.	2.1	0.2	.	.	.	1.3
10	.	.	0.2	.	.	Tr	.	.	0.6	1.0	.	7.4	2.1	0.6
11	.	12.9	14.0	.	1.0	.	.	.	.	.	.	.	.	.
12	4.6	0.5	13.2	8.1	19.5	9.3	.	.	8.6	8.2	.	.	3.8	21.2
13	.	0.5	1.9	1.1	.	.	.	.	3.3	3.2	.	19.6	1.8	0.5
14	.	0.3	.	2.0	.	0.2	0.2	.	2.2	0.9	.	0.3	16.6	2.0
15	.	.	1.7	1.2	1.0	9.8	0.1	.	5.4	11.7	.	2.9	.	4.6
16	Tr	.	.	.	1.0	0.2	.	.	10.8	2.1	.	5.7	1.9	.
17	3.0	8.1	0.8	9.0	0.8	2.7	2.9	7.5	3.2	4.6	.	26.4	9.3	0.3
18	1.6	10.5	11.2	0.8	3.8	4.3	14.2	3.0	.	20.0	11.7	2.1	8.0	16.5
19	11.6	14.5	14.6	7.0	2.0	.	2.7	15.0	5.5	1.1	7.0	24.3	.	0.5
20	3.2	9.6	6.3	23.7	12.6	10.6	0.5	24.5	15.9	11.0	12.7	0.3	10.4	16.6
21	4.2	28.3	39.4	45.0	43.2	15.7	.	11.5	46.5	0.3	1.5	0.6	40.2	15.3
22	Tr	4.8	22.9	0.4	.	0.4	7.1	5.5	30.2	.	.	2.5	.	15.7
23	.	.	.	.	.	.	.	.	0.1	.	.	0.6	.	.
24	8.3	20.1	.	2.1	.	0.7	.	.	3.2	24.4	.	.	0.4	4.6
25	4.7	7.6	.	.	8.8	23.5	.	26.5	1.8	1.0	.	3.1	.	2.9
26	.	.	12.6	.	.	.	13.2	3.3	.	.	5.5	41.6	.	.
27	3.7	1.6	13.0	37.0	71.1	5.0	.	.	16.5	0.4	.	.	.	.
28	0.7	.	2.1	0.3	.	Tr	.	.	17.3	2.6	0.9	0.4	.	0.5
29	13.3	8.2	2.2	58.0	17.9	13.7	.	2.5	2.3	.	.	1.3	.	10.3
30	.	2.8	.	16.0	3.0	.	10.2	5.5	25.0	.	.	6.1	.	.
31														
1° déc.	7.5	5.8	27.1	8.3	41.7	3.0	10.9	4.3	9.8	25.2	.	8.3	2.1	6.6
2° déc.	24.0	56.9	63.7	52.9	41.7	37.1	20.6	50.0	54.9	62.8	31.4	81.6	51.8	68.0
3° déc.	34.9	73.4	88.2	158.8	144.0	59.0	30.5	55.0	142.7	28.7	8.9	56.2	40.6	49.3
Tot.	66.4	135.1	179.0	220.0	227.4	99.1	62.0	109.5	207.4	116.7	40.3	146.1	94.5	123.9

Mois : Novembre 1975

PLUVIOMETRIE TOTALE en mm et dixièmes de postes sélectionnés

Postes	Total du Mois	Ecart à la Moyenne (1)	Ecart en % (2)	Nombre de jours de Pluie ≥					Max. en 24 heures		Max. absolu en 24 heures	
				0,1mm	10mm	30mm	50mm	100mm	Valeur	Date	Valeur	Année
Cayenne Ville	66.4	- 53.6	- 47	14	2	0	0	0	13.3	29	116.5	1969
Rochambeau	136.1	- 16.9	- 11	18	5	0	0	0	28.3	21	87.6	1968
Kaw	179.0	+ 13.0	+ 8	18	9	1	0	0	35.4	21	116.4	1968
Régina	220.0	+ 53.0	+ 32	20	5	3	1	0	56.0	29	70.0	1968
St Georges	227.4	+ 92.4	+ 68	17	8	2	1	0	71.1	27	136.6	1968
Camopi	99.1	+ 13.1	+ 15	16	4	0	0	0	23.5	25	69.5	1971
Iracoubo	62.0	- 59.0	- 49	11	3	0	0	0	14.2	18	94.0	1968
Kourou	109.5	x	x	11	4	0	0	0	26.5	25	x	x
St Elie	207.4	+ 58.4	+ 39	21	7	2	0	0	46.5	21	61.8	1960
Saül	116.7	+ 5.7	+ 5	20	5	0	0	0	24.4	24	82.0	1964
Aouara	40.3	- 13.7	- 25	6	2	0	0	0	12.7	20	46.0	1966
St Laurent	146.1	- 10.9	- 7	22	4	1	0	0	41.6	26	82.9	1968
Grand Santi	94.5	- 6.5	- 6	10	3	1	0	0	40.2	21	52.0	1956
Maripasoula	123.9	+ 20.9	+ 20	17	6	0	0	0	21.2	12	71.9	1967

(1) Moyenne Période 1956 - 1970 (Aouara 1962/1970)

(2) Ecart en % par rapport à la moyenne de la Période.

Département : MARTINIQUE

Mois : NOVEMBRE 1975

TEMPERATURE sous abri en °C et dixièmes

Postes	Maximale Moyenne $\overline{T}x$	Minimale Moyenne $\overline{T}n$	Ecart $\frac{\overline{T}x + \overline{T}n}{2}$	Ecart à la Moyenne (1)	Extrêmes du Mois				Extrêmes absolus			
					Max.	Date	Min.	Date	Max.	Année	Min.	Année
Grand Rivière	28.0	22.6	25.3	x	29.2	1er	20.0	21	x	x	x	x
Caravelle	28.6	25.2	26.9	+ 0.2	32.0	1er	23.0	10	x	x	x	x
Chopotte	28.6	23.7	26.1	x	29.6	1er	21.8	1er/27	x	x	x	x
Paquemar	29.3	24.3	26.8	- 0.4	31.0	10	22.0	2	32.0	1966	20.5	1962
Ste-Anne	28.7	23.6	26.2	x	29.7	1er/2	20.7	30	x	x	x	x
Champflore	26.0	20.3	23.2	x	27.6	16	17.4	1er	x	x	x	x
Morne des Cadets	26.6	19.9	23.2	- 0.2	29.2	12	18.2	29	30.6	1969	17.8	1963
St-Esprit	29.0	21.3	25.1	x	32.0	13	18.0	15	x	x	x	x
St-Pierre	30.7	21.5	26.1	- 0.5	32.0	1er	20.2	26/27	33.5	1962	18.0	1967
Desaix	27.7	22.2	25.0	- 0.9	29.8	1er	20.2	5	32.3	1968	20.0	1968
Lamentin	29.1	22.0	25.6	- 0.3	30.2	1er	19.9	30	32.6	1969	17.2	1970
Diamant	30.7	22.2	26.4	x	32.0	26	21.2	20	x	x	x	x

(1) Ecart par rapport à la moyenne de la période 1956-1970

Postes	TEMPERATURE MINIMALE AU SOL en °C et dixièmes(2)		TEMPERATURE MOYENNE DANS LE SOL en °C et dixièmes à 14 heures fuseau				
	Moyenne du Mois	Absolue du Mois	- 10 cm	- 20 cm	- 30 cm	-50 cm	-100 cm
Desaix					25.9	26.2	26.6
Lamentin	20.5	18.1	26.6		27.0	27.1	

(2) à 10 cm, au dessus d'un sol gazonné

EVAPORATION (m/m)

Departement: MARTINIQUE **Mois: NOVEMBRE 1975**

Postes	Piche sous Abri				Bac classe "A" *				
	1° Decade	2° Decade	3° Decade	Total	1° Décade	2° Décade	3° Décade	Total	Moyenne
Grand Rivière	17.2	16.1	24.3	57.6					
Chalvet	26.0	18.1	29.8	73.9	43.9 (10)	39.4 (10)	33.3 (8)	116.6(28)	4.2
Fond St Jacques	13.3	7.6	12.9	33.8					
Chopotte	8.3	16.5	22.9	47.7					
Simon	20.8	16.5	24.0	61.3					
Paquemar	25.2	24.1	33.5	82.8					
Sainte Anne	24.1	20.8	27.6	72.5	28.8 (6)	43.8 (9)	48.8(10)	121.4(25)	4.9
Champflore	13.8	11.0	14.2	39.0					
Morne des Cadets	13.7	15.5	16.0	45.2					
Terreville	12.5	13.0	15.5	41.0					
Tivoli	9.8	9.1	10.2	29.1					
Rivière Lezarde	20.3	14.8	23.7	58.8					
Petit Morne	17.1	16.7	17.6	51.4					
Saint Esprit	26.3	25.9	24.9	77.1					
Périnelle	22.9	26.3	22.2	71.4					
Carbet	25.4	26.4	24.3	76.1					
Choiseul	14.8	15.2	15.5	45.5					
Desaix	19.0	17.7	21.6	58.3	39.9 (10)	35.0 (9)	38.1(10)	113.0(29)	4.0
Lamentin	19.9	16.9	24.0	60.8	51.1 (10)	36.2 (9)	39.3(10)	126.6(29)	4.4
Petit Bourg	12.3	12.4	14.3	39.0					
Trois Ilets	23.1	19.5	22.6	65.2					
Diamant	13.7	13.6	16.1	43.4					

* Par suite de débordement du Bac, certaines mesures sont manquantes. Les chiffres entre parenthèses qui suivent les totaux décadaires ou mensuels indiquent les nombres de jours où la mesure a été possible.

Département : GUADELOUPE

Mois ; NOVEMBRE 1975

TEMPERATURE sous abri en °C et dixièmes

Postes	Maximale Moyenne $\bar{T}x$	Minimale Moyenne $\bar{T}n$	Moyenne $\frac{\bar{T}x + \bar{T}n}{2}$	Ecart à la Moyenne (1)	Extrême du Mois				Extrême absolu			
					Max.	Date	Min.	Date	Max.	Année	Min.	Année
Désirade	28.7	24.4	26.6	x	30.6	17	22.0	22	x	x	x	x
Ferme du Vidon	25.8	21.6	23.7	x	27.2	23	20.2	13	x	x	x	x
Saint François	28.3	22.8	25.6	x	30.0	3	19.8	19	x	x	x	x
Le Moule	29.2	22.0	25.6	x	30.0	1er	19.3	19	x	x	x	x
Douville***	29.1	21.8	25.5	- 0.7	30.4	3	19.8	13	31.8	1969	18.6	1970
Petit Canal	29.2	22.6	25.9	x	31.6	1er	19.5	30	x	x	x	x
Anse Bertrand	29.5	22.2	25.9	x	30.6	3	20.1	19	x	x	x	x
Raizet	29.6	21.0	25.3	- 0.1	30.7	19	19.0	19	32.1	1970	16.8	1964
Neufchateau*	26.7	20.9	23.8	+ 0.3	27.8	16	18.8	13	30.8	1960	11.8	1963
Duclos***	27.3	20.7	24.0	- 0.7	28.1	2	18.5	19	31.9	1970	18.5	1970
Saint Claude	27.1	19.8	23.5	x	30.0	18	17.0	2	x	x	x	x
Comté de Lohéac	30.5	20.3	25.4	x	31.8	16	19.4	29	x	x	x	x
Basse Terre**	30.9	20.9	25.9	0.0	33.0	26	19.3	30	32.6	1960	15.0	1962
Les Plaines	27.3	20.9	24.1	x	29.0	14	19.0	14	x	x	x	x
Vieux Habitants	30.1	20.6	25.4	x	31.0	3	18.0	19	x	x	x	x
Gustavia*	28.9	23.8	26.4	- 0.2	31.0	16	20.8	23	33.0	1970	20.2	1963
Orléans	28.3	22.2	25.3	x	29.5	4	20.1	12	x	x	x	x
Terre de Haut	28.5	23.5	26.0	x	30.0	10	21.0	29	x	x	x	x

(1) Ecart par rapport à la moyenne de la période 1951 - 1970
* Période 1956 - 1970 ** Période 1961 - 1970 ***,Période 1966 - 1970

Postes	TEMPERATURE MINIMALE AU SOL en °C et dixièmes (2)		TEMPERATURE MOYENNE DANS LE SOL en °C et dixièmes à 14 heures fuseau				
	Moyenne du Mois	Absolu du Mois	- 10 cm -	- 20 cm -	- 30 cm -	- 50 cm -	- 100 cm -
Saint François	20.8	17.6	x	x	x	x	x
Raizet	19.0	16.6	x	26.5	x	27.3	27.7
Duclos	19.0	17.0	x	x	x	x	x

(2) à 10 cm, au dessus d'un sol gazonné

Département : GUADELOUPE

Mois : NOVEMBRE 1975

EVAPORATION en mm et dixièmes

Postes	Piche sous abri				Bac classe " A " (1)				
	1° décade	2° décade	3° décade	Total	1° décade	2° décade	3° décade	Total	Moyenne
Désirade	11.9	9.4	11.7	33.0					
Ferme du Vidon	27.2	19.6	24.6	71.4					
Saint François	38.6	23.1	32.6	94.3	44.0 (8)	30.0(8)	46.8(10)	120.8(26)	4.6
Le Moule	27.8	14.9	19.2	61.9					
Douville	18.2	12.8	19.1	50.1					
Petit Canal	33.4	15.6	20.6	69.6					
Anse Bertrand	28.6	17.1	25.0	70.7					
Raizet	19.4	13.5	16.5	49.4	38.6 (10)	31.4(10)	35.9(10)	105.9(30)	3.5
Neufchateau	10.8	9.4	12.3	32.5					
Duclos	16.1	14.2	13.1	43.4	44.2 (10)	30.2(9)	25.4(9)	99.8(28)	3.6
Saint Claude	22.0	22.0	24.6	68.6					
Comté de Lohéac	16.3	19.1	19.2	54.6					
Basse Terre	32.0	29.6	26.2	87.8					
Les Plaines	27.6	19.7	28.8	76.1					
Vieux Habitants	23.4	23.5	23.4	70.3					
Gustavia	26.3	19.6	28.9	74.8					
Orléans	x	x	x	x					

(1) Par suite de débordement du bac, certaines mesures sont manquantes. Les chiffres entre parenthèses suivent les totaux décadaires ou mensuels, indiquent le nombre de jours où la mesure a été possible.

Département : GUYANE

Mois : NOVEMBRE 1975

TEMPERATURE sous abri en °C et dixièmes

Postes	Maximale Moyenne $\overline{Tx}$	Minimale Moyenne $\overline{Tn}$	Moyenne $\frac{\overline{Tx} + \overline{Tn}}{2}$	Ecart à la Moyenne (1)	Extrêmes du Mois				Extrêmes absolus			
					Max.	Date	Min.	Date	Max.	Année	Min.	Année
Cayenne Suzini	29.6	23.2	26.4	x	30.7	5	20.6	2	x	x	x	x
Rochambeau	30.7	21.5	26.1	-0.2	31.8	1er	20.0	2 et 24	33.8	1957	17.2	1958
Degrad Edmond	x	21.0	x	x	x	x	19.7	2	x	x	x	x
Régina	32.4	20.2	26.3	-0.6	34.2	8	18.0	12	37.0	1957	17.7	1958
Saint Georges	31.4	20.3	25.9	-0.3	33.0	1er	19.0	1er	34.9	1969	17.2	1958
Camopi	32.4	21.1	26.8	0.0	34.6	3	20.0	20	35.1	1962	18.0	1964
Iracoubo	32.3	20.4	26.4	-0.6	33.4	7	19.0	10	36.5	1957	18.0	1957
Sinnamary	30.7	22.3	26.5	-1.0	32.3	9	21.0	30	35.6	1956	19.0	1956
Kourou	30.5	22.2	26.4	-0.1	32.0	8	20.5	2-13-14	32.6	1970	19.8	1969
Saül	32.7	18.1	25.4	-1.1	35.7	10	16.3	24	36.0	1968	15.0	1958
Mana	30.1	20.4	25.3	-1.4	32.0	1er	17.0	26	(33.8)	1969	(19.5)	1958
Saint Laurent	31.3	21.8	26.6	-0.3	33.6	6	20.9	20	34.9	1957	20.1	1958
Grand Santi	33.4	(16.6)	25.0	(-1.9)	35.5	3	(13.0)	(18)	36.2	1967	16.0	1969
Maripasoula	34.2	21.1	27.7	+0.8	35.7	09-21	19.5	02-03	36.2	1969	17.6	1967
Cabassou *	31.5	22.3	26.9	x	33.5	8	18.8	15	x	x	x	x

(1) Ecart par rapport à la moyenne de la période 1956 - 1970

* Cabassou : Relevés sous abri AMPS

Postes	TEMPERATURE MINIMALE (2) AU SOL en °C et dixièmes		TEMPERATURE MOYENNE DANS LE SOL en °C et dixièmes à 14 heures fuseau				
	Moyenne du mois	Absolue du mois	- 10 cm	- 20 cm	- 30 cm	- 50 cm	- 100 cm
Rochambeau	20.5	18.6	x	29.6	x	29.4	29.3
SaintGeorges	19.8	18.3	x	29.6	x	29.5	29.7
Saint Laurent	20.4	19.2	x	28.5	x	28.7	28.8
Maripasoula	19.8	18.0	x	x	x	x	x
Kourou	21.2	19.0	x	x	x	x	x

(2) à 10 cm, au dessus d'un sol gazonné

Département : GUYANE

Mois : Novembre 1975

EVAPORATION en mm et dixièmes

Postes	Piche sous abri				Bac classe "A" (1)				
	1° décade	2° décade	3° décade	Total	1° décade	2° décade	3° décade	Total	Moyenne
Cayenne Ville					49.5 (10)	42.9 (10)	29.1 (9)	121.5 (29)	4.2
Cayenne Suzini	21.7	10.7	11.1	43.5	66.8 (10)	53.4 (9)	43.9 (10)	164.1 (29)	5.7
Rochambeau	24.7	22.7	11.2	58.6	64.6 (10)	60.6 (10)	43.5 (10)	168.7 (30)	5.6
Saint Georges	18.4	16.3	10.8	45.5	44.9 (10)	43.9 (10)	37.5 (9)	126.3 (29)	4.4
Kourou	25.9	22.9	15.6	64.4	56.0 (10)	54.9 (10)	47.8 (10)	158.7 (30)	5.3
Saint Laurent	16.7	13.9	12.3	42.9	43.4 (10)	37.8 (9)	32.2 (9)	113.4 (28)	4.1
Maripasoula	20.7	15.6	14.7	51.0	49.0 (10)	56.8 (10)	41.1 (10)	146.9 (30)	4.9
Degrad Edmond	13.9	10.0	7.9	31.8					
Régina	19.4	15.4	9.7	44.5					
Gamopi	19.4	14.9	12.8	47.1					
Iracoube	(5.6)	(3.3)	(5.8)	(14.7)					
Sinnamary	20.2	16.0	12.2	48.4					
Saül	16.3	13.1	12.3	41.7					
Mana	26.9	22.3	18.7	67.5					
Grand Santi	29.5	18.8	18.5	66.8					
Cabassou *	48.7	45.8	29.1	123.6					

(1) Par suite de débordement du bac, certaines mesures sont manquantes. Les chiffres entre parenthèses qui suivent les totaux décadaires ou mensuels indiquent le nombre de jour où la mesure a été possible.

* Cabassou : Relevés sous abri AMPS.

Département : MARTINIQUE

Mois : NOVEMBRE 1975

HUMIDITE RELATIVE en pourcentage

Postes	Maximale Moyenne $\overline{U}x$	Minimale Moyenne $\overline{U}n$	Moyenne $\frac{\overline{U}x + \overline{U}n}{2}$	Extrêmes du Mois		Min absolu période (1)
				Max.	Min.	
Grand Rivière	97	75	86	99	65	x
Caravelle	92	75	84	95	63	x
Chopotte	98	80	89	99	75	x
Paquemar	86	76	80	90	64	x
Ste-Anne	93	70	81	99	60	x
Champflore	97	75	86	99	64	x
Morne des Cadets	98	76	87	99	68	x
St-Pierre	98	66	82	99	58	x
Desaix	94	66	80	99	60	52
Lamentin	97	68	82	100	57	50
Diamant	95	72	83	98	61	x

(1) Période 1956-1970

Département : MARTINIQUE

Mois : NOVEMBRE 1975

INSOLATION en heures et dixièmes

Postes	1° décade	2° décade	3° décade	Total
Chalvet	x	x	x	x
Simon	46.4	76.3	88.3	211.0
Paquemar	55.0	87.3	84.9	227.2
Ste-Anne	50.8	88.0	89.9	228.7
Champflore	46.0	73.7	72.9	192.6
Morne des Cadets	53.4	81.5	79.9	214.8
Trois Ilets	50.8	77.5	83.8	212.1
St-Pierre	62.3	87.6	83.9	233.8
Terreville	52.2	88.3	89.9	230.4
Desaix	54.3	85.7	88.3	228.3
Lamentin	50.1	79.9	85.7	215.7

Département : GUADELOUPE

Mois : NOVEMBRE 1975

HUMIDITE RELATIVE en pourcentage

Postes	Maximale Moyenne $\bar{U}x$	Minimale Moyenne $\bar{U}n$	Moyenne $\frac{\bar{U}x + \bar{U}n}{2}$	Extrême du mois		Min absolu Période (1)
				Max.	Min.	
Saint François	87	71	79	92	64	x
Raizet	99	62	81	100	53	41
Duclos**	93	74	84	96	63	47
Gustavia*	88	69	79	94	58	37
Orléans	92	72	82	94	67	x
Terre de Haut	96	77	87	100	69	x

(1) Période 1951 - 1970
* Période 1956 - 1970
** Période 1966 - 1970

Département : GUADELOUPE

Mois : NOVEMBRE 1975

INSOLATION en heures et dixièmes

Postes	1° décade	2° décade	3° décade	Total
SAINT FRANCOIS	61.6	70.7	80.8	213.1
RAIZET	62.0	70.1	80.3	212.4
NEUFCHATEAU	47.5	63.1	74.5	185.1
DUCLOS	43.6	59.6	59.7	162.9
VIEUX HABITANTS	60.5	81.8	79.2	221.5
GUSTAVIA	77.3	76.0	87.7	241.0
BASSE TERRE	72.7	86.6	81.7	241.0

Département : GUYANE

Mois : NOVEMBRE 1975

HUMIDITE RELATIVE en pourcentage

Postes	Maximale Moyenne $\overline{Ux}$	Minimale Moyenne $\overline{Un}$	Moyenne $\frac{\overline{Ux} + \overline{Un}}{2}$	Extrêmes du Mois		Min absolu Période (1)
				Max.	Min.	
Cayenne Susini	92	70	81	98	65	x
Rochambeau	98	60	79	100	44	40
Saint Georges	99	60	80	100	45	34
Kourou	98	62	80	100	56	x
Saint Laurent	99	63	81	100	53	34
Maripasoula	100	47	74	100	38	26

(1) Période 1956 - 1970.

Département : GUYANE

Mois : NOVEMBRE 19

INSOLATION en heures et dixièmes

Postes	1° décade	2° décade	3° décade	Total
Cayenne Ville	89.2	85.6	67.6	242.4
Cayenne Suzini	97.8	87.5	65.6	250.9
Cabassou	94.6	88.5	65.9	249.0
Rochambeau	92.9	84.2	64.5	241.6
Saint Georges	84.3	75.0	55.4	214.7
Camopi	87.8	71.8	57.9	217.5
Kourou	92.9	91.6	74.2	258.7
Saint Laurent	72.9	66.0	54.3	193.2
Maripasoula	94.0	71.0	74.2	239.2

Stations Synoptiques

RENSEIGNEMENTS COMPLEMENTAIRES
AU SOL ET EN ALTITUDE

Heures T.U.

Pour obtenir l'heure du fuseau
retrancher 4h

Mois : NOVEMBRE 1975

Stations	TEMPERATURE en ° C et dixièmes									
	00	03	06	09	12	15	18	21	Moy. (1)	Ecart à Moy (2)
MARTINIQUE										
Fort-de-France-Desaix	23.6	23.5	23.0	23.0	25.0	26.6	26.5	24.7	24.5	- 0.8
Lamentin	24.1	23.5	22.8	22.7	25.2	28.0	28.2	26.1	25.1	- 0.4
GUADELOUPE										
Pointe-à-Pitre-Raizet	23.8	22.5	22.1	21.8	25.0	28.4	28.5	26.6	24.8	- 0.3
ST.BARTHELEMY										
Gustavia	25.2	25.0	24.9	24.6	25.7	27.7	27.7	26.1	25.9	- 0.5
GUYANE										
Cayenne-Rochambeau	24.6	23.4	22.5	22.0	26.4	29.5	29.7	27.2	25.7	- 0.1
St-Laurent-du-Maroni	24.7	23.5	22.8	22.2	27.1	30.1	29.2	26.9	25.8	- 0.2
ST-Georges de l'Oyapock	23.4	21.9	21.2	20.8	26.5	30.0	29.9	27.3	25.1	- 0.4
Maripasoula	24.0	22.7	22.0	21.5	24.4	31.1	32.3	29.4	25.9	- 0.1

(1) Moyenne des huit observations journalières

(2) Ecart par rapport à la Moyenne de la période 1961-1970

Mois : NOVEMBRE 1975

Stations	HUMIDITE RELATIVE en pourcentage									
	00	03	06	09	12	15	18	21	Moy. (1)	Ecart à Moy.(2)
Fort-de-France - Desaix	89	89	89	88	85	76	76	84	84.5	+ 0.6
Lamentin	90	92	94	93	86	74	73	81	85.3	+ 0.6
Pointre-à-Pitre - Raizet	91	96	97	97	87	71	71	78	85.7	+ 1.4
Gustavia	83	83	84	84	82	75	73	78	80.1	+ 4.5
Cayenne-Rochambeau	92	95	97	97	86	69	70	81	86.0	+ 1.4
ST. Laurent-du-Maroni	94	97	98	99	85	70	75	83	87.5	+ 2.0
ST-Georges et l'Oyapock	97	99	99	99	87	69	68	78	87.1	+ 2.7
Maripasoula	92	98	99	99	90	61	53	68	82.3	0.0

(1) Moyenne des huit observations journalières

(2) Ecart par rapport à le moyenne de la Période (1961-1970)

Mois : NOVEMBRE 1975

Stations	TENSION DE VAPEUR EN millibars									
	00	03	06	09	12	15	18	21	Moy. (1)	Ecart à Moy. (2)
Fort-de-France - Desaix	25.9	25.8	25.1	24.9	26.8	26.6	26.0	26.3	25.9	- 1.1
Lamentin	27.0	26.5	26.1	25.7	27.6	27.8	27.8	27.4	27.0	- 0.5
Pointe-à-Pitre Raizet	26.8	26.1	25.7	25.3	27.4	27.2	27.4	27.0	26.6	0.0
Gustavia	26.5	26.4	26.3	26.0	27.0	27.7	27.1	26.3	26.7	+ 0.6
Cayenne-Rochambeau	28.4	27.6	26.4	25.8	29.6	28.5	28.8	29.1	28.0	+ 0.3
ST-Laurent du Maroni	29.3	28.1	27.3	26.5	30.3	29.5	30.1	29.5	28.8	+ 0.4
St-Georges de l'Oyapock	28.0	26.0	24.9	24.3	30.0	29.1	28.3	28.3	27.4	+ 0.3
Maripasoula	27.5	27.1	26.1	25.4	27.2	27.3	25.1	27.4	26.6	+ 0.4

(1) Moyenne des huit observations journalières

(2) Ecart par rapport à la moyenne de la Période (1961-1970)

Mois : NOVEMBRE 1975

Stations	NEBULOSITE MOYENNE en Octas								Nombre de jours de				
	00	03	06	09	12	15	18	21	Ciel clair	Ciel couvert	Orage	Brouillard	Vent Fort
Fort-de-France Desaix	x	x	x	x	4	5	x	4	x	x	3	0	0
Lamentin	4	3	3	3	5	5	5	4	0	2	3	0	0
Pointe-à-Pitre Raizet	3	3	4	3	4	6	6	5	0	0	4	0	0
Gustavia	3	x	x	4	5	5	x	x	x	x	2	0	0
Cayenne-Rochambeau	4	4	4	5	5	5	5	5	0	1	1	5	0
St-Laurent du Maroni	3	x	x	3	4	6	6	6	0	0	7	3	0
St-Georges de l'Oyapock	2	x	x	4	4	5	5	4	0	0	2	8	0
Maripasoula	5	x	x	5	6	6	x	x	x	x	11	11	0

Mois : NOVEMBRE

Stations	PRESSION MOYENNE au niveau de la mer en millibars									
	Matin		Soir		(1) Moy.	Ecart à la Moy. (2)	Extrêmes du mois		Extrêmes absolus de la période	
	Max.	Min.	Max.	Min.			Max.	Min.	Max.	Min.
Fort-de-France - Desmix	1014.3	1011.8	1013.8	1011.4	1012.8	+ 0.7	1015.9	1009.4	1017.4	1006.3
Lamentin	1014.2	1011.3	1013.4	1011.2	1012.5	+ 0.4	1015.5	1009.5	1017.2	1005.2
Pointe-àPitre - Raizet	1014.9	1012.3	1014.2	1012.0	1013.4	+ 1.1	1016.5	1009.9	1017.7	1004.9
Gustavia	1015.5	1012.9	1015.0	1012.6	1014.0	+ 0.5	1017.6	1010.4	1018.8	1005.5
Cayenne Rochambeau	1013.0	1010.2	1011.9	1009.6	10011.2	+ 0.4	1014.6	1008.1	1017.6	1005.5
St-Laurent-du-Maroni	1012.4	1010.6	1011.9	1009.7	1011.2	+ 0.3	1014.0	1008.1	1015.5	1004.8
St-Georges de l'Oyapock	1012.5	1010.2	1011.5	1009.2	1010.9	0.0	1013.7	1008.1	1015.6	1005.4
Maripasoula	1013.1	1011.0	1012.0	1009.1	1011.3	+ 0.5	1014.7	1006.8	1016.4	1004.6

(1) Moyenne : $\frac{2 \text{ maxi} + 2 \text{ mini}}{4}$

(2) Période (1961-1970)

Aérodrome de : Lamentin

Mois : NOVEMBRE 1975

VISIBILITE - Fréquence

Heures	<50 m	<200 m	<500 m	<1 km	<2 km	<4 km	<10 km	<20 km	<50 km	≥ 50 km
00	0	0	0	0	0	0	0	15	30	0
03	0	0	0	0	0	0	1	18	30	0
06	0	0	0	0	0	0	2	18	30	0
09	0	0	0	0	0	0	1	15	30	0
12	0	0	0	0	1	1	4	15	30	0
15	0	0	0	0	0	0	3	8	30	0
18	0	0	0	0	0	0	1	10	30	0
21	0	0	0	0	0	0	2	11	30	0

NUAGES BAS Nébulosité de 5 à 7 octas inclus : FREQUENCE DES HAUTEURS

Heures	<50 m	<100 m	<200 m	<300 m	<600 m	<1 000 m	<1 500 m	<2 000 m	<2 500 m
00	0	0	0	0	0	1	1	1	1
03	0	0	0	0	2	3	3	3	3
06	0	0	0	0	2	3	3	3	3
09	0	0	0	0	2	3	3	3	3
12	0	0	0	0	3	9	9	9	9
15	0	0	0	0	0	10	10	10	10
18	0	0	0	0	0	10	10	11	11
21	0	0	0	0	0	0	1	1	1

NUAGES BAS Nébulosité = 8 octas FREQUENCE DES HAUTEURS

Heures	<50 m	<100 m	<200 m	<300 m	<600 m	<1 000 m	<1 500 m	<2 000 m	<2 500 m
00	0	0	0	0	0	0	0	0	0
03	0	0	0	0	0	0	0	0	0
06	0	0	0	0	0	0	0	0	0
09	0	0	0	0	0	0	0	0	0
12	0	0	0	0	0	0	0	0	0
15	0	0	0	0	0	0	0	0	0
18	0	0	0	0	0	0	0	0	0
21	0	0	0	0	0	0	0	0	0

Aérodrome de : Raizet

Mois : NOVEMBRE 1975

VISIBILITE - Fréquence

Heures	<50 m	<200 m	<500 m	<1 km	<2 km	<4 km	<10 km	<20 km	<50 km	≥ 50 km
00	0	0	0	0	0	0	3	23	30	0
03	0	0	0	0	0	0	1	24	30	0
06	0	0	0	0	0	0	2	25	30	0
09	0	0	0	0	0	0	0	24	30	0
12	0	0	0	0	0	0	2	17	29	1
15	0	0	0	0	0	1	3	15	30	0
18	0	0	0	0	0	0	1	20	30	0
21	0	0	0	0	0	0	4	17	30	0

NUAGES BAS Nébulosité de 5 à 7 octas inclus : FREQUENCE DES HAUTEURS

Heures	< 50 m	<100 m	<200 m	<300 m	<600 m	<1 000 m	<1 500 m	<2 000 m	<2 500 m
00	0	0	0	0	0	0	1	2	2
03	0	0	0	0	3	3	3	3	3
06	0	0	0	0	4	4	4	4	4
09	0	0	0	0	1	1	1	2	2
12	0	0	0	0	3	3	3	4	4
15	0	0	0	0	7	18	18	19	19
18	0	0	0	0	3	13	13	14	14
21	0	0	0	0	2	2	2	4	4

NUAGES BAS Nébulosité = 8 octas FREQUENCE DES HAUTEURS

Heures	<50 m	<100 m	<200 m	<300 m	<600 m	<1 000 m	<1 500 m	<2 000 m	<2 500 m
00	0	0	0	0	0	0	0	0	0
03	0	0	0	0	0	0	0	0	0
06	0	0	0	0	0	0	0	0	1
09	0	0	0	0	0	0	0	0	0
12	0	0	0	0	0	0	0	0	0
15	0	0	0	0	0	0	0	0	0
18	0	0	0	0	0	0	0	0	0
21	0	0	0	0	0	0	0	0	0

Mois : NOVEMBRE 1975

Aérodrome de : Rochambeau

VISIBILITE - Fréquence

Heures	<50 m	<200 m	<500 m	<1 km	<2 km	<4 km	<10 km	<20 km	<50 km	≥50 km
00	0	0	0	0	0	0	0	21	30	0
03	0	0	0	0	0	0	3	23	30	0
06	0	0	0	0	0	0	1	26	30	0
09	0	0	4	4	4	4	8	17	30	0
12	0	0	0	0	0	0	4	17	30	0
15	0	0	0	0	0	0	0	8	30	0
18	0	0	0	0	0	0	0	7	30	0
21	0	0	0	0	0	0	1	7	30	0

NUAGES BAS Nébulosité de 5 à 7 octas inclus : FREQUENCE DES HAUTEURS

Heures	<50 m	<100 m	<200 m	<300 m	<600 m	<1 000 m	<1 500 m	<2 000 m	<2 500 m
00	0	0	0	0	0	2	2	2	2
03	0	0	0	0	3	5	5	5	5
06	0	0	0	0	3	7	7	7	7
09	0	0	0	0	3	5	5	5	5
12	0	0	0	0	3	6	6	6	6
15	0	0	0	0	0	13	13	13	13
18	0	0	0	0	0	1	0	0	0
21	0	0	0	0	0	2	2	2	2

NUAGES BAS Nébulosité = 8 octas FREQUENCE DES HAUTEURS

Heures	<50 m	<100 m	<200 m	<300 m	<600 m	<1 000 m	<1 500 m	<2 000 m	<2 500 m
00	0	0	0	0	0	0	0	0	0
03	0	0	0	0	0	0	0	0	0
06	0	0	0	0	1	1	1	1	1
09	0	0	0	0	0	0	0	0	0
12	0	0	0	0	0	0	0	0	0
15	0	0	0	0	0	0	0	0	0
18	0	0	0	0	0	0	0	0	0
21	0	0	0	0	0	0	0	0	0

DEPARTEMENT= MARTINIQUE

MOIS= NOVEMBRE 1975

STATION = LE LAMANTIN

NOMBRE DE FOIS QUE POUR 240 OBSERVATIONS LA VITESSE DU VENT A ETE, SELON

LES DIRECTIONS, EGALE OU SUPERIEURE A

M/S	DIRECTIONS																		TOTAL
	02	04	06	08	10	12	14	16	18	20	22	24	26	28	30	32	34	36	
21																			
20																			
19																			
18																			
17																			
16																			
15																			
14																			
13																			
12																			
11																			
10																			
09																			
08			1.																
07			3.	1.															1
06			6.	6.	1.														4
05		3.	14.	17.	4.	1.													13
04	1.	6.	29.	29.	6.	2.													39
03	2.	13.	45.	47.	9.	2.													73
02	11.	23.	60.	53.	12.	2.													119
01	21.	33.	69.	55.	15.	2.							1.					2.	163
																		3.	199

NOMBRE DE CAS DE VITESSE DE VENT INFERIEURE A 1 M/S = 041

VITESSE MAXIMALE INSTANTANEE : 12 m/s DIRECTION : 06 DATE : 26 HEURE : 1755 TU

Département : MARTINIQUE

Mois : NOVEMBRE 1975

Station : Desaix

Nombre de fois que pour 240 observations la VITESSE DU VENT a été, selon

les directions, égale ou supérieure à

M/S	DIRECTIONS																		TOTAL
	02	04	06	08	10	12	14	16	18	20	22	24	26	28	30	32	34	36	
21																			
20																			
19																			
18																			
17																			
16																			
15																			
14																			
13																			
12																			
11																			
10				3															3
09			3	3															6
08		1	13	4															18
07		2	29	9															40
06	1	23	55	16															95
05	6	66	81	24															177
04	12	92	102	25															231
03	14	94	104	27															239
02	14	94	104	27															239
01	14	94	104	27															239

Nombre de cas de vitesse de vent inférieure à 1 m/s : 001

Vitesse maximale instantanée : 14 m/s Direction : 08 Date : 10 Heure : 1945 TU

Département : GUADELOUPE

Mois : NOVEMBRE 1975

Station : RAIZET

Nombre de fois que pour 240 observations la VITESSE DU VENT a été, selon les directions, égale ou supérieure à :

Directions / m/s	02	04	06	08	10	12	14	16	18	20	22	24	26	28	30	32	34	36	Total
21																			
20																			
19																			
18																			
17																			
16																			
15																			
14																			
13																			
12																			
11																			
10																			
9																			
8																			
7					1		1												2
6		4	4	2	5		1												16
5		6	10	4	18	2	1												41
4		9	14	11	23	2	2											1	62
3	2	11	22	18	28	6	2											1	90
2	3	12	32	21	33	8	4											1	114
1	4	14	33	25	36	8	4	1					1					2	128

Nombre de vents $\angle$ 1 m/s : 112 Direction : 12 Date : 01 Heure TU : 1845

Vitesse instantanée : 12 m/s

Département : GUADELOUPE Mois : NOVEMBRE 1975

Station : GUSTAVIA

Nombre de fois que pour 240 observations la VITESSE DU VENT a été, selon les directions, égale ou supérieure à :

Directions / m/s	02	04	06	08	10	12	14	16	18	20	22	24	26	28	30	32	34	36	Total
21																			
20																			
19																			
18																			
17																			
16																			
15																			
14																			
13																			
12																			
11																			
10			1	1															2
9			2	14															16
8			4	30															34
7			5	41	1														47
6			5	52	1	1	1	1											61
5			5	55	1	2	2	1	3										69
4			6	63	7	8	11	1	3										99
3			7	68	11	25	17	6	5	2									141
2			8	73	20	38	29	16	8	5	1								198
1			8	73	21	47	35	24	11	7	3								229

Nombre de vents < 1 m/s : 11 Direction : 06 Date : 28 Heure TU : 1423

Vitesse maximale instantanée : 14 m/s

Département : GUYANE Station : ST LAURENT DU MARONI Mois : NOVEMBRE 1975

Nombre de fois que pour 240 observations la VITESSE DU VENT a été, selon

les directions, égale ou supérieure à :

m/s \ Directions	02	04	06	08	10	12	14	16	18	20	22	24	26	28	30	32	34	36	Total
21																			
20																			
19																			
18																			
17																			
16																			
15																			
14																			
13																			
12																			
11																			
10																			
9																			
8																			
7																			
6			4																4
5	2	1	7	1	1													1	12
4	4	3	13	3	2		1										1	1	27
3	4	5	22	5	2		3	1			1				1		1	1	45
2	7	6	27	8	7	3	5	1	2	1	1	1			1		1	4	72
1	9	8	28	13	17	5	11	4	3	3	3	1			1		1	4	111

Nombre de vent < 1m/s : 129

Vitesse maximale instantannée : 12 m/s Direction : 04 Date : 10 Heure : 1320 Fuseau

Département : GUYANE Station : SAINT GEORGES DE L'OYAPOCK Mois : NOVEMBRE 1975

Nombre de fois que pour 240 observations la VITESSE DU VENT a été, selon les directions, égale ou supérieure à :

Directions / m/s	02	04	06	08	10	12	14	16	18	20	22	24	26	28	30	32	34	36	Total
21																			
20																			
19																			
18																			
17																			
16																			
15																			
14																			
13																			
12																			
11																			
10																			
9																			
8																			
7																			
6																			
5																			
4		2		2	2	4													10
3		3	2	5	5	6	1												26
2	1	8	7	7	13	9	3	1										1	50
1	3	14	13	17	18	11	6	2		1	2							2	89

Nombre de vent < 1 m/s : 151

Vitesse maximale instantannée : 09 m/s Direction : 06 Date : 12 Heure : 1130 Fuseau

Département : GUYANE Station : KOUROU Mois : NOVEMBRE 1975

Nombre de fois que pour 240 observations la VITESSE DU VENT a été, selon les directions, égale ou supérieure à :

Directions / m/s	02	04	06	08	10	12	14	16	18	20	22	24	26	28	30	32	34	36	Total
21																			
20																			
19																			
18																			
17																			
16																			
15																			
14																			
13																			
12																			
11																			
10																			
9																			
8			1	1															2
7		2	3	4															9
6	1	5	12	9	2														29
5	4	6	31	18	5														64
4	5	9	41	28	7		1												91
3	7	18	56	44	11		4											1	141
2	8	20	61	51	15		6		6	2								2	171
1	8	21	62	52	18	1	11		10	10	11	9	2				1	2	218

Nombre de vent < 1m/s : 22

Vitesse maximale instantannée : 13 m/s Direction : 08 Date : 20 Heure : 1405 fuseau

Département : GUYANE Station : CAYENNE-ROCHAMBEAU Mois : NOVEMBRE 1975

Nombre de fois que pour 240 observations la VITESSE DU VENT a été, selon les directions, égale ou supérieure à :

m/s \ Directions	02	04	06	08	10	12	14	16	18	20	22	24	26	28	30	32	34	36	Total
21																			
20																			
19																			
18																			
17																			
16																			
15																			
14																			
13																			
12																			
11																			
10		2			1														3
9		2			1														3
8		3	5	3	1														12
7		10	11	8	2														31
6	2	13	18	12	2														47
5	2	17	24	17	2														62
4	2	19	28	20	2													1	72
3	4	23	30	24	4													2	89
2	5	26	32	26	4	1	1	1	1									3	100
1	6	26	32	26	4	1	1	1	1									3	101

Nombre de vent < 1 m/s : 139

Vitesse maximale instantannée : 14 m/s Direction : 06 Date : 4 Heure : 1230 Fuseau

Département : GUYANE Station : MARIPASOULA Mois : NOVEMBRE 1975

Nombre de fois que pour 240 observations la VITESSE DU VENT a été, selon les directions, égale ou supérieure à :

m/s \ Directions	02	04	06	08	10	12	14	16	18	20	22	24	26	28	30	32	34	36	Total
21																			
20																			
19																			
18																			
17																			
16																			
15																			
14																			
13																			
12																			
11																			
10																			
9																			
8																			
7																			
6																			
5		1																	1
4		1	1																2
3	1	2	3	1														1	8
22	3	5	8	4	1													2	23
1	9	11	17	4	2	1												2	46

Nombre de vent < 1 m/s : 194

Vitesse maximale instantannée : 11 m/s Direction : 04 Date : 28 Heure : 2220 Fuseau

OBSERVATIONS EN ALTITUDE AUX NIVEAUX STANDARS

à

R A I Z E T

Réseau : 1200 TU — Mois ; NOVEMBRE 1975

Dates	850 millibars					700 millibars				
	HHH	TT	TdTd	DD	VV	HHH	TT	TdTd	DD	VV
1	1510	16.3	14.2	07	10	3152	8.7	3.8	06	06
2	1520	17.5	5.2	10	09	3166	9.7	2.1	09	19
3	1520	15.8	13.0	11	06	3163	9.6	0.7	09	06
4	1530	16.2	13.4	12	15	3155	7.6	6.5	12	11
5	1520	15.6	9.6	13	18	3155	8.2	3.1	09	06
6	1520	15.5	12.2	10	08	3151	8.0	- 2.1	05	07
7	1510	14.4	12.1	10	09	3147	7.7	1.0	06	05
8	1520	15.8	11.3	08	10	3152	7.9	- 0.9	08	05
9	1510	15.0	11.8	04	09	3139	7.0	4.1	08	05
10	1500	14.6	13.2	10	08	3130	5.4	2.4	20	03
11	1510	15.7	14.6	11	04	3152	7.0	4.1	12	03
12	1520	17.0	15.2	09	06	3157	7.7	5.3	18	03
13	1520	16.2	15.0	16	03	3155	7.2	3.4	25	06
14	1520	14.7	14.3	16	05	3154	6.3	3.8	22	06
15	1510	13.8	12.4	12	02	3142	5.7	3.0	25	06
16	1510	15.7	15.4	11	02	3143	6.5	4.9	25	04
17	1510	15.4	14.3	10	05	3145	7.2	3.9	25	04
18	1510	14.7	14.1	11	05	3141	7.0	- 2.3	19	02
19	1510	15.8	12.0	12	03	3155	7.0	2.7	25	05
20	1520	15.2	13.9	10	06	3147	7.2	- 1.5	25	03
21	1520	16.2	14.4	11	09	3155	8.5	2.0	03	03
22	1520	15.1	13.2	10	09	3157	7.3	- 0.7	15	04
23	1520	14.5	11.2	08	07	3146	6.7	3.7	35	02
24	1510	14.9	12.1	08	07	3142	7.0	1.8	06	05
25	1520	15.3	14.6	08	06	3156	7.2	3.4	06	09
26	1530	15.1	13.6	07	12	3158	7.4	3.6	04	07
27	1520	12.2	11.6	05	10	3139	7.8	4.0	04	09
28	1510	14.8	14.0	05	10	3142	7.1	0.4	04	04
29	1500	14.5	13.0	05	08	3125	5.1	- 0.7	05	07
30	1500	13.8	11.7	07	07	3124	6.5	- 3.2	06	03
Moy.	15150	15.24	12.89		7.6	31482	7.31	2.08		5.3

OBSERVATIONS EN ALTITUDE AUX NIVEAU STANDARDS

à

R A I Z E T

Réseau : 1200 TU

Mois : NOVEMBRE 1975

Dates	500 millibars					300 millibars				
	HHH	TT	TdTd	DD	VV	HHH	TT	TdTd	DD	VV
1	5865	- 5.2	- 16.3	36	04	9678	- 31.4	- 37.1	23	09
2	5880	- 5.9	- 12.3	09	04	9685	- 32.1	- 42.0	33	06
3	5872	- 7.1	- 18.1	11	05	9680	- 32.6	- 42.0	28	07
4	5847	- 7.7	- 21.4	35	03	9651	- 32.9	- 44.6	24	06
5	5859	- 6.9	- 11.3	25	04	9667	- 31.9	- 37.0	27	12
6	5861	- 6.8	- 10.6	22	09	9652	- 32.9	- 48.4	28	19
7	5841	- 7.9	- 26.2	29	05	9606	- 35.0	- 46.8	28	18
8	5849	- 8.3	- 33.0	31	06	9641	- 33.0	- 50.9	32	22
9	5833	- 9.8	- 12.7	23	04	9591	- 35.9	- 46.2	28	17
10	5815	- 8.1	- 24.5	25	07	9566	- 37.5	- 42.5	26	12
11	5842	- 8.3	- 12.0	23	04	9606	- 34.6	- 39.5	23	12
12	5842	- 9.2	- 16.0	22	08	9588	- 35.0	- 39.6	22	18
13	2842	- 10.1	- 14.1	24	03	9605	- 34.0	- 43.4	25	14
14	5832	- 9.2	- 17.8	30	08	9580	- 37.1	- 44.7	30	20
15	5817	- 9.8	- 13.8	36	04	9573	- 34.9	- 40.1	35	24
16	5833	- 7.6	- 17.1	03	06	9638	- 34.6	- 41.4	35	17
17	5845	- 6.7	- 19.4	01	04	9651	- 32.7	- 44.3	35	08
18	5837	- 5.4	- 23.5	29	03	9641	- 32.2	- 44.3	28	08
19	5855	- 5.5	- 13.9	28	05	9663	- 32.1	- 39.0	x	x
20	5850	- 6.2	- 4.7	25	02	9657	- 32.5	- 38.2	26	12
21	5856	- 6.5	- 24.7	27	06	9656	- 31.5	- 41.8	31	21
22	5851	- 8.7	- 11.5	31	06	9637	- 31.9	- 45.1	32	23
23	5836	- 7.4	- 27.1	33	05	9636	- 32.3	- 45.0	31	27
24	5832	- 7.9	- 24.3	15	06	9629	- 32.8	- 43.2	33	22
25	5851	- 7.2	- 23.2	04	05	9640	- 34.1	- 51.1	32	24
26	5853	- 5.4	- 23.2	36	13	9664	- 33.3	- 45.0	36	25
27	5842	- 4.6	- 21.2	03	13	9625	- 34.1	- 41.9	36	25
28	5849	- 5.5	- 21.5	02	12	9647	- 34.2	- 40.5	35	15
29	5808	- 9.7	- 21.1	36	09	9561	- 36.7	- 45.6	29	15
30	5806	- 8.8	- 22.2	30	02	9564	- 33.6	- 47.2	24	27
Moy.	58434	- 7.45	- 18.2		5.8	9629.3	- 33.5	- 42.98		16.6

OBSERVATIONS EN ALTITUDE AUX NIVEAUX STANDARDS

à

R A I Z E T

Réseau : 1200 TU Mois : NOVEMBRE 1975

Dates	200 millibars				150 millibars			
	HHH	TT	DD	VV	HHH	TT	DD	VV
1	12412	- 54.1	24	16	14193	- 68.9	27	19
2	12408	- 54.7	28	10	14188	- 68.0	28	13
3	12405	- 54.3	30	21	14191	- 67.5	29	16
4	12367	- 56.1	25	16	14132	- 70.0	28	17
5	12392	- 55.5	28	12	14165	- 68.5	28	23
6	12370	- 54.8	28	32	14152	- 68.0	28	31
7	12300	- 56.6	28	32	14070	- 68.7	28	37
8	12367	- 54.0	30	31	14159	- 66.7	31	44
9	12278	- 56.8	30	17	14068	- 66.4	25	21
10	12246	- 55.3	23	18	14030	- 67.7	24	23
11	12324	- 52.3	24	24	14127	- 65.0	24	21
12	12329	- 51.4	23	34	14142	- 64.4	24	29
13	12335	- 53.0	24	32	14131	- 67.0	25	27
14	12290	- 53.7	29	23	14082	- 66.6	30	23
15	12281	- 56.2	34	35	14059	- 67.3	31	17
16	12358	- 56.0	35	17	14126	- 69.7	31	17
17	12368	- 54.8	34	13	14148	- 69.3	29	11
18	12352	- 56.1	30	14	14122	- 70.3	27	12
19	x	x	x	x	x	x	x	x
20	12387	- 54.3	30	20	14182	- 66.2	31	23
21	12413	- 49.9	31	41	14241	- 62.4	31	31
22	12365	- 52.6	29	38	14167	- 66.5	28	34
23	12353	- 54.4	31	41	14144	- 66.8	30	23
24	12353	- 54.9	31	26	14137	- 67.9	31	31
25	12350	- 55.4	33	31	14146	- 64.6	31	25
26	12380	- 52.4	35	37	14191	- 63.8	33	30
27	12340	- 52.3	01	22	14138	- 63.9	35	36
28	12356	- 55.8	35	14	14150	- 64.2	35	30
29	12254	- 56.7	27	17	14044	- 64.6	27	24
30	12286	- 53.8	24	40	14080	- 65.7	24	42
Moy.	12345.5	- 54.42		25.0	141347	- 66.78		25.2

OBSERVATIONS EN ALTITUDE AUX NIVEAUX STAND RDS

à

R A I Z E T

Réseau : 1200 TU

Mois : NOVEMBRE 1975

Dates	100 millibars				50 millibars			
	HHH	TT	DD	VV	HHH	TT	DD	VV
1	16535	- 77.1	28	08	20712	- 60.4	06	10
2	16560	- 77.0	28	07	20723	- 56.5	06	09
3	16575	- 74.4	30	06	20738	- 58.8	07	05
4	16492	- 77.2	30	11	20655	- 56.7	05	04
5	16530	- 79.6	29	16	20678	- 61.6	01	03
6	16524	- 76.9	29	20	20666	- 59.0	30	08
7	16432	- 78.2	28	15	20565	- 63.1	10	10
8	16533	- 76.5	x	x	20718	- 60.1	24	05
9	16444	- 75.4	27	19	20626	- 61.4	02	03
10	16417	- 73.9	24	11	20607	- 59.6	18	04
11	16525	- 74.5	28	07	20711	- 59.7	29	04
12	16523	- 79.0	24	10	20640	- 60.8	32	06
13	16504	- 77.0	29	07	20588	- 62.9	27	04
14	16464	- 77.9	31	07	20542	- 63.8	27	09
15	16433	- 76.5	35	11	20542	- 61.1	20	03
16	16484	- 79.0	32	10	20556	- 62.5	23	03
17	16508	- 78.9	31	09	20624	- 60.9	24	05
18	16469	- 79.5	29	12	20610	- 58.6	26	08
19	x	x	x	x	x	x	x	x
20	16560	- 78.7	30	10	20691	- 57.9	28	08
21	16648	- 76.6	30	19	20698	- 63.1	30	10
22	16548	- 78.0	34	16	20603	- 63.1	30	03
23	16526	- 78.0	32	19	x	x	x	x
24	16518	- 78.7	33	16	20610	- 57.7	24	08
25	16544	- 77.8	32	11	20613	- 63.1	32	09
26	16591	- 77.6	31	13	20674	- 58.7	33	04
27	16558	- 75.9	33	12	20646	- 61.9	13	04
28	16572	- 75.5	36	11	20652	- 61.6	26	09
29	16444	- 77.0	26	17	20551	- 61.1	15	04
30	16481	- 74.2	25	26	20584	- 61.3	x	x
Moy.	16515.2	- 77.12		12.7	20636.5	- 60.61		6.0

STATIONS et POSTES

MARTINIQUE				GUADELOUPE				GUYANE			
Stations	Lat N	Long W	Alt. en mètres	Stations	Lat N	Long W	Alt. en mètres	Stations	Lat N	Long W	Alt. en mètres
Caravelle	14°46'	60°53'	33	Anse-Bertrand	16°20'	61°30'	15	Aouara	05°44'	53°54'	2
Chalvet	14°51'	61°06'	42	Basse-Terre	16°00'	61°44'	50	Cabasson	04°54'	52°19'	10
Champflore	14°46'	61°07'	346	Comte de Lohéac	16°20'	61°42'	30	Camopi	03°10'	52°20'	64
Chopotte	14°38'	60°55'	60	Désirade	16°20'	61°01'	27	Cayenne Suzini	04°56'	52°17'	7
Desaix	14°37'	61°04'	144	Douville	16°16'	61°22'	50	Cayenne Ville	04°56'	52°19'	3
Diamant	14°29'	61°02'	5	Duclos	16°12'	61°39'	120	Degrad Edmond	04°37'	53°27'	10
Fonds St Jacques	14°48'	61°01'	40	Ferme May	16°16'	61°16'	45	Grand Santi	04°18'	54°24'	48
Grand Rivière	14°52'	61°09'	100	Ferme du Vidon	15°54'	61°15'	150	Iracoubo	05°29'	53°13'	2
Lamentin	14°36'	61°00'	4	Gustavia	17°54'	62°52'	46	Kaw	04°30'	52°02'	3
Morne des Cadets	14°44'	61°09'	510	Le Moule	16°20'	61°21'	6	Kourou	05°20'	52°45'	8
Morne des Esses	14°44'	61°01'	224	Les Plaines	16°16'	61°45'	155	Mana	05°39'	53°47'	3
Paquemar	14°31'	60°51'	10	Le Raizet	16°16'	61°31'	8	Maripasoula	03°38'	54°02'	104
Petit Morne	14°37'	60°59'	46	Morne à l'eau	16°20'	61°17'	25	Régina	04°19'	52°08'	25
Ste-Anne	14°26'	60°53'	25	Neuf-Chateau	16°05'	61°36'	250	Rochambeau	04°50'	52°22'	5
St-Esprit	14°33'	60°56'	135	Orléans	18°05'	63°02'	10	St-Elie	04°49'	53°18'	100
St-Pierre	14°45'	61°11'	40	Petit Canal	16°23'	61°29'	25	St-Georges	03°53'	51°48'	6
Simon	14°34'	60°52'	9	Saint Claude	16°02'	61°41'	392	St-Laurent	05°30'	54°02'	4
Sinaï	14°43'	61°03'	315	Vieux Habitants	16°04'	61°46'	148	Saül	03°37'	53°12'	225
Terreville	14°38'	61°06'	304					Sinnamary	05°23'	52°57'	2
Tivoli	14°38'	61°05'	147								

M06.1/729.82
A629re

SERVICE

METEOROLOGIQUE

ANTILLES



GUYANE

ATMOSPHERIC SCIENCES
LIBRARY
AUG 16 1977
N.O.A.A.
U. S. Dept. of Commerce

Résumé mensuel du temps

Décembre 1975

R E M A R Q U E S

Tr = Traces (précipitations inférieures à 0,1 mm)

. = Pas de précipitations

X = Relevés incomplets, ou période d'exploitation insuffisante ou différente de la période de référence.

() = Le chiffre mis entre parenthèse est douteux ou a été partiellement rétabli

Lorsqu'il n'y a rien dans la colonne, c'est que les renseignements ne sont pas parvenus en temps utile

La direction du vent est donnée en dizaines de degrés

Nombre de jours de :

Ciel clair : journée où la nébulosité a été inférieure ou égale à 2 Octas aux 8 observations principales

Ciel couvert : journée où la nébulosité a été supérieure ou égale à 6 Octas aux 8 observations principales

Orage : journée où le tonnerre a été entendu

Brouillard : journée où la visibilité horizontale dans tous les secteurs a été inférieure à 1000 mètres à un moment quelconque

Vent fort : journée où la vitesse du vent a atteint au moins 16 mètres par seconde

Publication du Service Météorologique
du Groupe Antilles-Guyane
FORT-DE-FRANCE
MARTINIQUE

SERVICE METEOROLOGIQUE DU GROUPE ANTILLES-GUYANE

RESUME MENSUEL DU TEMPS

SOMMAIRE

GENERALITES :

Situation générale sur les Antilles Françaises et la Guyane
Caractères climatologiques du mois

DONNEES JOURNALIERES :

Températures extrêmes
Insolation - Evaporation
Précipitations

DONNEES MENSUELLES :

Précipitations
Evaporation
Température
Humidité relative
Insolation - Température dans le sol et au sol

RENSEIGNEMENTS COMPLEMENTAIRES pour les Stations Synoptiques :

Températures aux heures synoptiques
Humidité relative aux heures synoptiques
Tension de vapeur aux heures synoptiques
Pression au niveau de la mer
Nébulosité et Phénomène divers
Visibilité (Fréquence) - Nuages bas (Fréquence des hauteurs)
Vent au sol (Fréquence)

DONNEES EN ALTITUDE :

Observations aux niveaux standards.

Mois : DECEMBRE

Situation Générale et Evolution du Temps

PETITES ANTILLES :

Sur le groupe Martinique - Guadeloupe et dépendances les précipitations ont été prat partout excédentaires parfois de plus de 150% de la normale.

Les 2 premières décades sont notablement les plus arrosées.

Deux fronts froids intéressent les Petites Antilles : le premier intéresse le 11 dar partie sud avec une onde tropicale (cette onde donne du 9 au 11 des averses modérées fréquente parfois orageuses), le deuxième intéresse les 24 et 25 le Nord des Petites Antilles, une dépre formée sur sa partie Sud crée des conditions de panne d'alizé et l'on observe des précipitatic localement intenses sur les reliefs de la Martinique.

En dehors de ces périodes les précipitations se produisent principalement sous forme d'averses modérées dans l'alizé humide elles sont fréquentes et plus abondantes dans l'alizé r lié à la reconstitution d'un fort Anticyclone Atlantique derrière les fronts froids signalés p demment.

GUYANE :

La ZIC est peu nette en général et désorganisée, en raison principalement de la fait l'alizé boréal.

La ZIC ondule d'abord sur le sud des Petites Antilles, beau temps avec averses et r orages continentaux surtout sur l'extrême Nord.

A partir du 7 la ZIC redescend sensiblement vers le 5° N mais elle est peu active e tronçonnée.

Cependant les averses sont plus fréquentes et l'on observe quelques pluies de longue

Le beau temps entrecoupé de quelques averses diurnes isolées se rétablit du 17 au 22 suite d'une coupure dans l'alimentation en alizé boréal et d'une ZIC totalement disloquée.

En fin de mois la ZIC ondule entre 5 et 10° Nord au passage d'un thalweg, il s'ensui pluies assez fréquentes en toutes régions, des averses et des orages diurnes.

Département : MARTINIQUE Mois : DECEMBRE 1975

Caractères Climatologiques du Mois

L'excédent pluviométrique signalé depuis le mois d'Octobre se maintient, et après une très nette diminution constatée au cours du mois de novembre, se renforce pour atteindre en Décembre une moyenne importante de 71% par rapport à la normale.

Cet excédent qui s'étend à toute l'île est un peu plus marqué sur la partie Sud où pour quelques stations comme Petit Bourg, Trois Ilets, Diamant et Marin, la quantité de pluie recueillie représente le maximum absolu du mois de décembre.

Pendant les deux premières décades qui sont les plus arrosées, on relève la plupart des hauteurs d'eau maximales tombées en 24 heures, très importantes relativement à la saison :
103.5mm à la Médaille, 89.1mm à Balata, 88.9mm à Rivière Blanche, 105.0mm à Sinai, 81.2mm à St-Esprit, 80.1mm aux Anses d'Arlets le 9.
96.0mm au Morne des Esses, 63.4mm à Acajou Lamentin, 55.0mm à Paquemar le 10
154.4mm à Grand Rivière, 52.5mm à Rivière Pilote, 56.7mm à Ste-Anne le 16
81.2mm à Macouba, 102.0 à Anse Céron (Prêcheur), 85.5mm au Morne des Cadets le 17, pour ne citer que les plus fortes.

Sur l'ensemble du département l'excédent pluviométrique, se répartit comme suit :
30% à Fourniols à 138% à l'Alma pour la partie Nord (le poste de Ste-Marie est normal)
7% à la Caravelle à 113% au Lamentin (Acajou) pour la partie centrale
20% à Paquemar à 132% au Diamant pour la partie Sud.

La température moyenne est inférieure à la normale de 0,2 degré au Lamentin à 1,2 degré à Desaix et au Morne des Cadets.

L'humidité relative moyenne est normale au Lamentin. A Desaix, au Morne des Cadets et à St-Pierre elle est supérieure de 3, 4 et 6%.

L'évaporation est en général inférieure à la normale de 12.3mm au Morne des Cadets à 38.4mm à Desaix

L'insolation accuse un déficit important de 47 heures à Paquemar, 56 heures à Desaix, 78 heures au Lamentin.

L'alizé oscille entre le NE et l'ENE. Sa vitesse moyenne 3.4 m/s au Lamentin, 5.2 m/s à Desaix est légèrement inférieure à la normale.

2°/ GUADELOUPE :

Après le déficit pluviométrique très important observé en Guadeloupe d'Avril à Août inclus, décembre est le premier mois qui soit largement excédentaire, étant donné qu'il accuse un écart moyen de +80% par rapport à la normale. Les deux premières décades, sont les plus arrosées et on y relève en 24 heures des quantités d'eau remarquables :

116.5mm à Girard , 135.0mm à Clugny, 137,0mm à Duval, 140.0mm à Bellevue (Beauport)le 9 .

97.7mm à Douville, 100.0mm à Dupuy, 116.0mm à Convenance, 145.0mm à Neufchateau le 11.
102.0mm à Bellecour, 119.0mm à Ste-Anne, 155.0mm au Lamentin le 12
40.4mm à Bellevue (Marie Galante) 43.5mm à Neufchateau, 67.3mm à Barbotteau le 15
47.5mm à Pointe Noire, 62.0mm à l'Ecluse, 66.0mm à Désirade le 19, pour ne citer que les plus importantes.

Sur l'ensemble de l'archipel, les pluies se répartissent comme suit :

En Grande Terre tous les postes sont excédentaires de 17% à Courcelles à, 260% à Duval, mais il convient de souligner que cet excédent est généralement supérieur à 100%, dans la partie Nord de l'île notamment.

En Basse Terre, tous les postes situés au nord d'une ligne reliant Neufchateau à Pigeon sont excédentaires de 8% à Petit Bourg à 122% au Lamentin. Ceux situés au sud de cette ligne sont faiblement excédentaires de 3% à St-Claude, 7% à Capesterre ou déficitaires de 14% à Basse Terre, 17% à Gourbeyre et Vieux-Habitants.

En ce qui concerne les autres îles de l'archipel :

à Marie Galante, Grand-Bourg et Bellevue sont excédentaires de 21 et 95%, Haut du Morne est normal.

A Désirade Grande Anse et Baie-Mahault sont excédentaires de 189 et 249%.

A Saint-Martin, Marigot est excédentaire de 27%.

A Saint-Barthélémy, Gustavia est également excédentaire de 76%.

La température moyenne est inférieure à la normale de 0,2 degré au Raizet à 1,4 degré à Gustavia, excepté Basse Terre où elle est supérieure de 0,2 degré.

L'insolation est partout déficitaire, de 17 heures à Saint François, 37 heures au Raizet et à Gustavia - 38 heures à Neufchateau etc.

L'évaporation est déficitaire de 34mm au Raizet, 10mm à Neufchateau, 9mm à Gustavia, 4mm à Douville. Elle est normale à Basse Terre, Vieux-Habitants, Duclos et excédentaire de 10mm à St-Claude, 11mm à St François, 19mm à Ferme du Vidon (Marie-Galante).

3°/ GUYANE :

Au cours du mois de décembre, le caractère instable et parfois orageux des précipitations, fait que les régions accidentées (collines de l'Approuague région de Maripasoula - Saül, sont bien arrosées alors que les parties basses du pays, connaissent une sécheresse relative, excepté toutefois, la zône littorale d'Acarouany où des foyers orageux donnent plus de 125mm d'eau en 2 jours (les 22 et 23) et où la hauteur totale mensuelle accuse un excédent de 117%.

Ceci étant, si l'on considère globalement la pluviométrie, on peut dire qu'elle est normale. Il faut citer quelques journées particulièrement pluvieuses, au cours desquelles on relève la plupart des hauteurs d'eau maximales tombées en 24 heures :

44.7mm à Rochambeau, 49.7mm à Régina, 58.3mm à Degrad Edmond, 68.6mm à Kaw, 88.0mm à Guisambourg le 8.
46.0mm à Montsinéry, 60.1mm à Mana, 62.0mm à Sinnamary, 73.7mm à Acarouany, 73.1mm à Maripasoula, 73.5mm à Iracoubo le 28.
32.6mm aux Iles du Salut, 34.4mm à Cayenne, 34.7mm à Mana , 49.5mm à Kourou, 61.0mm à Saül le 29.

Sur l'ensemble du département, les pluies se répartissent comme suit :

Les postes de la zone côtière et subcôtière sont déficitaire de 17% à l'Ile Royale à 57% à St-Georges excepté ceux situés au voisinage de l'Approuague savoir : Kaw, Régina et Guisambourg qui sont légèrement excédentaires de 1, 10 et 17%, ainsi que Mana et Acarouany qui eux sont largement excédentaires de 68 et 117%.

En ce qui concerne les postes de l'intérieur, ils sont excédentaires de 4% à Grand Santi; à 123% à Saül, sauf Saint Elie et Camopi qui sont déficitaires de 17 et 34%.

La température moyenne est en général normale excepté à Kourou et Sinnamary où elle accuse une baisse de 0,9 et 1,7 degré.

L'insolation est excédentaire de 10 à 20 heures dans les régions où il pleut le moins (Ile de Cayenne en particulier) ailleurs, elle est normale ou faiblement déficitaire.

Département : MARTINIQUE

Mois : DECEMBRE 1975

Dates	TEMP MAX. en °C et dixièmes						TEMP MIN. en °C et dixième					
	Chalvet	Paquemar	Ste Anne	Morne des Cadets	Desaix	Lamentin	Chalvet	Paquemar	Ste-Anne	Morne des Cadets	Desaix	Lamentin
1	30.2	28.0	28.1	25.4	27.5	28.5	21.6	25.0	20.8	19.8	22.0	21.0
2	28.1	28.5	28.3	26.0	27.0	28.6	21.1	25.0	24.5	19.8	22.0	22.5
3	23.3	28.0	28.6	24.4	27.2	28.3	23.6	25.0	24.3	19.8	22.5	23.0
4	27.8	28.0	27.5	24.0	26.3	28.2	22.0	24.5	24.5	18.4	22.2	22.6
5	26.1	28.0	27.7	23.4	26.0	28.1	22.0	23.0	22.5	17.4	21.2	22.5
6	26.1	28.0	27.5	21.8	25.6	27.0	21.5	24.0	23.5	17.2	21.2	22.8
7	x	28.0	28.2	23.6	27.0	28.1	22.0	22.5	22.5	19.2	21.0	21.1
8	x	28.0	27.1	23.2	25.5	26.0	23.1	25.0	22.6	19.8	22.4	23.8
9	x	27.5	27.1	22.4	25.4	25.7	22.4	24.0	23.2	19.8	21.0	22.4
10	x	26.0	28.4	25.8	27.7	28.8	21.9	23.0	23.0	19.2	21.9	22.7
11	x	29.0	27.5	25.4	26.4	27.4	22.5	23.0	23.5	19.0	22.6	22.8
12	x	27.5	27.8	26.8	28.2	29.5	21.0	23.0	22.9	20.2	22.3	22.2
13	x	29.5	28.5	25.6	29.7	29.8	21.4	22.5	22.2	20.4	21.4	22.0
14	x	28.0	28.5	21.0	26.2	29.6	22.7	23.0	21.6	18.8	22.2	21.5
15	x	28.5	27.2	21.8	26.0	28.3	22.0	23.0	21.8	17.8	20.8	22.4
16	26.0	28.0	26.8	21.4	26.2	27.5	20.5	22.0	21.8	17.6	20.3	21.4
17	26.1	27.0	26.3	21.4	25.3	27.0	21.0	22.0	22.0	17.2	20.8	21.7
18	27.9	27.5	27.4	22.8	26.1	28.0	21.1	22.5	22.6	17.6	21.2	22.6
19	28.5	28.5	27.5	23.0	26.7	28.2	22.6	24.0	23.2	19.0	21.4	23.4
20	26.9	28.0	27.5	22.0	25.6	28.4	21.5	24.0	23.5	19.0	20.8	21.2
21	27.0	27.0	27.7	23.4	26.1	28.0	22.4	24.0	21.7	18.4	21.3	22.8
22	x	27.5	27.8	26.2	27.1	28.5	21.6	24.0	21.9	18.4	21.7	22.5
23	x	28.5	28.0	27.2	27.2	28.6	21.5	24.0	24.0	18.4	22.0	21.6
24	27.2	28.5	27.1	25.4	25.7	27.1	21.4	22.0	22.0	19.4	21.2	21.8
25	27.0	x	27.3	23.6	26.7	28.7	19.5	x	21.5	19.4	20.5	20.2
26	26.5	28.0	26.5	21.6	25.5	28.6	21.5	22.0	21.2	17.4	20.5	21.6
27	26.4	27.5	26.9	21.8	25.5	27.6	22.6	23.0	21.1	19.4	20.4	21.2
28	24.5	27.4	26.9	21.8	25.3	26.6	19.0	19.5	19.5	17.0	18.4	18.5
29	25.7	26.5	26.6	24.6	26.6	27.2	19.4	19.5	19.5	16.6	19.0	18.9
30	26.5	27.0	27.3	23.0	26.7	28.6	20.2	21.0	20.4	16.6	19.9	19.8
31	26.6	27.5	26.5	21.4	25.8	27.3	21.5	22.5	20.3	18.4	21.0	19.3

Département : MARTINIQUE

Mois : DECEMBRE 1975

Dates	INSOLATION en heures et dixièmes						EVAPORATION en mm et dixièmes					
	Chalvet	Paquemar	Ste-Anne	Morne des Cadets	Desaix	Lamentin	Chalvet	Paquemar	Ste Anne	Morne des Cadets	Desaix	Lamentin
1	x	9.4	9.6	9.9	10.3	9.9	2.9	2.7	3.5	2.2	2.9	3.2
2	x	0.6	1.7	1.9	0.5	1.2	3.1	4.1	3.0	2.0	2.3	2.5
3	x	3.0	3.9	4.6	4.3	3.3	2.8	2.9	3.5	1.6	2.2	2.7
4	x	9.4	9.2	9.6	10.1	9.5	4.1	4.0	4.1	3.0	3.3	3.3
5	x	4.9	6.6	4.7	7.0	6.8	3.0	3.1	3.7	1.4	2.2	2.6
6	x	4.2	4.0	2.9	4.2	2.9	1.4	3.5	2.4	0.8	1.3	1.6
7	x	8.5	8.4	8.9	10.0	10.1	4.1	2.2	2.9	1.6	2.7	3.5
8	x	0.8	1.9	2.0	1.7	0.7	1.6	3.6	1.3	0.8	0.8	1.3
9	x	0.3	0.0	2.0	0.0	0.0	0.6	2.1	1.0	0.4	0.5	0.4
10	x	8.4	9.2	6.3	9.9	7.9	1.6	1.5	1.8	0.7	1.2	1.6
11	x	3.9	4.8	1.9	3.5	2.3	0.8	1.8	1.2	0.5	0.6	0.7
12	x	6.0	5.1	3.2	3.8	5.1	0.4	1.5	1.0	0.8	0.5	1.0
13	x	5.1	2.6	7.0	5.5	3.2	1.3	1.1	0.8	0.9	1.1	0.9
14	x	4.1	4.6	3.3	6.5	4.8	3.1	1.4	3.2	0.0	1.9	2.4
15	x	7.7	7.0	6.8	7.6	6.7	2.2	2.5	2.4	0.6	1.9	1.5
16	x	3.1	4.0	5.2	6.6	6.3	2.4	3.0	1.9	0.0	1.5	1.9
17	x	3.4	5.2	4.0	3.9	4.0	2.4	1.5	3.3	0.3	1.9	3.0
18	x	9.4	9.9	9.0	10.0	9.0	3.9	3.4	3.1	1.4	3.3	4.1
19	x	7.8	7.9	4.7	5.8	7.1	1.7	3.6	2.3	0.8	2.1	1.9
20	x	4.7	7.1	2.6	6.6	5.1	3.1	3.0	3.1	1.3	2.4	2.7
21	x	8.3	6.4	6.8	9.5	9.0	3.5	3.2	3.7	2.2	3.5	3.6
22	x	7.1	9.2	9.1	9.7	8.9	3.4	4.7	3.1	1.2	3.3	2.4
23	x	8.7	8.8	8.4	10.0	2.0	2.0	2.6	1.6	1.1	1.6	2.0
24	x	4.9	7.5	3.5	1.1	1.1	0.6	2.7		0.5	0.6	0.6
25	x	7.6	7.5	2.6	5.2	4.2	2.1	2.7	2.0	0.9	1.1	0.8
26	x	9.6	7.8	8.4	9.1	7.3	5.4	3.4	4.9	3.1	4.8	3.5
27	x	6.1	7.8	4.8	5.5	5.8	4.4	3.3	3.2	2.7	3.2	2.4
28	x	6.7	5.0	5.6	4.4	3.6	2.8	3.5	2.3	2.0	2.3	1.3
29	x	6.0	7.3	6.5	7.6	6.0	7.4	2.0	2.1	1.1	1.9	2.0
30	x	9.9	9.0	8.1	9.0	8.2	13.2	1.5	2.2	1.8	1.9	1.7
31	x	8.9	6.6	2.5	6.3	6.2	2.9	2.9	2.6	1.5	2.6	2.0

Département : GUADELOUPE Mois : DECEMBRE 1975

Dates	TEMP MAX. en °C et dixième						TEMP MIN. en °C et dixièmes					
	St-François	Raizet	Duclos	Neuf-Chateau	Vieux-Habitants	Gustavia	St François	Raizet	Duclos	Neuf Chateau	Vieux-Habitants	Gustavia
1	27.7	29.1	26.9	25.8	30.0	27.2	22.1	19.9	19.8	20.2	20.0	24.6
2	27.7	28.2	26.2	22.0	29.8	26.4	22.9	21.1	20.5	20.6	20.3	21.4
3	27.9	28.3	25.0	25.0	30.0	26.8	23.2	20.1	20.2	21.0	20.4	23.9
4	27.4	29.0	25.5	26.4	30.0	26.2	20.8	17.2	18.8	19.8	20.0	21.7
5	27.5	29.1	26.8	26.2	30.3	26.1	22.6	21.2	20.4	20.0	20.3	20.8
6	27.7	29.5	26.8	25.8	30.0	25.9	23.5	20.6	19.3	19.8	19.8	21.7
7	27.6	28.6	25.3	25.8	30.5	26.0	23.0	19.9	20.3	20.6	21.0	21.5
8	28.2	29.0	26.9	25.6	30.3	25.8	23.1	20.6	20.3	20.4	22.0	21.3
9	25.8	27.8	x	25.4	28.8	24.8	23.2	22.3	21.8	21.8	23.2	22.4
10	26.0	27.2	x	24.8	29.5	25.7	22.4	21.5	x	20.8	21.5	23.1
11	26.7	28.1	24.9	23.8	29.0	27.9	22.9	22.9	x	21.2	21.7	21.0
12	27.7	28.2	27.2	26.8	28.0	28.0	23.1	22.8	20.9	21.2	21.5	22.5
13	26.8	27.7	25.1	24.2	29.5	25.0	21.4	20.8	20.5	19.8	20.5	22.0
14	25.3	25.6	24.3	22.6	29.0	25.7	22.3	21.8	21.4	20.2	22.0	21.8
15	26.7	27.2	24.8	24.0	28.5	24.7	21.0	20.1	19.0	18.2	22.0	19.1
16	26.4	28.0	25.4	24.8	30.0	25.0	22.5	21.1	19.7	19.0	22.0	21.8
17	26.4	28.1	25.5	24.8	28.4	26.0	22.9	21.9	18.3	20.2	22.0	21.9
18	27.3	28.7	26.0	25.2	28.0	26.4	22.9	19.8	18.9	20.0	23.5	23.4
19	27.0	28.6	26.0	24.8	28.2	26.2	23.8	21.6	20.0	20.8	21.0	20.9
20	26.4	28.1	26.0	25.4	28.0	26.2	20.6	20.9	20.8	19.8	20.5	22.0
21	27.0	28.6	26.1	25.6	28.5	27.2	22.2	17.8	18.0	19.6	18.0	22.2
22	27.3	28.5	26.6	26.4	29.0	28.8	22.9	20.8	20.0	19.8	18.0	23.4
23	27.8	28.8	26.2	26.0	29.3	28.7	21.2	18.8	19.9	19.6	18.5	23.4
24	27.7	29.0	27.0	25.0	29.3	30.5	22.8	19.9	19.2	20.4	18.5	23.1
25	26.0	26.9	24.0	24.8	29.0	25.8	19.7	19.0	19.0	18.8	19.0	22.0
26	26.0	27.6	25.3	24.8	28.5	25.0	21.7	18.2	18.3	18.8	23.0	21.3
27	25.5	27.1	24.7	24.2	28.7	25.1	22.3	18.3	17.4	18.8	19.0	21.0
28	26.0	27.1	25.0	21.6	28.0	24.8	19.7	18.7	18.0	18.0	19.0	20.0
29	26.2	26.7	25.0	24.6	28.5	25.1	20.9	18.4	18.0	18.6	17.0	22.1
30	26.3	27.9	25.4	25.0	29.0	25.0	19.5	19.1	19.7	19.0	19.5	20.8
31	26.2	27.5	24.5	25.2	29.5	25.2	21.1	16.9	17.4	19.0	17.0	22.0

Département : GUADELOUPE

Mois : DECEMBRE 1975

Dates	INSOLATION en heures et dixièmes						EVAPORATION en mm et dixièmes					
	St-François	Raizet	Duclos	Neuf-Chateau	Vieux-Habitants	Gustavia	St-François	Raizet	Duclos	Neuf Chateau	Vieux-Habitants	Gustavia
1	7.0	8.0	4.0	5.6	7.8	9.9	3.1	1.9	1.1	1.5	2.4	3.9
2	2.2	1.3	1.8	x	0.9	2.5	3.1	1.0	1.1	1.4	2.5	2.9
3	5.6	2.5	1.0	1.1	4.9	9.4	4.3	1.6	0.8	1.6	2.3	3.8
4	8.8	8.6	7.2	7.0	8.5	5.2	4.6	2.3	2.0	1.6	2.7	2.9
5	9.2	9.3	6.7	7.4	9.2	8.1	6.1	2.0	2.1	1.3	2.6	3.6
6	7.0	7.1	5.6	6.0	7.7	3.6	4.1	2.1	1.6	1.6	2.9	3.7
7	7.5	5.0	1.5	4.2	6.9	7.4	4.0	1.7	0.7	0.6	3.0	2.7
8	5.5	6.2	5.6	6.0	3.8	3.0	2.9	2.0	1.6	0.6	3.0	2.8
9	0.9	1.0	x	0.0	0.0	0.0	1.5	0.6	1.2	0.3	2.7	1.5
10	1.8	3.0	x	0.5	5.7	0.1	1.4	0.9	0.2	0.4	2.2	1.2
11	1.8	3.6	1.2	0.2	3.6	1.8	1.4	0.9	0.4	0.2	2.3	0.6
12	2.4	4.4	4.5	3.4	4.4	8.9	1.0	0.8	1.0	0.3	2.1	2.7
13	5.7	7.0	1.0	0.9	6.0	3.8	2.5	1.1	1.2	0.5	2.4	4.5
14	0.5	0.0	0.4	0.1	4.4	4.9	4.1	1.4	1.0	0.6	2.3	5.0
15	5.1	3.6	3.1	1.4	8.5	4.8	5.0	1.8	4.5	0.7	2.5	3.9
16	7.8	8.0	3.9	4.2	9.4	8.3	5.9	3.0	1.9	0.9	3.6	4.9
17	9.2	10.0	5.8	7.4	9.6	9.1	6.3	3.6	2.3	2.3	3.1	4.9
18	8.9	8.6	6.8	5.9	9.8	9.5	5.1	3.4	2.8	1.6	2.9	4.1
19	7.4	6.7	2.6	7.0	6.1	9.5	3.0	2.1	1.5	0.7	2.1	3.4
20	8.0	6.3	5.0	7.6	7.0	6.0	3.7	1.9	1.2	1.2	2.3	3.2
21	8.8	9.0	7.3	8.0	9.3	10.1	4.1	2.9	2.5	1.5	2.2	2.9
22	8.6	8.8	6.6	5.9	8.1	7.9	4.6	2.3	2.1	1.5	2.3	2.8
23	8.0	9.5	7.1	7.0	8.8	9.5	2.8	1.9	1.7	1.0	2.5	2.1
24	6.7	6.0	4.8	7.2	7.4	9.9	2.7	1.3	1.5	0.7	2.5	2.6
25	1.9	1.9	1.4	1.2	4.3	8.1	1.7	0.6	0.5	0.8	2.4	4.0
26	8.6	9.2	7.7	9.8	9.8	9.0	6.4	2.6	3.1	2.2	2.6	5.7
27	2.9	2.8	2.6	4.2	4.8	5.1	4.3	2.1	2.6	1.8	2.4	4.1
28	7.1	6.3	4.2	6.6	6.9	8.8	3.9	1.9	1.4	0.7	2.7	4.4
29	5.0	4.7	3.6	4.7	4.2	6.7	1.9	1.1	1.2	1.1	2.8	3.9
30	7.8	9.0	6.8	4.6	8.5	7.7	3.8	1.5	1.9	1.4	3.0	4.2
31	6.5	2.8	1.8	3.0	3.2	9.8	4.1	1.7	1.5	1.2	2.5	4.1

Département : GUYANE Mois : **DECEMBRE** 1975

Dates	TEMP MAX. en °C et dixièmes						TEMP MIN. en °C et dixièmes					
	Suzini	Rochambeau	Kourou	St-Laurent	St-Georges	Maripasoula	Suzini	Rochambeau	Kourou	St-Laurent	St-Georges	Maripasoula
1	28.7	30.2	29.5	29.8	32.0	34.2	22.1	21.4	21.6	22.1	20.0	20.8
2	28.6	31.0	30.5	32.3	31.3	33.9	22.0	21.3	21.1	21.5	20.5	20.5
3	28.2	29.6	29.1	30.8	30.9	34.5	21.5	22.4	21.5	22.5	21.2	21.9
4	28.5	31.1	29.5	31.2	33.3	33.9	21.3	21.2	21.5	22.0	20.9	22.1
5	28.6	30.3	30.1	31.1	30.3	32.9	22.4	21.7	22.5	22.3	21.8	22.8
6	28.9	29.5	30.0	31.9	32.0	34.2	22.1	21.0	21.4	21.9	20.0	22.1
7	28.4	30.4	30.1	30.9	31.0	34.9	22.4	21.3	22.0	21.8	20.4	20.9
8	28.5	29.7	29.5	30.3	27.3	31.4	24.0	22.2	23.5	21.7	21.6	21.0
9	27.5	27.5	29.2	29.1	29.0	32.3	22.3	22.6	22.5	22.4	22.2	22.1
10	28.2	30.5	29.5	30.3	31.0	31.9	22.1	22.3	22.6	21.9	21.9	21.9
11	27.6	28.9	28.1	29.9	29.3	31.8	22.7	23.3	23.5	22.1	21.5	22.9
12	28.3	30.0	29.6	31.9	30.9	33.6	22.0	22.5	22.0	22.4	20.5	22.2
13	29.0	30.5	29.5	31.1	31.4	33.5	22.6	21.6	22.5	22.1	20.5	20.5
14	29.1	30.5	29.9	32.1	31.7	33.6	21.9	21.7	21.5	22.1	20.1	20.4
15	28.5	30.3	30.0	31.2	31.8	32.7	21.9	21.7	22.0	22.0	21.5	20.9
16	28.9	30.4	30.0	31.1	30.5	32.3	23.0	22.5	22.0	21.9	20.4	20.8
17	28.9	30.6	29.5	29.9	31.8	32.9	21.6	21.6	22.5	22.1	20.5	21.9
18	28.7	31.1	30.1	31.6	32.5	34.6	23.2	21.5	21.5	22.5	20.5	21.4
19	28.6	31.4	30.2	31.4	32.8	35.5	21.5	20.5	21.5	22.4	19.0	21.2
20	29.0	30.3	29.6	31.6	31.9	35.9	20.5	20.5	20.8	21.8	20.0	20.6
21	29.3	30.3	30.1	32.9	32.9	34.9	23.5	21.6	23.3	22.0	21.0	21.2
22	29.4	31.4	30.1	31.0	31.5	33.5	24.5	22.4	22.9	22.6	21.0	21.2
23	28.9	30.6	29.2	29.1	31.0	33.8	23.8	23.1	23.1	22.9	20.9	21.2
24	28.3	29.9	29.2	30.0	31.0	33.8	22.9	23.0	22.6	21.2	21.3	22.2
25	28.8	30.3	29.0	29.3	28.0	34.2	22.3	23.3	22.9	21.9	20.8	22.1
26	26.5	27.8	28.3	30.8	27.9	32.8	21.2	21.3	21.6	21.0	21.5	21.3
27	27.4	30.0	29.3	29.5	30.0	33.5	20.7	20.5	21.1	21.4	19.7	20.8
28	27.7	30.0	27.0	28.7	30.6	34.0	21.7	21.4	21.1	21.9	20.9	22.0
29	26.6	28.5	26.5	28.7	30.3	31.5	22.6	22.4	22.5	22.0	22.2	21.2
30	26.0	27.6	25.9	27.1	30.0	29.0	21.2	21.5	22.0	22.6	20.9	21.4
31	27.7	28.2	28.5	28.1	29.7	30.6	22.8	22.0	21.3	21.9	20.0	21.2

Département : GUYANE Mois : DECEMBRE 1975

INSOLATION en heures et dixièmes						EVAPORATION en mm et dixièmes					
Suzini	Rochambeau	Kourou	St-Laurent	St Georges	Maripasoula	Suzini	Rochambeau	Kourou	St Laurent	St Georges	Maripasoula
8.7	9.5	9.1	7.0	9.7	10.1	0.6	1.9	1.6	1.3	2.1	2.3
7.7	6.1	7.9	8.6	6.1	8.1	0.4	1.8	1.7	1.5	0.8	1.0
3.3	3.2	4.1	2.4	1.8	6.3	0.7	1.2	1.3	0.9	0.8	1.5
8.0	5.0	6.8	7.7	6.2	7.3	0.6	1.4	1.4	1.3	1.2	1.2
9.5	5.9	8.9	4.0	4.6	4.2	0.6	1.7	1.7	1.2	0.4	0.8
9.2	7.1	8.9	6.7	9.0	8.6	0.5	1.6	2.0	1.7	1.9	1.4
9.3	8.3	7.2	3.3	8.1	7.6	0.4	2.2	1.8	0.7	1.6	1.4
5.6	5.3	x	8.0	1.5	1.7	0.8	1.6	1.7	2.0	0.4	0.4
0.9	0.1	x	1.5	1.9	5.6	0.6	1.0	1.6	0.5	0.5	1.1
5.4	8.6	3.9	3.8	6.6	4.1	0.4	1.8	1.3	0.9	1.1	0.6
4.9	2.3	3.7	5.1	1.1	3.7	0.6	1.0	1.1	0.9	0.4	0.8
8.8	7.8	10.2	6.4	7.9	7.4	0.8	1.4	1.5	0.9	1.1	1.0
9.6	8.7	10.3	7.7	7.7	7.9	0.9	1.8	1.5	1.2	1.1	1.1
10.1	10.2	9.8	8.9	8.6	8.4	2.0	1.3	1.6	1.5	1.7	1.0
8.9	8.8	7.5	5.9	8.6	7.3	1.8	1.4	1.7	1.0	1.1	1.1
8.5	6.0	10.3	4.7	4.3	5.2	1.2	1.0	1.7	1.2	1.1	1.0
8.3	8.3	7.4	3.8	7.2	5.3	2.0	1.4	1.6	1.4	1.7	1.2
10.6	10.8	10.2	7.0	9.7	7.9	1.9	1.3	1.8	1.8	1.9	1.2
10.5	10.2	10.6	8.0	8.5	10.3	0.9	2.6	2.1	1.9	1.7	1.7
10.8	9.5	10.5	7.7	9.6	10.1	3.5	1.9	2.7	2.2	1.8	1.8
8.6	8.9	8.3	6.6	9.0	7.0	2.5	2.7	1.4	1.2	1.9	1.4
8.0	6.3	5.4	5.4	4.2	4.5	2.1	1.8	1.8	1.1	1.3	1.2
5.7	4.9	5.5	0.0	5.8	5.0	1.9	2.6	1.2	0.4	1.7	1.1
6.7	5.7	8.8	2.9	5.9	3.5	1.8	1.5	1.9	0.6	1.4	1.3
6.6	4.3	7.0	2.8	2.3	5.1	1.2	1.3	1.4	1.0	0.5	1.7
3.4	4.0	2.9	6.1	0.6	4.9	0.8	1.0	1.1	1.1	0.9	1.4
7.1	5.5	6.4	5.1	4.2	6.8	1.1	1.3	1.2	1.1	0.7	1.9
5.6	4.2	5.4	2.1	2.3	5.0	1.5	1.0	1.0	0.7	0.7	1.2
1.0	1.0	0.0	2.8	3.4	5.3	0.7	0.7	0.4	1.1	0.9	1.6
1.7	0.4	1.3	0.5	2.4	1.3	3.8	0.7	0.7	0.6	0.5	0.1
6.9	2.6	3.8	1.2	3.7	4.0	3.3	0.9	1.0	1.1	0.8	0.4

Département : MARTINIQUE

Mois : DECEMBRE 1975

PLUVIOMETRIE QUOTIDIENNE en mm et dixièmes de postes sélectionnés

Dates	Grand Rivière	Caravelle	Chopotte	Paquemar	Ste-Anne	Champflore	Morne des Cadets	Sinaï	St-Esprit	St-Pierre	Desaix	Lamentin	Diamant
1	0.5	.	0.5	.	.	.	.	.	2.0	.	0.1	.	.
2	6.4	0.6	Tr	.	.	2.6	.	4.3	.	.	.	1.3	.
3	0.3	1.4	3.8	.	0.5	9.5	1.4	9.3	.	.	5.0	1.2	.
4	8.4	2.4	0.8	.	.	13.5	4.5	5.0	Tr	0.4	0.1	0.3	.
5	16.8	4.0	.	1.2	Tr	17.4	12.6	32.0	.	3.3	5.4	6.1	Tr
6	0.7	1.1	2.3	0.4	.	42.1	18.5	13.0	.	6.2	4.9	13.0	.
7	36.8	1.4	4.3	16.6	4.6	3.6	0.1	2.0	.	.	Tr	0.1	Tr
8	67.0	8.7	Tr	.	.	61.4	21.6	40.0	83.0	8.7	15.9	20.5	16.0
9	6.6	26.0	17.5	14.7	39.9	87.4	53.2	105.0	2.5	31.5	60.6	72.0	68.5
10	5.2	2.8	41.6	55.0	41.2	8.5	4.3	13.3	7.6	.	0.7	3.9	0.3
11	6.2	5.8	6.6	0.5	1.0	3.9	7.0	12.6	0.4	3.0	12.2	11.1	13.0
12	5.9	25.4	9.3	4.2	57.3	10.0	7.6	.	0.2	2.5	2.4	4.6	15.4
13	2.4	1.4	3.5	11.5	4.1	34.0	6.0	63.0	.	19.5	2.7	8.2	.
14	16.2	0.8	1.8	5.7	42.7	130.2	36.8	60.0	13.8	9.0	4.3	3.8	0.6
15	18.5	4.9	1.8	2.4	5.5	78.3	45.3	.	7.6	25.0	18.2	13.0	4.5
16	154.4	7.9	4.5	12.2	7.0	71.8	53.0	70.0	43.0	19.5	29.0	25.8	49.0
17	0.7	5.0	14.5	20.2	26.9	110.2	85.5	52.0	12.8	60.0	33.6	13.1	10.2
18	14.2	0.3	5.2	2.4	7.7	6.0	2.7	3.8	.	0.8	1.6	0.5	0.6
19	2.5	2.9	2.2	0.9	Tr	20.1	32.8	5.5	1.2	7.0	12.6	6.4	.
20	2.8	.	6.4	.	2.1	21.9	21.5	17.7	5.6	14.3	17.5	5.1	.
21	2.3	.	9.9	.	3.0	3.2	1.0	0.7	0.3	.	0.6	Tr	2.0
22	4.8	.	0.5	.	.	11.4	1.8	1.3	.	.	0.1	0.7	.
23	28.7	2.7	0.1	.	.	1.5	0.7	5.0	.	.	5.7	14.5	Tr
24	1.7	.	2.0	4.9	9.7	5.8	1.2	31.0	.	.	3.0	8.0	0.8
25	0.3	3.2	0.4	.	.	51.5	12.1	13.1	21.3	1.0	15.0	24.9	53.0
26	1.0	0.7	7.2	4.9	25.5	.	0.3	0.9	2.4	.	0.1	.	.
27	1.7	.	Tr	.	.	1.9	1.0	3.3	.	.	0.5	.	.
28	4.6	.	3.1	0.2	Tr	8.3	3.5	3.5	.	.	Tr	1.0	Tr
29	1.8	0.4	3.1	.	.	5.5	5.6	10.5	.	0.3	0.9	1.1	.
30	5.3	.	3.2	0.6	0.5	3.0	5.3	3.2	.	1.3	0.7	0.3	.
31	.	3.8	0.5	0.4	2.0	18.2	7.2	20.0	12.6	2.3	0.6	5.9	Tr
1° décade	148.7	48.4	70.8	87.9	86.2	246.0	116.2	223.9	95.1	50.1	92.7	118.4	84.8
2° décade	223.8	54.4	55.8	60.0	154.3	486.4	298.2	284.6	84.6	160.6	134.1	91.6	93.3
3° décade	52.2	10.8	30.0	11.0	40.7	110.3	39.7	92.5	36.6	4.9	27.2	56.4	55.8
Total	424.7	113.6	156.6	158.9	281.2	842.7	454.1	601.0	216.3	215.6	254.0	266.4	233.9

Département : MARTINIQUE Mois: DECEMBRE 1975

PLUVIOMETRIE TOTALE en mm et dixièmes de postes sélectionnés

Postes	Total du Mois	Ecart à la Moyenne (1)	Ecart en % (2)	Nombre de jours de pluie ≥					Max. en 24 heures		Max. absolu en 24 heures	
				0,1mm	10mm	30mm	50mm	100mm	Valeur	Date	Valeur	Année
Grand Rivière	424.7	x	x	30	8	3	2	1	154.4	16	x	x
Caravelle	113.6	+ 7.0	+ 7	23	2	0	0	0	26.0	9	105.0	1965
Chopotte	156.6	x	x	27	3	1	0	0	41.6	10	x	x
Paquemar	158.9	+25.9	+ 20	19	6	1	1	0	55.0	10	110.0	1941
Ste-Anne	281.2	x	x	18	6	4	1	0	57.3	12	x	x
Champflore	842.7	x	x	29	16	9	6	2	130.2	14	x	x
Morne des Cadets	454.1	+218.1	+ 92	29	11	6	3	0	85.5	17	95.0	1950
Sinai	601.0	x	x	≥ 28	15	8	5	1	105.0	9	x	x
St-Esprit	216.3	x	x	16	6	2	1	0	83.0	8	x	x
St-Pierre	215.6	+ 72.6	+ 51	19	6	2	1	0	60.0	17	112.0	1964
Desaix	254.0	+116.0	+ 84	28	9	2	1	0	60.6	9	85.8	1956
Lamentin	266.4	+ 99.4	+ 59	27	9	1	1	0	72.0	9	132.8	1966
Diamant	233.9	+132.9	+132	13	7	3	2	0	68.5	9	77.5	1957

(1) Moyenne Période 1961-1970

(2) Ecart en % par rapport à la moyenne de la Période

Département : GUADELOUPE Mois : DECEMBRE 1975

PLUVIOMETRIE en mm et dixièmes de postes sélectionnés

	GRANDE TERRE					BASSE TERRE					ARCHIPEL		
Dates	Saint François	Douville Ste Anne	Morne à l'Eau	Anse Bertrand	Le Raizet	Neufchateau	Duclos	Saint Calude	Basse Terre	Vieux Habitants	Désirade	Ferme du Vidon Marie Galante	Gustavia
1	5.9	4.1	10.4	14.8	5.0	13.2	2.6	6.9	.	.	22.9	2.5	TR
2	.	4.9	.	7.4	11.9	3.8	.	.	.	.	3.9	3.2	15.3
3	.	.	0.2	TR	0.3	0.6	3.3	.	.	0.3	.	TR	0.1
4	0.1	0.2	.	.	0.8	2.2	0.6	.	.	.	1.3	.	5.4
5	.	0.4	0.7	.	1.4	3.4	2.3	.	.	.	.	TR	1.0
6	.	0.1	0.7	2.1	1.0	9.0	4.1	.	0.9	.	0.6	0.4	1.4
7	1.3	1.2	1.7	6.5	1.5	27.6	15.1	.	0.5	.	1.3	2.7	17.2
8	1.5	34.5	10.1	3.4	7.3	17.5	20.8	.	0.2	..	22.2	2.5	8.0
9	43.7	22.5	83.0	52.1	57.6	50.0	20.0	8.0	33.0	10.3	22.4	4.5	7.8
10	14.4	5.5	3.0	86.8	13.0	37.2	27.6	19.7	21.3	3.5	26.6	49.5	5.8
11	23.8	9[illegible]	80.0	5.2	63.1	145.0	79.5	75.5	3.1	6.0	15.1	4.5	95.9
12	3.7	1.8	.	23.1	1.2	10.7	8.0	7.1	1.8	2.5	37.8	17.7	0.6
13	7.5	3.7	6.9	0.4	12.2	37.8	11.6	1.0	.	11.0	10.3	2.7	2.8
14	9.8	43.1	0.5	TR	8.8	36.7	14.0	1.7	.	0.5	0.8	18.9	.
15	1.5	4.9	0.2	4.3	4.8	43.5	33.3	0.7	1.0	.	.	6.3	5.1
16	.	..	.	.	.	0.5	.	0.2	.	.	.	16.2	TR
17	.	.	.	.	.	0.4	.	.	.	.	.	.	.
18	.	.	0.5	.	TR	7.0	.	.	.	.	.	.	2.2
19	41.0	43.3	2.6	.	32.1	50.0	36.2	13.5	14.2	1.7	56.8	TR	.
20	0.2	.	1.4	5.9	3.3	.	5.4	18.0	0.7	10.0	.	6.3	1.9
21	.	0.1	.	.	.	0.8	2.2	0.2	.	2.0	.	.	.
22	.	.	.	.	.	.	.	0.1	.	.	.	.	.
23	.	0.1	.	.	3.3	1.7	7.0	.	4.5	.	.	.	.
24	0.7	9.7	.	TR	0.3	2.4	.	7.0	.	.	12.5	.	0.4
25	1.2	0.5	12.5	16.8	19.8	11.9	33.3	3.5	4.6	.	.	.	0.3
26	.	.	.	5.8	TR	.	.	TR	.	.	.	16.4	.
27	0.3	3.2	0.3	.	.	1.0	5.0	TR	.	.	0.7	.	0.5
28	0.1	1.1	.	1.2	0.7	1.8	0.4	.	.	.	.	TR	0.4
29	4.7	4.1	5.5	TR	11.9	6.9	5.4	0.8	0.8	;	60.9	.	4.2
30	.	1.5	0.9	1.8	1.9	1.2	.	.	.	1.0	0.2	5.6	0.1
31	.	0.6	.	1.9	0.9	0.5	2.1	.	.	0.5	0.5	.	.
1re décade	66.9	73.4	109.8	173.1	99.8	164.5	96.4	34.6	55.9	14.1	101.2	65.3	62.0
2e décade	87.6	194.5	92.1	38.9	125.5	331.6	188.0	117.7	20.8	31.7	120.8	72.6	108.5
3e décade	7.0	20.9	119.2	27.5	38.8	28.2	55.4	11.6	9.9	3.5	74.3	22.0	5.9
Total	161.5	288.8	221.1	239.5	264.1	524.3	339.8	163.9	86.6	49.3	296.3	159.9	176.4

Département : GUADELOUPE

Mois : DECEMBRE 1975

PLUVIOMETRIE TOTALE en mm et dixièmes de postes sélectionnés

Postes	Total du Mois	Ecart à la Moyenne (1)	Ecart en % (2)	Nombre de jours de Pluie ≥					Max. en 24 heures		Max; absolu en 24 heures	
				0.1 mm	10 mm	30 mm	50 mm	100 mm	Valeur	Date	Valeur	Année
Grande Terre												
Saint François	161.5	x	x	18	4	2	0	0	44	9	x	x
Douville Ste Anne**	288.8	+102.8	+ 55	24	5	4	1	0	98	11	67	1970
Morne à L'eau**	221.1	+ 81.1	+ 58	19	5	2	2	0	83	9	56	1968
Anse Bertrand	239.5	+121.5	+ 103	17	5	2	2	0	87	10	107	1951
Raizet	264.1	+117.1	+ 80	24	8	3	2	0	63	11	125	1970
Basse Terre												
Neufchateau*	524.3	+194.3	+ 59	28	12	7	3	1	145	11	178	1951
Duclos**	339.8	+100.8	+ 42	23	10	4	1	0	80	11	95	1968
Saint Claude	163.9	x	x	16	4	1	1	0	76	11	x	x
Basse Terre	86.6	- 14.4	- 14	13	3	1	0	0	33	9	59	1957
Vieux Habitants	49.3	x	x	12	3	0	0	0	11	13	x	x
Archipel												
Désirade	296.3	+211.3	+ 249	17	10	3	2	0	61	29	104	1951
Ferme du Vidon	159.9	x	x	16	5	1	0	0	50	10	x	x
Gustavia	176.4	+ 76.4	+ 76	21	3	1	1	0	96	11	86	1955

(1) Moyenne Période 1951 - 1970 * Période 1956 - 1970 ** Période 1966 - 1970

(2) Ecart en % par rapport à la moyenne de la Période

Département : YANE Mois : Décembre 1975

PLUVIOMETRIE QUOTIDIENNE en mm et dixièmes de postes sélectionnés

Dates	Cayenne Ville	Rochambeau	Kaw	Régina	St Georges	Camopi	Iracoubo	Kourou	St Elie	Saül	Aouara	St Laurent	Gt Santi	Maripasoula
1	.	.	1.1	2.8	.	.	.	.			.	1.6	.	.
2	16.2	1.1	15.6	26.0	6.5	.	1.4	53.0		.	.	10.9	4.6	17.8
3	.	.	.	15.9	2.0	.	.	.		12.2	.	0.8	.	.
4	3.4	3.0	0.7	8.4	.	.	1.8	10.0		10.5	17.4	0.2	58.5	2.5
5	.	0.3	30.5	10.1	9.0	3.8	16.8	.		18.4	.	4.4	27.5	0.6
6	2.1	2.5	3.9	2.7	.	0.7	.	2.0		4.4	.	.	.	.
7	.	0.2	14.6	6.5	6.0	9.2	5.4	0.5		1.4	.	10.6	.	.
8	28.6	44.2	68.6	49.7	21.5	36.8	3.2	38.5		20.1	5.5	11.0	16.5	18.4
9	.	0.8	7.7	20.0	19.5	4.3	9.4	.		32.4	.	1.7	15.0	57.1
10	10.0	27.9	16.7	4.8	8.0	1.6	0.8	2.0		8.7	.	3.1	3.0	9.1
11	7.7	6.6	9.5	28.6	3.0	.	23.8	7.5		.	.	2.3	.	7.0
12	.	12.2	.	1.4	6.5	.	1.7	2.0		.	.	12.2	.	0.3
13	.	.	.	0.6	0.5	19.0	.	.		9.0	.	0.4	.	1.7
14	3.0	0.8	9.2	0.3	7.5	.	12.2	.		.	0.6	0.3	0.6	.
15	.	3.0	1.4	.	1.0	.	.	2.5		3.4	.	3.9	2.6	3.3
16	.	2.5	0.5	35.6	.	0.7	.	.		8.8	7.0	8.5	10.5	5.6
17	.	.	.	.	.	.	.	.		.	.	.	.	.
18	.	.	.	.	.	.	.	.		.	.	.	.	.
19	Tr	.	.	.	.	.	.	.		.	.	2.3	.	.
20	.	1.0	.	.	.	.	0.5	3.0		.	6.5	.	.	.
21	.	0.2	5.5	19.1	.	.	1.1	5.5		14.0	20.9	0.9	.	.
22	0.7	0.5	.	24.6	.	1.7	6.4	7.0		24.7	1.5	2.7	2.1	3.7
23	4.8	21.8	38.4	6.1	1.3	18.6	115.4	11.0		3.8	.	12.1	10.6	6.8
24	0.5	3.4	5.3	8.4	.	.	.	.		24.5	.	5.8	3.2	14.0
25	7.4	11.9	23.2	31.2	8.0	5.5	2.1	9.0		24.7	.	1.9	9.4	16.2
26	Tr	.	15.4	14.5	.	.	.	.		.	7.0	0.4	3.5	10.8
27	.	2.9	5.3	9.8	2.0	0.8	.	.		31.0	.	0.8	.	.
28	8.8	8.4	27.4	0.3	4.0	0.4	73.5	16.5		13.9	22.5	27.5	2.9	73.1
29	26.8	29.1	37.3	6.2	25.0	.	6.0	49.5		61.0	.	3.4	9.3	4.5
30	0.5	2.1	0.3	20.5	7.0	9.2	15.1	18.5		28.1	.	42.3	0.7	33.1
31	Tr	5.2	1.3	7.0	1.0	0.3	9.4	8.5		27.8	.	.	8.0	1.4
1°déc	62.3	80.5	157.4	146.9	12.5	56.4	39.4	106.0		108.1	22.9	44.3	125.1	105.5
2°déc	10.7	26.1	21.0	66.5	76.5	19.7	38.2	15.0		21.2	14.1	29.9	13.7	17.9
3°déc	49.6	85.5	159.4	142.9	48.3	37.5	228.0	129.5		303.5	51.9	97.8	49.7	163.6
Tot.	122.6	192.1	337.8	361.5	139.3	113.6	305.6	246.5		432.8	88.9	172.0	188.5	287.0

Non Parvenu

Département : GUYANE Mois : Décembre 1975

PLUVIOMETRIE TOTALE en mm et dixièmes de postes sélectionnés

Postes	Total du Mois	Ecart à la Moyenne (1)	Ecart en % (2)	Nombre de jours de Pluie ≥					Max. en 24 heures		Max. absolu en 24 heures	
				0,1mm	10mm	30mm	50mm	100mm	Valeur	Date	Valeur	Année
Cayenne Ville	122.6	- 119.4	- 49	14	4	0	0	0	28.6	8	85.0	1967
Rochambeau	192.1	- 123.9	- 39	24	6	1	0	0	44.7	8	79.7	1956
Kaw	337.8	+ 2.8	+ 1	23	10	4	1	0	68.6	8	152.8	1963
Régina	361.3	+ 34.3	+ 10	26	12	3	0	0	49.7	8	129.5	1967
St Georges	139.3	- 183.7	- 57	19	3	0	0	0	25.0	29	89.3	1956
Camopi	113.6	- 58.4	- 34	15	3	1	0	0	36.8	8	71.1	1963
Iracoubo	305.6	+ 52.6	+ 21	19	6	2	2	1	113.4	23	110.0	1968
Kourou	246.5	x	x	18	7	3	1	0	53.0	2	x	x
Saint Elie					Non		Parvenu					
Saül	432.8	+ 238.8	+ 125	21	14	4	2	0	74.7	25	46.8	1964
Aouara	88.9	- 33.1	- 27	9	3	0	0	0	22.5	28	61.5	1964
Saint Laurent	172.0	- 43.0	- 20	26	7	1	0	0	42.3	30	61.8	1970
Grand Santi	188.5	+ 7.5	+ 4	18	6	1	1	0	58.5	4	88.4	1957
Maripasoula	287.0	+ 72.0	+ 33	20	8	3	2	0	73.1	28	140.0	1956

(1) Moyenne Période 1956 - 1970 (Aouara 1962/1970)

(2) Ecart en % par rapport à la moyenne de la Période.

Département : MARTINIQUE

Mois : DECEMBRE 1975

TEMPERATURE sous abri en °C et dixièmes

Postes	Maximale Moyenne $\overline{Tx}$	Minimale Moyenne $\overline{Tn}$	Moyenne $\frac{\overline{Tx} + \overline{Tn}}{2}$	Ecart à la Moyenne (1)	Extrêmes du Mois				Extrêmes absolus			
					Max.	Date	Min.	Date	Max.	Année	Min.	Année
Grand Rivière	26.3	20.9	23.6	x	27.8	13	18.6	28	x	x	x	x
Caravelle	28.3	24.5	26.4	+ 0.5	32.1	13	21.2	31	x	x	x	x
Chopotte	27.0	22.6	24.8	x	28.8	12 22	20.0	28	x	x	x	x
Paquemar	27.8	23.1	25.4	- 1.0	29.5	13	19.5	28 29	31.5	1970	19.0	1970
Ste-Anne	27.5	22.3	24.9	x	28.6	3	19.5	28 29	x	x	x	x
Champflore	24.3	19.5	21.9	x	26.9	13	15.4	25	x	x	x	x
Morne des Cadets	23.6	18.6	21.1	- 1.2	27.2	23	16.6	29 30	29.2	1965	16 4	1970
St-Esprit	28.4	21.6	25.0	x	31.0	8	18.5	27	x	x	x	x
St-Pierre	28.5	20.8	24.7	- 1.1	31.5	14	18.0	27	35.0	1969	17 5	1964
Desaix	26.5	21.2	23.8	- 1.2	29.7	13	18.4	28	30.8	1965	18.7	1964
Lamentin	28.0	21.8	24.9	- 0.2	29.8	13	18.5	28	31.0	1959	14.1	1964
Diamant	29.2	21.9	25.5	x	31.5	2 3	18.5	28	x	x	x	x

(1) Ecart par rapport à la moyenne de la période 1956-1970

Postes	TEMPERATURE MINIMALE AU SOL en °C et dixièmes(2)		TEMPERATURE MOYENNE DANS LE SOL en °C et dixièmes à 14 heures fuseau				
	Moyenne du Mois	Absolue du Mois	- 10 cm	- 20 cm	- 30 cm	- 50 cm	- 100cm
Desaix					24.7	25.1	25.9
Lamentin	20.3	18.9	25.4		25.7	26.1	

(2) à 10 cm au dessus d'un sol gazonné

EVAPORATION (m/m) et dixièmes

Departement: MARTINIQUE **Mois**: DECEMBRE 1975

Postes	Piche sous Abri				Bac classe "A" *				
	1° Decade	2° Decade	3° Decade	Total	1° Décade	2° Decade	3° Décade	Total	Moyenne
Grand Rivière	18.3	18.3	26.8	63.4					
Chalvet	25.2	22.6	37.7	85.5	34.2(7)	19.6(7)	43.0(11)	96.8(25)	3.8
Fond St Jacques	10.7	8.0	19.0	37.7					
Chopotte	15.1	19.4	18.8	53.3					
Simon	27.0	25.7	33.5	86.2					
Paquemar	29.7	22.8	32.5	85.0					
Sainte Anne	27.2	22.3	27.7	77.2	38.9(8)	32.6(8)	50.8(11)	122.3(27)	4.5
Champflore	13.3	10.8	14.9	39.0					
Morne des Cadets	14.5	6.6	17.8	38.9					
Terreville	13.7	11.3	18.7	43.7					
Tivoli	11.3	8.6	13.5	33.4					
Rivière Lézarde	27.0	21.0	27.8	75.8					
Petit Morne	19.4	14.9	20.6	54.9					
Saint Esprit	27.7	20.4	22.0	70.1					
Périnelle	22.9	18.0	28.3	69.2					
Carbet	34.5	23.5	28.2	86.2					
Choiseul	17.1	16.4	17.7	51.2					
Desaix	19.4	17.2	26.8	63.4	33.1(10)	22.5(8)	33.4(11)	89.0(29)	3.1
Lamentin	23.8	18.1	18.9	60.8	41.1(9)	21.1(8)	36.7(11)	98.9(28)	3.5
Petit Bourg	10.8	9.0	15.1	34.9					
Trois Ilets	20.3	18.1	27.6	66.0					
Diamant	18.1	13.3	18.2	49.6					

* Par suite de débordement du Bac, certaines mesures sont manquantes. Les chiffres entre parenthèses qui suivent les totaux décadaires ou mensuels indiquent les nombres de jours où la mesure a été possible.

Département : GUADELOUPE

Mois : DECEMBRE 1975

TEMPERATURE sous abri en °C et dixièmes

Postes	Maximale Moyenne $\bar{T}x$	Minimale Moyenne $\bar{T}n$	Moyenne $\frac{\bar{T}x + \bar{T}n}{2}$	Ecart à la Moyenne (1)	Extrêmes du Mois				Extrêmes absolus			
					Max.	Date	Min.	Date	Max.	Année	Min.	Année
Désirade	27.1	23.3	25.2	x	29.0	12	21.0	28	x	x	x	x
Ferme du Vidon	25.6	21.0	23.3	x	26.8	13	17.8	30	x	x	x	x
Saint François	26.9	22.1	24.5	x	28.2	8	19.5	30	x	x	x	x
Le Moule	28.2	21.9	25.1	x	29.5	1er	19.0	24	x	x	x	x
Douville***	26.9	20.9	23.9	- 1.3	29.7	5	17.3	5	30.8	1961	18.2	1966
Petit Canal	28.1	22.1	25.1	x	31.0	22	18.5	31	x	x	x	x
Anse Bertrand	28.2	21.2	24.7	x	29.5	11	19.8	31	x	x	x	x
Raizet	28.1	20.1	24.1	- 0.2	29.5	6	16.9	31	31.0	1969	14.4	1964
Neufchateau*	24.9	19.9	22.4	- 0.4	26.8	12	18.0	28	29.0	1959	12.8	1960
Duclos***	25.7	19.5	22.6	- 0.9	27.2	12	17.4	27	29.3	1968	17.0	1967
Saint Claude	26.9	18.6	22.8	x	27.5	16	16.0	29	x	x	x	x
Comté de Lohéac	31.0	20.7	25.9	x	32.3	31	19.7	1er	x	x	x	x
Basse Terre**	30.2	20.2	25.2	+ 0.2	34.1	27	16.9	31	32.1	1962	17.0	1964
Les Plaines	25.7	19.7	22.7	x	27.0	1er	17.0	28	x	x	x	x
Vieux Habitants	29.1	20.4	24.8	x	30.5	7	17.0	29	x	x	x	x
Gustavia*	26.3	21.9	24.1	- 1.4	30.5	24	19.1	15	30.8	1963	19.7	1964
Orléans	26.1	21.0	23.6	x	28.2	29	19.1	28	x	x	x	x
Terre de Haut	27.3	22.2	24.8	x	29.0	25	19.8	28	x	x	x	x

(1) Ecart par rapport à la moyenne de la Période 1951 - 1970
* Période 1956 - 1970 ** Période 1961 - 1970 *** Période 1966 - 1970

Postes	TEMPERATURE MINIMALE AU SOL en °C et dixièmes (2)		TEMPERATURE MOYENNE DANS LE SOL en °C et dixièmes à 14 heures fuseau				
	Moyenne du Mois	Absolu du Mois	- 10 cm -	- 20 cm -	- 30 cm -	- 50 cm -	- 100 cm -
Saint François	20.0	15.5	x	x	x	x	x
Raizet	17.7	14.0	x	24.9	x	26.0	26.8
Duclos	17.9	14.5	x	x	x	x	x

(2) à 10 cm, au dessus d'un sol gazonné

Département : GUADELOUPE

Mois ; DECEMBRE 1975

EVAPORATION en mm et dixièmes

Postes	Piche sous abri				Bac classe " A " (1)				
	1° décade	2° décade	3° décade	Total	1° décade	2° décade	3° décade	Total	Moyenne
Désirade	17.7	20.2	23.7	61.6					
Ferme du Vidon	35.8	32.2	30.0	98.0					
Saint François	35.1	38.0	41.3	114.4	38.7(8j)	42.2(8j)	46.3(11j)	127.2(27j)	4.7
Le Moule	24.5	18.1	27.7	70.3					
Douville	18.5	16.3	24.5	59.3					
Petit Canal	23.4	21.2	22.0	66.6					
Anse Bertrand	32.1	33.0	21.6	86.7					
Raizet	16.1	20.0	19.9	56.0	25.3(9j)	29.4(9j)	40.5(11j)	95.2(29j)	3.3
Neufchateau	10.9	9.0	13.9	33.8					
Duclos	12.4	17.8	20.0	50.2	16.9(8j)	26.2(8j)	33.5(10j)	76.6(26j)	2.9
Saint Claude	26.2	33.0	27.1	86.3					
Comté de Lohéac	20.0	24.8	22.1	66.9					
Basse Terre	29.4	30.2	29.9	89.5					
Les Plaines	23.4	26.3	31.0	80.7					
Vieux Habitants	26.3	25.6	27.9	79.8					
Gustavia	28.5	37.2	40.8	106.5					
Orléans	x	x	x	x					

(1) Par suite de débordement du bac, certaines mesures sont manquantes. Les chiffres entre parenthèses qui suivent les totaux décadaires ou mensuels, indiquent le nombre de jours où la mesure a été possible.

Département : GUYANE

Mois : Décembre 1975

TEMPERATURE sous abri en °C et dixièmes

Postes	Maximale Moyenne $\overline{Tx}$	Minimale Moyenne $\overline{Tn}$	Moyenne $\frac{\overline{Tx} + \overline{Tn}}{2}$	Ecart à la Moyenne (1)	Extrêmes du Mois				Extrêmes absolus			
					Max.	Date	Min.	Date	Max.	Année	Min.	Année
...enne Suzini	28.3	22.3	25.3	x	29.4	22	20.5	20	x	x	x	x
...hambeau	29.6	21.9	25.8	- 0.2	31.4	19 - 22	20.5	19/20/27	32.6	1969	19.5	1958
...ead Edmond	x	21.2	x	x	x	x	x	x	x	x	x	x
...zina	31.3	21.5	26.4	0.0	33.8	21	20.2	6 - 8	36.0	1967	18.8	1956
...int Georges	30.8	20.8	25.8	+ 0.2	33.3	4	19.0	19	34.5	1960	18.4	1956
...sopi	31.3	21.6	26.5	+ 0.2	34.1	21	20.0	15	34.0	1964	18.5	1964
...acoubo	(32.6)	(20.6)	(26.6)	(- 0.1)	(34.0)	2	(19.7)	21	35.5	1957	19.0	1964/65
...hnamary	29.6	21.1	25.4	- 1.7	30.9	2	20.7	21/22	35.2	1969	18.0	1958
...urou	29.3	22.1	25.7	- 0.9	30.5	2	20.8	20	31.7	1969	26.1	1971/72
...ol	31.3	18.6	25.0	- 1.1	33.8	14	16.0	27	34.5	1970	16.0	1970
...na	(31.0)	x	x	x	(31.8)	(2)	x	x	(34.0)	1970	(20.0)	1968/70
...aint Laurent	30.5	22.0	26.3	+ 0.2	32.9	21	21.0	26	33.5	1969	19.6	x
...and Santi	31.7	(20.7)	(26.2)	(- 0.3)	33.5	17	(19.9)	18	37.7	1969	16.0	1969
...ripasoula	33.3	21.4	27.4	+ 0.9	35.9	20	20.4	14	35.5	1969	18.4	1969
...abassou *	30.1	21.9	26.0	x	31.5	20	19.9	29	x	x	x	x

(1) Ecart par rapport à la moyenne de la période 1956 - 1970

* Cabassou : Relevés sous abri AMPS

Postes	TEMPERATURE MINIMALE (2) AU SOL en °C et disièmes		TEMPERATURE MOYENNE DANS LE SOL en °C et dixièmes à 14 heures fuseau				
	Moyenne du Mois	Absolue du Mois	- 10 cm	- 20 cm	- 30 cm	- 50 cm	- 100 cm
...chambeau	21.1	19.6		28.4		28.5	28.5
...int Georges	20.2	17.9		28.5		28.7	28.9
...aint Laurent	21.1	20.2		28.2		28.2	28.5
...ripasoula	20.6	19.2		x		x	x
...urou	21.0	18.8		x		x	x

(2) à 10 cm, au dessus d'un sol gazonné.

Département : GUYANE

Mois : Décembre 1975

EVAPORATION en mm et dixièmes

Postes	Piche sous abri				Bac classe "A" (1)				
	1° décade	2° décade	3° décade	Total	1° décade	2° décade	3° décade	Total	Moyenne
Cayenne Ville					26.0 (9)	45.7 (10)	41.2 (11)	112.9 (30)	3.8
Cayenne Suzini	5.6	15.6	20.7	41.9	47.4 (10)	43.6 (10)	37.5 (9)	128.5 (29)	4.4
Rochambeau	16.2	15.1	16.5	47.8	39.8 (10)	45.4 (10)	47.8 (11)	133.0 (31)	4.3
Saint Georges	10.8	13.6	11.3	35.7	31.3 (9)	38.0 (10)	34.2 (11)	103.5 (30)	3.5
Kourou	16.1	17.3	15.1	48.5	45.1 (10)	43.3 (10)	47.5 (10)	135.9 (30)	4.5
Saint Laurent	12.0	14.0	10.0	36.0	35.8 (10)	41.1 (10)	23.6 (9)	100.5 (29)	3.5
Maripasoula	11.7	11.9	13.3	36.9	30.3 (8)	38.8 (10)	28.0 (6)	97.1 (24)	4.0
Degrad Edmond	6.8	9.2	7.6	23.6					
Régina	9.0	10.4	8.4	27.8					
Camopi	11.8	12.2	12.7	36.7					
Iracoubo	9.6	12.7	10.0	32.3					
Sinnamary	12.6	13.0	11.2	36.8					
Sal[illegible]	10.4	13.4	10.7	34.5					
Mana	16.2	15.6	13.4	45.2					
Grand Santi	15.8	19.0	15.0	49.8					
Cabassou *	29.3	32.8	27.8	89.9					

(1) Par suite de débordement du bac, certaines mesures sont manquantes. Les chiffres entre parenthèses qui suivent les totaux décadaires ou mensuels indiquent le nombre de jour où la mesure a été possible.

* Cabassou : Relevés sous abri AMPS.

Département MARTINIQUE Mois DECEMBRE 1975

HUMIDITE RELATIVE en pourcentage

Postes	Maximale Moyenne $\overline{Ux}$	Minimale Moyenne $\overline{Un}$	Moyenne $\frac{\overline{Ux} + \overline{Un}}{2}$	Extrêmes du Mois		Min absolu période (1)
				Max	Min	
Grand Rivière	97	76	87	99	51	x
Caravelle	93	72	83	94	50	x
Chopotte	98	79	89	100	56	x
Paquemar	85	74	79	90	50	x
Ste-Anne	94	69	81	99	49	x
Champflore	97	76	87	99	54	x
Morne des Cadets	98	83	90	99	63	x
St-Pierre	96	68	82	99	48	x
Desaix	96	68	82	99	40	42
Lamentin	94	67	81	100	49	45
Diamant	96	74	85	99	57	x

(1) Période 1956-1970

Département : MARTINIQUE

Mois : DECEMBRE 1975

INSOLATION en heures et dixièmes

Postes	1° décade	2° décade	3° décade	Total
Chalvet	x	x	x	x
Simon	29.8	49.2	78.4	157.4
Paquemar	49.5	55.2	83.8	188.5
Ste-Anne	54.5	58.2	82.9	195.6
Champflore	36.3	26.0	61.7	124.0
Morne des Cadets	52.8	47.7	66.3	166.8
Trois Ilets	53.2	57.7	76.1	187.0
St-Pierre	54.1	62.5	79.7	196.3
Terreville	63.0	56.3	77.2	196.5
Desaix	58.0	59.8	77.4	195.2
Lamentin	52.3	53.6	62.3	168.2

Département : GUADELOUPE

Mois : DECEMBRE 1975

HUMIDITE RELATIVE en pourcentage

Postes	Maximale Moyenne $\bar{U}x$	Minimale Moyenne $\bar{U}n$	Moyenne $\frac{\bar{U}x + \bar{U}n}{2}$	Extrême du mois		Min. absolu Période (1)
				Max.	Min.	
Saint François (2)	83	67	75	85	52	x
Raizet	98	63	81	100	49	39
Duclos**	95	73	84	96	55	48
Gustavia*	86	65	76	96	45	37
Orléans	91	68	80	98	56	x
Terre de Haut	93	71	82	97	53	x

(1) Période 1951 - 1970
* Période 1956 - 1970
** Période 1966 - 1970

(2) Extrêmes humidité calculés sur 25 jours seulement par suite d'obligations de service

Département : GUADELOUPE

Mois : DECEMBRE 1975

INSOLATION en heures et dixièmes

Postes	1° décade	2° décade	3° décade	Total
Saint François	55.5	56.8	71.9	184.2
Raizet	52.0	58.2	70.0	180.2
Neufchateau	37.8	38.1	62.2	138.1
Duclos	33.4	34.3	53.9	121.6
Vieux Habitants	55.4	68.8	75.3	199.5
Gustavia	49.2	66.6	92.6	208.4
Basse Terre*	29.1	75.7	72.6	177.4

* Insolation sur 25 jours

Département : GUIANE

Mois : Décembre 1975

HUMIDITE RELATIVE en pourcentage

Postes	Maximale Moyenne $\overline{Ux}$	Minimale Moyenne $\overline{Un}$	Moyenne $\frac{\overline{Ux} + \overline{Un}}{2}$	Extrêmes du Mois		Min absolu Période (1)
				Max.	Min.	
Cayenne Suzini	95	74	85	100	58	x
Rochambeau	99	64	82	100	46	39
Saint Georges	99	64	82	100	45	38
Kourou	98	69	84	100	60	x
Saint Laurent	99	67	83	100	52	43
Maripasoula	100	54	77	100	39	35

(1) Période 1956 - 1970.

Département : GUYANE

Mois : Décembre 1975

INSOLATION en heures et dixièmes

Postes	1° décade	2° décade	3° décade	Total
Cayenne Ville	71.0	87.4	63.5	221.9
Cayenne Suzini	67.6	91.0	61.3	219.9
Cabassou	66.3	87.8	56.7	210.8
Rochambeau	59.1	82.1	47.8	189.0
Saint Georges	55.5	73.2	43.8	172.5
Camopi	46.6	58.3	41.3	146.2
Kourou	56.8	90.5	54.8	202.1
Saint Laurent	53.0	65.2	35.5	153.7
Maripasoula	63.6	73.5	52.4	189.5

Stations Synoptiques

RENSEIGNEMENTS COMPLEMENTAIRES
AU SOL ET EN ALTITUDE

Heures T.U.

Pour obtenir l'heure du fuseau
retrancher 4h

Mois : DECEMBRE 1975

Stations	TEMPERATURE en °C et dixièmes									
	00	03	06	09	12	15	18	21	Moy. (1)	Ecart à Moy (2)
MARTINIQUE										
Fort-de-France-Desaix	22.6	22.4	22.2	21.9	23.2	25.1	25.0	23.6	23.3	- 1.2
Lamentin	23.5	23.2	22.9	22.6	23.8	26.7	26.6	25.1	24.3	- 0.5
GUADELOUPE										
Pointe-à Pitre -Raizet	22.8	21.9	21.4	21.1	23.0	26.8	26.9	25.3	23.7	- 0.4
ST-BATHELEMY										
Gustavia	24.0	23.8	23.5	23.5	24.0	25.2	25.2	24.2	24.2	- 1.2
GUYANE										
Cayenne-Rochambeau	24.5	23.4	22.7	22.2	25.5	28.6	28.8	26.5	25.3	- 0.1
St-Laurent-du-Maroni	24.6	23.5	23.0	22.5	25.9	29.3	28.1	26.3	25.4	+ 0.1
St-Georges de l'Oyapock	23.5	2222	21.6	21.4	25.6	29.1	28.9	26.4	24.8	0.0
Maripasoula	23.7	22.5	22.1	21.9	24.5	29.9	31.5	27.2	25.4	+ 0.2

(1) Moyenne des **huit** observations journalières

(2) Ecart par rapport à la moyenne de la période 1961-1970

Mois : DECEMBRE 1975

Stations	HUMIDITE RELATIVE en pourcentage									
	00	03	06	09	12	15	18	21	Nov (1)	Ecart à Moy.(2)
Fort-de-France - Desaix	86	88	89	88	86	79	79	83	84,8	+ 3.7
Lamentin	86	86	88	88	86	74	72	79	82.4	+ 0.4
Pointe-à-Pitre - Raizet	89	93	94	95	89	71	70	77	84.6	+ 2.5
Gustavia	76	75	77	76	75	72	72	75	74.9	+ 0.9
Cayenne-Rochambeau	93	96	97	98	89	73	73	83	87.7	+ 0.1
St-Laurent-du-Maroni	95	97	98	99	89	72	80	86	89.6	+ 1.8
St-Georges de l'Oyapock	97	99	99	99	90	74	74	85	89.6	+ 0.6
Maripasoula	96	99	99	99	91	67	61	81	86.4	- 0.5

(1) Moyenne des huit observations journalières
(2) Ecart par rapport à la moyenne de la Période (1961-1970)

Stations	TENSION DE VAPEUR en millibars									
	00	03	06	09	12	15	18	21	Moy. (1)	Ecart à Moy (2)
Fort-de-France- Desaix	23.7	23.9	24.0	23.3	24.3	25.3	24.8	24.0	24.2	- 0.6
Lamentin	24.8	24.5	24.5	24.2	25.2	25.1	25.1	25.2	24.9	- 0.5
Pointe-à-Pitre - Raizet	24.7	24.3	23.8	23.8	25.1	24.9	24.8	24.7	24.5	+ 0.1
Gustavia	22.6	22.4	22.4	22.3	22.4	23.0	23.0	22.7	22.6	- 1.5
Cayenne-Rochambeau	28.6	27.6	26.9	26.3	29.0	28.5	28.5	28.6	28.0	- 0.2
St-Laurent-du-Maroni	29.4	28.3	27.5	27.0	29.7	29.4	30.0	29.5	28.8	+ 0.7
St-Georges de l'Oyapock	28.1	26.4	25.6	25.2	29.5	29.5	29.1	29.0	27.8	- 0.1
Maripasoula	28.1	26.9	26.2	26.1	27.8	28.4	27.3	28.9	27.5	+ 0.1

(1) Moyenne des huit observations journalières
(2) Ecart par rapport à la moyenne de la Période (1961-1970)

Mois : DECEMBRE 1975

Stations	NEBULOSITE MOYENNE en Octas								Nombre de jours de				
	00	03	06	09	12	15	18	21	Ciel clair	Ciel couvert	Orage	Brouil-lard	Vent fort
Fort-de-France-Desaix	x	x	x	x	5	5	x	5	x	x	0	0	1
Lamentin	5	5	4	5	6	6	6	5	0	3	1	0	0
Pointe-à-Pitre-Raizet	4	5	5	5	6	6	6	6	0	2	0	0	0
Gustavia	4	x	x	5	5	5	x	x	x	x	1	0	15
Cayenne-Rochambeau	5	5	5	5	5	6	5	6	0	3	2	6	0
St Laurent du Maroni	4	x	x	4	5	6	6	6	0	3	9	5	0
St-Georges de l'Oyapock	2	x	x	4	4	5	5	4	0	0	0	8	0
Maripasoula	5	x	x	6	7	6	x	x	x	x	10	6	0

Mois : DECEMBRE 1975

Stations	PRESSION MOYENNE au niveau de la mer en millibars									
	Matin		Soir		(1) Moy.	Ecart à la Moy. (2)	Extrêmes du mois		Extrêmes absolus de la période	
	Max.	Min.	Max	Min.			Max.	Min.	Max	Min.
Fort-de-France - Desaix	1014.1	1011.2	1013.6	1011.0	1012.5	- 0.9	1016.2	1008.5	1019.2	1008.4
Lamentin	1014.0	1011.4	1013.3	1011.2	1012.5	- 0.9	1016.5	1008.5	1019.8	1007.9
Pointe à Pitre- Raizet	1015.1	1012.4	1014.6	1012.2	1013.6	- 0.4	1018.0	1008.4	1021.1	1007.8
Gustavia	1016.0	1013.2	1013.1	1015.5	1014.5	- 0.8	1018.7	1009.4	1021.6	1008.9
Cayenne Rochambeau	1012.5	1009.8	1011.5	1009.1	1010.7	- 0.5	1014.5	1006.8	1016.2	1005.9
St Laurent du-Maroni	1012.1	1010.3	1011.8	1009.4	1010.9	- 0.5	1014.0	1006.0	1016.6	1005.5
St-Georges de l'Oyapock	1011.9	1009.8	1010.9	1008.8	1010.4	- 0.8	1013.6	1006.3	1017.0	1007.1
Maripasoula	1012.8	1010.8	1012.1	1008.8	1011.1	- 0.3	1014.8	1005.3	1016.5	1005.5

(1) Moyenne = $\frac{2 \text{ maxi} + 2 \text{ mini}}{4}$

(2) Période 1961 - 1970

Aéodrome de : Lamentin Mois : DECEMBRE 1975

VISIBILITE - Fréquence

Heures	<50 m	<200 m	<500 m	<1 km	< 2 km	<4 km	<10 km	< 20 km	< 50 km	≥ 50 km
00	0	0	0	0	0	0	3	13	31	0
03	0	0	0	0	0	0	2	15	31	0
06	0	0	0	0	0	0	1	16	31	0
09	0	0	0	0	0	0	1	19	31	0
12	0	0	0	0	0	0	3	13	31	0
15	0	0	0	0	0	1	3	14	31	0
18	0	0	0	0	0	1	4	11	31	0
21	0	0	0	0	0	0	3	11	31	0

NUAGES BAS Nébulosité de 5 à 7 octas inclus : FREQUENCE DES HAUTEURS

Heures	<50 m	<100 m	<200 m	<300 m	<600 m	<1000 m	<1500 m	<2000 m	<2500 m
00	0	0	0	0	2	3	5	11	11
03	0	0	0	0	2	5	6	7	7
06	0	0	0	0	3	5	8	8	8
09	0	0	0	0	4	6	8	14	14
12	0	0	0	0	2	5	7	14	15
15	0	0	0	1	3	15	15	18	18
18	0	0	0	0	3	14	17	17	17
21	0	0	0	0	4	7	9	9	9

NUAGES BAS Nébulosité = 8 octas FREQUENCE DES HAUTEURS

Heures	<50 m	<100 m	<200 m	<300 m	<600 m	<1000 m	<1500 m	<2000 m	<2500 m
00	0	0	0	0	0	0	0	0	1
03	0	0	0	0	0	0	0	0	1
06	0	0	0	0	0	0	0	0	0
09	0	0	0	0	0	0	0	0	0
12	0	0	0	0	0	0	0	0	0
15	0	0	0	0	0	0	0	0	0
18	0	0	0	0	0	0	0	0	0
21	0	0	0	0	0	0	0	0	1

Aérodrome de : RAIZET

Mois : DECEMBRE 1975

VISIBILITE - FREQUENCE

Heures	<50 m	<200 m	<500 m	<1 km	< 2 km	<4 km	<10 km	<20 km	<50 km	>50 km
00	0	0	0	0	0	1	2	16	31	0
03	0	0	0	0	0	0	5	21	31	0
06	0	0	0	0	0	0	4	23	31	0
09	0	0	0	0	0	0	3	24	31	0
12	0	0	0	0	0	1	4	23	31	0
15	0	0	0	0	0	0	2	14	30	1
18	0	0	0	0	0	0	3	15	30	1
21	0	0	0	0	1	2	5	15	31	0

NUAGES BAS Nébulosité de 5 à 7 octas inclus : FREQUENCE DES HAUTEURS

Heures	<50 m	<100 m	<200 m	<300 m	<600 m	<1000 m	<1500 m	<2000 m	<2500 m
00	0	0	0	0	1	1	3	4	4
03	0	0	0	0	3	3	3	4	4
06	0	0	0	0	6	8	9	9	9
09	0	0	0	0	5	5	7	8	8
12	0	0	0	0	2	2	6	10	10
15	0	0	0	0	3	11	12	15	15
18	0	0	0	0	2	9	9	13	13
21	0	0	1	1	3	5	8	11	11

NUAGES BAS Nébulosité = 8 octas FREQUENCE DES HAUTEURS

Heures	<50 m	<100 m	<200 m	<300 m	<600 m	<1000 m	<1500 m	<2000 m	<2500 m
00	0	0	0	0	0	0	0	0	0
03	0	0	0	0	0	0	0	0	0
06	0	0	0	0	0	0	0	0	0
09	0	0	0	0	0	0	0	0	0
12	0	0	0	0	0	0	0	0	0
15	0	0	0	0	0	0	1	1	1
18	0	0	0	0	0	0	0	0	0
21	0	0	0	0	0	0	0	0	0

Aérodrome de : ROCHAMBEAU

Mois : DECEMBRE 1975

VISIBILITE - Fréquence

Heures	<50 m	<200 m	<500 m	<1 km	<2 km	<4 km	<10 km	<20 km	<50 km	≥50 km
00	0	0	0	0	0	0	2	23	31	0
03	0	0	0	0	0	0	1	26	31	0
06	0	0	0	0	0	0	3	28	31	0
09	0	1	2	2	3	3	8	30	31	0
12	0	0	0	0	0	0	6	24	31	0
15	0	0	0	0	0	0	0	16	31	0
18	0	0	0	0	0	0	2	16	31	0
21	0	0	0	0	0	0	2	21	31	0

NUAGES BAS Nébulosité de 5 à 7 octas inclus : FREQUENCE DES HAUTEURS

Heures	<50 m	<100 m	<200 m	<300 m	<600 m	<1000 m	<1500 m	<2000 m	<2500
00	0	0	0	0	1	2	3	3	3
03	0	0	0	0	3	4	4	4	4
06	0	0	0	0	6	9	9	9	9
09	0	0	0	0	0	1	1	2	2
12	0	0	1	1	6	8	8	8	8
15	0	0	0	0	3	12	13	13	13
18	0	0	0	0	1	2	3	3	3
21	0	0	0	0	1	3	3	3	3

NUAGES BAS Nébulosité = 8 octas FREQUENCE DES HAUTEURS

Heures	<50 m	<100 m	<200 m	<300 m	<600 m	<1000 m	<1500 m	<2000 m	<2500 m
00	0	0	0	0	0	0	0	0	1
03	0	0	0	0	0	0	0	0	0
06	0	0	0	0	0	0	0	0	0
09	0	0	0	0	0	0	0	0	0
12	0	0	0	0	0	0	0	0	0
15	0	0	0	0	0	0	0	0	0
18	0	0	0	0	0	0	0	0	0
21	0	0	0	0	0	0	0	0	0

DEPARTEMENT= MARTINIQUE MOIS= DECEMBRE 1975

STATION = LE LAMENTIN

NOMBRE DE FOIS QUE POUR 248 OBSERVATIONS LA VITESSE DU VENT A ETE, SELON

LES DIRECTIONS, EGALE OU SUPERIEURE A

M/S	DIRECTIONS 02	04	06	08	10	12	14	16	18	20	22	24	26	28	30	32	34	36	TOTAL
21																			
20																			
19																			
18																			
17																			
16																			
15																			
14																			
13																			
12																			
11																			
10																			
09																			
08		2.	1.	1.															4
07	1.	6.	7.	3.															17
06	3.	22.	16.	5.															46
05	6.	44.	29.	8.	1.														88
04	6.	53.	39.	15.	4.							1.	2.					1.	121
03	11.	71.	46.	24.	4.					1.		1.	2.	1.				2.	163
02	15.	82.	54.	30.	4.				1.	1.		2.	2.	2.	1.			2.	196
01	22.	83.	59.	31.	4.				1.	2.		2.	2.	2.	1.		1.	3.	213

NOMBRE DE CAS DE VITESSE DE VENT INFERIEURE A 1 M/S = 035

VITESSE MAXIMALE INSTANTANEE : 11 m/s DIRECTION : 08/06 DATE : 6/17 HEURE : 1430/1412 TU

DEPARTEMENT= MARTINIQUE MOIS= DECEMBRE 1975

STATION = DESAIX

NOMBRE DE FOIS QUE POUR 248 OBSERVATIONS LA VITESSE DU VENT A ETE, SELON

LES DIRECTIONS, EGALE OU SUPERIEURE A

M/S	DIRECTIONS 02	04	06	08	10	12	14	16	18	20	22	24	26	28	30	32	34	36	TOTAL
21																			
20																			
19																			
18																			
17																			
16																			
15																			
14																			
13																			
12																			
11																			
10		2.	1.																3
09		11.	5.	1.															17
08	1.	18.	15.	2.															36
07	3.	31.	24.	3.															71
06	7.	65.	48.	4.															128
05	11.	104.	58.	4.															177
04	16.	112.	60.	4.								1.					1.	4.	198
03	18.	116.	63.	5.								1.					1.	4.	208
02	22.	118.	65.	6.	1.							1.	1.				4.	5.	223
01	22.	121.	65.	13.	1.							1.	1.				4.	5.	233

NOMBRE DE CAS DE VITESSE DE VENT INFERIEURE A 1 M/S = 015

VITESSE MAXIMALE INSTANTANEE : 16 m/s DIRECTION : 06 DATE : 19 HEURE : 1430 TU

Département : GUADELOUPE

Mois : DECEMBRE 1975

Station : RAIZET

Nombre de fois que pour 248 observations la VITESSE DU VENT a été, selon les directions, égale ou supérieure à :

Directions / m/s	02	04	06	08	10	12	14	16	18	20	22	24	26	28	30	32	34	36	Total
21																			
20																			
19																			
18																			
17																			
16																			
15																			
14																			
13																			
12																			
11																			
10																			
9																			
8																			
7	1	2	1																4
6	2	7	6	1	1													1	18
5	4	13	10	2	1													2	32
4	7	16	22	3	8			1	1							1	3	6	68
3	14	23	29	4	12	1		1	1			1	1		1	2	5	7	102
2	16	34	40	5	14	4	1	1	2			1	2	2	1	3	7	9	141
1	20	36	46	14	16	5	1	1	2			1	3	1	1	3	7	11	168

Nombre de vents < 1 m/s : 80 Direction : 06 Date : 07 Heure TU : 1637

Vitesse instantanée : 10 m/s

Département : GUADELLOUPE

Mois : DECEMBRE 1975

Station ; GUSTAVIA

Nombre de fois que pour 248 observations la VITESSE DU VENT a été, selon les directions, égale ou supérieure à :

Directions / m/s	02	04	06	08	10	12	14	16	18	20	22	24	26	28	30	32	34	36	Total
21																			
20																			
19																			
18																			
17																			
16																			
15			1	1															2
14			3	3															6
13			6	10															16
12			9	22	1														32
11	2	2	14	34	1														52
10	2	2	17	54	2												1	1	79
9	4	5	23	76	3												4	3	118
8	7	6	30	85	6												4	7	145
7	9	8	32	91	8												4	10	162
6	13	10	36	95	11		1										4	10	180
5	13	10	37	99	18	1	1	1									4	11	195
4	13	10	37	99	21	1	3	6					1	1			4	11	207
3	13	10	39	100	22	3	6	11	1		1		3	3			4	11	227
2	13	11	39	100	23	3	14	15	1		1		3	3			4	11	241
1	13	12	39	100	23	4	16	16	1	1	1		3	3			4	11	247

Nombre de vents < 1 m/s : 1 Direction : 06 Date : 08 Heure TU : 0307

Vitesse maximale instantanée : 21 m/s

Département : GUYANE

Station : St Laurent du Maroni

Mois : Décembre 1975

Nombre de fois que pour 248 observations la VITESSE DU VENT a été, selon les directions, égale ou supérieure à :

m/s \ Directions	02	04	06	08	10	12	14	16	18	20	22	24	26	28	30	32	34	36	Total
21																			
20																			
19																			
18																			
17																			
16																			
15																			
14																			
13																			
12																			
11																			
10																			
9																			
8				1															1
7				1															1
6	2		1	1					1										5
5	2	1	3	1		1			1										9
4	3	4	3	5	1	3	1		1										21
3	6	10	10	11	1	3	1		1		1			1					45
2	8	13	17	15	3	7	2	1	2		2			3			3	2	78
1	8	15	25	19	7	9	6	3	4	2	4			3	1		3	3	112

Nombre de vents < 1 m/s : 136

Vitesse maximale instantannée : 11 m/s Direction : 04 Date : 05 Heure : 1320 Fuseau

Département : GUYANE

Mois : Décembre 1975

Station : St Georges de L'Oyapock

Nombre de fois que pour 248 observations la VITESSE DU VENT a été, selon les directions, égale ou supérieure à :

m/s \ Directions	02	04	06	08	10	12	14	16	18	20	22	24	26	28	30	32	34	36	Total
21																			
20																			
19																			
18																			
17																			
16																			
15																			
14																			
13																			
12																			
11																			
10																			
9																			
8																			
7																			
6																			
5																			
4																			
3		1	1	3	4	1													10
2	1	7	6	6	9	4	2				1							1	37
1	3	17	12	14	18	9	5	4		1	2	4	1					2	92

Nombre de vents < 1 m/s : 156

Vitesse maximale instantannée : 09 m/s Direction : 16 Date : 24 Heure : 1335 Fuseau

Département : GUYANE

Station : Kourou

Mois : Décembre 1975

Nombre de fois que pour 248 observations la VITESSE DU VENT a été, selon les directions, égale ou supérieure à :

Directions / m/s	02	04	06	08	10	12	14	16	18	20	22	24	26	28	30	32	34	36	Total
21																			
20																			
19																			
18																			
17																			
16																			
15																			
14																			
13																			
12																			
11																			
10																			
9					1														1
8				2	1														3
7		2	3	4	3		1												13
6	4	9	10	10	3		2										1	1	40
5	7	21	19	16	7		2										1	1	74
4	15	25	29	25	9	2	2		1					1	1		1	2	113
3	16	34	32	28	12	4	3	3	3	1	1	1	3	3	3		3	4	154
2	17	35	37	30	14	5	5	5	6	11	11	7	5	5	6	1	5	5	210
1																			

Nombre de vents < 1 m/s : 38

Vitesse maximale instantannée : 15 m/s Direction : 10 Date : 8 Heure : 2148 Fuseau

Département : GUYANE

Station : Rochambeau

Mois : Décembre 1975

Nombre de fois que pour 248 observations la VITESSE DU VENT a été, selon les directions, égale ou supérieure à :

Directions / m/s	02	04	06	08	10	12	14	16	18	20	22	24	26	28	30	32	34	36	Total
21																			
20																			
19																			
18																			
17																			
16																			
15																			
14																			
13																			
12																			
11																			
10																			
9			1																1
8		2	1	1															4
7		4	5	3															12
6		10	7	6	2													1	26
5	1	14	13	7	3		1											3	42
4	3	17	16	11	7		1										1	4	60
3	4	22	21	14	8	1	1									1	3	5	80
2	9	24	22	15	9	2	2	1								1	4	9	98
1	10	25	22	15	9	2	2	1					1			1	4	9	101

Nombre de vents < 1 m/s : 147

Vitesse maximale instantannée : 15 m/s Direction : 10 Date : 8 Heure : 2108 Fuseau

Département : GUYANE

Mois : Décembre 1975

Station : Maripasoula

Nombre de fois que pour 248 observations la VITESSE DU VENT, a été selon les directions, égale ou supérieure à :

Directions / m/s	02	04	06	08	10	12	14	16	18	20	22	24	26	28	30	32	34	36	Total
21																			
20																			
19																			
18																			
17																			
16																			
15																			
14																			
13																			
12																			
11																			
10																			
9																			
8																			
7																			
6			1																1
5	1		1																2
4	1		1																2
3	1	2	4				1												8
2	2	6	6	2			1	1										1	19
1	3	10	8	4			1	2									2	2	32

Nombre de vents < 1 m/s : 216

Vitesse maximale instantannée : 10 m/s Direction : 36 Date : 09 Heure : 1635 Fuseau

OBSERVATIONS EN ALTITUDE AUX NIVEAUX STANDARDS

à

Raizet

Réseau : 1200 TU — Mois : DECEMBRE 1975

Dates	850 millibars					700 millibars				
	HHH	TT	TdTd	DD	VV	HHH	TT	TdTd	DD	VV
1	1500	14.5	14.1	07	09	3132	6.5	4.7	08	06
2	1510	15.0	13.8	11	09	3140	6.6	2.5	09	10
3	1530	15.2	14.2	08	05	3154	7.1	0.8	07	09
4	1510	11.2	10.0	07	08	3134	7.0	- 1.5	01	03
5	1500	12.5	9.7	05	08	3116	7.9	1.5	32	03
6	1500	14.0	14.0	x	x	3130	8.3	- 7.0	10	05
7	1500	14.1	11.1	06	09	3134	7.9	- 12.6	16	05
8	1490	15.1	16.1	07	12	3128	8.4	2.4	11	04
9	1500	15.5	14.5	10	13	3133	7.0	4.5	14	05
10	1520	16.3	14.0	11	10	3159	8.7	4.5	06	02
11	1500	16.1	15.6	12	07	3146	8.5	3.5	31	06
12	1500	15.8	14.6	24	03	3125	7.3	3.9	25	05
13	1500	15.8	14.3	35	04	3128	11.0	- 12.4	29	05
14	1500	14.0	13.4	04	13	3130	5.8	4.5	15	07
15	1500	14.3	14.0	04	10	3124	4.5	0.8	25	06
16	1510	12.9	11.0	04	07	3123	4.5	- 1.3	06	03
17	1510	12.3	8.9	08	07	3136	6.4	- 15.9	10	04
18	1520	12.6	10.3	09	04	3146	9.2	- 21.0	03	04
19	1530	13.5	11.0	10	08	3150	7.8	- 22.0	17	03
20	1520	12.6	10.4	07	10	3140	4.8	3.8	10	09
21	1520	14.2	10.6	x	x	3151	9.2	- 10.0	x	x
22	1510	13.0	9.1	14	05	3147	9.3	- 20.8	24	05
23	1520	14.9	12.0	12	06	3157	9.8	- 6.2	30	03
24	1500	13.8	13.5	15	05	3122	7.7	0.4	28	04
25	1520	15.3	15.3	36	03	3145	7.6	5.4	27	06
26	1510	13.0	6.2	04	10	3133	8.0	- 16.7	01	10
27	1510	10.8	10.8	04	12	3141	8.9	- 21.2	03	09
28	1510	11.2	11.0	02	07	3129	9.1	- 16.4	03	06
29	1500	11.6	9.4	01	09	3124	10.0	- 20.3	03	15
30	1520	13.5	12.7	02	09	3143	10.4	- 16.9	01	09
31.	1510	13.2	12.5	06	08	3134	9.3	- 5.5	06	05
Moy.	1509.0	13.80	12.18		7.9	3136.6	7.89	- 5.95		5.9

OBSERVATIONS EN ALTITUDE AUX NIVEAUX STANDARDS

à

Raizet

Réseau : 1200 TU

Mois ; DECEMBRE 1975

Dates	500 millibars					300 millibars				
	HHH	TT	TdTd	DD	VV	HHH	TT	TdTd	DD	VV
1	5823	- 9.7	- 154	22	05	9601	- 318	- 42.4	23	42
2	5837	- 7.1	- 255	24	14	9635	- 311	- 39.6	25	27
3	5858	- 7.0	- 100	23	08	9654	- 337	- 39.0	26	20
4	5824	-10.2	- 126	29	07	9597	- 339	- 35.8	28	28
5	5814	- 8.1	- 131	27	07	9604	- 339	- 40.5	28	22
6	5829	- 7.3	- 134	27	13	9636	- 328	- 37.5	26	22
7	5824	- 8.5	- 305	26	08	9611	- 333	- 41.1	x	x
8	5823	- 6.4	- 156	24	09	9614	- 326	- 38.8	22	15
9	5839	- 6.4	- 73	25	03	9660	- 338	- 34.9	28	11
10	5871	- 6.7	- 103	28	10	9676	- 331	- 44.7	26	04
11	5850	- 7.7	- 115	29	04	9644	- 334	- 37.2	32	09
12	5826	- 6.6	- 118	28	10	9630	- 329	- 38.8	31	07
13	5845	- 6.4	- 140	28	10	9658	- 326	- 39.9	27	15
14	5830	- 6.3	- 177	27	18	9634	- 317	- 42.8	26	26
15	5792	- 9.9	- 340	24	16	9540	- 338	- 46.0	23	32
16	5795	- 9.3	- 355	31	09	9566	- 329	- 54.3	29	18
17	5831	--4.7	- 317	02	06	9640	- 315	- 53.1	29	20
18	5851	- 6.1	- 327	05	03	9636	- 322	- 53.6	30	31
19	5849	- 7.7	- 341	32	04	9635	- 298	- 51.8	30	21
20	5824	- 8.0	- 154	26	04	9592	- 335	- 442	29	14
21	5860	- 7.3	- 338	x	x	9669	- 329	- 524	31	18
22	5835	- 9.5	- 214	25	07	9637	- 343	- 445	30	16
23	5855	- 7.4	- 193	27	07	9664	- 328	- 432	27	23
24	5817	- 7.5	- 225	26	07	9592	- 352	- 495	27	22
25	55850	- 6.6	- 263	28	13	9644	- 304	- 472	27	23
26	5830	- 8.2	- 326	36	23	9606	- 320	- 481	29	22
27	5837	- 6.1	- 328	01	12	9625	- 331	- 520	32	23
28	5833	- 8.2	- 311	36	20	9597	- 365	- 514	34	21
29	5834	- 6.7	- 330	36	13	9621	- 345	- 480	33	23
30	5856	- 5.7	- 323	34	09	9674	- 324	- 482	33	14
31	5848	- 5.3	- 270	01	11	9633	- 355	- 448	31	17
Moy.	5835.2	- 7.37	- 22.72		9.7	9626.6	- 33.03	-44.69		20.2

OBSERVATIONS EN ALTITUDE AUX NIVEAUX STANDARDS

à

Raizet

Réseau : 1200 TU — Mois : DECEMBRE 1975

Dates	200 millibars				150 millibars			
	HHH	TT	DD	VV	HHH	TT	DD	VV
1	12331	- 54.0	24	47	14121	- 67.6	25	42
2	12364	- 55.4	24	29	14134	- 70.2	25	29
3	12373	- 55.3	26	27	14145	- 69.9	29	20
4	12305	- 56.0	27	26	14080	- 69.3	28	22
5	12323	- 54.9	25	26	14098	- 65.9	27	28
6	12354	- 55.2	26	31	14137	- 65.5	26	31
7	12321	- 56.6	x	x	14091	- 66.4	x	x
8	12326	- 56.3	27	18	14108	- 66.7	27	15
9	12356	- 57.6	27	25	14119	- 67.4	27	29
10	12392	- 55.2	26	22	14180	- 66.3	27	16
11	12359	- 55.8	28	16	14130	- 69.3	30	20
12	12346	- 54.9	27	16	14126	- 68.8	29	19
13	12385	- 53.4	27	26	14183	- 65.4	28	25
14	12374	- 52.5	27	34	14176	- 66.3	27	31
15	12264	- 53.8	26	65	14056	- 67.1	26	32
16	12288	- 55.1	28	33	14058	- 70.9	26	41
17	12375	- 54.0	27	32	14163	- 68.0	27	28
18	12378	- 52.8	29	41	14174	- 66.2	01	30
19	12375	- 54.7	29	26	14153	- 67.8	30	27
20	12318	- 52.8	28	25	14120	- 64.6	30	23
21	12402	- 53.1	32	36	14200	- 65.8	32	26
22	12354	- 54.9	26	28	14152	- 63.4	30	22
23	12364	- 57.6	26	29	14144	- 64.0	28	22
24	12310	- 54.7	26	29	14090	- 68.8	28	28
25	12380	- 53.9	25	26	14185	- 69.0	30	16
26	12327	- 55.3	30	30	14103	- 67.2	28	25
27	12347	- 54.1	32	18	14143	- 65.6	32	21
28	12291	- 53.8	34	21	14087	- 66.1	34	16
29	12314	- 56.6	34	22	14094	- 67.2	31	10
30	12394	- 54.7	30	31	14199	- 63.1	32	14
31	x	x	x	x	x	x	x	x
Moy.	12346.3	- 54.83		28.8	14131.6	- 66.99		24.4

OBSERVATIONS EN ALTITUDE AUX NIVEAUX STANDARDS

à

Raizet

Réseau : 1200 TU

Mois : DECEMBRE 1975

	100 millibars				50 millibars			
	HHH	TT	DD	VV	HHH	TT	DD	VV
1	16506	- 78.0	31	19	20630	- 61.6	05	08
2	16469	- 76.6	28	29	20591	- 62.0	01	06
3	16502	- 74.0	25	13	20593	- 64.0	28	08
4	16423	- 78.7	30	15	20509	- 61.2	30	06
5	16471	- 78.5	29	21	20571	- 62.6	27	06
6	16532	- 78.5	27	24	20622	- 60.3	32	10
7	16473	- 80.8	x	x	20540	- 63.1	x	x
8	16451	- 76.9	26	23	20559	- 63.8	26	32
9	16504	- 79.0	28	06	20552	- 61.6	29	10
10	16568	- 77.6	25	06	20629	- 62.9	31	04
11	16501	- 77.4	29	13	20528	- 67.0	32	07
12	16493	- 75.9	29	12	20542	- 66.2	33	07
13	16592	- 74.9	29	15	20671	- 64.2	04	08
14	16570	- 75.7	27	14	20641	- 66.1	31	11
15	16436	- 73.6	27	22	20519	- 63.9	26	36
16	16434	- 74.5	27	29	x	x	x	x
17	16559	- 73.6	32	23	20624	- 66.0	33	06
18	16585	- 74.6	02	22	20673	- 61.1	26	06
19	16554	- 74.4	06	10	20608	- 62.7	28	04
20	16538	- 74.8	01	11	20583	- 65.1	02	06
21	16618	- 75.1	32	06	20651	- 61.6	02	06
22	16549	- 77.0	06	03	20584	- 64.9	35	04
23	16546	- 74.8	14	06	20680	- 58.1	34	10
24	16481	- 76.9	27	14	20511	- 64.6	10	08
25	16577	- 73.9	26	09	20656	- 63.5	28	05
26	16501	- 74.8	30	10	20591	- 62.9	32	05
27	16538	- 75.4	32	20	20621	- 62.5	36	11
28	16480	- 76.1	08	15	20538	- 65.8	01	10
29	16482	- 77.7	02	12	20550	- 63.5	31	07
30	16606	- 74.4	12	08	20708	- 61.1	30	05
31	x	x	x	x	x	x	x	x
Moy.	16518.0	- 76.14		14.8	20595.7	- 63.24		9.0

STATIONS et POSTES

MARTINIQUE				GUADELOUPE				GUYANE			
Stations	Lat N	Long W	Alt. en mètres	Stations	Lat N	Long W	Alt. en mètres	Stations	Lat N	Long W	Alt. en mètres
Caravelle	14°46'	60°53'	33	Anse-Bertrand	16°20'	61°30'	15	Aouara	05°44'	53°54'	2
Chalvet	14°51'	61°06'	42	Basse-Terre	16°00'	61°44'	50	Cabassou	04°54'	52°19'	10
Champflore	14°46'	61°07'	346	Comte de Lohéac	16°20'	61°42'	30	Camopi	03°10'	52°20'	64
Chopotte	14°38'	60°55'	60	Désirade	16°20'	61°01'	27	Cayenne Suzini	04°56'	52°17'	7
Desaix	14°37'	61°04'	144	Douville	16°16'	61°22'	50	Cayenne Ville	04°56'	52°19'	3
Diamant	14°29'	61°02'	5	Duclos	16°12'	61°39'	120	Degrad Edmond	04°37'	53°27'	10
Fonds St Jacques	14°48'	61°01'	40	Ferme May	16°16'	61°16'	45	Grand Santi	04°18'	54°24'	48
Grand Rivière	14°52'	61°09'	100	Ferme du Vidon	15°54'	61°15'	150	Iracoubo	05°29'	53°13'	2
Lamentin	14°36'	61°00'	4	Gustavia	17°54'	62°52'	46	Maw	04°30'	52°02'	3
Morne des Cadets	14°44'	61°09'	510	Le Moule	16°20'	61°21'	6	Kourou	05°20'	52°45'	8
Morne des Esses	14°44'	61°01'	224	Les Plaines	16°16'	61°45'	153	Mana	05°39'	53°47'	3
Paquemar	14°31'	60°51'	10	Le Raizet	16°16'	61°31'	8	Maripasoula	03°38'	54°02'	104
Petit Morne	14°37'	60°59'	46	Morne à l'Eau	16°20'	61°17'	25	Régina	04°19'	52°08'	25
Ste-Anne	14°26'	60°53'	25	Neuf Chateau	16°05'	61°36'	250	Rochambeau	04°50'	52°22'	5
St-Esprit	14°33'	60°56'	135	Orléans	18°05'	63°02'	10	St-Elie	04°49'	53°18'	100
St-Pierre	14°45'	61°11'	40	Petit Canal	16°23'	61°29'	25	St-Georges	03°53'	51°48'	6
Simon	14°34'	60°52'	9	Saint Claude	16°02'	61°41'	392	St-Laurent	05°30'	54°02'	4
Sinaï	14°43'	61°03'	315	Vieux Habitants	16°04'	61°46'	148	Saül	03°37'	53°12'	225
Terreville	14°38'	61°06'	304					Sinnamary	05°23'	52°57'	2
Tivoli	14°38'	61°05'	147								