QC
987
.A7
R4
1980

ANNEE : 1980

TEMPERATURES MINIMALES (MOY.)

	Janv	Fev	Mars	Avr	Mai	Juin	Juil	Août	Sep	Oct	Nov	Dec	Année
Fort-de-France	21.8	21.5	21.5	22.7	23.9	24.1	23.8	23.8	23.6	23.6	23.1	22.4	22.98
Lamentin	21.4	21.7	22.1	22.5	24.4	24.8	24.3	24.2	23.5	23.2	23.3	21.8	23.10
Pointe-à-Pitre	20.1	20.5	20.1	21.8	24.3	24.5	24.2	24.2	23.9	23.3	22.1	21.1	22.51
Gustavia	22.7	22.7	22.7	23.8	25.1	25.4	25.5	25.5	25.5	25.5	24.7	23.7	24.38
Rochambeau	23.3	22.3	23.1	23.4	23.1	22.7	22.2	21.8	22.0	22.1	22.1	22.4	22.52
St-Laurent	22.6	21.2	22.7	23.1	23.4	23.0	22.6	22.6	22.8	22.6	22.6	22.5	22.62
St-Georges	22.2	20.4	22.4	22.3	22.5	22.1	21.4	21.1	21.2	21.2	21.5	21.5	21.65
Maripasoula	22.0	20.6	22.1	22.4	22.7	22.4	21.9	21.7	21.3	21.2	21.9	21.9	21.82

II - TEMPERATURES MAXIMALES (MOY.)

Fort-de-France	27.5	27.8	28.2	29.6	30.4	30.0	29.5	29.9	30.2	29.6	28.4	27.7	29.07
Lamentin	29.3	29.2	29.2	29.9	30.9	30.7	30.4	30.5	31.0	31.0	30.1	29.1	30.11
Pointe-à-Pitre	29.1	29.6	29.6	30.5	31.8	32.1	31.7	31.7	31.8	31.7	30.9	29.7	30.85
Gustavia	27.7	28.9	29.7	29.9	31.2	31.6	31.6	31.6	32.2	32.7	30.2	29.2	30.52
Rochambeau	29.1	29.5	28.7	29.4	29.7	30.3	30.9	31.4	31.6	31.5	30.4	29.6	30.18
St-Laurent	29.7	30.1	29.3	29.9	30.3	31.4	31.7	32.5	33.5	32.3	31.1	30.2	31.00
St-Georges	29.3	29.9	28.7	29.5	30.0	30.5	30.8	32.1	33.4	33.4	32.0	30.4	30.83
Maripasoula	29.9	30.7	30.3	30.3	30.5	31.2	31.0	32.0	32.8	32.7	32.0	31.0	31.23

LIBRARY
N.O.A.A.
U.S. Dept. of Commerce

National Oceanic and Atmospheric Administration

Climate Database Modernization Program

ERRATA NOTICE

One or more conditions of the original document may affect the quality of the image, such as:

Discolored pages
Faded or light ink
Binding intrudes into the text

This document has been imaged through the NOAA Climate Database Modernization Program. To view the original document, please contact the NOAA Central Library in Silver Spring, MD at (301) 713-2607 x124 or www.reference@nodc.noaa.gov.

LASON
Imaging Subcontractor
12200 Kiln Court
Beltsville, MD 20704-1387
March 28, 2002

ANNEE : 1980

I INSOLATION (Heures)

	Jan	Fev	Mars	Avr	Mai	Juin	Jul	Août	Sep	Oct	Nov	Dec	Année
Fort-de-France	266	240	281	269	277	224	235	236	234	215	258	235	2970
Lamentin	250	236	262	252	265	230	236	226	226	208	251	215	2857
Pointe-à-Pitre	234	232	238	244	295	267	244	235	216	225	231	205	2866
Gustavia	254	241	275	248	263	266	272	264	257	267	260	225	3092
Rochambeau	119	174	88	132	139	188	215	251	243	248	214	174	2185
St-Laurent	184	224	121	130	125	169	200	219	255	229	194	169	2219
St-Georges	107	187	57	117	134	177	210	243	239	252	149	162	2034
Maripasoula	147	202	99	123	132	183	191	221	260	255	227	192	2232

II EVAPORATION (mm)

Fort-de-France	88	87	108	90	84	85	70	62	53	64	80	65	936
Lamentin	87	86	108	93	94	92	77	72	62	60	80	64	975
Pointe-à-Pitre	82	84	98	94	102	97	86	70	60	58	65	53	949
Gustavia	82	82	98	83	75	78	91	81	76	82	88	83	999
Rochambeau	60	78	59	51	38	44	51	71	65	64	52	43	676
St-Laurent	53	64	49	40	26	30	33	44	54	46	38	37	514
St-Georges	33	57	30	34	29	36	43	66	81	84	55	37	585
Maripasoula	34	48	34	33	24	35	39	45	60	55	50	39	496

ANNEE : 1980

	TEMPERATURE DE L'AIR en °C						HUMIDITE en %				NEBULOSITE en octas			
	Moyenne Maxi.	Moyenne Mini.	$\frac{Tx + Tn}{2}$	Ecart à Moy.	Maxi abs.	Mini abs.	Moy. 05 h	Moy. 11 h	Moy. 17 h	Moy. 23 h	05 h	11 h	17 h	23 h
Fort de France	29.1	23.0	26.0	+0.4	32.0	19.0	89	70	78	88	x	x	x	x
Lamentin	30.1	23.1	26.6	+0.6	32.6	16.0	90	70	75	88	4	5	5	3
Pointe-à-Pitre	30.9	22.5	26.7	+1.1	33.3	15.9	93	67	71	89	4	6	5	3
Gustavia	30.5	24.4	27.5	+0.9	34.9	20.6	81	68	70	80	4	5	x	x
Rochambeau	30.2	22.5	26.4	+0.3	33.5	19.5	97	74	81	95	5	6	5	4
St-Laurent	31.0	22.6	26.9	+0.5	34.8	19.4	97	71	82	95	4	6	6	x
St-Georges	30.8	21.7	26.3	+0.5	35.4	18.3	99	73	81	98	5	6	5	x
Maripasoula	31.2	21.8	26.5	0.0	34.4	18.0	98	70	80	96	6	5	6	x

ANNEE : 1980

	VENT DE SURFACE (m/s)							NOMBRE DE JOURS					
	VITESSE MOYENNE				MAXIMUM								
	05h.	11h.	17h.	23h.	Direction	Vitesse	Dates	Ciel clair	Ciel couvert	Orage	Brouillard	Coup de vent	Tempête
Fort-de-France	x	x	x	x	x	x	x	x	x	32	0	x	x
Lamentin	3	6	5	3	EST	39	4/8	2	14	33	0	29	0
Pointe-à-Pitre	2	6	5	2	ENE	24	4/8	1	10	37	0	16	0
Gustavia	4	6	5	5	ENE	33	12/1	0	1	10	0	89	0
Rochambeau	1	4	3	1	ESE	20	23/7	0	9	33	34	9	0
St-Laurent	1	3	3	1	EST	20	21/9	1	3	105	13	2	0
St-Georges	0	2	19	0	NNE	16	26/1	1	12	61	74	0	0
Maripasoula	0	2	1	1	SUD	15	25/8	3	1	81	69	0	0

RENSEIGNEMENTS COMPLEMENTAIRES POUR L'AERODROME
DE POINTE-A-PITRE/RAIZET

ANNEE : 1980

VENT AU SOL								FREQUENCE DES DIRECTIONS									
Heures	N	NNE	NE	ENE	E	ESE	SE	SSE	S	SSW	SW	WSW	W	WNW	NW	NNW	Cal
05	0	2	7	17	98	54	33	10	7	5	3	x	3	2	1	1	122
11	2	0	4	21	124	78	72	36	14	8	0	3	2	0	0	0	1
17	1	3	6	22	152	73	63	26	7	2	2	0	2	2	0	0	4
23	0	3	12	16	119	74	23	12	10	1	3	1	2	2	2	2	83

NB. Observations effectuées sur 30 jours en Mars à 11h, 17h,23h

VISIBILITE - FREQUENCE										
Heures	< 50 m.	< 200 m.	< 500 m.	< 1 km	< 2 km	< 4 km	< 10 km	< 20 km	< 50 km	≥ 50 km
05	0	0	0	0	0	0	23	258	366	0
11	0	0	0	1	1	3	25	169	364	2
17	0	0	0	0	0	2	20	188	365	1
23	0	0	0	0	0	0	15	247	366	0

Heures		NUAGES BAS (Nébul. 5 à 7) FREQUENCE DES HAUTEURS								
		< 50 m.	< 100 m.	< 200 m.	< 300 m.	< 600 m.	< 1000 m.	< 1500 m.	< 2000 m.	< 2500 m.
05		0	0	0	0	12	20	24	40	40
11		0	0	0	0	11	148	169	178	179
17		0	0	0	0	4	55	61	78	78
23		0	0	0	0	12	21	27	34	34

NUAGES BAS (Nébul= 8)						FREQUENCE DES HAUTEURS				
Heures	< 50 m.	< 100 m.	< 200 m.	< 300 m.	< 600 m.	< 1000 m.	< 1500 m.	< 2000 m.	< 2500 m.
05	0	0	0	0	0	0	0	0	0
11	0	0	0	0	0	0	0	0	1
17	0	0	0	0	0	0	0	0	0
23	0	0	0	0	0	0	0	0	1

PRECIPITATIONS

MARTINIQUE				
POSTES SELECTIONNES ANNEE : 1980	Total en m/m	Ecart à la moyenne	Maxi en 24 heures	Nombre de jours
GRAND RIVIERE (Beauséjour)	2521	x	179	x
TRINITE (Caravelle)	829	- 112	49	185
LE FRANCOIS (Chopotte)	1516	x	106	255
LE VAUCLIN (Paquemar)	1353	- 13	142	202
STE ANNE (Belfond)	x	x	x	x
LE MORNE ROUGE (Champflore)	4396	x	188	x
FONDS ST DENIS (Morne des Cadets)	3219	+ 93	200	313
GROS MORNE (C.F.P.A.)	x	x	x	x
SAINT ESPRIT (Avenir)	x	x	x	x
SAINT PIERRE (Stade)	2013	x	200	274
FORT-DE-FRANCE (Desaix)	1929	- 32	141	257
LE LAMENTIN (Aéroport)	2083	+ 73	160	275
LE DIAMANT (Jacquard)	1613	x	160	278

Période 1951-75

Caravelle 1961-75

PRECIPITATIONS

GUADELOUPE				
POSTES SELECTIONNES ANNEE : 1980	Total en m/m	Ecart à la moyenne	Maxi en 24 heures	Nombre de jours
ST-FRANCOIS (Ferme May)	980	-217	72	182
ST ANNE (Douville)	x	x	x	x
MORNE A L'EAU (Bourg)	1287	+ 2	60	159
ANSE BERTRAND (Bourg)	973	-349	85	102
ABYMES (Raizet)	1559	-246	73	242
CAPESTERRE (Neuf Chateau)	3458	-357	106	308
PETIT BOURG (Duclos)	2464	-218	110	265
SAINT CLAUDE (Gendarmerie)	2291	+ 84	78	274
BASSE TERRE (Jardin Botanique)	1670	+167	106	225
VIEUX-HABITANTS (I.R.F.A.)	1132	+165	113	199
DESIRADE (Meteo)	829	-149	42	228
MARIE GALANTE (Ferme du Vidon)	1233	+ 76	37	239
ST BARTHELEMY (Gustavia)	752	-156	86	193

PRECIPITATIONS

GUYANE				
POSTES SELECTIONNES ANNEE : 1980	Total en m/m	Ecart à la moyenne	Maxi en 24 heures	Nombre de jours
CAYENNE (Ville)	2802	- 175	153	237
CAYENNE (Rochambeau)	3619	- 118	132	271
KAW	3540	- 371	112	250
REGINA	3896	+ 91	100	283
ST-GEORGES	3660	+ 104	130	266
CAMOPI	2455	- 58	83	208
IRACOUBO	2404	- 361	84	202
KOUROU -(Météo)	2867	- 293	136	236
ST ELIE	2799	+ 198	52	266
SAUL	2459	+ 30	81	216
AOUARA	1563	- 108	75	167
ST-LAURENT	2565	- 46	60	263
GRAND SANTI	2696	- 205	53	227
MARIPASOULA - (Météo)	2327	- 226	49	254

	MARTINIQUE 1				HAUTEUR DES PRECIPITATIONS M/M						ANNEE : 1980	
	BASSE-POINTE Gendarmerie	CASE-PILOTE Choiseul	DUCOS Petit-Bourg	FONDS ST DENIS Morne des Cadets	FONDS ST DENIS Alma	FONDS ST DENIS Deux-Choux	FORT DE FRANCE Balata La Donis MF	FORT DE FRANCE Desaix	FORT DE FRANCE La Médaille	FORT DE FRANCE Pointe des Nègres	FORT DE FRANCE Pointe des Sables	GRAND RIVIERE Beauséjour
JAN	102	70	91	170	289	243	170	88	220	78	77	103
FEV	83	49	90	166	259	263	156	76	202	55	65	110
MARS	73	37	118	169	152	226	136	52	176	50	48	65
AVRIL	154	64	96	97	258	287	195	108	231	67	88	172
MAI	42	43	80	47	135	104	106	75	120	44	54	45
JUIN	132	101	97	281	248	259	197	106	221	118	56	173
JUL	179	193	158	446	481	499	375	212	436	214	181	249
AOUT	369	407	416	678	904	731	628	407	796	473	x	426
SEP	232	198	204	395	616	541	428	221	468	169	210	369
OCT	233	111	240	237	523	400	333	234	346	175	x	346
NOV	221	112	145	276	x	422	x	191	x	163	143	178
DEC	239	84	284	258	509	485	305	160	402	147	89	285
ANNEE	2061	1466	2018	3249	x	4459	x	1929	x	1753	x	2521

MARTINIQUE 2	HAUTEUR DES PRECIPITATIONS M/M											ANNEE : 1980
	GROS MORNE Petite Tracée C.F.P.A.	LE CARBET Sana	LE DIAMANT Jacquard	LE FRANCOIS Chopotte	LE FRANCOIS Gendarmerie	LE LAMENTIN Aéroport	LE LAMENTIN Petit Morne IRAT	LE LORRAIN Cité le Vallon	LE MARIN Grands Fonds	LE MORNE ROUGE Champflore	LE MORNE ROUGE Gendarmerie	LE PRECHEUR Phare
JAN	143	26	97	72	63	74	111	91	x	276	221	50
FEV	102	25	80	73	68	95	97	95	x	242	228	65
MARS	57	18	27	40	34	61	46	33	x	192	163	39
AVR	x	27	81	120	184	164	199	210	x	306	239	16
MAI	113	40	63	70	70	74	169	68	x	89	86	5
JUIN	131	92	165	77	76	135	107	92	x	292	254	67
JUL	255	108	147	152	93	207	231	143	106	550	462	110
AOUT	252	382	368	221	359	442	x	329	281	724	804	473
SEP	358	209	166	258	223	211	x	253	190	465	401	194
OCT	x	99	123	162	125	245	x	301	230	453	440	138
NOV	x	83	80	114	132	248	x	216	x	470	470	158
DEC	328	126	216	157	166	129	x	276	x	336	505	139
ANNEE	x	1234	1613	1516	1592	2083	x	2106	x	4396	4273	1454

	MARTINIQUE 3			HAUTEUR DES PRECIPITATIONS M/M						ANNEE : 1980		
	LE ROBERT Gendarmerie	LE ROBERT Duchesne	LE VAUCLIN Paquemar	Les ANSES D'ARLETS Gendarmerie	LES TECIS ILETS Station P.T	MACOUBA Bellevue	RIVIERE PILOTE Gendarmerie	SAINT ESPRIT Gendarmerie	SAINT JOSEPH Rabuchon	SAINT JOSEPH Rivière Blanche	SAINT PIERRE Stade	SAINTE ANNE Belfond
JANV	87	83	49	42	67	116	68	70	121	88	100	74
FEV	67	70	65	66	72	153	86	132	138	135	92	59
MARS	29	40	22	24	61	78	39	118	63	86	69	23
AVRIL	175	229	96	48	81	207	71	328	185	236	45	x
MAI	47	61	78	82	85	60	46	108	79	116	16	39
JUIN	80	78	85	101	104	143	101	110	166	149	205	94
JUL	227	200	103	128	189	220	141	202	269	283	275	112
AOUT	275	327	250	317	420	535	329	294	654	x	488	376
SEPT	219	285	126	179	237	324	210	207	376	476	263	139
OCT	368	312	166	124	219	x	265	251	290	x	157	184
NOV	213	174	82	81	148	288	157	168	290	x	121	x
DEC	128	174	231	132	249	x	238	294	250	x	184	x
ANNEE	1915	2032	1353	1322	1931	x	1751	2281	2881	x	2013	x

MARTINIQUE 4					HAUTEUR DES PRECIPITATIONS M/M					ANNEE : 1980		
	SAINTE MARIE Gendarmerie	SAINTE MARIE Fourniols M.F	TRINITE La Caravelle	TRINITE Le Galion(Usine	TRINITE Spoutourne							
JANV	73	127	9	94	56							
FEV	108	161	34	97	76							
MARS	37	79	18	40	42							
AVRIL	151	259	74	186	159							
MAI	53	85	21	49	36							
JUIN	85	151	35	73	56							
JUL	194	345	81	x	181							
AOUT	263	x	106	x	281							
SEPT	282	469	131	293	211							
OCT	222	345	150	273	233							
NOV	214	315	91	155	160							
DEC	367	x	79	166	137							
ANNEE	2049	x	829	x	1628							

	GUADELOUPE 1				HAUTEUR DES PRECIPITATIONS m/m						ANNEE : 1980	
	ANSE BERTRAND Bourg	PORT-LOUIS Bourg	PORT-LOUIS Bétin	PORT-LOUIS Phillisbourg	PORT-LOUIS Sylvain	PETIT-CANAL Bourg	PETIT-CANAL Clugny	PETIT-CANAL Duval	PETIT-CANAL Girard	PETIT-CANAL Ste Amélie	LE MOULE Bourg	SAINT-FRANCOIS Ferme May
JAN	52	41	23	43	35	66	33	48	60	48	56	32
FEV	78	93	32	104	107	75	82	86	78	58	46	25
MAR	22	26	14	26	27	33	27	23	27	26	8	23
AVR	12	38	16	37	44	40	33	23	42	27	34	43
MAI	65	24	42	35	28	30	22	42	42	22	41	50
JUN	25	42	38	58	39	53	46	39	43	34	57	59
JUL	94	108	110	112	114	143	116	94	126	108	154	118
AOU	190	224	233	239	268	219	198	179	177	162	130	210
SEP	50	190	107	73	190	185	176	118	138	105	128	95
OCT	195	173	156	161	211	173	214	161	192	122	220	147
NOV	145	97	86	152	184	168	134	133	119	127	116	95
DEC	48	69	81	64	81	89	85	73	70	61	61	82
AN.	973	1124	934	1100	1326	1273	1164	1015	1110	898	1052	980

GUADELOUPE 2	HAUTEUR DES PRECIPITATIONS en m/m										ANNEE : 1980	
	SAINT-FRANCOIS Labarthe	POINTE A PITRE Darboussier	ABYMES Belle-Plaine	ABYMES Boyvinière	ABYMES Dothémare	ABYMES Raizet	MORNE-A-L'EAU Bourg	MORNE-A-L'EAU Blanchet	MORNE-A-L'EAU Richeval	SAINTE-ANNE Douville	PETIT-BOURG Bourg	PETIT-BOURG Duclos
JAN	36	36	37	41	44	38	37	52	72	79	44	87
FEV	37	117	90	91	71	107	110	55	91	45	88	116
MAR	37	26	27	38	45	52	20	19	21	37	38	83
AVR	52	24	86	69	33	41	42	48	33	36	37	82
MAI	36	103	84	64	111	103	37	44	43	45	87	175
JUIN	44	90	44	64	87	79	111	91	78	x	163	146
JUL	155	147	148	140	148	132	167	161	166	110	208	269
AOU	192	x	379	217	302	328	203	130	135	176	281	468
SEP	91	x	167	176	225	168	193	132	114	143	262	304
OCT	151	267	187	225	213	239	114	202	161	150	229	197
NOV	99	107	x	115	140	126	134	122	99	131	271	296
DEC	63	181	122	123	163	146	120	141	146	117	188	241
AN.	993	x	x	1362	1583	1559	1287	1196	1158	x	1895	2464

GUADELOUPE 3	HAUTEUR DES PRECIPITATIONS m/m										ANNEE : 1980	
	PETIT-BOURG Providence	PETIT-BOURG Versailles	BAIE-MAHAULT Belcourt	BAIE-MAHAULT Birmingham	BAIE-MAHAULT Convenance	BAIE-MAHAULT Dupuy	LAMENTIN Bourg	LAMENTIN Bellevue	LAMENTIN Blachon	LAMENTIN Grosse Montagne	SAINTE-ROSE Bourg	SAINTE-ROSE Le Boyer
JAN	165	35	17	24	6	19	29	24	30	58	32	24
FEV	167	98	29	112	110	79	73	77	97	82	60	68
MAR	115	22	28	20	38	31	21	25	32	63	35	52
AVR	126	57	31	29	77	68	69	41	33	78	85	54
MAI	202	130	122	83	123	86	71	57	81	72	82	73
JUN	240	93	32	50	135	55	88	50	59	124	96	87
JUL	348	176	78	95	168	107	117	163	83	201	134	187
AOU	493	x	x	x	317	x	317	x	308	487	353	315
SEP	498	x	182	210	290	227	219	x	166	187	207	204
OCT	304	342	230	192	310	269	242	241	199	251	228	229
NOV	439	169	87	55	156	119	158	167	107	213	117	109
DEC	334	168	133	102	138	142	137	132	84	142	147	145
AN.	3429	x	x	x	1867	x	1541	x	1279	1958	1576	1547

GUADELOUPE 4	HAUTEUR DES PRECIPITATIONS m/m											ANNEE : 1980
	SAINTE-ROSE Les Galbas	SAINTE-ROSE Léotard	SAINTE-ROSE Subercazeaux	DESHAIES Bourg	POINTE-NOIRE Bourg	POINTE-NOIRE Les Plaines	CAPESTERRE Neuf Chateau	TROIS-RIVIERES Bourg	GOURBEYRE Bourg	SAINT-CLAUDE Gendarmerie	BASSE-TERRE Jardin Botanique	VIEUX HABITANTS IRFA
JAN	17	27	22	46	53	126	129	77	91	85	38	16
FEV	76	80	97	39	15	99	205	122	117	48	53	21
MAR	48	38	22	28	20	87	110	54	89	89	57	22
AVR	46	43	40	63	26	90	348	114	128	97	42	14
MAI	78	47	68	57	25	117	130	99	98	106	48	33
JUN	77	60	60	96	126	231	264	175	223	251	133	121
JUL	159	146	169	194	212	324	297	331	384	358	253	172
AOU	271	289	301	285	239	341	426	321	302	255	245	211
SEP	184	274	148	201	81	247	350	186	236	246	237	164
OCT	227	x	248	172	47	143	318	211	206	246	124	79
NOV	84	265	94	118	14	214	565	382	412	356	240	190
DEC	121	155	136	102	73	196	316	306	264	153	202	89
AN.	1388	x	1404	1400	931	2216	3458	2378	2549	2291	1670	1132

	GUADELOUPE 5				HAUTEUR DES PRECIPITATIONS M/M							ANNEE: 1980
	DESIRADE Gendarmerie	DESIRADE Météo	GRAND BOURG (MG) Bourg	GRAND BOURG (MG) Pirogue	CAPESTERRE (MG) Ferme du Vidon	GUSTAVIA Météo						
JAN	22	36	28	47	47	39						
FEV	29	40	43	73	80	25						
MARS	11	19	17	21	27	16						
AVR	10	12	66	67	53	102						
MAI	29	45	61	69	72	53						
JUIN	55	42	53	77	106	95						
JUL	114	94	168	183	165	47						
AOUT	153	167	108	x	130	101						
SEP	133	101	157	174	139	82						
OCT	92	137	140	168	172	73						
NOV	153	88	97	173	151	59						
DEC	63	49	77	109	92	61						
ANNEE	863	829	1015	x	1233	752						

	GUYANE 1				HAUTEUR DES PRECIPITATIONS M/M						ANNEE : 1980	
	ST GEORGES Météo	REGINA Bourg	REGINA Camp Szutz	REGINA Kaw	ROURA Cacao	ROURA Bourg	ROURA Degrad Etienne	MATOURY Rochambeau	REMIRE MONTJOLY Montjoly Bourg	REMIRE MONTJOLY Montjoly IRFA	CAYENNE Cabassou	CAYENNE Suzini
JANV	380	486	391	492	418	469	320	437	255	257	337	265
FEV	98	60	59	52	38	59	39	24	19	25	31	13
MARS	610	507	431	414	407	458	340	391	240	179	246	238
AVR	651	546	529	517	704	665	460	649	384	371	435	403
MAI	505	499	439	493	725	558	420	532	580	608	561	579
JUIN	339	481	499	458	x	328	420	397	270	280	294	260
JUL	284	142	241	247	273	165	368	180	67	166	117	145
AOUT	70	82	182	53	212	99	76	166	59	51	96	56
SEPT	37	92	76	57	96	176	160	71	29	26	36	21
OCT	42	157	266	125	161	68	200	113	77	41	68	65
NOV	247	468	281	334	208	251	198	331	291	267	254	243
DEC	397	376	360	298	297	376	200	328	355	307	382	337
ANNEE	3660	3896	3754	3540	x	3671	3201	3619	2626	2578	2857	2625

GUYANE 2	HAUTEUR DES PRECIPITATIONS m/m										ANNEE : 1980	
	CAYENNE Ville	MONTSINERY Bourg	MACOURIA Tonate	KOUROU Ile Royale	KOUROU Météo	SINNAMARY Combi	SINNAMARY Bourg	SINNAMARY CTFT	IRACOUBO Bourg	MANA Saut Sabbat	MANA Acarouany	MANA Bourg
JAN	253	409	318	35	236	251	211	369	204	78	117	95
FEV	13	26	33	•	13	x	13	x	48	4	6	25
MAR	245	369	223	135	241	243	242	250	297	260	314	155
AVR	390	543	338	210	384	455	442	352	278	210	359	210
MAI	630	566	534	469	626	625	394	664	461	331	364	317
JUN	281	306	314	154	577	618	416	475	393	188	402	397
JUL	175	174	122	127	96	191	83	192	184	214	228	183
AOU	64	105	54	35	74	109	79	74	149	108	158	91
SEP	24	77	21	5	6	46	9	38	24	29	65	4
OCT	66	70	58	49	100	x	178	118	129	80	89	107
NOV	249	277	183	232	178	x	135	140	121	119	141	95
DEC	412	350	334	415	336	x	211	x	116	81	142	168
AN.	2802	3272	2532	1866	2867	x	2413	x	2404	1702	2385	1847

GUYANE 3				HAUTEUR DES PRECIPITATIONS M/M							ANNEE : 1980
	MANA Aouara	ST LAURENT Godebert	ST LAURENT Météo	ST LAURENT St Jean	ST ELIE Bourg	GRAND SANTI Bourg	PAPAITCHON Bourg	MARIPASOULA Météo	MARIPASOULA Touanke	SAUL Bourg	CAMOPI Bourg	TOUANKE
JAN	86	96	100	115	254	190	223	222	267	206	257	211
FEV	8	10	7	12	14	77	49	60	25	49	28	85
MARS	190	315	321	202	324	264	275	235	351	418	562	88
AVR	185	250	328	241	400	376	349	390	283	328	322	452
MAI	273	423	404	376	457	428	453	380	x	457	435	476
JUIN	242	392	410	403	315	336	297	262	309	312	246	236
JUL	172	345	256	207	217	302	234	168	x	102	118	x
AOUT	87	276	204	284	116	224	93	151	x	157	91	x
SEP	1	141	88	100	111	96	39	39	x	42	21	120
OCT	59	126	150	227	129	115	109	76	110	59	27	144
NOV	162	114	165	218	155	152	192	142	208	173	126	145
DEC	98	146	132	167	307	136	195	202	195	156	222	307
AN.	1563	2634	2565	2552	2799	2696	2508	2327	x	2459	2455	2264

ANNEE : 1980

STATIONS ET POSTES			
MARTINIQUE	Latitude Nord	Longitude Ouest	Altitude en mètres
BASSE-POINTE- Gendarmerie	14°53'	61°07'	50
CASE PILOTE - Choiseul Habitation	14°38'	61°08'	115
DUCOS - Petit Bourg - Usine	14°33'	60°59'	4
FONDS ST DENIS- Morne des Cadets	14°44'	61°09'	510
FONDS ST DENIS - Deux Choux (MF)	14°43'	61°06'	605
FONDS ST DENIS - Alma	14°42'	61°05'	484
FORT DE FRANCE - La Médaille	14°42	61°05'	550
FORT DE FRANCE - Balata La Donis	14°40'	61°05'	482
FORT DE FRANCE - Desaix	14°37'	61°03'	144
FORT DE FRANCE - Pointe des Nègres	14°36'	61°05'	30
FORT DE FRANCE - Pointe Sable	14°35'	61°02'	25
GRAND RIVIERE - Beauséjour Htion	14°52'	61°10'	100
GROS MORNE - CFPA Petite Tracée	14°42'	61°00'	240
LE CARBET - SANA	14°42'	61°11'	80

ANNEE : 1980

STATIONS ET POSTES			
MARTINIQUE	Latitude Nord	Longitude Ouest	Altitude en mètres
LE DIAMANT - Jacquar H^{tion}	14°29'	61°03'	50
LE FRANCOIS - Chopotte CFPA	14°35'	60°52'	60
LE FRANCOIS - Gendarmerie	14°36'	60°54'	8
LE LAMENTIN - Petit Morne IRAT	14°37'	60°58'	46
LE LAMENTIN - Aéroport	14°35'	61°00'	3
LE LORRAIN - Cité Vallon	14°50'	61°03'	100
LE MARIN - Grand Fond	14°28'	60°52'	30
LE MORNE ROUGE - Gendarmerie	14°46'	61°08'	448
LE MORNE ROUGE - Champflore	14°45'	61°07'	323
LE PRECHEUR - Phare	14°48'	61°13'	8
LE ROBERT - Gendarmerie	14°41'	60°56'	10
LE ROBERT - Duchesne	14°38'	60°57'	250
LE VAUCLIN - Paquemar	14°31'	60°50'	5
LES ANSES D'ARLETS - Gendarmerie	14°29'	61°05'	15
LES TROIS ILETS - Station PTT	14°31'	61°00'	35
MACOUBA - Bellevue	14°52'	61°09'	248

ANNEE : 1980

STATIONS ET POSTES			
MARTINIQUE	Latitude Nord	Longitude Ouest	Altitude en mètres
RIVIERE PILOTE- Gendarmerie	14°29'	60°54'	4
St-ESPRIT - Gendarmerie	14°33'	60°56'	129
St-JOSEPH - Rivière Blanche	14°40'	61°01	140
ST-JOSEPH - Rabuchon	14°42'	61°03'	431
St PIERRE - Stade Municipal	14°45'	61°11'	30
SAINTE-ANNE- Habitation Belfond	14°26'	60°52'	10
SAINTE MARIE - Gendarmerie	14°46'	60°59'	10
SAINTE MARIE - Fourniols - MF	14°45'	60°00'	250
TRINITE - La Caravelle	14°46'	61°52'	33
TRINITE - Spoutourne	14°45'	60°56'	45
TRINITE - Galion - Usine	14°43'	60°57'	4

STATIONS ET POSTES			
GUADELOUPE	Latitude Nord	Longitude Ouest	Altitude en mètres
ANSE BERTAND-Bourg	16°29	61°30	15
PORT LOUIS -Bourg	16°25	61°32	5
PORT LOUIS -Betin	16°27	61°31	17
PORT LOUIS -Philisbourg	16°26	61°28	20
PORT LOUIS -Sylvain	16°25	61°30	16
PETIT CANAL -Bourg	16°23	61°29	20
PETIT CANAL -Cluny	16°24	61°29	20
PETIT CANAL -Duval	16°24	61°26	30
PETIT CANAL -Girard	16°23	61°26	50
PETIT CANAL -Ste Amelie	16°23	61°29	23
MOULE -Bourg	16°20	61°20	10
ST FRANCOIS-Ferme May	16°16	61°17	30
ST FRANCOIS -Labarthe	16°18	61°17	45
POINTE A PITRE-Darboussier	16°14	61°32	2
ABYMES -Belle Plaine	16°17	61°31	10
ABYMES -Boyvinières	16°18	61°30	16
ABYMES -Dothemare	16°16	61°30	20

STATIONS ET POSTES			
GUADELOUPE	Latitude Nord	Longitude Ouest	Altitude en mètres
ABYMES - Raizet	16°16	61°31	7
MORNE A L'EAU-Bourg	16°20	61°27	15
MORNE A L'EAU-Blanchet	16°20	61°25	10
MORNE A L'EAU-Richeval	16°21	61°27	4
STE ANNE -Douville	16°16	61°22	50
PETIT BOURG -Bourg	16°12	61°36	32
PETIT BOURG -Duclos	16°12	61°40	110
PETIT BOURG -Providence	16°11	61°41	276
PETIT BOURG -Versailles	16°13	61°36	32
BAIE MAHAULT -Belcourt	16°16	61°35	31
BAIE MAHAULT -Birmingham	16°17	61°34	20
BAIE MAHAULT -Convenance	16°14	61°36	48
BAIE MAHAULT -Dupuy	16°15	61°36	22
LAMENTIN -Bourg	16°16	61°38	40
LAMENTIN -Bellevue	16°17	61°39	29
LAMENTIN -Blachon	16°17	61°38	18
LAMENTIN -Grosse-Montagne	16°14	61°39	70
STE ROSE -Bourg	16°20	61°42	31

STATIONS ET POSTES			
GUADELOUPE	Latitude Nord	Longitude Ouest	Altitude en mètres
STE ROSE - Le Boyer	16°19	61°42	40
STE ROSE - Les Galbas	16°18	61°40	25
STE ROSE - Leotard	16°19	61°40	25
STE ROSE - Subercazeaux	16°18	61°40	11
DESHAIES - Bourg	16°19	61°47	65
POINTE NOIRE - Bourg	16°14	61°47	40
POINTE NOIRE - Les Plaines	16°14	61°46	150
CAPESTERRE-Neufchateau	16°05	61°36	245
TROIS RIVIERES - Bourg	15°59	61°38	103
GOURBEYRE - Bourg	16°00	61°41	340
ST CLAUDE - Bonne Terre	16°01	61°42	370
BASSE TERRE - Jardin Botanique	16°00	61°43	60
VIEUX HABITANTS - Beausoleil	16°03	61°45	140
GRANDE ANSE (DESIRADE) - Bourg	16°18	61°04	7
GRAND ANSE (DESIRADE) - Météo	16°20	61°00	32
GRAND BOURG (M-G)- Bourg	15°53	61°19	3
GRAND BOURG (M-G)-Pirogue	15°54	61°17	110
CAPESTERRE (M-G)- Vidon	15°54	61°15	147
GUSTAVIA (ST BARTH)-Météo	17°54	62°51	45

STATIONS ET POSTES			
GUYANE	Latitude Nord	Longitude Ouest	Altitude en mètres
ST-GEORGES - METEO	03°53	51°48	6
REGINA BOURG	04°19	52°08	25
REGINA KAW	04°19	52°02	3
ROURA BOURG	04°44	52°17	12
MATOURY ROCHAMBEAU	04°50	52°22	5
CAYENNE SUZINI	04°56	52°17	7
CAYENNE VILLE	04°56	52°19	3
MONTSINERY BOURG	04°54	52°30	3
MACOURIA TONATE	05°01	52°29	
KOUROU ILE ROYALE	05°16	52°35	25
KOUROU METEO	05°12	52°45	12

STATIONS ET POSTES			
GUYANE	Latitude Nord	Longitude Ouest	Altitude mètres
IRACOUBO BOURG	05°29	53°12	3
MANA SAUT SABBAT	05°25	53°40	6
MANA ACAROUANY	05°38	53°47	x
MANA BOURG	05°39	53°47	3
ST LAURENT METEO	05°30	54°02	4
ST LAURENT ST JEAN	05°25	54°06	12
ST ELIE BOURG	04°49	53°16	100
GRAND SANTI BOURG	04°19	54°25	48
MARIPASOULA METEO	03°38	54°02	106
SAUL BOURG	03°37	53°12	225
CAMOPI BOURG	03°10	52°20	62

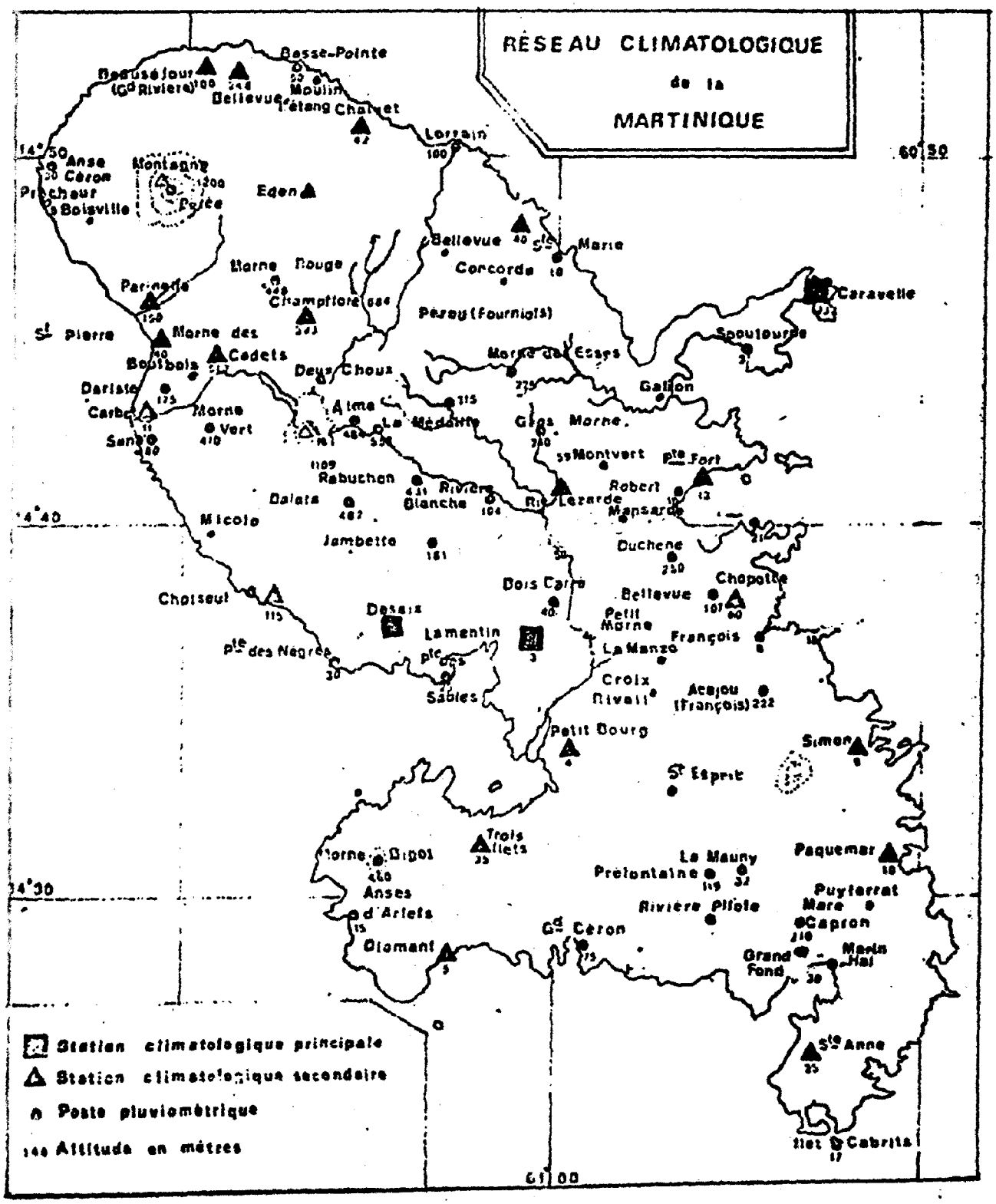
RÉSEAU CLIMATOLOGIQUE
de la
MARTINIQUE
Station climatologique principale
Station climatologique secondaire
Poste pluviométrique
Altitude en mètres
Basse-Pointe
Beauséjour (Gd Rivière)
Bellevue
Moulin
l'étang
Chalvet
Lorrain
Anse Céron
Prêcheur
Boisville
Montagne
Pelée
Eden
Bellevue
Ste Marie
Concorde
Morne Rouge
Champflore
Parnelle
Pérou (Fourniols)
Caravelle
St Pierre
Morne des Cadets
Boutbois
Deux Choux
Morne des Esses
Spoutourne
Dariste
Carbet
Morne Vert
Alma
La Médaille
Gros Morne
Galion
Sans
Montvert
Pte Fort
Rabuchon
Rivière Blanche
Rivière Lézarde
Robert
Mansarde
Balata
Micole
Jambette
Duchene
Chapotte
Choiseul
Bois Carré
Bellevue
Petit Morne
Desaix
Lamentin
François
Pte des Nègres
La Manzo
Pte des Sables
Croix Rivail
Acajou (François)
Petit Bourg
Simon
St Esprit
Trois Ilets
Morne Bigot
La Mauny
Paquemar
Prêfontaine
Anses d'Arlets
Rivière Pilote
Puyferrat
Mare Capron
Gd Céron
Diamant
Grand Fond
Marin Hal
Ste Anne
Ilet Cabrits
14°50
14°40
14°30
60°50
61°00

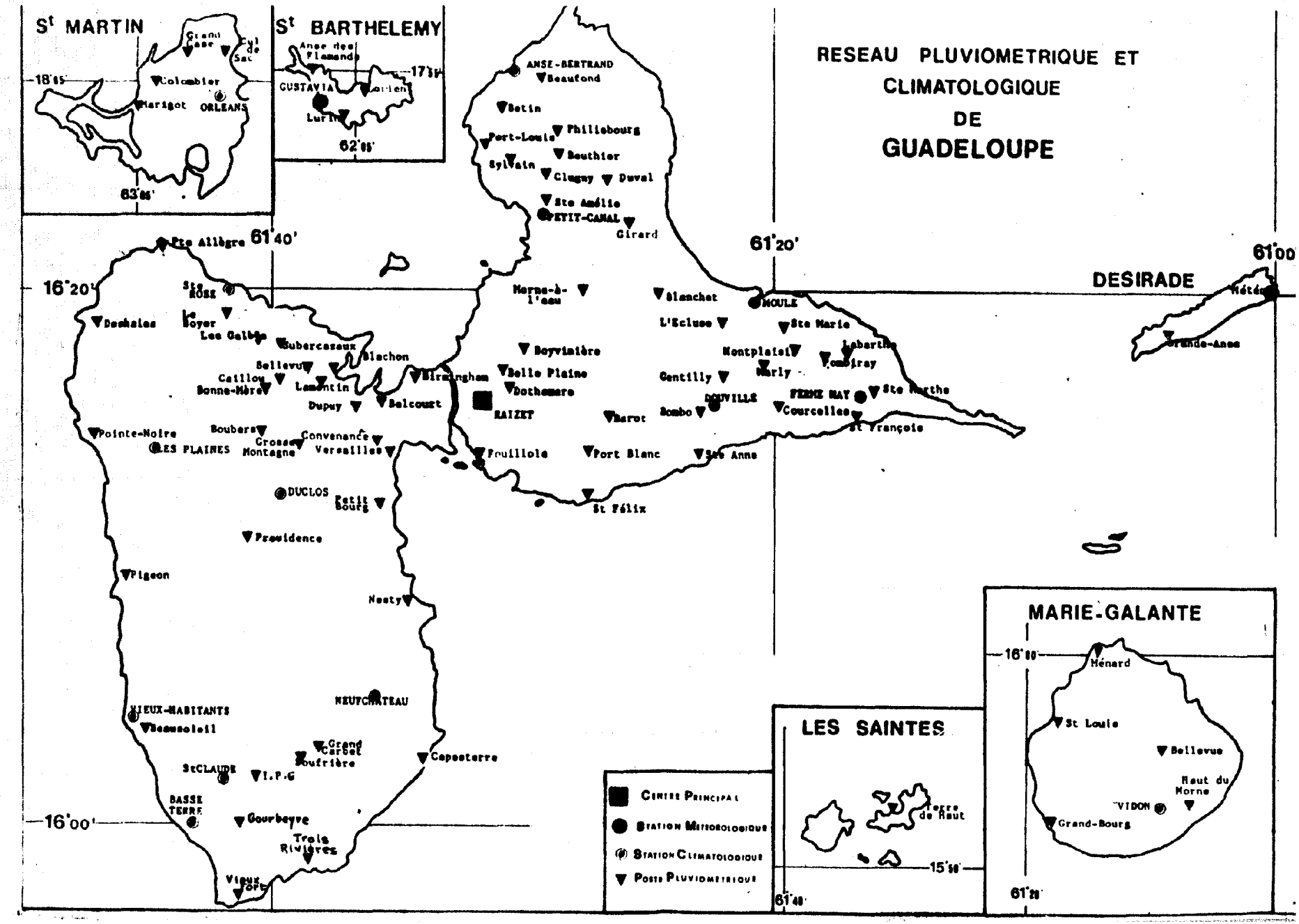
RESEAU PLUVIOMETRIQUE ET CLIMATOLOGIQUE DE GUADELOUPE
St MARTIN
Grand Case
Cul de Sac
Colombier
Marigot
ORLEANS
18°05'
63°05'
St BARTHELEMY
Anse des Flamands
GUSTAVIA
Lorient
Lurin
17°55'
62°05'
ANSE-BERTRAND
Beaufond
Betin
Port-Louis
Philisbourg
Sylvain
Beuthier
Clugny
Duval
Ste Amélie
PETIT-CANAL
Girard
Pte Allègre
61°40'
61°20'
61°00
16°20'
16°00'
DESIRADE
Ste ROSE
Deshaies
Le Boyer
Les Galbas
Subercaseaux
Blachon
Bellevue
Caillou
Bonne-Mère
Lamentin
Dupuy
Belcourt
Birmingham
Morne-à-l'eau
Blanchet
MOULE
L'Ecluse
Ste Marie
Boyvinière
Belle Plaine
Dothemare
RAIZET
Montplaisir
Marly
Labarthe
Pombiray
Gentilly
DOUVILLE
FERME MAY
Ste Marthe
Courcelles
St François
Barot
Bombo
Pointe-Noire
LES PLAINES
Boubers
Grosse Montagne
Convenance
Versailles
Fouillole
Port Blanc
Ste Anne
St Félix
DUCLOS
Petit Bourg
Providence
Pigeon
Nesty
NEUFCHATEAU
VIEUX-HABITANTS
Beausoleil
Grand Carbet
Soufrière
Capesterre
St CLAUDE
I.P.G
BASSE TERRE
Gourbeyre
Trois Rivières
Vieux Fort
Grande-Anse
Météo
MARIE-GALANTE
Ménard
St Louis
Bellevue
Haut du Morne
VIDON
Grand-Bourg
LES SAINTES
Terre de Haut
15°50'
61°40'
61°20'
Centre Principal
Station Météorologique
Station Climatologique
Poste Pluviométrique

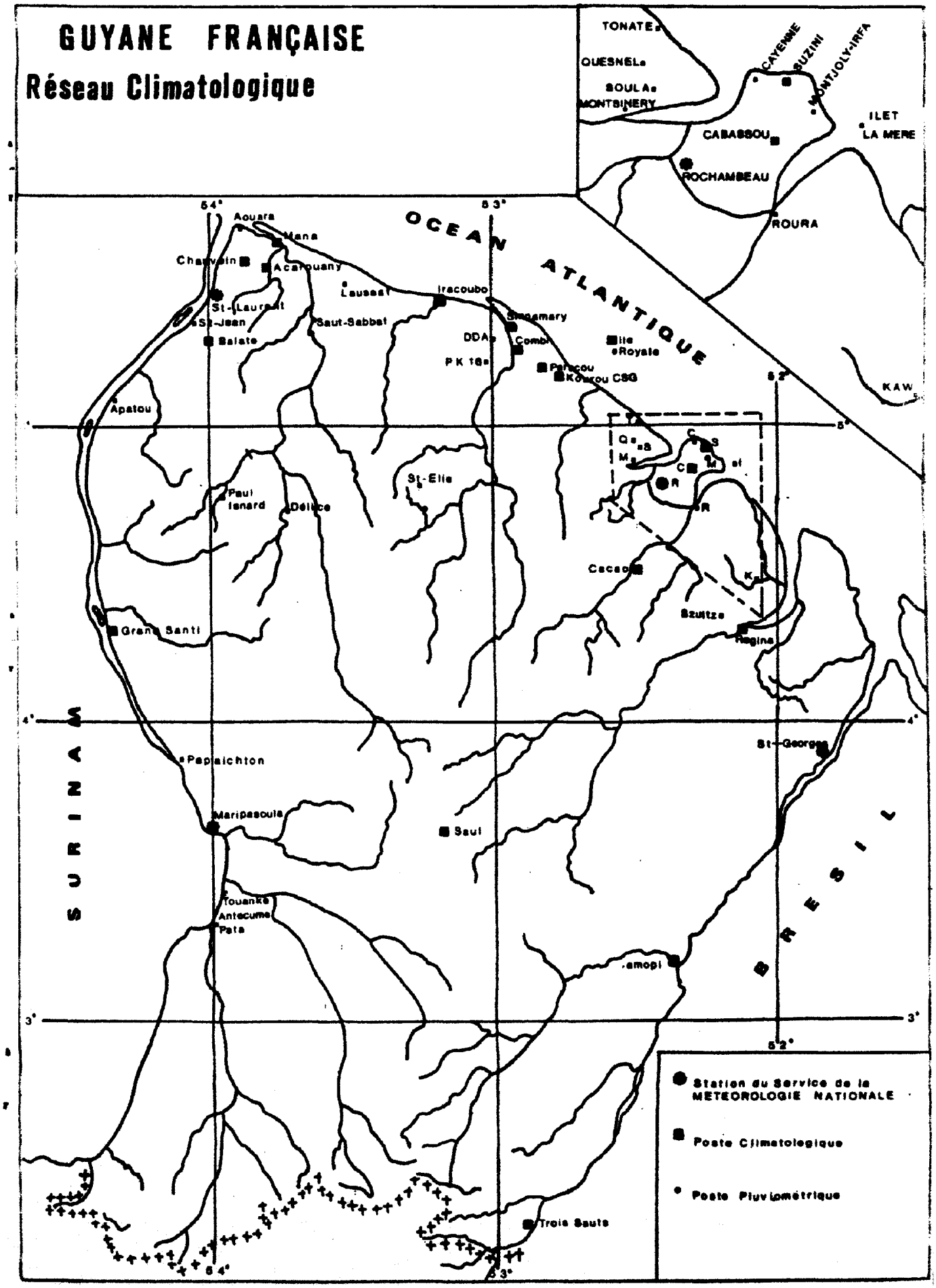
GUYANE FRANÇAISE
Réseau Climatologique
TONATE
QUESNEL
SOULA
MONTSINERY
CAYENNE
SUZINI
MONTJOLY-IRFA
ILET LA MERE
CABASSOU
ROCHAMBEAU
ROURA
KAW
OCEAN ATLANTIQUE
SURINAM
BRESIL
Aouara
Mana
Chauvin
Acarouany
Lausat
Iracoubo
St-Laurent
St-Jean
Saut-Sabbat
Balate
Sinnamary
DDA
Combi
PK 18
Ile Royale
Paracou
Kourou CSG
Apatou
St-Elie
Paul Isnard
Délice
Cacao
Szultz
Regina
Grand Santi
Papaichton
Maripasoula
Saul
St-Georges
Touanke
Antecume
Pata
Camopi
Trois Sauts
Station du Service de la METEOROLOGIE NATIONALE
Poste Climatologique
Poste Pluviométrique