NEDERLANDSE ANTILLEN

BUREAU VOOR DE STATISTIEK

1956
4e JAARGANG

QC
987
.N42
S8
4e Jaarg
(1956)

STATISTIEK VAN DE METEOROLOGISCHE WAARNEMINGEN IN DE NEDERLANDSE ANTILLEN

LIBRARY
JUL 29 1957
WEATHER BUREAU

NEDERLANDSE ANTILLEN
DEPARTEMENT ECONOMISCHE ZAKEN EN
WELVAARTSZORG BUREAU VOOR DE STATISTIEK
IN SAMENWERKING MET DE METEOROLOGISCHE DIENST

101 024

National Oceanic and Atmospheric Administration

Climate Database Modernization Program

ERRATA NOTICE

One or more conditions of the original document may affect the quality of the image, such as:

Discolored pages
Faded or light ink
Binding intrudes into the text

This document has been imaged through the NOAA Climate Database Modernization Program. To view the original document, please contact the NOAA Central Library in Silver Spring, MD at (301) 713-2607 x124 or www.reference@nodc.noaa.gov.

LASON
Imaging Subcontractor
12200 Kiln Court
Beltsville, MD 20704-1387
March 28, 2002

NEDERLANDSE ANTILLEN

BUREAU VOOR DE STATISTIEK

1956

4e JAARGANG

STATISTIEK VAN DE METEOROLOGISCHE WAARNEMINGEN IN DE NEDERLANDSE ANTILLEN

NEDERLANDSE ANTILLEN
DEPARTEMENT ECONOMISCHE ZAKEN EN WELVAARTSZORG BUREAU VOOR DE STATISTIEK.
IN SAMENWERKING MET DE METEOROLOGISCHE DIENST

Blank page retained for pagination

INHOUDSOPGAVE

INLEIDING

INTRODUCTION

TABELLEN

I REGENVAL (IN MM) PER REGENSTATION IN DE NEDERLANDSE ANTILLEN

II AANTAL DAGEN MET 1.0 OF MEER MM NEERSLAG PER REGENSTATION IN DE NEDERLANDSE ANTILLEN

III DROGEBOLTEMPERATUUR, DAUWPUNTSTEMPERATUUR, RELATIEVE VOCHTIGHEID, BEWOLKING, LUCHTDRUK, WINDSNELHEID, WINDRICHTING EN NEERSLAG VOLGENS UURLIJKSE WAARNEMINGEN DR. A. PLESMAN LUCHTHAVEN, CURACAO

IV-X MAANDGEMIDDELDEN OP AANGEGEVEN TIJDEN DR. A. PLESMAN LUCHTHAVEN, CURACAO

IV DROGEBOLTEMPERATUUR (IN °C)

V DAUWPUNTSTEMPERATUUR (IN °C)

VI RELATIEVE VOCHTIGHEID (IN %)

VII LUCHTDRUK, HERLEID TOT ZEENIVEAU (IN MB)

VIII WINDSNELHEID (IN KNOPEN)

IX WINDRICHTING (IN GRADEN T.O.V. HET WARE N.)

X BEWOLKINGSGRAAD (IN %)

XI RELATIEVE FREQUENTIE (IN 0/00) VAN DE WINDSNELHEID VOOR AANGEGEVEN RICHTINGEN, DR. A.PLESMAN LUCHTHAVEN, CURACAO

GRAFIEK

WINDROOS, GEBASEERD OP UURLIJKSE WAARNEMINGEN VAN DE GRONDWIND OP DR. A. PLESMAN LUCHTHAVEN, CURACAO

KAARTEN REGENSTATIONS

CURACAO EN ARUBA

BONAIRE, ST. MAARTEN, ST. EUSTATIUS EN SABA

LIJST VAN PUBLICATIES

CONTENTS

BLZ./PAGE	
4	INLEIDING
8	INTRODUCTION
	TABLES
12	I RAINFALL (IN MM) BY RAINSTATION IN THE NETHERLANDS ANTILLES
13	II NUMBER OF DAYS WITH 1.0 OR MORE MM PRECIPITATION BY RAINSTATION IN THE NETHERLANDS ANTILLES
14	III DRY BULB TEMPERATURE, DEW-POINT TEMPERATURE, RELATIVE HUMIDITY, CLOUDINESS, PRESSURE, WIND VELOCITY, WIND DIRECTION AND PRECIPITATION ACCORDING TO HOURLY OBSERVATIONS DR. A. PLESMAN AIRPORT, CURACAO
	IV-X MONTHLY AVERAGES AT INDICATED TIMES DR. A. PLESMAN AIRPORT, CURACAO
15	IV DRY BULB TEMPERATURE (IN °C)
16	V DEW-POINT TEMPERATURE (IN °C)
17	VI RELATIVE HUMIDITY (IN %)
18	VII PRESSURE, REDUCED TO SEALEVEL (IN MB)
19	VIII WIND VELOCITY (IN KNOTS)
20	IX WIND DIRECTION (IN DEGREES TRUE)
21	X CLOUDINESS (IN %)
22	XI RELATIVE FREQUENCY (IN 0/00) OF WIND VELOCITY FOR INDICATED DIRECTIONS. DR. A. PLESMAN AIRPORT, CURACAO
	GRAPH
23	WINDROSE, COMPILED FROM HOURLY OBSERVATIONS OF THE SURFACE WIND AT DR. A. PLESMAN AIRPORT, CURACAO
	MAPS OF RAINSTATIONS
25	CURACAO AND ARUBA
27	BONAIRE, ST. MAARTEN, ST. EUSTATIUS AND SABA
29	LIST OF PUBLICATIONS

INLEIDING

HET STATISTISCH OVERZICHT VAN DE WAARNEMINGEN IN DE NEDERLANDSE ANTILLEN IS IN INDELING VRIJWEL GELIJK GEBLEVEN AAN DAT VAN 1955; DE ENIGE UITBREIDING BESTAAT UIT DE TOEVOEGING VAN DERGELIJKE KAARTJES VAN DE ZES EILANDEN, DIE SAMEN DE NEDERLANDSE ANTILLEN VORMEN. OP DEZE KAARTJES ZIJN DE REGENSTATIONS AANGEGEVEN EN VOORTS DE BELANGRIJKSTE HEUVELTOPPEN EN HEUVELRUGGEN.

REGENVAL

TABEL I GEEFT DE MAANDCIJFERS VAN DE NEERSLAG VOOR TWINTIG STATIONS OP CURACAO, ACHT STATIONS OP ARUBA, ZES STATIONS OP BONAIRE, TWEE STATIONS OP ST. MAARTEN EN SABA EN HET STATION ORANJESTAD OP ST. EUSTATIUS. BIJ ZEVEN STATIONS ONTBREKEN VOOR EEN OF MEERDERE MAANDEN DE REGENCIJFERS.

OP HET STATION SOTO WERD IN DE LOOP VAN JANUARI 1956 EEN REGENMETER GEPLAATST; HET STATION SUFFISANT BEGON REEDS EIND 1955 MET EEN WAARNEMINGS - REEKS.

OP ARUBA WERD HET STATION BEATRIX-LUCHTHAVEN VOOR HET EERST OPGENOMEN. HET STATION SAVANETA MOEST VERVALLEN, OMDAT DE REGENCIJFERS VAN DIT STATION IN STERKE MATE BEÏNVLOED BLEKEN TE ZIJN DOOR BOMEN IN DIRECTE OMGEVING VAN DE REGENMETER. HET STATION ORANJESTAD OP ARUBA KON IN NOVEMBER WEER MET EEN NIEUWE WAARNEMINGSSERIE BEGINNEN. DE NIEUWE OPSTELLINGSPLAATS LIGT OMGEVEER 1 KM VAN DE OUDE PLAATS AF IN EEN WINN - RICHTING.

VOOR ORANJESTAD, ST. EUSTATIUS, KON GEEN JAARTOTAAL WORDEN VASTGESTELD, DOOR HET ONTBREKEN VAN DE CIJFERS OVER TWEE MEREN IN JULI.

OM EEN VERGELIJKING VAN DE NEERSLAG GEDURENDE VOORGANGE JAREN MOGELIJK TE MAKEN IS IN TABEL A DE GEMIDDELDE NEERSLAG VOOR 1956 MET DE CORRESPONDERENDE CIJFERS VOOR 1955, 1954, 1953 EN DE GEMIDDELDE WAARDE OVER DE PERIODE 1933 T/M 1952 VOOR ELK EILAND VERMELD. DAARTOE IS VOOR ELKE MAAND DE GEMIDDELDE WAARDE VAN DE MAANDTOTALEN VAN DE IN TABEL I VERMELDE STATIONS VAN HET BETROKKEN EILAND GENOMEN, MET WEGLATING VAN DE STATIONS WAARVOOR IN DIE BEPAALDE MAAND GEEN NEERSLAGCIJFERS BEKEND WAREN; ALS JAARTOTAAL IS DE SOM VAN DEZE MAANDGEMIDDELDEN GENOMEN.

UIT TABEL A BLIJKT, DAT DE NEERSLAG OP DE BENEDENWINDSE EILANDEN OOK GEDURENDE HET JAAR 1956 WEER BELANGRIJK BOVEN NORMAAL IS GEWEEST. DE MAANDEN JANUARI, FEBRUARI, AUGUSTUS, OCTOBER EN DECEMBER KWAMEN BELANGRIJK BOVEN HUN NORMALE WAARDE UIT; DE MAAND NOVEMBER, DIE GEMIDDELD DE MAAND MET HET GROOTSTE NEERSLAGCIJFER IS, WAS NU AANZIENLIJK BENEDEN NORMAAL.

OPGEMERKT DIENT TE WORDEN, DAT OVER 1955 EEN CORRECTIE OP DE REGENCIJFERS VAN ARUBA NODIG BLEEK, OMDAT OP EEN VAN DE STATIONS EEN SYSTEMATISCHE FOUT WERD GEMAAKT. DE GECORRIGEERDE WAARDE VOOR DAT STATION EN HET GECORRIGEERDE GEMIDDELDE VOOR ARUBA, WAARBIJ REKENING WERD GEHOUDEN MET HET WEGVALLEN VAN HET STATION SAVANETA, ZIJN IN TABEL A OPGENOMEN.

VAN DE BOVENWINDSE EILANDEN BLEEK ST. MAARTEN BEDUIDEND MEER NEERSLAG OPHAD TE HEBBEN DAN NORMAAL. OOK ST. EUSTATIUS WAS BOVEN NORMAAL. SABA HAD EEN NEERSLAG, DIE EVEN BENEDEN HET 1933 - 1952 GEMIDDELDE BLEEF.

IN TABEL II IS VOOR EEN GROOT AANTAL STATIONS VOOR ELK VAN DE MAAN-

TABEL A GEMIDDELDE MAANDELIJKSE EN JAARLIJKSE REGENVAL (IN MM)

	JANUARI	FEBRUARI	MAART	APRIL	MEI	JUNI	JULI	AUGUSTUS	SEPTEMBER	OCTOBER	NOVEMBER	DECEMBER	JAAR
CURACAO													
1956	124.4	99.1	13.7	27.6	13.1	5.8	11.1	124.7	36.3	158.0	79.1	181.5	874.4
1955	54.8	42.6	28.0	28.9	0.4	37.5	30.6	9.7	195.4	125.5	305.4	76.4	935.2
1954	39.1	34.3	6.1	14.4	0.9	8.9	10.2	19.8	10.8	218.7	98.3	103.6	565.1
1953	63.8	26.4	23.0	4.5	18.7	4.8	36.1	17.2	30.0	41.9	22.4	86.0	374.8
1933/1952	52.8	25.6	13.0	15.9	20.4	30.6	25.1	31.6	30.0	82.2	137.6	107.4	572.2
ARUBA													
1956	116.9	107.6	5.1	8.2	6.5	2.2	14.1	42.9	10.0	210.4	60.8	100.4	685.0
1955	37.7	30.1	20.9	37.7	1.2	12.6	51.1	62.3	124.9	112.1	265.6	60.2	816.4
1954	30.2	44.0	10.5	15.6	2.6	8.1	16.0	25.9	14.6	349.4	50.9	62.0	629.8
1953	67.6	7.0	14.1	1.6	23.6	1.2	12.7	9.9	19.5	78.2	32.9	97.8	366.1
1933/1952	39.8	22.0	7.3	9.8	16.8	13.9	12.8	17.7	18.0	51.1	97.6	84.0	390.8
BONAIRE													
1956	92.3	52.3	25.4	7.8	21.5	7.2	19.0	61.4	26.9	191.4	65.2	168.6	739.0
1955	56.2	74.3	18.0	12.6	3.2	29.5	26.3	8.2	218.3	80.4	352.3	48.4	928.2
1954	36.2	36.2	4.4	8.0	0.0	12.6	19.0	21.1	1.4	278.2	83.3	89.5	585.9
1953	72.2	35.9	14.4	0.0	6.2	5.2	27.9	30.9	30.6	4.3	17.6	59.[illegible]	316.7
1933/1952	53.7	29.3	20.4	14.9	15.9	22.3	15.0	24.3	30.0	76.6	140.3	91.8	550.4
ST. MAARTEN													
1956	253.0	87.6	21.4	63.6	12.7	193.[illegible]	58.0	177.1	91.4	139.3	127.4	205.6	1460.5
1955	91.8	3[illegible].7	51.1	127.7	55.3	13.[illegible]	19.5	253.2	157.2	186.2	70.3	66.2	1180.2
1954	134.2	101.3	27.4	63.6	30.6	52.9	35.6	179.1	240.4	215.8	41.4	125.2	1303.3
1953	81.0	23.1	41.9	34.7	37.4	85.2	57.0	2[illegible].9	153.0	46.3	205.5	129.3	1000.7
1933/1952	73.3	36.5	42.3	54.9	127.5	84.4	99.5	113.8	143.4	132.0	147.7	79.4	1130.2
ST. EUSTATIUS													
1956	34.3	0.4	56.1	158.2	47.0	154.3	..	299.0	130.2	38.8	85.0	65.7	....
1955	221.8	28.6	57.4	30.1	30.9	19.4	48.3	156.1	130.0	172.4	40.3	48.0	992.6
1954	55.4	69.8	53.2	13.9	1.1	53.5	37.8	133.0	210.3	119.6	42.6	109.7	899.9
1953	43.3	9.4	28.1	28.9	31.9	150.3	46.4	51.5	65.6	30.5	92.8	47.2	645.9
1933/1952	80.1	37.4	38.9	42.5	90.0	77.5	105.7	128.4	130.8	111.4	126.0	74.6	1047.3
SABA													
1956	51.8	75.2	28.6	163.4	67.2	156.4	85.8	65.0	117.6	31.6	98.2	120.3	1101.1
1955	328.5	40.0	47.0	70.1	38.5	32.9	31.5	134.8	125.6	129.0	130.9	69.5	1314.0
1954	43.9	43.1	33.1	28.0	15.3	53.5	47.3	173.5	193.8	175.9	86.1	139.5	1063.0
1953	32.6	30.2	32.9	40.0	24.2	128.8	35.9	45.9	114.1	38.0	130.3	102.4	830.5
1933/1952	55.0	30.7	45.3	52.5	100.6	78.1	99.5	118.6	127.3	128.8	160.9	99.9	1167.3

DEN VAN 1956 HET AANTAL DAGEN MET EEN NEERSLAG VAN 1.0 OF MEER MM. OPGENOMEN.

KLIMATOLOGISCHE GEGEVENS VAN DE DR. A. PLESMAN LUCHTHAVEN, CURACAO.

GEDETAILLEERDE GEGEVENS BETREFFENDE MEERDERE METEOROLOGISCHE GROOTHEDEN, ZOALS DEZE OP DE DR. A. PLESMAN LUCHTHAVEN TE CURACAO ZIJN GEMETEN, ZIJN IN DE TABELLEN III T/M XI OPGENOMEN.

DEZE LUCHTHAVEN IS GELEGEN AAN DE NOORDKUST VAN HET EILAND OP EEN ± 1 KILOMETER BREED TERRAS, DAT ACHT METER BOVEN ZEENIVEAU LIGT. AAN

DE ZUIDZIJDE WORDT HET VLIEGVELD BEGRENSD DOOR EEN HEUVELRIJ VAN ONGEVEER 60 METER HOOGTE. HET VELD LIGT OP 12° 12' N.B. EN 68° 58' W.L. DE KUSTLIJN HEEFT TER PLAATSE EEN RICHTING VAN ONGEVEER 110° NAAR 290°.

BIJ GEBREK AAN EEN GESCHIKTE OPEN RUIMTE IN DE NAASTE OMGEVING IS DE THERMOMETERHUT OP HET DAK VAN HET STATIONSGEBOUW OP EEN HOOGTE VAN 12 METER BOVEN HET VLIEGVELD OPGESTELD. OOK DE REGENMETER BEVINDT ZICH DAAR. DE WINDAPPARATUUR IS OPGESTELD OP DE VERKEERSTOREN OP EEN HOOGTE VAN 21 METER BOVEN HET VLIEGVELD. DE BAROMETER BEVINDT ZICH 15.6 METER BOVEN ZEENIVEAU.

TABEL III GEEFT VOOR DE DROGEBOLTEMPERATUUR, DE DAUWPUNTSTEMPERATUUR EN DE RELATIEVE VOCHTIGHEID ACHTEREENVOLGENS DE GEMIDDELDE WAARDE, HET GEMIDDELD MAXIMUM, HET ABSOLUUT MAXIMUM, HET GEMIDDELD MINIMUM EN HET ABSOLUUT MINIMUM. TEVENS WERDEN OPGENOMEN DE BEWOLKINGSGRAAD, VAN DE LUCHTDRUK HET GEMIDDELDE, HET ABSOLUUT MAXIMUM EN HET ABSOLUUT MINIMUM.

AAN DE REGISTRERENDE WINDMETER WERD ELK UUR HET TIEN MINUTEN GEMIDDELDE ONTLEEND, WAARVAN IN TABEL III ZIJN OPGENOMEN DE GEMIDDELDE WAARDEN. VOORTS WERD VAN DE MAXIMALE WIND OPGENOMEN HET GEMIDDELD DAGELIJKS MAXIMUM EN HET ABSOLUTE MAXIMUM. OOK DE WINDRICHTING EN DE REGENCIJFERS VOOR DE DR. A. PLESMAN LUCHTHAVEN WERDEN OPGENOMEN.

AANGAANDE DE WIND ZIJ OPGEMERKT, DAT - GEZIEN DE GROTE STANDVASTIGHEID VAN DE WINDRICHTING HET GEMIDDELDE IS BEPAALD, DOOR ALLE WINDRICHTINGEN VAN 010° TOT 270° POSITIEF TE TELLEN EN DE WINDRICHTINGEN VAN 360° VOOR 0, 350° VOOR -10 EN ZO VERVOLGENS TOT 280° VOOR -80 TE TELLEN. BIJ DE WINDSNELHEID WERD HET REKENKUNDIG GEMIDDELDE BEPAALD.

VERMELD ZIJ, DAT DE WINDVECTOR OVER 1956 13.4 KNOPEN UIT DE RICHTING 97.8 GRADEN BEDROEG. OVER 1954 EN 1955 WERD RESPECTIEVELIJK GEVONDEN 13.6 KNOPEN UIT 090.8 GRADEN EN 12.3 KNOPEN UIT 090.6 GRADEN.

OPVALLEND IS DE VERSCHUIVING IN DE WINDRICHTING T. O. V. VORIGE JAREN, WELKE VERSCHUIVING UITERAARD OOK TOT UITING KOMT IN TABEL IX EN IN DE WINDROOS.

WAAR DE REGISTRERENDE WINDMETER IN SEPTEMBER 1955 IN GEBRUIK WERD GENOMEN, IS GECONTROLEERD, IN HOEVERRE DE ORIENTATIE EN INSTELLING VAN DEZE NIEUWE APPARATUUR OORZAAK ZOU KUNNEN ZIJN VAN DEZE AFWIJKING. DE INSTELLING BLEEK CORRECT TE ZIJN. IN HOEVERRE VAN EEN TOEVALLIGE AFWIJKING SPRAKE IS, KAN OVER ENKELE JAREN BEOORDEELD WORDEN.

DE TABELLEN IV T/M X GEVEN ACHTEREENVOLGENS VOOR ELK WAARNEMINGSUUR DE MAANDGEMIDDELDEN VAN DE DROGEBOLTEMPERATUUR, DE DAUWPUNTSTEMPERATUUR, DE RELATIEVE VOCHTIGHEID, DE LUCHTDRUK, DE WINDSNELHEID, DE WINDRICHTING EN DE BEWOLKINGSGRAAD.

DAARBIJ ZIJN TER AANVULLING VAN TABEL IV IN NEVENSTAANDE TABEL B NOG DE MAANDTEMPERATUREN, GEMIDDELD OVER DE JAREN 1947 T/M 1952, VOOR DE DR. A. PLESMAN LUCHTHAVEN VERMELD. DAARBIJ DIENT OPGEMERKT TE WORDEN, DAT BIJ EEN ZORGVULDIGE CONTROLE VAN DE KLIMATOLOGISCHE GEGEVENS OVER DIE JAREN GEBLEKEN IS, DAT DE CIJFERS GENOEMD IN DE STATISTIEK OVER 1954, EEN CORRECTIE BEHOEFDEN. DEZE GECORRIGEERDE CIJFERS, DIE OOK REEDS IN DE STATISTIEK OVER 1955 ZIJN OPGENOMEN, LUIDEN :

TABEL B. MAANDGEMIDDELDE VAN DE TEMPERATUUR (IN °C) 1947 / 1952

JANUARI	FEBRUARI	MAART	APRIL	MEI	JUNI
25.9	26.0	26.4	26.9	27.8	28.0

JULI	AUGUSTUS	SEPTEMBER	OCTOBER	NOVEMBER	DECEMBER	JAAR
27.9	28.4	29.0	28.5	27.9	26.8	27.5

DE IN DE TABELLEN III EN VII VERMELDE LUCHTDRUKWAARDEN GEVEN DE VOLGENS DE STANDAARD ATMOSFEER TOT ZEENIVEAU HERLEIDE BAROMETERSTANDEN IN MILLIBAREN AAN. AANGEZIEN DEZE OP CURACAO ALLE BOVEN 1000.0 MB BLEVEN, ZIJN DE GEGEVEN WAARDEN TER VEREENVOUDIGING MET 1000.0 MB VERMINDERD.

DOOR HET GERINGE HOOGTEVERSCHIL TUSSEN DE BAROMETER EN HET ZEENIVEAU IS HET VERSCHIL TUSSEN DE IN DE TABELLEN VERMELDE WAARDE EN DE QFF VERWAARLOOSBAAR KLEIN.

TER AANVULLING VAN TABEL VIII IS TABEL C OPGENOMEN, WAARIN VOOR ELKE MAAND DE GEMIDDELDE WINDSNELHEID OVER DE PERIODE 1947 T/M 1952 WERD VERMELD. OOK IN DEZE TABEL BLEKEN, ZOALS BIJ TABEL B REEDS WERD OPGEMERKT, CORRECTIES NOODZAKELIJK TE ZIJN OP DE CORRESPONDERENDE TABEL, DIE IN DE STATISTIEK OVER 1954 WERD OPGENOMEN.

TABEL C. MAANDGEMIDDELDE VAN DE WINDSNELHEID (IN KNOPEN) 1947 / 1952

JANUARI	FEBRUARI	MAART	APRIL	MEI	JUNI
12.6	14.0	15.2	14.6	14.9	16.3

JULI	AUGUSTUS	SEPTEMBER	OCTOBER	NOVEMBER	DECEMBER	JAAR
14.8	13.0	12.6	11.2	11.1	12.4	13.6

EVENALS IN DE STATISTIEK OVER 1955 GEEFT TABEL XI DE WARE FREQUENTIE VAN DE WINDSNELHEID, SAMENGEVAT IN GROEPEN, DIE CORRESPONDEREN MET DE BEAUFORTSCHAAL.

IN DE OP BLZ. 23 VOORKOMENDE WINDROOS BLEKEN ALLEEN DE FREQUENTIES VOOR DE RICHTINGEN VAN 040° T/M 140° VOLDOENDE DUIDELIJK IN TEKENING GEBRACHT TE KUNNEN WORDEN.

VOOR HET ZICHT IS GEEN TABEL GENOMEN, OMDAT BIJ DROOG WEER HET ZICHT VRIJWEL STEEDS BOVEN 8 ZEEMIJLEN IS. SLECHTS ENKELE UREN PER JAAR, ZAL BIJ EEN WINDRICHTING TUSSEN 150° EN 180° DE ROOK VAN DE OLIERAFFINADERIJ HET ZICHT OP OF NABIJ HET VLIEGVELD TOT 2 ZEEMIJLEN DOEN AFNEMEN.

DE WOLKENBASIS KOMT BIJ DROOG WEER SLECHTS ZELDEN BENEDEN 400 METER. BIJ ZWARE REGENBUIEN BEDRAAGT HET VERTICAAL ZICHT SOMS 150-200 METER, MAAR DEZE OMSTANDIGHEDEN HOUDEN IN HET ALGEMEEN NIET LANGER DAN 10 MINUTEN AAN.

INTRODUCTION

THE STATISTICS OF THE METEOROLOGICAL OBSERVATIONS IN THE NETHERLANDS ANTILLES DURING 1956 HAVE BEEN GROUPED IN ALMOST THE SAME WAY AS THOSE OF THE YEAR 1955; THE ONLY EXTENSION CONSISTS OF THE ADDITION OF SIMPLE MAPS OF THE SIX ISLANDS, WHICH TOGETHER FORM THE NETHERLANDS ANTILLES. ON THESE MAPS THE RAIN STATIONS ARE INDICATED, AS WELL AS THE HIGHEST HILLTOPS AND RANGES.

RAINFALL

TABLE I GIVES THE MONTHLY TOTALS OF THE PRECIPITATION FOR TWENTY STATIONS IN CURACAO, EIGHT STATIONS IN ARUBA, SIX STATIONS IN BONAIRE, TWO IN ST. MAARTEN (DUTCH PART OF THE ISLAND) AND SABA AND THE STATION ORANJESTAD IN ST. EUSTATIUS. FOR SEVEN STATIONS THE MONTHLY PRECIPITATION TOTALS FOR ONE OR MORE MONTHS ARE MISSING.

IN JANUARY 1956 A RAIN GAUGE WAS INSTALLED AT SOTO; THE STATION SUFFISANT WAS ACTIVATED ALREADY BY THE END OF 1955.

IN ARUBA THE STATION BEATRIX-AIRPORT HAS BEEN INCLUDED IN THE LIST FOR THE FIRST TIME. NO RAINFIGURES FOR SAVANETA HAVE BEEN GIVEN AS IT SHOWED THAT THE FIGURES WERE MATERIALLY AFFECTED BY THE GROW OF TREES IN THE IMMEDIATE VICINITY OF THE GAUGE. THE OLD STATION ORANJESTAD IN ARUBA WAS REACTIVATED IN NOVEMBER 1956. THE NEW SITE OF THE GAUGE LIES ABOUT ONE KM IN A DIRECTION WNW FROM THE OLD SITE.

FOR THE STATION ORANJESTAD IN ST. EUSTATIUS NO 1956 TOTAL COULD BE GIVEN DUE TO THE FACT THAT NO OBSERVATIONS WERE MADE DURING TWO WEEKS IN JULY.

FOR COMPARISON WITH THE RAINFALL DURING PREVIOUS YEARS, THE FOLLOWING TABLE A GIVES THE "AVERAGE PRECIPITATION" FOR 1956 IN EACH OF THE ISLANDS, TOGETHER WITH THE CORRESPONDING FIGURES FOR 1955, 1954, 1953 AND THE AVERAGES FOR THE PERIOD 1933 UP TO 1952 INCLUSIVE. FOR EACH MONTH THE AVERAGE OF THE MONTHLY TOTALS FOR THE STATIONS IN THE ISLANDS MENTIONED IN TABLE I WAS DETERMINED, OMITTING THE STATIONS FOR WHICH NO PRECIPITATION FIGURE IN THE PARTICULAR MONTH WAS AVAILABLE. THE SUM OF THESE MONTHLY AVERAGES WAS TAKEN AS THE 1956 TOTAL.

TABLE A SHOWS THAT THE PRECIPITATION IN THE DUTCH LEEWARD ISLANDS DURING THE YEAR 1956 WAS WELL ABOVE NORMAL. THE MONTHS OF JANUARY, FEBRUARY, AUGUST, OCTOBER AND DECEMBER HAD ABOVE AVERAGE RAINFALL; DURING NOVEMBER, WHICH MONTH IN AVERAGE IS THE WETTEST MONTH, THE RAINFALL WAS MATERIALLY BELOW NORMAL.

IT SHOULD BE MENTIONED THAT FOR 1955 A CORRECTION ON THE RAINFALL DATA FOR ARUBA HAD TO BE MADE, DUE TO THE FACT THAT AT ONE OF THE STATIONS A SYSTEMATIC ERROR WAS MADE IN THE ANNOTATION OF THE RAIN FIGURE. THE CORRECTED FIGURE FOR THAT STATION AND THE CORRECTED AVERAGE FOR ARUBA, IN WHICH THE OMISSION OF STATION SAVANETA HAS BEEN DEALT WITH, WERE INCLUDED IN TABLE A.

IN THE WINDWARD ISLANDS ST. MAARTEN GOT MORE RAIN THAN NORMALLY. ST. EUSTATIUS WAS ALSO ABOVE NORMAL.

THE PRECIPITATION IN SABA WAS SLIGHTLY BELOW THE 1933 - 1952 AVERAGE.

IN TABLE II THE NUMBER OF DAYS WITH A RAINFALL OF 1.0 OR MORE MM ARE GIVEN FOR MOST OF THE STATIONS.

TABLE A. AVERAGE MONTHLY AND YEARLY RAINFALL (IN MM)

	JANUARY	FEBRUARY	MARCH	APRIL	MAY	JUNE	JULY	AUGUST	SEPTEMBER	OCTOBER	NOVEMBER	DECEMBER	YEAR
CURACAO													
1956	124.4	99.1	13.7	27.6	13.1	5.8	11.1	124.7	36.3	158.0	79.1	181.5	874.4
1955	54.8	42.6	28.0	28.9	0.4	37.5	30.6	9.7	195.4	125.5	305.4	76.4	935.2
1954	39.1	34.3	6.1	14.4	0.9	8.9	10.2	19.8	10.8	218.7	98.3	103.6	565.1
1953	63.8	26.4	23.0	4.5	18.7	4.8	36.1	17.2	30.0	41.9	22.4	86.0	374.8
1933/1952	52.8	25.6	13.0	15.9	20.4	30.6	25.1	31.6	30.0	82.2	137.6	107.4	572.2
ARUBA													
1956	116.9	107.6	5.1	8.2	6.5	2.2	14.1	42.8	10.0	210.4	60.8	100.4	685.0
1955	37.7	30.1	20.9	37.7	1.2	12.6	51.1	62.3	124.9	112.1	265.6	60.2	816.4
1954	30.2	44.0	10.5	15.6	2.6	8.1	16.0	25.9	14.6	349.4	50.9	62.0	629.8
1953	67.6	7.0	14.1	1.6	23.6	1.2	12.7	9.9	19.5	78.2	32.9	97.8	366.1
1933/1952	39.8	22.0	7.3	9.8	16.8	13.9	12.8	17.7	18.0	51.1	97.6	84.0	390.8
BONAIRE													
1956	92.3	52.3	25.4	7.8	21.5	7.2	19.0	61.4	26.9	191.4	65.2	168.6	739.0
1955	56.2	74.3.	18.0	12.6	3.2	29.5	26.8	8.2	218.3	80.4	352.3	48.4	928.2
1954	36.2	36.2	4.4	8.0	2.0	12.6	19.0	21.1	1.4	272.2	83.3	89.5	585.9
1953	72.2	35.9	14.4	0.0	8.2	5.2	37.9	30.9	30.6	4.8	17.6	59.0	316.7
1933/1952	53.7	29.3	20.4	14.9	16.9	23.3	18.0	34.3	30.9	76.6	140.3	91.8	550.4
ST. MAARTEN													
1956	253.0	87.6	21.4	63.6	42.7	193.5	58.0	177.1	91.4	139.2	127.4	205.6	1460.5
1955	81.8	32.7	51.1	127.7	88.2	13.6	43.5	253.2	157.2	186.2	78.8	66.2	1180.2
1954	134.2	101.3	57.0	63.6	20.6	62.9	65.8	169.1	246.4	215.8	41.4	125.2	1303.3
1953	81.0	23.1	41.9	84.7	37.4	85.2	57.0	55.8	153.0	46.8	205.5	129.3	1000.7
1933/1952	73.8	36.5	42.3	54.9	122.5	84.4	99.5	113.8	143.4	132.0	147.7	79.4	1130.2
ST. EUSTATIUS													
1956	84.3	0.4	66.1	158.2	47.0	154.2	..	299.0	100.2	38.8	85.0	65.7	....
1955	221.8	28.6	57.4	39.1	30.9	19.4	48.3	156.1	130.0	172.4	40.6	48.0	992.6
1954	55.4	69.8	53.2	13.9	1.1	53.5	37.8	133.0	210.3	119.6	42.6	109.7	899.9
1953	43.3	9.4	28.1	28.9	51.9	150.3	46.4	51.5	65.6	30.5	92.8	47.2	645.9
1933/1952	82.1	37.4	38.9	42.5	92.0	77.5	105.7	128.4	130.8	111.4	126.0	74.6	1047.3
SABA													
1956	51.8	75.2	28.6	163.4	67.2	156.4	85.8	65.0	117.6	91.6	98.2	120.3	1121.1
1955	328.5	40.0	47.0	70.1	38.5	32.9	51.5	154.6	125.6	129.6	130.8	65.5	1214.6
1954	43.9	43.1	33.1	28.0	15.3	53.5	47.3	173.5	193.8	175.9	86.1	169.5	1063.0
1953	82.6	30.2	32.9	40.0	24.2	128.8	59.9	46.9	114.1	38.0	130.5	102.4	830.5
1933/1952	95.0	50.7	45.3	62.5	100.6	78.1	99.5	118.6	127.3	128.8	160.9	99.9	1167.2

CLIMATOLOGICAL DATA OF DR. A. PLESMAN AIRPORT CURACAO.

DETAILED DATA CONCERNING SEVERAL METEOROLOGICAL ELEMENTS AS OBSERVED AT DR. A. PLESMAN AIRPORT IN CURACAO, HAVE BEEN STATED IN TABLES III - X.

AS TO THE SITUATION OF THIS AIRPORT IT SHOULD BE MENTIONED, THAT THE AIRPORT LIES ON A NEARLY ONE KILOMETER WIDE TERRACE ON THE NORTH COAST OF THE ISLAND, ABOUT EIGHT METERS ABOVE SEA-LEVEL AND IS BORDERED ON THE SOUTHERN SIDE BY A SIXTY METER HIGH RIDGE. THE POSITION

IS 12° 12' NORTHERN LATITUDE AND 68° 58' WESTERN LONGITUDE. HERE, THE COASTLINE RUNS FROM 110 TO 290 DEGREES.

LACKING PROPER SPACE IN THE VICINITY, THE THERMOMETER SCREEN WAS PLACED ON THE ROOF OF THE TERMINAL-BUILDING, 12 METERS ABOVE AIRPORT LEVEL. THE RAIN GAUGE IS THERE AS WELL. THE WIND - APPARATUS IS PLACED ON THE ROOF OF THE CONTROL TOWER, 21 METERS ABOVE AIRPORT LEVEL.
THE BAROMETER HAS AN ELEVATION OF 15.6 METERS ABOVE SEA-LEVEL.

TABLE III SHOWS THE AVERAGE VALUE, THE AVERAGE MAXIMUM, THE ABSOLUTE MAXIMUM, THE AVERAGE MINIMUM AND THE ABSOLUTE MINIMUM FOR THE DRY BULB TEMPERATURE, THE DEW-POINT TEMPERATURE AND THE RELATIVE HUMIDITY. MENTIONED AS WELL ARE THE CLOUDINESS, THE AVERAGE PRESSURE AND THE ABSOLUTE MAXIMUM AND MINIMUM OF THE PRESSURE, THE AVERAGE VALUE, THE AVERAGE MAXIMUM AND THE ABSOLUTE MAXIMUM OF THE WIND VELOCITY, THE AVERAGE WIND DIRECTION AND THE RAIN DATA.

AS FAR AS THE WIND IS CONCERNED IT SHOULD BE NOTICED THAT IN VIEW OF THE CONSTANCY OF THE WIND DIRECTION, THE AVERAGE HAS BEEN DETERMINED BY COUNTING POSITIVE ALL WIND DIRECTIONS FROM 010° UP TO 270° INCLUSIVE, COUNTING 360° AS ZERO, 350° AS MINUS 10 AND SO ON TO 280° AS MINUS 80.

FOR THE WIND VELOCITY THE ARITHMETICAL AVERAGE WAS DETERMINED.

THE ARITHMETICAL AVERAGES FOR THE WIND DIRECTION AND WIND SPEED CAN BE COMPARED WITH THE WIND VECTOR, WHICH FOR 1956 TURNED OUT TO BE 13.4 KNOTS FROM A DIRECTION 097.8 DEGREES. FOR 1954 AND 1955 A WINDVECTOR OF 13.6 KNOTS FROM 090.8 DEGREES AND 12.3 FROM 090.6 DEGREES RESPECTIVELY WAS FOUND.

RATHER STRIKING IS THE DEVIATION OF THE WIND DIRECTION FROM EARLIER YEARS, WHICH DEVIATION IS ALSO SHOWN IN TABLE IX AND IN THE WIND ROSE.

AS A NEW RECORDING WINDMETER WAS INSTALLED IN SEPTEMBER 1955, A CHECK WAS MADE ON THE ORIENTATION AND THE ADJUSTMENT OF THIS NEW APPARATUS IN ORDER TO SEE WHETHER THIS MIGHT HAVE CAUSED THE APPARENT DEVIATION IN THE WIND DIRECTION. THE ORIENTATION TURNED OUT TO BE CORRECT. NOT UNTIL IN A FEW YEARS FROM NOW IT WILL BE POSSIBLE TO SAY WHETHER THIS WIND DIRECTION OCCURRED AS AN INCIDENTAL DEVIATION.

THE TABLES IV UP TO X INCLUSIVE GIVE FOR EACH HOUR OF OBSERVATION THE MONTHLY AVERAGES FOR THE DRY BULB TEMPERATURE, THE DEW - POINT TEMPERATURE, THE RELATIVE HUMIDITY, THE PRESSURE, THE WIND VELOCITY, THE WIND DIRECTION AND THE CLOUDINESS CONSECUTIVELY.

IN ADDITION TO TABLE IV THE FOLLOWING TABLE 8, STATING THE AVERAGE OF THE MONTHLY TEMPERATURES OVER THE PERIOD 1947 - 1952 INCLUSIVE FOR THE DR. A. PLESMAN AIRPORT HAS BEEN GIVEN.
IT SHOULD BE NOTED, HOWEVER, THAT A CAREFUL CHECK ON THE CLIMATOLOGICAL DATA OF THOSE YEARS REVEALED THAT THE FIGURES, GIVEN IN THE CORRESPONDING TABLE OF THE STATISTICS OVER 1954, NEEDED CORRECTION. THESE CORRECTED FIGURES, WHICH WERE ALREADY GIVEN IN THE 1955 STATISTICS, ARE :

TABLE 8. MONTHLY TEMPERATURE (IN °C) 1947 / 1952 .

JANUARY	FEBRUARY	MARCH	APRIL	MAY	JUNE
25.9	26.0	26.4	26.9	27.8	28.0

JULY	AUGUST	SEPTEMBER	OCTOBER	NOVEMBER	DECEMBER	YEAR
27.9	28.4	29.0	28.5	27.9	26.8	27.5

THE PRESSURES MENTIONED IN THE TABLES III AND VII GIVE THE BAROMETER-READING IN MILLIBARS REDUCED TO SEA-LEVEL BY STANDARD ATMOSPHERIC CONDITIONS. SINCE ALL THESE REMAINED OVER 1000.0 MB IN CURACAO, THE FIGURES WERE REDUCED BY 1000.0 MB.

DUE TO THE SMALL ELEVATION OF THE BAROMETER, THE DIFFERENCES BETWEEN THE FIGURES STATED IN THE TABLES AND THE QFF-FIGURES ARE NEGLIGIBLE.

IN ADDITION TO TABLE VIII THE MONTHLY AVERAGES FOR THE WINDVELOCITY OVER THE PERIOD 1947 - 1952 INCLUSIVE ARE GIVEN IN TABLE C.
THIS TABLE ALSO NEEDED CORRECTION WITH RESPECT TO THE CORRESPONDING TABLE IN THE STATISTICS OVER 1954.

TABLE C. MONTHLY AVERAGE WIND VELOCITY (IN KNOTS) 1947 / 1952

JANUARY	FEBRUARY	MARCH	APRIL	MAY	JUNE
12.6	14.0	15.2	14.6	14.9	16.3

JULY	AUGUST	SEPTEMBER	OCTOBER	NOVEMBER	DECEMBER	YEAR
14.8	13.0	12.6	11.2	11.1	12.4	13.6

AS IN THE STATISTICS OVER 1955 TABLE XI GIVES THE ACTUAL FREQUENCY OF THE WIND VELOCITY, COMBINED IN GROUPS, CORRESPONDING WITH THE BEAUFORT - SCALE.

IN THE WINDROSE ON PAGE 23 ONLY THE FREQUENCIES FOR THE DIRECTIONS 040° UP TO 140° INCLUSIVE COULD BE DRAWN WITH SUFFICIENT EXACTNESS.

FOR THE VISIBILITY NO TABLE WAS COMPILED, AS IN DRY - WEATHER CONDITIONS THE VISIBILITY IS NEARLY ALWAYS OVER 8 N.M. ONLY DURING FEW HOURS EVERY YEAR, WITH A WIND DIRECTION BETWEEN 150° AND 180°, THE VISIBILITY AT OR NEAR THE AIRPORT WILL DETERIORATE TO 2 N.M. DUE TO THE SMOKE OF THE OIL REFINERY.

IN DRY WEATHER CONDITIONS THE CLOUDBASE SELDOM DROPS BELOW 400 METERS. IN HEAVY RAINSHOWERS THE VERTICAL VISIBILITY OCCASIONALLY DETERIORATES TO 150 - 200 METERS, BUT THESE CONDITIONS SELDOM LAST MORE THAN 10 MINUTES.

TABEL I REGENVAL (IN M.M.) PER REGENSTATION IN DE NEDERLANDSE ANTILLEN
TABLE I RAINFALL (IN M.M.) BY RAINSTATION IN THE NETHERLANDS ANTILLES

REGENSTATION RAINSTATION	1956													1955	1954
	JAN.	FEBR.	MRT.	APR.	MEI	JUNI	JULI	AUG.	SEPT.	OCT.	NOV.	DEC.	JAAR		
CURACAO															
WESTPUNT	146.4	70.0	6.3	30.2	50.6	31.0	34.0	104.3	42.5	210.1	131.0	276.9	1133.3	997.0	539.0
LANDHUIS SAVONET	149.3	61.1	9.5	14.5	28.4	...	...	115.1	38.6	200.9	126.5	262.0	...	1052.4	...
SOTO	...	151.9	16.5	32.0	18.7	0.0	38.4	175.4	56.8	179.8	117.4	261.7	...	...	...
BARBER	199.5	90.5	25.5	17.0	24.5	11.0	26.5	132.0	55.0	158.5	111.5	218.1	1069.6	...	...
DOKTEPSTUIN	172.1	84.0	15.7	22.8	14.8	2.6	21.3	139.0	55.8	144.3	84.0	216.9	973.3	...	...
ST. WILLEBRORDUS	140.5	84.5	9.5	30.0	...	...	...	...	...	147.7	73.0	169.0	...	1063.0	449.5
KLEINE BERG	138.0	136.5	23.5	32.5	8.2	2.5	8.9	158.4	38.4	143.5	85.0	149.9	925.3	...	555.5
DR.A.PLESMAN LUCHTHAVEN	112.0	114.2	23.1	45.9	5.6	4.9	15.2	123.6	28.6	122.3	80.8	132.1	808.3	890.3	629.9
PLANTAGE BLAUW	123.0	122.0	13.0	55.0	4.6	0.0	0.0	88.3	50.5	173.8	57.0	178.4	865.6	...	...
PLANTAGE NOORDKANT	157.0	197.0	35.5	34.0	0.5	...	6.0	161.0	35.5	108.5	81.5	107.0	...	...	...
M.M.S.	135.8	92.1	9.2	28.1	8.8	4.7	8.1	147.5	40.8	174.5	75.4	146.4	871.4	945.0	724.8
ST.THOMAS COLLEGE	121.6	79.7	13.4	13.3	16.6	13.3	14.1	130.4	30.5	145.8	73.8	189.0	841.5	994.5	709.3
FORT NASSAU	72.5	48.6	5.1	9.0	4.0	0.0	2.5	...	53.4	148.0	42.1	...	...	642.6	...
V.A.K. SUFFISANT	124.3	154.9	15.5	65.7	8.8	6.2	4.9	122.6	37.4	167.3	61.1	160.3	929.0	...	...
ST. ALBERTUS COLLEGE	104.5	80.1	15.1	18.7	20.0	9.0	6.7	128.9	32.5	178.6	73.6	203.4	871.1	974.2	...
RUST	112.5	87.5	0.0	23.5	4.5	0.0	0.0	129.5	12.0	237.9	120.6	61.5	789.5	881.5	567.0
KLEIN KWARTIER	90.0	64.0	9.5	20.5	0.0	0.0	0.0	102.5	11.5	136.0	38.5	131.0	653.5	760.5	...
SANTA ROSA	101.9	102.3	9.9	25.2	7.2	8.4	1.5	131.7	21.6	151.5	54.4	183.8	799.4	1089.0	642.3
SCHERPENHEUVEL	70.3	56.7	6.9	13.8	7.4	2.6	6.0	96.4	21.9	123.4	56.8	147.4	609.6	729.6	485.3
NEW-PORT	92.0	104.6	10.4	20.8	15.1	2.0	5.9	58.3	26.1	108.4	37.5	204.6	685.7	937.9	599.6
ARUBA															
WESTPUNT	106.0	86.0	0.0	0.0	0.0	0.0	30.5	53.5	0.0	205.5	99.1	101.0	681.6	640.9	411.4
NOORD	91.3	82.0	6.0	6.8	9.1	0.9	15.6	49.7	25.8	236.5	90.0	106.9	720.6	815.9	...
AREND TERREIN	83.2	97.3	3.3	3.2	6.6	0.0	9.7	52.0	6.1	199.0	70.3	108.3	639.0	840.5	634.7
ORANJESTAD	...	...	...	...	...	...	...	...	...	...	37.0	95.5	...	...	529.1
BEATRIX-LUCHTHAVEN	114.7	112.9	5.9	24.3	5.2	3.0	8.5	32.0	1.2	205.9	54.1	120.1	687.8	...	...
SANTA CRUZ	104.7	147.0	11.0	4.5	3.9	0.0	12.5	42.6	2.5	274.3	32.8	94.9	730.7	858.1	846.4
[illegible]	91.3	109.3	4.5	9.0	13.0	9.2	8.5	26.9	11.5	155.7	40.1	95.3	574.3	777.9	576.0
LAGO TERREIN	227.3	119.0	4.7	9.8	8.0	2.0	13.3	43.2	22.7	196.2	62.6	81.2	790.0	974.9	674.8
BONAIRE															
RINCON	87.5	49.5	44.8	14.6	54.8	11.9	20.3	43.8	40.5	193.4	71.1	209.2	841.4	1030.5	508.9
KRALENDIJK	73.6	47.5	19.7	2.5	20.0	2.6	11.6	70.4	25.2	171.5	88.8	200.3	733.7	747.9	673.7
TRAS DI MONTAGNE	94.4	43.9	34.4	10.1	24.2	11.8	29.0	60.0	25.0	181.7	60.8	142.8	718.1	...	...
WASHINGTON	78.6	70.6	28.7	17.4	6.4	6.6	19.4	49.4	24.8	209.5	47.5	109.0	667.9	...	...
WILLEMSTOREN	146.5	61.0	7.7	2.0	11.0	3.0	13.0	60.0	30.0	247.0	55.5	173.0	809.7	901.2	621.9
PLANTAGE BOLIVIA	73.2	41.3	17.1	0.0	12.6	7.5	20.6	85.1	15.6	145.1	67.7	177.4	663.2	836.0	539.2
ST. MAARTEN															
JULIANA VLIEGVELD	220.0	77.2	27.7	66.3	30.4	220.0	62.5	148.8	110.7	85.0	114.7	197.7	1361.0	1261.1	1303.3
PHILIPSBURG	286.0	98.0	15.0	61.0	55.0	167.0	53.5	205.5	72.0	193.5	140.0	213.5	1560.0	1099.2	...
ST. EUSTATIUS															
ORANJESTAD	84.3	0.4	66.1	158.2	47.0	154.2	...	299.0	100.2	38.8	85.0	65.7	...	992.6	899.9
SABA															
THE BOTTOM	67.2	49.5	28.5	173.4	81.1	153.0	83.1	56.2	146.5	63.0	115.1	149.1	1167.7	1269.9	1063.0
WINDWARDSIDE	36.4	100.8	28.8	153.4	53.2	159.9	88.6	71.7	88.7	120.2	81.3	91.5	1074.5	1159.6	...

... GEGEVENS ONTBREKEN; DATA NOT AVAILABLE.

TABEL II AANTAL DAGEN MET 1.0 OF MEER M.M. NEERSLAG PER REGENSTATION IN DE NEDERLANDSE ANTILLEN
TABLE II NUMBER OF DAYS WITH 1.0 OR MORE M.M. PRECIPITATION BY RAINSTATION IN THE NETHERLANDS ANTILLES.

REGENSTATION RAINSTATION	1956													1955	1954
	JAN.	FEBR.	MRT.	APR.	MEI	JUNI	JULI	AUG.	SEPT.	OCT.	NOV.	DEC.	JAAR		
CURACAO															
WESTPUNT	6	9	4	3	8	5	9	8	5	12	12	14	95	81	64
LANDHUIS SAVONET	9	11	6	3	6	...	...	6	5	11	8	19	...	69	...
SOTO	...	15	6	9	5	0	12	10	6	9	13	26	...	...	...
BARBER	8	11	3	1	3	2	4	6	4	8	9	13	72	...	...
DONTERSTUIN	9	14	6	1	2	1	8	9	4	9	12	24	99	...	...
ST.WILLEBRORDUS	4	5	1	2	...	...	...	...	...	9	8	16	...	...	39
KLEINE BERG	6	12	3	3	3	2	2	8	8	14	8	21	90	...	53
DR. A. PLESMAN LUCHTHAVEN	7	11	4	4	2	2	6	8	7	12	8	20	91	86	71
PLANTAGE BLAUW	4	5	...	2	1	0	0	3	6	15	7	22	...	...	...
PLANTAGE NOORDKANT	4	5	3	2	0	...	1	5	4	6	6	8	...	...	...
M.M.S.	10	10	2	3	3	1	2	12	8	11	10	19	91	104	78
ST. THOMAS COLLEGE	9	9	4	2	5	2	5	11	9	13	10	20	99	100	69
FORT NASSAU	3	4	3	2	2	0	1	...	2	8	4	...	...	50	...
V.A.K.SUFFISANT	9	15	2	5	4	3	2	12	6	10	9	22	99	...	...
ST. ALBERTUS COLLEGE	12	11	5	3	9	2	2	10	10	12	10	20	106	...	...
RUST	5	5	0	1	1	0	0	8	1	7	7	5	40	52	...
KLEIN KWARTIER	4	3	1	2	0	0	0	6	2	10	4	17	49	65	...
SANTA ROSA	7	7	1	2	3	3	1	9	5	10	9	22	79	86	64
SCHERPENHEUVEL	10	9	4	2	3	1	3	10	4	11	9	21	87	93	62
NEW-PORT	5	10	4	3	6	1	2	9	5	7	8	13	73	92	73
ARUBA															
WESTPUNT	5	7	0	0	0	0	8	4	0	12	12	12	60	56	32
NOORD	8	8	3	1	4	0	6	9	3	13	14	17	86	97	51
AREND TERREIN	8	12	1	1	2	0	4	8	2	10	11	15	74	100	68
ORANJESTAD	...	...	...	...	...	...	...	...	...	...	4	8	...	...	51
BEATRIX-LUCHTHAVEN	6	6	2	3	2	1	3	5	0	8	6	12	54	...	...
SANTA CRUZ	6	11	4	1	1	0	4	8	1	8	9	17	70	77	70
BALASHI	9	10	2	2	3	2	2	4	3	12	12	18	79	94	69
LAGO TERREIN	9	8	3	3	2	1	3	3	1	12	7	14	66	80	69
BONAIRE															
RINCON	7	6	4	2	4	3	6	6	5	12	12	24	91	67	54
KRALENDIJK	4	8	4	1	2	1	4	6	4	10	9	20	73	84	71
TRAS DI MONTAGNE	6	8	3	4	6	2	5	7	4	9	8	13	75	...	...
WASHINGTON	4	8	4	4	2	1	6	9	3	11	7	16	75	...	...
WILLEMSTOREN	7	13	3	1	5	2	7	6	6	9	12	17	88	90	46
PLANT. BOLIVIA	6	6	3	0	3	1	4	7	4	8	8	19	69	65	40
ST. MAARTEN															
JULIANA VLIEGVELD	6	10	9	12	8	11	11	13	16	13	15	21	145	129	134
PHILIPSBURG	11	8	8	5	8	10	11	12	19	16	10	12	130	...	...
ST. EUSTATIUS															
ORANJESTAD	4	0	10	7	8	14	...	...	11	10	10	11	...	115	115
SABA															
THE BOTTOM	4	8	3	9	10	7	10	10	13	10	9	17	110	110	133
WINDWARDSIDE	6	12	9	11	11	12	11	13	15	12	13	18	143	111	...

... GEGEVENS ONTBREKEN; DATA NOT AVAILABLE.

TABEL III DROGEBOLTEMPERATUUR, DAUWPUNTSTEMPERATUUR, RELATIEVE VOCHTIGHEID, BEWOLKING, LUCHTDRUK, WINDSNELHEID, WINRICHTING EN NEERSLAG VOLGENS UURLIJKSE WAARNEMINGEN. DR. A. PLESMAN LUCHTHAVEN, CURACAO

TABLE III DRY BULB TEMPERATURE, DEW-POINT TEMPERATURE, RELATIVE HUMIDITY, CLOUDINESS, PRESSURE, WIND VELOCITY, WIND DIRECTION AND PRECIPITATION ACCORDING TO HOURLY OBSERVATIONS. DR. A. PLESMAN AIRPORT, CURACAO

OMSCHRIJVING	1956													1955	1954	DESCRIPTION
	JAN.	FEBR.	MRT	APR.	MEI	JUNI	JULI	AUG.	SEPT.	OCT.	NOV.	DEC.	JAAR			
DROGEBOLTEMPERATUUR (IN °C)																DRY BULB TEMPERATURE (IN °C)
GEMIDDELD	26.2	25.9	26.2	27.1	27.6	27.6	27.8	28.1	28.2	27.9	27.8	26.3	27.2	27.4	27.5	AVERAGE
GEM. DER DAGELIJKSE MAXIMA	28.2	28.1	28.5	29.4	29.7	29.9	30.3	30.3	30.7	30.2	30.1	29.8	29.6	30.0	30.5	AVERAGE OF THE DAILY MAXIMA
ABSOLUUT MAXIMUM	29.8	29.2	29.4	30.4	30.4	30.4	31.0	31.6	31.6	31.8	31.0	29.8	31.8	34.7	34.3	ABSOLUTE MAXIMUM
GEM. DER DAGELIJKSE MINIMA	24.5	24.0	24.5	25.4	26.0	26.0	26.1	26.1	26.3	25.6	25.6	24.2	25.4	25.3	25.1	AVERAGE OF THE DAILY MINIMA
ABSOLUUT MINIMUM	22.8	22.4	23.2	23.6	24.6	25.4	25.0	21.5	23.6	22.4	23.0	22.4	21.5	22.4	21.0	ABSOLUTE MINIMUM
DAUWPUNTSTEMPERATUUR (IN °C)																DEW-POINT TEMPERATURE (IN °C)
GEMIDDELD	20.9	21.3	21.6	22.2	22.6	22.6	22.7	23.3	23.5	23.7	23.2	22.2	22.5	22.4	22.4	AVERAGE
GEM. DER DAGELIJKSE MAXIMA	22.0	22.3	22.6	23.3	23.4	23.6	23.7	24.2	24.4	23.8	24.1	23.2	23.4	23.5	23.4	AVERAGE OF THE DAILY MAXIMA
ABSOLUUT MAXIMUM	24.2	23.9	23.9	25.4	24.6	24.6	24.6	25.2	25.0	25.6	25.6	24.4	25.6	26.7	25.4	ABSOLUTE MAXIMUM
GEM. DER DAGELIJKSE MINIMA	19.7	20.2	20.2	21.1	21.5	21.4	21.3	22.1	22.4	22.4	22.1	21.0	21.3	21.0	21.0	AVERAGE OF THE DAILY MINIMA
ABSOLUUT MINIMUM	16.0	18.5	18.7	18.6	18.2	19.0	19.0	20.3	21.3	21.4	19.6	19.5	16.0	16.0	17.0	ABSOLUTE MINIMUM
RELATIEVE VOCHTIGHEID (IN %)																RELATIVE HUMIDITY (IN %)
GEMIDDELD	72.0	74.8	75.1	74.0	73.3	73.0	72.3	74.2	74.3	76.9	75.0	77.2	74.3	74.3	74	AVERAGE
GEM. DER DAGELIJKSE MAXIMA	81.9	87.0	85.1	84.5	82.9	82.5	82.8	84.5	84.3	87.4	86.2	89.0	84.8	85	85	AVERAGE OF THE DAILY MAXIMA
ABSOLUUT MAXIMUM	98	99	90	98	91	90	93	98	95	98	97	100	100	100	100	ABSOLUTE MAXIMUM
GEM. DER DAGELIJKSE MINIMA	61.2	63.0	64.4	61.1	61.2	59.5	58.0	61.8	61.7	65.4	63.3	66.5	62.3	61	60	AVERAGE OF THE DAILY MINIMA
ABSOLUUT MINIMUM	47	50	54	51	46	51	45	51	54	57	52	59	45	32	44	ABSOLUTE MINIMUM
BEWOLKING (IN %)																CLOUDINESS (IN %)
MINDER DAN 1/8	7.9	4.2	7.6	6.4	6.2	12.1	10.8	7.3	3.5	4.1	4.9	7.1	6.8	5.5	15.1	LESS THAN 1/8
1/8 - 4/8	42.9	50.0	53.1	52.8	39.1	49.7	60.5	50.5	38.3	34.7	48.7	46.8	47.3	44.1	41.4	1/8 - 4/8
5/8 - 7/8	41.1	40.9	37.8	34.4	45.8	36.0	27.6	39.1	56.5	54.6	45.0	41.1	41.7	45.0	35.1	5/8 - 7/8
MEER DAN 7/8	8.1	4.9	1.5	6.4	7.8	2.2	1.1	3.1	1.7	6.6	1.4	4.7	4.1	5.4	8.4	MORE THAN 7/8
LUCHTDRUK[1] (IN MB HERLEID OP ZEENIVEAU)																ATMOSPHERIC PRESS.[1] (IN MB RED. TO SEALEVEL)
GEMIDDELD	11.6	12.3	12.4	11.5	11.7	12.5	13.5	12.2	10.8	10.1	10.3	11.8	11.7	11.4	11.5	AVERAGE
ABSOLUUT MAXIMUM	15.7	16.6	16.0	15.5	15.8	15.4	17.1	16.3	14.8	14.1	15.5	16.0	17.1	17.7	17.6	ABSOLUTE MAXIMUM
ABSOLUUT MINIMUM	6.6	8.1	7.7	6.9	7.6	8.4	9.8	8.2	7.2	5.7	2.5	8.1	2.5	3.5	4.1	ABSOLUTE MINIMUM
WINDSNELHEID (IN KNOPEN)																WIND VELOCITY (IN KNOTS)
GEMIDDELD	12.7	15.5	13.9	14.9	17.0	17.1	16.5	14.7	13.9	10.5	10.0	13.4	14.2	13.4	14.2	AVERAGE
GEM. DER DAGELIJKSE MAXIMA	23.3	29.4	27.4	26.2	29.8	30.2	29.4	27.7	26.5	23.4	22.8	29.2	27.1			AVERAGE OF THE DAILY MAXIMA
ABSOLUUT MAXIMUM	34	38	38	34	34	39	37	33	34	43	39	36	43			ABSOLUTE MAXIMUM
WINDRICHTING (IN GR. T.O.V. HET WARE NOORDEN)																WIND DIRECTION (IN DEGREES TRUE)
GEMIDDELD	078	098	101	098	103	104	098	104	103	102	088	096	098	093	091	AVERAGE
NEERSLAG (IN MM)																PRECIPITATION (IN MM)
HOEVEELHEID	112.0	114.2	23.1	45.9	5.6	4.9	15.2	123.6	26.6	122.3	80.8	132.1	908.3	890.3	629.9	QUANTITY
MAXIMUM OP EEN DAG	56.3	19.0	10.5	27.3	3.5	2.1	4.1	50.3	7.3	24.2	23.8	21.3	56.3	90.9	104.4	MAXIMUM IN ONE DAY

1) ALLE WAARDE VERMINDERD MET 1000.0 MB.

1) ALL VALUES REDUCED BY 1000.0 MB.

TABEL IV MAANDGEMIDDELDE VAN DE DROGEBOLTEMPERATUUR (IN °C) OP AANGEGEVEN TIJDEN. DR. A. PLESMAN LUCHTHAVEN, CURACAO
TABLE IV MONTHLY AVERAGE OF THE DRY BULB TENPERATURE (IN °C) AT INDICATED TIMES. DR. A. PLESMAN AIRPORT, CURACAO

UUR PL.T. HOUR L.T.	1956													1955	1954
	JAN.	FEBR.	MRT.	APR.	MEI	JUNI	JULI	AUG.	SEPT.	OCT.	NOV.	DEC.	JAAR		
00.30	25.5	25.2	25.1	26.0	26.6	26.5	26.7	27.2	27.0	27.1	26.7	25.4	26.2	26.2	26.4
01.30	25.4	25.1	25.1	25.9	26.4	26.4	26.6	27.0	26.8	26.8	26.5	25.5	26.1	26.1	26.2
02.30	25.3	25.0	25.0	25.9	26.4	26.3	26.5	26.7	26.7	26.6	26.5	25.3	26.0	26.0	26.2
03.30	25.2	24.8	24.8	25.8	26.3	26.3	26.4	26.7	26.6	26.6	26.4	25.3	25.9	25.9	26.1
04.30	25.1	24.8	24.8	25.7	26.2	26.2	26.3	26.6	26.6	26.5	26.3	25.2	25.9	25.8	25.9
05.30	24.9	24.8	24.8	25.7	26.1	26.1	26.3	26.5	26.6	26.5	26.4	25.3	25.8	25.7	25.9
06.30	24.8	24.7	24.7	25.8	26.3	26.4	26.4	26.6	26.8	26.6	26.6	25.3	25.9	25.8	26.0
07.30	25.3	25.3	25.6	26.6	27.2	27.2	27.4	27.4	27.8	27.3	27.4	25.6	26.7	26.7	26.8
08.30	26.3	26.0	26.5	27.4	28.0	28.0	28.3	28.2	28.0	27.8	28.2	26.7	27.5	27.7	27.8
09.30	27.0	26.8	27.1	28.1	28.4	28.7	28.7	28.4	29.2	28.5	28.7	26.9	28.0	28.4	28.5
10.30	27.5	27.3	27.7	28.4	28.9	29.2	29.2	29.1	29.6	28.9	29.3	27.4	28.5	28.9	29.0
11.30	27.5	27.6	27.9	28.9	29.2	29.6	29.7	29.5	29.9	29.3	29.5	27.7	28.9	29.1	29.3
12.30	27.6	27.7	28.0	29.1	29.4	29.7	29.9	29.8	30.3	29.4	29.6	28.0	29.0	29.3	29.6
13.30	27.6	27.4	28.1	29.1	29.4	29.7	30.0	30.0	30.3	29.6	29.4	28.0	29.0	29.5	29.7
14.30	27.6	27.2	27.9	29.1	29.2	29.5	29.7	30.0	30.1	29.5	29.3	27.5	28.9	29.4	29.5
15.30	27.4	27.0	27.8	28.6	29.0	29.1	29.5	29.7	29.8	29.4	29.1	27.3	28.7	29.2	29.3
16.30	27.2	26.7	27.2	28.3	28.5	28.6	29.0	29.3	29.2	29.0	28.7	26.8	28.2	28.6	28.8
17.30	26.5	26.3	26.8	27.7	28.0	28.1	28.5	28.8	28.6	28.5	28.0	26.4	27.7	28.0	28.1
18.30	25.9	25.8	26.0	27.0	27.4	27.5	27.8	28.2	28.1	28.0	27.6	26.0	27.1	27.3	27.3
19.30	25.8	25.6	25.7	26.7	27.1	27.1	27.3	27.8	27.9	27.9	27.5	25.8	26.8	26.9	26.9
20.30	25.7	25.4	25.6	26.5	27.0	26.9	27.2	27.6	27.7	27.7	27.4	25.8	26.7	26.8	26.8
21.30	25.7	25.4	25.5	26.5	26.9	26.7	27.0	27.5	27.6	27.4	27.3	25.8	26.6	26.6	26.6
22.30	25.7	25.3	25.4	26.3	26.8	26.6	26.9	27.4	27.5	27.4	27.1	25.7	26.5	26.5	26.6
23.30	25.6	25.2	25.3	26.2	26.7	26.6	26.9	27.3	27.3	27.3	26.8	25.8	26.4	26.4	26.5
DAG/DAY	26.2	25.9	26.2	27.1	27.6	27.6	27.8	28.1	28.2	27.9	27.8	26.3	27.2	27.4	27.5

TABEL V MAANDGEMIDDELDE VAN DE DAUWPUNTSTEMPERATUUR (IN °C) OP AANGEGEVEN TIJDEN. DR. A. PLESMAN LUCHTHAVEN, CURACAO
TABLE V MONTHLY AVERAGE OF THE DEW-POINT TEMPERATURE (IN °C) AT INDICATED TIMES. DR. A. PLESMAN AIRPORT, CURACAO

UUR PL.T. / HOUR L.T.	1956													1955	1954
	JAN.	FEBR.	MRT.	APR.	MEI	JUNI	JULI	AUG.	SEPT.	OCT.	NOV.	DEC.	JAAR		
00.30	21.0	21.3	21.9	22.4	22.9	23.9	22.9	23.4	23.4	23.8	23.1	22.2	22.6	22.6	22.6
01.30	20.9	21.3	21.7	22.4	22.9	22.9	22.9	23.4	23.4	23.7	23.0	22.3	22.6	22.6	22.6
02.30	20.9	21.2	21.6	22.4	22.8	22.8	22.8	23.2	23.5	23.6	22.9	22.2	22.5	22.5	22.6
03.30	20.8	21.2	21.6	22.4	22.7	22.8	22.8	23.2	23.4	23.6	22.9	22.1	22.5	22.4	22.5
04.30	20.8	21.4	21.6	22.3	22.6	22.7	22.8	23.3	23.5	23.6	22.8	22.1	22.5	22.4	22.5
05.30	20.9	21.2	21.7	22.2	22.6	22.8	22.7	23.2	23.5	23.6	23.0	21.9	22.4	22.4	22.5
06.30	20.7	21.2	21.7	22.4	22.7	22.8	22.8	23.3	23.3	23.5	23.0	22.0	22.4	22.4	22.4
07.30	21.0	21.2	21.7	22.4	22.7	22.8	22.7	23.2	23.5	23.6	23.4	22.0	22.5	22.5	22.5
08.30	20.9	21.4	21.7	22.3	22.5	22.7	22.6	23.2	23.5	23.5	23.2	22.3	22.5	22.4	22.4
09.30	21.0	21.4	21.6	22.2	22.5	22.6	22.6	23.0	23.4	23.6	23.3	22.1	22.4	22.2	22.2
10.30	20.8	21.4	21.4	22.1	22.3	22.5	22.3	23.2	23.3	23.7	23.2	22.4	22.4	22.2	22.2
11.30	20.9	21.3	21.4	21.8	22.2	22.0	22.2	23.1	23.2	23.6	23.2	22.2	22.3	22.1	22.1
12.30	20.8	21.3	21.4	21.8	22.3	22.0	22.1	23.1	23.4	23.5	23.1	22.5	22.3	22.0	22.0
13.30	20.7	21.2	21.3	21.9	22.3	22.2	22.2	23.2	23.5	23.7	23.2	22.4	22.3	22.0	22.0
14.30	20.6	21.1	21.2	22.0	22.1	22.3	22.1	23.1	23.4	23.7	23.1	22.4	22.3	22.1	22.0
15.30	20.8	21.2	21.3	22.1	22.3	22.3	22.4	23.2	23.4	23.7	23.2	22.3	22.4	22.2	22.1
16.30	20.8	21.2	21.3	22.1	22.4	22.3	22.6	23.4	23.5	23.9	23.2	22.1	22.4	22.3	22.3
17.30	20.8	21.3	21.4	22.2	22.5	22.6	22.9	23.6	23.6	23.9	23.5	22.1	22.5	22.5	22.4
18.30	20.9	21.4	21.5	22.4	22.8	22.7	23.1	23.5	23.6	24.1	23.3	22.0	22.6	22.5	22.5
19.30	20.9	21.3	21.8	22.4	22.8	22.8	23.0	23.5	23.7	23.9	23.3	22.0	22.6	22.6	22.6
20.30	20.8	21.3	21.8	22.3	22.9	22.9	22.9	23.4	23.5	23.9	23.2	22.2	22.6	22.6	22.6
21.30	21.0	21.4	21.9	22.4	22.9	22.9	22.9	23.4	23.6	23.7	23.2	22.2	22.6	22.6	22.6
22.30	21.1	21.4	21.8	22.4	22.9	22.9	23.0	23.4	23.5	23.7	23.3	22.2	22.6	22.6	22.6
23.30	20.9	21.4	21.9	22.4	22.8	22.9	22.9	23.4	23.5	23.7	23.1	22.2	22.6	22.6	22.6
DAG/DAY	20.9	21.3	21.6	22.2	22.6	22.6	22.7	23.3	23.5	23.7	23.2	22.2	22.5	22.4	22.4

TABEL VI MAANDGEMIDDELDE VAN DE RELATIEVE VOCHTIGHEID (IN %) OP AANGEGEVEN TIJDEN. DR. A. PLESMAN LUCHTHAVEN, CURACAO
TABLE VI MONTHLY AVERAGE OF THE RELATIVE HUMIDITY (IN %) AT INDICATED TIMES. DR. A. PLESMAN AIRPORT, CURACAO

UUR PL.T. / HOUR L.T.	1956													1955	1954
	JAN.	FEBR.	MRT.	APR.	MEI	JUNI	JULI	AUG.	SEPT.	OCT.	NOV.	DEC.	JAAR		
00.30	75.6	78.2	81.5	79.7	79.2	79.7	78.1	78.5	79.7	80.6	79.5	81.5	79.3	79.9	79.4
01.30	75.5	78.8	81.3	80.0	79.8	79.7	78.5	79.4	80.0	82.1	79.8	81.7	79.7	80.2	79.7
02.30	75.8	78.6	80.8	80.6	79.6	80.1	78.8	80.2	81.1	82.1	79.5	82.1	79.9	80.4	80.2
03.30	75.5	79.9	81.2	80.6	79.1	79.5	79.0	80.4	80.8	82.5	79.9	81.5	80.0	80.6	80.4
04.30	76.3	80.4	81.6	80.4	79.0	79.9	80.0	80.8	81.2	82.5	80.5	81.6	80.4	81.1	80.3
05.30	77.5	80.0	81.5	80.4	80.1	80.3	79.8	80.5	81.6	82.2	80.8	81.0	80.5	81.5	81.0
06.30	78.1	80.0	81.5	81.2	79.5	79.1	79.5	81.1	80.2	81.5	79.8	80.9	80.2	81.0	80.4
07.30	76.1	77.6	78.0	76.7	75.3	75.6	74.2	76.9	76.0	79.4	77.2	79.8	76.9	77.2	77.0
08.30	71.9	74.3	74.1	72.7	70.6	71.0	69.6	73.6	72.8	77.1	73.5	75.4	73.0	72.8	72.3
09.30	69.4	71.4	70.6	69.6	68.7	67.6	67.8	71.6	68.8	74.4	71.2	74.0	70.4	69.4	68.8
10.30	66.0	69.1	67.1	68.0	66.1	65.5	64.7	69.5	67.1	72.3	69.5	73.3	68.1	67.2	66.5
11.30	66.4	67.4	67.1	64.0	64.5	62.1	62.5	67.7	66.4	70.2	67.3	70.8	67.4	66.1	65.1
12.30	65.4	66.7	66.1	63.6	64.4	61.9	61.2	65.2	64.9	69.5	66.6	70.7	65.5	65.1	63.9
13.30	65.2	68.1	65.5	64.2	63.9	62.0	61.2	[illegible]	65.0	69.5	62.[illegible]	70.9	63.8	64.6	63.4
14.30	64.7	68.3	66.1	64.3	63.8	63.3	61.7	64.8	66.5	70.0	66.1	72.6	66.2	64.8	64.0
15.30	66.4	69.7	67.2	67.1	65.4	64.7	63.8	66.1	70.6	70.4	69.2	72.5	67.4	66.1	65.0
16.30	67.6	70.6	69.1	69.2	67.7	67.1	66.3	68.9	68.8	72.5	70.7	74.3	69.4	68.2	67.5
17.30	70.4	72.3	71.8	71.6	70.6	70.7	70.6	71.2	72.5	74.6	75.6	75.1	73.4	71.6	71.0
18.30	73.2	75.9	75.4	74.5	74.4	73.7	73.6	74.0	75.0	77.3	75.1	77.4	75.1	74.9	74.7
19.30	73.6	75.8	77.7	75.3	75.1	75.3	75.6	76.4	76.1	77.5	76.5	74.0	75.3	75.8	76.6
20.30	73.4	76.9	78.5	76.9	77.1	77.5	75.9	76.7	76.4	78.2	76.5	79.2	76.9	77.8	77.5
21.30	71.8	77.7	79.4	77.4	77.5	79.4	77.1	76.9	77.5	79.1	77.3	79.3	77.7	76.2	78.0
22.30	75.1	78.2	79.4	79.2	79.1	79.5	77.5	77.1	77.0	79.0	78.8	80.2	78.2	75.7	76.5
23.30	74.3	79.1	80.0	79.0	79.0	79.3	77.3	77.3	75.3	79.1	78.9	79.4	78.3	79.1	78.9
DAG/DAY	72.0	74.8	75.1	74.0	73.3	73.0	72.3	74.2	74.3	75.4	73.0	77.2	74.3	74.3	73.8

TABEL VII MAANDGEMIDDELDE VAN DE LUCHTDRUK, HERLEID TOT ZEENIVEAU (IN MB)[1] OP AANGEGEVEN TIJDEN. DR. A. PLESMAN LUCHTHAVEN, CURACAO.
TABLE VII MONTHLY AVERAGE OF THE PRESSURE, REDUCED TO SEALEVEL (IN MB)[1] AT INDICATED TIMES. DR. A. PLESMAN AIRPORT, CURACAO.

UUR PL.T. HOUR L.T.	1956													1955	1954
	JAN.	FEBR.	MRT.	APR.	MEI	JUNI	JULI	AUG.	SEPT.	OCT.	NOV.	DEC.	JAAR		
00.30	11.8	12.8	12.7	11.7	12.3	12.9	14.1	12.7	11.3	10.8	10.6	12.2	12.1	11.8	11.9
01.30	11.2	12.2	12.2	11.2	11.8	12.3	13.5	12.2	10.7	9.9	10.1	11.7	11.6	11.3	11.4
02.30	10.7	11.7	11.7	10.7	11.3	12.1	13.2	11.8	10.3	9.5	9.5	11.1	11.1	10.8	10.9
03.30	10.5	11.4	11.6	10.6	11.1	12.0	13.1	11.5	10.1	9.3	9.4	10.8	11.0	10.6	10.7
04.30	10.6	11.4	11.6	10.9	11.3	12.0	13.1	11.6	10.2	9.3	9.5	11.0	11.0	10.7	10.8
05.30	11.0	11.8	12.0	11.4	11.6	12.2	13.3	12.0	10.6	9.8	10.0	11.3	11.4	11.1	11.1
06.30	11.5	12.3	12.6	11.8	12.0	12.8	13.8	12.4	11.0	10.5	10.5	11.7	11.9	11.6	11.7
07.30	12.3	13.0	13.3	12.6	12.6	13.1	14.2	13.1	11.7	11.2	11.2	12.5	12.6	12.3	12.3
08.30	13.2	13.7	13.9	13.1	13.0	13.4	14.5	13.5	12.3	11.8	11.9	13.3	13.1	12.8	12.9
09.30	13.7	14.2	14.4	13.4	13.1	13.7	14.7	13.8	12.6	12.2	12.2	13.6	13.5	13.2	13.2
10.30	13.6	14.3	14.5	13.3	13.0	13.6	14.7	13.7	12.5	12.0	12.0	13.5	13.4	13.2	13.2
11.30	13.0	13.8	14.0	13.0	12.7	13.4	14.4	13.4	11.9	11.1	11.4	13.1	12.9	12.7	12.8
12.30	12.3	13.0	13.2	12.2	12.3	13.0	14.0	12.7	11.1	10.4	10.5	12.3	12.2	12.0	12.1
13.30	11.3	12.1	12.3	11.3	11.4	12.3	13.3	11.9	10.3	9.5	9.6	11.4	11.4	11.2	11.2
14.30	10.7	11.3	11.5	10.6	10.7	11.7	12.6	11.2	9.6	8.6	9.0	10.8	10.7	10.4	10.5
15.30	10.4	10.8	10.9	10.0	10.3	11.1	12.0	10.6	9.1	8.2	8.6	10.3	10.2	9.9	10.0
16.30	10.3	10.7	10.7	9.7	9.9	10.8	11.8	10.4	8.9	8.2	8.6	10.4	10.0	9.7	9.8
17.30	10.5	10.9	10.9	9.9	10.0	10.9	11.9	10.5	8.9	8.3	8.[illegible]	10.6	10.2	9.9	9.9
18.30	10.[illegible]	11.1	11.1	10.3	10.5	11.2	12.4	11.0	9.3	8.8	9.3	10.9	10.5	10.2	10.3
19.30	11.2	11.6	11.7	10.9	11.1	11.9	13.0	11.7	10.0	9.7	10.1	11.5	11.2	10.9	10.9
20.30	11.8	12.3	12.3	11.4	11.8	12.5	13.6	12.4	10.8	10.5	10.8	12.2	11.9	11.5	11.5
21.30	12.2	12.3	12.8	12.0	12.3	13.1	14.1	12.9	11.5	11.0	11.2	12.5	12.4	12.1	12.1
22.30	12.3	13.1	13.1	12.3	12.7	13.4	14.4	13.3	11.8	11.0	11.3	12.7	12.6	12.3	12.4
23.30	12.2	13.0	13.1	12.1	12.6	13.4	14.4	13.2	11.7	10.8	11.0	12.5	12.5	12.2	12.3
DAG/DAY	11.5	12.3	12.4	11.5	11.7	12.5	13.5	12.2	10.8	10.1	10.3	11.8	11.7	11.4	11.5

1) ALLE WAARDEN VERMINDERD MET 1000.0 MB.
1) ALL VALUES REDUCED BY 1000.0 MB.

TABEL VIII MAANDGEMIDDELDE VAN DE WINDSNELHEID (IN KNOPEN) OP AANGEGEVEN TIJDEN. DR. A. PLESMAN LUCHTHAVEN, CURACAO
TABLE VIII MONTHLY AVERAGE OF THE WIND VELOCITY (IN KNOTS) AT INDICATED TIMES. DR. A. PLESMAN AIRPORT, CURACAO

UUR PL.T. HOUR L.T.	1956													1955	1954
	JAN.	FEBR.	MRT.	APR.	MEI	JUNI	JULI	AUG.	SEPT.	OCT.	NOV.	DEC.	JAAR		
00.30	12.0	15.0	11.9	12.3	14.2	14.7	13.1	12.1	11.4	8.6	9.1	12.7	12.3	12.0	12.2
01.30	12.3	13.7	11.2	12.3	14.1	13.4	13.6	11.8	10.4	8.5	8.7	12.7	11.9	11.5	12.2
02.30	12.1	14.2	11.1	11.7	13.6	13.3	12.8	11.5	10.5	8.1	8.5	12.0	11.6	11.2	12.2
03.30	12.1	14.0	10.6	11.4	13.3	13.6	12.9	11.7	11.3	7.8	8.6	11.9	11.6	10.8	11.9
04.30	11.7	13.2	11.0	11.3	13.9	13.3	12.6	11.2	10.1	8.2	7.9	12.0	11.4	10.9	11.7
05.30	11.5	14.0	10.5	11.5	13.9	13.6	12.6	11.3	10.0	8.2	8.3	12.6	11.5	10.7	11.5
06.30	11.0	13.4	11.0	11.7	13.6	14.0	12.7	10.1	9.8	7.9	8.1	12.8	11.3	10.9	11.4
07.30	11.1	13.4	12.3	15.1	17.4	17.0	16.9	13.5	12.0	9.5	8.2	12.6	13.3	12.1	13.0
08.30	11.6	15.8	15.0	16.4	18.6	19.1	17.5	15.4	15.2	10.0	10.1	13.9	14.9	13.5	14.6
09.30	12.3	16.8	16.5	17.1	19.4	19.3	17.8	16.5	15.8	11.6	11.0	15.3	15.9	14.2	15.4
10.30	13.8	17.4	16.8	17.9	20.3	[illegible]	19.5	15.7	16.2	11.8	11.4	15.3	16.4	15.1	16.2
11.30	14.1	17.1	17.1	18.5	20.6	20.[illegible]	19.7	17.2	16.1	12.1	12.0	15.3	16.7	15.3	16.4
12.30	14.3	17.6	17.3	18.7	20.3	21.0	20.8	17.2	17.2	11.9	12.1	14.8	16.9	15.1	16.8
13.30	13.7	17.8	17.5	18.4	21.3	20.8	20.9	17.8	16.9	12.7	11.3	15.4	17.0	15.7	16.8
14.30	13.9	17.1	17.6	18.1	21.4	20.4	19.9	17.5	16.9	13.5	11.3	14.9	16.9	15.6	16.8
15.30	13.8	17.4	17.0	17.3	20.2	20.5	19.4	17.9	16.7	13.1	11.4	15.1	16.6	15.5	16.3
16.30	13.5	16.6	16.4	16.5	19.4	19.6	18.5	17.2	15.7	12.3	11.0	14.1	15.9	15.1	15.8
17.30	12.8	15.6	14.7	16.1	18.5	18.2	18.1	17.1	15.6	11.1	10.7	12.5	15.1	14.4	15.2
18.30	12.4	14.4	13.7	14.9	16.9	17.5	17.7	16.3	15.6	11.3	10.2	11.8	14.4	14.2	14.7
19.30	13.2	15.2	13.4	14.5	16.5	16.3	17.5	15.5	15.2	12.3	11.0	12.0	14.4	14.2	14.6
20.30	13.5	15.5	13.4	14.5	16.1	16.7	16.9	15.6	14.7	11.8	10.5	11.9	14.3	14.0	14.4
21.30	13.4	15.9	13.4	14.2	15.6	15.6	15.8	14.9	14.4	10.4	10.1	12.8	13.9	13.2	13.8
22.30	12.5	15.3	12.8	13.5	14.9	15.2	15.2	14.3	13.0	9.4	9.6	13.6	13.3	13.0	13.5
23.30	12.3	14.9	11.6	13.2	14.7	15.1	14.2	13.0	12.1	8.8	9.4	13.2	12.7	12.6	13.0
DAG/DAY	12.7	15.5	13.9	14.9	17.0	17.1	16.5	14.7	13.9	10.5	10.0	13.4	14.2	13.4	14.2

TABEL IX MAANDGEMIDDELDE VAN DE WINDRICHTING (IN GRADEN T.O.V. HET WARE N.) OP AANGEGEVEN TIJDEN. DR. A. PLESMAN LUCHTHAVEN, CURACAO
TABLE IX MONTHLY AVERAGE OF THE WIND DIRECTION (IN DEGREES TRUE) AT INDICATED TIMES. DR. A. PLESMAN AIRPORT, CURACAO

UUR PL.T. HOUR L.T.	1956													1955	1954
	JAN.	FEBR.	MRT.	APR.	MEI	JUNI	JULI	AUG.	SEPT.	OCT.	NOV.	DEC.	JAAR		
00.30	78	98	103	103	104	107	103	110	108	109	91	95	101	97	94
01.30	77	99	106	104	105	109	105	109	106	116	101	93	102	100	94
02.30	76	98	104	104	107	112	106	113	113	112	102	101	104	101	95
03.30	82	99	107	100	109	112	108	114	113	110	99	99	104	101	98
04.30	81	100	107	108	108	112	107	111	111	111	105	99	105	102	100
05.30	84	101	110	102	109	115	109	116	116	116	102	100	107	104	100
06.30	89	103	112	107	110	113	109	117	117	122	110	98	109	104	101
07.30	91	102	107	102	104	108	106	115	109	118	104	102	106	103	99
08.30	86	98	105	100	104	109	100	115	107	107	107	94	103	99	97
09.30	79	96	101	99	106	105	99	110	104	111	107	94	101	96	93
10.30	74	95	103	95	107	102	99	110	106	104	95	95	99	94	92
11.30	75	95	98	100	106	102	97	101	104	99	96	96	97	94	91
12.30	76	93	98	97	105	102	95	101	100	96	74	87	94	94	89
13.30	78	101	95	98	102	100	95	93	94	86	75	93	92	89	87
14.30	77	99	98	93	103	95	91	93	93	86	59	92	90	86	84
15.30	74	103	95	91	100	95	91	91	89	83	65	95	89	84	82
16.30	70	95	97	93	101	98	88	91	94	85	75	96	90	82	84
17.30	73	97	95	91	97	96	85	92	92	85	77	98	90	83	85
18.30	77	99	98	90	95	98	89	92	93	88	70	99	91	83	83
19.30	72	96	94	88	94	96	89	94	93	87	74	98	90	84	84
20.30	74	94	93	93	97	96	92	96	96	95	76	98	92	86	87
21.30	73	93	93	96	100	100	99	100	97	103	77	95	94	88	89
22.30	72	94	97	92	101	102	100	102	100	104	76	93	94	89	90
23.30	72	96	100	95	102	104	97	106	108	109	99	95	99	94	92
DAG/DAY	78	98	101	98	103	104	98	104	103	102	88	96	98	93	91

TABEL X MAANDGEMIDDELDE VAN DE BEWOLKINGSGRAAD (IN %) OP AANGEGEVEN TIJDEN. DR. A. PLESMAN LUCHTHAVEN, CURACAO
TABLE X MONTHLY AVERAGE OF CLOUD COVER (IN %) AT INDICATED TIMES. DR. A. PLESMAN AIRPORT, CURACAO

UUR PLT. / HOUR L.T.	1956 JAN.	FEBR.	MRT.	APR.	MEI	JUNI	JULI	AUG.	SEPT.	OCT.	NOV.	DEC.	JAAR	1955	1954
[illegible].30	[illegible]	30.2	35.9	33.8	44.0	33.8	[illegible]	34.6	43.3	42.7	46.2	37.5	36.7	41.1	30
01.30	39.9	35.8	39.5	28.8	43.1	29.6	33.1	[illegible]	[illegible]	53.2	42.0	41.5	[illegible]	41.6	33
02.30	39.3	46.5	36.3	31.7	41.5	30.9	27.8	37.1	45.4	[illegible]	43.8	34.3	35.6	39.0	34
03.30	42.3	[illegible]	37.8	34.2	39.5	34.2	26.6	33.1	45.8	47.2	46.0	33.9	38.1	37.7	34
04.30	46.9	[illegible]	39.5	41.3	35.1	36.2	32.7	34.7	35.6	[illegible]	40.0	29.4	35.8	38.7	33
05.30	[illegible]	47.4	44.0	46.3	[illegible]	[illegible]	[illegible]	[illegible]	56.7	[illegible]	56.7	40.3	50.4	50.6	47
06.30	63.3	63.5	[illegible]	60.5	[illegible]	[illegible]	50.8	63.7	65.8	70.6	62.9	65.7	[illegible]	65.2	62
07.30	65.3	61.2	[illegible]	64.2	[illegible]	[illegible]	54.0	[illegible]	68.3	70.6	54.2	64.9	[illegible]	68.2	66
08.30	64.5	59.4	[illegible]	67.9	70.6	[illegible]	57.2	[illegible]	69.2	75.0	66.7	[illegible]	64.9	68.1	65
09.30	[illegible]	[illegible]	57.7	69.2	77.9	[illegible]	52.0	59.8	69.2	70.6	[illegible]	[illegible]	[illegible]	68.3	65
10.30	58.8	[illegible]	[illegible]	[illegible]	73.4	53.3	52.4	[illegible]	70.0	71.0	57.5	[illegible]	[illegible]	67.7	65
11.30	61.2	[illegible]	57.7	[illegible]	[illegible]	56.7	51.2	63.3	[illegible]	[illegible]	[illegible]	[illegible]	[illegible]	66.2	62
[illegible]	[illegible]	64.2	[illegible]	56.7	70.2	55.0	47.2	60.8	70.0	[illegible]	[illegible]	57.7	[illegible]	65.2	63
[illegible]	[illegible]	[illegible]	50.0	58.3	67.7	50.0	43.1	62.1	[illegible]	[illegible]	65.0	[illegible]	60.0	65.2	61
14.30	[illegible]	[illegible]	56.8	52.9	68.5	49.2	43.5	57.7	[illegible]	57.3	[illegible]	[illegible]	58.9	62.6	58
15.30	[illegible]	[illegible]	54.3	52.5	65.0	48.8	40.7	52.0	63.8	[illegible]	[illegible]	63.3	57.8	61.2	55
16.30	55.8	[illegible]	[illegible]	51.2	60.0	46.7	45.2	52.0	52.9	[illegible]	[illegible]	[illegible]	56.0	59.1	52
17.30	52.9	53.2	53.2	43.8	64.6	46.7	46.0	57.2	62.1	67.7	[illegible]	[illegible]	55.2	56.8	50
18.30	49.6	48.7	43.8	44.2	60.8	40.8	40.3	43.0	60.4	66.9	49.2	54.0	51.0	52.8	45
19.30	40.3	43.1	37.1	35.4	44.4	31.7	25.2	37.5	50.8	56.8	44.2	41.5	40.8	41.8	31
20.30	41.9	36.2	34.7	33.8	44.8	31.7	15.7	31.4	45.0	53.6	40.4	40.3	37.4	37.9	25
21.30	40.7	37.1	26.6	35.4	44.6	25.4	17.3	31.4	40.4	53.6	41.2	41.1	36.2	39.2	27
22.30	44.4	40.9	32.7	34.2	42.9	25.8	18.5	29.8	42.0	54.0	44.6	39.5	37.4	40.7	29
23.30	40.7	37.1	33.9	34.6	41.2	29.6	23.8	27.0	43.3	46.5	40.4	35.9	36.2	40.2	29
DAG/DAY	51.4	52.4	47.3	48.1	56.8	43.9	37.9	48.1	56.4	61.2	51.9	49.7	50.4	53.1	47

TABEL XI RELATIEVE FREQUENTIE (IN 0/00) VAN DE WINDSNELHEID VOOR AANGEGEVEN RICHTINGEN.
DR. A. PLESMAN LUCHTHAVEN, CURACAO, N.A.

TABLE XI RELATIVE FREQUENCY (IN 0/00) OF WIND VELOCITY FOR INDICATED DIRECTIONS.
DR. A. PLESMAN AIRPORT, CURACAO, N.A.

GRADEN DEGREES	WIND-STILTE CALM	WINDSNELHEID IN KNOPEN / WIND VELOCITY IN KNOTS							TOTAAL TOTAL
		1 - 3	4 - 6	7 - 10	11 - 16	17 - 21	22 - 27	28 - 33	
	5.7								5.7
010		0.4	0.1	1.2	0.1				1.8
020		0.2	0.3	0.9		0.1			1.5
030		0.2	0.8	0.8	0.9	1.0			3.7
040		0.3	3.2	2.8	1.3	1.9	0.1		9.6
050		0.2	2.8	2.2	1.8	1.4			8.4
060		0.3	1.7	3.8	6.8	1.3	0.2		14.1
070		0.2	0.8	4.6	24.4	7.6	0.8		38.4
080			0.6	5.0	59.4	43.0	2.3		110.3
090			0.8	8.6	78.0	65.6	10.2		163.2
100		0.8	2.8	20.1	132.6	97.3	19.0	0.8	273.4
110		2.1	9.5	39.9	94.2	44.4	11.6	0.5	202.2
120		2.2	15.4	39.5	39.8	14.5	3.0	0.1	114.5
130		1.2	6.2	6.6	6.2	1.5	0.6		22.3
140		0.6	2.7	1.1	1.4	0.1			5.9
150		0.3	1.1	1.6	0.5				3.5
160		0.4	0.2	0.4	0.1				1.1
170			0.2	0.4	0.1	0.1			0.8
180		0.2	0.7	0.2	0.1				1.2
190		0.3	0.4	0.1		0.1			0.9
200		0.4	0.2	0.1					0.7
210									
220				0.1					0.1
230									
240			0.5	0.1					0.6
250		0.2	0.5	0.2					0.9
260		0.3	0.4	0.4	0.1				1.2
270		0.2	0.7	0.8	0.1				1.8
280		0.3	0.4	0.6	0.1				1.4
290		0.2	1.3	0.4	0.5				2.4
300		0.3	1.1	0.7	0.1				2.2
310		0.2	0.1	0.3					0.6
320				0.1					0.1
330		0.2		0.6	0.1				0.9
340			0.1	0.4	0.2				0.7
350			0.1	0.8	1.4				2.3
360			0.5	0.9	0.2				1.6
TOTAAL TOTAL	5.7	12.2	56.2	146.3	450.5	279.9	47.8	1.4	1000.0

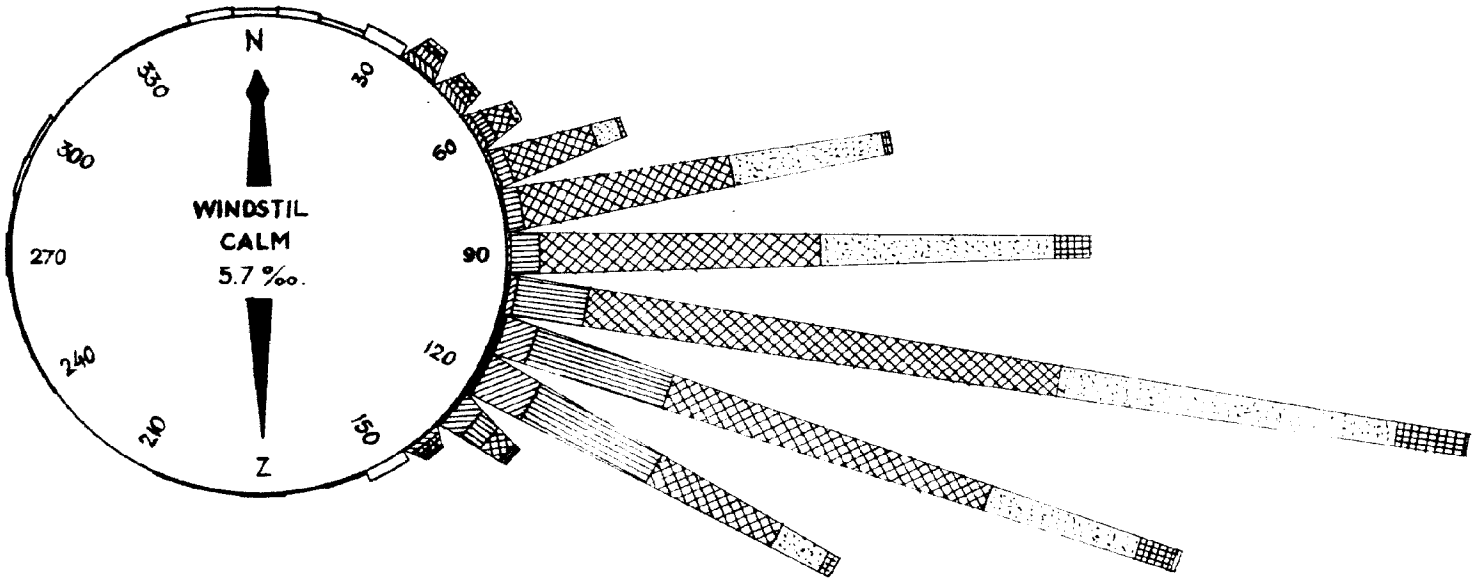

WINDSNELHEID
WIND VELOCITY

M/SEC.	KNOPEN/KNOTS
0.3 - 1.5	1 - 3
1.6 - 3.3	4 - 6
3.4 - 5.4	7 - 10
5.5 - 7.9	11 - 15
8.0 - 10.7	17 - 21
10.8 - 13.8	22 - 27

VOOR DE MINDER FREQUENTE WINDRICHTINGEN (150° DOOR WEST T/M 30°) ZIJN DE WINDSNELHEDEN NIET ONDERVERDEELD.
1 CM LENGTE KOMT OVEREEN MET 20 0/00

FOR THE LESS FREQUENT WIND DIRECTIONS (150° THROUGH WEST UP TO INCL. 30°) THE WIND VELOCITIES HAVE NOT BEEN SUBDIVIDED.
1 CM LENGTH CORRESPONDS TO 20 0/00

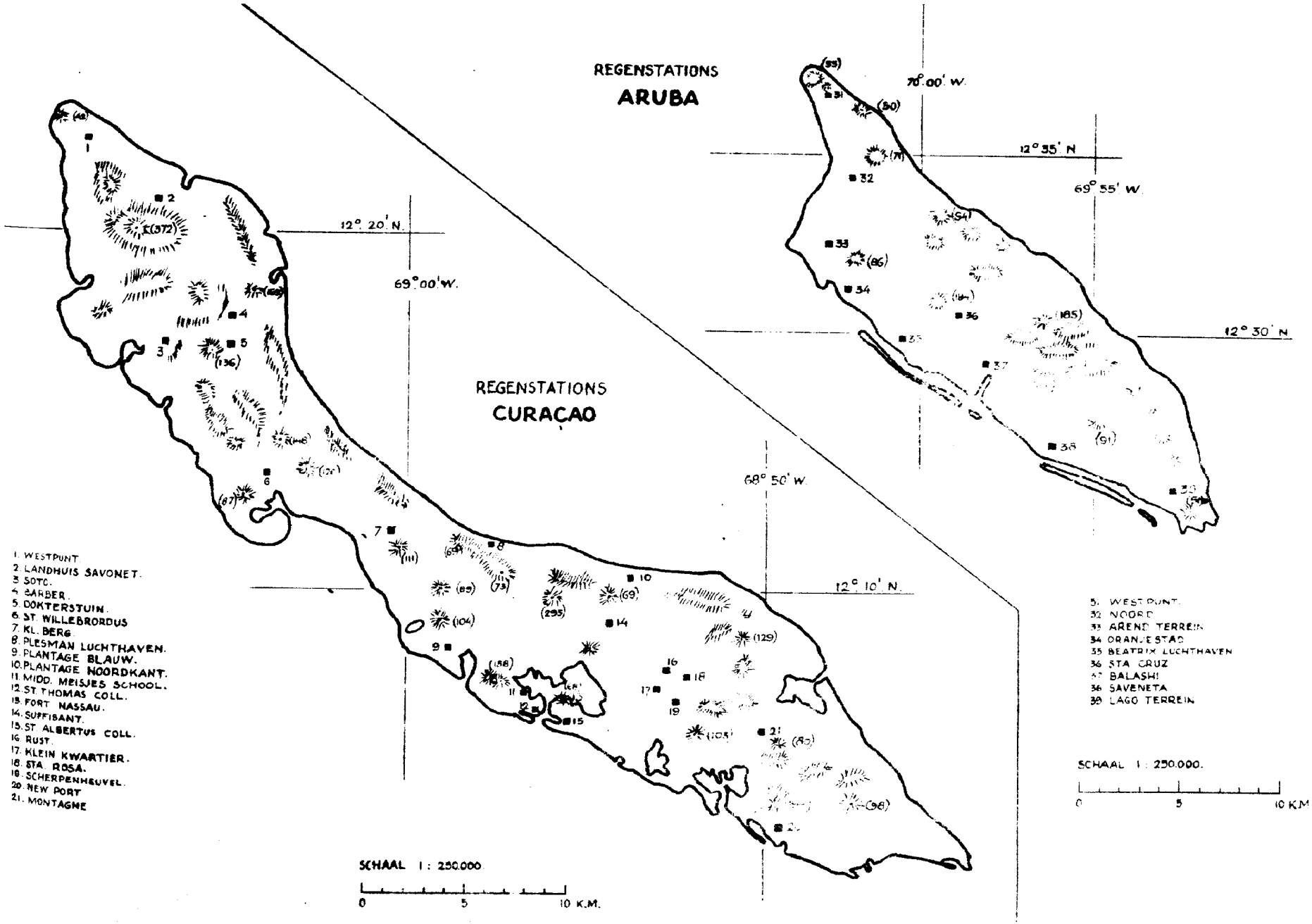
REGENSTATIONS
ARUBA
REGENSTATIONS
CURAÇAO
12° 20' N.
69° 00' W.
68° 50' W.
12° 10' N.
70° 00' W.
12° 35' N
69° 55' W.
12° 30' N
1. WESTPUNT.
2. LANDHUIS SAVONET.
3. SOTO.
4. BARBER.
5. DOKTERSTUIN.
6. ST. WILLEBRORDUS
7. KL. BERG.
8. PLESMAN LUCHTHAVEN.
9. PLANTAGE BLAUW.
10. PLANTAGE NOORDKANT.
11. MIDD. MEISJES SCHOOL.
12. ST. THOMAS COLL.
13. FORT NASSAU.
14. SUFFISANT.
15. ST. ALBERTUS COLL.
16. RUST.
17. KLEIN KWARTIER.
18. STA. ROSA.
19. SCHERPENHEUVEL.
20. NEW PORT
21. MONTAGNE
SCHAAL 1 : 250.000
0 5 10 K.M.
31. WESTPUNT.
32. NOORD
33. AREND TERREIN
34. ORANJESTAD
35. BEATRIX LUCHTHAVEN
36. STA. CRUZ
37. BALASHI
38. SAVENETA
39. LAGO TERREIN
SCHAAL 1 : 250.000.
0 5 10 K.M.

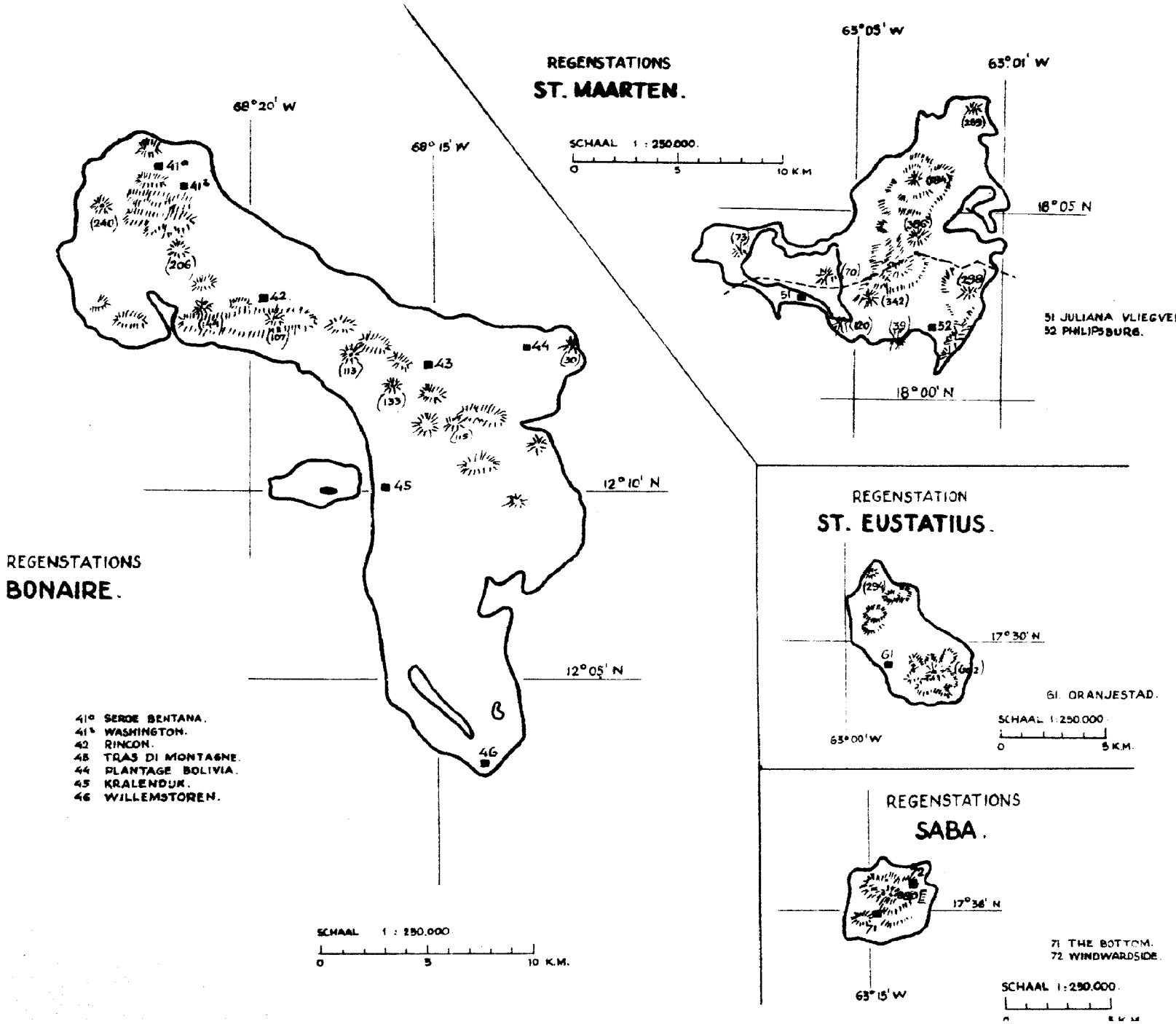
REGENSTATIONS
BONAIRE.
68°20' W
68°15' W
12°10' N
12°05' N
41a SEROE BENTANA.
41b WASHINGTON.
42 RINCON.
43 TRAS DI MONTAGNE.
44 PLANTAGE BOLIVIA.
45 KRALENDUK.
46 WILLEMSTOREN.
SCHAAL 1 : 250.000
0 5 10 K.M.
REGENSTATIONS
ST. MAARTEN.
SCHAAL 1 : 250.000.
0 5 10 K.M
63°05' W
63°01' W
18°05' N
18°00' N
51 JULIANA VLIEGVELD.
52 PHILIPSBURG.
REGENSTATION
ST. EUSTATIUS.
17°30' N
63°00' W
61. ORANJESTAD.
SCHAAL 1:250.000
0 5 K.M.
REGENSTATIONS
SABA.
17°38' N
63°15' W
71 THE BOTTOM.
72 WINDWARDSIDE.
SCHAAL 1:250.000.

PUBLICATIES VAN HET BUREAU VOOR DE STATISTIEK

Statistisch Jaarboek	NAF. 5,— per exemplaar
Statistische Mededelingen	NAF. 18,— per jaar
Maandstatistiek van de in- en uitvoer per goederensoort van Curaçao en Aruba	NAF. 30,— per jaar
Jaarstatistiek van de in- en uitvoer per goederensoort van de Ned. Antillen	NAF. 20,— per exemplaar; gratis voor abonnees op Maandstatistiek
Kwartaalstatistiek van de in- en uitvoer per land van Curaçao en Aruba	NAF. 30,— per jaar
Jaarstatistiek van de in- en uitvoer per land van de Ned. Antillen	NAF. 20,— per exemplaar; gratis voor abonnees op Kwartaalstatistiek
Statistiek van de meteorologische waarnemingen in de Ned. Antillen	gratis

PUBLICATIONS OF THE BUREAU OF STATISTICS

Statistical Yearbook	NAF. 5,— a copy
Statistical Information	NAF. 18,— a year
Monthly Statistics of imports and exports by commodity of Curaçao and Aruba	NAF. 30,— a year
Yearbook of imports and exports by commodity of the Neth. Antilles	NAF. 20,— a copy; gratis for subscribers to the Monthly Statistics
Quarterly Statistics of imports and exports by country of Curaçao and Aruba	NAF. 30,— a year
Yearbook of imports and exports by country of the Neth. Antilles	NAF. 20,— a copy; gratis for subscribers to the Quarterly Statistics
Statistics of meteorological observations in the Neth. Antilles	gratis

PUBLICACIONES DE LA OFICINA DE ESTADÍSTICA

Anuario Estadístico	NAF. 5,— el ejemplar
Informaciones Estadísticas	NAF. 18,— anual
Estadística Mensual de la importación y exportación por artículos de Curaçao y Aruba	NAF. 30,— anual
Anuario de la importación y exportación por artículos de las Antillas Holandesas	NAF. 20,— el ejemplar; gratis para los abonados a Estadística Mensual
Estadística Trimestral de la importación y exportación por países de Curaçao y Aruba	NAF. 30,— anual
Anuario de la importación y exportación por países de las Antillas Holandesas	NAF. 20,— el ejemplar; gratis para los abonados a Estadística Trimestral
Estadísticas de las observaciones meteorológicas en las Antillas Holandesas	gratis