1972

20e JAARGANG

STATISTIEK VAN DE METEOROLOGISCHE WAARNEMINGEN IN DE NEDERLANDSE ANTILLEN

QC
987
.N42
S8
20e jaarg.
(1972)

NEDERLANDSE ANTILLEN
DEPARTEMENT SOCIALE EN ECONOMISCHE ZAKEN
BUREAU VOOR DE STATISTIEK
IN SAMENWERKING MET DE METEOROLOGISCHE DIENST

National Oceanic and Atmospheric Administration

Climate Database Modernization Program

ERRATA NOTICE

One or more conditions of the original document may affect the quality of the image, such as:

Discolored pages
Faded or light ink
Binding intrudes into the text

This document has been imaged through the NOAA Climate Database Modernization Program. To view the original document, please contact the NOAA Central Library in Silver Spring, MD at (301) 713-2607 x124 or www.reference@nodc.noaa.gov.

LASON
Imaging Subcontractor
12200 Kiln Court
Beltsville, MD 20704-1387
March 28, 2002

Blank page retained for pagination

INHOUDSOPGAVE

		Blz.
Inleiding		9
Tabellen		
A	Klimatologische Normalen	21
I	Regenstations in de Nederlandse Antillen: Naam waarnemer en jaren van regenwaarnemingen	22
II	Regenval (in mm) per regenstation	25
III	Gemiddelde maandelijkse en jaarlijkse regenval per eiland	28
IV	Aantal dagen per maand met 1.0 of meer mm neerslag per regenstation	30
V	Maximum neerslag in 24 uur per regenstation	33
VI	Frequentie van de neerslag op aangegeven tijden voor de Dr. A. Plesman Luchthaven, Curacao	36
VII	Hoeveelheid neerslag in mm op aangegeven tijden voor de Dr. A. Plesman Luchthaven, Curacao	37
VIII	Maand- en jaarcijfers voor de Dr. A. Plesman Luchthaven , Curacao:	
	A. Droge-boltemperatuur, natte-boltemperatuur, dauwpunt, dampspanning en relatieve vochtigheid	38
	B. Bewolking, luchtdruk, windsnelheid, windvector, neerslag, zonneschijn en kunstmatige radioactiviteit van de lucht	39
IX-XVII	Maand- en jaargemiddelden op aangegeven tijden voor de Dr. A. Plesman Luchthaven, Curacao van:	
	IX Droge-boltemperatuur (in °C)	40
	X Natte-boltemperatuur (in °C)	41
	XI Dauwpunt (in °C)	42
	XII Dampspanning (in mb)	43
	XIII Relatieve vochtigheid (in %)	44
	XIV Bewolking (in %)	45
	XV Luchtdruk, herleid tot zeeniveau (in mb)	46
	XVI Windsnelheid (in knopen)	47
	XVII Windvector (in graden/knopen)	48
XVIII	Relatieve frequentie (in %) van de windwaarnemingen naar richting en snelheid voor de Dr. A. Plesman Luchthaven, Curacao	49
Windroos gebaseerd op uurlijkse waarnemingen, Dr. A. Plesman Luchthaven, Curacao		51
XIX	Maand- en jaarcijfers voor de Beatrix Luchthaven, Aruba van:	
	A. Droge-boltemperatuur, natte-boltemperatuur, dauwpunt, dampspanning en relatieve vochtigheid	53
	B. Bewolking, luchtdruk, windsnelheid, windvector en neerslag	54
XX - XXVIII	Maand- en jaargemiddelde op aangegeven tijden voor de Beatrix Luchthaven, Aruba van:	
	XX Droge-boltemperatuur (in °C)	55
	XXI Natte-boltemperatuur (in °C)	56
	XXII Dauwpunt (in °C)	57
	XXIII Dampspanning (in mb)	58

XXIV	Relatieve vochtigheid (in %)	59
XXV	Bewolking (in %)	60
XXVI	Luchtdruk, herleid tot zeeniveau (in mb)	61
XXVII	Windsnelheid (in knopen)	62
XXVIII	Windvector (in graden/knopen)	63
XXIX	Maand- en jaarcijfers voor Kralendijk, Bonaire:	
	A. Droge-boltemperatuur, natte-boltemperatuur, dauwpunt en dampspanning	64
	B. Relatieve vochtigheid, bewolking, luchtdruk, windsnelheid en neerslag	65
XXX-XXXI	Maand- en jaargemiddelden op aangegeven tijden voor Kralendijk, Bonaire:	
XXX	Windsnelheid (in knopen)	66
XXXI	Windvector (in graden/knopen)	67
XXXII	Verdamping, windsnelheid en windvector	68
XXXIII	Relatieve frequentie (in %) van de windwaarnemingen naar richting en snelheid voor Kralendijk, Bonaire	69
	Windroos gebaseerd op uurlijkse waarnemingen, Kralendijk Bonaire	71
XXXIV	Maand- en jaarcijfers voor Juliana vliegveld, St. Maarten	
	A. Droge-boltemperatuur, natte-boltemperatuur, dauwpunt en dampspanning	73
	B. Relatieve vochtigheid, bewolking, luchtdruk, windsnelheid en neerslag	74
XXXV	Maand- en jaarcijfers voor Oranjestad, St. Eustatius:	
	A. Droge-boltemperatuur, natte-boltemperatuur, dauwpunt en dampspanning	75
	B. Relatieve vochtigheid, bewolking, luchtdruk, windsnelheid en neerslag	76
	Rawinsonde resultaten voor:	
XXXVI	00.00 G.M.T. Dr. A. Plesman Luchthaven, Curacao	77
XXXVII	12.00 G.M.T. Dr. A. Plesman Luchthaven, Curacao	78
XXXVIII	12.00 G.M.T. Juliana Vliegveld, St. Maarten	79
	Kaarten van regenstations:	
	Curacao + Aruba	81, 83
	Bonaire, St. Maarten, St. Eustatius, Saba	85, 87
	Lijst van publikaties	

CONTENTS

		Page
Introduction		9
Tables		
A	Climatological Normals	21
I	Rainstations in the Netherlands Antilles: name of observer and years of rainfall observations	22
II	Rainfall (in mm) by rainstation	25
III	Average of the monthly and yearly rainfall by island	28
IV	Number of days with 1.0 or more mm precipitation by rainstation	30
V	Maximum precipitation in 24 hours by rainstation	33
VI	Frequency of the precipitation at indicated times for the Dr. A. Plesman Airport, Curacao	36
VII	Quantity of precipitation in mm at indicated times for the Dr. A. Plesman Airport, Curacao	37
VIII	Month- and yearfigures for the Dr. A. Plesman Airport, Curacao:	
	A. Dry-bulbtemperature, wet-bulbtemperature, dew-point, vapour pressure and relative humidity	38
	B. Cloudiness, pressure, wind velocity, windvector, precipitation, sunshine and artifical radio-activity of the air	39
IX-XVII	Monthly- and yearly averages at indicated times for the Dr. A. Plesman Airport, Curacao of:	
	IX Dry-bulbtemperature (in ^{o}C)	40
	X Wet-bulbtemperature (in ^{o}C)	41
	XI Dew-point (in ^{o}C)	42
	XII Vapour pressure (in mb)	43
	XIII Relative humidity (in %)	44
	XIV Cloudiness (in %)	45
	XV Atmospheric pressure, reduced to sea-level (in mb)	46
	XVI Wind velocity (in knots)	47
	XVII Windvector (in degrees/knots)	48
XVIII	Relative frequency (in 0/00) of the wind observations by direction and velocity for the Dr. A. Plesman Airport, Curacao	49
Windrose compiled from hourly observations, Dr. A. Plesman Airport, Curacao		51
XIX	Month- and yearfigures for the Beatrix Airport, Aruba:	
	A. Dry-bulbtemperature, wet-bulbtempature, dew-point, vapour pressure and relative humidity	53
	B. Cloudiness, pressure, wind velocity, windvector and precipitation	54
XX-XXVIII	Monthly- and yearly averages at indicated times for the Beatrix Airport, Aruba of:	
	XX Dry-bulbtemperature (in ^{o}C)	55

	XXI	Wet-bulbtemperature (in °C)	56
	XXII	Dew-point (in C)	57
	XXIII	Vapour pressure (in mb)	58
	XXIV	Relative humidity (in %)	59
	XXV	Cloudiness (in %)	60
	XXVI	Atmospheric pressure, reduced to sea-level (in mb)	61
	XXVII	Wind velocity (in knots)	62
	XXVIII	Windvector (in degrees/knots)	63
	XXIX	Month- and yearfigures for Kralendijk, Bonaire:	
		A. Dry-bulbtemperature, wet-bulbtemperature, dew-point and vapour pressure	64
		B. Relative humidity, cloudiness, pressure, wind velocity and precipitation	65
XXX-XXXI		Monthly- and yearly averages at indicated times for Kralendijk, Bonaire:	
	XXX	Wind velocity (in knots)	66
	XXXI	Windvector (in degrees/knots)	67
	XXXII	Evaporation, wind velocity and windvector	68
XXXIII		Relative frequenty (in 0/00) of the wind observations by direction and velocity for Kralendijk, Bonaire	69
Windrose compiled from hourly observations, Kralendijk, Bonaire			71
XXXIV		Month- and yearfigures for the Juliana Airport, St. Maarten:	
		A. Dry-bulbtemperature, wet-bulbtemperature, dew-point and vapour pressure	73
		B. Relative humidity, cloudiness, pressure, wind velocity and precipitation	74
XXXV		Month- and yearfigures for Oranjestad, St. Eustatius:	
		A. Dry-bulbtemperature, wet-bulbtemperature, dew-point and vapour pressure	75
		B. Relative humidity, cloudiness, pressure, wind velocity and precipitation	76
		Rawinsonde resuls for:	
	XXXVI	00.00 G.M.T. Dr. A. Plesman Airport, Curacao	77
	XXXVII	12.00 G.M.T. Dr. A. Plesman Airport, Curacao	78
	XXXVIII	12.00 G. M.T. Juliana Airport, St. Maarten	79
Maps of rainstations:		Curacao , . Aruba	81 , 8
		Bonaire, St. Maarten, St Eustatius and Saba	85 , 8
List of publications			

CONTENIDO

		Pág.
Introducción		9
Cuadros		
A	Normales climatológicos	21
I	Estación pluviométricas en las Antillas Holandesas: nombre del observador y los años en los cuales las observaciones pluviales fueron tomadas	22
II	Precipitación (en mm) por estación pluviométrica	25
III	Promedio mensual y anual de la precipitación por isla	28
IV	Número de días con 1.0 o mas mm. de precipitación por estación pluviométrica	30
V	Precipitación máxima en 24 horas por estación pluviométrica	33
VI	Frecuencia de la precipitación en las horas indicadas para el Aeropuerto Dr. A. Plesman, Curazao	36
VII	Cantidad de precipitación en mm en las horas indicadas para el Aeropuerto Dr. A. Plesman, Curazao	37
VIII	Cifras mensuales y anuales para el Aeropuerto Dr. A. Plesman, Curazao:	
	A. Temperatura del termómetro seco, temperatura del termómetro mojado, punto de rocío, tensión del vapor y humedad relativa	38
	B. Nubosidad, presión, velocidad del viento, vector del viento, precipitación, luz solar y radio-actividad artificial del aire	39
IX-XVII	Promedios mensuales y anuales en las horas indicadas para el Aeropuerto Dr. A. Plesman, Curazao de:	
	IX Temperatura del termómetro seco (en °C)	40
	X Temperatura del termómetro mojado (en °C)	41
	XI Punto de rocío (en °C)	42
	XII Tensión del vapor (en mb)	43
	XIII Humedad relativa	44
	XIV Nubosidad (en %)	45
	XV Presión reducida a nivel del mar (en mb)	46
	XVI Velocidad del viento (en nudos)	47
	XVII Vector del viento (en grados/nudos)	48
XVIII	Frequencia relativa (en 0/00) de las observaciones del viento según la dirección y velocidad para el Aeropuerto Dr. A. Plesman, Curazao	49
Rosa de los vientos basada en observaciones horarias, Aeropuerto Dr. A. Plesman, Curazao		51
XIX	Cifras mensuales y anuales para el Aeropuerto Beatrix, Aruba:	
	A. Temperatura del termómetro seco, temperatura del termómetro mojado, punto de rocío, tensión del vapor y humedad relativa	53
	B. Nubosidad, presión, velocidad del viento y precipitación	54
XX-XXVIII	Promedios mensuales y anuales en las horas indicadas para el Aeropuerto Beatrix, Aruba de:	

XX	Temperatura del termómetro seco (en °C)	55
XXI	Temperatura del termómetro mojado (en °C)	56
XXII	Punto de rocío (en °C)	57
XXIII	Tensión del vapor (en mb)	58
XXIV	Humedad relativa (en %)	59
XXV	Nubosidad (en %)	60
XXVI	Presión reducida a nivel del mar (en mb)	61
XXVII	Velocidad del viento (en nudos)	62
XXVIII	Vector del viento (en grados/nudos)	63
XXIX	Cifras mensuales y anuales para Kralendijk, Bonaire:	
	A. Temperatura del termómetro seco, temperatura del termómetro mojado, punto de rocío y tensión del vapor	64
	B. Humedad relativa, nubosidad, presión velocidad del viento y precipitación	65
	C. Evaporación, velocidad del viento y vector del viento	
XXX-XXXI	Promedios mensuales y anuales en las horas indicadas para Kralendijk, Bonaire:	
	XXX Velocidad del viento (en nudos)	66
	XXXI Vector del viento (en grados/nudos)	67
XXXII	Evaporación, velocidad del viento y vector del viento	68
XXXIII	Frecuencia relativa (en 0/00) de las observaciones del viento según la direccion y velocidad para Kralendijk, Bonaire	69
Rosa de los vientos basada en observaciones horarias, Kralendijk, Bonaire:		71
XXIV	Cifras mensuales y anuales para Aeropuerto Juliana, St. Maarten:	
	A. Temperatura del termómetro seco, temperatura del termómetro mojado, punto de rocío y tensión del vapor	73
	B. Humedad relativa, nubosidad, presión, velocidad del viento y precipitación	74
XXXV	Cifras mensuales y anuales para Oranjestad, St. Eustatius:	
	A. Temperatura del termómetro seco, temperatura del termómetro mojado, punto de rocío y tensión del vapor	75
	B. Humedad relativa, nubosidad, presión, velocidad del viento y precipitación	76
	Resultados de radiosondeos y radioviento para:	
	XXXVI 00.00 H.M.G. Aeropuerto Dr. A. Plesman, Curazao	77
	XXXVII 12.00 H.M.G. Aeropuerto Dr. A. Plesman, Curazao	78
	XXXVIII 12.00 H.M.G. Aeropuerto Juliana, St. Maarten	79
Mapas de estaciones pluviométricas:		
	Curazao y Aruba	81 , 83
	Bonaire, St. Maarten, St. Eustatius y Saba	85 , 87
Lista de publicaciones		

INLEIDING

De "Statistiek van de Meteorologische Waarnemingen in de Nederlandse Antillen " over 1972 is voor wat betreft de inhoud vrijwel gelijk aan die van voorafgaande jaren.
Helaas kon een relatieve wind frequentie en een windroos voor de Beatrix Luchthaven, Aruba, voor dit jaar niet worden samengesteld, daar geen gegevens beschikbaar zijn over de maanden januari tot en met september.

REGENVAL

De neerslag in 1972 was slechts op St. Eustatius en Saba even boven normaal, de overige eilanden bleven er aanzienlijk onder. In procenten van de gemiddelde neerslag over de jaren 1941-1970 voor het betrokken eiland uitgedrukt, kreeg Aruba 73%, Bonaire 65%, Curacao 71%, St. Maarten 79%, St. Eustatius 111% en Saba 104%.
Op Curacao werden de waarnemingsreeksen van de regenstations Girouette en Plantage Noordkant in 1972 tijdelijk onderbroken, terwijl het regenstation Julianaplein, dat in Januari 1972 met de waarnemingen begon reeds in mei 1972 weer moest worden opgeheven.
Het regenstations Klein Kwartier kon in oktober 1972 weer heropend worden.
De waarnemingen van het regenstation Caracasbaai werden tot oktober 1972 niet opgenomen, daar deze in hoge mate onbetrouwbaar werden geacht.
Op Bonaire werd een nieuw regenstation te Playa geopend.
Op Saba werden de waarnemingen van het regenstation The Bottom in januari 1972 wederom hervat, terwijl het regenstation Windwardside in juni 1972 heropend kon worden.
De eilandgemiddelden zijn berekend uit de maandcijfers, waarin de totalen van alle regenstation- voor zover beschikbaar - zijn verwerkt. Met het oog op het verschil in plaatselijke dichtheid van het netwerk van regenstations te Bonaire en Curaçao, is voor deze eilanden eerst het gemiddelde van een aantal geografische blokken bepaald, waaruit vervolgens het eilandgemiddelde is berekend. De frequentietabel van de neerslag (tabel VI) is uitsluitend gebaseerd op het aantal malen, dat op de Dr. A. Plesman luchthaven neerslag is geconstateerd tijdens de uurlijkse waarneming of gedurende het uur daarvoor, zonder te letten op de vorm van de neerslag, de intensiteit of samenhangende verschijnselen. Tabel VII geeft het maandtotaal van de hoeveelheid neerslag van uur tot uur. De maandtotalen en het jaartotaal in deze tabel zijn ontleend aan een beschrijvende regen-

meter. Deze totalen verschillen daardoor enigszins van de getalwaarden voor de Dr. A. Plesman luchthaven in de voorafgaande tabellen, die gebaseerd zijn op de aflezingen van een regenmeter nabij de startbaan.

OPMERKINGEN

De tabellen in deze publikatie worden niet afzonderlijk toegelicht, omdat de inhoudsopgave zeer uitvoerig is gegeven. De luchtdrukwaarden van de waarnemingen zijn herleid tot zeeniveau; voor St. Eustatius is daarbij de QFF-waarde gegeven en voor alle andere stations de QNH-waarde. Door de geringe hoogte van de stationsbarometers boven zeeniveau, zijn de verschillen tussen de QFF- en de daarmee corresponderende QHH-waarden verwaarloosbaar klein.

ORKAANSEIZOEN

Het orkaanseizoen van 1972, het rustigste sinds 1930, begon op 16 juni, toen uit een tropische depressie nabij Cozumel, Mexico, de latere orkaan Agnes ontstond en eindigde reeds op 14 september met het oplossen van de restanten van orkaan Dawn voor de kust van Zuid-Carolina.
Totaal waren er dus slechts vier tropische cyclonen die een naam ontvingen, waarvan er drie orkaankracht bereikten. Er waren slechts acht orkaandagen. Behalve deze tropische cyclonen deden zich nog twintig tropische depressies voor. In deze publikatie is geen "orkaankaart" opgenomen, daar geen van de tropische storingen in de Caraïbische Zee voorkwamen.

CURACAO, DR. A. PLESMAN LUCHTHAVEN

De luchthaven is gelegen aan de noordkant van Curaçao op een plateau, dat 8m boven zeeniveau ligt. De positie is 12°12'NB en 68°58'WL.
De thermometerhut bevindt zich op 400 m van de kust en op 120 m van het midden van de startbaan.
De windmeter is opgesteld op 10 m boven de grond en op een afstand van 170 m van de startbaan, die de richting 102° - 282° heeft. Van de aanwijzingen van de windmeter, de droge-bol thermometer en de natte-bol thermometer vindt een kontinue registratie plaats in de observatiekamer van de meteorologische dienst in het stationsgebouw op het vliegveld.
De barometer is opgehangen op 9 m boven de grond en 17.4m boven zeeniveau. De campbell-Stokes zonneschijnmeter bevindt zich op het dak van het stationsgebouw, waar tevens de metingen van de kunstmatige radioaktiviteit van de lucht worden verricht en de beschrijvende regenmeter staat opgesteld.

ARUBA, BEATRIX LUCHTHAVEN

De luchthaven ligt aan de zuidkust van Aruba op 12°30'NB en 70°01'WL. Tot 14 september 1972 was de thermometerhut opgesteld nabij het oude stationsgebouw ten zuiden, van de startbaan, op het platform op 300 m afstand van de kust en op 200 m afstand van de startbaan. De barometer hing in de oude verkeerstoren op 2m boven de officiële vliegveldhoogte en 20.3 m boven zeeniveau. De windmeter stond op het dak van de oude verkeerstoren, 24 m boven de grond. De gemeten windsnelheden zijn met 12% verminderd om de tot 10 m hoogte herleide windsnelheden te verkrijgen.
Sinds genoemde datum, waarop het nieuwe stationsgebouw ten noorden van de startbaan in gebruik werd genomen, staat de thermometerhut opgesteld op 650 m van het westelijke begin van de startbaan, die de richting 104° - 204° heeft, 250 m uit de kust en 75 m ten noorden van de startbaan.
De windmeter bevindt zich nabij de thermometerhut op 10 m boven de grond. Van de aanwijzingen van de windmeter, de droge-bol thermometer en de natte-bol thermometer vindt een kontinue registratie plaats in de observatiekamer van de meteorologische dienst in het nieuwe stationsgebouw.
Ook de barometer hangt in de observatiekamer, op 12.8 m boven de grond en 33.3 m boven zeeniveau.
De beschrijvende regenmeter, waarvan evenwel nog geen uitkomsten in deze publikatie konden worden opgenomen, werd opgesteld op het platform bij het nieuwe stationsgebouw.

BONAIRE, KRALENDIJK

De thermometerhut met geventileerde thermometers, bevindt zich op 100 m van de westkust van Bonaire op normale hoogte boven de grond op 12°09'NB en 68°16'WL. De windmeter staat in de nabijheid opgesteld op een hoogte van 10 m boven de grond. De registratie van de wind vindt kontinue plaats in het kantoor van de Landsradio- en Telegraafdienst te Kralendijk.
De barometer hangt in genoemd kantoor op 3.6 m boven zeeniveau.

ST. MAARTEN, JULIANA VLIEGVELD

Het vliegveld ligt op een smalle landtong aan de zuidwestzijde van St. Maarten, op 18°03'NB en 63°07'WL.

Tot 1 augustus 1972 stond de thermometerhut opgesteld op het dak van het stationsgebouw op 7 m boven de grond. Daarna op normale hoogte ongeveer 400m ten oosten van het stationsgebouw en ongeveer 115 m ten noorden van de startbaan, die de richting 081° - 261° heeft.
Een kontinue registratie van de droge-bol thermometer en de natte-bol thermometer vindt plaats in de observatie - kamer van de meteorologische dienst in het stationsgebouw.
De barometer hangt op 8.8 m boven zeeniveau, terwijl de windmeter staat opgesteld op de verkeerstoren op een hoogte van 15 m boven de grond.
De beschrijvende regenmeter, waarvan evenwel hog geen uitkomsten in deze publikatie kon worden opgenomen, werd opgesteld nabij de thermometerhut.

ST. EUSTATIUS, ORANJESTAD

De thermometerhut staat opgesteld nabij 17°29'NB en 62°59'WL op 200 m van de westkust van St. Eustatius, ongeveer 40 m boven zeeniveau.
De windmeter staat op het dak van het kantoor van de Landsradio- en Telegraafdienst, op een hoogte van 10 m boven de grond. De wind ter plaatse wordt in sterke mate beïnvloed door de 600 m hoge, uitgedoofde vulkaan The Quill, op 2.5 km OZO van het station gelegen.
De barometer hangt op 40.5 m boven zeeniveau.

INTRODUCTION

The contents of the "Statistics of the Meteorological Observations in the Netherlands Antilles" for 1972 is essentially the same as previous years. Regretfully is was not possible to compile a relative wind frequency and a windrose for Beatrix Airport, Aruba, no data being available for the months January-September.

RAINFALL

The precipitation at St. Eustatius and Saba in 1972 was only slightly above normal, the other islands remained for below. Expressed in percentages of the average rainfall over the years 1941-1970 of the respective islands, Aruba reached 73%, Bonaire 65%, Curacao 71%, St. Maarten 79%, St. Eustatius 111% and Saba 104%. In Curacao the observation series of the rainstations Girouette and Plantation Noordkant were temporarily interrupted during 1972, while rainstation Julianaplein, which started observations in January 1972, had to be closed down in May 1972. Rainstation Klein Kwartier was reopened in October 1972. The observations of the rainstation Caracasbaai till October 1972 were not included, the accurancy of the figures being highly doubtful.

In Bonaire a new rainstation was established at Playa. In Saba the observation series of rainstation the Bottom were resumed in January 1972, and in June 1972 the rainstation Windwardside was reopened.

The averages for the islands have been compiled from the monthly figures for which all available rainstations were used. In view of the difference in local density of the network of rainstations in Bonaire and Curacao, at first the average for a number of geographical blocks over these islands is compiled, from which the average for the island is calculated.

The frequency table of the precipitation (table VI) is based solely on the number of hourly observations with percipitation at the time of observation or during the past hour, disregarding the form and intensity of the precipitation or coherent weather events.

Table VII shows the monthly totals of the precipitation for each hour of the day from a recording raingauge.

The precipitation totals may differ slightly from the figures for the Dr. A. Plesman Airport in the preceding tables, which are based on the readings of a raingauge near the runway.

REMARKS

The tables in this publication are not explained one by one; reference is made to the detailed list of contents.
All surface pressures are reduced to sea-level. For St. Eustatius the QFF is given;for all other stations the QNH is listed. The difference between the QFF and the corresponding QNH-values are negligible, due to the low elevations of the station-barometers.

HURRICANE SEASON

The hurricane season of 1972, the quietest since 1930, started on June 16, when, from a tropical depression near Cozumel, Mexico, the later hurricane Agnes developed, and ended on September 14 with the dissipation of the remnants of hurricane Dawn in the coastal area of South Carolina.

There were in total, thus, only four named tropical cyclones, of which three reached hurricane strength. There were only eight hurricane days. In addition to these tropical cyclones another twenty tropical depressions occured.
This publication does not contain a "hurricane map",because none of the tropical disturbances traveled through the Caribbean Sea.

CURACAO, Dr. A. PLESMAN AIRPORT

The airport is located at 12° 12' N and 68° 58' W on the northcoast on a plateau 8 m above sea-level.
The thermometer screen is located at a distance of 400 m from the coast and 120 m from the runway at about the middle of the strip.
The windmeter is mounted at a height of 10 m above the ground at a distance of 170 m from the centre-line of the runway, which is oriented 102°-282°. The wind, the dry-bulb temperature and the wet-bulb temperature are continuously recorded in the observation room of the meteorological service in the terminal building of the airport.

The barometer is suspended 9 m above the official airport elevation and 17.4 m above sea - level. The Campbell-Stokes sunshine recorder is located on the roof of the terminal building, where also the measurements of the artificial radio - activity are taken and the recording raingauge is placed.

ARUBA, BEATRIX AIRPORT

The airport is located at the southcoast of Aruba near 12° 30' N and 70° 01' W. Till/incl.September 14, the thermometer screen was placed near the old terminal building south of the runway, on the platform at a distance of 300 m from the coast and 200 m from the runway.
The barometer was read at 2 m above the official airport elevation and 20.3 m above sea-level The windmeter was mounted on top of the old airport tower, 24 m above the ground. The published windspeed data are those reduced to the 10 m level by applying a 12% reduction.
Since mentioned date, on which the new terminal building north of the runway was inaugurated, the thermometer screen is located at a distance of 650 m from the western end of the runway, oriented 104°-284°, 250 m from the coast and 75 m to the north of the runway.
The windmeter is mounted at a height of 10 m above the ground near the thermometer screen. The wind, the dry-bulb temperature and the wet-bulb temperature are continuosly recorded in the observation room of the meteorological service in the new terminal building.
Also the barometer is suspended in the observation room at 12.8 m above the official airport elevation and 33.3 m above sea-level.
The recording raingauge, the figures of which however could not yet be included in this publication, was placed near the new platform.

BONAIRE, KRALENDIJK

The thermometer screen with ventilated thermometers is located near 12° 09' N and 68° 16' W at a distance of 100 m from the westcoast of Bonaire at normal height.

The windmeter is mounted nearby at a height of 10 m above the ground. The wind is recorded continuously in the office of the Government Radio Service.
The barometer is read 3.6 m above sea-level.

ST. MAARTEN, JULIANA AIRPORT

The airport is located on a small peninsula on the southwestcoast of St. Maarten at 18° 03' N and 63° 07' W.
Till/incl. August 1, 1972, the thermometer screen was placed on the roof of the terminal building, 7 m above the ground. After that date it was transferred to normal height at about 400 m east of the terminal building and about 115 m north of the runway, which is oriented 081°-261°. The dry-bulb temperature and the wet-bulb temperature is recorded continuously in the observation room of the meteorological service in the terminal building.
The barometer is suspended 8.8 m above sea-level and the windmeter is on top of the control-tower at a height of 15 m above the ground.
The recording raingauge, the figures of which however could not yet be included in this publication, was placed near the thermimeter screen.

ST. EUSTATIUS, ORANJESTAD

The thermometer screen is located near 17° 29' N and 62° 59' W at a distance of 200 m from the westcoast of the island, roughly 40 m above sea-level. The windmeter is mounted on the roof of the office of the Government Radio Service, at 10 m above the ground. The wind at the site of the station is materially affected by the vicinity of The Quill, a dead volcano, 600 m high at a distance of 2.5 km ESE of the station.
The Barometer is read 40,5 m above sea-level.

INTRODUCCION

El contenido de la Estadística de las observaciones meteorológicas en las Antillas Holandesas sobre el año 1972 es casi igual a los de los años anteriores.
Lastimamente no fué posible componer este año la frecuencia relativa del viento y la rosa de los vientos para el aeropuerto Beatrix en Aruba, ya que no eran disponibles sobre los meses de enero hasta incl. septiempre.

PRECIPITACION

Solamente en las islas de St. Eustatius y Saba sobrepasó la precipitación en 1972 lo normal, las otras islas quedaron considerablemente bajo de la normal.
Expresado en percentajes Aruba tenía 73%, Bonaire 65% Curazao 71%, St. Maarten 79%,St. Eustatius 111% y Saba 104% del promedio de la precipitacion del período 1941 - 1972 de la isla en cuestión.
En 1972 fué interrumpida temporalmente la serie de observaciones en las estaciones pluviométricas en Girouette y Plantage Noordkant en Curazao, mientras que la estación pluviométrica en Julianaplein, la cual comenzó con las observaciones en el mes de enero de 1972 tenía que ser suspendida en el mes de mayo de 1972.
La estación pluviométrica en Klein Kwartier fué puesta en servicio de nuevo en octubre de 1972.
Las observaciones de la estación pluviométrica en Caracasbaai no fueron registrada hasta octubre de 1972, ya que éstas observaciones fueron consideradas altamente de no confiar.
En Bonaire fué abierta una nueva estación pluviométrica en Playa.
En enero de 1972 fueron reanudadas las observaciones de la estación pluviométrica The Bottom en Saba, mientras que en junio de 1972 fué puesta de nuevo en servicio la estación pluviométrica Windwardside.
Los promedios de cada isla han sido calculados de las cifras mensuales en las cuales fueron añadidos los totales de todas las estaciones pluviométricas , por cuanto que éstas fueran disponibles.

En vista de la diferencia de la densidad local de la red de las estaciones pluviométricas en Bonaire y Curazao, ha sido calculado primeramente para éstas islas el promedio de una cantidad de secciones geográficas.
El promedio de cada isla fué calculado después de estos promedios.
El cuadro sobre la frequencia de la precipitación(cuadro VI) es basado solamente en la cantidad de veces, en las cuales ha sido constatado precipitación en el Aeropuerto Dr. A Plesman, durante la observación o durante la hora anterior, sin tener en cuenta la forma de la precipitación, la intensidad o factores relacionados.
El cuadro VII indica de hora a hora el total mensual de la cantidad de la precipitación.

Los totales mensuales y el total anual en este cuadro son evaluados de un pluviométro registrador, cual ha sido puesto en el techo del edificio de la estación. Estos totales difieren por eso algo de las cifras mencionadas en los cuadros anteriores para el Aeropuerto Dr. A. Plesman, los cuales son basados en las registraciones de un pluviométro cerca de la pista de despegue.

NOTAS

Los cuadros en ésta publicación no necesitan ser discutidos separadamente, ya que el índice es muy explicativo.
Las cifras de la presión atmosférica han sido reducidas al nivel del mar; para St. Eustatius es mencionada la cifra QFF y para todas las otras estaciones la cifraQNH. Por la poca elevación de los barómetros en las estaciones sobre el nivel del mar, las diferencias entre las cifras QFF y las cifras QNH correspondientes son tan mínimas que éstas no se toman en cuenta.

TEMPORADA DE HURACANES

La temporada de huracanes de 1972, que fué la mas calma desde 1930, comenzó el 16 de junio, cuando de una depresión tropical en la vecindad de Cozumel en Méjico se formó el huracán Agnes.
Terminó ya el 14 de septiembre con la disolvacón de los restos del huracán Dawn ante la costa de Carolina-Sur.
En total habían pues solamente 4 ciclones tropicales que recibieron cada uno un nombre, de estos alcanzaron solamente 3 la fierza de huracán.
La cantidad de días de huracán fué solamente 8.
Además de estos ciclones tropicales se formaron también 20 depresiones tropicales.
No ha sido proyectada en esta publicación una mapa de huracanes, ya que ninguna de estas depreciones tropicales apareció en el mar Caribe.

CURAZAO, AEROPUERTO DR. A. PLESMAN.

El aeropuerto está situado en la costa norte de Curazao en una terraza que se halla a 8 metros sobre el nivel del mar.
La posición es de 12° 12' latitud norte y de 68° 58' longitud oeste.
El abrigo meteorológico está montado a 400 metros de la costa y a 100 metros del centro de la pista de despegue.
El anemómetro está montado a 10 metros sobre el suelo y

a una distancia de 170 metros de la pista de despegue la cual tiene la direccion 102° - 282°.
De las indicaciones del anemómetro, del termómetro de la temperatura seca y del termómetro de la temperatura mojada se hace una registración continua en el cuatro de observaciones del Servicio Meteorológico en el edificio del Aeropuerto.
El barómetro está colgado a una altura de 9 metros sobre el suelo y a 17,4 metros sobre el nivel del mar.
El Campbell-Stokes autógrafo se halla en la terraza de la estación donde también se efectua el registro de la radioactividad artificial del aire y donde está montado el pluviomêtro registrador.

ARUBA, AEROPUERTO BEATRIX

El aeropuerto está situado en la costa sur deAruba a 12°30' de latitud norte y 70°01' de longitud oeste.
El abrigo meteorológico estaba montado hasta el 14 de septiembre de 1972 cerca del viejo edificio de la estación al sur de la pista de despegue, en la terraza a 300 metros de distancia de la costa y a 200 metros de la pista de despegue.
El barómetro está colgado en la vieja torre de control a 2 metros sobre la altura oficial del aeropuerto y a y 20,3 metros sobre el nivel del mar.
El anemómetro está colgado en el techo de la vieja torre de control a 24 metros sobre la tierra.
Las velocidades del viento medidas son disminuídas con 12% para llegar a las velocidades del viento reducidas a 10 metros de altura.
Desde la fecha mencionada arriba, en que la nueva estación al norte de la pista de despegue fué puesta en servicio, el abrigo meteorológico está montado a 650 metros al parte oeste del comienzo de la pista de despegue, la cual tiene la direccion 104° - 204°, a 250 metros de la costa y a 75 metros al norte de la pista de despegue.
El anemómetro se encuentra cerca del abrigo meteorológico a 10 metros de altura.
Las indicaciones continuas del anemómetro del termómetro seca y del termómetro de la temperatura mojada son registradas automáticamente en los instrumentos ubicados en el cuarto de observaciones del Servicio Meteorológico en el nuevo edificio de la estación.
También el bafómetro está colgado en el cuarto de observacion a 12.8 metros sobre la tierra y a 33.3 metros sobre el nivel del mar.

El pluviométro registrador fué montado en la nueva terraza. No fué posible sinembargo mencionar los resultados de este pluviometro en esta publicación.

BONAIRE, KRALENDIJK

El abrigo meteorológico con termómetros ventilados se halla a 100 metros de la costa oeste de Bonaire a altura normal sobre la tierra a 12°09' de latitud norte y 68°16' de longitud oeste.
La veleta ha sido montado en la cercanía a una altura de 10 metros sobre la tierra.
La registración del viento se efectua en la oficina del Servicio de Radiotelefonía y Radiotelegrafía en Kralendijk.
El barómetro está colgado a 3.6 metros sobre el nivel del mar en la oficina mencionada.

ST. MAARTEN, AEROPUERTO JULIANA

El aeropuerto está en una estrecha longuera en la parte sudoeste de St. Maarten a 18°03' de latitud norte y 63°07' longitud oeste.
El abrigo meteorológico estaba en el techo del edificio de la estación a 7 metros sobre la tierra hasta el 1 de agosto 1972.
Después lo transladaron a una altura normal de mas o menos 400 metros oeste del edificio de la estación y mas o menos 115 metros al norte de la pista de despegue, la cual tiene la dirección 081° - 261°.
Una registración continua del termómetro de la temperatura seca y del termómetro de la temperatura mojada es hecha en el cuarto de observaciones en el edificio de la estación.
El barómetro está colgado a 8.8 metros sobre el nivel del mar, mientras que el anemómetro está montado en la torre de control a una altura de 15 metros sobre la tierra.
El pluviométro registrador, del cual los resultados no han sido mencionados aún en ésta publicación, fué montado cerca del abrigo meteorológico.

ST. EUSTATIUS, ORANJESTAD

El abrigo meteorológico está montado a 17°29' de latitud norte y 62°59' de longitud oeste a 200 metros de la costa oeste de St. Eustatius, o más o menos 40 metros sobre el nivel del mar.
El anemómetro se halla en el techo de la oficina del Servicio de Radiotelefonía y Radiotelegrafía a una altura de 10 metros sobre la tierra.
El viento allí es influenciado fuertemente por el volcán apagado "The Quill", cual tiene una altura de 600 metros y está situado a 2.5 kilómetros ESE de la estación.
El barómetro está colgado a 40.5 metros sobre el nivel del mar.

TABEL A - KLIMATOLOGISCHE NORMALEN
TABLE A - CLIMATOLOGICAL NORMALS
CUADRO A - NORMALES CLIMATOLOGICAS

Dr. A. Plesman Luchthaven, Curacao
Dr. A. Plesman Airport, Curacao
Aeropuerto Dr. A. Plesman, Curacao

maand month mes	luchtdruk (mb) pressure presión	temperatuur (C) temperature temperatura	dampdruk (mb) vapor pressure tensión del vapor	neerslag (mm) precipitation precipitación	zonneschijn (%) sunshine luz solar
periode period periodo	1947-1970	1948-1970	1948-1970	1941-1970	1958-1970
jan.	1013.0	26.2	25.7	55.0	69.3
feb.	1012.9	26.2	25.4	28.8	71.3
mrt.	1012.6	26.5	25.8	15.9	69.8
apr.	1012.0	27.2	26.9	20.0	64.0
mei	1011.6	27.8	28.5	24.1	58.3
juni	1012.3	28.1	28.8	30.6	64.7
juli	1012.7	28.0	28.8	30.2	70.7
aug.	1011.8	28.4	29.3	39.7	74.1
sept.	1010.8	28.8	29.7	30.3	71.6
okt.	1010.3	28.3	29.5	86.8	69.2
nov.	1010.5	27.6	28.7	116.4	64.1
dec.	1011.6	26.8	27.3	95.2	64.4
jaar	1011.8	27.5	27.9	573.0	67.6

Tabel I Lijst van regenstations in de Nederlandse Antillen
Table I List of rainstations in the Netherlands Antilles
Cuadro I Lista de estaciones pluviométricas en las Antillas Holandesas

Regenstation Rainstation Estación pluviométrica	Waarnemer (s) Observer (s) Observador (es)	Beschikbaar Available Disponible
CURACAO		
Westpunt	Personeel Politiepost	1968-1972 en 1912-1965
Landhuis Knip	R.R. Muskus en S. Valks	1963-1972; 1867-1871; 1873 en 1905-1910
Savonet	R. Rafaela	1969-1972; 1830-1861; 1863-1874; 1905-1909 en 1955-1965
Soto	Pastoor S.J.M. Braham	1956-1972 en 1933-1945
Huize San Fernando	Frater M. Francisco	1961-1972
Barber	Personeel Politiepost	1965-1972; 1861-1868 en 1923-1961
Zorgvliet	J.C. Pieters Kwiers	1969-1972
Bullenbaai	Personeel Shell Curacao N.V.	1960-1972
Mar. Biol. Instituut	R. de Sacusa	1961-1972
Julianadorp	Personeel Shell Curacao N.V.	1960-1972
Plesmanluchthaven	Personeel Meteorologische Dienst	1935-1972
St. Elisabeth Hosp.	Zuster Victorica	1970-1972
Molenplein	A.I.F. Hellburg	1966-1972
Asiento	Personeel Shell Curacao N.V.	1960-1972; 1920-1928 en 1940
Negropont	Personeel Shell Curacao N.V.	1960-1972
Suffisant	C. de Groot	1956-1972
Salinja Abao	Mevr. R.P. Verdonk -Van De Moosdijk	1969-1972
Mahaai	F.M. Chumaceiro	1967-1972
Klein Kwartier	E.I. Cecilia en P.J. Sprock	1972 (gedeeltelijk); 1934-1958
Zapateer	Personeel Shell Curacao N.V.	1960-1972 en 1940
Scherpenheuvel	Frater Th. van Riel	1923-1972
Santa Rosa	PastoorsR. Nooyen, P. Janssen, J.W. Maassen	1934-1972; 1859-1861 en 1908-1928
Caracasbaai	Personeel Shell Curacao N.V.	1960-1972
Santa Barbara	Ch. Racamij	1960-1972
Nieuwpoort	CH. Racamij	1915-1972
Klein St. Joris	W.P. Maal	1962-1972; 1910-1911 en 1957-1958
Klein Curacao	E.H. Coffie	1968-1972

Tabel I Lijst regenstations in de Nederlandse Antillen (vervolg)
Table I List of rainstations in the Netherlands Antilles (cont.)
Cuadro I Lista de estaciones pluviométricas en las Antillas Holandesas (cont.)

Regenstation Rainstation Estación pluviométrica	Waarnemer (s) Observer (s) Observador (es)	Beschikbaar Available Disponible
ARUBA		
Noord	Personeel Politiepost	1933-1972
Oranjestad	Personeel Havenkantoor	1901-1972
Beatrix Luchthaven	Personeel Meteorologische Dienst	1956-1972
Santa Cruz	Personeel Politiepost	1953-1972 en 1933-1946
Balashi	Personeel Water - en Energiebedrijf	1953-1972
Savaneta	Personeel Marinierskazerne	1959-1972; 1933-1945 en 1953-1955
Lago	Personeel Lago	1929-1972
BONAIRE		
Pastorie Rincon	Pastoor A. Swartjes, J.H. Villareal	1969-1972
Rincon	A.F.F. Celestijn, Pastoor J.H. Villareal	1905-1972
Plaja Lechi	E.E. de Haan	1969-1972
Kralendijk	Personeel Radiodienst	1904-1972 en 1902
Plaja	B.M. Bertram	1972
Fratershuis	Frater M. Cypriano	1968-1972
Antriol	Pastoor A. Schippers	1970-1972
Tras di Montange	D.A. Martijn	1955-1972
Bolivia	H. Th. Booi	1935-1972
Int. Salt Co. R1	Personeel Art. Int. Salt Company N.V.	1970-1972
R2	idem	1969-1972
R3	idem	1969-1972
R4	idem	1968-1972
R5	idem	1970-1972
R6	idem	1970-1972
R7	idem	1970-1972
R8	idem	1970-1972
R9	idem	1971-1972
R10	idem	1971-1972

Tabel I Lijst van regenstations in de Nederlandse Antillen (vervolg)
Table I List of rainstations in the Netherlands Antilles (cont.)
Cuadro I Lista de estaciones pluviométricas en las Antillas Holandesas (cont.)

Regenstation Rainstation Estación pluviométrica	Waarnemer (s) Observer (s) Observador (es)	Beschikbaar Available Disponible
ST. MAARTEN		
Juliana Luchthaven	Personeel Meteorologische Dienst	1953-1972
Philipsburg	L.G. Cannegieter	1955-1972; 1879-1889 en 1892-1952
Koolbaai	J.A.C. O'Connor	1966-1972
ST. EUSTATIUS		
Wilton	C.C. Lijfrok	1967-1972
Oranjestad	Personeel Radiodienst	1881-1972
Concordia	C.M. Lopes	1967-1972 en 1945-1948
SABA		
The Bottom	Ch. A. Zagers	1972; 1891-1898 en 1901-1970
Windwardside	Pastoor F. Leeuwenberg	1972 (gedeeltelijk); 1910-1920; 1923; 1927-1945 en 1955-1969

Tabel II Regenval (in mm) per regenstation in de Nederlandse Antillen
Table II Rainfall (in mm) by rainstation in the Netherlands Antilles
Cuadro II Precipitación (en mm) por estación pluviométrica en las Antillas Holandesas

Regenstation / Rainstation / Estación pluviométr.	1972													1971
	jan.	febr.	mrt.	apr.	mei	juni	juli	aug.	sept.	okt.	nov.	dec.	jaar	
CURACAO														
Westpunt	....	....	....	....	+	0.5	141.0	22.5	21.0	79.5	102.5	62.5	....	....
Landhuis Knip	79.9	12.0	19.0	36.0	4.5	1.5	73.8	6.0	11.5	53.0	56.5	95.0	448.7	591.6
Savonet	73.8	30.9	19.2	28.5	1.0	3.0	71.0	6.1	11.0	73.9	41.3	108.4	468.1	.....
Soto	153.2	16.8	65.1	38.2	8.5	0.4	92.3	17.4	8.9	38.7	78.9	83.1	601.5	611.3
Huize San Francisco	145.0	16.4	62.0	45.2	8.5	0.2	79.8	26.7	10.2	40.5	81.6	86.3	602.4	579.0
Barber	113.7	5.6	29.4	24.5	8.2	0.0	99.9	7.0	+	44.0	49.5	47.8	429.6	.....
Zorgvliet	41.5	13.2	13.4	10.3	1.4	3.0	46.2	21.8	3.8	20.9	56.8	168.2	400.5	.....
Bullenbaai	41.3	....	6.5	0.0	0.0	0.0	6.4	16.6	5.6	27.3	75.0	29.0	.....	508.6
Mar. Biol. Instituut	75.8	9.5	13.0	8.7	0.0	0.0	.....	5.1	42.0	56.1	40.6	45.0	.....	603.0
Julianadorp	62.3	11.3	10.3	8.6	2.5	3.3	18.2	13.4	21.6	56.4	44.4	80.0	332.3	574.8
Plesman Luchthaven	79.9	27.8	6.3	25.6	1.4	1.6	44.4	37.7	19.8	38.6	69.1	102.7	454.9	488.0
St. Elisabeth Hosp.	59.6	16.7	17.2	11.6	2.6	1.7	30.9	29.1	38.0	62.0	46.3	55.4	371.1	772.7
Molenplein	94.5	16.0	18.1	13.7	2.6	1.0	30.9	46.1	40.4	62.9	82.3	76.7	485.2	641.9
Asiento	34.5	8.6	0.0	0.0	0.0	0.0	1.9	7.6	9.0	64.5	.....	....	.....	.....
Negropont	80.6	11.3	0.0	4.5	0.0	1.7	16.0	21.6	36.2	76.0	32.5	42.5	322.9	500.7
Suffisant	69.6	23.7	13.7	11.2	3.7	4.8	18.8	8.6	17.4	70.9	44.8	100.4	387.6	576.5
Salinja Abao	104.3	2.5	8.5	15.2	[illegible]	1.4	29.9	35.0	49.5	100.8	71.6	91.1	512.7	594.4
Mahaai	74.9	10.7	29.1	23.2	4.3	7.1	24.8	34.2	42.0	127.6	40.8	96.5	515.2	621.0
Klein Kwartier	....	....	....	....	...	...	.....	....	....	85.0	43.4	49.3	.....	.....
Zapateer	63.3	5.8	16.6	11.2	0.0	0.0	12.4	26.5	25.5	135.9	41.8	60.0	399.0	525.9
Scherpenheuvel	97.4	10.1	14.3	20.1	4.7	5.0	30.6	34.5	34.3	107.8	60.0	65.9	484.7	596.8
Santa Rosa	95.3	5.5	26.9	15.6	1.7	5.0	14.5	30.6	33.2	103.3	42.9	62.3	436.8	554.5
Caracasbaai	....	....	....	....	...	...	.....	....	....	42.0	56.8	59.5	.....	.....
Santa Barbara	81.1	4.9	22.0	9.6	1.5	5.9	17.5	8.2	26.1	58.1	41.2	75.3	351.4	474.0
Nieuwpoort	70.4	3.0	19.0	9.4	2.4	1.3	18.8	13.3	33.7	40.8	52.3	52.0	316.4	410.7
Klein St Joris	77.4	3.3	19.4	15.7	2.3	7.0	17.2	10.5	20.1	73.6	35.7	54.6	336.8	472.2
Klein Curacao	50.0	0.0	0.0	20.0	0.0	0.0	7.0	10.0	14.0	38.0	50.0	88.0	277.0	337.0

Tabel 11 Regenval (in mm) per regenstation in de Nederlandse Antillen (vervolg)
Table 11 Rainfall (in mm) by rainstation in the Netherlands Antilles (cont.)
Cuadro 11 Precipitación (en mm) por estación pluviométrica en las Antillas Holandesas (cont.)

Regenstation / Rainstation / Estación pluviométr.	1972													1971
	jan.	febr.	mrt.	apr.	mei	juni	juli	aug.	sept.	okt.	nov.	dec.	jaar	
ARUBA														
Noord	25.2	0.0	15.5	15.8	0.0	5.2	28.2	0.1	16.0	27.8	53.7	44.7	232.2	438.4
Oranjestad	24.3	8.1	21.4	33.3	0.0	13.7	37.9	1.9	28.3	111.5	22.8	42.0	345.2	324.3
Beatrix Luchthaven	23.8	14.5	34.0	15.0	1.0	4.0	39.0	...	23.0	117.7	26.0	31.2	.....	275.5
Santa Cruz	28.1	0.0	67.1	18.5	0.0	10.2	34.1	3.2	22.7	87.0	18.9	32.2	322.0	292.5
Balashi	52.9	21.7	33.7	29.2	0.0	0.0	27.4	0.0	37.4	75.9	42.2	48.5	368.7	396.4
Savaneta	55.5	5.2	4.4	22.5	3.6	0.1	24.5	0.0	8.0	73.0	50.6	58.0	305.4	318.5
Lago	43.8	2.1	13.8	37.3	1.3	1.4	29.3	5.4	10.0	41.2	50.1	45.3	281.0	366.7
BONAIRE														
Pastorie Rincon	61.4	5.8	35.1	25.1	2.8	0.6	42.9	4.1	8.4	79.8	25.7	84.3	376.0	362.6
Rincon	60.2	6.2	31.7	21.1	0.6	0.9	42.6	4.7	8.4	77.1	29.9	90.0	373.4	341.7
Plaja Lechi	96.5	5.2	84.6	6.5	1.8	0.4	27.4	8.2	8.9	27.0	23.1	60.8	350.4	341.8
Kralendijk	115.5	7.1	50.7	7.0	2.1	2.5	42.2	12.1	17.0	40.2	39.0	67.0	402.4	374.8
Plaja	86.2	5.0	35.8	2.6	6.2	3.0	38.1	12.1	19.4	22.1	17.9	75.4	323.8	.....
Fratershuis	106.2	4.4	52.1	15.5	5.4	3.0	45.9	11.6	10.9	21.4	28.7	69.0	374.1	368.3
Antriol	92.7	4.0	87.8	6.0	1.0	0.0	36.4	8.5	11.3	29.1	15.1	54.6	347.0	401.1
Tras di Montagne	28.5	0.0	70.4	17.6	0.0	0.7	31.7	18.4	8.3	42.0	22.2	69.6	309.4	377.8
Bolivia	25.2	0.0	79.9	6.6	0.0	0.0	29.1	16.8	8.7	12.1	16.8	35.6	230.8	405.0
Int. Salt Co. R1	53.2	5.7	41.9	7.8	2.8	0.0	60.5	9.2	14.9	15.9	40.5	46.4	298.8	377.2
R2	51.0	6.5	41.8	11.7	10.3	0.2	64.1	7.2	19.6	14.2	40.3	43.6	310.5	353.6
R3	50.9	4.9	46.7	7.1	0.0	1.0	45.0	14.4	27.1	13.7	40.2	59.5	310.5	362.4
R4	39.3	3.2	62.4	6.4	7.2	0.0	36.6	16.8	19.3	9.2	27.4	67.4	295.2	366.9
R5	29.1	11.7	45.6	5.3	3.4	0.0	33.8	10.6	22.2	17.6	44.7	34.5	258.5	297.7
R6	53.1	10.2	57.7	4.4	0.8	0.0	52.9	17.8	27.7	21.2	38.0	58.8	342.6	374.3
R7	40.9	12.0	59.3	7.8	8.3	0.0	45.6	22.5	30.4	12.4	31.6	50.1	320.9	389.3
R8	38.3	6.4	43.2	8.4	6.4	0.2	58.7	8.0	20.0	13.4	40.7	37.8	281.5	302.7
R9	52.5	5.2	43.5	5.5	6.8	1.4	44.7	11.5	25.3	13.5	41.2	54.1	305.2	382.9
R10	51.8	3.8	37.8	9.5	3.2	0.0	63.7	10.6	14.4	20.0	42.2	48.1	305.1	370.0

Tabel 11 Regenval (in mm) per regenstation in de Nederlandse Antillen (vervolg)
Table 11 Rainfall (in mm) by rainstation in the Netherlands Antilles (cont.)
Cuadro 11 Precipitación (en mm) por estación pluviométrica en las Antillas Holandesas (cont.)

Regenstation Rainstation Estación pluviométr.	1972													1971
	jan.	febr.	mrt.	apr.	mei	juni	juli	aug.	sept.	okt.	nov.	dec.	jaar	
ST. MAARTEN														
Juliana Luchthaven	98.7	46.0	62.3	12.2	20.8	83.1	55.1	89.3	69.7	140.3	45.4	64.6	787.5	999.9
Philipsburg	105.3	27.7	122.5	9.2	19.3	84.5	59.0	104.4	61.0	50.6	89.1	81.8	814.4	1368.2
Koolbaai	124.1	62.0	100.8	25.1	47.7	105.6	67.3	89.6	93.0	117.8	65.0	100.1	998.1	1323.6
ST EUSTATIUS														
Wilton	104.0	54.8	209.4	64.8	38.8	142.5	37.0	76.9	139.4	114.6	92.0	108.4	1182.6	1040.7
Oranjestad	91.5	43.5	216.6	57.4	45.2	145.4	33.7	86.6	158.4	157.1	75.4	97.0	1207.8	934.0
Concordia	81.5	39.7	210.7	61.0	32.4	188.1	29.6	65.3	121.0	207.2	....	75.9	.....	678.8
SABA														
The Bottom	65.4	84.4	208.0	63.5	17.7	125.7	23.1	105.3	70.1	216.8	48.0	94.3	1122.3	.....
Windwardside	.....	....	.....	....	....	112.0	21.0	95.0	75.0	226.0	74.0	....	.....	.....

.... Gegevens ontbreken; Data not available; Datos no disponibles
+ Geeft aan sporen neerslag; Indicates traces of precipitation; Indica indicios de precipitacaiôn

Tabel III Gemiddelde maandelijkse en jaarlijkse regenval (in mm) per eiland
Table III Average monthly and yearly rainfall (in mm) per island
Cuadro III Promedio mensual y anual de la precipitación (en mm) por isla

		jan.	febr.	mrt.	apr.	mei	juni	juli	aug.	sept.	okt.	nov.	dec.	jaar
CURACAO	1972	79.5	11.0	20.2	16.8	2.8	2.3	40.2	18.3	21.3	61.0	55.0	75.5	403.9
	1971	80.1	27.6	24.2	17.8	10.9	10.6	24.6	17.9	100.7	67.4	65.2	113.0	560.0
	1970	28.9	15.3	32.0	3.7	2.2	25.4	39.0	49.9	20.4	172.7	166.8	407.3	963.6
	1969	147.5	7.4	8.2	28.2	42.8	5.5	31.0	23.7	13.2	92.1	183.2	44.9	627.7
	1941-1970	55.5	29.8	14.8	20.3	25.2	26.6	32.7	38.8	29.1	76.4	117.2	104.6	571.0
ARUBA	1972	36.2	7.4	27.1	24.5	0.8	4.9	31.5	1.8	20.8	76.3	37.8	43.1	312.2
	1971	53.4	12.9	6.3	7.5	16.5	6.5	11.4	5.2	93.4	25.4	55.8	50.3	344.6
	1970	31.5	9.7	35.7	2.0	0.1	30.0	24.5	19.7	34.0	54.8	168.5	262.7	673.2
	1969	97.5	1.3	4.1	13.4	1.9	+	35.8	0.6	1.3	85.1	240.6	58.5	540.1
	1941-1970	45.7	25.6	9.2	11.6	18.6	19.0	22.6	21.3	22.1	65.9	83.0	82.0	426.6
BONAIRE	1972	64.6	4.0	64.3	10.8	2.1	0.7	37.2	11.6	11.9	33.1	24.6	61.2	326.1
	1971	57.2	21.2	11.9	4.2	5.5	8.7	35.5	8.2	70.1	36.0	28.9	85.0	372.4
	1970	14.4	4.8	29.1	2.4	3.7	17.4	20.0	39.3	35.2	72.1	125.6	233.4	597.4
	1969	89.6	6.7	6.8	46.6	73.3	0.1	16.7	10.1	10.3	98.1	246.6	55.8	660.7
	1941-1970	49.2	29.4	17.1	15.3	22.1	20.5	25.1	31.2	26.1	66.3	116.1	84.9	503.3
ST. MAARTEN	1972	109.4	45.2	95.2	15.5	29.3	91.1	60.5	94.4	74.6	102.9	66.5	82.2	866.8
	1971	72.0	74.6	46.7	126.[illegible]	194.7	30.9	72.1	161.9	74.0	191.1	65.4	120.9	1230.6
	1970	3.8	22.1	16.3	63.4	259.1	79.0	88.9	108.7	167.4	90.2	90.0	127.9	1096.8
	1969	59.0	67.7	37.1	18.8	293.8	24.2	117.5	89.7	168.0	75.6	176.1	31.8	1159.3
	1941-1970	72.1	39.0	44.1	60.3	110.4	71.3	94.7	110.9	133.6	121.7	135.7	96.9	1090.5
ST. EUSTATIUS	1972	92.3	46.0	212.2	61.1	38.8	158.7	33.4	76.3	139.6	159.6	83.7	93.8	1195.5
	1971	77.3	75.4	37.0	97.3	124.0	19.1	57.7	52.4	81.7	81.1	69.1	112.3	884.5
	1970	6.1	29.6	18.6	95.2	285.9	152.0	147.6	89.6	219.2	56.0	76.7	273.3	1449.8
	1969	72.7	39.0	48.1	28.4	184.9	50.3	84.6	58.2	104.1	174.8	337.1	45.3	1227.5
	1941-1970	76.4	37.9	42.0	52.0	111.6	82.7	108.6	127.5	134.1	102.7	115.2	86.4	1077.1

el III Gemiddelde maandelijkse en jaarlijkse regenval (in mm) per eiland (vervolg)
le III Average monthly and yearly rainfall (in mm) per island (cont.)
dro III Promedio mensual y anual de la precipitación (en mm) por isla (cont.)

		jan.	febr.	mrt.	apr.	mei	juni	juli	aug.	sept.	okt.	nov.	dec.	jaar
BA	1972	65.4	84.4	208.0	63.5	17.7	118.8	22.0	100.2	72.6	221.4	61.0	94.3	1129.3
	1971	....	....	.....	....	....	.....	....	.....	....	.....	....	....	.....
	1970	37.3	10.8	16.2	144.4	281.9	143.2	125.9	78.3	199.0	166.2	112.9	214.5	1530.6
	1969	47.6	31.8	73.3	82.8	265.8	35.3	80.8	54.2	28.6	101.7	199.7	59.9	1061.5
	1941-1970	86.3	40.2	40.6	76.1	115.3	74.2	86.7	97.8	117.7	116.6	128.0	105.1	1084.6

eft aan sporen neerslag; Indicates traces of precipitation; Indica indicios de precipitación
egevens ontbreken; Data not available; Datos no disponibles

Tabel IV Aantal dagen met 1.0 of meer mm. neerslag per regenstation in de Nederlandse Antillen
Table IV Number of days with 1.0 or more mm. precipitation in the Netherlands Antilles
Cuadro IV Número de días con 1.0 o más mm. de precipitación por estación pluviométrica en las Antillas Holandesas

Regenstation / Rainstation / Estación pluviométr.	1972													1971
	jan.	febr.	mrt.	apr.	mei	juni	juli	aug.	sept.	okt.	nov.	dec.	jaar	
CURACAO														
Westpunt	....	....	....	....	0	0	14	4	2	7	14	16	....	....
Landhuis Knip	13	4	5	7	1	1	8	3	4	7	12	9	74	70
Savonet	11	5	3	7	0	1	6	1	3	6	11	17	71	....
Soto	13	4	7	9	1	0	11	4	4	8	10	14	85	81
Huize San Fernando	15	4	8	9	1	0	10	7	4	8	11	13	90	78
Barber	10	2	3	5	1	0	8	1	0	7	6	7	50	....
Zorgvliet	9	5	5	4	1	1	6	3	1	6	10	12	63	....
Bullenbaai	10	....	1	0	0	0	4	3	2	5	7	4	....	56
Mar. Biol. Instituut	13	3	3	4	0	0	....	2	4	6	7	11	....	65
Julianadorp	12	3	3	2	1	2	5	4	3	7	7	12	61	78
Plesman Luchthaven	13	5	3	6	0	1	9	4	4	7	9	14	75	68
St. Elisabeth Hosp.	16	4	7	3	1	0	7	3	4	7	5	13	70	82
Molenplein	12	4	6	5	1	0	7	8	4	6	8	12	73	81
Asiento	7	2	0	0	0	0	1	2	1	5	....	....	....	....
Negropont	10	2	0	1	0	1	4	2	2	7	8	8	45	....
Suffisant	13	4	2	4	2	2	5	3	3	8	10	12	68	73
Salinja Abao	17	0	3	4	1	1	8	4	5	6	7	16	72	83
Mahaai	15	3	6	7	1	2	8	5	6	11	9	16	89	77
Klein Kwartier	....	....	....	....	....	....	....	....	....	8	5	8	....	....
Zapateer	9	2	3	3	0	0	4	4	3	8	6	8	50	64
Scherpenheuvel	16	4	4	8	1	1	10	5	4	12	7	18	90	95
Santa Rosa	17	2	4	4	1	1	4	2	4	11	6	13	69	78
Caracasbaai	....	....	....	....	....	....	....	....	....	5	5	9	....	....
Santa Barbara	13	1	6	2	0	1	4	3	1	6	5	12	54	72
Nieuwpoort	12	0	3	1	1	1	5	4	4	4	9	11	55	67
Klein St. Joris	11	1	3	4	1	1	6	1	2	9	7	10	56	76
Klein Curacao	6	0	0	3	0	0	2	2	1	3	3	6	26	34

Tabel IV Aantal dagen met 1.0 of meer mm. neerslag per regenstation in de Nederlandse Antillen (vervolg)
Table IV Number of days with 1.0 or more mm. precipitation in the Netherlands Antilles (cont.)
Cuadro IV Número de días con 1.0 o más mm. de precipitación por estación pluviométrica en Antillas Holandesas (cont.)

Regenstation Rainstation Estación pluviométrica	1972													1971
	jan.	feb.	mrt.	apr.	mei	juni	juli	aug.	sept.	okt.	nov.	dec.	jaar	
ARUBA														
Noord	4	0	1	1	0	1	3	0	2	2	6	6	26	35
Oranjestad	8	3	3	6	0	2	8	0	1	8	7	11	57	54
Beatrix Luchthaven	....	....	....	....	0	1	....	....	4	6	8	9	....	41
Santa Cruz	9	0	1	4	0	1	4	2	4	5	6	7	43	39
Balashi	8	2	2	4	0	0	3	0	2	4	1	6	32	39
Savaneta	7	3	1	4	2	0	10	0	2	5	7	6	47	47
Lago	10	1	2	6	1	1	8	1	3	5	8	6	52	48
BONAIRE														
Pastorie Rincon	8	2	4	7	1	0	8	2	3	9	6	14	64	57
Rincon	10	3	4	6	0	0	9	2	3	9	6	15	67	59
Plaja Lechi	12	1	3	2	1	0	8	3	2	6	8	17	63	71
Kralendijk	15	3	2	2	1	2	8	1	2	6	9	14	65	69
Plaja	....	....	2	1	....	1	....	2	....	....	....	....	....	....
Fraterhuis	17	2	5	3	2	1	9	2	1	6	7	17	72	62
Antriol	11	1	4	2	1	0	7	1	2	8	5	13	55	76
Tras di Montangne	4	0	3	2	0	0	6	4	2	5	4	9	39	....
Bolivia	4	0	1	1	0	0	4	2	1	2	3	4	22	31
Int. Salt. Co. R1	....	....	4	....	1	0	....	1	....	....	....	....	....	....
R2	....	....	....	....	....	0	....	1	....	....	....	....	....	....
R3	....	....	5	....	0	1	....	2	....	....	....	....	....	....
R4	....	....	....	....	....	0	....	3	....	....	....	....	....	....
R5	....	....	....	....	....	0	....	2	....	....	....	....	....	....
R6	....	....	....	....	0	0	....	3	....	....	....	....	....	....
R7	....	....	....	....	....	0	....	3	....	....	....	....	....	....
R8	....	....	....	....	....	0	....	2	....	....	....	....	....	....
R9	....	....	....	....	1	1	....	2	....	....	....	....	....	....
R10	....	....	....	....	1	0	....	1	....	....	....	....	....	....

Tabel IV Aantal dagen met 1.0 of meer mm. neerslag per regenstation in de Nederlandse Antillen (vervolg)
Table IV Number of days with 1.0 or more mm. precipitation in the Netherlands Antilles (cont.)
Cuadro IV Número de días con 1.0 o más mm. de precipitación por estación pluviométrica en las Antillas Holandesas (cont.

Regenstation Rainstation Estación pluviométrica	1972													1971
	jan.	feb.	mrt.	apr.	mei	juni	juli	aug.	sept.	okt.	nov.	dec.	jaar	
ST. MAARTEN														
Juliana Luchthaven	16	10	12	3	4	13	10	13	15	17	10	14	133	130
Philipsburg	21	10	18	5	7	14	13	17	11	13	17	14	160	154
Koolbaai	19	11	12	6	7	11	9	11	10	15	14	22	147	154
ST. EUSTATIUS														
Wilton	17	14	9	9	4	9	8	10	13	12	16	17	138	131
Oranjestad	20	12	10	9	6	12	9	11	14	11	17	18	149	131
Concordia	14	8	11	9	2	10	5	14	13	12	...	...	....	106
SABA														
The Bottom	11	9	11	8	4	7	6	8	6	6	6	11	93	....
Windwardside	...	...	...	...	...	6	6	13	6	14	13	...	...	....

.... Gegevens ontbreken; Data not available; Datos no disponibles

Tabel V Maximum neerslag (in mm) in 24 uur per regenstation in de Nederlandse Antillen
Table V Maximum precipitation (in mm) in 24 hours by rainstation in the Netherlands Antilles
Cuadro V Precipitación máxima (en mm) en 24 horas por estación pluviométrica en las Antillas Holandesas

Regenstation Rainstation Estación pluviométrica	1972													1971
	jan.	feb.	mrt.	apr.	mei	juni	juli	aug.	sept.	okt.	nov.	dec.	jaar	
CURACAO														
Westpunt	....	....	....	....	+	0.5	26.0	7.0	17.5	22.0	11.3	10.0	....	168.0
Landhuis Knip	22.5	3.5	6.5	8.0	4.5	1.5	22.5	3.0	4.0	24.0	9.0	40.5	40.5	122.0
Savonet	30.0	8.5	9.4	8.3	0.7	2.6	24.5	4.5	5.4	30.8	5.6	27.7	30.8	55.3
Soto	49.3	6.3	33.4	9.0	7.7	0.3	26.7	6.9	3.2	8.5	16.5	29.8	49.3	64.9
Huize San Fernando	46.5	6.0	30.5	15.5	8.5	0.2	23.1	7.0	3.5	11.0	16.5	21.0	46.5	80.0
Barber	37.0	4.6	22.3	7.5	8.2	0.0	28.0	7.0	+	11.0	15.0	16.0	37.0	116.0
Zorgvliet	9.2	5.2	4.1	3.5	1.4	3.0	12.1	9.1	3.5	7.0	18.5	45.3	45.3	125.9
Bullenbaai	7.5	...	6.0	0.0	0.0	0.0	2.7	7.5	4.3	12.3	29.5	22.0	29.5	41.0
Mar. Biol. Instituut	20.2	5.8	9.0	3.2	0.0	0.0	....	2.5	30.5	36.0	13.0	15.5	36.0	126.0
Julianadorp	9.8	4.2	5.0	5.5	2.0	1.8	7.5	5.5	10.0	27.8	11.5	33.9	33.9	61.5
Plesman Luchthaven	34.6	10.8	1.7	12.0	0.8	1.4	13.2	25.3	9.5	13.1	15.7	34.9	34.9	54.8
St. Elisabeth Hosp.	9.0	8.4	5.7	6.0	1.7	0.9	12.5	20.7	29.0	30.3	19.0	9.8	30.3	118.8
Molenplein	33.0	8.3	6.0	5.5	2.0	0.6	10.1	28.8	27.8	34.8	27.3	13.3	34.8	114.6
Asiento	14.6	5.4	0.0	0.0	0.0	0.0	1.4	6.5	9.0	27.5	....	....	....	50.0
Negropont	16.3	6.3	0.0	4.0	0.0	1.5	6.0	17.0	35.0	40.0	11.0	17.5	40.0	45.0
Suffisant	19.1	8.3	7.2	4.5	2.3	2.8	7.3	4.1	7.6	29.3	12.4	37.0	37.0	39.6
Salinja Abao	37.2	0.7	3.4	4.7	1.8	1.3	7.5	26.7	31.7	62.1	32.2	16.5	62.1	77.1
Mahaai	12.6	4.5	16.8	5.7	3.4	4.9	6.9	22.4	27.6	68.1	12.0	17.9	68.1	46.8
Klein Kwartier	....	...	....	...	...	...	....	...	.....	52.3	13.7	16.0	....	.....
Zapateer	15.0	3.8	11.8	4.6	0.0	0.0	6.0	14.0	15.0	75.0	16.5	20.5	75.0	43.0
Scherpenheuvel	18.0	3.5	7.0	5.8	3.7	3.5	6.3	28.5	28.0	65.0	14.5	13.5	65.0	47.0
Santa Rosa	29.0	2.4	15.0	8.6	1.7	5.0	6.5	27.0	24.1	58.2	13.1	12.0	58.2	48.0
Caracasbaai	....	...	....	...	...	...	...	....	....	15.5	22.7	11.3	....	30.7
Santa Barbara	19.0	3.7	6.5	8.0	0.5	5.9	6.5	4.4	25.4	24.8	10.5	15.6	25.4	41.0
Nieuwpoort	22.4	0.8	7.1	8.4	1.3	1.3	6.4	4.1	27.2	26.4	17.0	15.8	27.2	31.5
Klein St. Joris	13.2	2.1	12.3	6.7	1.5	7.0	5.5	10.5	17.0	26.3	12.4	27.5	27.5	43.0
Klein Curacao	16.0	0.0	0.0	14.0	0.0	0.0	4.0	5.0	14.0	25.0	20.0	46.0	46.0	28.0

Tabel V Maximum neerslag (in mm) in 24 uur per regenstation in de Nederlandse Antillen (vervolg)
Table V Maximum precipitation (in mm) in 24 hours by rainstation in the Netherlands Antilles (cont.)
Cuadro V Precipitación máxima (en mm) en 24 horas por estación pluviométrica en las Antillas Holandesas (cont.)

Regenstation / Rainstation / Estación pluviométrica	1972													1971
	jan.	febr.	mrt.	apr.	mei	juni	juli	aug.	sept.	okt.	nov.	dec.	jaar	
ARUBA														
Noord	20.5	0.0	15.5	14.7	0.0	5.2	15.0	0.1	11.0	20.0	25.0	24.0	25.0	49.0
Oranjestad	8.4	3.5	16.8	9.5	0.0	11.3	16.8	0.8	27.5	42.5	6.2	8.5	42.5	35.6
Beatrix Luchthaven	....	...	....	....	0.5	4.0	....	...	12.3	50.9	6.6	5.8	50.9	39.0
Santa Cruz	7.0	0.0	56.6	8.4	0.0	9.3	20.4	1.7	8.5	53.2	18.9	32.2	56.6	54.6
Balashi	14.6	17.2	30.5	12.5	0.0	0.0	16.8	0.0	22.5	52.6	42.2	18.6	52.6	48.2
Savaneta	33.0	1.5	3.5	9.5	2.2	0.1	6.3	0.0	4.0	50.9	13.2	27.5	50.9	32.0
Lago	13.2	1.3	8.9	14.7	1.3	1.3	5.1	4.6	5.1	21.3	21.8	31.5	31.5	88.9
BONAIRE														
Pastorie Rinc	25.8	1.8	15.5	8.5	2.3	0.6	12.5	1.4	3.4	39.3	10.0	18.5	39.3	66.0
Rincon	26.3	1.8	13.6	7.9	0.6	0.9	12.9	1.6	3.3	37.5	10.1	20.3	37.5	62.8
Plaja Lechi	50.7	4.3	80.9	1.9	1.2	0.3	7.7	5.7	4.4	8.9	6.7	11.1	80.9	40.2
Kralendijk	38.1	3.1	46.9	4.6	1.6	1.5	11.5	10.6	13.2	14.0	14.0	15.2	46.9	40.0
Plaja	....	...	32.9	2.0	...	1.4	12.2	7.6	....	13.0	....	13.3	32.9	....
Fratershuis	37.2	1.5	46.4	8.5	2.9	2.5	16.0	9.5	9.2	6.3	7.5	11.9	46.4	30.0
Antriol	45.7	1.9	82.7	2.8	1.2	0.0	11.2	7.2	6.0	9.0	4.3	7.8	82.7	36.6
Tras di Montange	12.1	0.0	62.0	11.1	0.0	0.7	14.5	12.1	6.4	21.0	8.6	14.3	62.0	45.0
Bolivia	9.6	0.0	79.9	6.6	0.0	0.0	12.9	10.6	8.7	6.5	6.3	16.4	79.9	79.5
Int. Salt Co. R1	....	3.0	17.2	...	2.8	0.0	31.0	9.2	...	6.5	....	....	31.0	....
R2	....	...	15.0	...	6.8	0.2	37.1	7.2	...	...	....	14.2	37.1	....
R3	....	2.2	25.0	...	0.0	1.0	19.4	9.0	...	...	....	22.0	25.0	....
R4	7.2	...	33.0	...	...	0.0	17.0	9.2	...	2.2	....	20.6	33.0	....
R5	6.2	10.8	24.0	...	...	0.0	13.2	8.4	...	7.2	....	....	24.0	34.0
R6	....	9.2	35.0	...	...	0.0	21.8	8.2	...	6.2	...	15.2	35.0	41.5
R7	....	...	35.0	...	...	0.0	19.8	11.2	12.6	...	...	....	35.0	31.6
R8	....	...	16.2	...	...	0.2	36.8	5.8	....	...	...	....	36.8	32.0
R9	....	...	19.4	...	6.4	1.4	....	9.4	....	...	...	15.5	....	....
R10	....	...	17.4	...	3.2	0.0	35.0	10.6	....	5.8	...	....	35.0	....

Tabel V Maximum neerslag (in mm) in 24 uur per regenstation in de Nederlandse Antillen (vervolg)
Table V Maximum precipitation (in mm) in 24 hours by rainstation in the Netherlands Antilles (cont.)
Cuadro V Precipitación máxima (en mm) en 24 horas por estación pluviométrica en las Antillas Holandesas (cont.)

Regenstation / Rainstation / Estación pluviométrica	1972													1971
	jan.	feb.	mrt.	apr.	mei	juni	juli	aug.	sept.	okt.	nov.	dec.	jaar	
ST. MAARTEN														
Juliana Luchthaven	18.0	10.0	23.5	5.0	11.6	16.2	21.5	38.0	14.4	36.5	10.3	10.5	38.0	117.5
Philipsburg	15.0	6.5	27.5	2.3	4.3	27.7	10.5	48.3	18.9	10.7	15.9	24.8	48.3	158.4
Koolbaai	25.2	18.2	38.1	9.5	10.3	16.3	26.5	39.2	28.3	23.3	18.3	13.3	39.2	161.3
ST EUSTATIUS														
Wilton	18.7	9.2	112.1	15.4	30.6	61.4	7.7	33.6	53.0	59.0	22.4	22.0	112.1	66.2
Oranjestad	20.5	6.6	113.4	13.7	31.7	68.5	6.1	34.3	52.6	93.5	17.6	27.6	113.4	61.6
Concordia	25.4	10.0	79.5	13.5	28.0	114.2	11.5	24.0	51.5	141.1	....	44.5	141.1	34.0
SABA														
The Bottom	19.6	30.4	90.0	13.1	6.9	80.0	6.7	51.0	34.1	129.0	13.1	33.4	129.0	.....
Windwardside	....	....	....	....	....	75.0	6.0	40.0	28.0	106.0	17.0	....	....	.....

..... Gegevens ontbreken; Data not available; Datos no disponibles
+ Geeft aan sporen neerslag; Indicates traces of precipitation; Indica indicios de precipitación

Tabel VI Frequentie van de neerslag op aangegeven tijden - Dr. A. Plesman Luchthaven, Curacao
Table VI Frequency of the precipitation at indicated times - Dr. A. Plesman Airport, Curacao
Cuadro VI Frecuencia de la precipitación en las horas indicadas - Aeropuerto Dr. A. Plesman, Curacao

Lokale tijd / Local time / Hora local	1972													
	jan.	febr.	mrt.	apr.	mei	juni	juli	aug.	sept.	okt.	nov.	dec.	jaar	1971
00:00-01:00	5	0	0	2	1	0	2	2	1	3	4	2	22	29
01:00-02:00	5	1	0	1	2	0	3	4	1	3	5	6	31	34
02:00-03:00	5	3	2	1	1	0	3	3	1	4	6	4	33	28
03:00-04:00	6	1	4	2	2	0	1	1	4	6	6	5	38	33
04:00-05:00	4	1	3	1	0	3	4	3	4	6	4	5	38	27
05:00-06:00	4	3	5	3	1	2	4	3	4	6	3	10	49	41
06:00-07:00	6	3	3	5	1	4	6	3	2	5	4	10	51	46
07:00-08:00	7	3	3	4	4	1	6	4	3	5	3	10	53	36
08:00-09:00	6	2	3	4	2	1	3	8	2	2	5	9	47	39
09:00-10:00	5	2	1	3	2	1	3	4	2	2	5	7	37	35
10:00-11:00	7	0	0	3	1	0	8	1	3	3	4	7	37	43
11:00-12:00	8	1	3	2	1	0	4	1	1	2	5	6	34	34
12:00-13:00	5	5	3	0	1	0	7	2	1	1	4	6	35	38
13:00-14:00	6	4	4	0	0	0	3	2	1	1	4	3	28	27
14:00-15:00	6	5	1	3	0	0	4	1	0	2	3	4	29	29
15:00-16:00	8	4	2	1	0	0	1	1	0	2	3	3	25	24
16:00-17:00	10	2	1	3	0	0	1	0	0	2	6	6	31	30
17:00-18:00	8	3	1	3	0	0	5	1	0	2	6	5	34	34
18:00-19:00	6	4	2	2	2	0	2	0	0	2	1	4	25	19
19:00-20:00	3	1	1	0	2	0	2	0	0	2	1	4	16	18
20:00-21:00	3	1	0	0	0	0	3	0	0	2	1	2	12	17
21:00-22:00	3	0	0	0	0	0	1	0	1	3	2	3	13	14
22:00-23:00	2	1	1	2	0	0	1	0	0	3	5	1	16	19
23:00-24:00	3	2	0	2	1	0	5	2	0	3	5	4	27	17
TOTAAL	131	52	43	47	24	12	82	46	31	72	95	126	761	701

Tabel VII Hoeveelheid neerslag in mm. op aangegeven tijden - Dr. A. Plesman Luchthaven, Curacao
Table VII Quantity of precipitation in mm. at indicated times - Dr. A. Plesman Airport, Curacao
Cuadro VII Cantidad de precipitación en mm. en las horas indicadas - Aeropuerto Dr. A. Plesman, Curacao

Lokale tijd / Local time / Hora local	1972													1971
	jan.	feb.	mrt.	apr.	mei	juni	juli	aug.	sept.	okt.	nov.	dec.	jaar	
00:00-01:00	3.7	0.0	0.0	+	0.4	0.0	1.8	+	2.0	2.6	4.6	+	15.1	19.2
01:00-02:00	1.6	+	0.0	0.2	+	0.0	0.3	0.2	0.4	2.0	1.0	3.1	8.8	21.0
02:00-03:00	4.9	0.5	0.7	0.8	0.3	0.0	0.5	0.8	+	1.1	2.8	+	12.4	22.6
03:00-04:00	1.9	+	0.4	1.0	+	0.0	+	0.1	0.8	0.1	1.6	17.9	23.8	51.9
04:00-05:00	0.8	0.1	0.5	+	0.0	+	0.4	0.2	3.0	1.0	1.8	4.4	12.2	24.0
05:00-06:00	5.9	0.4	0.1	0.1	+	0.3	3.1	2.0	4.4	5.0	2.9	9.3	33.5	21.3
06:00-07:00	4.5	+	0.2	2.3	+	0.9	3.8	+	5.1	2.0	3.7	8.0	30.5	21.4
07:00-08:00	5.1	+	+	1.5	0.6	1.5	6.5	0.1	1.8	0.1	0.8	7.1	25.1	16.6
08:00-09:00	4.7	+	+	0.1	+	+	+	2.4	0.2	6.1	14.1	4.1	31.7	13.0
09:00-10:00	6.4	+	0.1	4.9	0.3	+	1.6	4.5	0.5	+	6.4	5.8	30.5	19.8
10:00-11:00	1.4	0.0	0.0	1.7	+	0.0	12.0	0.1	0.1	1.1	1.3	3.3	21.0	14.9
11:00-12:00	8.2	3.6	0.4	0.2	0.5	0.0	3.1	0.6	2.0	2.1	12.6	3.1	36.4	18.6
12:00-13:00	0.5	4.0	3.2	0.0	+	0.0	0.8	3.8	+	+	+	8.7	21.0	20.8
13:00-14:00	19.8	1.0	0.1	0.0	0.0	0.0	0.2	0.4	0.1	+	1.9	2.7	26.2	40.6
14:00-15:00	3.4	2.0	+	0.1	0.0	0.0	5.4	21.6	0.0	3.9	0.9	1.3	38.6	13.9
15:00-16:00	1.9	1.0	+	+	0.0	0.0	0.4	+	0.0	0.8	0.6	+	4.7	41.9
16:00-17:00	3.6	3.4	1.0	0.2	0.0	0.0	+	0.0	0.0	0.8	0.3	5.9	15.2	36.6
17:00-18:00	3.2	12.4	+	7.1	0.0	0.0	0.3	+	0.0	0.9	1.9	8.9	34.7	28.5
18:00-19:00	4.3	0.1	+	+	+	0.0	0.8	0.0	0.0	+	4.2	1.5	10.9	11.1
19:00-20:00	+	0.3	+	0.0	+	0.0	0.1	0.0	0.0	0.4	2.1	4.1	7.0	3.9
20:00-21:00	+	+	0.0	0.0	0.0	0.0	0.1	0.0	0.0	0.4	2.5	+	3.0	6.1
21:00-22:00	0.4	0.0	0.0	0.0	0.0	0.0	+	0.0	+	6.9	0.2	0.2	7.7	10.5
22:00-23:00	0.7	+	+	0.3	0.0	0.0	1.8	0.0	0.0	7.7	5.3	0.6	16.4	10.1
23:00-24:00	0.1	0.1	0.0	+	+	0.0	1.0	0.2	0.0	1.0	3.7	1.1	7.2	5.7
TOTAAL	87.0	28.9	6.7	20.5	2.1	2.7	44.0	37.0	20.4	46.0	77.2	101.1	473.6	494.0

Tabel VIII-A Droge-boltemperatuur, natte-boltemperatuur, dauwpunt, dampspanning en relatieve vochtigheid-Dr. A. Plesman Luchthaven, Curacao
Table VIII-A Dry-bulbtemperature, dew-point, vapour pressure and relative humidity-Dr. A. Plesman Airport, Curacao
Cuadro VIII-A Temp. del term. seco, temp. mojado, punto de rocío, tensión del vapor y humedad relativa-Aeropuerto Dr. A. Plesman, Curacao

Omschrijving	1972													1971
	jan.	febr.	mrt.	apr.	mei	juni	juli	aug.	sept.	okt.	nov.	dec.	jaar	
DROGEBOLTEMPERATUUR (in °C)														
Gemiddeld	25.8	26.0	26.7	27.3	27.7	28.2	27.8	28.1	28.7	28.6	28.0	27.2	27.5	27.1
Gem. der dagelijkse Maxima	28.9	29.7	30.3	31.1	31.0	31.7	31.2	31.7	32.3	32.0	30.9	30.0	30.9	30.8
Absoluut Maximum	29.7	30.6	31.8	32.4	32.6	32.8	32.4	32.5	33.4	34.7	32.3	31.4	34.7	33.9
Gem. der dagelijkse Minima	23.5	23.8	24.3	25.1	25.9	26.2	25.7	25.9	26.5	26.2	25.8	24.8	25.3	24.6
Absoluut Minimum	22.1	22.1	21.4	23.0	24.7	24.3	23.5	24.1	23.1	22.6	23.9	22.2	21.4	21.9
NATTEBOLTEMPERATUUR (in °C)														
Gemiddeld	22.8	22.7	23.2	23.7	24.4	24.8	25.0	24.8	25.2	25.4	24.8	24.5	24.3	23.9
Gem. der dagelijkse Maxima	24.3	24.0	24.5	24.9	25.4	25.8	25.9	25.8	26.3	26.6	25.9	25.7	25.4	25.3
Absoluut Maximum	25.2	25.5	25.8	26.3	26.0	26.8	26.5	26.9	27.0	27.9	26.5	26.5	27.9	26.9
Gem. der dagelijkse Minima	21.5	21.5	22.1	22.5	23.5	23.8	23.9	23.8	24.0	24.0	23.8	23.1	23.1	22.7
Absoluut Minimum	20.6	20.3	19.9	21.1	22.7	22.8	22.1	23.0	22.2	21.2	22.2	21.4	19.9	20.2
DAUWPUNTSTEMPERATUUR (in °C)														
Gemiddeld	21.6	21.2	21.8	22.3	23.1	23.5	23.9	23.5	23.9	24.3	23.7	23.4	23.0	22.7
Gem. der dagelijkse Maxima	23.0	22.5	22.9	23.5	24.1	24.5	24.9	24.6	25.0	25.4	24.7	23.7	24.1	23.9
Absoluut Maximum	24.7	25.0	24.5	24.9	24.9	25.9	26.0	25.6	25.8	26.5	25.8	25.9	26.5	26.0
Gem. der dagelijkse Minima	20.2	20.0	20.6	20.5	22.0	22.4	22.7	22.0	22.3	22.5	22.3	21.9	21.6	21.3
Absoluut Minimum	18.5	17.3	18.5	17.1	20.1	21.3	21.4	20.7	20.0	19.0	20.5	20.2	17.1	16.7
DAMPSPANNING (in mb)														
Gemiddeld	25.8	25.3	26.2	[illegible]	28.3	29.0	29.7	29.0	29.7	30.4	29.2	28.8	28.2	27.6
Gem. der dagelijkse Maxima	28.1	27.3	28.0	29.0	30.0	30.8	31.4	30.9	31.6	32.4	31.2	30.8	30.1	29.7
Absoluut Maximum	31.0	31.7	30.7	31.5	[illegible]	33.4	33.5	32.9	33.2	34.6	33.2	33.4	34.6	33.6
Gem. der dagelijkse Minima	23.7	23.3	24.3	24.2	[illegible]	27.1	27.5	26.5	27.0	27.3	26.9	26.4	25.9	25.3
Absoluut Minimum	21.2	19.8	21.2	19.5	[illegible]	25.4	25.5	24.4	23.3	21.9	24.1	23.6	19.5	19.0
RELATIEVE VOCHTIGHEID (in %)														
Gemiddeld	77.9	75.5	75.4	74.6	76.4	76.2	80.0	76.5	75.8	77.8	77.8	80.1	77.0	77.3
Gem. der dagelijkse Maxima	89.1	87.2	86.6	86.2	86.4	85.9	90.8	88.0	85.7	88.8	87.9	92.1	87.9	88.8
Absoluut Maximum	97	94	97	95	96	95	96	96	95	98	97	100	100	99
Gem. der dagelijkse Minima	64.3	58.6	59.5	56.5	60.4	59.5	62.5	59.0	58.8	61.0	63.2	67.0	60.9	60.4
Absoluut Minimum	57	48	49	44	50	55	57	53	47	44	54	57	44	41

Tabel VIII-B Bewolking, Luchtdruk, Windsnelheid, Windvector, Neerslag, Zonneschijn en kunstmatige Radioactiviteit van de lucht - Dr. A. Plesman Luchthaven, Curacao
Table VIII-B Cloudiness, Pressure, Windvelocity, Precipitation, Sunshine and Artificial Radioactivity of the Air - Dr. A. Plesman Airport, Curacao
Cuadro VIII-B Nubosidad, Presión, Velocidad del viento, Vector del viento, Precipitación, Luz solar y radioactividad artificial del aire - Aeropuerto Dr. A. Plesman, Curacao

Omschrijving	1972													1971	Description
	jan.	febr.	mrt.	apr.	mei	juni	juli	aug.	sept.	okt.	nov.	dec.	jaar		
BEWOLKING (in %)															CLOUDINESS (in %)
Gemiddeld	39.9	30.6	39.4	51.1	46.8	42.4	50.3	51.2	52.9	52.3	41.8	46.2	45.4	37.4	Average
Minder dan 1/8	0.4	0.4	0.3	0.1	0.3	0.5	0.5	0.3	0.3	0.1	0.0	0.0	0.3	0.5	Less than 1/8
1/8 - 4/8	74.3	88.1	74.0	51.1	61.8	68.6	53.9	55.8	54.7	58.2	77.8	67.2	65.5	76.5	1/8 - 4/8
5/8 - 7/8	25.1	11.5	25.7	48.6	37.9	30.3	45.3	39.5	44.7	40.3	22.1	31.0	33.5	22.3	5/8 - 7/8
Meer dan 7/8	0.1	0.0	0.0	0.1	0.0	0.5	0.3	4.4	0.3	1.3	0.1	1.8	0.7	0.7	More than 7/8
LUCHTDRUK *)															ATMOSPHERIC PRESSURE *
Gemiddeld	12.4	13.0	11.7	11.9	11.3	11.7	12.8	11.8	10.8	10.2	10.8	12.0	11.7	12.2	Average
Absoluut Maximum	15.6	17.6	16.8	15.1	14.6	16.6	16.3	15.7	14.5	14.8	14.6	15.8	17.6	17.0	Absolute Maximum
Absoluut Minimum	09.4	09.7	07.2	08.4	07.1	07.4	09.1	06.9	06.2	05.1	07.5	08.8	05.1	07.0	Absolute Minimum
WINDSNELHEID (in knopen)															WIND VELOCITY (in knots)
Gemiddeld	14.2	13.7	12.8	14.2	16.8	17.1	15.9	14.3	14.5	11.5	12.6	13.8	14.3	12.9	Average
Gem. der dagelijkse max.	26.0	24.7	23.2	26.0	28.2	29.2	30.2	28.2	26.9	23.9	24.1	25.4	26.3	25.1	Average of the daily maximum
Absoluut	37	32	36	37	32	35	38	35	31	34	28	35	38	38	Absolute maximum
WINDVECTOR															WINDVECTOR
Richting (in graden)	091	091	090	092	095	098	092	091	096	089	094	093	093	092	Direction (in degrees)
Vector (in knopen)	14.0	13.4	12.4	13.9	16.6	16.8	15.6	14.0	14.1	11.0	12.2	13.5	13.9	12.5	Vector (in knots)
NEERSLAG (in mm)															PRECIPITATION (in mm)
Hoeveelheid	79.9	27.8	6.3	25.6	1.4	1.6	44.4	37.7	19.8	38.6	69.1	102.7	454.9	488.0	Quantity
Maximum op een dag	34.6	10.8	1.7	12.0	0.8	1.4	13.2	25.3	9.5	13.1	15.7	34.9	34.9	54.8	One day Maximum
Zonneschijn (in %)	60.9	71.6	67.6	50.9	5[illegible] 8	60.0	61.0	53.1	62.8	65.6	69.3	58.3	61.4	66.4	Sunshine (in %)
Kunstmatige Radioactiviteit van de lucht (in pc/m^3)															Artificial Radioactivity of the air (in pc/m^3)
Gemiddeld	0.06	0.05	0.05	0.15	0.12	0.10	0.08	0.07	0.04	0.03	0.03	0.03	0.07	0.19	Average
Maximum op een dag	0.31	0.10	0.18	0.74	0.62	0.26	0.23	0.13	0.09	0.07	0.08	0.08	0.74	0.74	One day maximum

*) Herleid tot zeeniveau; Alle waarden verminderd met 1000,0 mb.
*) Reduced to sea-level; All values deducted by 1000,0 mb.
*) Reducido a nivel del mar; Todos los valores disminuidos con 1000,0 mb.

Tabel IX Maandgemiddelde van de droge-boltemperatuur (in °C) op aangegeven tijden - Dr. A. Plesman Luchthaven, Curacao
Table IX Monthly average of the dry-bulbtemperature (in °C) at indicated times - Dr. A. Plesman Airport, Curacao
Cuadro IX Promedio mensual de la temp. del termómetro seco (en °C) en las horas indicadas-Aeropuerto Dr. A. Plesman, Curacao

Lokale tijd / Local time / Hora local	1972													1971
	jan.	feb.	mrt.	apr.	mei	juni	juli	aug.	sept.	okt.	nov.	dec.	jaar	
01:00	24.8	24.7	25.4	25.9	26.3	26.8	26.6	26.8	27.4	27.3	26.9	26.4	26.3	25.6
02:00	24.7	24.7	25.2	25.8	26.3	26.7	26.5	26.7	27.3	27.2	26.7	26.2	26.2	25.5
03:00	24.5	24.5	25.0	25.7	26.2	26.6	26.4	26.5	27.2	27.2	26.6	26.2	26.0	25.4
04:00	24.5	24.4	24.8	25.6	26.1	26.6	26.3	26.5	27.0	27.1	26.5	25.9	25.9	25.3
05:00	24.3	24.3	24.7	25.6	26.1	26.6	26.3	26.4	26.9	27.0	26.5	25.9	25.9	25.2
06:00	24.4	24.3	24.6	25.6	26.1	26.4	26.2	26.3	26.9	26.7	26.4	25.7	25.8	25.1
07:00	24.4	24.3	24.7	25.7	26.5	26.7	26.2	26.6	27.0	27.0	26.5	25.7	25.9	25.3
08:00	25.0	25.2	25.9	26.8	27.4	27.8	27.1	27.7	28.2	28.1	27.6	26.4	26.9	26.6
09:00	26.1	26.7	27.2	27.7	28.4	28.7	28.2	28.5	29.2	29.1	28.4	27.4	28.0	27.9
10:00	26.9	27.5	28.0	28.5	29.1	29.5	28.9	29.3	29.9	30.1	29.2	28.0	28.7	28.7
11:00	27.6	28.1	28.9	29.2	29.6	30.2	29.4	30.0	30.4	30.7	29.6	28.6	29.4	29.3
12:00	27.8	28.3	28.9	29.7	29.7	30.6	29.8	30.5	31.0	30.7	29.7	28.8	29.6	29.7
13:00	28.1	28.6	29.2	29.8	29.9	30.5	30.2	30.4	31.1	31.1	30.1	29.1	29.8	29.8
14:00	27.9	28.5	29.3	29.9	29.9	30.5	30.1	30.5	30.9	30.9	29.9	29.3	29.8	29.7
15:00	27.7	28.3	29.2	29.5	29.9	30.2	29.8	30.3	30.9	30.5	29.8	28.9	29.6	29.6
16:00	27.3	28.0	28.8	29.1	29.4	29.9	29.4	29.9	30.4	30.4	29.6	28.7	29.2	29.1
17:00	26.6	27.2	28.1	28.4	28.9	29.4	28.9	29.4	29.9	29.8	29.0	28.0	28.6	28.4
18:00	25.9	26.3	27.2	27.6	28.2	28.7	28.2	28.6	29.1	28.9	28.0	27.2	27.8	27.3
19:00	25.3	25.3	26.1	26.8	27.3	27.9	27.5	27.8	28.4	28.3	27.6	26.9	27.1	26.5
20:00	25.3	25.1	25.9	26.5	27.0	27.4	27.2	27.4	28.1	28.0	27.5	26.7	26.8	26.3
21:00	25.2	25.0	25.7	26.4	26.8	27.2	27.0	27.3	27.9	27.8	27.4	26.7	26.7	26.1
22:00	25.1	24.9	25.7	26.3	26.7	27.1	26.9	27.2	27.8	27.8	27.3	26.6	26.6	26.0
23:00	25.0	24.9	25.6	26.1	26.6	27.0	26.7	27.1	27.7	27.6	27.2	26.6	26.5	25.9
24:00	24.9	24.8	25.5	26.0	26.5	26.9	26.6	27.0	27.6	27.5	27.0	26.5	26.4	25.8
Gemid.	25.8	26.0	26.7	27.3	27.7	28.2	27.8	28.1	28.7	28.6	28.0	27.2	27.5	27.1

Tabel XV Maandgemiddelde van de luchtdruk, herleid tot zeeniveau (in mb) op aangegeven tijden – Dr. A. Plesman luchthaven, Curacao

Table XV Monthly average of the pressure, reduced to sea-level (in mb) at indicated times – Dr. A. Plesman Airport, Curacao

Cuadro XV Promedio mensual de la presión, reducida a nivel del mar (en mb) en las horas indicadas – Aeropuerto Dr. A. Plesman, Curacao

Lokale tijd / Local time / Hora local	1972													1971
	jan.	febr.	mrt.	apr.	mei	juni	juli	aug.	sept.	okt.	nov.	dec.	jaar	
01:00	1012.6	1013.2	1012.1	1012.2	1011.6	1012.1	1013.2	1012.4	1011.3	1010.5	1011.0	1012.3	1012.0	1012.5
02:00	1012.2	1012.7	1011.6	1011.7	1011.1	1011.7	1012.6	1011.9	1010.8	1009.9	1010.5	1011.8	1011.5	1012.0
03:00	1011.8	1012.2	1011.2	1011.2	1010.8	1011.4	1012.3	1011.4	1010.4	1009.5	1010.1	1011.3	1011.1	1011.7
04:00	1011.5	1012.0	1010.9	1011.0	1010.7	1011.2	1012.3	1011.3	1010.2	1009.3	1009.9	1011.0	1010.9	1011.5
05:00	1011.5	1012.1	1011.0	1011.2	1010.8	1011.3	1012.4	1011.4	1010.3	1009.5	1010.0	1011.2	1011.1	1011.6
06:00	1011.8	1012.5	1011.3	1011.7	1011.2	1011.7	1012.6	1011.7	1010.7	1009.9	1010.5	1011.6	1011.4	1011.9
07:00	1012.3	1013.1	1011.8	1012.2	1011.6	1012.2	1013.1	1012.1	1011.1	1010.5	1011.0	1012.1	1011.9	1012.3
08:00	1013.1	1013.8	1012.6	1012.9	1012.2	1012.7	1013.5	1012.7	1011.7	1011.2	1011.8	1012.8	1012.6	1013.0
09:00	1013.9	1014.5	1013.2	1013.4	1012.5	1013.0	1013.8	1013.1	1012.2	1011.7	1012.4	1013.7	1013.1	1013.5
10:00	1014.2	1015.0	1013.6	1013.6	1012.7	1013.1	1014.0	1013.3	1012.5	1012.2	1012.8	1013.9	1013.4	1013.9
11:00	1014.2	1015.1	1013.7	1013.6	1012.6	1013.0	1014.0	1013.2	1012.4	1011.9	1012.6	1013.8	1013.3	1013.7
12:00	1013.7	1014.6	1013.2	1013.3	1012.3	1012.6	1013.8	1012.8	1012.0	1011.2	1012.0	1013.2	1012.9	1013.3
13:00	1012.9	1013.8	1012.4	1012.6	1011.8	1012.1	1013.3	1012.3	1011.2	1010.5	1011.1	1012.5	1012.2	1012.7
14:00	1012.0	1013.0	1011.6	1011.8	1011.1	1011.5	1012.7	1011.5	1010.3	1009.6	1010.2	1011.5	1011.4	1011.9
15:00	1011.2	1012.1	1010.9	1011.1	1010.4	1010.7	1012.1	1010.7	1009.6	1008.9	1009.6	1010.9	1010.7	1011.2
16:00	1010.9	1011.6	1010.3	1010.5	1009.8	1010.2	1011.5	1010.3	1009.1	1008.5	1009.3	1010.6	1010.2	1010.7
17:00	1010.9	1011.5	1010.0	1010.2	1009.5	1010.0	1011.2	1009.9	1008.8	1008.5	1009.3	1010.7	1010.0	1010.5
18:00	1011.1	1011.7	1010.1	1010.4	1009.6	1010.0	1011.3	1010.1	1009.0	1008.7	1009.4	1010.9	1010.2	1010.6
19:00	1011.4	1011.9	1010.4	1010.8	1009.9	1010.4	1011.7	1010.5	1009.4	1009.0	1009.8	1011.1	1010.5	1011.0
20:00	1011.9	1012.4	1010.9	1011.4	1010.5	1011.1	1012.4	1011.0	1010.2	1009.8	1010.4	1011.7	1011.1	1011.5
21:00	1012.5	1013.1	1011.6	1011.9	1011.2	1011.8	1013.0	1011.7	1011.0	1010.6	1011.1	1012.3	1011.8	1012.2
22:00	1013.0	1013.5	1012.2	1012.5	1011.8	1012.3	1013.5	1012.4	1011.6	1011.0	1011.6	1012.8	1012.4	1012.7
23:00	1013.1	1013.7	1012.6	1012.8	1012.2	1012.7	1013.9	1012.8	1011.8	1011.3	1011.7	1012.8	1012.6	1013.0
24:00	1013.0	1013.6	1012.5	1012.6	1012.1	1012.7	1013.8	1012.6	1011.6	1011.1	1011.4	1012.6	1012.5	1012.9
Gemid.	1012.4	1013.0	1011.7	1011.9	1011.3	1011.7	1012.8	1011.8	1010.8	1010.2	1010.8	1012.0	1011.7	1012.2

Tabel XIV Maandgemiddelde van de bewolking (in %) op aangegeven tijden - Dr. A. Plesman Luchthaven, Curacao
Table XIV Monthly average of the cloudiness (in %) at indicated times - Dr. A. Plesman Airport, Curacao
Cuadro XIV Promedio mensual de la nubosidad (en %) en las horas indicadas - Aeropuerto Dr. A. Plesman, Curacao

Lokale tijd Local time Hora Local	1972													1971
	jan.	febr.	mrt.	apr.	mei	juni	juli	aug.	sept.	okt.	nov.	dec.	jaar	
01:00	33.9	22.0	29.0	38.8	31.5	32.9	40.7	46.8	46.2	49.2	36.7	39.1	37.2	27.6
02:00	33.9	23.7	28.6	39.6	37.9	34.6	38.3	46.0	44.6	47.2	38.7	39.1	37.7	29.0
03:00	38.3	25.4	31.0	37.9	40.7	33.8	38.3	41.5	43.3	46.0	33.7	39.1	37.4	29.9
04:00	35.1	25.4	34.7	38.8	38.7	35.4	37.9	39.1	44.2	46.0	32.1	41.9	37.4	30.1
05:00	40.3	25.9	35.9	43.3	44.0	37.9	39.9	37.9	44.6	41.1	33.3	40.3	38.7	32.8
06:00	38.3	30.6	38.7	56.7	54.8	49.6	52.0	43.5	53.7	50.0	37.9	43.5	45.8	36.4
07:00	43.5	36.6	48.8	62.5	60.5	52.5	58.9	54.4	57.9	56.5	45.8	52.8	52.6	42.0
08:00	44.4	43.1	52.8	61.7	63.7	55.4	57.3	58.5	56.7	58.9	48.3	54.0	54.6	45.2
09:00	43.5	37.9	51.2	64.6	61.7	58.8	57.3	60.5	58.3	59.3	51.7	53.6	54.9	44.7
10:00	46.8	39.2	49.6	65.0	58.5	57.1	56.9	60.5	57.9	58.9	50.4	57.3	54.8	44.8
11:00	50.0	40.9	49.6	63.3	58.9	52.5	56.9	57.3	56.7	58.1	53.3	55.6	54.4	43.9
12:00	48.0	43.1	53.6	62.5	56.0	46.7	55.2	56.5	54.6	58.1	51.2	57.3	53.6	44.5
13:00	46.8	39.7	52.0	60.4	53.2	45.4	54.4	58.5	55.0	54.4	52.5	52.0	52.0	44.6
14:00	52.0	38.8	51.6	60.4	52.0	44.2	58.9	59.3	53.3	53.6	52.9	52.0	52.4	43.8
15:00	46.0	37.9	48.0	60.0	51.6	44.6	57.3	57.7	51.7	52.8	50.4	52.4	50.9	42.4
16:00	48.0	34.5	44.0	58.8	49.6	43.3	58.5	59.3	54.6	52.4	47.5	47.6	49.8	42.3
17:00	45.6	33.2	41.5	55.4	46.4	41.7	55.6	58.9	61.2	51.2	41.2	46.4	48.2	41.2
18:00	43.1	27.2	37.1	53.8	46.1	42.9	54.0	59.7	60.8	56.5	42.5	45.6	47.5	40.1
19:00	37.1	25.4	34.3	50.4	46.4	40.8	56.5	57.7	59.6	55.6	38.3	44.4	45.5	37.3
20:00	28.2	21.6	26.6	39.2	37.5	37.1	49.2	46.4	53.3	52.4	35.4	41.9	39.1	32.6
21:00	29.0	21.1	25.0	37.5	33.1	32.1	42.7	39.5	51.2	49.2	30.8	37.9	35.8	31.1
22:00	27.8	20.7	26.2	38.3	33.9	32.9	44.0	41.5	50.4	48.0	33.3	37.1	36.2	31.0
23:00	27.8	21.1	27.8	38.8	32.7	31.7	44.4	43.5	52.1	49.2	32.1	41.5	36.9	29.5
24:00	30.6	18.5	28.2	37.5	32.7	35.0	41.5	43.5	47.1	49.6	33.3	37.5	36.3	29.6
Gemid.	39.9	30.6	39.4	51.1	46.8	42.4	50.3	51.2	52.9	52.3	41.8	46.2	45.4	37.4

Tabel XIII Maandgemiddelde van de relatieve vochtigheid (in %) op aangegeven tijden - Dr. A. Plesman Luchthaven, Curacao
Table XIII Monthly average of the relative humidity (in %) at indicated times - Dr. A. Plesman Airport, Curacao
Cuadro XIII Promedio mensual de la humedad relativa (en %) en las horas indicadas - Aeropuerto Dr. A. Plesman, Curacao

Lokale tijd / Local time / Hora Local	1972 jan.	febr.	mrt.	apr.	mei	juni	juli	aug.	sept.	okt.	nov.	dec.	jaar	1971
01:00	81.8	81.6	81.1	81.1	82.4	82.6	86.2	83.5	81.7	83.5	83.2	83.1	82.6	83.8
02:00	82.0	81.3	81.1	81.3	81.8	82.2	86.4	83.7	81.9	83.7	83.7	84.1	82.8	84.2
03:00	82.3	81.0	82.1	81.5	82.3	82.4	86.0	84.1	81.8	83.7	83.9	83.5	82.9	84.5
04:00	82.6	81.8	83.1	81.4	82.8	82.1	86.2	83.8	81.9	83.9	84.1	84.7	83.2	84.7
05:00	82.6	82.0	83.6	81.0	82.5	82.1	86.2	83.7	82.7	84.2	84.1	84.4	83.3	84.6
06:00	82.8	82.3	83.8	81.0	83.1	83.1	86.2	83.6	82.4	84.8	84.6	84.8	83.5	84.8
07:00	83.1	82.0	83.6	80.6	81.8	82.2	86.2	82.7	81.9	84.4	84.1	85.4	83.2	83.9
08:00	81.1	78.6	78.7	76.4	77.5	77.1	82.8	77.8	77.4	80.5	79.6	82.8	79.2	78.7
09:00	77.5	72.8	72.6	72.4	73.2	73.2	77.4	74.3	73.3	76.0	75.5	79.7	74.8	70.4
10:00	74.5	69.5	69.1	68.6	70.5	70.3	74.6	70.4	70.2	71.5	72.3	76.5	71.5	73.1
11:00	71.8	66.8	65.5	66.1	68.0	67.3	72.2	67.6	67.7	68.4	70.7	74.9	68.9	68.1
12:00	70.9	66.6	65.8	63.8	67.1	65.8	70.6	65.3	66.3	68.8	70.0	74.3	67.9	66.7
13:00	69.2	64.6	65.2	63.9	66.8	66.4	68.5	65.6	65.1	66.6	68.7	73.5	67.0	65.8
14:00	70.3	64.8	64.5	62.8	66.8	66.4	68.9	65.7	66.7	68.3	68.3	71.9	67.1	66.2
15:00	70.5	65.5	64.4	63.8	66.8	67.8	70.1	66.0	66.7	70.1	68.3	72.8	67.7	66.8
16:00	71.9	66.1	65.9	66.0	69.0	68.7	72.5	67.6	69.1	69.8	69.0	74.2	69.2	68.6
17:00	74.1	69.3	68.9	69.3	71.8	70.7	75.3	71.2	70.9	72.7	72.9	77.0	72.0	71.7
18:00	77.5	73.4	72.9	73.7	75.1	73.7	78.5	74.9	74.7	77.1	78.3	80.1	75.8	76.4
19:00	80.3	78.8	77.8	77.2	79.1	77.7	82.0	78.7	77.8	80.0	79.6	81.8	79.2	79.9
20:00	80.0	79.4	79.0	79.2	79.9	79.7	83.2	80.3	78.4	81.0	80.6	82.2	80.2	81.0
21:00	80.2	80.5	80.3	79.3	81.2	80.7	83.9	80.8	79.6	81.6	80.8	82.5	81.0	81.9
22:00	80.7	81.0	80.0	79.5	81.1	81.7	84.9	81.5	80.3	81.6	81.3	82.7	81.4	82.5
23:00	80.8	81.0	80.4	80.8	81.3	82.2	85.4	81.7	80.2	82.6	81.2	83.0	81.7	82.9
24:00	81.0	81.2	80.6	80.6	81.8	82.4	85.9	82.5	79.8	82.5	82.5	82.9	82.1	83.3
Gemid.	77.9	75.5	75.4	74.6	76.4	76.2	80.0	76.5	75.8	77.8	77.8	80.1	77.0	77.3

Tabel XII Maandgemiddelde van de dampspanning (in mb) op aangegeven tijden - Dr. A. Plesman Luchthaven, Curacao
Table XII Monthly average of the vapour pressure (in mb) at indicated times - Dr. A. Plesman Airport, Curacao
Cuadro XII Promedio mensual de la tensión del vapor (en mb) en las horas indicadas - Aeropuerto Dr. A. Plesman, Curacao

Lokale tijd / Local time / Hora Local	1972													1971
	jan.	febr.	mrt.	apr.	mei	juni	juli	aug.	sept.	okt.	nov.	dec.	jaar	
01:00	25.6	25.4	26.3	27.1	28.2	29.1	30.0	29.4	29.8	30.3	29.5	28.6	28.3	27.6
02:00	25.5	25.3	26.0	27.0	28.0	28.8	29.9	29.3	29.7	30.2	29.3	28.6	28.1	27.5
03:00	25.3	24.9	26.0	26.9	28.0	28.7	29.6	29.1	29.5	30.2	29.2	28.4	28.0	27.4
04:00	25.4	25.0	26.0	26.7	28.0	28.6	29.5	29.0	29.2	30.1	29.1	28.3	27.9	27.3
05:00	25.1	24.9	26.0	26.6	27.9	28.6	29.5	28.8	29.3	30.0	29.1	28.2	27.8	27.1
06:00	25.3	25.0	25.9	26.6	28.1	28.6	29.3	28.6	29.2	29.7	29.1	28.0	27.8	27.1
07:00	25.4	24.9	26.0	26.6	28.3	28.8	29.3	28.8	29.2	30.1	29.1	28.2	27.9	27.1
08:00	25.7	25.2	26.3	26.9	28.3	28.8	29.7	28.9	29.6	30.6	29.4	28.5	28.2	27.4
09:00	26.2	25.5	26.2	26.9	28.3	28.8	29.6	28.9	29.7	30.6	29.2	29.1	28.2	27.7
10:00	26.4	25.5	26.1	26.7	28.4	29.0	29.7	28.7	29.6	30.5	29.3	28.9	28.2	27.8
11:00	26.5	25.4	26.1	26.8	28.2	28.9	29.6	28.7	29.4	30.2	29.3	29.3	28.2	27.8
12:00	26.5	25.6	26.2	26.6	28.0	28.9	29.6	28.5	29.8	30.4	29.2	29.4	28.2	27.7
13:00	26.3	25.3	26.4	26.8	28.2	29.0	29.4	28.5	29.4	30.1	29.3	29.6	28.2	27.6
14:00	26.4	25.2	26.3	26.5	28.2	29.0	29.4	28.7	29.8	30.5	28.8	29.3	28.2	27.6
15:00	26.2	25.2	26.1	26.3	28.2	29.1	29.4	28.5	29.8	30.6	28.8	29.0	28.1	27.6
16:00	26.1	25.0	26.1	26.6	28.3	29.0	29.7	28.5	30.0	30.3	28.6	29.2	28.1	27.6
17:00	25.8	25.0	26.2	26.8	28.6	29.0	30.0	29.2	29.9	30.5	29.2	29.1	28.3	27.7
18:00	25.9	25.1	26.3	27.2	28.[illegible]	29.0	30.0	29.3	30.1	30.7	29.6	28.9	28.4	27.7
19:00	25.9	25.4	26.3	27.2	28.[illegible]	29.2	30.1	29.4	30.1	30.6	29.4	29.0	28.4	27.7
20:00	25.8	25.3	26.4	27.4	28.5	29.1	30.0	29.3	29.8	30.6	29.6	28.8	28.4	27.7
21:00	25.7	25.5	26.5	27.3	28.6	29.1	29.9	29.3	29.9	30.5	29.5	28.9	28.4	27.7
22:00	25.7	25.5	26.4	27.2	28.4	29.3	30.1	29.4	30.0	30.5	29.5	28.8	28.4	27.7
23:00	25.6	25.5	26.4	27.3	28.3	29.3	29.9	29.3	29.8	30.5	29.3	28.9	28.3	27.7
24:00	25.5	25.4	26.3	27.1	28.3	29.2	29.9	29.4	30.0	30.3	29.4	28.7	28.3	27.7
Gemid.	25.8	25.3	26.2	26.9	28.3	29.0	29.7	29.0	29.7	30.4	29.2	28.8	28.2	27.6

Tabel XI Maandgemiddelde van het dauwpunt (in °C) op aangegeven tijden - Dr. A. Plesman Luchthaven, Curacao
Table XI Monthly average of the dew-point (in °C) at indicated times - Dr. A. Plesman Airport, Curacao
Cuadro XI Promedio mensual del punto de rocío (en °C) en las horas indicadas - Aeropuerto Dr. A. Plesman, Curacao

Lokale tijd / Local time / Hora local	1972													1971
	jan.	feb.	mrt.	apr.	mei	juni	juli	aug.	sept.	okt.	nov.	dec.	jaar	
01:00	21.5	21.3	21.9	22.4	23.1	23.6	24.1	23.7	23.9	24.2	23.8	23.3	23.1	22.7
02:00	21.4	21.3	21.7	22.3	23.0	23.4	24.0	23.7	23.9	24.2	23.7	23.3	23.0	22.6
03:00	21.3	21.0	21.7	22.3	23.0	23.3	23.9	23.6	23.8	24.2	23.6	23.2	22.9	22.6
04:00	21.3	21.1	21.7	22.1	23.0	23.3	23.8	23.5	23.7	24.1	23.6	23.1	22.9	22.5
05:00	21.1	21.0	21.7	22.1	22.9	23.3	23.8	23.4	23.7	24.1	23.6	23.0	22.8	22.4
06:00	21.3	21.1	21.6	22.1	23.0	23.3	23.7	23.3	23.6	23.9	23.6	23.0	22.8	22.4
07:00	21.3	21.0	21.7	22.1	23.1	23.4	23.7	23.4	23.6	24.1	23.6	23.0	22.8	22.4
08:00	21.5	21.2	21.9	22.2	23.1	23.4	23.9	23.5	23.8	24.4	23.7	23.2	23.0	22.6
09:00	21.8	21.4	21.8	22.3	23.1	23.4	23.9	23.5	23.9	24.4	23.6	23.5	23.0	22.7
10:00	22.0	21.4	21.7	22.2	23.1	23.5	23.9	23.3	23.8	24.4	23.7	23.5	23.0	22.8
11:00	22.0	21.3	21.8	22.2	23.1	23.4	23.9	23.3	23.8	24.2	23.7	23.7	23.0	22.8
12:00	22.0	21.4	21.8	22.1	22.9	23.4	23.8	23.2	23.9	24.3	23.6	23.8	23.0	22.8
13:00	21.9	21.2	22.0	22.2	23.1	23.5	23.8	23.2	23.7	24.2	23.7	23.9	23.0	22.7
14:00	21.9	21.2	21.9	22.0	23.1	23.5	23.7	23.3	23.9	24.4	23.4	23.7	23.0	22.7
15:00	21.9	21.1	21.7	21.9	23.1	23.6	23.7	23.2	24.0	24.4	23.4	23.5	23.0	22.7
16:00	21.8	21.0	21.8	22.0	23.1	23.5	23.9	23.2	24.1	24.2	23.3	23.6	23.0	22.7
17:00	21.6	21.1	21.8	22.2	23.3	23.5	24.1	23.6	24.0	24.3	23.6	23.6	23.1	22.7
18:00	21.7	21.1	21.9	22.4	23.3	23.5	24.1	23.7	24.1	24.5	23.9	23.5	23.1	22.8
19:00	21.6	21.3	21.9	22.5	23.4	23.6	24.1	23.7	24.1	24.4	23.8	23.5	23.2	22.7
20:00	21.6	21.2	22.0	22.6	23.2	23.6	24.1	23.7	24.0	24.4	23.9	23.4	23.1	22.7
21:00	21.5	21.4	22.0	22.5	23.3	23.6	24.0	23.7	24.0	24.3	23.8	23.4	23.1	22.7
22:00	21.5	21.4	22.0	22.4	23.2	23.7	24.1	23.7	24.1	24.4	23.8	23.4	23.1	22.7
23:00	21.5	21.4	21.9	22.5	23.1	23.7	24.0	23.7	24.0	24.3	23.7	23.4	23.1	22.8
24:00	21.4	21.4	21.9	22.4	23.1	23.6	24.1	23.7	24.1	24.3	23.7	23.3	23.1	22.7
Gemid.	21.6	21.2	21.8	22.3	23.1	23.5	23.9	23.5	23.9	24.3	23.7	23.4	23.0	22.7

Tabel X Maandgemiddelde van de natte-boltemperatuur (in °C) op aangegeven tijden - Dr. A. Plesman Luchthaven, Curacao

Table X Monthly average of the wet-bulbtemperature (in °C) at indicated times - Dr. A. Plesman Airport, Curacao

Cuadro X Promedio mensual de la temp. del termómetro mojado (en °C) en las horas indicadas-Aeropuerto Dr. A. Plesman, Curaca

Lokale tijd Local time Hora local	1972													1971
	jan.	feb.	mrt.	apr.	mei	juni	juli	aug.	sept.	okt.	nov.	dec.	jaar	
01:00	22.5	22.4	22.9	23.4	24.0	24.5	24.7	24.6	24.9	25.1	24.6	24.2	24.0	23.5
02:00	22.4	22.3	22.8	23.4	23.9	24.3	24.7	24.5	24.8	25.0	24.5	24.1	23.9	23.4
03:00	22.2	22.1	22.7	23.3	23.9	24.2	24.6	24.4	24.8	25.0	24.5	24.0	23.8	23.4
04:00	22.3	22.1	22.6	23.1	23.9	24.2	24.5	24.4	24.6	24.9	24.4	23.9	23.7	23.3
05:00	22.1	22.0	22.6	23.1	23.8	24.2	24.5	24.2	24.6	24.9	24.4	23.8	23.7	23.2
06:00	22.2	22.1	22.5	23.1	23.9	24.2	24.4	24.1	24.5	24.7	24.3	23.7	23.6	23.2
07:00	22.2	22.0	22.6	23.2	24.1	24.3	24.4	24.3	24.6	24.9	24.4	23.8	23.7	23.2
08:00	22.5	22.4	23.1	23.6	24.3	24.6	24.8	24.6	25.0	25.4	24.8	24.1	24.1	23.8
09:00	23.1	23.0	23.4	23.8	24.6	24.9	25.1	24.9	25.3	25.7	24.9	24.6	24.4	24.2
10:00	23.4	23.2	23.6	24.0	24.8	25.2	25.3	25.0	25.5	25.9	25.2	24.7	24.6	24.5
11:00	23.6	23.3	23.8	24.2	24.9	25.3	25.4	25.2	25.6	25.9	25.3	25.0	24.8	24.6
12:00	23.7	23.5	23.9	24.3	24.8	25.4	25.5	25.2	25.8	26.0	25.3	25.1	24.9	24.7
13:00	23.7	23.4	24.0	24.4	24.9	25.4	25.5	25.2	25.7	26.0	25.4	25.3	24.9	24.7
14:00	23.7	23.3	24.0	24.3	24.9	25.4	25.5	25.3	25.8	26.1	25.2	25.2	24.9	24.7
15:00	23.6	23.3	23.9	24.1	24.9	25.4	25.4	25.2	25.8	26.0	25.2	25.0	24.8	24.6
16:00	23.4	23.1	23.8	24.1	24.9	25.3	25.4	25.1	25.8	25.9	25.0	25.0	24.7	24.5
17:00	23.1	22.9	23.7	24.0	24.8	25.1	25.4	25.2	25.6	25.8	25.1	24.8	24.6	24.3
18:00	22.9	22.7	23.4	23.9	24.7	25.0	25.2	25.1	25.5	25.6	25.0	24.5	24.5	24.1
19:00	22.7	22.5	23.1	23.7	24.4	24.8	25.0	24.8	25.3	25.5	24.8	24.5	24.3	23.8
20:00	22.7	22.4	23.1	23.7	24.3	24.6	24.9	24.7	25.1	25.4	24.9	24.3	24.2	23.7
21:00	22.6	22.5	23.1	23.6	24.3	24.6	24.9	24.7	25.1	25.3	24.8	24.4	24.2	23.7
22:00	22.6	22.5	23.1	23.5	24.2	24.6	24.9	24.7	25.1	25.3	24.8	24.3	24.1	23.7
23:00	22.5	22.5	23.0	23.5	24.1	24.6	24.8	24.6	25.0	25.2	24.7	24.3	24.1	23.7
24:00	22.5	22.4	23.0	23.5	24.1	24.5	24.8	24.6	25.0	25.1	24.6	24.2	24.0	23.6
Gemid.	22.8	22.7	23.2	23.7	24.4	24.8	25.0	24.8	25.2	25.4	24.8	24.5	24.3	23.9

Tabel XVI Maandgemiddelde van de windsnelheid (in knopen) op aangegeven tijden - Dr. A. Plesman Luchthaven, Curacao
Table XVI Monthly average of the wind velocity (in knots) at indicated times - Dr. A. Plesman Airport, Curacao
Cuadro XVI Promedio mensual de la velocidad del viento (en nudos) en las horas indicadas - Aeropuerto Dr. A. Plesman, Curacao

Lokale tijd / Local time / Hora local	1972													1971
	jan.	febr.	mrt.	apr.	mei	juni	juli	aug.	sept.	okt.	nov.	dec.	jaar	
01:00	13.4	13.0	11.5	12.9	14.6	15.3	13.6	11.6	12.8	09.8	12.0	13.1	12.8	11.2
02:00	12.8	13.3	10.6	12.3	14.4	15.0	14.3	11.2	12.5	09.5	11.2	13.2	12.5	10.9
03:00	12.2	12.1	10.5	12.3	13.9	14.9	14.4	11.3	12.0	09.4	10.6	12.7	12.2	10.7
04:00	12.4	11.8	10.0	12.3	13.6	14.6	13.6	11.6	11.3	09.2	10.6	12.6	12.0	10.4
05:00	12.6	11.6	10.3	11.8	13.8	13.8	14.0	11.1	11.4	08.9	10.3	11.3	11.7	10.3
06:00	12.4	11.7	10.5	12.0	13.9	13.6	13.1	11.0	11.0	08.3	10.0	11.5	11.6	10.2
07:00	12.2	11.2	10.5	12.2	14.6	14.2	13.5	11.7	11.4	08.2	09.5	11.1	11.7	10.1
08:00	12.7	12.7	11.3	14.7	16.8	16.9	15.6	14.2	14.1	10.6	11.6	12.4	12.6	12.2
09:00	14.8	14.8	13.1	15.2	18.3	18.2	17.5	15.5	15.8	11.4	13.6	14.8	15.2	13.8
10:00	15.4	15.7	14.0	15.7	18.9	18.6	18.5	16.9	16.5	12.5	14.4	14.9	16.0	14.6
11:00	16.1	16.0	14.7	16.1	19.5	19.3	18.9	17.5	16.8	13.4	14.8	14.7	16.5	15.2
12:00	15.5	16.0	14.7	16.5	19.8	19.5	19.2	17.7	17.3	13.6	14.6	15.5	16.7	15.4
13:00	15.9	16.1	15.3	16.7	19.7	20.2	19.8	17.8	17.4	13.6	14.9	15.5	16.9	15.5
14:00	16.0	16.0	14.9	16.7	19.9	19.9	18.9	17.9	17.2	13.6	14.3	15.4	16.7	15.5
15:00	15.3	15.8	14.9	15.8	19.8	19.9	18.6	17.5	17.2	14.0	14.2	15.5	16.5	15.3
16:00	15.6	15.1	14.0	15.8	19.0	19.5	17.2	17.2	16.8	13.0	14.0	14.5	16.0	14.7
17:00	15.1	14.9	14.0	14.7	18.5	19.1	16.3	15.7	16.0	12.7	13.5	14.9	15.4	14.1
18:00	14.6	13.6	13.9	14.2	17.5	18.4	15.4	14.6	15.2	12.7	12.3	14.0	14.7	13.6
19:00	14.5	12.7	13.3	14.0	17.2	17.2	15.8	14.1	14.9	12.9	12.6	13.9	14.4	13.0
20:00	14.7	12.9	13.9	14.4	17.2	17.8	15.3	14.3	14.8	12.7	13.3	14.2	14.6	13.4
21:00	14.7	12.8	13.9	13.8	16.8	16.9	14.8	14.1	14.4	12.8	13.2	14.4	14.4	13.2
22:00	14.5	12.9	12.9	14.0	16.3	16.6	14.2	13.0	14.1	11.8	13.1	14.1	14.0	12.8
23:00	13.7	13.2	12.7	13.0	14.8	15.8	14.4	12.7	13.5	11.6	12.3	13.4	13.4	12.3
24:00	14.0	13.0	12.0	13.2	15.1	15.4	13.6	12.0	13.2	10.7	12.0	13.5	13.1	11.9
Gemid.	14.2	13.7	12.8	14.2	16.8	17.1	15.9	14.3	14.5	11.5	12.6	13.8	14.3	12.9

Tabel XVII Maandgemiddelde van de windvector (in graden/kopen) op aangegeven tijden - Dr. A. Plesman Luchthaven, Curacao
Table XVII Monthly average of the windvector (in degrees/knots) at indicated times - Dr. A. Plesman Airport, Curacao
Cuadro XVII Promedio mensual del vector del viento (en grados/nudos) en las horas indicadas - Aeropuerto Dr. A. Plesman, Curacao

Lokale tijd / Local time / Hora Local	1972 jan.	febr.	mrt.	apr.	mei	juni	juli	aug.	sept.	okt.	nov.	dec.	jaar.	1971
01:00	092/13.3	092/12.7	095/11.3	095/12.7	099/14.5	103/15.2	094/13.5	095/11.5	098/12.6	094/09.2	095/11.8	094/12.9	096/12.6	096/10.9
02:00	095/12.6	092/13.1	098/10.4	096/12.1	101/14.3	102/15.0	094/14.1	096/11.0	100/12.4	096/08.9	093/10.8	094/13.0	097/13.0	096/10.6
03:00	095/12.0	095/11.8	099/10.3	097/12.2	101/13.8	103/14.8	094/14.2	095/11.2	101.12.0	092/09.0	098/10.3	092/12.4	097/12.0	098/10.4
04:00	096/12.2	097/11.6	102/09.8	097/12.2	101/13.5	103/14.5	095/13.5	097/11.4	106/11.0	095/08.7	098/10.2	094/12.4	098/11.7	099/10.1
05:00	097/12.2	097/11.4	101/10.0	098/11.7	101/13.7	103/13.7	097/13.8	098/10.9	106/11.0	094/08.6	098/09.9	097/10.9	099/11.5	099/09.9
06:00	097/12.1	097/11.4	101/10.2	100/11.9	102/13.8	106/13.4	098/13.0	099/10.9	105/10.9	102/08.0	098/09.5	100/11.0	100/11.3	101/09.9
07:00	096/12.0	100/11.0	100/10.0	100/12.1	101/14.4	106/14.0	098/13.5	099/11.6	104/11.2	098/08.0	100/09.1	101/10.7	100/11.4	101/09.8
08:00	097/12.5	095/12.4	096/11.1	094/14.5	100/16.6	104/16.9	096/15.4	096/14.1	103/13.7	099/10.3	099/11.2	110/12.0	098/13.4	098/11.9
09:00	092/14.6	094/14.5	094/12.9	095/15.0	097/18.0	103/17.9	096/17.2	095/15.3	100/15.4	097/11.0	101/13.2	093/14.3	096/14.9	096/13.4
10:00	091/15.1	091/15.4	090/13.7	090/15.5	096/18.5	101/18.2	095/18.2	095/18.2	100/15.8	095/11.9	095/13.9	096/14.5	095/15.6	093/14.2
11:00	092/15.9	087/15.7	087/14.5	086/15.8	094/19.1	102/18.8	095/18.5	091/17.1	097/16.1	094/12.5	092/14.2	094/14.4	093/16.0	092/14.7
12:00	088/15.2	084/15.6	085/14.3	087/16.1	094/19.3	101/19.1	094/18.9	090/17.2	095/16.7	089/12.8	091/13.9	090/15.1	091/16.1	091/14.9
13:00	088/15.5	087/15.6	084/14.9	086/14.9	092/19.4	094/19.8	093/19.8	089/17.5	092/16.9	089/12.7	094/14.4	089/15.0	090/15.0	090/15.0
14:00	087/15.6	087/15.4	084/14.5	087/16.3	091/19.5	095/19.5	091/18.6	088/17.7	090/16.8	082/13.0	096/13.6	090/15.0	090/16.3	088/15.1
15:00	090/14.9	088/15.4	085/14.5	085/15.6	090/19.5	091/19.7	090/18.4	088/17.3	089/16.9	082/13.6	097/13.5	092/15.1	089/16.2	086/14.9
16:00	090/15.2	093/14.6	083/13.8	087/15.4	092/19.4	092/19.4	089/17.0	088/17.1	090/16.6	083/12.7	097/13.5	094/14.3	090/15.7	089/14.3
17:00	092/14.7	095/14.5	085/13.7	086/14.3	090/18.3	094/19.0	087/16.1	085/15.5	089/15.8	083/12.4	093/13.2	092/14.6	089/15.1	090/13.8
18:00	090/14.4	093/13.3	085/13.7	085/13.8	092/17.3	092/18.3	085/15.2	082/14.4	088/14.9	078/12.0	095/12.1	092/13.7	088/14.4	088/13.1
19:00	088/14.3	090/12.3	082/12.8	085/13.8	088/17.1	089/17.0	085/15.7	082/13.9	087/14.6	080/12.6	087/12.2	089/13.7	086/14.2	086/12.7
20:00	088/14.5	090/12.5	081/13.6	086/14.2	088/17.0	092/17.6	088/15.2	081/14.1	090/14.5	081/12.6	085/13.1	091/14.0	087/14.4	086/13.0
21:00	090/14.6	089/12.5	084/13.5	088/13.7	092/16.5	093/16.8	090/14.7	087/13.9	094/14.0	087/12.6	089/13.0	089/14.2	089/14.2	088/12.9
22:00	088/14.4	091/12.7	087/12.6	090/13.9	095/16.2	096/16.5	092/14.1	090/12.9	095/13.9	089/11.3	091/12.8	089/13.8	091/13.7	090/12.5
23:00	091/13.6	090/13.0	090/12.3	094/12.9	096/14.7	098/15.7	093/14.2	092/12.6	096/13.4	091/10.8	092/12.1	092/13.2	092/13.2	092/12.0
24:00	092/13.8	090/12.7	093/11.7	095/13.0	099/15.0	102/15.3	093/13.4	092/11.9	097/13.0	094/10.3	094/11.7	093/13.2	095/12.9	094/11.6
Gemid.	091/14.0	091/13.4	090/12.4	092/13.9	095/16.6	098/16.8	092/15.6	091/14.0	096/14.1	089/11.0	094/12.2	093/13.5	093/13.9	092/12.5

Tabel XVIII Relatieve frequentie (in 0/00) van de windwaarnemingen naar richting en snelheid Dr. A. Plesman Luchthaven, Curacao

Table XVIII Relative frequency (in 0/00) of the wind observations according to the direction and velocity - Dr. A. Plesman Airport, Curacao

Cuadro XVIII Frecuencia relativa (en 0/00) de las observaciones del viento según la dirección y velocidad - Aeropuerto Dr. A. Plesman, Curacao

Graden Degrees Grados	Windstil Calm Calma	Windsnelheid in knopen/Wind velocity in knots/ Velocidad del viento en nudos							Totaal Total Total
		1 - 3	4 - 6	7 - 10	11 - 16	17 - 21	22 - 27	28 - 33	
	0.2								0.2
010									
020				0.1					0.1
030									
040				0.9	0.3				1.2
050			0.2	1.4	1.6	0.1			3.3
060			0.9	4.8	6.1	0.2			12.0
070			1.3	10.5	40.1	4.9			56.8
080		0.1	0.7	8.9	123.7	56.6	1.0		191.0
090		0.2	0.7	12.5	152.2	100.0	5.2		270.8
100		0.2	2.0	35.3	162.0	83.1	10.2		292.8
110		1.0	8.8	36.4	51.2	25.2	2.5		125.1
120		1.1	7.2	8.3	13.0	4.6	0.1		34.3
130		0.3	1.6	2.0	1.8	0.2			5.9
140		0.1	0.6	1.5	0.8	0.1			3.1
150		0.2	0.3	0.2	0.2				0.9
160		0.1	0.2	0.3					0.6
170			0.2						0.2
180			0.5	0.1					0.6
190		0.1	0.1	0.1					0.3
200									
210			0.1						0.1
220									
230									
240									
250									
260									
270									
280									
290									
300									
310									
320									
330				0.1					0.1
340									
350									
360									
Totaal Total Total	0.2	3.4	25.4	123.4	553.0	275.0	19.0		999.4

Blank page retained for pagination

Dr. A. Plesman Luchthaven, Curaçao

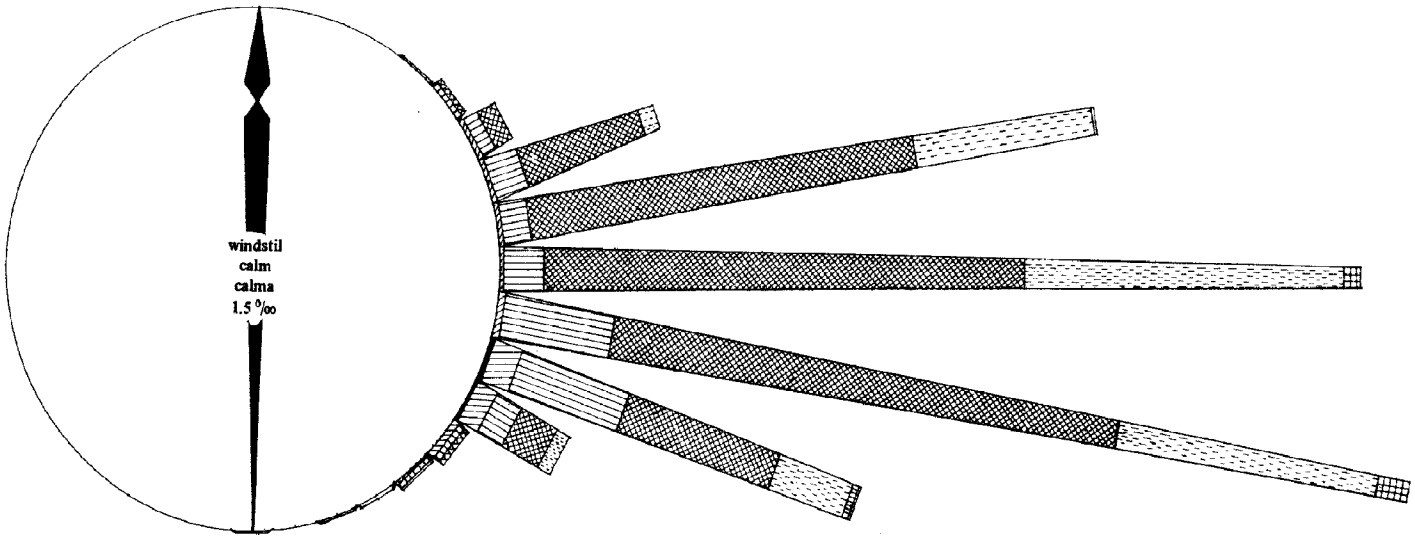

Voor minder frequente windrichtingen
zijn de windsnelheden niet onderverdeeld
1 cm lengte komt overeen met 20 ‰

For less frequent wind directions the wind
velocities have not been subdivided
1 cm length corresponds to 20 ‰

Las velocidades del viento no son subdivididas
para las direcciones del viento menos frecuentes
1 cm longitud corresponde a 20 ‰

m/sec.	knopen knots nudos
0.3 - 1.5	1 - 3
1.6 - 3.3	4 - 6
3.4 - 5.4	7 - 10
5.5 - 7.9	11 - 16
8.0 - 10.7	17 - 21
10.8 - 13.8	22 - 27

Blank page retained for pagination

abel NIX-A Droge-boltemperatuur, natte-boltemperatuur, dauwpunt, dampspanning en relatieve vochtigheid- Beatrix Luchthaven, Aruba
able NIX-A Dry-bulbtemperature, dew-point, vapour pressure and relative humidity - Beatrix Airport, Aruba
uadro NIX-A Temp. del term. seco, temp. del term. mojado, punto de rocío, tensión del vapor y humedad relativa - Aeropuerto Beatrix, Aruba

mschrijving	1972 jan.	febr.	mrt.	apr.	mei	juni	juli	aug.	sept.	okt.	nov.	dec.	jaar	1971	Description
roge-Boltemp. (in °C)															Dry-Bulbtemperature
emiddeld	26.3	26.4	26.9	27.3	27.9	28.4	27.9	28.5	28.9	28.6	27.6	27.3	27.7	27.6	Average
em. der dagelijkse Max.	29.6	30.0	30.4	30.8	31.2	31.9	31.1	32.0	32.7	32.4	31.0	31.0	31.2	31.3	Average of the daily Maximum
bsoluut Maximum	30.5	30.8	31.8	31.8	32.1	33.3	32.2	33.4	33.8	34.0	31.8	32.2	34.0	34.2	Absolute Maximum
em. der Dagelijkse Min.	24.2	24.1	24.4	25.0	25.8	26.2	25.6	26.3	26.6	26.2	25.3	24.7	25.4	25.3	Average of the daily Minimum
bsoluut Minimum	22.6	23.1	22.0	22.7	24.6	25.0	22.6	25.2	24.4	23.3	23.5	21.9	21.9	22.4	Absolute Minimum
atte-Boltemp. (in °C)															Wet-Bulbtemperature (in °C)
emiddeld	23.3	23.3	23.9	24.3	24.8	25.0	25.1	25.1	25.4	25.4	25.0	24.2	24.6	24.2	Average
em. der dagelijkse Max.	24.7	24.8	25.3	25.7	26.1	26.3	26.4	26.3	26.7	26.7	26.2	25.5	25.9	25.6	Average of the daily Maximum
bsoluut Maximum	25.3	25.7	26.9	26.9	27.0	27.4	27.0	27.7	27.3	27.7	27.0	26.3	27.7	27.9	Absolute Maximum
em. der dagelijkse Min.	22.2	22.0	22.8	23.2	23.8	23.9	24.0	24.3	24.2	24.2	23.9	23.0	23.5	23.1	Average of the daily Min.
bsolute Minimum	21.0	21.0	21.1	22.0	23.1	23.2	22.1	23.6	22.2	22.8	22.7	21.3	21.0	20.4	Absolute Minimum
auwpunt (in °C)															Dew-Point (in °C)
emiddeld	22.1	22.0	22.7	23.1	23.6	23.7	24.1	23.9	24.1	24.3	24.0	23.0	23.4	22.8	Average
em. der dagelijkse Max.	23.3	23.2	23.8	24.3	24.4	24.6	25.1	24.7	25.1	25.4	25.0	24.2	24.4	24.0	Average of the daily Maximum
bsoluut Maximum	24.6	24.6	25.5	25.6	25.3	25.8	26.1	27.0	26.4	27.0	26.3	26.1	27.0	26.9	Absolute Maximum
em. der dagelijkse Min.	20.9	20.9	21.6	22.1	22.7	22.8	23.1	23.1	22.7	22.9	23.0	21.8	22.3	21.7	Average of the daily Minimum
bsoluut Minimum	18.6	19.1	17.8	20.9	20.5	22.0	21.4	22.2	21.2	21.5	21.5	19.1	17.8	18.3	Absolute Minimum
mpspanning (in mb)															Vapour Pressure (in MB)
emiddeld	26.6	26.5	27.6	28.3	29.1	29.2	30.1	29.7	30.0	30.4	29.8	28.1	28.8	27.9	Average
em. der dagelijkse Max.	28.7	28.5	29.6	30.3	30.6	31.0	31.9	31.1	32.0	32.4	31.7	30.3	30.7	29.9	Average of the daily Maximum
soluut Maximum	31.0	30.9	32.6	32.8	32.3	33.2	33.9	35.7	34.5	35.8	34.2	33.8	35.8	35.4	Absolute Maximum
m. der dagelijkse Min.	24.8	24.8	25.9	26.6	27.6	27.7	28.3	28.3	27.7	27.9	28.1	26.2	27.0	26.1	Average of the daily Minimum
soluut Minimum	21.4	22.1	20.3	24.7	24.1	26.5	25.4	26.7	25.2	25.6	25.6	22.1	20.3	21.1	Absolute Minimum
latieve Vochtigheid (in %)															Relative Humidity (in %)
middeld	78.4	77.4	78.4	78.4	77.8	76.2	80.6	76.9	75.8	78.1	80.8	78.0	78.1	75.8	Average
m. der dagelijkse	89.4	87.1	89.7	89.5	87.1	86.2	90.6	87.2	86.6	89.0	91.7	91.8	88.8	87.3	Average of the daily Maximum
soluut Maximum	97	94	99	96	92	94	98	92	99	99	98	100	100	99	Absolute Maximum
m. der dagelijkse Min.	63.5	62.9	62.7	63.3	64.3	61.6	66.6	61.5	59.1	60.9	66.0	62.3	62.9	60.0	Average of the daily Minimum
soluut Minimum	50	54	49	56	53	56	63	56	49	54	58	50	50	48	Absolute Minimum

Tabel XIX-B Bewolking, Luchtdruk, Windsnelheid, Windvector, Neerslag, - Beatrix Luchthaven, Aruba
Table XIX-B Cloudiness, Pressure, Windvelocity Windvector, Precipitation, - Beatrix Airport, Aruba
Cuadro XIX-B Nubosidad, Presión, Velocidad del viento, Vector del viento, - Aeropuerto Beatrix, Aruba

Omschrijving	1972													1971	Description
	jan.	febr.	mrt.	apr.	mei	juni	juli	aug.	sept.	okt.	nov.	dec.	jaar		
Bewolking (in %)															Cloudiness (in %)
Gemiddeld	...	...	....	....	...	...	...	...	50.3	50.9	38.0	39.5	....	....	Average
Minder dan 1/8	...	...	....	....	...	...	...	...	0.3	0.0	0.0	0.0	....	....	Less than 1/8
1/8 - 4/8	...	...	....	....	...	...	...	...	55.7	55.1	79.0	80.1	....	....	1/8 - 4/8
5/8 - 7/8	...	...	....	....	...	...	...	...	42.1	42.6	21.0	19.0	....	....	5/8 - 7/8
Meer dan 7/8	...	...	....	....	...	...	...	...	1.9	2.3	0.0	0.9	....	....	More than 7/8
Luchtdruk *)															Pressure *)
Gemiddeld	...	...	....	....	...	...	...	...	....	10.1	10.8	11.9	....	....	Average
Absoluut Maximum	...	...	....	....	...	...	...	...	....	14.7	14.9	15.7	....	....	Absolute Maximum
Absoluut Minimum	...	...	....	....	...	...	...	...	....	04.6	07.6	08.7	....	....	Absolute Minimum
Windsnelheid (in knopen)															Wind velocity (in knots
Gemiddeld	...	...	....	....	...	...	...	....	....	11.5	12.5	13.7	....	14.6	Average
Gem. der dagelijkse Max.	...	...	....	....	...	...	...	...	....	24.7	24.8	26.2	....	....	Average of the daily M
Absoluut Maximum	...	...	....	....	...	...	...	...	....	32	31	33	....	39	Absolute Maximum
Windvector															Windvector
Richting (in %)	...	...	....	....	...	...	...	...	....	094	086	091	....	090	Direction (in degrees)
Vector (in knopen)	...	...	....	....	...	....	...	...	....	10.8	12.2	13.4	....	14.1	Vector (in knots)
Neerslag (in mm)															Precipitation (in mm)
Hoeveelheid	23.8	14.5	34.0	15.0	1.0	4.0	3.9	...	23.0	117.7	26.0	31.2	....	275.5	Quantity
Maximum op een dag	...	...	...	...	0.5	4.0	..	...	12.3	50.6	6.6	5.8	50.9	39.0	One day Maximum

*) Herleid tot zeeniveau; Alle waarden verminderd met 1000,0 mb.
*) Reduced to sea-level; all values deducted by 1000,0 mb.
*) Reducido a nivel del mar; Todos los valores disminuídos con 1000,0 mb.

Tabel XX Maandgemiddelde van de droge-boltemperatuur (in °C) op aangegeven tijden - Beatrix Luchthaven, Aruba
Table XX Monthly average of the dry-bulbtemperature (in °C) at indicated times - Beatrix Airport, Aruba
Cuadro XX Promedio mensual de la temp. del termómetro seco (en °C) en las horas indicadas - Aeropuerto Beatrix, Aruba

Lokale tijd / Local time / Hora local	1972													1971
	jan.	febr.	mrt.	apr.	mei	juni	juli	aug.	sept.	okt.	nov.	dec.	jaar	
01:00	25.0	24.8	25.4	26.0	26.3	26.7	26.5	26.8	27.5	27.1	26.4	26.2	26.2	26.2
02:00	24.9	24.7	25.2	25.8	26.2	26.5	26.3	26.7	27.4	27.0	26.2	26.1	26.1	26.0
03:00	24.8	24.6	25.1	25.6	26.1	26.4	26.2	26.6	27.2	26.9	26.2	25.8	26.0	25.9
04:00	24.7	24.5	25.0	25.4	26.0	26.4	26.2	26.5	27.1	26.9	26.0	25.8	25.9	25.7
05:00	24.6	24.4	24.8	25.3	25.9	26.3	26.1	26.4	27.0	26.7	26.0	25.7	25.8	25.7
06:00	24.5	24.3	24.7	25.3	25.9	26.3	26.0	26.4	26.9	26.8	25.8	25.6	25.7	25.6
07:00	24.4	24.3	24.7	25.4	26.1	26.4	26.0	26.5	27.0	26.9	25.9	25.6	25.8	25.7
08:00	24.8	24.9	25.5	26.2	27.3	27.5	26.9	27.6	28.2	28.4	27.6	26.7	26.8	26.7
09:00	25.9	26.3	26.9	27.5	28.4	28.6	28.0	28.9	29.3	29.3	28.4	27.7	27.9	28.0
10:00	27.2	27.5	27.8	28.2	29.3	29.8	28.8	29.6	30.4	30.4	29.1	28.7	28.9	29.0
11:00	28.0	28.4	28.7	29.2	30.1	30.7	29.8	30.5	30.9	30.8	29.9	29.3	29.7	29.6
12:00	28.6	29.1	29.5	29.9	30.6	31.2	30.4	31.1	31.5	31.2	29.8	29.6	30.2	30.2
13:00	28.9	29.3	29.8	30.1	30.9	31.4	30.5	31.4	31.8	31.0	30.0	29.4	30.4	30.4
14:00	29.1	29.6	30.2	30.3	30.9	31.5	30.5	31.6	31.8	31.1	29.8	29.5	30.5	30.5
15:00	28.8	29.4	29.9	30.0	30.6	31.3	30.3	31.3	31.4	30.9	29.7	29.3	30.2	30.3
16:00	28.4	28.9	29.3	29.5	30.2	30.8	30.0	30.8	31.0	30.4	29.2	28.8	29.8	29.8
17:00	27.8	28.3	28.8	28.9	29.5	30.1	29.4	30.1	30.3	29.5	28.5	28.1	29.1	29.1
18:00	26.9	27.4	27.8	28.1	28.5	29.2	28.6	29.2	29.2	28.5	27.5	27.3	28.2	28.2
19:00	26.0	26.3	26.8	27.2	27.5	28.1	27.7	28.3	28.3	27.9	27.1	26.7	27.3	27.3
20:00	25.7	25.8	26.3	26.7	27.0	27.6	27.3	27.7	28.0	27.7	27.0	26.6	27.0	26.9
21:00	25.5	25.5	25.9	26.5	26.8	27.3	27.0	27.5	27.9	27.6	27.0	26.5	26.7	26.8
22:00	25.4	25.4	25.8	26.3	26.6	27.1	26.9	27.3	27.8	27.5	26.8	26.5	26.6	26.6
23:00	25.3	25.2	25.7	26.2	26.5	27.0	26.8	27.2	27.7	27.5	26.8	26.4	26.5	26.5
24:00	25.2	25.0	25.5	26.0	26.4	26.9	26.6	27.0	27.6	27.4	26.6	26.3	26.4	26.3
Gemid.	26.3	26.4	26.9	27.3	27.9	28.4	27.9	28.5	28.9	28.6	27.6	27.3	27.7	27.6

Tabel XXI Maandgemiddelde van de natte-boltemperatuur (in °C) op aangegeven tijden - Beatrix Luchthaven, Aruba
Table XXI Monthly average of the wet-bulbtemperature (in °C) at indicated times - Beatrix Airport, Aruba
Cuadro XXI Promedio mensual de la temp. del termómetro mojado (en °C) en las horas indicadas - Aeropuerto Beatrix, Aruba

Lokale tijd / Local time / Hora local	1972 jan.	febr.	mrt.	apr.	mei	juni	juli	aug.	sept.	okt.	nov.	dec.	jaar	1971
01:00	22.9	22.7	23.3	23.9	24.2	24.5	24.7	24.8	25.0	25.0	24.6	23.9	24.1	23.8
02:00	22.8	22.6	23.3	23.9	24.1	24.4	24.7	24.7	25.0	25.0	24.5	23.8	24.1	23.7
03:00	22.7	22.5	23.3	23.8	24.1	24.3	24.6	24.7	24.9	24.8	24.5	23.6	24.0	23.6
04:00	22.7	22.5	23.2	23.6	24.0	24.3	24.6	24.6	24.8	24.8	24.3	23.7	23.9	23.6
05:00	22.6	22.4	23.2	23.5	24.0	24.2	24.5	24.5	24.8	24.7	24.3	23.6	23.9	23.6
06:00	22.5	22.3	23.1	23.6	24.0	24.2	24.5	24.5	24.7	24.9	24.2	23.6	23.8	23.5
07:00	22.6	22.3	23.1	23.6	24.1	24.3	24.4	24.5	24.7	24.9	24.3	23.6	23.9	23.5
08:00	22.8	22.7	23.4	23.9	24.5	24.6	24.8	24.9	25.2	25.4	25.0	24.0	24.3	23.9
09:00	23.4	23.3	23.8	24.4	24.9	25.0	25.2	25.2	25.4	25.7	25.3	24.4	24.7	24.3
10:00	23.7	23.8	24.2	24.6	25.1	25.3	25.4	25.4	25.6	25.9	25.5	24.7	24.9	24.5
11:00	23.9	24.1	24.4	24.9	25.5	25.6	25.8	25.7	25.8	25.9	25.7	24.8	25.2	24.7
12:00	24.1	24.2	24.6	25.1	25.7	25.8	25.9	25.8	26.0	26.0	25.7	24.9	25.3	24.9
13:00	24.2	24.4	24.8	25.1	25.7	25.9	26.0	25.9	26.0	26.1	25.7	24.9	25.4	25.0
14:00	24.2	24.5	24.9	25.2	25.8	26.0	25.9	26.0	26.1	26.1	25.7	25.0	25.4	25.0
15:00	24.2	24.4	24.8	25.2	25.6	25.9	26.0	25.9	26.2	26.1	25.6	24.9	25.4	25.0
16:00	24.1	24.1	24.7	24.9	25.5	25.7	25.8	25.7	26.1	26.0	25.5	24.7	25.2	24.9
17:00	23.9	24.1	24.6	24.9	25.4	25.6	25.5	25.6	26.0	25.8	25.4	24.6	25.1	24.7
18:00	23.6	23.8	24.3	24.5	25.1	25.3	25.3	25.3	25.7	25.6	25.0	24.3	24.8	24.4
19:00	23.4	23.5	24.0	24.3	25.1	24.9	25.1	25.1	25.4	25.3	24.9	24.2	24.6	24.2
20:00	23.3	23.3	23.8	24.2	24.5	24.7	25.0	25.0	25.3	25.2	24.8	24.1	24.4	24.0
21:00	23.2	23.2	23.6	24.1	24.5	24.6	24.9	24.9	25.2	25.3	24.9	24.1	24.4	24.0
22:00	23.1	23.0	23.6	24.1	24.4	24.6	24.9	24.9	25.2	25.2	24.8	24.0	24.3	23.9
23:00	23.0	22.9	23.5	24.0	24.4	24.6	24.9	24.9	25.1	25.2	24.7	24.0	24.3	23.9
24:00	22.9	22.8	23.5	23.9	24.3	24.6	24.8	24.8	25.1	25.1	24.6	23.9	24.2	23.9
Gemid.	23.3	23.3	23.9	24.3	24.8	25.0	25.1	25.1	25.4	25.4	25.0	24.2	24.6	24.2

Tabel XXII Maandgemiddelde van het dauwpunt (in °C) op aangegeven tijden - Beatrix Luchthaven, Aruba
Table XXII Monthly average of the dew-point (in °C) at indicated times - Beatrix Airport, Aruba
Cuadro XXII Promedio mensual del punto de rocío (en °C) en las horas indicadas - Aeropuerto Beatrix, Aruba

Lokale tijd / Local time / Hora local	1972 jan.	febr.	mrt.	apr.	mei	juni	juli	aug.	sept.	okt.	nov.	dec.	jaar	1971
01:00	22.0	21.8	22.5	23.1	23.4	23.7	24.1	24.0	24.1	24.3	24.0	22.9	23.3	22.9
02:00	22.0	21.8	22.5	23.1	23.3	23.6	24.1	24.0	24.1	24.3	23.9	22.9	23.3	22.9
03:00	21.8	21.7	22.6	23.1	23.3	23.5	24.0	24.0	24.0	24.1	23.8	22.7	23.2	22.8
04:00	21.8	21.6	22.4	22.9	23.2	23.5	24.0	23.9	23.9	24.1	23.6	22.8	23.2	22.7
05:00	21.7	21.6	22.5	22.8	23.2	23.4	23.9	23.8	23.9	24.0	23.7	22.7	23.1	22.7
06:00	21.6	21.5	22.4	22.9	23.3	23.3	23.9	23.7	23.8	24.2	23.5	22.7	23.1	22.7
07:00	21.8	21.5	22.4	22.9	23.3	23.4	23.8	23.8	23.9	24.1	23.7	22.8	23.1	22.7
08:00	21.9	21.7	22.6	23.0	23.4	23.5	23.9	23.8	24.1	24.4	24.0	22.9	23.3	22.8
09:00	22.3	22.0	22.6	23.2	23.5	23.6	24.1	23.8	23.9	24.4	24.2	23.0	23.4	22.9
10:00	22.3	22.2	22.8	23.3	23.6	23.6	24.2	23.8	23.8	24.3	24.1	23.1	23.4	22.8
11:00	22.3	22.3	22.7	23.3	23.7	23.8	24.3	23.9	23.8	24.1	24.1	23.1	23.4	22.8
12:00	22.3	22.3	22.7	23.3	23.8	23.8	24.3	23.8	24.0	24.0	24.2	23.1	23.5	22.9
13:00	22.4	22.5	22.9	23.2	23.8	23.9	24.3	23.8	23.9	24.4	24.1	23.1	23.5	22.9
14:00	22.3	22.5	22.8	23.3	23.9	23.9	24.3	23.9	24.0	24.3	24.1	23.3	23.6	22.9
15:00	22.3	22.4	22.8	23.4	23.8	23.9	24.4	24.0	24.4	24.4	24.1	23.2	23.6	22.9
16:00	22.3	22.3	22.9	23.2	23.7	23.9	24.2	23.9	24.3	24.3	24.1	23.2	23.5	22.9
17:00	22.4	22.4	22.9	23.4	23.9	23.9	24.1	23.9	24.4	24.5	24.2	23.3	23.6	22.9
18:00	22.3	22.4	23.0	23.1	23.8	23.8	24.2	23.9	24.5	24.5	24.1	23.0	23.6	22.9
19:00	22.3	22.3	22.8	23.1	23.7	23.7	24.2	23.9	24.3	24.4	24.1	23.2	23.5	22.9
20:00	22.3	22.3	22.8	23.2	23.6	23.7	24.2	24.0	24.3	24.3	23.9	23.1	23.5	22.9
21:00	22.2	22.2	22.7	23.2	23.6	23.6	24.1	24.0	24.2	24.4	24.1	23.1	23.4	22.9
22:00	22.1	22.0	22.7	23.1	23.5	23.6	24.1	24.0	24.2	24.3	24.0	23.0	23.4	22.9
23:00	21.9	22.0	22.6	23.2	23.5	23.7	24.2	24.0	24.1	24.4	23.9	23.0	23.4	22.9
24:00	21.9	21.9	22.6	23.0	23.5	23.7	24.2	24.0	24.1	24.3	23.9	22.9	23.3	22.9
Gemid.	22.1	22.0	22.7	23.1	23.6	23.7	24.1	23.9	24.1	24.3	24.0	23.0	23.4	22.8

Tabel XXIII Maandgemiddelde van de dampspanning (in mb) op aangegeven tijden - Beatrix Luchthaven, Aruba
Table XXIII Monthly average of the vapour pressure (in mb) at indicated times - Beatrix Airport, Aruba
Cuadro XXIII Promedio mensual de la tensión del vapor (en mb) en las horas indicadas - Aeropuerto Beatrix, Aruba

Lokale tijd / Local time / Hora local	1972													1971
	jan.	febr.	mrt.	apr.	mei	juni	juli	aug.	sept.	okt.	nov.	dec.	jaar	
01:00	26.5	26.1	27.3	28.3	28.8	29.3	30.0	29.9	30.0	30.4	29.8	28.0	28.7	27.9
02:00	26.4	26.1	27.3	28.3	28.6	29.1	30.1	29.8	30.0	30.3	29.6	27.9	28.6	27.9
03:00	26.2	26.0	27.4	28.2	28.6	29.0	29.9	29.8	29.9	30.0	29.4	27.6	28.5	27.7
04:00	26.2	25.9	27.2	28.0	28.5	28.9	29.8	29.7	29.7	30.0	29.2	27.9	28.4	27.7
05:00	26.0	25.7	27.3	27.8	28.4	28.8	29.7	29.5	29.7	29.8	29.3	27.6	28.3	27.6
06:00	25.8	25.6	27.1	27.8	28.6	28.7	29.6	29.4	29.5	30.1	29.0	27.7	28.2	27.6
07:00	26.1	25.7	27.2	27.9	28.6	28.8	29.5	29.5	29.6	30.0	29.3	27.7	28.3	27.6
08:00	26.4	26.0	27.4	28.1	28.9	29.0	29.8	29.6	30.0	30.5	29.9	27.9	28.6	27.8
09:00	26.9	26.5	27.5	28.5	29.0	29.2	30.1	29.5	29.8	30.5	30.2	28.1	28.8	27.9
10:00	26.9	26.8	27.8	28.6	29.1	29.1	30.1	29.5	29.5	30.4	30.1	28.4	28.9	27.8
11:00	26.9	27.0	27.7	28.6	29.4	29.4	30.5	29.6	29.6	30.1	30.1	28.3	28.9	27.9
12:00	26.9	27.0	27.7	28.6	29.6	29.5	30.3	29.5	29.9	29.9	30.1	28.4	29.0	27.9
13:00	27.1	27.2	27.9	28.4	29.5	29.6	30.5	29.5	29.6	30.6	30.0	28.3	29.0	28.0
14:00	26.9	27.3	27.9	28.7	29.7	29.7	30.3	29.7	29.9	30.3	30.1	28.6	29.1	28.0
15:00	27.0	27.1	27.9	28.7	29.5	29.7	30.6	29.8	30.5	30.5	30.0	28.5	29.2	28.0
16:00	27.0	26.9	27.9	28.4	29.4	29.6	30.3	29.6	30.4	30.5	30.1	28.4	29.0	28.1
17:00	27.1	27.1	28.0	28.8	29.7	29.7	30.0	29.6	30.6	30.8	30.2	28.6	29.2	28.0
18:00	27.0	27.1	28.1	28.3	29.5	29.6	30.1	29.7	30.7	30.8	30.0	28.2	29.1	28.0
19:00	27.0	27.0	27.9	28.4	29.4	29.3	30.2	29.6	30.4	30.5	29.9	28.4	29.0	28.0
20:00	26.9	27.0	27.8	28.4	29.1	29.2	30.1	29.8	30.4	30.5	29.7	28.3	28.9	27.9
21:00	26.8	26.8	27.7	28.4	29.2	29.1	30.1	29.8	30.2	30.6	29.9	28.2	28.9	27.9
22:00	26.7	26.4	27.6	28.4	29.0	29.2	30.0	29.7	30.2	30.4	29.8	28.2	28.8	27.9
23:00	26.4	26.4	27.5	28.4	29.0	29.3	30.1	29.9	30.1	30.5	29.7	28.2	28.8	27.9
24:00	26.3	26.3	27.5	28.1	28.9	29.2	30.2	29.9	30.1	30.4	29.6	28.0	28.7	27.9
Gemid.	26.6	26.5	27.6	28.3	29.1	29.2	30.1	29.7	30.0	30.4	29.8	28.1	28.8	27.9

Tabel XXIV Maandgemiddelde van de relatieve vochtigheid (in %) op aangegeven tijden - Beatrix Luchthaven, Aruba
Table XXIV Monthly average of the relative humidity (in %) at indicated times - Beatrix Airport, Aruba
Cuadro XXIV Promedio mensual de la humedad relativa (en %) en las horas indicadas - Aeropuerto Beatrix, Aruba

Lokale tijd / Local time / Hora local	1972													1971
	jan.	febr.	mrt.	apr.	mei	juni	juli	aug.	sept.	okt.	nov.	dec.	jaar	
01:00	83.7	83.4	84.2	84.2	84.2	83.7	86.7	84.9	81.7	84.8	86.6	82.3	84.2	82.3
02:00	83.9	83.9	85.2	85.2	84.1	84.1	88.0	85.1	82.2	85.0	87.0	82.5	84.7	82.9
03:00	83.7	84.1	86.0	85.9	84.6	84.3	87.9	85.6	82.9	84.7	86.5	83.1	84.9	83.2
04:00	84.2	84.3	85.9	86.3	84.8	84.0	87.6	85.8	82.8	84.7	86.9	84.0	85.1	83.6
05:00	84.1	84.1	87.2	86.2	85.0	84.2	87.9	85.7	83.3	85.1	87.2	83.6	85.3	83.8
06:00	83.9	84.3	87.1	86.2	85.6	83.9	88.1	85.4	83.2	85.4	87.3	84.4	85.4	84.1
07:00	85.4	84.6	87.4	86.0	84.6	83.7	87.8	85.2	83.0	84.7	87.7	84.4	85.4	83.6
08:00	84.4	82.6	84.0	82.6	79.7	79.0	84.1	80.2	78.5	78.8	81.0	79.7	81.2	79.2
09:00	80.5	77.5	77.6	77.6	75.0	74.6	79.6	74.1	73.1	74.8	78.1	75.7	76.5	74.0
10:00	74.6	73.0	74.4	74.8	71.4	69.4	76.0	71.1	68.0	70.0	74.7	72.1	72.5	69.4
11:00	71.2	69.8	70.4	70.6	68.9	66.6	72.7	67.8	66.3	67.8	71.3	69.4	69.4	67.3
12:00	69.1	67.0	67.2	67.8	67.4	64.9	69.8	65.3	64.7	65.8	71.8	68.5	67.4	65.1
13:00	68.0	66.7	66.5	66.6	66.0	64.4	69.9	64.2	63.0	68.1	70.7	69.0	66.9	64.5
14:00	66.8	65.8	65.0	66.5	66.5	64.3	69.4	63.9	63.6	67.1	71.8	69.4	66.7	64.1
15:00	68.2	66.1	66.1	67.6	67.2	65.0	70.9	65.2	66.4	68.3	71.9	69.9	67.7	64.7
16:00	69.8	67.5	68.5	68.9	68.5	66.6	71.4	66.6	67.7	70.3	74.3	71.7	69.3	66.8
17:00	72.5	70.5	70.7	72.3	72.0	69.6	73.2	69.4	70.9	74.7	77.6	75.2	72.4	69.4
18:00	76.2	74.3	75.2	74.4	75.8	73.0	76.9	73.3	75.8	79.2	81.7	77.7	76.1	73.2
19:00	80.3	78.9	79.2	78.7	80.1	77.1	81.3	77.0	79.0	81.2	83.4	81.1	79.8	77.0
20:00	81.5	81.3	81.3	81.1	81.6	79.1	83.0	80.2	80.4	82.1	83.3	81.3	81.4	78.6
21:00	82.1	82.1	82.9	82.0	82.9	80.2	84.4	81.2	80.4	82.9	83.9	81.5	82.2	79.3
22:00	82.3	81.4	83.1	83.0	83.3	81.4	84.7	81.9	80.8	82.8	84.6	81.5	82.6	79.9
23:00	81.9	82.4	83.3	83.5	83.8	82.2	85.4	82.9	81.0	83.1	84.3	82.0	83.0	80.7
24:00	82.1	83.0	84.3	83.6	84.0	82.4	86.7	83.9	81.5	83.3	85.0	81.8	83.5	81.7
Gemid.	78.4	77.4	78.4	78.4	77.8	76.2	80.6	76.9	75.8	78.1	80.8	78.0	78.1	75.8

Tabel XXV Maandgemiddelde van de bewolking (in%) op aangegeven tijden - Beatrix Luchthaven, Aruba
Table XXV Monthly average of the cloudiness (in %) at indicated times - Beatrix Airport, Aruba
Cuadro XXV Promedio mensual de la nubosidad (en %) en las horas indicadas - Aeropuerto Beatrix, Aruba

Lokale tijd / Local time / Hora local	1972													1971
	jan.	febr.	mrt.	apr.	mei	juni	juli	aug.	sept.	okt.	nov.	dec.	jaar	
01:00	...	....	....	....	....	....	....	...	42.2	45.6	28.3	32.7	....	....
02:00	...	....	....	....	....	....	....	...	42.2	44.0	25.8	32.3	....	....
03:00	...	....	....	....	....	....	....	...	39.2	40.7	28.3	31.0	....	....
04:00	...	....	....	....	....	....	....	...	41.4	41.5	27.9	33.9	....	....
05:00	...	....	....	....	....	....	....	...	40.1	43.5	31.7	32.3	....	....
06:00	...	....	....	....	....	....	....	...	51.3	54.4	37.1	36.7	....	....
07:00	...	....	....	....	....	....	....	...	60.8	64.1	48.3	44.0	....	....
08:00	...	....	....	....	....	....	....	...	57.5	62.9	43.3	42.3	....	53.9
09:00	...	....	....	....	....	....	....	...	58.3	58.9	47.1	44.8	....	....
10:00	...	....	....	....	....	....	....	...	54.6	59.3	48.3	47.6	....	....
11:00	...	....	....	....	....	....	....	...	57.1	60.5	50.8	49.2	....	60.5
12:00	...	....	....	....	....	....	....	...	59.2	57.3	53.8	50.4	....	....
13:00	...	....	....	....	....	....	....	...	59.2	55.6	52.9	51.2	....	....
14:00	...	....	....	....	....	....	....	...	59.6	56.5	55.4	53.2	....	58.6
15:00	...	....	....	....	....	....	....	...	57.5	57.7	50.8	50.0	....	....
16:00	...	....	....	....	....	....	....	...	51.7	52.4	44.2	46.4	....	....
17:00	...	....	....	....	....	....	....	...	49.2	52.0	39.6	39.9	....	49.9
18:00	...	....	....	....	....	....	....	...	50.8	53.2	37.1	35.1	....	....
19:00	...	....	....	....	....	....	....	...	52.5	50.0	33.3	36.3	....	....
20:00	...	....	....	....	....	...	....	...	44.2	42.7	27.9	31.9	....	37.5
21:00	...	....	....	....	....	....	....	...	45.4	42.7	27.5	29.4	....	....
22:00	...	....	....	....	....	....	....	...	44.2	41.1	27.1	34.3	....	....
23:00	...	....	....	....	....	....	....	...	44.2	42.3	22.9	32.3	....	....
24:00	...	....	....	....	....	....	....	...	43.8	42.7	25.4	31.5	....	....
Gemid.	....	....	....	.....	....	....	....	...	50.3	50.9	38.1	39.5	....	....

..... Gegevens ontbreken; Data not available; Datos no disponibles

Tabel XXVI Maandgemiddelde van de luchtdruk, herleid tot zeeniveau (in mb) op aangegeven tijden - Beatrix Luchthaven, Aruba
Table XXVI Monthly average of the pressure, reduced to sealevel (in mb) at indicated times - Beatrix Airport, Aruba
Cuadro XXVI Promedio mensual de la presión, reducido a nivel del mar (en mb) a las horas indicadas - Aeropuerto Beatrix, Aruba

Lokale tijd / Local time / Hora local	1972													1971
	jan.	febr.	mrt.	apr.	mei	juni	juli	aug.	sept.	okt.	nov.	dec.	jaar.	
01:00	....	....	....	....	....	....	....	....	....	10.5	11.2	12.2	....	....
02:00	....	....	....	....	....	....	....	....	....	10.0	10.6	11.7	....	....
03:00	....	....	....	....	....	....	....	....	....	09.5	10.2	11.2	....	....
04:00	....	....	....	....	....	....	....	....	....	09.4	10.0	10.9	....	....
05:00	....	....	....	....	....	....	....	....	....	09.5	10.2	11.1	....	....
06:00	....	....	....	....	....	....	....	....	....	09.9	10.6	11.5	....	....
07:00	....	....	....	....	....	....	....	....	....	10.4	11.2	11.9	....	12.3
08:00	....	....	....	....	....	....	....	....	....	11.1	11.8	12.7	....	12.8
09:00	....	....	....	....	....	....	....	....	....	11.7	12.5	13.5	....	13.2
10:00	....	....	....	....	....	....	....	....	....	12.1	12.8	13.8	....	13.4
11:00	....	....	....	....	....	....	....	....	....	11.9	12.7	13.7	....	13.5
12:00	....	....	....	....	....	....	....	....	....	11.1	12.0	13.2	....	13.1
13:00	....	....	....	....	....	....	....	....	....	10.4	11.1	12.4	....	12.5
14:00	....	....	....	....	....	....	....	....	....	09.5	10.2	11.4	....	11.9
15:00	....	....	....	....	....	....	....	....	....	08.8	09.6	10.7	....	11.3
16:00	....	....	....	....	....	....	....	....	....	08.4	09.2	10.4	....	10.8
17:00	....	....	....	....	....	....	....	....	....	08.3	09.1	10.3	....	....
18:00	....	....	....	....	....	....	....	....	....	08.4	09.3	10.6	....	....
19:00	....	....	....	....	....	....	....	....	....	09.0	09.8	10.9	....	11.0
20:00	....	....	....	....	....	....	....	....	....	09.7	10.3	11.4	....	....
21:00	....	....	....	....	....	....	....	....	....	10.5	11.0	12.1	....	....
22:00	....	....	....	....	....	....	....	....	....	11.0	11.5	12.6	....	....
23:00	....	....	....	....	....	....	....	....	....	11.2	11.7	12.7	....	....
24:00	....	....	....	....	....	....	....	....	....	11.0	11.5	12.5	....	....
Gemid.	....	....	....	....	....	....	....	....	....	10.1	10.8	11.9	....	....

..... Gegevens ontbreken; Data not available; Datos no disponibles

Tabel XXVII Maandgemiddelde van de windsnelheid (in knopen) op aangegeven tijden - Beatrix Luchthaven, Aruba
Table XXVII Monthly average of the wind velocity (in knots) at indicated times - Beatrix Airport, Aruba
Cuadro XXVII Promedio mensual de la velocidad del viento (en nudos) en las horas indicadas - Aeropuerto Beatrix, Aruba

Lokale tijd / Local time / Hora local	1972													1971
	jan.	febr.	mrt.	apr.	mei	juni	juli	aug.	sept.	okt.	nov.	dec.	jaar	
01:00	....	....	....	....	....	....	....	....	....	09.6	10.4	12.0	....	12.6
02:00	....	....	....	....	....	....	....	....	....	09.1	10.2	12.0	....	12.1
03:00	....	....	....	....	....	....	....	....	....	08.7	09.8	11.6	....	12.0
04:00	....	....	....	....	....	....	....	....	....	08.6	10.0	11.0	....	11.6
05:00	....	....	....	....	....	....	....	....	....	09.1	09.8	11.2	....	11.4
06:00	....	....	....	....	....	....	....	....	....	08.9	09.3	11.5	....	11.3
07:00	....	....	....	....	....	....	....	....	....	09.1	09.7	10.8	....	11.5
08:00	....	....	....	....	....	....	....	....	....	11.5	11.4	11.3	....	13.5
09:00	....	....	....	....	....	....	....	....	....	13.5	14.3	14.6	....	15.6
10:00	....	....	....	....	....	....	....	....	....	14.8	15.0	16.2	....	16.5
11:00	....	....	....	....	....	....	....	....	....	14.9	15.4	16.6	....	17.0
12:00	....	....	....	....	....	....	....	....	....	14.7	15.3	16.7	....	17.1
13:00	....	....	....	....	....	....	....	....	....	13.8	15.3	16.5	....	16.8
14:00	....	....	....	....	....	....	....	....	....	13.8	15.0	16.6	....	17.0
15:00	....	....	....	....	....	....	....	....	....	13.0	15.1	16.3	....	17.2
16:00	....	....	....	....	....	....	....	....	....	12.6	14.7	15.3	....	17.2
17:00	....	....	....	....	....	....	....	....	....	12.8	14.1	15.5	....	17.3
18:00	....	....	....	....	....	....	....	....	....	12.2	13.0	14.9	....	16.8
19:00	....	....	....	....	....	....	....	....	....	11.1	12.3	13.6	....	15.7
20:00	....	....	....	....	....	....	....	....	....	11.0	11.9	13.1	....	14.9
21:000	....	....	....	....	....	....	....	....	....	11.0	12.0	13.0	....	14.5
22:00	....	....	....	....	....	....	....	....	....	10.7	12.1	12.8	....	14.1
23:00	....	....	....	....	....	....	....	....	....	10.5	11.9	12.8	....	13.7
24:00	....	....	....	....	....	....	....	....	....	10.3	11.4	12.3	....	13.2
Gemid.	....	....	....	....	....	....	....	....	....	11.5	12.5	13.7	....	14.6

..... Gegevens ontbreken; Data not available; Datos no disponibles

Tabel XXVIII Maandgemiddelde van de windvector (in graden/knopen) op aangegeven tijden - Beatrix Luchthaven, Aruba
Table XXVIII Monthly average of the windvector (in degrees/knots) at indicated times - Beatrix Airport, Aruba
Cuadro XXVIII Promedio mensual del vector del viento (en grados/nudos) en las horas indicadas - Aeropuerto Beatrix, Aruba

Lokale tijd / Local time / Hora local	1972													1971
	jan.	febr.	mrt.	apr.	mei	juni	juli	aug.	sept.	okt.	nov.	dec.	jaar	
01:00	....	....	....	....	....	....	....	....	....	091/09.4	092/10.3	087/11.7	....	090/12.3
02:00	....	....	....	....	....	....	....	....	....	094/08.9	093/10.0	087/11.9	....	092/11.9
03:00	....	....	....	....	....	....	....	....	....	094/08.5	094/09.6	089/11.5	....	093/11.7
04:00	....	....	....	....	....	....	....	....	....	094/08.5	095/09.8	098/10.9	....	093/11.3
05:00	....	....	....	....	....	....	....	....	....	097/09.0	094/09.7	091/11.1	....	094/11.1
06:00	....	....	....	....	....	....	....	....	....	096/08.8	098/09.3	090/11.4	....	095/11.0
07:00	....	....	....	....	....	....	....	....	....	097/09.0	096/09.6	091/10.7	....	095/11.1
08:00	....	....	....	....	....	....	....	....	....	099/11.2	098/11.3	092/11.2	....	097/13.1
09:00	....	....	....	....	....	....	....	....	....	102/13.2	099/14.1	095/14.4	....	099/15.1
10:00	....	....	....	....	....	....	....	....	....	105/14.3	099/14.8	099/15.9	....	098/16.0
11:00	....	....	....	....	....	....	....	....	....	106/13.7	101/14.9	096/16.2	....	098/16.3
12:00	....	....	....	....	....	....	....	....	....	107/13.6	099/14.9	099/16.2	....	097/16.4
13:00	....	....	....	....	....	....	....	....	....	103/12.4	102/14.7	099/15.8	....	096/16.1
14:00	....	....	....	....	....	....	....	....	....	102/11.4	098/14.7	097/15.9	....	092/16.3
15:00	....	....	....	....	....	....	....	....	....	091/11.2	098/14.7	095/15.7	....	089/16.7
16:00	....	....	....	....	....	....	....	....	....	087/11.6	091/14.3	092/14.9	....	084/16.7
17:00	....	....	....	....	....	....	....	....	....	083/12.1	089/13.8	088/15.4	....	082/16.8
18:00	....	....	....	....	....	....	....	....	....	081/11.9	086/12.8	087/14.8	....	080/16.5
19:00	....	....	....	....	....	....	....	....	....	079/10.8	085/12.2	083/13.5	....	079/15.4
20:00	....	....	....	....	....	....	....	....	....	082/10.7	086/11.8	084/13.0	....	080/14.7
21:00	....	....	....	....	....	....	....	....	....	086/10.8	085/11.9	085/12.9	....	081/14.2
22:00	....	....	....	....	....	....	....	....	....	089/10.5	088/12.0	083/12.6	....	083/13.9
23:00	....	....	....	....	....	....	....	....	....	090/10.3	090/11.8	087/12.7	....	086/13.5
24:00	....	....	....	....	....	....	....	....	....	090/10.0	088/11.3	089/12.1	....	088/12.9
Gemid.	....	....	....	....	....	....	....	....	....	094/10.8	086/12.2	091/13.4	....	090/14.1

.....Gegevens ontbreken; Data not available; Datos no disponibles

Tabel XXIX-A Droge-boltemperatuur, natte-boltemperatuur, dauwpunt en dampspanning - Kralendijk, Bonaire
Table XXIX-A Dry-bulbtemperature, wet-bulbtemperature, dew-point and vapour pressure - Kralendijk, Bonaire
Cuadro XXIX-A Temp. del term. seco, temp. del termómetro mojado, punto de rocío y tensión del vapor - Kralendijk, Bonaire

Omschrijving	1972 jan.	febr.	mrt.	apr.	mei	juni	juli	aug.	sept.	okt.	nov.	dec.	jaar	1971	Description
Droge-boltemp. (in °C)															Dry-bulbtemp. (in °C)
Gem. om 08.00 l.t.	24.8	25.3	25.8	26.7	27.1	[illegible]	27.2	27.7	28.1	28.5	27.9	26.5	26.9	26.6	Average at 08.00 l.t.
Gem. om 11.00 l.t.	27.7	28.3	28.7	29.5	29.4	30.1	29.3	29.8	30.4	30.9	29.9	28.6	29.4	29.2	Average at 11.00 l.t.
Gem. om 14.00 l.t.	28.1	28.7	29.2	29.8		30.7	30.0	30.8	31.2	31.5	30.8	29.5	30.0	29.8	Average at 14.00 l.t.
Gem. om 17.00 l.t.	27.1	27.5	28.0	28.5	28.8	29.6	29.3	30.0	30.3	30.3	29.5	28.6	29.0	28.6	Average at 17.00 l.t.
Gem. om 20.00 l.t.	25.4	25.5	25.9	26.5	26.8	27.1	27.3	27.6	28.1	28.1	27.7	26.8	26.9	26.5	Average at 20.00 l.t.
Gem. der dagelijkse max.	29.2	29.8	30.5	30.8	30.8	31.7	31.2	31.7	32.1	32.4	31.6	....	....	30.9	Average of the daily max.
Absoluut maximum	29.6	31.2	32.2	32.2	31.6	32.4	32.4	32.6	33.4	33.4	32.6	....	33.4	32.8	Absolute maximum
Gem. der dagelijkse min.	22.8	22.9	23.0	23.8	24.2	25.0	23.9	25.0	24.5	24.9	23.1	24.1	23.9	23.3	Average of the daily min.
Absoluut minimum	20.2	19.8	19.6	20.6	21.2	20.4	19.2	21.2	21.4	20.6	17.4	20.2	17.4	19.2	Absolute minimum
Natte-boltemperatuur (in °C)															Wet-bulbtemperature (in °C)
Gem. om 08.00 l.t.	22.9	22.9	23.4	24.0	24.6	24.8	25.0	24.9	25.1	25.6	25.3	24.3	24.4	24.0	Average at 08.00 l.t.
Gem. om 11.00 l.t.	24.2	23.9	24.4	24.8	25.3	25.5	25.6	25.5	26.0	26.5	25.9	25.2	25.2	24.9	Average at 11.00 l.t.
Gem. om 14.00 l.t.	24.2	24.1	24.6	24.8	25.5	25.5	25.8	25.9	26.0	26.2	26.0	25.3	25.3	25.0	Average at 14.00 l.t.
Gem. om 17.00 l.t.	23.7	23.8	24.2	24.3	25.0	25.3	25.6	25.5	25.7	25.7	25.6	24.8	24.9	24.6	Average at 17.00 l.t.
Gem. om 20.00 l.t.	22.9	23.0	23.3	23.5	24.0	24.1	24.7	24.6	24.8	25.1	24.8	24.0	24.1	23.7	Average at 20.00 l.t.
Dauwpunt (in °C)															Dew-point (in °C)
Gem. om 08.00 l.t.	22.2	22.0	22.4	22.9	23.8	23.8	24.2	23.9	23.9	24.5	24.3	23.4	23.4	23.0	Average at 08.00 l.t.
Gem. om 11.00 l.t.	22.8	22.0	22.8	23.0	23.7	23.8	24.3	23.9	24.4	24.9	24.4	23.9	23.7	23.3	Average at 11.00 l.t.
Gem. om 14.00 l.t.	22.6	22.2	22.8	22.9	23.7	23.6	24.3	24.1	24.0	24.2	24.3	23.7	23.5	23.2	Average at 14.00 l.t.
Gem. om 17.00 l.t.	22.4	22.4	22.6	22.7	23.5	23.6	24.2	23.8	24.0	24.0	24.2	23.3	23.4	22.9	Average at 17.00 l.t.
Gem. om 20.00 l.t.	21.9	22.0	22.3	22.3	22.9	23.3	23.7	23.4	23.5	24.0	23.8	22.9	23.0	22.7	Average at 20.00 l.t.
Dampspanning (in mb)															Vapour Pressure (in mb)
Gem. om 08.00 l.t.	26.7	26.4	27.2	28.0	29.3	29.4	30.2	29.7	29.8	30.7	30.3	28.8	28.9	28.2	Average at 08.00 l.t.
Gem. om 11.00 l.t.	27.8	26.5	27.7	28.1	29.3	29.5	30.3	29.6	30.8	31.5	30.6	29.6	29.3	28.6	Average at 11.00 l.t.
Gem. om 14.00 l.t.	27.5	26.9	27.7	28.0	29.4	29.1	30.5	30.1	30.0	30.3	30.4	29.4	29.1	28.5	Average at 14.00 l.t.
Gem. om 17.00 l.t.	27.1	27.1	27.5	27.5	29.0	29.2	30.2	29.4	29.9	29.8	30.2	28.7	28.8	28.1	Average at 17.00 l.t.
Gem. om 20.00 l.t.	26.3	26.4	26.9	27.0	28.0	28.6	29.3	28.8	29.0	29.8	29.4	28.0	28.1	27.6	Average at 20.00 l.t.

..... Gegevens ontbreken; Data not available; Datos no disponibles.

Tabel XXIX-B Relatieve vochtigheid, bewolking, luchtdruk, windsnelheid [illegible] Kralendijk, Bonaire
Table XXIX-B Relative humidity, cloudiness, pressure, wind velocity [illegible] Kralendijk, Bonaire
Cuadro XXIX-B Humedad relativa, nubosidad, presión, velocidad del viento y precipitación - Kralendijk, Bonaire

Omschrijving	1972 jan.	febr.	mrt.	apr.	mei	jun.	juli	aug.	sept.	okt.	nov.	dec.	jaar	1971	Description
Relatieve vochtigheid (in %)															Relative humidity (in %)
Gem. om 08.00 l.t.	85.3	81.9	81.9	79.9	[illegible]	79.6	83.7	80.0	78.4	[illegible]	[illegible]	[illegible]	81.3	80.8	Average at 08.00 l.t.
Gem. om 11.00 l.t.	74.9	68.9	70.4	68.2	71.5	69.1	74.3	70.6	70.9	[illegible]	72.3	75.6	71.5	70.7	Average at 11.00 l.t.
Gem. om 14.00 l.t.	72.3	68.3	68.4	66.8	68.2	65.9	71.9	67.8	66.6	67.6	68.4	71.2	68.5	68.2	Average at 14.00 l.t.
Gem. om 17.00 l.t.	75.0	73.8	72.8	70.7	72.2	70.4	74.1	69.3	69.2	69.0	73.6	73.7	72.1	72.0	Average at 17.00 l.t.
Gem. om 20.00 l.t.	81.1	80.9	80.5	78.9	79.5	79.8	80.8	78.0	75.3	78.4	79.2	79.5	79.3	80.0	Average at 20.00 l.t.
Bewolking (in %)															Cloudiness (in %)
Gem. om 08.00 l.t.	56.8	49.1	56.3	72.3	64.9	62.5	58.9	63.7	61.7	61.3	51.7	59.3	59.9	54.0	Average at 08.00 l.t.
Gem. om 11.00 l.t.	59.0	54.0	64.2	66.5	64.1	60.0	64.8	71.0	60.7	69.4	67.5	64.1	64.3	60.6	Average at 11.00 l.t.
Gem. om 14.00 l.t.	60.8	52.2	58.9	66.8	55.6	52.9	62.5	59.7	67.1	64.5	67.9	67.7	61.3	58.9	Average at 14.00 l.t.
Gem. om 17.00 l.t.	55.0	55.1	57.3	61.1	50.4	46.3	54.4	61.7	57.1	58.9	60.8	65.7	57.0	52.9	Average at 17.00 l.t.
Gem. om 20.00 l.t.	38.4	37.5	37.9	44.0	41.1	38.8	48.4	47.2	45.3	45.6	48.7	45.6	43.2	37.6	Average at 20.00 l.t.
Luchtdruk (in mb) *)															*) Atmospheric pressure (in mb)
Gem. om 08.00 l.t.	[illegible]	13.4	12.3	12.4	11.9	12.6	13.4	12.6	11.7	11.0	11.7	12.6	12.4	12.5	Average at 08.00 l.t.
Gem. om 11.00 l.t.	[illegible]	14.6	13.5	13.4	12.7	13.1	14.0	13.2	12.8	12.2	12.5	13.8	13.3	13.5	Average at 11.00 l.t.
Gem. om 14.00 l.t.	12.2	13.0	11.6	11.7	11.3	11.7	13.1	12.0	11.0	10.2	10.5	11.8	11.7	11.8	Average at 14.00 l.t.
Gem. om 17.00 l.t.	10.8	11.4	09.9	10.1	09.6	10.2	11.3	10.4	09.1	08.7	09.4	10.7	10.1	10.2	Average at 17.00 l.t.
Gem. om 20.00 l.t.	11.6	12.1	10.6	10.8	10.3	10.7	11.9	10.6	09.6	09.4	09.9	11.4	10.8	11.1	Average at 20.00 l.t.
Windsnelheid (in knopen)															Wind velocity (in knots)
Gem. om 08.00 l.t.	10.3	10.5	10.1	12.4	13.9	14.4	13.0	12.5	11.3	09.4	10	10.2	11.6	11.1	Average at 08.00 l.t.
Gem. om 11.00 l.t.	14.5	14.5	12.7	15.0	16.4	16.6	15.9	14.6	13.9	11.8	13.1	13.2	14.4	13.9	Average at 11.00 l.t.
Gem. om 14.00 l.t.	14.9	14.5	13.0	14.3	16.3	16.7	15.8	14.7	13.6	11.1	12.6	13.4	14.2	13.6	Average at 14.00 l.t.
Gem. om 17.00 l.t.	14.0	13.0	12.3	13.6	15.2	15.8	15.6	14.6	13.1	11.0	12.2	11.9	13.5	13.1	Average at 17.00 l.t.
Gem. om 20.00 l.t.	11.6	10.8	10.2	11.3	13.5	13.9	13.7	12.7	11.6	09.6	09.9	10.3	11.6	11.0	Average at 20.00 l.t.
Neerslag (in mm)															Precipitation (in mm)
Hoeveelheid	12.5	7.1	10.7	7.0	22.1	22.5	42.2	12.1	17.0	40.2	39.0	67.0	402.4	374.8	Quantity
Max. op een dag	3.3	3.1	4.5	4.6	11.6	11.5	11.5	10.6	12.2	14.0	14.0	15.2	46.9	40.0	One day maximum

*) Herleid tot zeeniveau; Alle waarden vermenigvuldigd met 1000,0 mb.
*) Reduced to sea-level; All values multiplied by 1000,0 mb.
*) Reducido a nivel del mar; Todos los valores multiplicado con 1000,0 mb.

Tabel XXX Maandgemiddelde van de windsnelheid (in knopen) op aangegeven tijden - Kralendijk, Bonaire
Table XXX Monthly average of the wind velocity (in knots) at indicated times - Kralendijk, Bonaire
Cuadro XXX Promedio mensual de la velocidad del viento (en nudos) en las horas indicadas - Kralendijk, Bonaire

Lokale tijd / Local time / Hora local	1972													1971
	jan.	febr.	mrt.	apr.	mei	juni	juli	aug.	sept.	okt.	nov.	dec.	jaar	
01:00	10.6	10.3	08.6	10.7	12.3	13.2	11.3	10.6	10.4	07.8	09.0	10.5	10.4	09.7
02:00	10.3	10.1	08.4	10.5	12.5	12.7	11.6	10.8	10.2	08.0	08.9	09.5	10.3	09.5
03:00	10.2	09.8	08.1	10.3	12.6	12.3	11.2	10.5	10.3	07.3	08.8	09.7	10.1	09.4
04:00	10.0	09.8	07.9	10.2	12.0	12.3	11.4	10.6	09.7	06.6	08.3	09.0	09.8	09.3
05:00	10.2	09.7	08.0	10.2	11.9	12.2	11.5	10.3	10.1	06.9	08.2	09.1	09.9	09.2
06:00	10.1	09.5	07.9	10.6	11.7	12.5	10.8	10.4	09.9	06.5	08.2	09.2	09.8	09.0
07:00	09.8	09.7	07.9	10.6	12.5	12.3	11.3	10.6	10.2	06.9	08.5	08.6	09.9	09.4
08:00	10.7	10.8	10.1	12.4	13.9	14.4	13.0	12.5	11.3	09.4	10.9	10.2	11.6	11.1
09:00	13.0	13.3	11.9	13.8	14.7	15.4	14.5	13.5	12.6	10.5	12.8	12.3	13.2	12.7
10:00	14.1	14.3	12.7	14.5	15.6	16.0	15.2	14.5	13.8	11.4	12.7	12.6	14.0	13.5
11:00	14.5	14.5	12.7	15.0	16.4	16.6	15.9	14.6	13.9	11.8	13.1	13.2	14.4	13.9
12:00	14.9	14.7	13.3	14.9	16.4	16.5	15.9	14.9	14.0	11.4	13.3	14.0	14.5	13.9
13:00	14.7	14.8	12.9	15.3	16.2	16.5	15.5	14.9	13.5	11.1	12.9	13.4	14.3	13.9
14:00	14.9	14.3	13.0	14.3	16.3	16.7	15.8	14.7	13.6	11.1	12.8	13.4	14.2	13.6
15:00	14.7	14.0	12.7	14.3	16.0	16.2	15.6	14.7	13.5	11.1	12.6	13.7	14.1	13.7
16:00	14.6	13.9	12.2	13.8	15.6	16.0	15.7	14.6	13.4	11.2	12.3	12.6	13.8	13.4
17:00	14.0	13.0	12.3	13.6	15.2	15.8	15.6	14.6	13.1	11.0	12.2	11.9	13.5	13.1
18:00	12.9	13.0	11.8	13.4	14.7	15.4	15.0	14.1	12.6	10.3	11.1	11.5	13.0	12.5
19:00	11.4	11.0	10.5	12.5	14.1	14.4	14.0	12.7	11.7	09.7	10.2	10.9	11.9	11.4
20:00	11.6	10.8	10.2	11.3	13.5	13.9	13.7	12.7	11.6	09.6	09.9	10.3	11.6	11.0
21:00	11.4	10.7	09.6	11.1	13.4	13.7	12.8	12.2	10.9	09.4	10.3	10.6	11.3	10.7
22:00	11.2	10.8	09.3	11.3	13.1	13.6	12.6	11.8	10.5	09.2	09.7	10.6	11.1	10.5
23:00	10.8	10.2	09.4	11.4	12.8	13.2	12.0	11.2	10.5	08.8	09.7	10.2	10.9	10.3
24:00	11.1	10.8	09.1	10.9	12.7	13.0	11.9	10.8	10.3	07.9	09.7	09.9	10.7	09.9
Gemid.	12.2	11.8	10.4	12.4	14.0	14.4	13.5	12.6	11.7	09.4	10.7	11.1	12.0	11.4

Tabel XXXI . Maandgemiddelde van de windvector (in graden/knopen) op aangegeven tijden - Kralendijk, Bonaire
Table XXXI Monthly average of the windvector (in degrees/knots) at indicated times- Kralendijk, Bonaire
Cuadro XXXI Promedio mensual del vector del viento (en grados/nudos) en las horas indicadas - Kralendijk, Bonaire

Lokale tijd / Local time / Hora local	1972 jan.	febr.	mrt.	apr.	mei	juni	juli	aug.	sept	okt.	nov.	dec.	jaar	1971
01:00	061/10.5	062/10.2	063/08.4	064/10.7	069/12.2	072/13.1	063/11.2	066/10.5	071/10.3	065/07.5	065/08.9	065/10.4	066/10.3	074/09.5
02:00	061/10.2	065/10.0	066/08.2	065/10.5	068/12.4	075/12.6	066/11.4	067/10.8	070/10.1	067/07.7	065/08.8	064/09.4	067/10.1	075/09.2
03:00	066/10.0	064/09.7	067/08.0	066/10.2	069/12.5	077/12.2	067/11.1	068/10.5	074/10.2	069/07.0	068/08.6	064/09.5	069/09.9	076/09.1
04:00	063/09.9	066/09.7	065/07.8	066/10.1	071/11.9	076/12.2	069/11.4	067/10.5	075/09.6	071/06.4	067/08.2	064/08.9	069/09.7	077/09.0
05:00	063/10.1	067/09.6	066/07.8	068/10.1	071/11.7	077/12.1	070/11.4	069/10.2	075/09.9	072/06.6	068/08.0	067/08.8	070/09.7	077/09.0
06:00	064/10.0	068/09.4	070/07.8	069/10.5	071/11.5	077/12.4	071/10.7	070/10.3	079/09.5	070/06.3	069/08.0	066/09.1	071/09.6	078/08.8
07:00	063/09.7	071/09.5	070/07.7	069/10.5	072/12.3	078/12.2	071/11.2	071/10.5	079/09.7	071/06.7	069/08.4	066/08.4	071/09.7	080/09.1
08:00	064/10.5	071/10.7	069/09.9	070/12.3	072/13.7	079/14.2	071/12.9	072/12.5	079/11.1	076/09.1	073/10.6	071/10.0	072/11.4	082/10.8
09:00	064/12.9	070/13.0	070/11.7	069/13.7	073/14.5	081/15.1	072/14.3	073/13.3	082/12.2	078/10.2	072/12.4	073/12.1	073/12.9	083/12.3
10:00	065/13.9	071/14.1	072/12.5	069/14.3	072/15.3	081/15.7	073/15.1	074/14.3	083/13.5	078/10.7	074/12.3	076/12.2	074/13.6	084/13.2
11:00	064/14.3	072/14.2	071/12.4	073/14.8	074/16.1	083/16.3	075/15.6	075/14.5	083/13.7	078/11.2	074/12.8	078/12.9	075/14.0	086/13.5
12:00	069/14.7	076/14.4	069/12.9	068/14.7	073/16.1	084/16.0	075/15.7	074/14.8	084/13.8	082/11.0	078/12.9	075/13.6	076/14.2	085/13.5
13:00	067/14.4	077/14.3	075/12.4	071/15.0	073/15.8	084/16.1	073/15.3	073/14.8	083/13.3	081/10.6	078/12.6	076/13.0	076/13.9	084/13.4
14:00	067/14.6	076/14.0	072/12.7	071/14.1	073/16.0	082/16.5	072/15.5	072/14.5	079/13.4	078/10.4	080/12.3	076/13.1	075/13.9	084/13.2
15:00	068/14.5	075/13.7	073/12.4	068/14.0	070/15.7	077/15.9	069/15.4	069/14.6	073/13.2	074/10.7	078/11.7	076/13.5	072/13.7	081/13.3
16:00	064/14.4	071/13.5	070/11.9	065/13.6	065/15.4	074/15.8	065/15.5	063/14.4	070/13.1	066/10.9	074/11.5	077/12.2	066/13.5	077/13.0
17:00	063/13.8	071/12.9	065/12.0	061/13.5	063/15.1	074/15.6	063/15.4	063/14.5	067/12.8	063/10.7	068/11.9	074/11.6	066/13.3	075/12.7
18:00	061/12.8	066/12.8	060/11.6	061/13.3	064/14.6	067/15.2	061/14.9	060/14.0	061/12.2	061/10.1	065/10.9	066/11.2	063/12.8	072/12.2
19:00	060/11.3	063/10.8	057/10.4	060/12.4	061/14.0	064/14.1	060/13.9	058/12.5	062/11.5	059/09.4	062/10.0	062/10.7	061/11.8	069/11.1
20:00	059/11.5	062/10.7	059/10.1	059/11.2	060/13.5	062/13.8	060/13.7	060/12.7	062/11.4	059/08.7	060/09.8	061/10.2	060/11.4	069/10.7
21:00	058/11.3	061/10.6	059/09.5	061/11.0	061/13.3	064/13.5	060/12.7	059/12.1	062/10.7	062/09.2	061/10.1	063/10.5	061/11.2	070/10.5
22:00	060/11.1	061/10.8	059/09.1	060/11.2	062/13.0	066/13.5	062/12.5	062/11.7	063/10.4	061/09.0	061/09.6	062/10.5	062/11.0	070/10.3
23:00	060/10.8	061/10.1	062/09.2	061/11.3	066/12.6	068/13.1	064/11.9	063/11.1	063/10.4	063/08.3	063/09.6	062/10.2	063/10.7	071/10.1
24:00	061/11.1	060/10.6	063/08.9	062/10.8	068/12.6	072/12.9	063/11.8	066/10.7	067/10.2	066/07.6	065/09.5	062/09.8	065/10.5	073/09.7
Gemid.	063/12.0	069/11.6	067/10.2	066/12.2	068/13.8	075/14.1	067/13.3	067/12.4	073/11.4	070/08.9	070/10.3	069/10.8	069/11.7	078/11.1

Tabel XXXII Verdamping, windsnelheid en windvector - Kralendijk, Bonaire
Table XXXII Evaporation, wind velocity and windvector - Kralendijk, Bonaire
Cuadro XXXII Evaporación, velocidad del viento y vector del viento - Kralendijk, Bonaire

Omschrijving	1972													1971	Description
	jan.	febr.	mrt.	apr.	mei	juni	juli	aug.	sept.	okt.	nov.	dec.	jaar		
Verdamping (in mm)															Evaporation (in mm)
Gem. per dag	6.7	7.8	7.7	9.0	9.2	9.6	8.7	9.4	9.2	8.4	7.4	6.9	8.3	7.9	Average per day
Windsnelheid (in knopen)															Wind velocity (in knots)
Gemiddeld	12.2	11.8	10.4	12.4	14.0	14.4	13.5	12.6	11.7	09.4	10.7	11.1	12.0	11.4	Average
Gem. per dagelijkse max.	25.2	24.7	22.4	24.7	26.8	27.0	27.2	25.3	23.5	21.2	21.8	21.1	24.2	24.2	Average of the daily max.
Absoluut Max.	31	32	33	35	32	37	34	30	28	28	29	28	37	36	Absolute Maximum
Windvector															Windvector
Richting (in graden)	063	069	067	066	068	075	067	067	073	070	070	069	069	078	Direction (in degrees)
Vector (in knopen)	12.0	11.6	10.2	12.2	13.8	14.1	13.3	12.4	11.4	08.9	10.3	10.8	11.7	11.1	Vector (in knots)

Tabel XXXIII Relatieve frequentie (in 0/00) van de windwaarnemingen naar richting en snelheid - Kralendijk, Bonaire.

Table XXXIII Relative frequency (in 0/00) of the wind observation according to the direction and velocity - Kralendijk, Bonaire

Cuadro XXXIII Frecuencia relativa (en 0/00) de las observaciones del viento según la dirección y velocidad - Kralendijk, Bonaire

Graden Degrees Grados	Windstil Calm Calma	Windsnelheid in knopen/Wind velocity in knots/Velocidad del viento en nudos							Totaal Total Total
		1 - 3	4 - 6	7 - 10	11 - 16	17 - 21	22 - 27	28 - 33	
	14.0								14.0
010			0.3						0.3
020		0.2	0.3	0.2					0.7
030		1.7	1.0	0.7	0.2	0.1			3.7
040		2.6	3.1	3.1	0.9				9.7
050		2.0	5.1	13.1	8.6	0.7			29.5
060		1.2	9.5	39.0	44.3	3.2			97.2
070		2.3	12.3	72.5	104.8	12.5			204.4
080		2.3	1[illegible].5	73.3	190.2	34.3	0.2		313.8
090		2.2	11.1	60.1	132.8	24.9	0.1		231.2
100		1.[illegible]	1.7	14.0	29.2	3.1			49.3
110		0.2	0.7	6.8	8.5	0.7			16.9
120		0.6	0.9	4.5	1.9				7.9
130		0.6	0.5	0.9	0.6				2.6
140		0.2	0.1	0.3					0.6
150		0.6		0.1					0.7
160		0.2	0.3						0.5
170		0.2	0.3						0.5
180		0.8	0.8	0.2	0.1				1.9
190			0.6	0.5					1.1
200		0.1	0.1	0.6					0.8
210		0.2	0.3	0.3					0.8
220		0.5	0.9	0.5	0.1				2.0
230			0.2	0.2					0.4
240		0.3	0.6	0.5	0.1				1.5
250		0.3	0.3	0.5	0.1				1.2
260			0.2	0.1					0.3
270		0.1	0.2						0.3
280		0.6	0.1	0.2	0.2				1.1
290			0.2						0.2
300		0.5	0.1						0.6
310		0.1	0.1						0.2
320		0.1	0.1						0.2
330		0.2							0.2
340									
350		0.1							0.1
360		0.8	1.2	0.1					2.1
Totaal Total Total	14.0	23.1	66.7	292.3	522.6	79.5	0.3		998.5

Blank page retained for pagination

Kralendijk, Bonaire

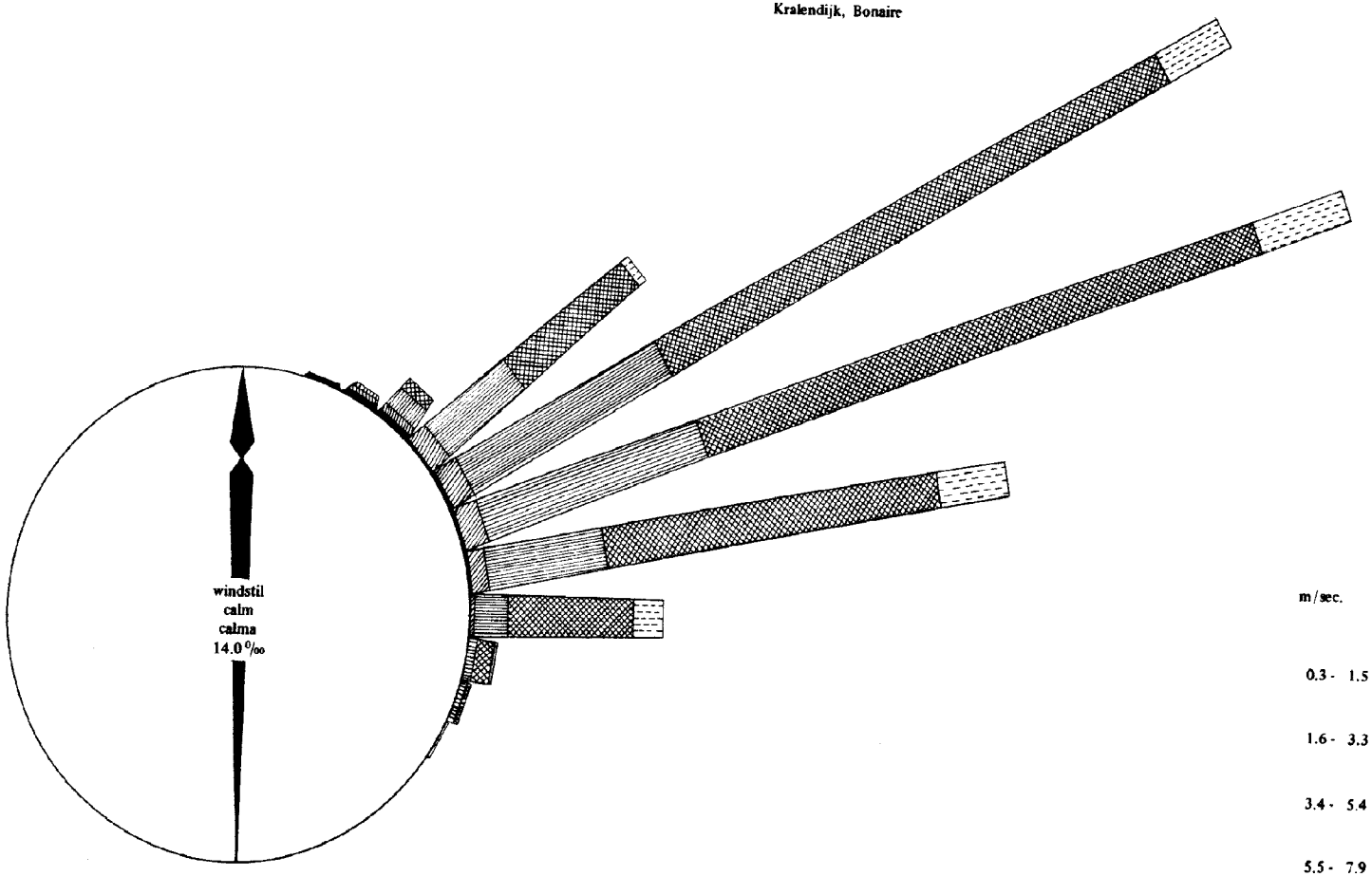

m/sec.		knopen knots nudos
0.3 - 1.5		1 - 3
1.6 - 3.3		4 - 6
3.4 - 5.4		7 - 10
5.5 - 7.9		11 - 16
8.0 - 10.7		17 - 21
10.8 - 13.8		22 - 27

Voor minder frequente windrichtingen
zijn de windsnelheden niet onderverdeeld
1 cm lengte komt overeen met 20 ‰

For less frequent wind directions the wind
velocities have not been subdivided
1 cm length corresponds to 20 ‰

Las velocidades del viento no son subdivididas
para las direcciones del viento menos frecuentes
1 cm longitud corresponde a 20 ‰

Blank page retained for pagination

Tabel XXXIV-A Droge-boltemperatuur, natte-boltemperatuur, dauwpunt en dampspanning - Juliana Luchthaven, St. Maarten
Table XXXIV-A Dry-bulbtemperature, wet-bulbtemperature, dew-point, vapour pressure - Juliana Airport, St. Maarten
Cuadro XXXIV-A Temp. del term. seco, temp. del term. mojado, punto de rocío y tensión del vapor - Aeropuerto Juliana, St. Maarten

Omschrijving	1972													1971	Description
	jan.	febr.	mrt.	apr.	mei	juni	juli	aug.	sept.	okt.	nov.	dec.	jaar		
Droge-boltemp. (in °C)															**Dry-bulbtemp. (in °C)**
Gem. om 08.00 l.t.	24.5	24.4	24.9	25.8	26.1	27.0	27.5	27.2	27.8	27.6	26.8	25.1	26.2	26.3	Average at 08.00 l.t.
Gem. om 11.00 l.t.	25.4	25.6	26.1	27.1	27.5	28.4	28.7	29.1	29.5	29.1	28.4	26.5	27.6	27.7	Average at 11.00 l.t.
Gem. om 14.00 l.t.	25.8	26.2	26.2	27.4	27.6	28.6	29.0	29.5	29.9	29.1	28.8	27.0	27.9	28.0	Average at 14.00 l.t.
Gem. om 17.00 l.t.	25.2	25.8	26.3	26.8	27.1	27.8	28.4	28.5	28.8	28.0	27.3	25.6	27.1	27.1	Average at 17.00 l.t.
Gem. om 20.00 l.t.	....	....	....	....	....	....	....	27.1	27.2	27.1	26.3	24.6	....	....	Average at 20.00 l.t.
Gem der dagelijkse max.	27.0	27.5	....	29.9	29.3	30.1	30.6	30.8	30.9	30.5	29.6	27.7	....	29.1	Average of the daily max.
Absoluut maximum	....	....	....	....	30.5	....	....	32.2	32.3	31.8	30.6	29.8	....	32.8	Absolute maximum
Gem. der dagelijkse min.	21.5	21.5	....	22.9	23.5	....	....	25.6	25.8	25.2	24.8	23.0	....	....	Average of the daily min.
Absoluut minimum	....	....	....	....	21.0	....	....	22.6	22.9	22.1	22.6	21.4	....	18.4	Absolute minimum
Natte-boltemperatuur (in °C)															**Wet-bulbtemp. (in °C)**
Gem. om 08.00 l.t.	21.2	20.9	21.5	21.8	22.1	23.7	23.7	24.1	25.0	25.0	24.5	23.6	23.1	22.7	Average at 08.00 l.t.
Gem. om 11.00 l.t.	21.4	21.4	21.8	22.1	22.7	24.1	24.2	24.7	25.8	25.8	25.4	24.2	23.6	23.0	Average at 11.00 l.t.
Gem. om 14.00 l.t.	21.5	21.7	21.8	22.4	22.7	24.2	24.2	24.9	26.1	25.8	25.6	24.3	23.8	23.1	Average at 14.00 l.t.
Gem. om 17.00 l.t.	21.2	21.4	22.1	22.2	22.5	23.9	24.1	24.6	25.6	25.3	24.9	23.8	23.5	22.8	Average at 17.00 l.t.
Gem. om 20.00 l.t.	....	....	....	....	....	....	....	24.3	25.0	25.0	24.4	23.4	....	....	Average at 20.00 l.t.
Dauwpunt (in °C)															**Dew-point (in °C)**
Gem. om 08.00 l.t.	19.6	19.2	20.0	20.0	20.3	22.3	22.2	22.9	24.0	24.0	23.6	22.9	21.8	21.1	Average at 08.00 l.t.
Gem. om 11.00 l.t.	19.6	19.4	19.9	19.8	20.5	22.5	22.3	23.0	24.5	24.6	24.2	23.3	22.0	21.0	Average at 11.00 l.t.
Gem. om 14.00 l.t.	19.5	19.7	19.8	20.2	20.5	22.4	22.2	23.1	24.8	24.6	24.4	23.3	22.0	21.0	Average at 14.00 l.t.
Gem. om 17.00 l.t.	19.4	19.3	20.1	20.1	20.5	22.4	22.4	23.2	24.4	24.3	23.9	23.1	21.9	21.0	Average at 17.00 l.t.
Gem. om 20.00 l.t.	....	....	....	....	....	....	....	23.2	24.2	24.2	23.7	22.9	....	....	Average at 20.00 l.t.
Dampspanning (in mb)															**Vapour pressure (in mb)**
Gem. om 08.00 l.t.	22.8	22.3	23.5	23.5	23.9	27.0	26.7	28.0	29.9	29.9	29.2	28.0	26.2	25.1	Average at 08.00 l.t.
Gem. om 11.00 l.t.	22.7	22.5	23.4	23.2	24.3	27.2	27.0	28.2	30.8	30.9	30.3	28.7	26.6	24.8	Average at 11.00 l.t.
Gem. om 14.00 l.t.	22.8	22.9	23.2	23.7	24.3	27.1	26.8	28.4	31.3	30.9	30.5	28.6	26.7	25.0	Average at 14.00 l.t.
Gem. om 17.00 l.t.	22.5	22.4	23.7	23.6	24.2	27.1	27.1	28.4	30.6	30.4	29.7	28.4	26.5	24.9	Average at 17.00 l.t.
Gem. om 20.00 l.t.	....	....	....	....	....	....	....	28.4	30.2	30.2	29.3	27.9	....	....	Average at 20.00 l.t

Tabel XXXIV-B Relatieve vochtigheid, bewolking, luchtdruk, windsnelheid en neerslag - Juliana Luchthaven, St. Maarten
Table XXXIV-B Relative humidity, cloudiness, atmospheric pressure, wind velocity and precipitation - Juliana Airport, St. Maarten
Cuadro XXXIV-B Humedad relativa, nubosidad, presión, velocidad del viento y precipitación - Aeropuerto Juliana, St. Maarten

Omschrijving	1972													1971	Description
	jan.	febr.	mrt.	apr.	mei	juni	juli	aug.	sept.	okt.	nov.	dec.	jaar		
Relatieve vochtigheid (in%)															Relative humidity (in%)
Gem.om 08.00 l.t.	74.2	73.0	74.6	70.8	70.7	75.7	72.7	77.6	80.0	81.0	82.9	87.9	76.9	73.2	Average at 08.00 l.t.
Gem. om 11.00 l.t.	70.0	68.6	69.2	64.7	66.2	70.3	68.6	70.0	74.7	76.7	78.3	82.9	71.7	66.7	Average at 11.00 l.t.
Gem. om 14.00 l.t.	68.6	67.3	68.2	64.9	65.8	69.2	66.9	68.9	74.2	76.7	77.0	80.2	70.7	66.1	Average at 14.00 l.t.
Gem. om 17.00 l.t.	70.2	67.4	69.3	67.0	67.5	72.5	70.1	73.0	77.3	80.4	81.9	86.5	73.6	69.5	Average at 17.00 l.t.
Gem. om 20.00 l.t.	....	....	....	....	....	....	....	79.2	83.7	84.2	85.6	90.2	....	....	Average at 20.00 l.t.
Bewolking (in %)															Cloudiness (in%)
Gem. om 08.00 l.t.	55.6	57.4	55.2	55.2	52.9	59.2	49.2	61.7	46.7	56.5	40.8	39.5	52.5	56.0	Average at 08.00 l.t.
Gem. om 11.00 l.t.	5[illegible].3	53.1	57.3	54.7	55.2	55.4	51.7	62.1	45.8	54.8	44.2	41.1	52.8	56.4	Average at 11.00 l.t.
Gem. om 14.00 l.t.	59.6	53.6	58.5	53.4	52.5	60.[illegible]	54.4	59.7	51.3	50.8	42.9	39.9	53.1	57.9	Average at 14.00 l.t.
Gem. om 17.00 l.t.	56.7	50.5	45.4	53.9	53.8	65.5	57.3	58.9	52.5	51.2	42.9	40.3	52.4	57.8	Average at 17.00 l.t.
Gem. om 20.00 l.t.	....	....	....	....	....	....	....	58.9	....	....	....	40.3	....	....	Average at 20.00 l.t.
Luchtdruk (in mb)															Atmospheric pressure (in mb)
Gem. om 08.00 l.t.	17.8	17.2	15.3	15.8	15.5	15.9	16.8	16.0	15.0	13.8	15.0	16.4	15.9	15.8	Average at 08.00 l.t.
Gem. om 11.00 l.t.	18.3	18.1	15.9	16.3	15.9	16.3	17.3	16.6	15.6	14.5	15.5	17.0	16.4	16.4	Average at 11.00 l.t.
Gem. om 14.00 l.t.	17.0	16.4	14.5	14.9	14.8	15.4	16.4	15.4	14.0	12.6	13.4	15.0	15.0	14.9	Average at 14.00 l.t.
Gem. om 17.00 l.t.	16.4	15.4	13.9	14.3	14.0	14.5	15.8	14.6	13.5	12.4	13.3	14.8	14.4	14.4	Average at 17.00 l.t.
Gem. om 20.00 l.t.	....	....	....	....	....	....	....	15.5	....	....	....	16.0	....	....	Average at 20.00 l.t.
Windsnelheid (in knopen)															Wind velocity (in knots)
Gem. om 08.00 l.t.	12.0	11.0	12.9	11.2	12.1	11.2	10.8	10.4	10.3	08.0	10.4	09.5	10.8	10.2	Average at 08.00 l.t.
Gem. om 11.00 l.t.	12.7	11.9	10.6	12.1	12.8	11.4	12.0	11.8	12.1	10.2	10.7	11.2	11.6	11.0	Average at 11.00 l.t.
Gem. om 14.00 l.t.	12.5	11.9	11.4	12.1	12.8	11.6	12.3	11.8	12.1	10.5	10.5	11.1	11.7	11.3	Average at 14.00 l.t.
Gem. om 17.00 l.t.	13.0	11.6	10.0	11.2	12.8	11.2	11.5	11.8	11.0	09.2	09.8	10.3	11.1	11.0	Average at 17.00 l.t.
Gem. om 20.00 l.t.	....	....	....	....	....	....	....	10.3	....	....	....	09.3	....	....	Average at 20.00 l.t.
Neerslag (in mm)															Precipitation (in mm)
Hoeveelheid	98.7	46.0	62.3	12.2	20.8	83.1	55.1	89.3	69.7	140.3	45.4	64.6	787.5	999.9	Quantity
Max. op een dag	18.0	10.0	23.5	5.0	11.6	16.2	21.5	38.0	14.4	36.5	10.3	10.5	38.0	117.5	One day maximum

Tabel XXXV-A Droge-boltemperatuur, natte-boltemperatuur, dauwpunt en dampspanning - Oranjestad, St. Eustatius
Table XXXV-A Dry-bulbtemperature, wet-bulbtemperature, dew-point and vapour pressure - Oranjestad, St. Eustatius
Cuadro XXXV-A Temp. del term. seco, temp. del term. mojado, punto del rocío y tensión del vapor- Oranjestad, St. Eustatius

Omschrijving	1972													1971	Discription
	jan.	febr.	mrt.	apr.	mei	juni	juli	aug.	sept.	okt.	nov.	dec.	jaar		
Droge-boltemp. (in °C)															Dry-bulbtemp. (in °C)
Gem. om 08.00 l.t.	24.1	23.9	24.3	25.8	26.7	27.5	27.9	27.6	27.4	27.6	26.3	25.3	26.2	26.2	Average at 08.00 l.t.
Gem. om 11.00 l.t.	26.2	26.4	26.6	27.5	28.5	28.9	29.5	29.5	29.4	29.8	28.6	27.6	28.2	28.2	Average at 11.00 l.t.
Gem. om 14.00 l.t.	26.5	26.8	27.5	28.0	28.9	29.1	30.2	30.0	29.6	29.7	29.2	28.2	28.6	28.5	Average at 14.00 l.t.
Gem. om 17.00 l.t.	24.6	25.1	25.9	26.4	27.2	27.5	28.7	28.5	28.1	27.9	26.9	26.1	26.9	26.9	Average at 17.00 l.t.
Gem. om 20.00 l.t.	23.7	23.6	23.4	24.3	24.9	26.0	26.4	26.5	26.0	25.5	25.2	24.2	25.0	24.9	Average at 20.00 l.t.
Gem. der dagelijkse max.	28.8	29.0	29.0	29.8	30.8	30.8	31.5	31.6	31.2	31.4	30.2	29.9	30.3	30.7	Average of the daily max.
Absoluut maximum	30.0	29.8	31.4	31.0	32.4	32.4	32.5	32.7	32.0	32.7	31.4	31.0	32.7	33.1	Absolute maximum
Gem. der dagelijkse min.	21.3	21.7	21.5	22.6	23.6	24.7	24.7	23.8	23.8	23.0	22.8	21.8	22.9	22.9	Average of the daily min.
Absoluut minimum	19.1	19.8	18.4	20.9	22.0	21.8	23.2	21.1	21.8	18.8	20.4	19.9	18.4	18.7	Absolute minimum
Natte-boltemp. (in °C)															Wet-bulbtemp. (in °C)
Gem. om 08.00 l.t.	21.1	20.9	21.6	22.3	22.7	24.1	24.1	24.1	24.2	24.5	23.6	22.6	23.0	22.9	Average at 08.00 l.t.
Gem. om 11.00 l.t.	22.1	22.0	22.6	23.1	23.7	24.8	24.8	24.7	25.0	25.3	24.6	23.5	23.8	23.7	Average at 11.00 l.t.
Gem. om 14.00 l.t.	22.5	22.5	23.3	23.5	24.0	24.9	25.2	25.1	25.2	25.3	25.1	24.1	24.2	24.0	Average at 14.00 l.t.
Gem. om 17.00 l.t.	21.4	21.6	22.4	22.5	22.8	23.9	24.4	24.3	24.5	24.6	23.9	22.9	23.3	23.2	Average at 17.00 l.t.
Gem. om 20.00 l.t.	20.8	20.8	21.1	21.6	22.0	23.5	23.7	23.8	23.9	23.6	22.9	21.9	22.5	22.2	Average at 20.00 l.t.
Dauwpunt (in °C)															Dew point (in °C)
Gem. om 08.00 l.t.	19.7	19.6	20.4	20.8	21.0	22.8	22.7	22.7	22.9	23.3	22.5	21.4	21.6	21.4	Average at 08.00 l.t.
Gem. om 11.00 l.t.	20.3	20.1	20.9	21.3	21.7	23.2	22.9	22.8	23.3	23.6	23.1	21.9	22.1	21.9	Average at 11.00 l.t.
Gem. om 14.00 l.t.	20.8	20.6	21.5	21.7	22.0	23.3	23.3	23.2	23.5	23.7	23.5	22.5	22.5	22.3	Average at 14.00 l.t.
Gem. om 17.00 l.t.	19.9	20.0	20.9	20.7	21.0	22.6	22.8	22.6	23.1	23.4	22.6	21.6	21.8	21.6	Average at 17.00 l.t.
Gem. om 20.00 l.t.	19.4	19.6	20.0	20.4	20.7	22.6	22.6	22.7	23.1	22.8	22.0	20.9	21.4	21.1	Average at 20.00 l.t.
Dampspanning (in mb)															Vapour pressure (in mb)
Gem. om 08.00 l.t.	22.9	22.8	23.9	24.6	25.0	27.8	27.5	27.5	27.9	28.6	27.2	25.5	25.9	25.6	Average at 08.00 l.t.
Gem. om 11.00 l.t.	23.9	23.5	24.8	25.3	25.9	28.5	28.0	27.7	28.6	29.1	28.3	26.3	26.7	26.4	Average at 11.00 l.t.
Gem. om 14.00 l.t.	24.6	24.2	25.7	25.9	26.5	28.6	28.6	28.5	29.0	29.3	29.0	27.3	27.3	26.9	Average at 14.00 l.t.
Gem. om 17.00 l.t.	23.2	23.4	24.8	24.5	24.9	27.3	27.7	27.5	28.2	28.7	27.5	25.8	26.1	25.9	Average at 17.00 l.t.
Gem. om 20.00 l.t.	22.5	22.8	23.4	24.0	24.5	27.4	27.4	27.5	28.3	27.7	26.4	24.7	25.6	25.0	Average at 20.00 l.t.

Tabel XXXV-B Relatieve vochtigheid, bewolking, luchtdruk, windsnelheid en neerslag - Oranjestad, St. Eustatius
Table XXXV-B Relative humidity, cloudiness, pressure, wind velocity and precipitation - Oranjestad, St. Eustatius
Cuadro XXXV-B Humedad relativa, nubosidad, presión, velocidad del viento y precipitación - Oranjestad, St. Eustatius

Omschrijving	1972 jan.	febr.	mrt.	apr.	mei	juni	juli	aug.	sept.	okt.	nov.	dec.	jaar	1971	Description
Relatieve vochtigheid (in %)															**Relative humidity (in %)**
Gem. om 08.00 l.t.	76.3	76.9	78.7	74.1	71.4	75.7	73.2	74.5	76.4	77.5	79.5	79.1	76.1	75.2	Average at 08.00 l.t.
Gem. om 11.00 l.t.	70.3	68.3	71.2	68.9	66.6	71.6	67.9	67.2	69.8	69.4	72.3	71.2	69.6	68.9	Average at 11.00 l.t.
Gem. om 14.00 l.t.	71.1	68.7	70.0	68.5	66.5	71.0	66.6	67.2	69.9	70.3	71.6	71.4	69.4	68.9	Average at 14.00 l.t.
Gem. om 17.00 l.t.	75.0	73.4	74.2	71.2	69.0	74.4	70.4	70.7	74.2	76.4	77.6	76.3	73.6	73.2	Average at 17.00 l.t.
Bewolking (in %)															**Cloudiness (in %)**
Gem. om 08.00 l.t.	37.1	41.8	39.5	42.5	30.6	42.1	42.3	52.4	37.5	51.6	35.8	37.1	40.9	37.9	Average at 08.00 l.t.
Gem. om 11.00 l.t.	35.5	45.7	43.5	45.0	41.5	48.3	44.8	54.0	40.8	54.0	39.2	36.7	44.1	38.9	Average at 11.00 l.t.
Gem. om 14.00 l.t.	42.3	44.0	44.4	43.3	44.4	51.2	41.9	57.7	46.7	52.8	37.9	33.9	45.3	39.6	Average at 14.00 l.t.
Gem. om 17.00 l.t.	37.1	41.4	41.5	42.5	39.5	54.2	46.4	55.6	50.0	56.0	43.3	38.7	45.5	40.3	Average at 17.00 l.t.
Gem. om 20.00 l.t.	25.4	30.2	26.6	28.3	36.3	43.3	33.1	47.2	35.0	38.7	32.5	28.6	33.8	28.1	Average at 20.00 l.t.
Luchtdruk (in mb)															**Atmospheric pressure (in mb)**
Gem. om 08.00 l.t.	17.3	17.6	15.7	16.5	16.0	16.6	17.6	16.1	15.1	14.1	15.1	16.4	16.2	16.2	Average at 08.00 l.t.
Gem. om 11.00 l.t.	17.8	18.2	16.2	16.8	16.3	16.8	17.8	16.3	15.5	14.3	15.3	16.8	16.5	16.5	Average at 11.00 l.t.
Gem. om 14.00 l.t.	15.6	15.9	14.2	15.0	14.8	15.6	16.7	15.0	13.9	12.4	13.2	14.6	14.7	14.8	Average at 14.00 l.t.
Gem. om 17.00 l.t.	15.4	15.6	13.8	14.6	14.4	15.1	16.2	14.5	13.5	12.5	13.3	14.6	14.5	14.4	Average at 17.00 l.t.
Gem. om 20.00 l.t.	16.7	17.0	15.2	16.0	15.8	16.5	17.5	15.9	14.9	14.0	14.6	16.0	15.8	15.8	Average at 20.00 l.t.
Windsnelheid (in knopen)															**Wind velocity (in knots)**
Gem. om 08.00 l.t.	10.1	09.8	08.4	10.4	10.7	10.2	11.2	11.3	08.6	06.9	08.3	09.3	09.6	09.7	Average at 08.00 l.t.
Gem. om 11.00 l.t.	11.9	11.8	09.9	11.8	12.3	11.1	13.2	12.5	09.7	08.8	09.3	10.3	11.0	11.3	Average at 11.00 l.t.
Gem. om 14.00 l.t.	12.2	12.0	09.7	12.1	12.1	11.8	13.2	12.4	09.8	08.1	09.5	10.4	11.1	11.4	Average at 14.00 l.t.
Gem. om 17.00 l.t.	10.5	10.2	08.5	10.4	11.4	10.8	11.9	11.4	09.1	08.1	08.0	09.2	10.0	09.9	Average at 17.00 l.t.
Gem. om 20.00 l.t.	10.5	10.1	08.2	10.1	10.7	10.6	11.9	11.5	08.5	07.3	07.9	08.7	09.7	09.0	Average at 20.00 l.t.
Neerslag (in mm)															**Precipitation (in mm)**
Hoeveelheid	91.5	43.5	216.6	57.4	45.2	145.4	33.7	86.6	158.4	157.1	75.4	97.0	1207.8	934.0	Quantity
Max. op een dag	20.5	6.6	113.4	13.7	31.7	68.5	6.1	34.3	52.6	93.5	17.6	27.6	113.4	61.6	One day maximum

Tabel XXXVI Rawinsonde resultaten 00.00 G.M.T. - Dr. A. Plesman Luchthaven, Curacao
Table XXXVI Rawinsonde results 00.00 G.M.T. - Dr. A. Plesman Airport, Curacao
Cuadro XXXVI Resultados de radiosondeos - radioviento 00.00 H.M.G. - Aeropuerto Dr. A. Plesman, Curacao

	1972													1971
	jan.	febr.	mrt.	apr.	mei	juni	juli	aug.	sept.	okt.	nov.	dec.	jaar	
[illegible] MB														
Hoogte (gpm)	1508	1513	1505	1509	1507	1514	1524	1515	1508	1504	1506	1513	1511	1512
Droge-boltemp. (in °C)	15.7	16.3	18.0	17.6	18.9	19.4	16.6	19.1	19.9	19.4	18.3	17.4	18.2	17.6
Dauwpunt (in °C)	10.8	9.5	8.9	11.0	11.1	11.3	13.5	10.7	10.8	13.2	13.0	12.4	11.4	10.4
Windvector (graden/mps)	092-11.5	097-08.4	100-05.9	097-09.1	109-09.2	119-11.1	105-13.5	099-11.0	113-09.7	112-06.3	095-09.0	098-08.8	103-09.4	099-09.2
Bestendigheid (in %)	98	98	91	96	97	95	99	96	96	88	95	95	95	95
700 MB														
Hoogte (gpm)	3135	3144	3141	3146	3151	3160	3168	3159	3155	3150	3148	3150	3151	3148
Droge-boltemp. (in °C)	7.9	8.6	8.4	9.5	10.2	10.4	10.	9.7	10.3	10.0	9.9	9.6	9.6	9.0
Dauwpunt (in °C)	-4.1	-9.8	-5.5	-5.7	-0.9	-3.2	-1.5	-1.5	-0.3	0.5	-1.2	-3.6	-3.1	-3.8
Windvector (graden/mps)	102-07.3	117-03.7	228-00.9	098-04.7	127-05.5	118-09.1	105-13.7	104-11.2	115-08.3	113-05.7	092-06.4	098-05.3	109-06.5	103-05.8
Bestendigheid (in %)	91	77	22	81	92	93	98	97	97	96	93	83	84	84
500 MB														
Hoogte (gpm)	5840	5854	5846	5860	5870	5878	5888	5874	5875	5868	5869	5865	5866	5859
Droge-boltemp. (in °C)	-6.4	-6.3	-5.9	-5.9	-5.5	-5.6	-5.0	-6.2	-5.8	-5.8	-4.8	-5.2	-5.8	-6.4
Dauwpunt (in °C)	-29.2	-31.0	-31.3	-21.6	-25.1	-22.3	-17.2	-19.1	-17.1	-18.6	-24.3	-25.3	-23.5	-24.0
Windvector (graden/mps)	036-03.3	037-02.1	314-04.9	254-01.2	286-01.5	106-05.5	107-05.4	106-06.0	124-03.1	105-02.0	076-06.1	051-05.3	088-02.3	081-03.1
Bestendigheid (in %)	54	35	64	23	38	81	86	91	60	43	80	64	37	53
300 MB														
Hoogte (gpm)	9632	9657	9655	9671	9689	9687	9697	9678	9687	9684	9695	9687	9677	9660
Droge-boltemp. (in °C)	-34.0	-32.5	-32.7	-32.0	-31.5	-32.5	-32.3	-32.7	-31.8	-31.5	-31.3	-31.6	-32.2	-33.0
Dauwpunt (in °C)	-48.1	-51.3	-47.5	-46.1	-47.1	-46.9	-43.8	-43.7	-45.2	-43.0	-47.6	-49.5	-46.7	-47.2
Windvector (graden/mps)	268-14.2	285-11.6	262-14.3	257-11.7	291-08.5	268-05.2	246-04.8	242-04.2	259-05.9	270-03.7	007-03.8	292-08.6	273-07.5	285-04.7
Bestendigheid (in %)	95	89	91	81	85	64	87	51	71	55	41	61	69	49
250 MB														
Hoogte (gpm)	12342	12382	12380	12404	12426	12412	12424	12399	12419	12423	12435	12425	12406	12379
Droge-boltemp. (in °C)	-55.9	-54.5	-54.7	-54.0	-53.8	-54.7	-54.7	-55.3	-54.1	-53.5	-53.4	-53.5	-54.3	-55.2
Windvector (graden/mps)	248-19.9	269-11.6	253-17.3	251-13.4	283-13.8	299-08.4	272-11.2	267-13.1	266-12.6	264-09.3	300-05.9	273-16.8	167-1 2.3	270-08.3
Bestendigheid	90	91	89	83	88	72	88	91	88.	79	56	88	81	66
150 MB														
Hoogte (gpm)	14121	14167	14166	14191	14215	14196	14205	14177	14205	14214	14229	14218	14192	14159
Droge-boltemp. (in °C)	-67.2	-67.3	-67.2	-67.7	-67.6	-67.9	-68.7	-68.8	-68.1	-67.6	-67.2	-66.7	-67.7	-68.4
Windvector (graden/mps)	258-16.2	289-09.6	271-11.7	264-10.7	285-13.5	306-12.3	274-13.7	272-15.3	272-13.4	264-11.2	294-08.2	268-12.3	275-12.0	280-07.6
Bestendigheid (in %)	93	83	87	83	87	76	93	94	84	89	73	87	83	65
100 MB														
Hoogte (gpm)	16493	16529	16536	16554	16576	16552	16574	16560	16571	16571	16582	16581	16557	16524
Droge-boltemp. (in °C)	-79.2	-79.1	-78.6	-78.9	-79.2	-77.5	-73.9	-73.6	-76.2	-78.7	-81.1	-80.7	-78.1	-78.0
Windvector (graden/mps)	299-05.0	023-02.0	327-02.7	289-02.5	293-10.8	294-07.8	260-04.2	105-03.0	247-04.0	264-06.1	295-04.0	314-03.9	292-03.9	044-01.2
Bestendigheid (in %)	65	22	37	27	93	67	69	70	71	84	63	51	50	16
50 MB														
Hoogte (gpm)	20544	20571	20575	20590	20649	20686	20712	20679	20681	20657	20618	20594	20630	20604
Droge-boltemp. (in °C)	-65.3	-65.6	-65.2	-65.4	-63.2	-62.3	-63.7	-64.1	-64.4	-65.0	-66.2	-66.3	-64.8	-64.2
Windvector (graden/mps)	231-04.3	269-05.2	266-08.2	260-03.9	078-04.3	093-10.7	092-15.8	086-19.1	085-19.3	087-15.8	092-15.5	092-14.2	088-07.9	091-08.0
Bestendigheid (in %)	78	84	94	06	80	91	99	99	99	99	99	99	66	88
20 MB														
Hoogte (gpm)	23707	23722	23736	[illegible]	23862	23886	23902	23859	23875	23832	23785	23757	23809	23795
Droge-boltemp. (in °C)	-58.2	-59.2	-57.8	[illegible]	-54.2	-54.9	-55.8	-57.3	-55.8	-57.5	-56.5	-57.4	-56.6	-55.5
Windvector (graden/mps)	261-00.6	299-01.3	254-02.2	081-04.6	084-12.5	089-21.7	085-23.6	088-29.8	085-28.1	090-22.4	088-20.6	087-16.0	088-14.5	087-07.6
Bestendigheid (in %)	67	25	64	81	95	96	99	100	100	100	99	98	89	89

Tabel NXXVII Rawinsonde resultaten 12.00 G.M.T. - Dr. A. Plesman Luchthaven, Curacao
Table NXXVII Rawinsonde results 12.00 G.M.T. - Dr. A. Plesman Airport, Curacao
Cuadro NXXVII Resultados de radiosondeos - radioviento 12.00 H.M.G. - Aeropuerto Dr. A. Plesman, Curacao

	1972													1971
	jan.	febr.	mart.	apr.	mei	juni	juli	aug.	sept.	okt.	nov.	dec.	jaar	
850 MB														
Hoogte (gpm)	1516	1520	1513	1519	1519	1526	1533	1525	1519	1517	1518	1519	1520	1520
Droge-boltemp. (in °C)	15.2	15.3	15.9	16.5	17.7	17.7	17.3	17.6	18.2	18.9	17.6	16.3	17.0	16.4
Dauwpunt (in °C)	10.7	10.8	10.9	11.7	12.9	12.8	13.9	13.0	13.3	13.2	13.2	13.6	12.5	10.6
Windvector (graden/mps)	095-11.1	098-08.1	100-07.0	095-09.9	116-09.7	117-12.3	106-13.4	105-11.1	112-09.0	113-06.8	097-08.6	097-08.4	105-09.5	101-09.7
Bestendigheid (in %)	97	95	92	98	97	98	99	99	97	89	93	95	95	95
700 MB														
Hoogte (gpm)	3140	3146	3141	3151	3159	3166	3171	3163	3160	3161	3157	3152	3156	3151
Droge-boltemp. (in °C)	7.3	8.3	7.3	8.9	9.7	9.8	9.4	9.2	9.6	9.7	9.5	9.1	9.0	8.4
Dauwpunt (in °C)	-4.4	-8.2	-5.3	-3.4	-0.6	-3.4	-0.9	-2.4	0.6	0.3	-2.0	-3.9	-2.8	-4.1
Windvector (graden/mps)	102-05.9	094-02.6	133-00.4	106-03.8	122-05.3	117-08.9	111-12.9	104-10.7	116-07.8	114-05.7	093-06.3	089-04.9	105-06.2	104-05.9
Bestendigheid (in %)	89	59	9	78	91	95	98	97	96	88	91	84	84	83
500 MB														
Hoogte (gpm)	5840	5856	5844	5860	5873	5880	5888	5872	5873	5876	5874	5864	5866	5857
Droge-boltemp. (in °C)	-6.7	-6.5	-6.2	-6.3	-6.7	-6.3	-6.4	-6.8	-6.4	-6.2	-5.4	-5.0	-6.2	-6.5
Dauwpunt (in °C)	-28.3	-28.9	-29.0	-21.3	-24.6	-20.8	-15.8	-20.1	-18.5	-17.8	-25.0	-24.2	-22.9	-24.1
Windvector (graden/mps)	014-03.4	030-02.0	304-04.3	240-02.0	286-01.7	102-05.0	105-06.2	097-06.1	125-03.5	101-01.9	064-06.5	047-03.8	075-02.2	052-03.4
Bestendigheid (in %)	58	32	63	43	43	70	93	87	67	43	86	46	37	55
300 MB														
Hoogte (gpm)	9633	9659	9653	9673	9695	9687	9691	9672	9684	9693	9700	9790	9677	9658
Droge-boltemp. (in °C)	-34.0	-32.3	-32.6	-31.7	-31.2	-32.3	-32.2	-32.7	-31.8	-31.0	-31.1	-31.1	-32.0	-32.3
Dauwpunt (in °C)	-47.8	-49.4	-48.8	-45.3	-47.0	-46.4	-45.1	-44.1	-44.1	-44.2	-47.2	-48.5	-46.5	-47.9
Windvector (graden/mps)	266-15.1	287-13.1	265-14.2	264-12.4	282-09.4	280-03.6	257-05.5	246-05.0	258-06.7	274-04.4	077-04.3	290-09.6	091-08.0	266-05.4
Bestendigheid (in %)	94	87	92	89	87	56	69	57	81	60	48	67	69	55
200 MB														
Hoogte (gpm)	12344	12386	12380	12405	12435	12416	12420	12397	12418	12437	12445	12432	12410	12381
Droge-boltemp. (in °C)	-55.6	-54.3	-54.5	-53.8	-53.4	-54.3	-54.5	-54.7	-54.0	-53.1	-52.9	-53.0	-54.0	-54.5
Windvector (graden/mps)	248-20.5	261-12.0	256-18.0	253-12.8	287-13.7	301-11.8	281-11.8	278-13.5	271-12.5	269-10.8	313-06.5	274-16.7	271-12.8	276-09.1
Bestendigheid (in %)	90	88	90	88	88	81	87	91	89	85	61	90	81	72
150 MB														
Hoogte (gpm)	14126	14175	14165	14194	14228	14202	14204	14178	14207	14232	14241	14231	14199	14164
Droge-boltemp. (in °C)	-66.6	-66.8	-67.2	-67.6	-67.2	-67.6	-67.8	-68.2	-67.4	-67.0	-66.8	-66.0	-67.2	-67.9
Windvector (graden/mps)	263-16.8	290-09.3	277-14.6	265-10.9	291-15.7	311-13.2	279-15.7	311-13.2	279-14.8	280-16.2	297-07.7	271-14.2	280-13.0	288-08.9
Bestendigheid (in %)	90	85	91	88	94	79	95	93	88	94	73	89	83	71
100 MB														
Hoogte (gpm)	16508	16545	165335	16559	16590	16564	16584	16569	16581	16601	16601	16606	16570	16536
Droge-boltemp. (in °C)	-78.5	-78.3	-78.1	-78.5	-78.5	-77.3	-73.5	-73.1	-74.9	-77.9	-81.0	-79.3	-77.4	-77.2
Windvector (graden/mps)	306-05.0	009--2.6	311-04.6	309-04.3	299-11.4	308-07.1	299-02.8	059-03.6	275-03.5	280-05.9	313-05.1	329-04.2	309-04.4	027-02.9
Bestendigheid (in %)	64	30	54	49	92	68	57	72	66	83	75	58	50	37
50 MB														
Hoogte (gpm)	20568	20588	20582	20611	20686	20724	20742	20713	20723	20703	20648	20626	20659	20636
Droge-boltemp. (in °C)	-64.7	-65.5	-65.3	-64.4	-61.0	-61.6	-63.2	-63.0	-62.6	-63.9	-65.0	-66.0	-63.9	-62.8
Windvector (graden/mps)	300-04.5	298-04.8	277-08.1	269-02.5	068-04.1	089-13.2	092-18.9	090-21.1	089-19.7	088-17.5	087-16.2	085-13.7	085-08.8	084-08.2
Bestendigheid (in %)	82	80	93	52	64	97	99	98	99	99	99	99	66	83
30 MB														
Hoogte (gpm)	23746	23761	[illegible]	23833	23919	23935	23942	23901	23926	23904	23839	23810	23857	23848
Droge-boltemp. (in °C)	-55.4	-55.9	-54.7	-53.2	-53.7	-54.9	-55.0	-56.9	-56.0	-55.3	-54.5	-54.8	-55.	-54.1
Windvector (graden/mps)	290-02.6	009-01.8	069-01.1	088-05.5	087-13.2	096-21.9	091-25.9	087-29.0	089-26.4	091-26.3	092-20.5	090-15.9	089-15.3	089-09.5
Bestendigheid (in %)	67	32	28	85	91	98	100	100	99	100	99	99	89	93

Tabel XXXVIII. Rawinsonde resultaten 12.00 G.M.T. - Juliana Vliegveld, St. Maarten
Table XXXVIII Rawinsonde results 12.00 G.M.T. - Juliana Airport, St. Maarten
Cuadro XXXVIII Resultados de radiosondeos - radioviento 12.00 H.M.G. - Aeropuerto Juliana, St. Maarten

	1972													1971
	jan.	febr.	mrt.	apr.	mei	juni	juli	aug.	sept.	okt.	nov.	dec.	jaar	
850 MB														
Hoogte (gpm)	1546	1544	1505	1544	1543	1554	1565	1551	1546	1539	1542	1547	1546	1544
Droge-bulbtemp. (in °C)	13.8	13.3	13.9	14.1	14.5	16.5	16.9	16.1	17.2	17.2	16.1	14.7	15.4	15.3
Dauwpunt (in °C)	6.3	5.8	8.3	7.9	10.0	10.4	8.4	11.6	11.6	10.9	10.9	10.2	9.4	9.3
Windvector (graden/mps)	114-09.6	115-08.0	127-04.3	115-06.3	125-05.6	136-07.8	118-10.1	120-09.7	125-06.3	140-03.0	114-05.4	113-07.1	120-08.9	116-08.9
Bestanbigheid (in %)	95	93	74	93	85	93	97	96	95	61	92	93	91	91
700 MB														
Hoogte (gpm)	3162	3162	3147	3163	3166	3187	3199	3181	3180	3172	3171	3169	3172	3168
Droge-bulbtemp. (in °C)	6.7	7.4	6.1	7.6	8.2	8.2	8.1	8.2	8.6	8.5	8.4	7.8	7.8	7.8
Dauwpunt (in °C)	-10.4	-12.7	-7.6	-9.9	-9.8	-2.9	-6.4	-6.6	-3.0	-0.2	-6.1	-9.0	-7.1	-8.7
Windvector (graden/mps)	105-06.9	116-05.2	260-01.2	102-02.9	127-01.6	133-04.4	123-07.3	126-06.8	131-04.2	177-01.1	098-03.7	107-04.9	119-03.9	111-04.4
Bestanbigheid (in %)	95	88	23	63	38	79	88	81	79	26	80	82	67	71
500 MB														
Hoogte (gpm)	5849	5851	5829	5857	5867	5885	5894	5884	5882	5878	5880	5869	5869	5867
Droge-bulbtemp. (in °C)	-9.0	-8.7	-8.9	-8.3	-7.2	-7.8	-7.5	-7.2	-7.3	-7.0	-6.5	-7.6	-7.8	-7.5
Dauwpunt (in °C)	-29.0	-29.2	-29.8	-27.7	-27.8	-23.0	-26.8	-24.0	-23.2	-23.1	-27.8	-27.4	-26.6	-27.2
Windvector (graden/mps)	067-04.4	005-01.7	302-08.4	308-02.8	295-02.5	187-01.1	133-04.5	121-04.2	130-01.5	262-00.7	062-04.6	075-04.8	052-00.9	052-01.5
Bestanbigheid (in %)	52	29	83	54	54	22	73	74	38	15	66	82	14	24
300 MB														
Hoogte (gpm)	9603	9614	9599	9629	9649	9664	9667	9661	9667	9670	9670	9649	9645	9642
Droge-bulbtemp. (in °C)	-35.4	-34.3	-33.1	-33.8	-34.0	-34.3	-34.9	-34.9	-34.0	-33.2	-33.8	-34.4	-34.2	-34.5
Dauwpunt (in °C)	-51.9	-51.0	-50.9	-48.6	-47.5	-47.5	-48.9	-45.3	-46.6	-47.1	-49.9	-51.2	-48.7	-50.3
Windvector (graden/mps)	321-13.7	314-16.7	299-29.2	294-19.7	305-12.5	298-05.7	281-05.6	272-01.6	306-04.0	297-08.0	003-10.3	347-10.0	310-10.5	312-07.7
Bestanbigheid (in %)	72	92	95	95	91	67	63	21	56	63	71	61	72	64
200 MB														
Hoogte (gpm)	12309	12337	12322	12351	12362	12366	12366	12358	12378	12388	12388	12368	12357	12353
Droge-bulbtemp. (in °C)	-54.9	-54.0	-54.5	-54.0	-55.4	-56.7	-56.4	-57.0	-55.3	-55.3	-54.4	-53.2	-55.1	-55.2
Windvector (graden-mps)	300-22.7	309-23.5	293-32.2	288-25.6	311-21.6	329-09.1	290-12.6	300-04.9	307-10.9	301-11.0	342-14.6	324-15.5	305-16.4	307-12.3
Bestanbigheid (in %)	89	96	96	93	93	82	74	41	78	72	70	74	79	74
150 MB														
Hoogte (gpm)	14103	14131	14112	14144	14143	14134	14142	14129	14159	14165	14177	14172	14143	14139
Droge-bulbtemp. (in °C)	-65.4	-66.0	-66.0	-66.7	-67.5	-69.8	-67.3	-67.4	-67.6	-68.1	-66.9	-64.8	-67.0	-66.6
Windvector (graden/mps)	305-17.6	312-17.0	301-15.3	296-21.2	309-24.3	335-10.3	296-12.5	293-04.9	306-13.5	307-13.9	334-13.8	317-13.3	308-15.3	313-10.1
Bestanbigheid (in %)	92	86	97	89	95	64	82	54	87	87	77	82	84	72
100 MB														
Hoogte (gpm)	16504	16518	16507	16525	16521	16513	16568	16553	16558	16540	16551	16575	16536	16534
Droge-bulbtemp. (in °C)	-75.5	-76.6	-76.2	-77.2	-76.1	-73.5	-69.0	-72.1	-72.2	-75.9	-78.2	-75.8	-74.9	-74.9
Windvector (graden/mps)	339-06.0	322-06.5	311-13.5	310-10.5	315-13.7	358-04.1	113-02.9	107-05.0	326-02.1	312-06.2	335-07.4	351-05.9	327-05.6	354-03.4
Bestanbigheid (in %)	71	64	89	78	94	45	86	89	45	79	80	69	60	40
50 MB														
Hoogte (gpm)	20576	20557	20571	20590	20659	20712	20758	20717	20743	20638	20637	20645	20654	20668
Droge-bulbtemp. (in °C)	-64.8	-64.6	-64.1	-62.9	-60.1	-60.6	-61.5	-62.3	-62.0	-62.2	-64.3	-63.8	-62.8	-61.7
Windvector (graden/mps)	053-01.5	021-02.5	088-01.4	069-02.2	103-06.6	113-13.0	116-17.4	115-19.5	11-14.7	110-10.2	112-07.8	101-05.6	108-06.1	109-08.3
Bestanbigheid (in %)	38	57	37	51	93	98	99	99	99	99	94	95	86	87
20 MB														
Hoogte (gpm)	23778	23755	23780	23816	23901	23949	23984	23924	23961	23896	23829	23836	23867	23889
Droge-bulbtemp. (in °C)	-54.2	-55.2	-53.4	-52.5	-52.6	-53.2	-54.0	-55.5	-53.7	-54.9	-54.6	-55.2	-54.1	-53.6
Windvector (graden/mps)	063-01.4	094-04.3	115-03.6	-117-03.8	121-11.3	115-17.5	113-22.9	112-25.4	115-21.6	117-18.8	111-13.2	114-10.0	113-10.7	114-10.3
Bestanbigheid (in %)	48	89	84	83	96	99	100	100	100	99	96	95	80	96

Blank page retained for pagination

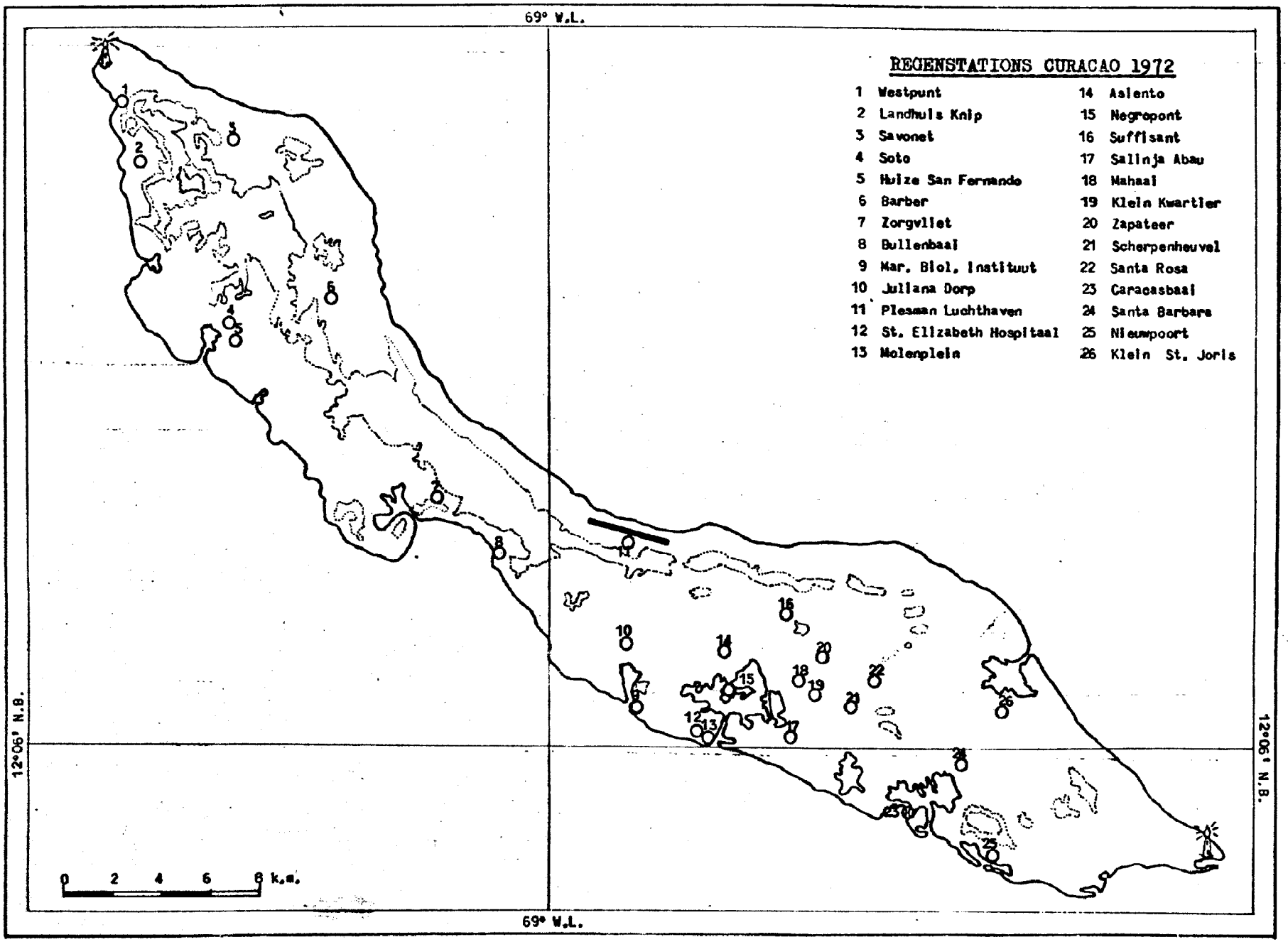

Schaal 1:200,000

Blank page retained for pagination

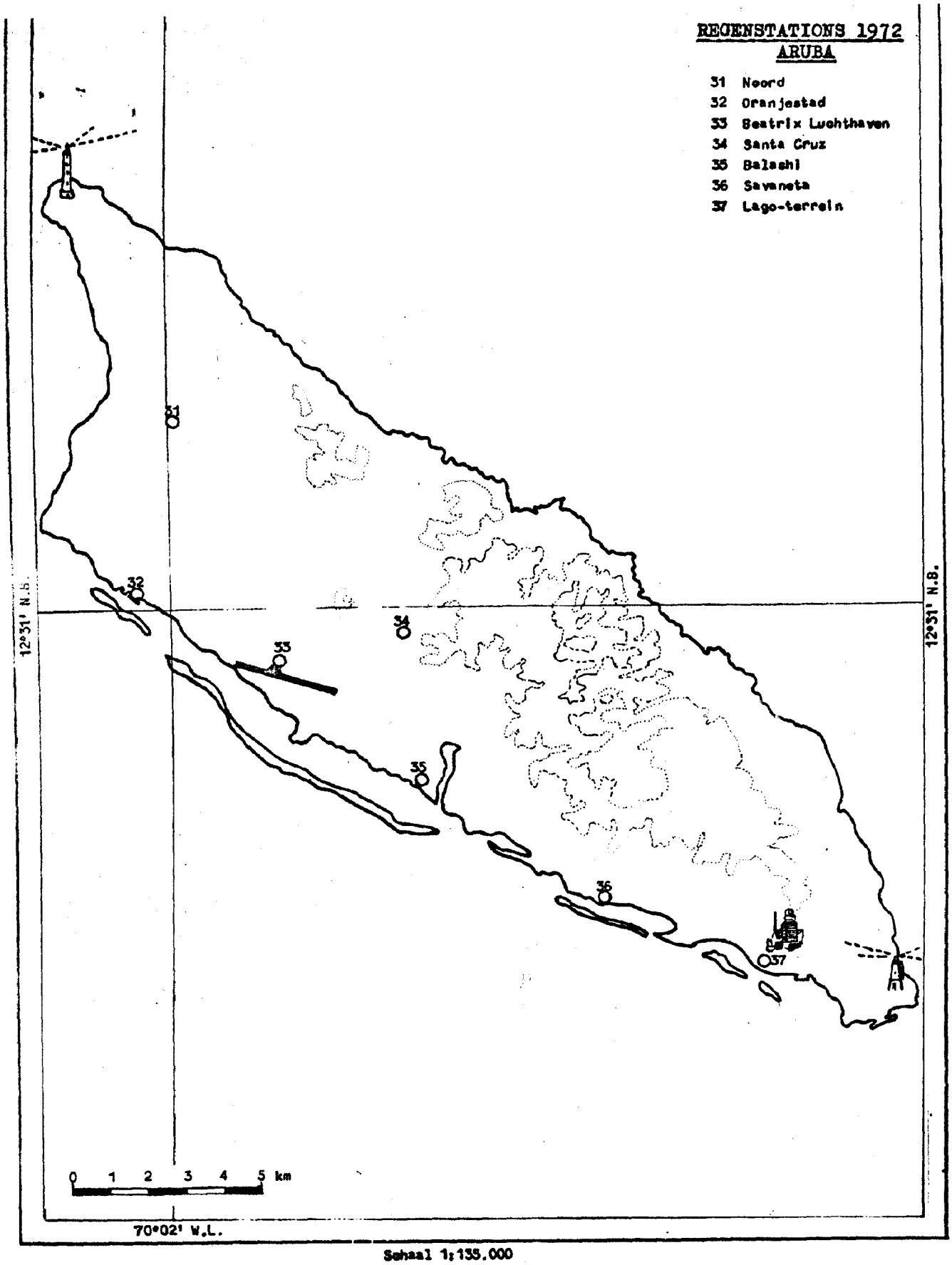

Schaal 1:135.000

Blank page retained for pagination

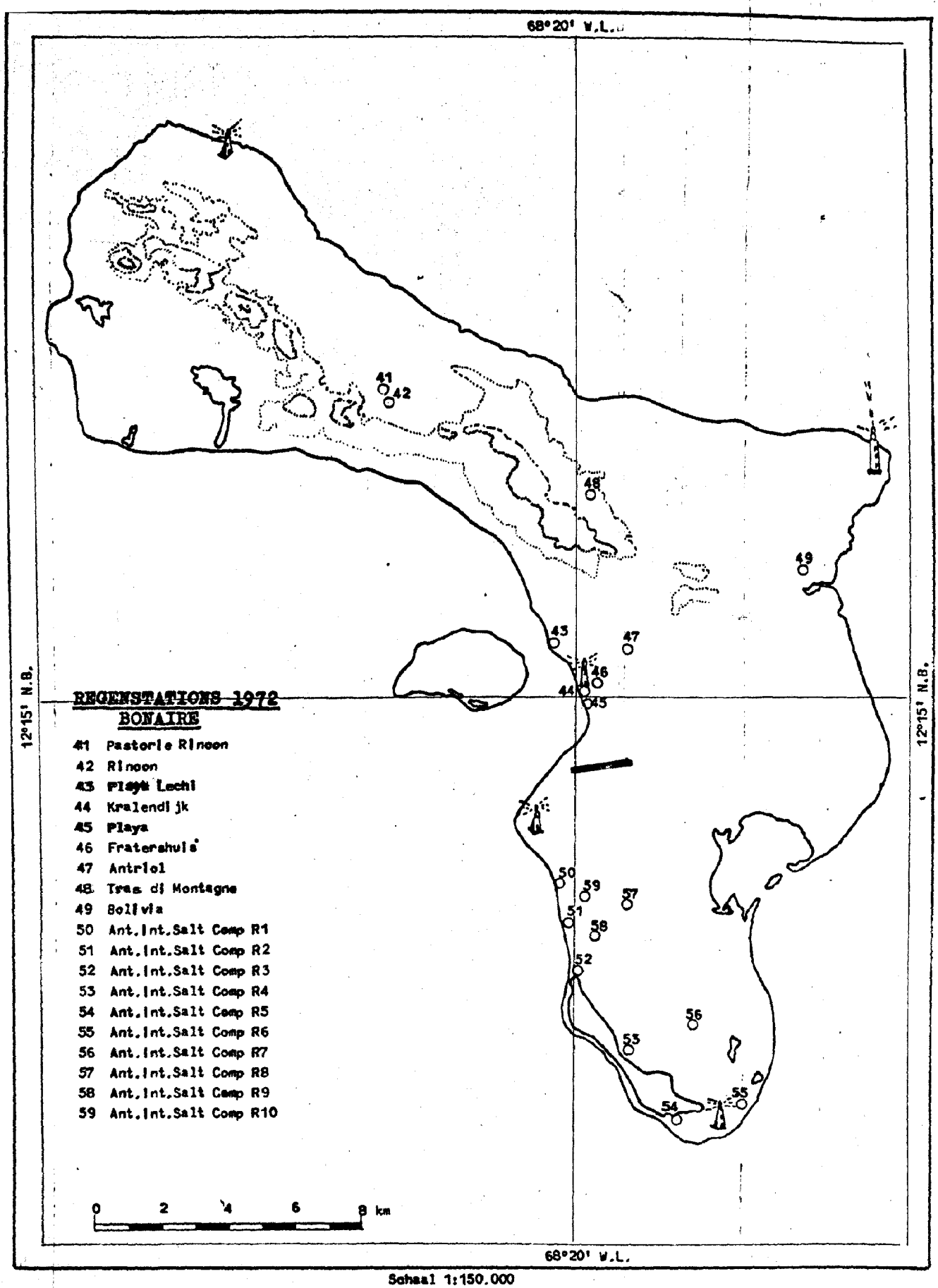

Schaal 1:150.000

Blank page retained for pagination

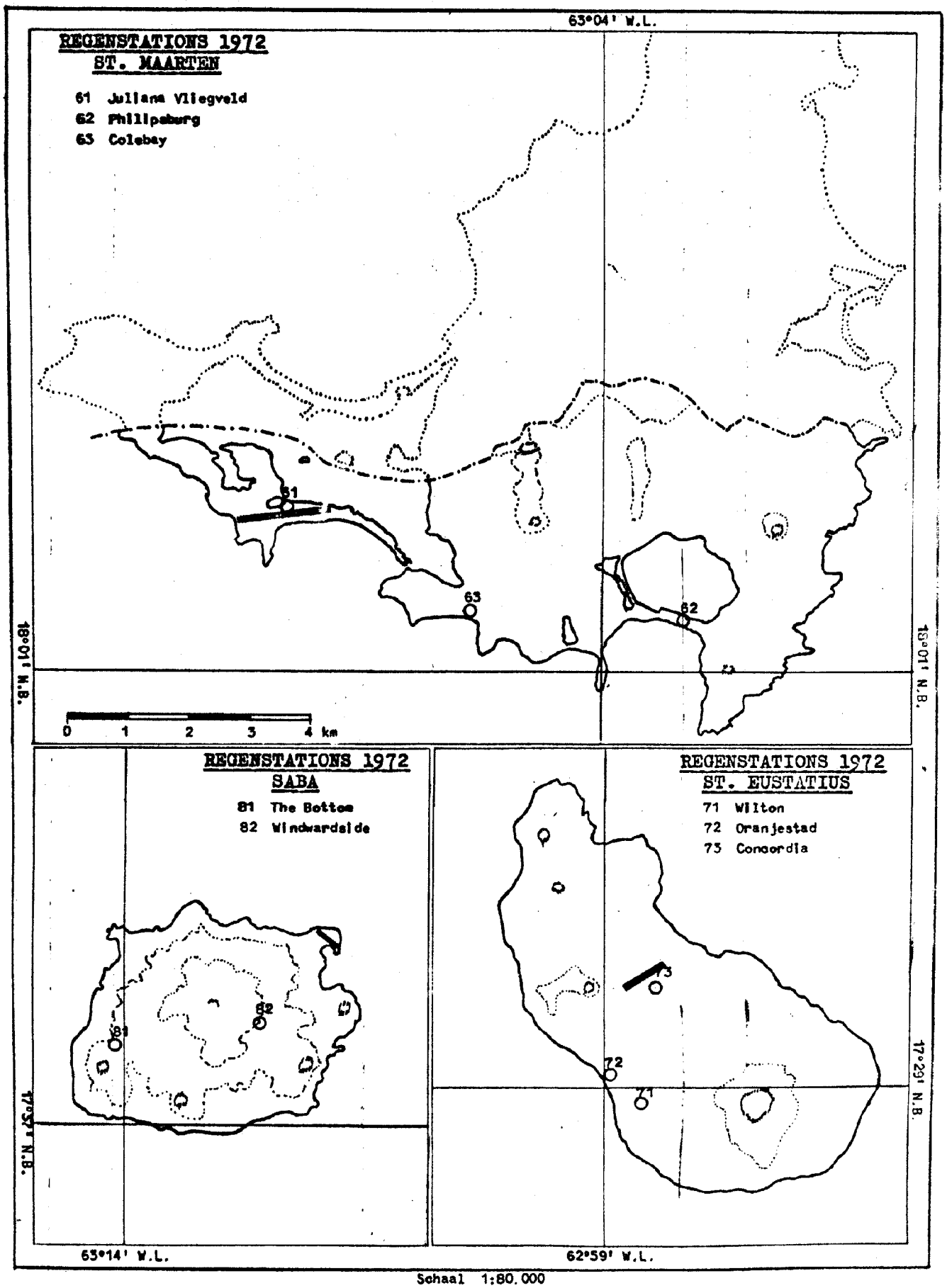

Schaal 1:80.000

PUBLIKATIES VAN HET BUREAU VOOR DE STATISTIEK

Statistisch Jaarboek	NAf 10,- per exemplaar
Statistische Mededelingen	NAf 24,- per jaar
Kwartaalstatistiek van de in- en uitvoer per goederensoo- van Curacao en Aruba	NAf 30,- per jaar
Jaarstatistiek van de in- en uitvoer per goederensoort va de Ned. Antillen	NAf 20,- per exemplaar gratis voor abonnees op Kwartaal statistiek per goederensoort
Kwartaalstatistiek van de in- en uitvoer per land van Curacao en Aruba	NAf 30,- per jaar
Jaarstatistiek van de in- en uitvoer per land van Curacao en Aruba	NAf 20,- per exemplaar gratis voor abonnees op Kwartaal statistiek per land
Statistiek van de Meteorlogische Waarnemingen in de Ned. Antillen	NAf 2,- per exemplaar
Volkstelling 1972	NAf 25,- per stel
De werkgelegenheid op de Ned. Ant. ten tijde van de Volks- en Woningtelling 1972 Deel I	NAf 5,- per exemplaar
De ontwikkeling van het toerisme op de Ned. Antillen	NAf 1,- per exemplaar
De ontwikkeling van de beroepsbevolking van 15-64 jaar tot 1985 op Aruba, Bonaire en Curacao	NAf 1,- per exemplaar
Budgetonderzoek 1974	NAf 20,- per exemplaar
Nationale Rekeningen 1972-1973 Ned. Ant. (excl. de Bovenwinden) Deel I en II	NAf 15,- per exemplaar

PUBLICATIONS OF THE BUREAU OF STATISTICS

Statistical Yearbook	NAf 10,- a copy
Statistical Information	NAf 24,- a year
Quarterly Statistics of imports and exports by commodit of Curacao and Aruba	NAf 30,- a year
Yearbook of imports and exports by commodity of the Netherlands Antilles	NAf 20,- a copy gratis for subscribers to theQuarterly statistics by commodity
Quarterly Statistics of imports and exports by country of Curacao and Aruba	NAf 30,- a year
Yearbook of imports and exports by country of Curacao and Aruba	NAf 20,- a copy gratis for subscribers to the Quarterly statistics by country
Statistics of meteorological observations in the Netherlands Antilles	NAf 2,- a copy
Census of Population 1972	NAf 25,- a set
The employment in the Neth. Ant. during the Population and Housing Census 1972 Part I	NAf 5,- a copy
The development of tourism in the Neth. Antilles	NAf 1,- a copy
The development of the economically active population of 15-64 years old till 1985 in Aruba, Bonaire and Curacao	NAf 1,- a copy
Budget survey 1974	NAf 20,- a copy
National Accounts 1972-1973 Neth. Ant. (excl. the Windward Islands) Part I and II	NAf 15,- a copy

PUBLICACIONES DE LA OFICINA DE ESTADISTICA

Anuario Estadistico	NAf 10,- el ejemplar
Informaciones Estadisticas	NAf 24,- anual
Estadistica Trimestral de la importacion y exportacion por articulos de Curazao y Aruba	NAf 30,- anual
Anuario de la importacion y exportacion por articulos de las Antillas Holandesas	NAf 20,- el ejemplar gratis para los abonados a la Estadistica Trimestral por articulos
Estadistica Trimestral de la importacion y exportac ion por paises de Curazao y Aruba	NAf 30,- anual
Anuario de la importacion y exportaci on por paises de Curazao y Aruba	NAf 20,- el ejemplar gratis para los abonados a la Estadistica Trimestral por paises
Estadisticas de las observaciones meteorologicas en las Antillas Holandeses	NAf 2,- el ejemplar
Censo de la Poblacion 1972	NAf 25,- el juego
El empleo y desempleo en las Antillas Holandesas durante el Censo de la Poblacion y de las Viviendas en 1972 Tomo I	NAf 5,- el ejemplar
El desarollo del turismo en las Ant. Holandesas	NAf 1,- el ejemplar
El desarollo de la poblacion economicamente activa de 15-64 anos hasta 1985 en Aruba, Bonaire y Curazao	NAf 1,- el ejemplar
Estudios sobre presupuestos familiares 1974	NAf 20,- el ejemplar
Cuentas Nacionales 1972-1973 Ant. Holandesas (excl. las islas de Barlovento) Tomo I y II	NAf 15,- el ejemplar