Państwowy Instytut Meteorologiczny
Institut Météorologique de Pologne

Warszawa. Varsovie. Mapa pogody z dnia / Carte synoptique du 3. IV. 1920 r. / 1920 r. 7. rano. / matin. Rocznik I. № 14.

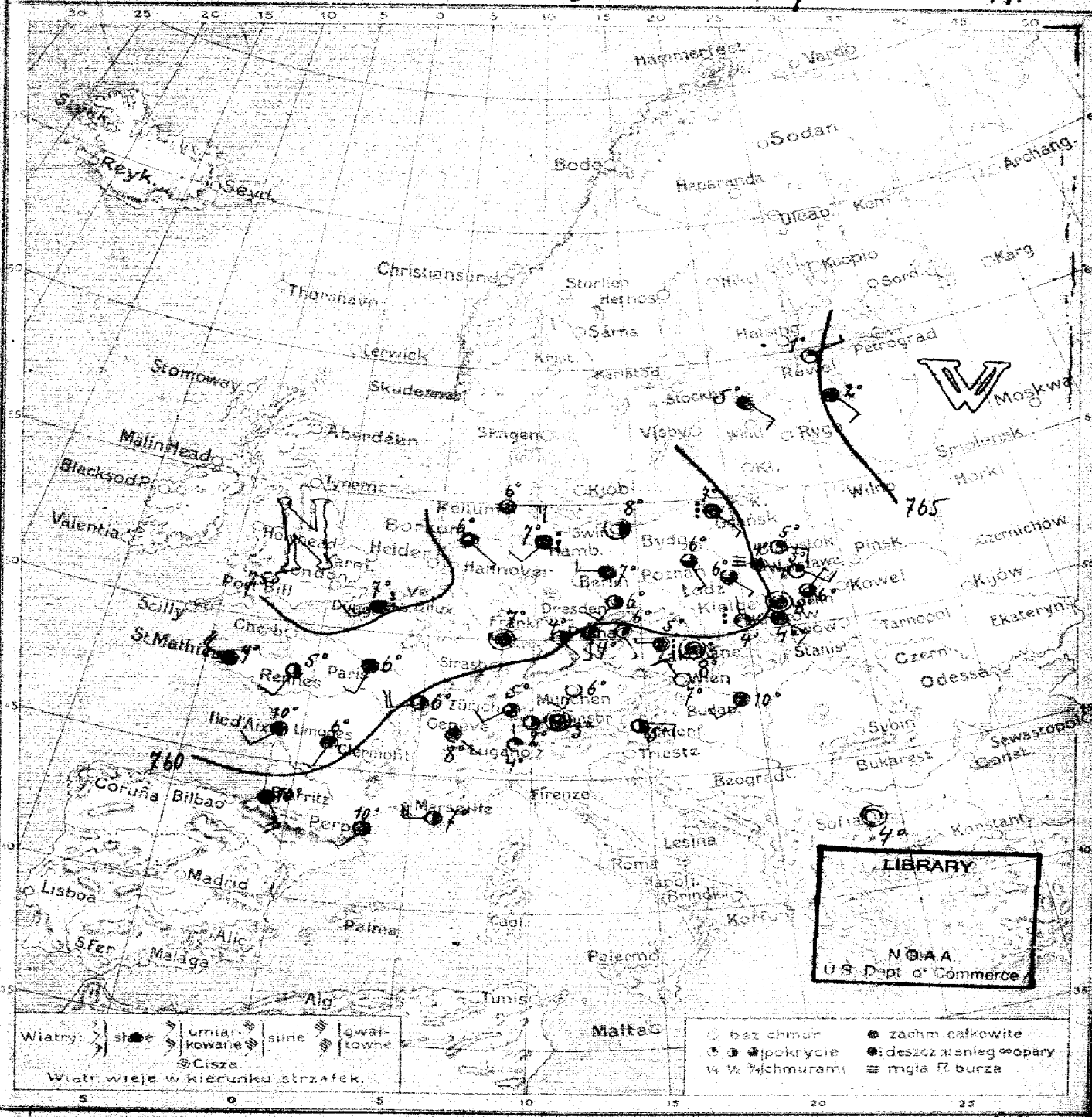

Przewidywany przebieg pogody w ciągu doby następnej

Przeważnie pochmurno, kilkakrotne przedzieranie się chmur i trochę opadu, temperatura nie zmieniona, wiatry z kierunków południowych.

N. Niski dzień nie.
E. Niski dzień nie.

Division of Maps
JUN 15 1937
Library of Congress

Over: 12
EC
99
57
765
rozz. I
(1920
Kwiec. grud.

Discoloration see original image

National Oceanic and Atmospheric Administration

Climate Database Modernization Program

ERRATA NOTICE

One or more conditions of the original document may affect the quality of the image, such as:

Discolored pages
Faded or light ink
Binding intrudes into the text

This document has been imaged through the NOAA Climate Database Modernization Program. To view the original document, please contact the NOAA Central Library in Silver Spring, MD at (301) 713-2607 x124 or www.reference@nodc.noaa.gov.

LASON
Imaging Subcontractor
12200 Kiln Court
Beltsville, MD 20704-1387
March 28, 2002

Transfer
National Archives
Jun. 7, 1937

LIBRARY OF CONGRESS
FEB 21 1942
DUPLICATE
EXCHANGE

Państwowy Instytut Meteorologiczny
Institut Météorologique de Pologne

Warszawa. Mapa pogody z dnia 192 r. rano Rocznik
Varsovie. Carte synoptique du 192 metin N° 16 I

5 IV 0 7

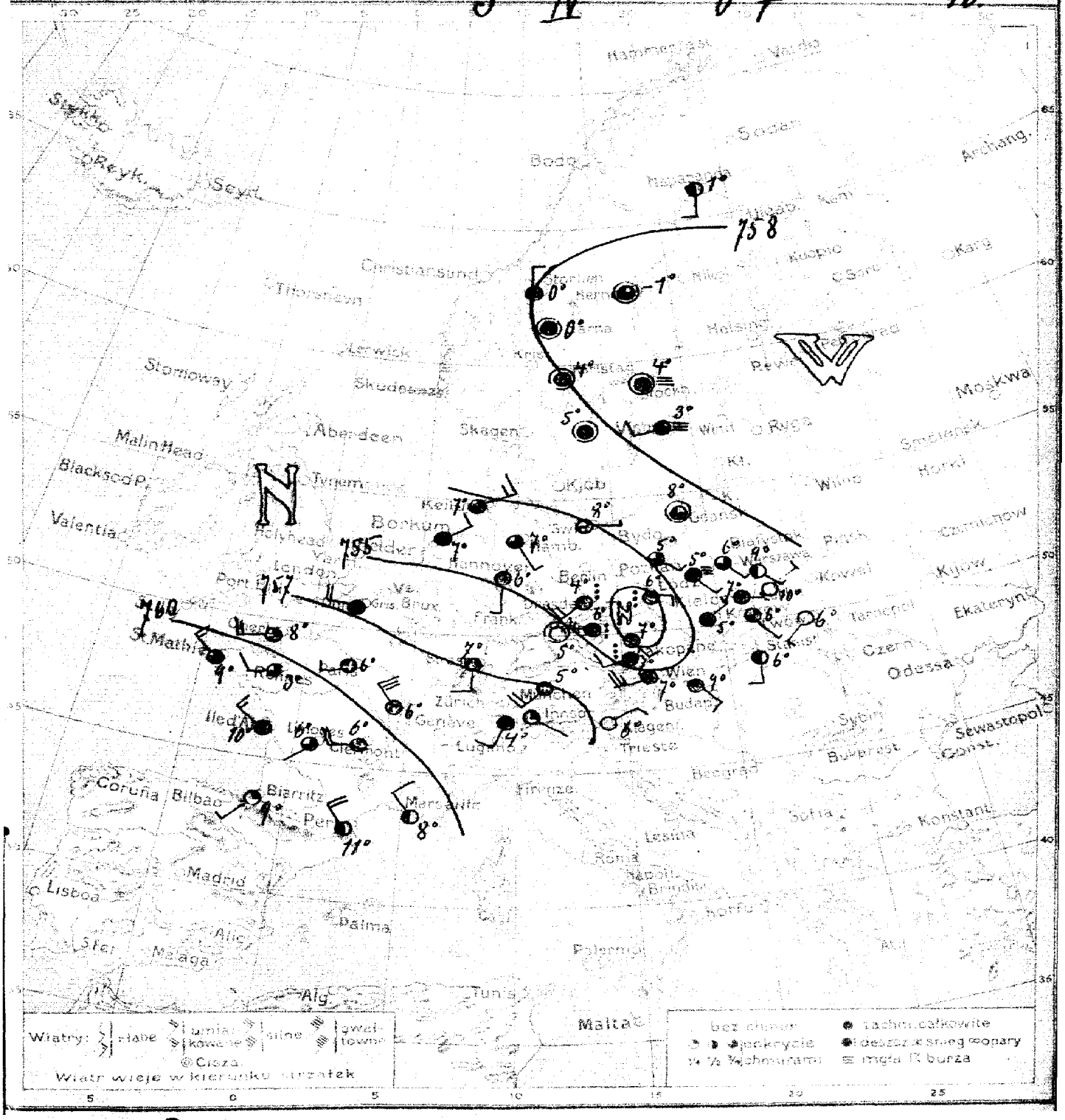

Przewidywany przebieg pogody w ciągu doby następnej.

Przeważnie pochmurno, opady, niewielkie obniżenie się temperatury, obrót wiatrów od SE ku SW. Potem polepszenie się pogody.

F. Lisiak

Discoloration see original image

Państwowy Instytut Meteorologiczny
Institut Météorologique de Pologne

Warszawa. Varsovie. Mapa pogody z dnia / Carte synoptique du 6. IV. 1920 r. / 1921 r. rano / matin Rocznik / Nr 17.

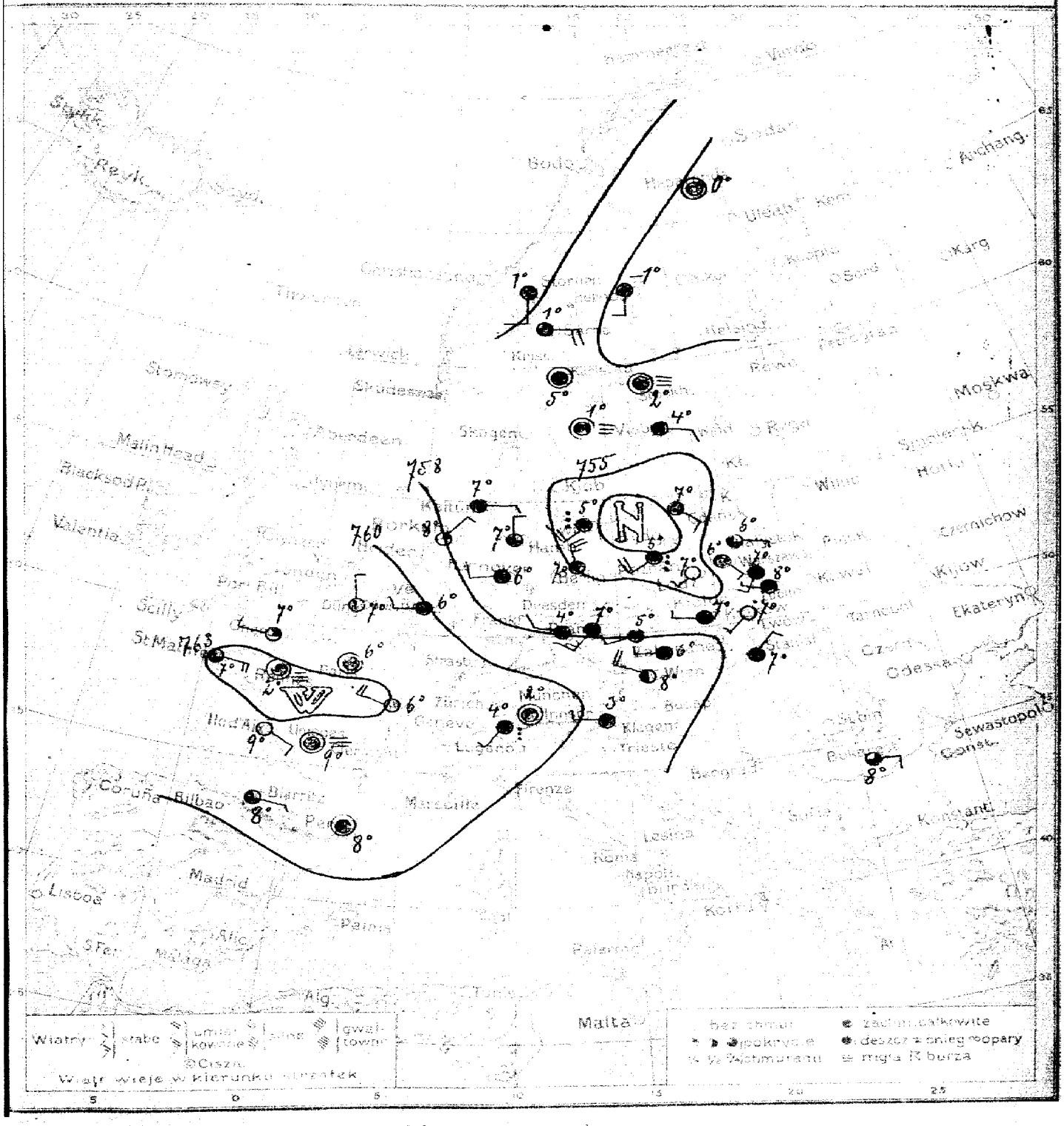

Przewidywany przebieg pogody w ciągu doby następnej.

Rano mglisto, potem zmienne zachmurzenie, miejscami drobne opady, temperatura niezmieniona lub niewielkie obniżenie się słabe wiatry lokalne.

F. Liany.

Discoloration see original image

Państwowy Instytut Meteorologiczny
Institut Météorologique de Pologne

Warszawa. Varsovie. Mapa pogody z dnia Carte synoptique du 8 IV 1907 Rozdział I Nr 19

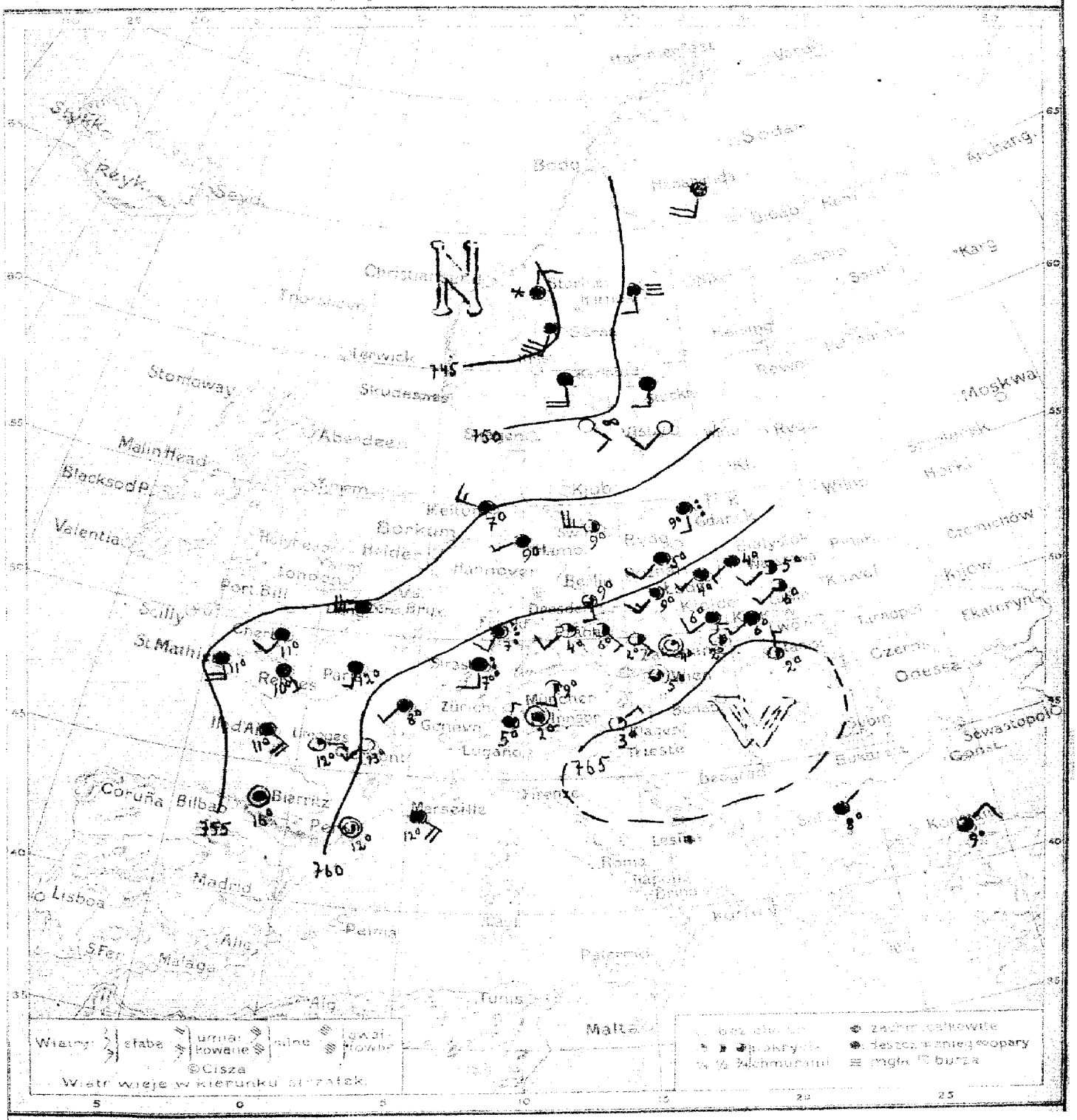

Przewidywany przebieg pogody w ciągu doby następnej.

Charakter pogody zmienny. Najpierw pochmurno, drobne opady, potem przejściowe polepszenie się pogody, miejscami pogodnie; większy wzrost temperatury, wiatry z kierunków południowych

/-/ F. Liano

Discoloration see original image

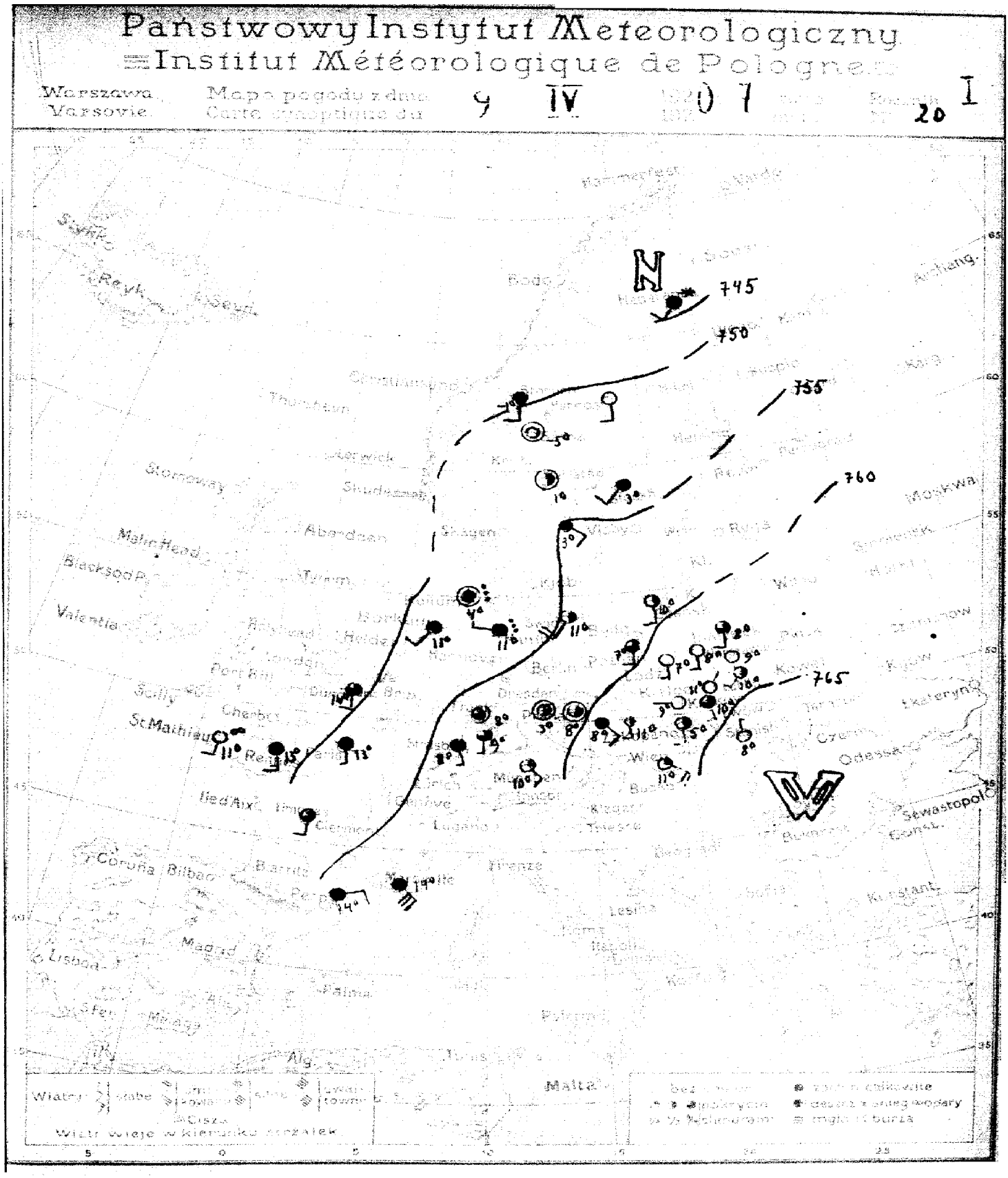

Przewidywany przebieg pogody w ciągu doby następnej.

Zachmurzenie zmienne potem wzrost, możliwe drobne miejscowe opady, temperatura mało zmieniona (najpierw lekki wzrost, potem spadek, wiatry z kierunków S (obrót ku SW i W); tendencja ogólna do pogorszenia się stanu pogody.

Discoloration see original image

Państwowy Instytut Meteorologiczny
Institut Météorologique de Pologne

Warszawa. Varsovie. Mapa pogody z dnia / Carte synoptique du 10 IV 1920 r. 7 rano / matin Rocznik / Nr 21

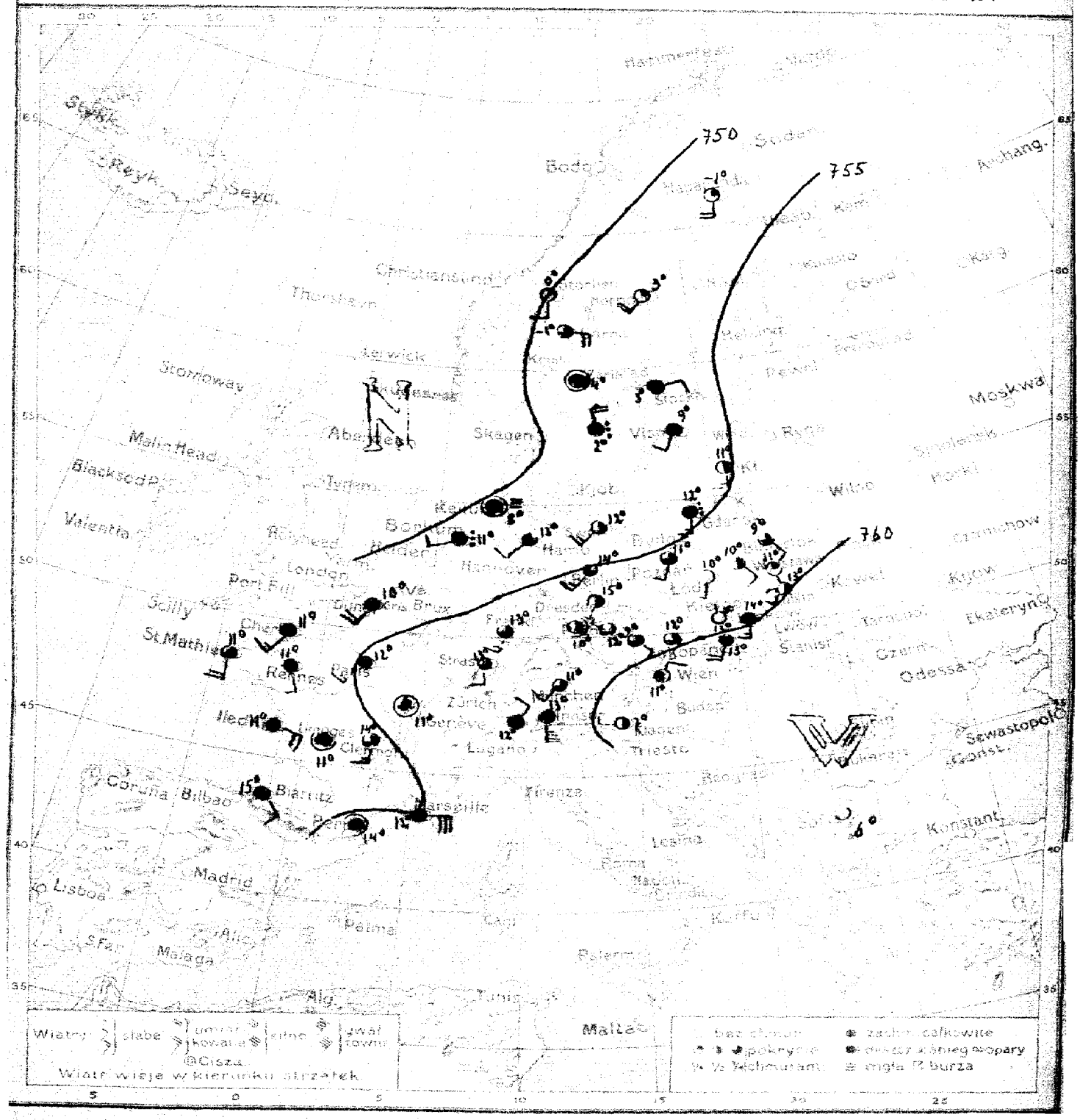

Przewidywany przebieg pogody w ciągu doby następnej.

Zmienne zachmurzenie, miejscami drobne opady, nieco chłodniej, słabe wiatry południowo-zachodnie.

[illegible]

Discoloration see original image

Państwowy Instytut Meteorologiczny
Institut Météorologique de Pologne

Warszawa. Varsovie. Mapa pogody z dnia / Carte synoptique du 11 IV 1920 r. / 1920 7 rano / matin Rocznik I N° 22

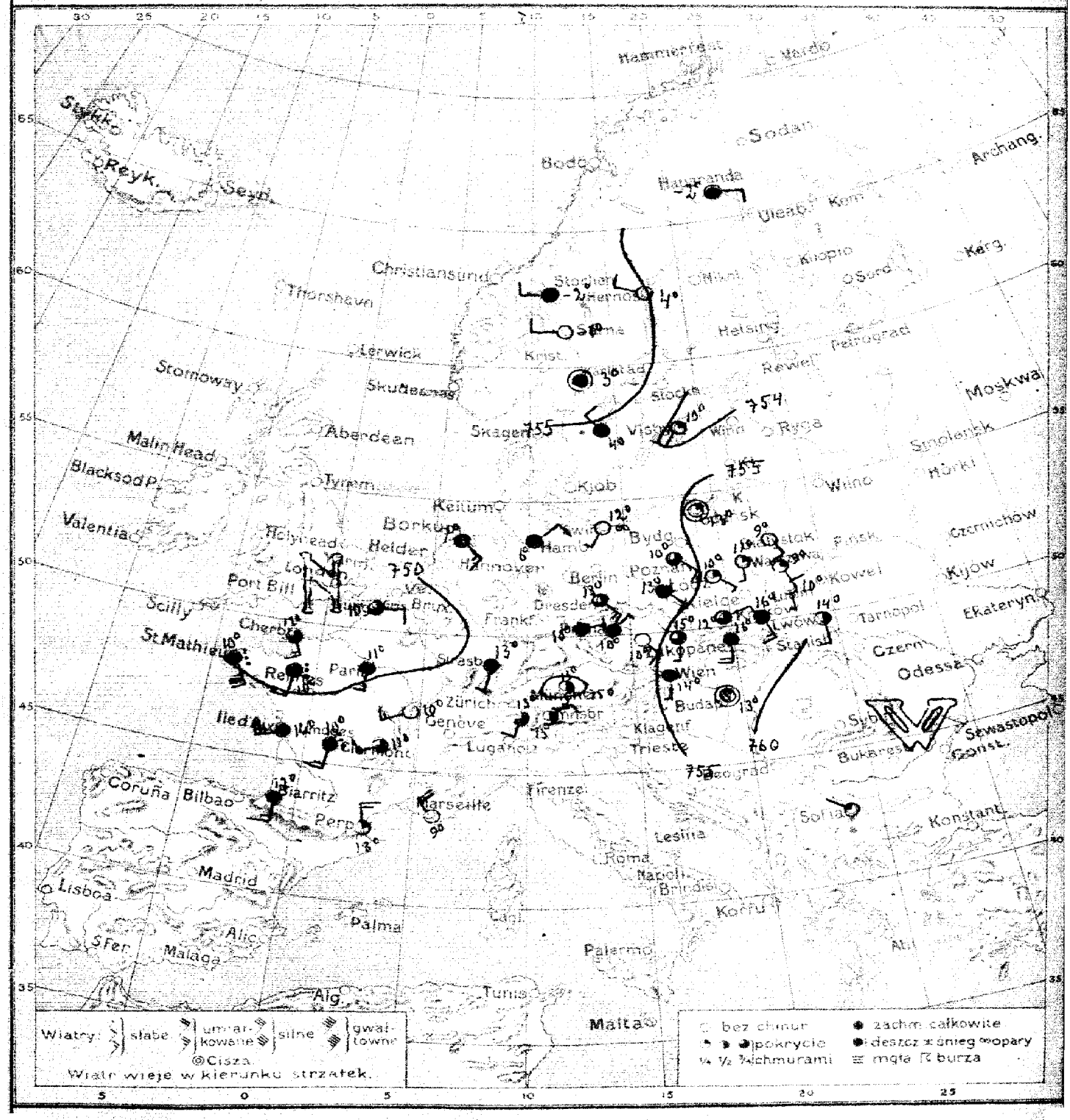

Przewidywany przebieg pogody w ciągu doby następnej.

Wzrost zachmurzenia, niewielkie opady, wiatry z kierunków SE i E, temperatura mało zmieniona (lekki spadek), ogólne pogorszenie się stanu pogody.

1-1 St. Kozińska.

Discoloration see original image

Państwowy Instytut Meteorologiczny
Institut Météorologique de Pologne

Warszawa. Varsovie. Mapa pogody z dnia / Carte synoptique du 12 IV poniedziałek 1920 r. 7 rano / matin Rocznik I N 23

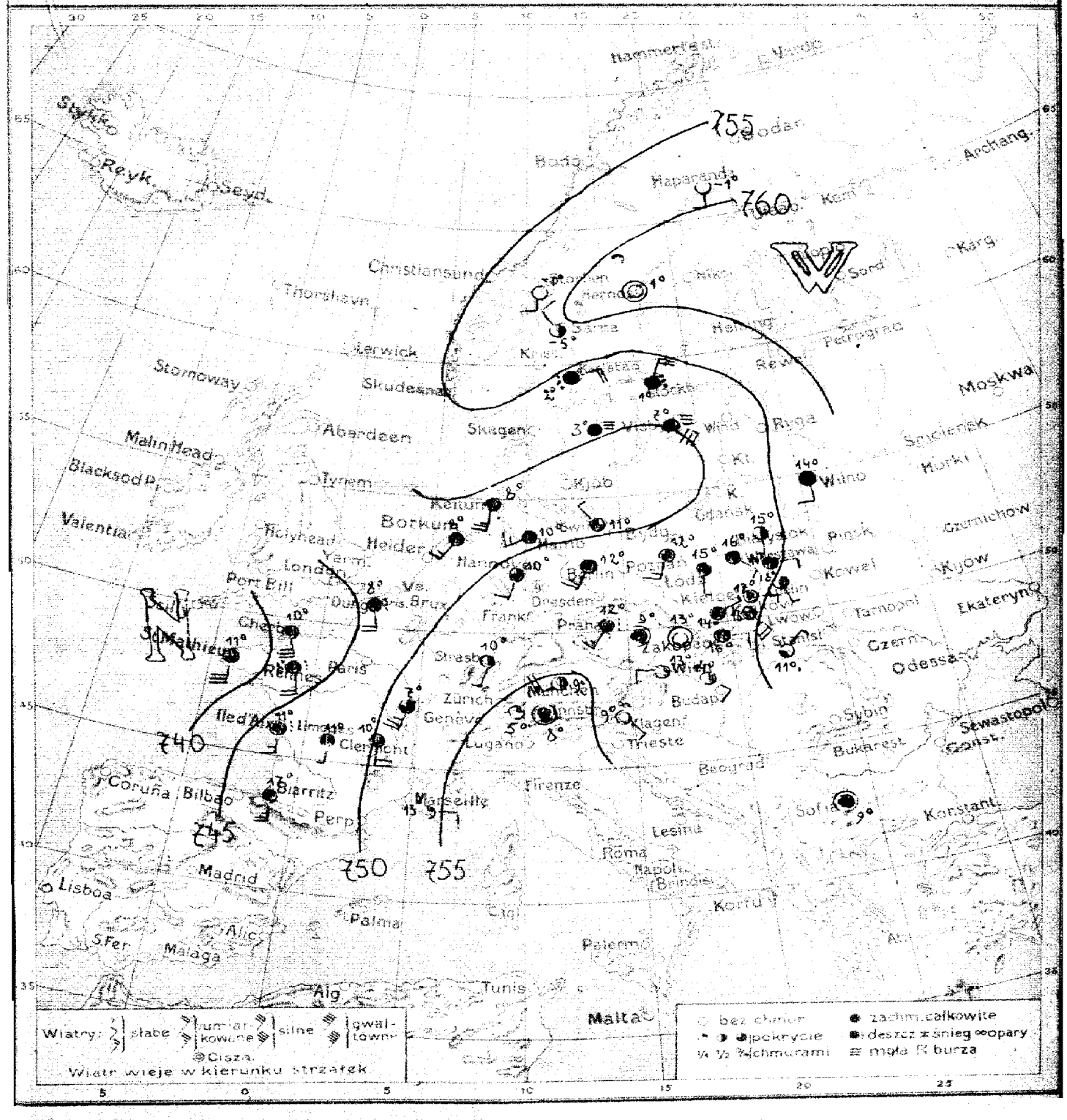

Przewidywany przebieg pogody w ciągu doby następnej.

Charakter pogody mało zmieniony, skłonność do burzy i do drobnych opadów, niewielki spadek temperatury, wiatry najpierw słabe, potem silniejsze z południowego wschodu

1-1 F Liano

Discoloration see original image

Państwowy Instytut Meteorologiczny
Institut Météorologique de Pologne

Warszawa. Varsovie. Mapa pogody z dnia / Carte synoptique du 13 : IV wtorek 1920 r. / 1920 0 : 7 rano / matin. Rocznik / N° 24

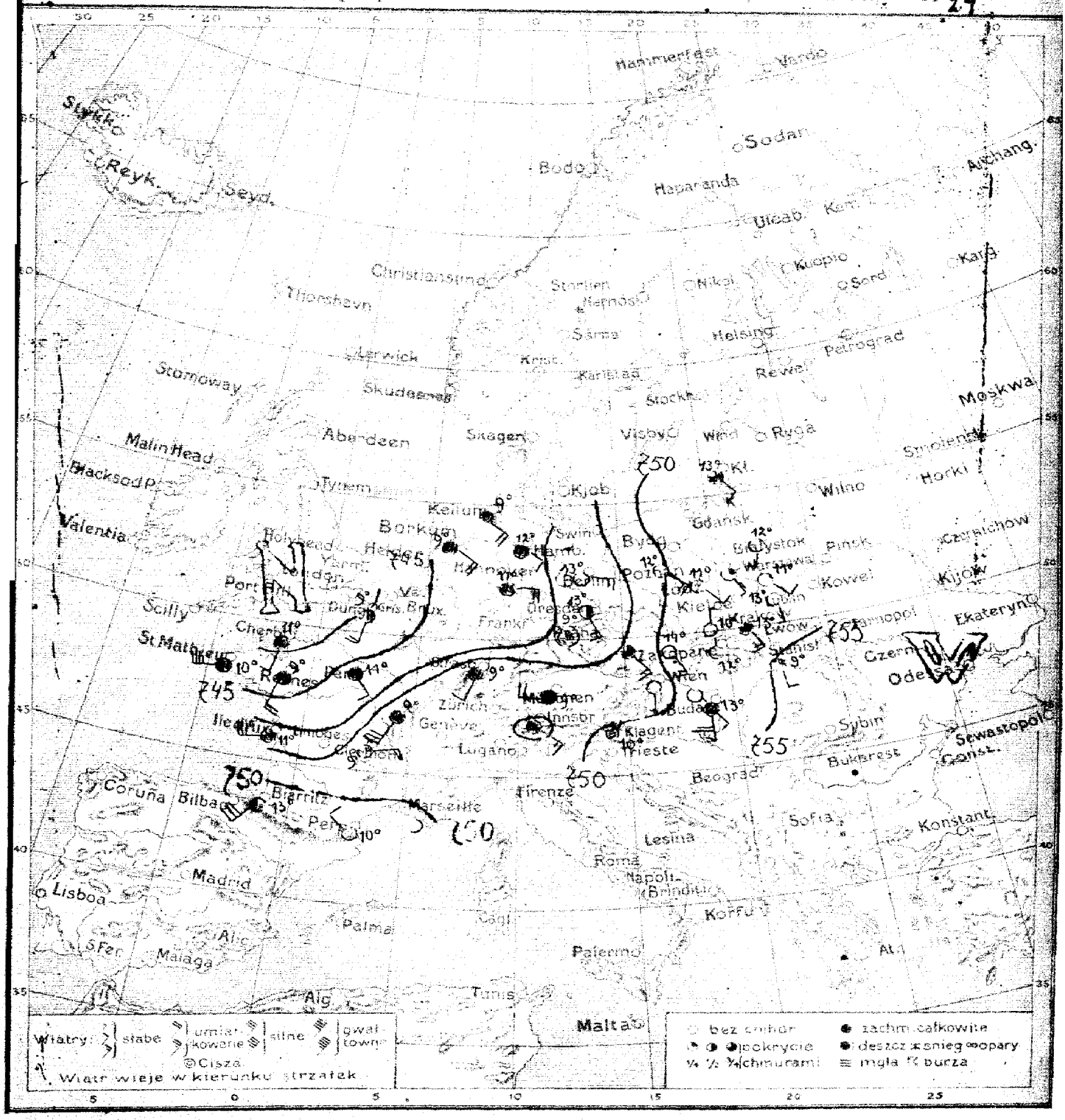

Przewidywany przebieg pogody w ciągu doby następnej.

Ogólny charakter pogody mało zmieniony: zachmurzenie małe, potem wzrost, wiatry z kierunków południowych, temperatura mało zmieniona (lekkie ocieplenie)

1-1 St. Kosińska

Discoloration see original image

Państwowy Instytut Meteorologiczny
Institut Météorologique de Pologne

Warszawa. Varsovie. Mapa pogody z dnia 14. IV. 1920 r. rano 7 Rocznik I
Carte synoptique du 1920 matin 7 № 25

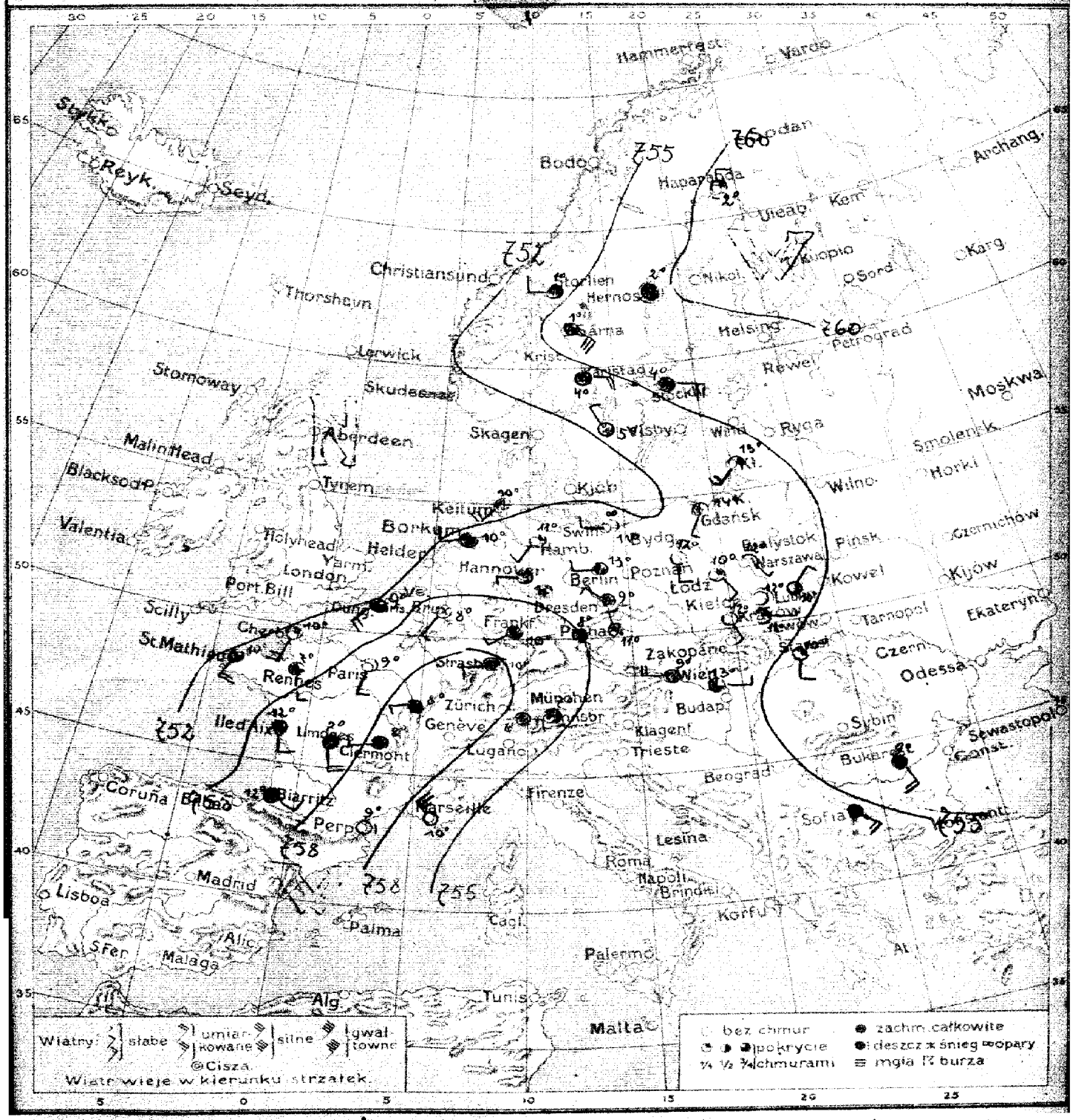

Przewidywany przebieg pogody w ciągu doby następnej: wzrost zachmurzenia, pochmurno, opady, obniżenie się temperatury, obrót wiatrów od SE przez S ku W.

F. Liaun

Discoloration see original image

Państwowy Instytut Meteorologiczny
Institut Météorologique de Pologne

Warszawa. Varsovie. Mapa pogody z dnia / Carte synoptique du Czwartek 15. IV. 1920 r. / 1920 rano / 7 matin Rocznik / N° 2

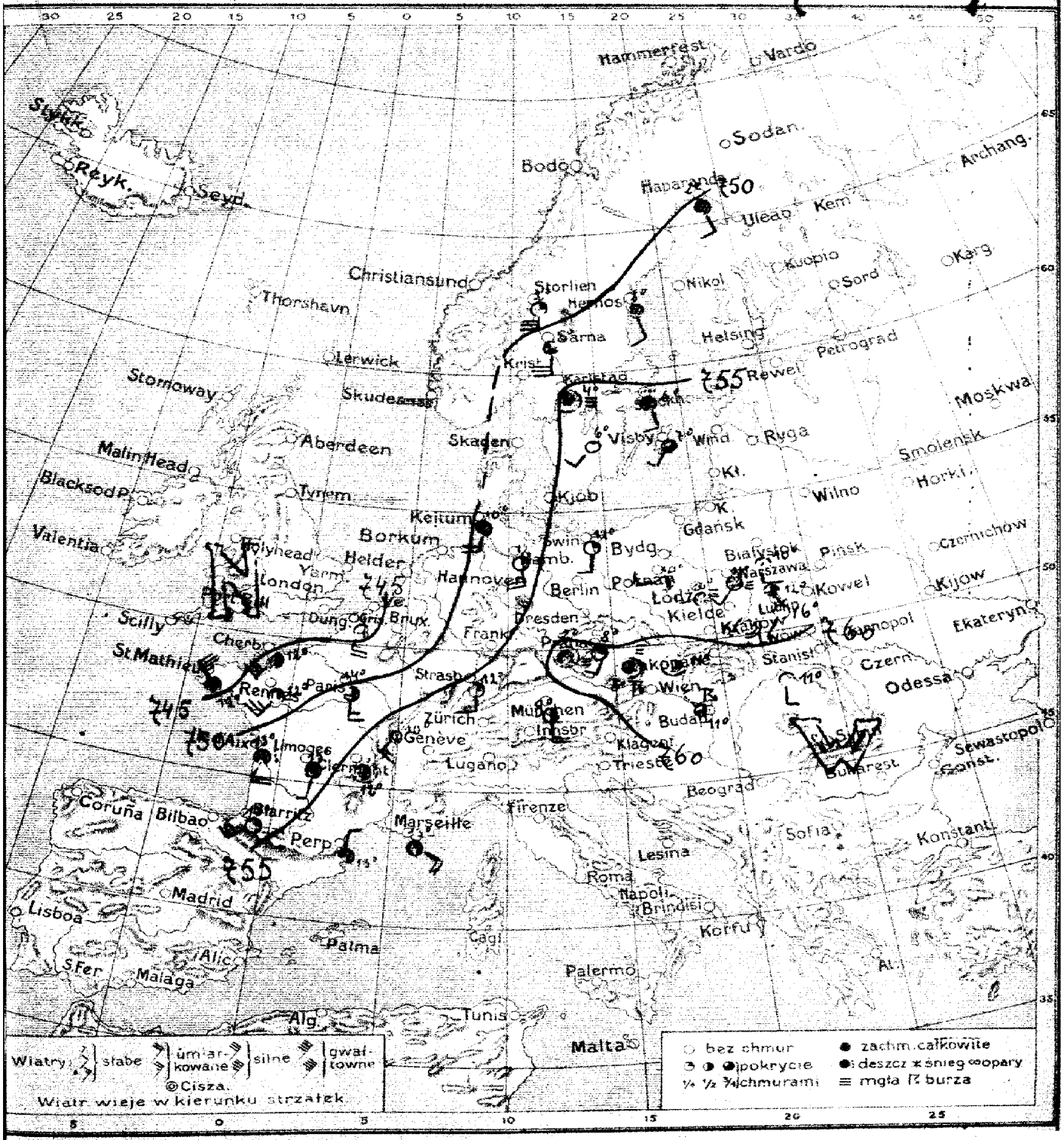

Przewidywany przebieg pogody w ciągu doby następnej.

Polepszenie się stanu pogody; zachmurzenie zmienne, miejscami mgliste, wiatry z kierunków S, potem SE. Temperatura na razie niezmieniona, potem cieplej

/-/ A. Kosiński

Discoloration see original image

Państwowy Instytut Meteorologiczny
Institut Météorologique de Pologne

Warszawa. Varsovie. — Mapa pogody z dnia / Carte synoptique du Piątek 16.IV 1920 r. / 1920 — rano / matin 7 — Rocznik I Nº 27

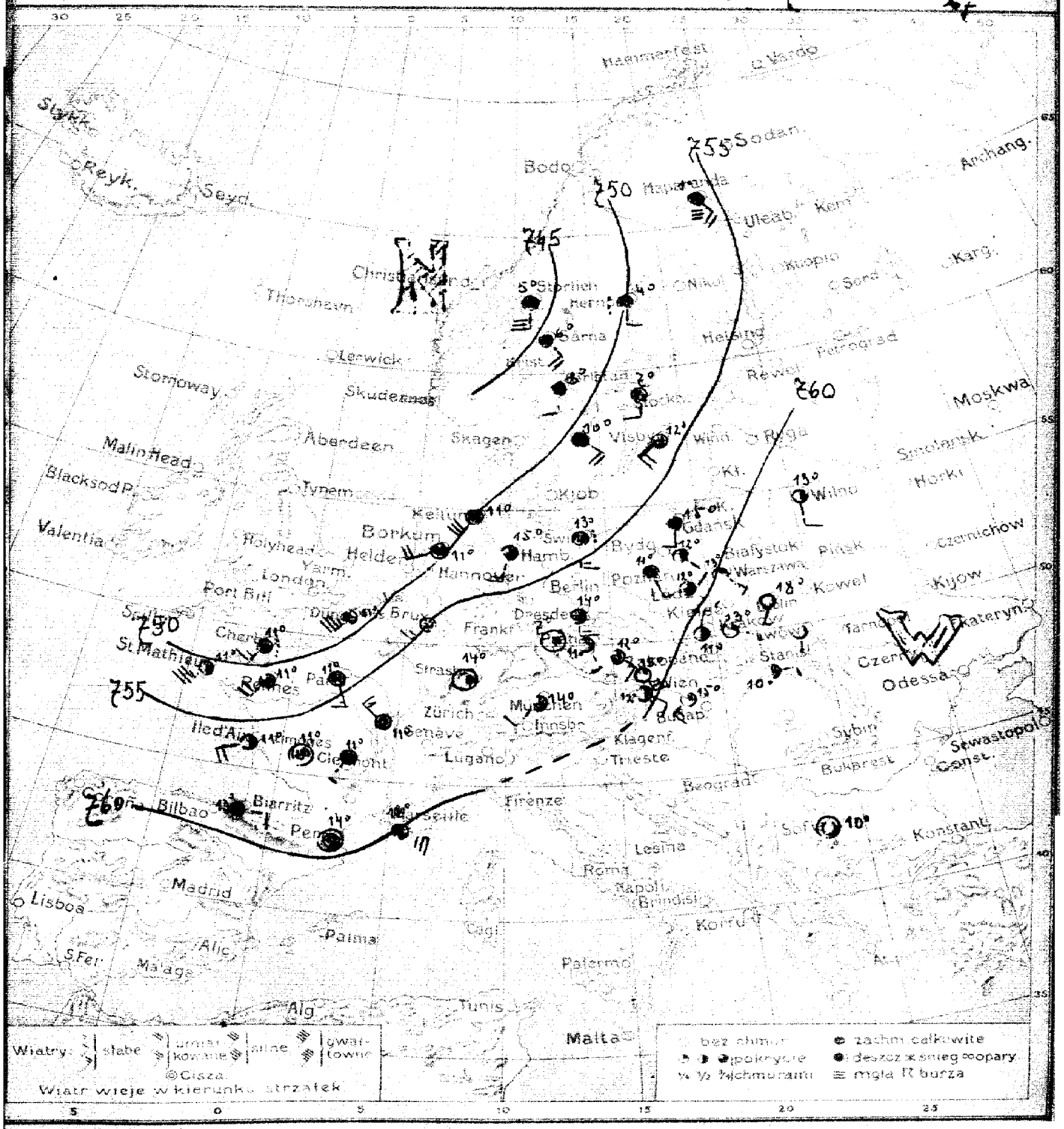

Przewidywany przebieg pogody w ciągu doby następnej

Zmienne zachmurzenie miejscami drobne opady niewielkie obniżenie się temperatury silniejsze wiatry południowo-zachodnie

F. Liang

Discoloration see original image

Państwowy Instytut Meteorologiczny
Institut Météorologique de Pologne

Warszawa. Varsovie. Mapa pogody z dnia / Carte synoptique du sobota 17.IV. 1920 / 1920 rano / matin 7 Rocznik I / N° 27

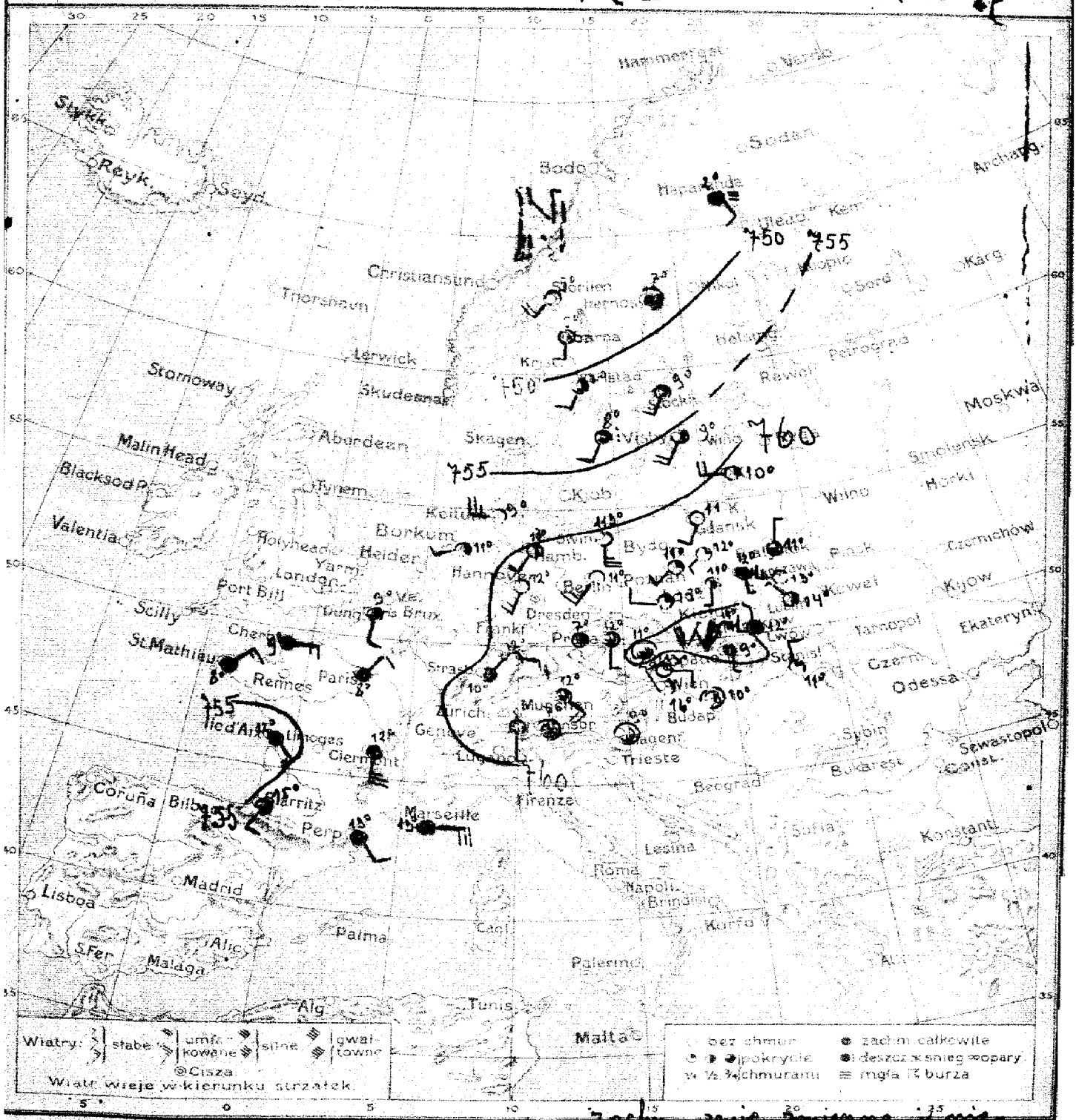

Przewidywany przebieg pogody w ciągu doby następnej

Zachmurzenie zmienne i nie-
wielkie, temperatura mało zmieniona (nieco cieplej)
słabe wiatry z różnych wierzchów.

H. St. Kasinska

Discoloration see original image

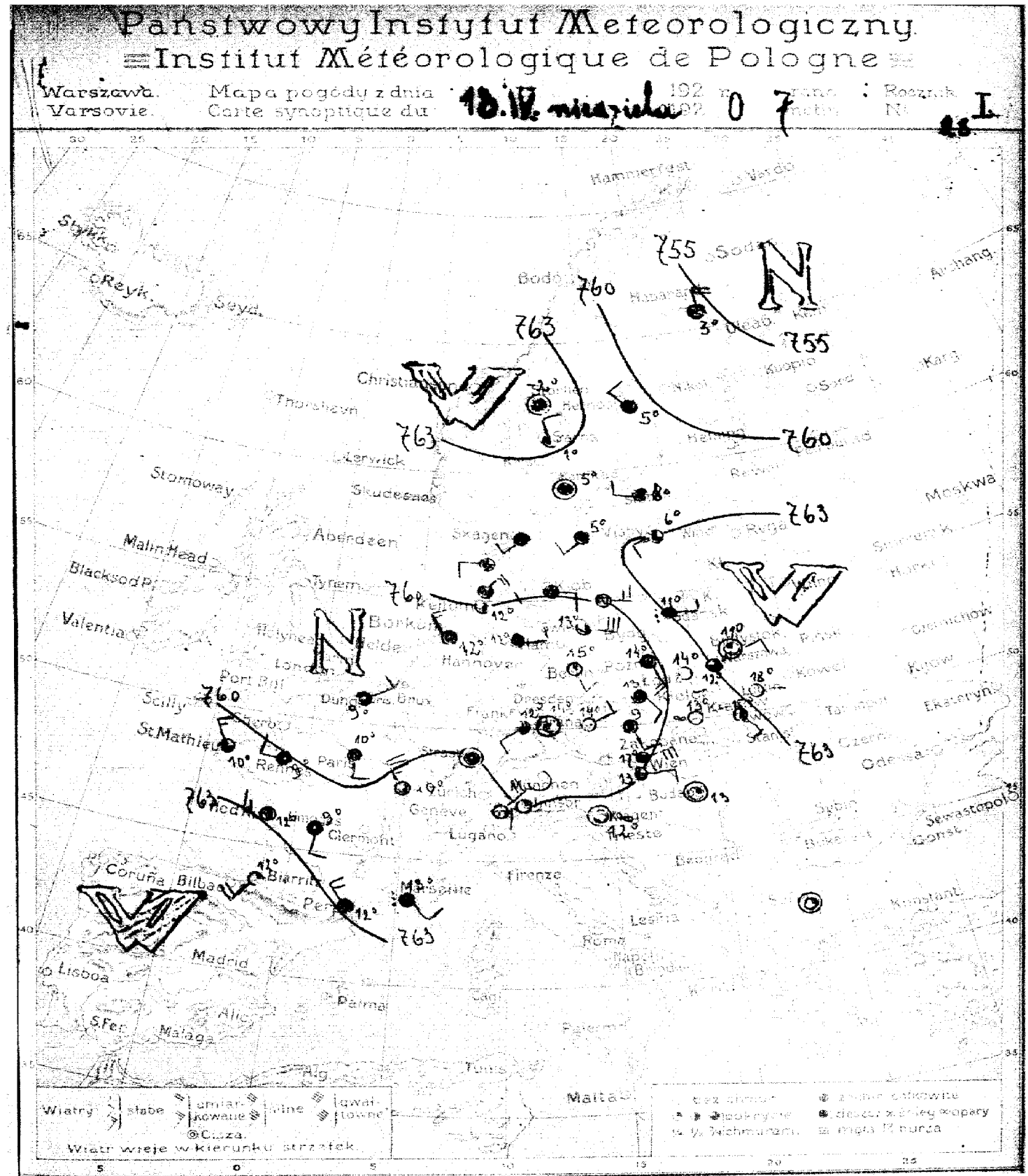

Przewidywany przebieg pogody w ciągu doby następnej.

Pochmurno, opady, obniżenie się temperatury, wiatry zachodnie.

H Liana

Discoloration see original image

Państwowy Instytut Meteorologiczny
Institut Météorologique de Pologne

Warszawa. Varsovie. Mapa pogody z dnia. Carte synoptique du 19. IV (poniedz.) 192 r. 1907. rano. matin. Rocznik I. № 29.

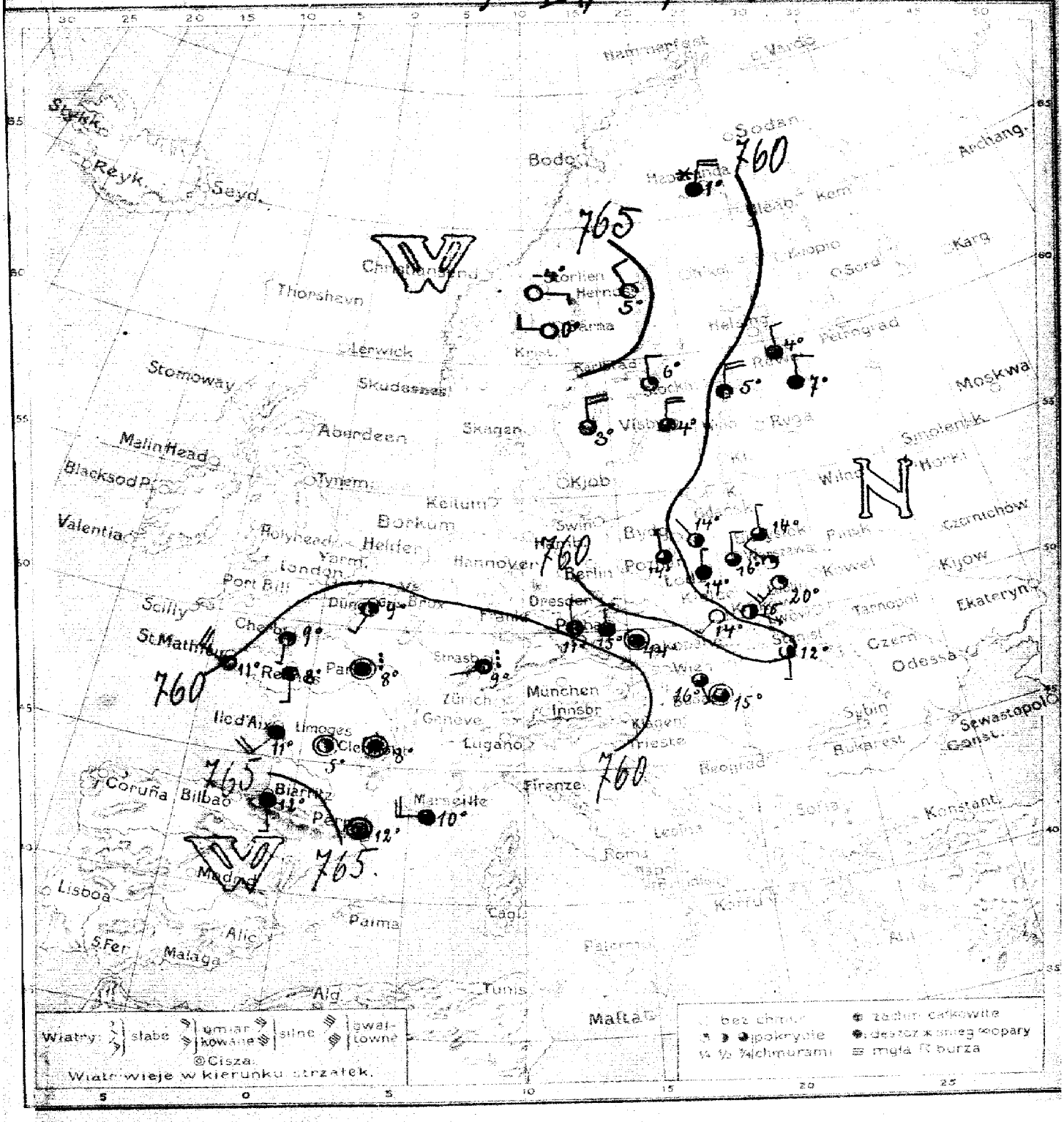

Wiatry: słabe, umiarkowane, silne, gwałtowne. ◎ Cisza. Wiatr wieje w kierunku strzałek.

bez chmur, pokrycie ¼ ½ ¾ chmurami, zadun całkowite, deszcz, śnieg, opary, mgła, burza

Przewidywany przebieg pogody w ciągu doby następnej.

Zachmurzenie zmienne, wiatry z kierunków północnych (N i NW), spadek temperatury.-

N Niskie ciśnienie.

W Wysokie ciśnienie

Discoloration see original image

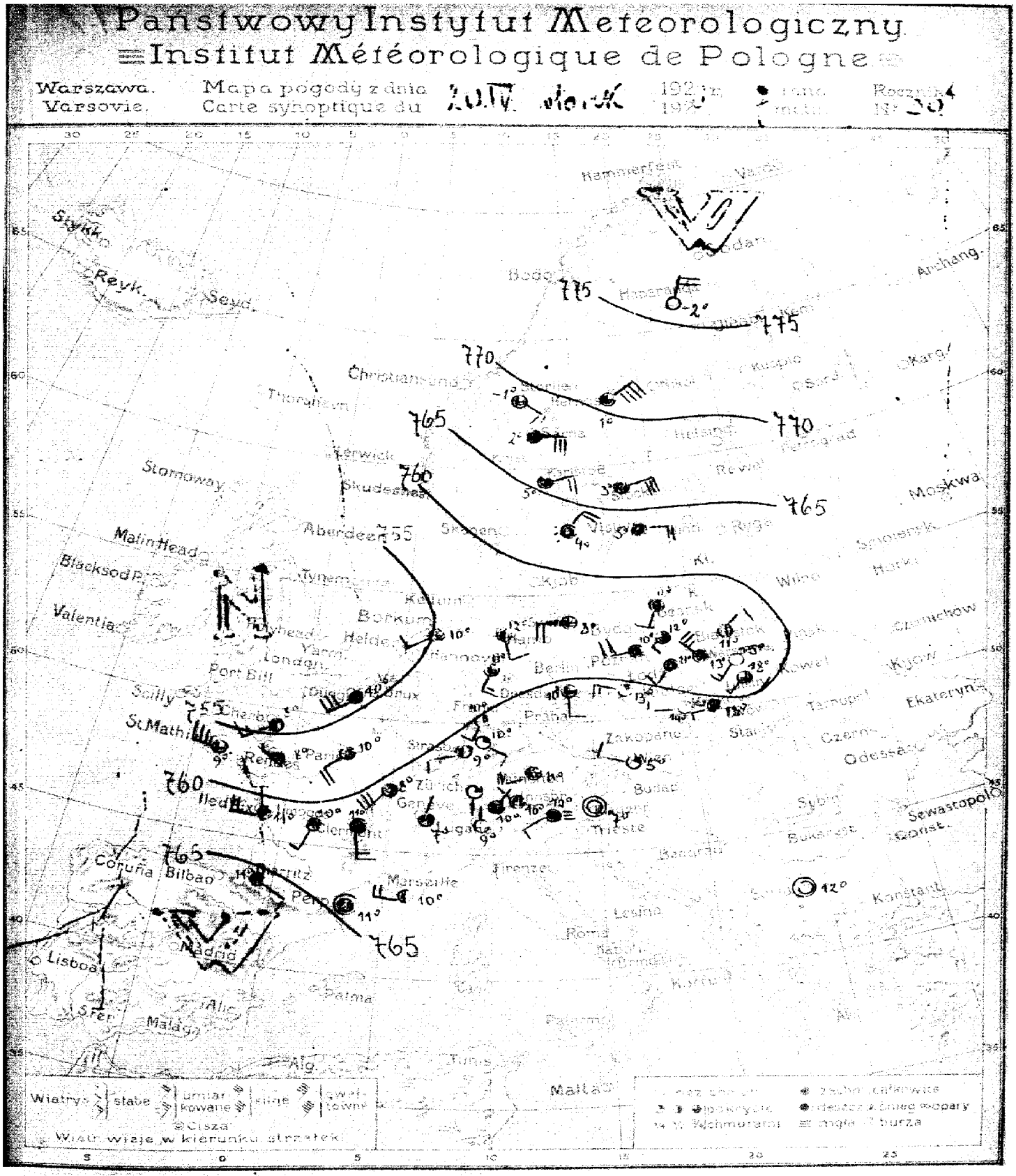

Przewidywany przebieg pogody w ciągu doby następnej.

zmienne zachmurzenie, miejscami drobne opady, niewielkie [illegible] się temperatury, silniejsza wiatry południowa

H. Liana

Discoloration see original image

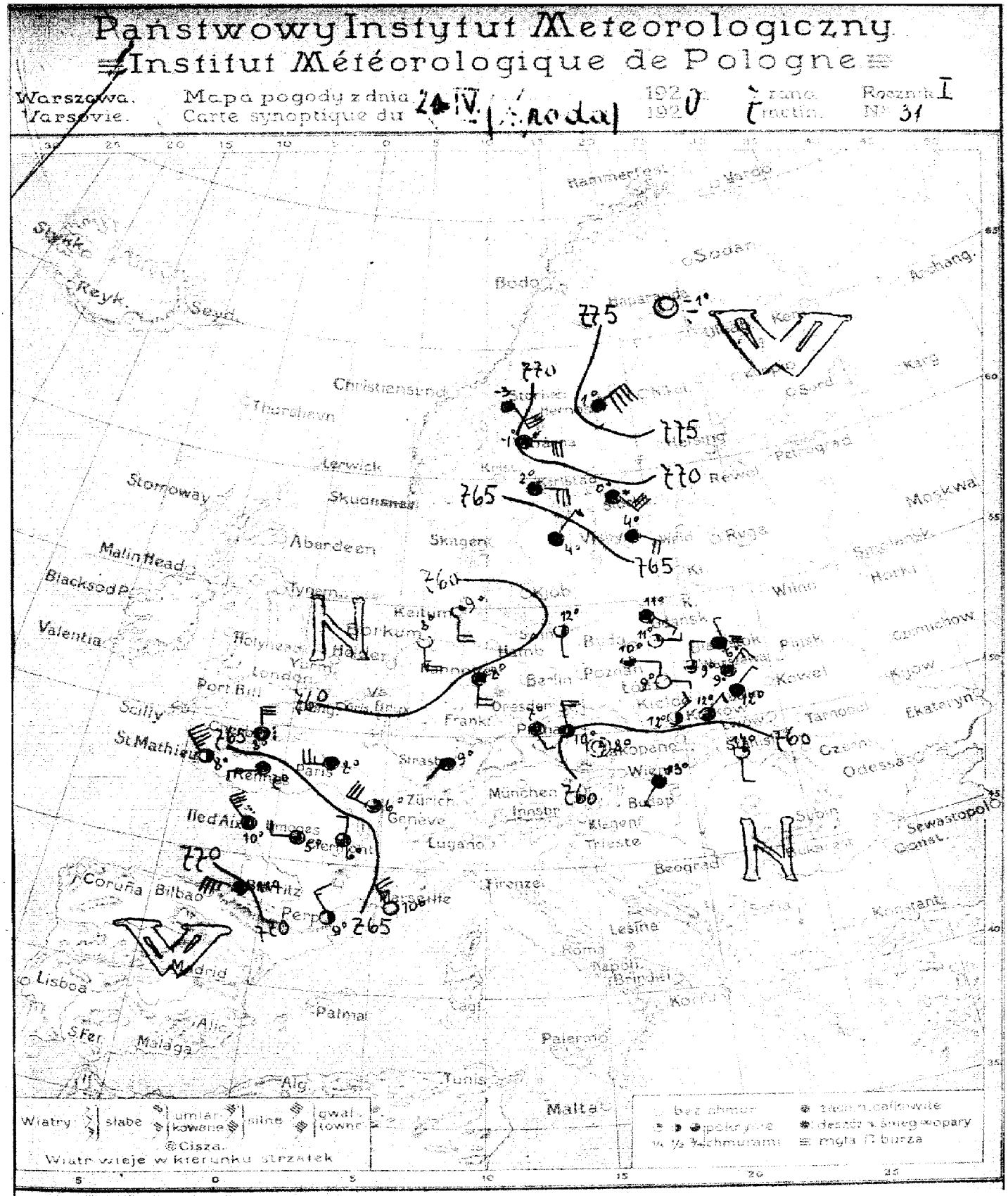

Przewidywany przebieg pogody w ciągu doby następnej.

Przewidywany przebieg pogody w ciągu następnej doby: zachmurzenie naogół duże, miejscami opady, chłodno (temperatura mało zmieniona) wiatry z kierunków północnych i wschodnich. –

H. Stkosinska

Discoloration see original image

Państwowy Instytut Meteorologiczny
Institut Météorologique de Pologne

Warszawa. Varsovie. Mapa pogody z dnia / Carte synoptique du 22. IV / 192 0 Rocznik I / Nr 37

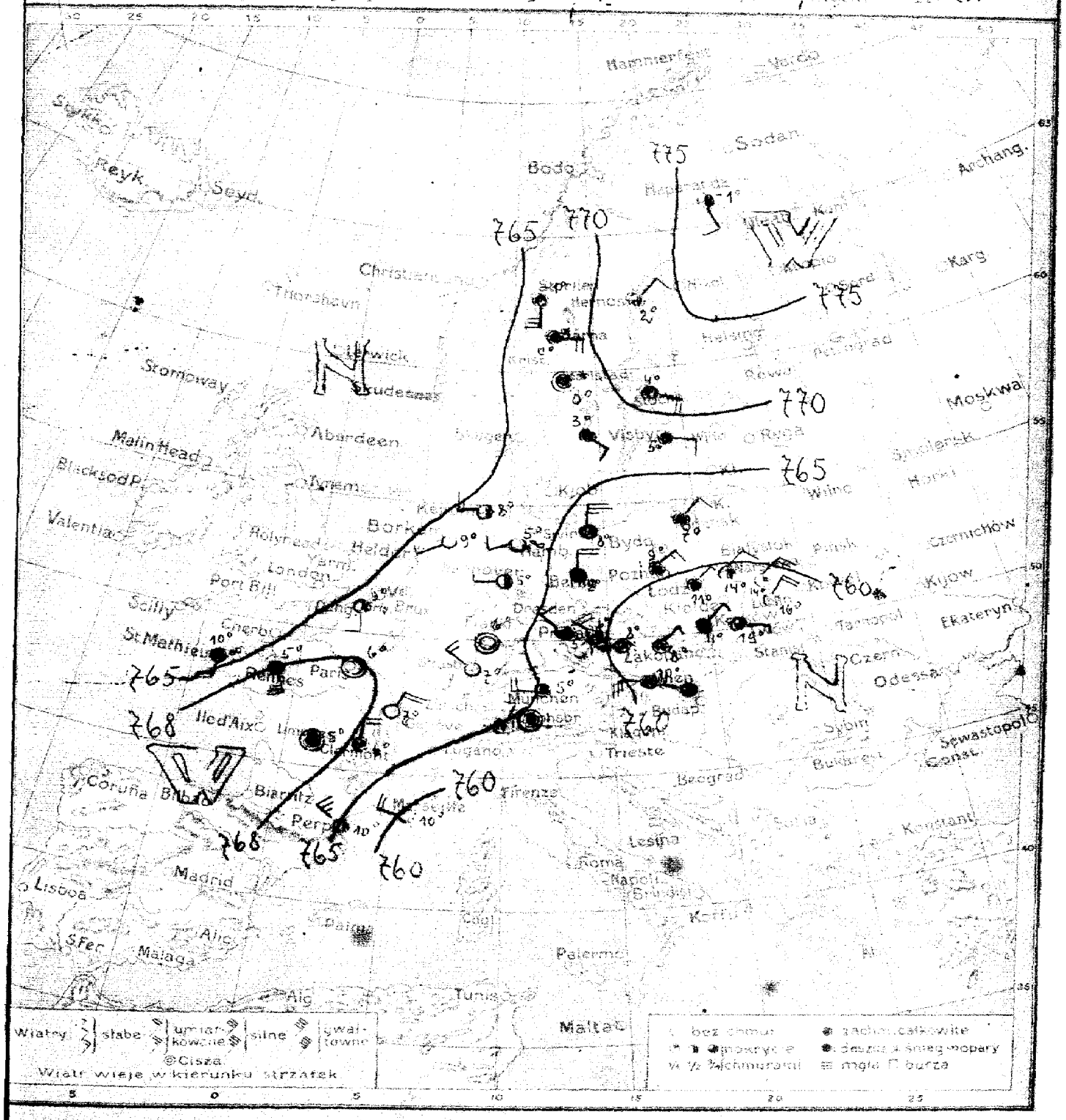

Przewidywany przebieg pogody w ciągu doby następnej.

Zmienne zachmurzenie, obniżenie się temperatury, miejscami przelotne deszcze, słabe wiatry lokalne.

H. Lisna

Discoloration see original image

Państwowy Instytut Meteorologiczny
Institut Météorologique de Pologne

Warszawa. Varsovie. Mapa pogody z dnia 23.II. 1927 rano. Carte synoptique du 192 matin. Rocznik I. Nr 32

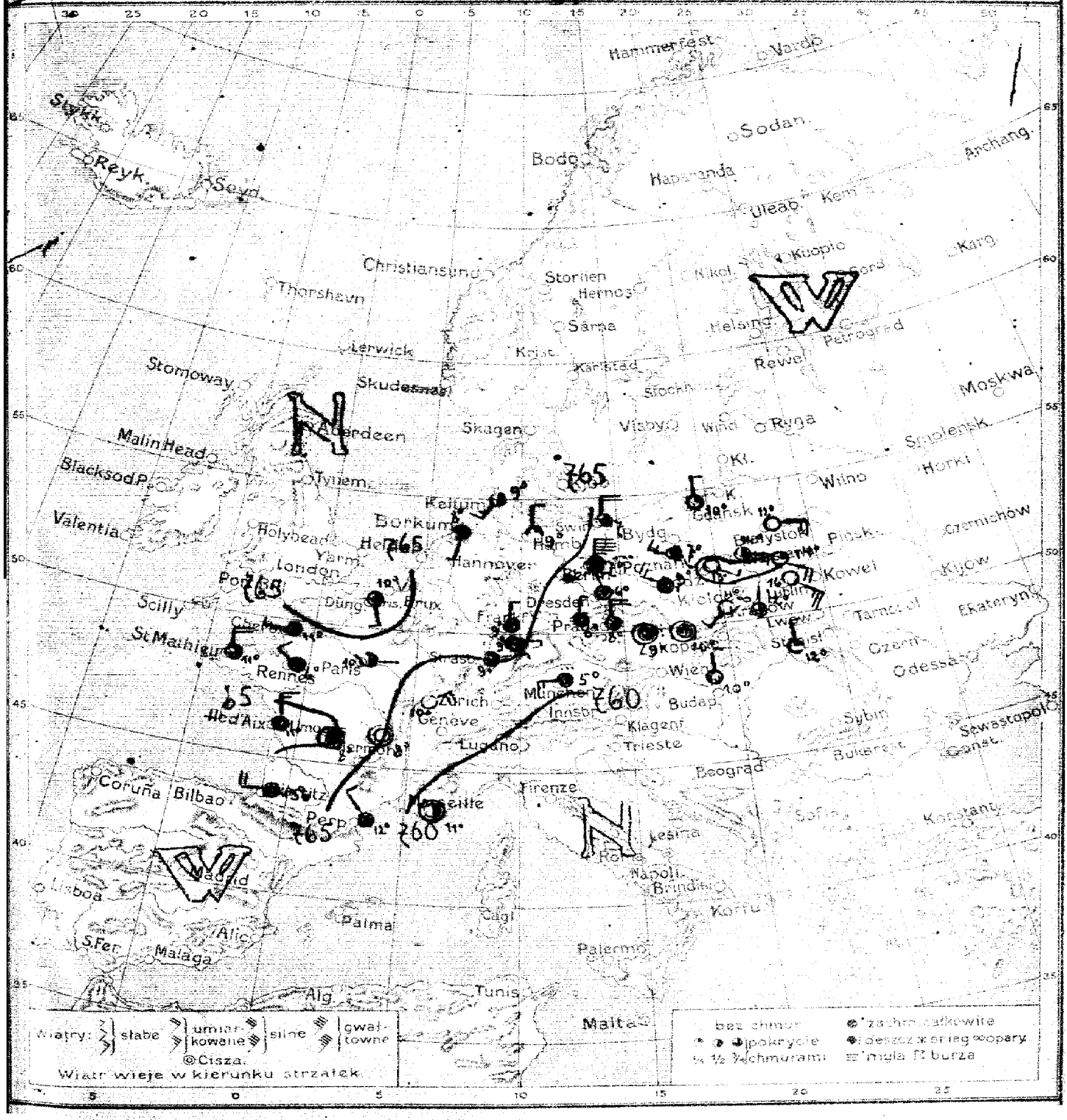

Przewidywany przebieg pogody w ciągu doby następnej.

Zachmurzenie zmienne, wzrastające, miejscami opady, wiatry średnie z kierunków wschodnich, potem północnych i północo-zachodnich, chłodniej.

St. Kosinska

Discoloration see original image

Państwowy Instytut Meteorologiczny
Institut Météorologique de Pologne

Warszawa. Mapa pogody z dnia 28 wiedzy lat IV. 190 r. rano. Rocznik
Varsovie. Carte synoptique du 192 matin. N° 34.

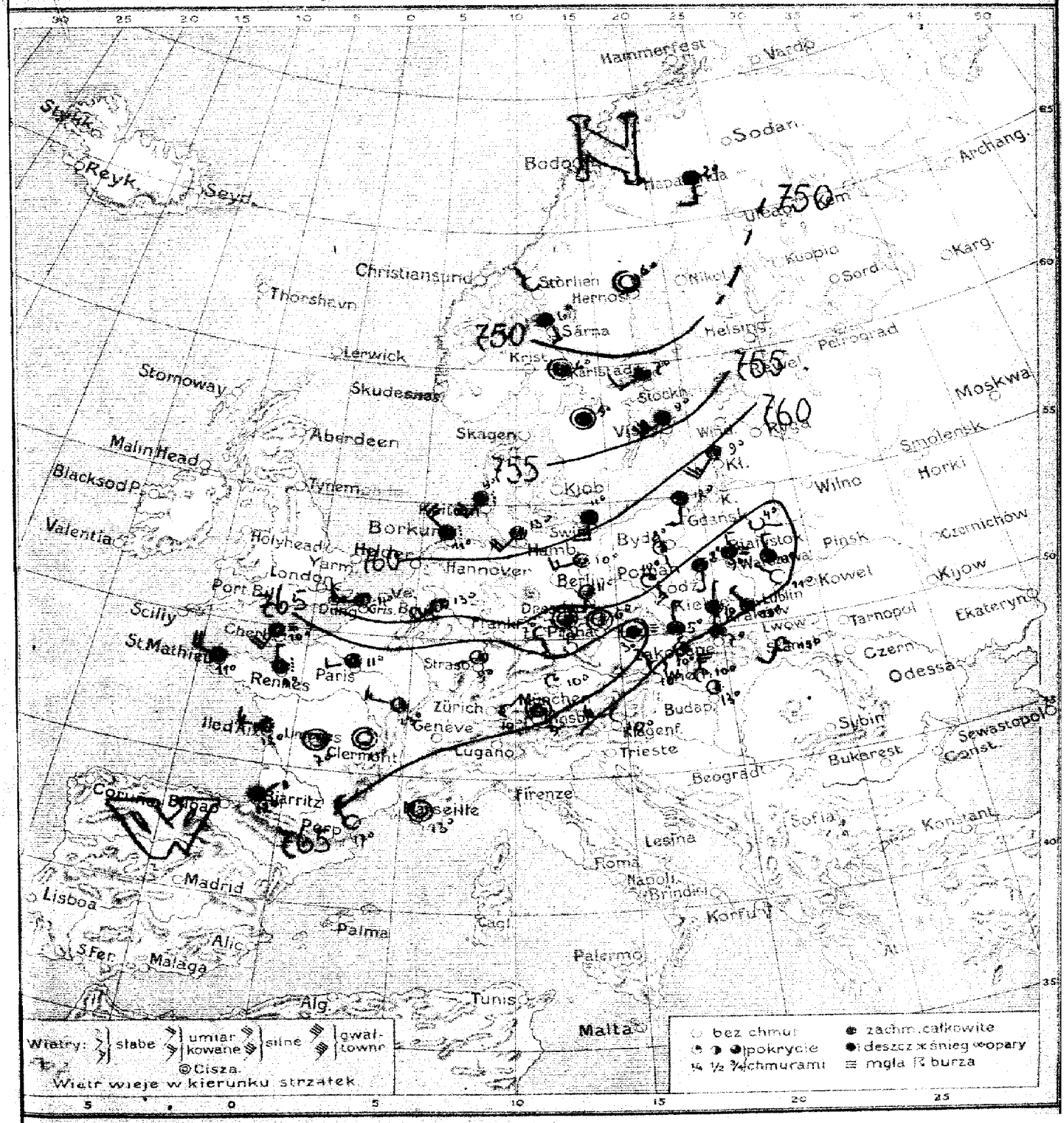

Przewidywany przebieg pogody w ciągu doby następnej.

Zachmurzenie zmienne, naogół dość duże, miejscami mglisto lub drobne opady, cieplej, wiatry najpierw lokalne, potem z kierunków południowych i zachodnich. St. Kasiński

Discoloration see original image

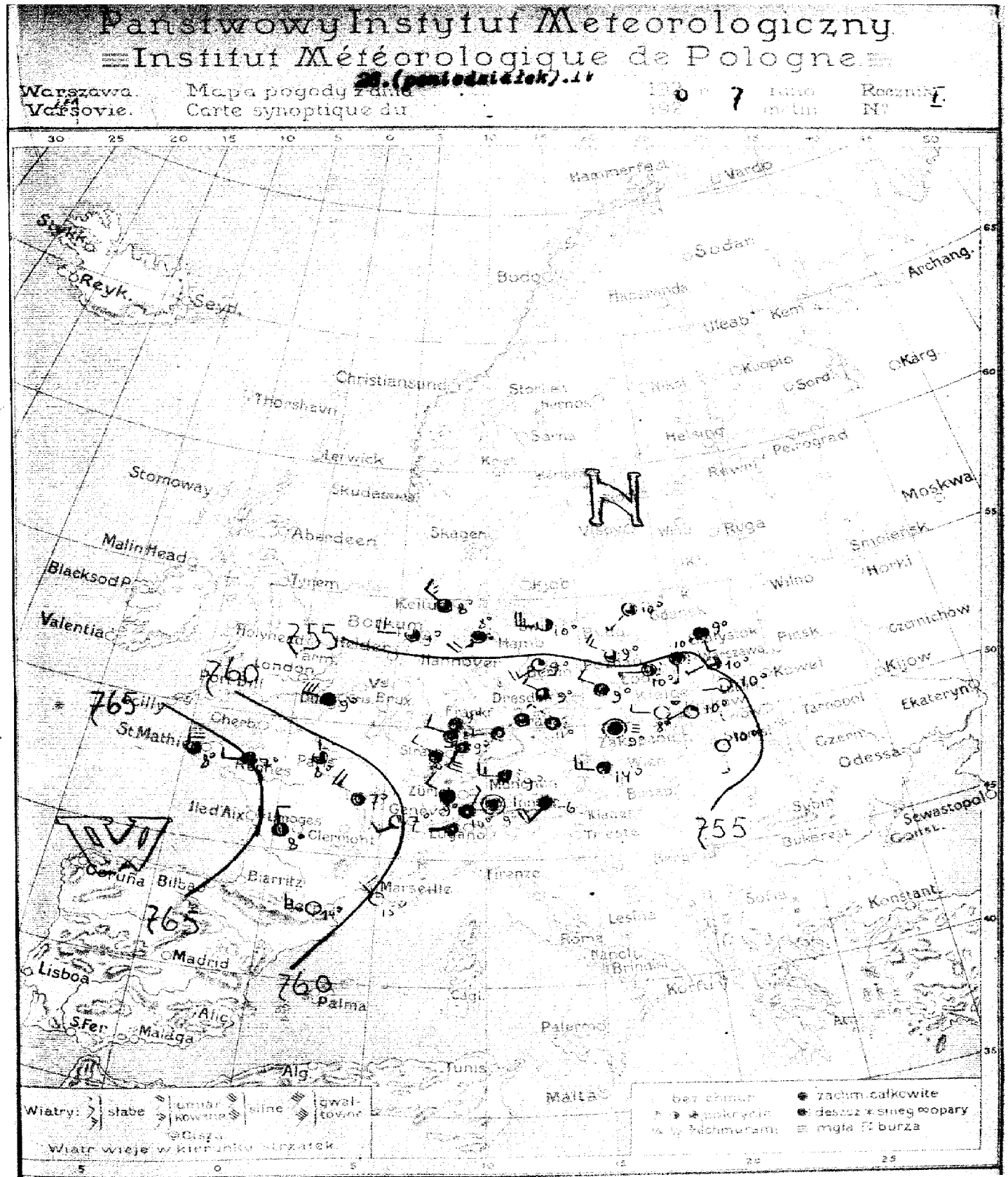

Przewidywany przebieg pogody w ciągu doby następnej

Pochmurno, miejscami jeszcze opady, obniżenie się temperatury, wiatry zachodnie i północno zachodnie.- /-/ Ljaina

Discoloration see original image

Państwowy Instytut Meteorologiczny
Institut Météorologique de Pologne

Warszawa. Varsovie. | Mapa pogody z dnia / Carte synoptique du **Wtorek 27.IV.** | 1920 / 1920 r. 7 rano / matin | Rocznik / Nº 1/3

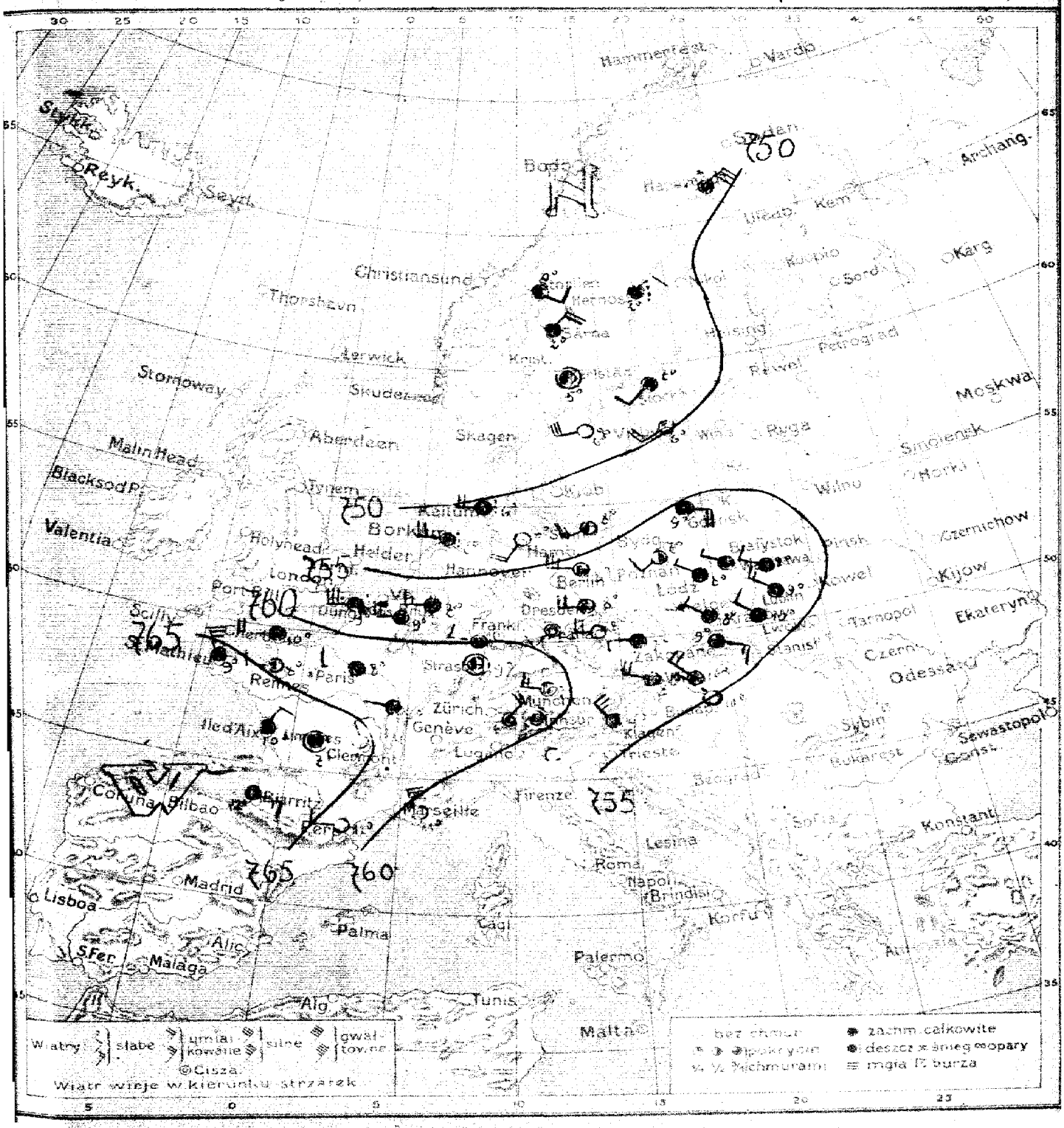

Przewidywany przebieg pogody w ciągu doby następnej.

Najpierw dość pogodnie (małe zachmurzenie), cieplej, wiatry południowo-zachodnie. Potem stopniowe pogorszenie się stanu pogody, opady.-

1-1 Liana

Discoloration see original image

Państwowy Instytut Meteorologiczny
Institut Météorologique de Pologne

Warszawa. Varsovie. | Mapa pogody z dnia / Carte synoptique du | Środa 28-IV. | 192 n. 0 / 192 0 | rano / matin | 7 | Rocznik 1 / № 38

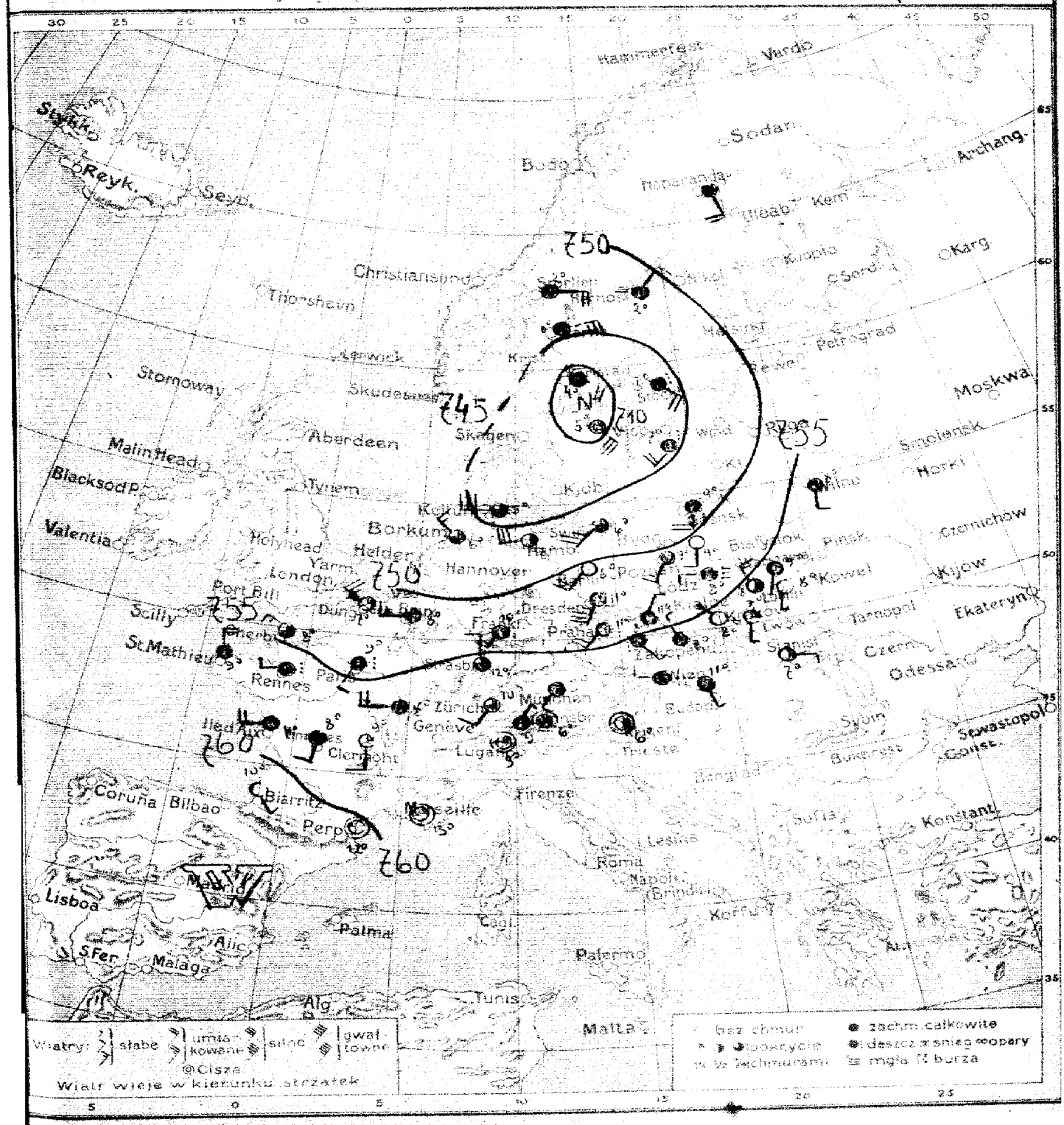

Przewidywany przebieg pogody w ciągu doby następnej.

Zachmurzenie duże, miejscami mglisto, opady, wiatry południowo-zachodnie i zachodnie potem północno-zachodnie, potem nieco chłodniej.

H. Kosinska.

Discoloration see original image

Państwowy Instytut Meteorologiczny
Institut Météorologique de Pologne

Warszawa. Varsovie. Mapa pogody z dnia Czwartek 29.IV. Carte synoptique du 0 192 7 rano matin Rocznik

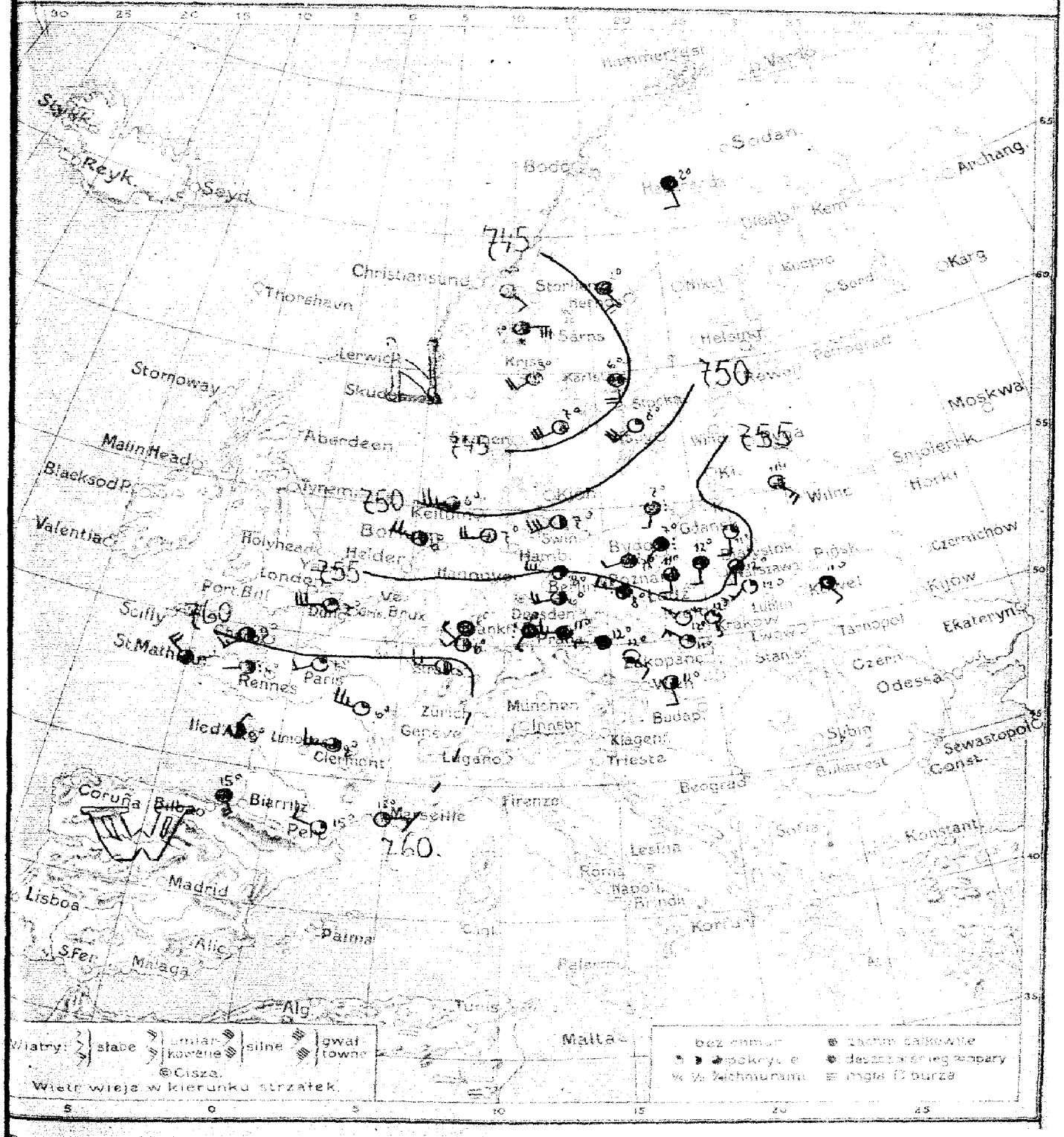

Przewidywany przebieg pogody w ciągu doby następnej.

Najpierw silne zachmurzenie, opady, mglisto. Potem polepszenie się stanu pogody, chłodniej i zmniejszenie się zachmurzenia. Wiatry najpierw południowo-zachodnie obrót ku W i NW. ~~Liana~~ Kosinka

Discoloration see original image

PAŃSTWOWY INSTYTUT METEOROLOGICZNY

Biuletyn meteorologiczny

7. godz. rano 30. IV. [illegible] 1920 r.

	Stan barom.	ΔB[1]	Temp. °C	ΔT[2]	Zachmur. (0-10)	Wiatr Kierunek	Wiatr Siła	Opady	Maxim.	Minim	Zmiany
Polska											
Warszawa											
Poznań											
Łódź											
Kraków											
Lwów											
Lublin											
Zakopane											
Tarnów											
Francja											
Paryż											
Cherbourg											
Ile d'Aix											
Biarritz											
Marseille											
Strassburg											
Dijon											
Niemcy											
Berlin											
Hamburg											
Borkum											
Swinemunde											
Frankfurt											
Dresden											
München											
Breslau											
Czechosłowacja											
Praga											
Cheb											
Ostrava											
Kosice											
Austrja											
Wien											
Innsbruck											
Klagenfurt											
Feldkirch											
Szwajcarja											
Genève											
Zurich											
Lugano											
Szwecja											
Stockholm											
Haparanda											
Storlien											
Hernosand											
Visby											

1) 24-godzinna różnica ciśnienia
2) " " " temperatury

Ogólny stan atmosfery w dniu 30. Kwietnia 1920 r.

Europa zach. Scandynawja [illegible] się na północ. Wszędzie [illegible] [illegible] na południe, wschodnia Europa. W Polsce dość [illegible], temperatura [illegible] [illegible] w Warszawie o 6° a [illegible] o 1°. Wschodnia Europa [illegible] [illegible] [illegible] [illegible] [illegible] [illegible] [illegible] [illegible] [illegible]

Discoloration see original image

Państwowy Instytut Meteorologiczny
Institut Météorologique de Pologne

Warszawa. Mapa pogody z dnia Piątek 30. IV. 192 r. rano. Roczn. 40
Varsovie. Carte synoptique du 192 matin. N°

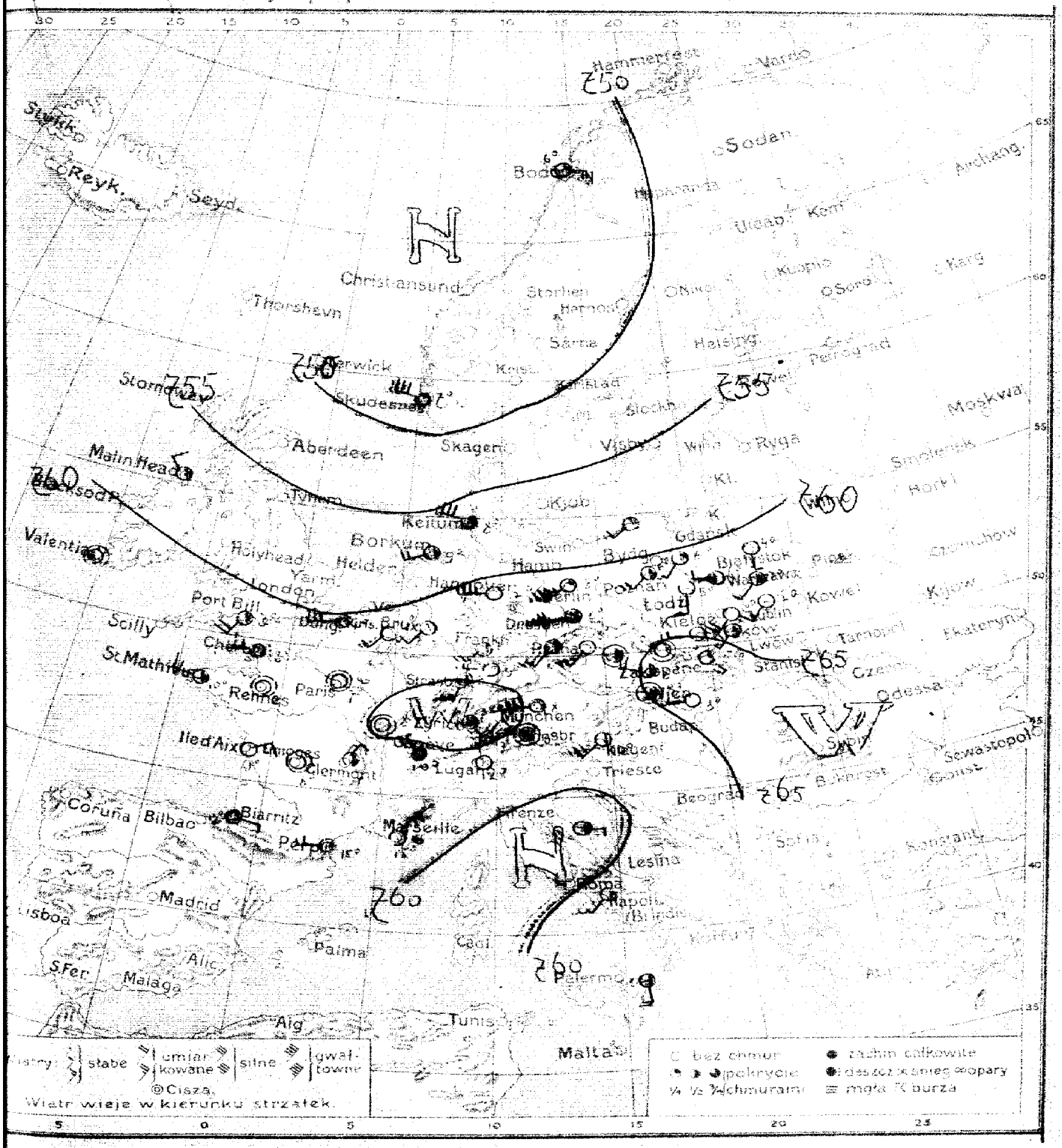

Przewidywany przebieg pogody w ciągu doby następnej.

Pogoda zmienna, zimna, niewielkie opady, wiatry lokalne.

/-/ Liana

Discoloration see original image

PAŃSTWOWY INSTYTUT METEOROLOGICZNY

Biuletyn meteorologiczny

7. godz. rano . . . . . 1920 r.

	Stan barom.	ΔB 1)	Temp. °C	ΔT 2)	Zachmurz. (0-4)	Wiatr Kierunek	Wiatr Siła	Opady	Maxim.	Minim	Uwagi
Polska											
Warszawa											
Poznań											
Łódź											
Kraków											
Lwów											
Lublin											
Zakopane											
Tarnów											
Francja											
Paryż											
Cherbourg											
Ile d'Aix											
Biarritz											
Marseille											
Strassburg											
Dijon											
Niemcy											
Berlin											
Hamburg											
Borkom											
Swinemunde											
Frankfurt											
Dresden											
München											
Breslau											
Czechosłowacja											
Praga											
Cheb											
Stqrq Dala											
Konyce											
Austrja											
Wien											
Innsbruck											
Klagenfurt											
Feldkirch											
Szwajcarja											
Genève											
Zurich											
Lugano											
Szwecja											
Stockholm											
Haparanda											
Storlien											
Hornesand											
Visby											

1) 24-godzinna roznica cisnienia
2) " " " temperatury

Ogólny stan atmosfery w dniu [illegible] . . . . . 1920 r.

Wysokie ciśnienie z centrum nad Węgrami obejmuje całą Europę Środkową i zachodnią. Zachmurzenie małe; drobne opady spadły w ciągu ostatniej doby w Polsce, Niemczech i Austrji Górnej.

Discoloration see original image

Państwowy Instytut Meteorologiczny.
Institut Météorologique de Pologne

Warszawa. Mapa pogody z dnia 192 r. rano. Rocznik
Varsovie. Carte synoptique du 192 matin. №

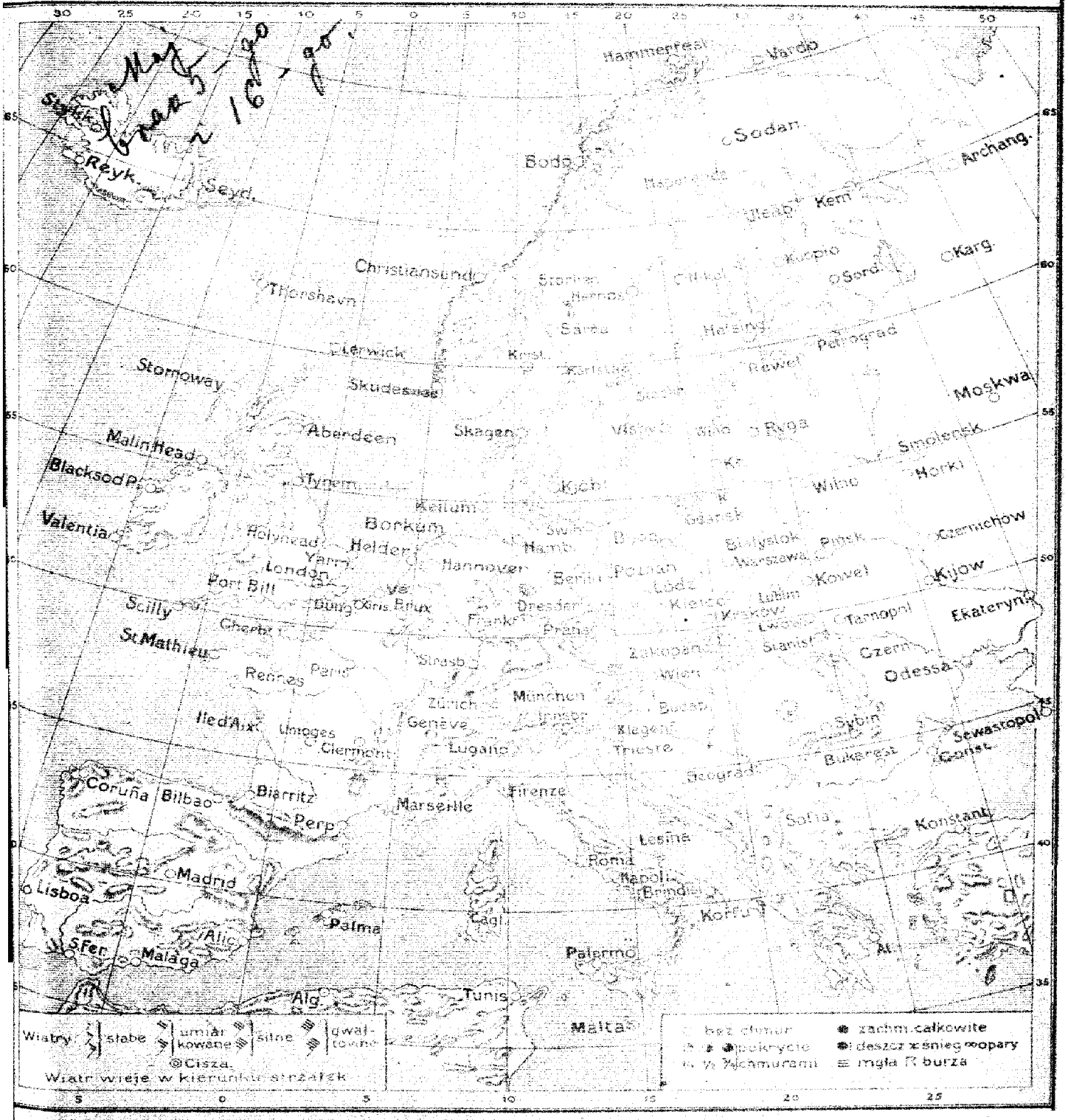

Przewidywany przebieg pogody w ciągu doby następnej.

Discoloration see original image

PAŃSTWOWY INSTYTUT METEOROLOGICZNY

Biuletyn meteorologiczny

7. godz. rano . . . . . 1920 r.

	Stan barom.	ΔB[1]	Temp. °C	ΔT[2]	Zachmur. (0-4)	Wiatr Kierunek	Wiatr Siła	Opady	Maxim.	Minim	24 godz.
Polska											
Warszawa											
Poznań											
Łódź											
Kraków											
Lwów											
Lublin											
Zakopane											
Tarnów											
Francja											
Paryż											
Cherbourg											
Ile d'Aix											
Biarritz											
Marseille											
Strassburg											
Dijon											
Niemcy											
Berlin											
Hamburg											
Borkum											
Swinemunde											
Frankfurt											
Dresden											
München											
Breslau											
Czechosłowacja											
Praga											
Cheb											
Stara Dala											
Kosice											
Austrja											
Wien											
Innsbruck											
Klagenfurt											
Feldkirch											
Szwajcarja											
Genève											
Zurich											
Lugano											
Szwecja											
Stockholm											
Haparanda											
Storlien											
Hernosand											
Visby											

1) 24-godzinna roznica cisnienia
2) " " " temperatury

Ogólny stan atmosfery w dniu . 2 . I . . . . . 1920 r.

Ze zachodu nadciąga depresja z [illegible]
Wskutek niskich pomiarów temperatur [illegible]
[illegible]

Discoloration see original image

Państwowy Instytut Meteorologiczny
Institut Météorologique de Pologne

Warszawa. Mapa pogody z dnia ... 192 r. rano Rocznik
Varsovie. Carte synoptique du ... 192 matin N°

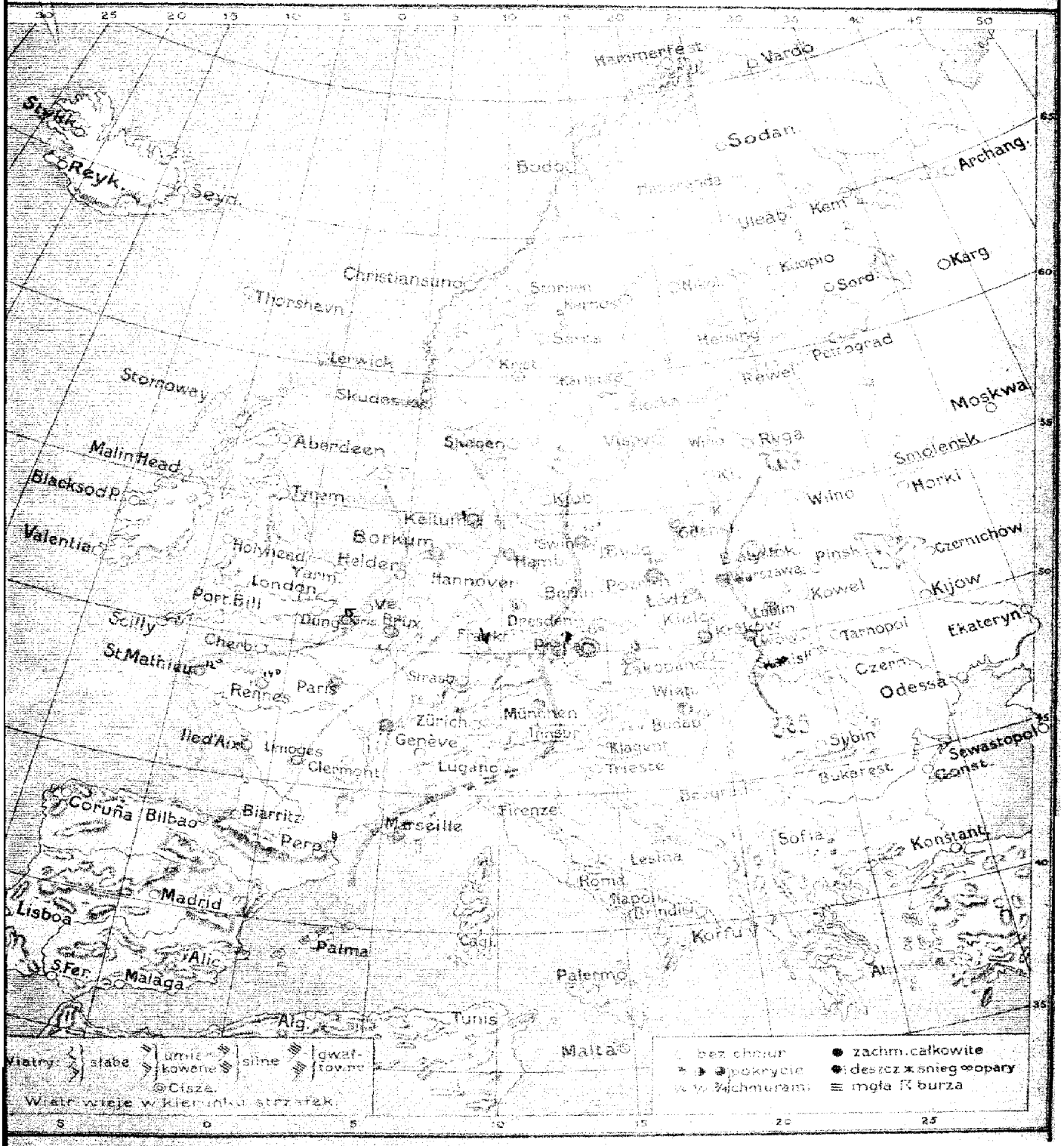

Przewidywany przebieg pogody w ciągu doby następnej.

Discoloration see original image

PAŃSTWOWY INSTYTUT METEOROLOGICZNY

Biuletyn meteorologiczny

7. godz. rano poniedziałek 3.V. . . . 1920 r.

	Stan barom.	ΔB 1)	Temp. °C	ΔT 2)	Zachmur. (0-4)	Wiatr Kierunek	Wiatr Siła	Opady	Maxim.	Minim	Uwagi
Polska											
Warszawa	760·3	-53	13	+3	3	SE	1		21°	12°	
Poznań	59·1	-27	18	[illegible]	2	SW	3		20°	12°	
Łódź	60·4	-24	13	[illegible]	1	S	1		25°	.	
Kraków	62·1	-14	14	[illegible]	4	WSW	[illegible]		26°	11°	
Lwów											
Lublin											
Zakopane											
Tarnów											
~~Gdańsk~~	~~60·8~~	~~-74~~	~~6~~		~~3~~	~~SW~~	~~1~~				~~Gdańsk~~
Francja											
Paryż	767·0	+114	15	-2	4	NW	3				
Cherbourg	763·3	+109	11	-7	3	WSW	4	5	16°	8°	
Ile d'Aix	66·8	+144	12	-8	4	S	3	1	20°	11°	
Biarritz	64·6	+132	13	-8	4	NW	2	3	25°	11°	
Marseille	64·0	+18	15	0	1	NE	1		23°	12°	
Strassburg	64·1	-	12	-3	4	NNE	1	0·5	24°	12°	
Dijon	65·7	+81	9	-7	4	W	5	4	23°	9°	
Niemcy											
Berlin	759·3	-	19	.	0	WSW	3		21°	10°	
Hamburg	59·0	+32	12	+2	4	WSW	4		24°	1°	
Borkum	58·2	+56	18	+7	1	SW	5	0·4	21°	2°	
Swinemunde	55·7	-43	17	+7	2	SW	3	0·5	21°	7°	
Frankfurt	62·2	+53	12	-2	3	—	0		23°	2°	
Dresden	60·5	.	19	.	2	WSW	5	0·3	24°	2°	
Munchen	63·2	.	17	.	4	W	3	3·—	21°	3°	
Breslau											
Czechosłowacja											
Praga	761·7	+8	17	+4	2	SE	1		24°	14°	
Cheb	61·7	10	13	0	4	—	0		21°	12°	
Stary Dala											
Kopyce	63·7	-12	11	+1	0	NW	1		26°	2°	
Austrja											
Wien											
Innsbruck											
Klagenfurt											
Feldkirch											
Szwajcarja											
Genève											
Zurich											
Lugano											
Szwecja											
Stockholm	756·8		7		4	ESE	2		14°	5°	
Haparanda	64·2		0		4	S	2		3°	-5°	
Storlien	52·2		3		3	S	4		4°	-1°	
Hornesand	60·4		4		4	SE	2		9°	-1°	
Visby	55·6		8		4	SE	4		11°	4°	

Rozwiązanie nie znane.

1) 24-godzinna roznica cisnienia
2) " " " temperatury

Ogólny stan atmosfery w dniu 3. V. poniedziałek . . . . . 1920 r.

Dane południowej Skandynawji, wysokie ciśnienie nad południowo-wschodnią i południowo-zachodnią Europą. W Polsce wogóle, jak również w Niemczech [illegible] Na północy, wyżnych barometr przeważnie pochmurno. Opady [illegible] w Skandynawji [illegible] w Polsce, oraz w całej [illegible]

Discoloration see original image

Państwowy Instytut Meteorologiczny
Institut Météorologique de Pologne

Warszawa. Mapa pogody z dnia ..... 192 r. rano Rocznik
Varsovie. Carte synoptique du ..... 192 . matin N°

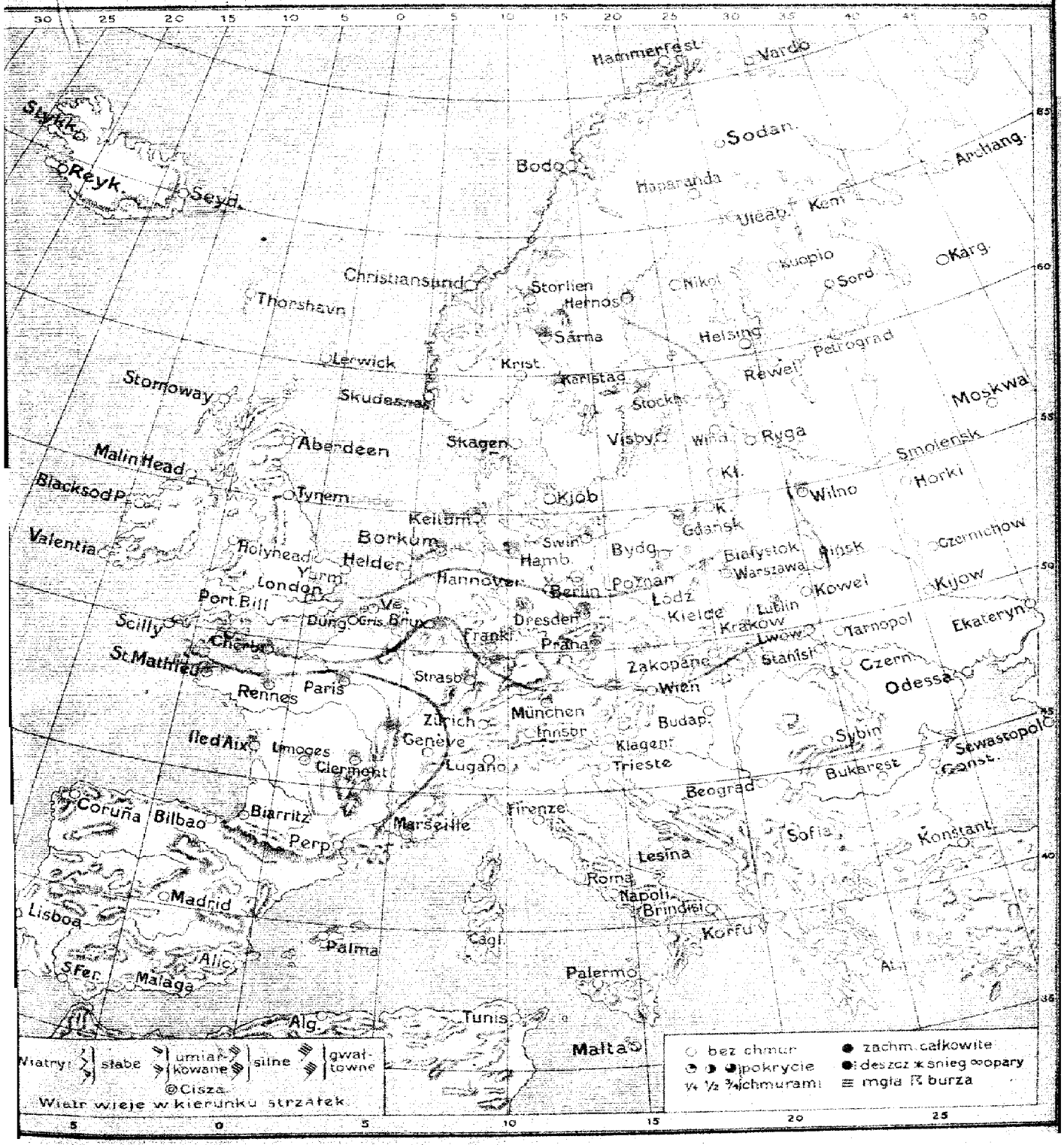

Przemidywany przebieg pogody w ciągu doby następnej.

[illegible]

Biuletyn meteorologiczny

7. godz. rano . 6 . maja . . . . . 1920 r.

	Stan barom.	ΔB¹)	Temp. °C	ΔT²)	Zachm. (0-4)	Wiatr Kierunek	Wiatr Siła	Opady	Maxim	Minim	Uwagi
Polska											
Warszawa	72.[illegible]	+ 48	7	- I		N	4				
Poznań	73.7	+ 29	7	-2	2	N	2	4			
Łódź	73.0	+ 53	5	-2	0	N	I	8			
Kraków	72.2	+ 59	7	-I	4	N	6	6			
Lwów											
Lublin	71.[illegible]	+46	6	-2	4	N	3	5			
Zakopane	72.2	+ I4	I	-4	4	N	2	22			
Tarnów											
Gdańsk	71.9	+38	7	-3	4	N	2				
Francja											
Paryż											
Cherbourg	773.5	- 8I	I0	+ 3	4	-	0	-			
Ile d'Aix	70.0		I2		4	SW	4				
Biarritz	72.I	-7I	II	+ 8	0	E	3				
Marseille	70.7	-85	II	-2	0	NE	I				
Strasbourg	67.5		I4		0	-	0				
Dijon	75.6	-9	5	-2	0	SE	I				
Niemcy											
Berlin											
Hamburg	774.2		7		0	SW	3				
Norderney	79.0	-29	9	0	4	S	3	0.5			
Brunsbüttelkoog	68.9	-666	I0	+2	4	SW	5	2			
Frankfurt	72.3		8		I	S	4				
Hessen	75.4	-I	5	-2	3	SW	I				
München	74.9	-45	7	+I	I	SW	2	5			
Breslau											
Czechosłowacja											
Praga											
Chub	773.6		6		0	SW	2	I			
Stara Dala	74.4		7		4	[illegible]	I				
Koszyce	68.3		6		4	SW	5	2			
[illegible]	72.6		I0		3	NW	6	4			
Austrja											
Wiedeń											
Innsbruck	773.8		I0		3	W	4	I9			
Klagenfurt	76.4		4		3	-		9			
Feldkirch	70.5		I0		3	SW	2	4			
Salzburg	75.8		4		0	NNE	2	3			
Szwajcarja											
Genewa											
Zurich											
Lugano	771.2				0	-	0				
Szwecja											
Sztokholm											
Upsala	765.8	+ I0	I0	+I	I	-	0				
Sundsvall	68.8	+ 37	5	+I	3	N	4				
Haparanda	65.1	+ I2	4		0	SE	2				
Visby	66.6	+ 55	4	-2	4	ENE	2				
	68.8	+ 24	7		0	SW	4				

1) 24. godzinna różnica ciśnienia
2) " " " temperatury

Ogólny stan atmosfery w dniu . . . . . 1920 r.

Na północ od Anglji pojawiła się nowa depresja. W Polsce przeważnie pochmurno, we Francji południowej, w południowych Niemczech, w Czechosłowacji i w północnych krajach pogodnie.

Discoloration see original image

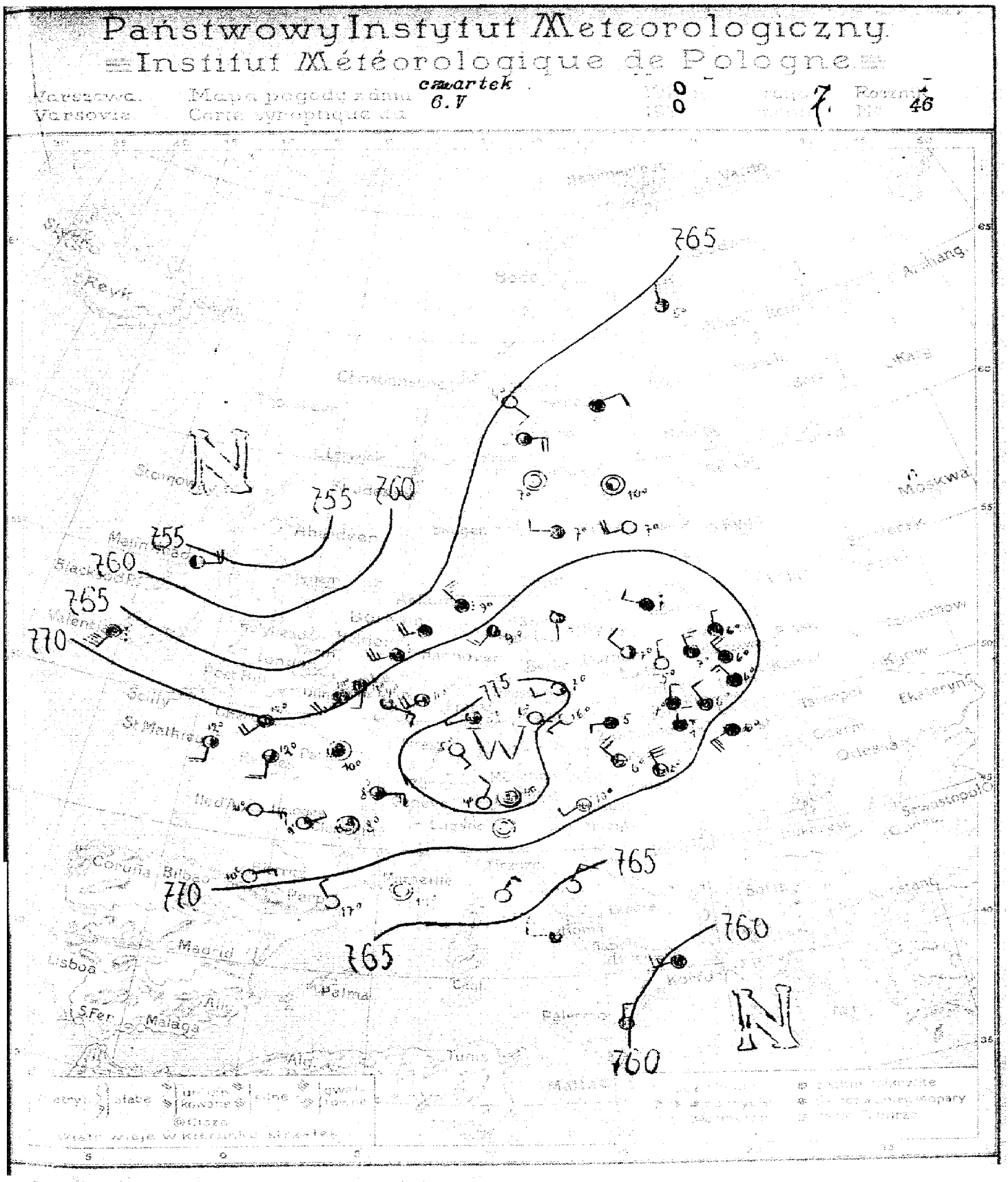

Przewidywany przebieg pogody w ciągu doby następnej

Dość pogodnie, cieplej, wiatry z kierunków południowych.-

/-/ Liana

Discoloration see original image

[illegible]

7. godz. r[illegible] 7. [illegible] . . . . . 1920 r.

	Stan barom.	ΔB[1]	Temp. °C	ΔT[2]	Zachmur. (0-4)	Wiatr Kierunek	Wiatr Siła	Opady	Maxim	Minim	Uwagi
[illegible]											
[illegible]	768.	-	7		2		2		12	4	
[illegible]	[illegible]	-	10				[illegible]		14	7	
[illegible]	66.	-40	6	-1	4		1				
[illegible]	[illegible]	[illegible]	6	0	4		1		1.	[illegible]	
[illegible]											
[illegible]	7[illegible]	-10	7	1	0		1				
[illegible]											
[illegible]											
[illegible]											
[illegible]											
[illegible]	76[illegible].6	-79	12	+2	4		[illegible]		18	10	
[illegible]	66.2	-[illegible]	11	-1	3		[illegible]		18	8	
[illegible]	67.9	-47	1[illegible]	-[illegible]	4	N	2		25	11	
[illegible]	67.9	-28	14	-[illegible]	1		4		28	9	
[illegible]	66.[illegible]	-10	16	-[illegible]	0						
[illegible]	65.8	-[illegible]									
[illegible]											
[illegible]											
[illegible]											
[illegible]											
[illegible]											
[illegible]											
[illegible]	764.[illegible]	-10	11		2		2				
[illegible]	66.1	-11	10		0	5	2				
[illegible]											
[illegible]											
[illegible]											
[illegible]	766.5	-71	7	-1	0		[illegible]		14	5	
[illegible]	67.9	-65	6	-1	4		1				
[illegible]	66.6	-23	6	[illegible]	3		1		15	7	
[illegible]	[illegible]	-40	9	-1	[illegible]	N	5		11	4	
[illegible]											
[illegible]											
[illegible]	768.4	-[illegible].2	6	0	0	-	0		1[illegible]	5	
[illegible]	68.0	-76	4	0	0	-	0		18	2	
[illegible]	69.4	-11	8	-5	0	N	[illegible]				
[illegible]											
[illegible]											
[illegible]	767.4	-69	10	+3	-	N	1				
[illegible]	66.9		7		[illegible]	[illegible]	1				
[illegible]	[illegible]		8		0	N	1				
[illegible]											
[illegible]											
[illegible]											
[illegible]											
[illegible]											
[illegible]											

1) 24. godzinn. roznic. cisnieni.
2) " " " temperatury

Opisy stan atmosfery w dniu [illegible] . . . . . 1920 r.

[illegible]

Discoloration see original image

Państwowy Instytut Meteorologiczny
Institut Météorologique de Pologne

Warszawa. Mapa pogody z dnia ... 192 r. rano Rocznik
Varsovie. Carte synoptique du ... 192 matin N°

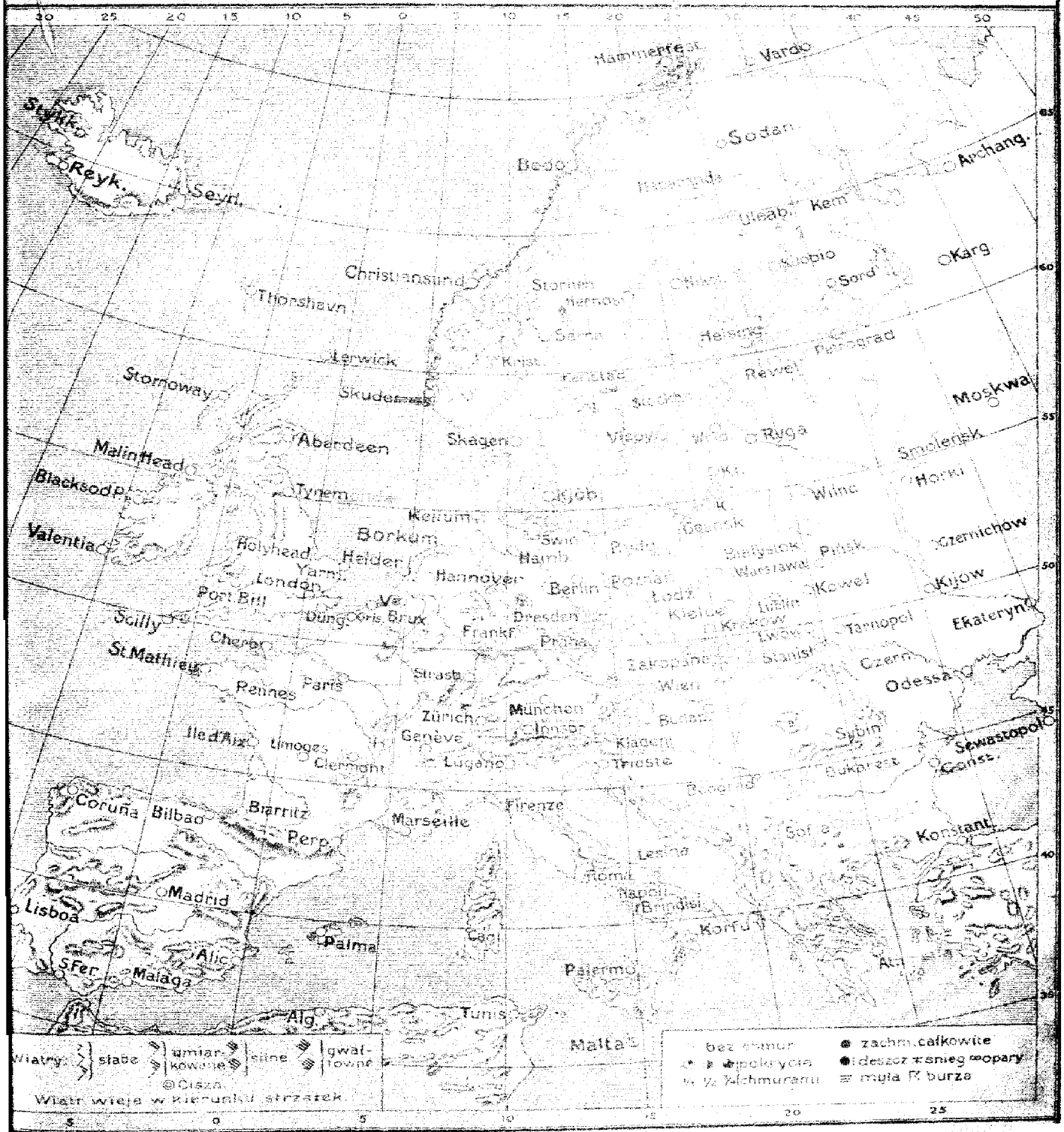

Przewidywany przebieg pogody w ciągu doby następnej

Discoloration see original image

Państwowy Instytut Meteorologiczny
Institut Météorologique de Pologne

Warszawa. Mapa pogody z dnia 192 r. zano Rocznik
Varsovie. Carte synoptique du 192 matin N°

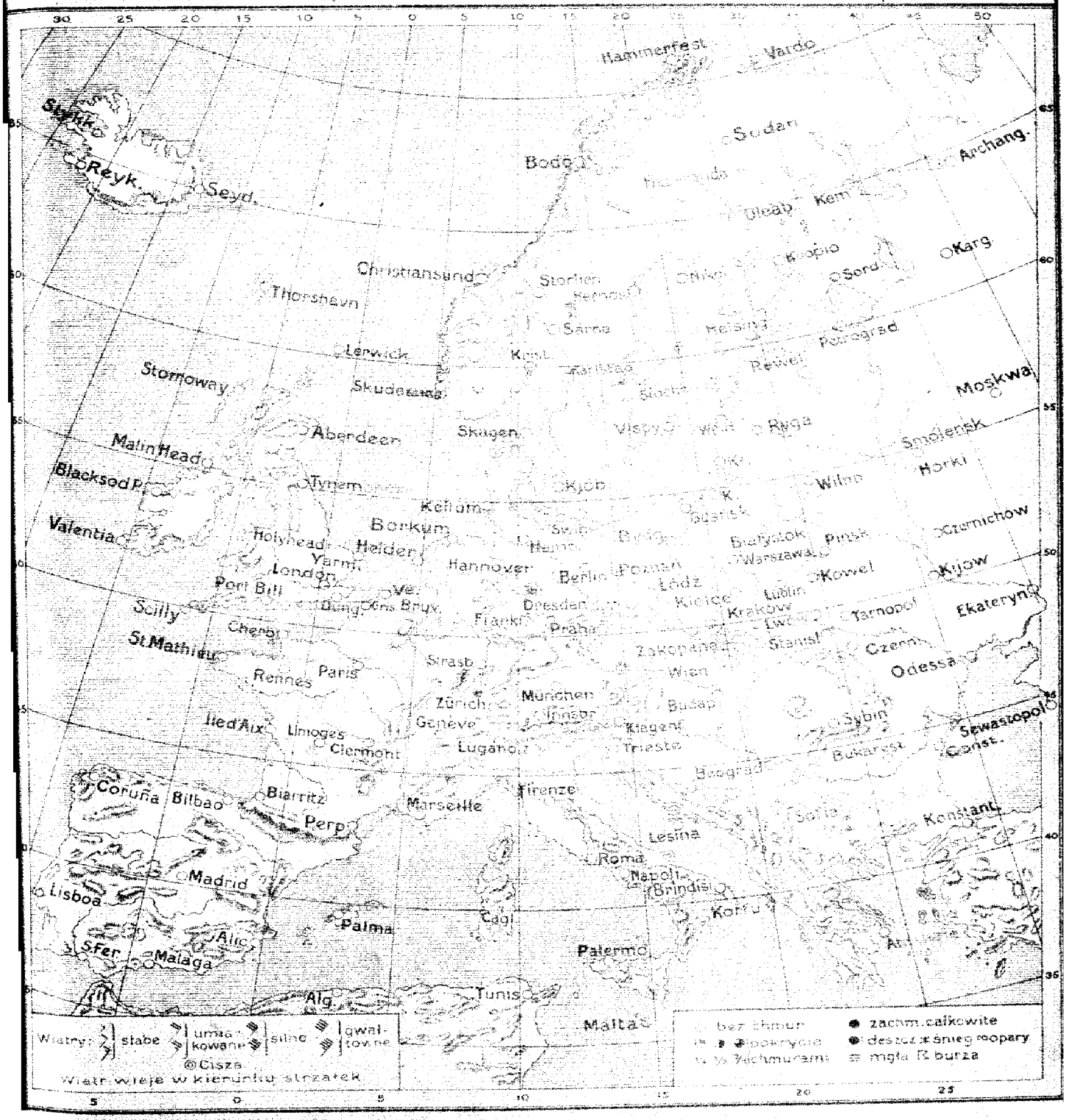

Przewidywany przebieg pogody w ciągu doby następnej.

Discoloration see original image

Państwowy Instytut Meteorologiczny.
Institut Météorologique de Pologne.

Warszawa. Mapa pogody z dnia 9.I. (wieczór) 1920 r. 7 rano. Rocznik I.
Varsovie. Carte synoptique du 1920 matin. N° 52

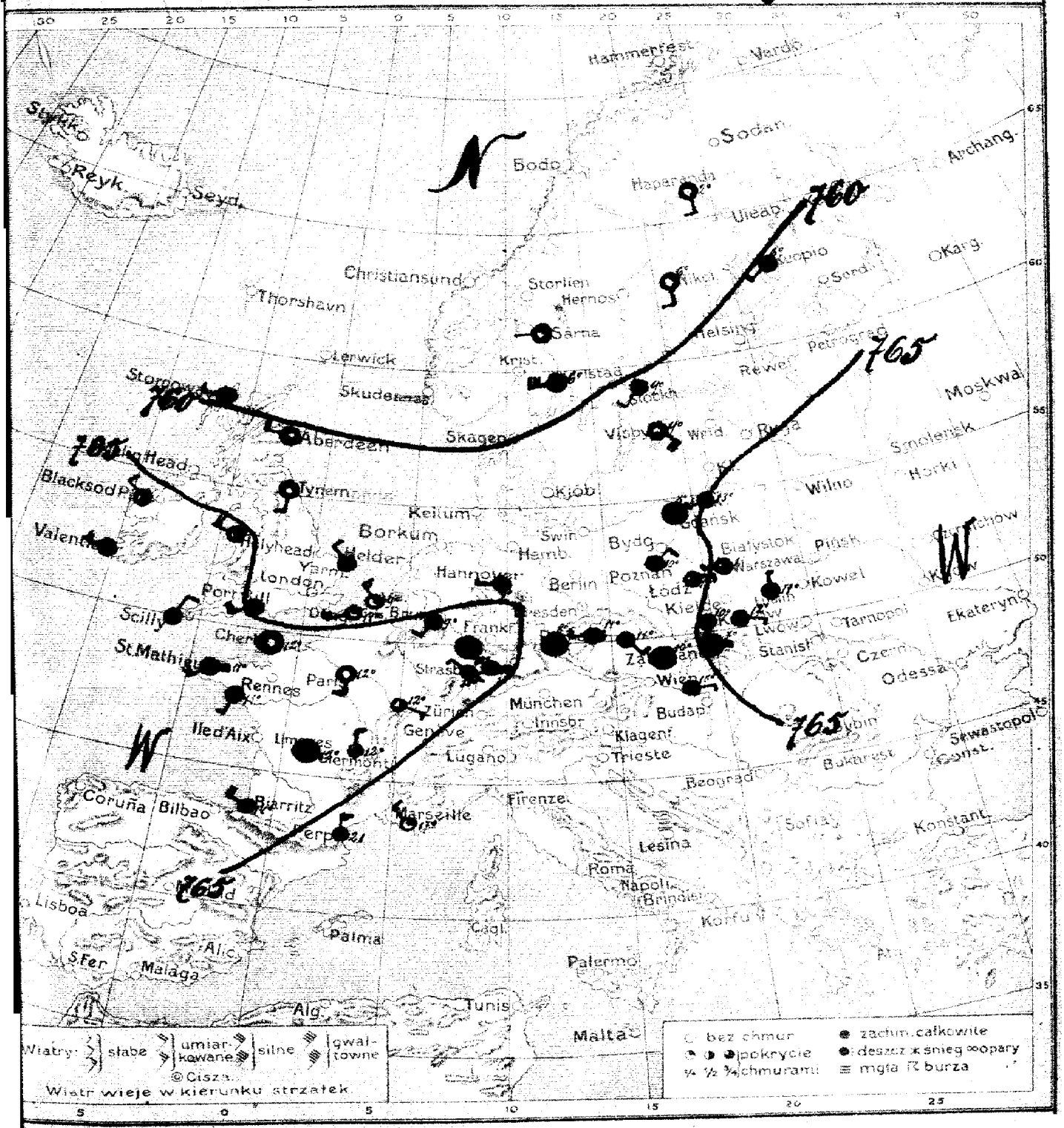

Przewidywany przebieg pogody w ciągu doby następnej.

Najprawdopodobniej przeważnie zachmurzenie słabe, ciepło, potem przejściowe pogorszenie z mniejszemi opadami, ochłodzenie.

[illegible]

Discoloration see original image

Tygodniowe spostrzeżenia [illegible] 18[illegible] r.

Miejscowość	Dzień	[illegible]	[illegible]	[illegible]	[illegible]	[illegible]	[illegible]	[illegible]	[illegible]	[illegible]	[illegible]	[illegible]
[illegible]	7624	10	4	5	NW	3	[illegible]	12	[illegible]	[illegible]	[illegible]	[illegible]
[illegible]	362	7	1	[illegible]	NW	[illegible]						
[illegible]	654	8	2	4	NW	[illegible]	[illegible]	[illegible]	[illegible]	[illegible]	[illegible]	[illegible]
[illegible]	6[illegible]	9	4	5	W	[illegible]						
[illegible]				14			[illegible]	13	[illegible]			
[illegible]	672	11	4	14	NW	3	[illegible]	[illegible]	0	NW	[illegible]	[illegible]
[illegible]							[illegible]	14	[illegible]	NW	[illegible]	[illegible]
[illegible]	112	5	4	9	W	3	[illegible]	[illegible]	[illegible]	[illegible]	[illegible]	[illegible]
[illegible]	653	5	1		WNW	[illegible]	[illegible]	[illegible]	[illegible]	[illegible]	[illegible]	[illegible]
[illegible]	[illegible]	11	4		ESE	[illegible]	[illegible]	[illegible]	[illegible]	[illegible]	[illegible]	[illegible]
[illegible]	7655	13	2		NE	[illegible]	[illegible]	[illegible]	[illegible]	[illegible]	[illegible]	[illegible]
[illegible]	[illegible]78	12	4	[illegible]	NE	[illegible]	[illegible]	[illegible]	[illegible]	[illegible]	[illegible]	[illegible]
[illegible]	[illegible]	13	3	[illegible]	N	[illegible]	[illegible]	[illegible]	[illegible]	[illegible]	[illegible]	[illegible]
[illegible]	[illegible]	13	1		ESE	[illegible]	[illegible]	[illegible]	[illegible]	[illegible]	[illegible]	[illegible]
[illegible]	[illegible]	16	1	[illegible]	SE	[illegible]						
[illegible]	[illegible]	16	[illegible]		—	[illegible]						
[illegible]	[illegible]	13	[illegible]		—	[illegible]						
[illegible]	[illegible]	[illegible]	[illegible]		N	[illegible]						
[illegible]	[illegible]	[illegible]	[illegible]		—	[illegible]						
[illegible]	[illegible]	16	[illegible]		E	[illegible]						
[illegible]	7655	[illegible]	[illegible]	[illegible]	[illegible]	[illegible]						
[illegible]	[illegible]	3	[illegible]	[illegible]	[illegible]	[illegible]						
[illegible]	[illegible]	10	1	[illegible]	[illegible]	[illegible]						
[illegible]	[illegible]		2	[illegible]	[illegible]	[illegible]						
[illegible]	[illegible]	14	[illegible]		NW	[illegible]						
[illegible]	[illegible]	[illegible]	[illegible]	[illegible]	W	[illegible]						
[illegible]	[illegible]	11	2	[illegible]	[illegible]	[illegible]						
[illegible]	[illegible]	7	2	[illegible]	WNW	[illegible]						
[illegible]												
[illegible]	7642		3		SW	2						
[illegible]	[illegible]											
[illegible]	693		0		WNW	2	[illegible]	[illegible]	[illegible]	[illegible]		
[illegible]												
[illegible]	[illegible]		4		ENE	[illegible]						
[illegible]	694		2		N	[illegible]						
[illegible]	7655	9	4	4	—	[illegible]						
[illegible]	[illegible]	7	[illegible]		—	[illegible]						
[illegible]	[illegible]	9	4	6	W	[illegible]						
[illegible]	654	10	8		NW	[illegible]						
[illegible]												

Ogólny stan atmosfery w dniu 18 [illegible] pomiędzy [illegible]

[illegible] nad Europą Środkową i Zachodnią, niżej – na wschód. W Środkowej i prowincji [illegible] Polski (wschodnie) oraz Kaukazowej pogodnie; na [illegible] i w północnej części pogodni. I tak [illegible] w całej [illegible] dobę [illegible] [illegible] Środkowej [illegible] [illegible] [illegible] [illegible]

Discoloration see original image

Państwowy Instytut Meteorologiczny
Institut Météorologique de Pologne

Warszawa. Mapa pogody z dnia [illegible] 192 r. [illegible] rano Rocznik
Varsovie. Carte synoptique du 192 matin N°

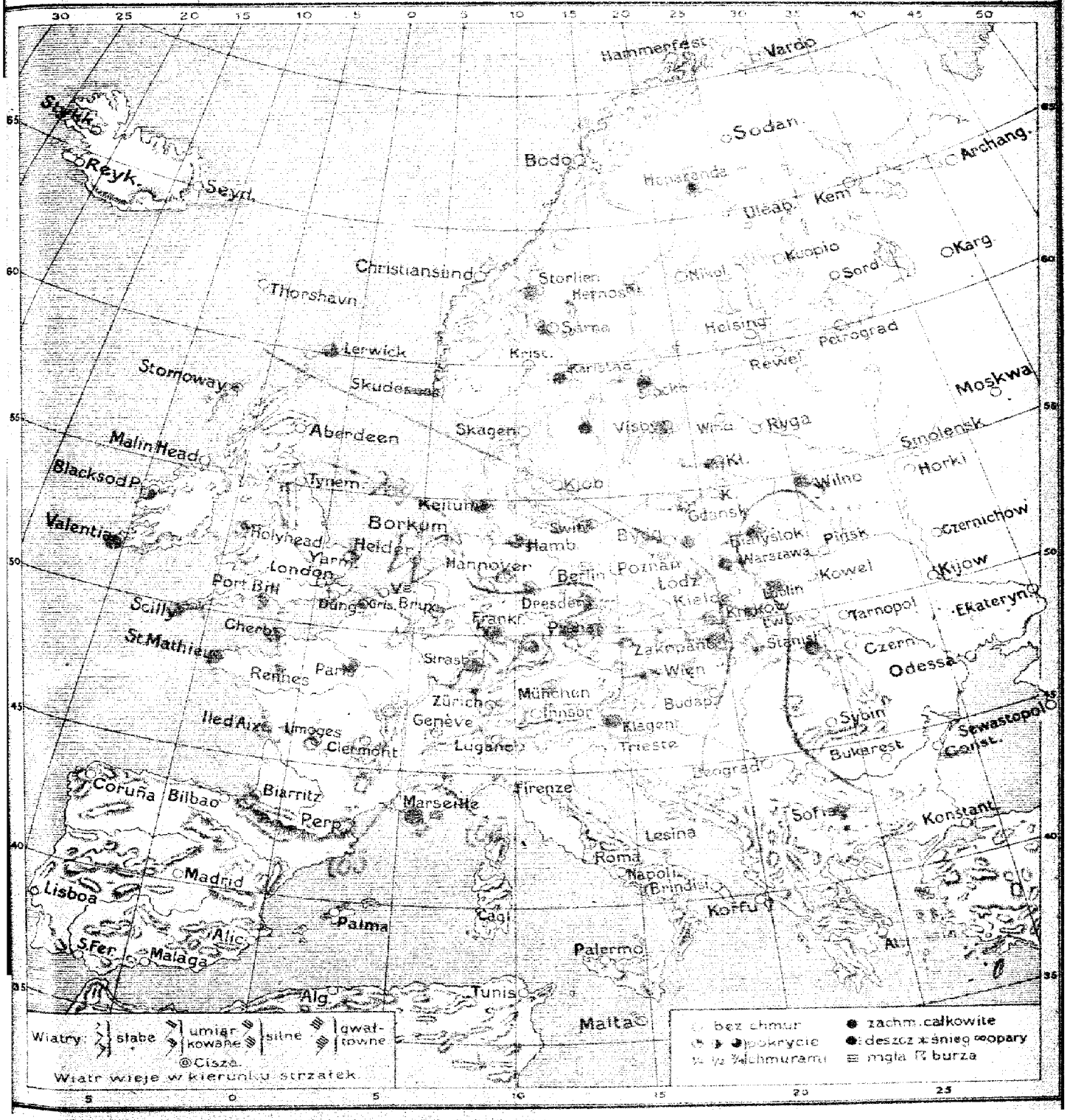

Przewidywany przebieg pogody w ciągu doby następnej.

[illegible]

Discoloration see original image

[illegible]

[illegible] (wtorek) 11. V. 1920

Miejscowość	[illegible]	[illegible]	[illegible]		[illegible]	[illegible]
Warszawa	76[illegible]·5	7	0	0·5	NW	2
[illegible]	69·3	5	0		NW	[illegible]
[illegible]	69·[illegible]	7	0		SW	[illegible]
[illegible]	[illegible]	[illegible]	0		W	1
[illegible]						
[illegible]	67·3	7	0	5	NW	[illegible]
[illegible]						
[illegible]						
[illegible]	66·[illegible]	9	1		W	6
[illegible]	66·7	5	2		SW	1
[illegible]	7[illegible]5·1	13	1		NE	1
[illegible]	[illegible]	16	3		E	1
[illegible]	63·9	14	3		NE	2
[illegible]	[illegible]9·5	15	1		E	3
[illegible]	59·8	26	1		SE	3
[illegible]	63·[illegible]	18	1		—	[illegible]
[illegible]	66·[illegible]	13	1		ENE	[illegible]
[illegible]	61·2	17	2		—	1
[illegible]	[illegible]	15	2		—	0
[illegible]	67·6	10	0		NE	1
[illegible]	70·7	9	0		N	[illegible]
[illegible]	70·5	8	1		NNW	2
[illegible]	70·1	11	1		S	1
[illegible]	69·0	8	1		W	3
[illegible]	59·5	9	0		N	2
[illegible]	71·0	7	1		ESE	4
[illegible]	68·3	10	0		N	2
[illegible]	70·6	9	0		W	1
[illegible]						
[illegible]	765·8		3		NW	2
[illegible]	63·7		3		SE	2
[illegible]	67·5		4		SW	2
[illegible]						
[illegible]	63·1		4 o		E	3
[illegible]						
[illegible]	770·8	7	0	0·5	S	1
[illegible]	71·0	5	0		—	0
[illegible]	70·4	5	0		—	0
[illegible]	69·0	8	0		N	3
[illegible]	67·9	7	0		N	2

[illegible]	[illegible]	[illegible]	[illegible]	[illegible]	[illegible]	[illegible]
[illegible]	766·[illegible]	12	[illegible]	[illegible]	N	[illegible]
[illegible]	[illegible]	[illegible]	[illegible]		—	[illegible]
[illegible]	[illegible]	[illegible]	[illegible]		SW	[illegible]
[illegible]	67·[illegible]	10	[illegible]		NE	[illegible]
[illegible]	[illegible]	[illegible]	[illegible]		NNE	[illegible]
[illegible]	[illegible]	[illegible]	[illegible]		NE	[illegible]
[illegible]	[illegible]	[illegible]	[illegible]		NW	[illegible]
[illegible]	76[illegible]	[illegible]	[illegible]	[illegible]	[illegible]	[illegible]
[illegible]	59·8	[illegible]	[illegible]	0·5	NE	[illegible]
[illegible]	66·[illegible]	[illegible]			N	[illegible]
[illegible]	65·[illegible]	[illegible]	[illegible]	2	N	[illegible]
[illegible]	63·[illegible]	[illegible]	[illegible]	0·5	W	[illegible]
[illegible]	64·[illegible]	7	0	1	N	[illegible]
[illegible]	64·[illegible]	[illegible]	[illegible]	0·5	N	[illegible]
[illegible]	7[illegible]		[illegible]	5	[illegible]	[illegible]
[illegible]	[illegible]		[illegible]		[illegible]	[illegible]
[illegible]	[illegible]					
[illegible]	65·[illegible]		4		W	[illegible]
[illegible]	76[illegible]		[illegible]		—	[illegible]
[illegible]						
[illegible]	64·[illegible]		[illegible]		N	[illegible]
[illegible]						
[illegible]						
[illegible]	64·[illegible]		[illegible]		E	[illegible]
[illegible]						
[illegible]						
[illegible]						
[illegible]						
[illegible]						
[illegible]	76[illegible]	[illegible]	[illegible]	[illegible]		
[illegible]						

Ogólny stan atmosfery w dniu 11.V. (wtorek) 1920.

Wysokie ciśnienie w Europie środkowej, drugorzędna depresja w Finlandji. Odpowiednio do wysokiego ciśnienia panuje u całej Europy środkowej piękna pogoda; w Anglji, w Szwecji i we Finlandji pochmurno.

Discoloration see original image

Państwowy Instytut Meteorologiczny
Institut Météorologique de Pologne

Warszawa. Mapa pogody z dnia 192 r. rano Rocznik
Varsovie. Carte synoptique du 192 matin. Nº

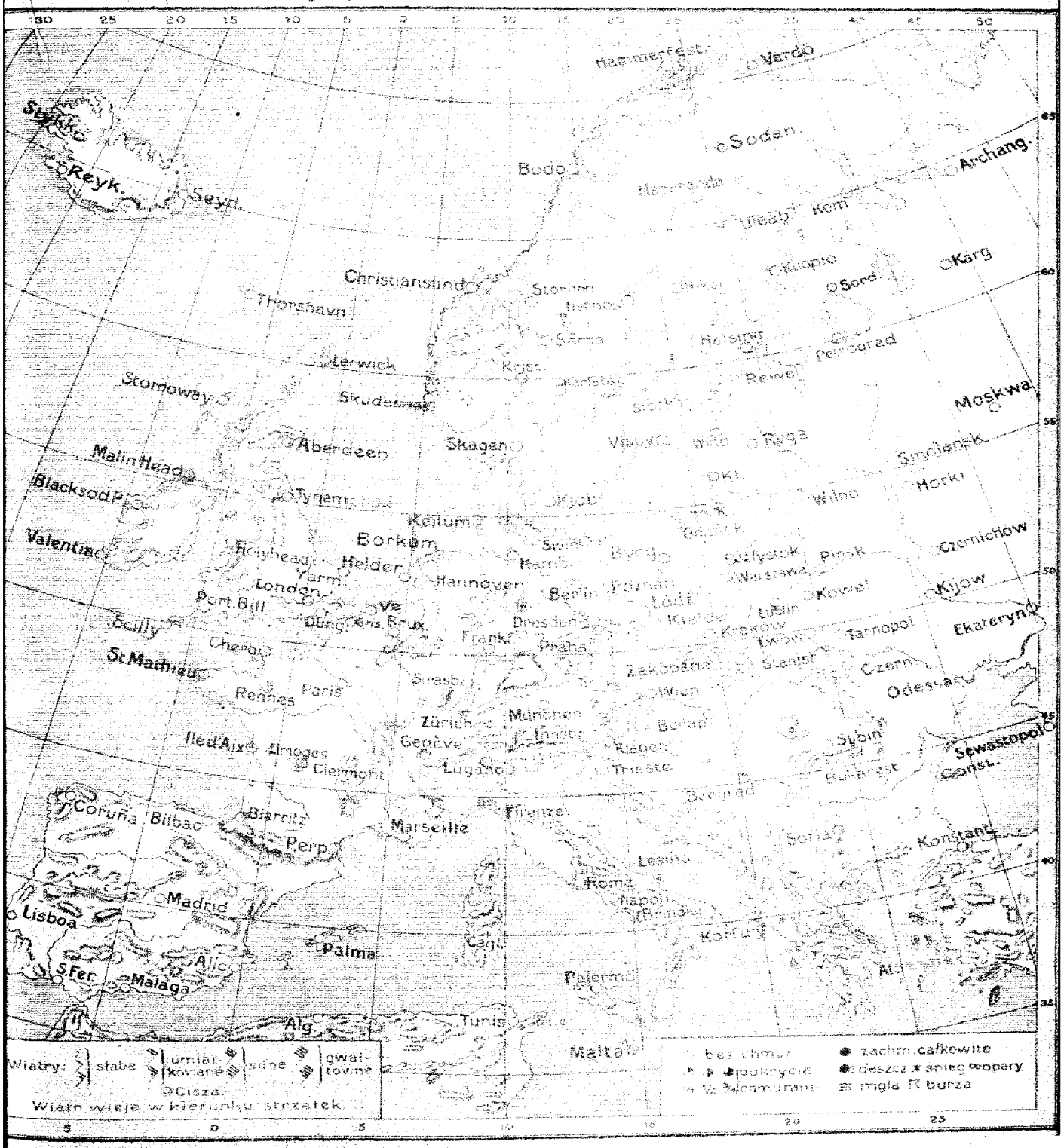

Przewidywany przebieg pogody w ciągu doby następnej.

Discoloration see original image

	7244	10	4		E	3
	8371	10	1		S	3
	6072	12	3			
	6371					
	8375	10	3			
	6473	10	3		ENE	
	6668	11	3		SE	4
	7219		4		ESE	6
	4671		4		S	0
	5372		4			2
	5176		4			1
	7052	8	2		ENE	1
	6876	10	1		SE	2
	6974	7	3		SE	0
	6974	10	0		E	2

Ogólny stan atmosfery w dniu 15.V. 19[illegible] [illegible]
Wysokie ciśnienie w Polsce i Europie. Depresje na [illegible]
depresja drugorzędna w Italii. W Polsce i [illegible]
pogodna, wiatry słabe. Niemce, Czechosłowacja, Austrja [illegible]
pochmurno, wiatry wschodnie i północno-[illegible]
Anglja i Norwegja przemarzło, dżdżyło (Francja [illegible]

Discoloration see original image

Państwowy Instytut Meteorologiczny.
Institut Météorologique de Pologne.

Warszawa. Mapa pogody z dnia 192 r. rano. Rocznik
Varsovie. Carte synoptique du 192 matin. N°

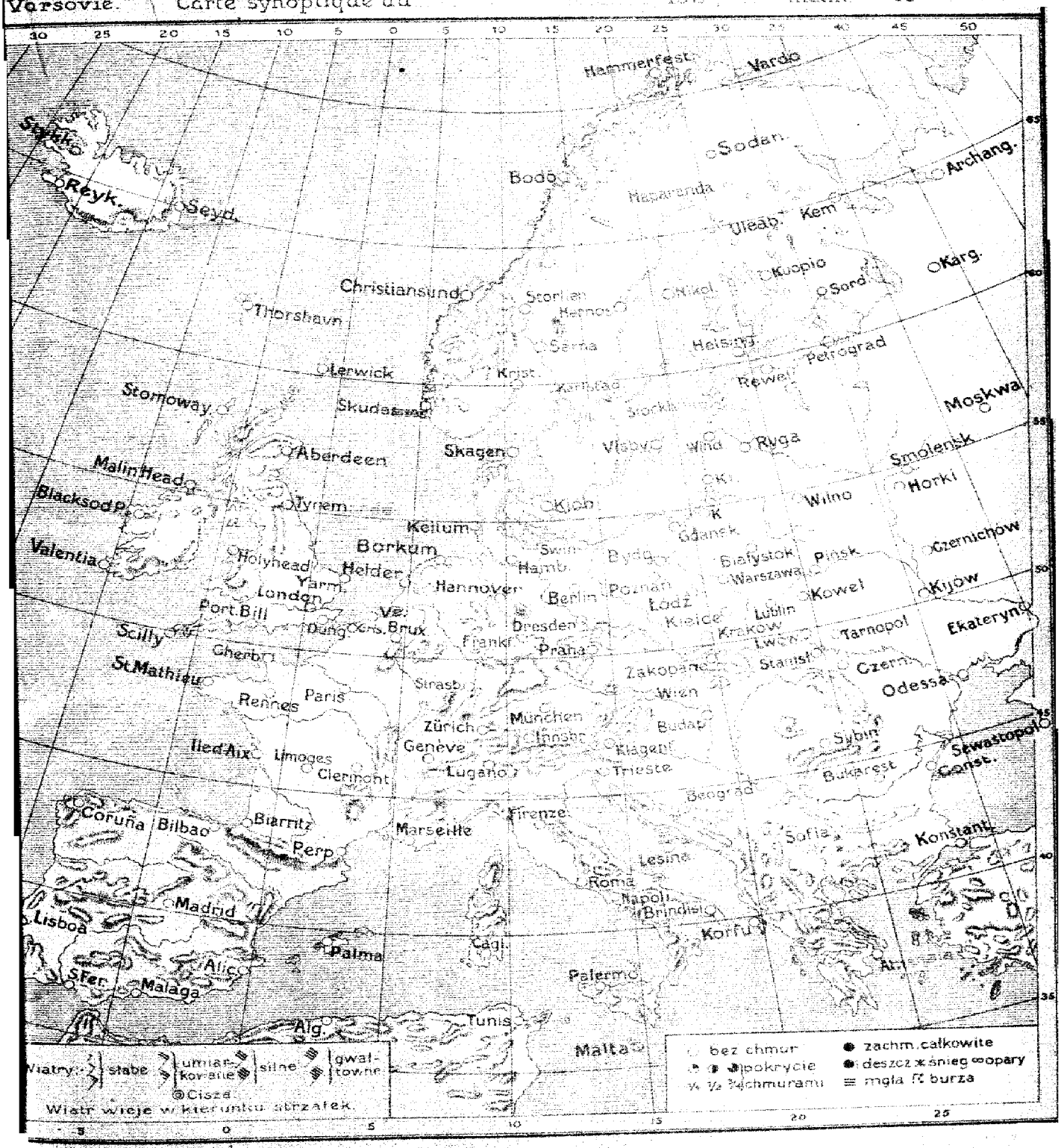

Przemidymany przebieg pogody w ciągu doby następnej.

Discoloration see original image

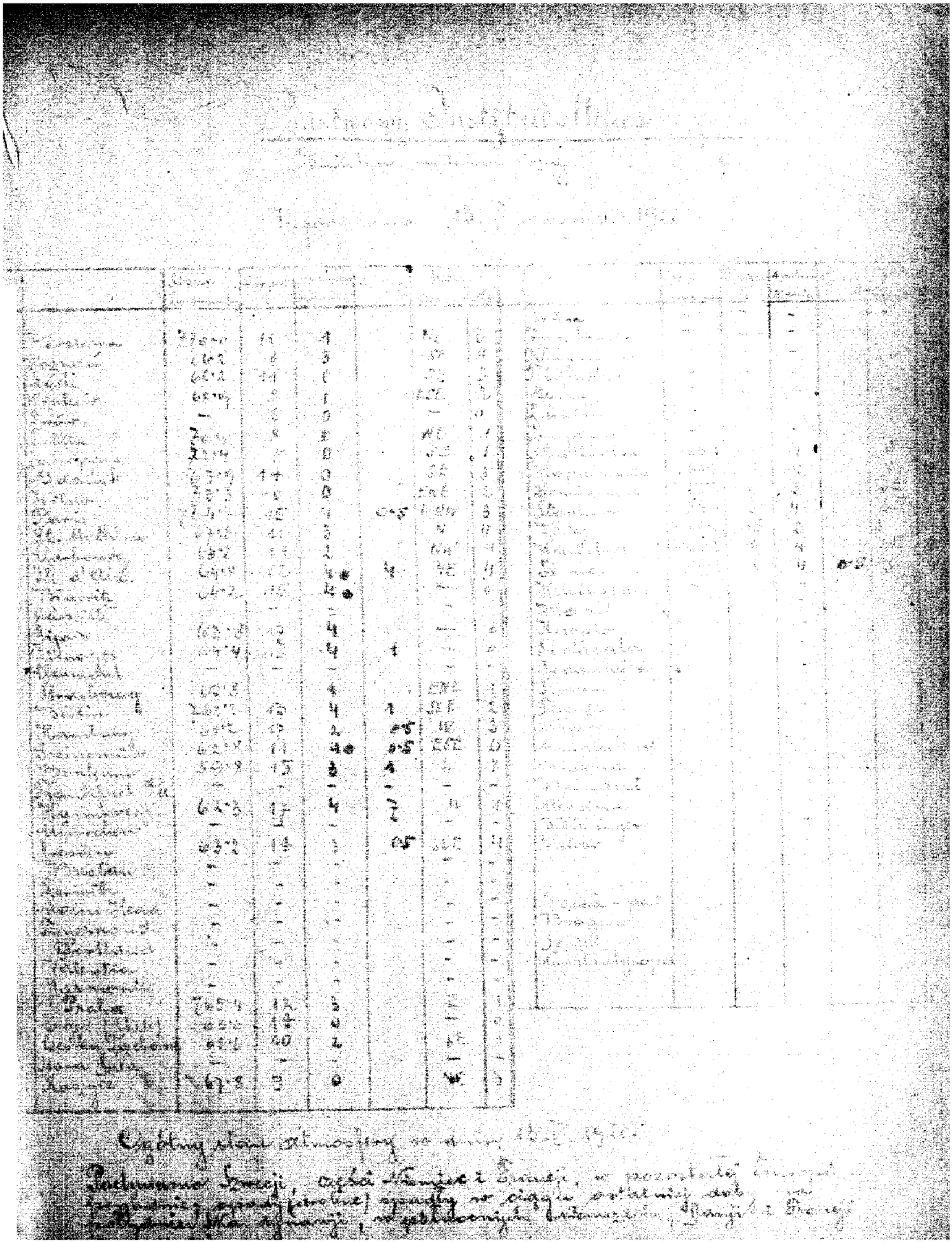

Discoloration see original image

Państwowy Instytut Meteorologiczny
Institut Météorologique de Pologne

Warszawa. Mapa pogody z dnia .192 r. rano Roeznik
Varsovie. Carte synoptique du 192 matin N.°

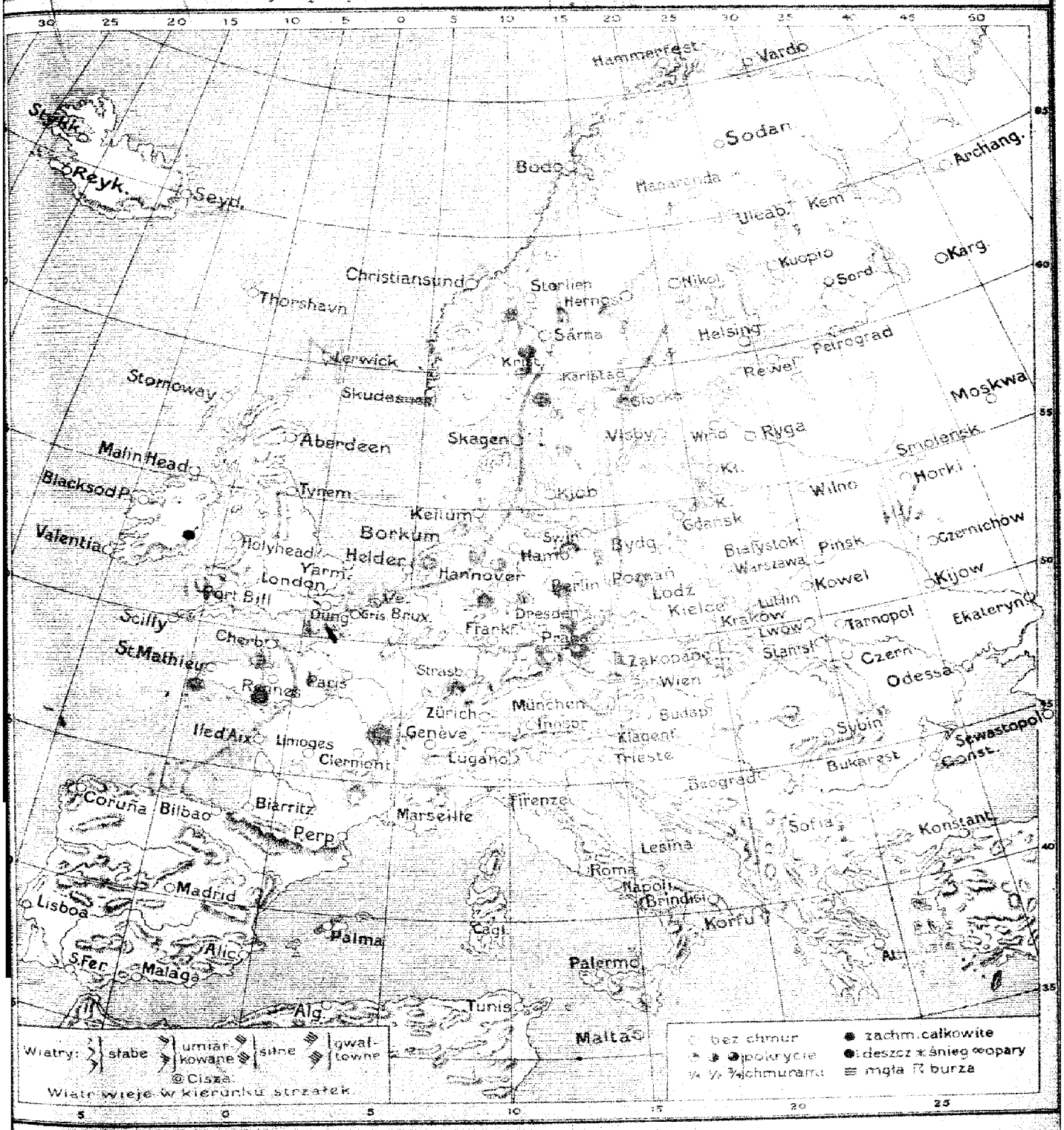

Przewidywany przebieg pogody w ciągu doby następnej

Dobrej możliwość

[illegible]

Biuletyn meteorologiczny

[illegible]

		Raw barometr	Temp. °C	Dotyczy [illegible]	Opady	Wiatr [illegible]	Wiatr [illegible]			Raw barometr	[illegible]	[illegible]	[illegible]
Polska	Warszawa	[illegible]	[illegible]	[illegible]		[illegible]	[illegible]	[illegible]	[illegible]				
	Poznań	[illegible]	[illegible]	[illegible]		[illegible]	[illegible]		[illegible]				
	Łódź	[illegible]	[illegible]	[illegible]		[illegible]	[illegible]		[illegible]				
	Kraków	[illegible]	[illegible]	[illegible]		[illegible]	[illegible]		[illegible]				
	Lwów												
	Lublin	[illegible]	[illegible]	[illegible]		[illegible]	[illegible]	[illegible]	[illegible]	[illegible]			
	Sokołowo								[illegible]				
	Gdańsk	[illegible]	[illegible]	[illegible]		[illegible]	[illegible]		[illegible]				
	Wilno	[illegible]	[illegible]	[illegible]		[illegible]	[illegible]		[illegible]				
Francja	Paris	[illegible]	[illegible]	[illegible]		[illegible]	[illegible]	[illegible]	[illegible]	[illegible]	[illegible]	[illegible]	[illegible]
	St. Mathieu	[illegible]	[illegible]	[illegible]		[illegible]	[illegible]		[illegible]				
	Cherbourg								[illegible]				
	Ile d'Aix	[illegible]	[illegible]	[illegible]		[illegible]	[illegible]		[illegible]				
	Biarritz	[illegible]	[illegible]	[illegible]	[illegible]	[illegible]	[illegible]		[illegible]				
	Marseille	[illegible]	[illegible]	[illegible]		[illegible]	[illegible]		[illegible]				
	Dijon	[illegible]	[illegible]	[illegible]		[illegible]	[illegible]		[illegible]				
	Limoges	[illegible]	[illegible]	[illegible]		[illegible]	[illegible]	[illegible]	[illegible]				
	Clermont	[illegible]	[illegible]	[illegible]	[illegible]	[illegible]	[illegible]		[illegible]				
	Strasbourg	[illegible]	[illegible]	[illegible]	[illegible]	[illegible]	[illegible]		[illegible]				
Niemcy	Berlin	[illegible]	[illegible]	[illegible]	[illegible]	[illegible]	[illegible]	[illegible]	[illegible]				
	Hamburg	[illegible]	[illegible]	[illegible]	[illegible]	[illegible]	[illegible]		[illegible]				
	Swinemünde	[illegible]	[illegible]	[illegible]		[illegible]	[illegible]		[illegible]				
	Wolkow	[illegible]	[illegible]	[illegible]		[illegible]	[illegible]		[illegible]				
	Frankfurt								[illegible]				
	Hannover								[illegible]				
	München	[illegible]	[illegible]	[illegible]	[illegible]	[illegible]			[illegible]				
	Dresden								[illegible]				
	Breslau								[illegible]				
Anglia	Lerwick							[illegible]	[illegible]				
	Walthamstow								[illegible]				
	Tynemouth												
	Portland												
	Valentia	[illegible]		[illegible]					[illegible]				
	Yarmouth								[illegible]				
Czechosłowacja	Praha	[illegible]	[illegible]	[illegible]	[illegible]	[illegible]	[illegible]		[illegible]				
	Eger (Cheb)	[illegible]	[illegible]	[illegible]	[illegible]	[illegible]	[illegible]		[illegible]				
	Starohalo	[illegible]	[illegible]	[illegible]		[illegible]	[illegible]		[illegible]				
	Gr. Trzebow	[illegible]	[illegible]	[illegible]	[illegible]	[illegible]	[illegible]		[illegible]				
	Koszyce	[illegible]	[illegible]	[illegible]		[illegible]	[illegible]		[illegible]				

Ogólny stan atmosfery w dniu [illegible]

[illegible]

Discoloration see original image

Państwowy Instytut Meteorologiczny
Institut Météorologique de Pologne.

Warszawa. Mapa pogody z dnia 192 r. rano Rocznik
Varsovie. Carte synoptique du 192 , matin N°

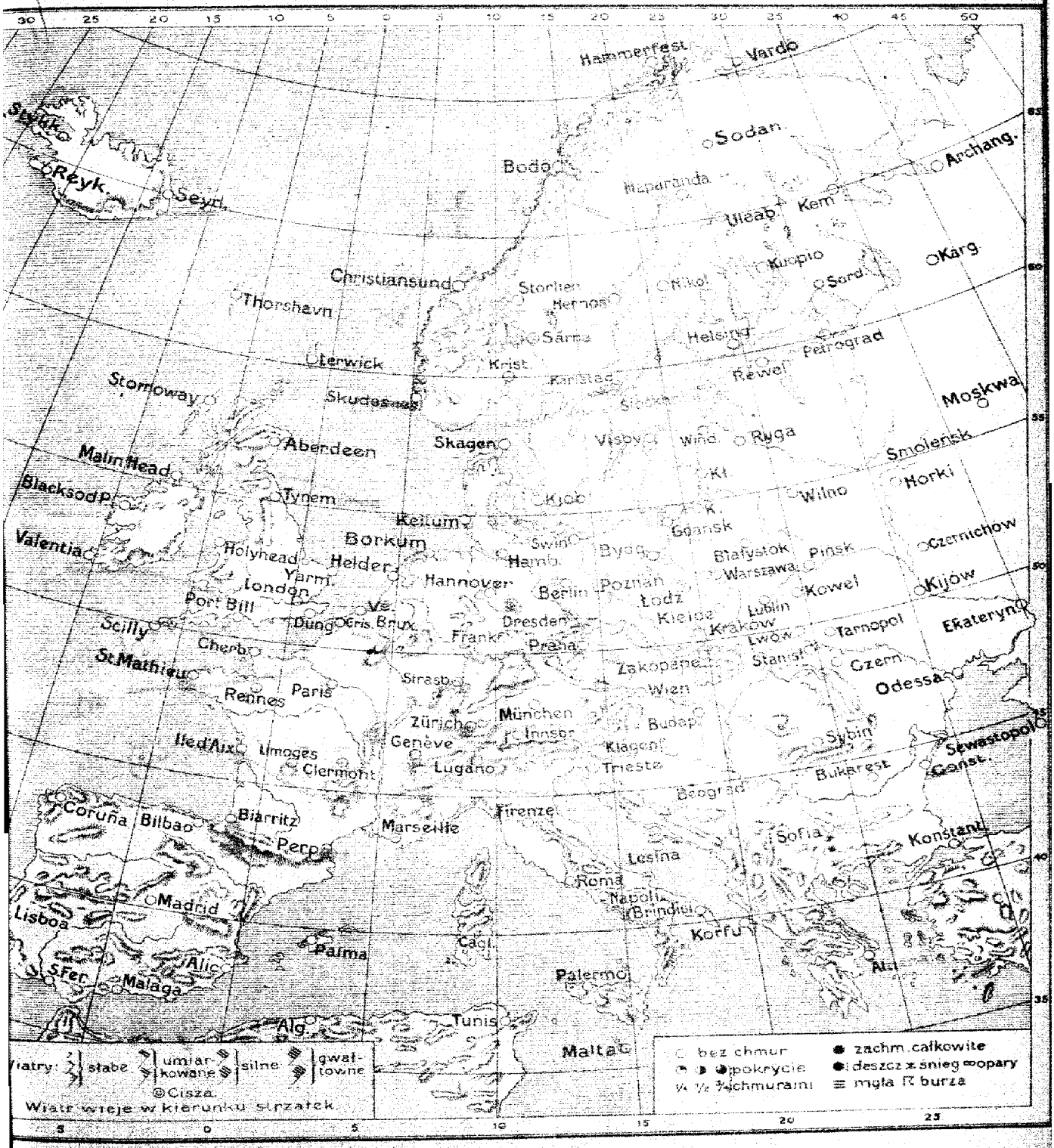

przewidywany przebieg pogody w ciągu doby następnej.

Discoloration see original image

Państwowy Instytut Meteorologiczny
Institut Météorologique de Pologne

Warszawa. Mapa pogody z dnia 192 r. rano Rocznik
Varsovie. Carte synoptique du 192 , matin N°

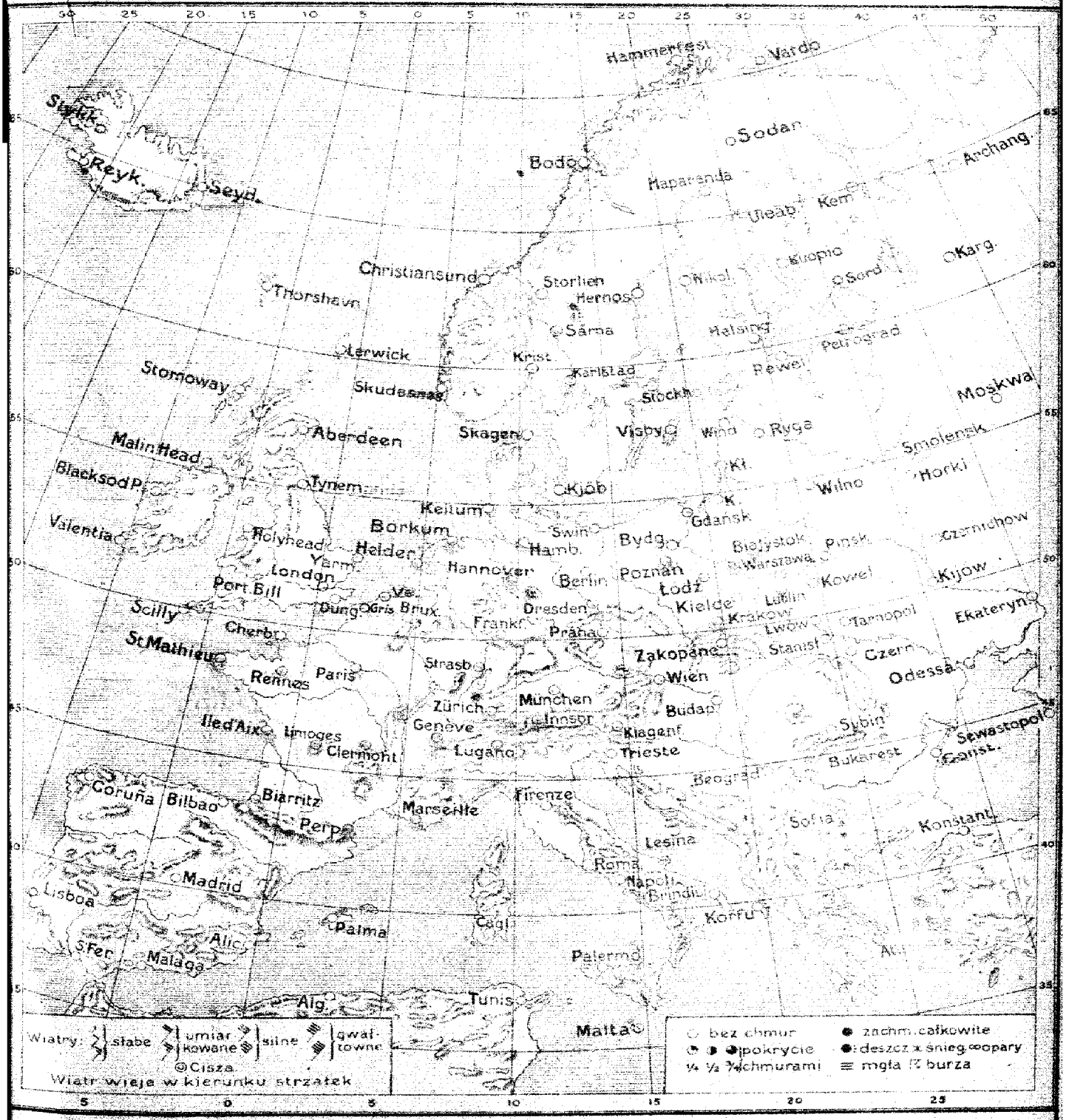

Przewidywany przebieg pogody w ciągu doby następnej.

[illegible]

Discoloration see original image

Państwowy Instytut Meteorologiczny
Institut Météorologique de Pologne

Warszawa. Mapa pogody z dnia ..... 192 r. ..... rano. Rocznik
Varsovie. Carte synoptique du ..... 192 . ..... matin N°

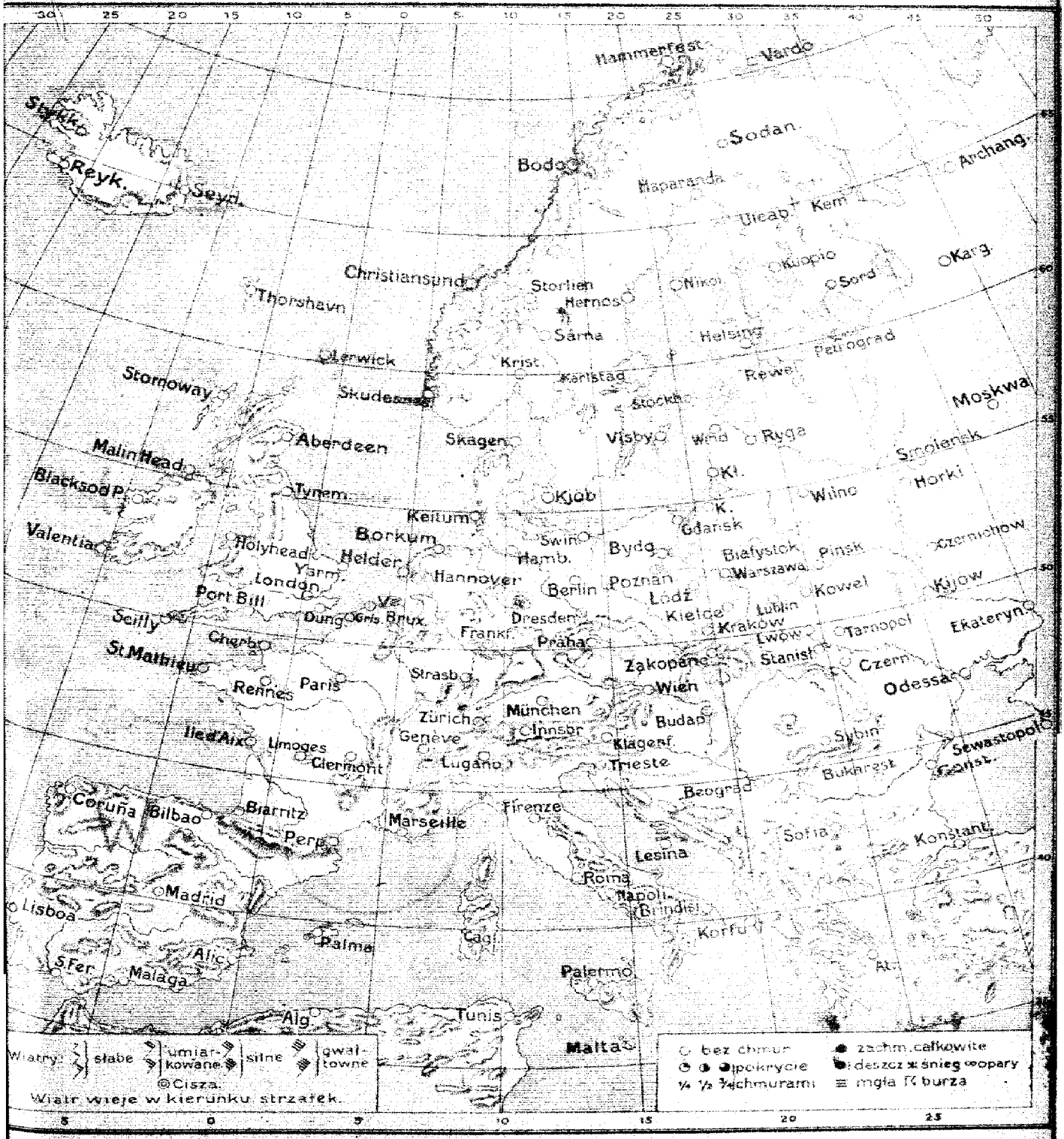

Przewidywany przebieg pogody w ciągu doby następnej.

[illegible]

Discoloration see original image

Discoloration see original image

PAŃSTWOWY INSTYTUT HYDROLOGICZNO-METEOROLOGICZNY

Biuletyn meteorologiczny

godz. rano ... 18. maj (piątek) 1928

Polska	Warszawa	7622	11	4	0	88	2	Europa północna	[illegible]	[illegible]	0	[illegible]	[illegible]	[illegible]
	Poznań	807	14	4	0,5	57	0		Leningrad					
	Łódź	823	13	1	0	8			Kopenhaga					
	Kraków	824	13	4	0	872	2		Reykjavik					
	Lwów	827	13	4	0	2	3							
	Lwów													
	Zakopane	628	13	4	1,5	8	2		Oslo					
	Wilno								Sztokholm					
									Bergen					
	Stołpce	614	13	3		8	2							
Niemcy	Paryż	1534	12	4	4	582	2	Europa środkowa	Gr. Kopenhaga	1027	4	0		12
	St. Kabinen	861	12	3	4	7	5		Hapsaranda	[illegible]	[illegible]	0		0
	Cherbourg	841	12	4	[illegible]	6	[illegible]		Helsingfors	[illegible]	0	0		4
	Ile de Sein	903	14	4		8	[illegible]		Sztokholm	[illegible]	2	1		4
	Biarritz	821	[illegible]	1		8	[illegible]		Wilno	[illegible]	[illegible]	2		8
	Brest	621	15	3	0	[illegible]	0		Karlsruhe	[illegible]	6	4		20
	Limoges	818	16	2	[illegible]	8	2		Sofia	[illegible]	3	[illegible]		[illegible]
	Clermont	818	17	1	0	882	1							
	Strasbourg	828	17	2	0,5	8	1	Europa wschodnia	Helsingfors	[illegible]	4			[illegible]
									Riga					
									Kuopio	[illegible]				[illegible]
									Sarapulka					
									Sodankylä					
Niemcy	Berlin													
	Hamburg	7895	14	[illegible]	[illegible]	8	[illegible]							
	Swinemünde	601	17	3	[illegible]	85	4							
	Norden	570	14	4	2	888	2							
	Frankfurt a/M	615				8	1		Rjeka					
	Hannover	604	16			5	4		Pilsudsk					
	Kassel								Krapol					
	Dresden	825	21	2	4	[illegible]	2		Hadjaiensk					
	Breslau								Ancona					
									Perugia					
									Kosenza					
Anglia i Irlandia	Lerwick							Holandia						
	Kew													
	Tynemouth													
	Portland								Valencia					
	Valentia								Sulina	[illegible]		4		[illegible]
	Tarmouth													
Czechosłowacja	Praha	7623	16	1	12	788	0		Bida Dne					
	Ugar (Gash)								Belgrad					
	Banska Bela	829	18	0		7			Sofia					
	Gr. Tlomova	828	18	4	4	8			Konstantynopol					
	Kosyce													

Ogólny stan atmosf. w Polsce 18.V (wtorek)

Depresja w Europie północno-zachodniej, przedtem na W od Anglii, [illegible]
W Polsce pełnialowo - zachmurzenie i Śląsk [illegible]
Depresja płn. - zachodnia i [illegible] płn. - zachodnie pochmurno i dżdżysto.
Zgięcia południowo - zachodnie i [illegible] pochmurno i deszcz. W południowej części [illegible]
[illegible] słabe.

Discoloration see original image

Warszawa. Varsovie. | Mapa pogody z dnia / Carte synoptique du | 192 | rano / matin | Rocznik / Nr.

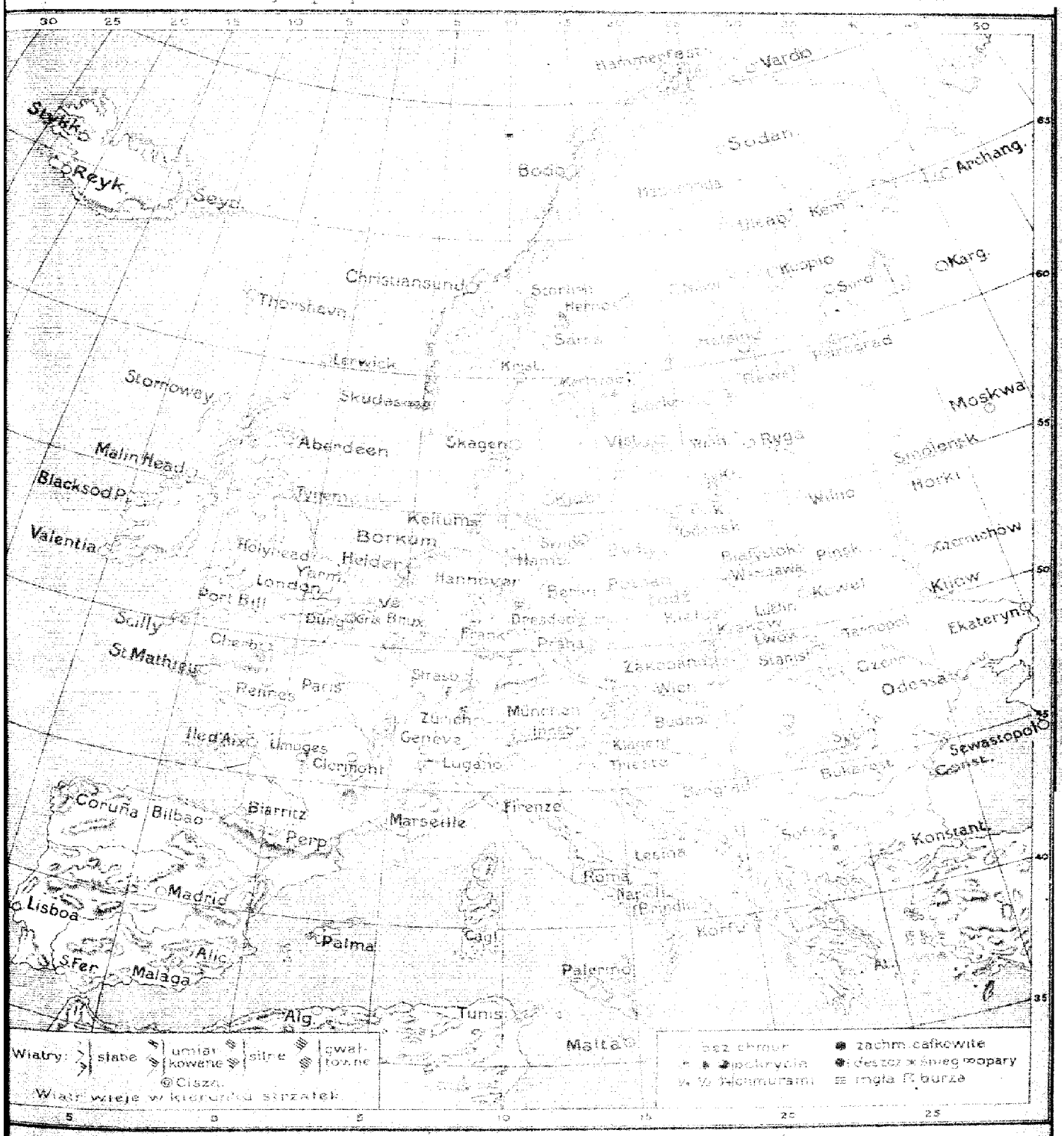

Przewidywany przebieg pogody w ciągu doby następnej.

Discoloration see original image

PAŃSTWOWY INSTYTUT METEOROLOGICZNY

Biuletyn meteorologiczny

7 godz. rano 19. maja 1920

		Stan barometru	Temper. °C.	Zachmur.	Opady	Wiatr kierunek	Wiatr siła
Polska	Warszawa	7647	17	2		S	1
	Poznań	619	18	2		S	2
	Łódź	628	17	0		SE	2
	Kraków	642	16	1		NE	2
	Lublin	648	14	0		NE	1
	Bydgoszcz	633	16	0		E	1
	Zakopane	659	14	0		-	0
	Wilno	685	14	0		S	0
	Gdańsk	624	20	2		SE SE	1
Francja	Paris	7650	10	4		SW	2
	St.Mathieu	634	11	2		W	4
	Ile d'Aix	651	13	2		WNW	3
	Biarritz	661	12	0		E	3
	Dijon	-	-	-		-	-
	Limoges	-	-	-		-	-
	Charmont	659	9	0		ENE	1
	Strasbourg	654	15	0		E	1
Niemcy	Berlin	7628	17	1		SW	1
	Hamburg	621	15	4		SW	4
	Swinemünde	613	17	2		SW	2
	Borkum	-	-	-		-	-
	Frankfurt a/	-	-	-		-	-
	Hannover	628	12	4		W	1
	München	636	17	3		SSE	1
	Dresden	629	18	3		WSW	2
	Breslau	-	6	-		-	-
Anglja	Lerwick	600	-			-	-
	Malin Head	481	-	3		NW	3
	Tynemouth	448	-			SE	5
	Portland	-	-	-		-	-
	Valentia	552	-	0		W	5
	Yarmouth	-	-	-		-	-
Czechosłowacja	Praha	7628	-	3		-	0
	Eger (Cheb)	6300	-	4		-	0
	Stara Dala	606	-	0		NE	2
	Ceska Trebowa	631	-	1		NNE	2
	Koszyce	647	-	0			

		Stan barometru	Temper. °C.	Zachmur.	Opady	Wiatr kierunek	Wiatr siła
Austrja	Wien	-					
	Innsbruck	-					
	Klagenfurt	-					
	Feldkirch	-					
Szwajcarja	Genève	7638	15	4		NW	[illegible]
	Zurich	648	16	3		W	[illegible]
	Lugano	631	19	3		NW	[illegible]
Szwecja	Stockholm	7579	12	4		S	[illegible]
	Haparanda	611	9	[illegible]		SSE	[illegible]
	Hernosand	573	9	0		E	[illegible]
	Storlaan	494	9	0		NE	[illegible]
	Visby	594	19	1		S	[illegible]
	Karlstad	558	11	3		S	[illegible]
	Sarna	510	10	0		S	[illegible]
Finlandja	Helsingfors	-					
	Wasa	-					
	Kuopio	-					
	Sortavala	-					
	Podankyla	-					
Włochy	Roma	-					
	Firenze	-					
	Napoli	-					
	Maddalena	-					
	Ancona	-					
	Brindisi	-					
	Messina						
Holandja	Vlissingen						
	Helder						
	Buda Pest						
	Beograd						
	Sofia						
	Konstantynopol						
	Bucarest	76629	17			NE	

Ogólny stan atmosfery w dniu 19.V. (środa) r.b.

Głęboki niż nad morzem Północnem: depresja wtórna nad Czecho-Słowacją i Polską (częścią zachodnią). Wysokie ciśnienie nad Rosją i Polską Wschodnią; klin wysokiego ciśnienia nad Francją Środkową.
Pochmurno w Szwecji, Anglji Zachodniej oraz części Francji i Niemiec; opady [illegible] w Europie Zachodniej, Środkowej i Północnej; miejscami w Polsce i Anglji [illegible] burze; w Polsce zachmurzenie małe.-

Discoloration see original image

Państwowy Instytut Meteorologiczny
Institut Météorologique de Pologne

Warszawa. Varsovie. | Mapa pogody z dnia 19. maja (6 (środa) | 192⁰ r. 7 rano 192 7 metin. | Rocznik Nr 40

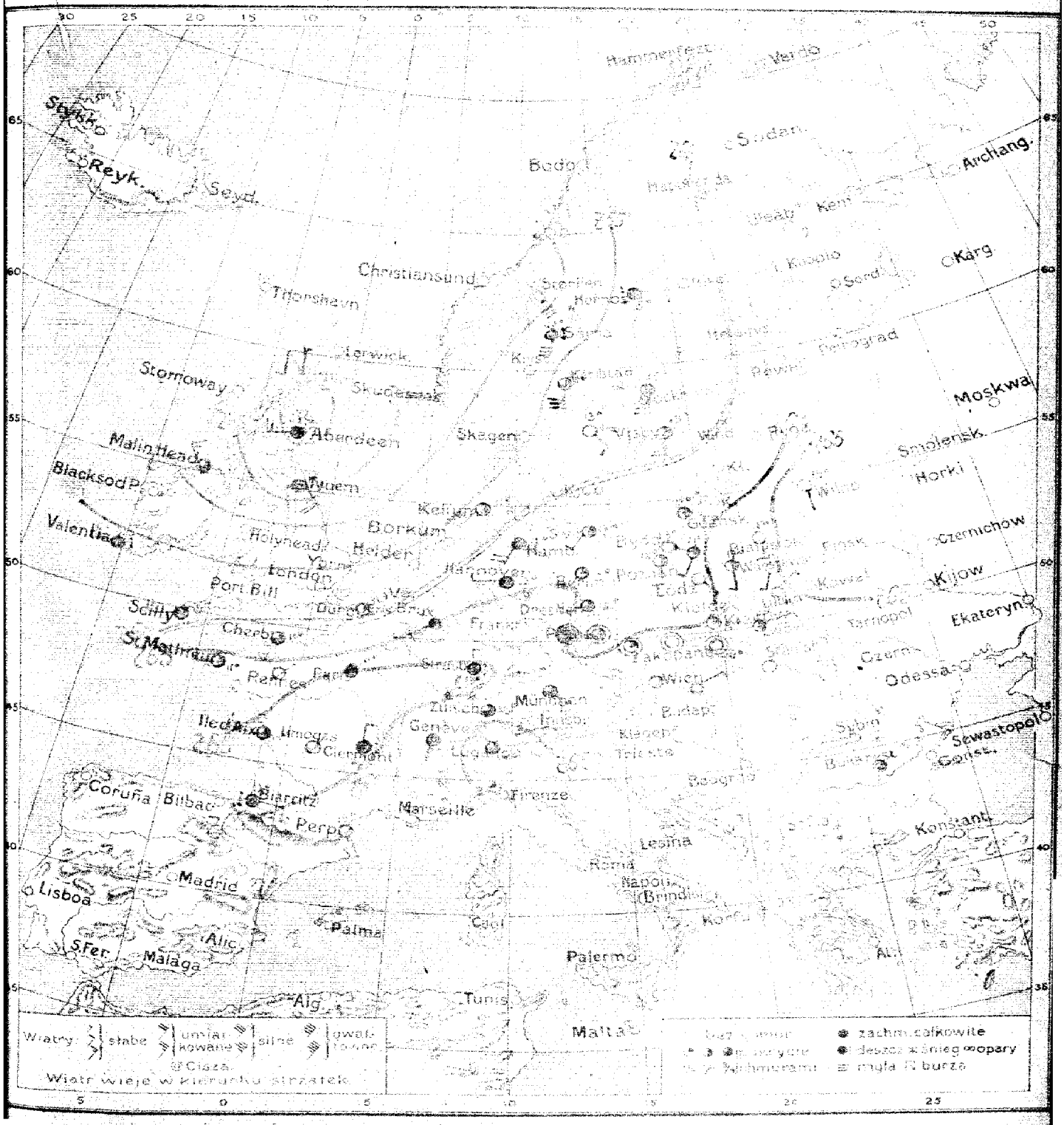

Przewidywany przebieg pogody w ciągu doby następnej.

Zachmurzenie zmienne , skłonność do burzy i opadów miejscowych. Wiatry z kierunków południowych, temperatura najpierw wysoka, mało zmieniona; potem miejscami spadek temperatury wskutek burz i opadów.-

Discoloration see original image

Discoloration see original image

PAŃSTWOWY INSTYTUT METEOROLOGICZNY

Biuletyn meteorologiczny.

[illegible] god. rano 20 maja (czwartek) 1920

		Stan barom.	Temp. °C	Zachm.	opady	wiatr kier.	wiatr sił.
Polska	Warszawa	760[illegible]	20	0		S	I
	Poznań	674	16	4		SSE	I
	Łódź	667	20	0		WSW	I
	Kraków	672	15	[illegible]		S	[illegible]
	Lublin	672	17	0		W	0
	Bydgoszcz	675	13	2	15	N	2
	Brześć n/B		-	-			
	Wilno	712	16	0		[illegible]	0
	Gdańsk	689	19	1	4	SE	1
Francja	Paris	668	11	[illegible]	0	NW	I
	St Mathieu	678	12	2	0.5	-	0
	Ile D'Aix	5	10	[illegible]	4	NE	3
	Biarritz	645	21	[illegible]	3	NE	3
	Marseille	708	19	1		-	0
	Dijon	649	11	4	4	NE	2
	Limoges	655	10	[illegible]	19	NE	3
	Clermont	641	9	4	12	N	2
	Strasbourg	680	13	1	1	NW	4
Niemcy	Berlin	7[illegible]8	14	3	3	NW	2
	Hamburg	600	14	1		W	4
	Swinemünde	680	15	3		2	1
	Berlin	6[illegible]7	14	1		SSW	2
	Frankfurt n/M	665	15	4	3	N	2
	Hannover		-				
	München		-				
	Dresden	668	17	1		NNE	1
	Breslau	667	16	4	17	WNW	1
Anglja	Lerwik						
	Kalinwood						
	Tynemouth						
	Portland						
	Valentia						
	Yarmouth						
Czechosłowacja	Praha	7[illegible]7	15	1	34	N	1
	Mgar (Chab)	6[illegible]	14	1	3	[illegible]	0
	Starohala	6[illegible]	21	1		NE	1
	Cesk.Trebova	65[illegible]	16	1		N	0
	Kosyce	680	19	1		N	1

		Stan barom.	Temp. °C	Zachm.	opady	Wiatr kier.	Wiatr sił.
Austrja	Wien	[illegible]	19	0		-	0
	Innsbruck	[illegible]	[illegible]	[illegible]		[illegible]	0
	Klagenfurt	[illegible]	[illegible]	0		0	0
	Feldkirch	[illegible]	[illegible]	[illegible]		N	[illegible]
Szwajcarja	Genève	[illegible]	[illegible]	0		NNE	2
	Zurich	[illegible]	[illegible]	[illegible]	2	NE	[illegible]
	Lugano	[illegible]	[illegible]	[illegible]		NE	[illegible]
Szwecja	Stockholm	[illegible]	4	0		0	[illegible]
	Haparanda	777	8	1	29	NW	[illegible]
	Hernösand	600	[illegible]	1	2	[illegible]	[illegible]
	Stockholm	561	[illegible]	[illegible]		SW	[illegible]
	Visby	[illegible]	15	2		SSE	[illegible]
	Karlstad	[illegible]	10	3		NE	0
	Sorsele	[illegible]	4	3	6	NE	2
Finlandja	Helsingfors						
	Tusa						
	Kuopio						
	Berkaralta						
	Sodankylä						
Włochy	Roma						
	Napoli						
	Firenze						
	Modialena						
	Ancona						
	Brindisi						
	Messina						
Holandja	Vlissingen						
	Helder						
	Buda Pest						
	Beograd						
	Bucuresti						
	Sofia						
	Konstantynopol						

Ogólny stan atmosfery w dniu 20.V.1920 r. (czwartek)

Wysokie ciśnienie w Rosji, niskie w północnej Skandynawji. W Polsce przeważnie pogodnie we Francji przeważnie posmurno i dżdżysto, w innych krajach Europy dość pogodnie. Wciągu ubiegłej doby spadły miejscami ulewne deszcze. Wiatr 24 sec. Rydzowska 15 mm.

Discoloration see original image

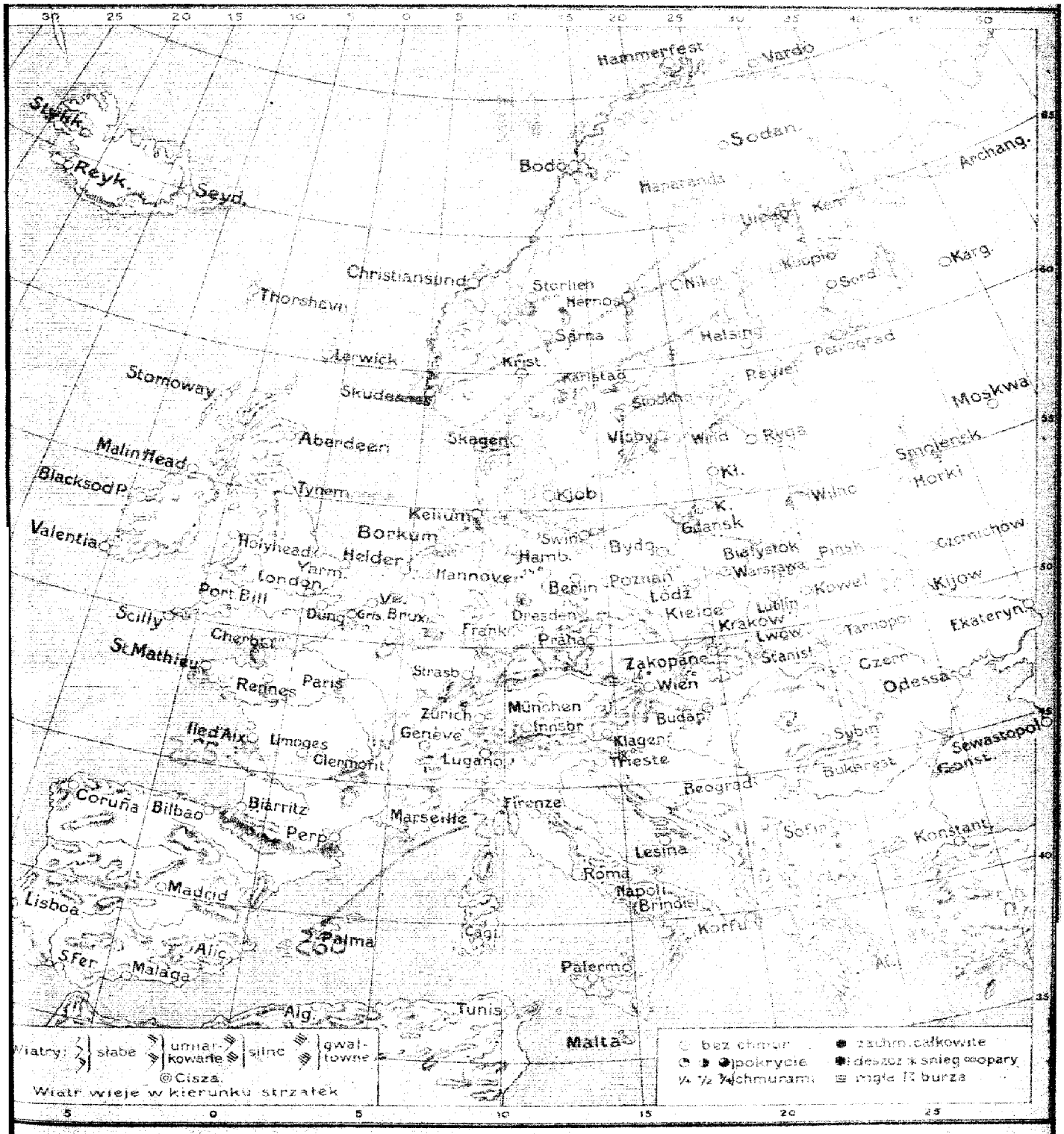

Przewidywany przebieg pogody w ciągu doby następnej.

Pogodnie, ciepło, wiatry z kierunków wschodnich.-

F. Liana

Discoloration see original image

Państwowy Instytut Meteorologiczny.
Institut Météorologique de Pologne.

Warszawa. Mapa pogody z dnia 192 r. rano Rocznik
Varsovie. Carte synoptique du 192 matin. N°

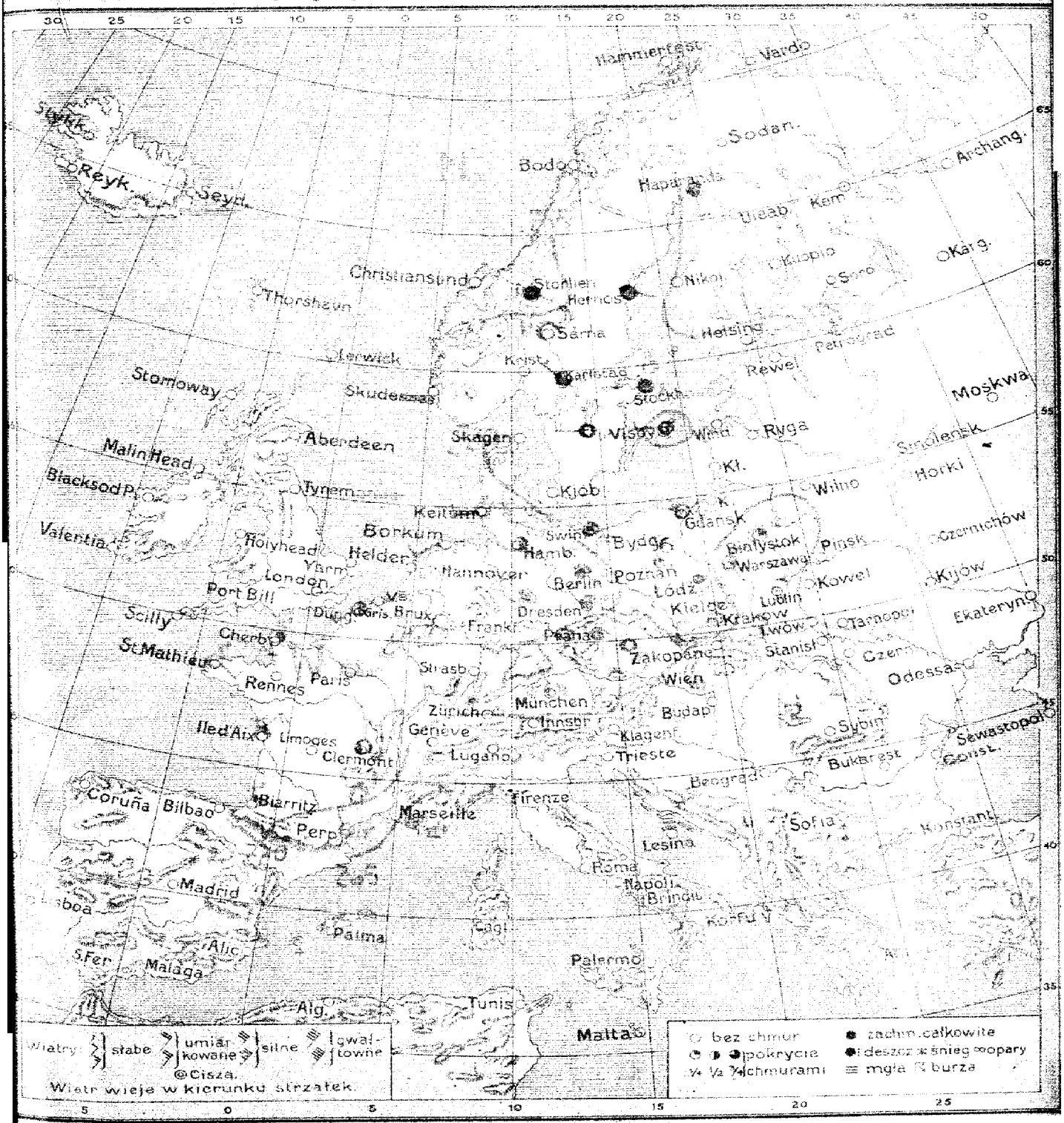

Przewidywany przebieg pogody w ciągu doby następnej.

[illegible]

[illegible]

Discoloration see original image

Discoloration see original image

Państwowy Instytut Meteorologiczny
Institut Météorologique de Pologne

Warszawa. Mapa pogody z dnia 23 maja 192 r. rano Rocznik
Varsovie. Carte synoptique du 192 matin N°

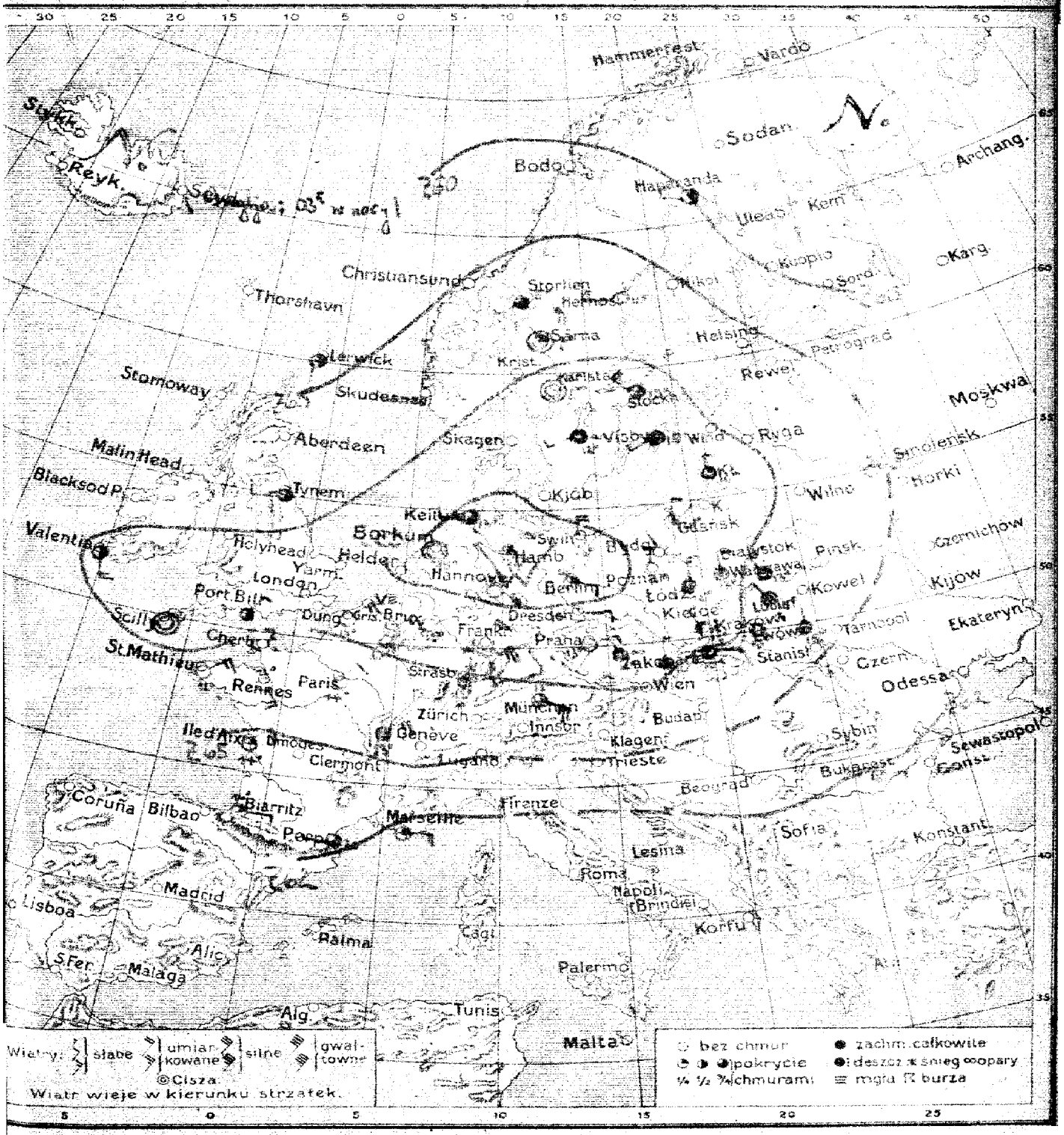

Przewidywany przebieg pogody w ciągu doby następnej.

Zachmurzenie zmienne, wiatry z kierunków północnych, temperatura [illegible]
(w Galicji zachmurzenie większe, miejscami opady.)

Dr. [illegible]

Discoloration see original image

Discoloration see original image

Państwowy Instytut Meteorologiczny.
Institut Météorologique de Pologne.

Warszawa. Mapa pogody z dnia ..... 192.. r. rano Rocznik
Varsovie. Carte synoptique du ..... 192.. matin N°

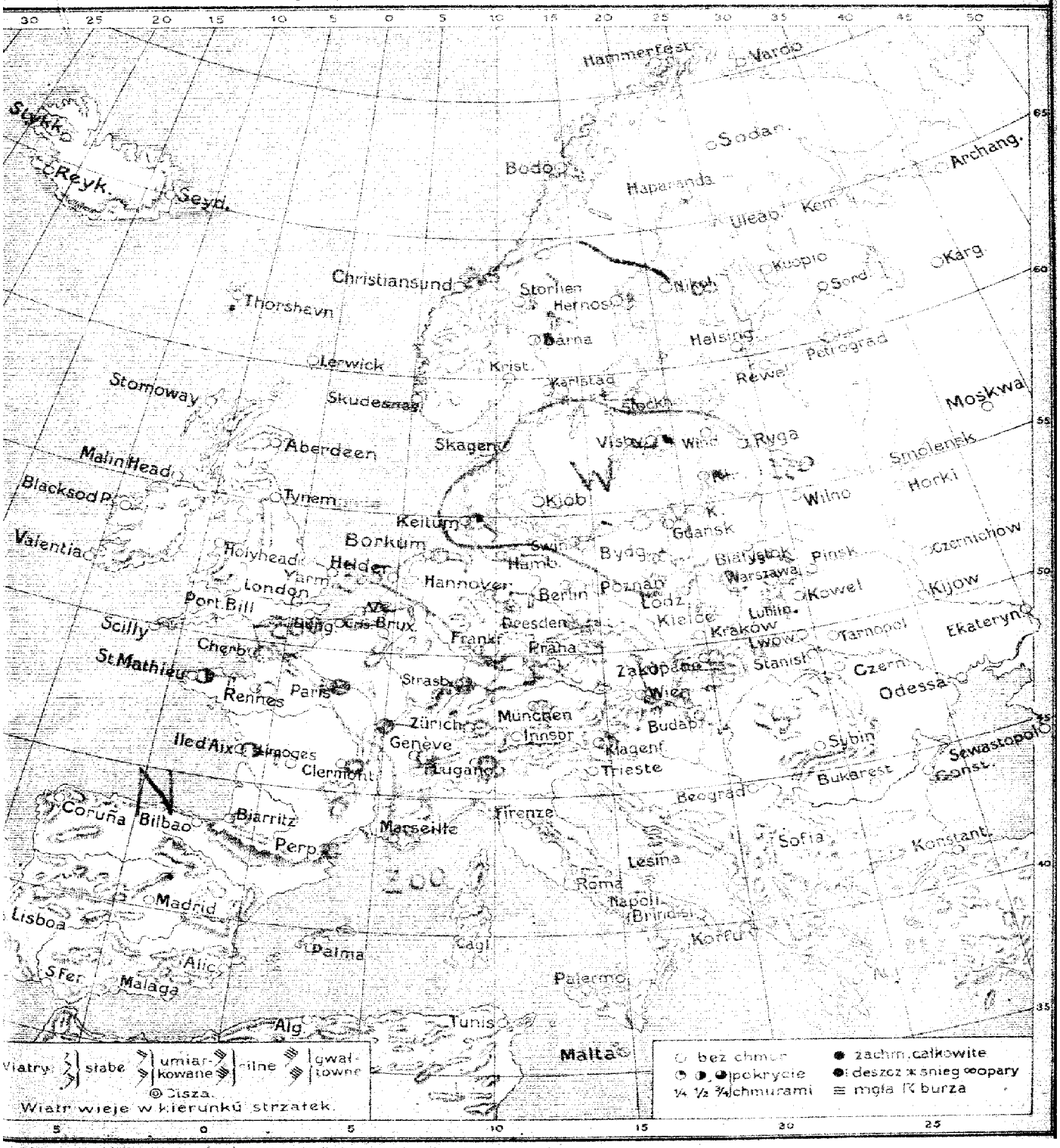

Przewidywany przebieg pogody w ciągu doby następnej.

Discoloration see original image

PAŃSTWOWY INSTYTUT METEOROLOGICZNY.

BIULETYN METEOROLOGICZNY

[illegible] dnia 24. V. 1930 /poniedziałek/

Warszawa	[illegible]	[illegible]	[illegible]	[illegible]	N	[illegible]	[illegible]	[illegible]	[illegible]	[illegible]	[illegible]	[illegible]	[illegible]	[illegible]	[illegible]	[illegible]	[illegible]	[illegible]
Wilno																		
Lwów	[illegible]	[illegible]	[illegible]	[illegible]	[illegible]	[illegible]												
Lublin	[illegible]	[illegible]	[illegible]	[illegible]	[illegible]	[illegible]												
Kraków	[illegible]	[illegible]	[illegible]	[illegible]	[illegible]	[illegible]												
Tarnów					[illegible]													
Lwów																		
Zakopane	[illegible]	[illegible]		[illegible]	[illegible]	[illegible]												
Pińsk			[illegible]		[illegible]	[illegible]												
Grodzieńsk	[illegible]		[illegible]		[illegible]													
Tarnów																		
Gdańsk	[illegible]	[illegible]	[illegible]		[illegible]	[illegible]												
Paris	[illegible]	[illegible]	[illegible]		[illegible]	[illegible]												
St Maxime	[illegible]	[illegible]	[illegible]		[illegible]	[illegible]												
Ile [illegible]	[illegible]	[illegible]	[illegible]		[illegible]	[illegible]												
Biarritz																		
Marseille		[illegible]	[illegible]															
Dijon	[illegible]	[illegible]	[illegible]		[illegible]	[illegible]												
Limoges																		
Clermont	[illegible]	[illegible]	[illegible]		[illegible]	[illegible]												
Strasbourg																		
Berlin	[illegible]	[illegible]	[illegible]		[illegible]	[illegible]												
Hamburg	[illegible]	[illegible]	[illegible]		[illegible]	[illegible]												
Helgoland	[illegible]	[illegible]	[illegible]		[illegible]	[illegible]												
Bremen	[illegible]	[illegible]	[illegible]		[illegible]	[illegible]												
Hannover	[illegible]	[illegible]	[illegible]		[illegible]	[illegible]												
Frankfurt n/M	[illegible]	[illegible]	[illegible]		[illegible]	[illegible]												
München	[illegible]	[illegible]	[illegible]		[illegible]	[illegible]												
Dresden	[illegible]	[illegible]	[illegible]		[illegible]	[illegible]												
Breslau																		
London																		
Valle Head																		
Cyrenaica																		
Portland																		
Valentia																		
Thorshavn																		
Wien	[illegible]	[illegible]	[illegible]		[illegible]	[illegible]												
Kremsmünster	[illegible]	[illegible]	[illegible]		[illegible]	[illegible]												
Mount Dale	[illegible]	[illegible]	[illegible]		[illegible]	[illegible]												
[illegible]	[illegible]	[illegible]	[illegible]		[illegible]	[illegible]												
Prague																		
Rome	[illegible]	[illegible]	[illegible]		[illegible]	[illegible]												
Milano																		
Genova																		
Torino																		
Firenze																		
Pisa																		
Livorno																		
Ancona																		
Brindisi																		
Messina																		
Palermo																		
Palermo																		
Malta																		
Belgrad																		
Sofia																		
Bucarest																		
Konstantynopel																		

Opady przez [illegible] w dniu 24. V. 1930.

[illegible] w Łotyszach Nadmorskich [illegible] Francji Środkowej [illegible] [illegible] [illegible]. [illegible] w ciągu ostatnich 24 [illegible] [illegible] opady w Polsce południowej, [illegible] na Węgrzech i na Francji środkowej.

Discoloration see original image

Państwowy Instytut Meteorologiczny.
Institut Météorologique de Pologne.

Warszawa. Mapa pogody z dnia . . . 192 r. . . rano. Rocznik . .
Varsovie. Carte synoptique du . . . 192 . . . matin. N° . .

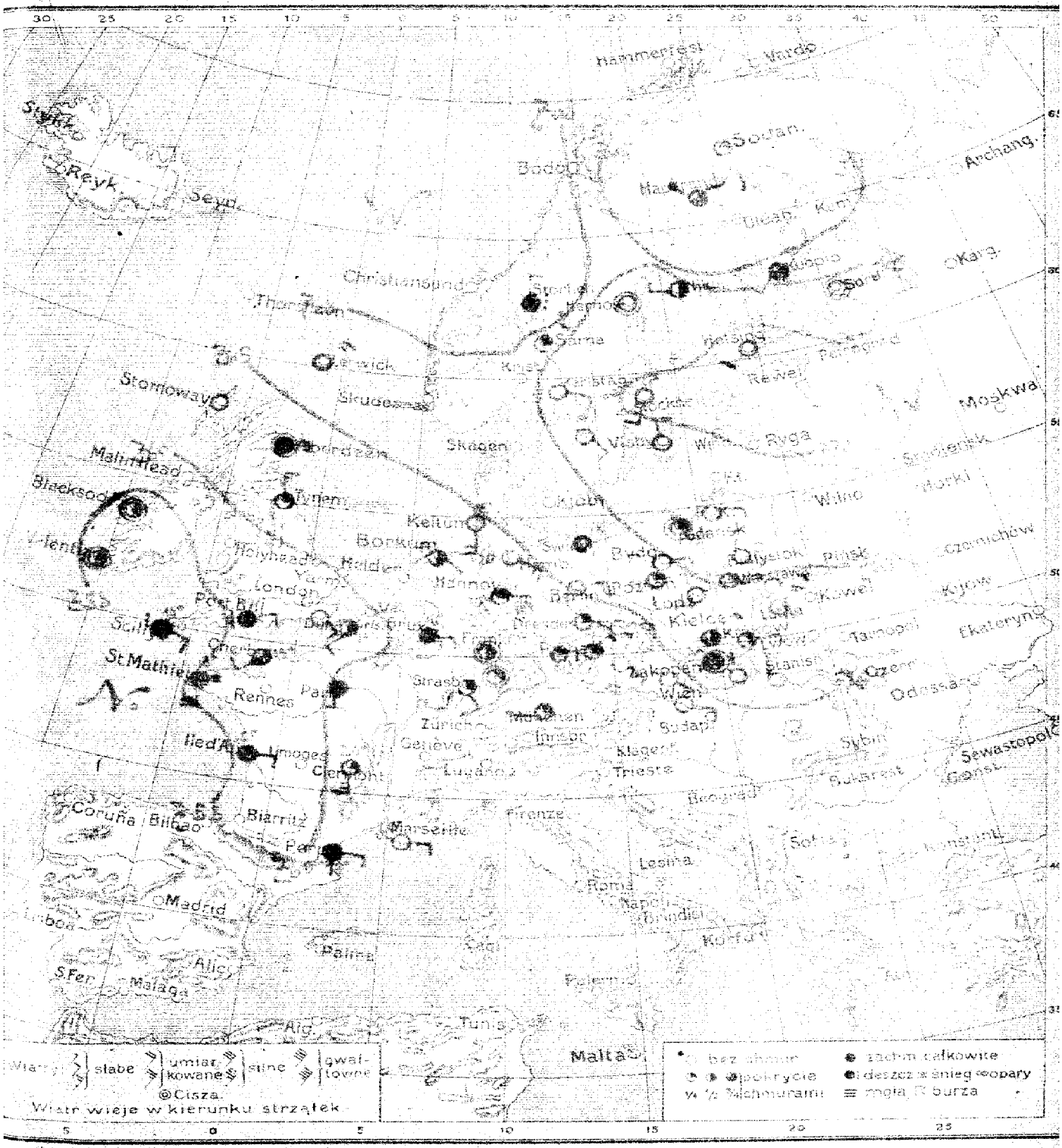

Przewidywany przebieg pogody w ciągu doby następnej.

[illegible]

Discoloration see original image

Discoloration see original image

Państwowy Instytut Meteorologiczny
Institut Météorologique de Pologne

arszawa. Mapa pogody z dnia ... 192 r. rano. Rocznik
arsovie. Carte synoptique du ... 192 . mchn. N°

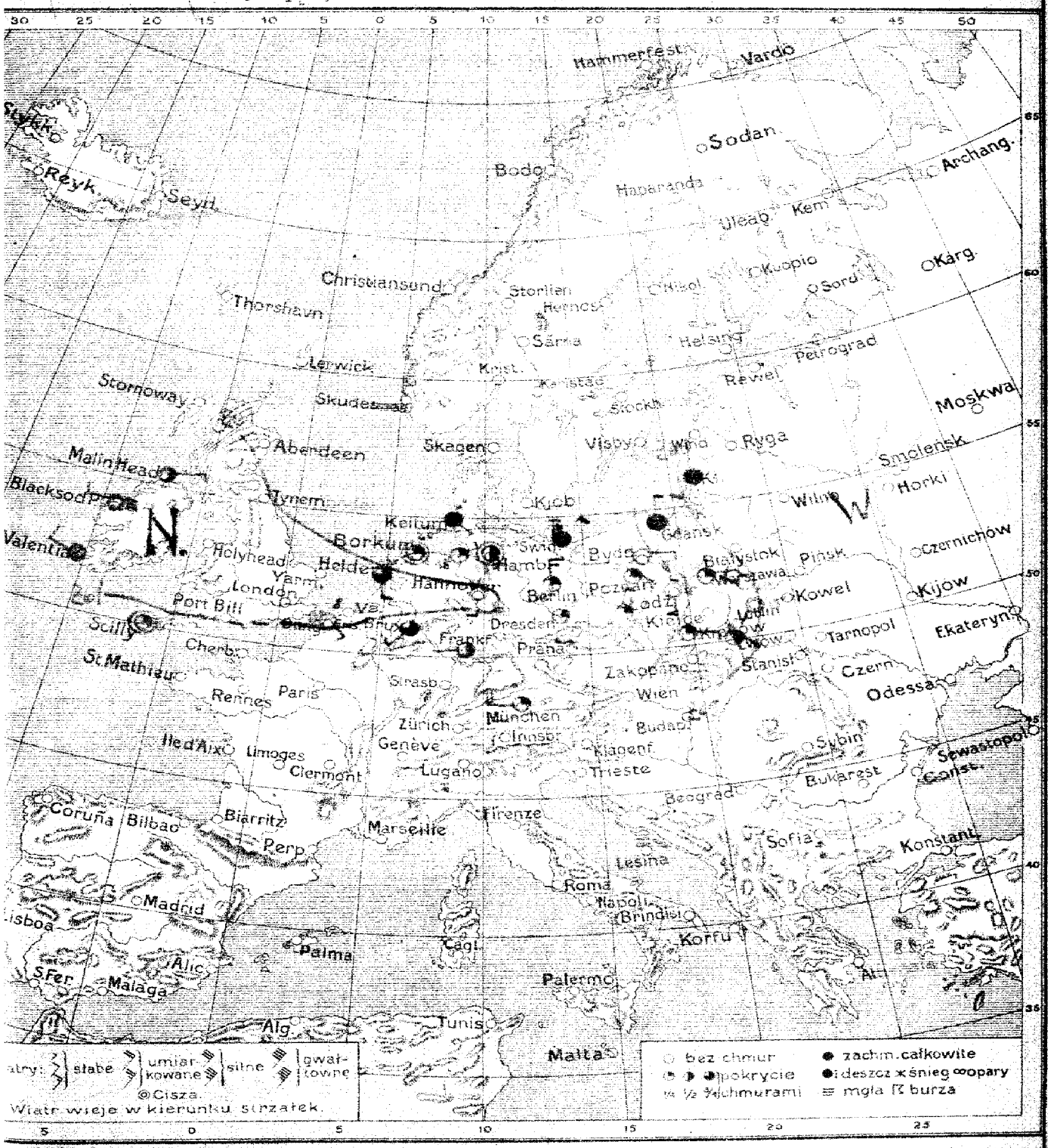

zewidywany przebieg pogody w ciągu doby następnej

Discoloration see original image

[illegible]

[illegible]

[illegible] 1920 r. (środa)

Polska	Warszawa	7646	20	4	—	E	1
	Wilno						
	Łódź						
	Lublin	656	16	6	—	S	4
	Kraków?	645	18	4	—	ESE	4
	[illegible]	642	16	2	—	SE	1
	Lwów						
	Zakopane						
	Poznań	619	13	1	0·9	ESE	1
	Bydgoszcz	627	13	0		E	1
	Toruń	627	23	1		NNE	1
	Gdańsk	654	20	4		N	4
Rosja	[illegible]	Radjodepesze nie nadeszły					
Niemcy	Berlin	7626	22	1		N	3
	Hamburg	621	18	2	0·5	—	0
	Swinemünde	632	15	10	12·4	NE	2
	[illegible]	623	20	1		—	0
	Hannover	614	12	0		S	1
	Frankfurt	634	19	2		SSW	4
	München	652	20	1		W	4
	Dresden	624	21	1		SSW	2
	Breslau						
Anglja	Lerwick						
	Malin Head	7645	•	2	•	E	1
	Stornoway						
	Portland						
	Valentia	615		4		WNW	2
	[illegible]						
Czechosłowacja	Praha	Radjodepesze nie nadeszły					
	Eger/Cheb/						
	[illegible]						
	[illegible]						
	[illegible]						

Austrja	[illegible]	Radjodepesze nie nadeszły
	Innsbruck	
	Klagenfurt	
	Feldkirch	
[illegible]	[illegible]	
	[illegible]	
	[illegible]	
Szwecja	Stockholm	
	Haparanda	
	Hernösand	
	[illegible]	
	Visby	
	Karlstad	
	[illegible]	
Finlandja	Helsingfors	
	[illegible]	
	Kuopio	
	[illegible]	
	Sodankylä	
Włochy	Roma	
	Napoli	
	Firenze	
	[illegible]	
	[illegible]	
	[illegible]	
	[illegible]	
[illegible]	[illegible]	
	[illegible]	
Bałkany	Buda-Pest	
	Belgrad	
	Sofia	
	Bukareszt	
	Konstantynopol	

Ogólny stan atmosfery w dniu 26.7.1920 r. (środa)

Wysokie ciśnienie nad Rosją, niskie nad Anglją; skłonność do powstania depresji wtórnej nad Europą środkową.
Pochmurno nad Bałtykiem i Irlandją Zachodnią, pozatem pogodnie. Opady spadły w ciągu ostatnich 24-ech godzin na całym obszarze Niemiec.-

Discoloration see original image

Państwowy Instytut Meteorologiczny
Institut Météorologique de Pologne.

arszawa. Mapa pogody z dnia 192 r. rano Rocznik
arsovie. Carte synoptique du 192 matin N°

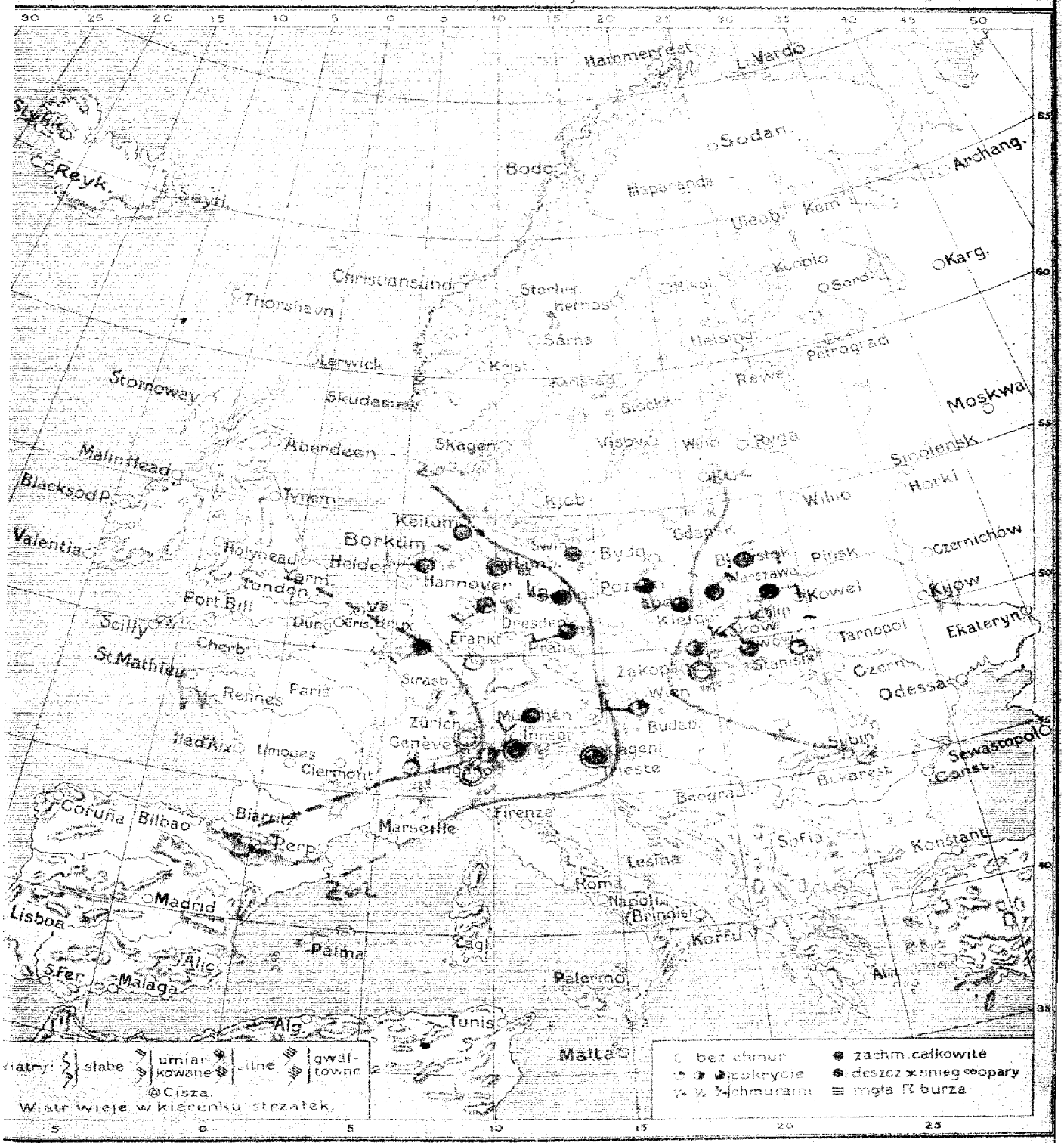

Przewidywany przebieg pogody w ciągu doby następnej.

Zachmurzenie zmienne, chłodniej, wiatry z kierunków zachodnich ([illegible] - [illegible]).
Miejscami deszcze przelotne. Prognoza [illegible] wskutek braku danych.

Dr. F. [illegible]

Discoloration see original image

[illegible]

[illegible]

[illegible]	[illegible]	[illegible]	[illegible]	[illegible]	[illegible]	[illegible]	[illegible]	[illegible]	[illegible]

[illegible]

[illegible]

Discoloration see original image

Państwowy Instytut Meteorologiczny
Institut Météorologique de Pologne

Warszawa. Mapa pogody z dnia 192 r. rano Rocznik
Varsovie. Carte synoptique du 192 matin N°

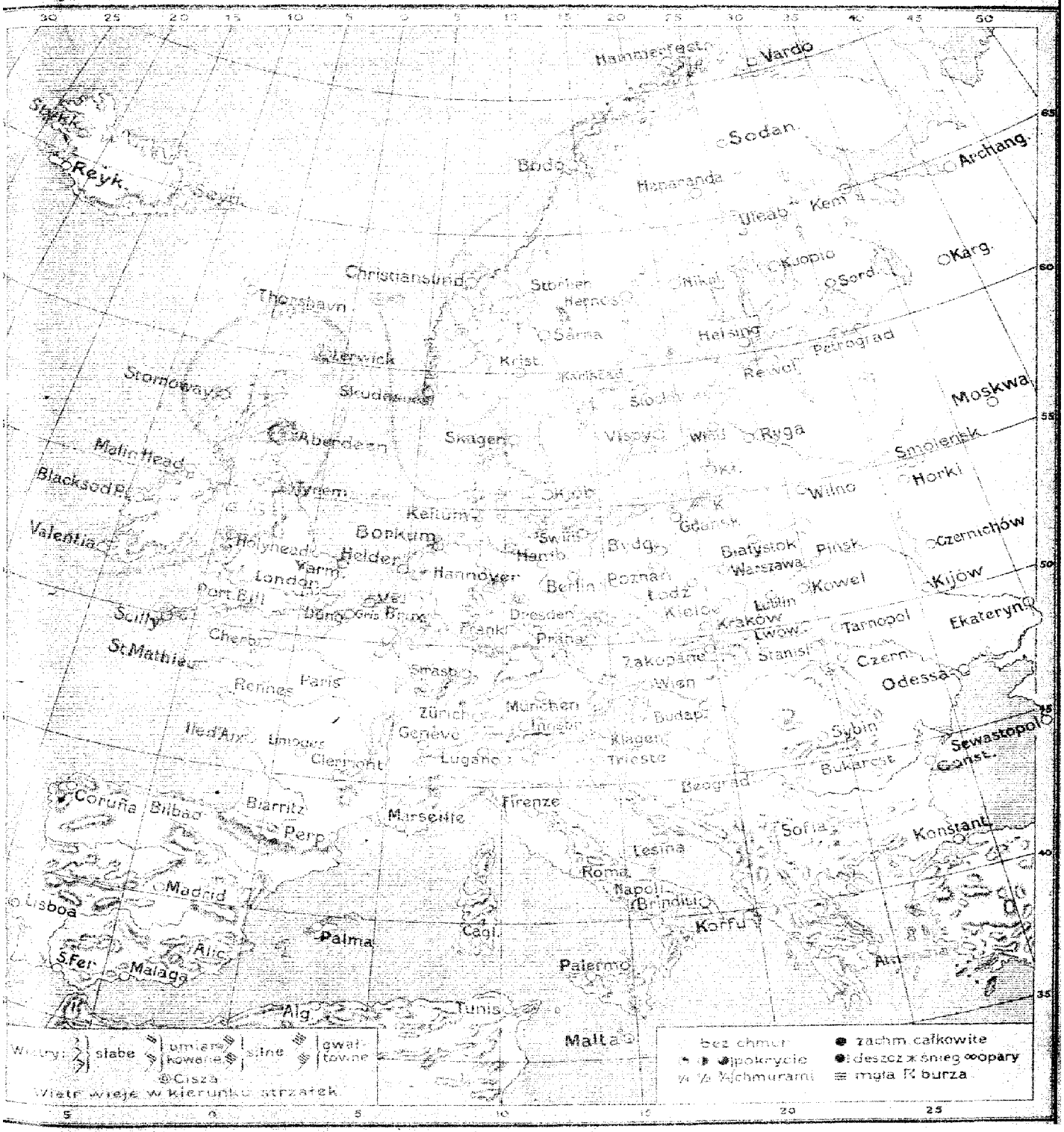

Przewidywany przebieg pogody w ciągu doby następnej.

[illegible] i [illegible]

Discoloration see original image

Discoloration see original image

Państwowy Instytut Meteorologiczny
Institut Météorologique de Pologne

Warszawa. Mapa pogody z dnia 23.V. 1926 r. 7 rano Rocznik
Varsovie. Carte synoptique du samedi 1926 matin N°

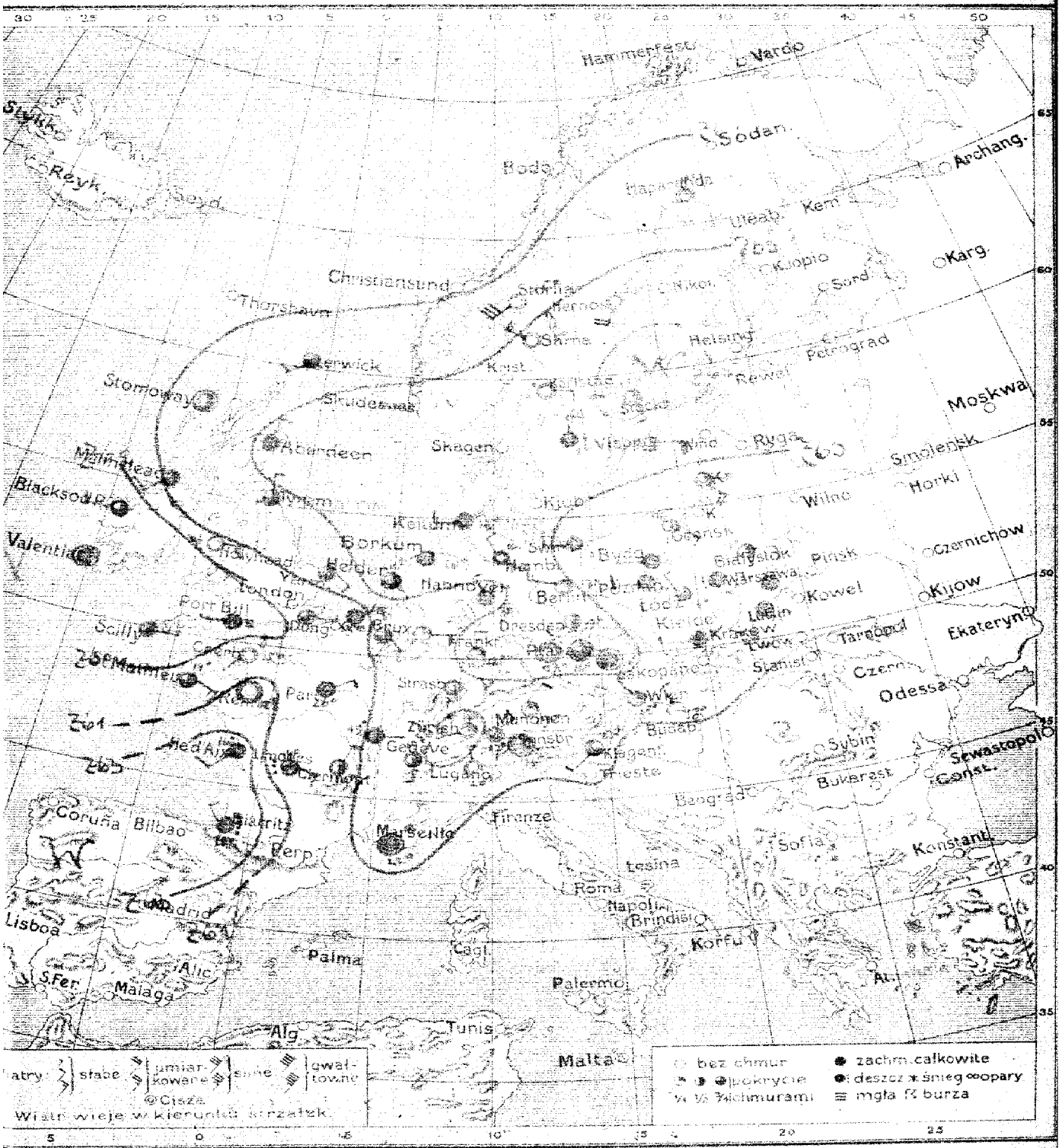

...zemidywany przebieg pogody w ciągu doby następnej.

Najpierw zachmurzenie zmienne albo przeważnie pogodnie, ustawanie opadów, ciepło, wiatry z kierunków południowych (SE - SW). Później znowu pogorszenie zmienne.

Dr. J. Rawicz-

Discoloration see original image

Państwowy Instytut Meteorologiczny
Institut Météorologique de Pologne

Warszawa. Mapa pogody z dnia 30. V. 192 r. rano. Rocznik
Varsovie. Carte synoptique du 192 matin. N°

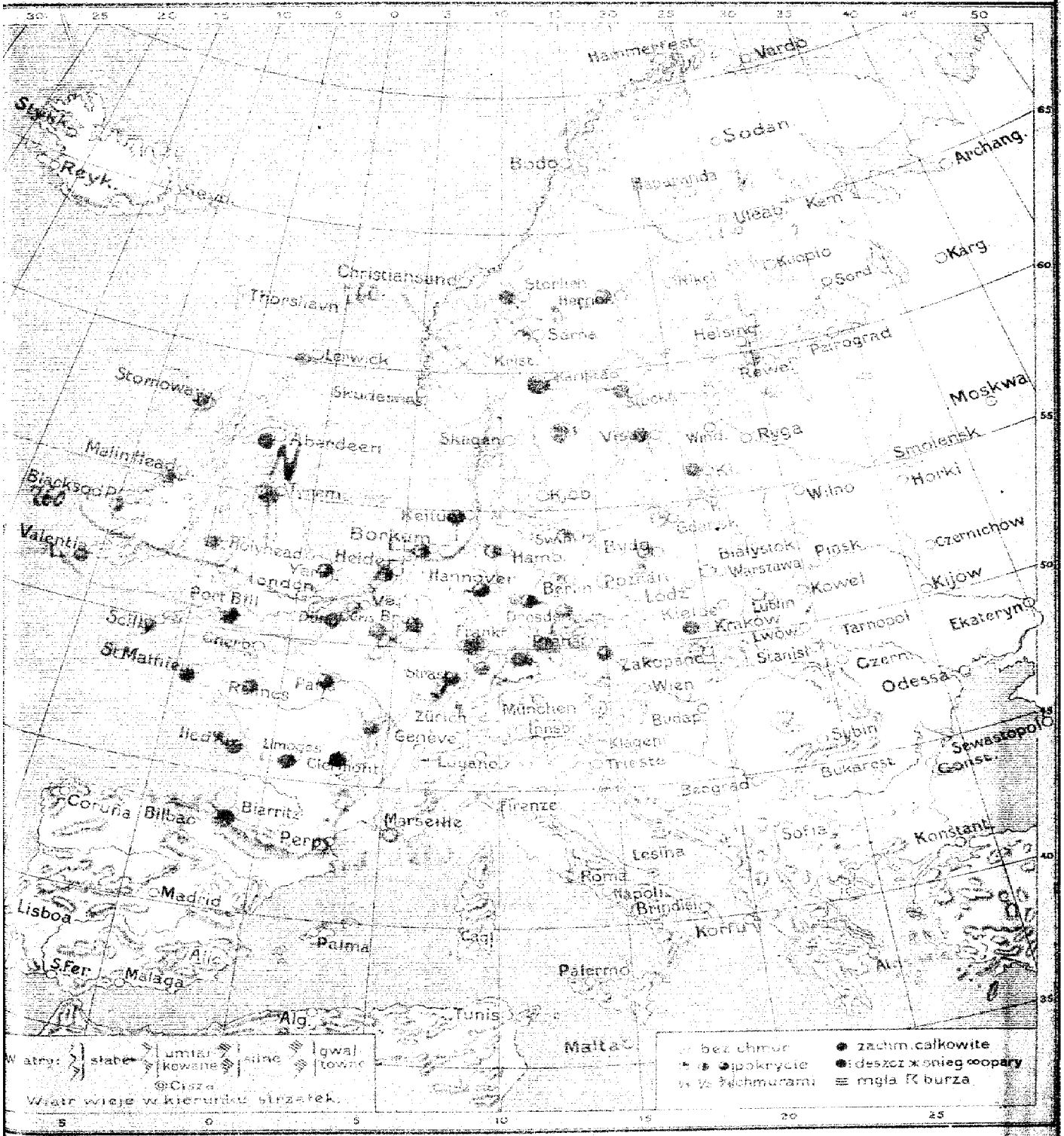

Przewidywany przebieg pogody w ciągu doby następnej

Discoloration see original image



Discoloration see original image

Państwowy Instytut Meteorologiczny
Institut Météorologique de Pologne

Warszawa.	Mapa pogody z dnia	192 r.	rano.	Rocznik
Varsovie.	Carte synoptique du	192	matin	№

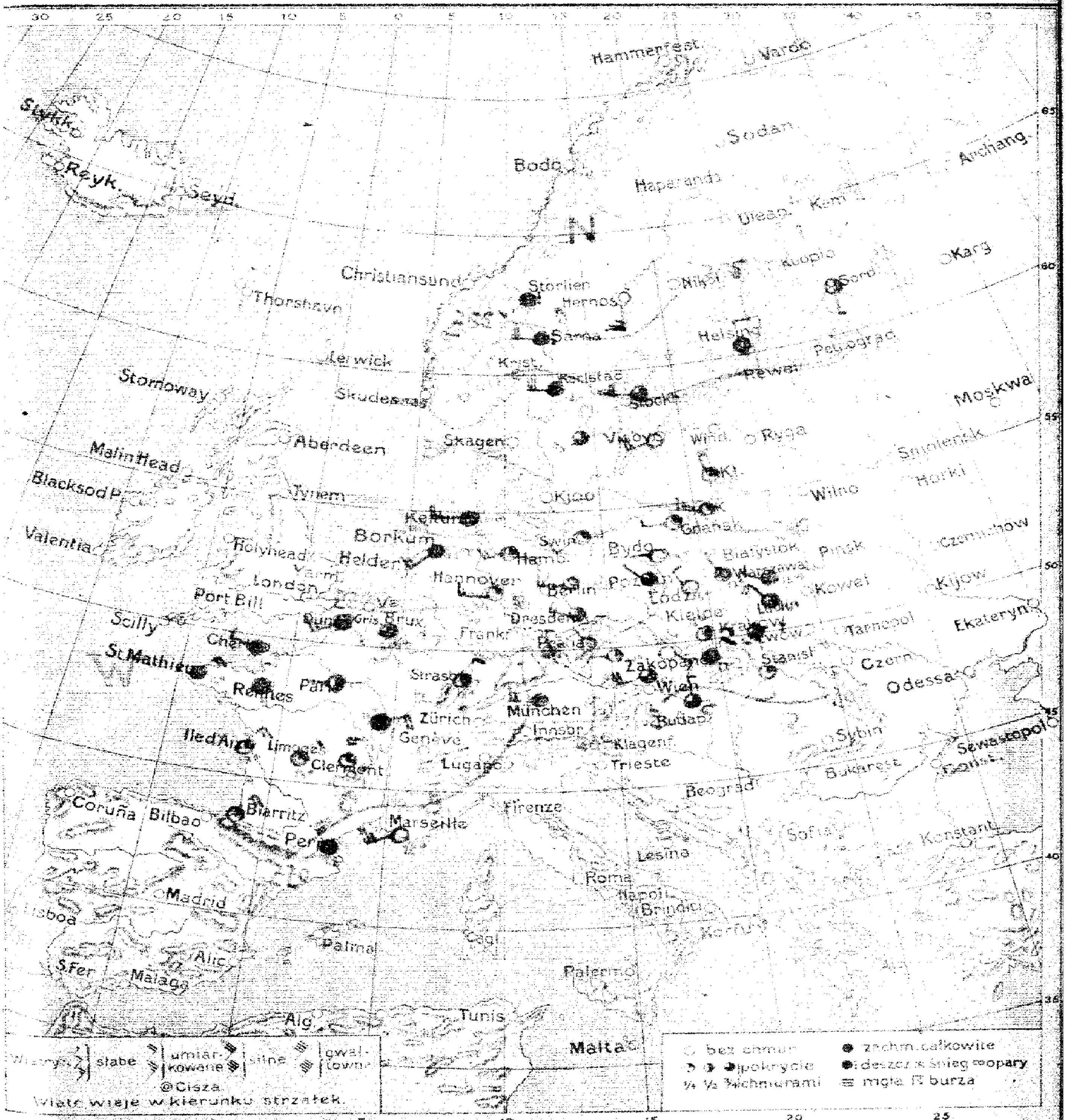

Przewidywany przebieg pogody w ciągu doby następnej.

[illegible]

Discoloration see original image

Paris
Berlin
Hamburg
Dresden
Breslau
Praha
Košice

Innsbruck
Feldkirch
Helsingfors
Roma
Brindisi
Lesina
Algier
Buda Pest
Belgrad
Sofia
Bucuresti
Konstantynopol

Ogólny stan atmosfery w dniu 1./VI. 1920/ wtorek/

Wysokie ciśnienie we Francji, niż na północy Skandynawji; nad Polską klin wysokiego ciś-
nia.

Pochmurno na wybrzeżach morza Północnego, w Norwegji i miejscami w Środkowej Eur [illegible] (Czechosłowacji), poza tem przeważnie pogodnie. Opady spadły w ciągu ostatniej doby [illegible] nad Bałtykiem, w Szwecji, Polsce, Niemczech, Austrji i Francji [illegible].

Discoloration see original image

Państwowy Instytut Meteorologiczny
Institut Météorologique de Pologne

Warszawa. Mapa pogody z dnia 2. VI. 192 r. rano Rocznik
Varsovie. Carte synoptique du 192 matin N°

środa

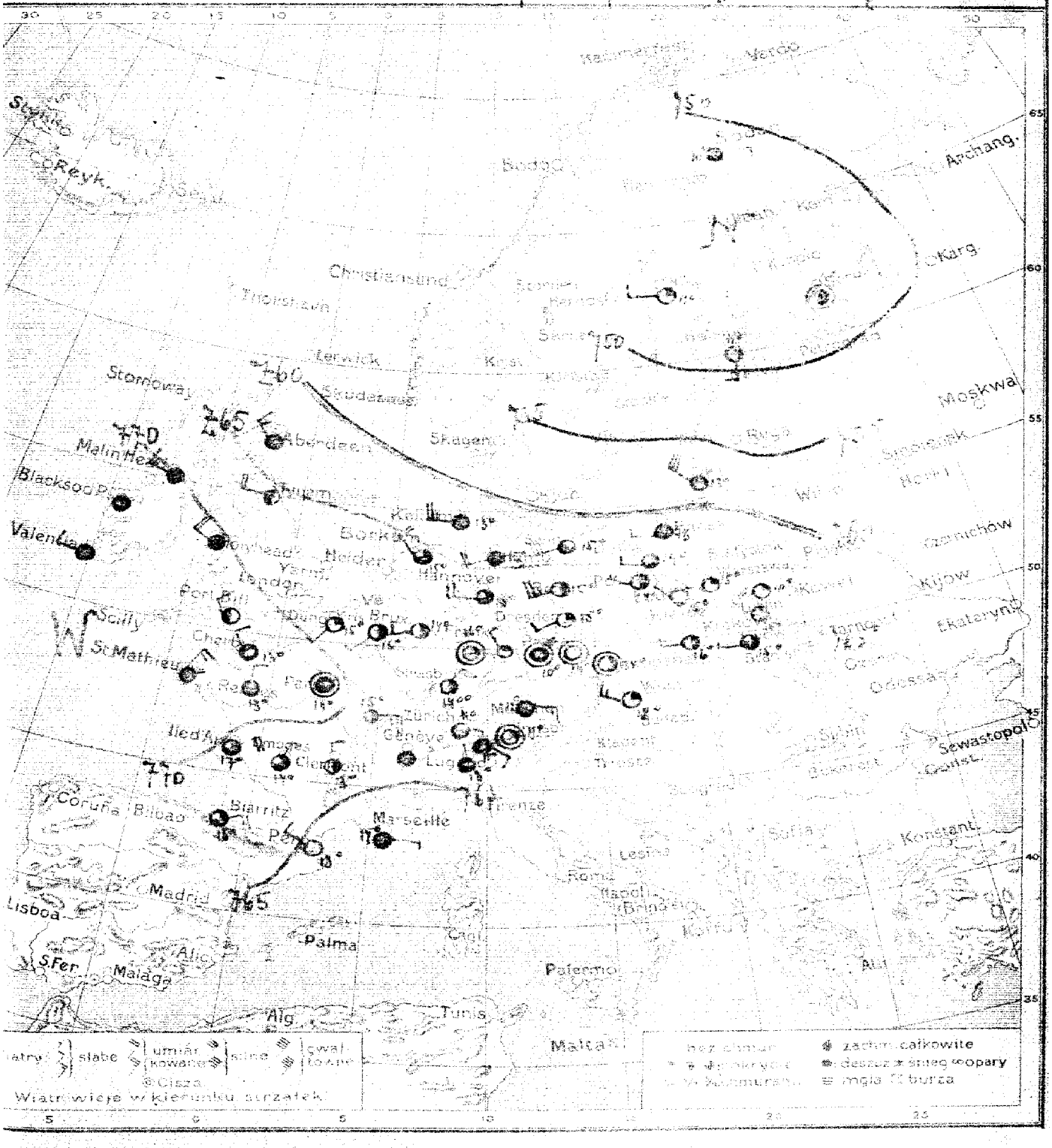

zewidywany przebieg pogody w ciągu doby następnej

Zachmurzenie zmienne, miejscami [illegible]

F. Lisiak

Discoloration see original image

Państwowy Instytut Meteorologiczny.
Institut Météorologique de Pologne.

Warszawa. Mapa pogody z dnia ....192 r. rano Roczník
Varsovie. Carte synoptique du 192 matin N°

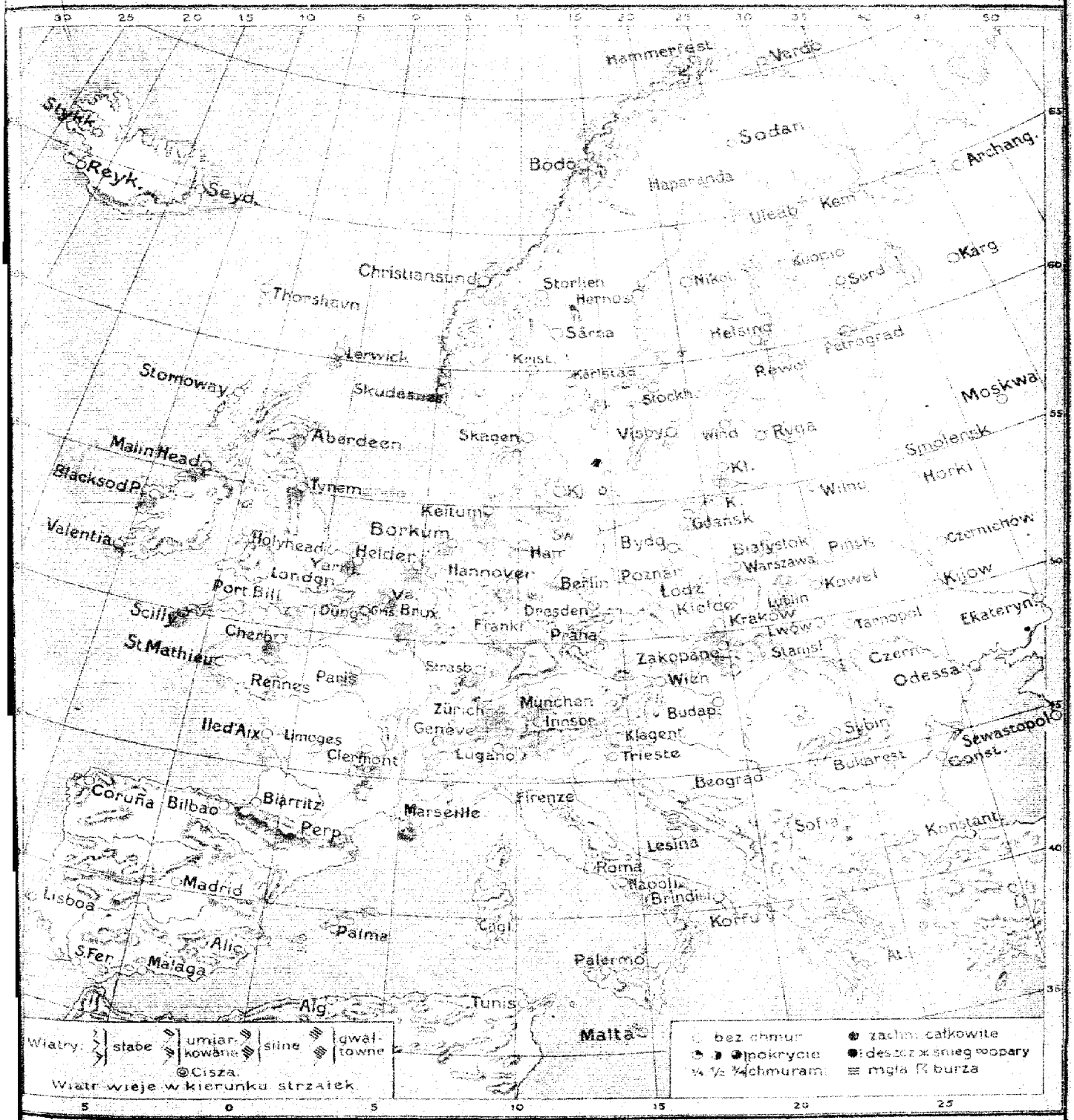

Przewidywany przebieg pogody w ciągu doby następnej.

Discoloration see original image

Discoloration see original image

Państwowy Instytut Meteorologiczny
Institut Météorologique de Pologne

Warszawa. Mapa pogody z dnia 192 r. rano Rocznik
Varsovie. Carte synoptique du 192 matin N°

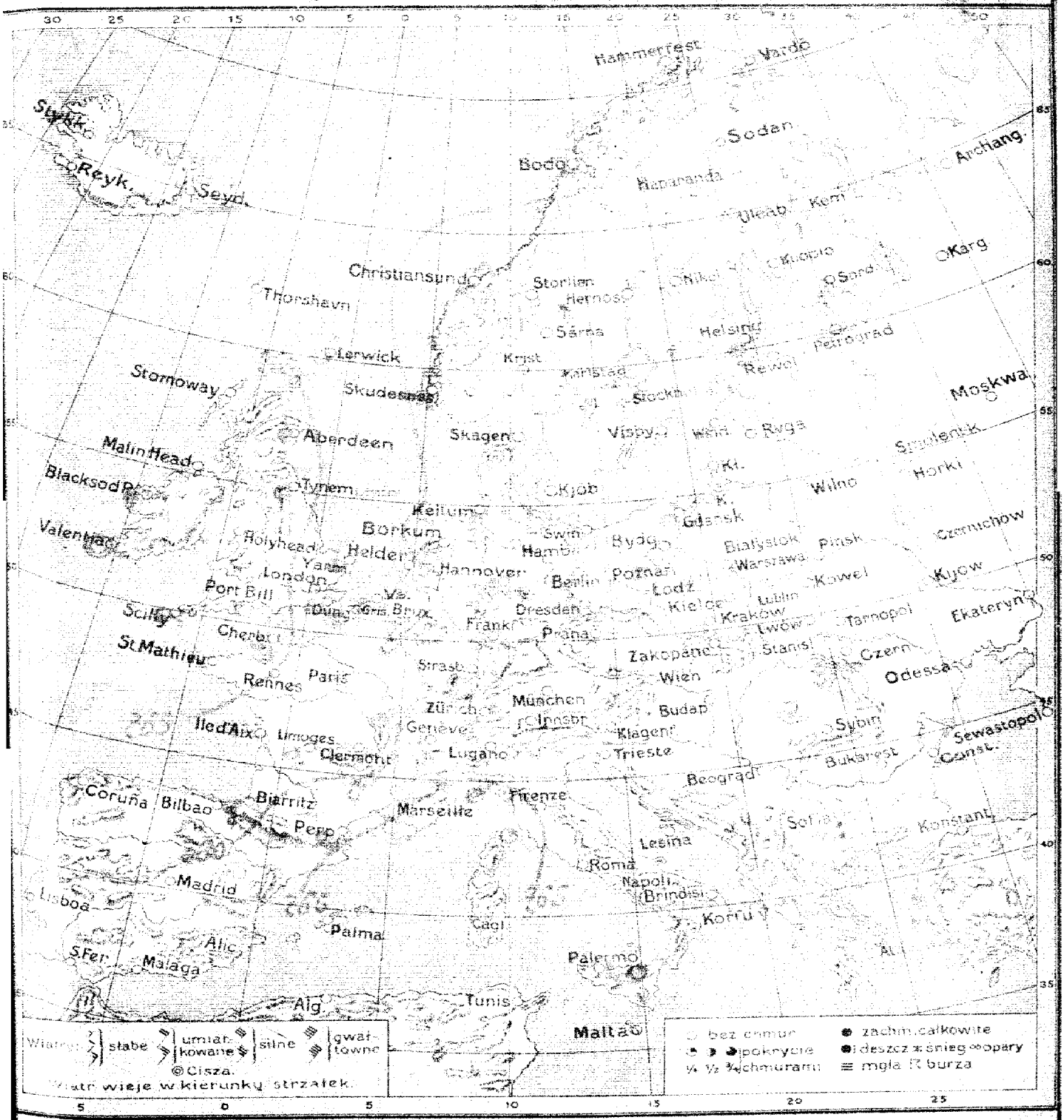

Przewidywany przebieg pogody w ciągu doby następnej.

Discoloration see original image

Discoloration see original image

Państwowy Instytut Meteorologiczny.
Institut Météorologique de Pologne.

Warszawa. Mapa pogody z dnia 192 r. rano Rocznik
Varsovie. Carte synoptique du 192 . matin. N°

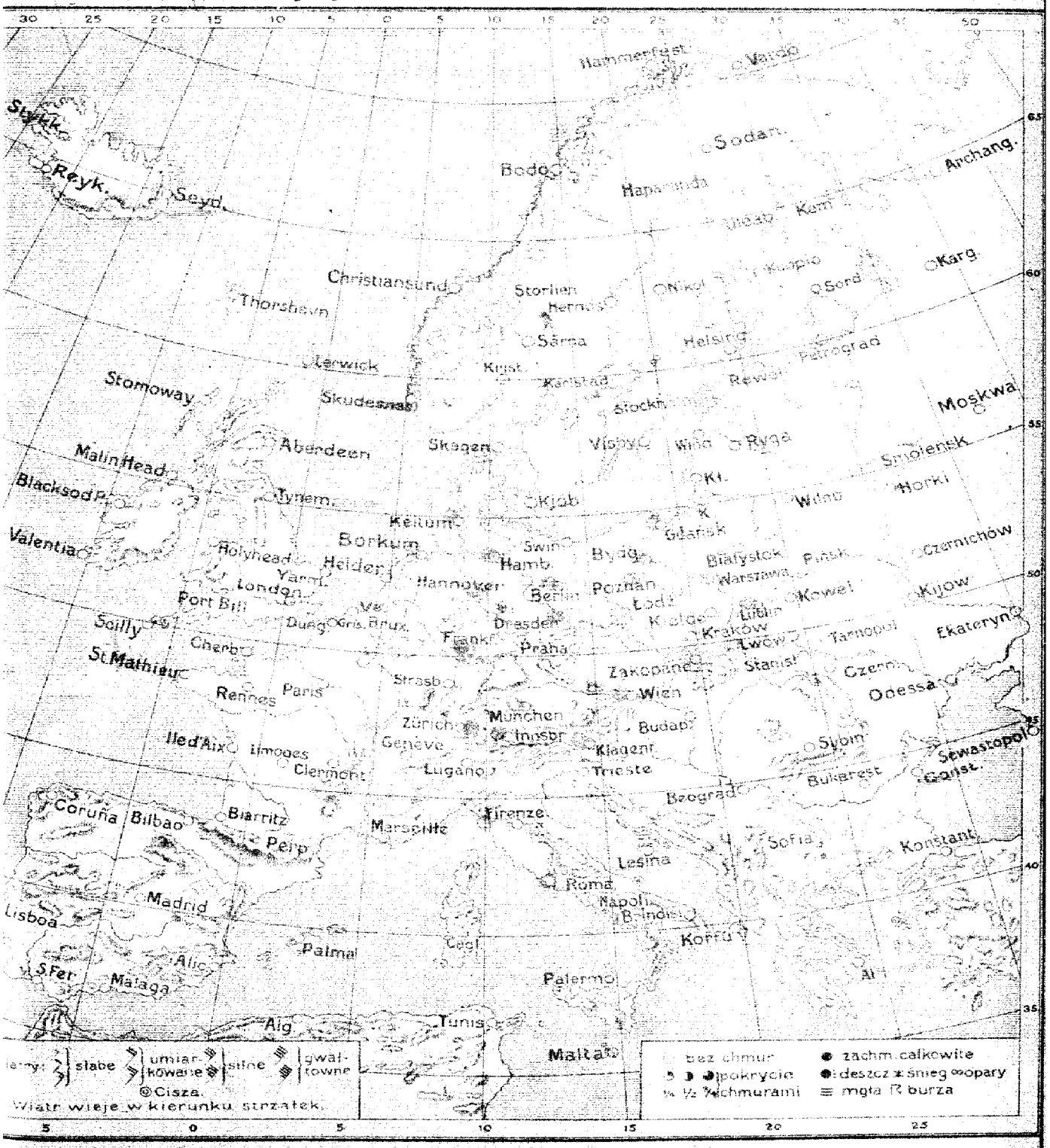

Przewidywany przebieg pogody w ciągu doby następnej.

[illegible]

Discoloration see original image

Discoloration see original image

Państwowy Instytut Meteorologiczny
Institut Météorologique de Pologne

Warszawa. Mapa pogody z dnia 192 r. rano Rocznik
Varsovie. Carte synoptique du 192 inst. N

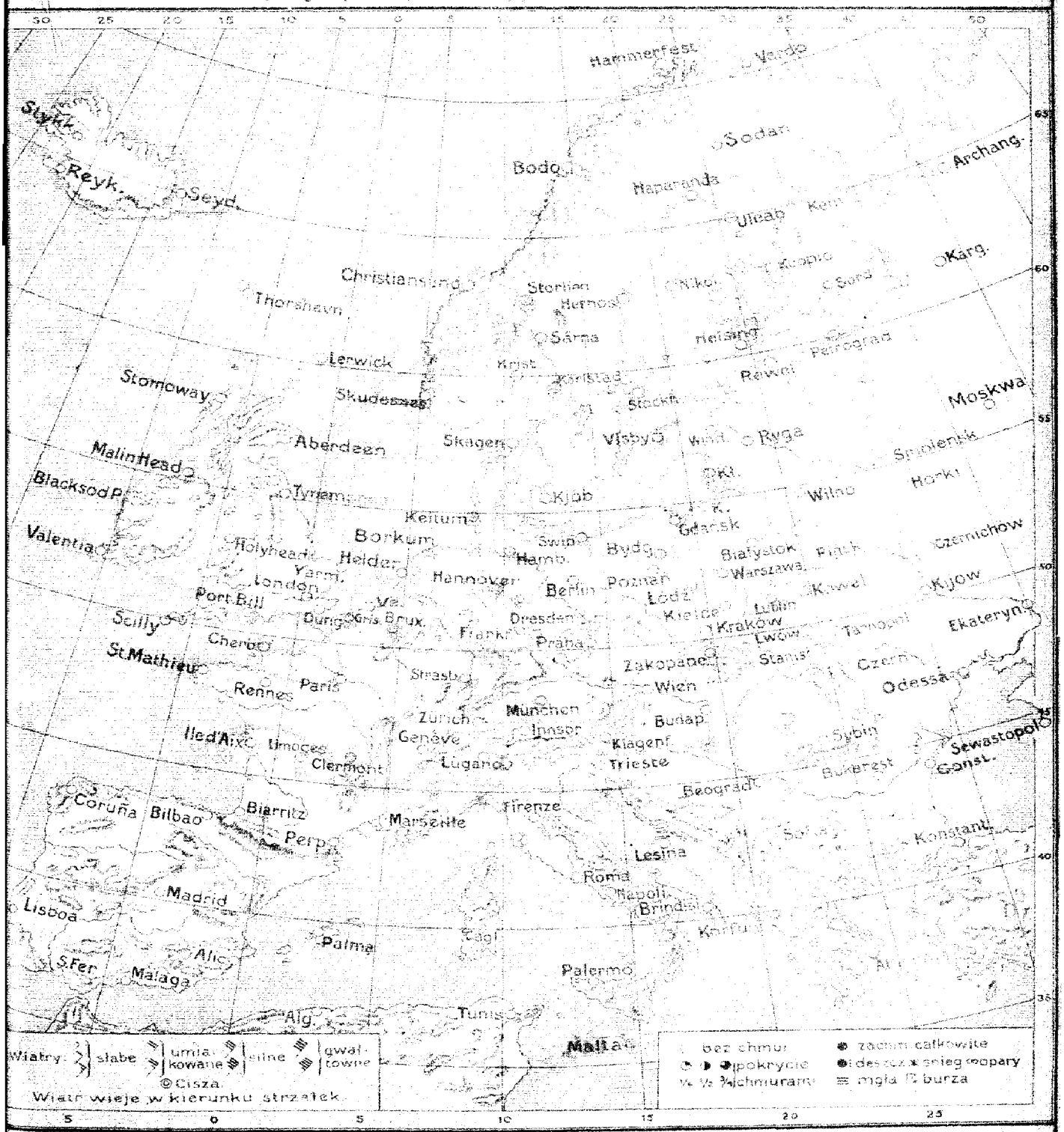

Przewidywany przebieg pogody w ciągu doby następnej.

Charakter pogody [illegible]
[illegible]

Discoloration see original image

[illegible] V-VI. [illegible] /poniedziałek

Wysokie ciśnienie nad oceanem Atlantyckim, niskie nad Bałtykiem i Polską (depresja wtórna); klin wyższego ciśnienia nad Europą środkową przez Alpy i Karpaty.
W Polsce, Skandynawji, części Niemiec i Francji północnej o 7 rano pochmurno; pozatem dość pogodnie. Opady spadły w ciągu ostatniej doby w całej Europie środkowej od północnej Skandynawji aż do Malty.

Discoloration see original image

Państwowy Instytut Meteorologiczny.
Institut Météorologique de Pologne.

Warszawa. Mapa pogody z dnia 192 r. Rano Rocznik
Varsovie. Carte synoptique du 192 matin №

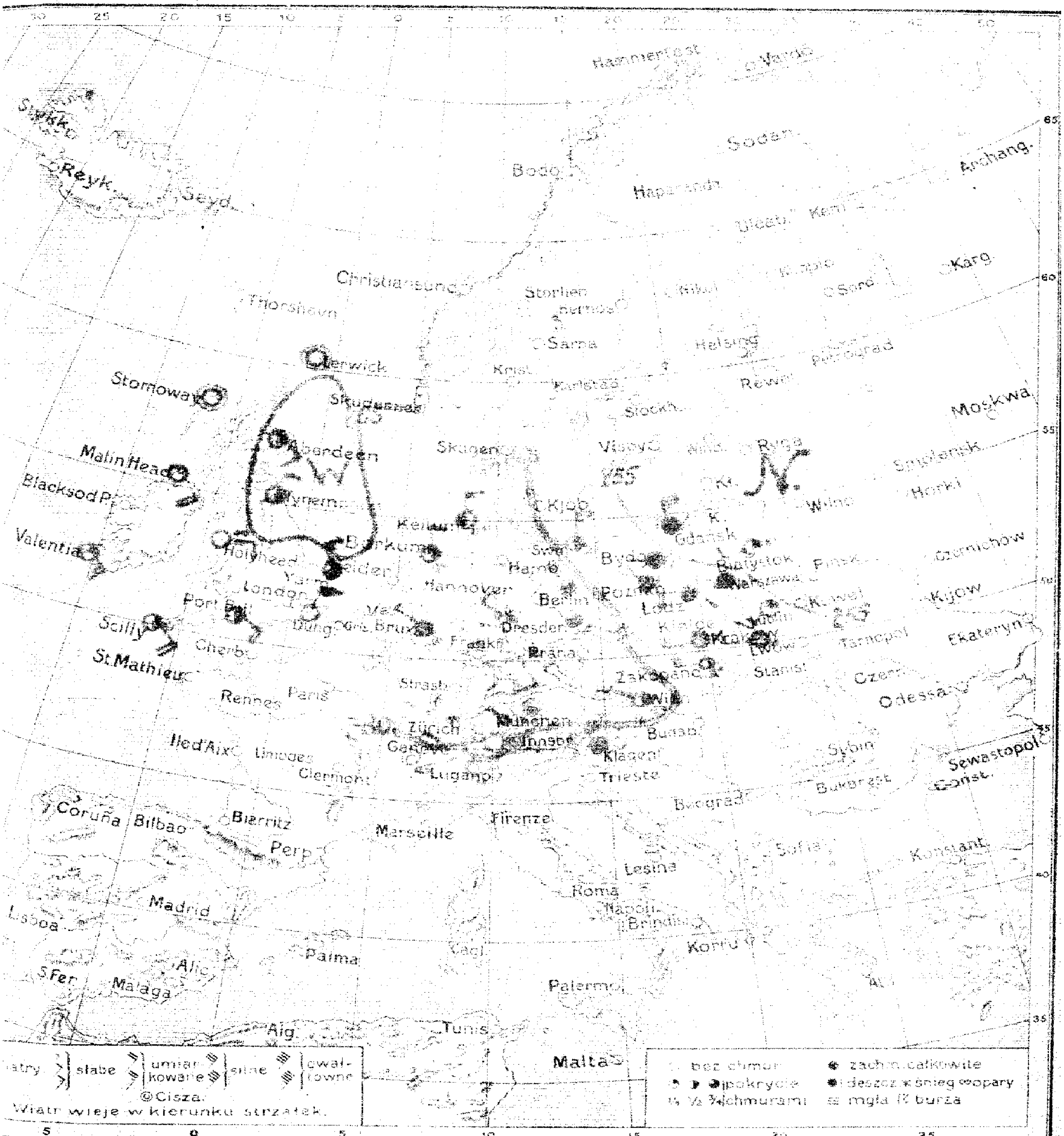

...zewidywany przebieg pogody w ciągu doby następnej.

Pogoda ...
Prognoza ...

Discoloration see original image

Discoloration see original image

Państwowy Instytut Meteorologiczny
Institut Météorologique de Pologne

Warszawa. Mapa pogody z dnia 192 r. rano Rocznik
Varsovie. Carte synoptique du 192 matin N°

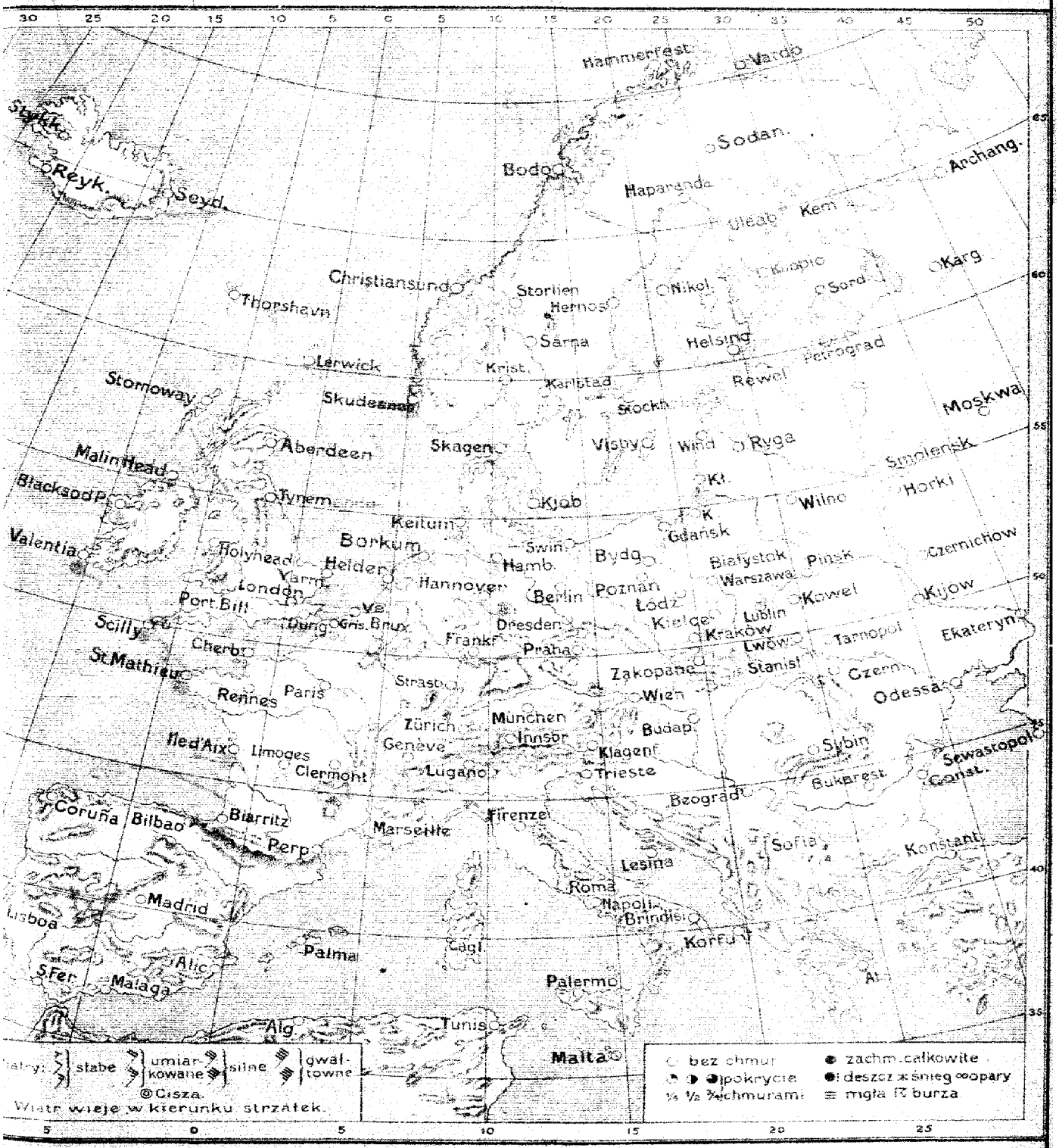

Przemidywany przebieg pogody w ciągu doby następnej.

Discoloration see original image

[illegible]

[illegible]

[illegible]	[illegible]	[illegible]	[illegible]	[illegible]	[illegible]	[illegible]	Oslo	[illegible]	[illegible]	[illegible]	[illegible]	[illegible]
[illegible]	[illegible]	[illegible]	[illegible]	[illegible]	[illegible]	[illegible]	Haparanda	[illegible]	[illegible]	[illegible]	[illegible]	[illegible]
Paris	[illegible]	[illegible]	[illegible]	[illegible]	[illegible]	[illegible]	[illegible]					
Berlin	[illegible]	[illegible]	[illegible]	[illegible]	[illegible]	[illegible]	Sodankyla					
Hamburg	[illegible]	[illegible]	[illegible]	[illegible]	[illegible]	[illegible]						
[illegible]	[illegible]	[illegible]	[illegible]	[illegible]	[illegible]	[illegible]	Rom					
[illegible]	[illegible]	[illegible]	[illegible]	[illegible]	[illegible]	[illegible]	Firenze					
[illegible]	[illegible]	[illegible]	[illegible]	[illegible]	[illegible]	[illegible]	Brindisi					
[illegible]	[illegible]	[illegible]	[illegible]	[illegible]	[illegible]	[illegible]	Lesina					
Valentia	[illegible]		[illegible]		[illegible]	[illegible]	Vlissingen					
[illegible]	[illegible]		[illegible]		[illegible]	[illegible]	Helder					
Praha							Budapest					
[illegible]							Belgrad					
[illegible]							Sofia					
[illegible]							Bukareszt	[illegible]		[illegible]		[illegible]
[illegible]							Konstantynopol					

Ogólny stan atmosfery w dniu 9.VI. 1920 r. /środa/

Wysokie ciśnienie nad morzem północnem, Niemcami i Polską. Niskie ciśnienie w Europie północno-wschodniej. [illegible] niższego ciśnienia we Francji południowej.
W Polsce: przeważnie pogodnie, [illegible], słabe wiatry zachodnie.
[illegible] przeważnie pogodnie, nieco cieplej.
Francja północno-wschodnia: pogodnie; Francja południowo-zachodnia: [illegible]
[illegible] Anglji: [illegible] pochmurno.

Państwowy Instytut Meteorologiczny.
Institut Météorologique de Pologne.

Warszawa. Mapa pogody z dnia 192 r. rano Rocznik
Varsovie. Carte synoptique du 192 matin. N°

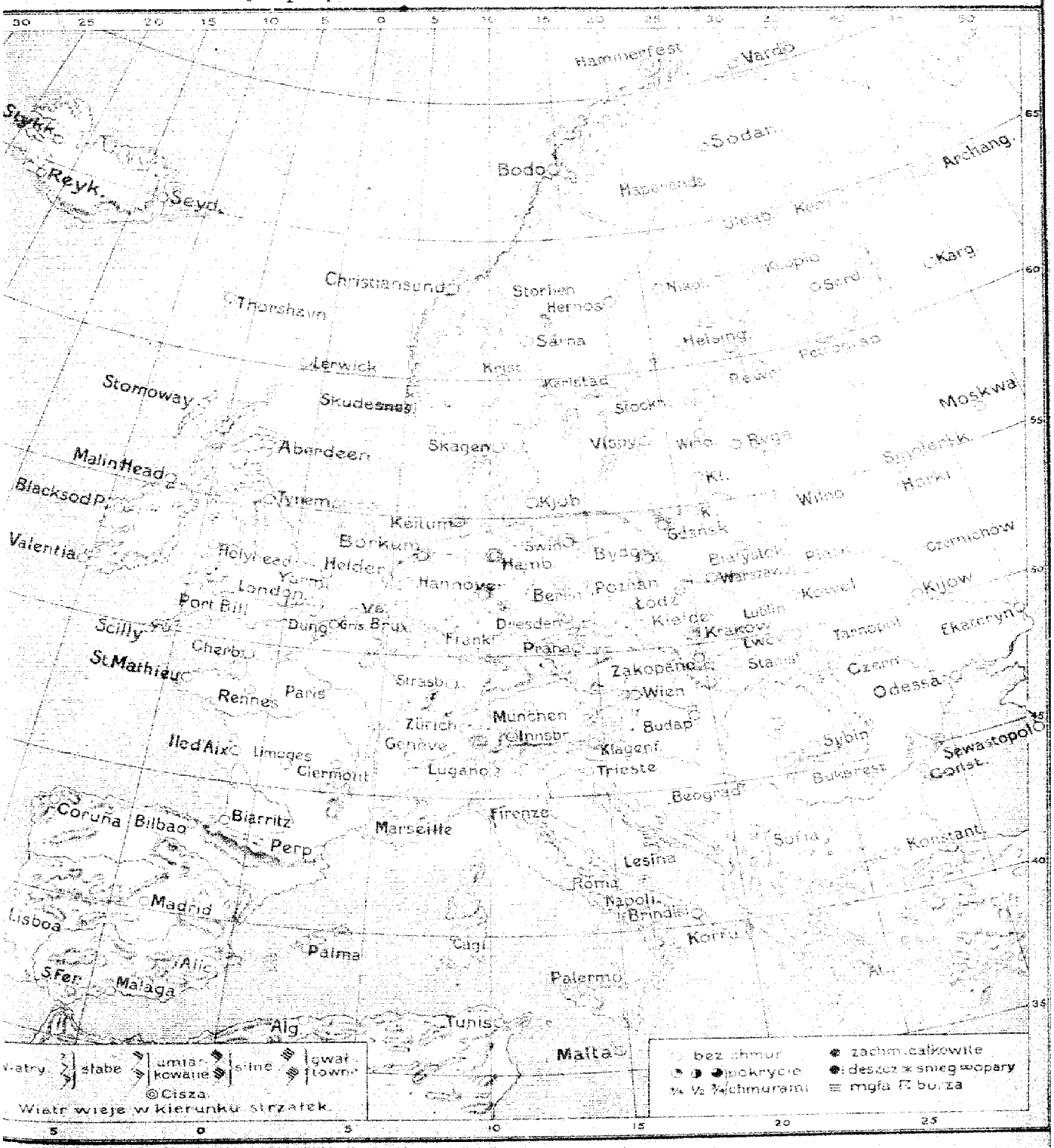

Przewidywany przebieg pogody w ciągu doby następnej.

Discoloration see original image

[illegible] INSTYTUT METEOROLOGICZNY

Biuletyn meteorologiczny

[illegible] dnia 10.VI.1920 r. /czwartek/



[illegible]ogólny stan atmosfery w dniu 10.VI. 1920 r. / czwartek /

[illegible]wysokie ciśnienie na wschodniaEuropy.Niżnie prawdopodobnie nad krańcami Alpejskiemi i Karpackiemi.
W Polsce przeważnie pochmurno. Opady spadły w Polsce i Austrji

Discoloration see original image

PAŃSTWOWY INSTYTUT METEOROLOGICZNY

Biuletyn meteorologiczny

W dniu 11. VI. 1920 R. / piątek /

		Stan barom.	Temp. °C	Zachm.	Opad	Wiatr	
Polska	Warszawa	7642	10	2	9	N	1
	Wilna						
	Łódź	635	10	0	10	NE	2
	Lublin	635	8	4	5	NW	3
	Kraków	650	10	1	—	ENE	1
	Tarnów	643	10	1	1	NW	1
	Lwów						
	Zakopane	647	8	2	0.5	S	1
	Poznań	635	10	[illegible]	1	SE	1
	Bydgoszcz	641	9	1	1	—	0
	Toruń						
	Gdańsk	652	14	1		NE	1
Francja	Paris	7587	16	4		SSE	3
	St. Mathieu	550	14	2	5	SW	3
	Ile d'Aix	569	16	4	6	SW	5
	Biarritz	590	19	2		S	1
	Marseille	585	18	4		—	0
	Dijon	606	13	4		S	0
	Limoges	587	17	4	0.5	—	0
	Clermont	618	14	4		S	1
	Strasbourg	611	15	1		—	0
Niemcy	Berlin	7633	15	0	2	NE	2
	Hamburg	627	14	1		E	3
	Borkum	617	15	1		ESE	1
	Swinemünde	638	13	1		NE	2
	Hannover	606	11	1		E	3
	München	614	14	3		N	2
	Dresden	625	14	2		SE	2
	Breslau	634	15	0		ESE	2
Anglja	Lerwick						
	Malin Head						
	Tynemouth	7613		2		ESE	4
	Portland						
	Valentia	503		4		NE	6
	Yarmouth	598		2		SE	4
Czechosłowacja	Praha	7629	10	0		—	0
	Eger/Cheb/	623	12	2		—	0
	Stara Dala						
	Čes. Třebova	635	11	1		SE	1
	Kosice						

		Stan barom.	Temp. °C	Zachm.	Opad	Wiatr	
Austrja	Wien						
	Innsbruck						
	Feldkirch						
	Klagenfurt						
Szwajcarja	Genève	7612	13	3	—	N	0
	Zürich						
	Lugano	609	15	0	1	—	0
Szwecja	Stockholm	7666	14	3		W	2
	Haparanda	596	8	1	3	NW	4
	Hernösand	632	9	3		NW	4
	Storlien	645	11	4	2	NW	1
	Visby	641	11	2		WSW	1
	Karlstad	632	12	2	0.5	SSE	1
	Sarna	629	7	3		NNE	4
Finlandja	Helsingfors						
	Wasa						
	Kuopio						
	Bordavala						
	Sodankyla						
Włochy	Roma						
	Napoli						
	Firenze						
	Maddalena						
	Ancona						
	Brindisi						
	Lessina						
Holandja	Vlissingen						
	Helder						
Bałkan	Budapest						
	Beograd						
	Sofia						
	Bucuresti						
	Konstantynopol						

Ogólny stan atmosfery w dniu 11. VI. 1920 / piątek /

W Niemczech, w południowej Szwecji w Czechosłowacji i w zachodniej Polsce dość pogodnie; we Francji pochmurno, w Anglji i w Polsce zmienne zachmurzenie. W ciągu ubiegłej doby spadły deszcze w Polsce i w zachodniej Francji.-

Discoloration see original image

Państwowy Instytut Meteorologiczny.
Institut Météorologique de Pologne.

Warszawa. Mapa pogody z dnia 11. 11. 192 r. rano Rocznik
Varsovie. Carte synoptique du 192 matin N°

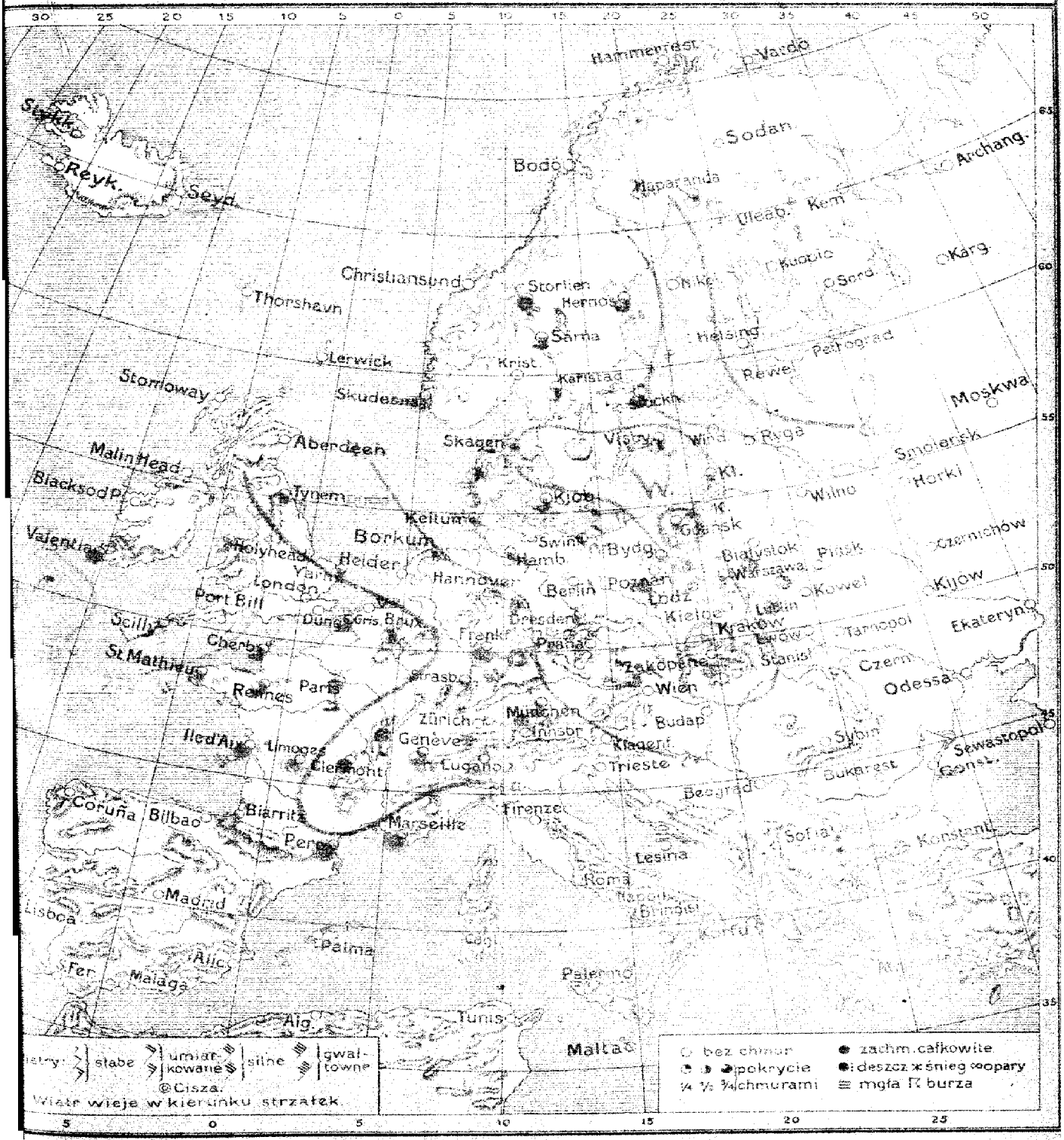

Przewidywany przebieg pogody w ciągu doby następnej.

[illegible]

Discoloration see original image

Państwowy Instytut Meteorologiczny.
Institut Météorologique de Pologne.

Warszawa. Mapa pogody z dnia ..... 192 r. rano. Rocznik
Varsovie. Carte synoptique du ..... 192 , matin. N°

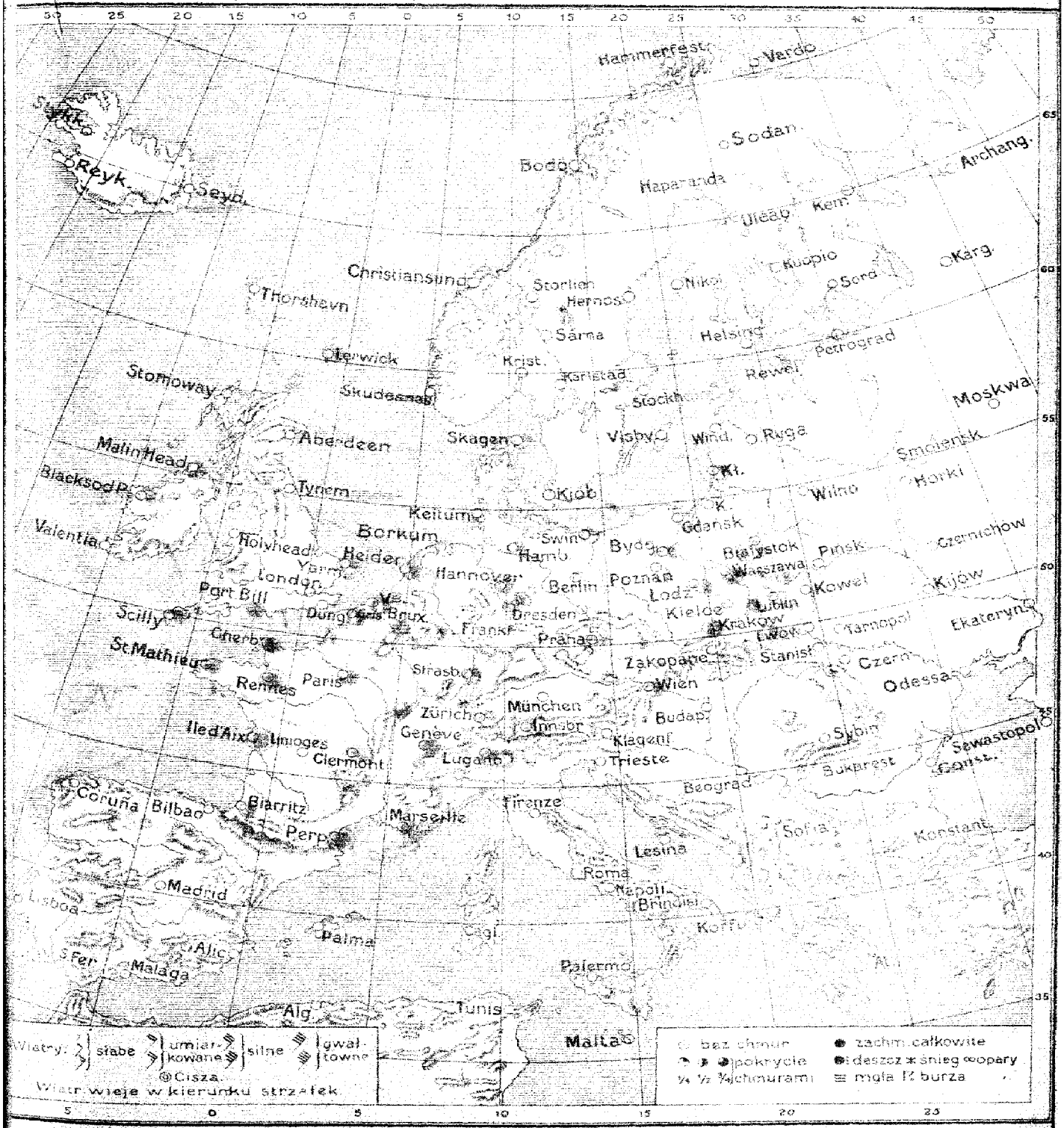

Przewidywany przebieg pogody w ciągu doby następnej.

Discoloration see original image

Discoloration see original image

Państwowy Instytut Meteorologiczny
Institut Météorologique de Pologne

Warszawa. Mapa pogody z dnia ..... 192 .. r. rano Rocznik
Varsovie. Carte synoptique du ..... 192 . matin N°

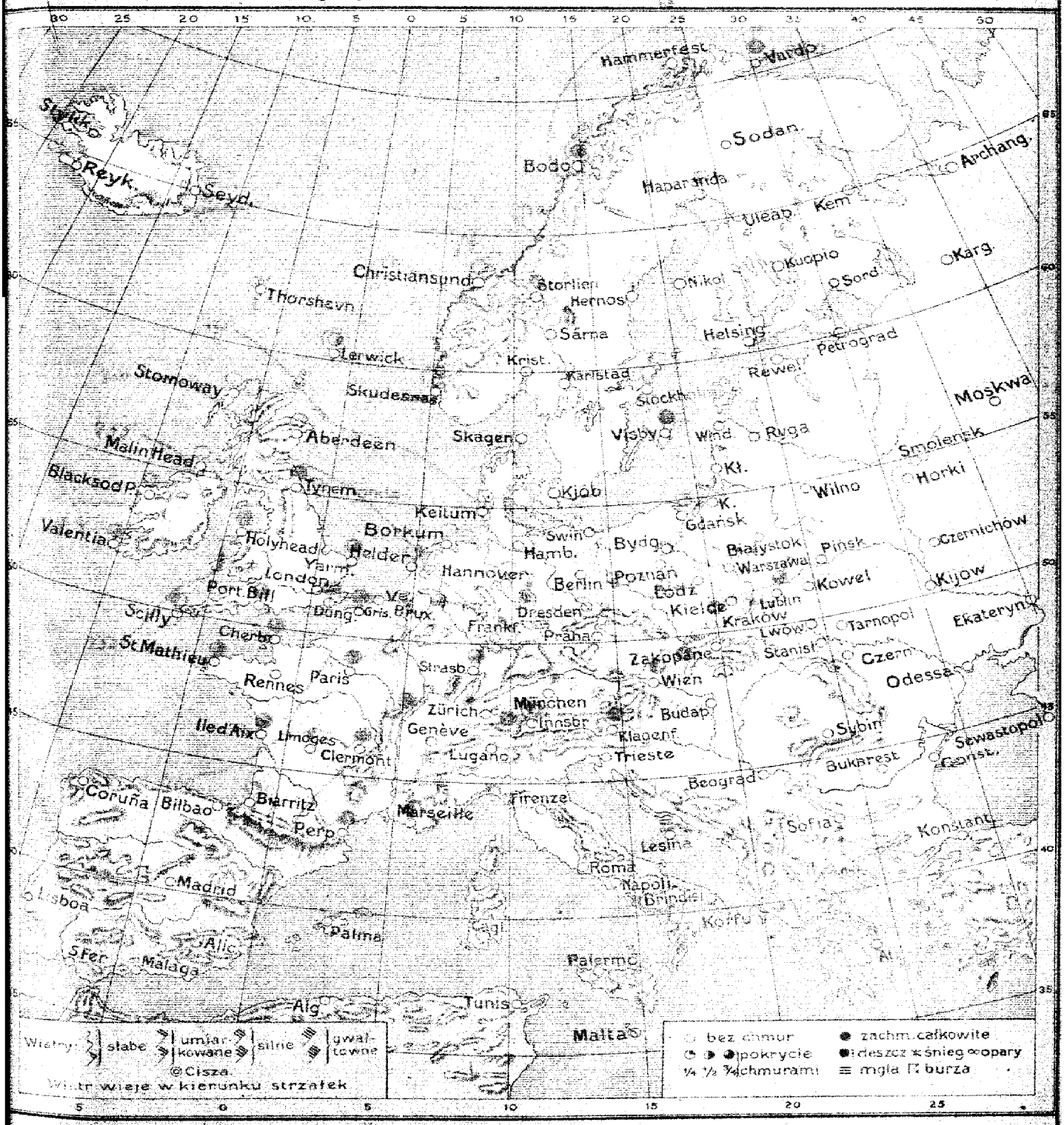

Przewidywany przebieg pogody w ciągu doby następnej.

Discoloration see original image

[illegible]

[illegible]

[illegible]	7607	16	[illegible]		[illegible]	[illegible]
[illegible]	[illegible]	[illegible]				
[illegible]	641	16	0	0	NE	[illegible]
[illegible]	634	13	3	0	[illegible]	[illegible]
[illegible]	630	13	[illegible]	0	ENE	[illegible]
[illegible]	641	12	1	0	E	[illegible]
[illegible]	—	—				
[illegible]	—	—		—		
[illegible]	658	13	0	0	NE	[illegible]
[illegible]	—	—		—	—	
[illegible]	—	—			—	—
[illegible]	674	16	2	0	NE	[illegible]
[illegible]	7608	13	●	7	SW	[illegible]
[illegible]	570	13	3	7	SSW	[illegible]
[illegible]	596	13	3	7	SW	[illegible]
[illegible]	617	13	1	0	ESE	[illegible]
[illegible]	577	14	2	0	ESE	3
[illegible]	599	13	●	19	SSW	[illegible]
[illegible]	600	13	2	3	W	1
[illegible]	607	13	4	27	SW	[illegible]
[illegible]	592	—	—	64	NE	[illegible]
[illegible]	7653	17	0	0	NNE	3
[illegible]	651	17	0	0	SE	3
[illegible]	632	14	0	0	E	[illegible]
[illegible]	—	17	—	—	—	
[illegible]	637	16	0	0	ESE	4
[illegible]	593	13	2	0	E	[illegible]
[illegible]	635	17	0	0	ENE	[illegible]
[illegible]	642	17	—	—	E	[illegible]
[illegible]	7622	—	2	—	—	
[illegible]	536		—	—	S	1
[illegible]	596	—	4	—	ESE	2
[illegible]	576		3	—	SSE	3
[illegible]	516	—	3	—	ENE	5
[illegible]	588	—	3	—	S	2
[illegible]	7625	14	0	0	NE	1
[illegible]	629	15	0	0	NE	1
[illegible]	—	—	—	—	—	—
[illegible]	657	11	0	0	ESE	1
[illegible]	—	—		—	—	—

[illegible]	7612	16	—	0	NNE
[illegible]	597	13	—	6	
[illegible]	593	15		15	SSW
[illegible]	599	16	—	16	—
[illegible]	7603	16	0	0	NNE
[illegible]	567	11	2	0	S
[illegible]	676	12	0	0	N
[illegible]	704	5	4	0	W
[illegible]	673	13	4	0	SW
[illegible]	680	16	0	0	ESE
[illegible]	672	13	0	0	NW
[illegible]	7606	17	1	—	E

Ogólny stan atmosfery w dniu 13.VI. 1920 r./ niedziela /

Wysokie ciśnienie w południowej Szwecji i Norwegji, klin wysokiego ciśnienia w połud. Francji, niskie ciśnienie na południowy [illegible] od Anglji. W Polsce, Niemczech [illegible] i w południowej Szwecji pogodnie, we Francji przeważnie pochmurno i dżdżysto. W ciągu tej doby spadły deszcze we Francji.

Discoloration see original image

Państwowy Instytut Meteorologiczny.
Institut Météorologique de Pologne.

Warszawa. Mapa pogody z dnia ..... 192 r. rano. Rocznik
Varsovie. Carte synoptique du ..... 192 . matin N°

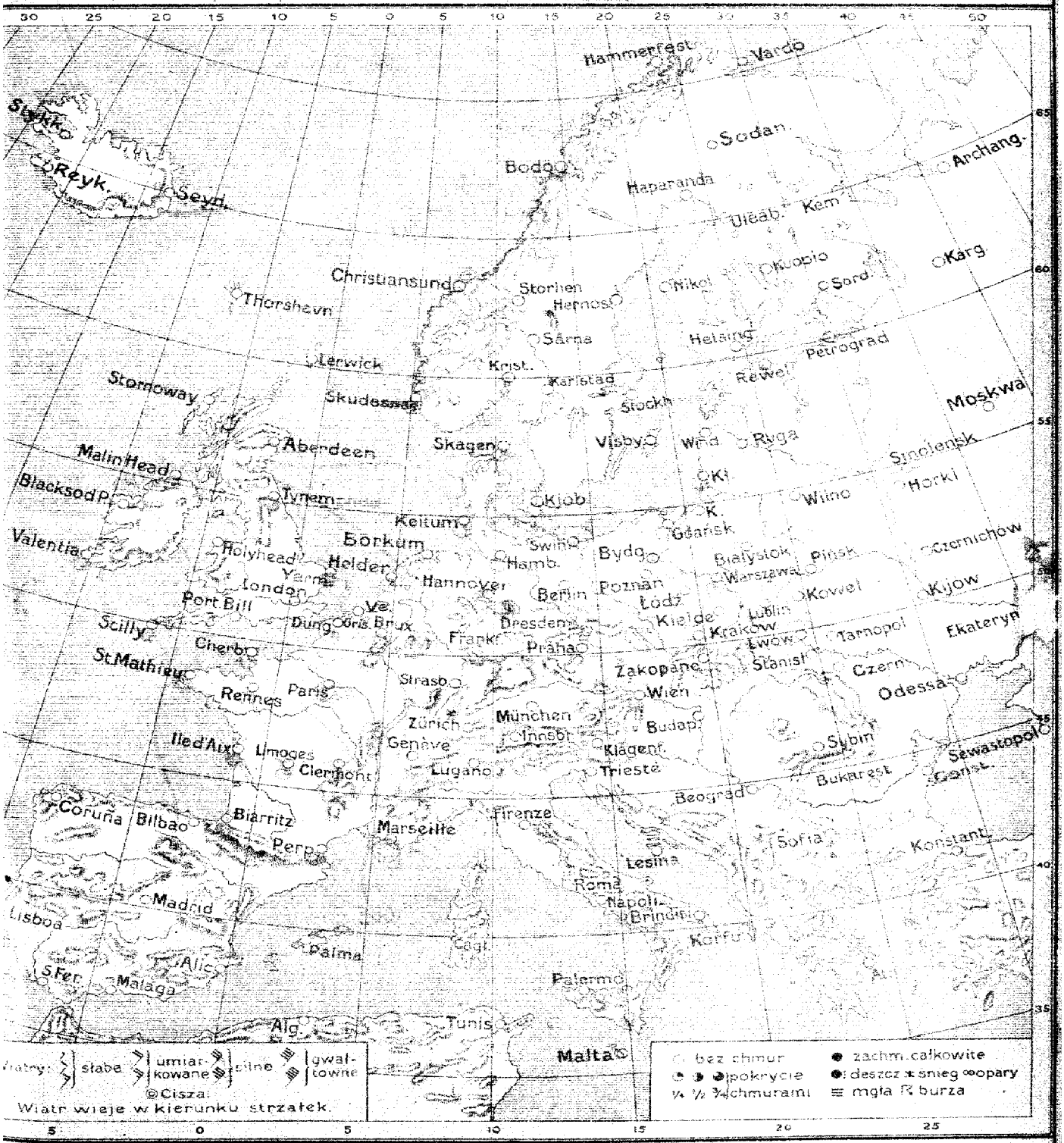

Przewidywany przebieg pogody w ciągu doby następnej.

Discoloration see original image

[illegible]

[illegible]

w dniu 14. VI. 1920 poniedziałek

[illegible]	[illegible]	[illegible]	[illegible]	[illegible]	[illegible]	[illegible]		Innsbruck [illegible]	[illegible]	[illegible]	[illegible]	[illegible]
[illegible]								[illegible]				
[illegible]								[illegible]				
[illegible]								Wilno				
[illegible]								[illegible]				
[illegible]								Westminster [illegible]				
								Budapeszt				
								Belgrad				
								Sofia				
								Bukareszt				
								Konstantynopol				

Opisowy stan atmosfery w dniu 14. VI. 1920 poniedziałek

[illegible] nad Skandynawją południową i Rosją. Niskie ciśnienie na wschodzie [illegible] i w Europie południowo-[illegible]. [illegible] Polska: pogodnie, [illegible] wiatry [illegible] Danja i [illegible] Francja [illegible] pochmurno, miejscami opady, cieplej. [illegible] miejscami burze, częściowo pochmurno.

Państwowy Instytut Meteorologiczny.
Institut Météorologique de Pologne.

Warszawa. Mapa pogody z dnia 192 r. rano Rocznik
Varsovie. Carte synoptique du 192 matin N°

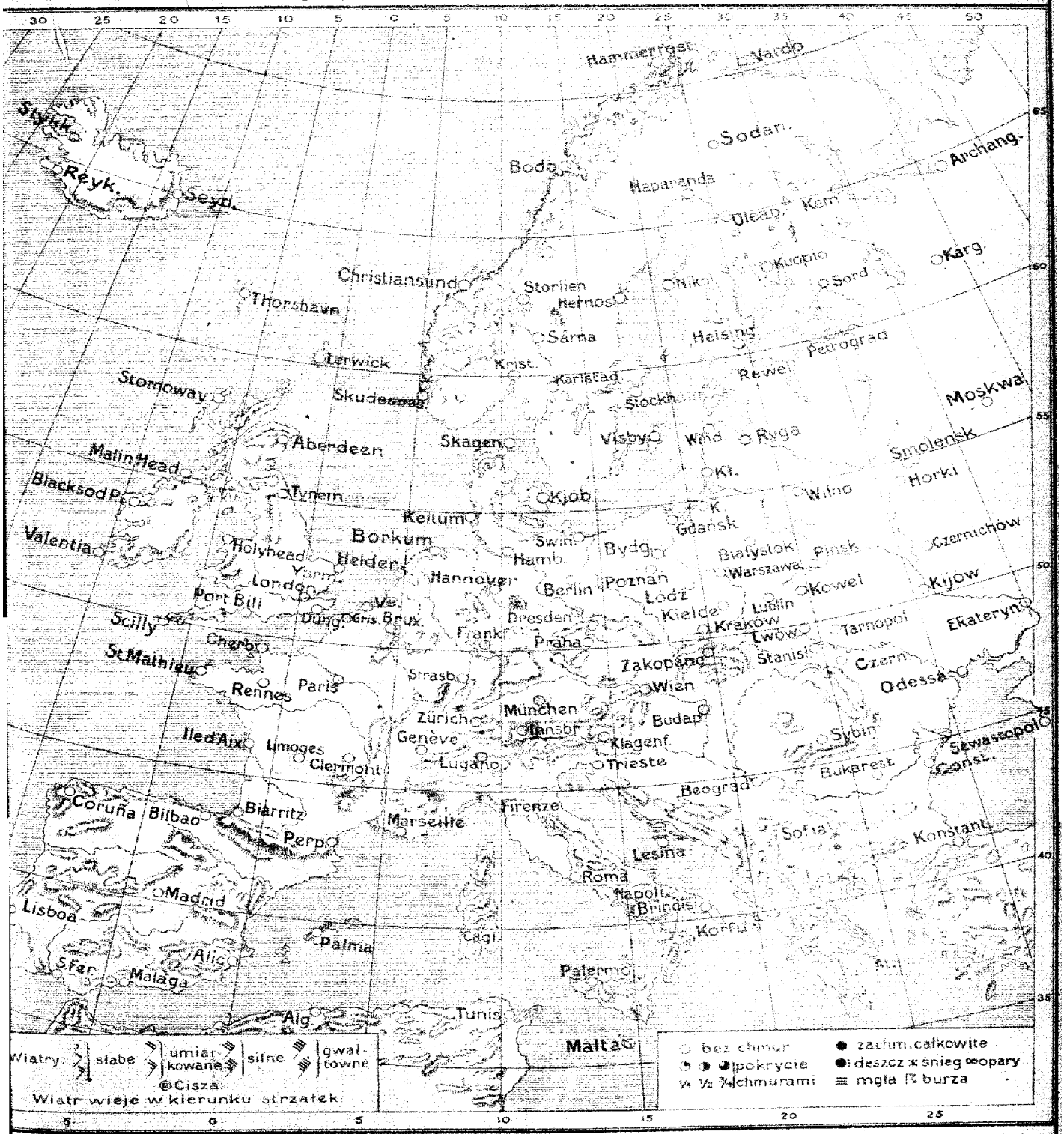

Przewidywany przebieg pogody w ciągu doby następnej.

Discoloration see original image

Discoloration see original image

Państwowy Instytut Meteorologiczny
Institut Météorologique de Pologne.

Warszawa. Mapa pogody z dnia ..... 192 r. ..... rano. Rocznik
Varsovie. Carte synoptique du ..... 192 ..... matin. N°

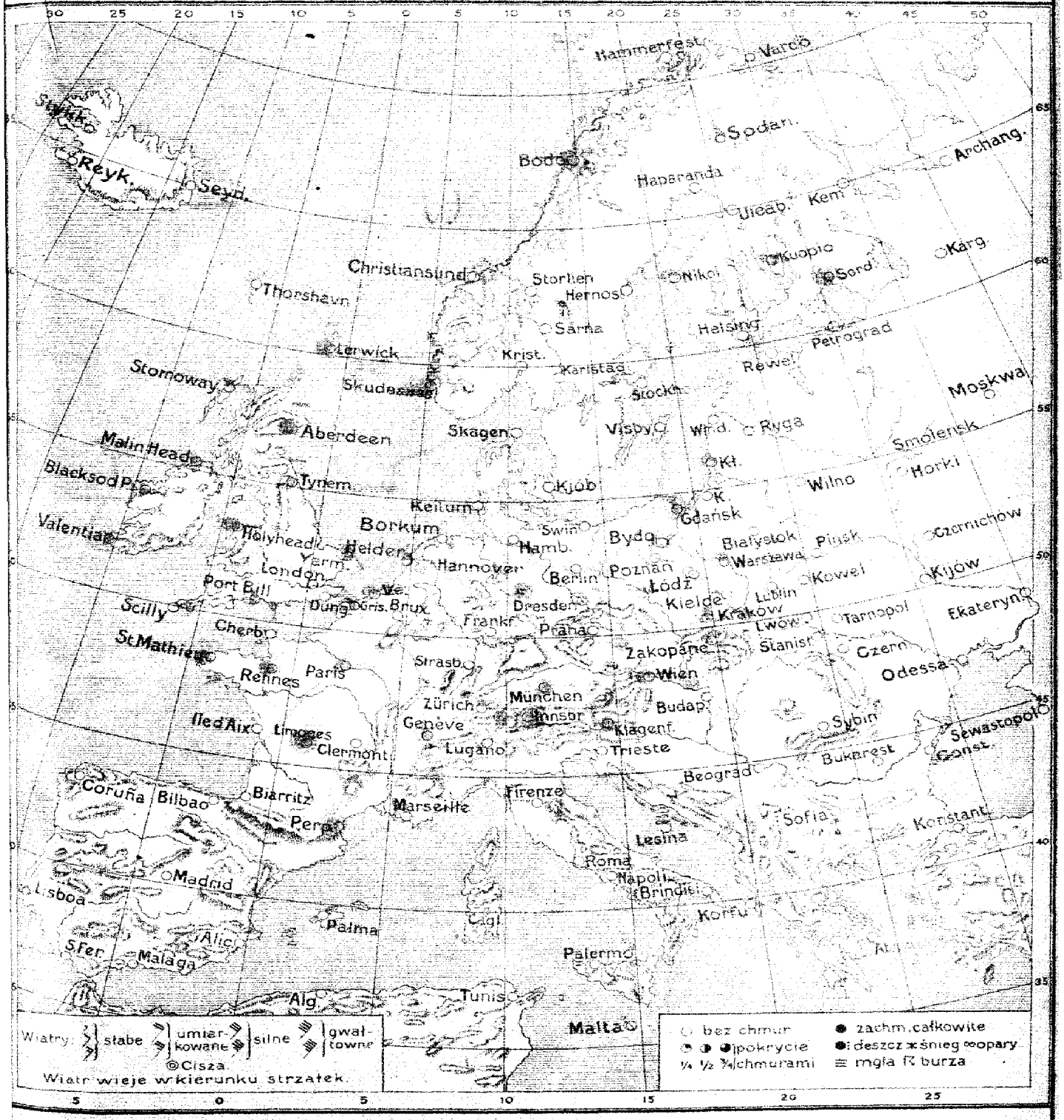

Przewidywany przebieg pogody w ciągu doby następnej.

Discoloration see original image

Discoloration see original image

Państwowy Instytut Meteorologiczny
Institut Météorologique de Pologne

Warszawa. Mapa pogody z dnia 192 r. rano Rocznik
Varsovie. Carte synoptique du 192 matin N°

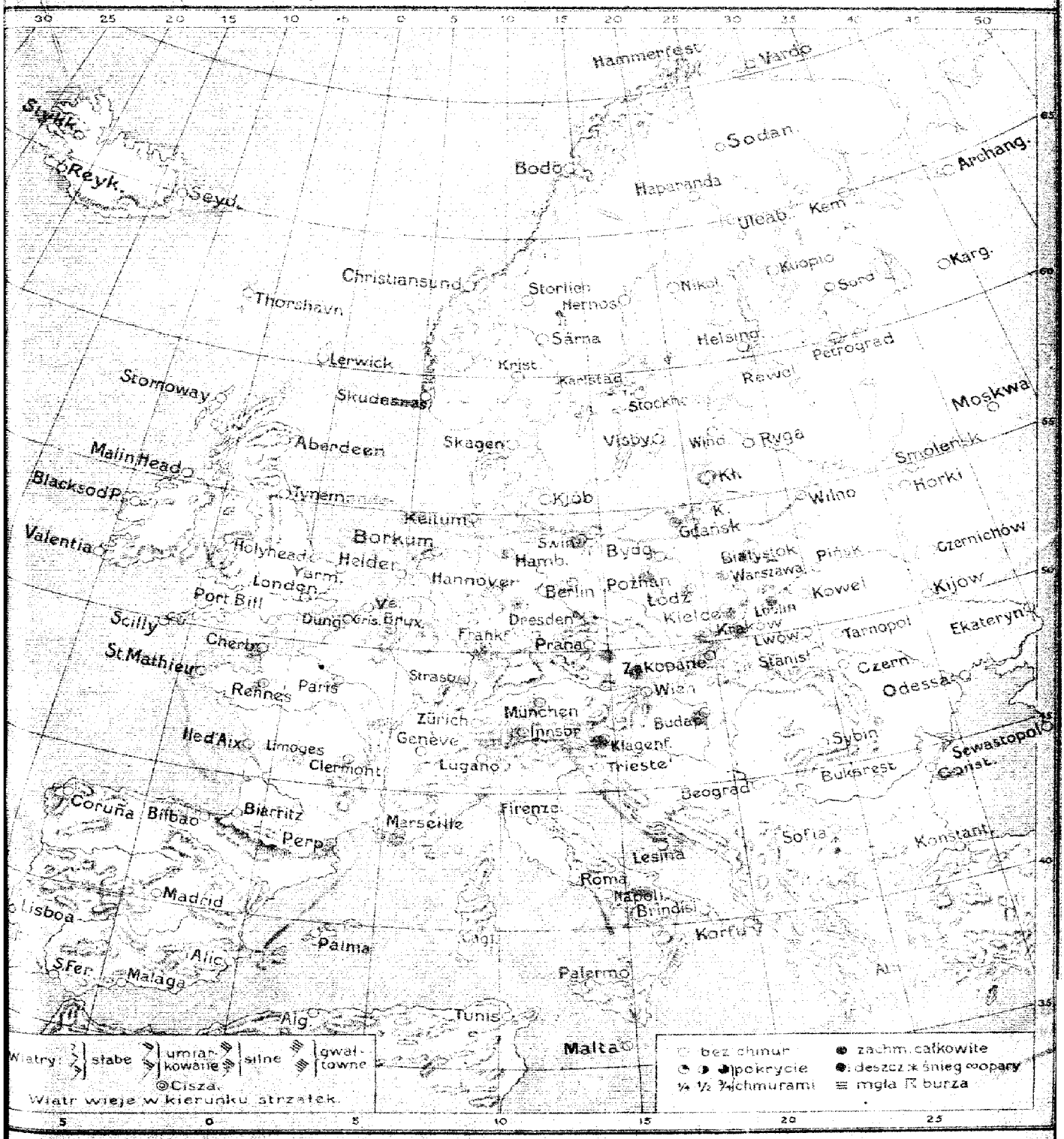

Przewidywany przebieg pogody w ciągu doby następnej.

Discoloration see original image

Discoloration see original image

Państwowy Instytut Meteorologiczny.
Institut Météorologique de Pologne.

Warszawa. Mapa pogody z dnia 192 r. rano Rocznik
Varsovie. Carte synoptique du 192 matin N°

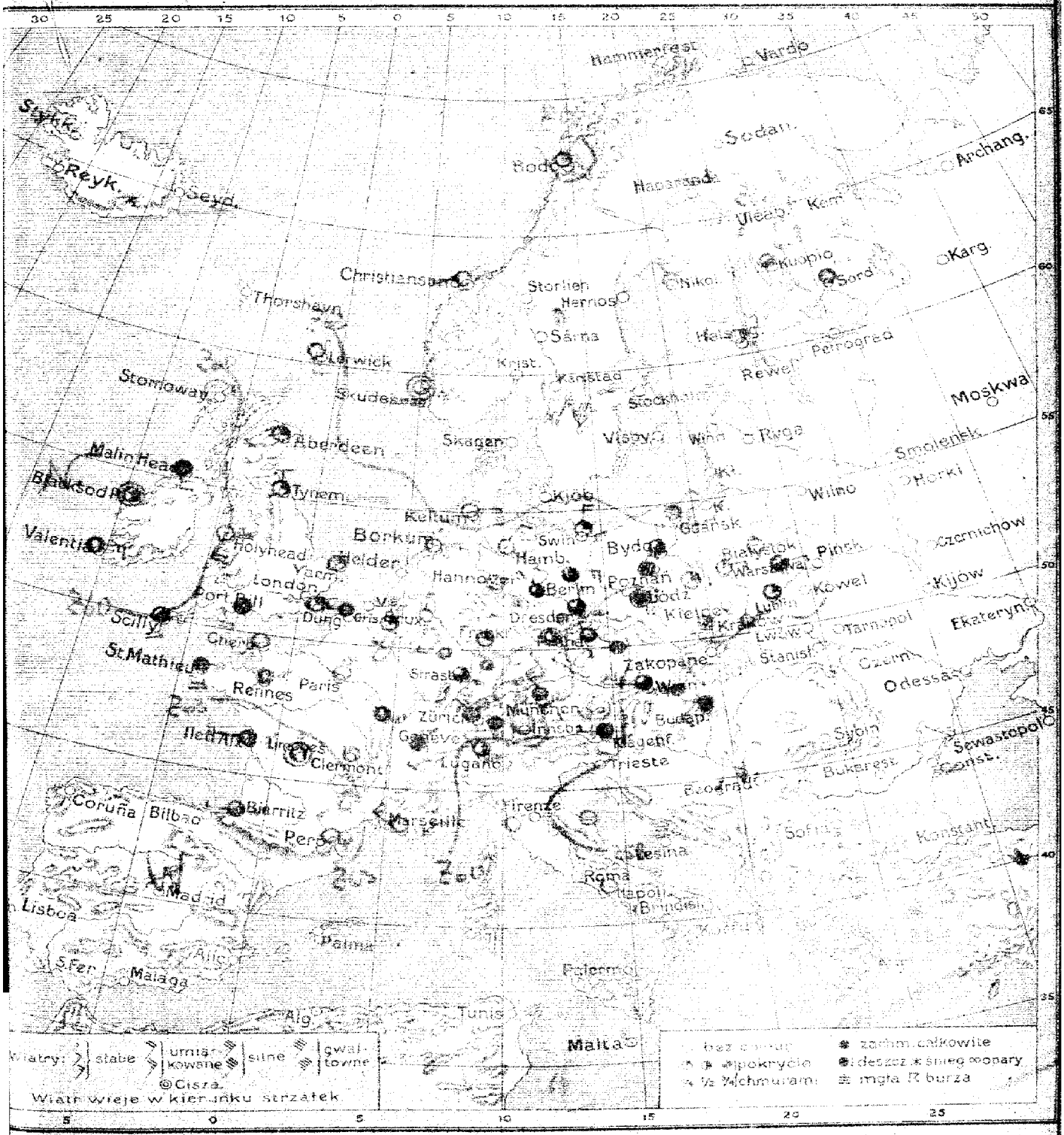

Przewidywany przebieg pogody w ciągu doby następnej.

[illegible]

Discoloration see original image

Discoloration see original image

Państwowy Instytut Meteorologiczny
Institut Météorologique de Pologne

Warszawa. Mapa pogody z dnia 19 VI. 192 r. rano Rocznik
Varsovie. Carte synoptique du 192 matin Nr

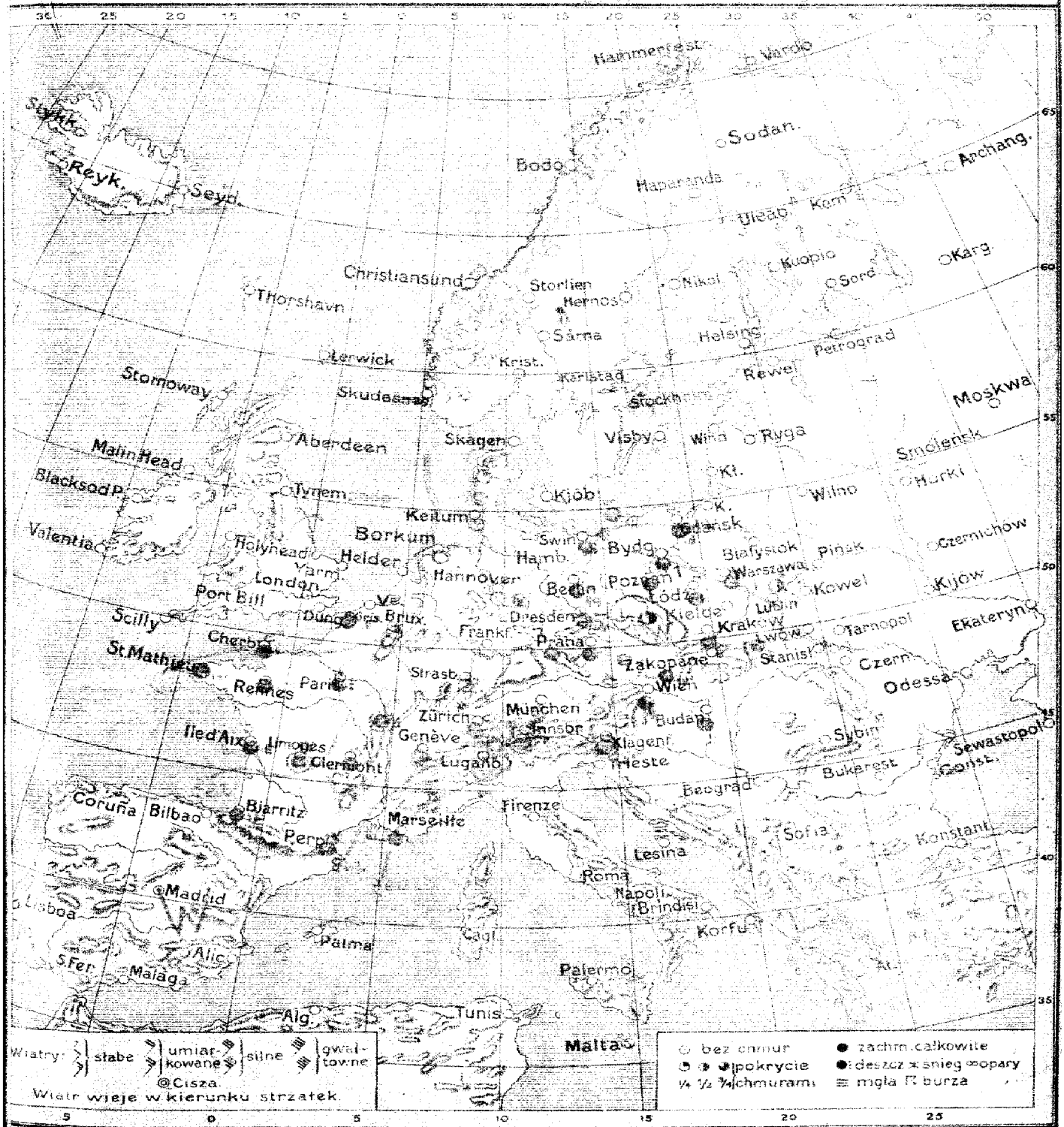

Przewidywany przebieg pogody w ciągu doby następnej.

[illegible]

[illegible]

Discoloration see original image

PAŃSTWOWY INSTYTUT METEOROLOGICZNY

Biuletyn Meteorologiczny

[illegible] 1920 (wczoraj)

Warszawa	[illegible]	[illegible]	[illegible]	[illegible]	[illegible]	[illegible]		Wien	[illegible]	[illegible]	[illegible]	[illegible]	[illegible]
Wilno	[illegible]	[illegible]	[illegible]	[illegible]	[illegible]	[illegible]		Innsbruck	615	10	[illegible]	2	[illegible]
Poznań	[illegible]	[illegible]	[illegible]	15	[illegible]	[illegible]		Feldkirch	621	10	[illegible]	5	[illegible]
Lwów	[illegible]	[illegible]	[illegible]	[illegible]	[illegible]	[illegible]		Klagenfurt	593	14	[illegible]	9	[illegible]
Kraków	[illegible]	[illegible]	[illegible]	[illegible]	[illegible]	[illegible]							
Tarnów	[illegible]	[illegible]	[illegible]	[illegible]	[illegible]	[illegible]							
Łódź	[illegible]	[illegible]	[illegible]	[illegible]	[illegible]	[illegible]		Genève	[illegible]		[illegible]		[illegible]
Stanisławów	[illegible]	[illegible]	[illegible]	[illegible]	[illegible]	[illegible]		Zürich	628		[illegible]		[illegible]
Zakopane	[illegible]	[illegible]	[illegible]	[illegible]	[illegible]	[illegible]		Lugano	[illegible]		[illegible]		[illegible]
Sochaczew	[illegible]	[illegible]	[illegible]	[illegible]	[illegible]	[illegible]							
Włocławek													
Paris	[illegible]	[illegible]	[illegible]	[illegible]	[illegible]	[illegible]		Copenhague					
[illegible]	[illegible]	[illegible]	[illegible]	[illegible]	[illegible]	[illegible]		Kopenhamn					
[illegible]	[illegible]	[illegible]	[illegible]	[illegible]	[illegible]	[illegible]		Hermansand					
[illegible]	[illegible]	[illegible]	[illegible]	[illegible]	[illegible]	[illegible]		Stockholm					
[illegible]	[illegible]	[illegible]	[illegible]	[illegible]	[illegible]	[illegible]		Visby					
[illegible]	[illegible]	[illegible]	[illegible]	[illegible]	[illegible]	[illegible]		Karlstad					
[illegible]	[illegible]	[illegible]	[illegible]	[illegible]	[illegible]	[illegible]		Oslo					
[illegible]	[illegible]	[illegible]	[illegible]	[illegible]	[illegible]	[illegible]							
[illegible]	[illegible]	[illegible]	[illegible]	[illegible]	[illegible]	[illegible]		Helsingfors					
[illegible]	[illegible]	[illegible]	[illegible]	[illegible]	[illegible]	[illegible]		Åbo					
[illegible]	[illegible]	[illegible]	[illegible]	[illegible]	[illegible]	[illegible]		Kuopio					
[illegible]	[illegible]	[illegible]	[illegible]	[illegible]	[illegible]	[illegible]		Sordavala					
[illegible]	[illegible]	[illegible]	[illegible]	[illegible]	[illegible]	[illegible]		Sodankylä					
Berlin	[illegible]	[illegible]	[illegible]	[illegible]	[illegible]	[illegible]							
Hamburg	[illegible]												
[illegible]	[illegible]	[illegible]	[illegible]	[illegible]	[illegible]	[illegible]		Roma					
[illegible]	[illegible]	[illegible]	[illegible]	[illegible]	[illegible]	[illegible]		Florenz					
[illegible]	[illegible]	[illegible]	[illegible]	[illegible]	[illegible]	[illegible]		Palermo					
[illegible]	[illegible]	[illegible]	[illegible]	[illegible]	[illegible]	[illegible]		Cagliari					
[illegible]	[illegible]	[illegible]	[illegible]	[illegible]	[illegible]	[illegible]		Sardinien					
[illegible]	[illegible]	[illegible]	[illegible]	[illegible]	[illegible]	[illegible]		Portoferraio					
[illegible]	[illegible]	[illegible]	[illegible]	[illegible]	[illegible]	[illegible]							
Lepnica								Vlissingen					
[illegible]								Helder					
[illegible]													
[illegible]													
[illegible]													
[illegible]													
[illegible]													
[illegible]	[illegible]	[illegible]	[illegible]	[illegible]	[illegible]	[illegible]		Bucharest	[illegible]	[illegible]	[illegible]		
[illegible]	[illegible]	[illegible]	[illegible]	[illegible]	[illegible]	[illegible]		Jassy					
[illegible]	[illegible]	[illegible]	[illegible]	[illegible]	[illegible]	[illegible]		Galatz					
[illegible]	[illegible]	[illegible]	[illegible]	[illegible]	[illegible]	[illegible]		Sulina					
[illegible]	[illegible]	[illegible]	[illegible]	[illegible]	[illegible]	[illegible]		Constanza					
[illegible]	590	[illegible]	[illegible]	[illegible]	W	[illegible]							

[illegible] w dniu 19. VI. (wczoraj) 1920

[illegible]

[illegible]

Discoloration see original image

Państwowy Instytut Meteorologiczny
Institut Météorologique de Pologne

Warszawa. Mapa pogody z dnia 192 r. rano. Rocznik
Varsovie. Carte synoptique du 192 matin. N°

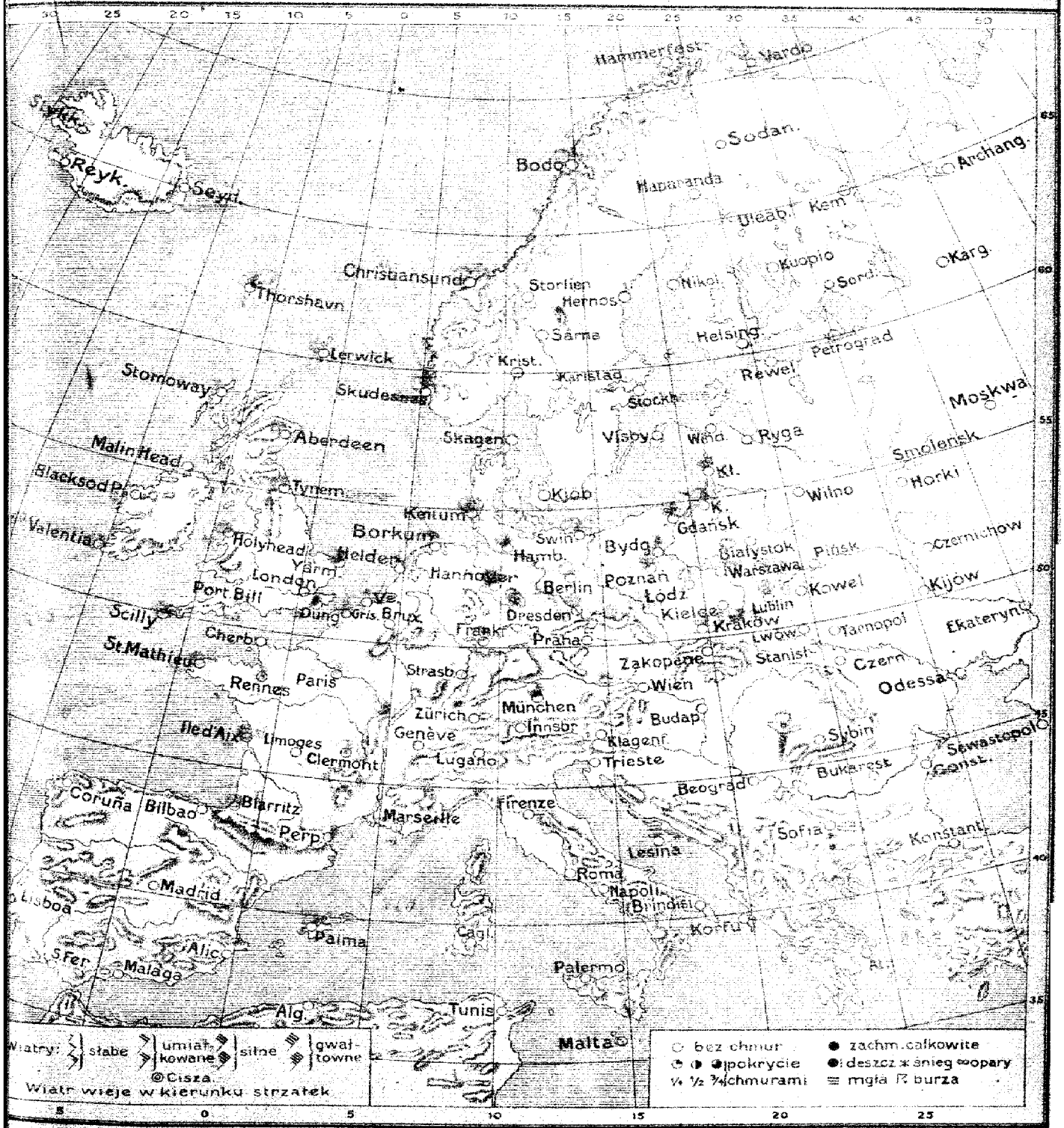

Przewidywany przebieg pogody w ciągu doby następnej.

[illegible]

Discoloration see original image

Discoloration see original image

Państwowy Instytut Meteorologiczny.
Institut Météorologique de Pologne.

Warszawa. Mapa pogody z dnia ...192 r. rano Rocznik
Varsovie. Carte synoptique du ...192 matin N°

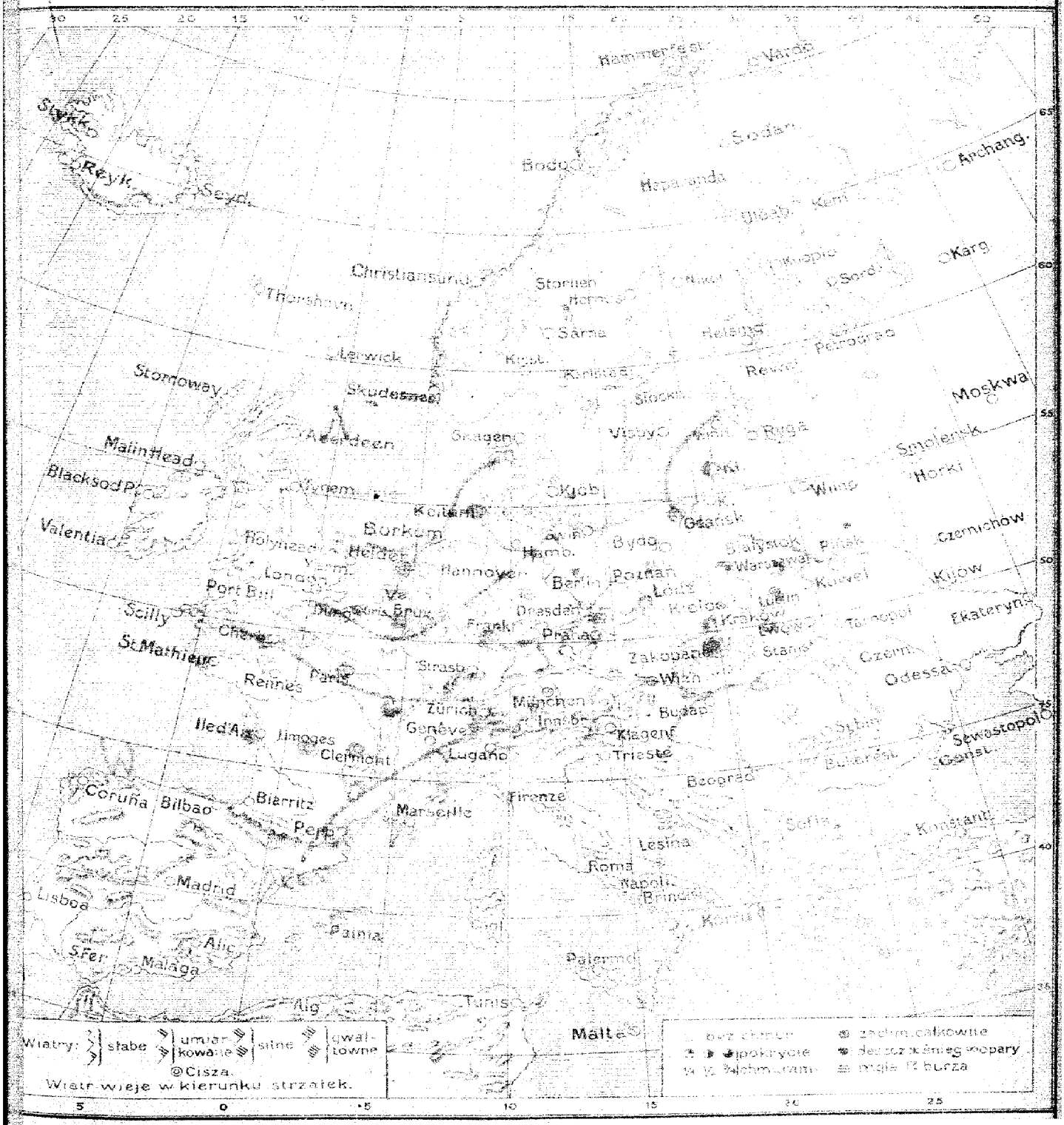

Przewidywany przebieg pogody w ciągu doby następnej.

Discoloration see original image

Discoloration see original image

Państwowy Instytut Meteorologiczny
Institut Météorologique de Pologne

Warszawa. Mapa pogody z dnia 192 r. rano. Rocznik
Varsovie. Carte synoptique du 192 matin. N°

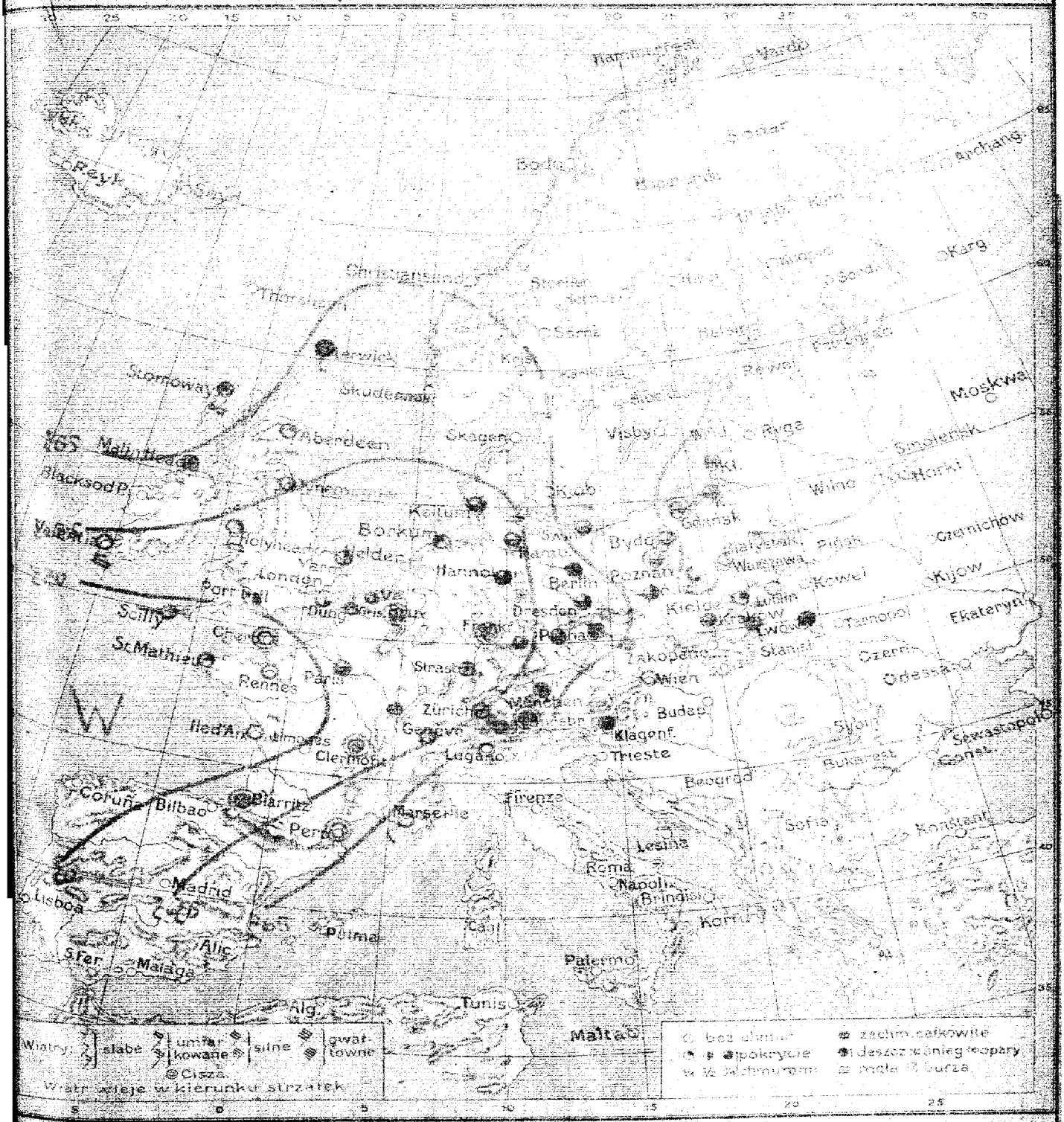

Przewidywany przebieg pogody w ciągu doby następnej.

[illegible]

Discoloration see original image

PAŃSTWOWY INSTYTUT METEOROLOGICZNY

Biuletyn Meteorologiczny

z dnia 22.VI. 1920 r. /wtorek/

		Stan barom.	Temp. °C	Zachmurz.	Opad	Wiatr kierunek	Wiatr rt.
Polska	Warszawa	7646	20	1	6	NE	1
	Wilno	—	—	—	—	—	—
	Łódź	651	7	4	—	BNE	2
	Lublin	642	18	2	0.5	NE	0
	Kraków	646	18	3		N	0
	Tarnów	643	14	4	6	NW	1
	Lwów	—	15	4		NE	0
	Zakopane	—					
	Poznań	633	16	3		—	0
	Bydgoszcz	649	17	3	1	—	0
	Toruń						
	Gdańsk	7650	14	3	0.5	—	4
Francja	Paris	7693	15	1		NW	0
	St. Mathieu	7[illegible]	14	1		NE	2
	Ile d'Aix	720	18	0		NE	4
	Biarritz	684	17	4		—	0
	Marseille	644	23	2		SW	2
	Dijon	693	17	4	0	N	2
	Limoges	—					
	Clermont	690	17	4	0.5	—	0
	Strasbourg	682	16	4	4	NE	4
Niemcy	Berlin	7659	16	1	6	NNW	4
	Hamburg	678	16	3	5	NNW	3
	Bordum	691	17	1	3	NNW	1
	Swinemünde	645	18	3	0.5	N	2
	Hannover	692	15	3		W	1
	München	677	15	4	1	NW	3
	Dresden	666	16	3		W	2
	Breslau	640	13	3	0.5	W	3
Anglja	Lerwick	7656		4		S	1
	Kalin Head	6[illegible]		4		SW	1
	Tynemouth	675		2		NNW	4
	Portland	687		2		NW	3
	Valentia	678		6		SW	6
	Yarmouth	684		2		NW	4
Czechosłowacja	Praha	7658	15	4	1	NW	3
	Egar /Cheb/	655	16	3	0.5	N	2
	Stara Dala	—					
	Ces. Trebowa	649	15	3	0.5	W	1
	Košice	—					

		Stan barom.	Temp. °C	Zachmurz.	Opad	Wiatr kierunek	Wiatr rt.
Austrja	Wien	7649	19	0	12	NW	3
	Innsbruck	677	15	4	1	—	0
	Feldkirch	676	15	[illegible]	3	NE	2
	Klagenfurt	634	19	4		NE	1
Szwajcarja	Genève	7650	19	2		SW	0
	Zürich	682	18	4	1	NNE	2
	Lugano	643	19	0		NE	0
Szwecja	Stockholm						
	Haparanda						
	Hernosand						
	Sterlien						
	Visby						
	Karlstad						
	Sägna						
Finlandja	Helsingfors						
	Wasa						
	Kuopio						
	Sordavala						
	Sodankyla						
Włochy	Roma						
	Napoli						
	Firenze						
	Maddalena						
	Ancona						
	Brindisi						
	Lesina						
Holandja	Vlissingen						
	Helder						
Bałkan	Buda Pest						
	Beograd						
	Sofia						
	Bucuresti						
	Konstantynopol						

Ogólny stan atmosfery w dniu 22.VI. 1920 r. /wtorek/

Wysokie ciśnienie na zachód od Francjii w Rosji północnej. Niskie ciśnienie nad Islandją. Bruzda niskiego ciśnienia od Skandynawji południowej do Węgrzech.
W Polsce: na zachodzie i na południu przeważnie pochmurno, na wschodzie pogodnie; cieplej, słabe wiatry północno-zachodnie.
Niemcy i Czechosłowacja: przeważnie pochmurno, [illegible] temperatury.
Francja: częściowo pochmurno.
Włochy: pochmurno, dżdżysto.

Discoloration see original image

Państwowy Instytut Meteorologiczny.
Institut Météorologique de Pologne.

Warszawa. Mapa pogody z dnia ..... 192 .. r. ..... rano. Rocznik
Varsovie. Carte synoptique du ..... 192 ..... matin. N°

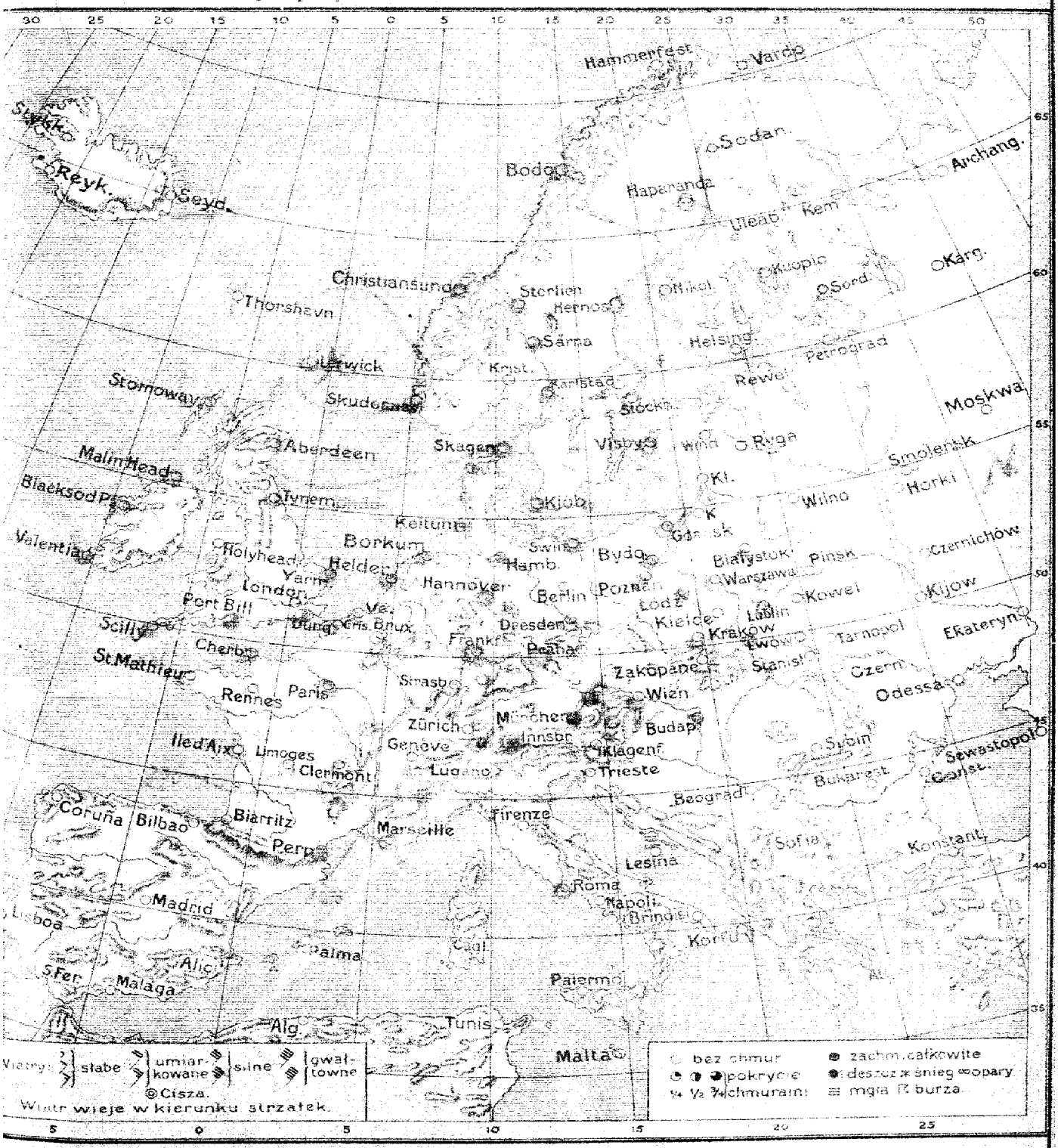

Przewidywany przebieg pogody w ciągu doby następnej.

Discoloration see original image

Discoloration see original image

Państwowy Instytut Meteorologiczny
Institut Météorologique de Pologne

Warszawa. Mapa pogody z dnia 192 r. rano Rocznik
Varsovie. Carte synoptique du 192 matin. N°

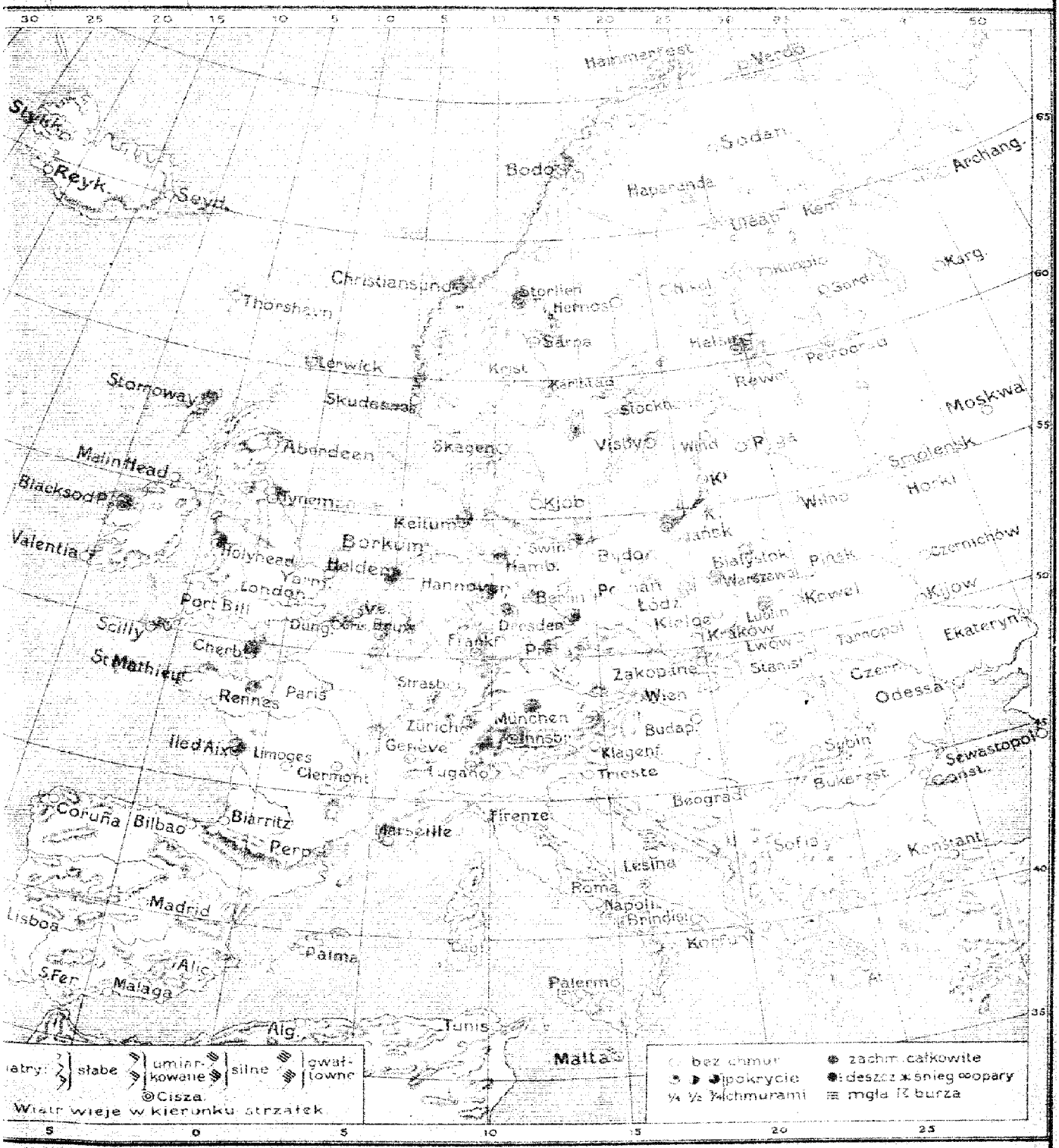

Przewidywany przebieg pogody w ciągu doby następnej.

[illegible]

Discoloration see original image

[illegible] Instytut Meteorologiczny

Biuletyn [illegible]

[illegible] 1920 r. /czwartek/

	Ciśnienie	Temp.	Zachmurzenie	Opad	Wiatr kierunek	siła
[illegible]	7[illegible]	[illegible]	[illegible]	[illegible]	[illegible]	3
[illegible]	[illegible]	[illegible]	–	–	–	–
[illegible]	[illegible]	[illegible]	4	[illegible]	N	3
[illegible]	[illegible]	[illegible]	4	10	NW	4
[illegible]	[illegible]	[illegible]	[illegible]	0	W	[illegible]
[illegible]	[illegible]	[illegible]	4	0	WNW	[illegible]
[illegible]	[illegible]	[illegible]	–	–	–	[illegible]
[illegible]	[illegible]	[illegible]	4	4	[illegible]	[illegible]
[illegible]	[illegible]	[illegible]	4	14	[illegible]	[illegible]
[illegible]	[illegible]	[illegible]	4	1	W	[illegible]
[illegible]	–	–	–	–	–	–
[illegible]	[illegible]	[illegible]	[illegible]	[illegible]	W	3
Paris	[illegible]	[illegible]	[illegible]	[illegible]	NW	2
[illegible]	[illegible]	[illegible]	[illegible]	[illegible]	NE	3
Ile d'Aix	[illegible]	[illegible]	[illegible]	[illegible]	NE	3
Biarritz	[illegible]	[illegible]	[illegible]	[illegible]	W	2
Marseille	[illegible]	[illegible]	[illegible]	[illegible]	–	–
[illegible]	[illegible]	[illegible]	[illegible]	[illegible]	NE	[illegible]
Limoges	–	–	–	–	–	–
Clermont	[illegible]	[illegible]	[illegible]	0	NW	[illegible]
Strasbourg	–	–	–	–	–	–
Berlin	[illegible]	[illegible]	[illegible]	[illegible]	NNW	[illegible]
Hamburg	[illegible]	[illegible]	[illegible]	[illegible]	N	–
[illegible]	[illegible]	[illegible]	[illegible]	[illegible]	[illegible]	[illegible]
Swinemünde	[illegible]	[illegible]	[illegible]	[illegible]	[illegible]	[illegible]
Hannover	[illegible]	[illegible]	[illegible]	[illegible]	[illegible]	[illegible]
München	[illegible]	[illegible]	[illegible]	[illegible]	NNW	[illegible]
Dresden	[illegible]	[illegible]	[illegible]	[illegible]	NNW	[illegible]
Breslau	–	–	–	–	NW	4
[illegible]	[illegible]	–	[illegible]	–	NNW	[illegible]
[illegible]	–	–	–	–	–	–
[illegible]	[illegible]	–	–	–	–	–
[illegible]	–	–	–	–	W	2
[illegible]	[illegible]	–	[illegible]	–	SW	1
[illegible]	–	–	–	–	–	–
Praha	7[illegible]	[illegible]	4	0	NW	2
[illegible]	[illegible]	4	4	1	NW	1
Stara Dala	–	–	–	–	–	–
[illegible]	[illegible]	14	4	14	N	2
[illegible]	–	–	–	–	–	–

	Ciśnienie	Temp.	Zachmurzenie	Opad	Wiatr kierunek
Wien	7647	17	4	0	WNW
Innsbruck	[illegible]71	13	[illegible]	0	–
[illegible]	671	16	[illegible]	0	NE
Klagenfurt	–	–	–	–	–
Genève	7635	17	0	–	SW
Zurich	676	–	–	–	E
[illegible]	–	–	–	–	–
Stockholm	7566	17	4	[illegible]	SW
[illegible]	582	21	0	0	W
[illegible]	–	–	–	–	–
[illegible]	604	10	4	6	E
[illegible]	574	13	5	14	W
[illegible]	[illegible]	[illegible]	0	14	W
[illegible]	562	12	0–	16	E
Helsingfors	[illegible]	–	[illegible]	[illegible]	[illegible]
[illegible]	[illegible]	–	[illegible]	[illegible]	–
[illegible]	[illegible]	–	[illegible]	[illegible]	–
[illegible]	[illegible]	–	[illegible]	[illegible]	–
[illegible]	[illegible]	–	[illegible]	[illegible]	–
[illegible]	Radio [illegible]		nie nadeszły		
[illegible]					
[illegible]					
[illegible]					
[illegible]					
[illegible]					
[illegible]					
Vlissingen	7[illegible]	[illegible]	[illegible]	[illegible]	–
Helder	[illegible]	[illegible]	[illegible]	[illegible]	W
Buda Pest	Radio [illegible]		nie nadeszły		
Belgrad					
Sofia					
Bucuresti					
Konstantynopol					

Ogólny stan atmosfery w dniu 24.VI.1920 r. /czwartek/

Wysokie ciśnienia w Anglji, [illegible] depresja w środkowej [illegible] Polsce, w Czechosłowacji [illegible] pochmurno dżdżysto, [illegible] glji zmienna [illegible] we Francji południowej pogodnie.-

Państwowy Instytut Meteorologiczny
Institut Météorologique de Pologne

Warszawa. Mapa pogody z dnia ..... 192 r. rano Rocznik
Varsovie. Carte synoptique du ..... 192 matin N°

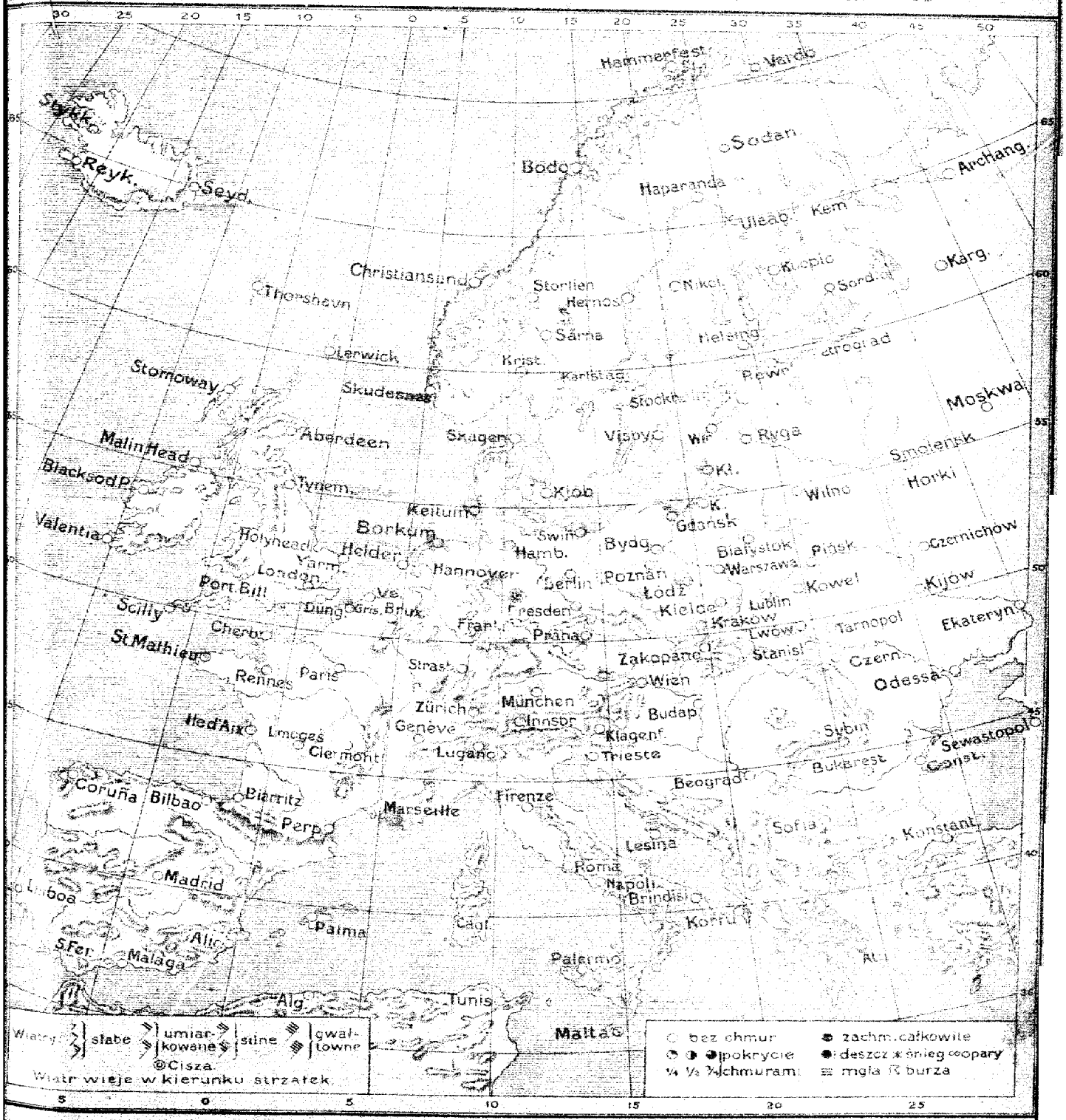

Przewidywany przebieg pogody w ciągu doby następnej.

Discoloration see original image

Discoloration see original image

Państwowy Instytut Meteorologiczny
Institut Météorologique de Pologne

Warszawa. Mapa pogody z dnia 192 r. rano. Rocznik
Varsovie. Carte synoptique du 192 matin. N°

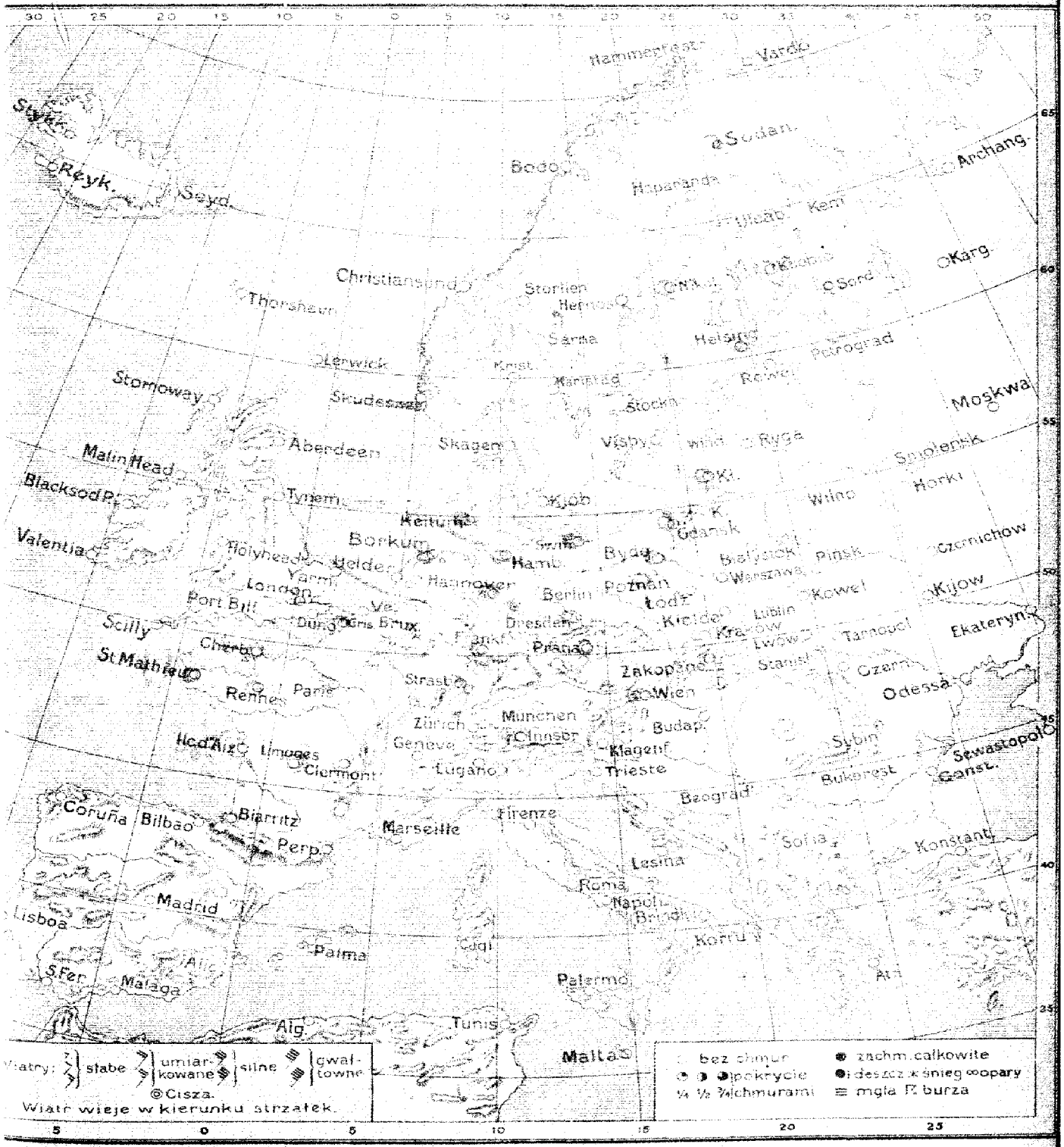

Przewidywany przebieg pogody w ciągu doby następnej.

Discoloration see original image

Discoloration see original image

Państwowy Instytut Meteorologiczny
Institut Météorologique de Pologne

Warszawa. Mapa pogody z dnia ..... 192 r. rano. Rocznik
Varsovie. Carte synoptique du ..... 192 , matin. N°

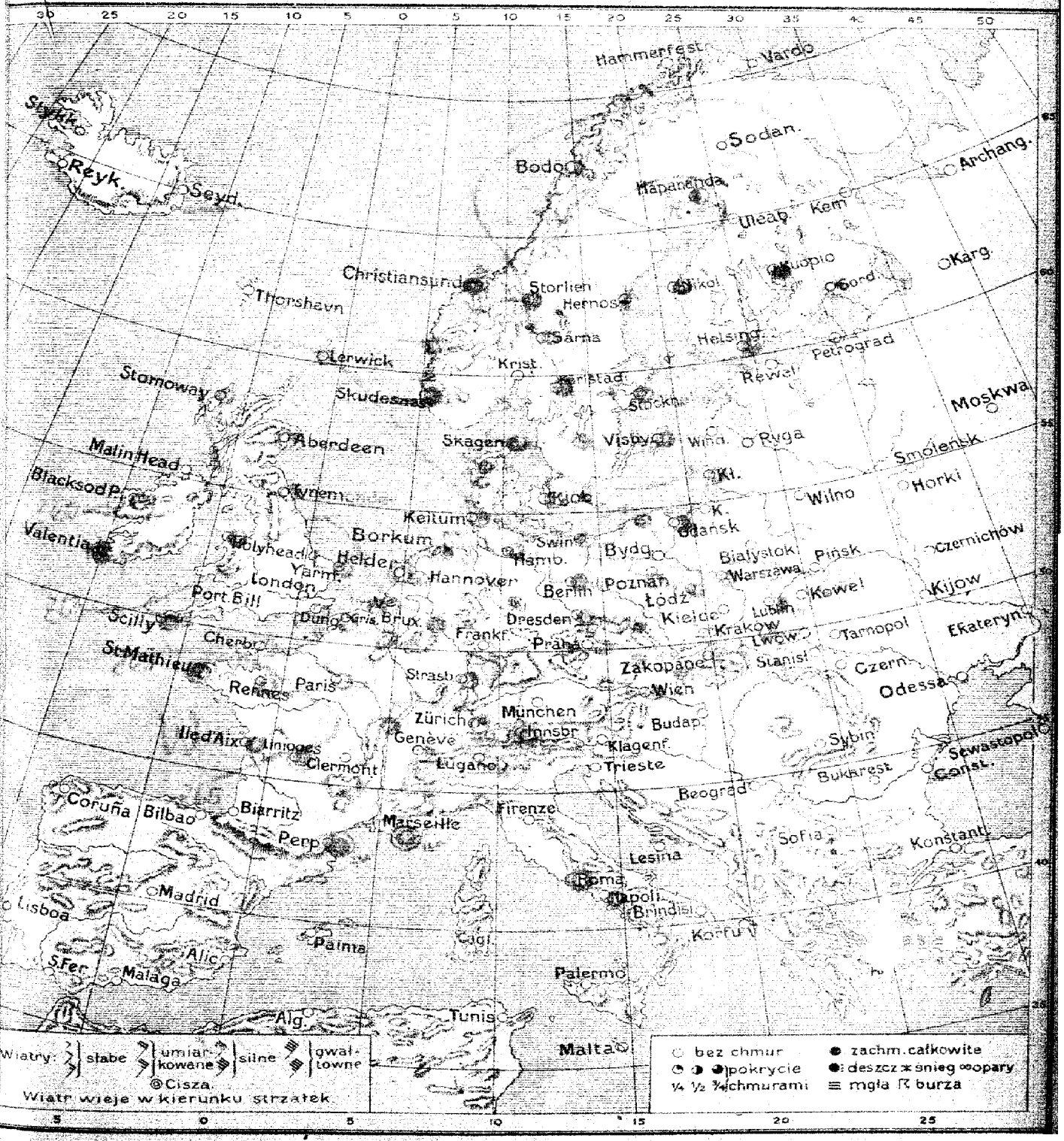

Przewidywany przebieg pogody w ciągu doby następnej.

Discoloration see original image

Discoloration see original image

Państwowy Instytut Meteorologiczny
Institut Météorologique de Pologne

Warszawa. Mapa pogody z dnia 192 r. rano Rocznik
Varsovie. Carte synoptique du 192 matin

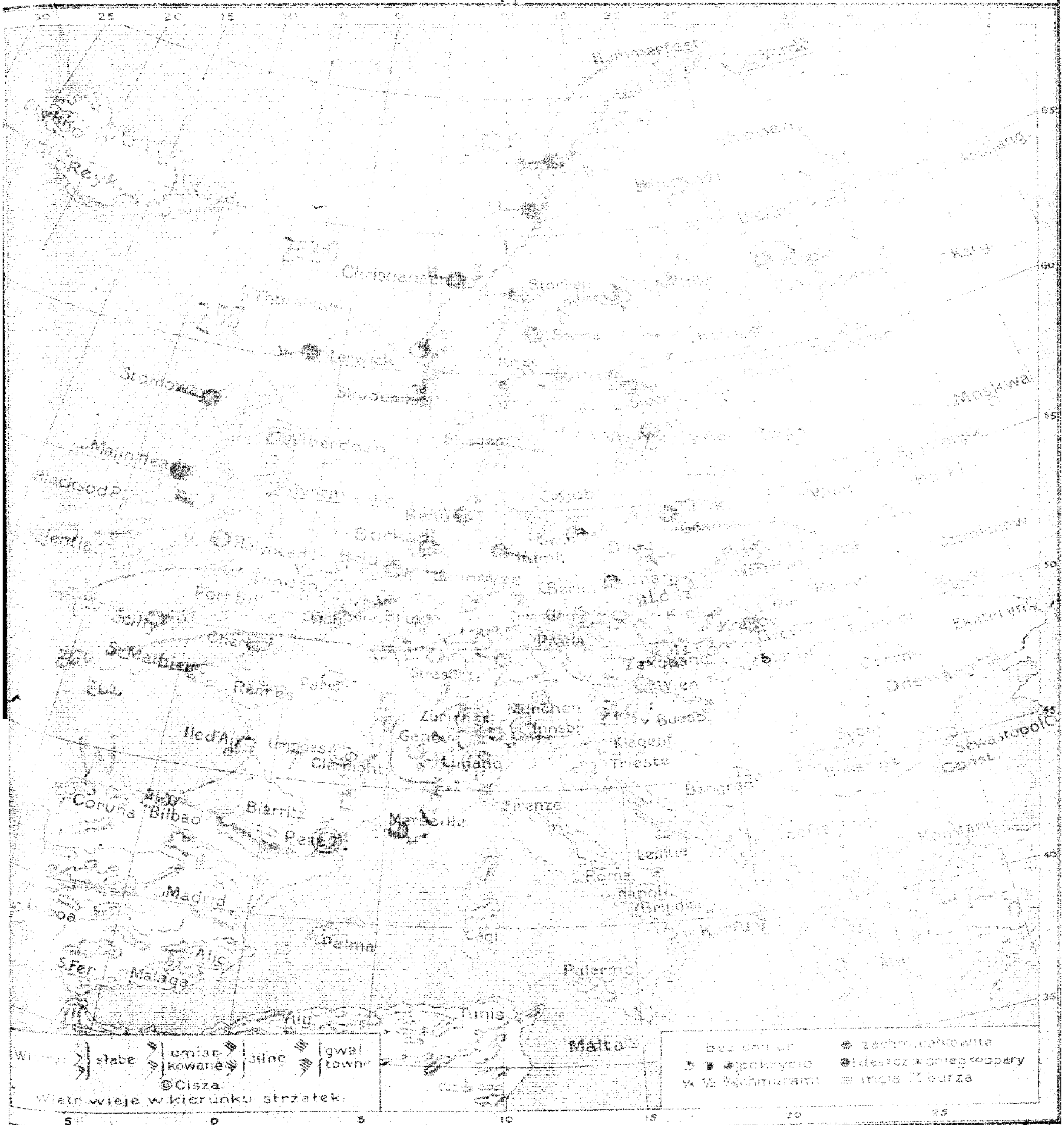

Przewidywany przebieg pogody w ciągu doby następnej.

Charakter pogody [illegible]
[illegible]
[illegible]

[illegible]

Discoloration see original image

Państwowy Instytut Meteorologiczny.
Institut Météorologique de Pologne.

Warszawa. Mapa pogody z dnia 192 r. rano Rocznik
Varsovie. Carte synoptique du 192 matin No

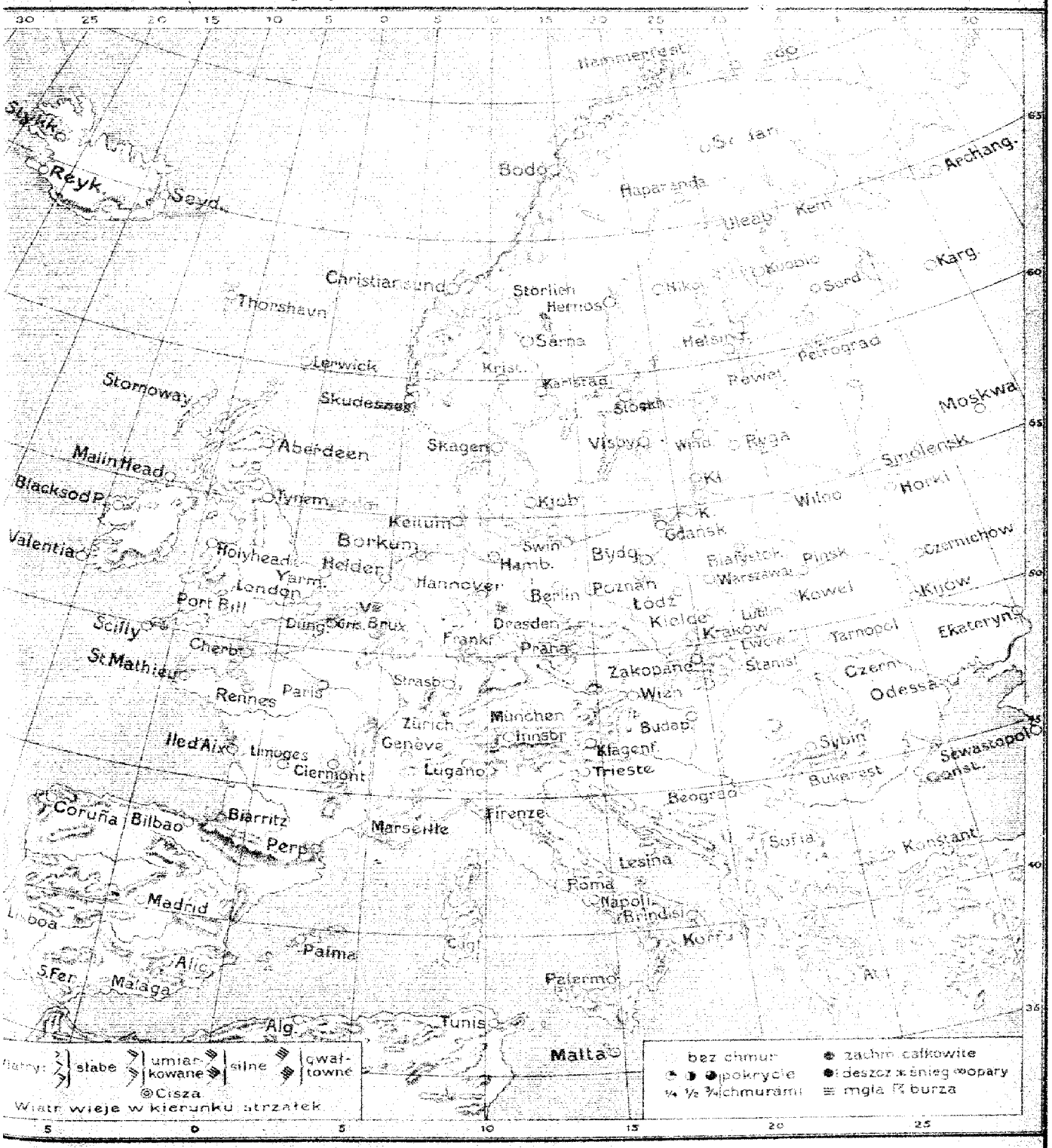

Przewidywany przebieg pogody w ciągu doby następnej.

Discoloration see original image

Discoloration see original image

Państwowy Instytut Meteorologiczny
Institut Météorologique de Pologne

arszawa. Mapa pogody z dnia 192 r. rano Rocznik
arsovie. Carte synoptique du 192 matin 19



rzewidywany przebieg pogody w ciągu doby następnej

Discoloration see original image

Discoloration see original image

Państwowy Instytut Meteorologiczny.
Institut Météorologique de Pologne

Warszawa. Mapa pogody z dnia .... 192 r. rano. Rocznik
Varsovie. Carte synoptique du .... 192 . matin. №

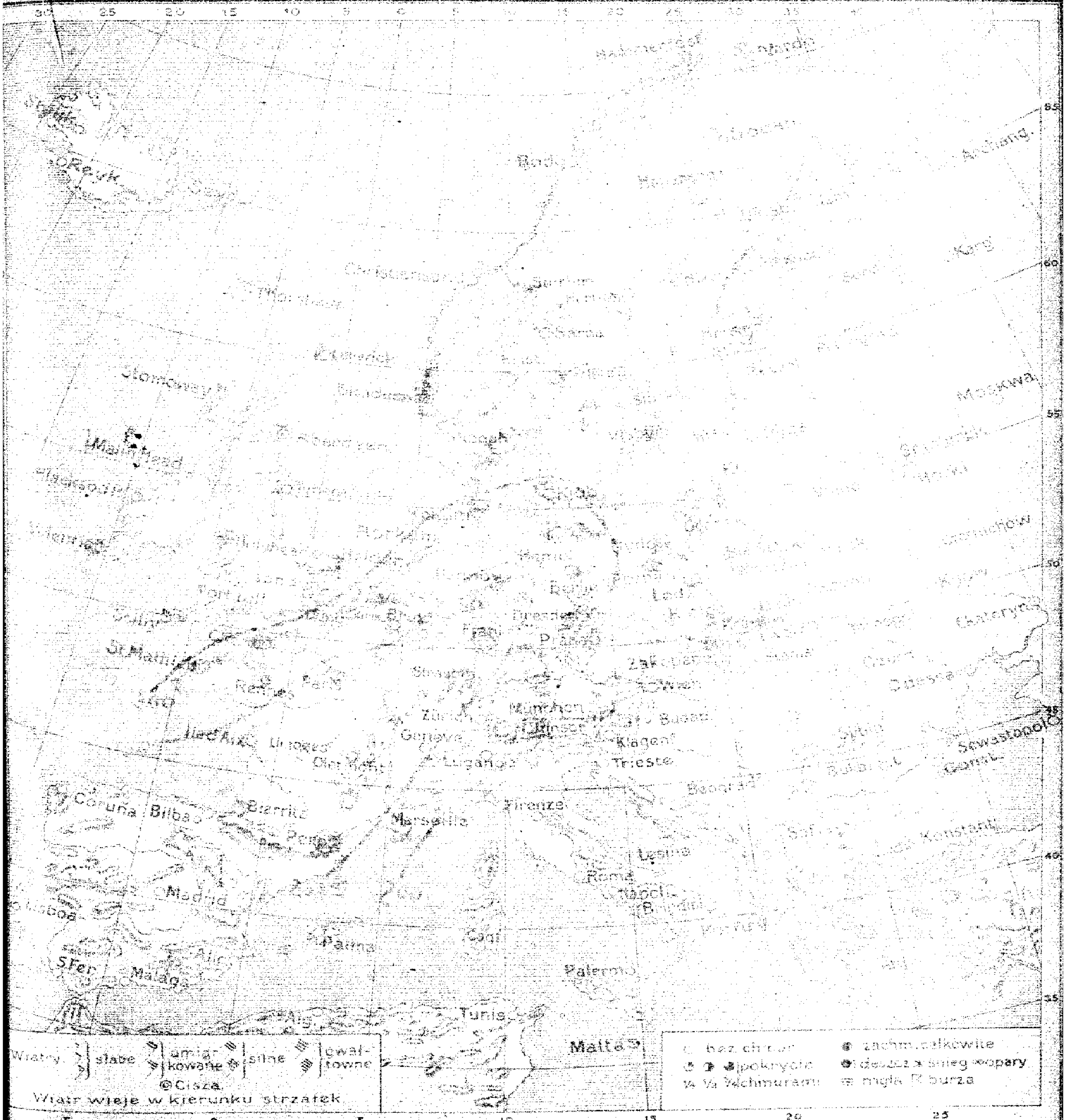

Przewidywany przebieg pogody w ciągu doby następnej.

Przejściowe pogorszenie się [illegible]

Discoloration see original image

Państwowy Instytut Meteorologiczny
Institut Météorologique de Pologne

Warszawa. Mapa pogody z dnia 192 r. rano Rocznik
Varsovie. Carte synoptique du 192 matin N°

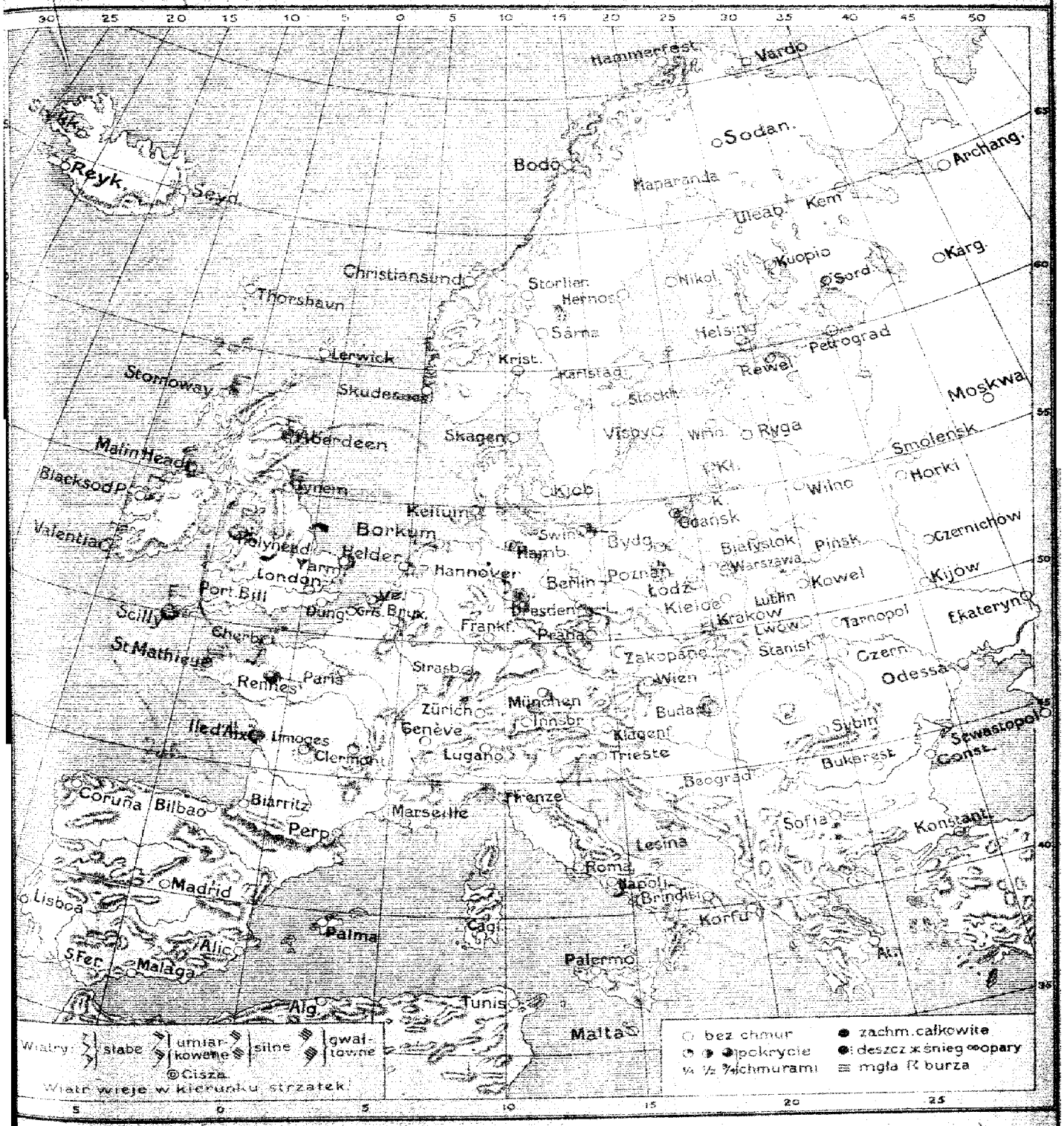

Przewidywany przebieg pogody w ciągu doby następnej.

Discoloration see original image

Discoloration see original image

Państwowy Instytut Meteorologiczny
Institut Météorologique de Pologne.

Warszawa. Mapa pogody z dnia 192 r. rano Rocznik
Varsovie. Carte synoptique du 192 , matin. N°

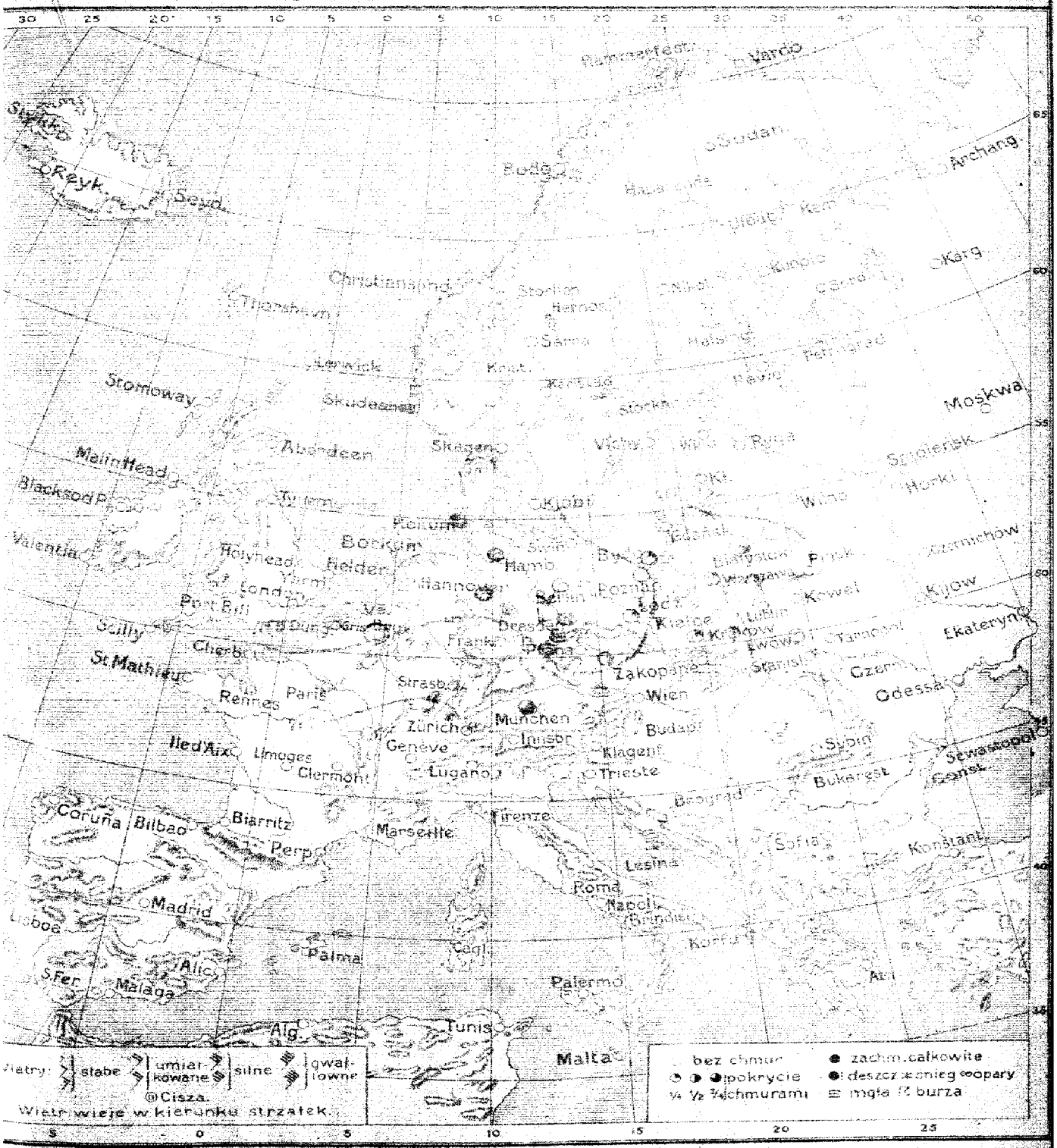

Discoloration see original image

PAŃSTWOWY INSTYTUT METEOROLOGICZNY

Biuletyn Meteorologiczny

Z dnia 4.VII.1920 r.

	Stan barom.	Temp. °C	Zach. mróz.	Opad	Wiatr kierunek	Wiatr siła			Stan barom.	Temp. °C	Zach. mróz.	Opad	Wiatr kierunek	Wiatr siła
Warszawa	7660	22	1	0	SE	1	Europa Środkowa	Wiedeń						
Łódź	616	21	0	0	SE	1		Innsbruck						
Lublin	625	22	0	0	NE	1		Feldkirch						
Kraków	619	20	1	0	NNE	1		Klagenfurt						
Tarnów	617	20	1	0	S	1								
Lwów	—	18	0	—	S	1								
Stanisławów	63[illegible]	17	1	5	—	2		Graz						
Poznań	622	22	0	04	S	2		Gratz						
Bydgoszcz	61[illegible]	20	1	18	E	1		Lugano						
Toruń	—	—	—	—										
Gdańsk	613	21	1	0	SSE	3								
Paryż	7610	14	4	24	SSW	1	Europa Zachodnia	Stockholm						
St. Maklakow	—	—	—	—	—			Kopenhaga						
St. [illegible]	—	—	—	—	—			Norrköping						
Biarritz	—	—	—	—	—			Durham						
Marsylia	—	—	—	—	—			Tiroy						
Dijon	614	14	0	9	W	3		Kmiłowo						
Lizbona	—	—	—	—	—			Berna						
Oldenburg	—	—	—	—	—									
Strasbourg	618	16	1	12	SSW	2		Helsingfors						
								Yama						
								Kopenhaga						
Berlin	7662	24	0	0	SSW	2	Niemcy	Sortavala						
Hamburg	612	18	4	17	SW	3		Schodnyja						
Darmstadt	—	—	—	—										
Brlenfeld	—	—	—	—	—									
Chemnitz	614	17	3	2	WSW	2	Włochy	Rzym						
Wiesbaden	613	17	3	22	SW	1		Napoli						
Monachium	616	19	4	0	WSW	2		Florencja						
Norymberga	615	25	1	0	ESE	2		Maddalena						
								Taormina						
Lerwick	Radio Argonautica							Brindisi						
Valle Head								Lecce						
Aberdeen							Holandja	Vlieringen						
Portland	nadeszło.							Helder						
Valentia														
Thorshavn														
Praha	—	—	—	—	—	—	Bałkany	Duda Pest						
Hof /Cheb/	7599	17	4	3	W	2		Belgrad						
Prawa Dalia	—	—	—	—	—	—		Sofia						
Sanktpeterburg	591	21	2	0	SE	1		Bukarest						
Moskwa	—	—	—	—	—	—		Konstantinopol						

Radio Argonautica

[illegible] dnia 4.VII. 1920 r. /[illegible]/

[illegible] Europa, wzrost nad morzem Północnem.
[illegible] w charakterystyczne "[illegible]"
[illegible]
[illegible] we Francji i w wyżu [illegible] do Czech [illegible]
[illegible] części środkowej-południowej.
[illegible] we Francji, Niemczech, Austrji i niżej [illegible] w Polsce przeważnie
[illegible] burzowych, silnych deszczów, opad[illegible] w czasie burzy.

Discoloration see original image

Warszawa. Mapa pogody z dnia 192 r. rano Rocznik
Varsovie. Carte synoptique du 192 matin. N°

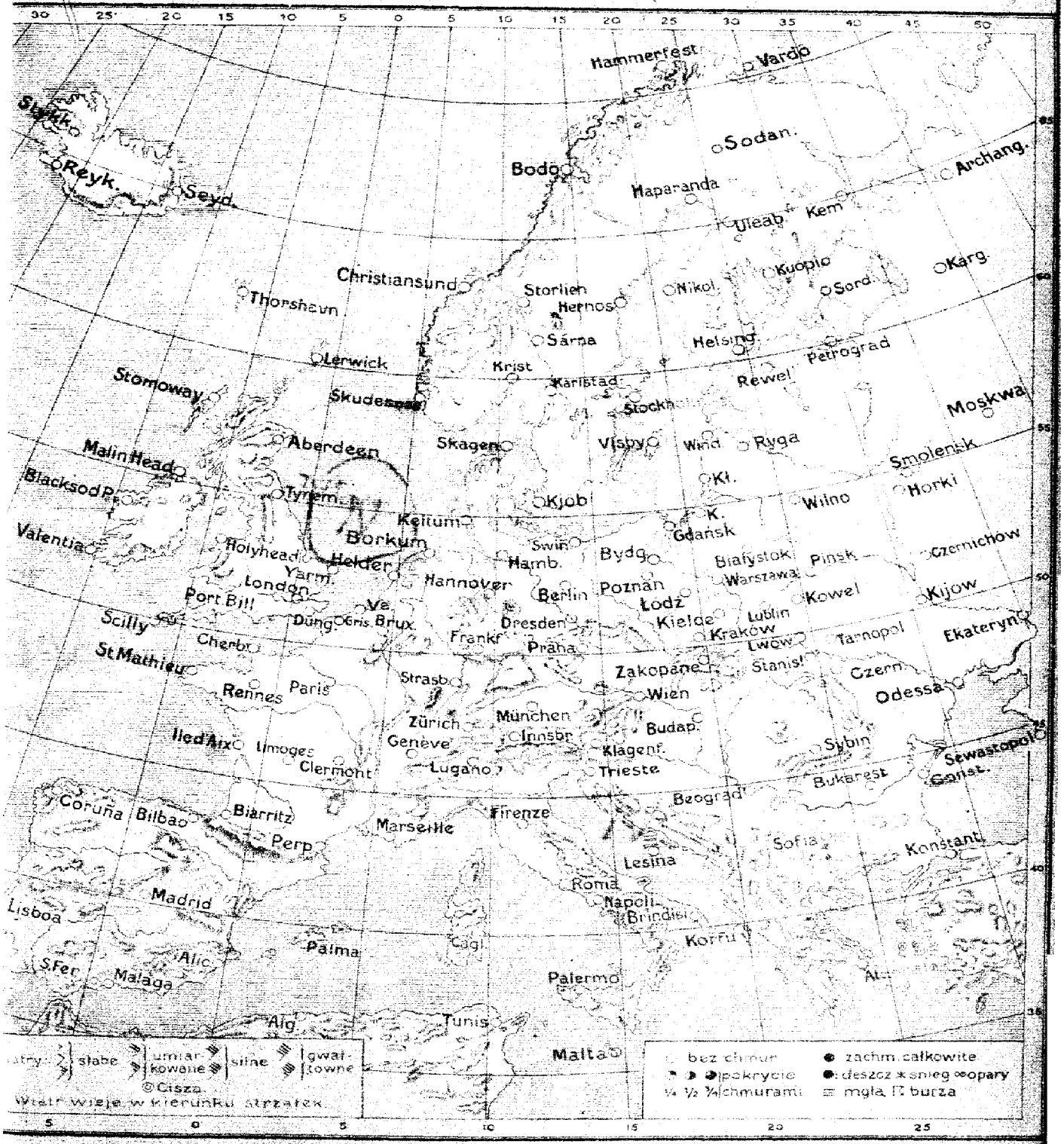

zewidywany przebieg pogody w ciągu doby następnej

Discoloration see original image

Discoloration see original image

Państwowy Instytut Meteorologiczny
Institut Météorologique de Pologne

Warszawa. Mapa pogody z dnia 192 r. rano Rocznik
Varsovie. Carte synoptique du 192 matin. №

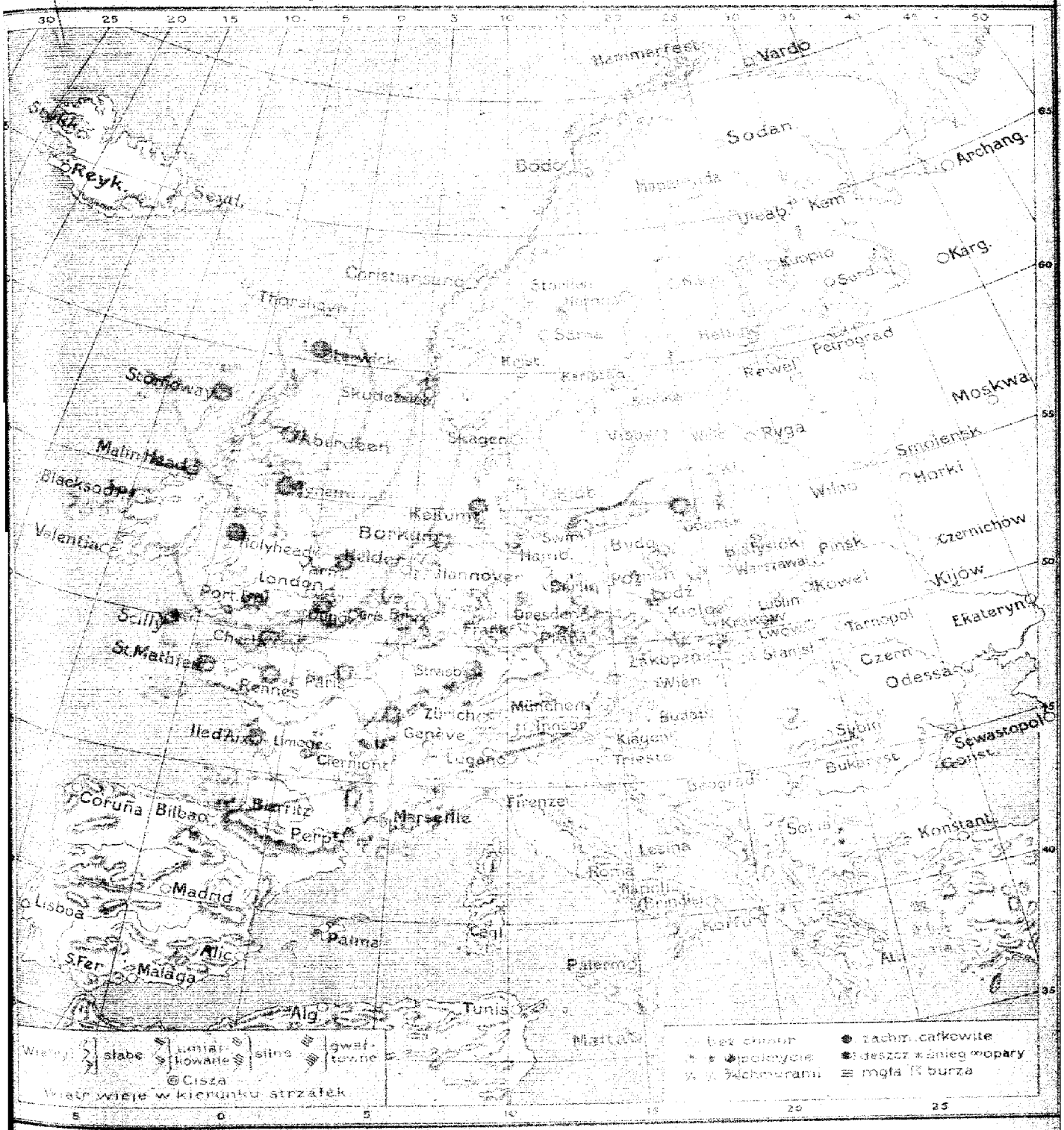

Przewidywany przebieg pogody w ciągu doby następnej

Discoloration see original image

[illegible]

[illegible]

[illegible]

		Stan barometr	Temp. °C	[illegible]	[illegible]	[illegible]	[illegible]		
[illegible]	[illegible]	7610	23	1	25	E	1	[illegible]	[illegible]
	[illegible]	620	19	1	6	NW	2		[illegible]
	[illegible]	612	23	0	1	NNE	0		[illegible]
	[illegible]	610	21	4	7	SW	1		[illegible]
	[illegible]	607	28	3	1	ENE	1		
	[illegible]	—	—	—	—	—	—		
	[illegible]	615	18	2	2	NE	0		[illegible]
	[illegible]	614	18	4	2	—	—		[illegible]
	[illegible]	—	—	—	—	—	—		[illegible]
	[illegible]								
	[illegible]	7610	19	6		NW	1		
[illegible]	[illegible]	7592	15	[illegible]	5	NSW	3	[illegible]	[illegible]
	[illegible]	596	16	4	4	NW	5		[illegible]
	[illegible]	604	16	4	8	SE	6		[illegible]
	[illegible]	628	14	0		E	1		[illegible]
	[illegible]	634	19	1		W	1		[illegible]
	[illegible]	627	15	1	1	NSW	4		
	[illegible]	614	15	8	6	SSW	1		
	[illegible]	625	15	1		[illegible]			
	[illegible]	[illegible]	17	3	05	SW	3		[illegible]
[illegible]	[illegible]	7609	19	0	75	SW	3	[illegible]	[illegible]
	[illegible]	586	17	2	7	S	4		[illegible]
	[illegible]	563	16	4	4	SW	5		[illegible]
	[illegible]	604	20	[illegible]	5	S	5		
	[illegible]	—	—	—	—	—	—		
	[illegible]	627	16	[illegible]	2	NE	2	[illegible]	[illegible]
	[illegible]	620	18	1	1	SW	2		[illegible]
	[illegible]	616	18	3	5	NW	2		[illegible]
[illegible]	[illegible]	7606		[illegible]		ESE	2	[illegible]	[illegible]
	[illegible]	620		3		W	5		
	[illegible]	511		[illegible]		N	2		
	[illegible]	543		[illegible]		SW	5	[illegible]	[illegible]
	[illegible]	—		—		—	—		[illegible]
	[illegible]	561		4		NSW	3		
[illegible]	[illegible]	7615	16	1	60	W	1	[illegible]	[illegible]
	[illegible]	620	16	1	1	W	1		[illegible]
	[illegible]	—		—	—	—	—		[illegible]
	[illegible]	627	15	4	05	NW	1		[illegible]
	[illegible]	—	—	—	—	—	—		[illegible]

Padło deszcze nie nadeszły

[illegible]

[illegible]

Discoloration see original image

Warszawa. Mapa pogody z dnia 7.III. (Środa) 192 r. rano Rocznik
Varsovie. Carte synoptique du 192 . matin. N°

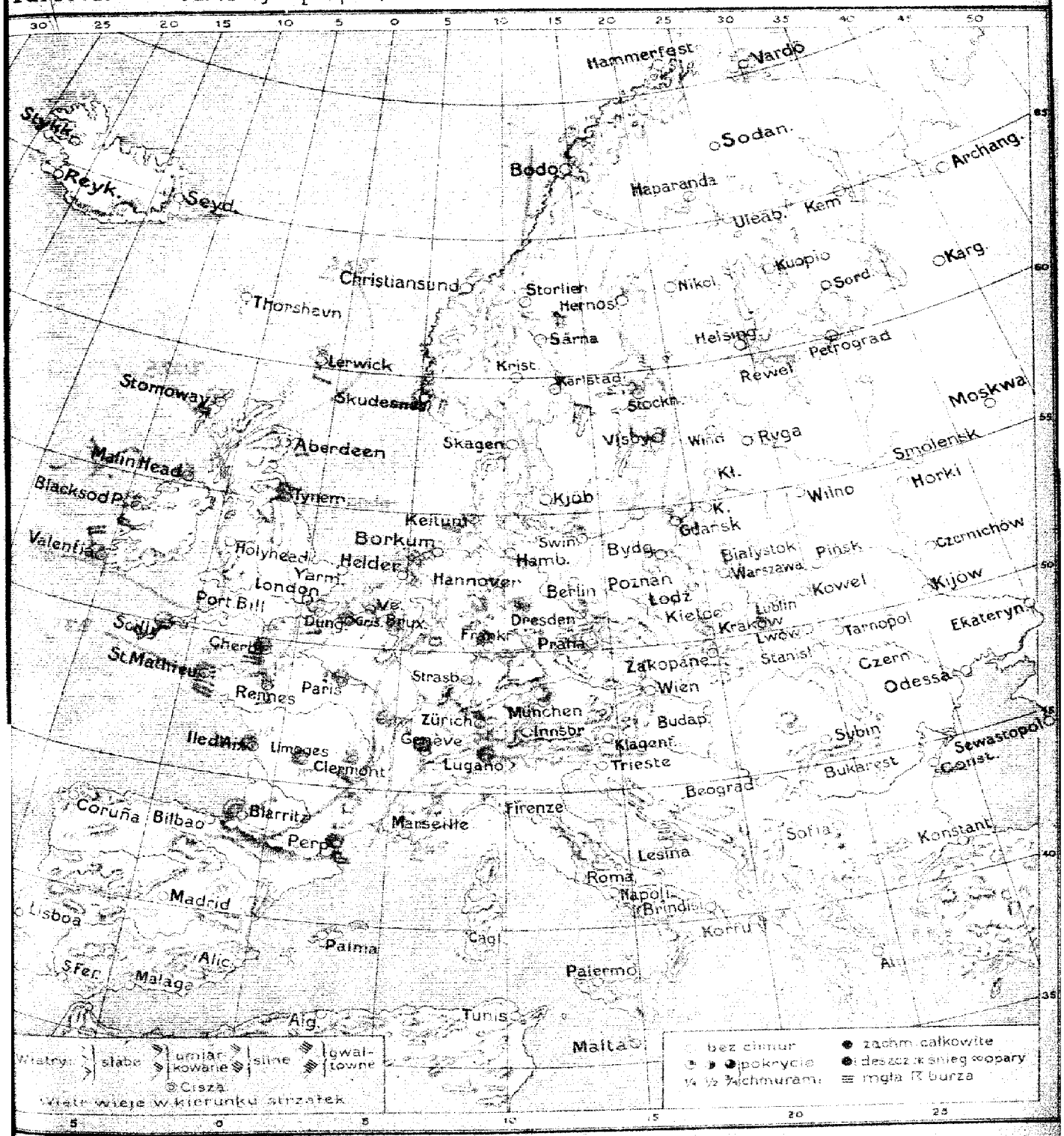

Discoloration see original image

Discoloration see original image

Warszawa. Mapa pogody z dnia 192 r. rano Roeznik
Varsovie. Carte synoptique du 192 matin. Nº

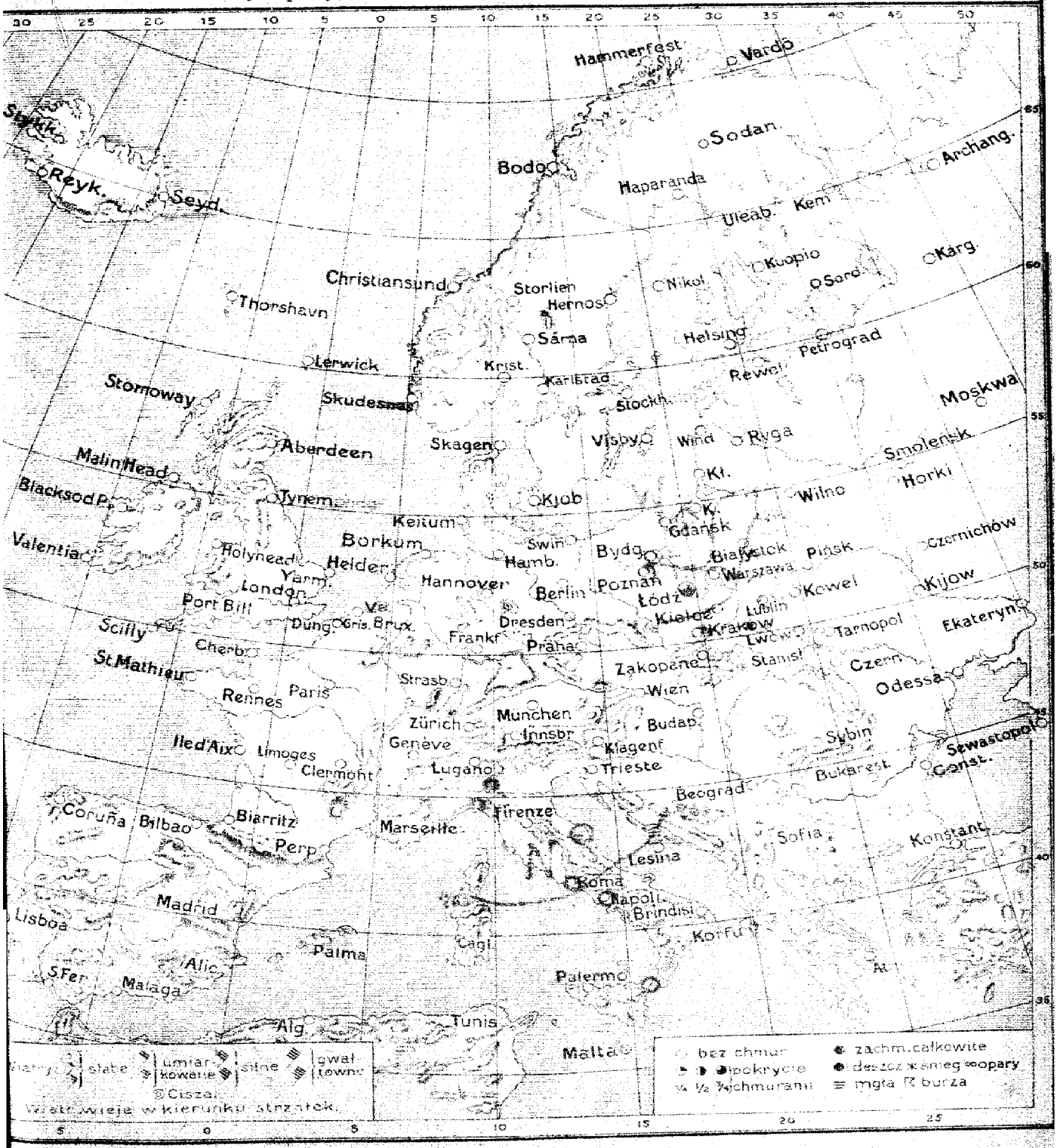

Przewidywany przebieg pogody w ciągu doby następnej.

Discoloration see original image

Czechosłowacja	Anglja	Niemcy	Francja	Polska
Radio depesze nie nadeszły				
Dalsza				
Radio depesze nie nadeszły				

Discoloration see original image

Warszawa. Mapa pogody z dnia 192 r. rano Rocznik
Varsovie. Carte synoptique du 192 matin N°

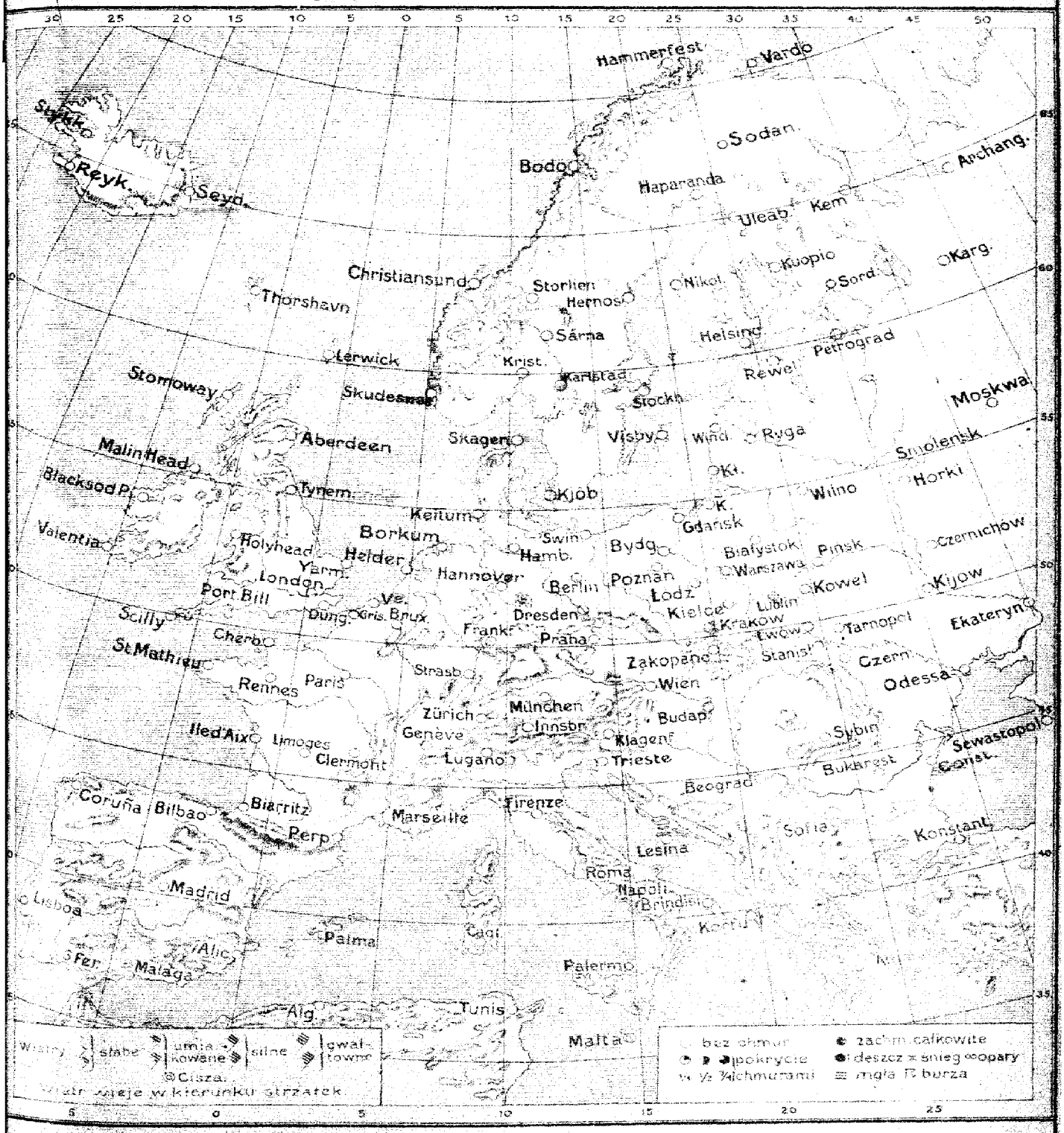

Przemidynowany przebieg pogody w ciągu doby następnej

Discoloration see original image

Discoloration see original image

Warszawa. Mapa pogody z dnia 192 r. rano Rocznik
Varsovie. Carte synoptique du 192 . matin N°

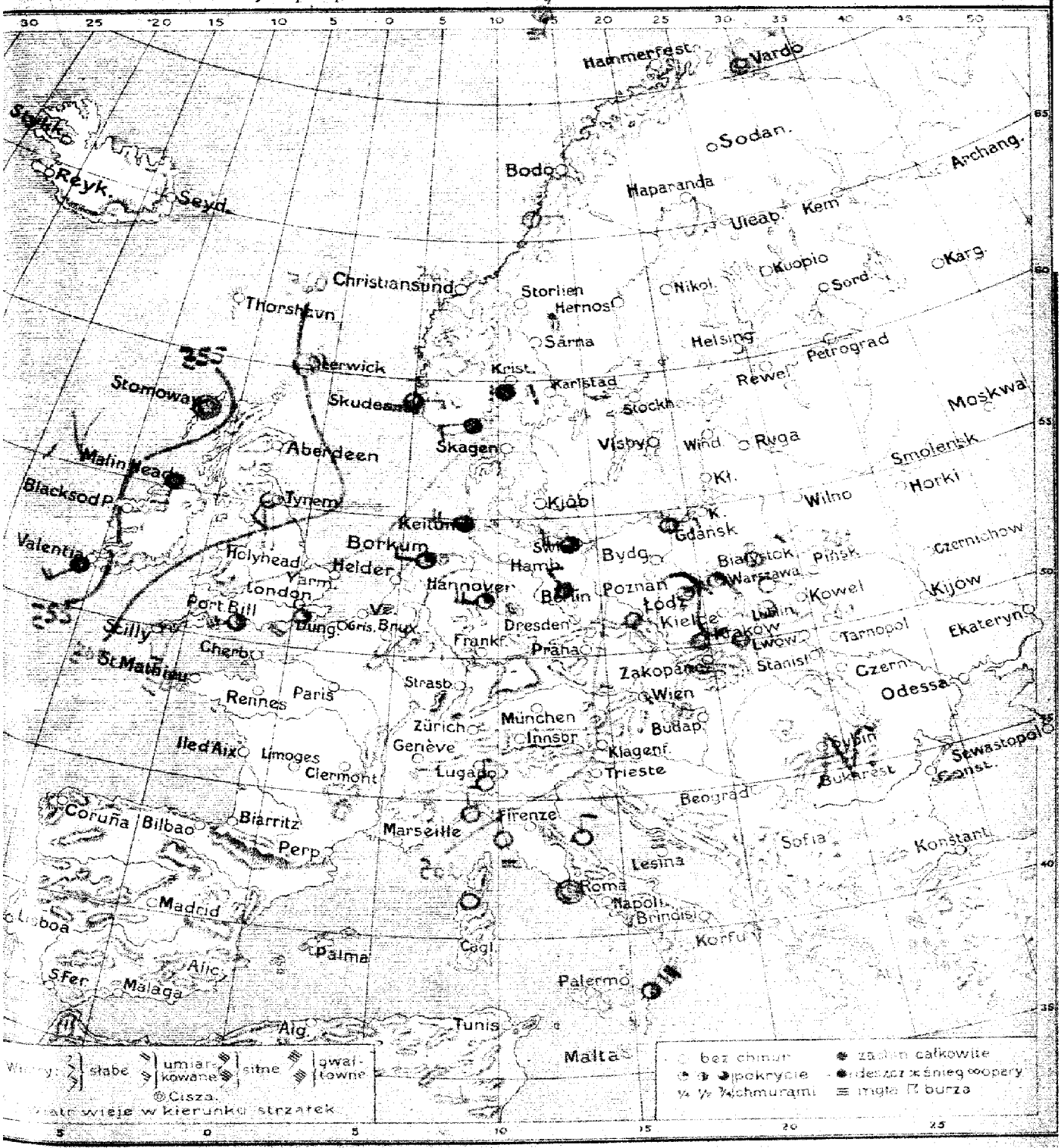

Przemidywany przebieg pogody w ciągu doby następnej.

[illegible]

Discoloration see original image



Discoloration see original image

Warszawa. Mapa pogody z dnia 192 r. rano. Rocznik
Varsovie. Carte synoptique du 192 matin N°

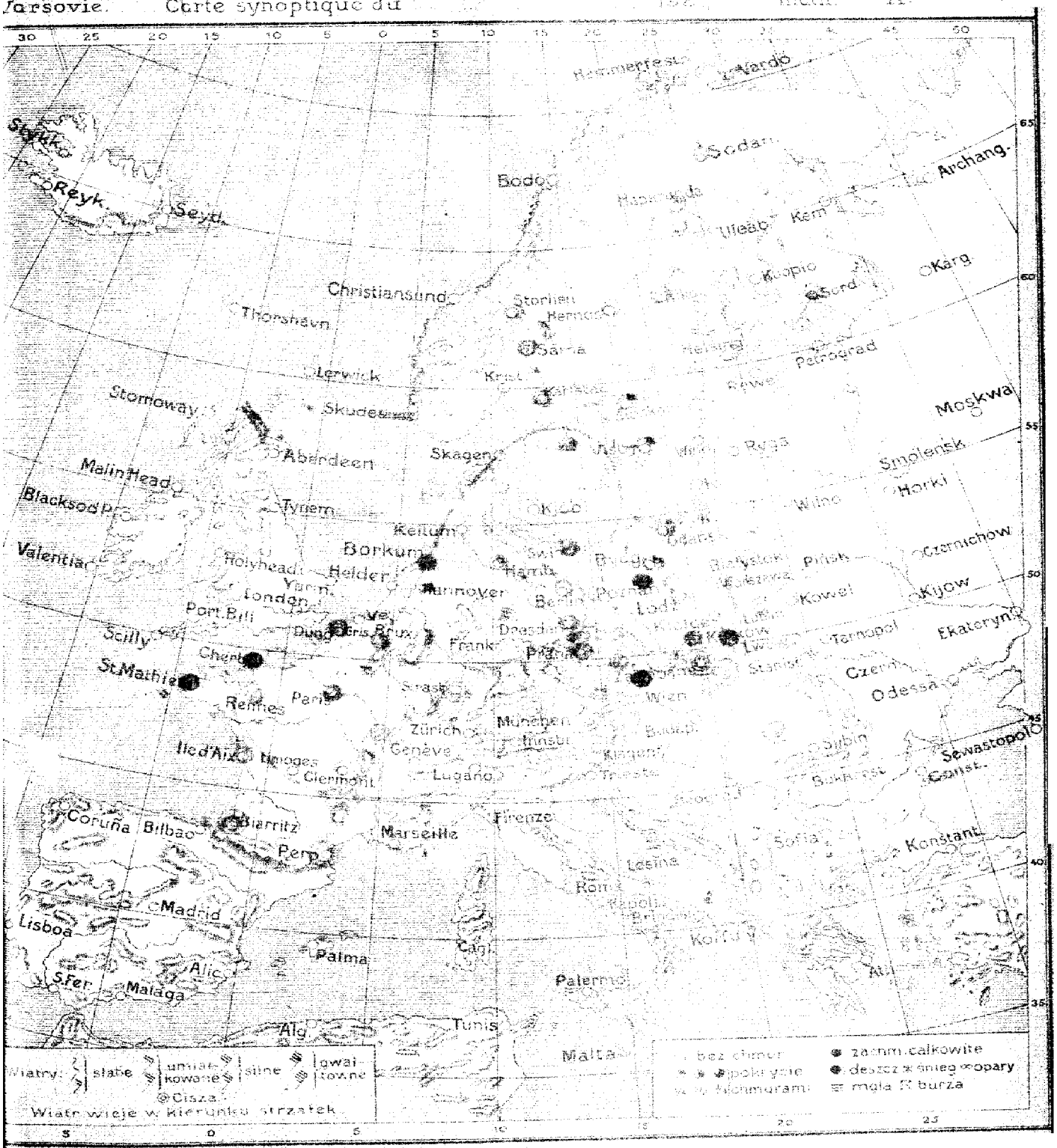

Przewidywany przebieg pogody w ciągu doby następnej

Discoloration see original image

Stan barom.	Temp. C.	Zachm.	Opad	Wiatr kierun.	siła	
762.6	24	1	—	8	1	Austrja
643	17	0	—	NW	1	
622	20	0	—	NE	1	
638	14	4=	4	SW	2	
629	14	4=	1	SW	2	
—	—			—	—	
649	11	4=	5	NW	0	Szwajcarja
644	16	4	13	NW	3	
637	18	1	—	WNW	1	
639	20	2	—	NW	2	
663	18	3	—	E	0	Szwecja
647	12	0	4	SW	3	
648	16	2	0	E	3	
636	15	4=	—	—	0	
616	23	0=	—	E	0	
662	17	0	0	NE	2	
659	15	0	—	NE	1	Finlandja
671	15	0	—		0	
671	17	4	5	NW	1	
666	17	1	00	SE	2	
650	17	4	—	S	3	
662	17	3	1	NW	1	
671	16	1	—	—	0	[illegible]
673	15	0	4	WNW	3	
Radjo depesza nie nadeszła						Holandja
661	14	0	16	WNW	3	Bałkany
675	18	0=	—	—	0	
647	13	3	24	W	1	

Stan barom.	Temp. C.	Zachm.	Opad	Wiatr kier.	siła
Radjo depeszy nie nadeszły					
624	22	0	—	WNW	1
630	17	0	—	NE	0
602	18	3	—	—	0
638	15	0	0	N	0
Radjo depeszy nie nadeszły					

Anglja

Warszawa. Mapa pogody z dnia 192 r. rano Rocznik
Varsovie. Carte synoptique du 192 matin N°

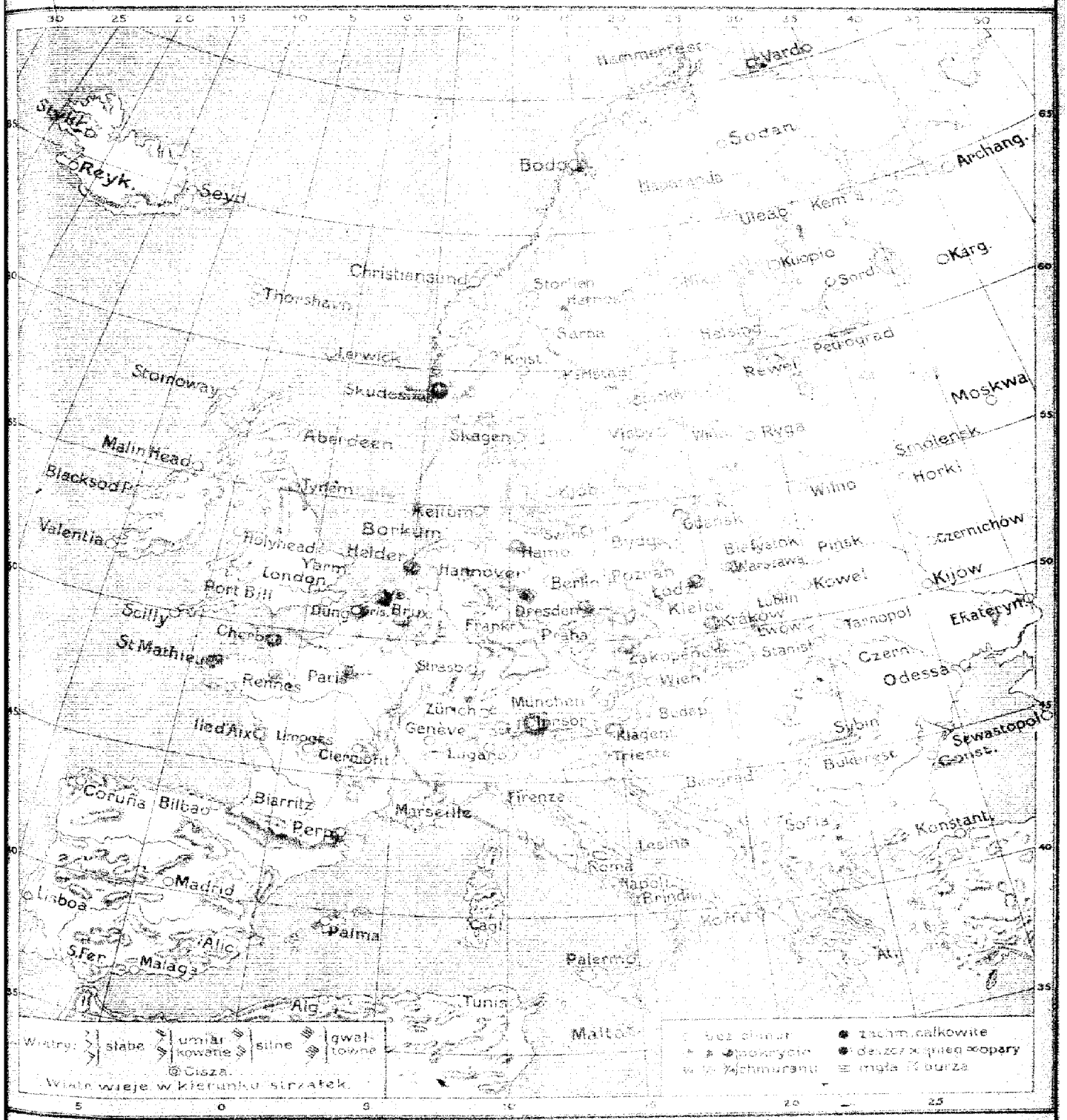

Przewidywany przebieg pogody w ciągu doby następnej

Discoloration see original image

Discoloration see original image

Warszawa. Mapa pogody z dnia 192 r. rano Rocznik
Varsovie. Carte synoptique du 192 matin. N°

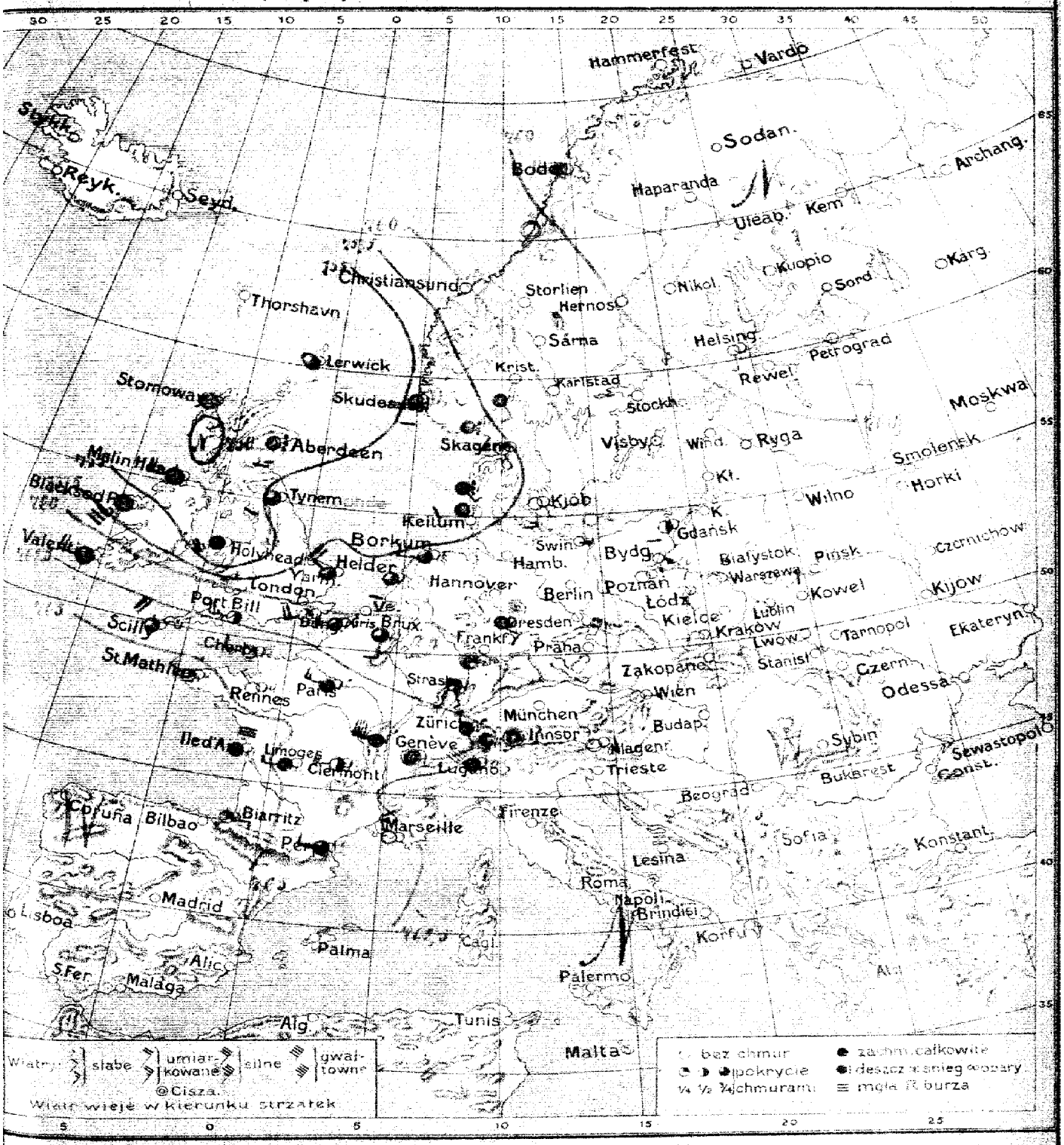

Przewidywany przebieg pogody w ciągu doby następnej.

[illegible]

Discoloration see original image

Stan. barom.	Temp. °C	Cloud. mean	Rain	Wind direction	force
[illegible]	[illegible]	0	0	ENE	1
624	19	0	0	SE	1
634	19	[illegible]	[illegible]	SW	[illegible]
635	18	[illegible]	0	NW	0
637	19	[illegible]	[illegible]	S	1
636	16	[illegible]	0	SE	1
613	21	[illegible]	92	NW	[illegible]
622	18	0	0	N	2
	20	[illegible]	[illegible]	SE	2
622	18	[illegible]	[illegible]	SE	[illegible]
637	16	4	92	ENE	3
666	14	[illegible]	92	WNW	3
652	17	4	0	E	6
669	16	[illegible]	0	E	1
679	22	[illegible]	[illegible]	ENE	[illegible]
643	16	4	2	ENE	9
643	16	[illegible]	[illegible]	[illegible]	[illegible]
632	17	2	[illegible]	[illegible]	[illegible]
604	18	[illegible]	5	SSE	1
579	19	[illegible]	16	SW	2
[illegible]		[illegible]		SSE	2
[illegible]		[illegible]		[illegible]	[illegible]
[illegible]		[illegible]		SW	2
[illegible]		[illegible]		SW	4
586		[illegible]		NW	4

Rain [illegible]
[illegible] moderately

Stan. barom.	Temp. °C	Cloud. mean	Rain	Wind direction	force
611	17	0	0	E	
614	16	4	0	C	
629	16	4	2	ENE	1
[illegible]	[illegible]	0	0	ENE	[illegible]
640	18	[illegible]	[illegible]	[illegible]	[illegible]
637	16	5	7	SSE	
620	20	4	0	N	
579	17	3	6	WNW	4

Rain [illegible]
[illegible] moderately

Warszawa. Mapa pogody z dnia 192 r. rano Rocznik
Varsovie. Carte synoptique du 192 , matin. N°

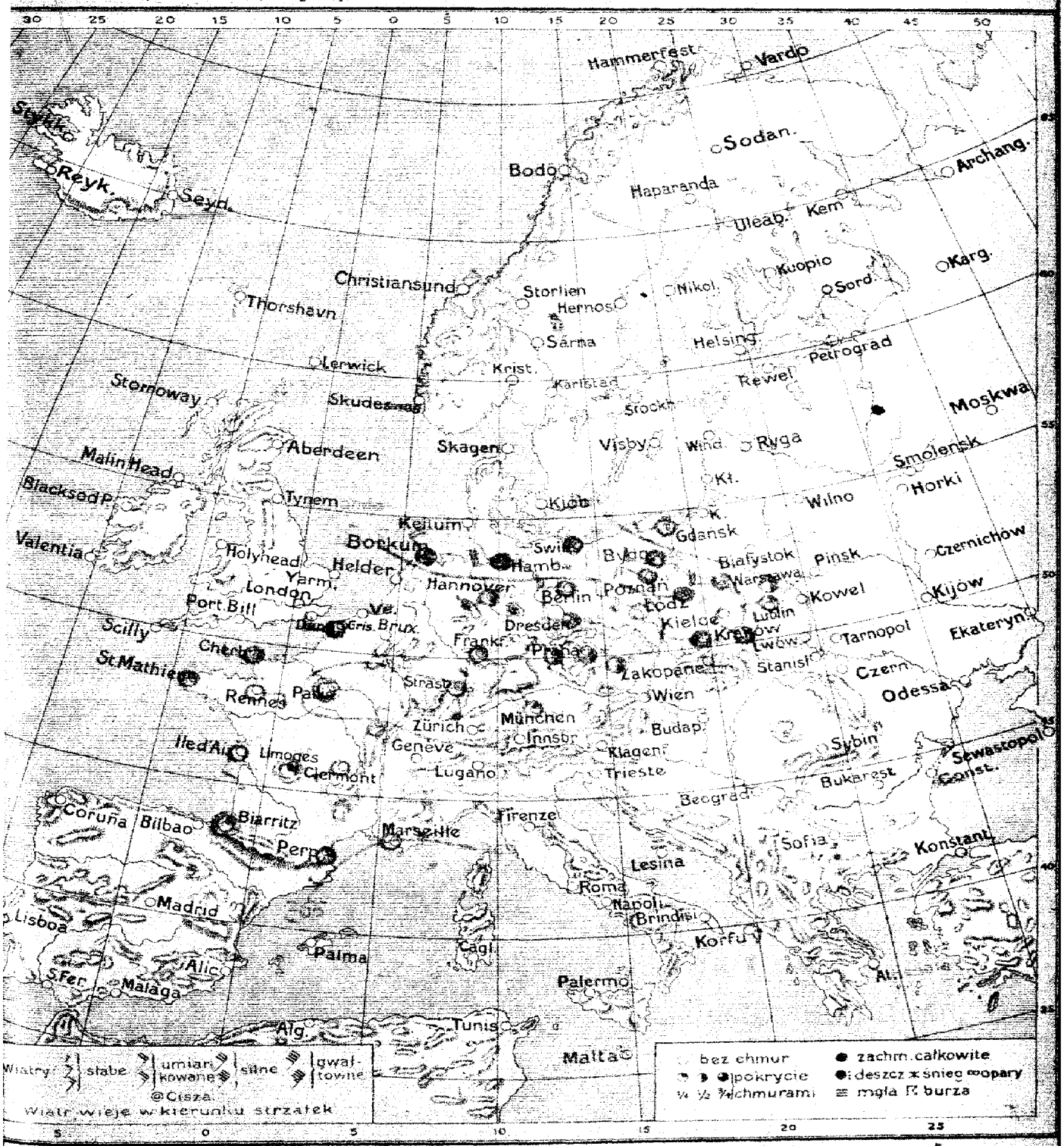

Przewidywany przebieg pogody w ciągu doby następnej.

Discoloration see original image

Stan barom.	Temp. °C.	Zach. mur.	Opad	Wiatr Kierunek	Siła	
648	19	4	5	W	3	Austrja
—	—	—	—	—	—	
624	11	4	4	W	2	
609	10	1	0	W	1	
637	18	4	5	WNW	2	
630	18	0	0	WNW	2	
—	—	—	—	—	—	
632	14	3	3	W	1	Szwajcarja
632	16	4	1	WNW	5	
615	17	4	1	W	2	
—	—	—	—	—	—	
595	18	4	99	WSW	2	
693	16	0	0	0	0	Szwecja
683	16	1	0	ESE	2	
618	18	0	0	SW	1	
640	19	1	0	0	0	
643	22	0	0	NE	2	
687	14	0	1	N	1	Finlandja
680	16	1	0	E	2	
674	17	0	0	SW	1	
691	15	1	12	SSE	2	
658	16	4	7	W	3	Holandja
647	14	4	12	NW	4	
648	17	4	0	NW	4	
630	19	4	21	SE	4	
663	17	2	3	SW	3	
689	15	1	6	NNW	3	
670	15		9	W	3	
653	17		4	NW	3	
Radjo depeszy nie nadeszły						Belgja
605	14	2	91	NW	3	Bułgarja
613	15	2	1	NW	2	
—	16	3	4	W	3	
—	—	—	—	—	—	

Stan barom.	Temp. °C.	Zach. mur.	Opad	Wiatr Kierunek	Siła	
Radjo depeszy nie nadeszły						
Radjo depeszy nie nadeszły						
Radjo depeszy nie nadeszły						

Warszawa. Mapa pogody z dnia 192 r. rano. Rocznik
Varsovie. Carte synoptique du 192 . matin N°

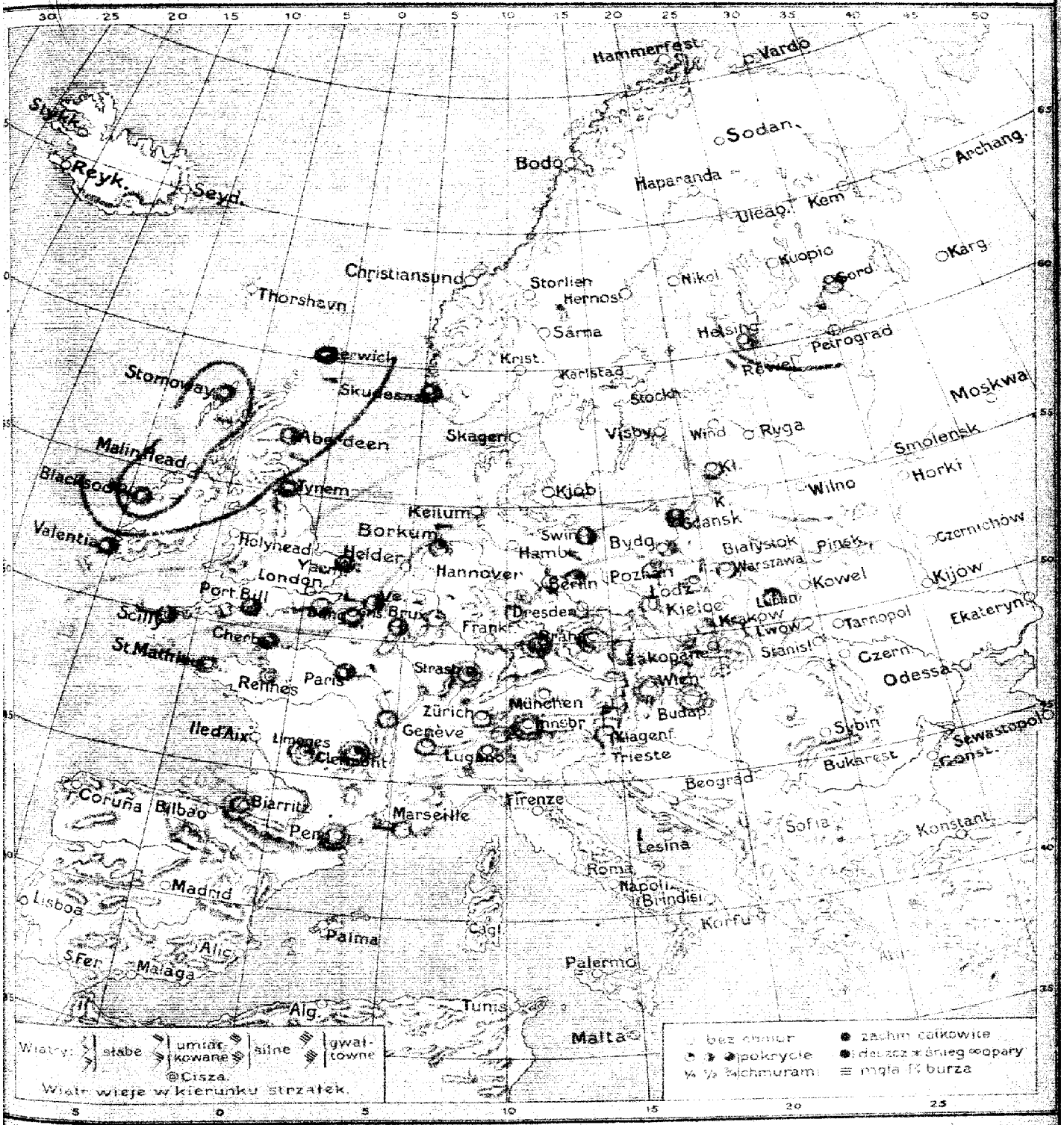

Przewidywany przebieg pogody w ciągu doby następnej.

Discoloration see original image

		Stan barom.	Temp. c.C.	Zach. mur.	Opad	Wiatr Kierunek	Wiatr siła
Polska	[illegible]	653	16	0		W	2
	[illegible]	652	15	1		W	2
	[illegible]	653	[illegible]	1		NW	0
	[illegible]	673	15	1	0.5	SSW	1
	[illegible]	668	15	0		NW	0
	[illegible]	—	—	—		—	—
	[illegible]	632	11	1	2	N	2
	[illegible]	632	14	4	0.5	SW	1
	[illegible]	—	—	—		—	—
	[illegible]	625	13	4	0.5	NNW	3
Francja	[illegible]	643	19	2		NE	1
	[illegible]	637	15	2		W	2
	[illegible]	658	[illegible]	4		—	0
	[illegible]	640	23	0		—	0
	[illegible]	643	17	0		NW	2
	[illegible]	633	17	1		—	2
	[illegible]	642	20	1		—	0
	[illegible]	642	14	1		S	0
Niemcy	[illegible]	650	18	0		SW	2
	[illegible]	—	—	—		—	—
	[illegible]	634	12	1		N	2
	[illegible]	640	18	2		SW	3
	[illegible]	—	—	—		—	—
	[illegible]	656	15	2		NSW	2
	[illegible]	656	18	[illegible]		S	1
	[illegible]	650	19	0		SW	1
Czechosłowacja Anglja	[illegible]	551	[illegible]	[illegible]		S	1
	[illegible]	—		—			—
	[illegible]	559		4		[illegible]	3
	[illegible]	624		3		SW	4
	[illegible]	591		[illegible]		SW	5
	[illegible]	622		0		SW	2
	[illegible]	664	14	0		—	0
	[illegible]	668	10	4		—	0
	[illegible]	661	14	0		—	0
	[illegible]	672	13	1		—	0
	[illegible]	—					

		Stan barom.	Temp. c.C.	Zach. mur.	Opad	Wiatr Kierunek	Wiatr siła
Austrja	[illegible]	664	16	0	0.5	—	[illegible]
	[illegible]	[illegible]	19	0		—	[illegible]
	[illegible]	[illegible]	16	0		E	[illegible]
	[illegible]	[illegible]	14	0		N	[illegible]
Szwajcarja	[illegible]	654	[illegible]	[illegible]		N	[illegible]
	[illegible]	[illegible]	[illegible]	[illegible]		E	[illegible]
	[illegible]	[illegible]	[illegible]	[illegible]		SW	6
Szwecja	[illegible]						
	[illegible]						
	[illegible]						
	[illegible]						
	[illegible]						
	[illegible]						
	[illegible]						
	[illegible]						
Finlandja	[illegible]	563	17	2	5	SW	2
	[illegible]	585		1		SW	1
	[illegible]						
Włochy	[illegible]						
	[illegible]						
	[illegible]						
	[illegible]						
	[illegible]						
	[illegible]						
	[illegible]						
Holandja	[illegible]	636	16	2		W	[illegible]
	[illegible]						
Bałkan	[illegible]						
	[illegible]						
	[illegible]						
	[illegible]						
	[illegible]						

Ciągły [illegible] nie [illegible]

Ciągły [illegible] nie [illegible]

[illegible]

[illegible]

Discoloration see original image

PAŃSTWOWY INSTYTUT METEOROLOGICZNY

Warszawa. Mapa pogody z dnia 192 r. rano Rocznik
Varsovie. Carte synoptique du 192 matin. N°

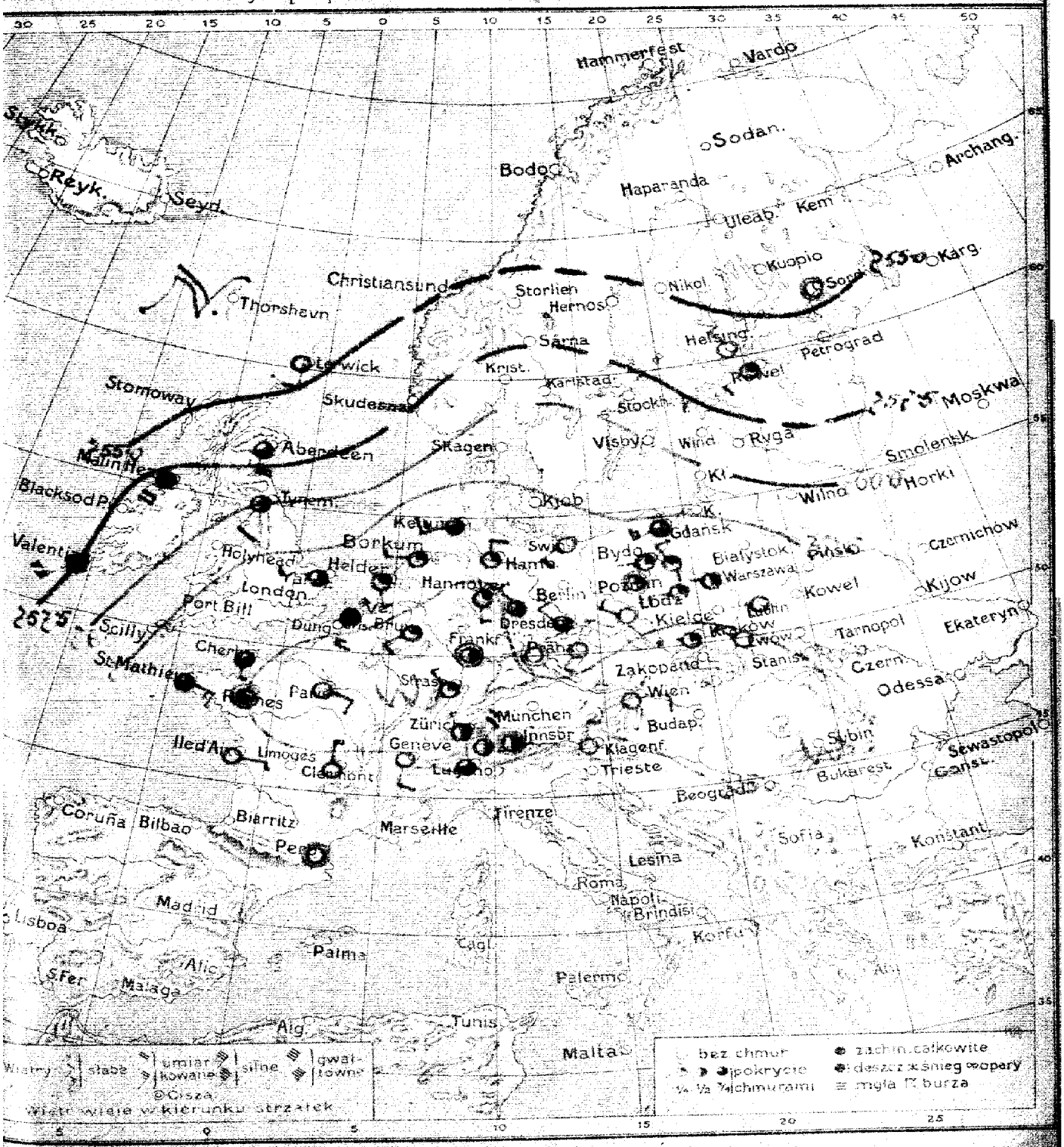

Przewidywany przebieg pogody w ciągu doby następnej.

[illegible]

[illegible]

Discoloration see original image

		Stan barom.	Temp. °C	Zachm.	opad	Wiatr	
		+ 700 mm					
Prusy		636	17	2		W	2
		641	16	1		W	1
		642	18	0		W	0
		657	16	1		W	1
		654	15	0		NW	1
		657	16	0		S	2
		—	—	—		—	—
		—	—	—		—	—
		627	18	1		—	0
		640	17	1		W	0
		—	18	1		NW	1
		625	16	3		SW	3
Francja		657	20	0		ESE	2
		643	15	3		SE	2
		—	—	—		—	—
		—	—	—		—	—
		—	—	—		—	—
		—	—	—		—	—
		644		0		N	1
		651	20	1		NW	1
		—	—	—		—	—
		642	18	1		N	2
		641	19	1		W	1
		635	20	0		SW	1
		650	15	1		S	1
		—	—	—		—	—
		639	21	3		NW	2
		636	20	0		NW	1
Anglja		549		2		S	2
		580		4		SSW	4
		597		2		SW	2
		—		—		—	—
		575		4		SW	4
		638		2		W	1
Czechosłowacja		644	16	0		SW	0
		646	16	0		—	0
		—	—	—		—	—
		—	—	—		—	—
		—	—	—		—	—

		Stan barom.	Temp. °C	Zachm.	opad	Wiatr	
		+ 700 mm					
Austrja		659	19	0		E	2
		651	15	2		—	0
		656	18	2		NE	2
		649	18	0		N	0
Szwajcarja		651	20	0		SSW	2
		657	19	2		NE	2
		657	21	3		N	0
Szwecja		Radiodepesze nie nadeszły					
Finlandja		662	20	0		NW N	1
		—	—	—		—	
		653	19	0		—	0
		—	—	—		—	—
Włochy		Radiodepesze nie nadeszły					
Holandja		646	12	4		SSE	1
		638	15	1		SSW	1
Bałkan		Radiodepesze nie nadeszły					

[illegible]

[illegible]

[illegible]

Discoloration see original image

PAŃSTWOWY INSTYTUT METEOROLOGICZNY

Warszawa. Mapa pogody z dnia 7.VII. 192 r. rano. Rocznik
Varsovie. Carte synoptique du 192 matin. Nº

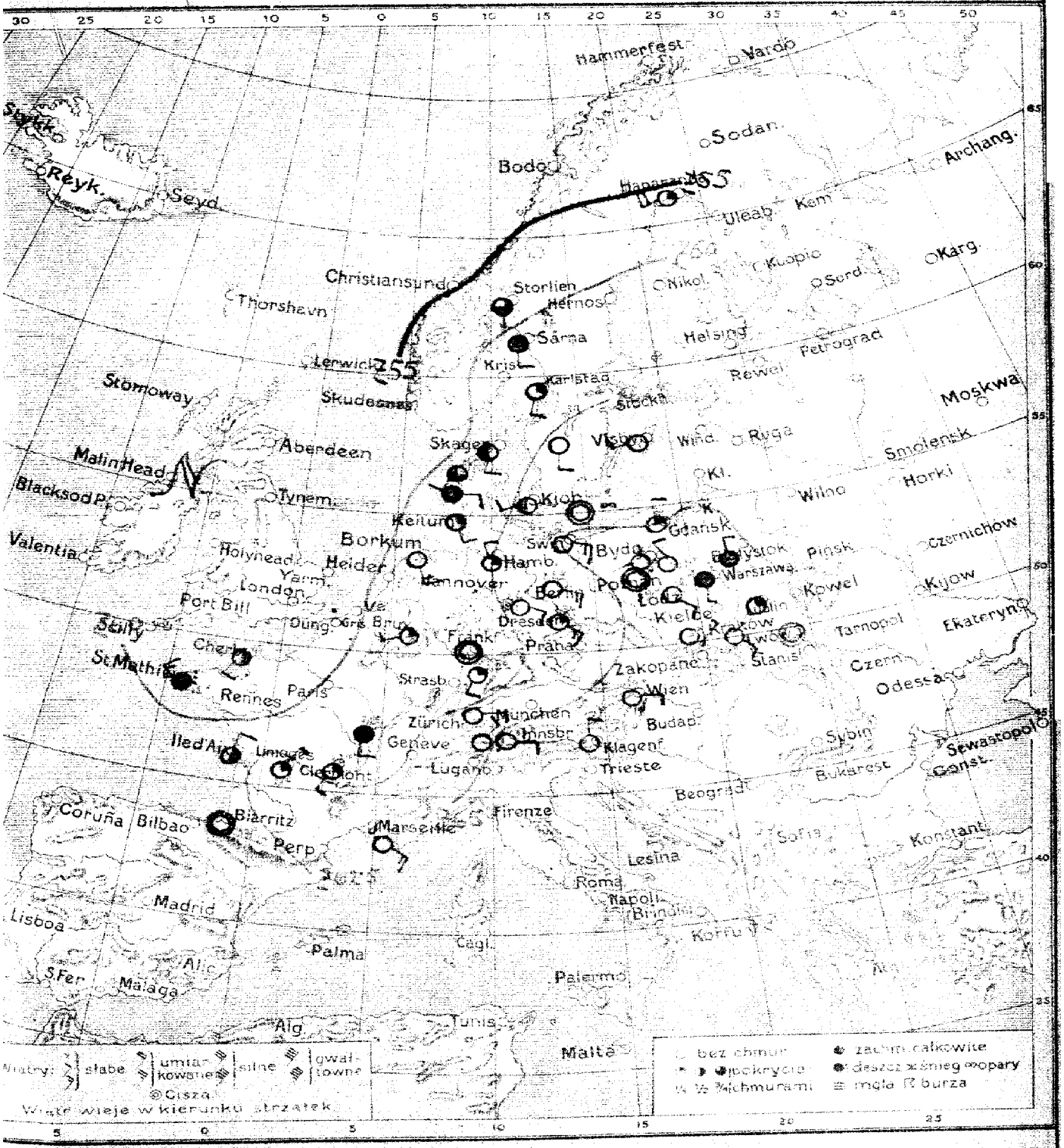

Przewidywany przebieg pogody w ciągu doby następnej.

Dnia pogodnie, skłonność do burzy, temperatura [illegible], wiatry [illegible]

Discoloration see original image

Discoloration see original image

PAŃSTWOWY INSTYTUT METEOROLOGICZNY

Warszawa. Mapa pogody z dnia 192 r. rano Rocznik
Varsovie. Carte synoptique du 192 matin. N°

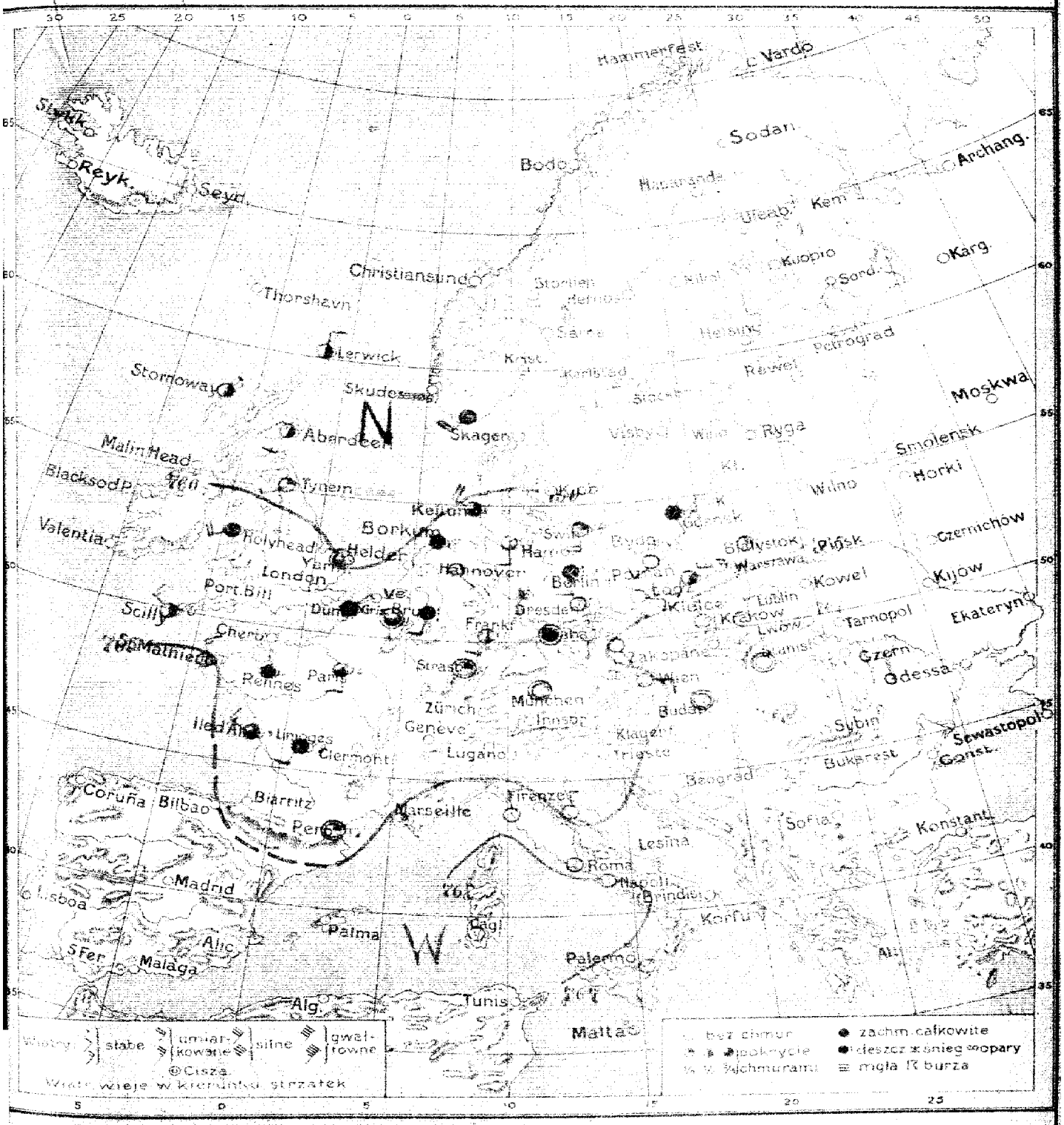

Przewidywany przebieg pogody w ciągu doby następnej

[illegible]

Discoloration see original image

PAŃSTWOWY INSTYTUT METEOROLOGICZNY

Biuletyn Meteorologiczny

W dniu 18.VII.1920 r. godz. 7 rano niedziela.

		Stan barom.	Temp. °C.	Zachmurz.	opad	Wiatr kier.	Wiatr siła
Polska	Warszawa	7646	24	1	0	W	1
	Łódź	645	20	2	0	SW	2
	Lublin	660	20	0	0	WSW	1
	Kraków	665	21	0	0	NW	1
	Tarnów	665	20	0	0	SSW	1
	Lwów	—	—	.	.	.	.
	Zakopane	694	18	0	0	N	1
	Sadowa Wisz.	—	—	.	.	.	.
	Sądecki Borowa	638	19	1	04	S	2
	Poznań	628	23	0	2	SW	2
	Bydgoszcz	627	22	0	4	SW	1
	Toruń	627	22	0	0	S	1
	Gdańsk	614	20	●	9	SSE	2
Francja	Paris	7610	18	3	22	SSE	2
	St. Mathieu	651	14	2	9	NW	3
	Biarritz	.	.	.	.	.	.
	Marseille	655	27	1	0	SE	.
	Dijon	.	.	.	.	.	.
	Limoges	622	20	●	3	SSW	2
	Clermont	.	.	.	.	.	.
	Strasbourg	619	22	1	0	.	.
Niemcy	Berlin	7624	25	●	0	S	2
	Hamburg	612	20	2	04	S	2
	Berlin	606	19	4	0	NW	1
	Swinemünde	614	24	1	04	S	4
	Hannover	.	.	.	.	.	.
	München	628	.	.	.	.	.
	Dresden	627	25	0	0	SSE	1
	Breslau	631	25	.	.	ESE	1
Anglja	Lerwick	7558	.	2	.	N	2
	Malin Head	.	.	.	.	.	.
	Tynemouth	593	.	1	.	WSW	1
	Portland	.	.	.	.	.	.
	Valentia	.	.	.	.	.	.
	Yarmouth	600	.	3	.	.	.
Czechosłowacja	Praha	7637	23	0	0	S	1
	Eger/Cheb/	622	22	4m	0	.	.
	Stara Dala	.	.	.	.	.	.
	Čes. Třebowa	653	22	0	0	SE	1
	Košice	674	17	0	0	.	.

		Stan barom.	Temp. °C.	Zachmurz.	opad	Wiatr kier.	Wiatr siła
Austrja	Wien	7648	22	0	0	E	2
	Innsbruck	.	.	.	.	.	.
	Polsk. Ach	.	.	.	.	.	.
	Klagenfurt	.	.	.	.	.	.
Szwajcarja	Genève	.	.	Radiodepesze nie nadeszły			
	Zürich	.	.				
	Lugano	.	.				
Szwecja	Stockholm			Radiodepesze nie nadeszły			
	Haparanda						
	Mernesund						
	Sterlien						
	Visby						
	Karlstad						
	Sarna						
Finlandja	Helsingfors			Radiodepesze nie nadeszły			
	Kuopio						
	Sordavala						
	Sodankyla						
Włochy	Roma	7662	.	0	.	.	.
	Napoli	673	.	0	.	.	.
	Firenze	.	.	.	.	.	.
	Maddalena	.	.	.	.	.	.
	Ancona	642	.	0	.	N	1
	Brindisi	.	.	.	.	.	.
	Lesina	.	.	.	.	.	.
Holandja	Vlissingen			Radiodepesze nie nadeszły			
	Helder						
Bałkan	Budapest	7663	19	0	0	.	.
	Beograd	.	.	.	.	.	.
	Sofia	.	.	.	.	.	.
	Bucuresti	.	.	.	.	.	.
	Konstantynopol	.	.	.	.	.	.

K.L.

Ogólny stan atmosfery w dniu 18.VII. 1920 r. /niedziela/

Wysokie ciśnienie nad Rumunją, Węgrami i Polską południową, oraz nad morzem Śródziemnem. Niskie nad morzem Północnem.
W Polsce i Środkowej Europie przeważnie pogodnie i gorąco. Na zachodzie chłodniej i pochmurno. Opady spadły w ciągu ostatnich 24-ech godzin we Francji i na [illegible] wybrzeżu Bałtyku (miejscami w czasie burz).

Discoloration see original image

PAŃSTWOWY INSTYTUT METEOROLOGICZNY

Warszawa. Mapa pogody z dnia ... 192 r. rano Rocznik
Varsovie. Carte synoptique du ... 192 matin N°

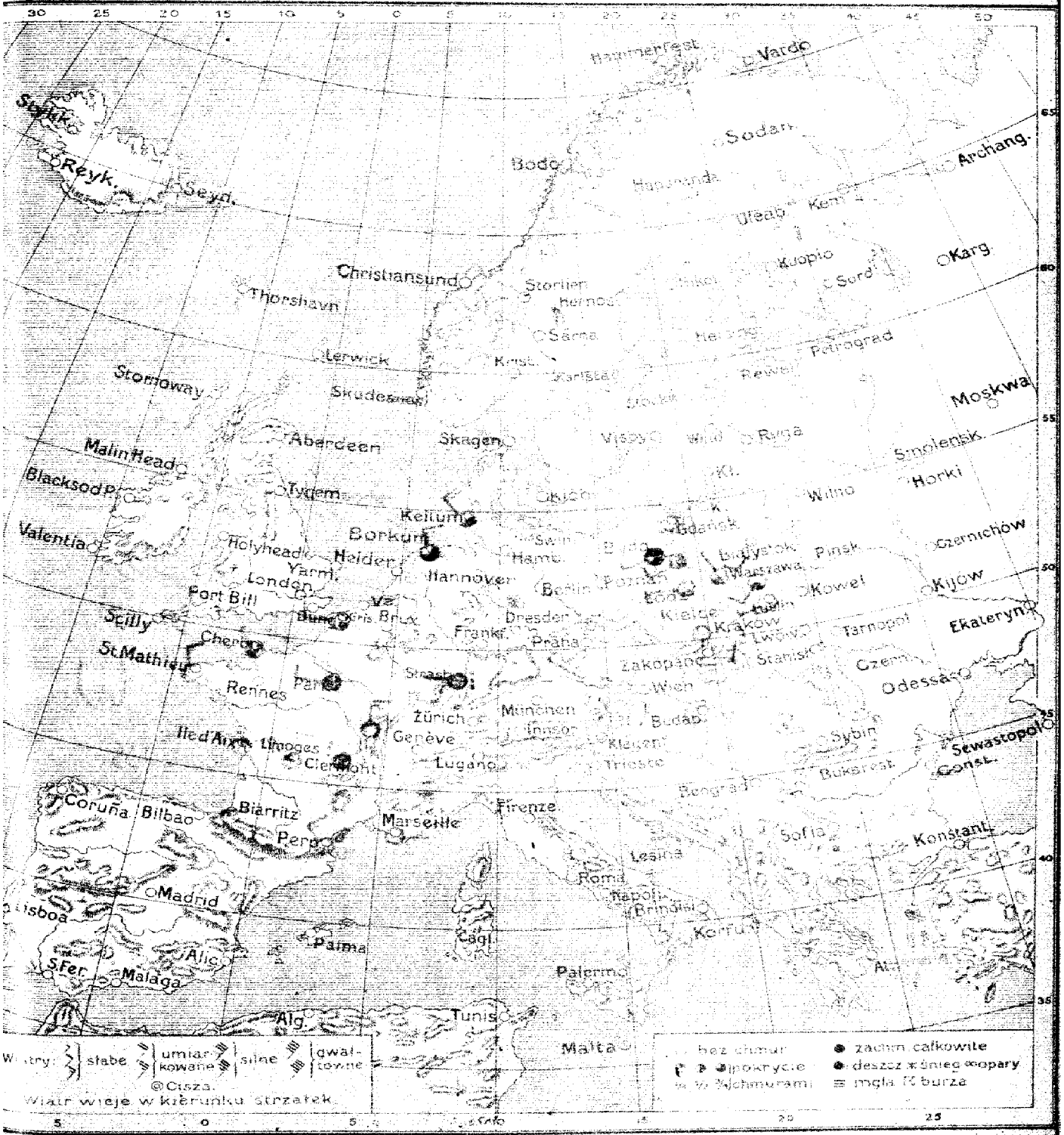

Przewidywany przebieg pogody w ciągu doby następnej

[illegible]

Discoloration see original image

[illegible]

[illegible]

[illegible]

	Stan barom.	Temp. °C	Zach. Tramo	Opad	Wiatr Kier.	Wiatr °/₀			Zach. barom.	Temp. °C	Zach. Tramo	Opad	Wiatr Kier.
Polska	762,8	24	1		NNW	1	Austrja	[illegible]					
	62,4	23	1		N	1		[illegible]					
	63,7	24	0		WSW	1		[illegible]					
	64,0	23	0		S	1		[illegible]					
	64,8	23	0		SWS	1		[illegible]					
Francja	66,7	19	0		—	0	Szwajcarja	[illegible]					
	62,4	24	1		SW	2		[illegible]					
	64,1	21	0	9	SW	2		[illegible]					
	[illegible]	[illegible]	[illegible]	[illegible]	[illegible]	[illegible]		[illegible]					
	62,3	20	4	10	SWS	1		[illegible]					
	[illegible]	22	4	11	SWS	2		[illegible]					
	60,7	20	4	9	—	0		[illegible]					
[illegible]	[illegible]	[illegible]	[illegible]	[illegible]	[illegible]	[illegible]	Szwecja	[illegible]					
	770,1		4		W	2		[illegible]					
	72,5		0		NNW	3		[illegible]					
	70,5		1		ESE	2		[illegible]					
	64,5		0		E	0		[illegible]					
	70,0		4	13	N	3		[illegible]					
	70,0		1	11	N	3		[illegible]					
	63,5		4●	20	NE	2	Finlandja	[illegible]					
	69,[illegible]		4●	7	NNW	0		[illegible]					
	[illegible]							[illegible]					
	[illegible]							[illegible]					
	[illegible]							[illegible]					
	765,7		3	8	NNW	3	Włochy	[illegible]					
	[illegible]							[illegible]					
	[illegible]							[illegible]					
	[illegible]							[illegible]					
	[illegible]							[illegible]					
	[illegible]							[illegible]					
	[illegible]							[illegible]					
	[illegible]						Holandja	[illegible]					
	[illegible]							[illegible]					
	[illegible]						Bałkan	[illegible]					
	[illegible]							[illegible]					
	[illegible]							[illegible]					
	[illegible]							[illegible]					
	[illegible]							[illegible]					
	[illegible]							[illegible]					

Radjo dopesze nie nadeszło

Radjo dopesze nie nadeszło

[illegible] stan atmosfery w dniu 19.VII. 1920 r. /poniedziałek/.

[illegible] na zachodzie od [illegible] [illegible] [illegible] [illegible] od Francji ku Austrji.- [illegible] [illegible] [illegible] i Finlandji.

[illegible] w Polsce południowej przeważnie pochmurno i w Polsce południowej pogodnie, gorąco [illegible]

[illegible] zachodzie pochmurno i deszczowo, na zachodzie i południu pogodnie.-

Discoloration see original image

PAŃSTWOWY INSTYTUT METEOROLOGICZNY

Warszawa. Mapa pogody z dnia 192 r. rano Rocznik
Varsovie. Carte synoptique du 192 matin. N°

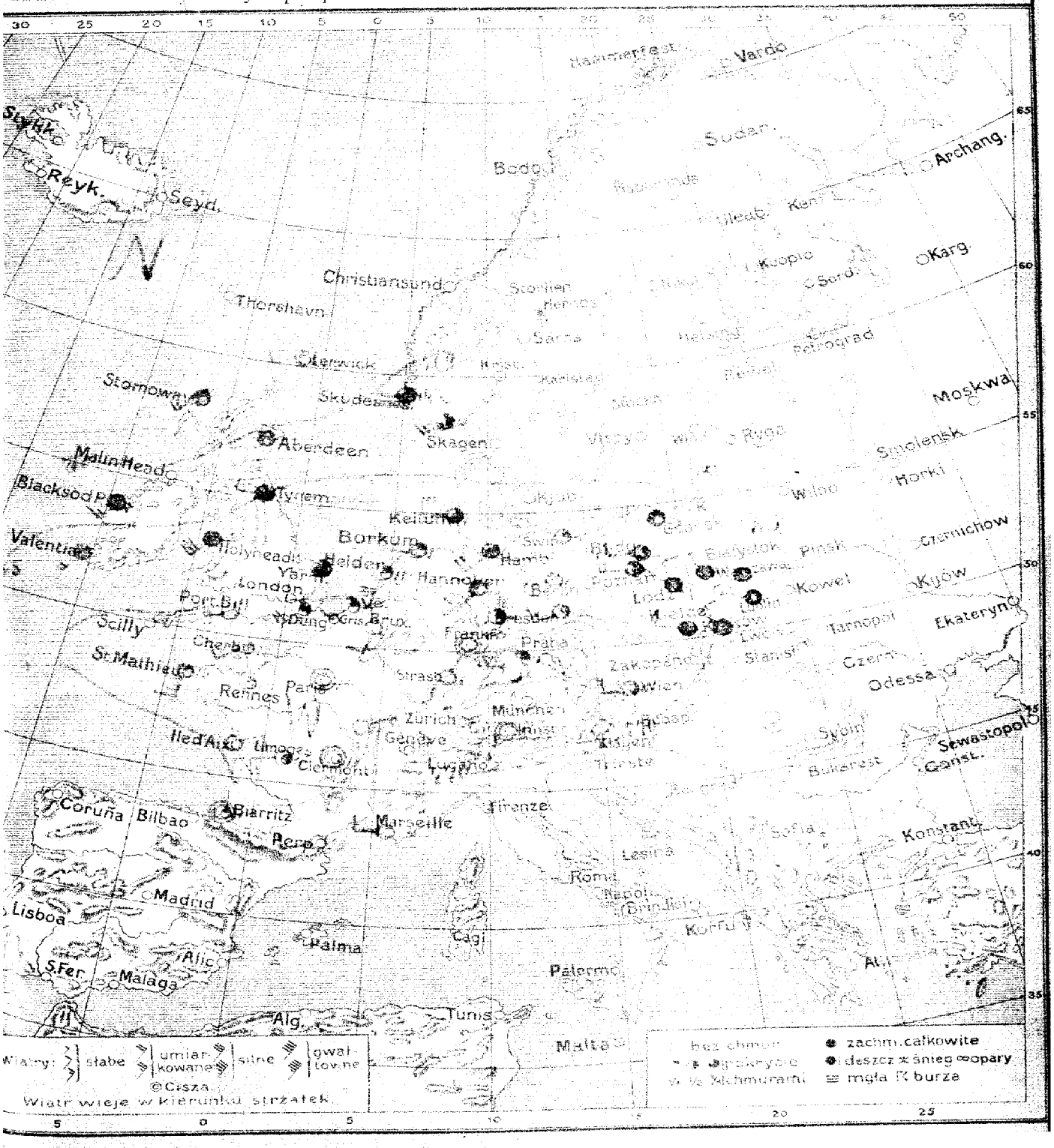

Przewidywany przebieg pogody w ciągu doby następnej

Discoloration see original image

Stan barom	Temp °C	Zachmurzenie	Opad	Wiatr kier	Wiatr m/sec
769,3	15	4	2	NWN	1
69,5	13	4	10	NWN	2
670		4	13	NWN	2
70,2		4	17	NWN	2
67,5		4	4	NWN	2
66,4	15	4	3	NSW	1
69,5	14	2	4	W	3
68,3	14	3	5	W	2
66,3	17	4	[illegible]	W	4
772,0	15	0	0	—	0
73,1	15	1	0	S	3
69,0	18	1	0	—	0
68,0	24	0	0	W	2
[illegible]	[illegible]	[illegible]	[illegible]	ENE	3
[illegible]	18	2	[illegible]	NSW	2
[illegible]	19	0	0	—	0
[illegible]	[illegible]	[illegible]	[illegible]	NEN	0
771,1	16	1	8	ENW	4
69,2	14	3	11	NW	4
68,0	12	1	1	W	3
[illegible]	17	1	[illegible]	SW	3
[illegible]	15	2	3	S	2
[illegible]	18	0	3	—	0
[illegible]	[illegible]	1	1	NE	5
767,0		4		NSW	2
68,0		4		W	2
70,9		4		NEN	5
[illegible]		4		SW	3
68,7		3		NSW	4

Stan barom	Temp °C	Zachmurzenie	Opad	Wiatr kier	Wiatr m/sec
771,8	17	2	12	W	2
74,1	11	0	8	—	0
72,3	14	0	10	ENE	1
70,9	10	0	10	NE	2
771,2	10	0	1	NE	2
72,0	12	0	2	E	0
67,5	13	0	0	NE	0

Discoloration see original image

PAŃSTWOWY INSTYTUT METEOROLOGICZNY

Warszawa. Mapa pogody z dnia 192 r. rano Rocznik
Varsovie. Carte synoptique du 192 matin N°

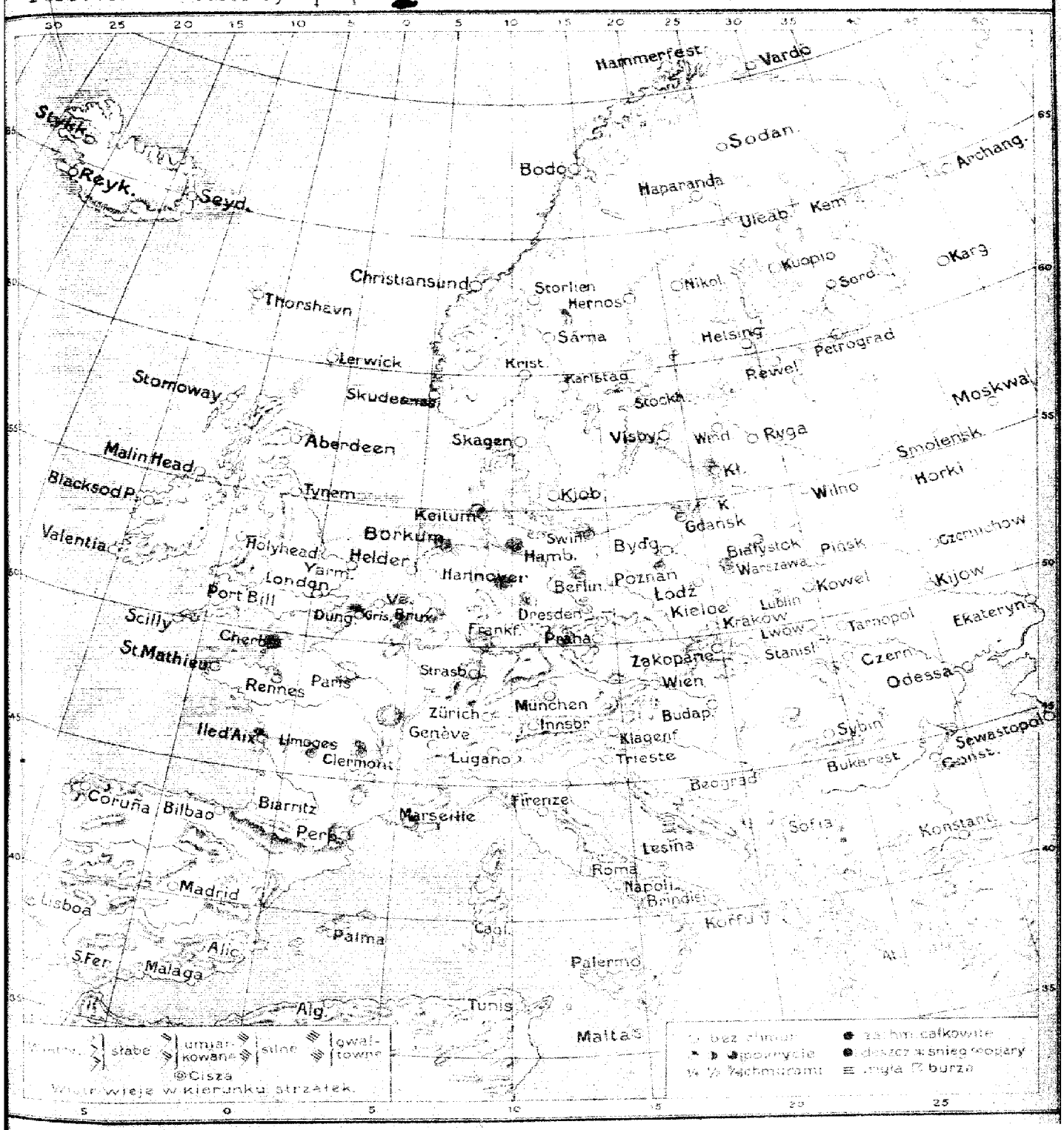

Przewidywany przebieg pogody w ciągu doby następnej

Discoloration see original image

PAŃSTWOWY INSTYTUT METEOROLOGICZNY

Biuletyn meteorologiczny

z dnia 21.VII.1920 r. [illegible]

Stacja	Stan barom.	Temp. °C	Zachmarzenie 0-4	Opad mm	Wiatr kier.	Wiatr m/sek.
Polska						
[illegible]	765	16	4	0.5	S	2
[illegible]	573	12	0		SW	2
[illegible]	650	16	0	0	SWS	1
[illegible]	624	14	0	[illegible]	SW	1
[illegible]	.	.	.	.	.	.
[illegible]		14				
[illegible]	631	14	3	0.5	SW	2
[illegible]	620	19	2	0.5	SW	3
[illegible]	.	.	.	.	.	.
[illegible]	621	19	2	0	WSW	3
Szwajcarja						
[illegible]	7532	17	0	0	—	0
[illegible]	673		0	0	NE	1
[illegible]	.		.			
[illegible]	641	23	1	1	E	1
[illegible]	670	18	1	0	ENE	2
[illegible]	663	20	1	0	ENE	1
[illegible]	635	19	3	0	NW	1
[illegible]	636	16	0	0	—	1
Niemcy						
[illegible]	760.0	22	3		SW	[illegible]
[illegible]	643	19	4	0.5	SW	[illegible]
[illegible]	631	18	4	[illegible]	NW	4
[illegible]	632	19	3	.	SW	4
[illegible]	666	18	4	.	W	5
[illegible]	621	17	0	.	—	0
[illegible]	623	19	1	.	SW	1
[illegible]	.	.	.	.	.	.
Austrja						
[illegible]						
[illegible]						
[illegible]						
[illegible]						
[illegible]						
Czechosłowacja						
[illegible]						
[illegible]						
[illegible]						
[illegible]						
[illegible]						

Stacja	Stan barom.	Temp. °C	Zachmarzenie 0-4	Opad mm	Wiatr kier.
Austrja					
Wiedeń	763	16	0	0	NE
Innsbruck	.	.	.	.	
Salzburg	.	.	.	.	
Klagenfurt	.	.	.	.	
Szwajcarja					
Genève					
Zurich					
Lugano					
Szwecja					
Stockholm					
Haparanda					
Karlsund					
Gävrilen					
Visby					
Karlskrona					
Włochy					
Roma					
Napoli					
Firenze					
Padova					
Ancona					
Pindisi					
Lecce					
Holandja					
Flemingen					
Helder					
Bałkany					
Budapest					
Beograd					
Sofia					
Bucharest					
Konstantynopol					

[illegible] w dniu 21 VII. 1920 r. /środa/ [illegible]

[illegible] mał się Europę Środkową oraz i Polskę, głównie na płytkiej Europy.

W Środkowej Europie dość obfitsze i przewaliło przechodzić nad wybrzeżem Bałtyku i [illegible] [illegible] [illegible]. Opady - przeważnie drobne opady z [illegible] [illegible] w postaci deszczów przelotnych w Polsce i Niemczech [illegible].

Discoloration see original image

Warszawa. Mapa pogody z dnia 192 r. rano Rocznik
Varsovie. Carte synoptique du 192 matin N°

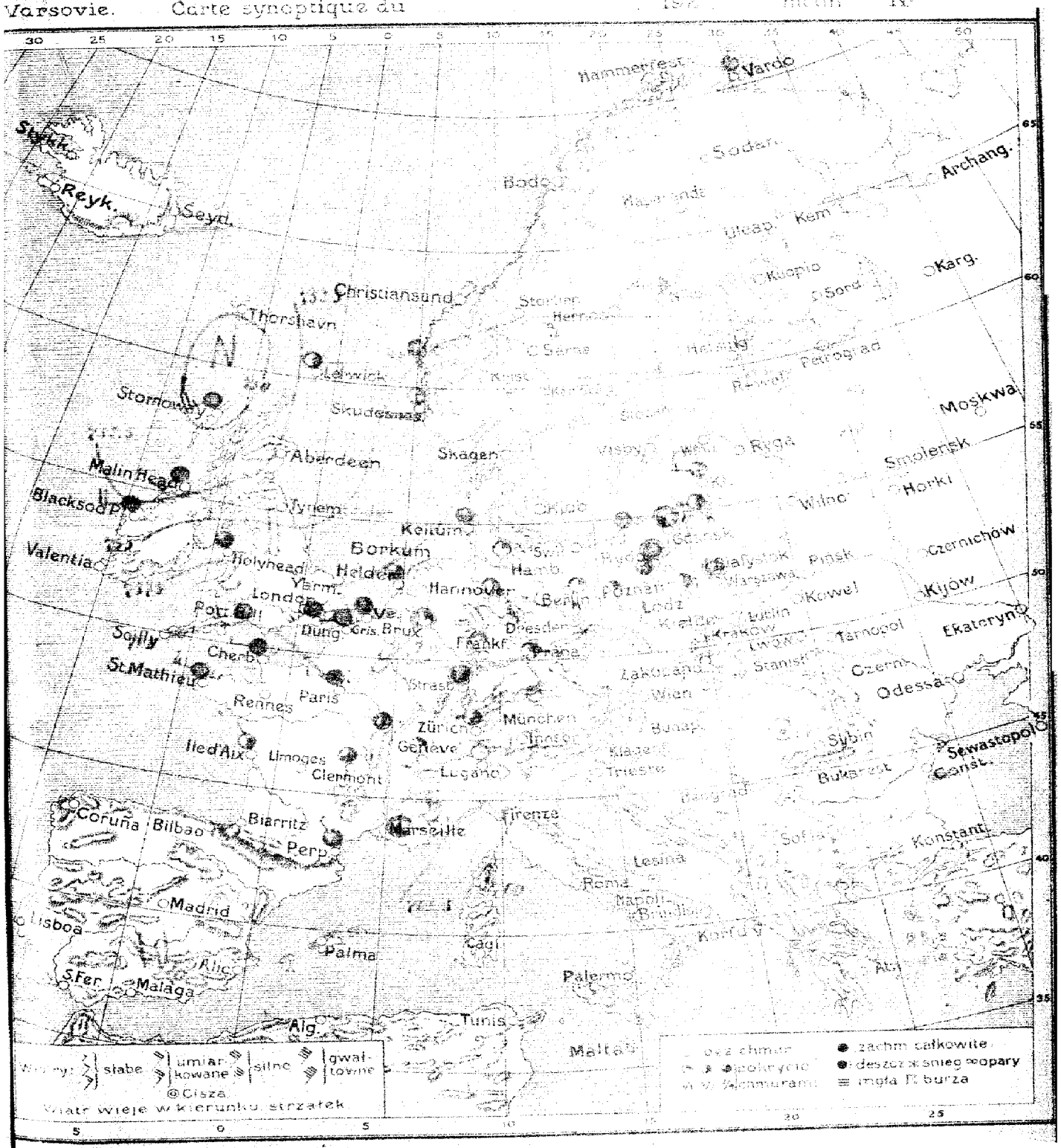

Przewidywany przebieg pogody w ciągu doby następnej.

Discoloration see original image

PAŃSTWOWY INSTYTUT METEOROLOGICZNY

[illegible]

[illegible] 1939 r. [illegible] rano, czwartek.

Stacja	Stan Barom.	Temp. °C.	Zachmur. 0-4	Opad	Wiatr Kier.	Wiatr m/sek.
Polska						
[illegible]	763,5	22	4 ≡	0	—	0
[illegible]	63,5	13	2		W	3
[illegible]	63,2	20	0	0	W	1
[illegible]	647	17	[illegible]	0	WNW	1
[illegible]	643	20	0	0	WNW	1
[illegible]	650	16	0		—	0
[illegible]	61,8	21	3	0	ENE	1
[illegible]	62,6	19	8		—	0
[illegible]	61,9	13	1	0	—	0
Niemcy						
[illegible]	759,8	18	4 ≡	0,2	W	2
[illegible]	63,1	15	4 ≡	0	NNW	3
[illegible]	64,2	20	3		—	0
[illegible]	60,7	19	4		WNW	0
[illegible]	61,0	21	3	3	S	2
[illegible]	61,7	16	4 ≡	1	—	0
Anglja						
[illegible]	759,0	19	1	2	SE	2
[illegible]	59,0	14	2	0	SE	3
[illegible]	58,6	22	1	0	SEE	0
[illegible]	60,2	15	1	0	SE	1
[illegible]	753,8		2		E	2
[illegible]	51,4		4		SWS	3
[illegible]	59,5		4		WSW	4
[illegible]	Radiodepesze nie nadeszły					

Stacja	Stan Barom.	Temp. °C.	Zachmur. 0-4	Opad	Wiatr Kier.	Wiatr m/sek.
Austrja						
[illegible]	760,0	13	1	0	NE	1
Szwajcarja						
[illegible]	760,0	23	1	0	SWS	[illegible]
[illegible]	64,6	21	3	8	NW	[illegible]
[illegible]	61,4	22	0	0	N	0
Szwecja	Radiodepesze nie nadeszły					
[illegible]	759,4	10	0	0	N	1
[illegible]	52,2	15	0	0	NW	2
Włochy	Radiodepesze nie nadeszły					
Bałkan						

[illegible] stan pogodny w dniu 2.VII.1939 r. [illegible] rano, czwartek.

[illegible] pobudzenie [illegible] w Hiszpanji i na [illegible]. Wysokie ciśnienie w Hiszpanji i na [illegible] [illegible]. Nisko ciśnienie w Finlandji [illegible] [illegible] pochmurno, [illegible] [illegible]. Zwrot temperatury [illegible].
[illegible] przewaźnie pochmurno, [illegible]
[illegible] pochmurno.

Discoloration see original image

PAŃSTWOWY INSTYTUT METEOROLOGICZNY

Warszawa. Mapa pogody z dnia 25.VII. 192 rano Rocznik
Varsovie. Carte synoptique du 192 matin Nr

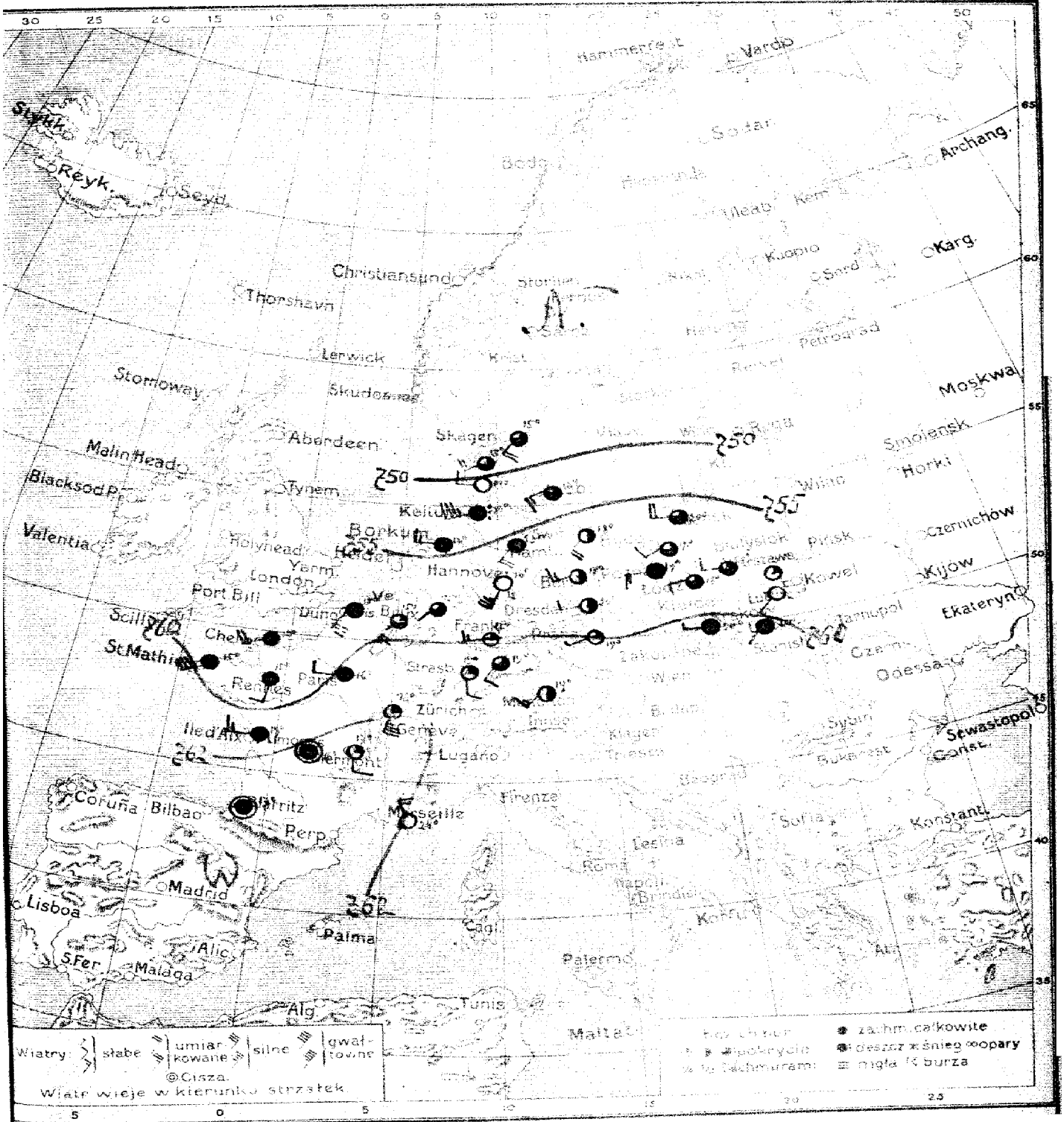

Przewidywany przebieg pogody w ciągu doby następnej

Wzrost zachmurzenia, opady, chłodniej, silniejsze wiatry zachodnie.

F. Lima.

Nam nif (niskie ciśnienie)
Wam wyż (wysokie ciśnienie)

Discoloration see original image

PAŃSTWOWY INSTYTUT METEOROLOGICZNY

Biuletyn Meteorologiczny

[illegible] 23.VII.1920 r. 7 rano, piątek.

Stacja	Stan barom.	Temp. °C.	Zachmurzenie 0-4	Opad mm	Wiatr kier.	Wiatr m/sek.
Warszawa	757,6	20	3	0	W	2
Łódź	59,0	18	3	0	W	2
Lublin	53,7	20	0	0	SW	2
Kraków	60,4	20	4	0	W	1
Zakopane	56,0	20	4	0	SW	0
Lwów	.	.	.	.	.	.
Pogłoski Borowe	.	.	.	.	.	.
Łuków	56,9	20	1	0	SES	3
Zakopane	61,7	15	0	0	S	0
Poznań	56,2	19	4	3	W	3
Bydgoszcz	56,9	18	3	0,5	WSW	2
Toruń	.	.	.	.	.	.
Gdańsk	55,5	20	3	0	W	4
Paris	760,6	16	4	0	W	2
Bukatnica	59,0	15	4	0,5	SW	5
Biarritz	63,6	17	4	0	—	0
Marseille	62,2	24	0	0	NWN	3
Lyon	61,8	16	1	0	SWS	5
Bordeaux	62,2	16	4	0	—	0
Clermont	62,7	17	3	0	S	2
Strasbourg	[illegible]	19	1	0	S	2
[illegible]	758,7	18	2	2	WSW	3
[illegible]	55,8	16	4	12	SW	4
[illegible]	64,5	17	4	0	W	3
[illegible]	56,5	18	2	3	SW	4
[illegible]	58,1	16	4	0,5	SW	6
[illegible]	61,0	19	2	0,5	WSW	3
[illegible]	59,2	20	2	4	WSW	2
	.	.	.	.	.	.
	759,9	19	1	2	W	1
[illegible]	.	.	.	.	.	.
[illegible]	.	.	.	.	.	.
[illegible]	.	.	.	.	.	.

Radiodepesze nie nadeszły

Stacja	Stan barom.	Temp. °C.	Zachmurzenie 0-4	Opad mm	Wiatr kier.	Wiatr m/sek.
Austrja: Wien, Innsbruck, Feldkirch, Klagenfurt						
Szwajcarja: Genève, Zurich, Lugano						
Szwecja: Stockholm, Haparanda, Hernosand, Storlien, Visby, Karlsruhe, Särna						
Finlandja: Helsingfors, Kuopio, Sordavala, Kodankyla						
Włochy: Roma, Napoli, Firenze, Maddalena, Ancona, Brindisi, Lesina						
Holandja: Vlissingen, Helder						
Bałkan: Budapest, Beograd, Sofia, Bucuresti, Konstantynopol						

Radiodepesze nie nadeszły.

Ogólny stan atmosfery w dniu 23.VII. 1920 r. /piątek/ godz. 7 r.

Wysokie ciśnienie w Hiszpanji i w południowej Francji, niskie prawdopodobnie nad Skandynawją.
(Brak depesz z Anglji, Szwecji i Norwegji.)
W Polsce na zachód od Wisły przeważnie pochmurno, na wschód zaś dość pogodnie.
Te Francji i w północnych Niemczech pochmurno i dżdżysto.

Discoloration see original image

PAŃSTWOWY INSTYTUT METEOROLOGICZNY

Warszawa. Mapa pogody z dnia 192 r. rano Rocznik
Varsovie. Carte synoptique du 192 , matin. N°

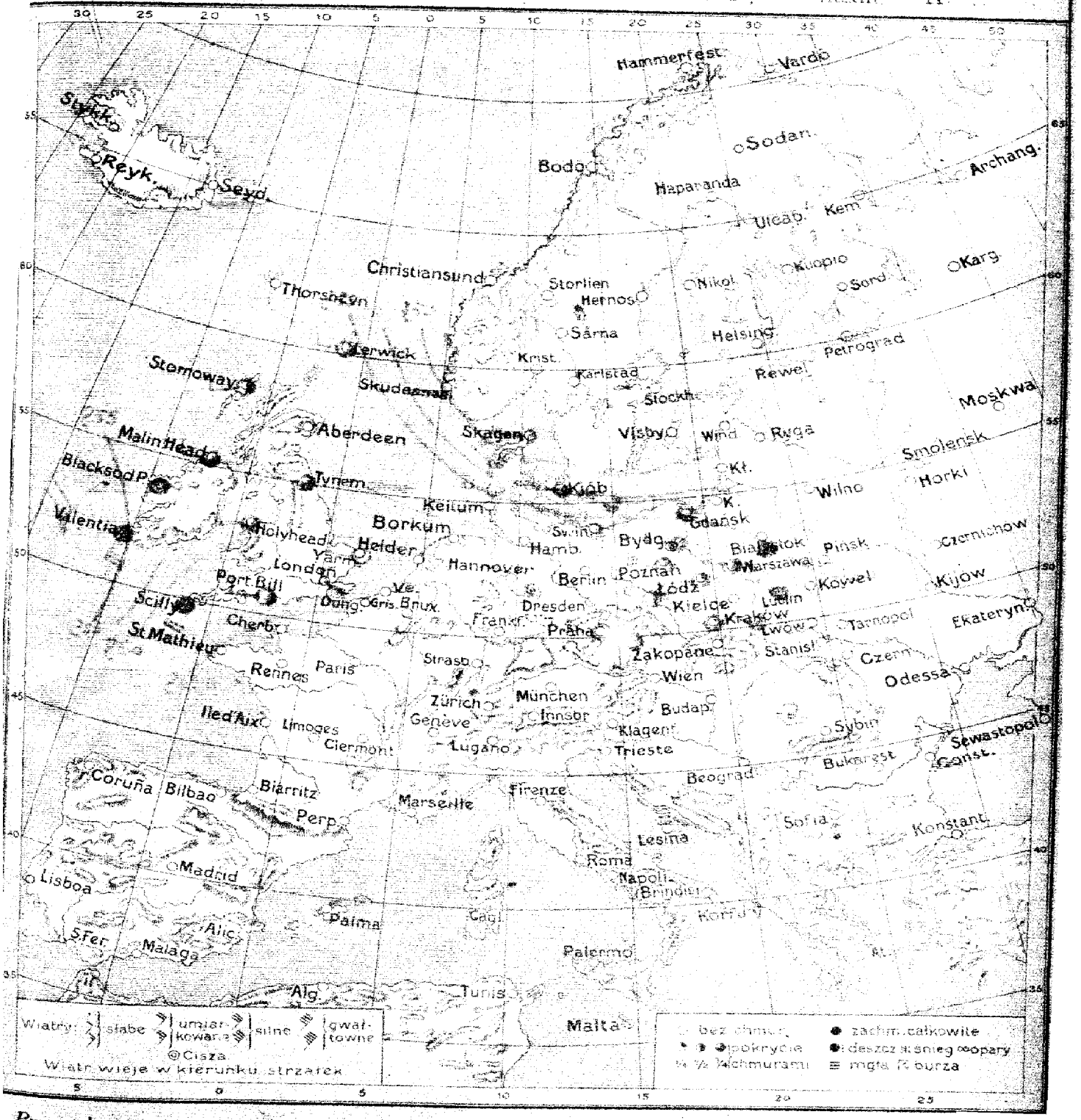

Przewidywany przebieg pogody w ciągu doby następnej.

Discoloration see original image

PAŃSTWOWY INSTYTUT METEOROLOGICZNY

Stacja | Stacja

Discoloration see original image

Warszawa. Mapa pogody z dnia 192 r. rano Rocznik
Varsovie. Carte synoptique du 193 metin N

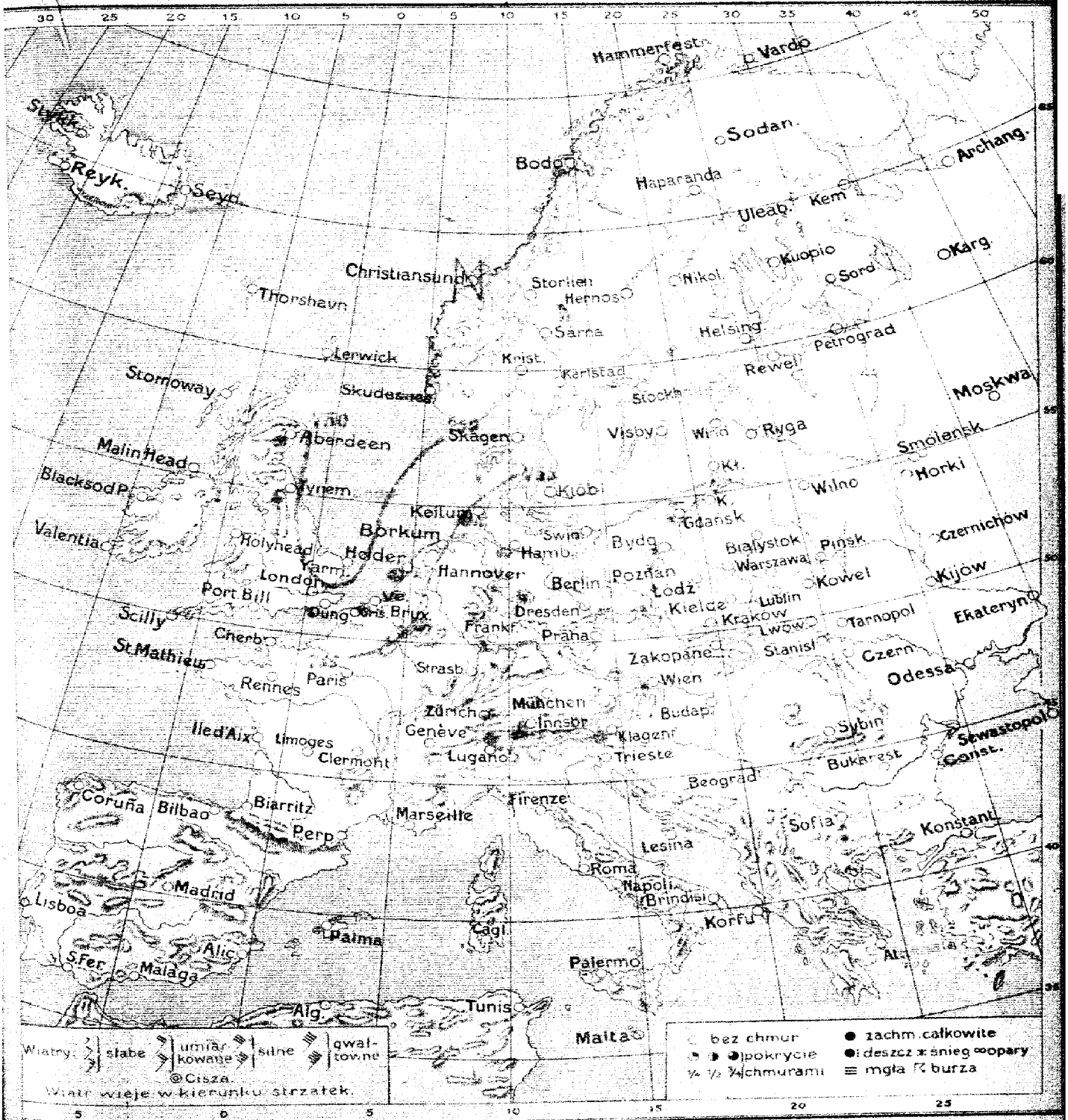

Przewidywany przebieg pogody w ciągu doby następnej.

Discoloration see original image

PAŃSTWOWY INSTYTUT METEOROLOGICZNY

[illegible]

Stacje	Stan barom.	Temp. °C.	Zachmurzenie 0-4	Opady w mm.	Wiatr kier.	Wiatr m/sek.
[illegible]	764,3	16	0	0	S	1
[illegible]	63,6	13	[illegible]	0	SE	1
[illegible]	64,7	15	[illegible]	0	W	[illegible]
[illegible]	63,9	14	[illegible]	0	W	1
[illegible]	63,8	17	[illegible]	0	SE	2
[illegible]	63,5	17	[illegible]	0	SES	1
[illegible]	64,[illegible]	1	[illegible]	0	S	[illegible]
[illegible]	61,9	14	1	0,4	SES	1
[illegible]	62,[illegible]	13	1	0	NE	[illegible]
[illegible]	61,4	16	1	0	NEN	2
[illegible]	Radiodepesze nie nadeszły					
[illegible]	760,0	12	0	0	SE	2
[illegible]	57,0	14	3	3	SWS	3
[illegible]	59,[illegible]	7	[illegible]	[illegible]	S	3
[illegible]	58,[illegible]	15	1	0	S	3
[illegible]	58,6	18	5	[illegible]	WSW	1
[illegible]	61,5	17	1	0	ESE	1
[illegible]	159,0		3		SW	4
[illegible]	Radiodepesze nie nadeszły					

Stacje	Stan barom.	Temp. °C.	Zachmurzenie 0-4	Opady w mm.	Wiatr kier.	Wiatr m/sek.
Szwajcarja Austrja	759,9	19	1	0	ESE	3
[illegible]	60,[illegible]	13	4	0,4	[illegible]	[illegible]
[illegible]	60,6	16	4	0	ESE	[illegible]
[illegible]	60,3	15	4	0,4	E	[illegible]
Szwecja	[illegible]					
Finlandja	[illegible]					
Włochy	[illegible]					
Holandja	[illegible]					
Rajkan	Budapest Szegred Sofia [illegible] Konstantynopol					

Radiodepesze nie nadeszły

[illegible]

[illegible]

Discoloration see original image

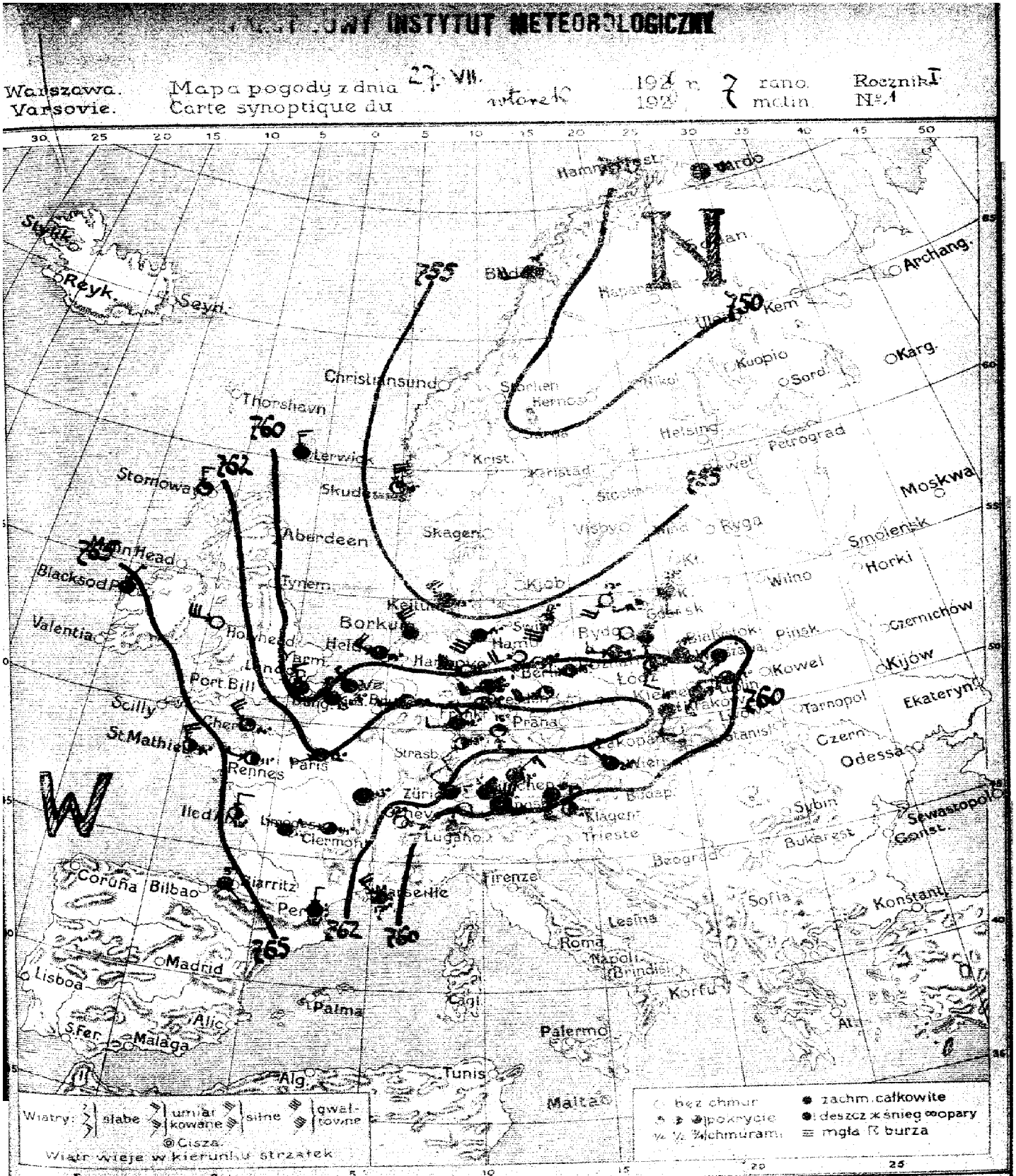

Przewidywany przebieg pogody w ciągu doby następnej. Zachmurzenie zmienne; miejscami (zwłaszcza w Małopolsce) opady, temperatura mało zmieniona, wiatry z kierunków zachodnich (od SW do NW).

(-) St. Kosińska.

Discoloration see original image

PAŃSTWOWY INSTYTUT METEOROLOGICZNY

Stacja	Stan barom.	Temp. °C	Zachmurzenie 0–4	Opad w mm	Wiatr kier.	Wiatr m/sek.
Austrja	759,7	19	4	3	SE	1
	60,3	18	2	11	SW	2
	60,0	22	3	0	W	2
	62,0	18	4	5	SWS	2
	61,0	19	4		SW	1
Szwajcarja	63,4	21	4	1	SW	2
	59,5	18	3	0	W	3
	—	16	4	0	S	1
Szwecja	762,0	12	3	0	WSW	1
	65,0	14	2	0	NWN	5
	65,6	15	4	0	SE	1
	69,1	17	5	1	NW	3
	63,2	13	4	0	cisza	
	62,2	12	4	0	WNW	cisza
	63,1	14	3	0	W	1
Finlandja	760,1	17	0	0	WSW	4
	58,9	14	8	2	SW	5
	57,5		4		NW	5
	57,5	17	1	0	SWS	6
	59,9	14	0	3	W	7
	61,0	17	3	0	NE	3
	61,1		1		W	4

Wysokość nad poziomem morza

Radiodźwięczne

Stacja	Stan barom.	Temp. °C	Zachmurzenie 0–4	Opad w mm	Wiatr kier.	Wiatr m/sek.
Bałkan	759,8	20	3	18	NW	2
	60,1	16	4		cisza	
Hekmja	58,5	20	2		N	3
Włochy	760,1	17	4	0	E	1
	61,9	15	4	0	NW	2
	59,6	19	4 R	11	N	1

Discoloration see original image

PAŃSTWOWY INSTYTUT METEOROLOGICZNY

Warszawa. Varsovie. Mapa pogody z dnia / Carte synoptique du 28. VII. (Środa) 192 0 / 192 0 rano / matin Rocznik I. Nº 130

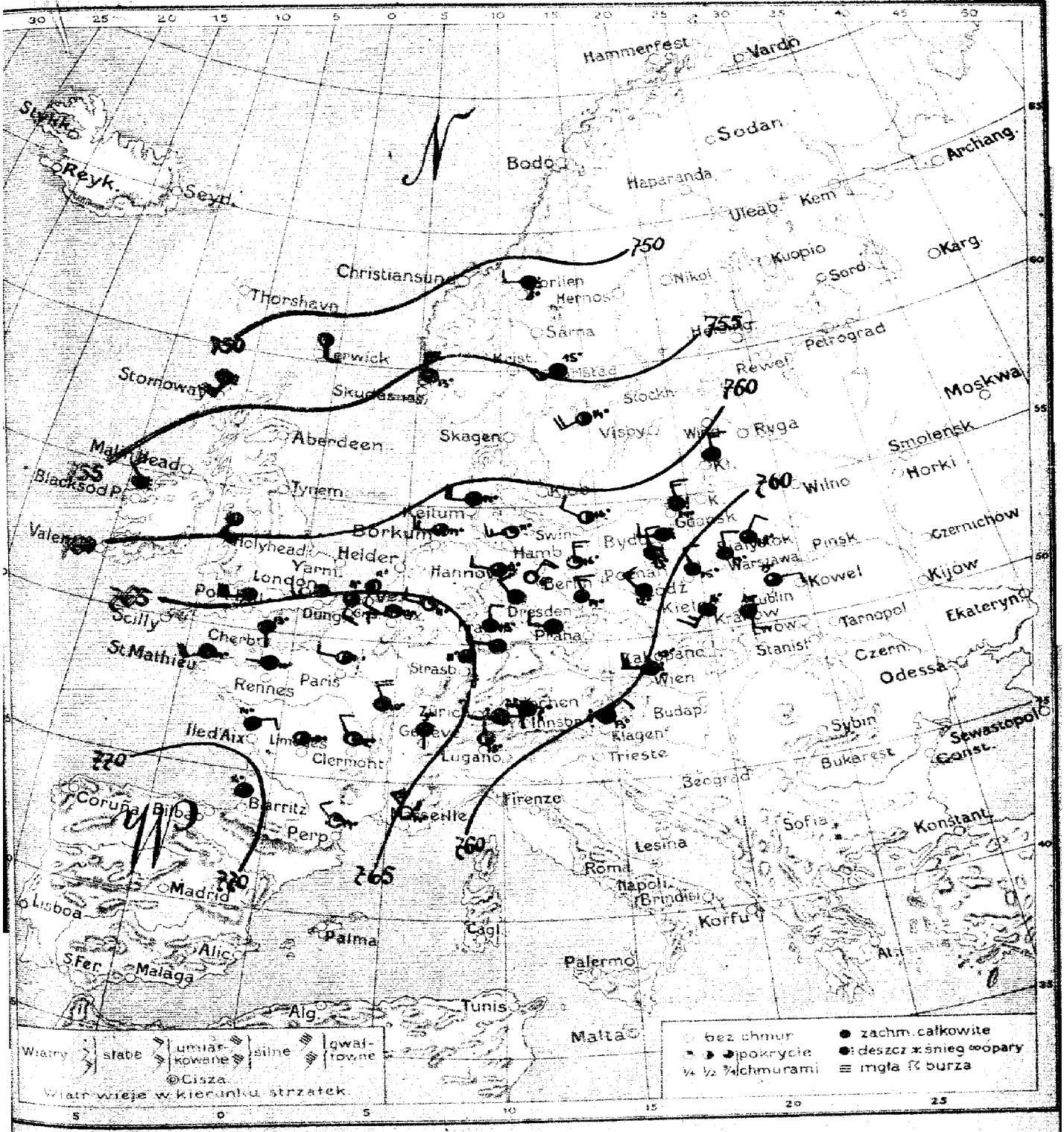

Przewidywany przebieg pogody w ciągu doby następnej

Najpierw pogoda zmienna, opady, temperatura niezmieniona, następnie polepszenie się stanu pogody, ciepłej, wiatry południowo-zachodnie.

N = [illegible]

1-1 F. Lisna

Discoloration see original image

Stacje	Stan barom.	Temp. °C	Zachmurzenie 0-4	Opad mm	Wiatr kier.	Wiatr [illegible]
Polska	757,5	19	4	0	NNW	2
	56,1	19	[illegible]	7	NW	2
	55,2	19	3	[illegible]	C	1
	53,4	16	[illegible]	2	SSW	8
	57,5	[illegible]	3	0,4	S	1
	56,5	10	4	7	CISZA	
	57,4	15	3	[illegible]	NE	2
	60,7	13	4*	7	NNW	1
	[illegible]	13	4*	5	W	2
	60,6	15	4*	5	NNW	3
Francja	757,5	14	[illegible]	0	W	1
	67,4	[illegible]	[illegible]	[illegible]	SW	4
	64,3	10	[illegible]	[illegible]	CISZA	
	62,4	[illegible]	[illegible]	[illegible]	NW	5
	60,8		[illegible]	0	NNW	4
	66,5	10	2	[illegible]	CISZA	
	66,1	[illegible]	[illegible]	[illegible]	NNW	2
	65,1	[illegible]	[illegible]	[illegible]	CISZA	
Niemcy	752,9	16	2	0	N	2
	63,1	[illegible]	1	3	NSW	3
	63,3	[illegible]	3	2	WNW	3
	61,7	[illegible]	2	0	WNW	2
	64,1	11	3		W	2
	63,4		4*	62	W	8
	62,1	14	3	3	NNW	3
	60,6	[illegible]	4	10	NW	3
Czechosłowacja	751,4		2		S	2
	66,5		4		WSW	5
	762,0		4	10	W	1

Stacje	Stan barom.	Temp. °C	Zachmurzenie 0-4	Opad mm	Wiatr [illegible]
Szwecja	753,3	15	4*	4	W
	64,3	7	4*	45	W
	65,1	8	4*	60	E
	57,4	13	4*	7	NE
	765,7	9	3	3	S
	64,5	10		12	NE
	54,0	18	2	73	N
	752,6	8	4R	9	W
	55,5	15	3	[illegible]	NW
	765,4	12	2	27	SW
	64,5	19	1	1	W

Radiodepesze nie nadeszły

Radiodepesze nie nadeszły

PAŃSTWOWY INSTYTUT METEOROLOGICZNY

Warszawa. Varsovie. Mapa pogody z dnia 29. VII. (czwartek) 192 0 r. 192 0 rano matin Rocznik I Nr 131.

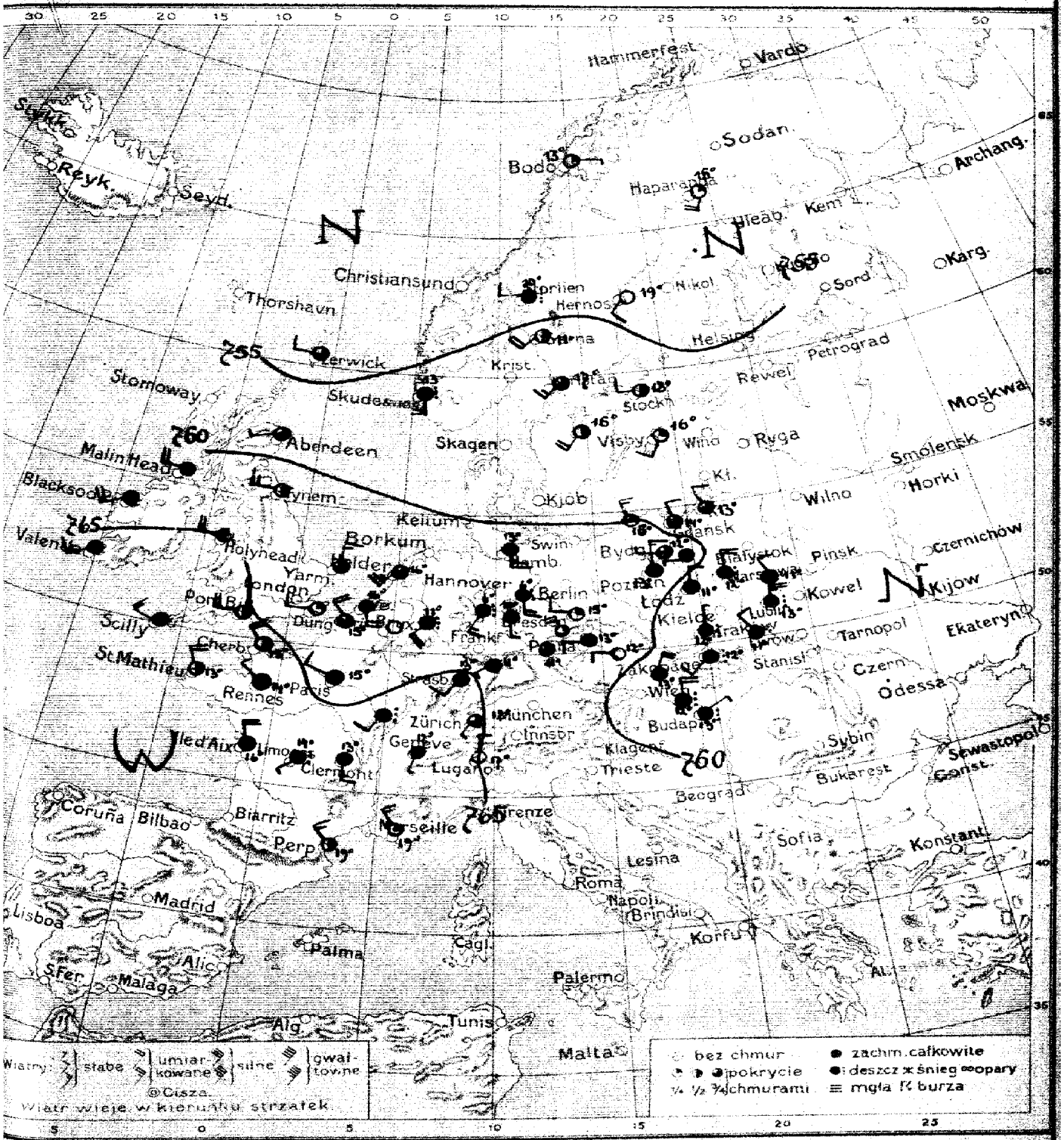

Przewidywany przebieg pogody w ciągu doby następnej. Pochmurno, deszcze, chłodno, wiatry z kierunków zachodnich. Potym przerywanie się chmur i nieco cieplej.

[illegible]

Discoloration see original image

PAŃSTWOWY INSTYTUT METEOROLOGICZNY

Discoloration see original image

PAŃSTWOWY INSTYTUT METEOR...OGICZNY

arszawa. Mapa pogody z dnia 192 r. rano Rocznik

arsovie. Carte synoptique du 192 matin No

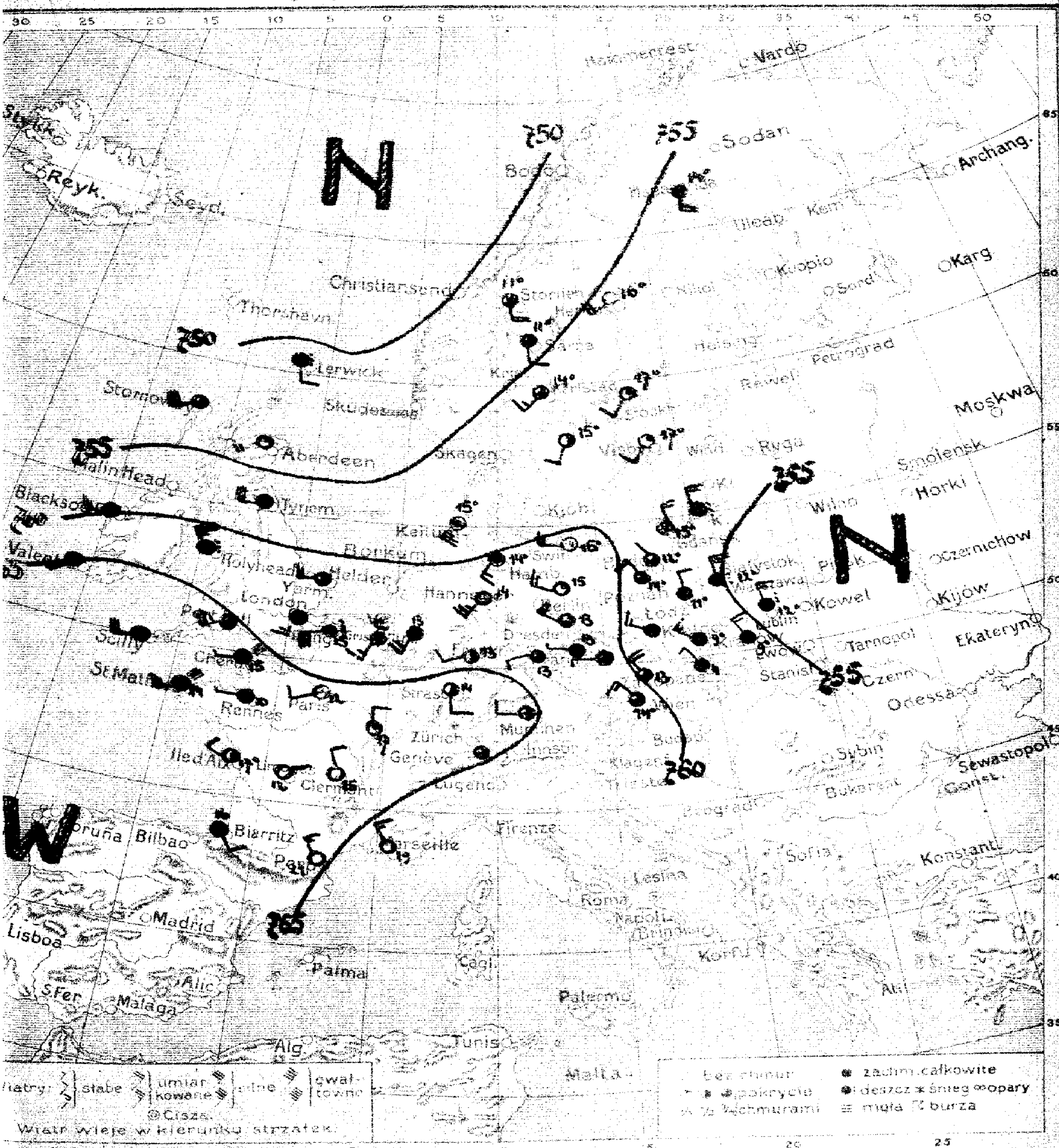

rzewidywany przebieg pogody w ciągu doby następnej: Pochmurno, opady, nieco cie
wiatry z kierunków zachodnich, potem polepszenie się stanu pogody

Discoloration see original image

PAŃSTWOWY INSTYTUT METEOROLOGICZNY

Discoloration see original image

PAŃSTWOWY INSTYTUT METEOROLOGICZNY

Warszawa. Varsovie. Mapa pogody z dnia / Carte synoptique du 31 5. (sobota) 192 / 192 r. 7 rano / matin. Rocznik / N. 133

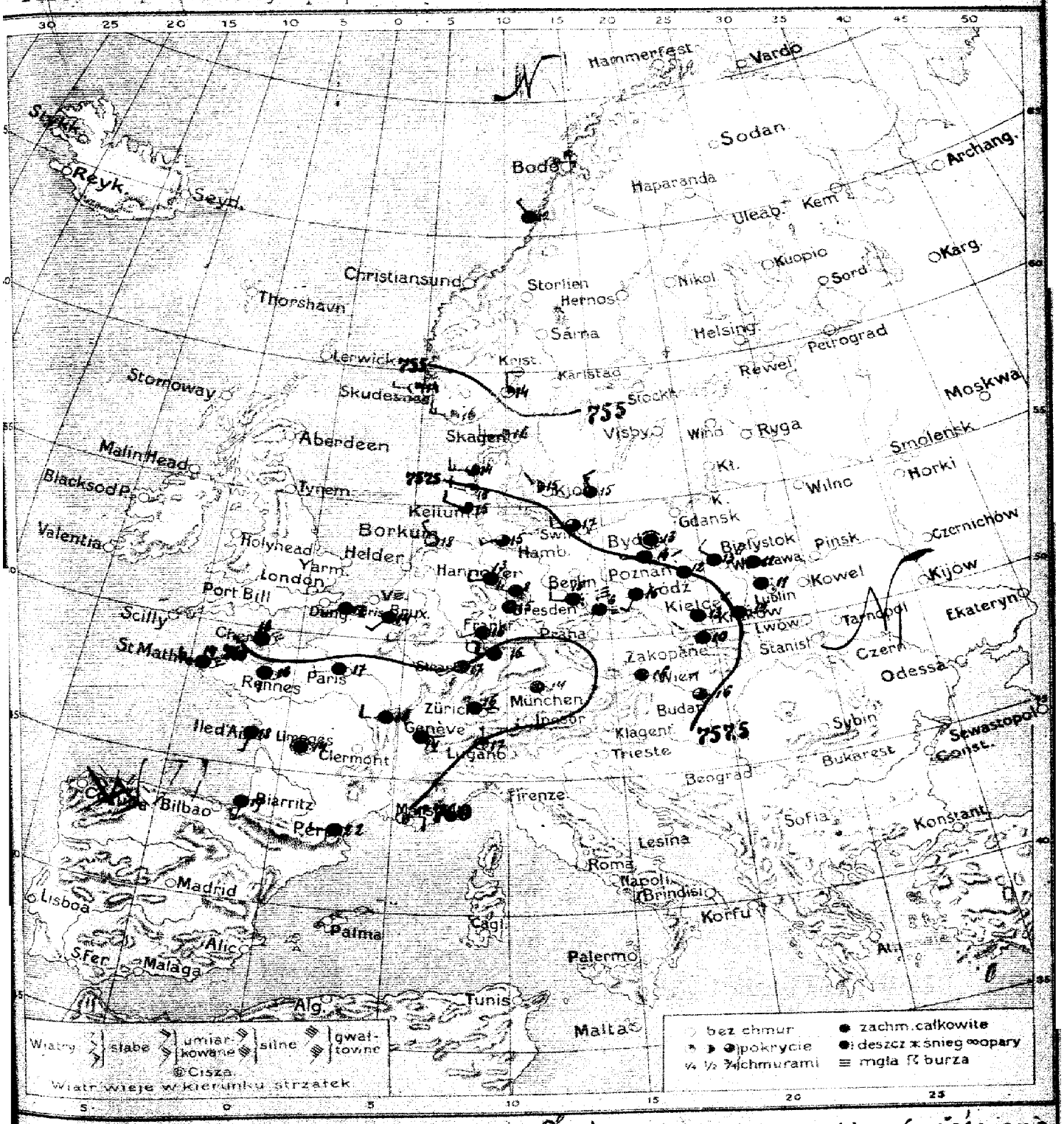

Przewidywany przebieg pogody w ciągu doby następnej: Zachmurzenie nieco mniejsze, (rozjaśnianie się niebo), miejscami jesienne opady, nieco cieplej, wiatry z kierunków zachodnich. Ogólnie względne polepszenie się stanu pogody.

St. K.

Discoloration see original image

PAŃSTWOWY INSTYTUT METEOR[illegible]OGICZNY

Stacje	Stan barom.	Temp. °C	Zach. 0–4	Opad mm	Wiatr kier.	Wiatr m/sek
[illegible]	756.8	13	4	2.3	WNW	4
[illegible]	57.7	12	4	0.5	NW	2
[illegible]	55.5	11	4•	4	NW	4
[illegible]	53.3	13	4	14	SW	2
[illegible]	57.5	12	4•	11	NW	3
[illegible]	59.0	12	4	18	SW	2
[illegible]	54.6	11	4	11	WNW	4
[illegible]	57.5	14	4•	2.4	W	1
[illegible]	57.0	13	4	0.4	cisza	
[illegible]	760.5	17	4•	6	SW	1
[illegible]	61.9	16	4•	5	W	3
[illegible]	63.6	17	4	0	SES	1
[illegible]	63.0	17	2	0	E	1
[illegible]	61.0	18	4	0	W	2
[illegible]	61.0	14	[illegible]	[illegible]	cisza	
[illegible]	60.0	17	4	[illegible]	SWW	1
[illegible]	758.0	17	3	7	WSW	1
[illegible]	59.2	18	0	3	NW	1
[illegible]	57.3	17	3	[illegible]	W	2
[illegible]	59.8	13	4	[illegible]	W	2
[illegible]	61.2	15	4•	3	W	0
[illegible]	54.2	15	4•	1	WNW	2
[illegible]	57.8	15	4	1	SW	2

Stacje	Stan barom.	Temp. °C	Zach.	Opad mm	Wiatr kier.	Wiatr m/sek
[illegible]	750.1	16	4	1	NW	[illegible]
Skandynawia [illegible]	764.2	18	0	4	E	[illegible]
[illegible]	61.2	16	0	4	E	[illegible]
[illegible]	59.9	17	0	1	N	[illegible]
[illegible]	752.0	17	1	0	E	[illegible]
[illegible]	55.7	14	1	1	W	[illegible]

Radiodepesze nie nadeszły

Radiodepesze nie nadeszły

Bałkany

[illegible]

PAŃSTWOWY INSTYTUT METEOROLOGICZNY

Warszawa. Mapa pogody z dnia ..... 192.. r. rano Rocznik
Varsovie. Carte synoptique du ..... 192.. matin. N°

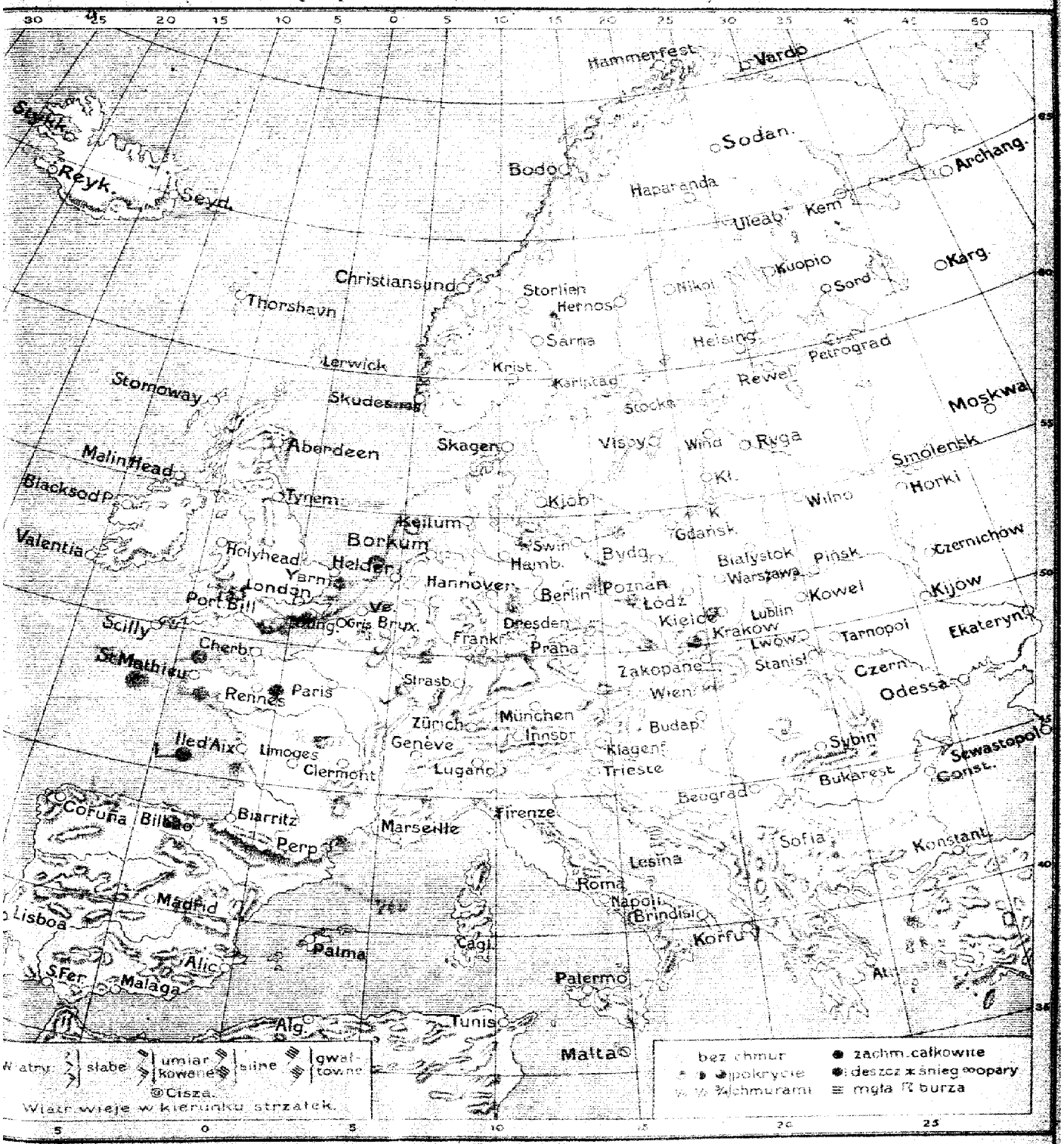

Przewidywany przebieg pogody w ciągu doby następnej.

Discoloration see original image

PAŃSTWOWY INSTYTUT METEOROLOGICZNY

Discoloration see original image

PAŃSTWOWY INSTYTUT METEOROLOGICZNY

Warszawa. Varsovie. Mapa pogody z dnia 2. VIII. 1920 r. | poniedziałek 1920 | rano, matin | Rocznik I. № 135

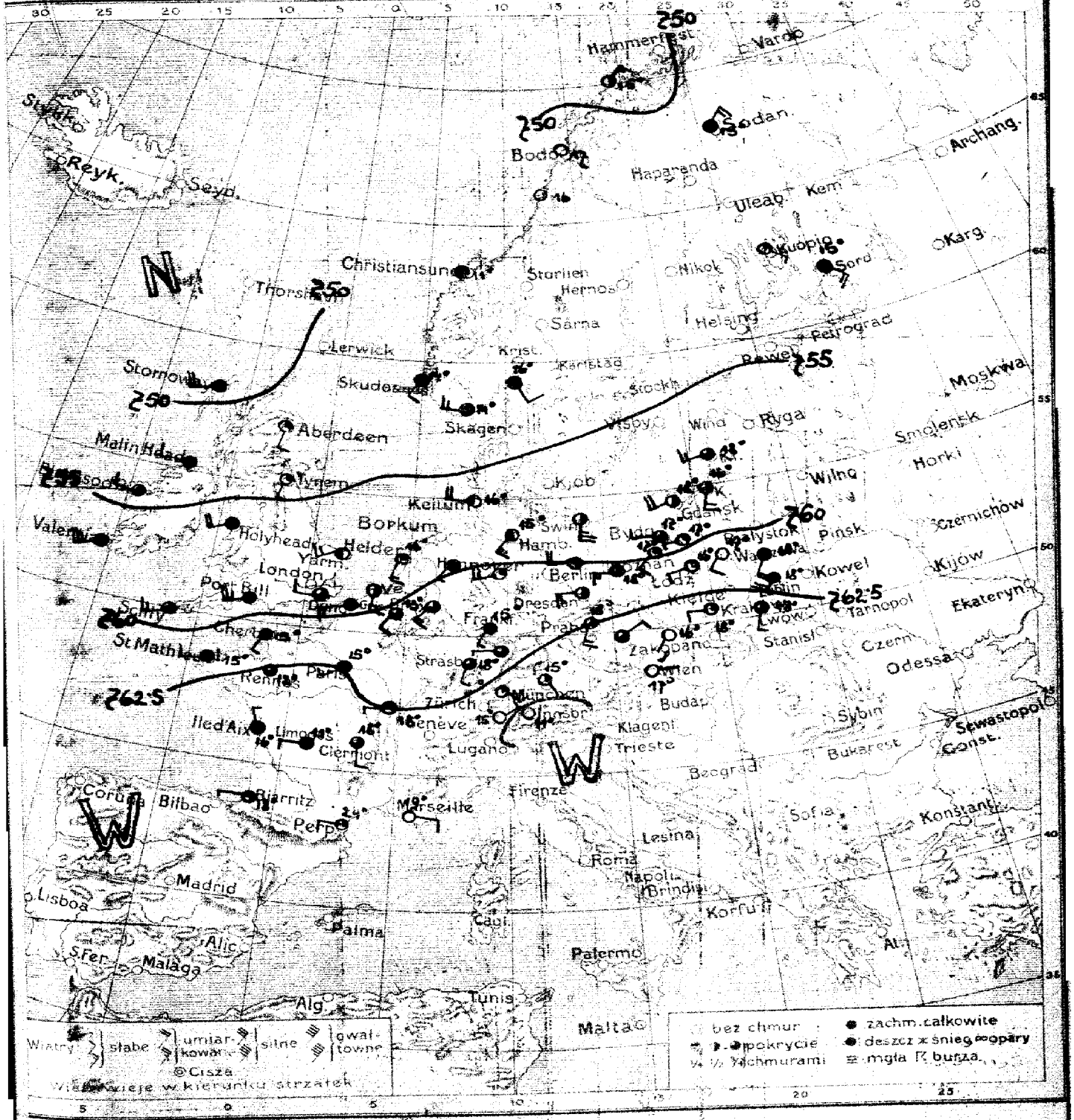

Przewidywany przebieg pogody w ciągu doby następnej

Zachmurzenie zmienne, miejscami niewielkie opady, temperatura mało zmieniona, wiatry z kierunków zachodnich. Naogół pogoda półpochmurna, łagodna i wilgotna.

St. K.

Discoloration see original image

PAŃSTWOWY INSTYTUT METEOROLOGICZNY

Dzisiejszy

W dniu 2. VIII. 1920 7 rano (poniedziałek)

Stacje	Stan barom. +700	Temp. °C	Zachmurz. 0-4	opad mm	Wiatr Kier.	Wiatr m/sek
Warszawa	60,5	17°	0		SW	2
Łódź	61,5	16	1		SW	2
Lublin	61,6	18	4		SW	4
Kraków	63,1	18	1		W	2
Tarnów	63,1	18	3	2	SSW	1
Zakopane	.	.	.		.	.
Lwów	.	.	.		.	.
Sandomierz	60,7	18	4		SW	2
Wądołki Borowe	.	.	.	.	.	.
Poznań	59,9	17	1		SW	3
Bydgoszcz	59,0	17	3		W	2
Toruń	.	16	1		W	1
Gdańsk	58,1	18	2	4	WSW	4
Paris	62,5	15	4		WSW	1
St. Mathieu	62,2	15	4	0·5	WSW	2
Biarritz	63,8	18	3		W	1
Marseille	62,4	19	0		E	2
Dijon	62,5	18	1	1	W	1
Limoges	62,1	11	4	4	W	1
Clermont	62,7	18	3	1	S	1
Strasbourg	61,8	18	3	4	S	2
Berlin	60,0	.	2		W	4
Hamburg	58,6	15	2	2	SW	3
Borkum	.	.	.		.	.
Swinemünde	58,2	.	2		SSW	5
Hannover	60,1	.	1		WSW	3
München	63,3	15	2		SW	2
Dresden	61,2	.	2		W	3
Breslau	.	.	.	.	.	.
Lerwick	.	.	.	.	.	.
Malin Head	52,4	.	4	.	W	2
Lynemouth	54,3	.	3	.	SW	1
Portland	59,2	.	4	.	WSW	5
Valentia	57,4	.	4	.	WSW	5
Yarmouth	58,7	.	2	.	SW	3
Vlissingen	59,6	13	2	0·5	SW	3
Helder	57,9	16	1	1	SW	3
Praha	Radio depesze					
Eger (Cjeb)						
Stara Jula	nie		nadeszły			
Čes. Třebowa						
Kuczyce						

	Stacje	Stan barom. +700	Temp. °C	Zachmurz. 0-4	opad mm	Wiatr Kier.	Wiatr m/sek
Austrja	Wien	63,3	17	0	.	E	2
	Innsbruck	64,6	11	0	.	—	0
	Felakirch	63,1	15	0	.	NE	1
	Klagenfurt	.	.	.	.	.	.
Szwajcarja	Genève	.	.	.	.	.	.
	Zürich	.	.	.	.	.	.
	Lugano	.	.	.	.	.	.
Szwecja	Stockholm		Radio depesze	nie	nadeszły.		
	Haparanda						
	Hernösand						
	Stornien						
	Visby						
	Karlstad						
	Särna						
Norwegja	Vardö	50,7		0	.		
	Bodö	50,7	17	0	.	cisza	
	Christiansund	51,8	14	4	.	.	.
	Skudesnes	51,7	14	4	.	SSW	2
Finlandja	Helsingfors	.	.	.	.	.	.
	Kuopio	50,8	.	1	.	SE	1
	Sordavala	51,4	15	4	1	SE	4
	Sodankylä	50,9	15	4		NE	2
	Kewel	.	.	.	.	.	.
Włochy	Roma		nie nadeszły.				
	Napoli						
	Firenze						
	Maddalena						
	Ancona						
	Brindisi						
	Lesina						
Bałkan	Budapest		Radio-depesze				
	Beograd						
	Sofia						
	Bucuresti						
	Konstatynopol						

Ogólny stan atmosfery w dniu 2. VIII. 1920, 7 godz. rano

Wysokie ciśnienie na południu, niskie na północy Europy. W całej Europie przeważnie pochmurno, dość chłodno. Zupełnie pochmurno na zachodzie Anglji, Francji i Skandynawji. Opady spadły (niewielkie) między morzem Północnem a Adrjatykiem we wschodniej części Francji i w Karpatach.

Discoloration see original image

PAŃSTWOWY INSTYTUT METEOROLOGICZNY

Warszawa: Mapa pogody z dnia 3. VIII 1920 r. 7 rano Rocznik I
Varsovie. Carte synoptique du wtorek 1920 matin. N° 1.

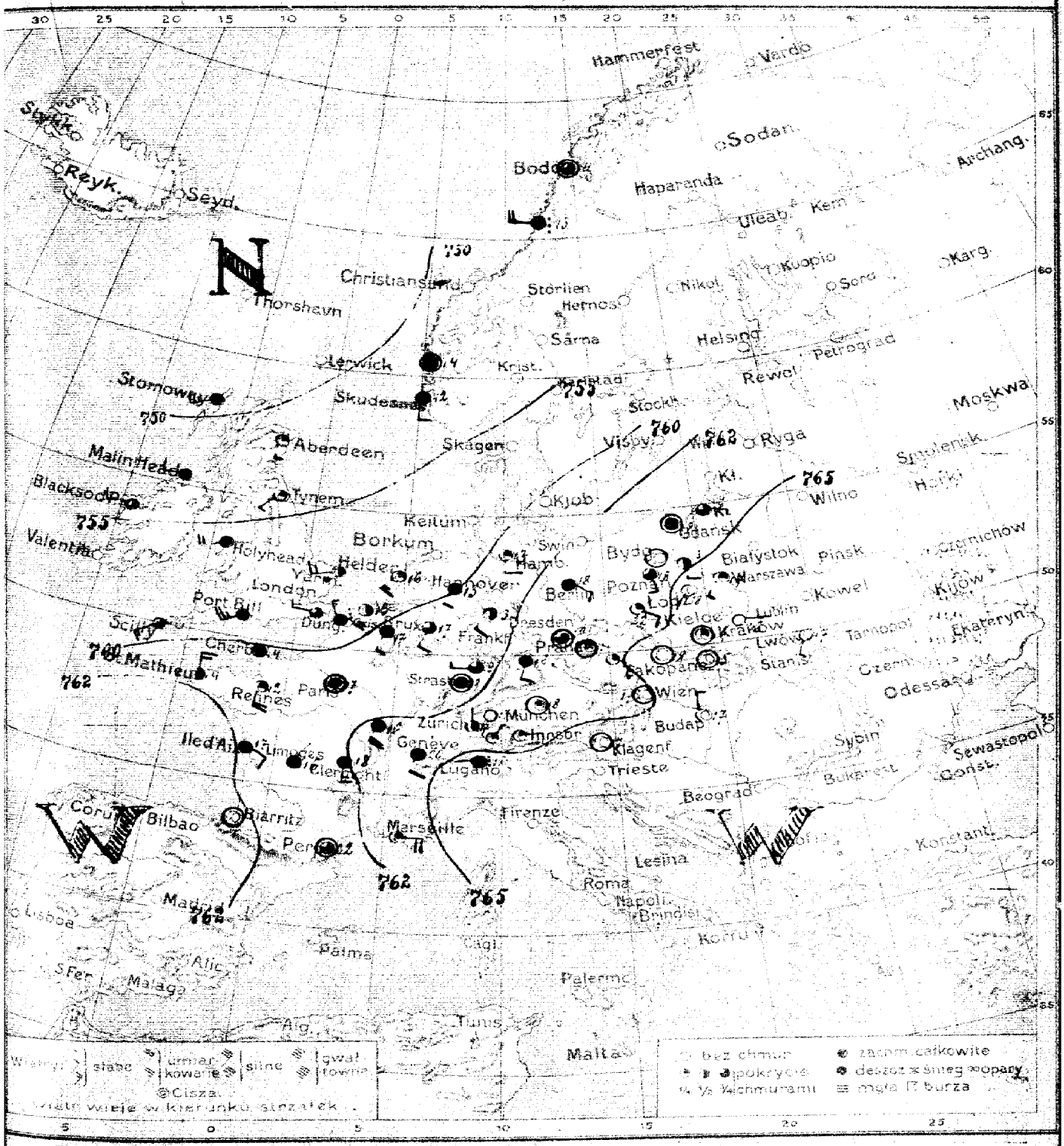

Przewidywany przebieg pogody w ciągu doby następnej. Najpierw pogodnie, potem wzrost zachmurzenia i przejściowe pogorszenie się pogody. Gorąco, wiatry południowo-zachodnie. Później chłodniej. Miejscami skłonność do burz.

Dr. F. N.

Discoloration see original image

PAŃSTWOWY INSTYTUT METEOROLOGICZNY

Ex[illegible]
[illegible] 3. VIII. 1920. 7 rano, wtorek.

Stacje	Stan barom. +700	Temp. °C	Zachmarzenie 0–4	Opad w mm	Wiatr kier.	Wiatr m/sek
Warszawa	765.8	19	1	0	SW	1
Łódź	66.1	18	0	0	SW	1
Łódź	·	·	·	·	·	·
Włocławek	66.5	19	1	0	·	·
Toruń	66.6	·	·	·	·	·
Jakobany	67.8	15	0	0	·	·
Łódź	·	17	0	0	SSW	·
Sandomierz	66.6	16	0	·	E	·
Nadetki Bor[illegible]	·	·	·	·	·	·
Poznań	64.0	18	3	0.4	SSE	1
Bydgoszcz	64.4	16	3	10	·	·
Toruń	64.4	18	2	0	S	1
Gdańsk	64.1	18	4	0	·	·
Paris	761.1	17	4	0	·	·
St. Matieu	61.9	14	2	1	N	3
Biarritz	62.3	17	4	·	·	·
Marseille	63.3	23	1	0.4	ESE	4
Dijon	62.4	16	•	2	SSW	4
Limoges	61.5	16	•	0.4	NNE	·
Clermont	61.9	18	4	8	S	3
Strasbourg	61.7	18	4	4	·	·
Berlin	763.1	18	4	0	ESE	·
Hamburg	61.3	17	1	0	S	2
Borkum	·	·	·	·	·	·
Swinemünde	·	·	·	·	·	·
Hannover	·	·	·	·	·	·
München	63.0	18	1	2	·	·
Dresden	·	·	·	·	·	·
Breslau	65.9	22	1	0.4	SE	2
Lerwick	·	·	·	·	·	·
Malin Head	52.4	·	4	·	W	2
Tynemouth	54.3	·	3	·	SW	1
Portland	[illegible]	·	4	·	WSW	5
Valentia	·	·	·	·	·	·
Yarmouth	56.7	·	2	·	WSW	3
Vlissingen	759.6	13	2	0.4	SSW	3
Helder	57.8	16	1	·	SW	3
Praha	763.8	17	1	0.4	·	·
Eger (Cheb)	62.9	19	3	4	·	·
Stara Dala	·	·	·	·	·	·
Ces. Trebova	65.0	19	1	28	SE	2
Moszyce	·	·	·	·	·	·

	Stacje	Stan barom. +700	Temp. °C	Zachmarzenie 0–4	Opad w mm	Wiatr kier.	Wiatr m/sek
Austrja	Wien	764.6	17	0	0	·	·
	Innsbruck	64.5	15	1	0	E	1
	Feldkirch	62.6	18	1	0	NE	1
	Klagenfurt	66.6	17	0	0	·	·
Szwajcarja	Genève	763.7	20	4	0	SSW	2
	Zürich	63.2	17	2	0	N	·
	Lugano	66.4	18	•	23	W	·
Szwecja	Stockholm	Radiodepesze nie nadeszły					
	Haparanda						
	Hernösand						
	Storlien						
	Visby						
	Karlstad						
	Särna						
Norwegja	Vardö	·	·	·	·	·	·
	Bodö	50.7	14	3	5	·	·
	Christiansund	·	·	·	·	·	·
	Skudenes	51.7	12	4	4	SSW	2
Finlandja	Helsingfors	Nie nadeszły					
	Kuopio						
	Serdavola						
	Sodankylä						
	Rencé						
Włochy	Roma	Nie nadeszły					
	Napoli						
	Firenze						
	Naddalena						
	Ancona						
	Brindisi						
	Lesina						
Bałkany	Budapest	Radiodepesze					
	Beograd						
	Sofia						
	Bucuresti						
	Konstantynopol						

Ogólny stan atmosfery w dniu 3. VIII 1920r. 7 rano (wtorek)

Ciśnienie się naogół nie zmieniło. Około Islandji leży środek obszernego cyklonu, wskutek czego na zachodzie spadły nieznaczne opady, Francja południowa, Holandja, Niemcy zachodnie i północne). Gdzieś parkuje ładna pogoda. Z obszarów wysokiego ciśnienia, [illegible] nad nas, wieje zepto mały.

Discoloration see original image

PAŃSTWOWY INSTYTUT METEOROLOGICZNY

Warszawa. Mapa pogody z dnia 4 VIII. środa 1920 r. 7 rano Rocznik I.
Varsovie. Carte synoptique du 1920 7 matin N° 137

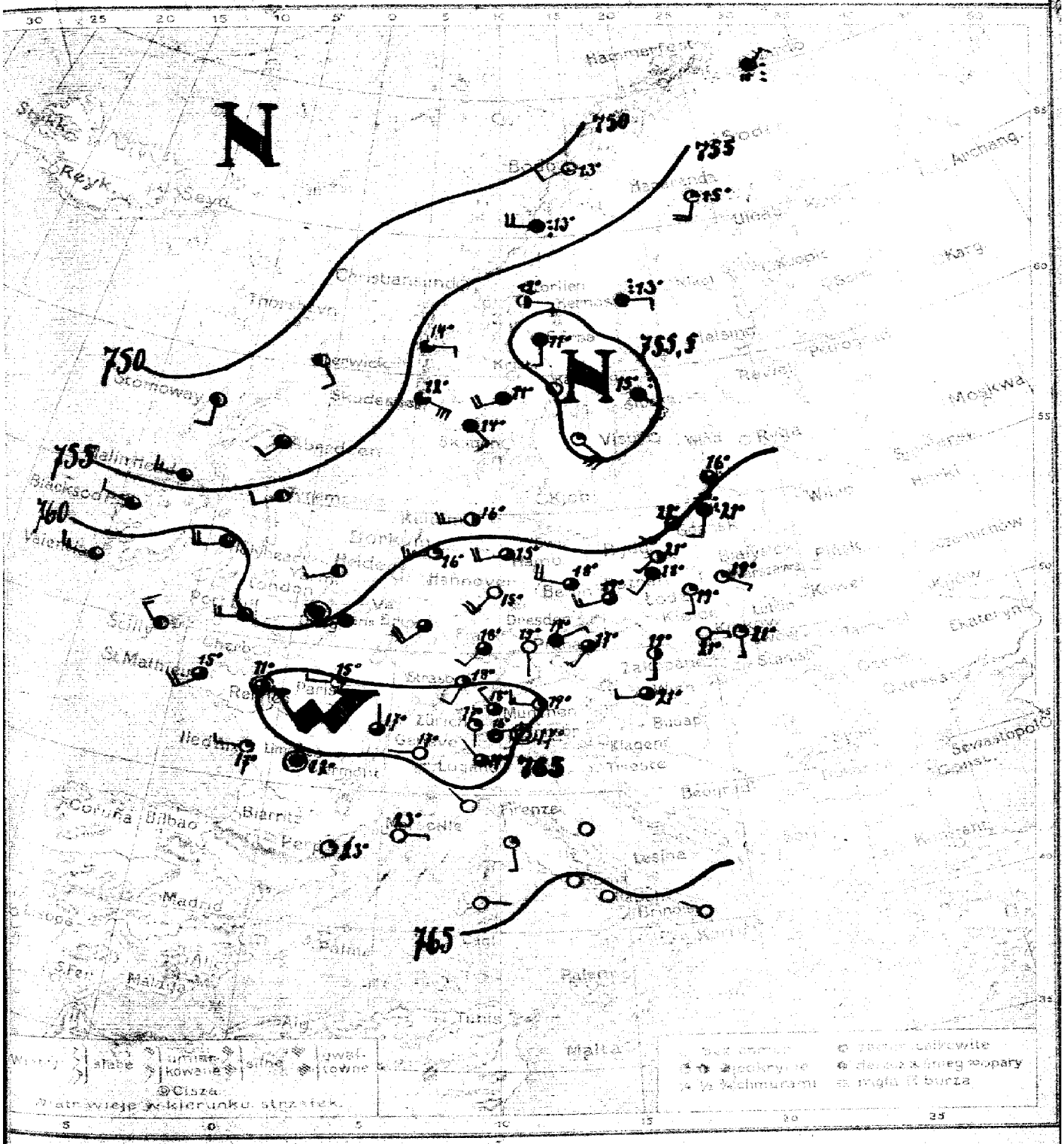

Przewidywany przebieg pogody w ciągu doby następnej Dość pogodnie, temperatura umiarkowana, wiatry południowo-zachodnie (skłonność do burzy)

J. S.

Discoloration see original image

PAŃSTWOWY INSTYTUT METEOROLOGICZNY

Biuletyn meteorologiczny

W dniu 4 VIII. 1920 r. 7 rano, środa.

	Stacje	Stan barom. +700 mm	Temp. °C	Zach. mur.	Opad	Wiatr kier.	Wiatr m/s
	Warszawa	63,1	19	1	0	SE	1
	Łódź	62,5	19	1	0	S	1
	Lublin						
	Kraków	62,3	21	0	0	E	1
	Tarnów	63,9	21	1	0	S	1
	Lwów						
	Zakopane	63,3	17	0	0	S	1
	Sandomierz						
	Wądołki Borowe						
	Poznań	61,7	18	4	0,4	SW	2
	Bydgoszcz	61,1	21	2	0	SW	1
	Toruń						
	Gdańsk	60,0	22	3	4	SW	3
Francja	Paris	65,0	15	1	10	W	1
	St. Mathieu	61,5	17	3		SW	4
	Biarritz						
	Marseille	63,7	23	0	0,4	E	1
	Dijon	65,0	17	3	2	N	0
	Limoges	63,9	12	4	9	cisza	
	Clermont						
	Strasbourg	64,7	18	1	19	SWS	2
Niemcy	Berlin	62,8	18	3	10	WNW	4
	Hamburg	61,6	15	3	2	W	4
	Borkum	60,4	16	1	5	WSW	3
	Swinemünde						
	Hannover	63,0	15	0	4	SW	4
	München	65,1	19	1	2	W	3
	Dresden						
	Breslau						
	Lerwick	53,4		3		SE	2
	Malin Head	54,2		3		W	3
	Tynemouth	56,1		2		WSW	2
	Portland	60,1		2		WSW	3
	Valentia	61,5		3		W	3
	Yarmouth	58,5		2		WSW	2
	Vlissingen	Radiodepesze					
	Helder	nie nadeszły					
	Praha	63,5	17	3	15	SW	1
	Eger (Cheb)	62,9	17	4	4	ENE	1
	Stara Dala						
	Ces. Trebowa						
	Koszyce						

	Stacje	Stan barom. +700 mm	Temp. °C	Zach. mur.	Opad	Wiatr kier.	Wiatr sił
Austrja	Wien	64,1	21	3	0,4	W	2
	Innsbruck	64,8	17	0	1	cisza	
	Feldkirch	65,7	16	4	4	E	1
	Klagenfurt						
Szwajcarja	Genève	65,4	17	0	14	W	cisza
	Zürich	65,9	17	1	13	S	cisza
	Lugano	65,4	19	3	4	NW	cisza
Szwecja	Stockholm	54,8	15	4	3	SE	2
	Haparanda	58,1	15	1	3	SWS	4
	Hernösand	57,3	13	4	11	E	1
	Storlien	54,4	12	2	1	E	2
	Visby						
	Karlstad						
	Sarna	51,8	11	4	0	S	2
Norwegja	Vardö	56,7	10	4	17	NE	1
	Bodö	50,0	13	3	5	WSW	2
	Christiansund						
	Skudenes	58,8	12	3	4	ESE	6
Finlandja	Helsingfors	Radiodepesze					
	Kuopio						
	Sordavala						
	Sodankylä	nie nadeszły					
	Rewel						
Włochy	Roma	65,5		0		cisza	
	Napoli	65,2		0		cisza	
	Firenze						
	Maddalena	64,3		0		E	0
	Ancona	61,9		0		cisza	
	Brindisi	56,7		0		WNW	0
	Lesina						
	Genève	64,9		0		NW	0
Bałkan	Budapest	Radiodepesze					
	Beograd						
	Sofia						
	Bucuresti	nie nadeszły					
	Konstantynopol						

Ogólny stan atmosfery w dniu 4. VIII. 1920 r. 7 rano, środa.

Wysokie ciśnienie we Francji, drugorzędna depresja w południowej Skandynawji. W Polsce i Niemczech dość pogodnie, we Włoszech pogodnie, na wybrzeżach Szwecji i Norwegji miejscami deszcze.

Discoloration see original image

PAŃSTWOWY INSTYTUT METEOROLOGICZNY

Warszawa. Varsovie. Mapa pogody z dnia 5, VIII czwartek 1920 r. 1920 7. rano. Rocznik I Nr 138.
Carte synoptique du

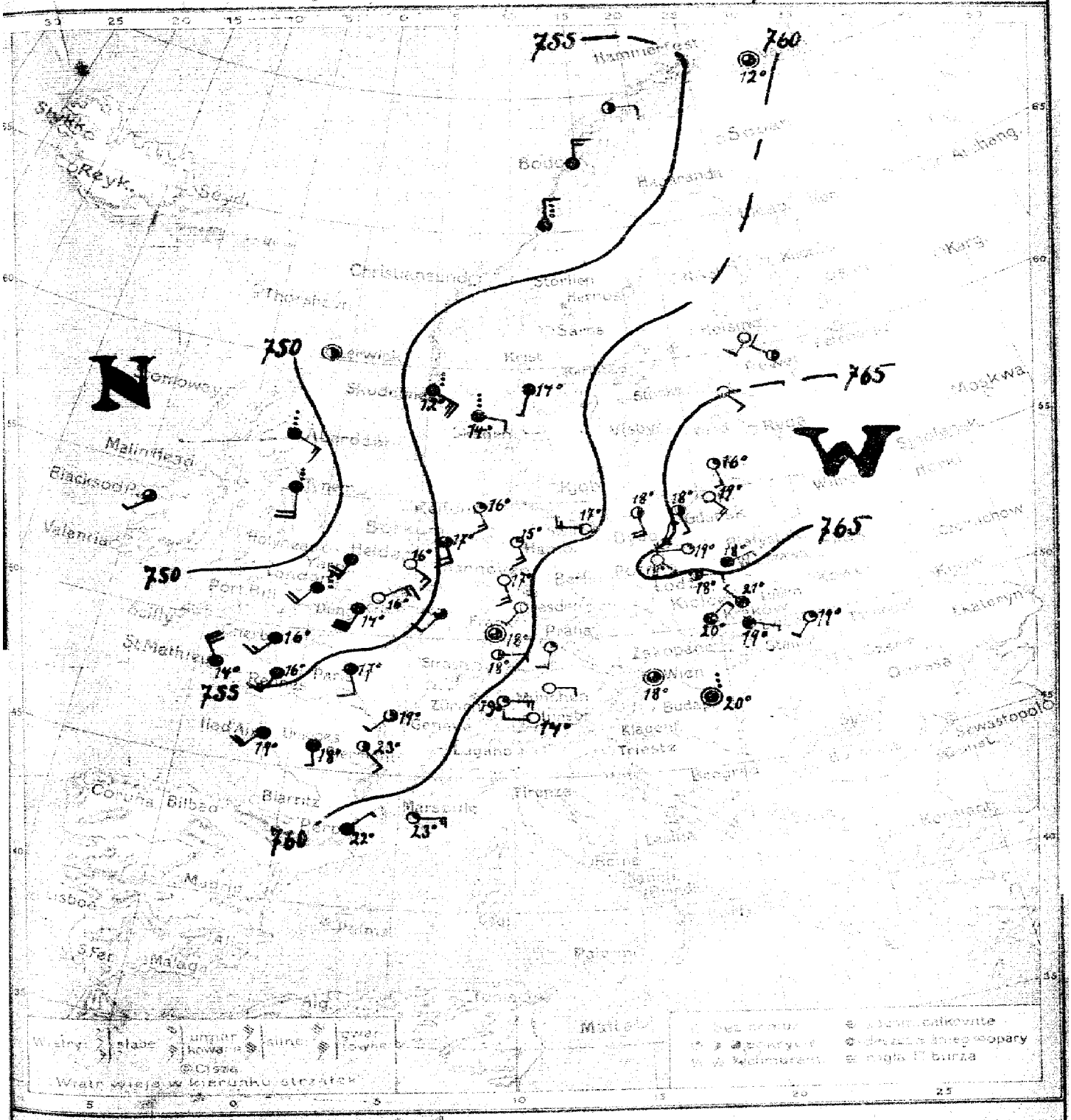

Przewidywany przebieg pogody w ciągu doby następnej. Zachmurzenie zmienne, wzrastające, nieco ciepły, wiatry z kierunków wschodnich; potem opady. Ogółem dążność do pogorszania się stanu pogody.

St. K.

Discoloration see original image

PAŃSTWOWY INSTYTUT METEOROLOGICZNY

Biuletyn meteorologiczny

W dniu 5. VIII. 1920 r. 7 rano, czwartek

	Stacje	stan barom. +700	Temp. °C	Zachmurzenie 0-4	Opad w mm	Wiatr kier.	Wiatr m/sek
Polska	Warszawa	65,2	18	4	7	ENE	1
	Łódź	64,9	18	2	0	E	2
	Lublin						
	Kraków	64,1	20	4	0	NE	2
	Tarnów	64,0	19	4	0	ESE	1
	Lwów		19	1		SW	1
	Zakopane	64,5	16	2	17	cisza	
	Jandomierz	63,5	21	4	0	NW	1
	Wądołki Borowe						
	Poznań	66,4	18	1	0	SE	1
	Bydgoszcz	64,7		1	0	NE	1
	Toruń		19	2	0	W	1
	Gdańsk	65,3	13	2	0	SES	1
Francja	Paris	56,4	17	4•	0	SES	2
	St. Mathieu	53,3	14	4	11	NW	6
	Biarritz						
	Marseille	60,7	23	1	1	E	3
	Dijon	58,3	19	2	0	SW	1
	Limoges	58,6	18	4	0	SES	1
	Clermont	58,0	23	2		SE	2
	Strasbourg						
Niemcy	Berlin	61,4	20	0	0	ESE	2
	Hamburg	52,6	15	0	0	W	3
	Borkum	55,4	17	3	1	S	3
	Swinemünde	59,3	17	0	0	W	3
	Hannover	59,2	17	0	0	SES	3
	München	61,1		0		E	2
	Dresden						
	Breslau						
Anglja	Lerwick	57,0		2		cisza	
	Malin Head						
	Tynemouth	47,3		4•		S	4
	Portland						
	Valentia						
	Yarmouth	52,1		4		SWS	4
Holandja	Vlissingen	53,9	16	0	0	ENE	3
	Helder	53,7	16	0	0	SE	3
Słowiańskie	Praha	Radiodepesze nie nadeszły					
	Oyer (Cheb)						
	Stara Dala						
	Ces. Trebowa						
	Koszyce						

	Stacje	Stan barom. +700 mm	Temp. °C	Zachmurzenie 0-4	Opad w mm	Wiatr kier.	Wiatr m/sek
Austrja	Wien	62,5	18	3	0	cisza	
	Innsbruck	63,0	14	0	4	W	2
	Feldkirch	60,8	19	1	1	E	
	Klagenfurt						
Szwajcarja	Genève	Radiodepesze nie nadeszły					
	Zürich						
	Lugano						
Szwecja	Stockholm						
	Haparanda						
	Hernösand						
	Storken						
	Visby						
	Karlstad						
	Särna						
Norwegja	Vardö	59,7	12	3	14	cisza	
	Bodö	50,0		4		N	
	Christiansund						
	Skudenes	55,6	12	4•	1	SE	
Finlandja	Helsingfors	64,0		0		SW	2
	Kuopio						
	Sordavala						
	Sodankylä						
	Rewel	64,4		2		WNW	2
Włochy	Roma	Radiodepesze nie nadeszły					
	Napoli						
	Firenze						
	Maddalona						
	Ancona						
	Brindisi						
	Lesina						
	Geneva						
Bałkan	Budapest						
	Beograd						
	Sofia						
	Bucuresti						
	Konstantynopol						

Ogólny stan atmosfery w dniu 5. VIII. 1920 r., 7 rano, czwartek.

Wysokie ciśnienie nad Litwą, niskie nad Anglją i Irlandją. W Polsce przeważnie pochmurno, w Niemczech i Austrji przeważnie pochmurno, na zachodzie Europy znowu pochmurno. Opady spadły w ciągu ostatnich 24-ech godzin w północo-wschodniej i środkowej części Polski, nad morzem Północnem i północo-zachodnią częścią Francji, a także w krainach górskich Alp i Karpat.

Discoloration see original image

PAŃSTWOWY INSTYTUT METEOROLOGICZNY

Warszawa. Varsovie. Mapa pogody z dnia 6. VIII piątek 1920 r. 1920 7 rano matin Rocznik I Nr 159

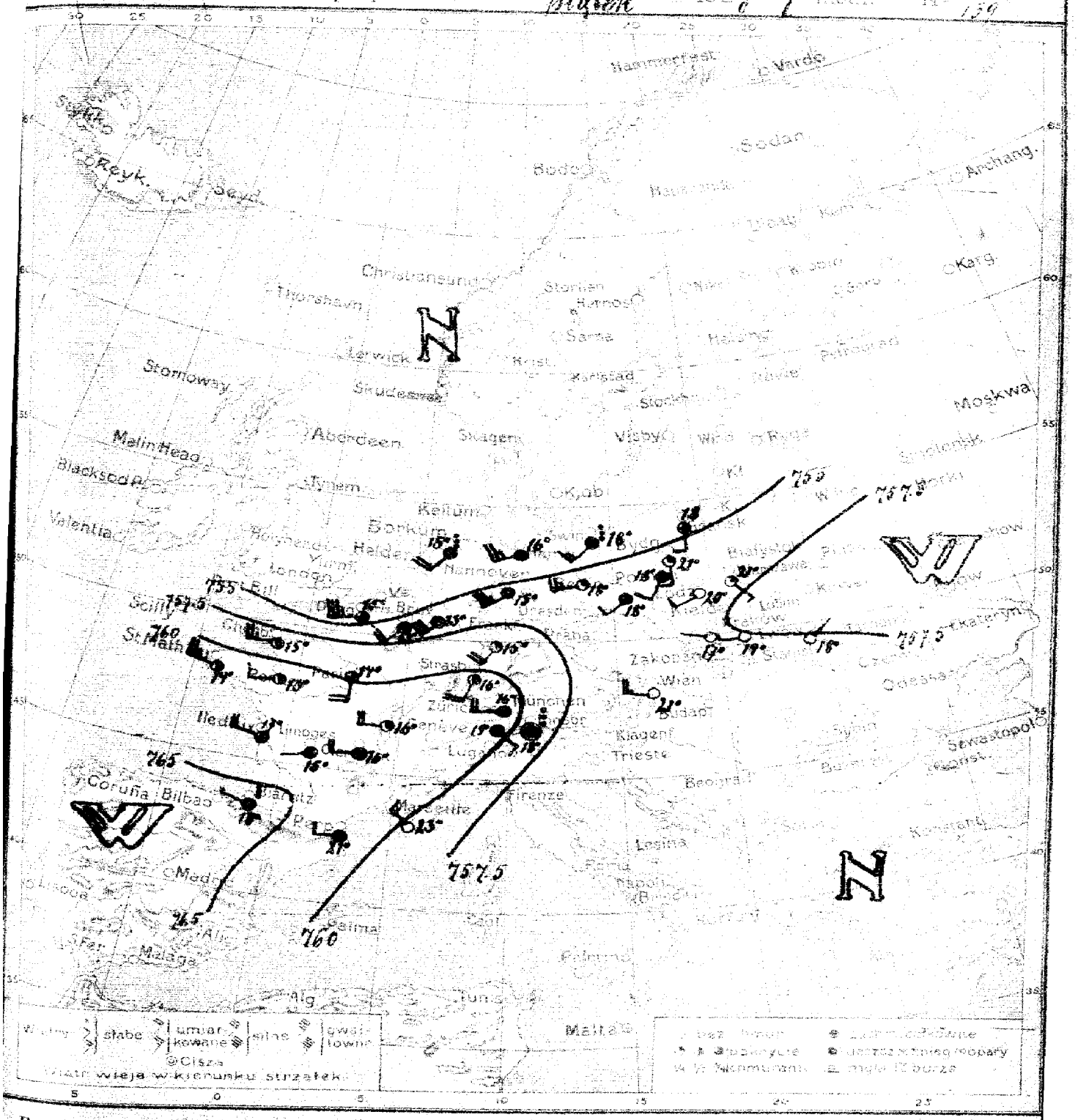

Przewidywany przebieg pogody w ciągu doby następnej. Wzrost zachmurzenia, a następnie opady (skłonność do burz), najpierw gorąco, potem spadek temperatury, wiatry południowo-zachodnie (obrót ku W i NW). Zmiana pogody.

(-) Dr. A. N.

Discoloration see original image

INSTYTUT METEOROLOGII

Światowy meteo. opisy

W dniu 6. VIII. 1920 r. godz. 7 rano (piątek)

	Stacje	Stan barom. +700 mm	Temp. °C	Zachmur.	opad	Wiatr kier.	Wiatr m/s
Polska	Warszawa	757.0	21	1	0	SE	1
	Łódź	56.3	20	0	0	WSW	1
	Lublin	.	.	.	.	.	.
	Kraków	57.4	17	0	1	WNW	.
	Tarnów	57.5	19	0	0	W	1
	Lwów	.	.	.	.	SE	.
	Łuck	.	.	.	.	.	.
	Tarnopol	.	.	.	.	.	.
	Kudobin Borow	.	.	.	.	.	.
	Poznań	53.5	18	4	0.4	SSW	2
	Bydgoszcz	55.3	21	1	0	S	2
	Toruń	.	.	.	.	.	.
	Gdańsk	54.8	18	3	0	S	2
Francja	Paris	759.7	14	3	12	SSW	4
	St. Mathieu	61.8	14	2	1	WNW	5
	Biarritz	65.3	13	•	.	NW	1
	Marseille	59.5	23	0	0	NW	3
	Dijon	61.9	16	1	1	W	4
	Limoges	62.1	15	4	.	W	.
	Clermont	63.1	16	4	0.4	W	4
	Strasbourg	60.7	16	2	4	SSW	3
Niemcy	Berlin	755.6	18	1	3	WSW	5
	Hamburg	53.1	16	4	12	WSW	5
	Borkum	51.4	15	•	5	SW	4
	Swinemünde	52.5	18	•	5	SW	3
	Hannover	55.8	15	4	25	SW	7
	München	.	.	.	.	.	.
	Dresden	.	.	.	.	.	.
	Breslau	.	.	.	.	.	.
Anglja	Lerwick						
	Malin Head						
	Tynemouth						
	Portland						
	Valentia						
	Yarmouth						
Holandja	Ulissingen						
	Helder						
Czechosłowacja	Praha						
	Cheb						
	Staré Město						
	Ces. Třebová						
	Roszyce						

Radiodepesze nie nadeszły

	Stacje	Stan barom. +700 mm	Temp. °C	Zachmur.	opad	Wiatr kier.	Wiatr m/s
Austrja	Wien	755.2	21	0	0	W	1
	Innsbruck	57.2	18	•	0.4	Cisza	
	Feldkirch	60.9	15	22	4	SE	1
	Klagenfurt	.	.	.	.	.	.
Szwajcarja	Zürich						
	Lugano						
Szwecja	Stockholm						
	Haparanda						
	Hernösand						
	Skeppsbron						
	Visby						
	Karlstad						
	Härna						
Norwegja	Vardö						
	Bodö						
	Christiansund						
	Skudeness						
Finlandja	Helsingfors						
	Kuopio						
	Sordavala						
	Sodankylä						
	Tawel (Estonja)						
Włochy	Roma						
	Napoli						
	Firenze						
	Maddalena						
	Ancona						
	Brindisi						
	Lesina						
	Genova						
Bałkany	Budapest						
	Beograd						
	Sofia						
	Bucuresti						
	Konstantynopol						

Radiodepesze nie nadeszły

Ogólny stan atmosfery w dniu 6. VIII. 1920 r. rano (piątek)

~~Kraj~~ wysokiego ciśnienia od Hiszpanji ku Niemcom południowym. Depresja nad morzem Północnem i Skandynawją. Wysokie ciśnienie na wschód od Polski. Depresja łącza wczoraj nad Anglją rozwinęła się i przemaszerowała w kierunku Skandynawji. Wskutek tego nowego układu pomimo w Niemczech północnych chłodniej i dzisiejsza pogoda, jednak w Polsce, najbardziej na północy i przedniej ciepłej, zwłaszcza „depresji" przy wzdłuż południowych takich pogoda. W Francji przemawiać się wysokiego ciśnienia i stoi na północ brakiem, przyczynia do polepszenia pogody. Zamgrzenie gorąco i zachmurzenie.

Discoloration see original image

PAŃSTWOWY INSTYTUT METEOROLOGICZNY

Warszawa. Mapa pogody z dnia 7. VIII 1920 r. 7 rano
Varsovie. Carte synoptique du Sobota 1920 matin

Rocznik I
Nr 140

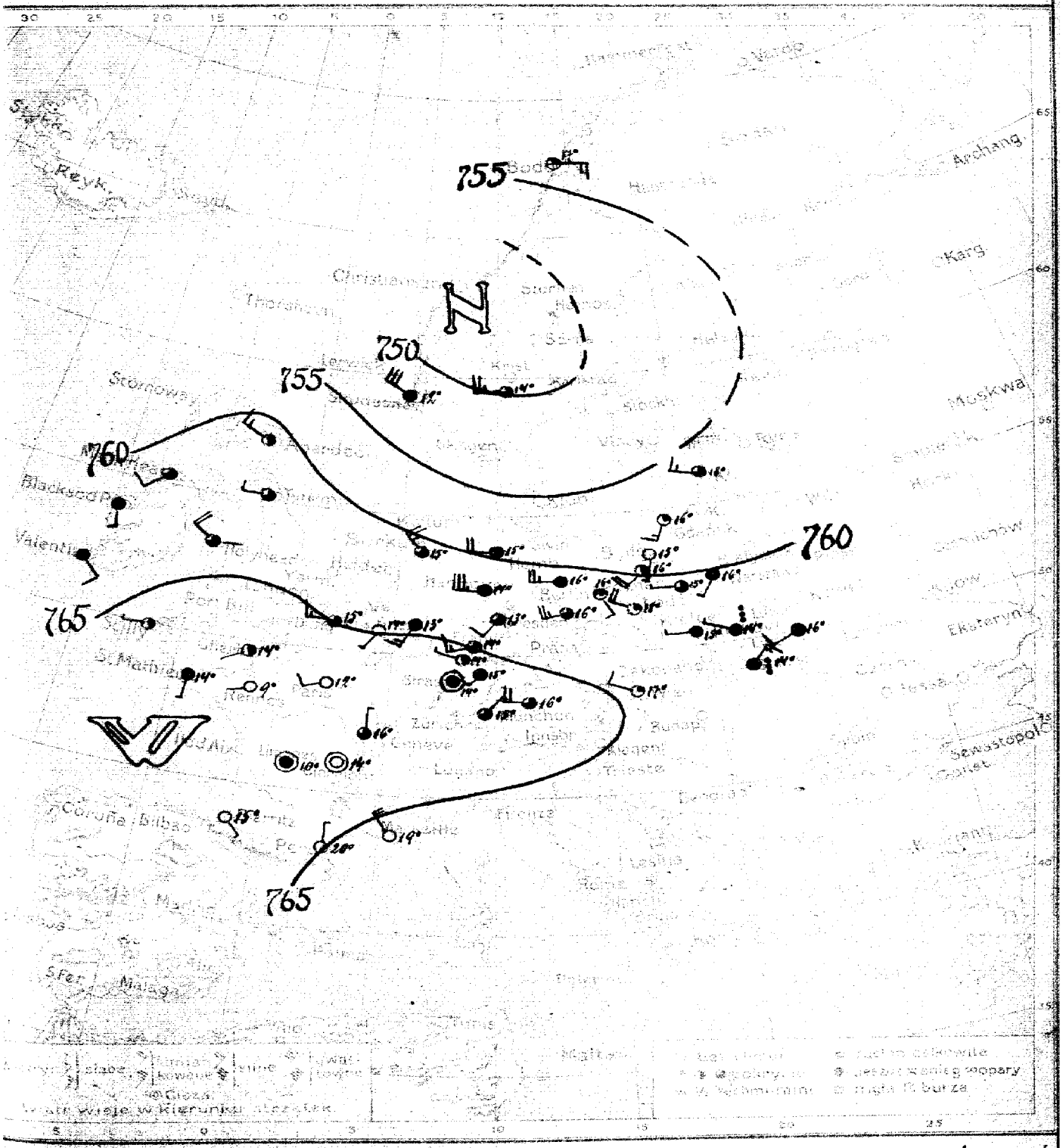

Przewidywany przebieg pogody w ciągu doby następnej. Znaczne zachmurzenie, miejscami opady, chłodniej, wiatry północno-zachodnie.

/:/ J. L.

Discoloration see original image

PAŃSTWOWY INSTYTUT METEOROLOGICZNY

Biuletyn meteorologiczny

W dniu 7. VIII. 1920 r. godz. 7 rano sobota

	Stacje	Stan barom. + 700 mm	Temp. C	Zach. murz.	opad	Wiatr kier.	Wiatr m/s
Polska	Warszawa	761.0	16	4	0.4	SW	1
	Łódź	62.5	15	3	0	W	1
	Lublin	.	.	.	.	.	.
	Kraków	61.8	15	4	13	W	1
	Tarnów	63.6	14	5	9	WNW	1
	Lwów	.	16	4	0	WSW	2
	Zakopane	.	"	.	.	.	.
	Sandomierz	.	.	.	.	.	.
	Wądołki Borowe	.	.	.	.	.	.
	Poznań	60.6	16	2	0.4	SW	4
	Bydgoszcz	59.6	15	0	0.4	S	1
	Toruń	.	.	.	.	.	.
	Gdańsk	57.2	16	1	3	SSW	3
Francja	Paris	767.1	12	0	0.4	WSW	2
	St. Mathieu	67.6	14	1R	0	S	1
	Biarritz	67.7	15	0	0	SE	1
	Marseille	61.0	19	0	0	NW	4
	Dijon	66.7	16	3	0.4	N	1
	Limoges	65.6	10	0	0.4	Cisza	
	Clermont	67.0	14	3	0.4	Cisza	
	Strasbourg	66.0	14	4	0.4	Cisza	
Niemcy	Berlin	761.2	16	3	0.4	W	5
	Hamburg	59.8	15	4	8	WSW	4
	Borkum	61.2	15	3	9	NW	5
	Swinemünde	.	.	.	.	.	.
	Hannover	62.3	14	4	6	W	7
	München	65.6	16	3	0	W	4
	Drezden	62.8	16	3	0	WSW	5
	Breslau	62.3	18	1	0.4	WNW	4
Anglja	Lerwick	.	.	.	.	.	
	Malin Head	761.8	.	3	.	SW	2
	Tynemouth	62.7	.	3	.	W	2
	Portland	.	.	.	.	.	.
	Valentia	62.7	.	4	.	SE	3
	Yarmouth	.	.	.	.	.	.
Holandja	Vlissingen	Radiodepesze nie nadeszły					
	Helder						
Czechosłowacja	Praha	.	.	.	.	.	.
	Eger (Cheb)	.	.	.	.	.	.
	Stara Dala	.	.	.	.	.	.
	Ces. Trebowa	.	.	.	.	.	.
	Koszyce	742.0	14	•	20	NE	3

	Stacje	Stan barom. + 700 mm	Temp. C	Zach. murz.	opad	Wiatr
Austrja	Wien	764.6	17	1	2	WNW
	Innsbruck	.	.	.	.	.
	Feldkirch	65.9	15	3	0	NNE
	Klagenfurt	.	.	.	.	.
Szwajcarja	Genève			Radiodepesze nie nadeszły		
	Zürich					
	Lugano					
Szwecja	Stockholm					
	Haparanda					
	Hernösand					
	Sterlien					
	Visby					
	Karlstad					
	Tärna					
Norwegja	Vardö	.	.	.	.	.
	Bodö	757.5	17	1	2	E
	Christiansund	.	.	.	.	.
	Skudenes	.	.	.	.	.
Finlandja	Helsingfors			Radiodepesze nie nadeszły		
	Knopio					
	Sordavala					
	Sodankyla					
	Kewel (Estonja)					
Włochy	Roma					
	Napoli					
	Firenze					
	Maddalena					
	Ancona					
	Brindisi					
	Lesina					
	Genova					
Bałkan	Budapest					
	Beograd					
	Sofia					
	Bucuresti					
	Konstantynopol					

Ogólny stan atmosfery w dniu 7. VIII. 1920 r. godz. 7 rano. (sobota)

Wysokie ciśnienie we Francji. Depresja przesunęła się na wschód i środ. jej znajdował się dziś rano nad południową Skandynawją.
W południowej Polsce pochmurno, miejscami opady, we Francji pogodnie, w Niemczech przeważnie pochmurno.

Discoloration see original image

PAŃSTWOWY INSTYTUT METEOROLOGICZNY

Warszawa. Mapa pogody z dnia 8. VIII 1920 r. o godz. 7 rano Rocznik I
Varsovie. Carte synoptique du niedziela 1920 matin. N. 141

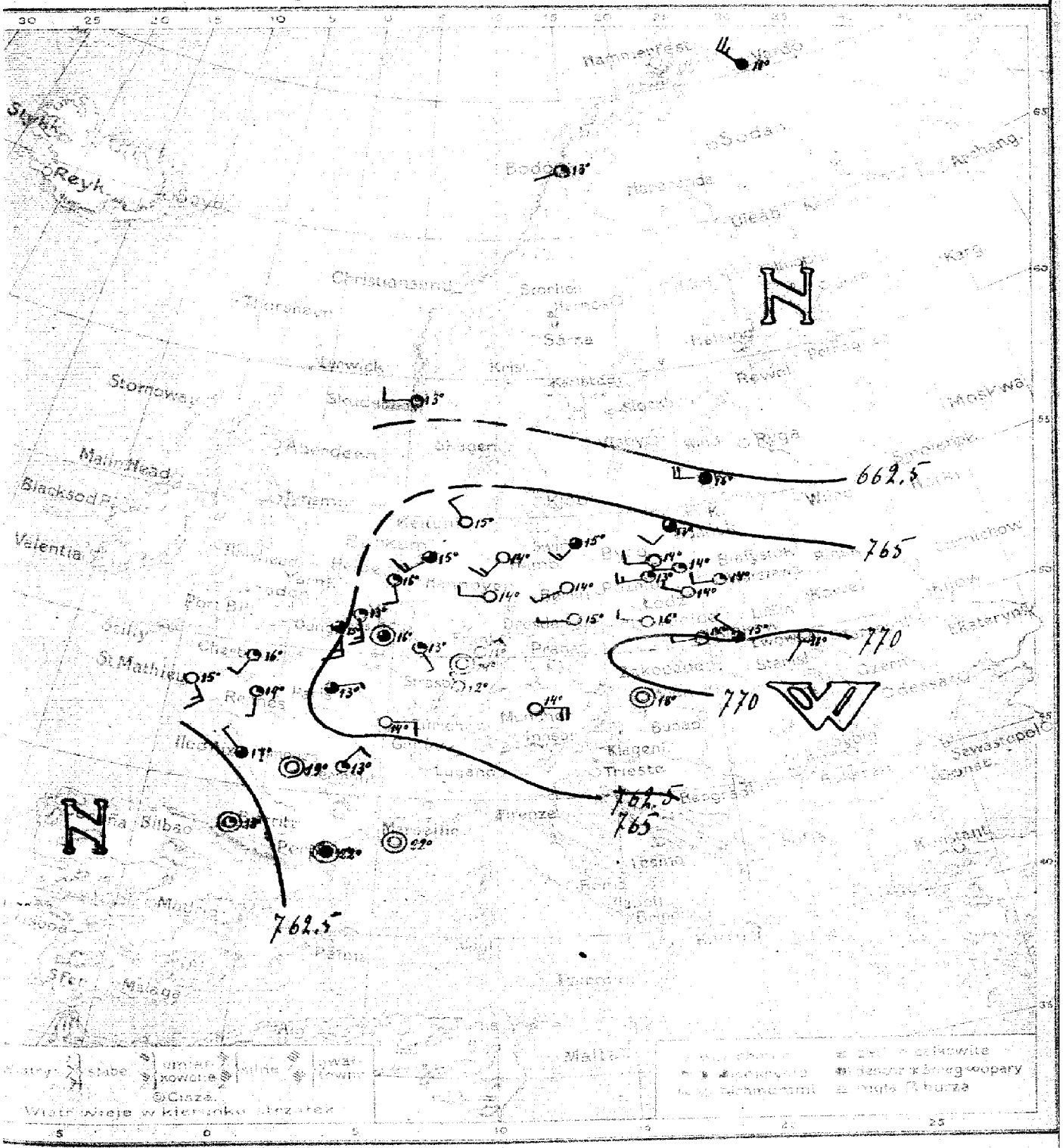

Przewidywany przebieg pogody w ciągu doby następnej. Przeważnie pogodnie, nieco ciepły, słabe wiatry z kierunków południowo-zachodnich.

Dr. F. N.

Discoloration see original image

Biuletyn meteorologiczny

W dniu 5. III. 1920 r. godz. 7 rano /wiadomość

	Stacje	Stan barom. + 700 mm	Temp. C.	Zach. mgły	opad	Wiatr kier.	Wiatr m/s
Polska	Warszawa	763.0	14	1	0	W	2
	Łódź	69.4	14	0	0	WNW	1
	Lublin	.	.	.	.	.	.
	Kielce	70.3	14	0–	0	W	1
	Tarnów	69.9	15	3	1	NNW	1
	Lwów	70.6	11	0	2	SW	.
	Zakopane	.	.	.	.	.	.
	Sandomierz	.	.	.	.	.	.
	Wydobki Borowe	.	.	.	.	.	.
	Poznań	68.5	13	1	0.4	W	3
	Bydgoszcz	67.6	14	0	0.4	W	2
	Toruń	.	14	1	0	W	1
	Gdańsk	64.9	13	3	0.4	SW	2
Francja	Paris	766.1	13	3	0	ENE	1
	St. Mathieu	63.9	15	0	0	SSE	3
	Biarritz	61.7	18	1	0	Cisza	
	Marseille	63.6	22	0	0	Cisza	
	Dijon	65.6	14	0	0	E	2
	Limoges	63.7	19	0	0	Cisza	
	Clermond	64.5	13	1	0	NE	2
	Strasbourg	67.0	12	0	0	N	1
Niemcy	Berlin	769.2	14	0	1	WSW	.
	Hamburg	68.3	14	0	1	SW	3
	Berlinchen	67.4	15	3	0	SW	3
	Swinemünde	67.3	15	3	10	SW	3
	Hannover	68.9	14	0	3	W	2
	München	67.3	14	0	0	E	4
	Dresden	69.4	15	0	0	W	1
	Breslau	69.3	16	0	0	WNW	2
Anglja	Greenwich	Radiodepesze nie nadeszły					
	Malin Head						
	Pembroke						
	Portland						
	Valentia						
	Yarmouth						
Holandja	Nieuwegein	766.5	13	1	0	S	3
	Helder	67.1	16	1	0	S	2
Skandynawja	Sydney	Radiodepesze nie nadeszły					
	Lerwick						
	Stornoway						
	Valencia						
	Aberdeen						

	Stacje	Stan barom. + 700 mm	Temp. C.	Zach. mgły	opad	Wiatr kier.	Wiatr m/s
Austrja	Wien	769.2	11	0	0	Cisza	
	Innsbruck	.	.	.	.	.	.
	Feldkirch	.	.	.	.	.	.
	Klagenfurt	.	.	.	.	.	.
Szwajcarja	Genève	Brak wiadomości nie nadeszła					
	Zürich						
	Bergen						
Szwecja	Stockholm						
	Haparanda						
	Karlsborg						
	Skeslen						
	Visby						
	Karlstad						
	Härnösand						
Norwegja	Christiania	760.2	11	4	0	NW	
	Bodö	53.6	13	0	1	WSW	
	Christiansund	.	.	.	.	.	.
	Tvedestrand	61.9	13	0	0	W	
Finlandja	Helsingfors	Brak wiadomości nie nadeszła					
	Kuopio						
	Uleaborg						
	Jyväskylä						
	Kuopio (Odlanga)						
Rosja	Moskwa	Brak wiadomości nie nadeszła					
	Kasan						
	Saratow						
	Odessa						
	Taganrog						
	Tiflis						
	Kutaisi						
Bałkan	Budapest	Brak wiadomości nie nadeszła					
	Belgrad						
	Sofja						
	Bukarest						
	Konstantynopol						

Ogólny stan atmosfery w dniu 5. III. 1920 r. godz. 7 rano /wiadomość/

Depresja na północy przeszła się ze Skandynawji w kierunku Zatoki Botnickiej, wywołując zmianę powietrza na wył. południowy, dzięki czemu stale wzrosła w Niemczech i Polsce, temperatura nad Francją. Pogoda pozostała ładna, lecz chłodna. Z zachodu nadciąga obszar wysoki ciśnienia, którego część na Francji, temperatura zmienia się podobnie, pomimo tam rozwarcie ładne pogody. Środek ogólnego ciśnienia leży nad Wyspami Brytyjskimi.

Discoloration see original image

PAŃSTWOWY INSTYTUT METEOROLOGICZNY

Warszawa. Mapa pogody z dnia 9/III 5 192 r. 7 rano Rocznik
Varsovie. Carte synoptique du 192 . matin N: 142

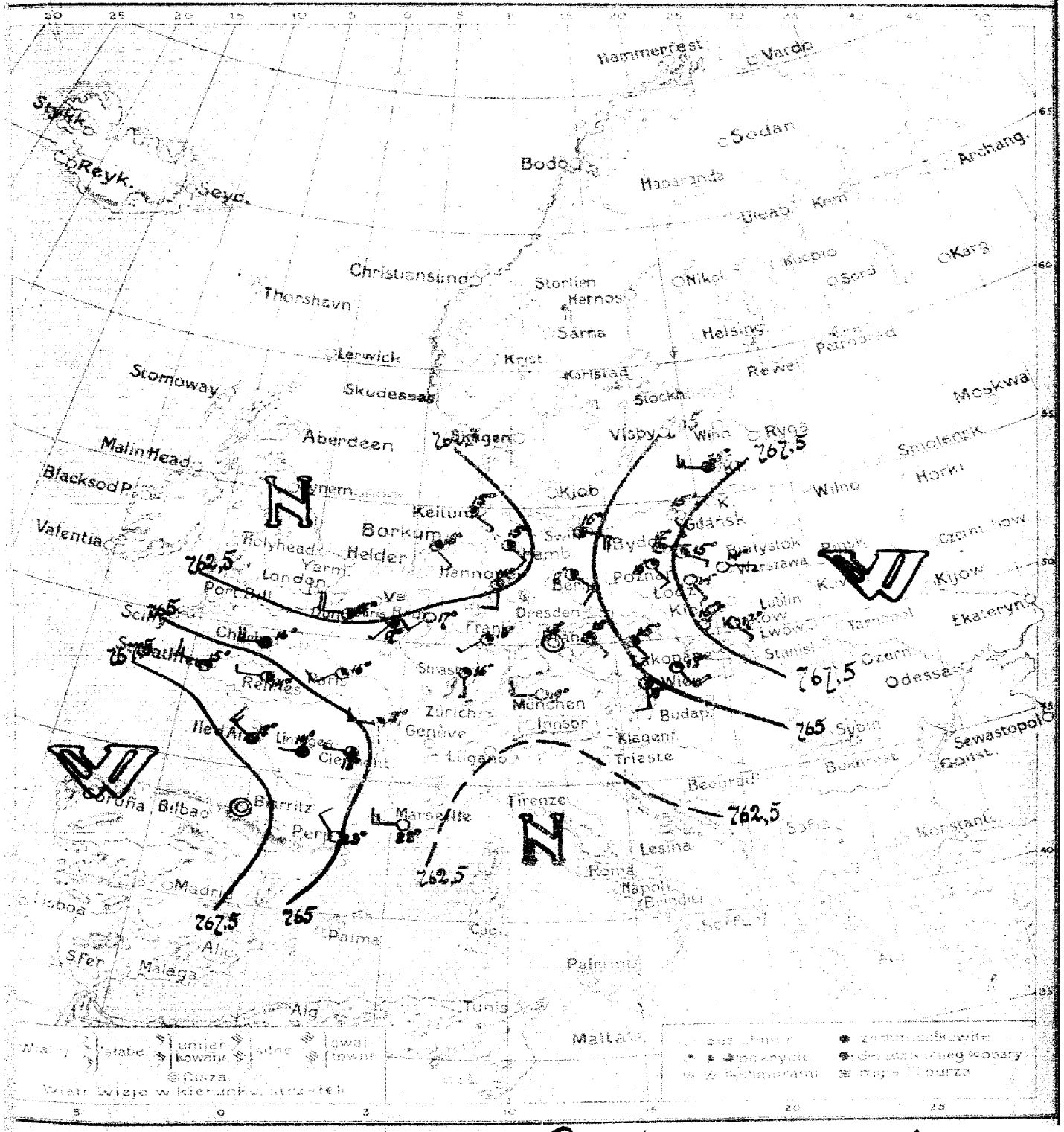

Przewidywany przebieg pogody w ciągu doby następnej Przeważnie pogodnie, cieplej, (skłonność do burzy) wiatry południowo-wschodnie

dr. F. N.

Discoloration see original image

PAŃSTWOWY INSTYTUT METEOROLOGICZNY

Biuletyn [illegible]

W dniu 9.VIII.1920 r. godz. [illegible] (poniedziałek)

Stacje	Barom. +700 mm	Temp. °C	Zachmurz.	Opad	Wiatr kier.	Wiatr m/s
Warszawa	768.8	14	0	0	E	1
Łódź	68.0	14	0	0	SE	1
Lublin	.	.	.	.	.	.
Kraków	67.7	15	0	0	NE	1
Tarnów	68.6	17	0	0	SSE	1
Lwów	.	.	.	.	.	.
Zakopane	.	.	.	.	.	.
Sandomierz	.	.	.	.	.	.
Wądołki Borowe	.	.	.	.	.	.
Poznań	67.0	16	1	0	SE	2
Bydgoszcz	67.4	12	1	0	E	.
Toruń	.	15	1	0	SE	1
Gdańsk	67.2	15	0	0	SSE	1
Paris	764.3	16	1	0	WSW	2
St. Mathieu	66.9	15	1	0	WNW	3
Biarritz	68.2	.	.	.	Cisza	.
Marseille	63.6	22	7	0	W	3
Dijon	64.7	18	1	0	W	2
Limoges	65.5	14	3	0	W	.
Clermont	65.6	18	3	0	W	1
Strasbourg	64.1	16	1	0	S	1
Berlin	763.9	17	2	0	SE	3
Hamburg	61.9	15	2	0	SE	2
Borkum	61.1	16	1	0	SSE	1
Swinemünde	64.8	16	2	0	ESE	4
Hannover	62.5	16	1	0	S	2
München	63.7	19	0	0	W	2
Drezden	.	.	.	.	.	.
Breslau	.	.	.	.	.	.
Lerwick		Radiodepesze nie nadeszły				
Malin Head						
Tynemouth						
Portland						
Valentia						
Yarmouth						
Vlissingen						
Helder						
Praha	764.4	16	1	0	SE	1
Eger (Cheb)	63.8	13	0	0	Cisza	.
Hara Dala	.	.	.	.	.	.
Ces. Třebowa	65.3	16	2	0	SSE	2
Koszyce	.	.	.	.	.	.

Stacje		Barom. +700 mm	Temp. °C	Zachmurz.	Opad	Wiatr kier.	Wiatr m/s
Austrja	Wien	764.4	19	2	0	S	2
	Innsbruck	.	.	.	.	.	.
	Feldkirch	.	.	.	.	.	.
	Klagenfurt	.	.	.	.	.	.
Szwajcarja	Genève						
	Zürich						
	Lugano						
Szwecja	Stockholm						
	Haparanda						
	Hernösand						
	Storlien						
	Visby						
	Hudstad						
	Sarna						
Norwegja	Vardö						
	Bodö						
	Christiansund						
	Skudesnes						
Finlandja	Helsingfors						
	Kuopio						
	Svodavala						
	Sodankylä						
	Reval (Estonja)						
Włochy	Roma						
	Napoli						
	Firenze						
	Maddalena						
	Ancona						
	Brindisi						
	Lesina						
	Genova						
Bałkan	Budapest						
	Beograd						
	Sofia						
	Bucuresti						
	Konstantynopol						

Radiodepesze nie nadeszły

Ogólny stan atmosfery w dniu 9.VIII.1920 r. (poniedziałek)

Nad Anglją leży płaska depresja, nad Hiszpanją zaś i Rosją wysokie ciśnienie. Pogoda powszechnie ładna i sucha, w Europie zachodniej jednak zachmurzenie już zwiększa się. W Polsce nastąpiło oczekiwane skręcanie wiatrów na południe; temperatury rosną. Wskutek północno-zachodnich wiatrów, wiejących wieczorem, zanotowano znaczne minima nocne: Bydgoszcz 7°, Warszawa 9°, Łódź 10°, Kraków 11°.

Discoloration see original image

PAŃSTWOWY INSTYTUT METEOROLOGICZNY

Warszawa. Mapa pogody z dnia 10/VIII wtorek Rocznik I
Varsovie. Carte synoptique du 143

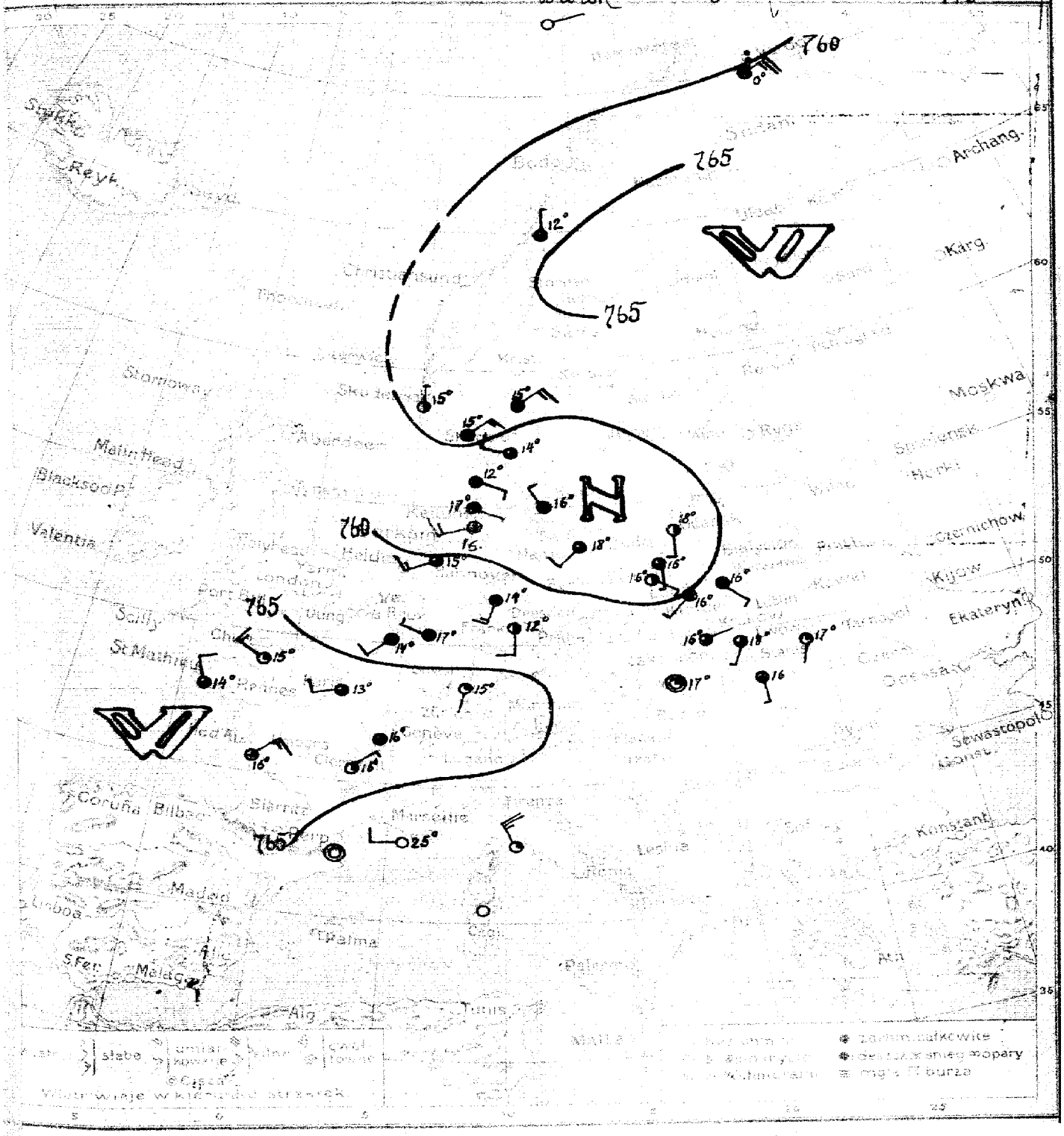

Przemidywany przebieg pogody w ciągu doby następnej Zmienne zachmurzenie miejscami opady, nieco chłodniej, obrót wiatrów przez S na W.

F. L.

Discoloration see original image

PAŃSTWOWY INSTYTUT METEOROLOGICZNY

Biuletyn Meteorologiczny

W dniu 10. VIII. 1920 r. godz. 7 rano (wtorek)

	Stacje	Stan barom. +700 mm	Temp. °C	Zach. mur.	Opad	Wiatr kier.	Wiatr m/s
Polska	Warszawa	61.4	[illegible]	4	0	SE	1
	Łódź	61.0	16	3	0	SSW	1
	Lublin	.	.	.	.	.	.
	Kraków	62.6	[illegible]	3	[illegible]	ENE	[illegible]
	Tarnów	62.2	16	3	0	S	1
	Lwów	64.5	[illegible]	1	[illegible]	S	[illegible]
	Zakopane	63.4	16	2	0	N	1
	Sandomierz	.	.	.	.	.	.
	Wądołki Borowe	.	.	.	.	.	.
	Poznań	59.4	[illegible]	2	0	SE	1
	Bydgoszcz	59.3	16	3	[illegible]	S	1
	Toruń	.	.	.	.	.	.
	Gdańsk	59.5	18	2	.	S	1
Francja	Paris	66.7	[illegible]	[illegible]	[illegible]	[illegible]	2
	St. Mathieu	59.1	14	[illegible]	[illegible]	N	2
	Biarritz	.	.	.	.	.	.
	Marseille	60.6	25	7	.	W	2
	Dijon	66.5	16	3	0	Cicha	
	Limoges	[illegible]	19	7	[illegible]	.	.
	Clermont	66.7	16	1	0	NE	1
	Strassbourg	66.6	15	1	[illegible]	SWS	.
Niemcy	Berlin	.	.	.	.	.	.
	Hamburg	.	.	.	.	.	.
	Borkum	60.0	15	3	5	WSW	3
	Swinemünde	59.2	18	3	0	SW	2
	Hannover	61.9	14	4	1	S	3
	München	.	.	.	.	.	.
	Drezden	.	.	.	.	.	.
	Breslau	.	.	.	.	.	.
Anglja	Lerwick		Radiodepesze nie nadeszły				
	Malin Head						
	Tynemouth						
	Portland						
	Valentia						
	Yarmouth						
Holandja	Vlissingen						
	Helder						
Czechosłowacja	Praha						
	Eger (Cheb)						
	Stara Pala						
	Čes. Třebowa						
	Koszyce						

	Stacje	Stan barom. +700 mm	Temp. °C	Zach. mur.	Opad	Wiatr kier.	Wiatr m/s
Austrja	Wien	.	.	.	.	.	.
	Innsbruck	.	.	.	.	.	.
	Feldkirch						
	Klagenfurt						
Szwajcarja	Genève		Radiodepesze nie nadeszły				
	Zürich						
	Lugano						
Szwecja	Stockholm						
	Haparanda						
	Hernösand						
	Storlien						
	Visby						
	Karlstad						
	Särna						
Norwegja	Vardö	60.3	0	5	17	NE	5
	Bodö	.	.	.	.	.	.
	Christiansund	.	.	.	.	.	.
	Skadesnes	61.0	15	2	0	N	1
Finlandja	Helsingfors	Radio depesze nie nadeszły					
	Kuopio						
	Sordavala						
	Sodankylä						
	Reval (Estonja)						
Włochy	Roma	.	.	.	.	.	.
	Napoli	.	.	.	.	.	.
	Firenze	.	.	.	.	.	.
	Maddalena	.	.	1	.	.	.
	Ancona	.	.	.	.	.	.
	Brindisi	.	.	.	.	.	.
	Lesina	.	.	.	.	.	.
	Genova	.	.	.	.	.	.
Bałkan	Budapest	Radio depesze nie nadeszły					
	Beograd						
	Sofia						
	Bucuresti						
	Konstantynopol						

Ogólny stan atmosfery w dniu 10. VIII 20 r., 7 rano, wtorek

Wysokie ciśnienie nad Francją i nad północno-wschodnią Europą. Drugorzędna depresja nad Bałtykiem. W całej Europie dość pogodnie z wyjątkiem części znajdującej się pod wpływem depresji, gdzie spadły [illegible]

Discoloration see original image

Warszawa. Mapa pogody z dnia . 192 r. Rocznik
Varsovie. Carte synoptique du 192 . R.

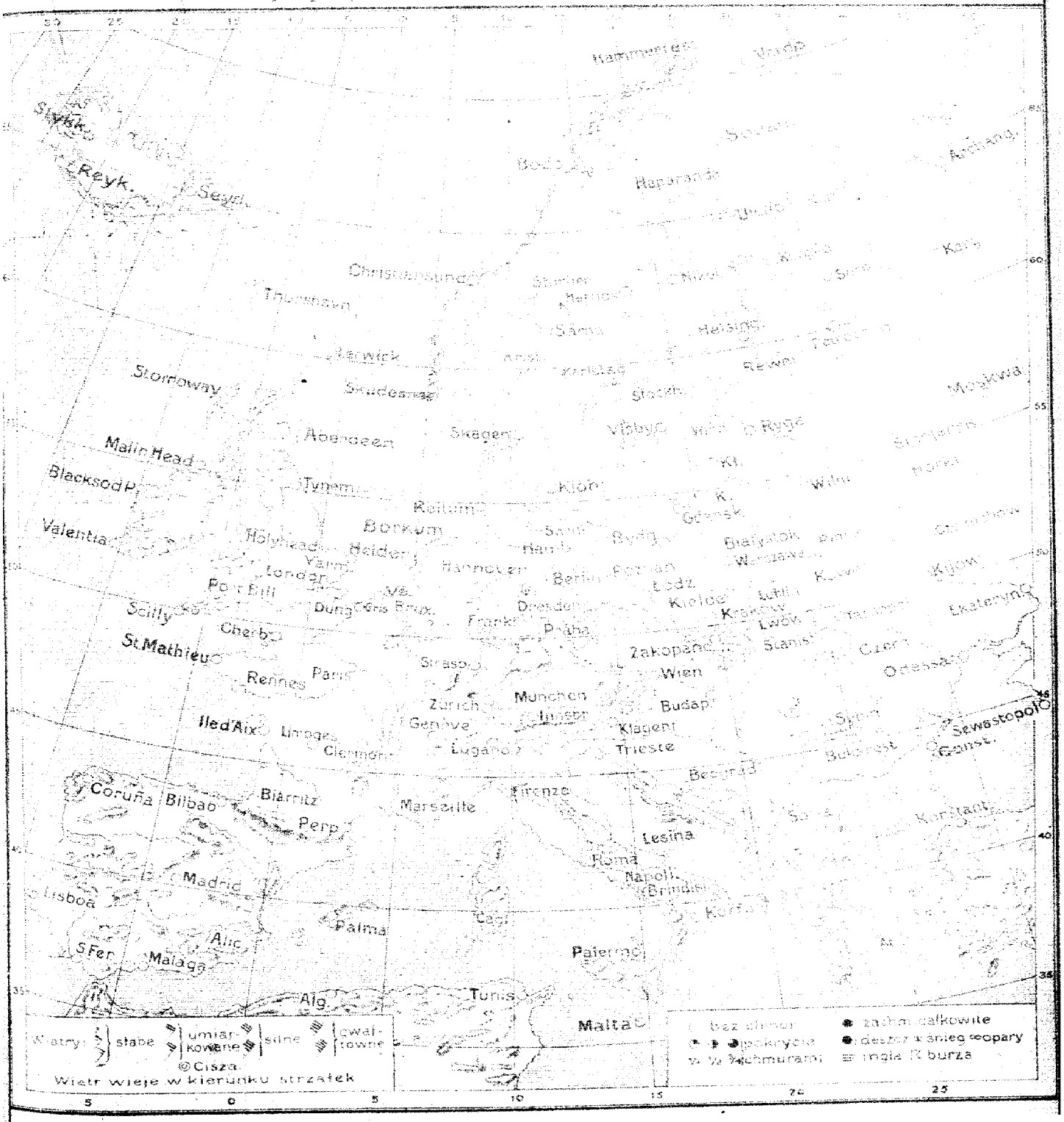

Przewidywany przebieg pogody w ciągu doby następnej.

Discoloration see original image

Biuletyn meteorologiczny

W dniu 11.VIII.1920 r. godz. 7 rano / środa /

	Stacje	Stan barom. +700 mm	Temp. °C	Zach. mur.	opad	Wiatr kierun.	Wiatr [illegible]
Polska	Warszawa	763.2	14	1	18	SE	1
	Łódź	63.3	15	0	0	WSW	1
	Lublin	.	.	.	.	.	.
	Kraków	64.4	16	4=	0	WSW	1
	Tarnów	64.3	16	4	0	WNW	1
	Lwów	64.8	16	1	0	S	.
	Zakopane	65.8	13	4	0	NW	1
	Sandomierz	.	.	.	.	.	.
	Wądołki Borowe	.	.	.	.	.	.
	Poznań	62.1	15	2	0.4	SW	3
	Bydgoszcz	61.4	15	0	0.4	WSW	1
	Toruń	.	.	.	.	.	.
	Gdańsk	60.2	16	3	18	SSW	2
Francja	Paris		Radiodepesze	nie	nadeszły		
	St. Mathieu						
	Biarritz						
	Marseille						
	Dijon						
	Limoges						
	Clermont						
	Strasbourg						
Niemcy	Berlin	.	.	.	.	.	.
	Hamburg	760.6	15	3	5	W	3
	Borkum	.	.	.	.	.	.
	Swinemünde	.	.	.	.	.	.
	Hannover	.	.	.	.	.	.
	München	.	.	.	.	.	.
	Drezden	62.9	15	3	0	WSW	5
	Breslau	.	.	.	.	.	.
Anglja	Lerwick		Radiodepesze	nie	nadeszły		
	Malin Head						
	Tynemouth						
	Portland						
	Valentia						
	Yarmouth						
Holandja	Vlissingen			nie	nadeszły		
	Helder						
Austrja	Praha	764.2	14	1	1	SW	1
	Eger (Cheb)	63.8	14	0=	0	SW	1
	Stara Dala	.	.	.	.	.	.
	Ces. Trebowa	64.7	12	3	0	Cisza	
	Koszyce	.	.	.	.	.	.

	Stacje	Stan barom. +700 mm	Temp. °C	Zach. mur.	opad	Wiatr kierun.	Wiatr [illegible]
Austrja	Wien		Radio-depesze	nie nadeszły			
	Innsbruck						
	Feldkirch						
	Klagenfurt						
Szwajcarja	Genève						
	Zürich						
	Lugano						
Szwecja	Stockholm	760.3	12	4	.	NW	
	Haparanda	62.2	14	4	.	W	
	Hernösand	62.2	14	0	.	NNW	
	Storlien	63.6	10	4=	.	W	
	Visby	57.0	16	4	.	SSE	
	Karlstad	61.1	14	1	.	N	
	Sarna	60.5	11	4	.	N	
Norwegja	Vardö	764.0	10	4	.	NNE	
	Bodö	64.9	12	3	.	Cisza	
	Christiansund	.	.	.	.	.	
	Skudesnes	.	.	.	.	.	
Finlandja	Helsingfors		Radiodepesze nie	nadeszły			
	Ruovo						
	Sodavala						
	Sodankylä						
	Rewil (Estonja)						
Włochy	Roma						
	Napoli						
	Firenze						
	Maddalena						
	Ancona						
	Brindisi						
	Lesina						
	Genova						
Bałkan	Budapest						
	Beograd						
	Sofia						
	Bucuresti						
	Konstantynopol						

Ogólny stan atmosfery w dniu 11.VIII.1920 r. / środa /

Depresja nad Skandynawją południową. Wysokie ciśnienie w Hiszpanji i Francji. W Polsce: przeważnie pogodnie, nieco chłodniej, wiatry słabe. W Niemczech: przeważnie pochmurno, na zachodzie opady.

Discoloration see original image

PAŃSTWOWY INSTYTUT METEOROLOGICZNY

Warszawa. Mapa pogody z dnia 11 VIII (środa) 192 0 / 192 0 rano / wiecz. Rocznik I
Varsovie. Carte synoptique du Nr 144

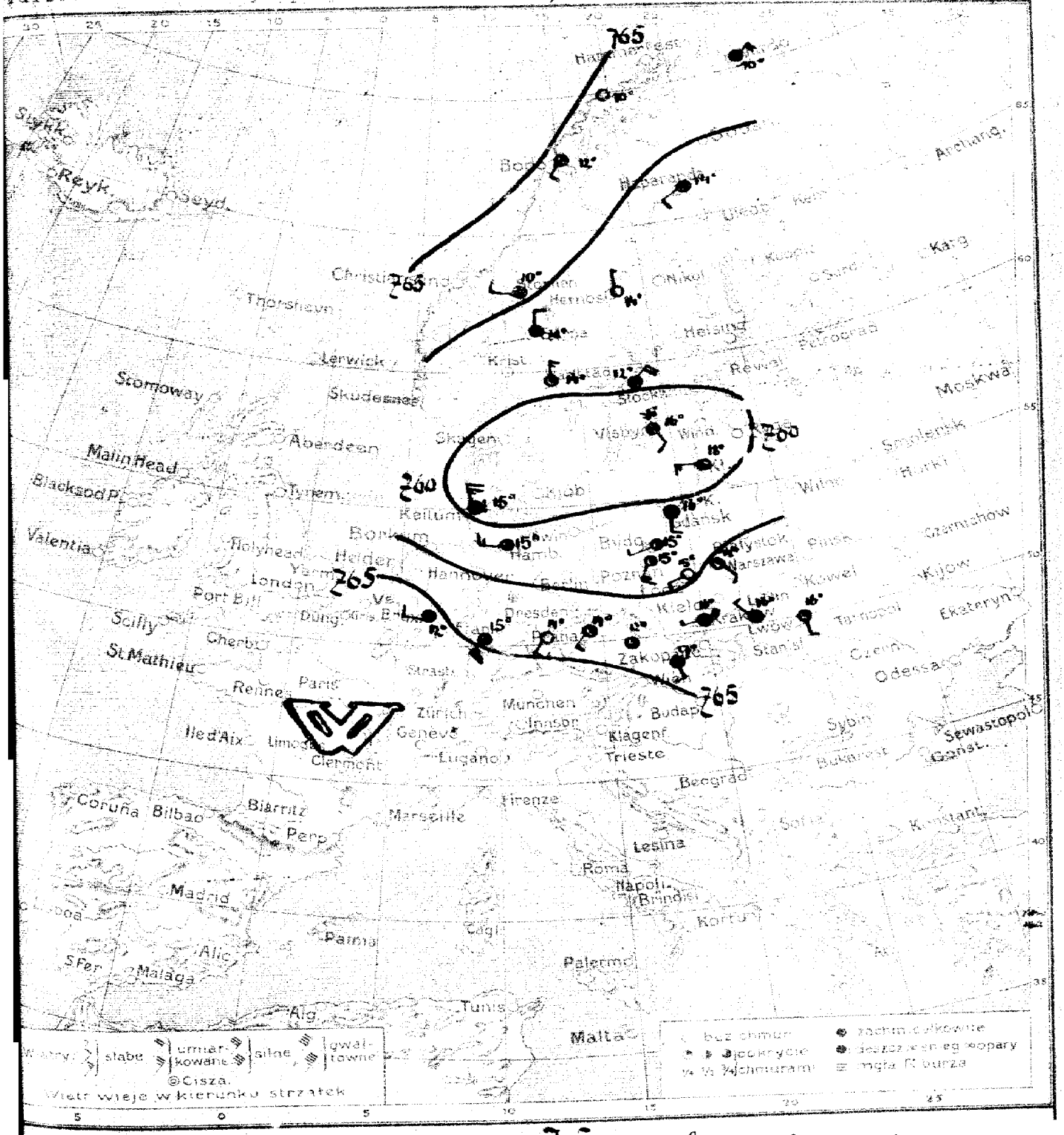

Przemidywany przebieg pogody w ciągu doby następnej Wzrost zachmurzenie, opady (skłonność do burz), najpierw ciepło, potem chłodniej, wiatry zachodnie.

(obrót ku NW.)

F. T. N.

Discoloration see original image

Warszawa. Mapa pogody z dnia 12. VIII. czwartek 192 r. 7 rano Roczn. I.
Varsovie. Carte synoptique du 192 matin N. 145

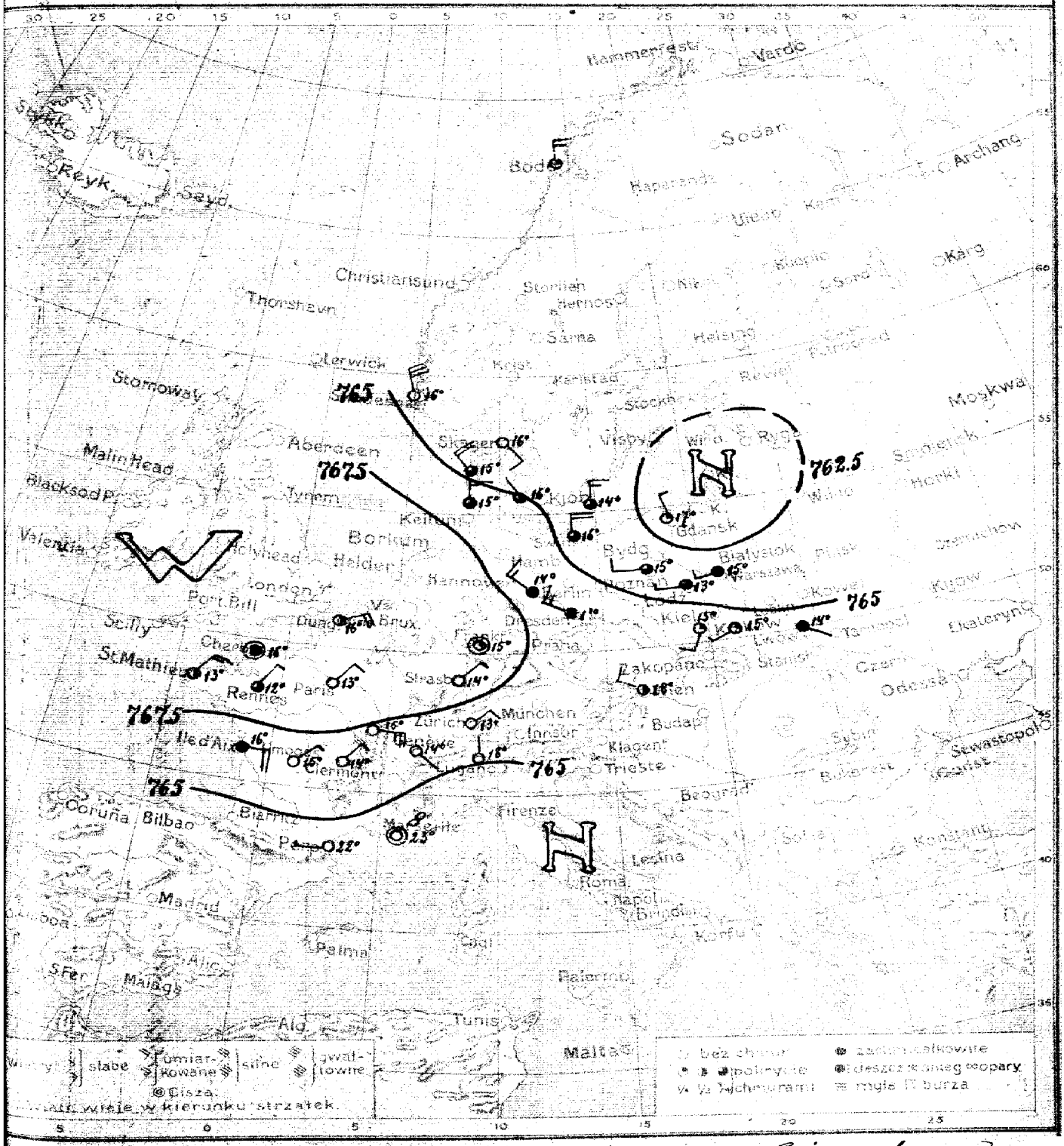

Przewidywany przebieg pogody w ciągu doby następnej. Najpierw przeważnie pochmurno, miejscami opady, potem zmniejszenie się zachmurzenia, jeszcze chłodniej, wiatry północne - zachodnie i północne.

Dr. F. N.

Discoloration see original image

PAŃSTWOWY INSTYTUT METEOROLOGICZNY

Biuletyn meteorologiczny

W dniu 12. VIII. 1920 r. godz. 7 rano (czwartek)

Stacje		Stan barom. +700 mm	Temp. rahm. °C	Zachmurz.	opad	Wiatr kier.	Wiatr m/s
Polska	Warszawa	763.5	15	4	0	WSW	2
	Łódź	64.2	13	4	0	W	1
	Lublin	.	.	.	.	.	.
	Kraków	65.7	15	1	0	SSW	2
	Tarnów	65.2	15	1	1	WSW	1
	Lwów	65.2	14	4	2	SE	.
	Zakopane	66.4	12	1	3	SW	1
	Sandomierz	.	.	.	.	.	.
	Wądołki Borowe	.	.	.	.	.	.
	Poznań	63.3	15	3	5	W	2
	Bydgoszcz	.	.	.	.	.	.
	Toruń	.	.	.	.	.	.
	Gdańsk	62.2	17	1	8	WNN	1
Francja	Paris	769.8	13	0	0	NNE	2
	St. Mathieu	68.9	13	2	0	NNE	3
	Biarritz	.	.	.	.	.	.
	Marseille	61.8	23	0	0	Cisza	
	Dijon	67.2	15	0	0	E	4
	Limoges	63.2	15	0	0	NE	1
	Clermont	67.2	14	0	0	NNE	1
	Strasbourg	68.2	14	0	0	NNE	2
Niemcy	Berlin	.	.	.	.	.	.
	Hamburg	.	.	.	.	.	.
	Borkum	.	.	.	.	.	.
	Swinemünde	763.7	16	3	5	N	4
	Hannover	.	.	.	.	.	.
	München	.	.	.	.	.	.
	Drezden	66.5	13	4	1	WNW	3
	Breslau	.	.	.	.	.	.
Anglja	Lerwick		Radiodepesze nie nadeszły				
	Malin Head						
	Tynemouth						
	Portland						
	Valentia						
	Yarmouth						
Holandja	Vlissingen						
	Helder						
Czechosłowacja	Praha						
	Eger (Cheb)						
	Stara Dala						
	Ces. Trebowa						
	Koszyce						

Stacja		Stan barom. +700 mm	Temp. °C	Zachmurz.	opad	Wiatr kier.	Wiatr m/s
Austrja	Wien	766.4	18	2	4	WNW	2
	Innsbruck	.	.	.	.	.	.
	Feldkirch	.	.	.	.	.	.
	Klagenfurt	.	.	.	.	.	.
Szwajcarja	Genève	765.8	14	0	0	SE	.
	Zürich	66.9	13	0	0	NE	2
	Lugano	65.8	18	0	0	N	.
Szwecja	Stockholm		Radiodepesze nie nadeszły				
	Haparanda						
	Hernosand						
	Storlien						
	Visby						
	Karlstad						
	Sarna						
Norwegja	Vardö	.	.	.	.	.	.
	Bodö	764.7	.	1	.	N	
	Christiansund	.	.	.	.	.	
	Skudesnes	.	.	.	.	.	
Finlandja	Helsingfors			Radiodepesze nie nadeszły			
	Ruovio						
	Sordavala						
	Sodankylä						
	Rewel (Estonja)						
Włochy	Roma						
	Napoli						
	Firenze						
	Maddalena						
	Ancona						
	Brindisi						
	Lesina						
	Genova						
Bałkan	Budapest						
	Beograd						
	Sofia						
	Bucuresti						
	Konstantynopol						

Ogólny stan atmosfery w dniu 12. VIII. 1920 r. (czwartek)

Wysokie ciśnienie nad Anglją, Depresja nad Łotwą.
W Polsce: Przeważnie pochmurno, nieco chłodniej, wiatry zachodnie.
Francja: przeważnie pogodnie, chłodno.
Niemcy: pochmurno, chłodno.

Discoloration see original image

PAŃSTWOWY INSTYTUT METEOROLOGICZNY

Warszawa. Varsovie. Mapa pogody z dnia / Carte synoptique du 13.III piątek 1920 r. / 1920 7 rano / matin Rocznik I / N° 146

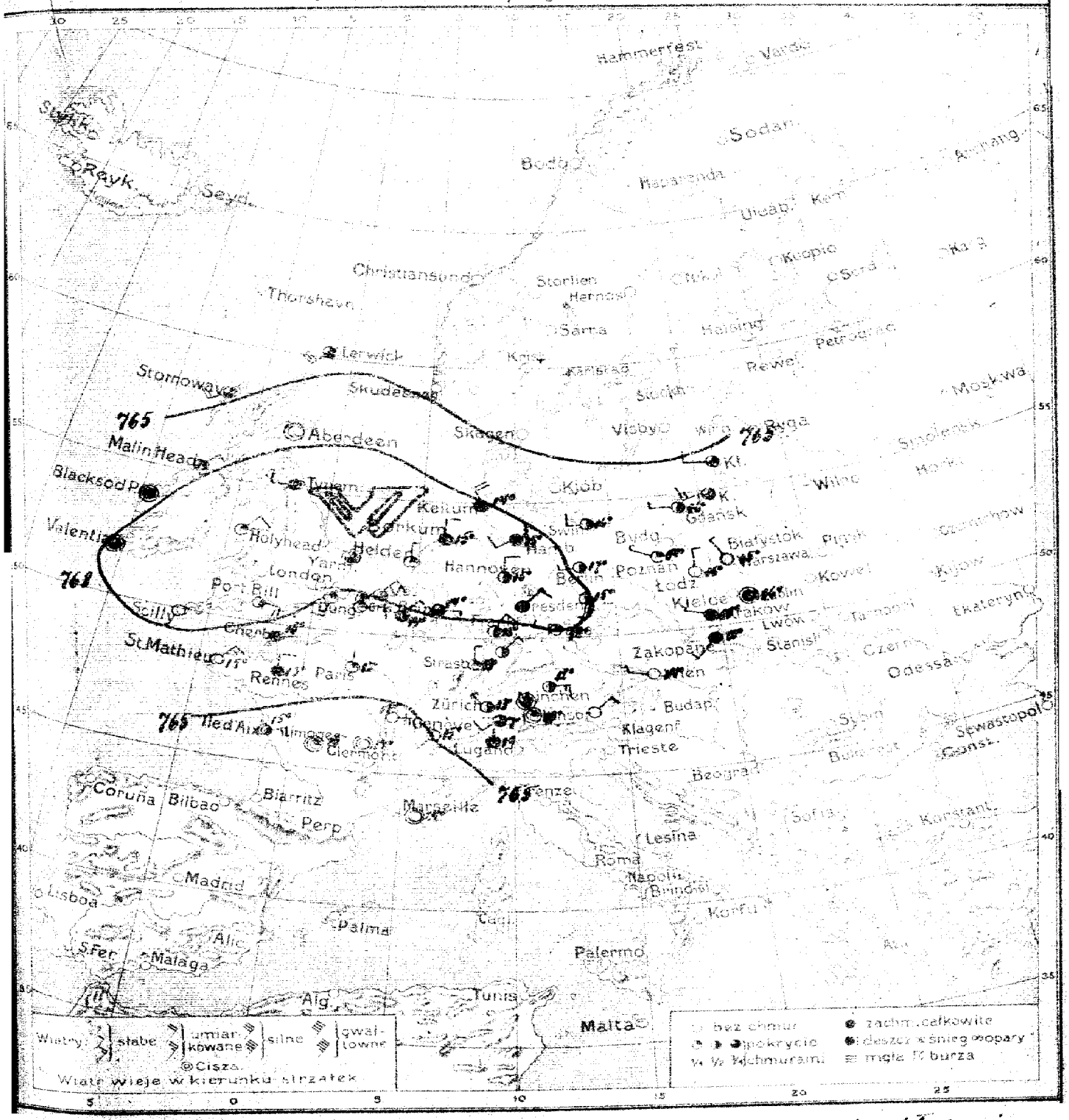

Przewidywany przebieg pogody w ciągu doby następnej. Zmienne zachmurzenie chłodniej, wiatry północno-zachodnie. (miejscami drobne opady). –

F. L.

Discoloration see original image

PAŃSTWOWY INSTYTUT METEOROLOGICZNY

Biuletyn meteorologiczny

W dniu 13 III. 1920 r. godz. 7 rano (czasu)

	Stacja	Stan barom. +700 mm	Temp. C.	Zach. mnóstwo	opad	Wiatr kier.	Wiatr sił.
Polska	Warszawa	766.5	15	6	0	NNW	1
	Łódź	67.2	16	0	0	N	1
	Lublin	.	.	.	.	.	.
	Kraków	67.4	15	4	0	WNW	2
	Tarnów	.	.	.	.	.	.
	Lwów	.	.	.	.	.	.
	Zakopane	68.2	13	4	4	SW	1
	Sandomierz	66.0	16	4	0	Cisza	
	Wądołki Borowe	.	.	.	.	.	.
	Poznań	67.0	14	1	1	WNW	1
	Bydgoszcz	.	.	.	.	.	.
	Toruń	.	.	.	.	.	.
	Gdańsk	66.0	16	2	0	W	1
Francja	Paris	766.5	12	1	0	N	.
	St. Mathieu	66.9	15	0	0	NNE	3
	Biarritz	.	.	.	.	.	.
	Marseille	63.0	24	0	0	Cisza	
	Dijon	64.9	16	0	0	E	3
	Limoges	63.0	16	1	0	Cisza	
	Clermont	64.5	14	0	0	Cisza	
	Strasbourg	66.2	13	1	0	N	1
Niemcy	Berlin	767.9	17	2	0.4	W	1
	Hamburg	68.9	15	1	0	WSW	2
	Borkum	69.4	15	4	0	N	2
	Swinemünde	67.8	16	2	0	W	2
	Hannover	69.4	15	2	0	N	2
	München	66.3	12	2	0	E	3
	Dresden	63.2	15	2	0.4	SSW	1
	Breslau	.	.	.	.	.	.
Anglja	Lerwick	763.4	.	3	.	SW	6
	Malin Head	67.9	.	3	.	NE	1
	Pencmouth	69.9	.	4=	.	W	2
	Portland	69.0	.	2	.	ESE	4
	Valentia	68.3	.	1	.	Cisza	
	Yarmouth	68.7	.	3	.	Cisza	
Holandja	Vlissingen	763.4	.	2	0.4	NE	2
	Helder	69.5	.	1	0	N	1
Czechosłowacja	Praha	.	.	.	.	.	.
	Eger (Cheb)	758.0	12	1	0	WNW	2
	Stara Bela	.	.	.	.	.	.
	Cs. Trebova	.	.	.	.	.	.
	Reszyca	.	.	.	.	.	.

	Stacja	Stan barom. +700 mm	Temp. C.	Zach. mnóstwo	opad	Wiatr kier.	Wiatr sił.
Austrja	Wien	767.0	14	0	4	W	1
	Innsbruck	66.2	10	1	0	Cisza	
	Feldkirch	.	.	.	.	.	.
	Klagenfurt	.	.	.	.	.	.
Szwajcarja	Genève	765.1	15	0	0	SW	.
	Zürich	65.5	13	2	0	WNW	.
	Lugano	65.9	19	4	0	N	.
Szwecja	Stockholm						
	Haparanda						
	Hernösand						
	Karlstad						
	Visby						
	Malmö						
	Härnösand						
Norwegja	Oscar						
	Bodö						
	Christiansund						
	Andenes						
Islandja	Akureyri						
	Thorshöfn						
	Stykkisholmur						
	Reykjavik						
	Vestmannaeyjar						
Włochy	Roma						
	Napoli						
	Foggia						
	Maddalena						
	Messina						
	Brindisi						
	Genova						
	Genova						
Węgry	Budapest						
	Szegfrad						
	Sopron						
	Szombathely						
	Hombatchymegyi						

Radiotelegrafie nie nadeszły

Ogólny stan atmosfery w dniu 13 III. 1920 r.

Wysokie ciśnienie nad Anglją, depresja prawdopodobnie nad północno-wschodnią Europą.
W południowej Francji, w południowych Włoszech i w środkowej Polsce pogodnie, w innych częściach Europy pochmurno.

Discoloration see original image

PAŃSTWOWY INSTYTUT METEOROLOGICZNY

Warszawa. Varsovie. Mapa pogody z dnia / Carte synoptique du 14. VIII sobota 1920 / 1920 7 rano / matin Rocz. / N. 147

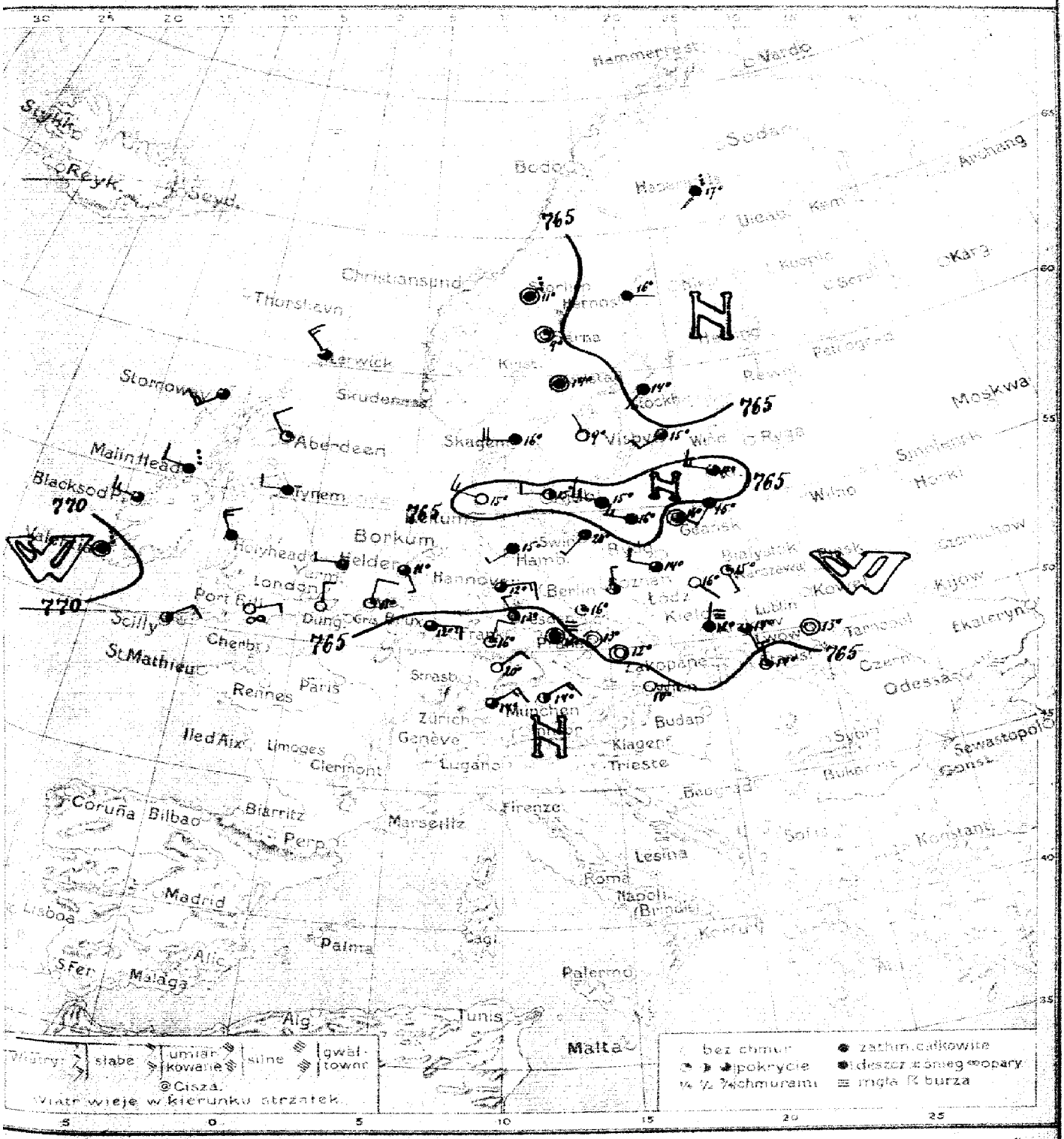

Przewidywany przebieg pogody w ciągu doby następnej. Zachmurzenie zmienne, miejscami możliwe opady, słabe wiatry ze zmiennych kierunków, temperatura naogół mało zmieniona (na północy Polski lekki wzrost, na południu spadek temperatury).

St. M.

Discoloration see original image

PAŃSTWOWY INSTYTUT METEOROLOGICZNY

Biuletyn meteorologiczny

W dniu 14 VIII 1920 r. godz. 7 rano (sobota)

	Stacja	Stan baram. +700 mm	Temp. °C	Zachmur.	opad	Wiatr kier.	Wiatr m/s
Polska	Warszawa	766.0	15	1	0	S	1
	Łódź	65.6	16	0	3	SE	.
	Lublin	.	.	.	.	.	.
	Kraków	66.5	12	4=	0.4	N	.
	Lwów	66.0	14	3	0.4	S	1
	Łucsk	66.9	13	0	1	Cisza	
	Tarnowa	67.2	10	2	0	S	1
	Sandomierz	.	.	.	.	.	.
	Kąpielki Brzeskie	.	.	.	.	.	.
	Poznań	65.6	14	3	0	WNW	2
	Bydgoszcz	.	.	.	.	.	.
	Toruń	.	.	.	.	.	.
	Gdańsk	65.3	16	3	8	Cisza	
Francja	Paris	Radiodepesze nie nadeszły.					
	St. Malkow						
	Beauvais						
	Marseille						
	Lyon						
	Limoges						
	Clermont						
	Strasbourg						
Niemcy	Berlin	.	.	.	.	.	.
	Hamburg	766.3	15	4	0	SW	1
	Norderney	.	.	.	.	.	.
	Swinemünde	65.6	20	4	0	SW	1
	Hannover	66.3	12	3	3	ENE	3
	München	62.1	14	2	2	NE	3
	Königsberg	65.3	16	1	0	SSE	1
	Breslau	.	.	.	.	.	.
Wielka Brytania i Irlandia	Berwick	765.4	.	3	.	NW	3
	Malin Head	67.0	.	.	.	W	2
	Pennemouth	65.7	.	4	.	W	2
	Portland	67.4	.	6	.	ENE	2
	Valentia	70.6	.	.	.	Cisza	
	Kinnaville	66.1	.	3	.	W	1
Holandja i Belgja	Vlissingen	765.4	11	1	0.4	NNE	2
	Helder	66.3	11	3	11	SSE	1
Czechosłowacja	Praha	765.0	13	0	0	Cisza	
	Lanz (Ceł)	64.9	10	4=	0	Cisza	
	Staro Bala	.	.	.	.	.	.
	Les Sichova	65.8	12	2	0	Cisza	
	Roszice	63.8	14	1	0	N	1

	Stacja	Stan baram. +700 mm	Temp. °C	Zachmur.	opad	Wiatr kier.
Austrja	Wien	763.5	10	0	0	E
	Innsbruck	.	.	.	.	.
	Salzburg	.	.	.	.	.
	Klagenfurt	.	.	.	.	.
Szwajcarja	Genève	Radiodepesze nie nadeszły.				
	Zürich					
	Lugano					
Szwecja	Stockholm	762.3	14	4		SW
	Haparanda	63.5	17	.		SW
	Härnösand	61.6	16	4	.	E
	Storlien	67.8	11	.	30	Cisza
	Visby	69.6	15	3	13	SW
	Karlstad	69.8	14	4	0	Cisza
	Marma	65.6	9	1	0	Cisza
Norwegja	Vardö	Radiodepesze nie nadeszły.				
	Bodö					
	Christiania					
	Skudesnes					
Finlandja	Helsingfors					
	Kuopio					
	Jyväskylä					
	Sodankylä					
	Kuwel Pestonya					
Włochy	Roma					
	Napoli					
	Perugia					
	Cagliari					
	Ancona					
	Brindisi					
	Pisina					
	Genova					
Bułgarja	Budapest					
	Beograd					
	Sofia					
	Bucuresti					
	Konstantynopol					

Ogólny stan atmosfery w dniu 14 VIII 1920 r. (sobota)

Niskie ciśnienie na zachód od Anglji oraz nad Skandynawją i Polską Południowo-Wschodnią; depresja nad Bałtykiem i Krajami Alpejskimi. Barometr w Anglji, nad Bałtykiem i nad jego północnym wybrzeżem. Powietrze zachmurzone zmienne. Deszcz spadł w ciągu ostatniej doby nad Bałtykiem, w północnej części Polski i w Mamorach Czeskich. Zwykle pogoda dość chłodna.

Discoloration see original image

PAŃSTWOWY INSTYTUT METEOROLOGICZNY

Warszawa. Mapa pogody z dnia 15. VIII. 1926 r. 7 rano
Varsovie. Carte synoptique du niedziela 1926 matin

Rocznik I
N 148

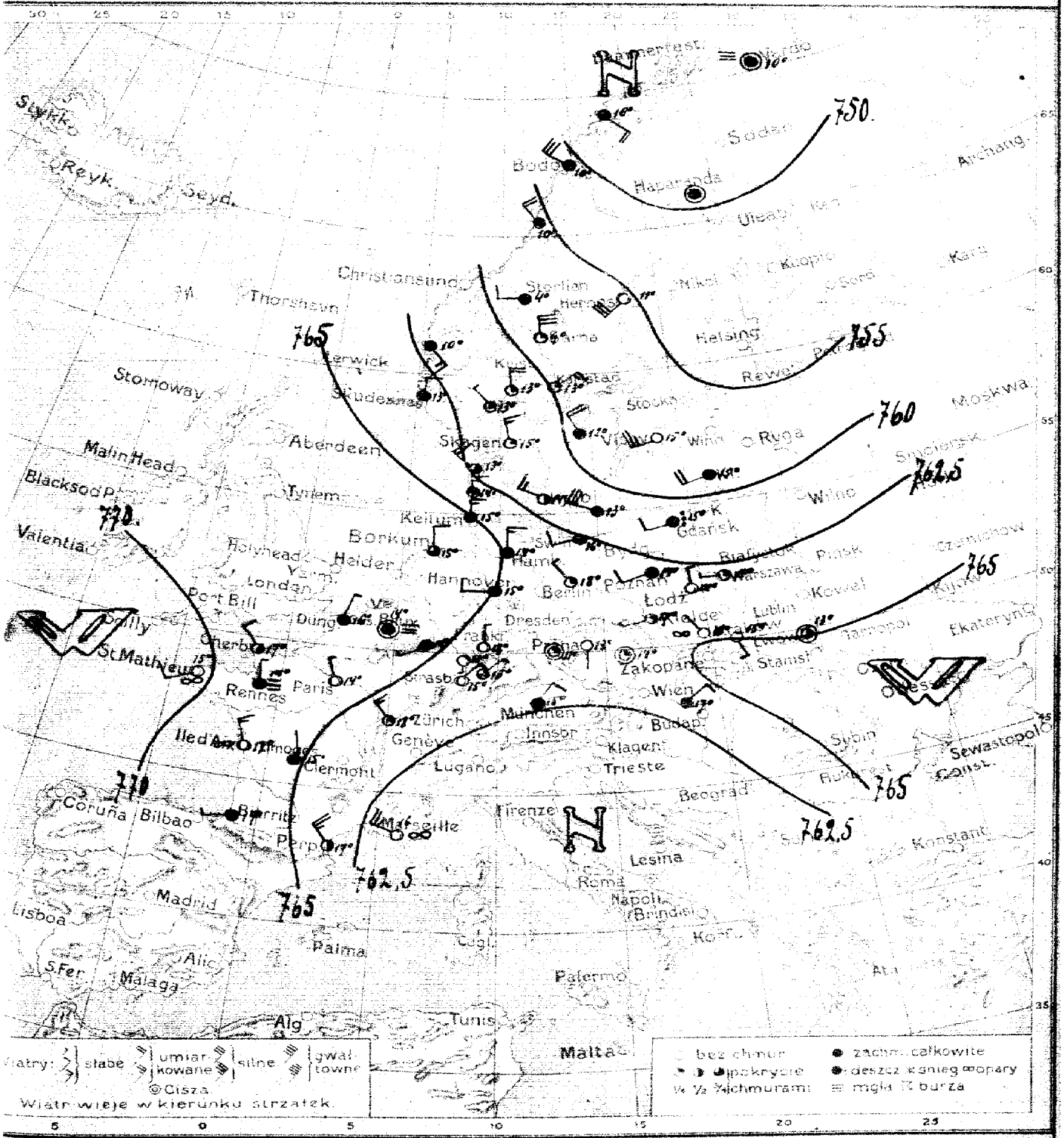

Przewidywany przebieg pogody w ciągu doby następnej. Wzrost zachmurzenia, miejscami opady, potem zachmurzenie zmienne. Spadek temperatury, wiatry średnie z kierunków północno-zachodnich.

Dr. F. M.

Discoloration see original image

PAŃSTWOWY INSTYTUT METEOROLOGICZNY

Biuletyn meteorologiczny

W dniu 15. VIII. 1920 r. godz. 7 rano (niedziela)

Stacje		Stan barom. +700 mm	Temp. °C	Zach. murz.	opad	Wiatr kier.	Wiatr m/s
Polska	Warszawa	763.0	15	1	0	W	1
	Łódź	63.5	14	0	0	N	1
	Lublin	.	.	.	.	.	.
	Kraków	64.1	14	0∞	0	NW	.
	Tarnów	63.8	15	0	0	SSE	1
	Lwów	64.9	13	2	0	Cisza	
	Zakopane	66.2	11	0	1	NW	.
	Sandomierz	.	.	.	.	.	.
	Wądołki Borowe	.	.	.	.	.	.
	Poznań	63.2	14	4	0	WSW	2
	Bydgoszcz	.	.	.	.	.	.
	Toruń	.	.	.	.	.	.
	Gdańsk	61.3	15	•	0	WSW	2
Francja	Paris	766.9	14	0	0	NNW	1
	St. Mathieu	70.2	15	0∞	0	WSW	2
	Biarritz	68.3	19	4	.	W	1
	Marseille	60.3	16	0∞	0	WNW	5
	Dijon	63.9	18	1	6	NW	3
	Limoges	65.0	15	4	0.4	N	.
	Clermont	.	.	.	.	.	.
	Strasbourg	64.1	15	0	0	NNE	1
Niemcy	Berlin	764.4	18	1	0	NNW	1
	Hamburg	65.0	14	4	0	N	3
	Borkum	66.0	15	3	0	N	2
	Swinemünde	62.7	16	4	0.4	WSW	2
	Hannover	65.0	15	4	0	W	2
	München	62.7	15	4	2	NE	2
	Drezden	.	.	.	.	.	.
	Breslau	63.5	17	1	0	WSW	1
Anglja	Lerwick			Radiodepesze	nie nadeszły.		
	Malin Head						
	Tynemouth						
	Portland						
	Valentia						
	Yarmouth						
Holandja	Vlissingen						
	Helder						
Czechosłowacja	Praha	763.4	13	0	.	S	.
	Eger (Cheb)	64.0	11	0	.	Cisza	
	Stara Dala	.	.	.	.	.	.
	Ces. Třebowa	63.5	14	0	.	Cisza	
	Koszyce	.	.	.	.	.	.

Stacje		Stan barom. +700 mm	Temp. °C	Zach. murz.	opad	Wiatr kier.	Wiatr m/s
Austrja	Wien		Radiodepesze	nie	nadeszły		
	Innsbruck						
	Feldkirch						
	Klagenfurt						
Szwajcarja	Genève						
	Zürich						
	Lugano						
Szwecja	Stockholm	.	.	.	.	.	.
	Haparanda	749.8	11	4	4	Cisza	
	Hernösand	55.6	11	0	10	SW	8
	Storlien	59.2	4	4	10	W	2
	Visby	56.9	15	0	0	WSW	5
	Karlstad	60.0	13	1	0	NE	3
	Särna	56.3	9	1	0	N	6
Norwegja	Vardö	748.5	10	4≡	0	Cisza	
	Bodö	51.1	10	4	0	WNW	6
	Christiansund	.	.	.	.	.	.
	Skudesnes	63.1	13	1	0	N	[illegible]
Finlandja	Helsingfors			Radiodepesze nie nadeszły.			
	Kuopio						
	Sordavala						
	Sodankylä						
	Rewel (Estonja)						
Włochy	Roma						
	Napoli						
	Firenze						
	Maddalena						
	Ancona						
	Brindisi						
	Lesina						
	Genova						
Bałkan	Budapest						
	Beograd						
	Sofia						
	Bucuresti						
	Konstantynopol						

Ogólny stan atmosfery w dniu 15. VIII. 1920 r. (niedziela)

Rozległa depresja nad Skandynawją i Finlandją. (Środek w Skandynawji Północnej). Wysokie ciśnienie w Anglji i na zachodzie od Francji również nad morzem Czarnem. Niskie ciśnienie nad Włochami. W Polsce: przeważnie pogodnie, temperatura mało zmieniona, wiatry lokalne.

Discoloration see original image

PAŃSTWOWY INSTYTUT METEOROLOGICZNY

Warszawa. Varsovie. Mapa pogody z dnia / Carte synoptique du 16. VIII poniedziałek 1920 / 1920 r. 7 rano / matin Rocznik I № 149

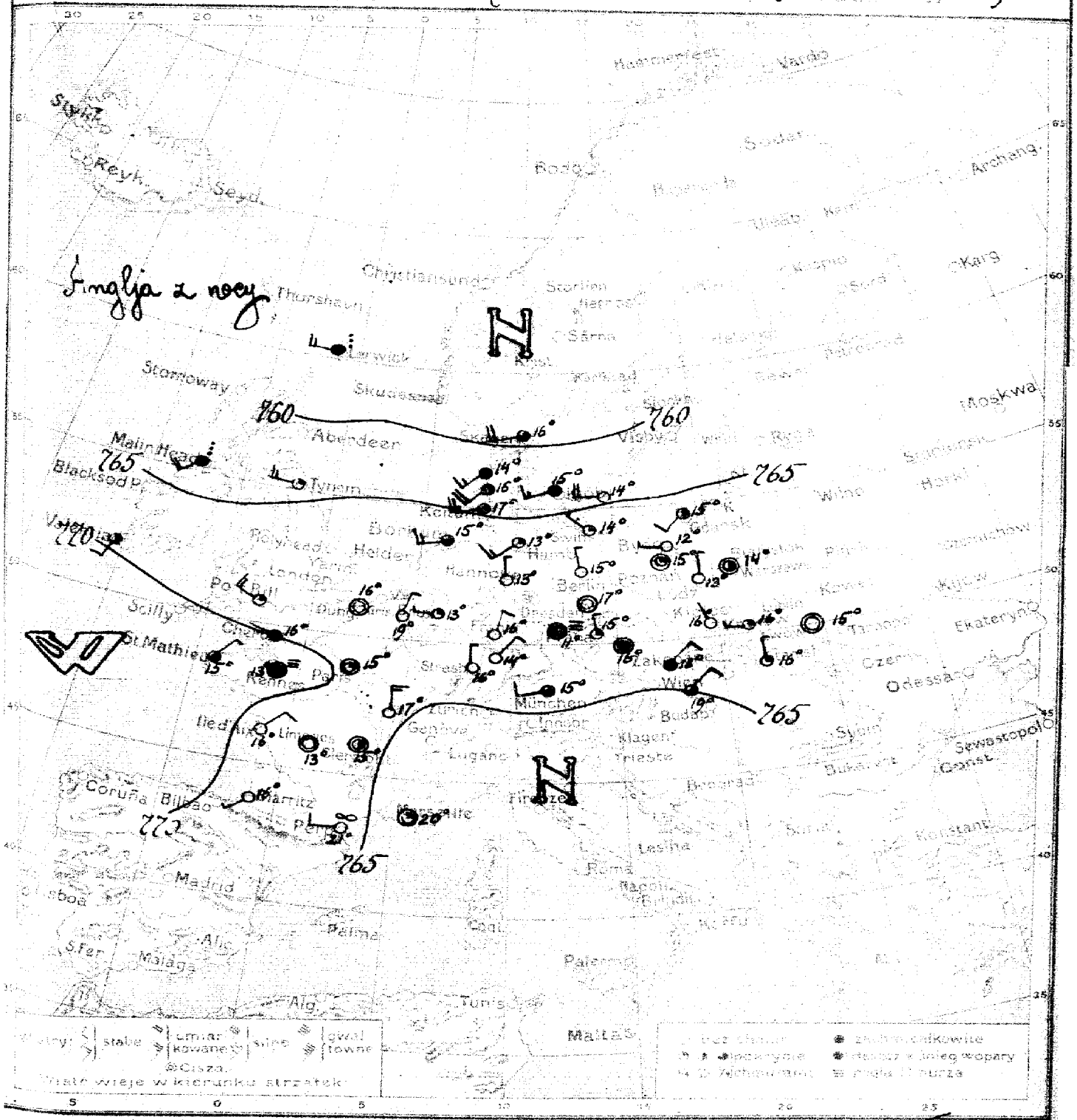

Przewidywany przebieg pogody w ciągu doby następnej. Charakter pogody naogół niezmieniony. Miejscami możliwe mgły, słabe wiatry lokalne.

F. L.

Discoloration see original image

PAŃSTWO... ...TUT METEOROLOGICZNY

Dzienna mapa pogody z dnia 16 VIII 1920 roku

Stacja	Ciśnienie	Temp.	Wiatr			Stacja	Ciśnienie	Temp.	Wiatr			Stacja	Ciśnienie	Temp.	Wiatr		
Kopenhaga	766.0	15	1	0	NNW	1	Budapeszt										
Sztokholm	67.5	11	6	0	NE	2	Bukareszt										
Stara Basta	65.0	16	3	0			Sofia										
Nowy Sandec	66.0	16	4	1			Konstantynopol										
Hanko																	

Ogólny stan atmosfery w dniu 16. VIII. 1920 r.

Depresja nad Skandynawią i w południowej Europie. Wysokie ciśnienie na zachód od Francji i na wschodniej Europie. W zachodniej Francji i Czechosłowacji i w Danji pochmurno, na wschodzie ogólnie bez opadu.

Discoloration see original image

PAŃSTWOWY INSTYTUT METEOROLOGICZNY

Warszawa. Mapa pogody z dnia 17 VIII wtorek 1920 r. 7 rano Rocznik I
Varsovie. Carte synoptique du 1920. 7 matin No 150.

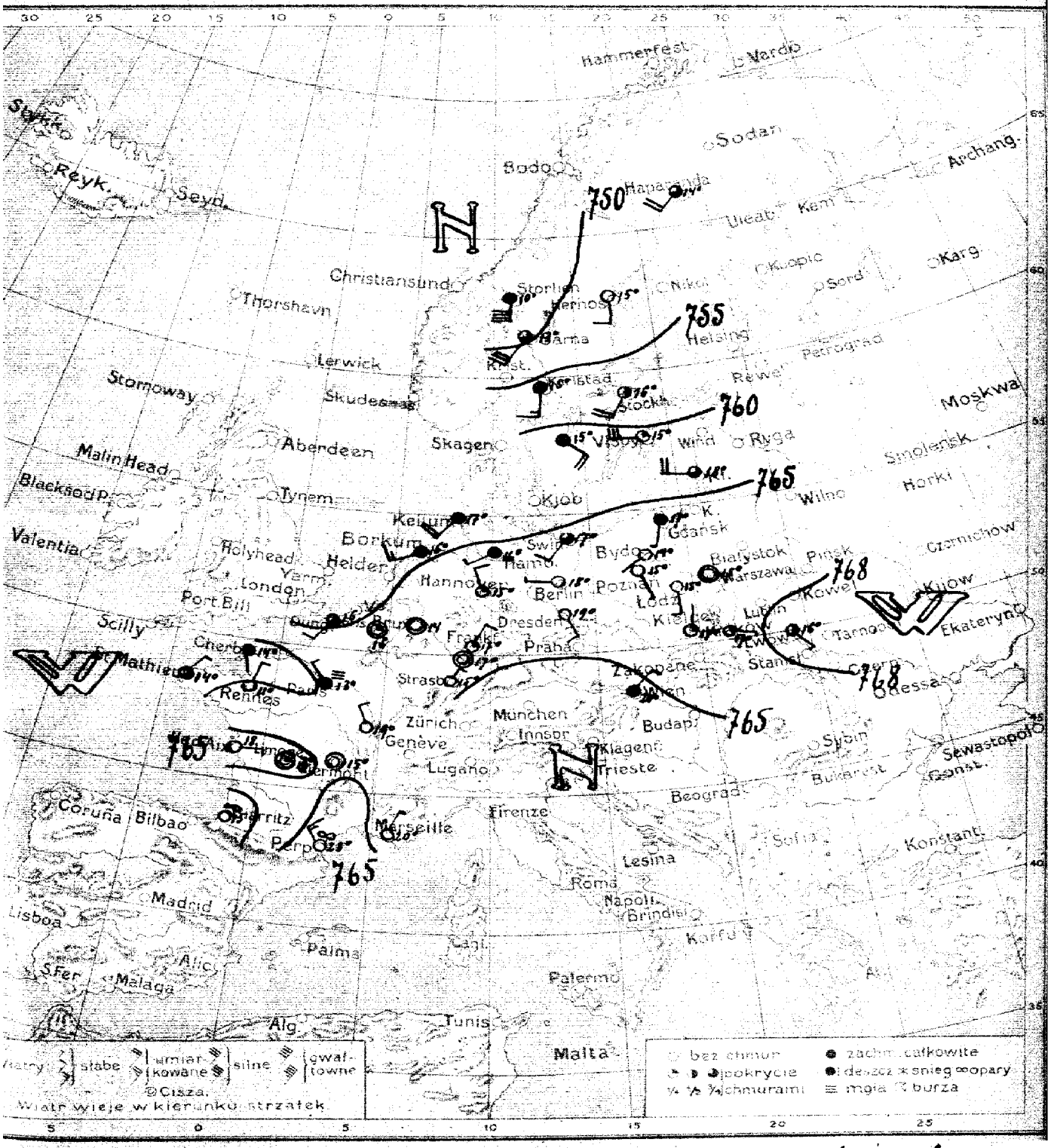

Przewidywany przebieg pogody w ciągu doby następnej. Najpierw jeszcze pogodnie, potem wzrost zachmurzenia. Miejscami (w Polsce Południowej) opady. Słabe wiatry przeważnie z kierunków południowo-wschodnich, ciepło. Przejściowe pogorszenie tej stanu pogody.

St. P.

Discoloration see original image

PAŃSTWOWY INSTYTUT METEOROLOGICZNY

Discoloration see original image

PAŃSTWOWY INSTYTUT METEOROLOGICZNY

Warszawa. Mapa pogody z dnia 18. VIII 1920 r. 7 rano. Rocznik I.
Varsovie. Carte synoptique du ŚRODA 1920 matin. N° 151.

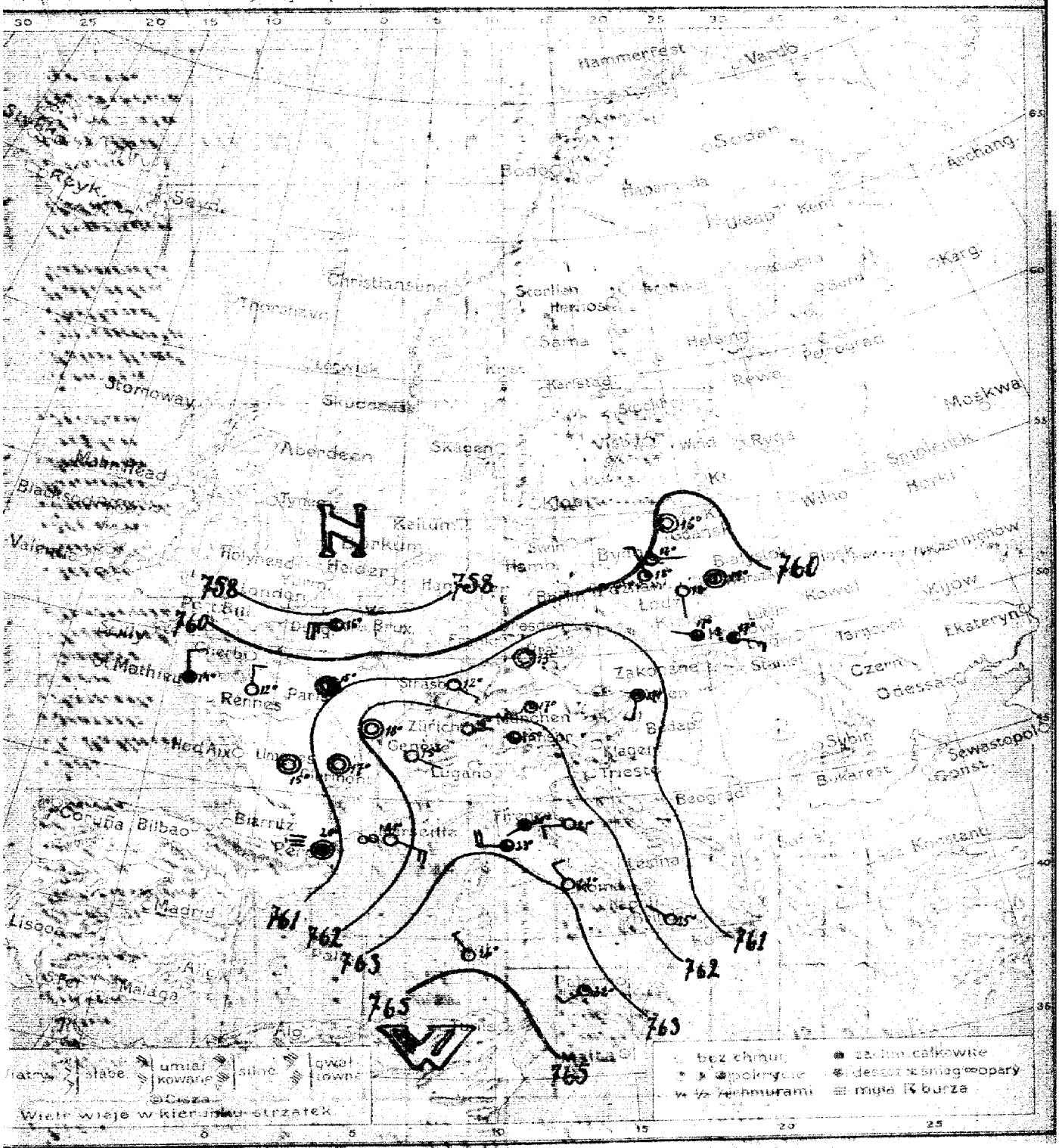

Przewidywany przebieg pogody w ciągu doby następnej. WZROST ZACHMURZENIA, MIEJSCAMI OPADY, CHŁODNIEJ, WIATRY ZACHODNIE.

Fd.

(PROGNOZA NIEPEWNA Z POWODU BRAKU DEPESZ)

Discoloration see original image

Biuletyn meteorologiczny

W dniu 18. VIII. 1920 r. godz. 7 rano (środa)

	Stacje	Stan barom. 700 mm	Temp. C.	Zachmurz.	opad	Wiatr kier.	Wiatr m/s
Polska	Warszawa	760.7	19	2	0	Cisza	
	Łódź	60.6	18	0	0	S	•
	Lublin	•	•	•	•	•	•
	Kraków	61.1	17	•	3	NNW	•
	Tarnów	61.3	17	•	1	ESE	1
	Zakopane	•	•	•	•	•	•
	Lwów	•	•	•	•	•	•
	Sandomierz	•	•	•	•	•	•
	Wądołki Borowe	•	•	•	•	•	•
	Poznań	60.1	18	1	0	NNW	2
	Bydgoszcz	60.0	17	1	0	E	•
	Toruń	•	•	•	•	•	•
	Gdańsk	60.8	16	0	0	Cisza	
Francja	Paris	760.9	15	2	0	Cisza	
	St. Mathieu	61.4	14	4	0	NNW	2
	Biarritz	•	•	•	•	•	•
	Marseille	61.8	21	0	0	ESE	3
	Dijon	62.3	18	0	0	Cisza	
	Limoges	60.8	15	0	0	"	"
	Clermont	61.1	17	0	0	"	"
	Strasbourg	61.0	12	0	0	ESE	1
Niemcy	Berlin			Radiodepesz nie przyjęto			
	Hamburg						
	Borkum						
	Swinemünde						
	Hannover						
	München						
	Dresden						
	Breslau						
Anglja	Lerwick						
	Malin Head						
	Tynemouth						
	Portland						
	Valentia						
	Yarmouth						
Holandja	Vlissingen						
	Helder						
Czechosłowacja	Praha	•	•	•	•	•	•
	Eger (Cheb)	61.6	13	0	0	Cisza	
	Stara Dala	•	•	•	•	•	•
	Čes. Hebowa	•	•	•	•	•	•
	Koszyce	•	•	•	•	•	•

	Stacje	Stan barom. 700 mm	Temp. C.	Zachmurz.	opad	Wiatr kier.	Wiatr m/s
Austrja	Wien	761.1	17	4	9	S	1
	Innsbruck	62.2	15	3	0.4	Cisza	
	Feldkirch	•	•	•	•	•	•
	Klagenfurt	•	•	•	•	•	•
Szwajcarja	Genève	762.7	15	0	0	ESE	•
	Zürich	62.7	15	0	0	E	•
	Lugano	•	•	•	•	•	•
Szwecja	Stockholm			Radiodepesz nie przyjęto			
	Haparanda						
	Hernösand						
	Storlien						
	Visby						
	Karlstad						
	Särna						
Norwegja	Vardö						
	Bodö						
	Christiansund						
	Skudesnes						
Finlandja	Helsingfors						
	Huopio						
	Sordavala						
	Sodankylä						
	Kewel (Ostrovja)						
Włochy	Roma	763.0	22	0	0	NW	1
	Napoli	•	•	•	•	•	•
	Firenze	62.3	20	4	0	SSW	•
	Maddalena	•	•	•	•	•	•
	Ancona	•	•	•	•	•	•
	Brindisi	•	•	•	•	•	•
	Lesina	•	•	•	•	•	•
Bałkan	Beograd		Radiodepesz nie przyjęto				
	Budapest						
	Sofia						
	Bucuresti						
	Konstantynopol						

Ogólny stan atmosfery w dniu 18. VIII. 1920 r. (środa)

Depresja nad morzem Północnem, wysokie ciśnienie nad morzem Śródziemnem.

Małopolsce pochmurno, deszcze we Francji; we Włoszech pogodnie.

Discoloration see original image

PAŃSTWOWY INSTYTUT METEOROLOGICZNY

Warszawa. Varsovie. Mapa pogody z dnia 19. VIII 1920 r. 7 rano Rocznik I
Carte synoptique du CZWARTEK 1920 matin Nr 152.

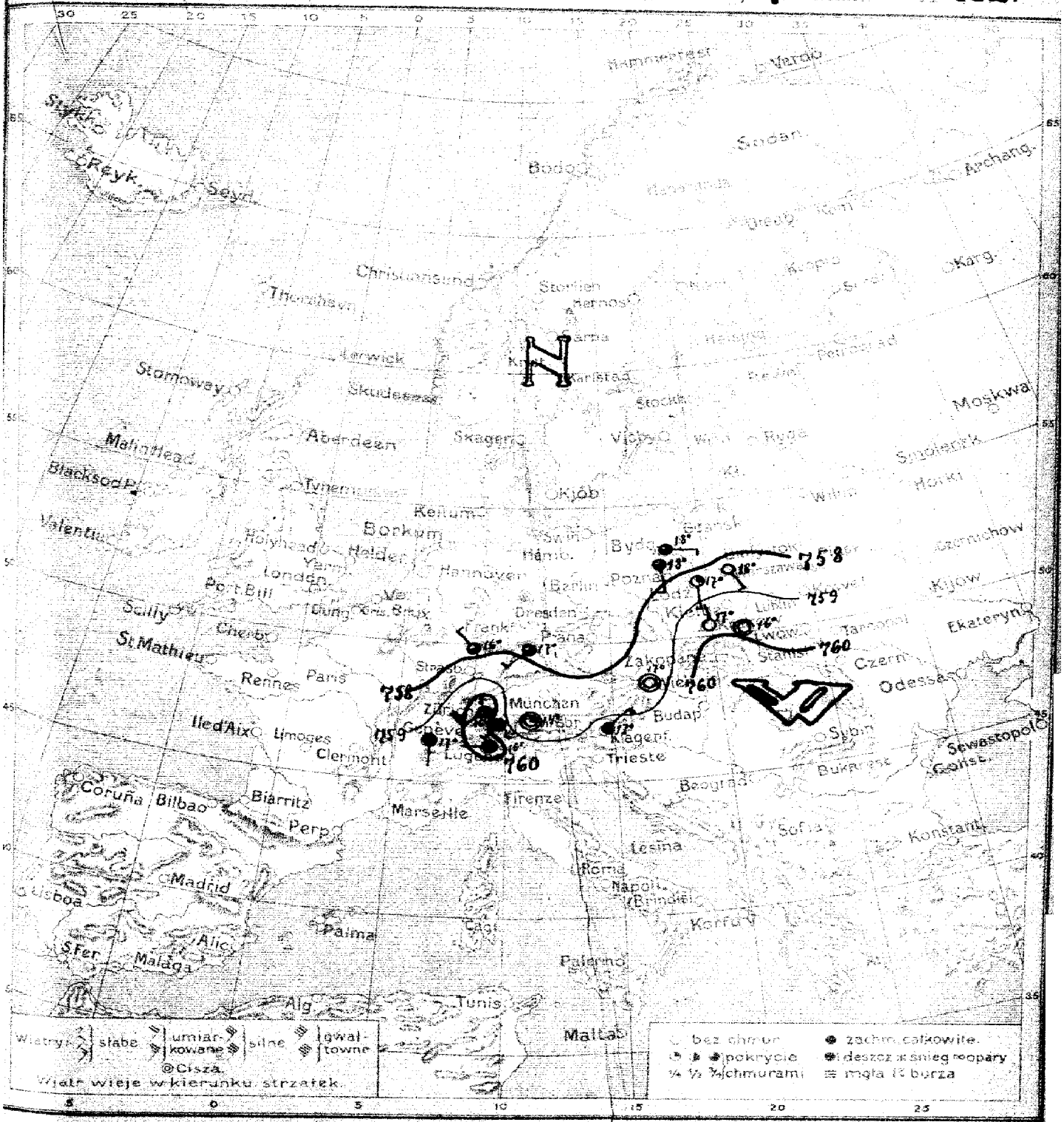

Przewidywany przebieg pogody w ciągu doby następnej. ZACHMURZENIE ZMIENNE, MIEJSCAMI MOŻLIWE DROBNE OPADY (W POLSCE PÓŁNOCNEJ), WIATRY Z KIERUNKÓW PRZEWAŻNIE POŁUDNIOWYCH, TEMPERATURA MAŁO ZMIENIONA (NIECO CIEPLEJ).

Discoloration see original image

PAŃSTWOWY INSTYTUT METEOROLOGICZNY

Biuletyn [illegible]

[illegible]

Ogólny stan [illegible] w dniu 19 VIII 1920 r. / [illegible]

[illegible] Węgrzini, [illegible]

[illegible] Szwajcarji [illegible] w Polsce, a [illegible]

Discoloration see original image

PAŃSTWOWY INSTYTUT METEOROLOGICZNY

Warszawa. Mapa pogody z dnia 20 VIII 1920 r. 7 rano Rocznik I.
Varsovie. Carte synoptique du PIĄTEK 1920 matin № 153.

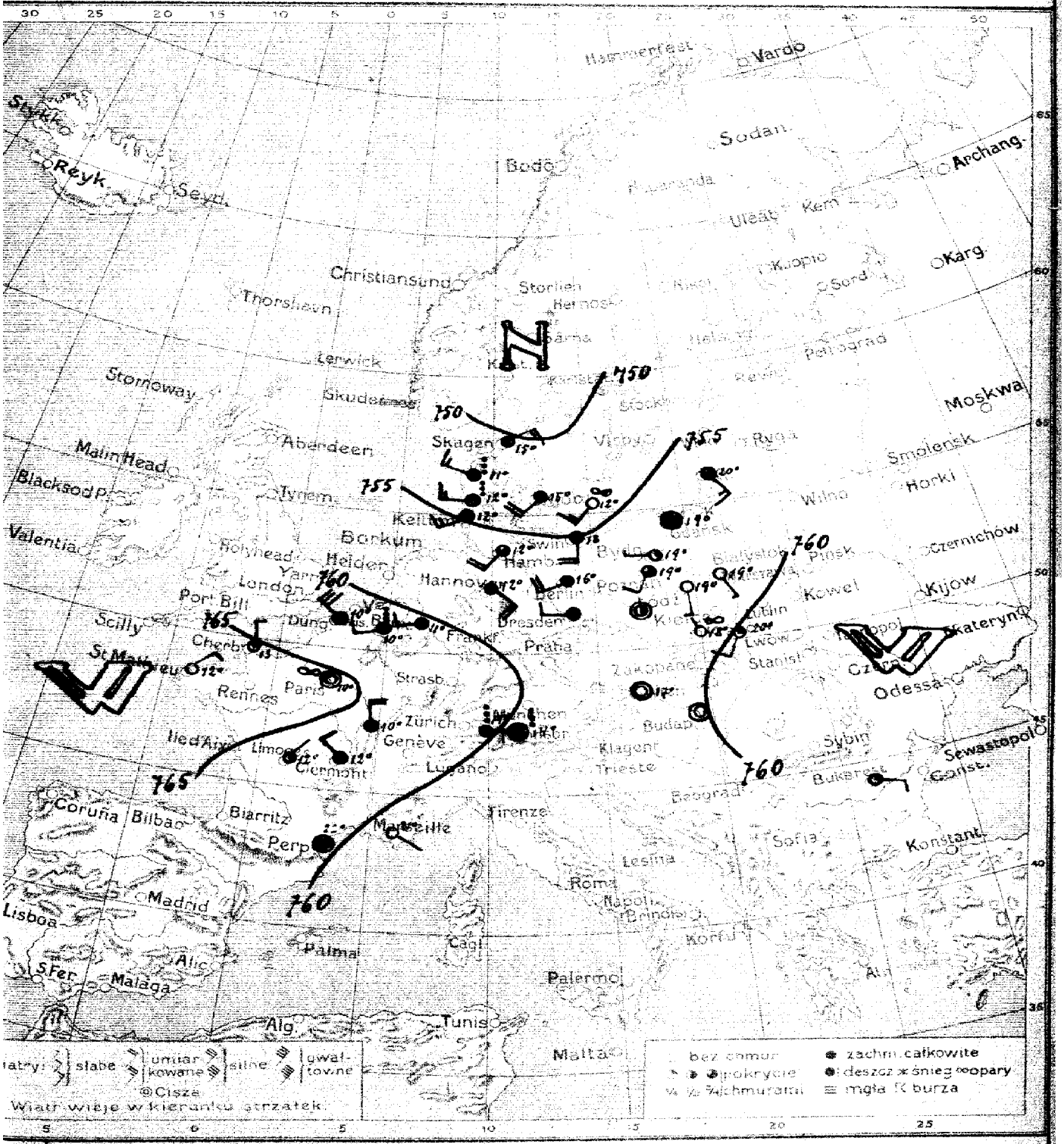

zewidywany przebieg pogody w ciągu doby następnej DOŚĆ POGODNIE, CHŁODNIEJ, WIATRY POŁUDNIOWO-ZACHODNIE.

Fd.

Discoloration see original image

TAMPA BAY INSTITUTE OF METEOROLOGY

Discoloration see original image

PAŃSTWOWY INSTYTUT METEOROLOGICZNY

Warszawa. Mapa pogody z dnia 22 VIII 1930 r. 7 rano Rocznik I
Varsovie. Carte synoptique du NIEDZIELA 1930 7 matin N°155.

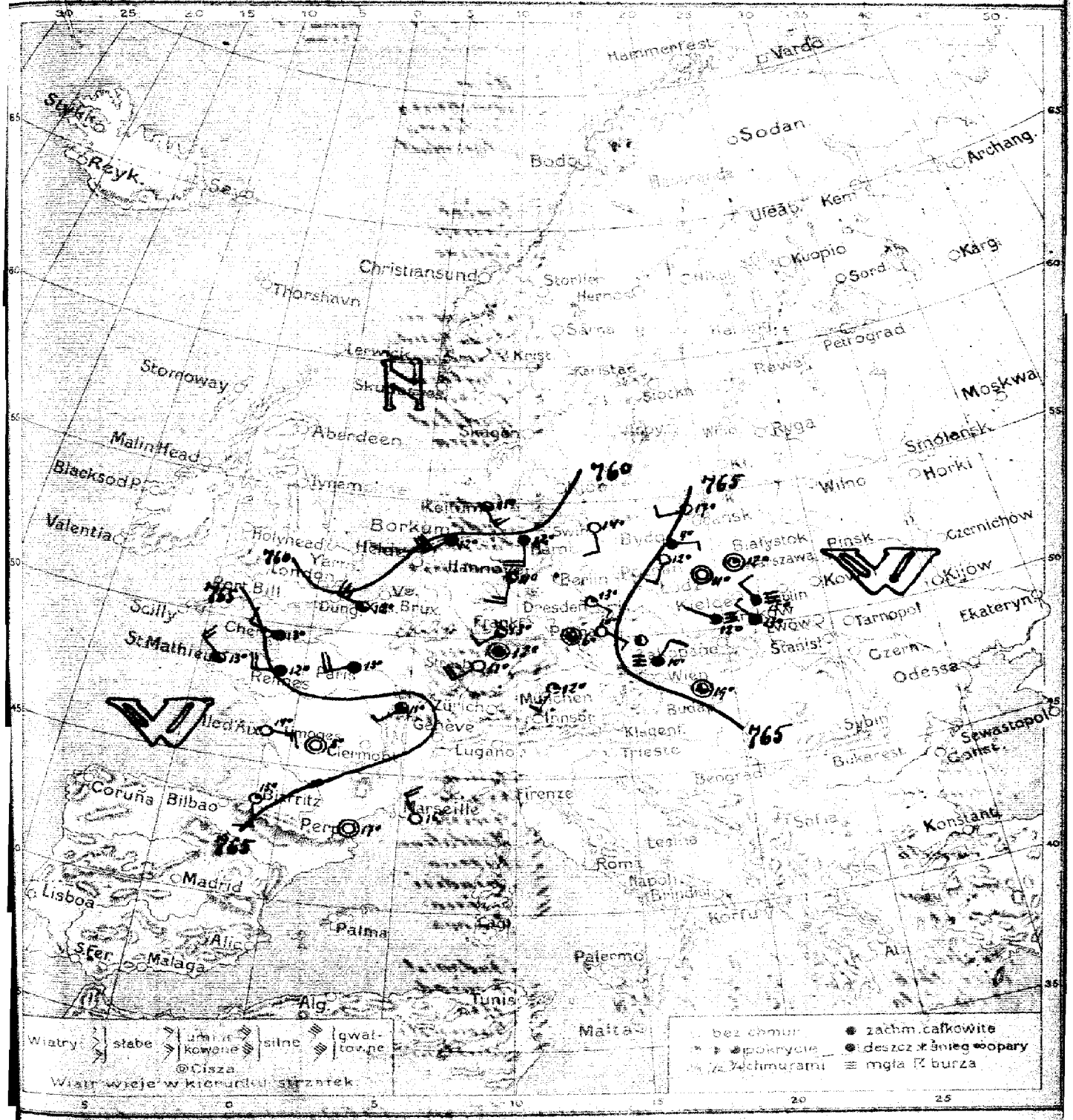

Przewidywany przebieg pogody w ciągu doby następnej NAJPIERW DOŚĆ POGODNIE, POTEM POGORSZENIE SIĘ STANU POGODY, NIEWIELKIE OPADY, CHŁODNO. WIATRY ZACHODNIE.

Ed.

Discoloration see original image

PAŃSTWOWY INSTYTUT METEOROLOGICZNY

Biuletyn meteorologiczny

W dniu 22.VIII 1920 r. godz. 7 rano

	Stacje	Stan barom. +700 mm	Temp. °C	Zachmurz.	opad	Wiatr kier.	Wiatr m/s
Polska	Warszawa	765.6	12	1	29	Cisza	
	Łódź	66.2	11	0	22	"	"
	Lublin	.	.	.	.	.	.
	Kraków	65.3	12	4=	4	NW	.
	Tarnów	65.8	13	4	2	NW	1
	Lwów	.	.	.	.	.	.
	Zakopane	67.0	10	2	4	ENE	2
	Sandomierz	66.6	15	4=	0	NNW	2
	Wądołki Borowe	.	.	.	.	.	.
	Poznań	64.5	12	1	0.4	SSW	2
	Bydgoszcz	65.7	9	4	1	E	1
	Toruń	.	.	.	.	.	.
	Gdańsk	64.8	17	0	.	W	1
Francja	Paris	763.6	13	4	0.4	WSW	3
	St. Mathieu	67.2	13	3	0	NW	3
	Biarritz	65.4	13	1	0	S	2
	Marseille	62.4	16	0	0	NNW	3
	Dijon	66.3	11	3	0	SW	2
	Limoges	64.6	8	0	0	Cisza	
	Clermont	.	.	.	.	.	.
	Strasbourg	64.5	11	0	0	SW	4
Niemcy	Berlin	.	.	.	.	.	.
	Hamburg	760.8	12	[illegible]	2	S	4
	Borkum	60.6	12	[illegible]	16	SW	6
	Swinemünde	63.5	14	[illegible]	0	S	2
	Hannover	61.8	11	[illegible]	3	S	3
	München	64.3	[illegible]	[illegible]	0	SSW	1
	Dresden	64.1	13	[illegible]	0	SE	1
	Breslau	.	.	.	.	.	.
Anglja	Lerwick		.				
	Malin Head						
	Tynemouth						
	Portland						
	Valentia						
	Yarmouth						
[illegible]	Vlissingen						
	Helder						
[illegible]	Praha	765.2	10	0	1	SE	1
	Eger (Cheb)	65.8	6	3	1	Cisza	.
	Stara Dala	66.2	10	2	0	SW	.
	Čes. Třebowa	.	.	.	.	.	.
	Koszyce	.	.	.	.	.	.

Radiodepesz nie przyjęto

	Stacje	Stan barom. +700 mm	Temp. °C	Zachmurz.	opad	Wiatr kier.	Wiatr m/s
Austrja	Wien						
	Innsbruck						
	Feldkirch						
	Klagenfurt						
Szwajcarja	Genève						
	Zürich						
	Lugano						
Szwecja	Stockholm						
	Haparanda						
	Hernösand						
	Storlien						
	Visby						
	Karlstad						
	Särna						
Norwegja	Vardö						
	Bodö						
	Christiansund						
	Skudesnes						
Finlandja	Helsingfors						
	Kuopio						
	Sordavala						
	Sordankylä						
	Rewel (Estonja)						
Włochy	Roma						
	Napoli						
	Firenze						
	Maddalena						
	Ancona						
	Brindisi						
	Lesina						
	Genova						
Bałkan	Budapest						
	Beograd						
	Sofia						
	Bucuresti						
	Konstantynopol						

Ogólny stan atmosfery w dniu 22. VIII. 1920 r. (niedziela).

Klin wysokiego ciśnienia we Francji, wysokie ciśnienie w Polsce. Sprzęża prawdopodobnie na morzu Północnem.

Małopolsce, we Francji Zachodniej, w Północnych Niemczech pochmurno, w środkowej Polsce i we Francji południowej.

Discoloration see original image

PAŃSTWOWY INSTYTUT METEOROLOGICZNY

Warszawa. Varsovie. Mapa pogody z dnia 23 VIII Carte synoptique du PONIEDZIAŁEK 1900 7 Rocznik I Nr 156

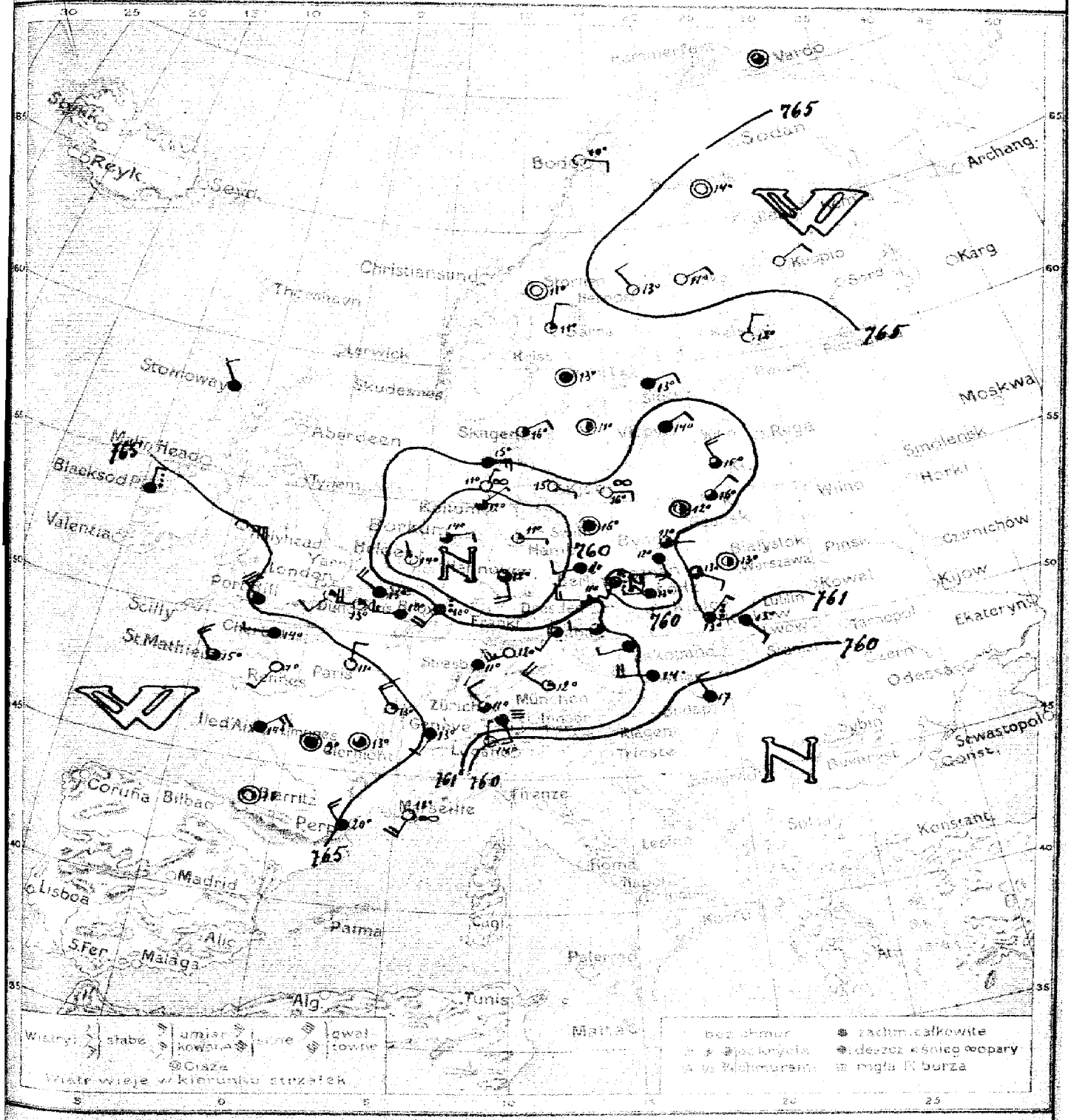

Przewidywany przebieg pogody w ciągu doby następnej NAJPIERW ZACHMURZENIE DUŻE, MIEJSCAMI OPADY, WIATRY Z KIERUNKÓW PRZEWAŻNIE ZACHODNICH, CHŁODNO. POTEM POWOLNE POLEPSZANIE SIĘ STANU POGODY.

Discoloration see original image

PAŃSTWOWY INSTYTUT MEDYCZNY

Discoloration see original image

PAŃSTWOWY INSTYTUT METEOROLOGICZNY

Warszawa. Varsovie. Mapa pogody z dnia 24 VIII 1920 r. 7 rano Rocznik I.
Carte synoptique du WTOREK 1920 r. matin. № 157.

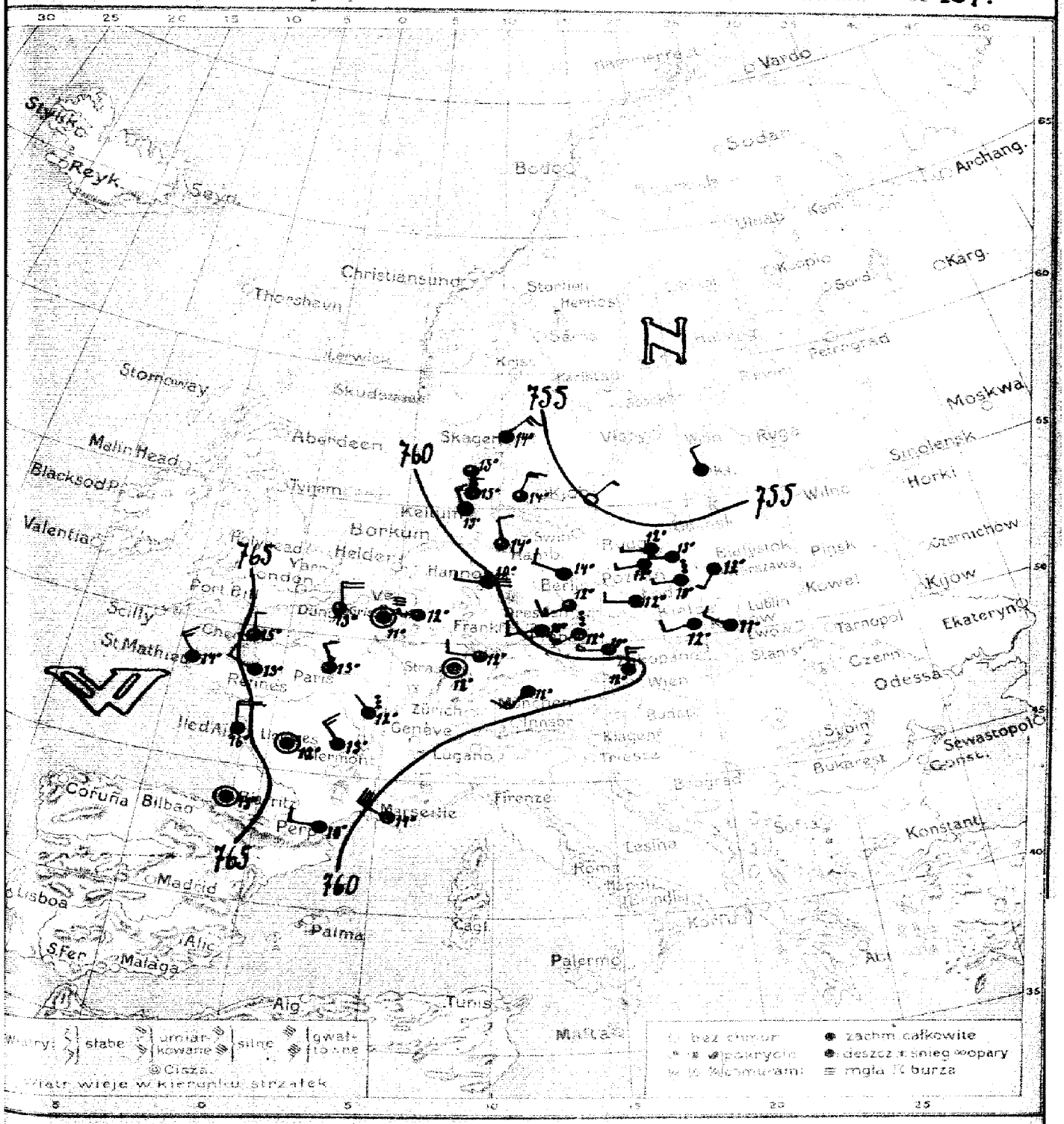

Przewidywany przebieg pogody w ciągu doby następnej. POGODA ZMIENNA, MIEJSCAMI JESZCZE OPADY, CHŁODNO, WIATRY PÓŁNOCNO-ZACHODNIE.

F. L.

Discoloration see original image

PAŃSTWOWY INSTYTUT METEOROLOGICZNY



Discoloration see original image

PAŃSTWOWY INSTYTUT METEOROLOGICZNY

Warszawa. Mapa pogody z dnia 25 VIII 1920 r. ŚRODA 7 rano
Varsovie. Carte synoptique du 1920 matin

Rocznik I
N: 158.

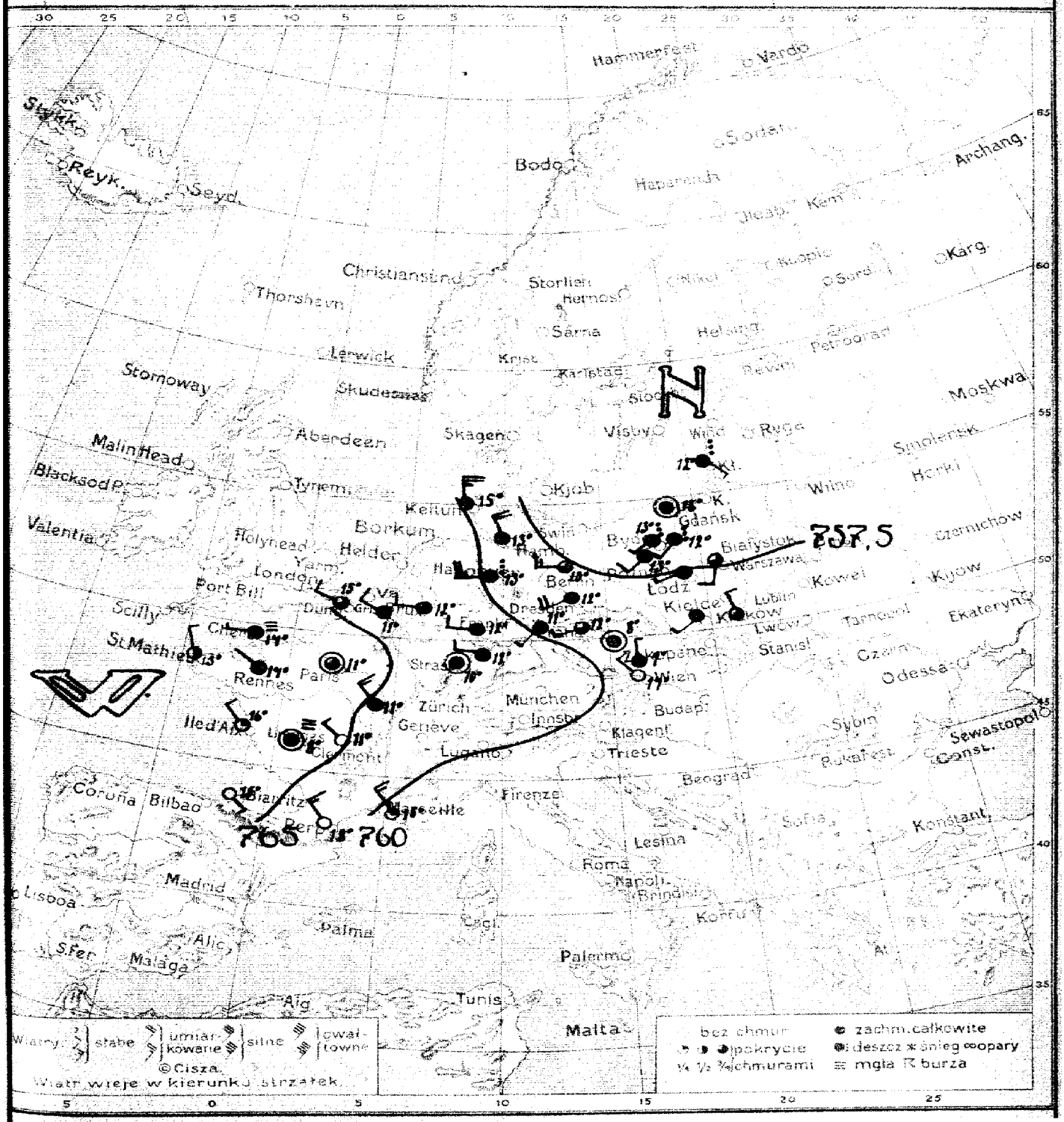

Przewidywany przebieg pogody w ciągu doby następnej POGODA ZMIENNA, ZACHMURZENIE PRZEWAŻNIE WIĘKSZE Z PRZELOTNYMI DESZCZAMI, WIATRY Z KIERUNKÓW ZACHODNICH, TEMPERATURA MAŁO ZMIENIONA (NIECO CIEPLEJ).

Discoloration see original image

PAŃSTWOWY INSTYTUT METEOROLOGICZNY

Discoloration see original image

PAŃSTWOWY INSTYTUT METEOROLOGICZNY

Warszawa. Varsovie. Mapa pogody z dnia 26. VIII 1907 rano / Carte synoptique du 26. VIII 1907 matin — CZWARTEK — Rocznik I, N 159.

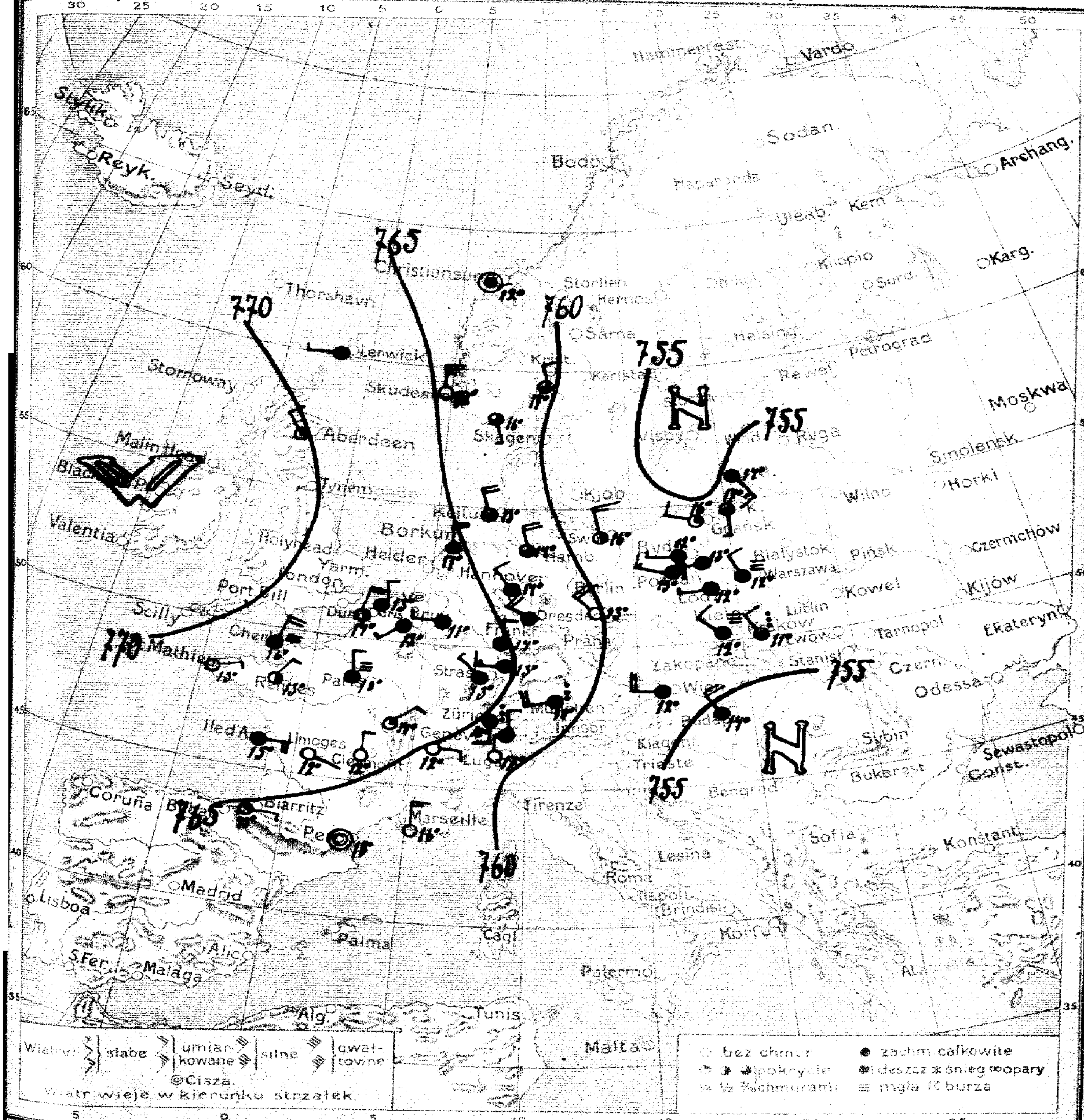

Przewidywany przebieg pogody w ciągu doby następnej: CHARAKTER POGODY NIEZMIENIONY, PRZEWAŻNIE POCHMURNO, NIEWIELKIE OPADY, RANO MGŁA, CHŁODNO, WIATRY PÓŁNOCNO-ZACHODNIE.

F. L.

Discoloration see original image

PAŃSTWOWY INSTYTUT METEOROLOGICZNY

Biuletyn meteorologiczny

z dnia 26. VII. 1920 r. godz. 7 rano (czasu ...)

Stacje	Stan barom. 700 mm	Temperatura °C	max	min	opad	Wiatr kier.	sił.
Haparanda	756.0	12	1	0	NW	2	
Sitka	760	12	1	0	W	1	
Kalmar	.	.	.	.	.	.	
Harlow	758	12	1	0	NW	2	
Tarnow	760	11	•	3	NW	3	
Brest	.	.	.	.	.	.	
Zakopane	762	6	•	2	N	3	
Sandomierz	.	.	.	.	.	.	
Kołobrzeg	.	.	.	.	.	.	
Poznań	758	13	•	1	WNW	3	
Wadowice	760	12	1	1	W	1	
Kraków	760	13	1	1	W	3	
Stawiski	760	12	1	0	WNW	2	
Paris	763	10	1	0	N	1	
M. Malbon	758	13	0	0	ENE	2	
Brussel	757	12	1	0	E	1	
Cuxhaven	761	12	0	0	N	1	
Bremen	762	12	1	0	NNE	1	
Hamburg	763	12	0	0	W	.	
Clausthal	762	12	0	0	N	2	
Nordhausen	759	13	1	0	NW	1	
Berlin	.	.	.	.	.	.	
Hamburg	763	14	3	1	NW	4	
Potsdam	761	12	4	0	N	4	
Eberswalde	762	12	2	0	NW	3	
Hannover	763	14	4	3	NW	2	
München	763	10	2	1	NW	4	
Dresden	762	13	0	4	NW	4	
Breslau	.	.	.	.	.	.	
Sternek	760	.	4	.	W	1	
Helm Haus	.	.	.	.	.	.	
Frankfurt	.	.	.	.	.	.	
Berlinerd	.	.	.	.	.	.	
Wiesbaden	.	.	.	.	.	.	
Karlsruhe	.	.	.	.	.	.	
Plauen	762	15	4	15	NNW	1	
Hilder	.	.	.	.	.	.	
Prague	Tedeschopas						
Egger (Cheb)							
Hradec Králové							
Ceske Budejovice							
Jihlava							

Stacje	Stan barom. 700 mm	Temperatura °C	max	min	opad	Wiatr kier.	sił.
Kopenhagen	760.9	12	1	•	W	4	
Jonstrup	.	.	.	.	.	.	
Skibrek	.	.	.	.	.	.	
Vestervold	.	.	.	.	.	.	
Lund	760	12	0	0	E	1	
Visby	762	12	•	11	NW	2	
Karlsruhe	762	12	0	0	N	1	
Christiania							
Bergen							
Tromsø							
Hammerfest							
Stockholm							
Haparanda							
Hudiksvall							
Karlstad							
Visby							
Gotebord							
Lund							
Helsingfors							
Kuopio							
Jyväskylä							
Jakobstad							
Kajaani							
Kuopio							
Jyväskylä							
Kajaani							
Rom							
Napoli							
Genova							
Mailand							
Livorno							
Brindisi							
Jesina							
Venezia							
Budapest	754.1	14	4	0	NW	2	
Beograd	.	.	.	.	.	.	
Sofia	.	.	.	.	.	.	
Brousse	.	.	.	.	.	.	
Konstantinopel	.	.	.	.	.	.	

Ogólny stan atmosfery w dniu 26. VII 1920 r. (czasu ...)

Wysokie ciśnienie w Anglji, zdecyduje wzór na Bałtyku, w Polsce, w Niemczech i południowej Francji, środkowego niepewne wahania; we Francji Południowej obniżenie.

Discoloration see original image

PAŃSTWOWY INSTYTUT METEOROLOGICZNY

Warszawa. Mapa pogody z dnia 27 VII 1920 r. rano Rocznik I
Varsovie. Carte synoptique du PIĄTEK 1920 matin. N 160.

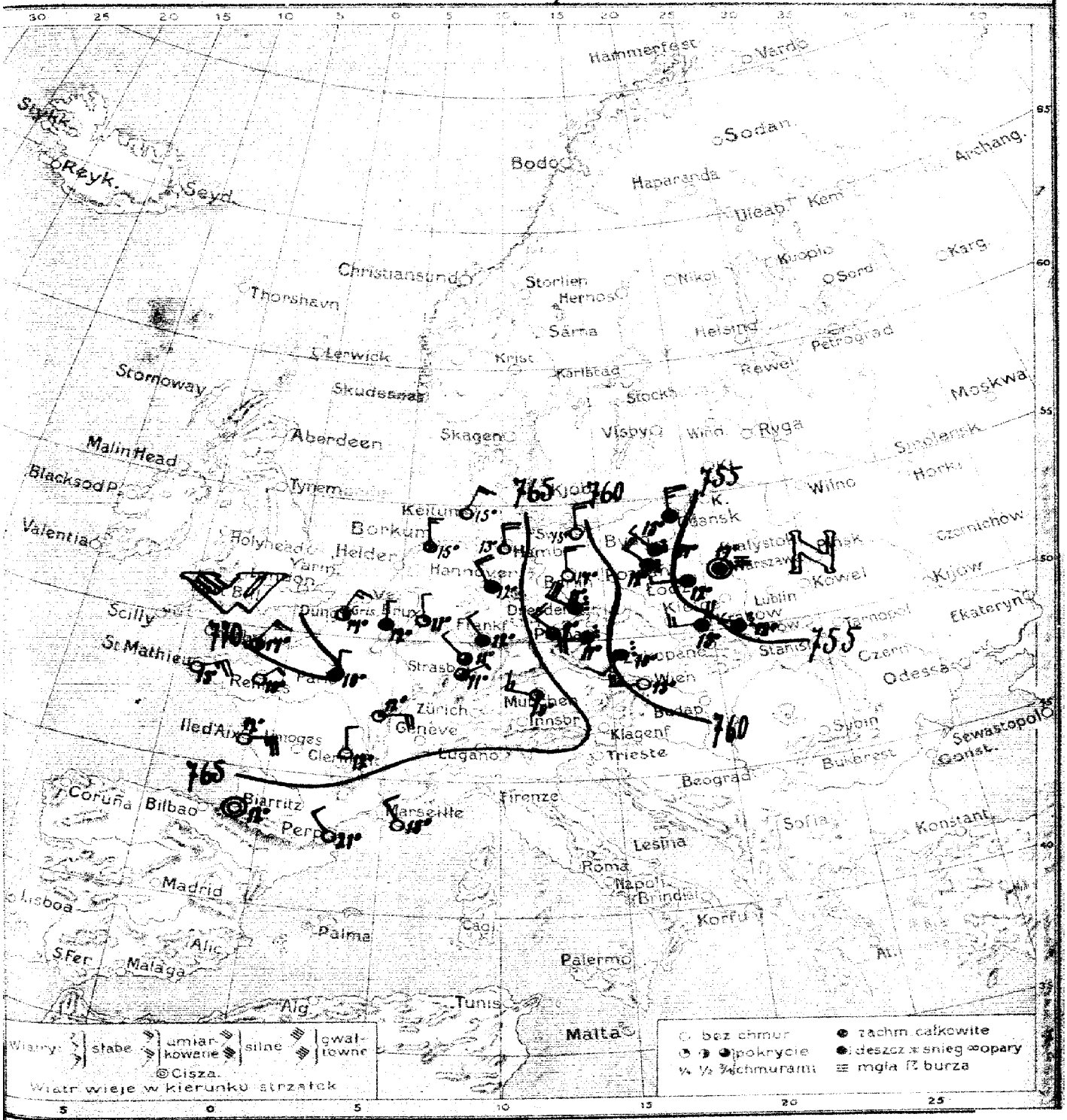

Przewidywany przebieg pogody w ciągu doby następnej. NAJPIERW JESZCZE POCHMURNO I OPADY, POTEM POLEPSZANIE SIĘ STANU POGODY. RANKIEM MGŁY, CHŁODNO, WIATRY Z KIERUNKÓW PÓŁNOCNYCH.–

Stk.

Discoloration see original image

PAŃSTWOWY INSTYTUT [illegible]

Biuletyn Meteorologiczny

W dniu 27 VIII 1920 r. (godz. 7 rano 2 piątek)

Stacja	Stacja	Wiatr	Stacja	Stacja	Wiatr
Polska	[illegible]	[illegible]	[illegible]	[illegible]	[illegible]
Francja	[illegible]	[illegible]	[illegible]	[illegible]	[illegible]
Niemcy	[illegible]	[illegible]	[illegible]	[illegible]	[illegible]
Anglja	[illegible]	[illegible]	[illegible]	[illegible]	[illegible]
Czechosłowacja	[illegible]	[illegible]	[illegible]	[illegible]	[illegible]
Austrja	[illegible]	[illegible]	[illegible]	[illegible]	[illegible]
Szwajcarja	[illegible]	[illegible]	[illegible]	[illegible]	[illegible]
Szwecja	[illegible]	[illegible]	[illegible]	[illegible]	[illegible]
Norwegja	[illegible]	[illegible]	[illegible]	[illegible]	[illegible]
Finlandja	[illegible]	[illegible]	[illegible]	[illegible]	[illegible]
Włochy	[illegible]	[illegible]	[illegible]	[illegible]	[illegible]
Bałkan	[illegible]	[illegible]	[illegible]	[illegible]	[illegible]

Radiodepesz nie przyszło

Ogólny stan atmosfery w dniu 27 VIII 1920 r. (piątek)

wysokie ciśnienie na północo-zachód od Anglji, niskie nad Polską.

W Polsce, Czechosłowacji i części Niemiec pochmurno i deszcz w Belgji i Francji pogodnie. Opady spadły w Niemczech, Austrji i Polsce, obfitość w okolicach [illegible].

Discoloration see original image

PAŃSTWOWY INSTYTUT METEOROLOGICZNY

Warszawa. Mapa pogody z dnia 28 VIII 1920 r. rano Rocznik I.
Varsovie. Carte synoptique du Sobota 1920 matin N 161.

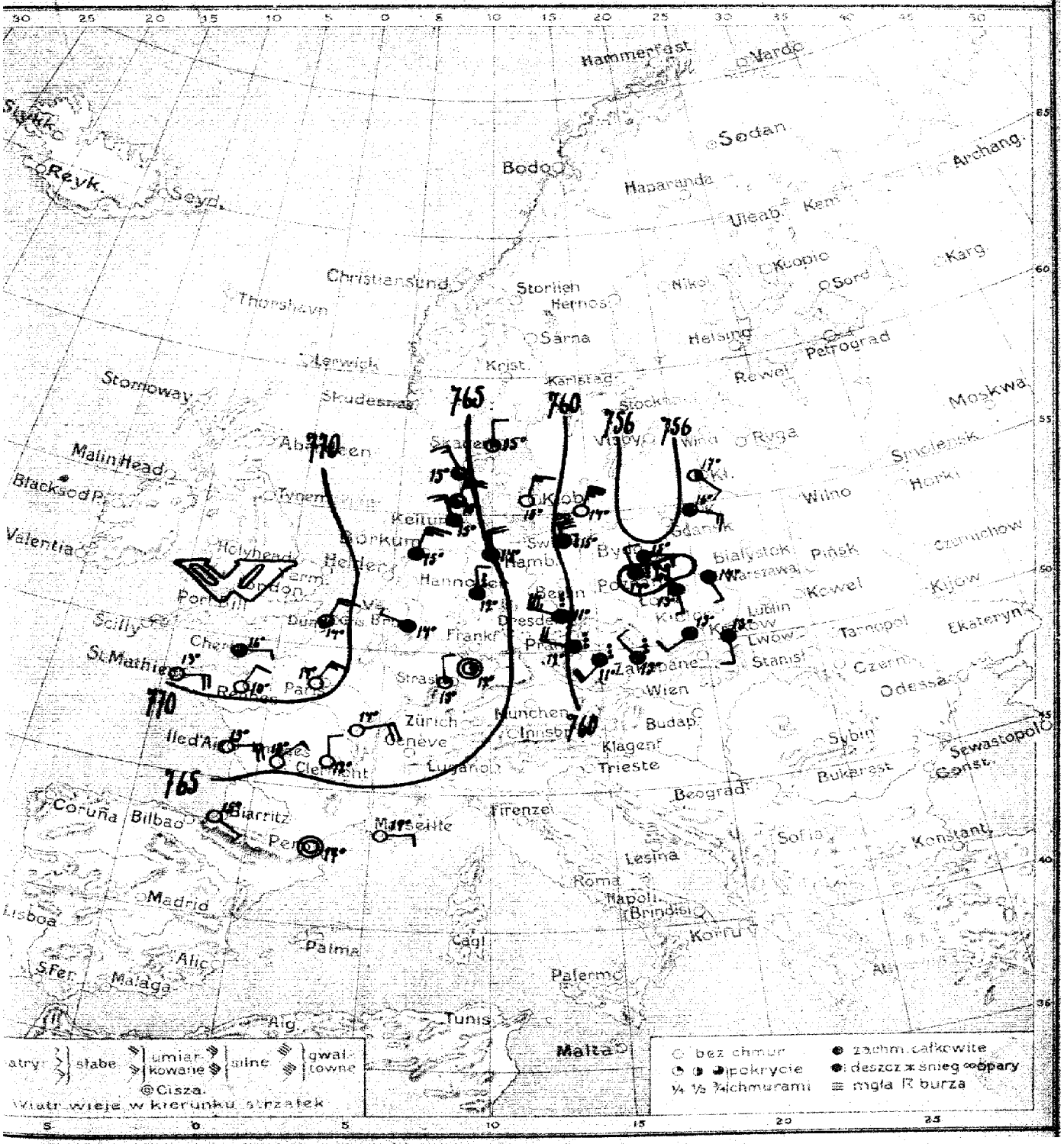

zewidywany przebieg pogody w ciągu doby następnej POCHMURNO, OPADY, CHŁODNO, WIATRY PÓŁNOCNO-ZACHODNIE. —

Fd.

Discoloration see original image

PAŃSTWOWY INSTYTUT METEOROLOGICZNY

Discoloration see original image

PAŃSTWOWY INSTYTUT METEOROLOGICZNY

Warszawa. Mapa pogody z dnia 29 VIII NIEDZIELA 0 7 Rocznik I
Varsovie. Carte synoptique du 162.

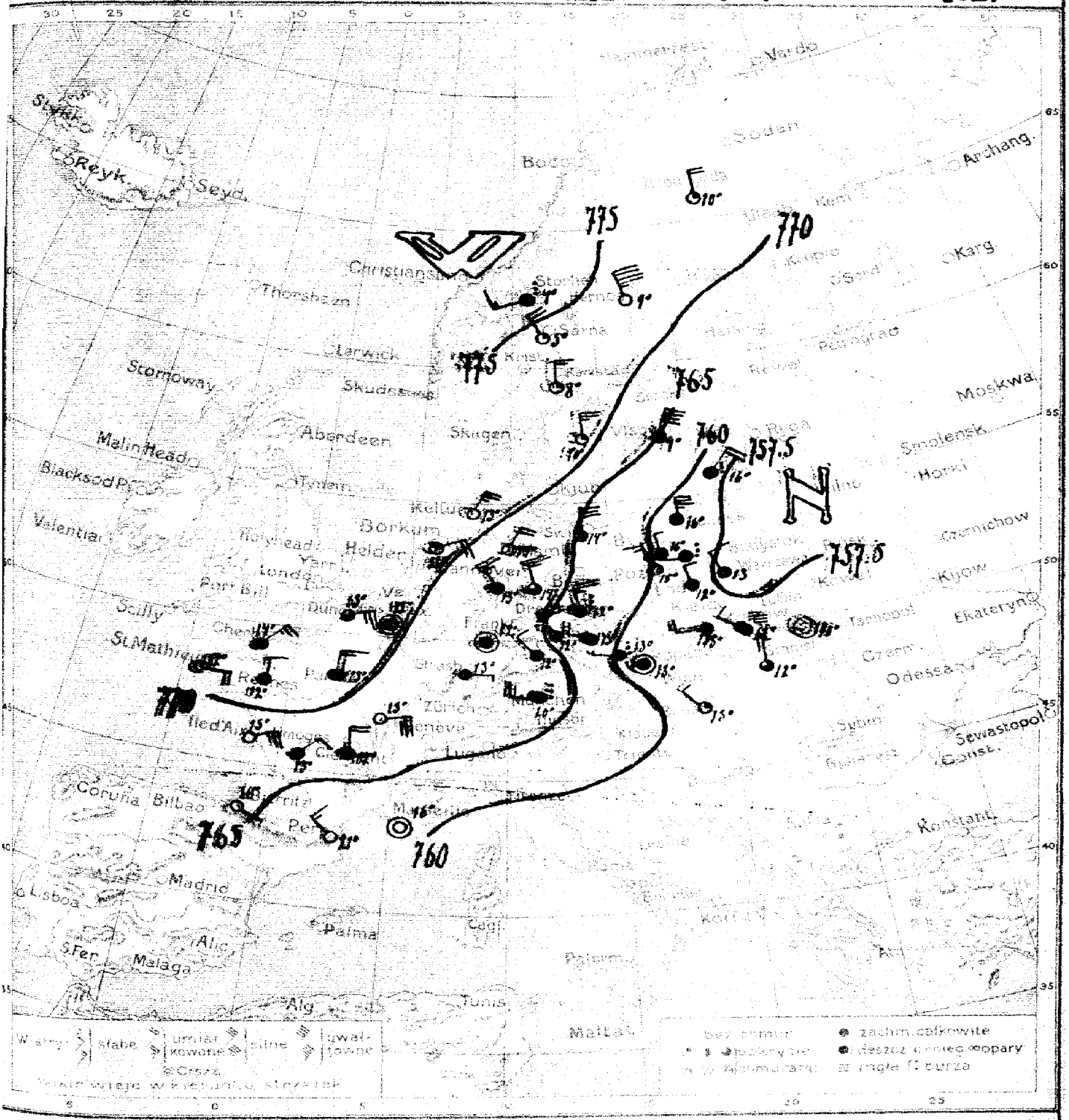

Przewidywany przebieg pogody w ciągu doby następnej ZACHMURZENIE DUŻE, OPADY, WIATRY Z KIERUNKÓW PÓŁNOCNYCH (MIEJSCAMI W PÓŁNOCNEJ CZĘŚCI POLSKI - BURZLIWE). POTEM PRZECIERANIE SIĘ NIEBA I POLEPSZANIE STANU POGODY, DOTYCZĄCE ZWŁASZCZA PÓŁNOCNEJ POLSKI. CHŁODNO. —

Discoloration see original image

Discoloration see original image

Warszawa. Varsovie. Mapa pogody z dnia 30 VIII 1920 r. 7 rano Rocznik I
Carte synoptique du PONIEDZIAŁEK 1920 7 matin N° 163.

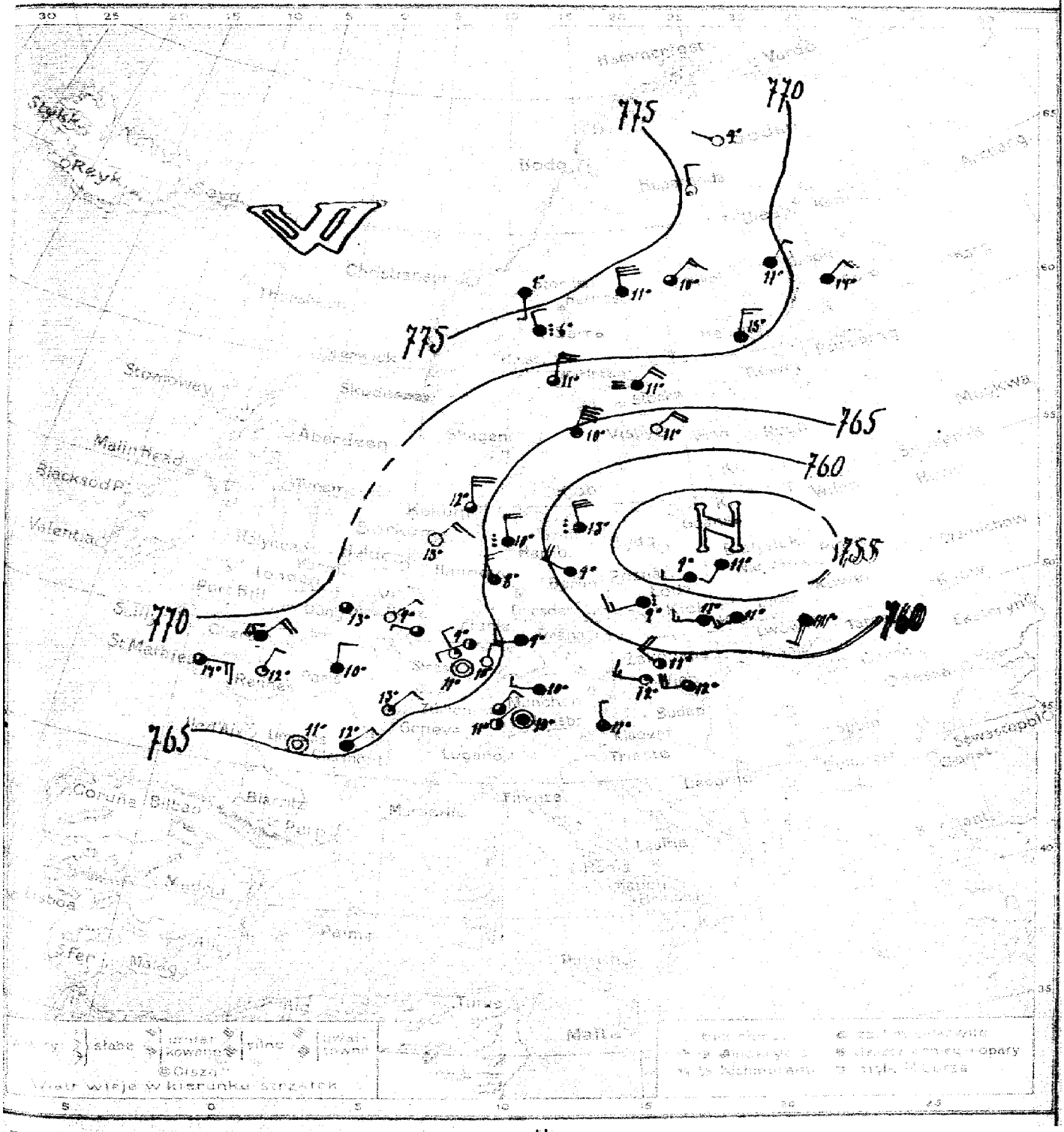

Przewidywany przebieg pogody w ciągu doby następnej NAJPIERW JESZCZE POCHMURNO I SŁABE OPADY, POTEM PRZEDZIERANIE SIĘ CHMUR, ZACHMURZENIE ZMIENNE, CIEPLEJ, WIATRY POŁUDNIOWE.—

Discoloration see original image

PAŃSTWOWY INSTYTUT METEOROLOGICZNY

Discoloration see original image

PAŃSTWOWY INSTYTUT METEOROLOGICZNY

Warszawa. Mapa pogody z dnia 31 VIII 1920 r. rano Rocznik I.
Varsovie. Carte synoptique du WTOREK 1920 7 matin N 104.

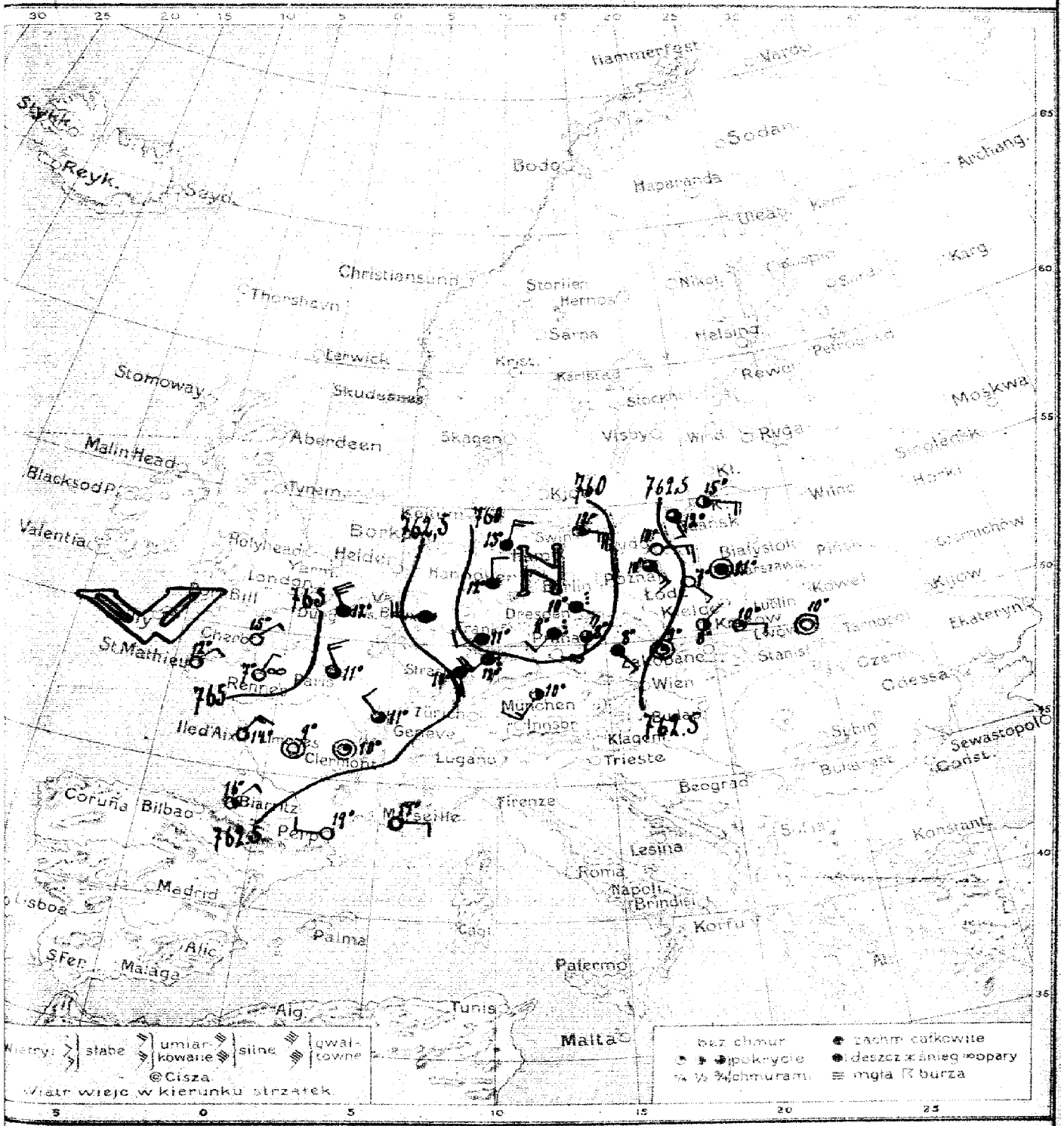

Przewidywany przebieg pogody w ciągu doby następnej. ZACHMURZENIE ZMIENNE, DOŚĆ POGODNIE, WIATRY PRZEWAŻNIE Z KIERUNKÓW WSCHODNICH, CHŁODNO.— Stk.—

Discoloration see original image

PAŃSTWOWY INSTYTUT METEOROLOGICZNY

Discoloration see original image

WYDAWNICTWO PAŃSTWOWEGO INSTYTUTU METEOROLOGICZNEGO
WRAZ Z DANYMI GŁÓWNEJ WOJSKOWEJ STACJI METEOROLOGICZNEJ

Warszawa. Mapa pogody z dnia 1920 r. rano Rocznik I.
Varsovie. Carte synoptique du 1 IX ŚRODA 1920 o 7 metin. N° 165.

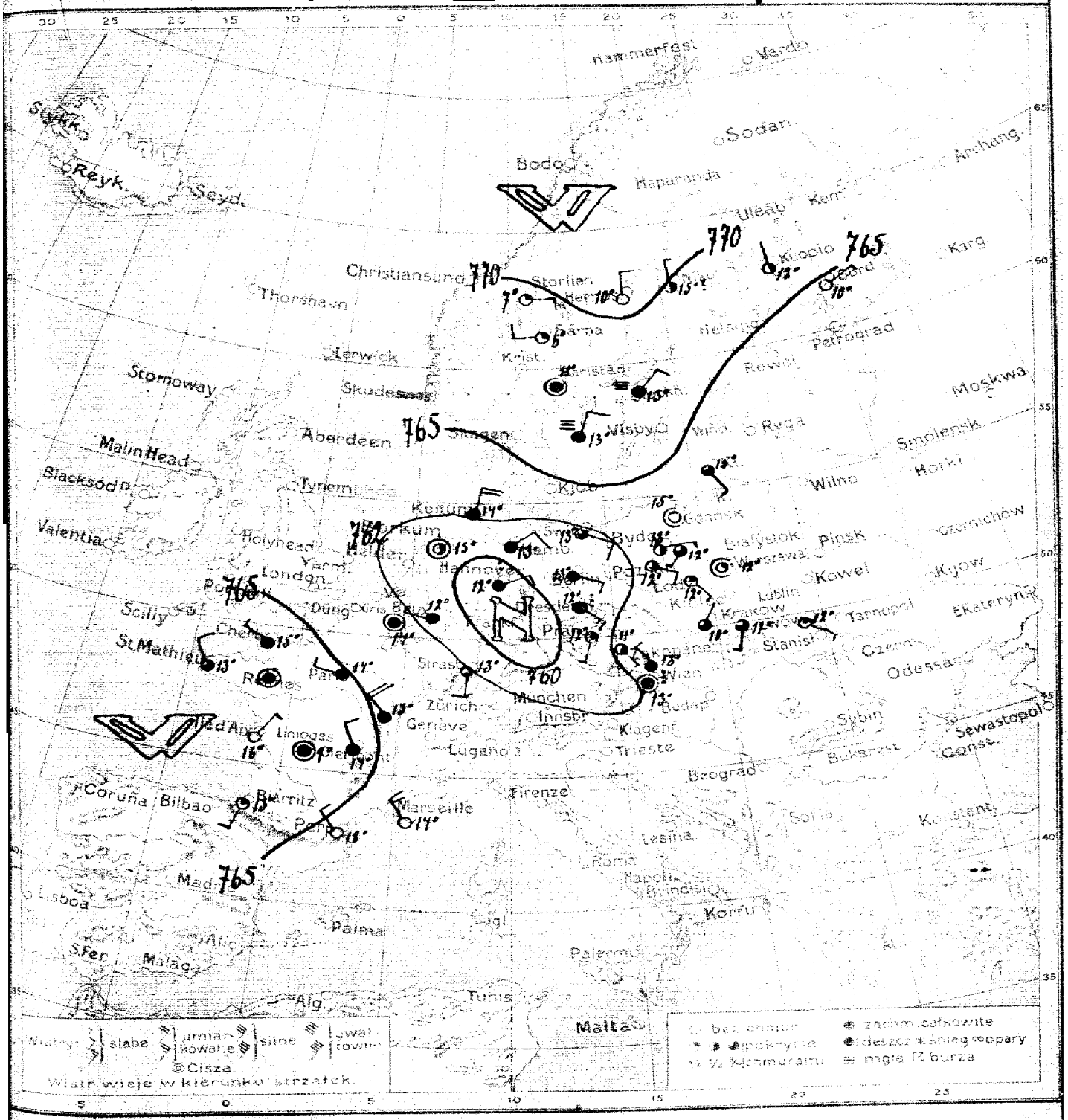

Przewidywany przebieg pogody w ciągu doby następnej ZACHMURZENIE ZMIENNE, TEMPERATURA BEZ ZMIANY, SŁABE WIATRY LOKALNE.—

T. d.—

Wydano 1. IX. o godzinie 14-ej.

Discoloration see original image

PAŃSTWOWY INSTYTUT METEOROLOGICZNY

Discoloration see original image

WYDAWNICTWO PAŃSTWOWEGO INSTYTUTU METEOROLOGICZNEGO w WARSZAWIE.
WRAZ Z DANYMI GŁÓWNEJ WOJSKOWEJ STACJI METEOROLOGICZNEJ

Warszawa. Mapa pogody z dnia 3 IX PIĄTEK 1920 r. 7 rano Rocznik I
Varsovie. Carte synoptique du 3 IX PIĄTEK 1920 7 matin. N° 167.

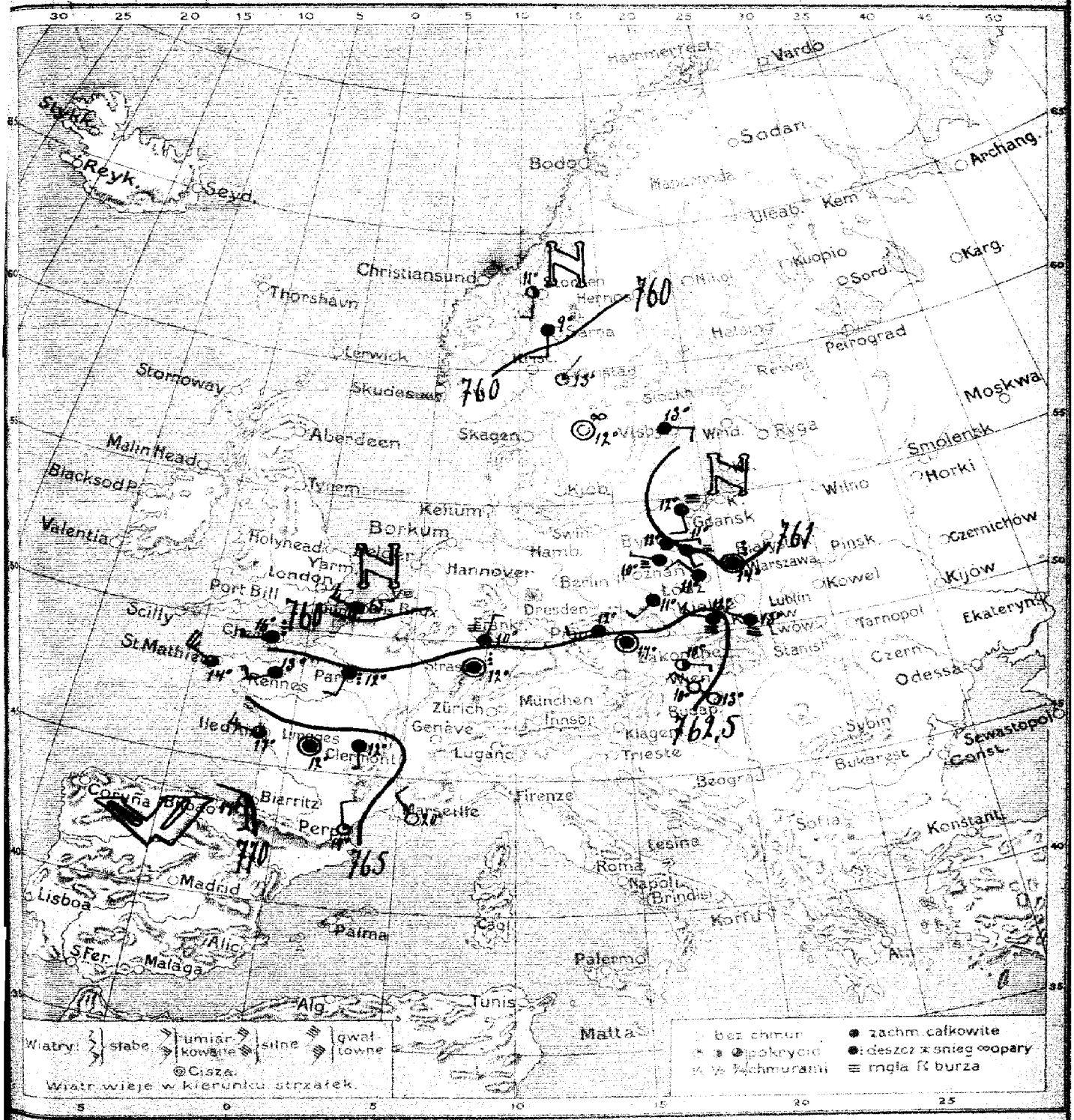

Przewidywany przebieg pogody w ciągu doby następnej POCHMURNO, OPADY, CHŁODNO, WIATRY Z KIERUNKÓW ZMIENNYCH, MIEJSCAMI MALISTO. — Stk.
Z POWODU BRAKU DANYCH Z HAUEN PROGNOZA NIEPEWNA. —

Wydano 3. IV 1920. o godzinie 14 h.

Discoloration see original image

Biuletyn meteorologiczny

Dnia 3 II 1900 r. pod. Zawa (Węgle)

Stacje	Wys. nad poziom morza	Temp. C.	Zach. mróz	Opad	Wiatr kier.	Wiatr sił.	Stacje	Wys. nad poziom morza	Temp. C.	Zach. mróz	Opad	Wiatr kier.	Wiatr sił.
Wisegrad	[illegible]	13	•	12	[illegible]		Pola	7604	13	4	4	[illegible]	2
Lwów	[illegible]	14	4	12	[illegible]	2	Lopatka						
Lublin							Nowy Sącz	631	10	0	0	[illegible]	
Przemyśl	638	13	[illegible]	1	[illegible]	2	Ks. Tatrzańskie	639	14	4	0	[illegible]	2
Stanisławów	612	13	[illegible]	1	[illegible]	1	Zakopane						
Zaleszczyki													
Ks. Karpaty	627	6	1	0	5	1	Tarnów						
Brzeżany							Przedbrzezie						
Stanisławczyk							Jabłonka						
Stanisławów							Magnuszew						
Kołomyja	[illegible]	10	[illegible]	1	[illegible]	1							
Czortków	[illegible]	11	6	3	5	1							
Tłumacz		11	6	3	[illegible]	1	Kielce						
Złoczów	6[illegible]3	12	[illegible]	0	[illegible]	1	Sandomierz						
							Zagnańsk						
Przemyśl	[illegible]	12	•	3	[illegible]	5							
Ks. Kalwaria	[illegible]	14	3	3	[illegible]	5	Szpitalka						
Perisoll	669	14	1	0	5	1	Szczawnica						
Marcinkańce	634	28	[illegible]	[illegible]	[illegible]	[illegible]	Nowy Targ						
Cieszyn							Bochnia	779	11	3	2	5	2
Brzegi	602	13	0	0	[illegible]	[illegible]	Nowy	643	13	4	6	5	3
Kremsmünster	639	13	1	0	5	1	Jaroslaw	619	13	1	0	[illegible]	1
Krakowy	63[illegible]	12	•	10	[illegible]		Stryj	613	9	4	1	5	2
Berlin							Brest						
Kwistaty							Brest						
Berlinek							Kleinhammer						
Jeremend							Kodrow						
Kemeneset													
Kiscsoro							Nikolajew						
Dorodze							Kaniów						
Breslau	7[illegible]6	11	3	1	[illegible]	2	Lindenwald						
							Weinhoff						
							Paul (Podlaski)						
Sorau													
Helmstedt													
Gnesenbl							Tomaszów						
Potsdam							Nowale						
Potenbl							Sieniawa						
Lemnach							Medzilaborce						
							Bucenec						
Hlohjaffa							Brichiai						
Helbet							Czeicza						
							Pudova						

Spostrzeżenia aerologiczne

Stacje	Wysokość pomiaru	godzina	500	1000	1500	2000	Rozkład wiatru: 2500	3000	3500	4000	4500	5000	5500	6000
Warszawa	115 m.	15[illegible]	[illegible]	[illegible]										
Petersburg														
Gdańsk		[illegible]	[illegible]	[illegible]			[illegible]	[illegible]	[illegible]	[illegible]	[illegible]	[illegible]	[illegible]	

Ogólny stan atmosfery w dniu 3. II. 1900 r. (Węgle)

[illegible]

Discoloration see original image

WYDAWNICTWO PAŃSTWOWEGO INSTYTUTU METEOROLOGICZNEGO W WARSZAWIE.
WRAZ Z DANYMI GŁÓWNEJ WOJSKOWEJ STACJI METEOROLOGICZNEJ

Warszawa. Mapa pogody z dnia 1920 r. rano Rocznik I
Varsovie. Carte synoptique du 4 IX SOBOTA 1920 ? mat. N 168.

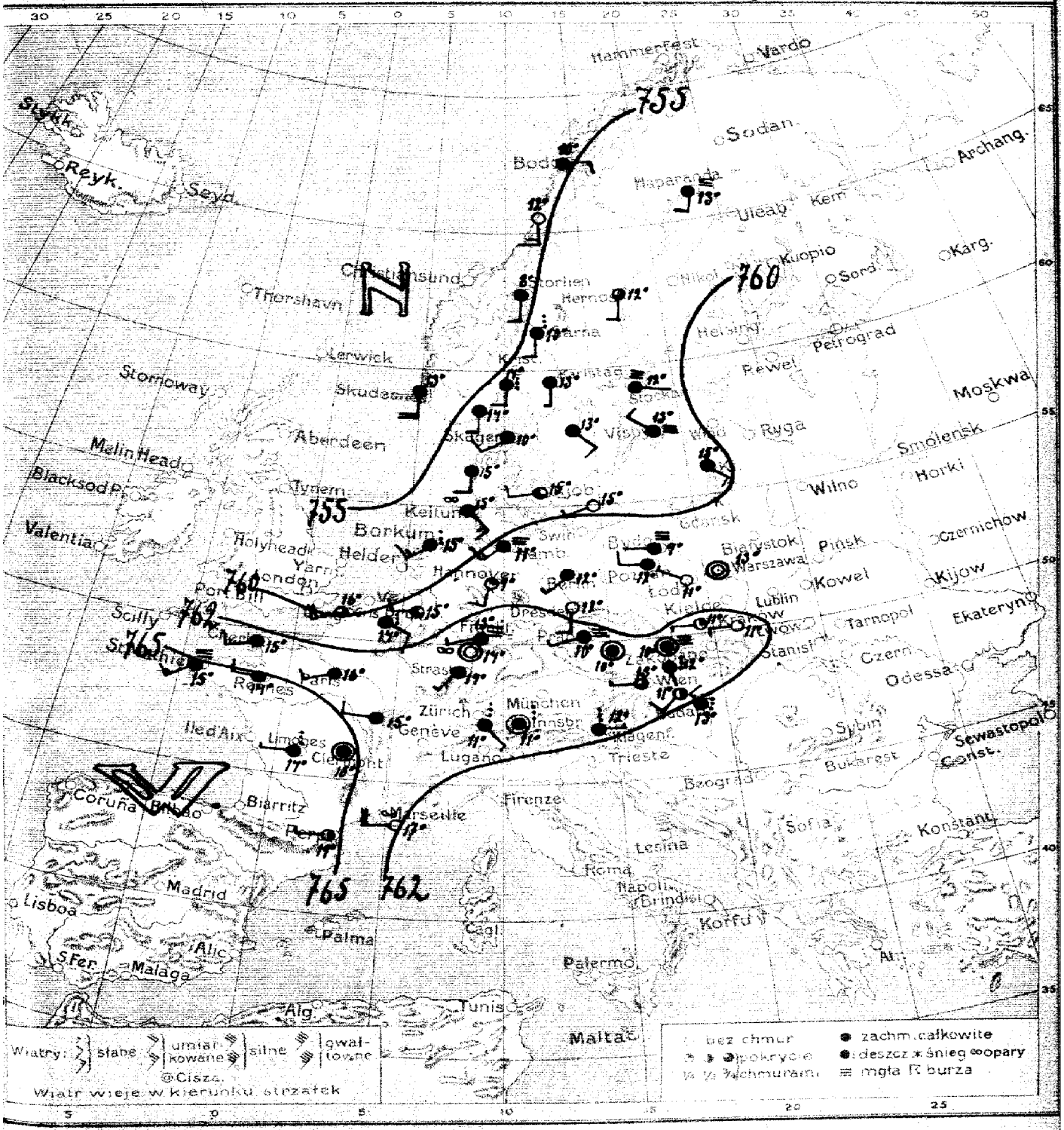

Przewidywany przebieg pogody w ciągu doby następnej ZMIENNE ZACHMURZENIE, MIEJSCAMI OPADY LUB MGŁA, CHŁODNIEJ, SŁABE WIATRY LOKALNE.—

F α.

Wydano 4. IX. 1920. o godzinie 13h 45—

Discoloration see original image

PAŃSTWOWY INSTYTUT METEOROLOGICZNY

Biuletyn meteorologiczny

z dnia 4 II. 1928 r. godz. 7 rano (Sobota)

Stacje	Ciśnienie	Temp.	[illegible]	[illegible]	Wiatr		Stacje	Ciśnienie	[illegible]	[illegible]	[illegible]	Wiatr	
[illegible]	[illegible]	[illegible]	[illegible]	[illegible]	[illegible]	[illegible]	[illegible]	[illegible]	[illegible]	[illegible]	[illegible]	[illegible]	[illegible]

Obserwacje aerologiczne

Stacje	[illegible]	[illegible]	Kierunek i szybkość wiatru											
			[illegible]	[illegible]	[illegible]	[illegible]	[illegible]	[illegible]	[illegible]	[illegible]	[illegible]	[illegible]	[illegible]	[illegible]
[illegible]	[illegible]	[illegible]	[illegible]	[illegible]	[illegible]	[illegible]	[illegible]	[illegible]	[illegible]	[illegible]	[illegible]	[illegible]	[illegible]	[illegible]

[illegible] z dnia 4 II. 1928 r. (sobota) [illegible] [illegible] na zachód od [illegible] [illegible] [illegible] [illegible]

Discoloration see original image

Wydawnictwo Państwowego Instytutu Meteorologicznego w Warszawie.
wraz z danymi Głównej Wojskowej Stacji Meteorologicznej.

Warszawa. Mapa pogody z dnia 1920 r. 7 rano. Rocznik I
Varsovie. Carte synoptique du 5. IX Niedziela 1920 7 matin. No 109

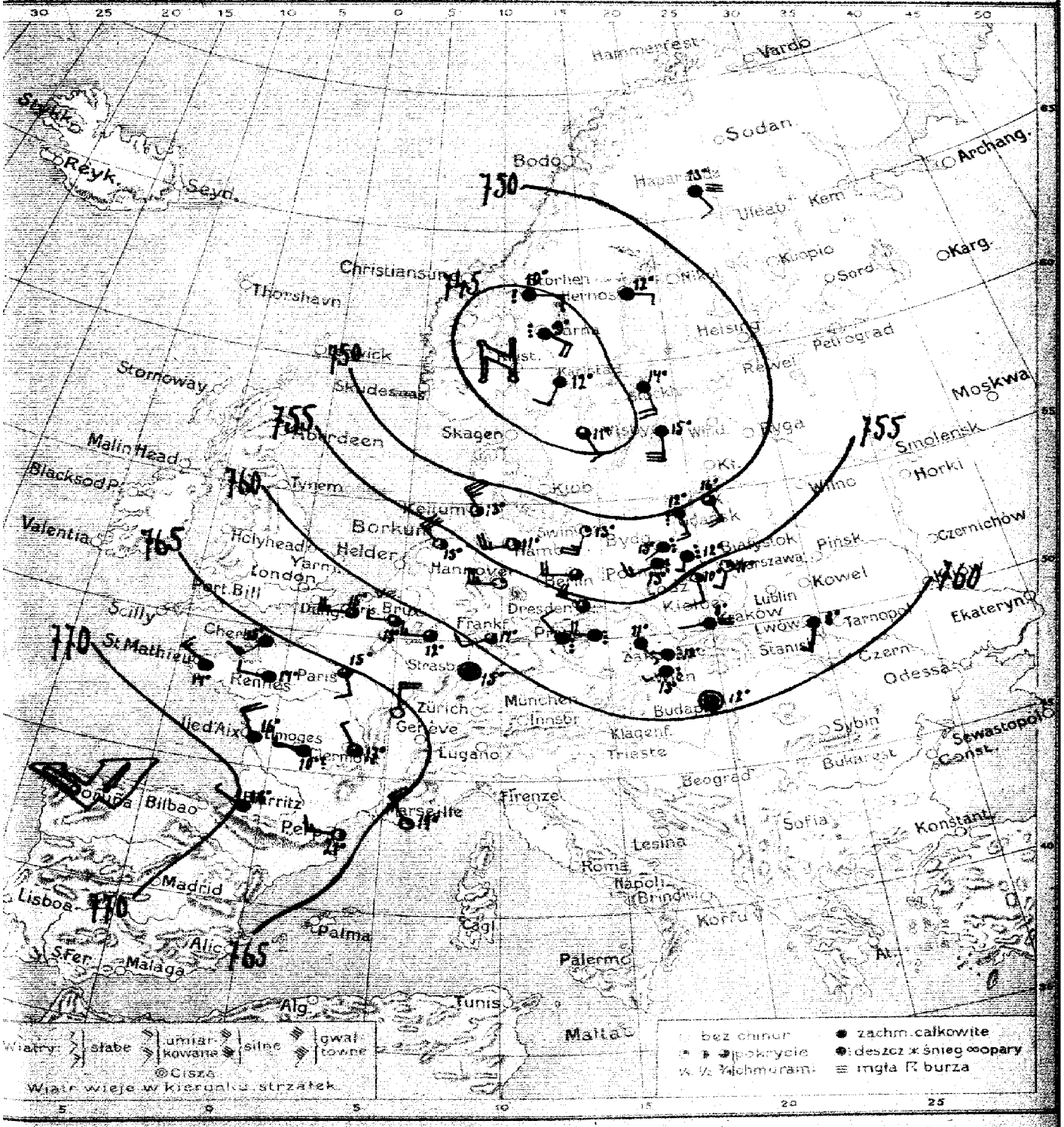

Przewidywany przebieg pogody w ciągu doby następnej: Pochmurno, opady, chłodno, wiatry zachodnie, potem przedzierające się chmur, deszcze przelotne, spadek temperatury, silniejsze wiatry północno-zachodnie.

Wydano 5 IX 1920 o godzinie 13h 45m.

Discoloration see original image

PAŃSTWOWY INSTYTUT METEOROLOGICZNY

Discoloration see original image

WYDAWNICTWO PAŃSTWOWEGO INSTYTUTU METEOROLOGICZNEGO W WARSZAWIE

Z DANYMI [illegible] Wysokiej Stacji [illegible]

Warszawa. Mapa pogody z dnia 6 IX 1920 o 7 rano Rocznik
Varsovie. Carte synoptique du 6 IX [illegible] 1920 matin N° 17

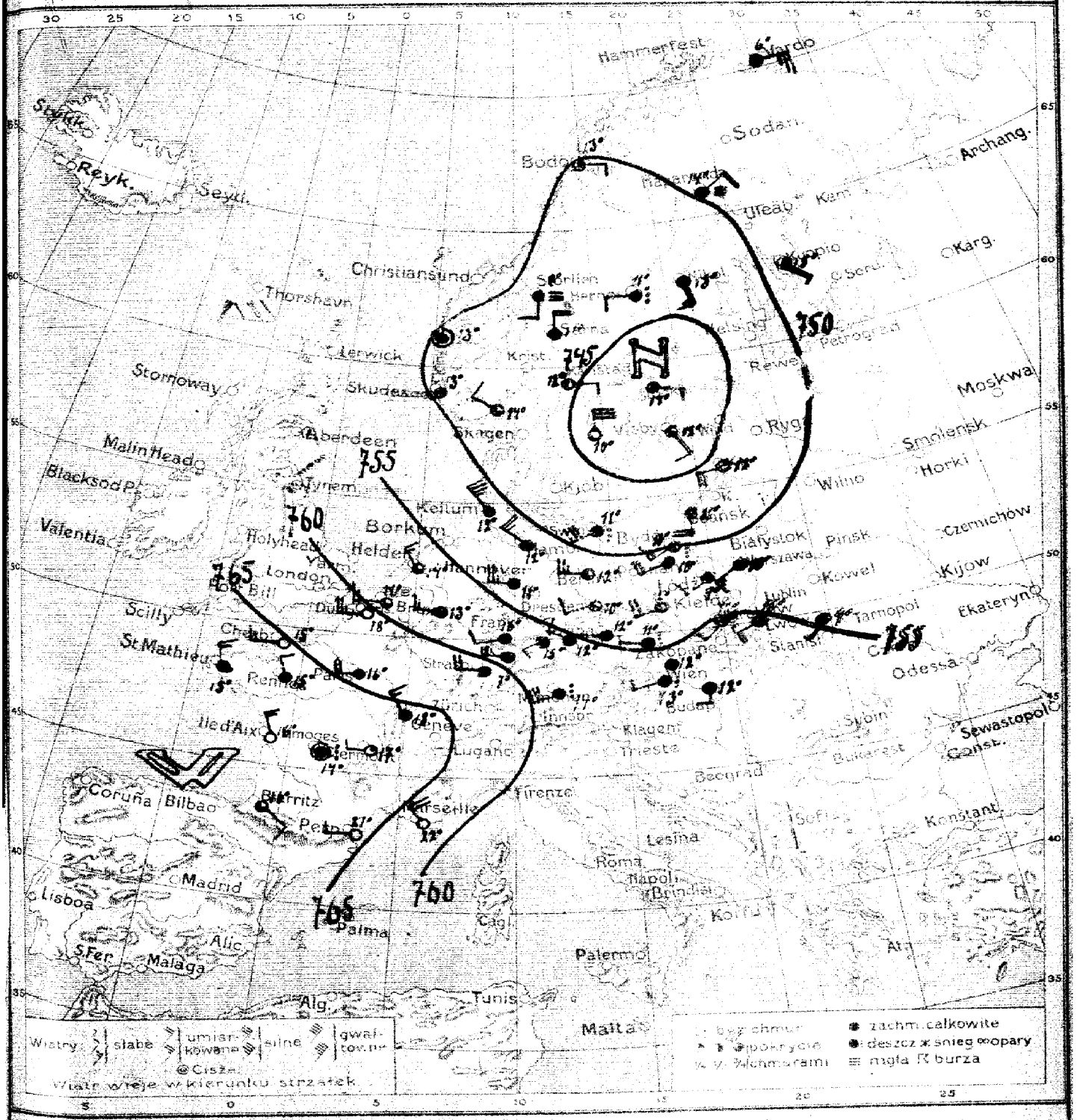

Przewidywany przebieg pogody w ciągu doby następnej HAJPIERW POGODA ZMIENNA, OPADY, POTEM POLEPSZENIE SIĘ STANU POGODY, CHŁODNIEJ. SILNIEJSZE WIATRY PÓŁNOCNE ZA CHŁODNIE.

F. d.

Wydano 6 IX 1920 o godzinie 13h

Discoloration see original image

PAŃSTWOWY INSTYTUT METEOROLOGICZNY

Biuletyn meteorologiczny

Dnia 6. 11. 1920 godz. 7 am. (Greenwich)

Stacja	Ciśnienie na 0° i poziom morza mm	Temp. °C	Wiatr kierunek	Wiatr siła	Stacja	Ciśnienie na 0° i poziom morza mm	Temp. °C	Wiatr kierunek	Wiatr siła
Polska					**Niemcy**				
Warszawa	701.9	10	0	5	WSW	3	Wisbaden	760.1	11	3	3	W	4
Poznań	703	4	4	5	SW	2	Meldorf	57.6	14	3	0	NW	3
Włocławek	.	.	.	.	.	.							
Kraków	699	10	●	6	NW	2	**Czechosłowacja**						
Tarnów	697	10		5	WSW	2	Praha	756.7	12	4	5	W	3
Lwów	696	6	4	4	SW	1	Ogor (Chot)	759	12	4	3	WSW	1
Lubraniec	697.1	7	4	10	SW	1	Stará Paka	57.8	12	4	6	S	1
Sandomierz		.	.	.	.	.	Lac. Štrbské	564	11	●	14	W	1
Wydołki Borowe	.	.	.	.	.	.	Koszyce	.	.	.	.	.	.
Szczecin	51.4	10	4	1	WSW	4							
Bydgoszcz	50.2	10	●	3	SW	3	**Austrja**						
Toruń	.	.	.	.	.	.	Wien	755.4	13	●	7	WSW	2
Gdańsk	47.6	11	4	3	S	4	Innsbruck	.	.	.	.	.	.
Francja							Feldkirch	.	.	.	.	.	.
Paris	762.7	11	4	1	W	4	Klagenfurt	.	.	.	.	.	.
St. Mathieu	756	10	4	0	NNW	3							
Brest	763	11	3	0	SSE	2	**Szwajcarja**						
Rochefort	762.9	12	0	0	NW	4	Genève		Brak danych				
Lorient	763	12	4	0	NNW	3	Zürich						
Clermont	764.5	14	●	0	Cim		Chaux-de-Fonds		przyjęto				
Clermont F.	762	12	0	0	W	1							
Nancy	761.7	12	4	3	W	4	**Szwecja**						
Niemcy							Stockholm	754.3	10	4	3	E	5
Berlin	753.1	12	3	5	W	1	Haparanda	50.1	10	4	3	NE	2
Hamburg	52.9	12	●	6	WNW	5	Härnösand	47.9	11	●	5	W	2
Borkum	.	.	.	.	.	.	Stornoway	46.7	11	4	0	S	1
Swinemünde	49.0	11	●	5	SW	3	Visby	42.5	12	3	2	SSE	2
Hannover	52.1	11	4	3	W	3	Karlstad	43.8	12	2	0	E	2
Wiesbaden	56.4	14	4	.	WSW	3	Sälma	46.2	11	4	3	N	4
München	54.3	11	3	4	WSW	3	**Finlandja**						
Breslau	53.0	12	3	3	WSW	4	Turku	750.0	6	4	0	E	5
Austrja							Joensuu	49.9	13	1	0	E	1
Semmerik		Brak danych					Christiania	.	.	.	.	.	.
Wien Hohe Wand							Skudenes	49.4	13	4	10	Cim	
Innsbruck							**Islandja**						
Bludenz		przyjęto					Helsingfors	.	.	.	.	.	.
Bregenz							Kuopio	750.0	15	2	0	SSE	1
Salzburg							Jyväskylä	.	.	.	.	.	.
Graz							Sodankylä	.	.	.	.	.	.
							Kewl (Orkney)	.	.	.	.	.	.

Spostrzeżenia aerologiczne

Stacja	Ciśnienie przed morzem	godz.	Kierunek i prędkość wiatru 500	1000	1500	2000	2500	3000	3500	4000	4500	5000	5500	6000
Warszawa	115 m	7h 12	W 05	W 115	W 11	WSW 95	WSW 75	W 125	.	.	.	.	.	.
Poznań	120 m.	.	.	.	.	.	.	.	.	.	.	.	.	.
Gdańsk	12 m.	.	.	.	.	.	.	.	.	.	.	.	.	.

Ogólny stan atmosfery w dniu 6. 11. 1920 r. (poniedziałek)

Depresja przesunęła się na południ. wschód i obecnie jej środek znajduje się na Bałtyku. Pląs wysokiego ciśnienia na Francji. W Polsce pochmurno, deszcze. Temperatura się zniżyła, zwłaszcza w środkowej i południowej Polsce, z Wilbądzie przeszło 3°.

Discoloration see original image

Wydawnictwo Państwowego Instytutu Meteorologicznego w Warszawie.
wraz z danymi Głównej Wojskowej Stacji Meteorologicznej.

Warszawa. Mapa pogody z dnia 1920 r. rano. Rocznik I.
Varsovie. Carte synoptique du 7. IX. Wtorek 1920. 7 matin. N° 171.

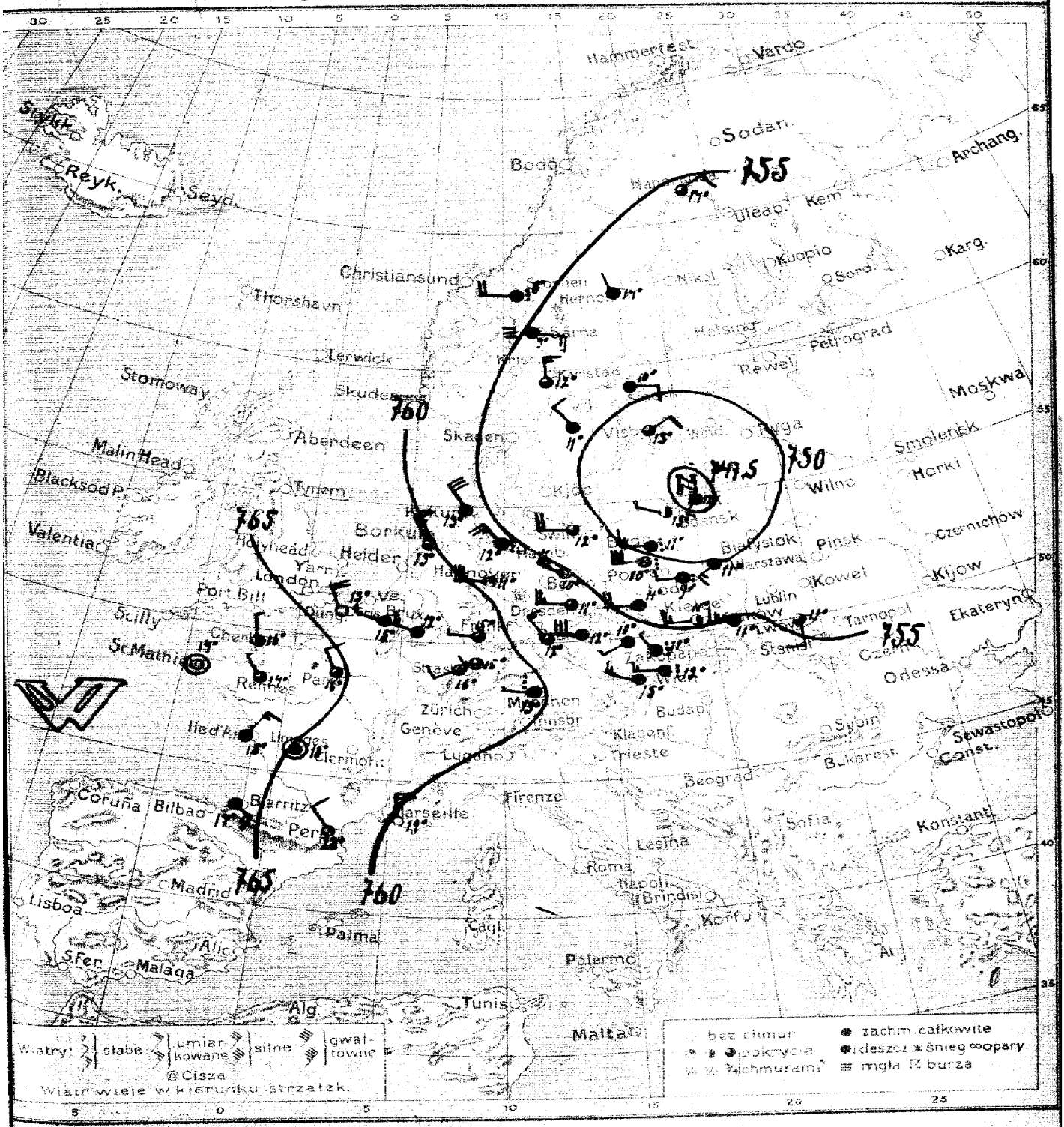

Przewidywany przebieg pogody w ciągu doby następnej Najpierw pochmurno, opady, wiatry zachodnie, później obrót wiatru ku HW przedzieranie się chmur i ustawanie opadów, temperatura mało zmieniona.—

Wydano 7. IX. 1920. o godzinie 13h 45m.

Discoloration see original image

PAŃSTWOWY INSTYTUT METEOROLOGICZNY

Dziennik meteorologiczny

Discoloration see original image

Wydawnictwo Państwowego Instytutu Meteorologicznego w Warszawie.
wraz z danymi Głównej Wojskowej Stacji Meteorologicznej.

Warszawa. Varsovie. Mapa pogody z dnia / Carte synoptique du 8. IX ŚRODA 190 / 190 7 rano / matin Rocznik I. N 172.

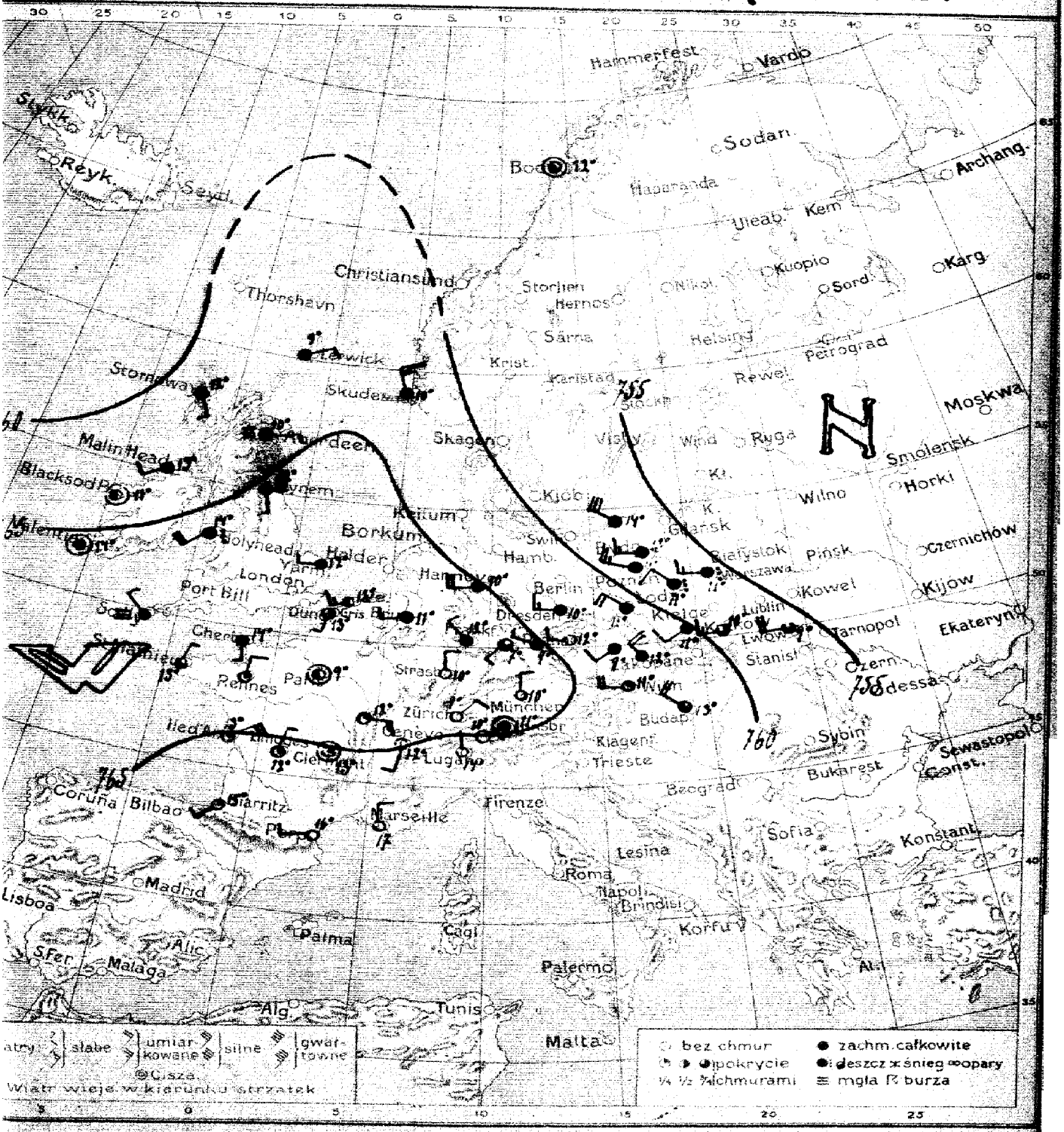

Przewidywany przebieg pogody w ciągu doby następnej ZMIENNE ZACHMURZENIE, MIEJSCAMI JESZCZE OPADY, UMIARKOWANE WIATRY ZACHODNIE, CHŁODNO.—

F α.

Wydano o godzinie 14h 15m
8. IX. 1920.

Discoloration see original image

Discoloration see original image

Wydawnictwo Państwowego Instytutu Meteorologicznego w Warszawie
wraz z danymi Głównej Wojskowej Stacji Meteorologicznej.

Warszawa. Mapa pogody z dnia 9. IX. Czwartek 1920 r. 7 rano Rocznik I.
Varsovie. Carte synoptique du 9. IX. 1920. matin N°173.

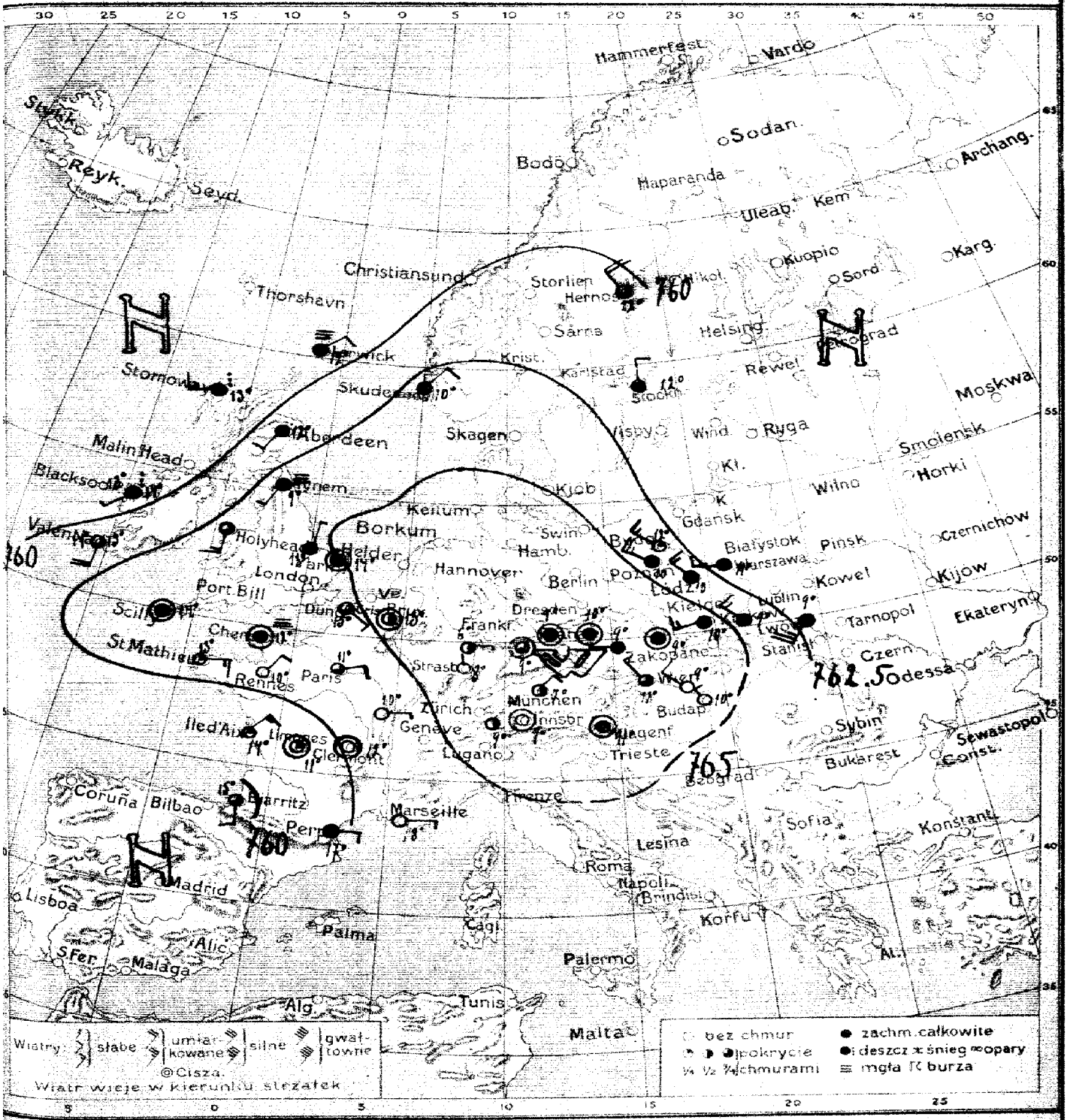

Przewidywany przebieg pogody w ciągu doby następnej ZACHMURZENIE ZMIENNE, MIEJSCAMI MOŻLIWE JESZCZE OPADY, SŁABE WIATRY Z KIERUNKÓW ZMIENNYCH, CHŁODNO, POTEM NIECO CIEPLEJ.

STK.

Wydano 9. IX 1920 o godzinie 14h 05m.

Discoloration see original image

Discoloration see original image

Wydawnictwo Państwowego Instytutu Meteorologicznego w Warszawie
wraz z danymi Głównej Wojskowej Stacji Meteorologicznej.

Warszawa. Varsovie. Mapa pogody z dnia / Carte synoptique du 10. IX. Piątek 1920 r. / 1920 r. rano / matin Rocznik I. № 174.

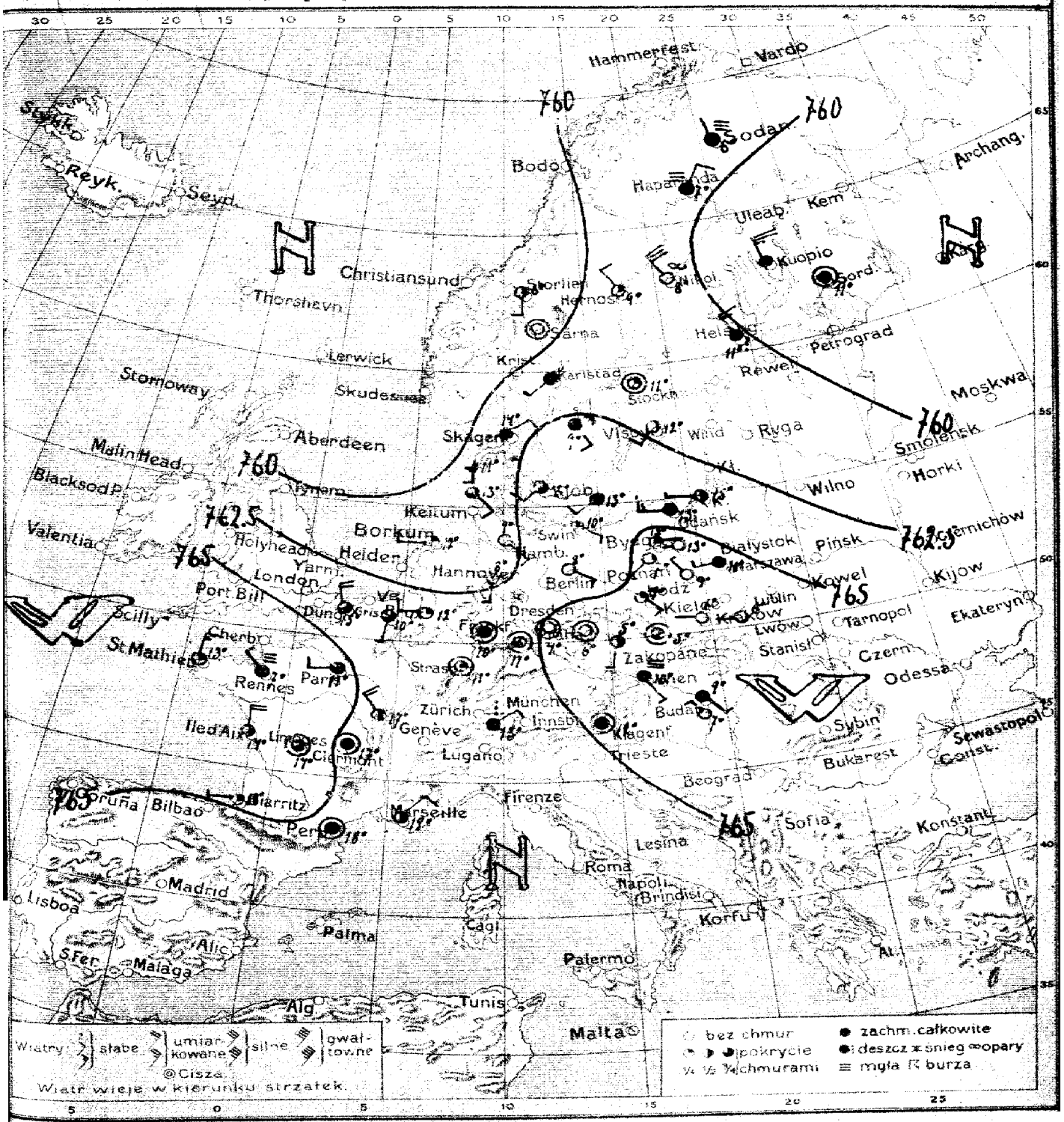

Przewidywany przebieg pogody w ciągu doby następnej Najpierw zachmurzenie słabe, wzrost temperatury, wiatry południowo-wschodnie, rano mgła. Później znowu pogorszenie się pogody.

Dr. F. N.

Wydano 10. IX. 1920 o godzinie 14h. 15m.

Discoloration see original image

PAŃSTWOWY INSTYTUT METEOROLOGICZNY

Biuletyn meteorologiczny

z dnia 10. 4. 1920r. godz. 7 rano [illegible]

Miasto	Stan barom.	T.	Zachm.	Opad	Wiatr kier.	Wiatr siła
[illegible]	759	11	0	0	WSW	1
[illegible]	[illegible]	5	0	0.4	W	1
[illegible]	63.9	[illegible]	0	0	W	.
[illegible]	63.3	[illegible]	0	0	W	1
[illegible]	.	.	.	.	.	.
[illegible]	.	.	.	.	.	.
[illegible]	.	.	.	.	.	.
[illegible]	.	.	.	.	.	.
[illegible]	758	4	1	[illegible]	SW	1
[illegible]	63.5	10	1	[illegible]	[illegible]	.
[illegible]	.	10	0	0	W	.
[illegible]	61.8	13	1	0	W	3
[illegible]	759.9	11	5	[illegible]	W	2
[illegible]	63.?	13	2	0	[illegible]	3
[illegible]	65.9	10	1	0	W	1
[illegible]	65.9	10	[illegible]	[illegible]	[illegible]	0
[illegible]	65.5	[illegible]	[illegible]	0	[illegible]	3
[illegible]	[illegible]	[illegible]	[illegible]	[illegible]	cisza	
[illegible]	[illegible]	[illegible]	[illegible]	[illegible]	cisza	
[illegible]	63.5	[illegible]	1	0	cisza	
[illegible]	763.?	[illegible]	0	0	[illegible]	[illegible]
[illegible]	63.1	9	0	0	[illegible]	[illegible]
[illegible]	61.0	12	1	0	W	0
[illegible]	54.1	10	2	0	[illegible]	2
[illegible]	62.4	8	[illegible]	0	[illegible]	[illegible]
[illegible]	.	.	.	.	.	.
[illegible]	.	.	.	.	.	.
[illegible]	65.?	[illegible]	1	0	[illegible]	[illegible]
[illegible]	Radiodepesze nie przyszły					

Miasto	Stan barom.	T.	Zachm.	Opad	Wiatr kier.	Wiatr siła
[illegible]	Radiodepesze nie przyszły					
[illegible]	765.5	5	0	0	cisza	
[illegible]	63.1	4	4	0	cisza	
[illegible]	63.8	9	4	0	SE	1
[illegible]	66.4	5	2	0.4	SSW	1
[illegible]	.	.	.	.	.	.
[illegible]	765.3	10	4	0	SE	0
[illegible]	.	.	.	.	.	.
[illegible]	64.2	13	.	1	[illegible]	1
[illegible]	63.?	12	4	0	[illegible]	
[illegible]	Radiodepesze nie przyszły					
[illegible]	751.1	11	1	0	cisza	
[illegible]	61.0	7	4	0	NNE	2
[illegible]	61.5	9	1	0	NW	1
[illegible]	58.4	8	2	0	S	2
[illegible]	62.4	12	0	0	SSW	2
[illegible]	61.3	15	4	0	SSW	1
[illegible]	54.2	10	0	0	cisza	
[illegible]	Radiodepesze nie przyszły					
Helsingfors	760.2	11	●	0	NNW	3
[illegible]	.	.	.	.	.	.
[illegible]	57.9	11	4	2	cisza	
[illegible]	61.6	6	4	0	NNW	.
[illegible]	.	.	.	.	.	.

Spostrzeżenia aerologiczne

Miasto	[illegible]	[illegible]	500	1000	1500	2000	2500	3000	3500	4000	4500	5000	5500	6000
[illegible]	115 m	500	[illegible]	[illegible]	.	.	.	.	.	.	.	.	.	.
[illegible]	120 m	.	.	.	.	.	.	.	.	.	.	.	.	.
[illegible]	12 m	.	.	.	.	.	.	.	.	.	.	.	.	.

Ogólny stan atmosfery w dniu 10.IV.1920r.

Wyraźnie ciśnienie [illegible] od [illegible] nad Węgrami i Małopolską. Depresja między Skandynawią i Islandią. [illegible] od [illegible] do [illegible]. [illegible]

[illegible]

Wydawnictwo Państwowego Instytutu Meteorologicznego w Warszawie.
wraz z danymi Głównej Wojskowej Stacji Meteorologicznej.

Warszawa. Mapa pogody z dnia 1920 r. 7 rano Rocznik I.
Varsovie. Carte synoptique du 11. IX. Sobota 1920. 7 matin N 175.

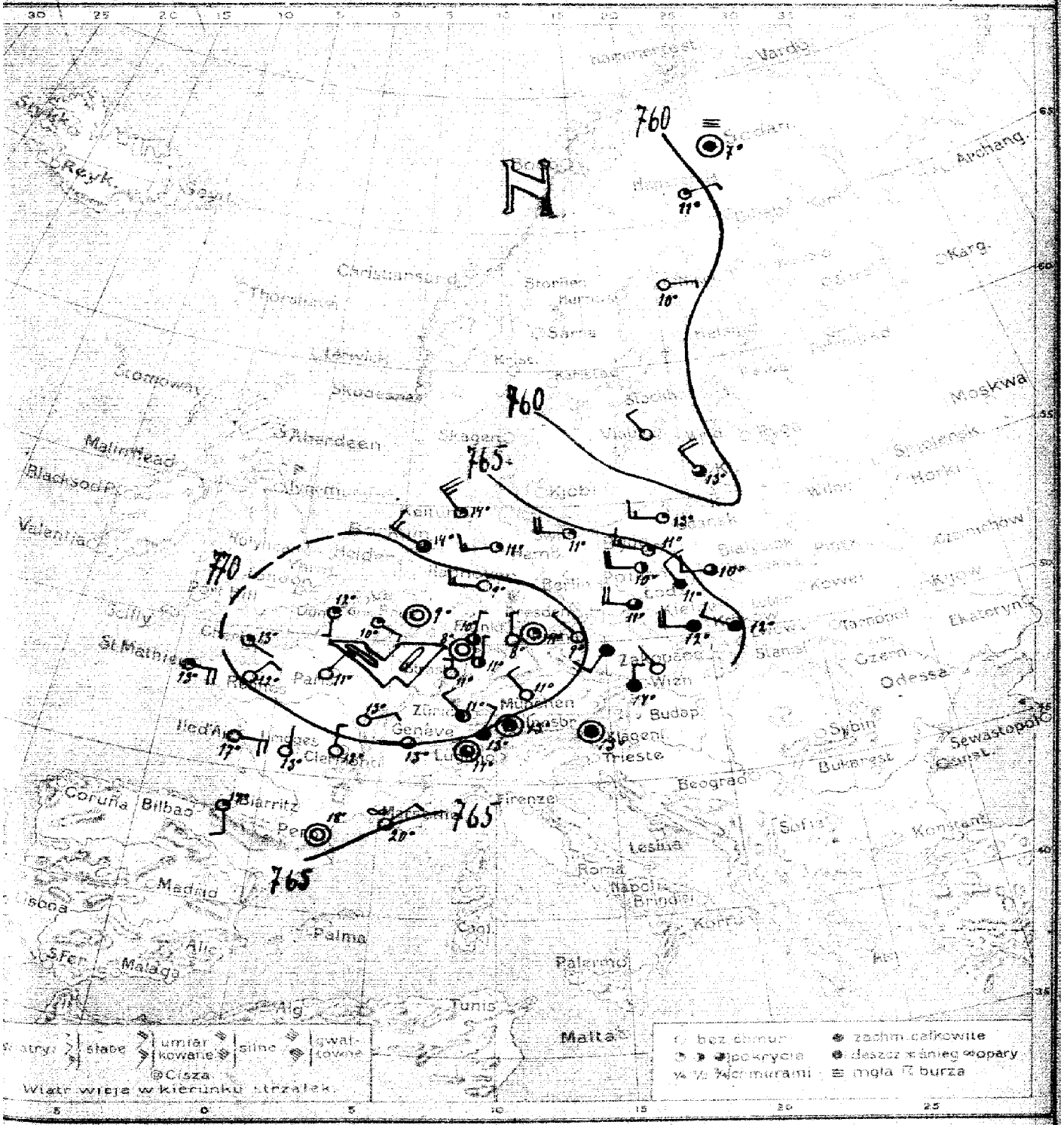

Przewidywany przebieg pogody w ciągu doby następnej.

Dość pogodnie, cieplej, rano możliwa mgła, słabe wiatry lokalne.

F. L.

Wiedeń 11 IX. 1920. o godzinie 14h 45m.

Discoloration see original image

PAŃSTWOWY INSTYTUT METEOROLOGICZNY

Biuletyn meteorologiczny

z dnia [illegible] 1920 r. godz. 7 rano (sobota)

Stacja	Ciśnienie	Temp.	[illegible]	[illegible]	Wiatr		Stacja	Ciśnienie	Temp.	[illegible]	[illegible]	Wiatr	
[illegible]	[illegible]	[illegible]	.	0	[illegible]	[illegible]	[illegible]	Nie nadeszły					
[illegible]	[illegible]	[illegible]	.	[illegible]	[illegible]	[illegible]	[illegible]						
[illegible]	6?.?	1?	0	0	[illegible]	[illegible]	[illegible]	76.4	11	0	0	SW	1
[illegible]	[illegible]	1?	0	1	[illegible]	[illegible]	[illegible]	76.?	8	1	0	Cisza	
[illegible]	6?.?	10	.	.	W	0	[illegible]	.	.	.	.	.	.
[illegible]	.	.	.	.	.	.	[illegible]	66.4	9	4	0	SW	?
[illegible]	6?.?	10	.	0	W	2	[illegible]	.	.	.	.	.	.
[illegible]	6?.?	11	1	0	[illegible]	3	[illegible]	7?.?	14	4	1	N	1
[illegible]	6?.?	13	1	0	W	3	Innsbruck	[illegible]	13	4	24	Cisza	
[illegible]	11?.?	11	0	0	[illegible]	1	[illegible]	[illegible]	13	4	8	SW	1
[illegible]	6?.?	10	1	0	.	1	[illegible]	[illegible]	13	4	0	Cisza	
[illegible]	6?.?	12	1	0	.	.	[illegible]	70.?	13	0	0	W	.
[illegible]	63.4	10	0	0	[illegible]	.	[illegible]	[illegible]	11	2	5	NW	2
[illegible]	[illegible]	10	0	0	[illegible]	.	[illegible]	6?.?	14	3	0	Cisza	
[illegible]	[illegible]	10	0	0	[illegible]	.	[illegible]	.	.	.	.	.	.
[illegible]	6?.?	1	0	0	[illegible]	.	[illegible]	75.?	11	1	.	[illegible]	1
[illegible]	[illegible]	11	0	[illegible]	[illegible]	1	[illegible]	.	.	.	.	.	.
[illegible]	.	.	.	.	.	.	[illegible]	.	.	.	.	.	.
[illegible]	[illegible]	11	1	0	W	3	[illegible]	.	.	.	.	.	.
[illegible]	[illegible]	10	3	0	[illegible]	3	[illegible]	.	.	.	.	.	.
[illegible]	6?.?	11	1	3	W	?	[illegible]	.	.	.	.	.	.
[illegible]	70.?	9	0	0	W	3	[illegible]	Nie nadeszły					
[illegible]	70.7	11	1	5	[illegible]	[illegible]	[illegible]						
[illegible]	.	.	.	.	.	.	[illegible]						
[illegible]	6?.3	11	3	0	[illegible]	[illegible]	[illegible]						
[illegible]	[illegible]						[illegible]	.	.	.	.	.	.
[illegible]							[illegible]	.	.	.	.	.	.
[illegible]							[illegible]	.	.	.	.	.	.
[illegible]							[illegible]	7?.11	7	4	.	Cisza	
[illegible]	[illegible]						[illegible]	.	.	.	.	.	.

Spostrzeżenia aerologiczne

Stacja	Wzniesienie	Godz.	Kierunek i prędkość wiatru											
			500	1000	1500	2000	2500	3000	3500	4000	4500	5000	5500	6000
Warszawa	115 m	7 h	NW 15	WNW 15	WNW 15	NW 15	.	.	.	.	.	.	.	.
Poznań	120 m	.	.	.	.	.	.	.	.	.	.	.	.	.
[illegible]	15 m	.	.	.	.	.	.	.	.	.	.	.	.	.

Ogólny stan atmosfery w dniu 11.IX.1920 r. (sobota)

Wyż nad Francją.
W Polsce przeważnie pochmurno; temperatura w większej części Polski prawie nie [illegible], natomiast znacznie podniosła się w Małopolsce.

Discoloration see original image

WYDAWNICTWO PAŃSTWOWEGO INSTYTUTU METEOROLOGICZNEGO W WARSZAWIE.
WRAZ Z DANYMI GŁÓWNEJ WOJSKOWEJ STACJI METEOROLOGICZNEJ.

Warszawa. Varsovie. Mapa pogody z dnia / Carte synoptique du 12. IX. NIEDZIELA 1920 r. rano / matin Rocznik I No 176.

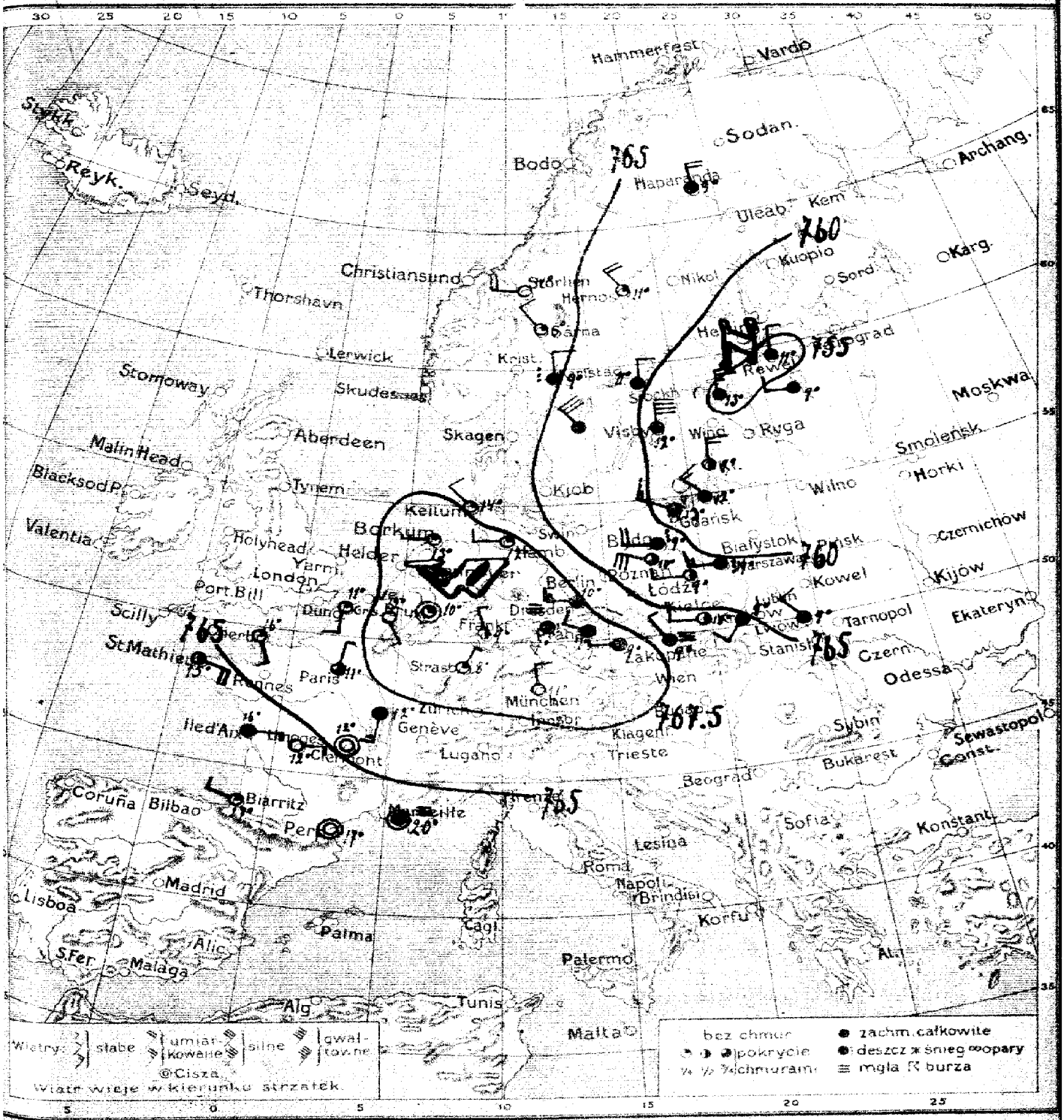

Przewidywany przebieg pogody w ciągu doby następnej. ZACHMURZENIE ZMIENNE, MIEJSCAMI PRZELOTNE DESZCZE LUB MGŁISTO, WIATRY Z KIERUNKÓW ZACHODNICH, CHŁODNO, POTEM CIEPLEJ. —

St. K.

Wydano 12. IX. 1920 o godzinie 13h 45m.

Discoloration see original image

Biuletyn meteorologiczny

[illegible] godz. 7 rano [illegible]

[illegible]

Stacje	[illegible]	Cisnienie		600	1000	1500	2000	2500	3000	3500	4000	4500	5000	5500	6000
[illegible]	110 m				[illegible]	[illegible]	[illegible]	[illegible]	[illegible]						
[illegible]	120 m														
[illegible]	12 m			[illegible]	[illegible]	[illegible]		[illegible]	[illegible]	[illegible]	[illegible]				

Wyższy stan atmosfery w dniu 12.IV.1926 r.

[illegible] zimnienie nad [illegible], [illegible] i [illegible] Polski [illegible] nad [illegible] i Czechosłowacją.

W Polsce, Austrii i Czechosłowacji [illegible] nad [illegible] i we Francji [illegible]. Nad Bałtykiem i Polską [illegible] i w Czechosłowacji [illegible]. [illegible] opady [illegible] w Szwecji [illegible] w Polsce [illegible] [illegible]

Wydawnictwo Państwowego Instytutu Meteorologicznego w Warszawie.
wraz z danymi Głównej Wojskowej Stacji Meteorologicznej.

Warszawa. Mapa pogody z dnia 1920r. 7 rano. Rocznik
Varsovie. Carte synoptique du 13. IX. Poniedziałek 1920 7 matin. N° 177

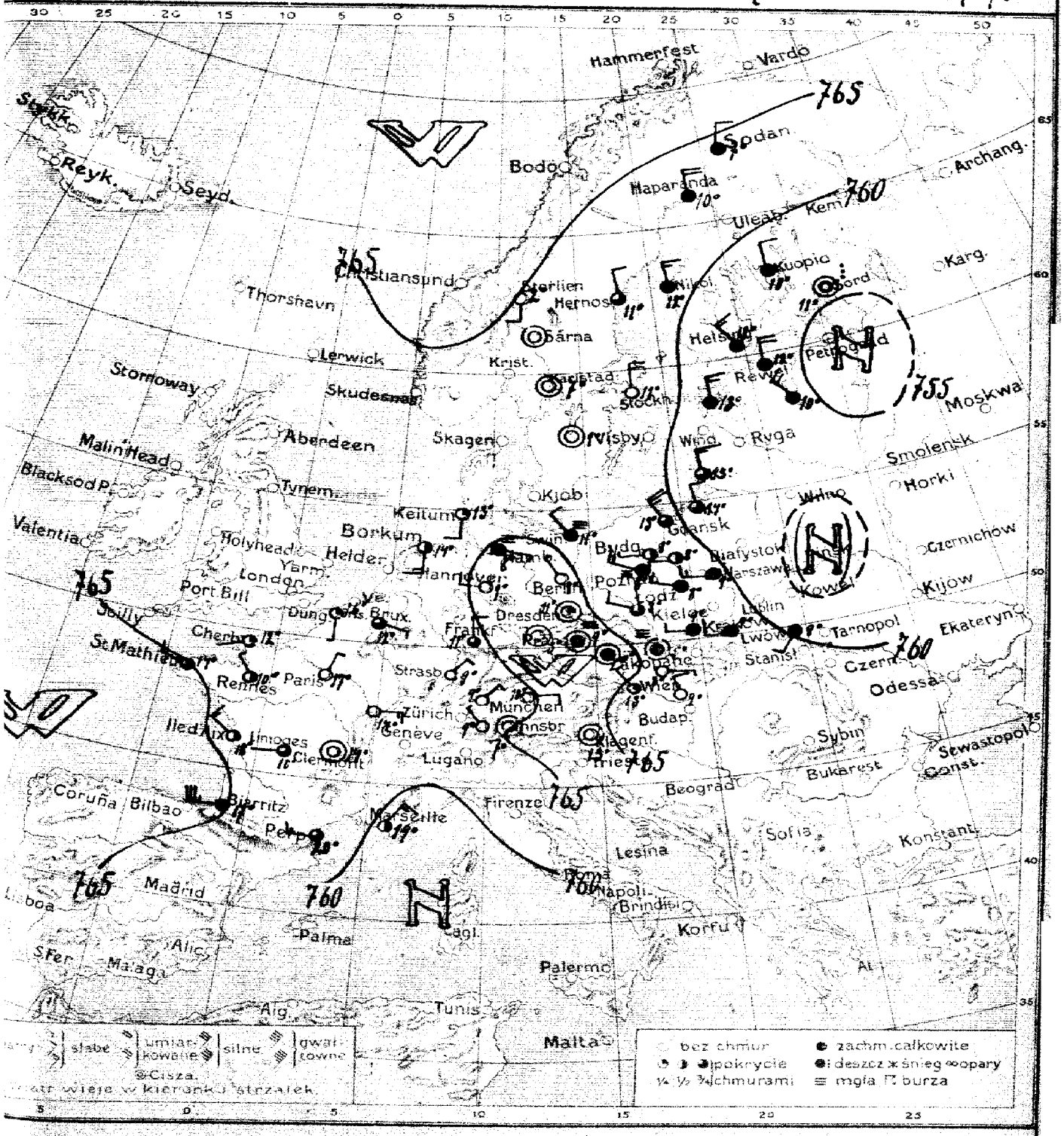

Zmodyfikowany przebieg pogody w ciągu doby następnej. Zmniejszenie się zachmurzenia. Przejściowo pogodnie. Chłodno, później wzrost temperatury. – Najpierw wiatry północne, potem wiatry lokalne, później południowo zachodnie. Rano mglisto.

Dr. F. N

Wydano 13. IX. 1920. o godzinie 14h 00m.

Discoloration see original image

PAŃSTWOWY INSTYTUT GEOLOGICZNY

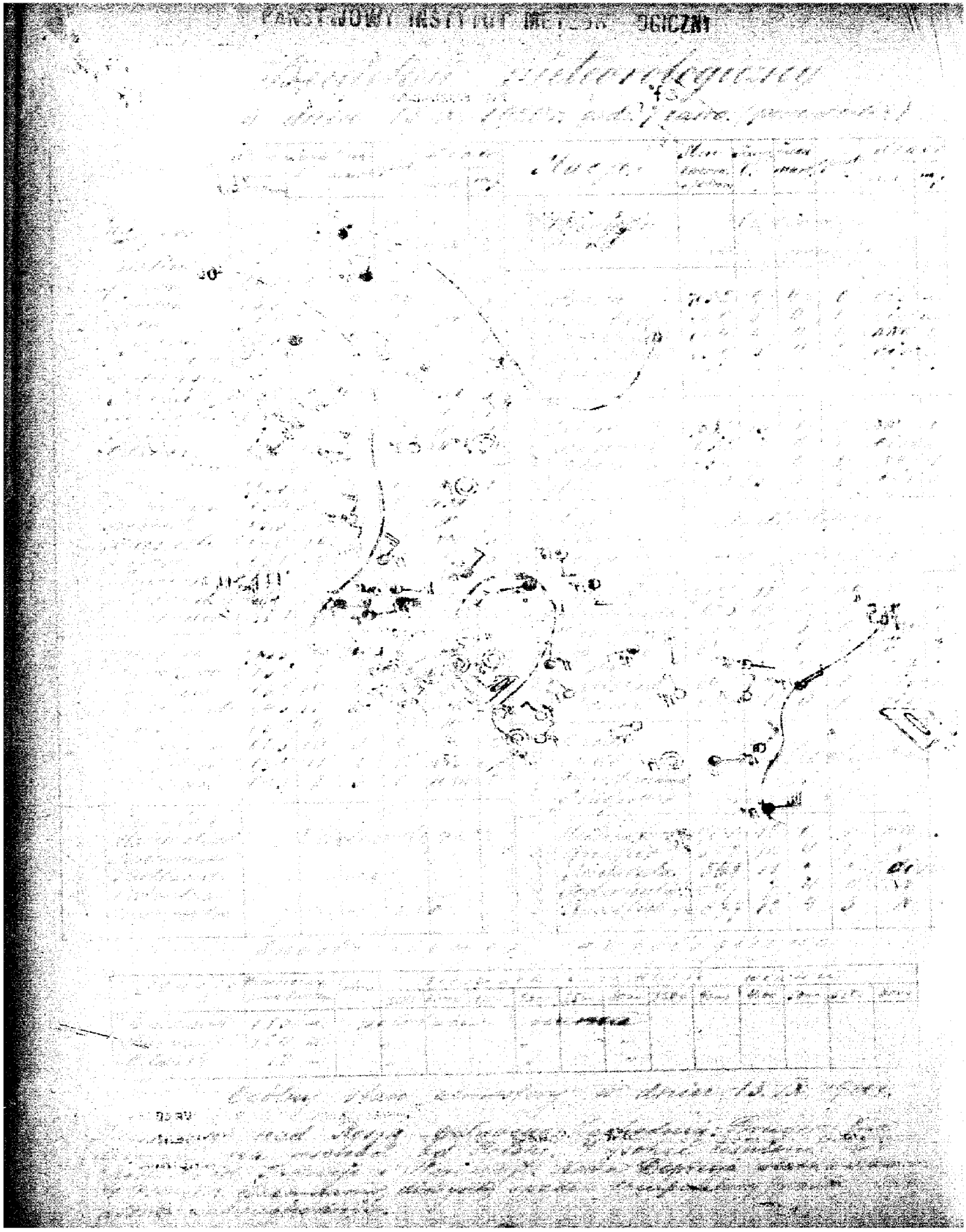

Discoloration see original image

Wydawnictwo Państwowego Instytutu Meteorologicznego w Warszawie.
wraz z danymi Głównej Wojskowej Stacji Meteorologicznej.

Warszawa. Mapa pogody z dnia 14. IX. Wtorek 1920 r. 7 rano. Rocznik I.
Varsovie. Carte synoptique du 1920 7 matin N° 178.

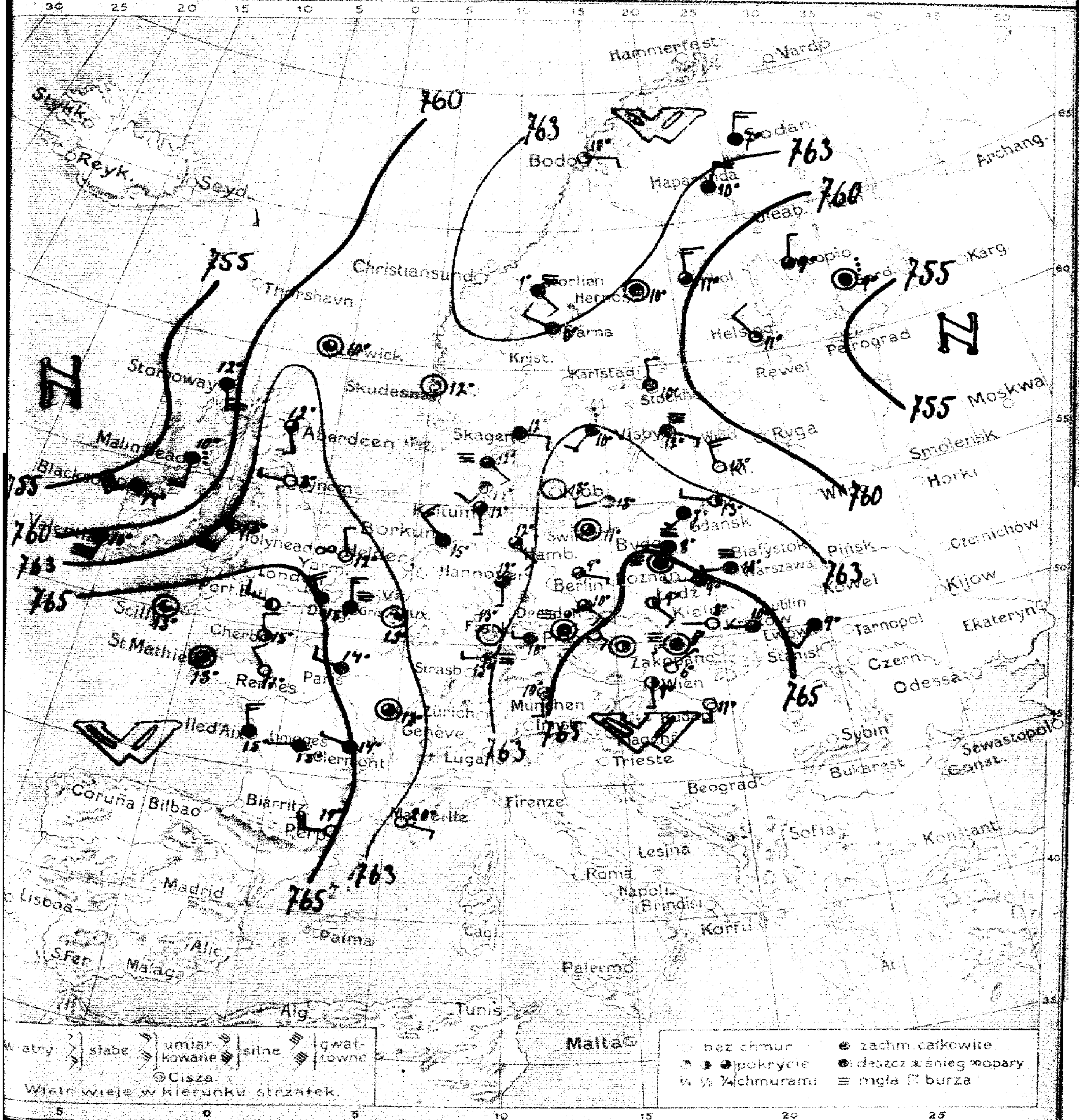

Przewidywany przebieg pogody w ciągu doby następnej. Niewielkie zachmurzenie, cieplej, słabe wiatry.— Potem pogorszenie się pogody, wiatry zachodnie.—

F. L.

Wydano 14. IX. 1920. o godzinie 14h 15m.

Discoloration see original image

PAŃSTWOWY INSTYTUT METEOROLOGICZNY

Dziennik meteorologiczny

Discoloration see original image

Wydawnictwo Państwowego Instytutu Meteorologicznego w Warszawie.
wraz z danymi Głównej Wojskowej Stacji Meteorologicznej

Warszawa. Mapa pogody z dnia 192 0 ~ rano Rocznik I.
Varsovie. Carte synoptique du 15. IX. Środa 192 0 (matin N° 179.

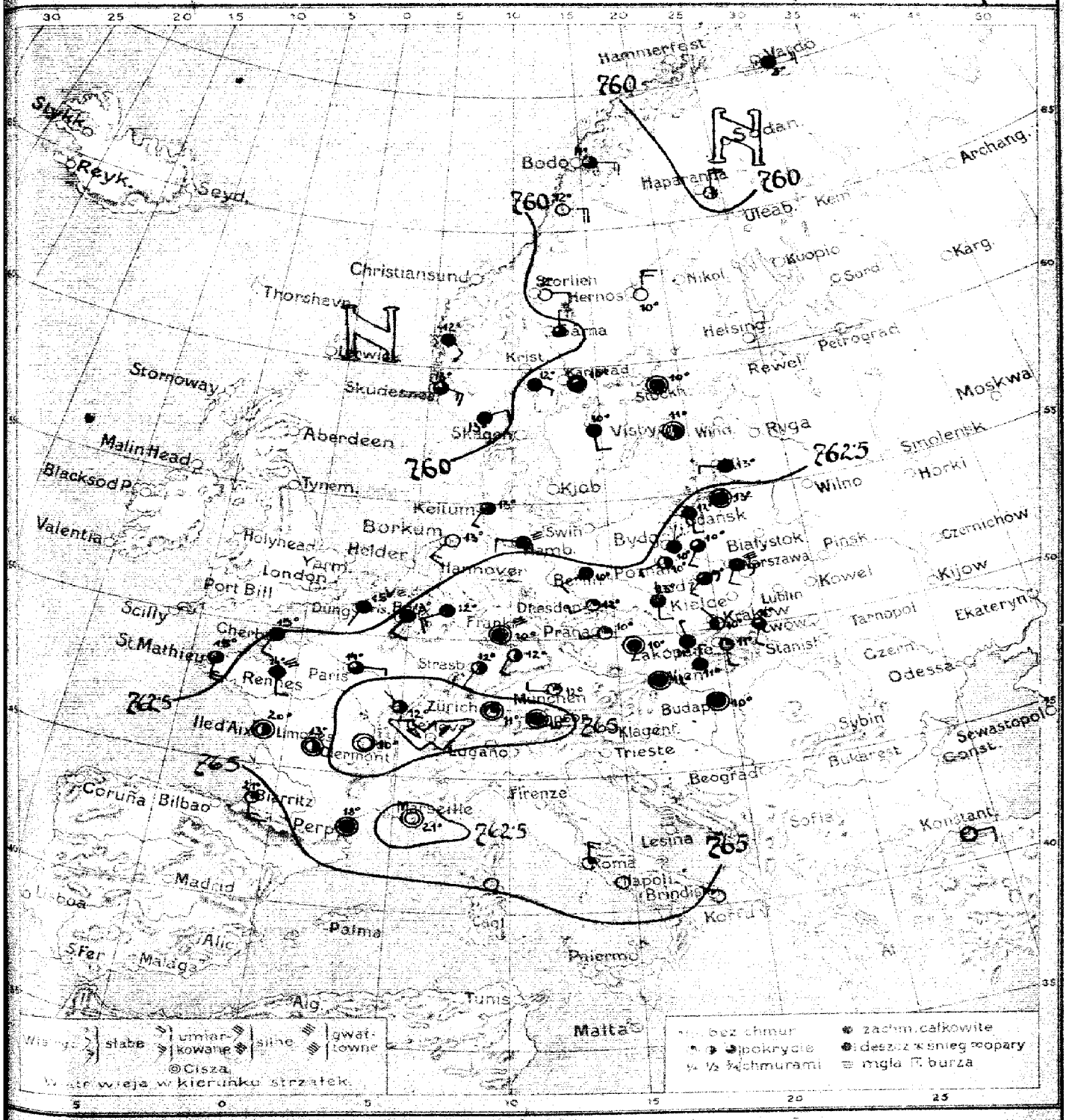

Przewidywany przebieg pogody w ciągu doby następnej. Zachmurzenie zmienne, miejscami możliwe przelotne opady; wiatry z kierunków zachodnich i południowo-zachodnich, cieplej, mglisto.

St. K.

Wilno 15 IX 1920. o godzinie 14h 15m.

Discoloration see original image

[P]AŃSTWOWY INSTYTUT METEOROLOGICZNY

Biuletyn meteorologiczny

W dniu 15. II. 19[illegible] r. god. 7 rano (Środa)

Stacje	Stan barom. w 0° mm	Temp. C.	Zachm.	Opad	Wiatr kier.	Wiatr m/s	Stacje	Stan barom.	Temp. C.	Zachm.	Opad	Wiatr kier.	Wiatr m/s
[illegible]	[illegible]	[illegible]	[illegible]	[illegible]	[illegible]	[illegible]	Oleszniańce	[illegible]					
Lublin	[illegible]						Kraków	[illegible]	10	1	[illegible]	WSW	1
							Stara Kula						
							Wien	[illegible]	12		6	Cisza	
							Cadix	Nadejdzie później					
							Budapeszt	[illegible]	8		0		
							Christiania						
							Bodø	[illegible]	11	3			

Spostrzeżenia aerologiczne

Stacje	Wzniesienie zasięgu	Kierunek i prędkość wiatru												
			500	1000	1500	2000	2500	3000	3500	4000	4500	5000	5500	6000
Warszawa	115 m	[illegible]	SSW	SW 3	WSW	W	W	WSW	WSW	WSW	WNW	WSW	WSW	WSW
[illegible]	120 m													
[illegible]	15 m													

Ogólny stan atmosfery w dniu 15. II. 19[illegible]

[illegible] na północo-zachodzie i północy [illegible] oraz [illegible] [illegible] [illegible]

Wydawnictwo Państwowego Instytutu Meteorologicznego w Warszawie
wraz z danymi Centralnej Wojskowej Stacji Meteorologicznej

Warszawa. Mapa pogody z dnia 16 IX. Czwartek 192 r. rano Rocznik
Varsovie. Carte synoptique du 192 matin. N.

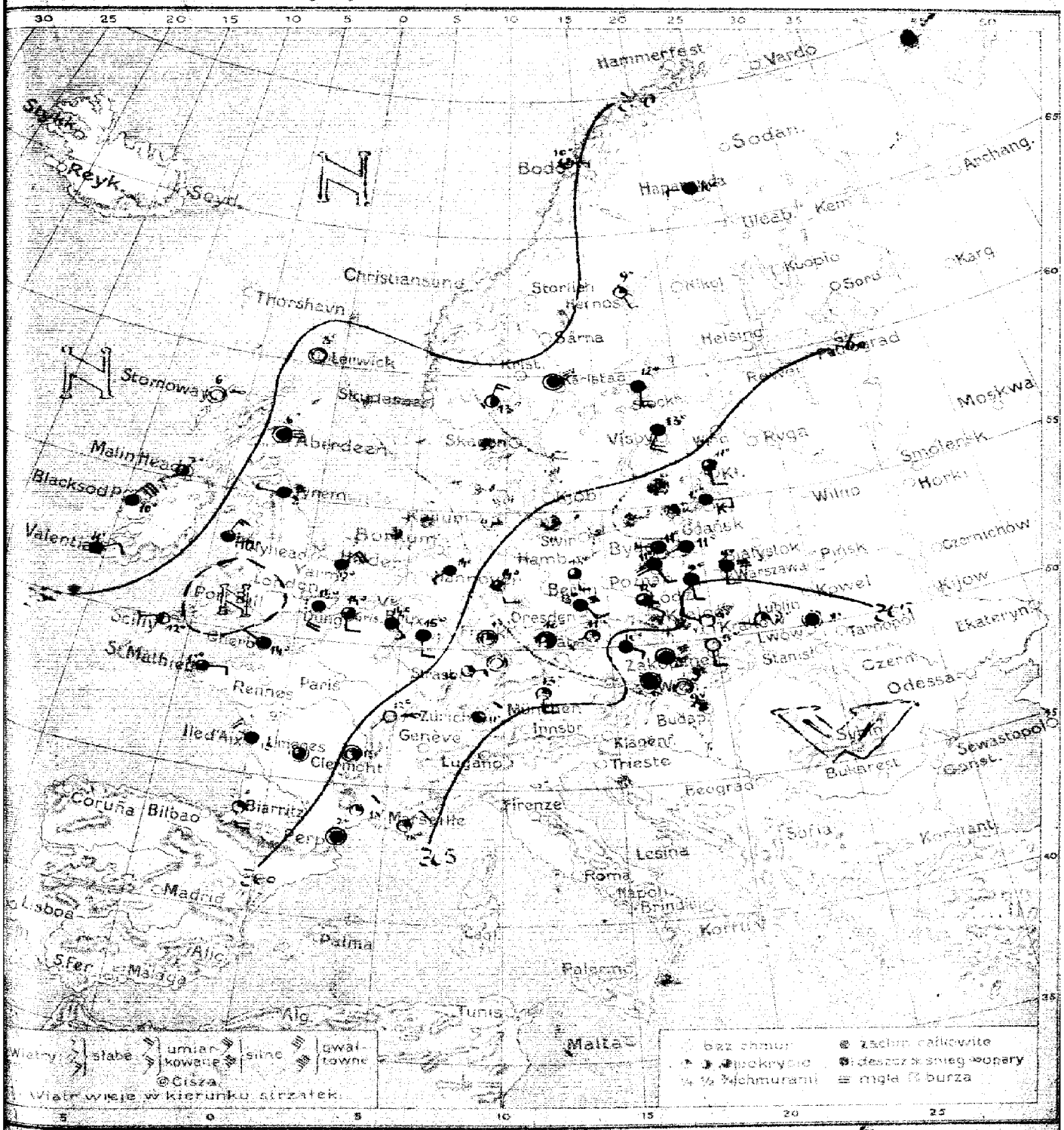

Discoloration see original image

PAŃSTWOWY INSTYTUT METE... GUGM

Discoloration see original image

WYDAWNICTWO PAŃSTWOWEGO INSTYTUTU METEOROLOGICZNEGO W WARSZAWIE.
WRAZ Z DANYMI GŁÓWNEJ WOJSKOWEJ STACJI METEOROLOGICZNEJ

Warszawa. Mapa pogody z dnia 17 IX (PIĄTEK) 1929 7 rano Rocznik I.
Varsovie. Carte synoptique du 1929 matin N° 181

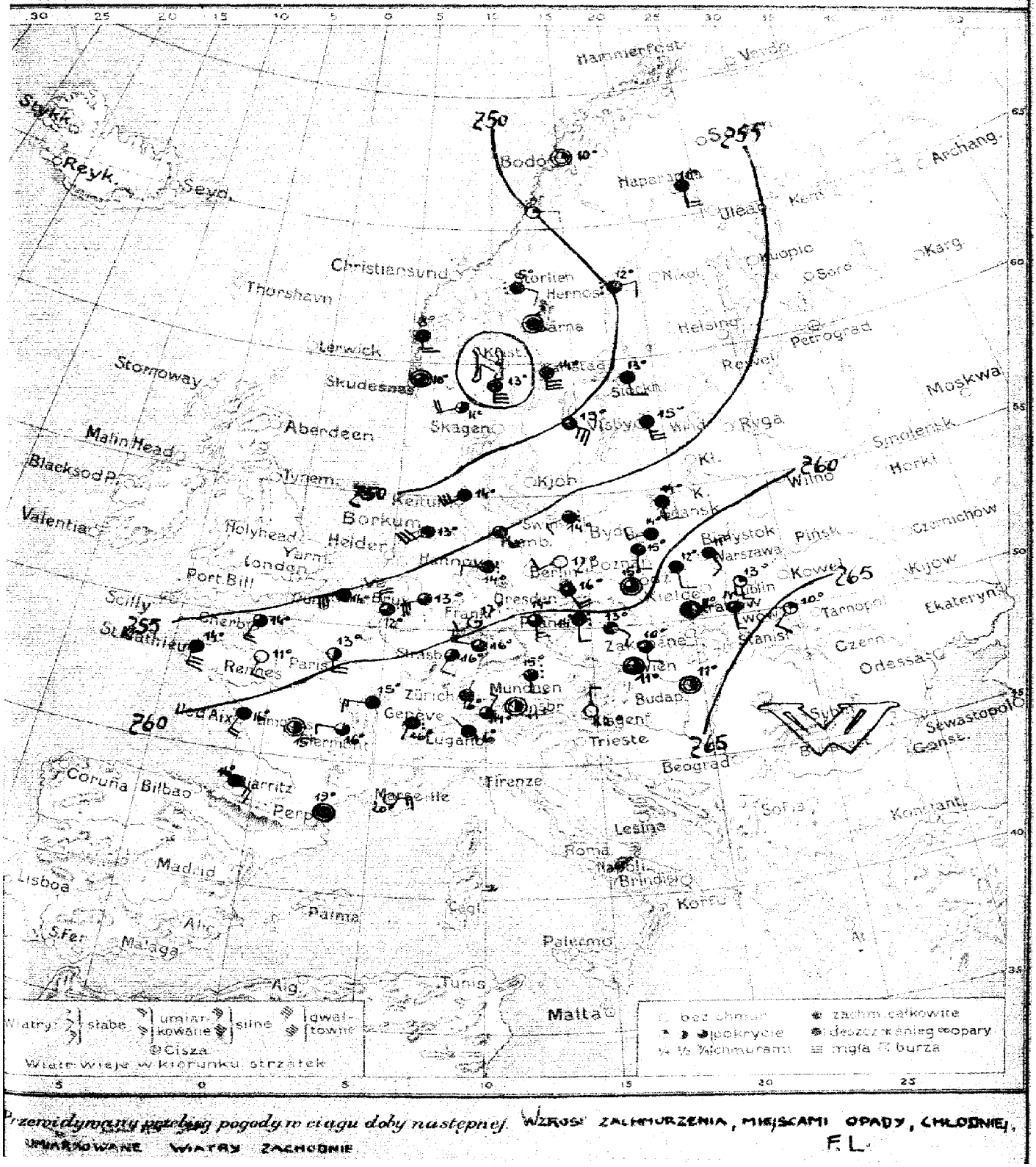

Przewidywany przebieg pogody w ciągu doby następnej. WZROST ZACHMURZENIA, MIEJSCAMI OPADY, CHŁODNIEJ, UMIARKOWANE WIATRY ZACHODNIE.

F.L.

Discoloration see original image

PAŃSTWOWY INSTYTUT METEOROLOGICZNY

Discoloration see original image

Wydawnictwo Państwowego Instytutu Meteorologicznego w Warszawie.
wraz z danymi Głównej Wojskowej Stacji Meteorologicznej

Warszawa. Mapa pogody z dnia 18. IX. (Sobota) 1920 r. 7 rano Rocznik I.
Varsovie Carte synoptique du 18. IX. (Sobota) 1920 7 matin N° 182

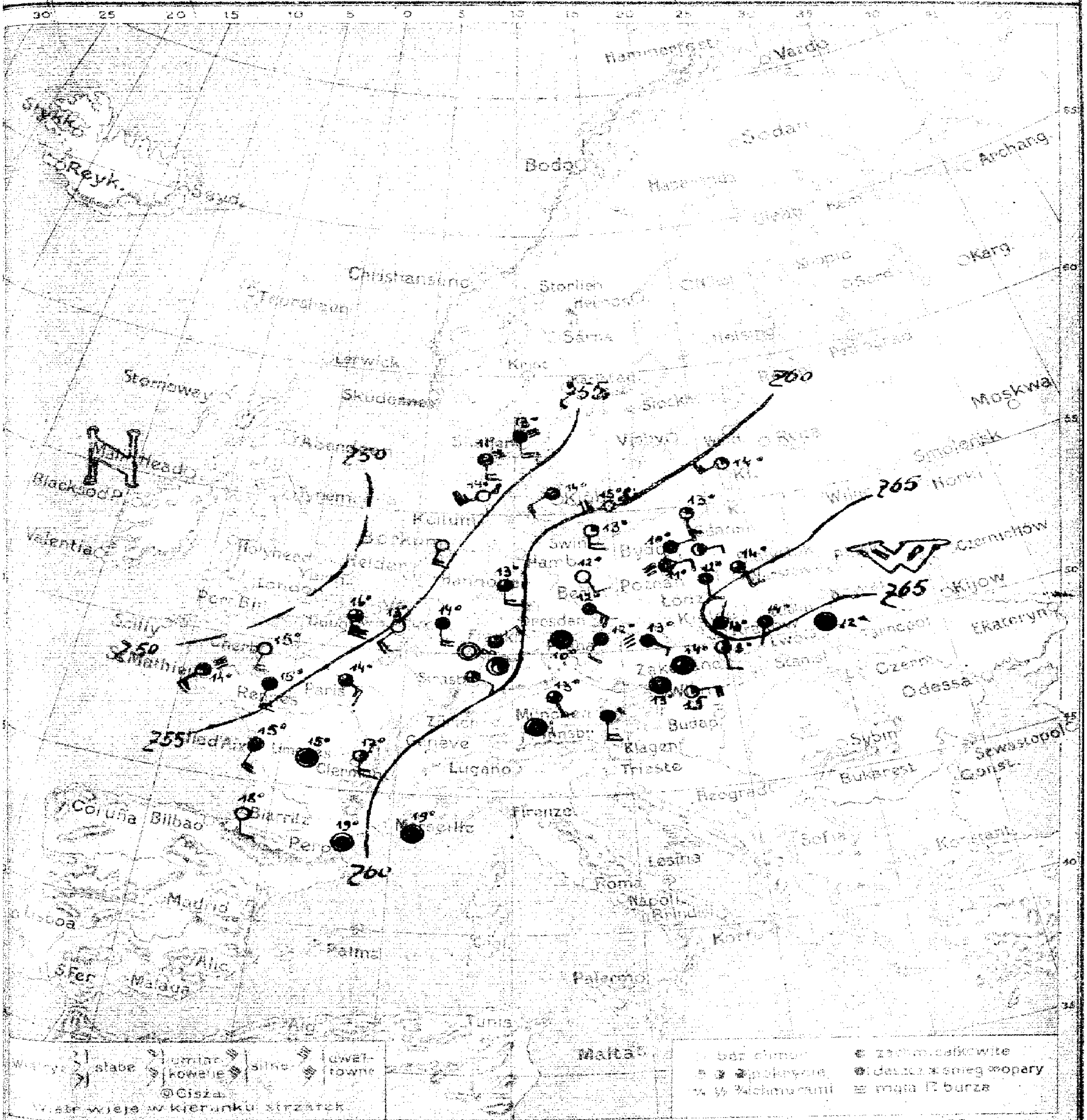

Przewidywany przebieg pogody w ciągu doby następnej. Przeważnie pochmurno, spadek temperatury, drobne opady, wiatry południowe (obrót ku SW). – Pogoda zmienna.

Dr. E. N.

Wydano 18. IX 1920 o godzinie 14.30

Discoloration see original image

PAŃSTWOWY INSTYTUT METEOROLOGICZNY

Discoloration see original image

PAŃSTWOWY INSTYTUT METEOROLOGICZNY

Wydawnictwo Państwowego Instytutu Meteorologicznego w Warszawie.

wraz z danymi Głównej Wojskowej Stacji Meteorologicznej

Warszawa. Mapa pogody z dnia 19.IX (Niedziela) 192 r. rano. Rocznik I

Varsovie. Carte synoptique du 19.IX (Niedziela) 192 matin. N° 183

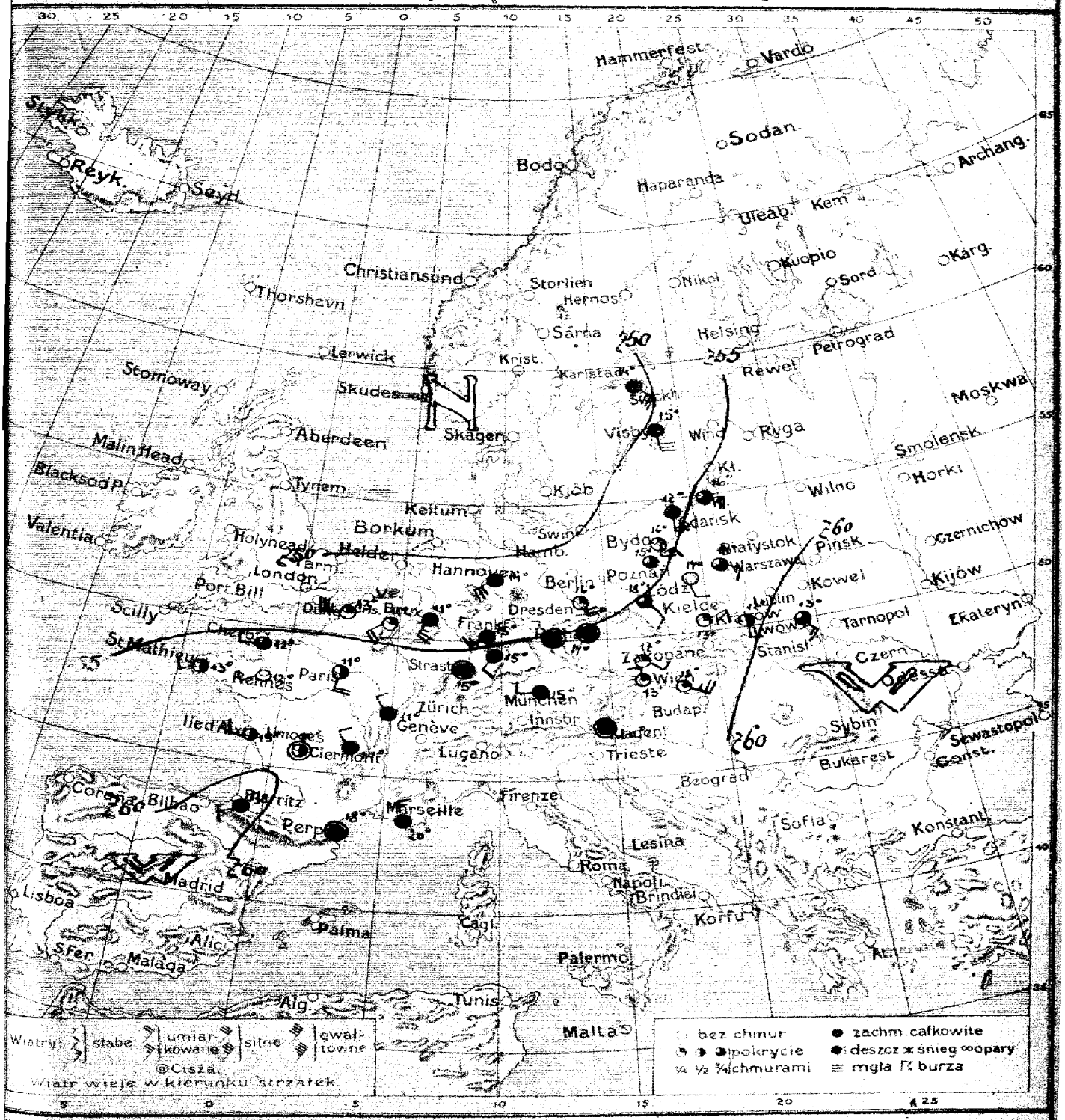

Przewidywany przebieg pogody w ciągu doby następnej. Wzrost zachmurzenia, miejscami opady, chłodniej, obrót wiatrów od S. ku W.

F. L.

Wydano 19.IX 1929 o godzinie 13h 45m

Discoloration see original image

PAŃSTWOWY INSTYTUT METEOROLOGICZNY

Discoloration see original image

Wydawnictwo Państwowego Instytutu Meteorologicznego w Warszawie.
wraz z danymi Głównej Wojskowej Stacji Meteorologicznej

Warszawa. Mapa pogody z dnia 192 r. rano. Rocznik I
Varsovie. Carte synoptique du 20. II. (Poniedziałek) 1929 r. matin. № 184.

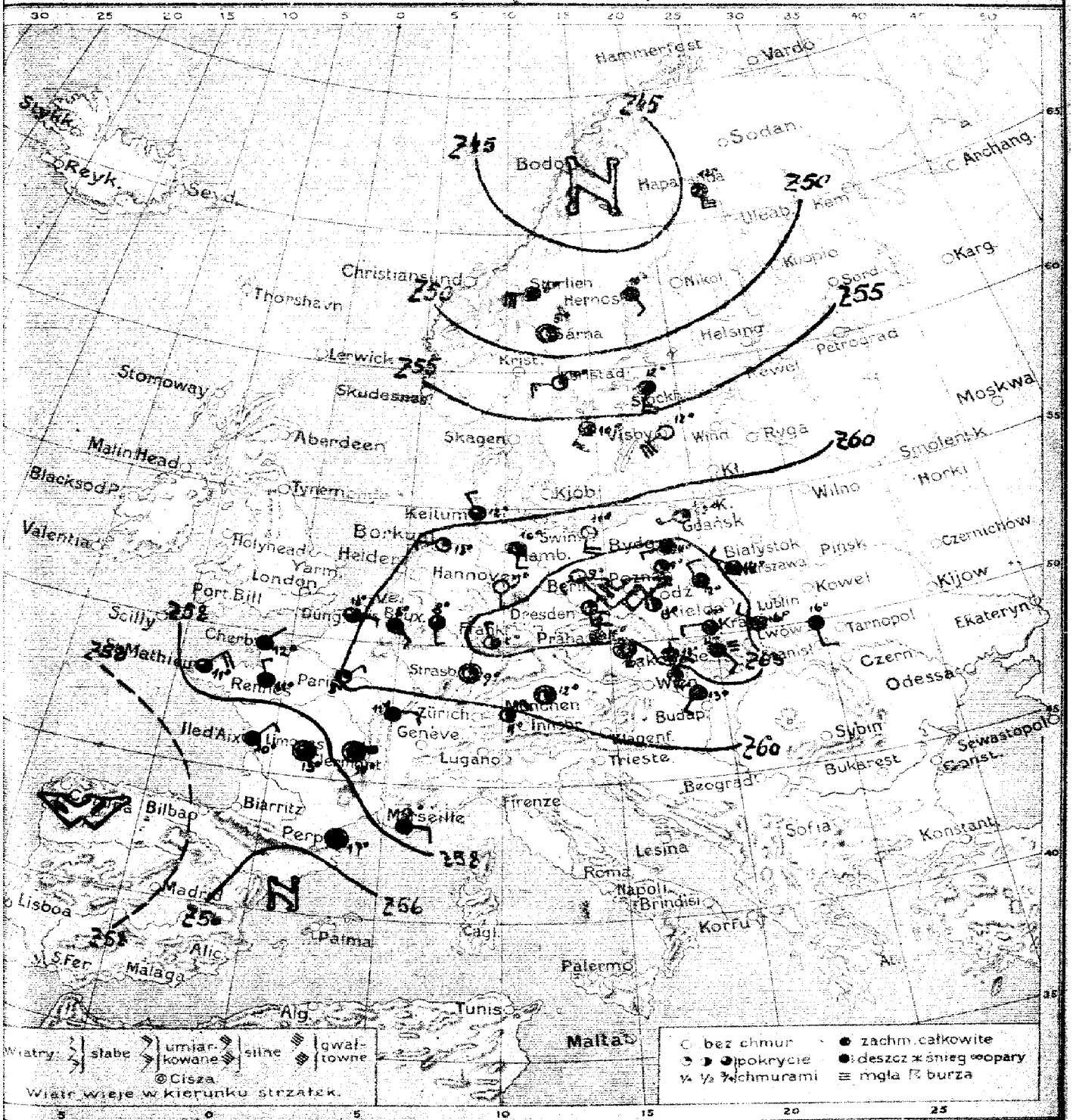

Przewidywany przebieg pogody w ciągu doby następnej. Zmniejszenie się zachmurzenia, słabe wiatry lokalne, później południowo-zachodnie, nieco [illegible], rano mglisto.

Dr. F. N.

Discoloration see original image

PAŃSTWOWY INSTYTUT METEOROLOGICZNY

Discoloration see original image

WYDAWNICTWO PAŃSTWOWEGO INSTYTUTU METEOROLOGICZNEGO W WARSZAWIE
WRAZ Z DANYMI GŁÓWNEJ WOJSKOWEJ STACJI METEOROLOGICZNEJ

Warszawa. Mapa pogody z dnia 21 IX. (Wtorek) 192 0 r. rano
Varsovie. Carte synoptique du 192 0 matin. Rocznik I. N: 185

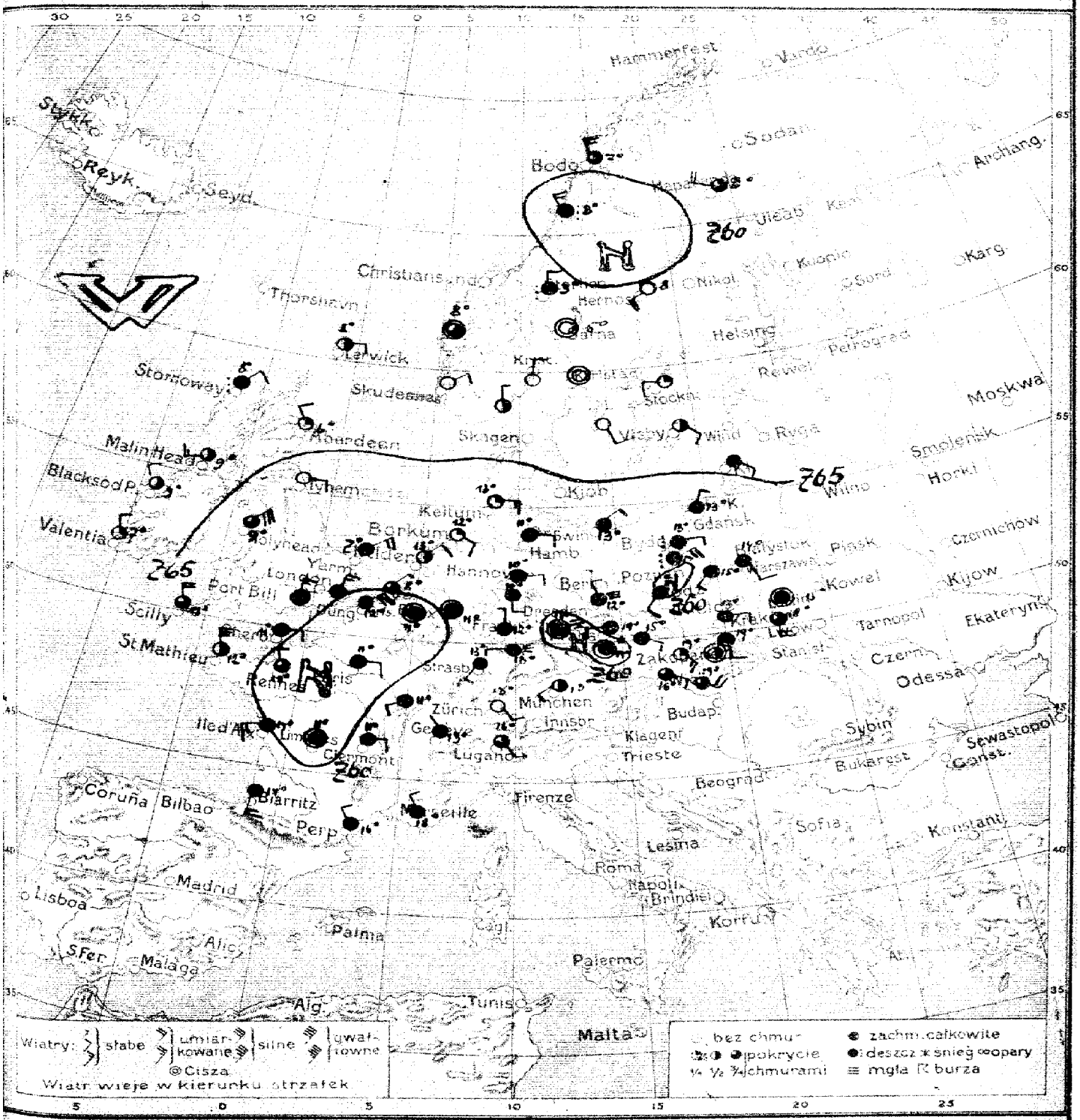

Przewidywany przebieg pogody w ciągu doby następnej. Pogoda zmienna, miejscami opady, słabe wiatry, chłodniej. Potem polepszenie się pogody

F.L.

Wydano 21. IX. 1920 r. o godzinie 14h 30m.

Discoloration see original image

PAŃSTWOWY INSTYTUT METEOROLOGICZNY

Biuletyn międzynarodowy

z dnia 21. II. 1920 r. godz. 7 rano

Stacje	Ciśnienie 760 mm +	Temp. C	Zach. niebo	Opad	Wiatr kier.	Wiatr m/s
Polska						
Warszawa	761.0	14	4	0.4	SSE	2
Łódź	00.7	15	•	8	SW	2
Włocławek	.	.	.	.	.	.
Grudziądz	2.0	14	4	2	E	1
Poznań	61.8	12	5	0	S	3
Toruń	.	.	.	.	.	.
Kołobrzeg	62.8	13	4	0.4	S	5
Gdańsk	61.2	15	4	2	Cisza	
Wędrzyn	.	.	.	.	.	.
Poznań	00.7	13	•	1	NE	3
Bydgoszcz	61.4	13	•	1	E	2
Toruń	.	.	.	.	.	.
Olsztyn	63.7	13	4	2	N	2
Francja						
Paryż	757.7	11	4	0.4	E	1
Hetchem	62.0	12	2	0.4	NNW	5
Brest	62.0	14	4	.	S	3
Marsylia	61.1	12	4	.	NW	1
Lyon	61.3	11	4	2	W	1
Limoges	3	11	4	1	Cisza	
Clermont	61.2	11	4	1	E	2
Strasbourg	3.6	13	4	1	SW	1
Niemcy						
Berlin			.	.	.	.
Hamburg	761.1	11	4	0.4	E	2
Berkum	2	12	1	0	ESE	2
Swinemünde	6	13	4	0.4	NE	1
Hannover	61.2	10	4	0	E	1
Monachium	1.1	13	2	1	WSW	2
Drezno	1.9	12	4=	2	NNW	1
Wrocław	1.9	13	4=	2	SW	1
Anglia						
Sandwick	70.8	8	2	.	E	1
Nain Head	60.0	9	2	.	WSW	3
Tarmouth	.	.	.	.	.	.
Portland	.	.	.	.	.	.
Oxford	61.3	7	1	.	N	2
Torquay	61.2	7	4	.	ENE	4

Stacje	Ciśnienie 760 mm +	Temp. C	Zach. niebo	Opad	Wiatr kier.	Wiatr m/s
Holandia						
Groningen	761.0	1	3		NE	1
Helder	4.5	13	2		NE	2
Czechosłowacja						
Praha	760.5	14	4	0.4	W	1
Bodenbach	59.9	11	4=	W	Cisza	
Mon. Ostrava	61.7	10	3	0	ESE	4
Cz. Trzebowa	61.0	12	4	0	SE	1
Jungbuch	.	.	.	.	.	.
Austrya						
Wiedeń	760.2	10	2	.	ESE	1
Innsbruck		.	.	.		.
Feldkirch		.	.	.		.
Kremsmünster	.	.	.	.	.	.
Węgry						
Budapeszt	761.5	9	4	6	NW	.
Szeged	61.9	12	0	4	SE	1
Debrecen	61.2	10	3	.	SE	1
Szwajcarya						
Chaumont	760.5	10	1	0	W	2
Napperwil	55.8	7	3	10	W	4
Hörnisund	65.0	5	0	0	SW	4
Stockhorn	0.7	3	•	0	N	2
Ursen	66.3	10	2	0	SE	2
Gurtitad	65.9	7	0	0	Cisza	
Säntis	64.2	5	0	0	"	"
Norwegia						
Vardö	.	.	.	.	.	.
Bodö	758.2	7	3	45	NNW	5
Christiansund	.	.	.	.	.	.
Skudesnes	66.4	7	0	0	NE	2
Finlandya						
Helsingfors		Stacja				
Nurpie						
Jakobstad						
Jadankylä		nie		przyjęto		
Hanko						

Spostrzeżenia aerologiczne

Stacje	Wysokość [illegible]	Cechy	Kierunek i prędkość wiatru 500	1000	1500	2000	2500	3000	3500	4000	4500	5000	5500	6000
Warszawa	115 m	7/10	SSW 7	SW 10	SSW 10	SSW 12.5	SSW 13	SSW 18.5	SSW 20.5	SSW 18	.	.	.	.
Poznań	120 m													
Gdańsk	12 m		.	.	.	.	.	.	.	.				

Ogólny stan atmosfery w dniu 21. II. 1920 r.

Wysokie ciśnienie nad Anglją i południową Skandynawją. Płytka depresja nad Francją (Paryż 757.7 mm) drugorzędna. Koncentracja nad środkową Skandynawją, nad Archipelagiem i na Morzu Białym.

W Polsce zamiast spodziewanej zgody jest przemienność [illegible]

Discoloration see original image

Wydawnictwo Państwowego Instytutu Meteorologicznego w Warszawie
wraz z danymi Głównej Wojskowej Stacji Meteorologicznej.

Warszawa. Mapa pogody z dnia 22. IX. (Środa) 1 192 0 rano. Rocznik I
Varsovie. Carte synoptique du 192 0 matin. N 186

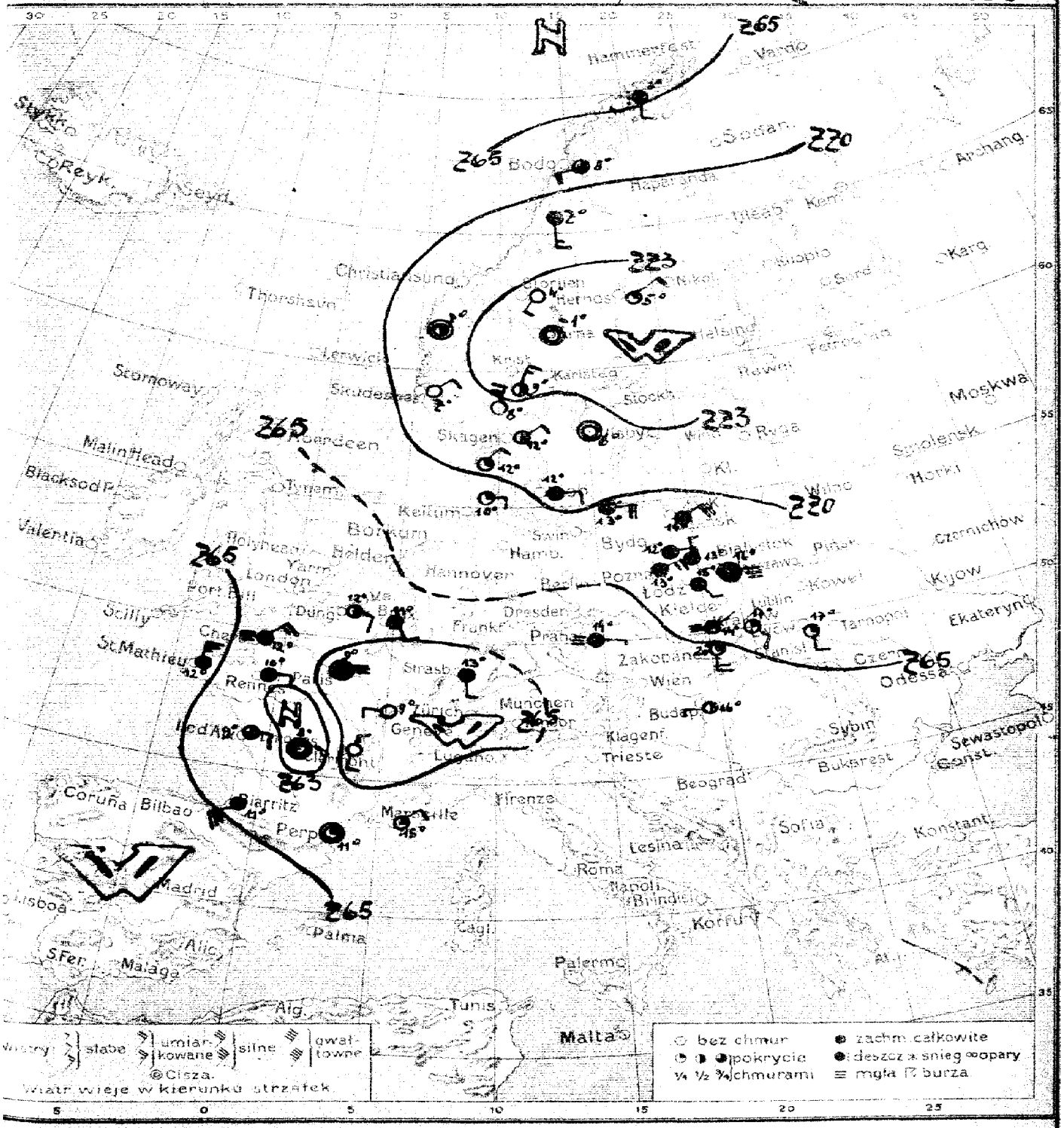

Przewidywany przebieg pogody w ciągu doby następnej Mglisto, w dzień częściowo pochmurno, północno-wschodnie, chłodniej

Dr. F. N.

Wydano: 22. IX. 1920 r. o godzinie 14.05

Discoloration see original image

PAŃSTWOWY INSTYTUT METEOROLOGICZNY

Discoloration see original image

WYDAWNICTWO PAŃSTWOWEGO INSTYTUTU METEOROLOGICZNEGO W WARSZAWIE.
WRAZ Z DANYMI GŁÓWNEJ WOJSKOWEJ STACJI METEOROLOGICZNEJ.

Varsovie. Carte synoptique du 5.IX. (Czwartek) 19 0 r. 7 rano matin Rocznik N 182.

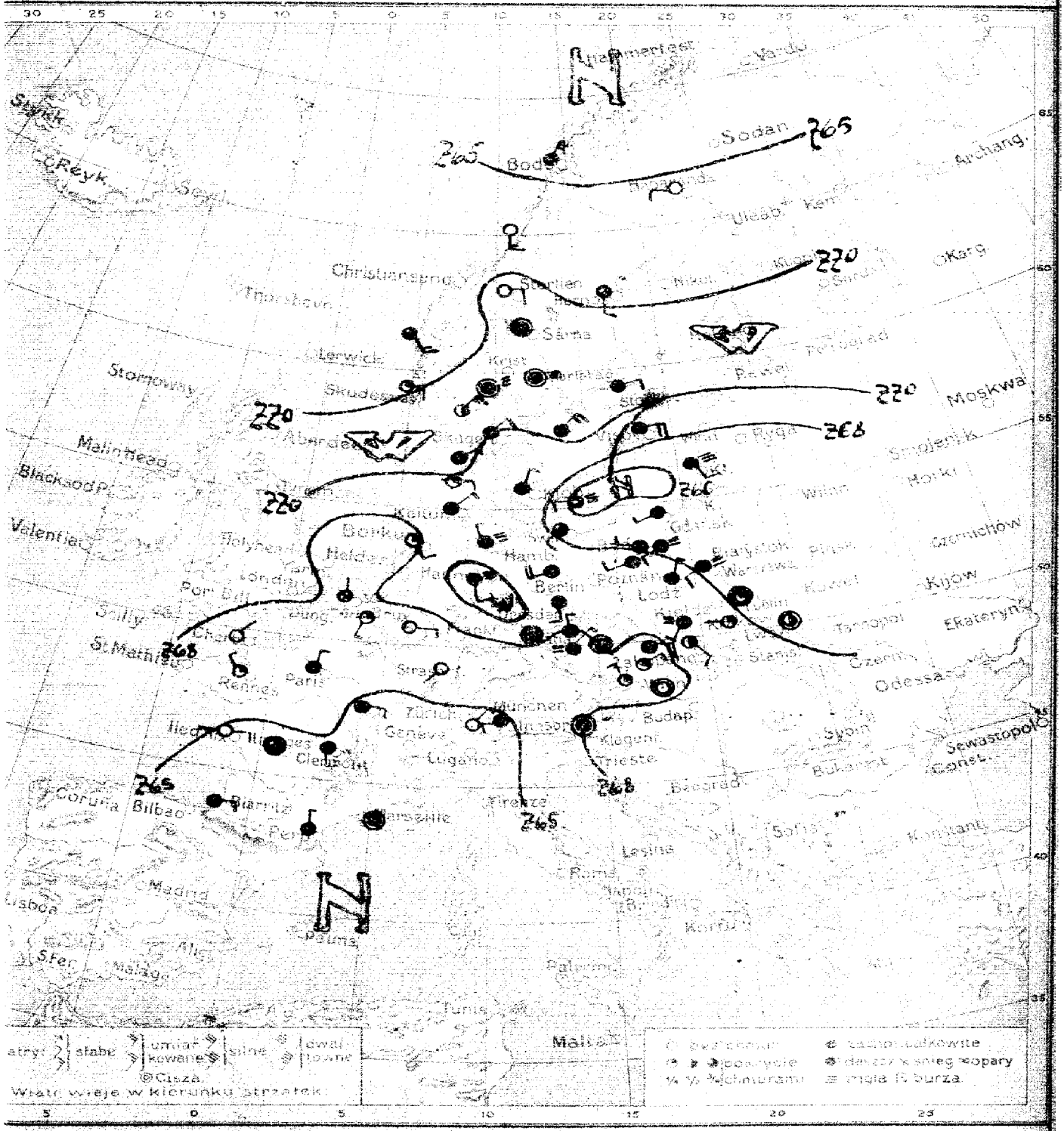

zewidywany przebieg pogody w ciągu doby następnej. PRZEWAŻNIE MĘTNIEJSZO, W DZIEŃ CZĘŚCIOWO POCHMURNO, WIATRY LOKALNE, NIEGDZIE CHŁODNIEJ

J. E. N.

Wydano: 23 II. [illegible] godz. 14h 30m.

Discoloration see original image

PAŃSTWOWY INSTYTUT METEOROLOGICZNY

Discoloration see original image

Wydawnictwo Państwowego Instytutu Meteorologicznego w Warszawie.
wraz z danymi Głównej Wojskowej Stacji Meteorologicznej

Warszawa. Mapa pogody z dnia 24.IX (Piątek) 1920 r. 7 rano. Rocznik I.
Varsovie. Carte synoptique du 1920 7 matin. N 188.

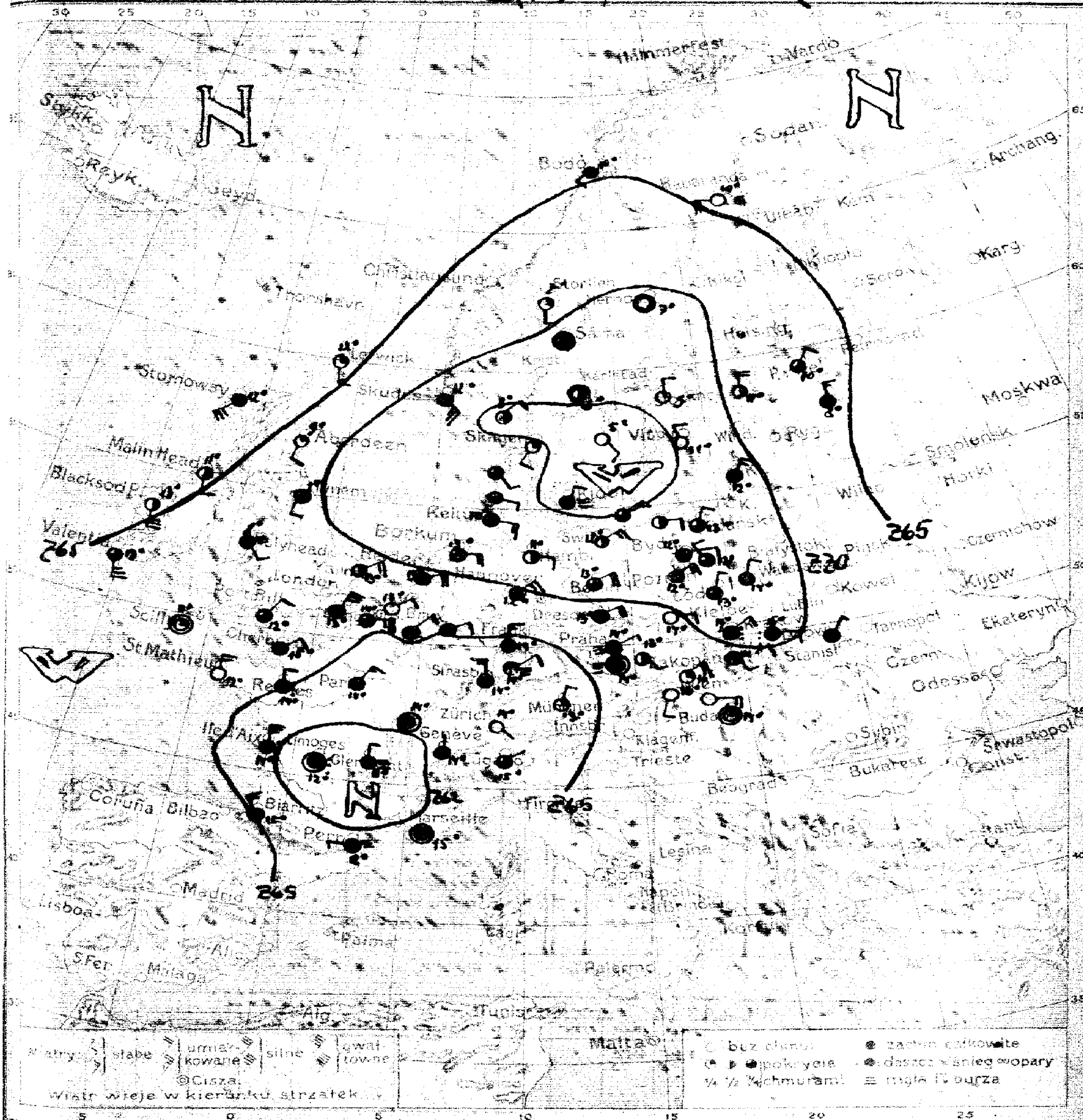

Przewidywany przebieg pogody w ciągu doby następnej. Charakter pogody mało zmienny; rano mglisto, w dzień [illegible] pochmurno (przeważnie pogodnie) słabe wiatry północne, spadek temperatury.

J. F. N.

Wydano: 24.IX.1920 r. o godz. 11h 45m.

Discoloration see original image

PAŃSTWOWY INSTYTUT METEOROLOGICZNY

Biuletyn meteorologiczny

W dniu 24. II. 1920 r. godz. 7 rano (południk)

	Stacja	Stan barom. +700 mm	Temp. C.	Zach. mm.	opad	Wiatr kier.	Wiatr m/s
Polska	Warszawa	771.2	14	4	0	NNE	2
	Łódź	71.5	13	3	0	NNE	1
	Lublin	.	.	.	.	.	.
	Kraków	70.1	17	•	0.4	NE	2
	Tarnów	70.3	15	•	1	E	2
	Lwów	68.3	15	4	0	NE	1
	Zakopane	72.4	10	2	0	SE	1
	Sandomierz	.	.	.	.	.	.
	Wąsosz Pom.	.	.	.	.	.	.
	Poznań	71.2	12	3	0	NE	3
	Bydgoszcz	72.0	12	4	0	E	2
	Hrubie	•	12	3	0	NW	1
	Gdańsk	72.2	13	3	0	NNE	2
Francja	Paris	763.8	14	4	0	NNE	3
	St. Mathieu	68.1	12	0	1	N	3
	Biarritz	65.0	15	3	0	NW	3
	Marseille	62.0	15	4	21	Cisza	
	Dijon	62.1	14	4	4	"	"
	Limoges	62.0	12	•	16	"	"
	Clermont	60.9	11	•	13	N	1
	Strasbourg	62.1	14	4	1	N	3
Niemcy	Berlin	770.4	13	3	0	ENE	4
	Hamburg	70.6	11	2	.	E	2
	Borkum	70.2	13	3	.	E	4
	Swinemünde	72.4	12	2	.	NE	3
	Hannover	69.5	12	4	0	NE	3
	München	63.6	13	1	0	NNE	2
	Dresden	68.3	13	4	0.4	ENE	4
	Breslau	69.8	14	0	0.4	E	2
Anglja	Lerwick	768.4	12	1	.	S	3
	Malin Head	64.3	11	2	.	S	3
	Lynemouth	69.9	8	4	.	SW	2
	Portland	.	.	.	.	.	.
	Valentia	66.4	13	3	.	SSE	5
	Yarmouth	68.8	13	2	.	ENE	4

	Stacja	Stan barom. +700 mm	Temp. C.	Zach. mm.	opad	Wiatr kier.	Wiatr m/s
Holandja	Vlissingen	766.8	13	0	0.4	NE	2
	Helder	69.5	13	4	0	ENE	4
Czechosłowacja	Praha	767.0	14	4=	0	ENE	1
	ogół (Czech)	.	.	.	.	.	.
	Stara Bala	67.3	.	0	.	E	3
	Čes. Třebowa	68.1	13	2	0	SE	1
	Poszyce	.	.	.	.	.	.
Austrja	Wiedeń	766.8	16	0	0	SSW	1
	Innsbruck	.	.	.	.	.	.
	Feldkirch	.	.	.	.	.	.
	Klagenfurt	.	.	.	.	.	.
Szwajcarja	Genève	762.5	14	4	2	N	0
	Zürich	62.3	14	0	0	SE	0
	Lugano	66.4	15	3	2	NE	0
Szwecja	Stockholm	771.7	9	1	0.4	N	2
	Haparanda	64.3	10	0	0	W	4
	Hernösand	70.8	7	0	0	Cisza	
	Karlsten	68.8	7	1	0	S	2
	Visby	72.5	11	0	1	NNW	2
	Karlstad	72.3	8	2	0.4	Cisza	
	Sarna	70.3	.	4=	.	"	"
Norwegja	Vardö	.	.	.	.	.	.
	Bodö	764.9	10	9	2	SW	2
	Christiania	.	.	.	.	.	.
	Skudesnes	71.4	12	4	0	SE	5
Finlandja	Helsingfors	.	.	.	.	.	.
	Kuopio	.	.	.	.	.	.
	Sordavala	.	.	.	.	.	.
	Sodankylä	.	.	.	.	.	.
	Rewel (Estonja)	768.0	10	3	1	NNE	2

Spostrzeżenia aerologiczne

Stacja	Wzniesienie ponad morze	Godzina	Kierunek i prędkość wiatru 500	1000	1500	2000	2500	3000	3500	4000	4500	5000	5500	6000
Warszawa	115 m	7h	NNE 6	NNE 5	.	.	.	.	.	.	.	.	.	.
Poznań	120 m	.	.	.	.	.	.	.	.	.	.	.	.	.
Gdańsk	12 m	.	.	.	.	.	.	.	.	.	.	.	.	.

Ogólny stan atmosfery w dniu 24. II. 1920 r.

Wysokie ciśnienie (ponad 770 mm) nad Skandynawją Południową, morzem Północnem i Polską; środek antycyklonu nad Szwajcarją Południową (Jönköping 774 mm). Depresja nad Francją Południową.

W Polsce: przeważnie pochmurno, (w Małopolsce opady), spadek temperatury, wiatry głównie wschodnie.

Discoloration see original image

Wydawnictwo Państwowego Instytutu Meteorologicznego w Warszawie.
wraz z danymi Głównej Wojskowej Stacji Meteorologicznej

Warszawa. Mapa pogody z dnia 192 o rano Rocznik I
Varsovie. Carte synoptique du 25. (Sobota) IX. 192 o matin N° 129

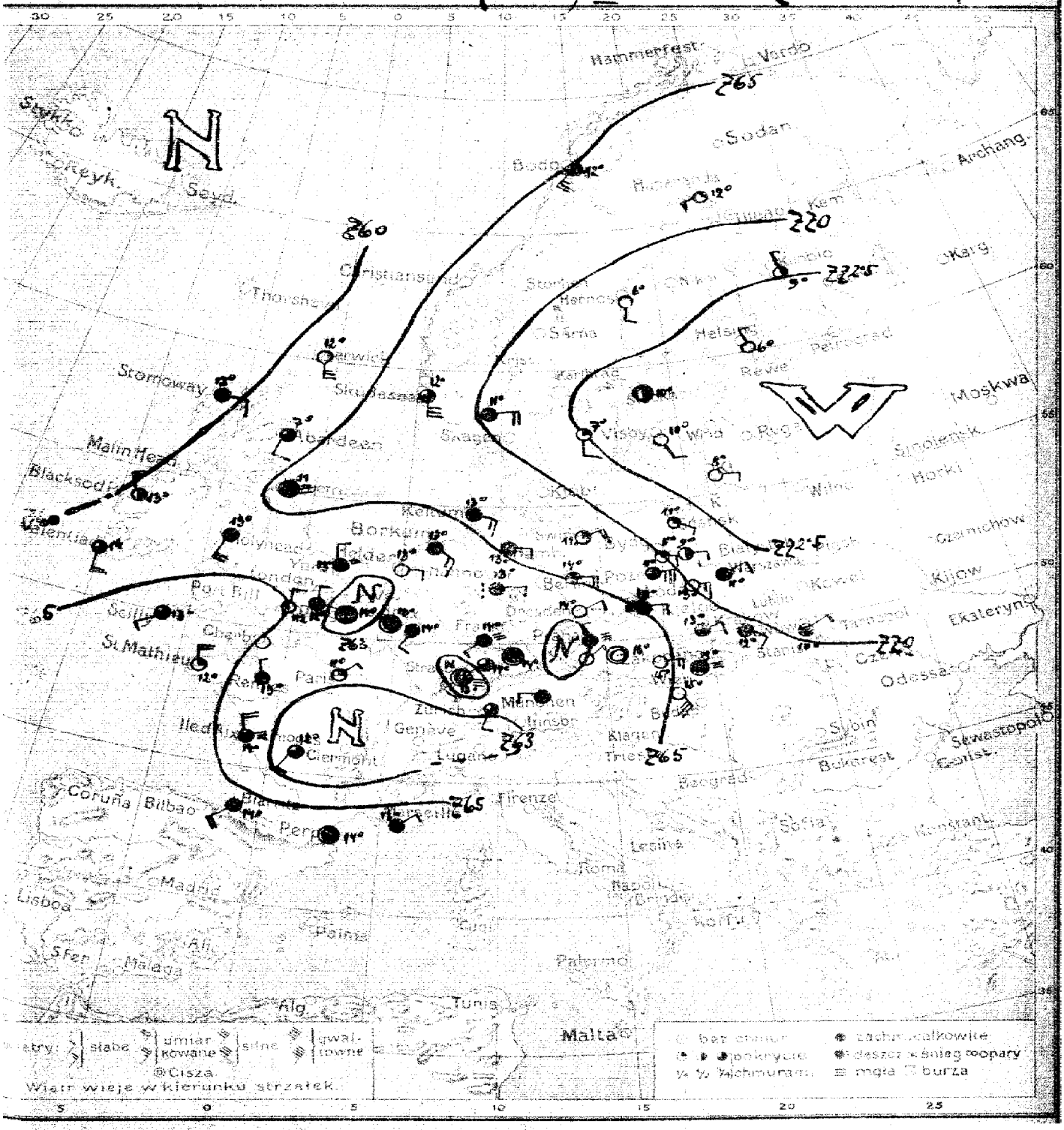

Przewidywany przebieg pogody w ciągu doby następnej Charakter pogody niezmieniony. Przeważnie pochmurno, później przedzieranie się chmur, rześkie wiatry wschodnie, chłodno.

Dr F. N.

Discoloration see original image

PAŃSTWOWY INSTYTUT METEOROLOGICZNY

Biuletyn meteorologiczny.

W dniu 26.IX.1920 r. godz. 7 rano (niedziela)

Stacje:		Stan barom. +700	Temp. °C	Zach. mm.	opad.	Wiatr Kier.	Wiatr m/s.
Polska	Warszawa	69,4	9	0	.	ESE	1
	Łódź	67,4	8	0	.	SE	3
	Lublin	.	–	.	.	.	.
	Kraków	67,2	9	4	.	NE	3
	Tarnów	67,4	7	1	.	E	4
	Lwów	69,3	8	0	.	E	4
	Zakopane	67,4	10	0	.	SE	1
	Sandomierz	.	.	.	.	.	.
	Hugolka Bor.	.	.	.	.	.	.
	Poznań	65,7	10	1	.	E	5
	Bydgoszcz	67,0	10	0	.	E	1
	Toruń	.	10	0	.	E	5
	Gdańsk	69,4	.	0	.	SE	2
Francja	Paris	67,2	13	4	.	NNE	2
	St. Mathieu	64,8	13	4	0,5	ci	
	Biarritz	65,1	15		.	ESE	1
	Marseille	66,6	14	1	.	W	3
	Dijon	67,0	11	4≡	.	cisza	
	Limoges	65,7	12	4	7	cisza	
	Clermont	.	.	.	.	.	.
	Strasbourg	67,0	12	0	1	S	0
Niemcy	Berlin	65,2	13	4	.	SSE	2
	Hamburg	65,2	14	4	2	W	2
	Bodkum	65,1	14	4	7	NW	2
	Swinemünde	65,6	11	1	.	ESE	3
	Hannover	.	.	.	.	.	.
	München	.	.	.	.	.	.
	Dresden	65,1	13	4	0,5	WNW	2
	Breslau	64,6	11	4	.	E	2
Anglja	Lerwick	59,8	12	●	.	S	3
	Malin Head	.	.	.	.	.	.
	Tynemouth	644	11	4≡	.	W	2
	Portland	.	.	.	.	.	.
	Yarmouth	.	.	.	.	.	.
	Valentia	633	15	4	.	SSE	3

Stacje:		Stan barom. +700	Temp. °C	Zach. mm.	opad.	Wiatr Kier.	Wiatr m/s.
Holandja	Vlissingen	657	13	4	1	SW	1
	Helder	670	14	4	1	SW	1
Czechosłowacja	Praha	635	15	2	.	NNE	1
	Eger, Cheb	.	.	.	.	.	.
	Stara Jala	645	13	0	.	SE	1
	Ces. Trebowa	638	11	0	.	cisza	
	Koszyce	.	.	.	.	.	.
Austrja	Wien	63,7	16	3	.	NW	1
	Innsbruck	65,1	12	4	.	cisza	
	Feldkirch	66,6	12	4	.	S	1
	Klagenfurt	65,8	10	0	.	SSW	1
Szwajcarja	Genève	Radiodepesz					
	Zürich						
	Lugano						
Szwecja	Stockholm	nie					
	Haparanda						
	Hernösand						
	Storlien	przyjęte					
	Visby						
	Karlstad						
	Sarna						
Norwegja	Vardö	.	.	.	.	.	.
	Bodö	621	12	●	.	SSW	1
	Christiansund	.	.	.	.	.	.
	Skudesnes	65,1	13	3	.	SSE	2
Finlandja	Helsingfors	Radiodepesz					
	Knapsa	nie					
	Sordavala						
	Sodankylä	przyjęte					

Spostrzeżenia aerologiczne.

Stacje:	W miesiącu ponad morze	Godz.	Kierunek i prędkość wiatru. 500	1000	1500	2000	2500	3000	3500	4000	4500	5000	5500	6000
Warszawa	115 m	7h	SE 17	ESE 15	ESE 13	ESE 7	ESE 3	ESE 4	NE 1	ENE 6	.	.	.	.
Poznań	120 m	.	.	.	.	.	.	.	.	.	.	.	.	.
Gdańsk	12 m	.	.	.	.	.	.	.	.	.	.	.	.	.

Ogólny stan atmosfery w dniu 26.IX.1920 r.:

W Polsce: pogodnie, spadek temperatury, [illegible]

Discoloration see original image

Wydawnictwo Państwowego Instytutu Meteorologicznego w Warszawie
wraz z danymi Głównej Wojskowej Stacji Meteorologicznej.

Warszawa. Varsovie. Mapa pogody z dnia 27. IX. (Poniedziałek) 1920 r. 1920 7 rano. 7 matin. Rocznik I. № 191

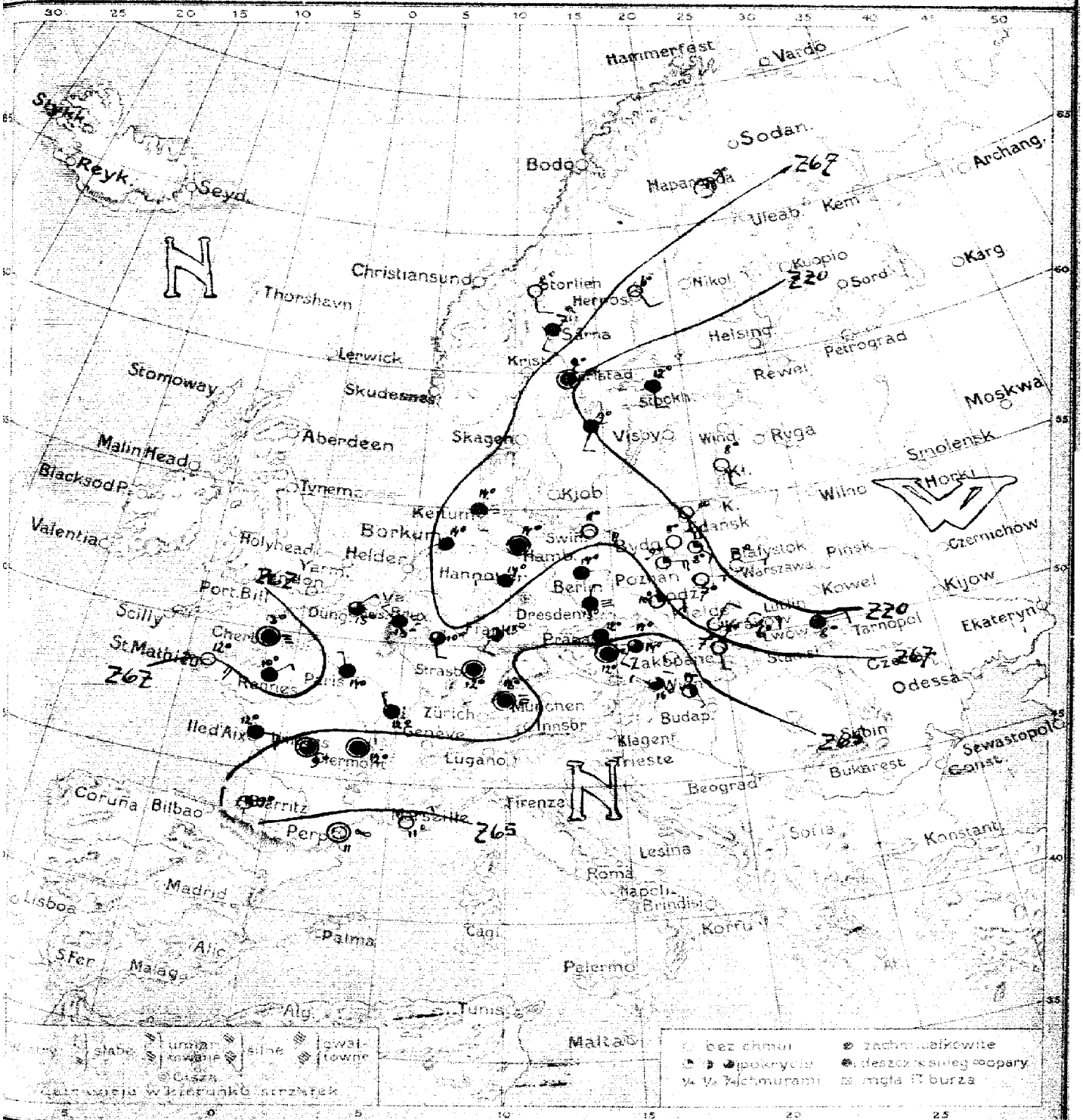

Przewidywany przebieg pogody w ciągu doby następnej.

Przeważnie pogodnie, wiatry wschodnie, chłodnie.

Miejscami obawiać się mrozu.

Dr. F. N.

W Wydano: 27. IX. 1920 r. o godz. 14h 00m

Discoloration see original image

PAŃSTWOWY INSTYTUT METEOROLOGICZNY

Biuletyn meteorologiczny.

[illegible]

[illegible]	[illegible]	[illegible]	[illegible]	[illegible]	[illegible]	[illegible]	[illegible]	[illegible]	[illegible]	[illegible]	[illegible]	[illegible]	[illegible]	[illegible]
[illegible]	[illegible]	[illegible]	[illegible]	[illegible]	[illegible]	[illegible]	[illegible]	[illegible]	[illegible]	[illegible]	[illegible]	[illegible]	[illegible]	[illegible]

Ogólny stan atmosfery w dniu 27. II. 1920 r. 7h.

W Polsce: [illegible]

Discoloration see original image

Wydawnictwo Państwowego Instytutu Meteorologicznego w Warszawie.
wraz z danymi Głównej Wojskowej Stacji Meteorologicznej.

Warszawa. Mapa pogody z dnia 192 r. rano Rocznik I.
Varsovie. Carte synoptique du 28.IX. (Wtorek) 192 0 matin N° 193

Przewidywany przebieg pogody w ciągu doby następnej. Charakter pogody niezmienniony; przeważnie pogodnie. Temperatura mało zmieniona, wiatry z kierunków wschodnich.

gr F. N

Wydano: 28.IX.1920 r. o godz. 14.

Discoloration see original image

PAŃSTWOWY INSTYTUT METEOROLOGICZNY

Biuletyn [illegible]

W dniu [illegible] 1901 r. god. [illegible]

[illegible]	[illegible]	[illegible]	[illegible]	[illegible]	[illegible]	[illegible]	[illegible]	[illegible]
[illegible]	[illegible]	[illegible]	[illegible]	[illegible]	[illegible]	[illegible]	[illegible]	[illegible]

Spostrzeżenia aerologiczne

Stacja	[illegible]	[illegible]	Kierunek i prędkość wiatru											
			500	1000	1500	2000	2500	3000	3500	4000	4500	5000	5500	6000
[illegible]	115 m	[illegible]	SE 16	SE 14	SE 13 5	SE 11	SE 11	SE 10	SE 10	SE 7	SE 10	SE 8 5		
[illegible]	120 m	[illegible]	SE [illegible]	[illegible]	SSE [illegible]	SSE 4	SE 5	SSE 4	SSE 18	SSE 11	SSE 10	SSE 8	SSE 12	[illegible]
[illegible]	12 m	[illegible]	SE [illegible]	[illegible]	SE 17	SE 14	SSE 14	SSE 15	SE 14					

Ogólny stan atmosfery w dniu 28. 12. 1901 r.

[illegible]

Wydawnictwo Państwowego Instytutu Meteorologicznego w Warszawie.
wraz z danymi Głównej Wojskowej Stacji Meteorologicznej

Warszawa. Mapa pogody z dnia 29. IX. Środa 192 0 rano / 192 0 ⁄ metin Rocznik I Nr 193
Varsovie. Carte synoptique du

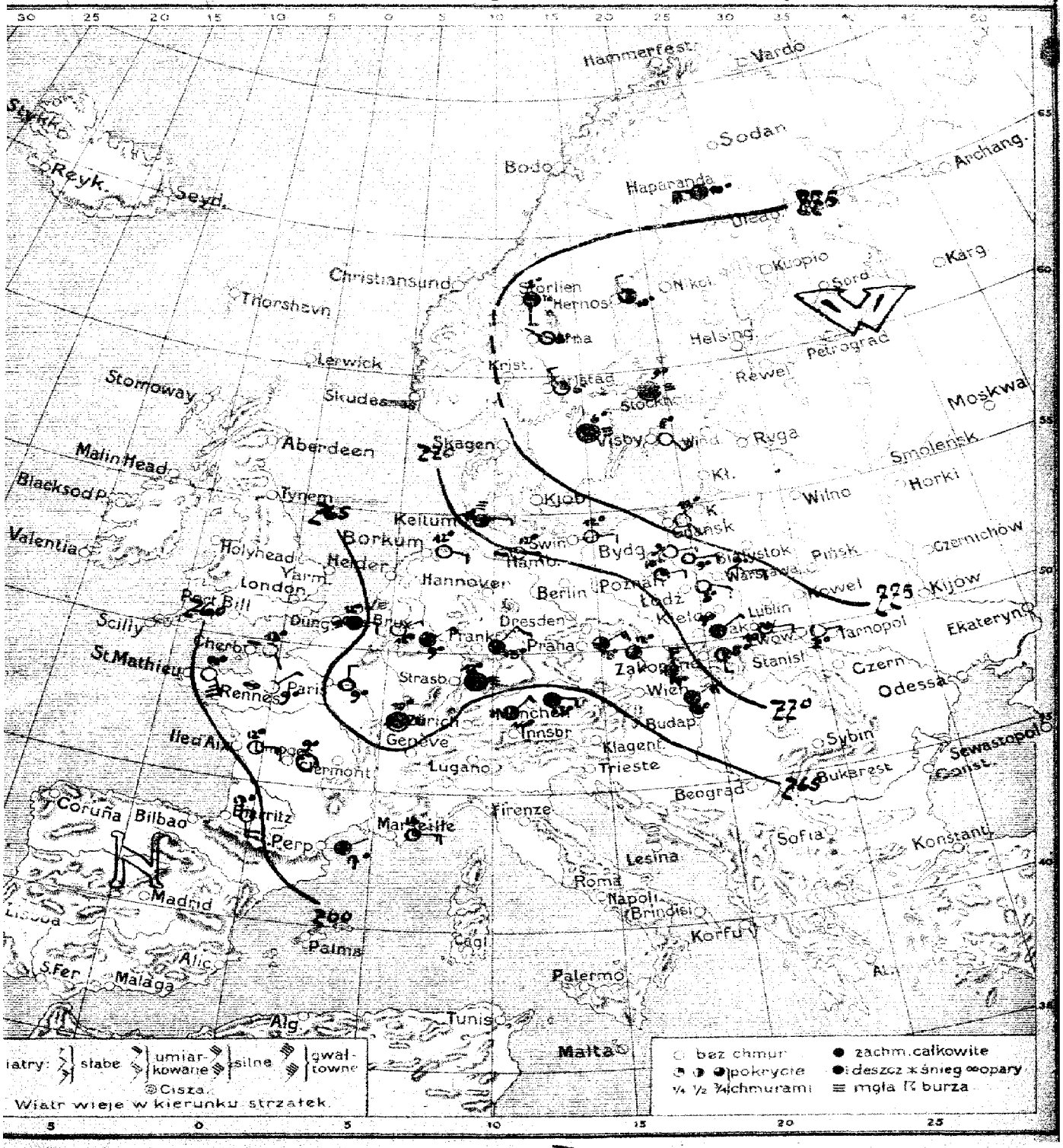

Przemidywany przebieg pogody w ciągu doby następnej. Pogodnie, rzeskie wiatry z kierunków wschodnich, temperatura mało zmieniona.

Dr F. N.

Wydano, 29. IX. 1920, o godz. 14.

Discoloration see original image

PAŃSTWOWY INSTYTUT METEOROLOGICZNY

Discoloration see original image

WYDAWNICTWO PAŃSTWOWEGO INSTYTUTU METEOROLOGICZNEGO W WARSZAWIE
WRAZ Z DANYMI GŁÓWNEJ WOJSKOWEJ STATIO METEOROLOGICZNJ.

Warszawa. Mapa pogody z dnia 1920 r. rano. Rocznik
Varsovie. Carte synoptique du 30.IX. (CZWARTEK) 1920 matin. N° 194

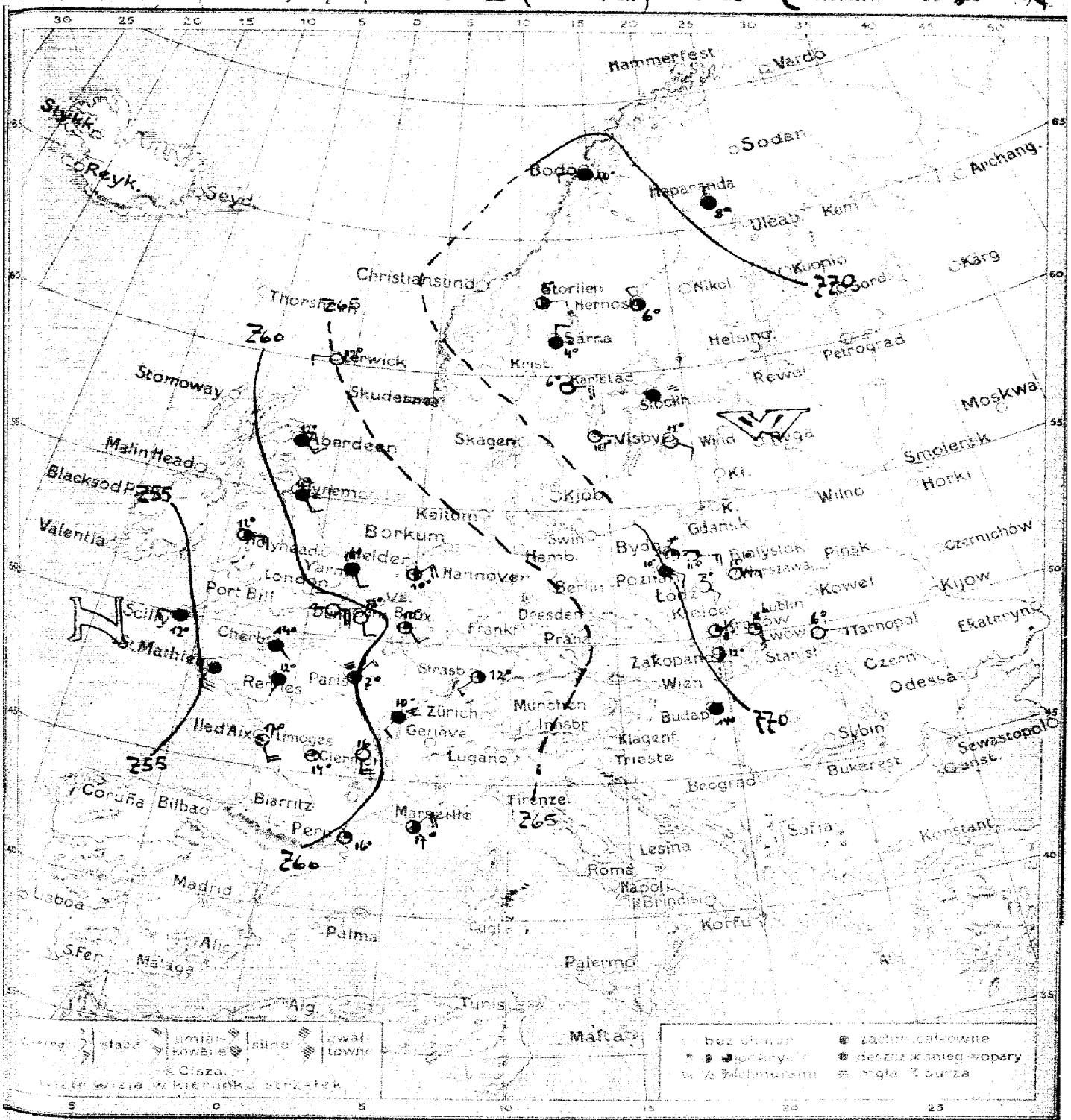

Przewidywany przebieg pogody w ciągu doby następnej. POGODNIE, WZROST ~~ZAM~~ TEMPERATURY, WIATRY POŁUDNIOWO-WSCHODNIE; PRZEJŚCIOWO ZACHMURZENIE SŁABE.

Dr. fn.

Discoloration see original image

Discoloration see original image

Wydawnictwo Państwowego Instytutu Meteorologicznego w Warszawie.
wraz z danymi Głównej Wojskowej Stacji Meteorologicznej

Warszawa. Mapa pogody z dnia 192 0 rano Rocznik 1
Varsovie. Carte synoptique du 1. X (Piątek) 192 0 matin № 195

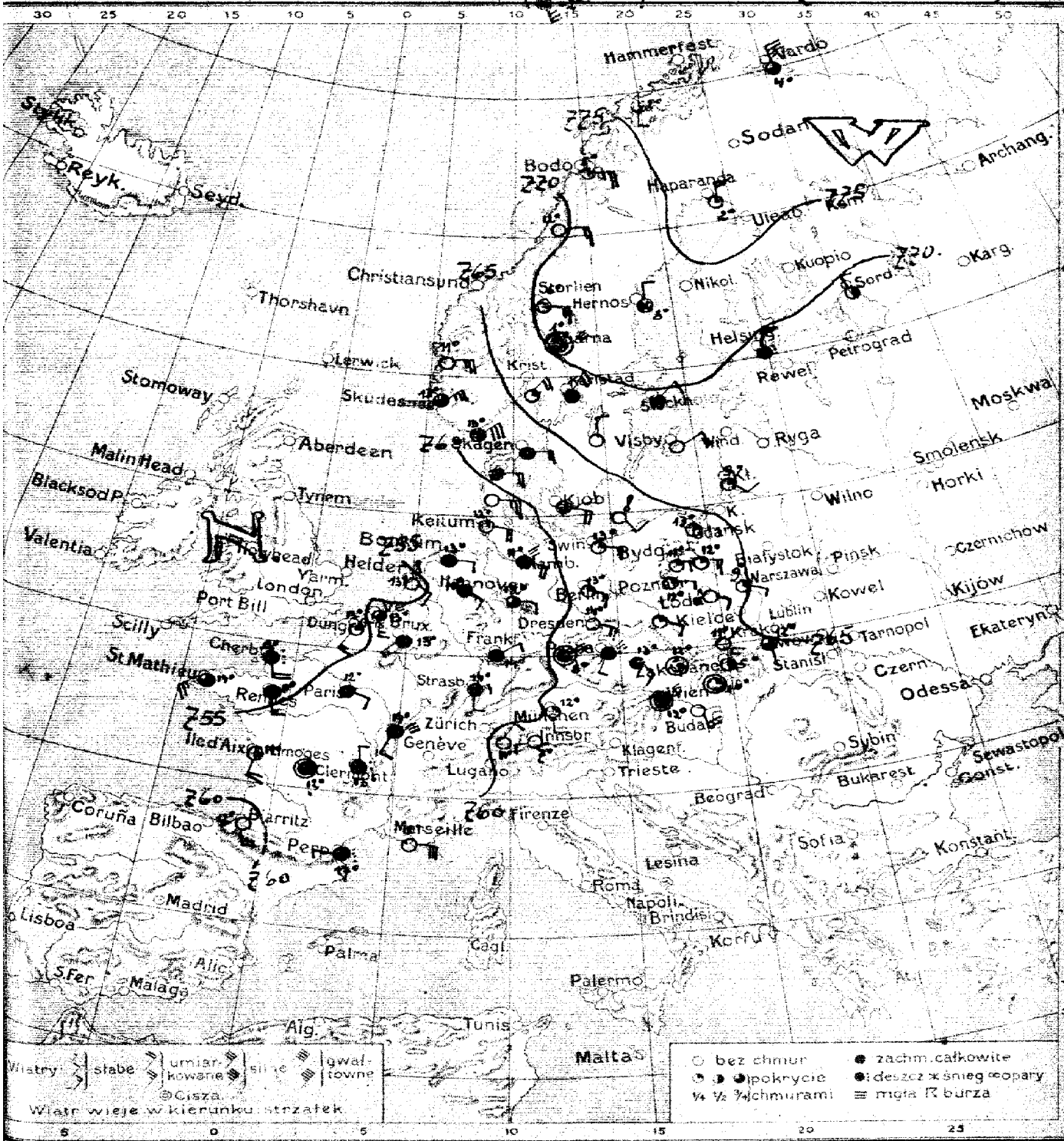

Przewidywany przebieg pogody w ciągu doby następnej. Najpierw wzrost zachmurzenia, lecz jeszcze dość dnie, miejscami mgły. Potem zachmurzenie większe, miejscami (zwłaszcza na południu Polski) możliwe opady. Z kierunków południowo-wschodnich, temperatura naogół mało zmieniona.

[illegible] na południe spadek temperatury.

Discoloration see original image

PAŃSTWOWY INSTYTUT METEOROLOGICZNY

Discoloration see original image

Wydawnictwo Państwowego Instytutu Meteorologicznego w Warszawie
wraz z danymi Głównej Wojskowej Stacji Meteorologicznej

Warszawa. Mapa pogody z dnia 192 r. ... rano. Rocznik
Varsovie. Carte synoptique du 2. X. (Sobota) 192 r. matin. N° 19..

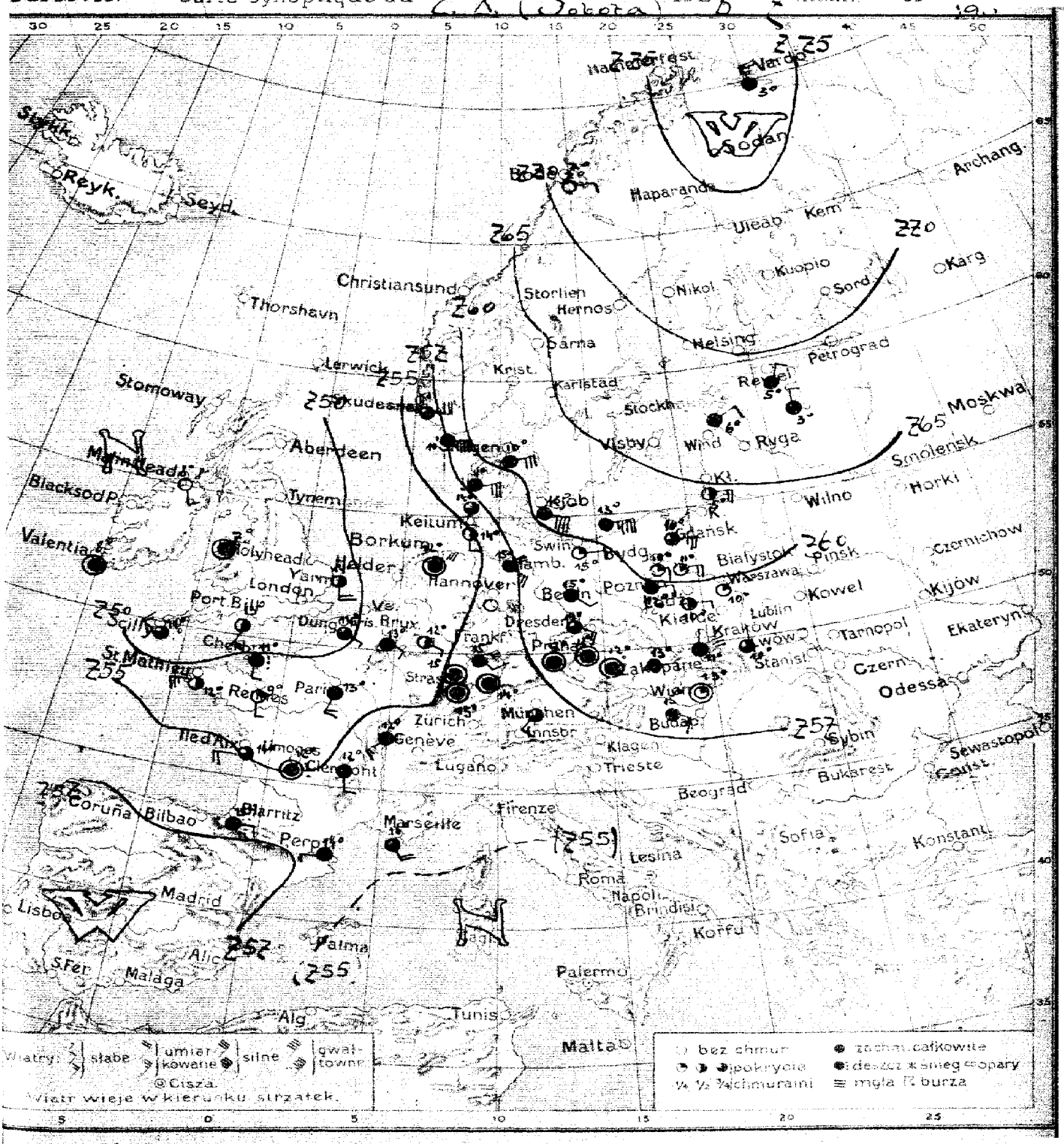

Przewidywany przebieg pogody w ciągu doby następnej. Najpierw pochmurno, potem zachmurzenie zmienne, jak temperatury. Wiatry z kierunków północno-wschodnich; Rano mglisto.

Discoloration see original image

Biuletyn meteorologiczny

w dniu 2.I. 1920 r. godz. 7 rano [illegible]

[illegible]	[illegible]	[illegible]	[illegible]	[illegible]	[illegible]
[illegible]	[illegible]	[illegible]	[illegible]	[illegible]	[illegible]

Spostrzeżenia aerologiczne

Stacje	Wysokość nad morzem	[illegible]	Kierunek i prędkość wiatru											
			[illegible]	[illegible]	[illegible]	[illegible]	[illegible]	[illegible]	[illegible]	[illegible]	[illegible]	[illegible]	[illegible]	[illegible]
Warszawa	115	7°	[illegible]	[illegible]	[illegible]	[illegible]	[illegible]	[illegible]	[illegible]	[illegible]	[illegible]	[illegible]	[illegible]	
Poznań	100	.	.	.	.	.	.	.	.	.	.	.	.	.

Ogólny stan atmosfery w dniu 2.I.1920 r.

W Polsce: na zachód pochmurno, na wschodzie rano pogodne, [illegible]. Temperatura niezmieniona wiatry wschodnie.

Discoloration see original image

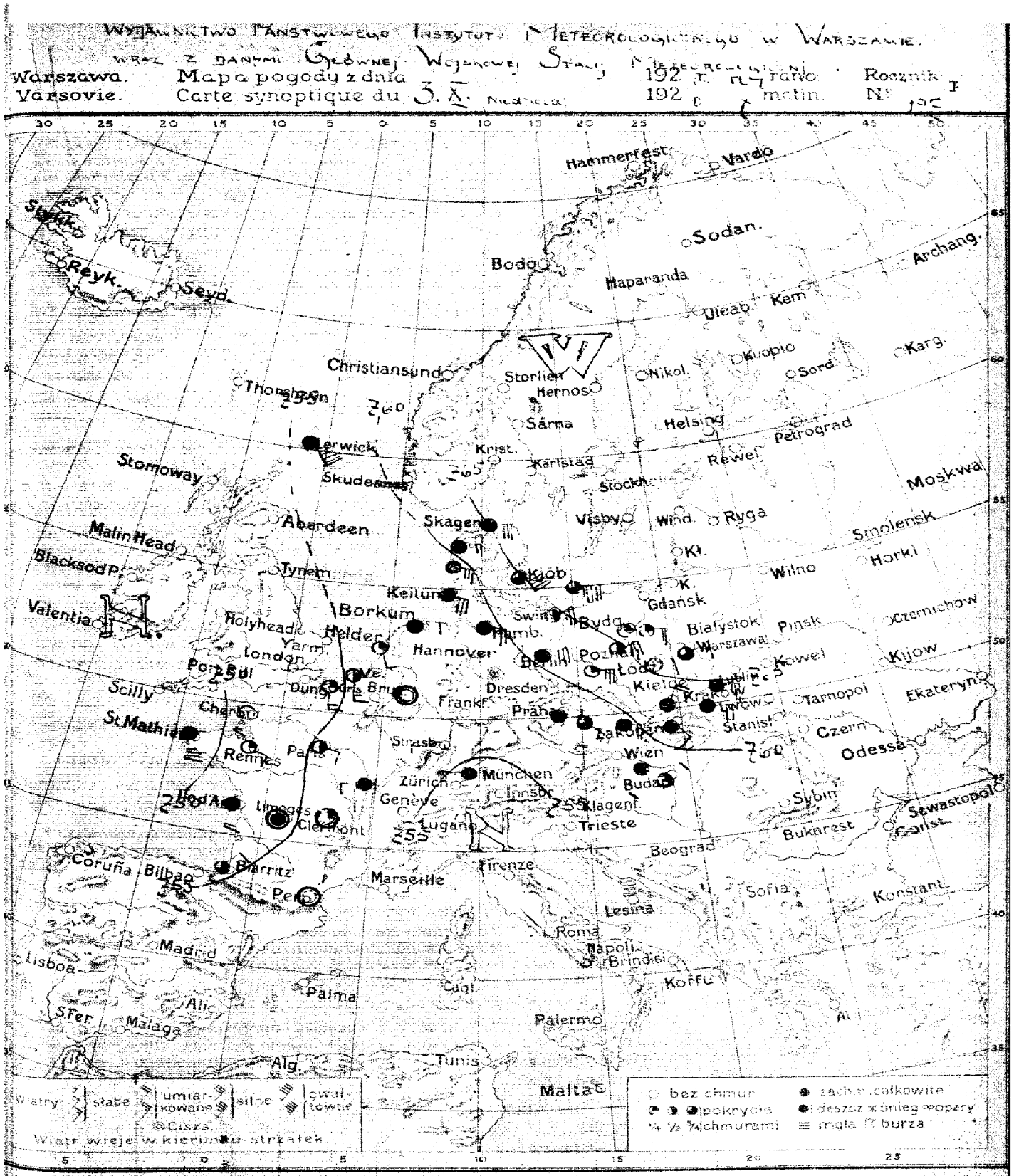

Discoloration see original image

PAŃSTWOWY INSTYTUT METEOROLOGICZNY

Biuletyn meteorologiczny

w dniu 3. X. 1920 r. godz. 7 rano (miejscowa)

Stacje	Stan barom. + 700 mm	Temp. °C	Zachmur. (0–4)	Opad	Wiatr Kier.	Wiatr m/s
Warszawa	757.1	2	3	0	NE	3
Łódź	653	2	3	0	E	2
Lublin	.	.	.	.	.	.
Kraków	52.5	2	4	0	NNE	4
Tarnów	62.2	6	4	0	E	4
Lwów	.	.	.	.	.	.
Stokbaue	61.2	8	4	0	SE	2
Zaniamicz	.	.	.	.	.	.
Ogrodniki	.	.	.	.	.	.
Poznań	64.0	5	2	0	NE	5
Bydgoszcz	56.5	2	1	0	E	4
Pelplin		3	1	0	E	3
Gdańsk	.	.	.	.	.	.
Paris	756.0	7	2	0	SE	2
St. Mathieu	46.6	13	●	1	SSE	7
Brest	55.0	12	3	1	NE	2
Marseille	.	.	.	.	.	.
Lyon	56.7	10	●	4	N	2
Limoges	55.0	10	4	25	Cisza	—
Clermont	56.8	7	1	1	Cisza	—
Strasbourg	56.1	13	0	8	NE	1
Berlin	761.1	8	4	0	E	5
Hamburg	57.3	10	4	1	SE	6
Norderney	58.2	12	4	5	E	2
Heidenstab	62.2	6	2	0	NE	5
[illegible]	.	.	.	.	.	.
	755.4	12	7	.	SE	5
Eberwalde	.	.	.	.	.	.
Hannover	.	.	.	.	.	.

Stacje	Stan barom. + 700 mm	Temp. °C	Zachmur. (0–4)	Opad	Wiatr Kier.	Wiatr m/s
Niemcy: Münsingen	705.6	11	2	5	SE	3
Halle	56.2	12	1	1	SSE	1
Prowincja poznańska: Gniezno	752.3	12	4	1	E	2
[illegible]	.	.	.	.	.	.
Wieruszów	55.9	11	4	0	E	5
Bp. Nakowa	57.0	8	3	1	SE	1
Poczyce	.	.	.	.	.	.
Austria: Wien	Radiodepesz nie przyszło					
Innsbruck						
St. Kirch						
Klagenfurt						
Szwajcarja: Genève	Radiodepesz nie przyszło					
Säntis						
Lugano						
Szwecja: Stockholm	Radiodepesz nie przyszło					
Haparanda						
Härnösand						
Storlien						
Visby						
Karlstad						
Sälma						
Norwegja: Vardö	Radiodepesz nie przyszło					
Bodö						
Christiania						
Skudesnes						
Finlandja: Helsingfors	Radiodepesz nie przyszło					
Kuopio						
Sordavala						
Jyväskylä						
Kemi (Kolezja)						

Spostrzeżenia aerologiczne

Stacje	Kierunek powierzchniowy	Siła	Kierunek i prędkość wiatru 500	1000	1500	2000	2500	3000	3500	4000	4500	5000	5500	6000
Warszawa	NNW	7	SSE 16	E 15	E 14	NNE 35	NE 52	NNW 16	NW 12	NNW 18	NW 14	NW 15	NW 16	NNW 16
Poznań	[illegible]													
Gdańsk	[illegible]													

Ogólny stan atmosfery w dniu 3. X. 1920 r.

W Polsce przeważnie pogodnie i ciepło (wskutek dość silnych wiatrów ze wschodu). W Niemczech i Austrji obraz podobny, zaś Francja zachmurzona i słabo opad. oraz [illegible]

Discoloration see original image

Wydawnictwo Państwowego Instytutu Meteorologicznego w Warszawie.
wraz z danymi Głównej Wojskowej Stacji Meteorologicznej

Warszawa. Mapa pogody z dnia 192 r. rano Rocznik 1
Varsovie. Carte synoptique du 4. X. (Poniedziałek) 192 matin N° 198

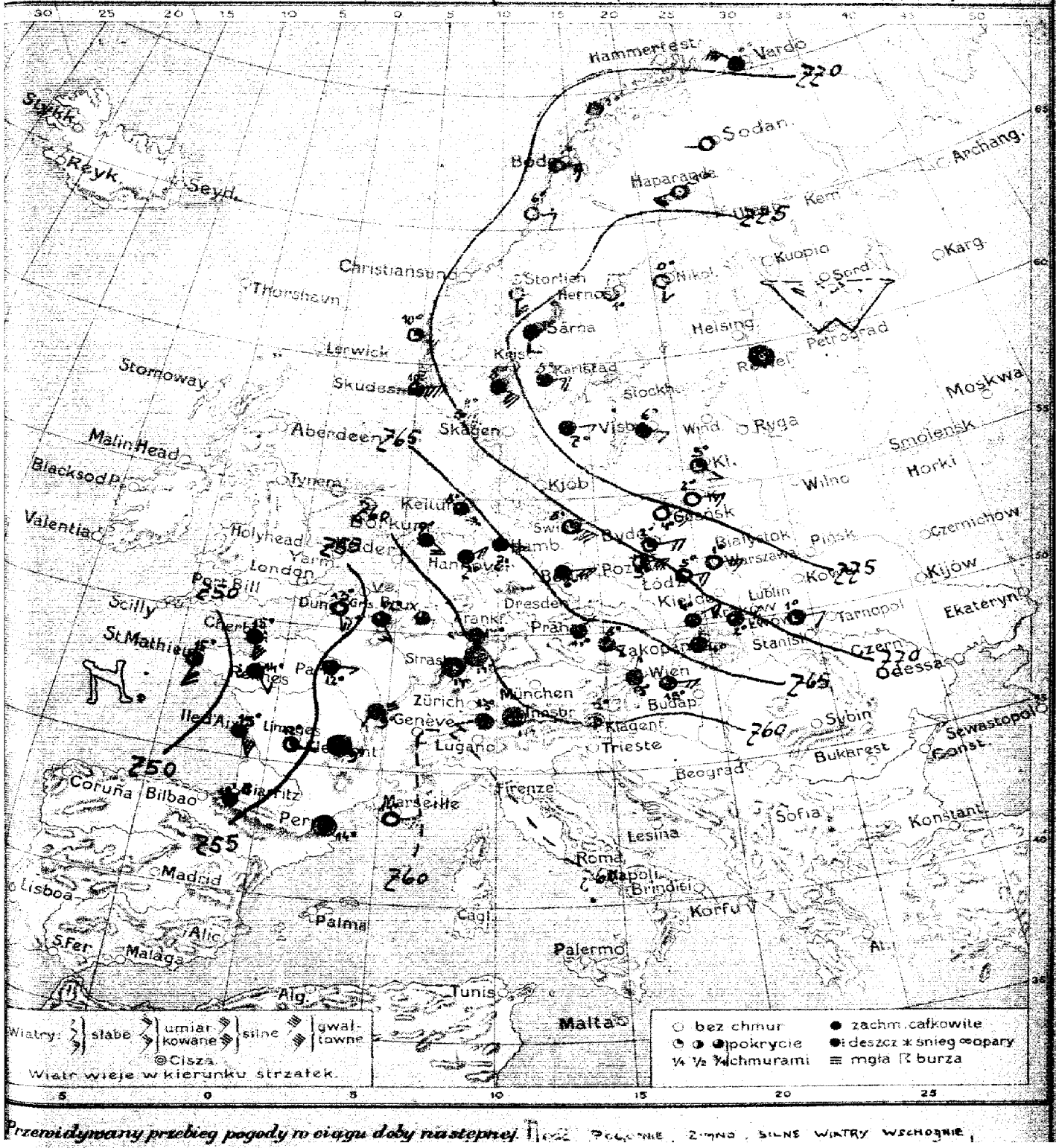

Przewidywany przebieg pogody w ciągu doby następnej. Noc: Pogodnie, zimno, silne wiatry wschodnie, o miejscami przymrozki.

Wydano 4. X. 1926 r. o godz. 14.15 F. L.

Discoloration see original image

PAŃSTWOWY INSTYTUT METEOROLOGICZNY

aerologiczne

Discoloration see original image

Wydawnictwo Państwowego Instytutu Meteorologicznego w Warszawie
wraz z danymi Głównej Wojskowej Stacji Meteorologicznej

Warszawa. Mapa pogody z dnia 5. X. Wtorek. 192 r. rano Rocznik I
Varsovie. Carte synoptique du 192 matin N 199

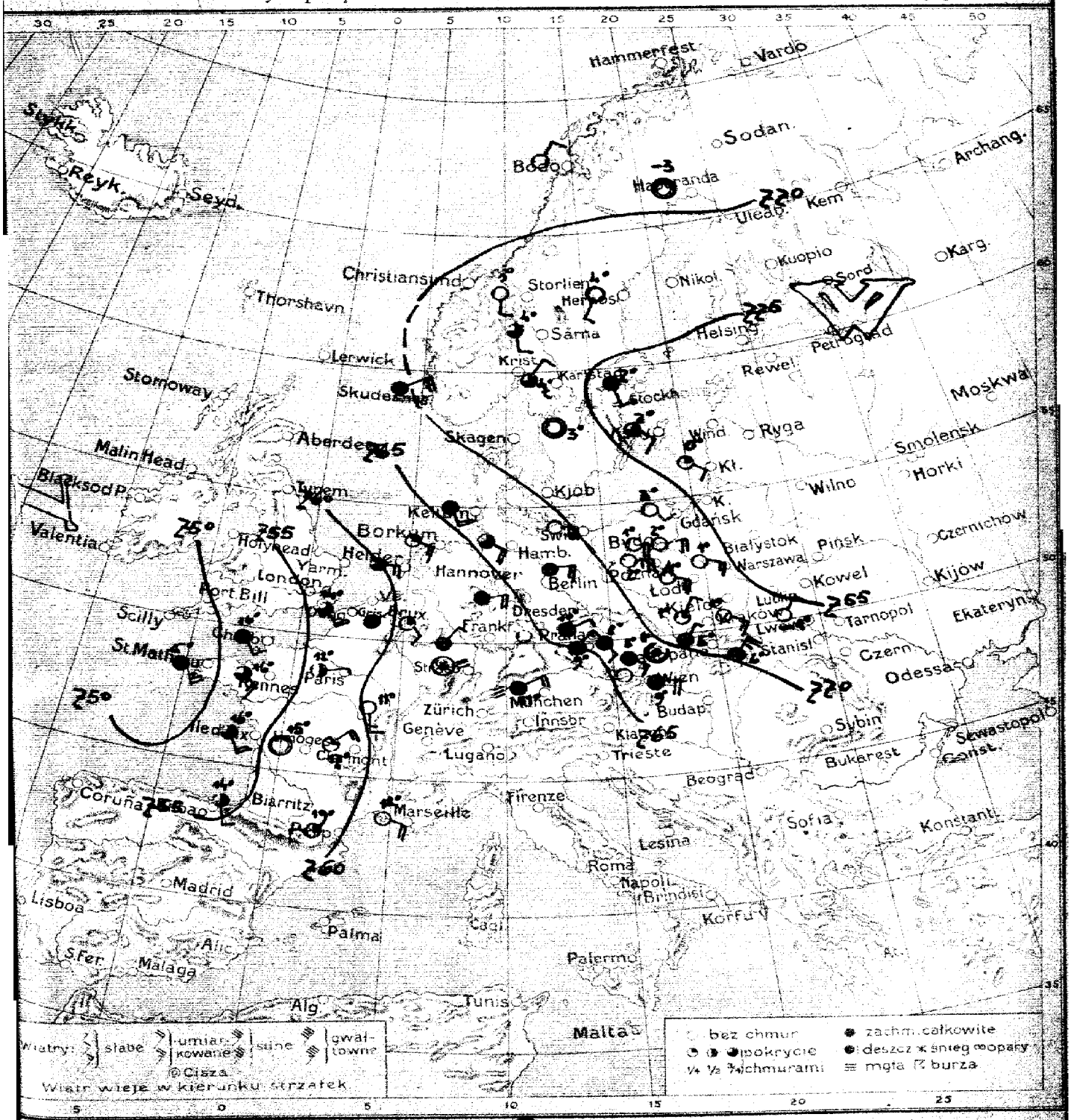

Przewidywany przebieg pogody w ciągu doby następnej. Pogodnie, wiatry z kierunków wschodnich, ciśnienie mało zmienione.

Wydano 5. X. 1910 r. [illegible]

Discoloration see original image

PARSTWOWY INSTYTUT WETERYNARYJNY



Discoloration see original image

Wydawnictwo Państwowego Instytutu Meteorologicznego w Warszawie.

wraz z danymi Głównej Wojskowej Stacji Meteorologicznej

Warszawa. Mapa pogody z dnia 192 r. Tutto Rocznik

Varsovie. Carte synoptique du 6. X. Środa 192 0 7 matin N° 200 I

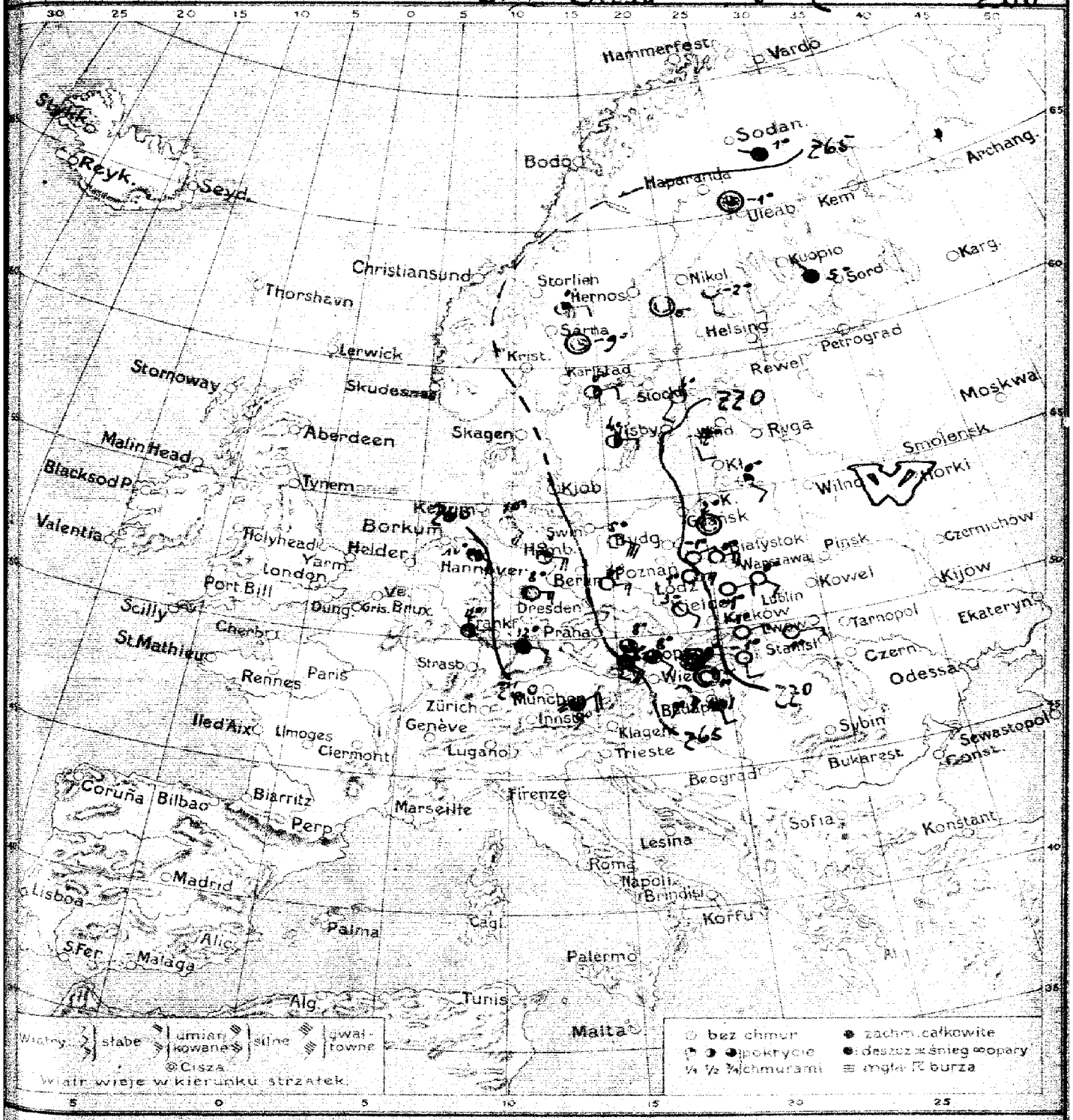

Przewidywany przebieg pogody w ciągu doby następnej.

Charakter pogody mało zmieniony; lekki wzrost zachmurzenia (zwłaszcza w Polsce Południowej) wiatry z kierunków północno-wschodnich, nieco cieplej.

Uwaga: brak depesz z Europy Zachodniej.

Stk.

Wydano 6. X. 1920 o godz. 14.30

Discoloration see original image

PAŃSTWOWY INSTYTUT METEOROLOGICZNY

Discoloration see original image

Wydawnictwo Państwowego Instytutu Meteorologicznego w Warszawie.
wraz z danymi Głównej Wojskowej Stacji Meteorologicznej

Warszawa. Mapa pogody z dnia 192 r. rano. Rocznik I.
Varsovie. Carte synoptique du 7. X. Czwartek 192 D matin. Nr 201

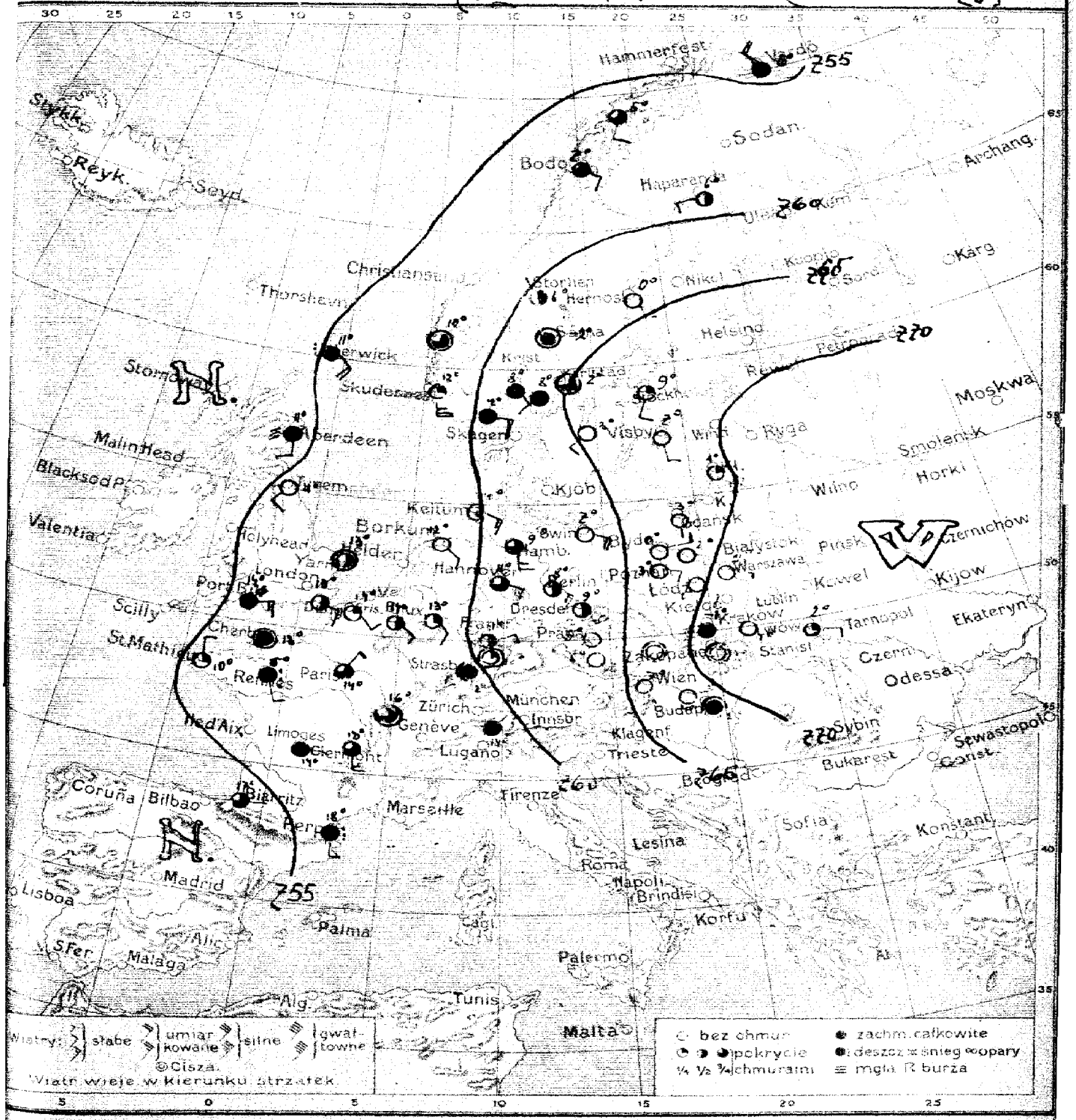

Przewidywany przebieg pogody w ciągu doby następnej. Pogodnie, cieplej, wiatry z kierunków południowo — wschodnich

F. L.

Wydano 7. X. 1920 o godz. 14h 00.

Discoloration see original image

PAŃSTWOWY INSTYTUT METEOROLOGICZNY

Radiodepesz nie otrzymano

Radiodepesz nie przyjęto

Ogólny stan atmosfery w dniu 7.X. 1920

W Polsce pogodnie w Małopolsce zachodniej wiatr

Discoloration see original image

Wydawnictwo Państwowego Instytutu Meteorologicznego w Warszawie.

Warszawa. Mapa pogody z dnia 193 r. rano. Rocznik II

Varsovie. Carte synoptique du 8. X. Piątek 198 . 5 matin. № 202

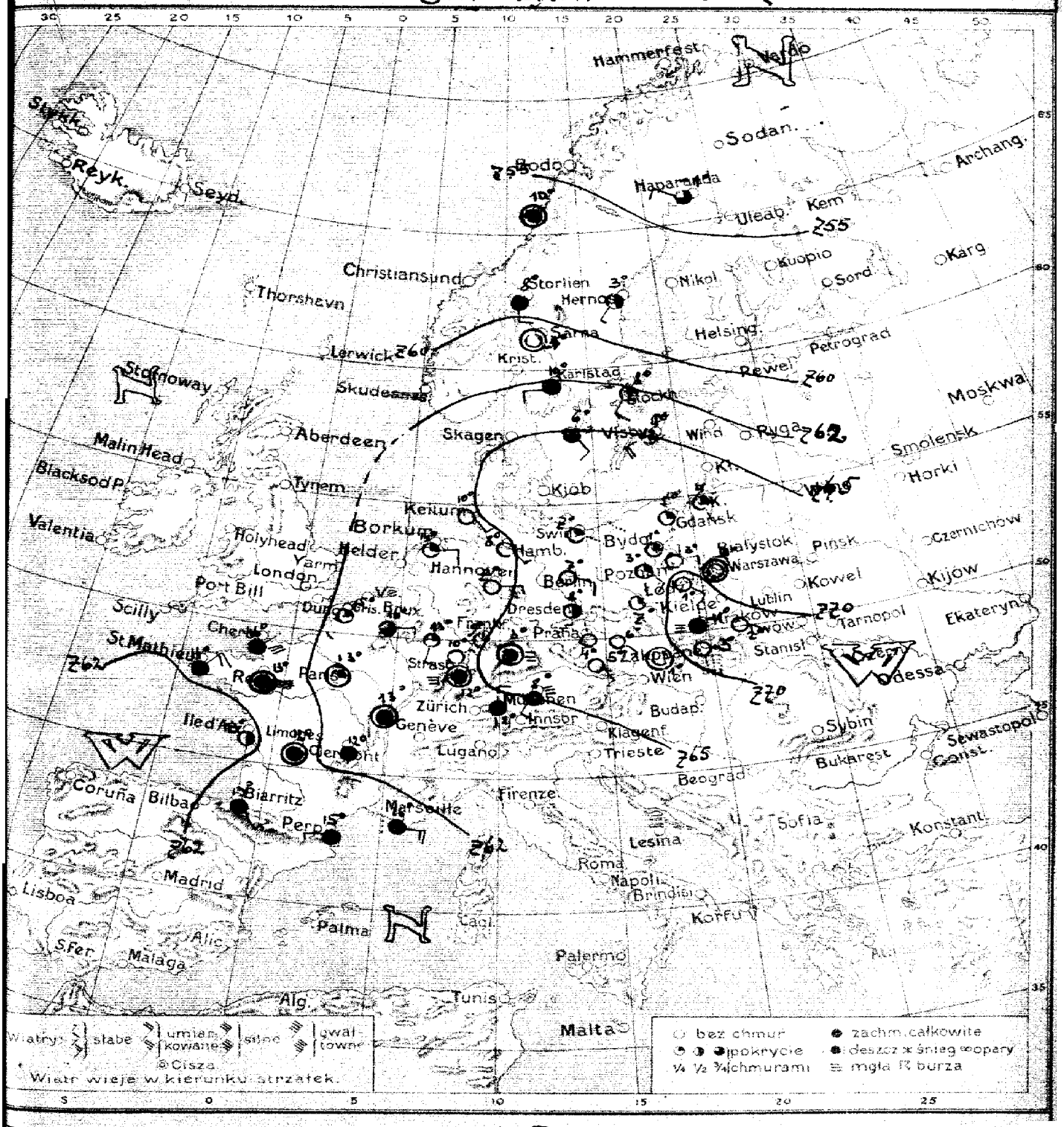

Przewidywany przebieg pogody w ciągu doby następnej. Pogodnie słabe wiatry z kierunków południowo-wschodnich nieco cieplej. Rano mglisto

Grin

Wydano: 8. X. 1920 o godz. 14.

Discoloration see original image

Blank page retained for pagination

Wydawnictwo Państwowego Instytutu Meteorologicznego w Warszawie, wraz z danymi Głównej Wojskowej Stacji Meteorologicznej

Warszawa. Mapa pogody z dnia 9. X. (Sobota) 192 0 r. 7 rano. Rocznik I

Varsovie. Carte synoptique du 192 0 matin N° 203

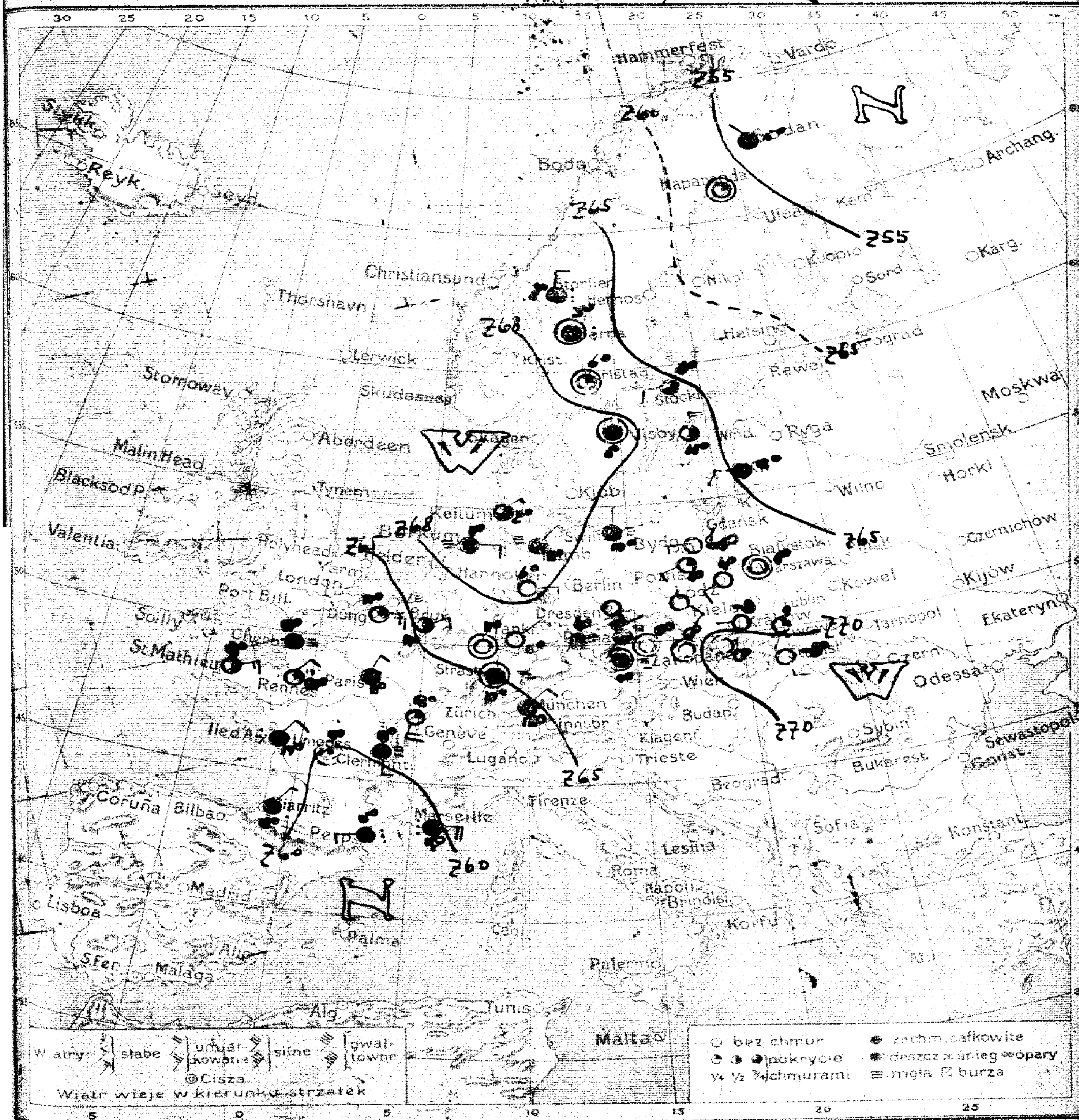

Przewidywany przebieg pogody w ciągu doby następnej. Chmurno, rano mgła, słabe wiatry, temperatura nieznacznie zmieniona.

F. L.

Wydano 9. X. 1920 o godz. 14^{15}.

Discoloration see original image

PAŃSTWOWY INSTYTUT METEOROLOGICZNY

Biuletyn meteorologiczny

W dniu 5 1920 godz. 7 rano

Miejsce	Stan barom. 0	Temp.					Miejsce	Stan barom. 0	Temp.			
Warszawa	767	1	0				Holandja: Vlissingen		Radio	depesz		
Łódź	67	4	0		SW	2	Helder					
Lublin												
Kraków	69	-2	0		N		Czechosłowacja: Praha	768		1		SW
Przemyśl	69		1		SW		Eger/Ther	67		1		SW
Lwów							Stara Pala					
Zakopane							Eös Pichovn	67		1		
Sandomierz							Kaszya					
Hadałki Bor												
Poznań	67	1	1	10	SW	2	Austrja: Wien		Radio			
Bydgoszcz	67	2	0		SW		Innsbruck					
Kalisz							Pelkirch					
Gdańsk							Klagenfurt					
Paris	631	4	4		NNE		Szwajcarja: Genève		3			
St. Mathieu	672	12	2		ENE	3	Zürich					
Biarritz	609	15	●	15	NNE	1	Lugano					
Marseille	599	17	O	15	E	4	Szwecja: Stockholm	765		4		W
Dijon	625	12	1		SW	4	Haparanda			1	1	
Lemmaglo	595	11	1	2	cisza		Hernösand					
Chlendalk	625	1	4=	6	S	1	Stanlien	667		●	11	N
Strasbourg	649	10	4=		cisza		Kyby	66		2		N
Vlissingen							Karlstad	65		1		cisza
Hamburg	768	11	4=		NE		Sänna	67		●	0.5	cisza
Bonkelin	692	11	4=		E	1	Norwegja: Sandö		Radio			
Swinemünde	671	10	4=		N	1	Bodö		depesz			
Hallmoner	685	6	0		E		Christiania					
München							Skudenes		nie			
Dresden	673	7	0		SE		Finlandja: Helsingfors					
Breslau	677	7	0		SE		Kuopio					
Szwecja: Lemvicke							Sordavala					
Malin Head	Radio		depesz				Sodankylä	754		●		NW
Squemouth							Cual					
Portland	nie											
Valention												
Yarmouth												

Spostrzeżenia aerologiczne

Stacje	Wzniesienie ponad m.	Godz.	Wiatr na poziomach metr.											
			500	1000	1500	2000	2500	3000	3500	4000	4500	5000	5500	6000
Warszawa	115 m	7	NW 5	NW 4	NW 9	NW 11	N 8	NW 6	NW 5	NW 8	NW 8			
Poznań	120 "													
Gdańsk	12 "													

Ogólny stan atmosfery w dniu 5 I. 1920:

W Polsce pogodnie, spokojnie, temperatura.

Discoloration see original image

Wydawnictwo Państwowego Instytutu Meteorologicznego w Warszawie.
wraz z danymi Głównej Wojskowej Stacji Meteorologicznej

Warszawa. Mapa pogody z dnia 10. X. (Niedziela) 1920 r. rano. Rocznik I
Varsovie. Carte synoptique du 10. X. 1920 midi. N° 104

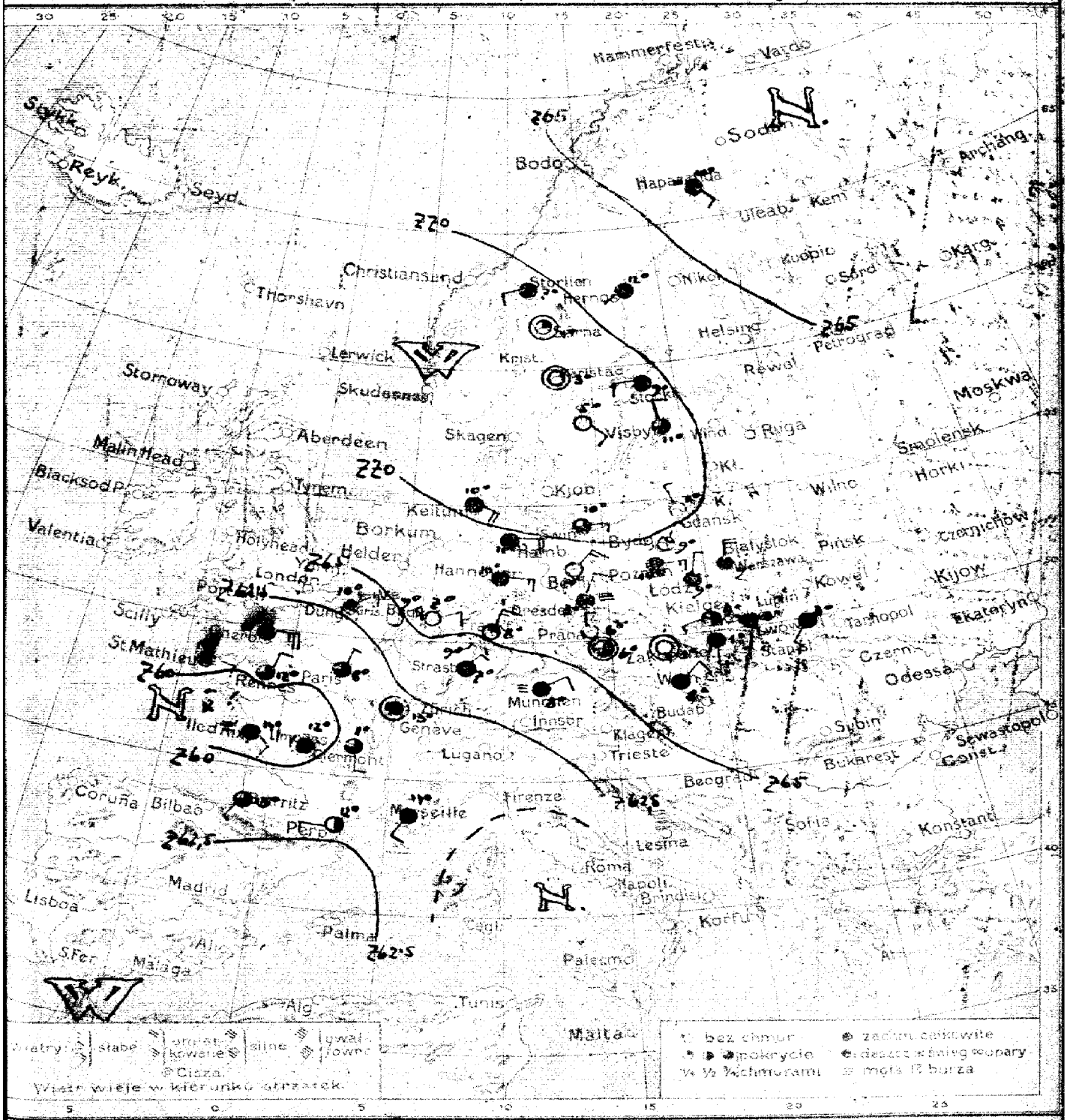

Przemidywany przebieg pogody w ciągu doby następnej Rano mglisto, w dzień przeważnie pogodnie, słabe wiatry z kierunków wschodnich, spadek temperatury.

Gn.

Wydano 10. I. 1920 godz. 14.

Discoloration see original image

[illegible] ogiczny.

[illegible] 7 rano (miedziela)

	Stacje	Stan barom. 700	Temp. °C	[illegible]	[illegible]	Wiatr	[illegible]
Polska	Warszawa	684	9	4	–	N	[illegible]
	Łódź	684	9	4	–	N	1
	Lublin	–	–	–	–	–	–
	Kraków	681	4	2	–	SW	1
	Poznań	675	3	4	–	N	1
	Lwów	678	3	4	–	SE	2
	Zakopane	699	1	4	–	S	2
	Sandomierz	–	–	–	–	–	–
	Wadowice Bis.	–	–	–	–	–	–
	Poznań	690	10	4	0.5	E	3
	Bydgoszcz	698	9	4	–	N	1
	Pelplin	–	–	–	–	–	–
	Gdańsk	701	11	0		[illegible]	[illegible]
Francja	Paris	618	8	3	–	[illegible]	[illegible]
	St. Mathieu	604	14	4	–	E	3
	Biarritz	618	13	3	–	SW	[illegible]
	Marseille	615	14	•	0.5	SW	3
	Dijon	623	13	4	–	[illegible]	2
	Limoges	594	12	4	3	[illegible]	2
	Clermont	619	11	3	1	[illegible]	1
	Strasbourg	640	8	4	–	NE	[illegible]
Niemcy	Berlin	694	10	0	–	NE	3
	Hamburg	699	10	4	–	E	3
	Bonkenb	–	–	–	–	–	–
	Frankfurt	705	10	3		[illegible]	[illegible]
	Hannover	679	10	4	–	E	3
	München	638	8	4≡	0.5	NE	2
	Dresden	684	3	4≡	–	SE	2
	Breslau	684	5	4≡	–	NW	3
Anglja	Lerwick	Radio		depesz			
	Valin Head						
	Plymouth	nie					
	Portland			pnyęta			
	Valentia						
	Yarmouth						

	Stacje	Stan barom. 700	Temp. °C	Zach. mm.	[illegible]	Wiatr Kier.	[illegible]
Holandja	Flessingen	Radio		depesz			
	Helder	nie		pnyęta			
Czechosłowacja	Praha	673	6	0	–	N	1
	Lanc/Ceski	–	–	–	–	–	–
	Brno/Zalesi	657	8	4		NW	1
	Bratislava	–	–	–	–	–	–
	Kosice	–	–	–	–	–	–
Niemcy	[illegible]	Radio		depesz			
	Frankfurt						
	Stuttgart	nie					
Szwajcarja	Genève	pnyęta					
	Zürich						
	Lugano						
Szwecja	Stockholm	706	9	4	–	W	2
	Haparanda	628	10	•	1	SSE	2
	Härnösand	679	12	4	–	SW	0
	Stockholm	704	7	4	0.5	W	2
	Visby	706	11	3	–	NW	2
	Karlstad	713	3	0	–	cisza	
	Lund	712	1	1	0.5	cisza	
Norwegja	Kristiansund	Radio					
	Vardö						
	Bodö						
	Christiania			depesz			
Finlandja	Helsingfors	nie					
	Kuopio						
	Kajaani	pnyęta					
	Sodankylä						
	Rovel						

Spostrzeżenia aerologiczne.

Stacje	Wysokość powierzchni	Temp.	Kierunek i prędkość wiatru 500 1000 Ha. 2000 2500 3000 3500 4000 4500 5000 5500 6000
Warszawa	115 m	4.5	[illegible] 350 m
Poznań	120 "		
Gdańsk	12 "		

Ogólny stan atmosfery w dniu 19. I. 1920

W Polsce: pochmurno i wnętrza, [illegible]

[illegible]

Discoloration see original image

Wydawnictwo Państwowego Instytutu Meteorologicznego w Warszawie
wraz z danymi Głównej Wojskowej Stacji Meteorologicznej

Warszawa. Mapa pogody z dnia 11. X. (Poniedziałek) 1920 rano Rocznik I
Varsovie. Carte synoptique du 11. X. (Poniedziałek) 1920 midi N° 20

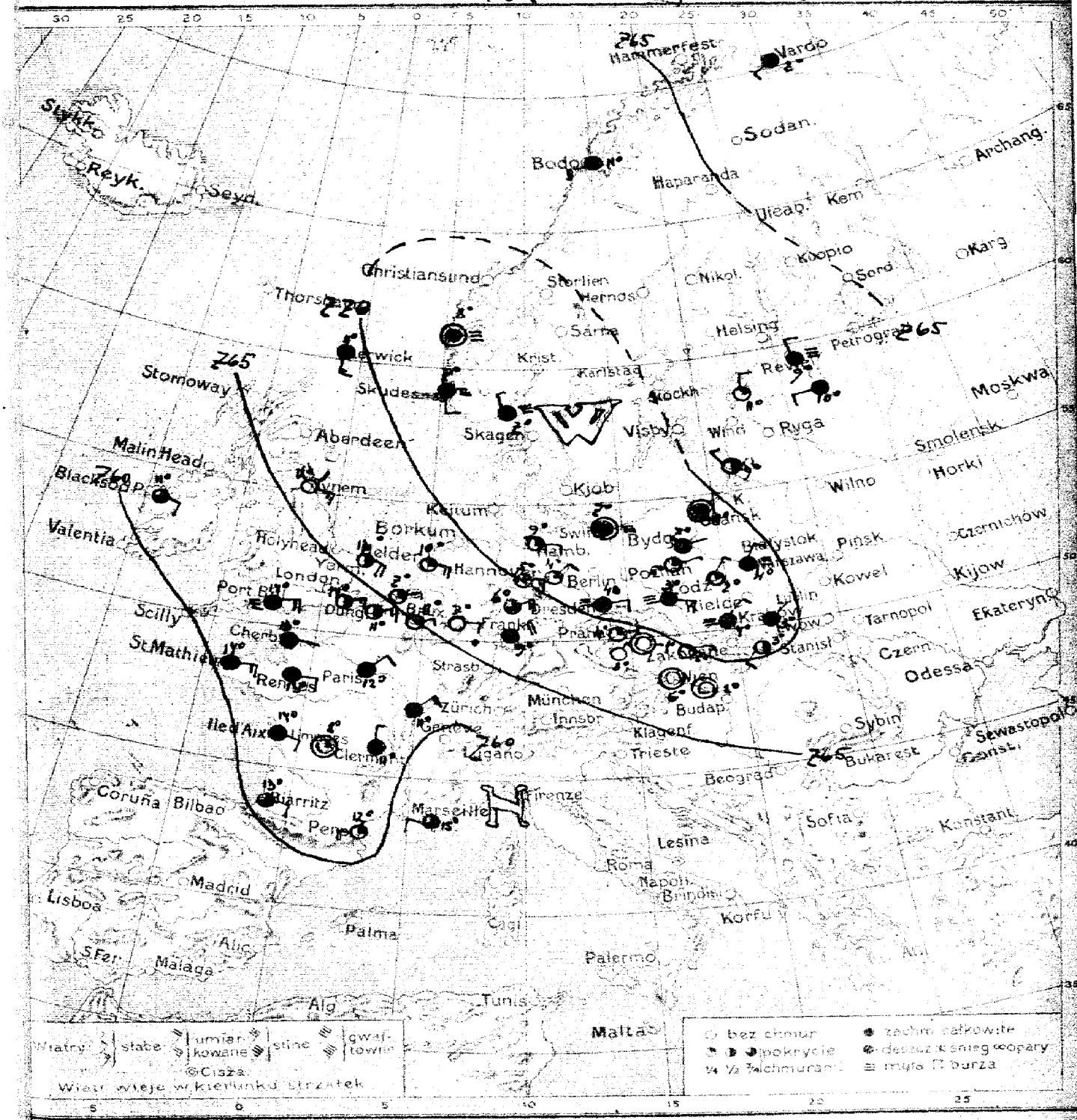

Przewidywany przebieg pogody w ciągu doby następnej. Rano mglisto, potem dość pogodnie, miejscami przymrozki, wiatry wschodnie

F L

Wydano 11. X. 1920, o godz. 14.

Discoloration see original image

Biuletyn meteorologiczny

Z dnia 11.X.1920 r. godz. 7h rano

Stacje		Stan barom. +700 mm	Temp. °C	Zachm. (0-4)	Opad	Wiatr Kier.	Wiatr m/s
Polska	Warszawa	714	4	4≡	0	NNE	1
	Łódź	716	2	1	0	NNE	1
	Lublin	—	—	—	—	—	—
	Kraków	715	4	4≡	0	NNE	1
	Tarnów	701	3	4≡	0	NE	1
	Lwów	—	—	—	—	—	—
	Zakopane	—	—	—	—	—	—
	Sandomierz	—	—	—	—	—	—
	Wadowice Bór.	—	—	—	—	—	—
	Poznań	712	5	1	0	ENE	1
	Bydgoszcz	715	7	4	0	E	0
	Toruń	—	—	—	—	—	—
	Gdańsk	710	11	4	0	cisza	
Francja	Paris	634	12	4	0	NE	2
	St. Mathieu	610	14	4	0	E	3
	Biarritz	616	13	3	2	ESE	2
	Marseille	579	15	3	4	W	2
	Dijon	617	11	4	—	NE	3
	Limoges	604	8	1	0	cisza	
	Clermont	618	11	4	0	N	1
	Strasbourg	—	—	—	—	—	—
Niemcy	Berlin	—	—	—	—	—	—
	Hamburg	714	9	1	0	E	1
	Borkum	—	—	—	—	—	—
	Swinemünde	714	7	4≡	0	cisza	
	Hannover	705	5	1	0	E	3
	München	—	—	—	—	—	—
	Dresden	699	4	4≡	0	E	3
	Breslau	710	3	4≡	0	SE	2
Anglja	Lerwick	692	11	4	.	S	3
	Malin Head	—	—	—	—	—	—
	Tynemouth	678	12	08	.	ESE	3
	Portland	639	14	4≡	.	ENE	3
	Valentia	—	—	—	—	—	—
	Yarmouth	656	13	2	.	ENE	2

Stacje		Stan barom. +700 mm	Temp. °C	Zachm. (0-4)	Opad	Wiatr Kier.	Wiatr m/s
Holandja	Wissingen	657	7	1	0	NE	2
	Helder	687	10	1	0	E	3
Czechosłowacja	Praha	623	4	1	0	E	2
	Cheb	—	—	—	—	—	—
	Ilava Pola	675	2	0	0	cisza	
	Ez. Trebowa	702	3	0	0	cisza	
	Kaszyce	—	—	—	—	—	—
Austrja	Wien	683	6	0	0	cisza	
	Innsbruck						
	Feldkirch						
	Klagenfurt						
Szwajcarja	Genève	Radio					
	Zürich	depesz					
	Lugano						
Szwecja	Stockholm	nie					
	Hapsaranda						
	Hernösand	prysto					
	Stockholm						
	Visby						
	Karlstad						
	Särna						
Norwegja	Vardö	604	8	4	.	W	4
	Bodö	676	11	4	26	W	1
	Christiansund	—	—	—	—	—	—
	Skudesnes	729	7	4≡	0	S	2
Finlandja	Helsingfors	—	—	—	—	—	—
	Kuopio	—	—	—	—	—	—
	Sordavala	—	—	—	—	—	—
	Sodankylä	—	—	—	—	—	—
	Revel	674	9	4≡	1	NNW	3

Spostrzeżenia aerologiczne

Stacje	Wzniesienie ponad morzem	Gaz	Kierunek i pęcherz wiatru 500	1000	1500	2000	2500	3000	3500	4000	4500	5000	5500	6000
Warszawa	115 m	7⁰⁰			mgła 3 30 m									
Poznań	120 "													
Gdańsk	12 "													

Ogólny stan atmosfery, w dniu 11.X.1920 r.

W Polsce: [illegible] mglisto, przeważnie [illegible]

Discoloration see original image

Zawnictwo Państwowego Instytutu Meteorologicznego w Warszawie wraz z danymi Głównej Wojskowej Stacji Meteorologicznej

Warszawa. Mapa pogody z dnia 2 X. (Wtorek) 192 r. rano Rocznik I.
Varsovie. Carte synoptique du 192 metin N° 206

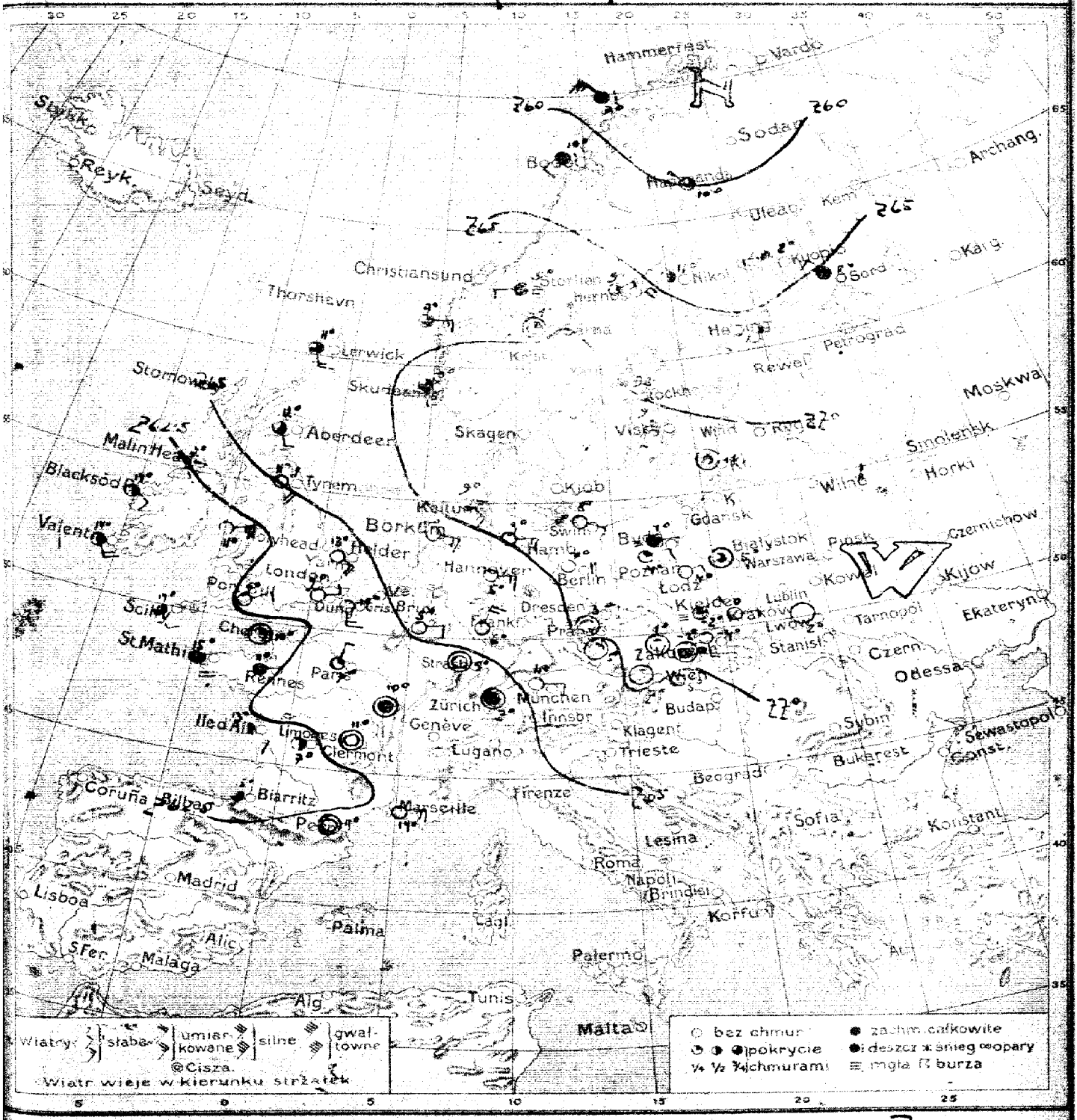

Przewidywany przebieg pogody w ciągu doby następnej. Charakter pogody mało zmieniony; rano mgła, w dzień pogodnie; w nocy chłodno, w dzień nieco cieplej. Wiatry lokalne.

Dfn.

Wydano 12. X. 1920 o godz. 14.

Discoloration see original image

PAŃSTWOWY INSTYTUT METEOROLOGICZNY

Biuletyn meteorologiczny.

W dniu 12. I. 1920 godz. 7 rano (wtorek)

	Stacje	Stan barom. +700 mm	Temp. °C	Zachm. (0-4)	Opad	Wiatr Kier.	Wiatr m/s
Polska	Warszawa	733	5	3	0	cisza	
	Łódź	720	4	6	0	NE	1
	Lublin	—	—	—	—		
	Kraków	729	-2	4=	0	NE	1
	Tarnów	728	0	0	0	E	1
	Lwów	742	2	0	0	cisza	
	Zakopane	752	-4	0	0	S	2
	Jandomierz	—	—	—	—	—	—
	Wąsosz k. War.	—	—	—	—	—	—
	Poznań	721	4	1	0S	NE	2
	Bydgoszcz	731	1	4=	0	E	0
	Toruń	—	—	—	—		
	Gdańsk	—	—	—	—		
Francja	Paris	638	5	1	0	E	1
	St Mathieu	607	15	3	0S	S	3
	Biarritz	622	15	3	0	SSW	3
	Marseille	626	14	0	0S	E	3
	Dijon	634	10	4	0	cisza	
	Limoges	610	7	2	0	NE	0
	Clermont	634	11	0	1	cisza	
	Strasbourg	641	5	0	0	cisza	
Niemcy	Berlin	709	7	0	0	E	2
	Hamburg	699	9	0	0	E	3
	Barmen	680	10	0	0	E	3
	Swinemünde	714	8	0	0	ESE	1
	Hannover	691	5	0	0	E	3
	München	657	4	0	0	E	2
	Dresden	—	—	—	—	—	—
	Breslau	—	—	—	—	—	—
Anglja	Lerwick	672	11	3	0	S	3
	Valin Head	621	12	0	0	S	1
	Fremantle	656	11	0	0	S	1
	Portland	620	10	0	0	NE	2
	Valentia	555	14	2	0	S	4
	Yarmouth	643	13	0	0	SE	4
	Scilly	596	14	3	0	S	2
	Blackpool	589	14	2	0	SE	2

	Stacje	Stan barom. +700 mm	Temp. °C	Zachm. (0-4)	Opad	Wiatr Kier.	Wiatr m/s
Włochy	Genua	Radiogram					
	Rzym	nie przyszła					
Szwajcarja	Genève						
	Zürich	704	3	0	0	cisza	
	Lugano	—	—	—	—	—	—
	Basel	683	5	0	0	NE	2
	Chaux-de-Fonds	—	—	—	—	—	—
	Neuchâtel	—	—	—	—	—	—
	Saint-Gallen	—	—	—	—	—	—
Austrja	Wien	741	7	0	0	cisza	
	Innsbruck						
	Salzburg						
	Klagenfurt	Radio —					
Danja	Kopenhaga	depesz					
	Esbjerg	nie przyszła					
	Lyngby						
Szwecja	Stockholm	698	8	2	0	NW	4
	Haparanda	700	10	1	0	NW	4
	Härnösand	672	9	2	0	NE	2
	Karlstad	688	5	4=	0	W	2
	Visby	711	9	3	0	SE	2
	Karlskrona	708	6	4=	0	cisza	
	Lund	698	-1	1	0	cisza	
Norwegja	Kristiania	—	—	—	—	—	—
	Bergen	618	10	●	—	SW	2
	Christiansund	—	—	—	—	—	—
	Andenes	709	10	4	—	S	1
Finlandja	Helsingfors	688	7	4	0	SW	1
	Kajana	622	8	4	0	W	1
	Jyväskylä	658	8	4	0	NW	2
	Jakobstad	—	—	—	—	—	—
	Åbo	—	—	—	—	—	—

Spostrzeżenia aerologiczne.

Stacje	Wysokość przewodu	Godz.	Kierunek i prędkość wiatru 500	1000	1500	2000	2500	3000	3500	4000	4500	5000	5500	6000
Warszawa	1115 m	7	SE 4	ESE 5	ESE 5	E 3	ENE 3	E 3	E 3	ENE 3	ENE 3			
Poznań	420 "		S 5	SSE 3	ESE 3	SE 4	SSE 4	ESE 4	ESE 4					
Kraków	12 "													

Ogólny stan atmosfery w dniu 12. I. 1920 — 7 rano

W Polsce: mglista, miejscowe opady śnieżne, w Polsce południowej [illegible]

Discoloration see original image

Wydawnictwo Państwowego Instytutu Meteorologicznego w Warszawie wraz z danymi Głównej Wojskowej Stacji Meteorologicznej

Warszawa. Mapa pogody z dnia 13. X. (Środa) 1920 rano Rocznik I.
Varsovie. Carte synoptique du 13. X. 1920 matin 202

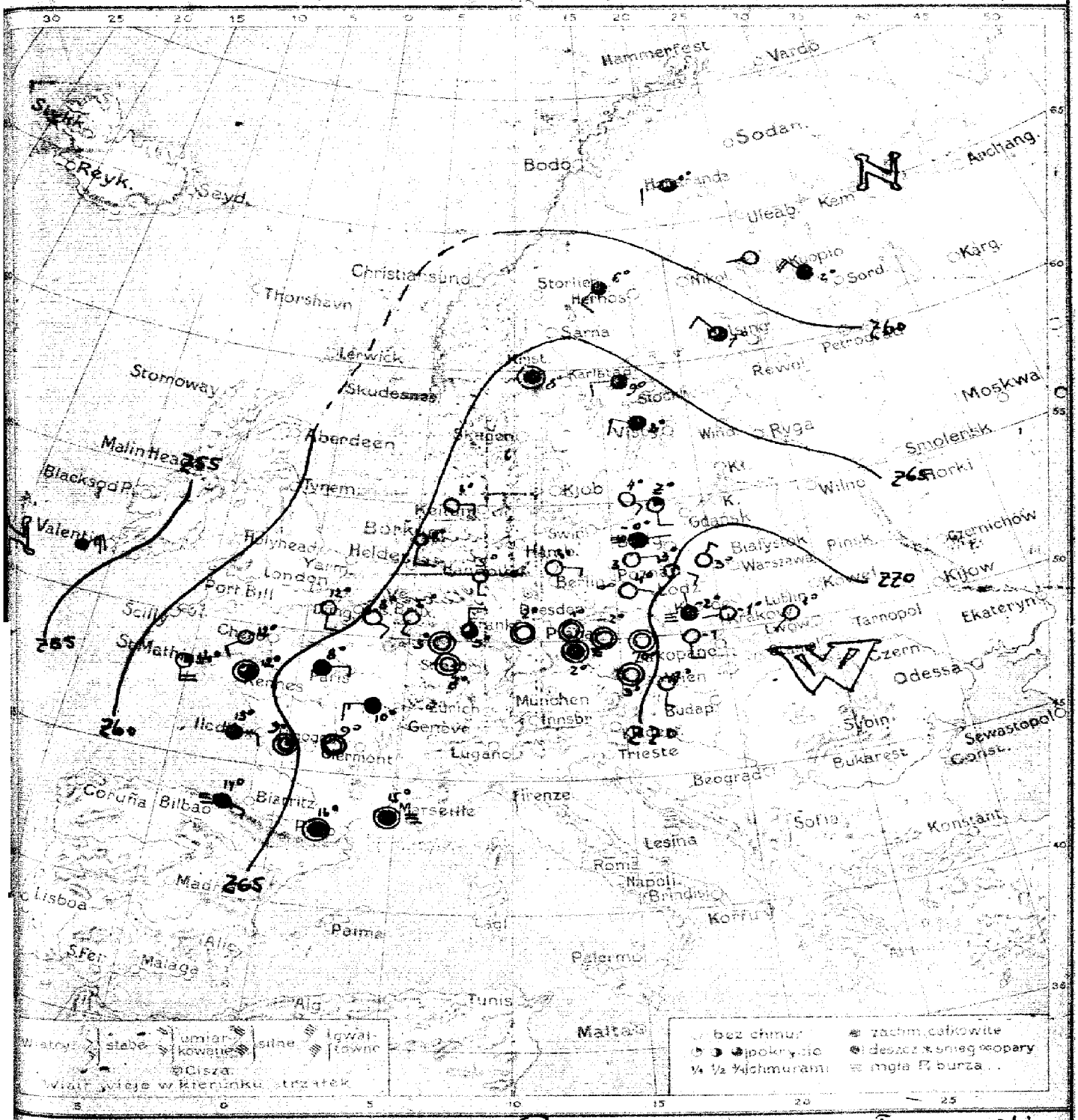

Przewidywany przebieg pogody w ciągu doby następnej Pogodnie, rano miejscami mgła, przymrozki, potem cieplej, wiatry lokalne

F. L.

Wydano 13. X. 1920, o godz. 14.10

Discoloration see original image

PAŃSTWOWY INSTYTUT METEOROLOGICZNY

Biuletyn meteorologiczny.

W dniu 13. X. 1920, godz. 7 rano, (środa)

Stacje		Stan barom. +700	Temp. °C	Zach. mnz.	Opad	Wiatr Kier.	Wiatr m/s
Polska	Warszawa	702	3	0		SE	2
	Łódź	700	3	0		SE	2
	Lublin						
	Kraków	707	-2	4≡		NW	1
	Tarnów	707	-1	0		W	0
	Lwów	710	1	0		SW	0
	Zakopane	728	-1	0			3
	Sandomierz						
	Wądolki Bor.						
	Poznań	685	3	0		E	2
	Bydgoszcz	693	-0	4≡		E	0
	Toruń						
	Gdańsk	685	7	1		S	2
Francja	Paris	657	8	4		E	4
	St. Mathieu	621	14	1		S	2
	Biarritz	684	14	4≡		ESE	2
	Marseille	657	15	4≡		cisza	
	Dijon	666	10	4		NW	0
	Limoges	632	8	1		cisza	
	Clermont	664	9	0		cisza	
	Strasbourg	666	7	0∞		cisza	
Niemcy	Berlin	675	4	0		E	4
	Hamburg						
	Borkum	646	8	0		SSW	4
	Swinemünde						
	Hannover	660	5	0		S	2
	München	675	5	0		SSW	4
	Dresden						
	Breslau	682	4	0∞		SE	2
Anglja	Lerwick						
	Malin Head						
	Tynemouth						
	Portland						
	Valentia	532		4		NW	10
	Yarmouth						

Stacje		Stan barom. +700	Temp. °C	Zach. mnz. 0-4	Opady	Wiatr Kier.	Wiatr m/s
Holandja	Vlissingen	Radio depesz					
	Helder	nie przyjęta					
Czechosłowacja	Praha	687	1	0		cisza	
	Eger (Cheb)	680	2	0		cisza	
	Stara Jala	700	2	0		SSW	1
	Ces. Třebova	699	-2	0		cisza	
	Koszyce						
Austrja	Wien	687	3	0		cisza	
	Innsbruck						
	Feldkirch						
	Klagenfurt	Radio depesz					
Szwajcarja	Genève	nie					
	Zürich	przyjęta					
	Lugano						
Szwecja	Stockholm	651	9	3		W	4
	Haparanda	574	0	3		W	4
	Hernösand	627	6	4		SW	4
	Stockholm						
	Visby	662	8	4		NW	4
	Karlstad	660	8	4		cisza	
	Särna						
Norwegja	Vardö	Radio depesz					
	Bodö	nie					
	Christiansund	przyjęta					
	Skudesnes						
Finlandja	Helsingfors	614		3		NW	4
	Kuopio	593		0		W	0
	Sordawala	584		4		NW	8
	Sodankylä						
	Revel						

Spostrzeżenia aerologiczne

Stacje:	W ponad morz.	Godz.	Kierunek i prędkość wiatru 500	1000	1500	2000	2500	3000	3500	4000	4500	5000	5500	6000
Warszawa	115 m	7	S 4	SSE 1	SSE 4	S 2	E 2	SE 1	SE 3	SSE 3	- 0	SE 2	SSE 2	ESE 1
Poznań	120 "													
Gdańsk	12 "													

Ogólny stan atmosfery w dniu 13. X. 1920 7h rano.

W Polsce: pogodnie, miejscami mgła, słabe wiatry, spadek temperatury.

Discoloration see original image

Wydawnictw Państwowego Instytutu Meteorologicznego w Warszawie.
wraz z danymi Głównej Wojskowej Stacji Meteorologicznej

Warszawa. Mapa pogody z dnia 14. I. (Czwartek) 192 r. 7 rano Rozkaz I.
Varsovie. Carte synoptique du 192 7 matin N. 208

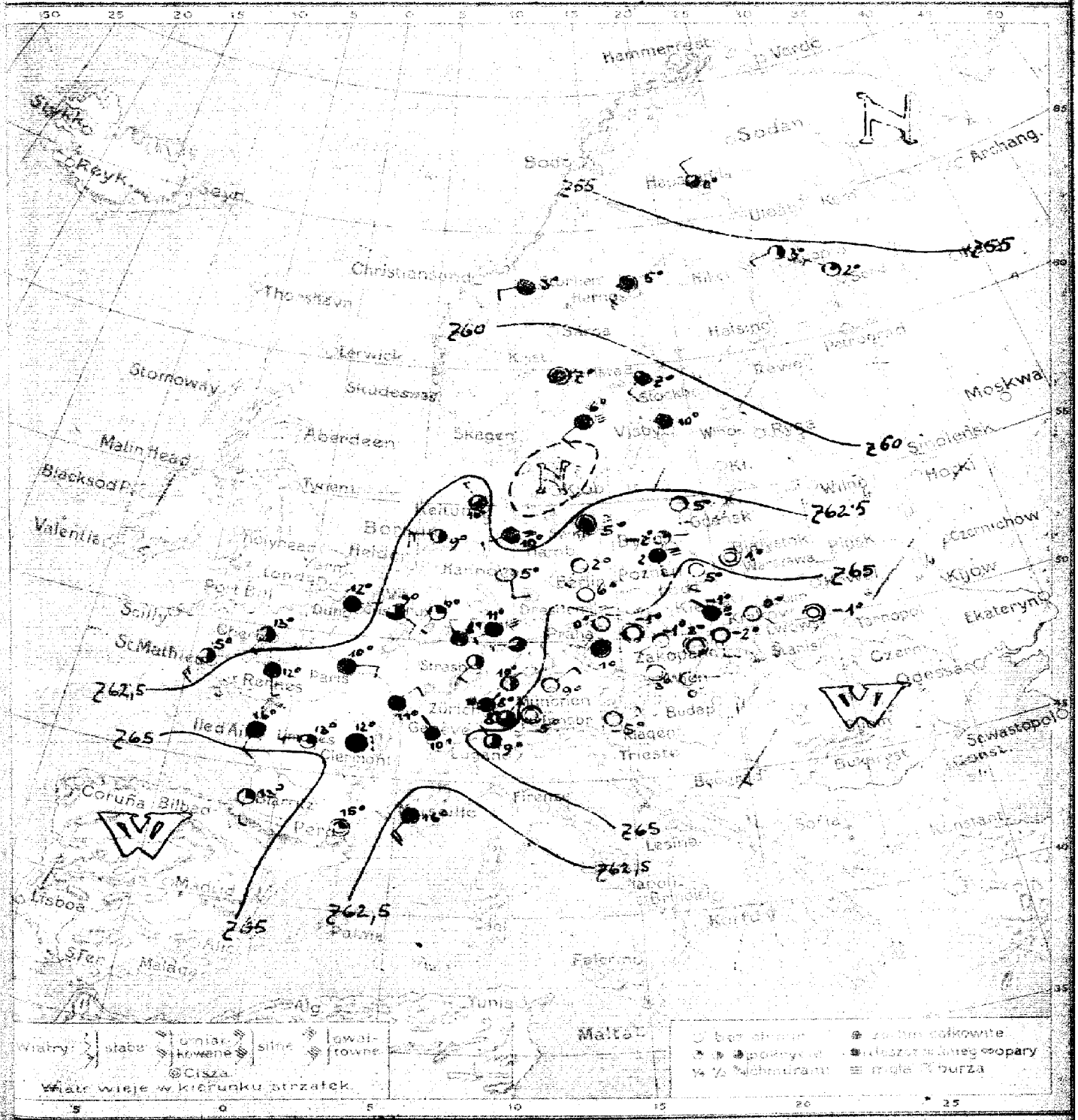

Przemidywany przebieg pogody w ciągu doby następnej. Najpierw pogodnie, potem zachmurzenie. Później słabe z wysokie, wzrost temperatury, wiatry z kierunków południowych. Później wzrost zachmurzenia.

Wydano: 14. I. 1920 o godz. 14

Discoloration see original image

PAŃSTWOWY INSTYTUT METEOROLOGICZNY

Biuletyn meteorologiczny

W dniu 14. X. 1920 r. godz. 7 rano (czwartek)

	Stacje	Stan barom. +700 mm.	Temp. C.	Zach. mmr. (0-4)	opad	Wiatr kier.	Wiatr mc/s
Polska	Warszawa	764.9	1	0	0	Cisza	
	Łódź	66.3	5	0	0	SE	1
	Lublin	.	.	.	.	.	.
	Kraków	66.7	-1	4=	0	WNW	.
	Tarnów	66.3	0	0	0	ESE	.
	Lwów	67.8	-1	0	0	Cisza	
	Zakopane	66.9	-2	0	0	S	2
	Sandomierz	.	.	.	.	.	.
	Wądołki Borowe	.	.	.	.	.	.
	Poznań	63.8	2	4=	0.4	SSE	1
	Bydgoszcz	63.8	-2	1	0	E	.
	Torań	.	.	.	.	.	.
	Gdańsk	62.7	5	0	0	S	1
Francja	Paris	763.3	10	4	0	E	2
	St. Mathieu	61.7	15	2	0.4	SW	3
	Biarritz	65.6	13	1	0.4	S	2
	Marseille	61.1	16	4	7	SW	4
	Dijon	64.1	11	4	0	NE	.
	Limoges	62.5	13	1	8	[illegible]	1
	Clermont	64.8	12	•	1	Cisza	
	Strasbourg	64.3	8	2	1	SW	1
Niemcy	Berlin	764.0	2	0	0	SW	1
	Hamburg	62.1	-7	4=	0	WSW	1
	Borkum	63.3	9	2	0	W	3
	Swinemünde	62.6	5	4=	0	Cisza	
	Hannover	64.2	5	0	0	S	2
	München	65.2	9	0	0	NE	2
	Dresden	64.2	6	0	0	SSE	3
	Breslau	.	.	.	6	.	.
Anglja	Lerwick	Radiodepesz					
	Malin Head						
	Tynemouth						
	Portland	nie					
	Valentia						
	Yarmouth	otrzymano					
	Scylly						
	Blacksod						

	Stacje	Stan barom. +700 mm.	Temp. C.	Zach. mmr.	opad	Wiatr kier.	Wiatr mc/s
Holandja	Vlissingen	Radiodepesz					
	Helder	nie otrzymano					
Czechosłowacja	Praha	765.6	0	0	0	SSW	1
	Eger (Cheb)	.	.	.	.	.	.
	Stara Dala	66.3	0	0	0	E	.
	Ces. Třebova	66.4	-1	0	0	Cisza	
	Koszyce	.	.	.	.	.	.
Austrja	Wien	765.4	3	0	0	Cisza	
	Innsbruck	65.5	5	0	0	"	"
	Feldkirch	64.8	8	3	0	NE	1
	Klagenfurt	.	.	.	.	.	.
Szwajcarja	Genève	64.2	10	4	0	NW	.
	Zürich	65.2	8	4=	0	NE	.
	Lugano	65.7	9	2	0	NW	.
Szwecja	Stockholm	760.9	7	4	0	WSW	2
	Haparanda	52.1	0	3	7	NNW	2
	Karlssund	59.0	5	4	0	SSW	2
	Storlien	59.6	3	4	5	W	2
	Visby	61.2	10	4	0	WNW	2
	Karlstad	61.2	7	4	0	Cisza	
	Särna	.	.	.	.	.	.
Norwegja	Vardö	Radiodepesz					
	Bodö						
	Christiansund	nie otrzymano					
	Skudesnes						
Finlandja	Helsingfors	.	.	.	.	.	.
	Kuopio	755.7	3	2	.	W	1
	Sordavala	56.0	2	1	.	WNW	1
	Sodankylä	.	.	.	.	.	.
	Kevel (Estonja)	.	.	.	.	.	.

Spostrzeżenia aerologiczne

Stacje	Wysokość nad morzem	Godzina	Kierunek i prędkość wiatru 500	1000	1500	2000	2500	3000	3500	4000	4500	5000	5500	6000
Warszawa	115 m.	7h 15m.	WSW .45	SW .55	SSW 3	WSW .35	WSW 2	SW 4	SSW 4.5	W .05	WSW 2	W 2	WSW .25	SSW 3
Poznań	120 m.	.	.	.	.	.	.	.	.	.	.	.	.	.
Gdańsk	12 m.	.	.	.	.	.	.	.	.	.	.	.	.	.

Ogólny stan atmosfery w dniu 14. X. 1920 r.

Wysokie ciśnienie nad Wyspami i w Hiszpanji. Niskie ciśnienie nad Skandynawją. Płytka depresja dogrzewa nad Bałtykiem. W Polsce: Wyżyny [illegible] wahy [illegible]

Discoloration see original image

Wydawnictwo Państwowego Instytutu Meteorologicznego w Warszawie

Wraz z danymi Głównej Wojskowej Stacji Meteorologicznej

Warszawa. Mapa pogody z dnia 15.X. (Piątek) 1920 r. 7 rano. Rocznik I

Varsovie. Carte synoptique du 15.X. 1920 7 matin N 209

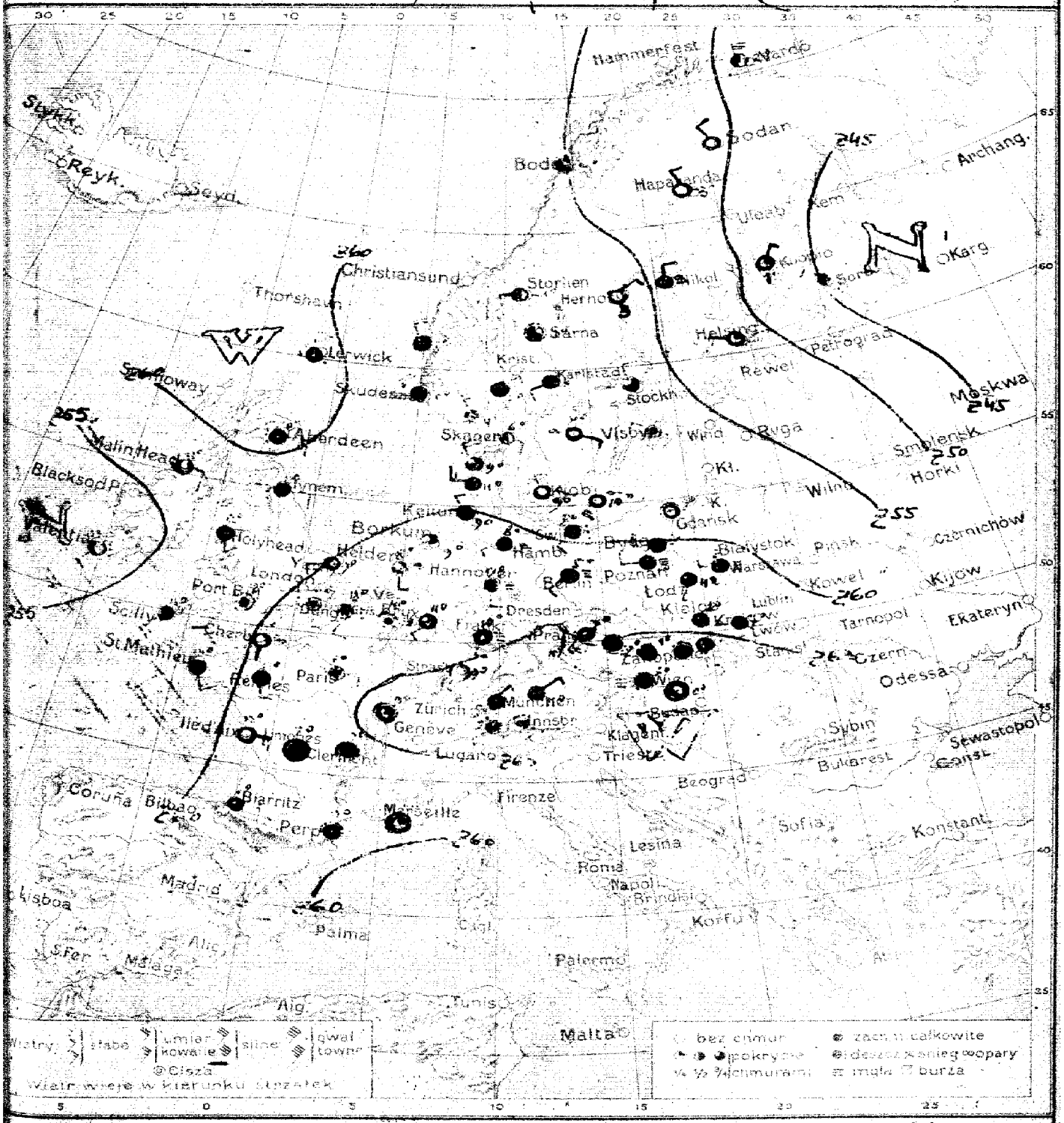

Przewidywany przebieg pogody w ciągu doby następnej Chmurno, mglisto, w zachodniej Polsce miejscami opady, chłodniej; wiatry z kierunków zachodnich

F. L.

Wydano 15.X.1920 r. o godz. 11

Discoloration see original image

PAŃSTWOWY INSTYTUT METEOROLOGICZNY

Dziennik meteorologiczny

W dniu 15. I. 1926 r. (czas środkowy)

Stacja	Stan barom. 700 mm	Temp. C.	Zach. nieb. (0-4)	Opad	Wiatr kier.	Wiatr sił.
Warszawa	760.6	3	4	0	N	2
Pd.	61.5	4	3	0	SSW	2
Lublin						
Lwów	63.0	2	3	0	WNW	2
Lemberg	62.2	7	4	0	W	
Kowno						
Grodno	65.6	0	2	0	S	4
Sandomierz						
Wilnius. Kowno						
Poznań	60.8	5	4	0	W	4
Bydgoszcz	60.5	5	4	0	W	4
Toruń						
Gdańsk	59.0	4	0	0	Cisza	
Paris	762.2	5	4	0.4	E	3
St. Malaw	59.6	14	4	0.4	SSE	6
Brest	61.0	16	3	0	E	4
Marseille	60.4	14	1	0	Cisza	
Lyon	63.4	4	1	0.4	"	"
Limoges	61.0	7	2		"	"
Clermont	63.3	9	4	4	"	"
Strasbourg	63.0	9	3	0	SW	2
Berlin	761.6	5	4	0	SW	4
Lauenburg	60.9	8	4	0	WSW	4
Borkum	62.7	9	1	0	Cisza	
Swinemünde	59.7	7	•	0.4	SW	4
Hannover	61.6	9	4		S	4
München	62.9	11	4	20	NE	4
Dresden						
Breslau						
Lerwick	761.1	8	•		N	4
Malin Head	56.1	12	•		E	4
Dynamouth	59.1	11	•		E	4
Portland	54.4	13	4		Cisza	
Valentia	54.3	12	•		SW	4
Yarmouth	60.0	9	4		W	4
Scilly	57.6	14	4		SW	
Blacksod						

Stacja	Stan barom. 700 mm	Temp. C.	Zach. nieb. (0-4)	Opad	Wiatr kier.	Wiatr sił.
Helsingfors						
Helder	760.6	8	4	0.4	S	4
Paris	762.0	7	3	0	SW	2
Kopenhagen	63.4		3		Cisza	
Ufa Orla	63.5	0	0	0	Cisza	
Ekaterinburg	62.2	2	4	0	"	"
Irkutsk						
Wien	762.7	6	4	0	Cisza	
Innsbruck	62.8	10	•	8		
Salzburg	64.6	9	4	0	SW	2
Klagenfurt						
Genève	Radiodepesz				nie	
Zürich						
Bergen	otrzymano					
Kopenhagen	755.6	5	3	0	N	4
Aspenäs	52.4	-3	0	0	NNW	4
Aandalsnes	55.9	3	0	0	NE	2
Narlem	57.3	-1	2	5	S	2
Oksby	55.8	9	4	0	WNW	4
Julstad	56.6	6	4	0	WSW	4
Sundsvall	56.0	1	0	0	Cisza	
Turku	749.1	2	2	•	N	10
Jyväskylä	55.0	4	0	3	Cisza	
Kuopio						
Kajaani	57.9	10	4	0	WNW	8
Petersburg	751.2	5	1	0	W	6
Moscow	45.9	1	1	4	NNE	2
Archangel	44.4	4	4	3	NNW	8
Jekaterinb.	30.6	-4	0		NW	2
Tiumen						

Spostrzeżenia aerologiczne

Stacje	Wysokość nad morzem	Godzina	Kierunek i prędkość wiatru 500	1000	1500	2000	2500	3000	3500	4000	4500	5000	5500	6000
Warszawa	113 m.	7¹⁵	WNW 3	W 5	W 6	WNW 6	WNW 6.5	NW 6	NW 5.5	WNW 4	SW 2.5	SW 4		
Poznań	100 m.	•												
Gdańsk	12 m.	•												

Ogólny stan atmosfery w dniu 15. I. 1926 r.

Wysoki ciśnienie nad Alpami, nad południowo wschodnią Europą i na północ od Anglji. Depresja na zachód od Anglji i nad północną Rosją.
W Polsce przeważnie pochmurno i wietrzno, wzrost temperatury.

Discoloration see original image

Wydawnictw Państwowego Instytutu Meteorologicznego w Warszawie.
wraz z danymi Głównej Wojskowej Stacji Meteorologicznej

Warszawa. Mapa pogody z dnia 192 r. o rano Rocznik
Varsovie Carte synoptique du 16 Sobota 192 o matin N° I.

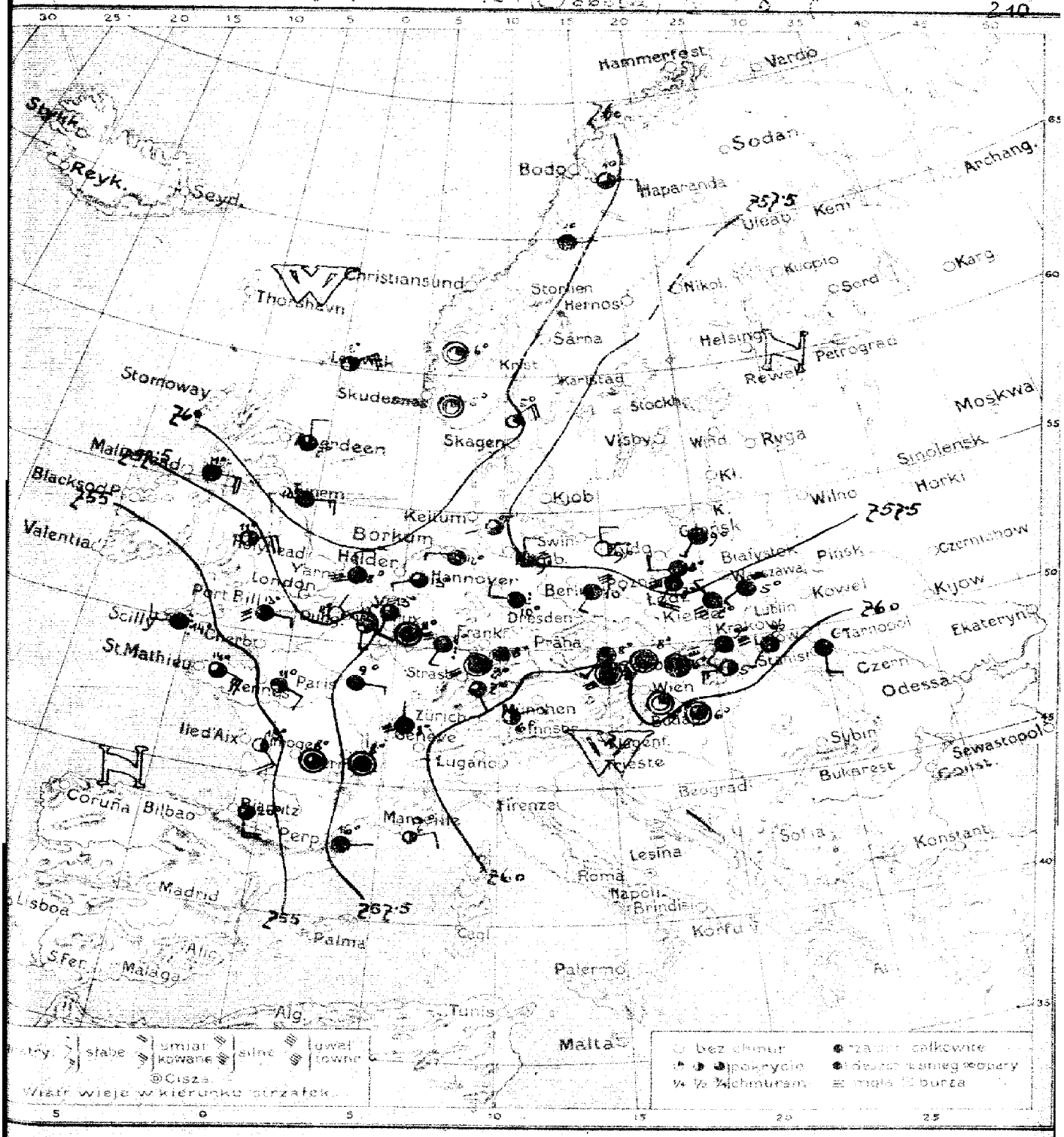

Przewidywany przebieg pogody w ciągu doby następnej: Mglisto i przeważnie pochmurno, słabe opady. Temperatura mało zmieniona (najpierw nieco cieplej, później nieco chłodniej). Wiatry zachodnie i północno-zachodnie.

Gn.

Wydano 16 I. 1920 r. o godz. 14^10.

Discoloration see original image

Biuletyn meteorologiczny

W dniu 16. X. 1920 r. godz. 7 rano (Lwowa)

	Stacje	Stan barom. 700 mm	Temp. C.	Zach. mm. (10.0)	Opad	Wiatr kier.	Wiatr mc/s
Polska	Warszawa	757.8	5	4=	0	WSW	2
	Łódź	57.9	7	4=	0	NW	2
	Lublin	.	.	.	.	.	.
	Kraków	59.0	9	4=	1	SW	4
	Tarnów	59.7	9	4	3	S	.
	Lwów	60.5	6	4	0	W	2
	Zaleszczyki	61.0	5	2	0.4	W	6
	Sandomierz	.	.	.	.	.	.
	Wadowice Borowe	.	.	.	.	.	.
	Poznań	57.4	7	4=	0	SSW	6
	Bydgoszcz	56.6	8	4	0	W	4
	Toruń	.	.	.	.	.	.
	Gdańsk	55.9	9	4	0.4	SSW	2
Francja	Paris	758.1	9	4	0.4	E	2
	St Mathieu	55.1	14	3	0.4	ESE	10
	Biarritz	54.4	20	3	0	S	8
	Marseille	59.4	17	2	1	ENE	4
	Lyon	59.5	8	4=	0.4	N	.
	Limoges	56.7	8	3	0	Cisza	
	Clermont	58.3	8	4	0	"	
	Strasbourg	58.5	7	3	0.4	SSE	"
Niemcy	Berlin	758.6	10	4=	0	SW	2
	Hamburg	57.7	9	4=	0	N	4
	Barmen	58.2	12	4	2	W	2
	Swinemünde	56.2	9	0∞	1	N	4
	Hannover	56.7	10	•	0.4	W	4
	München	.	.	.	.	ENE	.
	Dresden	.	.	.	.	.	.
	Breslau	.	.	.	.	.	.
Anglia	Lerwick	763.6	8	2	.	NE	10
	Valentia Head	58.3	11	4	.	E	8
	Falmouth	60.4	10	4	.	E	6
	Portland	57.2	13	[illegible]	.	E	4
	Cuxhaven	.	.	.	.	.	.
	Yarmouth	58.1	8	4=	.	NNW	4
	Scilly	53.4	14	•	.	[illegible]	6
	Scarborough	.	.	.	.	.	.

	Stacje	Stan barom. 700 mm	Temp. C.	Zach. mm.	Opad	Wiatr kier.	Wiatr mc/s
Islandja	Vassingen	758.5	13	3	.	SSW	2
	Holtar	58.2	13	3	.	WSW	2
Czechosłowacja	Praha	759.2	8	4	0.4	SW	2
	Cegl (Brno)	.	.	.	.	.	.
	Hranice Dolní	60.5	6	3	0	SE	4
	Ostrava	59.6	8	4	2	Cisza	
	Prerov	.	.	.	.	.	.
Austrja	Wien	759.7	9	1	0	Cisza	
	Innsbruck	.	.	.	.	.	.
	Feldkirch	.	.	.	.	.	.
	Klagenfurt	.	.	.	.	.	.
Szwajcarja	Genève	Radiodepesz					
	Zürich						
	Lugano	nie otrzymano					
Szwecja	Stockholm	Radiodepesz					
	Haparanda						
	Kiruna						
	Karlstad	nie					
	Visby						
	Härnösand	otrzymano					
	Östersund						
Norwegja	Oscarsborg	.	.	.	.	.	.
	Bodö	760.2	1	3	.	E	4
	Christiansund	.	.	.	.	.	.
	Andenes	60.6	5	1	.	NNE	4
Finlandja	Helsingfors	Radiodepesz					
	Nuoltijärvi						
	Sortavala	nie					
	Jyväskylä						
	Rovaniemi	otrzymano					

Spostrzeżenia aerologiczne

Stacje	Wysokość nad morzem	Godzina	Kierunek i prędkość wiatru 500	1000	1500	2000	2500	3000	3500	4000	4500	5000	5500	6000
Warszawa	113 m		Dzisiaj											
Poznań	120 m													
Gdańsk	12 m													

Brak lotu nie było z powodu mgły.

Ogólny stan atmosfery w dniu 16. X. 1920 r.

Wysokie ciśnienie między Norwegją i Islandją. Depresja zachodzi na zachód od Francji. Druga depresja nad Bałtykiem. W Polsce: mgliste, południowo-zachodnie wiatry, temperatury. W Małopolsce zachodzą stałe opady.

Discoloration see original image

Wydawnictwo Państwowego Instytutu Meteorologicznego w Warszawie.
wraz z danymi Głównej Wojskowej Stacji Meteorologicznej.

Warszawa. Mapa pogody z dnia 192 °r. 7 rano Rocznik I.
Varsovie. Carte synoptique du 17.X. (Niedziela) 192 ° 7 matin N° 211.

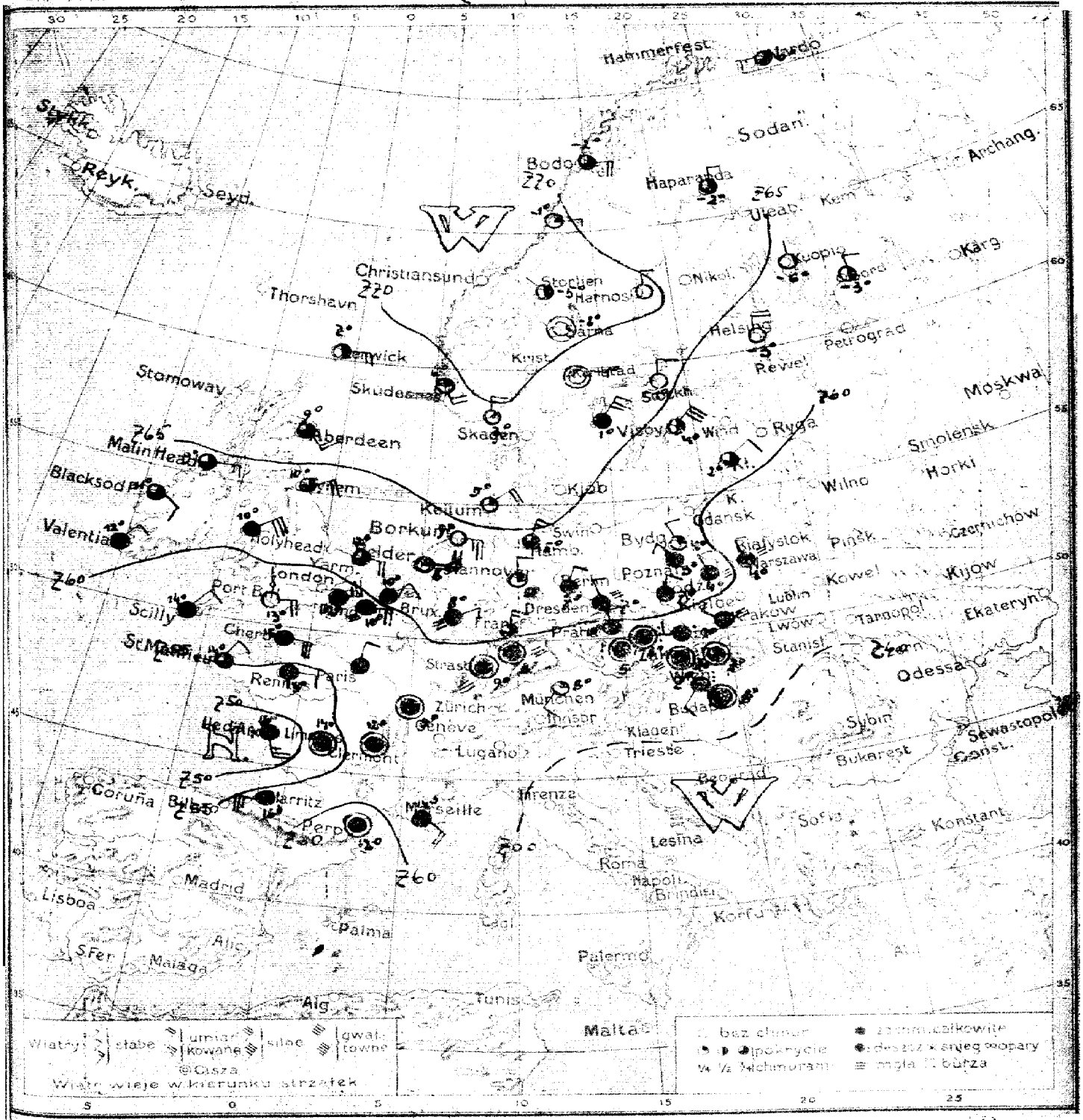

Przewidywany przebieg pogody w ciągu doby następnej. Zachmurzenie zmienne, na południu Polski duże, na północy mniejsze; miejscami mglisto lub niewielkie opady. Na północy Polski chłodniej, na południu temperatura mało zmieniona; Obrót wiatru od NW przez N ku NE.

JtK

Wydano: 17.X. 1920 r. o godz. 14³⁰

Discoloration see original image

PAŃSTWOWY INSTYTUT METEOROLOGICZNY

Biuletyn meteorologiczny

W dniu 17.5. 1920 r. godz. 7 rano (miejscowa).

	Stacje	Stan barom. +700 mm.	Temp. C	Zachm. (0-4)	Opad	Wiatr kier.	Wiatr m/s
Polska	Warszawa	758.6	4	4=	0	NNW	2
	Łódź	60.3	4	4=	0.4	NNW	2
	Lublin						
	Kraków	59.9	9	4=	4	WNW	2
	Tarnów						
	Lwów						
	Zakopane						
	Sandomierz						
	Wędoła Biała						
	Poznań	60.8	3	4	0.4	NW	2
	Bydgoszcz	60.4	4	3	0.4	NW	4
	Toruń						
	Gdańsk						
Francja	Paryż	757.4	9	4	0	N	4
	St. Mathieu	54.9	14	3	0	NNE	4
	Biarritz	56.9	16	•	2	W	10
	Marsylia	57.0	14	4	11	SE	8
	Lyon	57.5	9	4	0	Cisza	
	Limoges	53.8	14	4	6	"	
	Clermont	56.1	12	4	0.4	"	
	Strasbourg	59.2	9	4=	0	"	"
Niemcy	Berlin						
	Hamburg	764.7	5	3	0	NNE	6
	Borkum	63.9	12	0	0	E	10
	Swinemünde						
	Hannover	63.4	5	1		N	4
	München	59.4	8	4	0	SW	4
	Dresden	60.9	7	4=	3	NNW	2
	Breslau	60.1	7	4	0	NNE	4
Anglja	Lerwick	769.3	7	2	0	E	6
	Malin Head	645	9	3	0	E	6
	Aymouth	63.6	10	3	0	ENE	6
	Portland	585		0=		E	8
	Valentia	60.7	12	4	0	NE	4
	Yarmouth	61.3	12	3	0	E	8
	Uy	57.1	14	4	0	NE	4
	Hackfod	61.9	11	3	0	ESE	4

	Stacje	Stan barom. +700 mm.	Temp. C	Zachm. (0-4)	Opad	Wiatr kier.	Wiatr m/s
Holandja	Helsingfors	760.9	8	3	0	NE	4
	Helder	63.8	9	1	0	ENE	8
Czechosłowacja	Praha	759.6	10	4	0.4	NW	2
	Ceb. (Chef)						
	Stara Dala	59.5	7	•	0	SW	4
	Ces. Třebova	59.4	8	•	8	Cisza	
	Roszyce						
Austrja	Wien		Radiogramy	nie	otrzymano		
	Innsbruck						
	Feldkirch						
	Klagenfurt						
Szwajcarja	Genève						
	Zürich						
	Lugano						
Szwecja	Stockholm	765.9	-1	0	1	N	4
	Haparanda	67.9	-2	3	0	N	4
	Hernösand	70.4	-1	0	0.4	N	4
	Storlien	71.2	-5	2	2	NW	•
	Visby	63.2	4	2	10	NE	12
	Karlstad	69.1	-1	0	0	Cisza	
	Göteborg	70.4	-3	0	0	"	"
Norwegja	Vardö	764.7	0	3	0	W	2
	Bodö	69.4	-2	3	0	E	8
	Christiania						
	Andenes	69.1	6	1	0	SSE	8
Finlandja	Helsingfors	762.1	-2	0	0	N	8
	Kuopio	64.7	0	0	0	N	
	Jyväskylä	61.9	-3	2	0	N	2
	Sodankylä						
	Kuwal (Ostrogi)						

Spostrzeżenia aerologiczne

Stacje	Wysokość nad m. morzem	Godzina	Rozkład wysokości ciśnienia											
			500	1000	1500	2000	2500	3000	3500	4000	4500	5000	5500	6000
Warszawa	112 m.													
Poznań	120 m.		nie											
Gdańsk	12 m.													

Ogólny stan atmosfery w dniu 17.5.1920 r.

Wysokie ciśnienie nad morzem Północnem Skandynawją i Bałtykiem oraz na południo-wschodzie Europy. Depresja dość głęboka, nad zatoką Biskajską.

W Polsce i zresztą w całej Europie przeważnie pochmurno; jedynie w Szwecji pogodniej. W Polsce i w Niemczech chłodno w porównaniu na zachodzie Europy zwłaszcza. Deszcze zaszły nad Bałtykiem, w Polsce, Czechosłowacji, [illegible] Niemcy [illegible]

Discoloration see original image

Wydawnictwo Państwowego Instytutu Meteorologicznego w Warszawie.
– wraz z danymi Głównej Wojskowej Stacji Meteorologicznej
Warszawa. Mapa pogody z dnia 18. X (poniedziałek) 1920 r. 7 rano. Rocznik I. № 212.

Dość pogodnie, zimno, wiatry z kierunków północnych.

Wydano 18.X.1920 r. o godz. 14 30.

Discoloration see original image

PAŃSTWOWY INSTYTUT METEOROLOGICZNY

Biuletyn meteorologiczny

W dniu 18. X. 1920 r. godz. 7 rano (powszechnej)

Stacje	Stan barom. +700 mm	Temp. C.	Zach. mocz. (0-4)	opad	Wiatr kier.	Wiatr m/s
Warszawa	768.0	-3	4=	0	NW	4
Łódź	69.3	-2	0	0	NNW	2
Lublin	.	.	.	.	.	.
Kraków	69.3	1	1	1	NNW	2
Tarnów	67.8	-1	0	1	N	.
Lwów	.	.	.	.	.	.
Zakopane	67.1	-1	4=	17	NW	4
Jandamierz	.	.	.	.	.	.
Wgłobi Borne	.	.	.	.	.	.
Poznań	70.4	-4	1	0.4	NNW	2
Bydgoszcz	69.3	-4	0	0.4	WNW	4
Toruń	.	.	.	.	.	.
Gdańsk	69.9	5	2	9	NW	10
Paris	754.4	7	dewi	4	NNW	10
St. Mathieu	62.6	11	1	0	NE	6
Biarritz	62.0	15	dewi	11	WSW	12
Marseille	59.1	13	3	19	NE	4
Dijon	55.0	12	0	1	SW	6
Limoges	53.7	11	4	12	W	4
Clermont	56.0	13	4	1	cisza	
Strasburg	59.4	7	0	10	"	"
Berlin	.	0	0	0	ENE	2
Hamburg	71.7	4	3	0	E	6
Borkum	70.8	5	1	0	W	8
Swinemünde	71.2	5	2	1	N	8
Hannover	70.7	0	-3	0	N	4
München	62.6	6	4	0	E	12
Dresden	.	.	.	.	.	.
Breslau	70.2	-2	4 mgła	0.4	WNW	4
Lerwick	.	.	.	.	.	.
Malin Head	766.9	8	dewi	.	ENE	6
Buchmouth	.	.	.	.	.	.
Portland	645	6	1	.	NNE	8
Valentia	640	12	3	.	E	8
Yarmouth	66.3	8	2	.	E	16
Scilly	642	9	2	.	E	4
Blacksod	.	.	.	.	.	.

Stacje	Stan barom. +700 mm	Temp. C.	Zach. mocz.	opad	Wiatr kier.	Wiatr m/s
Niemcy	Wilhelmshaven	Radiodepesz				
	Helder	nie	otrzymano			
Czechosłowacja	Praha	769.2	1	0	0	ENE 4
	Lofer (Chel)	66.0	4	3	1	SE 6
	Hora Pelo	.	.	.	.	.
	Ces. Třebova	68.9	0	2	2	WNW 4
	Hrozyce	.	.	.	.	.
Austrya	Wien	766.5	5	4	0.4	N 6
	Innsbruck	60.6	7	4	0	cisza
	Feldkirch	60.1	0	4	0	NE 4
	Klagenfurt	63.3	6	0-	0	W 2
Szwajcarya	Genève	758.1	11	4	2	NE .
	Zürich	60.1	9	4	0	NNE 4
	Lugano	61.1	12	4	4	NW .
Szwecya	Stockholm	71.0	0	4	0.4	NNW 4
	Haparanda	68.9	-6	1	0	cisza
	Kramvamd	71.7	-3	0	0	
	Karlsten	73.5	-3	4 mgła	0	W 4
	Visby	69.7	4	3	4	NNE 12
	Karlstad	72.8	-4	1	0	N 4
	Härna	74.6	-11	0	0	cisza
Norwegya	Vardö	.	.	.	.	.
	Bodö	.	.	.	.	.
	Christiania	.	.	.	.	.
	Skudesnes	73.8	6	3	.	NNE 10
Finlandya	Helsingfors	765.6	-1	0	0	NNW 6
	Jaspby	67.6	4	0	0	N 4
	Jurdavala	63.9	0	4	0	N 6
	Sodankylä	68.1	-12	0	0	W .
	Pawl (Wargs)	.	.	.	.	.

Spostrzeżenia aerologiczne.

Stacje	Wysokość ponad morzem	Godzina	Kierunek i prędkość wiatru 100 m	200 m	1000 m	2000 m	3000 m	4000 m	5000 m	6000 m	7000 m	8000 m	9000 m
Warszawa	115 m.												
Poznań	120 m.		pr	ob	ta	ni	a		ne	ie		by	ło
Gdańsk	12 m.												

Ogólny stan atmosfery w dniu 18. X. 1920 r.

Wysokie ciśnienie nad Skandynawią i nad północnemi Niemcami. Drugorzędna depresja nad Francją; niskie ciśnienie nad zachodnią Rosją.
W Polsce dość pogodnie, miejscami mgła, wzrost spadek temperatury (w Warszawie, Poznaniu, Bydgoszczy temperatura o 7° w Krakowie o 5°.

Discoloration see original image

Wydawnictwo Państwowego Instytutu Meteorologicznego w Warszawie.
wraz z danymi Głównej Wojskowej Stacji Meteorologicznej
Warszawa. Mapa pogody z dnia 19. X (wtorek) 1920 r. Z rano Rocznik No 213.

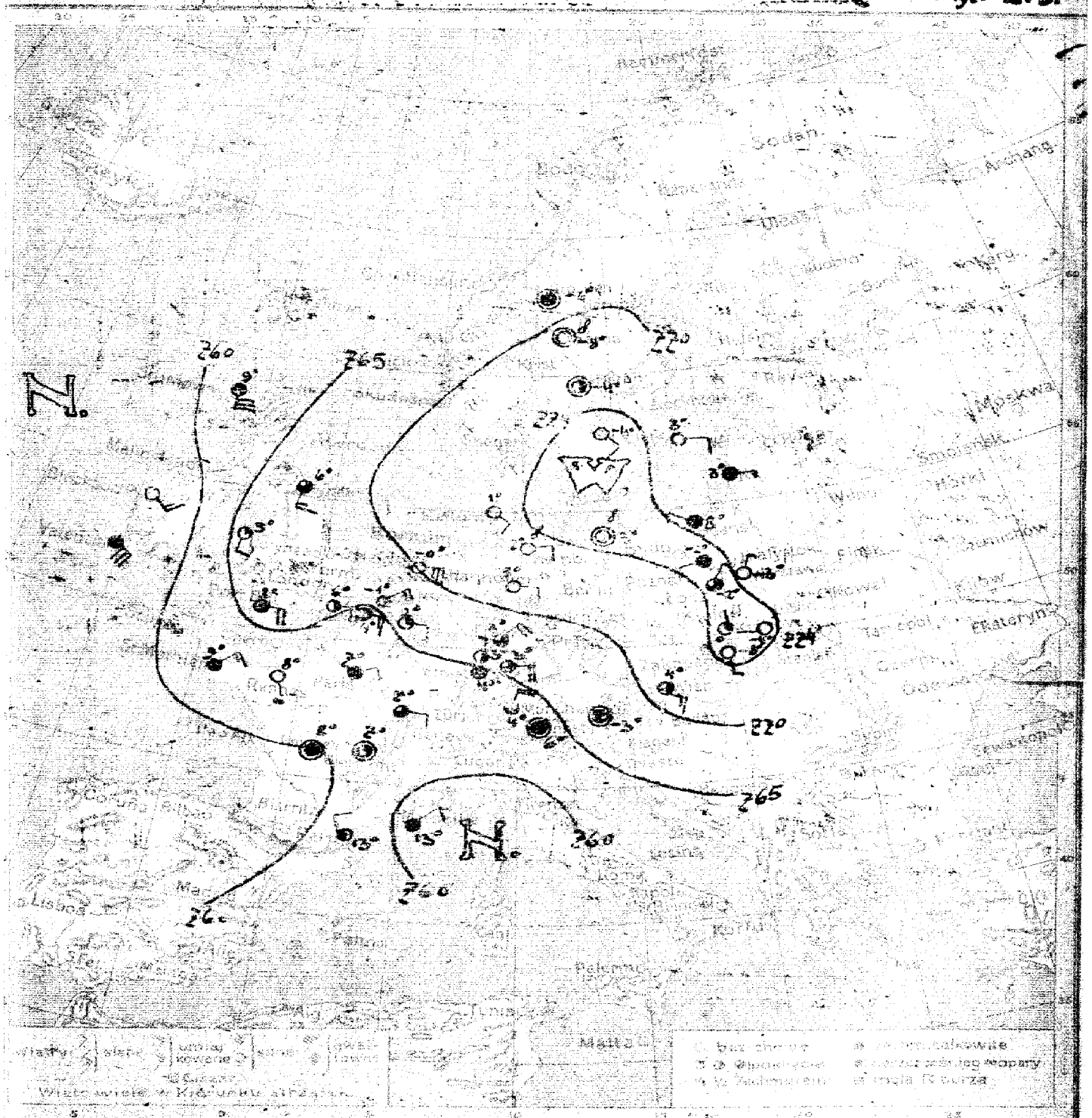

Przewidywany przebieg pogody w ciągu doby następnej: Rano mgła, w dzień przeważnie pogodnie, słabe wiatry z kierunków północnych, zimno.

Wydano 19.X.1920 o godz. 14

Discoloration see original image

Biuletyn [illegible]

W dniu 19.I.1926 godz. 7 rano wtorek

Stacje	Stan barom. 700 mm	Temp. C	Wach. mm 10-ej	opad	Wiatr kier.	Wiatr sił.
Polska						
Warszawa	773.9	-3	0	0	NNE	2
Łódź	74.0	-2	3	0	NNE	0
Lublin						
Kraków	74.7	-3	1	0	N	
Tarnów	74.0	-4	0	0	W	
Lwów						
Zakopane	76.6	-8	0	0	S	2
Stanisławów						
Wołyńskie Prusy						
Poznań						
Bydgoszcz						
Toruń		-2	4	0	W	2
Gdańsk	73.8	5	4	2	WNW	2
Francja						
Paris	764.1	7	4	5	ENE	4
St. Mathieu	63.1	5	4	0	NNE	6
Brest						
Marseille	57.8	15	4		NE	4
Lyon	63.1	7	3		E	4
[illegible]	60.0	5	4		Cisza	
[illegible]	63.7	7	2			
[illegible]	60.7	4	4		ENE	2
Niemcy						
Berlin						
Hamburg	77.3.5	2	0		E	4
Kiel						
Bremenhaven	74.2	3	0		Cisza	
Hannover	72.2	2	0		ENE	4
Münster						
Dresden						
Breslau	71.8	0	1		ESE	6
Anglia						
Lowick						
Halin Head						
Aberdeen	768.3		3		S	5
Portland	65.8		4		E	8
Falmouth	58.5		4		SE	12
Harmouth						
Scilly						
Stadhead	58.0		0		SE	6

Stacje	Stan barom. 700 mm	Temp. C	Wach. mm 10-ej	opad	Wiatr kier.	Wiatr sił.
Szwajcarja						
Zurich	767.1	-1	1	0	NE	6
Genève	69.9	0	0	0	E	10
Czechosłowacja						
Praha	Radiodepesze nie otrzymano					
Brno (Brünn)						
Nové Zámky						
Ceské Budějovice						
Tatrzańska Łomnica						
Austrja						
Wiedeń	770.8	4	3	0	SE	6
Innsbruck	62.8	6	4	1	Cisza	
Salzburg						
Klagenfurt						
Szwajcarja						
Genève	Radiodepesze nie otrzymano					
Zürich						
Lugano						
Holandja						
Amsterdam						
Ijmuiden						
Vlissingen						
Helder	768.9	-6	0	0	Cisza	
Delfzijl	73.2	3	0	0	E	4
Groningen	73.8	4	2	0	Cisza	
Leeuwarden	72.3	-8	0	0	"	"
Belgja						
Bruxelles	Radiodepesze nie otrzymano					
St. Job						
Ostende						
Anvers						
Bruxelles						
Włochy						
Milano	Radiodepesze nie otrzymano					
Torino						
Sardegna						
Lodomagna						
Venezia						

Stacje	Stan barom. 700 mm	Temp. C	Wach. mm 10-ej	opad	Wiatr kier.	Wiatr sił.
Warszawa	115 m.	[illegible]	[illegible]	[illegible]	[illegible]	[illegible]
Poznań	120 m.					
Gdańsk	12 m.					

Egzotyczne [illegible] z dnia 19.I.1926:

Wysokie ciśnienie [illegible] Wysokie ciśnienie [illegible] Północnej i Północną [illegible] Zachód od Atlantu. W Polsce: Pogodne [illegible], mróz [illegible], [illegible] 0° – 4° poniżej 0° mały [illegible].

Discoloration see original image

Wydawnictwo Państwowego Instytutu Meteorologicznego w Warszawie
wraz z Jednym Głównej Wojskowej Stacji Meteorologicznej

Warszawa. Mapa pogody z dnia 20. X. Środa 1920 r. 7 rano

Rocznik II
№ 214

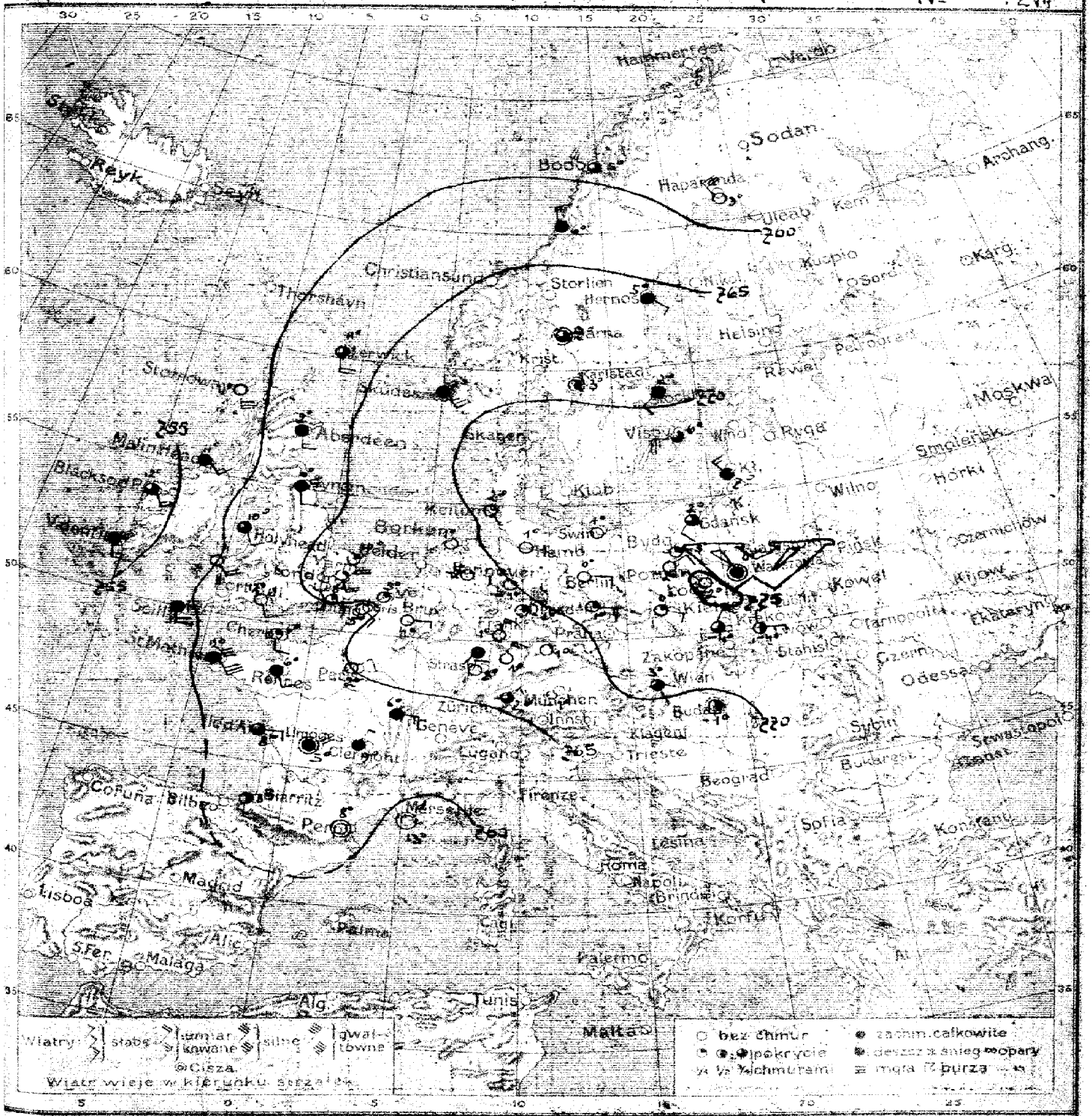

Przeważający przebieg pogody w ciągu doby następnej: pogodnie, temperatura mało zmieniona, rankiem przymrozki, potem ciepłej. Słabe wiatry z kierunków wschodnich.

tk.

Discoloration see original image

Biuletyn meteorologiczny

W dniu 20 X. 1920 r. godz. 7 rano (Greenw.)

	Stacje	Stan barom. 700 mm.	Temp. C.	Zach. max. (0 4)	opad	Wiatr kier.	Wiatr m/s
Polska	Warszawa	774.6	[illegible]	4	0	[illegible]	[illegible]
	Łódź	75.2	1	0	0	SW	2
	Lublin						
	Kraków	73.5	2	3	0	NNE	1
	Tarnów	74.0	1	2	0	E	2
	Lwów						
	Zakopane						
	Sandomierz						
	Wydobte Śląsk						
	Poznań	74.0	2	0	0	[illegible]	[illegible]
	Bydgoszcz	74.6	3	1	0	[illegible]	
	Toruń						
	Gdańsk	74.0	2	3	0	SW	[illegible]
Francja	Paris	765.1	2	0	0	NE	4
	St. Mathieu	60.9	12	4	1	SE	12
	Biarritz	62.2	8	2	0	S	2
	Marseille	58.3	13	0	1	[illegible]	[illegible]
	Lyon	63.8	6	4	0	E	6
	Nogent	[illegible]	[illegible]	4 nuages	0	[illegible]	
	Clermont	63.7	[illegible]	4	0	N	2
	Strasbourg	65.4		0	0	N	4
Niemcy	Berlin	772.1		0	0	E	4
	Hamburg	71.8		0	0	E	6
	Borkum	68.8		0	0	SE	4
	Swinemünde	73.3		0	0	ESE	2
	Hannover	69.1	-1	0	0	E	4
	München	66.5		0	0	NE	4
	Dresden	70.6		0	0	ESE	6
	Breslau	72.9		1	0	ESE	4
Anglja	Lerwick	762.6		3		S	8
	Malin Head	57.3		4		SE	[illegible]
	Yarmouth	64.0		4 nuages		S	4
	Portland	63.8		0		S	8
	Valentia	53.5		4 nuages		S	8
	Yarmouth	65.3		4		SSE	8
	Scilly	59.2		dzisiaj		SSE	8
	Blacksod	52.6		3		SE	8

	Stacje	Stan barom. 700 mm.	Temp. C.	Zach. max. (0 4)	opad	Wiatr kier.	Wiatr m/s
Holandja	Nieuwedijk	766.4		1	0	ENE	4
	Helder						
Czechosłowacja	Praha	Radiodepesze nie otrzymano					
	Cheb (Eger)						
	Stara Paka						
	Čes. Třebová						
	Teszyn						
Austrja	Wiedeń	770.4	2	3	0	ESE	2
	Innsbruck						
	Feldkirch						
	Bregenzwald						
Szwajcarja	Genève	Radiodepesze nie otrzymano					
	Zürich						
	Lugano						
Szwecja	Stockholm	769.1	2	4	0	WSW	4
	Haparanda	53.4	[illegible]	0	0	NW	12
	Hernösand	65.4	5	4	0	SE	2
	Storlien						
	Visby	71.6	[illegible]	3		W	10
	Karlstad	69.8	[illegible]	2	0	Cisza	
	Sälma	69.5	[illegible]	3	0	"	"
Norwegja	Vardö						
	Vardö	759.6		3		WNW	10
	Christiansund						
	Bergen	69.6		4		SE	10
Islandja	Helsingfors	Radiodepesze nie otrzymano					
	Torsö						
	Irkawala						
	Indarzyla						
	Nowogłosbuya						

Spostrzeżenia aerologiczne

Stacje	Wzniesienie ponad morzem	Godzina	Kierunek i szybkość wiatru 200	1000	1500	2000	2500	3000	3500	4000	4500	5000	5500	6000
Warszawa	115 m.	[illegible]	NSW 2	ESE 2.5	[illegible]	[illegible]								
Poznań	120 m.													
Gdańsk	12 m.													

Ogólny stan atmosfery w dniu 20. X. 1920 r.

Wysokie ciśnienie nad Szkocją, Francją i Bayą, depresya na zachód od Irlandji na tle morza Śródziemnego. W Polsce, Niemczech i Europy północnej, na zachodzie Europy przeważnie pochmurno. W Polsce i Szwecji zimno, w Holandji ciepło. Suche. Opady mały, głównie na zachodzie i południowo-wschodnim wybrzeżu Europy.

Discoloration see original image

Wydawnictwo Państwowego Instytutu Meteorologicznego w Warszawie.
Wraz z danymi Głównej Wojskowej Stacji Meteorologicznej.

Mapa pogody z dnia 21. X. Czwartek 1920 r.

Rocznik: I
Nr: 15

Przewidywany przebieg pogody w ciągu doby następnej: Przeważnie pogodnie, temperatura prawie niezmieniona, wiatry wschodnie.

[illegible]

Wydano 21.X.1920 r. o godz. 14.15

Discoloration see original image

INSTYTUT METEOROLOGICZNY

Biuletyn meteorologiczny

W dniu 21. X. 1920 r. godz. 7 rano (czwartek)

	Stacje	Stan barom. 700 mm	Temp. C.	Zachmurz. (0-4)	opad	Wiatr kier.	Wiatr m/s
Polska	Warszawa	771.0	-2	1	0	E	2
	Łódź	70.8	-3	0	0	E	2
	Lublin						
	Kraków	69.7	-7	1	0	NE	2
	Tarnów	69.7	-7	1	0	E	
	Lwów	71.3	-6	2	0	S	4
	Zakopane	71.2	-7	2	0	S	4
	Sandomierz						
	Wądołki Borowe						
	Poznań	70.6	-4	1	0	E	2
	Bydgoszcz	70.7	-6	0	0	E	2
	Toruń						
	Gdańsk	69.9	1	1	0	S	2
Francja	Paris	762.8	0	0	0	NE	2
	St. Mathieu	60.1	10	4 mgła	2	WSW	2
	Biarritz	61.9	12	1	0	E	2
	Marseille	58.4	8	0	0	Cisza	
	Lyon	62.3	4	1	0	E	4
	Limoges	60.0	2	0	0	Cisza	
	Clermont	62.1	7	4	0	NNE	2
	Strasbourg	62.3	0	0	0	NNE	2
Niemcy	Berlin	768.0	-2	0	0	E	4
	Hamburg	67.5	1	0	0	ESE	4
	Borkum						
	Swinemünde	68.9	2	0	0	E	2
	Hannover	66.9	-1	0	0	E	4
	München						
	Dresden						
	Breslau	68.1		0	0	ESE	4
Anglja	Lerwick	Radiodepesz nie otrzymano					
	Malin Head						
	Tynemouth						
	Portland						
	Valentia						
	Yarmouth						
	Scilly						
	Blaksod						

	Stacje	Stan barom. 700 mm	Temp. C.	Zachmurz. (0-4)	opad	Wiatr kier.	Wiatr m/s
Holandja	Vlissingen	Radiodepesz nie otrzymano					
	Helder						
Czechosłowacja	Praha	757.5	-4	1	0	E	2
	Eger (Cheb)						
	Stara Dala	65.3	5	4 dnia	-	N	4
	Cza Trebowa	67.8	-7	2	0	Cisza	
	Koszyce						
Austrja	Wien	765.4	3	[illegible]	0.4	Cisza	
	Innsbruck	61.8	4	4	0	"	"
	Feldkirch						
	Klagenfurt	64.6	2	4	8	E	6
Szwajcarja	Genève	Radiodepesz nie przyjęto					
	Zürich						
	Lugano						
Szwecja	Stockholm	765.4	3	1	0	W	4
	Haparanda	54.5	1	0	0	[illegible]	4
	Hernösand	64.1	7	4	0	[illegible]	4
	Stockholm	65.2	4	3	6	SW	4
	Visby	68.[illegible]	6	4	0	Cisza	
	Karlstad	67.2	5	4	0	NNW	8
	Bonn	66.[illegible]	-6	4	0	Cisza	
Norwegja	Vardö	Radiodepesz nie otrzymano					
	Bodo						
	Christiansund						
	Skudenes						
Finlandja	Helsingfors						
	Kuopio						
	Sordavala						
	Sodankylä						
	Reval (Estonja)						

Spostrzeżenia aerologiczne

Stacje	Wzniesienie nad morzem	Godzina	Kierunek i prędkość wiatru 500	1000	1500	2000	2500	3000	3500	4000	4500	5000	5500	6000
Warszawa	115 m.	7h 20m	ESE	[illegible]	[illegible]	[illegible]	NNE 35	NNW 1	NNW 2	NNW 45	NNE 7	NE 5	NNW 5	NNW 5	NNW 45
Poznań	120 m.													
Gdańsk	12 m.													

Ogólny stan atmosfery w dniu 21. X. 1920 r.

Wysokie ciśnienie nad Polską, niskie nad Anglją.
W Polsce pogodnie, dalszy spadek temperatury, słabe wiatry wschodnie.

Discoloration see original image

Wydawnictwo Państwowego Instytutu Meteorologicznego w Warszawie.
wraz z danymi Głównej Wojskowej Stacji Meteorologicznej.

Warszawa Mapa pogody z dnia 22.X. Rzeczy 1920 r. Rano Rocznik I № 216

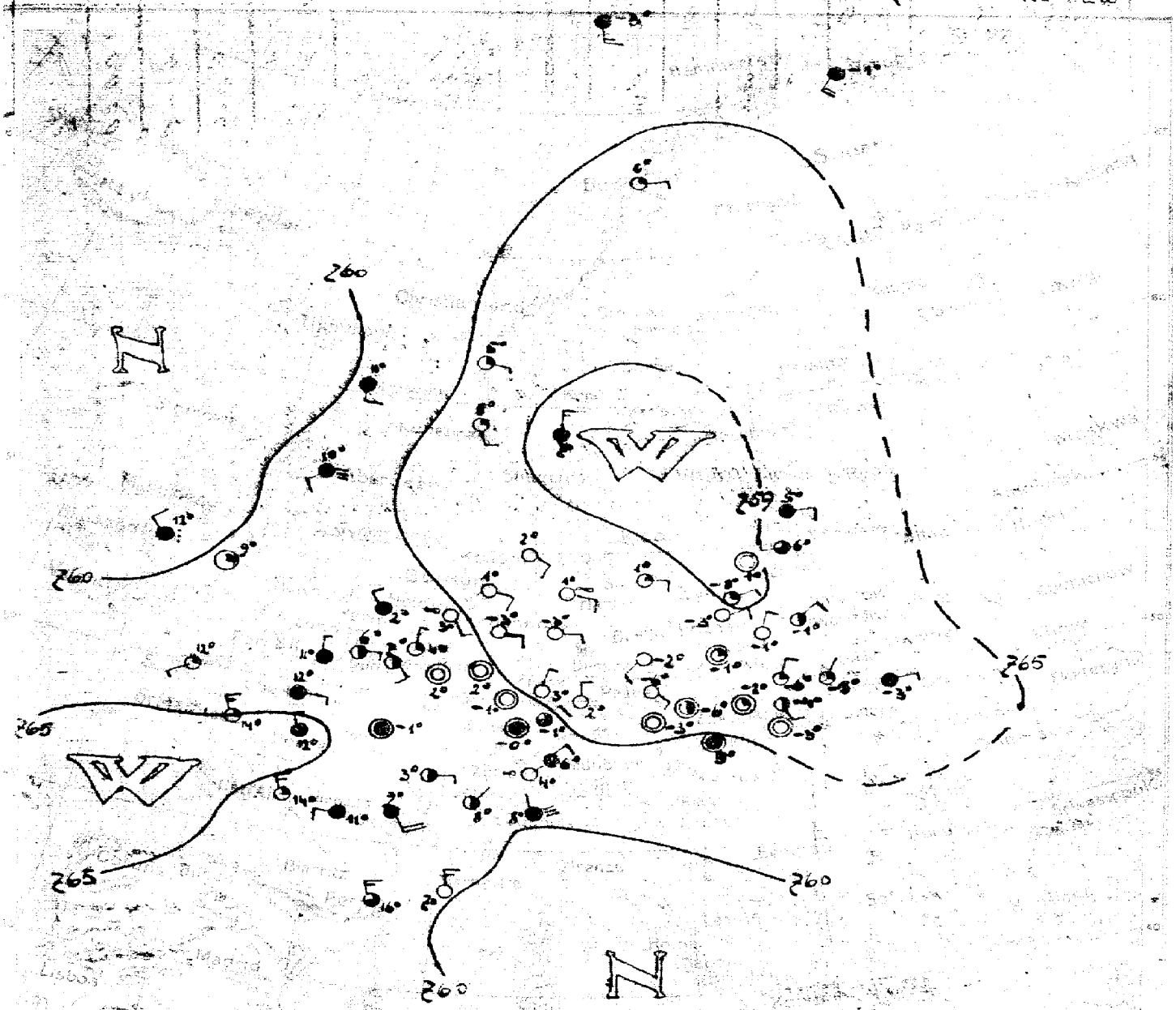

Przewidywany przebieg pogody w ciągu doby następnej Przeważnie pochmurno, czasem zmniejszenie się zachmurzenia, zimno, wiatry północne

Gn.

Wydano 22.X.1920 r. o godz. 14³⁰.

Discoloration see original image

Biuletyn meteorologiczny

W dniu 22. I. 1920r. godz. 7 rano (piątek)

Stacje	Stan barom. 700 mm.	Temp. C.	Zachmur. (0-4)	opad	Wiatr kier.	Wiatr m/s
Warszawa	768.2	-1	2	0	NNE	4
Łódź	63.6	-1	0	0	NNE	2
Lublin	.	.	.	.	.	.
Kraków	67.9	-6	1	0	NNE	2
Tarnów	67.5	-5	1	0	NNE	1
Lwów	68.4	-3	4	0	E	2
Zakopane	68.4	-4	2	0	S	2
Sandomierz	.	.	.	.	.	.
Wędrołki Bocz.	.	.	.	.	.	.
Poznań	68.0	-3	0	0	ENE	4
Bydgoszcz	69.2	-8	1	0	ENE	2
Toruń	.	.	.	.	.	.
Gdańsk	69.0	1	0	0	Cisza	
Paris	764.7	-1	4	0	Cisza	
St. Mathieu	65.4	14	4	4	NW	6
Biarritz	.	.	.	.	.	.
Marseille	60.2	7	0	0	NNW	6
Dijon	64.1	3	2	0	E	2
Limoges	61.0	11	4	15	W	.
Clermont	63.3	9	4	0	SE	2
Strasbourg	64.8	0	4	0	Cisza	
Berlin	.	.	.	.	.	.
Hamburg	767.2	1	0	0	ESE	4
Borkum	65.8	1	0	0	ESE	4
Swinemünde	67.2	1	1	0	E	2
Hannover	65.8	-2	0	0	E	4
München	.	.	.	.	.	.
Dresden	66.4	-2	0	0	SW	2
Breslau	67.4	-1	1	0	Cisza	
Lerwick	760.9	11	4	.	S	4
Malin Head	.	.	.	.	.	.
Tynemouth	.	.	.	.	.	.
Portland	.	.	.	.	.	.
Valentia	.	.	.	.	.	.
Yarmouth	64.3	2	4	.	NW	4
Scilly	63.9	12	1	.	SW	2
Stornoway	57.1	12	dzwr	.	[illegible]	4

Stacje	Stan barom. 700 mm.	Temp. C.	Zachmur. (0-4)	opad	Wiatr kier.	Wiatr m/s
Niemcy: Königsberg	769.2	4	1	-	N	1
Memel	65.0	3	0	-	SE	2
Austro-Węgry: Praha	766.1	-6	0	0	SE	2
Eger (Cheb)	.	.	.	.	.	.
Mara Dala	.	1	.	0	.	.
Ces. Trebowa	65.4	-6	4	0	NE	4
Roczyce	.	.	.	.	.	.
Austrya: Wien	764.0	5	4	-	Cisza	
Innsbruck	.	.	.	.	.	.
Feldkirch	.	.	.	.	.	.
Klagenfurt	.	.	.	.	.	.
Szwajcarya: Genève	762.3	8	2	0	NNE	.
Zürich	63.3	4	0	0	NE	.
Lugano	62.0	8	4	0	NW	.
Szwecya: Stockholm	Radiodepesz					
Haparanda						
Hernösand						
Mörlein	nie					
Visby						
Karlstad						
Särna	otrzymano					
Norwegya: Vardö	760.1	-1	4	0	SW	8
Bodö	67.0	0	1	0	E	2
Stavanger	.	.	.	.	.	.
Kristiansund	66.9	8	1	0	SSE	2
Finlandya: Helsingfors	Radiodepesz					
Europäa						
Sordavala						
Jodoinkylä	nie otrzymano					
Haparanda						

Spostrzeżenia aerologiczne

Stacje	Wzniesienie nad morzem	Godzina	Kierunek i siła wiatru 3 rano	4 rano	5 rano	6 rano	7 rano	8 rano	9 rano	10 rano	11 rano	12 rano	1 rano	2 rano
Warszawa	115 m.	7.45	ENE	E 7.5	NE 7.5	NNE 8	NNE 8	NNE 7	NNE 6					
Poznań	120 m.	7.4	SE 8	SE 8	ESE 8	ESE 15	E 7	E 8	E 6	E 7	E 11	NE 12	ESE 11	E 13
Gdańsk	12 m.													

Ogólny stan atmosfery w dniu 22. I. 1920r.

Wysokie ciśnienie nad Skandynawją, Niemcami Północnemi i Polską. Niskie ciśnienie na NW od Anglji i nad Włochami. Klin wysokiego ciśnienia od Niemiec Środkowych do Francji Zachodniej.

W Polsce: Ciśnienie zachmurzenie nieco ciepły, wiatry północno-

Wydawnictwo Państwowego Instytutu Meteorologicznego w Warszawie.
wraz z danymi Głównej Wojskowej Stacji Meteorologicznej.

Warszawa — Mapa pogody z dnia 23. X. Sobota 1920 r. Rano — Rocznik I — № 215

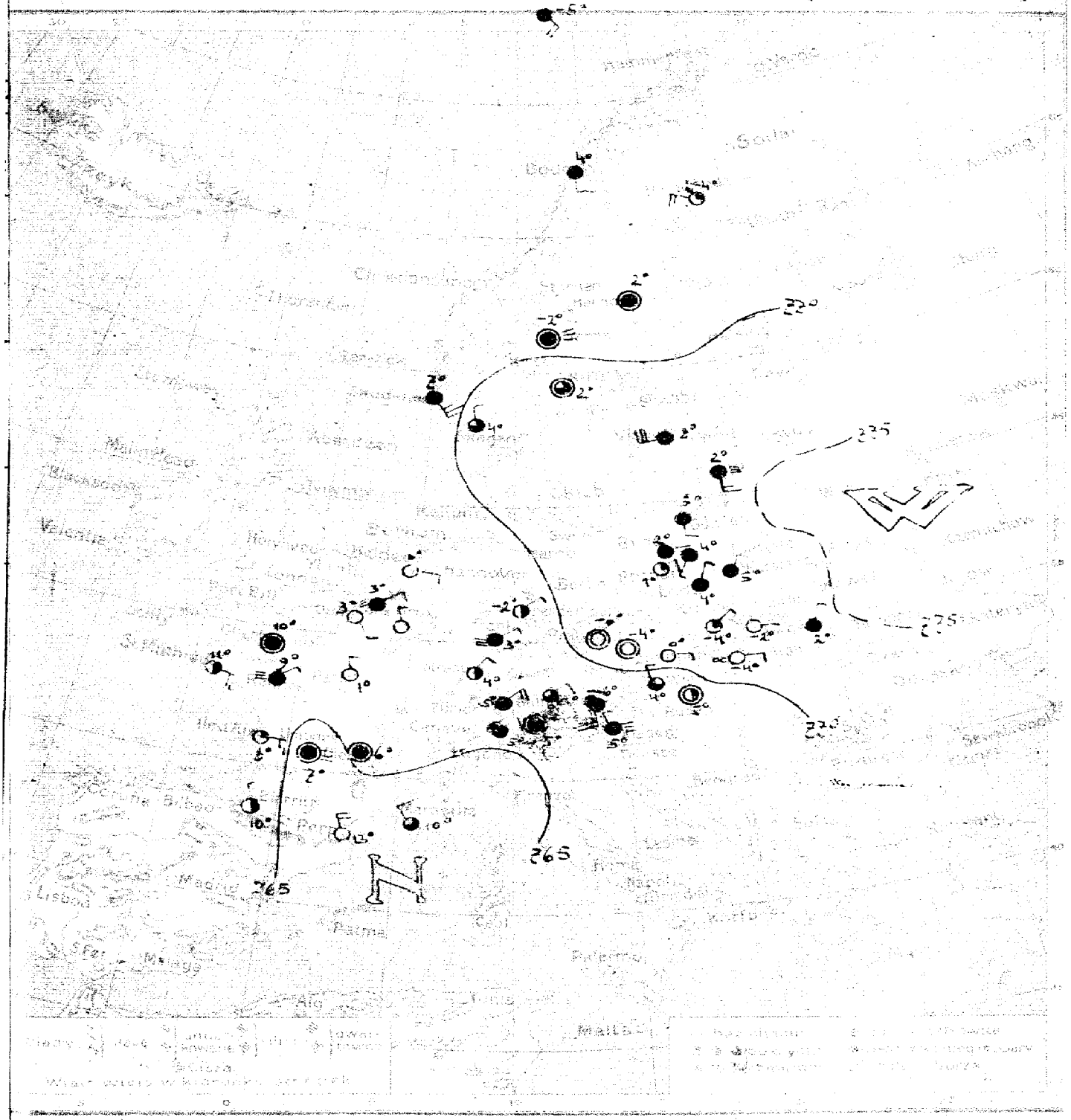

Przewidywany przebieg pogody w ciągu doby następnej: Zachmurzenie zmienne przeważnie niezbyt duże, wiatry z kierunków wschodnich i północno-wschodnich. Temperatura naogół mało zmienna, nocą miejscami przymrozki lub mgliste.

W.K. 13.50.

Discoloration see original image

Biuletyn meteorologiczny

W dniu 23. I. 1920 r. godz. 7 rano (sobota)

Stacje	Stan barom. +700 mm	Temp. C	Zachmurz. (0-4)	Opad	Wiatr kier.	Wiatr m/s
Warszawa	773.6	5	4	0	NNE	2
Łódź	74.0		4	0	NNE	2
Lublin	.					.
Kraków	72.9	-4	1	0	SSE	2
Tarnów	72.4	-2	0	0	E	.
Lwów	74.5	2	4	0	NNE	2
Zakopane	.					
Sandomierz	.			.		
Wądołki Borowe	.		.	.		
Poznań	73.0	1	1	0.4	ENE	4
Bydgoszcz	73.8	2	4	0	E	.
Toruń	.	4	4	0	SW	2
Gdańsk	73.8	5	4	0	S	2
Paris	767.8	1	0	0	NW	2
St. Mathieu	66.4	11	2	0	ESE	8
Biarritz	67.2	10	2	0	NNW	2
Marseille	62.8	10	3	0	NW	4
Dijon	65.6	6	0	0	E	6
Limoges	63.8	7	Mgła	0	Cisza	
Clermont	66.0	6	4	0	"	"
Strasbourg	66.8	4	2	0	NNE	2
Berlin	.	.	.	.		
Hamburg	.	.	.	.		
Borkum	.	.	.	.		
Swinemünde	.	.	.	.		
Hannover	.	.	.	.		
München	766.5	5	3	0	NE	4
Dresden	.	.	.	.		
Breslau	.	.	.	.		
Lerwick	Radiodepesz nie otrzymano					
Malin Head						
Tynemouth						
Portland						
Valentia						
Yarmouth						
Scilly						
Blacksod						

Kraj	Stacje	Stan barom. +700 mm	Temp. C	Zachmurz. (0-4)	Opad	Wiatr kier.	Wiatr m/s
Holandja	Vlissingen	768.2	3	Mgła	0.4	NE	2
	Helder	68.8	6	0	0	E	2
Czechosłowacja	Praha	770.6	4	0	0	Cisza	
	Eger (Cheb)	.	.	.		.	.
	Stara Dala	67.6	5	2	0	Cisza	
	Pec Tribkawa	71.3	-3	0	0	"	"
	Koszyce	.	.	.	.		
Austrja	Wien	768.6	4	3	0	NW	2
	Innsbruck	65.6	5	4	0	Cisza	
	Feldkirch	65.3	5	4	0	NE	4
	Klagenfurt	67.4	5	Mgła	0	NW	2
Szwajcarja	Genève	Radiodepesz nie otrzymano					
	Zürich						
	Lugano						
Szwecja	Stockholm	.	.	.	.		.
	Haparanda	765.7	-4	1	0	WNW	6
	Hernösand	67.7	2	4	8	Cisza	
	Storlien	.		.	.		
	Visby	72.2	8	4	0	W	12
	Karlstad	71.0	2	3	0	Cisza	
	Särna	69.0	-2	Mgła	0	Cisza	
Norwegja	Vardö	.	.	.	.	.	.
	Bodö	766.2	4	4	5	S	4
	Christiansund						
	Skudenes	69.6	7	4	0	SE	10
Finlandja	Helsingfors	Radiodepesz nie otrzymano					
	Kuopio						
	Sordavala						
	Sodankylä						
	Reval (Estonja)						

Spostrzeżenia aerologiczne

Stacje	Wzniesienie ponad morze	Godzina	Kierunek i prędkość wiatru 500	1000	1500	2000	2500	3000	3500	4000	4500	5000	5500	6000
Warszawa	115 m	pilotaży nie było												
Poznań	120 m													
Gdańsk	12 m													

Ogólny stan atmosfery w dniu 23. I. 1920 r.

[illegible] ciśnienie nad Polską, Skandynawją, Niemcami i [illegible]. Niskie ciśnienie nad morzem Śródziemnem. [illegible] Polsce i w całej Europie przeważnie pochmurno i wypadki [illegible]. W Czechosłowacji i Polsce [illegible] [illegible]

Wydawnictwo Państwowego Instytutu Meteorologicznego w Warszawie.
wraz z danymi Głównej Wojskowej Stacji Meteorologicznej
Warszawa Mapa pogody z dnia 24. X. Niedziela 1920 r. Zrana Rocznik II Nr 218

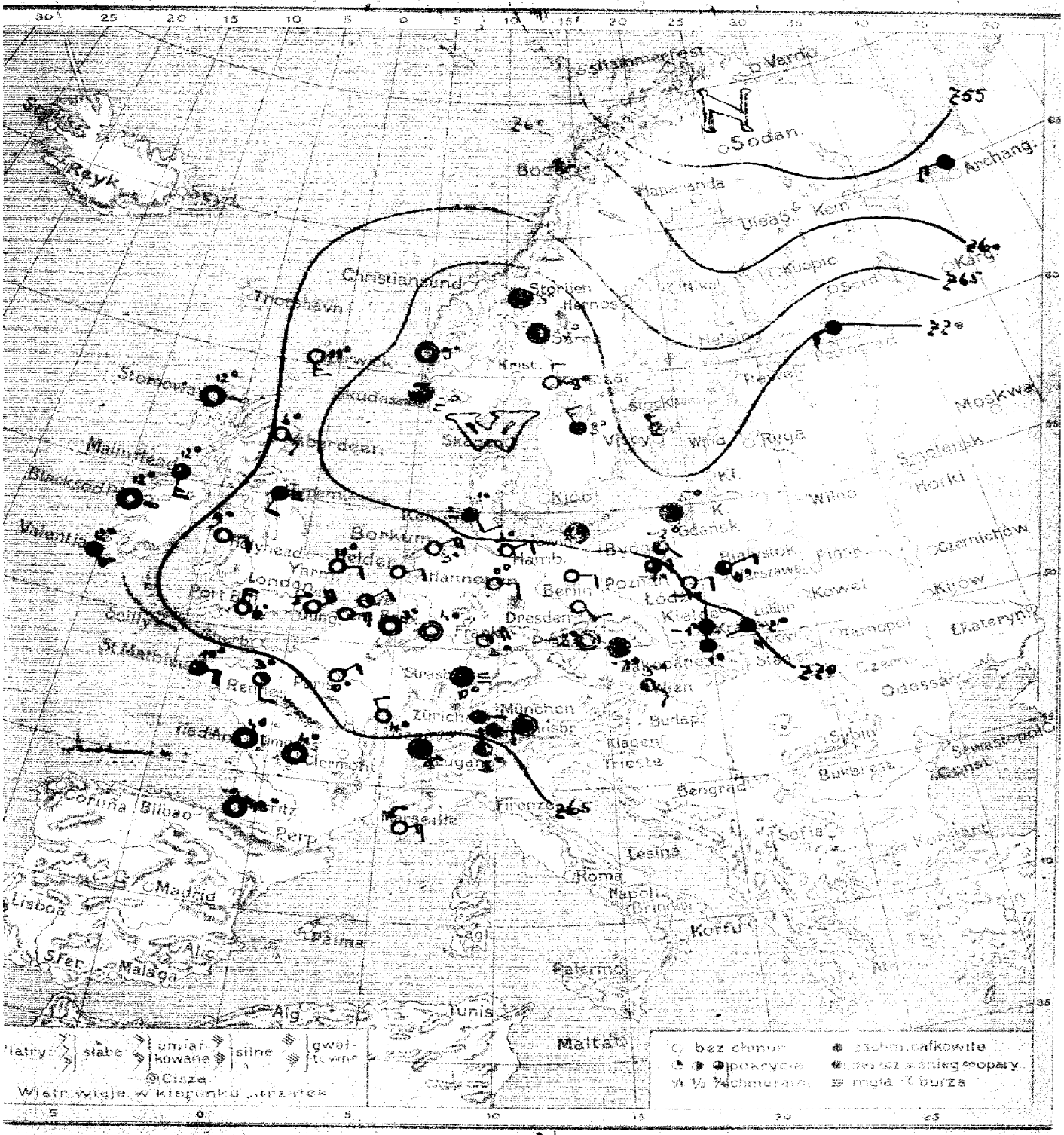

przewidywany przebieg pogody w ciągu doby następnej. Na wielkie zmniejszenie, zimniej
Wiatry północno-wschodnie.

F. L.

Wydano 24. X. 1920, 14⁴⁵

Discoloration see original image

Wydawnictwo Państwowego Instytutu Meteorologicznego w Warszawie.
wraz z danymi Głównej Wojskowej Stacji Meteorologicznej
Warszawa. Mapa pogody z dnia 25. X. Poniedziałek 1920 r. 8 rano Rocznik Nr 212

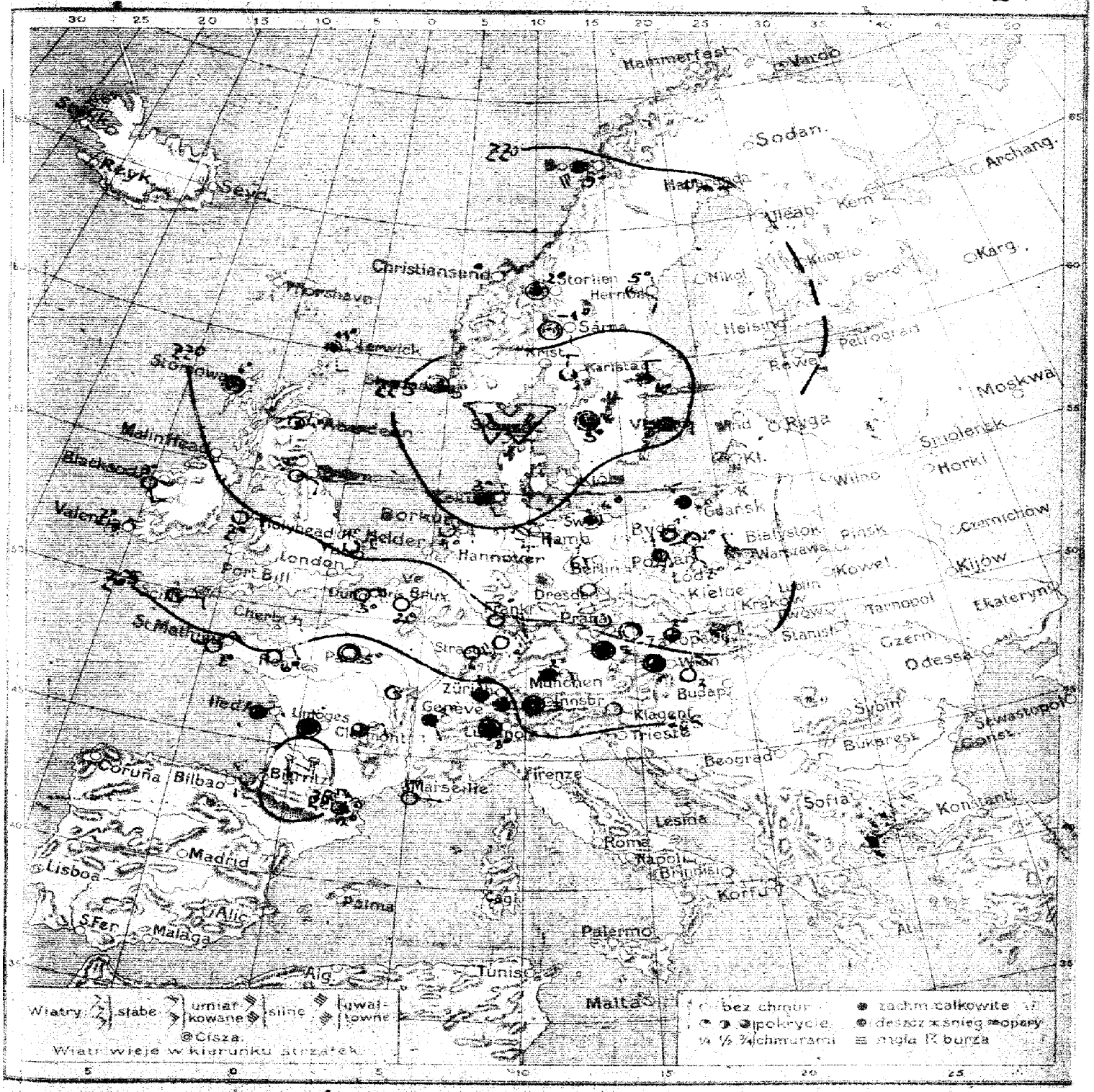

Przemi dywany przebieg pogody w ciągu doby następnej. Charakter pogody mało zmieniony.
Mglisto, zimno, słabe wiatry północne.

Wydano 25. X. 1920 r. 13³⁰.

Discoloration see original image

PAŃSTWOWY INSTYTUT METEOROLOGICZNY

Biuletyn meteorologiczny

W dniu 25.X. 1926 r. po B. Gr. (Greenwich)

Stacje	Stan barom. 700 mm	Temp. C.	Temp. max. (0-4)	opad	Wiatr kier.	Wiatr m/s
Polska						
Warszawa	770.6	2	mgł.	0	NNE	2
[illegible]	71.8	3	4	0	NW	2
[illegible]						
[illegible]	72.3	0	mgł.	0	WSW	0
[illegible]	70.0	-1	4	0	WNW	2
[illegible]	70.1	1	4	0	W	2
[illegible]	73.0	-2	4	3	ENE	2
[illegible]						
[illegible]						
Poznań	[illegible]	[illegible]	[illegible]	0.4	N	2
Bydgoszcz	72.[illegible]	1	[illegible]	0	WSW	2
Toruń	71.6	2	5	0	W	1
Płock	72.0	8	4	0	NW	6
Prusy						
[illegible]	763.5	5	0	0	Cisza	
Królewiec	63.0	3	0	0	NNE	6
[illegible]	66.0	13	0	0	NW	6
[illegible]	[illegible]	[illegible]	0	0	E	0
[illegible]	66.[illegible]	3	[illegible]	0	ISE	4
[illegible]	66.[illegible]	[illegible]	1	0	Cisza	
Memel	65.[illegible]	[illegible]	3	0	ENE	[illegible]
[illegible]	66.4	5	0	0	N	[illegible]
Niemcy						
[illegible]	774.0	-1	0	0	ENE	2
Hamburg	74.6	4	0	0	E	6
[illegible]	75.[illegible]	4	0	0	E	4
[illegible]	75.4	6	4	0	Cisza	
[illegible]						
[illegible]	65.0	2	mgł.	0.4	E	6
[illegible]	72.5	-1	0	0	NE	4
[illegible]	72.6	2	4	0	N	2
Anglia						
[illegible]	75.4	11	4	·	SSE	2
Malin Head						
[illegible]	75.5	9	0	·	ESE	4
Portland						
Valentia	67.5	7	1	·	N	2
[illegible]	70.3	11	0	·	E	10
[illegible]	65.8	11	1	·	E	4
Hurland	67.5	9	0	·	SE	4

Stacje	Stan barom. 700 mm	Temp. C.	Temp. max. (0-4)	opad	Wiatr kier.	Wiatr m/s
Francja						
Cherbourg	Radiodepesz nie otrzymano					
Helder						
Czechosłowacja						
Praha	770.9	0	0	0	NW	2
Hrozychel						
Stara Sala	66.5	2	0	0	NE	6
Ceskobrzewa	70.3	-4	0	0	Cisza	
Koszyce						
Austria						
Wiedeń	769.0	4	3	0	Cisza	
Innsbruck	67.2	4	mgł.	1		
Feldkirch	69.3	0	4	0	NE	4
Klagenfurt						
Szwajcaria						
Genève	763.0	2	4	0	SE	0
Zürich	65.2	-2	3	0	N	0
Säntis	64.6	8	2	0	Cisza	
Szwecja						
Stockholm	73.0	4	0	0	N	4
Haparanda	70.4	1	4	0	S	4
Karlstad	72.5	5	1	1	SE	4
Stornoway	75.5	2	4	0	Cisza	
Lesko	75.5	8	4	0	S	4
Herstad	76.0	2	3	0	N	4
Turku	74.0	-1	4	0	Cisza	
Norwegia						
Lerwick	768.2	-2	[illegible]	·	N	10
Bodo	66.1	0	[illegible]	·	SW	10
Christiania						
Tvedestrand	73.8	9	1	·	Cisza	
Finlandia						
Helsingfors	Radiodepesz nie otrzymano					
Turku						
Jyväskylä						
Sodankylä						
Kuopio						

Spostrzeżenia aerologiczne

Stacja	Wysokość nad morzem	Ciśnienie	Wysokość i kierunek wiatru 200	1000	1500	2000	2500	3000	3500	4000	4500	5000	5500	6000
[illegible]	113 m.	750	N 4	N 10	NNW 4	NNW 4								
[illegible]	120 m.													
[illegible]	12 m.													

Ogólny stan atmosfery w dniu 25.X. 1926 r.

Wysokie ciśnienie nad Skandynawią, Skocją, Niemcami i Polską; szczyt antycyklonu w Szwajcarii. Polska: pogodny (jesienny) dzień. Mała dynamika w Europie Południowej. Na Północy: zachmurzenie, wzdłuż brzegów dzień [illegible] [illegible]

Discoloration see original image

Wydawnictwo Państwowego Instytutu Meteorologicznego w Warszawie.
wraz z danymi Głównej Wojskowej Stacji Meteorologicznej.
Warszawa. Mapa pogody z dnia 26-X. Wtorek 1920 r. 7 rano. Rocznik I. № 219.

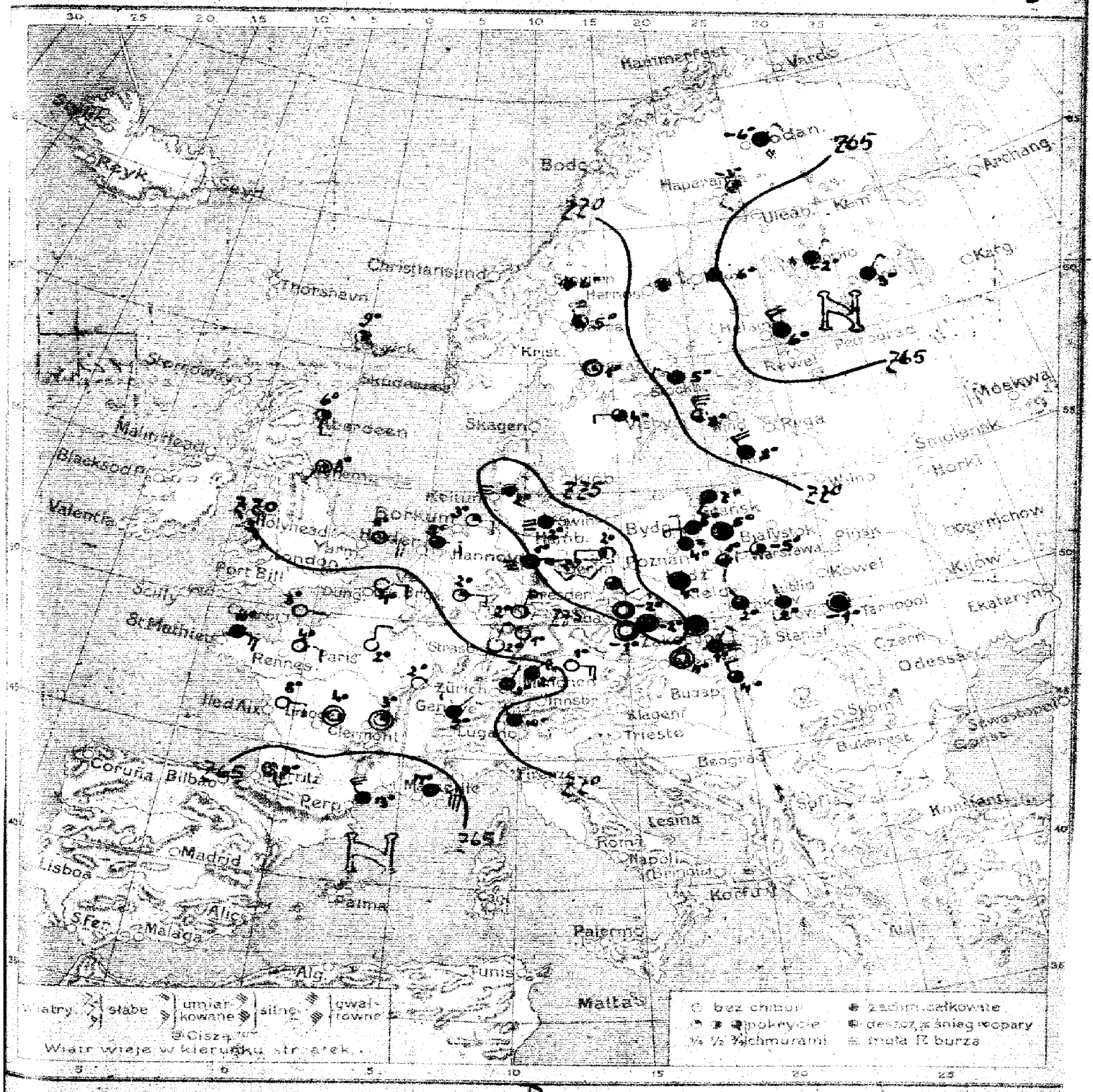

Przewidywany przebieg pogody w ciągu doby następnej. Przeważnie pochmurno, mglisto, miejscami niewielkie opady. Potem pogodniej. Temperatura zależna od stanu nieba, od wypromieniowywania mocą przymrozek w miejscowościach o niebie pogodnem. Słabe wiatry lokalne.

Wydano 26.X.1920 r. o godz. 14.

Discoloration see original image

[illegible] meteorologiai [illegible]

[illegible] 1886 [illegible]

[illegible]	[illegible]	[illegible] C.	[illegible]	[illegible]	[illegible]	[illegible]
[illegible]	770.5	1	[illegible]	0	NW	[illegible]
[illegible]	765	3	4	0	[illegible]	[illegible]
[illegible]						
[illegible]	763	0	[illegible]	0	[illegible]	[illegible]
[illegible]	760	-1	4	0	NW	[illegible]
[illegible]	661	1	4	0	N	[illegible]
[illegible]	770	-2	1	3	[illegible]	[illegible]
[illegible]						
[illegible]						
[illegible]	[illegible]	-3	2	0.6	1	[illegible]
[illegible]	[illegible]	1	[illegible]	0	NW	[illegible]
[illegible]	[illegible]	1	3	0	W	1
[illegible]	759	8	4	0	NW	[illegible]
Paris	743	3	0	0	[illegible]	[illegible]
[illegible]	620	3	0	0	NW	[illegible]
[illegible]	660	13	4	0	[illegible]	[illegible]
[illegible]	[illegible]	[illegible]	0	0	[illegible]	0
[illegible]	[illegible]	[illegible]	1	0	[illegible]	[illegible]
[illegible]	[illegible]	[illegible]	[illegible]	[illegible]	[illegible]	[illegible]
[illegible]	668	[illegible]	5	0	[illegible]	[illegible]
[illegible]	664	[illegible]	1	0	[illegible]	[illegible]
[illegible]	740	[illegible]	0	0	[illegible]	[illegible]
[illegible]	756	[illegible]	0	0	[illegible]	[illegible]
[illegible]	753	[illegible]	0	0	[illegible]	4
[illegible]	751	3	4	[illegible]	[illegible]	[illegible]
[illegible]						
[illegible]	[illegible]	[illegible]	[illegible]	0.4	1	[illegible]
[illegible]	[illegible]	-1	0	0	NW	4
[illegible]	[illegible]	2	4	0	N	[illegible]
[illegible]	759	11	4	[illegible]	[illegible]	[illegible]
[illegible]	763	9	0	[illegible]	[illegible]	[illegible]
[illegible]	760	[illegible]	1	[illegible]	NW	2
[illegible]	763	11	0	[illegible]	1	10
[illegible]	650	11	1	[illegible]	[illegible]	4
[illegible]	623	9	0	[illegible]	[illegible]	4

[illegible]	[illegible]	[illegible] C.	[illegible]	[illegible]	[illegible]	[illegible]
[illegible]	[illegible] nincs beérkezve					
[illegible]	770.0	0	0	0	NW	2
[illegible]	668	2	0	0	NE	6
[illegible]	700	-4	0	0	[illegible]	[illegible]
[illegible]	766	4	3	0	[illegible]	[illegible]
[illegible]	672	4	[illegible]	1	NE	4
[illegible]	645	0	4	0	[illegible]	[illegible]
[illegible]	765.6	8	4	0	SE	0
[illegible]	662	4	4	0	N	0
[illegible]	645	8	0	[illegible]	[illegible]	[illegible]
[illegible]	[illegible]	4	4	0	N	[illegible]
[illegible]	760.4	1	[illegible]	0	S	[illegible]
[illegible]	765	3	4	1	SE	[illegible]
[illegible]	755	2	4	0	[illegible]	[illegible]
[illegible]	755	8	4	0	S	[illegible]
[illegible]	760.0	2	3	0	N	[illegible]
[illegible]	749	-1	4	0	[illegible]	[illegible]
[illegible]	708.2	-2	4	[illegible]	N	[illegible]
[illegible]	66.1	[illegible]	[illegible]	[illegible]	SW	[illegible]
[illegible]	75.8	9	1	[illegible]	[illegible]	[illegible]
[illegible]	[illegible] nincs beérkezve					

[illegible]

[illegible]	[illegible]	[illegible]	[illegible]	[illegible]	[illegible]	[illegible]	[illegible]	[illegible]	3500	[illegible]	[illegible]	[illegible]	[illegible]	[illegible]
[illegible]	113 [illegible]	[illegible]	[illegible]	NW	[illegible]	[illegible]								
[illegible]	150 [illegible]													
[illegible]	15 [illegible]													

[illegible] 20. I. 1886.

[illegible]

Discoloration see original image

Wydawnictwo Państwowego Instytutu Meteorologicznego w Warszawie.
wraz z danymi Głównej Wojskowej Stacji Meteorologicznej.
Warszawa Mapa pogody z dnia 22. X. Środa 1920 r. 7 rano. Rocznik I
№ 220

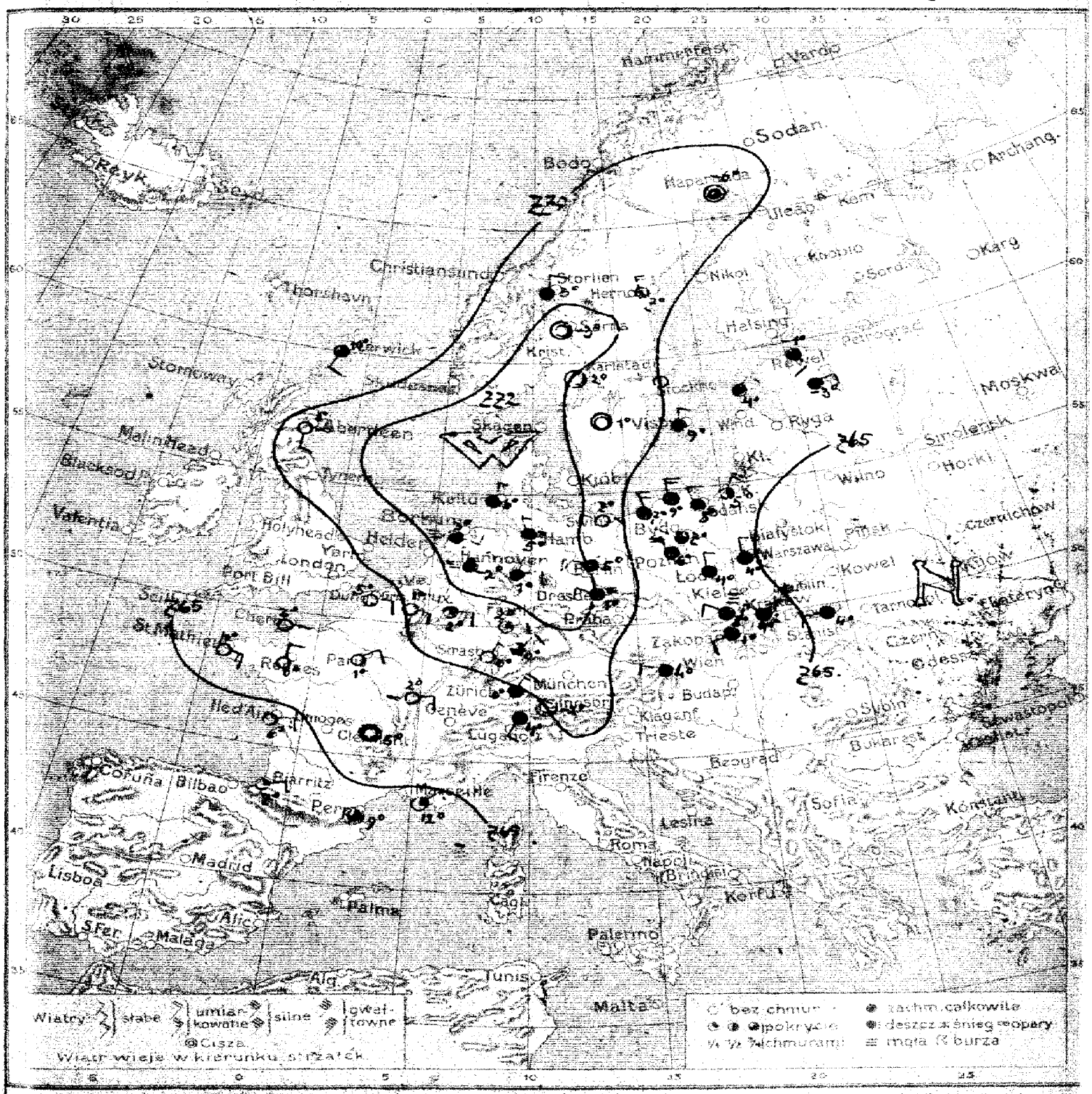

Przewidywany przebieg pogody w ciągu doby następnej Rano mglisto, potem z zachmurzeniem zmienne, zimniej, słabe wiatry.

F. L.

Wydano 27. X. 1920 o godz. 14 30.

Discoloration see original image

PAŃSTWOWY INSTYTUT METEOROLOGICZNY

Biuletyn meteorologiczny

z dnia 27. X. 1920 r. g. 7 rano (środa)

Stacje	Stan barom. 760 mm	Temp. °C	Zachm. (0-4)	opad	Wiatr kier.	Wiatr ⅌
Warszawa	765.3	4	4	3	NNW	4
Łódź	66.6	4	4	2	NNW	2
Lublin	.	3	.	.	.	.
Kraków	66.8	8	4	1	WNW	4
Tarnów	66.5	4	deszcz	5	WNW	4
Lwów	63.6	4	2	5	W	4
Zakopane	66.8	1	śnieg	3	WSW	4
Sandomierz	.	.	.	.	.	.
Wadowice	.	.	.	.	.	.
Poznań	68.9	6	4	0	NW	6
Bydgoszcz	67.6	7	3	0	WNW	6
Toruń	.	.	.	.	.	.
Gdańsk	67.6	8	mgła	3	NNW	4
Lizbona	769.1	7	0	0	NE	4
N. Mathieu	66.9	10	0	0	ESE	6
Biarritz	64.4	7	10	0	NE	2
Marseille	64.3	12	3	0	NE	2
Genua	67.8	12	deszcz	0	E	4
Monaco	.	.	.	.	.	.
Perpignan	66.3	5	mgła	0	Cisza	
Strasburg	70.6	0	10	0	NNE	2
Berlin	71.6	5	4	0	WNW	6
Hamburg	72.9	5	mgła	0	NNE	2
Bochum	72.0	3	mgła	0	ESE	6
Swinemünde	71.2	7	10	0	WNW	2
Hannover	72.6	1	mgła	0	E	2
München	.	.	.	.	.	.
Dresden	71.7	1	mgła	0	WNW	4
Breslau	.	.	.	.	.	.
Lerwick	767.4	10	3	.	S	4
Malin Head	.	.	.	.	.	.
Fraserburgh	.	.	.	.	.	.
Portland	.	.	.	.	.	.
Valentia	.	.	.	.	.	.
Farnaulk	.	.	.	.	.	.
Scilly	.	.	.	.	.	.
Blackhead	.	.	.	.	.	.

Stacje	Stan barom. 760 mm	Temp. °C	Zachm. (0-4)	opad	Wiatr kier.	Wiatr ⅌
Helsingfors	.	.	.	.	.	.
Turku	.	.	.	.	.	.
Jyväskylä	.	.	.	.	.	.
Kuopio	.	.	.	.	.	.
Jyväskylä	.	.	.	.	.	.
Pawel (Petersburg)	768.1	1	4	0	SSE	4
Kopenhaga	772.6	5	0	0	E	4
Praha	Radiodepesz					
Pest (Ofen)	nie					
Stara Dola	otrzymano					
Ces. Trebowa						
Pozsony						
Wien	768.7	4	4	0	WNW	2
Innsbruck	70.7	2	0	0	Cisza	
Feldkirch	.	.	.	.	.	.
Mayenfeld	.	.	.	.	.	.
Genève	Radiodepesz					
Zürich	nie					
Lugano	otrzymano					
Stockholm	.	.	.	.	.	.
Haparanda	773.3	6	mgła	-	Cisza	
Kemi	70.6	7	2	9	NNW	8
Storen	71.8	3	4	0	N	4
Visby	68.8	9	4	0.4	N	4
Carlscrona	72.2	2	0	0	Cisza	
Skara	72.3	3	0	0	"	"
Vardö	Radiodepesz					
Bodö	nie					
Christiansund	otrzymano					
Skudesnes						

Spostrzeżenia [illegible]

Stacje	Wysokość nad morzem	Godzina	[illegible]	[illegible]	[illegible]	[illegible]	[illegible]	[illegible]	[illegible]	[illegible]	[illegible]
Warszawa	115 m										
Poznań	120 m										
Gdańsk	[illegible] m										

Obraz nie [illegible]

Ogólny stan atmosfery w dniu 27. X. 1920 r.

Wysokie ciśnienie nad morzem Północnem Langa postępowaniem Niemanu wzdłuż na wschód od Polski. W Polsce przeważnie pochmurno, wiatr umiarkowany. W Marsylii mglisto i deszczowo.

Discoloration see original image

Mapa pogody z dnia 28. I. Czwartek 1920 r. ? rano Rocznik I № 22

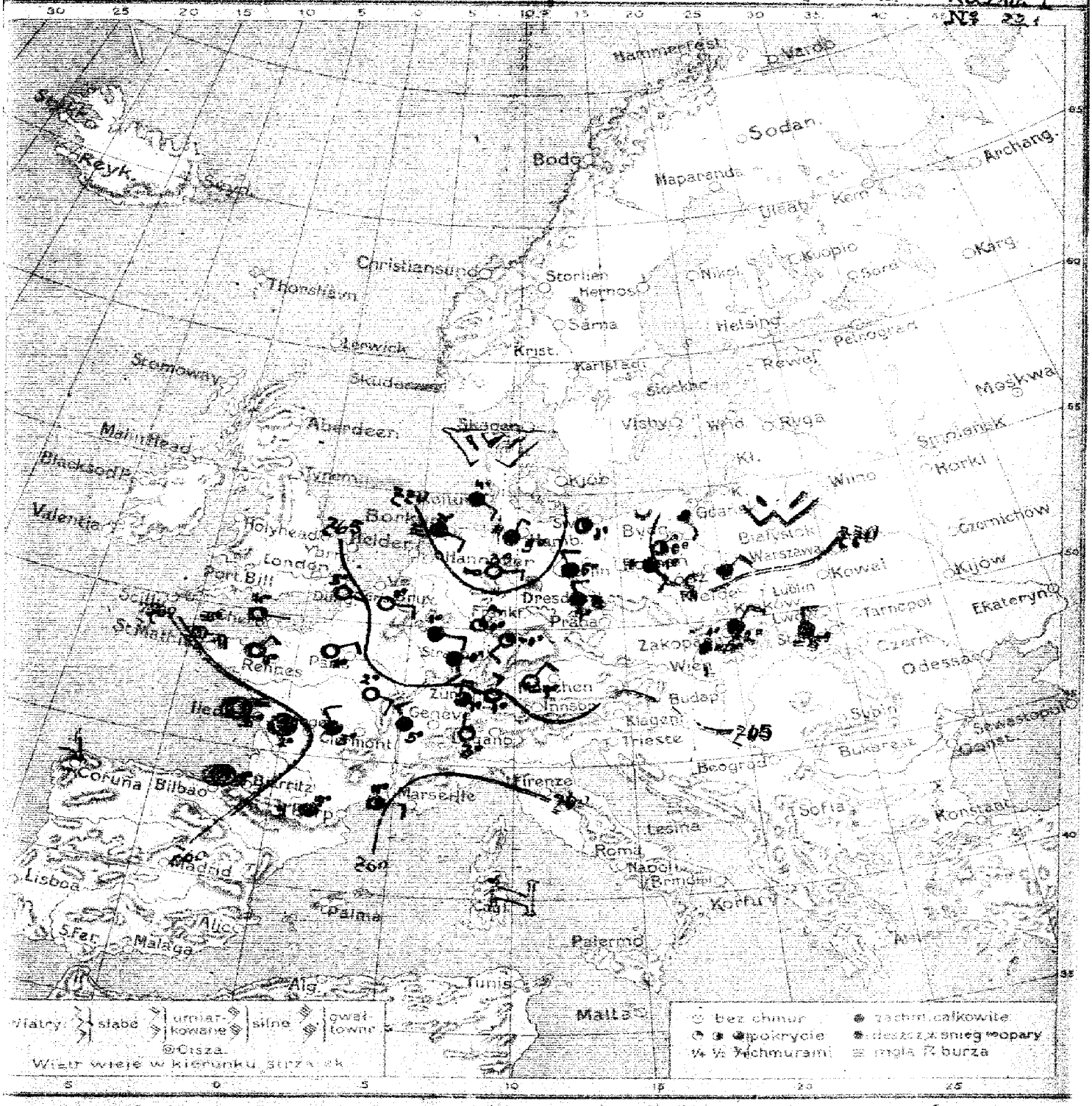

Przewidywany przebieg pogody w ciągu doby następnej

Północno - wschodnie.

Przeważnie pogodnie. Dość zimno. Słabe.

1. I. 1920 w godz. 14.20.

Discoloration see original image

Wydawnictwo Państwowego Instytutu Meteorologicznego w Warszawie.
wraz z danymi Głównej Wojskowej Stacji Meteorologicznej.
Warszawa Mapa pogody z dnia 29. X. Piątek 1920 r. 7 rano. Rocznik I. Nr 222

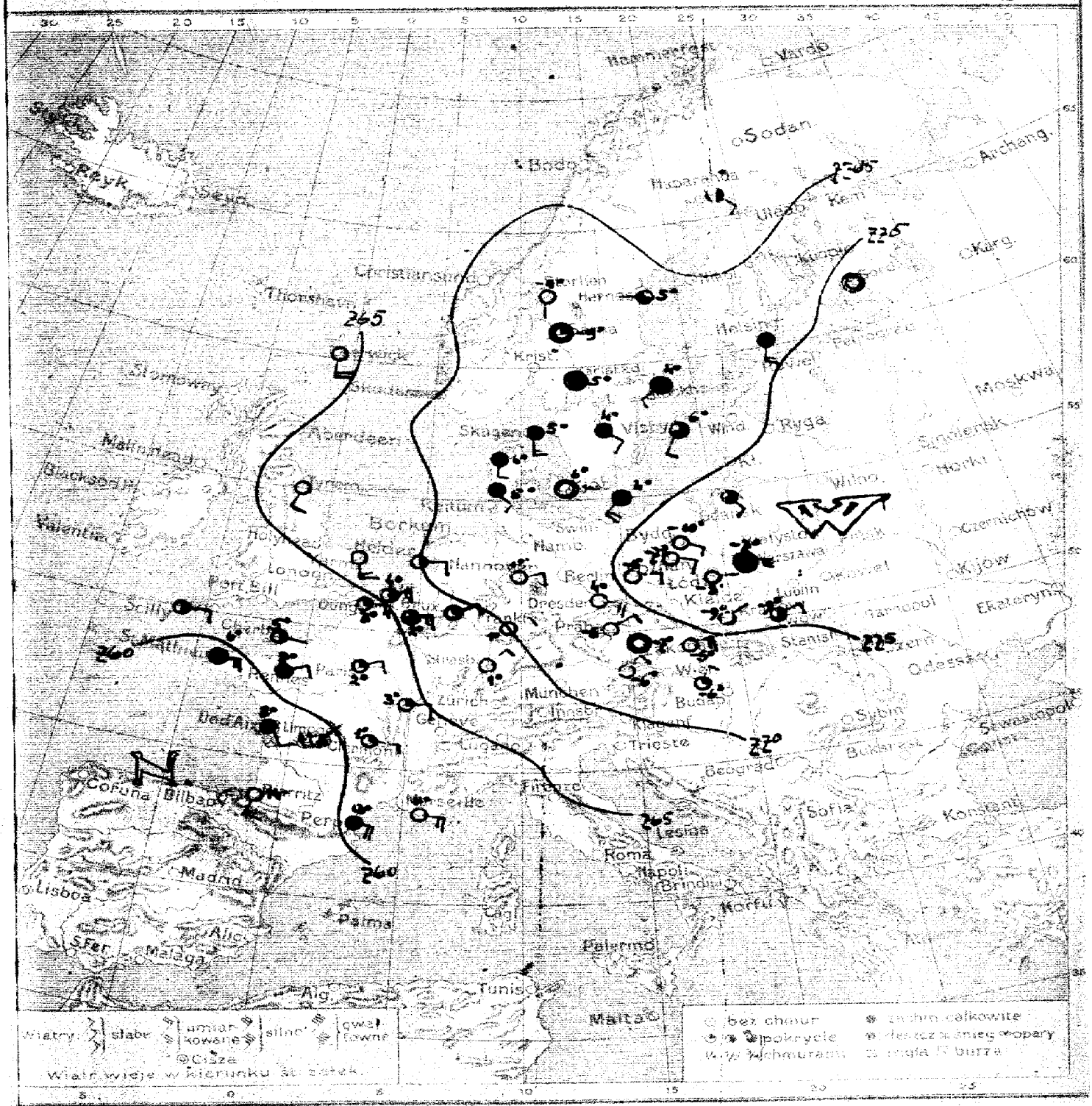

Przewidywany przebieg pogody w ciągu doby następnej. Dość pogodnie, mroźno, wiatry z kierunków wschodnich. — Potem nieco cieplej i wzrost zachmurzenia. — Rankiem miejscami mglisto.

Wydano 29. X. 1920 r. o godz. 13.50. [illegible]

Discoloration see original image

Strategia meteorologiczna

W dniu 29.X. 1920 r. godz. 7 rano (piątek)

Stacje	Stan barom.	Temp. C	Wiatr	Opad	Wiatr kier.	Wiatr mies.
Warszawa	774.1	7	mgła	0	Cisza	
[illegible]	76.5	[illegible]	0	0	E	0
[illegible]						
[illegible]	75.6	-4	0	-	NE	2
[illegible]	75.1	-5	[illegible]	[illegible]	ENE	2
[illegible]						
[illegible]	76.1	-13	0	0	E	4
[illegible]						
[illegible]						
[illegible]	76.5	-7	0	0	[illegible]	[illegible]
[illegible]	76.7	-12	0	0	ESE	[illegible]
[illegible]						
Gdańsk	76.8		3		[illegible]	[illegible]
Paris	763.4	2	1	0	ENE	6
[illegible]	59.6	6	4	0	[illegible]	[illegible]
[illegible]	[illegible]	4	0	0	SSW	[illegible]
[illegible]	61.4	[illegible]	0	0	ESE	[illegible]
[illegible]	64.0	3	1	0	E	4
[illegible]	[illegible]	4	[illegible]	0	NE	[illegible]
[illegible]	[illegible]	1	1	0	W	[illegible]
[illegible]	[illegible]	1	0	0	[illegible]	[illegible]
[illegible]						
[illegible]						
[illegible]						
[illegible]						
[illegible]						
[illegible]	771.5	[illegible]	0		E	4
[illegible]						
[illegible]	[illegible]	-4	0		ESE	2
[illegible]						
[illegible]	[illegible]		0		S	8
[illegible]						
[illegible]	66.7		0		SSW	4
[illegible]						
[illegible]						
[illegible]	[illegible]		0		[illegible]	10
[illegible]	[illegible]		2		[illegible]	4
[illegible]						

Stacje	Stan barom.	Temp. C	Wiatr	Opad	Wiatr kier.	Wiatr mies.
[illegible]	[illegible]	4	2		ENE	3
[illegible]	70.1	5	1		[illegible]	[illegible]
[illegible]	[illegible]	-5	0	0.4	[illegible]	[illegible]
[illegible]						
[illegible]	71.0	-6	1	0	[illegible]	4
[illegible]	[illegible]	7	0	0	[illegible]	
[illegible]						
[illegible]	Radiodepesz nie otrzymano					
[illegible]						
[illegible]	Radiodepesz nie otrzymano					
[illegible]						
[illegible]	772.8	4	4		WSW	4
[illegible]	67.6	8	mgła		SE	4
[illegible]	[illegible]	5	3		W	0
[illegible]	71.9	-9	0		[illegible]	0
[illegible]	[illegible]	6	3		SW	3
[illegible]	71.8	5	4		Cisza	
[illegible]	71.8	-9	1		Cisza	
[illegible]	Radiodepesz nie otrzymano					
[illegible]						
[illegible]	774.5	4	4		[illegible]	6
[illegible]						
[illegible]	76.4		0		Cisza	
[illegible]						
[illegible]						

Spostrzeżenia aerologiczne

Stacje	[illegible]	[illegible]	[illegible]											
			[illegible]	[illegible]	[illegible]	[illegible]	[illegible]	[illegible]	[illegible]	[illegible]	[illegible]	[illegible]	[illegible]	[illegible]
[illegible]	115 m	[illegible]	[illegible]	[illegible]	[illegible]	[illegible]	[illegible]	[illegible]						
[illegible]	120 m						17	17						
[illegible]	42 m													

Obłoty stan atmosfery w dniu 29.X. 1920 r. godz. 7 rano

[illegible] nad Polską, Skandynawią, Niemcami [illegible] nad całą Biskajską [illegible] Niemczech, Austrji i Czechosłowacji [illegible] Czechosłowacji i Austrji [illegible] na zachodzie [illegible] spadły na południu, Polski [illegible]

Discoloration see original image

Wydawnictwo Państwowego Instytutu Meteorologicznego w Warszawie
wraz z danymi Głównej Wojskowej Stacji Meteorologicznej
Mapa pogody z dnia 30. X. (Sobota) 2120 r. 3 min.

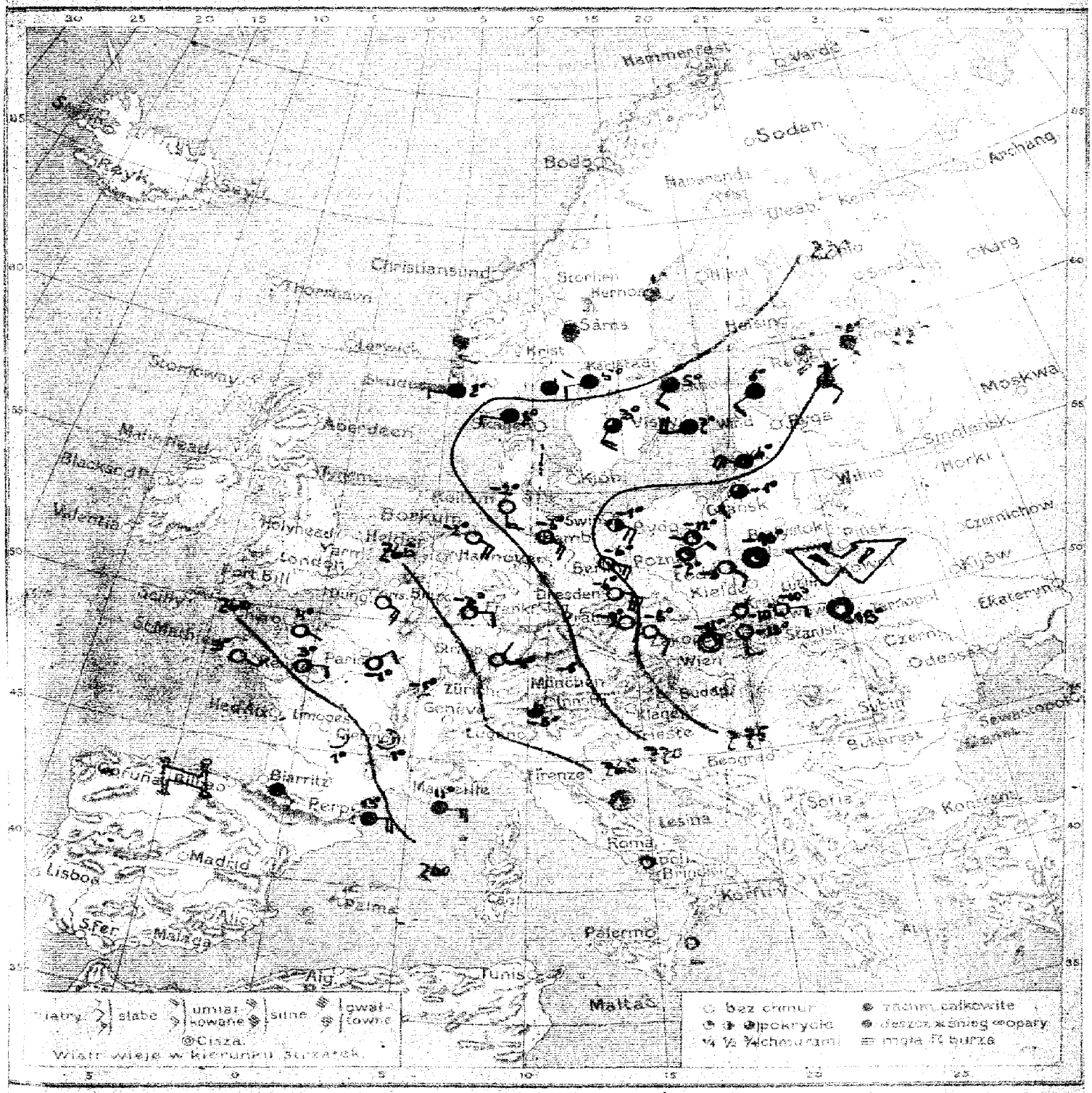

Przewidywany przebieg pogody w ciągu doby następnej. Dość pogodnie, mroźno, wiatry wschodnie.

Wydano 30. X. 1920 r. o godz. 14.15.

F. L.

Discoloration see original image

PAŃSTWOWY INSTYTUT METEOROLOGICZNY

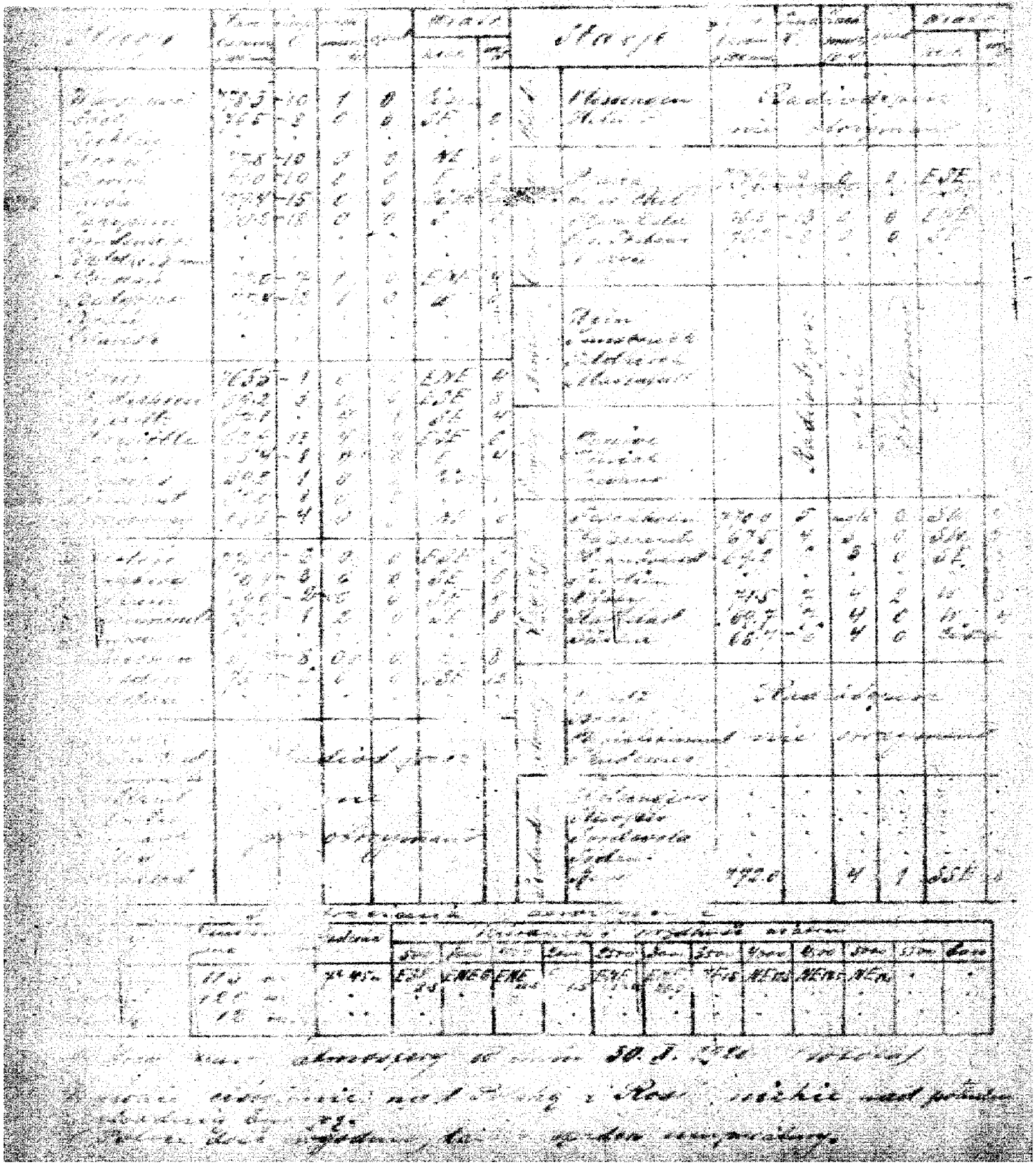

Discoloration see original image

Wydawnictwo Państwowego Instytutu Meteorologicznego w Warszawie wraz z jednymi Głównej Wojskowej Stacji Meteorologicznej Warszawa. Mapa pogody z dnia 31. X. Niedziela 1920 r. Z rano.

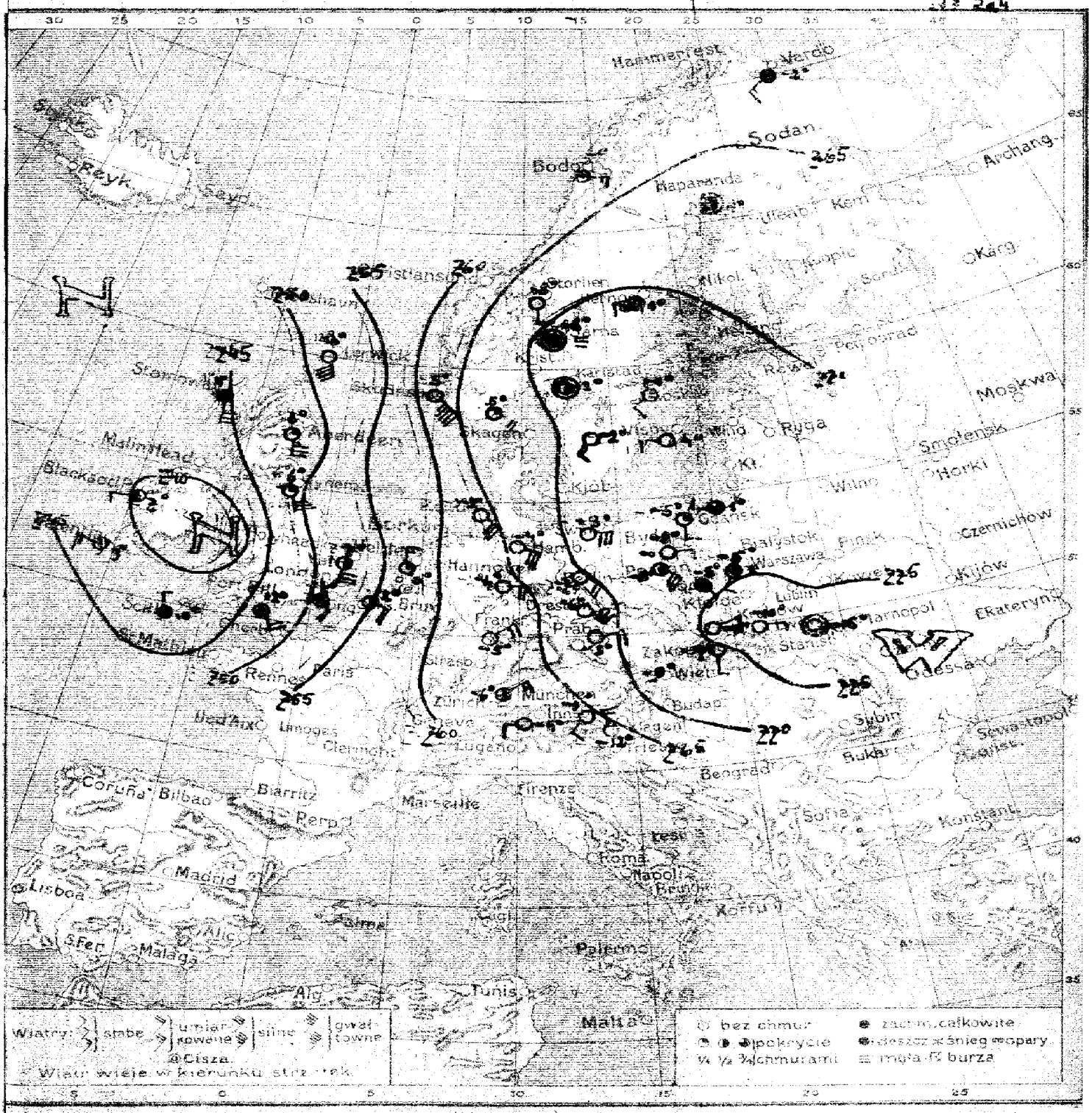

Przewidywany przebieg pogody w ciągu doby następnej Najpierw częściowo pochmurno, potem przeważnie pogodnie, nieco cieplej, rzeźkie wiatry północno-południowo-wschodnie.

Gyn.

Wydano 31. X. 1920 o godz. 14³⁰

Discoloration see original image

Discoloration see original image

Wydawnictwo Państwowego Instytutu Meteorologicznego w Warszawie
Wydawca z danymi Głównej Wojskowej Stacji Meteorologicznej
Mapa pogody z dnia 1. XI. poniedziałek 1920 r. 7 [illegible]

Przewidywany przebieg pogody w ciągu doby następnej Przeważnie pogodnie (słabe zachmurzenie) [illegible] mróz, silniejsze wiatry wschodnie.

FL

na 1. XI. 1920 r. 15 [illegible]

Discoloration see original image

Discoloration see original image

Wydawnictwo Państwowego Instytutu Meteorologicznego w Warszawie.
Wraz z danymi Głównej Wojskowej Stacji Meteorologicznej.

Warszawa. Mapa pogody z dnia 2. XI. Wtorek 1920 r. 7 rano. Rocznik I № 226

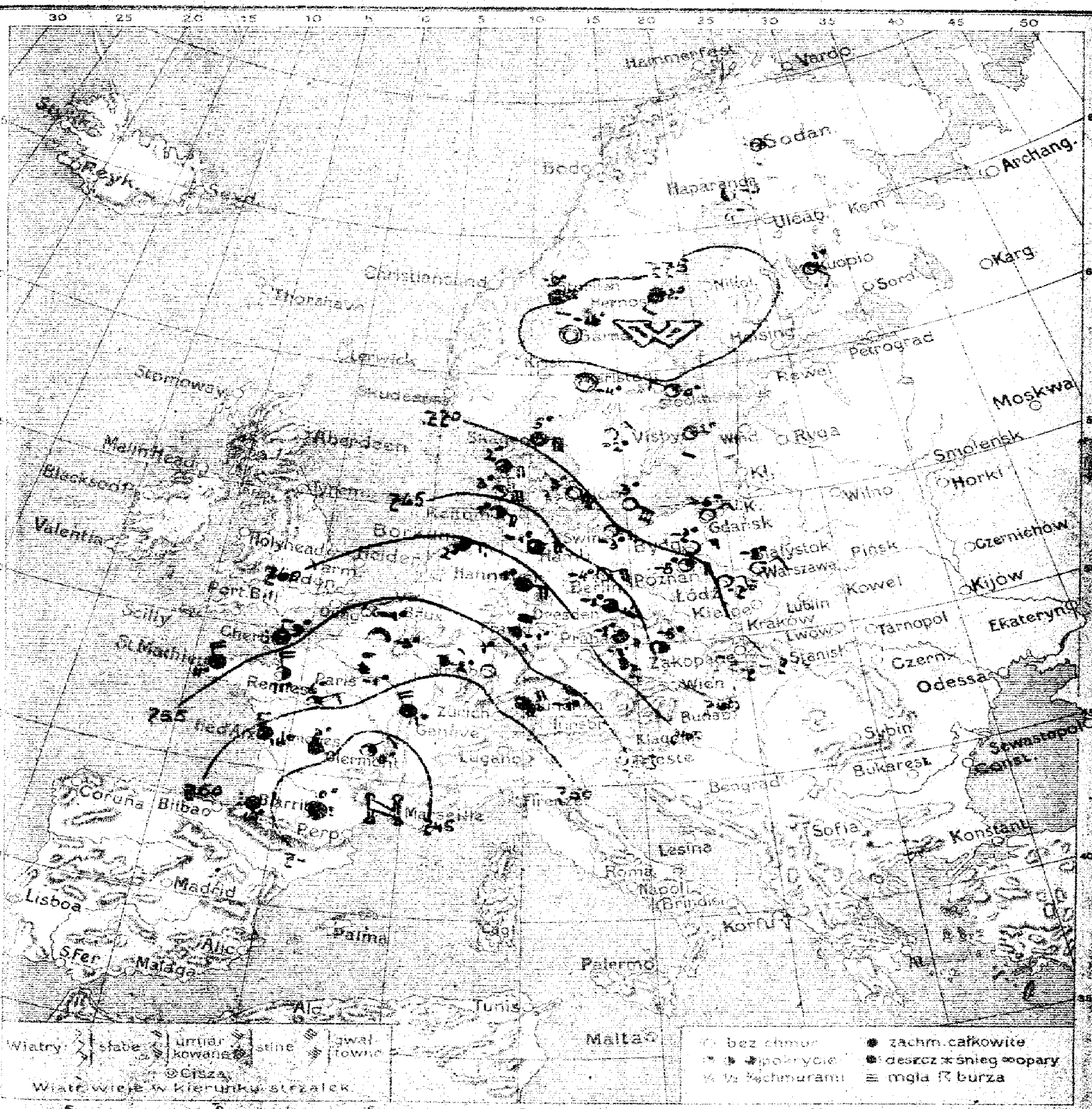

Przewidywany przebieg pogody w ciągu doby następnej Przelotne [illegible], później zachmurzenie słabe i wysokie, temperatura mało zmieniona, wiatry (na zachodzie silne) wiatry wschodnie i północno-wschodnie.

Wydano 2. XI. 1920 r. [illegible]

PAŃSTWOWY INSTYTUT GEOLOGICZNY

Discoloration see original image

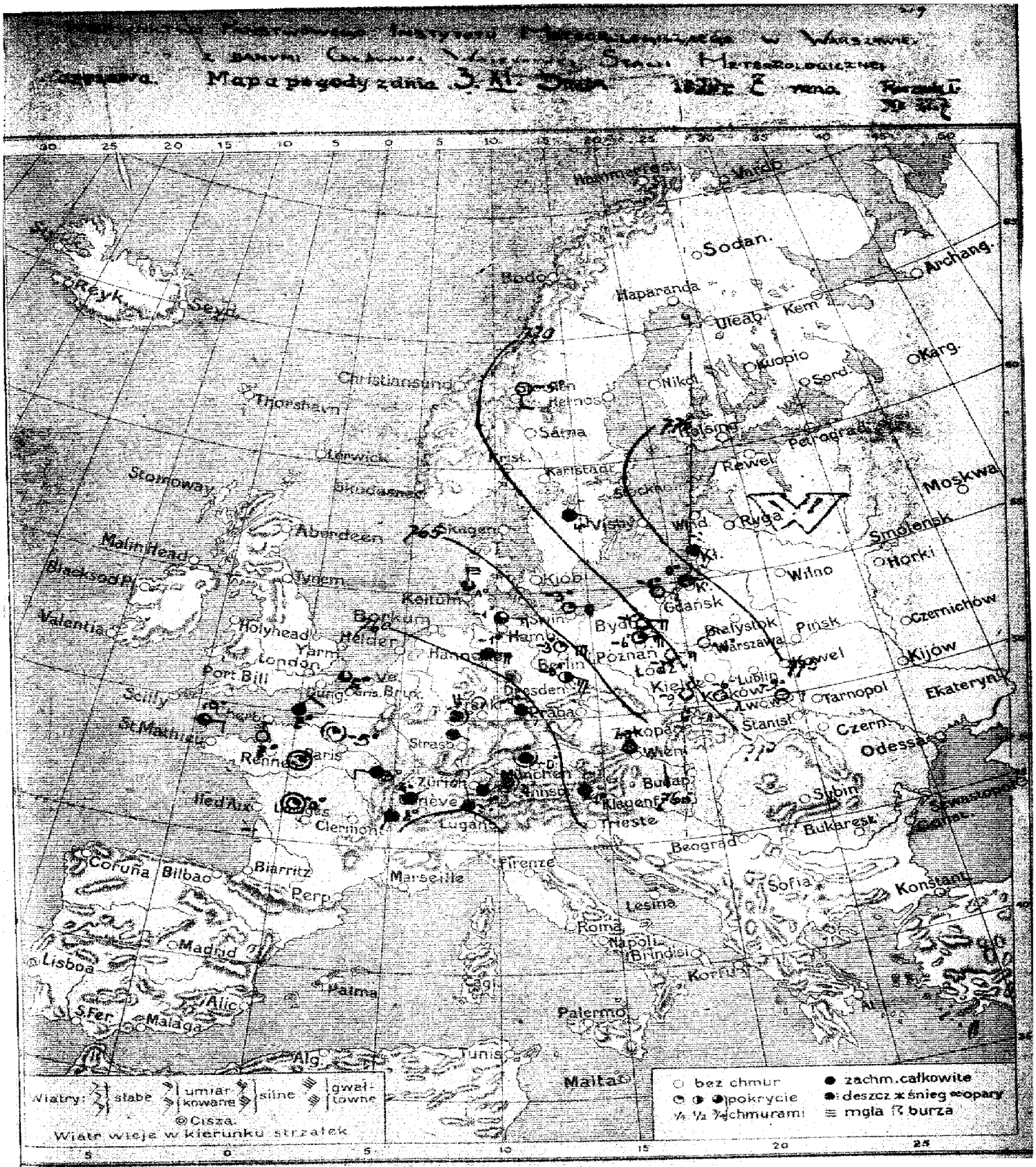

Przewidywany przebieg pogody w ciągu doby następnej.

Discoloration see original image

Wydawnictwo Państwowego Instytutu Meteorologicznego w Warszawie.
Wraz z danymi Głównej Wojskowej Stacji Meteorologicznej.

Warszawa. Mapa pogody z dnia 4. XI. (Czwartek) 1920 r. 7 rano Nr 223



Przewidywany przebieg pogody w ciągu doby następnej: Najpierw pogodnie, potem chmurno, ...no, silne wiatry wschodnie, później zmniejszenie się siły wiatru.

Wydano 4. XI. 1920, 11[45].

Discoloration see original image

Discoloration see original image

Przewidywany przebieg pogody w ciągu doby następnej.

E. L.

5. II. 1920

Discoloration see original image



Przewidywany przebieg pogody w ciągu doby następnej.

Discoloration see original image

Discoloration see original image

Przewidywany przebieg pogody w ciągu doby następnej. Pochmurno, [illegible] [illegible] [illegible] [illegible], temperatura nieznacznie [illegible], słabe wiatry lokalne. Potem przejściowe zmniejszenie się [illegible].

F. L.

Wydano 2-II 1920 r. [illegible]

Discoloration see original image

[illegible] meteorologiczny

W dniu 7.XI 1920 r. godz. [illegible]

Stacje	Stan barom. 0° mm	Temp. C	Zachm. 0–10	Opad	Wiatr kier.	Wiatr siła
Warszawa	760.0	1	4	0	[illegible]	
[illegible]	7?.5	0				
[illegible]						
Kraków	[illegible]	1	[illegible]	1	[illegible]	
[illegible]	[illegible]	2	4	1	SW	4
[illegible]						
Zakopane		-1	4	1	[illegible]	2
[illegible]						
[illegible]						
[illegible]	6?.5	1	4	0.5	[illegible]	4
[illegible]	6?.5	1	3	0.5	[illegible]	4
[illegible]						
[illegible]	67.5	0	4	3	[illegible]	4
[illegible]						
[illegible]						
[illegible]	5?.?	-?3	4	[illegible]	[illegible]	2
[illegible]						
[illegible]						
[illegible]						
[illegible]						
[illegible]						
[illegible]	[illegible]	1	2	0	2	2
[illegible]	[illegible]	1	4	1	5	2
[illegible]	[illegible]	5	3	3	[illegible]	2
[illegible]	6?.5	-2	[illegible]	0.5	[illegible]	3
[illegible]						
[illegible]	67.5	1	3	0.5	N	4
[illegible]						
[illegible]						
[illegible]	Nadeszłe					
[illegible]	[illegible]					

Stacje		Stan barom. 0° mm	Temp. C	Zachm. 0–10	Opad	Wiatr kier.	Wiatr siła
[illegible]	[illegible]		Nadeszłe		[illegible]		
[illegible]	[illegible]						
[illegible]	[illegible]	[illegible]	[illegible]	4	1	[illegible]	[illegible]
	[illegible]	6?.?	[illegible]	4		[illegible]	
	[illegible]	[illegible]	[illegible]	4	1	[illegible]	
[illegible]	[illegible]		Nadeszłe				
	[illegible]		nie odczytane				
[illegible]	[illegible]	[illegible]	2	4	4	[illegible]	4
	[illegible]	[illegible]	3	4	3	[illegible]	3
	[illegible]	[illegible]	[illegible]	0	0	[illegible]	[illegible]
	[illegible]	[illegible]	4	4	0	[illegible]	4
[illegible]	[illegible]		Nadeszłe				
	[illegible]		nie				
	[illegible]		[illegible]				
[illegible]	[illegible]	[illegible]	-1	4	1	[illegible]	6
	[illegible]	[illegible]	-1	4	0	S	[illegible]
	[illegible]	[illegible]	-3	4	2	S	
	[illegible]	[illegible]		0	0	SSE	2
	[illegible]						

Sprawozdanie [illegible]

[illegible]	[illegible]	[illegible]												
[illegible]	113 m.	7	[illegible]											
[illegible]	120 m.													
[illegible]	12 m.													

Ogólny stan pogody w dniu 7.XI 1920 r. rano.
Wysokie ciśnienie nad Finlandją, niże nad Zatoką Biskajską.
W Polsce: [illegible], [illegible], [illegible] [illegible] w Warszawie o 5°[illegible]

Discoloration see original image

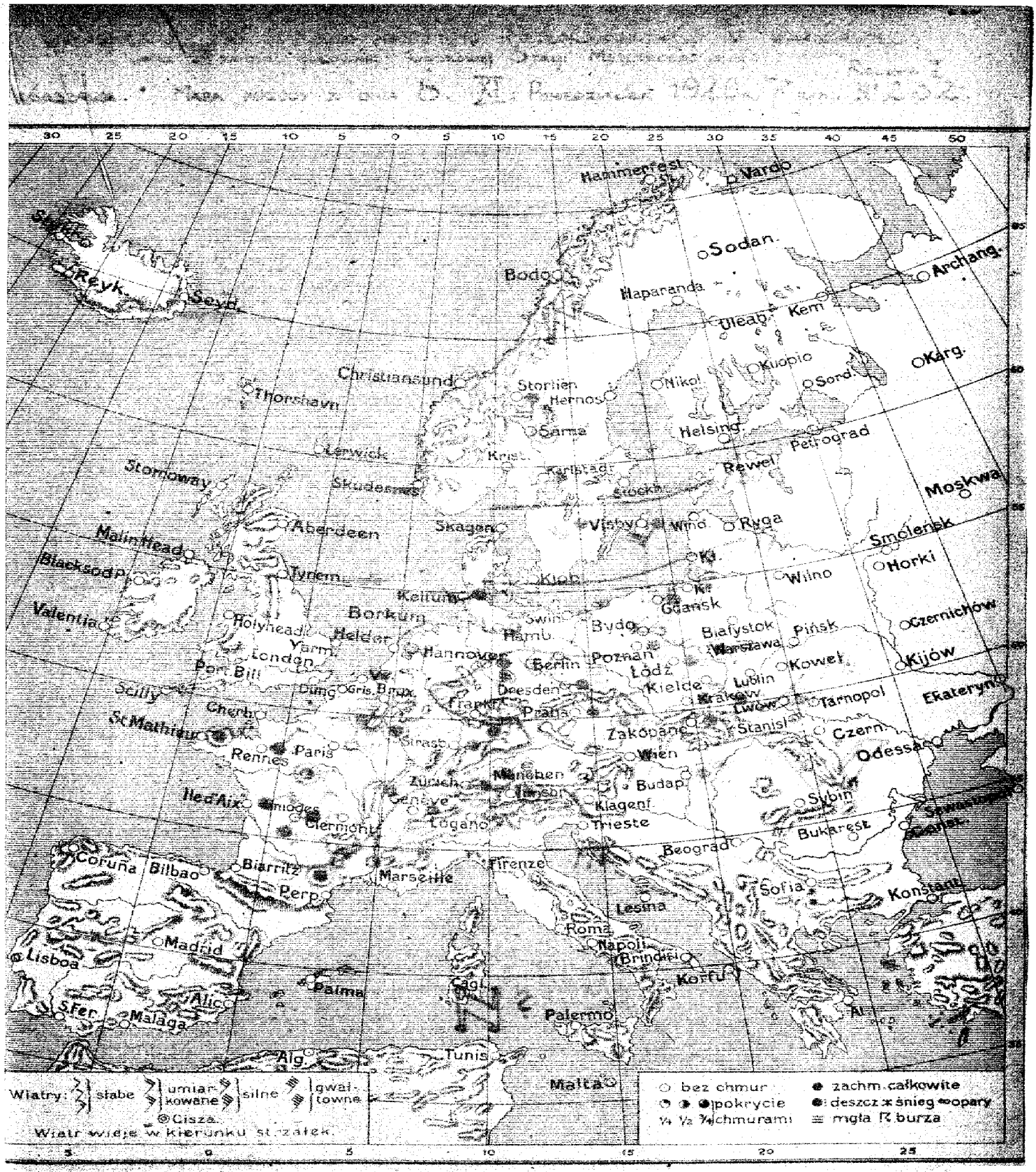

Przewidywany przebieg pogody w ciągu doby następnej.

[illegible]

[illegible]

[illegible] 8 [illegible] 1920 [illegible]

Discoloration see original image

Biuletyn meteorologiczny

W dniu 3 VI. 1920 r. roku Jezus (poniedziałek)

Stacje	Stan barom. 760 mm	Temp. C.	Zach. max.	Zach. min.	Wiatr kier.	Wiatr sił.
Europa Północna						
Warszawa	775.0	1	4=	0.5	cisza	
Łódź	73.2	−1	4=	6	NW	4
Lublin	.	.	.	.	.	.
Kraków	73.5	4	4=	0	NW	0
Poznań	73.3	6	4=	0	W	0
Toruń	74.4	2	4	0	cisza	
Tilsit	74.3	−2	4	4	N	4
Sandsmünde	.	.	.	.	.	.
Helgoland	.	.	.	.	.	.
Torquay	73.5	−4	4=	0.5	NW	4
Aberdeen	73.5	−2	1	0.5	W	4
Brest	.	.	.	.	.	.
Biarritz	72.2	3	4	1	W	4
Europa Zachodnia						
Paris	73.8	−2	0	0	NE	0
St. Mathieu	73.0	9	0	0	cisza	
Brest	.	.	.	.	.	.
Marsylia	.	.	.	.	.	.
Lizbona	70.5	2	4	0	NE	6
Funchal	65.8	1	4	0	N	4
Clermont	.	.	.	.	.	.
Strasburg	72.0	3	4	0	ENE	2
Europa Środkowa						
Berlin	.	.	.	.	.	.
Hamburg	772.4	4	3	0	W	4
Norderney	.	.	.	.	.	.
Swinemünde	73.7	0	0	0	SW	4
Hanower	74.6	2	4	0	S	4
Münster	.	.	.	.	.	.
Dresden	72.0	−1	4=	0	W	2
Breslau	74.0	1	4	0	SE	4
Europa Wschodnia						
Berwick		Radiacyjna				
Aldershot						
Greenwich						
Portland			mie			
Valentia						
Yarmouth						
Europa Północna						
Christiania	770.0	1	4	0	E	6
Helder	770.0					5
Europa Zachodnia						
Perka	773.0	2				
Brest (Bret)	.	.				
Nova Dale	.	.				
Les Abers	73.0	0	4			
Monroe	.	.				
Europa Środkowa						
Wiedeń	70.5	7	4=	0		
Innsbruck	67.2	4	4	0		
Kalocsa	.	.	.	.		
Magyarad	.	.	.	.		
Europa Południowa						
Genève	70.5	6	4	0	NE	
Zürich	65.2	4	4	0	NE	
Lugano	67.5	5	0	0	N	
Europa Wschodnia						
Stockholm	.	.	.	.	.	
Haparanda	.	.	.	.	.	
Kondrud	.	.	.	.	.	
Moskwa	760.7	1	4=	0.5	S	2
Orsk	66.6	7	4	0	SW	2
Karlsbad	62.2	10	4	0	WSW	5
Kiewo	61.2	−3	0	0	cisza	
Europa Południowa						
Cordo						
Bodö						
Christiansund		Radiacyjna				
Stockholm						
Europa Północna						
Helsingfors						
Kuopio						
Jyväskylä		Przymrozek				
Tedankylä						
Kondsänga						

Spostrzeżenia meteorologiczne

	Temp. powietrza	Temp. gruntu	Kierunek i siła wiatru										
			0.05	1.00	3.00	6.00	9.00	12.00	15.00	18.00	21.00	24.00	
Warszawa	11.0												
Poznań	12.0												
Gdańsk	12												

Opis stanu atmosfery w dniu 3. VI. 1920 r.

Wysokie ciśnienie nad środkiem i południem wschodem Europy. Niskie ciśnienie nad północą Skandynawji i północnym morzem Śródziemnym.

Discoloration see original image

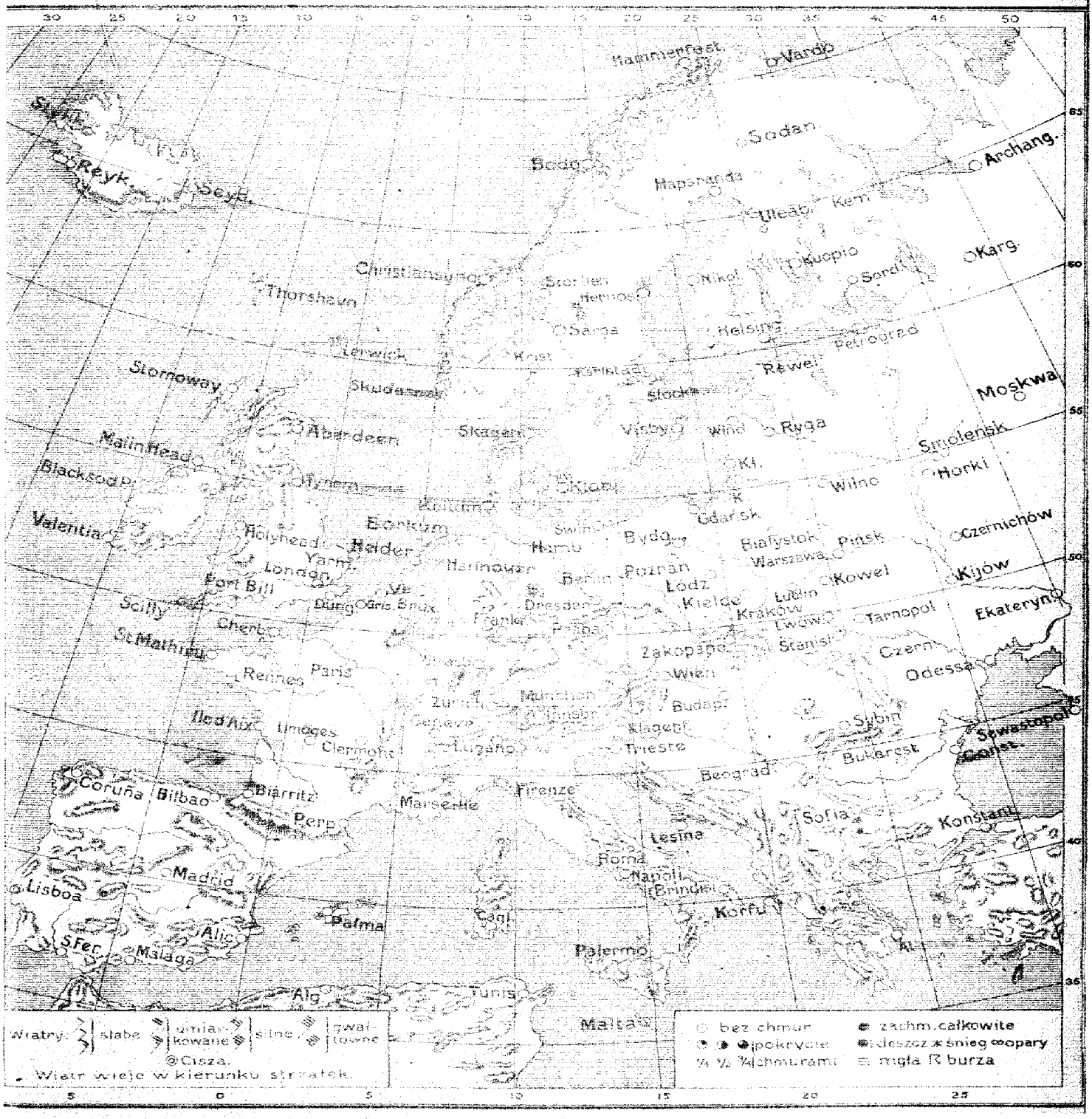

Przewidywany przebieg pogody w ciągu doby następnej

Discoloration see original image

Dziennik meteorologiczny

[illegible] 9.II. 1920 [illegible]

Stacje	Wysokość	Temp.	Zach.	Opad	Wiatr		Stacje	Wysokość	Temp.	Zach.	Opad	Wiatr
[illegible]	[illegible]	2	[illegible]	[illegible]	W	[illegible]	[illegible]	[illegible]	[illegible]	[illegible]	[illegible]	[illegible]
[illegible]	[illegible]	1	[illegible]	0	NW	0	[illegible]	[illegible]	[illegible]	[illegible]	[illegible]	[illegible]
[illegible]		.	.	.	.	.						
[illegible]	[illegible]	1	[illegible]	0	W	2						
[illegible]	[illegible]	0	[illegible]	0	NW	0	Praha	765	-4	0	0	[illegible]
[illegible]	[illegible]	0	[illegible]	0	W	2	[illegible]				.	.
[illegible]		-4	[illegible]	0	E	2	[illegible]	[illegible]	0	4	.	5
[illegible]		.	.	.	.	.	[illegible]	791	2	4	0	[illegible]
[illegible]		.	.		.	.	Norye				.	.
[illegible]		4	4		SW	5						
[illegible]		4	4		W	6						
[illegible]		.	.				Wien	[illegible]	2	4	0.5	NW
[illegible]	[illegible]	5	4		WSW	4	Innsbruck	[illegible]	3	4	0.5	[illegible]
[illegible]	[illegible]	-4	0	0	N	2	Feldkirch	[illegible]	0	4	0	N
St. [illegible]	[illegible]	4	0	0	E	2	Klagenfurt				.	.
[illegible]	[illegible]	5	4	0.5	E	2						
[illegible]		.	.		.	.	[illegible]					
Lyon	[illegible]	0	0	0	E	6	[illegible]					
[illegible]	[illegible]	[illegible]	4	0	NE	0	[illegible]					
[illegible]		.										
[illegible]	[illegible]	[illegible]	0	0	[illegible]		Stockholm	[illegible]	4	4	0	SW
							[illegible]	[illegible]	[illegible]	4	0	SW
Berlin							[illegible]	[illegible]	3	4	0.5	SW
[illegible]							[illegible]	[illegible]	5	4	0	SW
[illegible]							[illegible]	[illegible]	3	3	1	SW
[illegible]							[illegible]	[illegible]	9	4	0	SW
[illegible]							[illegible]	[illegible]	1	3	0	[illegible]
[illegible]												
[illegible]							[illegible]					
[illegible]							[illegible]					
[illegible]	[illegible]	11	4	0	W	4	[illegible]					
[illegible]		3	.				[illegible]					
[illegible]	[illegible]	3	[illegible]		W	4						
[illegible]												
[illegible]												
[illegible]	[illegible]	6	4	0	[illegible]	4	[illegible]					
[illegible]	[illegible]	11	3	0	[illegible]							
[illegible]												

Spostrzeżenia aerologiczne

Stacje	Wysokość	Temp.	Kierunek i prędkość wiatru										
			500	1000	1500	2000	2500	3000	3500	4000	4500	5000	5500
[illegible]	115 m												
[illegible]	120 "												
[illegible]	12 "												

Ogólny stan atmosfery w dniu 9.II.1920.

Środek wyżu barometrycznego nad Czechosłowacją, niższe ciśnienie nad [illegible] Norwegją.

Discoloration see original image

Wydawnictwo Państwowego Instytutu Meteorologicznego w Warszawie
wraz z danymi Głównej Wojskowej Stacji Meteorologicznej Rocznik I.

Warszawa. Mapa pogody z dnia 10. XI. Środa 1920 r. 7 rano № 234.

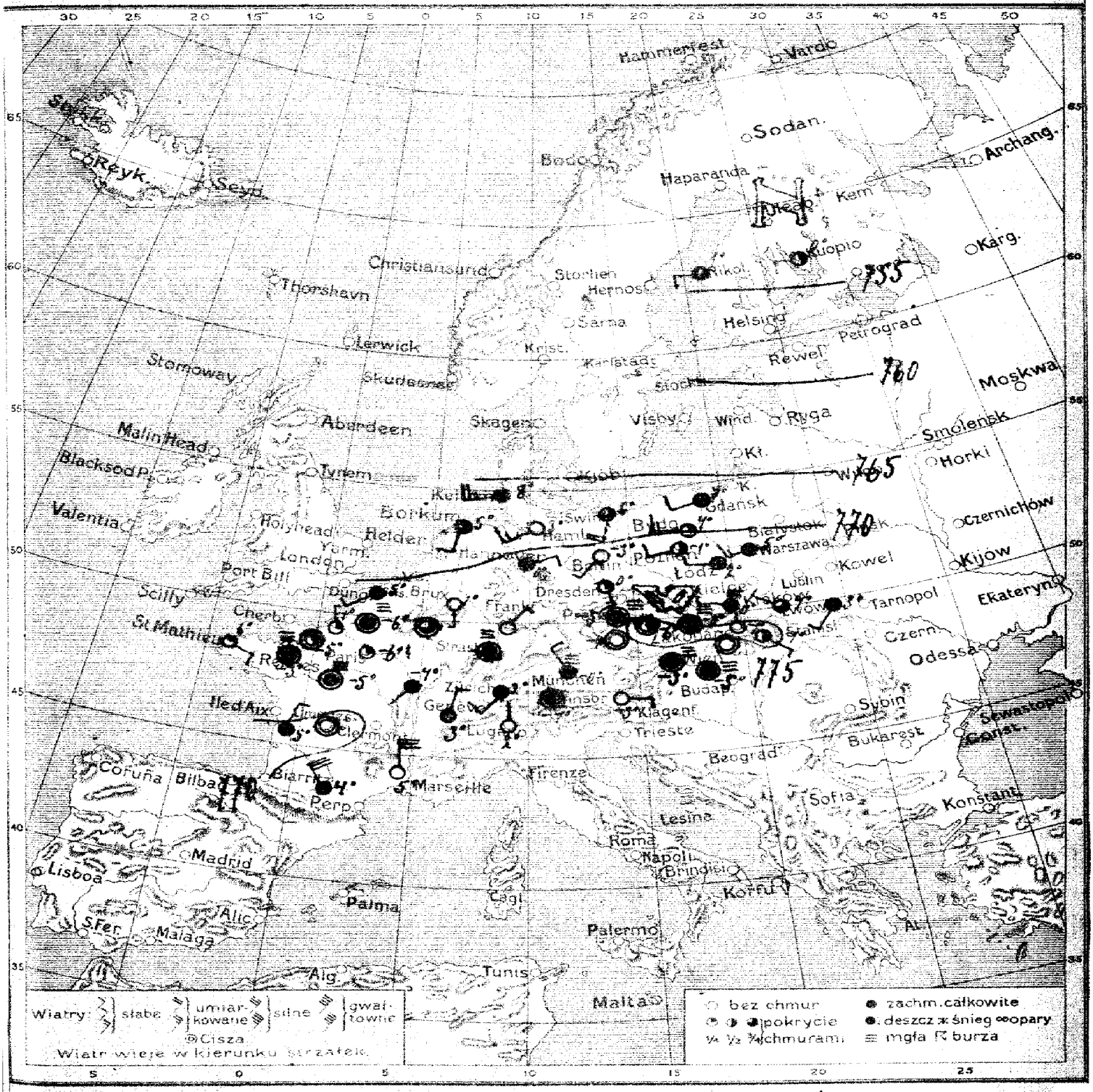

Przewidywany przebieg pogody w ciągu doby następnej. Naogół pochmurno (miejscami chwilowe wypogodzenie), chłodniej (nocą przymrozki), słabe wiatry lokalne, miejscami mglisto.

Wydano 10. XI. 1920 r. o godz. 14h 20

Discoloration see original image

PAŃSTWOWY INSTYTUT METEOROLOGICZNY

Discoloration see original image

Wydawnictwo Państwowego Instytutu Meteorologicznego w Warszawie
wraz z danymi Głównej Wojskowej Stacji Meteorologicznej. Rocznik I

Warszawa. Mapa pogody z dnia 11. Czwartku 1920 r. 7 rano N° 235.

Przewidywany przebieg pogody w ciągu doby następnej. PRZEWAŻNIE CHMURNO, MGLISTO, MIEJSCAMI DROBNE OPADY, WIATRY Z KIERUNKÓW ZACHODNICH, TEMPERATURA W POBLIŻU 0°.–

F. L.

Wydano dnia 11. XI. 1920 r. o godz. 13h 45m

Discoloration see original image

PAŃSTWOWY INSTYTUT METEOROLOGICZNY

Biuletyn meteorologiczny

W dniu 11. XI. 1920 r. godz. 7 rano (czasu warszawskiego)

	Stacje	Stan barom. + 700 mm	Temp. C.	Temp. max.	Temp. min.	Wiatr kier.	Wiatr sił.
Europa Północna	Wardö	765.5	1	4	.	NSW	5
	Reykjavik	67.2	0	0	.	[illegible]	[illegible]
	[illegible]	.	.	.	.	.	.
	Torshavn	68.3	-2	4≡	.	N	2
	[illegible]	66.2	1	0	.	SW	0
	[illegible]	68.6	1	0	.	[illegible]	[illegible]
	[illegible]	.	.	.	.	.	.
	[illegible]	.	.	.	.	.	.
	[illegible]	.	.	.	.	.	.
	Tynemouth	65.0	2	4	.	SW	6
	[illegible]	64.0	2	4●	.	W	4
	[illegible]	.	.	.	.	.	.
	[illegible]	61.2	6	4	.	W	6
Europa Zachodnia	[illegible]	770.2	6	4≡	.	[illegible]	[illegible]
	[illegible]	.	.	.	.	.	.
	[illegible]	67.7	8	4≡	.	SSE	2
	[illegible]	.	.	.	.	.	.
	[illegible]	.	.	.	.	.	.
	[illegible]	.	.	.	.	.	.
	[illegible]	.	.	.	.	.	.
	[illegible]	.	.	.	.	.	.
Europa Środkowa	Berlin	766.4	5	4	.	SW	6
	[illegible]	64.1	7	4≡	.	SW	6
	[illegible]	.	.	.	.	.	.
	[illegible]	63.1	1	4≡	.	SW	6
	[illegible]	66.0	7	4≡	.	SW	6
	München	70.1	0	0	.	NSW	4
	Dresden	67.6	0	1	.	S	4
	Breslau	67.2	-3	0	.	[illegible]	[illegible]
Europa Południowa	[illegible]	760.0	6	2	.	W	10
	[illegible]	.	.	.	.	.	.
	[illegible]	66.1	9	1	.	W	4
	Portland	60.4	-2	4	.	NNE	4
	[illegible]	67.5	7	3	.	W	4
	[illegible]	66.8	-5	2	.	W	4
	[illegible]	69.1	8	1	.	[illegible]	[illegible]
	[illegible]	.	.	.	.	.	.

	Stacje	Stan barom. + 700 mm	Temp. C.	Temp. max.	Temp. min.	Wiatr kier.	Wiatr sił.
Europa Północna	Christiania	765.8	10	4	1	[illegible]	5
	Haparanda	67.8	8	4●	.	SW	[illegible]
Europa Wschodnia	Petersburg	769.1	-1	4	.	NSW	[illegible]
	[illegible]	70.4	.	4≡	.	[illegible]	[illegible]
	[illegible]	70.1	-6	0	.	[illegible]	[illegible]
	[illegible]	68.8	0	1	.	NNE	[illegible]
	[illegible]	.	.	.	.		
Europa Środkowa	Wien	769.4	-2	4≡	.	[illegible]	[illegible]
	Innsbruck	70.2	-4	0	.	[illegible]	[illegible]
	[illegible]	70.5	-3	4	.	[illegible]	[illegible]
	[illegible]	.	.	.	.		
Europa Południowa	Rome	769.4	-0	4≡	.		[illegible]
	[illegible]	69.9	1	0	.	[illegible]	[illegible]
	[illegible]	69.6	1	0	.	[illegible]	[illegible]
Europa Zachodnia	[illegible]	760.5	6	1	.	[illegible]	[illegible]
	[illegible]	55.4	-3	4	0.5	[illegible]	[illegible]
	[illegible]	45.2	3	1	4	[illegible]	[illegible]
	[illegible]	47.9	-3	4●	0.5	[illegible]	0
	[illegible]	53.8	3	0	.	[illegible]	[illegible]
	[illegible]	52.7	5	1	.	[illegible]	[illegible]
	[illegible]	50.6	-1	0	.	[illegible]	[illegible]
Europa Południowa	[illegible]						
	[illegible]						
	Christiansund	756.4	6	4	2	[illegible]	[illegible]
	[illegible]						
Europa Północna	Helsingfors	762.9	3	0	.	[illegible]	[illegible]
	[illegible]	.	.	.	.		
	[illegible]	.	.	.	.		
	Sodankylä	30.9	-8	4●	.	NE	[illegible]
	[illegible]	.	.	.	.		

Spostrzeżenia aerologiczne

Stacje	Wysokość nad poziomem morza	Temperatura	Ciśnienie i wysokość warstw											
			100	500	1000	2000	3000	4000	5000	6000	7000	8000	9000	10000
Paris	1000 m	5°	NW	.	.	.	.	.	.	.	.	.	.	.
[illegible]	120 m	.	5	.	.	.	.	.	.	.	.	.	.	.
[illegible]	12 m	.	.	.	.	.	.	.	.	.	.	.	.	.

Ogólny stan atmosfery w dniu 11. XI 1920 r.

Głęboka depresja na północnym wschodzie, wyż nad Oceanem Atlantyckim i Skandynawią.

Discoloration see original image

Wydawnictwo Państwowego Instytutu Meteorologicznego w Warszawie
wraz z danymi Głównej Stacji Wojskowej Meteorologicznej. Rocznik I

Warszawa. Mapa pogody z dnia 12. Piątek 1920 r. 7 rano № 236.

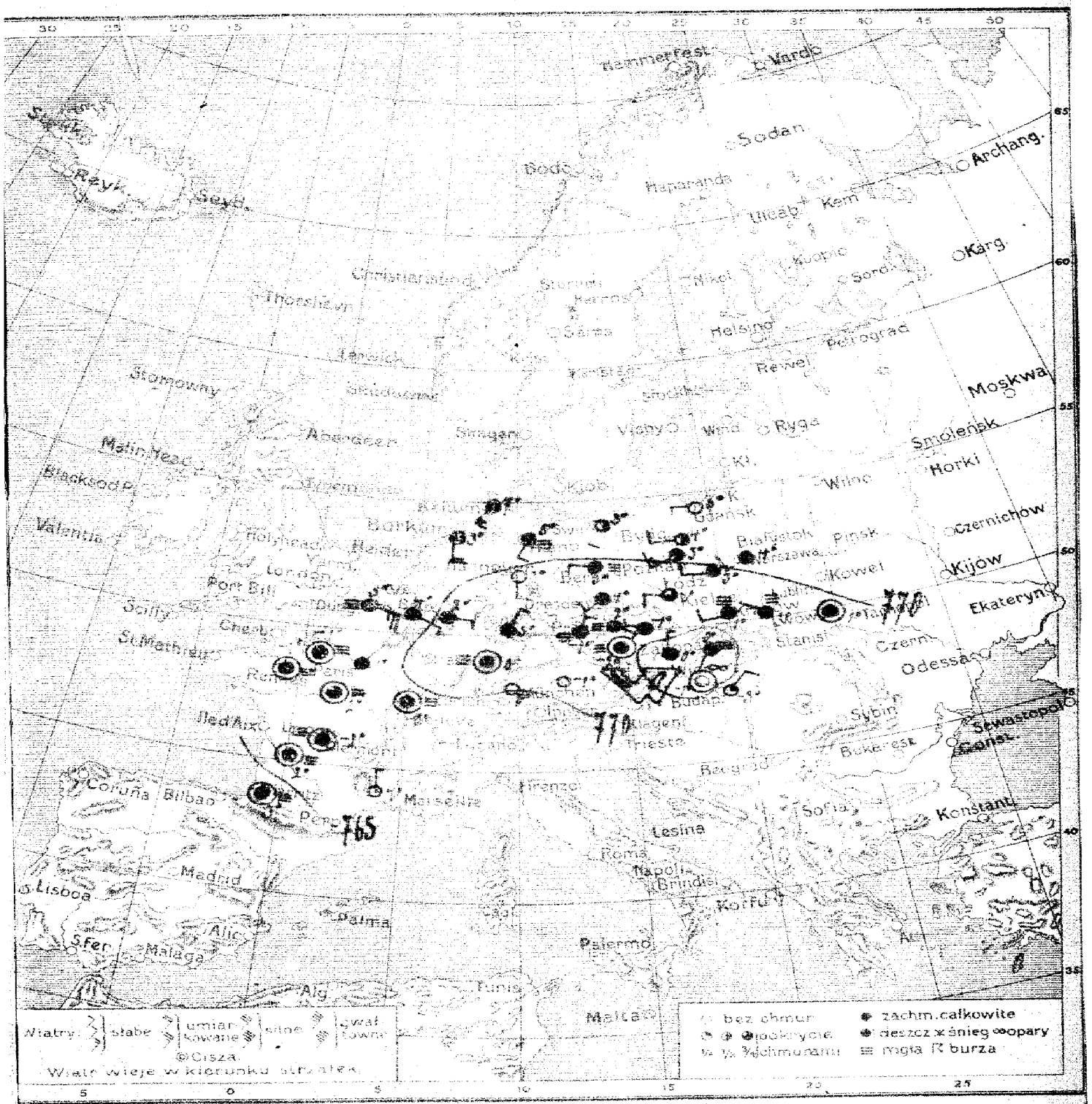

Przewidywany przebieg pogody w ciągu doby następnej. Chmurno, spadek, temperatury, wiatry z kierunków zachodnich.—

F. A.

Wydano dnia 12. XI. 1920 r. o godz. 13

Discoloration see original image

Biuletyn meteorologiczny

W dniu 12. II. 1920 r. godz. 7 rano (piątek)

	Stacje	Ciśnienie bar. 760 mm +	Temp. C.	Temp. mm	opad	Wiatr kier.	Wiatr m/s
Polska	Warszawa	769.0	4	4	.	WSW	4
	Łódź	70.2	3	4	.	W	4
	Lublin	.	.	.	.	.	.
	Kraków	71.7	1	4=	.	WSW	4
	Lwów	71.0	1	4=	.	NW	0
	Lwów	71.4	1	4	.	cisza	
	Zakopane	73.5	−4	3	.	S	4
	Sandomierz	.	.	.	.	.	.
	Wołołaż Dowm	.	.	.	.	.	.
	Poznań	69.9	3	4=	0.5	SW	6
	Bydgoszcz	69.0	4	2	.	W	4
	Toruń	.	.	.	.	.	.
	Gdańsk	66.7	6	0	.	W	4
Francja	Paryż	769.7	1	4	.	NE	0
	N. Mathieu	.	.	.	.	.	.
	Biarritz	64.4	3	4=	.	cisza	
	Marseille	.	.	.	.	.	.
	Lyon	69.4	−0	4=	.	cisza	
	Clermont	65.5	−2	4=	.	cisza	
	Clermont	.	.	.	.	.	.
	Strasburg	70.5	0	4=	.	cisza	
Niemcy	Berlin	770.4	3	4=	0.5	WNW	2
	Hamburg	69.2	5	4=	.	S	4
	Norrum	68.6	3	4=	.	SSW	6
	Swinemünde	69.0	3	2	.	SW	4
	Hannover	70.8	3	0	0.5	S	4
	München	71.3	−1	4	.	SSE	6
	Dresden	71.2	4	4	.	SW	2
	Breslau	70.8	4	3	.	W	4
Anglia	Swarick	Brak danych					
	Malin Head						
	Aberdeen						
	Portland						
	Valentia						
	Valentia						
	Scilly						
	Hakonad						

	Stacje	Ciśnienie bar. 760 mm +	Temp. C.	Temp. mm	opad	Wiatr kier.	Wiatr m/s
Włochy	Vlissingen	Brak danych					
	Helder						
Czechosłowacja	Praha	771.5	2	4	.	ESE	4
	Bor (Tachov)	71.4	−1	4=	.	NNE	2
	Uherskéhradiště	72.4	−1	0	.	cisza	
	Č. Třebová	71.8	−1	4	.	W	2
	Nosice	.	.	.	.	.	.
Austrja	Wiedeń	Brak danych					
	Innsbruck						
	Feldkirch						
	Klagenfurt						
Szwajcarja	Genève	Brak danych					
	Zürich						
	Lugano						
Szwecja	Stockholm	Brak danych					
	Haparanda						
	Vernösund						
	Karlsten						
	Visby						
	Karlstad						
	Sätna						
Francja	[illegible]	Brak danych					
Finlandja	Helsingfors	Brak danych					
	Turku						
	Kordwala						
	Sodankylä						
	Nowel (Wiborg)						

Spostrzeżenia aerologiczne

Stacje	Wzniesienie ponad morze	Godzina	Ciśnienie i wilgotność powietrza										
			500	1000	1500	2000	2500	3000	3500	4000	4500	5000	5500	6000
Warszawa	115 m.	Brak danych												
Poznań	120 m.													
Gdańsk	12 m.													

Cechy stanu atmosfery w dniu 12. II. 1920 r. (piątek)

Wysokie ciśnienie nad Niemcami, Czechosłowacją i Małopolską.

Discoloration see original image

Wydawnictwo Państwowego Instytutu Meteorologicznego w Warszawie
Oraz z danymi Głównej Wojskowej Stacji Meteorologicznej. Rocznik I

Warszawa. Mapa pogody z dnia 13. Sobota 1920 r. 7 rano № 237.

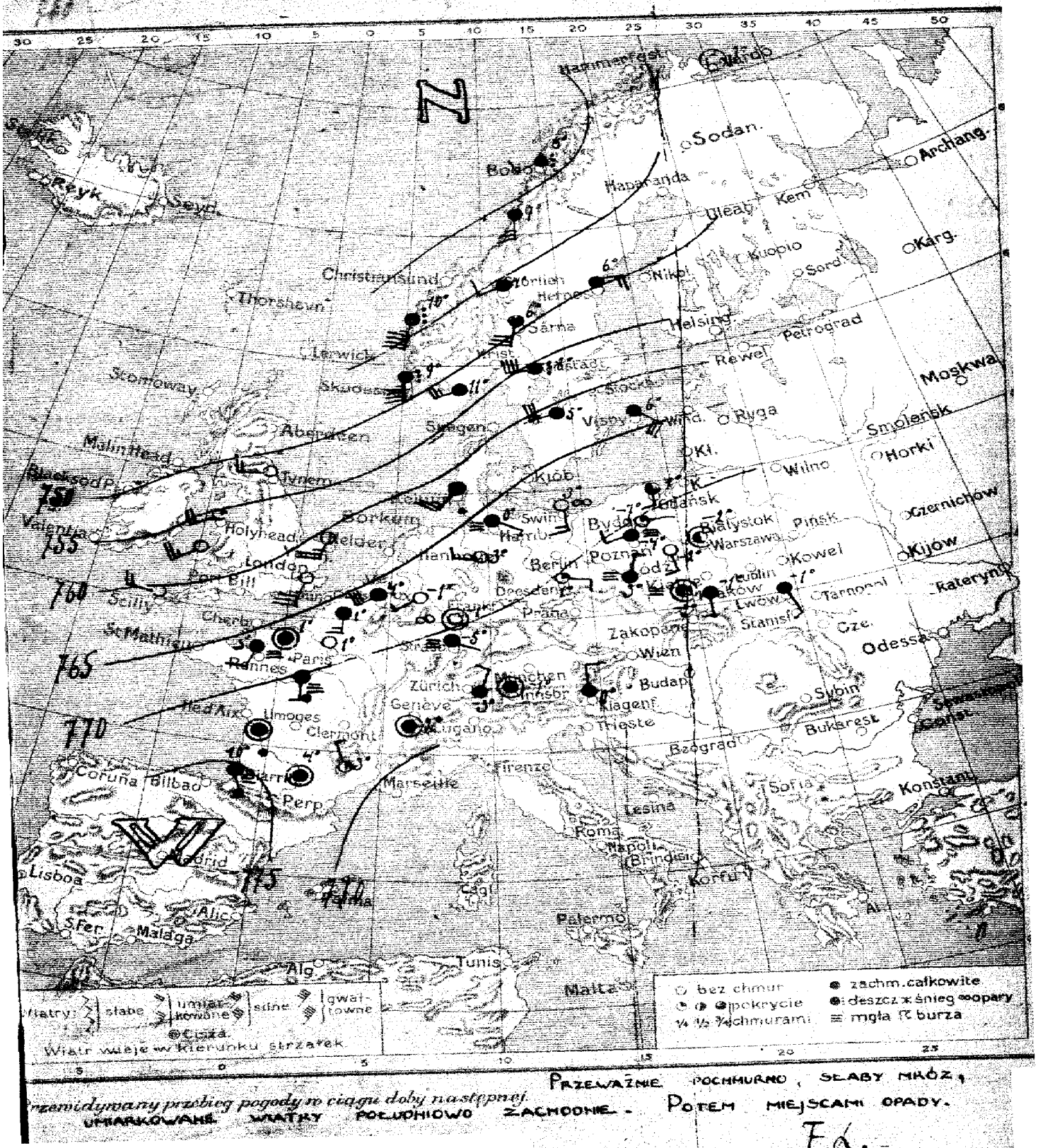

Przewidywany przebieg pogody w ciągu doby następnej.

Przeważnie pochmurno, słaby mróz, umiarkowane wiatry południowo zachodnie. Potem miejscami opady.

F. L.

Wydano o godz. 13h45m dnia 13. XI. 1920.

Discoloration see original image

PAŃSTWOWY INSTYTUT METEOROLOGICZNY

Biuletyn meteorologiczny

w dniu 13.X. 19[illegible] [illegible]

[illegible]

[illegible]

[illegible]

Discoloration see original image

Wydawnictwo Państwowego Instytutu Meteorologicznego w Warszawie
Urząd Stacji Centralnej Wojskowej Stacji Meteorologicznej. Rocznik I

Mapa pogody, z dnia 14. Niedziela 1920 r. 7 rano № 238

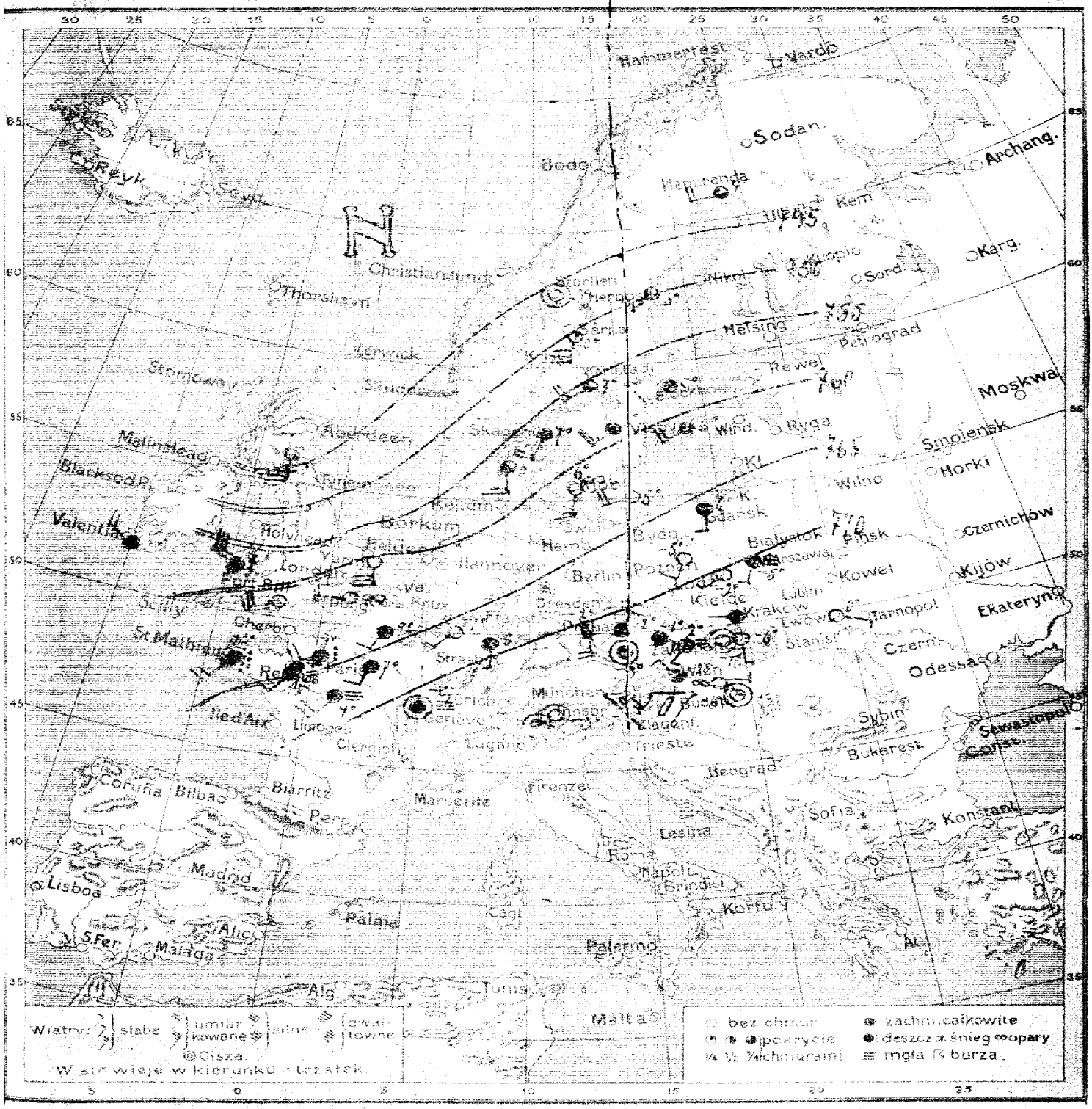

Przewidywany przebieg pogody w ciągu doby następnej. ...STO, SŁABY MRÓZ, WIATRY Z KIERUNKÓW POŁUDNIOWYCH.

Wydano dnia 14. XI. 1920 r. o godz. 15h 05m

Discoloration see original image

PAŃSTWOWY INSTYTUT GEOLOGICZNY

Discoloration see original image

Wydawnictwo Państwowego Instytutu Meteorologicznego w Warszawie wraz z danymi Głównej Wojskowej Stacji Meteorologicznej. Rocznik I

Warszawa. Mapa pogody z dnia 15. Poniedziałek 1920 r. 7 rano N° 239.

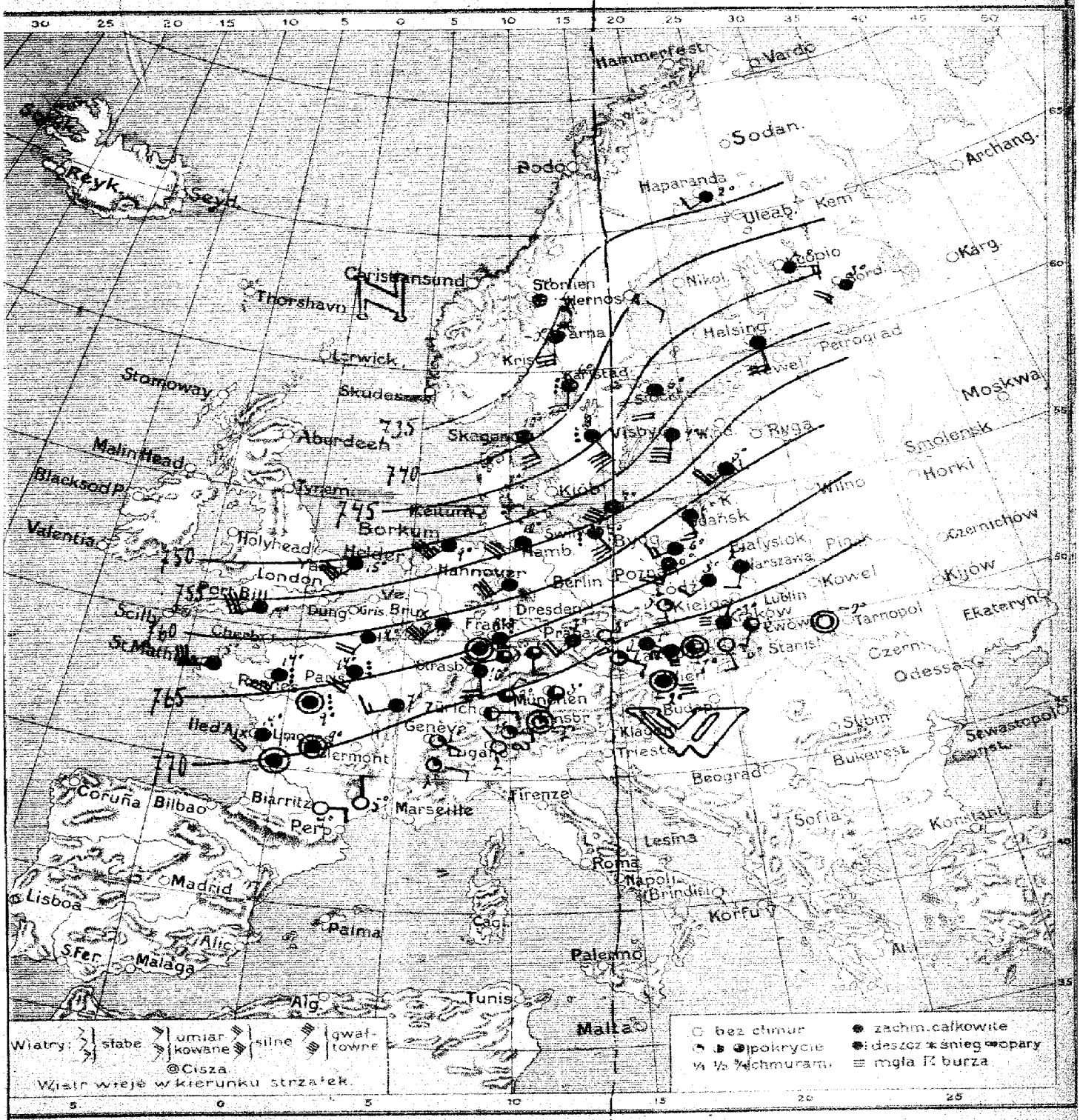

Przewidywany przebieg pogody w ciągu doby następnej. Pochmurno, opady, (deszcz) cieplej; silniejsze wiatry południowo-zachodnie.

F. L.

Wydano dnia 15. XI. 1920 r. o godz. 14h 30m.

Discoloration see original image

Discoloration see original image

WYDAWNICTWO PAŃSTWOWEGO INSTYTUTU METEOROLOGICZNEGO W WARSZAWIE
WRAZ Z DANYMI GŁÓWNEJ WOJSKOWEJ STACJI METEOROLOGICZNEJ. ROCZNIK I

WARSZAWA. MAPA POGODY Z DNIA 16. WTOREK 1920 R. 7 RA. Nº 240.

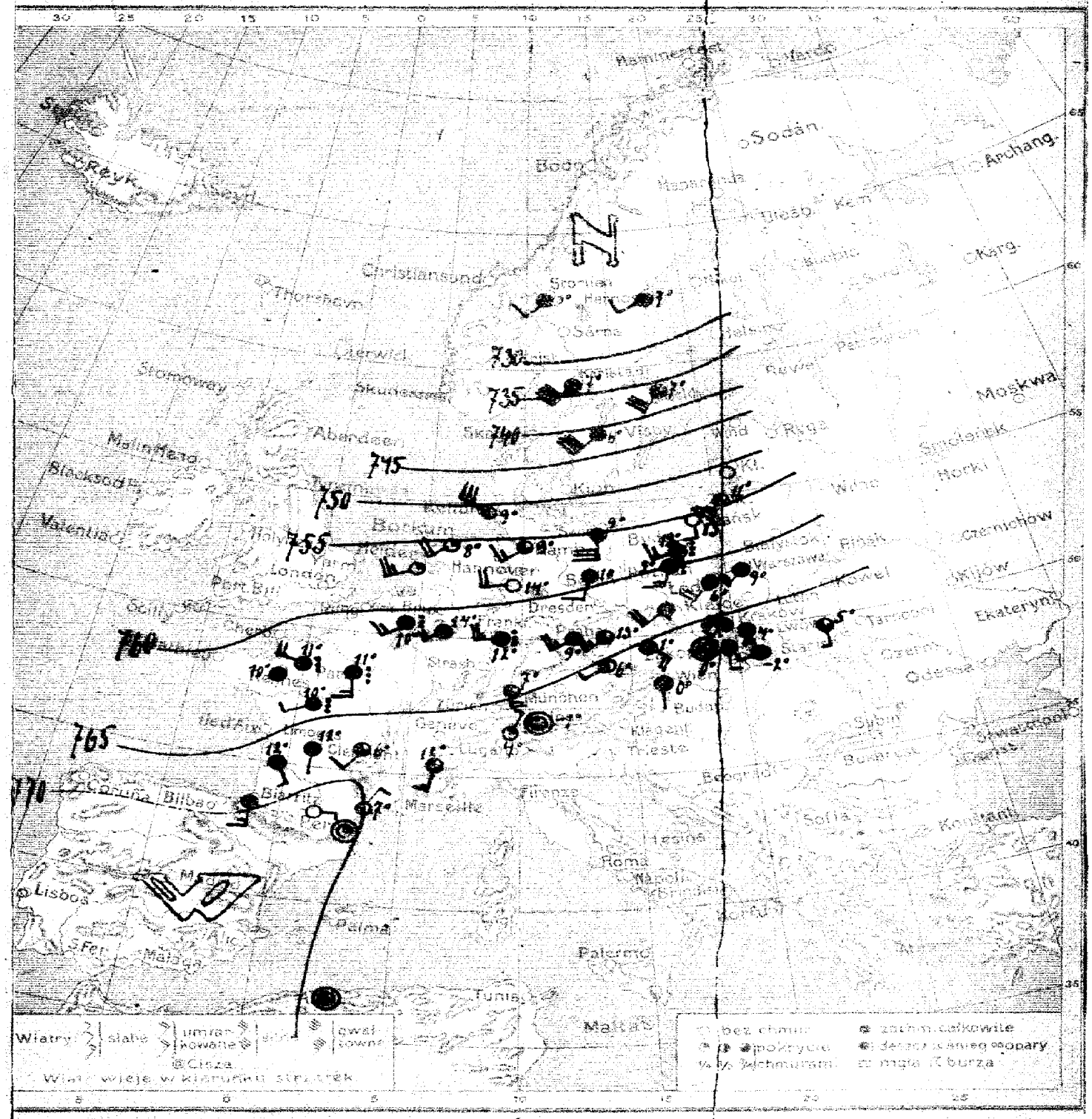

Przewidywany przebieg pogody w ciągu doby następnej. PRZEWAŻNIE POCHMURNO, MIEJSCAMI OPADY, CIEPŁO, WIATRY POŁUDNIOWO - ZACHODNIE.

Fa

Wydano dnia 16. XI. 1920 r. o godz. 14h. 20m

Discoloration see original image

PAŃSTWOWY INSTYTUT METEOROLOGICZNY

Discoloration see original image

WYDAWNICTWO PAŃSTWOWEGO INSTYTUTU METEOROLOGICZNEGO W WARSZAWIE

WYLAZ Z DANYCH GŁÓWNEJ WOJSKOWEJ STACJI METEOROLOGICZNEJ

ROCZNIK I

WARSZAWA. MAPA POGODY Z DNIA 17. ŚRODA 1920 R. 7 RANO N: 241.

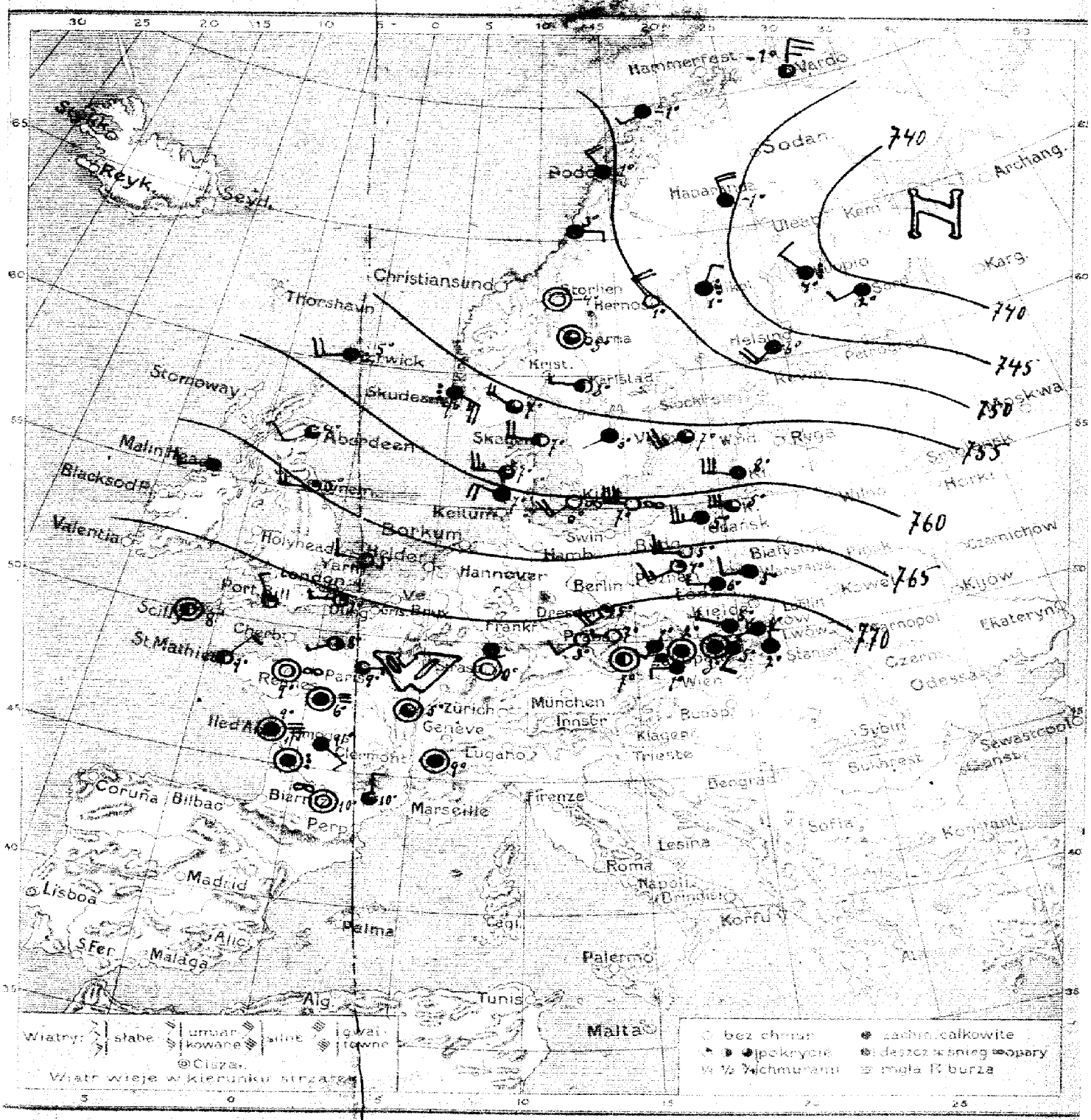

Przewidywany przebieg pogody w ciągu doby następnej. ZACHMURZENIE ZMIENNE, MIEJSCAMI JESZCZE DROBNE OPADY, OBNIŻENIE SIĘ TEMPERATURY, WIATRY ZACHODNIE.

F L

Wydano dnia 17. XI. 1920 r. o godz. 14h 30m

Discoloration see original image

Discoloration see original image

Wydawnictwo Państwowego Instytutu Meteorologicznego w Warszawie
wraz z danymi Głównej Wojskowej Stacji Meteorologicznej Rocznik I
Warszawa. Mapa pogody z dnia 18. Czwartek 1920 r. 7 rano N: 242

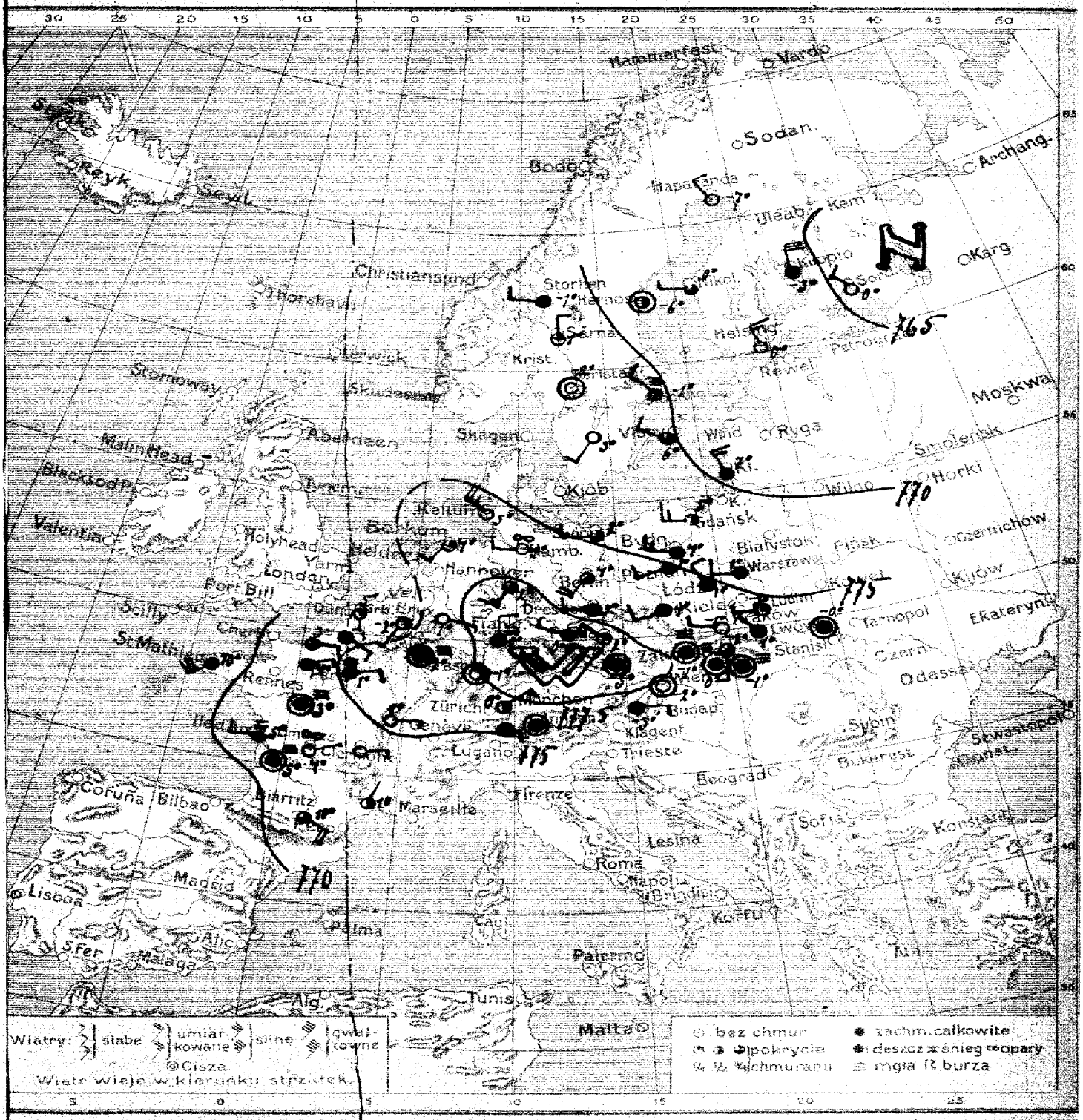

Przewidywany przebieg pogody w ciągu doby następnej. Przeważnie chmurno i mglisto, miejscami drobne opady, temperatura mało zmieniona (rankiem miejscami przymrozki), słabe wiatry lokalne. Potem pogodniej. – [signature]

Wydano o godz. 14h 45m dnia 18. XI. 1920 r.

Discoloration see original image

PAŃSTWOWY INSTYTUT METEOROLOGICZNY

Discoloration see original image

Wydawnictwo Państwowego Instytutu Meteorologicznego w Warszawie.
wraz z danymi Głównej Wojskowej Stacji Meteorologicznej. Rocznik I.
Warszawa. Mapa pogody z dnia 19. Piątek 1920 r. 7 rano Nº 243.

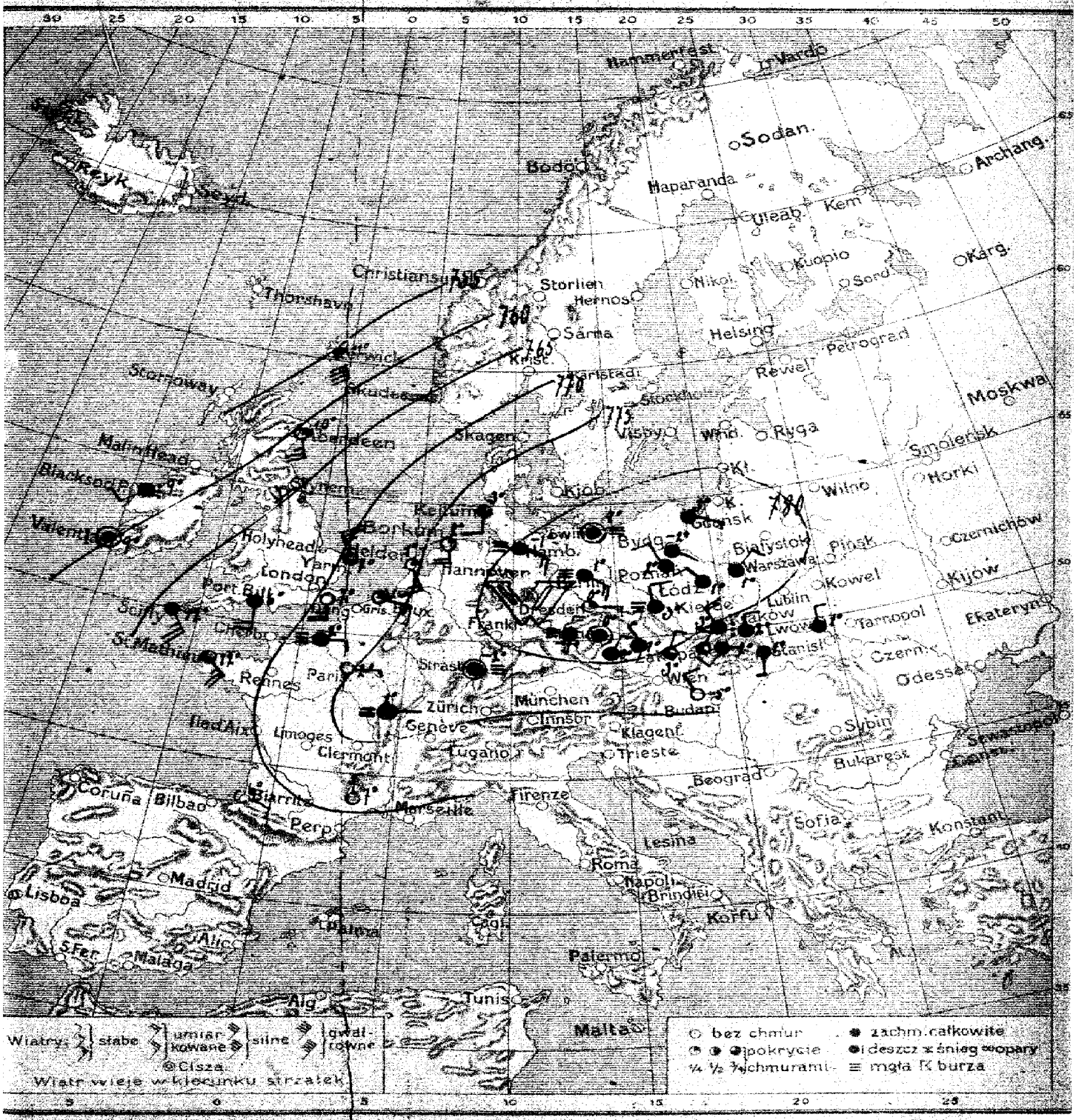

Przewidywany przebieg pogody w ciągu doby następnej. Przeważnie pochmurno lub mgła, przymrozki, słabe wiatry lokalne.-

F. L.

Wydano o godzinie 14h 35m dnia 19. XI. 1920 r.

Discoloration see original image

Discoloration see original image

Wydawnictwo Państwowego Instytutu Meteorologicznego w Warszawie
wraz z danymi Głównej Wojskowej Stacji Meteorologicznej Rocznik I
Warszawa. Mapa pogody z dnia 20. XI Sobota 1920 r. 7 rano № 244.

Przewidywany przebieg pogody w ciągu doby następnej. Dość pogodnie, dalszy spadek temperatury, wiatry wschodnie. —

Fd.

Wydano dnia 20. XI. 1920 r. o godz. 14^30^m.

Discoloration see original image

Biuletyn meteorologiczny

W dniu 20 XI 1920 r. godz. 7 rano (sobota)

Stacje		Stan barom. +700 mm	Temp. C	Zachmurz. (0-4)	opad	Wiatr kier.	Wiatr m/s
Polska	Warszawa	783.4	-1	4	0	W	2
	Łódź	83.0	-1	4	0	W	4
	Lublin						
	Kraków	81.9	0	4	0	NNE	8
	Tarnów	81.5	-1	4	0.4	ENE	4
	Lwów	82.1	-2	4	0	NE	4
	Zakopane	79.5	-4	4	4	NE	6
	Sandomierz						
	Wąsowo Borowe						
	Poznań	82.4	-2	4	0	SE	4
	Bydgoszcz	83.1	-1	4	0	SE	4
	Toruń						
	Gdańsk	83.6	-2	1	0	S	2
Francja	Paris	773.1	-2	0	0	E	2
	St. Mathieu						
	Biarritz						
	Marseille						
	Limoges	70.0	2	0	0	Cisza	
	Clermont						
	Dijon	72.3	-1	0	0	E	4
	Strasbourg	77.0	-3	0		Cisza	
Niemcy	Berlin	781.6	-3	1	0	E	4
	Hamburg	79.1	-1	0	0	E	8
	Borkum	76.4	0	0	0	SE	6
	Swinemünde	81.1	0	4	0	S	6
	Hannover	79.2	-2	4	0	SSE	6
	München	78.3	-5	0	0	E	8
	Dresden	80.9	-4	1	0	SE	6
	Breslau	81.6	0	3	0	ENE	4
Anglja	Lerwick	Radiodepesz nie otrzymano					
	Malin Head						
	Tynemouth						
	Portland						
	Valentia						
	Yarmouth						
	Scilly						
	Blacksod						

Stacje		Stan barom. +700 mm	Temp. C	Zachmurz. (0-4)	opad	Wiatr kier.	Wiatr m/s
Holandja	Vlissingen	Radiodepesz nie otrzymano					
	Helder						
Czechosłowacja	Praha	780.9	-6	0	0	NW	2
	Eger (Cheb)	80.9	-6	3	0	NE	6
	Mara Data	76.4	-2	2	0	W	2
	Čes. Třebowa	80.3	-4	4	0	Cisza	
	Roszyce						
Austrja	Wien	778.1	-0	0	0	NW	2
	Innsbruck	78.9	-7	mgła	0	Cisza	
	Feldkirch	75.5	-1	4	0	SE	8
	Klagenfurt	77.8	-4	0	0	SSE	2
Szwajcarja	Genève	773.2	3	4	0	NNE	4
	Zürich	74.6	-1	4	0	E	0
	Lugano	74.5	0	0	0	N	0
Szwecja	Stockholm	Radiodepesz nie otrzymano					
	Haparanda						
	Hernösand						
	Harlem						
	Visby						
	Karlstad						
	Sarna						
Norwegja	Vardö						
	Bodö						
	Christiansund						
	Skudesnes						
Finlandja	Helsingfors						
	Kuopio						
	Sordavala						
	Sodankylä						
	Rewel (Estonja)						

Spostrzeżenia aerologiczne.

Stacje	Wzniesienie ponad morzem	Godzina	Kierunek i prędkość wiatru 500	1000	1500	2000	2500	3000	3500	4000	4500	5000	5500	6000
Warszawa	115 m.	8h 15m	ESE2	ESE4										
Poznań	120 m.		pilotażu nie było											
Gdańsk	12 m.													

Ogólny stan atmosfery w dniu 20 XI 1920 r. (sobota)

Wysokie ciśnienie nad Polską, Czechosłowacją i Niemcami. W Polsce pochmurno, niewielkie przymrozki.

Discoloration see original image

Wydawnictwo Państwowego Instytutu Meteorologicznego
wraz z danymi Głównej Wiejskiej Stacji Meteorologicznej Roczn.
Warszawa. Mapa pogody z dnia 21. XI. Niedziela 1920 r. 7 rano Nr 24

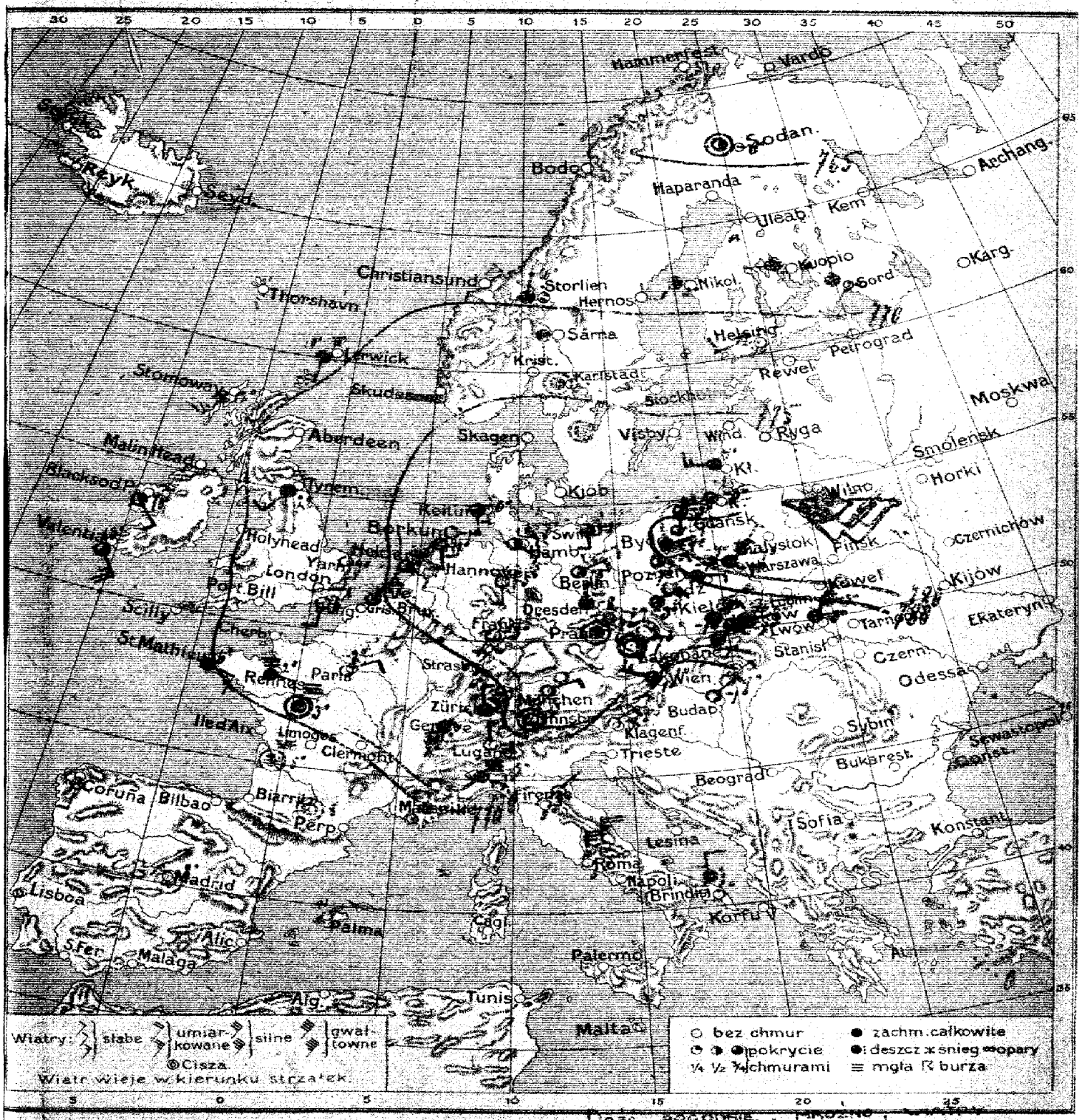

Przewidywany przebieg pogody w ciągu doby następnej.

Dość pogodnie, mroźno

Z kierunków wschodnich

Wydano dnia 21. XI. 1920 r. o godz. 13 h.

Wydano dnia 21. XI. 1920 r. o godz.

Discoloration see original image

Biuletyn meteorologiczny

W dniu 21.VI 1920 r. godz. 7 rano (wschodnia)

Stacje	Barometr	t°	Zachmurzenie	Opad	Wiatr kier.	Wiatr siła
Warszawa	752.5	14	4	0	NE	3
[illegible]	55.5	14	4	0	E	4
[illegible]	·	·	·	·	·	·
[illegible]	55.2	11	4	0	ENE	·
[illegible]	56.6	11	4	0	E	4
[illegible]	54.2	12	4	0	NE	3
[illegible]	55.4	12	4	0	NE	6
[illegible]	·	·	·	·	·	·
[illegible]	·	·	·	·	·	·
[illegible]	50.0	7	2	0	SW	4
[illegible]	51.2	6	2	0	ENE	·
[illegible]	·	·	·	·	·	·
[illegible]	·	·	·	·	·	·
Wilno	754.5	9	0	0	ENE	4
[illegible]	55.7	6	4	0	ESE	3
[illegible]	·	·	·	·	·	·
[illegible]	49.5	6	2	0	N	4
[illegible]	·	·	·	·	·	·
[illegible]	·	·	·	·	·	·
[illegible]	·	·	·	·	·	·
[illegible]	54.6	8	0	0	NE	2
Brześć	754.5	11	1	0	ENE	4
[illegible]	53.5	11	1	0	SE	2
[illegible]	56.1	11	4	0	S	3
[illegible]	57.1	12	2	0	S	4
[illegible]	55.5	13	0	0	S	3
[illegible]	57.1	13	0	0	ENE	4
[illegible]	55.4	13	[illegible]	0	N	2
[illegible]	55.5	13	3	0	ENE	3
Kopenhaga	764.4	10	mgła	·	S	6
[illegible]	66.1	12	2	·	SW	·
[illegible]	55.6	8	mgła	·	W	·
[illegible]	·	·	·	·	·	·
[illegible]	65.5	13	3	·	SE	10
[illegible]	73.4	8	0	·	S	4
[illegible]	·	·	·	·	·	·
[illegible]	64.0	10	2	·	SE	4

Stacje	Barometr	t°	Zachmurzenie	Opad	Wiatr kier.	Wiatr siła
Ołomuniec	757.4	9	1	0	SE	2
[illegible]	55.5	11	1	0	ESE	4
[illegible]	52.2	7	mgła	0	cisza	·
[illegible]	54.3	10	mgła	0	SE	2
[illegible]	·	·	·	·	·	·
[illegible]	54.9	7	0	0	cisza	·
[illegible]	·	·	·	·	·	·
[illegible]	750.0	1	3	0	WNW	2
[illegible]	·	·	·	·	·	·
[illegible]	·	·	·	·	·	·
[illegible]	·	·	·	·	·	·
[illegible]	751.6	2	4	6	NE	4
[illegible]	·	·	·	·	·	·
[illegible]	50.2	1	0	0	N	·
[illegible]	·	·	·	·	·	·
[illegible]	·	·	·	·	·	·
[illegible]	·	·	·	·	·	·
[illegible]	54.3	6	deszcz	0	NNE	3
[illegible]	·	·	·	·	·	·
[illegible]	54.6	9	4	0	cisza	·
[illegible]	53.4	10	4	0	S	4
Odessa						
[illegible]						
[illegible]	Lądolądem, brak wiadomości					
[illegible]						
Moskwa	751.4	4	deszcz	1.4	W	4
[illegible]	61.6	3	4	0	W	1
[illegible]	62.3	3	4	0.4	NW	4
[illegible]	64.4	6	2	0	cisza	·
[illegible]	·	·	·	·	·	·

Spostrzeżenia aerologiczne

Stacje	Wzniesienie nad poziomem morza	Godzina	Wiatr 300 m	Wiatr 500 m	Wiatr 1000 m	Wiatr 1500 m	Wiatr 2000 m	Wiatr 2500 m	Wiatr 3000 m	Wiatr 3500 m	Wiatr 4000 m	Wiatr 4500 m	Wiatr 5000 m	Wiatr [illegible]
Warszawa	113 m.	8h15m	E 2	E 6	·	·	·	·	·	·	·	·	·	·
Poznań	120 m.	Lądolądem, brak wiadomości												
[illegible]	1? m.													

Ogólny stan atmosfery w dniu 21.VI.1920 r. (środa)

[illegible] burza leży w obszarze wschodniego ciśnienia, którego środek znajduje się nad wschodnią częścią Polski. Z [illegible] [illegible] [illegible] [illegible] [illegible] [illegible]

Discoloration see original image

Wydawnictwo Państwowego Instytutu Meteorologicznego w Warszawie
Warszawa Mapa pogody z dnia 22. XI Poniedziałek 1920 r. 7 rano Nr 246.

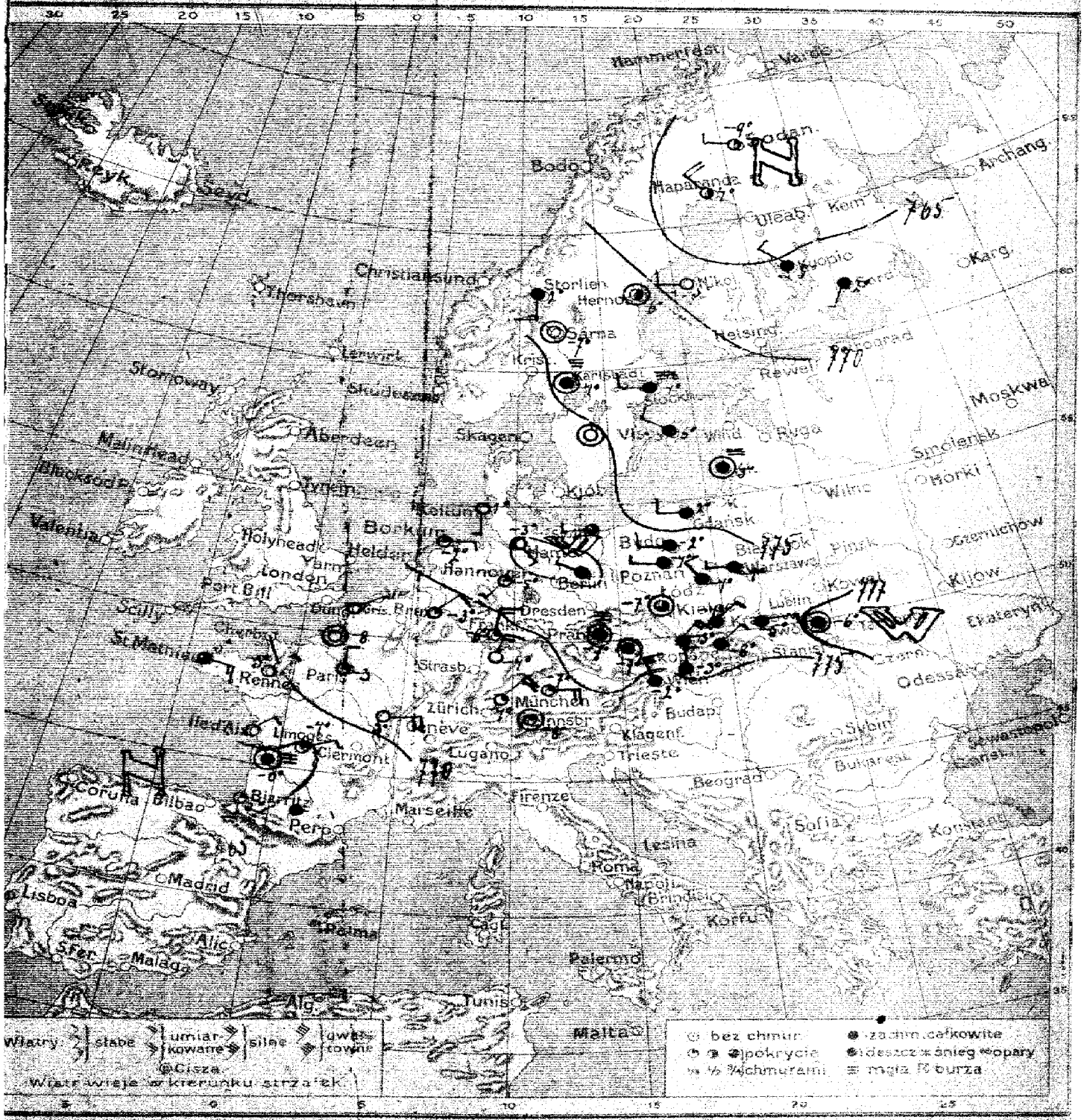

Przypuszczalny przebieg pogody w ciągu doby następnej. Najpierw przeważnie pochmurno i mglisto, ciepły temperatura w pobliżu 0°), w południowej części Polski możliwe drobne opady; potem pochmurniej. Słabe wiatry lokalne.

Wydano dnia 22. XI. 1920 r. o godz. 13h 50m

Discoloration see original image

Dziennik meteorologiczny

W dniu 22.XI 1925 r. gdz. Jana (miesiąca)

Stacja	Ciśnienie bar. zredu.	Temp. C	Tend. mm/g	Opad	Wiatr kier.	Wiatr sił.
Morze Białe						
Murmansk	755	-4	4	0	W	2
Kola	76.4	-4	4	0	NW	2
[illegible]						
Archangielsk	75.5	-4	4	0	SE	4
Pawłodar	76.4	-5	4	0	E	4
Omsk	77.1	-8	4	0	cisza	
Tobolsk	76.2	-8	4	0	NE	2
Jakutsk						
Ochocki Port						
Irkuck	76.0	-4	4	0	W	2
Bogdanowo	75.9	-8	4	0	W	4
[illegible]						
Chabarowsk	74.4	-2	4	—	W	4
Europa						
Paris	761.0	-3	1	0	N	2
St. Helena	76.0	3	3	0	ESE	3
Perwik	64.1	5	1	0	S	4
Marsylia						
Rzym	76.3	-4	0	0	E	2
Simferopol	64.7	-4	1	0	ENE	4
Clermont						
Hastings						
Ameryka						
Boston	777.0	-4	4	0	WNW	2
Nantucket	77.0	-3	0	0	SE	4
Jorkman	76.3	-2	1	0	E	2
Sandwichinsel	75.2	-1	3	0	W	4
Tamworth	76.3	-5	1	0	SW	2
Milwaukee	74.0	-7	1	0	E	2
Orcadas						
Jacksonville	76.4	-7	3	0	cisza	
Afryka						
Lomaka						
Helwan Hotel		Brak danych				
Tunezja						
Port Said						
Bizerta			brak			
Tamanrasset						
Tulle		Brak danych				
Khartoum						

Stacja	Ciśnienie bar. zredu.	Temp. C	Tend. mm/g	Opad	Wiatr kier.	Wiatr sił.
Helsingfors						
Helsingfors	Brak danych					
Nikolajewsk						
Petersburg						
Petersburg	77.6	-9	mgła	0	cisza	
Gorny Dubl	76.2	-9	2	0	NE	2
Mora Dale						
Nowy Dzwon	76.7	-11	4	0	cisza	
Torzec						
Moskwa						
Moskwa	77.4	-2	4	0	N	0
Smolensk	74.0	-8	1	0.4	cisza	
Odessa	72.0	-7	2	0	NE	2
Magnitnaja						
Warszawa						
Warszawa	Brak danych					
Poznań						
Lwów						
Szwecja						
Sztokholm	775.5	4	mgła	0	W	4
Haparanda	60.4	4	2	0	NW	8
Karlsund	72.0	0	2	0	cisza	
Stockholm	73.2	2	4	4	S	0
Visby	74.0	0	2	0	WNW	4
Karlskrona	74.8	4	mgła	0	cisza	
Skanör	74.9	-2	0	0	—	
Norwegia						
Christiania	Brak danych					
Bergen						
Christiansund						
Andenes						
Finlandia						
Helsingfors	76.8	5	mgła	0.4	W	4
Kuopio	65.6	5	4	0	NW	2
Jyväskylä	66.2	2	4	0	SW	2
Jurlandskylä	62.0	-9	1	—	W	2
Pawl (Kalaja)						

Spostrzeżenia aerologiczne

Stacja	Wysokość nad poziom	Gdzie	Temperatura							Wilgotność					
			500	1000	1500	2000	3000	3500	4000	1000	1500	2000	2500	3000	3500
Murmansk	115 m	5 km	NW 4	N 1	NW 2	NE 5	ENE 1	NE 6							
Pawłodar	120 m		[illegible]				brak								
Irkuck	12 m														

Ogólny stan atmosfery w dniu 22.XI.1925.

Wysokie ciśnienie nad Północą, Archipelagiem i N. Europą. Płytko nad ze północy Finlandii, brak wiatr zachodzi [illegible]

Discoloration see original image

Wydawnictwo Państwowego Instytutu Meteorologicznego w Warszawie
wraz z danymi Głównej Stacji Meteorologicznej
Warszawa. Mapa pogody z dnia 23. XI. Wtorek 1920 r. 7 rano
Rocznik I. N: 247.

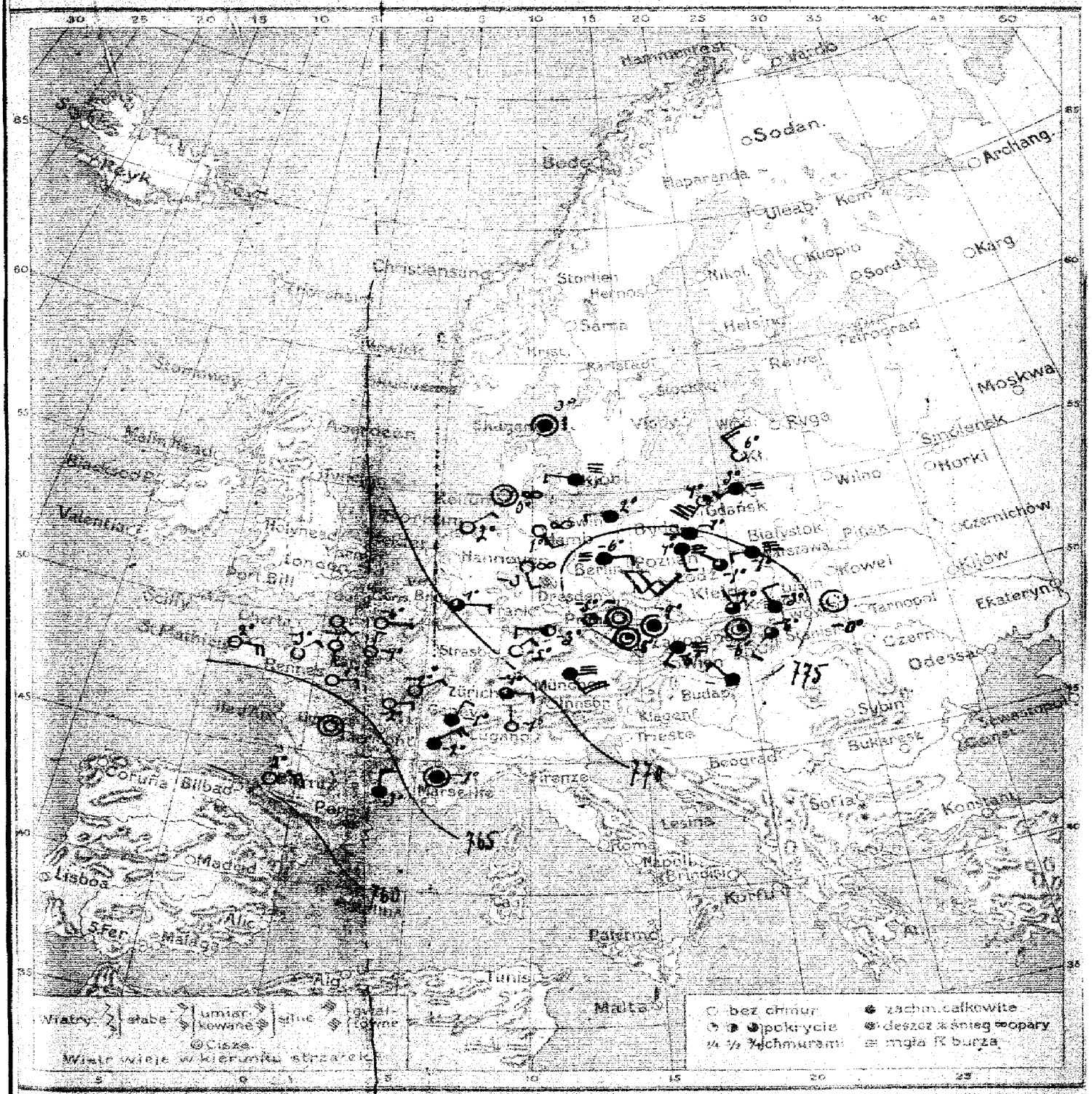

Przewidywany przebieg pogody w ciągu doby następnej Dość pogodnie, temperatura w pobliżu 0°. Słabe wiatry z kierunków południowych.

Fk

Wydano dnia 23. XI. 1920 r. o godz. 14.

Discoloration see original image

Biuletyn meteorologiczny

W dniu 23. XI. 1926. godz. 7 rano (wzór)

Stacja	Ciśnienie 0 mm + 700	Temp. C.	Zach. m/s	Opad	Wiatr kier.	Wiatr m/s
Europa						
Warszawa	774.9	-1	mgła	0	W	2
Łódź	75[illegible]	-1	5	0	NW	-
Lwów						
Kraków	760	-2	3	0	NW	-
Poznań	760	-3	4	0	NW	2
Gdańsk	756	-6	0	0	[illegible]	
Kaliningrad						
Królewiec						
Memel						
Berlin	755	-4	[illegible]	0.4	SW	2
Stockholm	753	1	[illegible]	0.4	W	-
Paryż						
Londyn	749	4	1	0	SW	14
Azja						
Taszkent	[illegible]	-4	0	0	N	0
Ust-Kamienogorsk	663	2	0	0	E	6
Irkuck	663	2	0	0	E	6
Marcelle						
Omsk	6[illegible]6	-9	0	0	ENE	2
Tomsk	634	-2	0	0	[illegible]	
Chabarowsk						
Nikołajewsk						
Afryka						
Bordo	7[illegible]	-5	mgła	0	E	3
Marsylia	7[illegible]0		6	0.4	SSE	4
Jerzy	7[illegible]	2	0	0	SE	0
Tunis		2	4	0.4	N	-
Kairo		-3	[illegible]	0	S	2
Algier	75[illegible]	-8	mgła	0	SSE	8
Tamanrasset						
Dakar						
Ameryka						
Jerzy						
Halifax	Radiodepesza					
Kopenhaga						
Portland						
Orlando						
Kanada						
Nowy Jork						
Hatteras						
Bermudy						
Hawaje						
Honolulu						

Stacja	Ciśnienie 0 mm + 700	Temp. C.	Zach. m/s	Opad	Wiatr kier.	Wiatr m/s
Australia						
Wiedeń	Radiodepesza					
Helder	nie		otrzymano			
Południowa Ameryka						
Buenos Aires	755	-	0	0	[illegible]	
Port Darwin	755	-5	1	0	NE	4
Nowa Zelandia						
Port Stanley	760	-9	4	0	[illegible]	
Nome						
Afrykanie						
Wien	Radiodepesza					
Madrid						
Helsinki	nie		otrzymano			
Hagenport						
Wysp Azyr.						
Porto	749.5	-1	4	0	NNE	4
Funchal	683	-4	3	0	E	4
Lizbona	676	-1	0	0	N	-
Wysp Kanar.						
Stockholm						
Hoparanda						
Haparanda						
Torlanda						
Visby						
Kopenhaga						
Skagen						
Wysp Brytyjskich						
Cardiff	Radiodepesza					
Stolp	nie		otrzymano			
Chorchiemund						
Sandomierz						
Wysp Szkockich						
Helmsford						
Aberdeen						
Edinburgh						
Salamanca						
Jewel Bank						

Sprostowania aerologiczne

Stacja	Wysokość [illegible]	Godzina	Poziom 200	300	500	700	850	900	950	1000	1050	1100	1150	1200
Warszawa	115 m													
Poznań	120 m													
Gdańsk	12 m													

godz. 6 [illegible] nie [illegible] godz.

Opisy stanu atmosfery z dnia 23. XI. 1926.

Wysokie nad Polską, Europą i Atlantykiem

W. Północ [illegible] umiarkowane, [illegible] wzrost temperatury.

W. Wschód [illegible] wzrost [illegible] pogodnie.

Discoloration see original image

Wydawnictwo Państwowego Instytutu Meteorologicznego w Warszawie
wraz z danymi Głównej Wojskowej Stacji Meteorologicznej
Warszawa. Mapa pogody z dnia 24. XI. Środa 1920 r. 7 rano N: 248

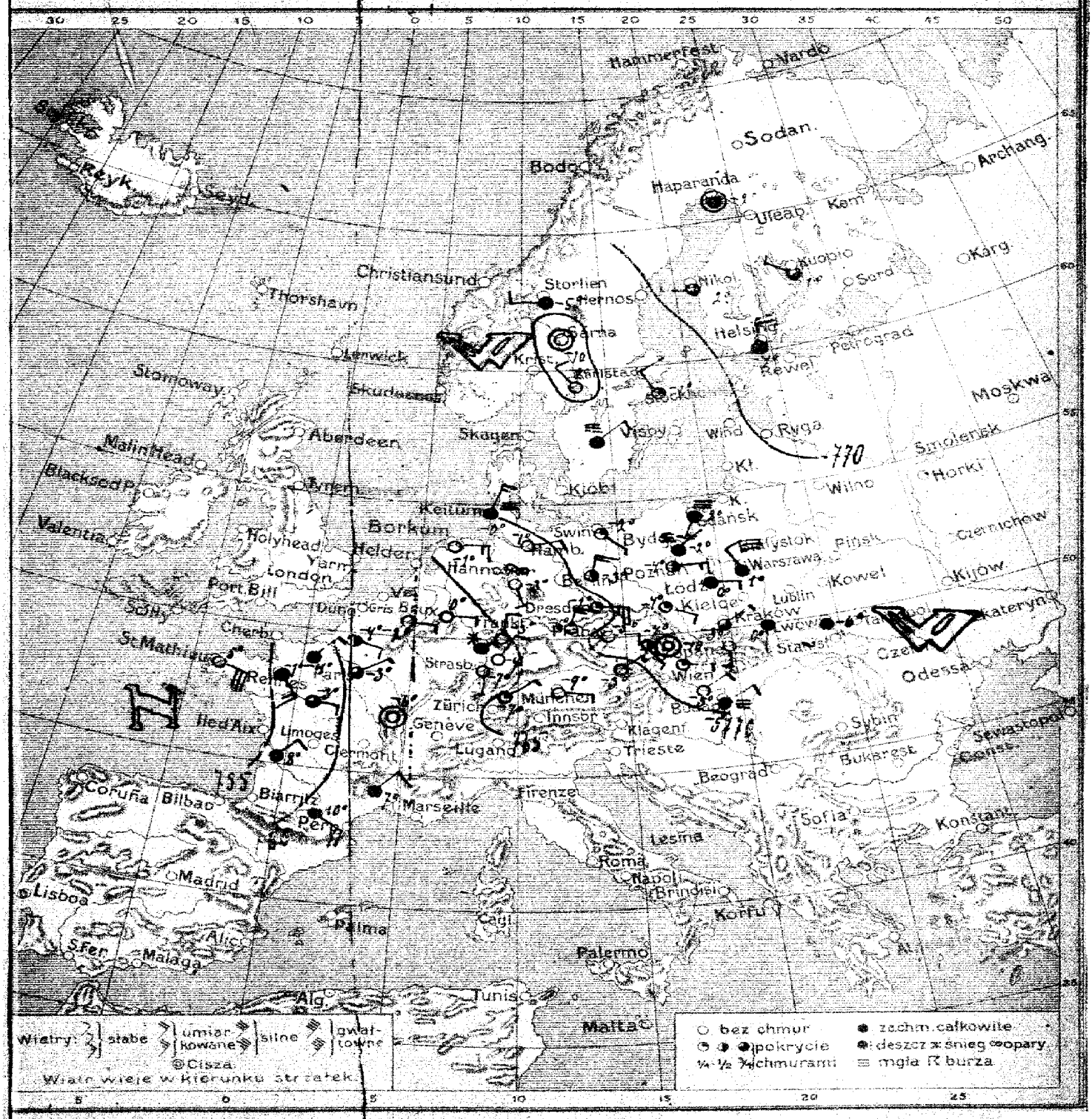

Przewidywany przebieg pogody w ciągu doby następnej. Przejściowe pogorszanie się stanu pogody: zachmurzenie zmienne i malejące, temperatura nieznacznie zniżona, miejscami przymrozki, słabe wiatry z [illegible] zmiennymi miejscami jeszcze mglisto.

Wydano dnia 24. XI. 1920 r. o godz. 13.40.

Discoloration see original image

Komunikat meteorologiczny

z dnia 24. II. 1920 godz. 7 rano (środa)

Stacje	Stan barom. 700	Temp.	[illegible] 0-4	[illegible]	Wiatr kier.	Wiatr siła
[illegible]	74.5	1	4	[illegible]	NW	2
[illegible]	77.8	0	4		E	2
[illegible]						
[illegible]	72.1	-3	3		NE	2
[illegible]	71.4	0	2		[illegible]	0
[illegible]	74.8	-6	4	[illegible]	SW	2
[illegible]	74.3	-9	0		S	4
[illegible]						
[illegible]						
[illegible]	52.4	-4	2	[illegible]	NE	6
[illegible]	72.9	-2	4		NE	0
[illegible]						
[illegible]	71.3	2	4		SE	2
Paryż	76.1	-3	3		NE	2
[illegible]	3.5	5	[illegible]		E-E	12
[illegible]						
[illegible]						
[illegible]	64.3	-6	[illegible]		[illegible]	
[illegible]						
[illegible]						
[illegible]	63.6	-3		[illegible]	S	[illegible]
[illegible]	70.7	-3	4	[illegible]	NE	6
[illegible]	69.3	-2	0		E	4
[illegible]	66.7	-7	0		E	6
[illegible]	4.4	-2	[illegible]		SE	2
[illegible]	68.3	-4	0		SSE	4
[illegible]	66.6	-9			ESE	4
[illegible]	64.4	-1			ESE	10
[illegible]	7.6	-4	1		ESE	4
[illegible] …	Nie nadeszły					
[illegible] …	nie otrzymane					

Stacje	Stan barom. 700	Temp.	[illegible] 0-4	[illegible]	Wiatr kier.	Wiatr siła
[illegible]	Nie nadeszły					
[illegible]	nie otrzymane					
[illegible]	70.6	-5	0		E	[illegible]
[illegible]	69.3	-6	0		NNE	[illegible]
[illegible]	72.3	-5	0		NE	[illegible]
[illegible]	72.8	-7	2		SE	[illegible]
[illegible]						
[illegible]	Nie nadeszły					
[illegible]						
[illegible]		nie				
[illegible]	nie otrzymane					
[illegible]	72.3	-1	1		NW	[illegible]
[illegible]	67.3	2	4		[illegible]	
[illegible]	71.0	5	1		NNW	
[illegible]	73.7	-5	4		N	4
[illegible]	71.2	3	0		N	4
[illegible]	75.9	-2	0		NW	4
[illegible]	75.3	-10	0		[illegible]	
[illegible]	Nie nadeszły					
[illegible]	nie otrzymane					
[illegible]	66.3	4	3		NW	[illegible]

Spostrzeżenia aerologiczne

Miejsce	[illegible]	[illegible]	500	1000	1500	2000	2500	3000	3500	4000	4500	5000	5500	6000
[illegible]	118 m													
[illegible]	120 m		pomiarów nie było											
[illegible]	12 [illegible]													

Ogólny stan pogody w dniu 24. II. 1920.

Wysokie ciśnienie nad Rosją, Niemcami, [illegible], Austrją i [illegible]. [illegible] nad [illegible] Szwecją, nad Oceanem Atlantyckim na zachód od Anglji.

Discoloration see original image

WYDAWNICTWO PAŃSTWOWEGO INSTYTUTU METEOROLOGICZNEGO W WARSZAWIE
WRAZ Z DANYMI CENTRALNEJ WOJSKOWEJ STACJI METEOROLOGICZNEJ
WARSZAWA. MAPA POGODY Z DNIA 25. XI. CZWARTEK 1920 R. ROCZNIK I Nº 249.

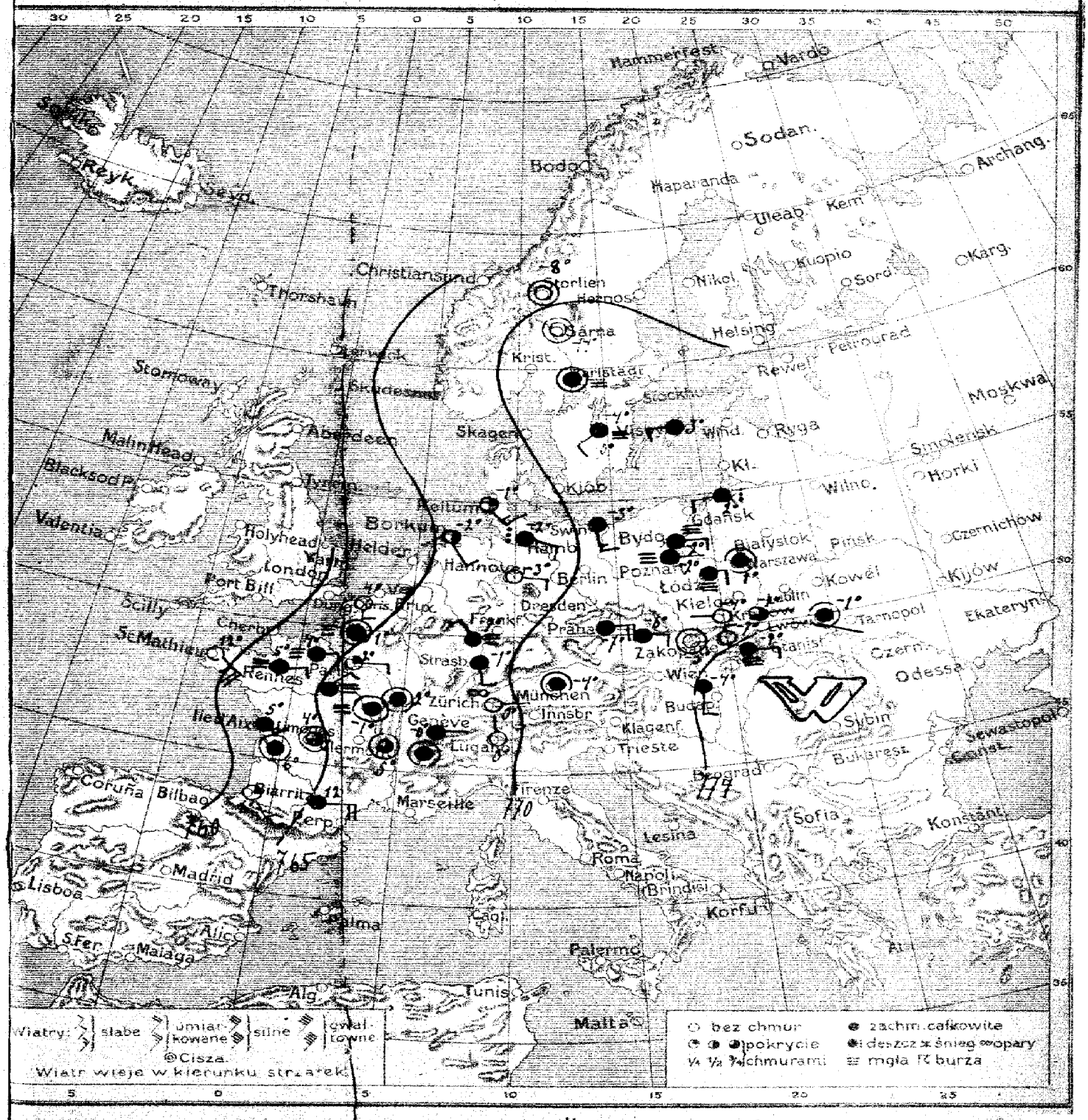

Przewidywany przebieg pogody w ciągu doby następnej. NAJPIERW PRZEWAŻNIE POCHMURNO, MGLISTO, POTEM ZACHMURZENIE ZMIENNE, MIEJSCAMI DROBNE OPADY, TEMPERATURA NIEZNACZNIE ZMIENIONA, SŁABE WIATRY LOKALNE. —

Wydano dnia 25. XI. 1920 R. godz. 14^30

Discoloration see original image

Discoloration see original image

Wydawnictwo Państwowego Instytutu Meteorologicznego w Warszawie
wraz z Tamtejszą Główną Wojskową Stacją Meteorologiczną Rocznik I
Warszawa. Mapa pogody z dnia 26. XI Piątek 1920 r. 7 № 250.

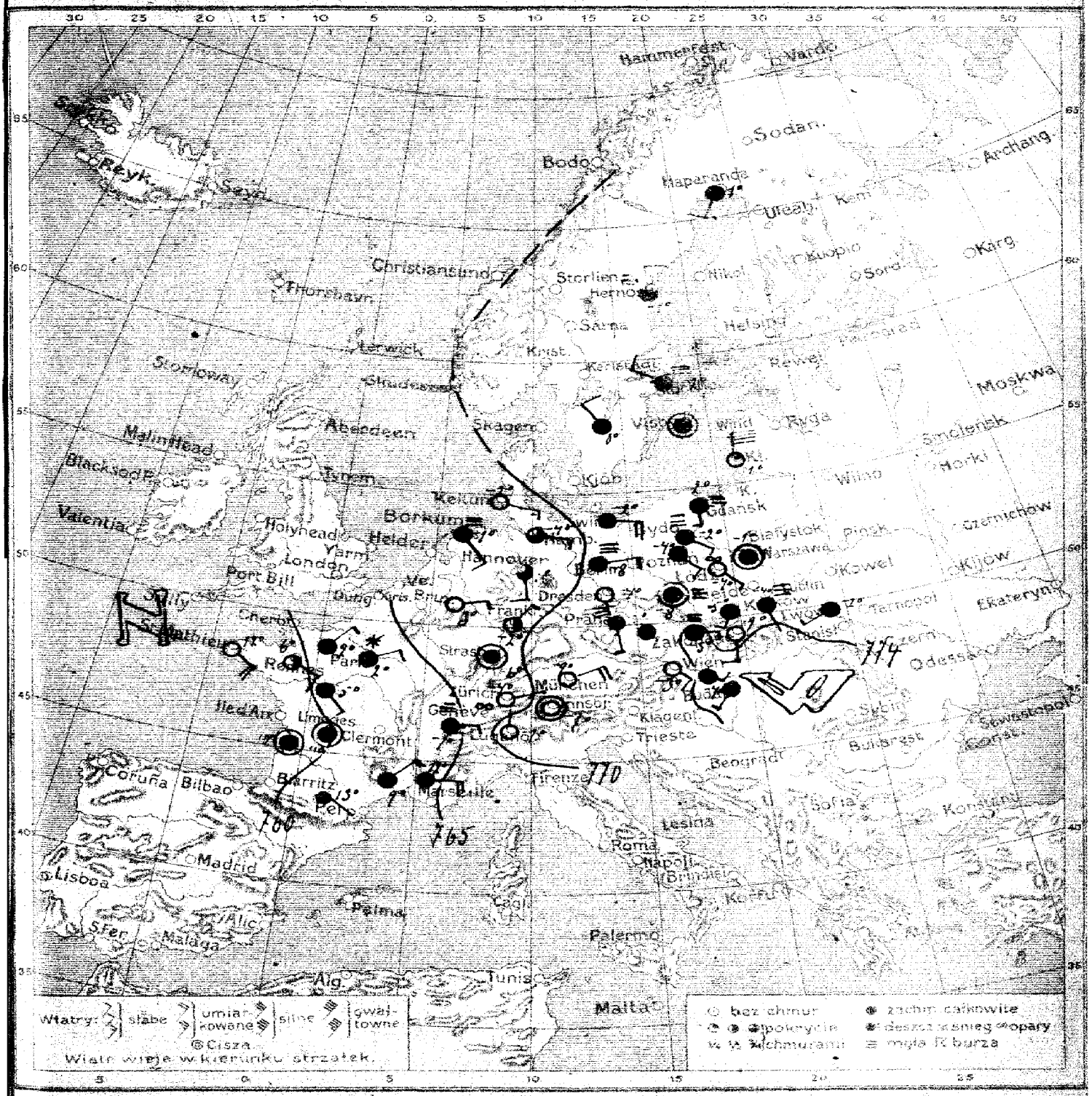

Przewidywany przebieg pogody w ciągu doby następnej. Naogół charakter pogody niezmieniony; pochmurno i mglisto, miejscami drobne opady; potem możliwe miejscami przecieranie się nieba wraz ze spadkiem temperatury (nocą, miejscami przymrozek) poczem znowu cieplej. Słabe wiatry z kierunków południowo-wschodnich.

Wydano dnia 26. XI. 1920 r. o godz. 13h 45

Discoloration see original image

Discoloration see original image

Wydawnictwo Państw[illegible]wo Instytutu Meteorologicznego w Warszawie
wraz z danymi Głównej Wojskowej Stacji Meteorologicznej Rocznik I.
Warszawa. Mapa pogody z dnia 27. XI. Sobota 1920 r. 7 r. Nr 231.

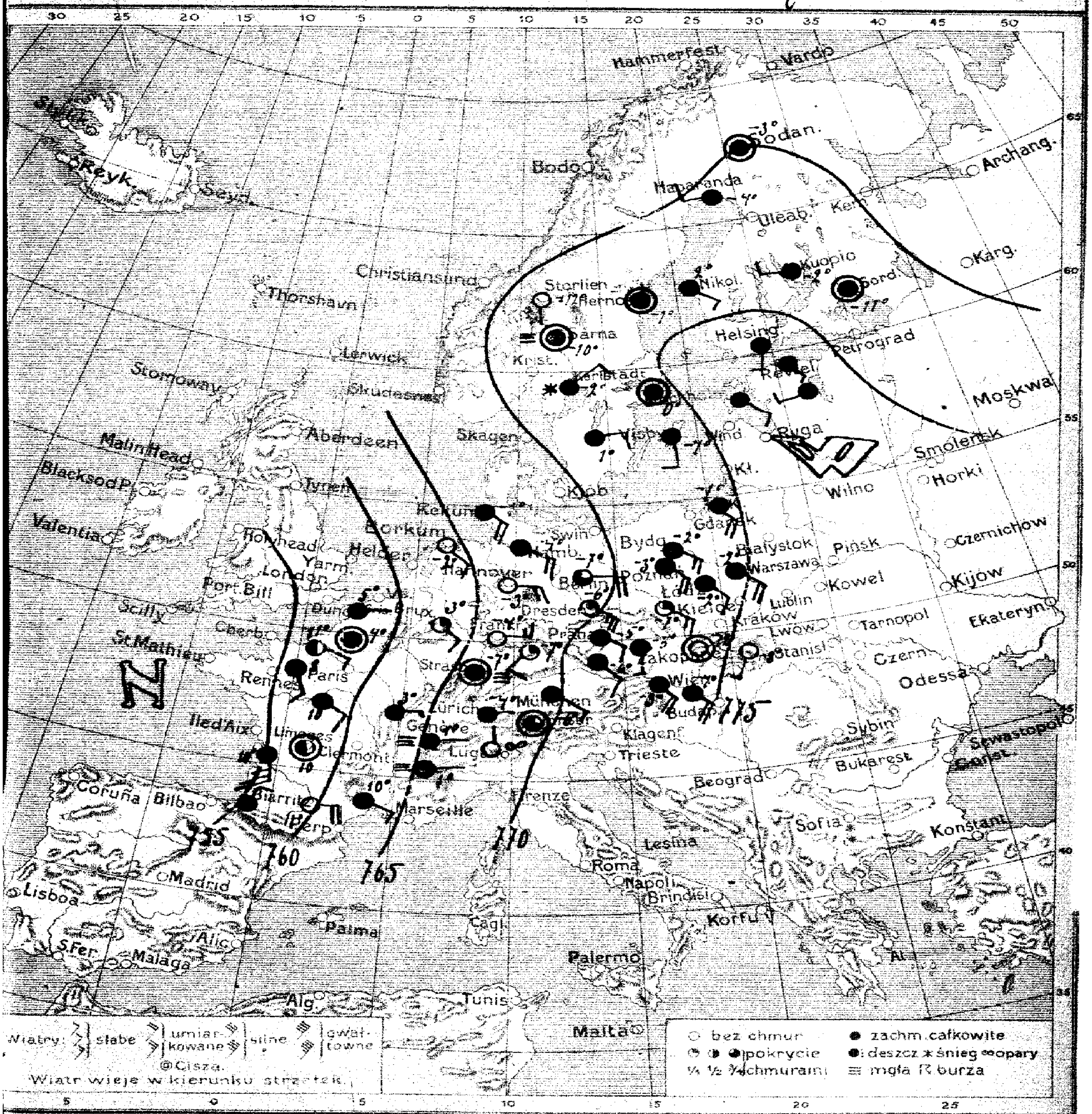

Przewidywany przebieg pogody w ciągu doby następnej. Chmurno, zimniej, umiarkowane wiatry południowo-wschodnie.

F. L.

Wydano dnia 27. XI. 1920 r. o godz. 14 h. 15 m.

Discoloration see original image

Discoloration see original image

Wydawnictwa Państwowego Instytutu Meteorologicznego w Warszawie
wraz z danymi Centralnej Wojskowej Stacji Meteorologicznej. Rocznik I.

Warszawa. Mapa pogody z dnia 28. II. Niedziela 1920 r. 7 r. N: 252

Przewidywany przebieg pogody w ciągu doby następnej. Dziś pogodnie (na północy Polski zachmurzenie mniejsze, na południu większe), cieplej, wiatry z kierunków południowo-wschodnich. Potem wzrost zachmurzenia.

Wydano dnia 28. II. 1920 r. o godz. 13^40^

Discoloration see original image

Discoloration see original image

Wydawnictwo Państwowego Instytutu Meteorologicznego w Warszawie.
Wraz z danymi Głównej Wojskowej Stacji Meteorologicznej.
Warszawa. Mapa pogody z dnia 29. XI. Poniedziałek 1920 r. 7 rano. Rocznik I. N 253.

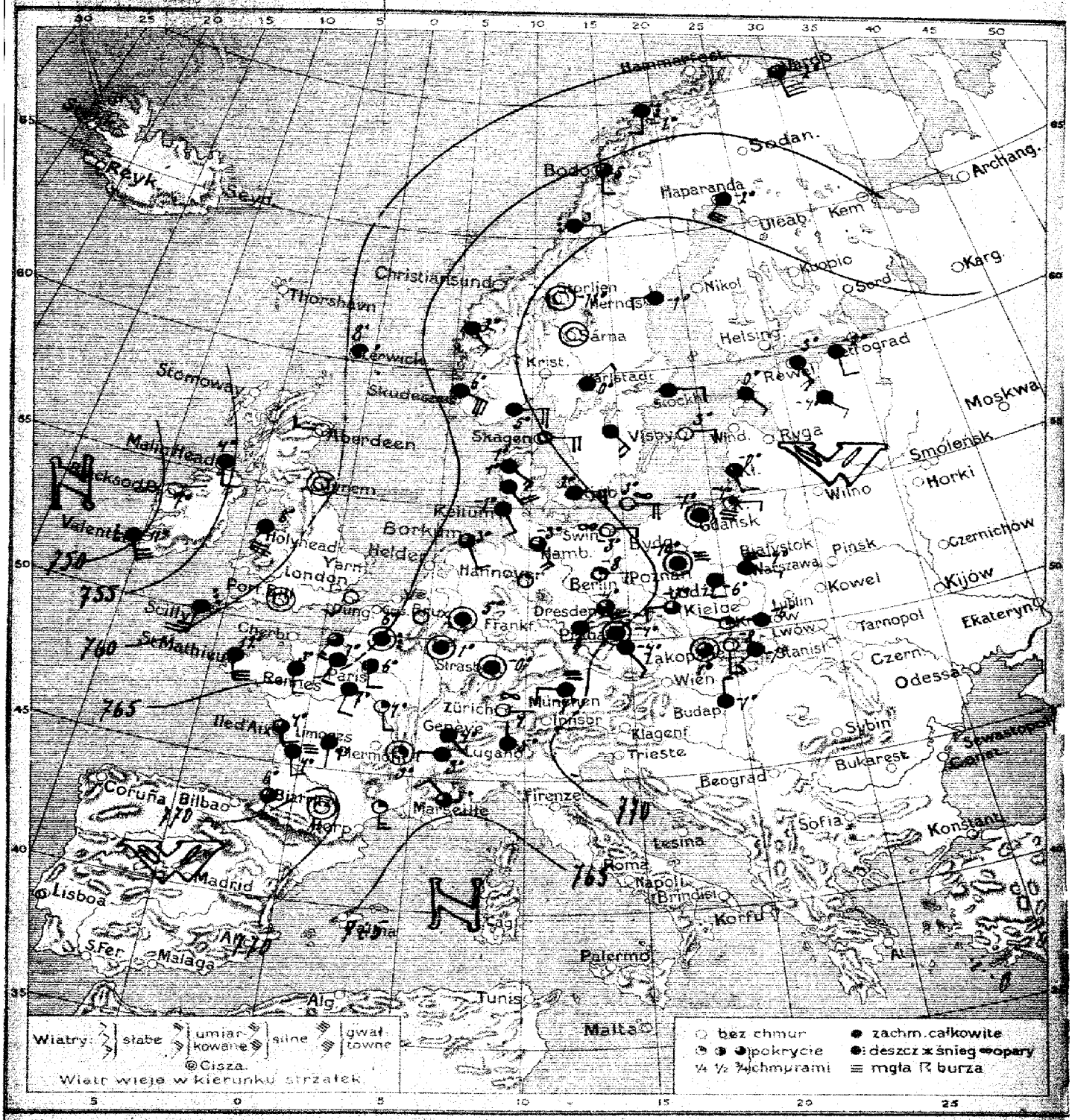

Przewidywany przebieg pogody w ciągu doby następnej. Przeważnie mglisto i pochmurno. Niewielki wzrost temperatury, wiatry wschodnie.

Wydano dnia 29 XI 1920 r. o godz. 14 05 m.

Discoloration see original image

Discoloration see original image

Wydawnictwo Państwowego Instytutu Meteorologicznego w Warszawie
wraz z danymi Głównej Stacji Meteorologicznej Rocznik I
Warszawa. Mapa pogody z dnia 30. XI. Wtorek 1920 r. Rano № 254.

Przewidywany przebieg pogody w ciągu doby następnej PRZEWAŻNIE POCHMURNO I MGLISTO, TEMPERATURA W POBLIŻU 0°. WIATRY WSCHODNIE. POTEM POLEPSZENIE SIĘ STANU POGODY. -

F. L.

Wydano dnia 30. XI. 1920 r. o godz. 14h 20m.

Discoloration see original image

Discoloration see original image

Wydawnictwo Państwowego Instytutu Meteorologicznego w Warszawie
wraz z danymi Głównej Wojskowej Stacji Meteorologicznej
Warszawa. Mapa pogody z dnia 1. XII. Środa. 1920 r. 7 rano Rocznik I № 255.

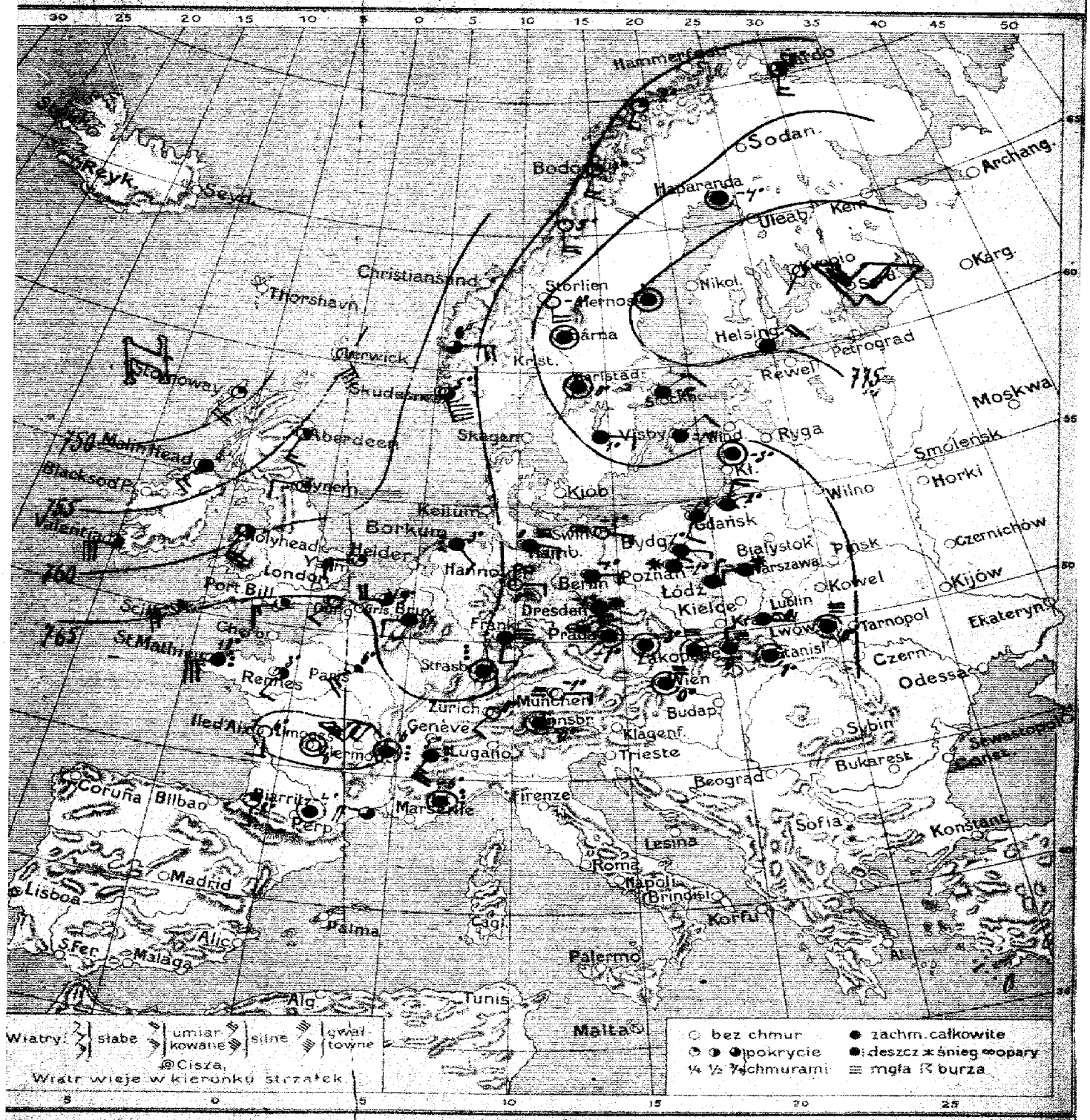

Przemidywany przebieg pogody w ciągu doby następnej. Chmurno, spadek temperatury, wiatry z kierunków wschodnich. – Ed.

Wydano dnia 1. XII. 1920 r. o godz. 14 h. 35 m.

Discoloration see original image

Biuletyn meteorologiczny

W dniu 1.III.1900 r. godz. 7 rano

Stacje	Barometr	Temp.	Temp.	Opad	Wiatr	
					kier.	ms
Yarmouth	767	-1	4=	0.5	W	4
Lizd	69,2	0	4		NNE	6
Scilly						
Valentia						
Valencia	68,1	-0	4		E	0
Aurich	69,1	0	4=		cisza	
Fahrgarne	68,5	0	4=		N	4
Sandwick						
Wysokie Brno						
Roma	677	-1	4=	0.5	ESE	4
Sortgoya	68,2	-1	4	0.5	ESE	4
Paris						
Glasgow	69,6	-1	4		SSW	4
Paris	765,8	0	4	3	SW	6
St. Mathieu	67,1	-1	4●	3	W	6
Brest	66,0	5	4		S	2
Marseille						
Lyon	67,2	4	4	2	S	2
Lucerna	69,3	6	0	11	cisza	
Clermont						
Strasburg	63,8	-1	4●	2	cisza	
Berlin	767,2	-1	4		E	0
Hamburg	65,5	-0	4=	0.5	ESE	2
Norwegia	62,1	3	4●		SE	4
Kopenhaga	66,9	-1	0=		SE	2
Praga	65,3	0	0=		E	4
Monachium	65,9	-1	4=		E	4
Lwowa	66,3	-1	4=		S	6
Wiedeń	69,1	-0	4=	0.5	SSE	4
Lemwerder	759,0		0		SE	16
Helgoland	58,5	-5	4		SW	6
Pensacola	57,5		1		E	4
Portland	56,5		1		NNW	6
Valentia	58,5		3		NNW	12
Valencia	60,5		1		W	6
Scilly	56		1		WSW	8
Haparanda						

Stacje	Barometr	Temp.	Temp.	Opad	Wiatr	
					kier.	ms
Christiania		9	3		W	8
Haparanda						
Sodankyla		-1	4=		cisza	
Kopenhaga		-0	4		S	4
Tromsø						
Cap Nord		-3	4		cisza	
Jan Mayen						
Stockholm		0	4	1	Cisza	
Upsala		0	4		cisza	
Edinburgh			4		NNE	4
Kopenhaga						
Quebec						
Toronto			0=		SW	4
Washington						
Sarajewo		0	4	0.5	NS	4
Szarajewo			4		cisza	
Cernowitz		-2	4		cisza	
Kolozsvar			0		S	8
Budapeszt		-1	4	0.5	NE	4
Kalocsa			4		cisza	
Szegedin			0		cisza	
Kopenhaga						
Helsingfors	756,5	3			SW	1
Petersburg						0
Moskwa						
Kopenhaga					ESE	17
Helsingfors	755,0	-5	4		NE	6
Petersburg	760	-5	0		SW	0
Moskwa						
Kopenhaga						
Petersburg						

Spostrzeżenia astronomiczne

Stacje	Przejście przez południk	Zjawisko	Czas	Czas	Czas	Czas	Czas	Czas	Czas	Czas	Czas	Czas	Czas
Wiedeń	11 h m												
Poznań	12 h m												
Kraków	12 h m												

Opis dnia dzisiejszego w dniu 1.III.1900 r.

Wysokie ciśnienie nad Finlandyą, depresja na północny zachód od Anglii.

Discoloration see original image

WYDAWNICTWO PAŃSTWOWEGO INSTYTUTU METEOROLOGICZNEGO W WARSZAWIE
WRAZ Z DANYMI GŁÓWNEJ WOJSKOWEJ STACJI METEOROLOGICZNEJ
ROCZNIK I.
WARSZAWA. MAPA POGODY Z DNIA 2. XII. CZWARTEK 1920 R. 7 RANO N 256.

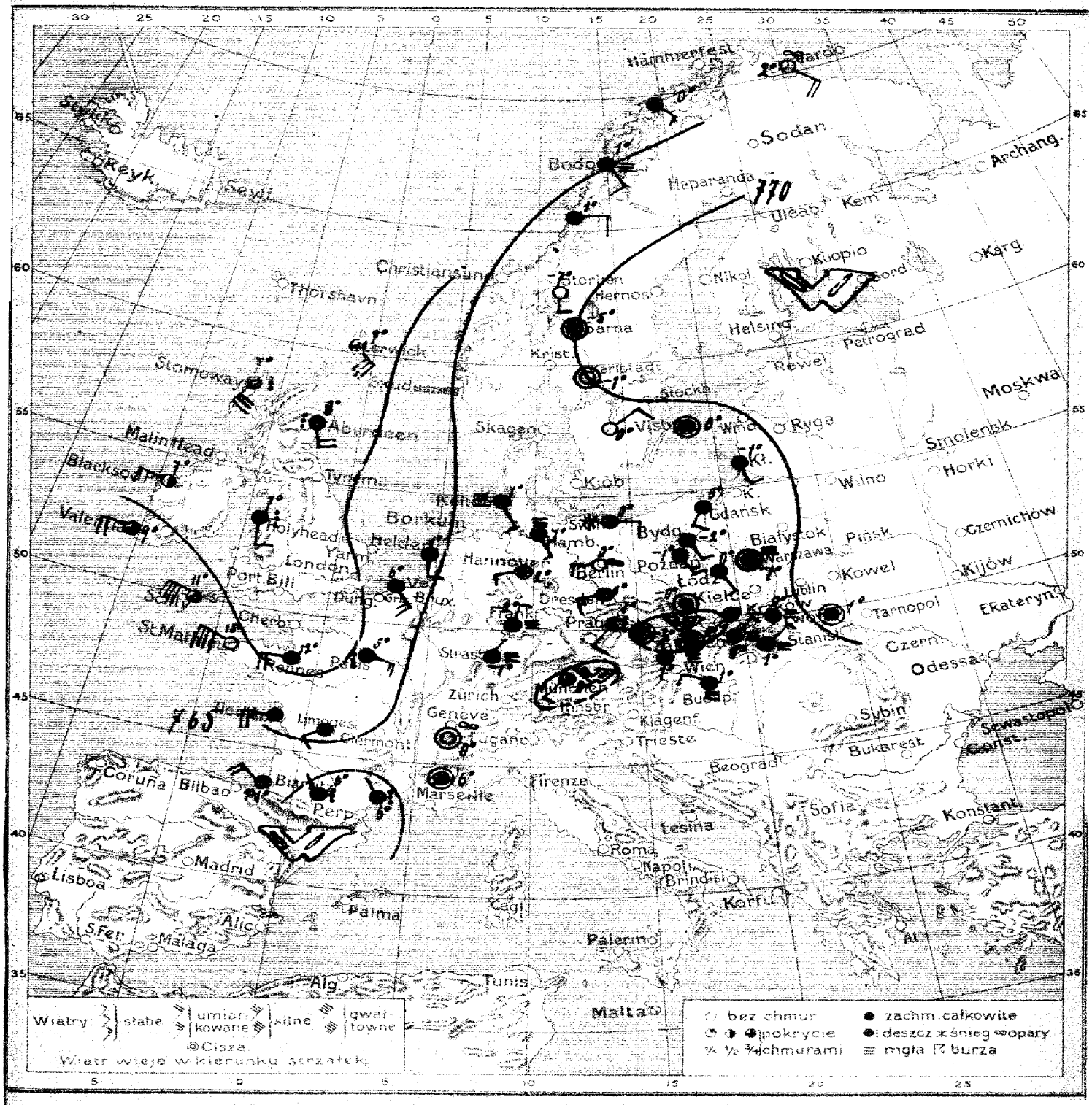

Przewidywany przebieg pogody w ciągu doby następnej POCHMURNO, MGLISTO, TEMPERATURA W POBLIŻU 0°. SŁABE WIATRY WSCHODNIE, MIEJSCAMI DROBNE OPADY. —

Wydano dnia 2. XII. 1920 r. o godz. 14 h.

Discoloration see original image

Discoloration see original image

Wydawnictwo Państwowego Instytutu Meteorologicznego w Warszawie wraz z danymi Głównej Wojskowej Stacji Meteorologicznej Rocznik I

Warszawa. Mapa pogody z dnia 3. XII. Piątek 1920 r. 7 rano Nr 257.

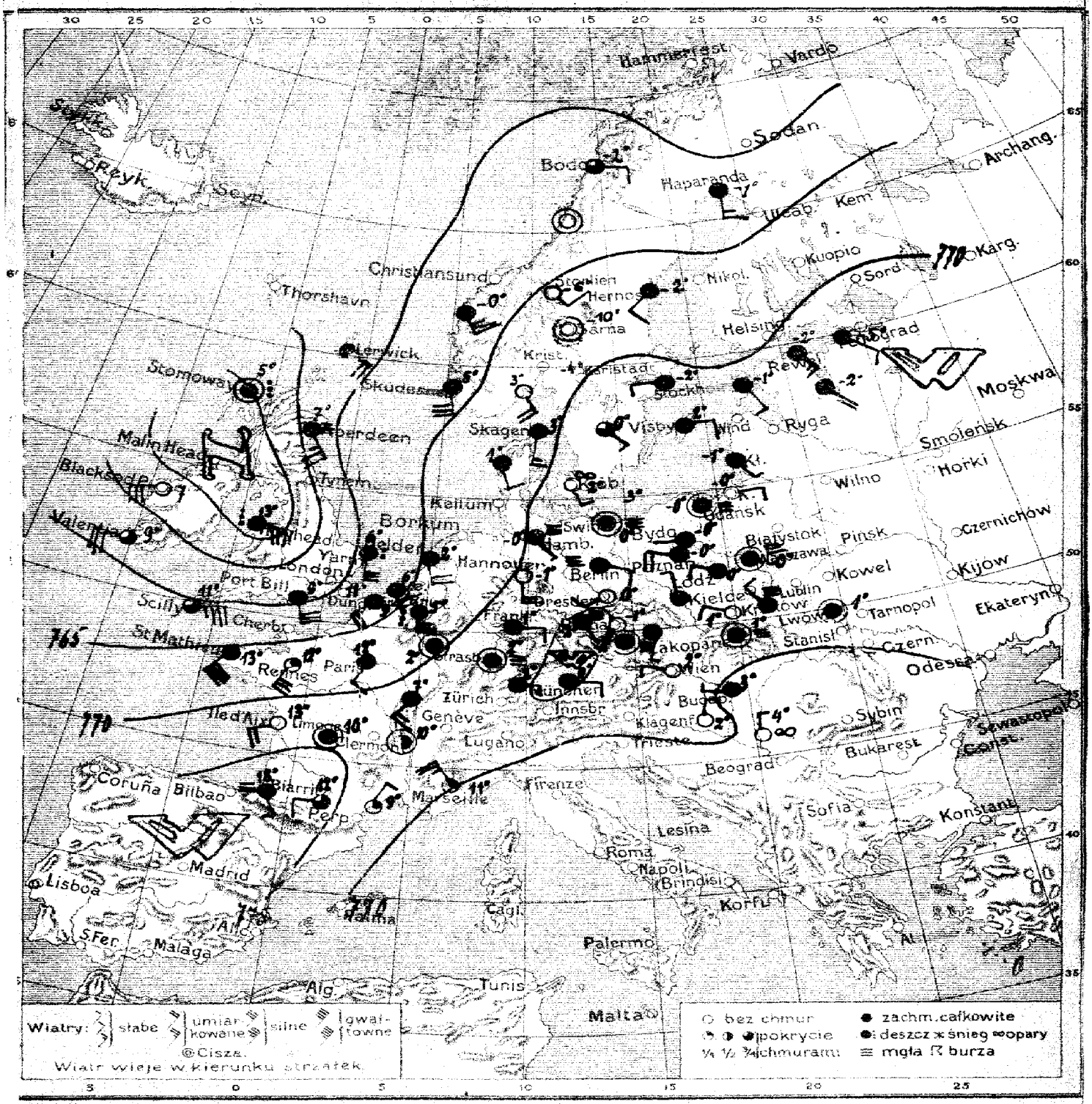

Przewidywany przebieg pogody w ciągu doby następnej Przeważnie pochmurno, mglisto, temperatura w pobliżu 0°, wiatry lokalne, miejscami opady. –

F. L.

Wydano dnia 3. XII. 1920 r. o godz. 14.h 30m.

Discoloration see original image

Discoloration see original image

WARSZAWA. MAPA POGODY Z DNIA 4. XII. SOBOTA 1920 R. RANO. № 258.

Przemidywany przebieg pogody w ciągu doby następnej. POCHMURNO, CIEPLEJ, OPADY.

OBROT WIATROW OD SE PRZEZ S KU W.

Stk.-

Wydano dnia 4. XII. 1920 r. o godz. 14h. 30m

Discoloration see original image

Discoloration see original image

Wydawnictwo Państwowego Instytutu Meteorologicznego w Warszawie
wraz z danymi Głównej Wojskowej Stacji Meteorologicznej
Rocznik I
Warszawa. Mapa pogody z dnia 5. XII. Niedziela 1920 r. 7 rano Nr 259

Przewidywany przebieg pogody w ciągu doby następnej. Pochmurno, spadek temperatury, miejscami drobny śnieg, wiatr z kierunków wschodnich.

F. L.

Wydano dnia 5. XII. 1920 r. o godz. 14.

Discoloration see original image

PAŃSTWOWY INSTYTUT MET[illegible]GICZNY

Discoloration see original image

WYDAWNICTWO PAŃSTWOWEGO INSTYTUTU METEOROLOGICZNEGO W WARSZAWIE
WRAZ Z DANYMI GŁÓWNEJ WOJSKOWEJ STACJI METEOROLOGICZNEJ ROCZNIK I
WARSZAWA. MAPA POGODY Z DNIA 6. XII. PONIEDZIAŁEK 1920 R. 7 RANO № 260.

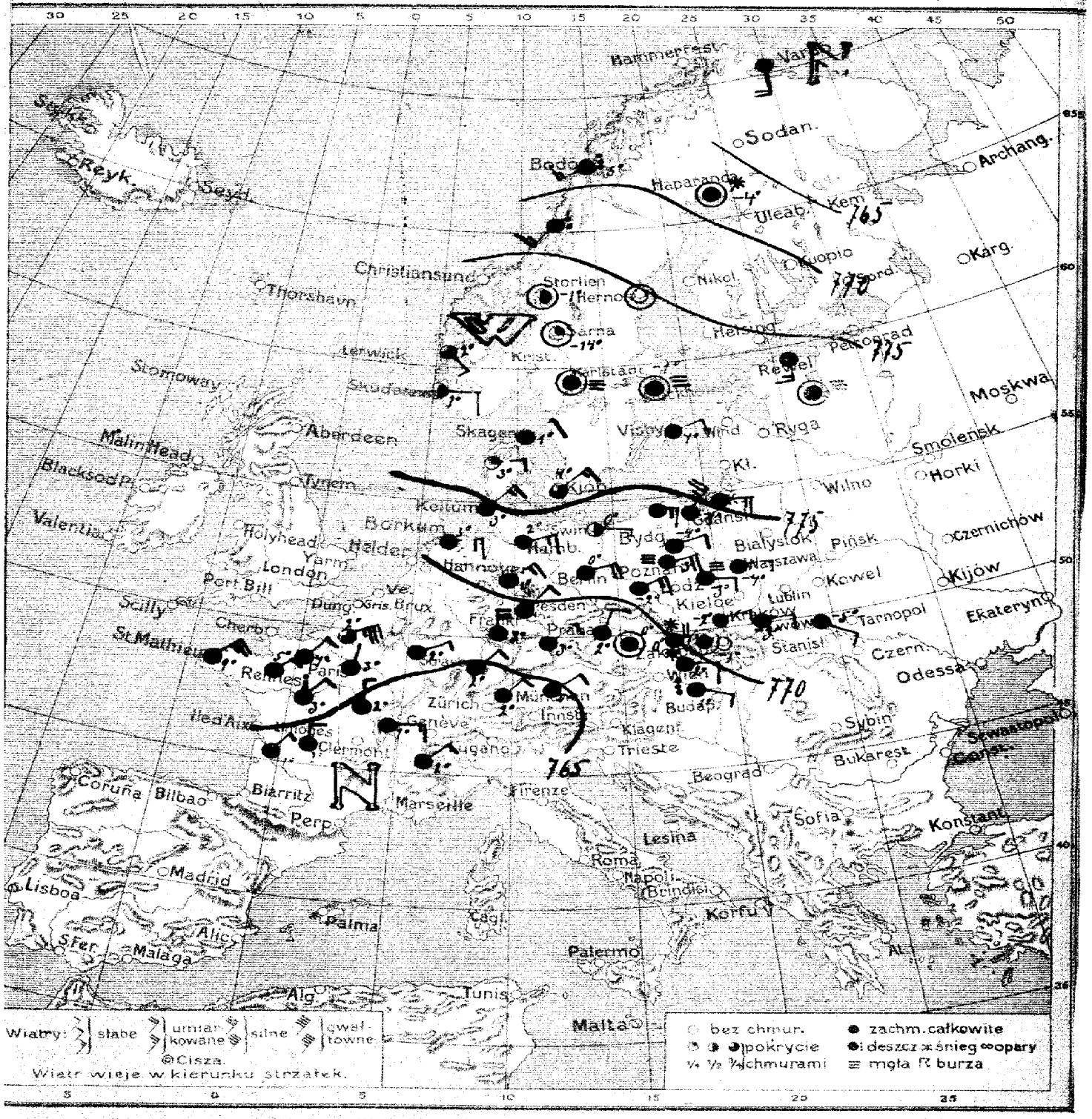

Przewidywany przebieg pogody w ciągu doby następnej. CHMURNO (MIEJSCAMI NA PÓŁNOCY POLSKI NIECO POGODNIEJ), DOŚĆ MROŹNO, WIATRY Z PÓŁNOCO-WSCHODU. NA POŁUDNIU POLSKI MOŻLIWE DROBNE OPADY. — Stk. —

Wydano dnia 6. XII. 1920 r. o godz. 13h 40m.

Discoloration see original image

PAŃSTWOWY INSTYTUT METEOROLOGICZNY

Discoloration see original image

WYDAWNICTWO PAŃSTWOWEGO INSTYTUTU METEOROLOGICZNEGO W WARSZAWIE
WRAZ Z DANYMI GŁÓWNEJ WOJSKOWEJ STACJI METEOROLOGICZNEJ ROCZN
SZAWA. MAPA POGODY Z DNIA 7. XII WTOREK 1920 R. 7 RANO. № 261.

Przewidywany przebieg pogody w ciągu doby następnej. PRZEWAŻNIE POCHMURNO, TEMPERATURA NIEZNACZNIE ZMIENIONA, MIEJSCAMI DROBNY ŚNIEG, UMIARKOWANE WIATRY WSCHODNIE.

F. L.

Wydano dnia 7. XII 1920 r. o godz. 13h40m

Discoloration see original image

Discoloration see original image

Wydawnictwo Instytutu Meteorologicznego w Warszawie
[illegible] Rocznik
Warszawa Mapa pogody dnia 8.XII Środa 1920 r. Rano N-262

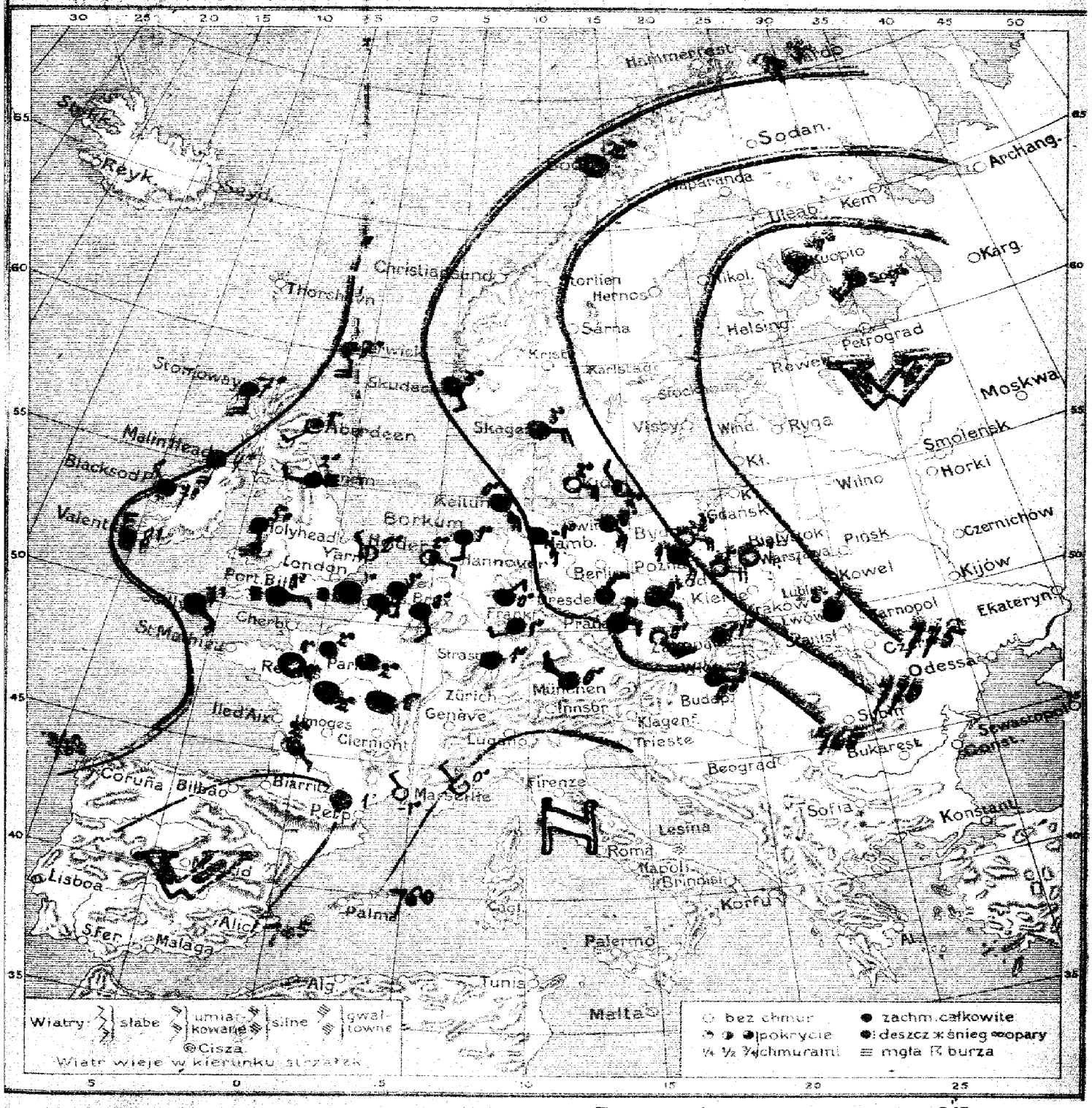

Przewidywany przebieg pogody w ciągu doby następnej. PRZEWAŻNIE POGODNIE, SŁABY MRÓZ,

SILNE WIATRY ZACHODNIE I POŁUDNIOWO-WSCHODNIE.

F. L.

Wydano dnia 8.XII.1920 r. o godz. 15h 00m

Discoloration see original image

Discoloration see original image

WYDAWNICTWO [illegible] INSTYTUTU METEOROLOGICZNEGO W WARSZAWIE
WRAZ Z DANYMI [illegible] STACJI METEOROLOGICZNYCH [illegible] ROCZNIK I
WARSZAWA MAPA POGODY Z DNIA 9. XII CZWARTEK 1920 R. ZRANO N: 203

Przewidywany przebieg pogody w ciągu doby następnej

PRZEWAŻNIE POCHMURNO, MIEJSCAMI DROBNY ŚNIEG, NIEWIELKI SPADEK TEMPERATURY, UMIARKOWANE WIATRY WSCHODNIE.

F. L.

[illegible] dnia 9. XII 1920 r. o godz. 14h 30m

Discoloration see original image

Biuletyn meteorologiczny

z dnia 9.XII 192[illegible] od 7 rano [illegible]

[illegible]	[illegible]	[illegible]	[illegible]	[illegible]	[illegible]	[illegible]	[illegible]	[illegible]	[illegible]	[illegible]	[illegible]	[illegible]
[illegible]	[illegible]	-5	4	0	[illegible]	[illegible]	[illegible]	70%	[illegible]	4	[illegible]	[illegible]
[illegible]	766	[illegible]	4	0	[illegible]	[illegible]	[illegible]	[illegible]	[illegible]	[illegible]	[illegible]	[illegible]
[illegible]	651	2	3	0	[illegible]	[illegible]	[illegible]	[illegible]	[illegible]	[illegible]	[illegible]	[illegible]
[illegible]	680	[illegible]	4	[illegible]	[illegible]	[illegible]	[illegible]	[illegible]	0	0	0	[illegible]
[illegible]	[illegible]	-0	[illegible]	0	E	[illegible]	[illegible]	[illegible]	-0	4	0	[illegible]
[illegible]	743	-6	4	0	E	10	[illegible]	[illegible]	[illegible]	[illegible]	[illegible]	[illegible]
[illegible]	650	-2	4	0	NE	4	[illegible]	[illegible]	[illegible]	[illegible]	[illegible]	[illegible]
[illegible]	652	-3	4	0	ENE	0	[illegible]	668	7	1	0	S
[illegible]	671	-4	[illegible]	[illegible]	E	4	[illegible]	661	0	4	1	S
[illegible]	766	[illegible]	3	[illegible]	ESE	[illegible]	[illegible]	751	-0	4	[illegible]	SW
[illegible]	67.?	0	[illegible]	[illegible]	Cisza	[illegible]	[illegible]	714	-1	4	[illegible]	SW
[illegible]	66.8	8	3	[illegible]	ENE	0	[illegible]	687	0	4	[illegible]	SW

Spostrzeżenia [illegible]

Pogoda	Wzniesienie [illegible]	[illegible]	500	1000	1500	2000	2500	3000	3500	4000	4500	5000	5500	6000
Warszawa	115 m.	[illegible] pilotażu [illegible] nie [illegible]												
Poznań	120 m.													
[illegible]	12 m.													

Ogólny stan atmosfery w dniu 9.XII. 192[illegible] roku

Wyże ciśnienia nad Finlandją i Rosją [illegible] nad Hiszpanją i Włochami.
W Polsce pochmurno, spadek temperatury, [illegible] wiatry wschodnie.

Discoloration see original image

Wydawnictwo Państwowego Instytutu Meteorologicznego w Warszawie
wraz z zasobem Ciśnienia Wojskowej Stacji Meteorologicznej Rocznik I
Warszawa. Mapa pisma dnia 10. XII. Piątek 1920 r. 7 rano. № 264.

Przewidywany przebieg pogody w ciągu doby następnej POCHMURNO DESZCZE, OPAD ŚNIEŻNY, TEMPERATURA MAŁO ZMIENIONA MROŹNO), WIATRY Z KIERUNKÓW WSCHODNICH, MIEJSCAMI ZMIENNYCH (WSCHÓD - PÓŁNOC - ZACHÓD).

SLK.

Wyd. na dnia 10. XII. 1920 r. o godz. 14h 00m.

Discoloration see original image

PAŃSTWOWY INSTYTUT METEOROLOGICZNY

Discoloration see original image

[illegible] PAŃSTWOWEGO INSTYTUTU METEOROLOGICZNEGO w WARSZAWIE
WRAZ Z DANIEM [illegible] Stacji Meteorologicznej Rocznik I
WARSZAWA. MAPA [illegible] 11. XII. Sobota 1920 r. Rano Nr 265

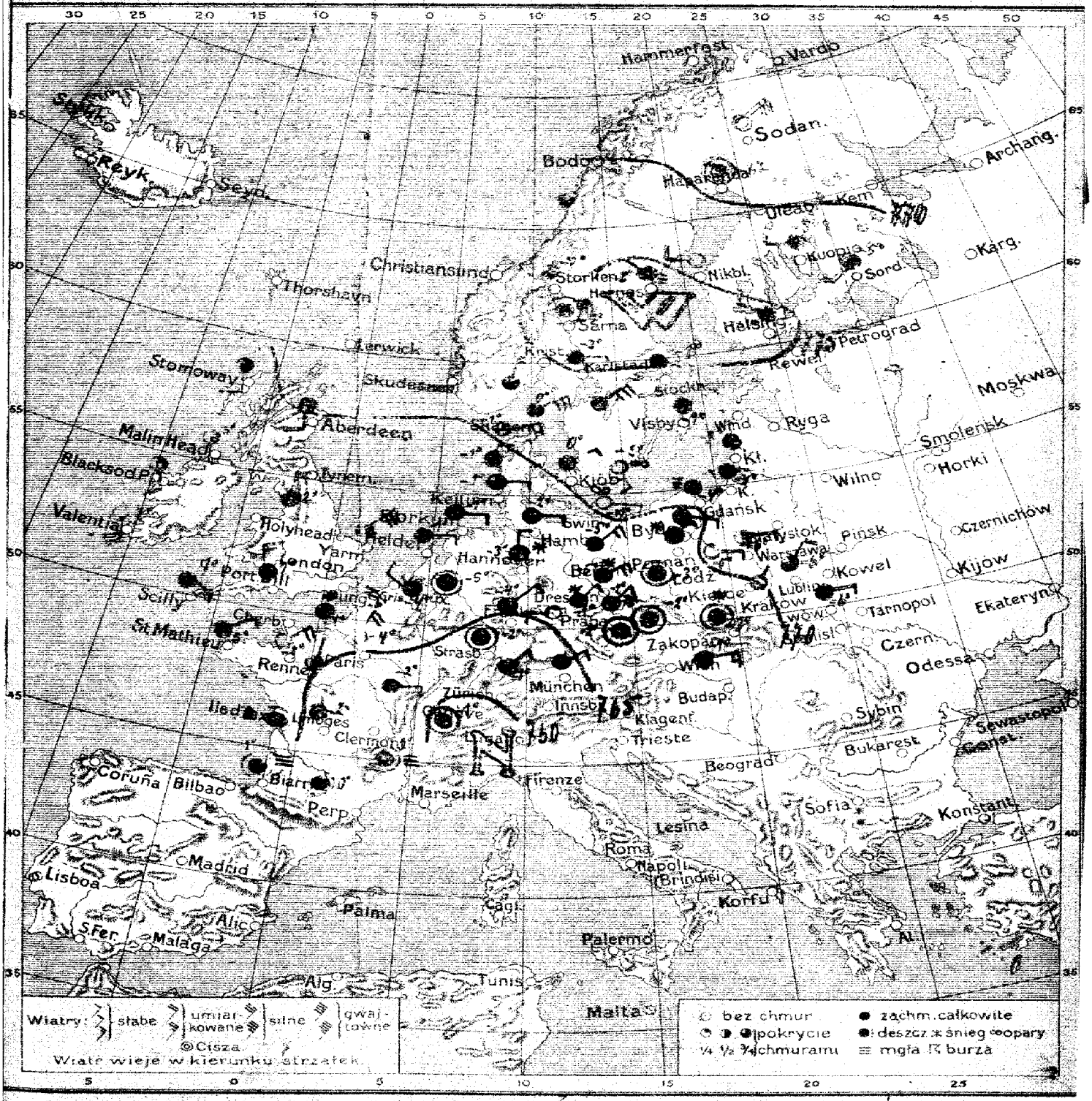

Przewidywany przebieg pogody w ciągu doby następnej.

ZACHMURZENIE ZMIENNE, MROŹNO SPADEK TEMPERATURY WIATRY Z KIERUNKÓW WSCHODNICH I PÓŁNOCO-WSCHODNICH. NA P[illegible] POLSKI MOŻLIWY DROBNY ŚNIEG.

Wydano o godzinie 13ᵃ. dnia 11. XII. 1920 r.

Discoloration see original image

Discoloration see original image

Wydawnictwo Państwowe Instytutu Meteorologicznego w Warszawie
wraz z danymi Centralnej Wojskowej Stacji Meteorologicznej Rocznik I
Warszawa. Mapa pogody z dnia 12. XII. Niedziela 1920 r. 7 rano № 266.

Przewidywany przebieg pogody w ciągu doby następnej Pochmurno, miejscami mglisto, opady (na południu i zachodzie Polski), ciepłej, wiatry ze wschodu i północ-wschodu. —

Wydano dnia 12. XII. 1920 r. o godz. 13h 15m.

Discoloration see original image

Discoloration see original image

Wydawnictwo Państwowego Instytutu Meteorologicznego w Warszawie
wraz z danymi Głównej Wąskowej Stacji Meteorologicznej

Warszawa. Mapa pogody z dnia 13. XII. 1920 r. 7 rano — Rocznik I — N. 267.

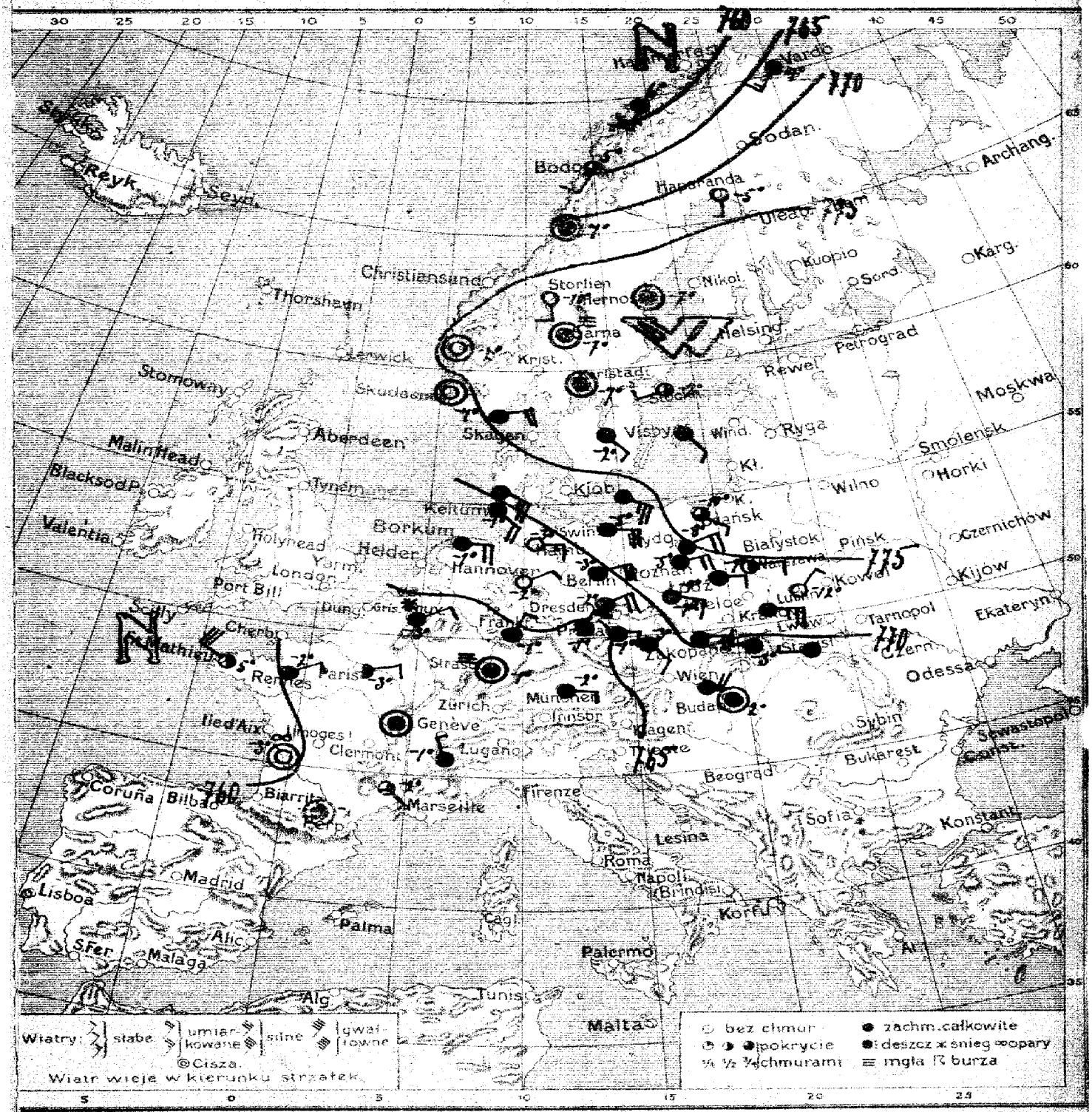

Przewidywany przebieg pogody w ciągu doby następnej. Najpierw przeważnie pochmurno, potem pogodniej. Większy mróz. Wiatry z kierunków wschodnich. —

Wydano dnia 13. XII. 1920 r. o godz. 15h. 40m.

Discoloration see original image

Discoloration see original image

WYDAWNICTWO PAŃSTWOWEGO INSTYTUTU METEOROLOGICZNEGO W WARSZAWIE
WRAZ Z DANYMI GŁÓWNEJ WOJSKOWEJ STACJI METEOROLOGICZNEJ ROCZNIK I
WARSZAWA. MAPA POGODY Z DNIA 14. XII. 1920 R. 7 RANO. № 268.

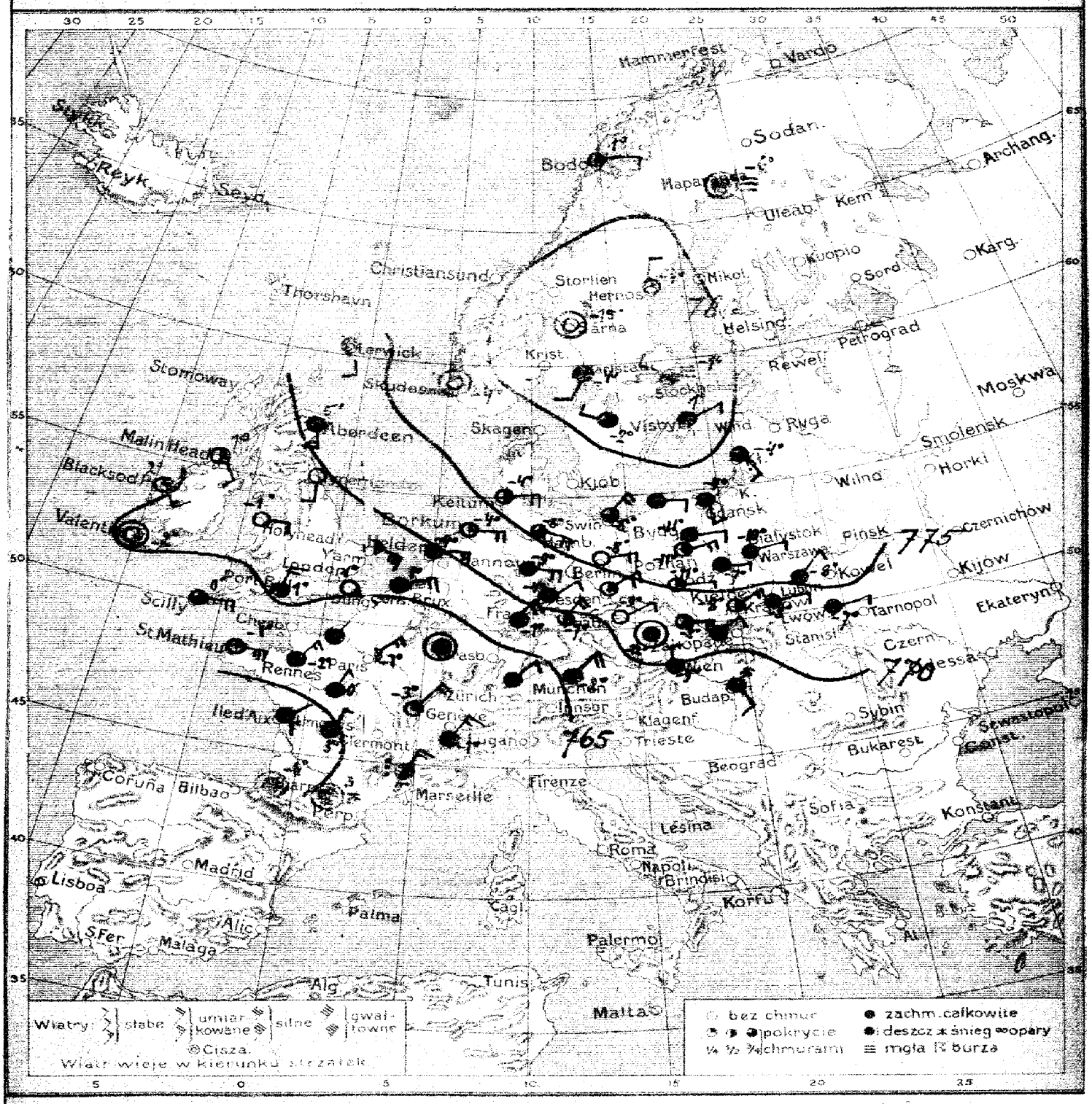

Przewidywany przebieg pogody w ciągu doby następnej. NIECO POGODNIEJ, WIĘKSZY MRÓZ. WIATRY ZE WSC. U. MIEJSCAMI NIEZNACZNE OPADY ŚNIEŻNE I MGLISTO.

Stk.—

Wydano dnia 14. XII. 1920 r. o godz. 12h 45m

Discoloration see original image

Discoloration see original image

WYDAWNICTWO PAŃSTWOWEGO INSTYTUTU METEOROLOGICZNEGO W WARSZAWIE
WRAZ Z DANYMI CZŁOWNEJ WOJSKOWEJ STACJI METEOROLOGICZNEJ
WARSZAWA. MAPA POGODY Z DNIA 15. XII 1920 R. 7 RANO.

Rocznik I
Nr 269.

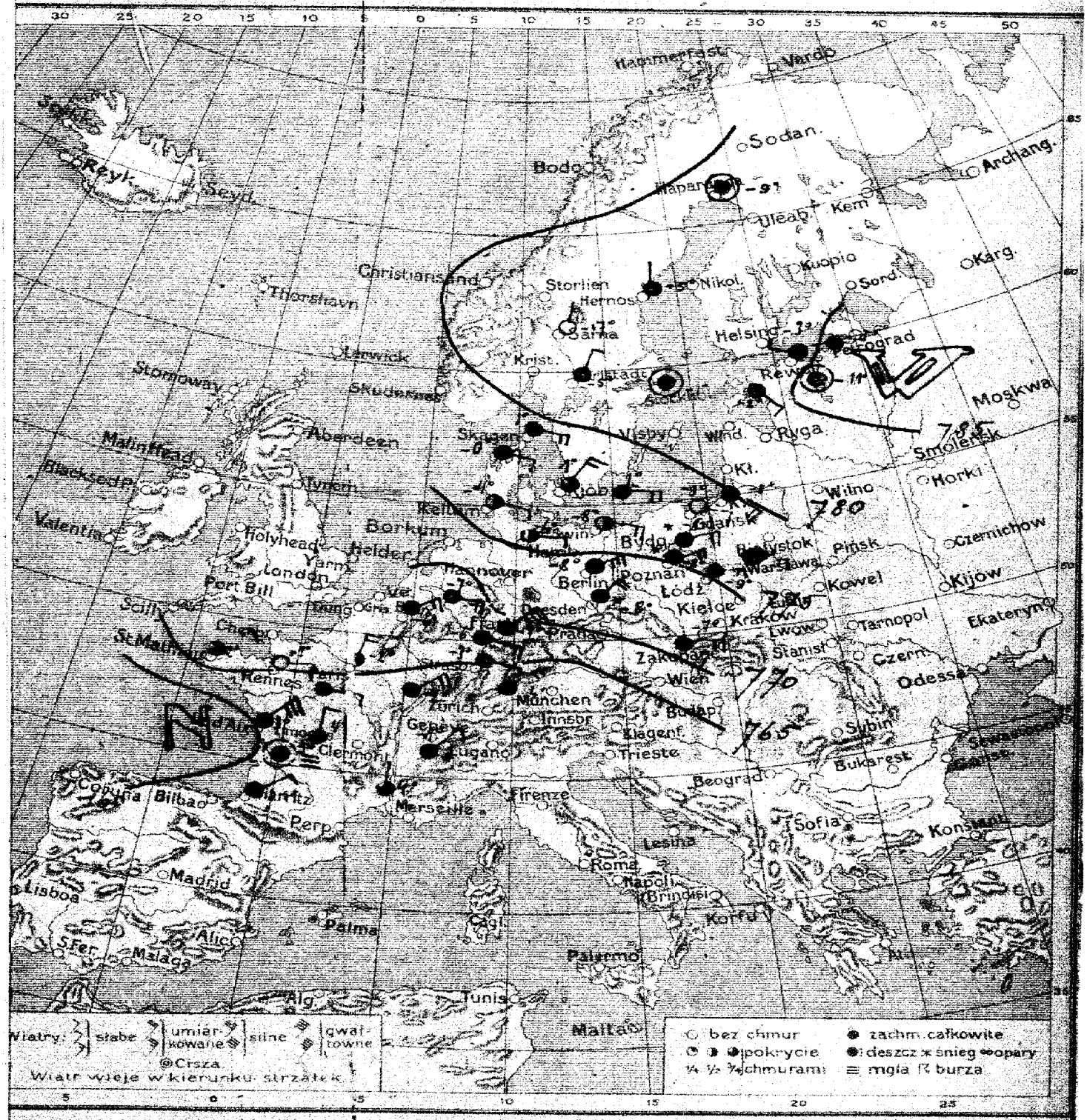

Przewidywany przebieg pogody w ciągu doby następnej. ZACHMURZENIE ZMIENNE, WIĘKSZY MRÓZ, WIATRY Z KIERUNKÓW POŁNOCO-WSCHODNICH, MIEJSCAMI MOŻLIWY NIEZNACZNY ŚNIEG (POLATYWANIE

Wykonano dnia 15. XII 1920 r. o godz. 12h 50m

Biuletyn meteorologiczny

W dniu 15.XII.1920 r. [illegible]

Stacje	Barometr	Temp.	Zachmurzenie	Opad	Wiatr kier.	Wiatr siła	Stacje	Barometr	Temp.	Zachmurzenie	Opad	Wiatr kier.	Wiatr siła
[illegible]	776.0	−10	2	0	E	4	[illegible]						
[illegible]	75.0	−9	[illegible]	1	NE	6	[illegible]						
[illegible]							[illegible]		Radiodepesz nie		otrzymano		
[illegible]	759	−3	[illegible]	2.4	ESE	[illegible]	[illegible]						
[illegible]	75.0	−3	[illegible]	−	ESE	[illegible]	[illegible]						
[illegible]	74.4	−9	0	0	E	4	[illegible]						
Paris	766.3	−2	4	0	N	6	[illegible]						
[illegible]	66.0	2	3	.	NE	4	[illegible]						
[illegible]	63.4	1	[illegible]		NE	2	[illegible]						
[illegible]	63.0	−2	[illegible]	0	NE	2	[illegible]	753.0	−1	4	1	[illegible]	
[illegible]	59.2	4	3	−	N	6	[illegible]	50.9	−9	4	0	[illegible]	
[illegible]	67.5	−3	4	0	E	4	[illegible]	43.5	−5	4	0	N	0
Berlin	774.3	−6	4	0	ENE	10	[illegible]						
Hamburg	73.3	−6	2	0	E	4	[illegible]	41.2	−5	4	0	N	4
[illegible]	76.2	−6	8	0	ESE	6	[illegible]	44.2	−5	0	0	N	0
[illegible]	71.6	−1	[illegible]	0	NE	4	[illegible]		Radiodepesz nie		otrzymano		
[illegible]		Radiodepesz nie		otrzymano			[illegible]	750.4	−3	4	1	NNW	4

Spostrzeżenia aerologiczne

Stacja	Wzniesienie	Godzina	Kierunek i prędkość wiatru											
[illegible]	110 m	8 h	ESE	ESE	ESE									
[illegible]	120	.												
[illegible]	12	.	[illegible]											

Ogólny stan atmosfery w dniu 15.XII.1920 r.

Wyższe ciśnienie nad Bałtykiem, Skandynawją, Danją, Niemcami, Polską i Rosją, [illegible] barometryczny układ [illegible] Śródziemnem.

[illegible] STYTUTU METEOROLOGICZNEGO W WARSZAWIE

[illegible] Wojskowej Stacji Meteorologicznej Rocznik I

WARSZAWA. MAPA POD[illegible] Z DNIA 16. XII 1920 R. 7 RANO. № 270.

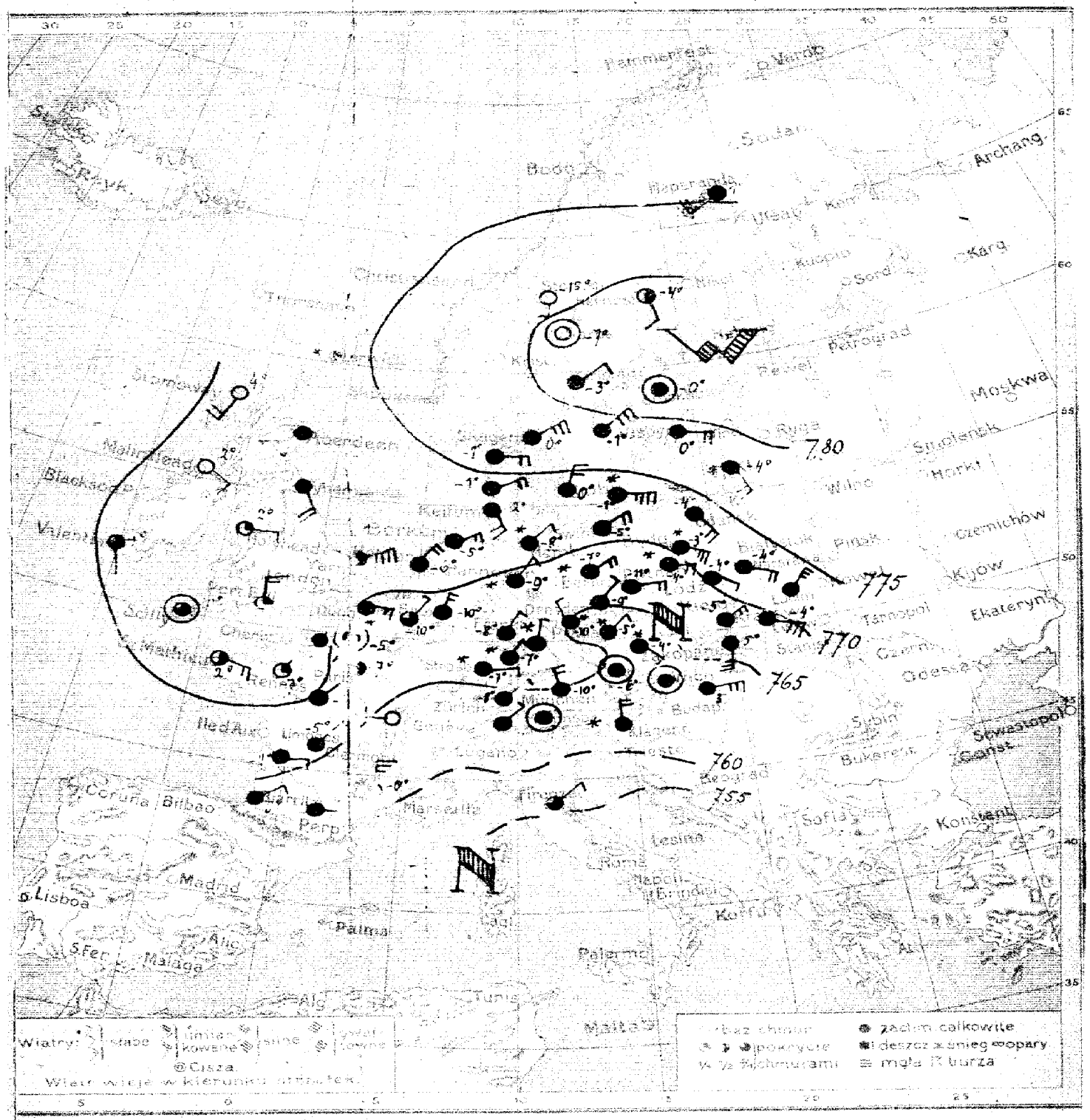

Przewidywany przebieg pogody w ciągu doby następnej [illegible]OCHMURNO, MIEJSCAMI OPADY LUB MGLISTO, SŁABY MRÓZ LUB TE[illegible]ATURA W POBLIŻU 0°, SŁABNĄCE WIATRY PRZEWAŻNIE ZE WSCHODU (OBRÓT [illegible] NW)-

J+K.

Wydano dnia 16 XII 1920 r. o godz. [illegible]

Discoloration see original image

Discoloration see original image

WYDAWNICTW PAŃSTWOWEGO INSTYTUTU METEOROLOGICZNEGO W WARSZAWIE
WRAZ Z DANYMI GŁÓWNEJ WOJSKOWEJ STACJI METEOROLOGICZNEJ ROCZNIK I
WARSZAWA. MAPA POG. Z DNIA 17. XII. 1920 R. 7 RANO. № 271.

Przewidywany przebieg pogody w ciągu doby następnej. PRZEWAŻNIE CHMURNO, TEMPERATURA NADGÓŁ NIEZBYT ZMIENIONA (NA PÓŁNOCY POLSKI CIEPLEJ), SŁABNĄCE WIATRY Z KIERUNKÓW WSCHODNICH, MIEJSCAMI MGLISTO LUB DROBNE OPADY. —

Stk. —

Wydano dnia 17 XII 1920 r. o godz. 13 15

Discoloration see original image

Discoloration see original image

WYDAWNICTWO ... TUTU METEOROLOGICZNEGO ... RSZAWIE
WRAZ Z DANYM ... NEJ WOJSKOWEJ STACJI METEOROLOGICZNEJ
WARSZAWA. MAPA PO ... Z DNIA 18.XII 1920 R. 7 RANO
ROCZNIK I. Nº 272

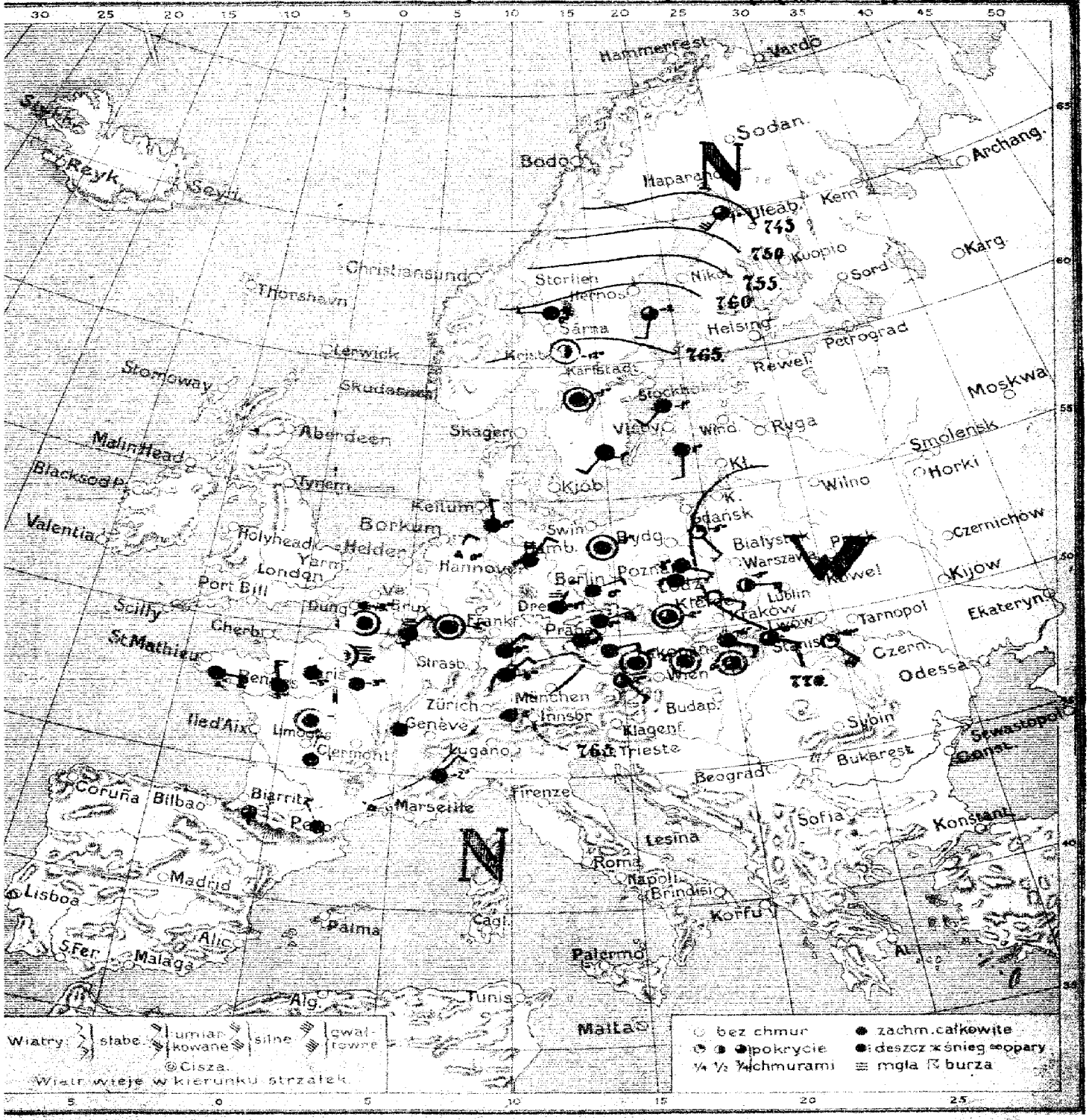

Przewidywany przebieg pogody w ciągu doby następnej.

WZROST ZACHMURZENIA I TEMPERATURY (SILNIEJSZY NA PÓŁNOCY POLSKI, SŁABSZY NA POŁUDNIU), WIATRY Z KIERUNKÓW WSCHODNICH, MIEJSCAMI WILGOTNO LUB DROBNE OPADY.

Wydano dnia 18 XII 1920 godz. 13h 30m

Discoloration see original image

Discoloration see original image

WYDAWNICTWO PAŃSTWOWEGO INSTYTUTU METEOROLOGICZNEGO W WARSZAWIE
WRAZ Z DANYM GŁÓWNEJ WOJSKOWEJ STACJI METEOROLOGICZNEJ ROCZNIK I
WARSZAWA. MAPA POGODY Z DNIA 19. XII 1920 R. 7 RANO. № 273.

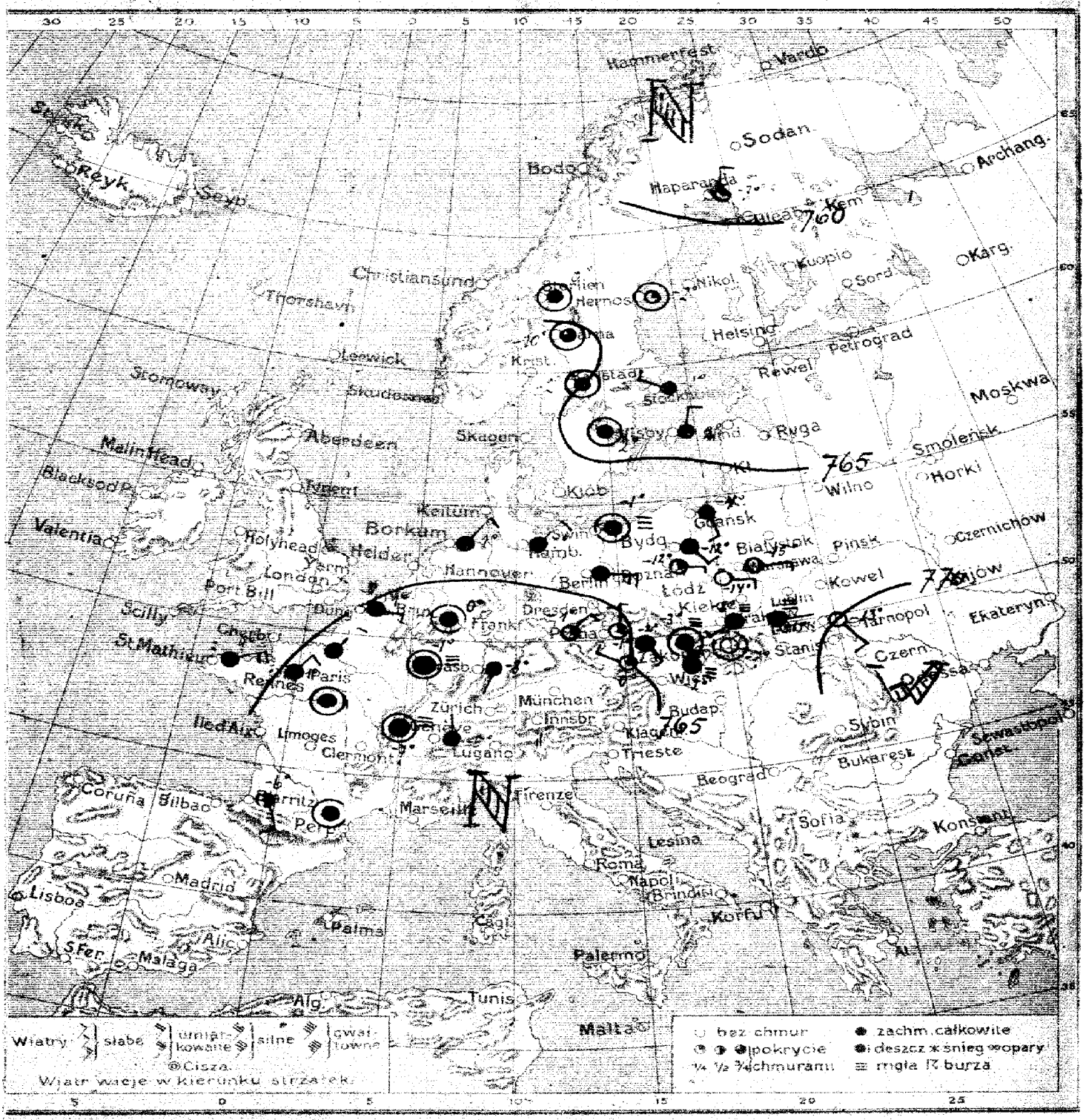

Przewidywany przebieg pogody w ciągu doby następnej. ZACHMURZENIE ZMIENNE (PRZEWAŻNIE WIĘKS., MROŹNO, RANKIEM MGLISTO. WIATRY Z POŁUDNIOWO-WSCHODU.

Do księdza z Kościoła
Dziecięcka Jezus

Wydano dnia 19 XII 1920 r. o godz. 13h 00m.

Discoloration see original image

Discoloration see original image

Wydawnictwo Państwowego Instytutu Meteorologicznego w Warszawie
wraz z danymi Głównej Wojskowej Stacji Meteorologicznej
Warszawa. Mapa pogody z dnia 20. XII 1920 r. Rano Rocznik I. № 274.

Przewidywany przebieg pogody w ciągu doby następnej.

ZACHMURZENIE ZMIENNE, WZRASTAJĄCE, MIEJSCAMI MGŁY, SŁABE WIATRY Z POŁUDNIA WSCHODU (OBRÓT KU S)

Wydano dnia 20 XII 1920 r. o godz. 13^h 30^m.

Discoloration see original image

Discoloration see original image

[illegible] Meteorologicznego [illegible]

[illegible] Wojskowej Stacji Meteorologicznej Rocznik

Warszawa. Mapa [illegible] z dnia 21. XII 1920 r. Rano N: 275

Przewidywany przebieg pogody w ciągu doby następnej POCHMURNO, MGLISTO, MIEJSCAMI [illegible], TEMPERATURA W POBLIŻU 0°. SŁABE WIATRY Z KIERUNKÓW POŁUDNIOWYCH.

Stk.

Wydano dnia 21. XII 1920 r. o godz. 13h 50m

Discoloration see original image

Discoloration see original image

WYDAWNICTWO PAŃSTWOWEGO INSTYTUTU METEOROLOGICZNEGO w WARSZAWIE
WRAZ Z DANEMI GŁÓWNEJ WOJSKOWEJ STACJI METEOROLOGICZNEJ
WARSZAWA. MAPA POGODY Z DNIA 22. XII 1920 R. 7 RANO. ROCZNIK I № 276.

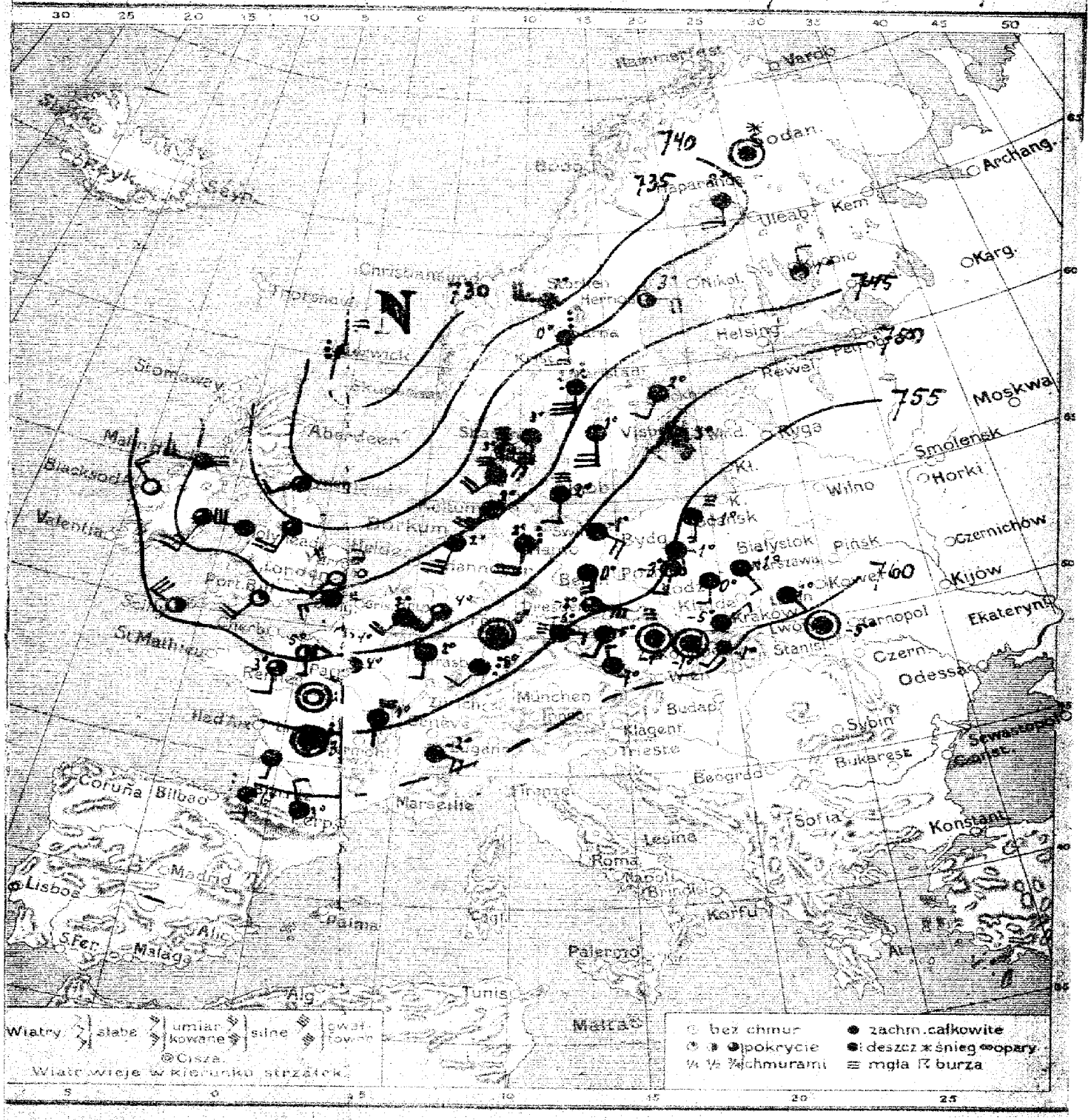

Przewidywany przebieg pogody w ciągu doby następnej POCHMURNO, MGLISTO, OPAD, TEMPERATURA OKOŁO 0° LUB NIECO POWYŻEJ, UMIARKOWANE WIATRY POŁUDNIOWO-ZACHODNIE.

Wydano dnia 22. XII 1920 r. o godz. 13h 30m

Discoloration see original image

[illegible] meteorologický [illegible]

z dnia 22. XII. 19[illegible] god. [illegible]

Stupni	[illegible]	t.	[illegible]	[illegible]	Wiatr		Stupni	[illegible]	t.	[illegible]	[illegible]	Wiatr	
[illegible]	[illegible]	[illegible]	[illegible]	[illegible]	[illegible]	[illegible]	[illegible]	[illegible]	[illegible]	[illegible]	[illegible]	[illegible]	[illegible]

[illegible] aerologiczne [illegible]

[illegible]	[illegible]	[illegible]	[illegible]
[illegible]	[illegible]	[illegible]	[illegible]

[illegible] w dniu 22. XII. 19[illegible]

[illegible]

[illegible]

Discoloration see original image

WYDAWNICTWO PAŃSTWOWEGO INSTYTUTU METEOROLOGICZNEGO W WARSZAWIE

wraz z danemi Głównej Wydawczej Stacji Meteorologicznej

Warszawa. Mapa pogody. dnia 23. XII. 1920 r. 7 rano Rocznik I. № 277.

Przewidywany przebieg pogody w ciągu doby następnej ZACHMURZENIE ZMIENNE, PRZEWAŻNIE WIĘKSZE, TEMPERATURA MAŁO ZMIENIONA (W POBLIŻU 0°), MIEJSCAMI MGLISTO. WIATRY (SŁABE Z KIERUNKÓW POŁUDNIOWYCH I POŁUDNIOWO ZACHODNICH.

23. XII. 1920

Discoloration see original image

Biuletyn meteorologiczny

w dniu 23. IV 1924 r. [illegible]

Stacje	Stan barometru	Temp. C	Zachmurzenie	Opad	Wiatr kier.	Wiatr siła
[illegible]	756.0	-1	4	0	cisza	
[illegible]	55.7	0	4		S	2
[illegible]						
[illegible]	53.2	-1	4	0	S	4
[illegible]	57.3	-1	2	0	SSW	0
[illegible]	60.1	-2	4	10	cisza	
[illegible]						
[illegible]	55.9	-1	2	6	SW	6
[illegible]	54.8	1	4	3.4	SE	4
[illegible]						
[illegible]	55.5	1	4	6	SW	5
[illegible]	47.3	6	1	6	S	6
[illegible]	57.2	11	3	11	W	14
[illegible]	52.4	7	6	3	NW	4
[illegible]						
[illegible]						
[illegible]						
[illegible]						
[illegible]						
[illegible]	52.2	3	3	0	SW	4
[illegible]	52.6	4	9	7	SSE	4
[illegible]	41.6	1	2	8	SE	6
[illegible]	[illegible]	[illegible]	[illegible]	[illegible]	[illegible]	4
[illegible]						
[illegible]			1	3	S	4
[illegible]	54.0	3	2	0	SSE	6
[illegible]	56.6	-2	1	2	SE	4
[illegible]	48.2				W	4
[illegible]	52.2				NW	2
[illegible]	51.2				NW	4
[illegible]						
[illegible]	52.2				cisza	
[illegible]	48.8				S	4
[illegible]						
[illegible]	44.9				SW	4

Stacje	Stan barometru	Temp. C	Zachmurzenie	Opad	Wiatr kier.	Wiatr siła
[illegible]						
[illegible]						
[illegible]	57.9	0	4	0	NW	2
[illegible]	62.5		3	0.4	SW	4
[illegible]						
[illegible]	58.9	-2	4	0	SE	4
[illegible]						
Wien	57.5	2	4	0.4	W	4
[illegible]						
[illegible]						
[illegible]						
[illegible]						
[illegible]						
[illegible]						
[illegible]	46.5	3	4	1	S	4
[illegible]	45.6	1	4	0	S	12
[illegible]	47.6	2	4	0	W	8
[illegible]	37.1	0		0	SW	8
[illegible]				6		
[illegible]	41.5	3	4	0	SE	12
[illegible]						
[illegible]	[illegible]					
[illegible]						
[illegible]						
[illegible]						
[illegible]	nie otrzymano					
[illegible]						
[illegible]						
[illegible]						
[illegible]						

Ogólny stan atmosfery w dniu 23. IV 1924 r.
Niż barometryczny główny nad Adriatykiem, wtórny nad kanałem La Manche.

Discoloration see original image

WYDAWNICTWA PAŃSTWOWEGO INSTYTUTU METEOROLOGICZNEGO W WARSZAWIE
WRAZ Z DANYMI GŁÓWNEJ WOJSKOWEJ STACJI METEOROLOGICZNEJ ROCZNIK I
ARKUSZ A. MAPA POGODY Z DNIA 24. XII 1920 R. 7 RANO. № 278.

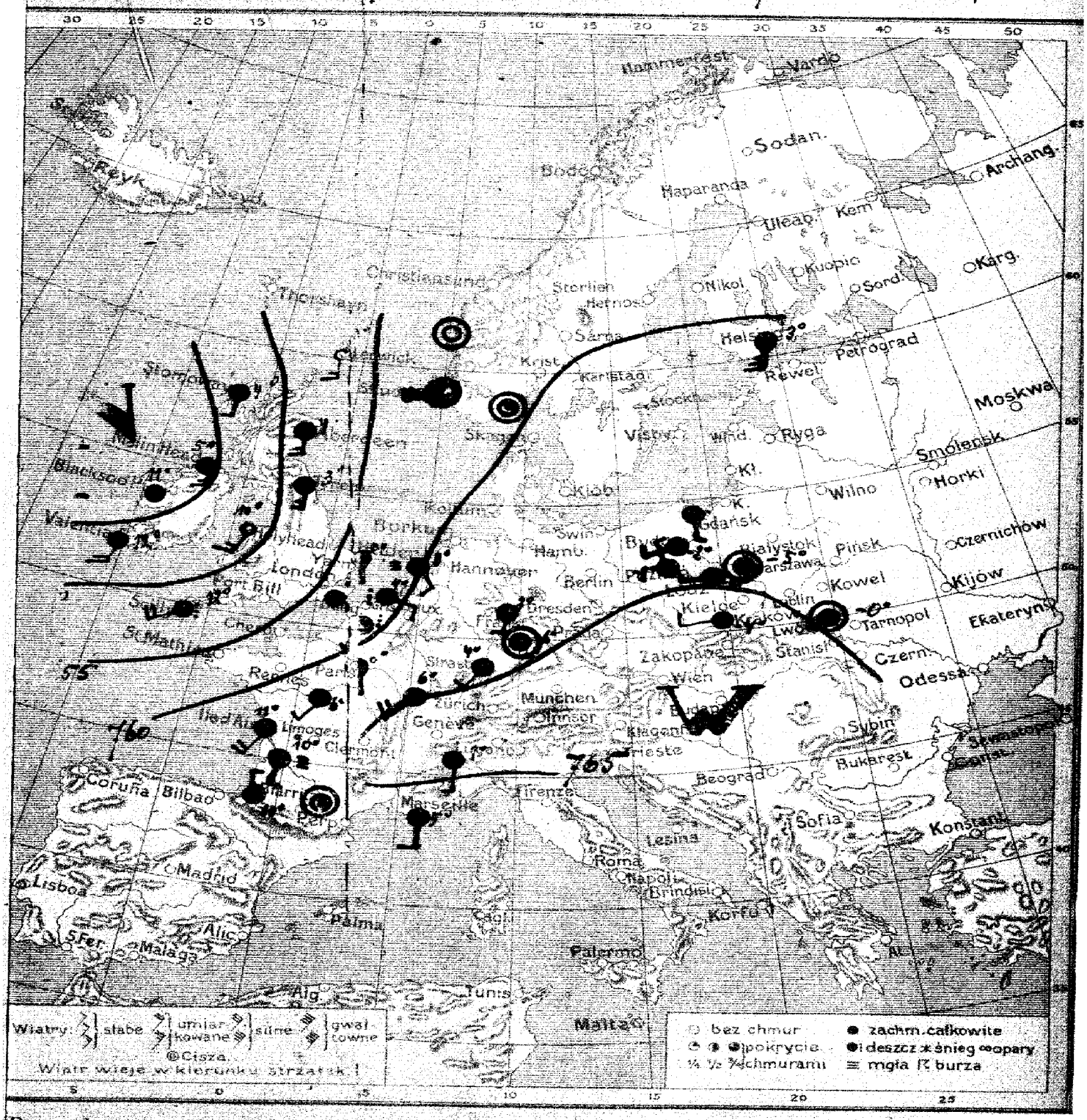

Przewidywany przebieg pogody w ciągu doby następnej. CHMURNO, TEMPERATURA BEZ ZMIANY, WIATRY Z KIERUNKÓW POŁUDNIOWYCH

F. α.

Warszawa dnia 24. XII 1920 r. o godz. 14h 00m

Discoloration see original image

Discoloration see original image

WYDAWNICTWO PAŃSTW. INSTYTUTU METEOROLOGICZNEGO W WARSZAWIE

Stacji Meteorologicznej Rocznik I

WARSZAWA. Pogody z dnia 25. XII. Sobota 1920 r. 7 rano № 279

Przewidywany przebieg pogody w ciągu doby następnej POCHMURNO, OPADY, WZROST TEMPERATURY, WIATRY POŁUDNIOWE. —

F. L.

wydano dnia 25. XII 1920 r. o godz. 14h 00m

Discoloration see original image

Wydawnictwo Państwowego Instytutu Meteorologicznego w Warszawie
wraz z danemi Głównej Wojskowej Stacji Meteorologicznej
Warszawa. Mapa pogody z dnia 26. XII. Niedziela 1920 r. 7 rano Rocznik I. № 280.

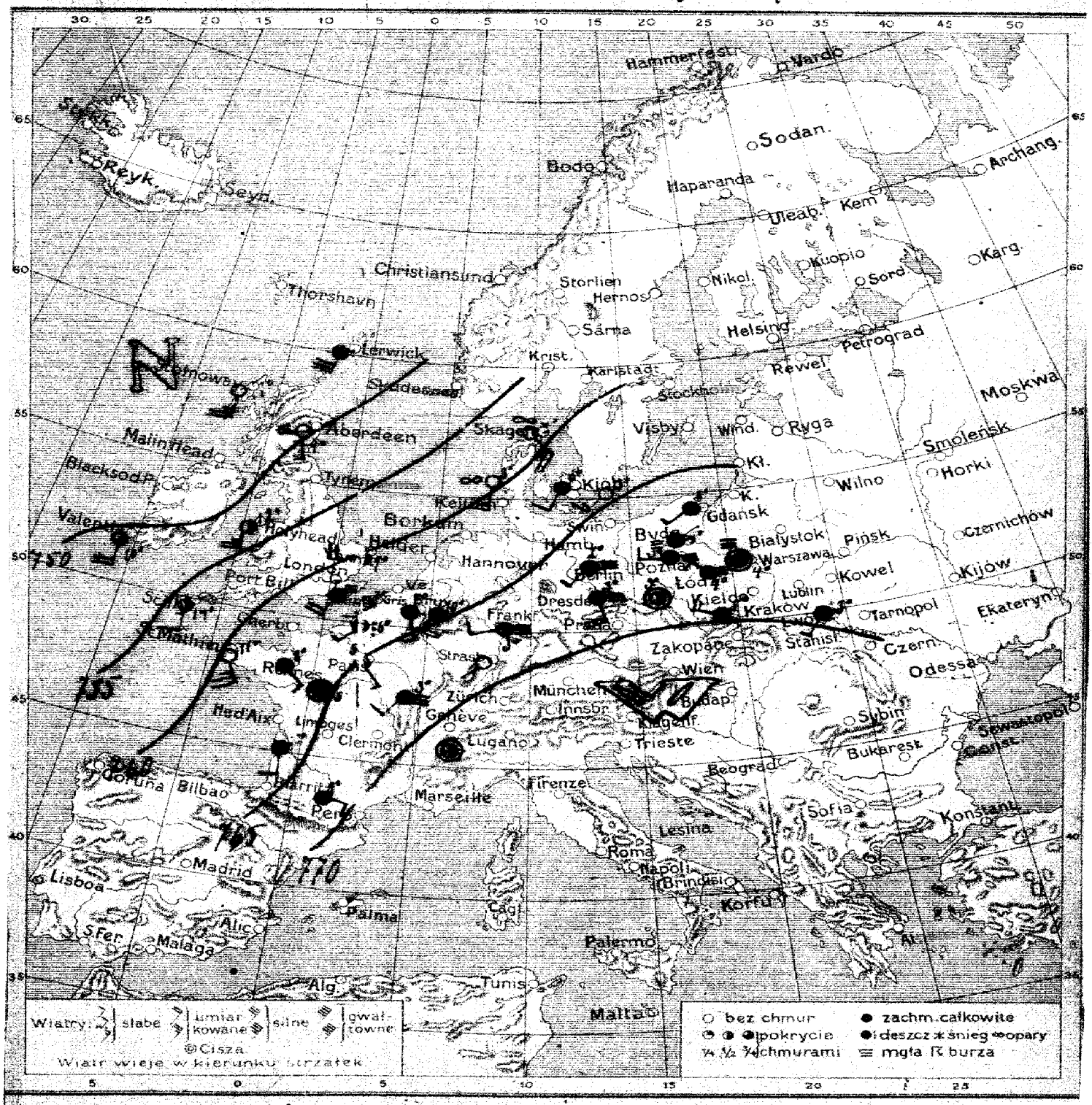

Przewidywany przebieg pogody w ciągu doby następnej Zmienne zachmurzenie, rano mglisto, spadek temperatury, wiatry południowe.

Wydano dnia 26. XII. 1920 r. o godz. 13h 30m

Discoloration see original image



Discoloration see original image

Wydawnictwo Państwowego Instytutu Meteorologicznego w Warszawie wraz z danemi Centrum Wojskowej Stacji Meteorologicznej Rocznik I

Warszawa. Mapa pogody z dnia 27. XII. Poniedziałek 1920 r. 7 rano. N: 231

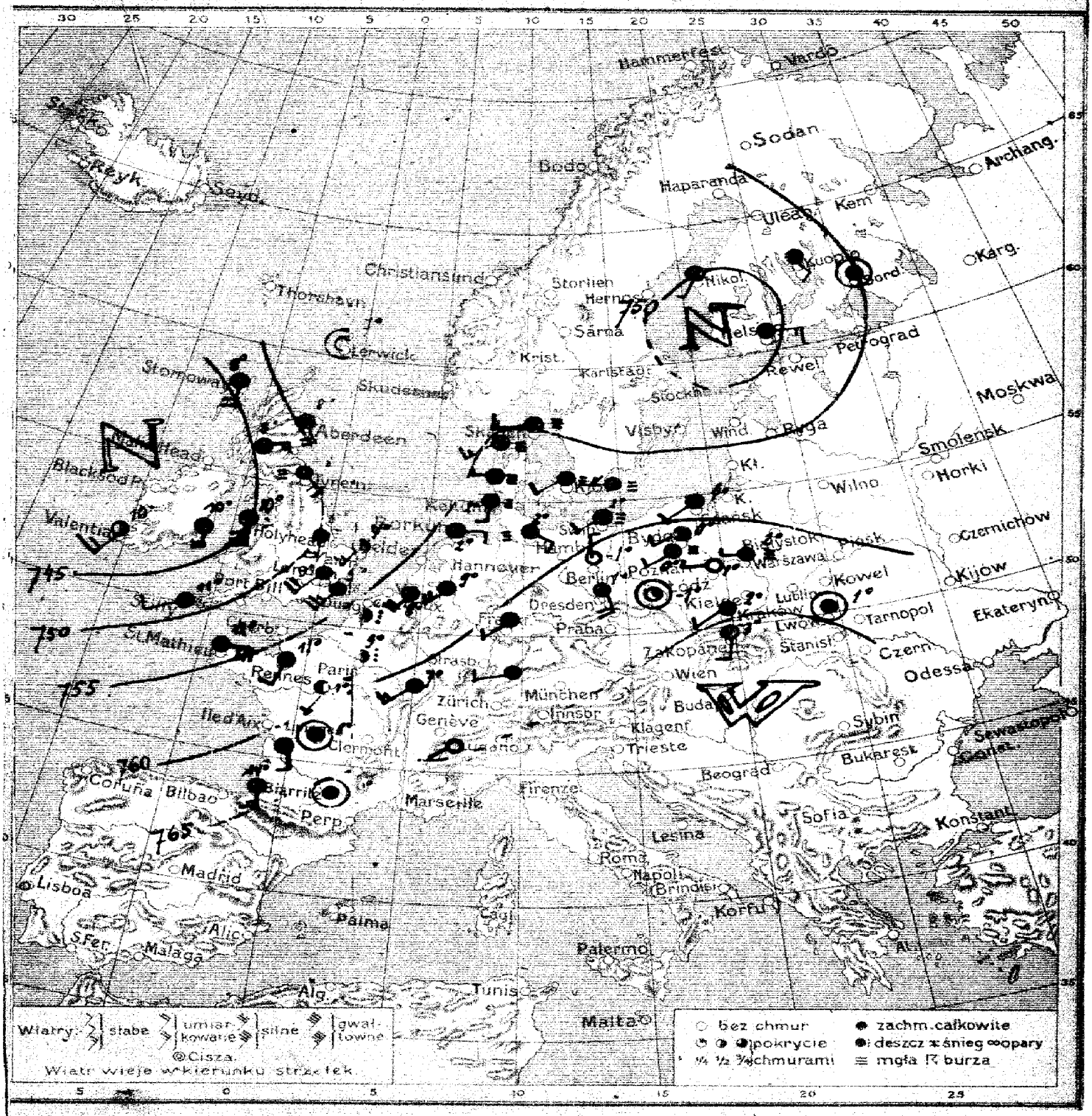

Przewidywany przebieg pogody w ciągu doby następnej. MGLISTO, PRZEWAŻNIE POCHMURNO, MIEJSCAMI DROBNE OPADY, TEMPERATURA W POBLIŻU 0°, WIATRY LEKKIE.

F. L.

Wydano dnia 27. XII 1920 r. o godz. 8 30

Discoloration see original image

Discoloration see original image

Pa[illegible] Instytutu Meteorologicznego w Warszawie.
[illegible] z danych [illegible] Wojskowej Stacji Meteorologicznej Rocznik I
Warszawa. Mapa [illegible] z dnia 28. XII Wtorek 1920 r. 7 rano N: 282

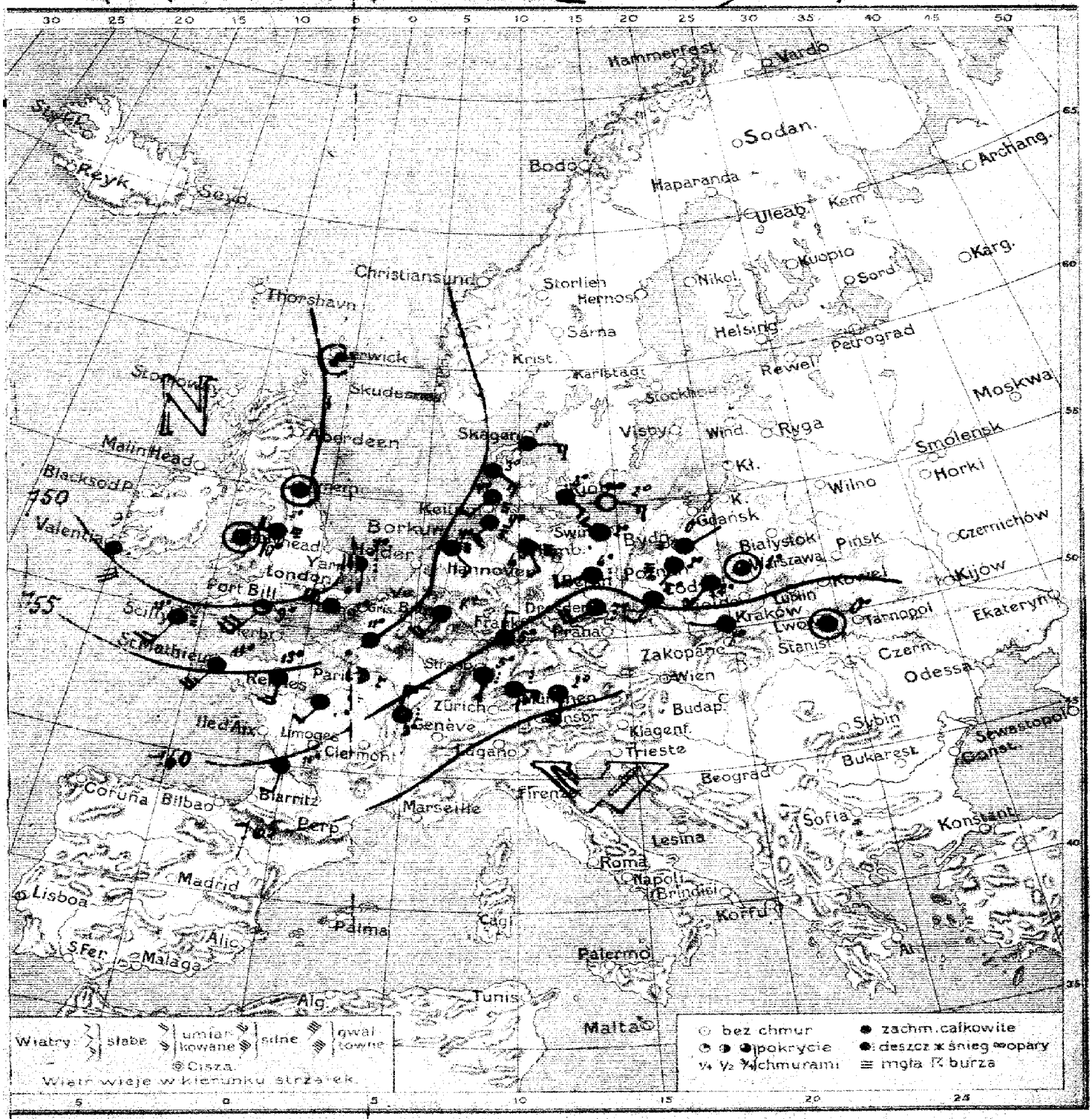

Przewidywany przebieg pogody w ciągu doby następnej. PRZEWAŻNIE POCHMURNO, MIEJSCAMI MGŁA LUB DROBNE [illegible], TEMPERATURA W POBLIŻU 0°. WIATRY LOKALNE.

F. L.

Wydano dnia 28. XII 1920 r. o godz. 13^h30^m.

Discoloration see original image

Discoloration see original image

WYDAWNICTWO PAŃSTWOWEGO INSTYTUTU METEOROLOGICZNEGO W WARSZAWIE
WRAZ Z DANEMI GŁÓWNEJ WOJSKOWEJ STACJI METEOROLOGICZNEJ
WARSZAWA. MAPA POGODY Z DNIA 29 XII ŚRODA 1920 r. RANO
ROCZNIK I
№ 283

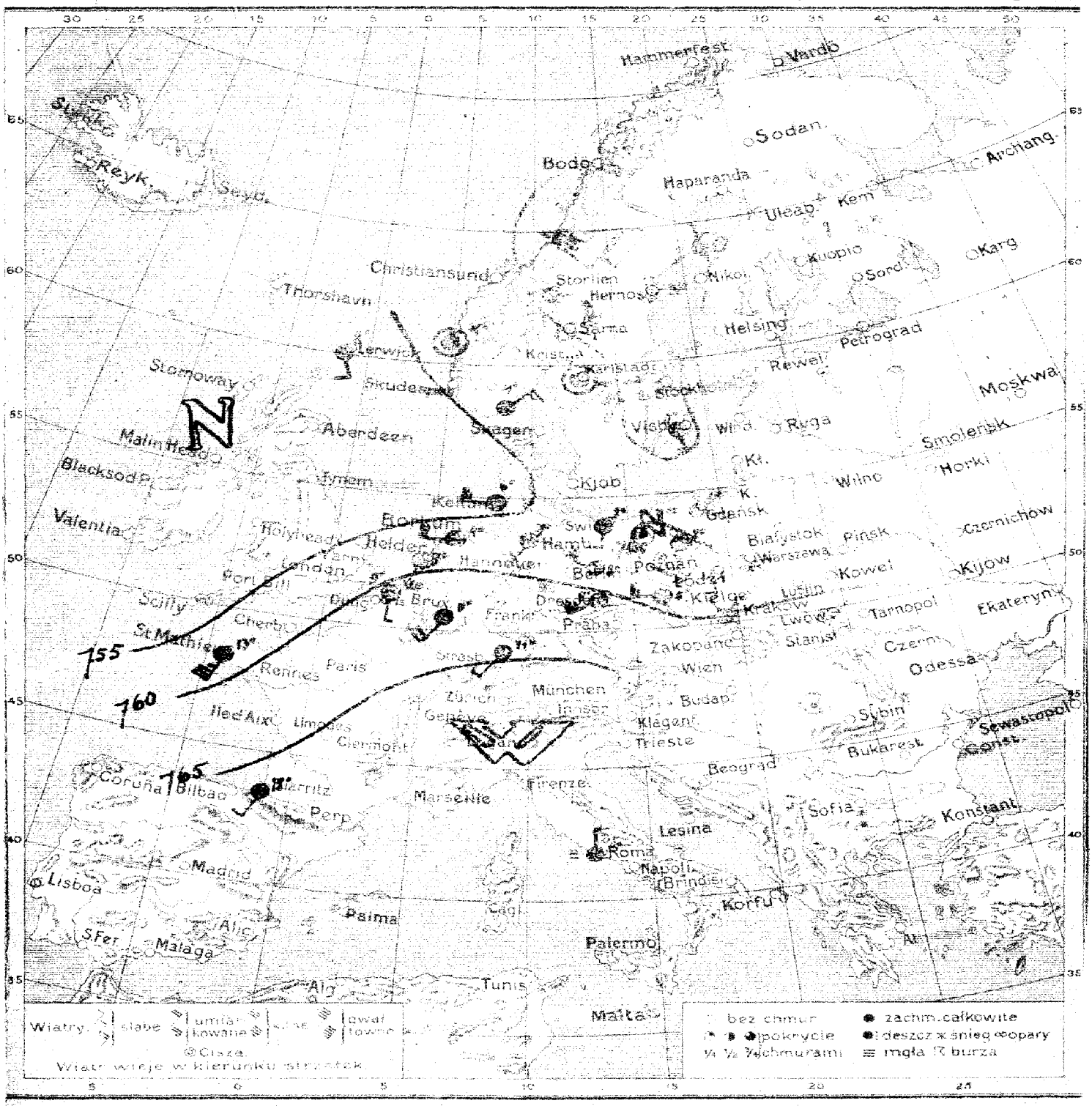

Przewidywany przebieg pogody w ciągu doby następnej [illegible] MOCHMURNO, MIEJSCAMI JESZCZE OPADY, TEMPERATURA W PUBLICZU 0° WIATRY ZACHODNIE [illegible] ZMNIEJSZENIE SIĘ ZACHMURZENIA MOŻLIWE

Wydano dnia 29. XII 1920 r. [illegible]

Discoloration see original image

Discoloration see original image

WYDAWNICTWO PAŃSTWOWEGO INSTYTUTU METEOROLOGICZNEGO W WARSZAWIE
WRAZ Z DANEMI CENTRALNEJ WOJSKOWEJ STACJI METEOROLOGICZNEJ ROCZNIK I
WARSZAWA. MAPA POGODY Z DNIA 30. XII 1920 R. (CZWARTEK) 7 RANO. N: 284

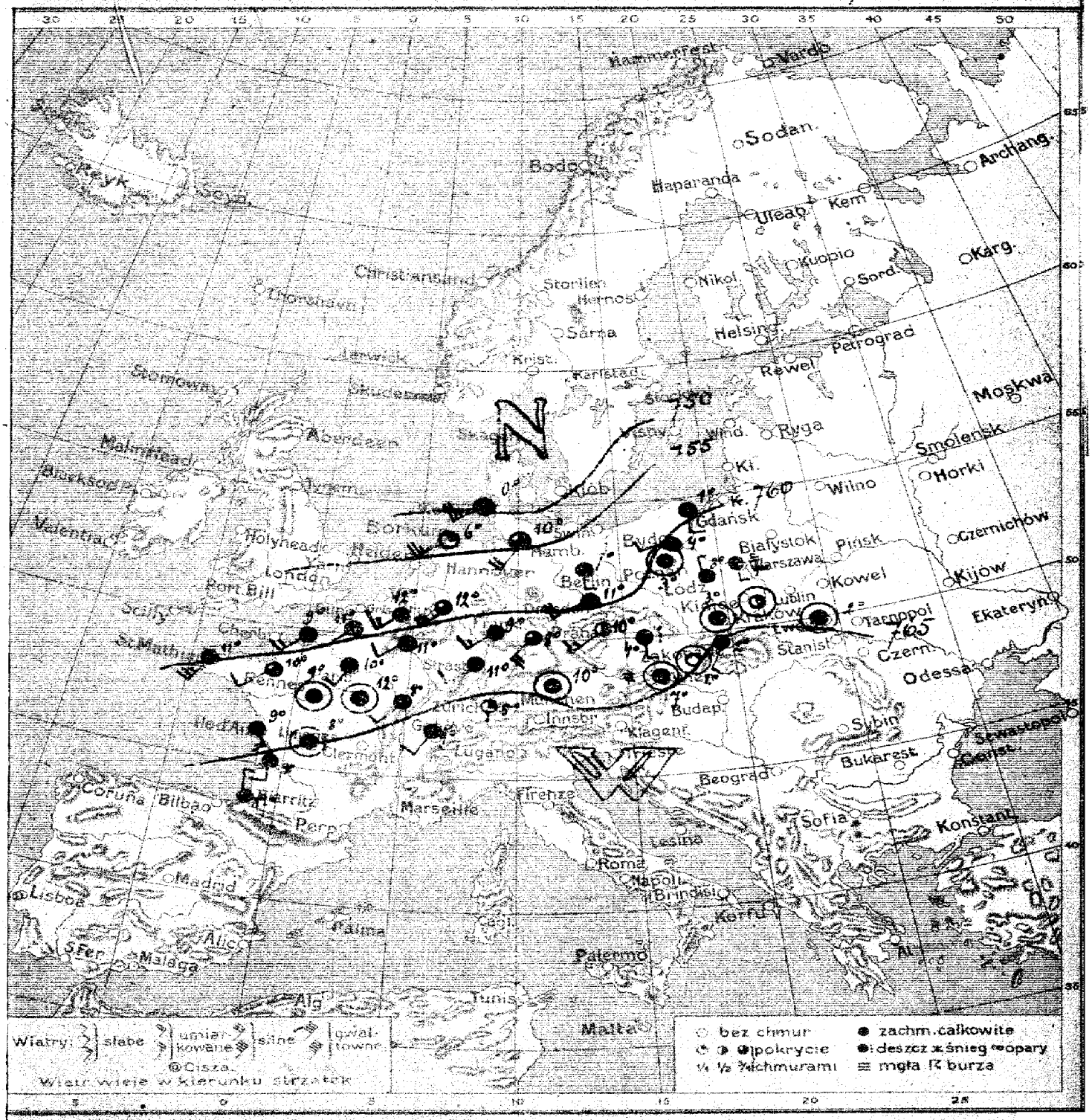

Przemiędzymary przebieg pogody w ciągu doby następnej PRZEWAŻNIE POCHMURNO, MIEJSCAMI OPADY, TEMPERATURA POWYŻEJ 0°, WIATRY ZACHODNIE.

7

Wydano dnia 30. XII 1920 R. o godz. 13.30

Discoloration see original image

Discoloration see original image

WYDAWNICTWO PAŃSTWOWEGO INSTYTUTU METEOROLOGICZNEGO W WARSZAWIE

WRAZ Z DANEMI GŁÓWNEJ WOJSKOWEJ STACJI METEOROLOGICZNEJ

WARSZAWA. MAPA POGODY Z DNIA 31. XII 1920 R. PIĄTEK 7 RANO N° 285.

Przemidywany przebieg pogody w ciągu doby następnej. ZACHMURZENIE NADAL DUŻE, MIEJSCAMI JESZCZE PRZELOTNE OPADY, NIEWIELE CHŁODNIEJ, PORYWISTE WIATRY Z KIERUNKÓW PÓŁNOC - ZACHODNICH.

Wydano dnia 31. XII 1920 r. o godz. 13h30m.

Discoloration see original image

Biuletyn meteorologiczny

W dniu 31. III. 1920 godz. 7 rano (czasu [illegible])

Stacje	Stan barom. 760 +	Temp. C	Zachmur. (0-10)		Wiatr kierunek	Siła
Warszawa	735	6	Dzień	2	E	8
Łódź	33.9	6	"	4	W	4
Lublin	.	.	.	.	.	.
Kraków	38.8	8	4	1	WNW	6
Poznań	38.3	.	4	.	WNW	2
Lwów	37.2	6	4	.	W	4
Przemyśl	39.3	5	4	4	SW	8
Stryj	35.5	6	Dzień	3	W	10
Stanisławów	38.5	6	4	3	WSW	8
Kołomyja	.	.	.	.	.	.
Orłowo	42.0	5	4	10	NW	4
Paris	46.4	9	4	0	SE	3
Windsor	50.0	12	Dzień	8	S	16
Stornoway	66.0	16	0	.	ENE	6
Marseille	.	.	.	.	.	.
Nizza	.	.	.	.	.	.
Biarritz	46.0	5	3	0	Dzień	
Clermont	.	.	.	.	.	.
Strasbourg	46.0	8	4	0		.
Berlin	39.9	6	4	2	W	12
Hamburg	37.4	3	4	0.5	NW	10
Bremen	40.8	3	4	0	E	2
Wilhelmshaven	38.0	4	4	5	NW	6
Hannover	.	.	.	.	.	.
München	.	.	.	.	.	.
Dresden	40.4	6	7	0	WNW	10
Breslau	36.7	7	4	0	W	10
Arcona	Radiogramy nie otrzymano					
Nieder Hof						
Pommelle						
Portland						
Valentia						
Varmouth						
Varlle						
Blackod						

Stacje	Stan barom. 760 +	Temp. C	Zachmur. (0-10)		Wiatr kierunek	Siła
Wielka Brytanja: Wilhelmshaven	Radiogramy nie otrzymano					
Helder						
Niemcy: Praha	38.3	9	1	0	W	2
Eger (Cheb)	.	.	.	.	.	.
Elbe Dalu	.	.	.	.	.	.
Dia Ostrava	.	.	.	.	.	.
Mosyce	.	.	.	.	.	.
Austrja: Wien	Radiogramy nie otrzymano					
Innsbruck						
Feldkirch						
Klagenfurt						
Szwajcarja: Genève	Radiogramy nie otrzymano					
Zürich						
Lugano						
Szwecja: Stockholm	37.9	-1	4	1	NE	12
Haparanda	46.0	-18	Dzień	0	NE	4
Härnösand	45.8	-6	4	3	N	4
Sjoklen	.	.	.	.	.	.
Visby	42.9	0	4	4	NE	2
Karlstad	44.0	-1	Dzień	.	NNE	4
Varna	.	.	.	.	.	.
Norwegja: Vardö	Radiogramy nie otrzymano					
Bodö						
Christiania						
Stadesnes						
Finlandja: Helsingfors	Radiogramy nie otrzymano					
Kuopio						
Jakobstad						
Kajaani						
Kocankyla						
Raad (Reval)						

Spostrzeżenia aerologiczne

Stacje	Wysokość nad poziom morza	Dzień	Ciśnienie i prędkość wiatru 700	600	500	400	300	200	100	5000	6000	7000	8000	9000	10000
Warszawa	115 m.														
Poznań	120 "														
Wiedeń	12 "														

Ogólny stan atmosfery w dniu 31. III. 1920 r.

Obszar niżowy na północy Skandynawji i na Morzu Północnem. Barometry głębszy nad Anglją.

Polska

Wyk.

Discoloration see original image