OVERSIZE
QC
989
.P7
P65
rocz.2
(1921 lip. - grudz.)

LIBRARY
OCT 16 2001
National Oceanic &
Atmospheric Administration
U.S. Dept. of Commerce



National Oceanic and Atmospheric Administration

Climate Database Modernization Program

ERRATA NOTICE

One or more conditions of the original document may affect the quality of the image, such as:

Discolored pages
Faded or light ink
Binding intrudes into the text

This document has been imaged through the NOAA Climate Database Modernization Program. To view the original document, please contact the NOAA Central Library in Silver Spring, MD at (301) 713-2607 x124 or www.reference@nodc.noaa.gov.

LASON
Imaging Subcontractor
12200 Kiln Court
Beltsville, MD 20704-1387
March 28, 2002

Wydawnictwo Państwowego Instytutu Meteorologicznego w Warszawie
wraz z danymi Centralnej Wojskowej Stacji Meteorologicznej Rocznik II
WARSZAWA. MAPA POGODY Z DNIA 1.I 1921 R. (SOBOTA) 7 RANO. N: 1 (286)

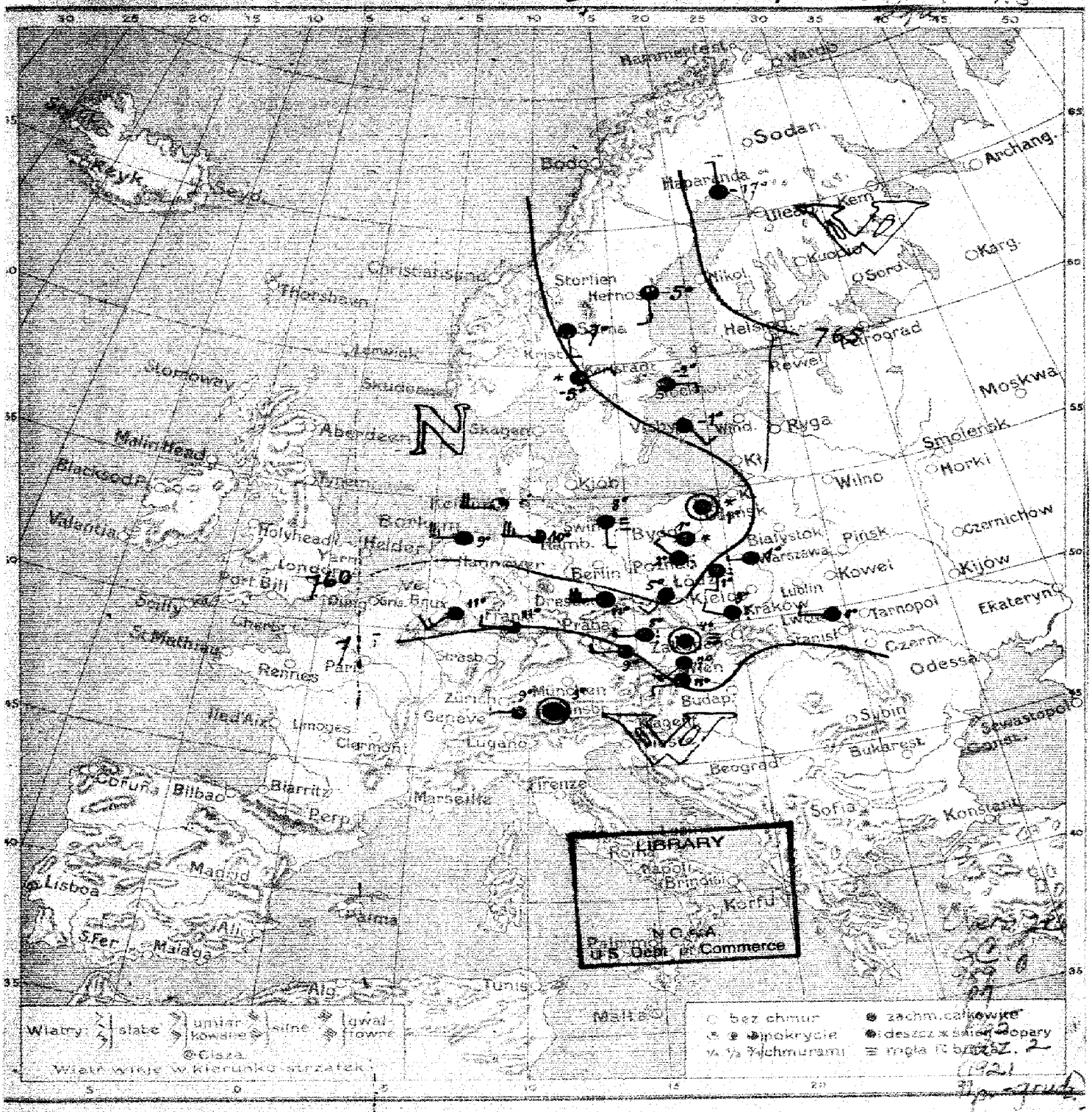

Przewidywany przebieg pogody w ciągu doby następnej PRZEWAŻNIE POCHMURNO, MIEJSCAMI ŚNIEG Z DESZCZEM, TEMPERATURA W POBLIŻU 0°, WIATRY ZACHODNIE.

Wydano dnia 1.I 1921 r. o godz. 14.00 m. 45162

LIBRARY OF CONGRESS FEB 21 1942
Division of Maps JUN 15 1937 Library of Congress



Transfer
National Archives
J. n. 7.1937

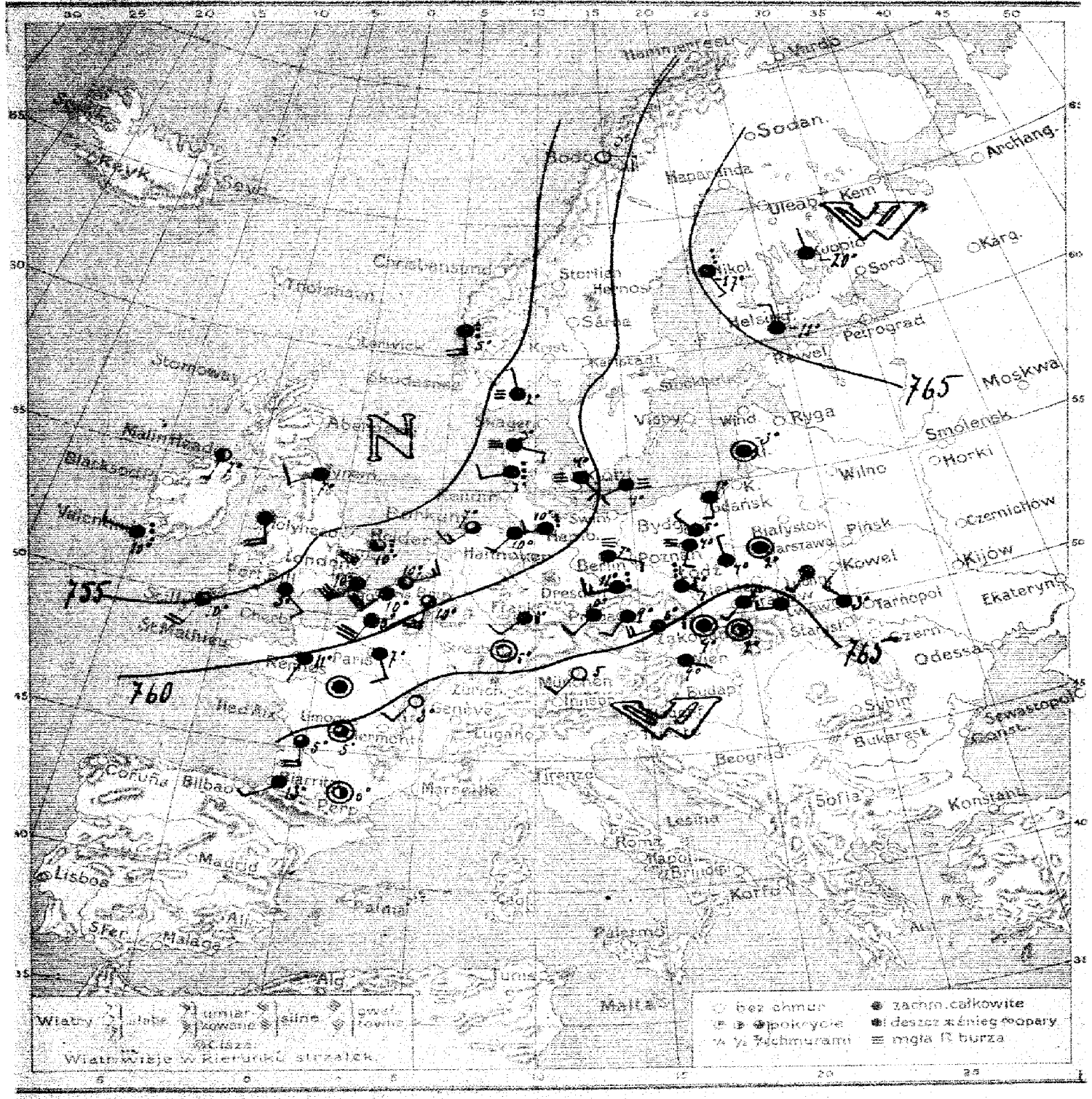

Przewidywany przebieg pogody w ciągu doby następnej. POCHMURNO, MIEJSCAMI MGLISTO LUB OPADY, TEMPERATURA POWYŻEJ LUB W POBLIŻU 0°, WIATRY Z KIERUNKÓW ZACHODNICH. —

Wydano dnia 2 1 1921. o godz. 12 [illegible]



WYDAWNICTWO [illegible] INSTYTUTU METEOROLOGICZNEGO W WARSZAWIE
WRAZ Z DANEM CAŁOWNEJ WOJSKOWEJ STACJI METEOROLOGICZNEJ ROCZNIK II
WARSZAWA. MAPA POGODY Z DNIA 3. I (Poniedziałek) 1921 r. 7 RANO N° 3

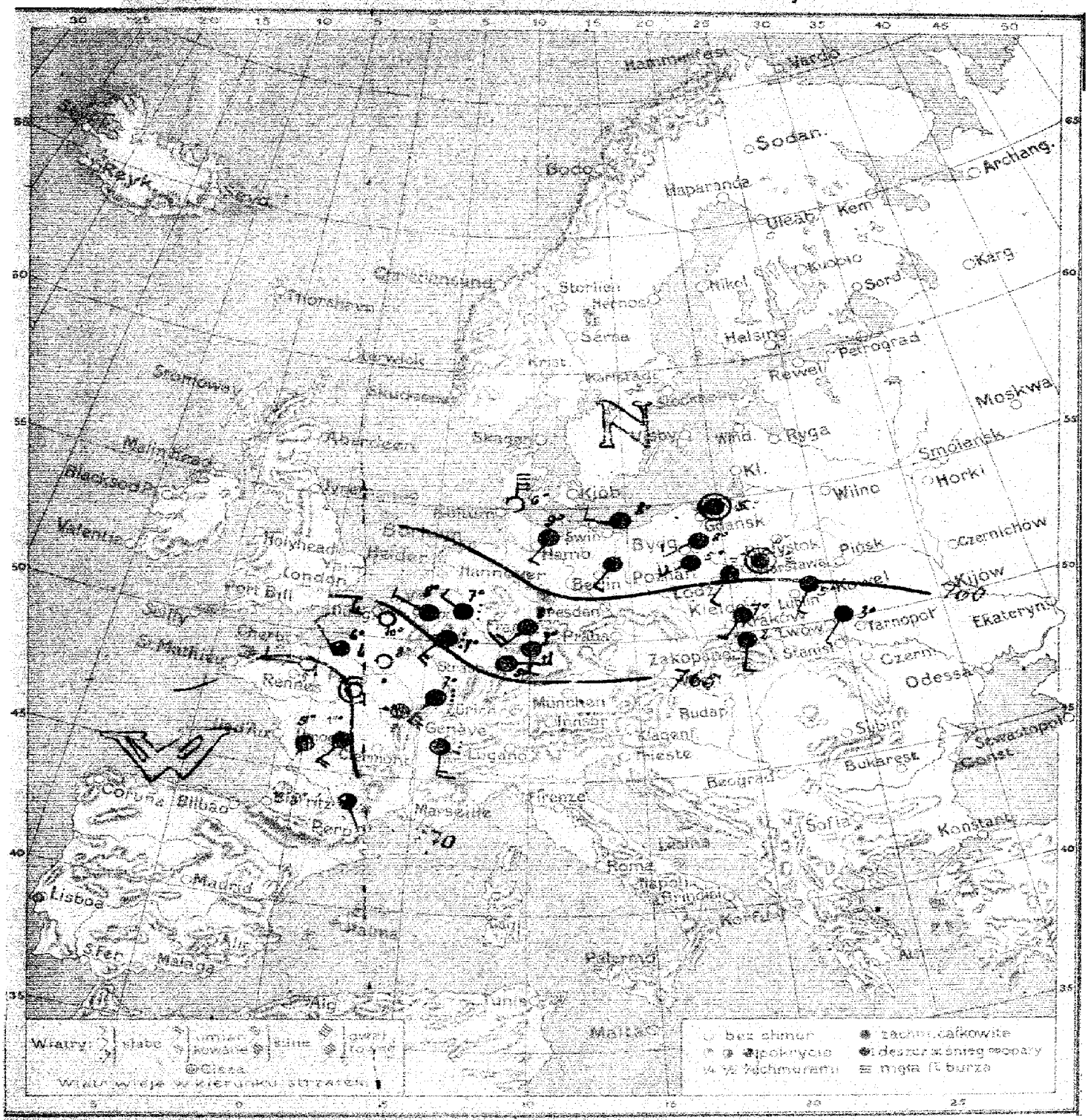

Przewidywany przebieg pogody w ciągu doby następnej.

POCHMURNO, MGLISTO, MIEJSCAMI

OPADY, SPADEK [illegible] TURY, WIATRY ZACHODNIE. —

Wydano dnia 3. I 1921 r. o godz. 13h 40m



WYDAWNICTWO PAŃSTWOWEGO INSTYTUTU METEOROLOGICZNEGO W WARSZAWIE
WRAZ Z DANEMI I GŁÓWNEJ WOJSKOWEJ STACJI METEOROLOGICZNEJ ROCZNIK II
WARSZAWA. MAPA POGODY Z DNIA 4. I (WTOREK) 1921 R. 7 RANO. N: 4.

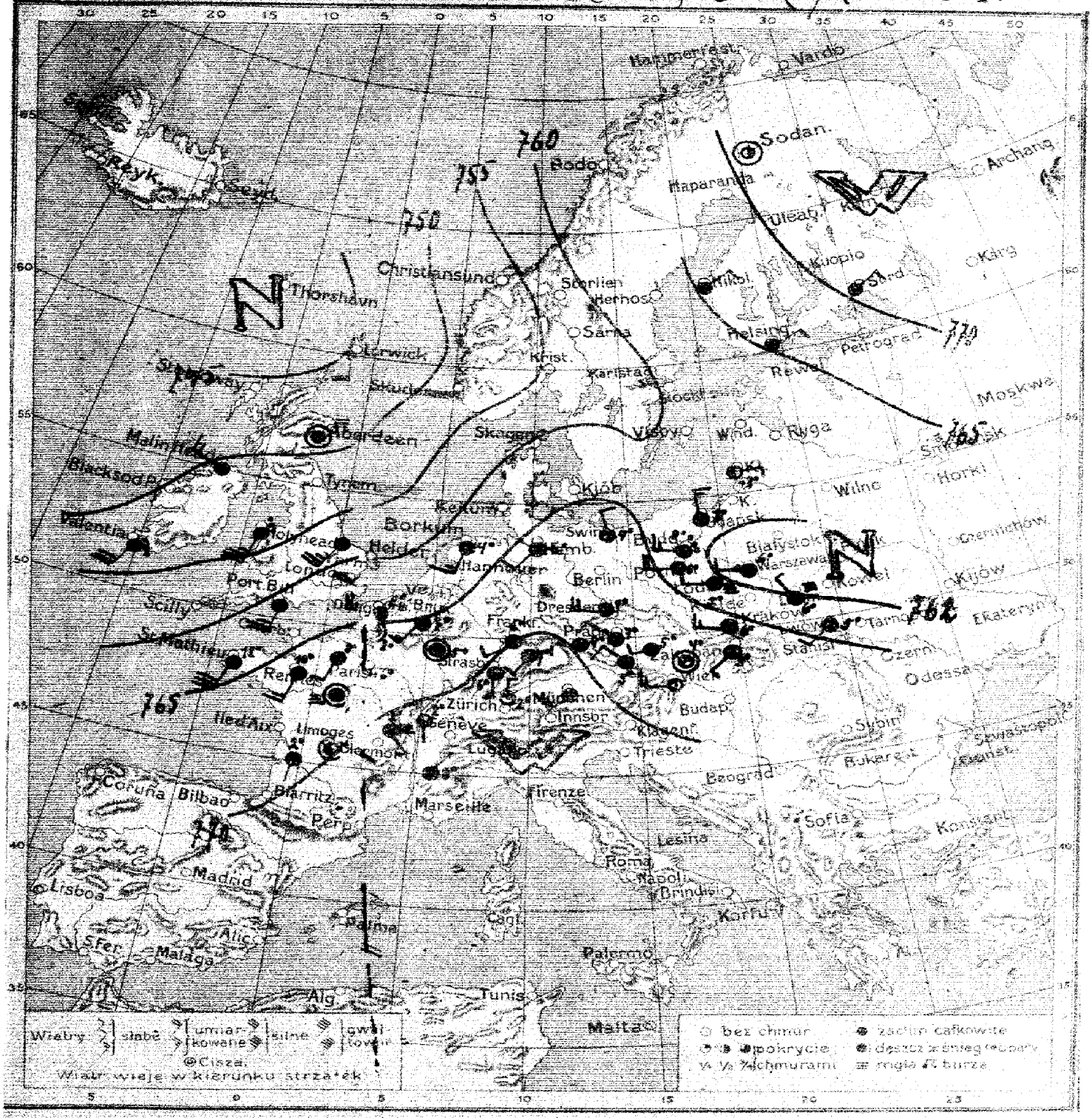

Przewidywany przebieg pogody w ciągu doby następnej. PRZEWAŻNIE POCHMURNO, RANO MGŁA, SPADEK TEMPERATURY, MIEJSCAMI DROBNE OPADY, WIATRY LOKALNE.

Fa.

1921 14h 30m



WYDAWNICTWO PAŃSTWOWEGO INSTYTUTU METEOROLOGICZNEGO W WARSZAWIE
WRAZ Z DANAMI [illegible] STACJI METEOROLOGICZNEJ
WARSZAWA MAPA POGODY [illegible] 5 I (ŚRODA) 1921 R. 7 RANO. ROCZNIK II Nº 5.

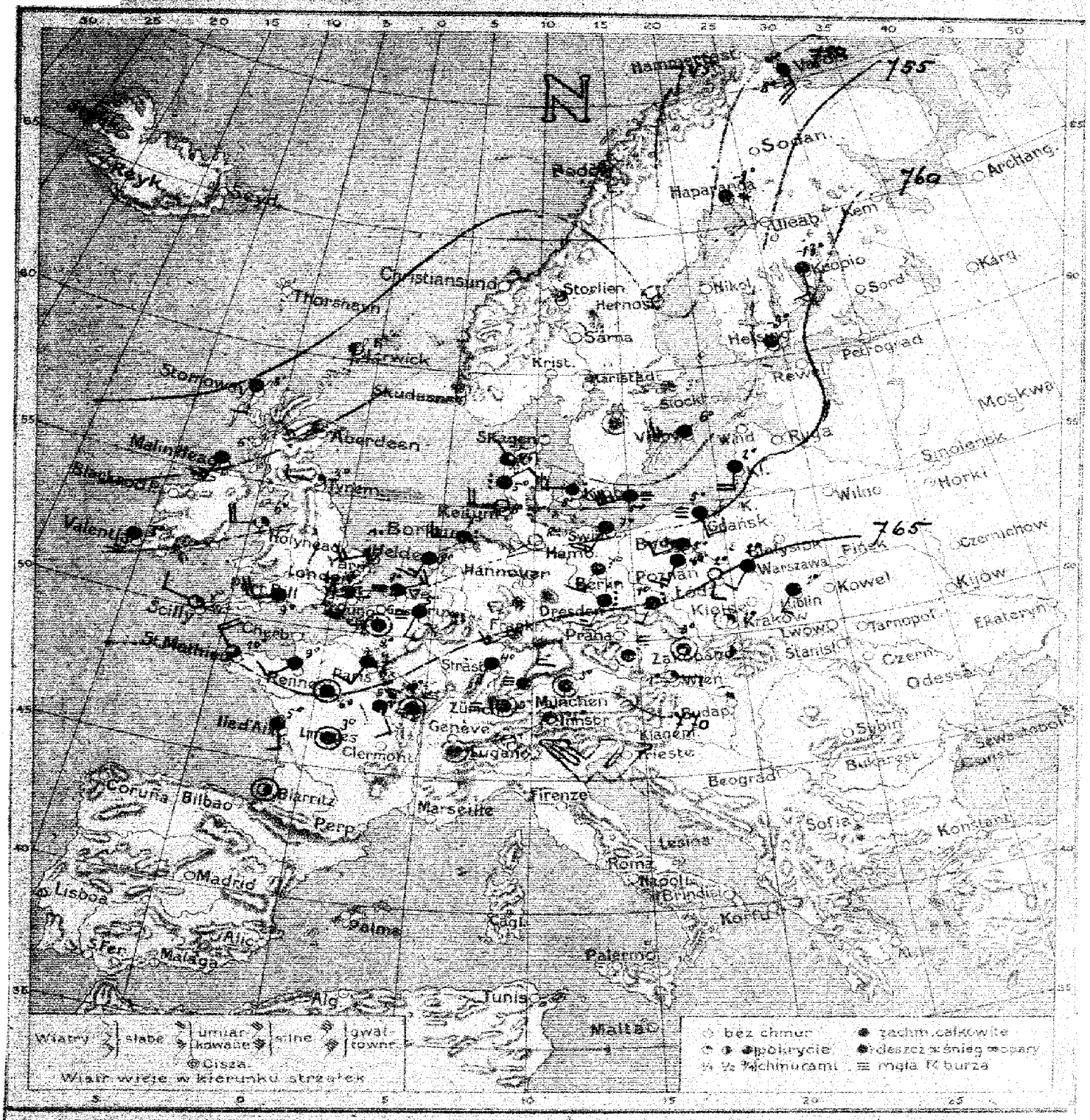

Przewidywany przebieg pogody w ciągu doby następnej. PRZEWAŻNIE POCHMURNO, DROBNE OPADY, NIEWIELKI WZROST TEMPERATURY, WIATRY POŁUDNIOWO-ZACHODNIE.

Wydano dnia 5 I 1921 godzinie 14h 30m



Wydawnictwo Państwowego Instytutu Meteorologicznego w Warszawie wraz z danemi Głównej Wojskowej Stacji Meteorologicznej Rocznik Warszawa. Mapa pogody z dnia 6. I (czwartek) 1921 r. 7 rano. № 6.

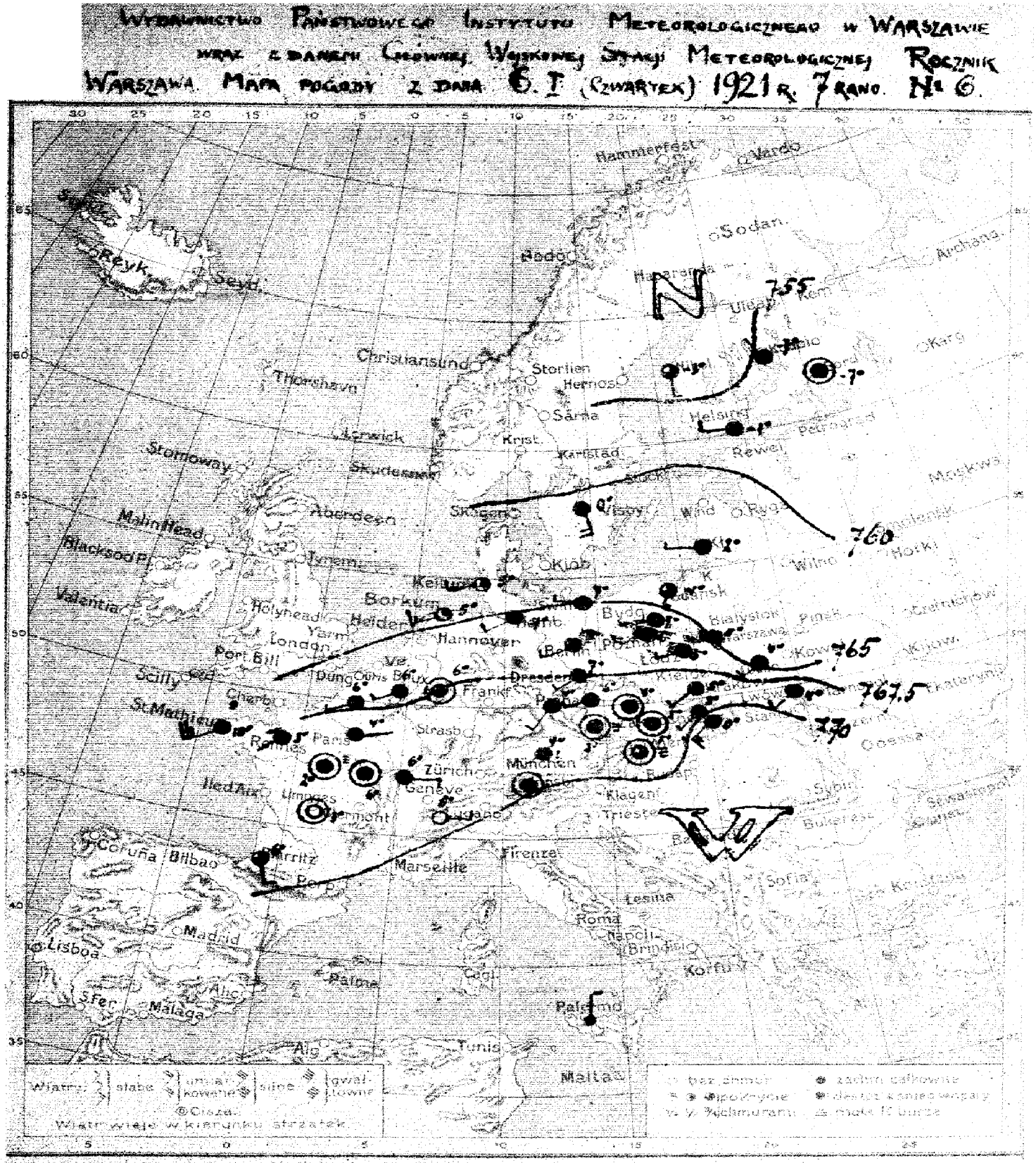

Przewidywany przebieg pogody w ciągu doby następnej. PRZEWAŻNIE POCHMURNO (NA PÓŁNOCY POLSKI MOŻLIWE KRÓTKOTRWAŁE WYPOGODZENIE SIĘ), MGLISTO, MIEJSCAMI OPADY, TEMPERATURA POWYŻEJ 0°. SŁABE WIATRY POŁUDNIOWO-ZACHODNIE.

Wydano dnia 6. I 1921 r. o godz. 13h 20m



WYDAWNICTWO PAŃSTWOWEGO INSTYTUTU METEOROLOGICZNEGO W WARSZAWIE

WRAZ Z DANEMI GŁÓWNEJ WOJSKOWEJ STACJI METEOROLOGICZNEJ ROCZNIK II

WARSZAWA. MAPA POGODY Z DNIA 7 I PIĄTEK 1921 R. 7 RANO. N: 7.

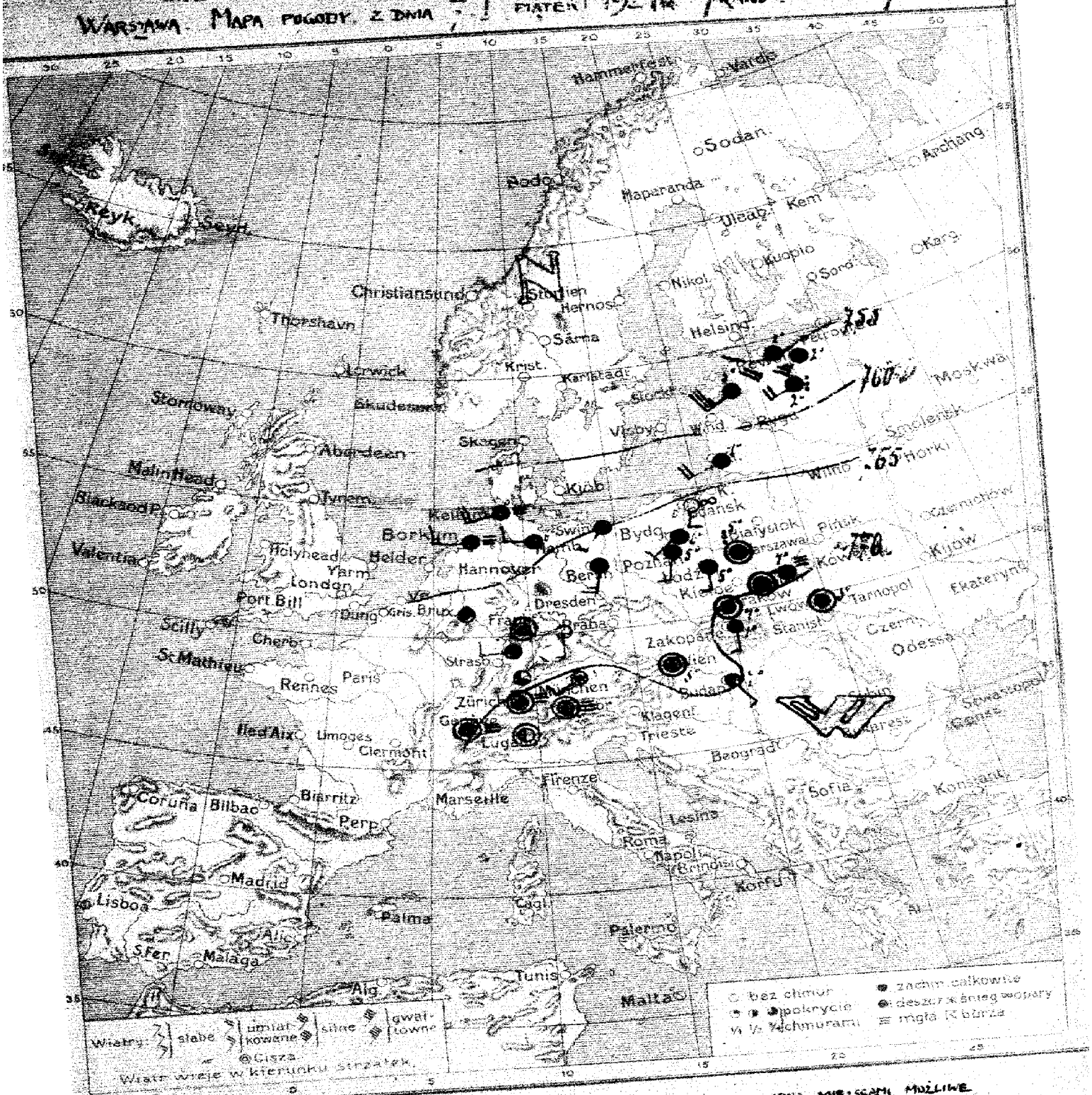

Przewidywany przebieg pogody w ciągu doby następnej. PRZEWAŻNIE POCHMURNO MIEJSCAMI MOŻLIWE KROTKOTRWAŁE WYPOGODZENIE SIĘ. MGLISTO, DŻDŻYSTO, TEMPERATURA POWYŻEJ 0°.

SŁABE WIATRY Z KIERUNKÓW POŁUDNIOWYCH I POŁUDNIOWO-ZACHODNICH

[illegible]

dnia 7 I 1921 r. godz. 15 30

WYDAWNICTWO PAŃSTWOWEGO INSTYTUTU METEOROLOGICZNEGO W WARSZAWIE

WRAZ Z DANEM CENTRALNEJ WOJSKOWEJ STACJI METEOROLOGICZNEJ

ROCZNIK II

WARSZAWA. MAPA POGODY Z DNIA 8.1 (SOBOTA) 1921 R. 7 RANO

N° 8.

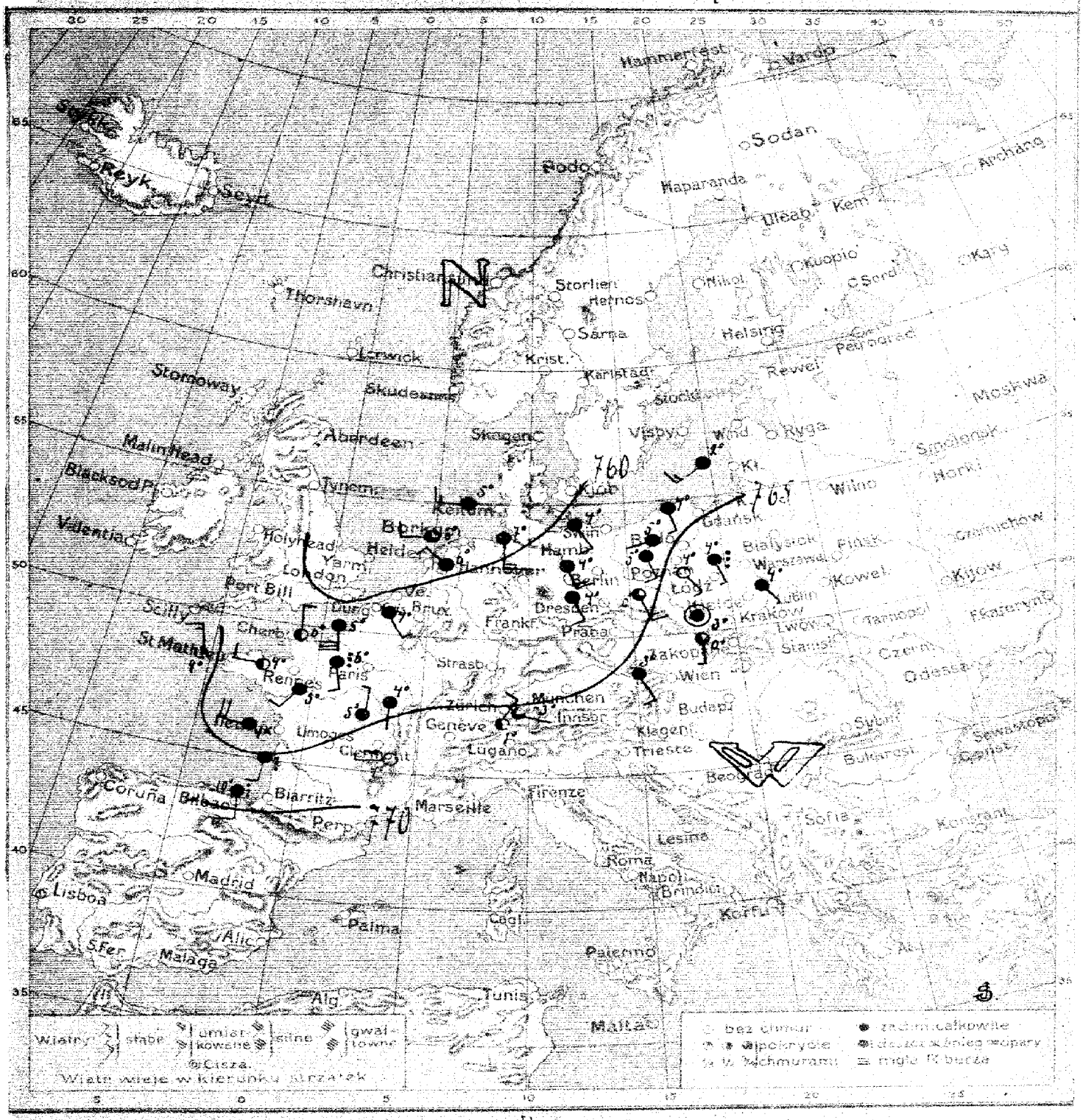

Przewidywany przebieg pogody w ciągu doby następnej.

NAJPIERW JESZCZE POCHMURNO, MGLISTO, OPADY. TEMPERATURA POWYŻEJ 0°, WIATRY Z KIERUNKÓW POŁUDNIOWYCH. — POTEM POLEPSZANIE SIĘ STANU POGODY, ZIMNIEJ, OBRÓT WIATRÓW OD SW PRZEZ W KU NW. —

Wydano dnia 8.1.1921 r. o godz. 13·15 m. —



WYDAWNICTWO PAŃSTWOWEGO INSTYTUTU METEOROLOGICZNEGO W WARSZAWIE

... CENTRALNEJ WYŻSZEJ STACJI METEOROLOGICZNEJ ... Rocznik I

WARSZAWA. MAPA POGODY Z DNIA 9. I. (NIEDZIELA) 1921 R. 7 RANO Nº 9.

Przewidywany przebieg pogody w ciągu doby następnej PRZEWAŻNIE POCHMURNO, MIEJSCAMI OPADY, TEMPERATURA NIEZMIENIONA, WIATRY POŁUDNIOWO-ZACHODNIE. —

F. L.

Wydano dnia 9. I. 1921 r. o godz. 14 h. 15 m.

Biuletyn meteorologiczny

W dniu 9.I.1921 r. god. 7 rano (niedziela)

Stacje	Stan barometru	Temp. C	Zachmurzenie	Opad	Wiatr kier.	Wiatr siła
Warszawa	74.8	5	4	0.4	SW	4
[illegible]	65.8	5	[illegible]	0	SW	2
[illegible]	66.4	5	1	0	SW	4
[illegible]	67.4	5	4	0	cisza	
[illegible]						
[illegible]	69.5	0	0	-	cisza	
[illegible]						
[illegible]	66.0	4	4	0	S	6
[illegible]	65.1	-2	4	0.5	WSW	4
[illegible]						
[illegible]	66.8	4	4	0	S	4
Paris	65.4	6	[illegible]	3	S	6
St. Mathieu	66.5	12	[illegible]	1	W	10
[illegible]	70.0	6	[illegible]		W	2
Marseille						
[illegible]						
[illegible]	69.7	3	4	0	S	
Clermont						
[illegible]	68.8	1	0		cisza	
[illegible]	66.5	3	4	0	S	
[illegible]	66.3	5	[illegible]	1	S	12
[illegible]	58.5	[illegible]		6	WSW	12
[illegible]	59.0	3	3	0.4	S	4
[illegible]						
München						
[illegible]	64.5	5	3	1	SSW	4
[illegible]						
[illegible]	45.0		2		W	4
Malin Head	46.5	[illegible]	4		SSW	6
[illegible]	55.4	[illegible]	4		W	8
[illegible]	48.3	10	4		SW	10
[illegible]	[illegible]	12	4		SW	10
[illegible]	[illegible]	11	4		SSW	3
[illegible]		11				
Stornoway	51.0	11	4		W	8

Stacje	Stan barometru	Temp. C	Zachmurzenie	Opad	Wiatr kier.	Wiatr siła
[illegible]	75.7	7	4	0.4	SSW	5
[illegible]	55.0	7	4	3	SSW	8
Praha	66.1	4	1	0.4	SW	4
[illegible]	66.0	5	1	0.4	S	5
[illegible]	68.5	3	4	0.4	S	4
[illegible]	67.0	3	4	0.4	SSE	4
[illegible]						
Wien	65.7	4	4	0	cisza	
[illegible]					SE	4
[illegible]	[illegible]	0	0		[illegible]	
[illegible]	69.6	-1	0	0	E	2
[illegible]	71.0	0	3	0	SW	6
[illegible]	70.4	2	0	0	cisza	
[illegible]	71.1	0	0	0		
[illegible]	51.7	1	4	1	SW	4
Haparanda	51.1	-6	4	3	N	4
[illegible]	48.4	0	0	2	cisza	
[illegible]	46.5	-6	0	0		
[illegible]	54.7	-3	4	1	SW	5
[illegible]	44.9	3	[illegible]	6	S	4
[illegible]	44.0	-13	[illegible]	3	cisza	
[illegible]	50.4	-3	4		WNW	3
[illegible]	49.7	[illegible]	4	0	[illegible]	4
[illegible]						
[illegible]						
Helsingfors	50.7	3	4	5	SW	8
[illegible]	44.0	1	4	2	SW	10
[illegible]	48.5	1	4	3	S	4
[illegible]	49.5	-20	3	0	cisza	
[illegible]						

Spostrzeżenia aerologiczne

Stacje	[illegible]	Godzina	500	1000	1500	2000	2500	3000	3500	4000	4500	5000	5500	6000
Warszawa	1.1.5 100	10-45	WSW [illegible]	WSW [illegible]										
[illegible]	1.5.0													
[illegible]	1.5													

Ogólny stan atmosfery w dniu 9.I.1921.

Wysokie ciśnienie nad południowo-zachodnią Europą, niskie na północ od Szkocji, drugorzędna depresja nad Finlandją.

WYDAWNICTWO PAŃSTWOWEGO INSTYTUTU METEOROLOGICZNEGO W WARSZAWIE
WRAZ Z DANEMI CIŁOWNEJ WOJSKOWEJ STACJI METEOROLOGICZNEJ ROCZNIK II
WARSZAWA. MAPA POGODY Z DNIA 10. I (PONIEDZIAŁEK) 1921 R. 7 RANO Nr [illegible]

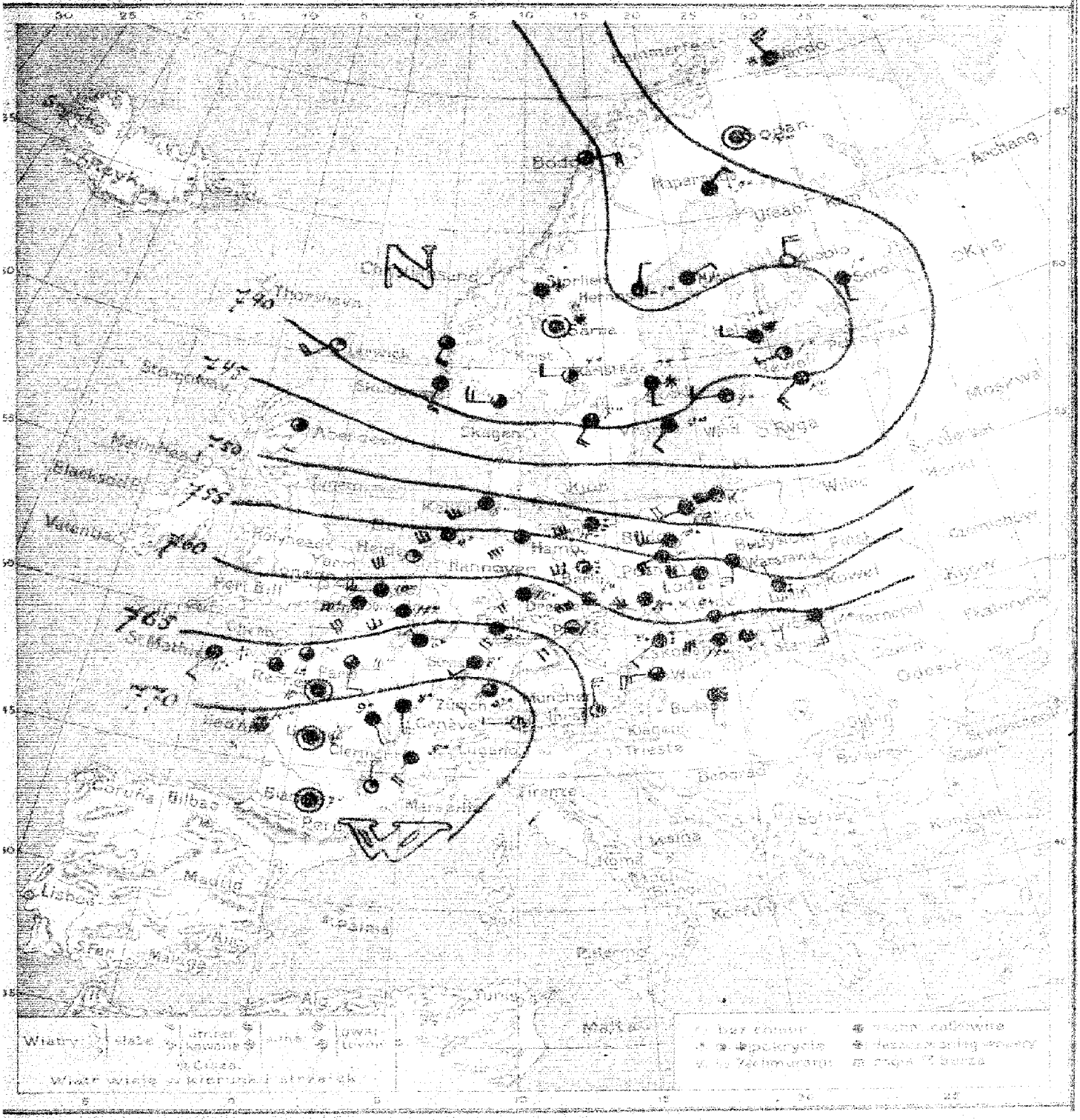

Przewidywany przebieg pogody w ciągu doby następnej PRZEWAŻNIE PAWMURNO, [illegible] SPADEK TEMPERATURY. SILNE WIATRY ZACHODNIE. [illegible] PRZEJŚCIOWE WYPOGODZENIE SIĘ.

[illegible] dnia 10. [illegible]



Wydawnictwo Państwowego Instytutu Meteorologicznego w Warszawie

Wraz z danemi Centralnej Wojskowej Stacji Meteorologicznej

Warszawa. Mapa pogody z dnia 11. I. Wtorek 1921 r. o rano

Rocznik II

N 11.

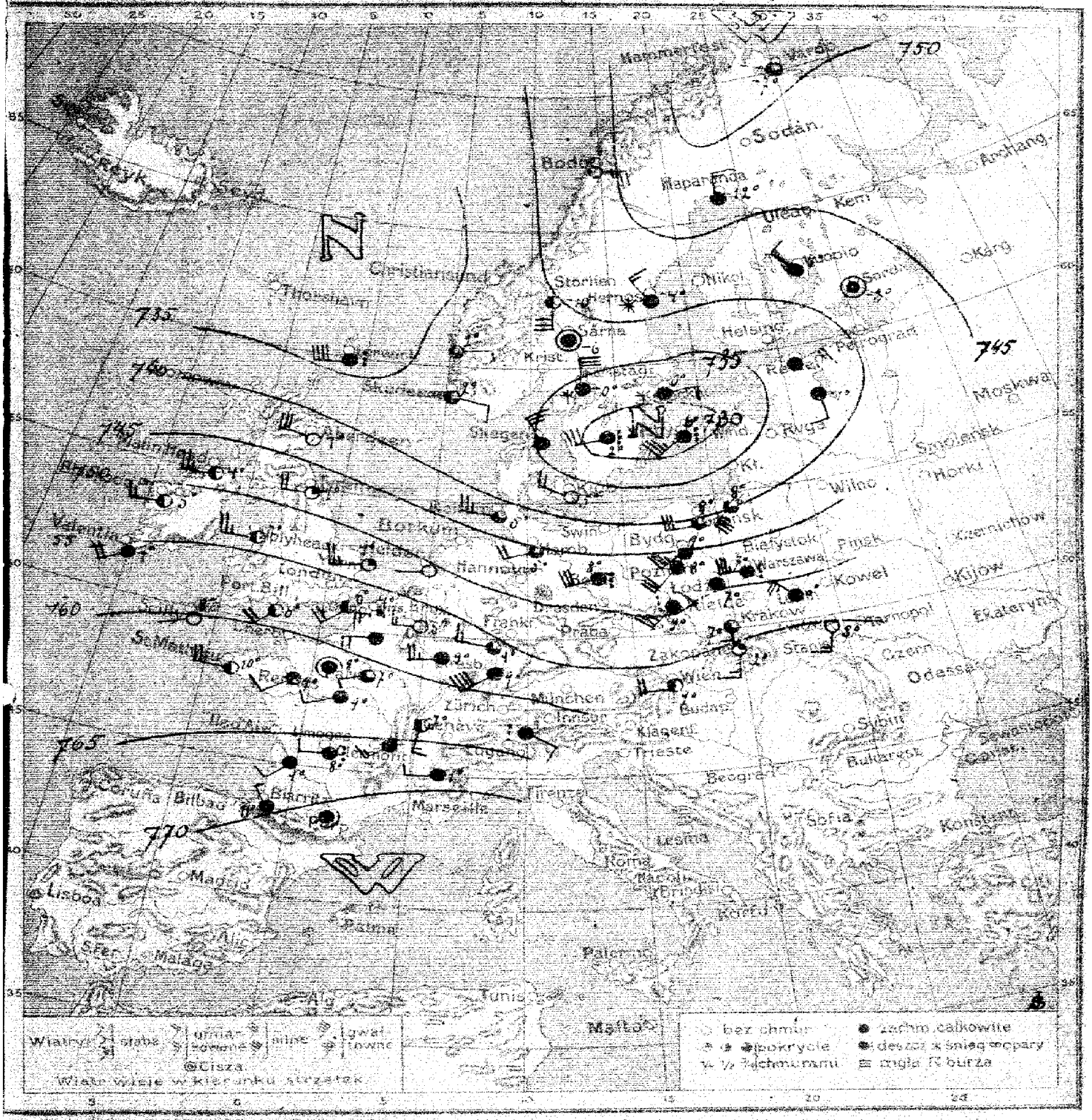

Przewidywany przebieg pogody w ciągu doby następnej. Pogoda zmienna, przelotne opadzi, spadek temperatury, silne wiatry z kierunków zachodnich. —

Wydano dnia 11. I. 1921. o godz. 13h 30m.

Własność Państwowego Instytutu Meteorologicznego w Warszawie
wraz z danemi Centralnej Wojskowej Stacji Meteorologicznej
Warszawa. Mapa pogody z dnia 12. I. Sobota 1921. 7 rano
Rok II
N 12.

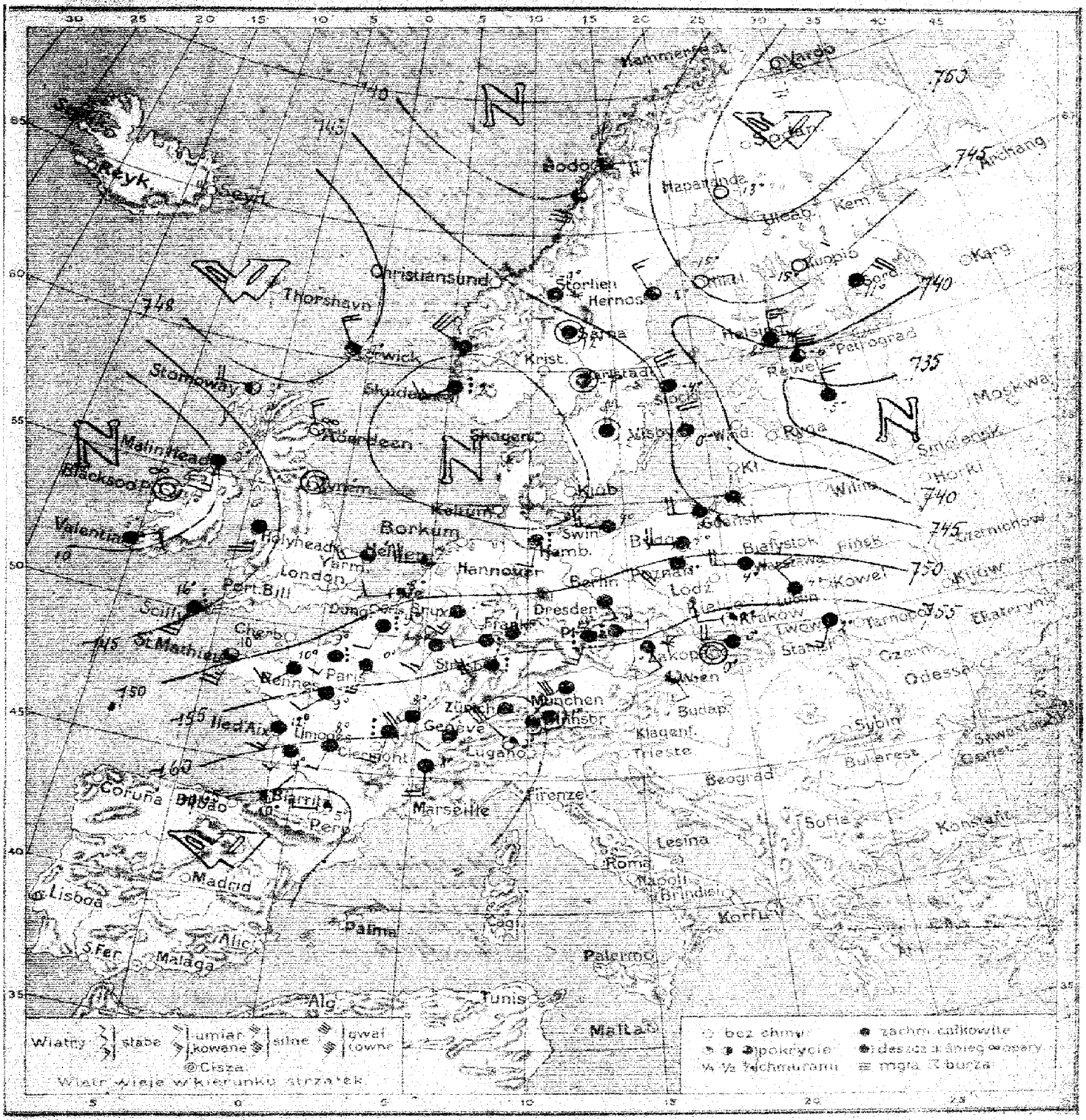

Przewidywany przebieg pogody w ciągu doby następnej Pochmurno, deszcz, dalszy spadek temperatury, umiarkowane wiatry południowo-zachodnie. —

Wysłano dnia 12. I. 1921. o godz. 14.

Biuletyn meteorologiczny

W dniu 12. I. 1921 r. godz. 7 rano (środa)

	Stacje	Stan barom. +700 mm.	Temp. C.	Zachm. (0-4)	Opad	Wiatr kier.	Wiatr m/s
Polska	Warszawa	750.7	4	4	1	W	8
	Łódź	.	.	.	.	.	.
	Sublicie	52.9	4	4	0	NW	8
	Kraków	50.1	2	1	3	W	4
	Jarnów	.	.	.	.	.	.
	Lwów	56.8	2	4	-	SSW	6
	Zakopane	49.0	0	4	1	W	8
	Poznań	50.7	3	4	2	SW	8
	Bydgoszcz	49.0	4	4	1	W	8
	Gdańsk	44.9	5	4	5	W	8
Francja	Paris	53.3	10	4	1	SSW	6
	St. Mathieu	49.3	10	3	3	S	10
	Biarritz	66.0	10	2	.	.	.
	Marseille	.	.	.	.	.	.
	Lyon	57.7	8	4	2	SW	10
	Limoges	59.7	8	4	1	SSW	4
	Clermont	59.7	.	4	.	SSW	6
	Strasbourg	55.7	8	dużo	4	WSW	6
Niemcy	Berlin	.	.	.	.	.	.
	Hamburg	45.7	5	dużo	10	SSW	6
	Borkum	.	.	.	.	.	.
	Swinemünde	47.4	4	4	2	W	6
	Hannover	.	.	.	.	.	.
	Möcken	.	.	.	.	.	.
	Dresden	54.2	.	4	.	SSE	4
	Breslau	.	.	.	.	.	.
Anglja	Lerwick	48.6	- 1	zmien.	.	NNW	8
	Malin Head	39.0	5	4	.	S	6
	Yarmouth	46.5	1	0	.	cisza	.
	Portland	.	.	.	.	.	.
	Valentia	39.8	6	4	.	E	4
	Yarmouth	.	.	.	.	.	.
	Scilly	44.4	16	dużo	.	SSW	8
	Blakhead	41.8	4	0	.	cisza	.

	Stacje	Stan barom. +700 mm.	Temp. C.	Zachm. (0-4)	Opad	Wiatr kier.	Wiatr m/s
Holandja	Vlissingen	50.0	8	1	.	W	4
	Helder	47.5	7	3	.	W	10
Czechosłowacja	Praha	54.2	3	dużo	1	E	4
	Leger (Obec)	54.0	3	"	7	SW	6
	Stara Gala	.	.	.	.	.	.
	Ces. Trebova	56.3	1	zmien.	5	SSE	4
	Kosice	.	.	.	.	.	.
Austrja	Wien	58.0	5	3	0.4	SSE	4
	Innsbruck	59.5	- 1	4	0	Cisza	
	Feldkirch	58.4	4	4	0.4	NE	4
	Klagenfurt	.	.	.	.	.	.
Szwajcarja	Genève	62.1	9	4	0	SW	4
	Zürich	60.8	8	4	0	SW	12
	Lugano	62.3	0	1	0	NW	0
Szwecja	Stockholm	44.3	4	4	6	NNW	10
	Haparanda	51.5	- 13	0	0	N	4
	Hernösand	41.6	- 5	3	3	NNW	6
	Storlien	44.2	- 9	zmien.	0	S	4
	Visby	44.1	0	4	.	N	8
	Karlstad	46.6	- 7	4	0.4	Cisza	
	Särna	46.7	- 12	4	1	"	.
Norwegja	Vardö	51.2	- 9	0	.	S	8
	Bodö	41.2	.	3	.	E	8
	Christiansund	.	.	.	.	.	.
	Skudesnes	43.8	2	dużo	.	WSW	6
Finlandja	Helsingfors	40.8	- 8	zmien.	.	N	10
	Nuasby	47.3	- 15	0	.	NE	2
	Sordavala	41.0	- 11	4	.	NE	10
	Sodankylä	.	.	.	.	.	.
	Hwel (Obtanje)	39.2	- 6	3	.	N	12

Spostrzeżenia aerologiczne

Stacje	Wzniesienie ponad mmm	Godzina	Kierunek i prędkość wiatru 500	1000	1500	2000	2500	3000	3500	4000	4500	5000	5500	6000
Warszawa	115 m.	1235	WSW 15	W 17	W 14	.	.	.	.	.	.	.	.	.
Poznań	120 "	.	.	.	.	.	.	.	.	.	.	.	.	.
Gdańsk	12 "	.	.	.	.	.	.	.	.	.	.	.	.	.

Ogólny stan atmosfery w dniu 12. I. 1921 r.

Wysokie ciśnienie nad Hiszpanją, depresje nad Północnem, nad północno-zachodnią i nad zachód od Anglji.

Wydawnictwo Państwowego Instytutu Meteorologicznego w Warszawie
wraz z danemi Głównej Wojskowej Stacji Meteorologicznej Rocznik II
Warszawa. Mapa pogody z dnia 13. I (Czwartek) 1921 r. 7 rano. № 13

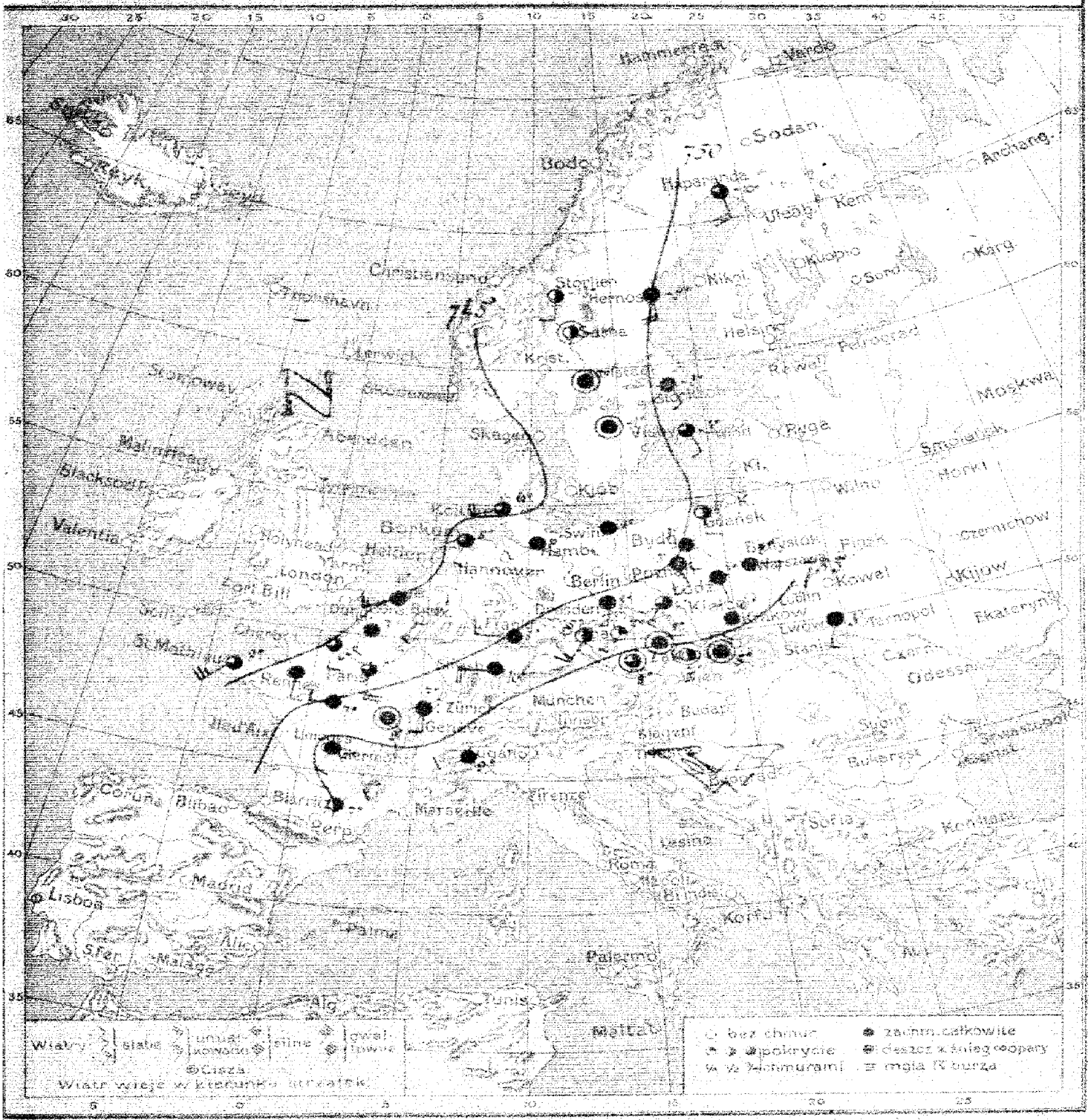

Przewidywany przebieg pogody w ciągu doby następnej. POCHMURNO, MGLISTO I OPADY, TEMPERATURA MAŁO ZMIENNA. MIEJSCAMI MOŻLIWE CHWILOWE WYPOWIEDZENIE SIĘ WIATRY Z KIERUNKÓW POŁUDNIOWYCH (OBRÓT OD SE KU SW)

Wydane dnia 13. I 1921 r. o godz. 13 h 10 m

Biuletyn meteorologiczny

W dniu 13. I. 1921 r. godz. 7 rano (czwartek)

Stacje		Stan barom. +700 mm	Temp. °C	Zachmurz. (0-4)	opad	Wiatr kierunek	Wiatr m/s
Polska	Warszawa	52.6	2	4	1	E	4
	Łódź	52.4	3	deszcz	6	SE	4
	Lublin	.	.	.	.	.	.
	Kraków	54.3	6	4	3	SW	2
	Tarnów	.	.	.	.	.	.
	Lwów	57.5	3	4	0	SSW	2
	Zakopane	.	.	.	.	.	.
	Poznań	49.8	3	4	6	SE	4
	Bydgoszcz	50.5	3	deszcz	5	S	4
	Poruń	.	.	.	.	.	.
	Gdańsk	50.6	4	2	1	S	4
Francja	Paris	48.5	8	3	1	S	8
	St. Mathieu	42.1	9	3	1	SW	10
	Biarritz	.	.	.	.	.	.
	Marseille	.	.	.	.	.	.
	Dijon	52.2	7	deszcz	1	S	2
	Limoges	55.5	5	"	2	SSW	4
	Clermont	.	.	.	.	.	.
	Strasbourg	52.1	10	4	3	WNW	10
Niemcy	Berlin	.	.	.	.	.	.
	Hamburg	46.7	6	4	3	SW	4
	Borkum	48.8	5	3	5	SSW	4
	Swinemünde	46.7	4	4	11	SW	4
	Hannover	.	.	.	.	.	.
	München	.	.	.	.	.	.
	Dresden	50.2	8	4	2	S	2
	Breslau	50.9	8	3	4	SW	6
Anglja	Lerwick	Radiodepesz nie otrzymano					
	Malin Head						
	Pynemouth						
	Portland						
	Valentia						
	Yarmouth						
	Scilly						
	Blacksod						

Stacje		Stan barom. +700 mm	Temp. °C	Zachmurz. (0-4)	opad	Wiatr kierunek	Wiatr m/s
Holandja	Vlissingen	.	.	.	.	.	.
	Helder	.	.	.	.	.	.
Czechosłowacja	Praha	52.5	7	1	0.4	SW	4
	Eger (Cheb)	51.8	5	2	4	SW	6
	Stara Dala	.	.	.	.	.	.
	Čes. Třebowa	53.9	5	4	10	cisza	
	Koszyce	55.6	7	2	1	"	"
Austrja	Wien	Radiodepesz nie otrzymano					
	Innsbruck						
	Feldkirch						
	Klagenfurt						
Szwajcarja	Genève						
	Zürich						
	Lugano						
Szwecja	Stockholm	51.0	-4	4	0	SE	2
	Haparanda	51.3	-10	3	0	SE	8
	Hernösand	49.8	-4	4	12	SE	6
	Storlien	47.7	-13	2	0	S	4
	Visby	51.5	-3	3	0	SE	4
	Karlstad	47.4	-1	4	0	cisza	
	Särna	47.8	-13	2	3	"	.
Norwegja	Vardö	Radiodepesz nie otrzymano					
	Bodö						
	Christiansund						
	Skudesnes						
Finlandja	Helsingfors						
	Kuopio						
	Sordawala						
	Sodankylä						
	Reval (Estonja)						

Spostrzeżenia aerologiczne

Stacje	Wzniesienie ponad morzem	Godzina	kierunek i prędkość wiatru 500	1000	1500	2000	2500	3000	3500	4000	4500	5000	5500	6000
Warszawa	115 m	pilotażu nie było												
Poznań	120 "													
Gdańsk	12 "													

Ogólny stan atmosfery w dniu 13. I. 1921 r.

Wysokie ciśnienie prawdopodobnie nad Bałkanami i morzem Śródziemnem, niż barometryczny nad Europą północo-zachodnią aż do Alp i Karpat; środek jego nad Anglją.—

Wydawnictwo Państwowego Instytutu Meteorologicznego w Warszawie
Rocznik II
Warszawa. Mapa pogody z dnia 14.I. (Piątek) 1921 r. 7 rano. Nr 1

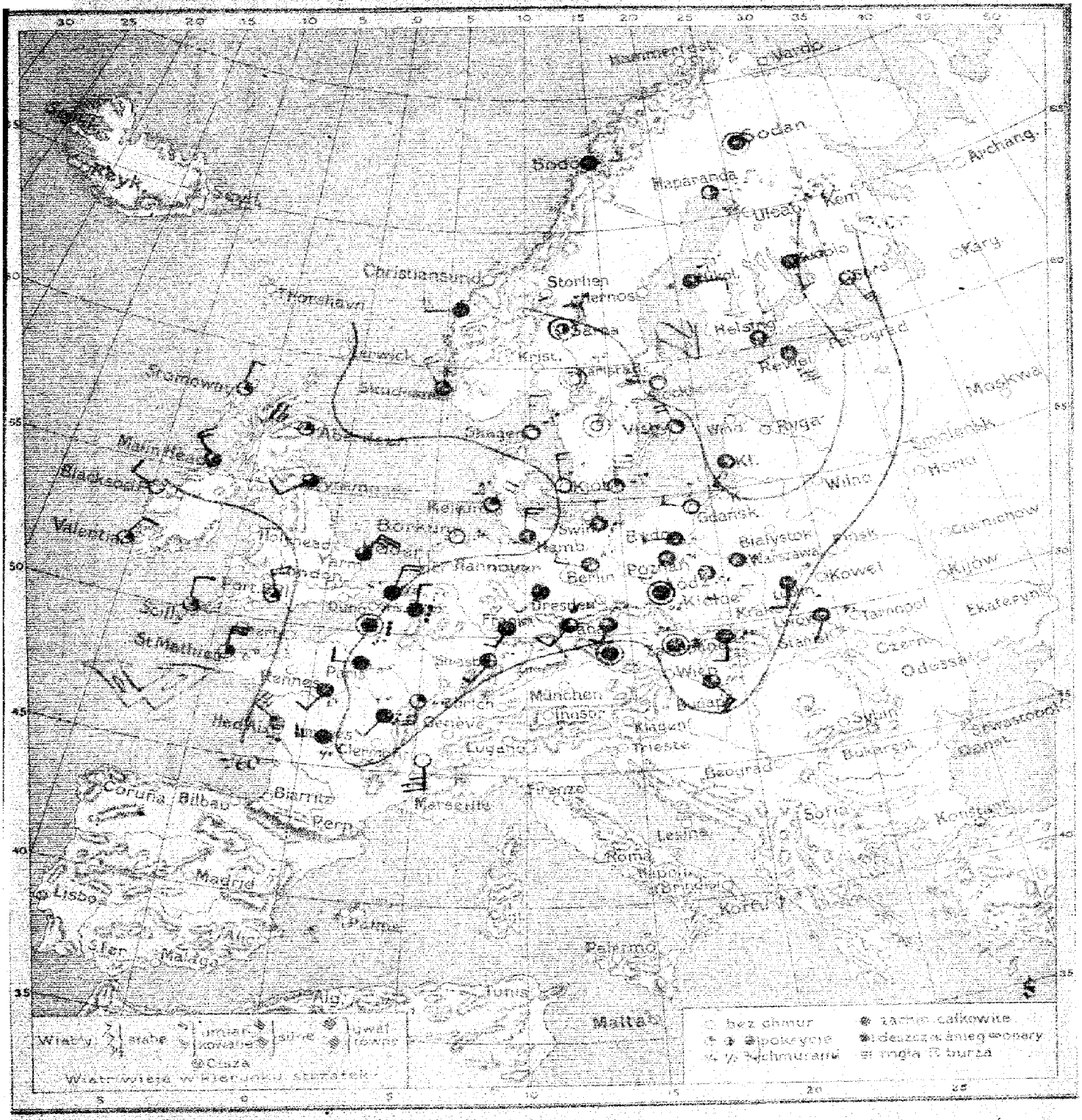

Przewidywany przebieg pogody w ciągu doby następnej [illegible]
[illegible] na [illegible] Polski [illegible] jeszcze [illegible]
[illegible] wiatru i obrót od S przez W ku NW, a nawet N
na północy Polski.

Wydane dnia 4. I. 1921 r. o godz. 13h 30m

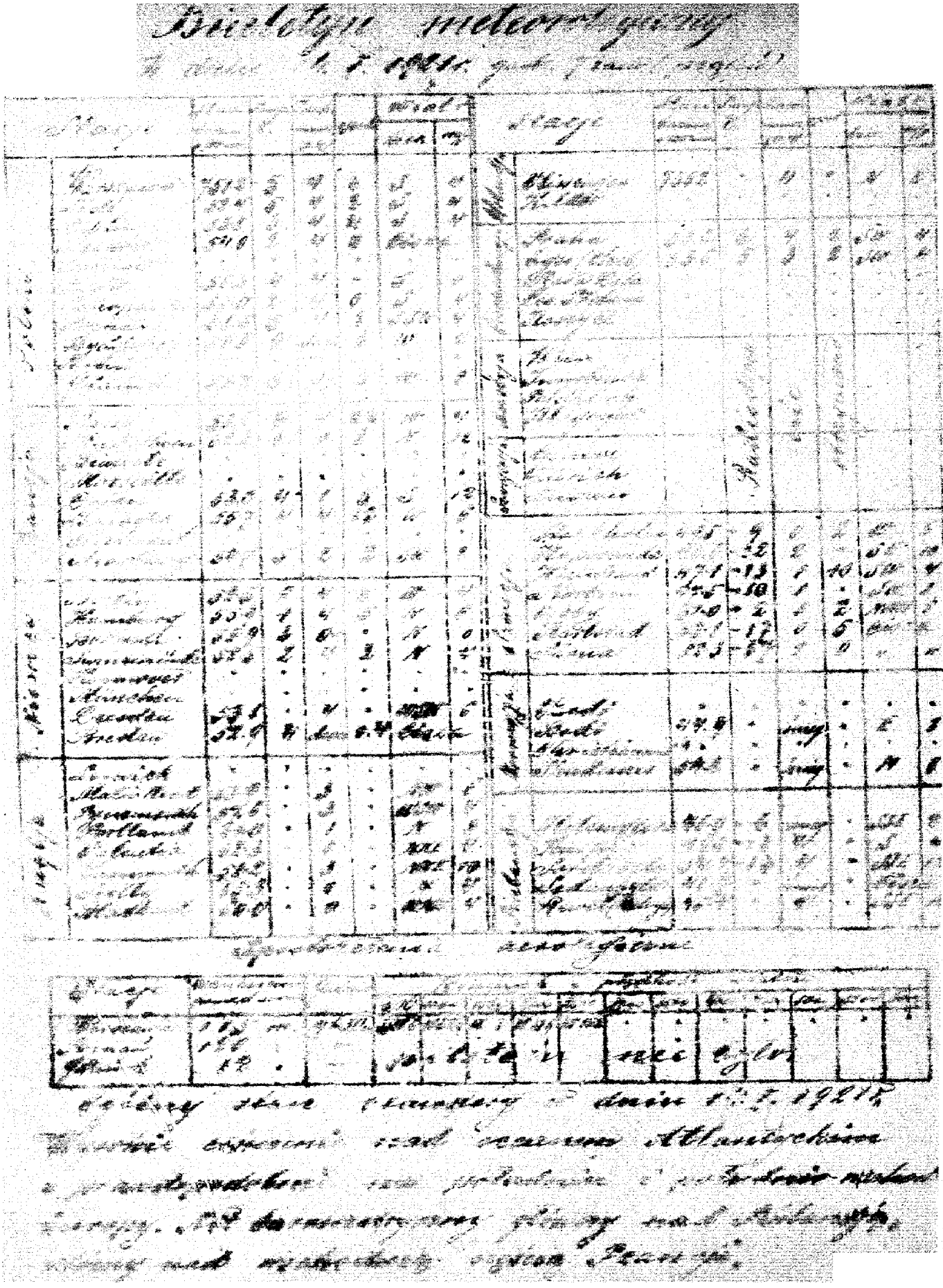

Przewidywany przebieg pogody w ciągu doby następnej

DOŚĆ POGODNIE, SPADEK TEMPERATURY (LEKTI PIROS), WIATRY PRZEWAŻNIE Z PÓŁNOCY.

Wydano dnia 15. I 1921 r. o godz. 13 [illegible]

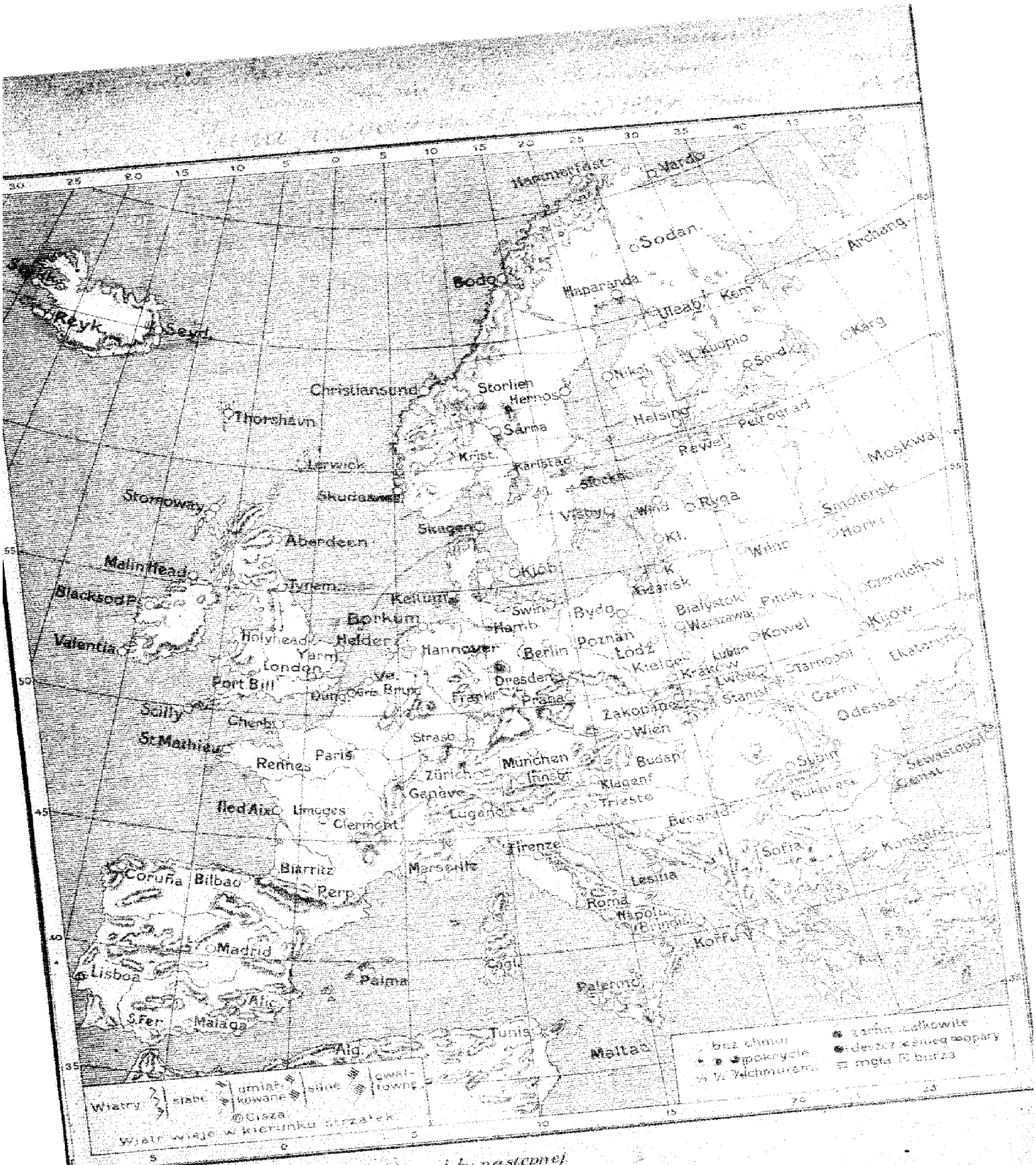

Przewidywany przebieg pogody w ciągu doby następnej.

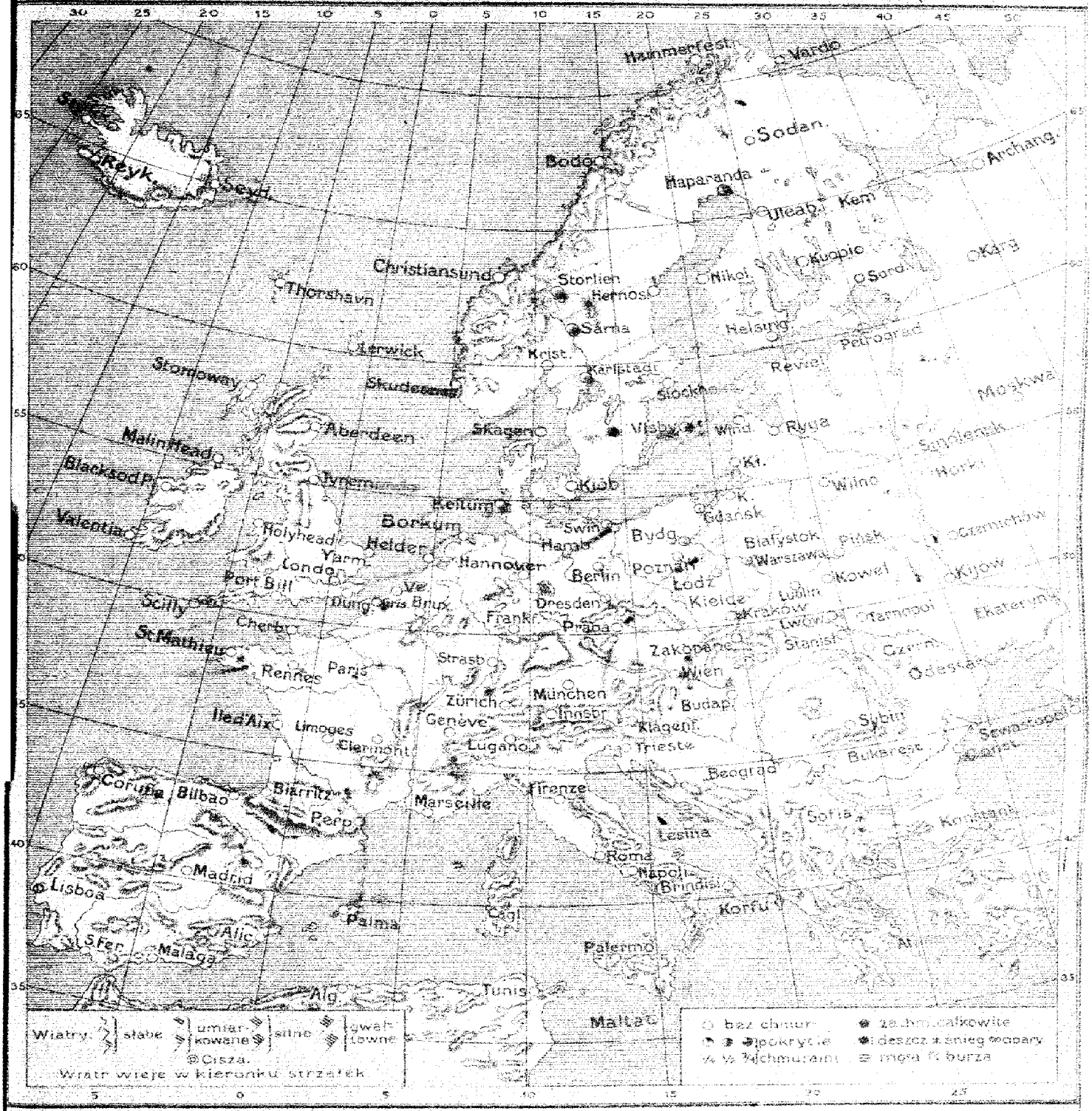

Przeroidywany przebieg pogody w ciągu doby następnej.

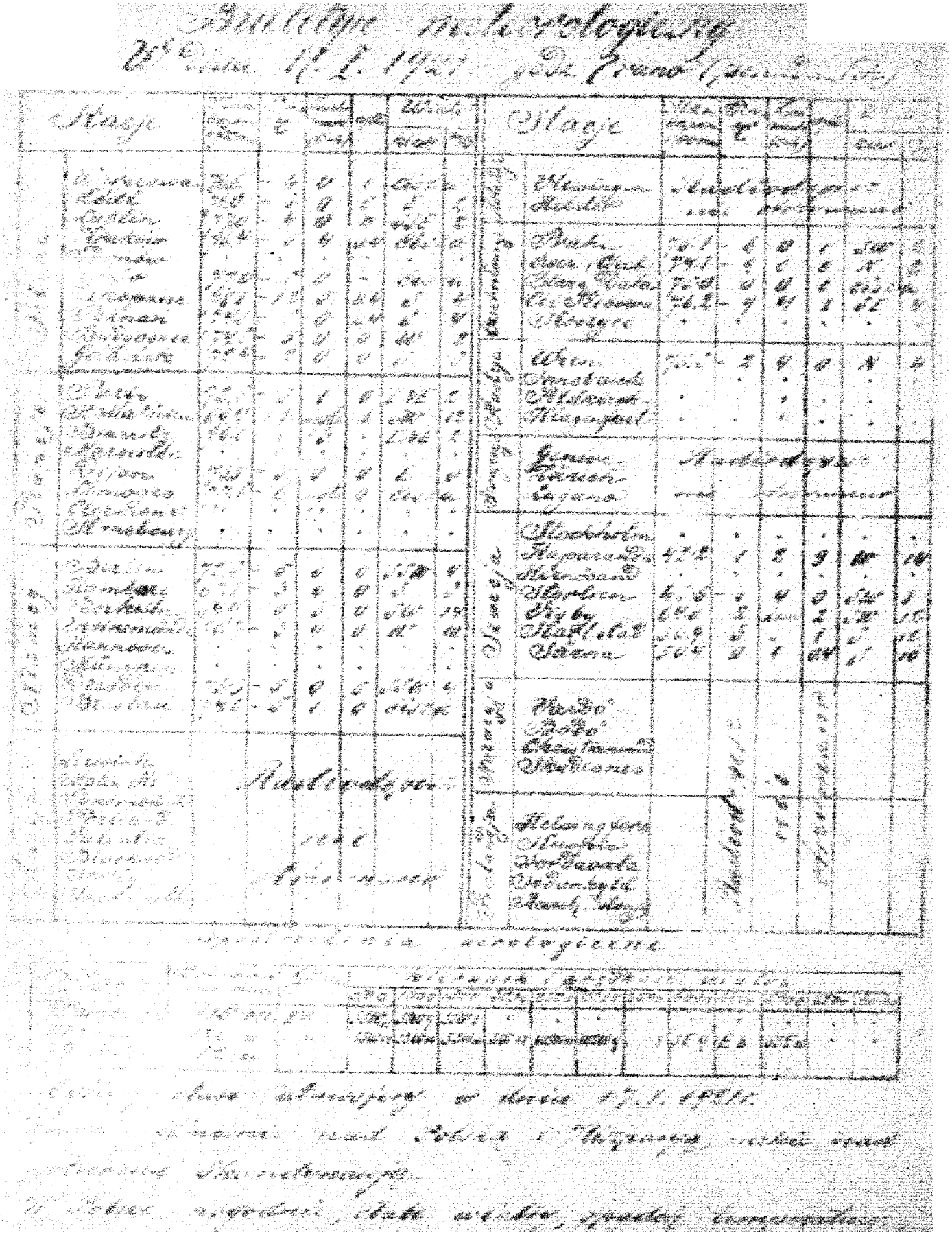

[illegible]

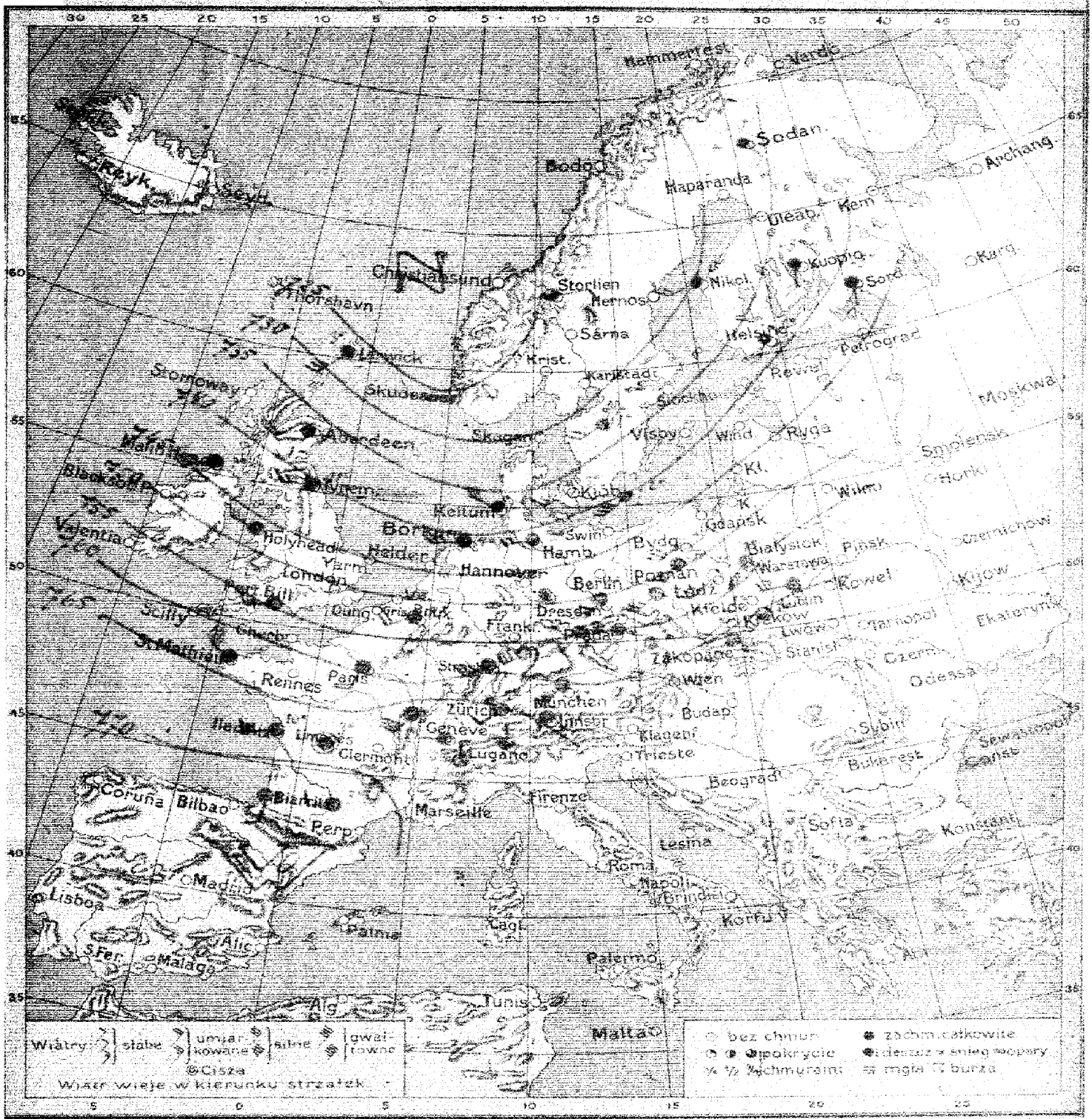

Przewidywany przebieg pogody w ciągu doby następnej

Przeważnie pochmurne, [illegible] wzrost temperatury, wiatry południowo-zachodnie.

Wydano dnia 18.I 1921 r. o godz. 13h45m

[illegible]

Wydawnictwo Państwowego Instytutu Meteorologicznego w Warszawie
wraz z danemi Centralnej Wojskowej Stacji Meteorologicznej Rocznik II

Warszawa. Mapa pogody z dnia 20.I (Czwartek) 1921 r. 7 rano. N: 20

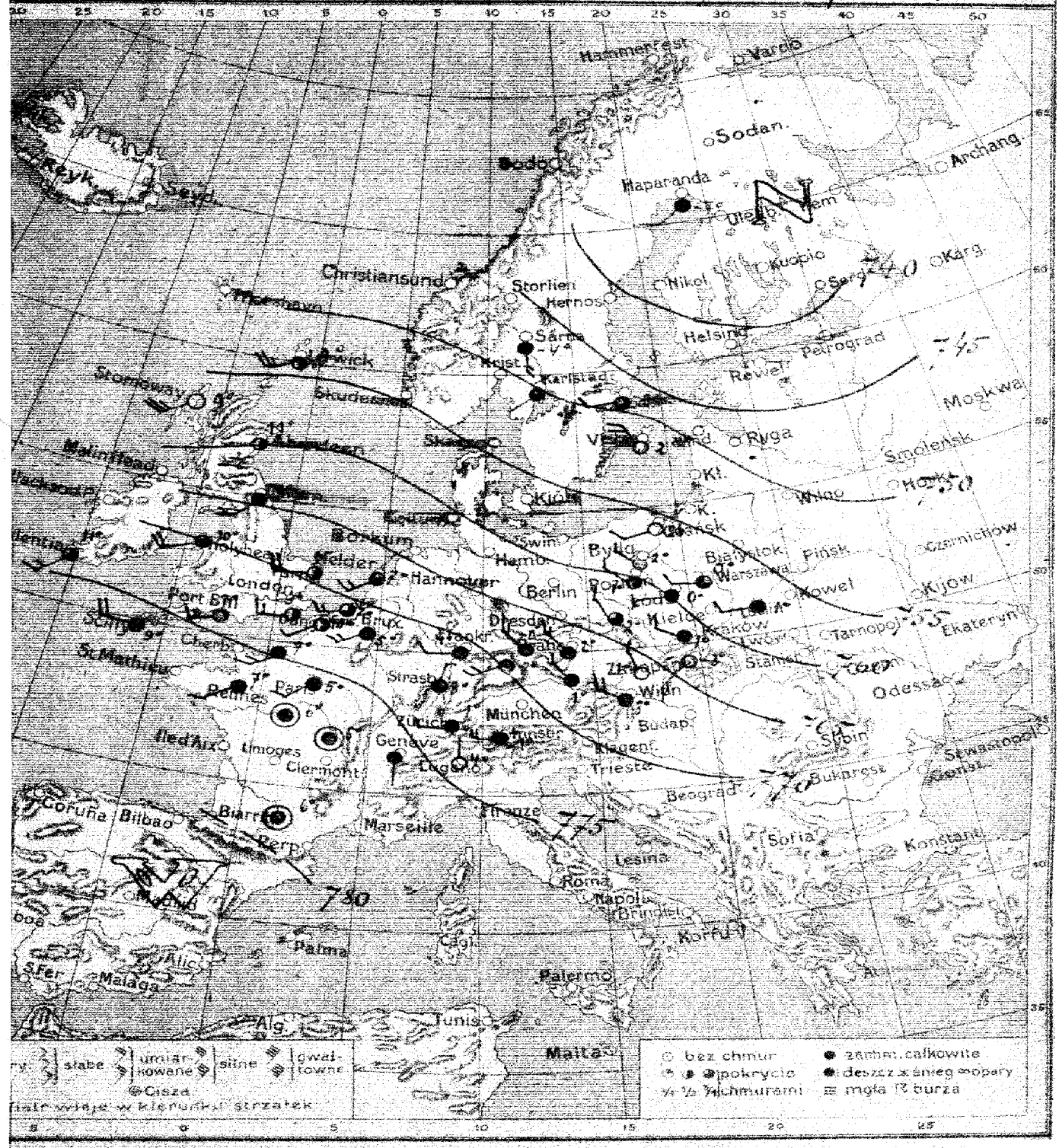

Prawdopodobny przebieg pogody w ciągu doby następnej przeważnie pochmurno, miejscami przelotne opady, temperatura powyżej 0°, wiatry z kierunków zachodnich (obrót od NW ku SW). Miejscami mglisto.

Wydano dnia 20.I 1921 r. godz. 13 10 m

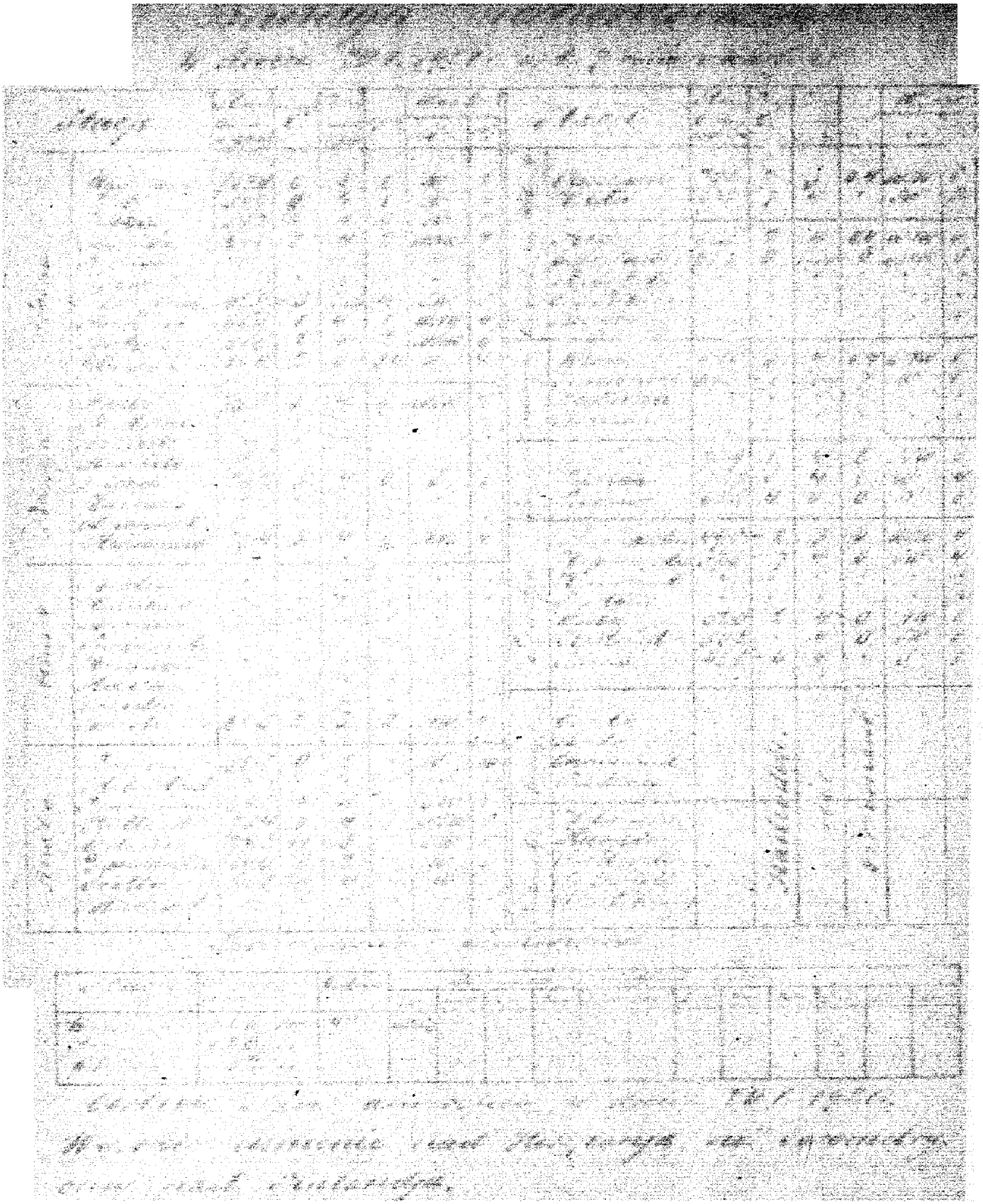

Wydawnictwo Państwowego Instytutu Meteorologicznego w Warszawie
wraz z danemi Głównej Wojskowej Stacji Meteorologicznej Rocznik II
Warszawa. Mapa pogody z dnia 21. I (Piątek) 1921 r. 7 rano. N: 21.

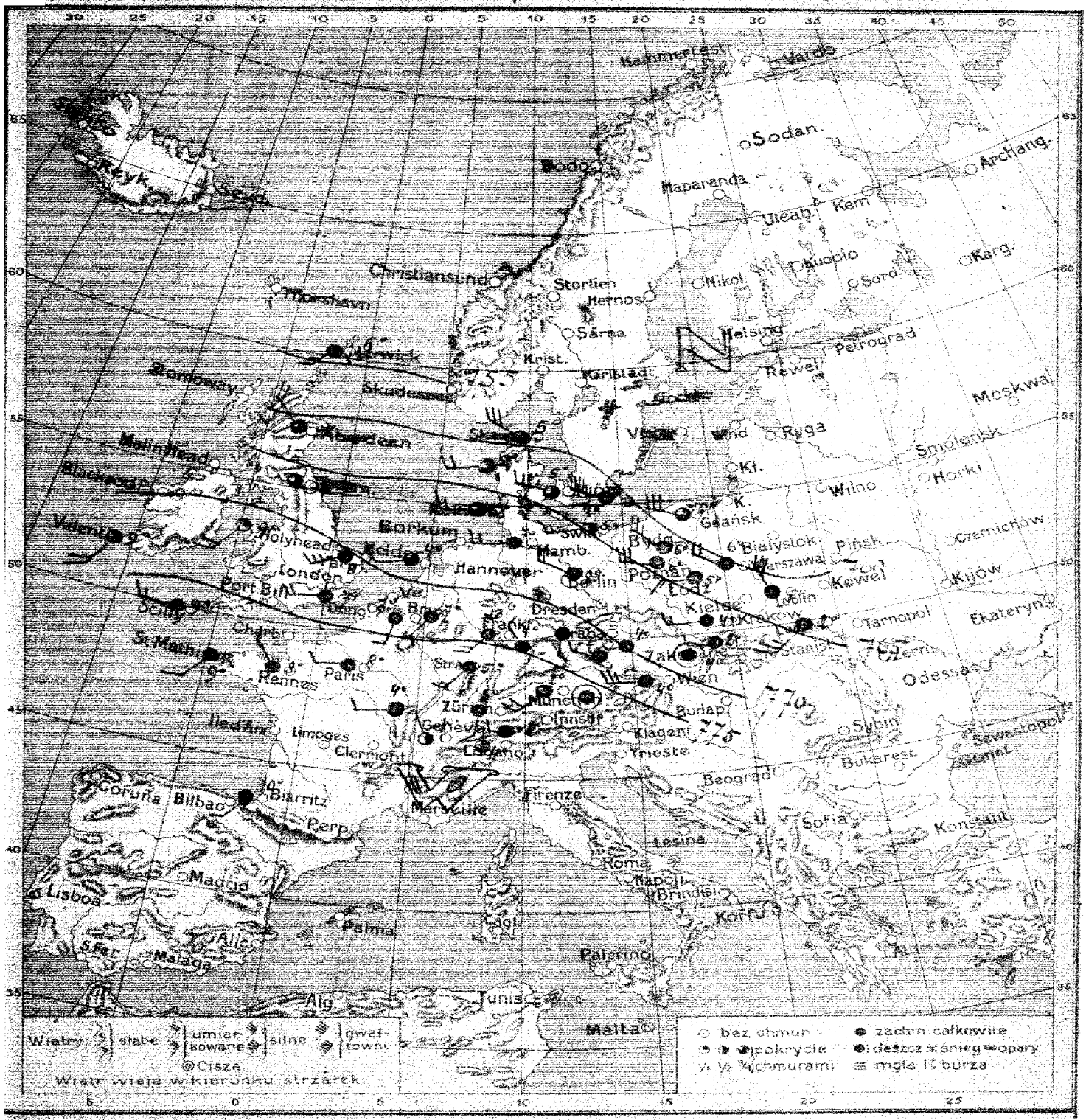

Przewidywany przebieg pogody w ciągu doby następnej: Przeważnie chmurno, miejscami przelotne opady, temperatura powyżej 0°. Słabnące wiatry z kierunków zachodnich od NW ku SW. Miejscami mglisto.

Wydano dnia 21. I 1921 r. o godz. 13h 45m

WYDAWNICTWO PAŃSTWOWEGO INSTYTUTU METEOROLOGICZNEGO W WARSZAWIE
WRAZ Z DANEMI GŁÓWNEJ WOJSKOWEJ STACJI METEOROLOGICZNEJ ROCZNIK II
WARSZAWA. MAPA POGODY Z DNIA 28. I 1921 R. PIĄTEK 7 RANO. № 28.

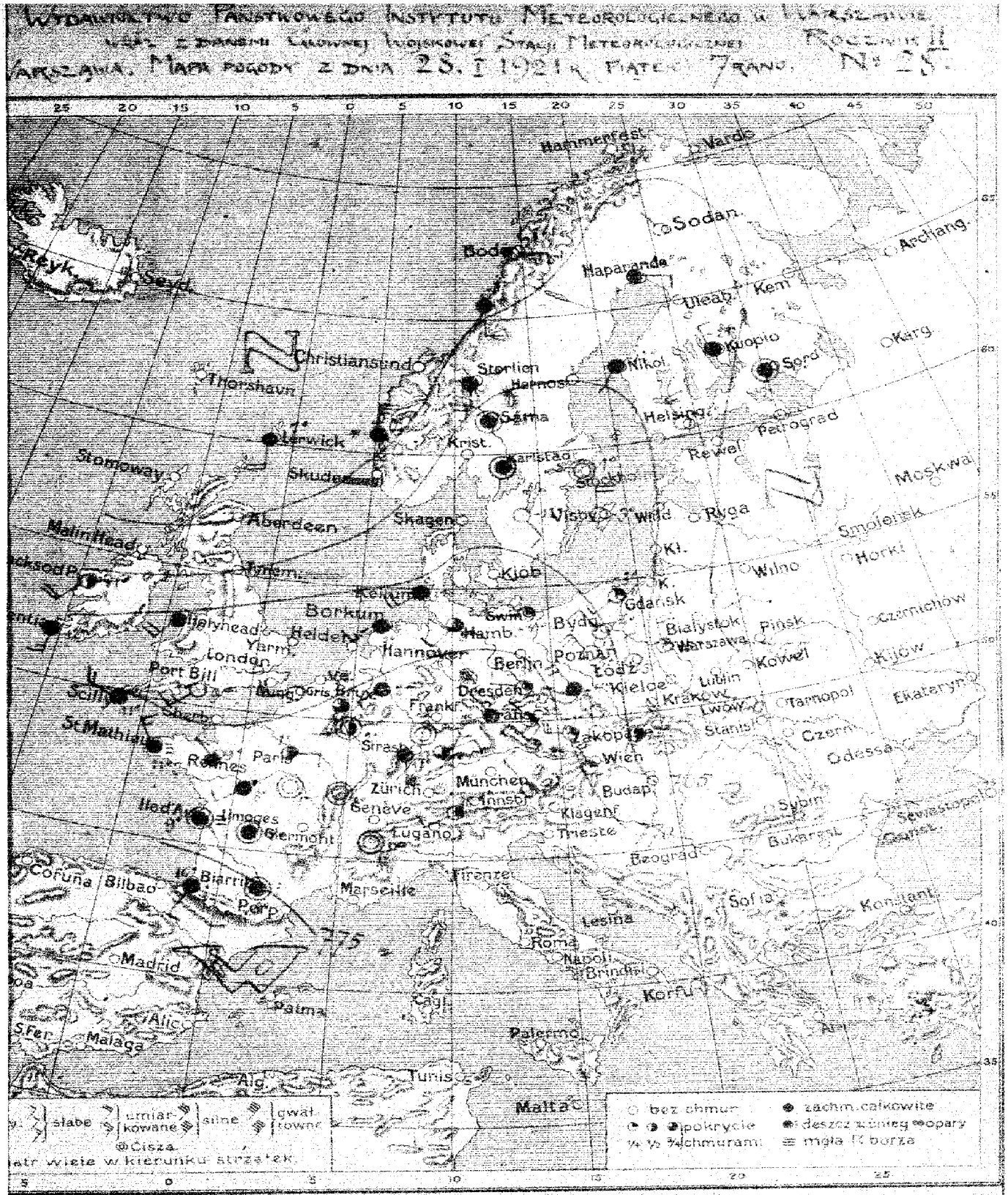

widywany przebieg pogody w ciągu doby następnej. DOŚĆ POGODNIE, MROŹNO, MIEJSCAMI DROBNY OPAD ŚNIEŻNY. OBRÓT WIATRU OD NW KU SW. PÓŹNIEJ WZROST ZACHMURZENIA I CIEPLEJ, MIEJSCAMI MGLISTO.

Wydano dnia 28. I 1921 r. o godz. 14h

Biuletyn meteorologiczny

z dnia 28. I. 1921 r. (godz. 7 rano)

Stacje	Wys. nad poz. morza	Temp. °C	Zachmurzenie (0-10)	Opad	Wiatr: kier.	Wiatr: siła
Polska						
Warszawa	53.1	-5	1	3	N	7
Łódź	54.1	-5	0	2	NNW	3
Lublin	56.1	-1	śnieg	4	NW	7
Kraków	—	.	.	.	.	.
Przemyśl	.	.	.	.	.	.
Lwów	.	.	.	.	.	.
Tarnopol	.	.	.	.	.	.
Poznań	94.4	-5	0	37	NW	10
Bydgoszcz	65.5	-4	0	54	NW	3
Gdańsk	63.9	-3	1	4	SW	3
Francja						
Paryż	71.8	1	2	0	E	1
Air-Mic	72.9	3	mgła	1	cisza	.
Biarritz	73.5	10	słońce	.	SSW	1
Lyon	73.0	2	0	1	cisza	.
Marsylia	71.3	7	4	12	cisza	.
Montpellier	71.8	11	mgła	6	NW	5
Nicea	73.3	-1	4	0	S	1
Perpignan	75.0	6	deszcz	89	cisza	.
Niemcy						
Berlin	66.8	3	2	2	WS	5
Hamburg	62.6	2	3	91	SW	3
Norderney	72.5	-4	1	0	W	1
Berlin	.	.	.	.	.	.
Bremen	70.8	-3	1	97	W	3
Breslau	68.6	-4	1	4	NW	7
Frankfurt	72.4	1	4	0	cisza	.
Monachium	.	.	.	.	.	.
Anglia						
Aberdeen	81.2	7	deszcz	.	S	8
Shernessa	81.1	9	4	.	W	6
Aberystwyth	.	.	.	.	.	.
Falmouth	98.6	9	4	.	SW	6
Holyhead	.	.	.	.	.	.
Jarsey	76.2	11	4	.	W	6
Scilly	76.0	12	4	.	S	6
Stornoway	60.1	11	2	.	SW	8

Stacje	Wys. nad poz. morza	Temp. °C	Zachmurzenie (0-10)	Opad	Wiatr: kier.	Wiatr: siła
Holandia						
Ulissingen	67.8	4	4	37	S	6
Helder	66.6	4	4	1	S	10
Czechosłowacja						
Praha	—	-2	1	27	WNW	4
Ujezd Chrud	72.1	-3	śnieg	2	NW	8
Stary Sacz	.	.	.	.	.	.
Cs. Trebova	69.8	-1	1	.	WSW	10
Roszace	.	.	.	.	.	.
Austro-Węgry						
Wiedeń	69.7	-1	1	1	NW	8
Innsbruck	.	.	.	.	.	.
Feldkirch	72.5	0	4	10	SW	4
Klagenfurt	.	.	.	.	.	.
Szwajcaria						
Genewa	72.6	-1	mgła	2	SSW	4
Zürich	73.4	1	2	6	E	.
Zurgaro	67.8	7	0	.	NE	.
Skandynawia						
Skaakholm	62.6	-14	0	.	cisza	.
Haparanda	.	.	.	.	.	.
Haparanda	57.3	-26	mgła	0	E	2
Visby	63.1	-3	0	6	N	3
Karlstad	63.3	-16	4	6	cisza	.
Jarna	62.3	-23	4	0	cisza	.
Sterlea	57.0	.	.	0	3	8
Finlandja						
Kardo	.	.	.	.	.	.
Kardo	53.3	-8	1	0	E	2
Christianssand	.	.	.	.	.	.
Skudesnas	.	.	.	.	.	.
Rosja						
Helsingfors	5?	-12	śnieg	03	NNW	0
Kuopio	53.0	-21	4	12	NW	2
Sordawala	.	.	.	.	.	.
Wiborg	.	.	.	.	.	.
Reval (Estlyn)	.	.	.	2	.	.

Spostrzeżenia aerologiczne

Stacje	Odległość punktu pomiar.	Godzina	Kierunek i prędkość wiatru											
			300	1000	2000	3000	4000	5000	6000	7000	8000	9000	10000	11000
Ujazd	115 km	9 26	NNW	.	.	.	.	.	.	.	.	.	.	.
Skierniewice	100 "	.	17.5	.	.	.	.	.	.	.	.	.	.	.
Kołbiel	52 "	.	.	.	.	.	.	.	.	.	.	.	.	.

Ogólny stan atmosfery z dnia 28. I. 1921 r.

Wysokie ciśnienie na południo-zachodzie Europy (Hiszpania) oraz barometryczny nad Rosją, drugie na północ od Anglji. W Polsce dość pogodnie i mroźno. —

Państwowy Instytut Meteorologiczny

WYDAWNICTWO PAŃSTWOWEGO INSTYTUTU METEOROLOGICZNEGO W WARSZAWIE

Institut Météorologique de Pologne

WRAZ Z ZNANEMI GŁÓWNEJ WOJSKOWEJ STACJI METEOROLOGICZNEJ ROCZNIK II

WARSZAWA. MAPA POGODY Z DNIA 29.I (SOBOTA) 1921 r. 7 RANO Nr 29.

Varsovie. Carte synoptique du 192 matin Nº

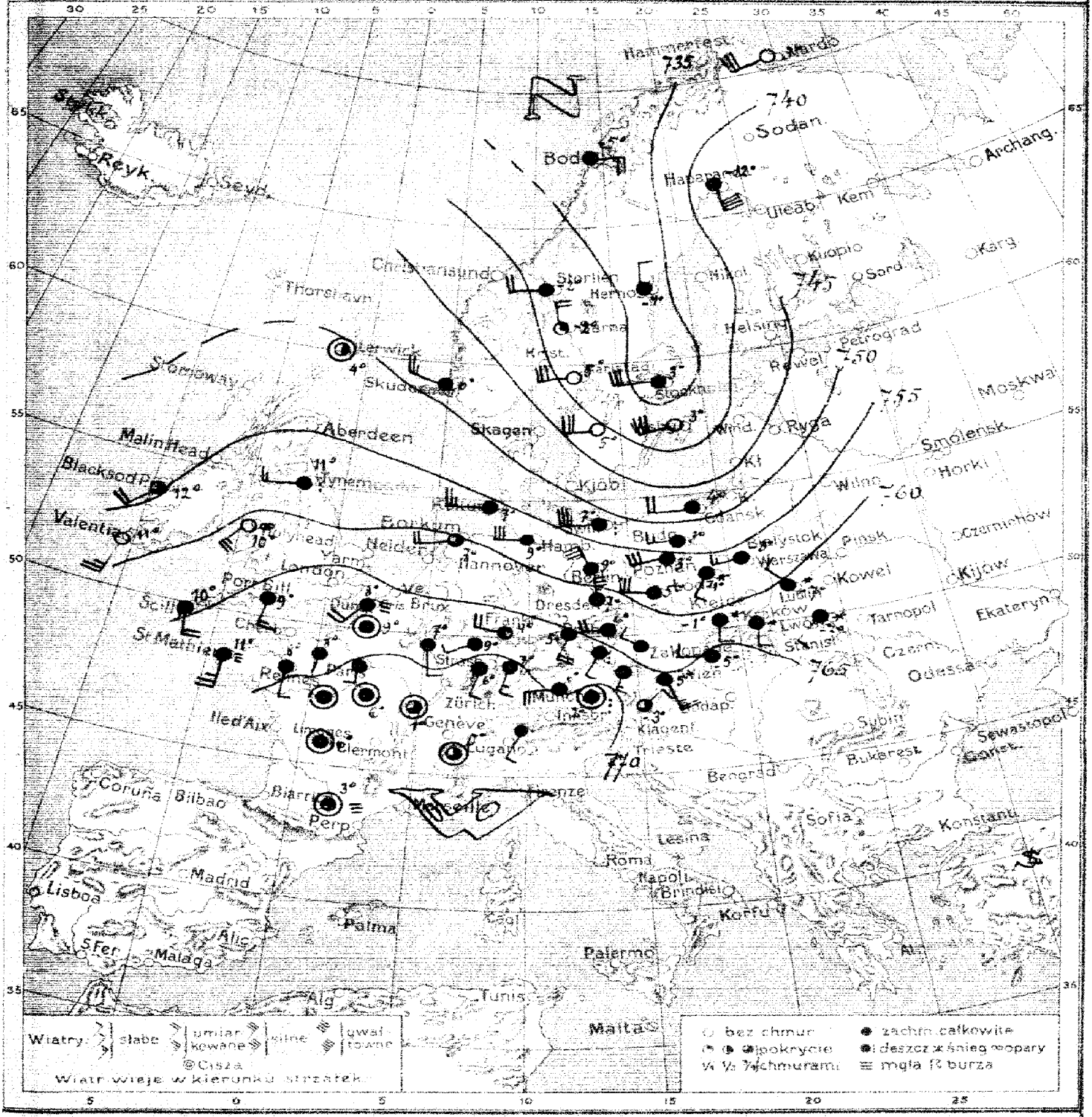

Przewidywany przebieg pogody w ciągu doby następnej POCHMURNO, OPADY, TEMPERATURA POWYŻEJ 0°, MIEJSCAMI MGLISTO. OBRÓT WIATRÓW OD W KU NW, POTEM ZNOWU KU SW (SILNIEJSZE POTEM SŁABSZE). MIEJSCAMI MOŻLIWE KRÓTKOTRWAŁE WYPOGODZENIE. — [illegible] —

Wydano dnia 29.I 1921 r. o godz. 13h 20m

Państwowy Instytut Meteorologiczny
Institut Météorologique de Pologne

Warszawa. Varsovie. Mapa pogody z dnia / Carte synoptique du 30.I Niedziela 192 / 192 r. 7 rano / matin. Rocznik II N° 30.

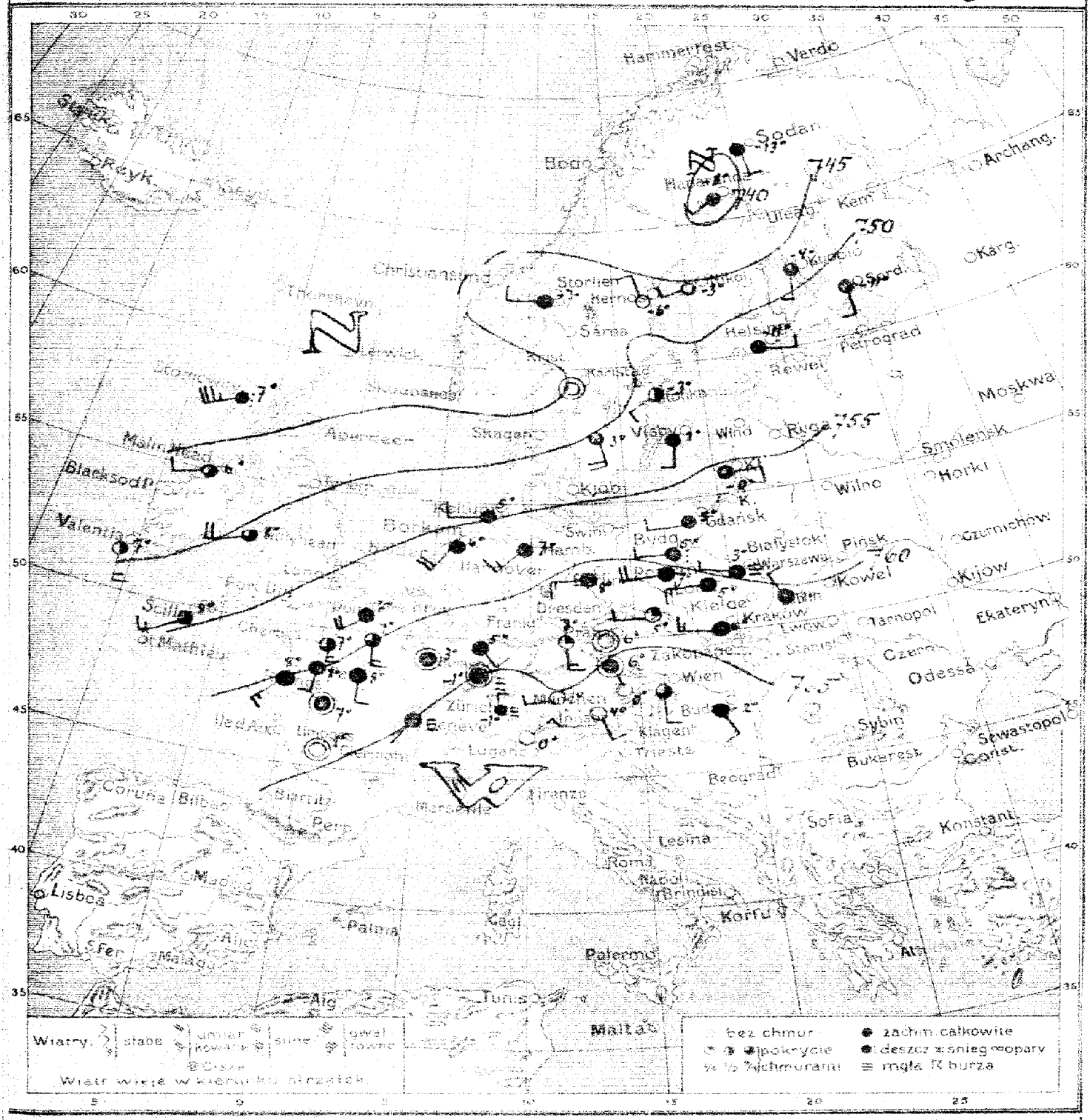

Przewidywany przebieg pogody w ciągu doby następnej PRZEWAŻNIE POCHMURNO (NA POŁUDNIU POLSKI NIECO POGODNIEJ) MGLISTO, MIEJSCAMI DROBNY OPAD. SPADEK TEMPERATURY (ZWŁASZCZA NA POŁUDNIU POLSKI). WIATRY Z KIERUNKÓW ZACHODNICH I POŁUDNIOWO-ZACHODNICH.

Wydano dnia 30.I 1921 r. godz. 12.40 m.

Biuletyn meteorologiczny

W dniu 30 I 1921 r. godz. 7 rano (niedziela)

Stacja		Ciśnienie sprowadzone do 0°	Temp. °C	Zachmurzenie (0-4)	Opad	Wiatr kier.	Wiatr sił
Polska	Warszawa	59.7	7	4	4	WSW	8
	Łódź	61.[illegible]	5	mgła	1	W	6
	Lublin	60.3	3	4	0.2	NW	4
	Kraków	64.0	6	4	6	WNW	6
	Tarnów	.	.	.	.	.	.
	Lwów	.	.	.	.	.	.
	Zakopane	.	.	.	.	.	.
	Poznań	60.2	7	4	1	WSW	8
	Bydgoszcz	58.8	5	deszcz	1	WSW	2
	Gdańsk	56.1	7	4	2	W	4
Francja	Paris	61.5	8	4	0	SES	4
	Hendaye	.	.	.	.	.	.
	Biarritz	.	.	.	.	.	.
	Bryan	65.9	-3	mgła	0	SW	0
	Limoges	63.2	1	0	0	0	0
	St. Mathieu	.	.	.	.	.	.
	Strasbourg	65.1	-1	mgła	0	0	0
	Toulouse	.	.	.	.	.	.
Niemcy	Borkum	56.6	6	4	0	SW	8
	Hamburg	58.0	7	4	0.4	SW	6
	Sonnemann	.	.	.	.	.	.
	Berlin	61.0	8	4	0.4	W	6
	Dresden	.	.	.	.	.	.
	Breslau	.	.	.	.	.	.
	Frankfurt	.	.	.	.	.	.
	München	55.1	1	0	0	W	4
Anglja	Lerwick	.	.	.	.	.	.
	Pinemouth	.	.	.	.	.	.
	Yarmouth	.	.	.	.	.	.
	Calshot	.	.	.	.	.	.
	Malin Head	46.8	6	3	.	WSW	4
	Valley	55.1	8	3	.	WSW	6
	Valentia	49.2	7	2	.	S	6
	Blacksod						

Stacja		Ciśnienie sprowadzone do 0°	Temp. °C	Zachmurzenie (0-2)	Opad	Wiatr kier.	Wiatr sił
Holandja	Vlissingen	.	.	.	.	.	.
	Helder	.	.	.	.	.	.
Czechosłowacja	Praha	63.1	6	0	0	0	0
	Eger (Cheb)	63.8	3	1	0	S	6
	Harz. Bata	.	.	.	.	.	.
	Čes. Třebowa	.	.	.	.	.	.
	Koszyce	.	.	.	.	.	.
Austrja	Wien	.	.	.	.	.	.
	Innsbruck	.	.	.	.	.	.
	Feldkirch	.	.	.	.	.	.
	Klagenfurt	.	.	.	.	.	.
Szwajcarja	Genève	.	.	.	.	.	.
	Zürich	.	.	.	.	.	.
	Lugano	.	.	.	.	.	.
Szwecja	Stockholm	51.2	3	2	0	SW	2
	Heinösand	49.2	-6	0	0	NW	2
	Haparanda	38.5	8	4	0	SW	6
	Visby	52.1	1	4	0	S	4
	Karlstad	45.0	-4	3 mgła	0.4	0	0
	Sarna	.	.	.	.	.	.
	Stortjen	49.4	-7	4	0.2	W	4
Norwegja	Vardö	.	.	.	.	.	.
	Bodö	.	.	.	.	.	.
	Christiansund	.	.	.	.	.	.
	Skudesnes	.	.	.	.	.	.
Finlandja	Helsingfors	52.2	-11	4	0.2	SSE	4
	Kuopio	48.3	-14	3	3	S	4
	Sordawala	52.1	-11	4	0	SE	.
	Sodankylä	40.4	-13	4	.	SE	6
	Rewel (Estonja)	.	.	.	.	.	.

Spostrzeżenia aerologiczne

Stacje	Wzniesienie sprow. do morza	Godzina	Kierunek i prędkość wiatru 500	1000	1500	2000	2500	3000	3500	4000	4500	5000	5500	6000
Warszawa	115 m	.	.	.	.	.	.	.	.	.	.	.	.	.
Poznań	120 "	.	.	.	.	.	.	.	.	.	.	.	.	.
Gdańsk	12 "	.	.	.	.	.	.	.	.	.	.	.	.	.

Ogólny stan atmosfery w dniu 30 I 1921 r.

Wysokie ciśnienie na południu Europy, niż barometryczne na północy Skandynawji, drugi nad Anglją.

W Polsce pochmurno i ciepło.—

Państwowy Instytut Meteorologiczny.
Institut Météorologique de Pologne.

Warszawa. Varsovie. | Mapa pogody z dnia / Carte synoptique du 31.I (PONIEDZIAŁEK) 192 / 192 7 rano / matin. | Rocznik II / Nº 3

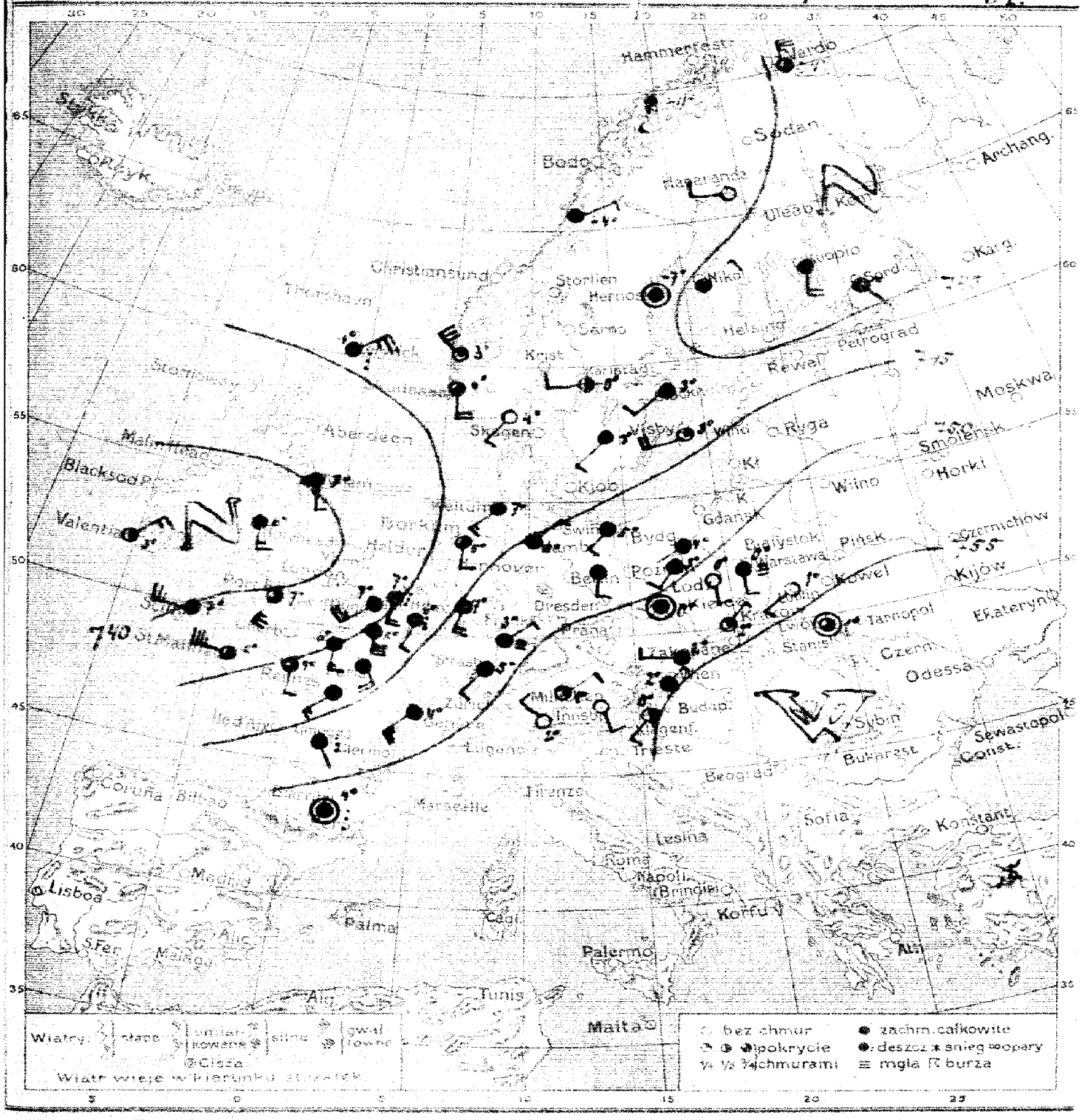

Przewidywany przebieg pogody w ciągu doby następnej POCHMURNO, MIEJSCAMI OPADY, WZROST TEMPERATURY, WIATRY POŁUDNIOWO-ZACHODNIE.

Wysłano dnia [illegible]

Biuletyn meteorologiczny
w dniu 31. I. 1921 r. godz. 7 rano (poniedziałek)

	Stacje	Ciśnienie	Temp. C	Zachmurzenie (0-4)	Opad	Wiatr kier.	Wiatr sił
Polska	Warszawa	54.4	0	mgła	1	S	2
	Łódź	56.2	0	0	7	SSE	2
	Lublin	57.4	1	0	5	SW	2
	Kraków	51.0	2	1	0.4	NNE	2
	Tarnów	.	.	.	.	.	.
	Lwów	61.0	1	3	.	cisza	.
	Zakopane	.	.	.	.	.	.
	Poznań	55.1	3	4	0.4	SSW	2
	Bydgoszcz	55.1	4	4	1	SW	1
	Gdańsk	.	.	.	.	.	.
Francja	Paris	48.2	.	deszcz	0.4	SSE	8
	Le Havre	.	.	.	.	.	.
	Biarritz	.	.	.	.	.	.
	Lyon	52.9	4	4	0	SW	10
	Limoges	52.1	.	cisza	5	SSE	1
	Marseille	44.1	8	3	3	W	14
	Strasbourg	54.8	5	4	0	SW	4
	Toulouse	57.0	4	deszcz	.	cisza	.
Niemcy	Borkum	48.6	5	3	1	S	4
	Hamburg	50.7	5	4	0.4	NE	4
	Swinemünde	52.5	5	4	0	SW	4
	Berlin	53.9	5	4	0	S	4
	Dresden	54.3	3	3	0	SSE	6
	Breslau	55.0	0	mgła	0.4	cisza	.
	Frankfurt	.	.	.	.	.	.
	München	56.0	1	1	0	NE	4
Szwecja	Lerwick	46.9	4	deszcz	.	NE	10
	Tynemouth	41.9	4	4	.	S	4
	Yarmouth	.	.	.	.	.	.
	Calshot	41.4	7	3	.	SSW	10
	Galen Head	.	.	.	.	.	.
	Scilly	41.6	7	3	.	W	10
	Valentia	39.5	3	2	.	NE	6
	Blacksod	.	.	.	.	.	.

	Stacje	Ciśnienie	Temp. C	Zachmurzenie (0-4)	Opad	Wiatr kier.	Wiatr sił
Holandja	Vlissingen	46.4	7	deszcz	0.4	SSE	8
	Helder	.	.	.	.	.	.
Czechosłowacja	Praha	56.2	1	mgła	0.4	SW	2
	Eger (Cheb)	55.9	0	mgła	0.4	SSW	4
	Stara Dala	.	.	.	.	.	.
	Čes. Trebowa	.	.	.	.	.	.
	Moszyce	.	.	.	.	.	.
Austrja	Wien	66.0	2	mgła	0	NE	2
	Innsbruck	.	.	.	.	.	.
	Feldkirch	56.3	0	0	0	NW	4
	Kiesenfurt	.	.	.	.	.	.
Szwajcarja	Genève						
	Zürich						
	Lugano						
Szwecja	Stockholm	46.9	3	4	3	SW	1
	Hernösand	48.5	-	4	1	cisza	
	Haparanda	46.8		0	.	W	4
	Visby	47.0	3	1	0	WSW	8
	Karlstad	46.7	0	2	4	W	4
	Sarna	.	.	.	.	.	.
	Mortlen	43.4	-11	3	0.4	S	6
Norwegja	Vardö	.	.	.	.	.	.
	Bodö	.	.	.	.	.	.
	Christiansund	.	.	.	.	.	.
	Skudesnes	44.9	6	3	0	S	8
Finlandja	Helsingfors	.	.	.	.	.	.
	Kuopio	.	.	.	.	.	.
	Sordawala	.	.	.	.	.	.
	Sodankylä	.	.	.	.	.	.
	Reval (Estonja)	.	.	.	.	.	.

Spostrzeżenia aerologiczne

Stacje	Wzniesienie ponad morze	Godzina	Kierunek i prędkość wiatru 500	1000	1500	2000	2500	3000	3500	4000	4500	5000	5500	6000
Warszawa	145 m	9 10	WSW	WSW	.	.	.	.	.	.	.	.	.	.
Poznań	120 "	.	8	13	.	.	.	.	.	.	.	.	.	.
Gdańsk	12 "	.	.	.	.	.	.	.	.	.	.	.	.	.

Ogólny stan atmosfery w dniu 31. I. 1921 r.
Wysokie ciśnienie nad południową wschodnią Europą, ale nad Irlandją. W Polsce przeważnie pogodnie.

Wydawnictwo Państwowego Instytutu Meteorologicznego w Warszawie
wraz z danemi Głównej Wojskowej Stacji Meteorologicznej.

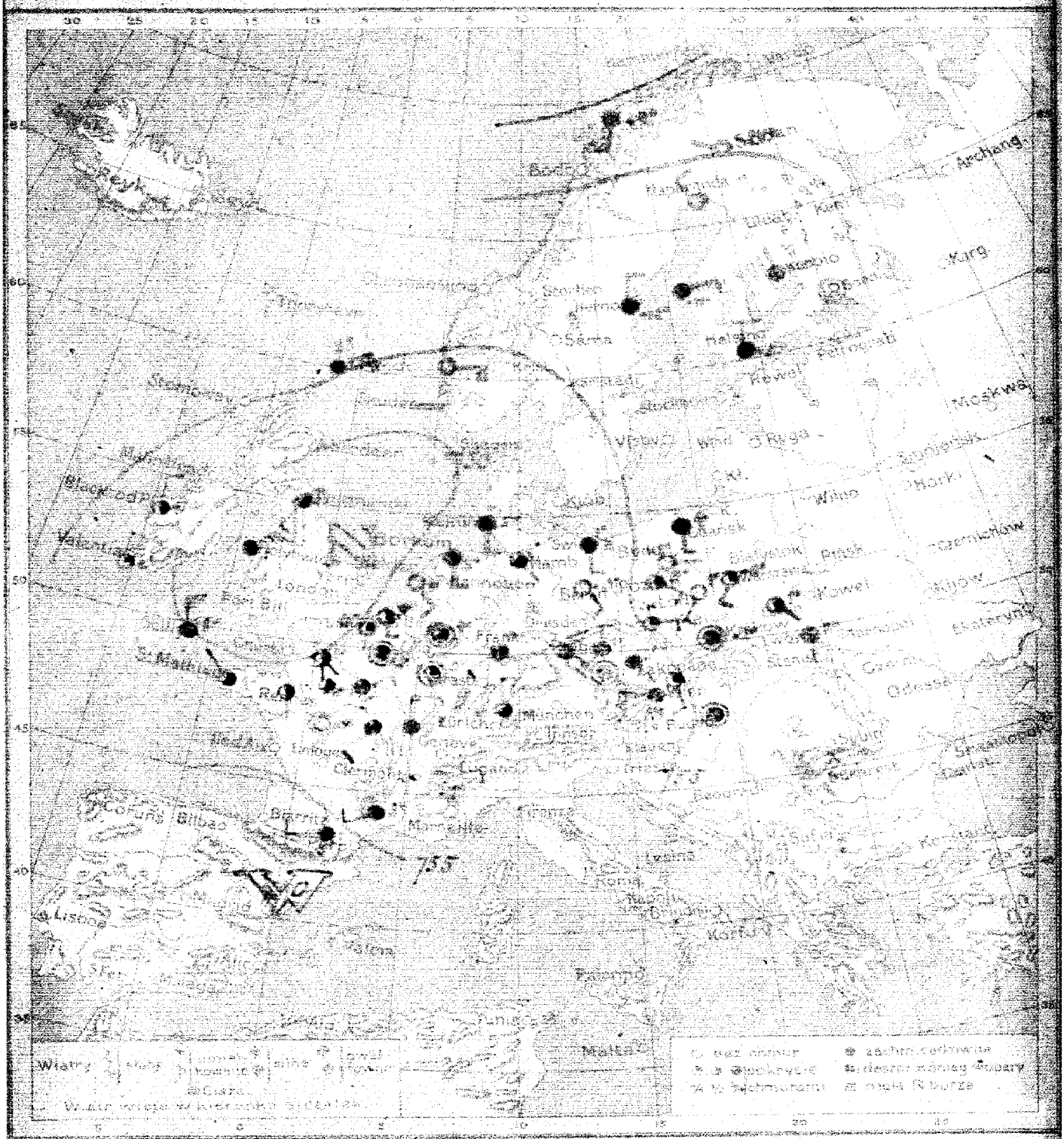

Warszawa. Mapa pogody z dnia [illegible] 1921 r. [illegible]

Prawdopodobna zmiana pogody w ciągu doby następnej [illegible]

Wydano dnia [illegible] 1921 r. o godz. [illegible]



Nr 2

Wydawnictwo Państwowego Instytutu Meteorologicznego w Warszawie

wraz z danemi Głównej Wojskowej Stacji Meteorologicznej.

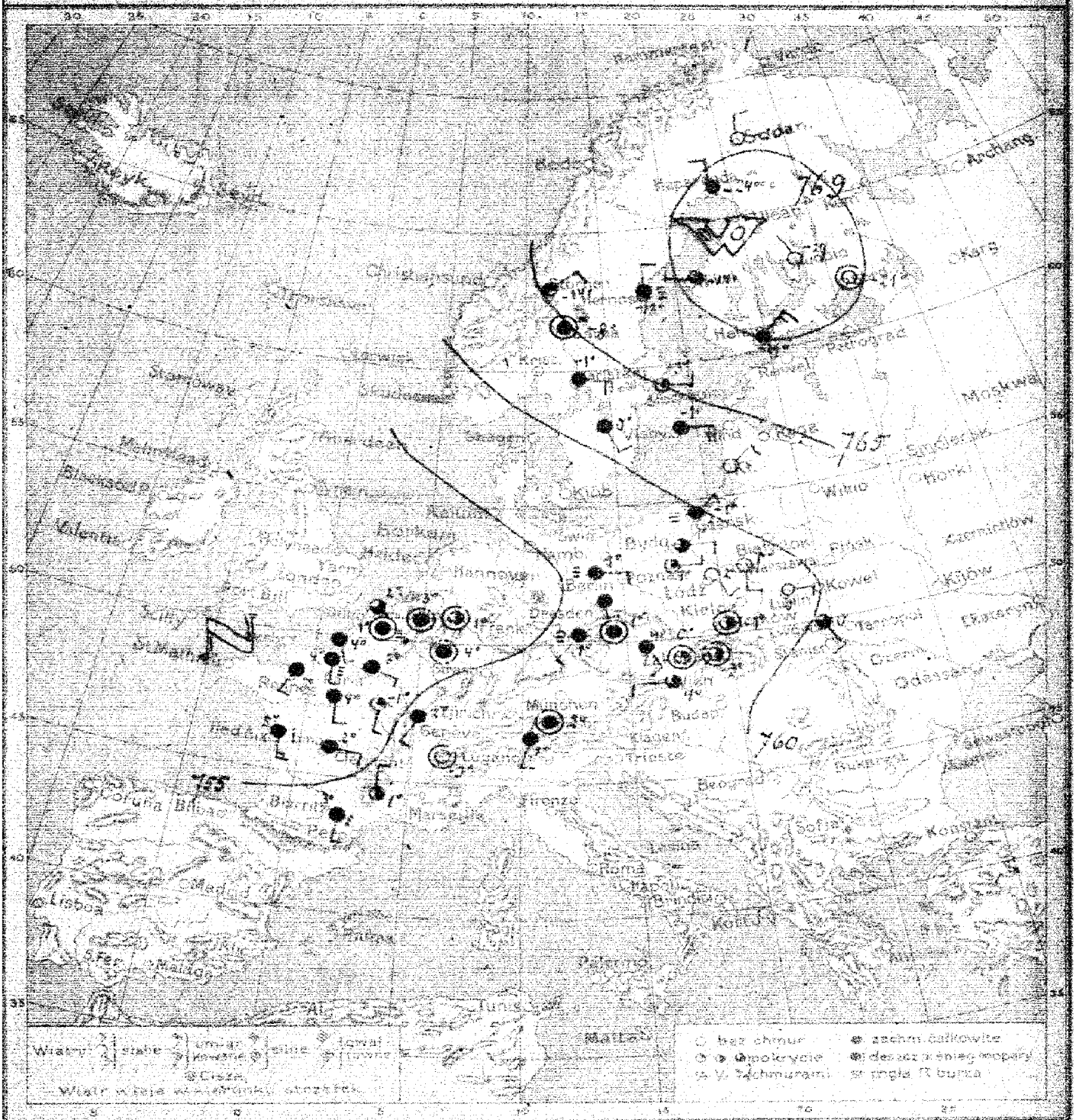

Warszawa. Mapa pogody z dnia 2.II (ŚRODA) 1921 r. Rocznik II. Nr 33

Prawdopodobny przebieg pogody w ciągu doby następnej DOŚĆ POGODNIE, MIEJSCAMI RANO MGŁA, SPADEK TEMPERATURY, WIATRY Z KIERUNKÓW WSCHODNICH, ŁAGODNE.

Wydane dnia 2.II 1921 r. o godz. 15h 30m



Wydawnictwo Państwowego Instytutu Meteorologicznego w Warszawie
wraz z danemi Głównej Wojskowej Stacji Meteorologicznej.

Warszawa. Mapa pogody z dnia 4. II (PIĄTEK) 1921 r. 7 rano Rocznik II № 35.

Przewidywany przebieg pogody w ciągu doby następnej PRZEWAŻNIE POCHMURNO, MGLISTO, MIEJSCAMI DROBNE OPADY ŚNIEŻNE; ZIMNIEJ, WIATRY WSCHODNIE. —

Fd.

Wydano dnia 4. II 1921 r. o godz. 13h 40m

Biuletyn meteorologiczny

W dniu 4. II. 1921 r godz. 7 rano (piątek)

Stacje		Stan barom. +700 mm	Temp. °C	Zachmurz. (0-4)	opad	Wiatr kier.	Wiatr m/s
Polska	Warszawa	69.0	1	4	0	ESE	6
	Łódź	67.0	0	4	0	E	10
	Lublin	68.7	0	4	0	SE	10
	Kraków	65.5	1	4	1	ENE	4
	Tarnów	.	.	.	.	.	.
	Lwów	68.3	-1	4	.	SE	6
	Zakopane	.	.	.	.	.	.
	Poznań	65.1	2	deszcz	1	E	6
	Bydgoszcz	68.1	1	4	1	ESE	6
	Gdańsk	71.0	1	3	0	ESE	4
Francja	Paris	65.5	1	4	0.4	ENE	6
	Ile d'Aix	.	.	.	.	.	.
	Biarritz	.	.	.	.	.	.
	Dijon	65.7	-1	mgła	0	cisza	.
	Limoges	60.4	-4	0	0	NE	4
	St. Mathieu	58.1	6	4	2	SE	12
	Strasbourg	65.9	1	mgła	0	cisza	.
	Toulouse	.	.	.	.	.	.
Niemcy	Borkum	66.7	4	4	1	E	4
	Hamburg	66.3	3	4	2	NE	4
	Swinemünde	67.0	2	4	0.4	E	6
	Berlin	65.6	2	4	7	ENE	8
	Dresden	65.1	0	mgła	6	cisza	.
	Breslau	65.4	1	mgła	.	E	4
	Frankfurt	65.0	3	4	2	W	4
	München	.	.	.	.	.	.
Anglja	Lerwick	.	.	.	.	.	.
	Pynemouth	.	.	.	.	.	.
	Yarmouth	.	.	.	.	.	.
	Calshot	.	.	.	.	.	.
	Malin Head	.	.	.	.	.	.
	Scilly	.	.	.	.	.	.
	Valentia	.	.	.	.	.	.
	Blacksod	.	.	.	.	.	.

Stacje		Stan barom. +700 mm	Temp. °C	Zachmurz. (0-4)	opad	Wiatr kier.	Wiatr m/s
Holandja	Vlissingen	.	.	.	.	.	.
	Helder	.	.	.	.	.	.
Czechosłowacja	Praha	63.8	2	śnieg	2	NNE	2
	Eger (Cheb)	64.4	0	mgła	0.4	NW	4
	Stara Dala	.	.	.	.	.	.
	Čes. Třebowa	63.8	2	3	3	cisza	.
	Koszyce	.	.	.	.	.	.
Austrja	Wien	60.9	2	śnieg	16	NW	2
	Innsbruck	.	.	.	.	.	.
	Feldkirch	.	.	.	.	.	.
	Klagenfurt	.	.	.	.	.	.
Szwajcarja	Genève	.	.	.	.	.	.
	Zürich	.	.	.	.	.	.
	Lugano	.	.	.	.	.	.
Szwecja	Stockholm	77.6	-1	4	0	E	4
	Hernösand	80.0	-22	4	0	cisza	.
	Haparanda	82.0	-18	2	0	SSE	6
	Visby	74.9	0	4	0	SE	4
	Karlstad	76.9	-2	4	0	ENE	4
	Sarna	77.5	-7	4	7	S	2
	Storlien	75.3	-3	3	6	SE	5
Norwegja	Vardö	.	.	.	.	.	.
	Bodö	.	.	.	.	.	.
	Christiansund	.	.	.	.	.	.
	Skudesnes	.	.	.	.	.	.
Finlandja	Helsingfors	.	.	.	.	.	.
	Kuopio	.	.	.	.	.	.
	Sordawala	.	.	.	.	.	.
	Sodankylä	.	.	.	.	.	.
	Reval (Estonja)	.	.	.	.	.	.

Spostrzeżenia aerologiczne

Stacje	Wzniesienie ponad morzem	Godzina	Kierunek i prędkość wiatru 500	1000	1500	2000	2500	3000	3500	4000	4500	5000	5500	6000
Warszawa	115 m	8 VI	ESE 2	.	.	.	.	.	.	.	.	.	.	.
Poznań	120 "	.	.	.	.	.	.	.	.	.	.	.	.	.
Gdańsk	12 "	.	.	.	.	.	.	.	.	.	.	.	.	.

Ogólny stan atmosfery w dniu 4. II. 1921 r

Wysokie ciśnienie nad Finlandją, nizkie na zachód od Anglji.
W Polsce pochmurno, temperatura w pobliżu 0°, wiatry wschodnie.

Wydawnictwo Państwowego Instytutu Meteorologicznego w Warszawie

wraz z danemi Głównej Wojskowej Stacji Meteorologicznej.

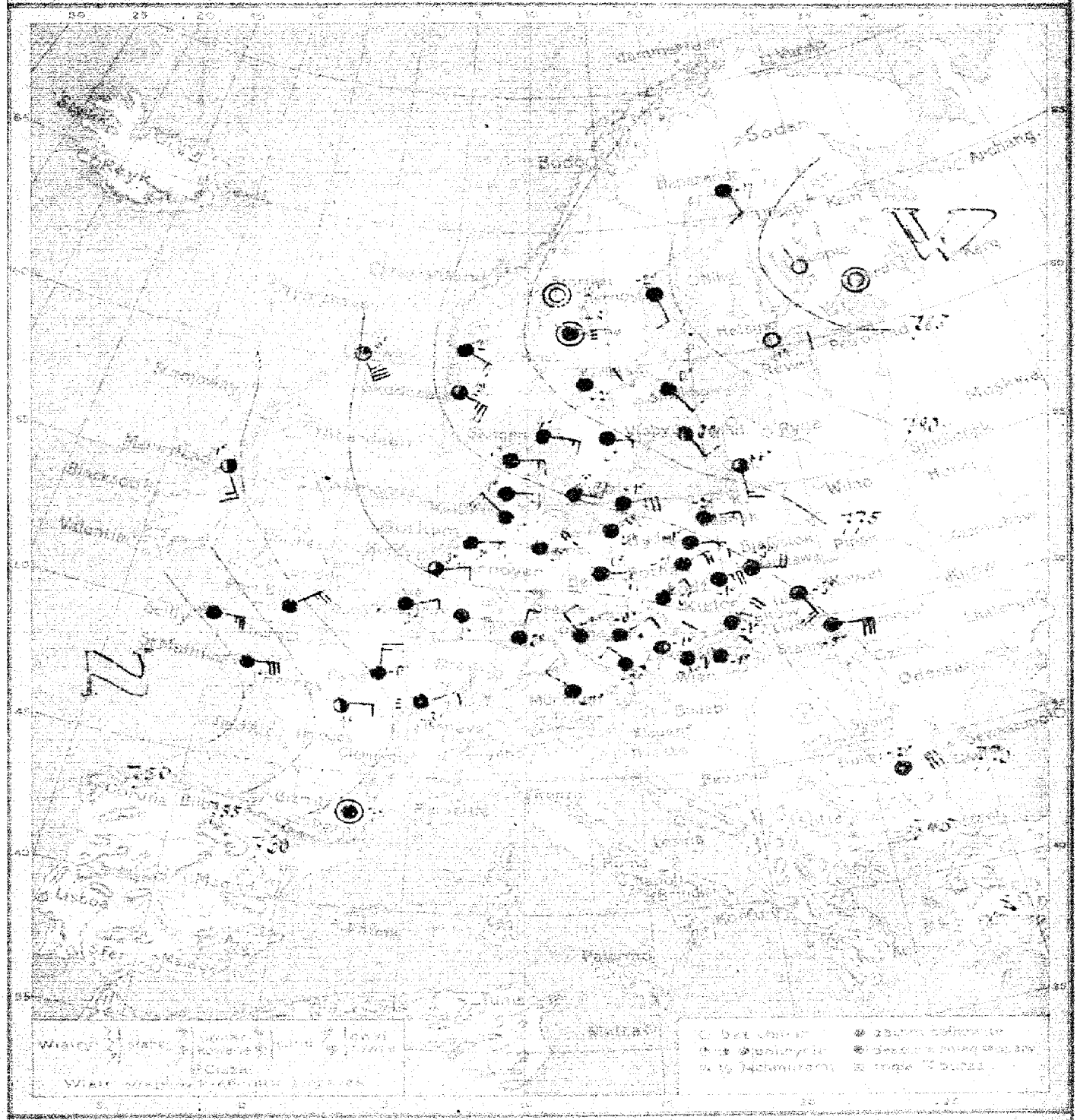

Warszawa. Mapa pogody z dnia 5.II. *1921 r. z rana Rocznik II Nr* 36

Przewidywany przebieg pogody w ciągu doby następnej [illegible]

DALSZY SPADEK TEMPERATURY, DROBNE OPADY ŚNIEŻNE, WORKI [illegible]

Wydano dnia 5.II. *1921 r. o godz.* [illegible]



Wydawnictwo Państwowego Instytutu Meteorologicznego w Warszawie
wraz z danemi Głównej Wojskowej Stacji Meteorologicznej.

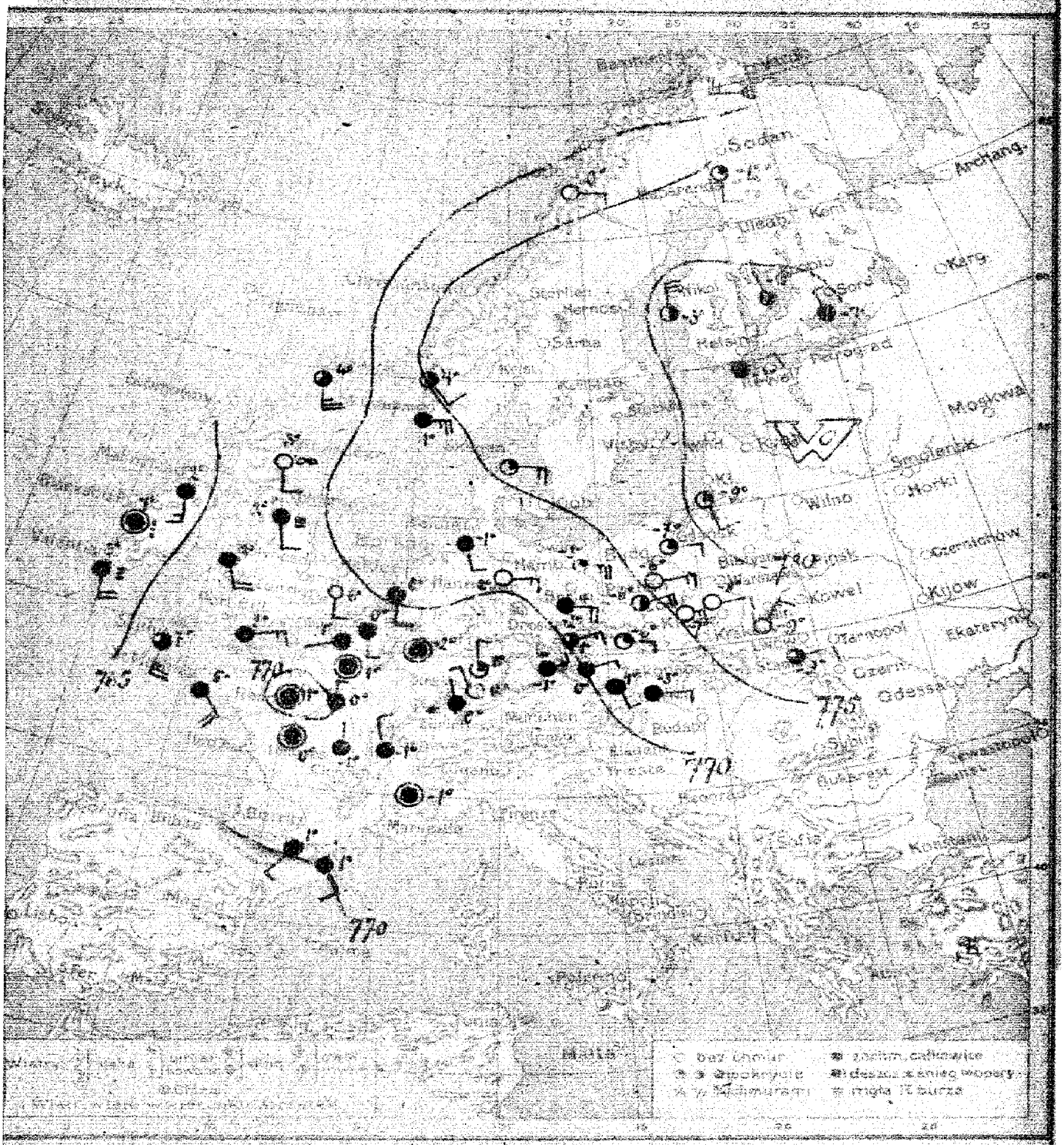

8. II Wtorek 39

DOŚĆ POGODNIE, UMIARKOWANY MRÓZ, WIATRY Z KIERUNKÓW WSCHODNICH I POŁUDNIOWO-WSCHODNICH.

Biuletyn meteorologiczny
z dnia 8 II 1921 r. godz. 7 rano (wtorek)

	Stacje	Barometr 700 mm	Temp. C	Zachmurzenie (0-4)	Opad	Wiatr kier.	Wiatr siła
Polska	Warszawa	77.0	[illegible]	[illegible]	[illegible]	[illegible]	[illegible]
	Wilno	76.5	[illegible]	[illegible]	[illegible]	[illegible]	[illegible]
	[illegible]	77.0	[illegible]	[illegible]	[illegible]	[illegible]	6
	[illegible]						
	[illegible]						
	[illegible]	77.1	[illegible]	[illegible]	[illegible]	E	4
	[illegible]						
	[illegible]	[illegible]	[illegible]	[illegible]	6	E	4
	[illegible]	[illegible]	1	6	0	E	6
	[illegible]	[illegible]	[illegible]	[illegible]	7	ENE	3
Francja	Paris	[illegible]	0	4	0	[illegible]	2
	[illegible]						
	[illegible]						
	[illegible]	[illegible]	1	4	0	NW	4
	[illegible]						
	[illegible]	68.4	5	4	0	SE	8
	Strasbourg	68.6	[illegible]	[illegible]	1	V	
	[illegible]	[illegible]	1	[illegible]	6	SSE	2
Niemcy	[illegible]						
	[illegible]	70.2	[illegible]	[illegible]	64	ESE	6
	Königsberg	71.6	[illegible]	4	0	E	10
	Berlin	68.6	[illegible]	4	[illegible]	E	4
	Dresden	[illegible]	1	1	0	ENE	6
	Breslau	[illegible]	[illegible]	1	[illegible]	E	4
	Frankfurt	68.8	1	[illegible]	0	NNW	4
Anglja	[illegible]	67.1	4	[illegible]		SSE	10
	[illegible]	[illegible]	[illegible]	[illegible]		SW	4
	[illegible]	[illegible]	[illegible]	[illegible]		NW	4
	[illegible]	[illegible]	[illegible]	[illegible]		NE	6
	[illegible]	[illegible]	[illegible]	[illegible]		[illegible]	6
	[illegible]	[illegible]	[illegible]	[illegible]		SE	10
	[illegible]			[illegible]		SSE	8
	[illegible]			[illegible]		[illegible]	

	Stacje	Barometr 700 mm	Temp. C	Zachmurzenie (0-4)	Opad	Wiatr kier.	Wiatr siła
Holandja	Vlissingen	69.9	0	4	0	NE	2
	Helder	70.3	0	4	0	SSE	2
Czechosłowacja	Praha	69.9	0	[illegible]	1	ENE	4
	Eger	68.9	-1	4	0	E	2
	Hradec Králové						
	České Budějovice	70.4	1	4	0	SE	2
	[illegible]						
Austrja	Wien						
	Innsbruck						
	Salzburg						
	Klagenfurt						
Szwajcarja	Genève						
	Zürich						
	Lugano						
Szwecja	Stockholm						
	Haparanda						
	[illegible]						
	Visby						
	[illegible]						
	[illegible]						
	[illegible]						
Norwegja	Vardö	66.7	3	[illegible]	0.2	W	10
	Bodö	73.1	0	0	0	E	2
	Christiansund						
	Skudesnes	73.5	1	4	0	E	10
Finlandja	Helsingfors	72.3	3	4	0.4	NE	4
	Kuopio	80.6	-10	4	0	E	1
	Sodankylä	80.3	-7	4	0	NW	2
	Uleåborg	75.6	-12	1	6	S	1
	Kuusamo						

Spostrzeżenia aerologiczne

Stacje	[illegible]	[illegible]	Kierunek i prędkość wiatru: [illegible]	[illegible]	1500	2000	2500	3000	3500	4000	4500	5000	[illegible]	[illegible]
Warszawa	125 m	[illegible]	[illegible]	[illegible]	[illegible]	E 14	E 11	E 11	E 11	E 10	E 13	E 13	[illegible]	
[illegible]	120													
[illegible]	[illegible]													

Ogólny stan atmosfery w dniu 8.II.1921 r.

Wysokie ciśnienie nad Estonją i Rosją. Niż barometryczny [illegible] nad morzem Śródziemnem [illegible]

[illegible] na zachodzie [illegible]

[illegible]

Wydawnictwo Państwowego Instytutu Meteorologicznego w Warszawie
wraz z danymi Głównej Wojskowej Stacji Meteorologicznej.

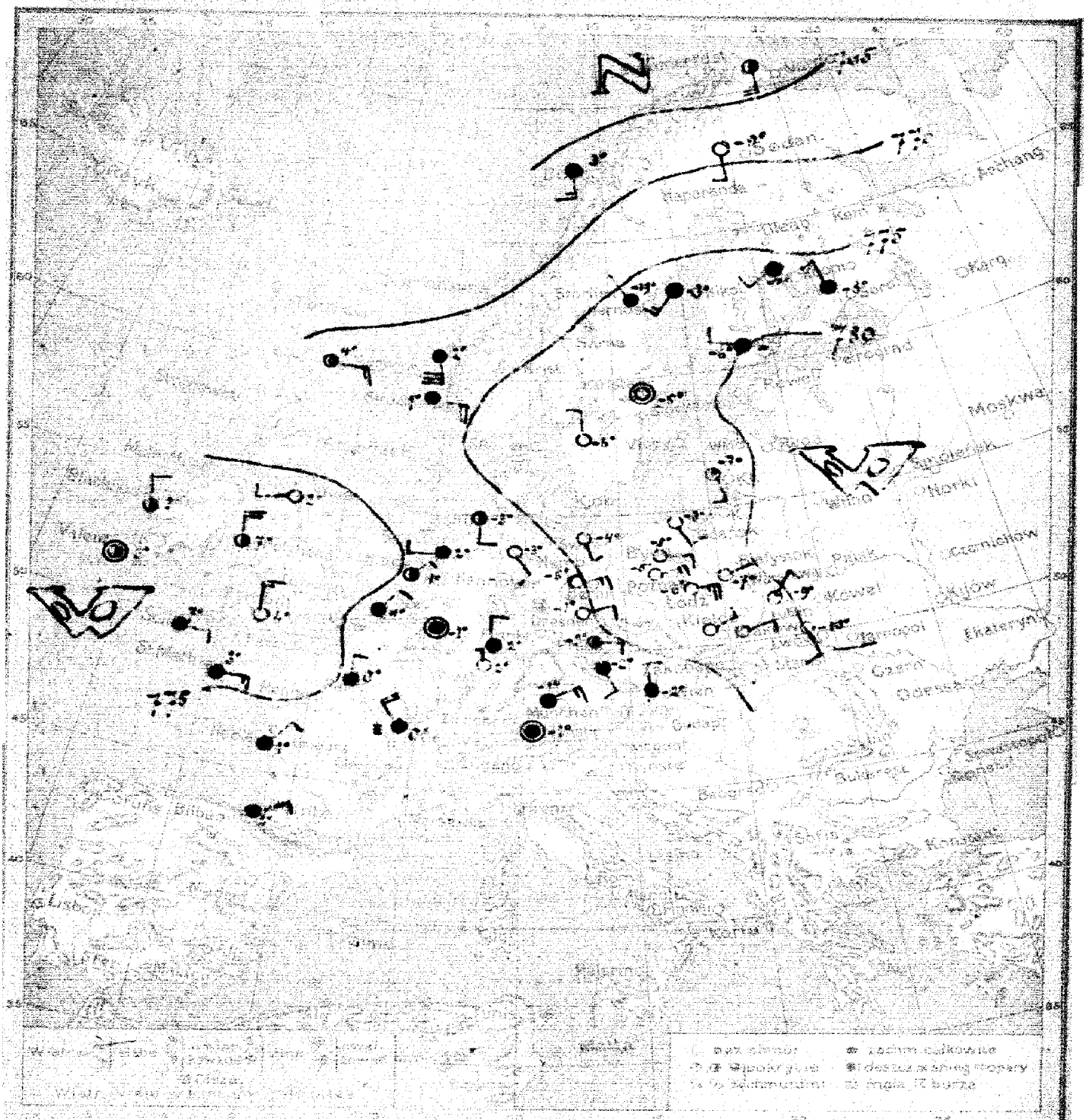

9.II Środa

ZACHMURZENIA, LEKKI WZROST TEMPERATURY, WIATR Z KIERUNKÓW

9.II 1930

Biuletyn meteorologiczny

W dniu 9. II. 1921 r. godz. 7 rano (środk.)

	Stacje	Stan baro. m/100 m	Temp. C	Zachmurzenie (0-4)	opad	Wiatr kier.	Wiatr m/s
Polska	Warszawa	72.3	-7	0	0	E	1
	Łódź	71.5	-6	0	0	E	10
	Lublin	73.1	-3	0	0	NE	4
	Kraków	76.5	-8	0	0	ENE	4
	Warszawa	.	.	.	.	.	.
	Lwów	80.3	-10	0	.	JE	4
	Zakopane	.	.	.	.	.	.
	Poznań	76.5	-5	0	0	ENE	6
	Bydgoszcz	74.2	-3	0	0	E	4.
	Gdańsk	77.0	-3	0	0	JE	2
Francja	Paris	74.8	0	4	0	N	4
	Ile d'Aix	73.0	1	4	.	NE	4
	Biarritz	71.1	2	4	0	ENE	2
	Dijon	72.4	0	mgła	0	NW	8
	Limoges	.	.	.	.	.	.
	Montélimar	75.5	3	4	-1	EJE	6
	Strasbourg	.	.	.	.	.	.
	Toulouse	.	.	.	.	.	.
Niemcy	Borkum	73.5	2	4	0	W	2
	Hamburg	74.0	-3	0	0	JE	2
	Swinemünde	75.9	-4	0	0	EJE	4
	Berlin	74.7	-5	0	0	E	6
	Dresden	.	.	.	.	.	.
	Breslau	.	.	.	.	.	.
	Frankfurt	73.0	2	4	0.4	NNE	2
Anglja	Lerwick	70.2	4	2	.	EJE	6
	Pynemouth	75.9	0	0	.	W	4
	Yarmouth	.	.	.	.	.	.
	Calshot	76.7	4	mgła	.	NNW	6
	Malin Head	.	.	.	.	.	.
	Holly	75.8	7	4	.	EJE	4
	Valentia	75.5	5	2	.	cisza	.
	Blacksod	76.7	3	2	.	NNW	4

	Stacje	Stan baro. m/100 m	Temp. C	Zachmurzenie (0-4)	opad	Wiatr kier.	Wiatr m/s
Niemcy Południowe	Oksingen	74.2	4	4	.	NE	2
	M. Ost	75.0	4	2	.	.	.
Czechosłowacja	Praha	73.8	-3	2	1	E	2
	Eger (Cheb)	.	.	.	.	.	.
	Hora Svata	.	.	.	.	.	.
	Lis. Hrebova	.	.	.	.	.	.
	Rosnice	.	.	.	.	.	.
Austrja	Wien	73.1	-2	4	3	W	8
	Innsbruck	71.4	-1	4	0	cisza	.
	Feldkirch	70.9	0	4	0	JE	6
	Klagenfurt	.	.	.	.	.	.
Szwajcarja	Genève	.	.	.	.	.	.
	Zürich	.	.	.	.	.	.
	Lugano	.	.	.	.	.	.
Szwecja	Stockholm	78.3	-5	0	0	cisza	.
	Härnösand	76.7	.	mgła	0	NW	4
	Haparanda	.	.	.	.	.	.
	Visby	.	.	.	.	.	.
	Karlstad	.	.	.	.	.	.
	Sarna	.	.	.	.	.	.
	Storlien	.	.	.	.	.	.
Norwegja	Vardö	61.2	.	2	0	S	12
	Bodö	66.1	3	4	0	S	6
	Christiansund	.	.	.	.	.	.
	Skudesnes	63.7	1	4	1	EJE	8
Finlandja	Helsingfors	68.0	-6	śnieg	0	NNW	2
	Kuopio	77.2	-8	4	0	S	2
	Sordavala	77.6	-8	4	0	SW	4
	Jodankylä	78.7	-9	0	0	SW	4
	Åland (Eckerö)	.	.	.	.	.	.

Spostrzeżenia aerologiczne.—

Stacje	Wznios. ponad morzem	Godzina	Kierunek i prędkość wiatru 500	1000	1500	2000	2500	3000	3500	4000	4500	5000	5500	6000
Warszawa	115 m	7 42	JE 11	JE 10	JE 10	EJE 15	EJE 14	EJE 14	E 12	E 11	E 10	E 10	E 13	E 17
Poznań	120 "	.	ENE 9	WJW 7	WJW 6	EJE 10	EJE 12	JE 13	EJE 12	ENE 11	EJE 8	E 9	E 9	.
Gdańsk	12 "	.	.	.	.	.	.	.	.	.	.	.	.	.

Ogólny stan atmosfery w dniu 9. II. 1921 r.

Wyżowe ciśnienie nad Estonją, Rosją i Polską, a takie nad Anglją. Niż barometryczny na północy Norwegji. Ruch względnie nasilony ciśnienia od strony Północnego, przez Alpy ku Adrjatykowi.—

W Polsce i Niemczech pogodnie i mróz.—

Wydawnictwo Państwowego Instytutu Meteorologicznego w Warszawie
wraz z danemi Głównej Wojskowej Stacji Meteorologicznej.

Warszawa. Mapa pogody z dnia 10.II (CZWARTEK) 1921 r. 7 rano. Rocznik II. №

Przewidywany przebieg pogody w ciągu doby następnej: DOŚĆ POGODNIE, WZROST TEMPERATURY, SŁABE WIATRY POŁUDNIOWO-WSCHODNIE.

Wydano dnia 10.II 1921 r. o godz. 15.05

Biuletyn meteorologiczny

W dniu 10.II 1921 r. godz. 7 rano (czwartek)

Stacje	Stan barom.	Temp. C	Zachmurz.	Opad	Wiatr kier.	Wiatr siła
Warszawa	776	-7	0	0	[illegible]	1
Wilno	766	-8	0	0	[illegible]	
Lublin	77[illegible]	-9	0	0		
Kraków	772	-10	0	0	[illegible]	
Tarnów						
Lwów	771	-10	0	[illegible]	[illegible]	
Zakopane						
Pińsk	762	-7	0	0	[illegible]	
Bydgoszcz	[illegible]	-11	0	0	[illegible]	1
[illegible]	762	-6	[illegible]	0	[illegible]	[illegible]
[illegible]	775	2	4	0.2	NW	[illegible]
[illegible]						
[illegible]						
[illegible]						
[illegible]						
[illegible]						
[illegible]	[illegible]	[illegible]	[illegible]	0	[illegible]	[illegible]
[illegible]	[illegible]	0	[illegible]	0	[illegible]	[illegible]
[illegible]	776	3	4	0	[illegible]	
[illegible]	[illegible]	-1	[illegible]	0	[illegible]	
[illegible]	[illegible]	3	[illegible]	8	[illegible]	
[illegible]						
[illegible]	[illegible]	[illegible]	[illegible]	[illegible]	[illegible]	[illegible]
[illegible]	[illegible]	[illegible]	10	0	[illegible]	
[illegible]	[illegible]	1	[illegible]	[illegible]	[illegible]	[illegible]
[illegible]						
[illegible]						
[illegible]						
[illegible]						
[illegible]						
[illegible]						
[illegible]						

Stacje	Stan barom.	Temp. C	Zachmurz.	Opad	Wiatr kier.	Wiatr siła
[illegible]						
[illegible]						
Praha	773	-4	-4	0	15	2
[illegible]	774	-8	4	0	E	6
[illegible]	776	-7	4	0.4	[illegible]	
[illegible]						
[illegible]						
[illegible]						
[illegible]						
[illegible]						
[illegible]						
[illegible]						
[illegible]						
[illegible]						
[illegible]						
[illegible]						
[illegible]						
[illegible]						
[illegible]						
[illegible]						
[illegible]						
[illegible]						
[illegible]						
[illegible]						
Helsingfors	75[illegible]	-4	4	0	NW	[illegible]
[illegible]	[illegible]	-4	4	0	W	6
[illegible]	[illegible]	-7	4	0	W	6
[illegible]	[illegible]	-4	0	[illegible]	W	6
[illegible]						

Spostrzeżenia aerologiczne

Stacje	Wysokość nad poz. morza	Godzina	500	1000	[illegible]	[illegible]	[illegible]	[illegible]	[illegible]	[illegible]	[illegible]	[illegible]	[illegible]	[illegible]
Warszawa	113 m	7	[illegible]	[illegible]	[illegible]	[illegible]	[illegible]	[illegible]	[illegible]	[illegible]	[illegible]	[illegible]	[illegible]	[illegible]
Poznań	[illegible]													
Gdańsk	12													

Ogólny stan atmosfery w dniu 10.II 1921 r.

Wysokie ciśnienie nad Polską [illegible]

W Polsce [illegible] temperatury [illegible]

Wydawnictwo Państwowego Instytutu Meteorologicznego w Warszawie

wraz z danemi Głównej Wojskowej Stacji Meteorologicznej.

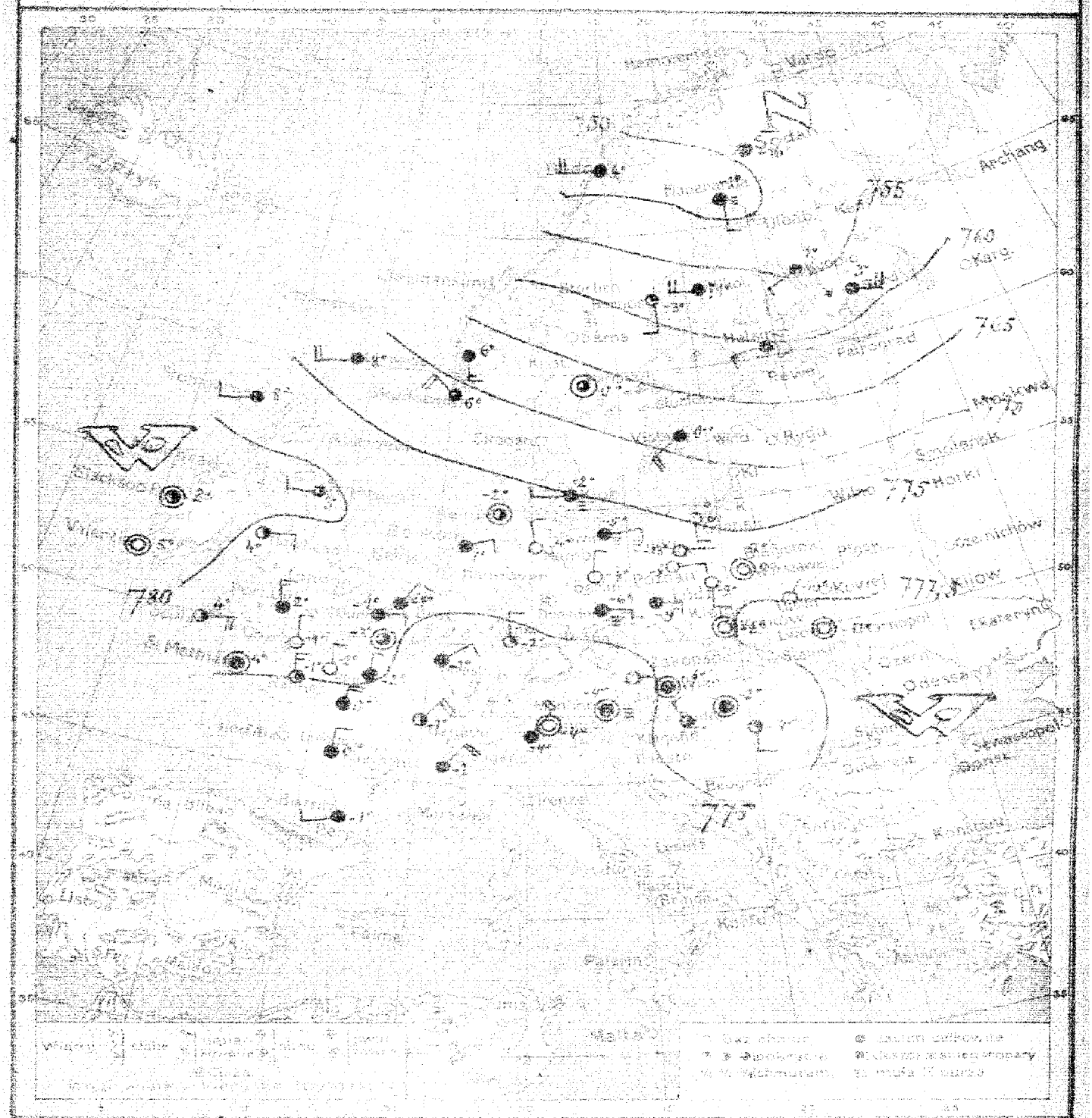

Warszawa. Mapa pogody z dnia 11.II (Piątek) [illegible] 42

Przewidywany przebieg pogody w ciągu doby następnej DOŚĆ POGODNIE, POTEM WZROST ZACHMURZENIA, MIEJSCAMI MGLISTO, TEMPERATURA MAŁO ZMIENIONA (PRZEWAŻNIE WZROST), SŁABE WIATRY Z KIERUNKÓW ZMIENNYCH.

Wydano dnia 11.II 1921 r. o godz. 13h 30m



Wydawnictwo Państwowego Instytutu Meteorologicznego w Warszawie

wraz z danemi Głównej Wojskowej Stacji Meteorologicznej.

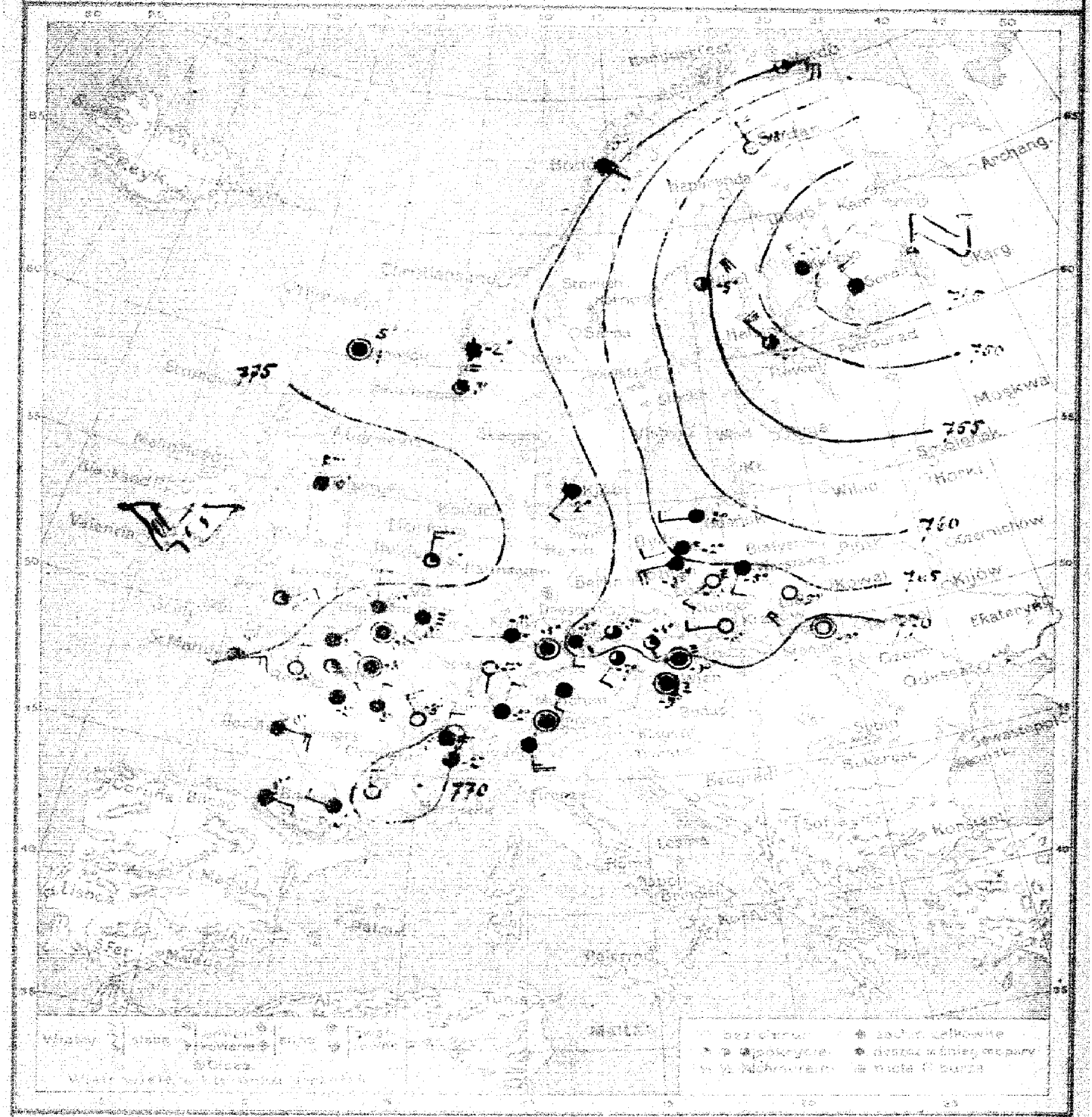

Warszawa. Mapa pogody z dnia 12.II (SOBOTA) *1941 r. z rana. Rocznik II. Nr* [illegible]

Przewidywany przebieg pogody w ciągu doby następnej: PRZEWAŻNIE POCHMURNO,

MIEJSCAMI MGLISTO [illegible] OPAD. DALSZY WZROST TEMPERATURY [illegible]

Z KIERUNKÓW [illegible]

Wydano dnia 12.II *1941 r. o godz.* 13.30

Biuletyn meteorologiczny

W dniu 12. II. 1921 r. godz. 7 rano (sobota)

Stacje		Stan barom. +700 mm	Temp. °C	Zachmurz. (0-4)	opad	Wiatr kier.	Wiatr m/s
Polska	Warszawa	65.5	-5	mgła	0	SW	4
	Łódź	67.4	-6	0	0	SW	2
	Lublin	67.0	-5	0	0	SW	6
	Kraków	65.8	-6	0	0	W	2
	Tarnów	.	.	.	.	.	.
	Lwów	70.4	-9	0		cisza	.
	Zakopane	.	.	.		.	.
	Poznań	65.8	-3	śnieg	0.4	SWJ	8
	Bydgoszcz	64.5	-2	śnieg	1	SWJ	4
	Gdańsk						
Francja	Paris	73.6	-3	4	0	cisza	.
	Ile d'Aix	71.6	0	4	0.2	E	6
	Biarritz	71.1	4	4	.	SEJ	4
	Dijon	72.1	0	0	0	NW	6
	Limoges	.	.	.	.	.	.
	St. Mathieu	75.1	4	1	0.4	NE	6
	Strassbourg	70.8	-7	0	0	S	1
	Brulure	71.7	-1	4	0	NW	2
Niemcy	Borkum	.	.	.	.	.	.
	Hamburg	.	.	.	.	.	.
	Swinemünde	.	.	.	.	.	.
	Berlin	.	.	.	.	.	.
	Dresden	.	.	.	.	.	.
	Breslau	.	.	.	.	.	.
	Frankfurt	.	.	.	.	.	.
Anglja	Lerwick	73.8	5	deszcz	.	cisza	.
	Penzance	76.3	6	4	.	N	6
	Yarmouth	.	.	.	.	.	.
	Calshot	76.9	6	1	.	NEE	2
	Malin Head	.	.	.	.	.	.
	Scilly	.	.	.	.	.	.
	Valentia	.	.	.	.	.	.
	Blacksod	.	.	.	.	.	.

Stacje		Stan barom. +700 mm	Temp. °C	Zachmurz. (0-4)	opad	Wiatr kier.	Wiatr m/s
Holandja	Vlissingen	.	.	.	.		
	Helder	67.9	6	1	.	N	6
Czechosłowacja	Praha	69.4	-5	3	0.4	SW	2
	Eger (Cheb)	69.9	-7	4	0	SW	2
	Stara Dala	.	.	.	.	.	.
	Oś. Trebowe	69.5	-6	1	0	SE	2
	Koszyce	.	.	.	.	.	.
Austrja	Wien	70.3	-5	mgła	0	cisza	.
	Innsbruck	71.1	-4	4	0	cisza	.
	Feldkirch	70.3	-2	4	0	SEJ	10
	Klagenfurt	.	.	.	.	.	.
Szwajcarja	Genève	69.6	0	4	0	NEN	8
	Zürich	70.5	-2	4	0	NE	4
	Lugano	.	.	.	.	.	.
Szwecja	Stockholm	.	.	.	.	.	.
	Hernösand	.	.	.	.	.	.
	Haparanda	.	.	.	.	.	.
	Visby	.	.	.	.	.	.
	Karlstadt	.	.	.	.	.	.
	Sarna	.	.	.	.	.	.
	Storlien	.	.	.	.	.	.
Norwegja	Vardö	55.7	-10	4	0	N	12
	Bodö	.	.	.	.	.	.
	Christiansund	.	.	.	.	.	.
	Skudesnes	61.6	3	1	0	N	8
Finlandja	Helsingfors	51.3	-3	3	0	NW	12
	Kuopio	46.4	-8	4	0	NW	6
	Sordawala	40.7	.	4	1	NW	8
	Sodankylä	.	.	.	.	.	.
	Rewel (Estonja)	.	.	.	.	.	.

Spostrzeżenia aerologiczne

Stacje	Wzniesienie ponad morzem	Godzina	kierunek i prędkość wiatru 500	1000	1500	2000	2500	3000	[illegible]	[illegible]	[illegible]	5000	5500	6000
Warszawa	115 m	7 h	W_{20}	W_{15}	W_{12}	W_{12}	W_{12}	W_{11}	W_{13}	$W_{[illegible]}$	[illegible]	[illegible]	W_{11}	WSW 9
Poznań	120 "													
Gdansk	12 "													

Ogólny stan atmosfery w dniu 12. II. 1921 r.

- Wysokie ciśnienie nad Anglją, niż barometryczny nad Finlandją

W Polsce północnej pochmurno, w południowej pogodnie

Wydawnictwo Państwowego Instytutu Meteorologicznego w Warszawie
wraz z danemi Głównej Wojskowej Stacji Meteorologicznej.

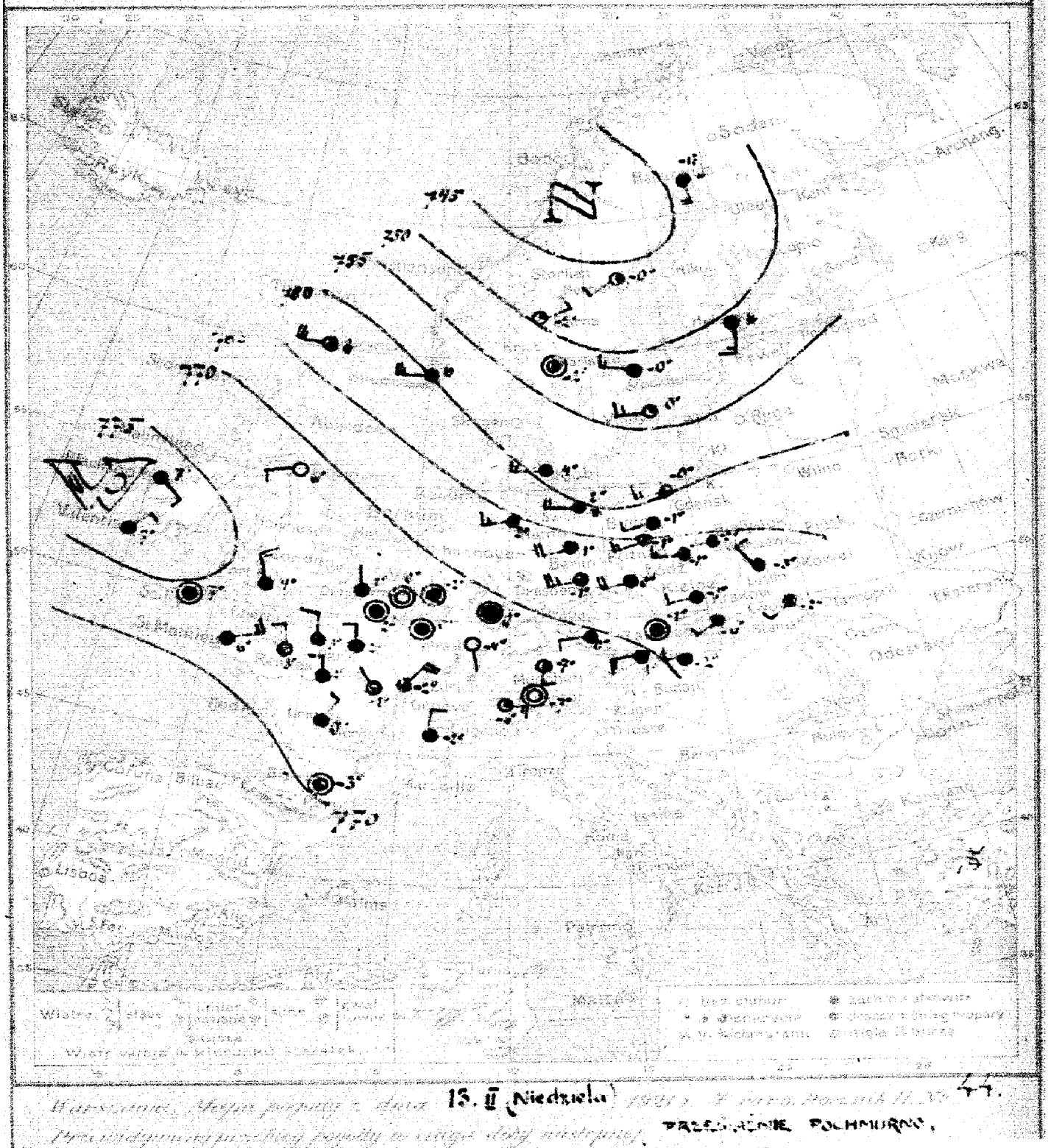

13. II (Niedziela)

PRZEWAŻNIE POCHMURNO,
ODWILŻ, DROBNE OPADY, WIATRY Z KIERUNKÓW ZACHODNICH.

13. II

Biuletyn meteorologiczny

W dniu 13. II 1921 r. godz. 7 rano (…)

Polska	Stacje	Stan barom. (700 mm)	Temp. C°	Zachmurzenie (0–4)	Opad	Wiatr kier.	Wiatr siła
Polska	Warszawa	65.2	-2	4	0.4	[illegible]	1
	Łódź	65.2	-3	4	[illegible]	WNW	3
	Lublin	66.1	-3	4	0	NW	3
	Kraków	68.1	-7	4	1	WNW	3
	Tarnów	.					
	Lwów	67.5	-2	4		[illegible]	
	Zakopane	.					
	Poznań	65.9	-1	4	0.7	NW	3
	Bydgoszcz	67.1	-1	4	0.1	N	
	Gdańsk	60.4	0	3	1	NW	8
Francja	Paris	71.8	2	[illegible]	[illegible]	[illegible]	
	Ile d'Aix	.					
	Biarritz						
	Dijon	72.4	2	[illegible]	0	NE	6
	Limoges	69.1	0	4	0	NE	3
	Montélimar	72.6	6	4	0.1	ENE	6
	Strasbourg	74.5	-7	0	0	[illegible]	
	Toulouse	72.0	-3	[illegible]	[illegible]	[illegible]	
Niemcy	Borkum	58.9	5	2		SW	6
	Hamburg	66.0	2	[illegible]		[illegible]	6
	Swinemünde	[illegible]	[illegible]	[illegible]		[illegible]	
	Berlin	67.4	2	[illegible]	[illegible]	[illegible]	
	Dresden	69.4	-1	0	[illegible]	[illegible]	
	Breslau	66.9	0	0	0.4	N	
	Frankfurt	71.6	0	[illegible]	0.4	[illegible]	
Anglja	Berwick	61.9	8	3		[illegible]	
	Yarmouth	71.8	6	[illegible]		SW	
	Sumburgh						
	Calshot	70.5	4	4		NNE	6
	Malin Head						
	Scilly	74.4	2	4		[illegible]	
	Valentia	[illegible]	2	4		NE	2
	Blacksod	[illegible]	4	4		[illegible]	

Stacje	Stan barom. (700 mm)	Temp. C°	Zachmurzenie (0–4)	Opad	Wiatr kier.	Wiatr siła
Flessingen	.					
Helder	.					
Praha	61.7	0	4	0.4	W	2
Eger (Cheb)	.					
Mor. Ostrava	.					
Cz. Budějovice	.					
Wiener Neustadt	.					
Wien	70.4	1	4	0	WNW	6
Innsbruck	72.1	-7	0	0	cisza	
Feldkirch	71.4	-6	1	0	E	6
Klagenfurt	.					
Genève						
Zürich						
Lugano						
Stockholm	.					
Hernösand	45.1	0	1	2	SW	4
Haparanda	46.1	-13	mgła	0.4	SE	6
Visby	53.4	2	4	3	WNW	6
Karlstadt	53.5	-2	2	0	cisza	
Wäxjö	49.2	-2		4	ENE	2
Wisby						
Oksö						
Bodö						
Christiansund						
Skudesnes	59.5	0	mgła	3	WNW	12
Helsingfors	50.7	-5	mgła		SW	6
Kuopio	.					
Uleåborg						
Tobolsk						
Pawłowsk						

Spostrzeżenia aerologiczne

Stacje	Widzialność	Chmury		Kierunek i prędkość wiatru							
				250	500	1000	1500	2000	3000	4000	5000
Warszawa	25 km	7 ST	[illegible]	.							
Poznań	120	.									
Gdańsk	12	.									

Ogólny stan atmosfery w dniu 13. II 1921 r.

Wysokie ciśnienie nad Francją, niskie nad północną Skandynawją. Do Polski przeważnie z zachodu rozwój temperatury, wiatry zach. (…)

Wydawnictwo Państwowego Instytutu Meteorologicznego w Warszawie
wraz z danemi Głównej Wojskowej Stacji Meteorologicznej.

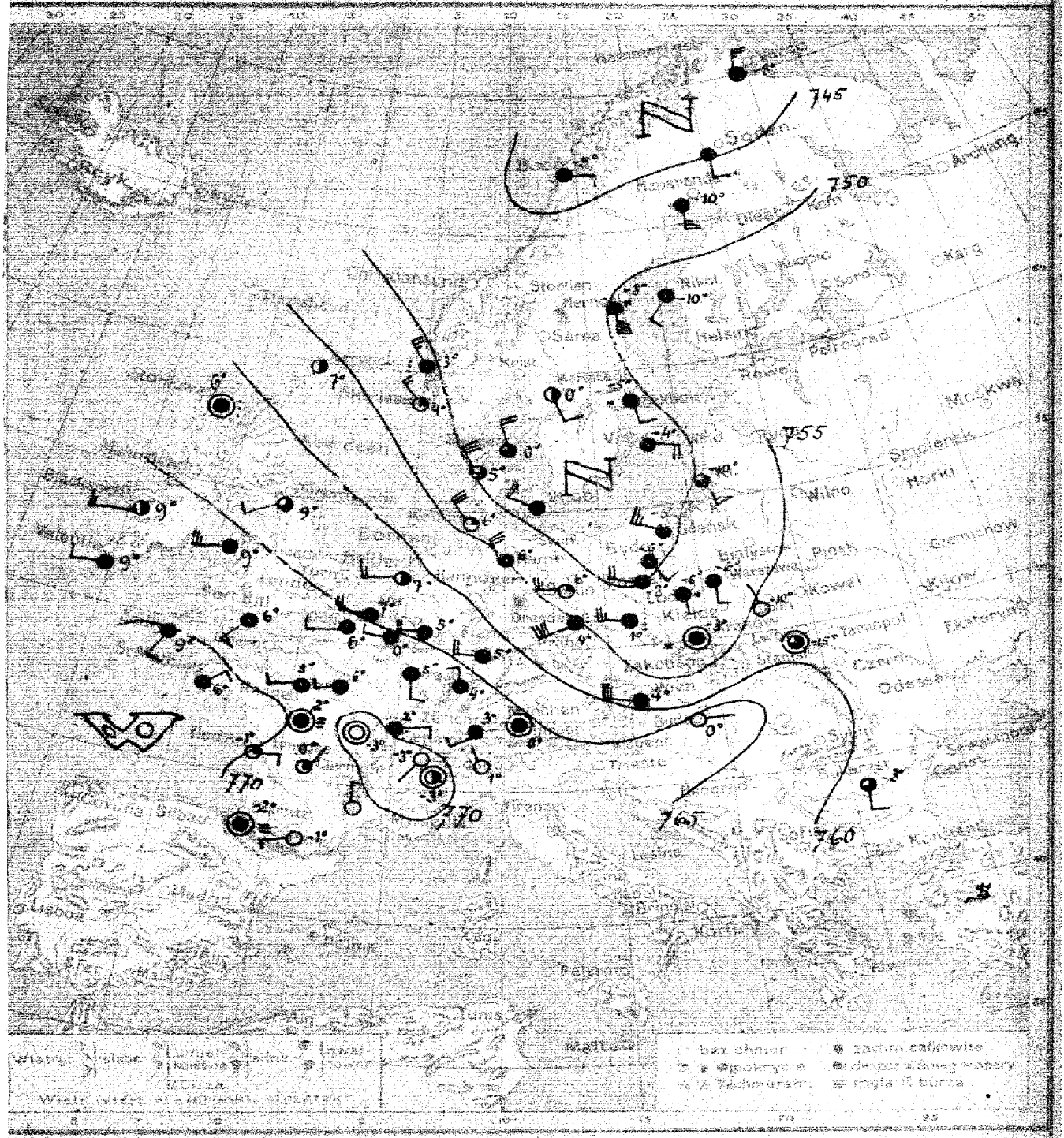

Warszawa Mapa pogody z dnia 16. II (ŚRODA) 1921 r. Tyrano Rocznik II № 47

Przewidywany przebieg pogody w ciągu doby następnej NAJPIERW POCHMURNO, OPADY, WZROST TEMPERATURY, POTEM POGODA ZMIENNA. OBRÓT WIATRU OD S PRZEZ W KU NW.-

Stk.-

Wydano dnia 16. II 1921 r. o godz. 13h 30m

Biuletyn meteorologiczny

W dniu 16. II. 1921 r. godz. 7 rano (środa)

	Stacje	Stan barom. +700 m	Temp. °C	Zachmurzenie (0-4)	opad	Wiatr: kier.	Wiatr: m/sk.
Polska	Warszawa	53.8	-6	4	0	S	2
	Łódź	52.2	-5	śnieg	1	S	6
	Lublin	55.7	-10	0	0	NW	1
	Kraków	54.3	-3	śnieg	6	cisza	.
	Tarnów	.	.	.	.	.	.
	Lwów	58.0	15	3	.	cisza	.
	Zakopane	.	.	.	.	.	.
	Poznań	50.1	2	3	5	SWW	8
	Bydgoszcz	50.3	-5	śnieg	2	SES	4
	Gdańsk	49.8	-6	śnieg	2	NWW	10
Francja	Paris	68.9	6	4	0.4	W	4
	St. d'Aix	69.8	-1	1	0.2	E	2
	Biarritz	68.8	-2	mgła	0	cisza	.
	Dyon	70.0	2	0	.	ESE	4
	Limoges	68.8	0	1	0	NE	1
	St. Mathieu	70.7	6	4	0	ENE	2
	Strasbourg	67.5	4	4	0	NWN	4
	Toulouse	70.2	-1	0	0	W	2
Niemcy	Borkum	.	.	.	.	.	.
	Hamburg	55.2	6	4	18	NW	12
	Swinemünde	.	.	.	.	.	.
	Berlin	53.0	6	4	15	NWW	10
	Dresden	55.2	4	deszcz	8	WSW	16
	Breslau	51.6	.	deszcz	13	WNW	10
	Frankfurt	62.9	4	4	0.4	WSW	8
Anglja	Lerwick	55.2	7	2	.	.	.
	Tynemouth	62.6	19	3	.	W	4
	Yarmouth	.	.	.	.	.	.
	Calshot	67.9	6	4	.	SW	6
	Malin Head	.	.	.	.	.	.
	Scilly	70.1	9	4	.	NW	4
	Valentia	69.3	9	4	.	W	4
	Blacksod	67.0	9	2	.	W	6

	Stacje	Stan barom. +700 m	Temp. °C	Zachmurzenie (0-4)	opad	Wiatr: kier.	Wiatr: m/sk.
Holandja	Vlissingen	64.0	7	4	0.4	SWW	8
	Helder	61.1	7	2	2	WNW	6
Czechosłowacja	Praha	.	.	.	.	.	.
	Eger (Cheb)	.	.	.	.	.	.
	Stará Paka	.	.	.	.	.	.
	Čes. Třebová	.	.	.	.	.	.
	Klodzko	.	.	.	.	.	.
Austrja	Wien	57.5	4	deszcz	1	W	14
	Innsbruck	66.6	0	4	0	cisza	.
	Feldkirch	68.5	0	4	0	SW	4
	Klagenfurt	.	.	.	.	.	.
Szwajcarja	Genève	69.5	-3	0	0	SW	1
	Zürich	70.1	3	4	0	SW	4
	Lugano	63.6	1	0	0	NW	1
Szwecja	Stockholm	49.7	0	śnieg	0.4	S	4
	Haparanda	50.6	-8	śnieg	0	SWS	18
	Kasaranda	48.5	-10	4	0	E	10
	Visby	48.5	-4	4	1	ESE	8
	Karlstad	48.3	-9	2	10	SE	4
	Sarna	47.7	-13	śnieg	5	SE	2
	Storlien	45.9	-4	4	7	SE	4
Norwegja	Vardö	44.6	-8	4	0.2	N	10
	Bodö	44.0	-5	4	0	E	4
	Christiansund	.	.	.	.	.	.
	Skudesnes	52.5	4	1	3	NW	8
Finlandja	Helsingfors	.	.	.	.	.	.
	Kuopio	.	.	.	.	.	.
	Jurdawala	.	.	.	.	.	.
	Jodankylä	.	.	.	.	.	.
	Reval (Estonja)	.	.	.	.	.	.

Spostrzeżenia aerologiczne

Stacje	Wzniesienie ponad morzem	Godzina	Kierunek i prędkość wiatru: 500	1000	1500	2000	2500	3000	3500	4000	4500	5000	5500	6000
Warszawa	115 m	4 50	SSE_7	W_9	WNW_6	NW_7	.	.	.	.	.	.	.	.
Poznań	120 "	.	.	.	.	.	.	.	.	.	.	.	.	.
Gdańsk	12 "	.	.	.	.	.	.	.	.	.	.	.	.	.

Wysokie ciśnienie nad zatoką Biskajską, niż barometryczny główny na północy Skandynawji, wtórny nad Bałtykiem.
W Polsce pochmurno, śnieg, temperatura poniżej 0°. —

Wydawnictwo Państwowego Instytutu Meteorologicznego w Warszawie
wraz z danemi Głównej Wojskowej Stacji Meteorologicznej.

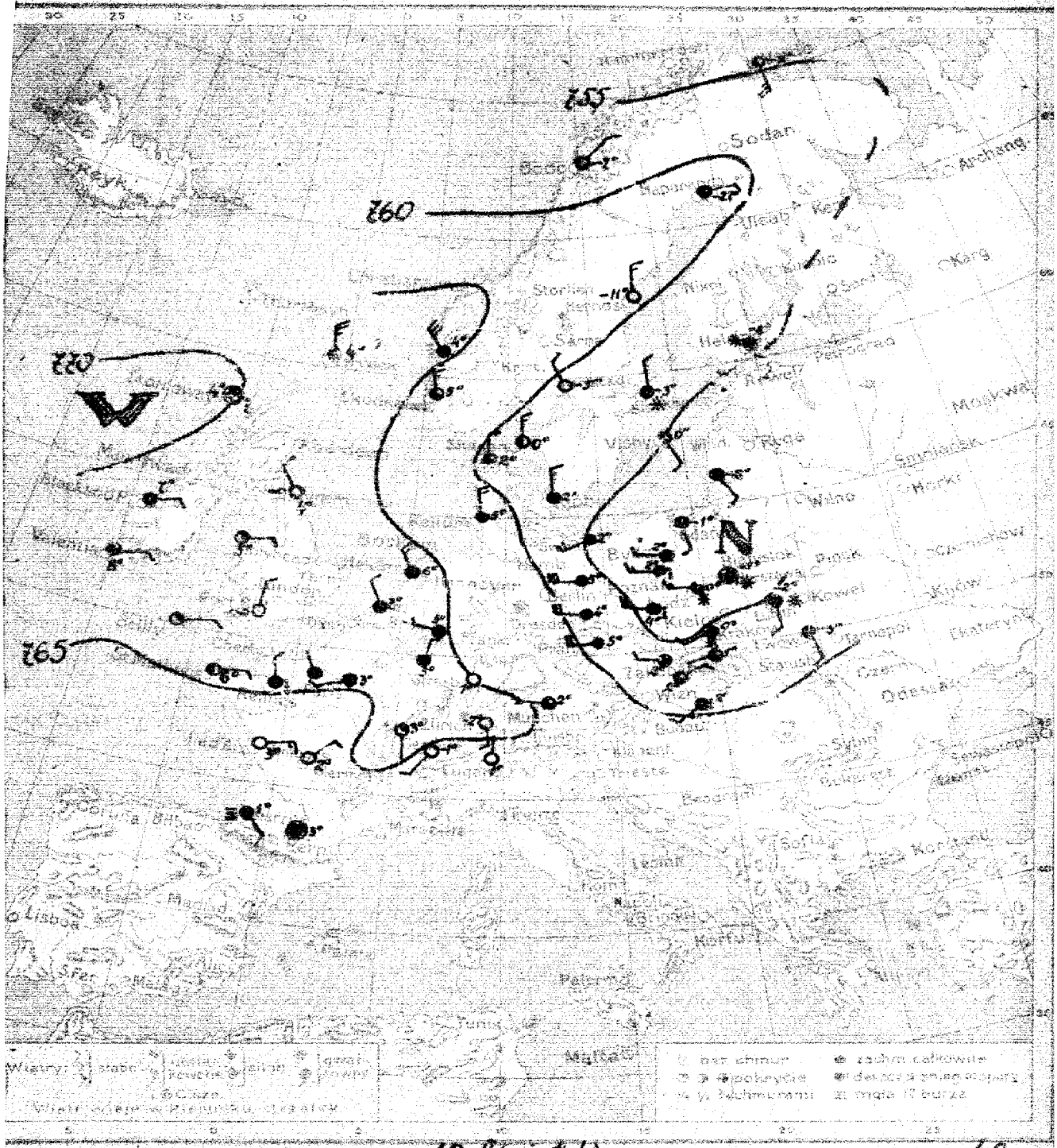

Warszawa. Mapa pogody z dnia 18.II (piątek) 1921 r. Z rana. Rocznik II. Nr 49

Przewidywany przebieg pogody w ciągu doby następnej: przeważnie pochmurno, mglisto i niewielkie opady, temperatura mało zmieniona (przeważnie wzrost, na północy Polski możliwy niewielki spadek), wiatry z kierunków zachodnich.—

Wydano dnia 18.II 1921 r. o godz. 13h 35m

Spostrzeżenia meteorologiczne

W dniu 18.V 1921 r. godz. 7 rano (poranek)

Stacje	Wysokość barometru w mm	°C	Opady w mm	Zachmurzenie	Wiatr kier.	Wiatr siła	Stacje	Wysokość barometru w mm	°C	Opady w mm	Zachmurzenie	Wiatr kier.	Wiatr siła
Polska							Finlandja						
Warszawa	530	-1	śnieg	2	wsch	1	Helsingfors	666	7	4	2.4	NW	6
Łódź	528	0	pada	4	W	6	Hangö	656	6	3	0	NW	6
Lublin	536	-2	mgła	0.4	J	2	Szwecja-Norwegja						
Kraków	540	0	pada	1	SW	4	Visby	528	5	4		NW	8
Poznań							Oscarsborg						
Lwów	539	3	4	10	SE	2	Stockholm	597	9	mgła	6.4	SW	4
Zakopane							Ca Arkona						
Poznań	530	2	śnieg	2	W	6	Skagen						
Bydgoszcz	534	2	4	5	WNW	9	Holandja						
Gdańsk	526	1	4	5	JSE	9	Utrecht						
Francja							Amsterdam						
Paryż	655	5	4	0	SWW	9	Helder						
N. Orlean	658	0	6	0	E	6	Flushing						
Biarritz	620	1	mgła	0	SE	9	Antwerpja						
Cygan	610	3	1	0	S	1	Gravelines	649	2	0	0	JWW	9
Limoges	641	9	6	0	NE	2	Ouessant	670	1	0	0	JE	2
N. Caledonia	656	6	2	0	SEE	4	Cygan	626	1	0	0	N	1
Nicea	552	1	0	0	cisza		Szkocja						
Toulouse	635						Stockholm	544	3	śnieg	8	N	4
Niemcy							Aberdeen	606	11	0	0.2	N	6
Berlin							Kopenhaga	614	27	3	0	E	4
Hamburg							Visby	550	0	4	0	SE	2
Monachium	559	2	4	3	SW	8	Karlstad	597	-5	0	1	NW	4
Berlin	585	5	4	2	NWW	12	Sztokholm						
Dresden	583	4	4	1	NWW	12	Skagen						
Breslau	594	4	śnieg	4	NWW	12	Norwegja						
Frankfurt							Bergen	546	11	3	0	S	10
Anglja							Bodö	567	7	3	0	NE	4
Scarwick	684	4	5	1	N	10	Christiansund						
Yarmouth	687	4	0	1	NW	4	Skudesnes	631	5	3	12	NWN	10
Gainsbrough							Dania						
Calestor	673	4	0	1	NEN	2	Kopenhaga						
Mulin Head							Skagen						
Dublin	673	4	1	1	E	4	Szwecja						
Valentia	693	7	4	1	E	4	Haparanda						
Shoreham	654	7	4	1	E	2	Sundsvall						
							Karlstad						
							Sztokholm						

Spostrzeżenia aerologiczne

Stacje	Wysokość powierzchni meteor.	Gdzie	Kierunek i prędkość wiatru										
			500	1000	1500	2000	2500	3000	3500	4000	4500	5000	5500	6000
Warszawa	1155 m													
Poznań	120 "													
Gdańsk	12 "													

Rozkład ciśnienia w dniu 18.V 1921 r.

Wysokie ciśnienie na północ-zachód od Anglji, klin wysokiego ciśnienia nad morzem Północnem i Skandynawją, niż barometryczny ustępuje nad Polską. W Północ. pochmurno, opady i różny wzrost temperatury (temperatura zwykle w połudn. 8°).

Wydawnictwo Państwowego Instytutu Meteorologicznego w Warszawie

wraz z danemi Głównej Wojskowej Stacji Meteorologicznej.

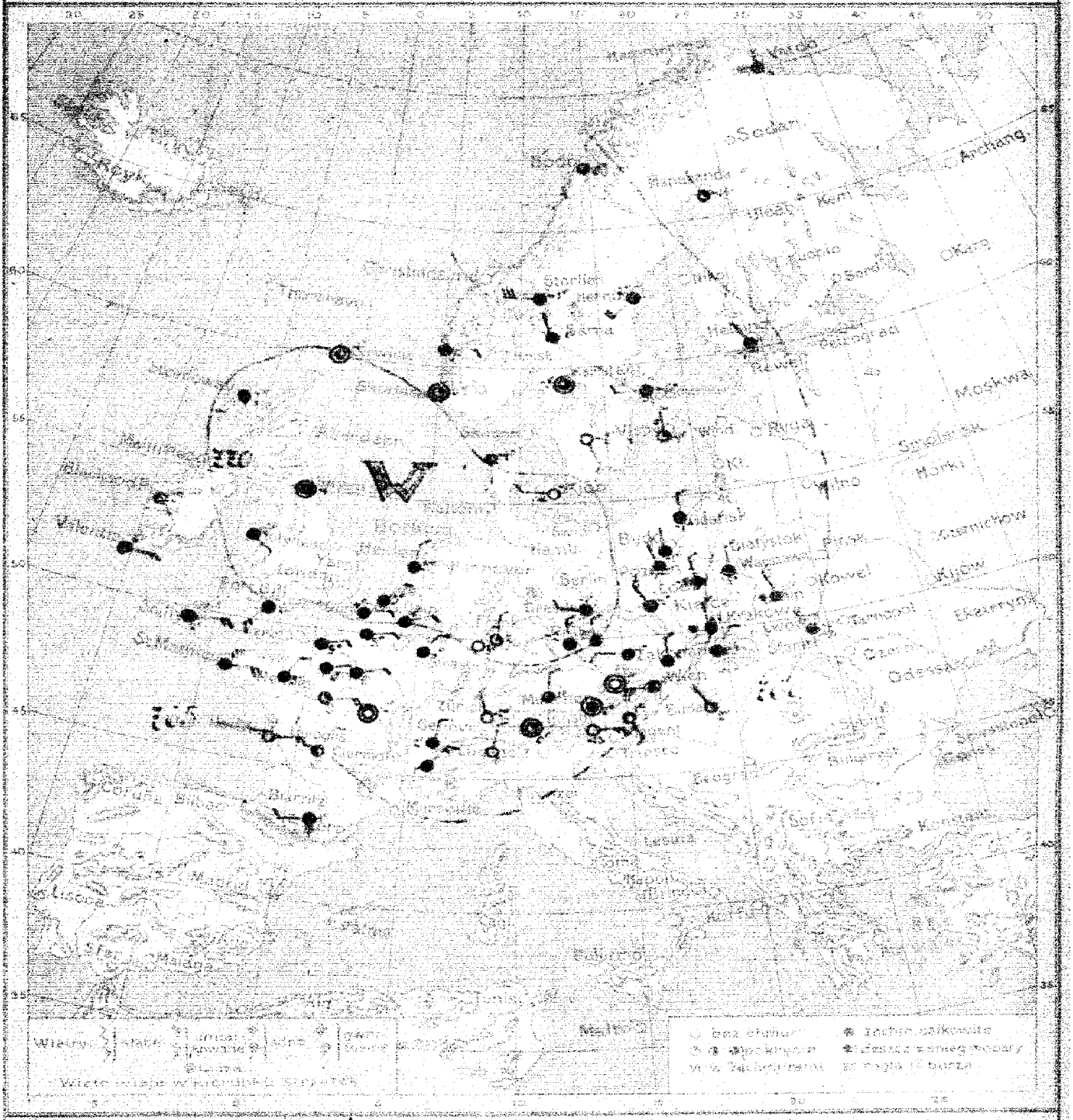

Warszawa. Mapa pogody z dnia 19.II (sobota) 1921 r. Tranz. Rozrzut II. No 56.

Przewidywany przebieg pogody w ciągu doby następnej pogoda zmienna, miejscami śnieg, spadek temperatury wiatry północne.

F. C.

Wydano dnia 19.II 1921 r. o godz. 13h 43m

Biuletyn meteorologiczny

dla Dnia 29. V. 1912 roku

Stacje	Wysokość nad poziomem morza w m	Temperatura w °C	Opady w mm	Uwagi	Wiatr: kierunek	Wiatr: siła
Wybrzeże: Warszawa	113	7	4		NE	3
Łódź	215	5	2		NNE	2
Kalisz	142	6	3		NW	4
Poznań	81	8	5		W	3
Bydgoszcz	65	7	6		SW	5
Toruń	69	7	4		SW	4
Gdańsk	12	9	1		W	2
Elbląg	18	8	2		W	3
Olsztyn	142	6	3		NW	4
Suwałki	186	5	4		NW	5
Śląsk: Katowice	278	9	2		W	3
Gliwice	245	10	1		SW	4
Bytom	268	9	2		W	3
Zabrze	252	10	1		SW	4
Chorzów	255	9	2		W	3
Ruda Śląska	262	8	3		NW	4
Siemianowice	270	8	3		NW	4
Sosnowiec	298	7	4		NW	5
Dąbrowa Górnicza	305	7	4		NW	5
Będzin	312	6	5		NW	5
Zagłębie: Radom	185	8	3		SW	4
Kielce	268	7	4		SW	5
Skarżysko	295	6	5		W	5
Ostrowiec	312	5	6		W	6
Starachowice	330	4	6		W	6
Pionki	198	8	3		SW	4
Puławy	172	9	2		SW	3
Lublin	198	8	3		SW	4
Chełm	215	7	4		W	5
Zamość	245	6	5		W	6
Hrubieszów	268	5	6		W	6
Białystok	142	7	3		NW	4
Grodno	158	6	4		NW	5
Łomża	165	6	4		NW	5
Ostrołęka	148	7	3		NW	4
Pułtusk	132	8	2		NW	3
Płock	118	8	2		NW	3
Mława	152	7	3		NW	4
Ciechanów	162	7	3		NW	4
Przasnysz	175	6	4		NW	5
Pomorze: Gdańsk	12	9	1		W	2
Sopot	15	9	1		W	2
Gdynia	18	9	1		W	2
Wejherowo	42	8	2		W	3
Puck	20	9	1		W	2
Hel	5	10	0		W	2
Tczew	28	9	1		W	3
Starogard	95	8	2		W	3
Kwidzyn	68	8	2		W	3
Malbork	32	9	1		W	2
Nowy Dwór	8	10	0		W	2
Elbląg	18	8	2		W	3
Braniewo	22	8	2		W	3
Frombork	25	8	2		W	3
Lidzbark Warm.	128	7	3		NW	4
Bartoszyce	105	7	3		NW	4
Kętrzyn	142	6	4		NW	5
Giżycko	128	6	4		NW	5
Ełk	152	5	5		NW	5
Olecko	145	6	4		NW	5
Suwałki	186	5	4		NW	5
Augustów	162	6	4		NW	5
Sejny	175	5	5		NW	5
Mazury: Olsztyn	142	6	3		NW	4
Mrągowo	128	7	3		NW	4
Ruciane-Nida	118	7	3		NW	4
Pisz	105	8	2		NW	3
Orzysz	98	8	2		NW	3
Ostróda	88	8	2		NW	3
Iława	92	8	2		NW	3
Nidzica	135	7	3		NW	4
Działdowo	122	7	3		NW	4

Dodatkowe stacje meteorologiczne

Stacje	Wysokość nad poziomem morza w m	Temperatura w °C	Opady w mm	Uwagi
Warszawa	113	7	4	
Poznań	81	8	5	
Kraków	219	9	2	

Pozostałe stacje nie nadesłały meldunków.

Uwagi: Dane z dnia 29.V. godz. 7 rano. Stacje Mazury: Olsztyn, Mrągowo, Ruciane-Nida, Pisz, Orzysz, Ostróda, Iława, Nidzica, Działdowo — brak danych o opadach. Stacja Zagłębie: Radom — brak danych o opadach.

Wydawnictwo Państwowego Instytutu Meteorologicznego w Warszawie
wraz z danemi Głównej Wojskowej Stacji Meteorologicznej.

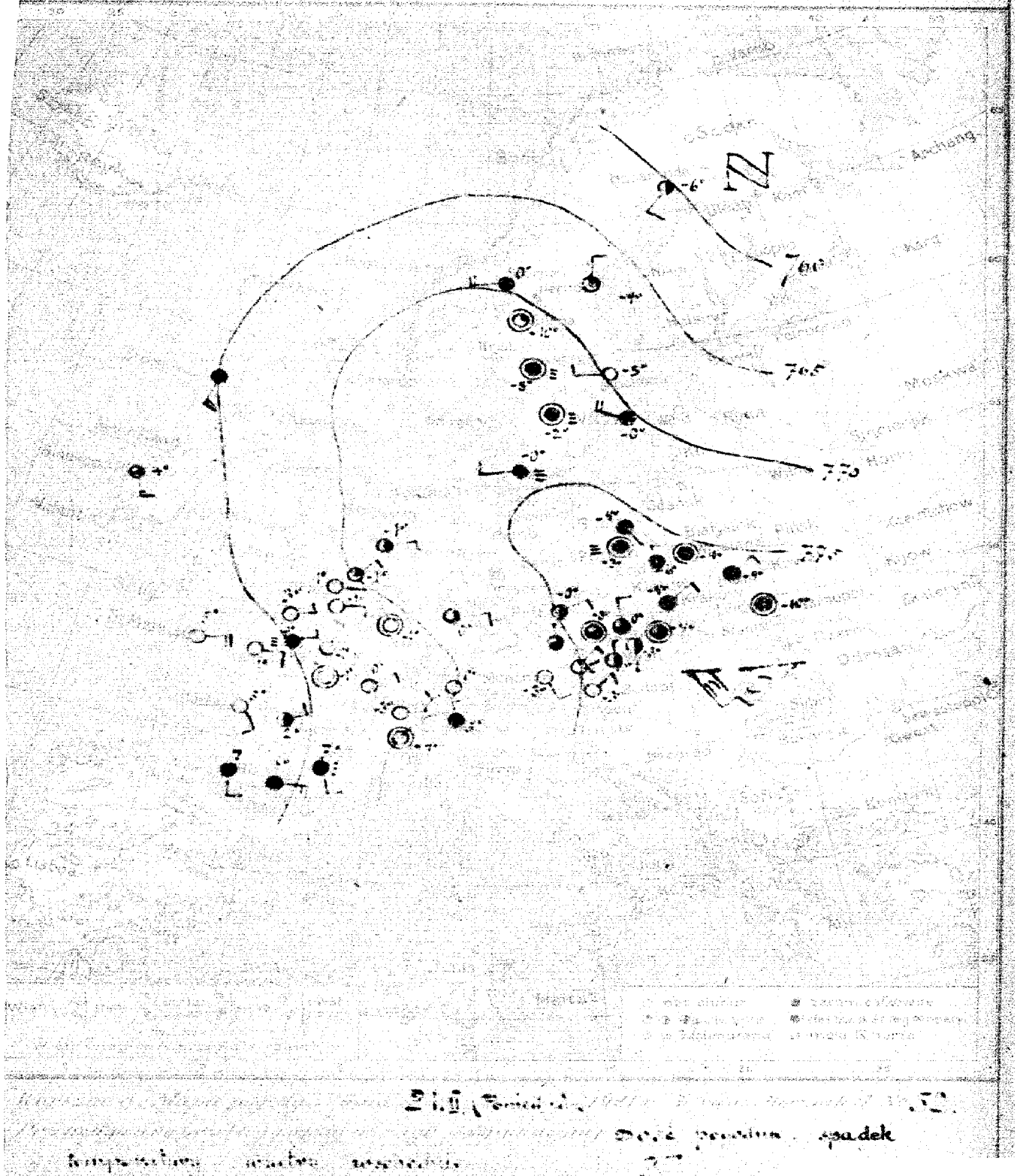

Spostrzeżenia meteorologiczne dnia dwudziestego pierwszego

Stacya	Ciśnienie mm	Wiatr	Zachmurzenie	Temp. °C	Stan g. m	Opady mm	T. min. °C
Polska							
Wilno							
Warszawa	75.5	cisza	4	-4	0	2	-7
Łódź	76.1	NW-2	1	-6	0	3	-8
Lublin	75.6	NE-4	4	-8	6	0	-12
Lwów	79.4	cisza	4	-10	.	-2	-22
Zakopane							
Kraków							
Tarnów	76.0	NE-2	4	-4	0	1	-4
Poznań	75.3	cisza	mgła	-3	0	1	-3
Bydgoszcz	75.5	SE 1	04	-4	0	3	-4
Hel							
Gdynia w Nowo							
Anglia							
Londyn							
Stornoway	65.0	S-8	4	4	.	.	.
Aberdeen							
Valentia							
Scilly							
Yarmouth							
Fr.							
Helder	72.2	E-4	2	1	0	.	.
Vlissingen	69.9	NE-4	1	-4	0		
Francya							
Cette Roc	68.6	E-1	0	1	0	8	-2
St Mathieu	63.3	E-8	0	5	0	11	4
Paryż	67.8	NE-4	0	-1	0	12	-1
Dijon	68.5	NE-4	0	0	0	12	0
Clermont	62.7	SE-4	0	5	0	15	0
Biarritz	62.7	SSE-2	4	7	.	12	7
Marsylia							
Strasburg							
Szwecya							
Haparanda							
Bodeaux							
Hernösand							
Sztokholm							
Berlin							
Carlshus							
Karlstad							
Kristiansund							
Skudesnes							
Norwegia							
Kopparberg	69.4	E-2	0	-3	0		
Jarlsberg	69.5	SE-2	0	-2	0		
Lofoten	71.8	NW-2	4	5	0		
Tromsö							
Alesund							
Hernösand							
Bossekop							
Haparanda							

Stacya	Ciśnienie mm	Wiatr	Zachmurzenie	Temp. °C	Opady mm	T. min. °C	
Stockholm	69.5	W-2	0	-5	0	.	.
Haparanda	66.8	NNW-2	1		0	.	.
Happaranda	60.9	SW-4	2	-6	0	.	.
Wisby	70.6	NNW-2	4	0	0	.	.
Haparanda	71.9	cisza	mgła	-5	0		
Sundsvall	69.5	W-8	4	0	0		
Jonkoping	71.2	cisza	mgła	-2	4	.	.
Visby							
Hernösand							
Sundsvall							
Östersund							
Storlien							
Haparanda							
Wisby							
Sundsvall							
Helder Kanał							
Harper							
Vlissingen							
Petersburg							
Moskwa							
Wisła	74.9	N 2	2	0	0	4	-2
Frankfurt							
Innsbruck							
Königsberg							
Preszburg	74.9	NEN 2	2	0	0	4	-2
Lyon (Bron)							
Clermont	75.4	cisza	3	-3	0	2	-4
Saint Dizier							
Szczecin							
Budapeszt							
Triest							
Corsena							
Palermo							
Genua							
Florencya							
Turyn							
Roma							
Neapol							
Mentona							
Maddalena							
Palermo							
Belgrad							
Bucuresti							
Sofja							
Hassanagrad							
Athenes							
Stockholm	21.0	S-2	2	0	0	-11	-14
Upsala							
Nowy Sącz							

Spostrzeżenia pilotowe

Nr.	Data	Godzina	Stan	1000	1500	2000	2500	3000	3500	4000	4500	5000	Kierunek i siła wiatru	Wiatr na górze	Uwagi

Rozkład ciśnienia w dniu 21. II. 1924 r.

Wysokie ciśnienie nad Polską, Niemcami i Czechosłowacją, niskie nad północną Finlandją. — W Polsce pogodnie i stosunkowo spadek temperatury, cisza. —

Wydawnictwo Państwowego Instytutu Meteorologicznego w Warszawie
wraz z danemi Głównej Wojskowej Stacji Meteorologicznej.

Warszawa. Mapa pogody z dnia 22.II (Wtorek) 1921 r. 7 rano. Rocznik II. № 53

Przewidywany przebieg pogody w ciągu doby następnej. Dość pogodnie, na południo-wschodzie Polski jeszcze spadek temperatury, na północo-zachodzie wzrost, sucho, wiatry z kierunków wschodnich.

Stk.—

Wiadomość dnia 22. II 1921 r. o godz. 13h 15m



Wydawnictwo Państwowego Instytutu Meteorologicznego w Warszawie

wraz z danemi Głównej Wojskowej Stacji Meteorologicznej.

Warszawa. Mapa pogody z dnia 23. II (Środa) 1921 r. 1 rano. Rocznik II. № 54.

Przewidywany przebieg pogody w ciągu doby następnej Przeważnie pogodnie, wzrost temperatury, wiatry południowo-wschodnie. —

F L.

Wydano dnia 23. II 1921 r. o godz. 13h 30m

Spostrzeżenia meteorologiczne z dnia dzisiejszego rano

Stacyje	Ciśnienie 700 mm.	Wiatr m/s	Zachmurzenie	Temp. °C	Opady w m/m	Temp. Max.	Temp. Min.
Polska							
Wilno							
Warszawa	3.9	SE-1	0	-9	0	-1	-9
Łódź	77.7	SE-6	0	-8	0	-1	-8
Lublin	79.8	NE-1	1	-15	0	-9	-16
Lwów	81.6	cisza	0	-15		-7	-16
Zakopane							
Kraków	78.9	NE-2	0	-11	0	-3	-11
Poznań	76.4	SEE-4	0	-6	0	2	-5
Hel							
Czarnolas (Kresy)							
Anglia							
Leuwis							
Stornoway							
Aberdeen							
Main Head							
Valentia							
Scilly							
Yarmouth							
Hol.							
Helder							
Vlaanger							
Szwecja							
Nord Nes	67.9	SSW-1	3	8	0	15	1
Skudesnes	64.7	SEE-6	2	6	0	12	5
Paris	68.6	cisza	1	0	0	15	-1
Dijon	70.1	NW-2	0	1	0	13	1
Clermont							
Biarritz							
Marseille							
Silvesbourg	71.2	cisza	0	-7	0	9	-7
Szwajcarja							
Kolman	71.7	cisza	0	0	0	7	-3
Bafleum	70.6	SE-2	0	0	0	7	-1
Hamburg	72.3	SE-4	0	-1	0	6	-1
Swinemunde	74.9	SEE-8	0	-2	0	4	-2
Berlin	74.5	SSE-6	0	-2	0	7	-3
Dresden	73.4	SSE-2	0	1	0	5	-1
Breslau	73.8	SEE-4			0	3	-5
Frankfurt n/M	71.3	NNE-4	1	-1	0	10	-1
München							
Szwecja							
Sonne							
Zürich							
Lugano							
Włochy							
Sztokholm							
Skagen							
Hernösänden							
Nowogrodzisk							
Nowogrodzisk							

Stacyje	Ciśnienie 700 mm.	Wiatr	Zachmurzenie	Temp. °C	Opady w m/m	Temp. Max.	Temp. Min.
Szwecja							
Sto Holm	74.6	cisza	mgła	-5	0		
Permanend	69.6	cisza	0	-12	0		
Happaranda	66.4	S-4	2	-3	0		
Wisby	75.7	SW-4	2	0	0		
Karlstad	74.3	cisza	4	-1	0		
Starbien	7.1	S-1	0	-12	0		
Jonkoping	3.6	SE-4	mgła	-3	0		
Norwegja							
Vardö							
Bodo							
Throndemund							
Skudesnes							
Finlandja							
Helsingfors							
Varkaala							
Kuopio							
Wasa							
Sudenkyla							
Danja							
Faltin Rewel							
Dagnes							
Filsand							
Holja							
Feregrad							
Aarhuus							
Niemcy							
Wien	74.3	SE-8	0	-2	0	5	-2
Pola							
Innsbruck							
Klagenfurt							
Austrja							
Prerau	75.3	ENE-4	0	-3	0	5	-4
Ujazd (Galic)							
C Elbogen	76.4	SE-4	0	-3	0	4	-4
Solyva Spala	77.3	E-4	0	-5	0	5	-6
Tarcsa							
Węgry							
Budapest							
Hiszp.							
Madryt							
Coruna							
Gibraltar							
Włochy							
Genua							
Florencja							
Smirna							
Pompa							
Neapol							
Brindisi							
Maddalena							
Palermo							
Bałkany							
Belgrad							
Bukarest							
Sofja							
Konstantynopol							
Athenae							
Wyżyny grecki							
Sonnblick (3106)							
Jungfrau (4166)							
Santis (2504)							

Spostrzeżenia pilotowe

Stacja	Cond.	Wiatr do 500	1000	1500	2000	2500	3000	3500	4000	4500	5000	Granica wiatr. chwil.	Podkłady chmur	Uwagi
Warszawa	7 11	SSE 4	SSE 3	S 3	SE 3	E 4	NE 3	ENE 3	ENE 4	ENE 7	ENE 9	NE 3	5535		

Rozkład ciśnienia w dniu 23. II. 21 r.

Środek wyżu barometrycznego nad południowa-wschodnią Polską i Besarabją. W Polsce pogodnie temperatura wacha się od -4° - 15°.

Wydawnictwo Państwowego Instytutu Meteorologicznego w Warszawie
wraz z danemi Głównej Wojskowej Stacji Meteorologicznej.

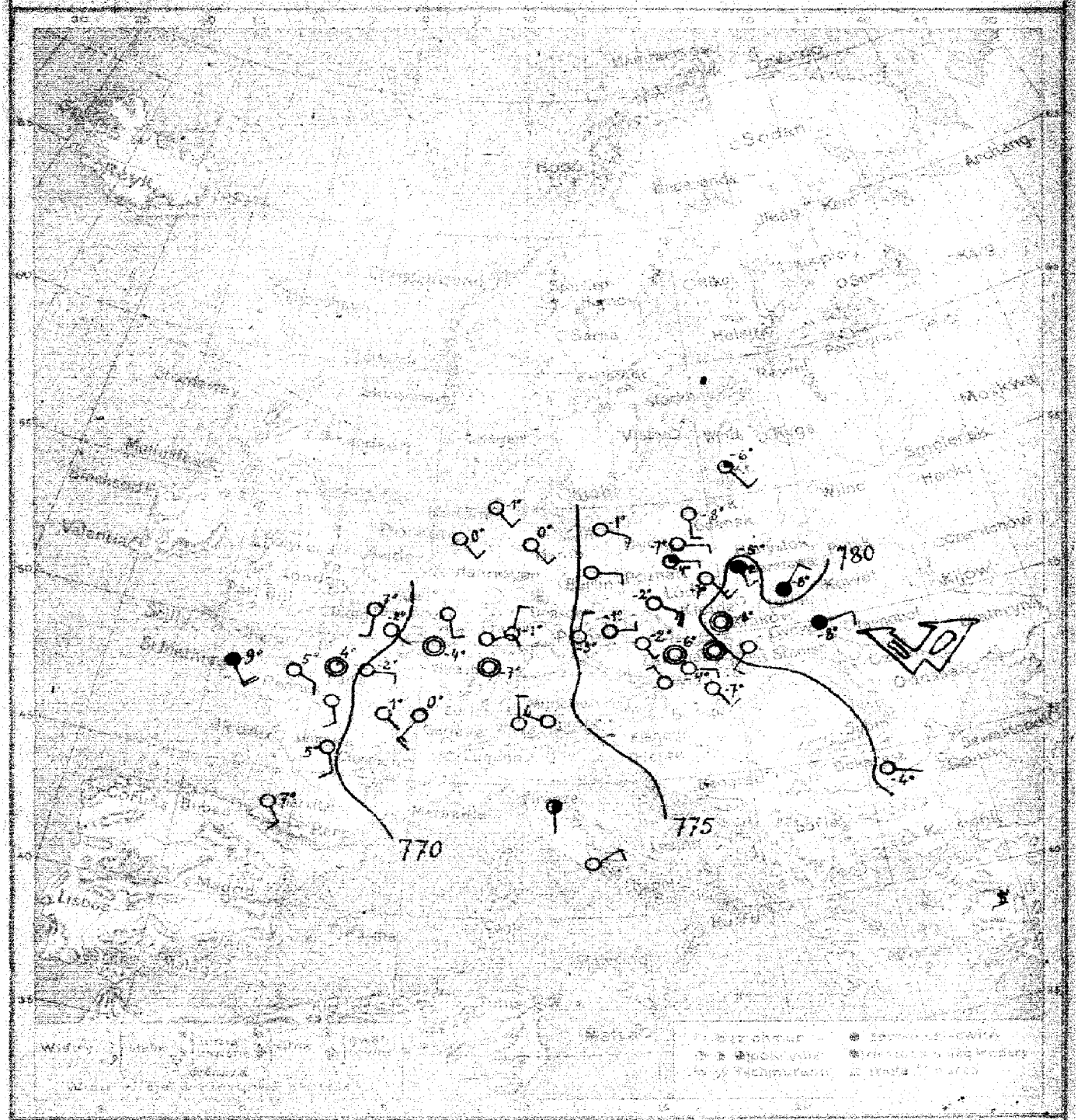

24. II (Czwartek) 55.

Zachmurzenie wzrastające wieczorem górnej myły, wogóle mglisto. Wzrost temperatury, słabe wiatry z kierunków południowo-wschodnich. Miejscami sadź. – Mk –

24. II 13h 30m

Spostrzeżenia meteorologiczne z dnia ostatniego roku.

Stacja	Ciśnienie 700 mm	Wiatr	Zachmurzenie	Temp. °C	Opady mm	Temp. Max.	Temp. Min.
Polska							
Warszawa	80.1	SSW-2	mgła	-5	0	1	-6
Łódź	79.4	SE-6	10	-7	0	2	-8
Lublin	79.0	NE-2	4	-3	0	-2	-15
Łańcut	81.3	E-4	4	-8		-2	-10
Zakopane	80.5	cisza	0	-8	0	0	-9
Kraków							
Tarnów							
Poznań	77.6	SEE-4	1	-4	0	4	-4
Bydgoszcz	78.6	SEE-2	0	-7	✓	✓	✓
Toruń							
Gdańsk	79.0	S-2	0	-8	0	6	0
Austro-Węgry							
Lwów							
Stanisławów							
Mielec							
Nowy Sącz							
Tarnopol							
Stryj							
Sambor							
Węgry							
Huszt							
Veszprém	69.0	SSW-2	0	7	0	16	5
Gross Kanizsa	66.1	SE-8	4	9	0	13	9
Szombathely	70.4	NEE-2	0	-2	0	15	-2
Pécs	72.1	SW-6	0	-0	0	14	0
Nyiregyháza							
Debreczin							
Czernowitz	67.0	SE-4	3	7	0	17	7
Bukowina							
Kronstadt	73.0	cisza	0	-7	0	10	-2
Siebenbürgen							
Hermannstadt	72.8	SE-2	0	-1	0	5	-2
Kolozsvár	71.9	SE-2	0	0	0	10	3
Bukowina	73.5	SE-4	0	0	0	7	-0
Hermannstadt							
Szeklerburg	75.6	E			0	9	-2
Arad							
Temesvár	77.2	SEE-10	0	-2	0	6	-3
Arad	73.2	NEN-4	1	-1	0	10	-1
Debreczin							
Klausenburg							
Bałkan							
Semlin							
Belgrad							
Zagreb							
Turcja							
Konstantynopol							
Skutari							
Adrianopol							
Philippopel							
Monastir							
Szwajcaria							
Genewa							
Bazylea							
Zurych							
Włochy							
Florencja							
Rzym							
Neapol							
Francja							
Paryż							
Marsylia							
Bordeaux							
Nantes							
Cherbourg							
Brest							
Anglia							
Londyn							
Falmouth							
Liverpool							
Irlandia							
Dublin							
Galway							
Valentia							
Szkocja							
Edynburg							
Aberdeen							
Stornoway							
Hiszpania							
Madryt							
Barcelona							
Malaga							
Portugalia							
Lizbona							
Porto							
Szwecja							
Sztokholm							
Haparanda							
Upsala							
Visby							
Karlskrona							
Göteborg							
Norwegia							
Bergen							
Trondhjem							
Tromsö							
Vardö							
Dania							
Kopenhaga							
Skagen							
Helsingör							
Kanał Kilski							
Hamburg							
Niemcy							
Berlin							
Poczdam							
Frankfurt n/M							
Monachium							
Wiedeń	76.5	NEE-4	0	-1	0	7	-3
Pesztan	75.2	NNE-4	0	-3	0	5	-4
Eger (Cseh)	77.9	SE-2	0	-2	0	0	-6
C. Fenhava	78.8	SE-2	0	-7	0	5	-7
Nowa Huta							
Jassy							
Bukareszt							
Warna							
Varsa							
Galatz							
Cesarea							
Ajaccio							
Syrakuzy							
Rzym							
Neapol							
Brindisi							
Spalato							
Palermo							
Biarritz							
Santander							
Sulina							
Konstantynopol							
Alicante							
Arcadia (Mes.)							
Szczecin (1965)							
Orsha (6500)							

Spostrzeżenia historyczne

Stacja	Data	Wysokość	500	1000	1500	2000	2500	3000	3500	4000	4500	5000	Ciśnienie	Temp.	Wiatr
Wiedeń															

Rozkład ciśnienia w dniu 14.2.1921 r.

Rozkład ciśnienia: wysokie ciśnienie, którego środek leży nad Karpatami, ogarnia całą Europę. W Polsce przeważnie pogodnie (w Lubaczowie silna mgła); temperatura stat. -7°; w Niemczech; Francji pogodnie; temperatura wszędzie po zachodniej Europy do 9° (w Rotterdamie). Sucha.—

Wydawnictwo Państwowego Instytutu Meteorologicznego w Warszawie
wraz z danemi Głównej Wojskowej Stacji Meteorologicznej.

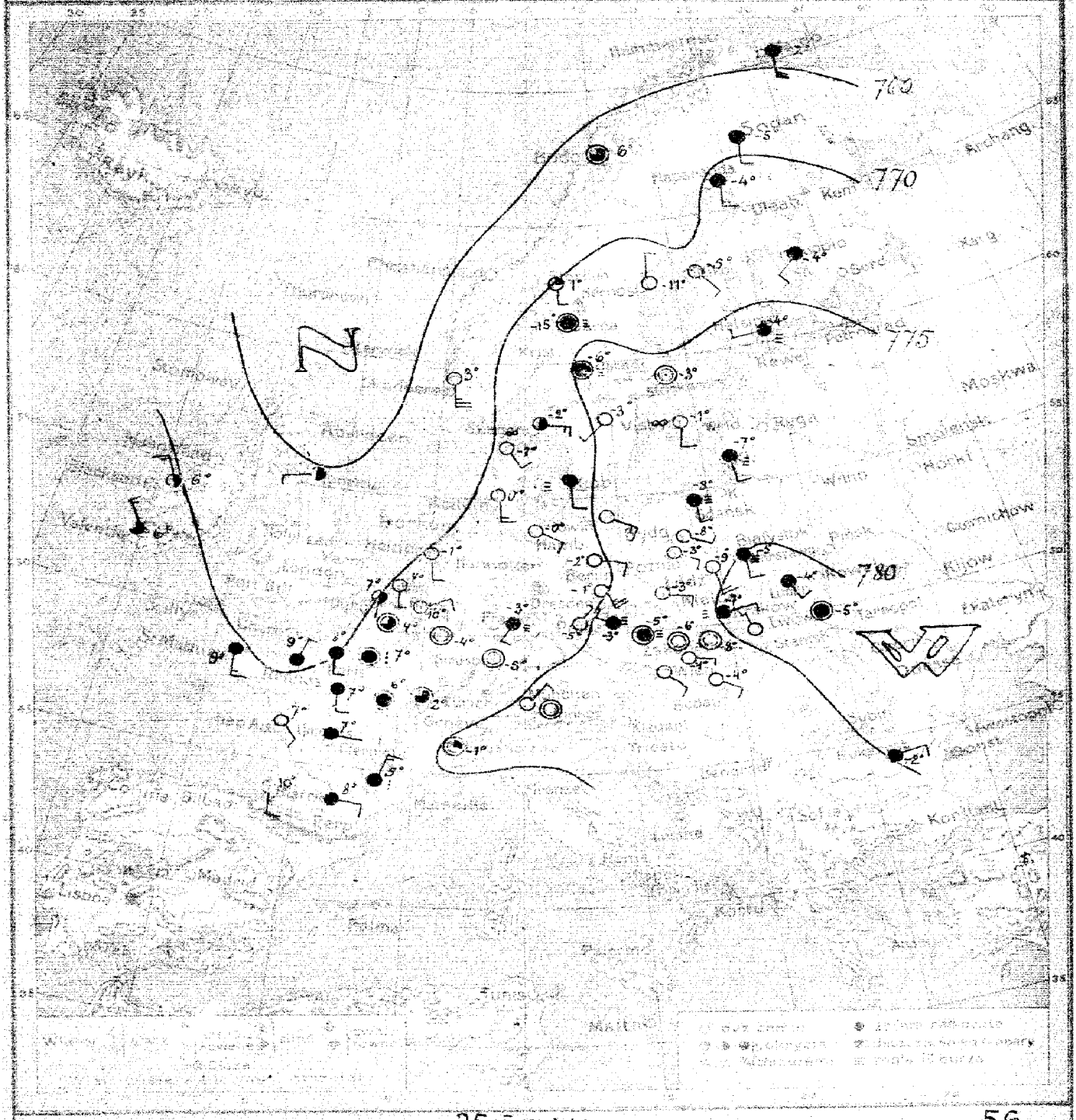

25. II (Piątek) 56.

Rano mgła gęsta, potem dość pogodnie, wzrost temperatury, wiatry z kierunków południowych. –

F. L. –

25. II 13h 30m

Spostrzeżenia meteorologiczne z dnia dzisiejszego rano

	Stacja	Ciśnienie 700 mm+	Wiatr	Zachmurzenie	Temp. °C	Opady mm	Temp. Max	Temp. Min
Polska	Wilno							
	Warszawa	[illegible]	[illegible]	[illegible]	[illegible]	[illegible]	[illegible]	[illegible]
	Lida	[illegible]	[illegible]	[illegible]	[illegible]			[illegible]
	Lublin	[illegible]	[illegible]	[illegible]	[illegible]	[illegible]	[illegible]	[illegible]
	Lwów	[illegible]	[illegible]	[illegible]	[illegible]			
	Zakopane							
	Kraków	[illegible]	[illegible]	[illegible]	[illegible]	[illegible]	[illegible]	[illegible]
	Tarnów							
	Poznań	[illegible]	[illegible]	[illegible]		[illegible]		[illegible]
	Hel							
	Gdańsk N.							
Anglja	Berwick							
	Stornoway							
	Aberdeen							
	Spurn Head							
	Valentia	[illegible]	[illegible]		[illegible]			
	Scilly							
	Yarmouth							
Hol.	Helder	[illegible]	[illegible]	[illegible]				
	Vlissingen	[illegible]	[illegible]					
Francja	Gris Nez	[illegible]	[illegible]					
	St. Mathieu							
	Paris	[illegible]						[illegible]
	Dijon	[illegible]						
	Ile d'Aix	[illegible]	[illegible]					
	Clermont							
	Biarritz	[illegible]	[illegible]					
	Marseille							
	Strasbourg	[illegible]		0			[illegible]	
Niemcy	Keitum	[illegible]	[illegible]					
	Borkum							
	Hamburg	[illegible]	[illegible]	[illegible]		[illegible]	[illegible]	[illegible]
	Swinemünde	[illegible]						
	Berlin	[illegible]	[illegible]	[illegible]				[illegible]
	Dresden	[illegible]	[illegible]	[illegible]				[illegible]
	Breslau	[illegible]	[illegible]					[illegible]
	Frankfurt a/M	[illegible]	[illegible]				[illegible]	
	München							
Szwajcarja	Genève							
	Zürich							
	Lugano							
Dania	København	[illegible]	[illegible]	[illegible]	[illegible]			
	Skagen	[illegible]	[illegible]	[illegible]				
	Fanø	[illegible]	[illegible]	[illegible]	[illegible]	[illegible]		
	Blaavandshuk							
	Hammershus							

	Stacja	Ciśnienie 700 mm+	Wiatr	Zachmurzenie	Temp. °C	Opady mm	Temp. Max	Temp. Min
Szwecja	[illegible]	[illegible]	[illegible]	[illegible]	[illegible]	[illegible]		
	Hernösand	[illegible]	[illegible]	[illegible]	[illegible]	[illegible]		
	Haparanda	70.4	[illegible]	4	[illegible]	[illegible]		
	Wisby	[illegible]	[illegible]	0	[illegible]	0		
	Karlstad	[illegible]	[illegible]	[illegible]	[illegible]	0		
	Stockholm	[illegible]	[illegible]	[illegible]	1	0		
	Jönköping	[illegible]	[illegible]	0	[illegible]	0		
Norwegja	Vardö	[illegible]	[illegible]		[illegible]	[illegible]		[illegible]
	Bodö	[illegible]	[illegible]	3	6	0		
	Christiansund							
	Skudenes	[illegible]	[illegible]	0	[illegible]	0		
Finlandja	[illegible]	[illegible]	[illegible]	[illegible]	[illegible]	[illegible]		
	Tammerfors	[illegible]						
	Kuopio	[illegible]	[illegible]	4	[illegible]	[illegible]		
	Wasa	[illegible]	[illegible]	0	5	[illegible]		
	Mariehamn	[illegible]	[illegible]	4	5	[illegible]		
Łotwa / Estonja	[illegible]							
	[illegible]							
	[illegible]							
Rosja	Petrograd							
	Moskwa							
Austrja	Wien	[illegible]	[illegible]	0	[illegible]	0	1	[illegible]
	[illegible]	[illegible]	[illegible]	0	[illegible]	[illegible]	6	3
	Innsbruck	[illegible]	[illegible]	0	[illegible]	[illegible]	10	[illegible]
	[illegible]							
Czechosłowacja	Praha	[illegible]	[illegible]	[illegible]	[illegible]	[illegible]	[illegible]	[illegible]
	[illegible]	[illegible]	[illegible]	[illegible]			[illegible]	[illegible]
	[illegible]	[illegible]	[illegible]	[illegible]		[illegible]	[illegible]	[illegible]
	[illegible]	[illegible]	[illegible]	[illegible]				
	Košice							
Węgry	Budapest							
Hiszp.	Madrid							
	Coruña							
	Lisboa							
Włochy	[illegible]							
	[illegible]							
	Ancona							
	Roma							
	Napoli							
	[illegible]							
	Maddalena							
	Palermo							
Bałkany	Belgrad							
	[illegible]							
	Sofia							
	Konstantynopol							
	Athènes							
[illegible]	[illegible]	[illegible]	[illegible]	[illegible]	[illegible]			[illegible]
	[illegible]							
	[illegible]							

Spostrzeżenia pilotowe

Stacja	Czas	[illegible]	500	1000	1500	2000	2500	3000	3500	4000	4500	5000	[illegible]	[illegible]	Uwagi
Warszawa															

[illegible] 8. 1924.

Wyżowis [illegible]

[illegible]

Wydawnictwo Państwowego Instytutu Meteorologicznego w Warszawie

wraz z danemi Głównej Wojskowej Stacji Meteorologicznej.

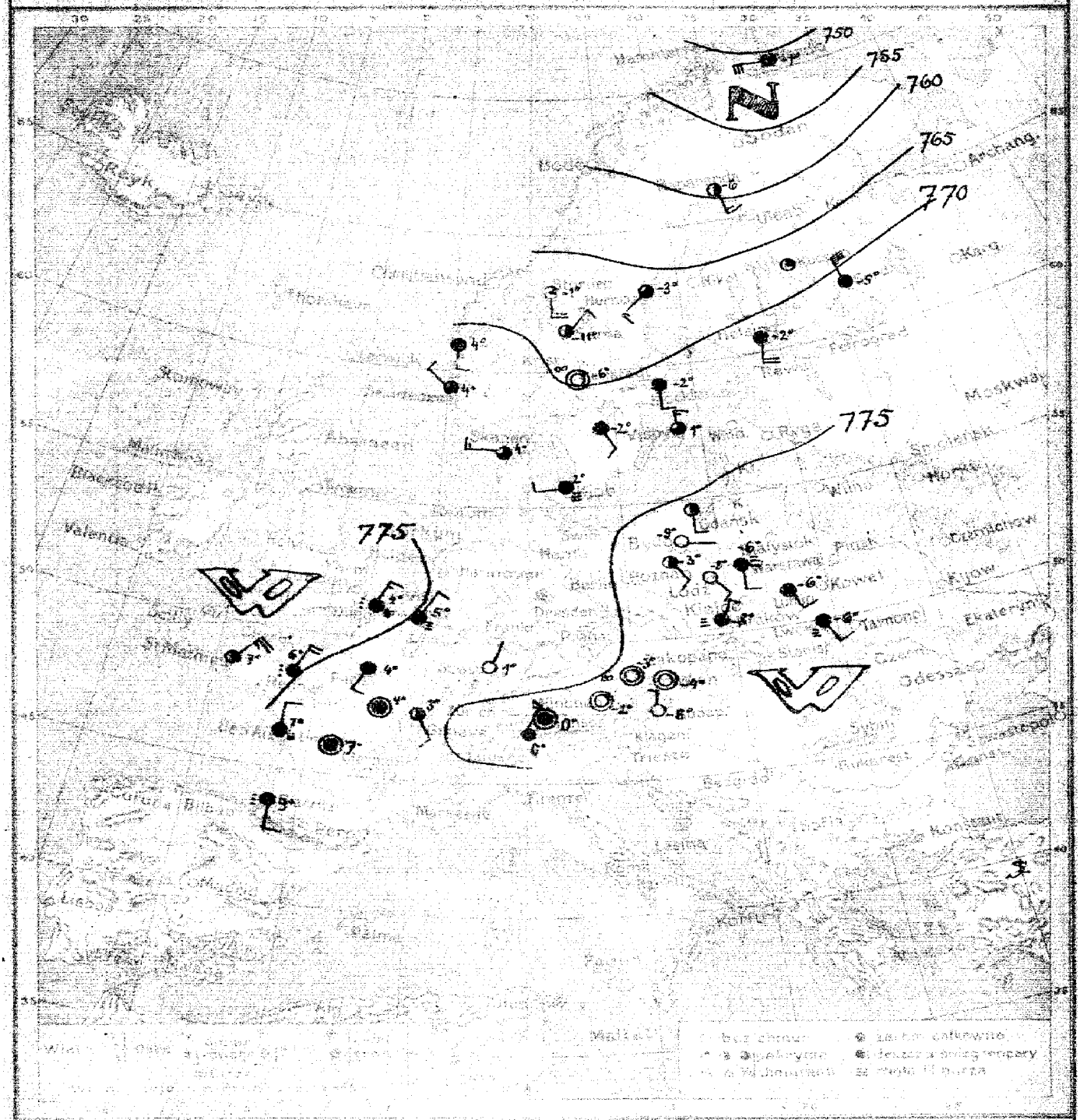

Warszawa. Mapa pogody z dnia 26.II (wtorek) 1921 r. Dzienna Rozw. II Nr 57.

Przeważająca pogoda w ciągu dnia: Pogorszenie się ~~dnia~~ pogody; wzrost zachmurzenia i temperatury, mgliste, miejscami drobne opady. Obrót wiatru przez SW ku W.

Gk.

Wydano dnia 26.II 1921 r. o godz. 13h 30m.

Spostrzeżenia meteorologiczne z dnia dzisiejszego roku

Stacja	Ciśnienie [cale]	Wiatr	Zachmurzenie	Temp. °C	Opady [mm]	Temp. Max	Temp. Min
Polska							
Warszawa							
Łódź							
Lublin							
Lwów							
Zakopane							
Kraków							
Tarnów							
Poznań							
Hel							
Gdańsk							
Anglia							
Thurso							
Stornoway							
Aberdeen							
Isles Lizard							
Valentia							
Scilly							
Yarmouth							
Irl.							
Holyhead							
Wicklow							
Francja							
Gris Nez							
St Mathieu							
Paris							
Dijon							
St Dizier							
Cherbourg							
Brest							
Nantes							
Rochefort							
Niemcy							
Berlin							
Bremen							
Hamburg							
Swinemünde							
Berlin							
Dresden							
Breslau							
Frankfurt M.							
Münden							
Belgia							
Ostend							
Ostende							
Liverpool							
Szwajcaria							
Genf							
Neufchâtel							
Basel							
Bern							
Zürich							
Genf							
Neufchâtel							
Basel							
Bern							
Zürich							

Spostrzeżenia gołoledzi

Stacja	Cisza	Wiatr	Zach.	1000	1500	1800	Cale	3000	3500	4000	4500	5000	Zimna woda	Rzeka zamarła	Uwagi
Wiązownica															

Wydawnictwo Państwowego Instytutu Meteorologicznego w Warszawie
wraz z danemi Głównej Wojskowej Stacji Meteorologicznej.



Warszawa. Mapa pogody z dnia 27.II (Niedziela) 1921 r. 7 rano. Rocznik II. № 58.

Przewidywany przebieg pogody w ciągu doby następnej Przeważnie pochmurno, wzrost temperatury, wiatry zachodnie.

FL

Mapa ze dnia 27.II 1921 r. o godz. 13h 00m.

Spectroscopic meteorological Data Logbook

Station	Clouds	Wind	Rain	Temp	Opacity	Temp		Station	Clouds	Wind	Rain	Temp	Opacity	Temp	
	(8ths)	dir.	(mm)	°C	(0–5)	Max	Min		(8ths)	dir.	(mm)	°C	(0–5)	Max	Min
Wilno								Stockholm							
								Hermanstad							
								Haparanda							
								Ultima							
								Ice Island							
								Skellefteå							
Wojciechowo								Kvikkjokk							
Lublin															
Lwów															
Lwów															
								Tromsø							
								Bodø							
								Grimstad-Arendal							
								Ice Breaker							
Sokołowice															
Breslau								Stockholm							
Dresden								Upsala							
								Visby							
								Luleå-Haparanda							
Pozsony								Lulea-Oberl.							
								Jokkmokk							
Szegedin								Mallnitz							
Hof															
Eilenburg-Wurz.															
Zerbst															
Stettin-Grs.															
Aschersleben								Wien							
Bad Freiw.								Klagenfurt							
Nähermoos								Innsbruck							
Salzburg								Semmering							
Stadtl															
Vorarlberg								Zürich							
								Fluntern							
Hohen								Interlaken							
Chemnitz								Säntis							
Eno Fez															
St Maurice								Bellinzona							
Paris															
Dijon															
Le Puy								Hornisgrd							
Clermont								Chasseral							
Hyères								Lugano							
Marseille															
Semaforo								Genua							
								Spezia							
								Livorno							
								Florenz							
								Rom							
								Ancona							
								Neapel							
								Foggia							
								Messina							
								Palermo							
								Cagliari							
Kopenhagen								Skagen							
Skagen															
Hanstholm															
Thorshavn															
Reykjavik															

Station	Cirrus	Stratocirrus	Cirrostratus	Nimbus	Stratus	Cumulus	Cumulonimbus	Fog	<200m	1500m	3000m	Squall (m/s)	Storm (m/s)	Thunder
Warszawa														

Remarks and Events

Name and Signature of Observer

Wydawnictwo Państwowego Instytutu Meteorologicznego w Warszawie
wraz z danemi Głównej Wojskowej Stacji Meteorologicznej.

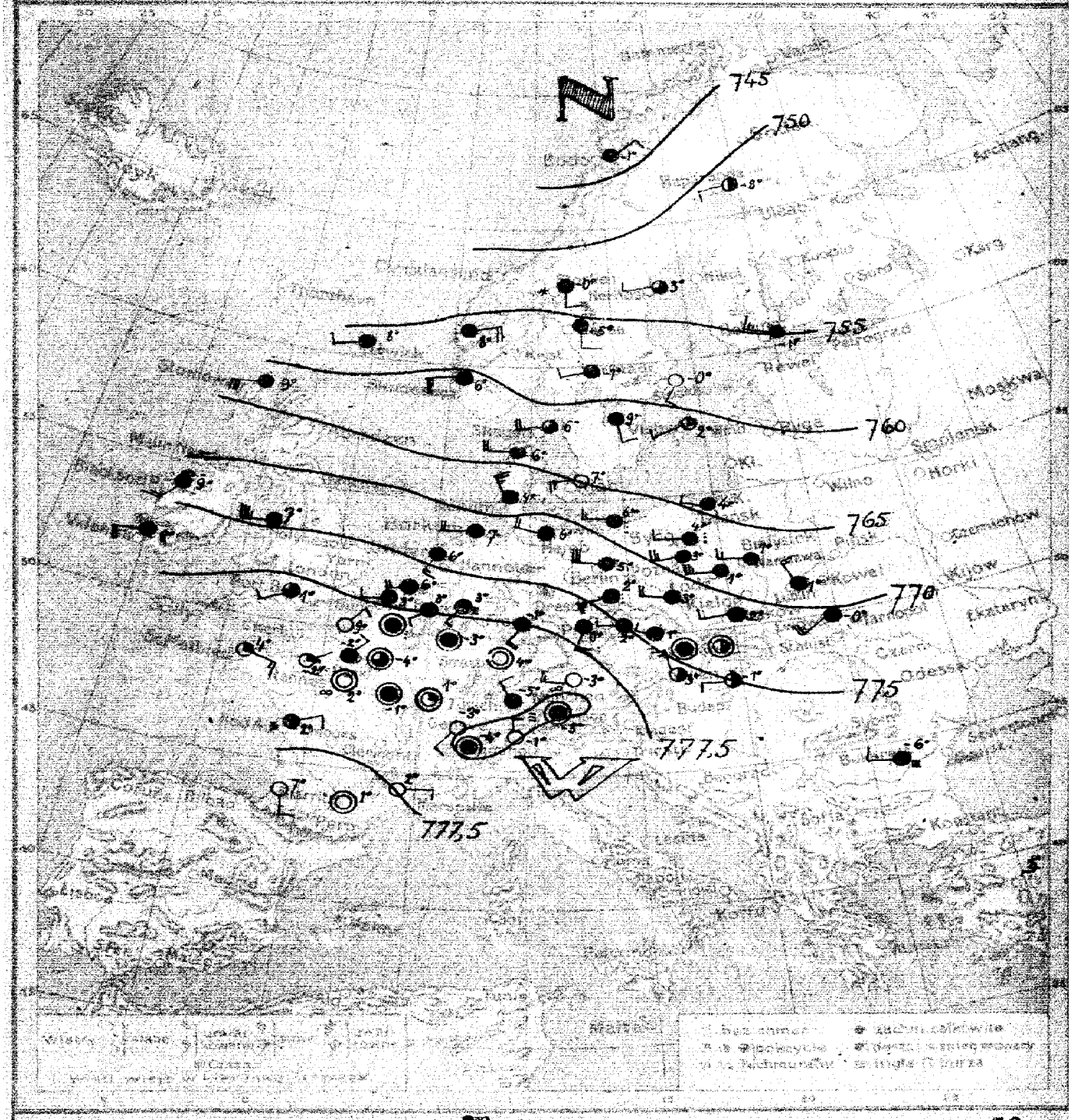

28. II (Poniedziałek) 59.

Przeważnie pochmurno; mglisto, miejscami drobne opady; wzrost temperatury (niniejszy na północy Polski, słaby na południu). Wiatry z kierunków zachodnich.

28. III 18h 30m

Spostrzeżenia meteorologiczne z dnia styczniowego roku

Stacja	Godzina	Wiatr		Zachmurzenie	Temp. °C	Opady	Temp.	
		kierunek	siła				Max	Min
Wilno								
Warszawa	8	NNW	6	4	1	-3	2	-1
Lwów	8	N	10	4	1	0	2	0
Lublin	8	NW	4	3	-1	0	0	-5
Kraków	7	N	2	4	0		0	-6
Poznań	8	SWW	10	1	-1	0	1	-2
Berlin	7	SW	6	4	2	0	3	1
Hamburg	7	SW	6	4	2	0		
Gross Hess	8	W	2	4	3	0	4	1
St Petersburg	8	E	6	1	-6	0	-3	-5
Paris	8			3	-4	0	5	-1
Dijon	8			1	-1	0	0	-2
Île d'Aix	8	E	4		-2	0	10	0
Clermont								
Biarritz	8	SSE	2	0	-1	0	10	-1
Marseille								
Strassburg	8			0		0	1	-1
Rostock	8	NW	10	4	-4	0	-2	-3
Breslau	8	SE	4	4	-2	0	-1	-3
Memmingen	8	NWW	4	4	-1	0	0	-2
Swinemünde	8	WNW	6	4	-1	0	0	-2
Hexen	8	NWW	12	4	-5	0	-3	-6
Eberswalde	8	SSW	10	10	-2	0	-1	-3
Arendsee	8	NNW	6	4	-3	0	-2	-4
Brandenburg	8	SW	8		-1	0	0	-2
Potsdam	8	NNW	6	4	-3	0	-1	-4
Gotland	8	W	4	0	-3	0	-1	-3
Kopenhagen	8	W	2		-3	0		
Lagerhaus	8	W	2		-4	0		
Eisenbahnen	8	W	6		-5	0	-3	-5
Skagen	8	W	2	4	-4	0	-3	-5
Hanstholm	8	W	2	4	-4	0	-3	-5
Nordmarken								
Hammerfest								

Stacja	Godzina	Wiatr		Zachmurzenie	Temp. °C	Opady	Temp.	
		kierunek	siła				Max	Min
Stockholm	8	SW	2	0	0	1		
Hernösand	8	W	2	3	3	0		
Haparanda	8	W	4	2	-8	0		
Torneå	8	SWW	4	1	-2	0		
Haaparanda	8	W	4	3	-1	0		
Stockholm	8	S	4	3	0	0		
Haaparanda	8	SE	4	4	-4	0		
Helsinki								
Åbo	8	NE	4	4	-1	1,5		
Kuopio								
Uleåborg	8	W	10	dicht	-6	1,3		
Helsinki	8	W	6	4	-1	0,4		
Sveaborg	8	S	2	4	-1	1		
Lohaja								
Nystad								
Björneborg								
Wasa								
Jakobstad								
Uleåborg								
Tornea								
Pajala								
Haparanda								
Torneå								
Wien	8	SW	2	3	-5	0	-4	-7
Prag	8	NE	2	4	-2	0	2	-3
Hohenpeiß	8	Calma		-0,2	-3	0	10	-3
Neustrelitz								
Prag	8	SWW	6	4	2	0,4	4	1
Hermsdorf	8	SW	4	4	2	0	4	2
Schleiz	8	NWW	2	4	1	0	5	-2
Wiener Neust.								
Pressburg								
Ofen								
Debreczin								
Nadasd								
Carlstadt								
Fiume								
Schweden								
Pajala								
Stockholm								
Upsala								
Karlstad								
Stockholm								
Hernösand								
Östersund								
Haaparanda								
Torneå								
Pajala								
Haparanda								
Hammerfest								
Alexandrowsk								
Archangelsk								
Onega								
Kola								
Jokanga								
Kandalaksha								
Uleåborg								
Kuopio								
Jyväskylä								
Tammerfors								
Björneborg								
Wasa								
Jakobstad								
Uleåborg								
Tornea								
Pajala								
Haparanda								
Torneå								

Spostrzeżenia depesz telegraficznych

Stacja	Stan	Kierunek	6 GG	10 GP	12 GP	2 GP	6 GW	8 GW	10 GW	12 GW	2 GW	6 GR	8 GR	Maximum	Minimum	Uwagi
Petersburg																

Kontrola wiercia w dniu 28. II. 81 r.

Spokój, powietrze nad Płazą nie barometryczny na północny Skandynawię.
Pogoda jasna, widzialność dobra. Temperatura powyżej 0°.—

Marzec 1

Wydawnictwo Państwowego Instytutu Meteorologicznego w Warszawie
wraz z Oddziałem Służby Wojskowej Stacji Meteorologicznej

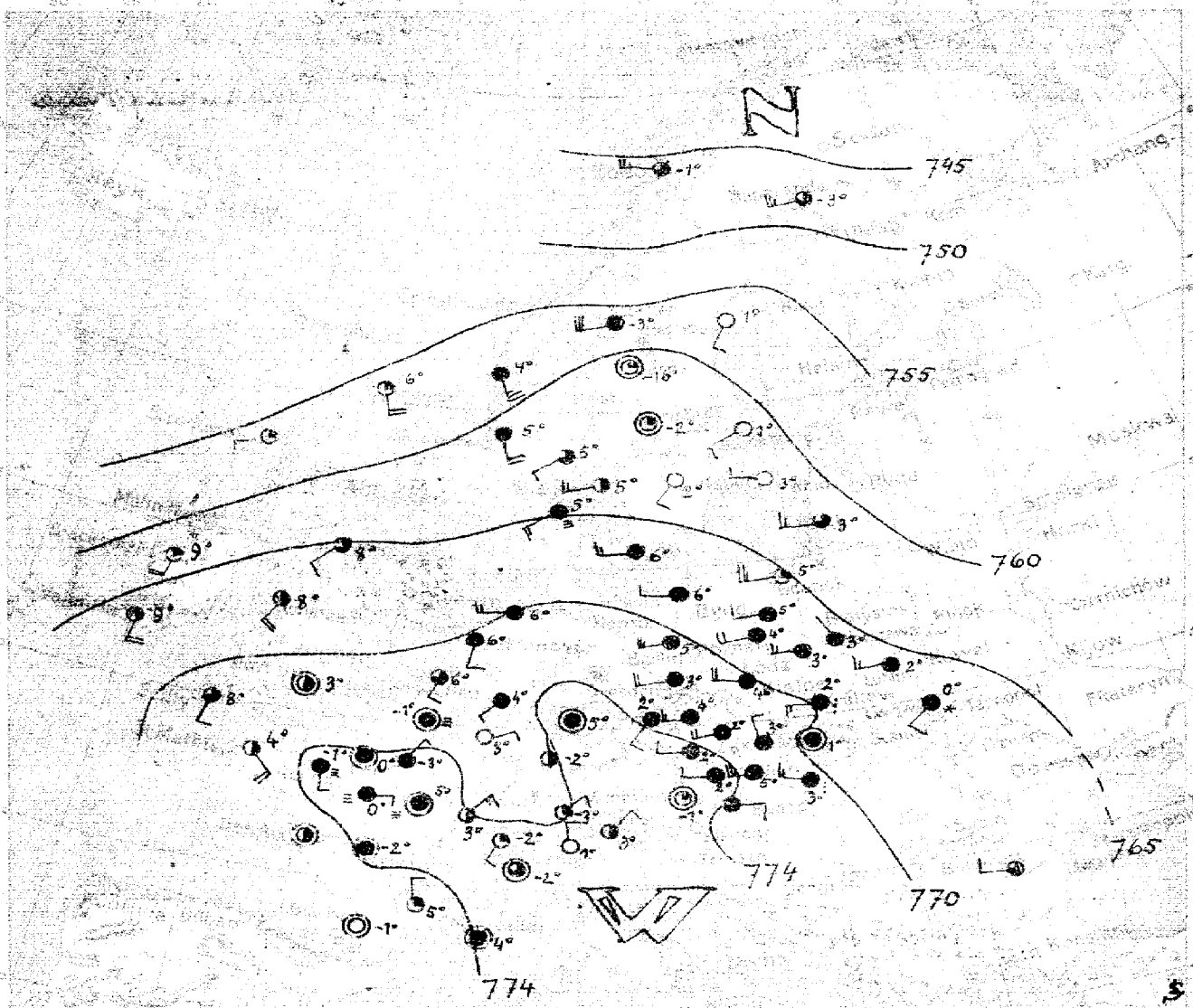

5

60.

1. III (wtorek)

Rano mglisto, potem dość pogodnie, spadek temperatury (w Małopolsce wzrost), słabe wiatry lokalne.

F. L.

1. III 13h 30m

	65.6	NW-1	słaszcz	3	5	3	9	60.8	SWW-2	0	1	0		
	67.0	NWW-6	4	3	1	3	4	57.4	SW-2	0	1	0		
	65.9	W-6	słaszcz	2	5	2	4	52.6	SWW-10	3	-3	0.2		
	67.6	SW-4	śnieg	0		1	0	48.1	NWW-2	0	3	0		
								47.1	cisza	1	-2	0		
								57.3	W-12	3	-3	0.2		
								63.8	SW-4	0	2	0		
	69.7	W-6	słaszcz	2	4	1	0	65.3	NWW-10	4	-1	0		
								61.6	S-8	4	5	10		
	68.5	NWW-8	4	4	1	5	4							
	56.6	S-8	1	6				58.3	W-10	4	5	0	6	5
	58.1	SWW						56.3	NE-2	0	-3	0	10	-4
	67.3	SSW-8	2	4										
	71.6	SSW-4	3	8				72.8	NWW-6	4	4	0.4	6	4
	70.6	SSW-4	4	6				73.7	SW-4	4	2	0	4	2
	72.6	SSW-4	3	6				70.6	SWW-8	4	2	4	3	1
								70.9	ESW-6	słaszcz	3	0.4	7	-2
	62.4	SE-6	2	4	0	12	4							
	74.4	NE-2	2	-3	0	12	-4							
	74.1	NE-6	2	3	0	9	-1							
	72.9	cisza	2		0	10	-1							
	74.4	cisza	mgła	-2	0	15	-1							
Marsylia	74.4	cisza	4	4	0	5	-4							
	74.0	N-1	2	-2	0	2	-3							
	68.0	W-4	4	6	1	8	6							
	70.7	W-10	4	5	0.4	8	5							
	72.8	SWW-8	słaszcz	3	0.4	6	1							
	69.8	NWW-8	4	4	5									
	74.6	cisza	4	5	0	5	-1							
	73.4	SSW-2	1	-2	0									
	73.8	NE-2	1	-3	0									
	71.2	N-2	0	1	0									
	66.6	NWW-6	mgła	6	0									
	64.2	SWW-6	mgła	5	9									

Rozkład ciśnienia w dniu 1-III. 1921 r.

Wyżyka ciśnienia nad Francją, Hiszpanią, nad południowym Atlantykiem i nad południową Skandynawią, niska nad północną Skandynawią i nad północnem Atlantykiem.

Wydawnictwo Państwowego Instytutu Meteorologicznego w Warszawie

wraz z danemi Głównej Wojskowej Stacji Meteorologicznej.

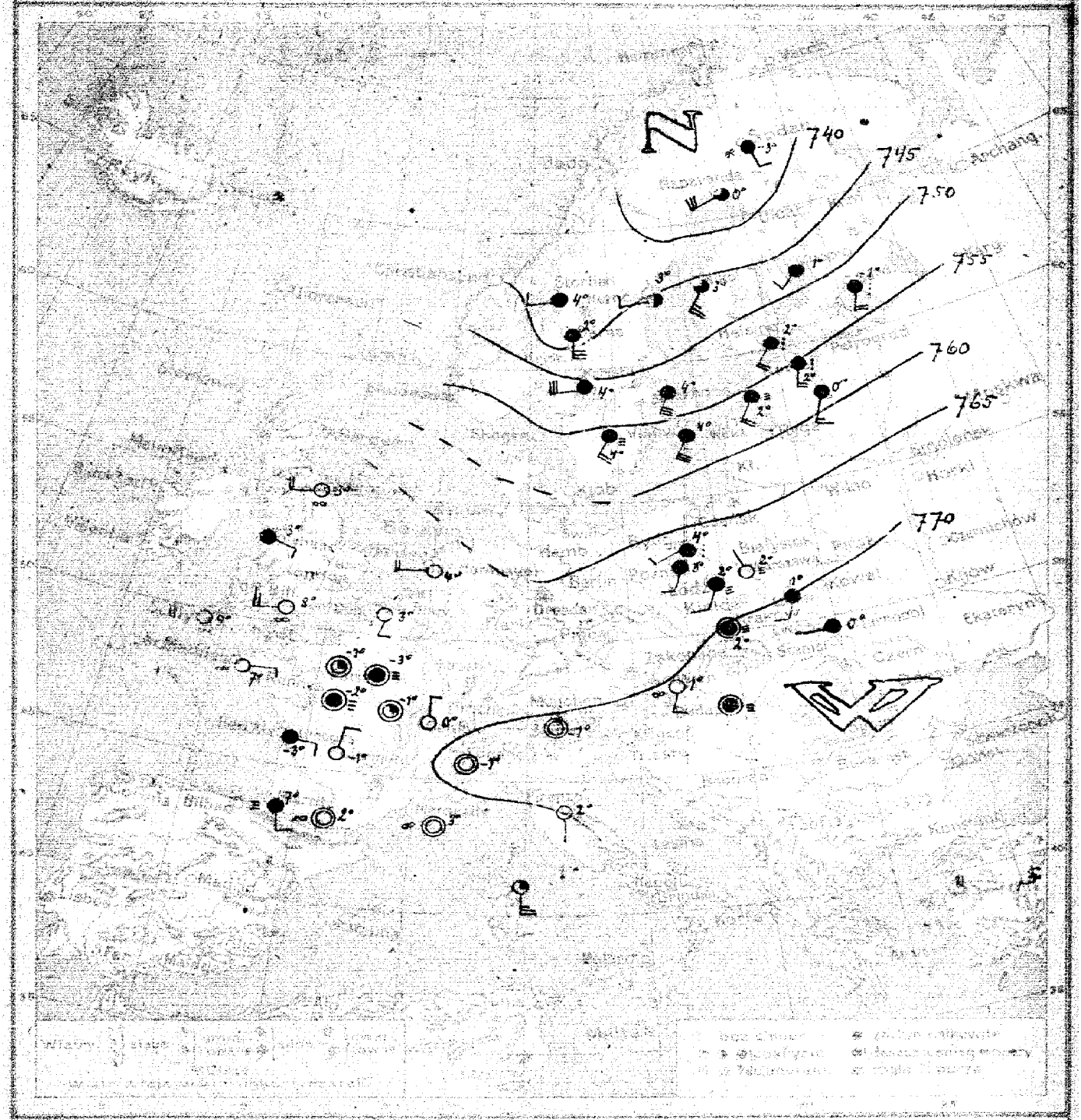

2.III (Środa) 61.

Przeważnie pochmurno, mglisto i dżdżysto, wzrost temperatury, wiatry z kierunków południowo-zachodnich i zachodnich. Stk.

2.III 13h 30m.

Spostrzeżenia meteorologiczne dnia dzisiejszego rano

Stacja	Ciśnienie	Wiatr	Zachmurzenie	Temp.	Opady	Temp. Max	Temp. Min
Warszawa	68.7	NW-1	mgła	2	1	4	1
Łódź	68.7	SW-2	mgła	2	1	4	2
Lublin	69.9	SW-2	4	1	2	3	-2
Lwów	71.6	W-1	4	0		2	0
Poznań	70.6	cisza	mgła	2	1	4	2
Poznań	67.7	SW-4	mgła	3	0.4	6	3
Warszawa	69.0		mgła	9			
Gdańsk	65.8	SW-2	0	3	0	10	1
Szczecin	68.8	SEE-2	mgła	7		11	6
Paryż	68.1	cisza	mgła	-2	0	12	-2
Dijon	69.9	N-2	0	0	0	18	2
Lille	68.7	SEE-2	4	-3	0	15	-2
Bremen	76.4	S-2	mgła	7		13	7
Mannheim	67.2	cisza	mgła	3	0	8	-3

Stacja	Ciśnienie	Wiatr	Zachmurzenie	Temp.	Opady	Temp. Max	Temp. Min
Szczecin	52.1	SW-12	4	4	0		
Bremen	45.3	W-2	2	3	0		
Kopenhaga	37.9	SE-12	3	0	0		
Wisby	57.7	SW-12	4	4	0		
Karlsruhe	50.3	SWW-12	4	4	0		
Szwecja	44.1	W-4	4	-4	0.2		
Budapeszt	56.1	SW-8	mgła	4	0		
Wiedeń	3.2	SW-8	deszcz	2	0.4		
Bukareszt	2.8	S-8	deszcz	-1	0		
Kowno	5.5	W-6					
Wilno	3.9	SW-10	3	3	0		
Sztokholm	7.4	SE-4	śnieg	-3	0.2		
Bilbao	70.1	SW-2	mgła	1	0	3	1
Frankfurt	70.2	NE-2	0	-1	0	11	-3
Londyn	70.8	cisza	0	-1	0	10	-1
Madryt	70.4	cisza	mgła	-1	0.2	9	-1

Spostrzeżenia zaległe

Stacja	1000	1500	2000	2500	3000	3500	4000	4500	5000	5500	6000	6500
Warszawa												

Rozkład ciśnienia [illegible] dnia 2.III.1921 r.

Wysokie ciśnienie nad Karpatami i Alpami, niż barometryczny na północ Skandynawji. W Polsce pochmurno, mglisto i dżdżysto, temperatura powyżej 0°

Wydawnictwo Państwowego Instytutu Meteorologicznego w Warszawie
wraz z danemi Głównej Wojskowej Stacji Meteorologicznej.

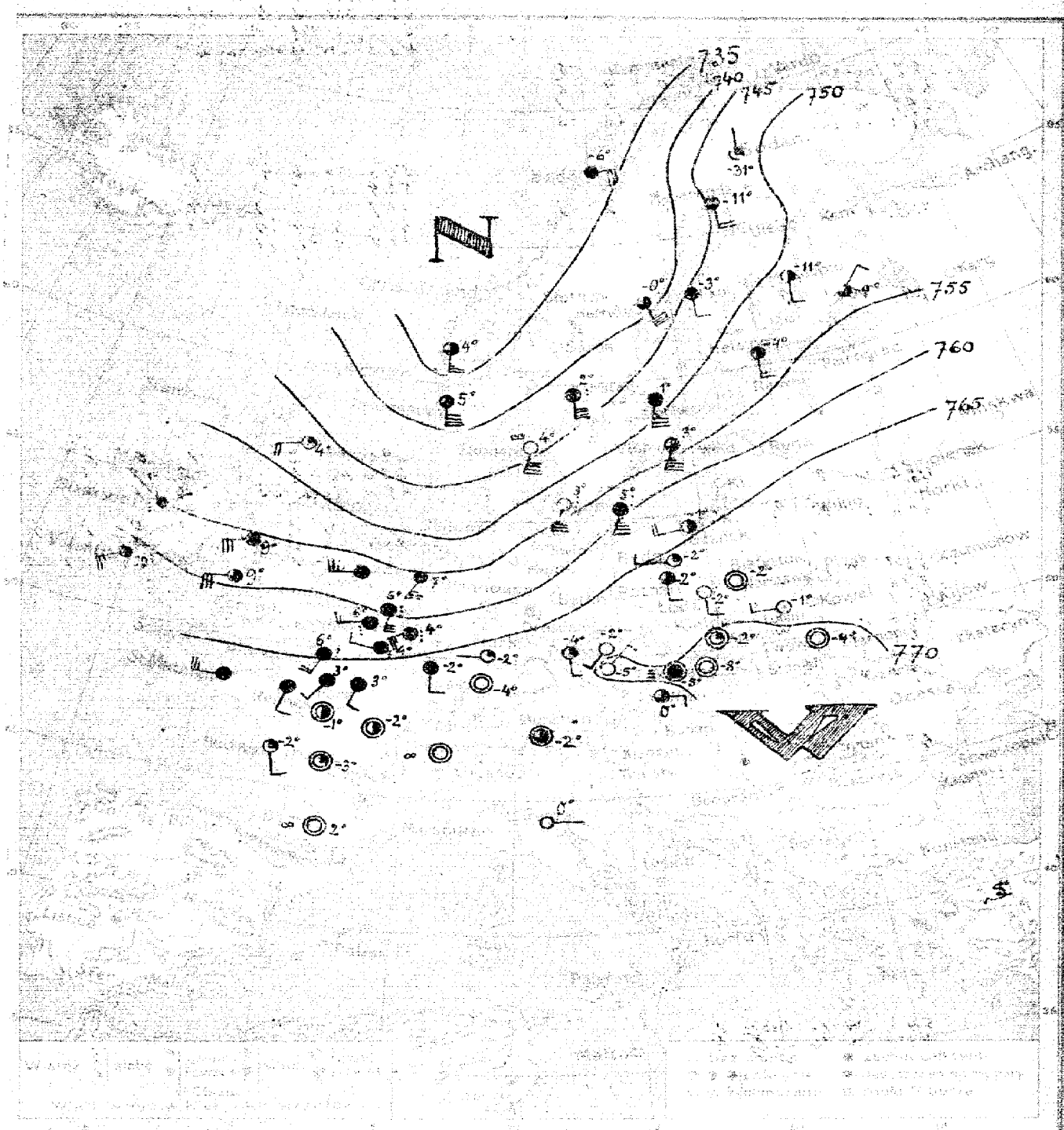

4. III (Piątek) 63.

Pogorszenie się stanu pogody: wzrost zachmurzenia i temperatury (szybszy na północy Polski), przeważnie mglisto i opady, obrót wiatru od S przez SW ku W.-Sfk.—

4. III 13h 30m

Spostrzeżenia meteorologiczne z dnia [illegible] roku

Ciśnienie [illegible]	Wiatr m/s	Zachmurzenie	Temp. °C	Opad [illegible]	Temp. [illegible] °C	Ciśnienie [illegible]	Wiatr m/s	Zachmurzenie	Temp. °C	Opady [illegible]	Uwagi [illegible]
						48.7	SW-14	4	1		
						39.4	SE-18	3	0		
						45.5	SSE-8	4	-11		
						54.?	SW-14	3			
						42.6	SW-16	deszcz 2			
68.2	cisza	0	-2	0	-3						
68.9	S-2	0	-2	0	-2						
69.1	W-2	0	-1	0	-1						
70.3	cisza	0	-4		-5						
						54.3	SW-6	4	-4		
						52.9	NE-2	2	-9		
						57.7	S-2	3	-11		
						45.6	S-4	4	-3		
						52.2	N-1	1			
70.2	cisza	1	-2	0	6	-3					
67.1	S-4	3	-2	0	7	-3					
						69.5	SE-2	4	-1	0	7
46.9	W-8	1	4			68.6	NE-4	1	-2	0	8
60.6	SW-10	2	10			69.0	cisza	3	-2	0	11 -2
						68.4	SW-2	0	-2	0	7 -4
						70.4	NE-2	0	-5	0.4	6 -5
55.4	SW-10	4	7			69.?	S-2	0	-4	0	5 -6
59.6	SWS-12	deszcz 6									
60.7	SWW-6	deszcz 6									
66.8	W-10	4	9								
66.5	SSW-2	4	3								
68.7	S-2	3	2								
69.0	SE-2	1	-2								
68.2	cisza	0	-4								
54.4	SW-12	deszcz 3									
43.4	SW-16	mgła 4									

Uwagi: SW-7 WSW-25 W-25 W-9 WSW-5 Cisza W-2 W-3 WSW-7 W-6 5955
SW-9 SW-19 WSW-14 WSW-15 WSW-12, WSW-10 WSW-7 WSW-6 W-19 W-10

Rozkład ciśnienia w dniu 4 III. 21 r.

Wysokie ciśnienie nad Karpatami, niż barometryczny na zachodzie Skandynawji (Norwegja). W Polsce pozostanie pogodnie, temperatura zatrzymie niecz ponizej 0°. —

Wydawnictwo Państwowego Instytutu Meteorologicznego w Warszawie
wraz z danemi Głównej Wojskowej Stacji Meteorologicznej.

Warszawa. Mapa pogody z dnia 5.III (Sobota) 1921 r. 7 rano Rocznik II. № 64.

Przewidywany przebieg pogody w ciągu doby następnej. Dość pogodnie, niewielki spadek temperatury, miejscami przelotne opady, wiatry zachodnie.—

F.L.—

Wydano dnia 5.III 1921 r. o godz. 13h 30m.

											39.3	W -14	4	3	0.4			
											33.1	N -13	4	-2	0			
											42.8	NNW-12	śnieg	-8	0.2			
											49.3	SWW-16	0	3	0.4			
											44.8	W -14	1	2	0			
	57.8	NWW-10	4	3	1	5					43.1	W -16	0	2	2			
	59.3	W - 6	4	2	1	5	1				38.7	E -12	4	-7	0.2			
	59.7	SW -10	deszcz	1	0	5	-1				34.2	N - 6	śnieg	-5	0.2			
	64.0	SW - 6	2	0		3	-2				54.2	NNW-12	3	6	0.2			
	63.1	W - 4	2	4	0	9	1											
	59.9	W -10	4	3	1	7	3											
	57.3	W - 2	2	-1							65.2	W - 8	deszcz	6	0.2	9	3	
	56.3	E - 8	4	2							66.4	NE - 4	4	4	0	8	2	
											67.6	cisza	4	1	0	11	2	
	54.9	S - 8	deszcz	8							64.4	SWW-4	3	4	1	8	3	
	60.2	SW - 6	deszcz	8														
	60.9	SW - 4	3	7							64.9	cisza	deszcz	2	0.4	2	-2	
	61.9	SW - 2	deszcz	9							65.9	SW - 2	1	2	0	9	0	
	59.3	NW - 8	2	4	0	7	3											
	64.8	SWW - 6	4	5	2	8	4											
	60.9	W - 6	3	4	4	7	2											
	58.8	W - 1	0	2	3	7	2											
	62.6	SWW - 6	4	5	0.4	7	1											
	61.7	W - 6	4	6	1	7	0											
	65.0	SW - 6	4	6	2	6	-3											
	67.4	SW - 1	0	-1	0													
	67.4	E - 1	2	3	0													
	68.3	N - 1	0	1	0													
	55.7	W - 8	wyła	3	2													
	58.8	W -16	2	3	1													
	54.1	NW -12	3	3	0													

Rozkład ciśnienia w dniu 5.10.21 r.

Wysokie ciśnienie nad północnemi Włochami, niskie nad Finlandją i na zachód od Anglji w Polsce pochmurno, wzrost temperatury, wiatry zachodnie.

Wydawnictwo Państwowego Instytutu Meteorologicznego w Warszawie

wraz z danemi Głównej Wojskowej Stacji Meteorologicznej

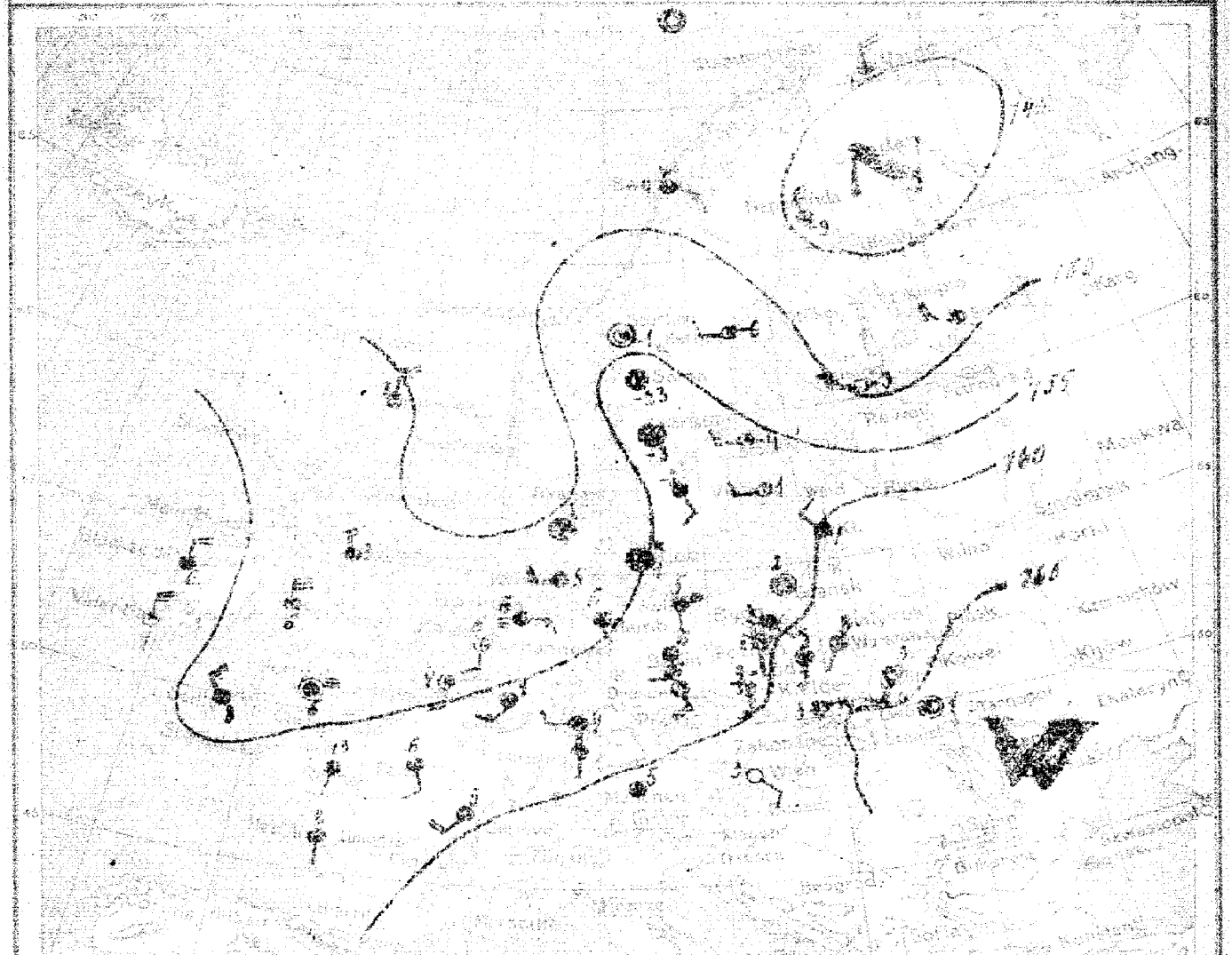

Spostrzeżenia meteorologiczne z dnia dzisiejszego rano

Stacja	Ciśnienie	Wiatr	Zachmurzenie	Temp.	Opady mm	Temp. Max	Temp. Min
[illegible]	61.7	SW-1	deszcz	3	1	77	1
[illegible]	62.8	S-1	4	3	1	77	2
[illegible]	63.9	SW-1	4	3	0	66	-6
[illegible]	66.7	cisza	2	1	–	35	-1
[illegible]	64.3	ENE-2	2	3	6	18	0
[illegible]	59.5	S-4	deszcz	5	0.4	100	5
[illegible]	58.9	cisza	4	2	0	8	1
[illegible]	54.3	N-10	deszcz				
[illegible]	50.8	NNW-6	deszcz				
[illegible]	58.3	N-10	1	7			
[illegible]	51.8	NW-10	deszcz	8			
[illegible]	57.5	SE-4	4	6	0		
[illegible]	59.8	SW-8	4	5	0		
[illegible]	57.9	S-1	4	3	0		
[illegible]	52.3	W-8	4	5	0.4	7	1
[illegible]	53.6	E-6	mgła	6	0.4	7	5
[illegible]	54.6	SE-2	4	6		7	5
[illegible]	58.5	S-2	mgła	5	0.4	9	3
[illegible]	57.8	SW-4	4	6	1	7	5
[illegible]	58.6	SSE-8	3	6	1	10	4
[illegible]	57.2	S-6	2	7	0.7	8	4
[illegible]	56.5	W-4	4	4	0.4	12	3
[illegible]	60.7		5	5	0	11	1
[illegible]	54.7	ESE-6	śnieg 8	1	2		
[illegible]	50.1	ESE-12			1		
[illegible]	46.5	SW-6	deszcz	5	3		

Stacja	Ciśnienie	Wiatr	Zachmurzenie	Temp.	Opady mm	Temp. Max	Temp. Min
[illegible]	55.3	W-1	1	-4	0		
[illegible]	52.4	W-4	1	-6	0		
[illegible]	44.7	NSW-12	4	-9	0		
[illegible]	57.8	W-4	1	-1	0		
[illegible]	56.8	cisza	4	-3	0		
[illegible]	53.4	cisza	1	-1	0		
[illegible]	57.4	SE-4	4	-2	0		
[illegible]	42.2	N-10	4	-7			
[illegible]	47.3	ESE-6	śnieg	-4			
[illegible]	49.4	W-8	0	-3			
[illegible]	49.1	W-8	4	-5	2		
[illegible]	61.7	SE-4	0	3	0		

Rozkład ciśnienia w dniu 6.II.1921 r.

Wysokie ciśnienie nad Karpatami, nad basenem [illegible] niskie nad Finlandją, drugie nad Morzem Północnem. W Polsce pochmurno, miejscami mgliście i dżdżysto; ciepło.

Wydawnictwo Państwowego Instytutu Meteorologicznego w Warszawie
wraz z danemi Głównej Wojskowej Stacji Meteorologicznej

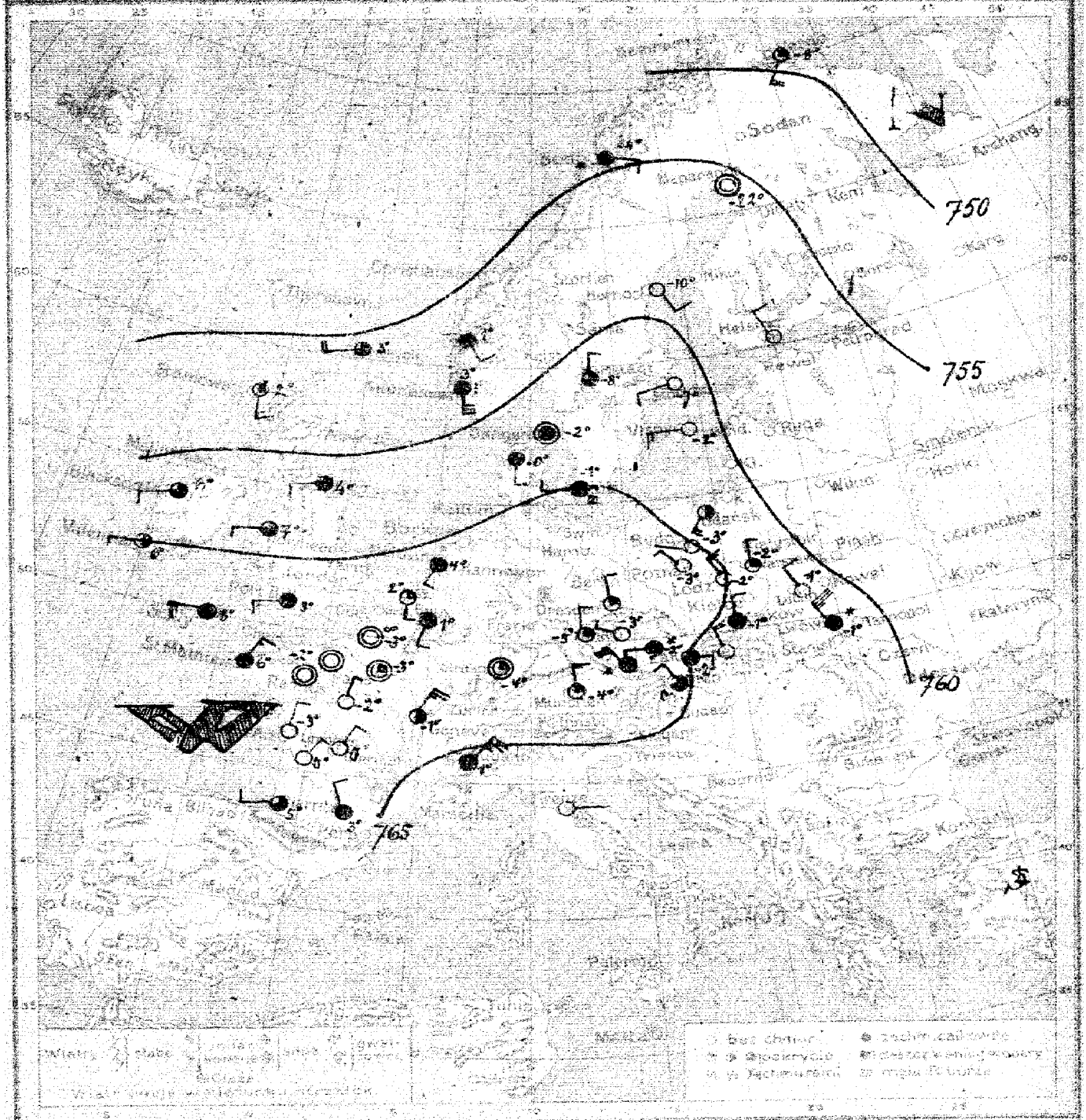

8. III (Wtorek) 67.

Zachmurzenie zmienne, miejscami jeszcze dobowy opad, przeważnie spadek temperatury (na północy Polski, wzrost, na południu spadek). Słabe wiatry ze zmiennych kierunków

13 15

Spostrzeżenia meteorologiczne — dnia [illegible] rano

Stacja	Ciśnienie 700 mm +	Wiatr m/s	Zachmurzenie	Temp. °C	Opady mm	Temp. Max	Temp. Min
Wilno							
Warszawa	67.8	N-6	2	2	3	12	-2
Łódź	65.0	NW-6	0	-2	2	12	-2
Lublin	61.0	NW-7	1	-1	6	13	4
Łuck	61.8	NW-14	mgły	-1		10	-2
Zakopane							
Kraków	64.4	NNW-2	4	-1	2	14	-1
Tarnów							
Poznań	66.2	NW-4	0	-3	0.4	9	-3
Hel							
[illegible]							
[illegible]	55.4	SWW-8	3	3			
Stornoway	57.3	S-6	1	2			
Aberdeen							
[illegible] Head	65.0	SW-4	2	6			
Valentia							
Scilly	67.1	W-6	4	8			
Yarmouth							
Helder	66.5	SW-4	4	4	0.4		
Groningen	67.4	SSW-4	2	2	0.4		
Gris Nez							
St. Mathieu	59.1	NE-6	4	6	0	10	-3
Paris	69.2	cisza	1	-3	0	9	-3
Dijon	67.1	NE-10	2	-1	1.	9	5
Ile d'Aix	68.7	NNE-4	0	-3	0.2	10	-3
Clermont	66.6	SWW-4	0	-3	0.2	8	5
[illegible]							
Marseille							
Strasbourg	68.3	cisza	1	-4	7	9	-4
[illegible]							
Hamburg							
Swinemünde							
Berlin							
Dresden							
Breslau							
Frankfurt							
München							
Genewa							
Zurych							
Lugano							
Kopenhaga	65.1	SWW-2	mgła	-1			
Skagen	62.5	cisza	4	-2			
[illegible]	62.0	SSW-4	4	-0			
[illegible]							
[illegible]							

Stacja	Ciśnienie mm	Wiatr m/s	Zachm. mm	Temp. °C	Opady mm	Temp. Max	Temp. Min
Stockholm	57.2	NW-4	0				
[illegible]	54.2	SE-2		-10	0		
Haparanda	56.0	cisza	9	-22	0		
Wisby	62.9	NW-6	0	-2	1		
Karlstad	62.1	NWN-4	3	-8	1		
[illegible]							
[illegible]							
[illegible]	49.0	SW-8	1	-3	0		
[illegible]	54.7	E-4	śnieg	-4	0.2		
[illegible]							
[illegible]	57.2	S-12	deszcz	3	4		
[illegible]							
Wiedeń							
[illegible]							
Innsbruck							
[illegible]							
Praha	67.9	NWW-2	0	-3	0.4	10	-3
[illegible]	68.7	NNW-4	1	-5	1	7	-7
[illegible]	66.2	NNW-4	śnieg	-2	4	12	-3
[illegible]							
[illegible]							
Budapeszt							
Zagrzeb							
[illegible]							
Genua							
Florencja							
Ancona							
Rzym							
Neapol							
Brindisi							
[illegible]							
Palermo							
Belgrad							
Bukareszt							
Sofia							
[illegible]							
[illegible]							

Spostrzeżenia balonów pilotowych

Stacja	[illegible]	[illegible]	500	1000	1500	2000	2500	3000	3500	4000	4500	5000	[illegible]	[illegible]	Uwagi
Warszawa			NNW9	NNW26	N12	N12	NNW14	N12	NNW12						

Rozkład ciśnienia w dniu 8.III.21 r.
Wysokie ciśnienie nad Francją, Niemcami i Austrją, niż barometryczny nad morzem Północnem. W Polsce dość pogodnie przymrozki.—

Wydawnictwo Państwowego Instytutu Meteorologicznego w Warszawie
wraz z danemi Głównej Wojskowej Stacji Meteorologicznej

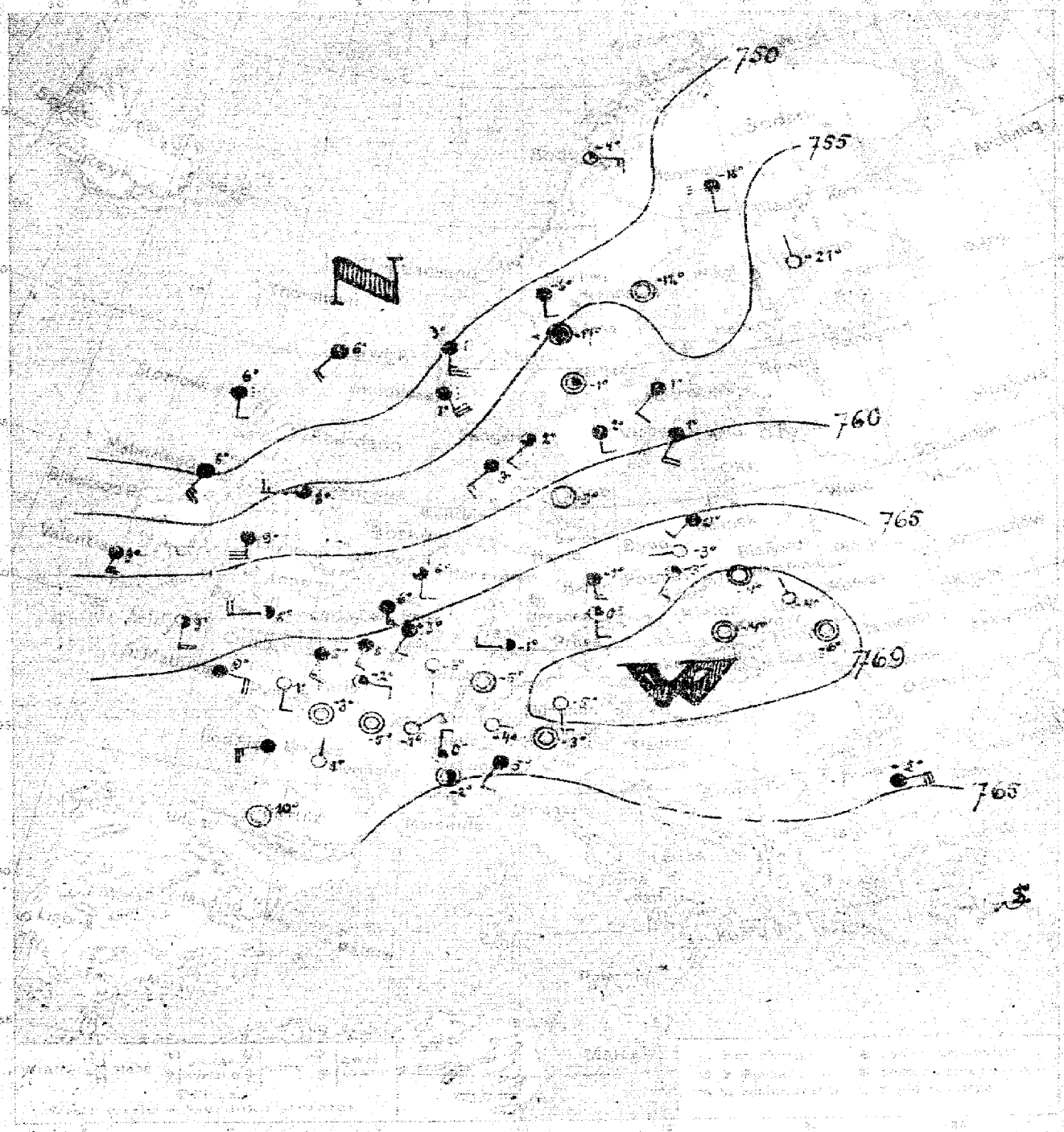

Warszawa. Mapa pogody z dnia 9.III (Środa) 1921 r. z ... 6

Przewidywany przebieg pogody w ciągu doby następnej Dość pogodna, wzrost temperatury, wiatry z kierunków południowych. -

F.L.-

Wydano dnia 9.III 1921 r. o godz. 18h 30m

Spostrzeżenia meteorologiczne z dnia dzisiejszego rano

Stacje	Ciśnienie mm	Wiatr m/s	Zachmurzenie	Temp. °C	Opady mm	Temp. Min	Temp. Max
Wilno							
[illegible]	69.1	cisza	0	-4	0.1	3	-4
Łódź	69.7	SW-2	0	-4	0	1	-4
Lublin	69.1	NW-1	0	-4	0	1	-4
Kraków	69.3	cisza	0	-6	—	-1	-6
Zakopane	69.7	cisza	0	-4	1	2	-4
[illegible]							
[illegible]							
Poznań	68.3	SW-4	1	-3	0	4	-5
Hel							
[illegible]	65.5	SW-2	4	0	0	1	-3
Lerwick	46.8	SW-3	4	6	—	—	—
Stornoway	46.1	S-4	deszcz	6	.	.	.
Aberdeen							
Malin Head	49.4	SW-10	deszcz	8	.	.	.
Valentia	58.0	SSW-10	4	9	.	.	.
Scilly	63.0	SSW-8	2	9	.	.	.
[illegible]							
Helder	62.9	SSW-6	3	6	.	.	.
Vlissingen	64.4	S-6	4	6	.	.	.
Gris Nez							
St. Mathieu	65.8	E-8	4	9	0	9	6
[illegible]	68.1	ESE-2	1	-2	0	8	-3
[illegible]	68.3	NE-2	1	-1	0	6	-2
[illegible]							
[illegible]							
[illegible]	68.2	cisza	0	10	6	—	—
[illegible]							
[illegible]	66.9	cisza	0	-5	0	6	-5
[illegible]							
[illegible]							
[illegible]							
[illegible]							
[illegible]	67.0	SSW-6	4	-1	0	5	-1
[illegible]							
[illegible]	68.5	SSE-4	0	-2	0	3	-4
[illegible]	68.4	W-4	3	-1	0	5	-1
[illegible]	69.3	SSW-4	3	-5	0	1	-5
[illegible]	67.2	NNE-3	1	3	0	.	.
[illegible]	63.1	E-4	0	-4	0	.	.
[illegible]	61.2	SW-4	4	5	0	.	.
[illegible]	61.5	cisza	mgła	3	0	.	.
[illegible]	67.3	SW-4	4	2	0	.	.
[illegible]							
[illegible]							

Stacje	Ciśnienie mm	Wiatr	Zachmurzenie	Temp. °C	Opady mm	Temp. Max	Temp. Min
[illegible]	58.4	SW-2	4	1	0		
[illegible]	54.8	cisza	0	-12	0		
Haparanda	54.3	SSE-2	mgła	-16	0		
[illegible]	59.8	SW-8	4	1	1		
[illegible]	56.8	cisza	1	-1	0		
[illegible]	57.2	S-4	4	-6	0		
[illegible]	59.8	S-4	4	2	0		
[illegible]	47.9	E-6	1	-4			
[illegible]	52.1	SE-10	deszcz	5			
Wien	67.9	NW-2	0	-3	0	4	-4
[illegible]	69.4	E-4	0	-5	0	4	-6
[illegible]	69.7	cisza	0	-3	0.4	6	-3
Budapeszt							
Madrid							
Coruna							
Palma							
Roma							
Brindisi							
Belgrad							
Bukareszt	65.2	ENE-12	4	-2	5		
Sofia							
Konstantynopol							
Athens							
[illegible]	13.2	E-12	1	-16	0		
[illegible]	15.5	N-6	1	-13	0		

Sondaż aerologiczny [illegible]

	7[43]	WSW-4.5	W-5.5	WNW-3.5	NW-4.5	NNW-5	NNW-5	NW-9	NW-10.5	NNW-11	NW-10	6025
[illegible]		NSW-7	SE-9	W-6	W-7	NW-7	NW-9	NW-6	NNW-13	N-12	N-12	6800

Rozkład ciśnienia w dniu 9.III. 1924 r.

Wysokie ciśnienie nad Czechosłowacją i Polską, niskie na północ od Anglji.
W Polsce pogodnie, spadek temperatury, wiatry południowo-zachodnie.

Wydawnictwo Państwowego Instytutu Meteorologicznego w Warszawie
wraz z danemi Głównej Wojskowej Stacji Meteorologicznej.

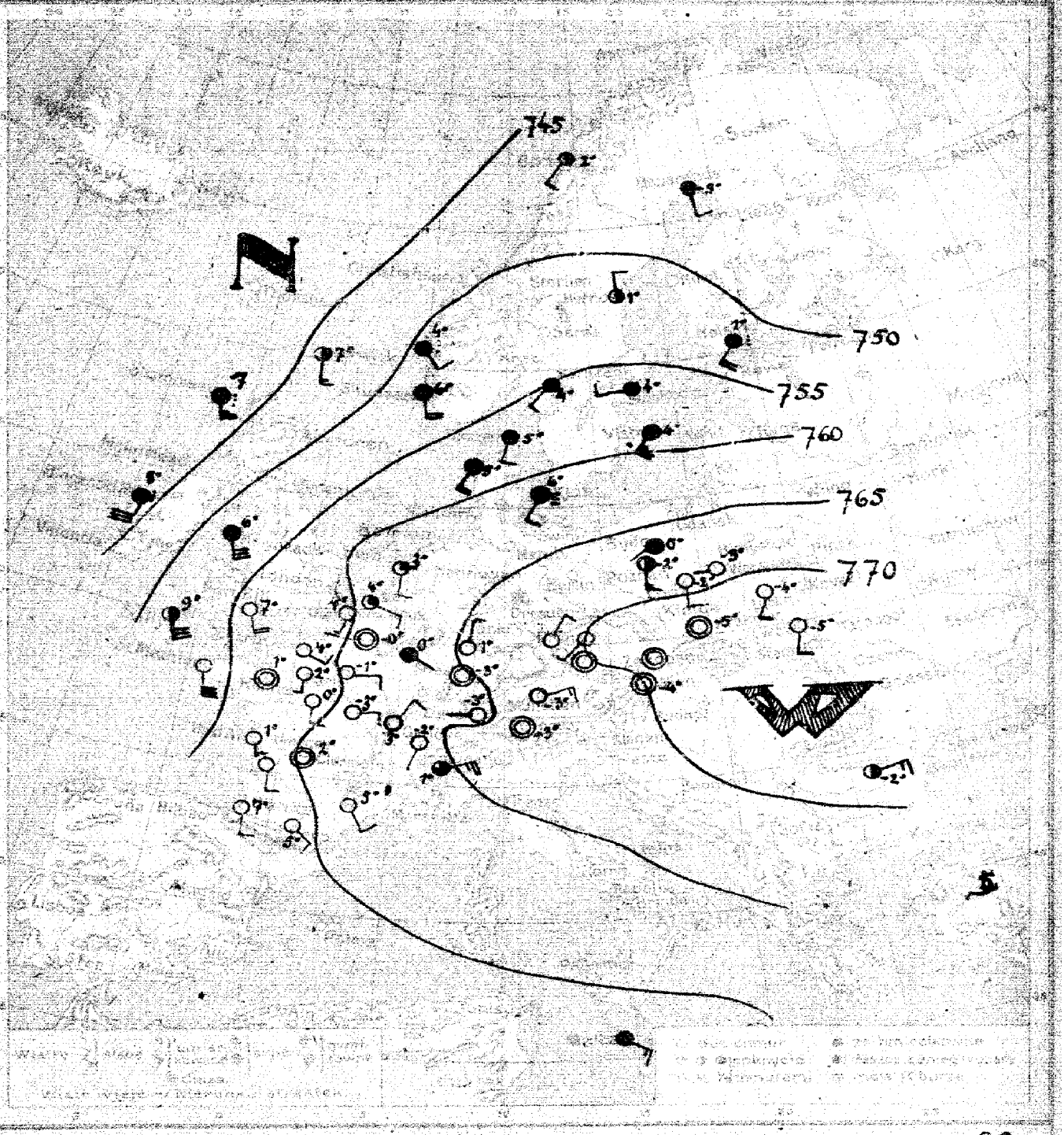

10. III (Czwartek) 69.

Dość pogodnie (na północy Polski chmurniej i mglisto), wzrost temperatury na północy, spadek na południu Polski, wiatry z kierunków południowych (obrót ku SE). -

10. III 13`30`

Spostrzeżenia meteorologiczne z dnia [illegible]

Stacya	Ciśnienie 700 mm +	Wiatr m/s	Zachmurzenie 10 cz.	Temp. °C	Opady w m.m.	Temp. max	Temp. min
Helsingfors							
Warszawa	69.6	WSW-1	0	-3	0	4	-3
Lwów	68.9	S-2	0	-2	0	3	-3
Lublin	72.1	NW-2	0	-4	0	3	-5
Łódź	72.9	S-4	0	-5	-	-1	-5
Petersburg							
Moskwa	71.0	calm	0	-5	0	4	-5
Jekaterinb.							
Poznań	68.3	S-6	2	-2	0	5	-2
Hill							
Ujazd b. Nowo.							
Arkona	46.8	S-6	2	7			
Skudesnæs	43.2	S-10	snow	7			
Aberdeen							
Valentia							
Lisboa							
Scilly	51.4	ESE-12	2	9			
Valentia							
Jarlsö	61.6	S-4	1	3	0		
Wisby	61.4	ESE-4	1	4	0		
Kew Ob.	59.6	SW-6	0	4	0	4	3
Stockholm	64.6	S-12	0	-	0	9	6
Paris	61.0	ESE-4	0	-1	0	11	-2
Zagan	63.0	NE -	-	-	0	10	-1
Pt. de Bx	57.2	SE-6	0	-1	0	13	-2
Clermont	62.8	SE-4	3	5	0	15	1
Besançon	58.9	SSE-4	6	7	-	-	-
Stornoway							
Aberdeen	64.8	calm	0	-3	0	9	-6
Arkona							
Jarlsö							
Hernösand							
Stockholm							
Haparanda							
Åre							
Östersund							
Skudesnæs	66.9	ENE-6	6	-3	1		
Christ.	65.1	SSW-1	0	-2			
Skagen	64.8	W-1	0	-3			
Kjøbenhavn							
Visby	60.0	SW-4	snow	0	0		
Skagen	57.9	SW-4	4	5	1		
Kjøbenhavn	57.1	SW-6	8	5	1		
Hagshultsby							
Stockholm							

Stacya	Ciśnienie 700 mm +	Wiatr m/s	Zachmurzenie 10 cz.	Temp. °C	Opady w m.m.	Temp. max	Temp. min
Stockholm	56.6	SSW-9	clouds	4	6.4		
Christiansund	62.0	ESSW-2	1	1	1		
Haparanda	62.2	SSE-4	9	-5	3		
Wisby	58.7	SW-10	4	4	6		
Karlstad	56.6	SW-4	4	4	0		
Skudesnæs							
Jönköping							
Visby							
Lwów	67.2	SW-4	2	2	-		
Arendgunnet							
Karlstad	58.0	S-8	4	6	4		
Petersburg	57.3	SW-1	snow	7	3		
Samarkand							
Moskwa							
Irkuck							
Jekaterinb.							
Gallivare							
Haparanda							
Åland							
Petersburg							
Riga							
Helsingfors							
Wien	65.5	N-2	0	-3	0	6	-4
Innsbruck	67.7	calm	0	-4	0	9	-4
Wien	65.9	calm	0	-4	0	4	-5
Pavlovsk	60.0	NW-2	0	-2	0	7	-4
Czortkowo	64.6	NE-9	0	-3	0	5	-5
Ujazd b. Nowo.							
Lwów	60.0	SE-2	0	-3	0	5	-6
Innsbruck							
Belgrad							
Agram							
Ofen							
Pettau							
Rom							
Neapel							
Brindisi							
Maddalena							
Palermo							
Belgrad							
Bukarest							
Sofia							
Constantinopel							
Athen							
Jassy							
Zagreb (Agram)	66.5	E-2	0	-7	0		
Ofen (Budapest)							

Spostrzeżenia meteorologiczne

Stacya	Wiatr	1000	2000	3000	4000	5000	6000	7000	8000	9000	10000	Temperatura	Opady	Uwagi
Lwów	SE	WSW-2	SW-9.5	SW-8.0										
Lwów			SW-8	WSW-6	W-8	W-3	NE-3	NNE-6	NNE-3	NNE-2	NNE-6	NE-6		

Rozkład ciśnienia w dniu 10. III. 1921 r.

Wysokie ciśnienie nad Europą i Azją zimą, nad Oceanem Atlantyckim od Islandyi. W Polsce pogodnie, [illegible] zimno.

Wydawnictwo Państwowego Instytutu Meteorologicznego w Warszawie
wraz z działem Głównej Wojskowej Stacji Meteorologicznej

11. III (Piątek) 1921 r. 70.

Dość pogodnie, wzrost temperatury, wiatry z kierunków południowych. –

F. L. –

11. III 1921 r. o godz. 13h 30m

Spostrzeżenia meteorologiczne z dnia 11-ego marca 1921 roku.

Stacyja	Ciśnienie 700 mm +	Wiatr	Zachmurzenie	Temp. °C	Opady mm	Temp. max	Temp. min
Polska							
Warszawa	70.1	SW-1	3	-2	0	5	-5
Łódź	69.6	S-6	6	-1	0	6	-7
Lwów	71.7	SW-1	6	-2	0	3	-4
Lwów	72.9	cisza	3	-3	—	-1	-4
Zakopane							
Kraków	71.3	cisza	7	-3	0	8	-3
Poznań							
Poznań	66.9	SE-6	1	-1	0	10	-1
Hel							
Gdańsk w Nowin	67.0	S-2	7	-1	—	1	-1
Anglia							
Liverpool	43.8	SW-12	deszcz	5			
Stornoway	42.3	SW-12	4	6			
Aberdeen							
Valentia	52.4	SW-6	deszcz	5			
Holyhead	53.9	WNW-10	deszcz	6			
Scilly							
Yarmouth	58.3	NE-4	7	1	0		
Hol.							
Helder	58.3	S-4	1	5	0		
Vlissingen	57.7	S-4	3	5	0		
Francja							
Groix Ile	54.6	SSW-1	deszcz	9	0.4	11	9
St. Nazaire	59.5	ESE-2	0	2	0	13	-1
Paryż	61.9	SW-8	0	2	0	13	5
Dijon	57.1	SE-4	3	7	0	15	-3
Besançon							
Clermont	62.9	NE-1	—	6	7	—	—
Brest							
Marseille	62.5	cisza	0	-2	0	2	-5
Strasbourg							
	59.2	S-4	3	4	0	—	—
Szwecja							
Skellefteå	59.0	SSW-6	0	5	0	11	2
Sundsvall	61.1	SE-4	0	2	7	11	1
Haparanda							
Stockholm	64.5	S-8	0	2	0	12	0
Jönköping	64.2	SSE-14	4	2	0	9	6
Göteborg	66.6	S-6	2	9	0	7	-1
Karlstad	63.6	ENE-2	3	2	0	12	1
Visby	64.0	SSE-7	5	-2	0	8	-4
Härnösand							
	63.0	NNE-2	0	2	0		
Helsingfors	65.6	NE-2	0	-1	0		
Åbo	65.8	NE-2	4	3	0		
Lemland	61.8	ESE-4	0	3	0		
Finlandja							
Åbo	58.6	SSE-6	3	4	0	9	2
Wiborg	57.2	SSE-4	7	-1	0	10	4
Helsingfors	59.2	S-6	2	—	0	7	1
Jurmo	63.4	S-8	4	3	0	6	2
Uleåborg							

Stacyja	Ciśnienie 700 mm +	Wiatr	Zachmurzenie	Temp. °C	Opady mm	Temp. max	Temp. min
Szwecja							
Sundsvall	62.3	SSW-2	3	4	0		
Haparanda	58.2	SE-4	0	-2	0		
Visby	58.5	SSE-3	4	-5	0		
Jönköping	59.5	S-4	3	3	-0		
Karlstad	60.5	cisza	mgła	2	0		
Skellefteå	56.1	S-8	3	2	—		
Jönköping	61.9	SE-4	0	3	0		
Finlandja							
Wisby	57.1	S-10	4	-4			
Åbo	50.6	E-2	3	4			
Petersburg							
Archangielsk	53.3	SE-12	0	6	0	0	
Rosja							
Helsingfors	62.5	SSW-4	mgła	1			
Sarajewo							
Bergen							
Wiedeń							
Szklarska Poręba							
Zell am See							
Bregenz							
Feldkirch							
Niemcy							
Petersburg							
Moskwa							
Austrja							
Wiedeń	63.6	SW-12	4	0	0	—	
Feldkirch	64.0	W-6	0	-1	0	9	
Innsbruck	65.3	cisza	0	-2	0	10	
Klagenfurt							
Czechosłowacja							
Preszburg	66.5	E-2	0	1	—	—	
Ogyalla (Rab)	65.4	ENE-10	0	0	2	—	
Preszburg	69.3	WSW-8	7	0	0	9	
Stary Smokowiec	71.4	SSW-6	0	0	0	7	
Bucegy							
Węgry							
Budapeszt							
Bałkany							
Ruschuk							
Cetynia							
Pakrac							
Włochy							
Ortona							
Fiorenze							
Arezzo							
Rzym							
Neapol							
Brindisi							
Maddaleny							
Palermo							
Bałkany							
Belgrad							
Bitowene							
Saria							
Konstantynopol							
Sibiu							
Europa północna							
Jan Mayen (NW)							
Spitzbergen (NW)							
Storm (ESE)							

Spostrzeżenia jutrzejsze

Stacyja	Ciśnienie	Wiatr	Zachmurzenie	Temp.	Opady	Temp. max	Temp. min
Polska		NW-6	5	NW-6	NW-4	SE-3	SW-3
Paryż		SW-4	SW-12	S-9	— 8	SW-10	SW-9

Stacyja	Ciśnienie	Wiatr	Zachmurzenie	Temp.	Opady	Temp. max	Temp. min
Anglja		NW-1	NW-2.5	NW-7.5	NNW-8	6.000	—
Paryż		SW-5	W-5	W-6		7.000	—

Rozkład ciśnienia z dnia 11. III. 1921 r.

Wysokie ciśnienie znad Polski i Węgier, niskie na północ od Szkocji.

0 Pałace pogodnie, przymrozki, wiatry północne. —

Wydawnictwo Państwowego Instytutu Meteorologicznego w Warszawie
wraz z danemi Głównej Wojskowej Stacji Meteorologicznej.

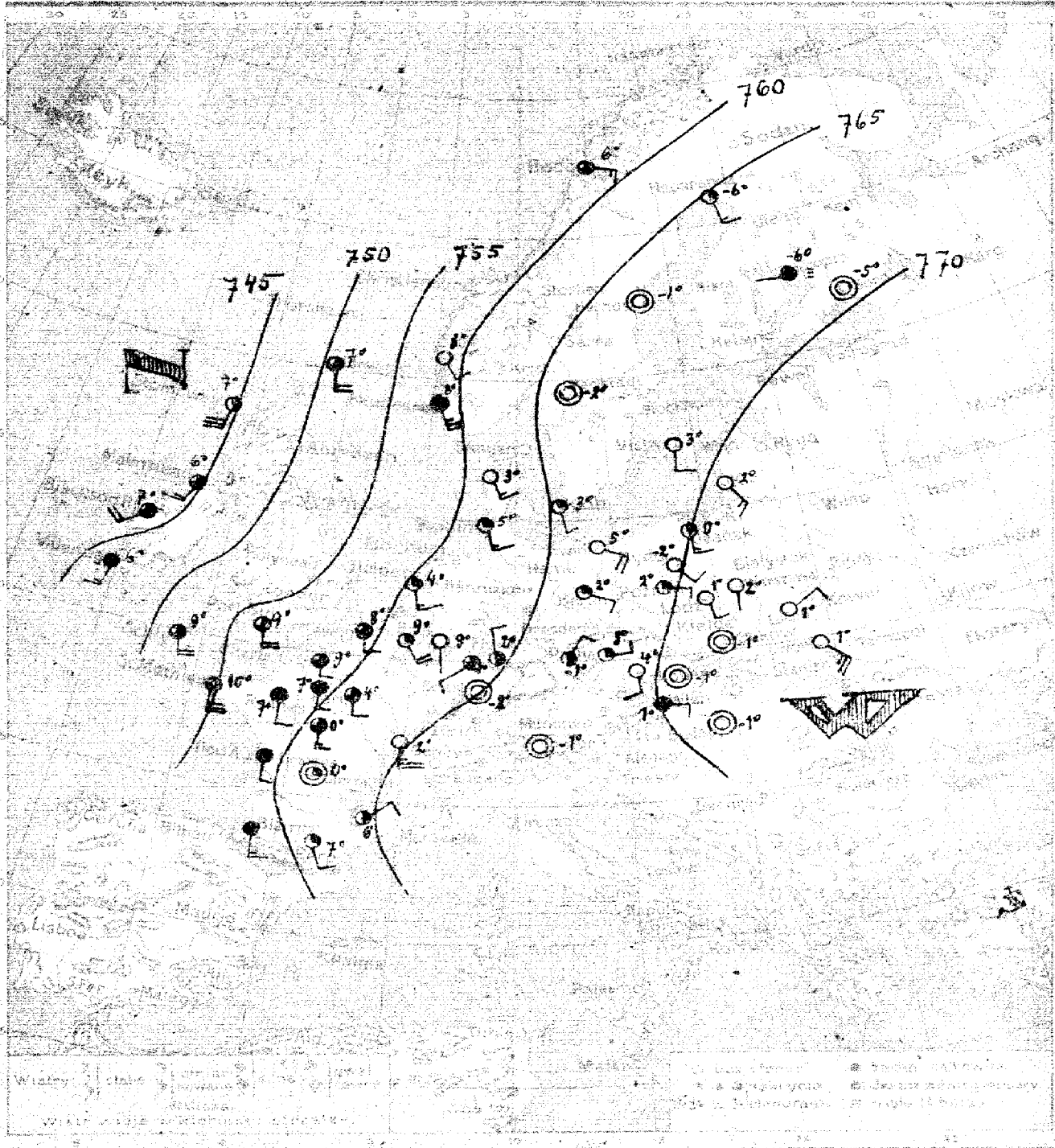

13. III (Niedziela) 72

Pogodno, spadek temperatury, wiatry z kierunków wschodnich. —

F. L. —

Wydano dnia 13. III 1921 o godz. 12h 45m

Wyniki terminowych obserwacji z dnia dzisiejszego miesiąca

Miejscowość	Ciśnienie [mm]	Wiatr	Zachmurzenie [części]	Temp. [°C]	Opady [mm]	Temp. max	Temp. min
Wilno							
Białystok	71.7	JJE - 1	0	2	0	11	1
Lida	70.5	JE - 2	0	1	0	11	0
Lwów	72.3	NE - 4	0	1	0	11	1
Poznań	73.9	JE - 10	0	1	—	11	0
Skierniewice	71.5	Cisza	0	- 1	0	12	- 1
Kraków							
Tarnów							
Toruń	68.7	EJE - 4	1	2	0	13	1
Łódź							
Gniezno							
Gdańsk	69.7	S - 6	1	0	0	10	- 1
Zamość	49.3	S - 8	3	7			
Siemianowice	44.2	S - 12	3	7			
Bydgoszcz							
Nowy Sącz	44.8	JJW - 6	3	6			
Wołkowysk	45.5	JJW - 6	4	6			
Suwałki	50.1	J - 8	3	9			
Pińsk							
Przemyśl	60.6	JJE - 6	1	4	0		
Włodzimierz	60.1	JE - 5	3	6	0		
Grodno	58.3	S - 4	3	2	—	15	7
Mołodeczno	54.1	JJW - 12	dżdżu	10	6.4	13	9
Brześć	60.4	EJE - 4	3	4	0	15	2
Kielce	64.7	JW - 10	0	2	0	14	- 1
Nowogródek	58.1	S - 4	4	0	0	14	4
Częstochowa	65.3	NE - 4	2	8	—	13	5
Baranowicze	59.0	JE - 6	burza	—	—	—	—
Warszawa	65.3	Cisza	0	- 1	0	15	- 2
Kalisz	—	—	—	—	—	—	—
Kutno	62.0	S - 6	0	5	—	—	—
Włocławek	—	—	—	—	—	—	—
Olsztyn	64.4	EJE - 4	0	8	0	18	2
Pelplin	66.3	EJE - 4	1	5	0		
Chojnice	—	—	—	—	—	—	—
Bydgoszcz	—	—	—	—	—	—	—
Toruń	64.9	N - 2	2	2	0	—	—
Ostrołęka							
Ostrów							
Siedlce							
Sokołów	65.2	JJE - 2	1	3	0		
Terespol	63.9	S - 4	2	4	0		
Włodawa	61.3	JE - 4	mgła 1	3	0		
Lublin							
Puławy							
Iłża							
Radom							
Sandomierz							
Tarnobrzeg							
Rzeszów							
Jarosław							
Przemyśl							
Sambor							
Stryj							
Tarnopol							
Kołomyja							
Czerniowce	18.4	WJW - 8	0	- 13	0	- 9	- 15
Kamionka Strumiłowa							
Lwów							
Sambor							
Stanisławów	70.5	Cisza	0	- 1	0	14	- 2
Stryj							
Tarnopol							
Buczacz							
Czortków							
Kołomyja							
Kossów							
Nadwórna							
Stanisławów							
Zaleszczyki							

Stacje meteorologiczne: Wilno, Białystok, Lida, Lwów, Poznań, Skierniewice, Kraków, Tarnów, Toruń, Łódź, Gniezno, Gdańsk, Zamość, Siemianowice, Bydgoszcz, Nowy Sącz, Wołkowysk, Suwałki, Pińsk, Przemyśl, Włodzimierz, Grodno, Mołodeczno, Brześć, Kielce, Nowogródek, Częstochowa, Baranowicze, Warszawa, Kalisz, Kutno, Włocławek, Olsztyn, Pelplin, Chojnice, Bydgoszcz, Toruń, Ostrołęka, Ostrów, Siedlce, Sokołów, Terespol, Włodawa, Lublin, Puławy, Iłża, Radom, Sandomierz, Tarnobrzeg, Rzeszów, Jarosław, Przemyśl, Sambor, Stryj, Tarnopol, Kołomyja, Czerniowce, Kamionka Strumiłowa, Lwów, Sambor, Stanisławów, Stryj, Tarnopol, Buczacz, Czortków, Kołomyja, Kossów, Nadwórna, Stanisławów, Zaleszczyki

Kierunek wiatru	Liczba stacji	Siła wiatru	Liczba stacji	Zachmurzenie	Liczba stacji	Opady	Liczba stacji
945	JJE - 1	JJE - 18	JJE - 19	JJE - 7	JE - 8	JE - 8	JE - 11
	S - 18	S - 11	JJW - 12	S - 14	JJW - 12	JJW - 18	JJE - 13

Kierunek wiatru	Liczba stacji	Siła wiatru	Liczba stacji	Zachmurzenie	Liczba stacji	Opady	Liczba stacji
JE - 16	JE - 14	JE - 15		4865			
S - 9	JJE - 8	JJE - 10		5300			

Łącznie: Poranek

Rozkład ciśnienia w dniu 13.III.21 r.

Wyżowe ciśnienie [illegible] wschodnią Europą, niskie na zachód od Anglii. W Polsce bezwietrznie. Słabe [illegible] atmosferyczne. Bezchmurnie.

Wydawnictwo Państwowego Instytutu Meteorologicznego w Warszawie
wraz z danemi Głównej Wojskowej Stacji Meteorologicznej.

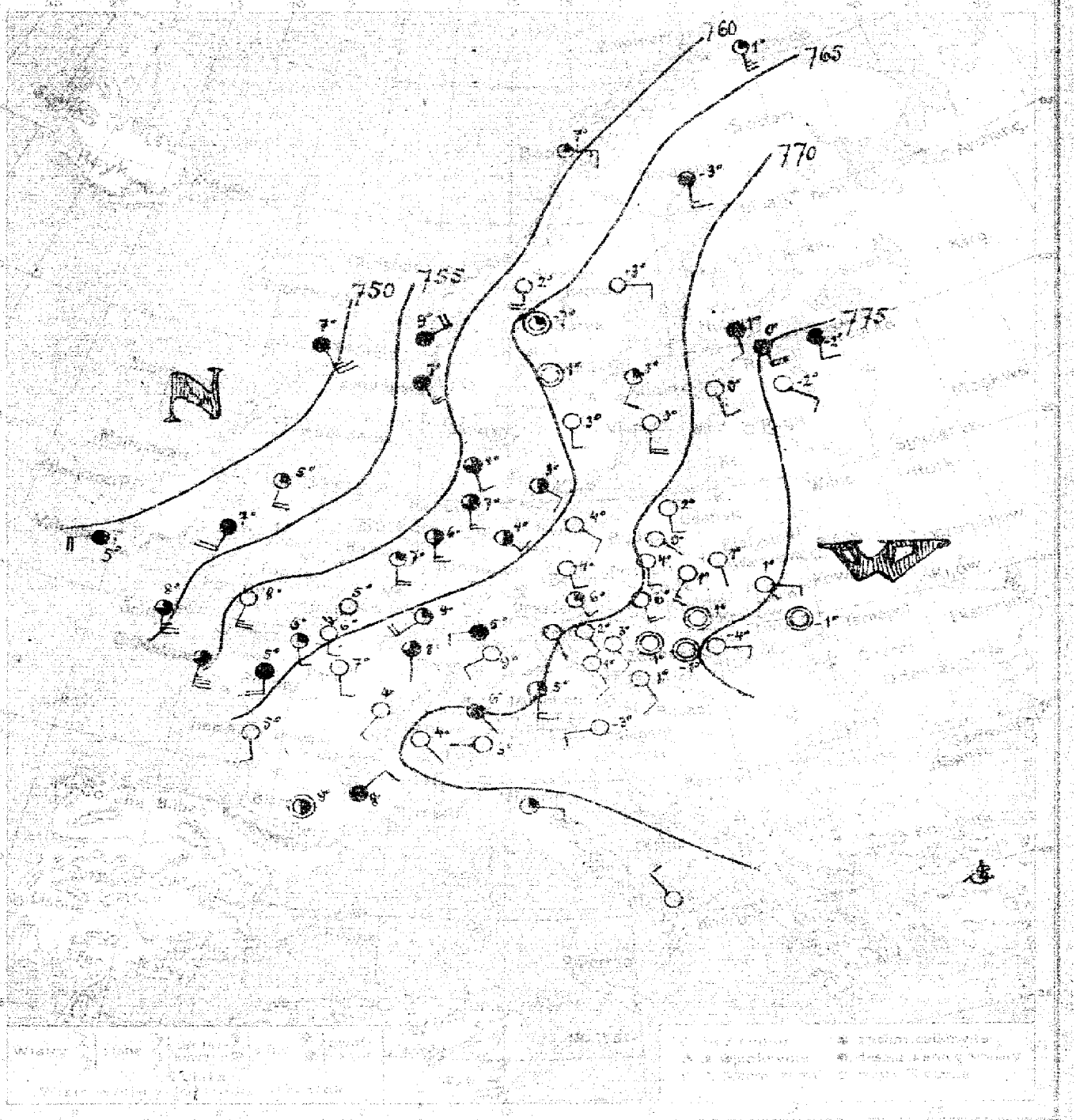

14.III (Poniedziałek) 73.

Pogodnie, temperatura mało zmienna, sucho. Słabe wiatry z kierunków południowych.-

14.III 13h

Spostrzeżenia meteorologiczne z dnia 4 sierpnia roku

Stacja	Ciśnienie mm	Wiatr	Zachmurzenie	Temp. °C	Opady mm	Temp. max	Temp. min
Wisła							
Horodyszcze	73.3	ESE-1	8	1	11 0		
Lwów	73.1	SW-4	0	1	12 0		
Lwów	74.0	E-4	0	1	11 0		
Czerniowce	76.4	NNW-2	8	-1	9 -1		
Przemyśl	74.1	NNW-2	3	1	15 -1		
Rzeszów	69.5	S-4	4	4	14 2		
Kraków	69.6	SSE-4	7	1	12 2		
Kielce	48.3	ESE-10	4	7			
Warszawa	50.4	WSW-8	deszcz	5			
Siedlce	53.7	S-10	3	8			
Włocławek	61.8	SSW-8	1	4	3.4		
Poznań	62.8	S-6	0	5	2 15 3		
Toruń	58.8	NW-14	5	—	0.4 10 0		
Gdańsk	56.2	S-4	0	2	— 17 4		
Hel	69.0	SW-2	0	—	0.4 14 5		
Memel	66.4	NE-1	deszcz	5	— 16 3		
Wilno	64.1	S-3	3	3	8 5		
Mińsk	61.0	NW-6	2	0	1 14 5		
Pińsk	61.7	E-2	2	4	0 11 3		
Chełm	66.4	NE-4	0	4	0 13 3		
Lublin	67.3	NE-4	0	4	0 — —		
Kalisz	68.3	NE-10	1	5	0 13 3		
Łódź	70.1	SSE-6	0	4	0 — —		
Skierniewice	67.2	W-4	1	5	— — —		
Częstochowa	67.2	SSW-6	2	5	1 12		
Wisła	72.9	NE-4	0	8	0 10 0		
Horodyszcze	73.8	W-2	0	-3	0 10 0		
Lwów	70.1	NE-3	0	2	0 12 1		
Lwów	69.8	NE-1	0	-	— — —		
Czerniowce	74.5	NE-6	0	2	0 11 4		
Przemyśl	74.6	WSW-2	6	2	0		
Rzeszów	68.4	NW-4	0	11	0 16 0		
Kraków	69.5	E-1	7	6	0 15 5		
Kielce	70.1	NE-1	3	6	0		
Warszawa	70.1	NE-1	3	6	0		
Siedlce	70.9	W-1	0	3	0		
Włocławek	68.3	NNE-1	SW-2	3	0		
Poznań	67.1	ENE-2	2	11	0		
Toruń	66.2	NE-4	3	4	0		

Ranek dzisiejszy NE-3 NE-4 NNW-3,5 S-11 S-18 S-16,5 SW-4,5 SW-4 S-17 S-14 S-13,5

Wyżowe ciśnienie nad Europą. Klimat nad Karpatami, Alpami, morzem Śródziemnym na obszarze zachodnim Anglii do Polski zgodnie, temperatura nieco powyżej 0 —

Rozkład spostrzeżeń w Lwowie [illegible]

Wydawnictwo Państwowego Instytutu Meteorologicznego w Warszawie
wraz z danemi Głównej Wojskowej Stacji Meteorologicznej.

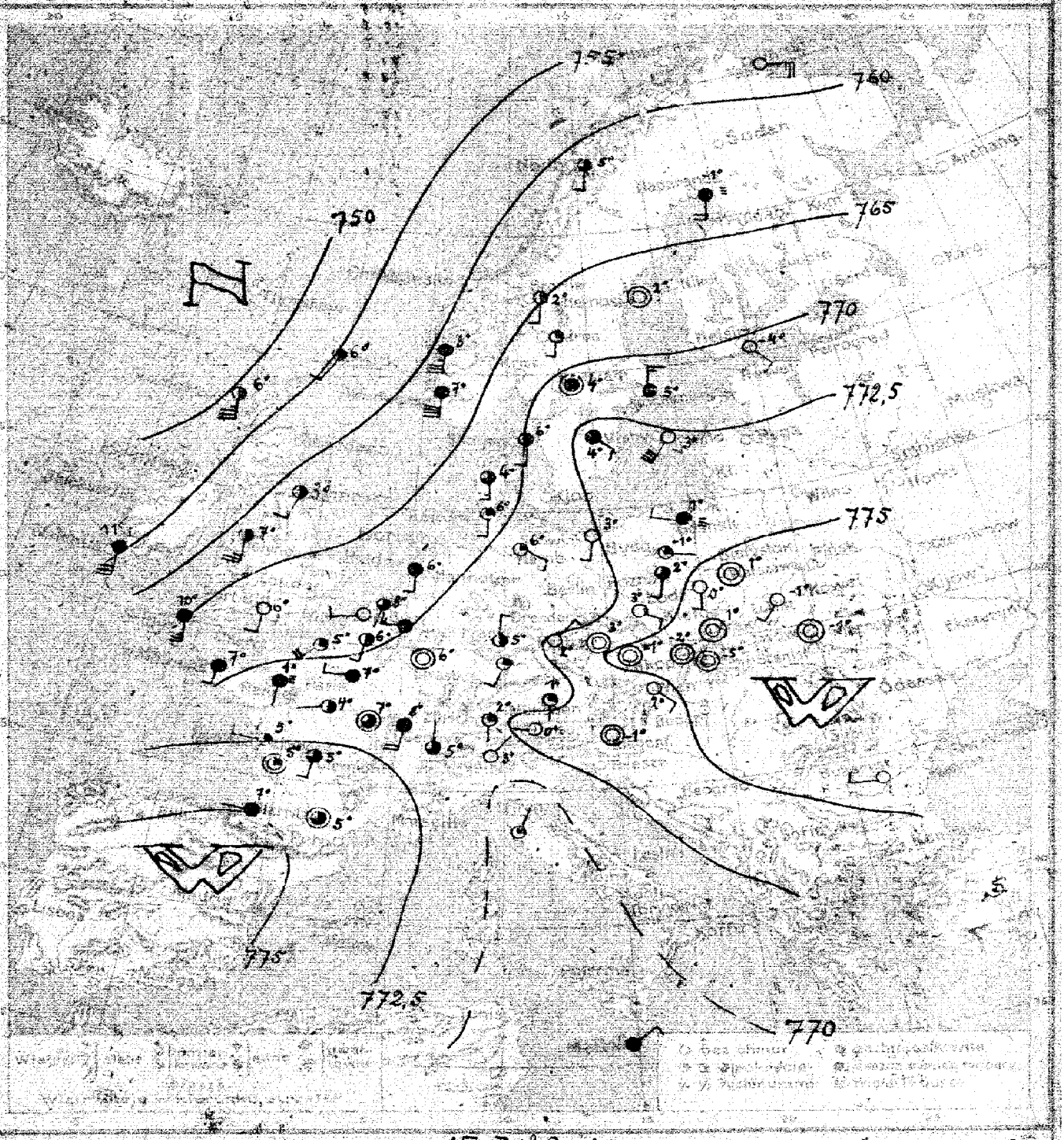

15.III (Wtorek) 74

Dość pogodnie, temperatura bez większych zmian; sucho, słabe wiatry z kierunków południowych i południowo-wschodnich. Miejscami opary. — Stk. —

15.III 13h10m

Spostrzeżenia meteorologiczne — Obserwacje przeprowadzone [illegible]

Stacja	Ciśnienie (mm)	Wiatr m/s	Zachmurzenie (ilość)	Temp. °C	Opady (mm)	Temp. Max	Temp. Min
Wisła	75.5	ESE-2	0	-1	0	14	-1
Łeba	75.5	S-4	0	0	0	13	0
Lublin	76.4	SW-2	0	-1	-0	11	0
Lwów	77.0	cisza	0	-1	0	13	-3
Zakopane							
Kraków	73.6	cisza	0	-1	-0	16	0
Warszawa							
Poznań	74.0	ESE-2	3	2	0	15	2
Hel							
Gdynia	74.0	W-4	mgła	1	0	14	1
Leszno	55.3	SW-2	2	6			
Bielsko-Biała	59.2	S-14	2	5			
Akademia							
Opole Śląski							
Katowice	53.6	S-12	deszcz	11			
Siedlce	64.8	S-10	4	10			
Terespol							
Płock	68.8	S-4	4	6	2		
Włocławek	69.6	SSW-4	3	8	6		
Konin	69.7	WSW-4	0	4	0	7	3
Toruń	68.4	SSW-2	4	9	—	11	7
Piotrków	71.7	WSW-2	4	7	3	17	6
Płock	72.0	S-8	4	8	0.4	15	5
Tarnów	72.3	WNW-4	1	5	-1	18	5
Olsztyn	—	—	—	—	—	—	—
Białystok	74.9	WSW-1	deszcz	7	8	19	7
Sandomierz							
Strzelce							
Rzeszów	69.3	S-4	1	6	0	—	—
Radom							
Kielce	70.9	ESE-6	7	6	8	12	1
Skierniewice	72.3	S-2	0	3	0	14	1
Jarocin	—	E-8	0	5	0	14	1
Poznań	71.4	ESE-8	1	6	0	14	3
Leszno	73.0	ESE-4	1	3	0	13	1
Poznań	71.4	W-2	2	5	0.4	14	3
Gdańsk	71.9	S-4	4	1	0	12	-1
Słupsk	74.4	NNE-1	3	5	0		
Łeba	72.0	NE-1	1	2	0		
Gdynia	71.0	NE-1	0	3	0		
Ustka	—	—	—	—	—		
Łeba	69.2	S-4	2	5	1		
Hel	67.9	NNE-6	3	4	1		
Świnoujście							
Szczecin							

Stacja	Ciśnienie (mm)	Wiatr	Zachmurzenie (ilość)	Temp. °C	Opady (mm)	Temp. Max	Temp. Min
Siedlce	70.9	WSW-6	4	5	0		
Mrozowice	68.5	ESE-2	0	2	0		
Nowy Sącz	68.7	S-2	mgła	-1	—		
Wisła	72.6	SW-18	0	3	0		
Rudawa	71.1	ESE-2	4	4	0		
Szczecin	64.8	S-4	2	2	1		
Zakopane	73.0	ESE-8	4	0	0		
Warszawa	69.5	ESE-10	0	-3	0		
Płock	69.6	SSW-2	0	5	0		
Przemyśl							
Jarocin	62.9	S-16	4	7	0		
Hel	70.4	ESE-8	1 mgła	-4	0		
Szczecin							
Bydgoszcz							
Wisła							
Zakopane							
Poznań							
Rzeszów							
Wisła	74.2	cisza	0	-1	0	10	-2
Felthaven	71.9	NE-4	2	2	0	14	0
Lubomierz	73.3	W-2	0	0	0	15	0
Nowy Sącz	74.4	cisza	0	-1	0	9	0
Poznań	74.0	cisza	mgła	3	0	16	6
Kraków (Obs.)	72.9	ENE-4	0	2	0	12	2
Ustka	75.3	cisza	0	-1	0	14	-4
Stara Biała							
Bydgoszcz							
Gdańsk							
Wrocław							
Cieszyn							
Poznań							
Gniezno							
Warszawa							
Łódź							
Kielce							
Nowy Sącz							
Białystok							
Radom							
Siedlce							
Biała							
Kraków							
Rzeszów	757	W-2	0	2			
Suwałki							
Przemyśl							
Tarnów							
Lwów	-2.1	WSW-12	0	-11	0	-2	-12
Zamość (Obs.)	72.7	NW-8	2	-10	0	—	—
Stróże (Obs.)							

Stacje [illegible]

Stacja	Ciśnienie	Wiatr	Zachmurzenie	Temp.	Opady	Temp. Max	Temp. Min
[illegible]	70.5	ESE-1	SW-4.5	SW-6	SW-4	SW-3	SW-6
[illegible]	—	NE-2	SW-3	ESE-3	ESE-2	ESE-3	S-2

SW-9 WSW-9.5 WNW-7 W-12 5.0 3.9

Rozkład ciśnienia w dniu 15.III.21 r.

Wysokie ciśnienie nad Karpatami, Polska i Węgrami oraz nad Bałtykiem. Niż barometryczny między Anglią a Islandią.

Polska pogodnie, [illegible] pory nocne.

Wydawnictwo Państwowego Instytutu Meteorologicznego w Warszawie
wraz z danemi Głównej Wojskowej Stacji Meteorologicznej

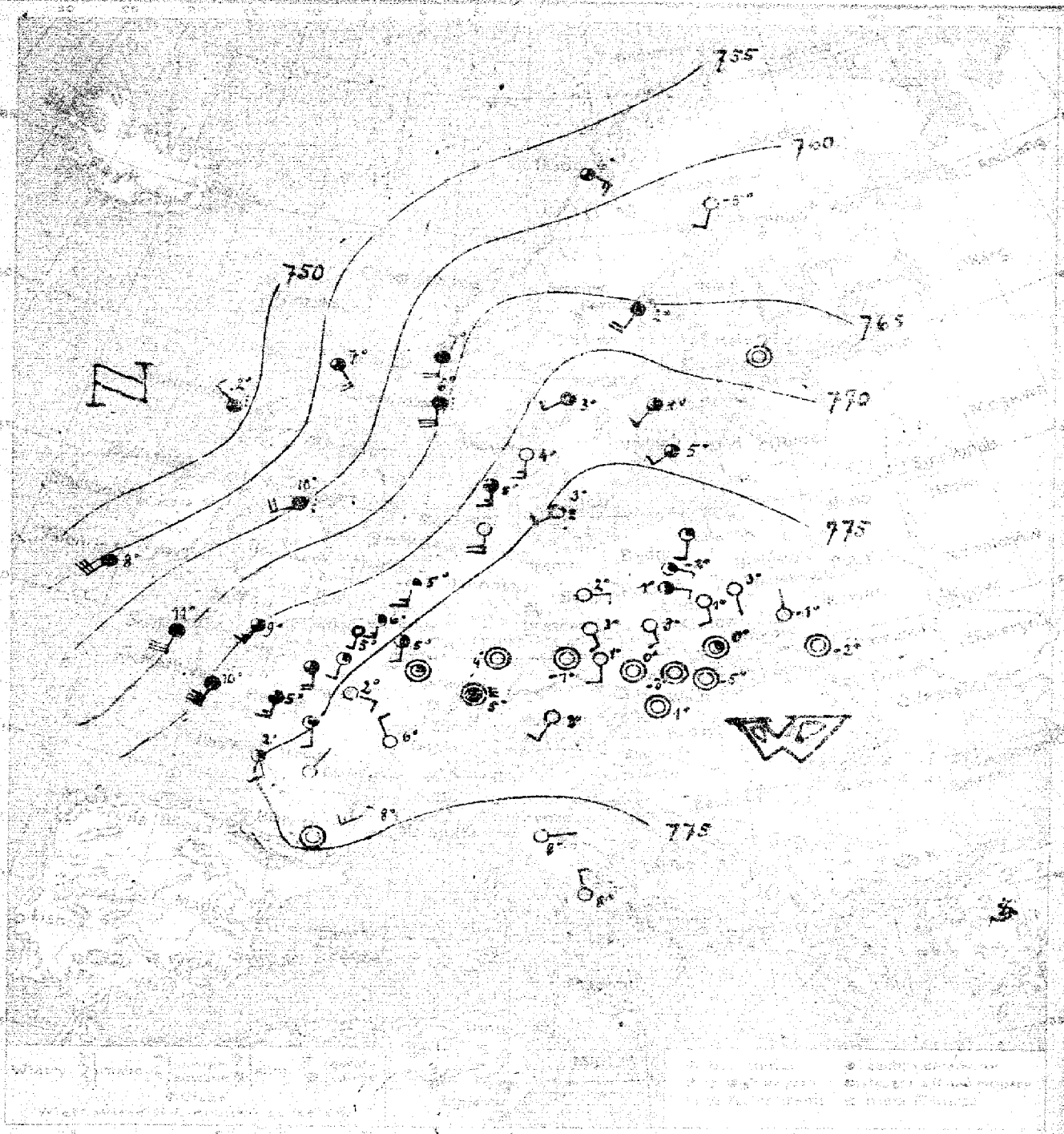

Wiatry: Mapa pogody z dnia 16. III (Środa) 75.

Dość pogodnie, temperatura mało zmieniona, słabe wiatry lokalne.

F. L.

Wydano dnia 16. III 1921 r. o godz. 14.

Spostrzeżenia meteorologiczne z dnia dzisiejszego rano

	Stacje	Ciśnienie 700 mm+	Wiatr m/s	Zachmurzenie	Temp. °C	Opady mm	Temp. Max	Temp. Min
Polska	Wilno							
	Warszawa	78.3	SE - 1	0	3	0	16	1
	Łódź	78.2	SE - 2	0	1	0	13	0
	Lublin	78.1	N - 1	0	-1	0	14	-2
	[illegible]	79.3	cisza	0	-2	0	13	-3
	Zakopane							
	Kraków	78.9	cisza	3	0	0	16	-2
	Tarnów							
	Poznań	76.9	E - 2	2	-1	0	14	1
	Hel							
	[illegible]	76.5	S - 2	1	2	0	9	-1
Anglja	Lerwick	56.3	SE - 3	3	7			
	Stornoway	46.1	WNW - 4	deszcz	2			
	Aberdeen							
	Malin Head							
	Valentia	55.4	SW - 12	4	8			
	Scilly	63.3	SSW - 12	deszcz	11			
	Yarmouth							
Hol.	Helder	73.2	S - 6	1	5	0		
	Vlissingen	74.0	SE - 5	1	6	0		
Francja	Gris Nez	72.8	SSW - 4	0	5	0	10	5
	St Mathieu	70.2	SSW - 14	4	10	0	11	9
	Paris	75.3	SSE - 4	0	2	0	14	0
	Dijon	76.6	NW - 4	0	6	0	-	-
	[illegible]	75.1	SE - 4	1	2	0	-	-
	Clermont	75.1	WSW - 6	0	8	5	11	5
	[illegible]	74.3	SE - 1	0	5	-	-	-
	[illegible]	71.5	cisza	mgła	3	0	16	-1
	[illegible]							
Niemcy	[illegible]	74.0	S - 8	0	-	0	10	4
	[illegible]							
	[illegible]							
	[illegible]							
	Berlin	76.6	E - 2			0	-	-
	Dresden	77.5	SE - 4	0	3	0	14	0
	Breslau	77.4	SE - 2	0	3	0	14	-2
	Frankfurt a/M	77.3	cisza	0	-	-	17	3
	München	77.0	SW - 4	0	3	0	13	1
	[illegible]							
	[illegible]							
	[illegible]							
	[illegible]	73.6	SW - 2	mgła	3	1	-	
	[illegible]	71.6	S - 6	3 mgła	4	0	-	
	[illegible]	70.1	S - 6	3	5	0	-	
	[illegible]							
	[illegible]							

	Stacje	Ciśnienie 700 mm+	Wiatr	Zachmurzenie	Temp. °C	Opady mm	Temp. Max	Temp. Min
	Stockholm	72.2	SW - 2	2	4	0		
	Hernösand	65.1	SW - 8	0	2	0		
	Haparanda	63.6	S - 4	0	-5	0		
	Wisby	74.5	SW - 4	3	5	3		
	[illegible]	72.7	SW - 4	4	3	0		
	[illegible]							
	[illegible]							
	[illegible]							
	[illegible]	57.9	ESE - 6	3	6	0		
	[illegible]							
	[illegible]	64.9	SSE - 10	deszcz	6	3		
	[illegible]	62.5	cisza	0	-	-		
	[illegible]							
	[illegible]							
	[illegible]							
	[illegible]							
	[illegible]							
	[illegible]							
	[illegible]							
	[illegible]							
	[illegible]							
Austrja	Wien	78.8	cisza	0	0	0	13	
	Feldkirch	76.8	NE - 4	0	2	0	14	
	Innsbruck	78.1	cisza	-1	3	0	16	5
	[illegible]	78.8	E - 2	0	-1	0	-	-
Czechosłowacja	Praha	77.8	SSW - 2	0	-1	0	15	-1
	[illegible]	78.2	cisza	0	-1	0	-	-
	[illegible]	78.5	cisza	0	0	0	14	-4
	[illegible]							
	[illegible]							
	[illegible]							
	[illegible]							
	[illegible]							
	[illegible]							
Włochy	[illegible]							
	[illegible]	73.6	E - 1	0	8	0	18	4
	[illegible]							
	Roma	73.2	N - 2	0	8	0	17	6
	[illegible]							
	[illegible]							
	[illegible]							
	[illegible]							
	[illegible]							
	[illegible]							
	Sofia							
	[illegible]							
	Athenes							

Spostrzeżenia pilotowe

Stacja	Godz.	Przy ziemi	200	500	1000	1500	2000	2500	3000	3500	4000	4500	5000	[illegible]	[illegible]	Uwagi
[illegible]	7	SE-1	SE-2	SE-3	C-0	NW-1.7	W-2	W-2	NW-0.5	NW-1.5	W-1.4	NNW-1.8	6.025	-		
Poznań - Ławica	-	ESE-3	ESE-2	SE-3	ESE-3	W-3	W-3	W-3	W-4	W-2	NW-4	NW-3	6.500			

Rozkład ciśnienia w dniu 16.III.1921 r.

Wysokie ciśnienie nad Francją, Polską i Niemcami, Czechosłowacją i Węgrami, niskie na zachód od Anglji. W Polsce pogodnie, ciepło, słabe wiatry lokalne. —

Wydawnictwo Państwowego Instytutu Meteorologicznego w Warszawie
wraz z danymi Głównej Wojskowej Stacji Meteorologicznej

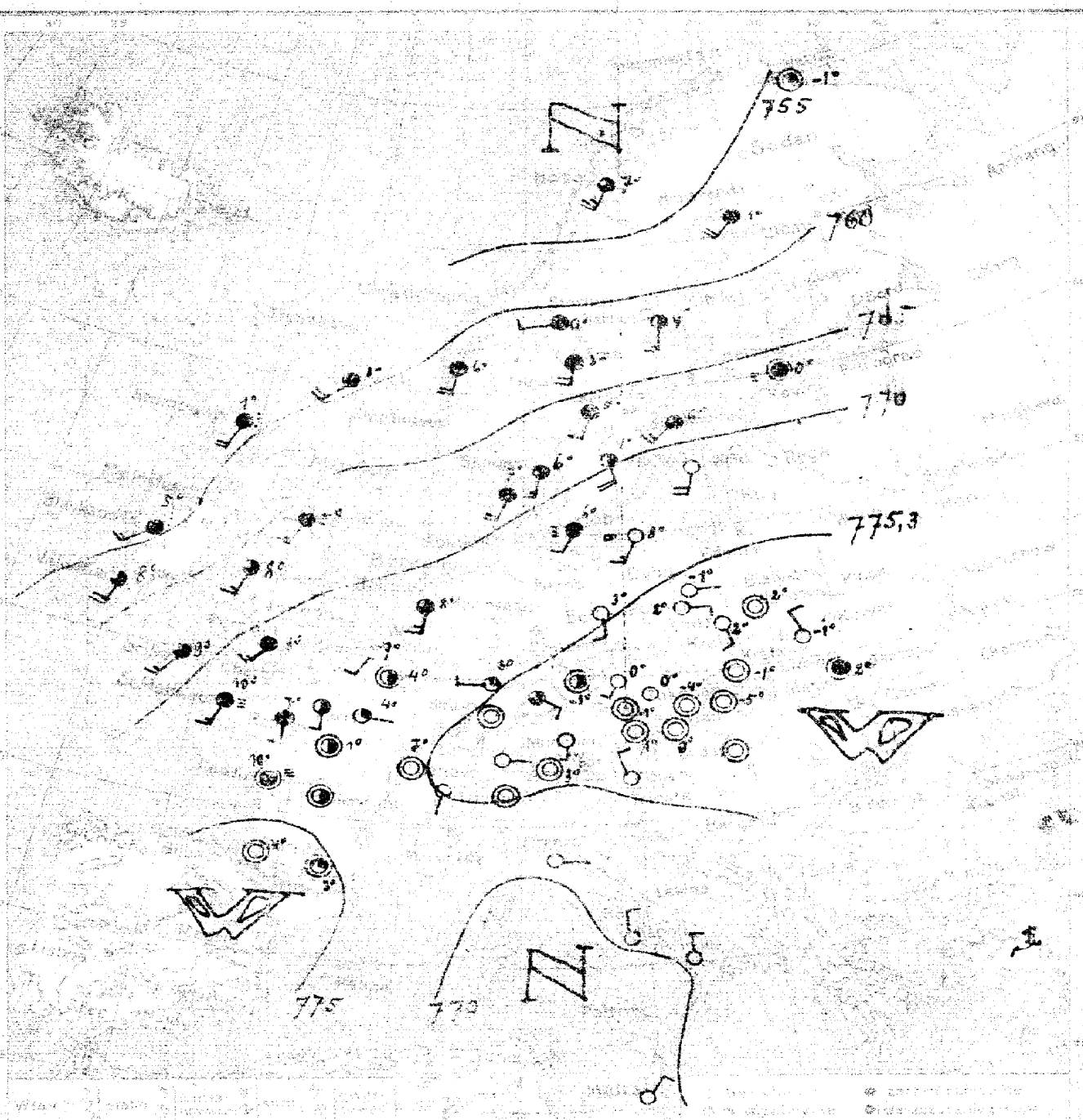

17. III (czwartek) 76

Dość pogodnie, niewielkie wzrost temperatury, słabe wiatry z kierunków południowych

F. L.

17. III 13^30

mar 18

Wydawnictwo Państwowego Instytutu Meteorologicznego w Warszawie
wraz z danemi Głównej Wojskowej Stacji Meteorologicznej.

Warszawa: Mapa pogody z dnia 18.III.(piątek) 1921 r. 7 rano. Rocznik II. N° 77.

Przewidywany przebieg pogody w ciągu doby następnej stopniowe pogorszenie się stanu pogody: wzrost zachmurzenia, na północy Polski lekki spadek temperatury, na południu temperatura mało zmieniona. Obrót wiatrów od SE ku SW. Na północo-zachodzie Polski możliwy drobny opad

Wydano dnia 18.III. 1921 r. o godz. 13h30m Hk.—

Spostrzeżenia meteorologiczne dnia dzisiejszego rano

Stacja	Ciśnienie 700 mm +	Wiatr	Zachmurzenie	Temp. °C	Opady mm	Temp. Max	Temp. Min
Wilno							
Warszawa	73.5	SSE-1	0	2	0	14	1
Łódź	72.5	SE-6	0	3	0	16	1
Lublin	74.0	E-2	0	1	0	14	-3
Lwów	75.3	cisza	0	2	0	13	1
Zakopane							
Kraków	73.6	cisza	0	0	0	17	0
Tarnów							
Poznań	70.8	ESE-4	2	2	0	16	2
Hel							
[illegible]	70.9	SSE-2	0	5	0	15	2
Lerwick	52.0	SSE-12	4	8			
Stornoway	42.1	SW-10	deszcz	4			
Aberdeen							
Malin Head							
Valentia	64.5	W-10	deszcz	7			
Scilly	67.9	W-12	2	7			
[illegible]							
Helder	64.5	SSW-6	3	9	0		
Ouessant							
Gris Nez	64.3	SW-6	4	8	-1	12	6
St. Mathieu	69.1	NW-12	1	8	13	10	9
Paris	67.2	WSW-6	1	5	0	17	4
Dijon	69.1	S-6	4	6	0	18	5
[illegible]	70.4	WSW-4	deszcz	10	1	20	4
Clermont							
Biarritz							
Marseille							
Strasbourg							
[illegible]	64.8	SSE-4	3	7	0	9	5
Borkum	—	—	—	—	—	—	—
Hamburg	66.5	SE-6	3	6	0	16	6
Swinemünde							
Berlin	68.8	ESE-4	0	2	0	18	0
Dresden	—	—	1	5	0	16	2
Breslau	70.4	ESE-4	0	3	0	17	0
Brocken	69.9	SW-2	3	4	0	19	2
München	69.0	SW-8	0	4	0	13	-1
Genève							
Zürich							
Lugano							
[illegible]	67.7	SSE-4	s. mgła	4	0	—	—
[illegible]	66.7	ESE-4	mgła	5	0	—	—
[illegible]	64.8	SE-6	—"—	6	0	—	—
[illegible]							
[illegible]							

Stacja	Ciśnienie	Wiatr	Zachmurzenie	Temp. °C	Opady mm	Temp. Max	Temp. Min
[illegible]	73.8	WSW-2	mgła	1	0		
[illegible]	67.1	cisza	0	1	0		
Haparanda	57.0	W-8	1	1	0		
Visby	70.2	cisza	2	6	0		
Karlstad	69.5	cisza	mgła	0	0		
Stockholm	68.8	E-4	0	0	0		
Jönköping	69.8	NNE-1	mgła	3	0		
Vardø							
[illegible]	61.4	WSW-16	2	5	7		
Dombås							
[illegible]	60.5	SE-10	4	7	0		
[illegible]							
[illegible]							
[illegible]	63.2	W-4	0	3	0		
[illegible]							
[illegible]							
[illegible]							
[illegible]							
[illegible]							
[illegible]							
[illegible]							
Wien	70.9	cisza	0	0	0	16	0
[illegible]	73.3	cisza	0	0	0	11	0
Innsbruck							
Klagenfurt	71.7	E-9	0	-1	0	10	0
Praha	70.3	ESE-2	0	2	0	17	-1
[illegible]	70.6	cisza	0	-1	0	14	-3
[illegible]	70.9	SE-4	0	3	0	17	-1
[illegible]							
[illegible]							
Budapest							
[illegible]							
[illegible]							
[illegible]							
Genova							
Firenze							
Ancona							
Roma							
Napoli							
Brindisi							
[illegible]							
Palermo							
Belgrad							
Bukareszt							
Sofia							
Konstantynopol							
Athènes							
[illegible]							
[illegible]							
[illegible]							

Spostrzeżenia balonów pilotowych

Stacja	500	[illegible]	1000	1500	2000	2500	3000	3500		4000	4500	5000			Uwagi
[illegible]	0	SE-1	S-8.5	SE-4	SSE-5	SE-5	S-7	S-8	S-8	2	SSE-8.5	SSE-5	5875		
Łamica		E-2	S-7	S-7	S-7	SW-6	S-7	S-8	SW-8	2	SW-6	SSE-5	5500		

[illegible] nad Węgrami [illegible]
[illegible] [illegible] na [illegible]

Wydawnictw. Państwowego Instytutu Meteorologicznego w Warszawie
wraz z zarządu Głównej Wojskowej Stacji Meteorologicznej

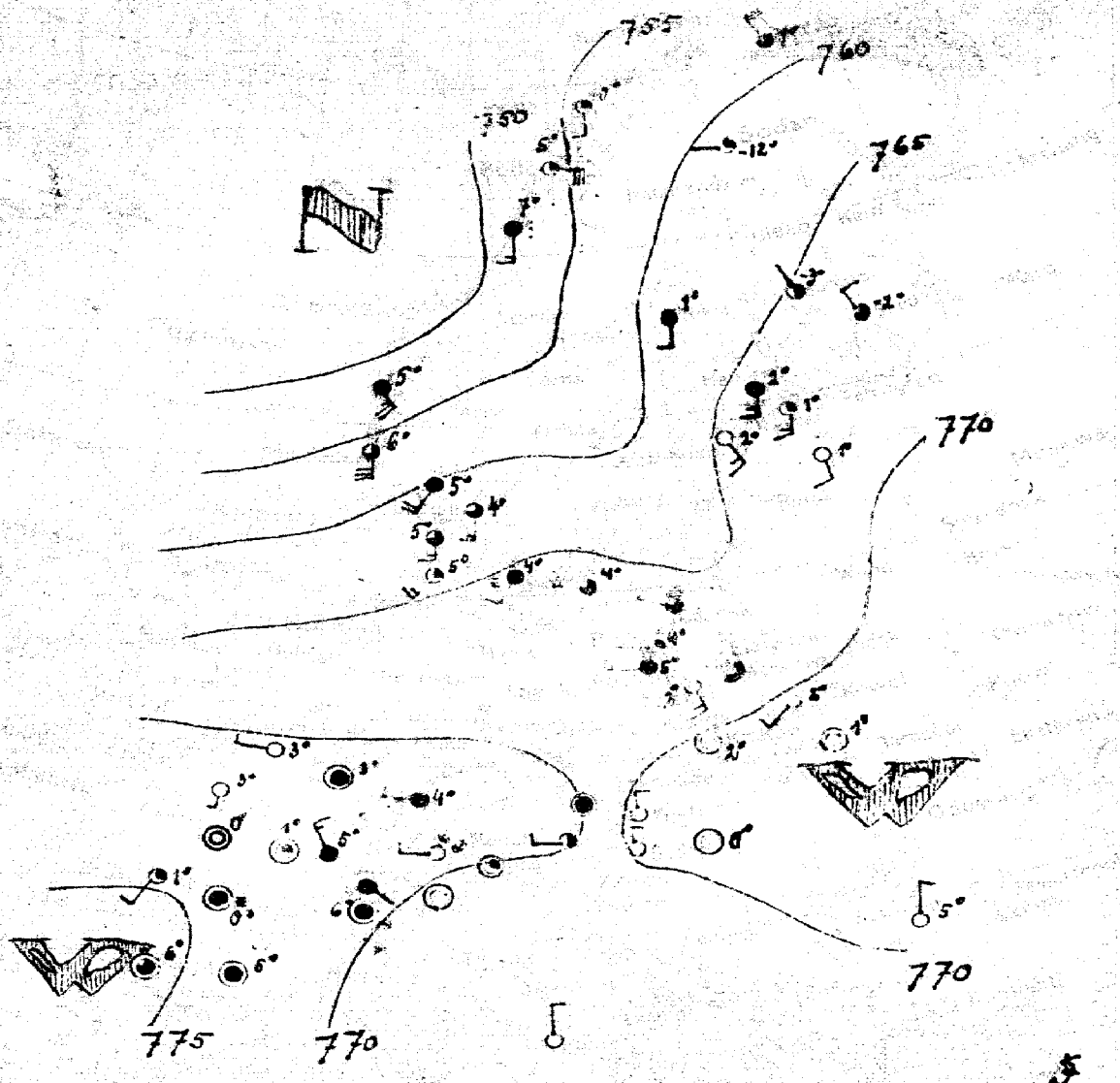

19. III (Sobota) 78.

Chmurno, spadek temperatury, miejscami opady, wiatry zachodnie. —
F. L. —

19. III 14h 15m

Spostrzeżenia meteorologiczne z dnia dzisiejszego rano

Stacja	Ciśnienie 700 mm +	Wiatr	Zachmurzenie	Temp.	Opady mm	Temp. Max	Temp. Min
Warszawa	69.2	cisza	0	3	0	14	2
Łódź	69.0	SE-6	0	3	0	16	2
Lublin	70.5	SW-4	0	2	0	15	-1
[illegible]	73.7	cisza	0	1	0	15	-1
Kraków	71.3	cisza	0	2	[illegible]	18	0
Poznań	67.0	[illegible]-6	deszcz	5	0	17	1
[illegible]	65.5	WNW-4	3	7	0	15	1
[illegible]	72.5	NW-6	4	[illegible]	4	18	5
[illegible]	74.6	SW-2	1	[illegible]	2	11	0
[illegible]	75.5	[illegible]	3	6	8	14	5
[illegible]	71.3	[illegible]	1	7	–	18	5
[illegible]	70.0	[illegible]-1	4	2	[illegible]		
[illegible]	74.6	W-4	1. mgła	5	5		
[illegible]	72.5	cisza	0	2	0		
[illegible]	66.3	SW-4	mgła	7	2.4		
[illegible]	64.9	SSW-6	3	4			
[illegible]	66.5	SSW-6	3	5	2	[illegible]	
[illegible]	64.4	SW-6	1	5	[illegible]	3	
[illegible]	66.4	W-6	1. mgła	4	[illegible]	5	

Stacja	Ciśnienie 700 mm +	Wiatr	Zachmurzenie	Temp.	Opady mm	Temp. Max	Temp. Min
[illegible]	58.3	NW-12	3	1	0.2		
[illegible]	56.0	S-12	3	6	2		
[illegible]	66.1	SSE-6	4	2	0		
[illegible]	66.7	NW-2	2	-2	0		
[illegible]	65.7	W-1	1	-3	0		
[illegible]	62.2	SSE-4	4	1	0		
[illegible]	63.1	WNW-1	1	[illegible]	[illegible]		
[illegible]	75.7	SSE-8	1	1	0	7	
[illegible]	68.2	SSE-4	0	-1	–	10	
[illegible]	65.0	SE-6	0	2	0	[illegible]	1
[illegible]	70.9	N-2	0	2	0	15	1
[illegible]	69.1	NE-4	4	6	2	15	8
[illegible]	70.7	cisza	1	2	0	18	2
[illegible]	~~70.5~~	cisza	0	0	0	17	-1
[illegible]	69.7	N-4	0	7			4
[illegible]	71.7	N-2	3-mgła	5		14	
[illegible]	21.3	WSW-6	deszcz	–	1	-6	1
[illegible]	64.5	SW-4	3	-6	–		

[illegible]										
[illegible]	7⁰⁰	S-3	SW-15	WSW-145	SW-9	SW-13	SW-10	SW-13	~~SW-14~~	1845

Rozkład ciśnienia co 7r w 19.III.21r.: [illegible]kie ciśnienie nad Hiszpanją, [illegible], niskie [illegible] [illegible] pogodnie

Marsz

Wydawnictwo Państwowego Instytutu Meteorologicznego w Warszawie

wraz z danemi Głównej Wojskowej Stacji Meteorologicznej.

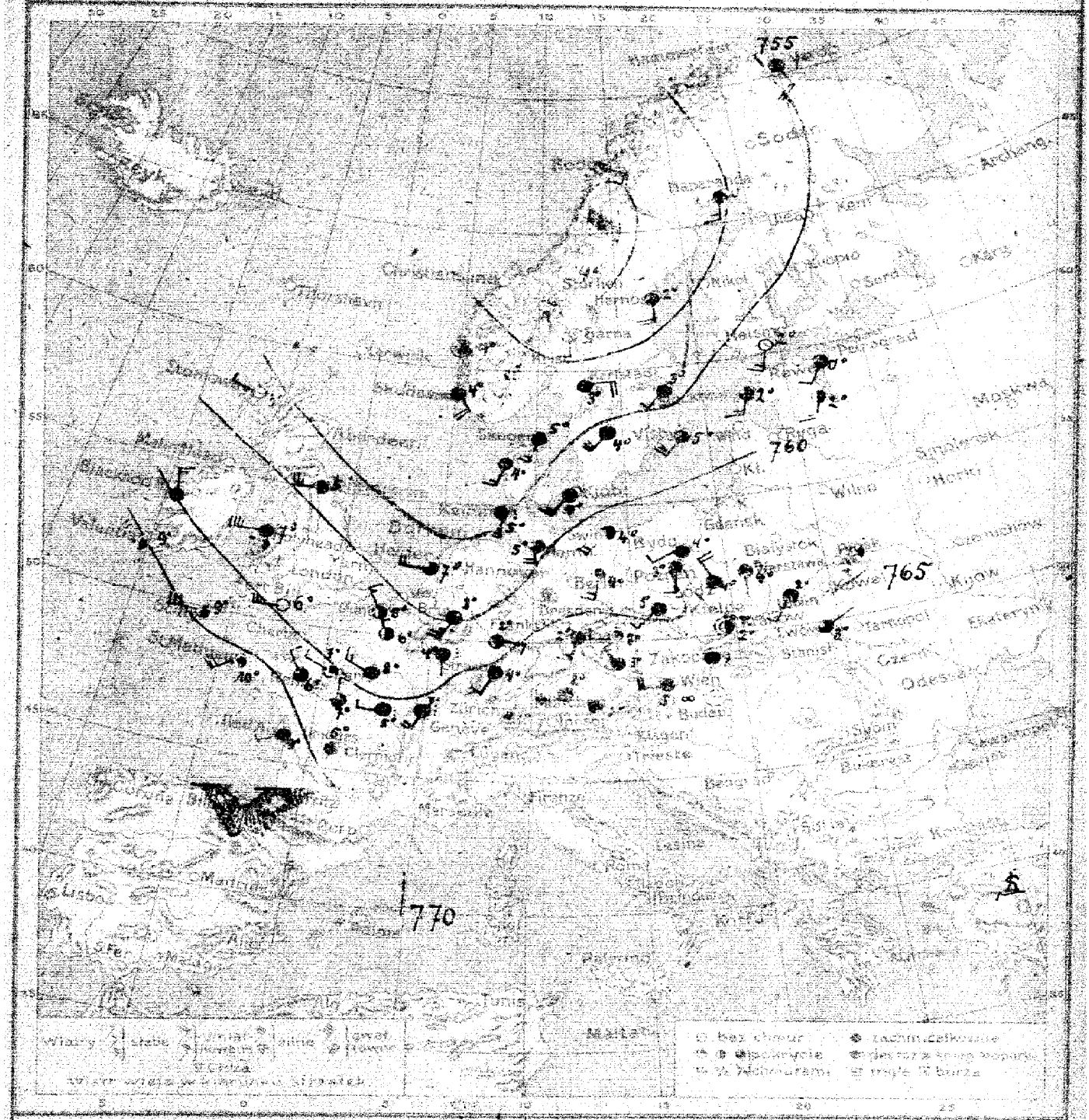

Warszawa. Mapa pogody z dnia 20 (Niedziela) 1921 r. Z rana. Rocznik II № 79.

Przewidywany przebieg pogody w ciągu doby następnej: Pogoda pochmurno. Ciało i opady, [illegible] zmieniona (przeważnie [illegible]), obrót [illegible] NW.

Wydano dnia [illegible] 1921 r. o godz. 13h 30m

Synoptyczna mapa meteorologiczna z dnia dzisiejszego rano

Stacja	Ciśnienie	Wiatr	Pogoda	Temp.	Opady	Temp.
Stockholm	55.8	SW-4	4	3	0	
Haparanda	48.9	S-8	3	2	0	
Helsingfors	49.7	S-6	mgła	-0	0	
Wisby	57.3	SW-12	8	5	0	
Karlskrona	57.3	E-3	4	3	0	
Skudesnäs	45.4	W-4	SW-3	0	0.2	
Jönköping	56.3	SW-12	8	4	1	
Visby	55.9	SE-3	4	1	0	
Dorpat	45.6	NEE-6	8	-3	0	
Memel	51.4	SE-3	4	4	4	
Skudesnäs	56.7	SSE-6	10	2	1	
Helsinki						
Petersburg						
Libau						
Arensburg						
Pernau						
Hernösand						
Östersund						
Haparanda						
Torneå						
Wisby	58.7	SW-4	3	9	0	12
Karlskrona	63.5	N-4	mgła	1	3	12
Jönköping						
Skudesnäs						
Pernau	60.5	SWW-4	1	3	6	11
Libau (Liepaja)	64.4	S-6	4	2	4	10
Memel	66.1	W-4	deszcz	3	0	15
Mitau (Jelgava)						
Dorpat						
Petersburg						
Helsingfors						
Wisby						
Karlskrona						
Jönköping						
Visby						
Hernösand						
Östersund						
Haparanda						
Torneå						
Helsingfors						
Petersburg						
Arensburg						
Libau						
Memel						
Pernau						
Mitau						
Dorpat						

Stacja	Ciśnienie	Wiatr	Pogoda	Temp.	Opady	Temp.
Petersburg	65.5	cisza	2	2	0	16 0
Arensburg						
Pernau	65.0	S-4	3	3	3	10 3
Mitau						
Libau (Liepaja)						
Memel	56.4	WNW-2	0	3		
Hernösand						
Östersund						
Haparanda	70.3	WNW-10	4	9		
Torneå	69.3	WNW-12	2	9		
Helsingfors						
Wisby	52.3	WNW-8	3	7	4	
Karlskrona	59.7	WNW-8	3	7	8	
Jönköping						
Skudesnäs	62.5	NW-6	2	5	10	10 4
Visby	63.9	NW-6	4	8	5	12 0
Dorpat	66.4	SW-8	deszcz	9	9.7	12 -1
Petersburg						
Arensburg						
Pernau						
Mitau						
Libau						
Memel	65.9	SW-2	4	4	0	13 4
Hernösand						
Östersund	55.0	SW-6	deszcz	5	7	99 5
Haparanda	59.1	S-8	3	5	0	11 4
Torneå	61.6	SW-6	2	4	0	3
Helsingfors						
Wisby	64.6	SSW-6	1	5	3	6 1
Karlskrona						
Jönköping						
Skudesnäs						
Visby						
Hernösand	69.1	S-2	4	0	10	
Östersund	68.5	SW-2	3	1	7	
Haparanda	67.4	W-2	4	7	10	
Torneå	57.6	SW-6	4	4	0	
Helsingfors	52.8	SWS-6	4	5	0	
Petersburg						
Arensburg						
Pernau						
Mitau						
Libau						
Memel						

Spostrzeżenia geofizyczne

Stacja	Czas	Ciśnienie	Temp.	Wiatr	Pogoda	Temp.	Wilgotność	Opady	Ciśnienie	Wiatr	Uwagi
Petersburg											

Rozkład ciśnienia na 8 rano 20. Maja.

Wyżowe ciśnienie nad Hiszpanją, niż barometryczny nad Skandynawją. W Polsce otoczenie ku zachodowi Europy, pochmurno, ciepło i sucho. —

Wydawnictwo Państwowego Instytutu Meteorologicznego w Warszawie
wraz z Danemi Głównej Wojskowej Stacji Meteorologicznej

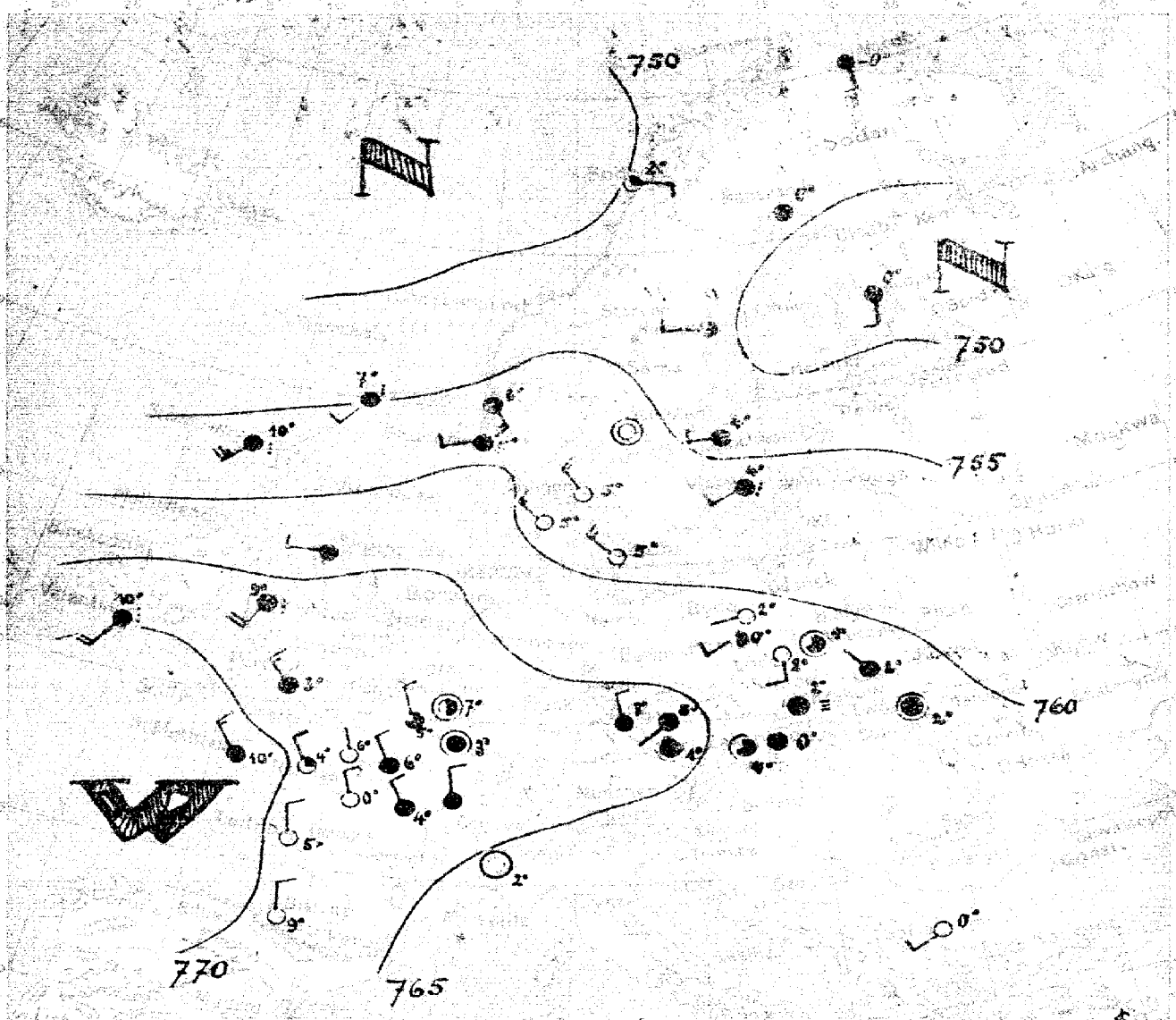

21. III (Poniedziałek) 30.

Pogoda zmienna, opadek temperatury, miejscami opady, wiatry zachodnie. –

21. III

m/s

52.5 cisza 3 1 0 9 0
62.3 S-2 0 2 0 8 2
61.8 NW-6 4 2 0 14 1
62.4 cisza 4 2 14 0

Kraków 63.5 cisza mgła 2 0 9 1

62.5 SW-2 2 0 0 11 -1

54.5 SW-8 deszcz 7
56.1 SW-10 deszcz 10

69.3 SW-8 deszcz 10

70.5 NW-6 4 10 0 11 9
67.2 NWN-4 4 6 0.4 11 2
69.1 N-4 0 0.4 14 4
69.8 NWN-2 deszcz 9 25 12 4

[illegible]9.4 NW-6 mgła 5
[illegible] NWN-6 1 5
[illegible] 5

m/s
54.3 W-2 4 4
51.6 W-4 2
51.0 4 0
46.4 WSW-4 deszcz 4
56.6 cisza 0 1

[illegible] S-4 4 0 0
[illegible].5 E-2 1 2 1

59.0 W-4 4 5 0.4

65.4 SW-2 4 5 0 9 4
65.4 NW-4 4 3 0.4 7 2
65.0 cisza 2 -1 0.4 8 -3

Wyso[illegible] Ogólny stan atmosfery w dniu 21 II 921
[illegible] nad [illegible] [illegible]
[illegible]
[illegible] zachodnej [illegible]

Wydawnictwo Państwowego Instytutu Meteorologicznego w Warszawie
wraz z danemi Głównej Wojskowej Stacji Meteorologicznej.

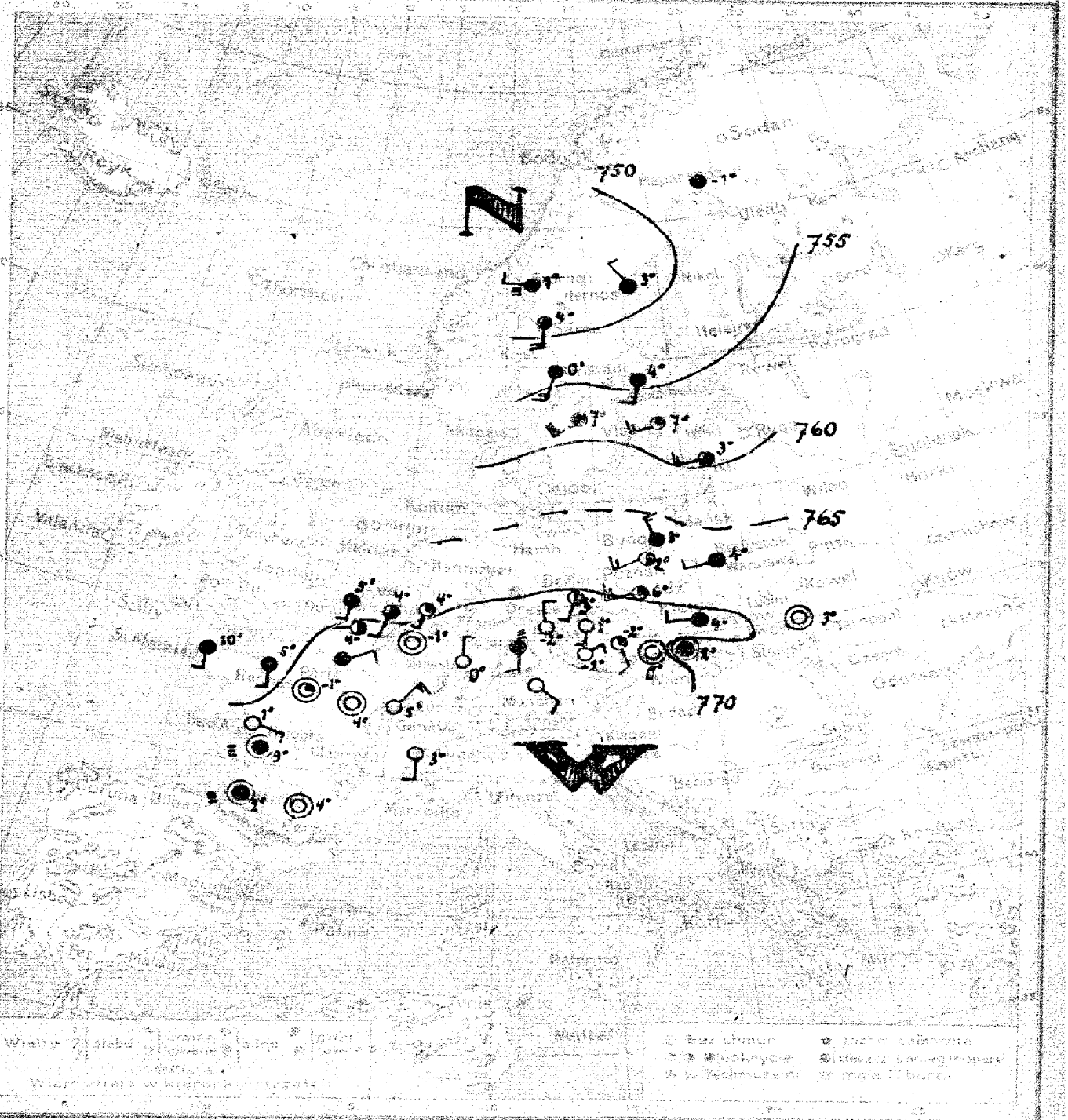

Warszawa Mapa pogody z dnia 22. III (Wtorek) 1921 r. 7 rano. Rocznik II. Nr 81.

Przewidywany przebieg pogody w ciągu dnia następnego: Zachmurzenie zmienne, miejscami mglisto, na północy Polski temperatura mało zmieniona, na południu spadek. Słabnące wiatry o obrocie od NW ku S lub cisza.

Wydano dnia 22. III 1921 r. o godz. 13'40"

Spostrzeżenia meteorologiczne z dnia dzisiejszego rano

Stacyje	Ciśnienie mm	Wiatr m/s	Zachmurzenie	Stan	Opady mm	Temp. Max	Temp. Min
Warszawa	67.1	W-4	4	4	0.4	[illegible]	[illegible]
[illegible]	68.1	NW-2	4	3	0	[illegible]	0
[illegible]	69.2	cisza	3	3	—	—	—
Kraków	70.5	W-4	4	4	0.[illegible]		
Poznań	68.8	W[illegible]	2	2	[illegible]	3	
[illegible]	67.9	S-2	4	5	0	3	7
[illegible]	65.8	S-4	4	10	1	12	[illegible]
Paris	70.2	E-2	4	–	0	12	-2
Dijon	69.7	NE-1	3	5	0	9	1
[illegible]	70.3	ESE-1	0	1	0	14	2
Biarritz	70.1	cisza	mgła	2	1	13	2
Strasbourg	70.4	NNE-2	0	0	0	9	-1
[illegible]	70.2	SW-4	1	[illegible]	0	8	0
[illegible]	59.4	W-6	1	6	0	10	2
[illegible]	71.1	SE-2	2	0	0	8	0
Aachen	69.9	SW-4	1	4	0	10	4

Stacyje	Ciśnienie mm	Wiatr	Zachmurzenie	Temp. °C	Opady mm	Temp. Max	Temp. Min
Stockholm	54.1	SW-2	4	4	0		
[illegible]	41.5	NW-4	4	3	0		
Haparanda	37.6	—	4	-1	0		
Wisby	57.9	WSW-6	1	7	0		
[illegible]	54.0	SW-6	4	0	0		
[illegible]	46.1	W-4	mgła 4	7	0		
Jönköping	58.3	SW-10		7	0		
[illegible]	71.5	S-2	0	1	0	9	-1
[illegible]	72.1	N-2	0	-2	0.4	8	-4
[illegible]	72.0	SE-2	1	-2	0	9	-5

Spostrzeżenia pilotowe

Stacyja	Godz.	Przy ziemi	500	1000	1500	2000	2500	3000	3500	4000	4500	5000	Wysokość chmur	Rodzaj chmur	Uwagi
Warszawa	7^{35}	W-3	WNW-12	NW-11	NW-14										
Poznań Ławica		WSW-3	ESE-13	ESE-15	SE-10	SE-8	SE-3	ESE-7	SSE-9	SSE-10	SE-11	SSE-12	1590 5300	St-cu.	

Rozkład ciśnienia z dnia 22.III.1931 r.

Wysokie ciśnienie nad [illegible] , niż barometryczny nad Skandynawją. W Polsce chmurno, [illegible], miejscami spadły nieznaczne opady, podobnie jak w Norwegji i na wybrzeżach Francji. Nad Alpami pogoda [illegible]

Wydawnictwo Państwowego Instytutu Meteorologicznego w Warszawie
wraz z danemi Głównej Wojskowej Stacji Meteorologicznej.

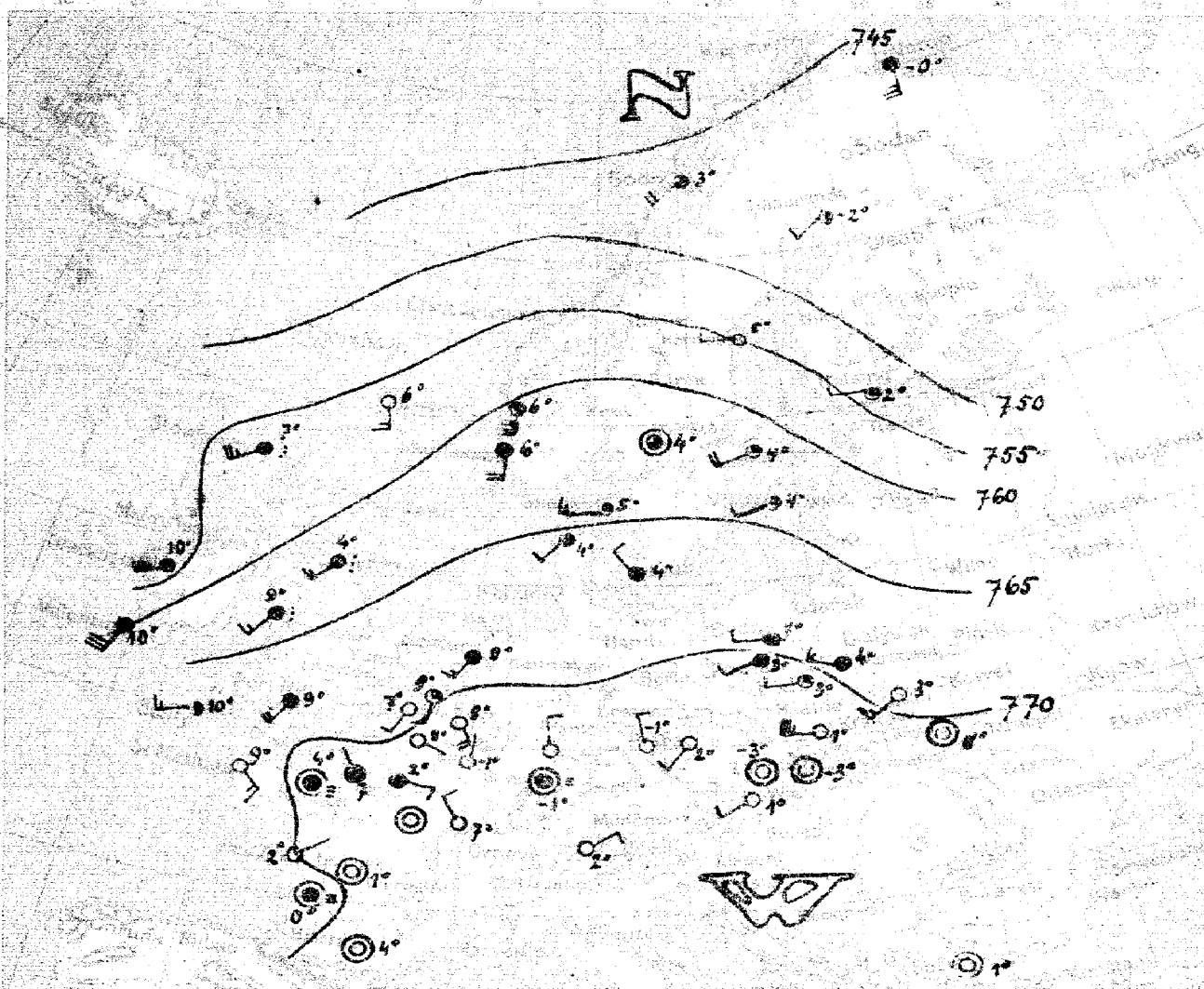

23. III 82

Dość pogodnie, temperatura mało zmieniona, słabe wiatry z kierunków południowych. —

K. E.

23 III 14h



Wydawnictwo Państwowego Instytutu Meteorologicznego w Warszawie
wraz z działem Głównej Wojskowej Misji Meteorologicznej

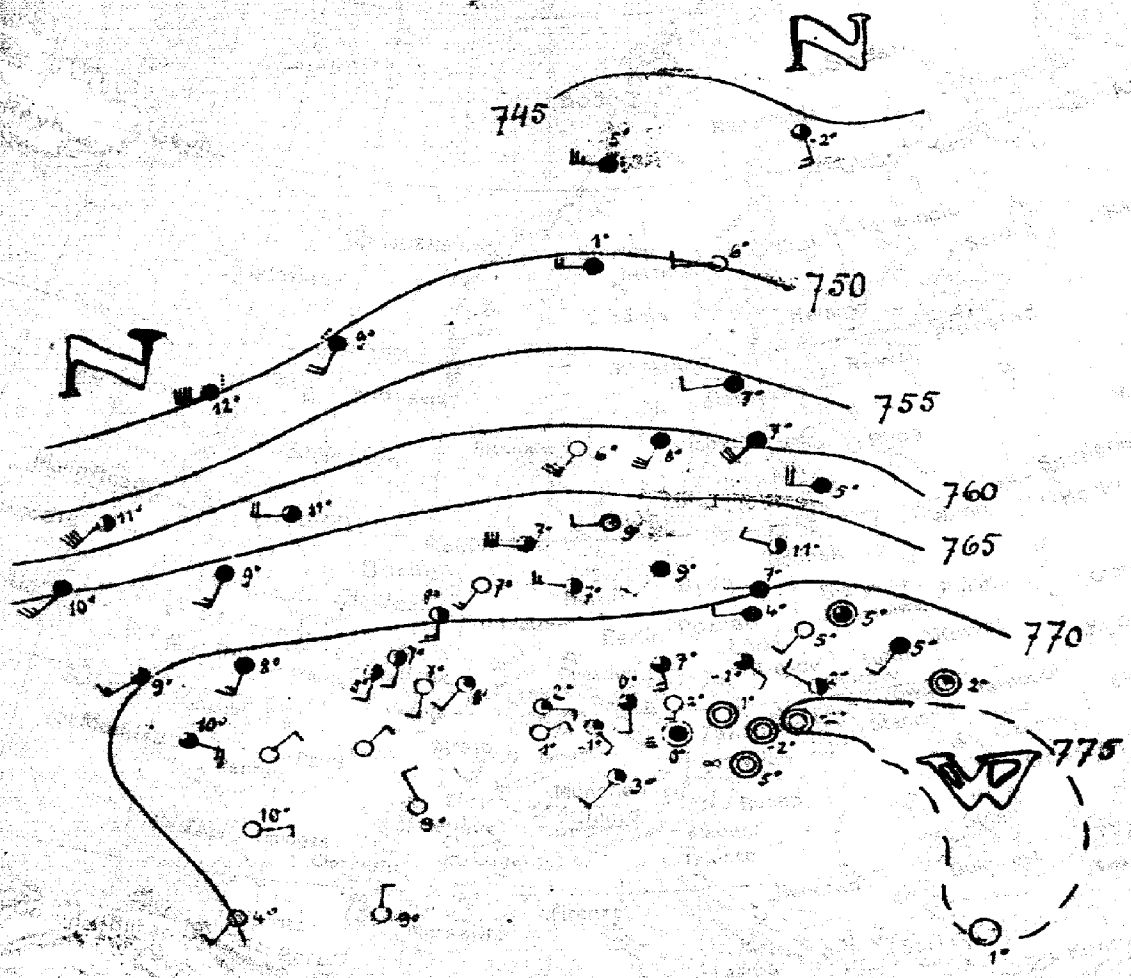

24. III 83.

Dość chmurno, temperatura mało zmieniona (lekki wzrost), umiarkowane wiatry od S ku W.

L. B.

24. III 12h 45m



Wydawnictwo Państwowego Instytutu Meteorologicznego w Warszawie
wraz z danemi Głównej Wojskowej Stacji Meteorologicznej.

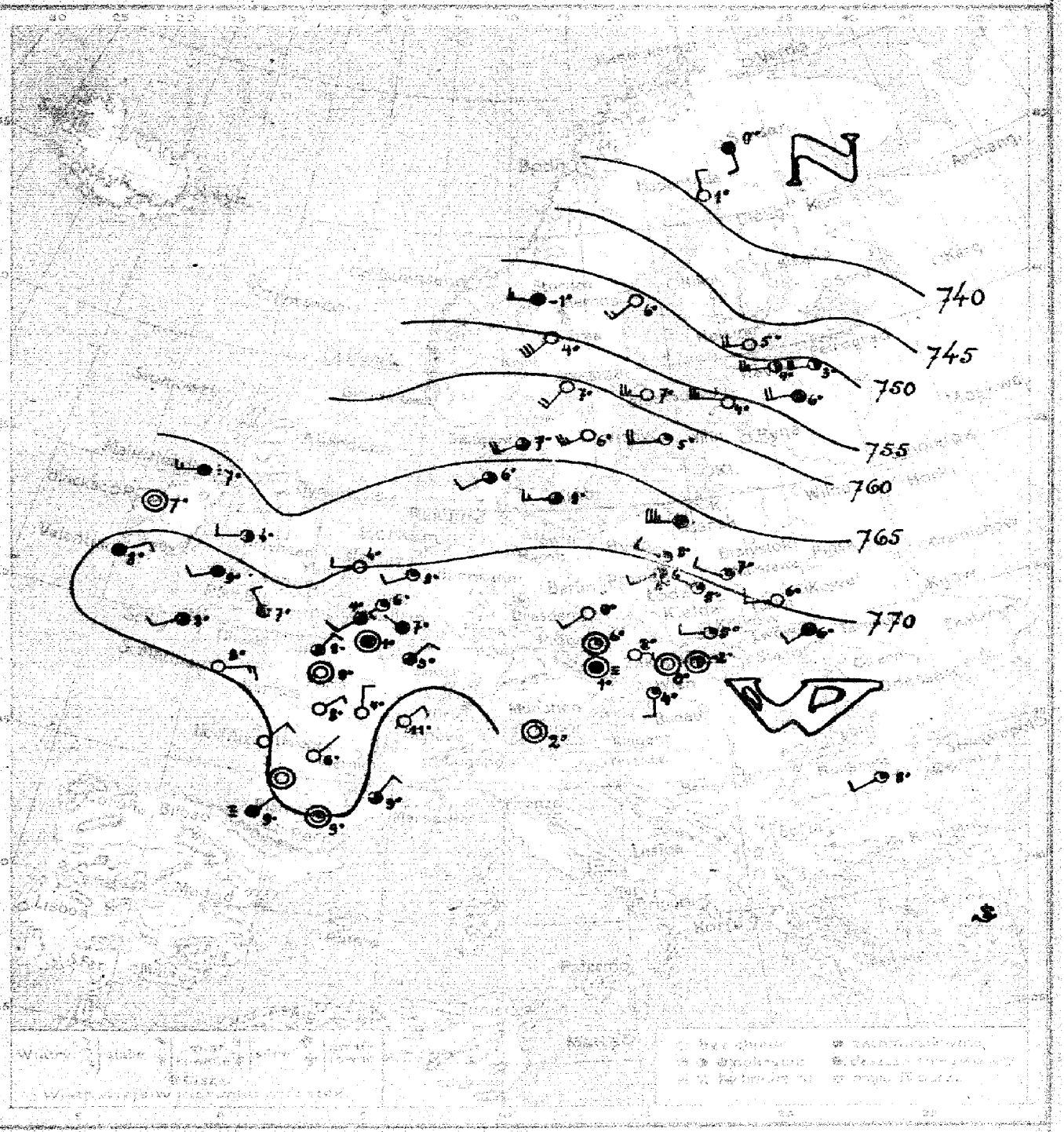

25. III **84.**

Zachmurzenie zmienne, temperatura mało zmieniona, słabe wiatry zachodnie.
K. L.

25. III [illegible] 12h 15m

Wydawnictwo Państwowego Instytutu Meteorologicznego w Warszawie
wraz z danemi Głównej Wojskowej Stacji Meteorologicznej

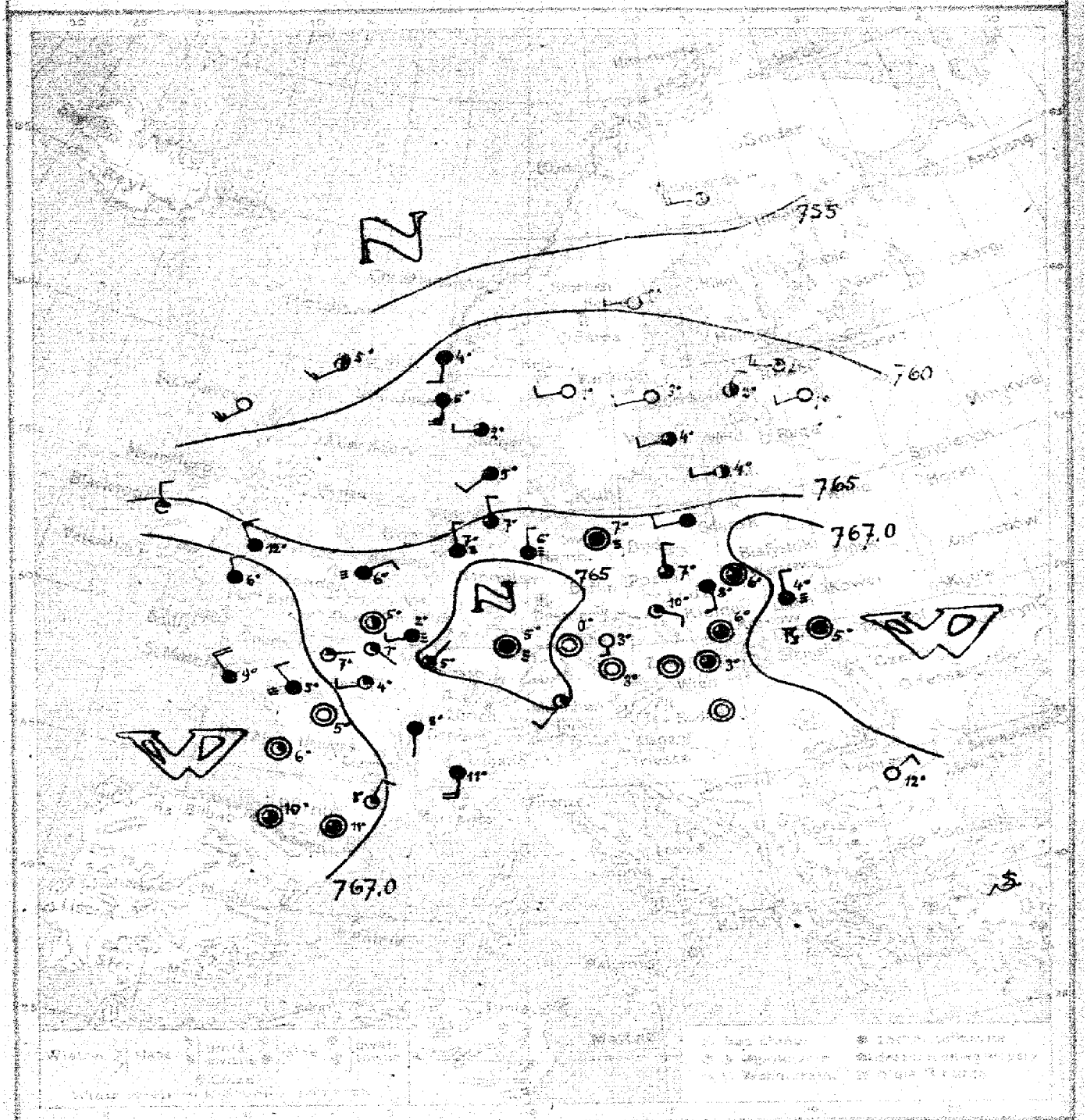

26. III 85

Przeważnie pochmurno. miejscami mglisto lub drobny opad, wzrost temperatury, wiatry lokalne.

L. B.

26. III 13h 30m

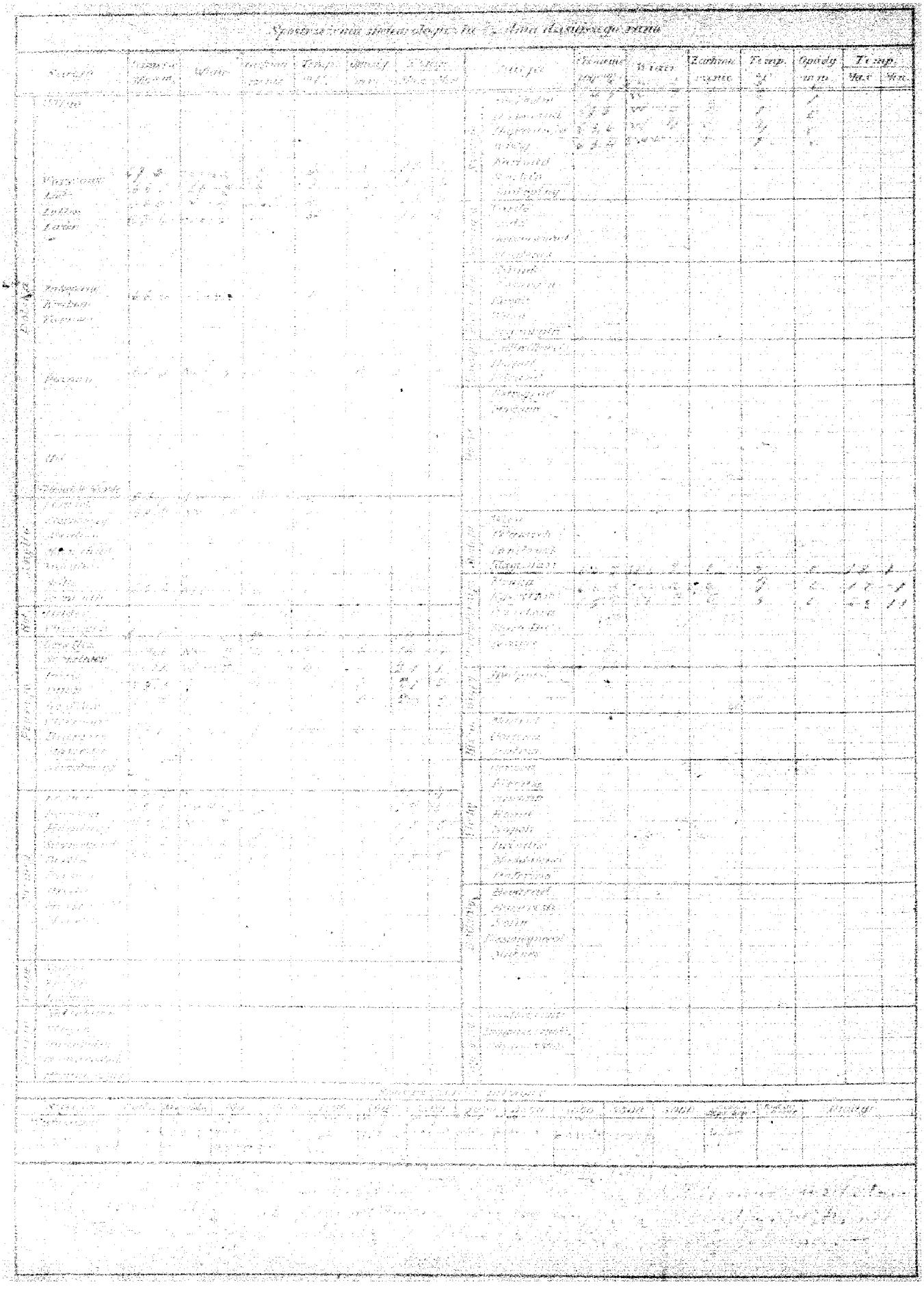

Wydawnictwo Państwowego Instytutu Meteorologicznego w Warszawie

wraz z danemi Głównej Wojskowej Stacji Meteorologicznej.

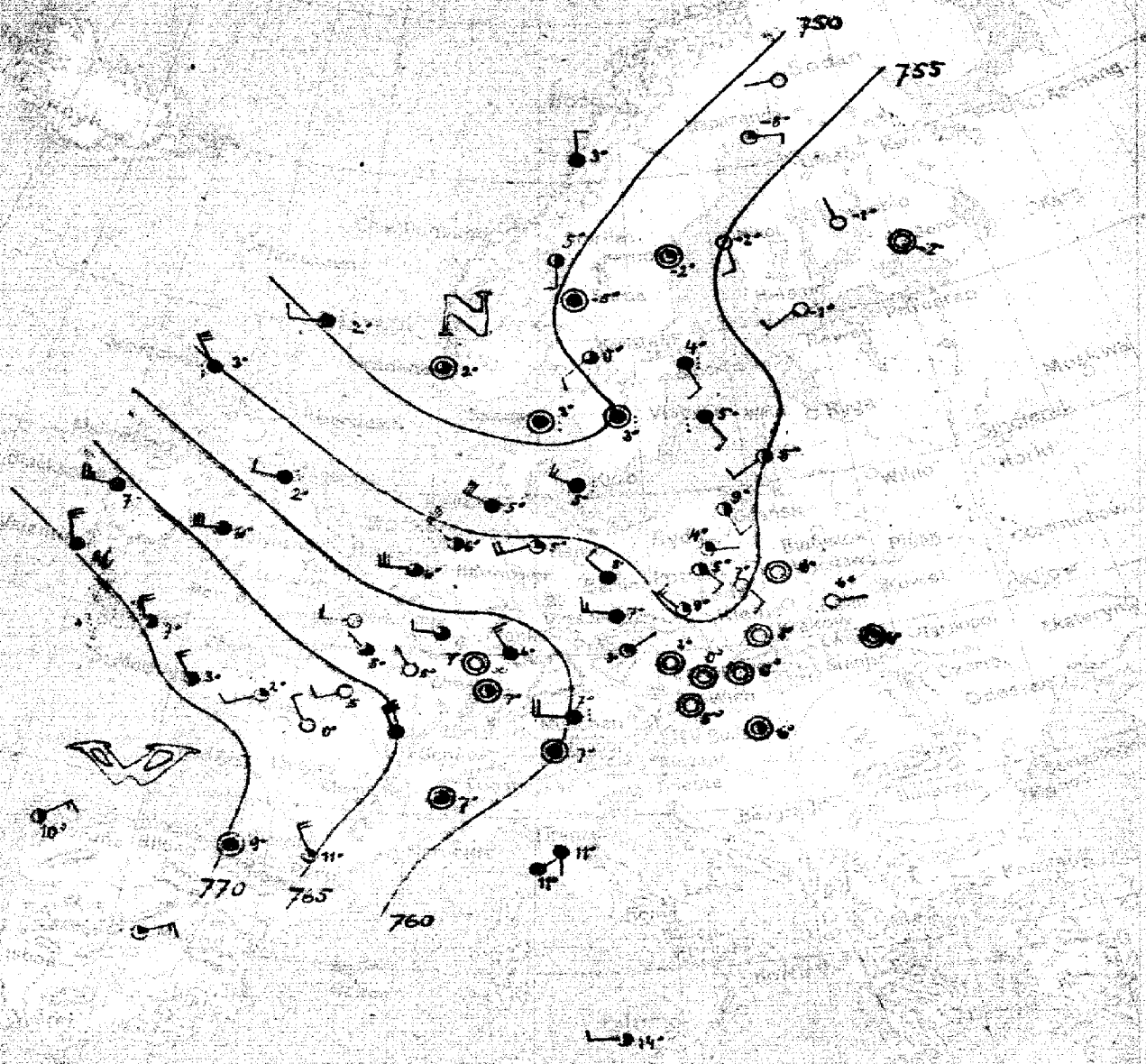

27. III

86

WZROST ZACHMURZENIA, TEMPERATURA MAŁO ZMIENIONA (W POŁNOCNEJ POLSCE SPADEK), SILNIEJSZE WIATRY ZACHODNIE.

K. Ł.

27.III

14h

Wydawnictwo Państwowego Instytutu Meteorologicznego w Warszawie
wraz z dawniej Głównej Wojskowej Stacji Meteorologicznej.

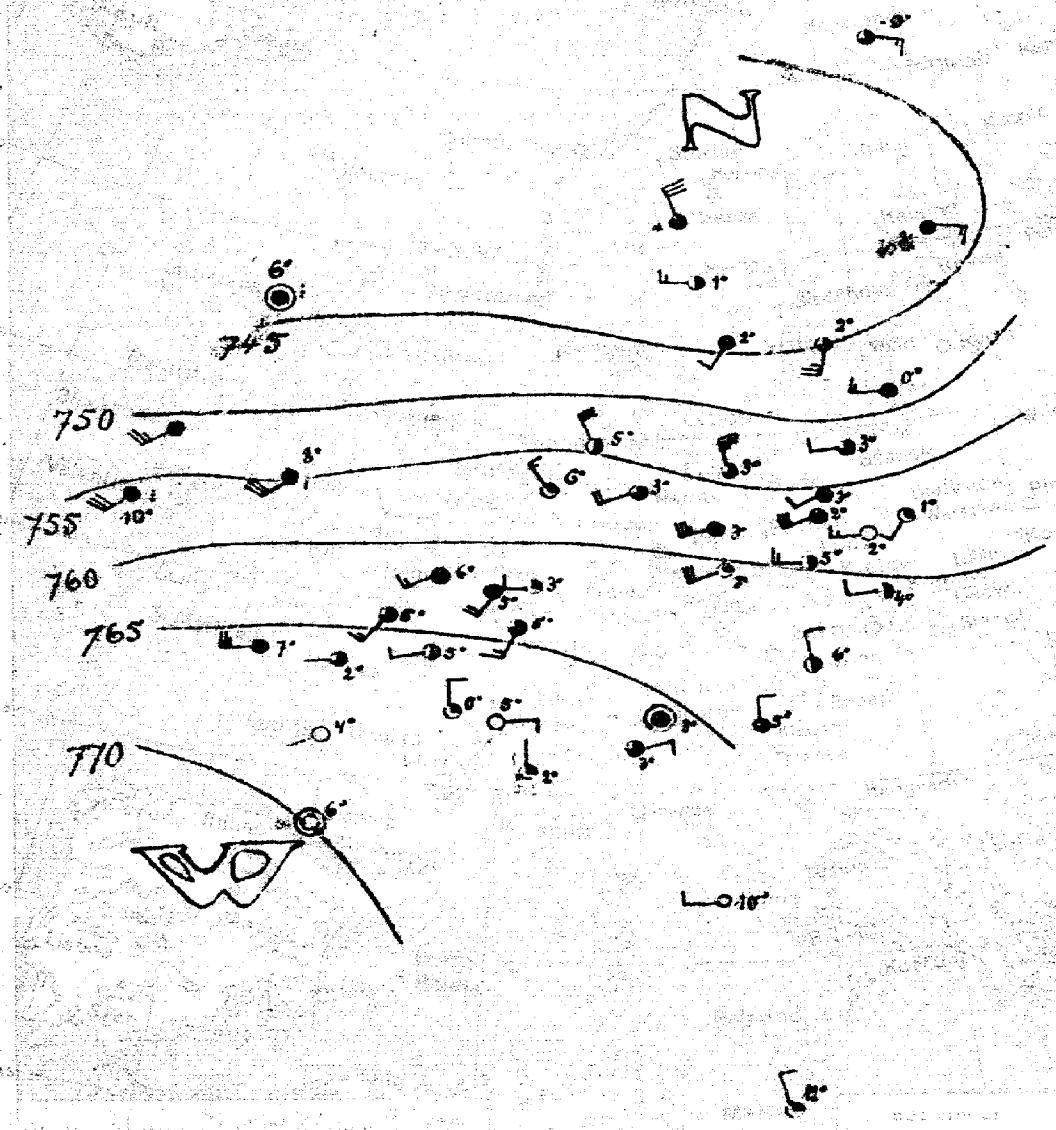

28.III 37

ZACHMURZENIE ZMIENNE, TEMPERATURA MAŁO ZMIENIONA, MIEJSCAMI PRZELOTNE OPADY, SILNE WIATRY Z KIERUNKÓW ZACHODNICH.

L.B.

28.III 14h



Wydawnictwo Państwowego Instytutu Meteorologicznego w Warszawie
wraz z danemi Głównej Wojskowej Stacji Meteorologicznej

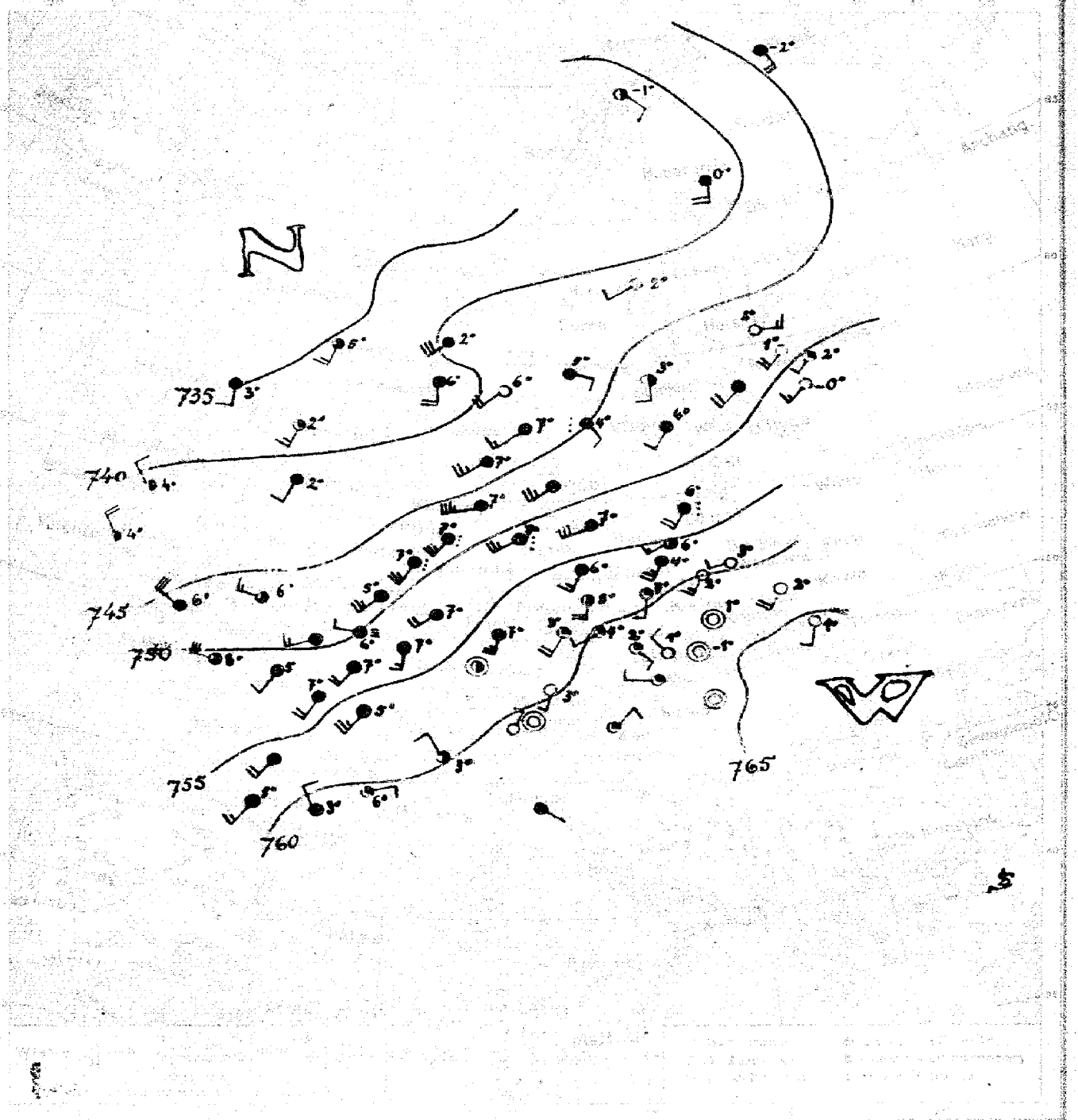

29. III 88.

WZROST ZACHMURZENIA I TEMPERATURY, WIATRY Z KIERUNKÓW POŁUDNIOWO-ZACHODNICH.

K. L.

29. III 13h 30m



Wydawnictwo Państwowego Instytutu Meteorologicznego w Warszawie
wraz z danemi Głównej Wojskowej Stacji Meteorologicznej

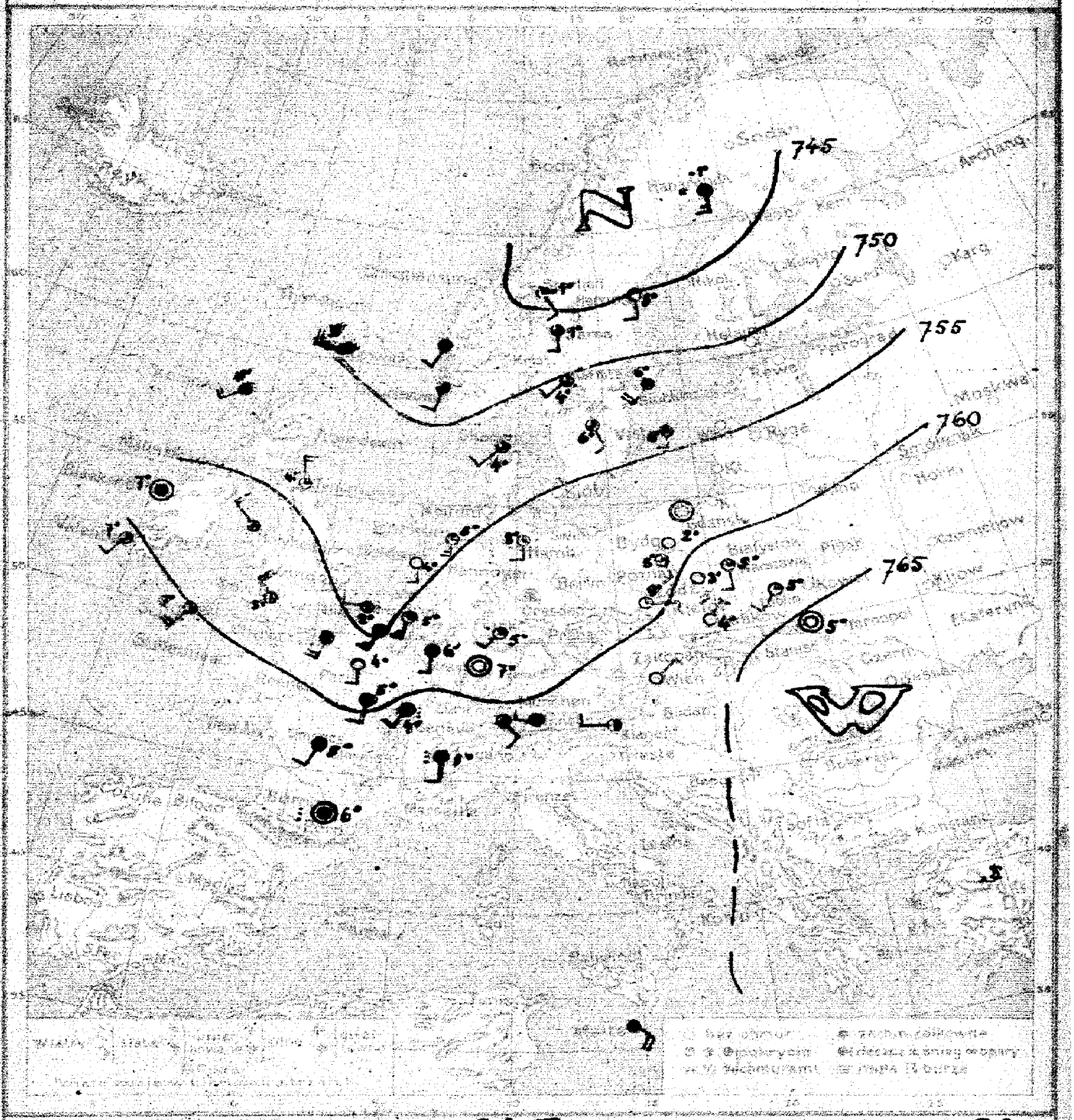

30. III 8ᶜ

NA PÓŁNOCO-ZACHODZIE POLSKI WIĘKSZY WZROST ZACHMURZENIA I MOŻLIWY DROBNY OPAD, NA POŁUDNIU DOŚĆ POGODNIE; PRZEWAŻNIE WZROST TEMPERATURY, UMIARKOWANE WIATRY Z KIERUNKÓW POŁUDNIOWYCH (OBRÓT OD SE KU SW).

Stk.—

30. III 13ʰ 30ᵐ



Wydawnictwo Państwowego Instytutu Meteorologicznego w Warszawie
wraz z danemi Głównej Wojskowej Stacji Meteorologicznej

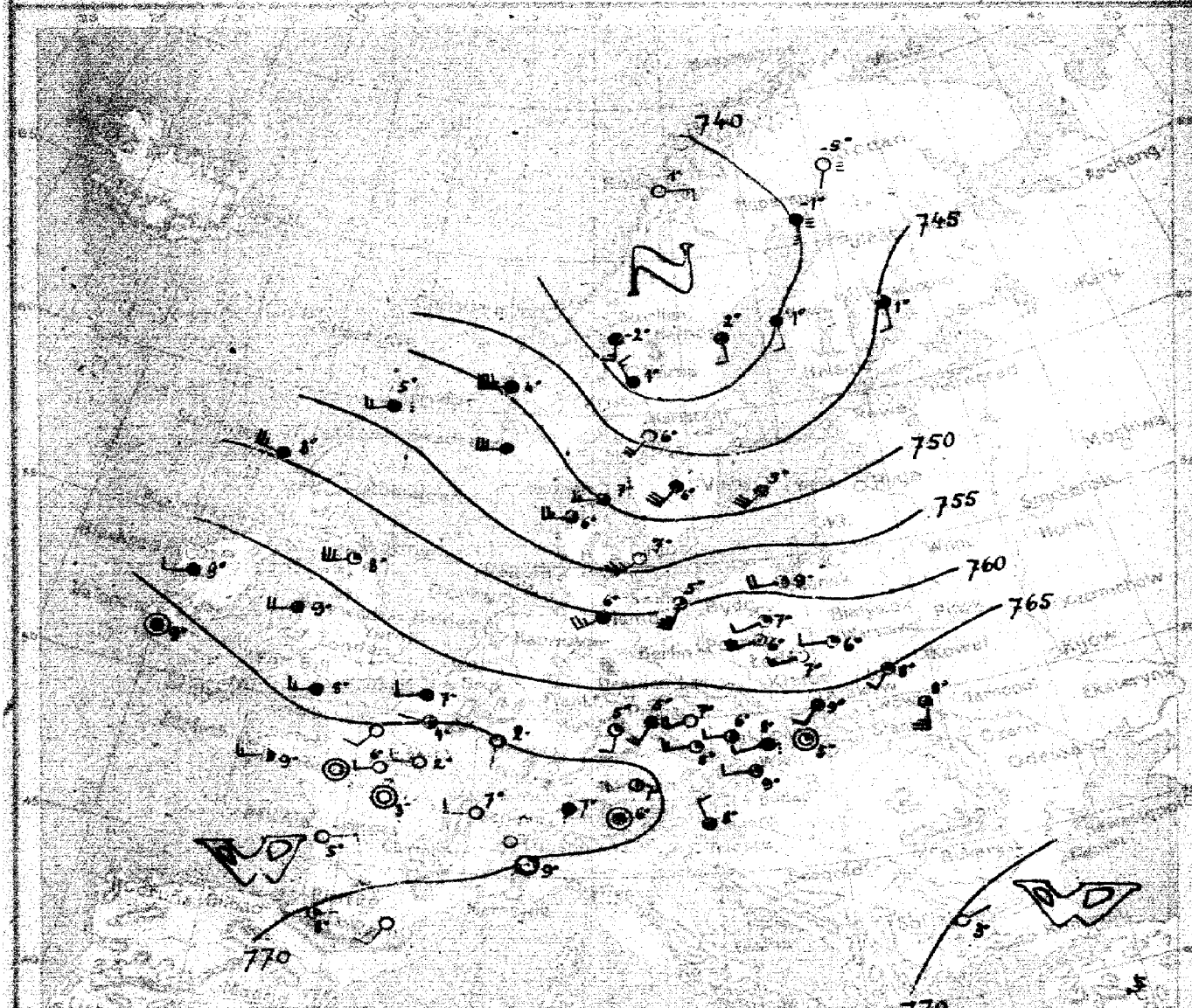

31. III 90.

Dość chmurno, niewielki spa-
dek temperatury, miejscami drobne opady, silniejsze, potem umiarkowane, wiatry
kierunków zachodnich.

L.B.

31. III 13¼15 m

Spostrzeżenia meteorologiczne z dnia dzisiejszego rana.

	Stacje	Ciśnienie 0°C	Wiatr	Zachmurzenie	Temp. 2 m	Opady mm	Temp. Max	Temp. Min
Polska	Wilno							
	Warszawa							
	Łódź							
	Lublin							
	Lwów							
	Zakopane							
	Kraków							
	Tarnów							
	Poznań							
	Hel							
	Gdańsk W. Wrzeszcz							
Anglia	Lerwick							
	Stornoway							
	Aberdeen							
	Spurn Head							
	Valentia							
	Scilly							
	Yarmouth							
Hol.	Helder							
	Vlissingen							
Francja	Gris Nez							
	St Mathieu							
	[illegible]							
	Dijon							
	Puy de Dôme							
	Clermont							
	Biarritz							
	Marseille							
	Strasbourg							
Niemcy	Emden							
	Borkum							
	Hamburg							
	Swinemünde							
	Berlin							
	Dresden							
	Breslau							
	Frankfurt a/M.							
	München							
Szwajc.	Genève							
	Zürich							
	Lugano							
Dania	København							
	Skagen							
	Hammershus							
	Blaavandshuk							
	[illegible]							

	Stacja	Ciśnienie mm	Wiatr	Zachmurzenie	Temp. °C	Opady mm	Temp. Max	Temp. Min
Szwecja	Stockholm							
	Hernösand							
	Haparanda							
	Wisby							
	Karlstad							
	Storlien							
	Jönköping							
Norwegja	Vardø							
	Bodø							
	Christiansund							
	Skudenes							
Finlandja	Helsinki							
	Sortavala							
	Kuopio							
	Wasa							
	Sodankylä							
[illegible]	[illegible]							
	Dorpat							
	[illegible]							
Rosja	Petrograd							
	Moskwa							
Austrja	Wien							
	Klagenfurt							
	Innsbruck							
	[illegible]							
Czechosłowacja	[illegible]							
	[illegible]							
	[illegible]							
	[illegible]							
	[illegible]							
Węgry	Budapest							
Hiszp.	Madryt							
	Coruña							
	[illegible]							
Włochy	[illegible]							
	Firenze							
	[illegible]							
	Roma							
	Napoli							
	Brindisi							
	[illegible]							
	Palermo							
Bałkany	Belgrad							
	Bucureşti							
	[illegible]							
	Hermannstadt							
	[illegible]							
Statki	[illegible]							
	[illegible]							
	[illegible]							

Spostrzeżenia pilotowe.

Stacja	Godz.	Kierunek	500	1000	1500	2000	2500	3000	3500	4000	4500	5000	[illegible]	[illegible]	Uwagi
Warszawa															

Wydawnictwo Państwowego Instytutu Meteorologicznego w Warszawie

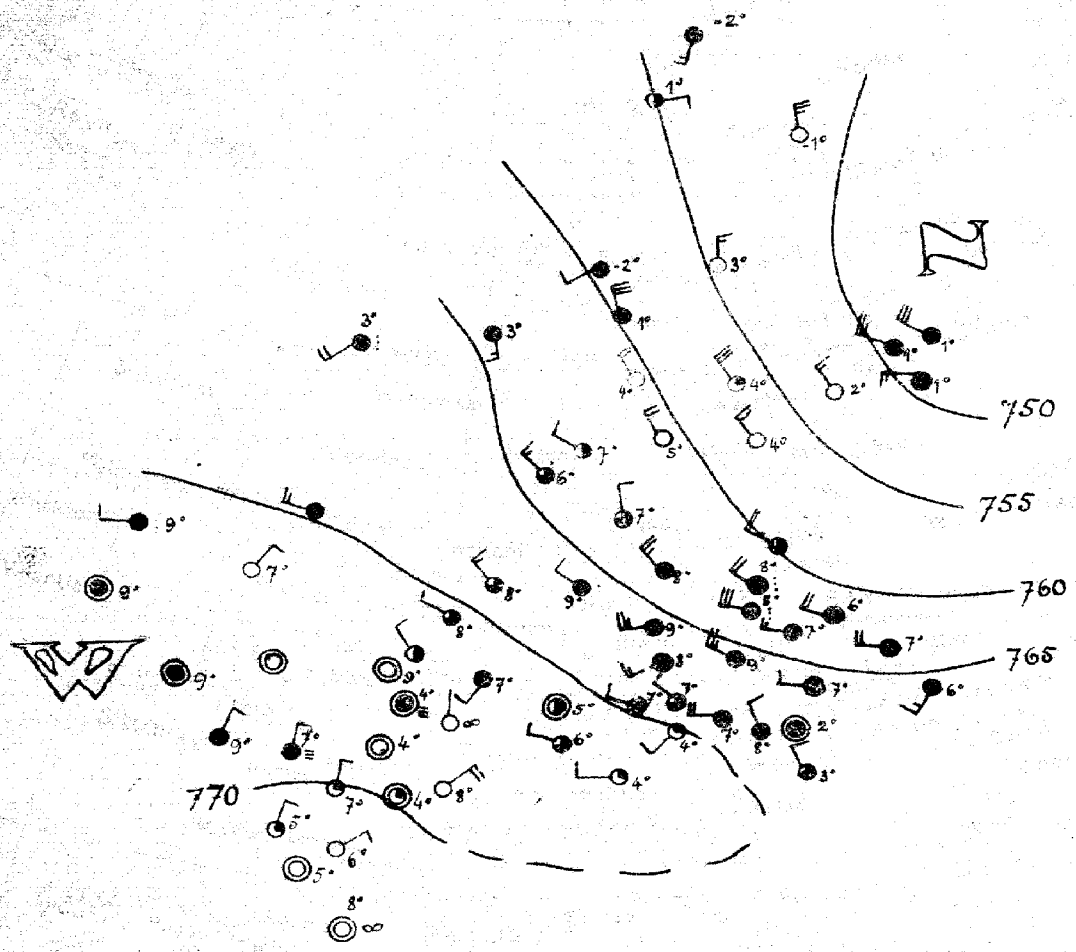

1. IV 91.

ZACHMURZENIE ZMIENNE, TEMPERATURA MAŁO ZMIENIONA (LEKKI SPADEK) SŁABNĄCE WIATRY Z KIERUNKÓW ZACHODNICH I PÓŁNOCNO-ZACHODNICH, MIEJSCAMI PRZELOTNY OPAD.

K.L.

1. IV 13[h]

Wydawnictwo Państwowego Instytutu Meteorologicznego w Warszawie

wraz z danemi Głównej Wojskowej Stacji Meteorologicznej.

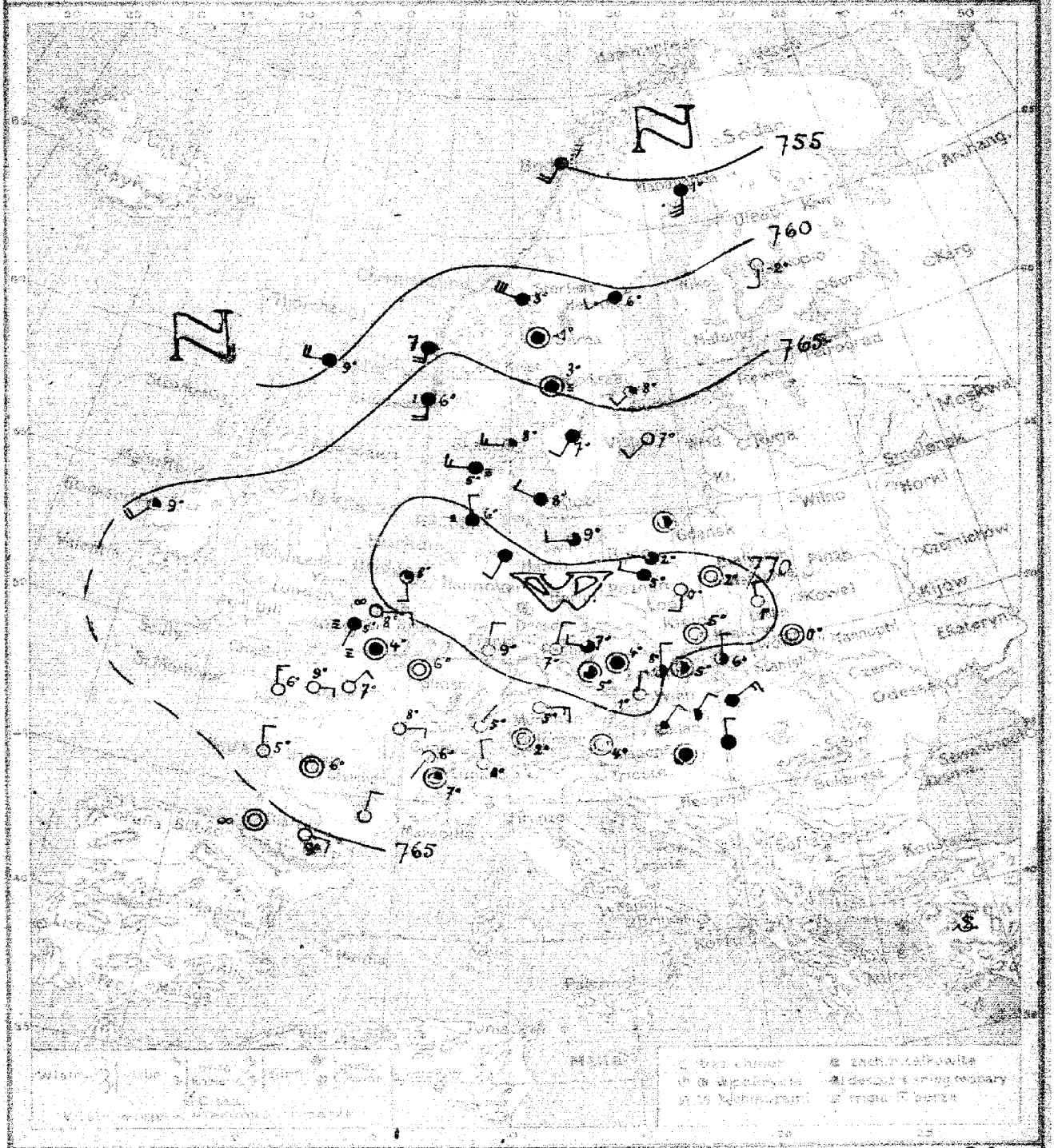

2 IV

Dość pogodnie, przeważnie lekki wzrost temperatury (miejscami jednak możliwe słabe przymrozki), słabe wiatry lokalne. —

2.IV 13h 20m

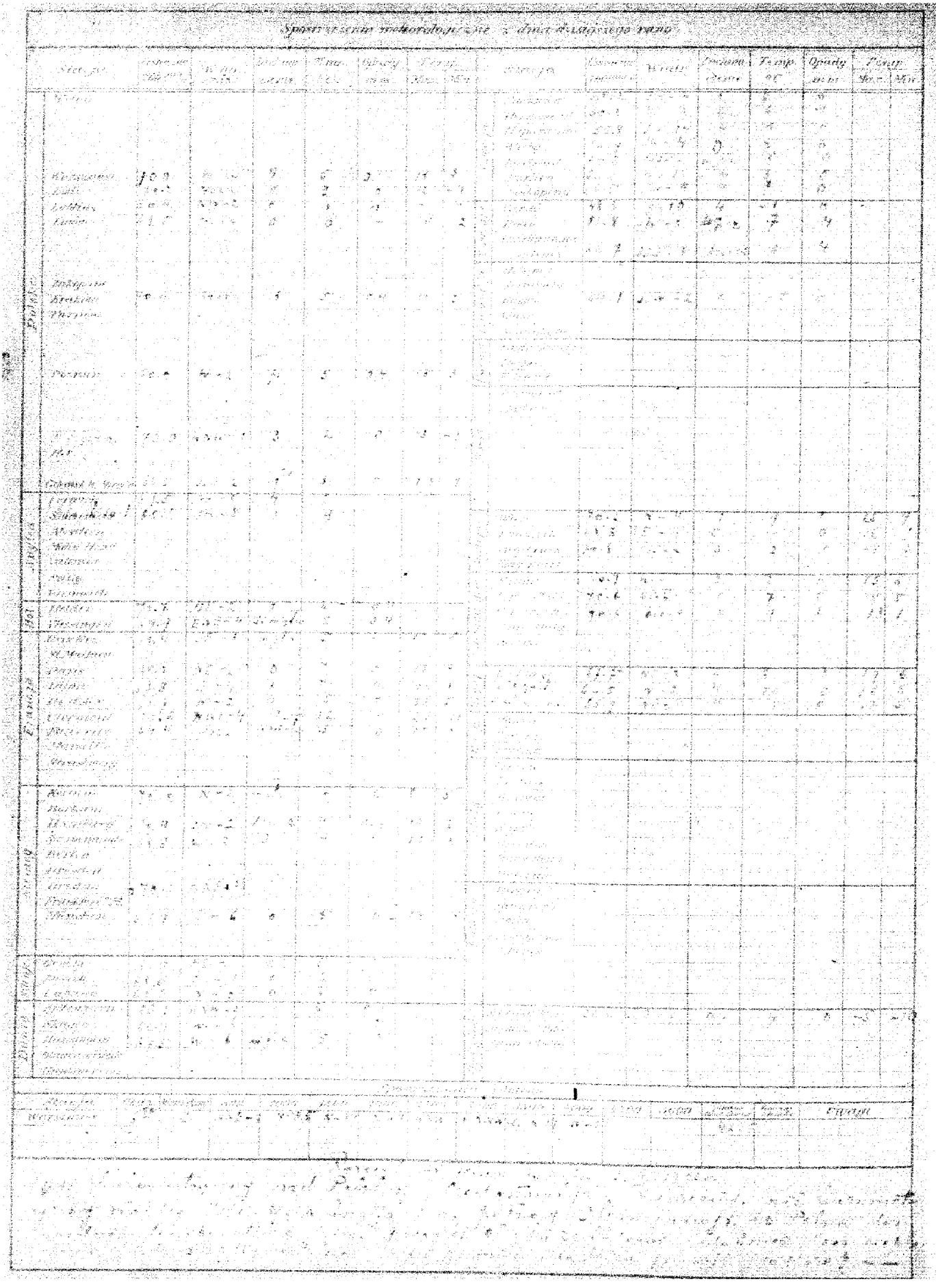

Wydawnictwo Państwowego Instytutu Meteorologicznego w Warszawie
wraz z danemi Głównej Wojskowej Stacji Meteorologicznej.

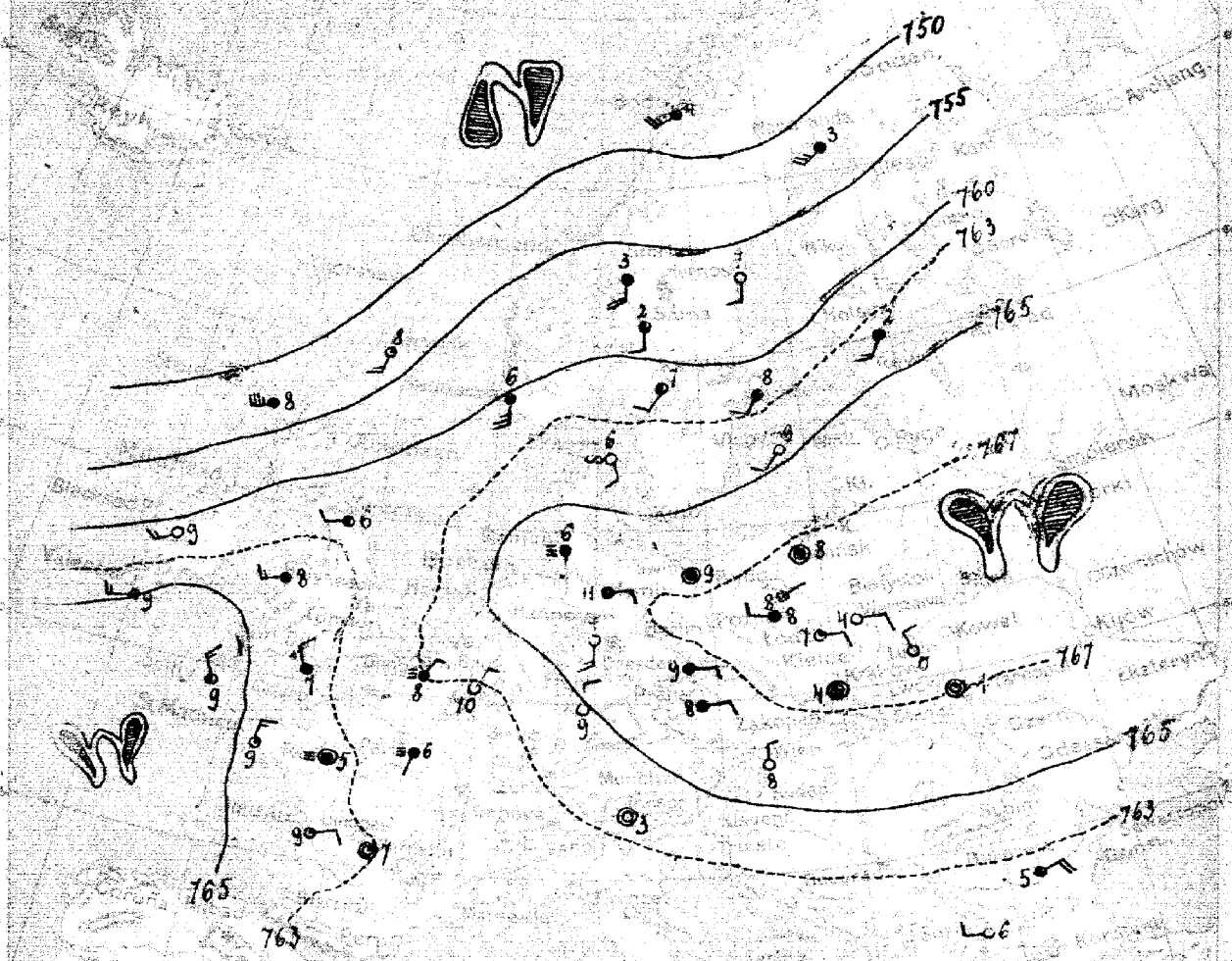

3. IV 93

Dość pogodnie.
wzrost temperatury. Słabe wiatry wschodnie.–

F. L.

3. IV 13h15m.

Spostrzeżenia meteorologiczne z dnia dzisiejszego roku

	Ciśnienie	Wiatr	Zachmurzenie	Temp. C°	Opady	Temp. Max	Temp. Min
Styczeń							
Luty							
Marzec							
Kwiecień							
Maj							
Czerwiec							
Lipiec							
Sierpień							
Wrzesień							
Październik							
Listopad							
Grudzień							

Wydawnictwo Państwowego Instytutu Meteorologicznego w Warszawie
wraz z dekadówką Warszawskiej Sieci Meteorologicznej

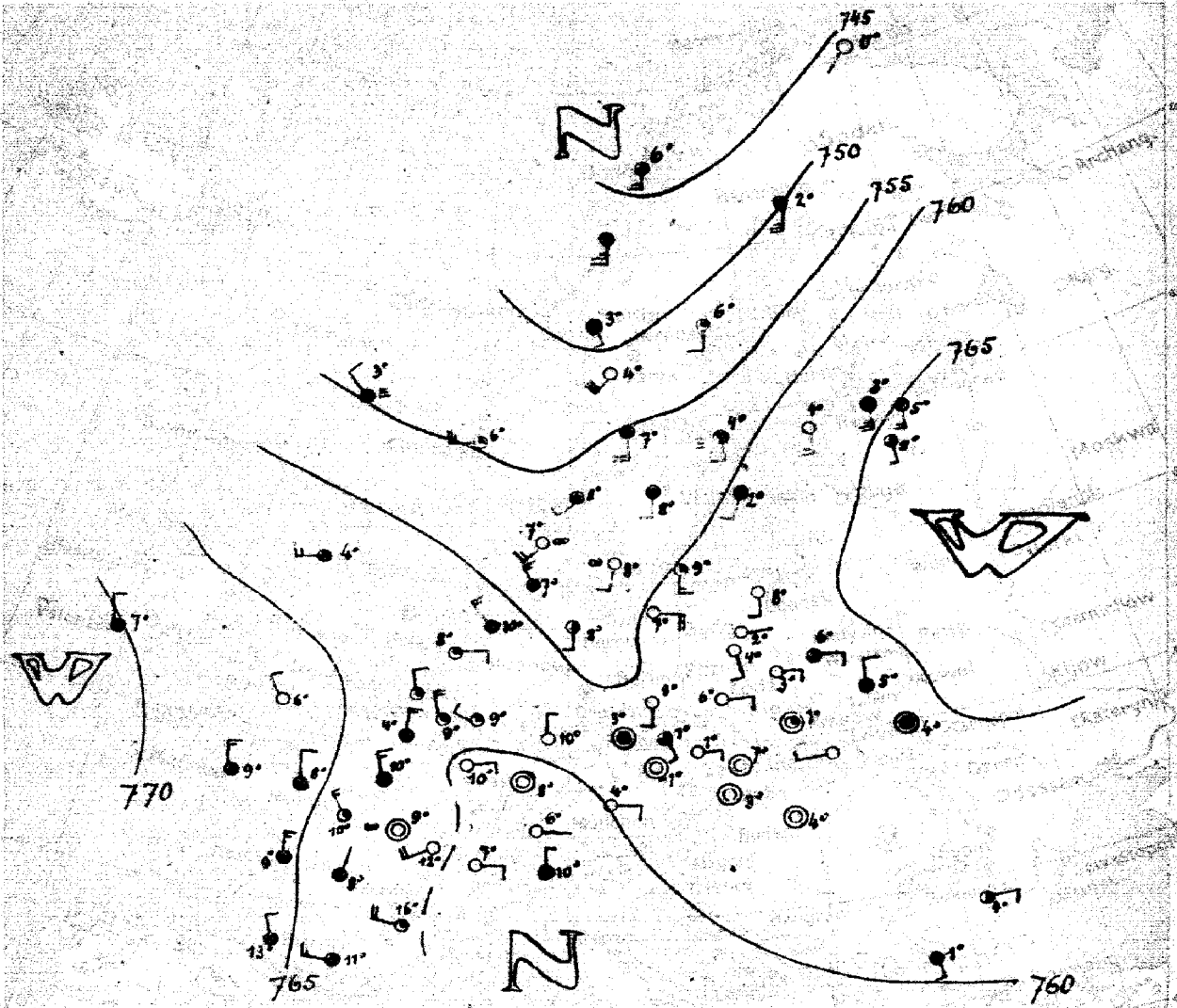

4. IV

94.

PRZEWAŻNIE CHMURNO, MIEJSCAMI MOŻLIWY DROBNY OPAD, LEKKI SPADEK TEMPERATURY, ZMIANA KIERUNKU WIATRÓW NA PÓŁNOCO-ZACHODNI I WZROST ICH SIŁY.

Sk.-

4. IV 13 h 30 m

Wydawnictwo Państwowego Instytutu Meteorologicznego w Warszawie
wraz z danemi Głównej Wojskowej Stacji Meteorologicznej.

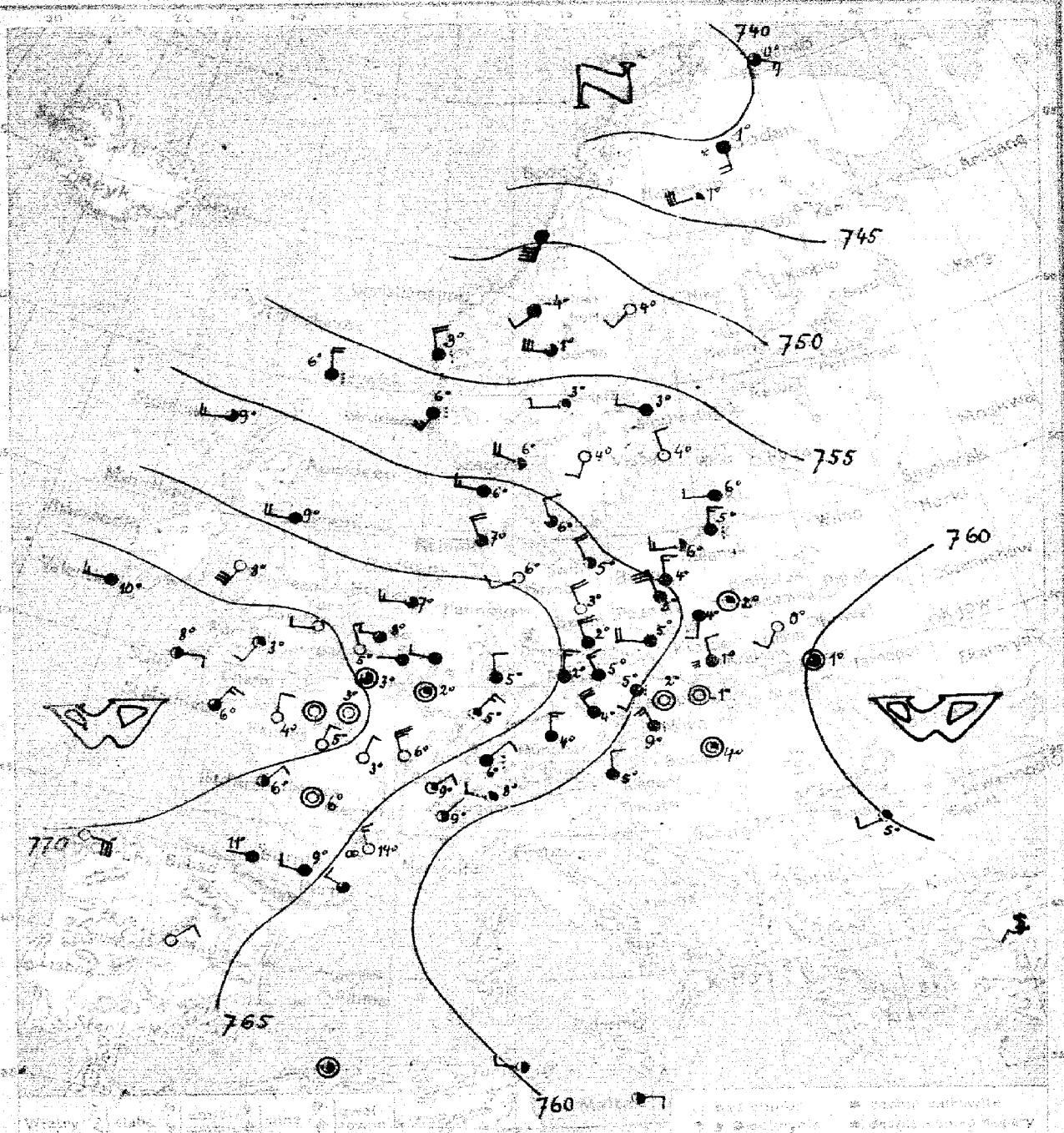

5. IV 95.

PRZEWAŻNIE POCHMURNO, MIEJSCAMI OPADY, SPADEK TEMPERATURY (W MAŁOPOLSCE WZROST), UMIARKOWANE WIATRY POŁNOCNO-ZACHODNIE POTEM ZACHODNIE.

F. L.

5. IV 13h 30m

Wydawnictwo Państwowego Instytutu Meteorologicznego w Warszawie
wraz z danemi Głównej Wojskowej Stacji Meteorologicznej

6. IV 96.

Dość pogodnie, umiarkowane wiatry z kierunków północnych, spadek temperatury (w nocy przymrozki).

L. B.

6. IV 8h 00m

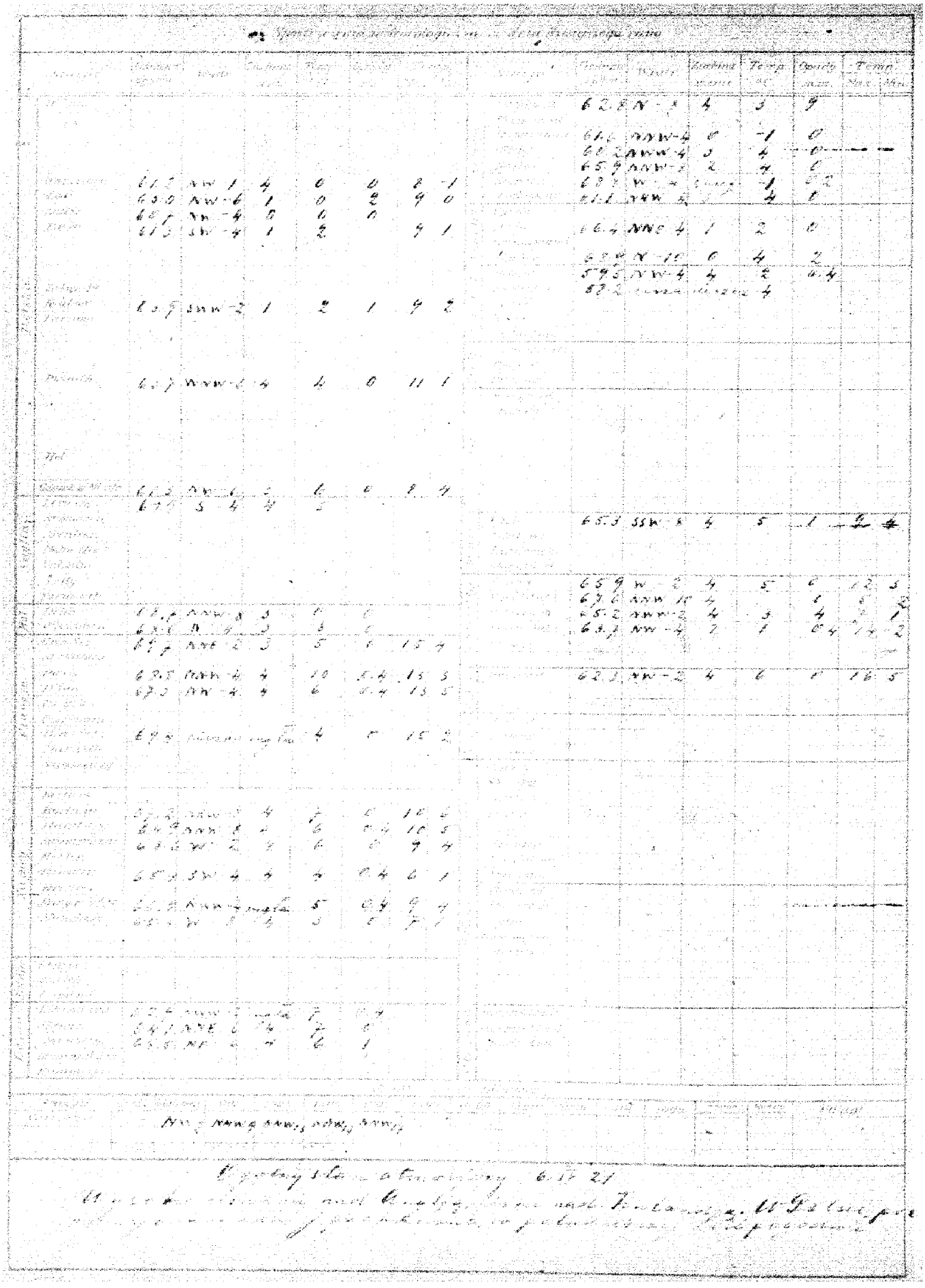

Wydawnictwo Państwowego Instytutu Meteorologicznego w Warszawie
wraz z danemi Głównej Wojskowej Stacji Meteorologicznej.

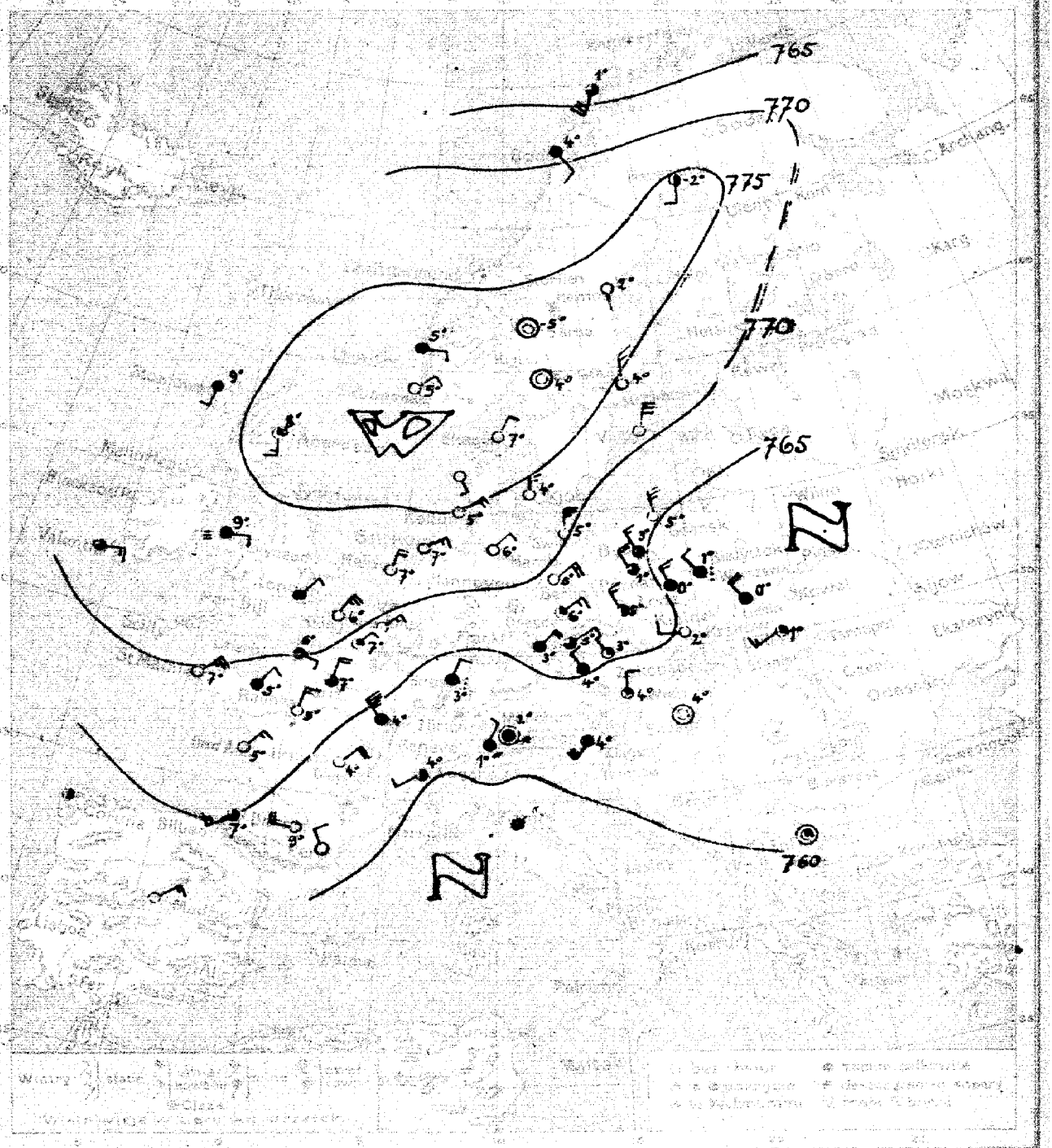

Warszawa. Mapa pogody z dnia 7.IV 1931 r. 7 rano Kurzniki N 97.

Przewidywany przebieg pogody w ciągu doby następnej: PRZEJŚCIOWE POLEPSZENIE SIĘ STANU POGODY: ZACHMURZENIE ZMIENNE, SPADEK TEMPERATURY (NA POŁUDNIU POLSKI MAŁO ZMIENIONA), WIATRY PRZEWAŻNIE Z KIERUNKÓW PÓŁNOCNYCH. MIEJSCAMI MOŻLIWE JESZCZE PRZELOTNE OPADY.

Stk. —

Wydano dnia 7.IV 1931 r. o godz. 13h40m



Wydawnictwo Państwowego Instytutu Meteorologicznego w Warszawie
wraz z Zarządem Głównym Wojskowej Służby Meteorologicznej

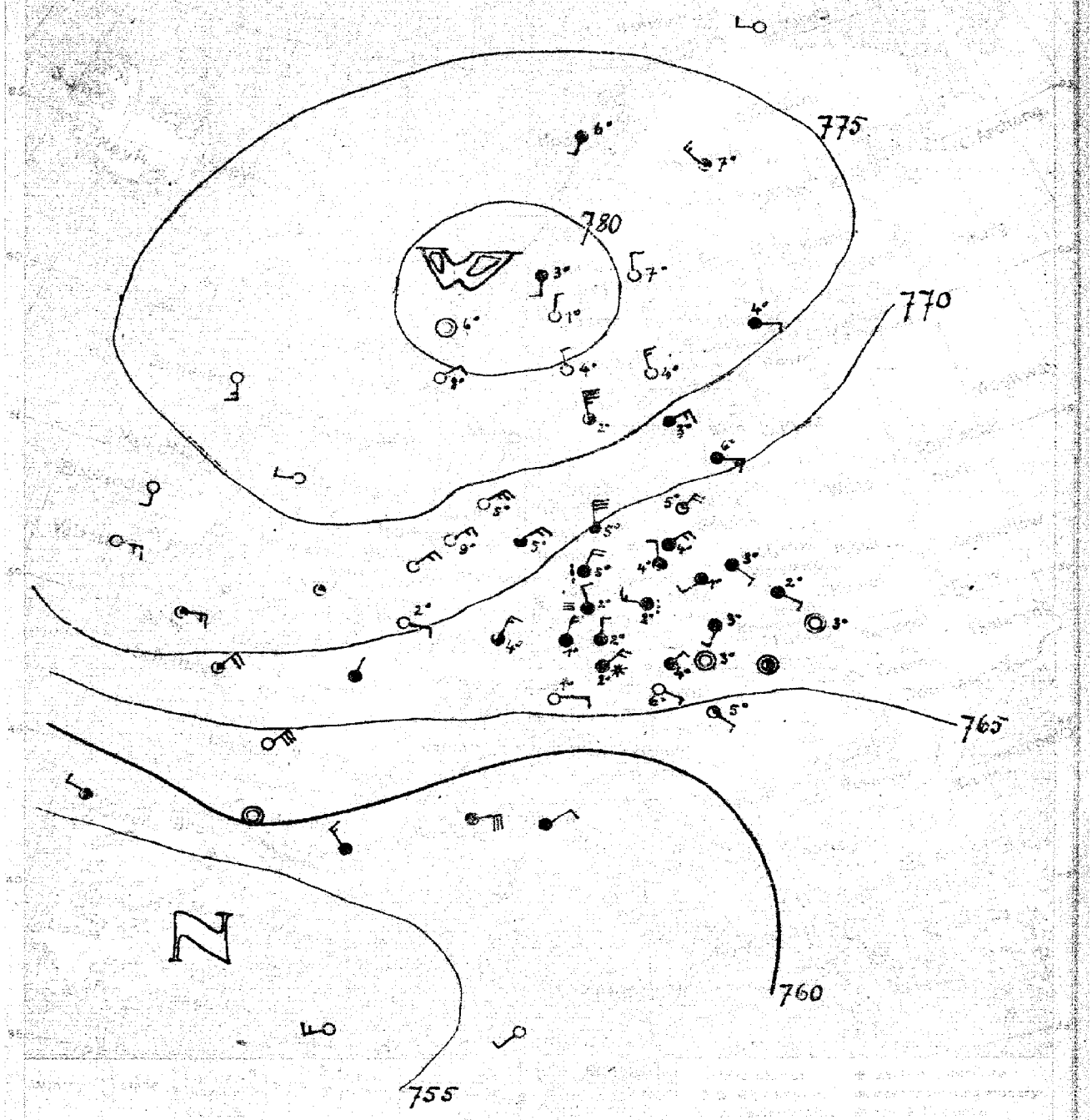

8.IV 98

ZACHMURZENIE ZMIENNE, TEMPERATURA MAŁO ZMIENIONA, MIEJSCAMI JESZCZE OPADY, SŁABE WIATRY LOKALNE.-

F.d.

8.IV 14h 30m

Wydawnictwo Państwowego Instytutu Meteorologicznego w Warszawie
wraz z danemi Głównej Wojskowej Stacji Meteorologicznej.

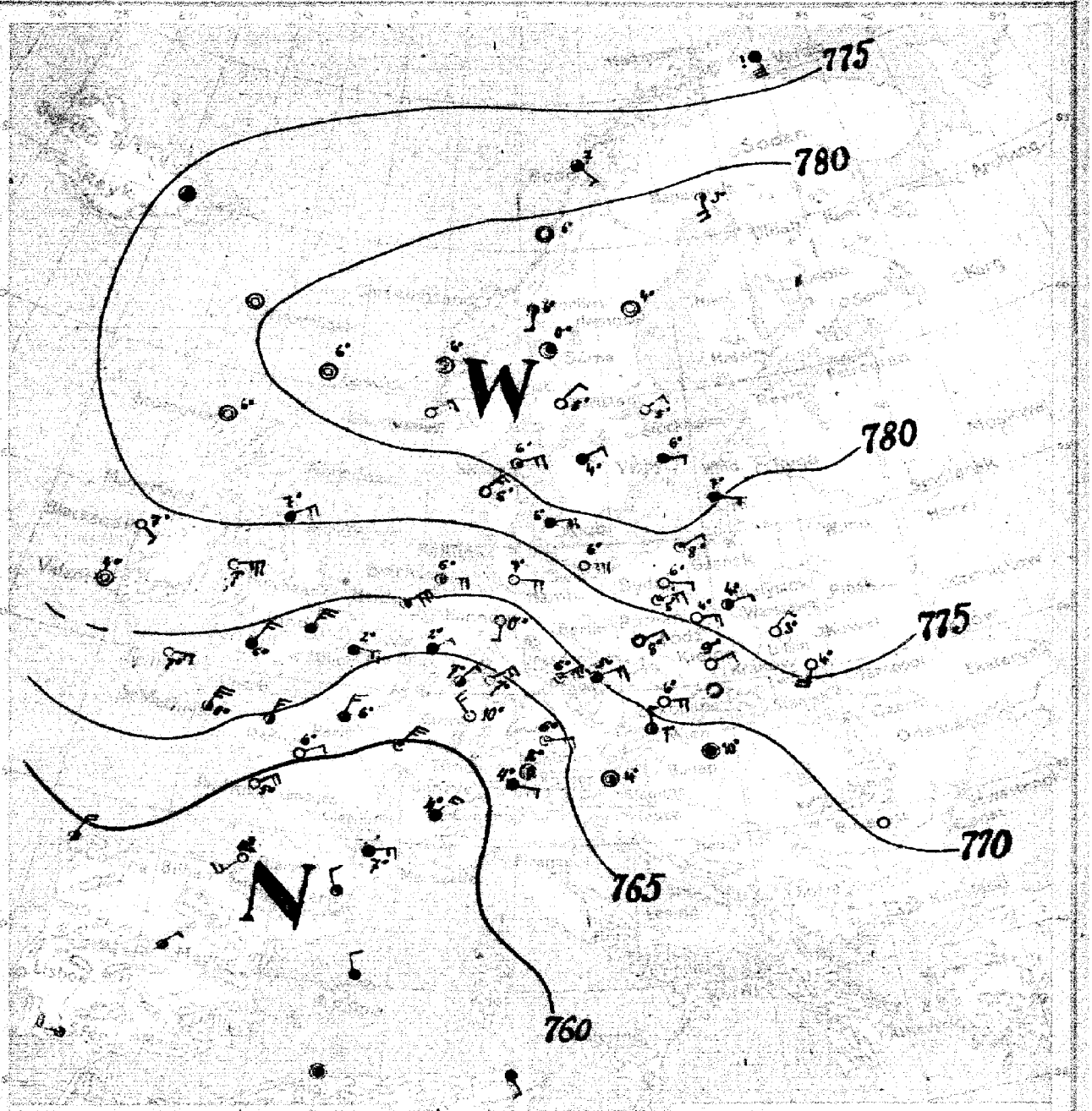

9.IV 99

PRZEJŚCIOWY WZROST ZACHMURZENIA, NA PÓŁNOCO-WSCHODZIE POLSKI TEMPERATURA NIEZBYT ZMIENIONA, NA POŁUDNIU WZROST. WIATRY Z KIERUNKÓW WSCHODNICH.

Stk

9.IV 13h.45

Spostrzeżenia meteorologiczne z dnia dzisiejszego rano

	Stacja	Ciśnienie powietrza	Wiatr m/s	Zachmurzenie	Temp. °C	Opady mm	Temp. Max	Temp. Min
Polska	Wilno							
	Warszawa	7?.6	ENE-1	2	4	0	7	2
	Łódź	75.5	E-6	0	4	2	7	1
	Lublin	75.4	NE-4	0	3	0		
	Lwów	75.2	S-8	0	4		14	1
	Zakopane							
	Kraków	74.5	ENE-2	0	4	0	9	-1
	Tarnów	73.2	E-2	0	5	0.4	11	0
	Poznań	75.4	ENE-6	1	5	-1	7	2
	Puck	78.5	NNE-6	2	5	0	7	-1
	Hel							
	Gdańsk N. Wisła	79.0	E-2	1	6	2	7	5
Anglia	Lerwick	81.3	cisza	2	6			
	Stornoway	79.1	cisza	0	6			
	Aberdeen							
	Malin Head							
	Valentia	71.1	cisza	0	4			
	Scilly	69.6	E-6	0	7			
	Yarmouth							
Hol.	Helder	70.0	ENE-12	1	6	0		
	Vlissingen	67.5	cisza	0	10	0		
Francja	Gris Nez	66.2	E-6	4	2	3	5	2
	St. Mathieu	66.1	NE-10	2	8	0	14	6
	Paris	63.6	NNE-6	3	4	0	14	8
	Dijon	59.9	NE-10	1	5	0	12	2
	Île d'Aix	59.0	NE-6	0	5	0	15	3
	Clermont	57.3	E-6	4	7	-1	11	6
	Biarritz	57.6	SW-6	0	8	0	13	6
	Marseille							
	Strasbourg	61.9	NW-6	0	10	0	9	2
Niemcy	Borkum	75.4	—	2	6	0	12	8
	[illegible]	71.6	E-8	3	6	2	9	7
	Hamburg	73.1	E-8	1	7	0.4	8	4
	Swinemünde	74.2	E-10	0	6	0.4	7	4
	Berlin							
	Breslau							
	Dresden	73.4	ENE-4	1	8	2		
	Frankfurt a/M	64.9	NNE-6	1	7	0	13	3
	München	64.2	E-6	1	6	0	8	-1
Szwajc.	Genève							
	Zürich							
	Lugano	65.1	NNE-1	0	7	4		
Dania	Kjøbenhavn	79.4	E-8	4	6	0		
	Skagen	80.6	SNE-6	1	6	0		
	Blaavandshuk	79.4	NE-6	0	5	2		
	[illegible]							
	Hammershus							

Stacja	Ciśnienie powietrza	Wiatr	Zachmurzenie	Temp. °C	Opady mm	Temp. Max	Temp. Min
[illegible]	83.7	NE-2	0	5	0		
[illegible]	83.8	cisza	0	4	0		
Haparanda	84.3	E-8	1	3	0		
Wisby	82.1	E-4	4	6	0		
Karlstad	84.0	NE-4	1	5	0		
[illegible]	82.5	S-4	4	—	0		
Helsingfors	83.3	NE-4	4	4	0		
[illegible]	71.3	NNE-12	deszcz	0	0.4		
[illegible]	79.3	?-2	4	7	3		
[illegible]							
[illegible]	71.0	NE-6	0	12	0		
Wien	68.5	NNW-2	2	7	0.4	12	5
Salzburg	611.8	E-1	4	4	0	11	0
Innsbruck	64.8	cisza	2	2	0	15	2
Klagenfurt	63.8	cisza	2	4	6	-1	0
Prague	70.3	ENE-6	3	5	6	7	3
[illegible]	67.6	ENE-10	1	6	0.4	6	1
[illegible]	71.8	SE-?	1	5	0.5	6	-2
[illegible]	69.1	ENE-4	1	10	0	—	1
Budapest							
[illegible]	70.7	ENE-2	0	—	0		
[illegible]	19.7	SSE-10	mgła	-10	0	-8	-12

Sondowanie balonowe

Stacja	Czas	[illegible]	500	1000	1500	2000	2500	3000	3500	4000	4500	5000	Wysokość	Chmury	Uwagi
Warszawa	6^45	NE-3	SSE-11	E-10	E-10	ENE-12	E-10	E-9	E-11	E-10	E-5	E-6	5025	Ci-str.	

Rozkład ciśnienia w dniu 9.IV.1921r.

Wysokie ciśnienie nad Skandynawją i Finlandją, niż barometryczny na południu Francji. Do Polski przeważnie pogodnie, lekki wzrost temperatury.

Wydawnictwo Państwowego Instytutu Meteorologicznego w Warszawie
wraz z Zarządem Głównym Wojskowej Służby Meteorologicznej.

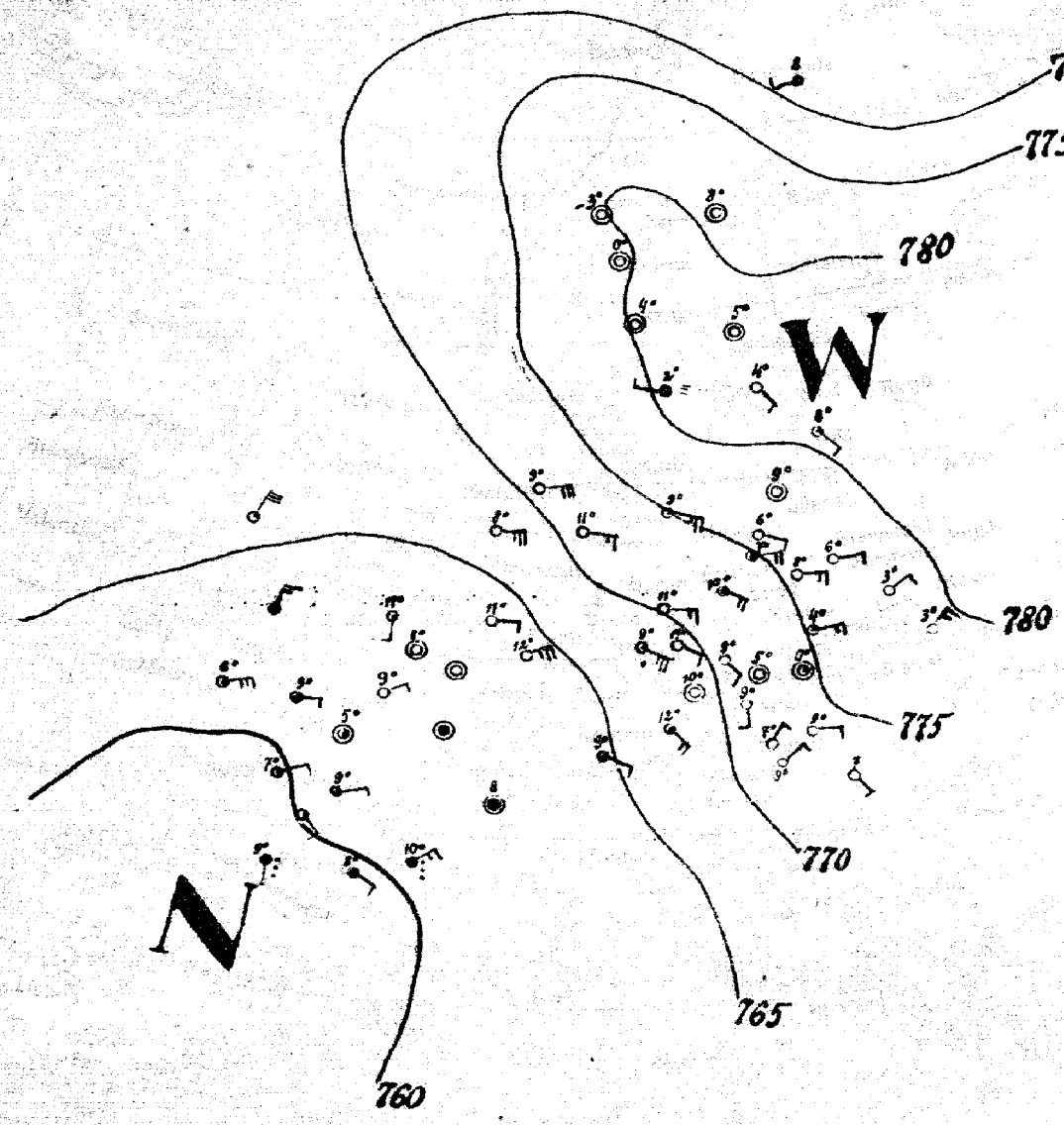

10. IV 100

PRZEWAŻNIE POGODNIE, WZROST TEMPE-
RATURY, UMIARKOWANE WIATRY Z KIERUNKÓW POŁUDNIOWO-WSCHODNICH.

K. L.

10. IV 14 h. 55 m.

Wydawnictwo Państwowego Instytutu Meteorologicznego w Warszawie
oraz z darem Głównej Wojskowej Stacji Meteorologicznej

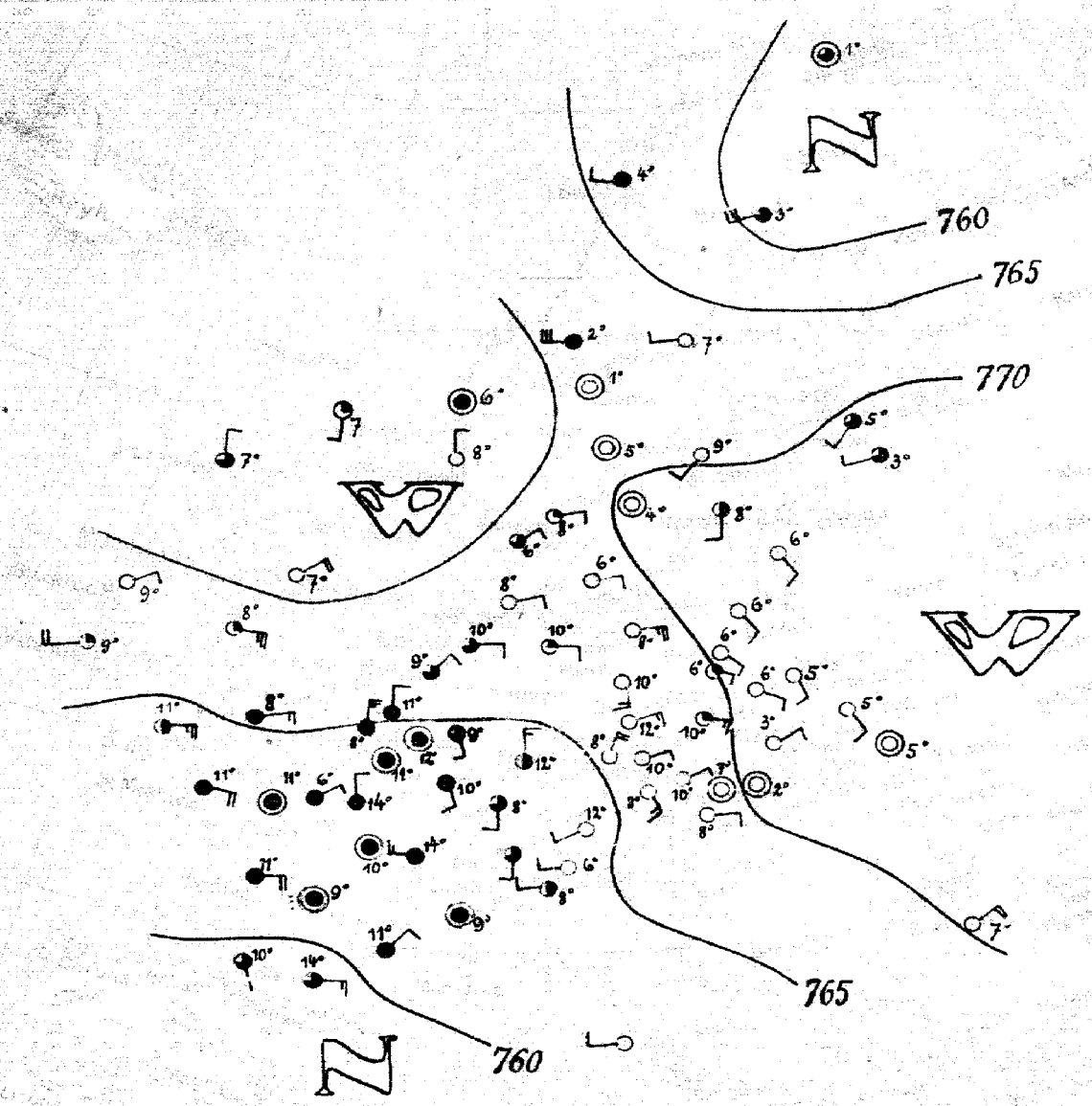

11. IV

101

PRZEWAŻNIE POGODNIE, TEMPERATURA MAŁO ZMIENIONA, UMIARKOWANE WIATRY Z KIERUNKÓW POŁUDNIOWYCH (S I SE)

L. B.

11. IV

13h 15m

Wydawnictwo Państwowego Instytutu Meteorologicznego w Warszawie

wraz z danemi Głównej Wojskowej Stacji Meteorologicznej

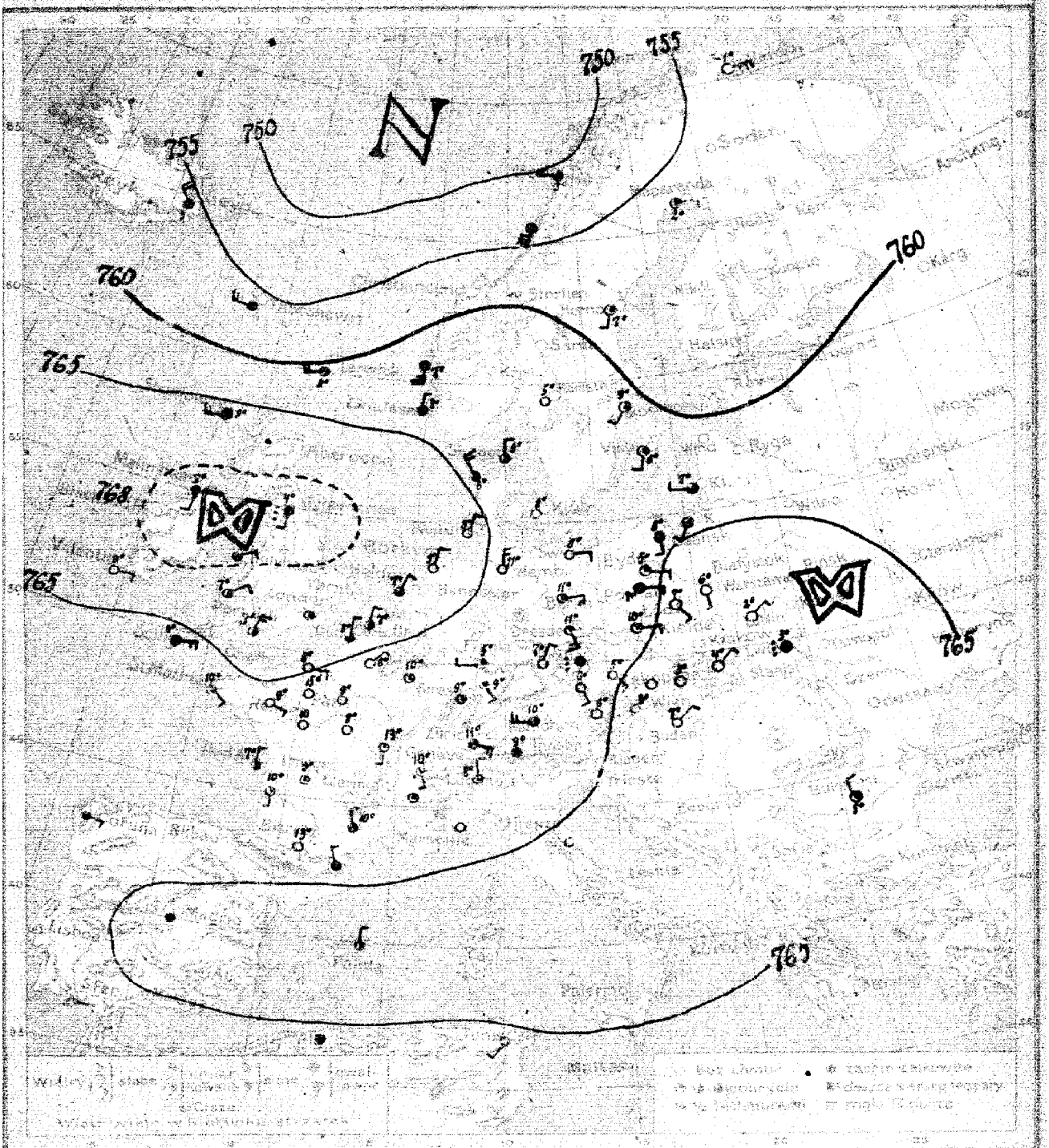

Warszawa. Mapa pogody z dnia 12. IV 1921 r. 7 rano Rocznik II N. 102

Przewidywany przebieg pogody w ciągu doby następnej: PRZEWAŻNIE POGODNIE, POTEM WZROST ZACHMURZENIA, TEMPERATURA BEZ ZMIANY, SŁABE WIATRY PRZEWAŻNIE POŁUDNIOWO-WSCHODNIE.

F.L.

Wydano dnia 12. IV 1921 r. o god. 13h 50m

Spostrzeżenia meteorologiczne z dnia dzisiejszego rano

Stacja	Ciśnienie 700 mm +	Wiatr	Zachmurzenie	Temp. °C	Opady mm	Temp. Max.	Temp. Min.
[illegible]	65.6	NE-1	0	6	0	17	
[illegible]	65.5	SE-4	0	7	0	18	
[illegible]	67.2	NE-1	0	2	0		
[illegible]	68.3	cisza	mgła	3	0		
[illegible]	66.1	cisza	0	4	0	17	2
[illegible]	64.5	ESE-2	4	7	0	20	4
Bydgoszcz	65.1	ESE-2	1	5	0	20	2
Tarnów	65.5	E-4	0	8	0	17	3
Puck	63.0	WSW-2	3	10	0	19	2
[illegible]	64.1	SE-4	4	8	0	19	6
[illegible]	60.8	WNW-8	deszcz	8			
[illegible]	66.3	WSW-6	4	9			
[illegible]	68.8	WSW-2	4	7			
[illegible]	67.1	E-4	0	9			
[illegible]	64.6	E-6	4	9			
[illegible]	66.3	NNE-4	3	7	0		
[illegible]	64.9	NNE-4	2	7	0		
[illegible]	65.3	NNE-4	3	8	0	12	7
[illegible]	63.9	ESE-4	1	9	5	—	9
[illegible]	64.4	cisza	0	9	0	22	5
[illegible]	64.6	S-2	1	13	0	22	6
[illegible]	64.3	N-4	2	7	0.4	19	6
[illegible]	64.6	WNW-2	3	7	3	16	8
[illegible]	63.9	cisza	1	9	0	19	3
[illegible]	65.6	NNE-2	0	8	0	16	6
[illegible]	65.8	NNE-4	0	9	0	12	7
[illegible]	64.8	N-6	0	11	0	19	7
[illegible]	64.8	ESE-2	1	9	0	17	7
[illegible]	63.9	E-2	3	11	0	20	4
[illegible]	63.9	SSE-6	1	11	0	18	5
[illegible]	64.8	ESE-4	1	10	0	20	3
[illegible]	62.9	W-6	3	10	0	17	6
[illegible]	65.2	SE-2	1	10	0		
[illegible]	63.9	E-6	3	11	0		
[illegible]	64.4	N-2	1	8	0		
[illegible]	64.2	cisza	s. mgła	8	0		
[illegible]	63.7	N-4	1	8	0		
[illegible]	64.1	NW-6	3	6	0		

Stacja	Ciśnienie 700 mm +	Wiatr	Zachmurzenie	Temp. °C	Opady mm	Temp. Max.	Temp. Min.
[illegible]	60.[illegible]	SW-2	1	9	3		
[illegible]	[illegible]8.1	SSW-2	1	7	0		
[illegible]	[illegible]7.2	SNE-4	1	2	0		
[illegible]	[illegible]2.4	SSW-4	1	6	0		
[illegible]	61.2	cisza	0	5	0		
[illegible]	77.5	E-12	4	-1			
[illegible]	50.4	W-8	3	3	0		
[illegible]	64.4	N-1	4	1	0		
[illegible]	64.9	cisza	0	6	0	17	3
[illegible]	63.6	cisza	4	9	2	28	3
[illegible]	65.4	S-2	0	4	0	—	—
[illegible]	64.0	cisza	mgła	7	0	19	4
[illegible]	63.8	NNE-4	0	7	0	18	9
[illegible]	65.8	SE-2	0	5	0	12	-2
[illegible]	65.1	NE-2	0	7	0	19	-0
[illegible]	66.2	cisza	4				
[illegible]	61.5	ESE-4	3				
[illegible]	65.5	NW-4	3	5	3	—	—
Afryka: Algier	64.3	cisza	[illegible]				
Tunis	64.8	SW-2	[illegible]				

Spostrzeżenia wiatrów górnych: 7[30] NE-5 S-7 S-8 SSE-11 SE-7 SE-5 SE-5.5 ESE-3 NE-4 NE-4 NE-6 6080

Ogólny stan atmosfery:
Wyż barometryczny, który wczoraj znajdował się na północ od Anglji, przesunął się ku południowi. [illegible] leżący nad Polską przesunął się w kierunku południowo-wschodnim. Wskutek małych różnic ciśnienia napływ mas powietrza jest słaby. W Polsce panuje nadal piękna pogoda, z wyjątkiem wschodniej części, gdzie [illegible]

Wydawnictwo Państwowego Instytutu Meteorologicznego w Warszawie
wraz z darem Głównej Wojskowej Stacji Meteorologicznej

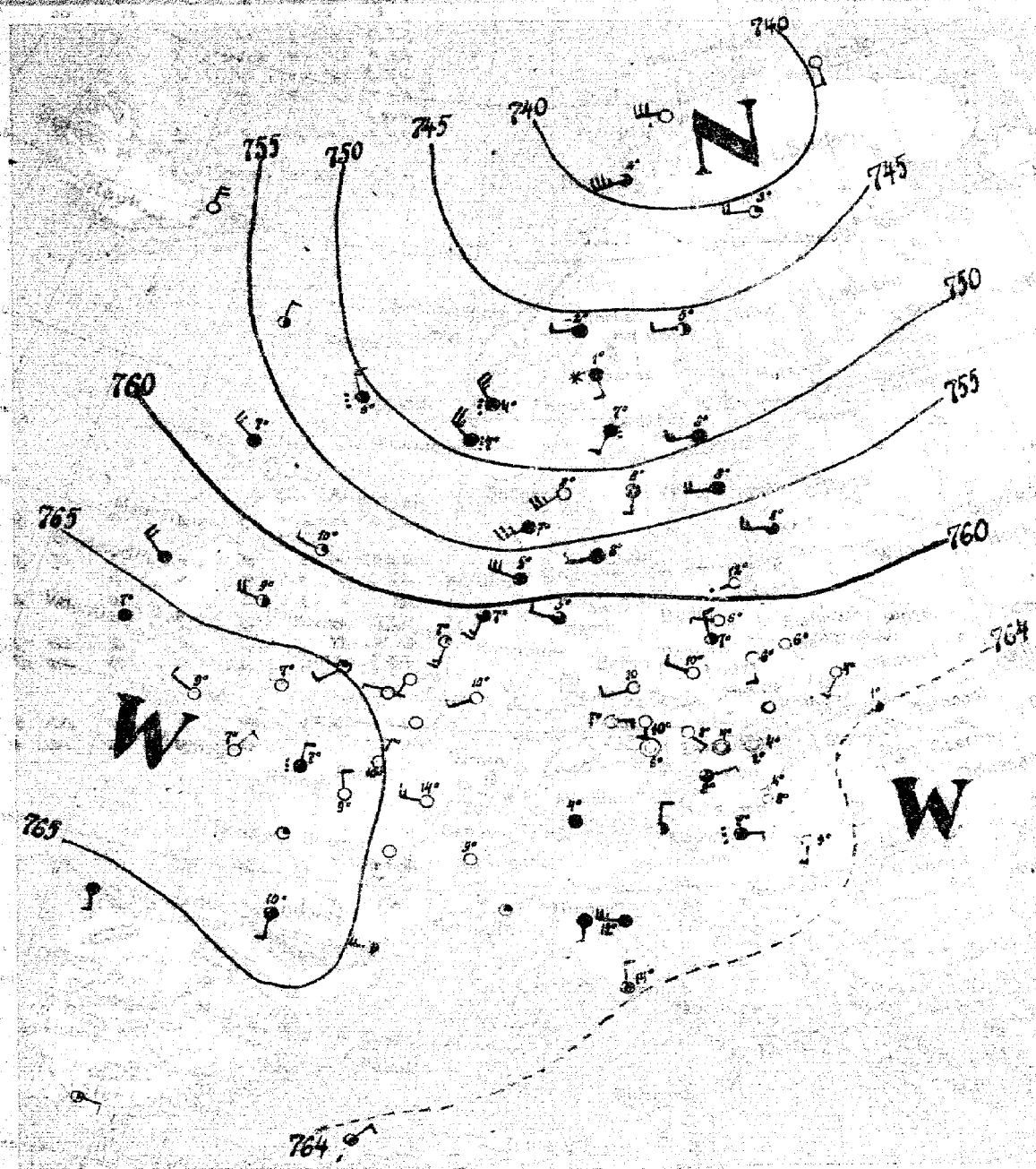

13.IV 103

PRZEJŚCIOWY I LEKKI WZROST ZACHMURZENIA [NA PÓŁNOCY POLSKI CHMURNIEJ I MOŻLIWY DROBNY OPAD], TEMPERATURA MAŁO ZMIENIONA [PRZEWAŻNIE SPADEK], SŁABE WIATRY Z KIERUNKÓW ZACHODNICH [NA PÓŁNOCY POLSKI SILNIEJSZE].

13.IV 14h-15h

Spostrzeżenia meteorologiczne z dnia dzisiejszego rano

Stacja	Ciśnienie 700 mm	Wiatr m/s	Zachmurzenie	Temp. °C	Opady mm	Temp. Max	Temp. Min
Wilno							
Warszawa	61.6	cisza	0	6	0	19	4
Łódź	61.8	S-2	0	6	0	19	4
Lublin	62.1	SW-1	0	6	0	-	-
Lwów	64.0	cisza	0	4		17	0
Tarnopol							
Kraków	62.8	cisza	0	4	0	15	2
Poznań	61.1	NNW-4	2	7	0	20	5
Bydgoszcz	61.3	NNW-1	mgła	6	0	20	2
Hel							
Gdańsk							
Królewiec	50.6	NNW-6	deszcz	6			
Memel	56.0	NNW-8	burza	7			
Monachium	66.8	cisza		7			
Wiedeń	67.6	NNW-2	0	9			
Zagrzeb	62.8	SSW-6	1	7	0.4		
Budapeszt	64.4	SW-10	4	6	0.4		
Paryż	64.4	W-1	0	9	0	15	5
Strasburg	67.5	NE-2	mgła	7	0	18	7
Brest	65.1	N-2	0	10	0	20	5
Lizbona	63.3	W-6	0	14	0.4	20	0
Madryt	65.4	cisza	1				
Barcelona	64.7	-"-	0				
Marsylia	66.2	S-2	3	10	0		
Londyn	58.8	W-12	4	8	0	13	6
Edinburg	61.1	SSW-6	3	7	0	10	5
Hamburg	61.9	W-4	3	5	0	18	3
Berlin	62.1	SNW-4	1	10	0	19	6
Wrocław	60.4	NNW-4	0	10	0	21	2
Kopenhaga							
Sztokholm							
Helsingfors							
Petersburg	57.5	SW-4	mgła	8	0		
Moskwa	51.6	SW-10	4	8	0		
Archangielsk	53.0	SW-10	4	7	0		

Stacja	Ciśnienie 700 mm	Wiatr m/s	Zachmurzenie	Temp. °C	Opady mm	Temp. Max	Temp. Min
Stockholm	48.7	SNW-6	4	8	0		
Christiania	46.7	W-2	3	5	0		
Haparanda	40.5	SNW-8	1	3	2		
Wisby	53.0	SNW-8	4	8	0		
Kopenhaga	48.6	SW-4	deszcz	7	1		
Sztokholm	47.5	W-4	4	2	22		
Helsingfors	53.1	S-4	4	8	0		
Warszawa	40.3	S-1	0				
Kraków	38.8	SNW-14	3	2	8		
Petersburg	48.8	NNW-10	deszcz	7	22		
Moskwa							
Archangielsk							
Wiedeń	62.5	cisza	3	8	0	18	4
Monachium	63.8	cisza	4	4	3	12	3
Zagrzeb	63.4	N-2	2	9	0		
Paryż	61.8	S-2	0	10	0	21	6
Strasburg	63.3	E-2	0	7			
Brest	61.8	SE-2	0	8	0	20	-1
Madryt	62.7	cisza	0	6	0	20	0
Lizbona							
Budapeszt	61.6	cisza	0	8	0	20	4
Szeged	62.8	S-2	0	9	0	18	6
Londyn							
Edinburg							
Dublin							
Hamburg	63.6	S-1	4	12	0	22	9
Berlin	64.1	N-2	3	14	0		
Wrocław							
Kopenhaga							
Sztokholm							
Helsingfors							
Petersburg							
Moskwa							
Archangielsk							

Wiatr o godzinie południowej

Stacja	Cisn.	Kierunek	300	1000	1500	1700	1900	2100	2300	0300	0500	0700	Temp.	Opady
Warszawa	65.3	SW-2	NSW-11	W-8	SW-5	W-7	W-9	W-8	W-6	NNW-7	W-7	NNW-12		

Ogólny stan atmosfery w dn. 13.IV 1921 r.

Wyż barometryczny na zachodzie przesunął w ciągu doby ostatniej na zachód Francji; niż barometryczny z nad Atlantyku przesunął się na północ Skandynawji wskutek czego spadły tam niewielkie opady. Drugi niż barometryczny powstał nad Austrją. W Polsce przeważnie pogodnie, słabe wiatry z kierunków południowych i zachodnich oraz lekki wzrost temperatury.

Wydawnictwo Państwowego Instytutu Meteorologicznego w Warszawie

wraz z danemi Głównej Wojskowej Stacji Meteorologicznej.

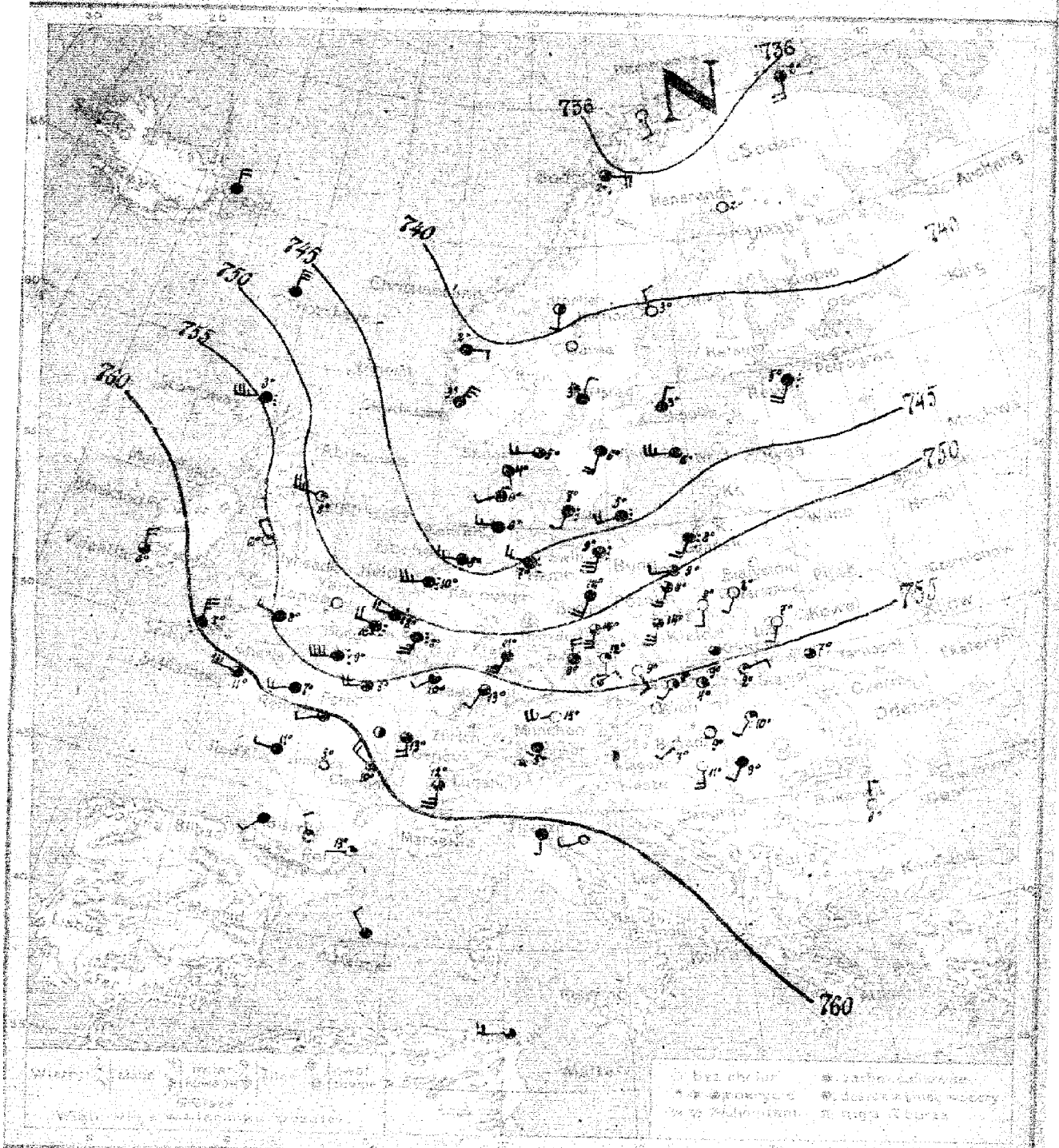

Warszawa. Mapa pogody z dnia 14.IV 1941 r. T. 2 ... Rocznik II. r. 104

Przewidywany przebieg ZACHODNICH ciągu dnia następnej POCHMURNO, OPADY, SPADEK TEMPERATURY, UMIARKOWANE WIATRY Z KIERUNKÓW [PÓŹNIEJ PÓŁNOCNO-ZACHODNICH].

Wydano dnia 14.IV 1941 r. o godz. 13h 15m

Spostrzeżenia meteorologiczne z dnia dzisiejszego rano

Stacje	Ciśnienie mm	Wiatr m/s	Zachmurzenie	Temp. °C	Opady mm	Temp. max	Temp. min
Polska							
Warszawa	758.8	SW-2	0	8	2.0	13	2
Łódź	758.2	S-2	0	9	0.0	20	7
Lublin	758.8	S-3	0	7	0.0		
Lwów	756.6	brak	0	7		18	2
Zakopane							
Kraków	759	brak	2	9	0	20	5
Tarnów	758.0	W-2	mgła	9	0	20	5
Poznań	762	SW-6	3	8	1	9	3
Toruń							
Gdańsk							
Olsztyn	758.6	brak	zdecyd.	7	2	12	3
Niemcy							
Berlin	758.5	SW-4	zdecyd.	13			
Monachium							
Saby Nord							
Szczecin	762.4	NW-5	3	6			
Stuttg.	759.7	NW-3	zdecyd.	12			
Norymberga							
Francja							
Bordeaux	757.2	NW-3	100	10			
Marsylia	760.5	brak	8	16			
Caen Nice	761.2	NW-5	zdecyd.	100	4.6	17	
St. Etienne	760.6	NW-3	3	11	0.0	12	7
Paryż	762.3	NW-8	4	8	0.0	22	6
Lyon	758.7	SW-8	4	13	0.0	22	9
Pic du C.	761.1	NW-4	4	11	0	10	4
Clermont	—	NW-1	4	10	0	—	
Biarritz	763.0	NW-1	—	—		19	4
Marsylia							
Strasburg	758.4	SW-4	3	10	0	22	8
Anglia							
Aberdeen	762.3	W-6	4	6			
Bonness	761.6	NW-6	4	8	0	12	4
Birmingham	762.4	SW-8	zdecyd.	9	0	12	2
Scarborough	761.2	SW	10	zdecyd.	9	12	10
Dublin	764.0	SW-8	4	12	0	20	8
Yarmouth	763.0	NW-12	8	14	0	14	9
Aberdeen	761.2	SW-6	7	11	0	20	11
Falmouth	762.6	SW-10	4	11	0	22	6
Plymouth	760.4	NW-10	10	13			
Glasgow							
Cardiff							
Liverpool							
Szwecja							
Sztokholm	42.1	SW-4	zdecyd.	7	1	14	5
Skagen	40.2	NW-6	3	5	0.7	9	3
Kopenhaga	40.9	S-2	3	11	4	8	2
Kristiansand	43.0	NW-4	4	6	2	9	4
Skagen	43.2	NW-8	zdecyd.	5	0.9	7	4

Stacje	Ciśnienie mm	Wiatr m/s	Zachmurzenie	Temp. °C	Opady mm	Temp. max	Temp. min
Szczecin	4	NNE 2	1				
Hornsund	3	NW 2	3		0		
Spitzbergen	3		2		2		
Wisby	4	SW 2	2		2		
Karlskrona	2	NE 3	4	2	3	1	
Oxelösund			3				
Sztokholm	3	NW 3	4	6		7	
Tromsø	3	SW 3	3	1	2		
Bodø	3	SE 3	3	2	2		
Grimsmo							
Skudenes	4	NE 10	4	3			
Molde							
Sognefjo							
Bergen							
Utsire							
Lerwick							
Jutten Skag	748.0	SW-8	zdecyd.	7			
Dungeness							
Falmouth							
Portsmouth							
Yarmouth							
Wilno	754.5		—	—	—	22	4
Feldkirch	756.6	NNE 4	1	8	4	18	4
Funchal	759.4	calm	4	25	1	16	4
Ringkøbing	758.8	NW 2	2	6	0.4		
Dresden	757.3	NE 2	1	12	0	21	7
Eger (Cheb)	757.3	NW 6	3	9	0	19	4
Prerau	754.5	NE 2	0	9	0	20	2
Spitz Furth							
Pola Ore							
Budapest	756.2	calma	0	9	0	24	6
Hermannstadt	757.7	NW 2	0	7	0	19	4
Szczecin	757.9	NW 4	1	10	0	19	4
Thorshavn	753.7	calm					
Grenaa							
Fredrikshavn	760.6	S-4					
Aalborg							
Skagen							
Sorgefj.							
Christiansund							
Stockholm							
Haparanda							
Pajala							
Enontekiö							
Uleaborg	54.4	W-2	3				
Sveg							
Haparanda							
Oulu							
Wyborg	53.4	calm	4				
Turku	54.4	W-3	3				
Warsaw (Sp.)							
Hapsal (Est.)							
Moskau (Sp.)							

Spostrzeżenia pilotażowe

Stacje	Godz.	Wiatr m/s	Stan	0	500	1000	2000	3000	4000	5000	6000	Uwagi	Pilot
Warszawa	7											5886	
			W-4	W-6	W 7.5	W-10	W-11	W-12					

Prośba do pogodynek.

Na kroplę deszczu, który z rana dnia 2 bm. we Francji i Niemczech i wyżowa nie skompromitowała deszczu, spadłego w całej Europie środkowej i Polsce z południowego i południowo-zachodniego kierunku, za pomocą dnia poj. linie.

Wydawnictwo Państwowego Instytutu Meteorologicznego w Warszawie
wraz z danemi Głównej Wojskowej Stacji Meteorologicznej.

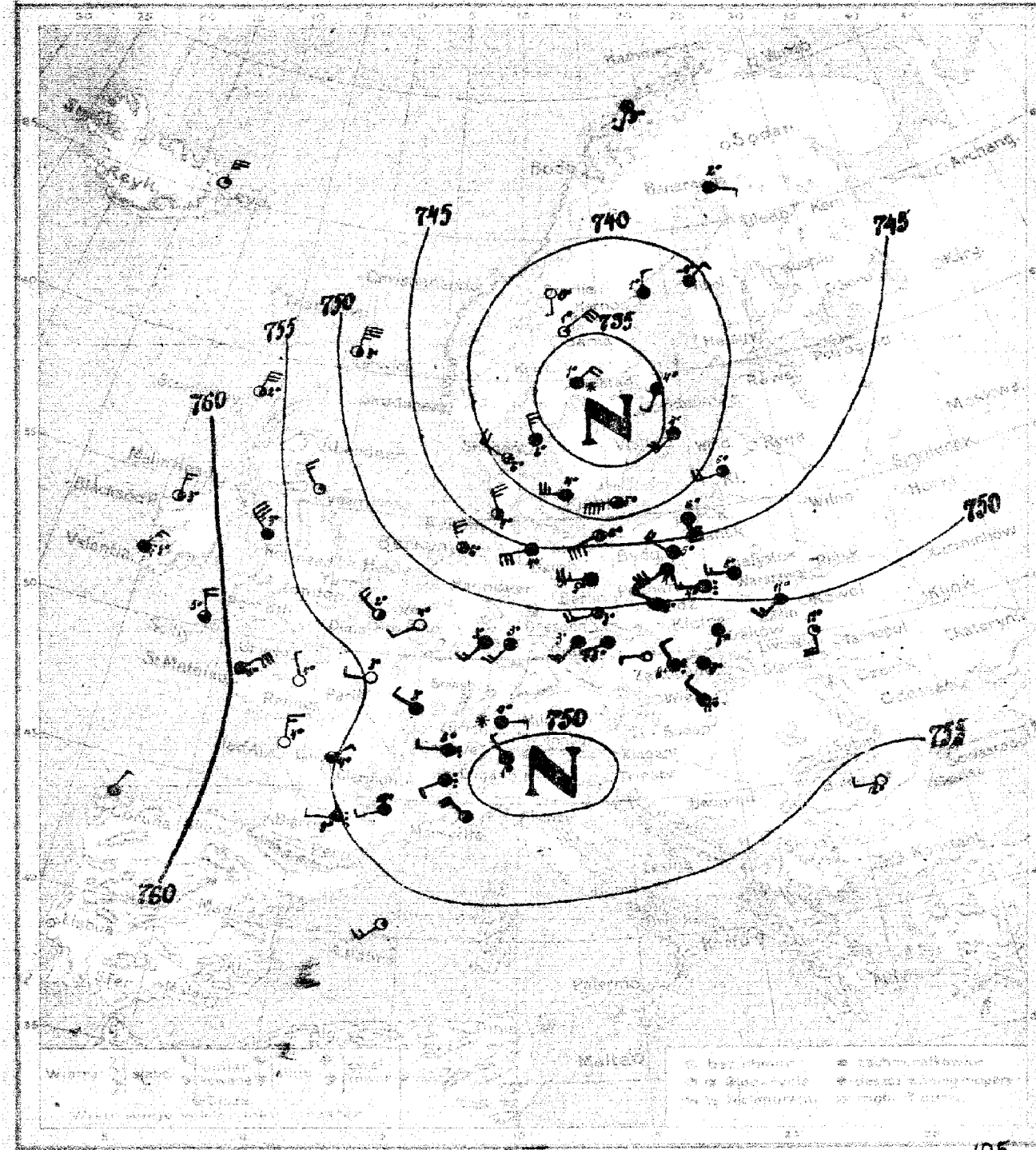

15.IV 105

Pogoda zmienna, miejscami przelotne opady, spadek temperatury, wiatry z kierunków północno-zachodnich.

K.L.

15.IV 14h 30m

Spostrzeżenia meteorologiczne z dnia dzisiejszego rano

Stacja	Ciśnienie 700 mm +	Wiatr m/s	Zachmurzenie	Temp. °C	Opady mm	Temp. Max	Temp. Min
Wilno							
Warszawa	48.2	W-6	4	8	0	20	4
Łódź	50.2	W-6	deszcz	4	1	21	[illegible]
Lublin	48.5	SW-6	3	11	0		
Lwów	52.2	[illegible]	1	11		20	7
Zakopane							
Kraków	[illegible]	[illegible]	4	11	0	21	6
Tarnów	59.6	W-2	[illegible]	[illegible]			[illegible]
Poznań	48.2	S-[illegible]	4	[illegible]	0	[illegible]	[illegible]
Bydgoszcz	47.1	WNW-8	[illegible]		0	0	5
Hel							
Gdańsk-Wrzeszcz	44.4	S-12	4	6	2	19	4
[illegible]	48.5	N-14	2	3			
[illegible]	57.3	N-11	2	2			
[illegible]	62.7	NE-6	deszcz	3			
[illegible]							
[illegible]							
[illegible]	60.6	NNW-8	3	5			
[illegible]							
[illegible]	49.0	NW-8	4				
[illegible]							
[illegible]	53.7	NW-6	3	2	1	9	[illegible]
[illegible]	59.6	NE-12	4	6		11	[illegible]
[illegible]	54.9	W-4	0	3	[illegible]	[illegible]	
[illegible]	54.3	WNW-14	4	3	[illegible]	[illegible]	[illegible]
[illegible]	57.3	N-6	6	[illegible]	1	[illegible]	[illegible]
[illegible]	53.3	WSW-4	4	[illegible]	[illegible]	[illegible]	[illegible]
[illegible]							
[illegible]							
[illegible]	53.6	SSW-2	2	[illegible]	[illegible]		
[illegible]	42.3	NNW-10	7	7	9	9	2
[illegible]	46.6	NNW-10	3	6	9	9	3
[illegible]	45.1	WSW-12	4	4	5	5	2
[illegible]	41.6	SW-16	3	6	4	11	4
[illegible]	47.7	W-10	4	5	1	15	3
[illegible]	50.8	WSW-8	3	3	2	17	1
[illegible]	49.9	WNW-8	6	6	0	21	5
[illegible]	52.5	SW-6	4	3	1	14	1
[illegible]							
Karlsruhe	53.4	WSW-4	3	5	2	18	6
[illegible]	51.2	W-4	deszcz	6	1		
[illegible]	53.3	E-4	śnieg	0	6		
[illegible]	49.8	NW-1	4	10	3		
[illegible]	36.4	W-10	4	4	10	9	1
[illegible]	36.1	NNW-10	4	6	18	8	5
[illegible]	38.4	NW-6	[illegible]		12	6	1
[illegible]	[illegible]	NW-8	3		[illegible]	6	0
[illegible]	[illegible]	[illegible]	[illegible]			7	2

Stacja	Ciśnienie 700 mm +	Wiatr m/s	Zachmurzenie	Temp. °C	Opady mm	Temp. Max	Temp. Min
[illegible]	35.0	SSW-4	4	4	2		
[illegible]	38.1	N-4	4	1	0		
[illegible]	41.7	E-4	4	1	[illegible]		
[illegible]	36.2	SW-8	4	4	0		
[illegible]	33.5	NE-8	śnieg	1	15		
[illegible]	38.9	S-1	0	0	0		
[illegible]	35.[illegible]	WSW-4	4	3	11		
[illegible]	40.9	ENE-4	1	1	0		
[illegible]	42.1	N-12	1	4	0		
[illegible]	39.6	NE-4	4	-1			
[illegible]	51.7	NW-4	deszcz	9	1	14	9
[illegible]	54.4	E-4	śnieg	1	–	20	-1
[illegible]	51.4	NE-2	śnieg	3	14	20	3
[illegible]	48.8	S-4	4	9	0.4	–	–
[illegible]	51.7	WSW-6	4	5	0	19	5
[illegible]	51.6	SW-6	4	3	0	15	2
[illegible]	51.2	cisza					
[illegible]	51.4	NW-4	deszcz	11	0.4	20	3
[illegible]	60.4	NNE-2	4				
[illegible]	56.9	W-2	0	12			
Sp. Sogndefjord	57.0	N-12	1				

Spostrzeżenia aerologiczne

Stacja	Godz. obserwacji	100	500	1000	1500	2000	[illegible]						
[illegible]	7^{15}	W-4	W-8.5	W-18.5	WSW-13						1595		

Przegląd pogody:

Niż barometryczny, którego środek znajdował się wczoraj nad Danją, przesuwał się w kierunku północno-wschodnim. Na południu Europy wytworzył się drugorzędny niż barometryczny. Ciśnienie wzrasta nad Europą Środkową. W Polsce przeważnie pochmurno, miejscami opady, umiarkowane wiatry z kierunków zachodnich.

Wydawnictwo Państwowego Instytutu Meteorologicznego w Warszawie
wraz z darem Głównej Wojskowej Stacji Meteorologicznej

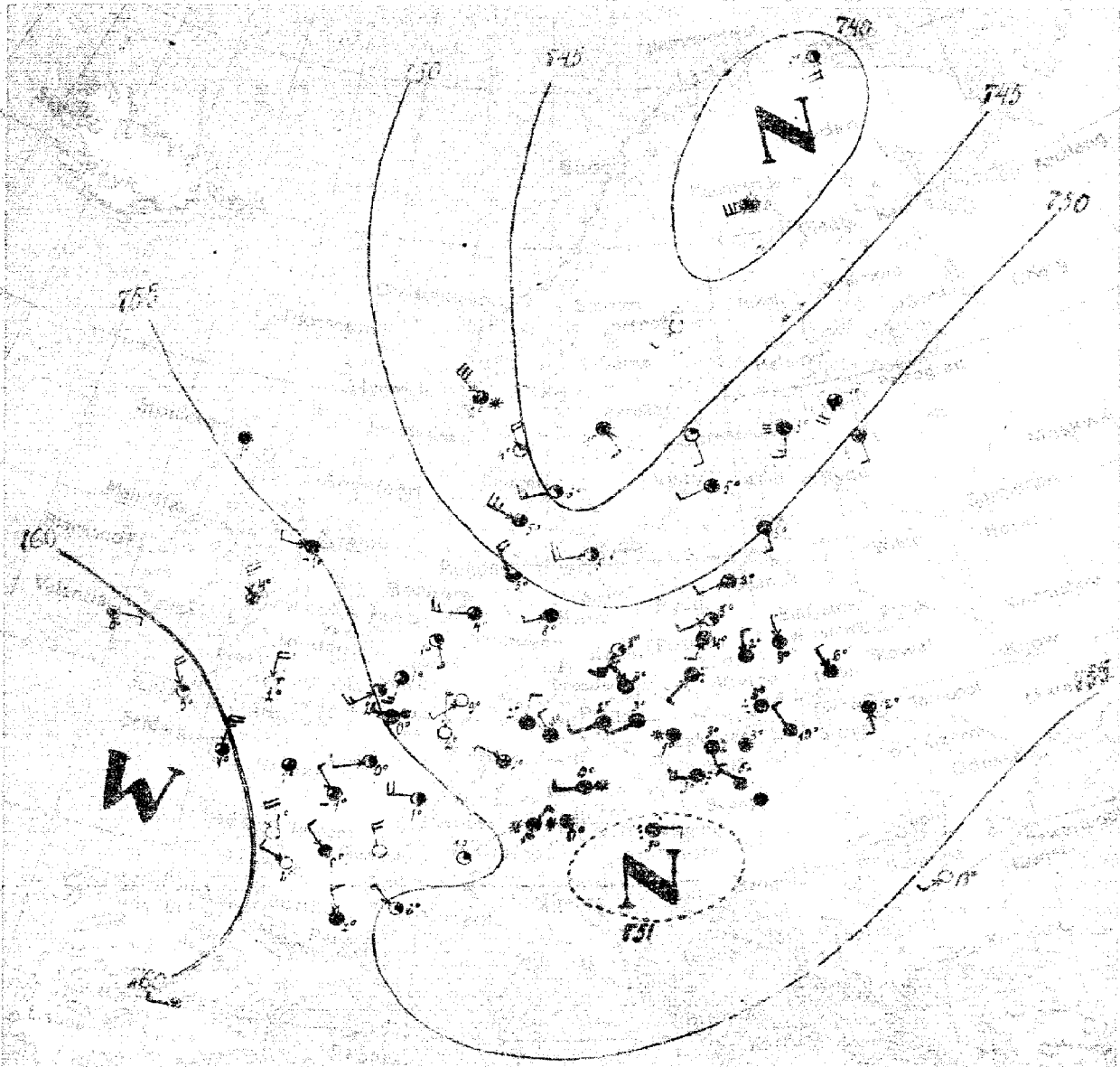

16 IV. 106

Pogoda zmienna, dalszy spadek temperatury, miejscami opady, wiatry z kierunków północno-zachodnich.

16. IV. 146

Spostrzeżenia meteorologiczne z dnia dzisiejszego rano

Stacja	Ciśnienie	Wiatr m/s	Zachmurzenie	Temp. °C	Opady mm	Temp. Max	Temp. Min
Polska							
[illegible]	52.9	N-1	4	3	9	14	1
[illegible]	52.8	NW-2	4	2	6	15	0
[illegible]	50.6	NW-2	4	6	2		
[illegible]	53.3	cisza	deszcz	3	18	11	3
[illegible]	52.9	JW-4	4	4	0	9	3
[illegible]	52.3	JW-2	2	5	0	9	4
[illegible]	51.4	JW-4	3	8	0	10	4
Anglia							
[illegible]	54.4	cisza	4	1			
[illegible]	61.3	E 2	4	0			
[illegible]	60.9	NNW-8	1	5			
Hol.							
[illegible]	52.5	JJE-2	2	1	0		
[illegible]	52.5	JJW-6	3	1	1		
Francja							
[illegible]	54.2	JW-6	2	2	0.4		
[illegible]	60.7	N-10	3	4	4	8	2
[illegible]	56.1	JW-4	2	0	1	7	-2
[illegible]	55.6	W-8	2	1	3.7	8	-2
[illegible]	59.1	NNW-6	0	1	7	11	-2
[illegible]	56.1	JWW-4	2	1	6	9	-1
Szwecja							
[illegible]	50.5	NNW-6	3	3	0	9	3
[illegible]	51.0	W-6	3	4	0.2	7	3
[illegible]	51.8	JWW-4	4	4	3	8	2
[illegible]	53.0	JW-6	1	3	0	10	-1
[illegible]	53.2	JJW-2	4	3	0	7	2
[illegible]	52.8	JW 4	deszcz	4	1	9	3
[illegible]	54.5	NNE-2	4	2	0.4	8	-1
Włochy							
[illegible]	52.5	JJW 2	2	1	0		
[illegible]	44.4	JJW-6	2	6	0		
[illegible]	46.5	NWW-10	3	5	0		

Stacja	Ciśnienie	Wiatr m/s	Zachmurzenie	Temp. °C	Opady mm	Temp. Max	Temp. Min
[illegible]	46.7	J-2	1	6	5		
[illegible]	43.6	JW-2	0	4	8		
[illegible]	36.0	JW-12	4	1	0.2		
[illegible]	47.8	JW-4	3	5	2		
[illegible]	44.6	JE-4	4	4	2		
[illegible]	38.4	J-8	2	3			
[illegible]	43.1	JJW-8	3	4	1	8	3
[illegible]	51.8	J-2	4	4	0	14	2
[illegible]	48.9	J-6	mgła	3			
[illegible]	53.7	JWW-6	deszcz	3	11	14	2
[illegible]	54.0	NE-2	śnieg	1	5	5	-2
[illegible]	53.0	cisza	śnieg	0		3	0
[illegible]	59.1	NNW6	0	1	1	11	-2
[illegible]	53.1	JW-4	śnieg	2	0.4	7	0
[illegible]	53.7	NW-2	śnieg	1	10	12	
[illegible]	52.5	NWW-2	4	5	2	14	3
[illegible]	51.5	cisza	4	7	1	18	6
[illegible]	57.1	JWW-2	0	13			

Przegląd pogody

Środek depresji przesunął się w kierunku północnym i znajduje się obecnie nad Finlandją, drugorzędna depresja na południu przesunęła się nieco w kierunku wschodnim. W Polsce temperatura obniżyła się w dalszym ciągu. —

Wydawnictwo Państwowego Instytutu Meteorologicznego w Warszawie
wraz z danemi Głównej Wojskowej Stacji Meteorologicznej

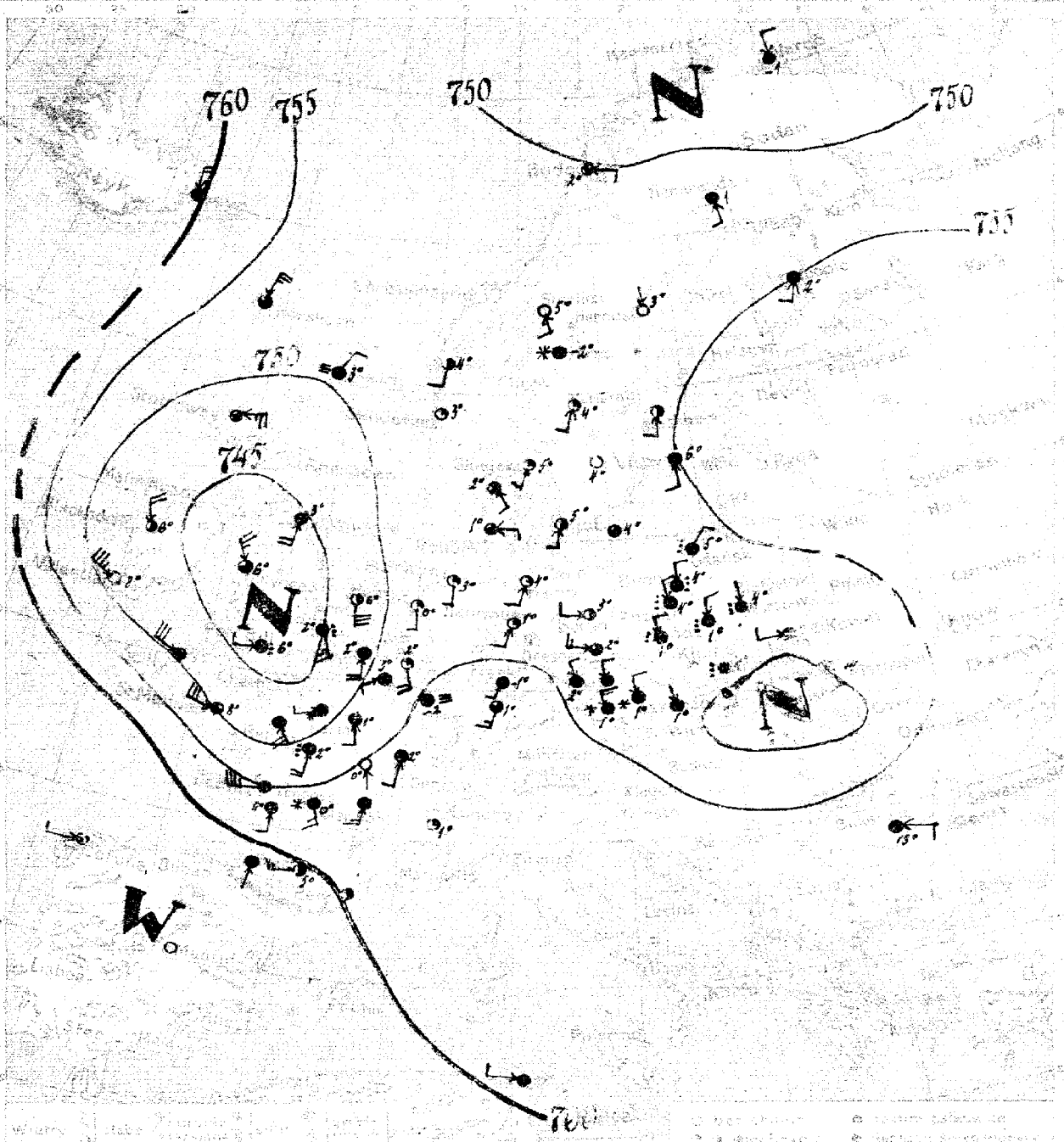

17.IV 107

POCHMURNO, OPADY, SŁABY WZROST TEMPERATURY, WIATRY LOKALNE, POTEM POLEPSZENIE SIĘ STANU POGODY.

17.IV 12h.45m

Spostrzeżenia meteorologiczne z dnia dzisiejszego rana

Stacja	Ciśnienie mm	Wiatr m/s	Zachmurzenie	Temp. °C	Opady mm	Temp. °C	Min
[illegible]	51.5	N - 1	deszcz	4	8	8	3
[illegible]	52.3	N - 4	—	1	2	7	0
[illegible]	50.1	W - 2	4	7	0		
[illegible]	51.4	SE - 4	4	14	0	20	11
[illegible]	51.2	cisza	deszcz	4	2	6	3
[illegible]	50.3	W - 2	mgła	5	1	9	5
[illegible]	53.7	N - 4	deszcz	4	2	10	4
[illegible]	53.5	E - 4	4	5	1	10	1
[illegible]	54.1	NE - 8	deszcz	5	1	11	4
[illegible]	50.1	NE - 4	deszcz	3			
[illegible]	49.3	WNW-10	s. mgła	8			
[illegible]	49.1	S - 12	2	16			
[illegible]	52.3	SSE - 4	1	0	3		
[illegible]	52.0	SSE - 6	1	1	1		
[illegible]	49.0	S - 8	4	2	1	6	1
[illegible]	50.2	WNW-12	3	8	5	6	1
[illegible]	51.4	SSE - 4	4	1	2	11	-2
[illegible]	47.3	SE - 6	4	7	2		
[illegible]	55.3	—	1	2	—	10	-1
[illegible]	51.9	SSW - 1	1	3	0	7	1
[illegible]	54.1	SW - 4	1	4	1	8	1
[illegible]	54.2	W - 4	2	3	0	10	0
[illegible]	54.3	W - 6	3	2	0	8	5
[illegible]	52.4	NW - 4	śnieg	1	17	7	0
[illegible]	55.9	SW - 2	4	-1	1	8	-2
[illegible]	56.1	SW - 6	3	-1	0.4	8	-1
[illegible]	54.4	SW - 2	2	5	0.5	9	3
[illegible]	51.6	SW - 4	1	5	0	7	0
[illegible]	52.3	SE - 2	3	2	1	6	0
[illegible]	54.4	E - 2	3	1	2	6	-3
[illegible]	54.3	cisza	3	4	[illegible]	7	2

Stacja	Ciśnienie mm	Wiatr	Zachmurzenie	Temp. °C	Opady mm	Temp. °C	Min
[illegible]	54.9	SSW - 2	2	5	0		
[illegible]	52.0	N - 1	0	3	0		
[illegible]	52.5	SSE - 4	4	1	0		
[illegible]	55.0	S - 2	4	6	0		
[illegible]	53.2	SSW - 4	1	4	2		
[illegible]	52.6	S - 4	0	5	0		
[illegible]	54.5	cisza	0	4	1		
[illegible]	45.8	NW - 4	4	-1			
[illegible]	50.5	E - 4	1	2			
[illegible]	53.4	cisza	1	3			
[illegible]	55.9	SW - 2	4	2	0		
[illegible]	53.8	NNW - 4	deszcz	3	6	5	1
[illegible]	54.5	NW - 4	4	2	0.4	6	0
[illegible]	52.8	NW - 2	śnieg	1	12	4	0
Tabor	54.7	NW - 6	śnieg	1	6	6	1
[illegible]	48.7	NW - 4	deszcz	6	1	15	-
[illegible]	57.4	E - 2	4	13	0	15	2

Przegląd pogody.

[illegible] która w dniu wczorajszym [illegible] na Adrjatyku, przesunęła się przez [illegible] na Polskę. Nad Anglją wytworzyła się depresja, która się pogłębia. [illegible] pochmurno, dżdżysto, słabe wiatry z kierunków północnych. —

Wydawnictwo Państwowego Instytutu Meteorologicznego w Warszawie
wraz z danemi Głównej Wojskowej Stacji Meteorologicznej

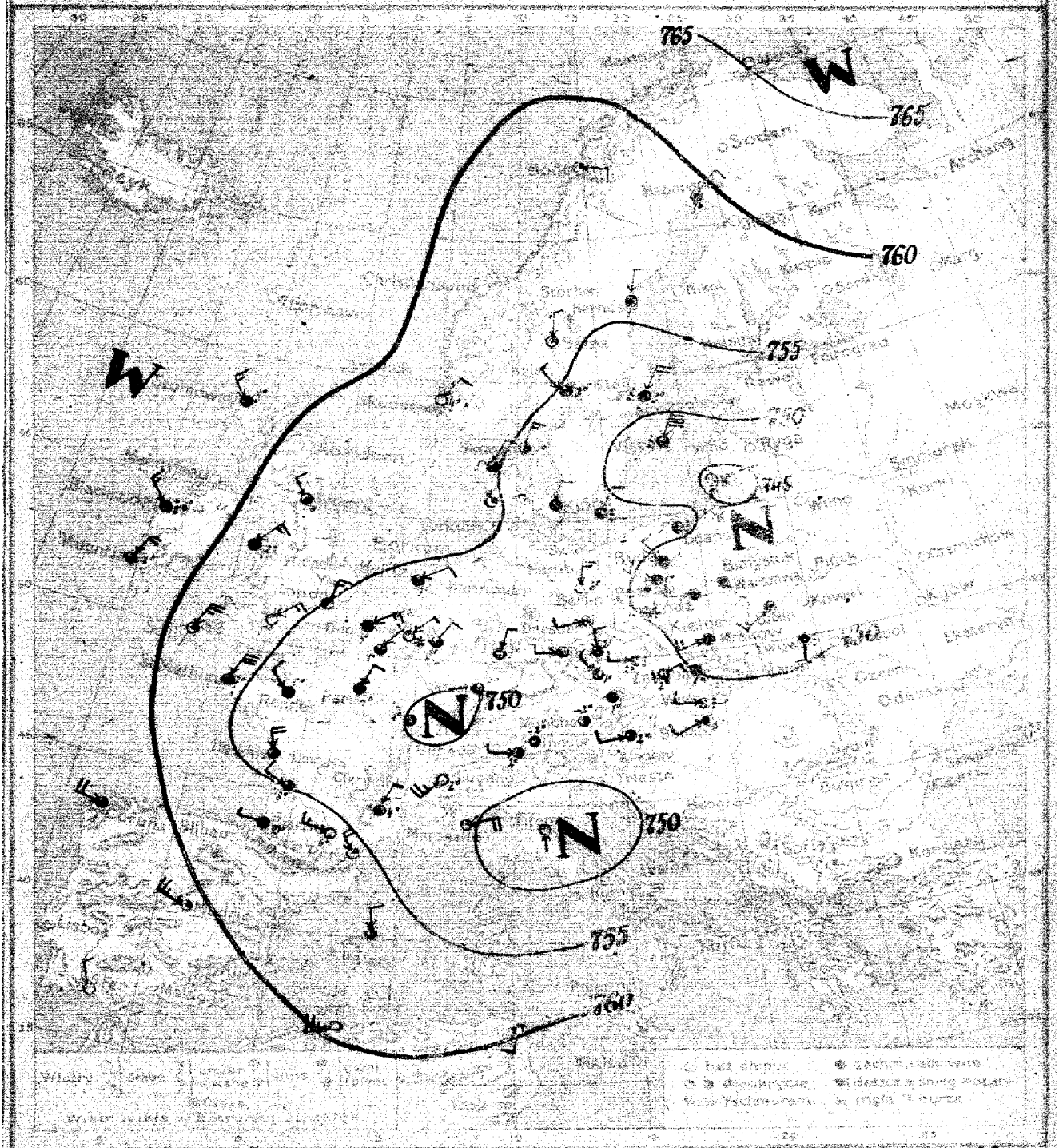

18.IV 108

POLEPSZENIE SIĘ STANU POGODY: PRZEWAŻNIE CHMURNO MIEJSCAMI MOŻLIWY JESZCZE DROBNY OPAD [NA POŁUDNIU POLSKI TEMPERATURA MAŁO ZMIENIONA]. WIATRY Z KIERUNKÓW PÓŁNOCNYCH. —

18.IV 13h

Spostrzeżenia meteorologiczne z 7 rano drugiego dnia

	Stacja	Ciśnienie 700 mm +	Wiatr m/s	Zachmurzenie	Temp. °C	Opady mm	Temp. Max	Temp. Min
Polska	Wilno							
	Warszawa	48.4	[illegible]	4	5	12	7	3
	Łódź	47	W	4	2	9	5	1
	Lublin	44.4	SW₆	4	7	5		
	Łuniniec	42.0	[illegible]₄	deszcz	9	3	21	7
	Zakopane							
	Kraków	48.7	SWW₆	4	3	0.4	5	
	Tarnów							
	Poznań	49.1	NWW₂	[illegible]	1	8	6	
	Bydgoszcz	47.6	NW₄	deszcz	2	8	6	2
	Puck	44.8	NNW₂	deszcz	3		7	-1
	Hel							
	Gdańsk w Brzeźnie	45.5	N₄	4	3	5	5	4
Anglja	Lerwick							
	Stornoway	61.1	NW₆	4	3			
	Aberdeen							
	Malin Head							
	Valentia	64.2	NNE₆	5	7			
	Scilly	58.1	NNE₁₀	1				
	Yarmouth							
Hol.	Helder	55.2	NE	3	5	0.4		
	Vlissingen	52.1	NNE₄	1	2	0		
Francja	Cap Gris Nez	53.5	NEE₆	4	3	5	13	6
	St. Mathieu	56.2	NN	3	7	3	11	5
	Paris	51.3	NNE₄	4	4	7	7	1
	Dijon	49.9	cisza	4	4	6	6	0
	Ile d'Aix							
	Clermont							
	Biarritz	58.2	W₄	4	10	5	13	5
	Marseille							
	Strasbourg	50.0	cisza	4	4	5	10	2
Niemcy	Keitum							
	Borkum							
	Hamburg							
	Swinemünde							
	Berlin	51.9	N₆	0	6	0	11	2
	Breslau	51.6	SWW₄	3	0.4	0.4	7	1
	Beuthen	49.5	NWW₆	deszcz	3	18	5	0
	Frankfurt a/M	51.7	NNE₂	4	3	0	9	-2
	München							
Szwajc.	Genève							
	Zürich							
	Lugano							
Danja	København	52.7	NNE₄	3	5	0.4	7	3
	Skagen	54.5	NNE₆	1	6	0	7	3
	Blaavandshuk	55.1	NNE₄	3	5	1	5	1
	Fanø	55.6	NEE₇	1	3	0	6	4
	Hammershus	50.7	NNE₁₀	deszcz	3	0.4	7	2

	Stacja	Ciśnienie 700 mm +	Wiatr m/s	Zachmurzenie	Temp. °C	Opady mm	Temp. Max	Temp. Min
Szwecja	Stockholm	51.0	NNE₆	deszcz	3	0.4		
	Hernösand	56.8	NNE₄	4	1	0		
	Haparanda	59.7	NE₄	3	3	0		
	Wisby	46.7	NNE₁₆	deszcz	3	1		
	Karlstad	54.7	NE₄	3	2	0		
	Storlien							
	Jönköping							
Norwegja	Vardö	65.0	cisza	0	-1	0		
	Bodö	58.4	E₂	1	5	0		
	Christiansund							
	Oksöy	57.4	NE₄	0	4	0		
Finlandja	Helsinki							
	Sortavala							
	Kuopio							
	Wasa							
	Sodankylä							
Kraje bałtyckie	Tallinn (Reval)							
	Dorpat							
	Ryga							
Rosja	Leningrad							
	Moskwa							
Austrja	Wien							
	Feldkirch	54.8	W₂	2	2	2		
	Innsbruck	52.6	cisza	2	-2	2	5	
	Klagenfurt							
Czechosłowacja	Praha	51.8	NNW₄	śnieg	2	7	4	
	Eger (Cheb)	52.2	W₂	4	1	0	4	
	Bratislava	51.1	W₂	deszcz	2	21	2	
	Užhorod	51.8	NNW₄	deszcz	4	5	6	2
	Košice							
Węgry	Budapest	57.4	SW-2	4	3	4	11	4
Hiszp.	Madrid	61.1	WNW₁₀	1				
	Coruña	64.6	W₁	3				
	Palma							
Włochy	Genova							
	Firenze	49.7	S₁	4				
	Ancona							
	Roma							
	Napoli							
	Brindisi							
	Maddalena							
	Palermo							
Bałkany	Belgrad							
	Bucuresti							
	Sofia							
	Konstantynopol							
	Athenes							
Afryka	Algier	59.7	WSW₁₀	0				
	Tunis	66.7	SW₂	0				
Stacje górskie	Sonnblick 3106							
	Zugspitze 2964							
	Säntis 2500							

Spostrzeżenia pilotowe

Stacja	Godz.	Kierunek	500	1000	1500	2000	2500	3000	3500	4000	4500	5000	[illegible]	[illegible]	Uwagi
Warszawa															

Przegląd pogody:
Niż barometryczny nad Polską trwa w dalszym ciągu, przesunął się ku północy i [illegible]. Drugi niż na wschodzie Francji. Obszar wysokiego ciśnienia zajął [illegible] wschodniejszego niżu nad Skandynawią [illegible] Anglji. [illegible] Temperatura [illegible] dość niska. [illegible] opady [illegible] na [illegible] Polski [illegible]

Wydawnictwo Państwowego Instytutu Meteorologicznego w Warszawie
wraz z danymi Głównej Wojskowej Stacji Meteorologicznej

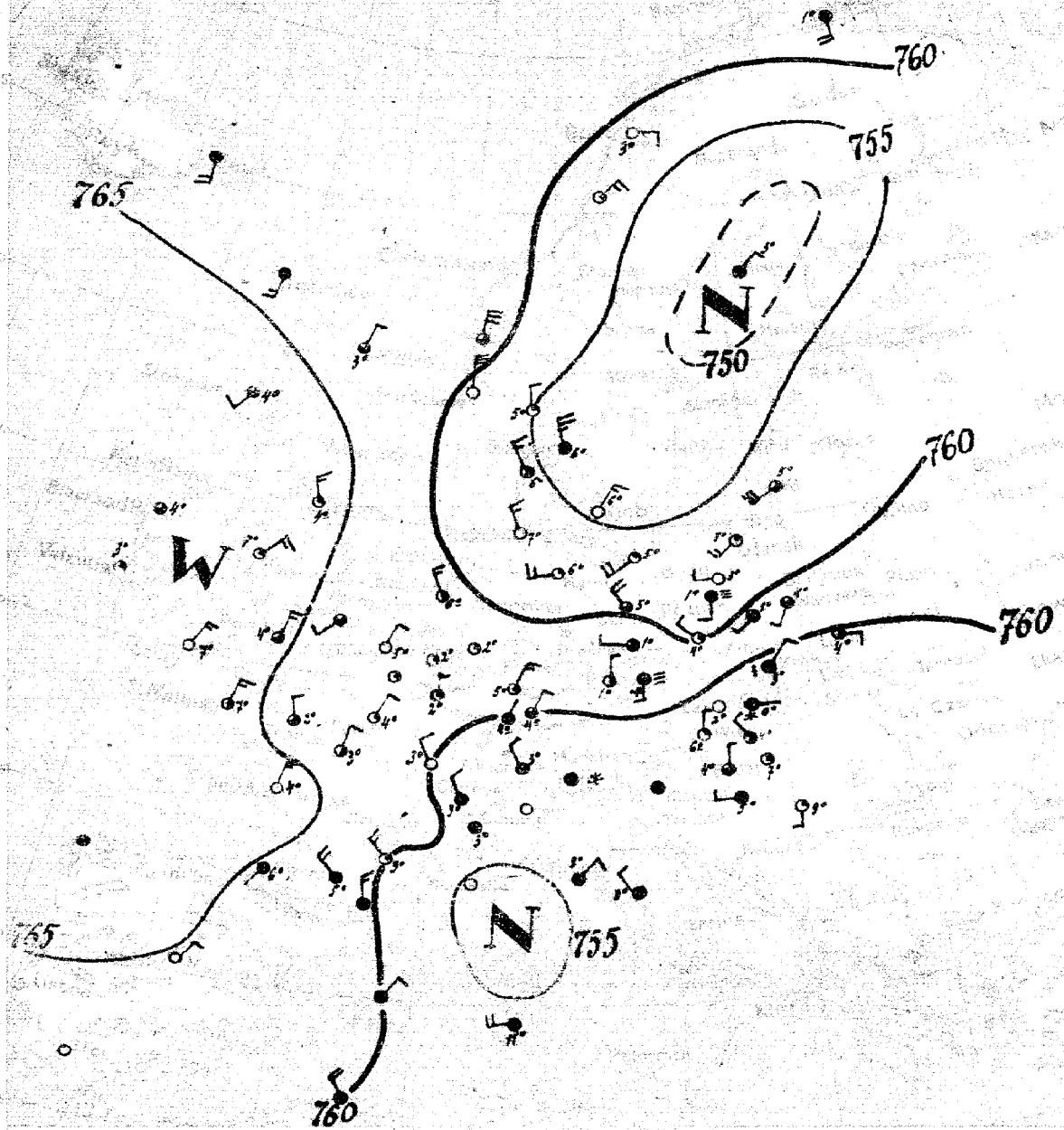

N = niż. W = wyż.

19. IV [WTOREK] 109

PRZEWAŻNIE POCHMURNO, TEMPERATURA [illegible] ZMIENIONA [LEKKI WZROST], WIATRY Z KIERUNKÓW PÓŁNOCNO-ZACHODNICH, MIEJSCAMI OPADY.

K. L.

19. IV 13h. 30m.

Spis... meteorologiczne ... dnia dzisiejszego rano

Stacja	Ciśnienie mm	Wiatr m/s	Zachmurzenie	Temp. °C	Opady mm	Temp. Max	Temp. Min
[illegible]	60.4	SSW$_4$	3	4	0	7	2
Łódź	60.4	SW$_2$	4	1	3		
[illegible]	59.6	E$_2$	2	4	4		
[illegible]	59.6	NNE$_2$	deszcz	3	3	3	2
[illegible]	59.0	E/E$_2$	deszcz	3	4	7	0
[illegible]	58.3	SSW$_2$	mgła	1	1	7	-1
Bydgoszcz	58.9	WSW$_2$	0	3	2	6	0
Puck	55.2	SSW$_{10}$	1	4	1	6	1
[illegible]	57.0	WSW$_6$	1	5	1	5	2
[illegible]	64.6	N$_2$	3	2			
[illegible]	59.6	cisza		3			
[illegible]	[illegible]	NNE$_2$		1			
[illegible]	[illegible]	NW$_6$	2		1		
[illegible]	[illegible]	NW$_2$		2	2		
[illegible]	[illegible]	WNW$_4$	4	5	1	8	2
[illegible]	[illegible]	N$_8$	2	7	0.4	11	5
[illegible]	[illegible]	NNE$_2$	1	4	0.4	10	3
[illegible]	[illegible]	NW$_2$	0	3	1	8	5
[illegible]	[illegible]	NNE$_2$	0	4	2	12	1
[illegible]	[illegible]	WNW	1	8	0.4	14	5
[illegible]	64.[illegible]	W$_4$	1	6	6	13	5
[illegible]	57.7	NNE		4	0	8	1
[illegible]	[illegible]	WNW$_6$	0	7	0	9	3
[illegible]	58.6	WSW$_8$	1	6	2	8	8
[illegible]	57.3	SW	1	5	4	7	2
[illegible]	59.9	WNW$_6$	3	5	1	10	1
[illegible]	60.1	WSW$_4$	3	1	0.4	9	-1
[illegible]	49.6	WNW$_2$	1	4	0.4	8	-1
[illegible]	60.0	NNE$_2$	3	4	0.4	10	3
[illegible]	58.4	NW$_2$	4	3	0		
[illegible]	58.0	NW$_4$	deszcz	3	4		
[illegible]	[illegible]	NW	1	6	0		
[illegible]	57.[illegible]	NW$_6$	3	6	0		

Stacja	Ciśnienie mm	Wiatr	Zachmurzenie	Temp. °C	Opady mm	Temp. Max	Temp. Min
[illegible]	[illegible]	[illegible]	1	1	0		
[illegible]	59.6	E$_2$	0	3	0		
[illegible]	58.2	V$_{12}$	0	5	0		
[illegible]	48.5	NE$_2$	deszcz	2	15		
[illegible]	60.2	N$_2$	3	6	1	8	2
[illegible]	57.2	cisza	śnieg	1	11	9	1
[illegible]	60.6	S$_2$	mgła	1	1	8	-2
[illegible]	60.2	N$_2$	2	1	0.4	7	-3
[illegible]	57.3	WNW$_4$	3	4	7	9	3
Budapest	57.8	cisza	1	7	1	11	5
Szombathely	58.5	N$_2$	3	4	8	10	3
Kaposvar	57.7	W$_2$	4	5	1	13	4
[illegible]	60.4	E$_2$	0	11	0	19	3
Włochy: Cagliari	55.6	W$_8$	4	11	11	16	8

[illegible]	63	S$_2$			SSW$_{4,5}$	SSW$_7$	SSW$_8$	SW$_{4,5}$	SSW$_{16}$				5840	

Przegląd pogody:
Niż barometryczny, który wczoraj znajdował się [illegible], przesunął się w kierunku płn-wschodnim, [illegible] nad Bałtykiem, [illegible] przez [illegible] Polskę [illegible] w Rosji. Nad Polską przeważają przeważnie wiatry [illegible], [illegible] temperatura w całej Europie jest dość niska. W Polsce i [illegible] zanotowano przy morzu.

Wydawnictwo Państwowego Instytutu Meteorologicznego w Warszawie
wraz z danemi Głównej Wojskowej Stacji Meteorologicznej

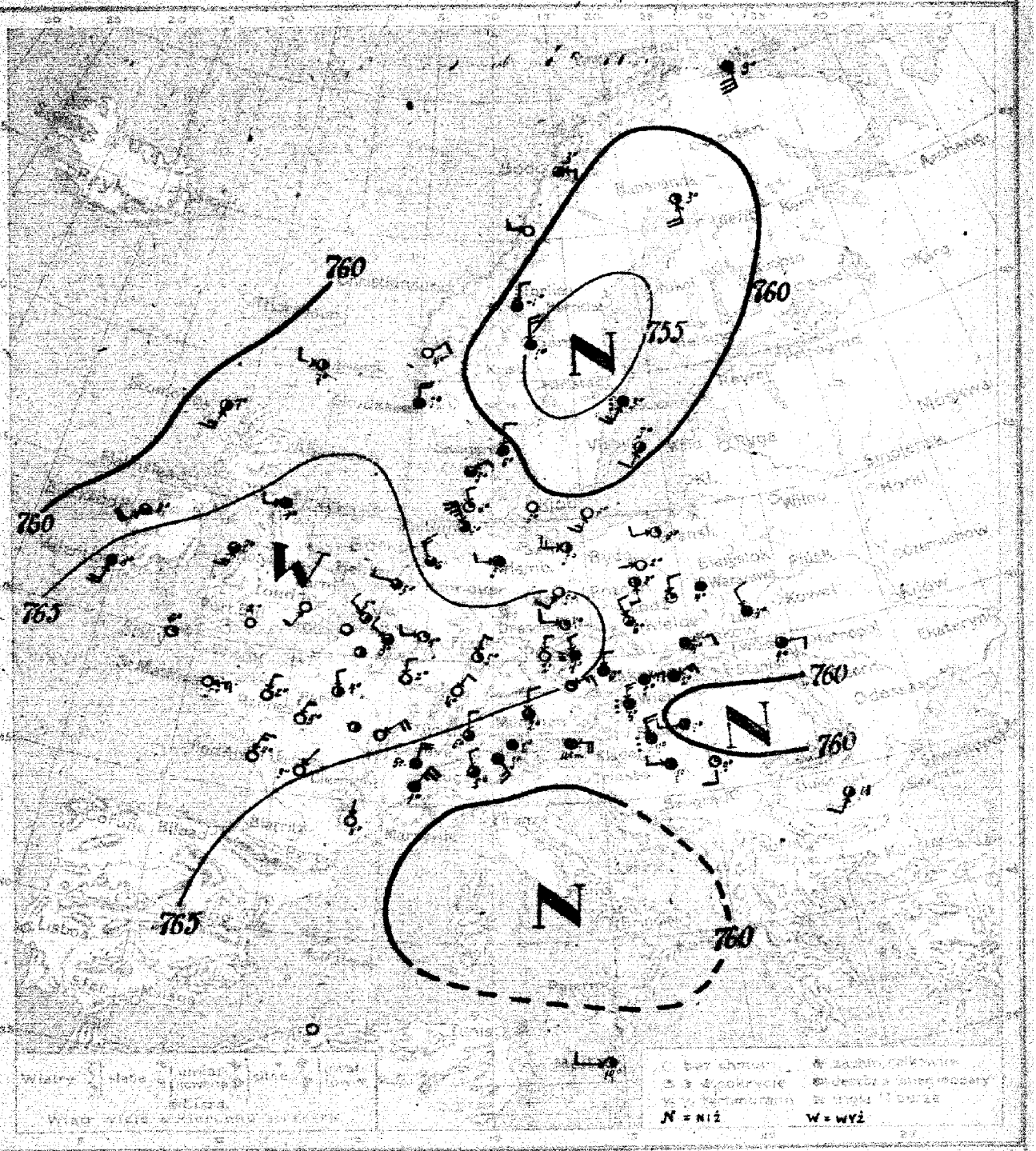

Warszawa. Mapa pogody z dnia 20.IV [ŚRODA] 1921 r. Poranek Rocznik II. Nr 110

Przewidywany przebieg pogody w ciągu doby następnej: POLEPSZENIE SIĘ STANU POGODY, CIEPLEJ SŁABE WIATRY ZACHODNIE, W PÓŁNOCNEJ POLSCE MIEJSCAMI JESZCZE OPADY.—

F. L.

Wydano dnia 20.IV 1921 r. o godz. 14h. 30m.

Spostrzeżenia meteorologiczne z dnia dzisiejszego rana

Stacja	Ciśnienie [mm]	Wiatr [m/s]		Zachmurzenie	Temp. °C	Opady [mm]	Temp. Max	Temp. Min
Helgoland								
Hamburg	764.0	cisza	4	4	3	7	3	
Emden	64.6	N	2	1	2	0	8	0
Fuhlsbüttel	64.1	NW	1	4	4	3	—	—
Lorup	63.4	E	4	3	7	1	2	3
Jeddeloh								
Norderney								
Bremen	64.2	ENE	2	4	4	3	8	1
Diepholz								
Bremen	64.5	SSE	2	2	3	0.4	11	0
Hannover								
Hoya								
Celle								
Gifhorn b. Wesele								
Lingen	62.6	W	4	2	7	—	—	—
Münster	62.8	SSW	6	2	7	—	—	—
Kalsteot	68.7	cisza		0	2	—	—	—
Hagen	67.3	S	6	3	7	—	—	—
Soest	66.3	S	6	4	8	—	—	—
Sulz	68.3	cisza		1	6	—	—	—
Fernemarth	66.2	W	4	4	7	—	—	—
Delden	66.2	WNW	4	2	5	1	—	—
Hengelo	67.2	WNW	2	2	5	4	—	—
Groningen	68.0	cisza		0	6	—	9	2
St. Nicolaasga	68.9	ENE	6	0	5	0	11	3
Paris	68.7	NNW	4	2	4	0	10	-1
Dijon	65.4	NE	8	0	6	0.4	9	3
Le Mans	69.7	NNE	6	0	4	—	—	—
Clermont								
Plauen								
Marseille								
Strasbourg	66.0	NNE	4	0	4	0	13	-0
Arkona	62.1	NNW	10	3	6	1	9	4
Rostock	64.6	NW	6	3	6	1	8	4
Hamburg	63.2	WSW	4	4	5	0.4	11	3
Swinemünde	62.8	W	6	2	5	0	11	3
Berlin	65.0	SW	4	0	5	0	12	-1
Dresden	65.1	WSW	4	1	4	0.4	2	-5
Breslau	64.0	NW	4	3	6	0	11	1
Frankfurt a/M	65.8	NNE	4	1	5	0	12	0
Thorn	63.9	N	4	3	2	0.4	8	-0
Cuxhaven	62.5	NNE	8	4	5	3	—	—
Borkum	64.1	N	4	3	1	11	—	—
Emden	60.6	NNW	2	3	5	1	—	—
Helgoland	61.3	cisza		opady	6	0	9	4
Skagen	60.9	E	2	4	6	0	9	1
Stockholm	61.3	NE	2	3	5	0	7	2
Haparanda	62.6	NNW	8	2	6	0.4	8	3
Petersburg	61.8	SW	6	opady	6	0	7	3
Stockholm	756.9	SW	6	deszcz	3	0	—	—
Haparanda	58.4	S	8	2	3	5	—	—
Wisby	55.7	SSW	4	2	5	—	—	—
Karlstad	—	—		—	—	—	—	—
Skellefteå	57.0	N	4	4	-1	—	—	—
Karlskrona	—	—		—	—	—	—	—
Wardö	61.3	S	10	3	3	—	—	—
Jokkmokk	61.9	E	4	1	3	—	—	—
Flora	65.8	NE	4	0	9	0	—	—
Haparanda	63.2	N	8	4	5	0	—	—
Helsingfors								
Nystad								
Jakobstad								
Uleåborg								
Kajana								
Kuopio								
Tammerfors								
Björneborg								
Helsingfors								
Petersburg								
Pskow								
Libau	62.2	N	6	4	5	0	10	5
Feldkirch	63.3	SE	6	4	3	2	5	2
Innsbruck	63.0	cisza		4	1	4	6	1
Rheinfelden								
Triest	66.0	NW	2	cisza	4	0	9	-1
Pola	65.1	NE	2	2	2	0.4	8	-5
Triest	64.8	NW	7	4	0	0	10	-2
Lesina								
Spalato								
Budapest	58.6	WSW	4	4	3	5	14	7
Debreczin								
Ofen								
Carlstadt								
Pakrac								
Lemberg								
Tarnopol								
Arad								
Kronstadt								
Hermannstadt								
Bukarest								
Jassy								
Bogdanesti								
Bogdanesti	62.3	SW	2	2	13	0	—	—
Sulina								
Konstantinopel								
Varna								
Varna								
Kustendje								
Sarajewo								
Mostar								
Lussinpiccolo								
Sebenico								

Spostrzeżenia stacyj polskich

Nr.	Stacja	Ciśnienie [mm]	Wiatr [m/s]		Zachmurzenie	Temp. °C	Opady [mm]	Temp. Max	Temp. Min
1	Suwałki	64.6	—	0	NW	5.0	NNW	6.0	NNW 5.0
2	Ostrołęka								
3	Warszawa								
4	Siedlce								
5	Włocławek								
6	Płock								
7	Sandomierz								
8	Kielce								
9	Radom								
10	Iwangorod								
11	Skierniewice								
12	Łódź								
13	Piotrków								
14	Częstochowa								
15	Kalisz								
16	Sieradz								
17	Wieluń								
18	Kępno								
19	Ostrów								
20	Krotoszyn								
21	Leszno								
22	Poznań								
23	Gniezno								
24	Inowrocław								
25	Bydgoszcz								
26	Chojnice								
27	Tczew								
28	Gdańsk								
29	Elbląg								
30	Ostrołęka								
31	Łomża								
32	Białystok								
33	Grodno								
34	Brześć								
35	Pińsk								
36	Mohylew								
37	Orsza								
38	Wilno								
39	Dünaburg								
40	Mitau								
41	Libau								
42	Windau								
43	Riga								
44	Pernau								
45	Reval								
46	Arensburg								

Ogólny stan atmosfery.

Depresja, leżąca nad Skandynawją, przesuwa się na północny wschód, wypełniając się powoli. W Polsce, pod wpływem wyżu leżącego nad Francją, temperatura nieco podniosła i opady ustały. Pomorze, gdzie notowano przymrozki.

Wydawnictwo Państwowego Instytutu Meteorologicznego w Warszawie
wraz z danymi Głównej Wojskowej Stacji Meteorologicznej

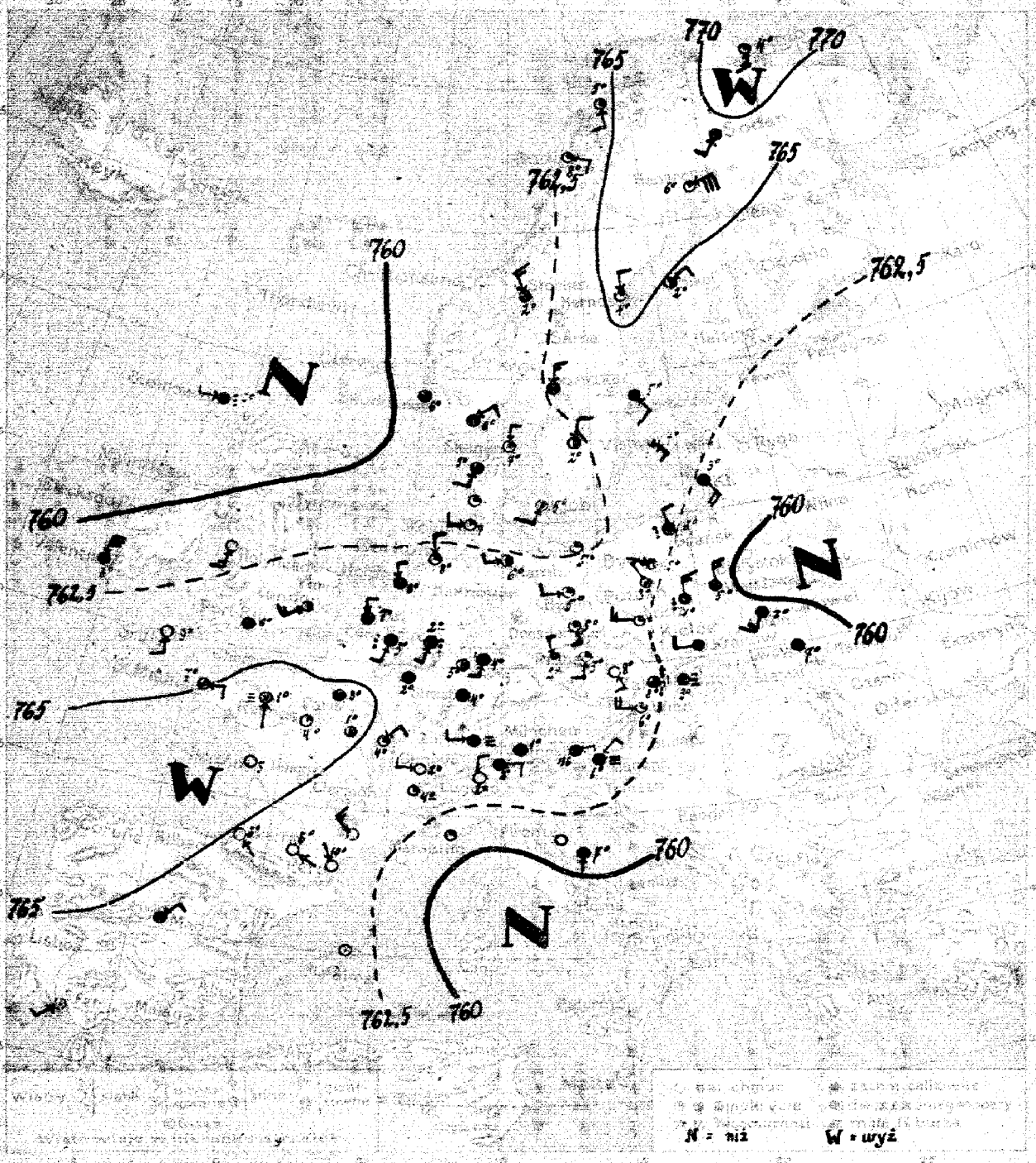

21. IV [CZWARTEK] — 111.

Pogoda zmienna [przeważnie pochmurna], mglisto i miejscami opady, wzrost temperatury, wiatry z kierunków zachodnich [obrót od NW ku SW]. —

Sk.

21. IV 13h. 10m.

Spostrzeżenia meteorologiczne na ... dnia dzisiejszego rano

Stacje	Ciśnienie [mm]	Wiatr m/s	Zachmurzenie	Temp. °C	Opady [mm]	Temp. max	Temp. min
Polska							
Hel							
Łeba	60.9	N_5	4	5	7	11	5
Ustka	61.6	N_6	deszcz	4	0.4	10	3
Świnoujście	59.8	SW_1	4	7	3	—	—
Szczecin	62.1	cisza	4	7	9	9	2
Resko							
Chojnice							
Bydgoszcz	62.9	W_2	4	5	7	6	4
Toruń	62.0	WNW_4	4	4	9	6	4
Włocławek							
Płock							
Poznań	63.1	NW_4	2	3	0	12	1
Leszno							
Kalisz							
Łódź							
Ostrów Wlkp.	61.4	cisza	3	5	0	12	2
Czechosłowacja							
Liptowski Mikulasz	56.8	WSW_2	deszcz	7			
Skalitz							
Wallas Meseritsch							
Uherske Hradiste	61.6	N_{12}	4	8			
Hradec Kralove	63.7	S_2	0	9			
Lanskroun							
Hradec	63.0	WNW_2	4	6			
Litomysl	63.2	NNE_2	4	7			
Niemcy							
Cuxhaven	64.9	E_4	3	7	0	13	6
Norderney							
Emden	65.5	cisza	4	3	0	12	0
Leer							
Jever	65.0	cisza	0	5	0	14	-1
Oldenburg	62.7	NW_6	0	10	0	12	0
Bremerhaven	64.8	SE_1	s. mgła	6	0.4	13	1
Bremen							
Nordhorn	—	cisza	4	4	0	13	-2
Holandia							
Amsterdam	62.2	WSW_1	1	7	0.4	9	2
Rotterdam	62.4	N_2	1	8	0	9	4
Vlissingen	62.4	WSW_4	2	6	2	9	2
Terschelling	62.5	WSW_6	1	5	0.4	12	3
Den Helder	63.8	W_4	1	5	0	12	-1
Groningen	63.3	SSE_2	1	5	0	10	-2
Leeuwarden	62.5	W_6	1	7	0	11	1
Ijmuiden	63.1	SSW_2	4	4	—	12	3
Belgia							
Ostende							
Klaipeda (Memel)	62.0	SE_6	4	3	0	11	1
Litwa							
Kowno	63.6	W_2	0	2	0		
Wilno	63.8	W_2	mgła	1	1		
Lida	62.8	N_2	0	2	6		
Łotwa							
Libawa	60.4	SW_2	2	5	2	7	2
Mitawa	61.1	NNE_2	1	7	0	9	4
Ryga	60.9	SW_2	3	5	0	10	2
Pernawa	61.8	cisza	1	7	0	8	1
Windawa							

Stacje	Ciśnienie [mm]	Wiatr m/s	Zachmurzenie	Temp. °C	Opady [mm]	Temp. max	Temp. min
Szwecja							
Visby	64.5	SE_4	4	5	6		
Harnosand	65.3	N_2	1	4	8		
Oxaroksfjella	55.6	ENE_{12}	1	5	0	—	—
Visby	64.9	SE_4	2	4	0.4		
Karlskrona	62.7	W_6	cisza				
Stockholm	61.5	NNW_6	3	2	0		
Jonkoping	62.1	N_4	2	2	0.4		
Finlandia							
Turku	71.5	S_6	1	4	0		
Oodla	63.0	E_2	1	2	0		
Oulu							
Sveaborg	60.8	cisza	3	6	0		
Estonia							
Tallinn							
Parnawa							
Narwa	64.8	NE_2	2	2	0		
Sedankylä	69.1	SW_2	4	0	0		
Rosja							
Petersburg							
Pskow							
Pskow							
Wilno	63.2	NNW_4	1	5	10	7	4
Mohilew	63.6	E_4	4	2	0	9	-1
Jarosławiec	64.3	cisza	4	1	0.4	7	0
Moguilew	63.1	NE_4	mgła	1	0	—	—
Rumunia							
Bukareszt	63.6	SSW_2	1	3	0	12	0
Kronstadt	62.3	NW_2	1	2	0	10	—
Ploiesti	63.7	SE_2	0	8	0	9	—
Węgry							
Budapeszt							
Szeged							
Wiedeń	64.3	NE_2	4				
Cseklesz							
Kalocsa							
Włochy							
Genua							
Florencja							
Livorno							
Rzym							
Neapol							
Mondolfo							
Mediolan							
Palermo							
Bułgaria							
Burgas							
Roustchouk							
Sofia							
Varna							
Zimnicea							
Perasz [Wisły]	60.7	S_4	4	7	—	12	3
Serbia							
Semlin [Zemun]	13.6	E_2	3	-15	3	+13	-16
Belgrad (Stadt)							
Belgrad (Zitadelle)							

Spostrzeżenia polskie

Stacje	Ciśnienie	Wiatr	Zachmurzenie	Temp.	Opady	Temp. max	Temp. min	Uwagi
Hel								
Łeba								
Ustka								
Świnoujście								
Szczecin								
Resko								
Chojnice								
Bydgoszcz								
Toruń								
Włocławek								
Płock								
Poznań								
Leszno								
Kalisz								
Łódź								
Ostrów Wlkp.								

Dzisiejszy stan atmosfery.
Niż barometryczny, leżący wczoraj nad Węgrami, przesunął się nad Polskę, przez którą przeszła ze zwiększoną prędkością. Drugi niż leży nad Anglią północną. Obszar wysokiego ciśnienia ogarnia Francję zachodnią i przyległe do Alpów i Karpatów. Temperatura w Polsce, Niemczech, Austrii i Anglii wynosiła zaw. nieco poniżej 5° C. W Rosji i we Francji zimniej. Obfite opady spadły w Austrii, na Węgrach i w Polsce.

Wydawnictwo Państwowego Instytutu Meteorologicznego w Warszawie
wraz z danemi Głównej Wojskowej Sieci Meteorologicznej.

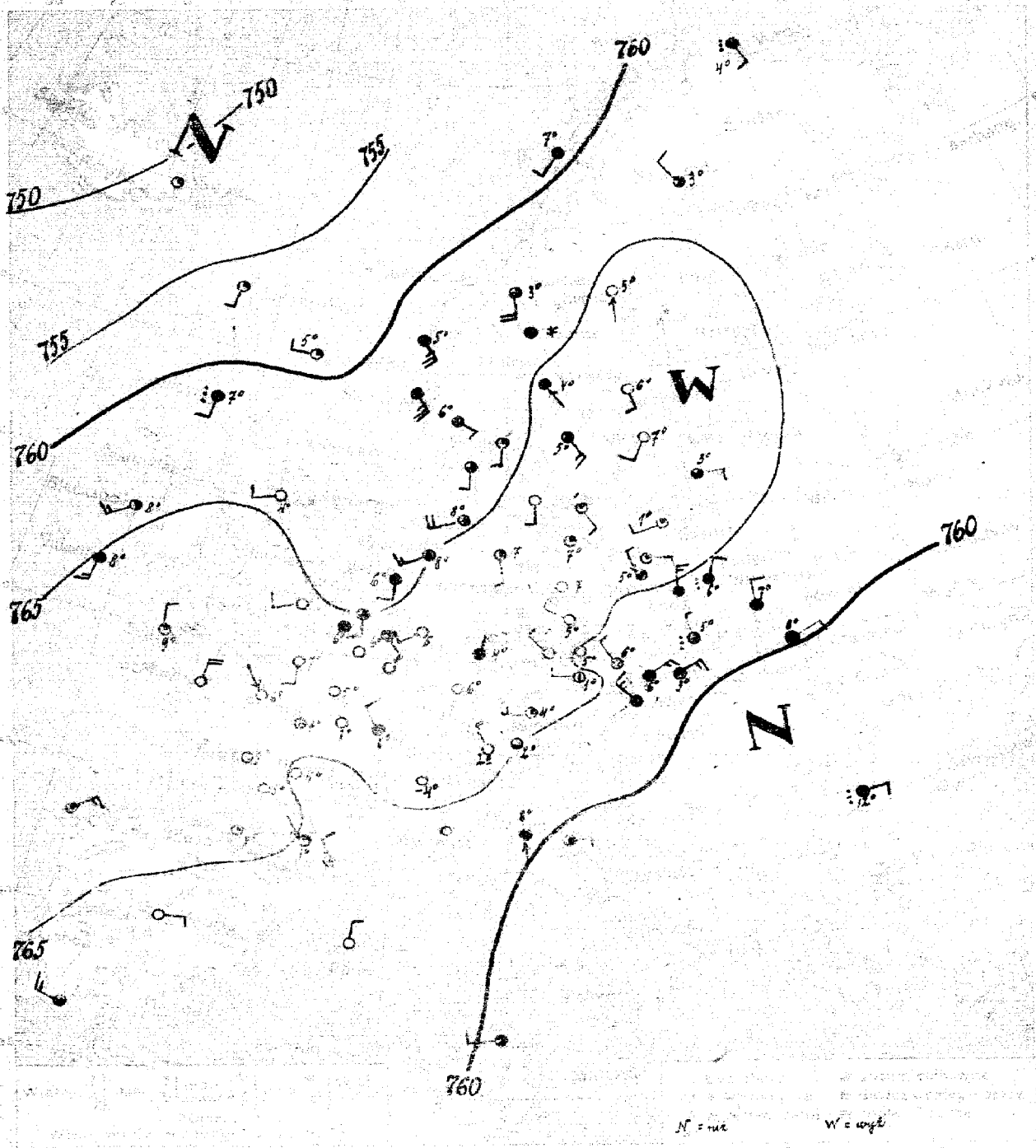

22. IV [PIĄTEK] 112

Pogoda zmienna, na południo-wschodzie

Polski opady, temperatura mało zmieniona, słabe wiatry lokalne.

L. B.

22. IV 13h 15m

Spostrzeżenia meteorologiczne z dnia dzisiejszego rano

	Ciśnienie	Wiatr		Zachmurzenie	Temp.	Opady	Temp.	
	mm	m/s			°C	mm	Max	Min
Warszawa	63.9	NNE 4	desz.	6	0	10	5	
Łódź	64.7	N 6	4	3	0	10	1	
Łeba	61.4	N 4	4	7	0.4	–		
Lwów	59.9	NE 2	desz.	8	2	15	2	
Białystok								
Kraków	62.1	NNW 2	desz.	8	2	15	2	
Zakopane								
Poznań	65.6	NNW 2	3	5	0	14	3	
Bydgoszcz	66.0	0 2	1	8	0	13	2	
Toruń								
Olsztyn	67.2	SSW 2	1	1	0	13	1	
Ełk	59.8	W 4	1	5				
Suwałki	60.8	SSW 2	desz.	7				
Mikołajki								
Hel								
Gdańsk	66.2	S 6	4	8				
Elbląg	67.3	NNW 4	1	9				
Kołobrzeg								
Hel	64.6	S 4	4	6	0			
Ustka	63.9	S 4	3	7	0			
Gorzów	65.5	cisza	4	6	0	12	5	
Szczecin	68.1	N 3	0	–	0	13	7	
Poznań	67.5	cisza	mgła	5	0	14	–1	
Leszno	65.4	NW 4	4	6	0	11	3	
Kalisz	66.9	cisza	0	5	0	14	6	
Piotrków								
Płock	66.5	cisza	0	4	0	17	1	
Sandomierz								
Siedlce	66.0	cisza	4	6	–	13	4	
Białystok	64.7	SW 3	4	8	0	10	4	
Suwałki	65.1	SW 6	3	8	0	9	5	
Ostrołęka	65.8	SSE 2	2	7	0	11	4	
Terespol	66.0	cisza	1	7	0	12	4	
Włodawa	65.7	SSW 2	0	7	0.4	12	1	
Zamość	65.3	NNW 4	0	5	0.4	11	4	
Przemyśl								
Tarnobrzeg	64.0	NNE 2	4	4	1	10	2	
Rzeszów	66.1	W 6	1	4	0			
Jasło								
Krosno								
Nowy Sącz								
Tarnów	66.1	S 2	3	7	3	8	4	
Kielce	63.9	S 2	1	7	0	8	2	
Sandomierz	63.4	S 2	3	6	0	8	2	
Sandomierz	64.2	SSW 2	desz.	7	1	9	4	
Sandomierz	66.3	SE 4	1	7	0	8	2	

	Ciśnienie	Wiatr		Zachmurzenie	Temp.	Opady	Temp.	
	mm	m/s			°C	mm	Max	Min
Sandomierz	67.7	SSE 2	0	6	0			
Sandomierz	65.5	S 1	0	5	0			
Sandomierz	64.0	NW 4	3	3	0			
Sandomierz	67.4	SSW 2	0	7	0			
Sandomierz	65.6	SE 1	4	4	0.4			
Sandomierz	60.8	S 4	3	3	0			
Sandomierz	66.3	SE 6	3	5	6			
Sandomierz	61.1	SE 2	desz.	4	9			
Sandomierz	59.7	64	1	7	0			
Sandomierz	61.3	SE 10	4					
Sandomierz								
Sandomierz								
Sandomierz								
Sandomierz								
Sandomierz								
Sandomierz								
Sandomierz								
Sandomierz								
Sandomierz								
Sandomierz								
Sandomierz	62.5	NW 3	4	5	1	11	4	
Sandomierz	63.2	NW 4	0	2	3	11	–1	
Sandomierz	64.6	cisza	4	2	0.4	11	1	
Sandomierz	62.5	NE 2	0	3	0			
Sandomierz								
Sandomierz								
Sandomierz								
Sandomierz								
Sandomierz								
Sandomierz								
Sandomierz								
Sandomierz	62.8	E 2						
Sandomierz	67.1	NE 2	1					
Sandomierz								
Sandomierz	60.8	S 1	4	8	0	12	5	
Sandomierz								
Sandomierz								
Sandomierz								
Sandomierz								
Sandomierz								
Sandomierz								
Sandomierz	57.1	NE 6	desz.	12	0			
Sandomierz								
Sandomierz								
Sandomierz								
Sandomierz								
Sandomierz	60.0	W 2	4					
Sandomierz								
Sandomierz								
Sandomierz								
Sandomierz								

Ogólny stan atmosfery.

Niż barometryczny, leżący wczoraj nad zachodnią Francją, przesunął się w kierunku północno-wschodnim i znika na północy do Finlandii. Nie barometryczny leży na północy od Anglii, drugi nie płytki nad południo-wschodnią Europą. We Francji, Niemczech i Rosji północno-zachodniej pogodnie. W Polsce pochmurno, miejscami opady.

Wydawnictwo Państwowego Instytutu Meteorologicznego w Warszawie
wraz z danemi Głównej Wojskowej Stacji Meteorologicznej

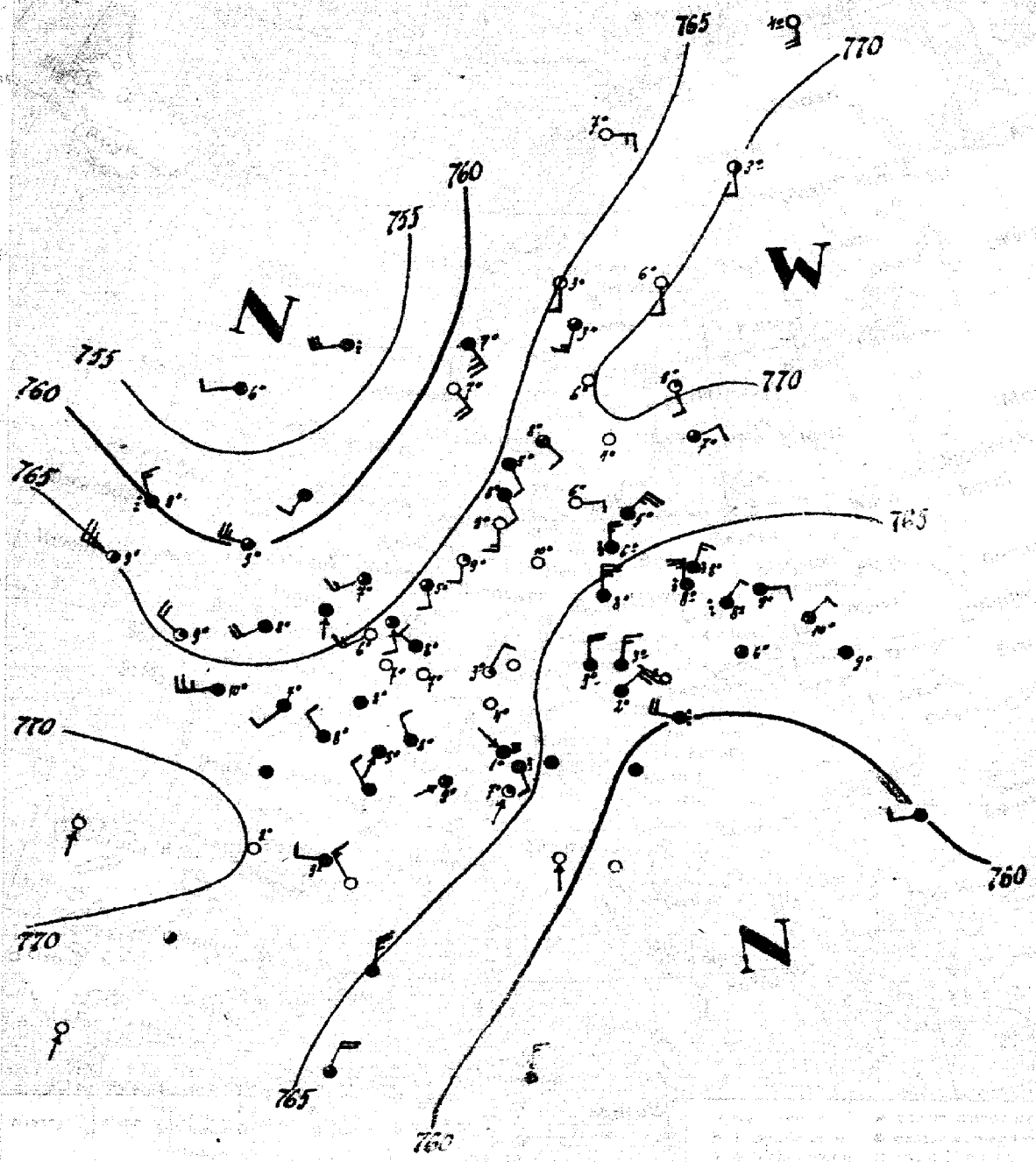

23. IV [SOBOTA] 113

POGODA ZMIENNA, MIEJSCAMI [ZWŁASZCZA W POLSCE POŁUDNIOWO-WSCHODNIEJ] OPADY, LEKKI WZROST TEMPERATURY, SŁABE WIATRY Z KIERUNKÓW PÓŁNOCNO-WSCHODNICH.

23. IV 13h 10m

Spostrzeżenia meteorologiczne z dnia dzisiejszego rano

Stacje	Ciśnienie	Wiatr m/s	Zachmurzenie	Temp. °C	Opady mm	Temp. Max	Temp. Min
[illegible]	–	–	–	–	–	–	–
[illegible]	61.4	E4	4	9	3	10	9
[illegible]	61.2	NE2	deszcz	8	1	5	2
[illegible]	60.8	NE4	4	10	5	–	–
[illegible]	61.8	cisza	4	9	1	16	4
[illegible]	–	–	–	–	–	–	–
[illegible]	61.2	cisza	3	6	8	10	6
[illegible]	61.2	E4	4	7	11	12	6
[illegible]	61.9	WNE10	deszcz	8	5	15	6
Bydgoszcz	63.1	NE6	deszcz	8	1	13	7
[illegible]	–	–	–	–	–	–	–
[illegible]	64.7	NE6	3	6	1	9	6
[illegible]	52.9	SW12	deszcz	–	–	–	–
[illegible]	53.5	WSW2	burza	6	–	–	–
[illegible]	–	–	–	–	–	–	–
[illegible]	65.0	WNW10	2	9	–	–	–
[illegible]	64.1	WNW8	1	9	–	–	–
[illegible]	63.6	SW6	3	7	–	–	–
[illegible]	65.4	SSE4	3	5	0.4	–	–
[illegible]	65.7	SSE4	3	8	0	–	–
[illegible]	64.8	SW6	0	6	0	13	4
[illegible]	65.8	WSW10	mgła	10	1	14	8
[illegible]	66.3	cisza	4	8	0	14	5
[illegible]	65.6	NNW4	4	8	0	12	4
[illegible]	–	–	–	–	–	–	–
[illegible]			4	12	0	19	9
[illegible]	59.7	cisza	S.mgła	8	0	15	3
[illegible]	66.8	cisza	0	4	0	13	-2
[illegible]	66.3	S6	0	9	0	11	6
[illegible]	65.7	S4	1	9	0	13	5
[illegible]	66.7	cisza	0	10	0	11	5
[illegible]	65.7	N10	deszcz	6	0.4	12	6
[illegible]	64.1	N10	4	8	0.4	15	6
[illegible]	–	–	–	–	–	–	–
[illegible]	66.2	cisza	S.mgła	3	0	13	11
Karlsruhe	66.3	SW2	2	4	0	12	1
[illegible]	66.2	SW1	3	9	0	–	–
[illegible]	66.2	NW1	mgła	–	1	–	–
[illegible]	61.6	SSW1	4	7	0	–	–
[illegible]	68.2	E2	0	6	0	10	4
[illegible]	67.1	SE4	3	8	0	8	6
[illegible]	65.5	SSE4	4	5	4	7	3
[illegible]	66.9	SSE4	4	8	1	10	5
[illegible]	66.9	NE10	4	5	0	8	3

Stacje	Ciśnienie	Wiatr m/s	Zachmurzenie	Temp. °C	Opady mm	Temp. Max	Temp. Min
[illegible]	69.9	SSE2	1	8	0	–	–
[illegible]	69.8	S2	0	6	0	–	–
[illegible]	70.4	S4	2	3	0	–	–
[illegible]	69.6	ENE4	3	7	0	–	–
[illegible]	69.7	cisza	0	6	0	–	–
[illegible]	65.7	S4	0	3	0	–	–
[illegible]	69.9	cisza	0	4	1	–	–
[illegible]	68.3	S4	1	4	6	–	–
[illegible]	63.3	E6	0	7	6	–	–
[illegible]	–	–	–	–	–	–	–
[illegible]	62.8	SE8	S.mgła	7	11	–	–
[illegible]	–	–	–	–	–	–	–
[illegible]	–	–	–	–	–	–	–
[illegible]	–	–	–	–	–	–	–
[illegible]	–	–	–	–	–	–	–
[illegible]	–	–	–	–	–	–	–
[illegible]	–	–	–	–	–	–	–
[illegible]	–	–	–	–	–	–	–
[illegible]	–	–	–	–	–	–	–
[illegible]	–	–	–	–	–	–	–
[illegible]	–	–	–	–	–	–	–
[illegible]	60.9	WNW1	deszcz	3	–	8	2
[illegible]	66.4	SSE4	4	3	1	11	0
[illegible]	64.5	cisza	deszcz	3	3	10	3
[illegible]	59.8	cisza	4	5	0	–	–
[illegible]	61.8	NNW6	4	3	8	11	3
[illegible]	63.7	W8	deszcz	3	0.4	11	3
[illegible]	61.4	WNW2	4	4	7	7	3
[illegible]	–	–	–	–	–	–	–
[illegible]	–	–	–	–	–	–	–
[illegible]	–	–	–	–	–	–	–
[illegible]	72.0	S1	4	–	–	–	–
[illegible]	60.3	S1	0	9	0	14	3
[illegible]	–	–	–	–	–	–	–
[illegible]	–	–	–	–	–	–	–
[illegible]	–	–	–	–	–	–	–
[illegible]	–	–	–	–	–	–	–
[illegible]	–	–	–	–	–	–	–
[illegible]	–	–	–	–	–	–	–
[illegible]	–	–	–	–	–	–	–
Alger (Afr.)	64.6	NNE8	3	–	–	–	–
Tunis (–)	58.3	N2	4	–	–	–	–
[illegible]	–	–	–	–	–	–	–
[illegible]	–	–	–	–	–	–	–

[illegible]

[illegible]	[illegible]													
7^00	E 3	ESE7	ESE12	ESE14	–	–	–	–	–	–	–	1500	–	–

Ogólny stan atmosfery.

Wyż barometryczny, leżący wczoraj nad Europą zachodnią i środkową, przekształcił się na wał wysokiego ciśnienia, który ciągnie się od Hiszpanji ku Rosji północnej. W Anglji, Francji, Czechosłowacji przeważnie pochmurno i opady. W Niemczech i Europie północnej pogodnie.

Wydawnictwo Państwowego Instytutu Meteorologicznego w Warszawie
wraz z danemi Głównej Wojskowej Sieci Meteorologicznej.

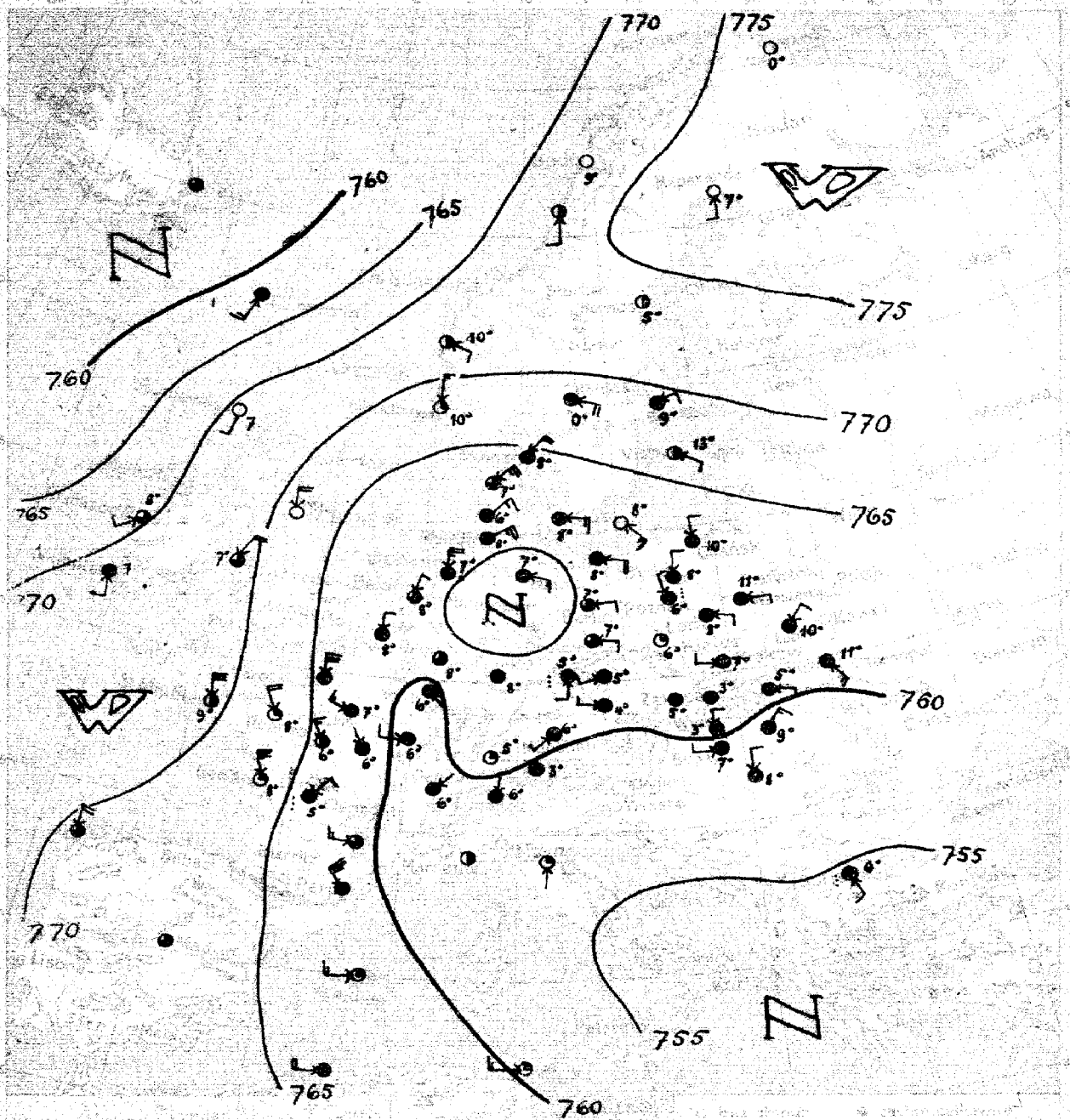

24. IV

114-

POGODA ZMIENNA, OPADY, TEMPERATURA PRAWIE NIEZMIENIONA, SŁABE WIATRY Z KIERUNKÓW PÓŁNOCNO-WSCHODNICH.

F. L.

24. IV 14^30^

Spostrzeżenia meteorologiczne z dnia dzisiejszego do rana.

Stacja	Ciśnienie mm	Wiatr m/s	Zachmurzenie	Temp.	Opady mm	Temp. Max	Temp. Min
Wilno							
Warszawa	62.2	E_8	4	11	1	16	10
Łódź	61.6	E_2	4	8	5	11	6
Lublin	62.0	NE_1	4	10	0	-	-
Lwów	61.8	SE_6	4	11	0	17	9
Zakopane							
Kraków	61.9	W_2	4	7	0	14	6
Tarnów	61.5	NW_4	4	7	3	12	6
Poznań	62.1	NNW_4	4	6	0	13	4
Hel							
Puck	61.8	SSE_1	3	11	0	9	8
[illegible]	63.6	N_4	4	10	1	11	6
Tynemouth	62.5	N_3	4	-			
[illegible]	70.3	S_2	0	7			
[illegible]	72.0	SSE_2	4	7			
[illegible]	62.9	NN_4	3	8	3		
[illegible]	61.5	NNE_4	4	8	3		
[illegible]	70.5	-	2	-	1	13	7
Paris	62.2	WNW_6	deszcz	7	2	14	6
[illegible]	59.8	W_4	4	6	1	14	5
[illegible]	66.1	WNW_{14}	1	8	1	13	7
Strasbourg							
[illegible]	60.9	ENE_{10}	4	8	6	-	6
Borkum	60.4	N_{10}	deszcz	7	6	11	6
Hamburg	59.1	ESE_8	4	7	-	-	-
Swinemünde	62.2	E_8	4	8	9	13	6
Berlin	61.2	E_8	3	7	7	8	5
Dresden	60.9	ESE_4	3	5	9	6	2
Breslau	61.4	cisza	1	6	0.4	11	3
Frankfurt a/M	60.2	cisza	4	8	0	15	3
München	60.7	SW_4	4	6	9	6	2
[illegible]	59.9	NE_1	4	6	0	-	-
[illegible]	62.3	S_1	1	5	0	-	-
[illegible]	60.0	N_1	0	6	0	-	-
[illegible]	63.4	E_6	4	8	1	10	5
[illegible]	64.9	NE_8	4	8	0	10	7
[illegible]	63.7	NE_{10}	3	7	0	12	4
[illegible]	62.0	NE_6	4	6	4	12	4
[illegible]	63.5	SE_2	s. mgła	8	2	8	4

Stacja	Ciśnienie mm	Wiatr m/s	Zachmurzenie	Temp. 8h	Opady mm	Temp. Max	Temp. Min
Sztokholm	70.0	ENE_2	4	4	0		
Hernösand	74.0	-	2	5	-		
Haparanda	77.5	S_2	0	7	0		
Wisby	66.8	ESE_4	2	13	0		
Karlstad	68.6	E_8	4	0	0		
[illegible]	76.3	cisza	0	4	0		
Bergen	62.8	cisza	0	9	0		
Christiansund							
[illegible]	69.3	NNE_2	-	-	-		
Wien							
[illegible]	62.4	WSW_4	2	5	3	10	1
Innsbruck	62.9	cisza	4	3	2	7	3
Praha	61.8	WSW_2	4	5	0.4	7	4
[illegible]	60.8	S_4	deszcz	3	7	5	2
[illegible]	63.1	SE_4	4	3	0	7	1
[illegible]	61.2	NNW_2	4	3	0	10	1
Budapest	59.5	W_2	4	7	0	13	6
Siegend	58.7	N_4	deszcz	8	2	14	7
Debreczen	57.7	NE_6	4	9	0	13	6
[illegible]	62.7	cisza	4	-	-	-	-
[illegible]	64.3	NNE	3	-	-	-	-
Firenze	57.5	S_1	1	-	-	-	-
Sofia	55.0	SE_2	deszcz	9	6	15	[illegible]
Thorshavn	60.7	SW_6	4	-			
Alger (Afr.)	63.8	W_8	4	-	-	-	-
[illegible]	14.1	N_4	śnieg	-14	-	-	

Ogólny stan atmosfery:

Ciśnienie wzrosło nad Skandynawją i Anglją [illegible] ło płytka depresja. Niż barometryczny nad Europą [illegible] się. W Polsce panowała pogoda zmienna, [illegible] sa się podniosła.

Wydawnictwo Państwowego Instytutu Meteorologicznego w Warszawie

wraz z danemi Głównej Wojskowej Stacji Meteorologicznej

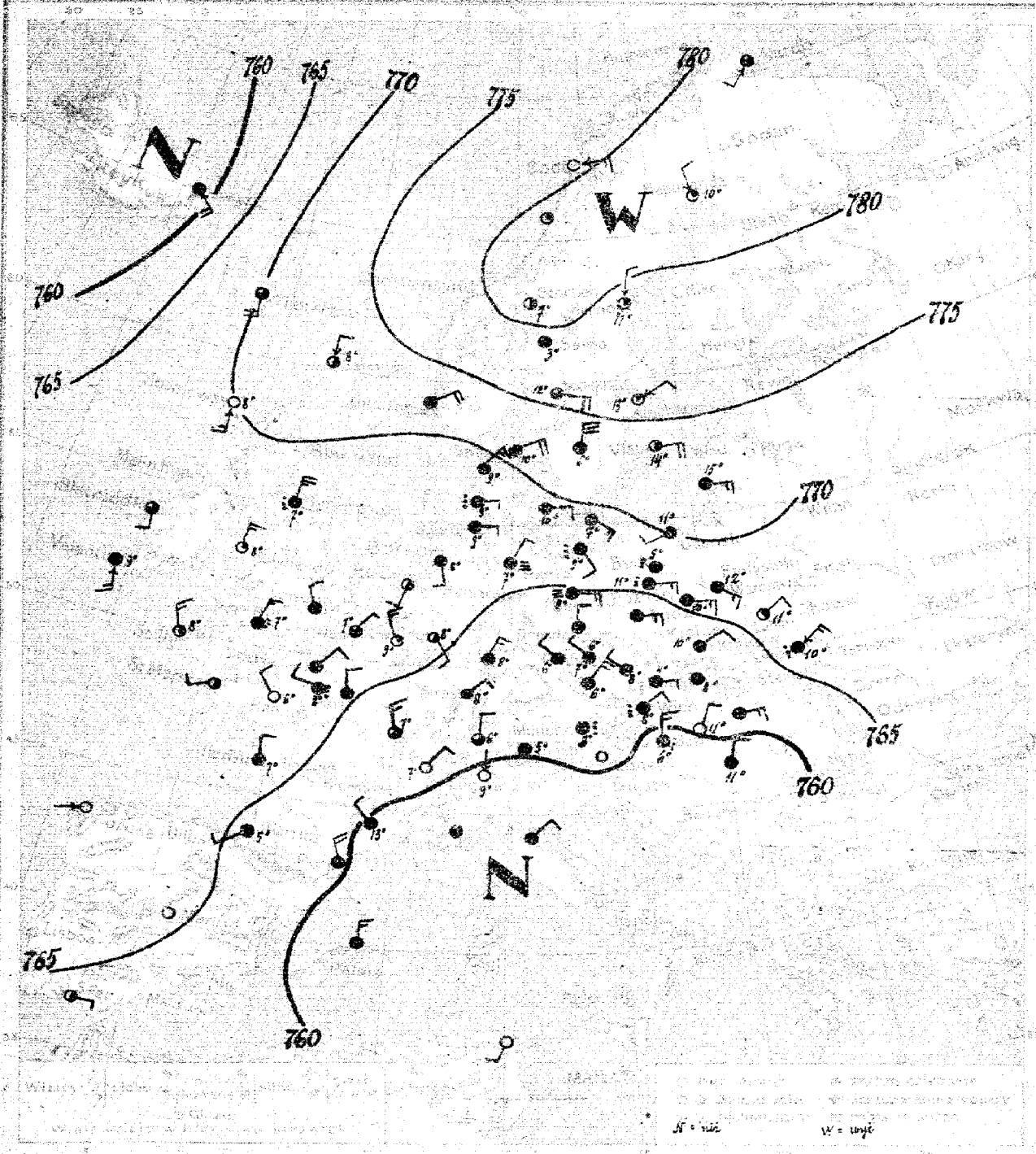

25. IV [PONIEDZIAŁEK] 115

Pogoda zmienna [przeważnie pochmurno].

TEMPERATURA MAŁO ZMIENIONA, MIEJSCAMI OPADY, SŁABE WIATRY Z KIERUNKÓW PÓŁNOCNO-WSCHODNICH.

Sfk.

25. IV ... godz. 13h 15m

Spostrzeżenia meteorologiczne z dnia dzisiejszego rano

Stacje	Ciśnienie baromet.	Wiatr m/s	Zachmurz. nieba	Temp. C°	Opady mm	Temp. Max	Temp. Min
Wilno							
[illegible]	67.4	SEE6	4	12	0	17	11
[illegible]	65.8	E5	4	10	4	12	10
[illegible]	65.2	NE2	2	11	1		
[illegible]	66.9	NE6	4	10	1	14	9
[illegible]	63.6	NEE4	4	10	1	10	8
[illegible]	65.1	E6	deszcz	11	10	11	10
Bydgoszcz	67.1	SEE8	deszcz	13	0.4	14	11
Hel							
[illegible]	70.0	SW2	4	11	0	20	9
[illegible]	71.8	N2	2	8			
[illegible]	67.7	SSE6	4	9	-	-	-
[illegible]	69.5	NNW4	2	8	-	—	—
[illegible]	65.4	SSW2	2	6	2		
[illegible]	64.9	NNW2	1	7	0.4	-	
[illegible]	67.5	NE2	3	7	—	9	7
[illegible]	65.0	NNW2	4				
[illegible]	63.2	NNW6	3	7	1	12	6
[illegible]	64.0	N4	4	7	0.4	14	5
[illegible]	64.6	SWW2	4	5	–	9	4
[illegible]	63.5	NE2	2	8	0	16	3
[illegible]	67.7	E2	4	9	0.4	12	8
[illegible]	66.8	SSE4	4	8	2	9	6
[illegible]	66.4	NNE2	mgła	7	0.4	11	5
[illegible]	66.4	SE4	deszcz	9	6	11	8
[illegible]	64.9	NNE4	mgła	9	0.4	14	6
[illegible]	64.5	N2	4	6	0	11	4
[illegible]	63.2	E6	4	11	1	11	5
[illegible]	64.3	NNE6	4	8	0	16	7
[illegible]	60.7	NNE4	0	7	-	-	-
[illegible]	62.2	N4	3	6	0	-	-
[illegible]	59.7	N1	0	9	-	-	-
[illegible]	69.0	E4	4	10	3	11	8
[illegible]	70.5	NEE8	4	10	0	12	8
[illegible]	68.9	NE6	4	9	1	9	5
[illegible]	68.0	E2	deszcz	9	0.4	13	4
[illegible]	66.7	SE6	4	7	-	-	-

Stacje	Ciśnienie baromet.	Wiatr m/s	Zachmurz. nieba	Temp. C°	Opady mm	Temp. Max	Temp. Min
Stockholm	76.6	NEE4	1	13	0	—	—
[illegible]	79.4	N2	1	11	0	—	—
Haparanda	81.6	NNW4	1	10	0	—	—
Visby	74.1	E8	2	14	0	—	—
Karlstad	75.9	E8	3	12	0	-	-
[illegible]	82.3	cisza	2	7	0	-	-
[illegible]	74.3	N12	4	6	0	-	-
[illegible]	81.2	SW2	2	6	0		
[illegible]	79.6	ENE6	0	12	0		
[illegible]	71.8	NEE8	4	14	0		-
[illegible]	61.2	NW4	deszcz	7	8	10	7
[illegible]	61.8	cisza	4	5	0	14	5
[illegible]	60.5	cisza	0	-	-	-	-
[illegible]	63.3	NNW2	4	7	0	12	6
[illegible]	63.8	NW2	4	6	0.4	10	1
[illegible]	62.5	NWW2	4	8	0	8	6
[illegible]	58.7	SE2	4	11	2	11	11
Szombalidy	59.5	N6	deszcz	6	0.4	9	6
Szeged	57.7	N4	deszcz	11	6	12	10
[illegible]	66.9	cisza	0				
[illegible]	69.1	SW1	0				
Tunis	58.7	SW2	4				

Spostrzeżenia [illegible]

Stacja	[illegible]	[illegible]	500	1000	1500	2000	2500	[illegible]	3500	4000	4500	5000	[illegible]	[illegible]	Uwagi
[illegible]															

Ogólny stan atmosfery. – Wyż barometryczny na północy Europy wzmógł się i ogarnął Anglię i Szkocję, a obszar niskiego ciśnienia, leżący w dniu wczorajszym nad Adriatykiem, stał się płytszy. Pogoda w Polsce dziś rano była pochmurna i ciepła, a na zachodzie i południowo-wschodzie Polski padał deszcz.

Wydawnictwo Państwowego Instytutu Meteorologicznego w Warszawie
wraz z. danemi Głównej Wojskowej Stacji Meteorologicznej.

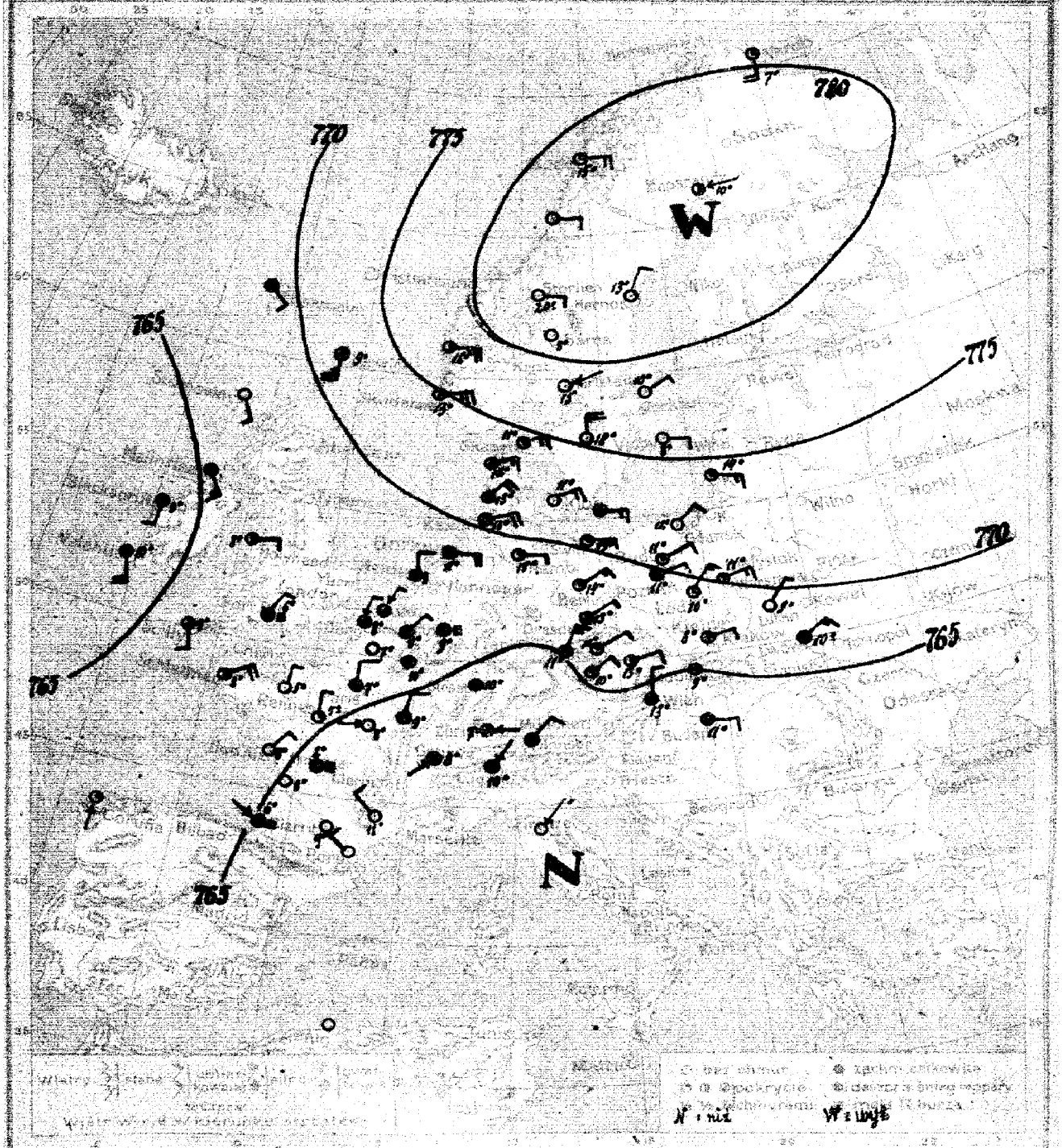

26. IV [WTOREK] 116

Dość pogodnie, wzrost temperatury,

Umiarkowane wiatry z kierunków północno-wschodnich. —

K. L.

26. IV 13 h. 30 m.

Stacja	Ciśnienie mm	Wiatr m/s	Zachmurzenie	Temp. °C	Opady mm	Temp. Max	Temp. Min
Polska							
Wilno							
Warszawa	70.4	ENE 6	1	11	0	19	11
Łódź	69.4	NE 6	1	10	0	18	8
Lublin	68.8	NE 4	0	9	0	–	–
Lwów	67.8	NE 6	4	10	0	17	9
Zakopane							
Kraków	67.5	ENE 2	3	8	0	15	6
Tarnów	66.7	E 6	3	9	1	15	5
Poznań	69.4	ENE 4	4	11	0.4	18	9
Hel							
[illegible]	73.2	NE 2	0	12	0	17	8
Kowno	71.0	S 10	4	9	–	–	–
Anglia							
Stornoway							
Shields							
Spurn Head	65.4	SE 6	4	7	–	–	–
Valentia	64.0	SSE 8	4	10	–	–	–
Scilly	66.4	SSE 4	3	9	–	–	–
Yarmouth							
Hol.							
Helder	67.5	N 4	deszcz	9	0.4	–	–
Vlissingen	66.8	NNE 2	3	9	0	–	–
Francja							
Gris Nez	67.0	NNE 4	1	8	0	11	4
St. Mathieu	67.6	ENE 1	2	8	–	–	–
Brest	66.1	N 4	4	7	0	12	5
Dijon	64.1	NNE 4	4	9	0	15	8
Ile d'Aix	66.0	NE 2	0	8	0	14	2
Clermont	62.3	NW 2	0	11	0	17	7
Biarritz	65.0	NNW 1	mgła	6	0	13	4
Marseille							
Strasbourg	64.3	cisza	4	10	–	13	9
Niemcy							
Keitum	70.2	ENE 1	3	10	3	12	8
Borkum	68.0	E 6	3	11	0	13	6
Hamburg	69.7	E 2	1	15	2	15	7
Swinemünde	70.5	E 2	1	13	0	19	10
Berlin	68.7	ENE 6	1	14	0.4	15	10
Dresden	66.4	ENE 2	2	13	1	13	6
Breslau							
Frankfurt a/M							
München							
Karlsruhe	64.0	NE 2	4	10	0.4	16	9
Szwajc.							
Genève	63.8	SW 2	4	8	0	–	–
Zürich	63.1	E 2	3	7	0		
Lugano	62.1	NNE 2	4	10	0		
Dania							
Kopenhaga	73.0	ENE 6	0	11	0	23	9
Skagen	74.4	ENE 6	2	11	0	13	9
[illegible]	72.9	ENE 6	3	12	0	13	8
Blaavandshuk	71.5	NE 8	2	13	0.4	13	7
[illegible]	72.9	E 6	3	8	0	9	6

Stacja	Ciśnienie mm	Wiatr m/s	Zachmurzenie	Temp. °C	Opady mm	Temp. Max	Temp. Min
Skandynawia							
Stockholm	73.8	ENE 2	0	10	6	–	–
Hernösand							
Haparanda	83.1	ENE 1	2	10	0	–	–
Wisby	76.9	E 2	0	11	6	–	–
Karlstad	78.7	ENE 1	0	15	0	–	–
[illegible]	81.5	E 4	0	20	0	–	–
Jönköping	77.7	N 1	0	6	0	–	–
Vardø	79.7	S 1	1	7	0	–	–
Bodø	80.1	E 6	1	15	0	–	–
Christiansund							
Skudenes	74.6	E 10	1	13	0		
Kraje Nadbałtyckie							
Helsinki							
Kuopio							
[illegible]							
[illegible]							
[illegible]							
[illegible]							
[illegible]							
[illegible]							
Rosja							
Petersburg							
Moskwa							
Austria							
Wien	63.9	N 2	3	11	5	10	9
Salzburg	63.9	NE 4	4	6	0	13	2
Innsbruck	63.4	cisza	4	6	0.4	11	5
Klagenfurt	62.9	cisza	deszcz	7	7	–	–
Czechosłowacja							
Praha	65.1	ENE 4	1	12	1	13	9
[illegible]	64.9	NE 6	4	11	0.4	11	9
Bratislava	65.5	ENE 4	2	13	1	14	4
Stará Ďala							
Košice							
Węgry							
Budapest	62.6	E 4	4	11	0.4	19	11
Hiszp.							
Madrid	–	NNE 6	0	–	–	–	–
Coruña	61.6	S 1	1	–	–	–	–
Palma							
Włochy							
Genova							
Firenze	59.5	NE 1	4				
Ancona							
Roma							
Napoli							
Brindisi							
[illegible]							
Palermo							
Bałkany							
Belgrad							
Bukareszt							
Sofia							
Konstantynopol							
Athènes							
Thorshavn	69.2	NE 2	4	–	–	–	–
Malta	62.1	NNE 2	4	10	0	–	–
Alger	62.8	cisza	0	–	–	–	–
[illegible]							
[illegible]							
[illegible]							

Spostrzeżenia pilotowe

Stacja	Godz.	Wiatr przy ziemi	500	1000	1500	2000	2500	3000	3500	4000	4500	5000	Pułap		Uwagi
[illegible]	7.05	ENE 2	ESE 13	E 17.5	E 17.5	E 16	E 15	E 15	ESE 17	E 17.5	E 16		4565		

Ogólny stan atmosfery.

Wyż barometryczny na północy Skandynawji utrzymuje się w dalszym ciągu, ogarniając Finlandję, kraje Nadbałtyckie, Polskę północną i Danję; niż barometryczny na południu Europy zanika; w związku z tem nastąpiło polepszenie się stanu pogody w Polsce i Europie północno-wschodniej. —

Wydawnictwo Państwowego Instytutu Meteorologicznego w Warszawie
wraz z danemi Głównej Wojskowej Stacji Meteorologicznej

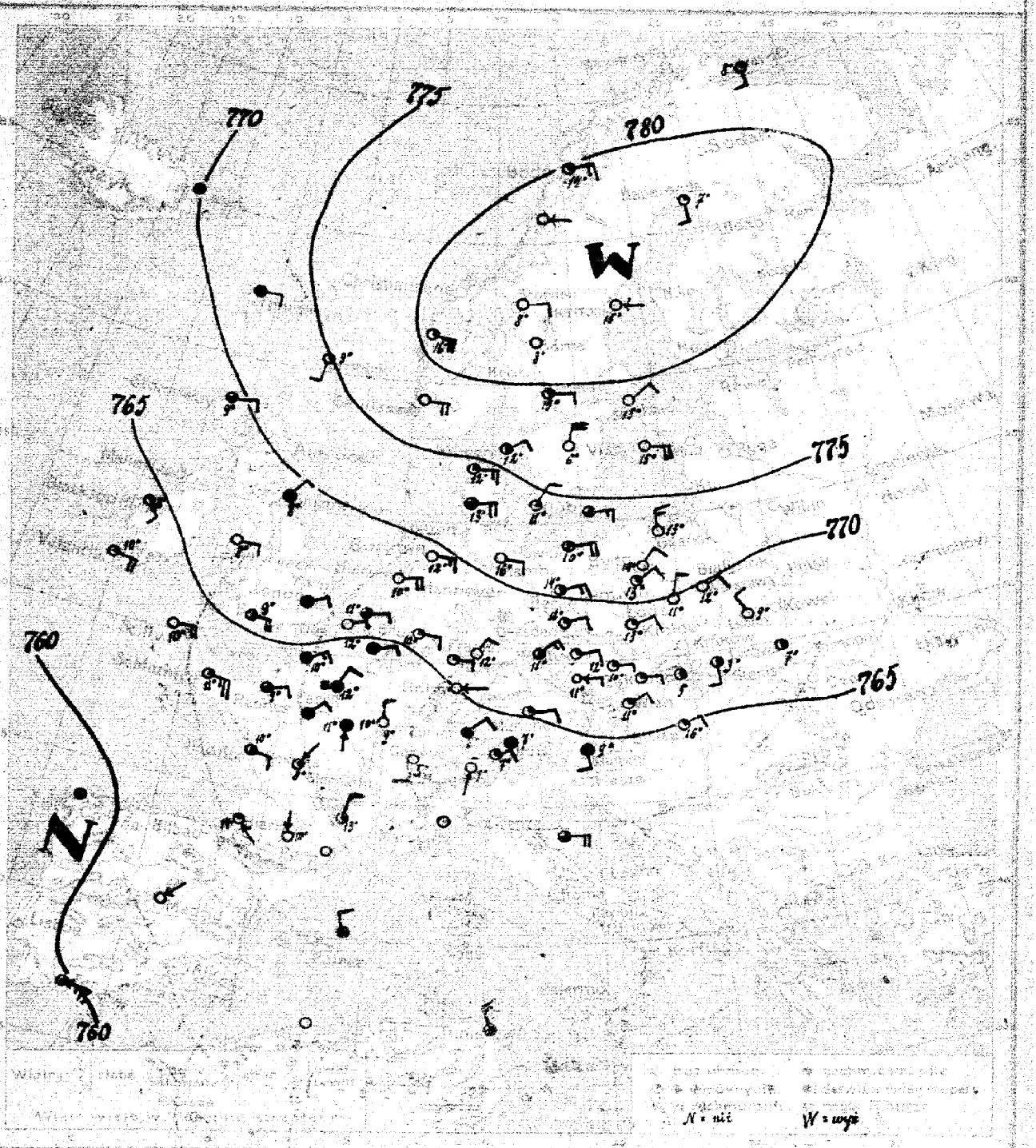

27.IV [ŚRODA] 117

PRZEWAŻNIE POGODNIE, WZROST TEMPERATURY, UMIARKOWANE WIATRY Z KIERUNKÓW PÓŁNOCNO-WSCHODNICH I WSCHODNICH.

27.IV 12h·55m

Spostrzeżenia meteorologiczne z dnia dzisiejszego rano

Stacja	Ciśnienie (mm)	Wiatr	Zachmurzenie	Temp. °C	Opady (mm)	Temp. Max	Temp. Min
Hel	69.7	NE 4	6	12	0	13	10
Łeba	69.5	NNE 3	10	13	0	18	9
Lublin	68.3	NW 2	0	9	0	–	–
Zakopane	68.6	cisza	2	4	0	11	3
Poznań	70.5	NE-4	1.	13	0	20	9
Ostrów Wlkp.	73.0	NNW 6	0	13	0	15	8
Leszno	74.1	SW 2	1	10	–	–	–
Kalisz	69.5	L 2	3	9	–	–	–
Toruń	61.4	SEE 3	1	10	–	–	–
Włocławek	63.3	SEE 3	0	10	–	–	–
Płock	67.8	E 6	0	10	2.4	–	–
Mława	65.4	NEE 4	3	11	0.4	–	–
Siedlce	63.4	NEE 2	mgła	12	0	13	4
Warszawa	62.8	E 10	1	11	0	19	9
Łódź	64.1	NNE 4	mgła	12	0.2	14	10
Sulejów	65.2	NNW 2	0	9	0	14	8
Częstochowa	62.8	ESE 4	2	10	0	18	6
Kielce	61.1	SE 1	1	14	0	18	4
Sandomierz	64.8	E 1	0	10	0	15	4
Kraków	72.0	E 3	1	10	0	19	8
Bochnia	69.4	E 6	0	12	0	15	9
Nowy Sącz	71.0	E 4	0	16	0	20	10
Tarnów	71.9	NEE 3	3	10	0	16	9
Rzeszów	70.1	NEE 6	2	14	0	21	10
Przemyśl	68.6	NEE 4	1	12	0.4	18	4
Jarosław	68.8	NEE 2	1	13	0	19	7
Przemyśl (Stacja)	66.5	NNE 4	0	12	0.4	19	9
Lwów	69.0	SW 1	0	5	0	–	–
Gródek	69.9	NE 4	4	8	0	–	–
Kołomyja	64.5	SW 1	0	7	0	–	–
Stanisławów	69.3	NNE 4	1	11	0	15	9
Tarnopol	65.6	NEE 4	2	12	0	18	0
Buczacz	64.8	E 6	1	12	0	18	9
Zbaraż	72.8	E 8	3	13	0	21	8
Kowel	83.9	E 6	3	8	0	10	6

Stacja	Ciśnienie (mm)	Wiatr	Zachmurzenie	Temp. °C	Opady (mm)	Temp. Max	Temp. Min
Stockholm	73.7	NE 2	8	15	0		
Petersburg	81.6	NEE 6	1	15	0		
Archangielsk	80.1	SSE 4	1	8	0		
Wisby	76.2	E 3	0	15	0		
Skudesund	73.8	E 4	1	15	0		
Skarlien	82.0	E 4	1	15	0		
Frisdyging	78.8	N 3	1	6	0		
Hamburg	76.8	S 2	1	8	0		
Berlin	73.9	NEE 6	1	14	0		
Memel	76.8	E 8					
Wien	66.8	NNE 2	3	11	4	14	9
Triest	64.4	NE 4	1	7	0	15	3
Innsbruck	64.4	cisza	4	7	0.2	12	7
Monachium	64.6	S 2	4	9	2	–	–
Preszburg	67.8	NEE 2	1	12	0	18	9
Karlsruhe	67.2	NE 6	3	11			
Clermont	68.3	E 2	1	11	2	16	3
Paryż	64.9	NE 2	1	16	5		
Biarritz	63.6	NE 1	0				
Lizbona	59.6	cisza	4				
Skudesund	73.5	E 4	4				
Algier (Afr.)	62.8	cisza	0				
Tunis (–)	63.2	NW 6	3				

6 45 NE ENE 8 NE 9 NE 10 NE 10 NE 12 ENE 13 ENE 12 ENE 11 ENE 12 4865

Ogólny stan atmosfery. –

Wyż barometryczny na północy Skandynawii trwa niezmiennie, ogarniając całą Europę środkową. W Polsce przeważnie pogodnie, wzrost temperatury, wiatry z kierunków północno-wschodnich. –

Wydawnictwo Państwowego Instytutu Meteorologicznego w Warszawie
wraz z danemi Głównej Wojskowej Stacji Meteorologicznej

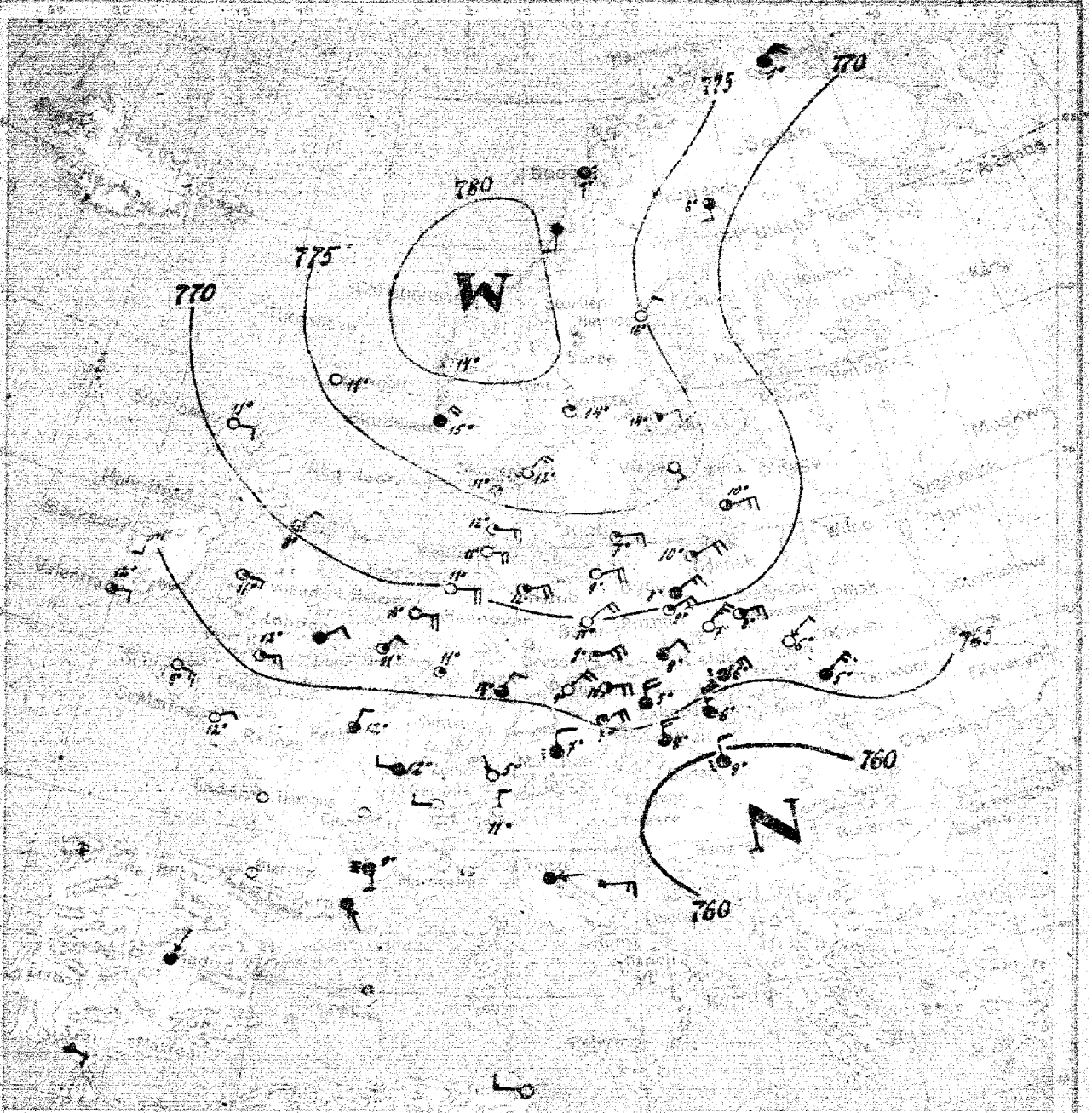

28.IV [CZWARTEK] 118

POGODA ZMIENNA, SPADEK TEMPERATURY.

MIEJSCAMI PRZELOTNE OPADY, UMIARKOWANE WIATRY PÓŁNOCNO-WSCHODNIE.

28.IV 13h 30m

Spostrzeżenia meteorologiczne z dnia dwudziestego maja

Stacya	Ciśnienie mm	Wiatr	Zachmurzenie	Temp. °C	Opady mm	Temp. max	Temp. min
Wilno							
Warszawa	68.2	NEE 3	2	8	0	19	6
Łódź	67.5	NE 10	0	7	0.4	19	5
Lwów	65.9	NE 2	0	6	0	-	-
Lwów	65.6	NE 6	4	5	5	18	4
Jelgawa							
Kowno	68.8	NE 6	dnia	6	1	20	6
Poznań	64.2	E 6	4	7	3	20	5
Poznań	69.2	NE 8	1	9	0	23	6
Hel							
Gdańsk w Nowym	72.6	NE 6	1	10	0	11	2
Toruń	70.4	cisza	0	11	-	-	-
Skierniewice	70.1	NE 4	3	8	-	-	-
Mysłowice							
Nowy Sącz							
Suwałki							
Suwałki	64.0	NEE 4	3	12			
Siedlce	64.8	SEE 6	mgła	9			
Lwów	68.7	NEE 2	0	10	0		
Tarnopol	66.1	NE 4	1	11	0		
Sandomierz							
Kielce	69.0	NE 2	0	12	0		
Kielce	63.8	NEE 4	3	2	1		
Zakopane	63.5	W 2	4	21	0		
Kraków	67.8	cisza	0	-	0		
Kraków							
Przemyśl							
Przemyśl	72.2	E 8	0	11	0	20	5
Rzeszów	69.5	E 3	0	11	0	19	3
Tarnów	71.0	NEE 6	1	12	0	22	8
Stanisławów	71.9	NEE 8	0	9	0	12	7
Czerniowce	69.7	NE 8	0	11	0	23	12
Kamieniec	67.5	NEE 10	1	9	0	20	6
Kamieniec	66.4	NE 4	4	8	0.4	21	6
Kamieniec	64.8	NNE 4	3	13	0	20	9
Kamieniec	62.0	N 4	dnia	7	0.4	15	5
Lwów	64.3	W 2	0	9	0	-	-
Lwów	64.9	NW 2	mgła	5	0	-	-
Lwów	62.1	N 2	0	11	0	-	-
Lwów			1	9	0	16	8
Lwów	75.6	NE 6	0	12	0	17	9
Lwów	74.6	NE 6	1	11	0	17	8
Lwów	72.9	E 6	1	12	0	22	4
Lwów	72.4	E 6	1	7	0	9	5

Stacya	Ciśnienie mm	Wiatr	Zachmurzenie	Temp. °C	Opady mm	Temp. max	Temp. min
Skudesnäs	76.5	NEE 2	2	14	0		
Kirkwall	75.6	NE 2	0	16	0		
Aberdeen	71.4	S 4	3	8	0		
Wrang	76.5	SE 2	1	10	0		
Yarmouth	77.5	NW 4	1	14	0		
Scarboro							
Aberystwyth							
Dublin	74.3	NE 10	4	1	0.2		
Dublin	77.3	cisza	dnia	7	5		
Carmarthen							
Scarborough	76.5	NE 8	0	15	0		
Helsinki							
Sevastopol							
Kazan							
Wilno							
Saratow							
Tallin-Reval							
Dorpat							
Petersburg							
Petersburg							
Archangielsk							
Wiatka							
Nowogrod	69.5	14		10	6	23	10
Moskwa							
Kostroma							
Penza							
Orenburg							
Perm							
Jekaterinburg							
Tiflis							
Baku							
Petersburg							
Archangielsk							
Wiatka							
Nowogrod							
Moskwa							
Kostroma							
Penza							
Orenburg							
Perm							
Jekaterinburg							
Tiflis							
Baku							

Stacya	Wiatr	Kierunek	10	3	6	9	12	15	18	21	24	Uwagi
Wilno	E 5	ENE 5	ENE 10	E 12	E 12	E 15	E 15	E 14	E 21	-	-	-	1845	-	-

Ogólny stan atmosfery

Środek wyżu barometrycznego znajduje się nad Norwegią południową. W Europie południowej zimniejsze spadło. Z morza Śródziemnego nadciągnęła nowa depresja, która dnia [illegible] północno-wschodnie. W Polsce panuje pogoda umiarkowana, z przelotnemi opadami.

April

Wydawnictwo Państwowego Instytutu Meteorologicznego w Warszawie

wraz z danemi Głównej Wojskowej Stacji Meteorologicznej.

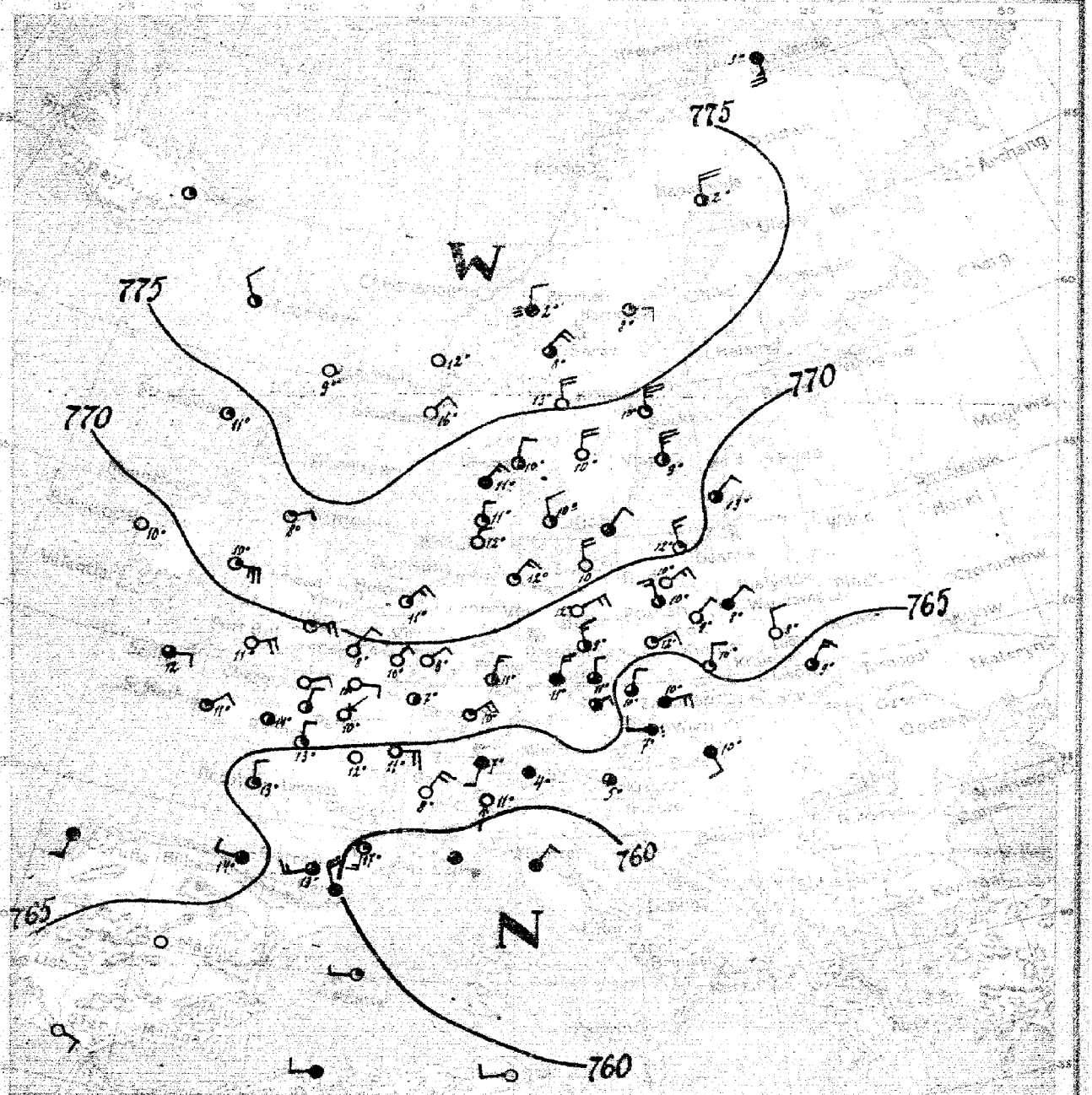

29.IV [PIĄTEK] 119

PRZEWAŻNIE DOŚĆ POGODNIE, WZROST TEMPERATURY, WIATRY Z KIERUNKÓW PÓŁNOCNYCH; MIEJSCAMI, ZWŁASZCZA W POŁUDNIOWEJ CZĘŚCI POLSKI, SKŁONNOŚĆ DO BURZ I MIEJSCOWYCH OPADÓW.

Sik.

29.IV 13h.

		m/s					
	66.4	NE_4	4	9	0.4	18	8
	66.6	NE_2	0	9	0	17	6
	65.3	N_4	0	8	0	-	-
	64.5	NE_6	3	9	0.4	15	7
	65.1	NNE_4	1	10	3	14	6
	64.5	E_4	2	10	4	14	6
	67.8	NNE_4	0	10	0.4	17	6
Bydgoszcz	68.5	NE_6	0	10	0.4	19	5
	70.1	NNW_6	1	12	0	13	7
	76.9	cisza	0	9	-	-	-
	74.4	cisza	1	11	-	-	-
	67.3	E_4	3	12			
	72.3	NE_6	1	11	0	-	-
	69.9	NE_6	0	9	0	-	-
	69.5	NE_4	0	8	0	18	6
	66.2	NE_4	1	11	0	18	9
	67.0	NE_1	0	10	0	23	7
	64.1	E_6	0	11	1	21	7
	63.4	NNW_4	1	13	0	23	8
	66.4	W_2	4	14	0	21	13
	65.5	NE_6	1	10	0	21	5
	72.4	NNE_2	1	12	0	15	4
	71.6	NE_6	1	12	0	17	7
	70.3	N_8	0	10	0	12	7
	68.9	ENE_6	0	12	1	18	7
	67.6	NNW_4	3	9	1	14	6
	65.1	ENE_4	1	12	2	15	7
	67.5	NNE_6	2	11	0	20	8
	62.7	NE_6	0	7	0		
	64.3	SW_2	4	7	0		
	62.7	NE_8	0	8	0		
	71.6	N_2	2	10	0	15	7
	72.5	NNE_4	2	12	0	16	10
	72.9	NE_6	4	11	0	13	9
	72.8	NNE_4	1	11	0	17	7
	70.9	NE_4	3	9	0	[illegible]	6
	6[illegible]	SE	ENE_8	ENE_8	ENE_8		

		m/s					
	74.1	NNE_{10}	1	10	0	-	-
	76.6	E_4	1	8	0	-	-
	77.0	N_8	2	2	0	-	-
	72.4	N_{10}	2	9	0	-	-
	74.9	N_8	0	13	0	-	-
	79.4	N_4	mgła	2	0	-	-
	73.1	N_8	0	10	0	-	-
	71.1	S_{10}	4	3	0	-	-
	75.6	NE_4	0	16	0	-	-
	63.4	[illegible]	deszcz	7	32	15	6
	64.4	cisza	4	4	2	12	4
	61.7	cisza	3	5	1	-	-
	65.8	NNE_4	3	11	2	16	8
	68.8	NNE_6	4	11	0.4	12	4
	63.8	NE_4	3	10	0.4	10	8
	61.0	SE_2	4	10	11	16	8
	63.4	cisza	0	-	-	-	-
	67.1	S_2	4	-	-	-	-
Thorshavn	76.3	NW_2	2	-	-	-	-
Algier (Afryka)	61.2	W_2	4	-	-	-	-
Tunis (—)	60.4	W_4	0	-	-	-	-

2315

Ogólny stan atmosfery.

Wyż barometryczny zajmuje położenie niezmienione nad zachodnią Skandynawją, niż barometryczny leży nad Adrjatykiem. W Polsce zachmurzenie przeważnie małe, dość chłodno, miejscami spadły niewielkie deszcze. —

Wydawnictwo Państwowego Instytutu Meteorologicznego w Warszawie
wraz z danymi Głównej Wojskowej Stacji Meteorologicznej.

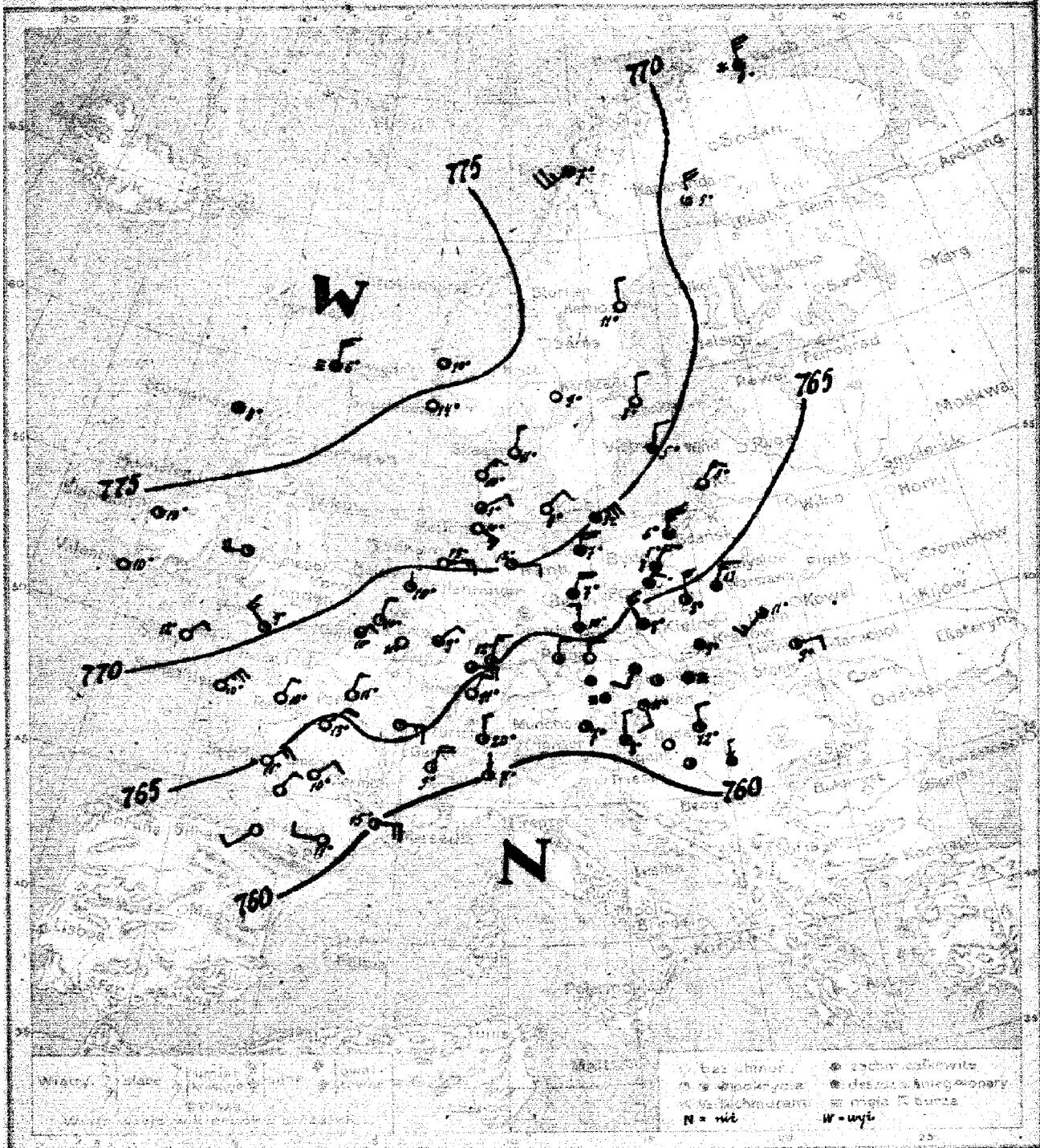

Warszawa Mapa pogody z dnia 30.IV [SOBOTA] r. Nr 120

Prawdopodobny przebieg pogody w ciągu doby następnej: PRZEWAŻNIE DOŚĆ POGODNIE [ZACHMURZENIE ZMIENNE], LEKKI SPADEK TEMPERATURY, WIATRY Z KIERUNKÓW PÓŁNOCNO-WSCHODNICH, W POŁUDNIOWO-WSCHODNIEJ CZĘŚCI POLSKI SKŁONNOŚĆ DO MIEJSCOWYCH OPADÓW.

L. B.

Wydano dnia 30.IV o godz. 13h

Spostrzeżenia meteorologiczne z dnia dzisiejszego rano

Stacja	Ciśnienie 700+	Wiatr	Zachmurzenie	Temp. °C	Opady mm	Temp. Max.	Temp. Min.
Wilno							
Warszawa	64.3	NNE4	3	13	0	19	10
Łódź	64.8	N6	4	8	0	18	7
Lublin	63.6	SW2	3	11	0	–	–
[illegible]	64.2	E2	2	9	0	17	2
Zakopane							
Kraków	64.4	cisza	3	9	0	17	2
Tarnów	63.8	W2	2	9	[illegible]	17	8
Poznań	66.5	NNE4	4	5	0	20	4
Bydgoszcz	66.9	NE6	deszcz	6	0	19	4
Hel							
Gdańsk Wrzeszcz							
Lerwick	76.3	N6	mgła	6			
Stornoway	76.5	cisza	2	8			
Aberdeen							
[illegible]							
Valentia	63.2	cisza	0	10			
Scilly	70.9	NEE4	0	12			
Yarmouth							
Helder	69.6	N2	1	10	0		
Vlissingen	68.3	NEE4	1	10	0		
Gris Nez	68.8	NE2	3	10	0	14	7
St Mathieu	68.5	NE10	0	10	0	21	9
Paris	66.4	NNE4	0	10	0	22	8
Dijon	67.9	E6	1	12	0	17	8
[illegible]	65.1	NE6	0	11	0		
[illegible]							
Biarritz	64.0	NW2	4	13	0		
Marseille							
Strasbourg	63.3	NNE2	2	11	0	15	7
Emden	71.0	SEE6	0	10	0	19	7
Putbus	70.0	E6	0	13	0	13	7
Hamburg	70.0	E4	1	12	0	18	9
Swinemünde	68.7	N8	4	7	0	12	5
Berlin	67.9	NNE8	4	7	0	19	6
Dresden	66.0	N4	1	10	1	17	6
[illegible]	64.7	NNW6	4	8	0.4	18	5
[illegible]	65.3	NNE6	2	12	0	19	10
[illegible]							
[illegible]	61.1	NNE8	1	9	0		
[illegible]	62.6	E4	2		1		
[illegible]	60.1	N1	2	7	3		
[illegible]	71.1	NE4	0	8	10	19	6
[illegible]	72.0	NNE2	0	11	0	15	7
[illegible]	71.7	NE6	1	10	0	14	8
[illegible]	70.9	SEE4	2	9	4	16	4
[illegible]	69.8	NE10	4	5	0	13	3

Stacja	Ciśnienie 700+	Wiatr	Zachmurzenie	Temp. °C	Opady mm	Temp. Max.	Temp. Min.
Stockholm	70.8	N1	0	1	0		
Hernösand	71.8	N2	0	11	0		
Haparanda	68.6	N3	1	9	0		
Wisby	70.0	N4	4	5	0		
Karlstad	72.5	cisza	0	9	0		
[illegible]							
Jönköping							
Vardø	66.8	N10	śnieg	0	0.2		
Bodø	77.0	SW10	5	7	2		
Christiansund							
Skudenes	73.5	cisza	0	14	0		
[illegible]							
Wien	63.5	SSE2	1	16	10	9	6
Feldkirch	64.0	SW4	4	6	5	14	3
Innsbruck							
[illegible]							
[illegible]	64.3	N2	3	11	3	16	9
[illegible]	64.4	N4	2	10	4	14	7
[illegible]	63.6	SSW4	4	11	2	15	6
[illegible]	66.0	N2	3	9	0	13	8

Spostrzeżenia pilotowe

[illegible]	Godz.	[illegible]	[illegible]	[illegible]	[illegible]	2000	2500	3000	3500	4000	4500	5000	[illegible]	Uwagi
[illegible]	7⁰⁰	NNE4	NE8	ENE7	ENE6	N4	N2	NE2	ENE2	NE6			4225	

Ogólny stan atmosfery.

Wyż barometryczny zajmuje położenie pomiędzy Anglją a Norwegją. W Polsce przeważnie dość pogodnie, chłodniej, wiatry z kierunków północnych. —

Mapy

Wydawnictwo Państwowego Instytutu Meteorologicznego w Warszawie

wraz z danemi Głównej Wojskowej Stacji Meteorologicznej.

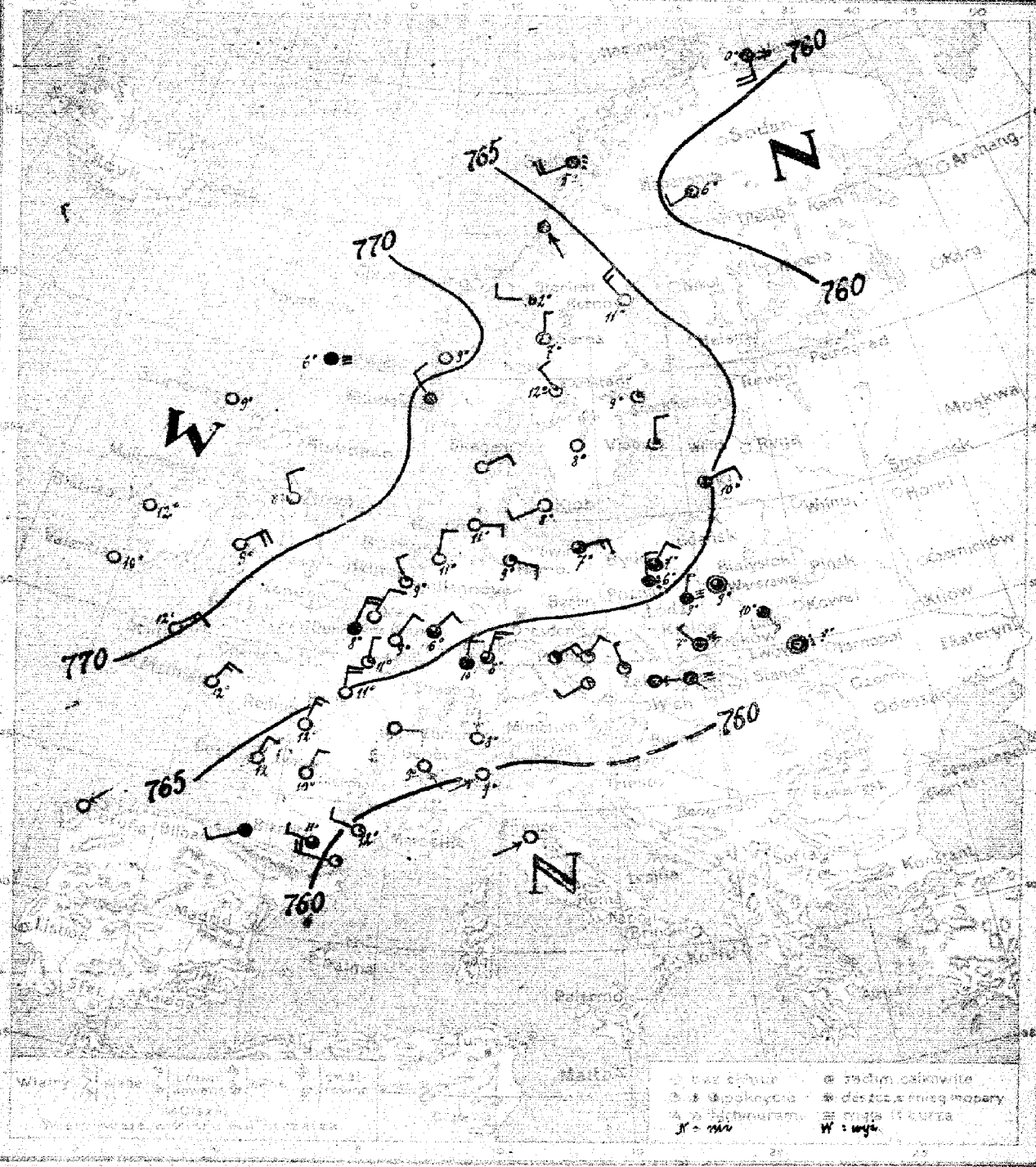

Warszawa. Mapa pogody z dnia 1. V [NIEDZIELA] 1921 r. 9 rano. Rocznik II. Nr. 121.

Przewidywany przebieg pogody w ciągu doby następnej ZACHMURZENIE ZMIENNE, TEMPERATURA MAŁO ZMIENIONA, SŁABE WIATRY Z KIERUNKÓW PÓŁNOCNYCH I PÓŁNOCNO-WSCHODNICH; W POLSCE PÓŁNOCNEJ SKŁONNOŚĆ DO DROBNYCH OPADÓW.

K. L.

Wydano dnia 1. V 1921 r. o godz. 13h 30m

Spostrzeżenia meteorologiczne z dnia dzisiejszego rano.

Stacja	Ciśnienie 700 mm	Wiatr	Zachmurzenie	Temp. °C	Opady mm	Temp. min.	Temp. max.
Europa Północna							
Helsingfors							
Warszawa	64.4	cisza	3	9	8	20	1
Łotwa	64.4	NNE 2	mgła	9	7	17	7
Lublin	64.0	SE 2	4	10			
Kowno	65.9	cisza	deszcz	9	2	17	8
Sztokholm	67.9	cisza		1	9	0	
Sundsvall	65.4	NW 6		1	5	0	
Haparanda	59.7	SW 4		4	6	0	
Wisby	66.9	N 4		1	-	0	
Karlsund	67.5	NW 4		1	12	0	
Skellefteå	69.1	W 4		2	2	0	
Jacobstad	67.6	cisza		0	8	0	
Uleåborg	61.5	S 1		śnieg	0	0.2	
Brześć	62.4	SW 4		deszcz	5	0.2	
Petersburg							
Archangielsk							
Zakopane							
Kraków	64.6	NW 4	mgła	9	0	17	5
Tarnów							
Poznań	65.6	NNE 4	deszcz	6	0	14	4
Bydgoszcz	65.8	NE 4		7	0	14	6
Rel							
Gdańsk							
Anglia							
Lerwick	71.6	cisza	mgła	6			
Stornoway	73.5	cisza	0	9			
Aberdeen							
Spurn Head							
Yarmouth	72.9	cisza	1	9			
Scilly	70.3	NE 6	0	12			
Valentia							
Holandia							
Helder	67.6	NNW 4	5	10	0		
Vlissingen	67.2	NNE 2	0				
Francja							
Groix	67.6	NNE 8	4	8	0	14	7
St Nazaire	68.6	NNE 6	0	12	0	20	10
Paryż	65.3	N 2	0	11	0	21	8
Brest	67.2	E 4	0	12	5	15	8
Le Havre	64.1	NNE 6	0	12	0	23	7
Cherbourg							
Nantes							
Marseille							
Perpignan							
Szwajcaria							
Berno	66.8	E 2	0	11	0	17	7
Bazylea	66.7	N 4	0	11	0	16	8
Neuchâtel	67.2	SEE 2	1	9	0	14	6
Genewa	66.8	NEE 6	3	7	0	9	6
Zurych							
Szaffhausen							
Davos							
Rorschach	63.5	NNE 6	3	8	0	14	7
Montreux							
Włochy							
Turyn							
Mediolan							
Parma							
Wenecja							
Piza							
Rzym							
Neapol							
Palermo							
Cagliari							
Austro-Węgry							
Triest	60.6	SE 1	0	9	0		
Pola	61.2	N 1	4	8	0		
Lussinpiccolo	60.2	SW 1	7	9	1		
Zagrzeb	67.5	SW 2	0	8	0		
Ragusa							
Spalato	66.9	NNE 2	0	11	0		
Sarajewo							
Budapeszt							
Debreczyn							
Peszt	63.5	NE 2	1	10	0.4	17	7
Kecskemet	63.2	NEE 3	2	8	1	14	5
Czaplowitz	63.4	NNW 6	2	6	0	11	3
Nowy Sącz							
Koszyce							
Preszpurg							
Bałkany							
Widyń							
Turnu							
Pirdop							
Varna							
Burgas							
Sofia							
Dardanele							
Salonik							
Smyrna							
Kapsztad							
Sandy Point							

Spostrzeżenia pilotowe

Stacja	Pogoda	Wiatr	500 m	1000 m	1500 m	2000 m	2500 m	3000 m	3500 m	4000 m	4500 m	5000 m	Uwagi
Helgoland	7 po	cisza	S 2	S 3	SSE 4	SE 6	SE 8	SSE 8	SSE 8	SSE 7			

Ogólny stan atmosfery dn. 1 maja.

Wyż barometryczny, przemawiający w kierunku zachodnim, znajduje się obecnie nad Anglją. Na północy Skandynawji utworzył się niż barometryczny, drugi niż — na południu Europy.

Wydawnictwo Państwowego Instytutu Meteorologicznego w Warszawie

wraz z danemi Głównej Wojskowej Stacji Meteorologicznej.

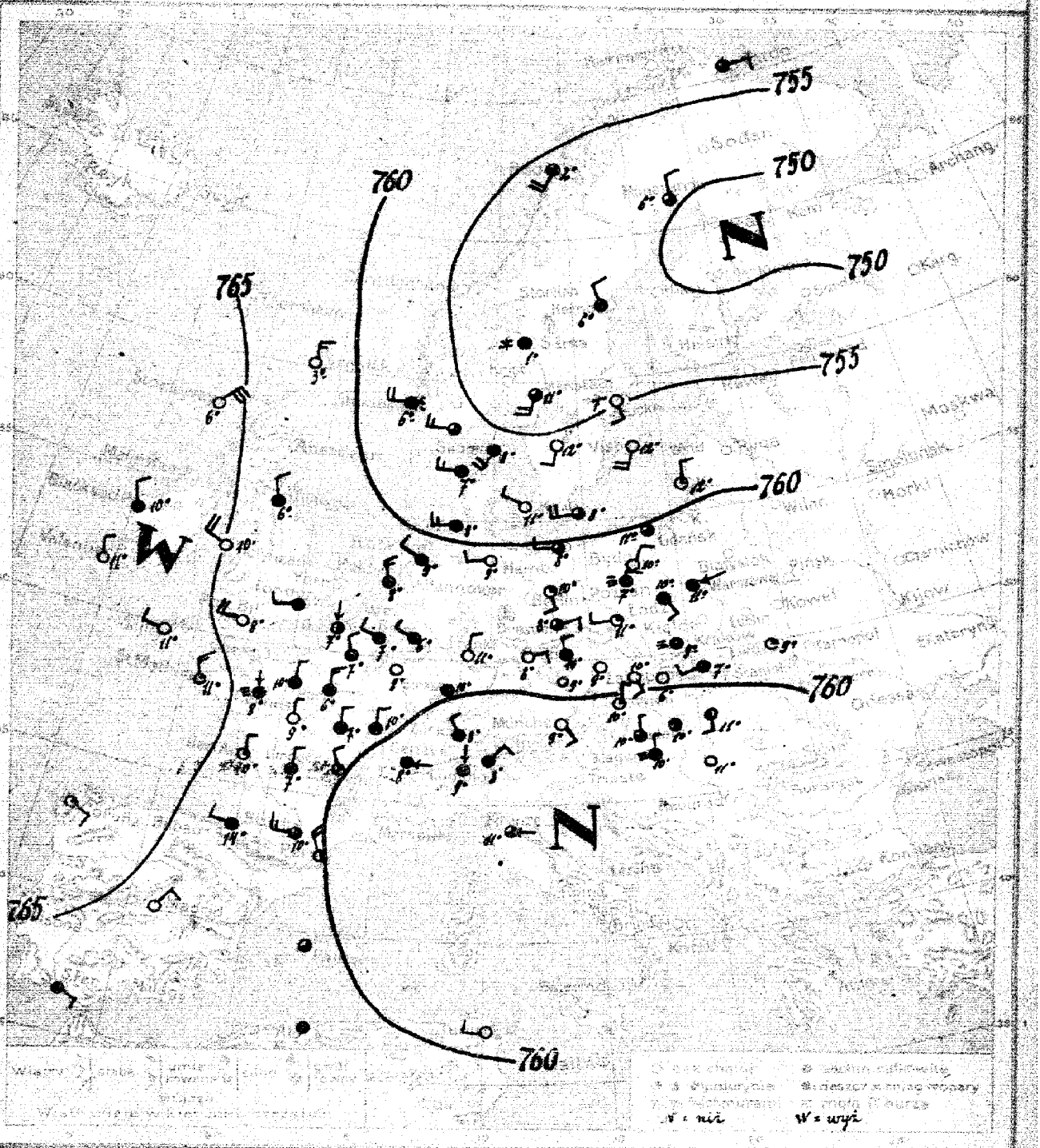

Warszawa. Mapa pogody z dnia 2.V [PONIEDZIAŁEK] 1903 r. 7 rano Rocznik II № 122.

Przewidywany przebieg pogody w ciągu doby następnej POGODA ZMIENNA, CIEPLEJ, SŁABE WIATRY LOKALNE; SKŁONNOŚĆ DO BURZ.

F. L.

Wydano dnia 2.V 1903 r. o godz. 14 h.

Spostrzeżenia meteorologiczne z dnia dzisiejszego roku

Miejscowość	Ciśnienie [mm]	Wiatr m/s	Zachmurzenie	Temp. [°C]	Opady [mm]	Temp. max	Temp. min
Wilno							
Warszawa	60.2	E 4	4	11	0.4	19	10
Łódź	59.5	SE 2	4	10	1	16	9
Lublin							
Lwów	61.2	cisza	1	9	4	13	5
Poznań							
Kraków	60.4	cisza	mgła	9	0	18	7
Zakopane	60.5	W 2	mgła	6	0	16	5
Poznań	60.3	NNE 2	mgła	7	0.4	17	5
Bydgoszcz	60.3	NNE 1	0	10	1	18	16
Toruń							
Gdańsk	60.0	cisza	3	11	0	13	4
Terespol	62.4	N 6	0	3	-	-	-
Suwałki	66.8	NE 12	0	6	-	-	-
Augustów							
Mała Wieś							
Białystok	63.6	NNW 4	0	11	-	-	-
Grodno	66.5	WNW 2	0	11	-	-	-
Olsztynek							
Mława	61.6	NW 6	4	8	0	-	-
Płock	62.8	NNW 4	4	7	0	-	-
Ciechanów	63.1	N 1	2	7	0	11	6
Skierniewice	66.5	NNW 6	1	14	0	17	6
Kielce	63.6	NE 4	4	6	2	18	6
Radom	60.2	NNE 4	4	10	0	19	8
Iłża	63.8	N 2	1	10	0	21	5
Puławy							
Warszawa	63.4	W 2	4	14	0.4	28	13
Siedlce							
Terespol	60.1	cisza	4	10	-	11	6
Kalisz	59.9	WSW 6	4	8	0	16	5
Poznań	60.4	NNW 4	4	8	0	12	7
Wrocław	60.8	WSW 2	0	9	0	13	6
Międzyrzecz	60.2	W 2	3	8	0	10	3
Leszno	60.8	SSE 4	1	10	0	16	5
Ostrów	60.4	ESE 2	3	8	0	16	5
Kalisz	59.3	W 4	1	11	0.4	17	3
Jarocin	60.5	NNE 4	0	11	0	14	7
Pleszew							
Opole	58.8	E 4	4	8	0	-	-
Lubsko	59.4	NW 4	4	8	0		
Legnica	59.3	NNE 4	4	9	2	-	-
Jelenia Góra	58.5	NNW 2	mgła	11	0	14	7
Wrocław	55.5	SW 3	4	8	0	15	6
Międzylesie	58.2	W 4	4	7	0	16	6
Śnieżka							
Kłodzko	59.1	WSW 6	3	8	0	9	5

Miejscowość	Ciśnienie [mm]	Wiatr m/s	Zachmurzenie	Temp. [°C]	Opady [mm]	Temp. max	Temp. min
Gdańsk	54.5	SSE 2	0	7	0	-	
Brodnica	52.9	NW 4	4	6	1	-	
Hopowo	50.5	NW 6	3	6	0.4	-	
Hel	57.9	SW 4	0	12	0	-	
Jastarnia	53.8	SSW 3	3	11	0.4	-	-
Słupsk	56.3	-	-	-	-	-	
Darłowo	56.4	SW 4	0	12	0	-	
Elbląg							
Braniewo	53.8	SW 3	3	2	1	-	
Olsztynek							
Mława	56.8	WSW 3	dżdż	6	2	-	
Pelplin							
Starogard							
Tczew							
Kwidzyn							
Grudziądz							
Chełmno							
Toruń							
Włocławek							
Płock	59.4	NNE 2	1	9	1	17	6
Ciechanów	60.5	NE 14	14	8	10	16	4
Mława							
Przasnysz							
Ostrołęka							
Pułtusk	59.8	NW 2	4	10	0.4	18	7
Warszawa	59.9	E 2	0	13	0.4	17	3
Siedlce	59.3	cisza	0	9	0.4	16	3
Mińsk							
Kamionka							
Puławy	59.2	cisza	4	10	2	21	9
Kazimierz	58.4	N 2	3	10	9	18	9
Sandomierz	60.2	cisza	0	11	10	19	7
Iłża	64.3	NE 4	0	-	-	-	
Radom	57.9	ESE 2	1	-	-	-	
Opatów							
Busko							
Pińczów	56.7	E 3	3	11	5	17	6
Jędrzejów							
Olkusz							
Sosnowiec							
Będzin							
Częstochowa							
Kraków							
Zakopane							
Nowy Targ							
Tarnów							
Dębica							
Rzeszów							
Jasło							
Krosno							
Sanok							
Przemyśl							
Lesko							

Spostrzeżenia aktynometryczne

Miejscowość	Godz.	Wiatr	Godz.	Wiatr	Godz.	Wiatr	Godz.	Wiatr	Godz.	Wiatr	Godz.	Wiatr	Suma	Suma	Uwagi
Warszawa	6[51]	E 1	E 1,5	ESE 6,5	ESE 7	ESE 7	ESE 6,5	ESE 4	ESE 6	SE 3,5			4035		

Ogólny stan atmosfery dn. 2 maja.

Wał wysokiego ciśnienia [illegible] barometryczny nad Anglią z wpływem nad Rosją. Depresja nad Skandynawią pogłębia się, sięgając do Bałtyku. Nad morzem Śródziemnem znajduje się w dalszym ciągu obszar niskiego ciśnienia. W Polsce odpowiednio do małego gradientu barometrycznego pogoda odznacza się umiarkowanem zachmurzeniem i dalszym [illegible] temperatury.

Wydawnictwo Państwowego Instytutu Meteorologicznego w Warszawie
wraz z Centrum Wojskowej Służby Meteorologicznej

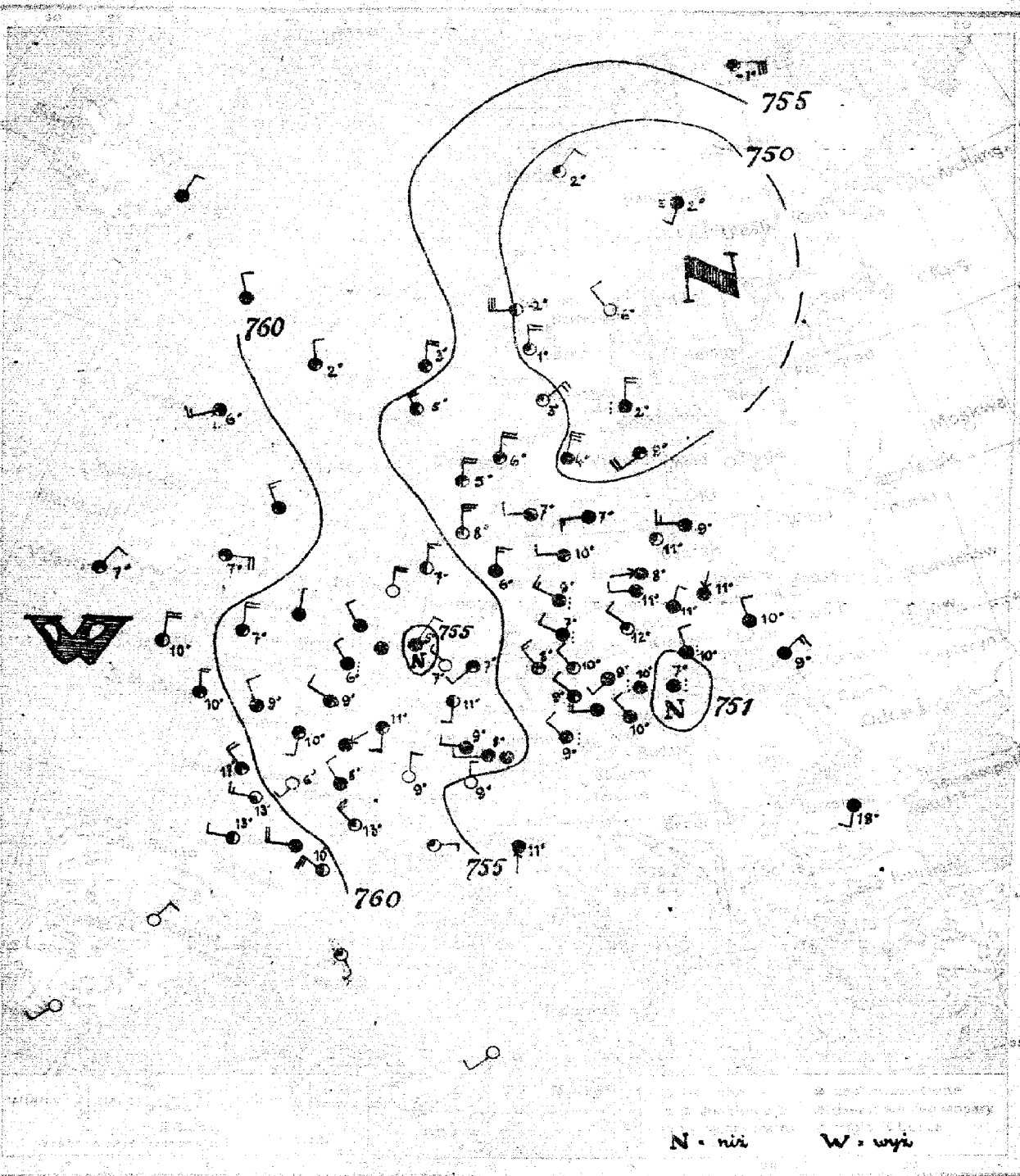

N - niż W - wyż

3.V [Wtorek] 123

POGODA ZMIENNA, TEMPERATURA MAŁO ZMIENIONA (PRZEWAŻNIE SPADEK), MGLISTO, MIEJSCAMI OPADY, WIATRY Z KIERUNKÓW PÓŁNOCNO-ZACHODNICH I ZACHODNICH.

Stk.-

3.V 13

Spostrzeżenia meteorologiczne z dnia dzisiejszego rano

	Stacja	Ciśnienie mm	Wiatr m/s	Zachmurzenie	Temp. °C	Opady mm	Temp. Max.	Temp. Min.
Polska	Wilno							
	Warszawa	52.2	NE_1	4	11	0.1	17	6
	[illegible]	51.9	NE_2	4	11	1	17	7
	[illegible]	51.4	N_2	4	10	0	-	-
	[illegible]	51.8	NE_6	4	9	2	18	4
	Kraków	51.2	NNW_2	deszcz	10	4	19	7
	Poznań	52.4	W_2	4	11	0.4	18	5
	Bydgoszcz	52.6	W_1	4	8	0.4	17	4
	[illegible]	52.4	cisza	1	11	3	11	5
Anglja	[illegible]	58.5	NNW_4	3	2			
	Stornoway	61.0	SWW_6	3	6			
	Valentia	63.4	NEE_2	3	7			
	Scilly	61.9	NNW_8	2	10			
Hol.	Helder	56.9	N_8	0	6	1		
	Vlissingen	55.5	NW_2	deszcz	7	3		
Francja	[illegible]	60.9	NNW_8	3	10	1	16	8
	Paris	56.6	NWW_4	3	9	0	18	6
	[illegible]	57.0	S_2	3	11	0.4	18	5
	[illegible]	60.2	NWW_8	3	17	-	-	-
	[illegible]	63.4	W_4	2	13	0	17	11
	[illegible]	56.2	S_2	2	11	1	18	5
Niemcy	[illegible]	54.5	N_{10}	1	8	0	9	5
	Borkum	55.7	N_6	2	7	1	9	8
	Hamburg	54.7	N_6	4	6	0.4	15	6
	Swinemünde	53.2	W_4	3	10	0	15	7
	[illegible]	54.3	NWW_6	deszcz	9	0	19	4
	[illegible]	54.2	NWW_4	deszcz	7	0.4	17	5
	[illegible]	51.5	NW_4	1	12	0.4	18	5
	[illegible]	55.7	SW_2	3	7	0	19	5
[illegible]	[illegible]	57.5	NEE_2	0	9	3		
	[illegible]	58.1	W_2	3	9	2		
	[illegible]	53.7	N_2	0	9	0		
[illegible]	[illegible]	51.4	NNW_4	3	7	0	13	5
	[illegible]	50.9	NNE_8	3	6	0	10	4
	[illegible]	51.9	N_6	3	5	2	9	1
	[illegible]	53.5	NNW_{10}	1	6	0.4	8	5
	[illegible]	51.5	W_6	burza	7	0	10	6

	Stacja	Ciśnienie zredukow.	Wiatr m/s	Zachmurzenie	Temp. °C	Opady mm	Temp. Max.	Temp. Min.
[illegible]	[illegible]	47.7	N_1	deszcz	2	2		
	[illegible]	48.9	NWW_4	0	6	2		
	Haparanda	46.2	SSW_4	mgła	2	4		
	[illegible]	48.9	SW_8	3	9	0		
	[illegible]	50.7	NE_8	1	3	4		
	[illegible]	49.8	NNW_3	1	1	7		
	[illegible]	49.7	N_{12}	4	4	0		
	[illegible]	58.0	E_{12}	3	-1	0.2		
	[illegible]	47.3	NE_4	1	2	0		
	[illegible]	52.8	NW_8	1	5	0		
[illegible]	[illegible]	51.2	NW_8	4	10	12	15	10
	[illegible]	56.7	W_4	4	8	6	14	5
[illegible]	[illegible]	53.1	NW_4	1	10	9	18	7
	[illegible]	53.9	NW_6	3	8	0.4	15	5
	[illegible]	51.4	SW_4	4	9	2	18	5
[illegible]	[illegible]	64.2	NNE_2	0				
[illegible]	[illegible]	55.0	S_1	4	11	3	17	10
[illegible]	[illegible]	53.9	SSW_4	4	18			

Stacja	Wiatr w górnych warstwach
Warszawa	6^{45} cisza NE_4 NE_3 NNE_3 ENE_3 SE_3 SSW_3 SW_4 WSW_6 SSW_8 SW_8 6000

Ogólny stan atmosfery.

Cała niemal Europa ogarnięta jest przez szereg płytkich niżów barometrycznych: największy z nich leży nad Bałtykiem, drugi nad Karpatami, trzeci nad Niemcami Zachodniemi. W Polsce pochmurno i mglisto, dość ciepło, w Niemczech i Francji oraz Czechosłowacji i Austrji pogoda zmienna, chłodniej. Drobne opady spadły prawie wszędzie w Europie, obfite w Austrji.

Wydawnictwo Państwowego Instytutu Meteorologicznego w Warszawie
wraz z danemi Głównej Wojskowej Stacji Meteorologicznej.

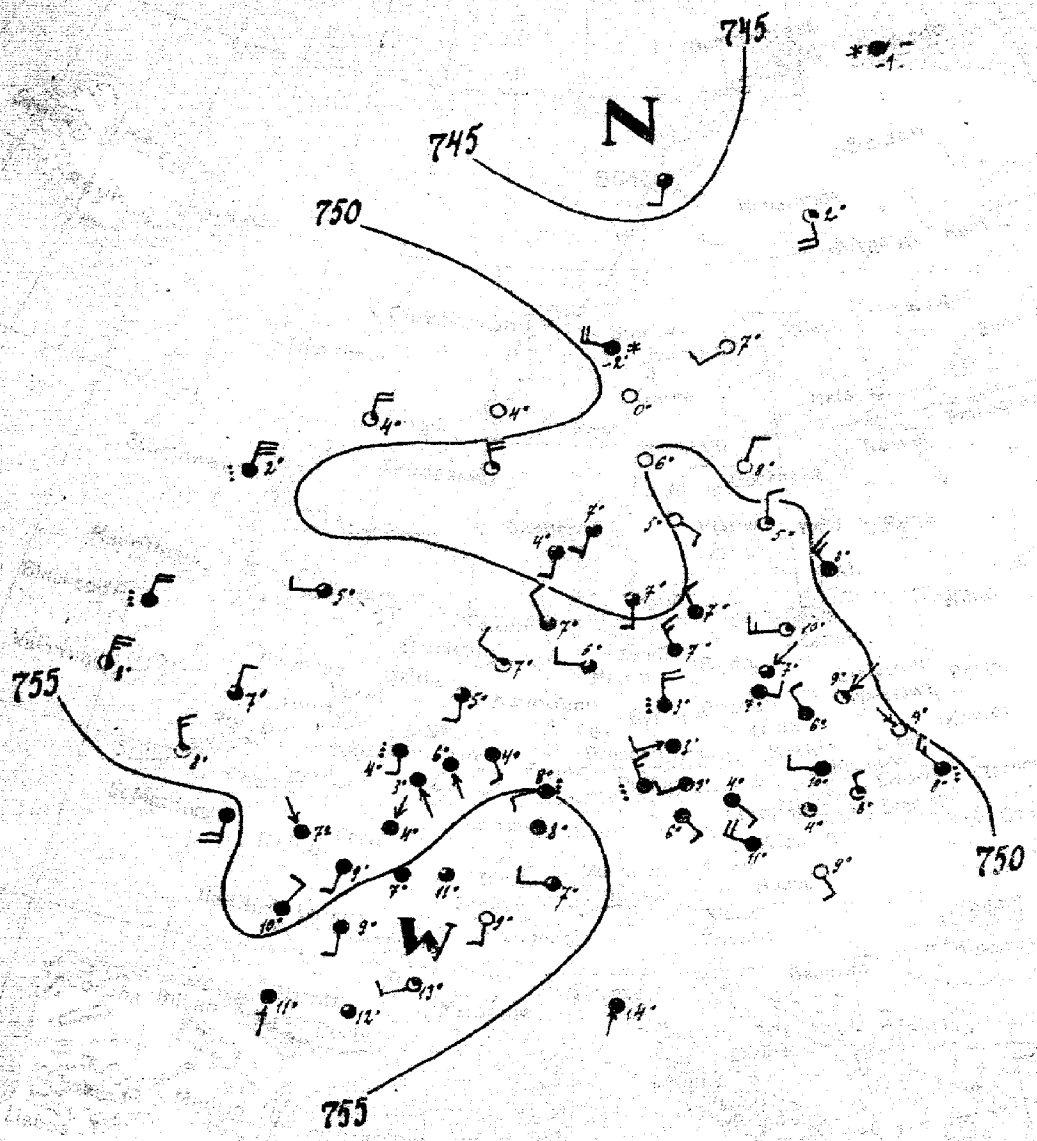

N = niż W = wyż.

4.V [środa] 124.

Pogoda zmienna, chłodniej, miejscami

opady, umiarkowane wiatry z kierunków zmiennych.

L. B.

4.V 13h.

	50.8	NE_1	2	9	4	15	8
	51.6	NW_4	4	6	6	15	5
	50.2	NW_7	0	9	13	-	-
	50.4	NW_6	desz.	8	3	17	8
	52.5	W_2	4	10	4	12	8
	52.0	NW_4	mgła	9	2	15	9
	51.2	SEE_4	desz.	7	0.4	18	5
Bydgoszcz	51.5	NE_1	3	7	0.4	17	5
Piła	49.3	NWW_6	2	6	22	13	4
	50.7	W_6	1	10	1	11	2
	53.8	W_8	1	4			
	50.1	N_{12}	desz.	2			
	54.3	N_{12}	2	8			
	53.3	NNW_6	1	8			
	54.2	S_2	desz.	4	2	9	3
	55.9	S_8	4		2	13	10
	54.7	NNE_1	4	4	1	13	10
	56.2	cisza	3	11	3	12	5
	54.6	NE_4	4	10	0.1	15	9
	56.2	S_1	4	11			
	55.4	cisza	4	8	-	15	3
	52.5	NW_2	3	7	0	9	3
	53.6	NWW_4	1	7	0.4	10	4
	53.4	W_4	3	6	0	10	4
	51.0	NW_6	4	7	0.4	11	6
	52.2	N_8	desz.	3	6	13	3
	52.3	SWW_4	desz.	3	2	12	2
	55.7	SW_4	0	9	1	-	-
	55.7	W_2	3	7	3		
	48.2	S_2	3	7	0	11	4
	49.0	SW_4	3	7	0	8	2
	48.2	S_4	3	4	4	6	1
	50.4	NW_4	4	7	0	8	3

49.6	NNE_4	1	7	2	
48.7	SW_4	0	7	0	
47.0	S_1	1	2	0	
50.8	N_4	1	5	0	
50.0	cisza	0	6	0	
49.3	W_6	śnieg	-2	0.2	
50.3	SE_4	0	0	6	
47.5	cisza	śnieg	-1	0.2	
43.3	S_4	3	2	0.2	
49.6	NNW_7	1	5	0	
52.6	W_7	4	11	9	13
51.7	SWW_4	4	9	0	15
53.4	NNW_6	desz.	2	1	14
52.4	SE_1	4	4	2	15
52.7	SE_2	1	9	1	1

Ogólny stan atmosfery dn. 4.V.

Wyż barometryczny zalega nad południowo-zachodnią Europą, niż barometryczny na północy Skandynawii. W Polsce pogoda zmienna, chłodniej, miejscami opady, słabe wiatry z kierunków zachodnich.

Wydawnictwo Państwowego Instytutu Meteorologicznego w Warszawie
nakł. z dawnej Głównej Księgarni Służby Meteorologicznej

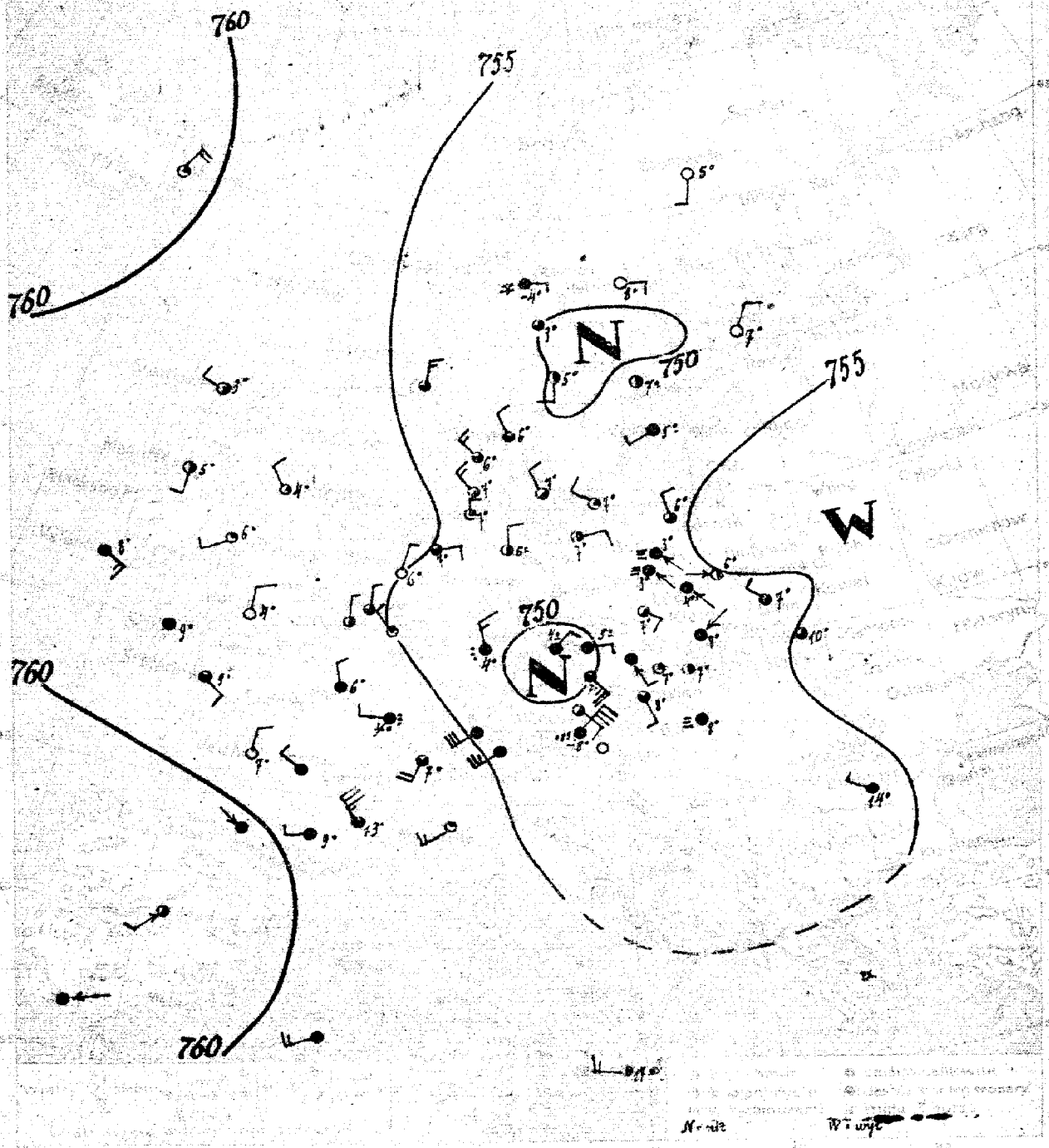

5.V [CZWARTEK] 125

Dość pogodnie ciepłej, w Polsce połu-
dniowej skłonność do przelotnych opadów, słabe wiatry z kierunków zmiennych.

K. d.

5.V. 14h-10m

Spostrzeżenia meteorologiczne z dnia dzisiejszego rano

	54.9	W_1	2	6	4	16	4		54.6	cisza	2	7				
	54.8	SE_2	4	4	4	14	3		52.1	E_4	6	8	6			
	54.7	NW_4	4	7	6				50.6	S_2	0	5	0			
	55.3	cisza	3	18	2	16	3		52.5	SW_4	4	6	0			
									50.0	S_4	2	5	1			
									53.4	E_2	śnieg	-4	-			
									51.5	SW_2	2	3	2			
									-	-	-	-	-	-		
									-	-	-	-	-	-		
									-	-	-	-	-	-		
									52.3	N_2	1	-				
									51.3	NNE_4	0	7	-			
									-	-	-	-	-	-		
	54.3	NE_2	4	8	0	17	3		-	-	-	-	-	-		
	54.2	N_4	4	4	6	1			-	-	-	-	-	-		
									-	-	-	-	-	-		
									-	-	-	-	-	-		
	54.1	SE_1	mgła	3	12	13	0		-	-	-	-	-	-		
Bydgoszcz	54.2	SE_1	mgła	3	6	13	2		-	-	-	-	-	-		
	54.6	V_1		3	6	3	10	3								
	57.7	W_2	2	3					-	-	-	-	-	-		
	57.8	W_6	0	4					-	-	-	-	-	-		
	56.9	S_1	2	1					-	-	-	-	-	-		
	55.7	ESE_4	4	8					-	-	-	-	-	-		
	57.0	cisza	1	3					48.9	E_4	5	5	1	11	3	
									49.8	NE_4	deszcz	4	1	10	3	
	54.7	NNE_2	2	6	1	-	-		51.4	SSE_3	4	5	0	12	0	
	55.7	N_2	3	5	0.4				-	-	-	-	-	-		
	56.1	N_4	2	7	16		2		-	-	-	-	-	-		
	58.7	SE_2	3	9	0	18	7									
	57.2	NNW_4	4	6	3	17	0		53.4	cisza	mgła	8	3	14	6	
	55.7	N_4	0	7	0.1											
	55.9	NW_4	5	13	0	20	11		61.2	SW_1	2	-	-	-	-	
	61.1	WNW_4	4						-	-	-	-	-	-		
									-	-	-	-	-	-		
	53.6	SW_4	deszcz	4	-	12	3									
	54.3	N_2	1	7	8	4	3		-	-	-	-	-	-		
	54.9	ENE_4	3	7	0	8	4		52.6	S_6	4	-	-	-	-	
	53.8	N_4	2	6	0	10	3		-	-	-	-	-	-		
	52.0	ESE_4	2	7	9	9	3		-	-	-	-	-	-		
									-	-	-	-	-	-		
									-	-	-	-	-	-		
	52.3	ESE_4	2	7	5											
	50.3	WNW_2	deszcz	4	3	10	2		54.6	WNW_2	4	14	0	-	-	
									-	-	-	-	-	-		
Kwidzyn	51.2	SW_2	deszcz	2	-	16	2		-	-	-	-	-	-		
									-	-	-	-	-	-		
	55.5	SSW_3	3	7	8											
	52.9	SW_2	4	6	5	-	-									
	50.4	SSW_4	4	5	4	-	-		Malta	58.8	W_6	2	17	-	-	-
									Algier (Afryka)	57.0	WSW_4	4	-	-	-	-
	53.1	NW_2	2	7	0.4	11	4		-	-	-	-	-	-	-	-
	50.4	NW_4	3	6	0	9	2		-	-	-	-	-	-	-	-
	51.4	WNW_6	3	6	0	7	3		-	-	-	-	-	-	-	-
	54.0	NW_6	2	7	0	8	5									
	52.9	WNW_4	1	7	0	8	4									

F^{12} WNW_2 WNW_4 W^6 W_6 SW_{12} WSW_{11} SW_{12} WSW_9 - - - - - - -

Ogólny stan atmosfery dn. 5.V.1921 r.

Wyż barometryczny nad południowo-zachodnią Europą zmniejsza się. Obszar niskiego ciśnienia nad Czechosłowacją przesuwa się w kierunku południowo-wschodnim. Płytka depresja nad północnym Atlantykiem wypełnia się. W Polsce spadek temperatury, dość pochmurno, miejscami mglisto.

Wydawnictwo Państwowego Instytutu Meteorologicznego w Warszawie
wraz z danemi Głównej Wojskowej Stacji Meteorologicznej.

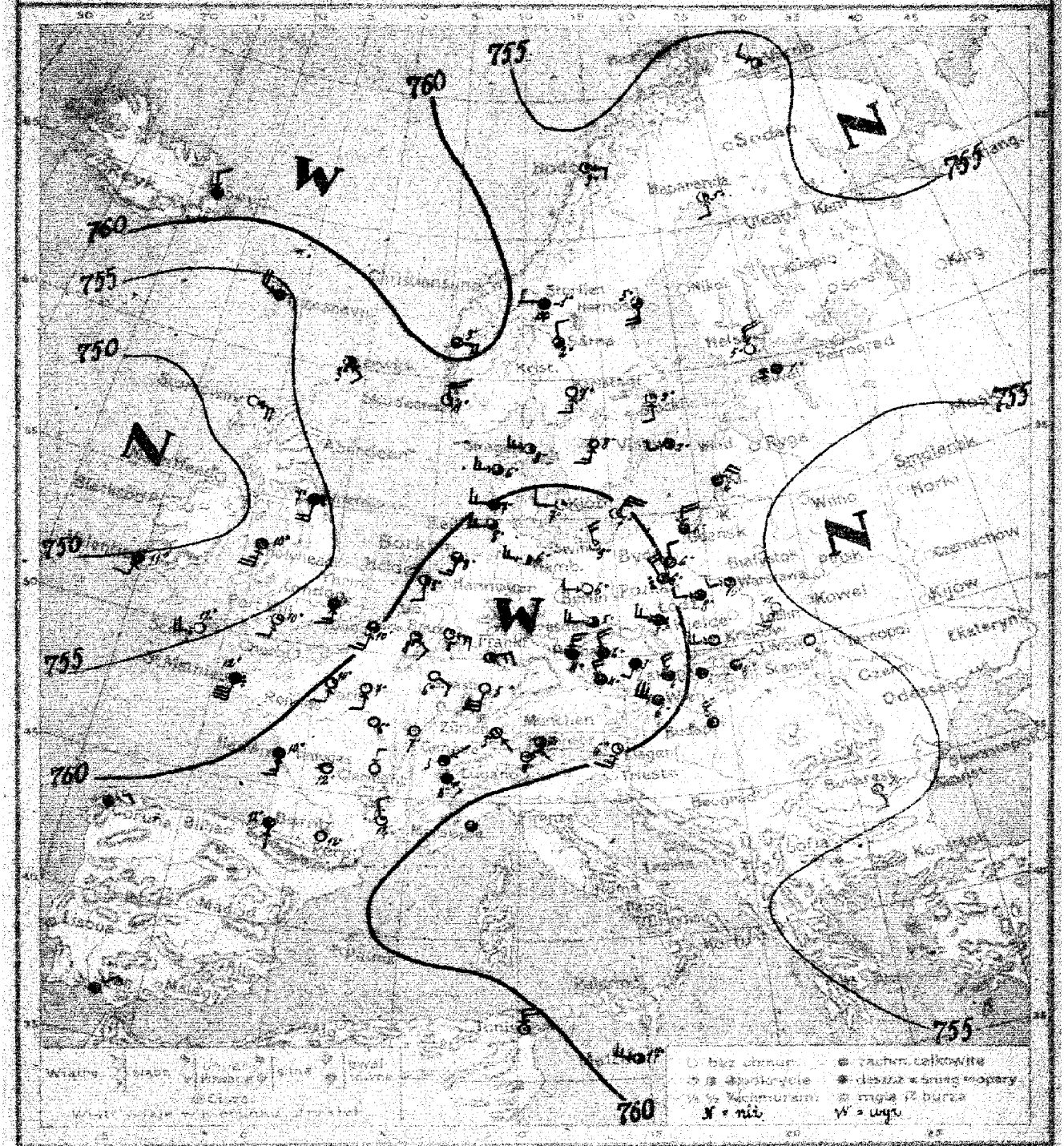

Warszawa. Mapa pogody z dnia 6.V [PIĄTEK] 1921 r. Z rana Rocznik II. Nr 126

Przewidywany przebieg pogody w ciągu doby następnej POLEPSZENIE SIĘ STANU POGODY, CIEPLEJ, MIEJSCAMI JESZCZE DROBNE OPADY, WIATRY ZMIENNE.

F. L.

Wydano dnia 6.V 1921 r. o godz. 14h

Spostrzeżenia meteorologiczne z dnia dzisiejszego rano

Stacje	Ciśnienie (mm)	Wiatr (m/s)	Kierunek	Temp. °C	Opady (mm)	Temp. Max	Temp. Min
Helsingfors	–	–	–	–	–	–	–
Petersburg	–	–	–	–	–	–	–
Moskwa	–	–	–	–	–	–	–
Warszawa	56.3	WSW$_2$	4	10	2	13	9
Lwów	56.6	WSW$_6$	4	8	2	12	4
Lublin	56.2	SW$_6$	6	10	1	–	–
Lwów	57.0	cisza	4	6	0	19	5
Petersburg	–	–	–	–	–	–	–
Moskwa	–	–	–	–	–	–	–
Helsingfors	–	–	–	–	–	–	–
Warszawa	59.2	WSW$_6$	4	7	0	16	7
Poznań	58.0	SW$_6$	4	7	0	18	7
Petersburg	–	–	–	–	–	–	–
Moskwa	–	–	–	–	–	–	–
Helsingfors	–	–	–	–	–	–	–
Petersburg	50.0	NW$_6$	desz.	6	5	11	4
Bydgoszcz	59.1	WNW$_2$	4	6	5	12	5
Moskwa	–	–	–	–	–	–	–
Helsingfors	–	–	–	–	–	–	–
Petersburg	–	–	–	–	–	–	–
Moskwa	–	–	–	–	–	–	–
Helsingfors	58.6	N$_2$	4	6	6	8	3
Petersburg	58.0	SE$_2$	3	3	–	–	–
Moskwa	58.3	S$_1$	2	–	–	–	–
Helsingfors	–	–	–	–	–	–	–
Petersburg	–	–	–	–	–	–	–
Moskwa	50.3	SSW$_4$	4	11	–	–	–
Helsingfors	54.5	WSW$_8$	Smgła	12	–	–	–
Petersburg	–	–	–	–	–	–	–
Moskwa	61.3	SSE$_2$	2	3	0	–	–
Helsingfors	60.9	SE$_6$	3	6	0	–	–
Petersburg	59.9	SSW$_6$	3	9	0	14	7
Moskwa	57.3	SSW$_6$	desz.	12	0.4	14	9
Helsingfors	61.7	SSE$_2$	Smgła	7	0	16	1
Petersburg	63.2	cisza	0	7	0.4	12	5
Moskwa	61.4	SSE$_6$	4	10	0	15	3
Helsingfors	62.4	N$_2$	0	–	–	–	–
Petersburg	62.2	SSE$_1$	4	12	0.4	15	9
Moskwa	–	–	–	–	–	–	–
Helsingfors	64.0	SSW$_2$	0	5	0	14	-2
Petersburg	61.9	WSW$_6$	3	8	0	10	3
Moskwa	62.2	SW$_6$	3	8	0	9	5
Helsingfors	62.9	W$_6$	2	6	4	10	2
Petersburg	61.1	NW$_6$	1	9	0	11	4
Moskwa	63.2	W$_4$	0	6	19	8	2
Helsingfors	63.3	WNW$_2$	3	5	12	7	1
Petersburg	60.4	WNW$_4$	desz.	5	4	11	5
Moskwa	–	–	–	–	–	–	–
Helsingfors	–	–	–	–	–	–	–
Petersburg	62.6	NE$_1$	4	5	–	–	–
Moskwa	63.1	SE$_1$	2	3	1	–	–
Helsingfors	–	–	–	–	–	–	–
Petersburg	61.1	W$_4$	1	7	0	10	4
Moskwa	58.4	WSW$_6$	2	8	0	10	4
Helsingfors	59.1	WSW$_6$	3	6	0	8	4
Petersburg	60.9	W$_6$	4	7	0.4	9	5
Moskwa	60.5	NE$_{10}$	1	7	2	9	5

Stacje	Ciśnienie (mm)	Wiatr (m/s)	Kierunek	Temp. °C	Opady (mm)	Temp. Max	Temp. Min
Stockholm	58.5	S$_2$	1	9	0	–	–
Haparanda	56.2	S$_1$	3	5	2	–	–
Hagernäs	58.5	SSE$_4$	2	5	0	–	–
Visby	59.3	WSW$_4$	4	7	0	–	–
Karlstad	58.3	S$_4$	6	7	2	–	–
Skellefteå	58.0	W$_4$	śnieg	-1	–	–	–
Jönköping	59.1	SW$_4$	0	8	0	–	–
Upsala	–	–	–	–	–	–	–
Upsala	56.3	E$_4$	1	3	2	–	–
Karlskrona	–	–	–	–	–	–	–
Göteborg	58.9	N$_2$	1	8	0	–	–
Helsingfors	59.7	NNW$_4$	0	5	5	–	–
Sveaborg	–	–	–	–	–	–	–
Kuopio	–	–	–	–	–	–	–
Wiborg	–	–	–	–	–	–	–
Jyväskylä	–	–	–	–	–	–	–
Kalix (Kalix)	59.0	cisza	[illegible]	1	2	–	–
Prostki	–	–	–	–	–	–	–
Kibarty	–	–	–	–	–	–	–
Petersburg	–	–	–	–	–	–	–
Moskwa	–	–	–	–	–	–	–
Helsingfors	–	–	–	–	–	–	–
Petersburg	61.4	WNW$_{10}$	4	6	1	14	6
Moskwa	64.2	NE$_2$	0	4	3	11	–
Helsingfors	64.3	cisza	2	2	3	7	–
Petersburg	60.1	SW$_6$	1	6	2	–	–
Moskwa	63.1	NW$_{10}$	4	6	1	11	4
Helsingfors	63.8	N$_4$	3	4	4	7	2
Petersburg	61.9	SW$_4$	4	3	5	11	–
Moskwa	–	–	–	–	–	–	–
Helsingfors	–	–	–	–	–	–	–
Petersburg	57.4	NW$_8$	desz.	6	4	18	6
Moskwa	–	–	–	–	–	–	–
Helsingfors	–	–	–	–	–	–	–
Petersburg	61.0	NE$_2$	4	–	–	–	–
Moskwa	–	–	–	–	–	–	–
Helsingfors	–	–	–	–	–	–	–
Petersburg	–	–	–	–	–	–	–
Moskwa	–	–	–	–	–	–	–
Helsingfors	–	–	–	–	–	–	–
Petersburg	–	–	–	–	–	–	–
Moskwa	–	–	–	–	–	–	–
Helsingfors	–	–	–	–	–	–	–
Petersburg	–	–	–	–	–	–	–
Moskwa	–	–	–	–	–	–	–
Helsingfors	–	–	–	–	–	–	–
Petersburg	–	–	–	–	–	–	–
Moskwa	–	–	–	–	–	–	–
Helsingfors	–	–	–	–	–	–	–
Petersburg	54.8	WNW$_2$	4	–	–	–	–
Moskwa	60.9	NW$_1$	4	–	–	–	–
Helsingfors	–	–	–	–	–	–	–
Petersburg	13.5	NE$_1$	Smgła	-16	18	-5	-11
Moskwa	–	–	–	–	–	–	–
Helsingfors	–	–	–	–	–	–	–

Spostrzeżenia pilotażowe

Stacje	Ciśnienie	Kierunek wiatru	Wiatr	Stan nieba	1000	2000	3000	4000	5000	6000	Temperatura na wysokości	Wilgotność względna	Uwagi
Warszawa	–	–	–	–	–	–	–	–	–	–	–	–	–
Lwów	–	–	–	–	–	–	–	–	–	–	–	–	–

Ogólny stan atmosfery dn. 6. X. 1921 r.

Do Anglji zbliża się nowa depresja. Nad Niemcami i Czechosłowacją utrzymuje się płaski wyż barometryczny. W Polsce wszędzie pochmurno, miejscami deszczyki. —

Wydawnictwo Państwowego Instytutu Meteorologicznego w Warszawie
wraz z danymi Głównej Wojskowej Stacji Meteorologicznej

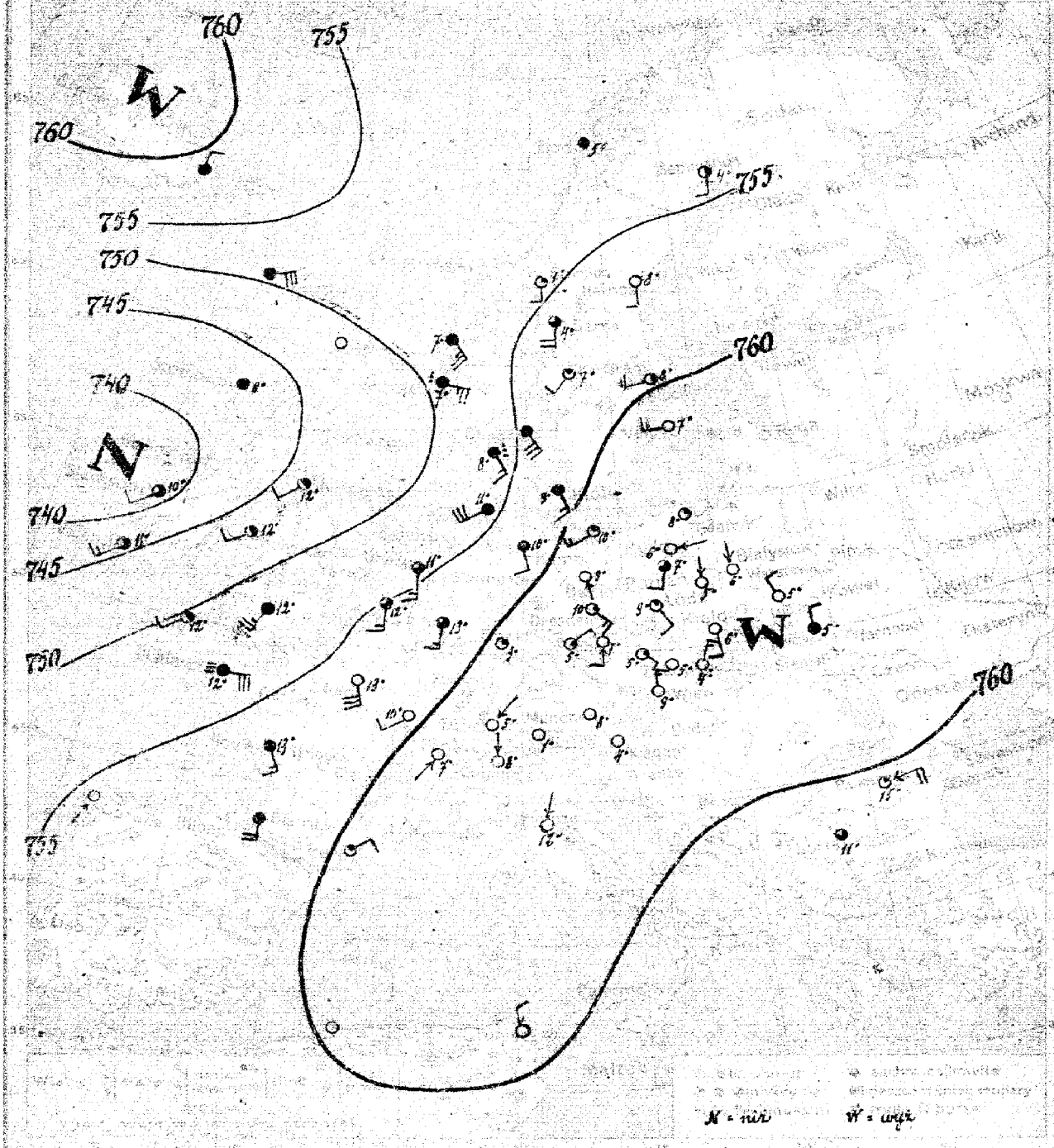

7.V [SOBOTA] 1947

PRZEWAŻNIE DOŚĆ POGODNIE [NA POŁNOCY PRZEJŚCIOWY WZROST ZACHMURZENIA I MOŻLIWY OPAD], WZROST TEMPERATURY, SŁABE WIATRY Z KIERUNKÓW ZMIENNYCH.

7.V 13h.

	64.0	NNW1	0	6	0.1	11	1		59.9	SWW1	1	3	0	–	–
	64.3	N1	0	5	2	10	4		56.9	S2	0	3	2	–	–
	63.0	NW2	0	5	0	–	–		54.2	S4	2	4	0	–	–
	64.4	N4	4	5	1	16	5		61.4	SWW4	0	7	0	–	–
									58.7	SWS4	1	7	0	–	–
									54.7	S4	1	1	0.2	–	–
									59.5	SE4	0	3	0	–	–
									–	–	–	–	–	–	–
									53.9	cisza	4	5	0	–	–
									–	–	–	–	–	–	–
									49.7	SSE10	dzisza	7	–	–	–
	64.9	S2	0	6	0	9	2		–	–	–	–	–	–	–
	64.6	NW2	0	3	0	9	1		–	–	–	–	–	–	–
									–	–	–	–	–	–	–
	63.8	SWS2	3	7	0.4	12	9		–	–	–	–	–	–	–
Bydgoszcz	63.8	E1	0	6	0.4	12	0		–	–	–	–	–	–	–
	–	–	–	–	–	–	–		–	–	–	–	–	–	–
	63.1	cisza	1	10	0	10	2		–	–	–	–	–	–	–
	42.0	cisza	4	8	–	–	–		63.7	N2	0	8	0	10	8
	–	–	–	–	–	–	–		–	–	–	–	–	–	–
	44.6	SWS6	4	11	–	–	–		64.2	cisza	0	1	0	15	0
	50.3	SW4	2	12	–	–	–		63.9	cisza	0	4	0	–	–
	–	–	–	–	–	–	–		63.7	S2	0	7	0	13	1
	54.2	S6	3	11	1	–	–		63.3	NE2	1	5	0.4	11	-2
	53.0	S6	3	12	0	–	–		64.6	SSE2	1	5	0.4	8	-2
	–	–	–	–	–	–	–		–	–	–	–	–	–	–
	51.6	E12	mgła	12	2	–	–		–	–	–	–	–	–	–
	56.8	S6	mgła	13	0	–	–		–	–	–	–	–	–	–
	59.3	SW2	0	10	0	–	–		–	–	–	–	–	–	–
	57.3	SSE6	4	13	0	–	–		–	–	–	–	–	–	–
	–	–	–	–	–	–	–		–	–	–	–	–	–	–
	57.6	S6	4	–	–	–	–		56.2	SW7	0	–	–	–	–
	–	–	–	–	–	–	–		–	–	–	–	–	–	–
	54.0	SW12	4	11	2	12	3		61.4	NNE1	0	12	0	17	5
	–	–	–	–	–	–	–		–	–	–	–	–	–	–
	58.4	SSE4	4	10	0	10	2		–	–	–	–	–	–	–
	61.6	SE6	4	10	0	14	6		–	–	–	–	–	–	2
	62.3	SSE6	0	9	0	14	1		–	–	–	–	–	–	–
	62.5	SE4	1	10	0	11	2		–	–	–	–	–	–	–
	63.4	SE4	1	9	0	11	0		–	–	–	–	–	–	–
	60.7	cisza	1	9	0	14	3		59.5	NEE1	1	6	0.4	–	–
	–	–	–	–	–	–	–		–	–	–	–	–	–	–
	–	–	–	–	–	–	–		–	–	–	–	–	–	–
	60.7	SW1	0	7	0	–	–	Płock-Kutno	51.0	ENE10	4	–	–	–	–
	61.4	NE1	0	5	0	–	–	Słupca (Ukr.)	61.4	cisza	0	–	–	–	–
	62.3	N1	0	8	0	–	–	Gniezno	61.2	NW2	0	–	–	–	–
	59.0	SSE6	4	9	0	–	–		–	–	–	–	–	–	–
	55.4	SE12	4	8	0	–	–		–	–	–	–	–	–	–
	52.3	SE6	dzisza	8	2	–	–		–	–	–	–	–	–	–
	–	–	–	–	–	–	–		–	–	–	–	–	–	–

6[35]	NNW5	NNE	N3	N3	NNW10	NW7	NW7	NW8	NW11	NNW6	–	4715	–	—	

Ogólny stan atmosfery dn. 7. V. 1921 r.

Wyż, leżący w dniu wczorajszym nad Niemcami, uzmiędzia i przemarł nad Karpaty i Polskę, sprowadzając wypogodzenie i ochłodzenie (miejscami notowano przymrozki).

Głębokie niż barometryczny ogarnia Anglię. —

Wydawnictwo Państwowego Instytutu Meteorologicznego w Warszawie
we Wydaniem Głównej Wojskowej Stacji Meteorologicznej

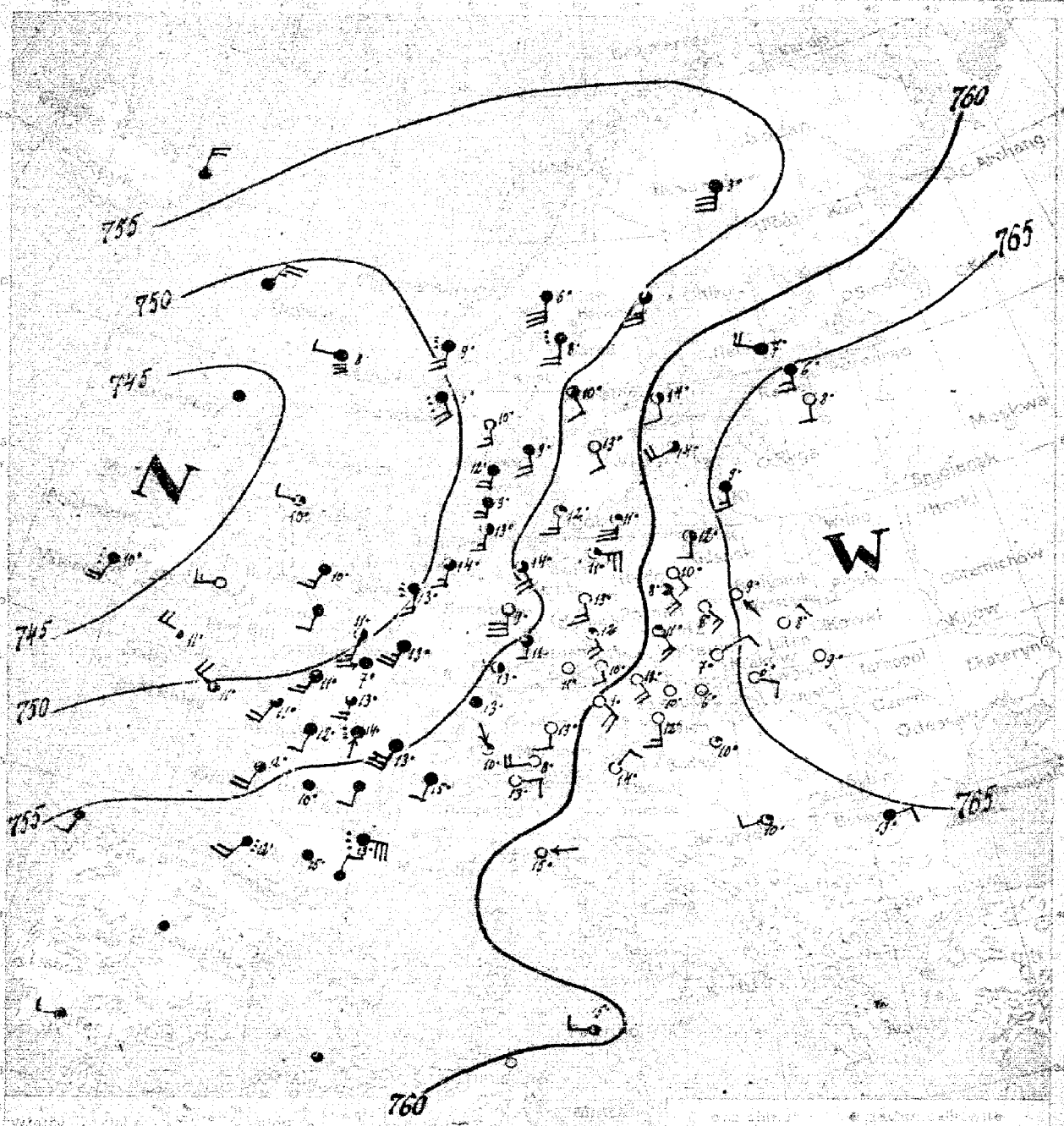

8.V. [NIEDZIELA] 128.

PRZEWAŻNIE DOŚĆ POGODNIE [NA PÓŁNOCY I PÓŁNOCO-ZACHODZIE POLSKI WZROST ZACHMURZENIA I MOŻLIWY DROBNY OPAD], WZROST TEMPERATURY, UMIARKOWANE WIATRY Z KIERUNKÓW POŁUDNIOWYCH.

8.V L.B. 12h.30m

Spostrzeżenia meteorologiczne z dnia 8 września 1921 roku

	Ciśnienie (mm)	Wiatry m/sek.	Zachmurzenie	Temp. °C	Opady (mm)	Temp. Max	Temp. Min
	65.4	SE 1	0	9	0	14	5
	63.9	SE 6	0	8	0	13	4
	65.6	NE 2	0	9	0	-	
	68.7	cisza	0	9	0	13	4
	64.8	ENE 2	0	7	0	14	2
	64.5	E 2	0	10	0	10	3
	61.6	SE 1	3	8	0	16	6
	63.7	SSE 4	2	7	0	15	2
	46.8	WSW 2	mgła	8	-	-	
	42.7	cisza	4	-	-	-	
	49.1	SW 5	deszcz	10	-	-	-
	47.7	WSW 3	2	11	-	-	-
	49.8	SSE 6	2	13	1	-	-
	50.2	SE	4	13	2	-	-
	50.0	SSW 6	2	11	4	16	11
	50.2	WNW 3	2	11	0.4	11	10
	52.3	S 6	3	13	3	20	15
	55.4	SW 12	4	13	0	19	1
	54.5	SW 3	4	12	3	-	-
	55.3	S 2	4	-	-	-	-
	57.6	SW 5	deszcz	12	5	-	-
	56.0	cisza	4	13	0	22	10
	53.2	S 6	1	13	0.4	15	8
	51.5	SSE 6	3	14	0	18	12
	55.2	SE 6	3	14	0	19	9
	59.2	E 10	1	11	0	17	9
	58.9	S 6	0	13	0	18	6
	58.0	SE 1	1	12	0	16	7
	60.5	SE 2	1	11	0	15	3
	56.1	cisza	2	13	0	20	8
	57.2	S 2	0	13	0	-	-
	57.4	SSW 4	4	15	0	-	-
	57.8	NW 1	1	11	0	-	-
	57.4	SSE 6	1	12	1	12	9
	53.3	SE 8	4	10	5	10	7
	51.8	S 6	4	12	2	12	7
	52.4	S 8	4	-	1	12	10
	59.4	S 12	1	11	0	14	9

	Ciśnienie (mm)	Wiatry m/sek.	Zachmurzenie	Temp. °C	Opady (mm)	Temp. Max	Temp. Min
	60.6	SE 4	2	14	0	-	
	55.1	S 10	3	12	0	-	
	54.2	S 12	4	3	4	-	
	62.6	SW 3	1	14	0	-	
	56.7	SE 4	3	10	5	-	
	51.3	S 12	4	6	0	-	-
	58.3	SE 1	0	13	1	-	-
	47.8	SE 2	deszcz	9	9	-	-
	62.2	W 8	4	7	0	-	-
	65.5	S 1	4	6	0	-	-
	67.8	S 2	0	8	0	-	-
	61.2	S 2	0	12	0	14	5
	57.2	E 4	0	13	0	19	5
	59.4	W 6	0	8	0	21	5
	63.4	NNE 2	0	14	0	-	-
	59.7	SSE 2	0	10	0	17	4
	58.5	ESE 4	0	12	0	16	4
	61.1	SE 1	0	11	0	16	3
	63.4	cisza	1	10	0	19	6
	58.3	cisza	4	-	-	-	-
	58.4	SW 2	4	-	-	-	-
	61.0	E 1	0	15	0	20	7
	59.7	WSW 6	1	15	0	4	8
	62.6	WSW 5	1	9	-	15	8
	64.3	ENE 4	4	13	-	-	-
Thorshavn	49.3	NE 10	4	-	-	-	-
Alger (Alp)	57.8	cisza	3	-	-	-	-
Tunis (-)	61.8	cisza	0	-	-	-	-
	18.4	WSW 2	mgła	-4	0	-4	-12
	27.5	W 2	1	0	0	-	-

	645	ESE 2	SSE 11	S 9	S 6	S 5	SSW 6.5	SSW 6.0	WSW 5	SW 3	WSW 4	W 5	6.025	-	-

Ogólny stan atmosfery d. 8. V. 921 r.

Wyż, leżący nad Polską przesunął się ku wschodowi. W Polsce nacogół dość pogodnie, wzrost temperatury, wiatry południowo-wschodnie. Nic barometryczny ogarnia dzisiaj, 14-gające ku Francji.

Wydawnictwo Państwowego Instytutu Meteorologicznego w Warszawie
wraz z danemi Głównej Wojskowej Stacji Meteorologicznej

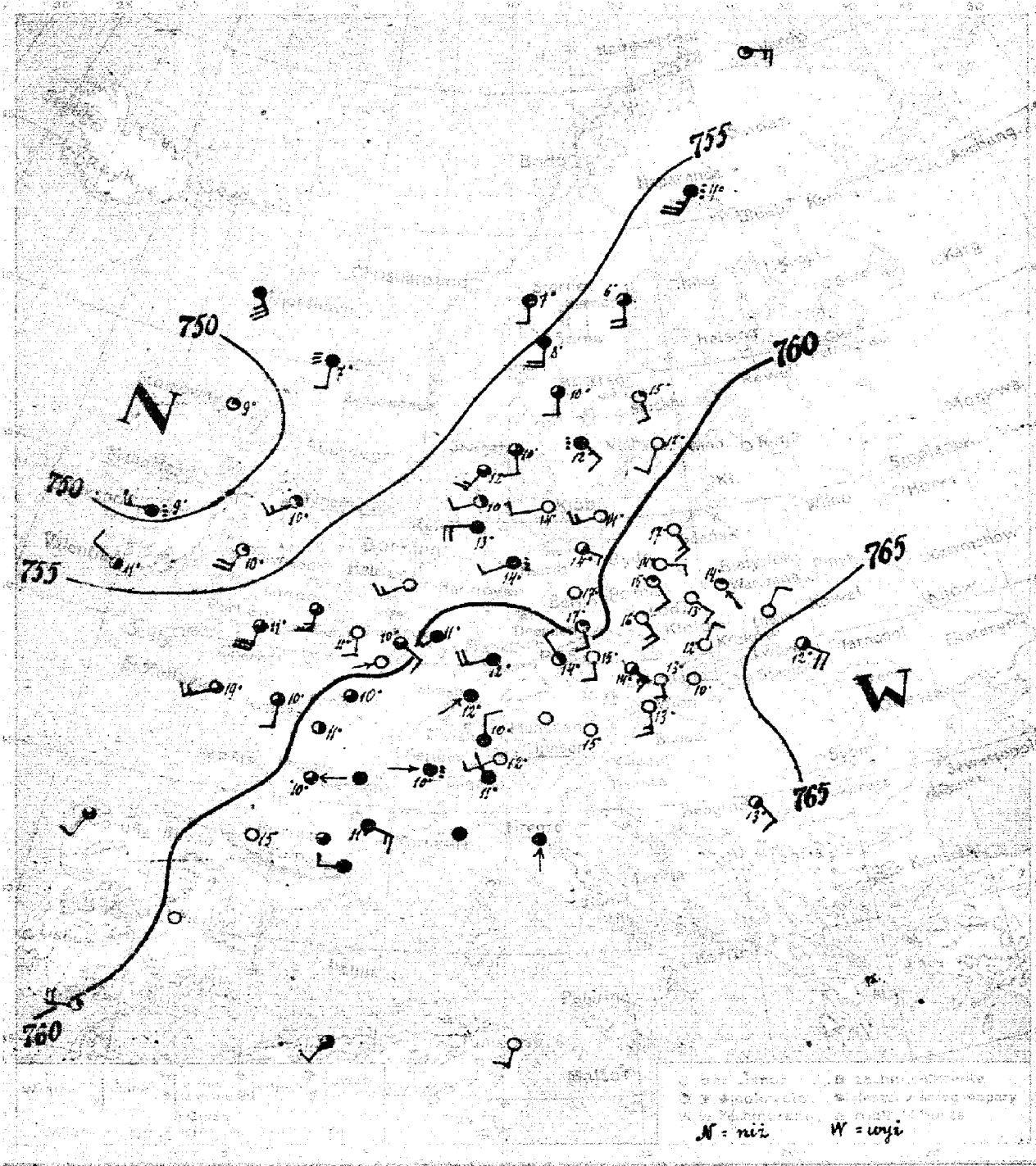

9.V [poniedziałek] 129

Przeważnie pogodnie, ciepło, słabe

wiatry [illegible] - wschodnie.

K. L.

9.V 13h 30m

Spostrzeżenia meteorologiczne z dnia dzisiejszego rana

Stacja	Ciśnienie [mm]	Wiatr		Temp. [°C]	Opady [mm]	Temp. [°C]	
Wisła-Głębo	64.0	SSE 1	1	14	0	19	10
Leba	63.7	SE 2	0	13	0	20	8
Hel	64.4	NE 2	0	13	0	-	-
Łeba	66.3	SE 3	2	12	0	20	6
Kołobrzeg							
Koszalin	64.5	NNE 2	0	12	0	22	6
Piła							
Poznań	61.3	SSE 4	1	15	0	22	9
Bydgoszcz	62.1	E 2	0	14	0	21	8
Toruń							
Włocławek							
Ostrołęka	61.8	SSE 6	0	13	0	19	5
Łódź	57.4	S 4	mgła	7	-	-	-
Sieradz	48.2	cisza		7	-	-	-
Kalisz				9	-	-	-
Gołuchów							
Wieluń	54.6	NW 4	3	11	-	-	-
Kielce							
Sandomierz							
Radom	58.4	SW 6	1	10	2	-	-
Warszawa	59.2	S 4	2	10	0	-	-
Siedlce	59.0	S 2	1	11	0	15	6
Białystok	58.0	SWW 3	2	11	1	13	4
Suwałki	60.8	cisza	3	10	1	20	8
Ełk							
Olsztyn							
Ostróda	61.4	cisza	4	-	-	-	-
Iława	61.6	cisza	mgła	15	0	-	-
Kwidzyn							
Prabuty	61.9	SW 3	4	12	-	18	11
Tczew	59.2	W 3	4	13	1	20	9
Pelplin							
Chojnice							
Bydgoszcz	59.8	SWW 2	dżdżu	14	3	23	13
Inowrocław	59.6	SEE 2	2	14	0	20	9
Gniezno	58.9	-	0	17	0	24	9
Poznań	59.8	SSE 4	1	17	0	22	11
Leszno	60.8	SSE 6	1	16	0	22	7
Kalisz	61.0	SSW 3	4	12	1	22	11
Ostrów							
Turek							
Konin	62.3	W 1	dżdżu	10	12	-	-
Łódź	62.6	N 4	4	10	1	-	-
Skierniewice	63.8	NW 3	4	11	1	-	-
Warszawa	58.3	SW W 2	mgła	14	20	15	11
Siedlce	56.8	S 4	5	10	12	14	7
Mińsk Maz.	56.4	SWS 5	3	12	1	17	9
Ostrołęka	58.0	SW 4	2	10	0.4	14	-
Łomża	59.7	SW 6	mgła	14	-	-	-

Stacja	Ciśnienie [mm]	Wiatr		Temp. [°C]	Opady [mm]	Temp. [°C]	
Suchbaum	59.0	SE 2	1	15	0	-	-
Swinemünde	56.6	S 1	3	6	0	-	-
Neustettin	56.5	SSW 2	dżdżu	4	2	-	-
Stolp	69.8	SSW 4	0	17	0	-	-
Lauenburg	52.0	S 4	3	10	2	-	-
Neustettin	52.6	S 4	4	7	7	-	-
Danzig	56.0	SE 1	dżdżu	12	0	-	-
Marienburg	50.7	ESE 6	1	3	-	-	-
Thorn	56.7	-	4	5	-	-	-
Graudenz							
Strasburg	57.9	SSE 10	mgła	8	-	-	-
Neumark	-	-	-	-	-	-	-
Soldau							
Lautenburg							
Mława	-	-	-	-	-	-	-
Przasnysz							
Ostrołęka							
Pułtusk							
Płock							
Sierpc							
Gostynin							
Kutno							
Łowicz							
Skierniewice							
Rawa Maz.							
Tomaszów							
Piotrków	61.3	S 1	0	13	0	19	11
Radomsko	61.8	SW 2	4	12	0	24	9
Częstochowa	60.4	cisza	3	12	0	22	8
Wieluń	62.5	S 2	0	11	0	-	-
Działoszyn	60.4	S 2	0	15	0	24	9
Pajęczno	60.7	NW 2	2	14	0	22	7
Sieradz	61.7	SE 2	2	14	0	20	5
Zduńska Wola							
Łask							
Pabianice							
Zgierz							
Brzeziny							
Tuszyn	59.8	cisza	0	-	-	-	-
Pabianice	61.6	SSW 3	3	-	-	-	-
Zgierz							
Łódź							
Pabianice	61.8	S 1	4	-	-	-	-
Brzeziny							
Tuszyn							
Rawa							
Sochaczew							
Grodzisk							
Skierniewice							
Łowicz							
Sochaczew	63.0	SE 4	2	13	0	21	10
Grodzisk							
Mszczonów							
Żyrardów							
Grójec							
Mszczonów	53.5	SE 10	4	-	-	-	-
Mińsk	57.8	SW 4	3	-	-	-	-
Siedlce	60.8	SSW 2	0	-	-	-	-
Węgrów							
Sokołów							
Garwolin							
Kałuszyn							
Mińsk Maz.							

Wisła-Głębo	6[illegible]	SSE 1	SSW 4	S 6	SSE 7	SSE 6	S 7	S V.S	SSW 8.5	S 7	S 7	SSE 5	6000	-	-	

Ogólny stan atmosfery dn. 9.V.21 r.

Wyż nad Europą południowo-wschodnią umacnia się. W Polsce dość pogodnie, wzrost temperatury, wiatry południowo-wschodnie. Niż barometryczny pozostaje nad Anglią.

Wydawnictwo Państwowego Instytutu Meteorologicznego w Warszawie

— wraz z danemi Głównej Wojskowej Stacji Meteorologicznej

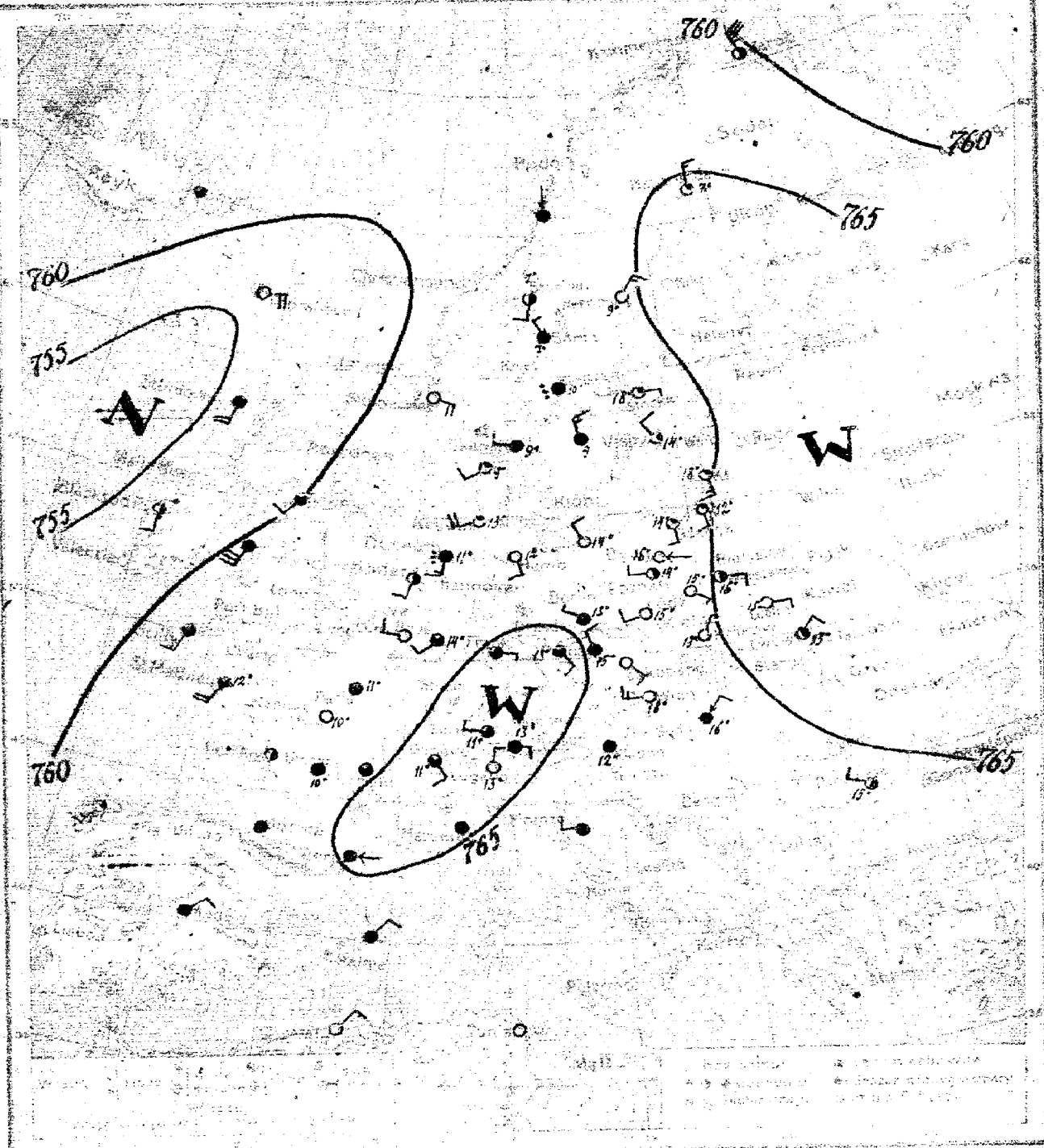

10.V [WTOREK] 130

Dość pogodnie. Niewielki wzrost temperatury. Wiatry lokalne, skłonność do burz.

F L

10 V 14h 15m.

Spostrzeżenia meteorologiczne z dnia 6-ego maja roku

Stacja	Ciśnienie mm	Wiatr	Zachmurzenie	Temp. °C	Opady mm	Temp. max.	Temp. min.
Stockholm	62.7	W2	2	1	18		
Christiansund	64.8	NE4	0	9	0		
Haparanda	65.2	N6	1	7	8		
Wisby	62.7	NW4	9	1	14		
Karlskrona	63.4	cisza	deszcz	10	1		
Skudden	63.2	S4	2	7	2		
Jönköping	62.6	NNW2	4	4	11		
Visby	60.2	NW4	2	–	–		
Lyngsmo	–	–	–	–	–		
Christianstad	–	–	–	–	–		
Karlskrona	62.0	ESE1	0	–	–		
Jokkmokk	–	–	–	–	–		
Vardö	–	–	–	–	–		
Bergen	–	–	–	–	–		
Wisby	–	–	–	–	–		
Sodankylä	–	–	–	–	–		
Petsamo	–	–	–	–	–		
Dagmö	–	–	–	–	–		
Pitlekal	–	–	–	–	–		
Archangel	–	–	–	–	–		
Kuopio	–	–	–	–	–		
Kajaani	64.1	W6	0	18			
Wisborg	64.4	E4	4	13	0	18	
Petersburg	–	–	–	–	–		
Riga	64.2	cisza	1	12			
Libau	64.3	NW2	4	15	0.4	25	
Memel	64.9	SE1	2	13	0		
Königsberg	64.0	SE2	0	17	0	2	
Neufahrwasser	–	–	–	–	–		
Danzig	–	–	–	–	–		
Swinemünde	63.4	NE2	4	15	0	4	
Hamburg	63.5	NE2	4	–	–		
Emden	64.8	WSW6	1	–	–		
Helgoland	–	–	–	–	–		
Hannover	–	–	–	–	–		
Münster	–	–	–	–	–		
Aachen	–	–	–	–	–		
Berlin	–	–	–	–	–		
Frankfurt	–	–	–	–	–		
Metz	–	–	–	–	–		
Karlsruhe	–	–	–	–	–		
Stuttgart	–	–	–	–	–		
Augsburg	–	–	–	–	–		
München	–	–	–	–	–		
Regensburg	–	–	–	–	–		
Passau	–	–	–	–	–		
Plauen	–	–	–	–	–		
Breslau	63.3	WNW2	2	15			
Posen	–	–	–	–	–		
Hamburg	–	–	–	–	–		
Aachen	–	–	–	–	–		
Memmingen	56.7	ENE2	0	–	–		
Aligier	61.2	NE4	0	–	–		
Vienna	63.3	cisza	0	–	–		
Innsbruck	–	–	–	–	–		
Prag	–	–	–	–	–		
Klagenfurt	–	–	–	–	–		
Graz	–	–	–	–	–		
Triest	–	–	–	–	–		
Fiume	–	–	–	–	–		
Agram	–	–	–	–	–		
Budapest	–	–	–	–	–		
Arad	–	–	–	–	–		
Nagyszeben	–	–	–	–	–		
Hermannstadt	–	–	–	–	–		
Kronstadt	–	–	–	–	–		
Bukarest	–	–	–	–	–		
Jassy	–	–	–	–	–		
Kischinew	–	–	–	–	–		
Odessa	–	–	–	–	–		
Simferopol	–	–	–	–	–		
Sewastopol	–	–	–	–	–		
Kertsch	–	–	–	–	–		
Taganrog	–	–	–	–	–		
Rostow	–	–	–	–	–		
Kasan	–	–	–	–	–		
Saratow	–	–	–	–	–		
Orenburg	–	–	–	–	–		
Perm	–	–	–	–	–		
Archangel	–	–	–	–	–		
Wologda	–	–	–	–	–		
Jaroslaw	–	–	–	–	–		
Moskau	–	–	–	–	–		
Smolensk	–	–	–	–	–		
Petersburg	–	–	–	–	–		
Wilna	–	–	–	–	–		
Warschau	–	–	–	–	–		

Spostrzeżenia pilotowe

6.45	ESE2	SSE3	SSE4.5	SSE4.5	SE3	SE4.5	SE5	SE4.5	SE7.5	SE5	SE3	6025	–		—

Ogólny stan atmosfery w dniu 10. V 21 r.

Wyż barometryczny utrzymuje się w dalszym ciągu nad Europą wschodnią. Nad Alpami wytworzył się płytki wyż. Niż nad Anglią powoli się wypełnia.

W Polsce panuje bezchmurna i ciepła pogoda.

Wydawnictwo Państwowego Instytutu Meteorologicznego w Warszawie
wraz z danemi Głównej Wojskowej Stacji Meteorologicznej.

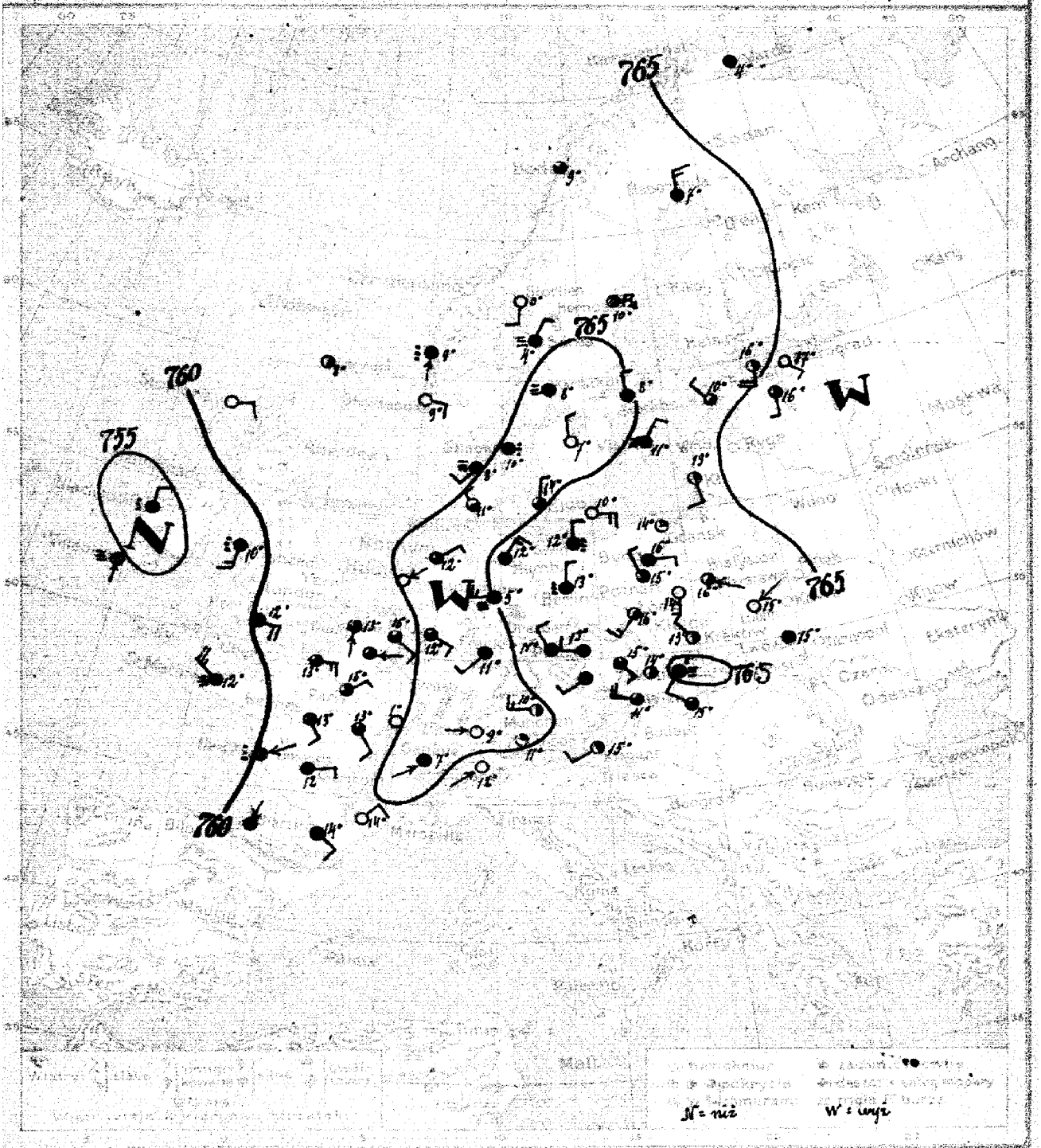

11.V [środa] 131

Lekki wzrost zachmurzenia, lokalne zmiany temperatury, skłonność do burz i miejscowych opadów, wiatry zmienne.

Sfk.

11.V 13½

Spostrzeżenia meteorologiczne z dnia dzisiejszego rano.

Stacja	Ciśnienie mm	Wiatr	Zachmurzenie	Temp. °C	Opady mm	Temp. Max	Temp. Min
[illegible]	64.2	ESE1	2	16	0	24	12
[illegible]	62.8	S2	0	14	0	25	12
[illegible]	64.1	NE1	0	15	0	–	–
[illegible]	64.3	cisza	4	15	0	22	10
[illegible]	64.0	NW2	2	13	0	24	9
[illegible]	63.9	NW2	3	14	0	25	8
[illegible]	63.3	NNW2	3	15	0.4	25	10
Bydgoszcz	63.4	E2	4	16	0	26	10
[illegible]	63.5	cisza	1	14	0	26	9
[illegible]	62.0	cisza	2	8	–	–	–
[illegible]	60.8	ENE4	0	–			
[illegible]	62.6	cisza	S mgła	10			
[illegible]	–	–	–	–		–	–
[illegible]	55.1	SSW7	mgła	10	–	–	–
[illegible]	65.2	NE1	0	12	–		
[illegible]	61.6	S1	3	13	0	15	8
[illegible]	57.6	WNW10	mgła	12	[illegible]	15	14
[illegible]	63.3	ENE2	3	15	0	20	6
[illegible]	64.9	cisza	0	11	12	16	7
[illegible]	60.8	ENE1	deszcz	13			
[illegible]	63.8	NNE1	4	7			
[illegible]	60.9	E0	3	13	0	17	8
[illegible]	63.3	ENE2	3	12	1	15	10
[illegible]	[illegible]4.8	NNE6	4	12	0.4	18	11
[illegible]	63.9	N2	deszcz	12	3	16	12
[illegible]	64.0	N2	deszcz	13	0	17	12
[illegible]	62.0	SW2	2	16	7	25	9
[illegible]	65.8	SW4	4	13	11	20	9
[illegible]	65.4	W6	2	10	13	19	9
[illegible]	65.8	SW2	mgła	7	2		
[illegible]	65.8	W1	S mgła	9	2		
[illegible]	64.5	N1	0	12	0		
[illegible]	65.0	N2	3	14	0	15	8
[illegible]	65.1	cisza	deszcz	10	2	12	7
[illegible]	64.8	SW2	mgła	8	0	13	7
[illegible]	65.7	NW2	2	11	0.4	13	10
[illegible]	64.4	E0	S mgła	10	0	15	9

Stacja	Ciśnienie mm	Wiatr m/s	Zachmurzenie	Temp. °C	Opady mm	Temp. Max	Temp. Min
Stockholm	65.1	NNW2	4	8	0	–	
Hernösand	64.5	cisza	burza	10	8	–	
Haparanda	63.5	N6	4	7	3	–	
Wisby	64.5	NNE4	mgła	11	9		
Karlstad	65.6	cisza	mgła	8	0		
[illegible]	64.0	S4	0	0	1	–	
Jönköping	66.0	NNW2	1	2	0	–	
[illegible]	68.2	cisza	4	4	–	–	
[illegible]	64.0	cisza	3	9	–	–	
[illegible]	–	–	–	–	–	–	
[illegible]	64.3	E4	S mgła	9	–	–	
[illegible]	–	–	–	–	–	–	
[illegible]	–	–	–	–	–	–	
[illegible]	64.1	–	2	16	0	24	
[illegible]	66.5	S2	3	–	0	22	
[illegible]	64.4	NW2	2	10	0	19	
[illegible]	64.3	W3	3	11	0	21	
[illegible]	65.0	NE2	1	10	[illegible]	23	
[illegible]	65.0	cisza	1	11	[illegible]	23	
[illegible]	62.7	SW2	2	15	0	–	
[illegible]	63.5	N4	4	13	1	22	
[illegible]	63.9	NW4	deszcz	11	10	21	
[illegible]	63.0	SE2	3	13	0.4	25	
[illegible]	21.0	NNE3	mgła	-5	1	0	-2

Spostrzeżenia pilotowe.

Stacja	[illegible]	[illegible]	[illegible]	[illegible]	[illegible]	[illegible]	[illegible]	[illegible]	[illegible]	[illegible]	2000	[illegible]	5000	[illegible]	[illegible]	Uwagi
[illegible]	6^{15}	SE_3	$SSE_{6.5}$	S_5	$SSW_{4.5}$	$SSW_{4.5}$	$SSW_{6.5}$	$SSW_{6.5}$	$SSW_{6.5}$	$S_{5.5}$	$SSE_{6.0}$	SE_4	6025	–		–

Ogólny stan atmosfery w dniu 11.V.21 r.

Wyż barometryczny leży nad Europą wschodnią, niskie ciśnienie nad Anglją. Nad Polską, Czechosłowacją, Niemcami, Austrją i Alpami panuje dość jednostajny rozkład ciśnienia ze zniżką nad południowo-zachodnią częścią Polski i Czechosłowacją. W Polsce dość pogodnie i ciepło.

Wydawnictwo Państwowego Instytutu Meteorologicznego w Warszawie
oraz z danymi Głównej Wojskowej Stacji Meteorologicznej.

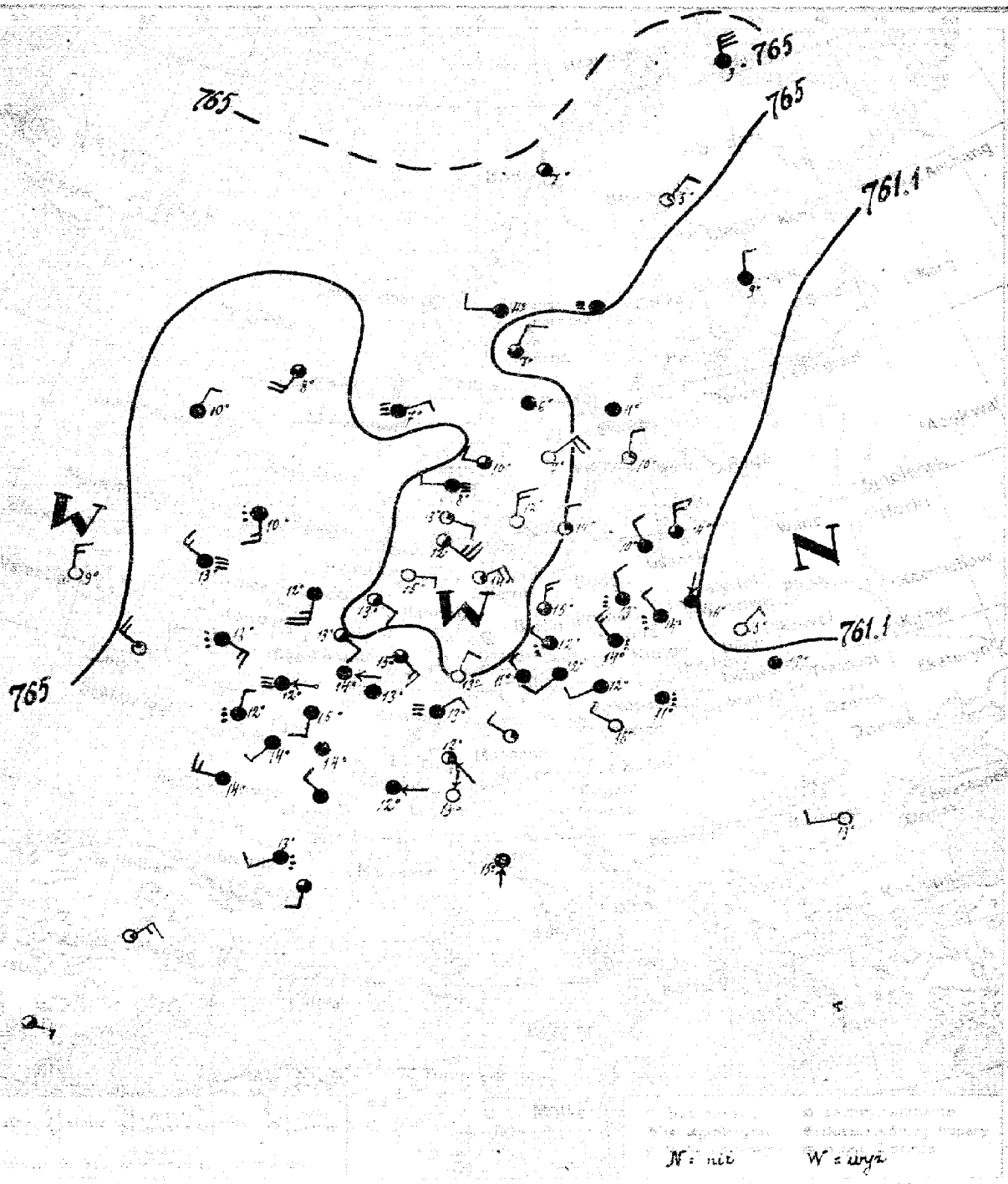

12 V [CZWARTEK]

Pogoda zmienna, spadek temperatury,
miejscami opady, skłonność do burzy, słabe wiatry północno-zachodnie.

Spostrzeżenia meteorologiczne z dnia dwunastego roku

	m/s						
	61.1	NE_1	4	16	3	27	15
	60.9	NW_4	deszcz	14	0	25	13
	60.5	NE_2	0	15	0	–	–
	62.5	cisza	4	13	6	24	5
	–	–	–	–	–	–	–
	62.0	WNW_2	deszcz	14	3	24	13
	–	–	–	–	–	–	–
	61.8	WNW_2	3	14	1	23	13
Bydgoszcz	62.4	E_1	4	14	0.4	25	13
	–	–	–	–	–	–	–
	63.3	NNW_4	4	10	0	18	10
	63.6	SSW_3	3	8	–	–	–
	64.0	N_2	4	10	–	–	–
	–	–	–	–	–	–	–
	66.1	NNW_6	0	9	–	–	–
	–	–	–	–	–	–	–
	63.0	S_{10}	4	12	–	–	–
	63.2	ESE_4	2	13	0	18	12
	63.3	NE_4	2	11	0	–	–
	–	–	–	–	–	–	–
	63.9	WNW_3	4	11	1	–	–
	62.1	S_2	4	15	0	25	14
	63.4	SSE_4	3	16	0	–	–
	63.5	W_6	4	14	–	–	–
	–	–	–	–	–	–	–
	65.9	NW_2	4	13	3	–	–
	–	–	–	–	–	–	–
	64.6	NE_4	mgła	13	0	22	10
	67.0	SE_{10}	2	12	0	17	9
	66.5	E_6	0	15	0	17	8
	66.4	NE_6	1	14	–	17	10
	–	–	3	11	8	15	11
	64.4	N_6	3	15	0.4	18	12
	63.8	WNW_2	deszcz	12	12	23	11
	61.8	NW_6	deszcz	14	3	24	12
	65.0	NNE_4	0	13	0	20	9
	63.0	WNW_4	1	13	0	18	7
	64.1	E_1	4	12	0	–	–
	64.6	SE_1	2	12	0	–	–
	64.3	N_1	0	13	0	–	–
	66.1	N_6	0	12	0	16	9
	65.4	W_4	3	10	1	12	7
	66.7	W_2	mgła	8	0	11	7
	67.5	ESE_2	1	13	0	13	6
	65.0	N_0	1	10	0.4	12	6

Ciśnienie [mm]	Wiatr m/s		Zachmurzenie	Temp. °C	Opady [mm]	Temp. Max	Temp. Min
63.7	cisza	4	11	1			
65.2	cisza	mgła	6	–		–	
65.8	NE_4	1	5	0		–	
64.1	N_2	1	10	0		–	
65.5	cisza	4	6	0		–	
67.8	W_4	4	4	0		–	
66.2	NE_2	0	7	0		–	
65.6	N_{10}	4	3	–		–	
65.4	cisza	3	7	0		–	
–	–	–	–	–		–	
62.4	ENE_2	mgła	7	0		–	
–	–	–	–	–		–	–
–	–	–	–	–		–	–
62.1	N_2	[illegible]	9	–		–	–
–	–	–	–	–		–	–
–	–	–	–	–		–	–
–	–	–	–	–		–	–
–	–	–	–	–		–	–
–	–	–	–	–		–	–
–	–	–	–	–		–	–
63.9	WNW_4	0	16	1		18	1
63.6	W_2	0	13	0		21	8
–	–	–	–	–		–	–
62.6	NNE_2	0	[illegible]	1		–	–
63.9	SW_4	4	12	0.4		16	9
64.5	NW_2	4	[illegible]	4		15	7
63.2	WSW_2	4	12	0		19	9
–	–	–	–	–		–	–
–	–	–	–	–		–	–
–	–	–	–	–		–	–
62.7	NE_6	1	–	–		–	–
–	–	–	–	–		–	–
–	–	–	–	–		–	–
63.8	S_1	4	15	0		23	11
–	–	–	–	–		–	–
–	–	–	–	–		–	–
–	–	–	–	–		–	–
–	–	–	–	–		–	–
–	–	–	–	–		–	–
–	–	–	–	–		–	–
64.1	W_2	0	19	0		–	–
–	–	–	–	–		–	–
–	–	–	–	–		–	–
–	–	–	–	–		–	–
22.3	NNW_4	1	−4	0		1	−5
–	–	–	–	–		–	–
65.1	WSW_3	2	2	0		–	–

64.8	cisza	$E_{2,3}$	ESE_4	E_4	$E_{5,3}$	$E_{8,3}$	ESE_{10}	E_{10}	–		–	3.845	–	–

Ogólny stan atmosfery w dniu 12. V. 21 r.

Nad Europą północną i Anglią zachodnią utworzył się obszar wysokiego ciśnienia z Rdzeniem nad Danią i Niemcami. Ustępujący na barometryczny nad Polską.

Wydawnictwo Państwowego Instytutu Meteorologicznego w Warszawie
wraz z danem Głównej Wojskowej Stacji Meteorologicznej.

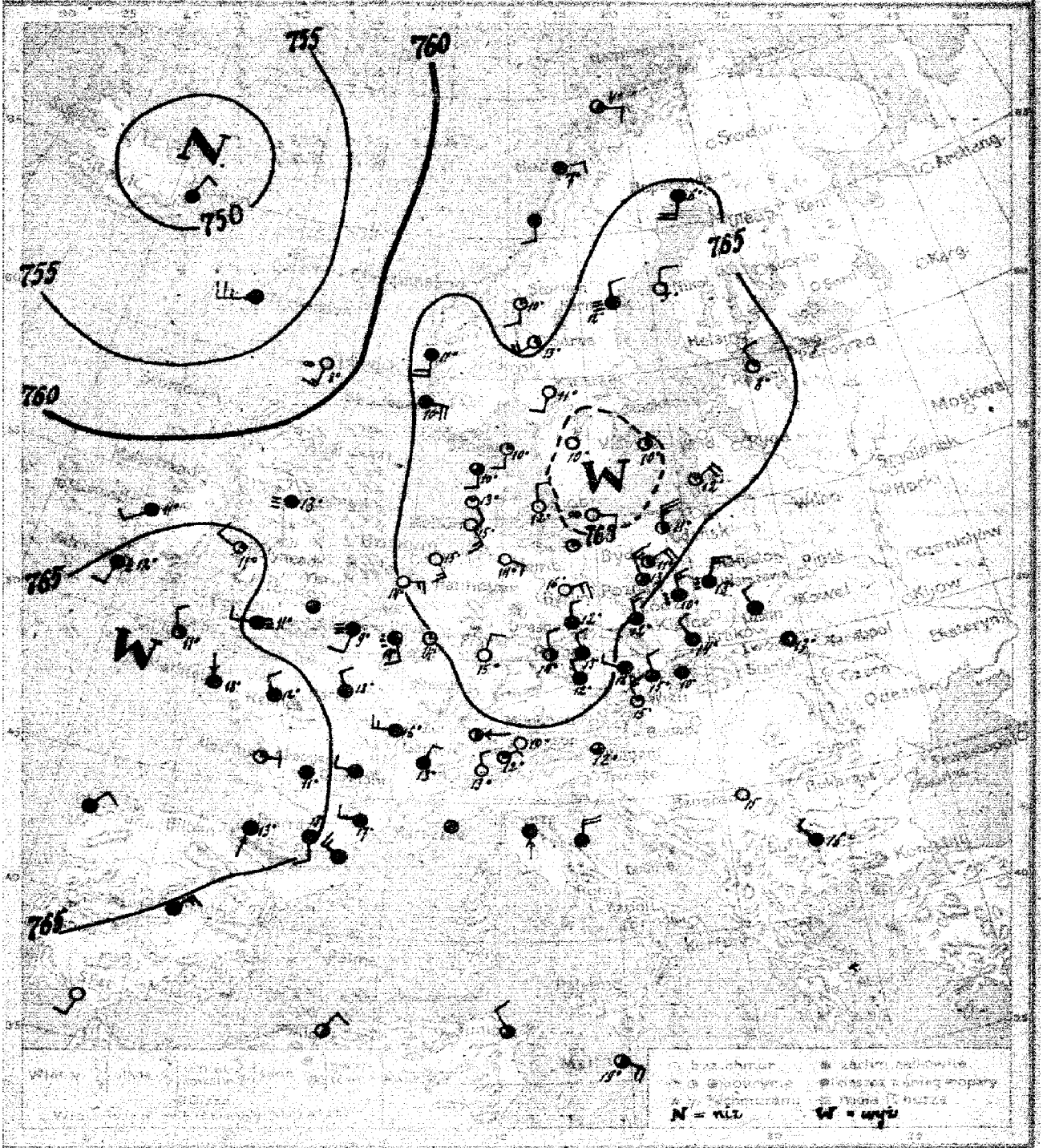

13.V [PIĄTEK] 133.

Dość pogodnie wzrost temperatu-

ry, obrót wiatrów od N ku SE.

L. B.

13.V. 13h.

Spostrzeżenia meteorologiczne z dnia dzisiejszego rana

Stacje	Ciśnienie (mm)	Wiatr m/s	Zachmurzenie	Temp. °C	Opady mm	Temp. Max	Temp. Min
Hilton	–	–	–	–	–	–	–
Roscoff	62.8	NE 6	deszcz	13	7	15	12
Lizard	62.5	N 6	deszcz	10	8	19	9
Dublin	60.6	NW 2	4	13	3	–	–
Lerwick	62.0	cisza	4	13	0	21	10
Helgoland	–	–	–	–	–	–	–
Nordeney	–	–	–	–	–	–	–
Terschelling	–	–	–	–	–	–	–
Texel	66.0	N 6	3	11	4	13	9
Vlissingen	65.7	NE 4	2	11	3	19	8
Ijmuiden	66.2	N 8	2	10	0	13	2
Den Helder	–	–	–	–	–	–	–
Groningen (Stadt)	66.7	N 10	2	9	0.4	11	8
Emden	58.8	SSW 6	opady	8	–	–	–
Norderney	–	–	–	–	–	–	–
Wilhelmshaven	64.2	cisza	mgła	13	–	–	–
Bremerhaven	63.4	NNW 4	4	11	–	–	–
Hamburg	65.7	S 4	deszcz	12	–	–	–
Lübeck	66.8	NW 2	2	11	–	–	–
Cuxhaven	64.8	W 4	mgła	11	–	–	–
Helgoland	65.0	E 6	0	14	0	–	–
Norderney	64.5	SW 2	3	13	0.4	–	–
Terschelling	64.9	SW 4	mgła	9	0	11	8
Texel	66.6	NNW 4	4	18	0.4	14	10
Vlissingen	64.9	NW 4	4	13	0.4	14	10
Ijmuiden	64.4	W 6	4	16	3	21	12
Den Helder	65.8	E 2	4	–	–	–	–
Groningen	64.9	NNW 2	4	–	–	–	–
Emden	60.2	SSW 4	4	13	3	13	12
Norderney	–	–	–	–	–	–	–
Wilhelmshaven	–	–	–	–	–	–	–
Aberdeen	61.7	cisza	3	–	–	–	–
Kinnaird Head	67.6	SE 6	0	15	0	19	9
Tarbat Ness	66.4	SE 6	0	15	0	19	11
Wick	67.6	ESE 2	0	14	0	18	10
Stornoway	67.3	cisza	1	13	0	13	8
Portree	67.5	ENE 6	0	16	0	20	9
Skye	66.4	N 2	4	12	2	15	10
Fort William	–	–	–	–	–	–	–
Inverness	65.7	NNE 2	0	15	0	22	11
Aberdeen	–	–	–	–	–	–	–
Leuchars	64.4	NE 4	4	13	5	–	–
Leith	64.4	E 2	2	13	0	–	–
Eyemouth	63.3	N 1	0	13	0	–	–
Kirkwall	67.4	NNW 2	0	12	0	16	9
Scilly	67.3	SSW 4	1	10	0	14	5
Isles of Scilly	67.6	S 2	3	10	0	10	4
Falmouth	67.9	SE 2	1	13	0	15	5
Plymouth	68.2	ESE 4	opady	13	0	15	8

Stacje	Ciśnienie (mm)	Wiatr m/s	Zachmurzenie	Temp. °C	Opady mm	Temp. Max	Temp. Min
Jersey	67.2	cisza	1	14	0	–	–
Guernsey	66.4	N 4	mgła	12	1	–	–
Alderney	65.2	SSW 3	4	6	0	–	–
Roche	68.1	cisza	1	10	0	–	–
Hurn (Bmth)	67.4	SW 2	0	11	0	–	–
Portland	63.6	S 4	1	10	0	–	–
Southampton	68.2	cisza	0	10	0	–	–
Lympne	–	–	–	–	–	–	–
Dover	–	–	–	–	–	–	–
Shoeburyness	62.1	ESE 2	2	11	0	–	–
Harwich	66.3	ESE 3	4	–	–	–	–
Yarmouth	–	–	–	–	–	–	–
Sheerness	–	–	–	–	–	–	–
Margate	–	–	–	–	–	–	–
Deal	65.5	NNE 4	0	5	–	–	–
Southampton	–	–	–	–	–	–	–
Folkestone	65.6	NNW 6	1	8	–	–	–
Dungeness	–	–	–	–	–	–	–
Hastings	–	–	–	–	–	–	–
Le Crotoy	–	–	–	–	–	–	–
Boulogne	–	–	–	–	–	–	–
Calais	–	–	–	–	–	–	–
Malta	69.7	ESE 1	2	19	–	–	–
Ajaccio	61.9	NW 6	1	15	1	23	12
Palermo	64.0	NE 2	1	12	0	24	8
Cagliari	64.6	cisza	0	10	0	20	8
Trapani	63.9	cisza	3	12	8	–	–
Trieste	65.2	NNW 4	4	13	0	17	12
Pola	65.2	NNW 4	2	14	0.4	15	9
Lussinpiccolo	64.7	WNW 2	4	12	2	16	12
Spalato	–	–	–	–	–	–	–
Ragusa	–	–	–	–	–	–	–
Lesina	63.8	NNW 2	3	15	0.4	19	13
Kremsmünster	–	–	–	–	–	–	–
Wien	–	–	–	–	–	–	–
Hradisch	64.9	NE 2	4	–	–	–	–
Lemberg	68.7	NE 2	4	–	–	–	–
Przemysl	–	–	–	–	–	–	–
Krakau	–	–	–	–	–	–	–
Zakopane	–	–	–	–	–	–	–
Breslau	61.6	S 1	4	–	–	–	–
Posen	–	–	–	–	–	–	–
Thorn	–	–	–	–	–	–	–
Danzig	–	–	–	–	–	–	–
Memel	–	–	–	–	–	–	–
Swinemünde	–	–	–	–	–	–	–
Stettin	–	–	–	–	–	–	–
Berlin	–	–	–	–	–	–	–
Frankfurt/O	62.3	cisza	0	15	0	23	10
Cottbus	–	–	–	–	–	–	–
Torgau	–	–	–	–	–	–	–
Dresden	–	–	–	–	–	–	–
Leipzig	–	–	–	–	–	–	–
Chemnitz	–	–	–	–	–	–	–
Hannover	64.7	W SW 4	4	–	–	–	–
Aachen	67.1	NE 2	2	–	–	–	–
Emden	60.4	NW 2	3	–	–	–	–
Norderney	–	–	–	–	–	–	–
Helgoland	–	–	–	–	–	–	–
Terschelling	–	–	–	–	–	–	–
Texel	–	–	–	–	–	–	–

Stacje	Ciśnienie (mm)	Wiatr m/s	Zachmurzenie	Temp. °C	Opady mm	Temp. Max	Temp. Min
Vlissingen	–	–	–	–	–	–	–

Ogólny stan atmosfery w dniu 13. V. 21 r.

Nad Europą południową zaznaczył się wyż barometryczny, ogarniając Niemcy. Wysokie ciśnienie na zachód od Anglii i Francji, bruzda niskiego ciśnienia od Anglii do Szwajcarii. Ustępujący wyż barometryczny nad Polską. —

Wydawnictwo Państwowego Instytutu Meteorologicznego w Warszawie
wraz z danymi Głównej Wojskowej Stacji Meteorologicznej.

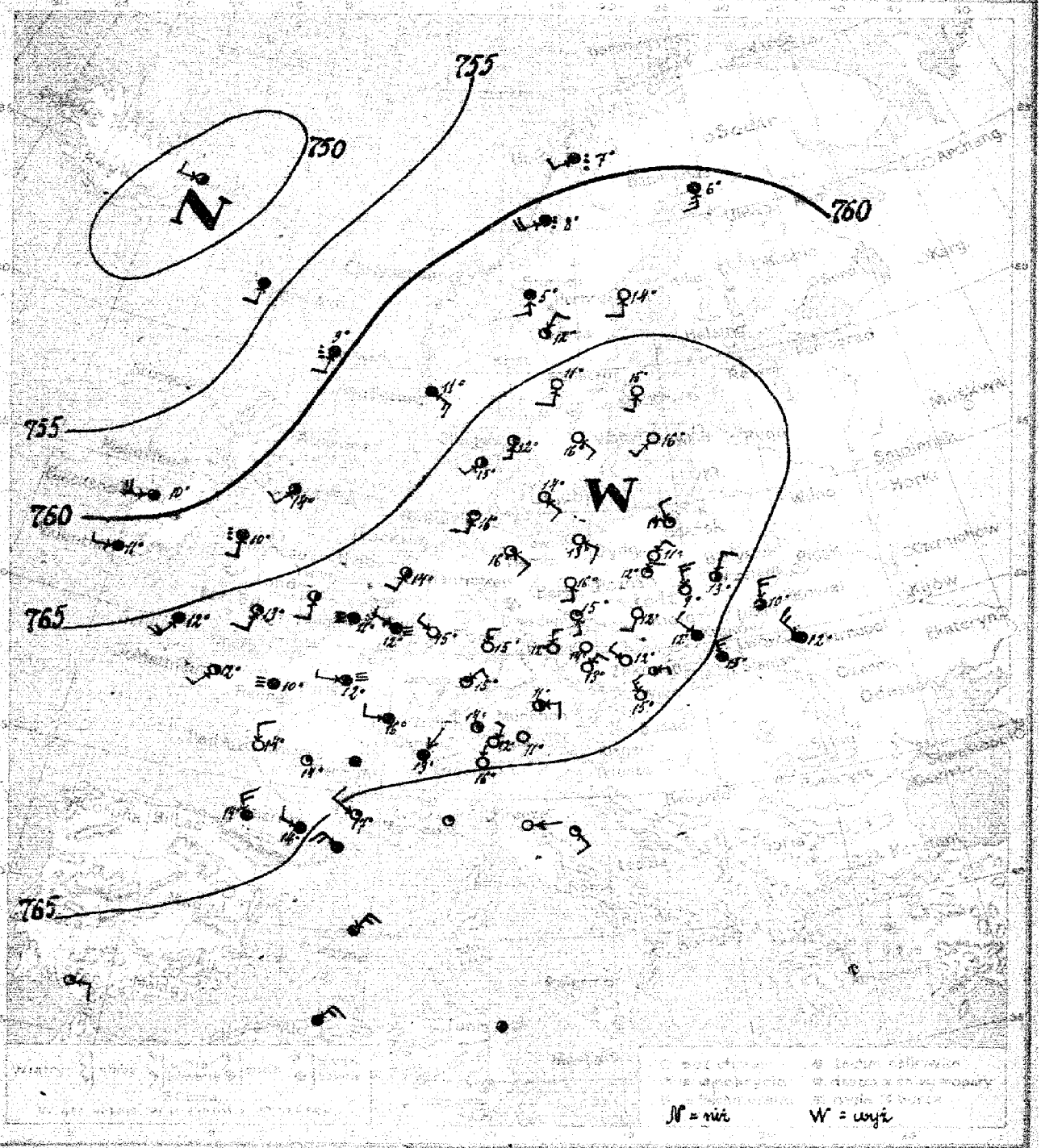

14.V [SOBOTA] 134.

Dość pogodnie, cieplej, słabe wiatry lokalne.

F. L.

14.V. 14 h.

	66.6	NNE 4	2	13	3	17	10
	67.0	N 6	0	9	4	15	7
	64.1	N 6	3	10	0	–	–
	63.2	NW 6	4	12	3	19	11
	–	–	–	–	–	–	–
	66.4	NNW 2	4	12	5	14	11
	64.9	NW 4	3	13	2	18	11
	68.4	NNE 4	1	12	0	18	6
Bydgoszcz	68.4	NE 4	0	11	0	18	5
Puck	68.2	NNW 2	1	8	0	–	–
	–	–	–	–	–	–	–
	68.7	NNW 4	1	14	0	14	8
	59.8	S 6	dzisz	4	–	–	
	–	–	–	–	–	–	
	62.6	W 4	4	11			
	65.7	SW 2	4	12			
	–	–	–	–	–	–	
	65.8	SSW 2	0	14			
	66.4	SW W 2	mgła	10	0.4	–	–
	66.1	SW 1	mgła	11	0.2	12	9
	65.6	SW 2	2	12	0	14	10
	66.9	W 2	mgła	12	0	20	10
	65.3	W 4	4	16	5	21	12
	67.0	NNW 4	0	14	0	20	8
	70.3	cisza	4				
	67.0	NW 6	2	14	0	20	13
	–	–	–	–	–	–	–
	65.7	NE 2	1	15	0	24	11
Lice	62.8	cisza	–	–	–	–	–
	67.1	SSW 4	2	16	0	20	8
	–	–	–	–	–	–	–
	67.9	SE 4	1	16	0	20	10
	69.0	SE 4	0	13	0	17	12
	68.6	S 4	0	16	0	20	7
	67.9	SSE 2	1	15	0	19	7
	67.3	SSW 4	1	12	0	18	4
	65.9	N 2	0	13	0	24	12
	65.8	E 4	2	11	0	19	7
	–	–	–	–	–	–	–
	65.6	NE 4	4	13	5	–	–
	65.6	W 1	2	14	0	–	–
	65.0	NNE 1	0	16	0	–	–
	69.1	SE 4	0	14	0	–	–
	66.9	S 2	2	12	0	–	–
	66.7	SW 2	1	15	0	–	–
	–	–	–	–	–	–	–

	66.7	SSW 2	0	13	0	–	
	62.2	S 2	0	14	0	–	
	60.2	S 6	4	6	1	–	
	63.6	SW 3	0	8	0	–	
	66.7	SSW 4	0	11	0	–	
	64.1	S 4	4	5	0	–	
	68.5	SE 2	0	16	0	–	
	–	–	–	–	–	–	
	58.7	SW 4	dzisz	7	0	–	
	–	–	–	–	–	–	
	63.9	SEE 6	4	11	0	–	
	–	–	–	–	–	–	
	–	–	–	–	–	–	
	–	–	–	–	–	–	
	–	–	–	–	–	–	
	–	–	–	–	–	–	
	–	–	–	–	–	–	
	–	–	–	–	–	–	
	–	–	–	–	–	–	
Thornhaum	64.4	S 4	4	–	–	–	–
S. Fernando	63.3	E 4	1	–	–	–	–
	66.6	NW W 6	0	14	4	20	1
	65.2	NE 2	0	12	0	24	4
	65.2	cisza	0	11	0	24	8
	–	–	–	–	–	–	–
	67.7	cisza	0	12	0.4	20	6
	68.9	N 2	0	12	0	17	6
	67.1	NW W 2	0	12	0.4	18	1
Przerów	66.6	E 2	2	13	0	18	4
	–	–	–	–	–	–	
	–	–	–	–	–	–	
	–	–	–	–	–	–	
	65.6	NNE 2	3	–	–	–	
	67.7	S 2	1	–	–	–	
	–	–	–	–	–	–	
	62.2	E 1	0	–	–	–	
	–	–	–	–	–	–	
	–	–	–	–	–	–	
	–	–	–	–	–	–	
	–	–	–	–	–	–	
	–	–	–	–	–	–	
	–	–	–	–	–	–	
	–	–	–	–	–	–	
	–	–	–	–	–	–	
	–	–	–	–	–	–	
Lyck	60.7	NE 6	4	–	–	–	–
Tilsit	60.7	cisza	3	–	–	–	–
	–	–	–	–	–	–	
	–	–	–	–	–	–	
	–	–	–	–	–	–	

6 15 NNE 1 NE 12 NE 12 NNE 11 NE 10 NNE 1 NNE 6 N 4 NNE 11 ENE 11 ENE 9 5485 – –

Ogólny stan atmosfery w dniu 14. V. 21.

W rozkładzie ciśnienia nieznà zasadniczych zmian. Środek wyżu barometrycznego leżącego nad Bałtykiem, przesunął się nieco na południe. Wskutek małych różnic ciśnienia na kontynencie wieją słabe wiatry. W Polsce zachodniej, w Niemczech i w Szwecji południowej dość pogodnie, w Anglji i Norwegji dżdżysto, na Francji mgła.

Wydawnictwo Państwowego Instytutu Meteorologicznego w Warszawie
wraz z działem Głównej Wojskowej Stacji Meteorologicznej

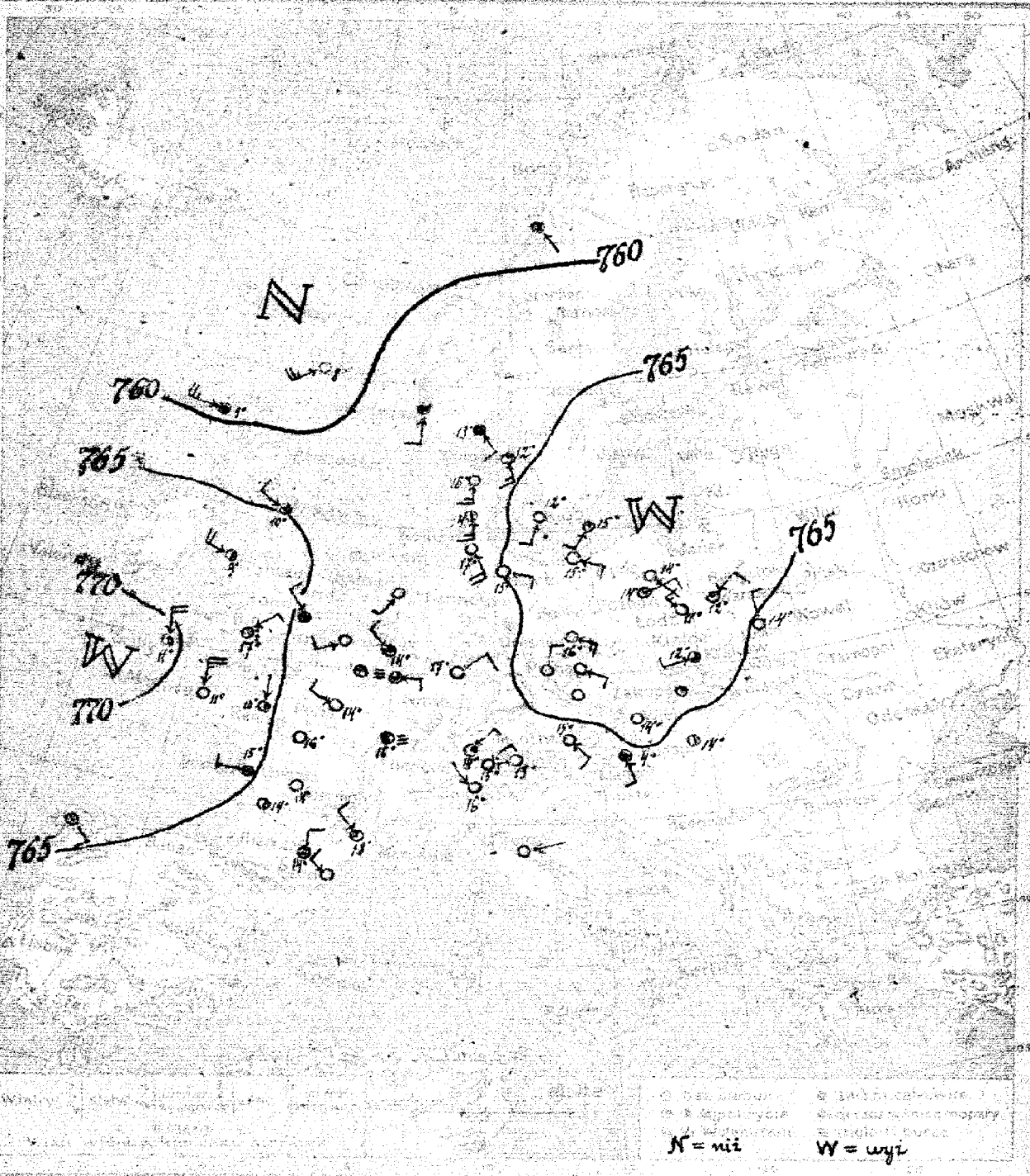

15.V [NIEDZIELA] 135

Dość podobnie [na północy Polski lekki wzrost zachmurzenia], cieplej, słabe, potem umiarkowane wiatry z kierunków wschodnich. —

15 V 13⁴

Wyniki pomiarów meteorologicznych z dnia dzisiejszego rana

Stacja	Godzina	Wiatr	Zachmurzenie	Temp. °C	Opady mm	Temp. max	Temp. min
Wysoka	–	–	–	–	–	–	–
Kierzkowo	66.6	NE4	1	12	0	20	10
Lodz	66.2	NW6	0	13	0	19	7
Lublin	64.7	N4	0	14	0	–	–
Lwów	64.1	NNE4	4	13	13	16	12
Jabłonna	–	–	–	–	–	–	–
Kraków	66.0	SW W2	3	12	0	20	7
Poronin	65.1	NW2	4	13	1	20	11
Poznań	67.1	NEE2	1	14	0	22	9
Zakopane	69.1	SE1	0	14	0	21	7
Hel	–	–	–	–	–	–	–
Chojnice (Konitz)	–	–	–	–	–	–	–
Leszno	59.1	SW10	0	8	–	–	–
Siedlce	59.6	W10	4	9	–	–	–
Wrocław	–	–	–	–	–	–	–
Biała Podl.	–	–	–	–	–	–	–
Wołkowysk	–	–	–	–	–	–	–
Skole	–	–	–	–	–	–	–
Zamość	70.3	NNW3	2	11	–	–	–
Gdańsk	63.2	SSW2	0	13	–	–	–
Suwałki	64.4	SW W4	4	11	–	–	–
Łódź Mz.	–	–	–	–	–	–	–
Sandomierz	66.8	N10	deszcz	11	11	15	11
Piotrków	64.6	NW W2	0	14	0	23	10
Płock	63.8	cisza	mgła	16	0	22	15
Kielce	65.0	W2	4	15	0	18	14
Częstochowa	–	–	–	–	–	–	–
Olsztyn	–	–	–	–	–	–	–
Skierniewice	–	–	–	–	–	–	–
Stryszawa	–	–	–	–	–	–	–
Katowice	63.9	SE3	0	17	0	23	12
Bielsko	–	–	–	–	–	–	–
Kozienice	65.0	SEE4	0	15	0	24	12
Siemianowice	66.8	SEE4	0	15	0	16	10
Tczew	–	–	–	–	–	–	–
Tarnobrzeg	65.7	SEE6	0	16	0	20	8
Pińczów	–	–	–	–	–	–	–
Rzeszów (PAT)	–	–	–	–	–	–	–
Nowidwór	–	–	–	–	–	–	–
Warszawa	–	–	–	–	–	–	–
Kazimierz	63.4	NE2	0	15	0	24	11
Białystok	–	–	–	–	–	–	–
Grodno	64.1	NE2	1	14	–	–	–
Kowno	64.7	NW2	4	16	–	–	–
Lwów	66.7	SSW2	0	12	0	17	10
Tarnopol	64.4	SSE6	1	12	0	14	11
Kamieniec Podol.	63.2	S6	0	16	0	20	12
Mohylew nad Dn.	63.7	SSE6	2	14	0	16	12
Mińsk	67.4	SW S2	4	16	0	16	10

Stacja	Ciśnienie	Wiatr	Zachmurzenie	Temp. °C	Opady mm	Temp. max	Temp. min
Swinemünde	–	–	–	–	–	–	–
Neufahrwasser	–	–	–	–	–	–	–
Memel	–	–	–	–	–	–	–
Libau	–	–	–	–	–	–	–
Hernösand	–	–	–	–	–	–	–
Stockholm	–	–	–	–	–	–	–
Karlskrona	–	–	–	–	–	–	–
Visby	–	–	–	–	–	–	–
Hanko	–	–	–	–	–	–	–
Helsinki	–	–	–	–	–	–	–
Petersburg	–	–	–	–	–	–	–
Moskau	–	–	–	–	–	–	–
Archangelsk	–	–	–	–	–	–	–
Thorshavn	–	–	–	–	–	–	–
Färöer	–	–	–	–	–	–	–
Reykjavik	–	–	–	–	–	–	–
Faulhorn	–	–	–	–	–	–	–
Arosa	65.4	cisza	0	14	0	20	11
Elfdalen	62.8	NE2	0	15	0	25	10
Pontresina	63.4	W2	0	13	3	25	10
Klagenfurt	–	–	–	–	–	–	–
Triest	65.8	SEE2	0	15	0	20	7
Tiger Alpe	65.5	NNE2	0	12	0	21	5
Cap Palos	65.8	SW W2	0	13	0	20	13
Monte Petri	–	–	–	–	–	–	–
Livorno	–	–	–	–	–	–	–
Brest (port)	64.0	cisza	2	14	0	23	10
Skudesa	–	–	–	–	–	–	–
Cherbourg	–	–	–	–	–	–	–
Paris	67.6	SE2	4	–	–	–	–
Ouessant	–	–	–	–	–	–	–
Plymouth	–	–	–	–	–	–	–
Valentia	62.2	E1	0	–	–	–	–
Aberdeen	–	–	–	–	–	–	–
Clyde	–	–	–	–	–	–	–
Stornoway	–	–	–	–	–	–	–
Portland	–	–	–	–	–	–	–
Hamburg	–	–	–	–	–	–	–
Flensburg	–	–	–	–	–	–	–
Skagen	–	–	–	–	–	–	–
Christiansund	–	–	–	–	–	–	–
Arkona	–	–	–	–	–	–	–
Hamburg (SCO)	–	–	–	–	–	–	–
Borkum (SCO)	–	–	–	–	–	–	–
Helgoland Basis	–	–	–	–	–	–	–

Brama 63.7 SE1 3 – – – –
61.7 SE2 4

Stacja	Godzina	Wiatr	Zachmurzenie	Temp. °C	Opady mm	Temp. max	Temp. min
Jan Mayen	–	–	–	–	–	–	–
Spitzbergen	–	–	–	–	–	–	–
Bodö	–	–	–	–	–	–	–
Haparanda	–	–	–	–	–	–	–
Uleaborg	–	–	–	–	–	–	–
Kuopio	–	–	–	–	–	–	–
Storlien	–	–	–	–	–	–	–
Trondheim	–	–	–	–	–	–	–

Stacja pilotowa

Godzina	Wiatr	Zachmurzenie	Temp. °C	Opady mm	Temp. max	Temp. min
6.45	NE4	NE6	NE7	NE6	E4	E4	ENE6	NE4	ENE6	ENE8	ENE11	5500	–	–	–

Dzienny stan atmosfery w dniu 15. V. 24 r.

Obszar wysokiego ciśnienia, ogarniający zachodnią Europę, zajmuje też na dzisiejszy ranek wyż nad Bałtykiem i Polską oraz wyż na zachodzie Francji i Anglii, rozdzielone brzegiem niżowych ciśnień, ciągnących się od Islandji do Adrjatyku. W całej Europie oraz w Polsce panują pogodne, tylko w zachodniej części brzegu obserwowany mglisto i miejscami opad.

Wydawnictwo Państwowego Instytutu Meteorologicznego w Warszawie
wraz z danymi Słowiej Wojskowej Sieci Meteorologicznej.

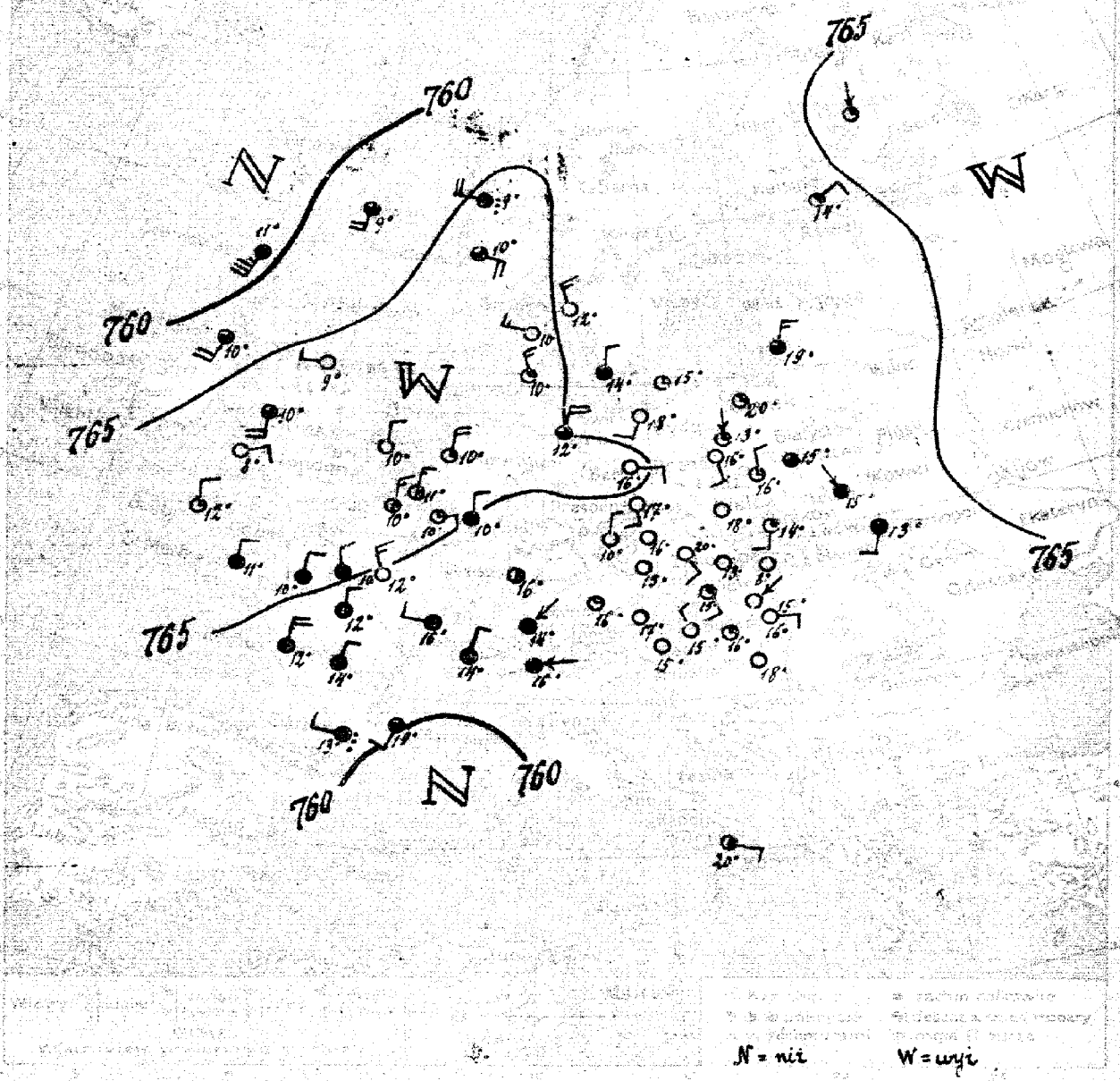

16.V [PONIEDZIAŁEK] 136

1. ZACHMURZENIE ZMIENNE, SKŁONNOŚĆ DO BURZ SZCZEGÓLNIEJ NA PÓŁNOCY POLSKI I NAD BAŁTYKIEM, SPADEK TEMPERATURY, SŁABE WIATRY Z KIERUNKÓW PÓŁNOCNYCH. —

16.V d. B. 13h.

Spostrzeżenia meteorologiczne z dnia dzisiejszego roku

	Ciśnienie mm	Wiatr m/s		Zachmurzenie	Temp. °C	Opady mm	Temp. max	Temp. min
	–	–	–	–	–	–	+	+
	63.5	cisza	3	15	0	22	13	
	62.9	NNE 2	1	16	0	22	11	
	62.7	NW 2	4	15	0	-	-	
	63.8	SW 4	4	13	0.4	18	11	
	–	–	–	–	–	–	–	–
	63.7	SSW 2	1	14	0	21	10	
	63.7	N 2	1	15	0.4	20	10	
	–	–	–	–	–	–	–	–
	63.9	SSE 2	0	16	0	22	9	
	–	–	–	–	–	+	–	
	63.8	cisza	1	20	0	20	8	
	61.1	SW 3	3	9	–	+	–	
	59.2	SSW 4	4	11	–	+	–	
	–	–	–	–	–	+	–	
	62.9	SSW 3	3	10	–	+	–	
	–	–	–	–	–	–	–	
	69.9	NNW 4	1	12	–	–	–	
	62.8	N 4	0	10	–	–	–	
	67.1	N 6	1	10	0	15	9	
	66.5	NNE 6	2	11	0	18	10	
	66.9	NNE 6	2	10	0	13	8	
	67.3	N 4	4	11	0.4	13	10	
	64.4	NW 6	Smoła	12	0	22	11	
	69.1	W 4	4	16	0	21	10	
	63.3	NNW 8	4	12	–	–	–	
	–	–	–	–	–	–	–	
	–	–	–	–	–	–	–	
	–	–	–	–	–	–	–	
	61.9	cisza	2	16	–	25	9	
	–	–	–	–	–	–	–	
	–	–	–	–	–	–	–	
	65.0	N 8	3	12	0	23	11	
	63.7	SW 4	0	18	0	22	12	
	68.5	E 2	0	16	0	26	9	
	60.8	SSE 4	0	17	0	22	10	
	63.1	cisza	0	18	0	-	-	
	–	–	–	–	–	–	–	
	61.2	ENE 4	1	16	0	21	8	
Karlsruhe	62.1	NE 2	0	16	0	25	10	
	61.9	NNE 2	4	14	5	-	-	
	62.7	NE 2	4	14	3	-	-	
	62.6	E 2	4	16	4	-	-	
	64.1	N 4	3	14	0	19	11	
	64.3	NW 6	0	12	0	15	10	
	65.5	WNW 6	0	10	0	15	9	
	66.3	NNW 6	1	10	0.4	16	9	
	61.8	cisza	1	15	0	16	11	

	Ciśnienie mm	Wiatr m/s		Zachmurzenie	Temp. °C	Opady mm	Temp. max	Temp. min
	–	–	–	–	–	–	–	–
Rzym	67.4	W 8	dmuch.	9	1	–	–	
	–	–	–	–	–	–	–	
	66.3	ESE 2	3	10	0	–	–	
	62.8	NE 4	2	14	0	–	–	
	–	–	–	–	–	–	–	
	62.3	NNE 1	1	–	0	–	–	
	–	–	–	–	–	–	–	
	–	–	–	–	–	–	–	
	–	–	–	–	–	–	–	
	–	–	–	–	–	–	–	
	63.2	SE 2	1	12	0	22	10	
	–	–	–	–	–	–	–	
Linz	61.6	cisza	0	14	0	23	10	
	62.4	cisza	0	157	0	–	–	
	63.2	cisza	Smoła	16	0	23	8	
	62.1	N 2	0	12	0	22	9	
	62.7	SE 2	0	14	0	24	6	
	62.9	NE 1	0	15	0	23	14	
	–	–	–	–	–	–	–	
	62.6	E 2	0	16	0	26	12	
Szombathely	62.1	N 2	3	16	0	22	10	
Koprivnica	63.3	cisza	0	18	0	24	14	
	–	–	–	–	–	–	–	
	–	–	–	–	–	–	–	
	–	–	–	–	–	–	–	
Zagrzeb	61.8	ESE 4	2	20	0	24	14	
	–	–	–	–	–	–	–	
	–	–	–	–	–	–	–	
	–	–	–	–	–	–	–	
	–	–	–	–	–	–	–	
	–	–	–	–	–	–	–	
	–	–	–	–	–	–	–	
	–	–	–	–	–	–	–	
	–	–	–	–	–	–	–	
	–	–	–	–	–	–	–	
	–	–	–	–	–	–	–	
	–	–	–	–	–	–	–	

5[38]	cisza	NNW 3	NNW 3	NNW 5	NNW 5	N 8	NNE 11	–	–	–	–	5225	–	–

Ogólny stan atmosfery w dniu 16. V. 21 r.

Wyż barometryczny, leżący wczoraj nad Anglją i Francją północną, ogarnął obecnie Morze północnych, Danję i sięga ku Norwegji. Wyż barometryczny nad Italją i Polską przesunął się na wschód. W Polsce dość pogodnie, dzienna temperatura, [illegible] burzy lokalne.

Wydawnictwo Państwowego Instytutu Meteorologicznego w Warszawie
wraz z danemi Głównej Wojskowej Stacji Meteorologicznej

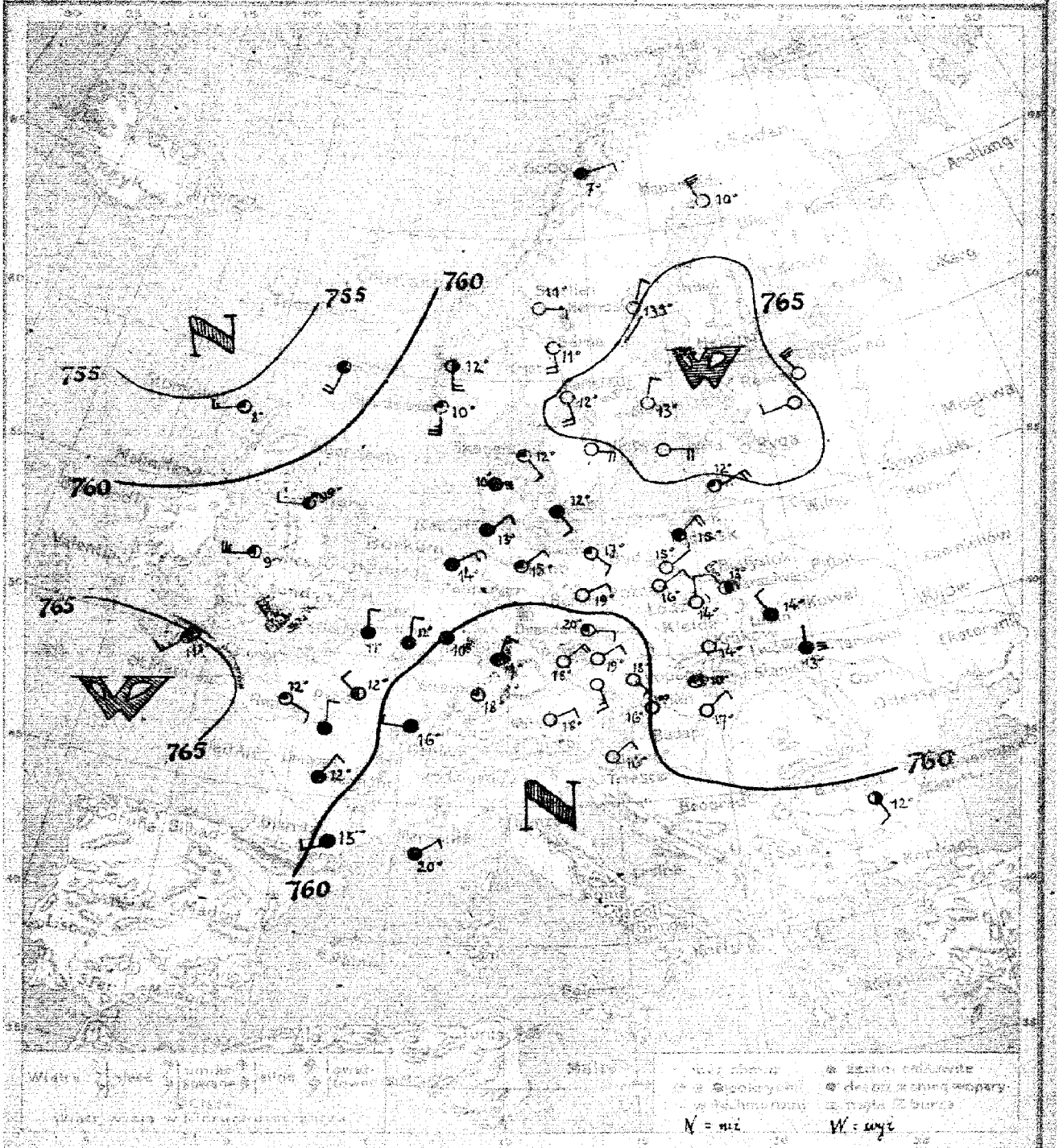

Warszawa. Mapa pogody z dnia 17.V (WTOREK) 1921 r. [illegible] 137

Przewidywany przebieg pogody w ciągu doby następnej: POGODA ZMIENNA, DALSZY SPADEK TEMPERATURY, SKŁONNOŚĆ DO BURZ, SŁABE WIATRY PRZEWAŻNIE Z KIERUNKÓW WSCHODNICH.

K.L.

Wydano dnia 17.V 1921 r. o godz. 13h 30m

Spostrzeżenia meteorologiczne z dnia dzisiejszego rana

Stacya	Ciśnienie [mm]	Wiatr	Zachmurzenie [0–10]	Temp. °C	Opady [mm]	Temp. max	Temp. min
Europa							
Wilno	–	–	–	–	–	–	–
Warszawa	61.7	NW$_2$	3	13	3	23	11
Lwów	61.6	N$_2$	0	13	0	24	11
Lisbon	60.3	NW$_4$	4	14	6	–	–
Tarbes	61.2	N$_1$	mgła	13	0.4	21	4
Zakopane	–	–	–	–	–	–	–
Breslau	61.4	cisza	0	15	0	23	9
Poznań	62.4	NEE$_4$	0	16	0	24	11
Bydgoszcz	62.8	NEE$_1$	0	13	1	25	8
Kalisz	–	–	–	–	–	–	–
Cambon Sands	63.3	N$_1$	2	15	0	21	9
Tarnopol	58.2	SSW$_2$	2	–	–	–	–
Stornoway	56.8	W$_6$	8	–	–	–	–
Aberdeen	–	–	–	–	–	–	–
Robin Hood	–	–	–	–	–	–	–
Valentia	–	–	–	–	–	–	–
Nells	65.2	SW$_6$	3	11	–	–	–
Yarmouth	–	–	–	–	–	–	–
Hadder	61.0	N$_4$	3	15	–	–	–
Wissingen	61.1	N$_4$	3	12	–	–	–
Borkum	62.1	N$_4$	burza	11	0	3	10
S. Mathieu	65.2	–	3	12	0	19	9
Paris	61.2	NWW$_4$	2	12	0	16	10
Dijon	58.6	W$_8$	4	16	0	21	5
Le Havre	–	–	–	–	–	–	–
Cherbourg	64.4	NW$_2$	4	0	–	–	–
Brest	63.2	NEE$_4$	4	20	0	33	15
Marseille	58.0	cisza	1	25	–	–	–
Strasbourg	–	–	–	–	–	–	–
Arkona	62.4	E$_2$	1	13	0	–	10
Barmen	61.4	NEE$_2$	4	14	1	3	6
Hamburg	61.8	NE$_2$	1	13	0	21	22
Swinemünde	61.2	SEE$_2$	1	13	0	17	2
Berlin	61.4	NEE$_1$	1	13	0	21	7
Poznań	59.3	E$_4$	1	20	0	25	7
Breslau	60.3	SEE$_1$	1	15	1	–	–
Grudziądz	63.5	NEE$_6$	3	17	1	24	8
Memel	56.4	E$_4$	6	16	1	23	7
Petersburg	59.5	W$_2$	2	9	1	–	–
Reval	59.4	SW$_1$	4	8	1	–	–
Helsingfors	60.1	N$_2$	4	12	–	–	–
Archangielsk	62.5	SE$_2$	4	–	–	–	–
Sangen	62.5	SE$_4$	1	–	–	–	–
Stromness	63.6	NW$_2$	mgła	–	–	–	–
Shetlandy	–	–	–	–	–	–	–
Kopenhaga	–	–	–	–	–	–	–

Stacya	Ciśnienie [mm]	Wiatr	Zachmurzenie [0–10]	Temp. °C	Opady [mm]	Temp. max	Temp. min
Ameryka							
Nowy Jork	66.1	NNE$_3$	0	13	0	–	–
Montreal	65.0	NW$_3$	0	13	0	–	–
Pogorzała	62.2	NW$_{10}$	0	14	0	–	–
Key	60.1	E$_6$	0	24	0	–	–
Nowy Orlean	65.2	SEE$_3$	0	18	0	–	–
Charleston	63.2	E$_3$	0	17	0	–	–
Jamestown	64.4	E$_3$	0	14	0	–	–
Chicago	–	–	–	–	–	–	–
Omaha	–	–	–	–	–	–	–
Fort Stanton	63.1	NEE$_2$	3	5	0	–	–
Fort Union	62.3	E$_3$	3	18	1	–	–
Santa Fé	61.8	S$_1$	1	10	0	–	–
Helsinki	–	–	–	–	–	–	–
Stockholm	–	–	–	–	–	–	–
Jokgoh	–	–	–	–	–	–	–
Wisby	–	–	–	–	–	–	–
Skudesnäs	–	–	–	–	–	–	–
Kopenhaga	–	–	–	–	–	–	–
Christiansund	–	–	–	–	–	–	–
Bergen	60.8	W$_8$	0	9	5	–	–
Hangeb	62.3	NW$_4$	0	9	5	–	–
Kopenhaga	–	–	–	–	–	–	–
Skudesnäs	–	–	–	–	–	–	–
Wisby	60.1	cisza	gęsty	16	0	23	–
Helsinki	–	–	–	–	–	–	–
Stockholm	–	–	–	–	–	–	–
Haparanda	59.5	NE$_2$	0	16	0	–	–
Archangielsk	59.6	NEE$_2$	0	19	0	24	–
Petersburg	58.6	NE$_3$	0	18	0	23	–
Reval	60.4	SE$_4$	0	18	0	23	–
Nowy Targ	60.4	NE$_4$	0	14	0	24	–
Kopenhaga	–	–	–	–	–	–	–
Jassy	60.2	cisza	0	16	0	26	–
Mailand	–	–	–	–	–	–	–
Corsica	–	–	–	–	–	–	–
Palma	–	–	–	–	–	–	–
Genua	–	–	–	–	–	–	–
Florencja	–	–	–	–	–	–	–
Ancona	–	–	–	–	–	–	–
Rzym	–	–	–	–	–	–	–
Neapol	–	–	–	–	–	–	–
Palermo	–	–	–	–	–	–	–
Malta	–	–	–	–	–	–	–
Palermo	–	–	–	–	–	–	–
Bruxelles	–	–	–	–	–	–	–
Bucharest	–	–	–	–	–	–	–
Paris	–	–	–	–	–	–	–
Nancy	–	–	–	–	–	–	–
Hapsal	–	–	–	–	–	–	–
Arensburg	–	–	–	–	–	–	–
Kopenhaga	–	–	–	–	–	–	–
Christiansund	–	–	–	–	–	–	–
Bergen	–	–	–	–	–	–	–
Skudesnäs	–	–	–	–	–	–	–

Stacye telegraficzne.

Stacya	Ciśnienie [mm]	Wiatr	1000	1200	1400	1600	1800	2000	2200	2400	2600	2800	3000	3200	3400	3600	Temp. max	Temp. min	Opady [mm]
Wien	62.2	cisza	NE$_3$	NW$_3$	N$_6$	NNW$_5$	N$_6$	NNE$_2$	N$_{10}$	N$_{11}$	N$_{10}$	N$_{10}$	60.25.	–			–		–

Ogólny stan atmosfery w dniu 17. V. 21.

Obszar niskiego ciśnienia nad Europą południowo-wschodnią przesłabił się i ogarnia Europę środkową. Wyż barometryczny, leżący wczoraj nad Anglią, przesunął się w kierunku wschodnim i obecnie znajduje się nad Bałtykiem. Drugi wyż utworzył się nad zatoką Biskajską. Max barometryczne leży na zachód od Anglii, pogłębia się. —

Wydawnictwo Państwowego Instytutu Meteorologicznego w Warszawie
wraz z danemi Głównej Wojskowej Stacji Meteorologicznej.

Warszawa. Mapa pogody z dnia 18.V. [środa] 1921 r. 7 rano. Rocznik II. Nr 138.

Przewidywany przebieg pogody w ciągu doby następnej: Dość pogodnie, temperatura nieznacznie zmieniona, słabe wiatry wschodnie, skłonność do burz.

F. L.

Wydano dnia 18.V. 1921 r. o god. 15.

Spostrzeżenia meteorologiczne z dnia dzisiejszego rano

Stacyje	Ciśnienie 700 mm	Wiatr m/s	Zachmurzenie	Temp. °C	Opady mm	Temp. Max	Temp. Min
Wilno	—	—	—	—	—	—	—
Warszawa	63.4	ENE4	1	14	0	21	11
Łódź	62.8	ENE6	0	14	0	22	11
Lublin	61.6	N2	4	12	0	—	—
[illegible]	61.7	N4	4	14	0	19	12
Zakopane?	—	—	—	—	—	—	—
Kraków	63.0	cisza	0	14	0	23	10
[illegible]	62.6	cisza	0	14	0	23	10
Poznań	63.1	NNE6	3	16	0	24	11
Bydgoszcz	63.4	ESE4	2	13	0	23	8
Hel	—	—	—	—	—	—	—
[illegible]	64.2	ESE2	1	18	0	15	9
[illegible]	56.6	SW12	deszcz	7	—	—	—
[illegible]	59.4	W6	deszcz	7	—	—	—
[illegible]	—	—	—	—	—	—	—
Holyhead	62.9	WNW6	2	10	—	—	—
[illegible]	65.8	cisza	4	8	—	—	—
Scilly	66.2	NW4	1	10	—	—	—
Yarmouth	64.2	W2	0	10	—	—	—
[illegible]	62.5	N6	3	12	0	—	—
[illegible]	63.2	N4	3	11	0	—	—
[illegible]	63.9	NNE6	1	12	0	17	8
[illegible]	65.9	NNE6	1	10	1	14	7
[illegible]	62.0	NW6	4	12	0	17	11
[illegible]	60.8	W2	4	15	0	—	—
[illegible]	62.7	N6	4	—	—	—	—
Amiens	62.6	N2	4	12	—	17	11
[illegible]	62.9	W1	4	—	—	—	—
Tours	63.2	NNE4	4	12	0	17	10
[illegible]	60.4	cisza	1	17	—	23	9
[illegible]	61.0	N6	4	13	0.4	17	11
[illegible]	—	—	—	—	—	—	—
[illegible]	60.3	SE2	2	18	0	22	14
[illegible]	61.8	ESE8	3	16	0	22	14
[illegible]	60.9	E1	4	17	0	26	14
[illegible]	—	—	—	—	—	—	—
[illegible]	61.2	SE6	1	19	0	24	10
Frankfurt a. M.?	59.1	S2	1	17	0.4	22	13
[illegible]	—	—	—	—	—	—	—
Karlsruhe	60.0	NE4	2	17	0.4	23	13
[illegible]	61.5	SW1	4	15	19	—	—
[illegible]	61.4	SE1	2	15	5	—	—
[illegible]	62.0	N1	4	17	2	—	—
[illegible]	62.3	SE4	3	14	0	18	11
[illegible]	61.2	SSE4	4	12	1	14	11
[illegible]	61.2	NNW2	deszcz	10	3	13	8
[illegible]	61.3	NNE4	4	13	0.4	15	10
[illegible]	63.0	SE1	3	12	1	13	9

Stacyje	Ciśnienie 700 mm	Wiatr m/s	Zachmurzenie	Temp. °C	Opady mm	Temp. Max	Temp. Min
Stockholm	65.4	SE2	0	15	0	—	—
Hernösand	62.8	WSW4	1	11	0	—	—
Haparanda	65.8	S10	0	9	0	—	—
Wisby	65.9	SE2	0	15	0	—	—
Karlstad	63.7	ESE4	2	9	0	—	—
[illegible]	58.9	S4	4	10	0	—	—
Jönköping	64.1	NE8	4	9	0	—	—
Vardö	—	—	—	—	—	—	—
Bodö	59.6	cisza	1	13	0	—	—
Florö	62.1	S8	4	10	3	—	—
Skudenes	61.7	S1	1	11	0	—	—
[illegible]	66.6	SE2	0	14	0	—	—
[illegible]	—	—	—	—	—	—	—
Kuopio	—	—	—	—	—	—	—
Wasa	—	—	—	—	—	—	—
[illegible]	—	—	—	—	—	—	—
[illegible]	—	—	—	—	—	—	—
[illegible]	—	—	—	—	—	—	—
[illegible]	—	—	—	—	—	—	—
[illegible]	—	—	—	—	—	—	—
[illegible]	—	—	—	—	—	—	—
Bern?	61.0	SW2	S. mgła	16	0	23	1[illegible]
[illegible]	59.7	NE4	3	17	2	24	11
Innsbruck	59.8	cisza	1	14	0	27	16
[illegible]	—	—	—	—	—	—	—
Praha	59.9	ESE2	0	21	0	26	13
[illegible]	59.1	NE10	2	18	0	26	12
[illegible]	60.8	SE2	0	18	0	27	9
[illegible]	60.8	cisza	0	18	0	27	13
[illegible]	—	—	—	—	—	—	—
Budapest	60.3	SE1	0	18	0	27	14
Szombathely	60.8	cisza	0	16	0	25	11
Kapuvár	59.8	NE2	0	17	0	26	11
[illegible]	60.5	NE2	4	—	—	—	—
[illegible]	64.6	NE10	3	—	—	—	—
[illegible]	—	—	—	—	—	—	—
[illegible]	—	—	—	—	—	—	—
Firenze	—	—	—	—	—	—	—
[illegible]	—	—	—	—	—	—	—
Roma	—	—	—	—	—	—	—
Napoli	—	—	—	—	—	—	—
Brindisi	—	—	—	—	—	—	—
[illegible]	—	—	—	—	—	—	—
Palermo	—	—	—	—	—	—	—
Beograd	—	—	—	—	—	—	—
Bucureşti	—	—	—	—	—	—	—
Sofia	—	—	—	—	—	—	—
Konstantynopol	—	—	—	—	—	—	—
Athènes	—	—	—	—	—	—	—
Malta	62.6	WNW2	1	11	—	—	—
Thorshavn	51.5	WNW12	3	—	—	—	—
[illegible]	23.0	SW8	3	5	0	3	-1
[illegible]	—	—	—	—	—	—	—
[illegible]	—	—	—	—	—	—	—
Alger	60.0	NE8	4	—	—	—	—

Spostrzeżenia pilotów:

Stacja	Godz.	przy ziemi	500	1000	1500	2000	2500	3000	3500	4000	4500	5000	[illegible]	[illegible]	Uwagi
Warszawa?	6^{13}	ENE2	NE4	NE4.5	N6.5	N8	NNE10	NNW7	NNW7	NNW7.5	NNW3	N7	6025	—	—

Ogólny stan atmosfery w dniu 18.V.21 r.

Nad Niemcami wytworzył się płytki niż barometryczny. Polska znajduje się na brzegu antycyklonu leżącego nad Finlandją i Rosją zachodnią. Depresja nad morzem Północnem wypełnia się. W Polsce z wyjątkiem Małopolski wschodniej dość pogodnie, wiatry północno-wschodnie i północne.

Wydawnictwo Państwowego Instytutu Meteorologicznego w Warszawie
wraz z danemi Głównej Wojskowej Stacji Meteorologicznej.

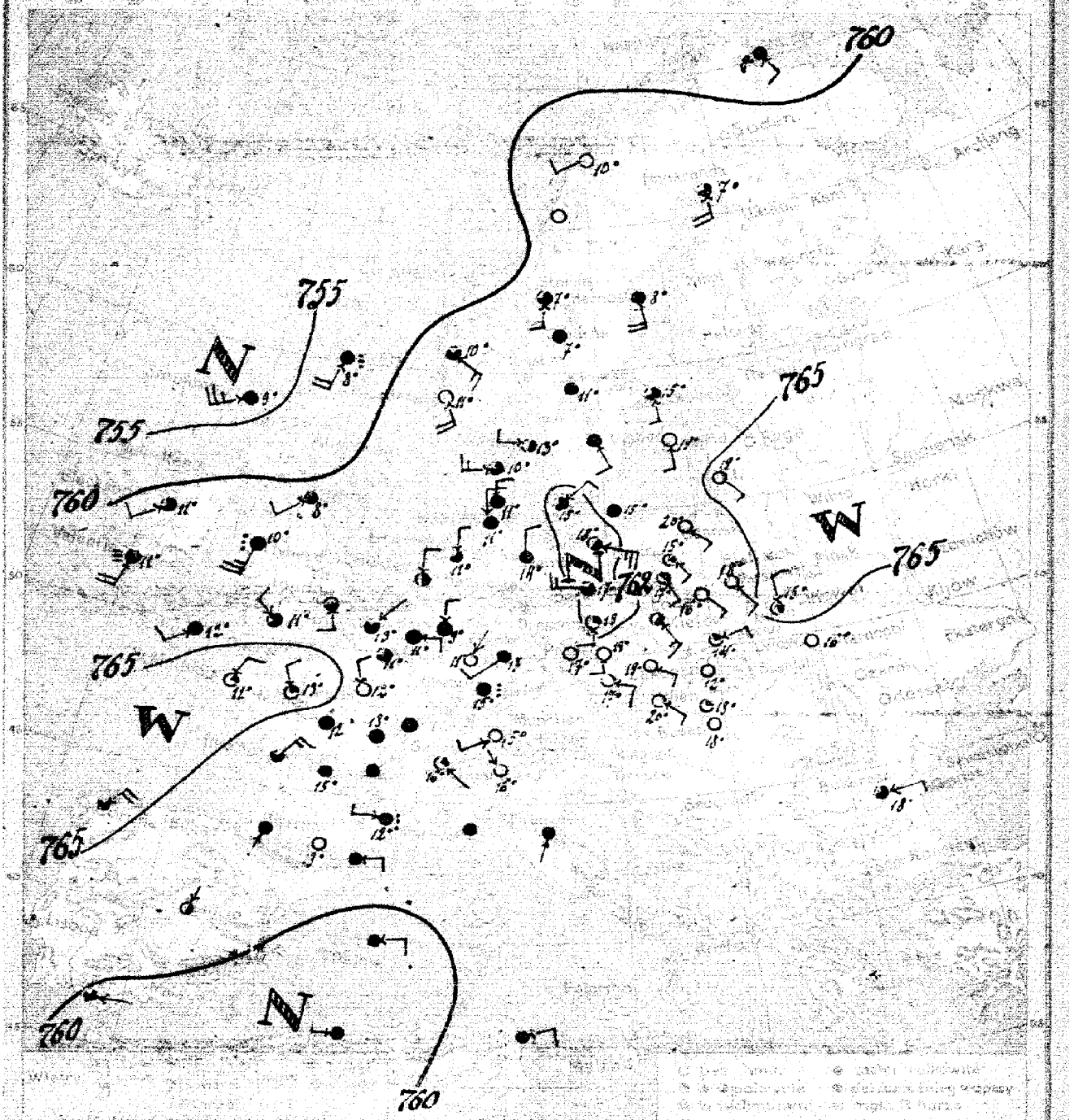

19. V. [CZWARTEK] 139

DOŚĆ POGODNIE [NA PÓŁNOCY POLSKI LEKKI WZROST ZACHMURZENIA], TEMPERATURA MAŁO ZMIENIONA, NA PÓŁNOCO-ZACHODZIE POLSKI SKŁONNOŚĆ DO BURZ. SŁABE WIATRY Z KIERUNKÓW POŁUDNIOWO-WSCHODNICH. —

19. V. Sfk. 12h 40m

Spostrzeżenia meteorologiczne z dnia dzisiejszego rano

Stacja	Ciśnienie mm	Wiatr m/s	Zachmurzenie	Temp °C	Opady mm	T Max	T Min
[illegible]	–	–	–	–	–	–	–
Warszawa	64.3	SE2	0	18	0	22	12
Łódź	63.4	SE2	0	16	0	23	11
Lublin	65.6	N2	2	15	0	–	–
[illegible]	64.5	cisza	0	16	0	21	10
Zakopane	–	–	–	–	–	–	–
Kraków	64.4	NEE2	1	14	0	23	11
Tarnów	–	–	–	–	–	–	–
Poznań	62.8	SE4	2	17	0	24	12
Bydgoszcz	63.9	SE2	1	15	0	24	9
Hel	–	–	–	–	–	–	–
[illegible]	64.3	SE2	1	20	0	20	9
[illegible]	56.7	SSW8	deszcz	8	–	–	–
[illegible]	53.4	SWW4	4	12	–	–	–
[illegible]	–	–	–	–	–	–	–
[illegible]	–	–	–	–	–	–	–
[illegible]	60.8	SSW8	mgła	11	–	–	–
[illegible]	64.6	SW4	4	12	–	–	–
[illegible]	–	–	–	–	–	–	–
[illegible]	62.3	N2	2	11	0	–	–
[illegible]	63.4	NNE2	2	12	0.4	–	–
[illegible]	64.3	NE1	3	13	0	15	9
[illegible]	65.6	NNE4	1	11	0	13	6
Paris	64.4	NNW2	0	12	0	19	10
[illegible]	62.5	cisza	4	15	0.2	21	11
[illegible]	62.3	NE6	3	–	–	–	–
[illegible]	62.3	cisza	4	–	–	–	–
[illegible]	62.6	SW1	4	–	–	–	–
[illegible]	–	–	–	–	–	–	–
[illegible]	63.0	cisza	deszcz	15	–	24	10
[illegible]	63.8	N4	4	11	0.4	16	10
[illegible]	64.3	N4	3	11	–	–	–
[illegible]	62.7	N4	4	14	0	23	13
[illegible]	61.1	SEE10	2	18	5	19	15
[illegible]	62.0	W6	3	17	1	28	13
[illegible]	61.9	S2	1	19	0.4	26	15
[illegible]	62.1	SE6	1	18	0.	24	11
[illegible]	62.6	SW2	4	17	0.4	26	15
[illegible]	–	–	–	–	–	–	–
[illegible]	63.1	SE2	1	16	1	–	–
[illegible]	63.9	SW2	0	15	1	–	–
[illegible]	64.3	NW2	0	16	0	–	–
[illegible]	61.8	NE2	3	15	0	20	12
[illegible]	61.8	W4	2	13	3	13	8
[illegible]	62.5	W6	3	10	1	12	8
[illegible]	63.8	N4	4	11	0	14	9
[illegible]	62.1	SSE6	4	15	0.4	15	11

Stacja	Ciśnienie mm	Wiatr m/s	Zachmurzenie	Temp °C	Opady mm	Temp. Max	Temp. Min
[illegible]	63.9	S2	3	13	1	–	–
[illegible]	62.4	S1	4	8	–	–	–
Haparanda	63.7	S1	3	7	0.4	–	–
Wisby	64.1	S2	0	14	0	–	–
Karlstad	62.0	cisza	4	11	2	–	–
[illegible]	60.5	S4	3	7	0	–	–
Jönköping	62.3	SE2	4	16	0	–	–
[illegible]	58.3	SE4	4	8	–	–	–
Bergen	61.6	SWW2	1	10	–	–	–
Oslo	63.1	SE6	3	10	–	–	–
[illegible]	61.3	ESE8	1	11	–	–	–
[illegible]	–	–	–	–	–	–	–
[illegible]	–	–	–	–	–	–	–
[illegible]	–	–	–	–	–	–	–
[illegible]	–	–	–	–	–	–	–
[illegible]	–	–	–	–	–	–	–
[illegible]	–	–	–	–	–	–	–
[illegible]	–	–	–	–	–	–	–
[illegible]	–	–	–	–	–	–	–
[illegible]	–	–	–	–	–	–	+
[illegible]							
Wien	63.1	SEE2	0	20	0	24	1.
[illegible]	63.0	NE2	0	15	0.4	26	10
[illegible]	–	–	–	–	–	–	–
[illegible]	62.9	NW4	0	16	0	–	–
Praha	62.2	S2	0	19	0.4	23	1.
[illegible]	62.3	cisza	0	17	0.4	25	11
[illegible]	62.5	SE4	1	19	0	27	9
[illegible]	62.7	SE4	1	18	0	27	11
[illegible]	–	–	–	–	–	–	–
Budapest	62.8	cisza	0	18	0	28	13
[illegible]	61.5	NNE1	2	–	–	–	–
[illegible]	65.3	NE6	3	–	–	–	–
[illegible]	–	–	–	–	–	–	–
[illegible]	–	–	–	–	–	–	–
[illegible]	63.0	SW1	4	–	–	–	–
[illegible]	–	–	–	–	–	–	–
[illegible]	–	–	–	–	–	–	–
[illegible]	–	–	–	–	–	–	–
[illegible]	–	–	–	–	–	–	–
[illegible]	–	–	–	–	–	–	–
[illegible]	–	–	–	–	–	–	–
[illegible]	–	–	–	–	–	–	–
[illegible]	62.7	E2	3	18	1	–	–
[illegible]	–	–	–	–	–	–	–
[illegible]	–	–	–	–	–	–	–
[illegible]	–	–	–	–	–	–	–
Alger	58.2	W2	4	–	–	–	–
Tunis	62.0	ENE2	4	–	–	–	–
[illegible]	–	–	–	–	–	–	–
[illegible]	–	–	–	–	–	–	–
[illegible]	–	–	–	–	–	–	–

Spostrzeżenia pilotowe.

[illegible]	Godz.	[illegible]	[illegible]	[illegible]	[illegible]	[illegible]	[illegible]	3000	3500	4000	4500	5000	[illegible]	[illegible]	Uwagi
[illegible]	5 50	E1	NE3	NE3	NE3	NW5	NW5	N6	NNW4	NW8	NW6	NW7	6000	–	–

Ogólny stan atmosfery w dniu 19.V.

Wyż barometryczny leżący wczoraj nad Estonją, przesunął się ku południowi i zajmuje wschodnią część Polski, zjawniając dążność rozciągnięcia się nad Karpaty. Niż barometryczny leży nad Niemcami środkowemi, główny na północy Anglji. W Polsce pogodnie, temperatura wzrosła, wiatry z kierunków południowo-wschodnich, [illegible].

Wydawnictwo Państwowego Instytutu Meteorologicznego w Warszawie
wraz z danemi Głównej Wojskowej Stacji Meteorologicznej.

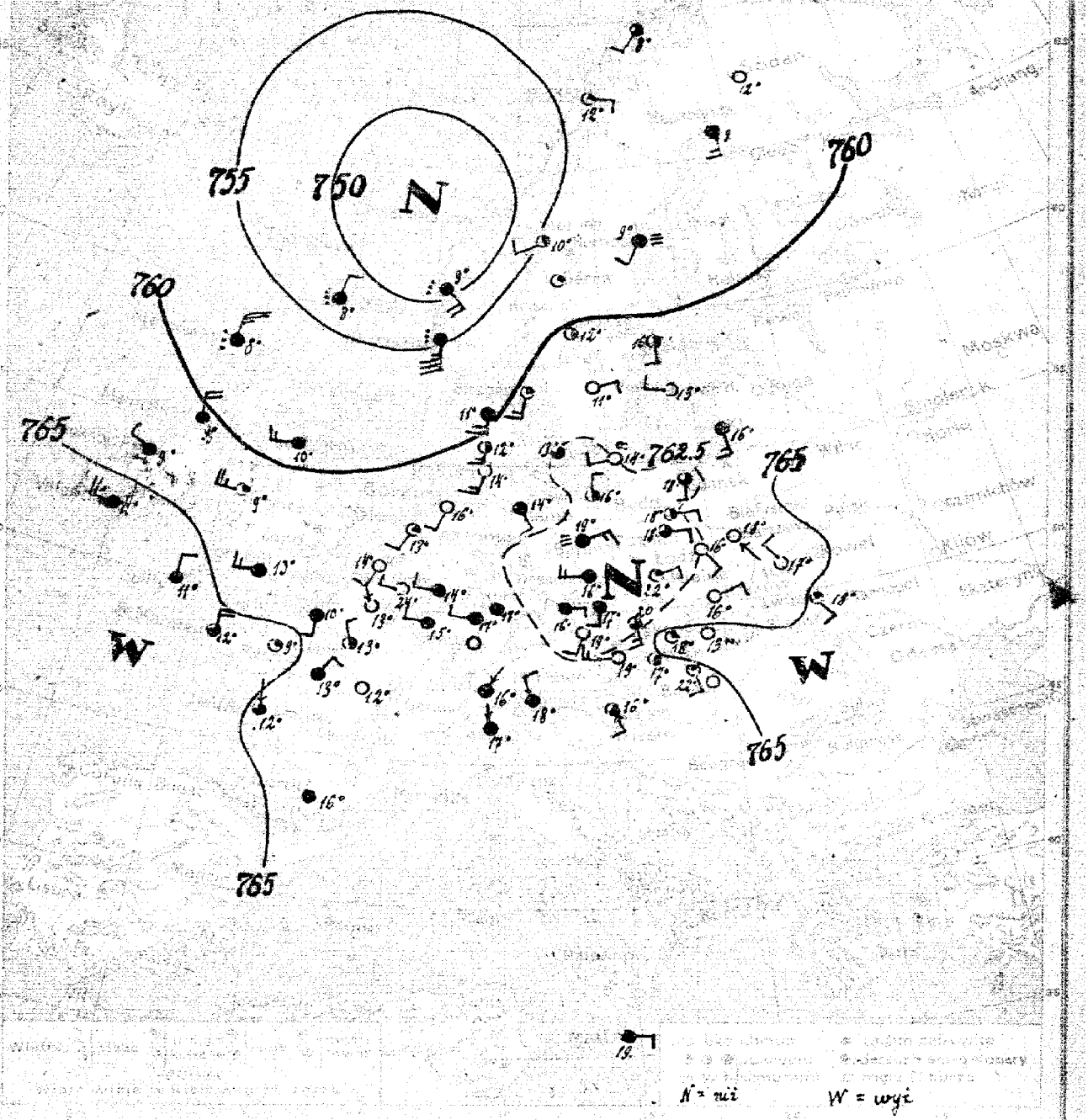

20.V [PIĄTEK] 140

ZACHMURZENIE ZMIENNE [NA PÓŁNOCY POLSKI WZROST, NA POŁUDNIU - POGODNIE]. SŁABE WIATRY Z KIERUNKÓW POŁUDNIOWYCH. SKŁONNOŚĆ DO BURZ, CIEPŁO. —

L. B.

20.V 13h

Spostrzeżenia meteorologiczne dnia dzisiejszego rano

Stacja	Ciśnienie	Wiatr m/s	Zachmurzenie	Temp. °C	Opady mm	Temp. Max	Temp. Min
Wilno	—	—	—	—	—	—	—
[illegible]	64.2	SE1	0	18	0	24	14
[illegible]	63.9	SE2	0	16	0	26	13
[illegible]	64.4	NW2	0	17	0	—	—
[illegible]	65.7	SE2	1	18	0	23	17
[illegible]	63.8	NE3	0	16	[illegible]	25	[illegible]
Kraków							
[illegible]	61.8	E2	2	18	0	[illegible]	15
Bydgoszcz	[illegible]	SE2	[illegible]	18	0	26	13
Hel							
[illegible]	[illegible]	[illegible]	[illegible]	[illegible]	[illegible]	23	16
[illegible]	64.[illegible]	NNE	deszcz	8			
[illegible]	57.8	N15	deszcz	8	—	—	—
[illegible]	66.3	W6	4	11	—	—	—
[illegible]	65.0	N[illegible]	4	11	—	—	—
[illegible]	64.[illegible]	SW[illegible]		13	—	—	—
[illegible]	63.0	SW[illegible]	0	[illegible]	—	—	—
[illegible]	61.2	NNW[illegible]	[illegible]	[illegible]	1	21	9
[illegible]	64.8	N1	3	[illegible]	0	20	8
[illegible]	64.[illegible]	cisza			[illegible]	24	11
[illegible]	61.[illegible]	SW6	0	4	0	15	7
[illegible]	62.2	SW4	0	16	0	17	9
[illegible]	[illegible]	SE4	4	14	0	17	13
[illegible]	62.3	N4	2	16	0	25	14
[illegible]	62.[illegible]	NEE[illegible]	[illegible]	19	0	26	16
[illegible]	[illegible]	W6	4	16	0.4	25	14
[illegible]	[illegible]	SE[illegible]	1	22	0	26	12
[illegible]	[illegible]	cisza	4	17	0.4	26	16
[illegible]	63.4	SW4	4	16	3	25	16
[illegible]	64.8	NE2	4	10			
[illegible]	65.4	cisza	3	[illegible]	0	17	10
[illegible]	56.7	S6	1	[illegible]	0	14	6
[illegible]	59.5	S6	4	11	0	12	6
[illegible]	61.4	S6	2	12	0	13	10
[illegible]	62.3	SWW4	opary	14	2	17	10

Stacja	Ciśnienie	Wiatr m/s	Zachmurzenie	Temp. °C	Opady mm	Temp. Max	Temp. Min
[illegible]	60.5	S2	2	16	0	—	
[illegible]	58.7	SW4	mgła	9	0.4	—	
[illegible]	59.4	S6	4	9	11	—	
[illegible]	60.7	W2	0	13	6	—	
[illegible]	60.7	cisza	2	12	0	—	
[illegible]	55.2	SW4	2	10	0	—	
[illegible]	61.9	NEE2	0	11	7	—	
[illegible]	—	—	—	—	—	—	
[illegible]	55.4	E4	1	12	0	—	
Flora	59.0	SE8	deszcz	9	15	—	
[illegible]	55.0	S14	deszcz	10	14	—	
[illegible]	65.6	cisza	0	12	0	—	
[illegible]	—	—	—	—	—	—	
[illegible]	62.0	cisza	2	17	0	25	
[illegible]	62.9	NW2	4	18	0	—	
[illegible]	61.4	cisza	4	19	0	28	
[illegible]	62.7	SE2	2	16	0	—	
[illegible]	61.8	S2	4	17	0.4	28	
[illegible]	61.5	E2	4	16	16	25	
[illegible]	61.8	SSE6	3	20	0	—	
[illegible]	63.0	SE4	1	22	0	28	
Przerów	65.4	cisza	1	18	0	29	
[illegible]	—	—	—	—	—	—	
Malta	63.3	SE[illegible]	4	19	—	—	
[illegible]	—	—	—	—	—	—	

[illegible]	500	SE1	SW6	SW7	WSW3	cisza	W2	SSW2	SSE1	N2	NW4	W6	6000	—

Ogólny stan atmosfery w dniu 20.V. 21 r.

Wyż barometryczny, leżący wczoraj nad wschodnią częścią Polski, utrzymuje się w dalszym ciągu a jednocześnie na południu ogarnia Karpaty. Płytki niż barometryczny utrzymuje się nad Niemcami i Czechami, główny – przesuwa się w kierunku północno-wschodnim. W Polsce dość pogodnie (na północy wzrost zachmurzenia), ciepło. Słabe wiatry z kierunków ~~wschodnich i południowo-wschodnich~~.

Wydawnictwo Państwowego Instytutu Meteorologicznego w Warszawie
wraz z danemi Głównej Wojskowej Stacji Meteorologicznej.

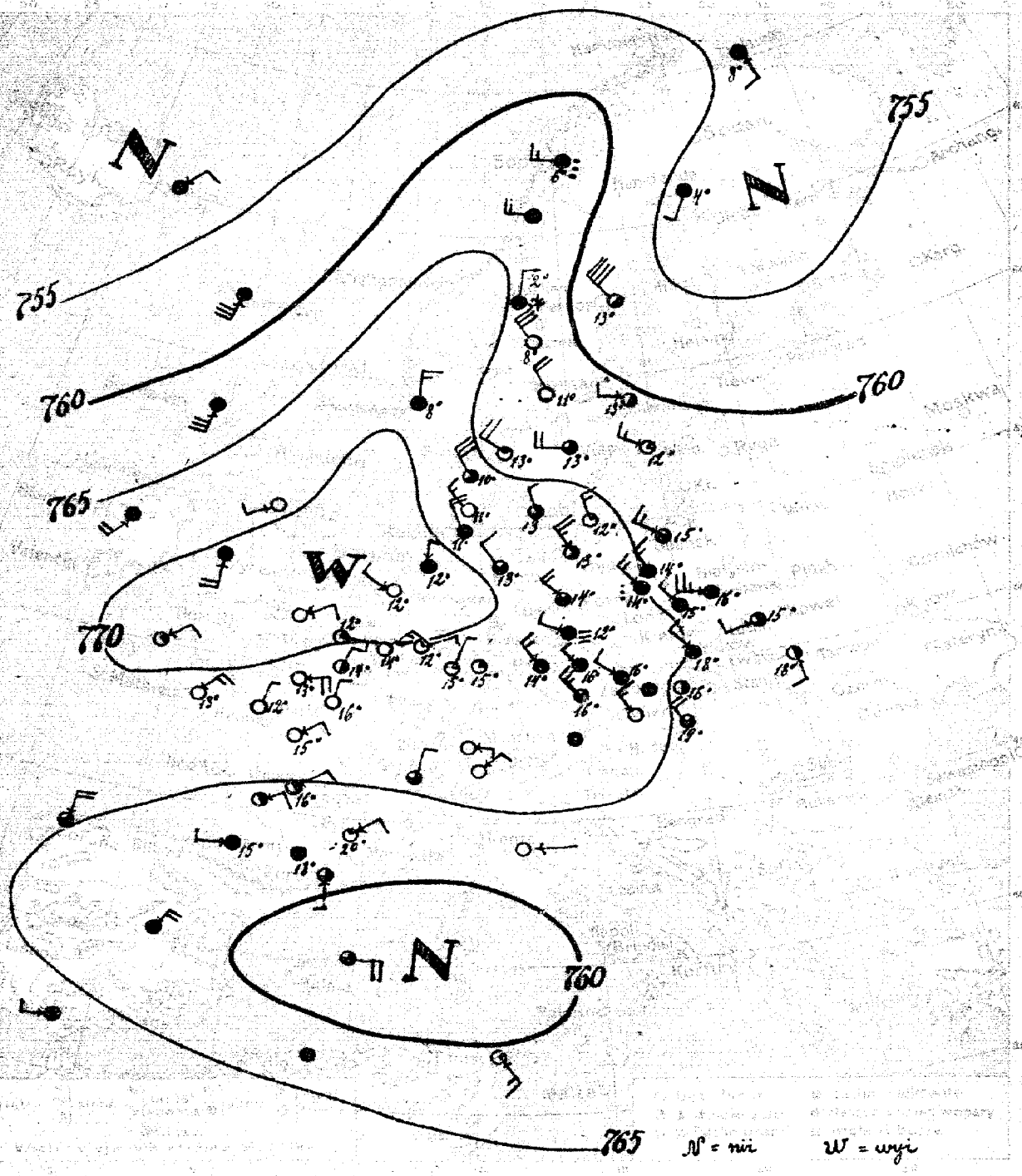

21. V. [sobota] 141.

Pogoda zmienna [zachmurzenie przeważnie dość duże], miejscami opady, spadek temperatury, porywiste wiatry z kierunków północno-zachodnich.

K. L.

21. V. [illegible] 12h 40m.

		–	–	–	–	–	–
	62.8	W 10	4	16	0	28	15
	64.2	NW 6	4	15	0	29	15
	62.7	SW 4	3	15	0	–	–
	64.0	SSE 4	2	18	0	24	14
	–	–	–	–	–	–	–
	65.0	NW 4	4	18	0	28	14
	63.7	NW 4	4	19	0	28	15
	65.8	NW 6	deszcz	14	3	30	14
Bydgoszcz	64.8	NW 4	4	14	2	30	14
	64.3	NNW 4	3	15	19	20	10
	–	–	–	–	–	–	–
	62.7	S 12	4	–	–	–	–
	–	–	–	–	–	–	–
	–	–	–	–	–	–	–
	69.4	S 6	4	–	–	–	–
	70.4	NE 2	1	–	–	–	–
Chodzież	65.6	SW 8	4	–	–	–	–
	70.1	NNW 2	0	12	0	–	–
	70.6	NE 2	1	10	0	–	–
	70.1	E 2	1	12	–	–	–
	69.5	NE 6	0	13	0	16	9
	68.7	NNE 2	0	16	0	24	10
	–	–	–	–	–	–	–
	–	–	–	–	–	–	–
	–	–	–	–	–	–	–
	64.8	W 2	4	15	6	17	11
	–	–	–	–	–	–	–
	–	–	–	–	–	–	–
	70.4	N 4	4	12	0	18	10
	69.1	NNW 8	4	11	0	17	9
	69.0	NW 4	3	13	0	20	9
	66.8	NW 10	3	13	12	18	13
	69.2	NW 6	3	14	1	21	12
	68.6	NW 4	mgła	12	2	19	11
	–	–	–	–	–	–	–
	69.2	–	1	15	0.4	20	10
	–	–	–	–	–	–	–
Toruń Stary	63.8	W 8	4	13	2	29	7
	66.3	NNE 2	3	16	0	–	–
	67.4	E 2	0	15	1	–	–
	–	–	–	–	–	–	–
	66.0	NW 2	3	13	0	19	10
	63.6	WNW 8	1	13	0	14	9
	65.5	NW 12	3	10	0	12	9
	67.9	NW 6	3	11	0	14	10
	65.3	NW 6	1	12	0.4	16	10
	6 ≤ WSW 5	WNW 8	W 2.5	WSW 3	WSW 2.5	NSW 1	–

	60.8	W 4	2	13	0	–	
	58.3	NW 16	2	13	0	–	
	52.7	SSW 2	4	4	0	–	
	62.5	WNW 8	1	12	0	–	
	62.7	NW 8	0	11	0	–	
	65.1	N 4	śnieg	2	8	–	
	63.9	W 8	5	13	0	–	
	54.8	SE 4	4	8	0	–	
	59.5	W 6	deszcz	6	1	–	
	–	–	–	–	–	–	
	66.4	N 6	4	8	0	–	
	–	–	–	–	–	–	
	–	–	–	–	–	–	
	–	–	–	–	–	–	
	–	–	–	–	–	–	
	–	–	–	–	–	–	
	–	–	–	–	–	–	
	–	–	–	–	–	–	
	–	–	–	–	–	–	
	–	–	–	–	–	–	
	66.5	NNW 6	0	18	15	25	5
	66.5	NE 2	0	15	1	24	10
	66.0	cisza	4	15	–	21	14
	–	–	–	–	–	–	
	67.6	NW 2	4	16	0.4	27	1
	68.2	NW 6	2	14	0.4	21	8
	66.4	W.NW 4	4	16	0.4	28	5
	64.5	NW 8	3	19	0	30	2
	–	–	–	–	–	–	
	–	–	–	–	–	–	
	61.9	NE 8	4	–	–	–	
	65.0	N 8	3	–	–	–	
	–	–	–	–	–	–	
	–	–	–	–	–	–	
	63.1	E 1	0	22	0	36	
	–	–	–	–	–	–	
	–	–	–	–	–	–	
	–	–	–	–	–	–	
	–	–	–	–	–	–	
	–	–	–	–	–	–	
	–	–	–	–	–	–	
	–	–	–	–	–	–	
	–	–	–	–	–	–	
	–	–	–	–	–	–	
Inowrocław	58.0	S 12	4	–	–	–	
Ujazd	60.0	cisza	4	–	–	–	
Turia	60.1	SE 6	1	–	–	–	
	26.3	E 2	mgła	0	–	–	
	–	–	–	–	–	–	
	–	–	–	–	–	–	
				2665	–		

Ogólny stan atmosfery w dniu 24. X. 24 r.

Nad barometrycznym nad zachodem Północnem przesunął się w kierunku wschodnim i obecnie znajduje się nad Finlandją północną. Obszar wysokiego ciśnienia nad zatoką Botnicką przesunął się w kierunku północnym i ogarnął Anglję i Francję północną. W Polsce przeważnie pochmurno, miejscami opady (Poznań), spadek temperatury, wiatry z kierunków północno-zachodnich. —

Wydawnictwo Państwowego Instytutu Meteorologicznego w Warszawie
wraz z Zakładem Głównej Wojskowej stacji Meteorologicznej

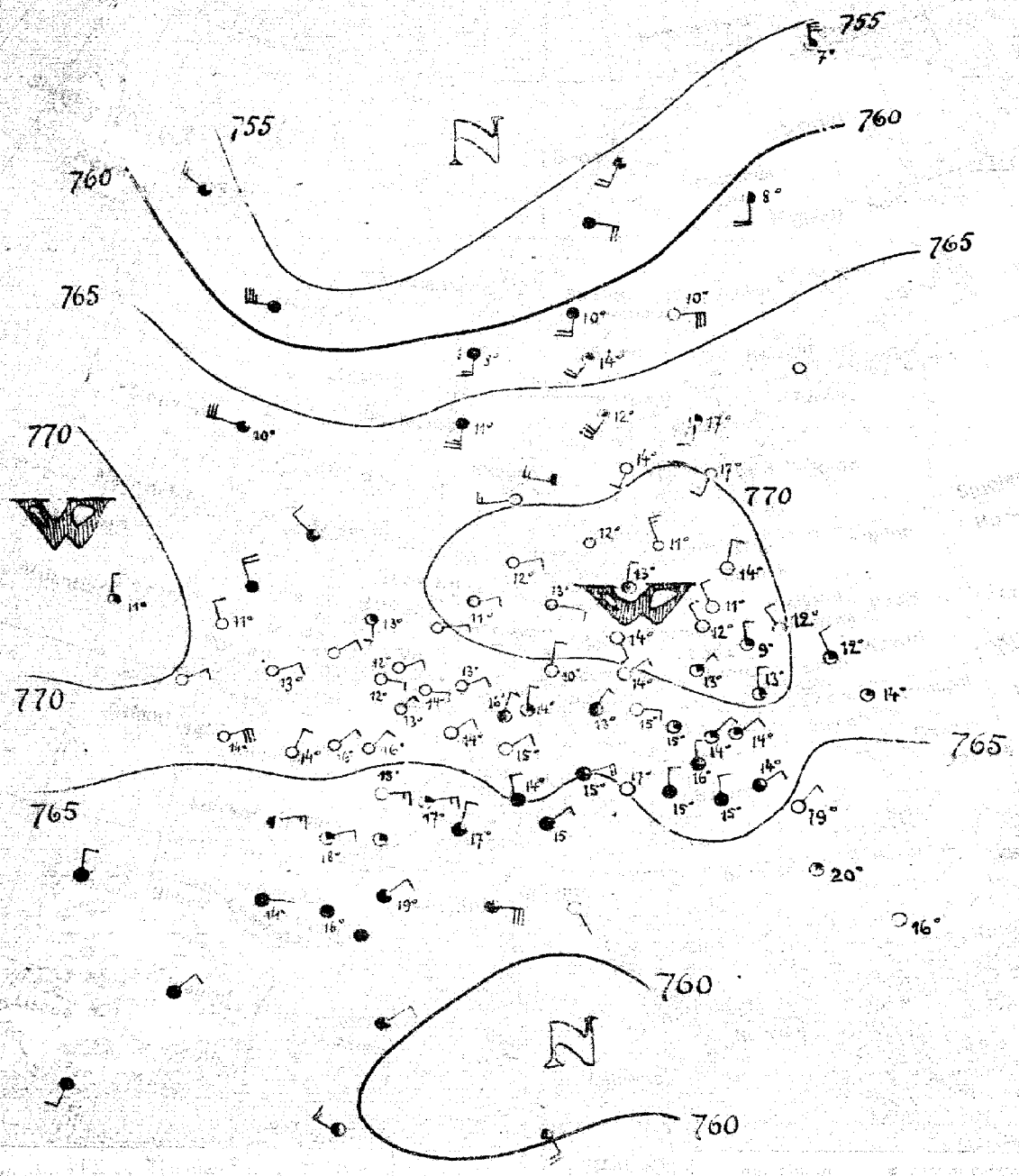

22.V (Niedziela) 142.

PRZEWAŻNIE POGODNIE,
CIEPŁEJ, SŁABE WIATRY Z KIERUNKÓW WSCHODNICH.

F. L.

22.V 14h

Spostrzeżenia meteorologiczne w dniu dzisiejszym roku

Stacja	Ciśnienie (poziom morza)	Wiatr	Zachmurzenie	Temp. °C	Opady mm	Temp. max	Temp. min
	68.6	S_2	1	17	0.4		
	63.6	S_{12}	0	10	0		
	63.0	SW_5	2	8	0		
	69.8	SW_4	0	17	0		
	68.6	SW_{12}	1	12	0		
	60.1	S_5	4	10	0		
	69.9	SW_4	0	14	0		
	56.4	N_{12}	1	7	0		
	55.3	SW_8	3	7	0		
Florø	67.7	S_2	deszcz	8	1		
	67.5	S_{10}	4	11	1		
	67.3	cisza	0	16	0		
	70.2	NNE_2	2	13	4	25	12
	69.7	N_2	8 mgła	13	1	21	10
	71.4	NW_4	0	12	0.4	20	6
Bydgoszcz	71.0	NW_2	0	11	0	20	6
	70.4	NNE_2	0	14	0	18	9
Lodshot	66.3	E_4	0	13			
	67.7	W_{12}	3	10			
Tarnowskie	69.3	NW_2	0	11			
	71.6	NNW_2	1	11			
	68.5	NE_4	0	-			
	69.1	SSE_4	1	13			
	69.7	E_4	0	13	0		
	66.1	NE_6	0	12	0		
	67.6	E_6	0	12	0	17	9
	65.9	NE_{10}	0	14	0	23	11
	65.6	NNE_4	0	16	0	23	9
	69.3	E_6	0	17	0	24	16
	67.7	E_6	2	-			
	69.1	cisza	1				
	69.1	E_1	4	14	0.4	24	12
	65.2	NE_6	0	15	0	23	12
	71.5	ENE_2	0	12	0	15	4
	70.6	E_4	0	11	0	15	7
	71.0	ESE_4	0	13	0	16	9
	71.3	N_2	2	13	0	16	9
	71.3	SE_4	0	14	0	19	7
	70.2	NE_4	1	14	0	17	7
	70.4	NE_2	1	13	0.4	21	7
	67.8	N_6	1	14	0	22	10
	64.9	E_8	3	15	0	21	10
Kassel	69.5	N_2	0	10	0	-	-
	64.2	WNW_4	2	17	1		
	65.1	NW_4	4	14	0		
	71.3	cisza	0	12	0	16	9
	68.3	WNW_6	2	13	0	15	10
	69.6	WSW_6	0	11	0	12	9
	71.4	NW_2	0	11	0	13	2
	70.2	NW_6	1	11	0	14	8
	68.0	N_4	3	16	0	23	15
	63.7	NE_2	4	15	0	26	11
	69.3	ESE_2	0	15	0.4	21	10
	68.6	NE_6	2	13	0	23	14
	68.9	cisza	1	15	0	21	5
	66.1	cisza	3	17	0	27	14
	65.5	NE_2	3	19	1	29	17
Kopenhaga	65.5	cisza	4	20	0	28	15
Debreczyn	63.9	NE_4	0	17	0	31	14
	61.6	NE_2	4	-		-	-
	62.4	N_4	4	-	-	-	-
	62.0	SE_1	1	-	-	-	-
	63.8	cisza	0	23	0	33	16
	63.9	cisza	0	16	0	28	15
Thorshavn	56.4	W_{14}	4				
Alger	60.2	WNW_6	2				
Tunis	59.8	SE_4	3				
	25.4	W_{10}	2	0	5	3	-8

5ᵉ NW_1 NNW_2 NNW_2 NW_{10} NW_9 NW_4 N_8 NW_8 NW_6 42.95

Ogólny stan atmosfery w dniu 2 / 7 1921 r.

Wyż barometryczny który został wczoraj nad morzem Niemieckim przemknął się na wschód i dziś leży nad Bałtykiem, nowy wyż zaczął się nad zachodnią Anglią. W Polsce nastał pogodne, spadek temperatury od 2–4° (Warszawa, Lwów 4°, Poznań 2°)

Wydawnictwo Państwowego Instytutu Meteorologicznego w Warszawie
wraz z zarządem Głównej Wojskowej Stacji Meteorologicznej

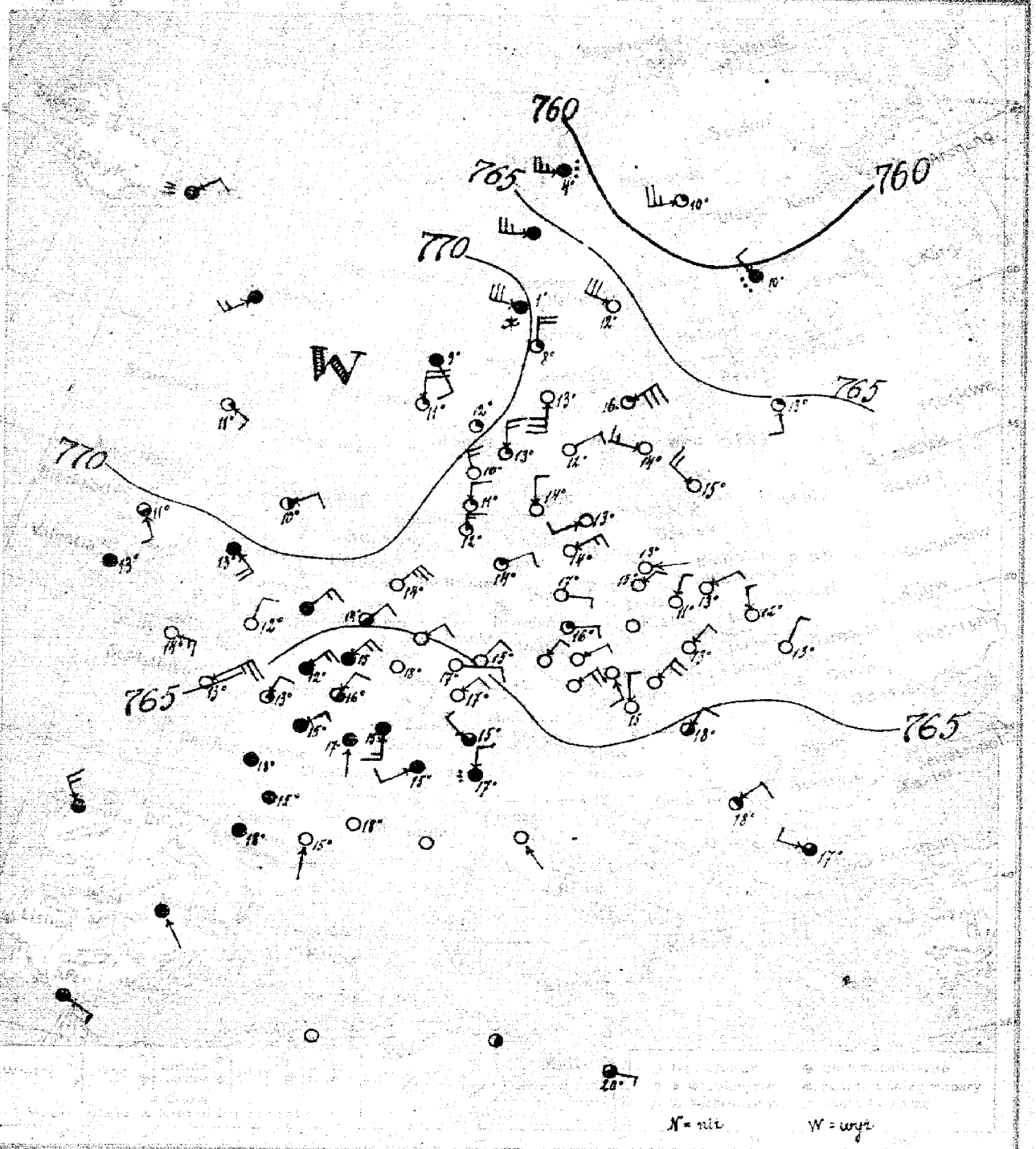

23 V. [PONIEDZIAŁEK] 145

DOŚĆ POGODNIE, TEMPERATURA MAŁO ZMIENIONA, WIATRY Z KIERUNKÓW PÓŁNOCNYCH, SUCHO

SW.

23 V. 12h 30m

Spostrzeżenia meteorologiczne z dnia Pażdziernika roku

	–	–	–	–	–	–	–
	67.2	NEE2	0	13	0	20	9
	68.0	NNE2	0	11	0	19	8
	66.9	N2	0	12	0	–	–
	67.6	NE2	0	13	0	21	6
	–	–	–	–	–	–	–
	67.8	NE2	0	13	0	21	6
	67.4	NW2	0	11	0	21	5
	68.4	NE2	0	15	0	21	7
Bydgoszcz	68.9	E1	0	13	0	21	4
	–	–	–	–	–	–	–
	–	–	–	–	–	–	–
	–	–	–	–	–	–	–
	71.1	SEE2	1	11	–	–	–
Port Bill	66.8	NEE4	0	12	–	–	–
Holy Head	69.6	SEE8	4	13	–	–	–
	69.5	cisza	4	13	–	–	–
	67.2	E6	0	14	–	–	–
Plymouth	72.4	NEE4	2	10	–	–	–
	–	–	–	–	–	–	–
	–	–	–	–	–	–	–
	–	–	–	–	–	–	–
	65.2	NE10	0	13	0	21	11
	62.8	NNE4	2	16	0	26	12
	62.9	S6	4	15	0	25	13
	61.1	cisza	4	18	0.4	28	15
	–	–	–	–	–	–	–
	–	cisza	4	18	2	29	15
	–	–	–	–	–	–	–
	63.3	NE4	1	17	0	30	12
	69.8	N6	1	12	0	17	9
	–	–	–	–	–	–	–
	69.1	NE4	1	14	0	20	11
	68.5	NE6	0	14	0	16	9
	68.3	E2	0	17	0	20	9
	67.4	E2	1	16	0	20	8
	67.3	cisza	0	17	0	20	5
	65.5	SE4	0	15	0	25	12
	–	–	–	–	–	–	–
	63.7	SW4	4	15	0	–	–
	63.9	NW2	3	15	0	–	–
	63.8	N2	dżdżu	17	5	–	–
	68.8	N2	0	14	0	16	11
	68.5	N6	1	13	0	17	10
	69.2	NWN6	0	10	0	13	9
	70.3	N4	1	11	0	14	7
	68.4	SSW2	0	13	0	14	9

	66.5	NE12	1	16	0	–	–
	66.0	NNW12	0	12	1	–	–
	55.8	W10	1	10	4	–	–
	66.6	W6	0	14	0	–	–
	68.7	S12	0	13	0	–	–
	70.2	W12	śnieg	1	2	–	–
	68.1	NEE2	0	12	0	–	–
	–	–	–	–	–	–	–
	61.7	W10	dżdż	4	9	–	–
Roro	75.7	SE4	4	9	2	–	–
	72.4	N8	1				
	–	–	–	–	–	–	–
	–	–	–	–	–	–	–
	60.4	NW2	dżdż	10	2	–	–
	–	–	–	–	–	–	–
	–	–	–	–	–	–	–
	65.1	S2	1	13	0	–	–
	–	–	–	–	–	–	–
	–	–	–	–	–	–	–
	–	–	–	–	–	–	–
	66.0	N4	1	15	0	21	13
	62.5	NE2	3	17	0	27	11
	62.6	cisza	0	14	0.4	26	11
	63.1	cisza	0	16	0	–	–
	66.9	NEE2	0	16	0	22	9
	66.1	NE6	0	14	0	20	8
	66.7	SSE2	0	14	0	21	2
Fubon	67.1	NE8	0	15	0	21	9
	–	–	–	–	–	–	–
	64.3	NE4	2	17	0	24	15
	61.8	SE1	4	–	–	–	–
	62.7	NNW6	4	–	–	–	–
J. Fernando	61.5	SEE2	4	–	–	–	–
	–	–	–	–	–	–	–
	–	–	–	–	–	–	–
	–	–	–	–	–	–	–
	–	–	–	–	–	–	–
	–	–	–	–	–	–	–
	–	–	–	–	–	–	–
	–	–	–	–	–	–	–
	–	–	–	–	–	–	–
	63.2	NE4	2	28	2	31	16
	–	–	–	–	–	–	–
	62.7	NNW2	3	17	0.4	25	14
	–	–	–	–	–	–	–
	–	–	–	–	–	–	–
Alger	61.3	cisza	0	–	–	–	–
Tunis	61.2	cisza	0	–	–	–	–
Malta	60.8	E2	3	20	–	–	–
	–	–	–	–	–	–	–
	–	–	–	–	–	–	–
	–	–	–	–	–	–	–

540	NNE3	ENE5	NNW3	NNW6	N8	NNE10	N13	N13	N15	N13	–	4715	–	—

Ogólny stan atmosfery w dniu 23.X.21 r.

Dwa wyże, leżące wczoraj nad Europą, złączyły się w jeden, leżący nad morzem Północnem (środkiem nad Norwegią), a ogarniający wczoraj całą Europę. Mi barometryczny leży nad północą Skandynawią. – W Polsce pogodnie, temperatura wzrosła, sucho. W Norwegii i Szwecji, na pograniczu dwóch układów ciśnienia, przeważnie pochmurno, silne wiatry zachodnie i północne, miejscami padał śnieg przy temperaturze nisko wyżej od 0°. —

Wydawnictwo Państwowego Instytutu Meteorologicznego w Warszawie
wraz z danemi Głównej Wojskowej Stacji Meteorologicznej.

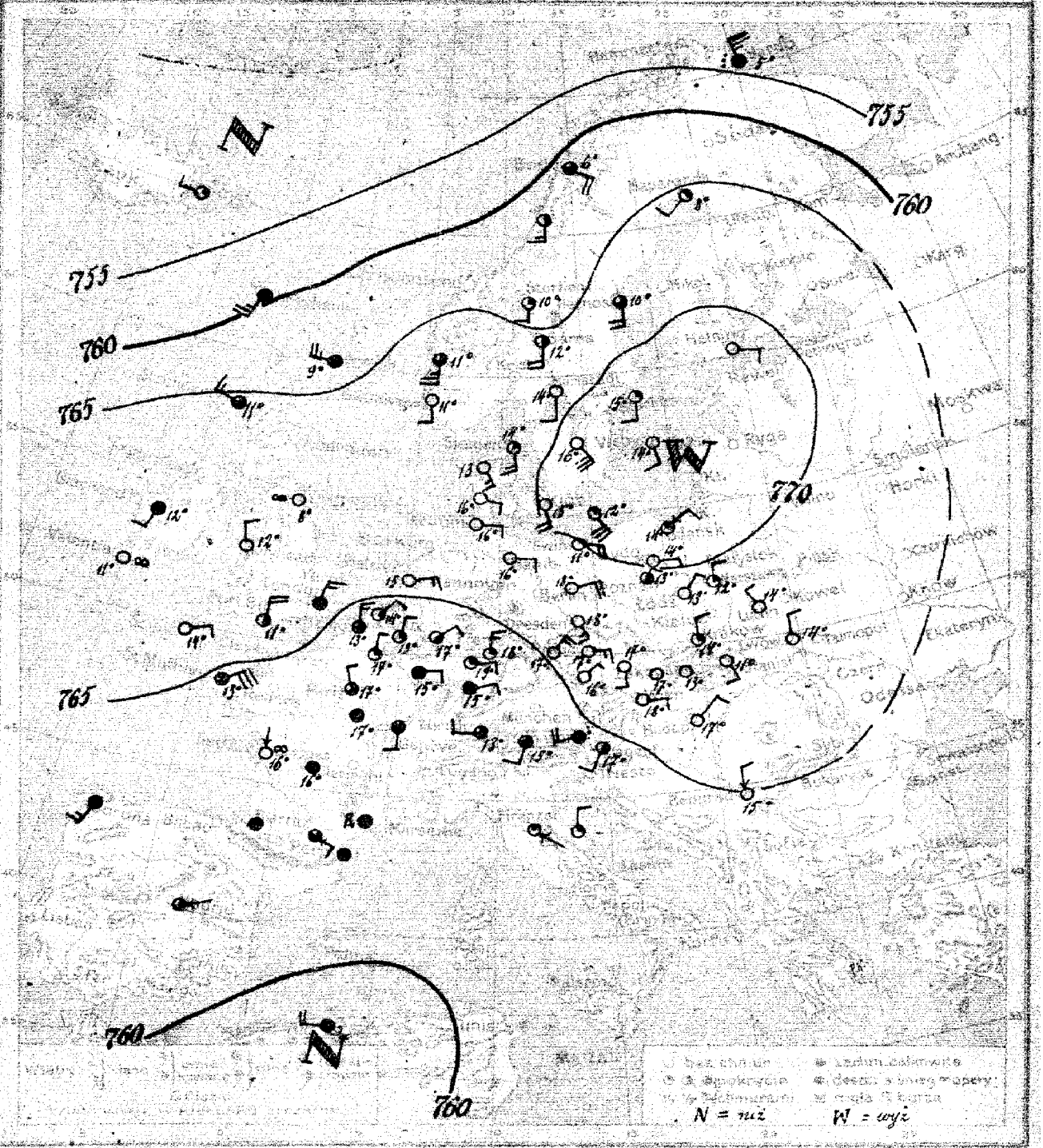

Wywiązanie Mapa pogody z dnia 24.V [WTOREK] 1931 r. z dnia Rocznik II. Nr 144.

Przewidywany przebieg pogody w ciągu doby następnej • POGODNIE, CIEPLEJ; SŁABE WIATRY Z KIERUNKÓW PÓŁNOCNO-WSCHODNICH I WSCHODNICH.

L. B.

Wydano dnia 24.V. 1931 r. o godz. 12h 20m

Spostrzeżenia meteorologiczne z dnia dzisiejszego rano.

Stacje	Ciśnienie	Wiatr	Zachmurzenie	Temp. °C	Opady mm	Temp. Max	Temp. Min
[illegible]	–	–	–	–	–	–	–
[illegible]	69.4	N4	1	12	0	21	11
[illegible]	69.2	NE2	0	13	0	21	9
[illegible]	67.7	NW2	0	14	0	–	–
[illegible]	68.0	N4	0	14	0	19	5
[illegible]	–	–	–	–	–	–	–
[illegible]	69.0	N2	1	14	0	21	8
[illegible]	68.8	[illegible]	1	12	0	20	6
[illegible]	69.3	NNE4	2	13	0	24	10
Bydgoszcz	70.0	E4	0	14	0	23	10
Puck	70.4	NE8	1	12	0	19	5
[illegible]	70.8	NE6	1	13	0	20	7
[illegible]	63.6	WSW10	4	9	–		
[illegible]	65.6	W6	3	11	–	–	
[illegible]	67.1	cisza	opary	8	–	–	
[illegible]	68.6	NNW2	0	12	–	–	
[illegible]	69.0	cisza	opary	11	–	–	
[illegible]	67.2	ENE2	0	14	–	–	
[illegible]	66.4	N8	2	11	–	–	
[illegible]	66.3	ENE6	0	15	0	–	–
[illegible]	64.5	NE4	1	14	0	–	–
[illegible]	63.7	N6	3	13	0	19	9
[illegible]	64.2	NE10	3	–	–	–	–
[illegible]	63.2	NW2	3	17	1	23	13
[illegible]	63.2	S2	4	16	0.4	26	14
[illegible]	62.2	N.	opary	16	1	24	12
Montélimar	60.8	cisza	burza	17	2	27	15
[illegible]	62.6	cisza	4	16	2	20	15
[illegible]	–	–	–	–	–	–	–
[illegible]	63.2	ENE4	4	15	0	26	13
Toulouse	62.2	ESE4	3	–	0	21	10
[illegible]	63.8	E2	0	16	0	18	11
[illegible]	–	–	–	–	–	–	–
[illegible]	68.2	E4	0	16	0	21	12
[illegible]	69.8	ESE6	0	11	2	18	12
[illegible]	68.4	E8	0	18	0	23	12
[illegible]	67.1	SE6	0	18	0	22	11
[illegible]	–	–	–	–	–	–	–
[illegible]	64.5	NNE6	1	18	0	26	13
[illegible]	–	–	–	–	–	–	–
[illegible]	64.1	W2	3	13	0	–	–
[illegible]	–	–	–	–	–	–	–
[illegible]	70.7	SSE6	0	15	0	17	12
[illegible]	68.7	SSE6	1	14	0	16	8
[illegible]	69.1	SE6	0	13	0	14	6
[illegible]	69.2	ESE2	0	16	0	15	7
[illegible]	71.0	SE12	1	12	0	16	10

Stacje	Ciśnienie	Wiatr	Zachmurzenie	Temp. °C	Opady mm	Temp. Max	Temp. Min
[illegible]	67.4	S1	1	10	0	–	
[illegible]	65.4	SW4	2	8	0	–	
[illegible]	72.5	SSE4	0	14	0	–	
[illegible]	69.8	SSW4	0	14	0	–	
[illegible]	67.3	S4	1	10	2	–	
[illegible]	71.2	SE12	0	16	0	–	
[illegible]	57.8	NW14	deszcz	5			
[illegible]	62.4	ESE1	3	6	6	–	
Florö	69.2	S10	3	11	0	–	
[illegible]	68.8	S4	0	11	0	–	
[illegible]	71.2	ESE	–	–	–	–	
[illegible]	–	–	–	–	–	–	
[illegible]	–	–	–	–	–	–	
[illegible]	–	–	–	–	–	–	
[illegible]	–	–	–	–	–	–	
[illegible]	–	–	–	–	–	–	
[illegible]	–	–	–	–	–	–	
[illegible]	–	–	–	–	–	–	
Wien	67.3	ESE2	0	16	0	22	11
[illegible]	–	–	–	–	–	–	
[illegible]	62.6	SW2	3	15	0.4	27	
[illegible]	64.4	SW2	2	17	0	–	
[illegible]	66.6	E6	0	17	0	23	
[illegible]	65.0	NE6	0	17	0	22	
[illegible]	67.3	SSE2	0	17	0	24	
[illegible]	–	–	–	–	–	–	
Rzeszów	68.0	cisza	0	13	0	22	8
[illegible]	66.2	NE1	0	17	0	25	
[illegible]	61.8	ENE1	3	–	–	–	
[illegible]	63.0	SW6	4	–	–	–	
[illegible]	–	–	–	–	–	–	
[illegible]	62.1	SE1	1	–	–	–	
[illegible]	–	–	–	–	–	–	
Belgrad	65.1	N2	0	15	0	28	11
Alger	59.6	W8	4	–		–	
[illegible]	625.0	WSW3	deszcz	0	3	–	
[illegible]	–	–	–	–	–	–	
[illegible]	–	–	–	–	–	–	

Sondowanie wiatrów

[illegible]	6	NNE1	NNE6	N6.5	NNW2	N9.5	NNW11.5	NNW15	NNW14	NNW11.5			
Poznań	5	NE9	E10	ENE	ENE4	NE6	NNE4	NNE2	N4	N8	NNW3	N8	–

Ogólny stan atmosfery w dniu 24.V.21 r.

Wyż barometryczny, leżący wczoraj nad Norwegją, przesunął się w kierunku południowym i leży obecnie nad Bałtykiem. Niż barometryczny leży na dalekiej północy. W Polsce pogodnie, temperatura mało zmieniona, sucho. W Niemczech, Czechosłowacji, Szwecji i Anglji przeważnie pogodnie, we Francji pochmurno.

Wydawnictwo Państwowego Instytutu Meteorologicznego w Warszawie

wraz z danemi Głównej Wojskowej Stacji Meteorologicznej.

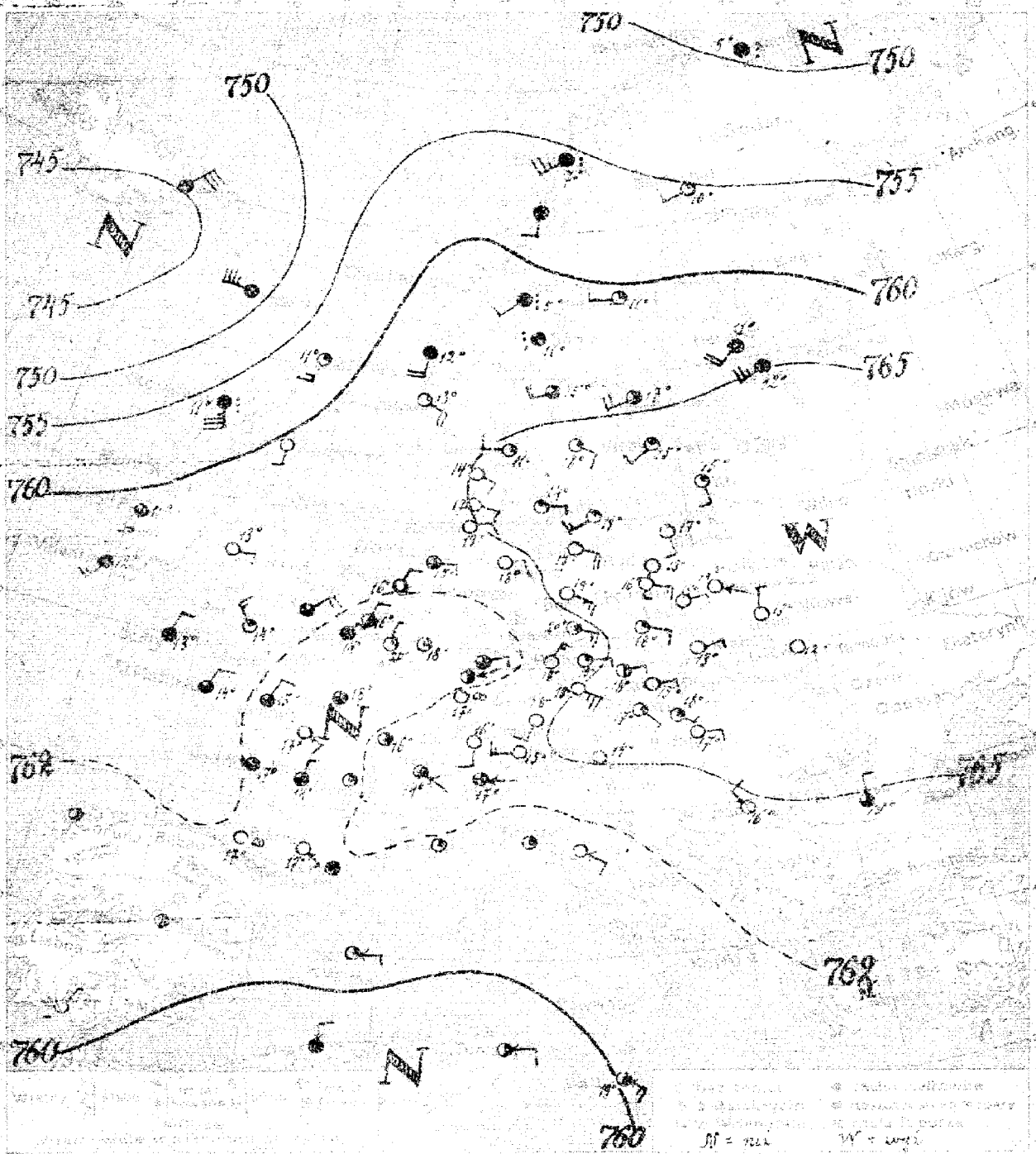

Warszawa. Mapa pogody z dnia 25. V. [ŚRODA] 1922 r. [illegible] 14.5

Przewidywany przebieg pogody w ciągu [illegible] POGODNIE, CIEPLEJ, SŁABE WIATRY LOKALNE.

F. L.

Wydano dnia 25. V 1922 r. o godz. 14 h.

Spostrzeżenia meteorologiczne

Stacja	Ciśnienie [mm]	Wiatr [m/s]	Zachmurzenie	Temp. °C	Opady mm	Temp. max	Temp. min
	—	—	—	—	—	—	—
	64.2	SE 2	0	14	0	22	11
	67.8	E 2	0	14	0	24	10
	68.2	N 2	0	13	0	—	—
	68.6	cisza	0	12	0	21	7
	—	—	—	—	—	—	—
	68.0	ENE 2	0	15	0	23	8
	68.0	SE 2	0	16	0	23	5
	67.5	ESE 2	0	16	0	23	10
Bydgoszcz	68.6	SSW 2	0	13	0	23	6
	—	—	—	—	—	—	—
	68.4	SSE 4	0	17	0	17	7
	67.4	SSW 6	1	11			
	67.6	SW 4	dżdż	11	—	—	—
	68.7	—	0	15	—	—	—
	65.4	NE 4	3	—	—	—	—
	64.8	—	4	12	—	—	—
	64.2	NNE 2	3	13	—	—	—
	—	—	—	—	—	—	—
	62.1	NNE 2	0	16	0	20	14
	61.6	NNE 2	2	16	0	22	14
	61.4	NW 4	4	14	0	17	11
	62.2	NW 4	3	14	0	23	11
	61.1	cisza	3	19	0	28	14
	62.3	cisza	1	16	1	16	12
	62.0	—	1	15	1	16	12
	61.5	cisza	1	—	—	—	—
	62.0	cisza	Smgła	12	0	22	6
	—	—	—	—	—	—	—
	62.2	cisza	Smgła	12	0	18	12
	64.5	ENE 2	0	14	0	25	12
	62.5	E 4	3	15	4	—	—
	64.4	E 4	0	18	0	25	15
	65.5	ESE 3	0	17	0	20	13
	65.6	SE 6	0	19	0	25	14
	64.0	ESE 6	1	20	0	25	14
	63.9	ESE 4	1	18	0	24	10
	61.6	ENE 4	3	22	0	28	15
	67.2	SSW 2	0	18	0	25	15
	63.8	SE 1	2	14	0	—	—
	63.7	S 4	0	16	1	—	—
	64.9	W 1	3	17	—	—	—
	66.4	E 2	1	14	0	18	11
	65.9	W 4	1	15	0	16	8
	65.2	SE 2	0	14	0	16	4
	65.1	ESE 2	0	17	0	19	7
	65.1	SW 2	1	19	0	19	12
	64.4	WSW 8	3	17	0	—	—
	61.3	W 4	1	11	0	—	—
	55.1	SW 4	1	10	0	—	—
	67.0	SW 4	1	15	0	—	—
	63.9	WSW 8	3	15	0	—	—
	60.5	SW 4	dżdż	5	6	—	—
	65.7	SE 4	1	18	0	—	—
	49.7	cisza	dżdż	5	—	—	—
	55.1	SW 10	dżdż	7	—	—	—
Horo	64.3	SSW 8	4	12	—	—	—
	64.2	SE 8	1	13	—	—	—
	63.4	SW 8	4	11	—	—	—
	—	—	—	—	—	—	—
	—	—	—	—	—	—	—
	—	—	—	—	—	—	—
	65.1	SW 10	4	12	0	—	—
	—	—	—	—	—	—	—
	—	—	—	—	—	—	—
	—	—	—	—	—	—	—
	—	—	—	—	—	—	—
	65.6	SE 2	1	17	0	23	11
	—	—	—	—	—	—	—
	62.2	W 6	1	15	0	21	11
	65.4	cisza	0	14	0	—	—
	64.2	E 2	1	19	0	27	12
	62.8	NE 6	0	18	0	—	11
	65.5	E 2	2	18	0	26	12
	65.8	SE 4	1	18	0	25	11
	—	—	—	—	—	—	—
	65.4	E 2	0	17	0	22	12
	61.3	cisza	2	—	—	—	—
	61.2	cisza	2	—	—	—	—
	—	—	—	—	—	—	—
	—	—	—	—	—	—	—
	61.5	NE 1	1	—	—	—	—
Fano	65.1	SE 1	0	—	—	—	—
	—	—	—	—	—	—	—
	—	—	—	—	—	—	—
	—	—	—	—	—	—	—
	—	—	—	—	—	—	—
	—	—	—	—	—	—	—
	64.2	NW 4	0	16	0	27	13
	64.7	N 2	3	19	3	—	—
	—	—	—	—	—	—	—
	—	—	—	—	—	—	—
	—	—	—	—	—	—	—
Malta	60.3	ESE 6	2	19	—	—	—
Thorshavn	47.9	WSW 4	4	—	—	—	—
Mgw	52.7	E 4	4	—	—	—	—
	—	—	—	—	—	—	—
	—	—	—	—	—	—	—
	—	—	—	—	—	—	—
	—	—	—	—	—	—	—

																Opady	
645	SE 1	SE 6	SE 6,5	NE 3,5	NNE 3,5	NNE 3,5	N 3,5	N 5,5	N 9,0	N 7,5	N 8	6000	—	—			

Ogólny stan atmosfery w dniu 25.V. 21 r.

Wyż barometryczny przesunął się w kierunku południowo-wschodnim. — Nad Francją wytworzył się płytki niż barometryczny. W Polsce pogodnie, słabe wiatry wschodnie. —

Wydawnictwo Państwowego Instytutu Meteorologicznego w Warszawie
wraz z danemi Głównej Wojskowej Stacji Meteorologicznej.

Warszawa. Mapa pogody z dnia 26.V. [czwartek] 1921 r. z rana. Rocznik II. No 146.

Przewidywany przebieg pogody w ciągu doby następnej: Dość pogodnie, ciepło, [w Polsce północno-zachodniej wzrost zachmurzenia], słabe wiatry południowo-wschodnie, skłonność do burz.

K. L.

Wydano dnia 26.V. 1921 r. o godz. 14h 10m.

	—	—	—	—	—	—	—											
	64.7	E_1	0	17	0	23	11											
	63.4	E_2	0	15	0	23	10											
	64.0	NE_2	0	14	0	—	—											
	63.1	NNE_4	3	13	0	19	5											
	—	—	—	—	—	—	—											
	63.7	NEE_2	0	12	0	23	7											
	63.8	NE_2	0	15	0	22	5											
	63.1	SEE_2	0	16	0	25	10											
Bydgoszcz	64.3	SEE_4	0	15	0	25	7											
	—	—	—	—	—	—	—											
	64.4	SSE_2	1	20	0	22	10											
	55.6	SWW_8	3	6	—	—	—											
	55.5	SWW_8	2	9	—	—	—											
Holy Head	58.3	NNW 2	decr. 2	10	—	—	—											
Tynemouth	57.3	NW_2	2	11	—	—	—											
	62.5	NW_8	decr.	10	—	—	—											
	59.3	NW_6	4	12	—	—	—											
	—	—	—	—	—	—	—											
	—	—	—	—	—	—	—											
	56.5	S_1	1	6	0	20	10											
	—	—	—	—	—	—	—											
	58.1	S_4	3	19	—	—	—											
	59.5	cisza	0	19	0	26	13											
	59.8	SSW_4	3	16	6	24	14											
	—	—	—	—	—	—	—											
Falsaise	59.9	cisza	4	17	0	23	16											
	—	—	—	—	—	—	—											
	—	—	—	—	—	—	—											
Rennes	58.2	S_1	4	14	8	25	13											
	57.0	SSW_6	3	19	0	27	16											
	56.8	SEE_2	4	22	0	27	15											
	57.8	SE_2	1	19	0	28	16											
	61.1	SEE_2	0	17	0	24	15											
	60.3	SEE_{10}	0	21	0	28	14											
	59.2	SEE_8	1	21	0	27	17											
	61.6	SE_2	0	18	0	25	14											
	—	—	—	—	—	—	—											
	59.3	NNW_6	4	16	1	21	16											
	60.7	SSW_1	0	15	7	—	—											
	61.9	NNW_2	3	16	1	—	—											
	61.1	N_1	1	18	0	—	—											
	60.6	SSE_6	0	17	0	22	14											
	59.2	SE_6	2	16	0	17	14											
	—	—	—	—	—	—	—											
	56.5	SES_6	4	16	0	25	15											
	62.2	S_9	0	26	0	20	14											

	62.6	cisza	0	22	0	—	—											
	59.9	cisza	0	16	0	—	—											
	61.2	S_4	2	10	0	—	—											
	63.9	SSW_4	1	12	0	—	—											
	61.1	SSW_4	0	16	0	—	—											
	58.3	S_2	0	15	1	—	—											
	61.8	SE_4	0	20	0	—	—											
	62.4	SE_4	4	5	0,3	—	—											
	56.3	SEE_2	1	12	3	—	—											
Rare	59.7	SW_1	4	14	0	—	—											
	58.0	cisza	dcm.	19	0	—	—											
	—	—	—	—	—	—	—											
	—	—	—	—	—	—	—											
	—	—	—	—	—	—	—											
	—	—	—	—	—	—	—											
	—	—	—	—	—	—	—											
	—	—	—	—	—	—	—											
	66.4	cisza	N	13	0	—	—											
	62.1	SW_6	0	11	0	—	—											
	—	—	—	—	—	—	—											
	—	—	—	—	—	—	—											
Leydisf.	54.5	—	4	—	—	—	—											
	62.0	SE_2	4	16	0	18	11											
	60.1	NE_2	4	15	—	25	11											
	—	—	—	—	—	—	—											
	—	—	—	—	—	—	—											
	60.8	—	0	19	0	28	14											
	59.1	NE_4	2	18	0	27	12											
	61.3	SEE_4	0	19	0	27	6											
	—	—	—	—	—	—	—											
	—	—	—	—	—	—	—											
Pruszcz	62.2	SEE_2	0	19	0	27	8											
Tabor	60.9	SE_3	0	18	0	25	11											
	—	—	—	—	—	—	—											
	62.0	cisza	2	—	—	—	—											
	62.6	N_6	4	—	—	—	—											
	—	—	—	—	—	—	—											
	—	—	—	—	—	—	—											
	—	—	—	—	—	—	—											
	—	—	—	—	—	—	—											
	—	—	—	—	—	—	—											
	—	—	—	—	—	—	—											
	—	—	—	—	—	—	—											
	—	—	—	—	—	—	—											
	—	—	—	—	—	—	—											
	—	—	—	—	—	—	—											
	60.7	cisza	2	15	0	21	8											
	60.3	E_4	3	16	0	—	—											
	—	—	—	—	—	—	—											
	—	—	—	—	—	—	—											
	—	—	—	—	—	—	—											
Mgr. Tunis	59.7	cisza	3	—	—	—	—											
	56.1	NE_6	2	—	—	—	—											
	—	—	—	—	—	—	—											
	—	—	—	—	—	—	—											
	—	—	—	—	—	—	—											

	—	—	—	—	—	—	—											

Opolny stan atmosfery w dniu 26. X. 21 r.

Wyż barometryczny przemunął się w kierunku wschodnim. Nis barometryczny nad morzem Północnem przesunął się w kierunku północno-wschodnim. 20 Pole pogodne, ciepło. Słabe wiatry wschodnie. —

Wydawnictwo Państwowego Instytutu Meteorologicznego w Warszawie
wraz z działem Głównej Wojskowej Stacji Meteorologicznej

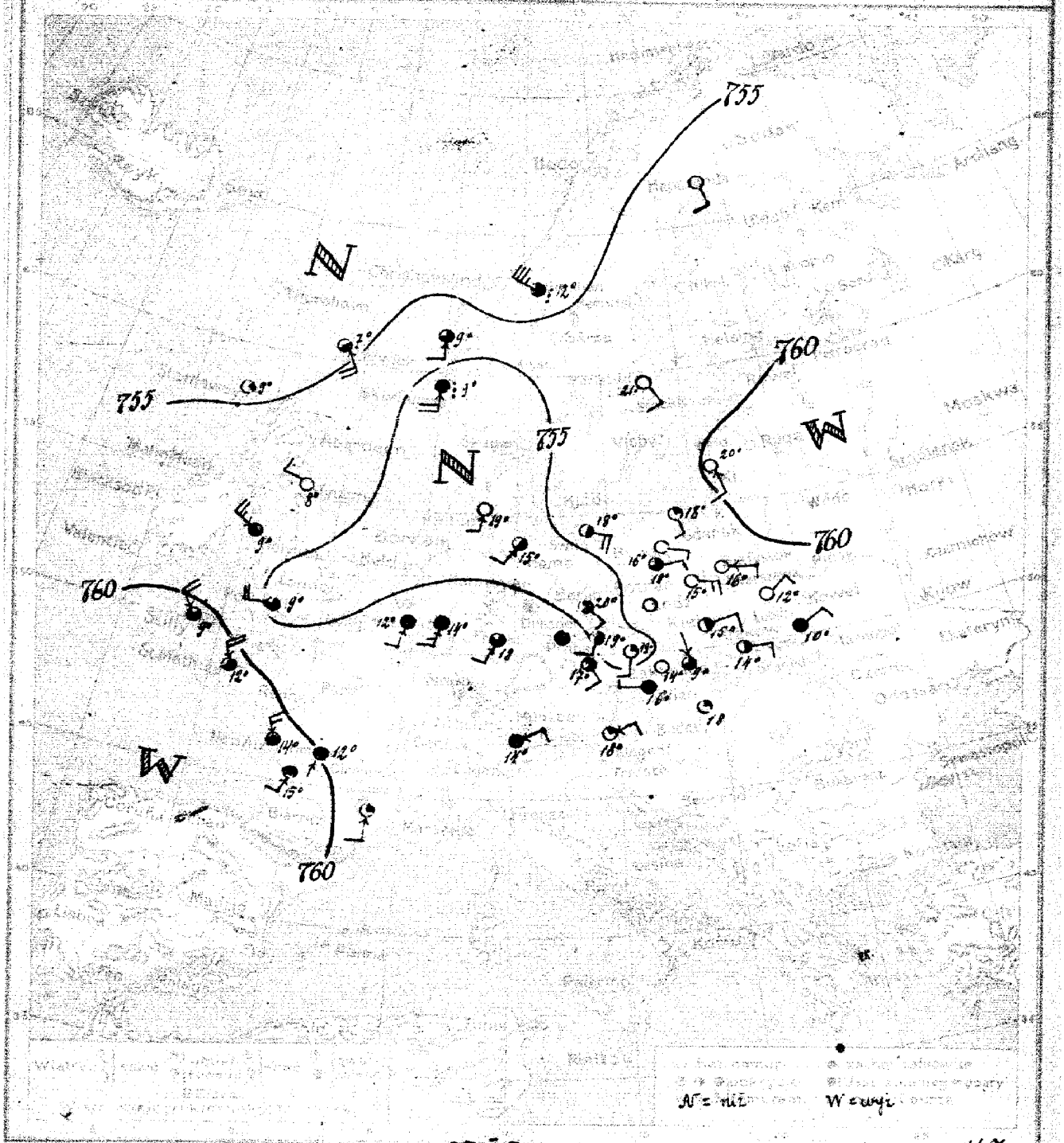

N = niż W = wyż

27. V [piątek] 147.

Wzrost i zmienność zachmurzenia, lokalne zmiany temperatury, wiatry z kierunków południowo-wschodnich, potem obrót przez S na W. Skłonność do burz i miejscowych opadów [śniegu] na południu Polski.

27 V 12h 45m

		m/s														
		—	—	—	—	—	—	—		59.2	SE 4	2	—	—	—	—
										—	—	—	—	—	—	—
										—	—	—	—	—	—	—
										—	—	—	—	—	—	—
										—	—	—	—	—	—	—
	59.4	ESE 4	0	16	0	24	12		53.2	WNW 4	desz.	12	0	—	—
	57.7	ESE 6	0	15	0	23	11		56.4	SE 4	0	—	0	—	—
	59.4	NE 2	0	12	0	—	—		—	—	—	—	—	—	—
	58.4	ENE 2	4	10	8	21	9	Słowo	57.7	S 2	3	9	1	—	—
									—	—	—	—	—	—	—
									53.7	SSW 2	desz.	9	—	—	—
	—	—	—	—	—	—	—		—	—	—	—	—	—	—
	57.7	ENE 4	2	15	0	22	10		—	—	—	—	—	—	—
	58.3	ESE 4	1	15	0	23	9		—	—	—	—	—	—	—
									—	—	—	—	—	—	—
									—	—	—	—	—	—	—
	56.8	ENE 4	3	18	0	25	10		—	—	—	—	—	—	—
									—	—	—	—	—	—	—
Bydgoszcz	57.9	ESE 4	0	16	0	26	10								
	—	—	—	—	—	—	—								
	58.5	SE 2	1	18	0	23	11								
	54.6	SE 8	2	7	—	—	—								
	54.8	—	1	9	—	—	—		53.7	W 2	1	16	0	22	11
	—	—	—	—	—	—	—		57.6	NE 4	4	14	3	26	16
	—	—	—	—	—	—	—		—	—	—	—	—	—	—
	61.7	—	deszcz	9	—	—	—		55.3	NE 2	1	18	0	—	—
	60.3	NW 8	3	9	—	—	—		—	—	—	—	—	—	—
	—	—	—	—	—	—	—		—	—	—	—	—	—	—
	—	—	—	—	—	—	—		—	—	—	—	—	—	—
	—	—	—	—	—	—	—		—	—	—	—	—	—	—
	—	—	—	—	—	—	—		—	—	—	—	—	—	—
	60.8	NW 8	3	12	0.4	—	—		55.9	cisza	1	18	0	27	12
	—	—	—	—	—	—	—								
	—	—	—	—	—	—	—								
	58.4	NNW 6	4	14	0.4	18	13		—	—	—	—	—	—	—
	—	—	—	—	—	—	—		—	—	—	—	—	—	—
	—	—	—	—	—	—	—		—	—	—	—	—	—	—
	—	—	—	—	—	—	—		—	—	—	—	—	—	—
Bruxelles	55.5	SW 4	4	12	0	23	11		—	—	—	—	—	—	—
	53.2	S 2	0	19	1	25	12		—	—	—	—	—	—	—
	—	—	—	—	—	—	—		—	—	—	—	—	—	—
	54.4	SW 4	2	10	1	27	16		—	—	—	—	—	—	—
	55.8	ESE 6	2	18	0	25	15		—	—	—	—	—	—	—
	—	—	—	—	—	—	—		—	—	—	—	—	—	—
	54.4	SE 4	3	20	0	27	13		—	—	—	—	—	—	—
	55.7	ESE 4	0	10	0	—	—		—	—	—	—	—	—	—
	56.0	SW 4	3	18	0	28	17		—	—	—	—	—	—	—
	—	—	—	—	—	—	—		—	—	—	—	—	—	—
	—	—	—	—	—	—	—		—	—	—	—	—	—	—
	—	—	—	—	—	—	—		—	—	—	—	—	—	—
	—	—	—	—	—	—	—		—	—	—	—	—	—	—
	—	—	—	—	—	—	—		—	—	—	—	—	—	—
	—	—	—	—	—	—	—		—	—	—	—	—	—	—
	—	—	—	—	—	—	—		—	—	—	—	—	—	—
	—	—	—	—	—	—	—		—	—	—	—	—	—	—
	—	—	—	—	—	—	—		—	—	—	—	—	—	—

6.5 ESE 3 SE 7 ESE 6 E 8 ENE 10 ENE 18 ENE 14 5 — — — — 3055 — —

Ogólny stan atmosfery w dniu 27. I. 27 r.

Wyż barometryczny zaniża nad Estonją, drugi wyż leży nad zatoką Biskajską. Niż barometryczny główny leży nad Atlantykiem między Skandynawją a Islandją, płytki niż stoi nad ogromną morzą Północne i leży zatokowo nad Czechosłowacją. W Polsce bada uwagi za zmarznienia i miejscowe zmiany temperatury.—

Wydawnictwo Państwowego Instytutu Meteorologicznego w Warszawie
wraz z danemi Głównej Wojskowej Stacji Meteorologicznej.

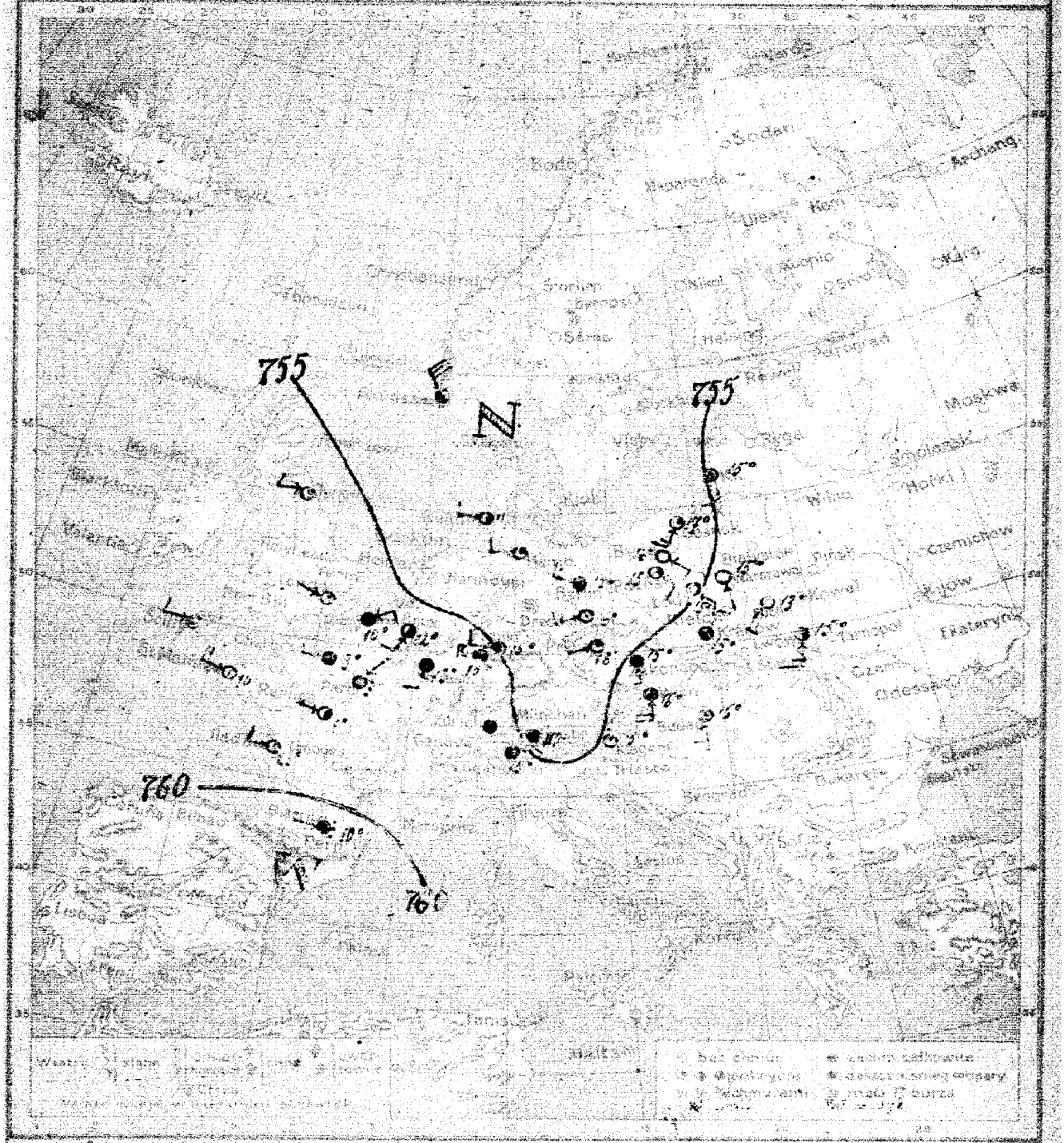

Warszawa. Mapa pogody z dnia 28 V. (wczoraj) 1921 r. z rana. Rocznik II. Nr 148.

Przewidywany przebieg pogody w ciągu doby następnej ZACHMURZENIE ZMIENNE, CIEPŁA, SKŁONNOŚĆ DO BURZ, SŁABE WIATRY Z KIERUNKÓW POŁUDNIOWYCH, —

d. P.

Wydano dnia 28 V. 1921 r. o godz. 12h 45m

Spostrzeżenia meteorologiczne z dnia dzisiejszego rano.

Stacja	Ciśnienie 700 mm +	Wiatr m/s	Zachmurzenie	Temp. °C	Opady mm	Temp. Max	Temp. Min
Wilno	—	—	—	—	—	—	—
[illegible]	55.1	S_1	0	15	0	22	10
Łódź	55.7	SE_2	0	13	0	23	9
Lublin	56.5	SW_2	0	13	—	—	—
[illegible]	52.7	S_6	2	15	4	18	12
[illegible]	56.0	NNE_2	3	13	0.4	21	9
Poznań	55.9	SE_4	1	15	0	25	11
Bydgoszcz	54.5	SE_2	0	16	0	25	8
Hel				—	—	—	—
[illegible]	54.6	SSW_2	1	7	1	24	11
[illegible]	55.2	NEE_4	4	10	0.2	14	8
[illegible]	55.0	NNW_8	2	10	—	—	—
[illegible]	57.2	NE_1	deszcz	9	0	17	8
[illegible]	54.6	NNW_4	1	23	0.4	—	—
[illegible]	55.7	SWW_4	2	14	0	22	11
[illegible]	54.4	SWS_6	1	17	0	24	11
[illegible]	55.6	NWW_2	3	17	10	28	[illegible]
[illegible]	54.6	SWW_8	3	10	2	25	14
[illegible]	54.2	W_4	deszcz	16	0	25	10
[illegible]	54.8	W_2	4	15	3	23	14

Stacja	Ciśnienie 700 mm +	Wiatr m/s	Zachmurzenie	Temp. °C	Opady mm	Temp. Max	Temp. Min
Wien	55.2	SWW_2	2	10	4	24	12
[illegible]	53.1	NE_4	4	13	7	25	11
[illegible]	54.9	[illegible]	4	14	11	23	12
[illegible]	55.1	N_4	1	15	0.4	—	—
[illegible]	54.6	W_4	3	18	—	27	15
[illegible]	54.[illegible]	SE_6	deszcz	—	—	—	—
[illegible]	53.2	SES_2	4	15	0.4	27	11
[illegible]	56.0	NW_2	3	—	0.4	24	13
[illegible]	56.3	S_2	1	16	0	27	13

Spostrzeżenia pilotowe.

Stacja	Godz.	[illegible]													
Poznań	7[55]	SSE_2 / NE_8	SSW_3 / SSE_{12}	SW_4 / S_6	WSW_6 / SSW_5	SW_7 / SW_5	W_7 / NWW_3	W_9 / NWW_5	W_{11} / NW_7	WNW_{10} / NWW_9	WNW_{10} / NWW_9	WNW_{11} / NWW_8	5595	—	—

Ogólny stan atmosfery w dniu 28. V. 21 r.
Niż barometryczny leżący wczoraj nad Niemcami, przesunął się w kierunku południowo-wschodnim i sięga zatokowo nad Austrją południową. W Polsce pogodnie, słabe wiatry południowo-wschodnie i południowe. —

Wydawnictwo Państwowego Instytutu Meteorologicznego w Warszawie
wraz z danymi Głównej Wojskowej Stacji Meteorologicznej.

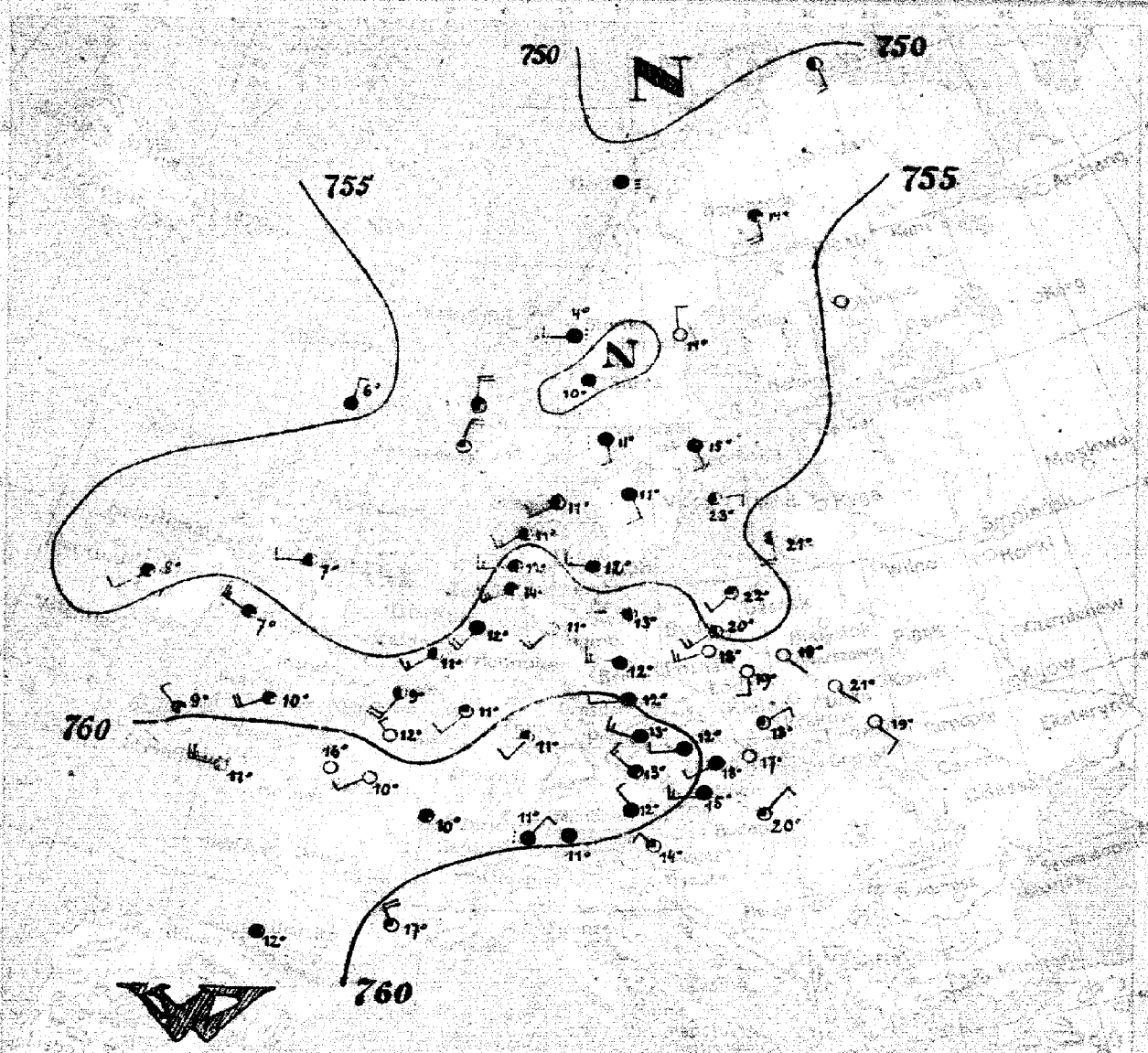

29.V [Niedziela] 149

POGODA ZMIENNA, SKŁONNOŚĆ DO BURZ. I MIEJSCOWYCH OPADÓW, CHŁODNIEJ, UMIARKOWANE WIATRY Z KIERUNKÓW ZACHODNICH I PÓŁNOCNO - ZACHODNICH.

K. L

29.V 13'10"

Spostrzeżenia meteorologiczne z dnia [illegible] roku

	Ciśnienie (mm)	Wiatr: m/s	Kierunek	Temp. °C	Opady (mm)	Temp. max	Temp. min
[illegible]							
[illegible]	56.7	SE_1	0	19	0.4	27	15
[illegible]	56.2	S_2	0	19	0	24	14
[illegible]	57.9	SE_1	0	21	0		
[illegible]	59.3	SE_4	0	19	0	24	14
[illegible]	57.8	ENE_2	1	18	0.4	26	11
[illegible]	58.0	SSE_2	1	20	0	26	14
[illegible]	56.4	WSW_2	4	15	0.4	24	14
Bydgoszcz	54.4	SW_6	1	20	0.4	26	13
[illegible]	54.0	SSW_6	1	22	0	25	13
[illegible]	53.3	NNE_4	4	6			
Hyperion Co.	53.3	W_4	2	7			
[illegible]	58.1	WSW_2	3	10			
Helsingfors	55.9	WNW_3	3	7			
[illegible]	55.1	S/E	2	21	0.4	27	11
[illegible]	54.8	SSW_{10}	2	9	0	18	8
[illegible]	61.1	W_2	2	11	1	14	10
[illegible]	60.5	WSW_4	1	10	-	-	-
[illegible]	61.1	cisza	3	10	-	-	-
[illegible]	63.2	cisza	4	12	0	-	-
[illegible]	55.1	WSW_{10}	3	14	0	18	10
[illegible]	56.5	SW_8	4	12	1	14	9
[illegible]	57.7	SW_6	0	11	1	17	9
[illegible]	52.7	W_{10}	2	13	4	15	11
[illegible]	54.5	W_6	4	12	0.4	23	11
[illegible]	59.9	W_4	3	12	3	23	9
[illegible]	60.9	SW_2	1	11	9	18	8
Aachen	59.4	SW_4	1	11	0	17	9
[illegible]	54.1	W_6	4	12	8	16	9
[illegible]	53.4	SW_6	2	11	5	14	10
[illegible]	54.9	WSW_6	5	11	3	12	7
[illegible]	55.2	W_6	2	12	0.4	18	9

	Ciśnienie (mm)	Wiatr: m/s	Kierunek	Temp. °C	Opady (mm)	Temp. max	Temp. min
[illegible]	52.3	SSE_2	4	15	0		
[illegible]	52.1	N_4	0	14	0		
[illegible]	53.1	S_8	3	14	2		
[illegible]	54.1	E_4	2	13	0		
[illegible]	52.4	SSW_4	dosc	11	0.4		
[illegible]	54.8	W_4	dosc	4	3		
[illegible]	53.6	SE_4	dosc	11	7		
[illegible]	50.4	S_6	2	13	10		
[illegible]	50.6	cisza	myk	8	8		
Flora	51.0	N_8	3	8	0		
[illegible]	52.3	NNE_8	1	9	0		
[illegible]	55.8	S_2	4	13	0		
[illegible]	54.8	N_2	4	15	0	23	14
[illegible]	60.9	NE_2	dosc	11	10	22	4
[illegible]	58.5	[illegible]	4	11	1	25	13
[illegible]	58.8	W_2	2	14	1	-	-
[illegible]	60.3	NW_4	4	13	1	25	13
[illegible]	60.5	NW_2	2	12	13	22	8
[illegible]	59.9	W_4	4	12	0.4	23	11
[illegible]	60.8	NW_2	3	11	6	24	11
[illegible]	57.2	NE_2	1	20	0.4	28	16

[illegible] 6[5] ESE, SSW_2 $SW_{4,5}$ SSW_6 $SW_{2,0}$ W_4 $SW_{2,8}$ 1.25

Ogólny stan atmosferyczny z dnia 29.V 1927.

Na barometrycznem rad Spitzbergen [illegible] obszaru wysokiego ciśnienia, który nie ulegnie [illegible] na dalszej północy. Na barometrycznem rad zatoki Biskajskiej z dużem gradjentem ciśnienia panuje północno-południkowemi i środkowemi. Na Polsce zachmurzenie zmienne, bezopadowe, [illegible] przeważnie z kierunków południowych.

Wydawnictwo Państwowego Instytutu Meteorologicznego w Warszawie
wraz z danemi Głównej Wojskowej Stacji Meteorologicznej.

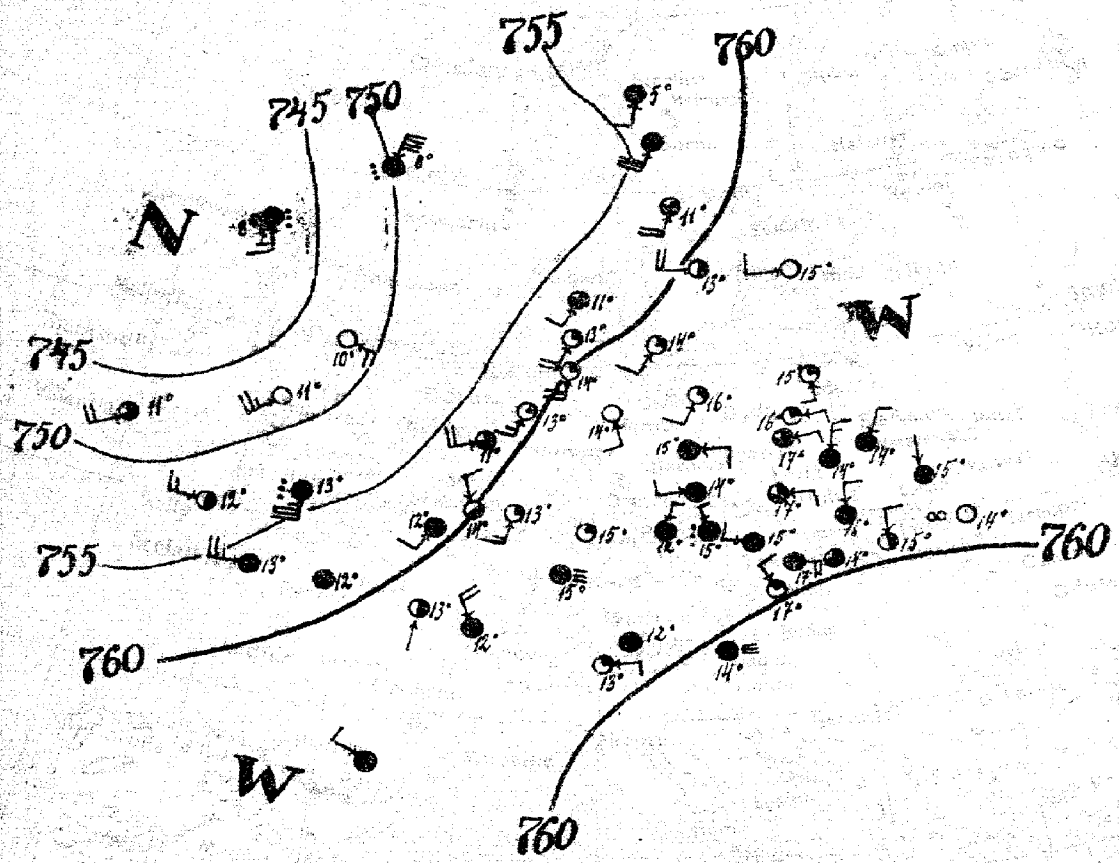

N = niż W = wyż

30. V. [PONIEDZIAŁEK] 150

Dość pogodnie, ciepło, słabe wiatry północno-wschodnie.

F. L.

30. V. 14h.

Spostrzeżenia meteorologiczne z Anno Gregoriano roku

		m/s								m/s							
	—	—	—	—	—	—	—	—	—	—	—	—	—	—	—	—	—
	—	—	—	—	—	—	—	—	—	—	—	—	—	—	—	—	—
	—	—	—	—	—	—	—	—	—	—	—	—	—	—	—	—	—
								63.1	W SW 4	0	15	0	—	—		
								59.3	SSW 8	3	11	4	—	—		
								55.4	SW 12	4	—	5	—	—		
	62.4	NE 4	4	14	0	27	13	61.5	W SW 8	2	13	1	—	—		
	62.8	NNE 8	4	14	0	22	12	—	—	—	—	—	—	—		
	60.2	N 1	4	15	3	—	—	—	—	—	—	—	—	—		
	61.1	cisza	5 mgła	14	0	27	11	—	—	—	—	—	—	—		
	—	—	—	—	—	—	—	—	—	—	—	—	—	—		
	—	—	—	—	—	—	—	—	—	—	—	—	—	—		
	61.4	NNE 2	4	16	9	24	12	—	—	—	—	—	—	—		
	61.3	NW 2	3	15	16	23	12	—	—	—	—	—	—	—		
	—	—	—	—	—	—	—	—	—	—	—	—	—	—		
	63.1	E 4	3	17	0	21	9	—	—	—	—	—	—	—		
Bydgoszcz	63.6	E 4	1	16	0	21	8	—	—	—	—	—	—	—		
	—	—	—	—	—	—	—										
	63.5	SSE 4	1	15	0	23	8										
	50.6	NNE 16	deszcz	8	—	—	—										
	42.8	SSE 6	deszcz	8	—	—	—	59.7	NW 4	0	17	0	20	11			
	—	—	—	—	—	—	—	61.6	E 2	1	13	2	17	8			
	—	—	—	—	—	—	—	61.2	cisza	4	12	0	18	11			
	48.9	SW 8	3	11	—	—	—	59.8	cisza	mgła	14	7	—	—			
	53.6	W 6	2	12	—	—	—	62.1	NW 2	deszcz	15	0	20	14			
Sępolno Krajeńskie	47.6	ESE 8	0	10	—	—	—	61.9	N 2	4	12	1	18	10			
	57.9	W SW 8	3	11	0	—	—	61.9	W 2	4	15	0.4	12	18			
	—	—	—	—	—	—	—	—	—	—	—	—	—	—			
Terespol	58.8	SW 4	4	12	—	18	7	—	—	—	—	—	—	—			
	56.0	W 10	4	13	0	—	—	—	—	—	—	—	—	—			
	—	—	—	—	—	—	—										
	—	NW 8	4	12	—	—	7										
	—	—	—	—	—	—	—	—	—	—	—	—	—	—			
	—	—	—	—	—	—	—	—	—	—	—	—	—	—			
	—	—	—	—	—	—	—	—	—	—	—	—	—	—			
	62.5	cisza	mgła	15	0	22	9	—	—	—	—	—	—	—			
								—	—	—	—	—	—	—			
	60.4	S 2	1	14	2	15	7	—	—	—	—	—	—	—			
	59.7	SSW 6	1	13	0	14	9	—	—	—	—	—	—	—			
	62.0	SSE 4	0	14	0	17	9	—	—	—	—	—	—	—			
	61.8	SW 2	1	16	0	19	13	—	—	—	—	—	—	—			
	63.2	E 2	4	15	0	19	11	—	—	—	—	—	—	—			
	62.8	W SW 2	4	14	1	18	12	—	—	—	—	—	—	—			
	61.9	E 2	5	17	0	19	11	—	—	—	—	—	—	—			
	60.3	cisza	1	15	0	18	10	—	—	—	—	—	—	—			
	—	—	—	—	—	—	—	—	—	—	—	—	—	—			
Karlsruhe	62.1	NNE 2	1	14	0	21	9	—	—	—	—	—	—	—			
	—	—	—	—	—	—	—	—	—	—	—	—	—	—			
	—	—	—	—	—	—	—										
	—	—	—	—	—	—	—										
	62.5	SW 4	1	14	0	16	11	—	—	—	—	—	—	—			
	—	—	—	—	—	—	—	—	—	—	—	—	—	—			
	58.8	SSW 4	3	11	0	12	8	—	—	—	—	—	—	—			
	59.4	SSW 8	1	13	1	13	9										
	60.2	—	1	15	0	15	10										

	5.55	NNE 3	NE 6,5	N 8	NE 3	SSW 3	SSW 5,5	SW 5	—	—	—	—	32.25	—	—		
Poznań	—	NE 2	E 10	NNE 2	NNE 1	NW 3	NNW 7	W 11	SW 12	SSW 14	SSW 14	SSW 10	5200	—	—		

Ogólny stan atmosfery w dniu 30. V. 21 r.

Szeroki wał wysokiego ciśnienia ciągnie się od Hiszpanji do Bałtyku. Nowa depresja dotarła do północno-zachodnich brzegów Anglji. W Polsce przeważają wiatry północne i północno-wschodnie przy zachmurzeniu zmiennem. —

Wydawnictwo Państwowego Instytutu Meteorologicznego w Warszawie
wraz z Dziennikiem Głównej Wojskowej Stacji Meteorologicznej

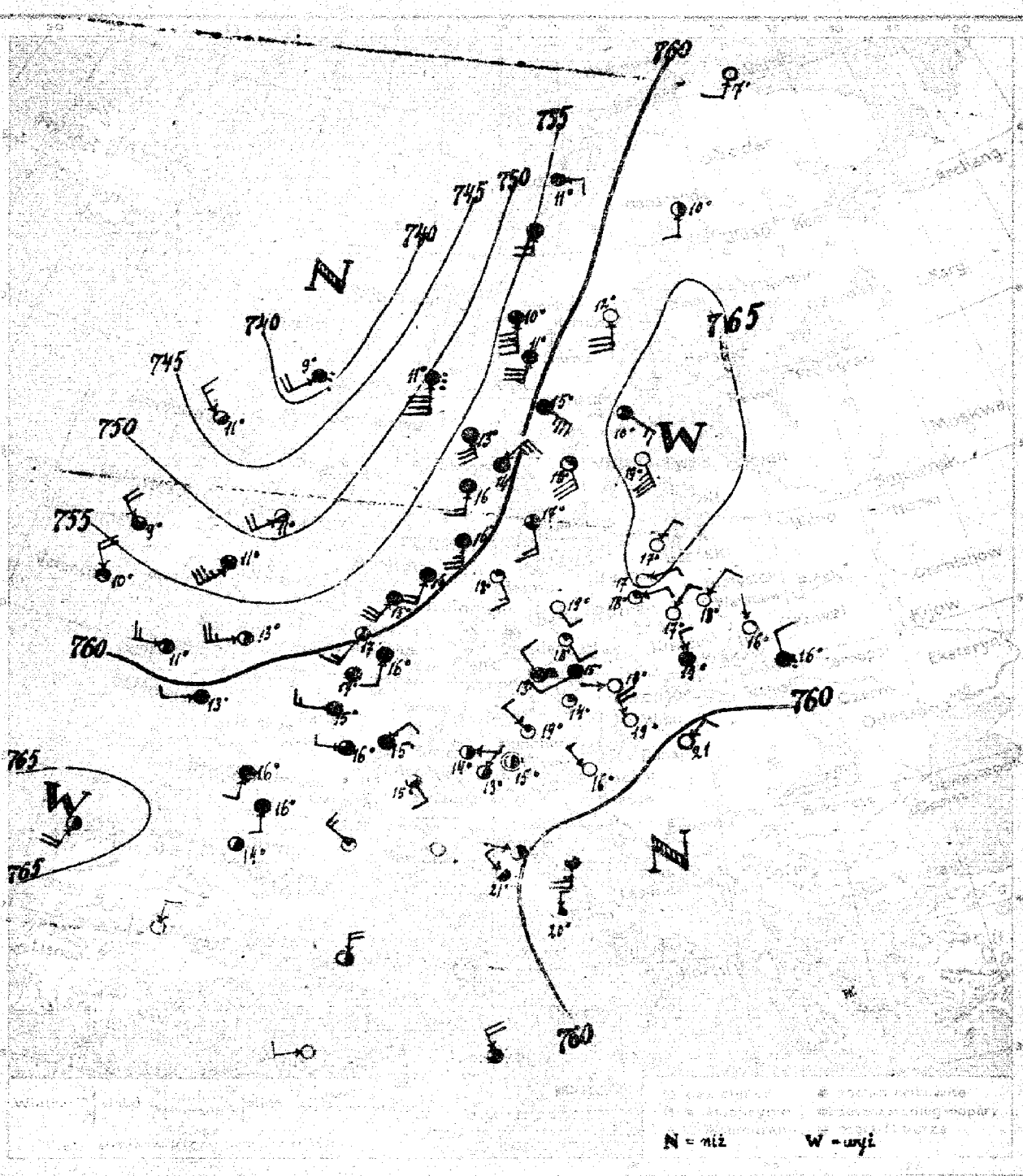

31. V [wtorek] 151.

Przeważnie dość pogodnie, ciepło, wiatry z kierunków zmiennych, potem południowych, skłonność do burz i opadów miejscowych.

31. V 12h.40m

Synoptyczna tabela meteorologiczna z dnia dzisiejszego rana

	Ciśnienie mm	Wiatr m/s	Zachmurzenie	Temp. °C	Opady mm	Temp. max.	Temp. min.
	–	–	–	–	–	–	–
	63.6	NE4	0	18	0	22	14
	63.8	NE4	0	17	0	21	13
	62.1	N1	2	16	0	–	–
	61.6	N4	denca	16	4	25	13
	–	–	–	–	–	–	–
	63.2	N2	4	19	2	21	14
	62.8	E2	4	17	0	21	15
Bydgoszcz	65.1	ENE2	0	17	0	22	10
	64.5	ENE2	1	18	0	24	11
	–	–	–	–	–	–	–
	65.3	NNE2	0	17	0	19	11
	38.4	SW8	denca	9	–	–	–
	42.9	NW6	2	11	–	–	–
Tyrnowarth	48.2	SW8	2	11	–	–	–
	–	–	–	–	–	–	–
	56.5	NW8	3	10	–	–	–
	58.2	W6	3	11	–	–	–
Calstrat	38.8	WSW10	2	13	–	–	–
	57.8	SSW12	1	15	0.4	–	–
	59.9	SSW6	2	17	0	–	–
	–	–	–	–	–	–	–
	60.9	WSW2	4	13	0.4	–	–
	63.2	W6	4	15	–	–	–
	64.6	NE2	4	15	0	–	–
	64.4	SSW4	4	16	2	–	–
	–	–	–	–	–	–	–
	64.6	cisza	2	14	1	–	–
	–	–	–	–	–	–	–
Nice	60.4	cisza	0	–	–	–	–
	59.4	S10	4	16	0	18	13
	59.4	SSW8	4	16	0	21	13
	61.8	SSE6	1	18	0	20	10
	–	–	–	–	–	–	–
	63.9	SSE4	0	19	0	21	10
	63.9	SE12	1	18	0	29	11
	–	–	–	–	–	–	–
	–	–	–	–	–	–	–
	64.0	NW4	1	16	0	23	9
Kassel	60.2	S4	2	20	0	–	–
	64.5	SE2	0	15	0	–	–
	64.9	E2	2	14	0	–	–
	62.2	N2	0	17	0	–	–
	62.2	S6	3	17	0	17	13
	58.1	NE10	4	14	0	15	11
	56.4	S6	4	16	0	16	11
	58.0	S10	3	15	0	16	13
	64.0	S10	S.mgła	17	0	17	14

	Ciśnienie mm	Wiatr m/s	Zachmurzenie	Temp. °C	Opady mm	Temp. max.	Temp. min.
Skudesnæs	65.5	SE4	3	10	0	–	–
Kopenhaga	63.8	S12	0	12	0.4	–	–
Kopparsvik	64.7	SSW4	2	10	0	–	–
Visby	65.9	SSE14	0	19	0	–	–
Karlskrona	61.3	SE14	4	15	–	–	–
Stockholm	58.6	S16	4	10	0	–	–
Sundsvall	62.9	SSE12	1	18	0	–	–
Visby	62.5	SSW4	0	7	0	–	–
Gedser	56.8	E7	4	11	0	–	–
Horn	50.1	S16	denca	11	14	–	–
Spitzbergen	51.2	SSW8	4	0	4	–	–
Pogodno	–	–	–	–	–	–	–
Vardö	–	–	–	–	–	–	–
Bergen	–	–	–	–	–	–	–
Oslo	–	–	–	–	–	–	–
Falkenberg	–	–	–	–	–	–	–
Skagen	–	–	–	–	–	–	–
Helsinki	–	–	–	–	–	–	–
Stockholm	–	–	–	–	–	–	–
Visby	–	–	–	–	–	–	–
Karlskrona	–	–	–	–	–	–	–
Hel	62.6	W6	0	18	0	22	15
Kopenhaga	64.4	NE1	2	13	1	–	–
Kopparsvik	62.7	cisza	2	15	0	25	13
Skudesnæs	61.5	NW2	0	16	0	–	–
Visby	64.2	WSW2	4	15	0.4	18	11
Karlskrona	64.4	NNW2	mgła	13	0	21	6
Stockholm	63.2	W2	0	18	0	21	7
Sundsvall	–	–	–	–	–	–	–
Gedser	–	–	–	–	–	–	–
Szczecin	62.9	E4	2	18	0	23	13
Poznań	59.6	NE4	0	21	0.4	27	13
Wrocław	64.3	NEN2	0	–	–	–	–
Katowice	65.4	SWS8	3	–	–	–	–
Kraków	–	–	–	–	–	–	–
Zakopane	–	–	–	–	–	–	–
Lwów	–	–	–	–	–	–	–
Lwów	60.2	NWW1	1	–	–	–	–
Livorno	60.1	NW2	2	21	0	23	13
Pisa	58.9	N4	1	20	2.5	24	16
Perugia	–	–	–	–	–	–	–
Rzym	–	–	–	–	–	–	–
Rzym Observ.	–	–	–	–	–	–	–
Ancona	–	–	–	–	–	–	–
Chieti	–	–	–	–	–	–	–
Foggia	–	–	–	–	–	–	–
Neapol	–	–	–	–	–	–	–
Neapol Observ.	–	–	–	–	–	–	–
Lecce	–	–	–	–	–	–	–
Reggio	63.9	SW4	0	–	–	–	–
Tunis	62.3	NW8	3	–	–	–	–
Malta	23.3	E4	mgła	3	0	–	–
Biskra	–	–	–	–	–	–	–
Algier	–	–	–	–	–	–	–

	5 50	NE4	ENE6.5	ESE4.5	E4	ESE3.5	ESE6	SE4	SE3.5	S3	SSW4	SSW	6.000	–	–
Pernari	–	NE3	ESE9	ESE6	ESE4	ENE4	SE3	SSW4	S7	SW2	SW4	SW5	6.500	–	–

Ogólny stan atmosfery w dniu 31. V. 21 r.

Wł. wysokiego ciśnienia ciągnie się od Finlandji przez Niemcy, Polskę i Szwajcarję ku Hiszpanji. Środek wysokiego ciśnienia leży nad Bałtykiem, a środek głębokiego niżu barometrycznego na północ od Irlandji. Z powodu tak dużej różnicy ciśnień w Skandynawji i na północy Niemiec silne wiatry południowe i jest pochmurno. - W Polsce przeważnie pogodnie, tylko dziś i wczoraj padał rano deszcz. —

Wydawnictwo Państwowego Instytutu Meteorologicznego w Warszawie
[illegible] Głównej Wojskowej Stacji Meteorologicznej.

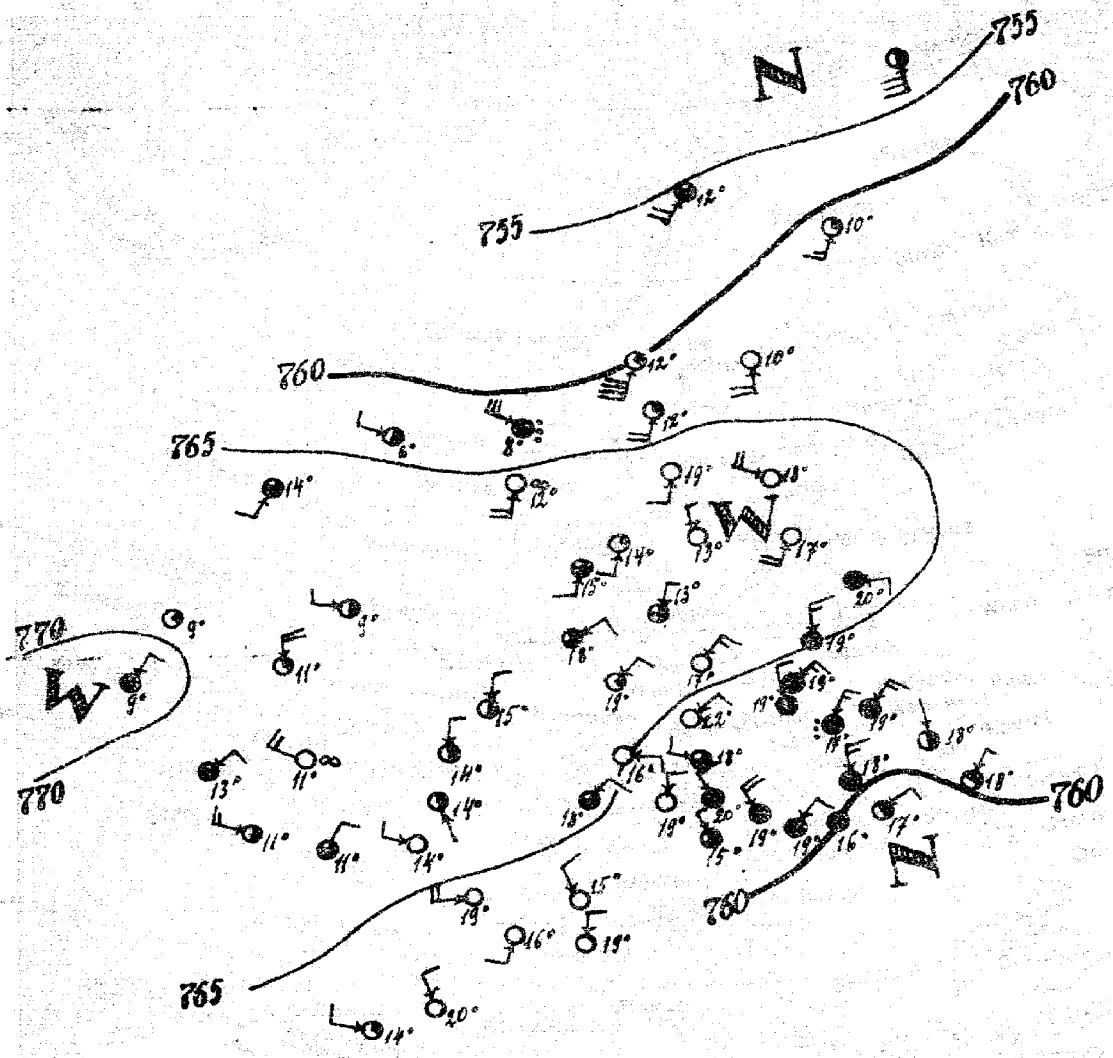

N = niż W = wyż

1. VI [ŚRODA] 132.

Dość pogodnie [na południu Polski po-
chmurno, skłonność do burz i miejscowych opadów], ciepło, słabe wiatry z kierunków północno-wschod-
nich. —

L. 8

1. VI 12 h 35 m.

Spostrzeżenia meteorologiczne z dnia dzisiejszego roku

										68.2	NNW6	0	18	0	–	
										63.8	S2	0	10	0	–	
										61.0	SSW6	1	10	0	–	
										68.4	SW3	0	17	20	–	
										68.3	S4	0	19	8	–	
	61.4	NE4	4	19	16	48	18			61.1	SSW6	1	12	0	–	
	61.9	NE6	deszcz	17	4	27	16			68.0	NW2	0	13	0	–	
	60.1	N1	3	18	16	–	–			53.7	S12	2	13	0	–	
	60.2	NE4	2	18	22	25	16			55.5	SW3	3	12	8	–	
										62.1	NNW2	deszcz	8	29	–	
										65.7	S2	słaby	12	0	–	
	–	–	–	–	–	–	–			–	–	–	–	–	–	
	–	–	–	–	–	–	–			–	–	–	–	–	–	
	60.0	N6	4	18	8	25	16			–	–	–	–	–	–	
	59.7	NNE4	4	18	13	25	16			–	–	–	–	–	–	
										–	–	–	–	–	–	
										–	–	–	–	–	–	
	63.6	N4	4	19	0	27	16			–	–	–	–	–	–	
Bydgoszcz	63.8	NE6	4	19	0	27	16			–	–	–	–	–	–	
	–	–	–	–	–	–	–									
	65.3	N6	4	15	7	20	14									
	64.5	W4	2	6	–	–	–									
	66.4	SSW4	3	14	–	–	–			–	–	–	–	–	–	
Tynemouth	66.7	W2	2	9	–	–	–			–	–	–	–	–	–	
Roly Head	68.6	NNW6	1	11	–	–	–			–	–	–	–	–	–	
	70.9	NNE2	3	9						–	–	–	–	–	–	
	68.0	NE2	3	13	–	–	–			62.4	NW4	4	20	–	2.5	
Blackpool	69.3	cisza	1	9	–	–	–			63.6	N2	0	18	0.4	2.5	
	65.6	N4	2	16	0.4	–	–			60.9	NW6	4	19	0	2.5	
	65.9	NNW2	2	14	–	–	–			–	–	–	–	–	–	
	–	–	–	–	–	–	–			–	–	–	–	–	–	
	67.8	SWW6	2	11	0.4	–	–		Przeciw	61.5	NE2	4	19	1	2.5	
	65.9	W2	0	14	0	–	–			–	–	–	–	–		
	64.4	SW3	0	18	0	–	–									
	65.7	W	–	12	2	–	–			–	–	–	–	–	–	
	–	–	–	–	–	–	–			–	–	–	–	–	–	
	–	–	–	–	–	–	–			–	–	–	–	–	–	
	–	–	–	–	–	–	–			–	–	–	–	–	–	
	–	–	–	–	–	–	–									
Montrell	61.6	NW2	0	12	0	–	–									
	67.2	NE4	3	18	0	19	17			–	–	–	–	–	–	
	–	–	–	–	–	–	–			–	–	–	–	–	–	
	66.4	NE4	1	19	0	22	16			–	–	–	–	–	–	
	66.1	NE6	0	17	0	23	15			–	–	–	–	–	–	
	62.0	–	0	22	0	26	14			–	–	–	–	–	–	
	64.3	NNW4	3	18	0	24	14			–	–	–	–	–	–	
	–	–	–	–	–	–	–			–	–	–	–	–	–	
	65.2	NE4	3	18	0	22	13			–	–	–	–	–	–	
	–	–	–	–	–	–	–			–	–	–	–	–	–	
Klippeda	66.3	E4	4	20	0	26	15									
Machem	66.8	NNW2	1	17	0	23	12									
	63.3	SW4	0	16	0	–	–									
	63.9	NW2	0	15	0	–	–									
	60.6	N2	0	18	0	–	–									
	67.9	NE4	1	13	0	–	–			–	–	–	–	–	–	
	68.5	S2	1	14	0	–	–									
	67.1	S4	3	15	1	–	–			–	–	–	–	–	–	
	–	–	–	–	–	–	–									
	–	–	–	–	–	–	–									
	–	–	–	–	–	–	–			–	–	–	–	–	–	

Opolny stan atmosfery w dniu 1. VI. 21 r.

Wyż barometryczny nad Irlandją ręga ku południowej Francji. Niż, leżący wczoraj na północy od Anglji, przesunął się nad północną Norwegję. Pogoda nie na południu wschodniej Europy. W Polsce pochmurno, kilka cieplych z burzami na północy-zachodzie; w nocy przeciągały burze przez Toruń, Lublin i Warszawę. —

Wydawnictwo Państwowego Instytutu Meteorologicznego w Warszawie
wraz z danemi Głównej Wojskowej Stacji Meteorologicznej.

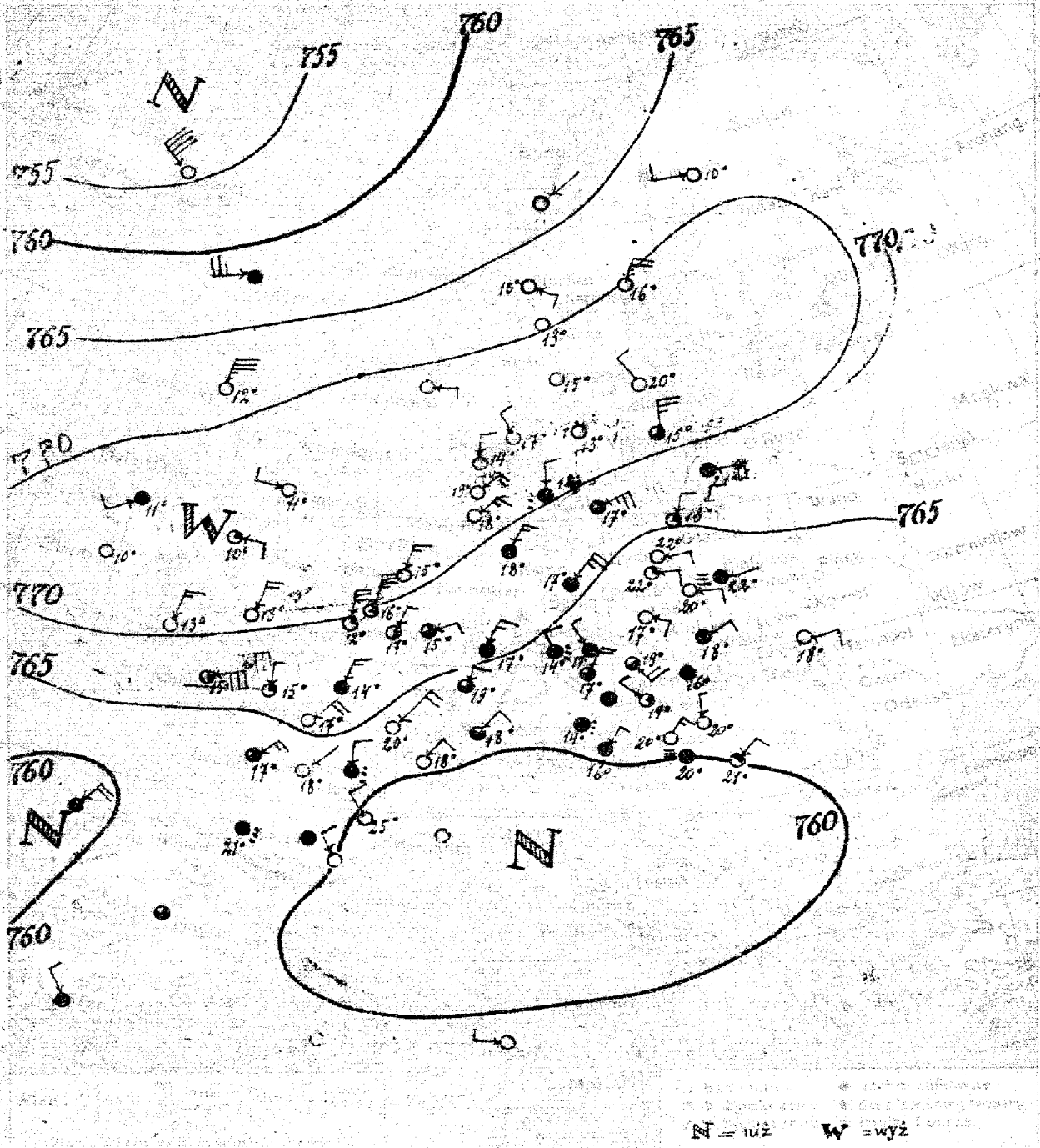

2. VI. [CZWARTEK] 153.

Dość pogodnie, ciepło, słabe lub umiarkowane wiatry wschodnie, sporadycznie do burz.

K. L.

2 VI 14 h.

											70.6	NW2	0	20	0	–	–
											70.5	NNE3	0	16	0	–	–
											68.1	W4	1	10	0	–	–
											70.8	N10	3	15	0	–	–
											71.7	cisza	0	15	0	–	–
	62.6	E1	mgła	22	0	29	19		Sárma		69.1	cisza	0	13	0	–	–
	63.3	E6	0	20	18	25	17				71.8	cisza	0	13	0	–	–
	62.9	NE1	0	20	2	–	–				–	–	–	–	–	–	–
	63.4	E4	0	18	5	24	16				–	–	–	–	–	–	–
											–	–	–	–	–	–	–
	–	–	–	–	–	–	–				73.3	ESE4	0	–	–	–	–
											–	–	–	–	–	–	–
	63.1	ENE2	4	18	0.4	24	16				–	–	–	–	–	–	–
	62.9	S2	1	18	0.4	25	13				–	–	–	–	–	–	–
											–	–	–	–	–	–	–
											–	–	–	–	–	–	–
	63.3	ENE2	1	22	1	23	16				–	–	–	–	–	–	–
Bydgoszcz	64.1	E4	0	21	0.4	23	17				–	–	–	–	–	–	–
											–	–	–	–	–	–	–
	–	–	–	–	–	–	–										
	66.0	N14	0	12	–	–	–										
	–	–	–	–	–	–	–										
	68.2	N14	0	12	–	–	–				61.6	NW4	1	19	14	23	17
	71.3	SSW2	2	14	–	–	–				–	–	–	–	–	–	–
	–	–	–	–	–	–	–				–	–	–	–	–	–	–
	63.0	cisza	0	10	–	–	–				61.0	NNE2	dżdża	16	6	–	–
	71.8	NNE6	0	13	–	–	–				62.5	NW2	4	17	25	25	16
	–	–	–	–	–	–	–				63.4	NW4	deszcz	14	7	13	10
	70.1	NNE6	0	15	0	–	–				62.2	SE6	2	19	16	21	13
	69.0	NNE6	1	16	0	–	–				–	–	–	–	–	–	–
	69.6	N12	3	12	0	16	10				–	–	–	–	–	–	–
	67.1	ENE12	2	15	0	17	11		Przemio		62.2	NE6	2	19	2	25	17
	67.1	NNE6	4	14	0	24	12				60.3	N2	0	20	3	28	15
	62.6	NE8	0	20	0	23	14		Szombathely		60.9	NE6	0	19	3	22	16
	62.9	NE6	3	17	0	15	13		Kapisvar		60.0	cisza	mgła	18	4	19	15
	63.3	N4	0	–	–	–	–				60.5	cisza	3	–	–	–	–
	62.1	cisza	dżdżez	21	5	17	14				59.0	NE8	4	–	–	–	–
Nice	59.7	cisza	1	–	–	–	–				–	–	–	–	–	–	–
	64.3	NNE4	3	19	0	27	15				–	–	–	–	–	–	–
	70.8	NNE6	0	18	0	24	15				–	–	–	–	–	–	–
	–	–	–	–	–	–	–				–	–	–	–	–	–	–
	68.4	NNE6	4	18	0	24	14				–	–	–	–	–	–	–
	–	–	–	–	–	–	–				–	–	–	–	–	–	–
	66.5	NE10	4	17	3	26	15				–	–	–	–	–	–	–
	–	–	–	–	–	–	–				–	–	–	–	–	–	–
	62.7	ESE2	S. mgła	17	11	–	–				–	–	–	–	–	–	–
	65.4	NNE6	4	17	0	28	16				–	–	–	–	–	–	–
	–	–	–	–	–	–	–				–	–	–	–	–	–	–
Karlsruhe	64.6	NE4	4	16	0	28	14				–	–	–	–	–	–	–
	–	–	–	–	–	–	–				–	–	–	–	–	–	–
	61.8	NNE4	0	18	0	–	–		Thorshaven		61.2	WSW10	4	–	–	–	–
	63.8	NE4	3	18	1	–	–		Algier		60.5	cisza	0				
	–	–	–	–	–	–	–		Tunis		61.9	W2	0				
	69.9	N2	dżdżez	18	0	22	18				–	–	–	–	–	–	–
	71.3	NW2	0	17	0	17	9				–	–	–	–	–	–	–
	71.8	N2	0	14	0	16	11				–	–	–	–	–	–	–
	71.6	NE2	0	19	0	19	10										
	68.2	ENE10	3	17	0	18	14										

	6[00]	E2	ESE4	ESE7.5	SE8	ESE9.5	SE10	ESE13	ESE14	ESE14.5	–	–	4035	–		–	
Rzeszów	–	NNE5	SE12	ESE11	SE11	SSE13	SE17	SE18	SE15	SE13	SE9	–	–	41-35		–	

Ogólny stan atmosfery w dniu 2. VI. 21 r.

Wyż barometryczny nad Anglią sięga ku Finlandji, niskie ciśnienie nad Europą południową; w Polsce dość pogodnie, ciepło, słabe lub umiarkowane wiatry wschodnie, skłonność do burz. —

Wydawnictwo Państwowego Instytutu Meteorologicznego w Warszawie
wraz z działem Głównej Wojskowej Stacji Meteorologicznej

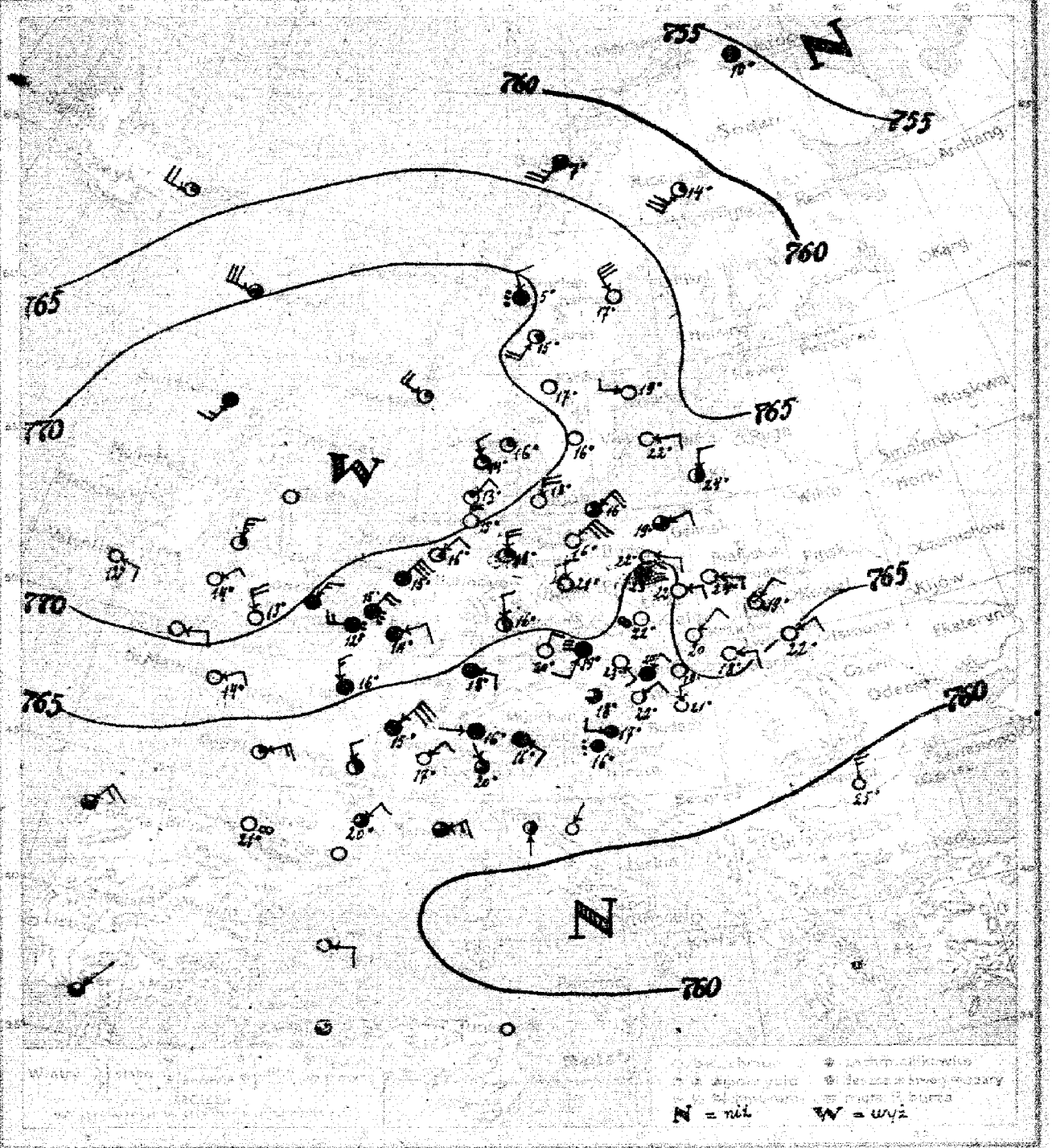

3. VI. [PIĄTEK] 154

Dość pogodnie, ciepło, skłonność do burzy, słabe wiatry północno-wschodnie. —

E. L.

3. VI 144.

Spostrzeżenia meteorologiczne z dnia dzisiejszego rano

Stacja	Ciśnienie barom.	Wiatr m/s	Zachmurzenie	Temp. °C	Opady mm	Temp. Max	Temp. Min
[illegible]	–	–	–	–	–	–	–
[illegible]	65.5	SEE2	0	24	0	38	18
[illegible]	65.4	E2	0	22	0	29	13
[illegible]	65.1	NE1	0	19	0	–	–
[illegible]	64.7	NE4	0	22	0	29	14
[illegible]	–	–	–	–	–	–	–
[illegible]	65.6	NE2	0	20	0	27	15
[illegible]	65.4	SWW2	opary	21	0	28	14
[illegible]	64.6	NE2	mgła	23	0	31	18
Bydgoszcz	65.5	SEE2	0	22	0	32	17
[illegible]	–	–	–	–	–	–	–
[illegible]	66.4	NEE2	3	19	0	20	15
Tynemouth	73.1	cisza	0	–	–	–	–
[illegible]	73.8	SSW6	4	–	–	–	–
Port Bill	70.2	NWN6	–	13	–	–	–
Holy[illegible]	–	–	–	–	–	–	–
[illegible]	72.8	E2	0	12	–	–	–
[illegible]	69.9	ENE4	0	–	–	–	–
[illegible]	70.0	NE	–	13	–	–	–
[illegible]	68.5	NE12	4	15	0	–	–
[illegible]	66.5	NNE6	deszcz	15	1	–	–
[illegible]	67.7	SWW6	deszcz	12	0	15	11
[illegible]	67.0	NE4	0	14	0	21	13
[illegible]	65.3	NNW6	4	16	0	27	15
[illegible]	–	–	–	–	–	–	–
[illegible]	62.6	ENE8	0	–	–	–	–
[illegible]	63.0	NNW4	2	–	–	–	–
[illegible]	61.0	cisza	0	–	–	–	–
[illegible]	–	–	–	–	–	–	–
[illegible]	–	–	–	–	–	–	–
Montpell	69.3	NE4	2	20	0	32	15
[illegible]	70.1	N8	0	15	0	26	13
[illegible]	69.2	NE8	1	16	0	20	14
[illegible]	67.4	NNE8	1	18	1	22	15
[illegible]	65.9	NE10	0	16	0	17	14
[illegible]	66.0	N4	0	21	6	26	14
[illegible]	–	–	–	–	–	–	–
[illegible]	64.2	cisza	opary	22	0	–	–
[illegible]	–	–	–	–	–	–	–
[illegible]	–	–	–	–	–	–	–
[illegible]	63.7	NE4	1	17	0	–	–
[illegible]	64.2	W1	4	16	0	–	–
[illegible]	64.7	NW1	3	20	5	–	–
[illegible]	68.7	N6	0	18	0.4	22	16
[illegible]	69.8	cisza	1	16	0	19	10
[illegible]	70.5	NNW2	1	14	0	16	11
[illegible]	71.0	NE4	1	13	0	18	13
[illegible]	67.6	NE6	3	16	0	18	13

Stacja	Ciśnienie barom.	Wiatr m/s	Zachmurzenie	Temp. °C	Opady mm	Temp. Max	Temp. Min
[illegible]	67.8	W4	0	19	0	–	–
[illegible]	67.5	NW12	0	17	0	–	–
[illegible]	61.1	SW12	1	14	0	–	–
[illegible]	65.7	E4	0	22	0	–	–
[illegible]	69.4	cisza	0	17	0	–	–
[illegible]	70.3	NW4	deszcz	5	1	–	–
[illegible]	69.9	cisza	0	16	0	–	–
[illegible]	55.2	cisza	4	10	0	–	–
[illegible]	62.3	SW10	3	7	6	–	–
[illegible]	–	–	–	–	–	–	–
[illegible]	73.9	WNW8	1	–	–	–	–
[illegible]	–	–	–	–	–	–	–
[illegible]	–	–	–	–	–	–	–
[illegible]	–	–	–	–	–	–	–
[illegible]	–	–	–	–	–	–	–
[illegible]	–	–	–	–	–	–	–
[illegible]	–	–	–	–	–	–	–
[illegible]	–	–	–	–	–	–	–
[illegible]	–	–	–	–	–	–	–
[illegible]	–	–	–	–	–	–	–
[illegible]	–	–	–	–	–	–	–
[illegible]	64.2	ESE1	0	20	0	27	17
[illegible]	–	–	–	–	–	–	–
Innsbruck	63.8	SE2	4	16	6	21	13
[illegible]	63.9	cisza	deszcz	16	7	–	–
[illegible]	65.0	SW2	mgła	19	0.4	24	15
[illegible]	64.4	NE2	0	20	2	23	[illegible]
[illegible]	64.2	SE2	0	23	0.4	24	16
[illegible]	63.3	NNE2	1	21	0	29	15
[illegible]	–	–	–	–	–	–	–
[illegible]	–	–	–	–	–	–	–
[illegible]	–	–	–	–	–	–	–
[illegible]	–	–	–	–	–	–	–
[illegible]	62.8	NE6	3	–	–	–	–
[illegible]	–	–	–	–	–	–	–
[illegible]	–	–	–	–	–	–	–
[illegible]	–	–	–	–	–	–	–
[illegible]	–	–	–	–	–	–	–
[illegible]	–	–	–	–	–	–	–
[illegible]	–	–	–	–	–	–	–
[illegible]	–	–	–	–	–	–	–
[illegible]	–	–	–	–	–	–	–
[illegible]	58.4	NNE6	0	25	0	–	–
[illegible]	–	–	–	–	–	–	–
[illegible]	–	–	–	–	–	–	–
Thorshavn	69.6	W12	3	–	–	–	–
Alger	60.6	cisza	3	–	–	–	–
Tunis	62.5	cisza	0	–	–	–	–
Seydisfiord	63.0	W6	1	–	–	–	–
[illegible]	–	–	–	–	–	–	–
[illegible]	–	–	–	–	–	–	–
[illegible]	–	–	–	–	–	–	–

[illegible]	5[55]	ESE2	SSE1	S2.5	NNW2	–	–	–	–	–	–	–	1915	–	–
Poznań	-	NE2	SSE5	SE3	SSE4	SSE5	SSE9	SSE8	SSE13	S9	SSE7	SE1	–	–	–

Ogólny stan atmosfery w dniu 3.VI.21 r.

Wyż barometryczny przesunął się na zachód i środek jego znajduje się teraz nad morzem Niemieckiem. – Niski niż barometryczny pozostaje w dalszym ciągu nad morzem Śródziemnem, na północy depresja przesunęła się w kierunku wschodnim.

Wydawnictwo Państwowego Instytutu Meteorologicznego w Warszawie
wraz z danemi Głównej Wojskowej Stacji Meteorologicznej.

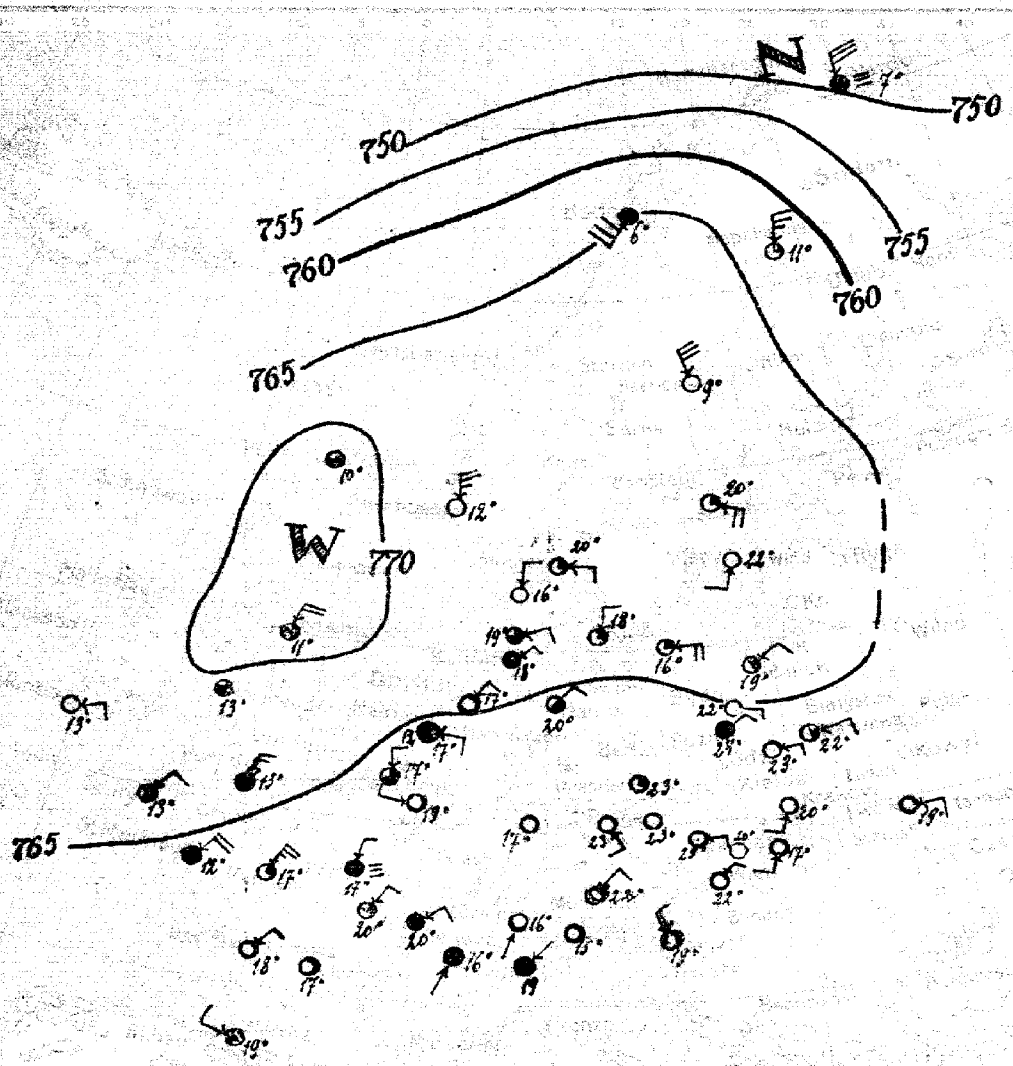

N = niż W = wyż

4. VI [SOBOTA] 155.

POGODNIE, CIEPŁO, SŁABE WIATRY WSCHODNIE.

L. B.

4. VI 12½ 40 m.

Spostrzeżenia barometryczne o godz. 7 rano [illegible]

	—	—	—	—	—	—	—
	64.4	ENE 4	2	22	0	32	21
	64.2	E 2	0	23	0	32	19
	—	—	—	—	—	—	—
	63.6	E 2	0	19	0	30	15
	—	—	—	—	—	—	—
	64.3	SW 2	0	20	0	30	15
	64.2	SW 2	0	20	0	30	1
	64.1	NE 4	4	24	0	30	20
Bydgoszcz	65.0	ESE 4	0	22	0	26	17
	—	—	—	—	—		
	66.0	NE 4	2	19	0	22	15
	70.9	cisza	3	10	—	—	—
Tarnowitz	70.3	NE 2	4	11	—	—	—
	—	—	—	—	—	—	—
	—	—	—	—	—	—	—
	69.1	ENE 2	0	13	—	—	—
	66.0	NE 2	3	13	—	—	—
	—	—	—	—	—	—	—
	64.0	ESE 2	burza	16	0.4	—	—
	63.1	NNW 2	3	17	4	—	—
	—	—	—	—	—	—	—
	64.8	NE 3	4	12	—	—	—
	63.1	NNE 4	mgła	17	0	19	13
	62.3	E 2	2	20	0	28	13
	61.5	NE 4	0	18	0	27	14
	—	—	—	—	—	—	—
	62.7	W 4	4	19	0	28	15
	—	—	—	—	—	—	—
	—	—	—	—	—	—	—
	65.2	NE 2	4	18	0	22	16
	65.1	NE 2	0	17	—	18	10
	64.0	NE 4	2	20	0	23	16
	—	—	—	—	—	—	—
	—	—	—	—	—	—	—
	63.1	cisza	1	23	3	29	18
	—	—	—	—	—	—	—
	62.3	—	Smgła	24	13	21	17
	63.2	NE 2	0	22	0	18	—
	63.9	SSW 1	4	15	1	—	—
	63.9	SE 1	0	16	0	—	—
	65.1	NE 1	4	19	14	—	—
	65.4	NNE 2	1	18	0	24	16
	66.6	E 2	1	20	0	19	13
	67.2	NNE 2	0	16	0	17	11
	66.3	E 2	3	19	0	20	10
	65.9	E 3	1	16	0	17	13

	68.0	ESE 6	1	20	0	—	—
	69.0	NW 12	0	9	0	—	—
	63.5	NW 10	1	11	0	—	—
	68.7	SW 4	0	22	0	—	—
	—	—	—	—	—	—	—
	—	—	—	—	—	—	—
	—	—	—	—	—	—	—
	48.9	N 12	mgła	7	0	—	—
	65.4	SW 12	4	6	3	—	—
	—	—	—	—	—	—	—
	68.7	N 10	0	12	0	—	—
	—	—	—	—	—	—	—
	—	—	—	—	—	—	—
	—	—	—	—	—	—	—
	—	—	—	—	—	—	—
	—	—	—	—	—	—	—
	—	—	—	—	—	—	—
	—	—	—	—	—	—	—
	—	—	—	—	—	—	—
	63.1	cisza	0	20	0	23	18
	62.7	NE 2	0	17	3	27	12
	63.8	cisza	0	15	0	26	11
	63.0	NW 4	0	19	0	—	—
	63.1	cisza	0	23	1	30	17
	61.4	SE 2	0	23	0	27	15
	62.7	ESE 2	0	25	—	32	10
	—	—	—	—	—	—	—
	—	—	—	—	—	—	—
Breslau	63.8	cisza	0	20	0	32	14
	—	—	—	—	—	—	—
	—	—	—	—	—	—	—
	—	—	—	—	—	—	—
	—	—	—	—	—	—	—
	—	—	—	—	—	—	—
	—	—	—	—	—	—	—
	—	—	—	—	—	—	—
	—	—	—	—	—	—	—
	—	—	—	—	—	—	—
	—	—	—	—	—	—	—
	—	—	—	—	—	—	—
	—	—	—	—	—	—	—
	—	—	—	—	—	—	—
	—	—	—	—	—	—	—
	—	—	—	—	—	—	—
	—	—	—	—	—	—	—
	—	—	—	—	—	—	—
	—	—	—	—	—	—	—

Powietrze: 6 Cu NE 4 NE 3 NNE 6 NNE 6 NNE 7 NNE 8 NNE 5 NNE 8 NNE 9 N 7 NE 5 5000 — —
NNE 2 SE 5 SE 4 SE 4 ESE 3 ESE 7 ESE 9 ESE 8 SSE 6 ENE 3 NE 2 6.000 — —

Ogólny stan atmosfery w dniu 4. VII. 21 r.

Wyż barometryczny nad Anglją, morzem Północnem i Skandynawją trwa w dalszym ciągu, zmniejszając się nieco na sile. Depresja na północy Skandynawji. 20° Polska pogodna, ciepło, słabe wiatry wschodnie. —

Wydawnictwo Państwowego Instytutu Meteorologicznego w Warszawie
wraz z danemi Głównej Wojskowej Stacji Meteorologicznej.

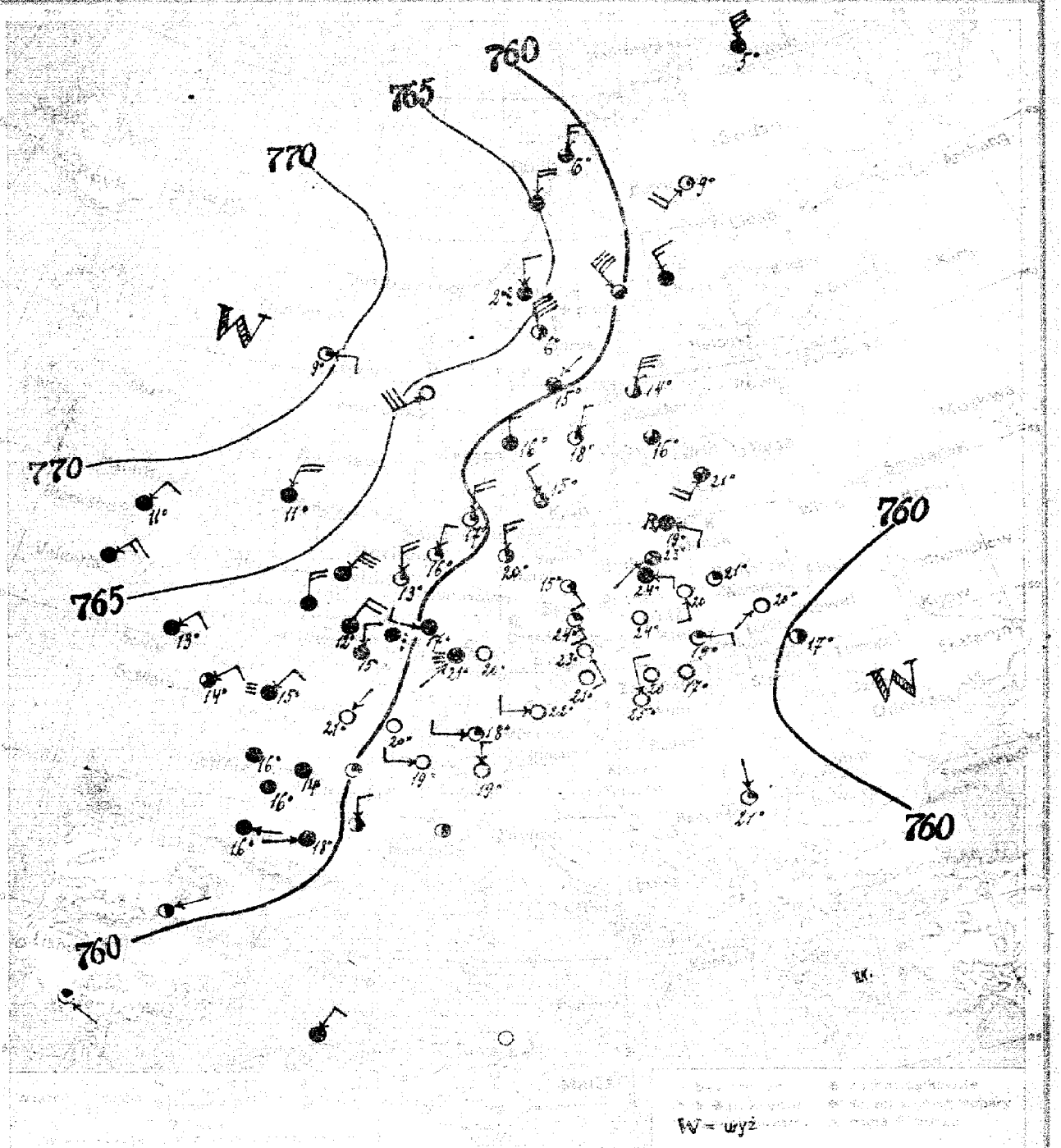

5. VI. [NIEDZIELA] 156.

WZROST ZACHMURZENIA, CHŁODNIEJ,
MIEJSCAMI BURZE I OPADY, SILNIEJSZE WIATRY Z KIERUNKÓW PÓŁNOCNYCH.

K. L.

5. VI. 12 h. 45 m.

Spostrzeżenia meteorologiczne — dnia dziesiątego roku

		m/s					
	—	—	—	—	—	—	—
	59.1	cisza	1	21	0	31	16
	59.2	S 2	0	20	0	31	17
	59.6	SW 1	0	20	0	—	—
	60.5	cisza	2	17	7	30	15
	—	—	—	—	—	—	—
	59.5	E 2	1	19	0	31	14
	59.8	E 2	2	20	0	30	13
	—	—	—	—	—	—	—
	57.7	SEE 2	4	24	0	33	19
Bydgoszcz	58.2	SW 1	3	23	10	34	18
	—	—	—	—	—	—	—
	57.8	SEE 4	burza	19	1	25	16
	70.5	E 4	1	9	—	—	—
	—	—	—	—	—	—	—
Tynemouth	68.0	NNE 8	4	11	—	—	—
	—	—	—	—	—	—	—
Blacksod	68.2	NNE 4	4	11	—	—	—
	63.6	NEE 4	4	—	—	—	—
	64.1	NE 12	4	12	—	—	—
	61.3	N 8	1	13	0.4	—	—
	61.2	N 6	4	—	0	—	—
	62.1	NE 8	4	12	0	15	11
	61.0	NE 10	3	14	0	16	12
	—	—	—	—	—	—	—
	59.7	cisza	0	20	0.4	20	10
	60.9	cisza	4	16	0	27	14
	60.4	cisza	4	14	0	27	13
	61.3	E 1	4	16	2	27	15
	—	—	—	—	—	—	—
	—	—	—	—	—	—	—
	60.7	N 8	1	16	0	20	15
	60.9	NNE 4	1	16	0	20	14
	58.1	N 6	2	20	0.4	27	17
	—	—	—	—	—	—	—
	57.5	SE 2	1	25	0	28	13
	57.3	SSE 4	1	24	0	32	16
	57.1	SE 4	2	24	0	31	18
	58.7	cisza	0	20	0	31	17
	57.9	W 4	0	22	0	31	17
	—	—	—	—	—	—	—
	60.5	W 4	0	19	0	—	—
	61.0	W 2	1	18	0	—	—
	60.5	N 2	0	19	0	—	—
	58.2	NNW 2	3	16	—	—	—
	—	—	—	—	—	—	—
	59.1	N 2	4	16	—	—	—
	—	—	—	—	—	—	—
	—	—	—	—	—	—	—

	58.8	NNE 2	2	14	0	—	—								
	59.8	NW 16	2	—	9	—	—								
	56.3	SW 8	1	9	0	—	—								
	56.7	cisza	3	16	0	—	—								
	60.1	NE 1	3	15	0	—	—								
	55.7	N 4	dżdżo	2	12	—	—								
	57.0	NNE 2	1	18	0	—	—								
	52.5	—	4	5	0.4	—	—								
	62.0	N 6	3	6	0	—	—								
	—	—	—	—	—	—	—								
	64.6	SW 12	1	—	—	—	—								
	—	—	—	—	—	—	—								
	—	—	—	—	—	—	—								
	—	—	—	—	—	—	—								
	67.9	NNW 6	4	10	0	—	—								
	—	—	—	—	—	—	—								
	—	—	—	—	—	—	—								
	—	—	—	—	—	—	—								
	—	—	—	—	—	—	—								
	—	—	—	—	—	—	—								
	—	—	—	—	—	—	—								
	57.7	N 2	0	25	0	—	—								
	—	—	—	—	—	—	—								
	—	—	—	—	—	—	—								
	—	—	—	—	—	—	—								
	57.6	SSE 2	0	23	0	31	16								
Fabov	55.2	cisza	0	21	0	32	14								
	—	—	—	—	—	—	—								
	—	—	—	—	—	—	—								
	—	—	—	—	—	—	—								
	—	—	—	—	—	—	—								
Przeroów	58.4	cisza	0	20	0	34	15								
	—	—	—	—	—	—	—								
	60.0	NEE 1	2	—	—	—	—								
	—	—	—	—	—	—	—								
	—	—	—	—	—	—	—								
	—	—	—	—	—	—	—								
	—	—	—	—	—	—	—								
	—	—	—	—	—	—	—								
	—	—	—	—	—	—	—								
	—	—	—	—	—	—	—								
	—	—	—	—	—	—	—								
	—	—	—	—	—	—	—								
	57.6	N 1	1	21	0	34	16								
	—	—	—	—	—	—	—								
	—	—	—	—	—	—	—								
	—	—	—	—	—	—	—								
	—	—	—	—	—	—	—								
Furcis	58.2	cisza	0	—	—	—	—								
Alger	59.8	NE 4	4	—	—	—	—								
	—	—	—	—	—	—	—								
	—	—	—	—	—	—	—								
	—	—	—	—	—	—	—								

	7 ½	cisza	N 3	E 1	S 4	SW 2	W 5	W 4	SW 3	SSW 4	SSW 6	S 6	6025	—	—
Poznań		SEE 2	SSE 3	S 9	S 8	S 7	S 7	SE 1	NE 2	NE 2	NE 2	NW 3	5400	—	—

Ogólny stan atmosfery w dniu 5. VI. 21 r.

Wyż barometryczny, leżący nad Anglją przesunął się nieco w kierunku północnym, a nad Europą Środkową z wschodnią utworzyła się nizina bruzda niskiego ciśnienia w której północno-zachodniej mięszanie burze i opady, w południowo-wschodniej dość pogodnie. —

Wydawnictwo Państwowego Instytutu Meteorologicznego w Warszawie
wraz z Zakładem Obserwacyj Wojskowej Stacji Meteorologicznej

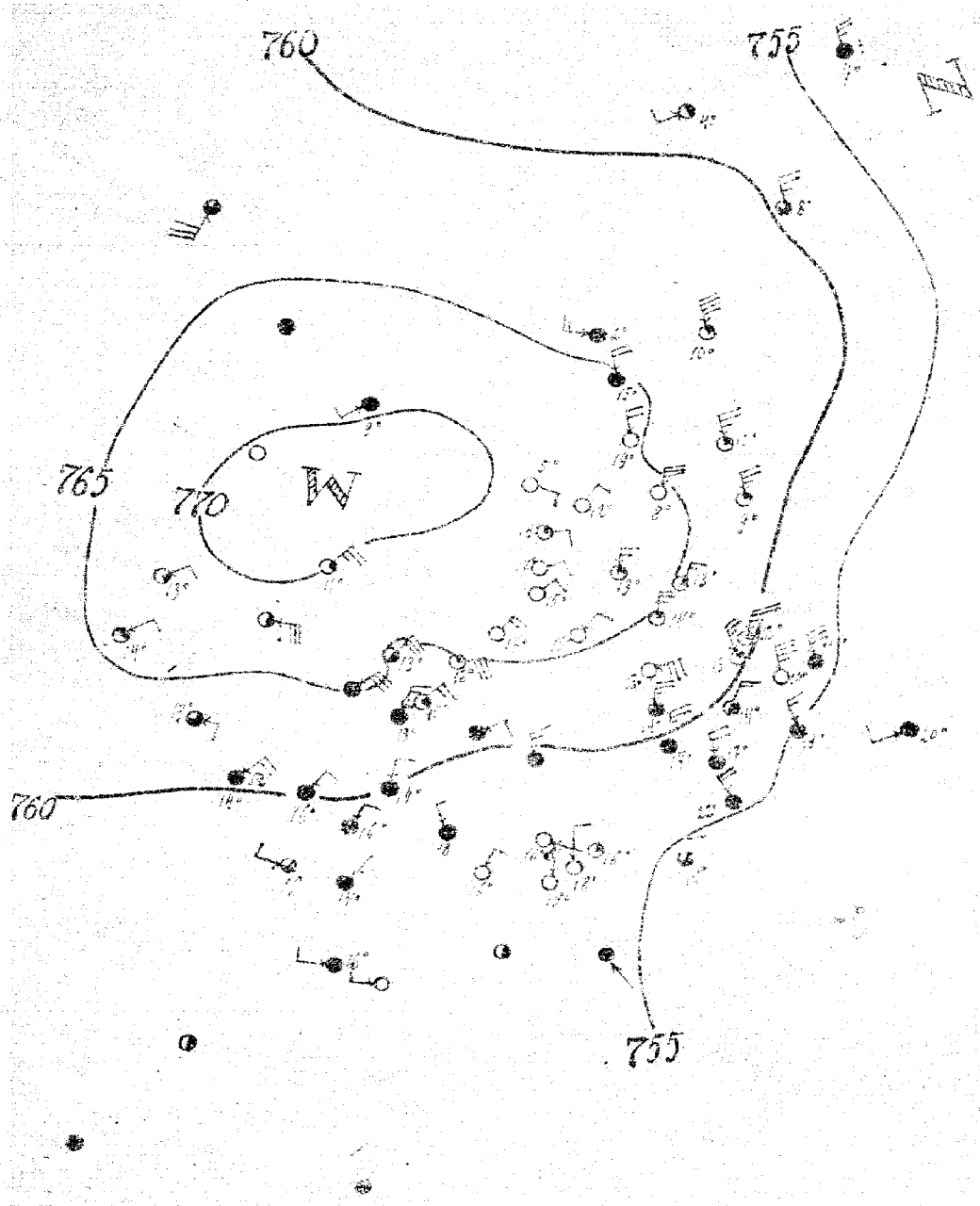

N = niż W = wyż

[illegible] 137

Zachmurzenie zmienne, ciepło [illegible]

kowane wiatry północno-wschodnie; w południowej Polsce miejscami jeszcze opady.

6.VI 13h 30m

	–	–	–	–	–	–	–										
	55.8	NNW2	4	11	6	31	11										
	56.8	N1	0	10	9	30	9										
	–	–	–	–	–	–	–										
	52.4	WSW4	4	20	1	26	16										
	–	–	–	–	–	–	–										
	54.7	NNW2	4	19	0	24	14										
	53.6	W4	4	18	1	29	14										
	–	–	–	–	–	–	–										
	60.5	NNW10	1	13	1	34	12										
Bydgoszcz	60.6	NNE10	1	12	11	33	11										
	–	–	–	–	–	–	–										
	61.6	N16	2	12	1	27	11										
	64.6	SW4	4	9	–	–	–										
	71.2	cisza	0	–	–	–	–										
	–	–	–	–	–	–	–										
	–	–	–	–	–	–	–										
	66.6	NE2	2	14	–	–	–										
	62.8	E4	3	13	–	–	–										
	64.5	NE12	2	13	–	–	–										
	64.9	ENE12	1	16	0	16	12										
	63.4	NE6	1	15	0.4	16	13										
	62.8	NE6	4	19	0.4	–	10										
	60.8	NE8	burza	14	0	21	13										
	60.0	NNE4	4	14	0	–	–										
	58.2	NW2	4	18	2	27	13										
	54.4	WNW4	3	16	8	–	–										
	57.3	NE6	4	–	–	–	–										
	58.4	NNW6	4	–	–	–	–										
Nice	55.2	cisza	2	–	–	–	–										
	–	–	–	–	–	–	–										
	67.4	NE4	1	15	0	19	13										
	66.4	NE6	0	17	0	17	13										
	65.6	NE4	1	16	0	25	13										
	64.7	N10	1	14	0	24	12										
	64.1	ENE10	0	15	0	33	13										
	61.1	N10	4	14	3	30	13										
	62.7	NNE6	2	14	0	31	12										
	–	–	–	–	–	–	–										
Karlsruhe	58.6	NNE4	4	18	–	–	–										
	57.7	NNE4	1	19	0												
	58.3	SE2	1	16	0												
	56.6	N1	0	19													
	66.6	N6	4	19	0	25	12										
	68.2	NE4	1	19	0	18	10										
	67.8	ENE4	1	14	0	18	11										
	67.9	ENE4	0	17	0	18	10										
	64.7	NNE6	2	13	0.4	19	10										

	63.9	N10	1	10	0	–	–										
	63.3	NNW1	1	10	0	–	–										
	59.9	N10	3	8	0	–	–										
	63.6	NNE2	0	9	0	–	–										
	65.1	N8	1	19	0	–	–										
	62.8	W6	4	2	3	–	–										
	66.9	NNE12	0	8	0	–	–										
	52.4	N10	dezcz	4	0												
	–	–	–	–	–	–	–										
Tromsö	57.7	SW2	2	4	0	–	–										
Oslo	68.8	ESE2	0	5	0	–	–										
	–	–	–	–	–	–	–										
	–	–	–	–	–	–	–										
	–	–	–	–	–	–	–										
	–	–	–	–	–	–	–										
	–	–	–	–	–	–	–										
	–	–	–	–	–	–	–										
	–	–	–	–	–	–	–										
	–	–	–	–	–	–	–										
	–	–	–	–	–	–	–										
	55.2	NW2	4	22	0	29	21										
	56.9	N4	0	18	3	28	14										
	56.6	cisza	1	16	1	27	15										
	54.3	N2	3	21	0	–	–										
	58.4	N16	4	17	0.4	33	18										
	–	–	–	–	–	–	–										
	57.3	NNW8	4	17	0.4	32	14										
	–	–	–	–	–	–	–										
	–	–	–	–	–	–	–										
	–	–	–	–	–	–	–										
	57.2	cisza	2	–	–	–	–										
	–	–	–	–	–	–	–										
	–	–	–	–	–	–	–										
	55.3	SE1	1	–	–	–	–										
	–	–	–	–	–	–	–										
	–	–	–	–	–	–	–										
	–	–	–	–	–	–	–										
	–	–	–	–	–	–	–										
	–	–	–	–	–	–	–										
	55.8	NW1	1	1	0.4	34	16										
	–	–	–	–	–	–	–										
	–	–	–	–	–	–	–										
	–	–	–	–	–	–	–										
	–	–	–	–	–	–	–										
	–	–	–	–	–	–	–										
	–	–	–	–	–	–	–										
	–	–	–	–	–	–	–										
	–	–	–	–	–	–	–										
	62.5	NNE16	2	7	20	–	–										

	–	–	–	–	–	–	–	–	–	–	–	–	–	–	–	–	

Ogólny stan atmosfery w dniu 6. VI. 21 r.

Wyż barometryczny leży w dalszym ciągu nad Anglią; w Europie wschodniej i południowo-wschodniej ciśnienie spadło. – W Polsce temperatura znacznie się obniżyła, zwłaszcza na zachodzie. –

Wydawnictwo Państwowego Instytutu Meteorologicznego w Warszawie
wraz z danemi Głównej Wojskowej Stacji Meteorologicznej

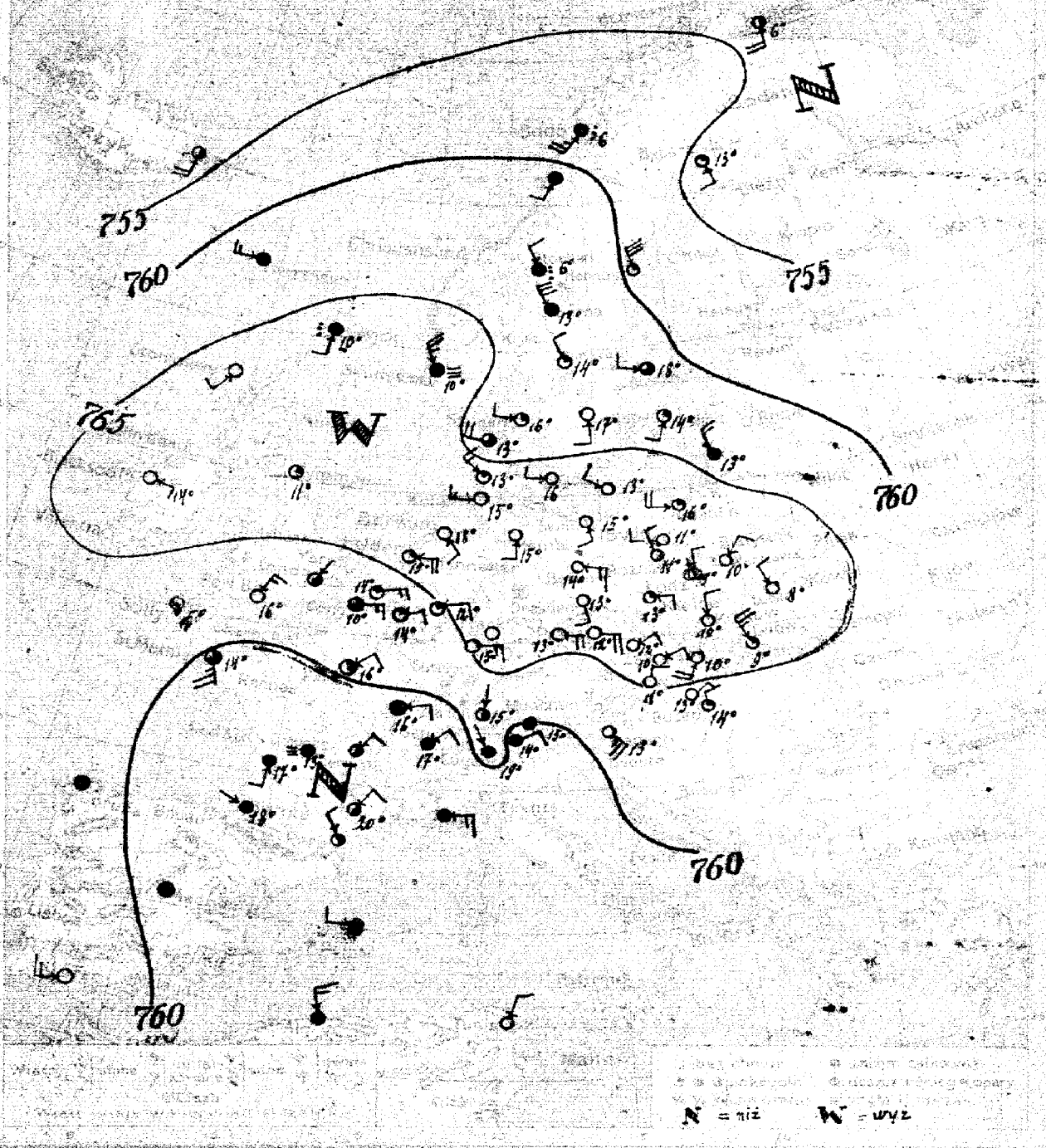

7. VI [WTOREK] 158.

Dość pogodnie, cieplej, słabe wiatry wschodnie.

L. B.

7. VI 12½20 m

Spostrzeżenia meteorologiczne z dnia ubiegłego roku

Stacye	Ciśnienie barometryczne	Wiatr	Zachmurzenie	Temperatura	Opady	Temperatura	
						Max	Min
Wisła	–	–	–	–	–	–	–
Kraków	66.9	NE4	0	13	0	16	5
Lwów	67.6	N4	0	9	0	24	11
Tarnów	65.8	NW4	1	8	4	–	–
Limanowa	–	–	–	–	–	–	–
Sędziszów	–	–	–	–	–	–	–
Rzeszów	67.1	N2	0	10	0	19	5
Jarosław	66.3	NNW2	1	9	0.3	20	5
Przemyśl	65.9	NNW2	0	11	0	22	7
Brzeg	–	–	–	–	–	–	–
Gorlice	66.6	W2	1	16	0	14	7
Tarnów	66.7	SW2	dorosz	10	–	–	–
Limanowa	66.9	SW4	0	–	–	–	–
Nowy Sącz	69.5	cisza	1	11	–	–	–
Muszyna	–	–	–	–	–	–	–
Piwniczna	–	–	–	–	–	–	–
Krynica	65.8	E2	1	12	–	–	–
Grybów	66.7	cisza	0	14	–	–	–
Nowy Sącz	65.4	E6	1	15	0	–	–
Limanowa	64.2	NE6	1	14	0	–	–
Tarnów	63.0	E6	3	10	–	–	–
Dębica	59.4	SSE2	4	14	0.4	17	12
Rzeszów	60.1	NEE4	2	16	0.4	25	13
Jarosław	58.1	E4	4	16	0.4	27	14
Przemyśl	–	–	–	–	–	–	–
Sanok	57.4	NE4	2	–	–	–	–
Lesko	58.9	NNW4	4	18	1	19	15
Stary Sącz	–	–	–	–	–	–	–
Nowy Targ	–	–	–	–	–	–	–
Zakopane	57.4	W4	0	15	0	21	8
Myślenice	67.3	SE4	0	18	0	–	–
Wadowice	67.3	SSE2	0	15	0	21	8
Skawina	–	–	–	–	–	–	–
Kalwarya	67.8	SEE6	0	14	0	18	7
Chrzanów	66.9	SSE2	0	13	0	18	6
Olkusz	67.1	E4	1	13	0	18	3
Sosnowiec	–	–	–	–	–	–	–
Dąbrowa	–	–	–	–	–	–	–
Kielce	58.6	NE4	4	17	0	–	–
Jędrzejów	60.3	N2	2	14	0	–	–
Busko	60.5	NW4	4	19	1	–	–
Pinczów	66.1	W4	0	16	0	16	11
Opatów	63.1	SW4	1	16	0	16	9
Sandomierz	64.5	W4	3	13	0	16	11
Nisko	67.3	NW6	1	13	0	18	11
Tarnobrzeg	66.3	NNW4	0	13	0	16	10

Stacye	Ciśnienie barometryczne	Wiatr	Zachmurzenie	Temperatura	Opady	Temperatura	
						Max	Min
Stockholm	61.3	W4	3	13	0	–	–
Haparanda	58.1	NWN2	1	17	0	–	–
Haparanda	54.6	SE4	1	13	0	–	–
Wisby	63.3	SW4	1	14	0	–	–
Karlskrona	63.0	NW4	1	14	0	–	–
Skarhamn	64.2	NW4	dorosz	6	7	–	–
Jönköping	63.8	SE	0	17	0	–	–
Utsiora	54.4	S8	2	6	0	–	–
Hudiksvall	59.3	SW10	dorosz	6	6	–	–
Skarhamn, Arsund	–	–	–	–	–	–	–
Sundsvall	66.6	NW10	zwięz	10	0	–	–
Gefle	–	–	–	–	–	–	–
Upsala	–	–	–	–	–	–	–
Stockholm	–	–	–	–	–	–	–
Hernösand	–	–	–	–	–	–	–
Haparanda	–	–	–	–	–	–	–
Wisby	–	–	–	–	–	–	–
Karlskrona	–	–	–	–	–	–	–
Jönköping	–	–	–	–	–	–	–
Utsiora	–	–	–	–	–	–	–
Hudiksvall	–	–	–	–	–	–	–
Skarhamn, Arsund	–	–	–	–	–	–	–
Sundsvall	–	–	–	–	–	–	–
Gefle	–	–	–	–	–	–	–
Upsala	–	–	–	–	–	–	–
Wisby	66.0	N4	0	11	2	24	5
Jönköping	58.8	NE2	4	14	3	28	13
Karlskrona	59.6	cisza	4	15	5	25	12
Arsund, Skarhamn	62.5	SE10	0	13	1	–	–
Hernösand	66.7	E8	0	15	0	20	8
Sundsvall	65.3	SEE8	0	13	0	18	5
Gefle	66.2	NEE4	0	12	0	18	7
Upsala	–	–	–	–	–	–	–
Sztokholm	–	–	–	–	–	–	–
Haparanda	–	–	–	–	–	–	–
Szczecin	66.2	NE6	0	10	0.4	22	6
Poznań	62.7	NW4	1	14	0	28	7
Wrocław	58.9	cisza	4	–	–	–	–
Cottbus	60.5	cisza	4	–	–	–	–
Kalisz	–	–	–	–	–	–	–
Leszno	–	–	–	–	–	–	–
Krotoszyn	–	–	–	–	–	–	–
Jarocin	–	–	–	–	–	–	–
Ostrów	–	–	–	–	–	–	–
Gniezno	–	–	–	–	–	–	–
Bydgoszcz	–	–	–	–	–	–	–
Nakło	–	–	–	–	–	–	–
Toruń	–	–	–	–	–	–	–
Inowrocław	–	–	–	–	–	–	–
Chełmno	–	–	–	–	–	–	–
Grudziądz	–	–	–	–	–	–	–
Tczew	–	–	–	–	–	–	–
Kwidzyn	–	I	–	–	–	–	–
Skierbieszów	64.6	W6	4	–	–	–	–
Biłgoraj	58.3	NNW6	4	–	–	–	–
Tarnogród	57.3	NNE2	0	–	–	–	–
Szczebrzeszyn	–	–	–	–	–	–	–
Zwierzyniec	–	–	–	–	–	–	–
Zamość	–	–	–	–	–	–	–

Spostrzeżenia o godzinie 7 rano

Stacye	Ciśnienie barometryczne	Wiatr	Zachmurzenie	Temperatura	Opady	Temperatura	
						Max	Min
Wisła	65.15	NE3	NNE11	NE10	NNE13	N14	N17
Kraków	–	NNE3	NE5	NEE4	SSE10	SE11	SE12
Tarnów	–	–	–	–	–	–	–
Limanowa	–	–	–	–	–	–	–
Nowy Sącz	–	–	–	–	–	–	–
Muszyna	–	–	–	–	–	–	–
Piwniczna	–	–	–	–	–	–	–
Krynica	–	–	–	–	–	–	–
Grybów	–	–	–	–	–	–	–
Nowy Sącz	–	–	–	–	–	–	–
Limanowa	–	–	–	–	–	–	–
Tarnów	–	–	–	–	–	–	–
Dębica	–	–	–	–	–	–	–
Rzeszów	–	–	–	–	–	–	–
Jarosław	–	–	–	–	–	–	–
Przemyśl	–	–	–	–	–	–	–
Sanok	–	–	–	–	–	–	–
Lesko	–	–	–	–	–	–	–
Stary Sącz	–	–	–	–	–	–	–
Nowy Targ	–	–	–	–	–	–	–
Zakopane	–	–	–	–	–	–	–
Myślenice	–	–	–	–	–	–	–
Wadowice	–	–	–	–	–	–	–
Skawina	–	–	–	–	–	–	–
Kalwarya	–	–	–	–	–	–	–
Chrzanów	–	–	–	–	–	–	–
Olkusz	–	–	–	–	–	–	–
Sosnowiec	–	–	–	–	–	–	–
Dąbrowa	–	–	–	–	–	–	–
Kielce	–	–	–	–	–	–	–
Jędrzejów	–	–	–	–	–	–	–
Busko	–	–	–	–	–	–	–
Pinczów	–	–	–	–	–	–	–
Opatów	–	–	–	–	–	–	–
Sandomierz	–	–	–	–	–	–	–
Tarnobrzeg	–	–	–	–	–	–	–
Nisko	–	–	–	–	–	–	–
Tarnobrzeg	–	–	–	–	–	–	–

Stacye	Wiatr	Zachmurzenie	Opady	Temperatura	
				Max	Min
Wisła	N20	N24	–	–	–
Kraków	NNE19	NNE21	–	–	–

Ogólny stan atmosfery w dniu 7. VI. 21 r.

Niż barometryczny, ciągnący nad Anglią, Francyą, Niemcy i Polskę. Niż barometryczny nad północną Skandynawią utrzymuje się w dalszym ciągu; maksima nad Francyą, Włochami. W Polsce pogodnie, nieco chłodniej, słaba wiatry północne i północno-wschodnie.

Wydawnictwo Państwowego Instytutu Meteorologicznego w Warszawie
wraz z danemi Głównej Wojskowej Stacji Meteorologicznej.

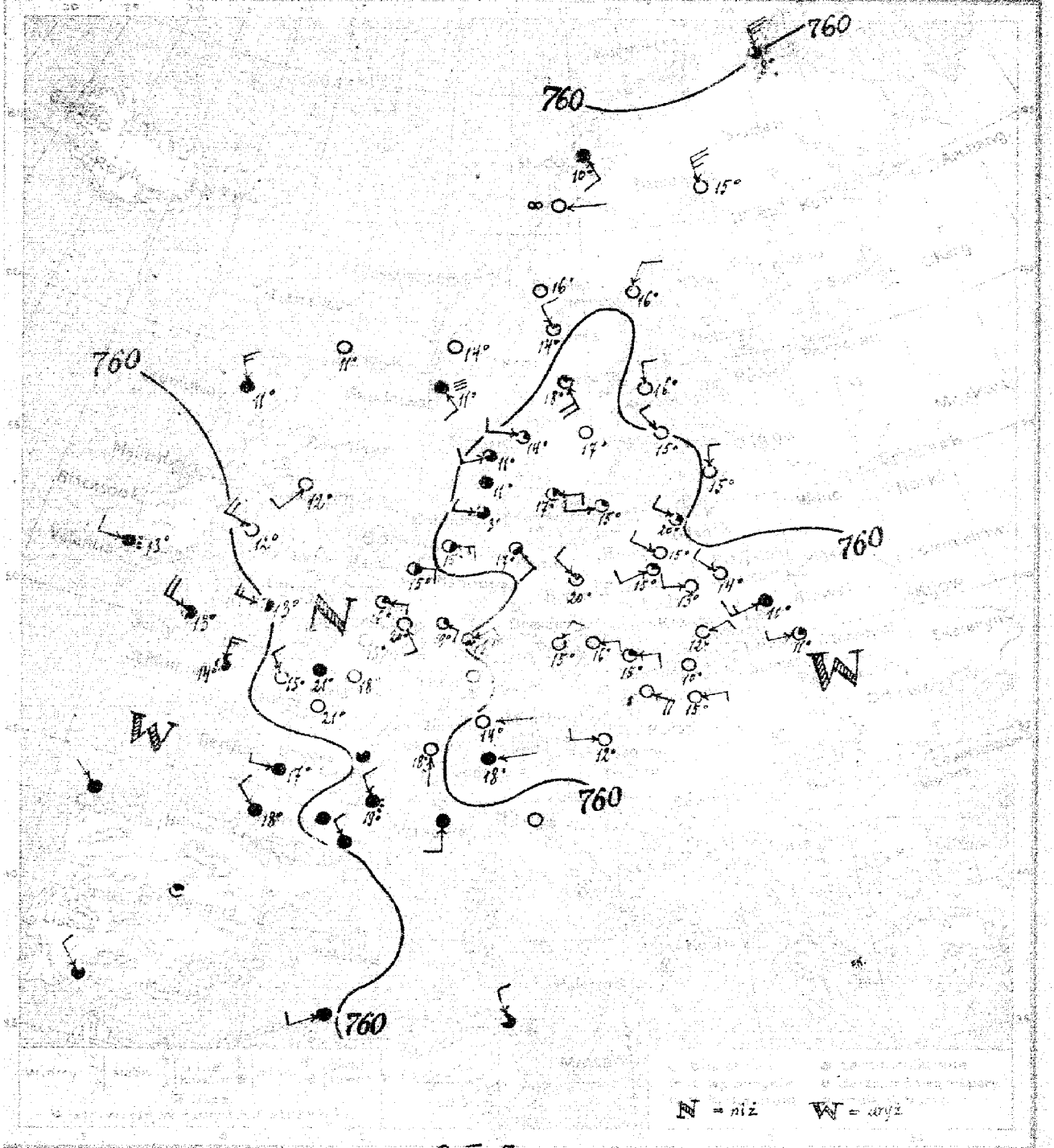

8.VI [ŚRODA]

ZACHMURZENIE ZMIENNE, CIEPŁO,
SKŁONNOŚĆ DO BURZ, WIATRY LOKALNE.

K. L.

8.VI 12 h 30 m.

		m/s					
	–	–	–	–	–	–	–
	61.7	NNW 2	0	14	0	19	10
	62.7	W 3	0	13	0	18	10
	63.5	SW 2	4	11	0	–	–
	64.1	W 2	1	11	0	15	5
	–	–	–	–	–	–	–
	63.5	NEE 2	0	12	0	17	5
	62.2	SE 2	0	14	0	12	6
	62.1	SE 4	1	15	0	23	7
Bydgoszcz	61.8	NNW 4	0	15	0	22	9
	–	–	–	–	–	–	–
	60.1	NNW 4	1	20	0	20	12
	57.7	cisza	0	11	–	–	–
	57.8	NWN 6	deszcz	11	–	–	–
Tymowatka	58.2	SW 4	0	12	–	–	–
Książ	59.4	NWN 6	0	12	–	–	–
	62.3	W 4	deszcz	13	–	–	–
	62.0	NWW 3	3	13	–	–	–
	–	–	–	–	–	–	–
	59.3	E 4	2	15	0	–	–
	58.3	E 2	1	16	0	–	–
	–	–	–	–	–	–	–
	61.1	–	2	14	0	25	11
	59.0	cisza	opady	17	0	26	14
	–	–	–	–	–	–	–
	–	–	–	–	–	–	–
	–	–	–	–	–	–	–
	62.4	NW 2	4	18	0	20	16
	–	–	–	–	–	–	–
	59.6	cisza	0	19	0	27	10
	61.2	W 2	3	13	–	17	11
	60.2	E 6	2	–	0	17	11
	61.0	SE 4	2	17	0	21	13
	–	–	–	–	–	–	–
	61.8	NW 2	1	20	0	23	8
	–	–	–	–	–	–	–
	–	–	–	–	–	–	–
	–	–	–	–	–	–	–
	–	–	–	–	–	–	–
Machan	58.3	SEE 2	1	19	0	25	10
	59.5	S 1	0	18	0	–	–
	60.3	E 1	0	14	1	–	–
	62.0	E 1	4	18	0	–	–
	60.8	E 2	1	17	0	21	13
	60.3	W 2	1	14	0	20	11
	60.4	SW 4	3	11	0	16	8
	61.4	cisza	4	11	0	14	10
	60.7	W 2	1	15	0	17	12

		m/s					
	59.3	N 4	0	16	0	–	–
	59.4	NNE 3	0	16	0	–	–
	58.0	NNW 10	0	15	0	–	–
	60.0	NW 4	0	15	0	–	–
	60.3	SE 3	1	18	0	–	–
	59.2	cisza	0	16	0	–	–
	60.3	cisza	0	17	0	–	–
	60.1	N 10	3	8	0	–	–
	59.7	SE 4	4	10	0	–	–
Storno	58.7	cisza	1	14	0	–	–
	59.5	SE 2	mgła	11	0	–	–
	–	–	–	–	–	–	–
	–	–	–	–	–	–	–
	–	–	–	–	–	–	–
	–	–	–	–	–	–	–
	–	–	–	–	–	–	–
	–	–	–	–	–	–	–
	–	–	–	–	–	–	–
	–	–	–	–	–	–	–
	–	–	–	–	–	–	–
	–	–	–	–	–	–	–
	–	–	–	–	–	–	–
	62.0	SE 4	0	14	0	24	9
	59.5	E 4	0	15	0	29	10
	–	–	–	–	–	–	–
	–	–	–	–	–	–	–
	61.5	E 2	1	16	0	20	8
	60.8	NE 4	0	15	0	19	7
	61.8	E 4	1	15	0	21	3
	62.0	E 2	0	15	0	21	13
	–	–	–	–	–	–	–
	–	–	–	–	–	–	–
	–	–	–	–	–	–	–
	61.6	cisza	1	–	–	–	–
	64.3	NW 1	4	–	–	–	–
	63.7	NW 2	3	–	–	–	–
	–	–	–	–	–	–	–
	58.5	E 2	0	–	–	–	–
	–	–	–	–	–	–	–
	–	–	–	–	–	–	–
	–	–	–	–	–	–	–
	–	–	–	–	–	–	–
	–	–	–	–	–	–	–
	–	–	–	–	–	–	–
	–	–	–	–	–	–	–
	–	–	–	–	–	–	–
	–	–	–	–	–	–	–
	–	–	–	–	–	–	–
	–	–	–	–	–	–	–
	–	–	–	–	–	–	–
	–	–	–	–	–	–	–
	–	–	–	–	–	–	–
	–	–	–	–	–	–	–
	–	–	–	–	–	–	–

Pozostali – 5 SE 2 W 3 SW 2 W 4 NNW 4 NNW 6 NNW 6 NNW 3 NNW 3 NNW 6 NW 3 – – 4395 – –
– SW 3 SW 4 SW 4 N 5 NW 7 NNW 8 NW 9 NW 4 NNW 4 NNW 6 NNW 4 5000 – –

Ogólny stan atmosfery w dniu 8. II. 1911.

Niż barometryczne nad Europą południowo-zachodnią i na dalekiej północy połączyły się bruzdą niskiego ciśnienia nad morzem Północnem i nad Francją. Wyż barometryczny, ograniczający wzrost Anglię i Europę środkową na północ, leży na obszarze wysokiego ciśnienia nad Zatoką Biskajską i Europą południowo-wschodnią.

Wydawnictwo Państwowego Instytutu Meteorologicznego w Warszawie
wraz z danemi Głównej Wojskowej Stacji Meteorologicznej

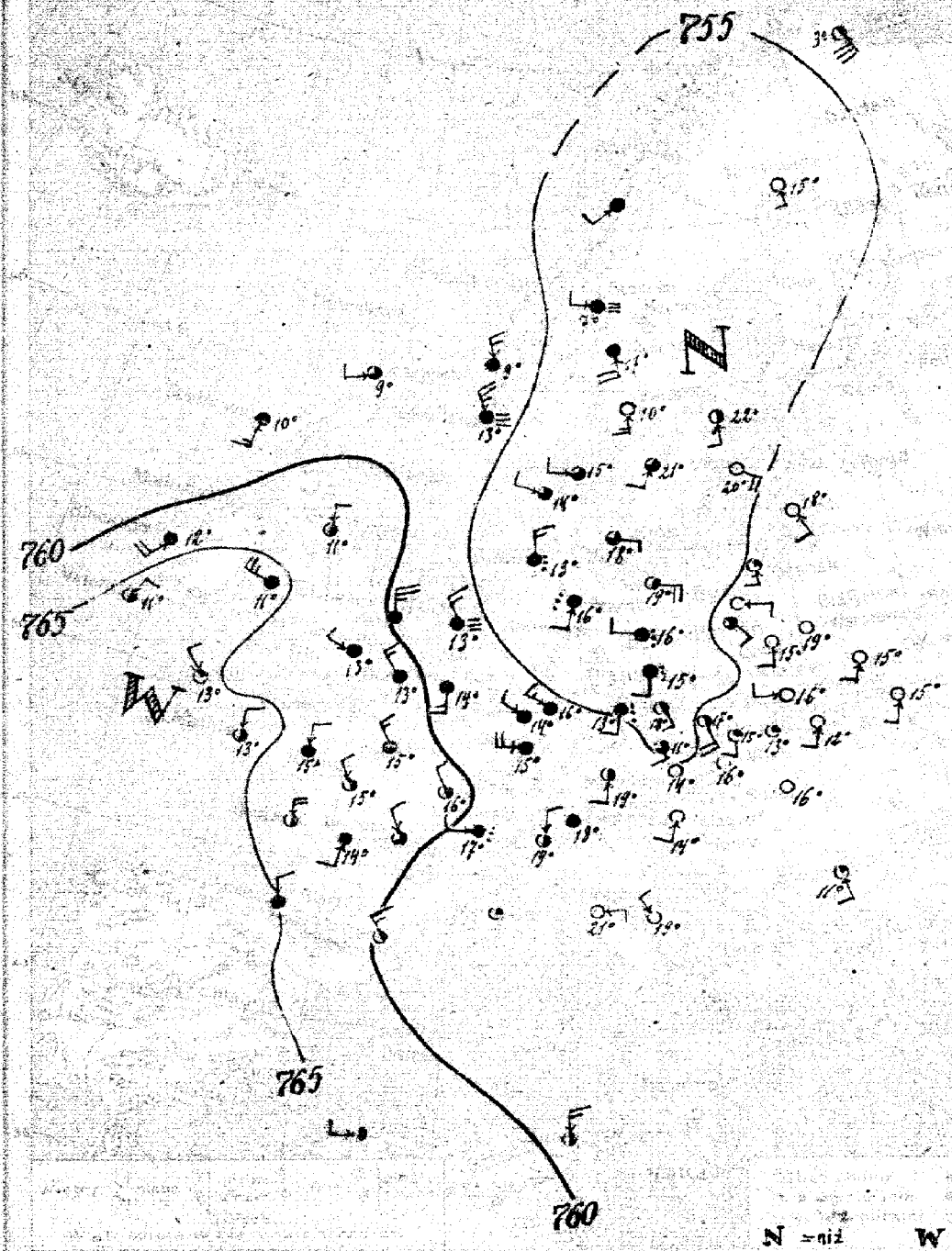

9. VI [CZWARTEK] 160.

WZROST ZACHMURZENIA, CIEPŁO, MIEJSCAMI OPADY, [NA POŁUDNIU POLSKI SKŁONNOŚĆ DO BURZ], SŁABE WIATRY Z KIERUNKÓW POŁUDNIOWYCH. —

L. B.

9. VI 12 h. 35 m.

Spostrzeżenia meteorologiczne z dnia dzisiejszego rano

Stacje	Ciśnienie mm	Wiatr m/s	Zachmurzenie	Temp. °C	Opady m/m	Temp. max	Temp. min
Wilno	–	–	–	–	–	–	–
Warszawa	57.1	cisza	0	19	0	23	10
Łódź	57.2	S2	0	15	0	23	11
Lublin	57.4	SW2	0	15	0	–	–
Poznań	55.3	SSW2	0	15	0	20	5
Bydgoszcz	56.0	E2	0	17	0	26	14
Toruń	–	–	–	–	–	–	–
Gdynia	55.6	SSE4	1	20	0	22	14
Zakopane	58.4	WSW4	3	9	–	–	–
Śnieżka	58.3	S6	4	10	–	–	–
Hala Gąs.	–	–	–	–	–	–	–
Kasprowy	65.3	WSW10	4	11	–	–	–
Lwów	67.5	NNE4	2	–	–	–	–
Jarosław	65.0	NW4	1	13	–	–	–
Przemyśl	59.9	N10	4	13	–	–	–
Tarnów	55.6	NW6	mgła	13	0	–	–
Rzeszów	58.7	WNW2	4	14	0	–	–
Kielce	61.2	NW6	4	12	0	29	10
Sandomierz	63.4	N8	3	13	0	19	12
Puławy	61.2	NW6	4	15	0	27	14
Siedlce	60.1	NW4	3	16	3	27	14
Mława	–	–	–	–	–	–	–
Ostrołęka	60.8	NW6	3	–	–	–	–
Białystok	65.1	NNW2	4	–	–	–	–
Grodno	–	–	–	–	–	–	–
Sejny	58.2	WSW2	4	15	0	27	15
Suwałki	61.6	NNW2	2	15	–	29	13
Kowno	52.0	N6	desz.	13	8	22	12
Poniewież	–	–	–	–	–	–	–
Szawle	51.9	SSW4	desz.	16	5	25	15
Telsze	52.6	E8	2	19	0	22	16
Rosienie	53.4	WNW4	desz.	16	0	26	12
Wilkowyszki	53.9	SSE6	desz.	15	1	24	14
Olita	54.6	SE6	2	19	0	25	10
Prawieniszki	56.1	WNW6	4	16	0	26	15
Poniemuń	–	–	–	–	–	–	–
Karlsruhe	56.8	SW10	3	17	6	26	16
Frankfurt	59.7	W2	desz.	17	0	–	–
Kassel	–	–	–	–	–	–	–
Hamburg	59.9	N2	3	19	0	–	–
Helgoland	52.5	ESE2	3	19	0	–	–
Emden	62.7	W4	3	15	0	–	–
Bremerhaven	52.7	WNW4	3	14	0	–	–
Hannover	–	–	–	–	–	–	–
Münster	–	–	–	–	–	–	–
Berlin	53.9	S2	2	22	0	–	–
Neuruppin	–	–	–	–	–	–	–
Magdeburg	53.7	S4	0	15	0	–	–
Brocken	54.7	ESE8	0	20	0	–	–
Nordhausen	53.0	S6	0	10	0	–	–
Eisleben	54.3	W4	mgła	7	3	–	–
Leipzig	53.6	SW4	3	21	0	–	–
Dresden	56.9	SE10	3	3	0	–	–
Breslau	–	–	–	–	–	–	–
Flora	57.1	NW10	4	9	0	–	–
Wrocław	55.4	NW10	mgła	12	0	–	–
Legnica	–	–	–	–	–	–	–
Kalisz	–	–	–	–	–	–	–
Konin	–	–	–	–	–	–	–
Włocławek	–	–	–	–	–	–	–
Toruń	–	–	–	–	–	–	–
Inowrocław	–	–	–	–	–	–	–
Grudziądz	–	–	–	–	–	–	–
Chojnice	–	–	–	–	–	–	–
Tczew	–	–	–	–	–	–	–
Malbork	–	–	–	–	–	–	–
Elbląg	–	–	–	–	–	–	–
Frombork	–	–	–	–	–	–	–
Olsztyn	56.4	cisza	0	16	0	22	10
Mikołajki	55.9	cisza	4	18	3	20	15
Ostrołęka	–	–	–	–	–	–	–
Łomża	56.9	SW4	0	14	0	–	–
Płock	54.2	SE4	2	18	0	25	11
Pułtusk	55.0	S4	desz.	13	–	24	9
Ciechanów	55.6	SE8	2	17	0	24	8
Mława	–	–	–	–	–	–	–
Przasnysz	–	–	–	–	–	–	–
Pisz	–	–	–	–	–	–	–
Ełk	57.2	S2	1	15	0	25	8
Suwałki	58.7	cisza	0	16	0	25	12
Augustów	–	–	–	–	–	–	–
Białystok	–	–	–	–	–	–	–
Siedlce	–	–	–	–	–	–	–
Terespol	–	–	–	–	–	–	–
Hrubieszów	–	–	–	–	–	–	–
Chełm	–	–	–	–	–	–	–
Zamość	58.5	E4	0	21	0	25	7
Biłgoraj	–	–	–	–	–	–	–
Puławy	–	–	–	–	–	–	–
Kielce	–	–	–	–	–	–	–
Radom	–	–	–	–	–	–	–
Skierniewice	–	–	–	–	–	–	–
Łowicz	–	–	–	–	–	–	–
Sochaczew	–	–	–	–	–	–	–
Iłża	–	–	–	–	–	–	–
Opoczno	–	–	–	–	–	–	–
Tomaszów	–	–	–	–	–	–	–
Piotrków	–	–	–	–	–	–	–
Bełchatów	–	–	–	–	–	–	–
Sieradz	58.1	SE6	1	11	0	25	14
Pabianice	–	–	–	–	–	–	–
Łódź	–	–	–	–	–	–	–
Zduńska Wola	–	–	–	–	–	–	–
Kalisz	–	–	–	–	–	–	–
Ostrów	–	–	–	–	–	–	–
Jarocin	–	–	–	–	–	–	–
Leszno	–	–	–	–	–	–	–
Rawicz	–	–	–	–	–	–	–
Wschowa	–	–	–	–	–	–	–
Krosno Odrz.	–	–	–	–	–	–	–
Gorzów	–	–	–	–	–	–	–
Międzyrzecz	–	–	–	–	–	–	–
Drezdenko	–	–	–	–	–	–	–
Strzelce Kraj.	–	–	–	–	–	–	–
Słubice	–	–	–	–	–	–	–
Gubin	–	–	–	–	–	–	–
Brunatki	58.8	S6	4	14	0	28	12
Alger	61.9	W4	3	–	–	–	–
Libau	59.2	NNW6	3	–	–	–	–
Windau	–	–	–	–	–	–	–
Goldingen	–	–	–	–	–	–	–
Tauroggen	–	–	–	–	–	–	–
Schaulen	–	–	–	–	–	–	–

Spostrzeżenia pomocnicze

Stacje	Ciśnienie	Wiatr	7	8	9	10	11	12	13	14	15	16	Opady	Temp. max	Temp. min
Poznań	60.2	SW1	SW2	WSW3	W2	NNW2.5	NNW3	NNW3.5	NNW3.5	NW3.5	NW3.0	NNW2.5	NNW1.0	6.0	–	–	–
Poznań	57.9	E1	S10	S8	S6	S6	S4	SE4	S1	SW3	W4	WNW4	6.5	0	–	–	–

Ogólny stan atmosfery w dniu 9. VI. 21 r.

Niż barometryczny nad Anglią i Francją trwa niezmiennie. Niż ogarnia Skandynawię, Niemcy, Czechy i Polskę. W Polsce pogodnie, ciepło, tak wiatry południowe. W Niemczech pochmurno i dżdżysto. —

Wydawnictwo Państwowego Instytutu Meteorologicznego w Warszawie
wraz z danemi Głównej Wojskowej Stacji Meteorologicznej.

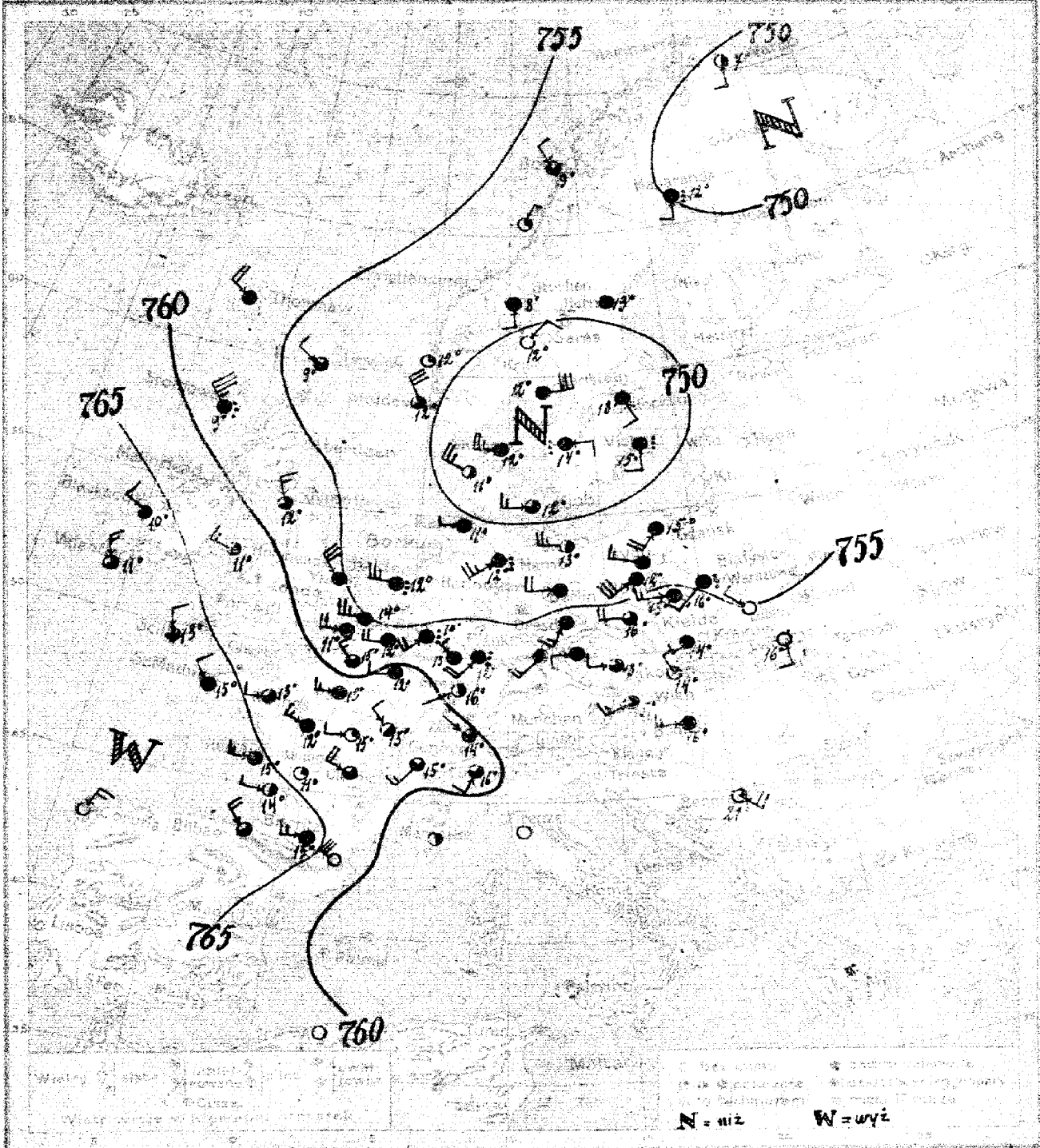

Warszawa. Mapa pogody z dnia 10. VI [PIĄTEK] 1921 w Tomie Rocznik II. 161.

Przewidywany przebieg pogody w ciągu doby następnej: POGODA ZMIENNA, CIEPŁO, MIEJSCAMI OPADY, SILNE LUB UMIARKOWANE WIATRY Z KIERUNKÓW ZACHODNICH I POŁUDNIOWO-ZACHODNICH.

K. L.

Wydano dnia 10. VI 1921 r. o godz. 12h 40m.

Spostrzeżenia meteorologiczne dnia dzisiejszego rano

Stacja	Ciśnienie [mm]	Wiatr m/s	Zachmurzenie	Opady [mm]	Temp. [°C]	Temp. [°C]	Temp. [°C]
Kołobrzeg	49.1	SSE 4	4	18	0.4	–	–
Hel	51.2	cisza	4	13	2	–	–
Hasenpoth	50.1	S 4	deszcz	12	1	–	–
Windau	48.5	S 4	deszcz	15	1	–	–
Memel	46.0	E 12	4	14	2	–	–
Tauroggen	51.4	S 4	4	8	5	–	–
Insterburg	45.5	E 2	deszcz	14	0	–	–
Tylża	49.5	S 2	2	7	0	–	–
Suwałki	53.7	NW 2	3	9	4	–	–
FLORÖ	52.8	cisza	1	12	0	–	–
Skandawa	50.6	NNW 12	3	12	0	–	–
Helsingfors	–	–	–	–	–	–	–
Sveaborg	–	–	–	–	–	–	–
Abo	–	–	–	–	–	–	–
Wasa	–	–	–	–	–	–	–
Uleaborg	–	–	–	–	–	–	–
Archangielsk	–	–	–	–	–	–	–
Jarosław	–	–	–	–	–	–	–
Moskwa	–	–	–	–	–	–	–
Petersburg	–	–	–	–	–	–	–
Warszawa	–	–	–	–	–	–	–
Wilno	58.4	W 4	4	16	6	23	9
Kalisz	60.3	NE 4	4	12	4	21	9
Kielce	–	–	–	–	–	–	–
Lwów	57.7	NW 1	deszcz	14	1	–	–
Poznań	57.1	W 4	4	13	6	20	11
Lesko	57.0	SW 6	4	12	4	18	10
Cieszyn	57.3	W 4	3	13	5	25	11
Nowy Sącz	–	–	–	–	–	–	–
Zamość	–	–	–	–	–	–	–
Kołbiel	56.2	W 6	4	16	0	26	15
Radom	–	–	–	–	–	–	–
Ostrów	68.9	NNE 6	1	–	–	–	–
Pułtusk	–	–	–	–	–	–	–
Płock	–	–	–	–	–	–	–
Kutno	–	–	–	–	–	–	–
Skierniewice	–	–	–	–	–	–	–
Mława	–	–	–	–	–	–	–
Sandomierz	–	–	–	–	–	–	–
Siedlce	–	–	–	–	–	–	–
Działdowo	–	–	–	–	–	–	–
Mielnik	–	–	–	–	–	–	–
Włocławek	–	–	–	–	–	–	–
Węgrowo	55.7	SE 3	1	21	0	28	17
Przemyśl	–	–	–	–	–	–	–
Sulin	–	–	–	–	–	–	–
Skierniewice	–	–	–	–	–	–	–
Lublin	–	–	–	–	–	–	–
Alger	62.1	cisza	0	–	–	–	–
Sardinia (Cagliari)	–	–	–	–	–	–	–
Florence (Firenze)	–	–	–	–	–	–	–
Milan (Milano)	–	–	–	–	–	–	–

Stacja	Ciśnienie [mm]	Wiatr m/s	Zachmurzenie	Opady [mm]	Temp. [°C]	Temp. [°C]	Temp. [°C]
Paris	61.4	SSW 3	3	11			
Nice	60.6	NW 2	3	10			
Biarritz	48.7	W 6	3	12			
Perpignan	41.9	W 6	deszcz	12			
Toulouse	47.1	NNW 6	2	11			
Limoges	–	–	–	–			
Clermont	–	–	–	–			

Stacja	Ciśnienie [mm]	Wiatr m/s	Zachmurzenie	Opady [mm]	Temp. [°C]	Temp. [°C]	Temp. [°C]
Lerwick	54.8	SW 4	deszcz	16	0	27	14
Leith	55.5	W 6	4	13	0	26	13
Dublin	55.1	NW 2	0	16	0	–	–
Aarau	57.0	S 2	0	16	0	23	63
Portsmouth	–	–	–	–	–	–	–
Brighton	57.3	SW 2	deszcz	14	2	27	12
Torquay	57.3	NW 4	4	16	0	26	14
Plymouth	54.8	SW 12	4	12	1	27	10
Bydgoszcz	53.7	W 6	4	13	–	28	12
Hel	–	–	–	–	–	–	–
Cherbourg	57.7	SSW 8	4	15	0	25	15
Le Havre	58.6	NW 4	3	9		–	–
Boulogne	57.9	NW 14	deszcz	9			
Kremsmünster	57.3	NNW 6	3	12			
Melk	64.2	NNW 2	3	11			
Valentia	67.5	NNW 6	3				
Sulin	66.3	NNW 4	3				
Nieuport	56.7	NNW 12	4				
Ostende	57.7	W 10	deszcz	12			
Helgoland	55.9	W 10	4	14			
Emden	57.0	W 8	4	15			
Wilhelmshaven	67.5	NW 8	4	15			
Bremen	61.1	W 6	4	13			
Hannover	61.6	NW 4	4	13			
Berlin	66.0	W 6	4	15			
LIMOGE	64.6	cisza	1	16	0	25	8
Toulouse	66.0	W 6	4	15	0	21	12
Marseille	–	–	–	–	–	–	–
Nizza	59.1	SW W 2	2	16		21	
Rochefort	50.3	W 2	4	13			
Bordeaux	–	–	–	–	–	–	–
Biarritz	52.3	SW 6	deszcz	12			
Le Puy	52.0	SW W 10	2	12	0	25	
Nantes	57.1	W 8	4	14			
Lorient	56.2	SSW 6	4	13			
Cherbourg	55.8	W 8	3	16			
Clermont	57.1	W		15			
Marseille	–	–	–	–	–	–	–
Nizza	–	–	–	–	–	–	–

Stacja	Ciśnienie [mm]	Wiatr m/s	Zachmurzenie	Opady [mm]	Temp. [°C]	Temp. [°C]	Temp. [°C]
Paris	61.4	SSW 3	3	11			
Nice	60.6	NW 2	3	10			
Biarritz	48.7	W 6	3	12			
Perpignan	41.9	W 6	deszcz	12			
Toulouse	47.1	NW W 6	2	11			
Limoges	–	–	–	–			
Clermont	–	–	–	–			

Stacje pośrednie

Stacja	Ciśnienie [mm]	Wiatr m/s	Zachmurzenie	Opady [mm]	Temp. [°C]	Temp. [°C]	Temp. [°C]
Lerwick	54.8	SW 4	deszcz	16	0	27	14
Leith	55.5	W 6	4	13	0	26	13
Dublin	55.1	NW 2	0	16	0	–	–
Aarau	57.0	S 2	0	16	0	23	63
Portsmouth	–	–	–	–	–	–	–
Brighton	57.3	SW 2	deszcz	14	2	27	12
Torquay	57.3	NW 4	4	16	0	26	14
Plymouth	54.8	SW 12	4	12	1	27	10
Bydgoszcz	53.7	W 6	4	13	–	28	12
Hel	–	–	–	–	–	–	–
Cherbourg	57.7	SSW 8	4	15	0	25	15
Le Havre	58.6	NW 4	3	9		–	–
Boulogne	57.9	NW 14	deszcz	9			
Kremsmünster	57.3	NNW 6	3	12			
Melk	64.2	NNW 2	3	11			
Valentia	67.5	NNW 6	3				
Sulin	66.3	NNW 4	3				
Nieuport	56.7	NNW 12	4				
Ostende	57.7	W 10	deszcz	12			
Helgoland	55.9	W 10	4	14			
Emden	57.0	W 8	4	15			
Wilhelmshaven	67.5	NW 8	4	15			
Bremen	61.1	W 6	4	13			
Hannover	61.6	NW 4	4	13			
Berlin	66.0	W 6	4	15			
LIMOGE	64.6	cisza	1	16	0	25	8
Toulouse	66.0	W 6	4	15	0	21	12
Marseille	–	–	–	–	–	–	–
Nizza	59.1	SW W 2	2	16		21	
Rochefort	50.3	W 2	4	13			
Bordeaux	–	–	–	–	–	–	–
Biarritz	52.3	SW 6	deszcz	12			
Le Puy	52.0	SW W 10	2	12	0	25	
Nantes	57.1	W 8	4	14			
Lorient	56.2	SSW 6	4	13			
Cherbourg	55.8	W 8	3	16			
Clermont	57.1	W		15			
Marseille	–	–	–	–	–	–	–
Nizza	–	–	–	–	–	–	–

Stacje pośrednie

Stacja	Ciśnienie [mm]	Wiatr m/s	Zachmurzenie	Opady [mm]	Temp. [°C]	Temp. [°C]	Temp. [°C]
Paris	61.4	SSW 3	3	11			
Nice	60.6	NW 2	3	10			
Biarritz	48.7	W 6	3	12			
Perpignan	41.9	W 6	deszcz	12			
Toulouse	47.1	NW W 6	2	11			
Limoges	–	–	–	–			
Clermont	–	–	–	–			

Prognoza

Stacja	Ciśnienie [mm]	Wiatr m/s	Zachmurzenie	Opady [mm]	Temp. [°C]	Temp. [°C]	Temp. [°C]
Lerwick	54.8	SSW 3	W 7	NNW 10	SW 12	SW 13	SSW 17	SSW 23	S 18	S 15	–	–	–	–

Ogólny stan atmosfery w dniu 10. VI. 21 r.
Niskie ciśnienie nad Anglją i Francją, niskie nad Skandynawją północną i na dalekiej północy. W Polsce przeważnie pochmurno, miejscami opady. —

Wydawnictwo Państwowego Instytutu Meteorologicznego w Warszawie
wraz z działem Służby Meteorologicznej

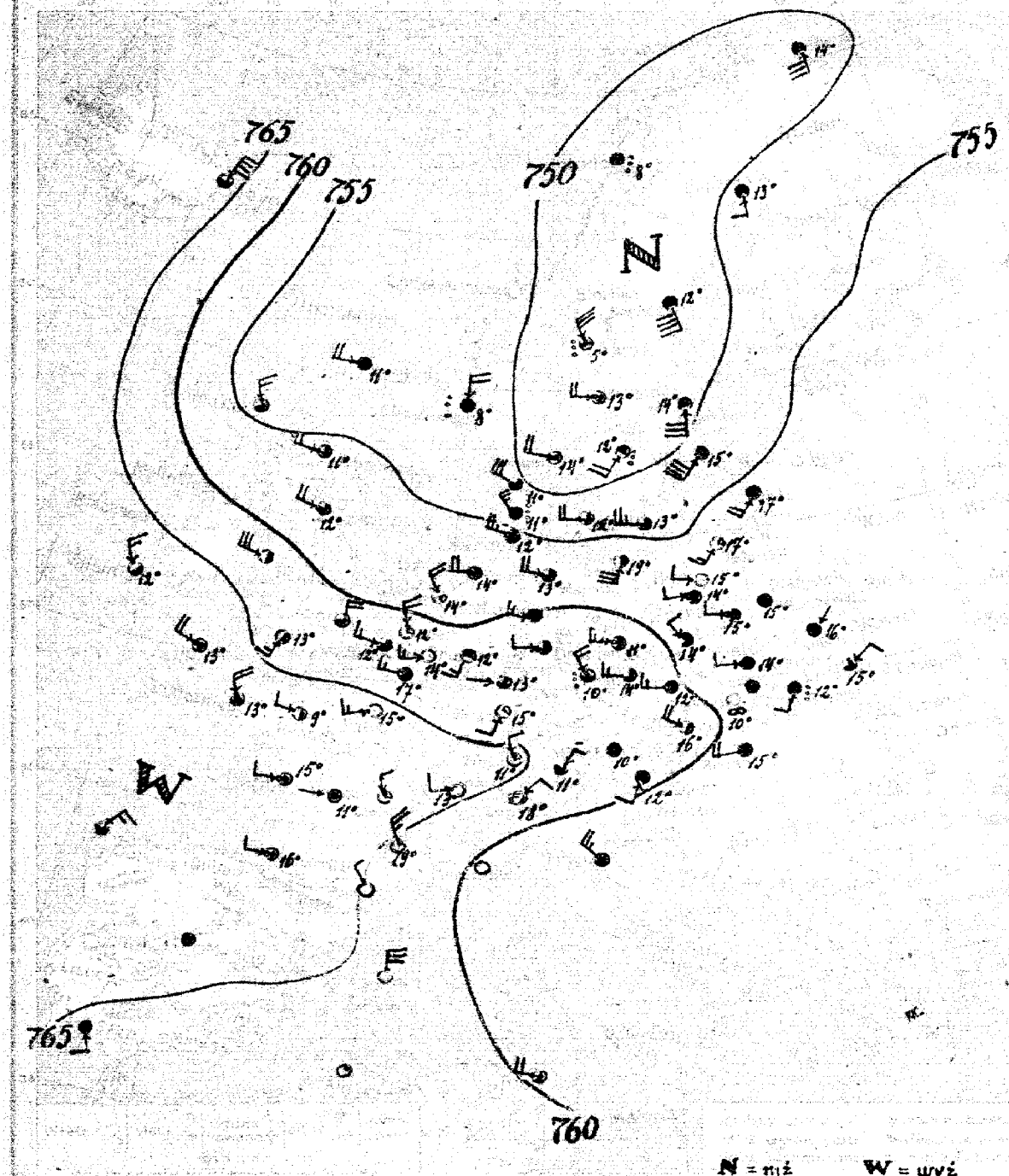

11. VI. [SOBOTA] 162.

PRZEWAŻNIE POCHMURNO, MIEJSCAMI OPADY, TEMPERATURA MAŁO ZMIENIONA, WIATRY ZACHODNIE.

11. VI L. B. 12 h. 40 m.

Ogólny stan atmosfery w dniu 11. VI. 21 r.

Niskie ciśnienie nad Skandynawją, wysokie na zachodzie Europy.
W Polsce przeważnie pochmurno, miejscami opady, wiatry zachodnie.

Wydawnictwo Państwowego Instytutu Meteorologicznego w Warszawie
wraz z danemi Głównej Wojskowej Stacji Meteorologicznej

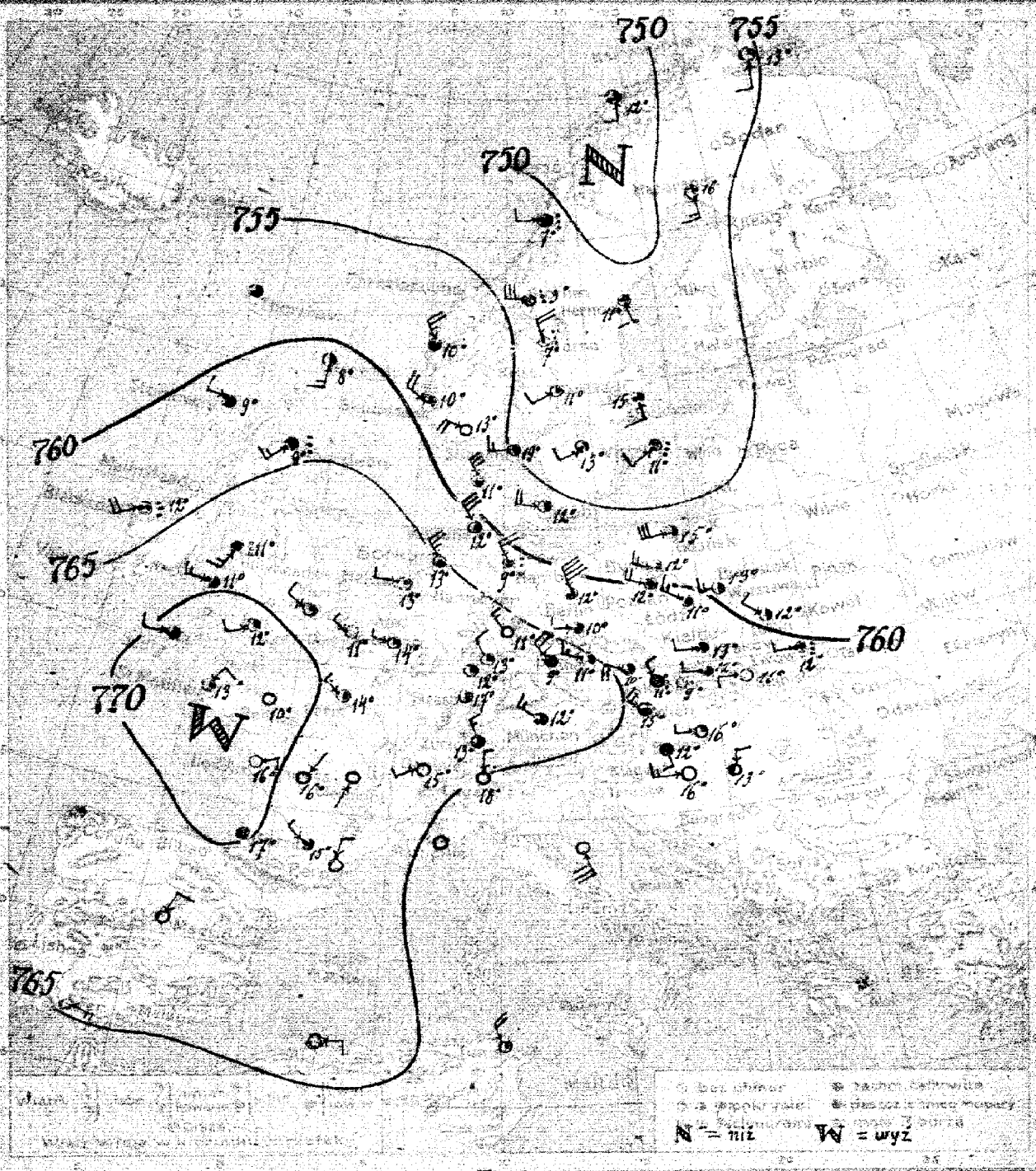

12. VI [NIEDZIELA] 163

POGODA ZMIENNA, MIEJSCAMI OPA-
DY, CHŁODNO, PORYWISTE WIATRY PÓŁNOCNO-ZACHODNIE. —

F. L.

12 VI 1924 r. o godz. 12 h. 30 m.

Spostrzeżenia meteorologiczne z dnia dzisiejszego rano.

Stacja	Ciśnienie [illegible]	Wiatr m/s	Zachmurzenie	Temp. °C	Opady mm	Temp. Max	Temp. Min
Wilno	—	—	—	—	—	—	—
Warszawa	59.1	NSW4	4	13	0	20	9
Lublin	60.4	WNW6	4	11	3	20	8
Lwów	59.5	NW4	2	12	10	18	14
Kraków	60.7	W2	deszcz	12	3	22	12
Zakopane	62.1	W4	3	12	5	14	5
Tarnów	61.6	W4	4	13	0	19	7
Poznań	61.4	WNW4	Smęga	13	7	17	8
[illegible]	60.2	W8	4	12	0	19	10
[illegible]	58.9	W6	3	12	1	20	11
Hel	—	—	—	—	—	—	—
[illegible]	56.4	WSW12	2	15	1	22	11
[illegible]	61.2	SSW6	2	8	—	—	—
[illegible]	61.7	W2	4	9	—	—	—
[illegible]	64.2	SW6	deszcz	9	—	—	—
[illegible]	70.1	SW4	1	12	—	—	—
[illegible]	—	—	—	—	—	—	—
[illegible]	70.9	W2	3	—	—	—	—
[illegible]	63.6	SW8	deszcz	12	—	—	—
[illegible]	67.4	W6	1	13	0	—	—
[illegible]	67.7	SSW2	1	14	0	—	—
[illegible]	68.6	WNW2	0	11	0	17	6
[illegible]	71.8	NE4	1	13	0	16	10
[illegible]	69.5	WNW2	2	14	0	19	7
[illegible]	—	—	—	—	—	—	—
[illegible]	70.3	ENE2	0	16	0	18	13
[illegible]	—	—	—	—	—	—	—
[illegible]	70.2	cisza	4	17	0	—	—
[illegible]	—	—	—	—	—	—	—
[illegible]	69.6	cisza	2	17	0	—	—
[illegible]	62.2	NW12	2	12	5	16	7
[illegible]	65.4	NW10	3	13	1	16	9
[illegible]	63.8	NW8	deszcz	9	15	17	9
[illegible]	—	—	—	—	—	—	—
[illegible]	62.2	NNW16	3	12	4	19	9
[illegible]	64.5	W2	3	10	2	17	8
[illegible]	—	—	—	—	—	—	—
[illegible]	68.5	NW4	1	13	0	21	10
[illegible]	68.0	WNW6	3	12	1	17	9
[illegible]	67.8	SW2	0	15	0	—	—
[illegible]	67.8	NW4	3	13	0	—	—
[illegible]	64.9	N2	0	18	0	—	—
[illegible]	57.3	WNW6	2	12	10	—	—
[illegible]	54.4	W6	3	14	0	—	—
[illegible]	56.9	NW15	3	11	0	—	—
[illegible]	—	—	—	—	—	—	—
[illegible]	—	—	—	—	—	—	—

Stacja	Ciśnienie [illegible]	Wiatr m/s	Zachmurzenie	Temp. °C	Opady mm	Temp. Max	Temp. Min
Stockholm	52.8	S4	3	15	ślad	—	—
Hernösand	51.3	SSE2	3	11	3	—	—
Haparanda	54.1	S6	1	16	0	—	—
Wisby	53.6	SW4	deszcz	11	3	—	—
Karlscrona	52.8	NW8	1	11	6	—	—
Skagen	54.6	W12	deszcz	3	15	—	—
Jönköping	53.1	SW4	3	15	3	—	—
Visby	54.7	S4	1	13	0	—	—
Vardö	59.6	NW10	3	10	17	—	—
[illegible]	—	—	—	—	—	—	—
[illegible]	59.4	WNW8	3	10	3	—	—
[illegible]	—	—	—	—	—	—	—
[illegible]	—	—	—	—	—	—	—
[illegible]	—	—	—	—	—	—	—
[illegible]	—	—	—	—	—	—	—
[illegible]	—	—	—	—	—	—	—
[illegible]	—	—	—	—	—	—	—
[illegible]	—	—	—	—	—	—	—
[illegible]	—	—	—	—	—	—	—
[illegible]	—	—	—	—	—	—	—
Thorshavn	59.6	cisza	3	—	—	—	—
Bruxelles	68.0	W2	1	14	0	19	6
[illegible]	64.5	WNW6	3	15	2	—	—
[illegible]	—	—	—	—	—	—	—
[illegible]	—	—	—	—	—	—	—
[illegible]	—	—	—	—	—	—	—
[illegible]	65.1	WNW6	2	11	2	19	10
[illegible]	66.3	NW8	4	9	3	18	7
[illegible]	64.2	WNW8	3	10	2	16	6
[illegible]	—	—	—	—	—	—	—
[illegible]	—	—	—	—	—	—	—
Przemyśl	63.0	NW2	deszcz	11	1	19	7
[illegible]	62.4	WSW4	1	16	0	20	12
Szombathely	63.6	SE2	deszcz	12	0	20	8
Debrecen	60.2	W2	3	15	2	22	11
[illegible]	67.4	NNE2	0	—	—	—	—
[illegible]	67.4	cisza	1	—	—	—	—
[illegible]	—	—	—	—	—	—	—
[illegible]	—	—	—	—	—	—	—
[illegible]	—	—	—	—	—	—	—
[illegible]	—	—	—	—	—	—	—
[illegible]	—	—	—	—	—	—	—
[illegible]	—	—	—	—	—	—	—
[illegible]	—	—	—	—	—	—	—
[illegible]	—	—	—	—	—	—	—
[illegible]	—	—	—	—	—	—	—
[illegible]	—	—	—	—	—	—	—
[illegible]	—	—	—	—	—	—	—
[illegible]	—	—	—	—	—	—	—
[illegible]	—	—	—	—	—	—	—
[illegible]	—	—	—	—	—	—	—
Algier	66.5	E2	0	—	—	—	—
Tunis	62.3	NW6	2	—	—	—	—
[illegible]	—	—	—	—	—	—	—
[illegible]	—	—	—	—	—	—	—
[illegible]	—	—	—	—	—	—	—

Wysokość pułapu

Stacja	[illegible]	[illegible]	[illegible]	[illegible]	[illegible]	[illegible]	[illegible]	[illegible]	[illegible]	[illegible]	[illegible]	[illegible]	[illegible]	[illegible]	Uwagi
Warszawa	5[illegible]	SW1	WSW[illegible],5	W7,0	W4	WNW11	WNW[illegible],5	W11	W11,5	W11,0	[illegible]	[illegible]	5000	—	—

Ogólny stan atmosfery w dniu 12. VI. 21 r.

Depresja przesunęła się w kierunku północnym, na zachodzie ciśnienie wzrasta w dalszym ciągu. W Polsce panuje naogół pogoda pochmurna i dżdżysta.

Wydawnictwo Państwowego Instytutu Meteorologicznego w Warszawie
wraz z danemi Głównej Wojskowej Stacji Meteorologicznej.

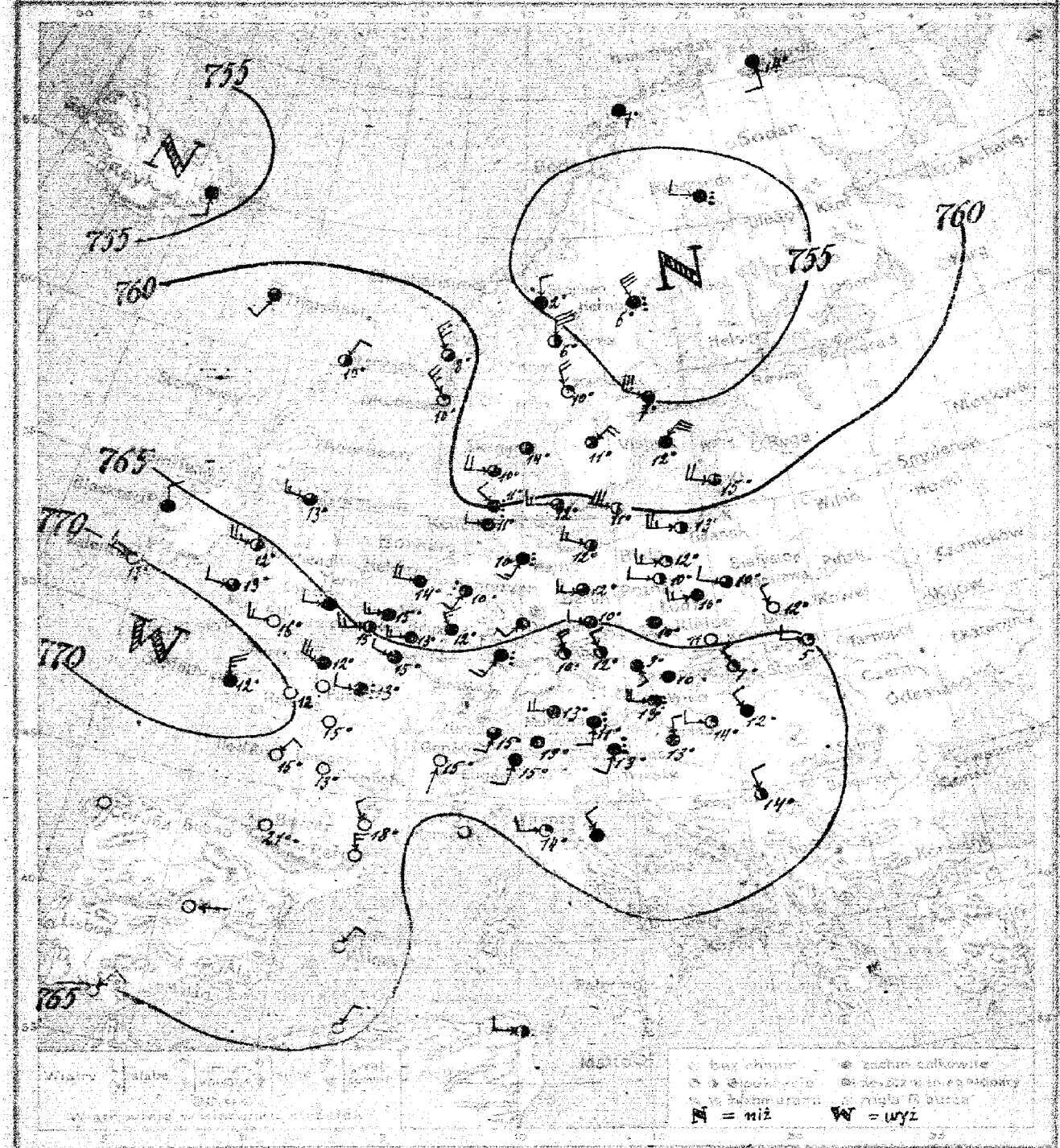

Warszawa. Mapa pogody z dnia 13.VI. [PONIEDZIAŁEK] 1921 r. 7 rano. Rocznik IX. Nr 164.

Przewidywany przebieg pogody w ciągu doby następnej: POGODA ZMIENNA, MIEJSCAMI OPADY, CHŁODNO, UMIARKOWANE WIATRY ZACHODNIE.-

L. B.

Wydano dnia 13.VI 1921 r. o godz. 12h. 25m.

Spostrzeżenia meteorologiczne z dnia dzisiejszego rano

Stacja	Ciśnienie	Wiatr m/s	Zachmurzenie	Temp.	Opady	Max.	Min.
Wilno	—	—	—	—	—	—	—
Warszawa	63.7	WNW4	3	10	ślad	17	6
[illegible]	64.5	W6	4	10	3	16	7
[illegible]	64.4	NW2	0	12	0	17	10
[illegible]	65.3	WNW2	1	5	6.5	17	6
[illegible]	—	—	—	—	—	—	—
[illegible]	64.9	cisza	0	11	2	16	5
[illegible]	65.8	WNW4	3	11	2	16	5
[illegible]	64.0	W4	2	10	1	17	9
Bydgoszcz	63.3	W6	1	12	1	16	8
Hel	—	—	—	—	—	—	—
[illegible]	61.0	WSW10	2	13	1	17	9
[illegible]	62.6	NE4	2	10	—	—	—
[illegible]	—	—	—	—	—	—	—
Yarmouth	61.5	WNW6	3	13	—	—	—
Calshot	66.8	W8	0	16	—	—	—
[illegible]	70.6	WNW6	0	13	—	—	—
[illegible]	—	—	—	—	—	—	—
Pembroke	68.6	WSW4	3	13	—	—	—
[illegible]	61.2	W8	4	14	ślad	16	11
[illegible]	64.1	WSW6	4	15	0	17	13
[illegible]	65.1	W6	2	15	0	15	10
[illegible]	70.8	NNW10	4	12	0	17	11
[illegible]	67.9	WSW4	deszcz	13	0	23	9
[illegible]	—	—	—	—	—	—	—
[illegible]	69.5	NE4	0	15	0	23	10
[illegible]	—	—	—	—	—	—	—
[illegible]	69.0	cisza	0	21	0	22	11
[illegible]	—	—	—	—	—	—	—
[illegible]	—	—	—	—	—	—	—
[illegible]	61.0	W2	4	11	1	14	7
[illegible]	—	—	—	—	—	—	—
[illegible]	62.6	SW6	[illegible]	18	1	13	8
[illegible]	62.3	W6	2	12	ślad	16	9
[illegible]	64.3	W6	3	12	2	16	7
[illegible]	65.1	W4	3	10	3	15	8
[illegible]	64.3	cisza	4	10	ślad	17	6
[illegible]	66.0	SW6	deszcz	12	ślad	19	11
[illegible]	66.2	W8	4	13	0	17	12
[illegible]	67.9	SW1	0	15	0	—	—
[illegible]	67.2	SW4	3	15	0	—	—
[illegible]	60.3	W6	3	12	3	15	8
[illegible]	57.2	cisza	2	14	0	16	8
[illegible]	58.8	W8	3	10	0	12	8
[illegible]	60.8	NW4	deszcz	11	7	12	10
[illegible]	60.1	WNW12	2	11	0	14	9

Stacja	Ciśnienie	Wiatr m/s	Zachmurzenie	Temp.	Opady	Max.	Min.
[illegible]	55.0	WNW10	4	7	6	—	—
[illegible]	54.3	NW12	deszcz	6	4	—	—
Haparanda	54.0	WSW2	deszcz	12	3	—	—
[illegible]	55.9	NE12	4	12	6	—	—
[illegible]	59.1	NW8	1	10	2	—	—
[illegible]	50.3	N4	4	2	3	—	—
[illegible]	58.2	NE8	3	11	6	—	—
[illegible]	57.1	S4	4	14	0	—	—
[illegible]	—	—	—	—	—	—	—
Florö	63.7	NW10	2	8	0	—	—
[illegible]	60.7	NW10	1	10	0	—	—
[illegible]	—	—	—	—	—	—	—
[illegible]	—	—	—	—	—	—	—
[illegible]	—	—	—	—	—	—	—
[illegible]	—	—	—	—	—	—	—
[illegible]	—	—	—	—	—	—	—
[illegible]	—	—	—	—	—	—	—
[illegible]	—	—	—	—	—	—	—
[illegible]	—	—	—	—	—	—	—
[illegible]	—	—	—	—	—	—	—
[illegible]	—	—	—	—	—	—	—
[illegible]	66.4	W4	deszcz	13	ślad	18	11
[illegible]	67.0	SW4	4	15	ślad	22	10
Innsbruck	66.5	cisza	4	19	ślad	22	11
[illegible]	65.6	SW2	deszcz	19	0	—	—
Praha	65.7	NW2	3	12	ślad	16	10
[illegible]	65.7	NW6	3	10	2	17	8
[illegible]	65.1	SE2	4	9	ślad	16	5
[illegible]	—	—	—	—	—	—	—
[illegible]	—	—	—	—	—	—	—
[illegible]	65.7	cisza	4	10	ślad	17	6
Budapest	65.6	W4	1	14	0	22	10
Szombathely	66.3	N4	4	13	2	20	11
Debreczen	64.9	NW2	4	12	0	23	7
[illegible]	66.1	E1	0	—	—	—	—
[illegible]	66.5	cisza	0	—	—	—	—
S. Fernando	64.8	ENE2	0	—	—	—	—
[illegible]	—	—	—	—	—	—	—
[illegible]	65.6	W2	1	[illegible]	0	22	10
[illegible]	—	—	—	—	—	—	—
Fano	60.8	NW2	4	—	—	—	—
[illegible]	—	—	—	—	—	—	—
[illegible]	—	—	—	—	—	—	—
[illegible]	—	—	—	—	—	—	—
[illegible]	—	—	—	—	—	—	—
Belgrad	66.0	NNW2	2	14	0	28	8
[illegible]	—	—	—	—	—	—	—
[illegible]	—	—	—	—	—	—	—
[illegible]	—	—	—	—	—	—	—
[illegible]	—	—	—	—	—	—	—
Alger	63.5	NE4	0	—	—	—	—
Tunis	60.9	W2	2	—	—	—	—
[illegible]	—	—	—	—	—	—	—
[illegible]	—	—	—	—	—	—	—
[illegible]	66.7	WSW3	mgła	−1	0	—	—

Spostrzeżenia pilotowe

Stacja																
Warszawa	6[25]	W3	WNW7.5	WNW8.5	W11.0	W11.5	W11.0	W13.0	WNW[illegible]	WNW[illegible]	W2.0	W7.0	6000	—	—	

Ogólny stan atmosfery w dniu 13.VI.21 r.
Wysokie ciśnienie nad zatoką Biskajską, niskie nad Bałtykiem.
W Polsce pogoda naogół pochmurna, miejscami opady, chłodno.

Wydawnictwo Państwowego Instytutu Meteorologicznego w Warszawie
wraz z danemi Głównej Wojskowej Stacji Meteorologicznej.

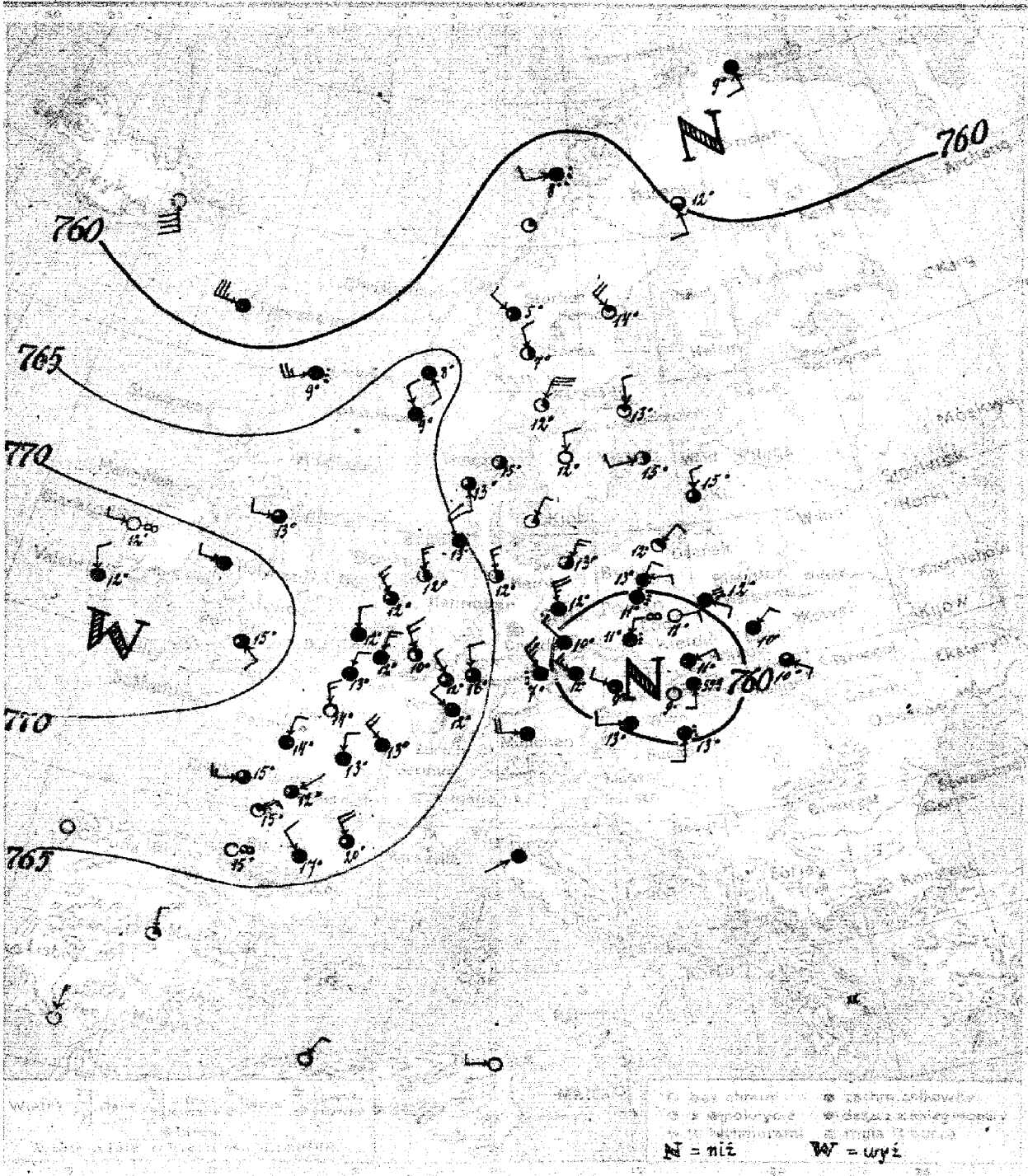

Mapa pogody z dnia 14. VI [WTOREK] 1165

PRZEWAŻNIE POCHMURNO, CHŁODNO I OPADY; UMIARKOWANE WIATRY PÓŁNOCNE.

K. L.

Wydano dnia 14. VI. 1927 r. o godz. 14 h. 10 m.

Spostrzeżenia meteorologiczne z dnia dzisiejszego rano

Stacja	Ciśnienie [mm]	Wiatr m/s	Zachm.	Temp. °C	Opady mm
Oslo	—	—	—	—	—
Haparanda	60.4	SEE 2	mgła	12	2
Cap	59.7	E 2	obary	11	6
Aalborg	60.6	NE 2	4	10	—
Sassnitz	61.7	SE 4	3	10	6
Visby	64.0	SW 4	2	15	0
Hoeland	64.1	NNE 2	1	12	0
Skagen	63.7	NW 2	3	5	4
Jonkoping	63.7	N 4	0	11	0
Visby	58.7	SSE 4	4	9	0
Oslo	62.1	SW 4	dezer	8	0
Skagen	63.7	SE 2	4	8	0
Jonkoping	63.4	NNW 2	4	9	0
Tallagrund	59.9	S 2	4	7	1
Karlstad	59.3	NEE 2	4	11	0
Jarlsberg	59.7	SE 2	4	12	0
Paernu	59.7	NNE 4	dezer	11	10
Bydgoszcz	60.5	E 2	4	13	1
Oslo	—	—	—	—	—
Haparanda	61.6	NEE 4	2	14	1
Helsingfors	66.6	SW 6	dezer	9	—
Stockholm	—	—	—	—	—
Tynemouth	67.5	W 4	3	13	—
Visby	70.6	W 4	4	—	—
Oslo	73.1	NW 2	4	12	—
Skagen	71.8	SE 2	3	0	—
Blacksod	70.4	W 2	obary	12	—
Helsingfors	67.8	NW 6	3	12	0.4
Visby	68.7	N 2	4	12	3
Oslo	—	—	—	—	—
Stockholm	—	—	—	—	—
Polesie	68.9	NNW 6	2	14	0
Thorn	67.1	NW 8	4	13	0
Helsingfors	68.7	SW 6	3	15	0
Oslo	—	—	—	—	—
Aberdeen	68.2	—	obary	13	0
Skagen	—	—	—	—	—
Skagen	66.7	NW 4	4	12	—
Haparanda	65.4	NNW 6	4	13	12
Hoeland	66.8	N 6	2	12	1
Haparanda	64.4	NW N 1	2	12	21
Wisby	61.7	NE 6	2	13	8
Oslo	61.5	N 10	4	12	24
Haparanda	59.2	NNW 4	4	10	15
Haparanda	58.0	NNE 2	dezer	11	1
Skagen	65.2	N 4	3	16	13
Oslo	—	—	—	—	—
Oslo	65.1	W 4	3	11	13
Oslo	—	—	—	—	—
Oslo	63.0	NNE 2	1	—	—
Oslo	63.2	cisza	2	15	2
Oslo	63.4	SSW 2	3	13	0
Oslo	—	—	—	—	—
Oslo	—	—	—	—	—

Stacja	Ciśnienie [mm]	Wiatr m/s	Zachm.	Temp. °C	Opady mm
Oslo	62.7	N 2	1	13	0
Haparanda	61.9	NW 8	1	14	9
Haparanda	59.9	SSW 4	2	12	2
Wisby	64.0	SW 4	2	15	0
Hoeland	64.1	NNE 2	1	12	0
Skagen	63.7	NW 2	3	5	4
Jonkoping	63.7	N 4	0	11	0
Visby	58.7	SSE 4	4	9	0
Oslo	62.1	SW 4	dezer	8	0
Skagen	63.7	SE 2	4	8	0
Jonkoping	63.4	NNW 2	4	9	0
Oslo	—	—	—	—	—
Haparanda	—	—	—	—	—
Helsingfors	—	—	—	—	—
Oslo	—	—	—	—	—
Jonkoping	—	—	—	—	—
Helsingfors	—	—	—	—	—
Visby	—	—	—	—	—
Oslo	—	—	—	—	—
Haparanda	—	—	—	—	—
Skagen	—	—	—	—	—
Oslo	60.1	W 4	4	13	0.4
Haparanda	—	—	—	—	—
Helsingfors	—	—	—	—	—
Haparanda	—	—	—	—	—
Visby	38.8	NW 6	4	12	6
Haparanda	60.6	NNW 10	dezer	7	8
Haparanda	58.0	NW 4	4	9	8
Visby	59.7	S 2	dezer	13	20
Oslo	—	—	—	—	—
Haparanda	—	—	—	—	—
Tallagrund	62.4	N 2	1	—	—
Paernu	66.4	cisza	0	—	—
Helsingfors	—	—	—	—	—
Haparanda	—	—	—	—	—
Haparanda	—	—	—	—	—
Haparanda	—	—	—	—	—
Haparanda	—	—	—	—	—
Haparanda	—	—	—	—	—
Haparanda	—	—	—	—	—
Haparanda	—	—	—	—	—
Haparanda	—	—	—	—	—
Haparanda	—	—	—	—	—
Haparanda	—	—	—	—	—
Haparanda	—	—	—	—	—
Haparanda	—	—	—	—	—
Haparanda	—	—	—	—	—
Haparanda	—	—	—	—	—
Haparanda	—	—	—	—	—
Haparanda	—	—	—	—	—

Stacja	Ciśnienie [mm]	Wiatr	Wiatr	Wiatr	Wiatr	Wiatr	Wiatr	Wiatr	Wiatr	Wiatr	Wiatr	Wiatr	Wiatr	Wiatr	Wiatr
Haparanda	6 39	SE 2	SE 6	SE 6	SSE 6	ESE 5	SSE 3	SSW 6	S 10	SSE 2	SE 2	S 3	6000	—	—

Ogólny stan atmosfery w dniu 14. VI. 21 r.

Nad Czechosłowacją i Polską południowo-zachodnią pozostała drugorzędna depresja. Druga depresja na dalekiej północy. Wyż nad Anglją dzisiaj. W Polsce przeważnie pochmurno, chłodno i opady. —

Wydawnictwo Państwowego Instytutu Meteorologicznego w Warszawie
oraz z Zakładu Głównej Wojskowej Stacji Meteorologicznej

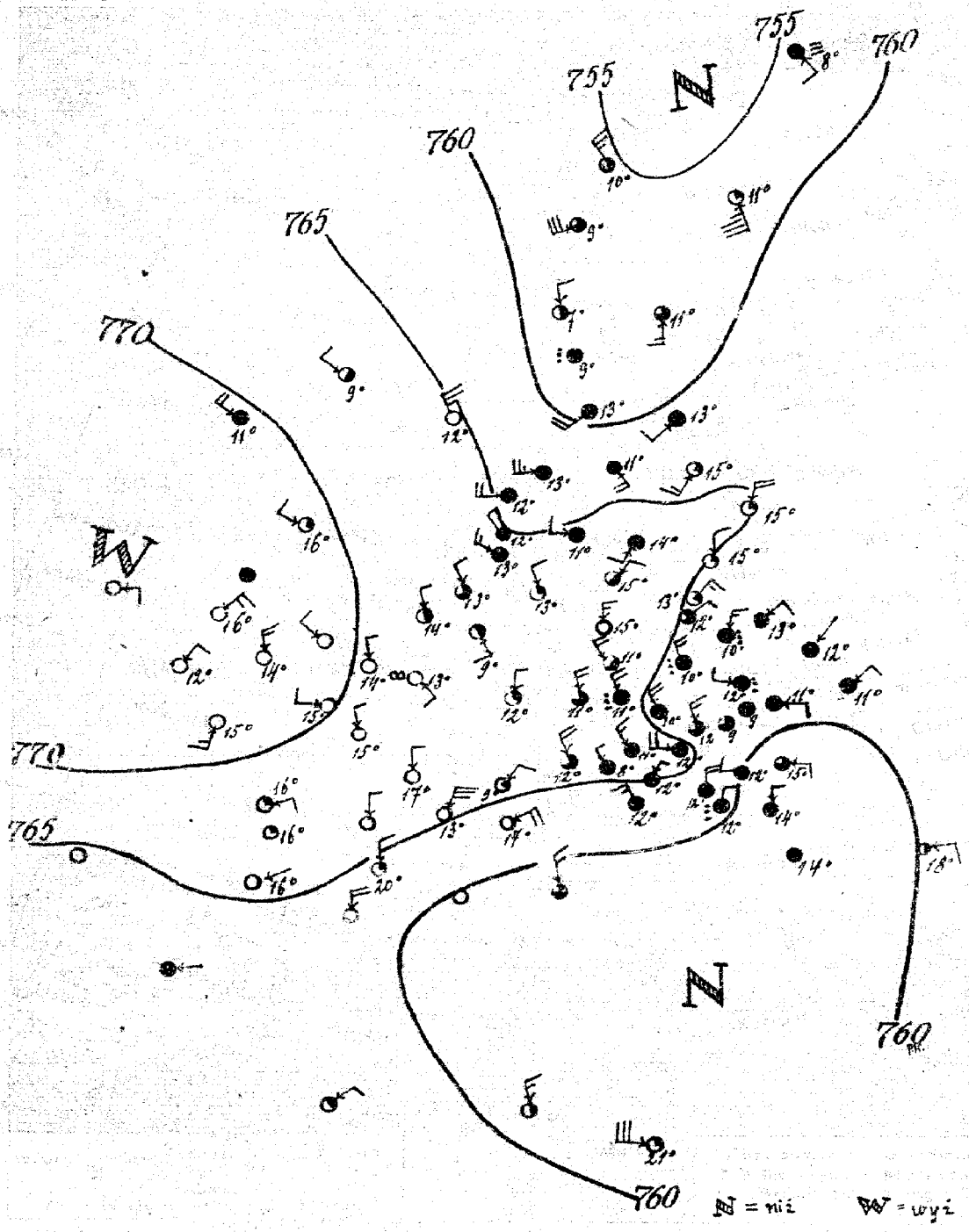

15. VI. [ŚRODA] 166.

NAJPIERW PRZEWAŻNIE POCHMURNO, MIEJSCAMI PRZEJŚCIOWE OPADY, CHŁODNE WIATRY PÓŁNOCNE I PÓŁNOCNO-WSCHODNIE, POTEM POLEPSZENIE SIĘ STANU POGODY. —

F. L.

15. VI. 13h 30m.

Spostrzeżenia meteorologiczne z dnia dzisiejszego rano

Stacja	Ciśnienie	Wiatr	[illegible]	Temp.	Opady	Temp. max	Temp. min
	—	—	—	—	—	—	—
	62.7	ENE4	4	13	ślad	19	11
	62.5	NE6	deszcz	10	10	11	9
	61.3	NE1	4	12	0	18	9
	62.1	ENE4	4	11	0	18	11
	62.4	cisza	4	9	7	13	7
	61.9	WNW2	deszcz	12	8	18	10
	61.6	W2	mgła	11	9	17	11
	64.9	NE2	3	12	4	18	8
Bydgoszcz	64.7	NE6	1	13	ślad	18	8
	—	—	—	—	—	—	—
	64.9	NNW4	1	15	0	16	9
	67.5	WNW8	2	9	—	—	—
	71.6	WNW8	4	11	—	—	—
	—	—	—	—	—	—	—
	—	—	—	—	—	—	—
	72.9	ENE2	0	16	—	—	—
	72.8	NNE2	0	12	—	—	—
[illegible]	72.0	NE6	0	16	—	—	—
	69.3	NNW2	3	14	0	14	9
	69.3	S4	1	13	0	17	12
	69.5	NW2	0	14	0	16	9
	71.5	S6	0	15	—	—	—
	70.2	NW2	0	15	—	—	—
	67.7	NNW4	0	17	—	—	—
	67.1	ENE2	1	16	—	—	—
	66.8	NNW4	0	—	—	—	—
	67.1	ENE1	1	16	ślad	22	11
	—	—	—	—	—	—	—
	67.2	WNW6	4	13	0	14	10
	68.8	NW4	3	13	0	15	11
	67.6	NW4	1	13	1	16	9
	66.1	NE2	2	15	0	16	10
	67.2	N6	0	15	2	17	7
	66.7	NW8	2	11	7	12	6
	63.2	NNW6	deszcz	10	2	15	10
	69.4	NNE2	1	12	0	18	8
	67.1	NW4	3	12	7	11	7
	65.4	NNE12	0	13	0	—	—
	67.2	NE4	1	9	3	—	—
	61.7	NE8	0	17	0	—	—
	66.0	W4	4	11	0	—	12
	68.4	WSW10	4	13	0	17	11
	63.4	W8	4	12	0	13	11
	65.5	NW4	4	12	0	13	11
	65.9	SW4	4	14	0	15	10

Stacja	Ciśnienie	Wiatr m/s	Zachmurzenie	Temp.	Opady	Temp. max	Temp. min
	62.4	SW4	4	13	0	—	—
	58.1	S6	3	11	0	—	—
	58.2	S14	1	11	0	—	—
	64.4	SW6	1	15	0	—	—
	59.9	SW8	4	13	0	—	—
	58.5	N4	2	7	2	—	—
	63.3	SE4	4	11	0	—	—
	55.7	SE4	mgła	8	0	—	—
	66.2	NW10	3	10	0	—	—
	—	—	—	—	—	—	—
	65.8	NW10	0	12	0	—	—
	—	—	—	—	—	—	—
	—	—	—	—	—	—	—
	—	—	—	—	—	—	—
	—	—	—	—	—	—	—
	—	—	—	—	—	—	—
	—	—	—	—	—	—	—
	—	—	—	—	—	—	—
	62.8	NW4	4	11	ślad	17	11
LINZ	63.2	NW6	4	11	6	15	10
	60.7	NNW6	4	12	2	—	—
	65.6	NW8	deszcz	11	3	14	10
	66.8	NNW8	3	11	5	17	10
	63.3	NW6	4	11	3	13	9
	—	—	—	—	—	—	—
PRZERÓW	61.7	NW6	3	12	ślad	15	10
	59.9	W2	4	12	18	14	10
Szeged	60.0	N2	4	14	1	22	11
Debreczen	58.7	E4	3	15	3	20	10
	63.2	ENE1	4	—	—	—	—
	63.8	cisza	0	—	—	—	—
	—	—	—	—	—	—	—
	56.5	N6	3	—	—	—	—
	—	—	—	—	—	—	—
	—	—	—	—	—	—	—
	—	—	—	—	—	—	—
	—	—	—	—	—	—	—
	58.6	cisza	4	14	3	26	8
	60.0	ENE4	1	18	0	—	—
	—	—	—	—	—	—	—
	—	—	—	—	—	—	—
Alger	61.8	NE4	2	—	—	—	—
Tunis	59.1	NW6	3	—	—	—	—
Malta	58.1	W12	1	21	—	—	—
	—	—	—	—	—	—	—
	—	—	—	—	—	—	—

6 19 NE3 E7,5 E10,5 E9,5 ENE11,0 ENE13,0 — — — — — 2775 — —

Ogólny stan atmosfery w dniu 15.VI.21 r.

Drugorzędna depresja, leżąca nad Polską i Czechosłowacją, powoli się wypełnia. Wyż barometryczny utrzymuje się w dalszym ciągu nad Anglją. W Polsce przeważnie pochmurno i dżdżysto. —

Wydawnictwo Państwowego Instytutu Meteorologicznego w Warszawie
wraz z danemi Głównej Wojskowej Stacji Meteorologicznej.

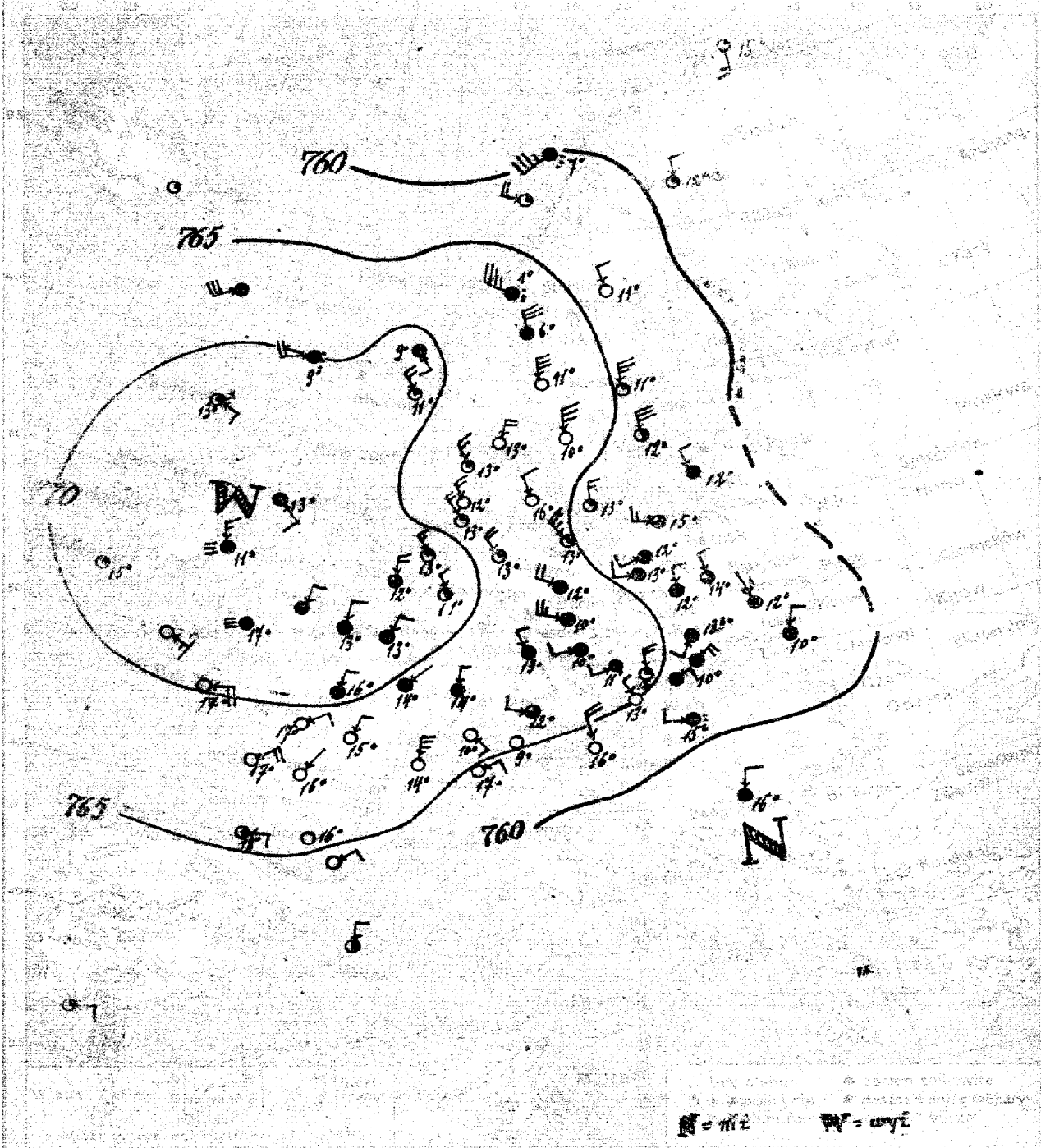

16. VI [CZWARTEK] 167.

ZACHMURZENIE ZMIENNE, NIECO CIEPLEJ, SŁABE WIATRY Z KIERUNKÓW PÓŁNOCNYCH. —

L. B.

16. VI. 12h 30m

Sprawozdanie meteorologiczne z dnia [illegible] rano

Stacja	Ciśnienie	Wiatr m/s	Zachmurzenie	Temp. °C	Opady mm	Temp. Max	Min
[illegible]	—	—	—	—	—	—	—
[illegible]	63.4	NWN2	3	14	ślad	18	11
[illegible]	64.3	N2	4	12	1	14	9
[illegible]	63.3	NW1	4	12	0	19	11
[illegible]	63.7	NNE4	4	10	5	21	5
[illegible]	—	NE6	4	7	14	12	7
[illegible]	64.9	SW4	4	13	ślad	17	10
[illegible]	64.8	NW2	4	12	2	18	10
[illegible]	64.7	W4	4	13	1	18	8
Bydgoszcz	64.0	SW4	4	12	ślad	20	10
[illegible]	—	—	—	—	—	—	—
[illegible]	62.8	W6	3	15	ślad	16	11
[illegible]	69.8	W8	deszcz	9	—	—	—
[illegible]	72.5	SE2	1	13	—	—	—
[illegible]mouth	73.5	SE4	4	13	—	—	—
[illegible]	73.7	NW6	mgła	11	—	—	—
[illegible]	72.2	cisza	1	15	—	—	—
[illegible]	66.5	SWW12	burza	—	—	—	—
Blacksod	—	—	—	—	—	—	—
[illegible]	71.9	NNE6	3	12	0	—	—
[illegible]	72.1	NNE4	2	13	0	—	—
[illegible]	72.2	NNE4	4	13	0	18	12
[illegible]	70.2	E8	0	17	0	25	14
[illegible]	71.0	NNE4	4	16	0	25	11
Amiens	71.3	NNE6	3	16	—	24	13
[illegible]	67.9	NEE6	0	17	0	26	13
[illegible]	67.8	NE4	0	—	—	—	—
[illegible]	—	E2	2	18	0	24	11
[illegible]	—	—	—	—	—	—	—
[illegible]	69.4	N2	4	14	0	20	19
[illegible]	69.0	NW8	1	13	0	14	10
[illegible]	71.2	NW6	1	13	0	16	11
[illegible]	68.1	NW8	1	13	2	15	9
[illegible]	65.0	NW10	2	13	1	18	10
[illegible]	67.5	NWW8	4	12	ślad	20	10
[illegible]	67.8	NWW10	3	10	2	18	9
[illegible]	—	—	—	—	—	—	—
[illegible]	—	—	—	—	—	—	—
[illegible]	68.7	NWW4	3	12	3	17	16
[illegible]	66.0	NNE12	0	14	0	—	—
[illegible]	68.1	SE4	0	10	0	—	—
[illegible]	64.7	NE2	0	14	0	—	—
[illegible]	65.6	NNW4	0	16	2	18	11
[illegible]	66.9	NNE8	1	13	0	17	11
[illegible]	67.3	NNW6	1	13	0	17	11
[illegible]	63.8	NNW8	0	12	0	14	11
[illegible]	64.0	N6	1	13	3	14	11

Stacja	Ciśnienie	Wiatr m/s	Zachmurzenie	Temp. °C	Opady mm	Temp. Max	Min
Stockholm	64.7	N10	1	11	1	—	—
[illegible]	62.9	NW4	0	11	1	—	—
Haparanda	57.5	N4	1	12	0	—	—
Wisby	64.1	NNW12	2	12	2	—	—
[illegible]	67.6	N12	0	11	ślad	—	—
[illegible]	66.0	NWW14	deszcz	1	2	—	—
[illegible]	66.7	N12	0	10	0	—	—
Vardö	56.4	S6	1	15	0	—	—
Bodö	59.8	SW14	deszcz	7	12	—	—
FLORÖ	71.7	SE2	4	9	2	—	—
[illegible]	71.7	NNW8	1	11	0	—	—
[illegible]	—	—	—	—	—	—	—
[illegible]	—	—	—	—	—	—	—
[illegible]	—	—	—	—	—	—	—
[illegible]	—	—	—	—	—	—	—
[illegible]	—	—	—	—	—	—	—
[illegible]	—	—	—	—	—	—	—
[illegible]	—	—	—	—	—	—	—
[illegible]	—	—	—	—	—	—	—
[illegible]	—	—	—	—	—	—	—
[illegible]	—	—	—	—	—	—	—
Wien	65.4	NW4	0	13	0	16	11
[illegible]	68.7	NE12	0	10	0	19	4
Innsbruck	69.2	cisza	0	9	ślad	16	7
[illegible]	63.0	NNW6	0	16	0	—	—
[illegible]	67.2	SWW2	4	10	1	18	8
[illegible]	67.6	NW4	4	13	0	16	9
[illegible]	66.1	SWW4	4	11	ślad	12	2
[illegible]	—	—	—	—	—	—	—
[illegible]	—	—	—	—	—	—	—
Przerów	65.1	N6	1	12	0	16	9
[illegible]	—	—	—	—	—	—	—
[illegible]	—	—	—	—	—	—	—
[illegible]	—	—	—	—	—	—	—
S. Fernando	62.1	E2	1	—	—	—	—
[illegible]	—	—	—	—	—	—	—
[illegible]	—	—	—	—	—	—	—
[illegible]	—	—	—	—	—	—	—
[illegible]	—	—	—	—	—	—	—
[illegible]	—	—	—	—	—	—	—
[illegible]	—	—	—	—	—	—	—
[illegible]	—	—	—	—	—	—	—
[illegible]	—	—	—	—	—	—	—
Belgrad	56.5	NNE4	4	16	26	30	17
[illegible]	—	—	—	—	—	—	—
[illegible]	—	—	—	—	—	—	—
[illegible]	—	—	—	—	—	—	—
[illegible]	—	—	—	—	—	—	—
Seydisfjord	62.3	cisza	4	—	—	—	—
[illegible]	—	—	—	—	—	—	—
[illegible]	—	—	—	—	—	—	—
[illegible]	—	—	—	—	—	—	—

[illegible]

[illegible]	[illegible]	[illegible]	500	1000	1500	2000	2500	3000	3500	4000	4500	5000	[illegible]	[illegible]	Uwagi
[illegible]	6:30	NNW3	NNE4	NW4	NNW7	NW7	—	—	—	—	—	?	2400	—	—

Ogólny stan atmosfery w dniu 16. VI. 21 r.

Wyż barometryczny nad Anglją wzmacnia się i ogarnia całą Europę. W Polsce przeważnie pochmurno, słabe wiatry zachodnie i północne.

Wydawnictwo Państwowego Instytutu Meteorologicznego w Warszawie
wraz z Zarządem Głównej Wojskowej Stacji Meteorologicznej.

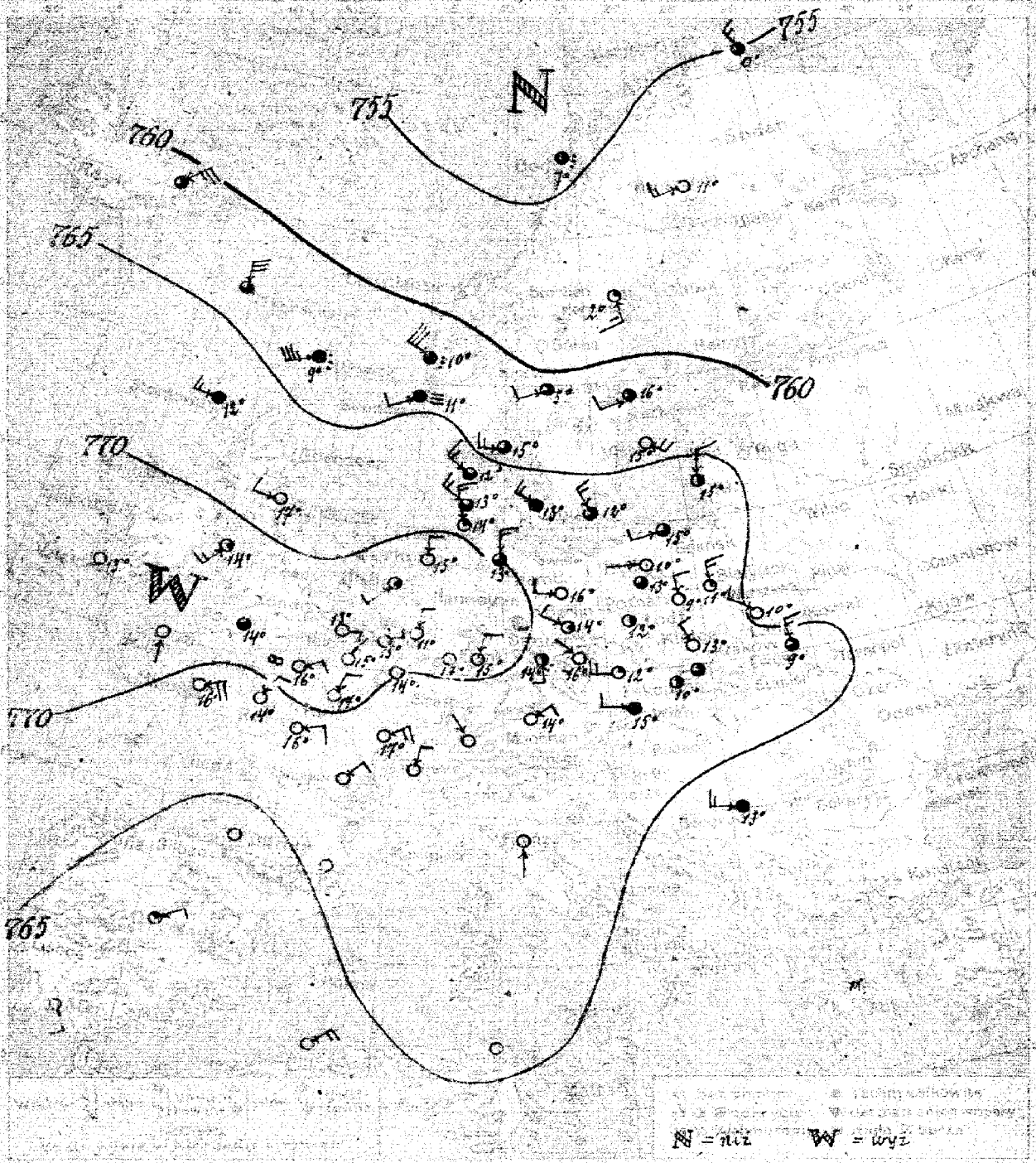

17. VI [piątek] 16.8

Dość pogodnie [w Polsce północnej zachmurzenie zmienne], ciepłej, słabe wiatry z kierunków zachodnich [od NW do SW].

N.

17. VI 12 h. 25 m.

Spostrzeżenia meteorologiczne z dnia [illegible] rano

Stacja	Ciśnienie	w/s	Zachm.	Temp.	Opady	Temp. Max	Min
	—	—	—	—	—	—	—
	66.6	N6	1	11	ślad	19	7
	70.5	N4	0	9	1	18	6
	64.8	NW4	0	10	0	20	11
	65.4	N6	3	9	3	12	9
	67.4	cisza	3	10	ślad	12	5
	67.1	NNW2	1	13	0	18	9
	66.5	NW2	4	12	0	18	6
	68.2	cisza	3	13	0	20	11
Bydgoszcz	68.0	W1	4	10	ślad	22	6
	—	—	—	—	—	—	—
	66.4	SW2	3	15	0	16	8
	63.5	SWW4	deszcz	9	—	—	—
	67.6	W6	4	12	—	—	—
Tynemouth	67.8	NWW2	3	17	—	—	—
Story	70.8	SSW6	1	14	—	—	—
	72.4	cisza	1	15	—	—	—
	71.1	S1	0	—	—	—	—
	—	—	—	—	—	—	—
	71.2	SSW2	1	12	0	—	—
	71.9	NEE2	1	12	0	—	—
	71.2	E2	0	13	0	15	9
	69.7	NEE8	0	16	0	25	12
	70.4	NNE4	0	17	0	24	10
	68.9	NEE6	0	17	0	23	10
	—	—	—	—	—	—	—
	—	—	—	—	—	—	—
	—	—	—	—	—	—	—
	—	—	—	—	—	—	—
	—	—	—	—	—	—	—
	69.4	NNW8	1	14	0	15	9
	70.9	N2	0	15	0	16	8
	69.9	NNW6	3	13	0	16	8
	—	—	—	—	—	—	—
	68.7	W4	0	16	0	22	7
	69.0	NWW4	1	14	0	19	9
	67.5	cisza	2	12	ślad	18	5
	70.5	NNE4	0	15	0	22	10
	68.7	NE2	0	14	0	19	7
	68.0	NNE4	0	15	0	—	—
	68.2	NW2	0	12	0	—	—
	67.7	SWW2	0	15	0	—	—
	66.9	NWW6	4	13	0	18	9
	62.9	W6	3	15	0	15	—
	66.0	NWW6	3	12	0	14	8
	69.2	NWW6	3	13	0	13	11
	66.4	NW6	3	12	0	15	9

Stacja	Ciśnienie	w/s	Zachm.	Temp.	Opady	Temp. Max	Min
	61.2	SW4	5	6	0	—	—
	58.7	S6	1	2	0	—	—
	58.0	SW6	0	11	0	—	—
	64.1	SWW8	0	15	0	—	—
	60.9	SWW4	3	5	0	—	—
	—	—	—	—	—	—	—
	—	—	—	—	—	—	—
	55.0	NW6	3	0	0	—	—
	53.4	cisza	deszcz	7	5	—	—
Flekkö	62.0	NWW12	deszcz	10	0	—	—
	64.9	SW2	mgła	11	1	—	—
	—	—	—	—	—	—	—
	—	—	—	—	—	—	—
	—	—	—	—	—	—	—
	—	—	—	—	—	—	—
	—	—	—	—	—	—	—
	—	—	—	—	—	—	—
	—	—	—	—	—	—	—
	—	—	—	—	—	—	—
	—	—	—	—	—	—	—
	—	—	—	—	—	—	—
	67.7	W4	mgła	15	0	18	12
	68.2	E2	0	13	0	24	7
	—	—	—	—	—	—	—
	66.4	NE2	0	13	0	—	—
	68.7	NW4	0	16	ślad	28	4
	69.1	S2	2	14	0	26	18
	67.3	W6	1	12	0	17	3
	—	—	—	—	—	—	—
	—	—	—	—	—	—	—
PRZEROW	67.1	N2	0	14	0	18	10
	—	—	—	—	—	—	—
	64.6	NEE2	1	—	—	—	—
	—	—	—	—	—	—	—
	—	—	—	—	—	—	—
	—	—	—	—	—	—	—
	66.3	S1	0	—	—	—	—
	—	—	—	—	—	—	—
	—	—	—	—	—	—	—
	—	—	—	—	—	—	—
	—	—	—	—	—	—	—
	—	—	—	—	—	—	—
	—	—	—	—	—	—	—
	63.2	W8	deszcz	13	26	19	14
	—	—	—	—	—	—	—
	—	—	—	—	—	—	—
	—	—	—	—	—	—	—
	—	—	—	—	—	—	—
	—	—	—	—	—	—	—
	—	—	—	—	—	—	—
	—	—	—	—	—	—	—

Poznań	6.30	NNW7	NNW10	N14	N16	NNW10	NNW8	N16	—	—	—	—	4565	—	—
	5.00	NWW4	E4	N6	N6	NNE4	N4	NNW2	NNW2	NNW2	—	—	4400	—	zmiał w a.

Ogólny stan atmosfery w dniu 17.VI.26 r.

Wyż barometryczny nad Anglją i Francją północną. Depresja na dalekiej północy pogłębia się. W Polsce dość pogodnie, chłodno, słabe wiatry północne.

Wydawnictwo Państwowego Instytutu Meteorologicznego w Warszawie
wraz z danemi Głównej Wojskowej Stacji Meteorologicznej

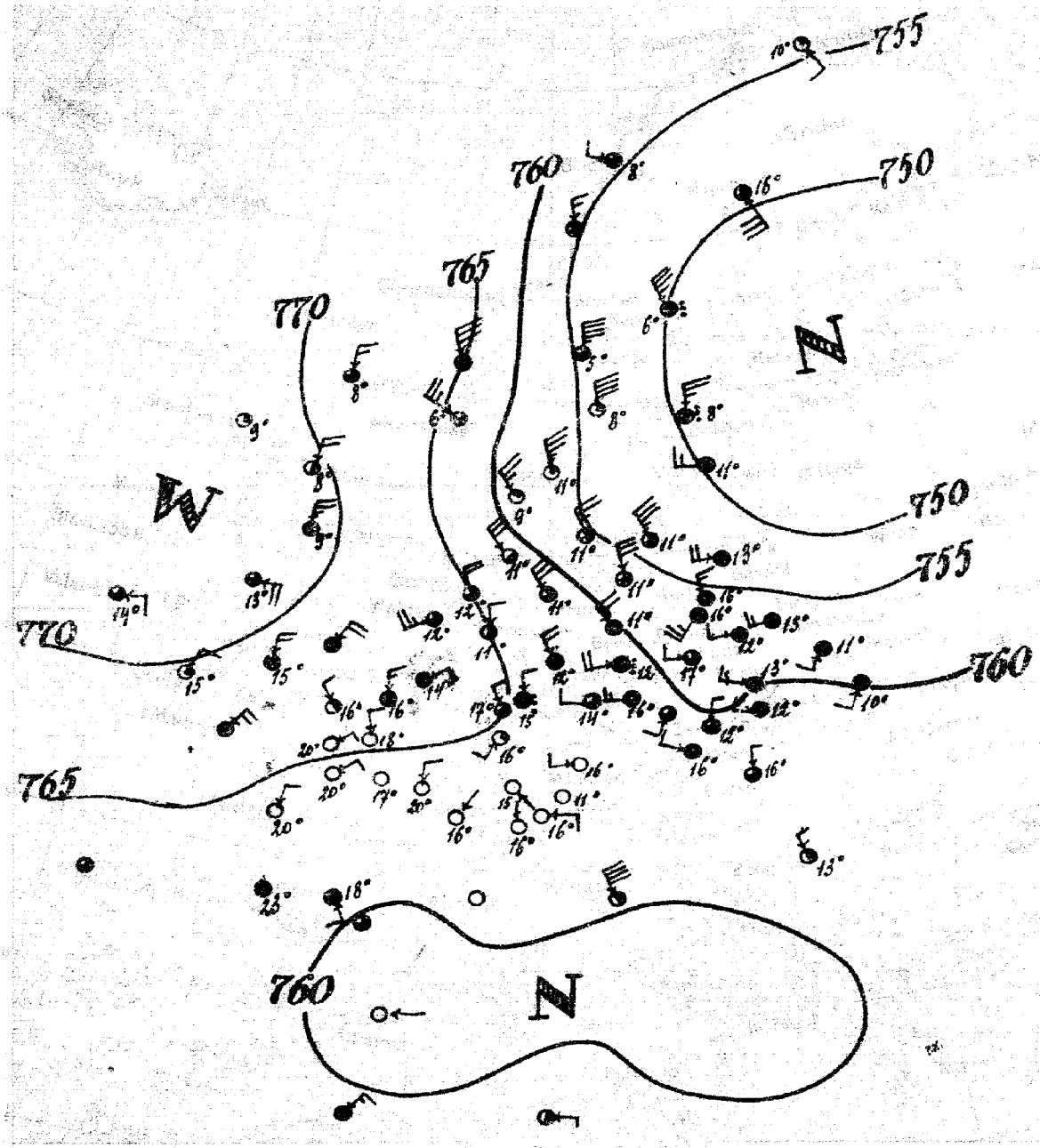

18.VI [sobota] 169

Pogoda zmienna, chłodniej. miejsc.

mi przelotne opady, silniejsze wiatry z kierunków północnych. —

J.L.

18.VI. 14h.30m.

Sprawozdanie meteorologiczne z dnia dzisiejszego rano

Stacja	Ciśnienie	Wiatr	Zachmurzenie	Temp.	Opady	Max	Min
	—	—	—	—	—	—	—
	57.2	WSW6	4	13	ślad	18	11
	58.7	W2	4	12	[illegible]	19	10
	57.8	SW4	4	[illegible]	[illegible]	[illegible]	[illegible]
	60.0	SW[illegible]	[illegible]	10	[illegible]	[illegible]	[illegible]
	63.6	NW6	4	16	0	21	12
	60.5	W8	[illegible]	13	0	18	9
	60.[illegible]	NW4	4	13	[illegible]	18	10
	57.1	SW[illegible]	4	15	0	22	10
Brogoszcz	55.7	NW6	4	16	0	21	12
	—	—	—	—	—	—	—
	52.8	WSW6	4	13	0	20	13
	65.8	N6	2	8	—	—	—
	73.2	cisza	1	6	—	—	—
	71.6	NNE4	2	[illegible]	—	—	—
	—	—	—	—	—	—	—
	70.4	ENE4	3	[illegible]			—
	69.[illegible]	NNE4	1	13		—	—
	—	—	—	—	—	—	—
	66.8	N10	3	12	0	—	—
	66.5	N6	3	13	0	—	—
	—	—	—	—	—	—	—
	66.3	NE6	4	—	—	—	—
	65.3	NNW2	0	18	0	27	10
	63.6	N2	0	20	0	26	9
	63.5	NNE4	0	20	0	32	12
	—	—	—	—	—	—	—
	62.7	cisza	4	23	0	29	18
	—	—	—	—	—	—	—
	63.7	SW2	1	16	0	24	10
	62.1	NW12	2	11	0	17	8
	65.2	NW8	3	12	0	18	10
	62.0	NW12	3	11	2	19	10
	57.0	NNW12	3	11	—	—	—
	60.0	NW8	4	11	2	22	11
	60.4	WSW8	deszcz	12	ślad	19	12
	58.0	W4	3	13	0	20	9
	63.5	NNW6	deszcz	15	0	25	12
	—	—	—	—	—	—	—
	64.4	NE1	0	16	0	—	—
	64.6	SE1	0	13	0	—	—
	64.3	N1	0	16	0	—	—
	55.6	NW10	3	11	1	20	9
	56.1	NNW14	1	11	0	17	7
	58.9	NW10	1	9	0	14	6
	60.9	NNW16	2	9	1	14	9
	53.7	NW14	3	11	7	15	7

Stacja	Ciśnienie	Wiatr	Zachmurzenie	Temp.	Opady mm	Temp. max	Temp. min
	48.7	N10	deszcz	8	ślad	—	
	49.9	NW14	deszcz	6	2	—	
	52.3	SE12	3	16	0	—	
	48.4	W6	4	11	1	—	—
	53.6	NNW16	1	8	ślad	—	
	—	—	—	—	—	—	—
	—	—	—	—	—	—	—
	56.1	SE2	1	10	0	—	—
	55.5	WNW2	3	8	0	—	—
Florö	65.5	NW12	4	6	16	—	
	63.7	NNW10	3	6	2	—	
	—	—	—	—	—	—	—
	—	—	—	—	—	—	—
	—	—	—	—	—	—	—
	—	—	—	—	—	—	—
	—	—	—	—	—	—	—
	—	—	—	—	—	—	—
	—	—	—	—	—	—	—
	—	—	—	—	—	—	—
	—	—	—	—	—	—	—
	62.2	W4	4	16	0	20	12
	64.5	E2	0	15	0	27	8
	64.8	cisza	0	11	0	24	7
	—	—	—	—	—	—	
	60.4	W6	4	16	0	21	[illegible]
	61.6	W2	3	14	0	20	[illegible]
	60.1	SW4	3	15	0	20	[illegible]
	—	—	—	—	—	—	
Przerów	61.6	N2	3	12	0	20	6
	62.2	N2	3	16	0	23	8
	—	—	—	—	—	—	
	62.5	cisza	3	—	—	—	—
	—	—	—	—	—	—	—
	—	—	—	—	—	—	—
	—	—	—	—	—	—	—
	—	—	—	—	—	—	—
	—	—	—	—	—	—	—
	—	—	—	—	—	—	—
	—	—	—	—	—	—	—
	62.8	NW2	2	13	ślad	19	8
	—	—	—	—	—	—	—
	—	—	—	—	—	—	—
	—	—	—	—	—	—	—
Alger	61.5	NE6	4	—	—	—	—
Tunis	64.9	E2	2	—	—	—	—
	—	—	—	—	—	—	—
	—	—	—	—	—	—	—
	66.4	SW4	0	2	0	—	—

Ogólny stan atmosfery w dniu 18. VI. 21 r.

Depresja, która wczoraj leżała nad północną Norwegją, przesunęła się na południe i dziś leży nad Bałtykiem. W Polsce pochmurno, wiatry południowo-zachodnie —

Wydawnictwo Państwowego Instytutu Meteorologicznego w Warszawie

— wraz z danemi Głównej Wojskowej Stacji Meteorologicznej. —

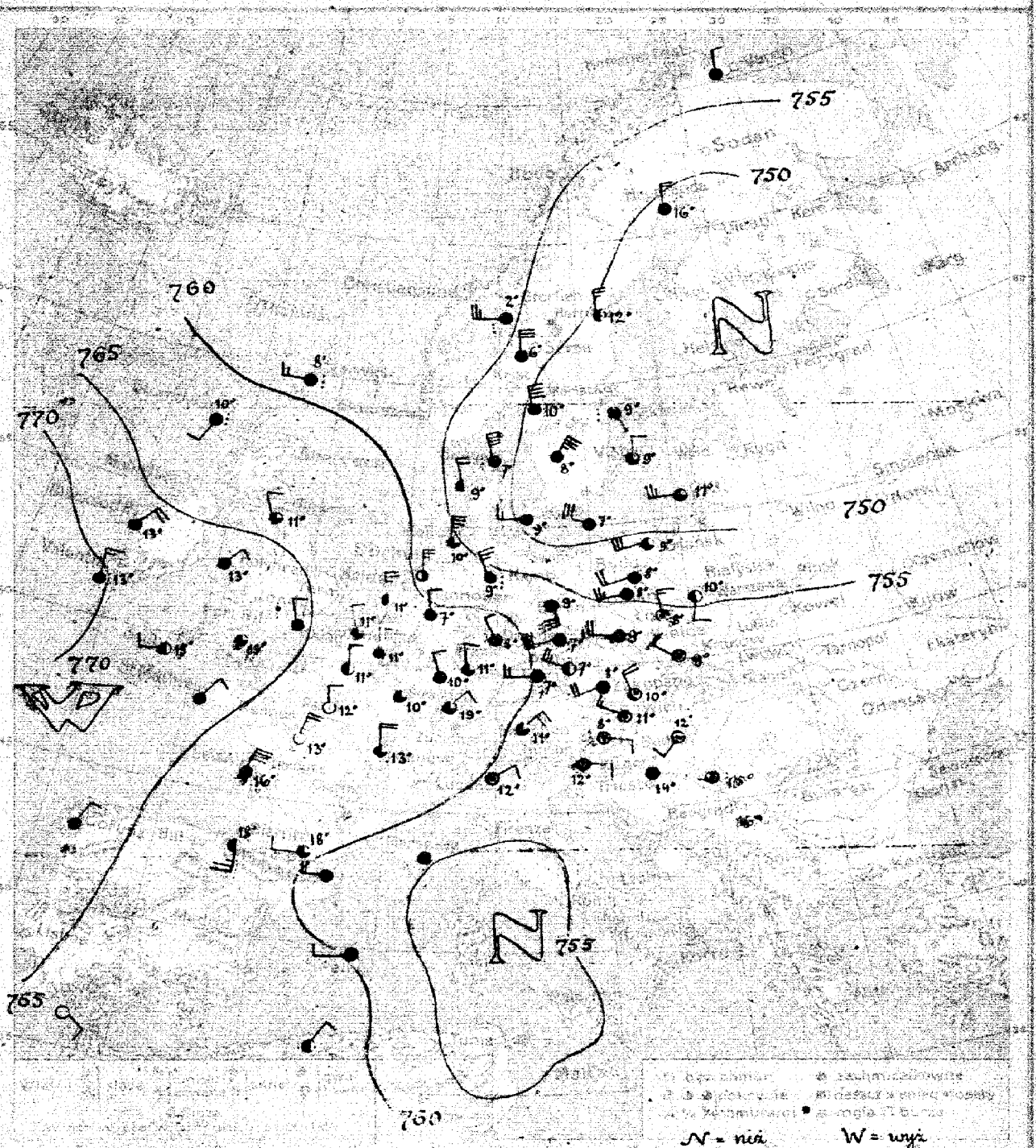

19.VI (niedziela) 170

POGODA ZMIENNA, OPADY, MIEJSCAMI BURZE, CHŁODNIEJ, UMIARKOWANE WIATRY ZACHODNIE, PÓŹNIEJ PÓŁNOCO-ZACHODNIE. —

L. B.

19.VI 12'40m

Spostrzeżenia meteorologiczne z dnia ... rano

Stacja	Ciśnienie	Wiatr	Zachmurzenie	Temp.	Opady	Temp. max	Temp. min
	54.2	SW4	2	10	3	18	5
	55.7	NW6	1	8	3	17	5
	58.0	NW2	4	9	11	17	7
	60.1	W2	3	7	ślad	18	2
	58.6	WNW4	4	9	ślad	22	7
	57.3	WNW6	2	11	3	21	6
	54.8	WSW10	4	8	1	17	4
Bydgoszcz	53.5	WSW8	4	8	1	16	5
	50.3	WSW12	3	9	1	16	5
	58.9	W6	deszcz	8			
	62.3	SW4	deszcz	10			
Tynemouth	63.7	NW4	3	11			
	70.1	NNW6	4	13			
	67.9	WSW4	2	15			
	61.8	NW10	3	11	0		
	63.9	NW4	3	11	0		
	64.3	NNE4	4				
	66.0	NNW2	0	12	–	20	10
	60.7	N8	3	13	–	23	11
	62.2	NNE6	4	16	0	34	14
	62.1	S10	2	18	0	32	17
	64.4	NNE2	3	13	0		
	55.9	NNW14	3	10	2	13	7
	59.6	N10	2	11	2	13	7
	56.2	NW12	deszcz	9	ślad	12	8
	55.5	SSE12	4	9	0	16	7
	58.3	WSW8	4	7	ślad		
	56.4	W8	4	9	1		
	61.5	NNW4	3	11	0	18	7
	59.5	NE2	3	11	13	23	8
	49.6	W6	4	9	2	12	7
	67.0	NNW10	deszcz	7	6	13	2
	63.2	NNW8	3	9	0	10	6
	57.7	NNW12	3	10	ślad	11	9
	48.9	WNW12	4	7	ślad	13	7

Stacja	Ciśnienie	Wiatr m/s	Zachmurzenie	Temp. °C	Opady mm	Temp. max	Temp. min
	46.9	SE2	deszcz	9	23		
	49.5	NNW10	4	12	1		
	49.8	NNW8	4	16	0		
	46.6	NNW8	3	9	8		
	48.8	N16	4	10	5		
	57.4	W10	deszcz	2	6		
	46.3	NNE14	4	8	6		
	58.1	WNW6	4	11	7	24	5
	59.3	NE2	4	12	6	26	9
	57.2	ESE2	4	12	3		
	59.3	WNW10	2	7	ślad	17	7
	59.9	W6	4	7	ślad	16	4
	58.1	WSW8	4	8	2	19	[illegible]
	62.7	NNW4	4	11	8	24	[illegible]
Rzeszów	58.3	NW8	1	10	ślad	20	[illegible]
	57.7	SW2	4	12	1	24	12
Kapuswar	57.7	cisza	4	14	2	22	1
Szeged	58.2	W2	deszcz	15	ślad	23	10
	62.1	cisza	0				
	66.6	N2	4				
	57.5	cisza	0	16	0	23	13
Algier	64.5	NE2	2				
Tunis	53.6	cisza	0				
	26.5	WNW2	S. mgła	-4	7	-2	-3

640 WSW3 WSW2 W15 W16.5 W18 W18.5 W16 — 3435

Ogólny stan atmosfery w dniu 19. VI 21 r.
Depresja nad Bałtykiem pogłębiła się nieco. W Polsce pogoda zmienna, chłodno, wiatry zachodnie.

Wydawnictwo Państwowego Instytutu Meteorologicznego w Warszawie
wraz z danemi Głównej Wojskowej Stacji Meteorologicznej

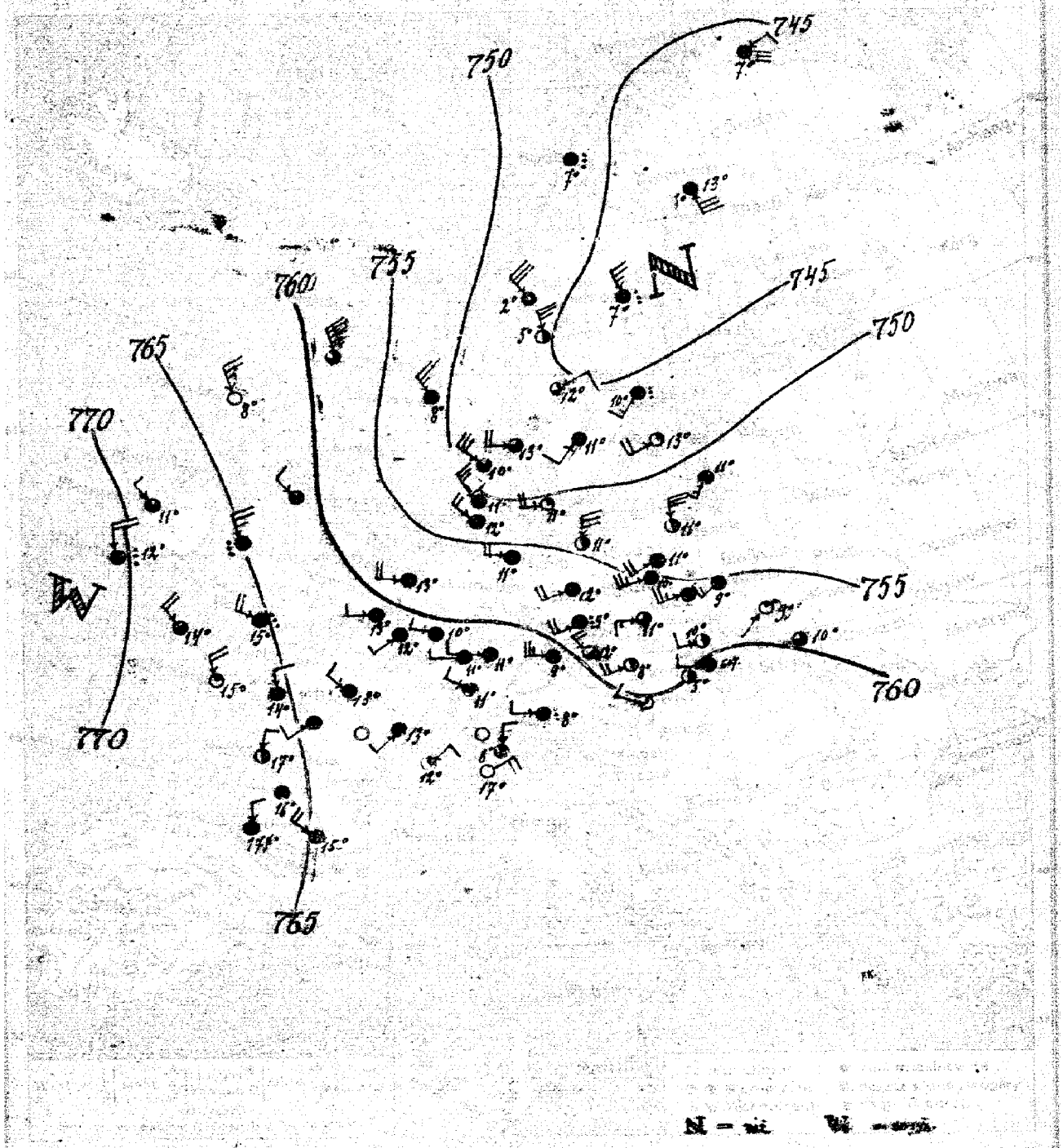

N = [illegible] W = [illegible]

20.VI [PONIEDZIAŁEK] 171.

POGODA ZMIENNA, MIEJSCAMI OPADY, ONO, POTEM WZROST TEMPERATURY, UMIARKOWANE WIATRY POŁUDNIOWO-ZACHODNIE.—

K.L.

20.VI. 12h 30m.

Stacja	Ciśnienie	Wiatr m/s	Zachmurzenie	Temp.	Opady	Temp. max	Temp. min
[illegible]	—	—	—	—	—	—	—
[illegible]	55.2	SW6	4	9	ślad	13	6
[illegible]	56.2	SWW10	4	8	12	12	5
[illegible]	56.7	SW1	1	9	7	14	5
[illegible]	59.5	cisza	3	10	0	15	7
[illegible]	60.7	W2	4	8	0	8	1
[illegible]	58.7	SWW4	2	10	0	17	5
[illegible]	59.0	W4	2	12	0	17	5
[illegible]	55.5	SWW10	4	10	7	14	7
BYDGOSZCZ	53.6	SWS8	4	11	4	14	7
[illegible]	—	—	—	—	—	—	—
[illegible]	53.5	N12	2	11	13	13	8
[illegible]	58.1	NNW14	3	7	—	—	—
[illegible]	62.6	NW10	0	9	—	—	—
TYNEMOUTH	60.9	NWW8	3	14	—	—	—
HOLY	65.2	NNW10	deszcz	12	—	—	—
[illegible]	70.1	NNW4	deszcz	12	—	—	—
[illegible]	67.9	NW8	3	14	—	—	—
[illegible]	—	—	—	—	—	—	—
[illegible]	59.6	W8	4	13	0	—	—
[illegible]	61.5	W4	4	13	ślad	—	—
[illegible]	67.6	NNW8	1	15	0	18	13
[illegible]	63.9	NWW4	4	13	0	15	14
[illegible]	63.6	N4	4	13	0	20	9
[illegible]	65.6	NNW4	2	17	0	23	14
[illegible]	67.0	NNW4	4	17	ślad	23	17
[illegible]	63.4	NWW4	4	11	0	19	8
[illegible]	57.9	NW8	4	12	0	14	9
[illegible]	56.8	NWW8	4	11	4	12	8
[illegible]	53.5	N12	2	11	13	13	8
[illegible]	57.3	SWW8	4	12	4	12	8
[illegible]	59.0	SWW8	deszcz	9	1	13	7
[illegible]	57.7	W6	3	11	ślad	14	7
[illegible]	64.9	W4	4	11	ślad	14	10
[illegible]	62.7	W4	deszcz	8	ślad	15	8
[illegible]	61.7	NE4	4	8	8	—	—
[illegible]	62.6	W4	4	8	8	—	—
[illegible]	57.4	NE8	0	17	12	—	—
[illegible]	51.0	W2	1	11	3	12	7
[illegible]	46.2	SWW8	3	13	2	14	6
[illegible]	49.5	NWW12	3	10	0	12	8
[illegible]	53.7	NNW12	4	11	0	12	7

Stacja	Ciśnienie	Wiatr m/s	Zachmurzenie	Temp. °C	Opady mm	Temp. max	Temp. min
[illegible]	46.3	SSW2	deszcz	10	19	—	—
[illegible]	42.1	NNW10	deszcz	7	9	—	—
[illegible]	43.2	SE12	4	13	5	—	—
[illegible]	48.9	SWW8	1	13	1	—	—
[illegible]	46.3	NEE4	3	12	ślad	—	—
[illegible]	47.5	NW12	4	2	7	—	—
[illegible]	47.9	SW4	4	11	1	—	—
[illegible]	49.5	NE2	mgła	7	ślad	—	—
[illegible]	46.3	cisza	deszcz	7	4	—	—
[illegible]	—	—	—	—	—	—	—
[illegible]	52.0	NW10	4	8	4	—	—
[illegible]	—	—	—	—	—	—	—
[illegible]	60.3	NWW4	3	11	0	17	9
[illegible]	62.5	N4	4	8	7	15	3
[illegible]	—	—	—	—	—	—	—
[illegible]	59.4	NW8	2	12	ślad	14	6
[illegible]	60.4	W10	4	9	ślad	12	7
[illegible]	59.4	SW6	2	10	0	13	3
[illegible]	—	—	—	—	—	—	—

5 52 SW4 WSW14 WSW18 WSW17 — — — — — — — 1835 — —

Ogólny stan atmosfery w dniu 20.VI.21 r.

Depresja nad Skandynawją przesunęła się nieco w kierunku południowo-zachodnim. Wysokie ciśnienie nad Irlandją. —

Wydawnictwo Państwowego Instytutu Meteorologicznego w Warszawie
wraz z danymi Głównej Wojskowej Stacji Meteorologicznej

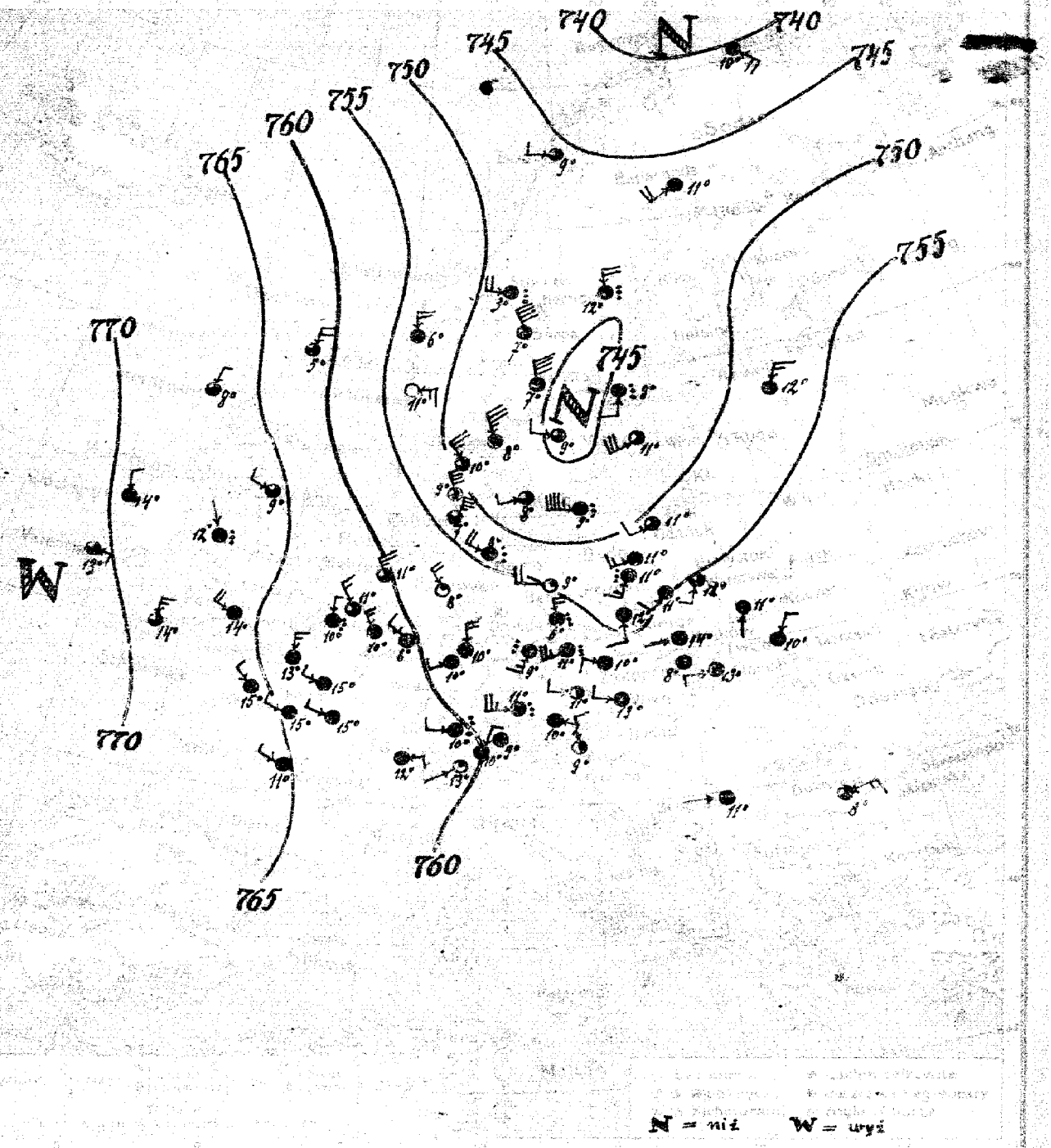

21. VI [WTOREK] 172.

POGODA ZMIENNA, CHŁODNO. PRZELOTNE DESZCZE, [MIEJSCAMI BURZE], WIATRY PÓŁNOCNO-ZACHODNIE. —

F. L.

21. VI.

	–	–	–	–	–	–	–												
											45.9	SSW 4	deszcz	8	10		–		
											46.6	N 8	deszcz	8	29		–		
											47.9	SW 3	4	11	0		–		
											46.9	SW 12	3	11	1		–		
											45.6	N 16	4	7	22		–		
	56.0	SSW 2	3	12	Had	16	7				48.9	W 8	deszcz	3	20		–		
	55.8	SW 2	4	11	0	14	9				44.9	W 4	3	9	3		–		
	57.7	S 1	4	11	0	17	5				40.3	SE 8	4	10	0		–		
	58.6	NE 2	4	11	0	17	5				45.2	W 4	3	9	0		–		
										FLORÖ	52.9	N 12	deszcz	6	5		–		
											40.5	E 6	0	9	3		–		
											–	–	–	–	–		–		
	59.3	cisza	4	8	Had	15	7				–	–	–	–	–		–		
	57.4	WSW 1	4	14	0	18	11				–	–	–	–	–		–		
	58.4	W 2	4	12	1	19	10				–	–	–	–	–		–		
											–	–	–	–	–		–		
											–	–	–	–	–		–		
	53.6	SSW 2	deszcz	11	6	17	10				53.8	NE 6	4	12	1		–		
BYDGOSZCZ	53.0	SW 6	deszcz	11	4	16	10				–	–	–	–	–		–		
											–	–	–	–	–		–		
	–	–	–	–	–	–	–												
	51.7	SW 4	3	11	3	17	9												
	62.5	NNE 3	3	5	–	–	–												
	68.0	NNE 2	3	8	–	–	–				59.9	W 4	4	13	0		17	12	
TYNEMOUTH	65.8	WNW 6	3	9	–	–	–				62.5	NE 4	4	10	0		18	7	
	–	–	–	–	–	–	–				60.5	cisza	4	0	0		14	8	
	71.1	ESE 4	3	13	–	–	–				58.8	NNW 4	2	9	0		18	4	
	69.5	N 6	3	14	–	–	–				55.7	WSW 10	deszcz	11	Had		16	13	
	–	–	–	–	–	–	–				55.2	SSW 6	deszcz	9	4		14	8	
	60.2	NW 10	3	11	3	16	10				56.9	W 4	4	10	Had		14	8	
	62.8	NW 6	3	11	2	19	11				–	–	–	–	–		–	–	
	63.8	NNE 2	deszcz	10	9	19	9				–	–	–	–	–		–	–	
	–	–	–	–	–	–	–			IGLÓ	56.7	W 2	4	13	0		17	11	
	63.8	WNW 4	4	15	Had	17	13				–	–	–	–	–		–	–	
	–	–	–	–	–	–	–												
	–	–	–	–	–	–	–												
	–	–	–	–	–	–	–												
	–	–	–	–	–	–	–				–	–	–	–	–		–	–	
	–	–	–	–	–	–	–				–	–	–	–	–		–	–	
BRUXELLES	62.8	NW 6	4	10	5	16	–				–	–	–	–	–		–	–	
	53.4	NE 14	3	7	4	–	–				–	–	–	–	–		–	–	
	–	–	–	–	–	–	–				–	–	–	–	–		–	–	
	54.1	WNW 8	deszcz	8	8	15	6				–	–	–	–	–		–	–	
	–	–	–	–	–	–	–				–	–	–	–	–		–	–	
	57.7	W 8	1	9	6	15	7				–	–	–	–	–		–	–	
	56.2	NNW 8	4	deszcz	7	15	6				–	–	–	–	–		–	–	
	54.0	S 4	4	12	1	13	10				58.7	W 1	4	11	Had		20	10	
	59.4	N 8	4	10	1	17	10				57.5	ENE 6	3	8	0		–	–	
	59.3	W 10	deszcz	11	Had	–	10				–	–	–	–	–		–	–	
											–	–	–	–	–		–	–	
											–	–	–	–	–		–	–	
	64.4	E 4	4	12	0	–	–												
	62.5	W 4	deszcz	10	1	–	–												
	–	WSW 1	1	13	0	–	–												
	47.9	WSW 2	3	8	5	16	6				–	–	–	–	–		–	–	
	47.8	NNW 4	4	8	0	17	7				–	–	–	–	–		–	–	
	49.6	NW 10	3	10	0	11	8				–	–	–	–	–		–	–	
	51.4	NNW 16	3	9	Had	13	10												
	48.3	W 18	deszcz	9	3	14	7												

6[h] SSW 3 SW 10 WSW 6 SW 11 SW 6 SW 5 SW 7 SW 21 – – – – 32.25 d-cm –

Ogólny stan atmosfery w dniu 21. VI. 21 r.

Wyż barometryczny utrzymuje się w dalszym ciągu nad Anglją. Drugorzędna depresja wytworzyła się nad Rusią. W Polsce panuje pogoda zmienna, na zachodzie dżdżysto.

Wydawnictwo Państwowego Instytutu Meteorologicznego w Warszawie
wraz z danemi Głównej Wojskowej Stacji Meteorologicznej.

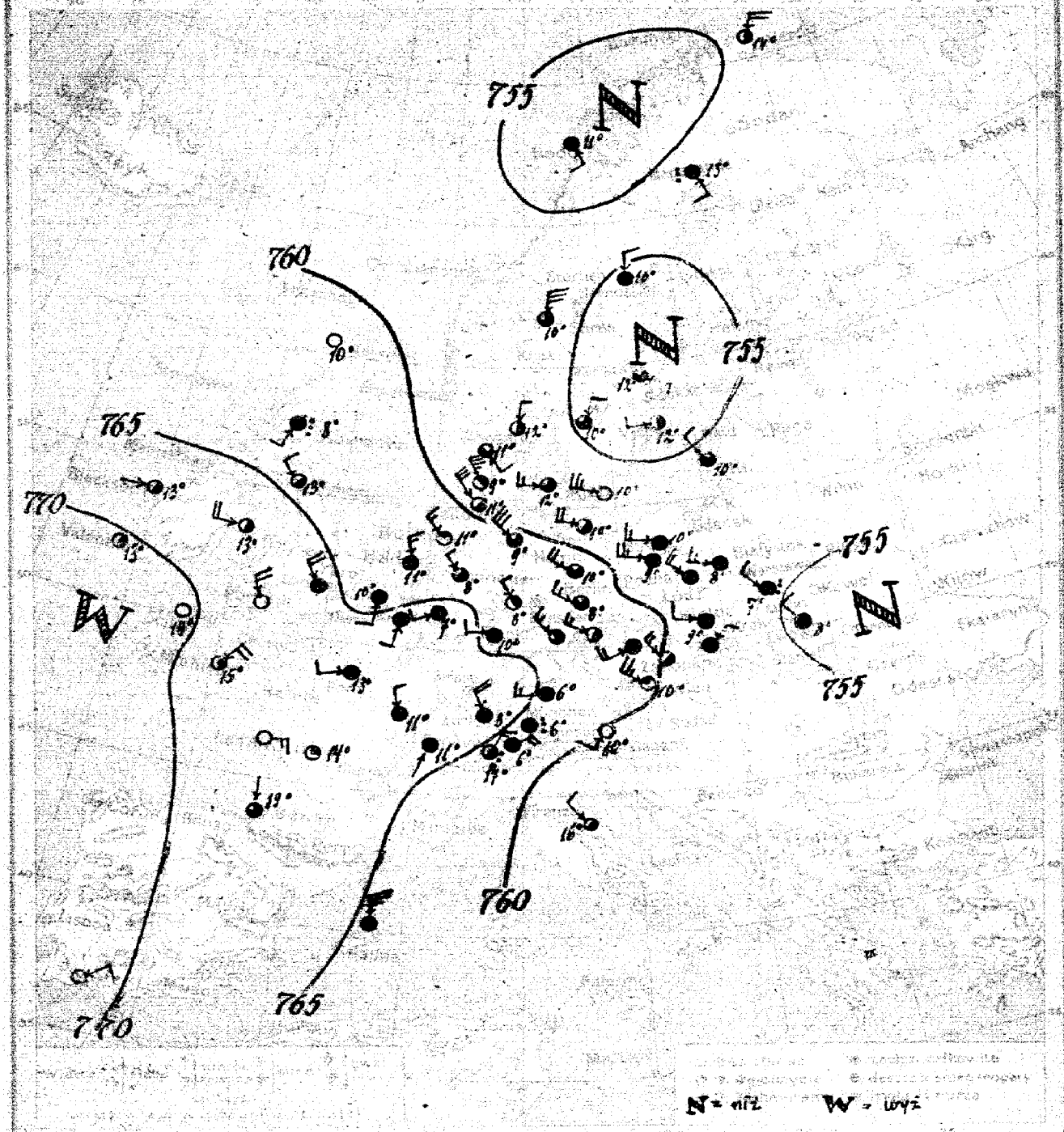

22. VI. [ŚRODA] 173.

Z. ZACHMURZENIE ZMIENNE, NIECO CIEPLEJ, UMIARKOWANE WIATRY PÓŁNOCNO-ZACHODNIE. —

L. B.

22. VI 12 h. 30 m

Spostrzeżenia meteorologiczne z dnia dzisiejszego rano

Stacja	Ciśnienie 700 mm +	Wiatr m/s	Zachmurzenie	Temp. 7h C°	Opady mm	Temp. Max	Temp. Min
[illegible]	-	-	-	-	-	-	-
[illegible]	56.4	W6	4	8	2	19	5
[illegible]	58.0	NW6	4	6	2	14	4
[illegible]	56.1	NW4	deszcz	7	3	19	9
[illegible]	54.8	NW4	4	8	3	17	8
[illegible]	61.4	NE4	4	4	4	17	3
[illegible]	58.4	W4	4	9	1	19	6
[illegible]	57.6	NW6	4	8	1	20	6
[illegible]	58.2	W10	4	9	3	13	6
Bydgoszcz	57.1	W6	4	10	5	13	5
[illegible]	-	-	-	-	-	-	-
[illegible]	-	-	-	-	-	-	-
[illegible]	63.4	cisza	0	10	-	-	-
[illegible]	-	-	-	-	-	-	-
[illegible]	64.3	SSW4	deszcz	8	0	-	-
[illegible]	-	-	-	-	-	-	-
[illegible]	70.1	cisza	3	13	-	-	-
[illegible]	70.1	cisza	0	14	-	-	-
[illegible]	63.7	NW6	4	11	4	-	-
[illegible]	64.7	S4	4	10	ślad	-	-
[illegible]	69.7	NE8	4	15	0	-	-
[illegible]	67.2	WSW4	4	13	ślad	-	-
[illegible]	67.6	NNW2	4	11	1	-	-
[illegible]	-	-	-	-	-	-	-
[illegible]	68.0	N1	3	19	0	-	-
[illegible]	-	-	-	-	-	-	-
[illegible]	62.5	NW6	1	11	7	12	8
[illegible]	60.3	NW12	3	9	4	13	6
[illegible]	-	-	-	-	-	-	-
[illegible]	60.8	NW8	3	10	2	15	5
[illegible]	61.7	WNW6	3	8	13	12	5
[illegible]	64.8	W2	4	10	ślad	14	8
[illegible]	64.8	W6	4	6	3	12	4
[illegible]	65.5	NW4	4	8	7	-	-
[illegible]	65.9	SW1	4	11	1	-	-
[illegible]	60.4	NE8	2	17	0	-	-
[illegible]	56.3	W6	3	12	3	12	7
[illegible]	55.1	N6	2	12	2	15	7
[illegible]	57.4	SE2	3	11	4	12	8
[illegible]	58.7	NNW14	2	9	0	11	9
[illegible]	55.2	WNW10	Szngla	10	2	12	8

Stacja	Ciśnienie 700 mm +	Wiatr m/s	Zachmurzenie	Temp. 7h C°	Opady mm	Temp. Max	Temp. Min
[illegible]	54.7	ESE2	3	12	3	-	-
[illegible]	54.9	N4	4	10	1	-	-
[illegible]	57.3	SSE4	deszcz	13	ślad	-	-
[illegible]	-	-	-	-	-	-	-
[illegible]	-	-	-	-	-	-	-
[illegible]	54.9	NNE4	3	10	4	-	-
[illegible]	55.5	NNE6	2	14	-	-	-
[illegible]	53.1	SE2	4	11	6	-	-
[illegible]	-	-	-	-	-	-	-
[illegible]	-	-	-	-	-	-	-
[illegible]	-	-	-	-	-	-	-
[illegible]	-	-	-	-	-	-	-
[illegible]	-	-	-	-	-	-	-
[illegible]	-	-	-	-	-	-	-
[illegible]	-	-	-	-	-	-	-
[illegible]	-	-	-	-	-	-	-
[illegible]	60.8	WNW4	0	10	2	16	7
[illegible]	66.3	NE6	deszcz	6	31	12	4
[illegible]	64.4	cisza	deszcz	6	10	16	3
[illegible]	59.4	SW4	0	10	3	18	5
[illegible]	61.6	WNW6	2	9	5	13	5
[illegible]	62.6	NW6	3	7	8	11	4
[illegible]	60.6	WSW6	4	7	5	12	4
[illegible]	-	-	-	-	-	-	-
PRZERÓW	59.6	NW6	2	8	4	15	7
[illegible]	-	-	-	-	-	-	-
[illegible]	-	-	-	-	-	-	-
[illegible]	-	-	-	-	-	-	-
[illegible]	-	-	-	-	-	-	-
[illegible]	-	-	-	-	-	-	-
[illegible]	-	-	-	-	-	-	-
[illegible]	-	-	-	-	-	-	-
PESARO	58.5	NW4	2	16	25	16	12
[illegible]	-	-	-	-	-	-	-
[illegible]	-	-	-	-	-	-	-
[illegible]	-	-	-	-	-	-	-
[illegible]	-	-	-	-	-	-	-
[illegible]	-	-	-	-	-	-	-
[illegible]	-	-	-	-	-	-	-

7^00 WNW? NW7,5 NW8 NW7 NW7 NW5,5 WNW4 WSW6 SSW?,5 S11,5 SSW12,5 6000

Ogólny stan atmosfery w dniu 22.VI.21 r.

Wyż barometryczny utrzymuje się w dalszym ciągu nad Anglją. Drugorzędna depresja nad Szwecją wypełnia się. W Polsce przeważnie pochmurno, miejscami opady, chłodno, umiarkowane wiatry z kierunków zachodnich i północno-zachodnich.

Wydawnictwo Państwowego Instytutu Meteorologicznego w Warszawie
wraz z danemi Głównej Wojskowej Stacji Meteorologicznej.

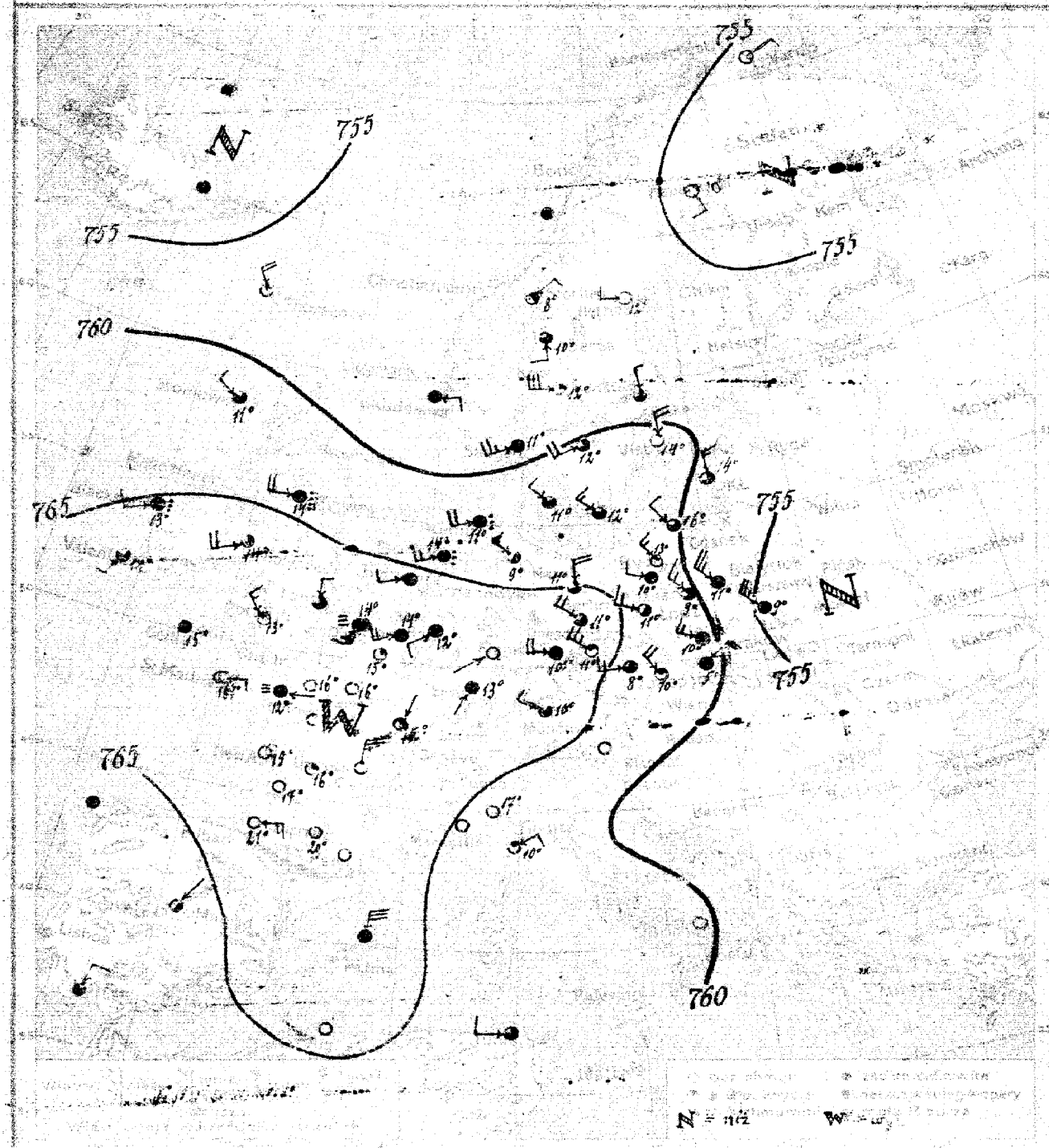

23. VI [CZWARTEK] 1924

POGODA ZMIENNA [PRZEWAŻNIE POCHMURNO, POTEM POGODNIEJ], MIEJSCAMI JESZCZE OPADY, DOŚĆ SILNE WIATRY ZACHODNIE, POTEM POŁUDNIOWO-ZACHODNIE.

K. C.

23. VI godz. 12h 45m.

	–	–	–	–	–	–	–		58.3	NNW2	3	15	13	–	–
									57.3	W4	0	12	3	–	–
									53.6	SSE 4	4	10	1	–	–
									61.1	N8	0	14	2	–	–
									58.9	W12	1	12	0	–	–
	58.3	NW10	4	11	0	15	10		56.7	NE4	2	8	0	–	–
	60.6	NW6	3	9	0	12	6		60.4	SW8	3	12	3	–	–
	54.5	NW10	deszcz	9	7	16	7		54.3	NE2	1	–	–	–	–
	–	–	–	–	–	–	–		–	–	–	–	–	–	–
									–	–	–	–	–	–	–
									57.5	E1	4	–	–	–	–
	62.3	NE2	4	5	15	7	4		–	–	–	–	–	–	–
	60.7	NNW6	4	10	0	14	8		–	–	–	–	–	–	–
	54.2	NW6	4	9	0	13	9		–	–	–	–	–	–	–
									–	–	–	–	–	–	–
									–	–	–	–	–	–	–
	62.7	NNW4	4	10	0	15	6		–	–	–	–	–	–	–
BYDGOSZCZ	61.2	NW6	1	13	0	15	6		–	–	–	–	–	–	–
									–	–	–	–	–	–	–
	–	–	–	–	–	–	–								
	60.1	NNW4	2	16	Had.	16	10								
	–	–	–	–	–	–	–								
	61.9	NNW4	3	11	–	–	–		–	–	–	–	–	–	–
PLYMOUTH	53.7	W8	deszcz	14	–	–	–		–	–	–	–	–	–	–
HOLY	67.1	SWW8	3	14	–	–	–		–	–	–	–	–	–	–
	68.6	SSW2	3	14	–	–	–		–	–	–	–	–	–	–
	71.7	cisza	4	15	–	–	–		–	–	–	–	–	–	–
	–	–	–	–	–	–	–		–	–	–	–	–	–	–
	65.2	WSW4	4	–	–	–	–		–	–	–	–	–	–	–
	–	–	–	–	–	–	–		–	–	–	–	–	–	–
	6.4	SSW6	mgła	14	0	15	10		–	–	–	–	–	–	–
	69.0	E2	0	16	0	20	10		–	–	–	–	–	–	–
	68.9	cisza	0	16	0	21	7		–	–	–	–	–	–	–
	68.7	NE1	2	15	0	13	4		–	–	–	–	–	–	–
	67.7	cisza	0	19	0	26	11		–	–	–	–	–	–	–
	–	–	–	–	–	–	–								
	67.7	E6	0	21	0	27	11		64.7	NE1	2	–	–	–	–
	–	–	–	–	–	–	–		63.8	cisza	4	–	–	–	–
	69.1	SSW1	4	13	Had.	11	9		–	–	–	–	–	–	–
	–	–	–	–	–	–	–		–	–	–	–	–	–	–
	62.6	SWW8	deszcz	11	4	13	8		–	–	–	–	–	–	–
	54.3	SWW6	deszcz	14	13	16	9		–	–	–	–	–	–	–
	62.0	NW4	2	9	Had.	13	8		–	–	–	–	–	–	–
	–	–	–	–	–	–	–		–	–	–	–	–	–	–
	65.8	N8	3	11	Had.	16	6		–	–	–	–	–	–	–
	64.4	NWW8	3	10	Had.	13	5		–	–	–	–	–	–	–
	62.2	NWW6	2	11	0	14	5		–	–	–	–	–	–	–
	56	SW1	–	–	–	–	–		–	–	–	–	–	–	–
	68.7	NNW4	3	10	4	12	5		–	–	–	–	–	–	–
	–	–	–	–	–	–	–		–	–	–	–	–	–	–
	–	–	–	–	–	–	–		–	–	–	–	–	–	–
	–	–	–	–	–	–	–		–	–	–	–	–	–	–
								THORSHAVN	55.7	NNW8	1	–	–	–	–
								ALGER	65.8	cisza	0	–	–	–	–
								TUNIS	63.8	NW6	2	–	–	–	–
	62.0	NW2	3	11	0	15	9		–	–	–	–	–	–	–
	59.0	SWW6	4	11	0	15	8		–	–	–	–	–	–	–
	–	–	–	–	–	–	–		–	–	–	–	–	–	–
	–	–	–	–	–	–	–								
	62.0	NW6	3	12	0	14	10								

	6 23	NNW7	NNW5	–	–	–	–	–	–	–	–	–	6.00	–	
POZNAŃ	–	WNW5	NW6	WNW5	[illegible]								[illegible]	–	

Ogólny stan atmosfery w dniu 23. VI. 21 r.

Wysokie ciśnienie nad Anglją południową i Francją północną ogarnia całą Europę z wyjątkiem krajów północnych (Skandynawja, Islandja). Depresja nad Skandynawją przesunęła się w kierunku północno-wschodnim. Nad Islandją powstało [illegible] obniżenie. W Polsce pogoda zmienna, silne wiatry, północno-zachodnie. –

Wydawnictwo Państwowego Instytutu Meteorologicznego w Warszawie
wraz z Działem Głównej Wojskowej Stacji Meteorologicznej.

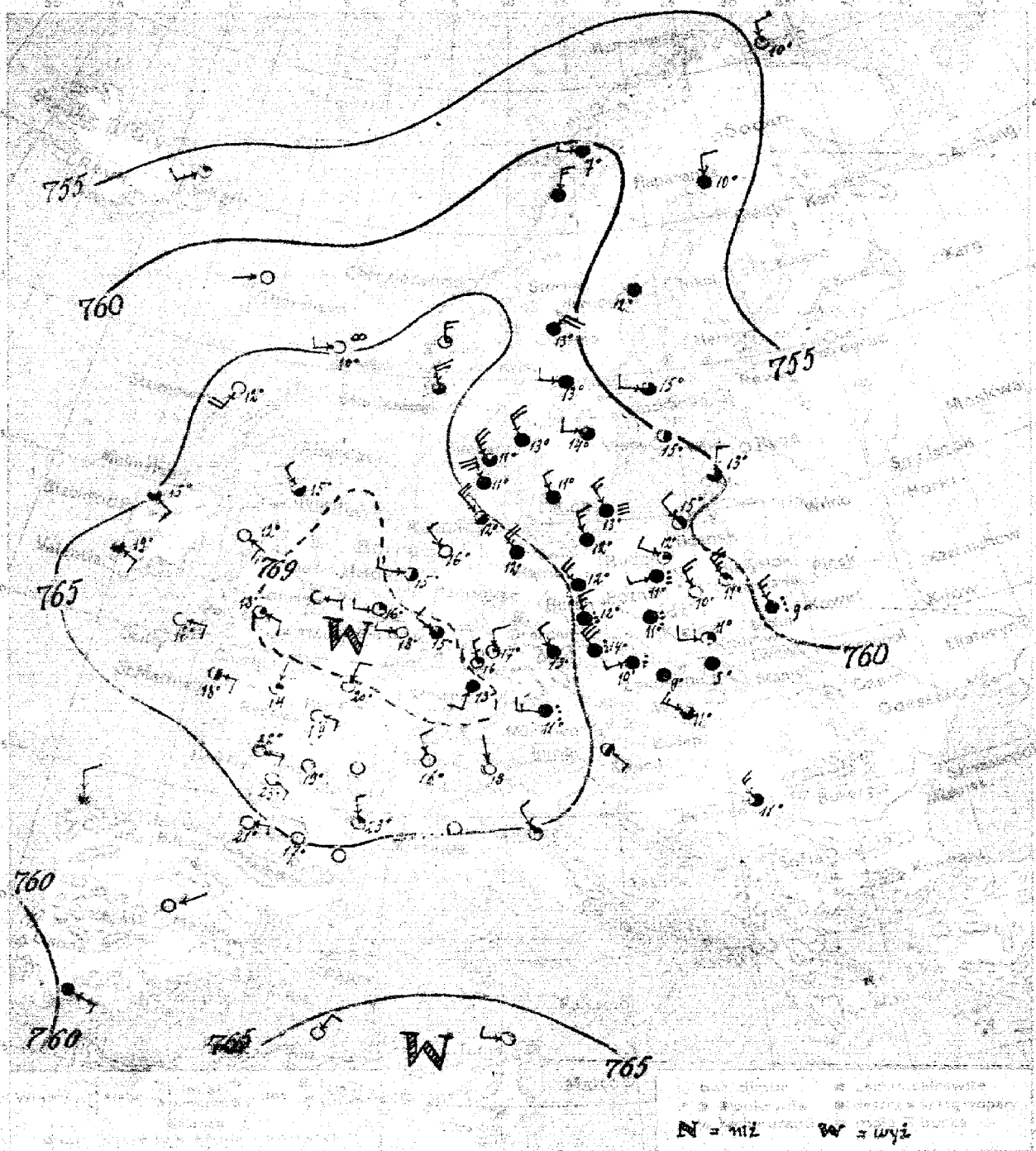

24. VI. [PIĄTEK] 175

Dość pogodnie, ciepło, słabe wiatry lokalne. —

J. L.

24. VI. 12h 40m.

	–	–	–	–	–	–	–		58.7	W 4	3	15	0	–		
									58.4	cisza	4	12	0	–		
									57.6	N 4	4	10	0	–		
									60.4	cisza	2	15	0	–		
									61.1	W 4	4	13	0	–		
	68.5	NNW 10	1	11	0	18	8	SARNA	55.0	NE 8	4	13	0	–		
	62.3	NW 6	0	10	0	17	6		61.0	W 4	3	14	0	–		
	59.7	NW 6	deszcz	9	1	12	8		54.3	N 4	1	10	0	–		
	–	–	–	–	–	–	–		60.4	W 2	4	7	1	–		
								ELGRO	67.1	N 6	3	9	6	–		
									66.0	NNW 8	3	11	0	–		
	64.2	cisza	4	5	1	11	5		–	–	–	–	–	–		
	62.3	W 4	1	11	0	18	7		–	–	–	–	–	–		
	61.6	NW 8	2	10	1	16	8		–	–	–	–	–	–		
									–	–	–	–	–	–		
									–	–	–	–	–	–		
	67.8	WSW 2	deszcz	11	Zad	18	8		–	–	–	–	–	–		
BYDGOSZCZ	62.3	WNW 4	1	12	0	19	4		–	–	–	–	–	–		
									–	–	–	–	–	–		
								BRUXELLES	69.3	W 2	0	18	0	22		
								S. FERNANDO	60.6	ESE 2	4	–	–	–		
	–	–	–	–	–	–	–	THORSHAWN	63.6	W 1	0	–	–	–		
								SEYDISFIORD	55.6	SW 4	3	–	–	–		
	60.2	NW 4	2	15	0	–	–									
	64.8	WSW 4	1 mgła	10	–	–	–		64.1	WNW 4	deszcz	14	1	15		
	66.8	SSW 8	0	12	–	–	–		68.5	NE 2	1	13	0	19		
	–	–	–	–	–	–	–		68.1	cisza	4	10	2	18		
HALY	66.8	SE 8	0	12	–	–	–		63.6	SE 2	2	13	–	16		
	66.8	SE 4	3	14	–	–	–		64.2	NW 12	deszcz	14	1	15		
	68.9	E 4	0	16	–	–	–		65.4	NW 4	4	13	7	12		
TYNEMOUTH	68.5	NW 4	2	15	–	–	–		63.6	WSW 2	deszcz	10	Zad	64		
	68.6	W 2	2	13	0	17	13		63.0	WNW 6	3	11	0	18		
	69.2	WSW 2	1	16	0	22	14		–	–	–	–	–	–		
	–	–	–	–	–	–	–									
	67.5	E 4	2	18	0	21	14	PRZEROW	63.6	cisza	4	9	0	16		
	68.8	NNE 4	0	20	0	12	6		–	–	–	–	–	–		
	–	–	–	–	–	–	–									
	66.4	ESE 2	0	22	0	30	12									
	67.6	cisza	0	–	–	–	–		63.6	NE 1	0	–	–	–		
	64.4	E 2	0	21	0	29	14		64.0	NNW 4	4	–	–	–		
	–	–	–	–	–	–	–		–	–	–	–	–	–		
	69.9	SW 2	4	13	Zad	18	9		–	–	–	–	–	–		
									64.3	NW 1	1	–	–	–		
	66.0	NW 10	2	12	4	15	10		–	–	–	–	–	–		
	68.3	NW 4	0	16	9	16	11		–	–	–	–	–	–		
	66.2	NW 8	4	12	5	14	9		–	–	–	–	–	–		
	62.5	NNW 6	4	12	3	16	12		–	–	–	–	–	–		
	64.9	NW 8	4	12	2	15	11		–	–	–	–	–	–		
	64.6	NNW 6	deszcz	12	6	13	9		–	–	–	–	–	–		
	62.6	cisza	deszcz	14	0	5	–		62.7	NW 6	3	11	1	13		
	63.2	N 4	1	17	1	–	–		–	–	–	–	–	–		
	68.0	W 6	deszcz	11	1	15	10		–	–	–	–	–	–		
KARLSRUHE	68.8	WSW 2	4	13	Zad	18	11		–	–	–	–	–	–		
	–	–	–	–	–	–	–		–	–	–	–	–	–		
	67.7	NNW 4	0	16	0	–	–	ALGER	65.6	NE 1	0	–	–	–		
	66.0	N 2	0	16	0	–	–	TUNIS	66.0	W 2	0	–	–	–		
	63.1	NW 4	4	11	1	14	11		–	–	–	–	–	–		
	59.9	NW 6	4	13	0	16	10		–	–	–	–	–	–		
	61.8	NW 10	3	11	1	12	9		68.2	NW 3	3	2	0	–		
	64.5	NNW 10	4	11	5	13	10									
	62.0	NW 6	mgła	13	0	13	10									

62.9 NW 7 NNW 10 NNW 12 N 10 N 10.5 N 12.5 N 15.0 NNE 5 NW 2 NNW 1 – 4.715 Cu –

Ogólny stan atmosfery w dniu 24. VI. 21 r.

Wysokie ciśnienie utrzymuje się nad, niskie nad Finlandją. –

W Polsce pogoda zmienna, miejscami jeszcze opady. –

Wydawnictwo Państwowego Instytutu Meteorologicznego w Warszawie
wraz z domem Głównej Wojskowej Stacji Meteorologicznej

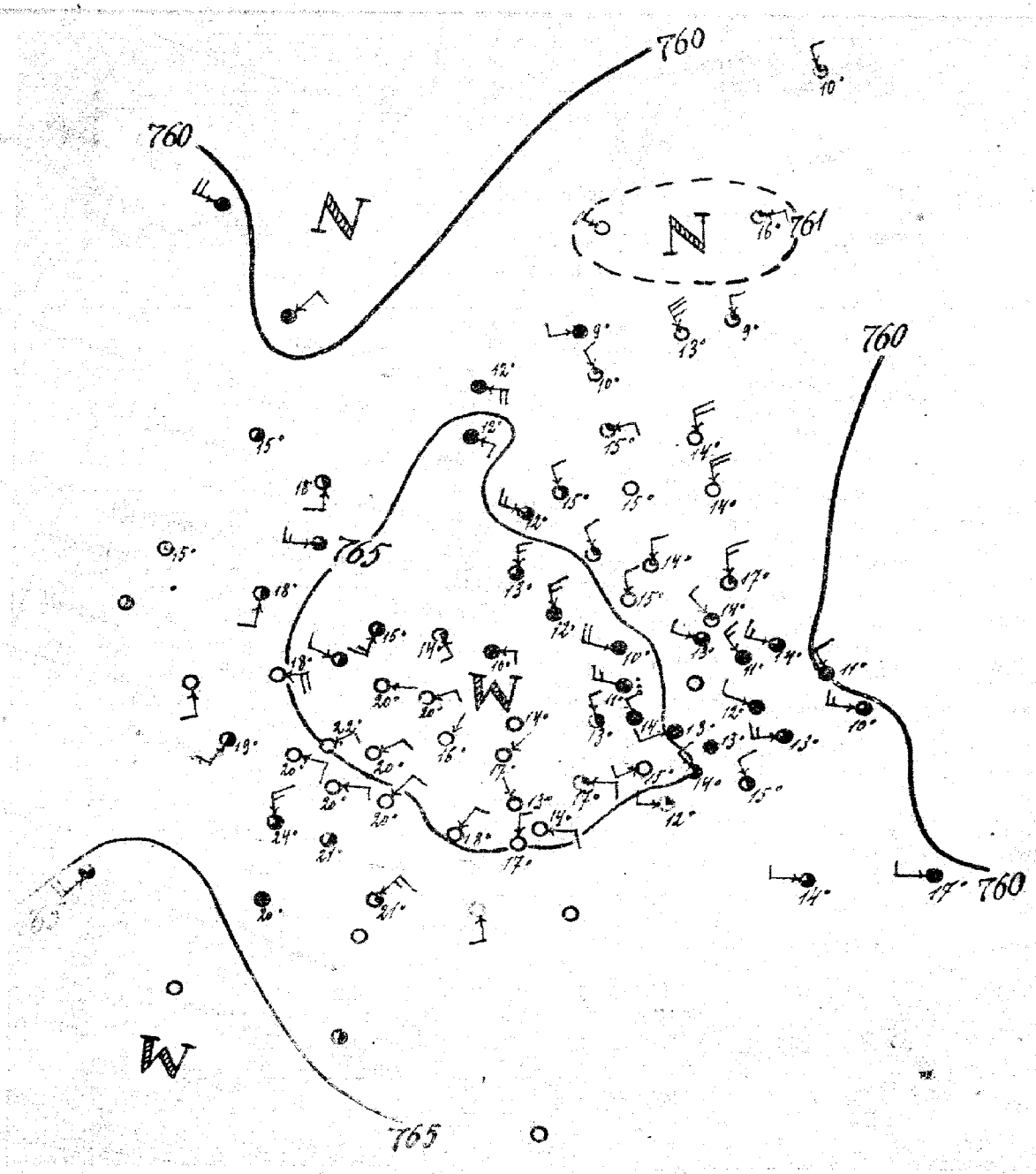

N = niż W = wyż

176

DOŚĆ POGODNIE, CIEPŁEJ, SŁABE WIA-

I POŁNOCNE, POŹNIEJ ZMIENNE-WSCHODNIE.

L. 3.

25. V 12 h. 40 p.m.

		m/s					
	60.7	NNW6	2	14	0	20	10
	63.3	NW6	4	11	1	18	10
	59.7	NW4	4	11	0	20	9
	60.8	NNW6	3	10	4	16	9
	-	-	-	-	-	-	-
	63.1	NWW4	4	12	0	18	11
	63.7	NWW6	4	12	0	19	9
	63.4	NWW4	3	13	Had	17	6
...dgoszcz	62.5	NW4	1	14	0	19	9
	-	-	-	-	-	-	-
	61.8	N6	1	17	0	17	11
...mouth	64.2	SWW6	3	-	-	-	-
	52.0	cisza	2	15	-	-	-
	63.1	SSE4	3	18	-	-	-
...ly	63.8	S2	2	18	-	-	-
	-	-	-	-	-	-	-
	61.8	SE2	4	-	-	-	-
	63.1	SSE4	3	18	-	-	-
	66.5	SE4	1	14	0	-	-
	67.1	E2	1	16	Had	-	-
	65.9	E1	0	20	0	22	13
	62.7	SSW4	2	16	0	31	16
	65.2	NEE4	0	22	0	31	14
	62.0	N6	3	24	0	33	17
	64.4	W10	3	20	0	30	17
	67.1	NEE1	0	17	0	25	10
Nicea	63.1	S2	4	-	-	-	-
	66.7	N6	3	13	0	15	10
	66.4	NNW6	4	12	Had	16	10
	64.1	NNW4	0	15	0	16	10
	66.2	NNW8	4	10	0	18	9
	-	-	-	-	-	-	-
	-	-	-	-	-	-	-
	66.0	E4	1	17	0	19	10
	57.4	NNE2	0	16	0	-	-
	65.7	NW4	0	13	0	-	-
	64.8	N2	0	17	0	-	-
	64.6	NW4	1	16	0	17	11
	63.0	NW2	2	15	0	19	10
	63.8	NNW6	3	18	0	13	9
	66.3	NW6	2	12	0	13	11
	63.4	N4	1	14	0	14	11

		m/s					
	62.7	N8	0	14	0	-	-
	64.2	NNW12	0	13	0	-	-
	60.9	NEE4	1	16	0	-	-
	62.4	N8	0	14	0	-	-
	64.6	NEE2	1	15	7	-	-
	64.1	SWW4	4	9	4	-	-
	64.3	cisza	0	15	0	-	-
	62.6	N4	1	10	0	-	-
Florö	63.8	E8	4	12	0	-	-
	65.3	SEE4	4	12	0	-	-
	-	-	-	-	-	-	-
	61.0	N2	1	-	-	-	-
	-	-	-	-	-	-	-
	65.0	NW2	3	14	1	19	13
	65.9	E2	0	14	0	26	7
	-	-	-	-	-	-	-
	65.9	NW2	4	14	0	17	11
	65.9	NW4	2	13	0	16	8
	64.7	SWW4	4	13	1	17	-
	63.5	NW4	2	15	Had	20	12
	-	-	-	-	-	-	-
	65.8	cisza	0	-	-	-	-
	65.8	SSW8	3	-	-	-	-
S. Fernando	65.5	NNW2	2	-	-	-	-
	-	-	-	-	-	-	-
	50.2	W2	4	17	0	-	-
	-	-	-	-	-	-	-
Tunis	64.3	cisza	0	-	-	-	-
Seydisfiord	61.0	W8	4	-	-	-	-
	-	-	-	-	-	-	-

5 40 NW6 N11 NNW13 NNW12 NNW4 NW11 NNW9 NNW9 N8 N11 NNW9 5595

Ogólny stan atmosfery w dniu 25.VI.21r.

Wysokie ciśnienie z nad Francji przesuwa się w kierunku wschodnim, traci na sile. W Polsce zachmurzenie zmienne, wzrost temperatury, słabe wiatry z kierunków północno zachodnich. -

Wydawnictwo Państwowego Instytutu Meteorologicznego w Warszawie
wraz z Zakładem Głównej Wojskowej Stacji Meteorologicznej

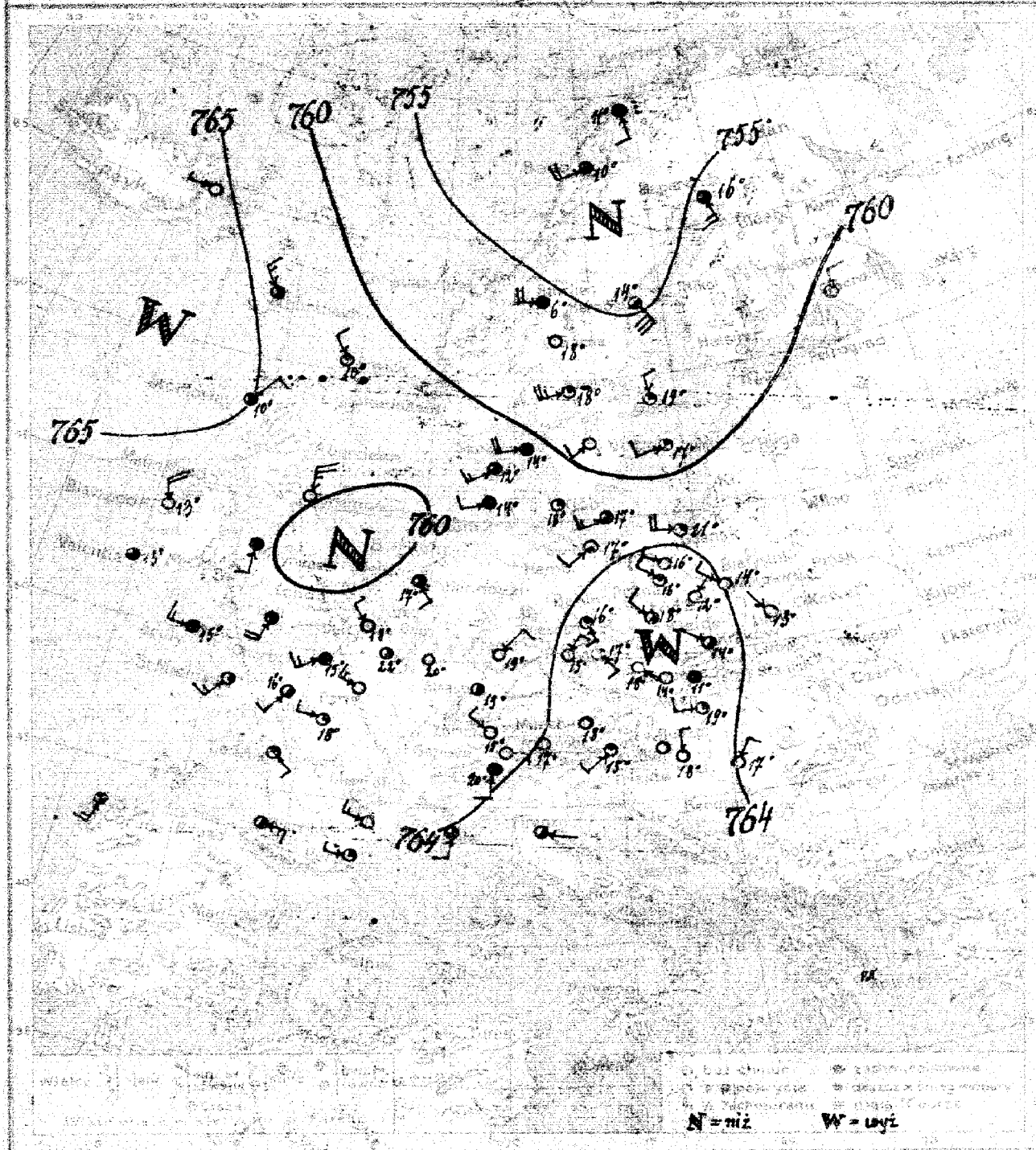

26. VI [NIEDZIELA] 177

Dość pogodnie, skłonność do burz. Ciepło, słabe wiatry z kierunków zmiennych.

K. C.

Wydano dnia 26. VI. roku o godz. 14 h. 20 m.

		m/s					
	-	-	-	-	-	-	-
	63.9	NWW2	0	14	0	22	6
	64.6	NE1	0	12	0	20	8
	62.8	NW1	0	13	0	20	9
	-	-	-	-	-	-	-
	-	-	-	-	-	-	-
	64.1	NWW1	2	14	0	19	9
	64.9	W2	2	14	1	17	8
	64.5	NW2	1	16	6	23	10
Bydgoszcz	64.3	W2	1	16	0	24	7
	-	-	-	-	-	-	-
	62.4	W8	1	21	0	19	11
	63.7	NNW4	1	7	-	-	-
	65.4	NNE2	3	10	-	-	-
	-	-	-	-	-	-	-
Holy	60.1	S4	4	14	-	-	-
	60.8	cisza	3	13	-	-	-
	61.9	W6	4	15	-	-	-
	-	-	-	-	-	-	-
	60.8	SE2	3	17	0	-	-
	60.4	SSE4	4	14	0	-	-
	61.5	NNW4	0	18	0	27	14
	63.5	SW6	1	-	-	-	-
	63.0	SW6	0	-	-	-	-
	-	-	-	-	-	-	-
	64.3	SE4	3	-	-	-	-
	-	-	-	-	-	-	-
	63.8	E6	2	-	-	-	-
Montpell	63.0	NWW6	0	-	0	32	15
	62.6	cisza	2	19	2	29	10
	-	-	-	-	-	-	-
	-	-	-	-	-	-	-
	-	-	-	-	-	-	-
	63.8	SW4	1	17	0	19	12
	-	-	-	-	-	-	-
	64.0	SSW2	1	16	0	19	8
	63.9	NW4	2	18	7	21	7
	62.7	NE2	0	19	0	26	13
	-	-	-	-	-	-	-
	-	-	-	-	-	-	-
	63.9	NW2	1	15	0	-	-
	65.2	S2	4	20	0	-	-
	62.4	cisza	1	18	0	20	13
	63.2	SWW8	4	14	0	20	12
	60.4	SW6	3	12	0	14	11
	62.4	SWW6	1	17	0	16	12
	62.8	SWW6	1	17	0	19	13

		m/s					
	56.5	NNW2	1	19	0	-	-
	54.5	SE12	2	14	0	-	-
	56.3	SE6	3	16	0	-	-
	58.8	SWW9	1	17	0	-	-
	57.2	SWW10	1	18	0	-	-
	56.6	W8	4	6	11	-	-
	59.4	SW4	0	21	0	-	-
	-	-	-	-	-	-	-
	52.9	SW8	3	10	9	-	-
	-	-	-	-	-	-	-
	-	-	-	-	-	-	-
	-	-	-	-	-	-	-
	63.7	N4	2	13	0	-	-
	-	-	-	-	-	-	-
	-	-	-	-	-	-	-
	-	-	-	-	-	-	-
	-	-	-	-	-	-	-
	-	-	-	-	-	-	-
	-	-	-	-	-	-	-
	-	-	-	-	-	-	-
	-	-	-	-	-	-	-
	-	-	-	-	-	-	-
	62.2	NNE4	1	17	-	28	10
	64.4	cisza	0	12	0	27	5
	63.6	SW2	1	15	0	25	15
	64.7	SE2	0	17	0	21	8
	63.9	NNE2	0	15	0	23	7
	64.0	SEE1	0	18	ślad	18	8
	64.5	W4	1	19	0	19	13
Przerów	64.9	cisza	0	14	ślad	21	8
	-	-	-	-	-	-	-
	-	-	-	-	-	-	-
	62.9	SSW6	3	-	-	-	-
	-	-	-	-	-	-	-
	-	-	-	-	-	-	-
	-	-	-	-	-	-	-
	-	-	-	-	-	-	-
	-	-	-	-	-	-	-
	-	-	-	-	-	-	-
	-	-	-	-	-	-	-
	-	-	-	-	-	-	-
	-	-	-	-	-	-	-
	-	-	-	-	-	-	-
	-	-	-	-	-	-	-
	-	-	-	-	-	-	-
	-	-	-	-	-	-	-
	-	-	-	-	-	-	-

7[30] NNW2 NNW5 N8 NNW9 N11 N13 N12 N12 NNE12 N17 N17 5795 - -

Ogólny stan atmosfery w dniu 26. VI. 21 r.
Wysokie ciśnienie na północo-zachód od Anglji i nad Europą południowo wschodnią; niskie nad Skandynawją północną (drugorzędna depresja nad Anglją). W Polsce dość pogodnie, ciepło, słabe wiatry lokalne.—

Wydawnictwo Państwowego Instytutu Meteorologicznego w Warszawie
wraz z danymi Głównej Wojskowej Stacji Meteorologicznej

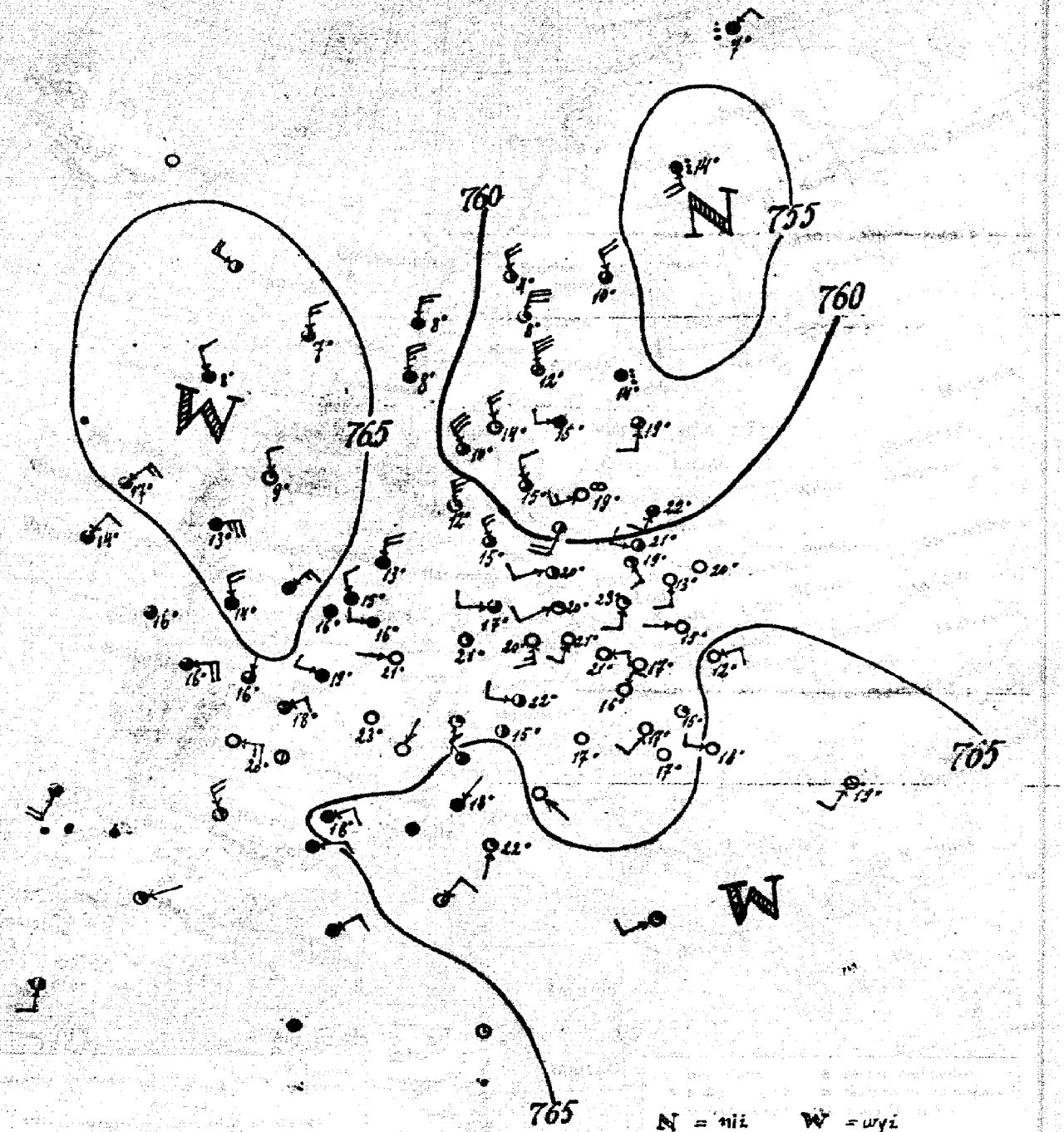

27. VI. [PONIEDZIAŁEK] 178

WZROST ZACHMURZENIA, SKŁONNO-
ŚĆ DO BURZ, TEMPERATURA MAŁO ZMIENIONA, SŁABE WIATRY ZACHODNIE, PÓŹNIEJ PÓŁNOCNO ZA-
CHODNIE.

L. B.

27. VI. 13 h. 20 m.

	62.3	cisza	0	20	0	24	12
	62.5	S2	0	13	0	24	14
	-	-	-	-	-	-	-
	-	-	-	-	-	-	-
	-	-	-	-	-	-	-
	63.5	WNW7	0	15	0	23	9
	64.0	SSW2	0	18	0	24	9
	62.[illegible]	SE2	2	19	0	25	13
Bydgoszcz	60.[illegible]	W[illegible]	2	[illegible]	0	26	11
	-	-	-	-	-	-	-
	58.8	SW4	3	22	0	26	14
	66.3	N6	3	7		-	-
	68.3	NW2	4	8		-	-
	65.6	ENE10	4	13		-	-
	64.3	NNE2	3	14		-	-
	63.7	cisza	3	16		-	-
	63.9	NNE4	4	13	0	-	-
	63.5	NW2	4	15	0	-	-
	64.2	cisza	4	16	0	28	14
	63.8	ENE6	3	16	0	20	9
	64.8	WNW2	4	[illegible]	0	29	12
	63.9	cisza	0	[illegible]3	0	32	14
	61.6	E6	0			-	-
	66.3	ENE4	4	18	0	26	17
	-	-	-	-	-	-	-
	-	-	-	-	-	-	-
	62.0	N10	1	12	ślad	23	10
	61.1	NW8	3	15	5	24	13
	58.3	SW8	2	-		-	-
	50.8	WSW6	2	20	ślad	-	-
	61.2	WSW2	1	20	0	-	-
	60.3	SSW4	1	23	0	24	11
	62.7	cisza	1	21	0	30	17
	62.0	W4	2	22	0	24	16
	64.4	NNE2	0	22	0	-	-
	64.2	[illegible]2	1	19	0	-	-
	66.3	NW2	3	20	0	-	-
	58.3	NW4	3	15	0	23	15
	56.8	NNW2	1	14	5	17	10
	58.8	NW10	3	[illegible]	[illegible]	14	9
	61.3	NNW8	2	16	[illegible]	17	[illegible]0
	57.2	WSW6	3 mgła	19	-	14	16

	56.9	cisza	deszcz	14	5	-	-
	57.0	NNW10	3	10	4	-	-
	52.9	S1	deszcz	14	3	-	-
	56.5	SSW4	3	19	0	-	-
	57.3	N12	3	12	ślad	-	-
	58.6	NW8	2	4	2	-	-
	56.5	W2	4	15	3	-	-
	59.1	NE4	deszcz	7	-	-	-
Thorö	62.8	N6	4	8	3	-	-
	62.3	NNW10	4	8	0	-	-
	-	-	-	-	-	-	-
	-	-	-	-	-	-	-
	-	-	-	-	-	-	-
	-	-	-	-	-	-	-
	-	-	-	-	-	-	-
	-	-	-	-	-	-	-
	-	-	-	-	-	-	-
	-	-	-	-	-	-	-
	-	-	-	-	-	-	-
	64.0	NNE4	0	16	0	23	11
	59.9	ENE2	2	19	0	30	14
	64.1	cisza	2	15	0	29	10
	63.3	cisza	0	17	0	27	12
	61.8	SW2	0	21	0	27	14
	61.4	S6	0	20	0	28	12
	62.2	ESE2	0	21	0	26	8
Przerow	63.9	cisza	0	17	0	27	10
	-	-	-	-	-	-	-
	64.6	cisza	0	15	0	26	11
Kaposvar	63.7	SW4	0	17	0	24	11
Szeged	65.5	W2	0	18	0	24	14
	68.2	ENE1	2	-	-	-	-
	64.0	S3	3	-	-	-	-
S. Fernando	63.1	SSE2	2	-	-	-	-
	66.1	NE1	4	18	0	19	17
	-	-	-	-	-	-	-
	-	-	-	-	-	-	-
	-	-	-	-	-	-	-
	62.0	NE4	1	-	-	-	-
	-	-	-	-	-	-	-
	65.4	SW2	1	19	-	-	-
	-	-	-	-	-	-	-
Alger	62.4	cisza	4	-	-	-	-
Tunis	64.4	cisza	1	-	-	-	-
	36.8	N6	burza	2	0	2	4
	-	-	-	-	-	-	-
	-	-	-	-	-	-	-

	548	SW1	SW1.5	SW6.5	SSW8.0	SSW8.5	SSW9.0	W3.0	WNW6.0	WNW6.5	WNW6.7	NW3.0	5265	-	-
Poznań	-	SE3	SSW8	WSW12	SW14	WSW10	WSW11	W9	WSW7	WSW13	WSW18	WSW20	5700	-	-

Ogólny stan atmosfery w dniu 27. VI. 21 r.
Wysokie ciśnienie nad Anglją, oraz nad południowo-wschodnią Europą; niskie nad północnym Bałtykiem i Finlandją. W Polsce dość pogodnie, ciepło, wiatry lokalne. –

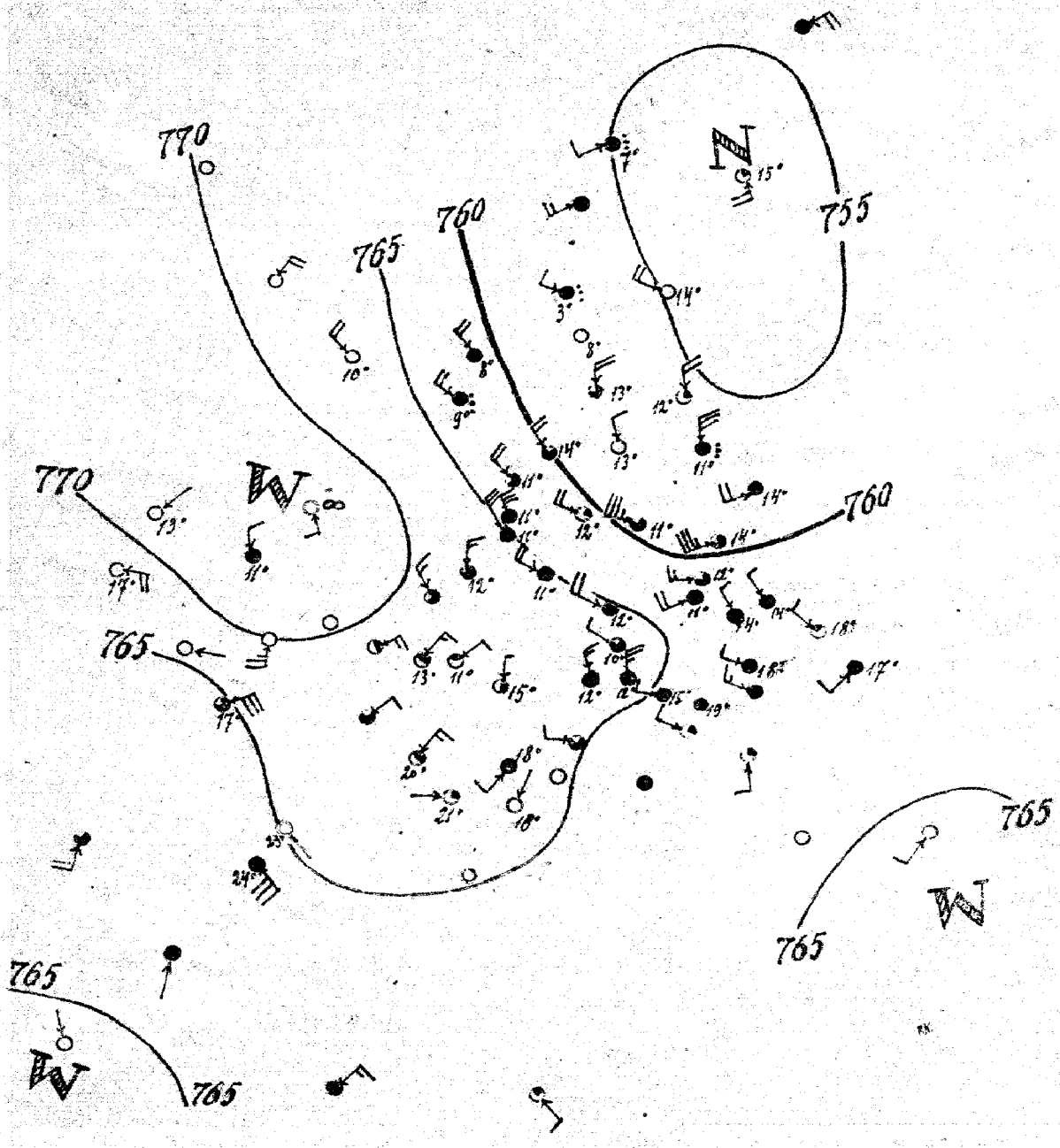

28. VI. [WTOREK]

179

Pogoda zmienna [miejscami po-
chmurno i opady], chłodniej, silne wiatry zachodnie. –

K. d.

28. VI

12 h. 30 r

Sprawozdanie meteorologiczne z dnia dzisiejszego rano

Stacja	Ciśnienie mm	Wiatr m/s	Zachmurzenie	Temp. °C	Opady mm	Temp. Max	Temp. Min
[illegible]		-	-	-	-	-	-
[illegible]	62.0	NW2	4	14	4	29	10
[illegible]	62.3	NW2	4	14	0	29	13
[illegible]	60.2	NW4	4	18	0	27	11
[illegible]	62.6	SW4	4	17	0	24	13
[illegible]	61.2	NWW2	4	16	0	28	15
[illegible]	-	-	-	-	-	-	-
[illegible]	62.5	NWW2	4	18	ślad	28	16
[illegible]	62.5	SW2	4	17	5	30	15
[illegible]	64.5	SWW8	4	11	1	27	10
Bydgoszcz	62.5	W6	3	12	16	28	11
[illegible]	-	-	-	-	-	-	-
[illegible]	59.5	SWW14	3	14	1	28	12
[illegible]	65.8	NW8	3	10	-	-	-
[illegible]	-	-	-	-	-	-	-
[illegible]	70.5	SSE2	opary	10	-	-	-
[illegible]	71.8	NNW4	4	11	-	-	-
[illegible]	68.7	E8	4	17	-	-	-
[illegible]	66.1	-	-	-	-	-	-
[illegible]don	70.3	cisza	-	-	-	-	-
[illegible]	69.7	NW6	3	13	0	-	-
[illegible]	62.3	NE4	1	11	0	-	-
[illegible]	63.3	NEE6	2	12	ślad	13	8
[illegible]	63.4	NEE12	3	17	11	26	15
[illegible]	62.6	NE4	3	16	0	-	-
[illegible]	63.5	NE6	2	20	0	-	-
[illegible]	-	-	-	-	-	-	-
[illegible]	63.7	SE12	4	24	ślad	32	18
[illegible]	-	-	-	-	-	-	-
[illegible]	65.8	NNW12	4	11	ślad	15	10
[illegible]	68.0	N6	3	12	0	15	10
[illegible]	65.3	NWW8	4	11	0	17	10
[illegible]	-	-	-	-	-	-	-
[illegible]	65.5	NWW8	4	12	0	23	9
[illegible]	65.3	NWW2	3	10	ślad	24	8
[illegible]	-	-	-	-	-	-	-
[illegible]	65.4	W4	3	19	1	28	14
[illegible]	66.2	W1	1	21	0	-	-
[illegible]	66.3	SW4	deszcz	18	0	-	-
[illegible]	67.5	NNE1	0	18	2	-	-
[illegible]	65.0	NNW8	1	12	0	17	10
[illegible]	59.6	NNW8	3	14	0	16	9
[illegible]	51.4	NW8	3	11	8	12	8
[illegible]	53.9	NNW12	4	11	0	13	11
[illegible]	53.2	NWW14	3	11	0	17	10

Stacja	Ciśnienie mm	Wiatr m/s	Zachmurzenie	Temp. °C	Opady mm	Temp. Max	Temp. Min
[illegible]	56.2	N8	1	12	-	-	-
[illegible]	55.8	NWW8	0	14	0	-	-
[illegible]	53.3	SSE4	1	15	1	-	-
[illegible]	56.1	N12	deszcz	11	5	-	-
[illegible]	59.0	N8	3	13	4	-	-
[illegible]	58.7	W4	deszcz	3	7	-	-
[illegible]	58.7	NWN4	0	13	2	-	-
[illegible]	-	-	-	-	-	-	-
[illegible]	54.8	SW4	deszcz	7	-	-	-
FLORO	61.6	NW8	4	8	-	-	-
[illegible]	64.0	NWW8	deszcz	9	-	-	-
[illegible]	-	-	-	-	-	-	-
[illegible]	-	-	-	-	-	-	-
[illegible]	-	-	-	-	-	-	-
[illegible]	-	-	-	-	-	-	-
[illegible]	-	-	-	-	-	-	-
[illegible]	-	-	-	-	-	-	-
[illegible]	-	-	-	-	-	-	-
[illegible]	-	-	-	-	-	-	-
[illegible]	-	-	-	-	-	-	-
[illegible]	-	-	-	-	-	-	-
[illegible]	63.7	NWW4	1	21	0	26	19
[illegible]	66.1	E6	2	16	10	29	12
[illegible]	66.2	cisza	0	15	5	29	12
[illegible]	63.7	cisza	4	18	1	27	14
[illegible]	66.6	N10	4	12	1	29	13
[illegible]	66.7	NNW6	4	12	0	26	8
[illegible]	64.2	W4	4	15	3	29	14
[illegible]	-	-	-	-	-	-	-
PRZERÓW	63.7	cisza	4	19	ślad	29	18
[illegible]	63.3	S2	1	19	0	28	16
Kaposvar	63.5	NNW4	3	18	0	27	14
Szeged	64.6	cisza	0	20	0	27	19
[illegible]	64.1	S1	4	-	-	-	-
[illegible]	61.8	S8	3	-	-	-	-
S. Fernando	65.2	NW1	0	-	-	-	-
[illegible]	-	-	-	-	-	-	-
[illegible]	66.7	NE1	0	22	0	29	16
[illegible]	-	-	-	-	-	-	-
[illegible]	-	-	-	-	-	-	-
[illegible]	-	-	-	-	-	-	-
[illegible]	-	-	-	-	-	-	-
[illegible]	-	-	-	-	-	-	-
[illegible]	-	-	-	-	-	-	-
[illegible]	64.5	cisza	0	20	0	27	14
[illegible]	65.4	SW2	0	20	0	-	-
[illegible]	-	-	-	-	-	-	-
[illegible]	-	-	-	-	-	-	-
[illegible]	-	-	-	-	-	-	-
[illegible]	-	-	-	-	-	-	-
[illegible]	-	-	-	-	-	-	-
[illegible]	-	-	-	-	-	-	-

[illegible]	NW3	NW9	WNW11	W13	W13	W16	-	-	-	-	-	2545	-	-

Ogólny stan atmosfery w dniu 28.VI.21 r.

Wysokie ciśnienie nad Anglją wzmocniło się, niż nad Skandynawją nieco się pogłębił. W Polsce przeważnie pochmurno, miejscami opady, wiatry zachodnie (dość silne na północy i słabe ku południowi). —

Wydawnictwo Państwowego Instytutu Meteorologicznego w Warszawie
wraz z zakresu Służby Wojskowej Stacji Meteorologicznej

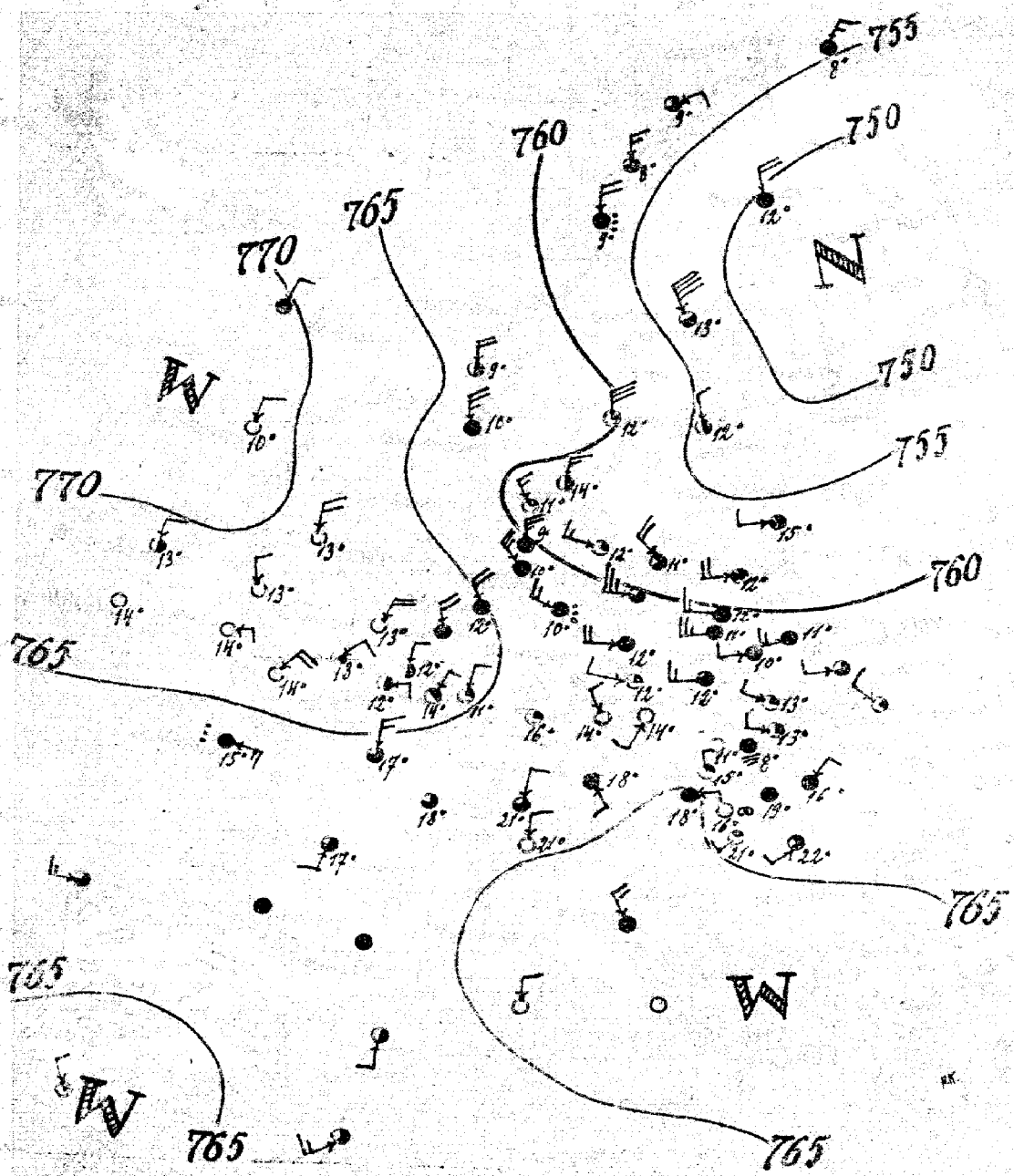

29. VI. [ŚRODA]

Pogoda zmienna, [illegible]

BY, CHŁODNIEJ, UMIARKOWANE WIATRY · PÓŁNOCNO - ZACHODNIE. -

Ed.

29. VI

13a.

		-	-	-	-	-	-										
										54.6	NNW2	2	12	-	-	-	
										53.3	NW16	2	13	-	-	-	
										49.4	N 8	4	12	-	-	-	
										-	-	-	-	-	-	-	
										60.3	N12	1	12	-	-	-	
	62.1	WSW6	4	11	Had	19	10			-	-	-	-	-	-	-	
	63.5	W2	4	10	10	20	8			-	-	-	-	-	-	-	
	62.8	W2	3	11	0	21	13			55.5	NE6	4	8	-	-	-	
	64.4	NW4	1	13	7	20	11			56.7	N6	3	8	11	-	-	
									Tromsö	56.2	ENE2	3	9	0	-	-	
										62.3	NNW10	4	10	0	-	-	
										-	-	-	-	-	-	-	
	64.5	W2	1	13	3	20	0			-	-	-	-	-	-	-	
	64.2	WNW2	1	13	0	20	9			-	-	-	-	-	-	-	
	65.0	WNW2	2	12	3	22	10			-	-	-	-	-	-	-	
										-	-	-	-	-	-	-	
										-	-	-	-	-	-	-	
	62.4	WSW10	4	11	0	18	8			-	-	-	-	-	-	-	
Skydgoren	60.9	W6	4	12	0	18	9			-	-	-	-	-	-	-	
										-	-	-	-	-	-	-	
									Bruxelles	66.3	NE4	2	14	0	-	-	
									Mahon	64.2	S2	2	-	-	-	-	
									London	67.8	NE4	0	-	-	-	-	
		-	-	-	-	-	-	-									
	58.4	WSW8	4	12	1	17	10										
		-	-	-	-	-	-	-									
	71.3	N2	0	10	-	-	-			64.8	N2	1	15	15	19	14	
	-	-	-	-	-	-	-			62.3	E2	3	18	0	21	9	
					-	-	-			-	-	-	-	-	-	-	
	68.9	cisza	0	14	-	-	-		Gyran	65.5	E2	4	18	4	25	16	
Holyhead	68.4	NNW4	0	13	-	-	-			64.2	SW2	0	14	0	21	7	
	67.4	NE3	0	13	-	-	-			64.1	NW2	0	14	0	19	5	
	65.9	NNW3	4	-	-	-	-			-	-	-	-	-	-	-	
	-	-	-	-	-	-	-			-	-	-	-	-	-	-	
	60.8	E4	2	12	0	15	3			-	-	-	-	-	-	-	
	62.8	E6	dezcz	15	12	27	14		Przemysl	64.8	cisza	0	11	0	22	7	
	-	-	-	-	-	-	-			63.2	cisza	4	19	7	26	16	
	63.8	cisza	3	18	1	-	-		Kaposvar	63.3	SW2	1	21	5	26	17	
	61.2	SSW4	4	-	-	-	-			-	-	-	-	-	-	-	
	-	-	-	-	-	-	-			-	-	-	-	-	-	-	
	64.2	cisza	4	-	-	-	-			64.5	WSW6	3	-	-	-	-	
	-	-	-	-	-	-	-		S Fernando	65.7	NW4	1	-	-	-	-	
	-	-	-	-	-	-	-			-	-	-	-	-	-	-	
										-	-	-	-	-	-	-	
	62.0	NW10	4	10	Had	15	9			-	-	-	-	-	-	-	
	64.4	NW8	4	9	0	13	10			-	-	-	-	-	-	-	
	63.1	WNW6	dezcz	10	Had	14	10			-	-	-	-	-	-	-	
	60.3	W10	3	12	2	17	9			-	-	-	-	-	-	-	
	63.4	W8	4	12	0	15	10			-	-	-	-	-	-	-	
	64.3	WNW4	1	13	0	16	7			-	-	-	-	-	-	-	
	63.5	W6	3	12	0	18	6										
	62.2	cisza	1	15	0	24	10			-	-	-	-	-	-	-	
	63.6	SE2	4	8	0	25	15			-	-	-	-	-	-	-	
										-	-	-	-	-	-	-	
										-	-	-	-	-	-	-	
	64.0	NNE3	3	21	0	-	-		Alger	64.1	SW6	3	-	-	-	-	
	64.6	NNE3	3	21	0	-	-										
	-	-	-	-	-	-	-										
	58.8	WNW6	1	12	0	18	9			-	-	-	-	-	-	-	
	57.2	NNE6	2	-	0	13	12			-	-	-	-	-	-	-	
	58.4	NW6	1	11	0	18	8			-	-	-	-	-	-	-	
	61.0	NNW10	4	9	6	13	9										
	58.1	NW8	3	10	0	17	10										
	61.5	WSW4	W10.5	W12.5	W11.2	-	-	-	-	-	-	-	-	1835 stron		-	

Ogólny stan atmosfery w dniu 29. VI 215.
Depresya przesuwa się w kierunku wschodnim i dziś znajduje się nad Finlandyą, wyż pozostaje w dalszym ciągu nad Anglią. Pogoda przeważnie pochmurna, wiatry zachodnie. —

Wydawnictwo Państwowego Instytutu Meteorologicznego w Warszawie
wraz z danymi stanowej sieci meteorologicznej

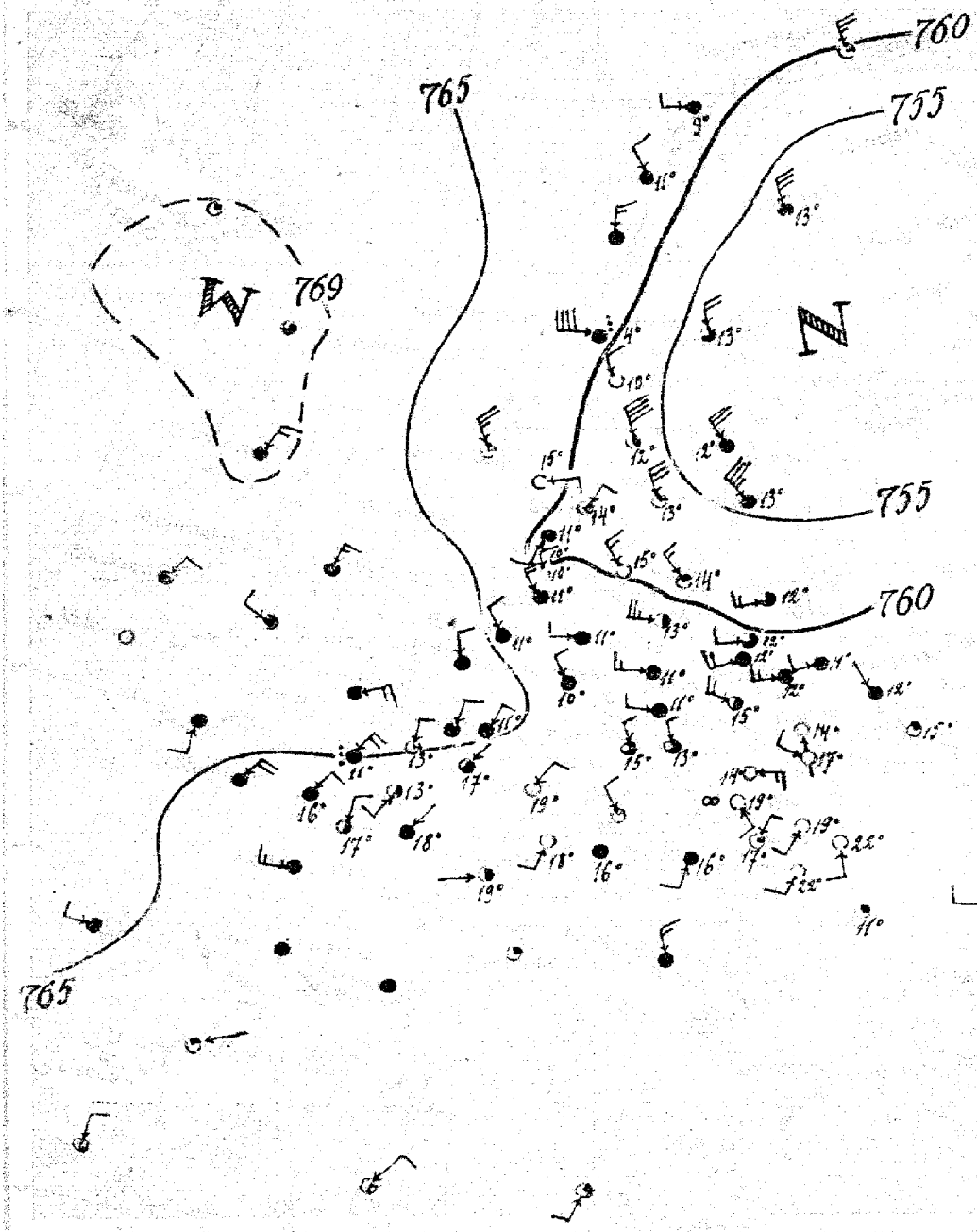

30. VI [CZWARTEK] 181.

ZACHMURZENIE ZMIENNE, MIEJSCAMI DROBNE OPADY [SZCZEGÓLNIEJ NAD BAŁTYKIEM], TEMPERATURA MAŁO ZMIENIONA. UMIARKOWANE WIATRY ZACHODNIE I PÓŁNOCNO-ZACHODNIE.

L. B.

30. VI 12 h. 50 m.

	-	-	-	-	-	-	-		51.9	NW 12	4	12	Mad		-
									52.7	N 8	3	13	6	-	-
									53.9	N 12	4	13	8	-	-
									54.7	NW 14	4	13	Mad	-	-
									57.3	NNW 16	2	12	0	-	-
	61.1	W 5	4	01	0	15	7		60.7	W 16	dekor	4	12	-	-
	61.3	W 4	4	12	0	16	9		52.7	NW 12	1	13	1	-	-
	61.0	NW 1	1	12	0	19	7		60.6	N 2	1	-	-	-	-
	61.6	calma	0	15	0	19	12		61.6	NW 2	4	11	6	-	-
								"TROMSÖ"	61.0	W 2	4	9	0	-	-
								BRANNÖ	62.3	N 6	4	-	-	-	-
									-	-	-	-	-	-	-
	61.2	NW 2	0	17	0	21	6		-	-	-	-	-	-	-
	62.1	S 1	0	14	0	23	10		-	-	-	-	-	-	-
	62.4	S 2	0	12	0	23	7		-	-	-	-	-	-	-
									-	-	-	-	-	-	-
									-	-	-	-	-	-	-
									-	-	-	-	-	-	-
	61.8	WSW 2	4	12	0	15	10		-	-	-	-	-	-	-
Belgrano	61.0	W 4	3	12	Mad	15	7		-	-	-	-	-	-	-
									-	-	-	-	-	-	-
	-	-	-	-	-	-	-								
	58.5	WSW 2	3	12	1	10	4								
	-	-	-	-	-	-	-								
	69.4	NE 6	4	-	-	-	-		62.2	SE 2	Mgła	19	0	24	16
	-	-	-	-	-	-	-		61.8	E 2	0	17	2	27	13
	66.3	WNW 2	4	-	-	-	-		62.7	cisza	4	16	4	25	14
	60.9	cisza	0	-	-	-	-		62.8	SW 2	4	16	5	26	13
	66.2	SSE 4	4	-	-	-	-		62.9	NNW 2	3	13	0	26	9
Tyne	68.4	NE 6	4	-	-	-	-		62.3	NW 2	3	15	0	23	7
	65.5	NNW 2	4	-	-	-	-		-	-	-	-	-	-	-
	-	-	-	-	-	-	-		-	-	-	-	-	-	-
	-	-	-	-	-	-	-	PRZEWÓR	62.4	E 6	0	14	0	25	11
	64.2	NE 8	4	-	-	-	-								
	64.6	SW 4	2	13	Mad	25	11		61.7	SW 2	0	18	0	26	15
	-	-	-	-	-	-	-	Kaposvar	62.1	SW 4	0	22	7	27	16
	62.9	W 6	4	-	-	-	-	Szeged	62.0	S 2	0	22	3	31	20
	-	-	-	-	-	-	-		63.3	ENE 1	1	-	-	-	-
	64.2	cisza	4	-	-	-	-		65.6	WSW 2	4	-	-	-	-
	-	-	-	-	-	-	-	STERNANDO	64.0	N 2	2	-	-	-	-
	63.3	NE 2	0	19	1	30	15		-	-	-	-	-	-	-
									-	-	-	-	-	-	-
	63.0	NW 8	4	11	0	12	9	FANO	62.2	NNW 6	4	-	-	-	-
	64.8	NW 4	4	11	0	13	9		-	-	-	-	-	-	-
	63.5	W 3	4	11	Mad	14	10		-	-	-	-	-	-	-
	61.2	W 10	2	13	0	16	9		-	-	-	-	-	-	-
	63.7	W 6	4	11	0	16	10		-	-	-	-	-	-	-
	64.1	WNW 4	4	11	0	18	10		-	-	-	-	-	-	-
	-	-	-	-	-	-	-		63.3	cisza	1	11	0	31	20
	62.3	W 4	1						62.6	W 4	0	16	0	33	19
									-	-	-	-	-	-	-
									-	-	-	-	-	-	-
									-	-	-	-	-	-	-
	63.9	W 1	1	18	10	-	-	ALYCE	61.6	NE 2	2	-	-	-	-
	63.8	SW 4	0	18	19	-	-	TIGNIS	64.7	SW 2	1	-	-	-	-
	34.9	NW 6	0	15	3	19	12		25.1	WSW 4	1	-5	6	-4	-3
	58.4	NE 4	1	14	1	19	11		-	-	-	-	-	-	-
	59.6	SW 4	4	11	0	14	3		67.4	WSW 6	0	6	14	-	-
	22.2	NNE 5	0	10	0	11	9								
	39.1	NW 3	4	14	4	14	10								
	61.8 WSW 4 W 6.5 W 7.8 W 12.0 W 13.0			-	-	-	-	-	-	-	2.75	-		-	

Ogólny stan atmosfery w dniu 30. VI. 21 r.

Depresja nad Bałtykiem powoli się wypełnia. Niż pozostaje w dalszym ciągu nad Anglią. W Polsce przeważnie pochmurno z wyjątkiem Ma- Polski, chłodno, wiatr