OVERSIZE
QC
989
.P7
P65
no.2.5
(1924 lip.-grad.)

LIBRARY
OCT 16 2001
National Oceanic &
Atmospheric Administration
U.S. Dept. of Commerce

National Oceanic and Atmospheric Administration

Climate Database Modernization Program

ERRATA NOTICE

One or more conditions of the original document may affect the quality of the image, such as:

Discolored pages
Faded or light ink
Binding intrudes into the text

This document has been imaged through the NOAA Climate Database Modernization Program. To view the original document, please contact the NOAA Central Library in Silver Spring, MD at (301) 713-2607 x124 or www.reference@nodc.noaa.gov.

LASON
Imaging Subcontractor
12200 Kiln Court
Beltsville, MD 20704-1387
March 28, 2002

July - December, 1924

Wydawnictwo Państwowego Instytutu Meteorologicznego w Warszawie

Édition du matin [Pal. G. M. I.]

1. VII 24 N° 183 a

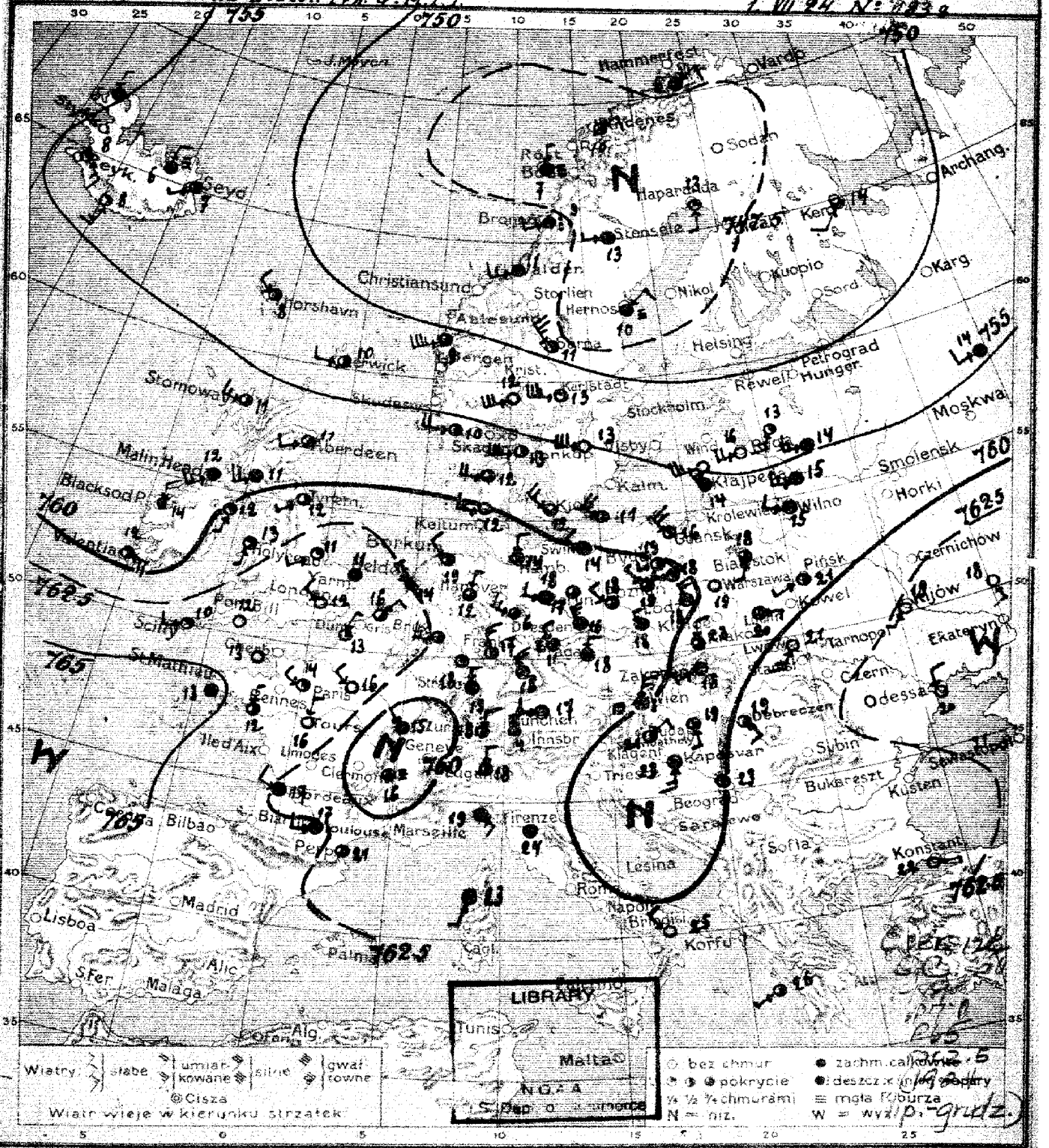

Warszawa. Mapa pogody z dnia 1. VII. Wtorek. 1924 r. Rocznik V. N° 183 a

Przewidywany przebieg pogody w ciągu doby następnej: Zachmurzenie zmienne, nieco chłodniej, słabe wiatry kierunków północnych.

L. B.

Wydano dnia 1. VII. 1924 r. o godz. 11 h.

Division of Maps
JUN 15 1937
Library of Congress

FEB 21 1942
GEOGRAPHY & MAP DIVISION

Transfer
National Archives
Jun. 7. 1937

Spostrzeżenia meteorologiczne z dnia dzisiejszego rano

Kraj	Stacja	Ciśnienie 700 mm.+	Wiatr	Zachmurzenie	Temp °C.	Opady mm.	Temp. Max.	Temp. Min.
Polska	Wilno	57.2	W4	4	15	2	23	13
	Pińsk	58.6	SW2	2	21	0	25	—
	Białystok	58.3	SSW2	3	18	2	25	11
	Brześć n/B							
	Kowiec							
	Warszawa	58.1	cisza	4	19	ślad	26	17
	Łódź	60.1	NW2	4	18	0	29	16
	Lublin	58.6	E1	3	20	0	21	11
	Lwów	60.2	SSW6	1	21	0	23	14
	Lwów Polit.	—	SW2	1	23	0	—	—
	Zakopane	60.6	SW4	4	18	0	23	9
	Kraków	59.3	WSW4	4	23	0.1	26	14
	Cieszyn							
	Poznań	60.8	WNW2	4	19	8	27	16
	Toruń							
	Bydgoszcz	60.9	WSW4	2	17	3	27	15
	Chojnice							
	Tczew							
	Hel							
	Puck							
WM	Gdańsk	58.5	WNW5	2	16	2	—	13
Anglja	Lerwick	51.5	W8	2	10	0.4	—	—
	Stornoway	56.3	W6	3	11	4	—	—
	Aberdeen	57.7	WSW4	3	11	0	—	8
	Holy Head	61.3	SSW2	3	13	0	—	8
	Valentia	59.2	SE8	3	12	0	—	—
	Scilly	63.9	W2	1	10	0	—	—
	Yarmouth	62.9	cisza	4	11	0	—	6
	Tynemouth	61.3	SW2	1	12	0	—	6
Hol.	Helder	62.5	NW2	2	14	—		
	Vlissingen	62.7	NE2	2	16	—		
Francja	Calais	62.3	NNE2	1	13	0	—	—
	St Mathieu	65.0	cisza	4	13	0	—	—
	Paris	63.2	NW2	0	15	0	—	10
	Dijon	57.9	NW2	3	15	9	—	15
	Tours	63.6	NNE2	0	16	0	—	—
	Perpignan	61.4	cisza	3	21	0	—	—
	Toulouse	63.0	W4	4	17	0	—	—
	Rennes							
	Strasbourg	61.0	N4	4	19	3	—	14
Bel.	Bruxelles							
Niemcy	Magdeburg	61.8	W4	4	17	0.4	—	12
	Borkum	61.9	NW4	2	15	10	—	11
	Hamburg	61.5	N4	2	14	0	—	11
	Swinemünde	60.6	WNW4	4	14	0	—	11
	Berlin	61.3	cisza	3	18	7	—	14
	Dresden	61.1	NNW10	4	16	4	—	15
	Breslau	60.4	NNW4	4	18	0	—	14
	Frankfurt a/M.	62.1	NNW6	2	17	0	—	15
	München	60.2	W4	4	17	1	—	15
	Kłajpeda	57.5	NW6	2	14	0	—	—
Szwajc.	Genève							
	Zürich	61.1	N4	2	13	5		
	Lugano	61.1	N1	1	18	7		
Danja	Kjøbenhavn	59.6	WNW8	3	12	0		
	Skagen	55.4	WSW12	1	13	0		
	Hanstholm	57.0	W8	3	12	0		
	Blaavandshuk	60.4	W6	0	12	2		
	Hammershus	58.4	WNW8	1	11	0		

Kraj	Stacja	Ciśnienie 700 mm.+	Wiatr	Zachmurzenie	Temp. °C	Opady mm	Temp. Ma.	Temp. Mi.
Szwecja	[illegible]	47.5	NW10	2	11	0		
	Hernösand	46.1	NE4	mgła	10	0		
	Haparanda	47.0	S2	1	11	0		
	Wisby							
	Karlstad	51.7	W14	1	13	0		
	Sundsvale	45.3	W2	4	13	0		
	Jönköping	55.1	W12	0	13	0.3		
Norwegja	Andenes	46.1	NE4	1	10	0		
	Bronnö	48.8	SW4	deszcz	9	0.2		
	Valdersund	48.2	SW6	4	11	2		
	Skudenes							
Finlandja	Helsinki							
	Sortavala							
	Kuopio							
	Wasa							
	Sodankylä							
Łotwa	Riga (Rewel)	54.0	WSW8	0	16	0		
	Libawa	54.7	WSW10	0	—	—		
	Dźwińsk	55.4	W6	4	15	5		
Rosja	Petrograd	50.8	SW6	4	14	2		
	Sebastopol	62.6	ENE4	1	21	0		
	Kijów	62.7	SW2	0	18	0		
	Charków	64.5	SSE2	0	18	0		
	Odessa	63.3	NNW4	0	20	0		
	Jan Mayen							
	Thorshavn	53.0	NW4	3	8	0.5		
	Seydisfjord	53.8	SW2	2	7	—		
Austrja	Wien	60.3	N6	deszcz	19	—		
	Feldkirch							
	Innsbruck							
	Klagenfurt							
Czechosłowacja	Praha	61.0	N4	4	18	1		
	Eger (Cheb)							
	Olomouc							
	Stara Dala							
	Koszyce							
Węgry	Budapest	59.7	S2	2	19	0	28	1.
	Szombathely	59.6	NE4	1	21	0	25	1
	Szeged	60.1	cisza	2	23	0	29	1
Hiszp.	Madrid							
	Coruna							
	Palma							
Włochy	Genova	62.9	SE4	4	19	—		
	Firenze	61.0	SW1	4	24	—		
	Taranto	61.0	NW2	0	25	—		
	Roma							
	Napoli							
	Brindisi							
	Maddalena							
	Palermo							
Bałkany	Belgrad							
	Bucureşti							
	Zante	60.0	WSW2	1	26	—		
	Konstantynopol	61.0	E2	0	22	—		
	Athenes							
	Malta							
Afryka	Tunis							
	Alger							
Stacje górskie	Sonnblick (3105)							
	Zugspitze (2964)	33.6	N6	2	4	—		
	Säntis (2500)							

Spostrzeżenia pilotowe.

Stacja	Godz.	Wiatr dolny	500	1000	1500	2000	2500	3000	3500	4000	4500	5000	Granica dolna chmur	Rodzaj chmur	Uwagi
Kraków	7⁰⁰	WSW4	W5	NW3	NNW3	WNW4	—	—	—	—	—	—	—	—	—

Ogólny stan atmosfery dnia 1.VII-24 r. № 183a

Depresja nad Morzem Norweskiem, Skandynawją i Finlandją, słabe obszary wysokiego ciśnienia nad zatoką Biskajską i kanałem La Manche oraz nad Rosją południową. W Polsce chmurno, temperatura od 15° do 21°, słabe wiatry lokalne.

Wydawnictwo Państwowego Instytutu Meteorologicznego w Warszawie

Édition du soir [18 h. G.M.T.] — *1.VII-24 r. № 1836*

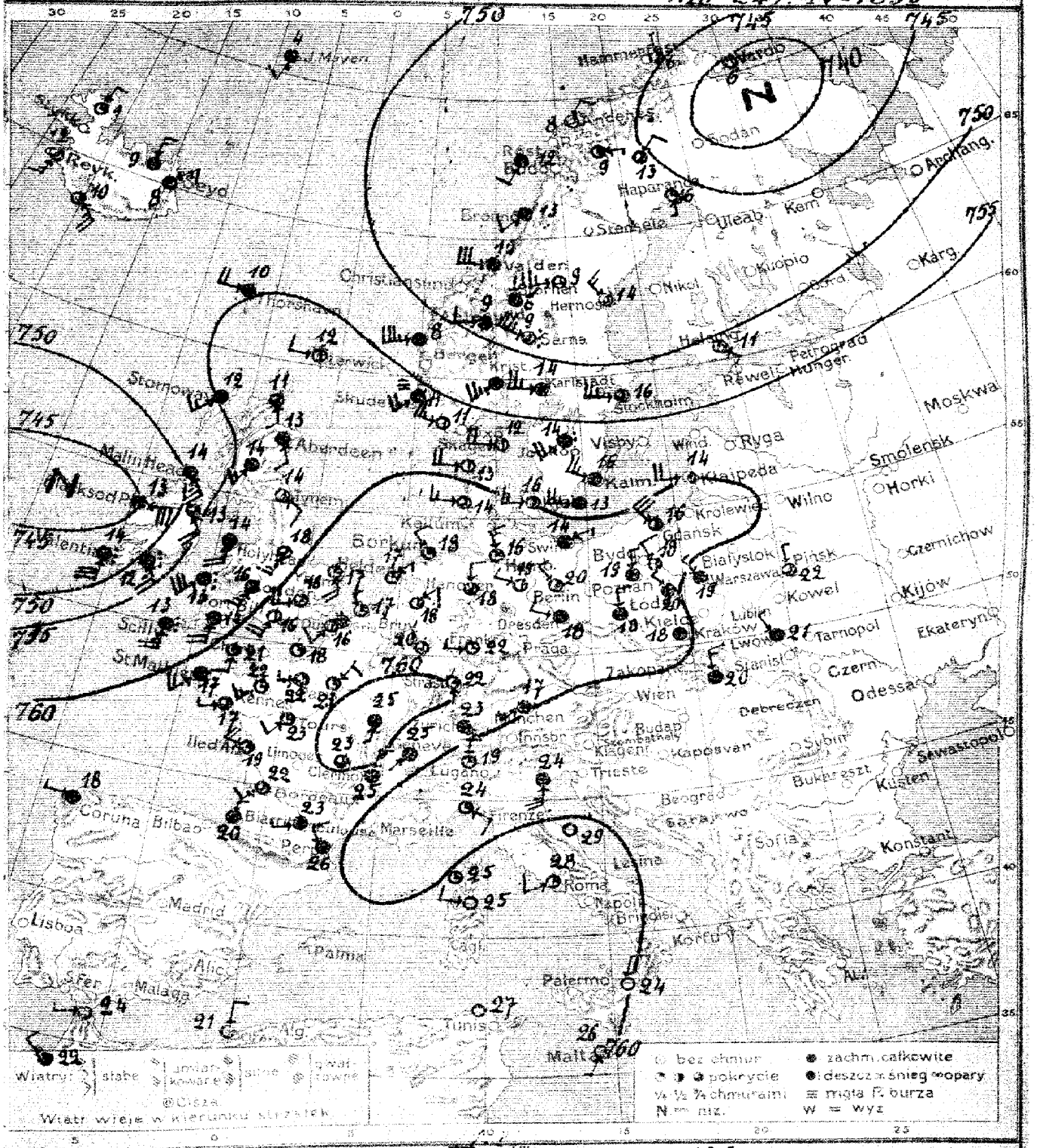

Warszawa **Izobary** *dla dnia* **1. VII.** *Wtorek 1924 r. 18 h. Rocznik V № 1836*

Przewidywany przebieg pogody w ciągu doby następnej

Wydana dnia *1924 r. o godz.*

Spostrzeżenia meteorologiczne z dnia dzisiejszego rano godz. 7. VII-24 r. Nr 183[illegible]

	Stacja	Ciśnienie 700mm+	Wiatr	Zachmurzenie	Temp. °C.	Opady mm.	Temp. Max	Temp. Min.
Polska	Wilno							
	Pińsk	58.3	NE	3	29	0		
	Białystok							
	Brześć n/B							
	Kiwerce							
	Warszawa	59.5	NW[illegible]	4	19	0		
	Łódź	60.2	NW[illegible]	4	23	0		
	Lublin							
	Lwów	56.0	NNW2	4	21	0		
	Zakopane							
	Kraków	60.5	cisza	deszcz	18	16		
	Cieszyn							
	Poznań	60.7	NE	4	19	ślad		
	Toruń	60.2	NNW2	2	18	0		
	Bydgoszcz							
	Chojnice							
	Tczew							
	Hel							
	Puck							
W.M.	Gdańsk	60.3	NW2	2	16	0		
Anglia	Lerwick	58.1	W4	2	12	ślad		
	Stornoway	58.0	SW4	4	12	0		
	Aberdeen	58.2	SSE4	4	13	0.3		
	Holy-Head	58.4	S8	4	14	0		
	Valentia	47.1	S12	deszcz	14	28		
	Scilly	56.1	S10	—"—	13	1		
	Yarmouth	60.3	SSE3	1	17	0		
	Tynemouth	58.1	SE4	2	14	0		
Hol.	Helder	61.3	NE3	1	17	0		
	Vlissingen	61.3	NW2	1	17	0		
Francja	[illegible]	61.2	SW[illegible]	2	16	—		
	[illegible]	60.1	SW8	4	17	—		
	Paris	60.3	NE2	1	23	—		
	Dijon	59.6	SSW2	4	25	—		
	Ile d'Aix	61.7	WNW2	1	19	—		
	Clermont	59.3	cisza	3	23	—		
	Biarritz	62.3	N2	4	20	—		
	Rennes	63.3	SW2	1	22	—		
	Strasbourg	59.3	S1	1	22	—		
Bel.	Bruxelles							
Niemcy	[illegible]ngen	61.3	NE	1	18	0		
	Borkum	62.2	NW[illegible]	1	18	0		
	Hamburg	61.4	NNW2	1	16	0		
	Swinemünde	60.5	ENE2	4	14	0		
	Berlin	60.4	NE2	2	20	0		
	Dresden	60.2	WNW4	4	19	0		
	Breslau	59.8	N4	4	18	1		
	Frankfurt a/M	60.7	NE	1	22	0		
	München	60.9	SW2	4	17	8		
Kł.	Kłajpeda	60.4	W3	2	14	0		
Szwajc.	Genève	60.4	SW1	4	15	2		
	Zürich	61.5	SE2	4	20	16		
	Lugano	59.3	N1	1	19	5		
Dania	Kjøbenhavn	59.3	W6	2	16	0		
	Skagen	56.8	W8	2	12	0		
	Hanstholm	57.5	W8	2	13	1		
	Blaavandshuk	60.6	W6	3	14	0		
	Hammershus	59.3	W10	4	13	0		

	Stacja	Ciśnienie 700mm+	Wiatr	Zachmurzenie	Temp. °C.	Opady mm.	Temp. Max	Temp. Min.
Szwecja	Stockholm	52.2	W10	3	16	0		
	Hernösand	47.2	NW6	3	14	0		
	Haparanda	48.4	S2	0	16	0		
	[illegible]lmar	57.2	WNW4	4	16	0		
	Karlstad	52.1	W10	4	14	0		
	Storlien	49.2	N1	deszcz	6	4		
	Jönköping	56.2	SW4	—"—	14	ślad		
Norwegja	Andenes	47.6	NNE2	3	8	0		
	Bronnö	49.2	SW4	4	13	3		
	Valdersund	48.6	W12	4	10	0		
	Skudenes	56.4	NW8	mgła	11	1		
Finlandja	Helsinki	51.5	SE2	1	11	0		
	Sortavala							
	Kuopio							
	Wasa							
	Sodankylä							
Estonja	Tallin (Rewel)							
	Dorpat							
	Filsand							
Rosja	Petrograd							
	Moskwa							
	Jan Mayen	53.0	SSW4	4	4	0		
	Thorshavn	54.3	W3	4	10	0		
	Seydisfjord	54.4	NE6	4	8	—		
Austrja	Wien							
	Feldkirch							
	Innsbruck							
	Klagenfurt							
Czechosłowacja	Praha							
	Eger (Cheb)							
	Olomouc							
	Stara Dala							
	Koszyce	57.0	N6	4	20	—		
Węgry	Budapest							
	Szombathely							
	Szeged							
Hisp.	Madrid							
	Coruna	64.0	W2	4	18			
	Palma							
Włochy	Genova	59.1	SE4	1	24			
	[illegible]zzia	57.2	S10	4	24			
	Aspic	61.0	cisza	0	29			
	Roma	60.3	WSW4	1	28			
	Messina	60.4	NNE4	0	24			
	[illegible]sale	59.0	W4	0	25			
	Maddalena							
	Palermo							
Bałkany	Belgrad							
	Bucuresti							
	Sofia							
	Konstantynopol							
	Athènes							
	Malta	—	SSW2	0	26			
Afryka	[illegible]zerta	63.0	cisza	0	27			
	Oran	60.6	N4	0	21			
Stacje górskie	Sonnblick (3105)							
	Zugspitze (2964)							
	Säntis (2500)							

Spostrzeżenia pilotowe.

Stacja	Godz.	[illegible]	500	1000	1500	2000	2500	3000	3500	4000	4500	5000	Granica dolna chmur	Rodzaj chmur	Uwagi
Warszawa															

Wydawnictwo Państwowego Instytutu Meteorologicznego w Warszawie

Édition du matin [7h. G.M.T.]. 2.VII-24r. №184a

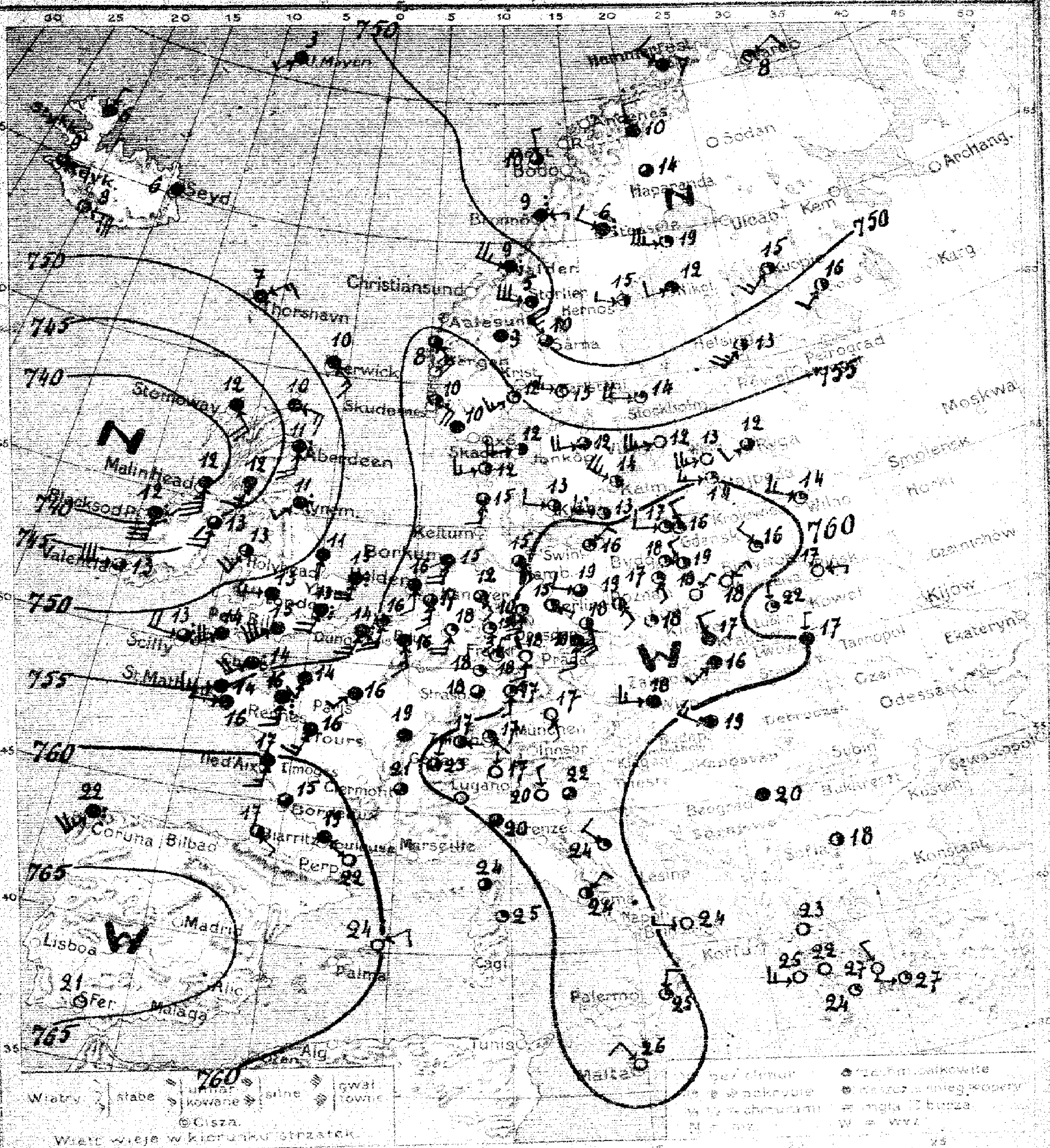

Warszawa. Mapa pogody z dnia **2.VII. Środa** **184a**

Przewidywany przebieg pogody w ciągu doby następnej: **Dość pogodnie, ciepło, słabe wiatry miejscowe; później wzrost zachmurzenia.**

W.N.

Wydano dnia 2.VII 1924 r. o godz. 11h.

Spostrzeżenia meteorologiczne z dnia dzisiejszego rano

	Stacja	Ciśnienie 700 mm.	Wiatr	Zachmurzenie	Temp. °C	Opady mm.	Temp. Max.	Temp. Min.
Polska	Wilno	55.3	WNW6	1	14	0	20	8
	Prusk	59.6	E2	0	17	1	26	–
	Białystok	60.1	NW2	1	16	0	23	16
	Brześć n/B							
	Kowel							
	Warszawa	60.8	NE2	0	18	0	23	13
	Łódź	60.9	NE2	0	18	0	23	14
	Lublin	59.1	NNW2	1	22	0	25	14
	Lwów	60.0	N2	4	14	14	27	16
	Lwów-Pobł	–	N2	4	17	9	27	16
	Zakopane	60.7	SW2	4	16	0	23	11
	Kraków	60.7	NNW4	1	17	21	24	13
	Oleszyn							
	Poznań	61.2	SSE2	1	17	0	23	13
	Toruń	60.8	NW2	2	15	0	22	18
	Bydgoszcz	61.4	E1	1	18	0	21	14
	Chojnice							
	Rixen							
	Hel							
	Puck							
W.	Gdańsk	60.5	NNW2	1	16	0	19	8
Anglia	Lerwick	52.1	SE6	4	10	0		
	Stornoway	49.0	SE3	4	12	2		
	Aberdeen	47.2	SSE8	deszcz	11	2		
	Holy Head	47.9	SSW5	2	13	3		
	Valentia	46.8	WSW12	3	13	1		
	Scilly	53.1	W8	deszcz	13	3		
	Yarmouth	54.0	SSW8	—"—	15	0.1		
	Falmouth	48.4	SW2	—"—	11	5		
Hol.	Helder	55.6	SSE4	4	16	0		
	Vlissingen	55.8	S0	3	16	0		
Francja	Calais	54.6	SSW6	deszcz	14	0.1	–	11
	Brest	51.0	WSW6	4	14	–	–	–
	St Mathieu	57.7	SW2	4	16	ślad	–	11
	Paryż	59.0	cisza	4	19	0	–	13
	Lyon							
	Rochefort	60.2	S6	4	17	0	–	12
	Bordeaux	61.2	cisza	3	15	–	–	8
	Arcachon							
	Hayonne	62.1	SE2	2	17	0	–	12
	Nantes	56.8	S6	deszcz	16	2	–	14
	Rennes	59.0	cisza	3	18	0	–	11
	Strasbourg	56.5	SSE6	4	16	0	–	10
Bel.	Bruxelles	57.7	SSW6	1	18	0	–	12
Niemcy	Aachen	57.4	SSW8	4	15	0	–	–
	Berlin	59.5	SE4	3	15	0	–	10
	Hamburg	60.0	NE2	1	16	0	–	8
	Swinemünde	60.3	W4	3	19	0	–	14
	Berlin	60.5	SSE4	2	18	0	–	11
	Dresden	60.4	cisza	1	18	9	–	14
	Breslau	59.4	N2	1	18	0	–	12
	Frankfurt n/M	60.4	SSE2	0	17	0.1	–	8
	Münster							
	Kleppeda	60.2	W6	1	14	0	–	–
Szwajc.	Genève	60.3	NNE2	3	20	0	–	17
	Zürich	60.8	SE1	1	17	0	–	14
	Lugano	60.1	N1	0	17	0	–	13
Austr.	Kufstein	58.8	W4	2	13	0		
	Bregenz	58.4	WSW6	2	12	0		
	Innsbruck	57.1	WSW6	2	12	0		
	Hermannstadt	58.1	S4	3	15	0		
	Hermannstadt	59.8	W6	1	13	0		

	Stacja	Ciśnienie 700 mm.	Wiatr	Zachmurzenie	Temp. °C	Opady mm.	Temp. Max.	Temp. Min.
Szwecja	Stockholm	52.3	W8	1	24	1	–	4
	Hernösand	48.8	W2	2	18	8	–	8
	Haparanda	45.4	E8	3	14	0	–	6
	Visby	58.1	WSW4	0	12	0	–	–
	Karlstad	54.5	W6	0	13	0	–	9
	Storlien	57.4	W12	deszcz	5	7	–	3
	Jönköping	57.0	WSW8	3	12	0.6	–	0
Norwegia	Hajeło	48.2	NW4	4	7	0		
	Bronsø	49.0	E2	deszcz	9	1		
	Valdemsund	51.3	WNW12	—"—	3	16		
	Skudesnes	56.8	SE8	2	10	0		
Finlandja	Helsinki	52.2	SW12	2	13	ślad	–	10
	Sorravala	51.2	SW4	2	16	6	–	11
	Kuopio	49.1	SW6	2	15	0.5	–	
	Wasa	48.6	WSW4	4	12	ślad	–	10
	Suitankylä							
	Tolkajewel	57.2	SW4	3	12	0		
	Lapphaara	57.3	WSW12	0	13	–		
Rosja	Petrograd							
	Moskwa							
	Jan Mayen	52.3	SW2	4	3	0		
	Thorshavn	50.4	NE6	4	7	0		
	Seydisfjord	52.5	cisza	mgła	6	–		
Austrja	Wien	50.2	W6	4	18	–		
	Feldkirch							
	Innsbruck							
	Klagenfurt							
Czechosłowacja	Praha							
	Eger (Cheb)							
	Oloumouc							
	Stará Dala							
	Koszyce							
Węgry	Budapest	57.2	NNW6	4	19	–		
	Szombathely							
	Szeged							
Włochy	Mediolan							
	Genua	62.0	SSW10	deszcz	22	–		
	Turyn	60.0	NE4	0	24	–		
	Genua	60.1	SE2	3	20	–		
	Turyno	59.8	cisza	0	–	–		
	Venezia	59.9	—"—	3	22	–		
	Roma	60.2	NE2	2	24	0	–	16
	Messina	60.0	NNE4	1	25	0	–	8
	Ancona	60.3	NW4	1	24	0	–	–
	Jarmudo	57.7	cisza	1	25	0	–	8
	Tarranto	59.6	N2	–	24	0	–	9
Bałkany	Brzegrad	59.0	cisza	4	20	–		
	Bucarest							
	Sofia	58.5	cisza	2	18	–		
	Konstantynopol							
	Athènes	57.0	NNW4	0	27	–		
	Malta	61.0	WNW4	0	26	–		
Afryka	Tunis							
	Alger							
Stany zjedn.	Swinoujście (3165)							
	Zugspitze (2964)							
	Säntis (2500)							

Spostrzeżenia pilotowe

Stacja	Godz.	Wiatr kier.	500	1000	1500	2000	2500	3000	3500	4000	4500	5000	Zachmurzenie górne chmury	Rodzaj chmur	Uwagi
Warszawa															

Ogólny stan atmosfery w dniu 2.VII-24r. № 184

Wyż barometryczny nad kontynentem Europejskim, depresja północna. W Polsce pogodnie, temperatura w granicach od 14° (Zwalno) do 22° (Lublin).

Wydawnictwo Państwowego Instytutu Meteorologicznego w Warszawie

Édition du soir (18h. G.M.T.) 2 VII-24 - Nr 1846

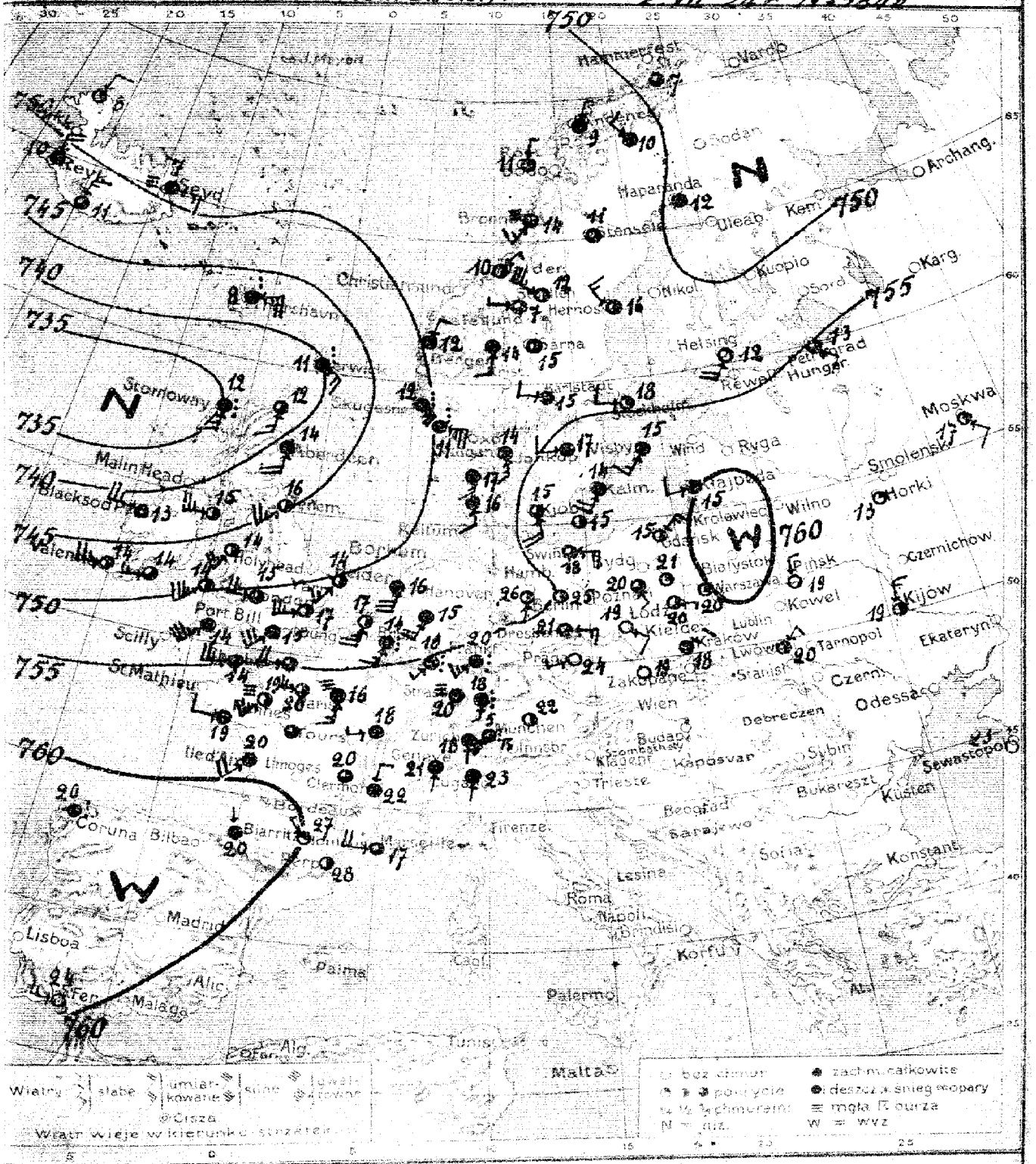

Wiatry: słabe | umiarkowane | silne | gwałtowne | Cisza
Wiatr wieje w kierunku strzałek

bez chmur | zachm. całkowite
pół. zachmurzenie | deszcz * śnieg ∞ opary
N = niz. | mgła | burza | W = wyż

Warszawa Izobary z dnia 2. VII - piątek 1924 r. 12-ta Rocznik V Nr 1846
Przewidywany przebieg pogody w drugiej połowie następnej

Wydano dnia 1924 r. o godz.

Spostrzeżenia meteorologiczne z dnia dzisiejszego Niedz. 2 VII 24. M 111

	Stacja	Ciśnienie 700mm+	Wiatr	Zachmurzenie	Temp. °C	Opady m.m.	Temp. Max	Temp. Min
Polska	Wilno	58.9	N 4	0	19			
	Prosk							
	Białystok							
	Brześć n/B							
	Kowieck							
	Warszawa	59.7	cisza	1	20			
	Łódź	59.3	E 3	2	20			
	Lublin							
	Lwów	59.4	NE 2	2	20			
	Zakopane	58.3	NE 4	4	18			
	Kraków							
	Cieszyn							
	Poznań	58.2	SE 2	3	20			
	Toruń	56.8	cisza	1	21			
	Bydgoszcz							
	Chojnice							
	Tczew							
	Hel							
	Puck	58.6	NE 6	2	15			
Prusy	Gdańsk	58.0	W SW 10	2	19			
	Memel	55.3	S 6	deszcz	12			
Anglia	Stornoway	41.3	S 8	4	14			
	Aberdeen	46.5	SSW 10	2	14			
	Holy-Head	48.0	WSW 10	2	14			
	Valentia	48.9	W 10	4	13			
	Liverpool	50.8	SW 6	2	14			
	Yarmouth	48.4	SW 10	2	16			
	Falmouth	54.1	S 10	4	16			
Hol.	Helder	53.1	S 10	2	17			
	Flessingen							
	Ostende	50.8	cisza	3	23			
	Brukselles	56.7	W 4	4	19			
	Antwerpen							
Francja	Paryż	55.7	S 6	mgła	16			
	Dijon	58.5	WSW 2	3	18			
	Ile d'Aix	59.6	SW 3	4	20			
	Clermont	58.4	cisza	3	20			
	Biarritz	61.5	NNW 4	4	20			
	Rennes	56.6	SW 10	mgła	19			
	Strasbourg	56.4	cisza	"	20			
Bel.	Bruxelles	54.4	SSW 6	deszcz	14			
Niemcy	Keitum							
	Barkum							
	Hamburg	56.1	E 6	3	18			
	Swinemünde	55.2	cisza	1	25			
	Berlin	55.9	E 6	3	21			
	Dresden	57.5	ESE 4	0	19			
	Breslau	56.4	SW 6	deszcz	20			
	Frankfurt n/M	55.8	cisza	2	22			
	Münster							
	Kłajpeda	60.4	W 4	4	15			
Szwajc.	Genève	58.4	S 1	4	18			
	Zürich	59.6	S 1	4	23			
	Lugano	56.8	SSE 3	3	15			
Dania	Kjöbenhavn	57.0	S 6	4	14			
	Skagen	51.5	SSE 4	4	17			
	Hirsholm	53.3	SSE 4	4	16			
	Blavandshuk	52.3	cisza	2	15			
	Hammerahus							

	Stacja	Ciśnienie 700mm+	Wiatr	Zachmurzenie	Temp. °C	Opady m.m.	Temp. Max	Temp. Min
Szwecja	Stockholm	54.7	W 4	1	18			
	Hernösand	51.4	NW 6	2	16			
	Sundsvall	50.9	cisza	3	11			
	Visby	56.5	SW 6	4	15			
	Karlstad	54.8	W 4	4	15			
	Storlien	54.7	W 2	2	7			
	Jönköping	55.8	W 4	4	17			
Norwegia	Andenes	52.2	NNE 7	4	9			
	Bronnö	53.4	SW 8	mgła	14			
	Vilderesund	53.8	NE 2	2	10			
	Skudesnes	49.5	SE 10	deszcz	12			
Finlandja	Helsinki	53.2	SSW 3	0	18			
	Sortavala							
	Kuopio							
	Wasa							
	Sodankylä							
Estonia	Tallin (Reval)							
	Dorpat							
	Filsand							
Rosja	Petrograd	55.4	SE 4	3	13			
	Moskwa	56.1	SE 4	2	19			
	Horki	59.1	cisza	1	13			
	Kijów	58.6	N 6	2	19			
	Sebastopol	56.9	cisza	0	23			
	Jan Mayen							
	Thorshavn	43.2	ENE 10	deszcz	8			
	Seydisfiord	50.8	E 6	mgła	7			
Austrja	Wien							
	Feldkirch							
	Innsbruck							
	Klagenfurt							
Czechosłowacja	Praha	58.0	WSW 2	0	24			
	Eger (Cheb)							
	Olomuniec	57.3	cisza	0	19			
	Stara Ďala							
	Koszyce							
Węgry	Budapest							
	Szombathely							
	Szeged							
Hiszp.	Madrid	62.0	cisza	deszcz	20			
	Garuna	65.0	W 6	0	24			
	S. Fernando							
Włochy	Genowa							
	Florencja							
	Roma							
	Neapol							
	Brindisi							
	Spezzia							
	Palermo							
Bałkany	Belgrad							
	Bukareszt							
	Sofja							
	Konstantynopol							
	Athenae							
	Malta							
Afryka północ.	Tunis							
	Alger							
Stacje górskie	Sundsvick (Alpy)							
	Jungfrau (2964)							
	Sonnblick (2500)							

Spostrzeżenia pilotowe

Stacja	Godz.	Wiatr i chmury	500	1000	1500	2000	2500	3000	3500	4000	4500	5000	Kierunek dolnej chmury	Rodzaj chmur	Uwagi
Warszawa															

Wydawnictwo Państwowego Instytutu Meteorologicznego w Warszawie

Édition du matin [7h. G.M.T.] 3.VII-24 r. N:185

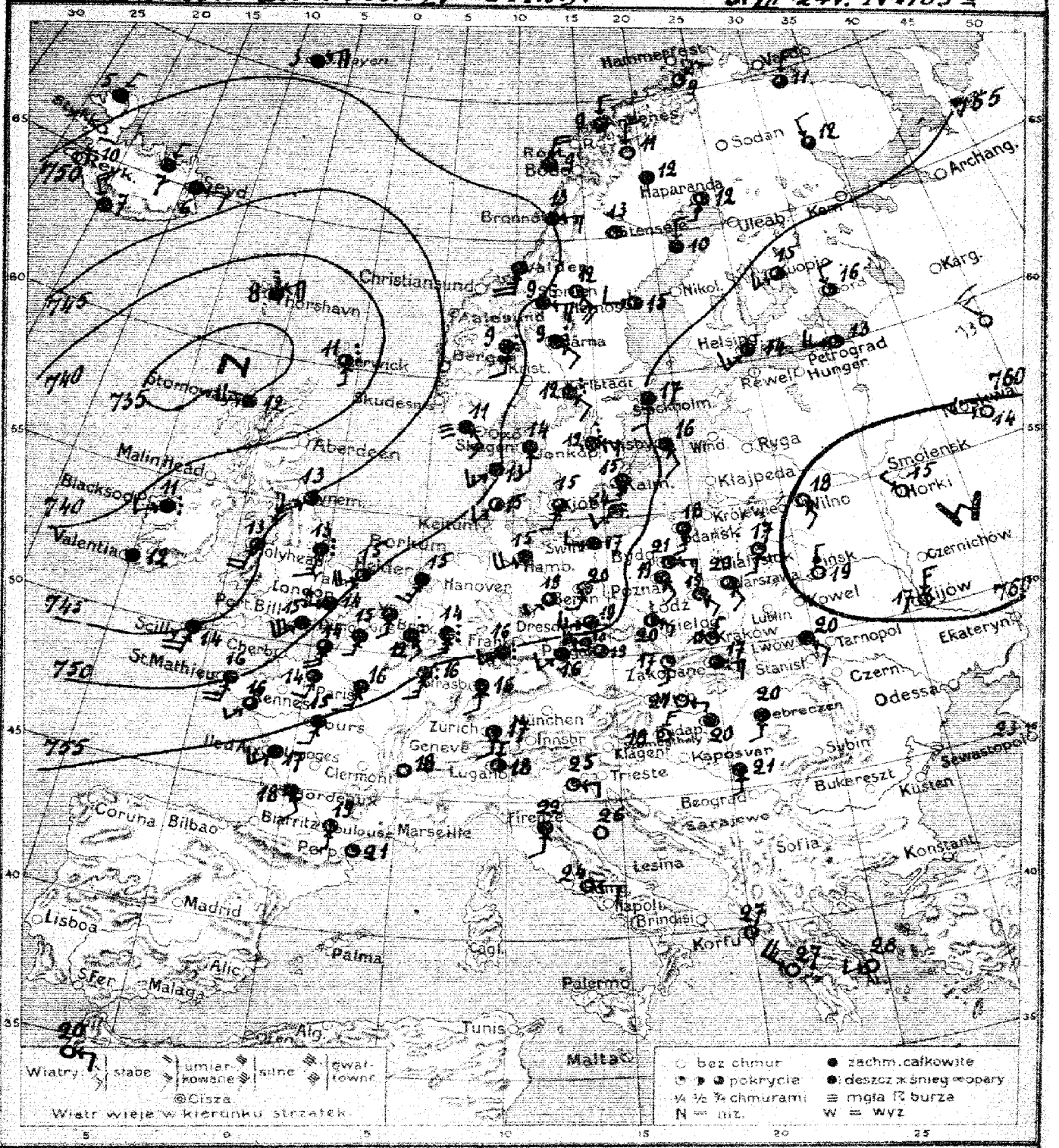

Warszawa. Mapa pogody z dnia 3.VII. Czwartek 1924 r. 7 rano. Rocznik V. № 185

Przewidywany przebieg pogody w ciągu doby następnej: Dość pogodnie i ciepło, słabe wiatry południowe; na zachodzie kraju większe zachmurzenie, miejscami deszcz.

L. B.

Wydano dnia 3.VII 1924 r. o godz. 11h.

Spostrzeżenia meteorologiczne z dnia dzisiejszego rano

	Stacja	Ciśnienie 700 mm+	Wiatr	Zachmurzenie	Temp. °C.	Opady mm.	Temp Max.	Temp Min.
Polska	Wilno	60.2	SSE 2	0	18	0	19	8
	Pińsk	61.5	NE	0	19	0	23	–
	Białystok	59.7	SE	1	17	0	21	12
	Brześć n/B							
	Kowel							
	Warszawa	58.5	SSE 2	3	20	0	22	15
	Łódź	58.5	SE 2	1	15	0	22	15
	Lublin							
	Lwów	59.4	SE 4	4	20	0	23	14
	Liesko-Puhl	–	SE 2	3	21	0	22	15
	Zakopane	58.3	E 2	3	17	0.1	17	9
	Kraków	58.1	NNE 2	1	19	0	20	12
	Oleszyn							
	Poznań	56.2	SSE 4	4	19	0	23	13
	Toruń							
	Bydgoszcz	56.3	E 6	1	21	0	24	12
	Chojnice							
	Rzeszów							
	Hel							
	Puck							
	Gdańsk	56.7	S 6	3	18	0	20	11
Anglia	Lerwick	39.2	SSE 2	deszcz	11	–		
	Stornoway	35.5	WSW 8	4	12	16		
	Aberdeen	42.1	SW 4	deszcz	11	–		
	Holy Head	45.7	SSW 8	3	13	–		
	Valencia	33.3	cisza	4	12	–		
	Scilly	45.1	SSW 8	4	14	–		
	Yarmouth	50.1	SW 8	2	15	–		
	Bynemouth	45.3	SW 4	2	13	ślad		
Bel.	Helder	51.4	SSW 6	4	15	–		
	Vlissingen	52.6	S 6	3	–	–		
Francja	Brest	51.6	SSW 4	3	14	2	–	12
	Lorient	50.0	SSW 8	4	16	0	–	–
	Paris	54.7	SSW 6	4	16	9	–	14
	Perpignan	58.2	cisza	1	21	–	–	–
	Ile d'Aix	56.4	SW 6	4	17	8	–	15
	Toulouse	58.3	S 2	1	19	–	–	–
	Rochelle	57.6	SSE 4	1	18	0	–	–
	Nancy	55.7	S 4	4	15	0	–	–
	Strasbourg	53.2	S 4	4	16	3	–	15
Bel.	Bruxelles	54.0	SSE 2	deszcz	12	3	–	–
Niemcy	Keitum							
	Borkum							
	Hamburg	53.2	SW 8	4	15	3	–	14
	Swinemünde	54.4	W 2	4	17	7	–	15
	Berlin	54.2	SSW 4	3	20	ślad	–	17
	Dresden	53.9	SW 6	3	19	0	–	15
	Breslau	55.9	ESE 2	2	20	0	–	12
	Frankfurt n/M	55.5	SW 4	deszcz	16	1	–	14
	München							
Szwajc.	Genève							
	Zürich	59.0	S 4	3	17	–		
	Lugano	59.2	NE	2	18	–		
Dania	Kjöbenhavn	53.5	SSW 4	3	15	2		
	Skagen	54.9	S 4	4	14	3		
	Hanstholm	43.1	SW 6	4	13	2		
	Blavandshuk	50.7	SW 4	2	15	3		
	Hammerhus	51.6	SW 4	deszcz	14	2		

	Stacja	Ciśnienie 700 mm+	Wiatr	Zachmurzenie	Temp. °C	Opady mm.	Temp Max.	Temp Min.
Szwecja	Stockholm	55.0	S 4	4	17	0	–	13
	Hernösand	54.0	W 4	2	15	0	–	9
	Haparanda	54.4	SSW 2	1	12	0	–	16
	Wisby	55.1	SSE 4	4	16	0	–	–
	Karlstad	59.4	ESE 4	deszcz	12	1	–	12
	Stortien	50.8	E 6	–	9	ślad	–	3
	Jönköping	53.4	E 2	–	12	2	–	11
Norwegia	Andenes	55.7	N 2	4	9	0		
	Brønnö	50.0	E 6	1	13	1		
	Valdersund	47.0	SSE 10	3	–	0		
	Sydesnes	62.8	NE 2	1	9			
Finlandja	Helsinki	58.0	SW 6	3	14	0		
	Sorawaia	55.1	NNW 4	2	16	0		
	Kuopio	55.7	WSW 6	3	15	0.2		
	Wasa							
	Sudankylä							
Estonia	Tallin (Reval)							
	Dorpat							
	Pilsand							
Rosja	Petersburg	57.6	W 6	1	13	4		
	Moskwa	60.0	W 2	0	14	0		
	Jarosławl	57.8	NW 4	0	13	0		
	Moskwa	61.5	NW 1	0	15	0		
	Kijów	60.0	NE	0	17	0		
	Rib. Hafen	57.3	ENE 3	4	3	ślad		
	Petersburg	56.7	ENE 3	deszcz	8	–		
	Sophiahof	48.9	E 4	4	6	–		
Austrja	Wien							
	Feldkirch							
	Innsbruck							
	Klagenfurt							
Czechosłowacja	Praha	57.1	W 4	3	19	0	–	15
	Egger (Beh)	56.9	SW 4	4	16	3	–	9
	Semmering	57.1	S 2	1	17	0	–	11
	Stara Dala							
	Kuopio							
Węgry	Bratislava	52.3	E 4	0	21	0	–	9
	Budapest	57.7	cisza	4	20	2	25	12
	Szombathely	58.0	N 6	0	18	0	24	13
	Szeged	57.9	S 2	4	21	0	27	12
Hiszp.	Madrid							
	Corunna							
	Palma							
Włochy	Genova							
	Firenze	57.0	S 1	4	22	–		
	Venezia	58.0	E 2	1	25	–		
	Roma	59.5	E 2	0	24	–		
	Alghero	59.0	cisza	0	26	–		
	Brindisi							
	Modulena							
	Palermo							
Bałkany	Belgrad							
	Bucuresti							
	Zante	58.0	WNW 8	0	27	–		
	Konstantynopol	58.0	cisza	0	27	–		
	Ateny	56.8	W 2	0	28			
	Malta							
Afryka	Tunis							
	Biskra	58.0	E 1	0	20	–		
Stacje górskie	Sonnblick (3106)							
	Zugspitze (2964)							
	Säntis (2500)							
	Fichtelberg	54.3	W 10	4	10	0.3	–	7

Spostrzeżenia pilotowe.

Stacja	Godz.	Wiatr dolny	500	1000	1500	2000	2500	3000	3500	4000	4500	5000	Granica zalegania chmur	Rodzaj chmur	Uwagi
Warszawa	6 rr	SSE 2	SSW 3	SW	W	W	SSW 9	—	—	—	—	—	—	—	—
Kraków	7 rr	NNE 2	NE	NNW	WSW	SW	—	—	—	—	—	—	—	—	—

Ogólny stan atmosfery w dniu 3.VIII-24 r. Nr 1852

Depresja nad Anglją i morzem Norweskiem, obszar wysokiego ciśnienia nad Rosją zachodnią. W Polsce dość pogodnie, temperatura od 17° do 20°.

Wydawnictwo Państwowego Instytutu Meteorologicznego w Warszawie

Édition du soir [18h. G.M.T.] 3.VIII-24r. № 1856

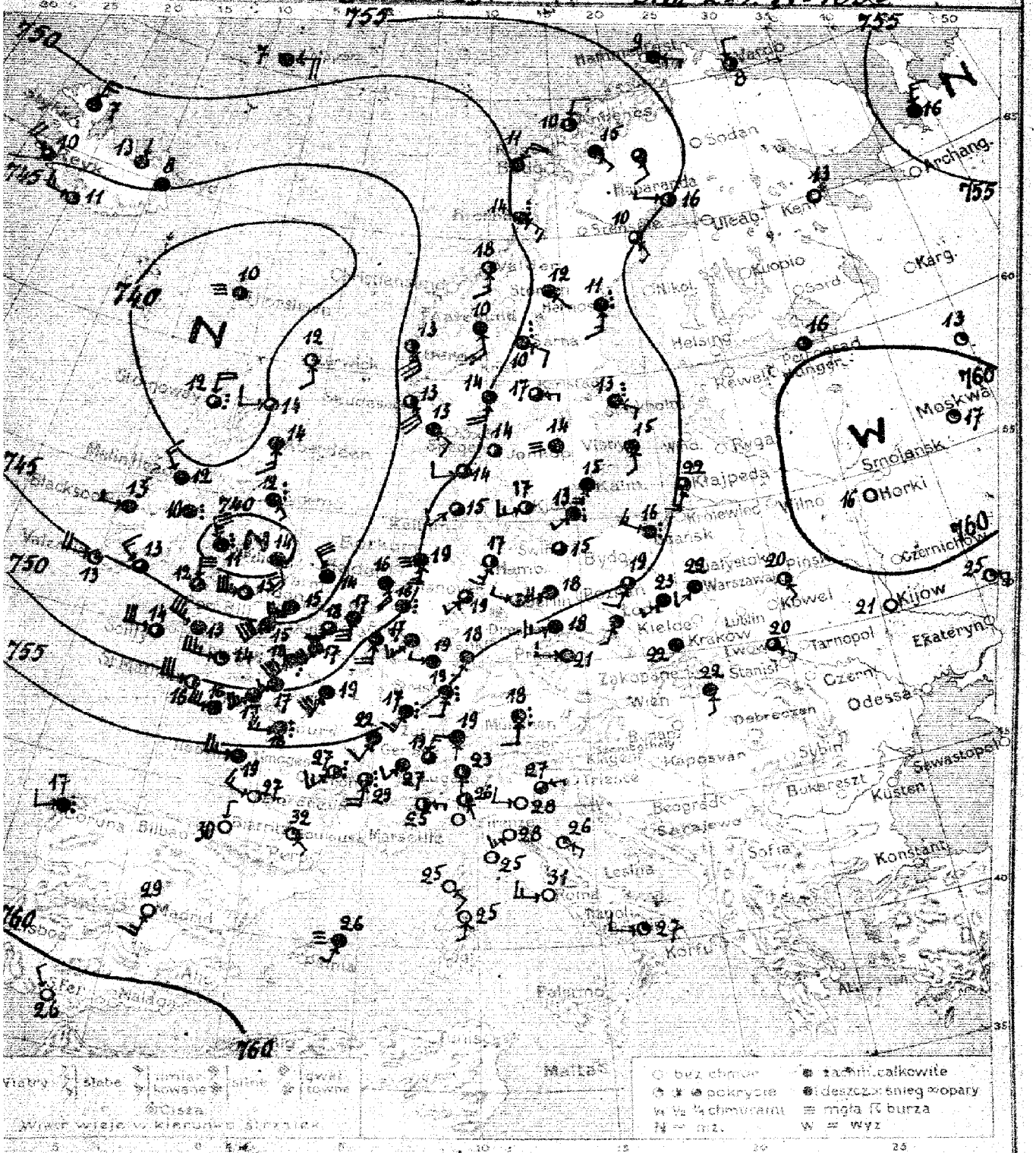

Warszawa Izobary z dnia 3. VII. Czwartek 1924 r. 18 h. Rocznik V № 1856

Przewidywany przebieg pogody w ciągu doby następnej

Wydane dnia 1924 r. o godz.

Spostrzeżenia meteorologiczne z dnia dzisiejszego godz. 7 rano

	Stacja	Ciśnienie 700 mm.	Wiatr	Zachmurzenie	Temp. °C	Opady mm.	Temp. Max.	Temp. Min.
Polska	Wilno							
	Pińsk	59.7	SE2	2	20			
	Białystok							
	Brześć n/B							
	Siewierz							
	Warszawa	55.3	SW4	4	22			
	Łódź	55.5	SW2	4	23			
	Lublin							
	Lwów	68.8	ESE2	3	20			
	Zakopane							
	Kraków	5[illegible]3	cisza	4	22			
	Oświęcim							
	Poznań	55.1	SSW4	3	19			
	Toruń							
	Bydgoszcz							
	Chojnice							
	Jarocin							
	Bel							
	Brok							
Bałtyk	Gdańsk	53.9	WNW6	deszcz	16			
Anglia	Lerwick	42.9	SSE4	1	12			
	Stornoway	38.7	W8	deszcz	12			
	Aberdeen	41.5	SSE6	4	14			
	Holy Head	37.5	NW14	deszcz	11			
	Valentia	45.4	W8	8	13			
	Scilly	47.4	W12	2	14			
	Yarmouth	44.1	NNW12	4	14			
	Plymouth	40.8	SE2	deszcz	12			
Holandia	Helder	48.3	SSE8	—"—	16			
	Vlissingen	48.1	S12	4	17			
Francja	Cherbourg	46.1	SSW10	3	18			
	Brest	51.3	W12	3	16			
	Paris	57.4	SSW12	4	19			
	Dijon	55.1	SSW4	4	22			
	Ile d'Aix	56.1	W10	4	19			
	Clermont	55.0	SW6	2	27			
	Biarritz	53.3	N2	0	30			
	Rennes	52.1	SW10	4	17			
	Strasbourg	55.9	S4	deszcz	19			
Bel	Bruxelles	49.3	S3	4	17			
Niemcy	Keitum	52.7	SW2	3	19			
	Borkum	50.9	S6	mgła	19			
	Hamburg	49.5	SSW6	2	17			
	Swinemünde	53.5	cisza	3	15			
	Berlin	53.8	WSW8	4	19			
	Dresden	56.0	WSW6	4	18			
	Breslau	55.5	SSW2	4	21			
	Frankfurt/M.	55.1	SSW2	4	18			
	München	59.5	S4	deszcz	18			
	Kłajpeda	55.9	SSW6	3	22			
Szwajcaria	Genève	56.9	SW4	4	27			
	Zurich	58.4	S1	4	19			
	Lugano	43.5	S1	8	23			
Austria	Klagenfurt	24.3	WSW4	9	17			
	Skrajen	20.1	cisza	2	14			
	Hainsholm	20.0	WSW4	3	14			
	Brandemisluk	51.2	SW4	3	15			
	Hermannstadt	53.3	SW2	deszcz	13			

	Stacja	Ciśnienie 700 mm.	Wiatr	Zachmurzenie	Temp. °C	Opady mm.	Temp. Max.	Temp. Min.
Szwecja	Stockholm	52.9	SE2	deszcz	13			
	Hernösand	54.1	S6	—"—	11			
	Haparanda	55.3	WNW2	2	16			
	Visby	53.1	S4	4	12			
	Karlstad	50.8	E2	3	17			
	Göteborg	52.9	SSW8	4	13			
	Jönköping	51.3	cisza	mgła	14			
Norwegia	Andenes	52.5	NNE4	1	10			
	Bronnö	50.1	SE6	deszcz	14			
	Valdersund	46.8	S6	2	18			
	Skudesnes	47.9	SSE12	2	13			
Finlandja	Helsinki							
	Sorsavala							
	Kuopio							
	Wasa							
	Sodankylä							
Estonia	Tallin (Reval)							
	Dorpat							
	Filsand							
Rosja	Petrograd	59.8	cisza	3	16			
	Moskwa	61.1	—"—	1	17			
	Orel	61.2	—"—	0	16			
	Kijów	59.6	—"—	0	21			
	Kem	57.3	—"—	0	13			
	Jezioro Mayen	51.6	ENE8	4	7			
	Thorshavn	36.1	cisza	mgła	10			
	Sognefjord	45.7	—"—	4	8			
Austr.	Wien							
	Feldkirch							
	Innsbruck							
	Klagenfurt							
Czechosłowacja	Praha							
	Eger (Cheb)							
	Otomauc							
	Stare Bańa							
	Nasiyce	57.0	S2	4	22			
Węgry	Budapest							
	Szombathely							
	Szeged							
Hiszp.	Madrid	58.8	SSW6	0	29			
	Corona	58.0	WSW4	deszcz	17			
	Palma	60.0	NW2	0	26			
Włochy	Genua	60.1	ESE6	3	30			
	Florencja	58.9	SW6	0	28			
	Turyn	58.4	E2	2	25			
	Palermo	59.8	W6	1	31			
	Neapol	60.6	SE2	1	26			
	Rzym	58.3	W4	2	28			
	Modena	59.4	S2	0	25			
	Mediolan	59.0	SSE1	3	26			
Bałkany	Belgrad							
	Bukareszt							
	Sofja							
	Konstantynopol							
	Ateny							
Afryka	Malta							
	Tunis							
	Alger							
Góry graniczne	Sonnblick (3165)							
	Jungfrau (2961)							
	Säntis (2500)							

Spostrzeżenia pilotowe.

Stacja	Godz.	Wiatr na wys.	500	1000	1500	2000	2500	3000	3500	4000	4500	5000	Kierunek górnej chmury	Kierunek dolnej chmury	Uwagi
Warszawa															

Wydawnictwo Państwowego Instytutu Meteorologicznego w Warszawie

Édition du matin [7 h. G.M.T.] 4. VII-24 r. № 186a

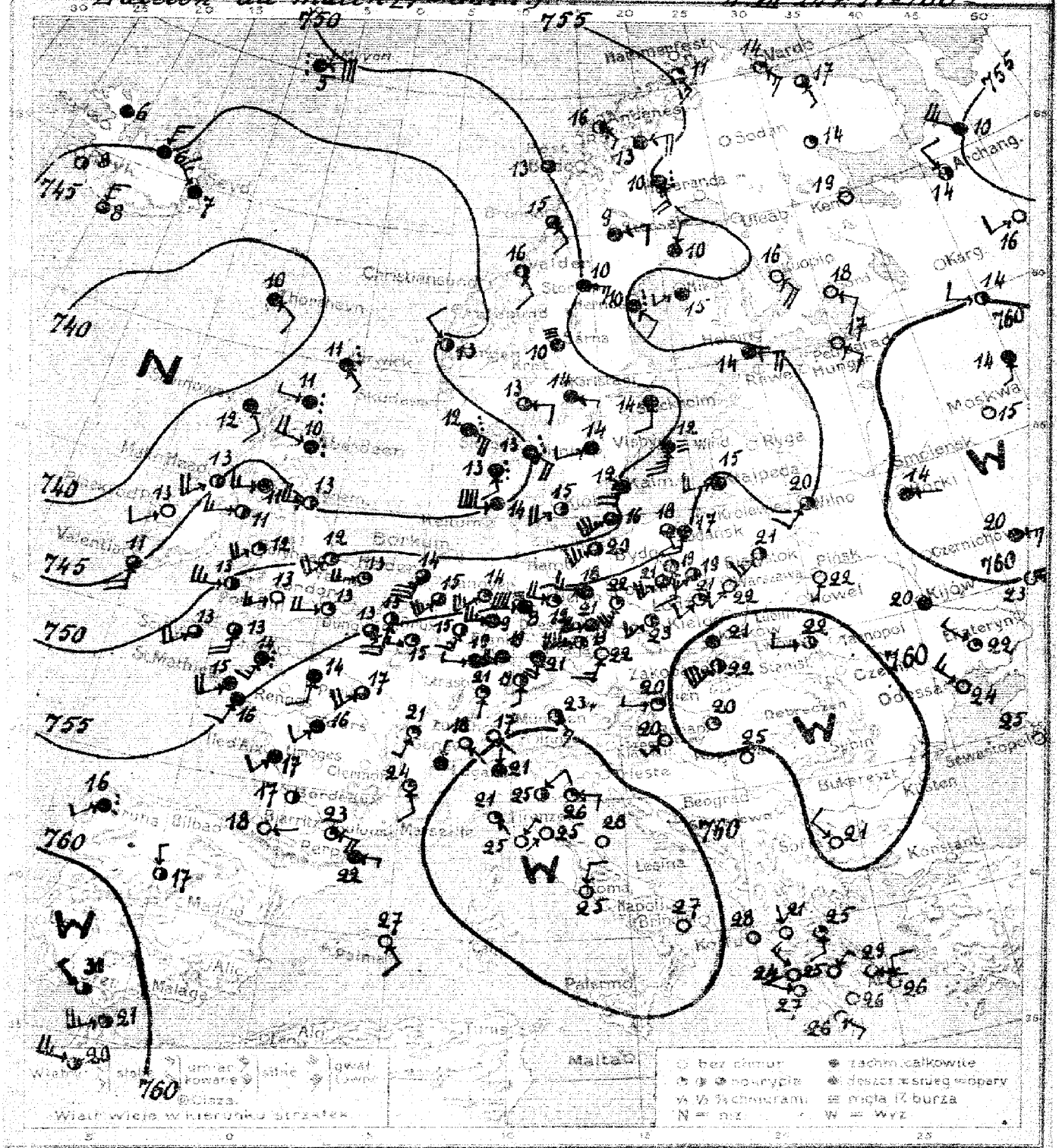

Warszawa. Mapa pogody z dnia 4. VII. Piątek 1924 r. 7 rano. Rocznik V. № 186a

Przewidywany przebieg pogody w ciągu doby następnej: Temperatura bez znacznych zmian, przeważnie dość pogodnie, słabe wiatry południowe i południowo-zachodnie, na północy zachmurzenie większe, możliwy deszcz.

Wydano dnia 4. VII 1924 r. o godz. 11 h.

Spostrzeżenia meteorologiczne z dnia dzisiejszego rano

	Stacja	Ciśnienie 700 mm	Wiatr	Zachmurzenie	Temp. °C.	Opady mm.	Temp. Max.	Temp. Min.
Polska	Wilno	54.6	SW4	3	20	6	24	18
	Pińsk	58.5	SSW2	0	22	1	24	—
	Białystok	56.5	SW6	2	21	3	24	9
	Brześć n/B							
	Kowel							
	Warszawa	58.5	SW4	3	22	0	27	16
	Łódź	58.4	SW4	1	21	0	27	16
	Lublin							
	Lwów	61.6	W4	2	22	0	25	15
	Lwów Rdł.	—	WSW2	1	23	2	27	17
	Zakopane	61.1	SW14	2	22	0.3	24	11
	Kraków	60.9	cisza	4	21	0	27	15
	Oświęcim							
	Poznań	56.4	SW3	3	21	0	23	13
	Toruń	56.4	SW2	3	19	3	—	19
	Bydgoszcz	56.1	S6	3	19	2	27	12
	Chojnice							
	Tczew							
	Hel							
	Puck							
	Gdańsk	54.5	SSW6	4	17	0	24	14
Anglia	Lerwick	43.0	SE2	deszcz	11	1		
	Stornoway	40.9	SE4	4	12	0.4		
	Aberdeen	41.8	WNW3	deszcz	10	13		
	Holy Head	48.8	SSW6	1	12	1		
	Valentia	—	SSE3	3	11	4		
	Scilly	51.1	SSW8	1	13	0		
	Yarmouth	54.2	WSW5	1	13	Stad		
	Pynemouth	45.8	W3	2	13	11		
Holl.	Helder	61.7	SSW4	3	14	4		
	Vlissingen	58.0	SSW6	2	15	2		
	Ostende	54.4	SW3	3	13	1	—	12
Francja	St Mathieu	54.0	SW8	4	15	—	—	—
	Paris	57.1	SW3	3	17	2	—	15
	Dijon	57.5	SSW2	1	21	0.6	—	14
	Hte d'Alx	57.5	SW4	4	17	5	—	14
	Perpignan	59.7	E2	4	22	—	—	—
	Clermont	57.3	ENE1	0	18	0.1	—	17
	Lyon	57.7	SW4	4	16	—	—	—
	Nantes	57.3	SW4	4	16	—	—	—
	Strasbourg	57.3	S1	2	21	0.5	—	16
Bel.	Bruxelles	56.2	WSW6	1	15	1	—	—
	Felixtum	53.2	SW10	1	14	13	—	13
	Borkum							
Niemcy	Hamburg	52.4	SW10	3	20	3	—	13
	Swinemünde	55.3	W6	4	18	1	—	15
	Berlin	57.6	SW10	3	21	0.1	—	16
	Dresden	58.0	SW6	2	23	Stad	—	15
	Breslau	57.9	SW3	4	19	6	—	16
	Frankfurt n/M.	59.5	SE6	1	23	0	—	16
	Münster							
	Błagoeda	55.6	WSW6	4	15	—	—	—
Szwajc.	Genève	59.4	NNE2	2	19	0		
	Zürich	59.6	SE1	0	17	0		
	Lugano	52.7	N1	4	21	4		
Dania	Kiöbenhavn	45.3	WSW3	2	15	4		
	Skagen	45.4	SE8	deszcz	13	2		
	Hanstholm	42.9	SSE4	— " —	13	8		
	Blavandshuk	44.9	WSW16	4	14	10		
	Hammershus	49.4	SW14	3	16	2		

	Stacja	Ciśnienie 700 mm	Wiatr	Zachmurzenie	Temp. °C.	Opady mm	Temp. Max.	Temp. Min.
Szwecja	Stockholm	48.2	S4	4	14	3	—	12
	Hernösand	55.9	SE4	deszcz	10	13	—	—
	Skjelleftea	52.9	ENE4	4	9	2	—	8
	Wisby	50.7	SSW3	mgła	12	3	—	—
	Karlstad	48.9	ESE2	4	14	4	—	11
	Kalmar	51.0	SSW3	4	12	1	—	—
	Jönköping	48.4	WSW2	4	14	4	—	12
Norwegia	Andenes	31.7	SE2	5	16	0	—	—
	Bronnö	49.5	SE4	3	15	0.2	—	9
	Valdevaag	48.3	SE4	2	16	0	—	9
	Christiansund	57.3	SE6	1	14	0	—	—
Finlandja	Helsinki	53.8	ESE3	4	14	—	—	—
	Sortavala	59.1	SE4	6	18	0	—	9
	Nuopio	56.9	SE3	0	16	0	—	—
	Wasa	57.3	WSW2	4	15	Stad	—	—
	Sodankylä							
Estonia	Tallin (Revel)							
	Dorpat							
	Ellsand							
Rosja	Petrograd	59.0	SE4	0	17	0		
	Moskwa	62.8	cisza	0	15	0		
	Charkow	59.7	E6	0	23	0		
	Kijów	59.2	cisza	4	20	0		
	Sewastopol	58.3	NE2	0	25	0		
	Jan Mayen	43.5	ENE12	deszcz	3	Stad		
	Thorshavn	39.5	ESE4	3	10	1		
	Seydisfiord	41.6	NW6	4	7	—		
Austrya	Wien	59.3	NE	1	20	0		
	Feldkirch							
	Innsbruck							
	Klagenfurt							
Czechosłowacja	Praha	60.0	SSW5	0	22	0		
	Eger (Cheb)							
	Olomuniec							
	Stara Dala							
	Koszyce							
Węgry	Budapest	61.6	cisza	1	20	0	29	16
	Szombathely	59.1	SW4	0	22	0	26	13
	Szeged	62.4	S2	2	25	0	—	—
Hiszp.	Madryd							
	Coruna	58.0	SW2	deszcz	16	—		
	Santander	57.0	WNW2	2	31	—		
Włochy	Genua	63.3	SE1	1	21	—	—	—
	Livorno	62.7	SW1	0	23	0	—	18
	Spezzia	62.5	NE4	2	25	0	—	20
	Rzym	62.8	NNE4	0	25	0	—	18
	Neapol	62.1	NE2	0	25	0	—	17
	Ancona	62.3	cisza	0	28	0	—	17
	Maddalena							
	Palermo							
Bałkany	Belgrad							
	Bucuresti							
	Sofja	61.9	NW4	0	21	0	26	17
	Konstantynopol	58.0	S4	1	25	—		
	Athenes	59.0	ESE2	0	29	—		
Afryka	Malta							
	Tunis							
	Alger							
Stacje górskie	Śnieżnik (1248)							
	Tatrzańskie (2964)							
	Säntis (2500)							

Spostrzeżenia pilotowe

Stacja	Godz.	Wiatr dolny	500	1000	1500	2000	2500	3000	3500	4000	4500	5000	Granica dolnej chmury	Rodz. chmur	Uwagi
Warszawa	8 rz														
Lwów		W4	WNW6	NNW13	W10	—	—	—	—	—	—	—	—	—	—

Ogólny stan atmosfery w dniu 4. VII 24 r. Nr 186

Słoszczowo wyżowe ciśnienie nad Rosją środkową, nad Europą południową i południowo-wschodnią niskie nad Atlantykiem. W Polsce przeważnie dość pogodnie temperatura w granicach od 17° (Gdańsk) do 22° (Warszawa, Lwów Rdł.).

Wydawnictwo Państwowego Instytutu Meteorologicznego w Warszawie

soir [18h G.M.T.] 4. VII - 24 r. N° 1866

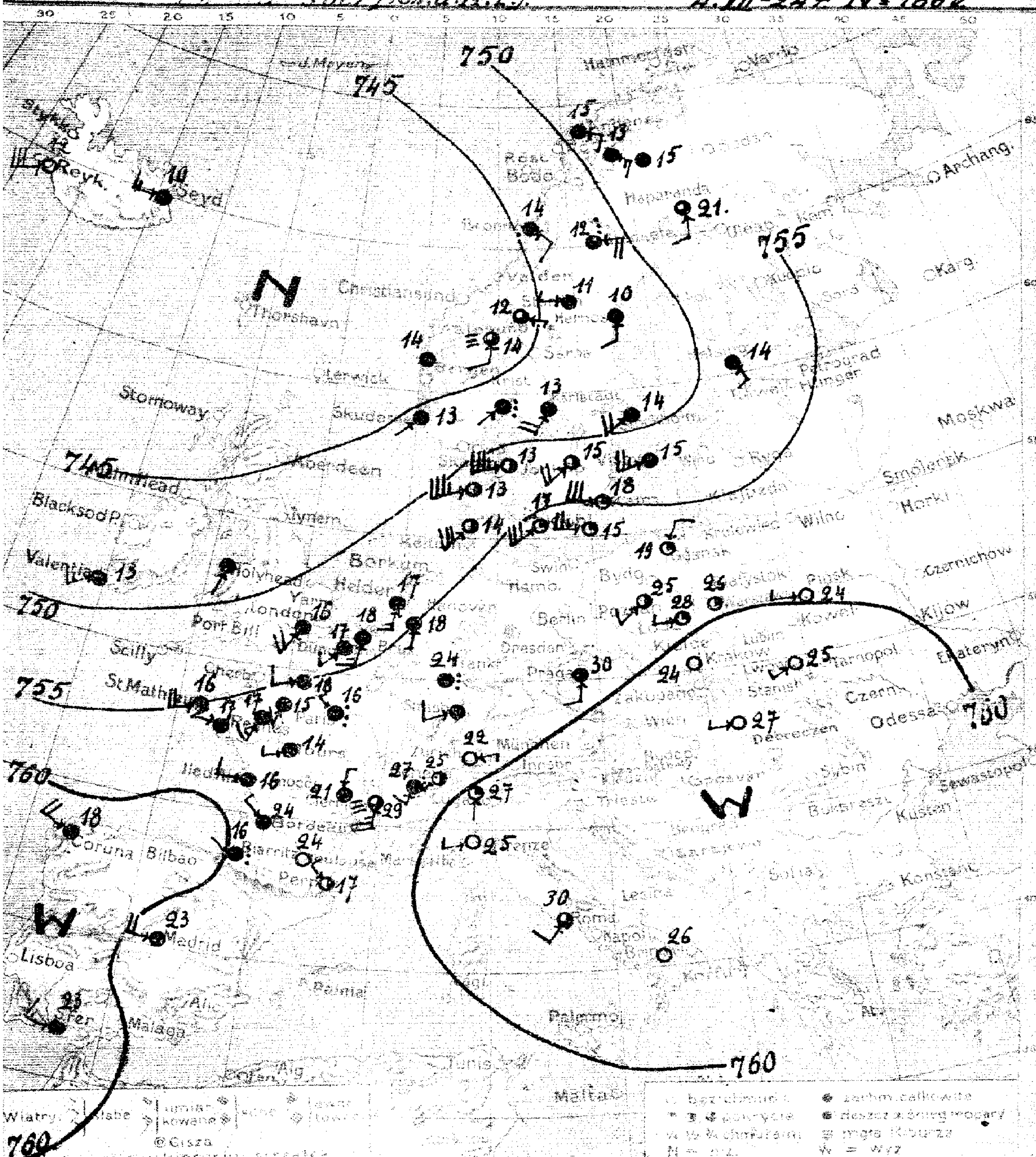

Warszawa. Izobary z dnia 4. VII. Piątek 19.. r. 18 h. Rocznik V Nr 1866

Przewidywany przebieg pogody w ciągu doby następnej

Wydano dnia .... 192.. r. o god..

Spostrzeżenia meteorologiczne z dnia dzisiejszego rano r. 4 VII. 24. godz. 15 ½

	Stacja	Ciśnienie 700 mm+	Wiatr	Zachmurzenie	Temp. °C	Opady mm.	Temp. Max.	Temp. Min.
Polska	Wilno							
	Ponsk	59.3	W 2	0	24	0		
	Bałtyjsk							
	Brześć n/B							
	Kowieńć							
	Warszawa	59.6	cisza	1	26	0		
	Łódź	59.3	W 2	1	22	0		
	Lublin							
	Lwów	60.9	WSW 2	0	25	0		
	Zakopane							
	Kraków	61.0	cisza	0	24	0		
	Oświęcim							
	Poznań	58.6	SW 4	2	25	0		
	Toruń							
	Bydgoszcz							
	Chojnice							
	Tczew							
	Hel							
	Mrok							
	Gdańsk	58.5	NNE 4	1	19	0		
Anglia	Lerwick							
	Stornoway							
	Aberdeen							
	Holy Head	48.0	SSW 1	4	—	—		
	Valentia	49.0	S W 6	4	13	—		
	Crapdon	53.0	SW 2	4	16	—		
	Yarmouth							
	Portsmouth							
Holl.	Helder	54.4	S 5	4	15	0		
	Vlissingen	54.3	SSE 6	4	13	0		
Francja	Calais	53.3	SW 4	4	17	—		
	Dunkerque	55.0	WSW 2	4	18	—		
	Dazes	55.9	NW 2	Deszcz	16	—		
	Cherbourg	58.0	NW 2	4	21	—		
	Fécamp	58.1	W 4	4	18	—		
	Clermont	56.5	W 3	4	21	—		
	Biarritz	59.7	NW 4	Deszcz	16	—		
	Rennes	57.9	SSW 3	4	17	—		
	Streasbourg	55.3	NNW 4	4	—	—		
Bel.	Bruxelles							
Niemcy	Kilium							
	Barkum							
	Hamburg							
	Swinemunde							
	Berlin							
	Dresden							
	Breslau							
	Frankfurt n/M							
	Munchen							
Szwajc.	Genewa	56.7	SSW 6	Deszcz	21	0		
	Zurich	57.2	ENE 2	0	22	0		
	Lugano	61.5	S 1	4	29	0		
Dania	Kjobenhavn	56.8	SW 1	1	23	0		
	Skagen	50.8	NNW 10	8	13	5		
	Hanstholm	50.6	WSW 14	8	13	7		
	Blavandshuk	55.0	SW 12	8	14	Slad		
	Hammershus	56.9	W 10	7	15	0		

	Stacja	Ciśnienie 700 mm+	Wiatr	Zachmurzenie	Temp. °C	Opady mm.	Temp. Max.	Temp. Min.
Szwecja	Stockholm	48.8	WSW 3	4	14	1		
	Hernösand	46.7	S 4	4	10	28		
	Haparanda	51.9	S 4	3	21	0		
	Wisby	52.8	WSW 10	4	15	4		
	Karlstad	48.0	SW 6	4	13	1		
	Storlien	44.6	ESE 2	3	12	0		
	Jönköping	51.0	SW 8	2	15	5		
Norwegia	Andenes	50.7	ESE 4	3	15	0		
	Bruno	46.2	SE 4	deszcz	14	1		
	Trondheim	46.0	SW 1	-"-	—	3		
	Wardosus	45.9	SW 1	4	13	8		
Finlandia	Helsinki	51.1	SSE 2	4	14	—		
	Sweaborg							
	Kuopio							
	Wasa							
	Uudenkaylo							
Estonia	Tallin (Reval)							
	Dorpat							
	Pleskau							
Rosja	Petrograd							
	Moskwa							
	Sankt Petersburg							
	Novgorod							
	Smolensk							
	Swerdlowsk	41.0	W 6	4	10			
Austro-Węgry	Wiedeń							
	Gradec Jo							
	Innsbruck							
	Salzburg							
Czechosłowacja	Praga	52.0	S 2	4	30			
	Hajer (Cheb)							
	Karlsbad							
	Stara Dala							
	Hradec	62.0	W 2	0	27			
Węgry	Budapest							
	Szombathely							
	Szeged							
Rosja	Kijów	59.6	W 3	4	23			
	Carycyno	62.0	WNW 3	4	18			
	Permanda	62.0	W 5	4	23			
Grecja	Genua	62.0	WSW 2	0	25			
	Florencja							
	Turando	62.0	cisza	0	26			
	Roma	62.0	SSW 4	0	30			
	Napole							
	Brindisi							
	Messina							
	Palermo							
Turcja	Konstant.							
	Bucharest							
	Sofja							
	Konstantynopol							
	Athenes							
Afryka	Malta							
	Tunis							
	Alger							
Stacje górskie	Sonnblick (3106)							
	Jungfrau (3060)							
	Santis (2500)							

Spostrzeżenia pilotowe

Stacja	Data	Barometr	500	1000	1500	2000	2500	3000	3500	4000	4500	5000	Kierunek dolnej chmury	Pogoda chmur	Uwagi
Warszawa															

Wydawnictwo Państwowego Instytutu Meteorologicznego w Warszawie

Édition du matin [Pt. G.M.T.] 5. VII. 24 r. № 187a

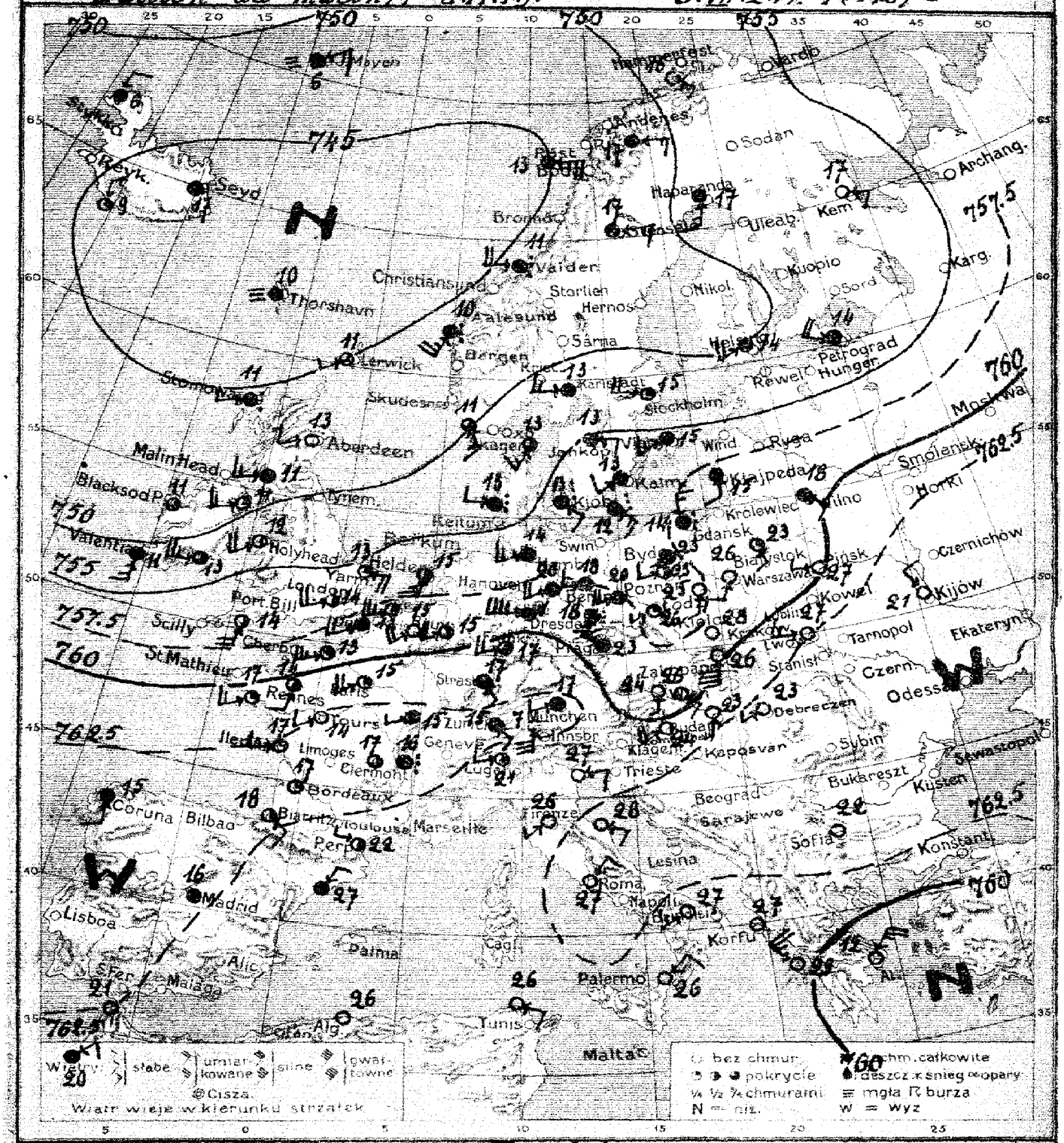

Warszawa. Mapa pogody z dnia 5. VII. *Sobota* 1924 r. *Tydzień* V *Rocznik* V *№* 187a

Przewidywany przebieg pogody w ciągu doby następnej: Dość pogodnie, ciepło, skłonność do burz, słabe wiatry lokalne.

L. B.

Wydano dnia 5. VII 1924 r. o godz. 1 1/4 p.

Spostrzeżenia meteorologiczne z dnia dzisiejszego rano

	Stacja	Ciśnienie 700 mm.	Wiatr	Zachmurzenie	Temp. °C.	Opady mm.	Temp. Max.	Temp. Min.
Polska	Wilno	60.8	SE3	4	13	11	24	12
	Pińsk	59.8	W2	0	27	0	28	17
	Białystok	59.7	SSE4	1	23	0	27	14
	Brześć n/B							
	Kowel							
	Warszawa	58.1	SSW4	0	26	6	28	17
	Łódź	57.4	S4	0	25	2	29	13
	Lublin							
	Lwów	62.3	W6	0	27	0	28	16
	Lwów-Pobł.		SSW3	0	27	0	30	17
	Zakopane	59.7	S6	0	26	0	28	16
	Kraków							
	Cieszyn							
	Poznań	56.4	SW4	2	23	ślad	28	13
	Toruń							
	Bydgoszcz	55.2	S2	4	23	0	23	13
	Chojnice							
	Tczew							
	Hel							
	Puck							
	Gdańsk	58.0	NNW6	deszcz	14	7	24	14
Anglia	Lerwick	45.9	SW2	3	11	10		
	Stornoway	45.2	WSW6	deszcz	11	2		
	Aberdeen	46.3	WSW4	0	13	0		
	Holy Head	59.5	SW3	2	12	0		
	Valentia	50.4	S6	4	11	1		
	Scilly							
	Yarmouth	56.2	SE3	1	13	0		
	Hollyhead	56.6	SW3	2	14	0		
Hol.	Helder	56.3	SSW10	2	15	—		
	Vlissingen	58.7	SW10	7	15	—		
Francja	Calais	60.9	SW3	4	13	5		
	St. Mathieu							
	Paris	61.6	SW3	1	15	2.7		
	Dijon	63.1	SW1	4	15	16		
	Ile d'Aix	—	WSW4	1	17	0.5		
	Clermont							
	Biarritz	63.8	SE2	2	18	5		
	Rennes	61.7	S3 W4	3	14	1		
	Strasbourg	62.8	SSE2	1	17	4		
Bel.	Bruxelles	60.2	SW3	0	15	3		
Niemcy	Emden	59.7	WSW3	2	13	9		
	Borkum							
	Heamburg	57.0	WSW6	4	14	5		
	Swinemünde							
	Berlin	57.5	WSW4	4	18	11		
	Dresden	58.9	S6	deszcz	18	1		
	Breslau	57.0	WSW4	1	26	0.3		
	Frankfurt n/M	61.3	WSW6	3	17	3		
	Munchen	63.5	SW4	4	17	0		
	Memel	59.6	S4	4	13	—		
Szwajcaria	Genève							
	Zürich	63.2	SE1	4	15	—		
	Lugano	61.6	W1	2	21	—		
Dania	Kjöbenhavn	56.6	SE4	deszcz	13	0.2		
	Skagen	53.1	S2 W5	3	13	0		
	Hamsholm	51.8	SW6	4	12	0.3		
	Blaavandshuk	53.5	W2	deszcz	13	ślad		
	Hammerhuus	56.1	SE6	—"—	12	2		

	Stacja	Ciśnienie 700 mm.	Wiatr	Zachmurzenie	Temp. °C	Opady mm.	Temp. Max.	Temp. Min.
Szwecja	Stockholm	53.6	W3	7	15	0		
	Haparanda	48.7	E6	4	17	0		
	Wisby	51.5	S6	4	17	0		
	Karlstad	56.8	SW6	4	15	0		
	Storlien	53.5	WSW6	4	13	0		
	Jonköping	55.4	E2	4	11	0		
Norwegia	Hasvik	44.8	E10	4	13	—		
	Bodoe	46.3	SSW10	deszcz	10	4		
	Valdersund	45.8	W6	—"—	11	—		
	Skudesnes	50.8	SSE6	3	11	1		
Finlandja	Helsinki	59.3	SW3	4	14	—		
	Sortavala							
	Kaajaa							
	Wasa							
	Seitaniyki							
Estonja	Fallin (Reval)							
	Dorpat							
	Filsand							
Rosja	Petrograd	53.7	W8	4	14			
	Moskwa							
	Kijów	64.4	NNW4	0	21			
	Jan Mayen	48.0	ENE6	mgła	6	2		
	Thornham							
	Seydisfiord	44.0	cisza	4	7			
Austrja	Wien	58.8	S2	0	24	—		
	Feldkirch							
	Innsbruck							
	Klagenfurt							
Czechosłowacja	Praha	60.0	WNW6	4	23	0		
	Eger (Cheb)							
	Ołomuniec							
	Stara Bala							
	Hoogyre							
Węgry	Bratislava	62.2	SE2	0	26	0		
	Budapest	62.4	S2	0	23	0	32	19
	Szombathely	60.4	SW2	0	24	0	29	19
	Debreczen	63.5	SW2	0	23	0	32	13
Hiszp.	Madrid	63.0	cisza	4	16	0		
	Coruna	63.9	S4	4	15	0		
	Palma							
Włochy	Genova							
	Firenze	62.0	SW1	0	26	0		
	Vigna di Valle	63.0	NE2	0	27	0		
	Roma							
	Venezia	62.0	E4	0	27	0		
	Livorno	62.0	SW6	0	27	0		
	Ischia							
	Messina	62.0	NE4	0	26	0		
Bałkany	Belgrad							
	Bucuresti							
	Sofja	64.7	cisza	0	22	0	29	16
	Konstantynopol							
	Athenes	59.6	NNE2	0	22	0		
Afryka Płn.	Malta							
	Bizerta	60.0	SE2	0	26	0		
	Alger	61.0	cisza	0	26	0		
Stacje górskie	Semmering (1345)							
	Zugspitze (2964)	—	S14	1	7	0		
	Säntis (2500)							
	Brocken	60.2	W14	mgła	1	10		

Spostrzeżenia pilotowe

Stacja	Godz.	Wiatr dolny	500	1000	1500	2000	2500	3000	3500	4000	4500	5000	Zniżenie dolnej chmury	Podstawa górnej chmury	Uwagi
Warszawa		SSW4	SSW3	SSW10	SW9	—	—	—	—	—	—	—	—	—	
Kraków		E4	SSW6	SW9	WSW8	—	—	—	—	—	—	—	—	—	
Lwów		—	SSW3	SW8	SSW14	SW10	SW5	—	—	—	—	—	—	—	

Ogólny stan atmosfery w dniu 5. VII -24 r. № 45.7°
Obszar niskiego ciśnienia nad Atlantykiem. W Polsce wpadnie słabe wiatry z kierunków południowych.

Wydawnictwo Państwowego Instytutu Meteorologicznego w Warszawie

Édition du soir/18h. G.M.T.J. 5. VII-24 r. N° 187 6

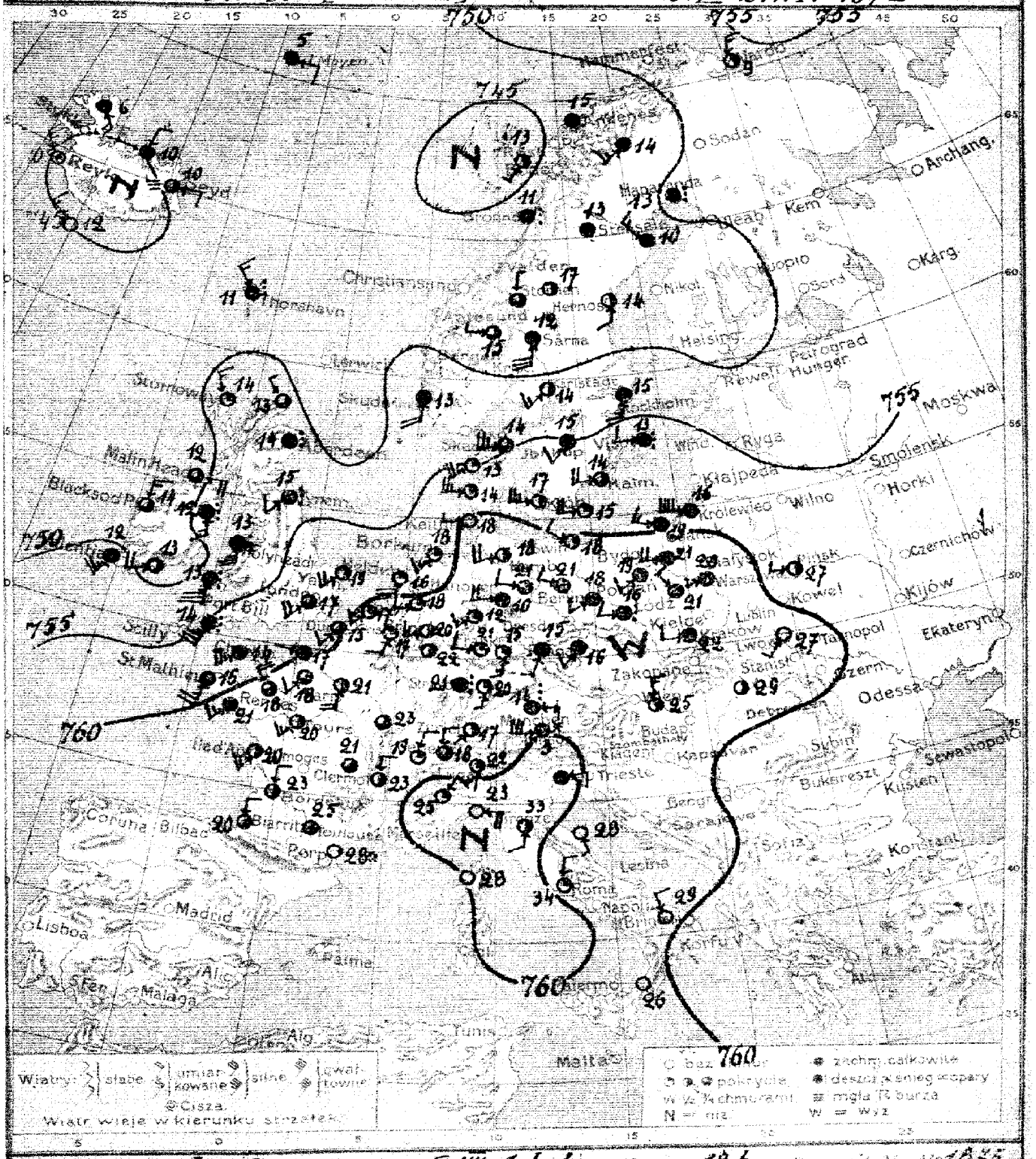

Warszawa, Depesze z dnia 5. VII. Sobota 1924 r. 18,6 m. Rocznik V. N° 1875

Przewidywany przebieg pogody w ciągu doby następnej

Wydano dnia 1924 r. o godz.

Spostrzeżenia meteorologiczne z dnia dzisiejszego rano, ecz. 5. VII 24 r. № 157

	Stacja	Ciśnienie 700 mm.	Wiatr	Zachmurzenie	Temp. °C.	Opady mm.	Temp. Max.	Temp. Min.
Polska	Wilno							
	Pińsk	58.6	NE	2	27			
	Białystok							
	Brześć n/B							
	Kowerce							
	Warszawa	61.2	WSW	4	20			
	Łódź	62.1	NW	4	21			
	Lublin							
	Lwów	51.2	SW	0	27			
	Zakopane							
	Kraków	62.0	WSW	4	22			
	Cieszyn							
	Poznań	61.8	SW	4	19			
	Toruń	59.3	W	4	21			
	Bydgoszcz							
	Chojnice							
	Rowo							
	Hel							
	Pisk							
	Gdańsk	59.9	WNW	4	19			
Anglia	Lerwick	58.1	SW	3	17			
	Stornoway	50.6	NW	7	14			
	Aberdeen	51.5	cisza	deszcz	14			
	Holy Head	50.6	SSE	— " —	13			
	Valentia	60.8	SSW	4	12			
	Blacksod P.	59.1	N	3	14			
	Yarmouth	58.9	SW	2	19			
	Tynemouth	59.9	SW	deszcz	15			
Niemcy	Helder	59.3	S	1	16			
	Vlissingen	60.4	SW	1	17			
Belgia	Ostende	59.7	SW	3	15			
	Uccle	59.3	SSW	4	16			
Francja	Paris	60.9	SSW	2	21			
	Dijon	61.5	cisza	3	23			
	Ile d'Aix	62.5	SW	2	20			
	Clermont	61.0	cisza	3	21			
	Biarritz	62.0	N	3	20			
	Rennes	61.0	NW	3	18			
	Strasbourg	60.9	cisza	deszcz	21			
Belg.	Bruxelles	60.7	SSW	1	17			
Niemcy	Keitum	57.2	W	0	18			
	Borkum	59.8	SSW	1	18			
	Hamburg	61.0	WSW	2	18			
	Swinemünde	60.3	WNW	2	16			
	Berlin	61.3	WNW	4	21			
	Dresden	62.5	W	4	18			
	Breslau	62.5	W	deszcz	16			
	Frankfurt n/M	62.3	W	1	21			
	München	63.1	E	deszcz	14			
	Królewiec	59.1	W	4	16			
Szwajc.	Genève	61.8	NNE	1	19			
	Zürich	63.5	SW	2	17			
	Lugano	60.7	S	1	22			
Duńskie	Kjöbenhavn	55.6	W	2	17			
	Skagen	55.0	WSW	3	14			
	Hanstholm	54.9	SW	1	13			
	Blavandshuk	58.3	W	1	14			
	Hammerhus	58.7	W	1	15			

	Stacja	Ciśnienie 700 mm.	Wiatr	Zachmurzenie	Temp. °C	Opady mm.	Temp. Max.	Temp. Min.
Szwecja	Stockholm	53.1	SSW	4	15			
	Hernösand	47.2	S	2	14			
	Haparanda	50.6	cisza	deszcz	13			
	Visby	55.9	W	— " —	13			
	Karlstad	52.0	SW	2	14			
	Skarlen	47.4	N	3	11			
	Jönköping	55.3	SW	4	15			
Norwegia	Andenes	62.7	cisza	4	15			
	Bronnö	48.6	— " —	deszcz	11			
	Vardö	54.3	NNE	2	9			
	Skudesnes	52.1	SE	4	13			
Finlandja	Helenki							
	Sortavala							
	Kuopio							
	Wesa							
	Sodankylä							
Estonia	Tallin (Reval)							
	Dorpat							
	Pilsand							
Rosja	Petrograd							
	Moskwa							
	Jan Mayen	46.8	E	4	5			
	Thorshavn	47.2	NW	deszcz	11			
	Seydisfjord	45.6	E	ingła	10			
Austrja	Wien							
	Feldkirch							
	Innsbruck							
	Klagenfurt							
Czechosłowacja	Praha	64.6	SW	4	16			
	Eger (Cheb)	63.6	S	4	15			
	Hornavec							
	Stara Dala							
	Kosice	62.0	cisza	2	22			
	Bratislava	60.0	NW	2	25			
Węgry	Budapest							
	Szombathely							
	Szeged							
Hiszp.	Madrid							
	Coruna							
	Palma							
Włochy	Genova	65.2	E	0	23			
	Firenze	59.0	S	2	33			
	Ancona	61.7	SSE	0	28			
	Roma	61.2	N	2	34			
	Terranto	60.2	NNW	0	29			
	Messina	60.3	cisza	0	26			
	Reggio	59.9	ENE	4	—			
	Palermo	59.8	ENE	2	28			
Bałkany	Belgrad							
	Bucuresti							
	Sofja							
	Konstantynopol							
	Athenes							
Afryka	Malta							
	Tunis							
	Alger							
Stacje górskie	Sonnblick (3106)							
	Zugspitze (2964)							
	Säntis (2500)							

Spostrzeżenia pilotowe.

Stacja	Godz.	Wiatr dolny	500	1000	1500	2000	2500	3000	3500	4000	4500	5000	Prędkość dolna chmur	Prędkość górna chmur	uwagi
Warszawa															

Wydawnictwo Państwowego Instytutu Meteorologicznego w Warszawie

Édition du matin [7h. G.M.T.] 6. VII-24 r. № 1884

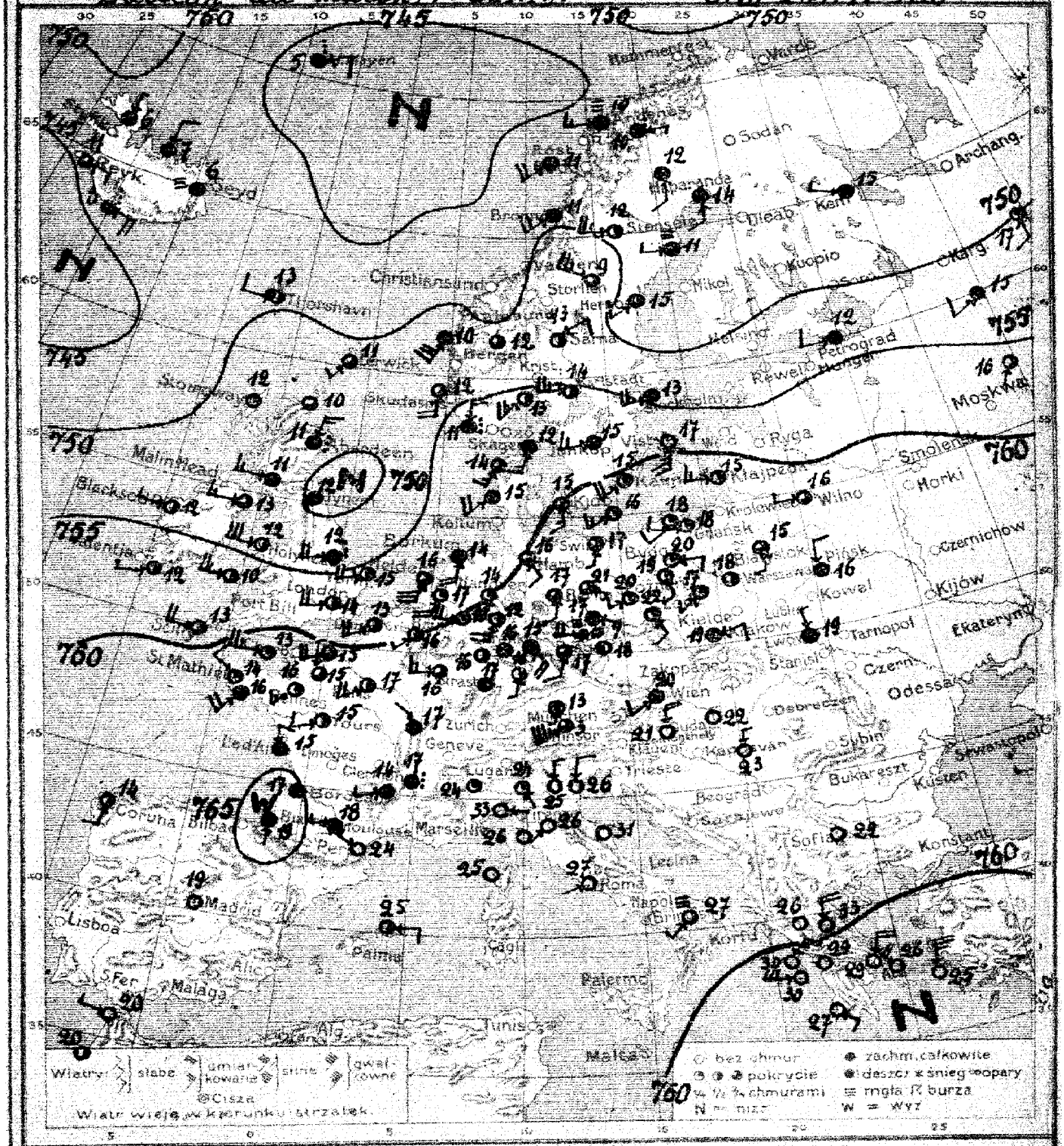

Warszawa. Mapa pogody z dnia 6. VII *Niedziela* 1924 r. *Z prasy Rocznik V №* 1884

Przewidywany przebieg pogody w ciągu doby następnej: Przeważnie dość pogodnie, ciepło, słabe wiatry miejscowe; na północy kraju zachmurzenie większe, skłonność do burz. W. N.

Wydano dnia 6. VII 1924 r. *o godz.* 11½.

Spostrzeżenia meteorologiczne z dnia dzisiejszego rano

Stacja	Ciśnienie (0) mm.	Wiatr	Zachmurzenie	Temp. °C.	Opady mm.	Temp. Max.	Temp. Min.
Wilno	31.8	W2	3	16	ślad	31	15
Pińsk	63.8	N4	4	16	3	32	—
Białystok	63.2	SSW2	2	15	4	31	16
Brześć n/B							
Kowieńce							
Warszawa	64.6	cisza	3	18	6	30	16
Lublin	63.5	SW2	1	17	11	30	14
Ludin							
Łuck	64.4	N2	4	19	0	32	15
Lwów-Polit.	—	NNE2	4	15	0	31	18
Tarnopol	63.7	E4	1	17	2	29	15
Kraków	64.1	ENE4	4	19	21	32	16
Cieszyn							
Poznań	63.2	SSE4	2	19	ślad	24	11
Toruń							
Bydgoszcz	63.3	E4	1	20	0	26	12
Thorn							
Rixfurt							
Hel							
Puck							
Gdańsk	62.6	W4	1	18	0	—	12
Lerwick	52.9	SW2	3	11	—		
Stornoway	51.9	cisza	1	12	0		
Aberdeen	57.0	NNE2	deszcz	11	6		
Holy Head	54.4	WNW2	2	12	2		
London	57.6	W3	2	14	—		
Scilly	59.3	W3	2	13	0		
Vermouth	56.0	WSW3	2	15	0		
Falmouth	49.3	cisza	4	19	4		
Helder	56.8	S2	3	16	—		
Den Helder	58.8	SSW3	1	17	—		
Calais	58.8	SW3	3	13	—		—
Ostende	61.9	NW4	1	14	7	—	14
Paris	62.5	SW2	2	17	0	—	13
Dijon	63.9	NW1	4	17	0	—	12
Le d'Aix	64.5	NNW4	4	15	0	—	11
Nancy	64.0	WSW4	2	15	—	—	—
Biarritz	66.6	SSE1	4	19	0	—	17
Rennes	62.7	SW6	1	16	ślad	—	13
Strasburg	63.0	cisza	3	17	0	—	13
Bruxelles	60.2	SSW2	2	16	0	—	12
Emden	60.0	S2	1	14	0.3	—	10
Arnheim	58.8	S3	4	14	ślad	—	—
Hamburg	60.1	SE4	3	16	0	—	12
Swinemünde	61.4	SSW3	3	17	0	—	11
Berlin	61.4	ESE2	3	21	0	—	16
Dresden	62.3	ESE6	4	17	3	—	12
Breslau	62.9	SSE4	1	20	3	—	14
Frankfurt n/M	62.6	cisza	4	16	0	—	14
München	64.0	S2	4	13	—	—	8
Kłajpeda	62.9	W6	1	15	0	—	—
Genewa							
Zurich							
Lugano							
Kjøbenhavn	60.5	SSW6	3	15	0		
Skagen	56.7	SSW6	4	12	0		
Kopenhagen	56.2	SSW 6	3	14	0		
Haparanda	57.8	SW3	Zeszło	15	ślad		
Haparanda	61.4	WSW5	1	16	0		

Stacja	Ciśnienie (0) mm.	Wiatr	Zachmurzenie	Temp. °C.	Opady mm	Temp. Max.	Temp. Min.
Stockholm	54.3	WSW3	4	13	1	—	10
Hernösand	47.6	SW4	3	12	0	—	9
Haparanda	47.8	S4	4	10	3	—	11
Wisby	52.8	SSW10	0	17	0.3	—	—
Karlstad	55.6	W10	2	14	0	—	10
Carlsmar	60.4	SW3	1	15	0.2	—	—
Jönköping	58.3	WSW6	4	13	0	—	11
Andenes	46.7	W6	mgła	10	6		
Bronnö	49.3	SW8	4	11	1		
Vestland	47.7	SW8	4	11	—		
Skudesnes	53.9	S8	3	12	ślad		
Helsinki							
Sörnvaala							
Biorna							
Wasie							
Sodankylä							
Tallin (Reval)							
Dorpat							
Pitsana							
Petersburg	33.3	W4	4	12	6		
Moskwa							
Kem	48.4	WNW2	4	15	0		
Archangielsk	44.3	ENE4	deszcz	5	1		
Throndheim	49.6	W4	3	13	6		
Sognefjord	46.6	cisza	mgła	6	0		
Wien							
Pilsen							
Innsbruck							
Klagenfurt							
Prag	63.1	cisza	2	28	0.4		13
Agram (Zagreb)	62.5	SSW4	3	17	0		12
Spalato							
Sarajewo							
Lussinpiccolo							
Budapest	61.3	cisza	0	22	0	24	13
Szombathely	63.0	NE	0	21	0	27	15
Szeged	61.8	W2	0	23	0	35	20
Madrid							
Corunna							
Palma							
Genua	61.8	ESE1	1	33	0	—	21
Livorno	61.3	SW1	1	26	0	—	15
Ancona	64.9	cisza	0	31	0	—	18
Rzym	62.0	WSW2	0	27	0	—	26
Tarent	61.8	SW2	mgła	27	0	—	7
Venezia	60.4	N4	0	26	0	—	—
Mediolan	62.2	SE1	1	24	0	—	—
Livorno	61.0	cisza	1	26	0	—	—
Belgrad							
Bucuresti							
Sofja	62.9	cisza	0	22	0	32	16
Konstantynopol	60.0	NE	0	33	—		
Athenes	58.1	NNE3	0	20	—		
Malta							
Tabat	62.0	cisza	2	20	—		
Tanger	62.0	W2	0	20	—		
Semplick (3103)							
Zaysanie (2969)							
Sémus (2300)							

Spostrzeżenia pilotowe

Stacja	Stan	Wiatr	500	1000	1500	2000	2500	3000	3500	4000	4500	5000	Temperatura	Punkt rosy	Uwagi
Wisby	62	cisza	WSW4	NW2	W4	—	—	—	—	—	—	—	—	—	

Ogólny stan atmosfery w dniu 6.IV-24r. N=188
Wysokie ciśnienie nad morzem Barentsa i nad Europą południowo-zachodnią; niskie ciśnienie nad Islandią i nad północno-wschodnią częścią Atlantyku; drugorzędna depresja nad morzem Północnem. - Dnia pogodnie nad Pomorzem i na zachodzie, zachmurzenie duże co pozostałych częściach kraju. Temperatura od 15° (Biała Słabja) do 20° (Bydgoszcz).

Wydawnictwo Państwowego Instytutu Meteorologicznego w Warszawie

Édition du soir/18h. G.M.T./ *6. VII. 24 r. Nr 1886*

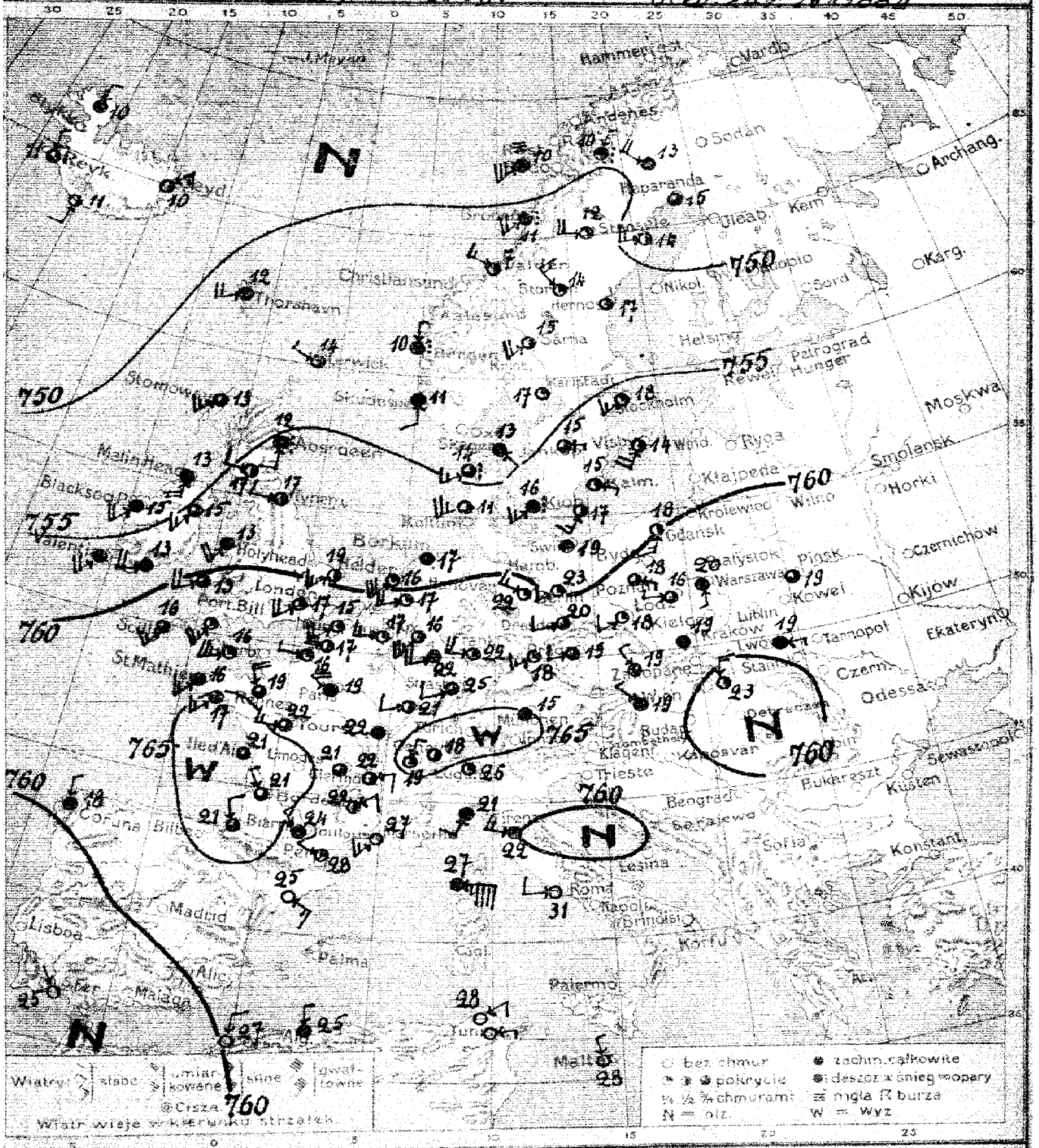

Warszawa. Izobary dnia 6. VII. Niedziela 1924 r. 18 h. wiecz. Rocznik V. Nr 1886

Przewidywany przebieg pogody w ciągu doby następnej

Wydano dnia *1924 r. o godz.*

Spostrzeżenia meteorologiczne z dnia dzisiejszego rano: 6 VI 23 [illegible]

	Stacja	Ciśnienie 700 mm+	Wiatr	Zachmurzenie	Temp. °C.	Opady mm.	Temp. Max.	Temp. Min.
Polska	Wilno							
	Pińsk	61.3	CESZa	3	19			
	Białystok							
	Brześć n/B							
	Kowerod							
	Warszawa	63.0	S	4	20			
	Łódź	60.6	W 2	3	16			
	Lublin							
	Lwów	62.1	E 1	4	19			
	Zakopane							
	Kraków	61.7	CESZa	4	19			
	Oresyn							
	Poznań	60.8	ESE 2	3	18			
	Toruń							
	Bydgoszcz							
	Chojnice							
	Tczew							
	Hel							
	Puck							
Bałtyk	Gdańsk	60.0	SSW 6	2	16			
Anglia	Lerwick	54.0	WNW 6	1	14			
	Stornoway	53.6	S 4	3	13			
	Aberdeen	55.1	S 4	deszcz	12			
	Holy Head	54.3	SSW	4	13			
	Valentia	52.0	SW 3	4	—			
	Scilly	61.8	SSW 6	3	16			
	Yarmouth	59.2	WSW 6	2	19			
	Portsmouth	60.7	W 4	2	17			
Holandia	Helder	59.4	SSW 12	1	16			
	Utrecht	61.2	WSW 6	1	17			
Belgia	Ostenda	64.1	SW 8	1	15			
	St Matheu	64.7	SW 6	4	15			
Francja	Paris	64.0	NNW 2	4	19			
	Lyon	64.3	CESZa	4	22			
	Ile d'Aix	66.1	CESZa	3	21			
	Clermont	64.1	CESZa	3	21			
	Biarritz	65.2	WNW 4	3	21			
	Rennes	64.9	NW 5	3	19			
	Strasbourg	63.2	WSW 4	3	25			
Belgia	Bruxelles	62.5	W 6	1	17			
Niemcy	Kettum							
	Borkum	58.6	CESZa	4	18			
	Hamburg	59.5	W 5	1	19			
	Swinemünde	56.0	CESZa	4	19			
	Berlin	58.2	WSW 4	1	23			
	Dresden	61.4	W 4	3	20			
	Breslau	61.8	SSW 4	1	18			
	Frankfurt n/M.	62.9	W 3	1	22			
	Monachium	65.0	CESZa	4	25			
Szwajcarja	Genewa	65.6	NNE 2	1	19			
	Zurych	65.8	CESZa	2	18			
	Lugano	59.9	CESZa	1	26			
Dania	Kopenhaga	58.3	SW 6	deszcz	16			
	Skagen	53.6	SE 4	4	13			
	Hanstholm	53.2	SW 6	deszcz	14			
	Blaavandshuk	50.9	WSW 10	3	14			
	Hammersbus	58.7	SSW 4	8	17			

	Stacja	Ciśnienie 700 mm+	Wiatr	Zachmurzenie	Temp. °C	Opady mm.	Temp. Max.	Temp. Min.
Szwecja	Stockholm	55.2	SW 6	1	18			
	Hernösand	51.2	CESZa	2	12			
	Haparanda	42.5	"	3	15			
	Wisby	52.3	SSW 4	2	14			
	Karlstad	54.9	CESZa	1	12			
	Göteborg	58.9	SW 3	2	15			
	Jönköping	55.4	E 2	3	15			
Norwegja	Christiansund	45.5	SW 12	deszcz	10			
	Bergen	52.0	SW 5	deszcz	11			
	Valdresund	53.0	WNW 6	1				
	Skudesnes	53.2	S 4	deszcz	11			
Finlandja	Helsinki							
	Sortavala							
	Kuopio							
	Wasa							
	Sodankylä							
Estonja	Tallin (Reval)							
	Dorpat							
	Filsand							
Rosja	Petrograd							
	Moskwa							
	Kon. Nossen							
	Thorshavn	50.6	WSW 2	4	12			
	Jeglistaari	46.9	NE 6	2	10			
Austrja	Wien							
	Feldkirch							
	Innsbruck							
	Klagenfurt							
Czechosłowacja	Praha	62.5	WSW 4	3	19			
	Eger (Cheb)	62.0	W SW 6	1	18			
	Olomauc	61.9	NW 2	4	19			
	Stara Data							
	Kosyce	58.2	N 6	2	23			
	Bratislava	62.5	WNW 2	4	10			
Węgry	Budapest							
	Szombathely							
	Szeged							
Hiszp.	Madrid							
	Coruna	60.0	W 2	4	18			
	Palma de Mallorca	59.0	NW 1	0	25			
Włochy	Genua	62.0	SSW 4	4	21			
	Florencja	60.0	W 6	4	22			
	Roma	62.0	W 4	0	31			
	Napoli							
	Brindisi							
	Maddalena							
	Palermo							
Bałkany	Belgrad							
	Bucuresti							
	Sofja							
	Konstantynopol							
	Ateny							
Stacje górskie	Melka	61.0	NW 1	0	19			
Afryka	Tunis	61.0	E 2	0				
	Alger	61.0	W	4				
	Sonnblick (3105)							
	Jungfrau (3964)							
	Säntis (2500)							

Spostrzeżenia pilotowe.

Stacja	Godz.	Wiatr i chmury	500	1000	1500	2000	2500	3000	3500	4000	4500	5000	[illegible]	[illegible]	Uwagi
Warszawa															

Wydawnictwo Państwowego Instytutu Meteorologicznego w Warszawie

Édition du matin [7 h. G.M.T.]. *7. VII. 24 r. Nr 189*

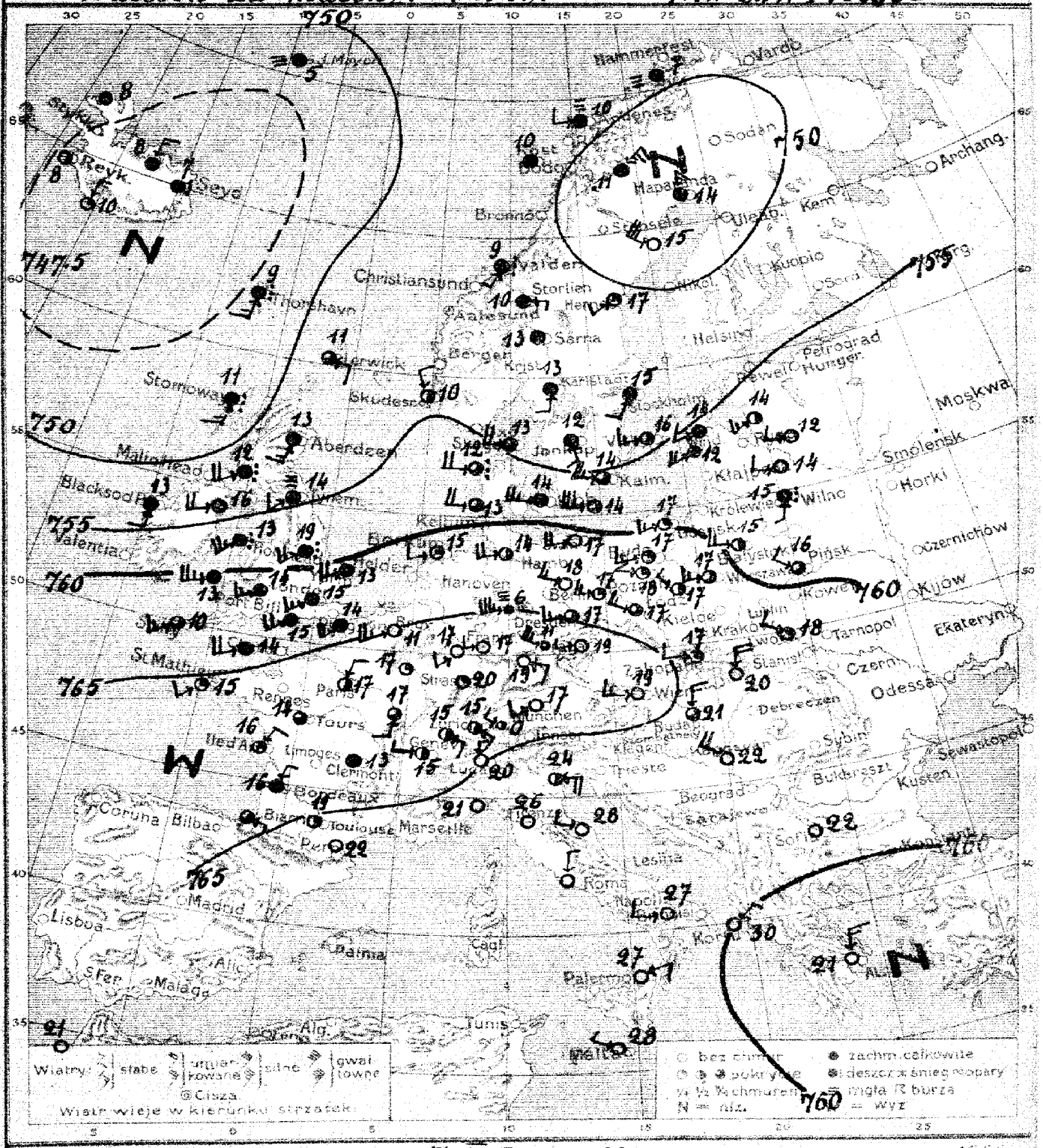

Warszawa. Mapa pogody z dnia 7. VII. Poniedziałek 1924 r. Z wyjątkiem Norwegii V. 1185

Przewidywany przebieg pogody w ciągu doby następnej: Zachmurzenie umiarkowane, temperatura bez zmian zasadniczych, wiatry zachodnie. *L. P.*

Wydano dnia 7. VII 1924 r. o godz. 11 h.

Spostrzeżenia meteorologiczne z dnia dzisiejszego rano

	Stacja	Ciśnienie 700 mm.	Wiatr	Zachmurzenie	Temp. °C.	Opady mm.	Temp. Max	Temp. Min
Polska	Wilno	59.4	S2	deszcz	15	1	21	13
	Pińsk	59.6	WNW2	3	16	8	20	—
	Białystok	59.7	W6	2	15	6	22	14
	Brześć n/B							
	Kielce							
	Warszawa	61.8	WSW6	3	17	9	24	12
	Łódź	62.3	NW2	2	17	0	22	13
	Lublin	—						
	Lwów	62.9	WNW4	1	18	7	25	16
	Lwów-Polit.	—	WNW4	1	18	4	27	16
	Zakopane	64.9	W4	1	17	0.2	24	12
	Kraków							
	Cieszyn							
	Poznań	63.3	W2	1	18	0.3	24	12
	Toruń							
	Bydgoszcz	62.1	WSW6	1	17	22	25	11
	Chojnice							
	Tczew							
	Hel							
	Puck							
W.M.	Gdańsk	60.3	WSW6	1	17	0	20	13
Anglja	Lerwick	53.3	SE4	3	11	—		
	Stornoway	48.6	S6	deszcz	11	3		
	Aberdeen	51.8	SSW6	4	13	5		
	Holy Head	56.7	SSW12	deszcz	13	3		
	London	62.3	SW6	4	15	—		
	Scilly	62.2	SW6	3	10	0.6		
	Yarmouth	61.5	SW8	4	13	0		
	Tynemouth	54.5	SW4	mgła	11	—		
Hol.	Helder							
	Vlissingen							
Francja	Calais	63.1	SW6	4	14	0	—	11
	Brest	65.3	SW4	1	15	ślad	—	13
	Paris	65.3	NNE1	2	17	11	—	17
	Dijon	65.7	S1	3	17	0	—	10
	Ile d'Aix	66.0	NE4	1	15	0	—	11
	Clermont	65.0	cisza	4	13	1	—	12
	Biarritz	—	ESE2	3	—	0	—	15
	Tours	66.1	cisza	3	14	0	—	—
	Strasbourg	65.7	—"—	1	20	0	—	10
Bel.	Bruxelles	65.0	WSW10	0	11	0	—	—
Niemcy	Keitum							
	Borkum	64.1	WSW4	1	15	0	—	7
	Hamburg	61.9	WSW8	2	14	0	—	11
	Swinemünde	60.8	WSW8	0	17	6	—	12
	Berlin	63.1	WNW6	0	18	0	—	14
	Dresden	64.5	WSW6	3	17	-	—	12
	Breslau	63.9	WNW6	3	17	0	—	12
	Frankfurt a/M.	65.8	WSW4	0	17	0	—	14
	München	66.2	SW2	0	17	0	—	10
	Brocken	64.8	WSW14	mgła	6	2	—	5
Szwajcarja	Genève	66.7	W1	2	15	—		
	Zürich	66.4	SE2	2	15	1		
	Lugano	—	N1	0	20	0		
Danja	København	58.0	W10	4	14	0		
	Skagen	54.2	W8	3	13	ślad		
	[illegible]	55.2	W8	deszcz	12	2		
	Blaavandshuk	59.0	W6	3	13	0.1		
	[illegible]	57.9	W12	3	14	0		

	Stacja	Ciśnienie 700 mm.	Wiatr	Zachmurzenie	Temp. °C	Opady mm.	Temp. Max	Temp. Min
Szwecja	Stockholm	52.9	SSW4	4	15	1	—	12
	Hernösand	52.5	SW4	1	17	0	—	9
	Haparanda	47.5	NNW6	4	14	0	—	10
	Wisby	54.5	WSW6	2	16	0	—	16
	Karlstad	52.6	S2	4	13	1	—	17
	Storlien	53.2	E2	4	10	0	—	4
	Jönköping	53.9	SSE2	4	12	4	—	[illegible]
Norwegja	Andenes	57.4	W12	mgła	10	0		
	[illegible]	52.0	cisza	4	10	—		
	Valdersund	53.6	SSW2	deszcz	9	3		
	Skudenes	55.3	N4	2	10	—		
Finlandja	Helsinki							
	Sortavala							
	Kuopio							
	Waasa							
	Sodankylä							
Łotwa	Libawa	57.1	SW8	4	12	0.1		
	Mainora	58.9	W4	0	12	0		
	Dźwińsk	57.9	W1	0	14	0		
Rosja	Petrograd							
	Moskwa							
	[illegible]	46.0	cisza	mgła	5	—		
	Thorshavn	47.7	S8	deszcz	9	5		
	Seydisfjord	46.2	cisza	—"—	7	—		
Austrja	Wien	65.7	W6	0	19	—		
	Feldkirch							
	Innsbruck							
	Klagenfurt							
Czechosłowacja	Praha	65.0	W2	0	19	—		
	Eger (Cheb)							
	Olomouc							
	Stara Tatra							
	Košice	65.0	N8	0	20	—		
Węgry	Budapest	63.5	N6	3	21	—		
	Szombathely							
	Szeged							
Hiszp.	Madrid							
	Coruña							
	Palma							
Włochy	Genova	63.6	cisza	0	21	—		
	Firenze	62.0	—"—	0	26	—		
	Ancona	63.7	WNW2	0	28	—		
	Roma	62.2	N4	0	—	—		
	Venezia	62.4	E8	2	24	—		
	Taranto	61.0	W4	0	27	—		
	Messina	62.0	ENE4	0	27	—		
	[illegible]							
Bałkany	Belgrad							
	Bucuresti							
	Sofja	61.0	cisza	0	22	0	32	16
	Korfu	60.0	NE2	0	30	—		
	Athènes	58.1	N6	0	21	—		
	Malta	62.0	WNW2	0	28	—		
Afryka	Rabat	63.0	cisza	0	21	—		
	Alger							
Stacje górskie	Sonnblick (3106)							
	Zugspitze (2964)	35.3	WNW2	2	0	0		
	Säntis (2500)							

Spostrzeżenia pilotowe.

Stacja	Godz.	Przy ziemi	500	1000	1500	2000	2500	3000	3500	4000	4500	5000	[illegible]	[illegible]	Uwagi
Warszawa	6 godz.	WSW6	WNW8	WNW8	WNW11	—	—	—	—	—	—	—	—	—	
Poznań	6 godz.	W4	WNW5	WNW10	—	—	—	—	—	—	—	—	—	—	

Ogólny stan atmosfery w dniu 7.VII 24 r. №1892

Obszar niskiego ciśnienia nad Islandją oraz nad Szwecją północną, klin wysokiego ciśnienia nad Francją i Alpami.
W Polsce zachmurzenie umiarkowane, temperatura od 15° do 18°.

Wydawnictwo Państwowego Instytutu Meteorologicznego w Warszawie

Édition du soir [18h. G.M.T.] 7. VII. 24 r. № 1892

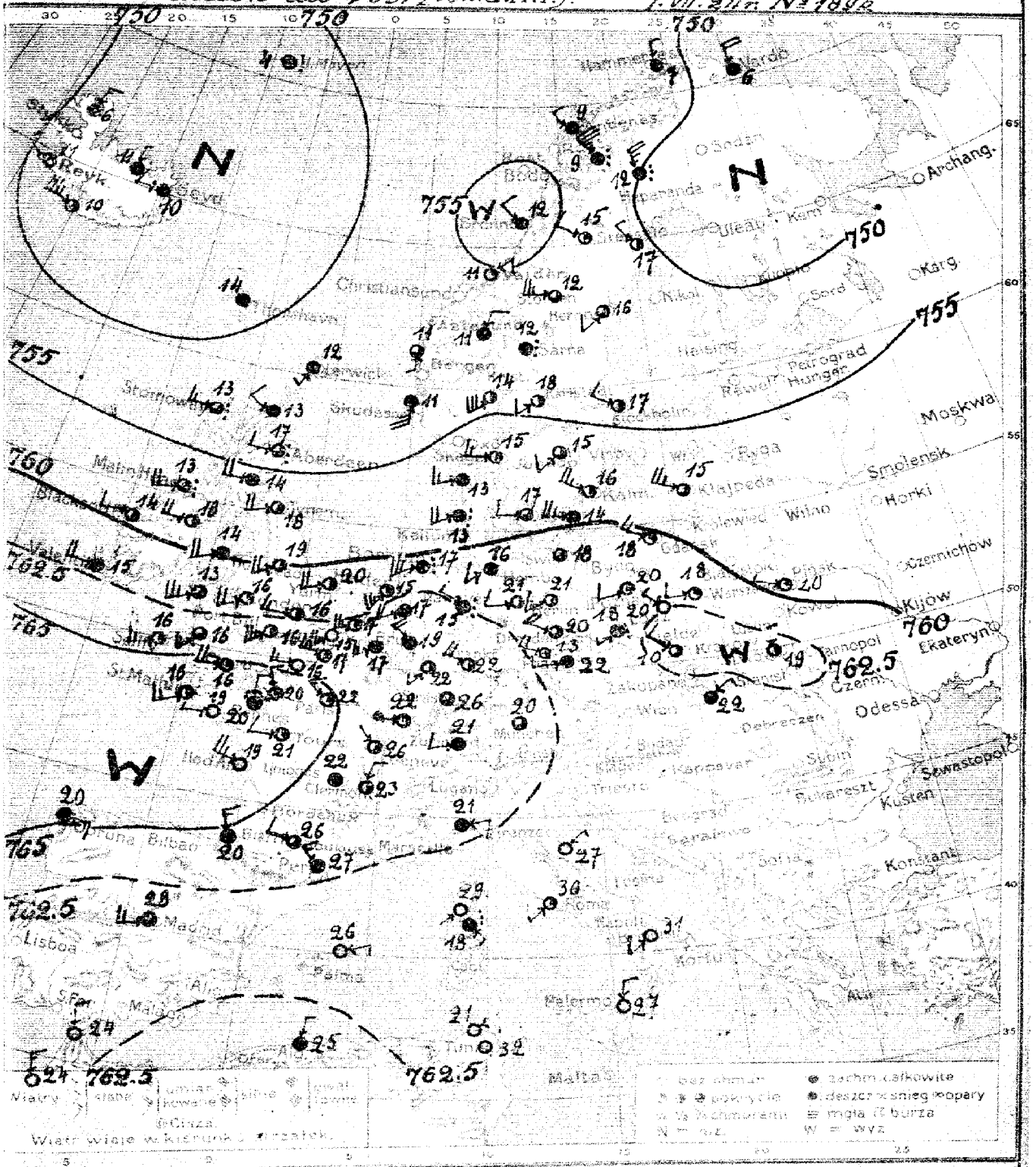

Warszawa. **Izobary** z dnia **7. VII. Poniedziałek** 1924 r. o godz. 18 h. Rocznik V № 1892

Przewidywany przebieg pogody w ciągu doby następnej

Wydano dnia 1924 r. o godz.

Spostrzeżenia meteorologiczne z dnia dzisiejszego rano

	Stacja	Ciśnienie 700 mm.	Wiatr	Zachmurzenie	Temp. °C.	Opady mm.	Temp. Max.	Temp. Min.
Polska	Wilno	57.6	W NW W2	1	-2			
	Pińsk							
	Białystok							
	Brześć n/B							
	Kowieze	62.1	W 2	7	-18			
	Warszawa	62.3	NW 2	10	80			
	Łódź							
	Lublin	63.1	N 2	8	19			
	Lwów							
	Zakopane	63.1	NW 4	3	-19			
	Kraków							
	Oleszyce							
	Poznań	61.9	W SW 4	-4	20			
	Toruń							
	Bydgoszcz							
	Chojnice							
	Tczew							
	Hel							
	Puck	60.3	W NW 6	1	-18			
	Gdańsk	59.9	SSW 4	4	-19			
Anglia	Lerwick	59.7	W 6	deszcz	-13			
	Stornoway	59.3	W 4	"	-12			
	Aberdeen	59.4	WSW 4	4	-14			
	Holy Head	62.0	W 3	4	-15			
	Valentia	64.7	W SW 6	1	-16			
	Scilly	61.2	W SW 3	2	-20			
	Yarmouth	56.3	W SW 8	2	-12			
	Falmouth	61.0	SW 10	1	-15			
Hol.	Helder	63.5	SW 10	1	-12			
	Arnhem	63.7	SW 10	0	-15			
Belgia	Brest	66.3	W SW 5	2	-15			
Francja	St Servan	64.9	NW 6	6	-22			
	Paris	63.7	NW 1	2	-26			
	Dijon	66.8	N NW 10	0	-19			
	Ile d'Aix	64.2	Cisza	4	-20			
	Clermont	65.8	NNE 4	4	-20			
	Biarritz	66.4	N 4	4	-20			
	Rochen	63.1	Cisza	2	-20			
	Strasbourg	64.0	W SW 6	4	-17			
Bel.	Bruxelles							
Szwecja	Karlsruhe	60.8	W SW 10	deszcz	-17			
	Bertram	61.6	W SW 4	4	-16			
	Hamburg	60.6	Cisza	3	-18			
	Swinemünde	61.7	W SW 6	2	-21			
	Berlin	62.4	W NW 3	3	-20			
	Dresden	62.3	W SW 2	deszcz	-18			
	Breslau	63.1	W NW 4	2	-22			
	Frankfurt N/M	62.9	Cisza	3	-20			
	Trafford	59.1	W NW 10	3	-15			
Szwajc.	Genève	65.0	W SW 4	4	-21			
	Zurich							
	Lugano	59.4	W 4	3	-17			
Dania	Kjöbenhavn	56.3	W 6	1	-15			
	Skagen	56.5	W SW 6	4	-13			
	Hanstholm	58.5	W SW 8	deszcz	-13			
	Kopenhagen	59.5	W 10	4	-14			
	Horsens							

	Stacja	Ciśnienie 700 mm.	Wiatr	Zachmurzenie	Temp. °C.	Opady mm.	Temp. Max.	Temp. Min.
Szwecja	Stockholm	52.8	W NW	8	17			
	Sztokholm	51.4	S W 4	3	16			
	Karlstad	52.0	S W 4	1	15			
	Haparanda	57.3	W NW 10	1	16			
	Wisby	53.6	S W 4	8	18			
	Sztokholm	52.2	Cisza	deszcz	18			
	Skarlum	55.6	S W 4	3	15			
	Jönköping	54.3	N W 2	4	9			
Norwegia	Andenes	55.3	N W 4	4	12			
	Bronnö	54.9	N E 4	1	11			
	Vardesund	54.4	S 10	4	11			
	Skudesnes							
Finlandja	Helsinki							
	Sorawala							
	Kajana							
	Wasa							
	Sodankylä							
Estonia	Fellin (Reval)							
	Dorpat							
	Pleskau							
Rosja	Petrograd							
	Moskwa							
		49.3	Cisza	deszcz	4			
	Ins Magyn	49.3	Cisza	4	14			
	Thorshavn	47.2	N E 4	4	10			
	Seydisfjord							
Austrya	Wien							
	Pilsakreh							
	Innsbruck							
	Bergenturm	62.4	W 4	4	3.0			
Czechosłowacja	Praha							
	Egerthen							
	Olmütz							
	Sierra Nata	62.0	NE 2	4	2.2			
	Hoogyes							
Węgry	Budapest							
	Szombathely							
	Szegzard	51.4	W SW 4	4	2.8			
Hiszp.	Madrid	65.0	E 4	1	60			
	Coruna							
	Palma	62.0	E NE 4	4	21			
Włochy	Genua							
	Arezzo	61.7	NE 3	0	27			
	Rzym	60.0	S W 4	1	30			
	Foggia	60.8	S W 4	0	34			
	Messina	61.0	E 4	2	27			
	Brindisi							
	Maddaloena							
	Palermo							
Bałkany	Belgrad							
	Bucarest							
	Sofja							
	Konstantynopol							
	Athenes							
Afryka	Malta	64.4	Cisza	0	28			
	Tunis	63.0	N 2	4	25			
	Alger							
Stacje górskie	Semmering (960)							
	Zugspitze (2964)							
	Säntis (2500)							

Spostrzeżenia pilotowe

Stacja	Godz.	Kierunek	500	1000	1500	2000	2500	3000	3500	4000	4500	5000	Kierunek chmur	Prędkość chmur	Uwagi
Cesarstwo															

Wydawnictwo Państwowego Instytutu Meteorologicznego w Warszawie

Édition du matin [7h. G.M.T.] 8. VII 24 r. № 190?

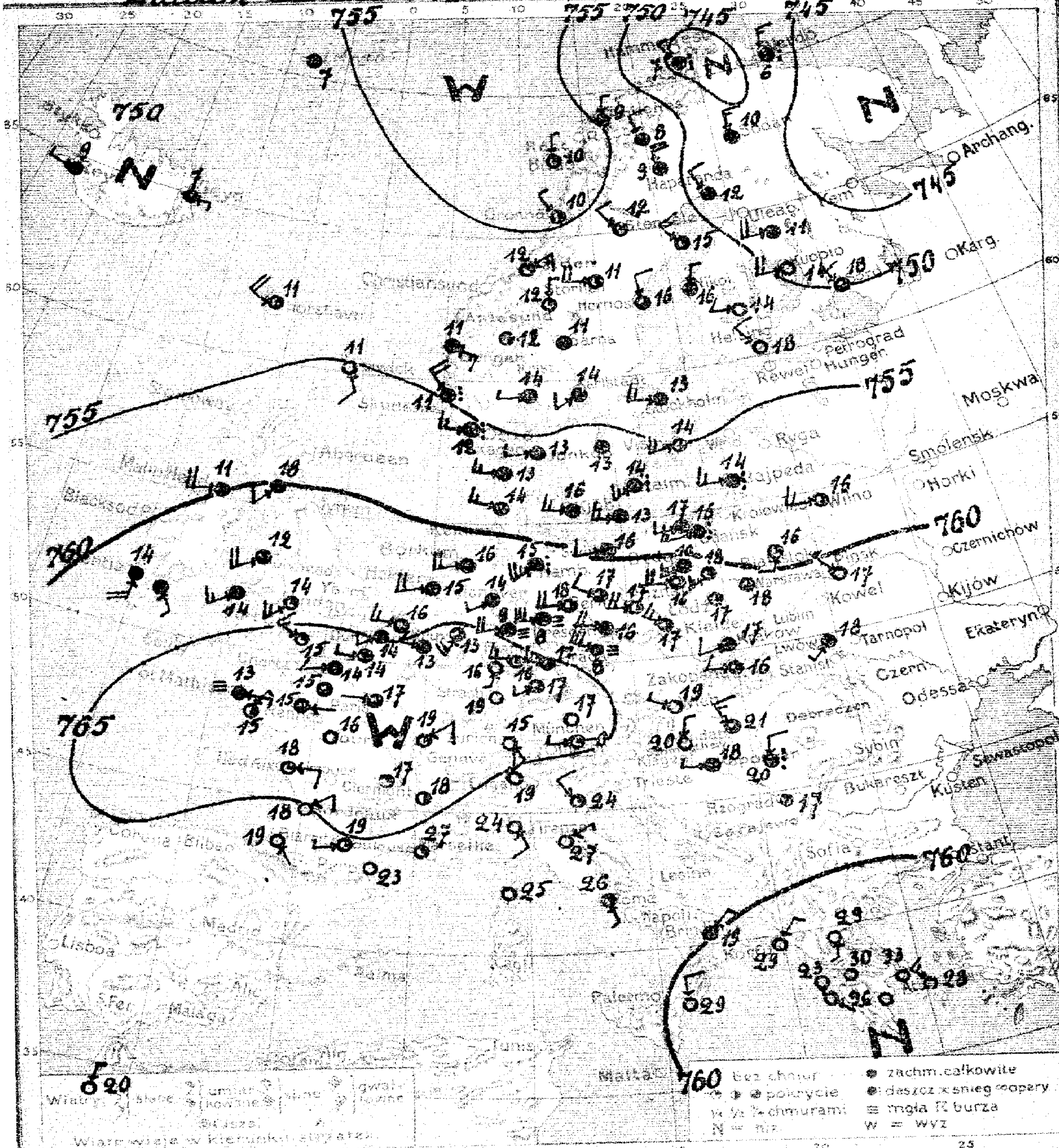

Warszawa Mapa pogody z dnia 8. VII. Wtorek 1924 7 rano. Rocznik V № 19?

Przewidywany przebieg pogody w ciągu doby następnej: Temperatura bez zmiany, zachmurzenie umiarkowane, słabe wiatry z kierunków zachodnich. W. N.

Wydano dnia 8. VII 1924 r. o godz. 11h.

Spostrzeżenia meteorologiczne z dnia dzisiejszego rano

	Stacja	Ciśnienie 700 mm +	Wiatr	Zachmurzenie	Temp. °C.	Opady mm.	Temp. Max	Temp. Min.
Polska	Wilno	58.1	W6	2	16	6	22	10
	Pińsk	60.7	NW2	0	17	0	22	—
	Białystok	59.5	SSW4	1	16	0	21	14
	Brześć n/B							
	Kiwerce							—
	Warszawa	60.9	cisza	3	18	0	21	11
	Łódź	61.7	—	7	17	0	22	13
	Lublin							
	Lwów	62.5	SW2	4	18	0	24	10
	Zakopane	62.3	WSW4	3	16	0	20	8
	Kraków	62.8	WSW4	4	17	2	23	14
	Cieszyn							
	Poznań	62.0	W8	3	16	ślad	24	9
	Toruń	60.7	SW6	1	18	0	—	10
	Bydgoszcz	60.2	SW6	4	16	0	22	10
	Chojnice							
	Tczew							
	Hel							
	Puck							
W.M.	Gdańsk	59.0	WSW4	deszcz	16	ślad	21	13
Anglja	Lerwick	—	SSE4	0	11	—		
	Stornoway							
	Malin Head	60.0	W8	4	11	—		
	Holy Head	62.0	SW8	4	12	—		
	Valentia	61.0	S6	4	14	—		
	Pembroke	64.1	SW6	4	14	—		
	Yarmouth							
	Tynemouth							
Hol.	Helder	62.6	WSW8	4	15	—		
	Vlissingen	64.7	W6	3	16	—		
Francja	Gris Nez	64.9	SW2	4	14	0	—	12
	St. Mathieu	66.0	E2	mgła	13	0	—	—
	Paris	66.4	W1	3	17	0	—	10
	Dijon	65.9	NE4	2	19	0	—	11
	Ile d'Aix	65.2	E4	2	18	0	—	11
	Clermont	65.5	cisza	7	17	1	—	10
	Biarritz	64.3	SE1	0	19	0	—	12
	Rennes	66.3	E1	3	15	0	—	10
	Strasbourg	66.0	cisza	0	19	0	—	10
Bel.	Bruxelles	66.0	W4	4	13	0	—	—
Niemcy	Keitum							
	Borkum	61.4	WSW8	3	16	7	—	—
	Hamburg	61.3	SW4	deszcz	15	1	—	13
	Swinemünde	59.3	WSW6	4	16	4	—	12
	Berlin	62.0	WNW4	3	17	0	—	14
	Dresden	63.8	W6	4	16	0	—	13
	Breslau	62.6	WNW6	3	17	ślad	—	11
	Frankfurt a/M.	66.1	W6	1	16	—	—	—
	München	65.8	cisza	0	17	2	—	16
	Kłajpeda	62.1	W6	deszcz	14	0	—	—
Szwajc.	Genève							
	Zürich	65.3	SE2	0	15	—		
	Lugano	65.5	N1	0	19	—		
Dania	Kjøbenhavn	58.2	W6	4	16	ślad		
	Skagen	55.1	WSW4	4	13	— " —		
	Hanstholm	55.3	W6	4	13	0.3		
	Blaavandshuk	58.2	NWW3	4	14	0.3		
	Hammershus	58.0	W2	4	13	0.4		

	Stacja	Ciśnienie 700 mm +	Wiatr	Zachmurzenie	Temp. °C.	Opady mm	Temp. Max	Temp. Min
Szwecja	Stockholm	53.6	W6	4	13	0	—	18
	Hernösand	50.2	NNW4	3	16	0	—	8
	Haparanda	49.1	NW4	4	12	0	—	11
	Wisby	54.9	WSW6	2	14	0	—	7
	Karlstad	54.4	SW4	4	14	0	—	10
	Storlien	54.9	N2	1	12	0	—	5
	Jönköping	58.2	cisza	4	13	0.1	—	11
Norwegja	Andenes	53.8	NNW2	4	9	4		
	Brønnø	55.1	NW2	2	10	0		
	Valdersund	54.1	NE6	1	12	0		
	Rudesnes	55.0	NW8	deszcz	11	1		
Finlandja	Helsinki	52.8	NW4	1	18	0		
	Sortavala	49.9	NW4	3	18	0		
	Kuopio	49.5	WNW8	4	14	0		
	Wasa	57.5	NNE2	4	16	ślad		
	Sodankylä	47.9	N6	4	10	1		
Estonja	Tallin (Reval)							
	Dorpat							
	Filsand							
Rosja	Petrograd							
	Moskwa							
	Jan Mayen	54.5	cisza	4	7	ślad	—	7
	Thorshavn	54.0	WNW8	2	11	—		
	Seydisfjord	50.0	E2	4	7	—		
Austrja	Wien	61.8	WNW2	0	19	—		
	Feldkirch							
	Innsbruck							
	Klagenfurt							
Czechosłowacja	Praha							
	Eger (Cheb)							
	Olomouc							
	Mara Jała							
	Kosyce							
Węgry	Budapest	62.0	NW6	3	21	0	28	17
	Szombathely	65.3	N2	0	20	0	25	11
	Szeged	64.4	N4	deszcz	20	ślad	[illegible]	[illegible]
Hiszp.	Madrid							
	Coruña							
	Palma							
Włochy	Genova	62.0	SE4	0	24	—		
	Firenze	61.0	NE2	0	27	—		
	Taranto	60.0	NE2	4	19	—		
	Roma	60.4	SSE2	1	26	—		
	Messina	59.0	N4	0	29	—		
	Brindisi							
	Maddalena							
	Palermo							
Bałkany	Belgrad	62.9	cisza	4	17	—		
	Bucarest							
	Volos	57.0	S2	0	29	—		
	Korfu	58.0	NE2	0	29	—		
	Athenes	67.9	cisza	0	33	—		
Afryka	Malta							
	Tunis							
	Misrata	61.0	N2	0	20	—		
Stacje górskie	Sonnblick (3106)							
	Zugspitze (2964)	35.1	W2	1	-0	0	—	-2
	Säntis (2500)							

Spostrzeżenia pilotowe.

Nr	Stacja	Godz.	Wiatr dolny	500	1000	1500	2000	2500	3000	3500	4000	4500	5000	Kierunek dolnych chmur	Kierunek chmur	Uwagi
	Warszawa	6^g	cisza	WNW3	W4	W3	WSW3	NNW2	WSW4	—	—	—	—	—	—	—
	Lwów	—	SW2	NW1	—	[illegible]	[illegible]	—	—	—	—	—	—	—	—	—

Ogólny stan atmosfery w dniu 8.VII-24 r. № 190e

Wysokie ciśnienie nad Europą południowo-zachodnią, depresja nad Laplandją. W Polsce, za wyjątkiem Pomorza i południa dość pogodnie, temperatura w granicach od 16° do 18°.

Wydawnictwo Państwowego Instytutu Meteorologicznego w Warszawie

Édition du soir (18h. G.M.T.) 8.VII.24 r. Nº 1908

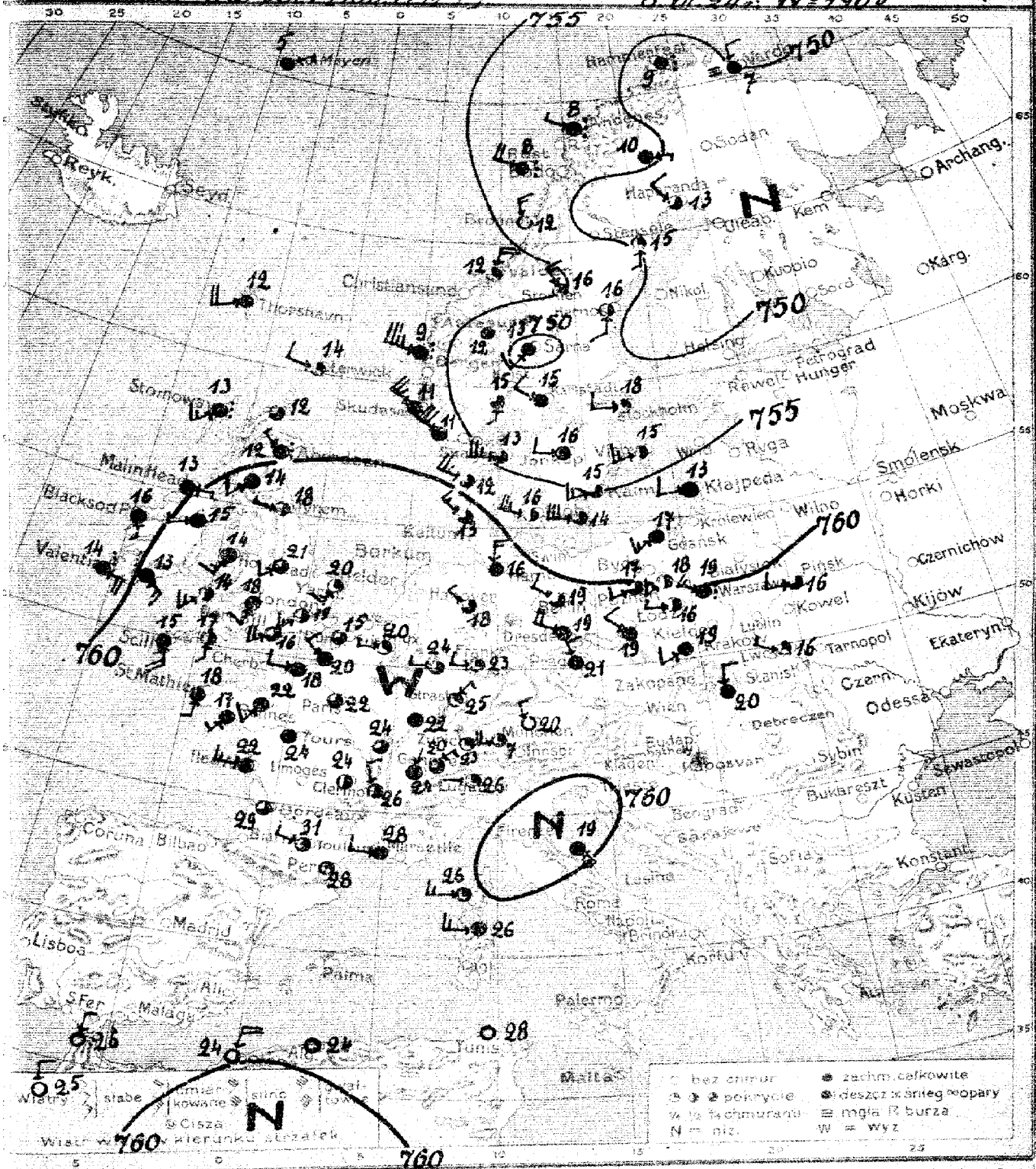

Warszawa Izobary z dnia 8. VII. Wtorek 1924 r. 18 h. Rocznik V Nr 1908

Przewidywany przebieg pogody w ciągu doby następnej

Wydano dnia ... 1924 r. o godz. ...

Spostrzeżenia meteorologiczne z dnia dzisiejszego 1918 r. VII 24 r. Nr 196

	Stacja	Ciśnienie 700 mm.	Wiatr	Zachmurzenie	Temp. °C.	Opady mm.	Temp. Max.	Temp. Min.
Polska	Wilno							
	Pińsk	59.2	W 4	3	16	0		
	Białystok							
	Brześć n/B							
	Kwiecko							
	Warszawa	60.3	W NW 4	deszcz	19	0		
	Łódź	60.5	W 2	8	16	3		
	Lublin							
	Lwów	61.2	W NW 2	1	16	1		
	Zakopane							
	Kraków							
	Oerszyn	61.5	W SW 4	deszcz	19	ślad		
	Poznań	60.4	W SW 4	3	17	0.6		
	Turuń	58.9	S W 4	2	18	1		
	Bydgoszcz							
	Chojnice							
	Jezero							
	Jel							
	Prek							
Bałtyk	Gdańsk	57.5	W SW 6	3	17	ślad		
	Lezmack	58.8	W NW 4	1	14	0		
	Shernaway	58.2	S W 6	deszcz	13	0.4		
Anglia	Aberdeen	59.3	N W 2	— " —	18	6		
	Holy Head	61.6	S S W 6	4	14	0		
	Valentia	56.7	E S E 6	deszcz	14	2		
	Scilly	60.1	S S E 8	4	15	0		
	Yarmouth	62.1	S S W 6	1	20	0		
	Tynemouth	60.9	W 2	2	18	0		
Holandia	Helder							
	Flissingen							
Francja	Cris-Nez	62.6		3	15	—		
	Calais	62.9	S 2	3	16	—		
	Parc	63.2	cisza	3	22	—		
	Dijon	62.9	— " —	3	24	—		
	Le Havre	60.9	W 6	4	22	—		
	Cherbourg	60.9	cisza	2	24	—		
	Pierrelitz	61.7	— " —	3	29	—		
	Bordeaux	62.2	S W 4	4	22	—		
	Sursbourg	62.0	N E 2	1	25	—		
Bel	Bruxelles	63.0	W 2	1	20	0		
Niemcy	Kerum							
	Bocksum							
	Hamburg	62.0	c W 6	4	16	—		
	Swinemünde	62.6	N W 2	2	18	—		
	Emmingen	60.8	W NW 4	3	19	0		
	Dresden	61.9	W NW 4	4	19	0		
	Breslau	60.7	NW 4	4	19	0		
	Frankfurt n/M.	62.4	N 2	1	23	0		
	München	62.6	N NW 2	0	20	0		
	Karlsruhe	61.6	W 4	4	13	2		
Szwajcarja	Basel	62.5	N E 4	4	24	0		
	Zürich	63.0	cisza	3	23	0		
	Lugano	62.2	W 2	1	26	2		
Dania Szwecja	Kjöbenhavn	58.3	W NW 10	8	16	ślad		
	Skagen	54.2	W 10	3	13	0		
	Hanstholm	57.4	W NW 6	3	12	0		
	Skamandshuk	60.4	NW 6	3	13	0		
	Marnierahus	56.9	W 12	3	14	0		

	Stacja	Ciśnienie 700 mm.	Wiatr	Zachmurzenie	Temp. °C.	Opady mm.	Temp. Max.
Szwecja	Stockholm	51.9	W 4	1	18	0	
	Hernösand	50.4	S 4	3	16	0	
	Haparanda	50.1	N W 4	3	13	0	
	Visby	53.3	W SW 6	2	15	ślad	
	Karlstad	52.8	W NW 4	deszcz	15	— " —	
	Örebro	49.9	S SW 6	— " —	13	0.5	
	Jönköping	54.3	W 4	4	16	1	
Norwegja	Andenes	61.2	W NW 2	deszcz	9	9	
	Brannö	54.0	W NW 6	8	12	0	
	Valdersund	61.2	N N E 2	1	12	0	
	Utsire	58.0	N W 10	4	11	1	
Finlandja	Helsinki						
	Sortavala						
	Kuopio						
	Wasa						
	Sodankylä						
Estonja	Tullin (Rewel)						
	Dorpat						
	Filsand						
Rosja	Petrograd						
	Moskwa						
	Jan Mayen	57.8	E N E 2	deszcz	5	ślad	
	Thorshavn	57.9	W SW 8	4	12	—	
	Seydisfjord						
Austrja	Wien						
	Feldkirch						
	Innsbruck						
	Klagenfurt						
Czechosłowacja	Praha	62.0	N N W 4	4	21	—	
	Egerwald						
	Olomauc						
	Stara Dala						
	Kaszyce	61.0	N 4	4	20		
Węgry	Budapest						
	Szombathely						
	Szeged						
Hiszp.	Madrid						
	Cartena						
	Palma						
Włochy	Genua						
	Aspio	59.0	S E 2	4	19		
	Pettasalo	60.8	W 6	4	20		
	Roma						
	Napoli						
	Brindisi						
	Mediaiena						
	Palermo						
Bałkany	Belgrad						
	Bucarest						
	Sofia						
	Konstantynopol						
	Athenes						
	Malta						
Algier Tunis	Biserta	61.0	C 1526	0	28		
	Alger	62.0	— " —	0	24		
Stacje górskie	Semblitz (3185)						
	Zugspitze (2964)						
	Säntis (2500)						

Spostrzeżenia pilotowe.

Stacja	Godz.	Wiatr dolny	500	1000	1500	2000	2500	3000	3500	4000	4500	5000	Czasowa dolna chmur	Rodzaj chmur	Uwagi
Warszawa															

Wydawnictwo Państwowego Instytutu Meteorologicznego w Warszawie

Édition du matin [7h. G.M.T.] 9. VII. 24 r. № 191a

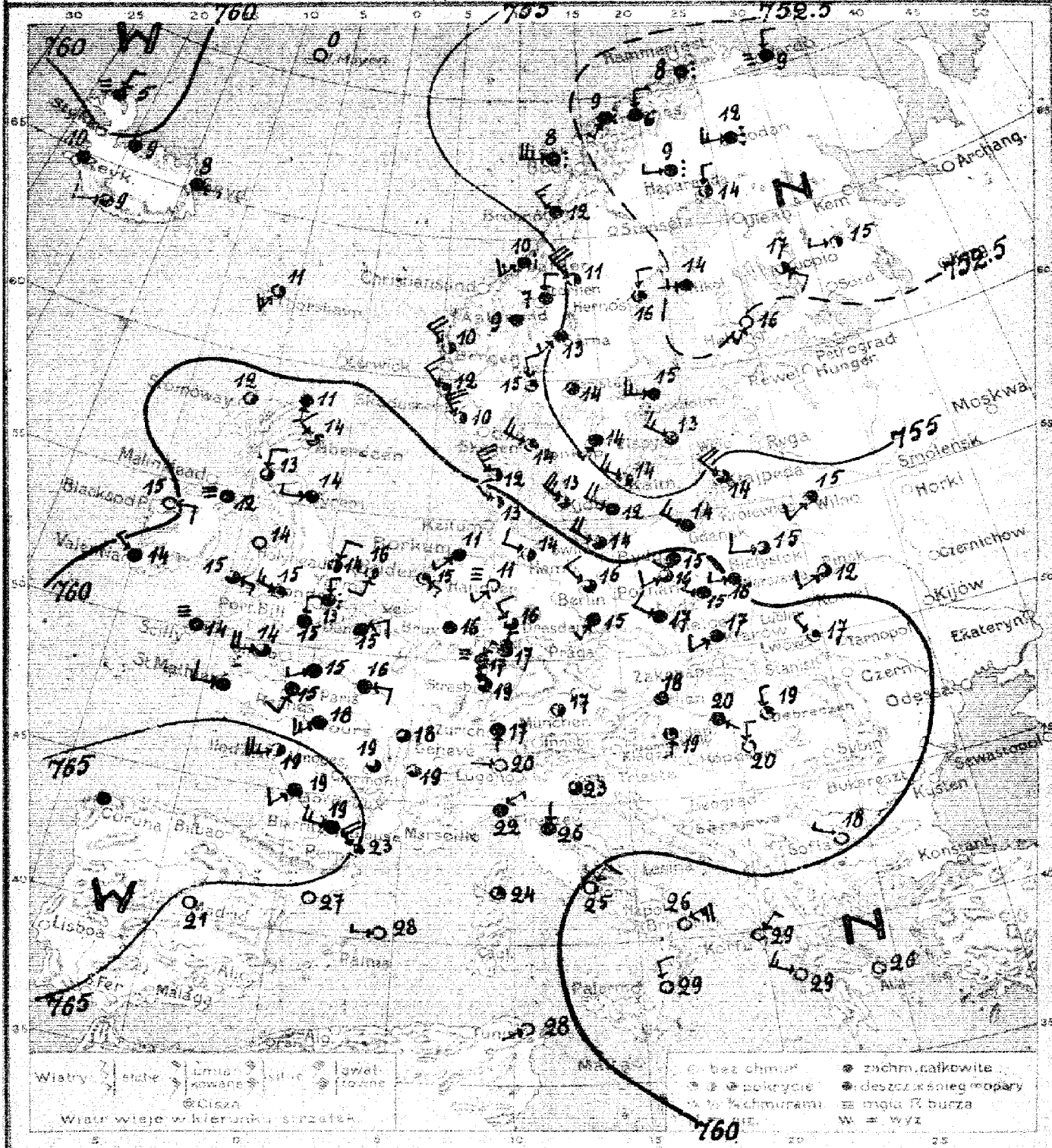

Warszawa. Mapa pogody z dnia 9. VII. Środa 1924 r. Rocznik V. № 191a

Przewidywany przebieg pogody w ciągu doby następnej: Zachmurzenie umiarkowane, temperatura bez zmian, przelotne deszcze, słabe wiatry zachodnie.

H.B.

Wydano dnia 9. VII 1924 r. o godz. 11 h.

Spostrzeżenia meteorologiczne z dnia dzisiejszego rano

	Stacja	Ciśnienie 700 mm+	Wiatr	Zachmurzenie	Temp. °C	Opady mm	Temp. Max	Temp. Min
Polska	Wilno	55.4	WSW4	4	15	5	18	11
	Pinsk	58.6	WSW2	3	12	0	23	—
	Białystok	57.6	W4	3	15	5	21	12
	Brześć n/B							
	Kowno							
	Warszawa	59.2	W2	4	16	1	21	12
	Łódź	60.3	WNW2	4	15	4	23	13
	Lublin							
	Lwów	61.0	NW2	1	17	1	20	11
	Lwów-Pold.	—	WNW2	2	17	ślad	22	12
	Zakopane	61.3	W4	2	16	0	18	8
	Kraków	61.5	WSW4	4	17	1	22	13
	Cieszyn							
	Poznań	60.4	WSW4	3	16	1	23	12
	Toruń	58.6	SW6	3	16	0	21	12
	Bydgoszcz	60.1	SW4	4	15	1	20	10
	Chojnice							
	Toruń							
	Hel							
	Rack							
	Gdańsk	57.6	WNW6	4	14	0	19	12
Anglia	**Renfrew**	61.5	N2	3	13	0		
	Stornoway	60.5	cisza	2	12	0		
	Aberdeen	60.9	NW4	3	14	—		
	Holy Head	61.3	cisza	0	14	0		
	Valentia	61.5	NW2	4	14	—		
	Scilly	61.2	cisza	mgła	14	4		
	Yarmouth	61.3	SSW4	2	16	ślad		
	Bynemouth	61.2	W2	4	14	0		
Holandia	Helder	61.5	SE2	1	15	—		
	Nieuwgen	61.0	E4	4	16	—		
Francja	**Calais**	60.0	ENE4	4	15	13	—	13
	St Mathieu	62.0	W4	4	—	—	—	—
	Paris	61.9	E2	4	16	0	—	13
	Dijon	60.1	cisza	3	18	0	—	14
	Ile d'Aix	65.0	WSW10	2	19	0	—	11
	Clermont	61.1	cisza	3	19	0	—	13
	Perpignan	62.6	NW8	1	23	0	—	22
	Nimes	62.5	SSW4	4	15	1	—	14
	Strasbourg	61.1	NNW2	3	19	0	—	15
Bel	Bruxelles	61.6	cisza	4	18	—	—	—
Niemcy	**Lüningen**	62.3	SW2	mgła	11	0	—	9
	Borkum	61.9	SW2	4	16	0	—	7
	Hamburg	61.6	WNW4	2	14	0	—	10
	Swinemünde	59.4	WNW8	3	14	0	—	10
	Berlin	61.1	NW4	3	16	0	—	12
	Dresden	61.9	SW2	4	15	0.2	—	13
	Breslau	60.8	WNW8	4	17	0	—	14
	Frankfurt n/M	62.0	N2	4	17	0	—	14
	München	61.4	cisza	2	17	0	—	11
Szwajcaria	**Klappeda**	56.8	NW8	3	14	0	—	—
	Genève							
	Zürich	62.2	S1	4	12	—		
	Lugano	61.2	W1	0	20	—		
Szwecja	Upsala	59.4	NW10	3	13	0		
	Skagen	55.1	WNW8	1	14	0		
	Haparanda	57.9	NW10	2	12	0		
	Sundsvall	60.9	NW4	2	13	0		
	Haparanda	57.4	WNW0	4	12	6		

	Stacja	Ciśnienie 700 mm+	Wiatr	Zachmurzenie	Temp. °C	Opady mm	Temp. Max	Temp. Min
Szwecja	Stockholm	59.5	W6	4	15	0	—	12
	Hernösand	58.6	N4	1	16	0	—	9
	Haparanda	58.0	N2	2	14	0	—	10
	Wisby	59.7	WNW6	0	13	0	—	—
	Karlstad	59.9	cisza	3	14	3	—	11
	Stortlen	57.0	N4	4	7	0	—	5
	Jönköping	58.5	SW2	4	14	0	—	12
Norwegia	Andenes	50.4	SSW2	deszcz	9	6		
	Bronno	56.1	NW6	4	12	—		
	Veldersund	56.7	WSW6	deszcz	10	2		
	Skudesnes	56.1	NW6	1	12	—		
Finlandja	Helsinki							
	Nafatta	51.6	W2	2	15	1		
	Kuopio	51.0	SE4	2	17	0		
	Wasa	51.9	WL	4	14	ślad		
	Sodankylä	50.5	W6	deszcz	12	0.1		
Estonia	Tallin (Reval)							
	Dorpat							
	Hiesand							
Rosja	Petrograd							
	Moskwa							
	Jan Mayen	—	—	0	0	—		
	Thorshavn	58.2	SW6	2	11	0		
	Seydisfjord	56.9	E2	4	9	—		
Austria	Wiedeń	61.4	cisza	4	18	—		
	Feldkirch							
	Innsbruck							
	Klagenfurt							
Czechosłowacja	Praga							
	Eger (Cheb)							
	Olomuniec							
	Stara Dala							
	Boszyc							
Węgry	Budapeszt	61.1	SE1	4	20	—	—	—
	Szombathely	61.0	S2	1	19	0	26	12
	Szeged	60.9	N2	0	20	0	28	16
Hiszp.	Madrid	64.0	cisza	0	21	—		
	Coruna	69.0	—"—	4	—	—		
	Malaga	61.0	W2	0	28	—		
Włochy	Genova	60.3	NW2	4	22	—		
	Firenze	60.0	N1	4	26	—		
	Taranto	58.0	NW10	0	26	—		
	Roma	59.1	NE4	0	25	—		
	Messina	58.0	NNW4	0	29	—		
	Venezia	60.7	cisza	3	23	—		
	Ancona	59.0	W6	0	—	—		
	Cagliari							
Bałkany	Bengrad							
	Bucuresti							
	Sofia	60.5	WNW2	0	18	30	27	14
	Konstantynopol							
	Ateny	56.8	cisza	0	26	—		
Afryka	Malta							
	Tunis	61.0	SW1	0	28	—		
	Alger							
Stacje górskie	Sonnblick (3105)							
	Zugspitze (2969)							
	Säntis (2500)							

Spostrzeżenia pilotowe

Stacja	Gleit.	Wiatr-Kier.	500	1000	1500	2000	2500	3000	3500	4000	4500	5000	Termom. suche i wewn.	Rodzaj chmur	Uwagi
Hamburg	—	W2	NNW12	W2	WNW12	WNW10	—	—	—	—	—	—	—	—	—
Kraków	—	WSW1	W11	W4	W4	WNW8	WNW5	—	—	—	—	—	—	—	—
Lwów	—	NW2	WNW9	ENE10	NW8	WNW9	—	—	—	—	—	—	—	—	—

Ogólny stan atmosfery w dniu 2.VII.24 r. № 191
Wysokie ciśnienie nad Europą południowo-zachodnią, niskie nad Finlandyą. W Polsce chmurno, dość ciepło.

Wydawnictwo Państwowego Instytutu Meteorologicznego w Warszawie

...ion du soir [18h G.M.T.] — *9. VII. 24 r. № 1916*

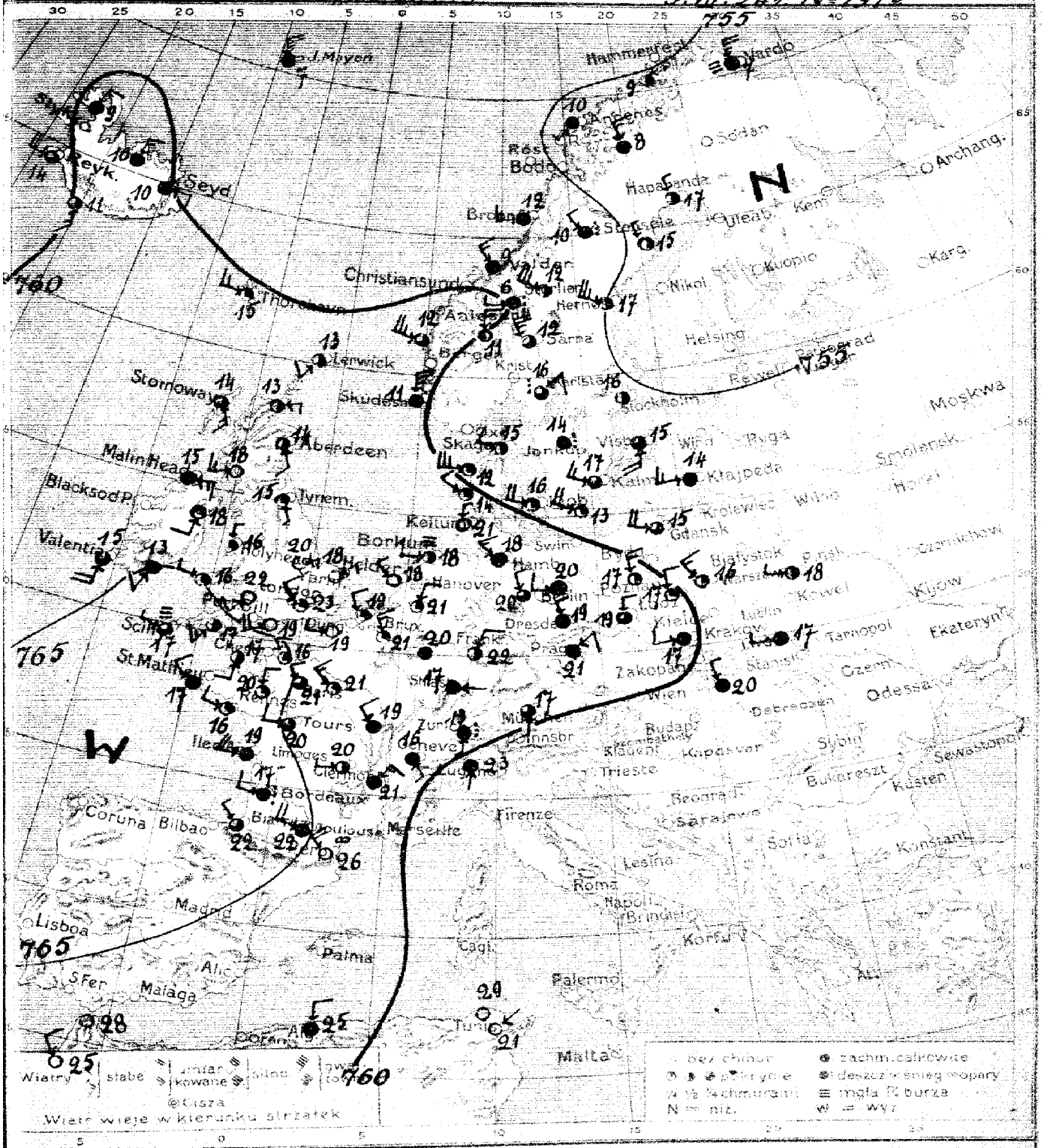

Warszawa **Izobary** *z dnia* **9. VII. Środa** *1924 r. o godz.* **18h.** *Nr* **1916**

Przewidywany przebieg pogody w ciągu doby następnej

Wydano dnia *1924 r. o godz.*

Spostrzeżenia meteorologiczne z dnia dzisiejszego [illegible] 9 VI. 24 r. [illegible] 191 r.

	Stacja	Ciśnienie 700mm+	Wiatr	Zachmurzenie	Temp. °C	Opady mm	Temp. Max	Temp. Min
Polska	Wilno							
	Pińsk	56·8	WNW4	2	12			
	Białystok							
	Brześć n.B.							
	Kiwerce							
	Warszawa	59·0	NW6	2	16			
	Łódź	59·8	NNW4	1	17			
	Lublin							
	Lwów	59·6	W2	4	17			
	Zakopane							
	Kraków	60·1	WSW4	4	17			
	Cieszyn							
	Poznań	60·3	NNW6	2	17			
	Toruń							
	Bydgoszcz							
	Chojnice							
	Tczew							
	Hel							
	Puck							
W.M.	Gdańsk	58·0	WNW8	3	15			
Anglja	Lerwick	61·1	SW4	2	13			
	Stornoway	62·6	SE6	3	14			
	Aberdeen	63·3	SE4	2	14			
	Holy Head	64·5	N2	1	16			
	Valentia	63·8	S8	3	15			
	Scilly	65·6	WNW2	3	17			
	Yarmouth	63·8	NE2	0	18			
	Tynemouth	63·6	SE2	1	15			
Hol.	Helder	63·4	NW2	0	18			
	Vlissingen	63·7	NW4	1	19			
Francja	Calais	63·3	W2	0	19			
	Brest	62·0	NW4	4	17			
	Paris	63·6	NW6	1	21			
	Dijon	63·1	NW4	4	19			
	Ile d'Aix	67·0	W8	3	19			
	Clermont	63·6	W2	3	20			
	Biarritz	68·8	W2	3	22			
	Rennes	65·9	N4	1	20			
	Strasbourg	62·2	ESE1	deszcz	17			
Bel.	Bruxelles	62·9	NNW6	1	21			
Niemcy	Keitum	62·4	N2	0	21			
	Borkum	62·9	W4	mgła	18			
	Hamburg	62·9	NW8	4	18			
	Magdeburg	61·6	NNW2	3	20			
	Berlin	60·8	W4	4	20			
	Dresden	60·8	NNW2	4	19			
	Breslau	59·7	N4	3	19			
	Frankfurt a/M.	61·8	NNE4	2	22			
	München	60·6	S4	3	17			
	Klajpeda	54·6	W6	4	14			
Szwajc.	Genève	6·40	SE2	4	10			
	Zürich	62·2	S2	deszcz	13			
	Lugano	56·2	S1	4	23			
Dania	Kobenhavn	59·7	WNW8	1	16			
	Skagen	56·0	WNW4	2	15			
	Hanstholm	58·8	W10	1	12			
	Blaavandshuk	62·0	NW4	1	14			
	Hammershus	58·5	WNW8	1	13			

	Stacja	Ciśnienie 700mm+	Wiatr	Zachmurzenie	Temp. °C	Opady mm	Temp. Max	Temp. Min
Szwecja	Stockholm	55·5	cisza	2	10			
	Hernösand	55·1	WNW10	2	17			
	Haparanda	52·4	NNW2	2	17			
	Wisby	55·5	SSW8	3	15			
	Karlstad	56·7	NE4	deszcz	16			
	Storlien	60·1	W2	"	6			
	Jönköping	56·8	cisza	"	14			
Norwegja	Andenes	54·9	SW2	4	10			
	Bronnö	59·0	W6	4	12			
	Valdersund	59·8	NW6	4	9			
	Skudenes	62·1	N10	4	11			
Finlandja	Helsinki							
	Sortavala							
	Kuopio							
	Waza							
	Sodankylä							
Estonja	Tallin (Rewel)							
	Dorpat							
	Filsand							
Rosja	Petrograd							
	Moskwa							
	Jan Mayen	50·3	NNW10	4	7			
	Thorshavn	60·1	W6	1	15			
	Seydisfjord	60·1	E4	4	10			
Austrja	Wien							
	Feldkirch							
	Innsbruck							
	Klagenfurt							
Czechosłowacja	Praha	60·0	NE4	4	21			
	Eger (Cheb)							
	Olomouc							
	Stara Dala							
	Kosyce	58·0	N2	4	20			
Węgry	Budapest							
	Szombathely							
	Szeged							
Hiszp.	Madrid							
	Coruna							
	Palma							
Włochy	Genova							
	Firenze							
	Roma							
	Napoli							
	Brindisi							
	Maddalena							
	Palermo							
Bałkany	Belgrad							
	Bukareszt							
	Sofja							
	Konstantynopol							
	Athenes							
	Bizerta	58·0	cisza	0	29			
Afryka	Tunis	57·0	NE1	0	27			
	Alger	62·0	N4	4	25			
Stacje górskie	Sonnblick (3105)							
	Zugspitze (2963)							
	Säntis (2500)	64·1	NSW15	krupy	1			

Spostrzeżenia pilotowe.

Stacja	Godz.	Wiatr dolny	500	1000	1500	2000	2500	3000	3500	4000	4500	5000	Granica dolna chmur	Rodzaj chmur	Uwagi
Warszawa															

Wydawnictwo Państwowego Instytutu Meteorologicznego w Warszawie

Édition du matin [8h. G.M.T.] *10. VII. 24 r. № 192 a*

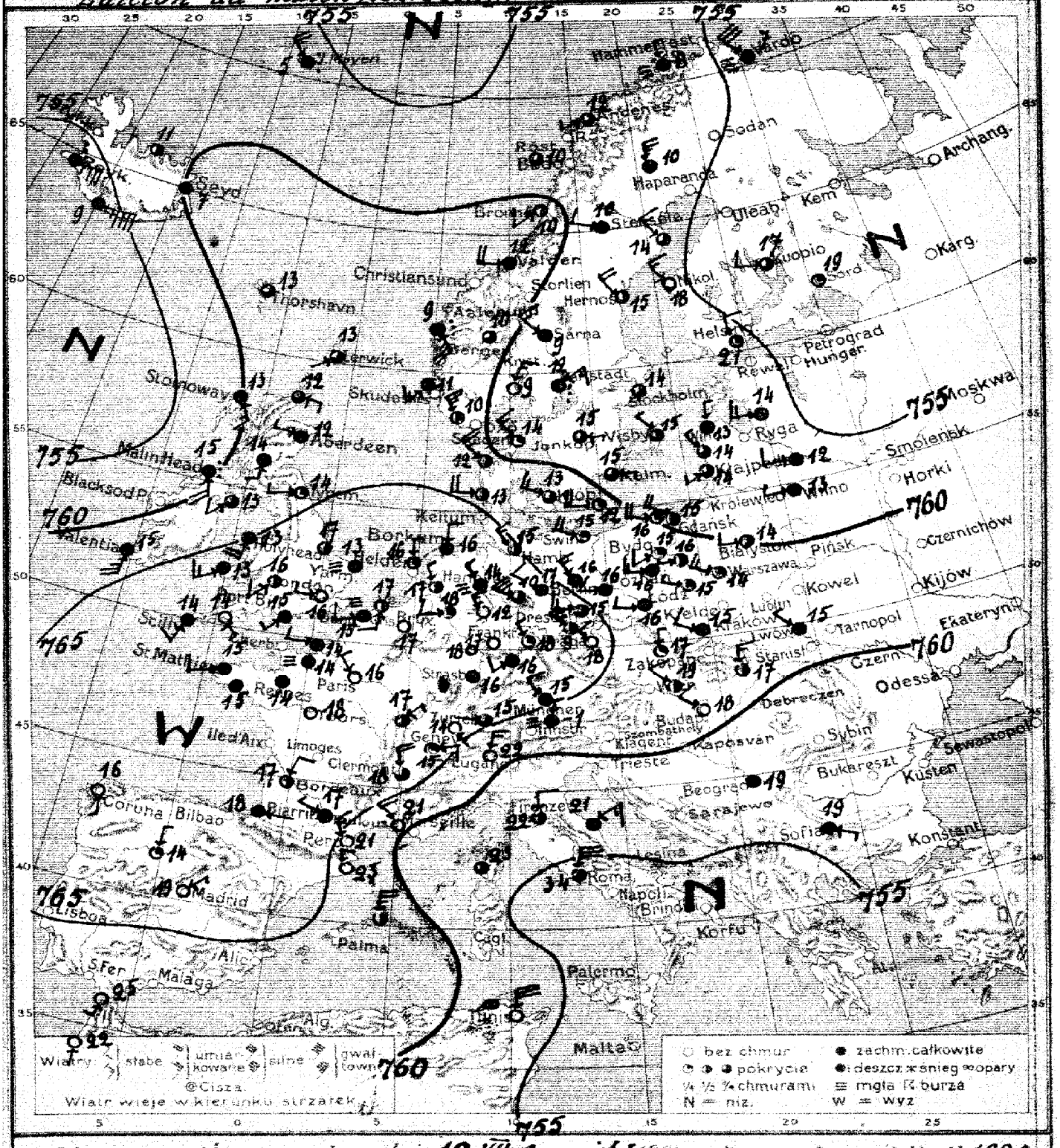

Warszawa. Mapa pogody z dnia **10. VII. Czwartek** *1924 r. 7 rano. Rocznik V № 192 a*

Przewidywany przebieg pogody w ciągu doby następnej: **Zachmurzenie umiarkowane [na północo-wschodzie przelotny deszcz], temperatura bez znacznych zmian, słabe wiatry z kierunków zachodnich [W-NW].**

Wydano dnia **10 VII** *1924 r. o godz.* **11h. W. C.**

Spostrzeżenia meteorologiczne z dnia dzisiejszego rano

Region	Stacja	Ciśnienie 700 mm +	Wiatr	Zachmurzenie	Temp. °C	Opady mm	Temp. Max	Temp. Min
Polska	Wilno	58.1	W2	4	12	6	17	10
	Pińsk							
	Białystok	59.0	W2	2	14	0	20	12
	Brześć n/B							
	Kiwerce							
	Warszawa	61.7	WNW6	1	14	0	22	8
	Łódź	62.8	WNW8	1	15	0	15	9
	Lublin	61.3	SW6	3	13	–	26	10
	Lwów	62.3	NW2	4	15	0	22	12
	Zakopane	64.3	NW4	4	12	0.2	18	8
	Kraków	63.9	WNW4	4	12	0	20	9
	Cieszyn							
	Poznań	62.9	W6	4	16	0	20	7
	Toruń	61.3	WSW6	2	16	0	–	8
	Bydgoszcz	61.6	WSW4	1	15	0	17	9
	Chojnice							
	Tczew							
	Hel							
	Puck							
W.M.	Gdańsk	55.9	WNW6	2	15	0	17	11
Anglja	Lerwick	62.4	SW1	1	13	0		
	Stornoway	59.9	SE6	4	12	0		
	Aberdeen	62.8	WNW2	4	12	0		
	Holy Head	64.7	SSW3	4	13	0.1		
	Valentia	61.3	S10	deszcz	15	6		
	Scilly	66.5	SSW4	4	14	0		
	Yarmouth	66.7	cisza	mgła	13	ślad		
	Tynemouth	64.6	WNW4	4	14	0		
Hol.	Helder	65.7	N2	1	15	–		
	Vlissingen	66.2	SW4	2	17	–		
Francja	Calais	66.7	WSW4	4	15	6	–	13
	Brest	68.1	WSW4	4	15	0	–	14
	Paris	67.8	NW2	0	16	1	–	11
	Dijon	67.0	NE2	4	17	0	–	12
	Tours	68.2	cisza	0	18	–	–	–
	Bordeaux	68.3	NNE4	2	17	–	–	–
	Biarritz	68.1	E1	4	18	0	–	16
	Rennes	68.7	cisza	4	14	0.4	–	11
	Strasbourg	67.1	——	3	16	1	–	11
Bel.	Bruxelles	67.1	——	3	17	–	–	–
Niemcy	Keitum	65.2	NW2	mgła	14	0	–	10
	Borkum	65.0	N4	4	16	0	–	13
	Hamburg	65.1	NW6	2	15	0	–	14
	Swinemünde	61.7	WNW8	1	15	0	–	10
	Berlin	63.6	NW4	4	16	0	–	14
	Dresden	65.0	W6	3	15	0	–	12
	Breslau	63.3	W4	4	16	0	–	10
	Frankfurt a/M	67.1	cisza	0	17	0	–	15
	München	65.5	NW4	4	15	0	–	12
	Klajpeda	59.4	WSW2	3	14	0	–	–
Szwajcarja	Genève	65.3	ENE4	1	15	0		
	Zürich	65.2	W1	3	15	1		
	Lugano	61.3	NNE5	0	22	0		
Dania	Kjøbenhavn	61.2	WNW6	3	13	0		
	Skagen	58.5	NW6	1	14	0		
	Hanstholm	60.5	NW10	2	12	0		
	Blaavandshuk	64.0	W8	2	13	0		
	Hammershus	60.9	WNW4	4	12	0		

Region	Stacja	Ciśnienie 700 mm +	Wiatr	Zachmurzenie	Temp. °C	Opady mm	Temp. Max	Temp. Min
Szwecja	Stockholm	57.3	cisza	3	14	0.2		
	Hernösand	56.4	NW8	2	15	0		
	Haparanda	53.9	WNW4	4	10	–		
	Wisby	58.3	NW2	3	15	0		
	Karlstad	58.7	NE6	deszcz	12	0.5		
	Storlien	50.4	WNW6	4	9	–		
	Jönköping	59.0	NE	3	11	2		
Norwegja	Andenes	59.0	WSW2	3	12	0		
	Bronnö	60.6	SW4	2	10	4		
	Valdersund	61.3	W8	4	12	0.1		
	Skudenes	63.2	SW6	4	11	0		
Finlandja	Helsinki	55.3	NNW4	4	21	0		
	Sortavala	50.7	cisza	4	19	0.2		
	Kuopio	54.1	WNW4	3	17	0		
	Waasa	56.5	NW6	–	13			
	Sodankylä							
Estonja	Tallin (Rewel)	57.2	NW2	4	14	–		
	Dorpat	55.9	W4	4	12	–		
	Filsand	57.3	N2	4	13	–		
Rosja	Petrograd							
	Moskwa							
	Jan Mayen	56.4	NW10	deszcz	5	ślad		
	Thorshavn	61.5	cisza	2	13	0		
	Seydisfjord	60.5	——	4	7	–		
Austrja	Wien							
	Feldkirch							
	Innsbruck							
	Klagenfurt							
Czechosłowacja	Praha	65.0	NW4	0	18	0		
	Eger (Cheb)							
	Olomouc	65.1	N2	4	17	0		
	Stara Dala							
	Koszyce	62.9	N6	2	17	0		
	Bratislava	63.6	NW2	2	18	0		
Węgry	Budapest	62.1	NW4	0	18	–		
	Szombathely							
	Szeged							
Hiszp.	Madrid	66.0	NE2	0	19	–		
	Coruna	67.0	SSE2	0	16	–		
	Palma							
Włochy	Genova							
	Firenze	58.0	N4	2	22	–		
	Ancona	58.3	NE6	4	21	1		
	Roma	54.7	NNE4	3	34	4		
	Napoli							
	Brindisi							
	Montevergine							
	Palermo							
Bałkany	Belgrad	58.4	cisza	4	19	–		
	Bucuresti							
	Sofja	57.1	[illegible]	4	19	–		
	Konstantynopol							
	Athenes							
	Malta							
Afryka	Tunis	57.0	N12	opar	–			
	Rabat	60.0	S1	0	24			
Stacje górskie	Sonnblick (3105)							
	Zugspitze (2960)							
	Säntis (2500)							

Spostrzeżenia pilotowe

Stacja	Godz.	Wiatr dolny	500	1000	1500	2000	2500	3000	3500	4000	4500	5000	Granica dolna chmur	Rodzaj chmur	Uwagi
Warszawa	6h	WNW6	NW10	NW11	NW9	—	—	—	—	—	—	—	—	—	—
Kraków	6h	WNW4	NW3	NW5	NNW5	—	—	—	—	—	—	—	—	—	—

Ogólny stan atmosfery w dniu 22.VII.24 r. N° 192

Wysokie ciśnienie nad Kontynentem Europejskim, niskie nad Azją północno-zachodnią i nad Atlantykiem. W Polsce za wyjątkiem okolic górskich dość pogodnie, temperatura w granicach od 13° (Wilno) do 16° (Toruń, Poznań).

Wydawnictwo Państwowego Instytutu Meteorologicznego w Warszawie

Édition du soir (18h G.M.T.). 10.VIII.24 r. № 192 b

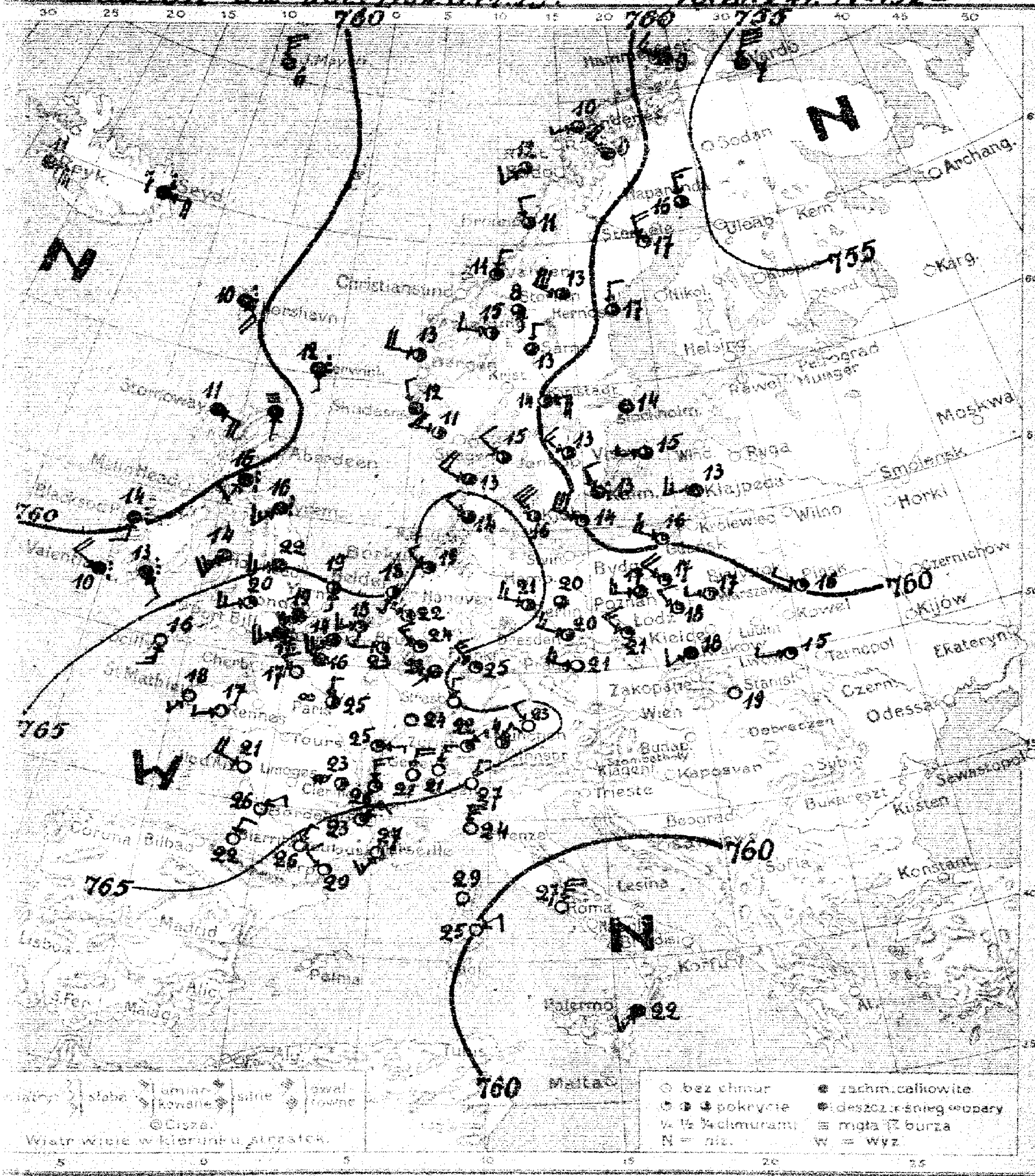

Warszawa **Izobary** *z dnia* **10. VIII. Czwartek** *1924 r.* **18h** *rano Rocznik V* **№ 192 b**

Przewidywany przebieg pogody w ciągu doby następnej

Wydano dnia 1924 r. o godz.

Spostrzeżenia meteorologiczne z dnia dzisiejszego [illegible]

	Stacja	Ciśnienie 700 mm +	Wiatr	Zachmurzenie	Temp. °C.	Opady mm.	Temp. Max.	Temp. Min.
Polska	Wilno							
	Pińsk	59·9	WNW 2	1	16	0		
	Białystok							
	Brześć n/B							
	Kowno							
	Warszawa	60·4	W 2	2	17	0		
	Łódź	61·3	NW 4	1	19	0		
	Lublin							
	Lwów	62·4	W 2	1	15	0		
	—							
	Zakopane							
	Kraków	62·2	WSW 3	4	18	0		
	Oświęcim							
	Poznań	62·2	W 6	3	17	0		
	Toruń	60·5	NW 2	1	19	0		
	Bydgoszcz							
	Chojnice							
	Toruń							
	Hel							
	Pusk							
	Gdańsk	59·8	WNW 6	1	16	0		
Anglia	Lerwick	61·2	SSE 2	deszcz	12	—		
	Stornoway	57·1	ESE 3	4	11	12		
	Kinloss	61·8	SSW 4	deszcz	16	—		
	Holy Head	63·1	SSW 10	2	14	—		
	Valentia	61·8	WNW 8	deszcz	10	—		
	Scilly	66·6	S 6	—	16	—		
	Yarmouth	64·9	S 2	2	19	0		
	Bonemouth	63·4	SW 8	deszcz	16	—		
Holandia	Helder	63·7	SSW 2	2	18	0		
	Vlissingen	66·6	WSW 2	1	18	6		
Belgia	Ostende	68·9	SW 3	3	14	—		
	Middelkerken	68·0	SW 2	0	16	—		
Francja	Paris	66·2	N 2	2 pary	23	—		
	Dijon	65·9	E 2	1	25	—		
	Rochefort	67·4	W NW 4	0	21	—		
	Clermont	65·4	C. NW 2	0 pary	23	—		
	Biarritz	65·9	W NW 3	0	22	—		
	Rennes	67·7	W SW 2	0	17	—		
	Strasbourg	65·3	N 2	0	26	—		
Bel	Bruxelles	66·1	W 4	2	23	0		
Niemcy	Kassel	66·2	W NW 4	1	24	0		
	Bonkum	66·1	NW 2	1	19	0		
	Magdeburg	66·6	WNW 2	2	21	0		
	Swinemünde							
	Berlin	63·5	C. NW 3	3	20	0		
	Dresden	63·7	W NW 6	2	20	0		
	Breslau	62·4	NW 6	1	21	0		
	Frankfurt n/M	63·5	NW 6	1	25	0		
	Monachium	66·0	NW 2	1	23	0		
	Kiel		W 6	4	15	0		
Szwajcaria	Genewa	68·5	NNE 4	0	21	0		
	Zurich	66·6	NE 2	1	22	0		
	Lugano	67·6	NNE 2	0	27	3		
Dania	Kjøbenhavn	61·8	NW 5	2	16	0		
	Skagen	62·0	NW 4	2	15	0		
	Hanstholm	62·9	WNW 2	2	13	0		
	Blaavandshuk	63·6	NW 4	3	14	0		
	Hammeren	59·6	W NW 1	1	14	0		

	Stacja	Ciśnienie 700 mm +	Wiatr	Zachmurzenie	Temp. °C.	Opady mm.	Temp. Max.	Temp. Min.
Szwecja	Stockholm	59·3	E 3	4	14	1		
	Hernösand	58·8	N 4	3	12	0		
	Haparanda	55·8	N 6	3	16	0·5		
	Wisby	58·4	W 2	3	15	0		
	Karlstad	58·3	E NE 2	2	14	0·4		
	Storfien	64·3	S SE 2	3	8	3		
	Jönköping	59·7	NW 6	2	13	5		
Norwegia	Andenes	62·1	W SW 2	3	10	6		
	Bronnö	64·8	NW 4	3	11	0		
	Vardøhus	64·2	NE 2	1	11	6		
	Sandnes	64·2	NW 5	4	12	0		
Finlandya	Helsinki							
	Seravala							
	Kuopio							
	Wasa							
	Sodankylä							
Estonia	Tallin (Reval)							
	Dorpat							
	Filsand							
Rosja	Petrograd							
	Moskwa							
	San Mayen	58·5	NW 4	3	6	0		
	Thorshavn	59·0	SE 8	deszcz	10	—		
	Seydisfiord	56·8	E 8	— " —	7	—		
Austrya	Wien							
	Feldkirch							
	Innsbruck							
	Riegersburg							
Czechosłowacya	Praha							
	Ujezd (Cheb)							
	Olomuniec							
	Stará Huta							
	Kosayce							
Węgry	Budapest							
	Szombathely							
	Szeged							
Hiszp.	Madrid							
	Coruna							
	Palma							
Włochy	Genua	62·6	N 10	0	24			
	Florencya	60·8	NE 4	0	25			
	Messina	52·0	SW 6	4	22			
	Roma	56·0	NNE 10	0	27			
	Napoli							
	Brindisi							
	Maddalena							
	Palermo							
Bałkany	Belgrad							
	Bucuresti							
	Sofja							
	Konstantynopol							
	Athenes							
Afryka	Malta							
	Tunis							
	Alger							
Stacje górskie	Sonnblick (3105)							
	Zugspitze (2964)							
	Säntis (2500)	69·7	NE 4	2	4	0		

Spostrzeżenia pilotowe.

Stacja	Godz.	Wiatr kier.	500	1000	1500	2000	2500	3000	3500	4000	4500	5000	[illegible]	[illegible]	Uwagi
Warszawa															

Wydawnictwo Państwowego Instytutu Meteorologicznego w Warszawie

Édition du matin [7h. G.M.T.]. 11.VII.24 r. №193a

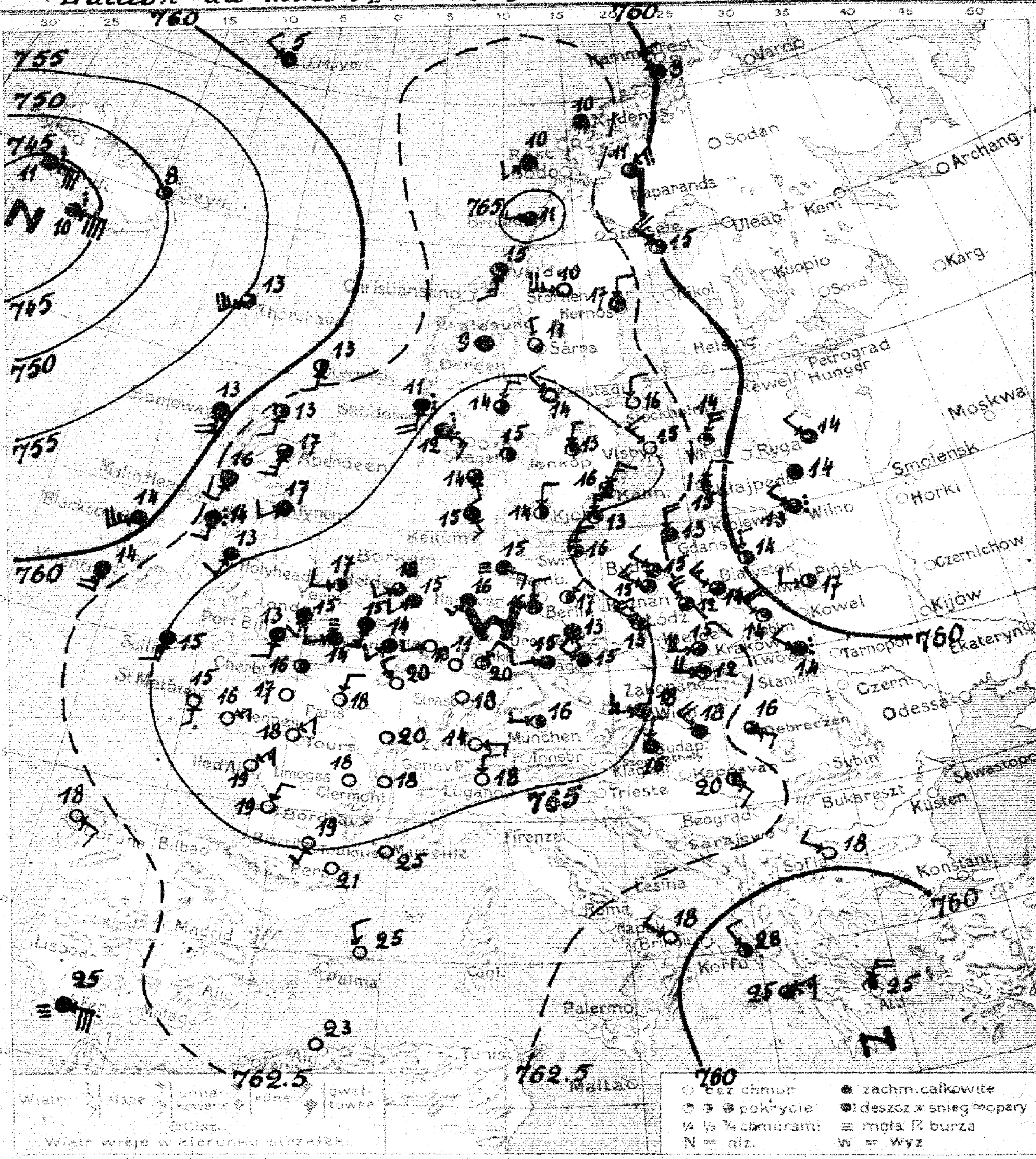

Warszawa. Mapa pogody z dnia 11.VII. Piątek 1924 r. 7 rano Rocznik V №193a

Przewidywany przebieg pogody w ciągu doby następnej: Zachmurzenie umiarkowane, temperatura bez zmian, wiatry północno-zachodnie i północne. L. B.

Wydano dnia 11.VII 1924 r. o godz. 11h.

Spostrzeżenia meteorologiczne z dnia dzisiejszego rano

	Stacja	Ciśnienie 700mm+	Wiatr	Zachmurzenie	Temp. °C	Opady mm	Temp. Max.	Temp. Min.
Polska	Wilno	62.7	[illegible]	[illegible]	13	2	23	12
	Pinsk	62.5	SW6	2	17	0	23	—
	Białystok	58.7	NNW2	2	14	8	20	9
	Brześć n/B							
	Kiwerce							
	Warszawa	60.3	NW6	3	14	0	20	10
	Łódź	59.9	NNW2	2	14	0	21	10
	Lublin	59.7	NW6	7	14	0	27	11
	Lwów	57.7	[illegible]	deszcz	14	0	19	9
	[illegible]	[illegible]	W2	4	13	0	14	11
	Zakopane	63.9	NE	1	19	0	16	10
	Kraków	57.7	[illegible]	3	14	[illegible]	20	11
	Cieszyn							
	Poznań	64.2	NW2	2	15	0	23	9
	Toruń							
	Bydgoszcz	62.3	WNW	3	15	3	20	11
	Chojnice							
	Tczew							
	Hel							
	Puck							
W.M.	Gdańsk	[illegible]	[illegible]	[illegible]	[illegible]	[illegible]	[illegible]	
Anglja	Lerwick	[illegible]	[illegible]	[illegible]	10			
	Stornoway	[illegible]	[illegible]	[illegible]	13	[illegible]		
	Aberdeen	[illegible]	[illegible]	[illegible]	[illegible]	[illegible]		
	Holy Head	[illegible]	[illegible]	[illegible]	[illegible]			
	Valentia	[illegible]	[illegible]	[illegible]	16	1		
	Scilly	—	[illegible]	[illegible]	14	—		
	Yarmouth	65.5	N3	3	17	0		
	Tynemouth	[illegible]	[illegible]	4	12	1		
Hol.	Helder	[illegible]	[illegible]	[illegible]	[illegible]	—		
	Vlissingen	[illegible]	[illegible]	[illegible]	[illegible]	—		
Francja	Gris Nez	[illegible]	[illegible]	[illegible]	[illegible]	0	—	11
	St. Mathieu	55.5	[illegible]	0	16	0	—	13
	Paris	67.7	[illegible]	3	18	0	—	12
	Dijon	66.2	cisza	3	20	0	—	14
	Ile d'Aix	63.6	NE5	0	16	0	—	16
	Clermont	66.0	cisza	0	16	0	—	10
	Biarritz	66.0	NE3	0	18	0	—	—
	Perpignan	[illegible]	cisza	0	27	0	—	—
	Strasbourg	66.9	—	0	16	0	—	11
Bel.	Bruxelles	67.0	SW2	4	14	0	—	12
Niemcy	Keitum							
	Borkum	55.0	SE3	mgła	15	0	—	10
	Hamburg	65.1	N5	3	15	0	—	11
	Swinemünde	65.1	NE2	2	17	0	—	13
	Berlin	67.9	SSE4	4	13	0	—	11
	Dresden	64.9	NW6	2	13	0	—	11
	Breslau	[illegible]	NE2	4	20	0	—	11
	Frankfurt a/M.	[illegible]	W2	[illegible]	13	[illegible]	—	[illegible]
	München (Klajpeda)	61.8	NE3	2	13	4	—	—
Szwajcarja	Genève	[illegible]	E3	0	16	—		
	Zürich	[illegible]	NE	3	18	—		
	Lugano	[illegible]	[illegible]	[illegible]	[illegible]	[illegible]		
Dania	København	[illegible]	cisza	2	15	0		
	Skagen	65.1	NE2	3	14	0		
	Hanstholm	[illegible]	[illegible]	[illegible]	15	0		
	Blaavandshuk	[illegible]	[illegible]	7	13	3		
	Hammershus							

	Stacja	Ciśnienie 700mm+	Wiatr	Zachmurzenie	Temp. °C	Opady mm	Temp. Max.	Temp. Min.
Szwecja	Stockholm	63.9	NNW3	0	16	0	—	[illegible]
	Hernösand	62.5	N4	2	17	0	—	[illegible]
	Haparanda	63.5	NE8	3	16	2		
	Wisby	66.3	NW6	0	15	0	—	
	Karlstad	65.3	NW4	0	14	ślad		[illegible]
	Storlien	63.5	NNW2	0	11	0	—	
	Jönköping	65.7	N4	1	13	0	—	9
Norwegja	Andenes	62.9	SW2	4	10	0		
	Bronnö	65.1	W2	3	11	0		
	Valdersund	63.9	S6	1	15	0		
	Skudesnes	[illegible]	S3	deszcz	11	0.4		
Finlandja	Helsinki							
	Sortavala							
	Kuopio							
	Wasa							
	Sodankylä	[illegible]	cisza	4	14	[illegible]		
[illegible]	Tallin (Reval)	60.7	NNE3	1	14	0		
	Dorpat	58.3	NW2	4	14	1		
	[illegible]							
Rosja	Petrograd							
	Moskwa							
	Jan Mayen	[illegible]	NW4	4	5	0		
	Thorshavn	56.4	SW10	3	11	—		
	Seydisfjord	50.3	cisza	1	8	—		
Austrja	Wien	[illegible]	NW6	4	16			
	Feldkirch							
	Innsbruck							
	Klagenfurt							
Czechosłowacja	Praha	[illegible]	NW[illegible]	4	15			
	Eger (Cheb)	67.0	WSW2	3	15	ślad		
	Olomouc							
	Stará Dala							
	Koszyce							
Węgry	Budapest	[illegible]	NW8	4	18	0	25	16
	Szombathely	64.5	N4	4	16	0	22	12
	Szeged	63.5	SSE9	2	20	0	[illegible]	[illegible]
Hiszp.	Madrid	62.0	ESE4	0	18	—		
	Coruña							
	Palma (San Fernando)	61.8	E12	mgła	25	—		
Włochy	Genova							
	Firenze (Taranto)	61.0	WNW4	0	18	—		
	Roma							
	Napoli							
	Brindisi							
	Maddalena							
	Palermo							
Bałkany	Belgrad ([illegible])	56.0	ENE6	3	25	—		
	Bucuresti	[illegible]	WNW4	0	18	2	[illegible]	[illegible]
	Sofia ([illegible])	57.8	NW4	2	28	—		
	Konstantynopol	57.8	NE8	1	25	—		
	Athenes							
	Malta							
Afryka	Tunis							
	Alger	64.0	cisza	0	23	—		
Stacje górskie	Sonnblick (3105)							
	Zugspitze (2964)							
	Säntis (2500)							

Spostrzeżenia pilotowe.

Stacja	[illegible]	[illegible]	500	1000	1500	2000	2500	3000	3500	4000	4500	5000	Granica dolna chmur	Rodzaj chmur	Uwagi
Warszawa	[illegible]	[illegible]	[illegible]	[illegible]	[illegible]	[illegible]	[illegible]	—	—	—	—	—	—	—	—

Ogólny stan atmosfery w dniu 11.VII.24 r. Nr [illegible]

Obszar wysokiego ciśnienia nad Europą zachodnią; głęboka depresja nad Islandją. W Polsce zachmurzenie umiarkowane, temperatura od 13° do 17°, miejscami przelotny deszcz.

Wydawnictwo Państwowego Instytutu Meteorologicznego w Warszawie

Édition du soir [18h G.M.T.] — *11. VII. 24 r. № 1936*

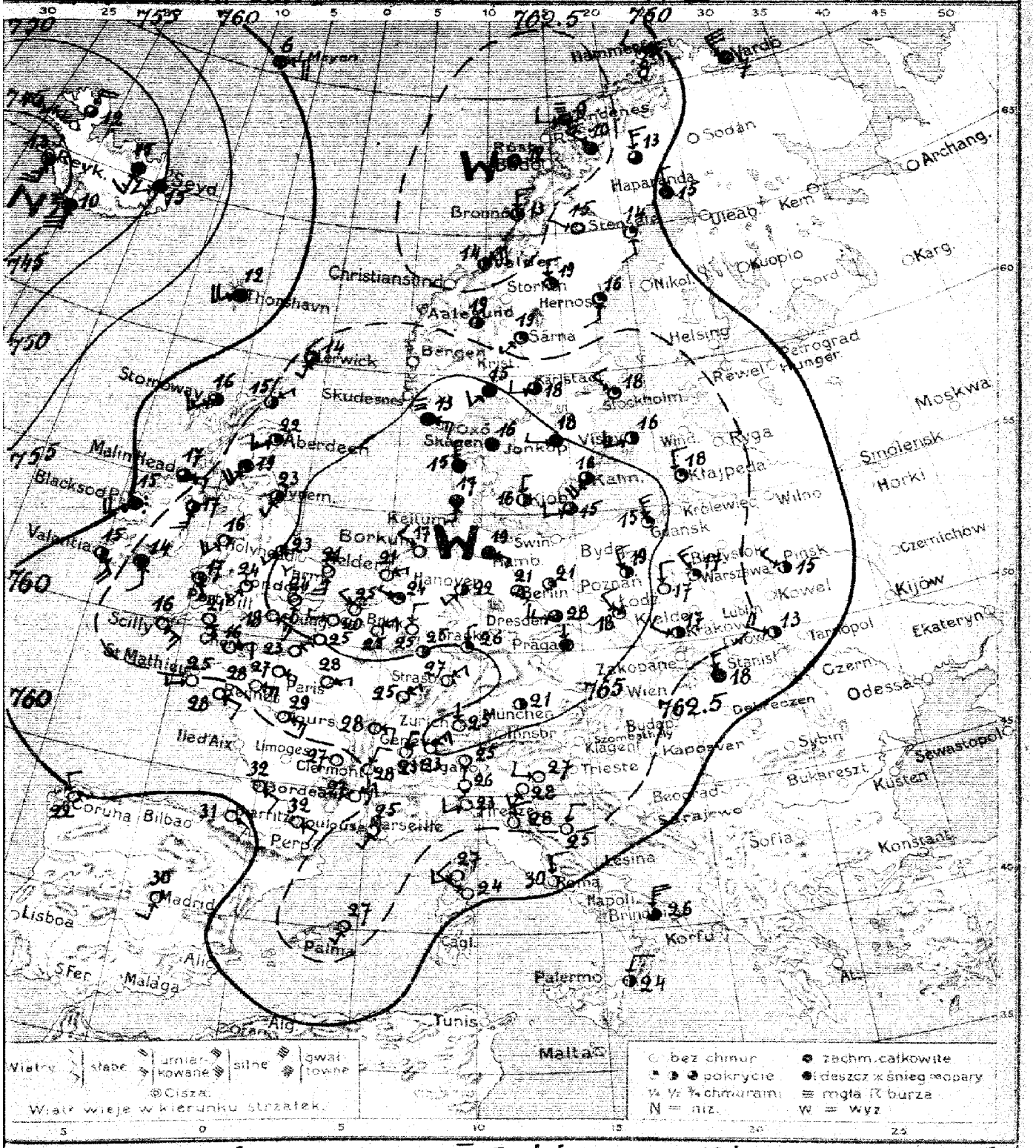

Warszawa **Izobary** *z dnia* **11. VII. Piątek** *1924 r.* **18h** *Rocznik V № 1936*

Przewidywany przebieg pogody w ciągu doby następnej

Wydano dnia *1924 r. o godz.*

Spostrzeżenia meteorologiczne z dnia dzisiejszego godz. 7 rano 19 2

	Stacja	Ciśnienie 700 mm.	Wiatr	Zachmurzenie	Temp. °C.	Opady mm.	Temp. Max.	Temp. Min.
Polska	Wilno							
	Pińsk	32 4	NE 2	2	15	1		
	Białystok							
	Brześć n/B							
	Kielce							
	Warszawa	63 1	NNW 3	1	12	5		
	Łódź	64 5	N 4	0	17	0		
	Lublin							
	Lwów	62 0	NNE 2	2	13	3		
	Zakopane							
	Kraków	64 6	NNE 4	2	13	Ślad		
	Cieszyn							
	Poznań	65 1	NNE 4	2	19	0		
	Toruń							
	Bydgoszcz							
	Chojnice							
	Tczew							
	Hel							
	Puck							
Bałtyk	Gdańsk	65 1	NNW 6	1	13	0		
Anglia	Lerwick	62 7	S SW 2	8	14	1		
	Stornoway	61 3	SW 6	8	16	0 4		
	Aberdeen	62 9	SW 6	1	22	0		
	Baly Head	64 7	SW 6	0	19	Ślad		
	Valentia	60 9	SE 1	2	15	1		
	Scilly	63 3	ESE 3	0	16	0		
	Yarmouth	65 0	S 3	0	21	0		
	Bournemouth	64 6	S SE 2	2	23	1		
Hol.	Helder	66 6	ENE 3	0	21	0		
	Nieuwegen	66 5	NNE 3	0	25	0		
Francja	Dunkerque	65 6	NE 3	0	20	-		
	Ernestien	62 5	WSW 4	0	25	-		
	Paryż	64 7	ENE 3	0	23	-		
	Dijon	63 3	E 2	0	28	-		
	Bordeaux	60 0	ESE 4	0	32	-		
	Clermont	61 6	ESE 4	0	27	-		
	Nancy	59 7	E-SE 4	0	31	-		
	Rennes	62 3	E 3	0	28	-		
	Strasbourg	64 6	NE 2	0	27	-		
Bel.	Bruxelles	63 0	NE 4	0	25	0		
Niemcy	Aachen	66 0	N 4	0	25	0		
	Berlin	66 8	NW 4	0	15	0		
	Hamburg	66 3	ESE 2	1	19	0		
	Lüneburg	66 2	SSE 3	2	20	0		
	Berlin	66 2	ESE 4	1	21	0		
	Dresden	66 1	NE 3	3	23	0		
	Breslau	65 5	NNE 4	1	18	0		
	Frankfurt M.	65 0	N 3	1	26	0		
	Monachium	65 7	ESE 2	2	21	0		
	Kiel	64 3	N 6	1	13	0		
Szwajc.	Genf	64 2	NW SE 2	0	23	0		
	Aarau	65 6	N 1	0	25	0		
	Lugano	68 8	S 1	0	25	0		
Dunaj	Eisenbahn	65 7	N 2	2	20	0		
	Skuguen	66 0	ESE 2	4	16	0		
	Hundsheim	65 6	NW 3	4	15	0		
	Bisamberg	66 6	S 2	4	17	0		
	Hammerau	66 2	ESE 4	3	15	0		

	Stacja	Ciśnienie 700 mm.	Wiatr	Zachmurzenie	Temp. °C.	Opady mm.	Temp. Max.	Temp. Min.
Szwecja	Stockholm	63 8	NE 4	1	18	0		
	Hernosand	61 5	S 4	1	16	0		
	Haparanda	59 6	N 3	4	13	0		
	Wisby	64 3	ESE 6	2	16	0		
	Karlstad	64 4	ESE 4	3	19	0		
	Göteborg	60 5	SW 2	1	19	0		
	Linköping	65 4	E 2	4	18	0		
Norwegia	Andenes	63 9	E 4	mgła	9	0 4		
	Bronø	64 6	N 3	7	13	0		
	Veldorevad	63 2	NE 6	1	14	0		
	Skudenes	67 3	S 3	desz.	12	7		
Finlandia	Helsingfors							
	Sortavala							
	Kuopio							
	Wasa							
	Sodankylä							
Litwa	Tallin (Reval)							
	Dorpat							
	Pilsaud							
Rosya	Petersburg							
	Moskwa							
	Jelec							
	Jekaterinosław							
	Archangielsk							
	Jan Mayen	61 1	ENE 8	4	0	Ślad		
	Thorshavn	57 8	SW 8	4	12	0 3		
	Sejdisfjord	50 5	SW 4	4	15	-		
Austria	Wiedeń							
	Feldkirch							
	Innsbruck							
	Klagenfurt							
Szwajcarya	Genua	60 0	N	4		-		
	Eaux-Chaux							
	Glarnisch							
	Saint-Bula							
Czarnogóra	Kaczyc	62 0	N 6	1	19	3		
Węgry	Budapeszt							
	Szombathely							
	Szeged							
Hiszp.	Madryt	59 0	S 4	0	30	-		
	Carmona	60 0	NNW 4	0	22			
	Malaga	63 0	SSW 2	0	27	-		
Włochy	Genua	63 5	SW SW 4	0	23	0		
	Florencya	62 5	N 4	0	28	0		
	Messina	59 5	NNE 4	2	24	Ślad		
	Rzym	60 1	N 4	0	30	0		
	Mediolan	63 7	S 3	0	26	0		
	Padwa	63 5	SSW 4	0	28	0		
	Modena	60 4	NW 4	0	24	0		
	Turyn	59 7	NNE 2	3	26	0		
Bałkany	Belgrad							
	Mercurac							
	Sofia							
	Konstantynopol							
	Ateny							
Grecya	Malta							
	Tunis							
	Alger							
Góry szwajc.	Simplon (2010)							
	Jungfrau (3704)							
	Säntis (2500)							

Spostrzeżenia pilotowe.

Stacja	Godz.	Wiatr	500	1000	1500	2000	2500	3000	3500	4000	4500	5000	Prędkość wiatru	Kierunek wiatru	Uwagi
Warszawa															

Wydawnictwo Państwowego Instytutu Meteorologicznego w Warszawie

Édition du matin (7h. G.M.T.). 12.VII.24 r. Nº 194a

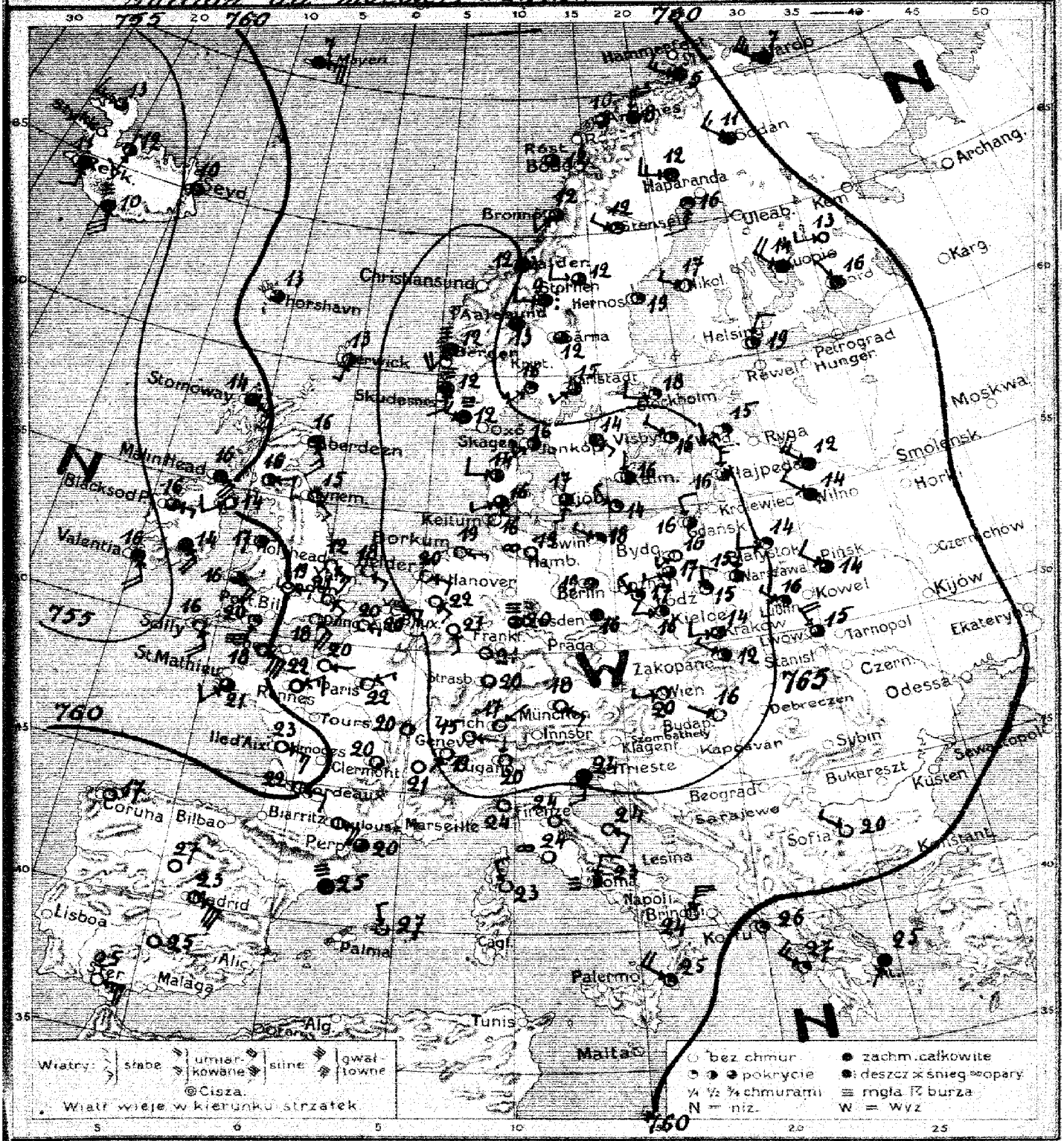

Warszawa Mapa pogody z dnia 12.VII. *Sobota* 1924 r. 7 rano. *Rocznik V. Nº* 194a

Przewidywany przebieg pogody w ciągu doby następnej : Dość pogodnie, cieplej, wiatry lokalne.

SHB.

Wydano dnia 12.VII 1924 r. o godz. 11 h.

Spostrzeżenia meteorologiczne z dnia dzisiejszego rano

	Stacja	Ciśnienie 700 mm +	Wiatr	Zachmurzenie	Temp. °C.	Opady mm.	Temp. Max	Temp. Min.
Polska	Wilno							
	Pińsk	61.0	NNW?	4	11	12	18	10
	Białystok	60.7	[illegible]	5	14	1	15	
	Brześć n/B	63.?	W?	7	14	2	12	11
	Krzemieniec							
	Warszawa							
	Łódź	62.7	NW? 2	5	13	0	19	10
	Lublin	67.0	NNW?	1	13	ślad	—	9
	Lwów	64.0	NW2	1	16	"	14	12
		64.3	NNW3	1	15	3	17	10
	Lwów-Pold	—	NW?	0	12	1	12	11
	Zakopane							
	Kraków	67.5	[illegible]	0	12	1	14	8
	Cieszyn	67.4	W?	1	12	1	13	8
	Poznań							
	Toruń	67.7	WSW3	3	17	0	21	10
	Bydgoszcz	67.2	?W?	?	12	0	21	14
	Chojnice							
	Tczew							
	Hel							
	Puck							
W.M.	Gdańsk							
Anglja	Lerwick	65.0	[illegible]	2	13	0	—	12
	Stornoway	64.2	SSW2	3	13	0		
	Aberdeen	59.2	SE?	[illegible]	14	0.3		
	Holy Head	69.2	SSE6	1	16	0		
	Valentia	58.8	cisza	1	17	ślad		
	Scilly	58.9	SSE6	4	18	0		
	Yarmouth	55.0	SSE?	4	18	—		
	Tynemouth	64.5	SE2	0	13	ślad		
Hol.	Helder	65.7	SE2	0	15	0		
	Vlissingen	66.0	ESE4	0	20	0		
		64.0	E4	1	20	ślad		
Francja	Calais	63.1	E2	0	20	0	—	15
	Brest	58.4	S?4	2	21	0	—	19
	Dijon	63.0	ENE2	0	22	0	—	15
		63.5	cisza	0	20	0	—	15
	Rochefort	58.9	ESE6	0	23	0	—	15
	Clermont	62.5	cisza	0	23	0	—	12
	Bordeaux	55.8	ESE6	0	22	0	—	12
		60.2	ENE6	?	22	0	—	19
	Strasbourg	64.8	cisza	0	20	0	—	11
Bel.	Bruxelles							
Niemcy	Lontragen	67.0	NE2	0	15	0	—	12
	Borkum	67.0	NE2	0	16	0	—	12
	Hamburg	66.7	cisza	opary	13	0	—	15
	Swinemünde	66.9	WNW2	1	18	0	—	10
	Berlin	67.1	cisza	4	19	0	—	15
	Dresden	67.4	"	4	15	0	—	10
	Breslau	66.9	W4	1	16	0	—	6
	Aachen	65.6	SSE2	0	21	0	—	15
	München	66.?	SE2	opary	13	0	—	10
	Klaipeda	6?.2	[illegible]	2	13	0		
Szwajc.	Genève	65.5	SW?	0	19	0	—	14
	Zürich	65.4	NE1	0	17	0	—	14
	Lugano	6?.4	N?	0	20	0		11
Danja	Kjøbenhavn							
	Skagen	66.3	SSW2	?	17	0		
	Hanstholm	65.?	NSW2	2	16	0		
	Blaavandshuk	65.8	S?4	2	14	10		
	Hammershus	67.1	WSW2	3	15	0		
		67.3	NW?	1	14	3		

	Stacja	Ciśnienie 700 mm +	Wiatr	Zachmurzenie	Temp. °C.	Opady mm.	Temp. Max	Temp. Min.
Szwecja	Stockholm							
	Hernösand	64.1	W4	1	19	0	—	11
	Haparanda	63.1	cisza	1	19	0	—	9
	Wisby	64.7	WNW2	1	12	0	—	1
	Karlstad	65.3	NW?	1	16	0	—	9
	Storlien	64.3	WSW2	3	15	0	—	10
	Jönköping	65.7	W4	deszcz	9	ślad	—	4
Norwegja	Andenes	65.6	SE2	4	14	0	—	12
	Bronnö	65.7	W2	3	10	0		
	Valdersund	64.8	SW4	3	12	0		
	Skudesnes	65.0	cisza	deszcz	12	3		
Finlandja	Utsire	66.6	S4	mgła	12	0.6		
	Sortavala	63.3	NNE4	1	19	0	—	11
	Kuopio	61.0	NNW4	4	16	0	—	14
	Wasa	61.3	NW8	4	14	0	—	12
	Sodankylä	62.5	WNW2	0	12	ślad	—	13
Łotwa	Tallin (Rewel)	61.1	NW5	4	11	0.6	—	9
	Vandzara	60.8	NW6	4	12	6		
	Daugavpils	64.0	WSW4	1	15	0		
Rosja	Piotrogród							
	Moskwa							
	Jan Mayen							
	Thorshavn	61.9	E10	4	7	0		
	Seydisfjord	60.8	cisza	3	13	0.1		
Austrja	Wien	55.6	"	2	10	—		
	Feldkirch	67.8	W2	0	15	0	21	11
	Innsbruck							
	Klagenfurt							
Czechosłowacja	Praha							
	Eger (Cheb)							
	Olomouc							
	Stara Dala							
	Kosice							
Węgry	Budapest							
	Szombathely	65.9	WNW1	0	16	0		
	Szeged							
Hiszp.	Madrid							
	Coruna	62.0	cisza	0	27	—		
	Palma	53.0	"	0	17	—		
Włochy	Milano	64.0	NNW2	0	27	—		
	Firenze	64.9	cisza	0	24	0	—	17
		64.6	"	0	24	0	—	18
	Livorno	64.1	NE6	opary	24	0	—	—
	Napoli	63.6	NNE4	mgła	23	0	—	18
	Ancona	65.1	SE4	0	24	0	—	—
	Messina	61.0	NW8	0	25	0	—	16
	Taranto	62.0	N10	0	24	—	—	—
Bałkany	Valletta	66.0	S6	4	24	—	—	—
	Bucureşti							
	Sofia							
	Konstantynopol	63.7	NW2	0	20	—		
	Athenes							
	Malta	73.3	SSW1	4	25	—		
Afryka	Tunis							
	Alger							
Stacje górskie	Sonnblick (3106)							
	Zugspitze (2963)							
	Säntis (2500)	—	N2	0	5	0		0

Spostrzeżenia pilotowe.

Stacja	Godz.	Wiatr przy ziemi	500	1000	1500	2000	2500	3000	3500	4000	4500	5000	[illegible]	[illegible]	Uwagi
Warszawa															
Poznań	6 [illegible]	NNW4	W6	NW8	NNW5	NW14	NNW10	N14	NNW18	—	—	—	—	—	—
Kraków	7 [illegible]	WSW2	N6	N6	N6	N4	NNW3	NNW14	NNW18	—	—	—	—	—	—
~~Lwów~~	~~7 [illegible]~~	~~WNW?~~	~~NW?~~												

Ogólny stan atmosfery w dniu 12.VII-24r. N° 194

Wysokie ciśnienie nad środkiem Europy z centrum nad Czechosłowacją i Karpatami. W Polsce dość pogodnie, ciepło.

Wydawnictwo Państwowego Instytutu Meteorologicznego w Warszawie

Édition du soir [18h. G.M.T.] *12. VII 24 r. Nr 1946*

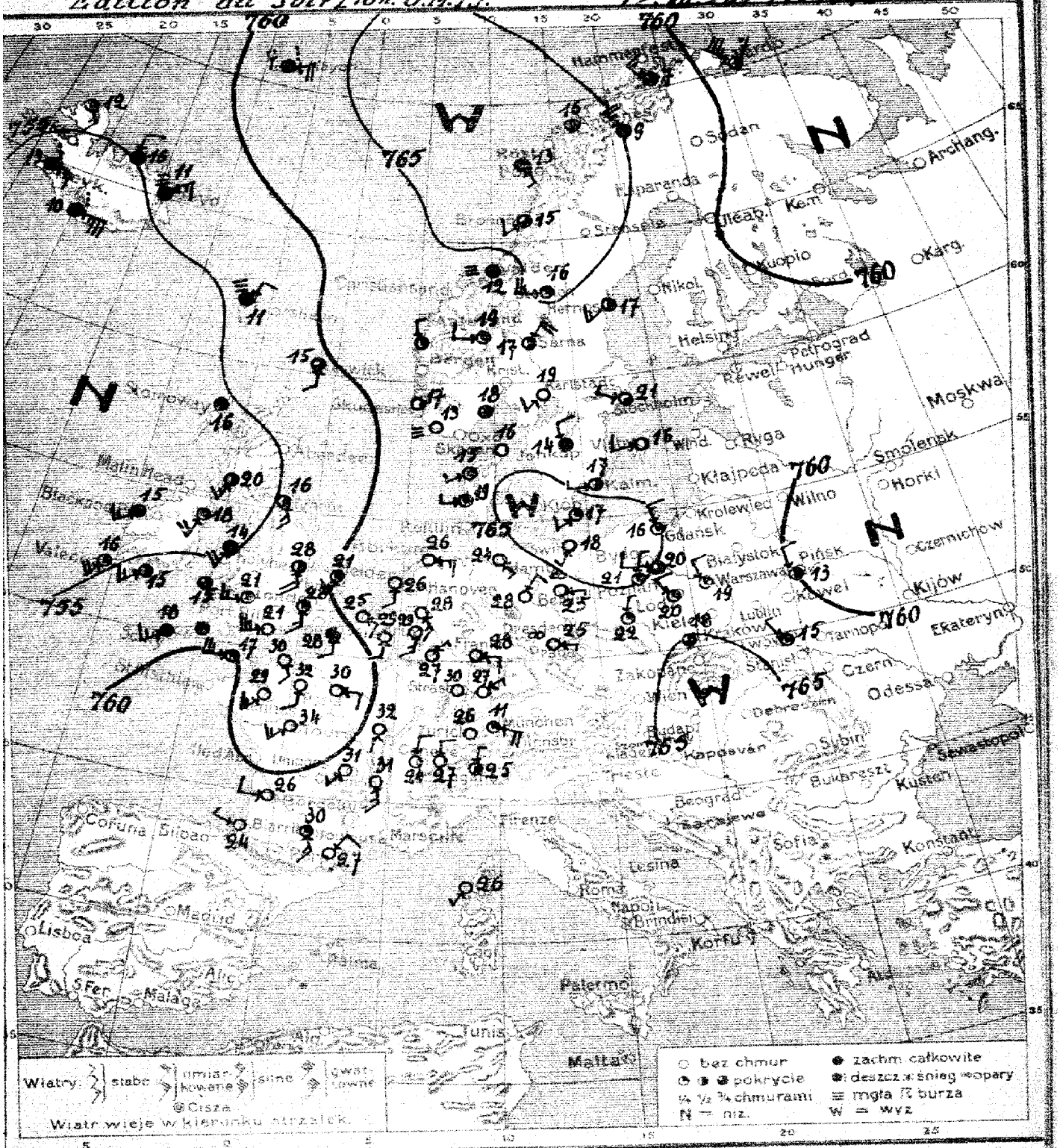

Warszawa Izobary dnia 12. VII. Sobota 1924 r. 18 kano. Rocznik V. Nr 1946

Przewidywany przebieg pogody w ciągu doby następnej

Wydano dnia ..... 1924 r. o godz. .....

Spostrzeżenia meteorologiczne z dnia drugiego sierpnia 1924 r. № 181

	Stacja	Ciśnienie 700 mm.	Wiatr	Zachmurzenie	Temp. °C.	Opady mm.	Temp. Max.	Temp. Min.
Polska	Wilno							
	Prisk	59.8	NNW4	2	13			
	Białystok							
	Brześć n/B							
	Kowno							
	Warszawa	63.6	NNW4	1	19			
	Łódź	64.4	NW4	1	20			
	Lublin							
	Lwów	63.9	NW2	1	15			
	Zakopane							
	Kraków	65.4	cisza	3	18			
	Cieszyn							
	Poznań	65.0	NNE2	1	20			
	Toruń	64.2	W4	3	20			
	Bydgoszcz							
	Chojnice							
	Rzuno							
	Hel							
	Puck							
Bałtyk	Gdańsk	65.1	NNW6	1	16			
Anglia	Lerwick	59.8	SSE4	3	15			
	Stornoway	59.0	cisza	bezch.	16			
	Aberdeen							
	Portland	57.9	SSE6	1	28			
	Holy Head	58.6	SSW8	4	14			
	Valentia	54.4	SSW8	1	16			
	Scilly	59.4	SW6	4	18			
	Yarmouth	60.1	S6	1	21			
	Falmouth	56.5	SE6	2	16			
Hol.	Helder							
	Vlissingen							
Francja	Cherbourg St Matheo	58.6	SSE4	4	23			
	Paris	59.4	E4	0	30			
	Dijon	60.4	SSW1	0	32			
	Ile d'Aix							
	Clermont	59.5	SW2	0	31			
	Biarritz	63.1	WNW2	0	24			
	Rennes	59.5	SW6	0	29			
	Strasbourg	61.4	cisza	0	30			
Bel.	Bruxelles							
Niemcy	Keitum							
	Borkum	62.9	E6	0	26			
	Hamburg	64.0	SE2	0	24			
	Swinemünde	65.1	SSW2	0	18			
	Berlin	64.3	E2	opary	25			
	Dresden							
	Breslau	64.3	N2	1	22			
	Frankfurt M.	62.6	E4	0	28			
	München							
	Magdeburg	63.8	NE4	0	28			
Szwajc.	Genève	63.3	NNE4	0	24			
	Zürich	63.9	cisza	0	26			
	Lugano	62.7	NNE2	2	25			
Dania	Kjöbenhavn							
	Skagen	63.9	cisza	0	16			
	Hanstholm	64.3	SW2	1	15			
	Kopenhagen	64.8	WSW2	1	19			
	Hammerhus	65.5	SW4	1	17			

	Stacja	Ciśnienie 700 mm.	Wiatr	Zachmurzenie	Temp. °C	Opady mm.	Temp. Max.	Temp. Min.
Szwecja	Stockholm	63.3	WNW2	1	21			
	Hernosand	63.2	SW6	2	17			
	Haparanda							
	Visby	64.8	WSW4	0	16			
	Karlstad	63.7	SW4	0	19			
	Hallmar	64.7	W2	2	17			
	Jönköping	65.5	NNW4	4	14			
Norwegia	Ändenes	60.3	cisza	4	16			
	Bronnö	66.6	SW4	3	15			
	Vardö	64.1	cisza	mgła	12			
	Skudesnes	63.1	—"—	0	17			
Finlandja	Helsinki							
	Sortavala							
	Kuopio							
	Wasa							
	Sodankylä							
Estonja	Tallin (Reval)							
	Dagnäs							
	Pilsand							
Rosja	Petrograd							
	Moskwa							
	Jan Mayen	62.3	ENE8	dezcz	7			
	Reykjavik	58.7	NNE4	mgła	11			
	Seydisfjord	57.2	NE8	—"—	11			
Austrja	Wiedeń							
	Pelitsch							
	Innsbruck							
	Klagenfurt							
Czechosłowacja	Praha							
	Pierr (Kred)							
	Skalnate							
	Stara Dala							
	Swiatyce							
Węgry	Budapest							
	Szombathely							
	Szeged							
Hiszp.	Madrid							
	Corunna							
	Palma							
Włochy	Genova							
	Firenze							
	Roma							
	Napoli							
	Perugia							
	Sardynia							
	Palermo							
Grecja	Prospero							
	Macrynessi							
	Sofja							
	Konstantynopol							
	Ateny							
Afryka	Malta							
	Tunis							
	Alger							
Stany Zjedn.	Sandwich (Alas)							
	Argentine (Alas)							
	Szczyt (2500)	70.3	ESE8	1	11			

Spostrzeżenia pilotażowe

Stacja	Godz.	Kierunek i siła wiatru	100	1000	1500	2000	2500	3000	3500	4000	4500	5000	Zjawisko atmosferyczne	Rodzaj chmur	Uwagi
Warszawa															

Wydawnictwo Państwowego Instytutu Meteorologicznego w Warszawie

Édition du matin (7h. G.M.T.) 13. VII. 24 r. № 195a

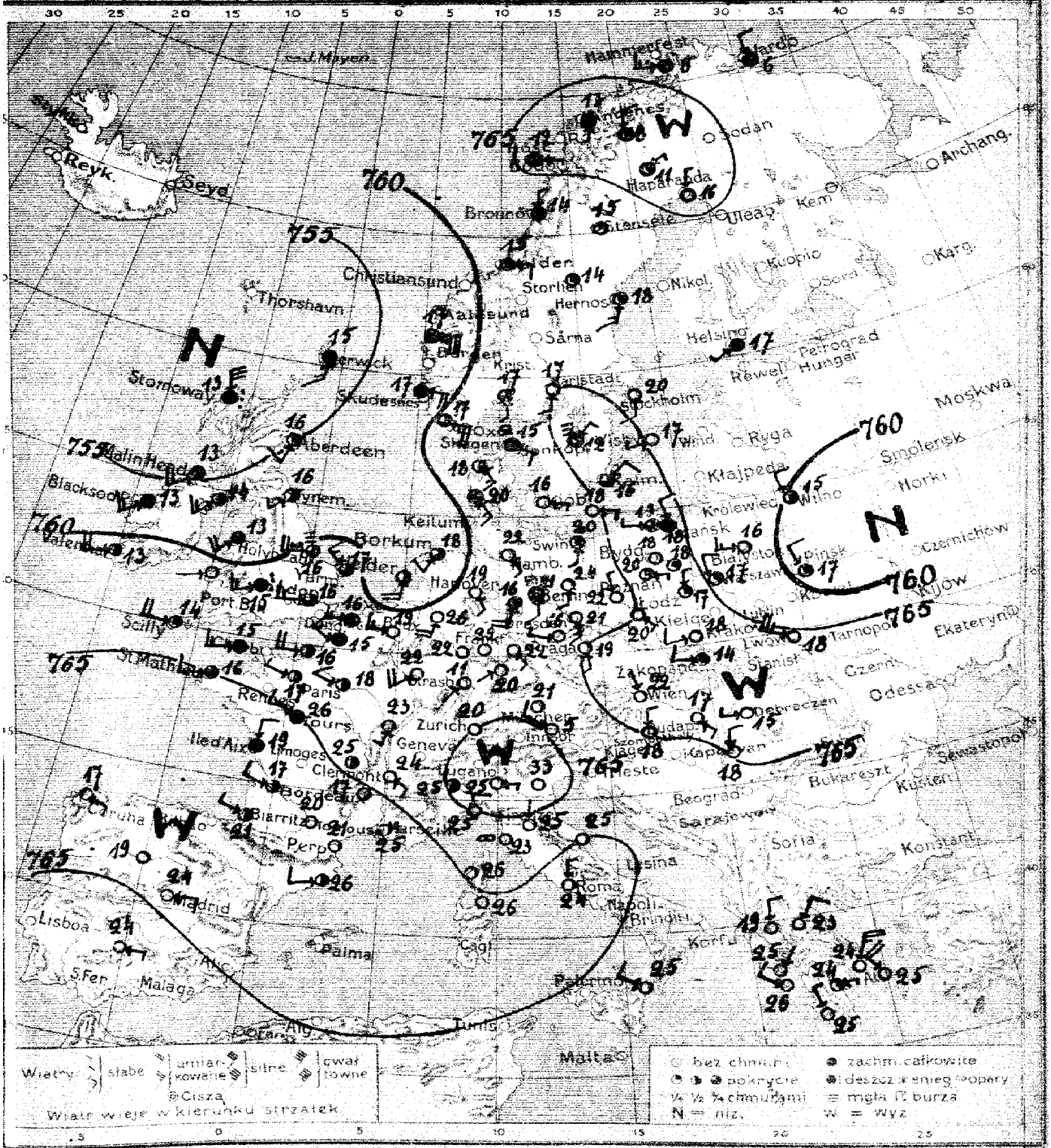

Warszawa. Mapa pogody z dnia 13. VII. Niedziela *1924 r. 7 rano. Rocznik V. №* 195a

Przewidywany przebieg pogody w ciągu doby następnej: **Pogodnie, ciepło, słabe wiatry lokalne.**

Wydano dnia 13. VII *1924 r. o god.* 11h.

Spostrzeżenia meteorologiczne z dnia dzisiejszego rano

	Stacja	Ciśnienie 700 mm.	Wiatr	Zachmurzenie	Temp. °C.	Opady mm.	Temp. Max.	Temp. Min.
Polska	Wilno	60.0	NNW 4	2	15	1	19	11
	Prusk	57.9	NNW 4	1	17	3	22	
	Białystok	61.6	W 6	0	16	0	21	10
	Brześć n/B							
	Kiwerce							
	Warszawa	64.4	NNW 4	1	17	0	21	11
	Łódź	65.5	W 2	2	17	0	21	10
	Lublin	62.8	WNW 2	0	15	ślad	20	9
	Lwów	66.4	WNW 0	0	13	7	18	8
	Lwów-Pohl.	—	WNW 2	1	15	3	18	9
	Zakopane	66.7	W 2	1	12	0	16	4
	Kraków	65.8	WSW 4	0	13	0	21	8
	Cieszyn							
	Poznań	65.4	ESE 2	1	20	0	24	10
	Toruń							
	Bydgoszcz	65.7	cisza	0	18	0	24	9
	Chojnice							
	Jezero							
	Hel							
	Puck							
Bałtyk	Gdańsk	65.0	NNW 4	4	13	0	20	13
Anglia	Nairn Head	64.8	SW 6	4	13	0		
	Stornoway	67.4	NW 2	cisza	13	5		
	Aberdeen	65.0	SSW 4	1	16	7		
	Holy Head	68.7	SW 4	4	13	0		
	Valentia	67.0	WSW 3	2	14	0		
	Scilly	62.9	W 6	1	14	0		
	Yarmouth	60.3	NW 6	3	17	0		
	Spicmouth	57.1	SW 2	2	16	0		
Hol.	Helder	68.0	S 3	3	20	—		
	Vlissingen							
Francja	Cherkes	61.6	WSW 6	4	16	0	—	14
	Brest	63.6	WSW 4	4	16	2	—	15
	Paris	63.8	WNW 4	2	18	—	—	15
	Dijon	63.0	SSW 2	0	23	0	—	13
	Bordeaux	65.9	WNW 4	2	17	0	—	14
	Clermont	63.6	cisza	2	25	0	—	19
	Biarritz	66.5	WNW 2	2	21	0	—	16
	Toulouse	65.2	cisza	0	20	—	—	—
	Strasbourg	62.7	SW 1	0	11	0	—	13
Bel.	Bruxelles	62.0	W 5	0	19	—	—	—
Niemcy	Aachen	60.6	SSW 3	0	26	0		
	Borkum	59.8	SSW 4	3	18	0		
	Hamburg	62.4	SE 2	0	22	0		
	Swinemünde	64.0	SE	1	20	0		
	Berlin	64.0	SSW 4	0	24	0		
	Dresden	64.3	SSE 5	0	21	0		
	Breslau	64.8	SE 2	0	20	0		
	Frankfurt n/M	61.2	cisza	0	22	0		
	München	64.4	— " —	0	21	0		
	Löningen	61.0	SE 2	0	19	0		
Szwajc.	Genève							
	Zürich	65.0	cisza	0	20	—		
	Lugano	65.2	— " —	2	25	—		
Dania	Kjöbenhavn	64.1	E 2	0	16	0		
	Skagen	63.1	ESE 4	mgła	15	0		
	Hanstholm	61.6	SE 6	2	18	0		
	Blaavandshuk	57.0	SE 6	4	20	0		
	Hammershus	64.6	E 2	0	18	0		

	Stacja	Ciśnienie 700 mm.	Wiatr	Zachmurzenie	Temp. °C	Opady mm.	Temp. Max.
Szwecja	Stockholm	64.3	S 4	0	20	0	—
	Herndsand	63.2	S 6	1	18	0	—
	Haparanda	65.1	N 2	0	16	0	—
	Visby	64.7	NSW 2	0	17	0	—
	Karlstad	65.0	S 4	0	12	0	—
	Åbo	65.8	N 4	2	8	0	—
	Jönköping	65.3	NE 2	mgła	12	0	—
Norwegia	Andenes	63.8	S 2	3	13	0	
	Bronnö	64.3	N 2	4	14	0	
	Valdersund	61.3	ESE 2	1	14	0	
	Lödöse	58.5	ESE 3	4	17	0	
Finlandja	Helsinki	62.8	WSW 2	1	19	0	
	Sortavala						
	Kuopio						
	Wasa						
	Sodankylä						
Estonja	Talin (Reval)						
	Dorpat						
	Filsand						
Rosja	Petrograd						
	Mukuiw						
	Jan Mayen						
	Thorshavn						
	Seydisfjord						
Austrja	Wien	64.0	NNW 1	0	22	—	
	Feldkirch						
	Innsbruck						
	Klagenfurt						
Czechosłowacja	Praha	63.0	SE 2	0	19	—	
	Eger (Theb.)						
	Okmanec						
	Tarra Dala						
	Kosyjce						
Węgry	Budapest	62.1	SE 2	0	22	0	26
	Szombathely	65.4	N 2	0	18	0	24
	Szeged	63.3	N 4	0	18	0	25
Prusy	Hodred	63.0	E 4	0	24	0	
	Coruna	58.0	ESE 2	0	17	0	
Jugosłowia	Zagrzeb	63.0	WSW 4	2	26	0	
Włochy	Genova	64.5	NNW 4	0	23	0	—
	Florence	64.3	N 2	0	25	0	—
	Torino	65.2	cisza	2	25	0	—
	Roma	65.0	N 2	0	24	0	—
	Mediolan	66.1	E 2	0	25	-	—
	Palermo	65.4	cisza	0	33	0	—
	Barcelona	64.1	— " —	opary	23	0	—
	Ancona	65.5	— " —	0	25	0	—
Bałkany	Beograd						
	Bucarest						
	Sofja						
	Konstantynopol						
	Ateny	62.6	NNE 10	0	24	0	—
Malta	Malta						
Afryka	Tunis						
	Alger						
Stacje górskie	Sonnblick (3105)						
	Säntis (2464)						
	Sfinks (3500)						

Spostrzeżenia pilotowe

Stacja	Godz.	Wiatr dośw.	500	1000	1500	2000	2500	3000	3500	4000	4500	5000	Kierunek dolnej chmury	Wysok. dolnej chmury	Uwagi
Warszawa															

Ogólny stan atmosfery w dniu 13.VII.24 r. № 185

Wyższe ciśnienie nad Skandynawją północną, nad Polską i Węgrami obniżone nad Europą południowo-zachodnią, Francją oraz nad Rosją zachodnią. W Polsce zachmurzenie pomorza pogodne, temperatura w granicach od 14° Zakopane do 26° Poznań.

Wydawnictwo Państwowego Instytutu Meteorologicznego w Warszawie

Situation du soir (18h. G.M.T.) 13.VII.24 r. № 1956

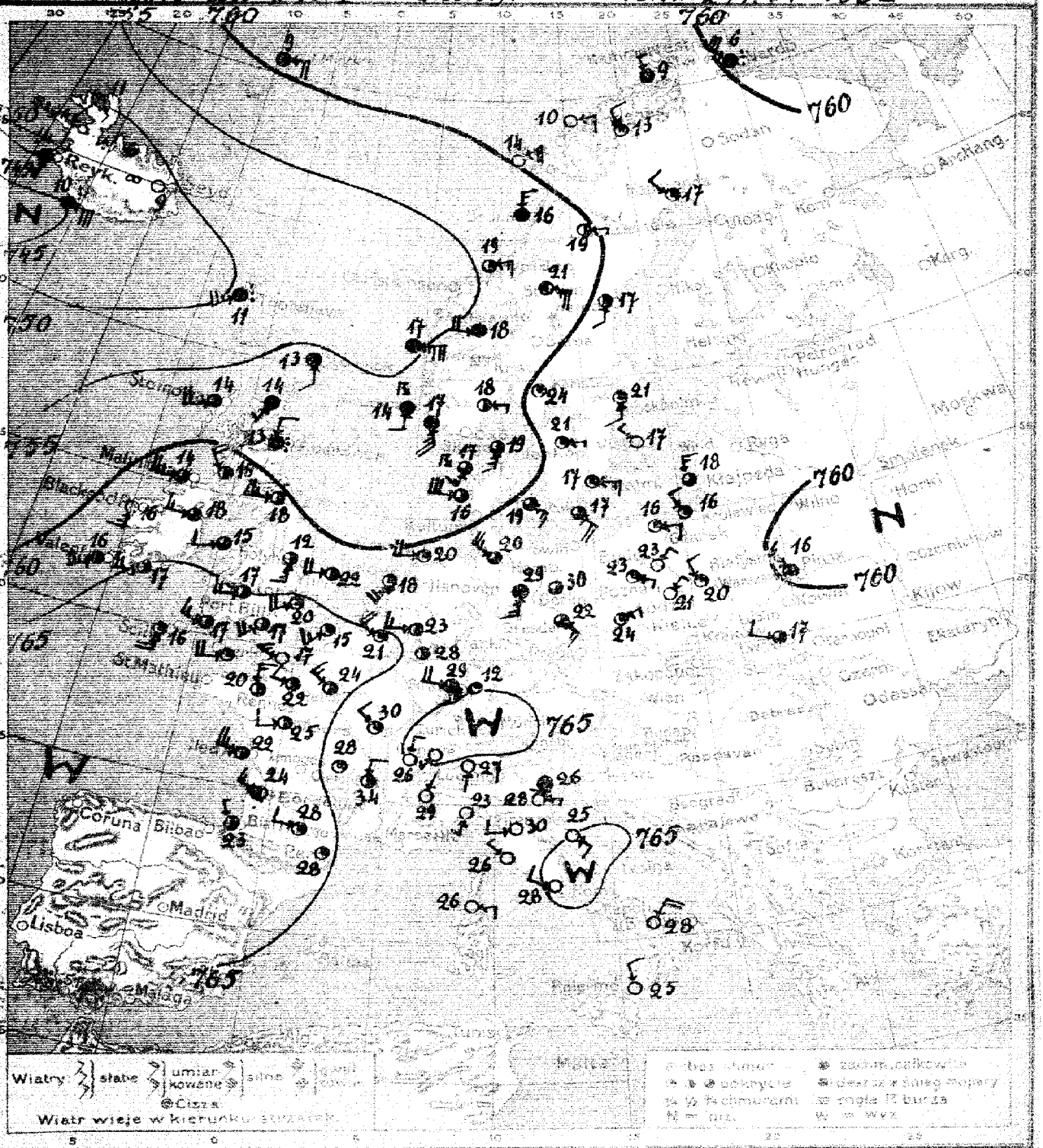

Warszawa. Izobary 13. VII. Niedziela 18 h. 1956

Przewidywany przebieg pogody w ciągu doby następnej

Wydano dnia 192 r. o godz.

Spostrzeżenia meteorologiczne z dnia dzisiejszego ra[redacted] [illegible] 24 [illegible]

	Stacja	Ciśnienie 700 mm +	Wiatr	Zachmurzenie	Temp. °C.	Opady m.m.	Temp. Max	Temp. Min
Polska	Wilno							
	Pińsk	57.9	NW4	4	16	2		
	Białystok							
	Brześć n/B							
	Kiwerce							
	Warszawa	63.5	NNW4	1	20	0		
	Łódź	63.9	NE2	0	21	0		
	Lublin							
	Lwów	63.5	WNW4	3	17	0		
	Zakopane							
	Kraków							
	Cieszyn							
	Poznań	63.4	ESE2	1	23	0		
	Toruń	—	NE2	0	23	0		
	Bydgoszcz							
	Chojnice							
	Tczew							
	Hel							
	Puck							
W.M.	Gdańsk	64.2	ENE4	1	16	ślad		
Anglja	Lerwick	50.7	SSE4	4	13	0		
	Stornoway	57.5	WSW8	3	14	0.2		
	Aberdeen	58.2	N4	deszcz	13	1.5		
	Holy-Head	54.2	WSW4	3	15	1		
	Valentia	59.1	SW10	2	16	0		
	Scilly	68.1	S8	1	16	ślad		
	Yarmouth	63.3	W8	2	22	0.5		
	Tynemouth	60.7	W10	2	18	0		
Hol.	Helder	62.9	SSW10	1	18	0		
	Vlissingen							
Francja	Calais	65.6	SW6	1	15			
	Le Havre	67.7	WNW6	0	17			
	Paris	66.3	NW6	2	24			
	Dijon	63.8	NW4	1	30			
	Rochefort	68.7	WNW10	2	22			
	Clermont	64.2	cisza	1	28			
	Bayonne	69.2	NNW2	2	23			
	Rennes	68.8	N6	2	20			
	Strasbourg	62.8	WNW8	2	29			
Bel.	Bruxelles	65.4	NW6	1	21			
Niemcy	Keitum							
	Borkum	62.7	W8	1	20	0		
	Hamburg	62.1	NW10	3	20	ślad		
	Swinemünde							
	Berlin	50.0	cisza	3	30	0		
	Dresden	61.5	SE6	3	22	0		
	Breslau	62.7	ENE2	1	24	0		
	Frankfurt n/M							
	~~München~~ Klajpeda	64.4	N5	1	18	0		
Szwajcarja	Genève	55.0	NNE4	0	26	0		
	Zürich							
	Lugano	63.7	S1	0	27	0		
Danja	København	60.5	SE6	3	19	0		
	Skagen	56.9	S6	3	19	0		
	Hanstholm	55.3	SSW6	burza	17	0.4		
	Blaavandshuk	58.4	WNW?	3	16	0		
	Hammerodde	61.9	SE8	3	17	0		

	Stacja	Ciśnienie 700 mm +	Wiatr	Zachmurzenie	Temp. °C.	Opady m.m.	Temp. Max	Temp. Min
Szwecja	Stockholm	62.3	S6	1	21	0		
	Hernösand	61.1	S4	1	16	0		
	Haparanda	63.8	NW4	1	17	0		
	Wisby	63.3	NW2	0	17	0		
	Karlstad	60.8	cisza	1	24	0		
	Storlien							
	Jönköping	60.8	E2	1	21	0		
Norwegja	Andenes	63.4	ENE4	0	10	4		
	Bronnø	58.5	N6	4	16	1		
	Valdersund	55.8	ENE4	2	19	0		
	Utsire	56.2	S6	burza	14	0		
Finlandja	Helsinki							
	Sortavala							
	Kuopio							
	Wasa							
	Sodankylä							
Estonja	Tallin (Reval)							
	Dorpat							
	Pärnu							
	[illegible]							
	[illegible]							
Rosja								
	[illegible]							
	[illegible]	52.3	SW16	deszcz	11	0.2		
	Seydisfjord	50.2	cisza	mgła	9	0		
Austrja	Wien							
	Feldkirch							
	Innsbruck							
	Klagenfurt							
Czechosłowacja	Praha							
	[illegible]							
	[illegible]							
	[illegible]							
	[illegible]							
Węgry	Budapest							
	Szombathely							
	Szeged							
Hiszp.	Madrid							
	Coruña							
	Palma							
Włochy	Genova	65.6	SSW2	0	23	0		
	Firenze	63.8	WSW4	0	30	0		
	Livorno	64.3	NW2	0	26	0		
	Roma	65.0	WNW4	0	28	0		
	Taranto	64.4	NE8	4	28	0		
	Venezia	64.2	S4	0	26	0		
	[illegible]	63.4	E2	0	26	0		
	Messina	65.0	N4	0	25	0		
Bałkany	Beograd							
	Bucureşti							
	Sofia							
	Konstantynopol							
	Athènes							
	Malta							
Afryka	Tunis							
	Alger							
Stacje górskie	Sonnblick (3106)							
	Zugspitze (2964)							
	Säntis (2500)	—	SW12	1	12	0		

Spostrzeżenia pilotowe

Stacja	Godz.	Kierunek	500	1000	1500	2000	2500	3000	3500	4000	4500	5000	Podstawa chmur	Rodzaj chmur	Uwagi
Warszawa															

Wydawnictwo Państwowego Instytutu Meteorologicznego w Warszawie

Édition du matin [7h. G.M.T.]. 14. VII. 24 r. № 196a

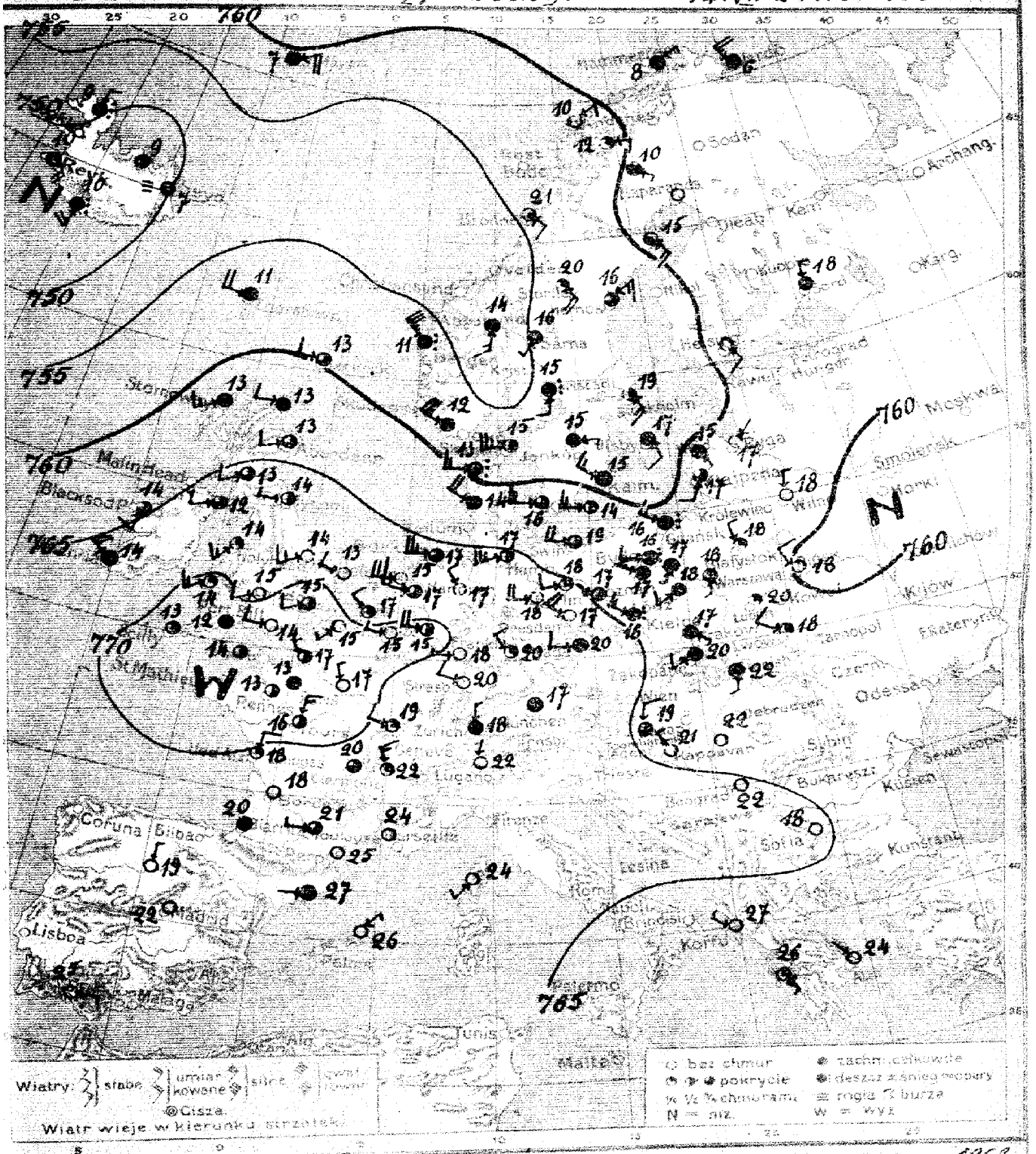

Warszawa. Mapa pogody z dnia 14. VII. Poniedziałek *1924 r. I rano. Rocznik V. № 196a*

Przewidywany przebieg pogody w ciągu doby następnej: Zachmurzenie umiarkowane, temperatura bez znacznych zmian, wiatry z kierunków zachodnich. *S. M.*

Wydana dnia 14. VII *1924 r. o godz.* 11 h.

Spostrzeżenia meteorologiczne z dnia dzisiejszego rano

	Stacja	Ciśnienie 700 mm +	Wiatr	Zachmurzenie	Temp. °C.	Opady mm.	Temp Max.	Temp Min.
Polska	Wilno	61.2	N2	0	18	0	20	11
Polska	Pińsk	59.7	NW2	0	18	2	22	—
Polska	Białystok	62.2	NNW2	1	19	0	22	9
Polska	Brześć n/B							
Polska	Kiwerce							
Polska	Warszawa	63.0	S2	4	18	0	22	9
Polska	Łódź	63.1	SW2	4	18	0	24	12
Polska	Lublin	62.7	cisza	1	20	0	23	9
Polska	Lwów	64.4	WNW4	1	18	0	21	8
Polska	Lwów-Polit.	—	W2	0	17	0	21	11
Polska								
Polska								
Polska	Zakopane	63.8	WSW4	4	20	0	21	9
Polska	Kraków	63.5	SSE2	4	17	0	24	10
Polska	Cieszyn							
Polska	Kalisz	—	SW2	deszcz	16	3	25	9
Polska								
Polska								
Polska	Poznań	61.8	WNW4	4	17	ślad	28	15
Polska	Toruń	61.9	SSW2	4	17	0	—	14
Polska	Bydgoszcz	62.2	W4	deszcz	16	0	25	14
Polska	Chojnice							
Polska	Tczew							
Polska	Hel							
Polska	Puck							
WM	Gdańsk	61.5	WNW4	deszcz	16	1	—	13
Anglja	Lerwick	59.3	W4	3	13	0		
Anglja	Stornoway	62.4	WSW10	4	13	0		
Anglja	Aberdeen	64.2	WSW4	3	12	6		
Anglja	Holy Head	68.3	SW6	2	14	0		
Anglja	Valentia	67.8	WNW8	4	14	0		
Anglja	Scilly	70.5	cisza	1	13	0		
Anglja	Yarmouth	62.0	WNW4	0	13	0		
Anglja	Tynemouth	66.8	W2	2	14	0		
Hol.	Helder	63.9	W8	0	15	—		
Hol.	Vlissingen	69.9	NW4	1	17	—		
Francja	Calais / St. Mathieu	70.1	SW2	0	15	0	—	10
Francja	Paris	71.1	NNW1	0	17	0	—	10
Francja	Dijon	69.5	WNW2	1	17	0	—	17
Francja	Rochefort	68.6	NNE4	1	18	0	—	13
Francja	Clermont	68.4	cisza	3	20	0	—	17
Francja	Bayonne	69.2	—	4	20	0	—	19
Francja	Rennes	71.8	cisza	2	13	ślad	—	9
Francja	Strasbourg	69.3	WNW4	0	23	0	—	17
Bel.	Bruxelles	70.2	W2	0	15	0	—	10
Niemcy	Keitum							
Niemcy	Borkum	65.8	W10	3	17	0	—	—
Niemcy	Hamburg	65.1	WSW10	2	17	0	—	14
Niemcy	Swinemünde	63.0	W8	3	19	0.5	—	14
Niemcy	Berlin	63.7	WSW4	1	18	3	—	16
Niemcy	Dresden	66.6	WNW6	2	17	6	—	15
Niemcy	Breslau	64.5	WNW4	deszcz	16	1	—	15
Niemcy	Frankfurt a/M.							
Niemcy	München	68.2	cisza	4	17	3	—	17
Ł.	Kłajpeda	61.6	SSW4	3	17	0	—	—
Szwajc.	Genève							
Szwajc.	Zürich	68.9	N2	4	18	—		
Szwajc.	Lugano	65.5	N2	0	24	0		
Dania	Kjöbenhavn	61.2	W6	3	16	3		
Dania	Skagen	57.3	WSW10	2	15	19		
Dania	Hanstholm	59.8	W6	deszcz	13	ślad		
Dania	Blaavandshuk	63.7	NW3	4	14	—"—		
Dania	Hammershus	62.2	W2	0	14	0		

	Stacja	Ciśnienie 700 mm +	Wiatr	Zachmurzenie	Temp °C.	Opady mm.	Temp Max.	Temp Min.
Szwecja	Stockholm	58.5	SE6	2	19	0	—	
Szwecja	Hernösand	58.6	NE6	3	16	0.5	—	
Szwecja	Haparanda	53.0	cisza	—	—	—	—	
Szwecja	Wisby	58.3	SSE4	4	17	0	—	
Szwecja	Karlstad	56.8	S6	deszcz	15	11	—	[illegible]
Szwecja	[illegible]	59.6	E8	1	12	0	—	[illegible]
Szwecja	Jönköping	58.1	E2	4	15	6	—	[illegible]
Norwegja	Andenes	58.5	NE4	0	10	0		
Norwegja	Bronnö	55.1	SE4	1	21	0		
Norwegja	[illegible]and	56.1	NW14	deszcz	11	—		
Norwegja	[illegible]	54.8	SW12	1	15	4		
Finlandja	Helsinki							
Finlandja	Sortavala	60.2	N2	4	18	0	=	[illegible]
Finlandja	Kuopio							
Finlandja	Wasa							
Finlandja	Sodankylä							
Łotwa	[illegible]							
Łotwa	Riga	60.9	NE1	0	17	0		
Łotwa	[illegible]d							
Rosja	Petrograd							
Rosja	Moskwa							
Rosja								
Rosja								
Rosja								
	Jan Mayen	59.3	ENE8	4	7	0		
	Thorshavn	57.1	W8	4	11	0.1		
	Seydisfiord	50.0	cisza	mgła	7	—		
Austrja	Wien							
Austrja	Feldkirch							
Austrja	Innsbruck							
Austrja	Klagenfurt							
Czechosłowacja	Praha	66.0	W4	4	20	2		
Czechosłowacja	Eger (Cheb)							
Czechosłowacja	Olomouc							
Czechosłowacja	Stara Dala							
Czechosłowacja	Koszyce	65.0	S2	4	22	0		
Czechosłowacja								
Węgry	Budapest	—	—	—	19	0	22	[illegible]
Węgry	Szombathely	64.8	N4	3	19	0	27	[illegible]
Węgry	Szeged	64.6	cisza	0	22	0	26	[illegible]
Hiszp.	Madrid	66.0	—"—	0	22	0	—	
Hiszp.	Coruna							
Hiszp.	Mahon	67.0	NE2	0	26	0	—	
Włochy	Genova							
Włochy	Firenze							
Włochy								
Włochy	Roma							
Włochy	Napoli							
Włochy	Brindisi							
Włochy	Maddalena							
Włochy	Palermo							
Bałkany	Beograd	65.3	cisza	0	22	0		[illegible]
Bałkany	Bucuresti							
Bałkany	Sofja	65.5	cisza	0	18	0	24	[illegible]
Bałkany	Konstantynopol							
Bałkany	Athènes	64.0	NW1	0	24	0	—	2[illegible]
	Malta							
Afryka	Tunis							
Afryka	Alger							
Stacje górskie	Sonnblick (3105)							
Stacje górskie	Zugspitze (2964)							
Stacje górskie	Säntis (2500)							

Spostrzeżenia pilotowe.

Stacja	God.	Wiatr dolny	500	1000	1500	2000	2500	3000	3500	4000	4500	5000	[illegible]	Rodzaj chmur	Uwagi
Warszawa	—	SW7	WSW4	NW4	NW7	N12	N13	—	—	—	—	—	2775	—	—

Ogólny stan atmosfery w dniu 14. VI. 24 r. № 196 =
Obszar wysokiego ciśnienia nad Europą zachodnią i południową, depresja nad Islandją. W Polsce zachodniej pochmurno i deszczo, na wschodzie pogodnie, temperatura od 16° do 20°.

Wydawnictwo Państwowego Instytutu Meteorologicznego w Warszawie

Édition du soir [18 h. G.M.T.] 14. VII. 24 r. Nº 1966

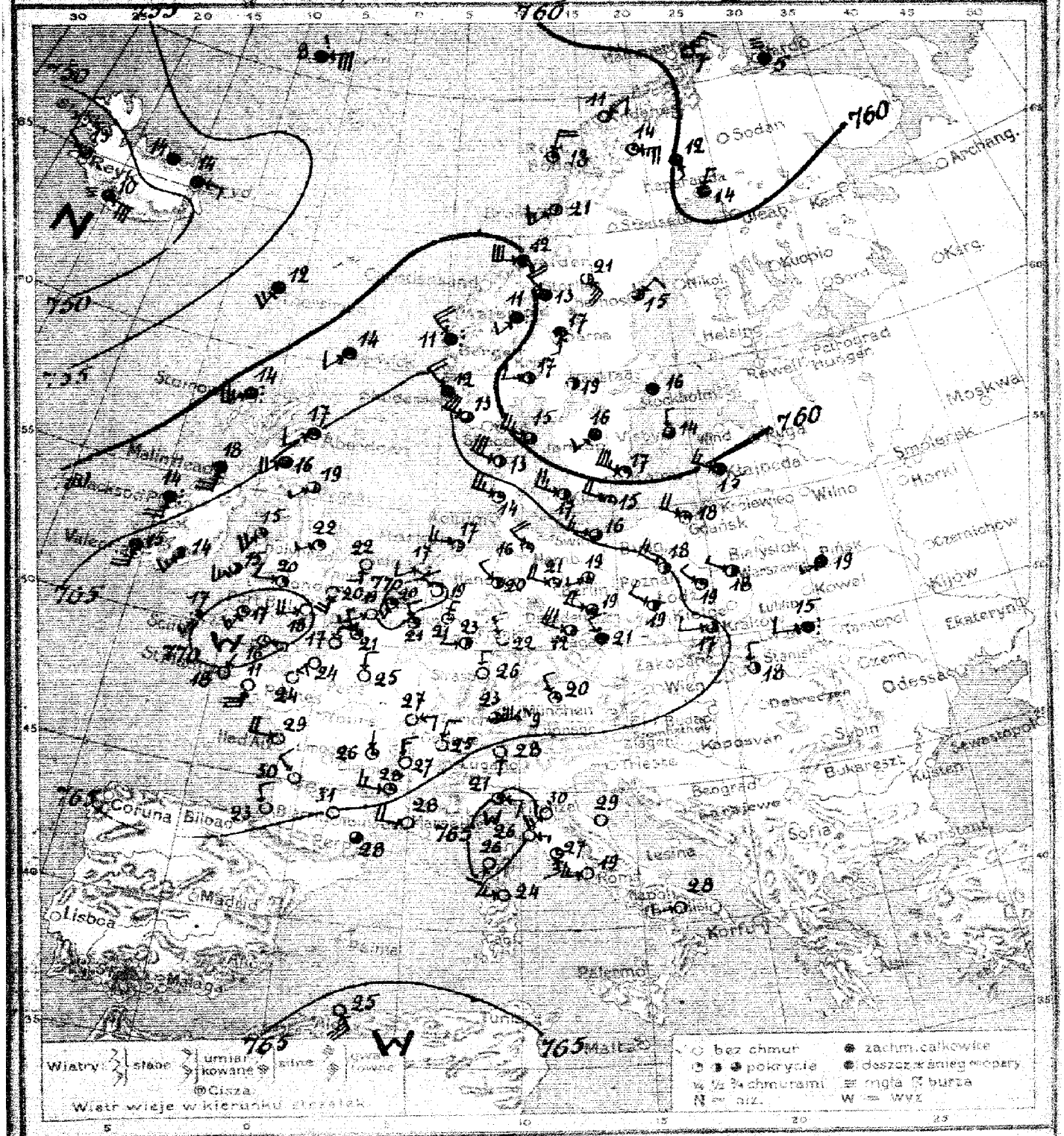

Warszawa Mapa pogody z dnia 14. VII. Poniedziałek 1924 r. 18 h. Rocznik V. Nº 1966

Prawdopodobny przebieg pogody w ciągu doby następnej

Wydana dnia 192 r. o godz.

Spostrzeżenia meteorologiczne z dnia dzisiejszego [illegible]

	Stacja	Ciśnienie 700 mm +	Wiatr	Zachmurzenie	Temp. °C	Opady mm.	Temp. Max.	Temp. Min.
Polska	Wilno	63.0	WSW2	4	19	0.1		
	Pińsk							
	Białystok							
	Brześć n/B							
	Kiwerce							
	Warszawa	62.7	WNW2	2	18	4		
	Łódź	64.0	NW2	1	19	3		
	Lublin							
	Lwów	64.3	W4	deszcz	15	3		
	Zakopane							
	Kraków	65.3	W4	3	17	5		
	Cieszyn							
	Poznań	65.2	NW6	2	18	0		
	Toruń							
	Bydgoszcz							
	Chojnice							
	Tczew							
	Hel							
	Puck							
W.M.	Gdańsk	61.8	WNW8	1	18	4		
Anglia	Lerwick	63.0	SW4	4	14	—		
	Stornoway	61.2	SW10	deszcz	14	0.5		
	Aberdeen	64.8	SW4	4	17	0		
	Holy-Head	67.9	SSW8	1	15	0		
	Valentia	65.7	S10	4	15	0.6		
	Scilly	69.9	SSW2	1	17	0		
	Yarmouth	68.5	S2	0	22	0		
	Tynemouth	67.2	SW2	2	19	—		
Hol.	Helder	69.8	WSW4	0	17	0		
	Vlissingen	70.2	SSW2	1	20	0		
Francja	[illegible]	69.5	WSW2	0	19	—		
	Brest (St. Malo)	69.6	NNE	0	18	—		
	Paris	68.7	N2	0	25	—		
	Dijon	67.0	E4	0	27	—		
	Rochefort (Le Havre)	65.9	W8	0	29	—		
	Clermont	65.7	N1	1	26	—		
	Biarritz	65.8	NNW4	0	23	—		
	Rennes	68.9	NE4	0	24	—		
	Strasbourg	67.7	N2	0	26	—		
Bel.	Bruxelles	69.6	NNW4	1	21	0		
Niemcy	Keitum ([illegible]gen)	69.0	NW2	2	20	0		
	Borkum	69.1	W6	2	17	0		
	Hamburg	67.7	NW8	1	16	ślad		
	Swinemünde	64.5	WNW6	1	16	3		
	Berlin	68.2	WSW2	2	19	0		
	Dresden	67.0	WNW8	1	19	0		
	Breslau	65.0	NW4	2	19	ślad		
	Frankfurt a/M.	69.1	WNW6	0	22	0		
	~~München~~	66.7	NNW2	1	20	0		
	Klaipeda	60.3	WNW6	4	15	7		
Szwajc.	Genève	69.7	NNE4	0	25	0		
	Zürich	68.1	cisza	3	23	0		
	Lugano	63.2	S1	0	28	0		
Dania	København	62.9	WNW10	2	17	ślad		
	Skagen	59.1	WNW10	3	15	0.1		
	Hanstholm	62.5	WNW12	2	13	0		
	Blaavandshuk	65.9	WNW10	1	14	0		
	Hammershus	62.3	WNW8	1	15	0		

	Stacja	Ciśnienie 700 mm +	Wiatr	Zachmurzenie	Temp. °C	Opady mm.	Temp. Max.	Temp. Min.
Szwecja	Stockholm	57.5	cisza	4	16	0		
	Hernösand	58.4	NE4	3	15	0		
	Haparanda	67.1	NNE2	4	14	2		
	Wisby	58.1	N2	3	14	8		
	Karlstad	57.2	cisza	2	19	0		
	Storlien	—	NW8	deszcz	13	1		
	Jönköping	58.2	SW4	4	16	0		
Norwegja	Andenes	58.3	NE4	0	11	0		
	Bronnö	56.9	SW6	2	21	0		
	Valdersund	59.7	W12	4	12	0		
	[illegible]	65.1	NW8	4	12	0		
Finlandja	Helsinki							
	Sortavala							
	Kuopio							
	Wasa							
	Sodankylä							
Estonja	Tallin (Reval)							
	Dorpat							
	Filsand							
Rosja	Petrograd							
	Moskwa							
	Jan Mayen	57.3	ENE12	deszcz	8	0.5		
	Thorshavn	57.9	SSW8	4	12	1		
	Seydisfjord	50.9	E4	4	14	—		
Austrja	Wien							
	Feldkirch							
	Innsbruck							
	Klagenfurt							
Czechosłowacja	Praha	67.0	NW4	4	21	[illegible]		
	Eger (Cheb)							
	Olomunc							
	Stara Dala							
	Košice	63.7	N2	2	18	4		
Węgry	Budapest							
	Szombathely							
	Szeged							
Hiszp.	Madrid							
	Coruna							
	Palma							
Włochy	Genova	63.2	ESE4	1	21	0		
	Firenze	64.1	SW6	2	30	0		
	Livorno	65.0	ESE2	0	26	0		
	Roma	67.2	W6	0	19	0		
	Ancona	64.5	cisza	0	29	0		
	[illegible]	63.9	W2	0	28	0		
	Maddalena	63.4	W4	0	24	0		
	Vigna di Valle	63.1	S6	1	27	0		
Bałkany	Belgrad							
	Bucureşti							
	Sofja							
	Konstantynopol							
	Athènes							
	Malta							
Afryka	Tunis							
	Alger	66.0	SE12	0	25	0		
Stacje górskie	Sonnblick (3105)							
	Zugspitze (2964)							
	Säntis (2500)	72.1	WSW12	0	9	0		
	Fichtelberg	64.9	WNW12	2	12	0		

Spostrzeżenia pilotowe.

Stacja	Godz.	Wiatr przy ziemi	500	1000	1500	2000	2500	3000	3500	4000	4500	5000	[illegible]	[illegible]	Uwagi
Warszawa															

Wydawnictwo Państwowego Instytutu Meteorologicznego w Warszawie

Édition du matin [Ph.G.M.I.] *15. VII. 24 r. № 197a*

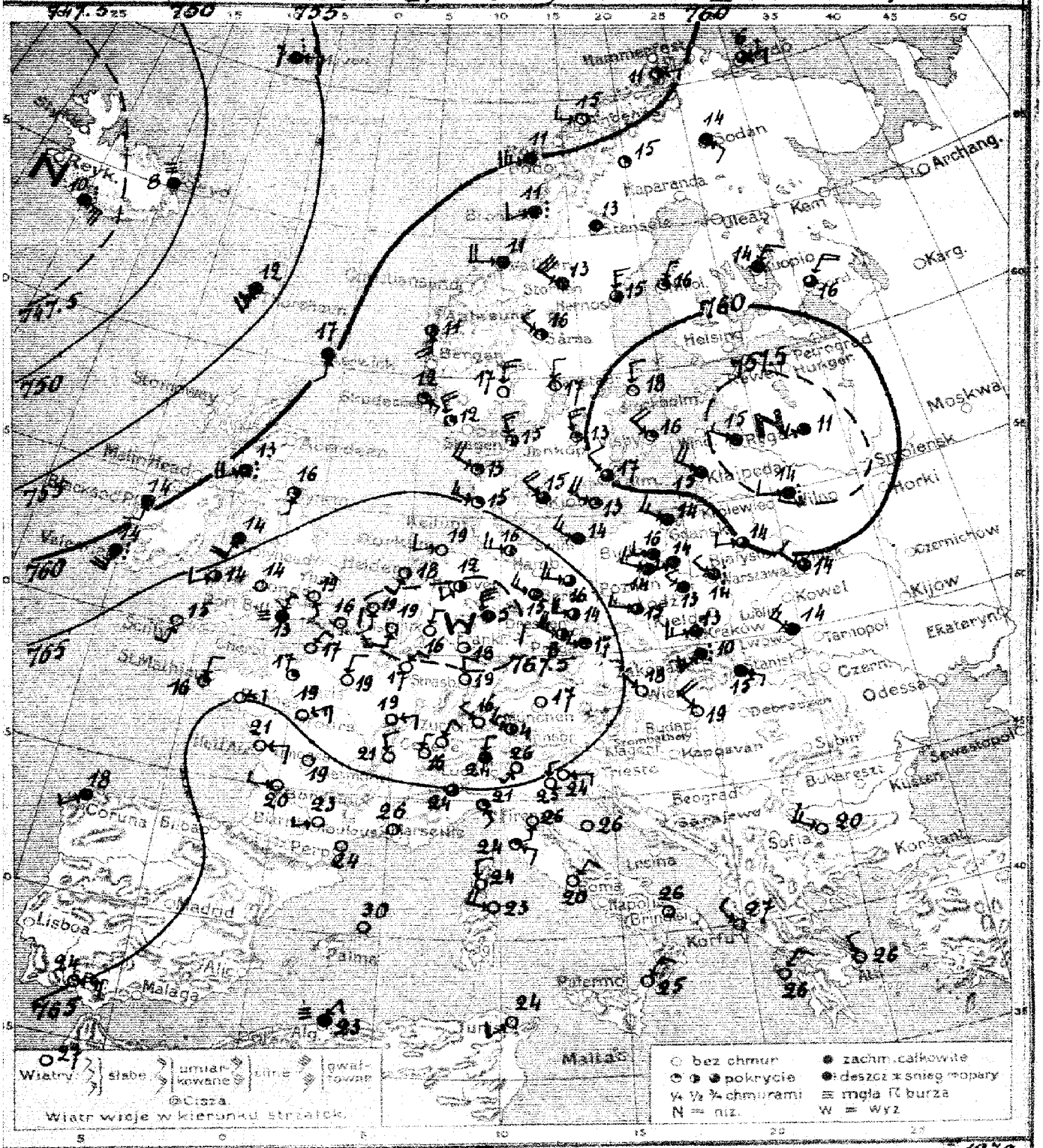

Warszawa. Mapa pogody z dnia **15. VII. Wtorek** *1924 r. 7 rano. Rocznik V. № 197a*

Przewidywany przebieg pogody w ciągu doby następnej: **Zachmurzenie duże, chłodno, przelotne deszcze, umiarkowane wiatry zachodnie i północno-zachodnie.** *L. B.*

Wydano dnia **15. VII** *1924 r. o godz.* **11 h.**

Spostrzeżenia meteorologiczne z dnia dzisiejszego rano

	Stacja	Ciśnienie 700 mm+	Wiatr	Zachmurzenie	Temp. °C	Opady mm	Temp. Max	Temp. Min
Polska	Wilno	57.3	W4	deszcz	14	1	23	13
	Pińsk	60.5	NW2	3	14	12	23	13
	Białystok	59.9	W4	3	14	5	23	10
	Brześć n/B							
	Kowierce							
	Warszawa	62.0	NW2	deszcz	14	7	21	12
	Łódź	63.4	NW4	3	13	19	22	13
	Lublin							
	Lwów	62.7	NW6	4	14	4	23	12
	Lwów-Polit.	—	WNW4	3	14	3	22	12
	Zakopane	66.0	SW6	deszcz	10	5	20	9
	Kraków	64.3	WSW6	4	13	5	19	11
	Cieszyn							
	Poznań	64.3	WNW6	4	12	0.3	25	12
	Toruń	62.5	SW4	4	14	12	—	12
	Bydgoszcz	63.1	WSW4	4	16	1	22	13
	Chojnice							
	Toruń							
	Hel							
	Puck							
Bałtyk	Gdańsk	64.4	W NW6	4	14	0	21	12
Anglia	Lerwick	60.0	S2	4	17	0		
	Stornoway	62.0	WSW8	deszcz	13	2		
	Aberdeen	67.1	NNE2	mgła	13	0		
	Holy Head	65.7	SSW8	4	14	0		
	Valentia	62.0	S10	deszcz	14	5		
	Scilly	66.0	SSW2	0	15	—		
	Yarmouth	67.1	S4	0	19	0		
	Falmouth	64.3	S2	1	16	0		
Hol.	Helder	67.3	SSW4	0	18	0		
	Vlissingen	67.8	SSE4	0	19	0		
Francja	Cherbourg	67.0	cisza	0	16	0	—	10
	Brest	65.6	NNE4	1	16	0	—	13
	Paris	66.5	NNE2	0	19	0	—	14
	Dijon	65.3	E4	0	19	0	—	13
	Rochefort	63.7	E4	0	21	0	—	17
	Clermont	64.4	cisza	0	19	0	—	13
	Limoges	63.6	W2	0	20	0	—	14
	Nimes							
	Perpignan	66.8	cisza	1	17	0	—	10
	Strasbourg	66.7	NNW4	0	18	0	—	11
Bel.	Bruxelles	66.4	S4	0	19	0	—	—
Niemcy	Königsberg	68.0	SW2	2	12	0	—	8
	Borkum	66.7	W4	0	19	0	—	16
	Hamburg	66.3	W6	2	16	0	—	12
	Swinemünde	63.9	WNW6	4	14	1	—	11
	Berlin	65.5	W4	3	16	0	—	12
	Dresden	66.9	W8	2	14	0	—	11
	Breslau	64.6	WNW6	3	15	0	—	11
	Frankfurt n/M.	63.9	NNE2	0	16	0	—	12
	München	67.1	cisza	0	17	0	—	9
	Kłajpeda	59.8	WNW6	4	13	20	—	—
Szwajc.	Genève	66.2	NNE4	0	21	0		
	Zürich	65.5	NW1	0	16	0		
	Lugano	63.9	N2	4	24	0		
Dania	Kjöbenhavn	62.3	NW8	3	15	ślad		
	Skagen	61.3	NNW6	2	15	0		
	Hanstholm	62.7	NW8	1	13	0		
	Blawandshuk	65.6	NW6	1	15	0		
	Hammershus	61.7	WNW8	1	13	0		

	Stacja	Ciśnienie 700 mm+	Wiatr	Zachmurzenie	Temp. °C	Opady mm	Temp. Max	Temp. Min
Szwecja	Stockholm	59.6	NNW4	0	18	0	—	13
	Hernösand	61.1	N6	3	15	0	—	—
	Haparanda	63.1	WNW12	4	13	0	—	11
	Wisby	58.9	NW8	1	16	0	—	—
	Karlstad	61.0	N2	0	17	0	—	12
	Sztyna	61.0	NW2	2	16	0	—	8
	Jönköping	61.2	NW6	1	13	0	—	12
Norwegia	Andenes	58.6	W2	0	15	0		
	Bronnö	63.3	SW4	deszcz	11	3		
	Valdersund	64.1	W8	4	11	0		
	Wardöe	64.8	ESE2	1	12	3		
Finlandja	Helsinki							
	Storvrota	61.0	NE8	3	16	—	—	—
	Kuopio	61.6	NNE6	14	14	0	—	10
	Wasa	61.1	NNE4	1	16	ślad	—	12
	Sodankylä	61.2	SE4	4	14	—	—	—
Rosja	Ryga (Basel)	57.1	WNW2	4	15	0		
	Mitawa	56.7	WSW2	0	11	0		
	Libawa							
	Petersburg							
	Moskwa							
Austrja	San Mayan	55.3	E4	deszcz	7	1		
	Thorenstein	53.0	SSW10	4	12	4		
	Seydisfiord	49.2	cisza	mgła	8	—		
	Wien	60.0	NW2	0	18	0		
	Feldkirch							
	Innsbruck							
	Klagenfurt							
Czechosłowacja	Praha	66.0	W4	4	17	0		
	Eger (Cheb)							
	Oderwitz							
	Stará Ďala							
	Kosice	64.1	ESE2	4	15	1		
Węgry	Budapest	64.5	NW8	0	19	0		
	Szombathely							
	Szeged							
Hiszp.	Madrid							
	Coruna	67.0	SW2	4	18	0		
	Malaga	64.0	cisza	0	30	0		
Włochy	Genova	64.8	SSE2	1	21	—	—	—
	Firenze	63.7	S1	0	26	0	—	10
	Livorno	63.5	ESE1	1	24	0	—	16
	Rzym	65.1	SW2	0	26	—	—	21
	Neapol	62.8	cisza	0	26	0	—	—
	Messina	62.1	NNW8	0	23	0	—	—
	Wenecja	61.0	E4	0	23	0	—	—
Bałkany	Beograd							
	Bucuresti							
	Sofja	63.0	WNW6	0	20	0	27	16
	Konstantynopol							
	Athènes	60.7	NNW2	0	26	0	—	21
	Malta							
Afryka północ.	Tunis	65.0	SW4	0	24	0		
	Alger	64.8	NE2	mgła	23	0		
Góry europejskie	Sonnblick (3106)							
	Ingenieur (2961)	—	WNW6	2	4	4	—	4
	Säntis (2500)							
	Fichtelberg	62.3	WNW10	2	8	0	—	2
	Brocken	68.0	NNW8	4	5	0	—	0

Spostrzeżenia pilotowe

Stacja	Godz.	Wiatr dolny	500	1000	1500	2000	2500	3000	3500	4000	4500	5000	Zmiana wiatr. z wysok.	Rodzaj chmur	Uwagi
Warszawa	8	NW2	WNW6	—	—	—	—	—	—	—	—	—	—	—	zniknęły chmury
Kraków	"	WSW6	NW12	NW12	—	—	—	—	—	—	—	—	—	—	Niezbad.
Lwów	"	NW6	WNW8	—	—	—	—	—	—	—	—	—	—	—	—

Ogólny stan atmosfery w dniu 15.VII.24 r. № 197

Obszar wysokiego ciśnienia nad Europą zachodnią, depresja nad Łotwą. W Polsce pochmurno i dżdżysto, umiarkowanie ciepło.

Wydawnictwo Państwowego Instytutu Meteorologicznego w Warszawie

Édition du soir [18h. G.M.T.] *15. VII. 24r. N° 197*

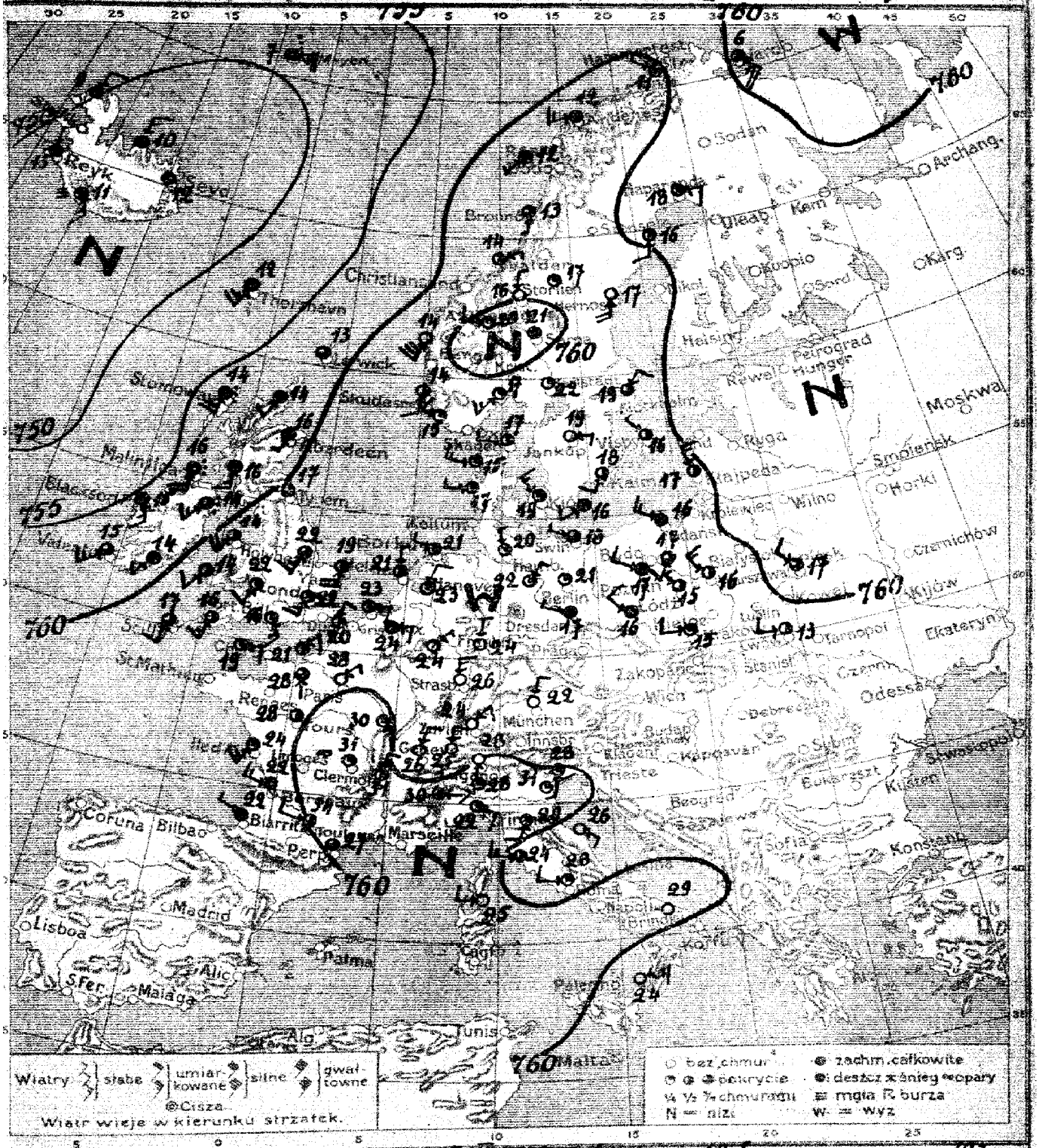

15. VII. Wtorek 18 h. 1924 r. Prawo. Rocznik V. N° 197

Warszawa. Mapa pogody z dnia

Przewidywany przebieg pogody w ciągu doby następnej

Wydano dnia *1924 r. o godz.*

Spostrzeżenia meteorologiczne z dnia dzisiejszego godz. 7 rano

	Stacja	Ciśnienie 700 mm.	Wiatr	Zachmurzenie	Temp. °C.	Opady mm.	Temp. Max.	Temp. Min.
Polska	Wilno							
	Pińsk	57.9	NW 4	3	17			
	Białystok							
	Brześć n/B							
	Kowarsze							
	Warszawa	61.9	NW 6	2	16			
	Łódź	63.4	NW 2	3	15			
	Lublin							
	Lwów	61.9	W 4	2	13			
	Zakopane							
	Kraków	63.8	W 4	1	19			
	Cieszyn							
	Poznań	64.3	WNW 4	4	17			
	Toruń	62.3	SSW 3	3	17			
	Bydgoszcz							
	Ołynice							
	Tczew							
	Hel							
	Puck							
	Gdańsk	62.1	WNW 4	4	16			
Anglia	Lerwick	58.8	calma	3	13			
	Stornoway	56.4	SSW 4	dużo	14			
	Aberdeen	59.2	SSW 2	4	16			
	Holy-Head	60.3	SSW 3	2	14			
	Valentia	57.8	SW 5	3	15			
	Scilly	61.7	S 4	3	19			
	Yarmouth	63.1	S 3	2	19			
	Bpremouth	60.0	calma	3	17			
Niem.	Helder	63.3	N 2	1	21			
	Vlissingen	62.6	E 4	1	23			
Francja	Calais	62.2	NNE 4	2	20			
	Cherbourg	59.9	calma	3	27			
	Paris	61.1	NE 2	0	28			
	Dijon	58.9	SE 1	1	30			
	Ile d'Aix	62.1	SW 3	1	24			
	Clermont	58.6	calma	0 parg	31			
	Biarritz	63.3	NNW 2	4	22			
Belg.	Ostenda	60.5	calma	2	25			
	Strasbourg	61.5	N 6	0	26			
	Bruxelles	62.3	ENE 4	1	24			
Niemcy	Memel	64.2	NE 2	1	22			
	Borkum	64.4	NNW 2	1	31			
	Hamburg	64.8	NNW 2	1	30			
	Swinemünde	63.3	NNW 3	3	18			
	Berlin	63.3	calma	1	21			
	Dresden	64.8	NNW 2	4	17			
	Breslau	63.2	SW 4	3	16			
	Frankfurt M.	63.7	N 2	0	24			
	Monachium	63.1	NNE 2	0	22			
	Kolonia	60.4	NNW 2	2	17			
Duńsk. Szwecja	Gedser	61.8	NNE 4	0	26			
	Zurich	54.1	W 4	0	24			
	Lugano	54.1	S 1	0	28			
	Kiebenhavn	63.2	NW 4	1	19			
	Skagen	60.6	N 2	1	17			
	Hanstholm	63.0	W 6	1	15			
	Blavandshuk	64.6	N 2	1	17			
	Hammershus	62.1	SW 4	1	16			

	Stacja	Ciśnienie 700 mm.	Wiatr	Zachmurzenie	Temp. °C	Opady mm.	Temp. Max.	Temp. Min.
Szwecja	Stockholm	60.9	NE 4	3	18			
	Hernösand	60.8	S 3	0	17			
	Haparanda	59.9	E 4	1	13			
	Wisby	61.1	NW 2	2	16			
	Karlstad	61.0	calma	1	22			
	Storlien	61.1	N 2	0	16			
	Jönköping	62.1	E 2	0	19			
Norwegia	Andenes	60.6	WSW 6	4	12			
	Brandö	63.1	S 2	2	13			
	Veldursund	61.8	ENE 2	1	14			
	Skudesnes	62.7	S 4	3	14			
Finlandja	Helsinki							
	Sortavala							
	Kuopio							
	Wasa							
	Sadankylä							
Estonia	Tallin (Reval)							
	Dorpat							
	Filsand							
Rosja	Petrograd							
	Moskwa							
	Ice Nayen	32.1	ENE 6	deszcz	7	—		
	Thorshavn	54.2	SSW 6	4	12	—		
	Seydisfiord	46.8	cisza	4	12	—		
Austrya	Wiedeń							
	Feldkirch							
	Innsbruck							
	Klagenfurt							
Czechosłowacja	Praha							
	Dyon (Cheb)							
	Hradec							
	Stara Dala							
	Hoszyce							
Węgry	Budapest							
	Szombathely							
	Szeged							
Hiszp.	Madrid							
	Coruna							
	Palma							
Włochy	Genewa	61.2	ESE 4	1	22			
	Firenze	59.7	SSW 4	1	21			
	Mediana	59.3	SW 1	1	28			
	Roma	61.0	W 4	1	25			
	Venezia	59.6	S 2	1	28			
	Palermo	59.8	calma	0	29			
	Maddalena	59.3	W 4	0	25			
	Messina	61.0	ENE 4	0	24			
Bałkany	Belgrad							
	Bucuresti							
	Sofja							
	Konstantynopol							
	Athènes							
Afryka północna	Malta							
	Tunis							
	Alger							
Góry szwajcarskie	Sonnblick (3105)							
	Zugspitze (2964)							
	Säntis (2500)							

Spostrzeżenia pilotowe.

Stacja	Godz.	Wiatr	Kier.	500	1000	1500	2000	2500	3000	3500	4000	4500	5000	Temp. obs.	Temp. obl.	Uwagi
Warszawa																

Wydawnictwo Państwowego Instytutu Meteorologicznego w Warszawie

Édition du matin [Pr. G.M.T.] 16. VII. 24 r. № 198a

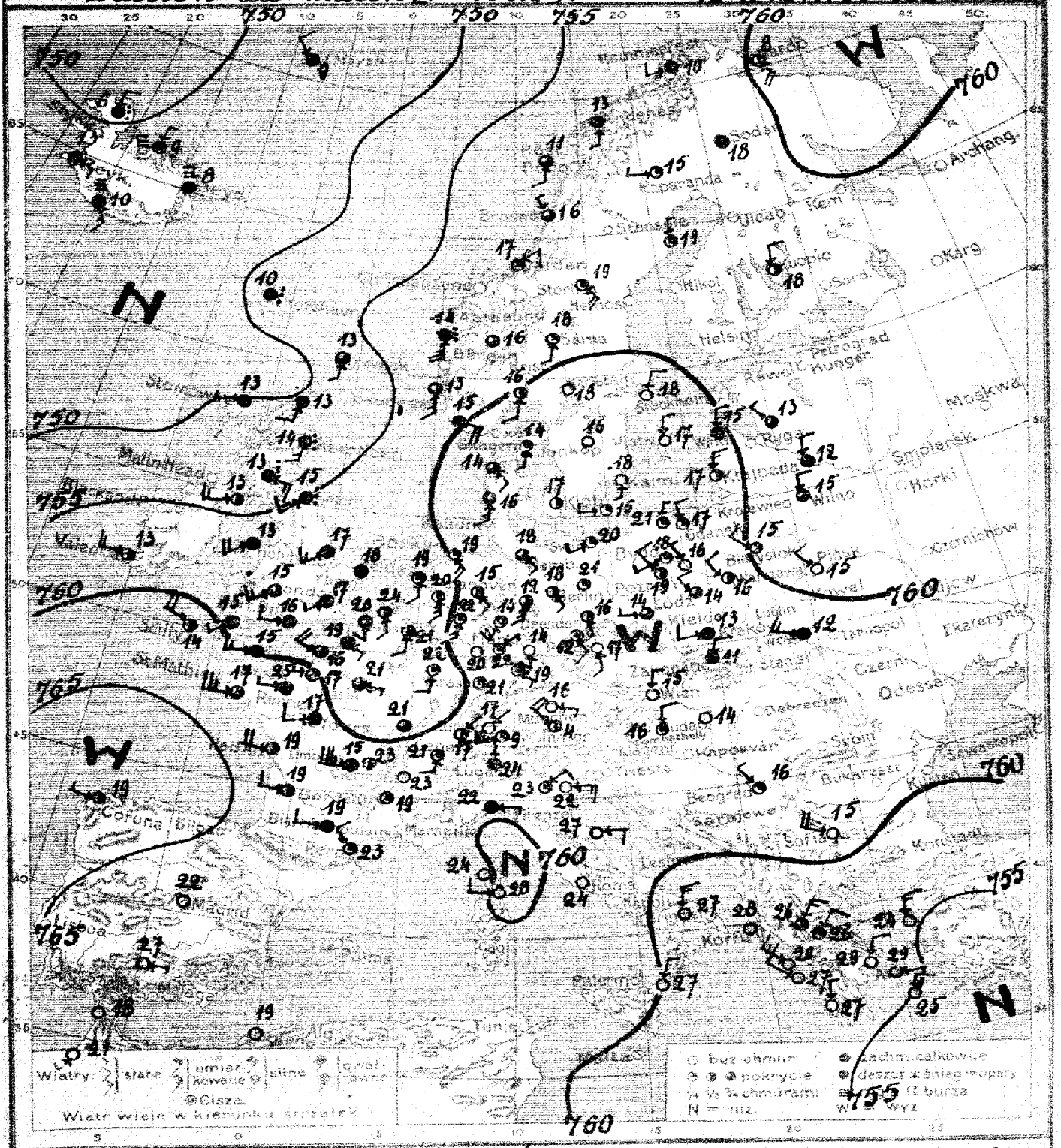

Warszawa. Mapa pogody z dnia 16. VII. *Środa* 1924 r. *o godz.* 7 *rano. Biuletyn* V № 198a

Przewidywany przebieg pogody w ciągu doby następnej: Dość pogodnie, ciepło, słabe wiatry lokalne, później wzrost zachmurzenia.

W. N.

Wydano dnia 16. VII 192[illegible] r. *o godz.* 11 h.

Spostrzeżenia meteorologiczne z dnia dzisiejszego rano

	Stacja	Ciśnienie 700 mm +	Wiatr	Zachmurzenie	Temp. °C	Opady mm.	Temp. Max	Temp. Min
Polska	Wilno	58.1	N4	3	15	4	19	11
	Pińsk	58.0	NW4	4	15	2	21	—
	Białystok	59.0	NW4	1	15	0	17	11
	Brześć n. B							
	[illegible]							
	Warszawa	61.7	NW4	2	16	ślad	18	12
	Łódź	63.3	NW4	3	14	0	17	11
	Lublin	60.6	W6	3	15	14	15	12
	Lwów	62.2	WNW6	4	12	0	17	8
	Zakopane	64.7	N4	4	11	11	13	6
	Kraków	64.4	WSW4	4	13	0	19	7
	Cieszyn							
	Poznań	63.5	NW4	2	19	0	19	11
	Toruń	62.6	NW4	0	16	0	—	8
	Bydgoszcz	62.9	SW2	1	18	0	18	10
	Chojnice							
	Tczew							
	Hel							
	Puck							
W.M.	Gdańsk	61.7	NNW4	1	17	0	18	12
Anglja	Lerwick	52.1	S2	3	13	22		
	Stornoway	50.4	WSW2	4	13	14		
	Aberdeen	53.1	SSW6	deszcz	14	ślad		
	Holy Head	55.8	SSW8	4	13	4		
	Valentia	58.6	WNW6	2	13	2		
	Scilly	60.3	WNW8	2	14	0.4		
	Yarmouth	58.5	cisza	4	18	0		
	Tynemouth	55.5	SW4	deszcz	15	0.4		
Hol.	Helder	58.4	SSE4	1	19	0	—	6
	Vlissingen	58.2	SSE2	2	24	0	—	11
Francja	Calais	57.2	S4	4	20	0	—	14
	Perpignan	60.9	NW4	1	23	0	—	—
	Paris	58.4	ESE2	4	21	0	—	14
	Dijon	59.7	cisza	3	21	0	—	15
	Ile d'Aix	63.5	W8	2	19	0	—	15
	Clermont	60.1	cisza	opary	23	0	—	17
	Bordeaux	64.0	W4	3	19	0	—	—
	Rennes	61.9	WNW2	4	25	0	—	13
	Strasbourg	60.3	cisza	1	21	0	—	11
Bel.	Bruxelles	58.4	S4	2	21	0	—	16
Niemcy	Magdeburg	62.4	SE2	2	18	0	—	13
	Borkum	60.0	SE6	1	19	0	—	8
	Hamburg	61.9	SE2	3	18	0	—	14
	Swinemünde	62.5	SW2	1	20	0	—	11
	Berlin	63.1	cisza	1	21	0	—	14
	Dresden	63.4	SSE6	2	16	0	—	9
	Breslau	63.6	W2	3	14	0	—	7
	Frankfurt a/M	61.4	NE2	1	20	0	—	15
	München	61.9	ESE2	0	16	0	—	10
	Kłajpeda	61.5	N6	2	17	0	—	17
Szwajc.	[illegible]	61.7	S4	0	21	0		
	Zürich	61.2	NE1	0	17	0		
	[illegible]	60.9	N1	4	24	0.1		
Dania	[illegible]	62.6	cisza	2	17	0		
	[illegible]	61.2	SSW2	1	14	0		
	Hanstholm	60.6	SE4	3	14	0		
	[illegible]	61.5	SSE6	4	16	0		
	[illegible]	62.4	W2	1	15	0		

	Stacja	Ciśnienie 700 mm +	Wiatr	Zachmurzenie	Temp. °C	Opady mm.	Temp. Max	Temp. Min
Szwecja	Stockholm	61.5	NNE4	0	18	0	—	11
	[illegible]	58.4	S2	1	18	0	—	—
	Wisby	61.9	N4	0	17	0	—	—
	Karlstad	61.4	cisza	0	18	0	—	13
	Kalmar	62.0	S2	0	18	0	—	13
	Jönköping	61.6	cisza	0	16	0	—	11
Norwegja	Andenes	58.9	S4	4	13	0		
	Bronnö	60.0	NW2	3	18	0		
	Valdersund	57.8	NE4	1	17	0		
	Skudesnes	58.2	SSE6	3	13	0		
Finlandja	Helsinki							
	Sortavala							
	Kuopio	58.0	N4	2	18	0		
	Wasa							
	Sodankylä	58.7	cisza	2	15	0		
Łotwa	[illegible]	57.7	N4	4	12	—		
	[illegible]	58.9	NW2	3	13	—		
	[illegible]	58.4	N4	4	15			
Rosja	Petrograd							
	Moskwa							
	Jan Mayen	48.5	NW4	4	9	0.1	—	7
	Thorshavn	57.0	cisza	deszcz	10	2		
	Seydisfjord	47.5	—	mgła	8			
Austrja	Wien	64.1	N2	0	15	—		
	Feldkirch							
	Innsbruck							
	Klagenfurt							
Czechosłowacja	Praha	68.0	SSE2	0	17	—		
	Eger (Cheb)							
	Olomouc							
	Stara Dala							
	Koszyce							
Węgry	Budapest	63.4	cisza	0	14	ślad	26	10
	Szombathely	63.4	N4	1	16	—	25	[illegible]
	Szeged							
Hiszp.	Madrid	62.0	cisza	0	22	—		
	Coruna	66.0	W2	2	19	—		
	Cordoba	60.0	E2	0	27			
Włochy	Genua	60.9	E2	4	22	—		
	Messina	60.0	NNE2	0	27	—		
	Ancona	61.1	E4	—	27	0	—	16
	Taranto	59.6	N6	1	27	0		
	Venezia	61.0	E6	4	22	—		
	[illegible]	61.2	NE4	1	23	0	—	21
	[illegible]	59.1	W4	0	28	—	—	27
	Palermo							
Bałkany	Belgrad	61.8	NW2	1	16	—		
	Corfu	57.0	cisza	0	28	—		
	Sofja	61.3	WNW8	0	15	1	27	13
	Konstantynopol							
	Athènes	56.8	NNE4	0	29	0		
	Malta							
Afryka	Oran	61.0	cisza	0	18	—		
	Rabat	62.0	SW2	0	21	—		
Stacje górskie	Sonnblick (3106)							
	Zugspitze (2964)	34.5	NW8	2	4	0	—	4
	Säntis (2500)	66.2	WSW4	1	9	0	—	8

Spostrzeżenia pilotowe.

Stacja	Godz.	[illegible]	500	1000	1500	2000	2500	3000	3500	4000	4500	5000	Granica dolna chmur	Rodzaj chmur	Uwagi
Warszawa	8°°	NW4	NNW7	NNW11	N11	—	—	—	—	—	—	—	—	—	—
Poznań	7°°	NW4	NNW4	N3	N4	NNE4	NNE6	—	—	—	—	—	—	—	—
Kraków	8°°	WSW4	NW5	N4	NNW4	NNW5	—	—	—	—	—	—	—	—	—

Ogólny stan atmosfery w dniu 16.VII.24 r. № 198.
Wysokie ciśnienie nad Europą środkową, niskie nad północno-wschodnią częścią Atlantyku i nad Europą południowo-wschodnią. W Polsce dość pogodnie, temperatura od 11° do 18°.

Wydawnictwo Państwowego Instytutu Meteorologicznego w Warszawie

Édition du soir (Bl. C.M.I.I.) *16.VII.24 r.* *№ 1986*

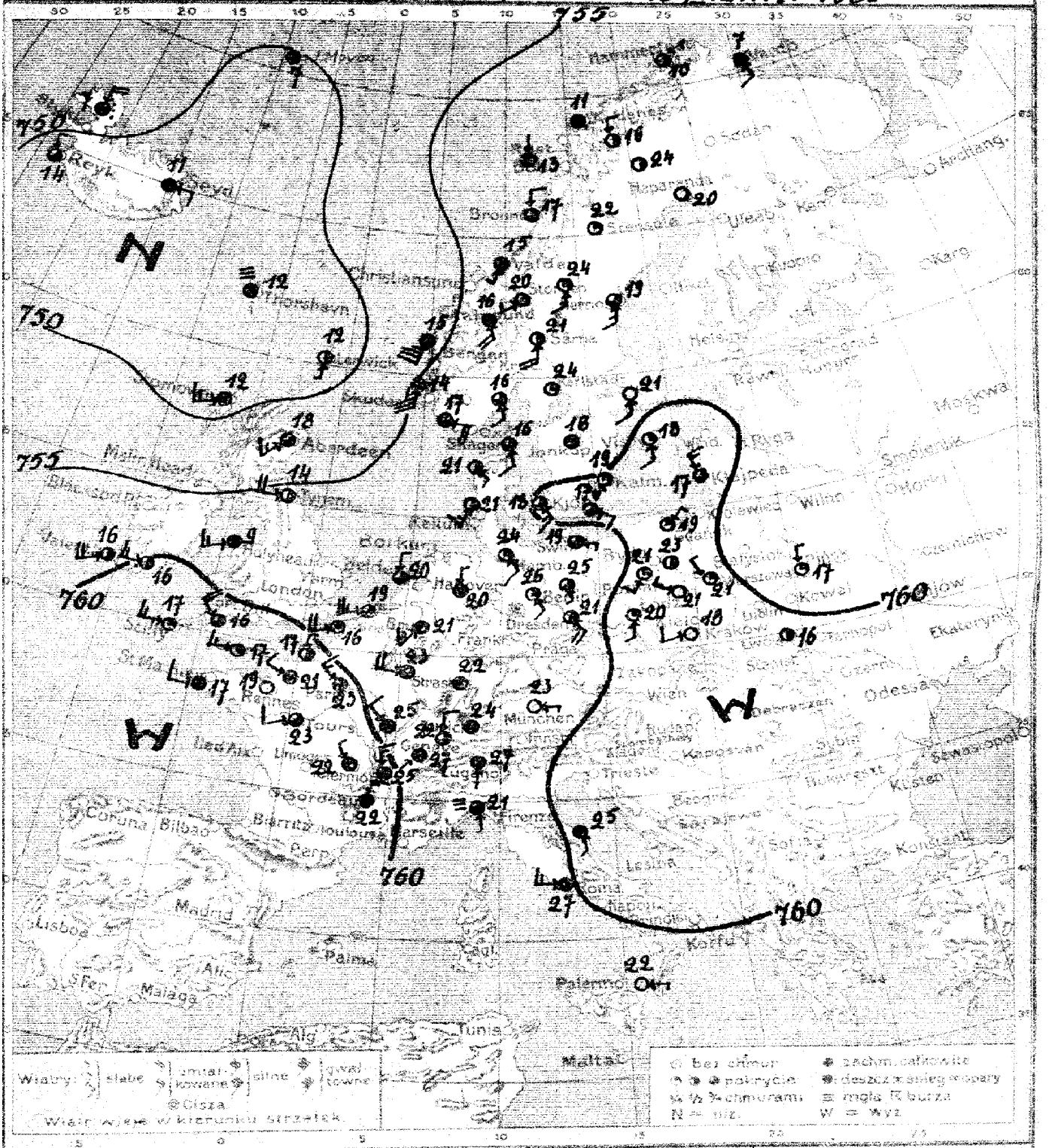

Warszawa. **Izobary** z dnia *16. VII. Środa* 192 r. *18 h* *Nº 1986*

Przewidywany przebieg pogody w ciągu doby następnej

Wydano dnia *1924 r. o godz.*

Spostrzeżenia meteorologiczne z dnia dzisiejszego 1920 r. 16 VII 24 r. № 1918

Kraj	Stacja	Ciśnienie 700 mm+	Wiatr	Zachmurzenie	Temp. °C.	Opady mm.	Temp. Max.	Temp. Min.
Polska	Wilno							
	Pińsk	57·4	N 2	1	17	0	19	
	Białystok							
	Brześć n/B							
	Kowarce							
	Warszawa	60·7	NW 2	1	21	0	23	
	Łódź	61·3	WNW 2	0	21	0	23	
	Lublin							
	Lwów	61·3	cisza	2	16	0	19	
	Zakopane							
	Kraków	62·2	WSW 4	0	18	0	20	
	Oleszyn							
	Poznań	61·1	SSW 4	1	21	0	26	
	Toruń							
	Bydgoszcz							
	Chojnice							
	Tczew							
	Hel							
	Puck							
Bałtyk	Gdańsk	61·0	NE 2	1	18	0	20	
Anglia	Lerwick	48·9	S 2	2	12			
	Stornoway	49·9	WSW 6	4	12			
	Aberdeen	51·3	SW 6	3	18			
	Holy Head	53·0	WSW 4	4	9			
	Valentia	59·8	WSW 2	2	16			
	Scilly	61·2	W 6	1	17			
	Yarmouth							
	Plymouth	—	W 2	2	14			
Hol.	Helder	55·9	N 2	3	20			
	Vlissingen	57·4	WSW 3	3	19			
Francja	Calais	58·5	WSW 1	1	16			
	Brest	63·0	W 4	4	17			
	Paris	—	NW 6	4	23			
	Dijon	59·6	NW 4	4	25			
	Ile d'Aix							
	Clermont	61·0	NW 2	4	22			
	Biarritz							
	Rennes	61·5	—	—	19			
	Strasbourg	57·8	cisza	4	22			
Bel.	Bruxelles							
Niemcy	Helgoland	56·5	N 2	4	20			
	Barkum							
	Hamburg	57·1	SE 4	1	24			
	Swinemünde	59·6	E 2	3	19			
	Berlin	59·1	SSE 3	3	25			
	Dresden	59·3	SE 3	2	22			
	Breslau	61·1	S 2	1	20			
	Frankfurt n/M							
	München	59·6	E 2		23			
Szwajcarja	Genève	59·5	SW 1	4	27			
	Zürich	59·5	cisza	4	24			
	Säntis	58·6	S 1	4	27			
Dania	Kjöbenhavn	60·4	SE 6	3	18			
	Skagen	59·6	SSE 4	3	16			
	Hanstholm	57·1	SE 2	2	21			
	Blaavandshuk	57·5	SSW 2	2	21			
	Hammerhus	60·4	ESE 4	3	17			

Kraj	Stacja	Ciśnienie 700 mm+	Wiatr	Zachmurzenie	Temp. °C.	Opady mm.	Temp. Max.	Temp. Min.
Szwecja	Stockholm	59·2	S 4	0	21			
	Hernösand	58·0	S 6	3	10			
	Haparanda	58·1	cisza	0	20			
	Wisby	61·1	S 4	1	18			
	Karlstad	58·7	cisza	1	24			
	Stortien	55·1	SW 2	3	20			
	Jönköping	58·8	cisza	4	18			
Norwegja	Andenes	57·8	cisza	4	11			
	Brønnö	54·7	N 4	3	17			
	Valderaund	55·4	SSW 6	4	15			
	Utsire	55·6	S 10	desz.	14			
Finlandja	Helsinki							
	Sortavala							
	Kuopio							
	Wasa							
	Sodankylä							
Estonja	Tallin (Reval)							
	Dorpat							
	Pilsand							
Rosja	Petrograd							
	Moskwa							
	Jan Mayen	50·0	cisza	4	7			
	Thorshavn	47·2	cisza	mgła	12			
	Seydisfiord	49·0	E 4	3/4	11			
Austrja	Wien							
	Villakirch							
	Innsbruck							
	Klagenfurt							
Czechosłowacja	Praha							
	Eger (Cheb)							
	Oremaus							
	Stara Lubla							
	Hegyes							
Węgry	Budapest							
	Szombathely							
	Szeged							
Hiszp.	Madrid							
	Coruna							
	Palma							
Włochy	Genova	59·0	SSE 4	4	21			
	Firenze							
	Aspio	60·0	SSE 4	4	25			
	Rzym	60·0	W 6	4	27			
	Messina	59·0	E 2	0	22			
	Brindisi							
	Maddalena							
	Palermo							
Bałkany	Belgrad							
	Bucuresti							
	Sofja							
	Konstantynopol							
	Athènes							
Malta	Malta							
Afryka Północna	Tunis							
	Alger							
Stacje górskie	Sonnblick (3105)							
	Zugspitze (2964)							
	Säntis (2500)							

Spostrzeżenia pilotowe

Stacja	Godz.	Wiatr dolny	500	1000	1500	2000	2500	3000	3500	4000	4500	5000	Kierunek wiatru górnego	Prędkość wiatru górnego	Uwagi
Warszawa															
—															

Wydawnictwo Państwowego Instytutu Meteorologicznego w Warszawie

Édition du matin [7 h. G.M.T.]. 17. VII. 24 r. № 199 a

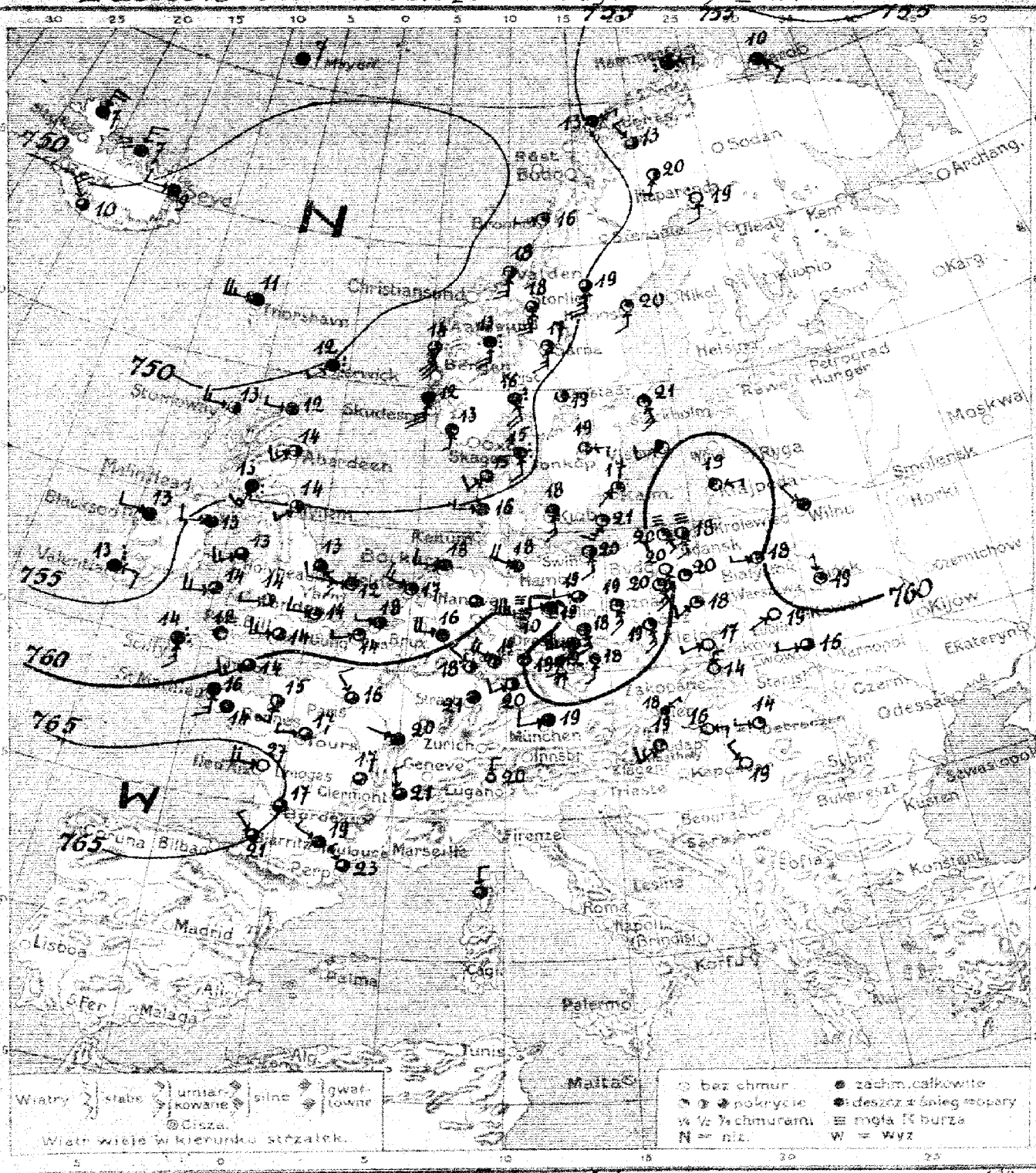

Warszawa. Mapa pogody z dnia 17. VII. Czwartek 1924 r. Z rogu Rocznik V. № 199.

Przemidywany przebieg pogody w ciągu doby następnej: Wzrost zachmurzenia, ciepło, słabe wiatry lokalne.

17. VII 11 h.

Wydano dnia 1924 r. o godz.

Spostrzeżenia meteorologiczne z dnia dzisiejszego rano

	Stacja	Ciśnienie 700 mm +	Wiatr	Zachmurzenie	Temp. °C	Opady mm.	Temp. Max	Temp. Min
Polska	Wilno	58.8	NW2	4	—	0	20	11
	Prosk.	59.8	N1	7	19	4	—	—
	Białystok	59.9	W2	1	18	0	21	13
	Brześć n/B							
	Kowarce							
	Warszawa	60.7	SE2	2	13	0	—	11
	Łódź	61.0	SW4	1	18	0	—	12
	Lublin	60.0	WSW1	0	21	0	14	10
	Lwów	62.3	W2	3	16	0	—	8
	Zakopane	62.4	N2	0	14	0	15	3
	Kraków	62.0	WSW2	0	17	0	—	8
	Cieszyn							
Niemcy	Poznań	59.7	SSE6	1	20	0	—	11
	Toruń	59.6	cisza	1	20	0	—	13
	Bydgoszcz	60.1	S2	1	20	0	25	10
	Chojnice							
	Tczew							
	Hel							
	Puck							
	Gdańsk	60.1	SSE4	opary	18	0	—	11
Anglia	Lerwick	56.1	SW2	deszcz	12	ślad		
	Stornoway	57.0	W6	2	13	—		
	Aberdeen	52.7	SW6	1	14	1		
	Holy-Head	57.8	SSW8	3	13	0		
	Valentia	54.6	ESE4	deszcz	13	2		
	Scilly	57.5	SSE6	— " —	14	4		
	Yarmouth	59.5	WNW4	1	12	0		
	Bytemouth	55.8	SW2	2	14	0		
Hol.	Helder	58.5	WNW5	1	17	—		
	Vlissingen	58.5	WSW2	2	18	—		
Francja	Calais	59.8	WSW2	4	14	0	—	12
	Le Havre	61.1	S6	4	16	0	—	13
	St Malo	61.8	NW4	3	16	3	—	15
	Paris	61.3	WNW1	4	20	0	—	14
	Brest	63.9	W8	0	27	0.1	—	14
	Rochefort	63.0	cisza	4	17	2	—	16
	Bayonne	64.9	NW2	3	21	0	—	18
	Biarritz	62.7	SSW4	2	15	0.2	—	11
	Rennes	60.5	cisza	4	21	0	—	16
	Strasbourg							
Bel.	Bruxelles							
Niemcy	Greifenberg	58.2	SSE6	1	13	0		
	Keitum	57.1	W4	4	18	ślad		
	Borkum	56.2	WNW8	4	18	5		
	Hamburg	57.0	SSE4	2	20	0		
	Swinemünde	56.7	WSW2	3	19	0		
	Berlin	58.2	SSE6	4	18	0		
	Dresden	59.1	SSE6	1	18	0		
	Breslau	60.1	WNW6	2	19	5		
	Frankfurt n/M	60.2	WSW4	4	19	0		
Dania	Hanower							
	Kopenhaga	61.0	E2	1	19	0		
Szwajc.	Genève							
	Zurich							
	Säntis	59.7	N1	0	20	—		
	Basel	57.3	SSE6	4	18	0		
	Rheinau	54.7	SSE4	deszcz	15	1		
	Skagen	54.7	SW4	mgła	15	10		
	Hanstholm	55.9	W2	4	16	5		
	Hannanäsudd	58.2	SSW6	1	21	0		
	Hammerodde							

	Stacja	Ciśnienie 700 mm +	Wiatr	Zachmurzenie	Temp. °C	Opady mm.	Temp. Max	Temp. Min
Szwecja	Stockholm	58.4	SSE6	1	21	2		
	Hernösand	56.8	S4	1	20	0		
	Haparanda	58.1	S4	0	19	0		
	Wisby	60.2	WSW4	1	20	0		
	Karlstad	57.0	cisza	2	19	0		
	Stortien	53.3	S10	3	18	0		
	Jönköping	57.4	E2	2	19	0		
Norwegia	Andenes	55.4	ENE2	4	13	0		
	Brønnö	52.5	WSW2	1	16	0		
	Valdynesund	51.5	S6	2	13	ślad		
	Skudesnes	53.3	S10	4	12	6		
Finlandia	Helsinki							
	Sortavala							
	Kuopio							
	Wasa							
	Sodankylä							
Estonia	Talin (Reval)							
	Dorpat							
	Filsand							
Rosja	Petrograd							
	Moskwa							
Austr.	Jan Mayen	51.2	cisza	4	1	0		
	Thorshavn	47.6	W10	3	11	10		
	Seydisfjord	48.7	W4	4	9	—		
Austro-Węgry	Wien							
	Feldkirch							
	Innsbruck							
	Klagenfurt							
	Praha	59.3	S2	1	19	0	—	12
	Eger (Cheb)	59.7	SSW2	4	15	3	—	12
	Komarno							
	Stara Dala							
	Preßburg	60.6	NE2	1	18	0	—	12
Węgry	Budapest	61.6	E2	0	16	0	23	11
	Szombathely	64.4	SW6	2	19	0	24	11
	Szeged	62.0	NW2	0	19	0	23	12
Hiszp.	Madrid							
	Coruna							
	Palma							
Włochy	Genua							
	Firenze							
	Rzym							
	Napoli							
	Brindisi							
	Maddalena							
	Palermo							
Bałkany	Belgrad							
	Bukareszt							
	Sofija							
	Korfu	57.0	NE2	0	26	—		
	Athenes	59.9	NNE6	1	24	0	—	21
	Malta							
Afryka	Tunis							
	Alger							
Stacje górskie	Sonnblick (3105)							
	Zugspitze (2964)							
	Säntis (2500)							

Spostrzeżenia pilotowe.

Stacja	Godz.	Wiatr na	NNW3	NW5	NW7	2000.	2500	3000	3500	4000	4500	5000	Granica śniegu i mrozu	Rodzaj chmur	Uwagi
Poznań	7 30	SSE2	SSE9	SSE10	SSE9	5.9	5.9	—	—	—	—	—	1125	—	—
Kraków	8 00	WSW1	W1	—	W2	—	—	—	—	—	—	—	—	—	—

Ogólny stan atmosfery w dniu 17.III.24 r. N = 1996

Depresja między Islandją a Norwegją, wyż barometryczny nad zatoką Biskajską. W Polsce dość pogodnie, temperatura w granicach od 12° do 20°.

Wydawnictwo Państwowego Instytutu Meteorologicznego w Warszawie

Édition du soir [18h G.M.T.] *17. VI. 24 r. № 1998*

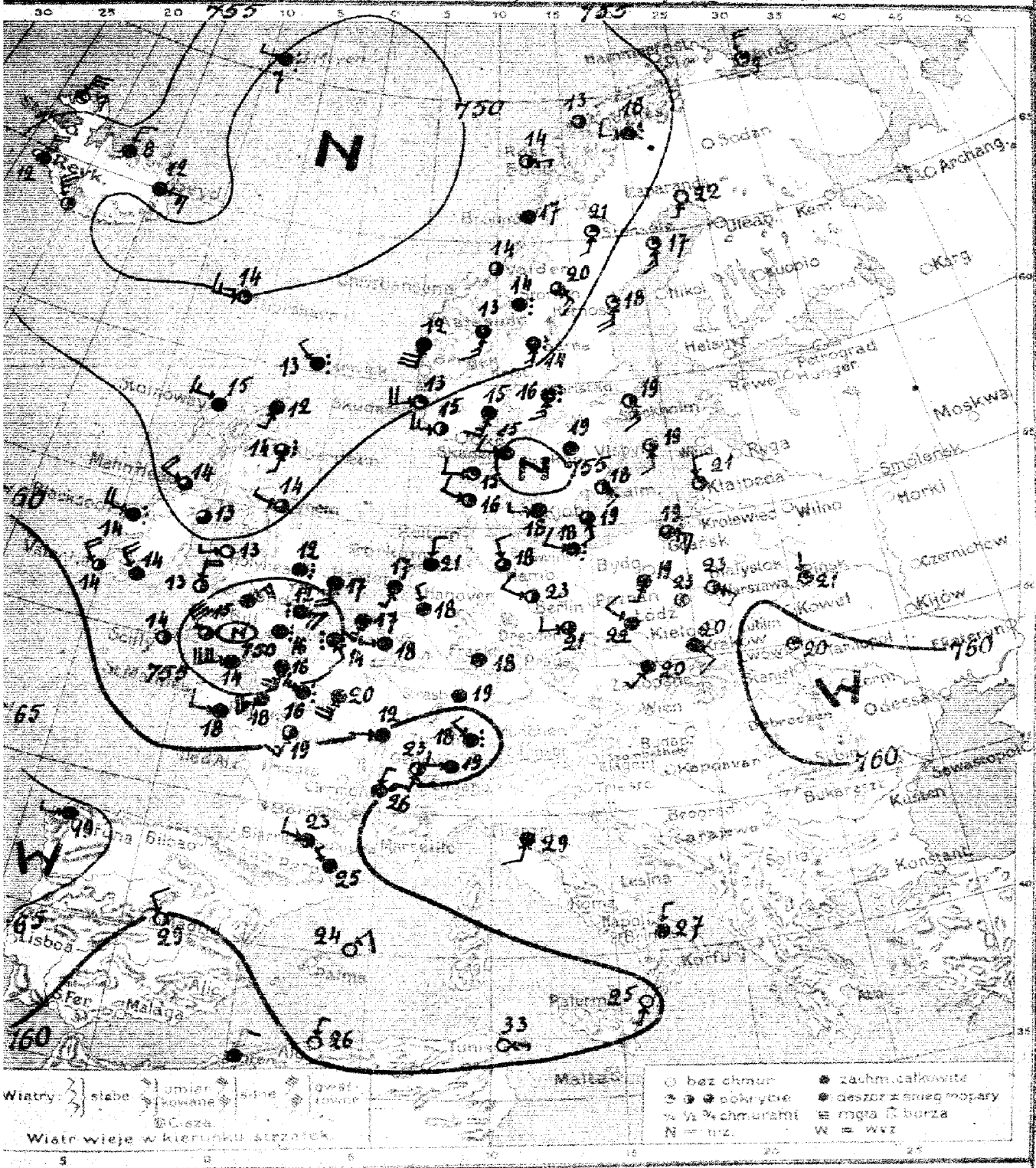

Warszawa, Użobarg, dnia 17. VI. Czwartek 1924 r. 18h min. Ref. mat. V. W. № 1998

Przewidywany przebieg pogody w ciągu doby następnej

Wydano dnia ... 1924 r. o godz.

Spostrzeżenia meteorologiczne z dnia dzisiejszego [illegible] 12 III 1902 r.

	Stacja	Ciśnienie 700 mm +	Wiatr	Zachmurzenie	Temp. °C.	Opady mm.	Temp. Max.	Temp. Min.
Polska	Wilno							
	Pińsk	595	N 1	1	21			
	Białystok							
	Brześć n/B							
	Kiwerce							
	Warszawa	58.7	SE 2	2	23			
	Łódź	58.9	cisza	2	23			
	Lublin							
	Lwów	60.5	cisza	1	20			
	Zakopane	59.3	SE 4	4	20			
	Kraków							
	Cieszyn							
	Poznań	57.3	SSW 4	4	19			
	Toruń							
	Bydgoszcz							
	Chojnice							
	Tczew							
	Hel							
	Puck							
W.	Gdańsk	57.3	ESE 6	3	19			
Anglia	Lerwick	52.0	NW 2	deszcz	13			
	Stornoway	52.1	W 6	4	15			
	Aberdeen	53.1	S 2	deszcz	14			
	Holy Head	55.5	WSW 7	0	13			
	Valentia	59.6	NW 3	2	14			
	Scilly	56.7	cisza	2	14			
	Yarmouth	56.1	S 2	4	17			
	Falmouth	54.9	WSW 3	3	14			
Hol.	Helder	56.8	SSW 2	4	17			
	Vlissingen	56.9	S 0	4	17			
Francja	Dunkerque	54.9	SE 4	deszcz	14			
	Paryż	59.1	SSW 6	3	19			
	Reims	57.5	SSW 3	4	20			
	Dijon	59.5	E 2	4	18			
	Tuluza	62.4	NW 0	4	23			
	Perpignan	60.9	NW 3	4	25			
	Biarritz							
	Rennes	58.3	SW 4	4	15			
	Strasbourg	59.4	cisza	4	16			
Bel.	Bruxelles	57.2	W 2	4	18			
Niemcy	Keitum							
	Borkum	57.3	N 4	4	21			
	Hamburg	58.5	NNW 3	3	18			
	Swinemünde	58.2	NNW 3	deszcz	18			
	Magdeburg	57.9	WNW 2	2	23			
	Drezden	57.4	W 4	3	21			
	Wrocław	57.4	NW 4	4	22			
	Frankfurt n/M	58.7	cisza	4	18			
	Monachium							
	Kl. Szpiczka	58.6	N 4	9	21			
Szwajc.	Genewa	60.2	S 4	3	23			
	Zürich	60.6	NW 2	deszcz	18			
	Bazylea	60.8	W 2	4	19			
Dania	Kjöbenhavn	58.7	W 2	4	18			
	Skagen	54.9	W 4	4	15			
	Hanstholm	55.8	W 4	1	15			
	Hammershuk	58.9	WNW 4	2	16			
	Hammeroddus	59.1	SSE 4	3	19			

	Stacja	Ciśnienie 700 mm +	Wiatr	Zachmurzenie	Temp. °C	Opady mm.	Temp. Max.	Temp. Min.
Szwecja	Stockholm	56.6	SSE 2	2	12			
	Hernösand	56.0	S 2	1	18			
	Haparanda	53.8	SSE 3	0	22			
	Wisby	57.9	S 4	2	19			
	Karlstad	56.1	S 6	deszcz	16			
	Storlien	53.0	cisza	"	14			
	Jönköping	55.7	"	4	19			
Norwegia	Andenes	58.5	"	3	13			
	Bronnö	53.1	"	4	17			
	Valdersund	—	—	3	14			
	Skudesnes	54.9	W SW 2	1	13			
Finlandja	Helsinki							
	Sordavala							
	Kuopio							
	Wasa							
	Sodankylä							
Estonja	Tallin (Reval)							
	Dorpat							
	Pilsand							
Rosja	Petersburg							
	Moskwa							
	Arch. Sayen.	49.8	W 2	deszcz	7			
	Archangielsk	50.3	W 6	4	14			
	Jagodnoje	50.5	E 6	4	12			
Austrja	Wiedeń							
	Klagenfurt							
	Innsbruck							
	Klagenfurt							
Czechosłowacja	Praska							
	Lysa (Czech)							
	Obstrau	54.5	SW 2	4	20			
	Stara Dala							
	Kosice							
Węgry	Budapest							
	Szombathely							
	Szeged							
Hiszp.	Madrid	59.0	NW 4	0	29			
	Coruna	66.0	W 2	4	19			
	Palma							
Włochy	Genua							
	Florencja	57.0	SSW 4	4	29			
	Taranto	59.0	N 2	4	27			
	Palermo	60.0	SSW 2	0	25			
	Neapol							
	Brindisi							
	Modlasena							
	Perlasca							
Bałkany	Belgrad							
	Bukareszt							
	Sofja							
	Konstantynopol							
	Ateny							
	Smyrna	59.3	W 4	4	—			
Stacje górskie i wyżu.	Rzym	61.0	E 3	0	33			
	Alger	61.3	N 2	0	24			
	Sonnblick (3106)							
	Zugspitze (2963)							
	Säntis (2500)							

Spostrzeżenia pilotowe

Stacja	Godz.	Wiatr	500	1000	1500	2000	2500	3000	3500	4000	4500	5000	Temp.	Wiatr	Uwagi
Warszawa															

Wydawnictwo Państwowego Instytutu Meteorologicznego w Warszawie

Édition du matin [7 h. G.M.T.] 18. VII. 24 r. № 200a

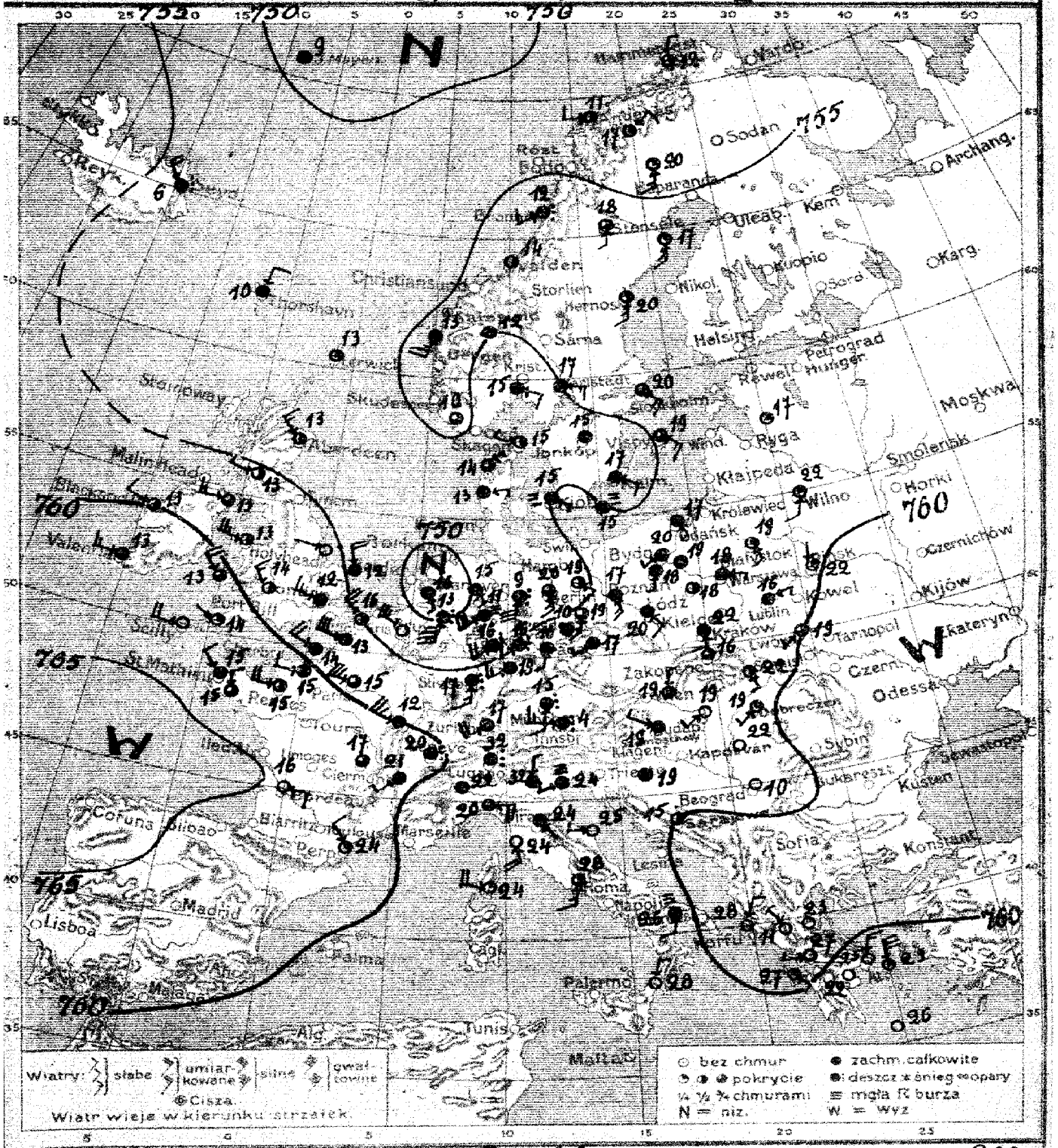

Warszawa. Mapa pogody z dnia 18. VII. Piątek *1924 r. 7 rano. Rocznik V №* 200a

Przewidywany przebieg pogody w ciągu doby następnej: Za wyjątkiem południowo-wschodniej części kraju zachmurzenie duże, miejscami deszcz; temperatura bez wielkich zmian, nieco chłodniej na północo-zachodzie; wiatry słabe na Pomorzu i na zachodzie umiarkowane z kierunków południowych.

W. M. 114.

Wydano dnia 18. VII *1924 r. o godz.*

Spostrzeżenia meteorologiczne

	Stacja	Ciśnienie 700 mm.	Wiatr	Zachmurzenie	Temp. °C	Opady mm.	Temp. Max	Temp. Min
Polska	Wilno	57.9	SSW4	7	20	0	25	13
	Pinsk	59.8	NW	1	22	ślad	23	–
	Białystok	58.6	SSE2	1	15	0	21	9
	Brześć n/B							
	Kowiercе							
	Warszawa	57.1	ESE2	4	18	0	26	15
	Łódź	56.8	cisza	2	15	0	26	10
	Lublin	57.9	ENE2	2	15	0	18	11
	Lwów	59.8	SW2	3	15	0	24	11
	Lwów-Poltz	—	cisza	1	18	0	25	14
	Zakopane	58.9	cisza	3	16	0	20	12
	Kraków	57.8	S4	4	22	0	25	12
	Cieszyn							
	Poznań	56.3	S2	4	18	0.1	22	13
	Toruń	56.1	cisza	4	18	0		12
	Bydgoszcz	56.3	SW2	4	17	0	22	13
	Chojnice							
	Terezin							
	Hel							
	Puck							
	Gdańsk	53.1	ESE2	4	14	1	22	13
Anglia	Lerwick	53.3	NE2	7	12	0	—	7
	Stornoway							
	Aberdeen	54.5	NW6	8	13	0.1	–	8
	Holy Head	58.5	WNW6	8	13	0.4		
	Valentia	63.0	W6	3	13	0		
	Scilly	62.9	W8	8	—			
	Yarmouth	56.3	WNW6	7	14			
	Liverpool	57.1	WNW6	7	13			
Hol.	The Helder	57.0	SSW3	4	16			
	Vlissingen							
Francja	Calais	—	NW6	7	16	0.4		12
	Le Havre	63.8	NW4	6	14	—		10
	Paris	59.1	WNW3	3	15	1	—	10
	Dijon	—	WNW2	4	12	11	–	11
	Bordeaux	65.0	E4	3	25	0	–	
	Clermont	61.0	cisza	3	17	0	–	12
	Perpignan	62.1	NW3	1	24	0	–	
	Rennes	63.2	W3	3	15	3.1	–	11
	Strasbourg	—	S2	5	22	3	–	11
Bel.	Bruxelles	50.2	WNW6	—	—	—	—	—
Niemcy	Magdeburg	53.3	SSE6	3	20	1	–	11
	Poznań	54.1	SW6	6	19	0.4	–	10
	Luxemburg	50.1	SE2	4	15	0.3	–	14
	Amsterdam	49.6	SSW4	mgła	13	1	–	13
	Berlin	53.0	SE2	5	19	0.4	–	11
	Dresden	55.5	SSW6	3	19	—		
	Breslau	55.2	SE4	4	20	0	–	14
	Frankfurt n/M	53.6	SW6	deszcz	16	5	–	13
	München	57.2	S4	—"—	15	2.4	–	10
Szwajc.	Genève	60.6	SW6	4	18	0.2	–	16
	Zürich	58.7	SW6	4	17	—		
	Lugano	56.6	N1	4	19	—		
Dania	Kjöbenhavn	53.4	ESE2	mgła	13	0		
	Skagen	54.5	NW2	2	15	0		
	Hanstholm	54.3	NE2	3	14	0		
	Blavandshuk	54.1	ENE2	4	13	1		
	Hammerhus	55.0	cisza	mgła	15	2		

	Stacja	Ciśnienie 700 mm.	Wiatr	Zachmurzenie	Temp. °C.	Opady mm.	Temp. Max	Temp. Min
Szwecja	Stockholm	58.5	SE6	3	23	0	–	9
	Jerndtland	56.4	S6	2	20	0	–	9
	Haparanda	52.5	S2	3	18	0	–	–
	Visby	55.7	SSE6	3	19	0	–	14
	Karlstad	55.0	E6	4	17	2	–	15
	Sundsvall	54.2	ESE4	4	17	1	–	16
	Jönköping	54.4	cisza	4	15	0.4	–	12
Norwegia	Andenes	38.2	W4	2	11	0		
	Bronnö	52.7	SW3	pochmurno	12	11		
	Valdersund	55.7	cisza	2	14	—		
	Skudesnäs	55.2	SSW6	4	13			
Finlandia	Helsinki							
	Sorvavala							
	Kuopio							
	Wasa							
	Sodankylä							
Rosja	Archangielsk	58.3	cisza	1	17	—		
	Dorpat							
	Reval							
	Petrograd							
	Moskwa							
	Jan Mayen	47.0	cisza	mgła	9	1		
	Thorshavn	53.4	NNE4	4	10	ślad		
	Seydisfjord	53.3	NW6	deszcz	6	0		
Austro-Węgry	Wien							
	Feldkirch							
	Innsbruck							
	Klagenfurt							
	Praha	57.0	SW2	4	17	0	–	
	Eger (Cheb)	55.3	SSW4	4	16	3.2	–	14
	Obmannsdorf							
	Stara Dala							
	Hermsce	58.2	SSE2	3	22	0	–	15
Galicja	Brzeżany	57.6	NNE2	3	18	0.1	–	14
Węgry	Budapest	56.3	SW2	0	19	0	27	12
	Szombathely	57.7	WNW2	4	19	0.4	25	16
	Szeged	58.0	cisza	0	22	0	26	13
Hiszp.	Madrid	—						
	Corunna	—						
	Palma							
Włochy	Genua	55.8	E3	3	20			
	Firenze	57.4	SE4	4	24	—		
	Torino	60.0	cisza	4	22	—		
	Rzym	57.5	SSE3	7	24	—		
	Neapol	59.5	NNE2	0	28	—		
	Palermo	52.5	S4	mgła	26	—		
	Cagliari	55.7	SW2	—"—	24	—		
	Palermo	54.3	N2	4	32	—		
Bałkany	Belgrad	58.8	cisza	0	40	0.3		
	Sarajewo	60.3	—"—	2	15	0		
	Kalafat	58.0	—"—	4	19	—		
	Konstantynopol	60.0	NNE2	0	28	—		
	Ateny	53.9	N6	0	25	—		
Stany Afryki	Malta							
	Tunis							
	Alger							
Stacje górskie	Sonnblick (3106)							
	Zugspitze (2964)	70.0	W6	deszcz	4	1		
	Säntis (2500)							

Spostrzeżenia pilotowe

Stacja	Godz.	Wiatr do 500	1000	1500	2000	2500	3000	3500	4000	4500	5000	Temperatura dolna chmur	Rodzaj chmur	Uwagi
Warszawa	8 rano	ESE2	SE4	S5	SW5	SW4	SW3	WSW3	—	—	—	—	—	—
Poznań	7 rano	S2	S5	SW6	SSW5	SW3	WSW3	SSW6	—	—	—	—	—	—
Toruń	—	cisza	S4	SSW7	SSW5	SSW6	—	—	—	—	—	—	—	—

Ogólny stan atmosfery w dniu 18.VII.24 r. N-200

Wysokie ciśnienie nad Europą północno-zachodnią i nad Rosją południową, niskie nad północno-wschodnią częścią Atlantyku, nad Francją i Niemcami. W Polsce dzisiaj pogodnie, na zachodzie pochmurno. Temperatura w granicach od 16° do 22° C.

Wydawnictwo Państwowego Instytutu Meteorologicznego w Warszawie

Edition du soir (18h. G.M.T.) *18. VII. 24 r. Nº 2006*

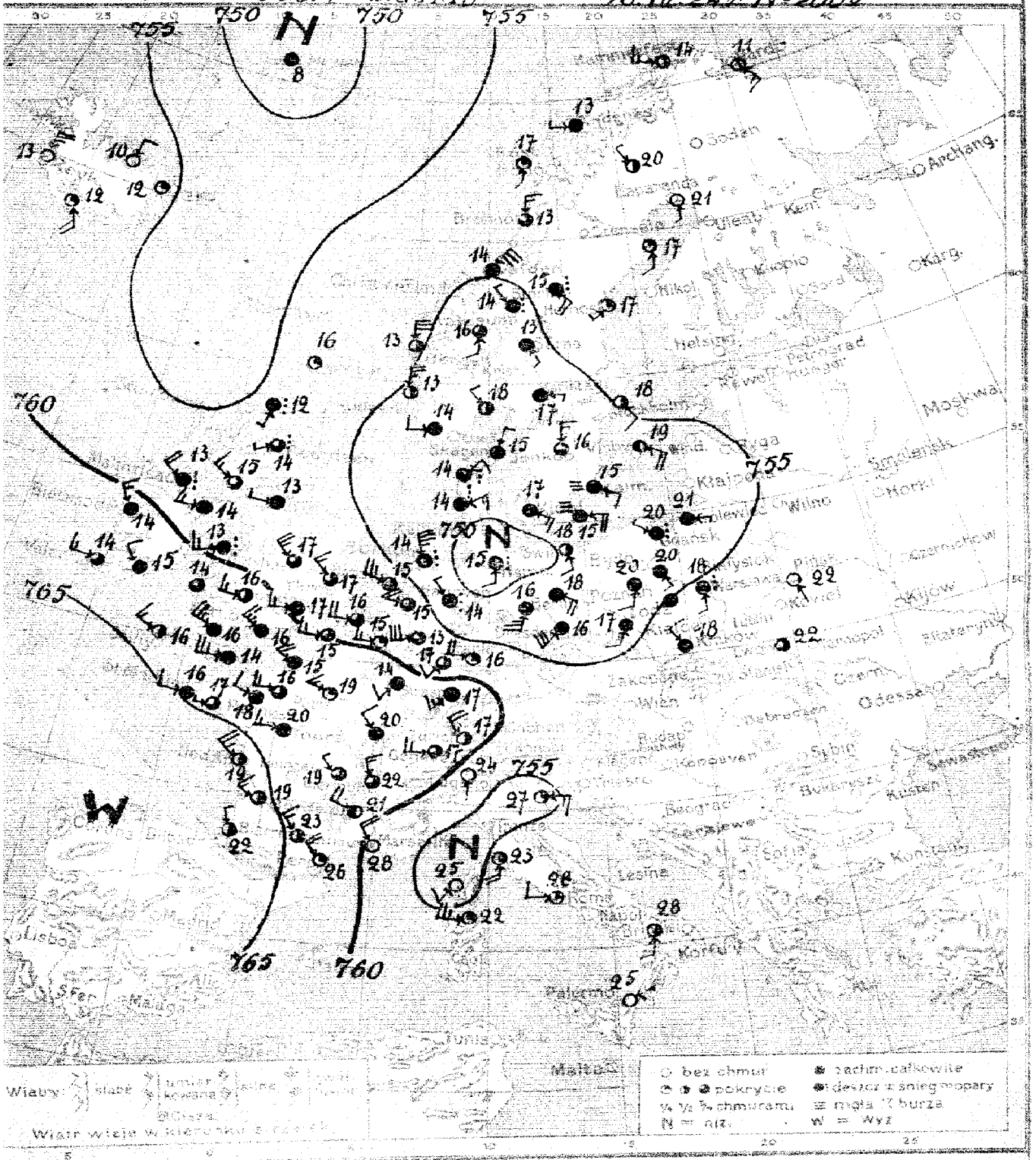

Warszawa **Izobary** *dnia* *18. VII. Piątek* *1924 r. 18 hora Rocznik V. Nº*

Prawdopodobny przebieg pogody w ciągu doby następnej

Nº 2006

Wydano dnia *1924 r. o godz.*

Spostrzeżenia meteorologiczne z dnia dzisiejszego rano [illegible] 13.VII 24 r. M 200

	Stacja	Ciśnienie 700 mm	Wiatr	Zachmurzenie	Temp. °C	Opady mm	Temp. Max	Temp. Min
Polska	Wilno							
	Pińsk	56.6	SSE 1	0	22	0	26	
	Białystok							
	Brześć n/B							
	Kowarce							
	Warszawa	55.4	S 2	deszcz	18	11	22	
	Łódź	55.1	SW 2	½	19	4	26	
	Lublin							
	Lwów	57.1	cisza	3	22	0	26	
	Zakopane							
	Kraków	56.4	NW 4	4	18	14	26	
	Cieszyn							
	Poznań	53.5	S 4	4	20	ślad	23	
	Toruń	53.5	SE 2	4	20	17		
	Bydgoszcz							
	Ciechocinek							
	Tczew							
	Hel							
	Puck							
W.	Gdańsk	53.3	WNW 2	deszcz	20	0.1	24	
Anglia	Lerwick	55.3	cisza	1	16			
	Aberdeen	56.0	WSW 2	— " —	14			
	Holy Head	59.9	WSW 6	— " —	13			
	Valentia	63.5	W 6	3	14			
	Scilly	64.2	WNW 6	2	16			
	Yarmouth	58.1	NW 5	3	17			
	Plymouth	56.5	W 2	4	13			
Hol.	Helder	58.8	WNW 2	3	15			
	Vlissingen	58.4	W 3	3	16			
Francja	Calais	59.2	W 6	3	15			
	Brest	64.1	W 4	4	16			
	Paris	61.9	WNW 3	1	19			
	Dijon	62.2	NW 4	4	20			
	Rochefort	66.9	WNW 4	2	18			
	Clermont	63.0	NW 2	3	19			
	Biarritz	66.5	NNW 2	2	22			
	Rennes	64.0	WNW 4	4	18			
	Strasbourg	57.3	SW 6	4	17			
Bel.	Bruxelles	58.9	W 6	1	15			
Niemcy	Memmingen	61.6	NW 3	deszcz	14			
	Borkum	52.5	NNW 14	— " —	14			
	Hamburg	49.0	S 4	— " —	15			
	Swinemünde	50.4	SSE 4	2	15			
	Berlin	52.0	ESE 6	½	18			
	Dresden	54.1	SW 12	4	16			
	Breslau	54.2	SSW 4	4	17			
	Frankfurt n/M.	58.5	W 8	1	16			
	Königsberg	55.9	E 2	4	14			
Szwajc.	Säntis	62.3	W 6	3	13			
	Zürich	62.3	NW 1	2	12			
	Lugano	54.9	3 4	0	24			
Dania	Kjöbenhavn	52.2	ESE 6	4	17			
	Skagen	51.4	NNE 2	4	15			
	Hanstholm	51.4	NE 4	ciemno	14			
	Blaavandshuk	50.6	ENE 6	— " —	14			
	Hammerodde	51.7	E 8	[illegible]	15			

	Stacja	Ciśnienie 700 mm	Wiatr	Zachmurzenie	Temp. °C	Opady mm	Temp. Max
Szwecja	Stockholm	55.3	SE 4	2	18		
	Hernösand	52.0	SW 2	1	17		
	Haparanda	53.8	S 2	0	21		
	Visby	53.9	ESE 6	2	19		
	Karlstad	53.6	E 2	4	17		
	Skarlien	54.6	NW 2	deszcz	14		
	Jönköping	54.3	W 6	3	16		
Norwegia	Andenes	52.2	W 2	4	13		
	Bronnö	52.5	NW 6	3	13		
	Vadsö-sund	55.1	NE 12	4	14		
	Bodö	54.5	N 10	4	13		
Finlandja	Helsinki						
	Suomenlinna						
	Kuopio						
	Wasa						
	Sodankylä						
Estonja Inflanty	Fallin (Reval)						
	Dorpat						
	Filsand						
Rosja	Petersburg						
	Archangielsk						
	Nowaja Zemlja	48.3	cisza	4	8		
	Pinega						
	Kandalaksa	52.0	cisza	8	12		
Austrja	Wiedeń						
	Salzburg						
	Innsbruck						
	Klagenfurt						
Czechosłowacja	Praga						
	Pilzno (Plzeň)						
	Aussig						
	Stara Dala						
	Preszpurg						
Węgry	Budapeszt						
	Szombathely						
	Szeged						
Hiszp.	Madryt						
	Coruna						
	Palma						
Włochy	Varenzia	54.3	E 4	1	27		
	Udine	56.8	S 8	2	23		
	Aspio	56.4	SSE 4	deszcz	26		
	Roma	58.6	W 4	1	28		
	Napoli						
	Tarnaud	58.2	S 4	2	28		
	Stadtdeterc	57.7	W 10	1	22		
	Palermo	59.0	ENE 2	0	25		
Bałkany	Belgrad						
	Bucuresti						
	Sofja						
	Konstantynopol						
	Ateny						
	Smyrna						
Afryka Egipt	Kanea						
	Aqua						
Azja południowa	Samarkand (1968)						
	Taszkient (1968)						
	Saratow (1500)						

Spostrzeżenia pilotażowe.

Stacja	Godz.	Wiatr	500	1000	1500	2000	2500	3000	3500	4000	4500	5000	Zachmurzenie poniżej chmur	Rodzaj chmur	Uwagi
Warszawa															

Wydawnictwo Państwowego Instytutu Meteorologicznego w Warszawie

Édition du matin [7h. G.M.T.] *19. VII. 24 r.* *№ 201/a*

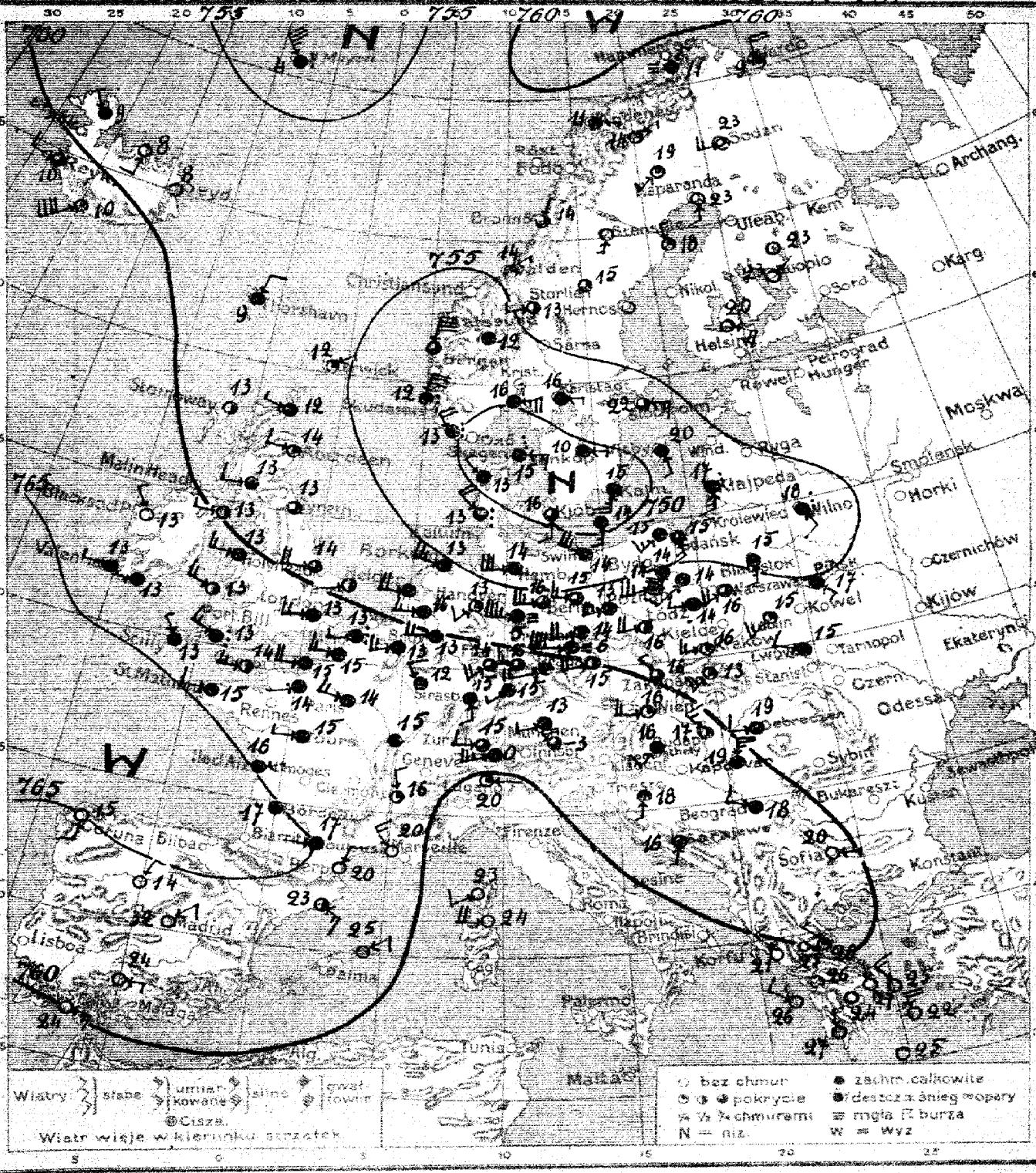

Warszawa. Mapa pogody z dnia **19. VII. Sobota** *192 r. 7 rano. Rocznik V. №* **201**

Prawdopodobny przebieg pogody w ciągu doby następnej: Temperatura bez większych zmian, zachmurzenie dość znaczne, miejscami przeważnie na północy możliwy deszcz, słabe wiatry z kierunków południowych i zachodnich. *W. M.*

Wydano dnia **19. VII** *192 r. o godz.* **11 h.**

Spostrzeżenia meteorologiczne №

Kraj	Stacja	Ciśnienie 700 mm +	Wiatr	Zachmurzenie	Temp. °C.	Opady mm.	Temp. Max.	Temp. Min.
Polska	Wilno	54.5	SSE 4	deszcz	18	ślad	27	11
	Pińsk	55.6	SE 4	4	15	0	–	–
	Białystok	54.6	SSE 6	4	15	4	25	10
	Brześć n/B							
	Kowarce							
	Warszawa	56.7	SW 8	3	15	14	–	13
	Łódź	57.3	W 4	4	14	5	–	12
	Lublin	57.2	SW 6	7	15	17	18	13
	Lwów	58.6	WNW 2	4	15	2	–	16
	Zakopane	60.9	SW 2	7	13	7	22	10
	Kraków	55.6	WSW 6	7	16	10	–	12
	Cieszyn							
	Poznań	55.8	WSW 10	4	14	0.9	–	12
	Toruń	55.4	SW 10	5	14	0.7	–	12
	Bydgoszcz	56.9	SSW 8	4	14	4	26	18
	Chojnice							
	Tczew							
	Hel							
	Puck							
W.M.	Gdańsk	55.7	SSE 6	4	15	0.3	–	14
Anglja	Lerwick	56.4	NE 2	7	11	–		
	Stornoway	57.2	cisza	2	13	12		
	Aberdeen	57.7	WNW 2	7	14	ślad		
	Holy Head	60.3	W 6	4	13	2		
	Valentia	62.7	W 6	4	13	0.1		
	Scilly	55.9	NW 2	4	13	0		
	Yarmouth	59.6	W 4	2	13	–		
	Tynemouth	57.9	cisza	3	13	2		
Hol.	Helder	56.7	W 4	4	13			
	De Bilt	58.0	W 6	4	13			
Francja	Calais	61.2	NNW 1	deszcz	13	ślad	–	–
	Brest	63.1	W 8	4	15	–	–	–
	Paris	62.7	NNW 6	4	14	ślad	–	12
	Dijon	63.4	SSW 2	4	23	9	–	10
	Rochefort	64.7	ENE 2	4	16	0	–	–
	Lyon St Genis	63.5	NNW 2	4	30	0	–	9
	Toulouse	65.1	WNW 1	4	17	ślad	–	15
	Montélimar	61.2	NW 4	9	20	0	–	17
	Strasbourg	62.2	SW 4	4	13	6	–	12
Bel.	Bruxelles	62.3	WSW 6	4	13	2	–	–
Niemcy	Königsberg	56.4	SW 10	7	13	4	–	10
	Borkum	54.3	WNW 10	4	13	2	–	–
	Hamburg	55.6	W 12	4	14	7	–	–
	Swinemünde	50.8	WNW 10	4	14	4	–	–
	Berlin	55.6	W 5	3	15	7	–	13
	Dresden	58.0	WSW 8	4	14	1	–	11
	Breslau	57.7	WSW 8	2	16	6	–	12
	Frankfurt a/M.	61.1	SW 6	3	14	0	–	12
	München	62.5	WSW 2	4	15	0.1	–	11
	Klajpeda	54.0	W 6	deszcz	17	3	–	–
Szwajc.	Genève							
	Zürich	63.0	W 4	3	15	–		
	Lugano	58.7	E 2	1	20	–		
Dania	København	49.8	SW 2	3	15	ślad		
	Skagen	48.9	E 6	deszcz	15	9		
	Hanstholm	49.1	NW 2	4	13	12		
	Blaavandshuk	50.6	NW 4	deszcz	13	13		
	Hammershus	49.2	SE	4	14	13		

Kraj	Stacja	Ciśnienie 700 mm +	Wiatr	Zachmurzenie	Temp. °C.	Opady mm.	Temp. Max.	Temp. Min.
Szwecja	Stockholm	53.4	E 6	3	22	1		
	Hernösand	58.0	–	–	–	–		
	Haparanda	59.9	S 2	0	23	0		
	Wisby	51.1	SSE 2	4	20	0		
	Karlstad	51.3	E 2	deszcz	16	2		
	Storlien	55.9	WSW 2	2	13	2		
	Jönköping	49.5	E 2	4	10	7		
Norwegja	Andenes	57.4	E 2	4	11	0		
	Bronnö	57.1	NNE 4	3	14	2		
	Valdersund	55.5	NE 2	1	14	2		
	Utsire	52.9	NNE 12	deszcz	12	ślad		
Finlandja	Helsinki							
	Tampere	59.0	ESE 8	0	20	0	–	12
	Kuopio	59.5	NE 1	0	23	0	–	11
	Kajaana	59.6	cisza	0	23	0	–	21
	Sodankylä	59.8	WSW 5	1	23	0	–	9
Estonja	Tallin (Rewel)							
	Dorpat							
	Filsand							
Rosja	Petrograd							
	Moskwa							
	Jan Mayen	53.3	NW 14	deszcz	4	0.1		
	Thorshavn	58.9	NNE 4	3	9	0		
	Seydisfjord	59.5	cisza	0	8	–		
Austrja	Wien	61.4	W 6	1	16	1	20	12
	Feldkirch							
	Innsbruck							
	Klagenfurt							
Czechosłowacja	Praha	60.9	WSW 8	2	15	0	–	12
	Eger (Cheb)	61.5	WSW 8	4	12	0	–	10
	[illegible]	59.7	NW 2	3	16	0	–	10
	Stare Dala							
	Koszyce							
Węgry	Budapest	60.2	NW 6	2	17	1	27	15
	Szombathely	61.6	SW 4	4	16	3	22	13
	Szeged	60.8	NW	4	18	13	29	12
Hiszp.	Madrid	62.0	NE 4	0	32	–		
	Coruña	65.0	SW	0	15	–		
	Malaga	62.0	NE 4	0	25	–		
Włochy	Genova							
	Firenze							
	Roma							
	Napoli							
	Brindisi							
	Maddalena							
	Palermo							
Bałkany	Beograd	61.8	NNW 4	4	18	19	–	17
	Sarajewo	62.2	SSW 2	4	16	0	–	16
	Sofja	60.1	E 2	0	20	0	30	16
	Konstantynopol							
	Athènes	58.8	NNW 1	0	27	0	–	23
	Malta							
Afryka	Tunis							
	Alger							
Stacje górskie	Sonnblick (3107)							
	Zugspitze (2964)							
	Säntis (2500)	63.3	WSW 10	mgła	0	0	–	1

Spostrzeżenia pilotowe.

Stacja	Godz.	Wiatr dolny	500	1000	1500	2000	2500	3000	3500	4000	4500	5000	Granica widzial.	Rodzaj chmur	Uwagi
Warszawa	7 [illegible]	SW 6	WSW 5	WNW 6	–	–	–	–	–	–	–	–	1050	–	–
Kraków	8 [illegible]	WSW 6	W 5	WNW 5	W 2	–	–	–	–	–	–	–	–	–	mgła górna

Ogólny stan atmosfery w dniu 19.VII.24 r. №201a
Depresja nad Zatoką Skandynawją południową, wyż barometryczny nad Europą południowo-zachodnią. W Polsce, z wyjątkiem południa, zachmurzenie duże, miejscami deszcz, słabe wiatry południowo-zachodnie, temperatura od 14° do 18°.

Wydawnictwo Państwowego Instytutu Meteorologicznego w Warszawie

Édition du soir [18h. G.M.T.] 19. VII. 24 r. Nº 2016

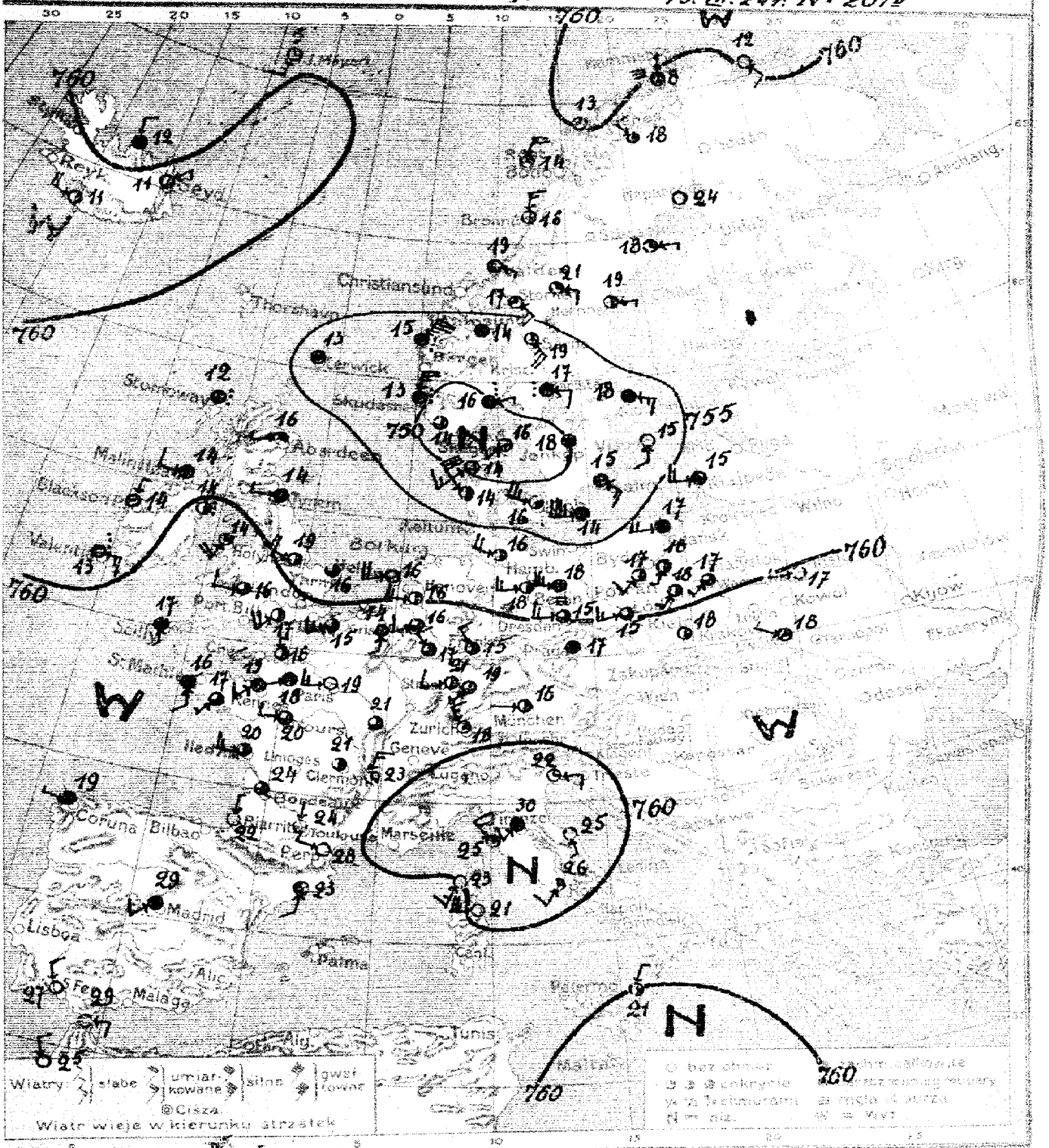

Warszawa, dnia 19. VII. Sobota 1924 r. Nº 2016

Prawdopodobny przebieg pogody w ciągu doby następnej.

Wydano dnia ... 1924 r. o godz.

Spostrzeżenia meteorologiczne z dnia dzisiejszego [illegible]

	Stacja	Ciśnienie 700 mm+	Wiatr	Zachmurzenie	Temp. °C.	Opady mm.	Temp. Max.	Temp. Min.
Polska	Wilno							
	Pińsk	60.3	W2	0	17			
	Białystok							
	Brześć n/B							
	Kowieńce							
	Warszawa	59.1	SSW2	3	17			
	Łódź	59.6	SSW2	2	15			
	Lublin							
	Lwów	61.1	WNW2	3	18			
	Zakopane							
	Kraków	60.9	cisza	2	18			
	Cieszyn							
	Poznań	58.3	SSW4	2	17			
	Toruń							
	Bydgoszcz							
	Chojnice							
	Tczew							
	Hel							
	Puck							
	Gdańsk	56.3	WSW6	4	17			
Anglia	Lerwick	57.1	cisza	4	13			
	Stornoway	58.5	— " —	dezcz	12			
	Aberdeen	60.0	Wz	1	16			
	Holy-Head	60.1	SSW3	1	14			
	Valentia	58.3	E6	dezcz	13			
	Scilly	60.6	S2	4	15			
	Yarmouth	59.8	cisza	3	16			
	Tynemouth	59.2	W2	4	14			
Hol.	Helder	58.8	WSW3	3	16			
	De Bilt	58.7	W6	2	16			
Francja	Ouessant	60.6	WSW6	3	15			
	Cherbourg	59.1	SSE4	4	16			
	Paryż	62.0	W6	4	13			
	Dijon	61.9	cisza	3	21			
	Ile d'Aix	62.4	W6	2	20			
	Clermont	60.9	cisza	2	21			
	Biarritz	61.9	N2	0	22			
	Rennes	62.6	SW4	4	19			
	Strasbourg	61.9	W4	2	21			
Bel.	Bruxelles	61.0	S2	4	14			
Niemcy	Keitum							
	Barkum							
	Hamburg	57.0	WNW6	2	16			
	Magdeburg	58.7	W6	2	18			
	Berlin	57.4	W10	4	18			
	Dresden	60.0	W6	mgła	15			
	Breslau	59.9	WSW6	3	15			
	Frankfurt/M	61.7	NW4	2	15			
	München	62.0	W1	2	16			
	Kłajpeda	56.8	W6	4	15			
Szwajc.	Genève							
	Zurich	62.3	NW6	2	16			
	Weissenberg							
Dania	Kopenhagen	62.6	WNW10	1	16			
	Skagen	49.3	SW2	3	16			
	Hanneholm	49.0	SW6	3	16			
	Blavandshuk	52.7	NW2	2	14			
	Hammernhus	52.8	W10	4	14			

	Stacja	Ciśnienie 700 mm+	Wiatr	Zachmurzenie	Temp. °C.	Opady mm.	Temp. Max.	Temp. Min.
Szwecja	Stockholm	53.6	E6	4	13			
	Hernösand	57.7	E2	2	19			
	Haparanda	58.3	cisza	0	24			
	Visby	53.2	S4	0	15			
	Karlstad	57.3	E4	dezcz	17			
	Stortien	55.6	SE6	1	17			
	Jönköping	50.4	cisza	4	18			
Norwegia	Aalesas	60.5	— " —	1	13			
	Bronnö	57.5	N4	2	16			
	Valdersund	55.2	ESE2	4	18			
	Skudesnes	50.6	N10	dezcz	13			
Finlandja	Helsinki							
	Sortovala							
	Kuopio							
	Wasa							
	Sodankylä							
Estonia	Fallin (Reval)							
	Dorpat							
	Filsand							
Rosja	Petrograd							
	Moskwa							
	Jan Mayen	59.9	S6	1	5			
	Thorshavn							
	Seydisfiord	61.5	NE2	2	11			
Austrja	Wien							
	Feldkirch							
	Innsbruck							
	Klagenfurt							
Czechosłowacja	Praha	61.0	cisza	4	17			
	Tyn (Cheb)							
	Olomuniec							
	Skrzyczne							
	Koszyce							
Węgry	Budapest							
	Szombathely							
	Szeged							
Hiszp.	Madrid	56.0	SW4	4	29			
	Coruna	61.0	W2	4	19			
	S. Fernando	59.0	NW4	0	27			
Włochy	Genua							
	Livorno	57.0	SW4	4	30			
	Venezia	59.3	E4	1	22			
	Roma	59.4	SSW4	1	26			
	Livorno	59.8	NW6	1	25			
	Messina	60.0	NNE2	2	21			
	Maddalena	57.7	W10	0	21			
	Palermo							
Bałkany	Beograd							
	Bucuresti							
	Sofja							
	Konstantynopol							
	Ateny							
	Malta							
Afryka	Tanger	56.0	E4	0	29			
	Rabat	59.0	NW4	0	25			
Stacje górskie	Sonnblick (3105)							
	Lomnitz (2634)							
	Säntis (2500)							

Spostrzeżenia pilotowe.

Stacja	0 m.	Wiatr dołem	500	1000	1500	2000	2500	3000	3500	4000	4500	5000	Kierunek chmur	Rodzaj chmur	Uwagi
Warszawa															

Wydawnictwo Państwowego Instytutu Meteorologicznego w Warszawie

Édition du matin (7h. G.M.T.). 20.VII.24r. Nº 202º

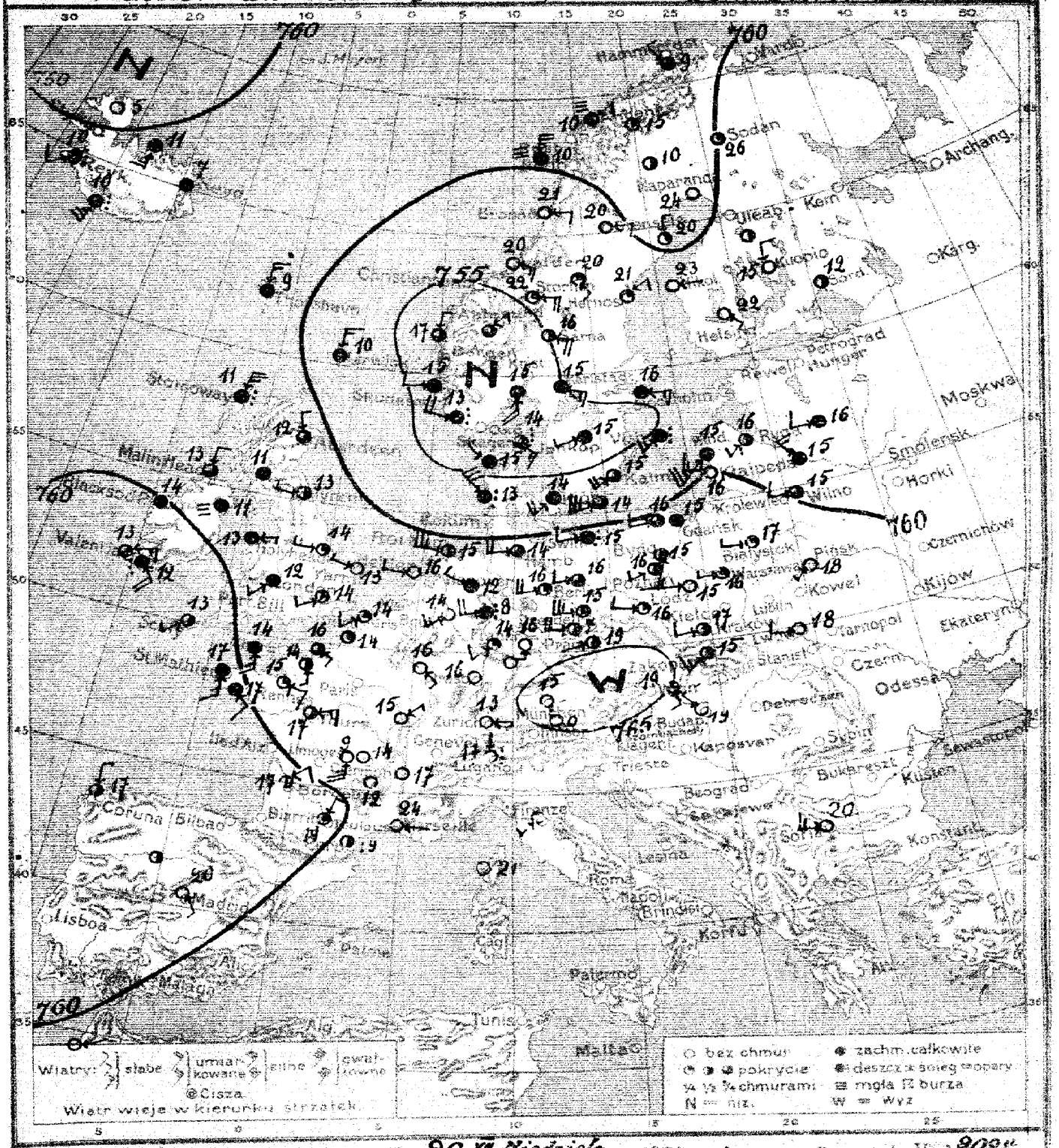

Warszawa. Mapa pogody z dnia 20.VII. Niedziela *1924 r. 7 rano. Rocznik V.* 202ga

Przemijający przebieg pogody w ciągu doby następnej: **Pogoda słoneczna i ciepła o lekkich wiatrach zachodnich.**

W. N.

Wydano dnia 20.VII *1924 r. o godz.* 11½.

Spostrzeżenia meteorologiczne z dnia dzisiejszego rano

Kraj	Stacja	Ciśnienie 700mm+	Wiatr	Zachmurzenie	Temp. °C	Opady mm	Temp. Max	Temp. Min
Polska	Wilno	59.4	W4	3	15	7	19	13
	Pińsk	64.0	SW2	0	18	0	23	14
	Białystok	60.7	W2	1	17	4	21	14
	Brześć n/B							
	Kiwerce							
	Warszawa	62.4	WSW2	1	16	0	18	10
	Łódź	62.9	W2	0	15	0	19	10
	Lublin							
	Lwów	63.7	W4	0	13	0	21	13
	Lwów-Polit.	—	WSW2	1	13	0	23	14
	Zakopane	64.4	SW6	2	15	0	18	7
	Kraków	64.2	WSW4	2	17	2	21	10
	Cieszyn							
	Poznań	62.5	WSW4	2	16	0	20	7
	Toruń							
	Bydgoszcz	61.8	SSW4	2	15	3	20	10
	Chojnice							
	Tczew							
	Hel							
	Puck							
W.M.	Gdańsk	60.1	W4	4	15	0	18	13
Anglia	Lerwick	57.5	NE	4	10	1		
	Stornoway	61.5	NNE10	deszcz	11	4		
	Aberdeen	60.8	NNW2	3	12	0		
	Holy-Head	60.9	ENE2	4	13	0		
	Valentia	59.3	ENE6	3	13	8		
	Scilly	58.3	SW2	4	13	—		
	Yarmouth	62.9	WNW2	0	13	ślad		
	Tynemouth	60.8	W2	1	12	0		
Hol.	Helder	61.8	W2	0	16	0		
	Vlissingen							
Francja	Calais	62.3	SW4	2	14	0	—	12
	[illegible]	59.7	S6	4	17	11	—	15
	[illegible]rs	61.9	ENE6	2	17	—	—	—
	Dijon	63.1	NE2	2	15	0	—	9
	[illegible]eaux	59.4	NE4	2	17	0	—	—
	Clermont	61.5	cisza	0	14	0	—	7
	Perpignan	61.0	— " —	2	19	0	—	—
	Rennes	61.3	ESE4	1	15	0	—	12
	Strasbourg	64.2	cisza	0	16	0	—	7
Bel.	[illegible]sse	59.3	NNE2	1	19	—	—	—
Niemcy	[illegible]burg	62.5	WSW2	1	16	0	—	10
	Borkum	60.5	W12	2	15	0	—	—
	Hamburg	60.3	WSW8	3	14	1	—	11
	Swinemünde	61.1	WSW4	deszcz	15	0.6	—	11
	Berlin	61.9	WSW4	3	16	0	—	12
	Dresden	63.5	W10	1	15	0	—	11
	Breslau	63.1	WNW4	1	16	0	—	10
	Frankfurt a/M.	64.6	SW4	1	14	0	—	13
	München	65.5	cisza	0	15	0	—	9
	Kłajpeda	60.4	W6	1	16	0	—	—
Szwajc.	Genève							
	Zürich	63.8	E2	0	13	—		
	Lugano	63.1	N1	deszcz	17	—		
Dania	København	56.2	SW8	4	16	ślad		
	Skagen	52.4	SE6	deszcz	14	2		
	Hanstholm	52.2	NW6	4	15	0		
	Blaavandshuk	56.0	NW12	deszcz	13	0.6		
	Hammershus	57.6	WSW10	3	14	0		

Kraj	Stacja	Ciśnienie 700mm+	Wiatr	Zachmurzenie	Temp. °C	Opady mm	Temp. Max	Temp. Min
Szwecja	Stockholm	55.7	E6	4	13	5	—	
	Hernösand	56.6	NE4	1	21	0	—	
	Haparanda	58.0	cisza	0	24	0	—	
	Wisby	55.7	SW6	deszcz	16	ślad	—	—
	Karlstad	55.1	ESE6	4	15	5	—	1
	[illegible]gele	59.8	E4	0	20	0	—	8
	Jönköping	54.6	WSW2	4	15	5	—	1
Norwegja	Andenes	61.0	NE2	mgła	10	0		
	Bronnö	58.6	E4	0	21	0		
	Valdersund	56.1	ESE6	0	20	0		
	Skudesnes	53.6	W4	4	15	—		
Finlandja	Helsinki							
	Sortavala	58.0	cisza	2	12	0		
	Kuopio	57.9	N4	0	15	0		
	Wasa	—	E4	0	23	ślad		
	Sodankylä	59.8	cisza	1	16	0		
Estonja	Tallinn (Reval)	58.6	SW2	2	16	0		
	Dorpat	58.1	SW4	4	15	0		
	[illegible]	58.7	W4	4	16	2		
Rosja	Petrograd							
	Moskwa							
	Jan Mayen							
	Thorshavn	62.4	N6	4	9	—		
	Seydisfiord	62.1	cisza	4	7	—		
Austrja	Wien							
	Feldkirch							
	Innsbruck							
	Klagenfurt							
Czechosłowacja	Praha	64.3	WSW2	2	19			
	Eger (Cheb)							
	Olomouc	64.9	cisza	0	16	0		
	Stara Dala							
	Koszyce							
	Bratislava	64.1	SSE2	1	19	0		
Węgry	Budapest							
	Szombathely							
	Szeged							
Hiszp.	Madrid	59.0	SE2	0	20	0		
	Coruna	57.0	N2	4	17	1		
	Palma							
Włochy	Genova							
	Firenze	62.1	SW2	0	—			
	Roma							
	Napoli							
	Brindisi							
	Maddalena							
	Palermo							
Bałkany	Beograd							
	Bucureşti							
	Sofja	62.1	W6	0	20	0		15
	Konstantynopol							
	Athènes							
	Malta							
Afryka	Tunis							
	Rabat	61.0	ENE1	0	—	—		
Stacje górskie	Sonnblick (3105)							
	Zugspitze (2964)	33.3	NW6	1	0	0	—	7
	Säntis (2500)							

Spostrzeżenia pilotowe.

Stacja	Godz.	Wiatr dolny	500	1000	1500	2000	2500	3000	3500	4000	4500	5000	Granica dolna chmur	Rodzaj chmur	Uwagi
Warszawa	8[00]	WSW2	W8	W9	W9	W9	—	—	—	—	—	—	—	—	—
Kraków	8[00]	WSW4	WNW3	W4	WSW3	W5	—	—	—	—	—	—	—	—	—
Lwów	8[00]	W4	W5	WNW5	NW8	—	—	—	—	—	—	—	—	—	—

Ogólny stan atmosfery w dniu 20.VII.24 r. № 202[a]

Wyż barometryczny nad Austrją i Bawarją, niskie ciśnienie nad Skandynawją południową, nad Atlantykiem i nad Islandją. W Polsce za wyjątkiem okolic północnych przeważnie pogodnie, temperatura od 15° do 1[illegible]

Wydawnictwo Państwowego Instytutu Meteorologicznego w Warszawie

Édition du matin (8h. G.M.T.). 20. VII. 24 r. Nº2026

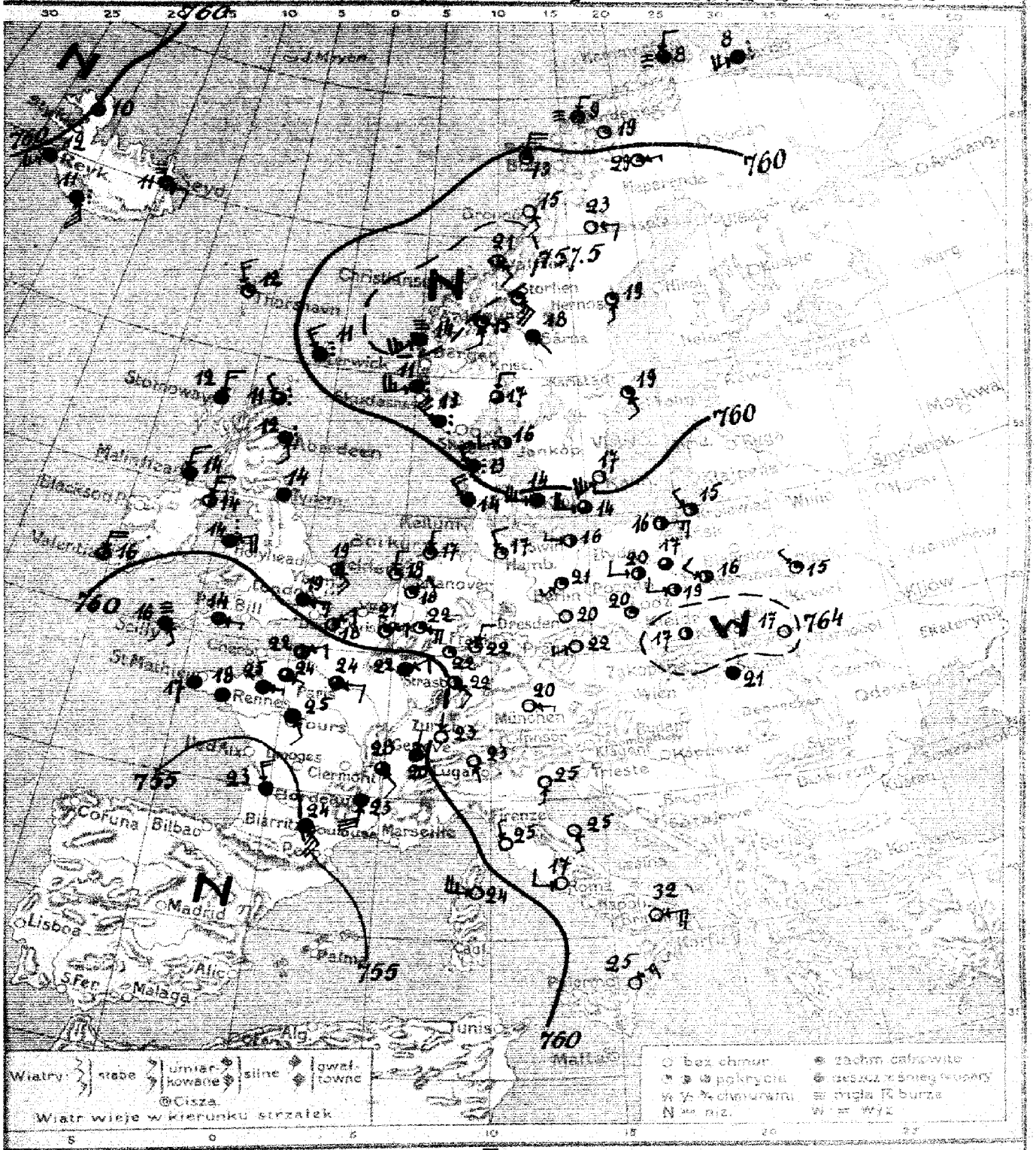

Warszawa. Depesza z dnia 20. VII. Niedziela 1924 r. 18 h. *Rocznik V.*

Przewidywany przebieg pogody w ciągu doby następnej

Nº2026

Wydano dnia ... 1924 r. o godz. ...

Spostrzeżenia meteorologiczne z dnia dzisiejszego [illegible] 10.VI.14 Nr 201 E

	Stacja	Ciśnienie 700 mm.	Wiatr	Zachmurzenie	Temp. °C.	Opady mm.	Temp. Max.	Temp. Min.
Polska	Wilno							
	Pińsk	61.0	NW 2	1	15	0	23	
	Białystok							
	Brześć n/B							
	Kiwerce							
	Warszawa	63.6	WNW 4	2	16	ślad	20	
	Łódź	63.9	W 4	2	19	0	27	
	Lublin							
	Lwów	64.5	cisza	0	17	0	22	
	Zakopane							
	Kraków	64.6	cisza	2	17	0	22	
	Cieszyn							
	Poznań	63.6	W 2	2	20	ślad	22	
	Toruń	63.3	cisza	2	17	—	20	
	Bydgoszcz							
	Ciechocin							
	Tczew							
	Hel							
	Puck							
Niemcy	Gdańsk	62.6	E 2	2	16	ślad	20	
Anglia	Lerwick	52.0	NW 6	deszcz	11			
	Stornoway	54.1	N 6	4	12			
	Aberdeen	63.2	SSE 4	deszcz	12			
	Holy Head	60.8	ENE 8	—"—	14			
	Valentia	61.1	NNE 1	3	16			
	Scilly	58.1	SE 2	mgła	16			
	Yarmouth	62.9	SE 6	2	19			
	Tynemouth	62.3	cisza	4	14			
Hol.	Helder	63.0	N 2	1	18			
	Vlissingen	63.6	NE 4	1	18			
Francja	Calais	60.3	NE 4	2	18			
	Brest	57.9	cisza	4	17			
	Paris	58.3	E 4	3	24			
	Lyon	57.7	SE 4	3	28			
	Bordeaux	54.0	NNW 6	4	23			
	Marsylia	55.2	SE 10	4	24			
	Biarritz							
	Rennes	56.9	E 2	4	25			
	Strasbourg	60.0	SE 4	2	23			
Bel.	Bruxelles	61.1	ENE 4	1	21			
Niemcy	Keitum							
	Borkum	63.6	N 2	1	17			
	Hamburg	63.4	NNW 4	1	17			
	Swinemünde	62.4	W 2	2	16			
	Berlin	62.8	SW 2	1	21			
	Dresden	63.6	cisza	0	20			
	Breslau	63.6	—"—	1	20			
	Frankfurt n/M	62.4	NNE 4	1	22			
	München	62.0	E 2	0	20			
	Königsberg	62.1	NW 2	2	15			
Szwecja	Lomża	53.9	NNE 2	4	20			
	Haparanda	60.9	N 1	0	23			
	Åre	61.3	SSE 1	0	13			
Dania	Kopenhaga	60.3	W 10	4	14			
	Skagen	58.0	WSW 4	2	16			
	Hanaholm	53.1	NW 10	deszcz	13			
	Aleksandrsfack	62.4	NW 8	4	14			
	Bastnäs	60.7	W 10	3	14			

	Stacja	Ciśnienie 700 mm.	Wiatr	Zachmurzenie	Temp. °C.	Opady mm.	Temp. Max.	Temp. Min.
Szwecja	Stockholm	59.1	SSE 4	1	19			
	Hernösand	59.9	S 2	1	19			
	Haparanda	59.0	E 1	1	29			
	Wisby	59.3	SW 10	0	17			
	Visby	57.4	SE —	4	18			
	Skarlen	57.7	SE 10	1	—	4		
	Jönköping							
Norwegia	Andenes	62.5	NNE 2	mgła	9			
	Brønnö	57.6	SSE 4	0	15			
	Valdersund	57.0	SE 4	2	21			
	Utsire	58.5	WSW 10	deszcz	11			
Finlandia	Helsinki							
	Torniovala							
	Kuopio							
	Wasa							
	Seiankylä							
Estonia	Pulkin (Pawet)							
	Dagnor							
	Filsand							
Rosja	Petrograd							
	Moskwa							
	Jan Mayen							
Islandia	Thorshavn	63.3	NNW 6	1	12			
	Seydisfjord	62.0	E 4	mgła	11			
Austria	Wien							
	Feldkirch							
	Innsbruck							
	Klagenfurt							
Czechosłowacja	Praga	63.0	WSW 2	0	22			
	Eger (Cheb)							
	Hranice							
	Stare Data							
	Kosyce	63.0	cisza	4	21			
Węgry	Budapest							
	Szombathely							
	Szeged							
Hiszp.	Madrid							
	Coruna							
	Palma							
Włochy	Turyn	60.4	NW 2	0	25			
	Venezia	61.0	S 2	0	25			
	Aspio	61.8	SSE 2	0	25			
	Parma	61.4	W 4	0	17			
	Rzym	61.0	NE 6	0	25			
	Neapol	61.5	E 1	0	32			
	Madalena							
	Palermo							
Bałkany	Belgrad							
	Bucuresti							
	Sofja							
	Konstantynopol							
	Athenes							
Afryka Płn.	Malta							
	Tunis							
	Alger							
Stacje górskie	Säntis (2502)							
	Zugspitze (2964)							
	Sonnblick (3106)							

Spostrzeżenia pilotowe

Stacja	Godz.	Wiatr dół	500	1000	1500	2000	2500	3000	3500	4000	4500	5000	Chmury dolne strumie	Rodzaj chmur	Uwagi
Warszawa															

Wydawnictwo Państwowego Instytutu Meteorologicznego w Warszawie

Édition du matin [7h. G.M.T.]. 21. VII. 24 r. № 203

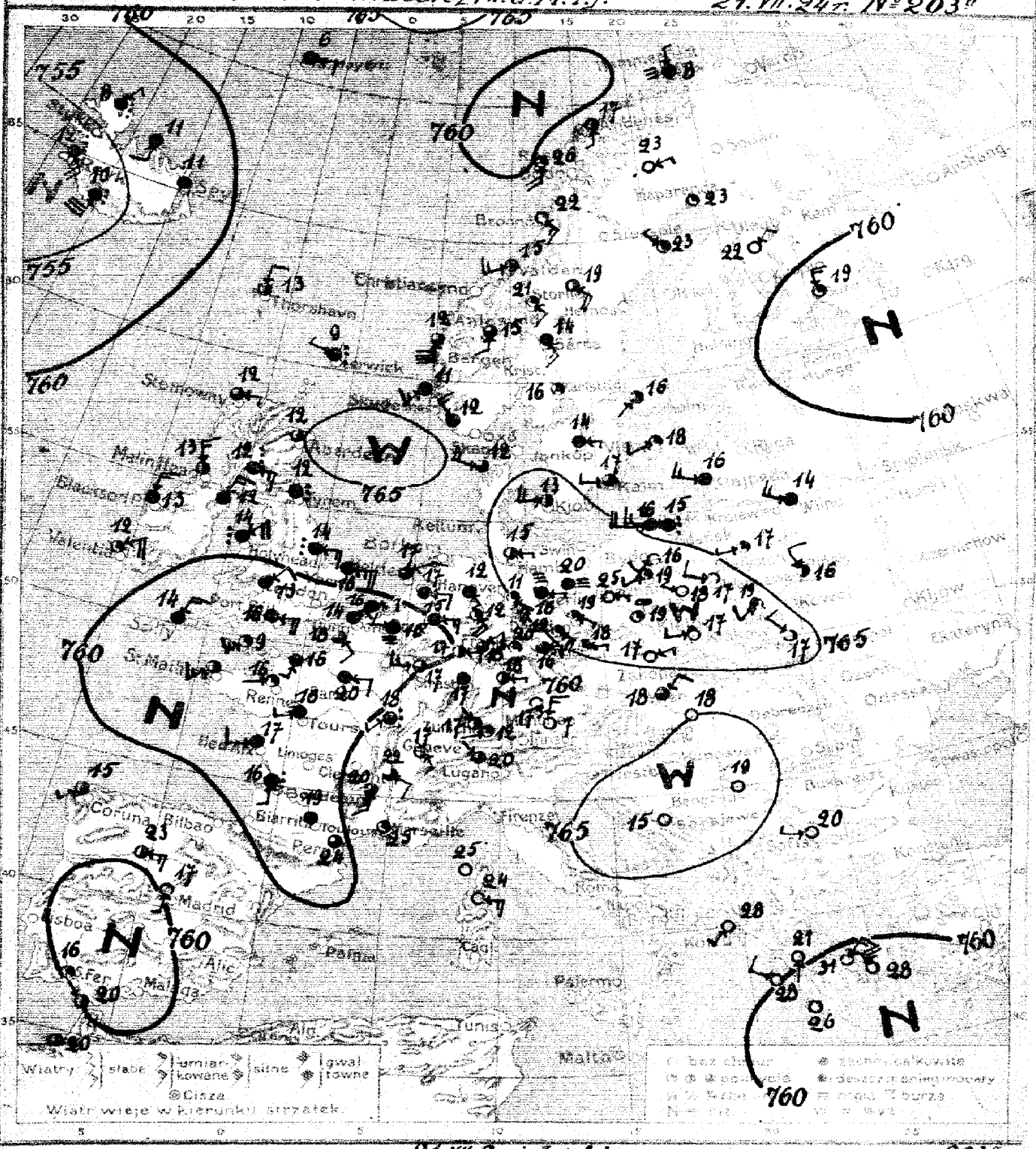

Warszawa. Mapa pogody z dnia 21. VII. Poniedziałek 1924 r. № 203

Przemijający przebieg pogody w ciągu doby następnej: W większej części Polski piękna, słoneczna i ciepła pogoda o lekkich wiatrach zmiennych, później wzrost zachmurzenia na zachodzie.

W. M.

Wydano dnia 21. VII *1924 r. o godz.* 11h.

Spostrzeżenia meteorologiczne z dnia dzisiejszego rano

Kraj	Stacja	Ciśnienie 700 mm +	Wiatr	Zachmurzenie	Temp. °C	Opady mm	Temp. Max.	Temp. Min.
Polska	Wilno	67.4	WNW 6	4	14	0.2	20	10
	Pińsk	63.4	NNW 4	2	16	0.3	–	–
	Białystok	63.8	WSW 2	1	17	0	20	10
	Brześć n/B							
	Kiwerce							
	Warszawa	65.5	WNW 4	0	17	0	–	10
	Łódź	62.0	WNW 2	0	18	0	–	10
	Lublin	65.7	SW 4	1	19	0	15	10
	Lwów	66.5	NW 4	0	17	2	–	8
	Zakopane	65.4	N 2	1	17	0	19	6
	Kraków	66.9	WSW 2	0	17	0	–	9
	Cieszyn							
	Poznań	66.0	WSW 2	1	19	0	–	10
	Toruń							
	Bydgoszcz	65.9	SW 2	0	16	2	20	10
	Chojnice							
	Tczew							
	Hel							
	Puck							
WM	Gdańsk	64.7	W 6	deszcz	15	ślad	–	12
Anglja	Lerwick	64.1	WNW 2	–"–	9	9	–	–
	Stornoway	64.7	E 2	3	12	0	–	–
	Aberdeen	65.0	cisza	2	12	0.3	–	–
	Holy-Head	60.4	NE 8	deszcz	14	3	–	–
	Valentia	63.4	NE 6	1	12	–	–	–
	Scilly	57.8	NNE 6	4	14	–	–	–
	Yarmouth	61.0	E 10	4	16	6	–	–
	Tynemouth	63.3	cisza	deszcz	12	7	–	–
Hol.	Helder	62.2	ENE 6	3	13	12	–	–
	Vlissingen	58.6	ENE 4	1	16	0	–	–
Francja	[illegible]	57.8	NE 4	4	14	ślad	–	13
	St. Mathieu	57.0	SW 6	4	15	–	–	–
	Paris	57.6	E 4	4	20	ślad	–	16
	Dijon	60.6	SW 2	deszcz	18	3	–	12
	Rochefort	59.4	WSW 4	4	17	2	–	17
	Clermont	60.3	ESE 4	3	22	0.2	–	18
	[illegible]	59.8	cisza	4	19	ślad	–	13
	Rennes	58.0	WSW 4	1	16	0.1	–	12
	Strasbourg	60.7	cisza	4	17	0.4	–	14
Bel.	Bruxelles	58.8	W 4	mgła	15	–	–	–
Niemcy	Königsberg	63.8	SE 2	4	12	0	–	11
	Borkum	60.3	E 2	4	15	0	–	–
	Hamburg	65.1	E 2	2	15	0	–	11
	Swinemünde	64.0	E 2	0	21	0	–	12
	Berlin	65.4	cisza	mgła	20	0	–	14
	Dresden	66.8	ESE 2	1	19	0	–	16
	Breslau	65.6	cisza	opary	19	0	–	8
	Frankfurt a/M.	62.2	NE 4	3	18	0	–	13
	München	64.6	SE 2	0	12	0	–	12
	Kłajpeda	64.0	WSW 4	4	16	0	–	–
Szwajc.	Genève	61.8	SE 2	2	17	0.1	–	15
	Zürich	62.1	NW 1	2	17	0	–	13
	Lugano	63.6	NW 1	3	20	0	–	17
Dania	København	66.6	W 2	4	13	–	–	–
	Skagen							
	Hanstholm	63.8	WNW 2	8	12	0	–	–
	Blaavandshuk							
	Hammershus							

Kraj	Stacja	Ciśnienie 700 mm +	Wiatr	Zachmurzenie	Temp. °C	Opady mm	Temp. Max.	Temp. Min.
Szwecja	Stockholm	62.2	SW 7	3	16	0	–	–
	Hernösand							
	Haparanda	61.7	cisza	1	23	0	–	–
	Wisby	62.1	WSW 4	1	18	0	–	–
	Karlstad	61.3	cisza	1	16	0	–	–
	Storlien	60.2	SE 4	1	21	0	–	–
	Jönköping	62.9	E 2	4	14	ślady	–	–
Norwegja	Andenes	60.8	S 2	2	17	–	–	–
	Brønnø	61.3	SE 6	0	22	0	–	–
	Vaildersund	61.0	WSW 6	1	15	0	–	–
	[illegible] (Skudenes)	64.0	SW 6	4	17	2	–	–
Finlandja	Helsinki							
	Sortavala	59.4	N 6	1	19	0	–	–
	Kuopio							
	Wasa							
	Kajaana (Jyväskylä)	61.3	NE 2	0	22	0	–	–
Estonja	Tallin (Reval)							
	Dorpat							
	Filsand							
Rosja	Petrograd							
	Moskwa							
	Jan Mayen	63.0	E 4	4	6	0		
	Thorshavn	62.7	N 4	1	13	0	–	–
	Seydisfjord	58.1	cisza	4	11	–	–	–
Austrja	Wien	64.6	E 2	2	17	0	25	1
	Feldkirch							
	Innsbruck							
	Klagenfurt							
Czechosłowacja	Praha	64.9	E 2	1	18	0	–	1
	Eger (Cheb)	63.8	ENE 4	3	16	ślad	–	1
	Olomouc	65.2	ENE 2	0	17	0	–	1
	Sama Dola							
	Bratislava (Košice)	64.6	NE 4	3	18	0	–	1
Węgry	Budapest	65.2	cisza	0	18			
	Szombathely							
	Szeged							
Hiszp.	Madrid	60.0	S 2	0	17	–	–	–
	Coruna	62.0	SW 2	4	15	–	–	–
	S. Fernando (Palma)	60.0	cisza	1	16	–		
Włochy	Genova							
	Firenze							
	Roma							
	Napoli							
	Brindisi							
	Maddalena							
	Palermo							
Bałkany	Belgrad	65.4	cisza	0	13	0	–	1
	Sarajewo (Bukarest)	65.0	–"–	0	15	0	–	1
	Sofia	63.0	WNW 2	0	30	0	30	1
	[illegible] (Konstantynopol)	60.0	SW 2	0	28	–	–	
	Athenes	59.1	NE 6	0	31	0	–	2
Afryka	Malta							
	Tanger	60.0	NW 4	4	20	–		
	Rabat (Alger)	62.0	cisza	4	20	–	–	
Stacje górskie	Sonnblick (3105)							
	Zugspitze (2965)							
	Säntis (2500)	67.4	WSW 7	1	12	0	–	

Spostrzeżenia pilotowe

Stacja	Godz.	Wiatr dolny	500	1000	1500	2000	2500	3000	3500	4000	4500	5000	Granica obserwacji	Rodzaj chmur	Uwagi
Warszawa	–	W 2	WNW 2	NW 2	NW 2	WNW 6									
Poznań	6^30	S 1	W 4	W 2	WNW 2	WNW 3									
Kraków	8^00	WNW 2	WNW 4	NNW 4	WNW 3	NW 3	NW 4								

Ogólny stan atmosfery w dniu 21.VI.24 r. № 2036

Stosunkowo wysokie ciśnienie w większej części Europy za wyjątkiem południo-zachodu, wyż barometryczny nad Polską i Prusami Wsch., oraz na morzu Barentsa depresja nad Islandją. W Polsce za wyjątkiem okolic Gdańska i Wilna pogodnie i ciepło.

Wydawnictwo Państwowego Instytutu Meteorologicznego w Warszawie

Soir [18 h. G.M.T.] 21. VII. 24 r. № 2036

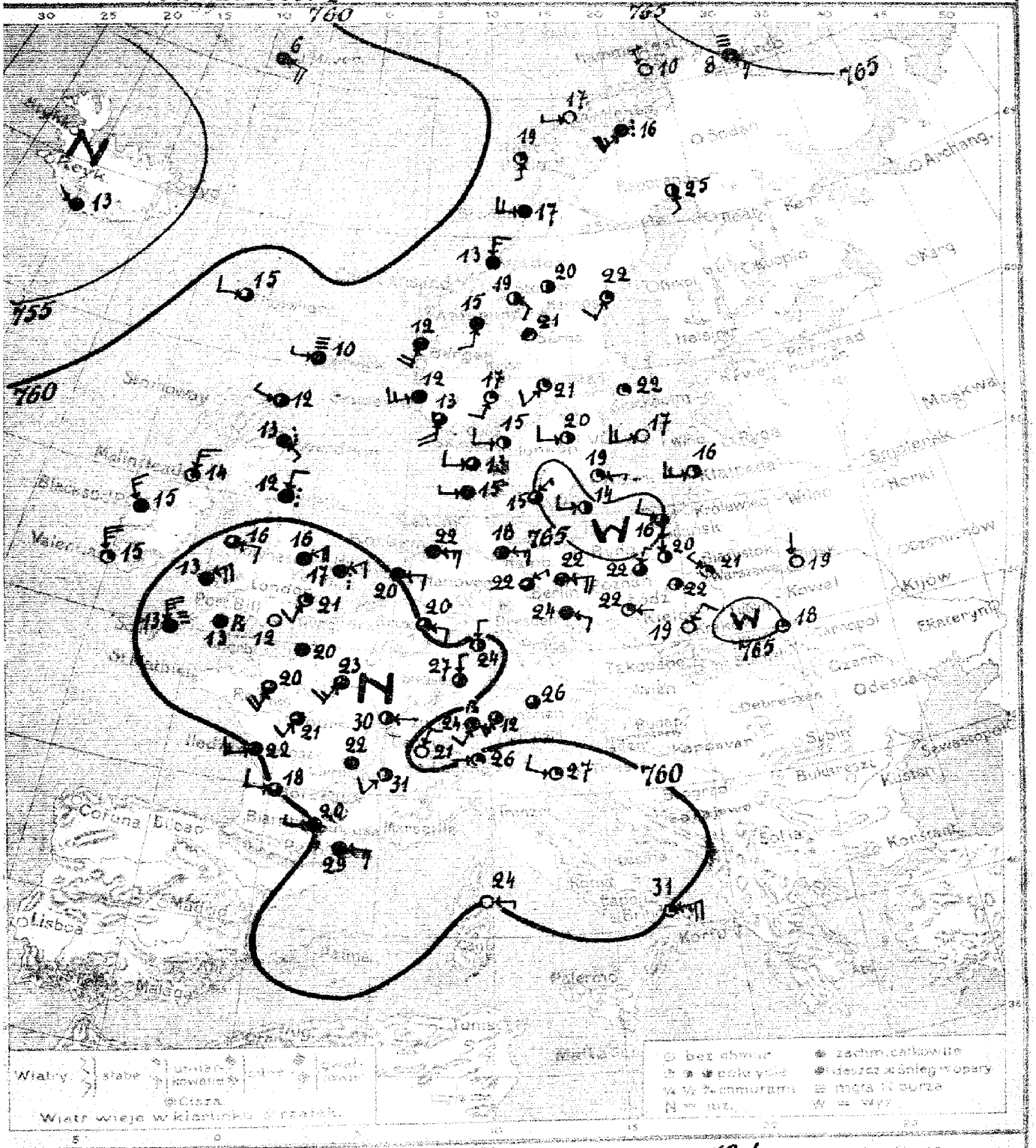

Warszawa. Izobary dnia 21. VII. Poniedziałek 1924 r. o godz. 18 h. № 2036

Przewidywany przebieg pogody w ciągu doby następnej

Wydano dnia 1924 r. o godz.

Spostrzeżenia meteorologiczne z dnia dzisiejszego 1899 r. [illegible]

Stacja	Ciśnienie 700 mm.	Wiatr	Zachmurzenie	Temp. °C.	Opady mm.	Temp. Max.	Temp. Min.
Polska							
Wilno							
Prisk	64.1	NW	3	13			
Białystok							
Brześć n/B							
Kowarce							
Warszawa	63.4	NW 4	1	21			
Łódź	63.9	[illegible]	2	22			
Lublin							
Lwów	62.1	[illegible]	[illegible]	20			
Zakopane							
Kraków	59.6	NE 4	0	19			
Cieszyn							
Poznań	64.3	NNE 2	3	22			
Toruń	60.8	N 2	2	20			
Dyakowo							
Chojnice							
Jezero							
Hel							
Puck							
Bałt. Gdańsk	64.8	WNW 4	3	15			
Anglia Lerwick	62.4	NW	mgła	10			
Stornoway	58.1	SSW 4	6	21			
Aberdeen	64.1	SE 2	deszcz	23			
Holy-Head	59.4	E 4	7	16			
Valentia	63.2	WNW 4	1	15			
Scilly	58.1	NNW	mgła	13			
Yarmouth	58.3	ENE 4	deszcz	17			
Portsmouth	59.8	NNE 4	— " —	19			
Hol. Helder	60.1	E 4	4	20			
Vlissingen	58.7	SE 2	4	23			
Francja Bordeaux	59.8	W 3	3	18			
Perpignan	58.6	E 3	4	24			
Paris	58.6	SW 3	3	23			
Dijon	57.2	E 1	2	20			
Ile d'Aix	59.3	WSW 2	2	22			
Clermont	58.0	[illegible]	4	22			
Puy-de-Dôme	59.6	SSW 4	3	21			
Rennes	58.5	SSW 3	3	20			
Strasbourg	58.5	N 2	3	22			
Bel. Bruxelles	59.8	ESE 4	3	20			
Niemcy Keitum							
Borkum	61.5	E 6	4	22			
Hamburg	62.2	E 6	4	16			
Arcona	59.2	ESE 4	3	20			
Berlin	62.7	E 3	4	22			
Dresden	61.7	ESE 4	4	24			
Breslau	61.0	ESE 4	2	22			
Frankfurt n/M	60.8	N 2	2	24			
München	58.4	[illegible]	3	26			
Kłajpeda	64.6	NE 2	2	18			
Szwajc. Genève	62.3	NNE 4	0	21			
Zürich	62.6	SSW 4	[illegible]	24			
Lugano	61.4	[illegible]	2	25			
Dania Ekkenhaun	63.1	NE 2	3	15			
Skagen	63.4	NW 2	2	15			
Kjøbenhavn	64.2	NW 2	2	23			
Blommenholm	64.4	NW 4	4	18			
Hammershus	62.0	NW 2	2	22			

Stacja	Ciśnienie 700 mm.	Wiatr	Zachmurzenie	Temp. °C.	Opady mm.	Temp. Max.	Temp. Min.
Szwecja Stockholm	62.4	[illegible]	1	22			
Hernösand	60.2	SW 4	1	22			
Haparanda	64.8	SE 2	2	25			
Visby	63.6	WSW 0	0	17			
Karlsund	63.2	SW 4	1	21			
Sturlien	60.4	SE 4	2	19			
Jönköping	63.3	W 4	2	20			
Norwegia Andenes	61.6	W 4	0	17			
Bronnö	63.2	W 5	4	17			
Vlielersund	63.2	W	4	17			
Skudesnes	65.4	WSW 6	4	13			
Finlandja Helsinki				12			
Nystad							
Hangö							
Wasa							
Sodankylä							
Estonia Tallin (Reval)							
Dorpat							
Pilsand							
Rosya Petrograd							
Moskwa							
Jan Mayen	58.7	E 3	4	6			
Thorshavn	62.3	[illegible]	5	15			
Seydisfiord	62.3	[illegible]	5	15			
Austrya Wiedeń							
Feldkirch							
Innsbruck							
Salzgenwurt							
Czechosłowacja Praga							
Hora Chlum							
Hradec Králové							
Stara Boleslav							
Kosatec							
Węgry Budapest							
Szombathely							
Szeged							
Hiszp. Mahon							
Corunna							
Palma							
Włochy Genova							
Firenze							
Taranto	60.2	ENE 10	1	17			
Peggezia	61.6	WNW 4	1	23			
Napoli							
Brindisi							
Maddalena	60.2	[illegible]	0	24			
Palermo							
Bałkany Belgrad							
Bucuresti							
Sofia							
Konstandynopol							
Athenes							
Stacje górskie Malta							
Rocca							
Alger							
Semmering (980)							
Zugspitze (2964)							
Säntis (2500)							

Spostrzeżenia pilotowe.

Stacja	Gaz	Kierunek	500	1000	1500	2000	2500	3000	3500	4000	4500	5000	Prędkość wiatru	Kierunek wiatru	Uwagi
Warszawa															

Wydawnictwo Państwowego Instytutu Meteorologicznego w Warszawie

Édition du matin [7h. G.M.T.] 22.VII.24 r. № 204a

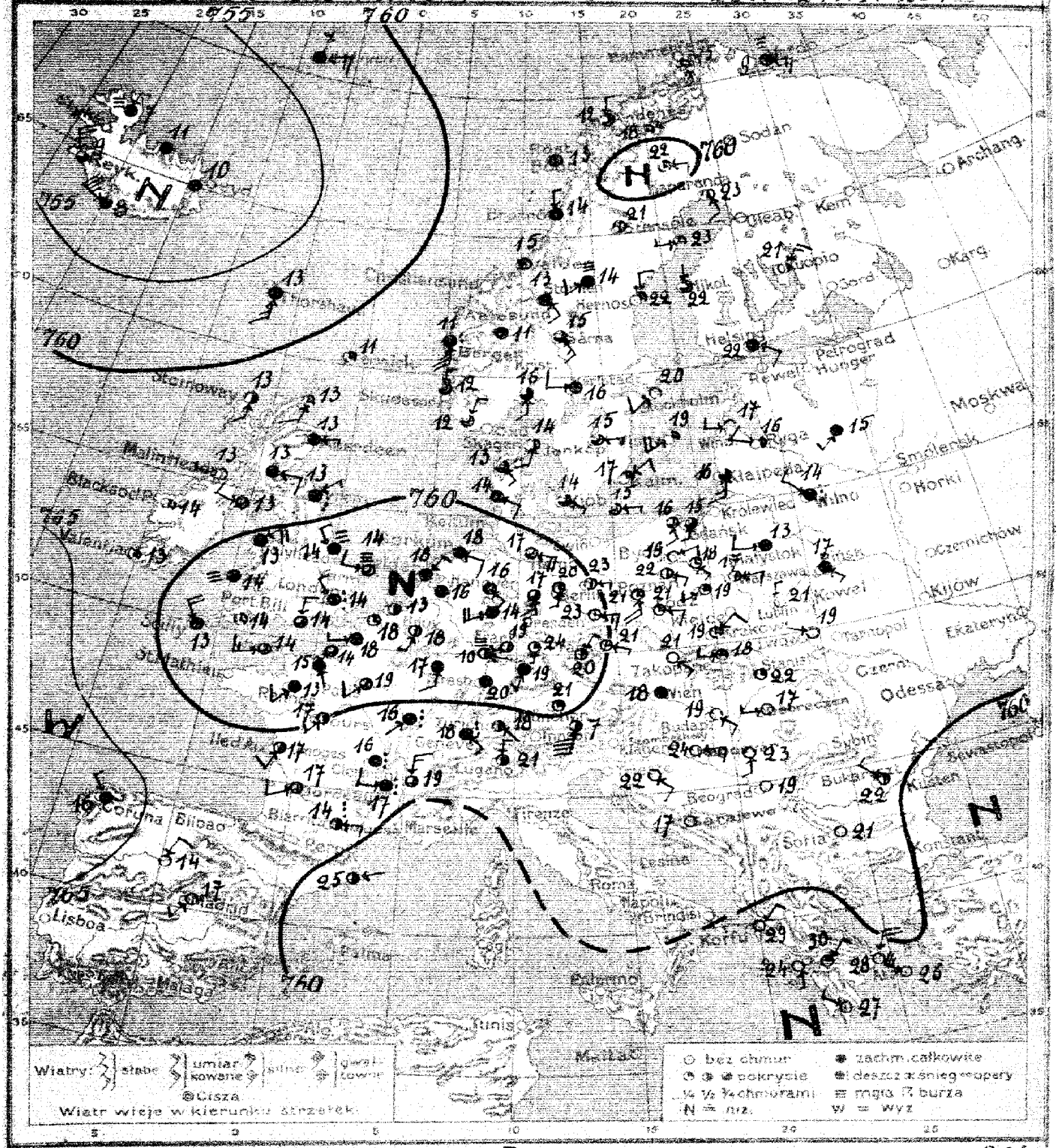

Warszawa. Mapa pogody z dnia 22.VII. Wtorek 192[4] r. 7 rano. *Rocznik* V. № 204a

Przewidywany przebieg pogody w ciągu doby następnej: Temperatura bez większych zmian, wzrost zachmurzenia, skłonność do burz, słabe wiatry z kierunków wschodnich.

W. P.

Wydano dnia 22.VII 192[4] r. o godz. 11 h.

Spostrzeżenia meteorologiczne z dnia dzisiejszego rano.

Stacja	Ciśnienie 700 mm.	Wiatr	Zachmurzenie	Temp. °C.	Opady mm.	Temp. Max.	Temp. Min.
Polska							
Wilno	62.4	NW4	deszcz	14	ślad	20	12
Poznań	65.0	SE2	4	17	0	26	—
Białystok	64.4	W4	4	13	0	19	10
Brześć n/B							
Kowno							
Warszawa	63.8	E4	2	17	0	27	13
Łódź	64.8	WSW2	1	19	0	24	12
Lublin	63.3	NNW1	0	21	0	21	10
Lwów	64.8	WNW2	0	19	0	23	8
Łaszczów-Polski	—	cisza	1	18	0	22	12
Zakopane	64.2	W2	1	18	0	22	8
Kraków	64.1	NE4	1	19	0	23	10
Cieszyn							
Poznań	62.5	ESE2	2	23	0	26	13
Toruń	64.6	SE2	1	18	0	—	11
Bydgoszcz	63.7	ENE4	0	19	0	23	12
Chojnice							
Tczew							
Hel							
Puck							
Wolne Miasto Gdańsk	64.3	SSE4	3	15	0	17	10
Anglia Lerwick	62.1	cisza	1	11	ślad	—	8
Stornoway	61.2	S2	2	13	0	—	3
Aberdeen	62.2	E2	4	13	2	—	2
Holy-Head	29.6	ENE2	4	13	0.3	—	—
Valentia	62.7	cisza	1	13	0	—	3
Scilly	59.3	NW3	4	13	—	—	—
Yarmouth	20.6	WNW4	zmgła	14	0.2	—	—
Pymemouth	61.1	NE2	deszcz	13	1	—	—
Holandia Helder	57.9	NE2	4	18	ślad	—	—
Vlissingen	58.4	—	deszcz	19	2	—	—
Francja Calais	57.9	cisza	3	18	2	—	13
St Pierre	60.2	SW3	2	17	—	—	—
Paris	59.0	NW4	3	18	—	—	16
Dijon	60.3	SW1	deszcz	16	8	—	15
Aix	60.1	SSW4	3	17	ślad	—	13
Clermont	60.3	cisza	deszcz	16	28	—	13
Perpignan	61.0	WSW4	2	19	—	—	—
Rennes	59.3	SW3	4	13	0	—	12
Strasbourg	58.3	cisza	4	20	1	—	14
Belgia Bruxelles	59.0	SSW3	2	18	0	—	—
Niemcy Flensburg	59.3	S2	zmgła	20	0	—	13
Bo'Rum	58.0	ESE4	4	18	0	—	—
Hamburg	59.4	ESE3	3	17	0	—	15
Karlsruhe	59.2	SSW2	4	19	0	—	16
Berlin	60.4	E2	2	23	0	—	12
Dresden	59.5	ESE3	1	23	0	—	—
Breslau	61.3	ESE4	1	22	0	—	13
Frankfurt n/M	58.3	SW1	2	19	1	—	16
München	58.5	cisza	1	21	0	—	16
Kłajpeda	58.3	S6	3	16	12	—	13
Szwajcarja Genève	61.4	SE2	deszcz	19	8		
Zürich	61.2	SE1	4	18	—		
Lugano	65.3	N1	—	—	—		
Dania Kjöbenhavn	63.4	ESE2	3	14	0		
Skagen	63.0	SSW4	2	14	0		
Hanstholm	62.5	SE3	3	13	0		
Blaavandshuk	61.4	ESE4	4	16	0		
Hammerodde	63.6	E2	3	15	0		

Stacja	Ciśnienie 700 mm.	Wiatr	Zachmurzenie	Temp. °C.	Opady mm.	Temp. Max.	Temp. Min.
Szwecja Stockholm	62.1	SW4	0	20	0	—	6
Hernösand	60.3	N4	1	22	0	—	7
Haparanda	62.0	SSE4	1	21	0	—	15
Wisby	63.3	WSW4	1	19	0	—	—
Karlstad	63.2	W4	4	16	0	—	12
Storlien	61.2	SE4	4	13	0	—	10
Jönköping	63.3	E2	3	15	0	—	11
Andenes	61.3	N2	3	12	6		
Brønnö	62.2	NNW2	4	14	4		
Valdemsund	61.0	cisza	4	15	0		
Skudesnes	64.2	N3	3	12	0		
Finlandja Helsinki	61.8	ESE4	4	22	0.1		
Sarravala							
Raopio	61.1	NE6	0	21	0		
Wasa	61.4	NNE8	3	22	ślad		
Nodanikylä							
Łotwa Ryga	62.2	WNW4	4	16	—		
Estonja Pernow	61.0	SW2	1	15	—		
Pernihsk	62.3	W2	1	17	—		
Rosja Petrograd							
Moskwa							
Jan Mayen	58.8	ENE6	4	7	ślad		
Dingshavn	58.3	S6	3	13	0		
Seydisfiord	60.7	cisza	4	10	—		
Austrja Wiedeń	62.1	— " —	4	18	—		
Feldkirch							
Innsbruck							
Klagenfurt							
Węgry Preßburg	60.5	ESE2	1	21	0	—	16
Ogyalla (Neu)	59.3	NE3	1	20	Red.	—	12
Debreczyn	61.7	SE2	0	21	0	—	15
Szeret Dala							
Kasegie	63.6	cisza	1	22	0	—	11
Węgry Południowe Budapest	63.3	SE2	0	19	0	29	15
Pécs	64.0	W2	0	17	0	30	12
Szeged	63.5	SE	0	23	0	28	18
Hiszp. Madrid	62.0	SW2	0	17	—		
Corunna	66.0	NW2	deszcz	16	—		
Palma							
Włochy Genowa							
Florence							
Roma							
Napoli							
Brindisi							
Maddaloena							
Palermo							
Bałkany Beograd	62.9	—	—	19	—	—	13
Bucuresti	60.8	NW2	2	22	—	—	—
Sofja	62.3	cisza	0	21	0	30	17
Salonik	63.1	— " —	0	17	0	—	11
Athenes	59.3	NNE4	0	28	0	—	—
Stany górskie Malta							
Ponza							
Algier							
Sonnblick (3106)							
Jungfrau (3961)	350	SSW16	2	?	0	—	0
Säntis (2500)							

Spostrzeżenia pilotowe.

Stacja	Godz.	Wiatr dolny	100	500	1000	2000	2500	3000	3500	4000	4500	5000	Chmury niższe	Chmury wyższe	Uwagi
Wilno	7 rz.	NW4	NW4	NW5	NW5	NW6	NW6	—	—	—	—	—	—	—	—	—
Poznań	7 wiecz.	ESE4	ESE4	SE3	SE3	SSE4	WSW3	W2	—	—	—	—	—	—	—	—
Kraków	8 wiecz.	NE4	NE4	SE3	NW5	NW5	—	—	—	—	—	—	—	—	—	—

Ogólny stan atmosfery w dniu 22. VII. 24 r. № 204.
Wyż wysoki ciśnienia nad Polską, niskie nad Islandją i nad Lodowatem Oceanem. W Polsce na wyjątkiem północo-wschodu dość pogodnie, temperatura w granicach od 16° (Wilno) do 22° (Poznań).

Wydawnictwo Państwowego Instytutu Meteorologicznego w Warszawie

Édition du soir [18h. G.M.T.] *22. VII. 24 r.* *№ 2046*

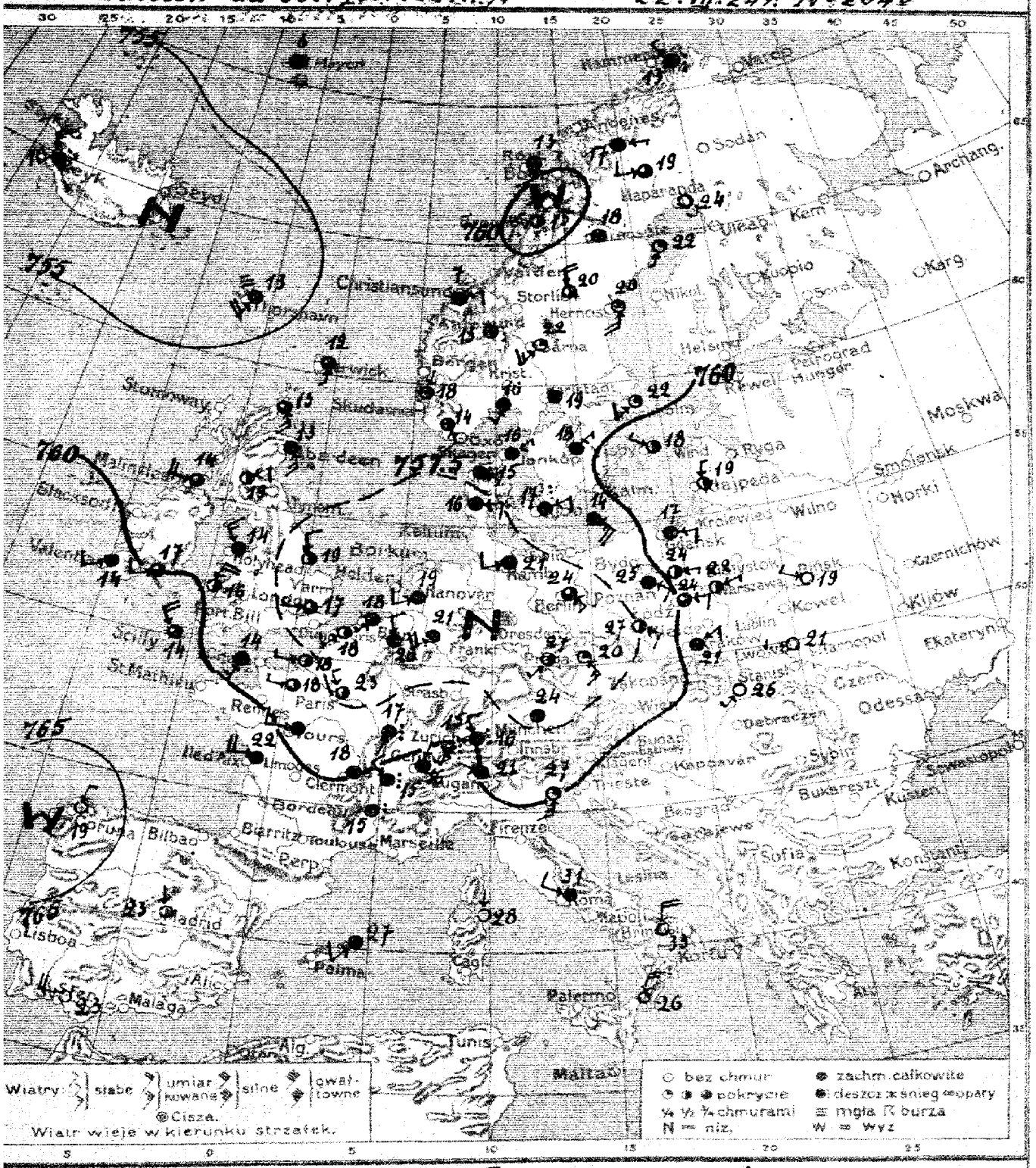

Warszawa. Depesze z dnia 22. VII. Wtorek 1924 r. 18-ta. Rocznik V №

Przewidywany przebieg pogody w ciągu doby następnej **№ 2046**

Wydano dnia *1924 r. o godz.*

Spostrzeżenia meteorologiczne z dnia dzisiejszego z rana. 23.VII.24 r. № 2074

	Stacja	Ciśnienie 700 mm	Wiatr	Zachmurzenie	Temp. °C.	Opady mm.	Temp. Max.	Temp. Min.
Polska	Wilno							
	Pińsk	61.5	WNW2	0	19	0	26	—
	Białystok							
	Brześć n/B							
	Kiwerce							
	Warszawa	61.0	ENE2	2	22	0	25	—
	Łódź	60.4	E4	3	24	0	27	—
	Lublin							
	Lwów	61.7	W2	0	21	0	26	—
	Zakopane							
	Kraków	60.9	NE4	4	21	0	26	—
	Cieszyn							
	Poznań	59.1	ESE4	4	25	0	31	—
	Toruń							
	Bydgoszcz							
	Chojnice							
	Tczew							
	Hel							
	Puck							
W.M.	Gdańsk	60.9	E4	4	17	0	18	—
Anglja	Lerwick	58.5	S2	3	12			
	Malin Head	59.2	W6	3	14			
	Aberdeen	58.8	SE6	4	13			
	Holy Head	59.0	NW6	4	14			
	Valentia	62.0	WSW4	4	14			
	Scilly	61.1	NW8	3	14			
	Croydon	56.3	W2	3	17			
	Renfrew	58.3	NE4	2	13			
Hol.	De Bilt	56.5	WSW4	4	19			
	Vlissingen	56.9	SW1	3	18			
Francja	Calais	56.4	SW4	2	18			
	Le Havre	57.6	W2	2	18			
	Paris	57.0	NW2	2	23			
	Dijon	59.8	SSW1	deszcz	17			
	Rochefort	63.2	W8	4	22			
	Clermont	59.8	cisza	4	18			
	Biarritz							
	Argentan	57.5	W2	3	18			
	Strasbourg							
Bel.	Bruxelles	56.4	NNW4	4	20			
Niemcy	Keitum							
	Borkum							
	Hamburg	56.7	WSW4	4	21			
	Swinemünde							
	Berlin	56.8	SE2	3	24			
	Dresden							
	Breslau	57.5	ESE4	2	27			
	Aachen	57.2	SW8	4	21			
	München	57.0	cisza	4	24			
	Klajpeda	62.4	N2	1	19			
Szwajcarja	Genève	60.4	NNE1	4	16			
	Zürich	59.7	NW4	deszcz	16			
	Lugano	59.6	WNW1	4	21			
Dania	København	59.0	ENE4	deszcz	17			
	Skagen	58.8	NE2	4	16			
	Hanstholm	58.4	ESE2	deszcz	15			
	Blaavandshuk	56.4	E4	4	16			
	Hammerodde	59.0	ESE10	4	14			

	Stacja	Ciśnienie 700 mm	Wiatr	Zachmurzenie	Temp. °C.	Opady mm.	Temp. Max.	Temp. Min.
Szwecja	Stockholm	59.8	SW4	1	22			
	Hernösand	59.5	S8	1	20			
	Haparanda	59.9	cisza	0	24			
	Wisby	61.3	WNW2	2	18			
	Karlstad	59.9	cisza	4	19			
	Oestersund	58.1	NNW8	2	20			
	Jönköping	59.7	NE2	4	18			
Norwegja	Röst	59.8	S4	4	13			
	Bronnö	61.3	W2	2	15			
	Onasund	56.6	ENE4	4	7			
	Utsire	59.8	NNE1	1	18			
Finlandja	Helsinki							
	Sortavala							
	Kuopio							
	Waasa							
	Sodankylä							
	Fellin (Reval)							
	Dorpat							
	[illegible]							
Rosja	Petrograd							
	Moskwa							
	[illegible]	57.0	cisza	4	6			
	Thorshavn	54.0	SW8	mgła	13			
	[illegible]							
Austrja	Wien							
	[illegible]							
	Innsbruck							
	Klagenfurt							
Czechosłowacja	Praha	56.1	SE6	1	20			
	[illegible]	56.2	SW2	2	27			
	Olomouc							
	[illegible] Dala							
	[illegible]	60.0	SW2	0	26			
Węgry	Budapest							
	Szombathely							
	Szeged							
Hiszp.	Madrid	61.0	NNW1	0	23			
	Coruña	61.0	N2	0	19			
	Mahon	60.0	SW4	4	27			
Włochy	Genova							
	Firenze							
	Venezia	59.5	S6	1	27			
	Roma	61.4	WNW4	4	31			
	Messina	61.0	NNE6	0	26			
	Taranto	60.4	N8	0	33			
	[illegible]							
	[illegible]							
Bałkany	Belgrad							
	Bucuresti							
	Sofja							
	Constantinopol							
	Athenes							
	Malta							
	Tunis							
	Alger							
	Sonnblick (3106)							
	[illegible] (2964)							
	[illegible] (2500)							

Spostrzeżenia pilotów balonowe.

Stacja	Ciśn.	Wiatr dolny	500	1000	1500	2000	2500	3000	3500	4000	4500	5000	Granica dolna chmur	Rodzaj chmur	Uwagi
Warszawa															

Wydawnictwo Państwowego Instytutu Meteorologicznego w Warszawie

Édition du matin [7h. G.M.T.]. 23.VII.24 r. Nr 205a

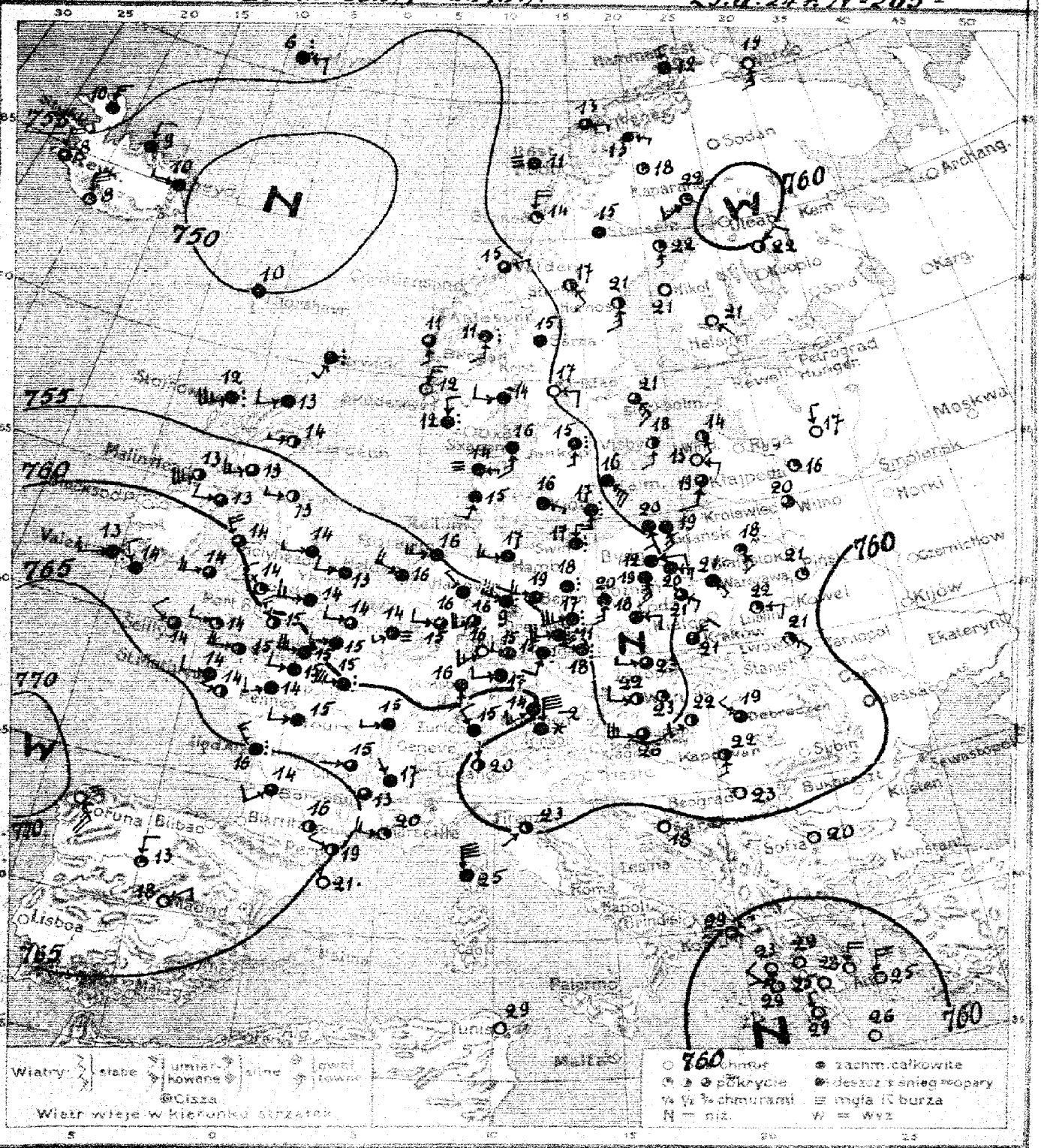

Warszawa. Mapa pogody z dnia 23.VII. *Środa* 192 r. *Rocznik* V. Nr 205a

Przemijający przebieg pogody w ciągu doby następnej: Najpierw przejściowe pogorszenie się stanu pogody z skłonnością do burz, później znów ciepło, zachmurzenie umiarkowane, słabe wiatry z kierunków zachodnich i południowych. W. N.

Wydano dnia 23.VII 192 r. *o godz.* 11 h.

Spostrzeżenia meteorologiczne z dnia dzisiejszego rano

	Stacja	Ciśnienie 700 mm +	Wiatr	Zachmurzenie	Temp. °C	Opady mm	Temp. Max	Temp. Min
Polska	Wilno	58.3	calma	3	22	0	22	20
	Pińsk	59.5	— 0 —	4	21	0	—	—
	Białystok	59.3	SSE 5	2	23	0	22	10
	Brześć n/B							
	Kowarce							
	Warszawa	57.9	SE 4	2	21	1	—	14
	Łódź	56.1	SE 4	3	24	2	—	10
	Lublin	57.6	ESE 1	1	22	0	19	13
	Lwów	59.1	SE 2	1	21	0	—	11
	Zakopane	54.6	N 4	3	23	1	26	10
	Kraków	56.2	N 4	3	24	0	—	13
	Cieszyn							
	Poznań	58.1	SSW 3	4	18	slab.	—	12
	Toruń	57.5	E 5	4	20	0	—	10
	Bydgoszcz	58.1	E 4	4	20	0	26	10
	Chojnice							
	Tczew							
	Hel							
	Puck							
	Gdańsk	58.2	SSE 3	mgła	19	0	—	13
Anglia	Lerwick	55.7	SSW 2	deszcz	11	3		
	Stornoway	57.5	WNW 6	— —	12	4		
	Aberdeen	54.3	E 2	2	14	0		
	Holy-Head	54.0	NW 3	3	14	0		
	Valencia	53.3	WSW 2	deszcz	12	ślad		
	Scilly	52.5	NW 4	3	14	0.3		
	Yarmouth	58.3	W 4	4	13	—		
	Pyrmouth	56.2	W 2	2	11	0.2		
Holandia	Helder	57.6	WNW 6	4	16	—	—	—
	Vlissingen							
Francja	Calais	58.9	W 4	3	14	0	—	12
	Brest	64.1	W 4	4	14	0	—	12
	Paris	60.4	W 10	deszcz	15	ślad	—	14
	Dijon	61.3	WSW 9	4	15	6	—	14
	Rochefort	65.2	NNW 6	deszcz	16	0.6	—	16
	Clermont	63.5	W 7	3	15	9	—	13
	Toulouse	67.1	—	2	16	2	—	12
	Rennes	53.9	WSW 4	4	14	—	—	13
	Strasbourg	58.4	SSW 6	4	12	4	—	15
Bel.	Bruxelles	57.9	WSW 6	mgła	14	0.4	—	13
Niemcy	Bekwangen	55.3	NW 8	4	15	2	—	15
	Barkum	54.7	NW	4	18	0	—	—
	Hamburg	56.3	W 6	4	17	0	—	16
	Swinemunde	53.3	NNE 2	deszcz	12	17	—	—
	Berlin	53.1	cisza	— 0 —	18	27	—	13
	Dresden	55.1	WSW 10	— —	17	24	—	17
	Breslau	53.5	E 4	2	18	1	—	16
	Frankfurt M.	58.1	SW 6	3	16	1	—	13
	München	60.2	SW 6	4	14	11	—	15
	Arrenberg	53.8	SE	4	20	0.2	—	18
Szwajcaria	Genève							
	Zürich	61.4	NW 4	4	15	17	—	14
	Lugano	56.5	NE	3	20	2	—	18
Dania	Kiebenhavn	53.9	ESE 2	4	16	0.4		
	Skagen	52.1	S 6	4	16	4		
	Hanstholm	51.5	E 2	mgła	14	9		
	Hornandshuk	52.7	SSW 4	4	15	0.1		
	Hammeruhus	53.2	S 8	deszcz	17	9		

	Stacja	Ciśnienie 700 mm +	Wiatr	Zachmurzenie	Temp. °C	Opady mm	Temp. Max	Temp. Min
Szwecja	Stockholm	57.4	SE 6	3	21	0		
	Hernösand	53.6	S 6	2	21	0		
	Haparanda	59.9	SW 4	1	22	0		
	Wisby	57.2	S 4	2	18	0		
	Karlsrad	55.3	E 4	4	17	ślad		
	Ogleborg	56.2	SE 4	2	17	0		
	Jönköping	54.4	S 2	deszcz	15	1		
Norwegia	Andenes	53.5	ESE 2	3	13	2		
	Bergen	57.3	N 3	1	14	0		
	Valdersund	51.2	ENE 2	3	15	ślad		
	Skudesnes	54.0	NNE 6	4	12	0		
Finlandia	Helsinki							
	Sortavala							
	Wiborg	58.3	NE 4	3	22	—		
	Wasa	58.0	cisza	0	21	ślad		
	Sodankylä							
Łotwa	Dyneburg	59.1	cisza	mgła	16	0	16	10
	Pernawa	59.5	SSE 2	2	14	0	19	10
	Mitawa	59.2	SE 1	0	17	0	24	11
Rosja	Petrograd							
	Moskwa							
	Kris Mayen	56.7	ENE 2	deszcz	6	ślad		
	Charleroi	49.5	cisza	3	10	1		
	Segelsberg	50.3	NE	4	10	—		
Austrya	Wiedeń	54.5	W 4	2	22	0	28	14
	Tuplitzsch							
	Bruderneck							
	Hagenfurt							
Czechosłowacja	Praha	56.0	WNW 3	deszcz	18	3	—	18
	Eger (Cheb)	57.1	SSW 4	— —	15	22	—	15
	Olomuniec	57.0	W 2	3	23	0	—	16
	Mara Ostrau							
	Pressgec							
Węgry	Bratislawa	54.8	cisza	7	23	0	—	19
	Budapest	56.8	SW 4	2	22	0	31	17
	Szentkathely	54.2	W 10	3	26	0	29	17
	Szeged	53.1	S 2	2	22	0	32	19
Hiszpania	Madryt	56.0	NE 2	0	18	—		
	Corunna							
	Valladolid	53.0	N 4	0	11	—		
Włochy	Genova							
	Florencja	59.0	SW	4	23	—		
	Roma							
	Napoli							
	Birnatra							
	Maddalena							
	Palermo							
Bałkany	Belgrad	57.9	cisza	0	21	0	—	10
	Semajewo	60.1	— 0 —	0	18	0	—	16
	Sofia	61.0	— 0 —	0	20	0	21	15
	Konstantynopol							
	Athenes	59.1	NNE 2	0	28	0	—	12
Szwajcaria	Milan							
	Pisa	61.0	cisza	0	29			
	Alger							
Szwajcaria południowa	Simplon (2000)							
	Engelberg (1300)							
	Säntis (2500)							

Spostrzeżenia górskie

Stacja	Godz.	Wiatr dolny	500	1000	1500	2000	2500	3000	3500	4000	4500	5000	Śnieg na ziemi	Rodzaj chmur	Uwagi
Kraków	8 00	NE 2	ESE 3	SE 4	SSE 5	SSW 4	SSW 4	---	---	—	—	—	—	—	—
Poznań	7 00	ESE 4	SSW 4	S 3	SSE 6	SSE 6	—	—	—	—	—	—	—	—	—
Lwów	7 22	ESE 2	SE 4	SW 6	—	—	—	—	—	—	—	—	—	—	—

Ogólny stan atmosfery w dniu 23.VII.24 r. № 205

Wyż barometryczny nad Europą południowo-zachodnią, depresja między Islandją a Norwegją. Na zachodzie Polski pochmurno, na wschodzie pogodnie, temperatura od 13° do 21°.

Wydawnictwo Państwowego Instytutu Meteorologicznego w Warszawie

Édition du soir (18 h. G.M.T.). 23. VIII. 24 r. Nr 205

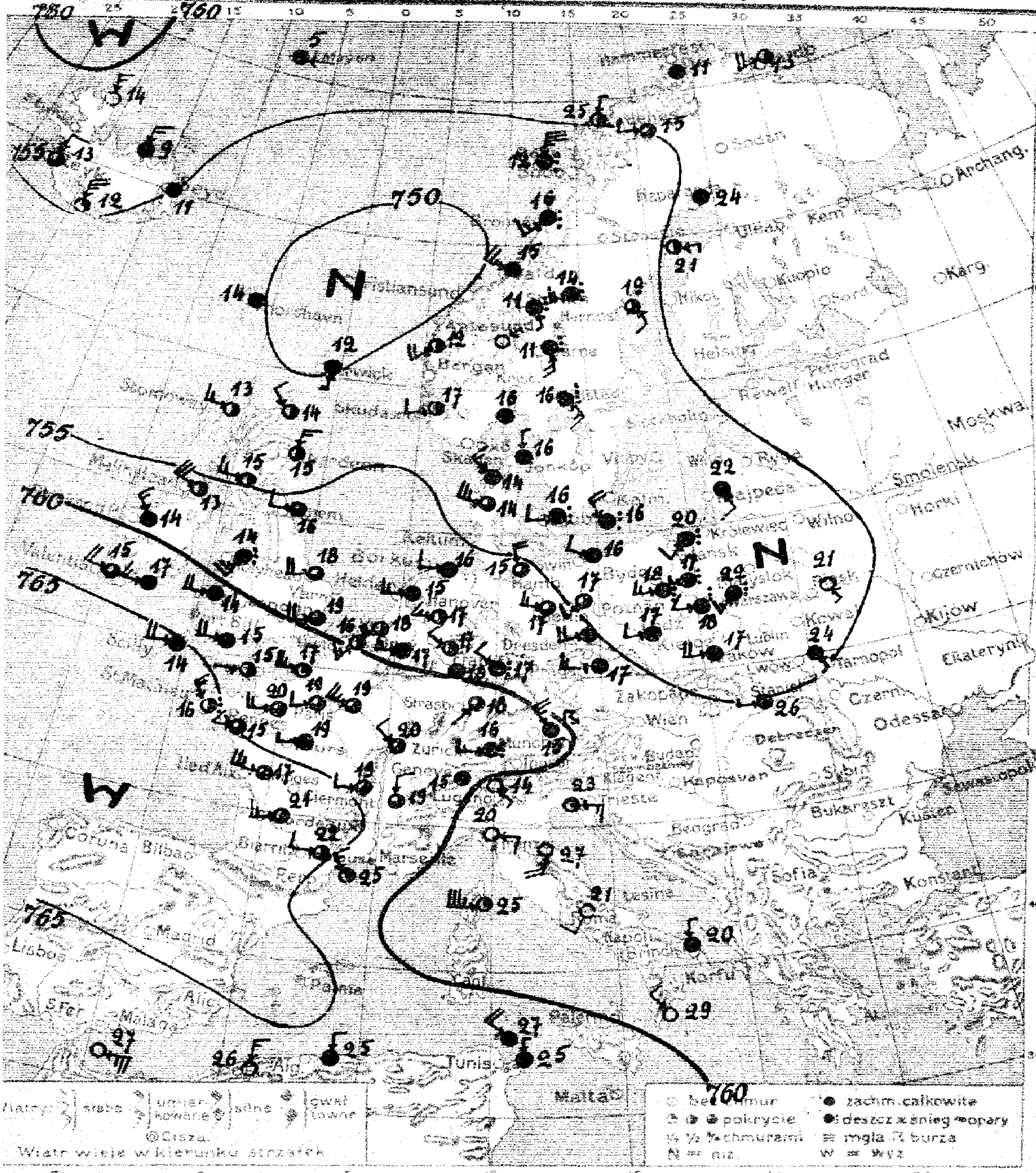

Warszawa, Ma **Izobary** *dnia* 23. VIII. Środa *1924 r. 7* 18 h. *Rocznik V Nr* 2056

Przewidywany przebieg pogody w ciągu doby następnej

Wydano dnia .... 1924 r. o godz. ....

Spostrzeżenia meteorologiczne z dnia dzisiejszego rano

	Stacja	Ciśnienie 760 mm+	Wiatr	Zachmurzenie	Temp. °C.	Opady mm.	Temp. Max.	Temp. Min.
Polska	Wilno	–	SE2	6	24			
	Prisk							
	Białystok							
	Brześć n/B							
	Kowno	51.7	SSW6	deszcz	12			
	Warszawa	52.9	W4	—"—	18			
	Łódź							
	Lublin	54.2	SSE2	4	24			
	Lwów							
	Zakopane	55.0	W6	4	17			
	Kraków							
	Cieszyn							
	Poznań	53.1	W6	deszcz	18			
	Toruń							
	Bydgoszcz							
	Ostrowo							
	Tczew							
	Hel							
	Puck	51.2	SW4	deszcz	20			
	Gdańsk	49.8	SE	4	18			
Anglia	Lerwick	59.3	WNW6	2	13			
	Stornoway	54.1	N6	2	15			
	Aberdeen	57.3	SSW10	deszcz	14			
	Holy Head	62.7	WNW3	3	15			
	Valentia	66.5	W8	4	14			
	Stille	59.4	WSW8	3	19			
	Yarmouth	55.1	W4	3	16			
	Epsmouth	58.9	W6	4	16			
Hol.	Helder	59.3	SW8	2	18			
	Vlissingen	58.7	SW6	2	19			
	Gravenhage							
Francja	Brest	65.3	NW6	deszcz	16			
	St Mathieu	62.4	WNW10	3	19			
	Paris	63.0	NW8	3	20			
	Dijon	66.6	W10	3	17			
	Ile d'Aix	64.2	W4	3	19			
	Perpignan	61.3	NW6	1	25			
	Biarritz	64.2	WSW6	3	20			
	Rennes	61.0	SW1	3	18			
	Strasbourg	59.6	W6	4	17			
Bel	Bruxelles							
Niemcy	Keitum	56.6	W4	4	16			
	Borkum	55.7	NNW8	3	15			
	Hamburg	52.5	WNW4	4	16			
	Swinemünde	54.1	SW4	3	17			
	Berlin	55.1	WSW8	deszcz	15			
	Dresden	54.1	W4	4	17			
	Breslau	59.8	NW4	deszcz	17			
	Frankfurt n/M	60.9	NW10	burza	15			
	Münchner							
	Hoppeda	54.0	SSE4	4	22			
Szwajcaria	Geneve	63.2	W6	deszcz	16			
	Zurich	57.2	SE2	0	14			
	Lugano	59.6	W4	deszcz	16			
Dania	Kiöbenhavn	50.5	N2	4	16			
	Skagen	50.7	NW6	4	16			
	Hanstholm	53.7	WNW10	3	14			
	Blaavandshuk	51.0	NW8	deszcz	14			
	Hammershus							

	Stacja	Ciśnienie 760 mm+	Wiatr	Zachmurzenie	Temp. °C	Opady mm.	Temp. Max.	Temp. Min.
Szwecja	Stockholm	54.5	SE4	3	19			
	Hernösand	58.0	cisza	4	24			
	Haparanda	51.8	SSE2	deszcz	11			
	Visby	61.2	SE6	—"—	16			
	Karlstad	52.4	SSE2	—"—	11			
	Storlien							
	Jönköping	56.3	NNE2	2	15			
Norwegia	Andenes	53.0	SW6	deszcz	16			
	Bryanä	53.3	WNW6	4	15			
	Vadersund	52.3	WSW4	2	17			
	Shudesnes							
Finlandja	Helsinki							
	Sortavala							
	Kuopio							
	Wasa							
	Sodankylä							
Estonia	Tallin (Reval)							
	Derpat							
	Pitsand							
Rosja	Petrograd							
	Moskwa							
	Jelgawa	58.3	E1	4	5			
	Thorshavn	50.4	cisza	4	14			
	Seydisfiord	55.0	—"—	4	11			
Austro-Węgry	Wien							
	Feldkirch							
	Innsbruck							
	Klagenfurt							
	Praha	56.0	W6	4	17			
	Eger (Cheb)							
	Hranice							
	Stara Dala	55.0	W2	4	26			
	Koszyce							
Węgry	Budapest							
	Szombathely							
	Szeged							
Hiszp.	Madrid							
	Corana							
	Palma							
Włochy	Genova	59.0	E4	0	29			
	Firenze	57.0	S8	0	27			
	Taranto	59.0	N2	4	30			
	Roma	59.0	SW4	0	21			
	Palermo	59.0	NW4	0	29			
	Messina	56.9	E6	1	23			
	Brindisi							
	Maddalena							
	Pantelleria							
Bałkany	Beograd							
	Bucuresti							
	Sofia							
	Konstantynopol							
	Ajaccio							
Afryka	Oran	62.0	N6	0	20			
	Malta							
	Tunis	62.0	N2	4	25			
	Algier	64.0	N2	4	25			
	Tanger	61.0	E10	0	27			
	Gibraltar							
Kanary	Teneryfa (2964)							
	Santa (2500)							

Spostrzeżenia pilotowe.

Stacja	Godz.	Wiatr	500	1000	1500	2000	2500	3000	3500	4000	4500	5000	Chmury dolne chmury	Rodzaj chmury	Uwagi
Warszawa															

Wydawnictwo Państwowego Instytutu Meteorologicznego w Warszawie

Édition du matin [7h. G.M.T.]. 24. VII. 24 r. Nº 206a

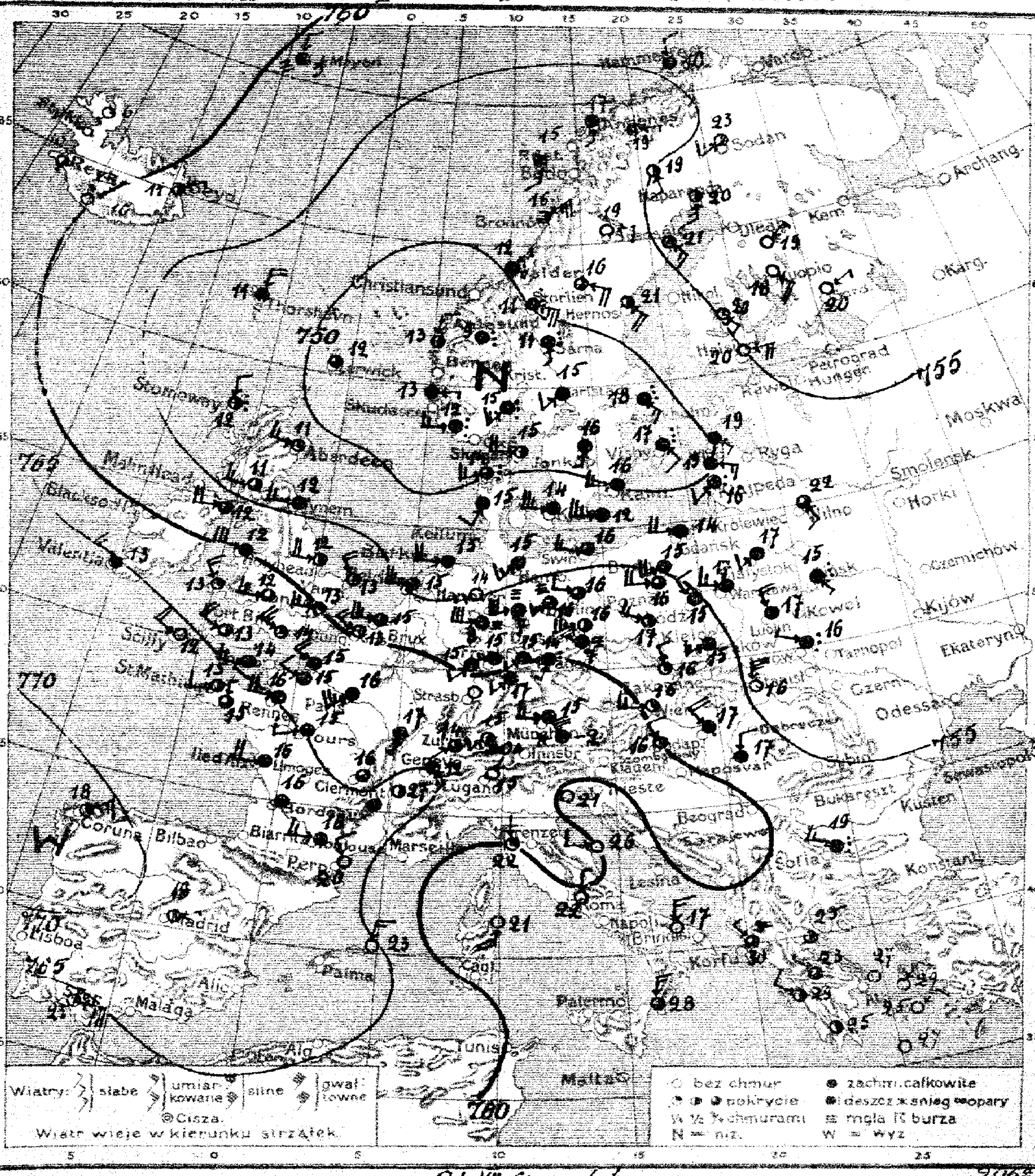

Warszawa. Mapa pogody z dnia 24. VII. Czwartek *1924 r. 7 rano Rocznik V. Nº* 206a

Przewidywany przebieg pogody w ciągu doby następnej: Temperatura bez większych zmian [nieco chłodniej], zachmurzenie przeważnie dość duże, miejscami deszcz, umiarkowane wiatry z kierunków zachodnich i południowych. W. N.

Wydano dnia 24. VII *1924 r. o godz.* 11h.

Spostrzeżenia meteorologiczne z dnia dzisiejszego rano

	Stacja	Ciśnienie 700 mm +	Wiatr	Zachmurzenie	Temp. °C.	Opady mm.	Temp. Max.	Temp. Min.
Polska	Wilno	—	SSE4	3	22	0	26	11
	Pińsk	54.2	SE4	deszcz	15	12	25	14
	Białystok	—	SW4	4	17	3	25	11
	Brześć n/B							
	Kiwerce							
	Warszawa	53.6	WNW6	4	17	11	27	15
	Łódź	55.8	NW4	4	15	0.3	28	14
	Lublin	53.2	NW8	4	17	5	23	16
	Lwów	54.0	WNW2	deszcz	16	4	28	16
	Lwów-[illegible]	—	cisza	—"—	16	6	29	16
	Zakopane							
	Kraków	57.2	WSW6	4	15	14	28	14
	Cieszyn							
	Poznań	55.6	W8	3	16	6	23	12
	Toruń							
	Bydgoszcz	54.9	WSW8	4	15	14	24	14
	Gdynia							
	Tczew							
	Hel							
	Puck							
W.M.	Gdańsk	51.8	W8	4	14	7	20	13
Anglja	Lerwick	48.3	cisza	3	12	12	—	8
	Stornoway	53.1	WNW4	deszcz	12	1	—	—
	Aberdeen	52.4	WNW6	1	11	0	—	8
	Holy-Head	59.6	W12	4	12	2	—	—
	Valentia	65.2	WNW6	4	13	0	—	8
	Scilly	65.9	WNW8	0	12	—		
	Yarmouth	57.7	NW8	2	13	0.3		
	Tynemouth	54.5	W6	4	12	0.6		
Hol.	Helder	54.9	W10	3	15			
	Vlissingen	57.0	W10	3	15	—		
Francja	Gris Nez	56.5	WNW8	3	13	0	—	13
	St. Mathieu	65.9	WSW4	3	15	0.5	—	14
	Paris	61.4	SW10	4	16	ślad	—	14
	Dijon	63.4	SSW2	4	17	0	—	13
	Ile d'Aix	57.1	W8	deszcz	16	0.4	—	15
	Clermont	64.4	cisza	3	16	—	—	11
	Biarritz	55.9	NW4	0	20	—	—	—
	Rennes	64.3	W6	4	18	0	—	15
	Strasbourg	61.4	SSW4	4	16	8	—	14
Bel.	Bruxelles	65.0	WSW4	4	15	—	—	—
Niemcy	Königsberg	58.7	SW5	mgła	16	0.2	—	14
	Keitum	52.8	W8	4	15	8	—	—
	Borkum	51.6	SW6	4	15	0	—	13
	Hamburg	51.3	W5	3	16	4	—	11
	Swinemünde	55.7	W4	3	16	1	—	12
	Berlin	57.6	WSW10	2	16	2	—	13
	Dresden	56.4	WNW6	2	17	0	—	12
	Breslau	59.0	SW6	4	15	2	—	14
	Frankfurt a/M	61.7	W6	4	15	5	—	12
	München							
	Kłajpeda	50.2	SW4	deszcz	16	4	—	15
Szwajc.	Genève	54.9	SE2	4	12	0	—	12
	Zürich	53.5	SW4	2	15	—	—	—
	Lugano	50.3	NNE1	0	15	0	—	13
Danja	København	52.2	W10	4	14	2		
	Skagen	48.9	W8	2	15	0		
	Hanstholm	49.5	WSW6	deszcz	14	2		
	Blaavandshuk	51.1	SSW4	4	15	0		
	Hammershus	51.7	W10	4	12	—		

	Stacja	Ciśnienie 700 mm +	Wiatr	Zachmurzenie	Temp. °C.	Opady mm.	Temp. Max.	Temp. Min.
Szwecja		49.2	SE6	deszcz	18	0.1	—	15
	Stockholm	59.1	SE8	2	21	0	—	9
	Hernösand	59.9	S6	2	20	0	—	15
	Haparanda	48.5	SE4	deszcz	17	2	—	14
	Wisby	46.9	SW4	4	15	28	—	13
	Karlstad	50.5	ESE10	deszcz	11	15	—	13
	Storlien	48.7	SSW2	4	16	11	—	12
	Jönköping	53.6	S2	4	17	0.5		9
Norwegja	Ardenes	51.5	NE10	3	16	4	—	9
	Bramö	50.4	NE2	deszcz	12	0.4	—	7
	Valdersund	49.4	E2	4	13	0	—	9
	Skudesnes	55.0	E6	0	20	0	—	11
Finlandja	Helsinki	57.9	ENE2	0	20	—	—	
	Sortavala	57.6	SE8	0	18	0	—	14
	Kuopio							
	Wasa	58.4	SW6	2	23	0	—	12
	Sodankylä							
Łotwa, Estonja	Tallin (Reval)	59.2	SE2	4	19			
	Ryga	44.2	ESE6	4	19	—		
	Dyneburg							
	Pilsand							
Rosja	Piotrogrod							
	Moskwa							
		59.3	NNW4	mgła	5	1		
	Jan Mayen	53.2	N8	4	11	0		
	Thorshavn	59.5	NE2	2	11	—		
	Seydisfjord	59.4	W6	1	11	—		
Austrja	Wien							
	Feldkirch							
	Innsbruck							
	Klagenfurt							
Czechosłowacja		58.3	W6	1	16	0.5	—	14
	Praha	59.1	SSW2	deszcz	14	6	—	12
	Cheb (Eger)	57.6	NNW2	1	16	5	—	14
	Olomouc							
	Stara Dala	54.7	N10	0	16	15	—	16
	Košice							
Węgry		56.8	NW4	4	17	ślad	15	16
	Budapest	59.6	NW4	1	16	3	20	12
	Szombathely	58.6	N4	4	17	3	15	16
	Szeged	67.0	ENE2	5	19			
Hiszp.	Madrid	70.0	NE6	2	18	—		
	Coruña / S. Fernando	64.8	E12	2	25	—		
	Palma / Livorno	59.6	NNW4	1	22	0		
Włochy	Granada							
	Firenze / Messina	59.0	N6	3	28	0		
		59.6	N2	0	22	0		
	Roma / Ancona	60.2	W4	0	26	0		
	Napoli / Taranto	59.2	N6	0	17	ślad		
	Brindisi	57.8	S8	0	21	0		
	Maddalena / Venezia	59.7	cisza	0	21	—		
Bałkany	Zante	58.0	NW4	2	23			
	Volos	57.0	cisza	1	25	—		
	Bucureşti	57.5	WNW6	deszcz	19	1	13	19
	Sofia	56.0	NW2	3	30			
	Konstantynopol	56.1	cisza	0	27			
	Athenes							
	Malta							
Afryka	Tunis							
	Alger							
Szczyty górskie	Sonnblick (3105)	31.0	NW14	śnieg	−2	9	—	2
	Zugspitze (2964)							
	Säntis (2500)							

Spostrzeżenia pilotowe.

Stacja	Godz.	Wiatr dolny	500	1000	1500	2000	2500	3000	3500	4000	4500	5000	Granica dolna chmur	Rodzaj chmur	Uwagi
Warszawa / Poznań	7⁰⁰	W8	WNW12	WNW14	—	—	—	—	—	—	—	—	—	—	—

Ogólny stan atmosfery w dniu 24.VII.24 r. № 206.

Wyż barometryczny nad Europą południowo-zachodnią, depresja nad Skandynawją. W Polsce pochmurno, miejscami deszcz. Temperatura w granicach od 14° do 22°C.

Wydawnictwo Państwowego Instytutu Meteorologicznego w Warszawie

Édition du soir (18 h. G.M.T.) 24.VII.24 r. Nº 2066

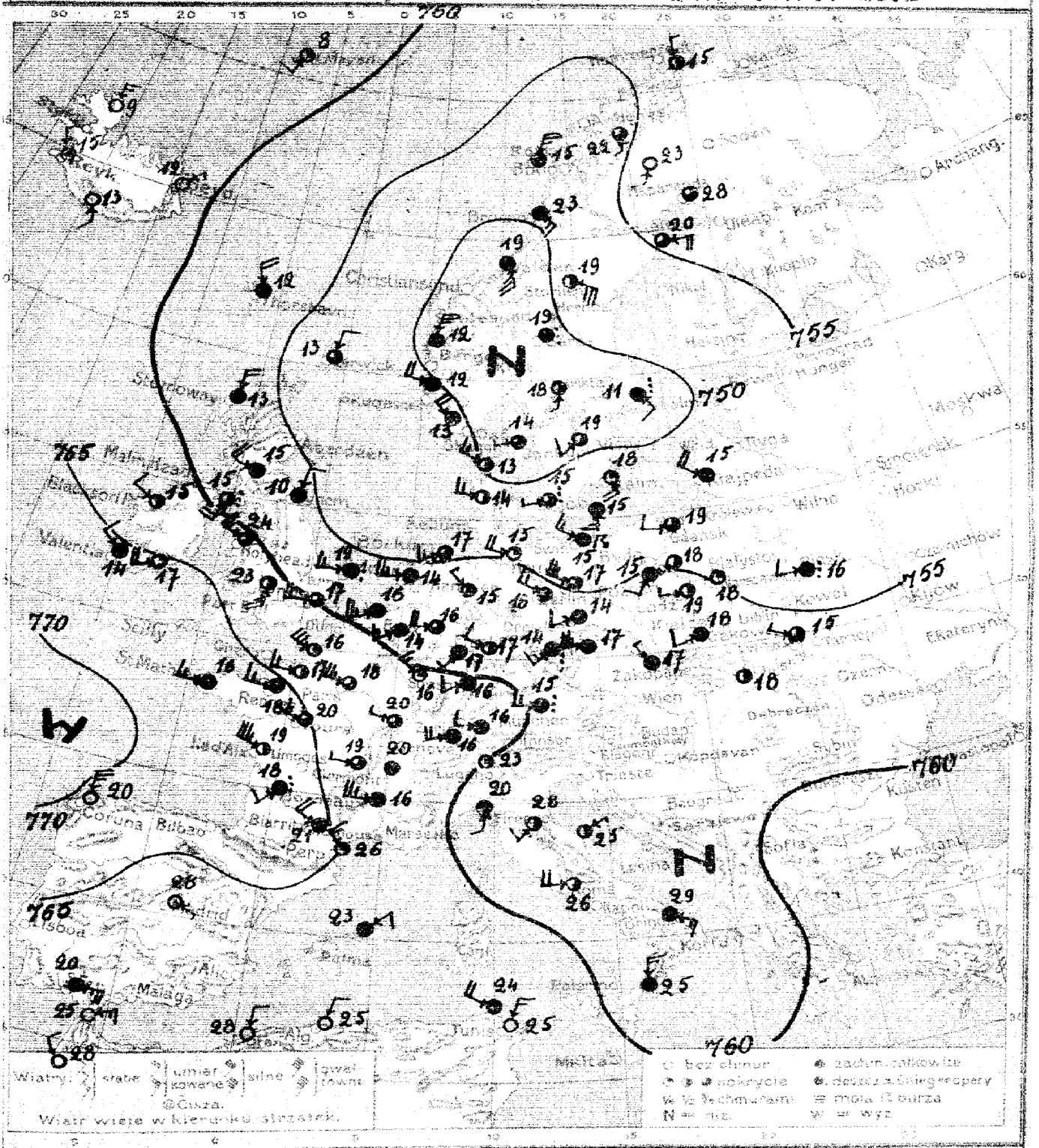

Warszawa. Izobary: dnia 24.VII. Czwartek godz. 18 h. Nº 2066

Przewidywany przebieg pogody w ciągu doby następnej

Wydano: dnia 1924 r. o godz.

Spostrzeżenia meteorologiczne z dnia dzisiejszego 7 rano 24. VII. 24 r. N° 206

Kraj	Stacja	Ciśnienie 700mm+	Wiatr	Zachmurzenie	Temp. °C	Opady mm	Temp. Max.	Temp. Min.
Polska	Wilno							
	Pińsk	53.3	W4	deszcz	16	12	22	—
	Białystok							
	Brześć n/B							
	Kowerce							
	Warszawa	54.9	cisza	1	18	0	20	—
	Łódź	55.5	W2	2	19	0	21	—
	Lublin							
	Lwów	56.5	WNW2	3	15	15	22	—
	Zakopane							
	Kraków	57.1	WSW4	4	18	0	21	—
	Cieszyn							
	Poznań	55.0	SSW4	4	15	3	22	—
	Toruń							
	Bydgoszcz							
	Chojnice							
	Tczew							
	Hel							
	Puck							
W.M.	Gdańsk	53.3	W4	3	19	0	20	—
Anglja	Lerwick	52.7	NNE4	3	13			
	Stornoway	56.9	N8	4	13			
	Renfrew	57.0	WNW4	4	15			
	Holy-Head	60.5	WNW10	3	14			
	Valencia	65.6	NW4	4	14			
	Scilly							
	Yarmouth	57.6	W6	deszcz	19			
	Tynemouth	55.9	NNE4	burza	10			
Hol.	Helder	55.7	W10	—"—	14			
	Vlissingen	58.2	WSW10	4	16			
Francja	Gris Nez							
	Brest	66.9	W6	4	16			
	Paris	62.4	W10	3	18			
	Dijon	62.2	WNW2	3	20			
	Rochefort	67.1	WNW10	2	19			
	Clermont	62.9	W2	3	19			
	Biarritz							
	Rennes	67.2	W6	4	18			
	Strasbourg	60.2	WSW4	deszcz	16			
Bel.	Bruxelles	59.0	WSW6	4	14			
Niemcy	Königsberg	57.6	NW2	1	15			
	Borkum	54.9	WSW6	3	17			
	Hamburg	54.3	WNW8	1	15			
	Swinemünde	52.9	WNW6	burza	15			
	Berlin	54.3	WNW10	3	17			
	Dresden	56.6	WSW4	4	14			
	Breslau							
	Frankfurt a/M.	58.6	WNW4	2	17			
	München	59.7	W6	deszcz	15			
	Kłajpeda	53.8	WNW8	4	15			
Szwajc.	Genève							
	Zurich	61.7	W4	4	16			
	Lugano	56.7	cisza	1	23			
Dania	København	52.1	WSW2	deszcz	15			
	Skagen	49.2	WSW6	3	14			
	Hanstholm	49.9	WNW6	2	13			
	Blaavandshuk	59.7	W6	2	14			
	Hammershus	52.2	S6	4	15			

Kraj	Stacja	Ciśnienie 700mm+	Wiatr	Zachmurzenie	Temp. °C	Opady mm	Temp. Max.	Temp. Min.
Szwecja	Stockholm	48.8	SE4	deszcz	11			
	Östersund	51.0	ESE12	2	19			
	Haparanda	56.8	cisza	3	28			
	Wisby							
	Karlstad	49.1	S2	2	18			
	Kalmar	50.7	SSE8	1	18			
	Jönköping	49.9	SW4	2	19			
Norwegja	Bodö	53.2	NNE10	4	15			
	Brönnö	51.0	SE6	4	23			
	Valdersund	47.4	SSE10	4	19			
	Utsire	50.3	WNW8	4	12			
Finlandja	Helsinki							
	Sortavala							
	Kuopio							
	Wasa							
	Sodankylä							
Estonja	Tallin (Rewel)							
	Dorpat							
	Pärnu							
Rosja	Petrograd							
	Moskwa							
	Jan Mayen	61.2	SSW4	1	8			
	Thorshavn	57.5	NNW8	4	12			
	Seydisfjord	60.6	NE2	0	12			
Austrja	Wien							
	Feldkirch							
	Innsbruck							
	Klagenfurt							
Czechosłowacja	Praha	56.7	W10	4	17			
	Eger (Cheb)	57.4	SW6	deszcz	14			
	Olomouc	57.0	NW2	4	17			
	Sucha Dola							
	Koszyce	56.7	cisza	2	18			
Węgry	Budapest							
	Szombathely							
	Szeged							
Hiszp.	Madrid	63.0	ESE2	0	28			
	Coruna	70.0	N10	0	20			
	Palma							
Włochy	Genova	59.0	S4	4	20			
	Firenze	57.0	SW4	2	28			
	Aspio	59.0	NE2	2	25			
	Roma	58.0	W8	2	26			
	Messina	59.0	N6	4	25			
	Taranto	57.0	ESE6	4	29			
	Maddalena							
	Palermo							
Bałkany	Beograd							
	Bucuresti							
	Sofja							
	Konstantynopol							
	Athenes							
	Malta							
Afryka	Tunis	62.0	NNE6	0	25			
	Alger	65.0	NNE4	0	25			
Szczyty górskie	Sonnblick (3105)							
	Zugspitze (2964)							
	Säntis (2500)							

Spostrzeżenia pilotowe.

Stacja	Godz.	Wzniesienie	500	1000	1500	2000	2500	3000	3500	4000	4500	5000	Granica dolna chmur	Rodzaj chmur	Uwagi
Warszawa															

Wydawnictwo Państwowego Instytutu Meteorologicznego w Warszawie

Édition du matin [7h. G.M.T.] 25.VII.24r. Nr 207

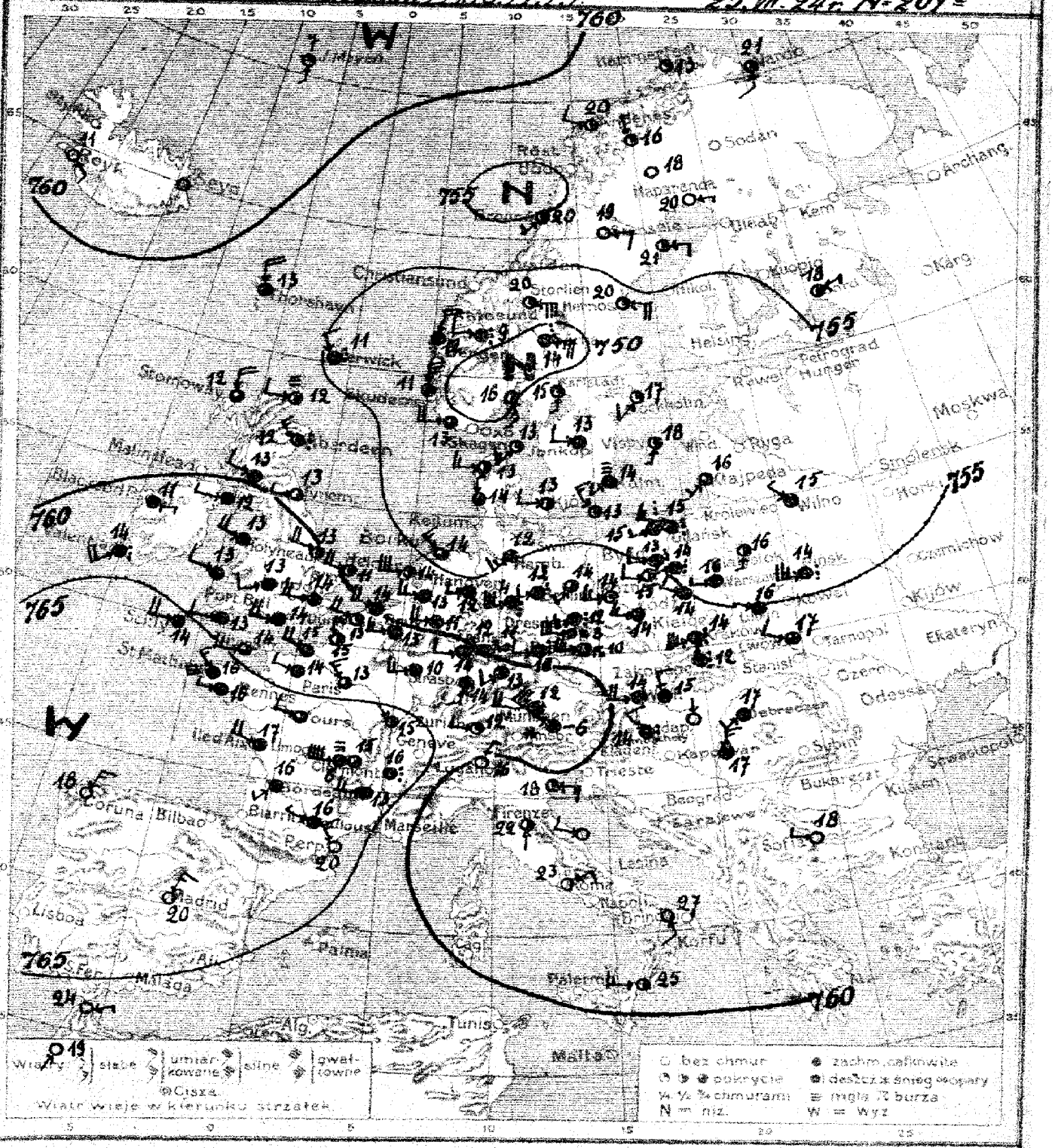

Warszawa. Mapa pogody z dnia 25.VII. Piątek 1924 r. Z rana. Rocznik V. Nr 207

Prawdopodobny przebieg pogody w ciągu doby następnej: Pogoda zmienna: zachmurzenie naogół dość duże, miejscami przelotny deszcz, temperatura bez większych zmian, słabe, miejscami umiarkowane wiatry zachodnie.

W. M.

Wydano dnia 25.VII 1924 r. o godz. 11h.

Spostrzeżenia meteorologiczne z dnia dzisiejszego rano

Stacja	Ciśnienie 760 mm	Wiatr	Zachmurzenie	Temp. °C	Opady mm.	Temp. Max	Temp. Min
Polska							
Wilno	53.3	NW2	4	15	3	23	12
Pińsk	54.2	W4	deszcz	14	18	—	—
Białystok	54.2	SSW4	2	16	0	22	12
Brześć n/B							
Kowno							
Warszawa	54.8	W2	4	16	ślad	—	12
Łódź	56.1	WNW4	4	14	— " —	15	14
Lublin	54.2	WNW4	4	16	— " —	15	11
Lwów	56.4	WNW6	3	19	0	—	14
Zakopane	57.7	N2	deszcz	12	3	16	9
Kraków	57.9	WSW2	— " —	14	ślad	—	13
Cieszyn							
Poznań	56.5	W4	2	15	7	—	12
Toruń	54.3	WSW2	deszcz	14	15	—	13
Bydgoszcz	56.6	WSW4	— " —	13	4	—	14
Ciechocinek							
Łeba							
Hel							
Puck							
Niemcy							
Gdańsk	54.5	WNW4	deszcz	15	ślad	—	13
Lemkenhafen	54.3	NW4	— " —	11			
Stornoway	59.1	NNW3	— " —	12	0.1		
Aberdeen	57.2	NW3	— " —	12	1		
Holy Head	62.0	WNW2	4	13	0		
Valencia	63.1	SSW4	deszcz	14	5		
Scilly	56.2	W2	4	14	—		
Yarmouth	59.2	WNW3	4	12	7		
Ramsgate	59.0	W2	3	13	3		
Anglia							
Helder	56.6	WSW	2	14	—	—	—
Vlissingen	59.3	W5	3	14	—	—	—
Gris-Nez	61.2	WNW3	1	13	1	—	12
Cherbourg	61.1	NW5	mgła	16	1	—	13
Brest	63.3	NW6	3	13	0.3	—	10
Dijon	66.0	NW1	2	15	3	—	11
Rochefort	67.3	WNW3	4	17	0.4	—	15
Clermont	65.5	calm	5	15	9	—	11
Paulhac	69.1	WNW2	4	15	ślad	—	11
Perpignan	64.2	WNW4	4	14	2	—	11
Francja							
Strasbourg	63.4	SSW4	4	14	3	—	12
Bruxelles	64.6	W4	4	13			
Aachen	65.6	W2	4	12	3	—	10
Bergen	54.8	NW6	3	12	16	—	—
Memel	54.8	SW6	4	12	0	—	—
Swinemünde							
Berlin	56.1	SW4	3	14	0.1	—	11
Dresden	57.5	SW6	deszcz	12	0.3	—	9
Breslau	56.3	WNW6	3	14	0.3	—	12
Hannover	59.8	WSW3	3	12	0.4	—	11
Niemcy							
München	64.7	WNW4	4	12	9	—	8
Kłajpeda	54.8	SW4	3	16	0	—	—
Gotland							
Turku							
Helsingfors	63.2	W4	7	12	—		
Kopenhaga	63.2	NW6	2	13	—		
Skagen	54.4	W4	2	13	ślad		
Hanstholm	58.2	SSW6	1	13	— " —		
Aalborg	59.0	W6	2	13	0		
Hammerodde	64.1	NW12	4	14	0		
Duńskie wyspy	64.5	NW6	4	13	0		

Stacja	Ciśnienie 760 mm	Wiatr	Zachmurzenie	Temp. °C	Opady mm.	Temp. Max	Temp. Min
Szwecja							
Stockholm							
Hernösand	62.4	SW4	1	17	6		
Haparanda	54.2	S8	1	20	0		
Wisby	60.2	E2	0	20	—		
Karlstad	58.5	SSW3	1	18	0		
Stortien	51.9	S2	1	15	0		
Jönköping	51.8	E4	1	20	0		
Andevas	53.1	E4	4	13	0		
Norwegia							
Brønnö	57.4	WNW4	1	20	0		
Vardögrund	55.0	SW2	4	20	0		
Skagen	58.2	S4	1	21	0		
Thorshavn	51.8	N10	burza	11	3		
Islandia							
Szczawala							
Kuopio	58.4	ENE2	4	18	—		
Wasa							
Sodankylä							
Finlandia							
Tallin (Reval)							
Dorpat							
Filsand							
Estonia							
Petrograd							
Moskwa							
Rosja							
Jan Mayen							
Thorshavn	52.7	SSE3	1	7	0		
Seydisfiord	53.0	NNW2	4	13	—		
Wien	61.0	calm	—	—	—		
Feldkirch	59.0	W3	4	14	—		
Innsbruck							
Klagenfurt							
Austryja							
Praha							
Eger (Cheb)	58.3	W10	burza	10	0.3	—	10
Skamenitz	58.6	W4	deszcz	10	3	—	9
Skarte Dala							
Kiszpee							
Czechy							
Budapeszt	58.0	NNW2	4	15	0.2	—	14
Szombathely	58.3	N	—	—	—	—	—
Szeged	58.3	NW4	deszcz	14	8	23	12
Widrie	58.1	W6	"	17	0	22	11
Corona	67.0	NNE6	0	20	—		
Palma	69.0	NNE6	0	18	—		
Węgry							
Genua							
Piazme	57.0	S1	4	22	—		
Venezia	58.0	E6	4	18	—		
Ancona	58.0	ENE4	0	23	—		
Napoli	58.0	WNW1	0	—	—		
Palermo	59.0	SSE2	1	27	—		
Cagliari							
Palermo							
Włochy							
Lacroma	55.0	W6	4	25	—		
Bukareszt							
Sofja							
Konstantynopol	57.0	WNW2	0	18	15	26	15
Athenes							
Malta							
Tunis							
Gibraltar	62.0	SSW1	0	15	—		
Santander	63.0	ENE2	0	24	—		
Stacje górskie wolne							
Zugspitze (2964)							
Feldberg (1500)							

Spostrzeżenia pilotowe

Stacja	Godz.	Wiatr	500	1000	1500	2000	2500	3000	3500	4000	4500	5000	Różnica temp. dzisiej.	Różnica temp. wczor.	Uwagi
Warszawa	6 00	W2	WSW6	W6	WNW5	—	—	—	—	—	—	—	—	—	—
Poznań	7 00	W5	WNW3	W5	W4	W3	—	—	—	—	—	—	—	—	—

Ogólny stan atmosfery w dniu 25. VII. 94 r. № 207.

Niż barometryczny nad Europą południowo-zachodnią. Depresja nad Skandynawią. W Polsce pochmurno, deszcz. Temperatura na powierzchni od 12° (Zakopane) do 27° (Lwów).

Wydawnictwo Państwowego Instytutu Meteorologicznego w Warszawie

Główna mapa [illegible] 25.VII.24 r. Nº 207 b

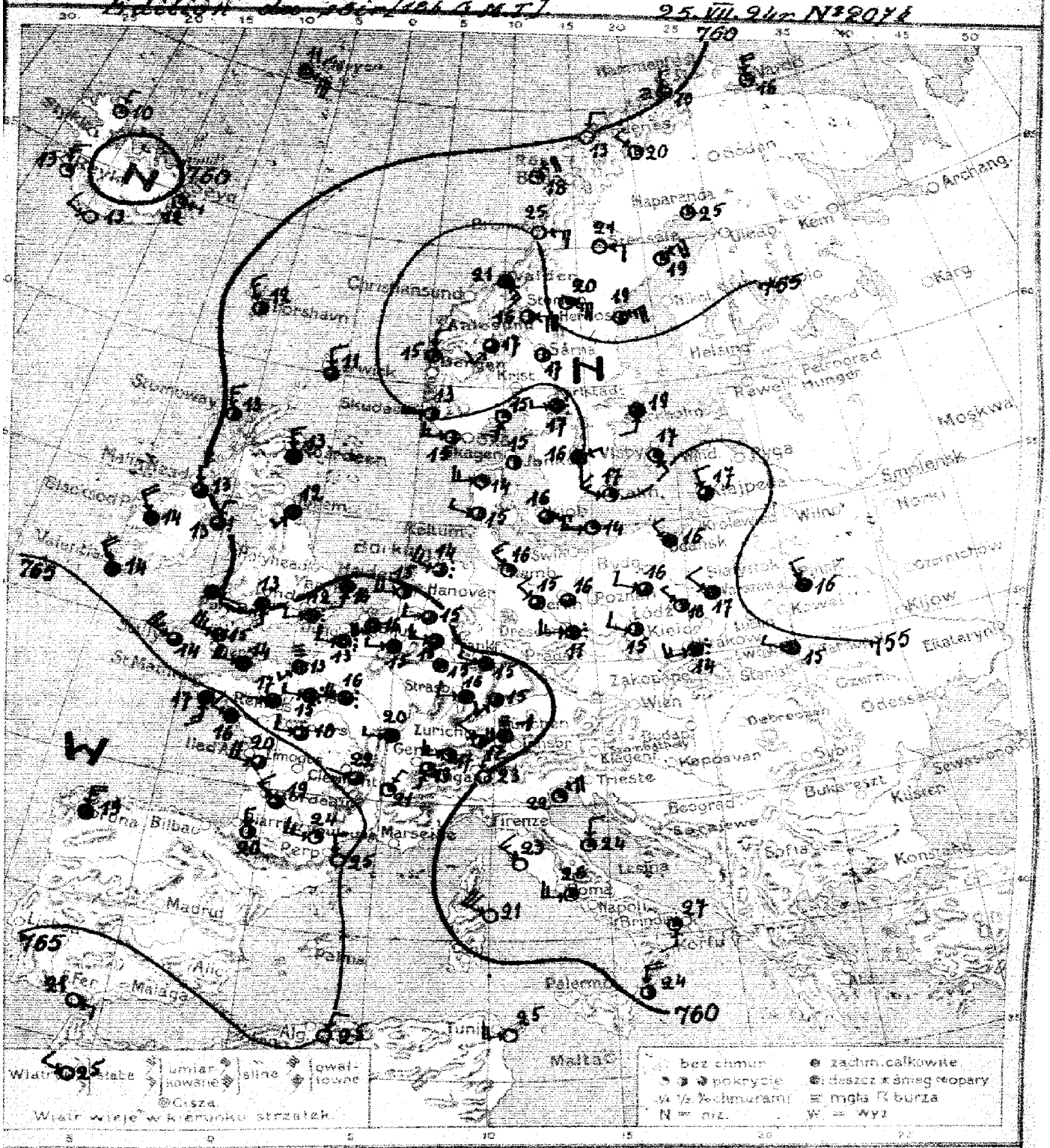

Warszawa Mapa pogody z dnia 25. VII. Piątek 1924 r. godz. 18-ej. Rocznik V. Nº

Przewidywanie przebiegu pogody w ciągu doby następnej

Nº 207 b

Wydano dnia 1924 r. o godz.

Spostrzeżenia meteorologiczne z dnia dzisiejszego rano z. 23.VII.24 r. N° 206

Stacja	Ciśnienie 700 mm.	Wiatr	Zachmurzenie	Temp. °C.	Opady mm.	Temp. Max.	Temp. Min.
Polska: Wilno							
Pińsk	53.6	NNW4	4	16			
Białystok							
Brześć n/B							
Kowno							
Warszawa	55.3	NW2	4	17			
Łódź	56.5	NW2	2	18			
Lublin							
Lwów	55.7	WNW2	4	15			
Zakopane							
Kraków	57.8	WSW6	deszcz	14			
Oleszyn							
Poznań	57.5	WNW4	3	16			
Toruń							
Bydgoszcz							
Ujazd							
Tczew							
Hel							
Puck							
Gdańsk	56.4	NW4	4	16			
Anglia: Lerwick	56.4	NNW4	3	11			
Stornoway	59.6	NNW6	2	13			
Aberdeen	58.6	NNW6	4	13			
Holy-Head	59.9	W2	deszcz	11			
Valentia	64.0	NW8	4	14			
Scilly	63.4	WNW10	3	14			
Yarmouth	60.2	S4	4	16			
Portsmouth	58.0	SW2	4	12			
Holandia: Helder	59.6	W8	2	15			
Flessingen	60.7	SW8	4	16			
Francja: Calais	60.7	W4	deszcz	13			
Brest	63.2	S6	4	17			
Paris	63.2	W10	deszcz	18			
Dijon	63.5	W2	4	20			
Pt d'Aix	–	W8	3	20			
Clermont	63.9	WNW1	3	22			
Brest fr.	67.6	NNW2	2	20			
Rennes	64.6	W1	4	17			
Strasbourg	62.7	W4	4	16			
Belgia: Bruxelles	61.0	W2	4	15			
Niemcy: Flensburg	58.5	NW4	3	15			
Borkum	57.8	WNW6	deszcz	14			
Hamburg	57.3	NW6	1	16			
Swinemünde							
Berlin	57.4	cisza	3	16			
Dresden	59.6	W8	deszcz	11			
Breslau	57.5	NNW4	2	15			
Frankfurt n/M	61.8	WNW8	4	15			
Münster							
Kłajpeda	56.4	N4	3	17			
Emden	64.6	SSW2	3	19			
Inowrocław	63.5	NW4	2	17			
Wilhelmshaven	58.4	N2	0	23			
Dania: Kopenhaga	56.4	E2	3	16			
Skagen	55.7	cisza	2	15			
Hanaholm	55.4	W6	1	14			
Haparanda	56.7	WNW2	2	15			
Hammerfest	56.3	W6	1	14			

Stacja	Ciśnienie 700 mm.	Wiatr	Zachmurzenie	Temp. °C.	Opady mm.	Temp. Max.	Temp. Min.
Szwecja: Stockholm	54.5	SSW4	4	13			
Hernösand	56.3	ENE16	2	19			
Haparanda	59.3	cisza	1	25			
Visby	54.9	SSE4	1	17			
Karlstad	58.4	WSW2	deszcz	17			
Sterlien	54.6	E12	2	16			
Jonköping	55.4	ENE2	4	16			
Norwegia: Andenes	59.5	NNE4	0	13			
Bronnö	55.5	E6	0	25			
Valdersund	53.5	SE6	4	21			
Skudesnes	55.0	W2	2	13			
Finlandia: Helsinki							
Sortavala							
Kuopio							
Wasa							
Sodankylä							
Estonia: Pulkowo (Rawel)							
Dorpat							
Filsand							
Rosja: Petersburg							
Warszawa							
Ken Skagen	61.7	E12	4	11			
Flensburg	58.5	NW6	2	12			
Jagdschand	60.0	E2	1	12			
Austro-Węgry: Wien							
Feldkirch							
Innsbruck							
Klagenfurt							
Triest							
Hart (Ebel)							
Sarajewo							
Skend Nale							
Kosyce							
Węgry: Budapest							
Szombathely							
Szeged							
Hiszpania: Madrid							
Coruna	58.0	N10	4	19			
S. Fernando	62.0	E4	0	21			
Almeria	59.4	N4	1	24			
Florencja							
Włochy: Venezia	59.1	NE8	1	22			
Roma	58.0	W6	1	26			
Livorno	58.4	NW6	0	23			
Tarrento	58.5	S4	4	27			
Machiodeseu	57.9	WNW8	0	27			
Messina	59.0	N8	2	24			
Bałkany: Belgrad							
Bukarest							
Sofia							
Konstantynopol							
Ateny							
Afryka: Biskra							
Tunis	63.0	WSW6	0	25			
Alger	65.0	N4	0	25			
Stany Zjedn. Ameryki: Sandhook (Nowy Jork)							
Toronto (Kanada)							
Nantucket (Nowy Jork)	54.1	WSW8	mgła	–1			

Spostrzeżenia aerologiczne.

Stacja	Data	Wiatr dolny	500	1000	1500	2000	2500	3000	3500	4000	4500	5000	Chmury górne	Kierunek i prędkość	Uwagi
Warszawa															

Wydawnictwo Państwowego Instytutu Meteorologicznego w Warszawie

Édition du matin [7h. G.M.T.] 26.VII.24r. Nº 208a

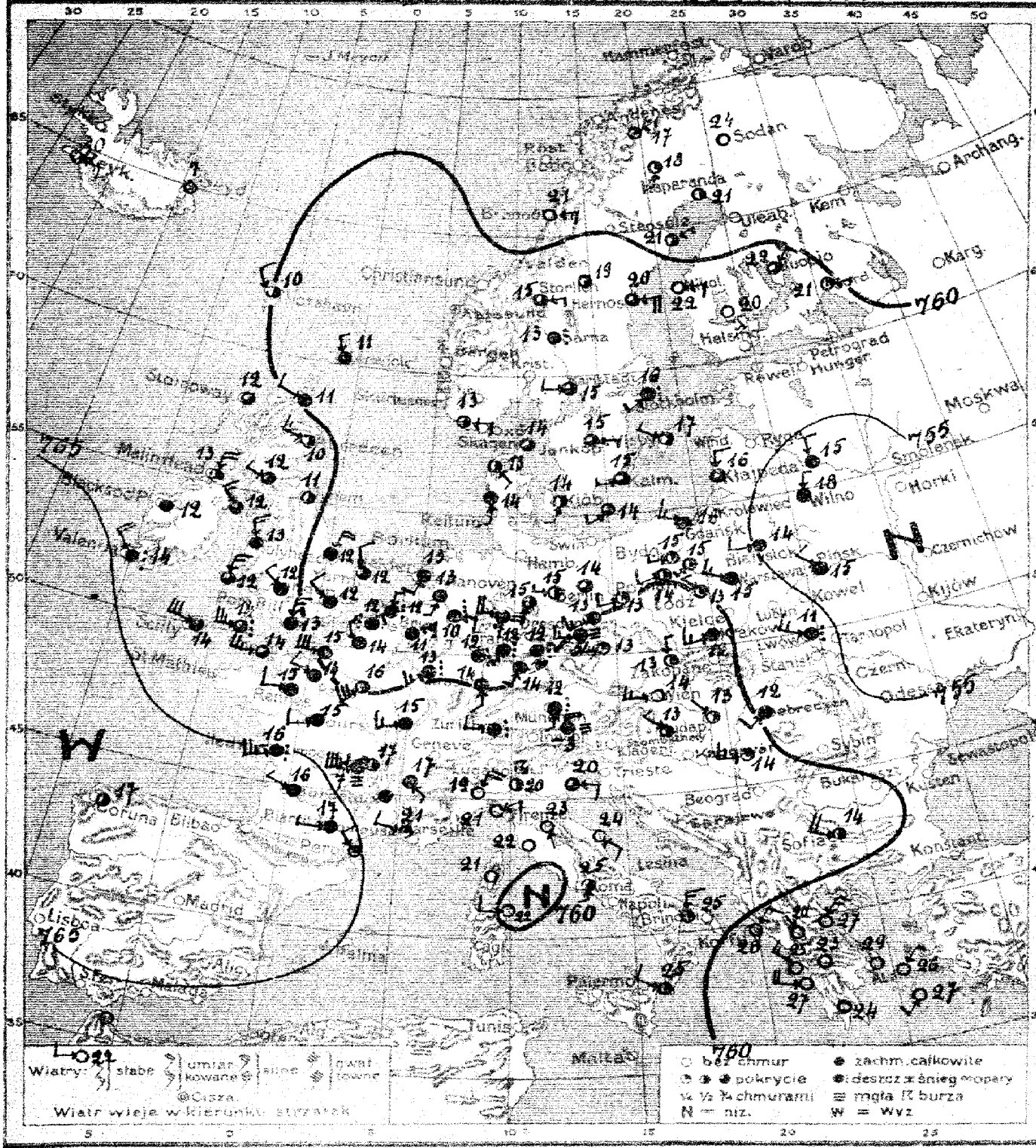

Warszawa. Mapa pogody z dnia 26.VII. *Sobota* 1924 r. *7 rano. Rocznik V. Nº 208a*

Prawdopodobny przebieg pogody w ciągu doby następnej: Po przejściowym zmi-
szeniu się zachmurzenia nowy wzrost, na zachodzie mo-
gą deszcz, temperatura bez większych zmian nieco chłodniej
słabe wiatry zmienne. W.P.

Wydano dnia 26.VII 1924 r. o godz. 11h.

Spostrzeżenia meteorologiczne z dnia dzisiejszego rano

Kraj	Stacja	Ciśnienie 700 mm +	Wiatr	Zachmurzenie	Temp. °C	Opady mm	Temp. Max	Temp. Min
Polska	Wilno	53.0	NNE2	4	18	5	18	15
	Pińsk	51.8	NW4	4	15	3	25	—
	Białystok	54.7	W4	4	14	22	21	9
	Brześć n/B							
	Kiwerce							
	Warszawa	57.6	WNW6	4	15	ślad	19	13
	Łódź	59.7	NW4	1	13	0	20	10
	Lublin	56.2	W6	4	12	4	16	12
	Lwów	56.9	WNW6	deszcz	11	15	20	11
	Lwów-Polit.	—	WNW6	—„—	11	17	20	11
	Zakopane	62.4	W6	4	9	28	13	3
	Kraków	60.7	WSW6	4	12	8	17	10
	Cieszyn							
	Poznań	59.7	WSW4	2	14	0	21	8
	Toruń	58.7	SW2	1	14	0	—	9
	Bydgoszcz	59.1	WSW2	1	15	6	20	10
	Chojnice							
	Tczew							
	Hel							
	Puck							
W.M.	Gdańsk	57.3	WNW6	4	16	0	16	10
Anglja	Lerwick	61.7	NNW2	4	11	0		
	Stornoway	60.8	cisza	3	12	0		
	Aberdeen	60.5	WNW6	4	10	—		
	Holy Head	61.6	NNW8	4	13	0.4		
	Valentia	64.4	NW8	deszcz	14	—		
	Scilly	63.9	WNW12	3	14	0		
	Yarmouth	58.7	NNW4	3	12	0		
	[illegible]	60.2	cisza	2	11	0		
Hol.	Helder	57.6	SSW2	4	13	—		
	Vlissingen	57.2	N2	deszcz	12	—		
Francja	Calais	57.?	NE4	—„—	12	30	—	11
	Tours	63.1	WSW4	4	15	—	—	—
	Paris	59.4	SW12	3	16	2	—	13
	Dijon	61.7	WSW6	4	15	4	—	13
	Ile d'Aix	64.9	WSW10	deszcz	16	0.6	—	15
	Clermont	62.8	WSW2	2	17	0	—	15
	Toulouse	65.2	W2	4	17	—	—	—
	Rennes	63.5	W2	4	15	—	—	14
	Strasbourg	59.5	S4	4	14	3	—	12
Bel.	Bruxelles	56.0	NE6	4	11	—	—	—
Niemcy	Magdeburg	59.2	W2	2	15	0.1	—	10
	Borkum							
	Hamburg							
	Swinemünde							
	Berlin	59.2	cisza	1	14	0	—	10
	Dresden	60.5	SW6	4	13	0	—	8
	Breslau							
	Frankfurt a/M	50.4	SSW2	deszcz	12	2	—	12
	München	61.8	S2	—„—	12	1	—	9
	Klajpeda	57.2	N4	3	16	0	—	16
Szwajc.	Genève							
	Zurich	61.7	W4	deszcz	—	—		
	Lugano							
Danja	Kopenhagen	57.7	SSW3	2	14	0.4		
	Skagen	57.3	cisza	3	14	0		
	Hanstholm	56.3	SE2	2	13	0		
	Blaavandshuk	56.5	S2	4	14	0		
	Hammerodde	58.1	WSW2	3	14	0		

Kraj	Stacja	Ciśnienie 700 mm +	Wiatr	Zachmurzenie	Temp. °C	Opady mm	Temp. Max	Temp. Min
Szwecja	Stockholm	53.9	SW2	deszcz	16	1	—	[illegible]
	Hernösand	58.5	E8	3	20	0	—	[illegible]
	Haparanda	61.0	cisza	2	21	0	—	[illegible]
	Wisby	56.4	WNW2	2	17	0	—	6
	Karlstad	57.0	W4	3	15	0.1	—	12
	Storlien	57.0	E4	3	15	0	—	12
	Jönköping	57.6	E2	3	15	0	—	10
Norwegja	[illegible]							
	Bergen	62.0	E6	0	21	—		
	Lister	57.0	E4	2	13	—		
	Skudenes							
Finlandja	Helsinki							
	Sortavala	59.6	ESE2	1	21	0	—	16
	Kuopio	58.1	NE4	3	22	0	—	16
	Vasa	59.4	E4	0	22	ślad	—	15
	[illegible]	60.3	cisza	0	24	0	—	16
	[illegible]							
	Dorpat							
	[illegible]							
	Petrograd							
	[illegible]							
	[illegible]							
	[illegible]	60.0	NW4	2	10			
	[illegible]	60.0	cisza	0	7			
	[illegible]	62.3	W6	0	14			
	[illegible]							
	Innsbruck							
	Budapest							
	Praha	61.0	W4	1	13			
	[illegible]							
	[illegible]	61.2	NNW2	1	13			
	[illegible]							
	[illegible]							
	[illegible]	60.9	NW-	2	13	4	18	11
	[illegible]	62.5	NW2	2	13	0	19	8
	[illegible]	61.9	W6	1	14	6	24	11
	[illegible]							
	[illegible]	63.0	cisza	2	17	—		
	Palma							
Włochy	Genova	60.8	ENE4	0	21	0	—	17
	Firenze	60.9	SSE1	0	23	0	—	16
	Milano	62.6	cisza	burza	20	—		
	Roma	61.4	S4	2	25	0	—	19
	Venezia	62.0	E4	3	20	0	—	17
	Messina	61.0	WNW4	1	25	0	—	—
	[illegible]	59.9	W4	—	22	0	—	16
	Taranto	61.1	N6	1	25	0	—	13
Bałkany	Belgrad							
	Bucureşti							
	Sofja	62.5	WNW8	2	14	ślad	27	12
	Carfu	58.0	NE4	0	28	—		
	Athenai	56.8	cisza	0	29	—		
	[illegible]							
	Rabat	62.0	WSW4	0	22	—		
	Alger							
	Sonnblick (3106)							
	Zugspitze (2960)	29.7	NNW8	mgła	-3	—		
	Säntis (2500)							

Spostrzeżenia pilotowe

Stacja	Godz.	Wiatr przy ziemi	500	1000	1500	2000	2500	3000 (2775)	3500	4000	4500	5000	Granica zachmurzenia	Rodzaj chmur	Uwagi
Warszawa	7 ºº	WNW6	NNW13	NNW13	NNW?	NW8	NNW5	N8	—	—	—	—	—	—	—
Poznań	8 ºº	WSW4	WNW6	WNW7	WNW8	WNW3	—	—	—	—	—	—	—	—	—
Kraków	8 ºº	WSW6	WNW5	—	—	—	—	—	—	—	—	—	—	—	—

Ogólny stan atmosfery w dniu 26.VII.24 r. N: 208a
Wyż barometryczny nad Europą południowo-zachodnią i nad Zaolandją, niskie ciśnienie w Polsce, Skandynawji i Niemczech.
W Polsce temperatura od 11° do 18°, zachmurzenie duże na wschodzie, umiarkowane na zachodzie.

Wydawnictwo Państwowego Instytutu Meteorologicznego w Warszawie

Édition du soir (18h G.M.T.) 26.VII.24 r. N°2086

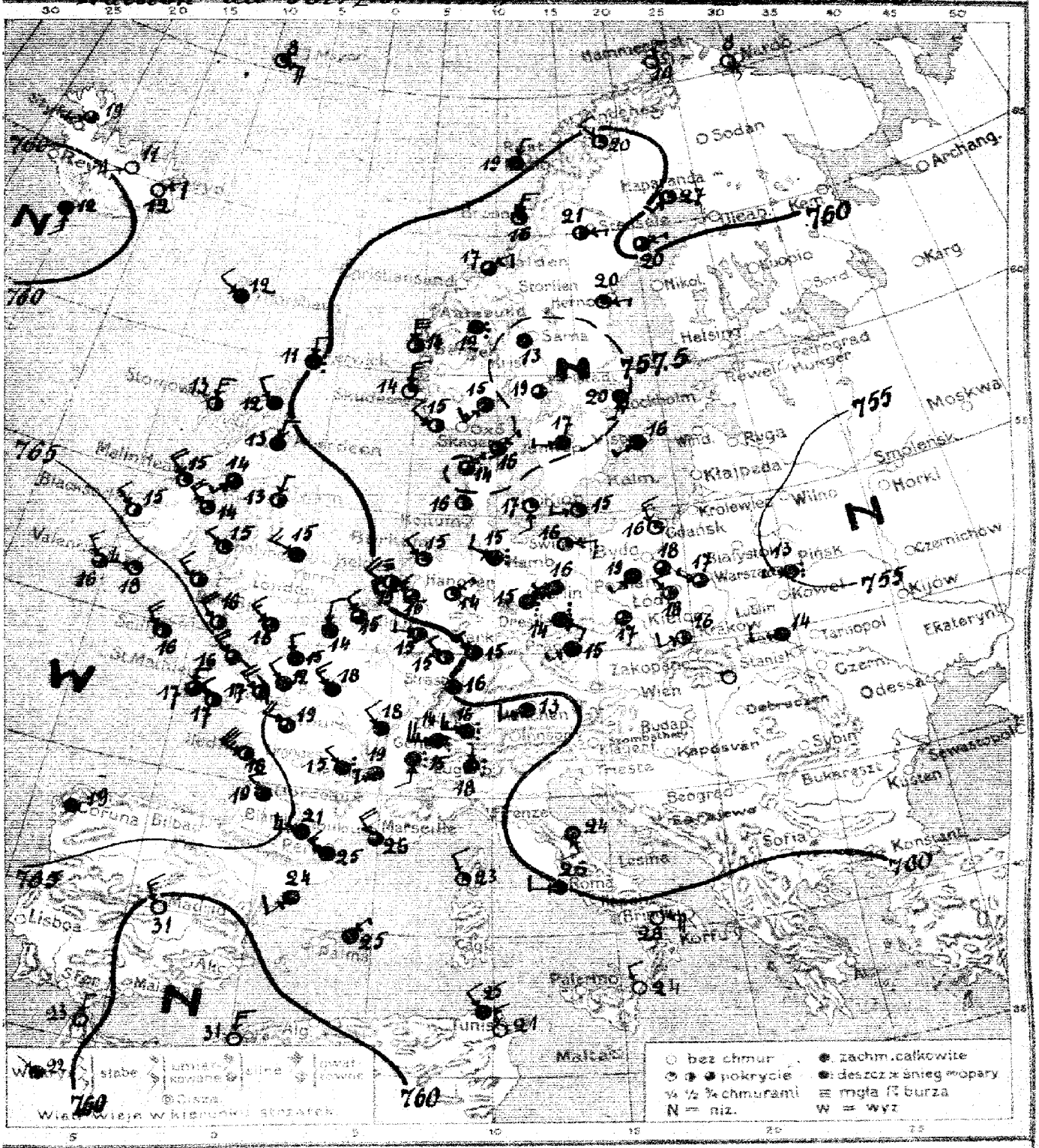

Warszawa, Prognozy z dnia 26. VII. Sobota 1924 r. 18-ty Rocznik V. N°

Przewidywany przebieg pogody w ciągu doby następnej

N°2086

Wydano dnia ..... 192 r. o godz.

Spostrzeżenia meteorologiczne z dnia [illegible] roku

	Stacja	Ciśnienie 700 mm.	Wiatr	Zachmurzenie	Temp. °C	Opady mm.	Temp. Max.	Temp. Min.
Polska	Wilno							
	Prisk	56.3	W2	Zasz.	13			
	Białystok							
	Brześć n/B							
	Kluwerce							
	Warszawa	57.3	NNW2	3	12			
	Łódź	58.3	W2		15			
	Lublin							
	Lwów	53.5	W4	3	14			
	Zakopane							
	Kraków	53.3	WSW4	2	16			
	Cieszyn							
	Poznań	54.5	SW3	4	19			
	Toruń							
	Bydgoszcz							
	Chojnice							
	Toruń							
	Hel							
	Puck							
Bałt.	Gdańsk	53.3	NNW6	1	16			
Anglia	Lerwick	60.2	W5	Zasz.	11			
	Stornoway	62.6	W6	2	13			
	Aberdeen	62.1	NNE4	2	13			
	Holy Head	61.4	SSW4	2	15			
	Valentia	61.3	NW5	3	15			
	Scilly	55.9	NW3	2	16			
	Yarmouth							
	Bjarmouth	62.3	NNE3	2	13			
Hol.	Helder	59.3	WNW4	Zasz.	65			
	Vlissingen	61.0	NW4	3	13			
Francja	Calais	61.3	W3	4	14			
	Cherbourg	58.2	W4	3	14			
	Paris	57.8	NW5	4	20			
	Dijon	57.3	NW4	2	19			
	Aix	58.1	NNW3	3	16			
	Clermont	58.3	NW2	Zasz.	15			
	Brest	56.8	NW4	4	13			
	Rennes	56.3	W4	2	17			
	Strasbourg	58.2	[illegible]	1	16			
Bel.	Bruxelles							
Niemcy	Keitum							
	Borkum	59.3	NW3	4	15			
	Hamburg	57.2	NNW4	Zasz.	15			
	Swinemünde	58.8	E2	3	16			
	Berlin	57.3	SW4	4	16			
	Dresden	58.5	ESE3	Zasz.	14			
	Breslau	58.3	[illegible]	3	17			
	Frankfort n/M	57.8	NW3	2	15			
	München	57.3	[illegible]	4	13			
Szwajc.	Genève	59.2	SW	Zasz.	15			
	Zürich	59.2	W6	—"—	16			
	Lugano	55.2	N1	—"—	18			
Dania	Kjøbenhavn	58.1	SE	1	17			
	Skagen	57.6	NE2	2	16			
	Hanstholm	57.9	NE2	3	14			
	Blaavandshuk	57.5	ESE4	4	16			
	Hammershus	54.2	W2	1	15			

	Stacja	Ciśnienie 700 mm.	Wiatr	Zachmurzenie	Temp. °C	Opady mm.	Temp. Max.	Temp. Min.
Szwecja	Stockholm	57.2	SSW3	4	20			
	Härnösand	58.0	E2	1	20			
	Haparanda	60.1	SW2	1	22			
	Wisby	57.6	SW2	4	16			
	Karlstad	58.8	calma	3	19			
	Stockholm	57.6	[illegible]	4	13			
	Jönköping	57.4	W2	4	17			
Norwegia	Andenes	61.4	calma	opacno	11			
	Bronnö	59.2	NNE3	1	16			
	Vardoesund	58.2	NE2	3	17			
	Skudesnes	58.1	N6	0	14			
Finlandja	Helsinki							
	Sortavala							
	Kuopio							
	Wasa							
	Sydankylä							
Estonia	Tallin (Reval)							
	Dorpat							
	Pilsand							
Rosja	Petersburg							
	Moskwa							
	Jan Mayen	61.2	E3	1	8			
	Thorshavn	61.0	WNW4	4	12			
	Seydisfiord	60.1	NE2	0	12			
Austrja	Wien							
	Feuskirch							
	Innsbruck							
	Klagenfurt							
Węgry i Czechosłowacja	Preßburg	58.0	WNW2	4	15			
	Eger (Cheb)							
	Miskolcz							
	Stara Duba							
	Kaschau	59.2	calma	0	12			
Węgry	Budapest							
	Szombathely							
	Szeged							
Hiszp.	Madrid	59.0	NW6	0	31			
	Coruna	59.0	[illegible]	4	23			
	Malaga	59.0	NE3	4	25			
Włochy	Genua							
	Florence							
	Aspio	59.0	SSE4	4	24			
	Roma	60.3	W4	2	26			
	Napoli							
	Palermo	60.0	E3	0	23			
	Maddalena							
	Messina	62.3	NNW3	0	24			
Bałkany	Beograd							
	Bucuresti							
	Sofja							
	Konstantynopol							
	Athenes							
	Malta							
Afryka	Tunis	63.0	NNW6	—	21			
	Oran	59.0	N6	0	34			
Stacje górskie	Sternberk (Jan.)							
	Zugspitze (2964)							
	Säntis (2500)							

Spostrzeżenia pilotowe

Stacja	Godz.	Wiatr kier.	Wiatr siła	500	1000	1500	2000	2500	3000	3500	4000	4500	5000	Granica obłoków	Rodzaj chmur	Uwagi
Warszawa																

Wydawnictwo Państwowego Instytutu Meteorologicznego w Warszawie.

Édition du matin [7h. G.M.T.]. 27.VII.24 r. № 209a

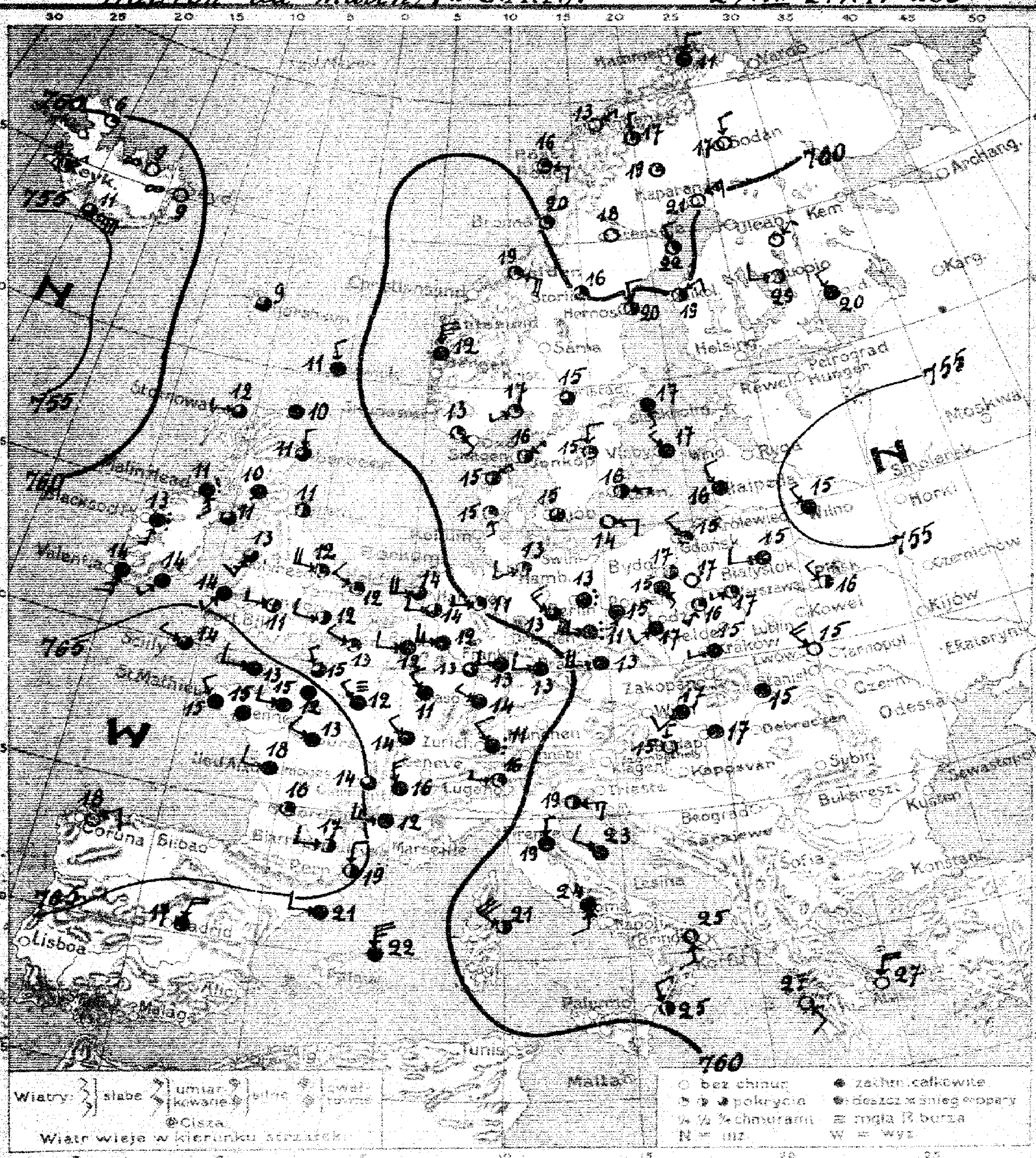

Warszawa. Mapa pogody z dnia 27.VII. Niedziela 192 r. 7 rano. Rocznik V. № 209a

Przewidywany przebieg pogody w ciągu doby następnej: Zachmurzenie umiarkowane, temperatura bez większych zmian, słabe wiatry lokalne. S. K.

Wydano dnia 27.VII 1924 r. o godz. 11h.

Spostrzeżenia meteorologiczne z dnia dzisiejszego rano

Kraj	Stacja	Ciśnienie 700 mm +	Wiatr	Zachmurzenie	Temp. °C.	Opady mm.	Temp. Max	Temp. Min
Polska	Wilno	54.9	NNW2	4	15	6	24	14
	Pińsk	55.2	NW2	3	16	5	17	
	Białystok	56.8	W4	4	15	3	16	14
	Brześć n/B							
	Kiwerce							
	Warszawa	58.3	WSW1	1	17	0	20	9
	Łódź	58.3	SSW1	1	16	0	21	9
	Lublin							
	Lwów	59.2	NW6	0	15	[illegible]	14	8
	Zakopane							
	Kraków	57.3	WSW2	4	15	0	19	8
	Cieszyn							
	Poznań	58.3	SE2	4	15	ślad	23	10
	Toruń	58.4	cisza	0	17	0	—	—
	Bydgoszcz	58.3	—„—	2	17	0	21	8
	Chojnice							
	Tczew							
	Hel							
	Puck							
W.M.	Gdańsk	58.0	NW4	1	15	0	19	10
Anglja	Lerwick	60.6	NNW3	4	11	—		
	Stornoway	61.0	W2	3	12	0		
	Aberdeen	62.0	W2	3	11	0		
	Holy-Head	63.4	SSW6	3	13	0		
	Valentia	62.8	S6	4	14	0		
	Scilly	65.3	WNW2	3	14	0		
	Yarmouth	63.0	WNW4	1	12	ślad		
	Tynemouth	62.3	cisza	2	11	0		
Hol.	Helder	60.7	W8	3	14	—		
	[illegible]	61.6	W4	3	14	—		
Francja	Calais	63.2	WNW4	1	13	1	—	10
	[illegible]	66.3	NW2	4	15	0	—	—
	Paris	64.7	NW2	mgła	12	0.2	—	7
	Dijon	64.2	NW2	4	14	2	—	13
	Rochefort	66.8	W4	4	18	2	—	15
	Clermont	64.9	cisza	3	14	1	—	12
	Biarritz							
	Rennes	66.1	W4	4	15	0.4	—	11
	Strasbourg	62.7	WNW2	4	14	6	—	12
Bel.	Bruxelles	63.0	W4	4	12	—	—	—
Niemcy	Keitum							
	Borkum							
	Hamburg	59.0	WSW4	1	13	0	—	—
	Swinemünde							
	Berlin	57.5	cisza	deszcz	13	3	—	13
	Dresden	59.1	W12	—„—	11	1	—	11
	Breslau	57.3	SW4	4	17	0.5	—	10
	Frankfurt a/M	62.1	W4	4	13	0	—	12
	München							
	Kłajpeda	58.0	NNW4	4	16	ślad	—	—
Szwajc.	Genève							
	Zürich	62.4	NW4	deszcz	11	—		
	Lugano	57.9	W2	1	16			
Dania	København	59.0	cisza	3	15	0		
	Skagen	58.1	NE2	2	16	0		
	Hanstholm	58.0	NE2	2	15	0		
	Blaavandshuk	58.5	SSE2	1	15	0		
	Hammershus	58.9	E4	0	14	0		

Kraj	Stacja	Ciśnienie 700 mm +	Wiatr	Zachmurzenie	Temp. °C.	Opady mm.	Temp. Max	Temp. Min
Szwecja	Stockholm	58.2	SSE2	4	17	0.2		
	Hernösand	59.6	N4	2	20	0		
	Haparanda	60.0	NE6	0	21	0		
	Wisby	57.7	NW2	4	17	0.1		
	Karlstad	59.1	cisza	3	15	0		
	Storlien							
	Jönköping	58.9	N4	1	15	0		
Norwegja	Andenes	61.1	NE2	0	13	0		
	Bronnö	60.2	cisza	1	20	0		
	Valdemund	58.3	ESE8	1	19	0		
	Skudenes							
Finlandja	Helsinki							
	Sortavala	57.9	NNW2	4	20	0	—	13
	Kuopio	57.1	W4	0	19	0		
	Wasa	60.0	NE4	2	19			
	Sodankylä	61.6	N4	0	17	0		
Estonja	Tallin (Rewel)							
	Dorpat							
	Filsand							
Rosja	Petrograd							
	Moskwa							
	Jan Mayen							
	Thorshavn	60.8	cisza	3	9	0		
	Seydisfjord	59.2	—„—	opary	9			
Austrja	Wien							
	Feldkirch							
	Innsbruck							
	Klagenfurt							
Czechosłowacja	Praha	59.5	W8	4	13	1	—	12
	Eger (Cheb)							
	Olomouc							
	Stara Dala							
	Košice							
	Bratislava	59.0	SW4	4	17	ślad	—	11
Węgry	Budapest	59.4	—	4	17	—	23	12
	Szombathely	59.7	N2	0	15	32	31	—
	Szeged							
Hiszp.	Madrid	64.0	NNE8	4	17			
	Coruna	67.0	NE4	0	18			
	Mahon	63.0	N10	4	22			
Włochy	Genova							
	Firenze	57.0	N2	4	19			
	Aspio	58.0	WNW4	4	23			
	Roma	59.0	S4	4	24			
	Messina	59.5	NNW4	2	25			
	Taranto	58.9	S4	0	25			
	Maddalena	56.7	WNW2	2	21			
	Palermo							
Bałkany	Belgrad							
	Bucuresti							
	Sofia							
	Konstantynopol							
	Athènes	58.7	NNE6	0	24			
	Malta							
Afryka	Tunis							
	Alger							
Stacje górskie	Śnieżka (1603)							
	Zugspitze (2964)							
	Säntis (2500)							

Spostrzeżenia pilotowe.

Stacja	Godz.	Kierunek	500	1000	1500	2000	2500	3000	3500	4000	4500	5000	Granica dolna chmur	Rodzaj chmur	Uwagi
Warszawa															

Ogólny stan atmosfery w dniu 27.VII 24 r. N°209

Wysokie ciśnienie nad Europą zachodnią oraz nad oceanem. Zatokowatym obszar niskiego ciśnienia nad Europą środkową i wschodnią. W Polsce zachmurzenie zmiarkowane, temperatura rano powyżej 15°

Wydawnictwo Państwowego Instytutu Meteorologicznego w Warszawie

Édition du soir [18 h. G.M.T.] 27.VII.24 r. № 2096

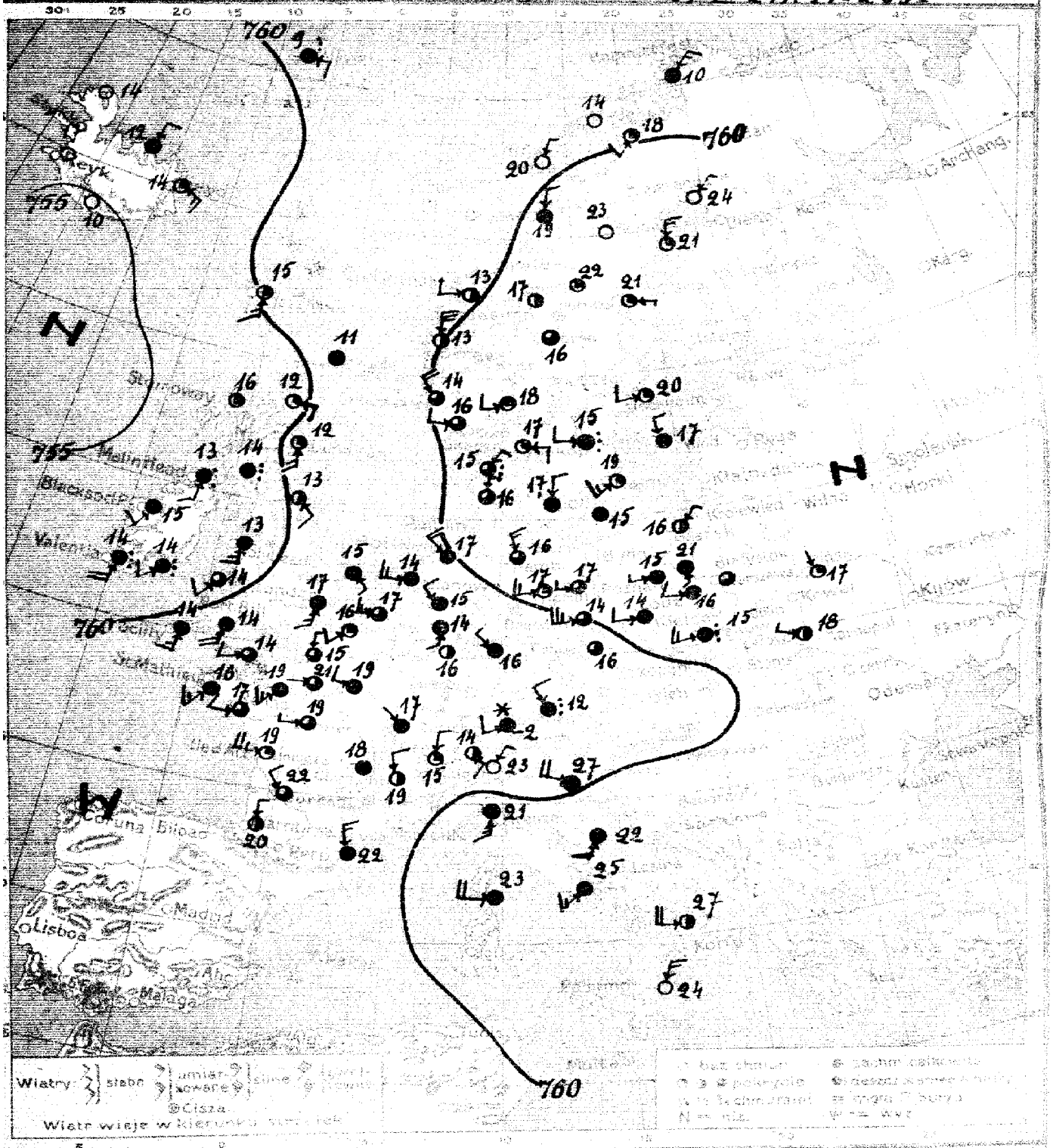

Warszawa Izobary 27.VII. Niedziela 18 h. № 2096

Przewidywany przebieg pogody w ciągu doby następnej

Wydano dnia 192 r. o godz.

Spostrzeżenia meteorologiczne z dnia ostatniego [illegible] 27.III.24r. № 2094

	Stacja	Ciśnienie 700 mm +	Wiatr	Zachmurzenie	Temp. °C.	Opady mm.	Temp. Max	Temp. Min
Polska	Wilno							
	Prisk	57.1	NNW1	1	17	0	24	–
	Białystok							
	Brześć n/B							
	Kowno							
	Warszawa	57.6	cisza	3	20	0	23	–
	Łódź	58.3	W4	4	15	0	24	–
	Lublin							
	Lwów	56.6	WNW2	2	13	0	21	–
	Zakopane							
	Kraków	59.5	WSW6	deszcz	12	śnieg	21	–
	Cieszyn							
	Poznań	58.3	WSW2	4	15	11	22	–
	Toruń	57.6	S2	4	21	0	22	–
	Bydgoszcz							
	Chojnice							
	Tczew							
	Hel							
	Puck							
NW	Gdańsk	58.4	NE2	2	16	0	18	–
Anglia	Lerwick	60.3	cisza	4	11			
	Stornoway	57.8	—"—	1	16			
	Aberdeen	60.3	SSE6	1	12			
	Holy-Head	59.3	S6	4	13			
	Valentia	57.8	S8	deszcz	14			
	Scilly	60.8	S6	4	14			
	Yarmouth	61.8	SE2	4	15			
	Ryarmouth	60.1	SE6	2	13			
Hol.	Helder	61.1	W6	4	12			
	Vlissingen	61.9	W6	3	13			
Francja	Cherbourg	61.7	SW4	1	16			
	Brest	63.3	SW6	4	16			
	Paris	62.4	WNW4	4	19			
	Dijon	63.2	NW1	4	17			
	Rochefort	64.3	WNW4	4	19			
	Clermont	63.0	cisza	4	18			
	Marseille	64.2	N2	2	20			
	Rennes	63.2	SW6	4	19			
	Strasbourg	–	cisza	2	16			
Bel.	Bruxelles							
Prusy	Keitum							
	Borkum	62.0	NW6	4	17			
	Hamburg	58.9	NW6	3	16			
	Swinemünde							
	Berlin	58.6	W2	3	17			
	Dresden	60.9	WSW6	3	14			
	Breslau	59.3	W6	4	14			
	Frankfurt n/M	63.4	NW2	4	16			
	München	62.9	NW4	deszcz	12			
Szwajc.	Genève	63.0	NNE4	1	15			
	Zürich							
	Lugano	57.9	NE8	0	23			
Dania	Kjöbenhavn	58.5	NW	4	17			
	Skagen	58.3	ENE4	1	17			
	Hanstholm	58.4	NE2	3	15			
	Blaavandshuk	59.9	N2	3	16			
	Hammerodde	60.2	cisza	4	15			

	Stacja	Ciśnienie 700 mm +	Wiatr	Zachmurzenie	Temp. °C	Opady mm.	Temp. Max	Temp. Min
Szwecja	Stockholm	57.8	WSW4	1	20			
	Hernösand	58.4	E2	1	21			
	Haparanda	59.6	NE2	0	24			
	Wisby	57.6	NW2	4	17			
	Karlstad							
	Storlien	58.8	cisza	2	17			
	Jönköping	58.3	W4	deszcz	15			
Norwegja	Andenes	61.6	cisza	0	14			
	Bronö	60.0	N4	4	19			
	Ona	60.6	W4	2	13			
	Skudesens	59.6	NW3	3	14			
Finlandja	Helsinki							
	Sortavala							
	Kuopio							
	Wasa							
	Sodankylä							
Estonja	Yalin (Reval)							
	Dorpat							
	Felsand							
Rosja	Petrograd							
	Moskwa							
	Jan Mayen	60.8	E4	deszcz	9			
	Thorshavn	60.1	SSE6	1	15			
	Westmannd	58.1	ESE6	1	14			
Austrja	Wien							
	Feldkirch							
	Innsbruck							
	Klagenfurt							
Czechosłowacja	Praha	60.3	cisza	3	16			
	Eger (Reb)							
	Mor. Ostrau							
	Stará Dala							
	Hawaje							
Węgry	Budapest							
	Kamathely							
	Szeged							
Serb.	Mostar							
	Cattaro							
	Palma							
Włochy	Genova	58.0	S6	1	21			
	Firenze							
	Venezia	60.2	WNW8	burza	27			
	Roma	57.0	SW6	4	25			
	Napoli							
	Trapani	56.1	W8	2	27			
	Maddalena							
	Messina	58.0	NNE6	0	24			
Bałkany	Beograd							
	Bucuresti							
	Sofja							
	Konstantynopol							
	Athenes							
Afryka	Malta							
	Tunis							
	Alger							
Stacje górskie	Sonnblick (3106)							
	Zugspitze (2964)							
	Säntis (2500)	63.0	NSW4	śnieg	–2			

Spostrzeżenia pilotowe

Stacja	Od:	Wiatr	500	1000	1500	2000	2500	3000	3500	4000	4500	5000	Granica dobrej widzialności	Rodzaj chmur	Uwagi
Warszawa															

Wydawnictwo Państwowego Instytutu Meteorologicznego w Warszawie

Édition du matin [7h. G.M.T.] 28.VII.24 r. № 210a

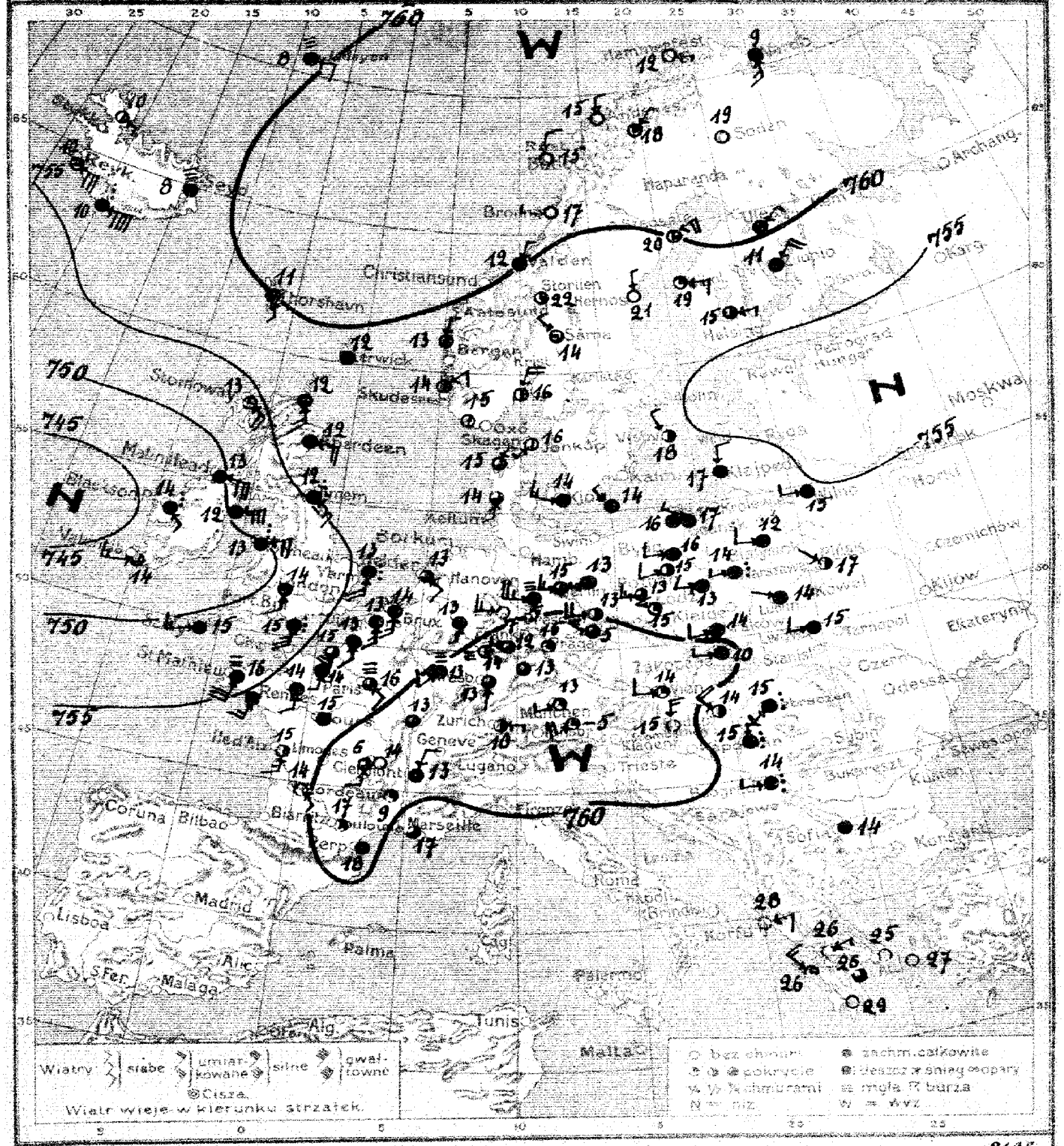

Warszawa. Mapa pogody z dnia 28.VII.Poniedziałek. *Wydanie I rano. Rocznik V. № 210a*

Przewidywany przebieg pogody w ciągu doby następnej: Temperatura bez większych zmian zachmurzenie duże, miejscami deszcz, najpierw słabe wiatry zachodnie, później umiarkowane południowe.

W. M.

Wydano dnia 28.VII *1924 r. o godz.* 11h.

Spostrzeżenia meteorologiczne z dnia dzisiejszego rano

	Stacja	Ciśnienie 700 mm+	Wiatr	Zachmurzenie	Temp. °C.	Opady mm.	Temp. Max.	Temp. Min.
Polska	Wilno	53.1	N2	4	13	ślad	23	14
	Pińsk	57.2	NW1	2	17	0	—	—
	Białystok	57.2	W4	4	12	0	18	14
	Brześć n/B							
	Kowel							
	Warszawa	57.4	WSW2	deszcz	14	1		14
	Łódź	58.5	W4	4	13	9		11
	Lublin	57.0	WNW1	4	14	0	16	10
	Lwów	56.6	W4	4	15	—	—	13
	Zakopane	60.9	W2	4	16	24	17	8
	Kraków	59.8	WSW4	4	14	9	—	12
	Cieszyn							
	Poznań	55.5	WSW4	2	15	0	—	9
	Toruń							
	Bydgoszcz	57.3	W4	4	16	9	—	13
	Chojnice							
	Tczew							
	Hel							
	Puck							
	Odrzech	56.5	NNE2	4	12	0	—	11
Anglia	Lerwick							
	Stornoway	54.1	SES	1	13	—		
	Aberdeen	56.7	ESE6	4	12	0		
	Holy-Head	48.8	ENE8	deszcz	13	12		
	Valencia	47.5	WSW6	3	14	—		
	Scilly	50.8	WSW6	4	15	17		
	Yarmouth	57.0	SE	deszcz	13	1		
	Pyernouth	55.1	SEG	—"—	12	—		
Hol.	Helder	57.8	SE4	3	13	—		
	Vlissingen	58.1	S6	4	14	—		
Francja	Cherbourg	58.1	S6	4	13	1	—	11
	Granville	59.2	SSW4	mgła	16	18	—	15
	Paris	58.5	SE4	—"—	16	0	—	10
	Dijon	60.6	cisza	3	13	0	—	6
	Rochefort	59.9	S6	2	15	0	—	10
	Clermont	60.1	cisza	0	14	0	—	8
	Biarritz							
	Rennes	56.7	S4	4	14	0.3	—	13
	Strasbourg	60.4	S1	3	13	0	—	8
Bel.	Bruxelles							
Niemcy	Koblenz	59.3	S2	4	13	0	—	10
	Magdeburg	59.4	W6	3	15	ślad	—	11
	Hamburg							
	Cuxhaven	59.5	WSW6	3	13	0	—	10
	Berlin	58.5	WSW2	4	13	0.1	—	12
	Dresden	60.0	W3	2	13	0	—	10
	Breslau	58.9	WNW6	1	15	0	—	7
	Frankf. n/M	60.7	WSW2	3	12	0	—	11
	Monachium	61.3	WSW2	1	13	0	—	5
	Helgoland	56.8	NW	4	17	0	—	—
Bałtyk	Gdańsk							
	Memel	61.5	E2	2	10	—		
	Pillau							
Bałtyk	Kopenhaga	57.8	WNW6	4	14	—		
	Skagen	56.8	SW3	2	16	0		
	Haxsholm	57.1	NE2	3	12	0		
	Blankenäsbank	57.0	S2	3	14	0		
	Hanöbucht	56.8	NW2	4	14	2		

	Stacja	Ciśnienie 700 mm+	Wiatr	Zachmurzenie	Temp. °C.	Opady mm.	Temp. Max.	Temp. Min.
Szwecja	Stockholm							
	Hernösand	58.3	N2	0	21	0		
	Åsele	60.6	NE2	1	18	0		
	Wisby	55.5	NW2	2	18	0		
	Karlstad							
	Skarlien	57.6	cisza	1	22	0		
	Jönköping							
Norwegia	Andenes	56.3	N2	0	13	6		
	Bronnö	60.3	W2	0	17	0		
	Valdersund	60.2	NNE2	4	18	0		
	Ulvsose	58.1	NE4	2	24	—		
Finlandia	Helsinki							
	Sortavala							
Estonia	Kaspio	59.8	NE3	4	14	0	—	11
	Wasa	57.1	E6	1	19	ślad	—	13
	Sudenkylä	57.5	N2	0	19	0		
	Tallin (Reval)							
	Dagaz							
	Filsand							
Rosya	Petrograd							
	Moskwa							
	Jan Mayen	59.6	E2	mgła	8	ślad		
	Thorshavn	59.1	SE2	4	11	0		
	Seydisfiord	59.6	cisza	mgła	8	—		
Austrya	Wien	63.3	W4	1	14	0		
	Feldkirch							
	Innsbruck							
	Klagenfurt							
Czechosłowacja	Praga							
	Cheb (Eger)							
	Morawa							
	Stara Huta							
	Koszyce							
Węgry	Budapeszt	58.5	NW8	2	14	1	21	13
	Szomba Hely	60.2	N6	0	15	8	16	9
	Szeged	59.0	N2	deszcz	15	4	24	13
Hiszp.	Madrid							
	Coruna							
	Padwa							
Włochy	Genowa							
	Florencja							
	Roma							
	Neapol							
	Brindisi							
	Modelistena							
	Palermo							
Bałkany	Belgrad	59.2	W2	deszcz	14	—		
	Bucuresti							
	Sofja	58.1	cisza	4	14	2	27	13
	Konstantynopol							
	Athenes	56.1	cisza	0	25	0	—	22
Afryka Północna	Malta							
	Tunis							
	Alger							
Stacje górskie	Semblitch (385)							
	Zugspitze (2964)							
	Sonnblick (3106)							

Spostrzeżenia pilotażowe.

Stacja	Poziom	Kierunek	500	1000	1500	2000	2500	3000	3500	4000	4500	5000	Temperatura na poziomie [illegible]	Rodzaj chmur	Uwagi
Warszawa															
Poznań	750	WSW5	WNW7	NW6	WNW6	WNW2	WNW3	—	—	—	—	—	—	—	—

Ogólny stan atmosfery w dniu 20.VII.24 r. Wysoki ciśnienie nad Francją południowo-zachodnią, nad Niemcami, Bałtykiem oraz nad Europą północną depresja nad Irlandją. Układ przemawia pochmurna, miejscami deszcz, temperatura w granicach od 10° do 17° C.

Wydawnictwo Państwowego Instytutu Meteorologicznego w Warszawie

Édition du soir [18h. G.M.T.] 28. VII. 24 r. Nº 2104

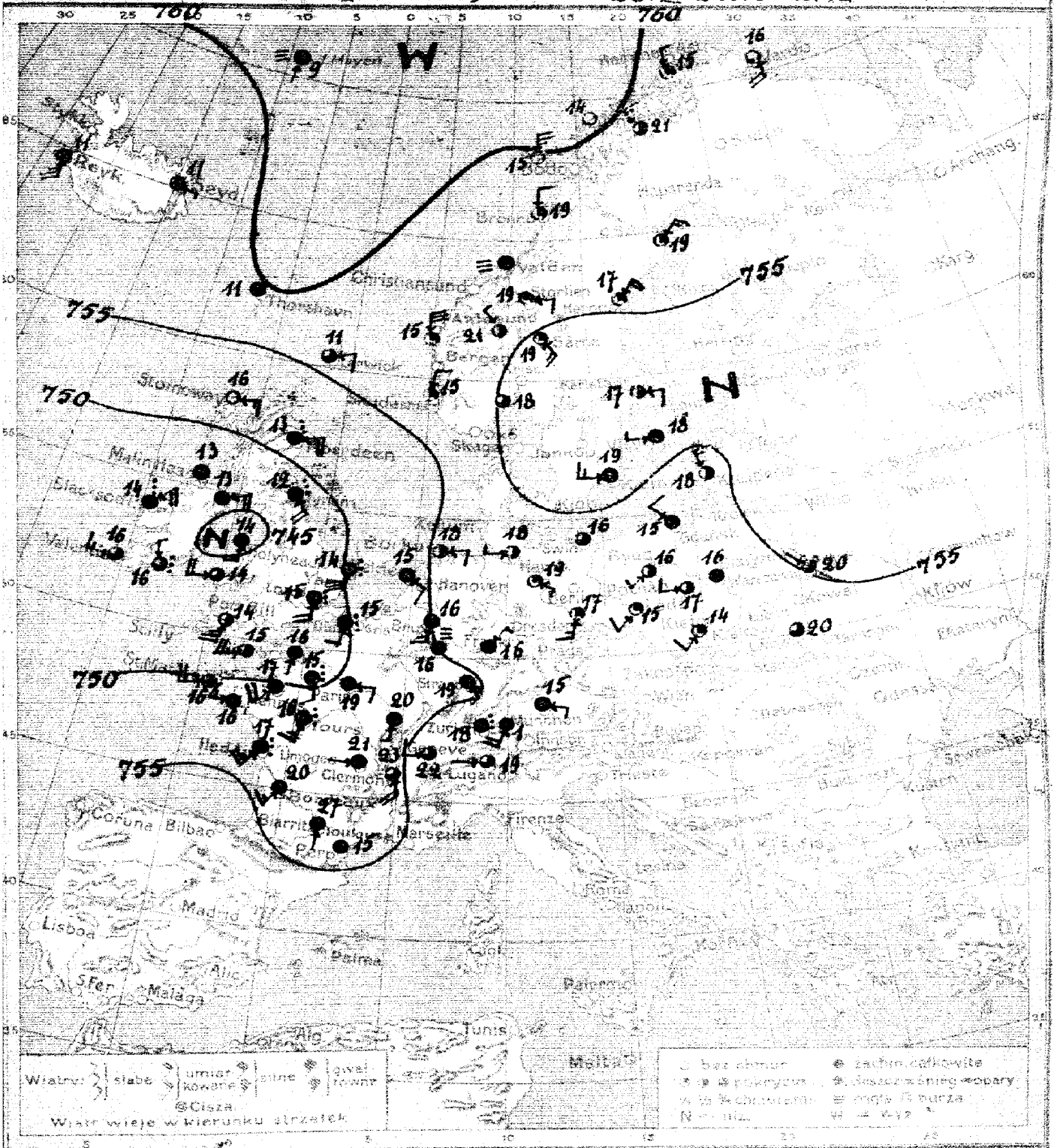

Warszawa. Prognozy z dnia 28. VII. Poniedziałek 18[illegible] Nº 2105

Przewidywany przebieg pogody w ciągu doby następnej

Wydano dnia [illegible] 1924 r. o godz. [illegible]

Spostrzeżenia meteorologiczne z dnia dzisiejszego [illegible]

	Stacja	Ciśnienie 700 mm +	Wiatr	Zachmurzenie	Temp. °C	Opady mm.	Temp. Max.	Temp. Min.
Polska	Wilno							
	Pińsk	54.6	NW1	3	20			
	Białystok							
	Brześć L.							
	Kowarce							
	Warszawa	56.2	cisza	4	16?			
	Łódź	56.9	W4	2	17			
	Lublin							
	Lwów	58.7	cisza	3	12			
	Zakopane							
	Kraków	58.3	SW2	1	14			
	Cieszyn							
	Poznań	56.7	SW2	2	16			
	Toruń							
	Bydgoszcz							
	Olsztyn							
	Jezero							
	Bel							
	Puck							
	Gdańsk	55.4	NW4	4	15			
Anglia	Lerwick	57.1	ENE4	3	11			
	Stornoway	55.3	E6	0	16			
	Aberdeen	54.3	ENE8	dezcz	13			
	Holy Head	44.9	S4	4	14			
	Valentia	46.4	W6	3	16			
	Londyn	47.8	S8	dezcz	15			
	Yarmouth	50.8	S2	—"—	14			
	Tynemouth	48.9	SE8	—"—	12			
Hol.	Helder	53.5	SE4	4	15			
	Vlissingen							
Francja	Calais	50.3	S4	dezcz	15			
	St. Malmeu	50.3	SSW5	3	16			
	Paris	51.7	E6	4	13			
	Dijon	56.0	SW2	4	20			
	Ile d'Aix	54.0	SW10	dezcz	17			
	Clermont	53.5	W1	2	21			
	Biarritz	52.6	SSW6	dezcz	16			
	Rennes	50.2	SW3	4	17			
	Strasbourg	54.6	SE2	4	19			
Hiszp.	Barcelona	54.6	cisza	4	15			
Niemcy	Retum							
	Borkum	56.7	E4	2	18			
	Memmingen	56.1	W2	2	18			
	Swinemünde	55.5	cisza	3	16			
	Berlin							
	Dresden	56.8	SSW4	1	17			
	Breslau	56.9	SW4	1	15			
	Frankfurt NM	56.1	NE2	4	16			
	Monachium	56.7	E2	2	13			
Szwajc.	Kopenhaga	55.6	NNW6	2	18			
	Genewa	55.5	W4	3	22			
	Zurich	56.7	cisza	dezcz	18			
	Lugano	57.7	W1	3	19			
Dania	Kopenhaga							
	Skagen							
	Hanstholm							
	Blaavandshuk							
	Hammerodde							

	Stacja	Ciśnienie 700 mm +	Wiatr	Zachmurzenie	Temp. °C.	Opady mm.	Temp. Max.	Temp. Min.
Szwecja	Stockholm	54.7	E4	2	17			
	Hernösand	54.3	NE3	1	17			
	Haparanda	53.5	NW8	2	21			
	Wisby	54.3	W2	4	18			
	Karlstad	54.9	SE6	1	19			
	Storlien	55.0	E4	1	19			
	Gudvanga	54.2	W5	4	19			
Norwegia	Andenes	53.5	cisza	0	14			
	Bronnö	58.3	N4	1	19			
	Valdersund	57.3	cisza	mgła	—			
	Skudesnes	54.6	[illegible]	1	15			
Finlandja	Helsinki							
	Sordavala							
	Kuopio							
	Wasa							
	Sodankylä							
Estonja	Tallin (Reval)							
	Dagart							
	Filsand							
Rosja	Petrograd							
	Moskwa							
	Jan Mayen	53.0	SI	mgła	9			
	Thorshavn	59.7	cisza	4	11			
	Seydisfiord	58.7	ESE2	4	11			
Austrja	Wien							
	Feldkirch							
	Innsbruck							
	Klagenfurt							
Czechosłowacja	Praha							
	Eger (Cheb)							
	Olomuniec							
	Stara Bala							
	Kasperc							
Węgry	Budapeszt							
	Szombathely							
	Szeged							
Hiszp.	Madryd							
	Coruna							
	Palma							
Włochy	Genova							
	Firenze							
	Roma							
	Napoli							
	Brindisi							
	Maddalena							
	Palermo							
Bałkany	Belgrad							
	Bucuresti							
	Sofja							
	Konstantynopol							
	Ateny							
Afryka	Malen							
	Tunis							
	Alger							
Stacje górskie	Sonnblick (3106)							
	Jungfrau (4964)							
	Säntis (2500)							

Spostrzeżenia pilotowe.

Stacja	Cerez	Wiatr	500	1000	1500	2000	2500	3000	3500	4000	4500	5000	Kierunek lotu chmur	Prędkość chmur	Uwagi
Warszawa															

Wydawnictwo Państwowego Instytutu Meteorologicznego w Warszawie

Édition du matin [7 h. G.M.T.]. *29. VII. 24 r. № 211 a*

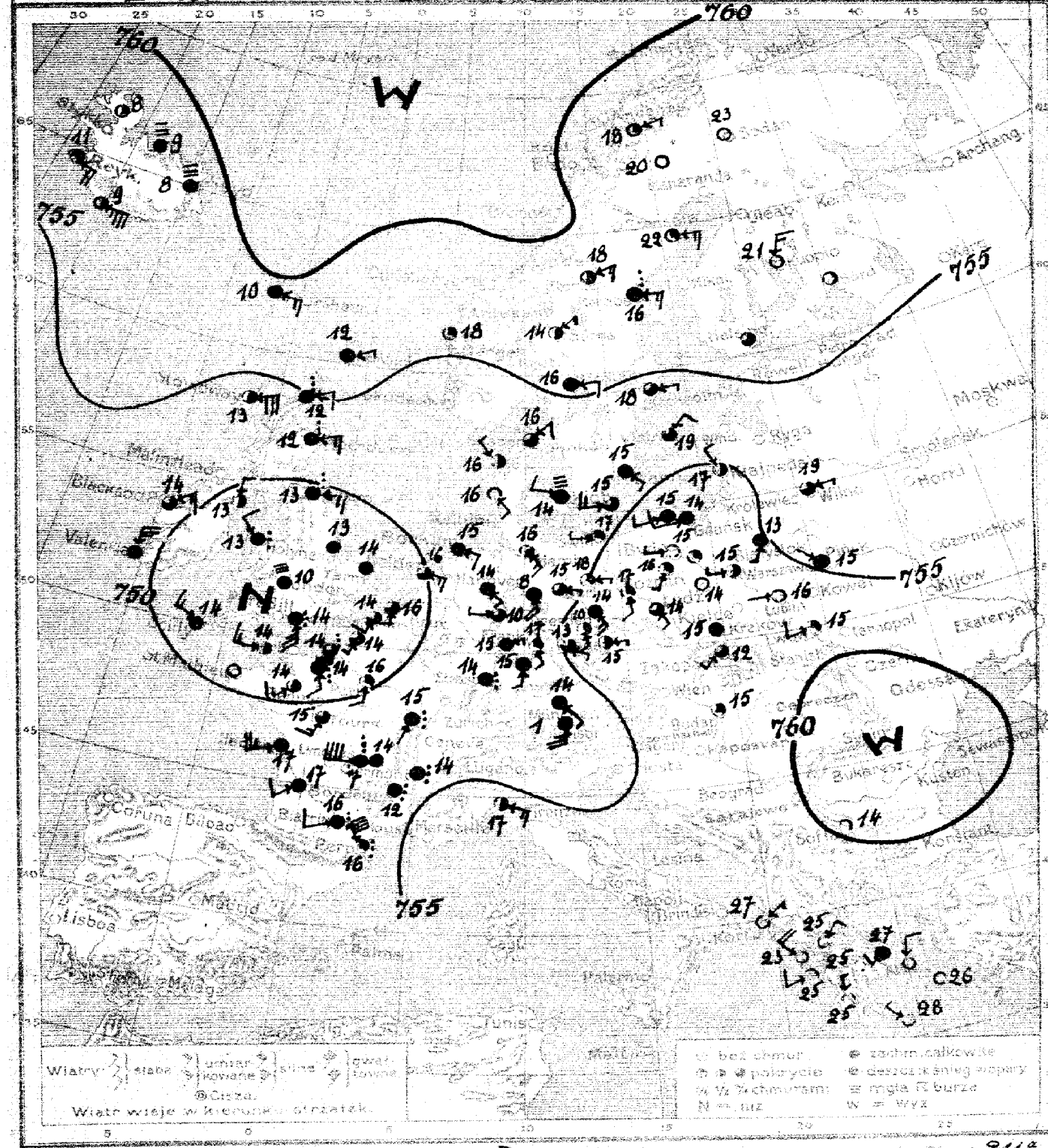

Warszawa. Mapa pogody z dnia *29. VII. Wtorek* *211 a*

Przewidywany przebieg pogody w ciągu doby następnej: Temperatura bez większych zmian, dość pogodnie na wschodzie, na zachodzie zachmurzenie znaczne, miejscami możliwy deszcz, wiatry słabe.

W. N.

Wydano dnia *29. VII* *192* *r. o godz.* *11 h.*

Spostrzeżenia meteorologiczne z dnia dzisiejszego rano

Kraj	Stacja	Ciśnienie 700 mm +	Wiatr	Zachmurzenie	Temp. °C	Opady mm	Temp. Max	Temp. Min
Polska	Wilno	52.6	E2	[illegible]	19	0	22	11
	Pińsk	54.6	NW2	4	15	12	24	
	Białystok	55.5	SSW2	[illegible]	[illegible]	22	20	10
	Brześć n/B							
	Kowarce							
	Warszawa	56.6	W2	2	[illegible]	6	18	8
	Łódź	56.6	cisza	0	14	3.2	20	9
	Lublin	59.2	W2	[illegible]	14	4	15	8
	Lwów	59.0	WNW4	[illegible]	[illegible]	0	16	9
	Lwów Polit.	—	WNW2		[illegible]	1	23	12
	Zakopane	[illegible]	[illegible]	[illegible]	[illegible]	[illegible]	[illegible]	[illegible]
	Kraków	57.6	cisza	[illegible]	15	0	23	9
	Cieszyn							
	Poznań	56.5	SSW2	1	15	0	20	7
	Toruń	56.4	cisza	1	14	ślad	—	14
	Bydgoszcz	56.1	W2	2	13	1	21	9
	Chojnice							
	Tczew							
	Hel							
	Puck							
WM	Gdańsk	55.5	WSW4	4	14	1	17	12
Anglja	Lerwick	56.3	ENE2	4	12	—		
	Stornoway	52.2	ENE4	9	11	—		
	Aberdeen	53.6	ENE6	deszcz	12	—		
	Holy Head	47.8	NW4	—	13	—		
	Valentia	51.0	NW	4				
	Scilly	47.4	WNW6	4	14	—		
	Yarmouth	49.7	cisza	2	14	—		
	Tynemouth	49.[illegible]	[illegible]	deszcz	[illegible]	—		
Hol.	Helder	53.2	ESE6	1	16	—		
	Vlissingen	48.4	[illegible]	3	16	—		
Francja	Gris Nez	47.9	SSW4	2	14	15	—	12
	St Mathieu	43.0	—	—	—	—	—	—
	Paris	49.3	S2	2	15	2	—	14
	Dijon	51.6	SSW2	deszcz	15	16	—	16
	Ile d'Aix	51.3	WSW6	4	13	3	—	13
	Clermont	51.3	cisza	4	14	2	—	14
	Biarritz	50.7	SSW4	3	15	—		—
	Rennes	49.4	SW6	3	14	12	—	13
	Strasbourg	51.6	cisza	deszcz	14	0.2	—	12
Bel.	Bruxelles	52.9	NW4	—	16	—	—	—
Niemcy	~~Emden~~ [illegible]	55.9	SSE4	1	15	0	—	9
	Borkum	53.0	ESE4	4	15	0	—	9
	Hamburg	54.2	SE6	1	16	0	—	12
	Swinemünde	54.8	W2	3	17	0	—	10
	Berlin	55.0	E2	2	14	0	—	12
	Dresden	60.3	SE6	4	14	0	—	11
	Breslau	56.2	SE4	1	14	0	—	5
	Frankfurt a/M.	52.2	ENE2	4	13	0.2	—	11
	München	53.1	SE3	4	14	0	—	11
	Kłajpeda	55.4	NNW4	9	17	0	—	7
Szwajc.	Genève							
	Zürich							
	Lugano							
Dania	København	[illegible]	[illegible]	[illegible]	[illegible]	[illegible]		
	Skagen	[illegible]	[illegible]	3	[illegible]	[illegible]		
	Hanstholm	[illegible]	[illegible]	[illegible]	[illegible]	[illegible]		
	Blaavandshuk	[illegible]	[illegible]		[illegible]	[illegible]		
	Hammershus	[illegible]	[illegible]		[illegible]	[illegible]		

Kraj	Stacja	Ciśnienie 700 mm +	Wiatr	Zachmurzenie	Temp. °C	Opady mm	Temp. Max	Temp. Min
Szwecja	Stockholm	54.9	E2	3	18	0		
	Hernösand	57.0	E6	deszcz	16	1		
	Haparanda	56.1	NE2	2	14	—		
	Wisby	54.1	NE4	3	19	0		
	Karlstad	55.8	E4	4	16	0		
	Kalmar	54.3	SE2	4	15	0		
	[illegible]köping	58.0	ENE2	1	18	—		
Norwegja	Andenes							
	Bronnö							
	[illegible]	53.5	cisza	1	18	—		
	Skudenes							
Finlandja	Helsinki	56.1	—	3	22	0		
	Sortavala	57.4	cisza	—	—	—		
	Kuopio	57.4	NNE6	0	21	0		
	Wasa							
	Sodankylä	58.4	cisza	1	23	—		
Estonja	Tallin (Revel)							
	Dorpat							
	Filsand							
Rosja	Petrograd							
	Moskwa							
	Jan Mayen							
	Thorshavn	59.5	E6	4	10	—		
	Seydisfjord	58.6	cisza	mgła	8	—		
Austrja	Wien							
	Feldkirch							
	Innsbruck							
	Klagenfurt							
Czechosłowacja	Praha	56.1	E2	2	15	ślad	—	11
	Eger (Cheb)	55.0	ESE2	3	13	0.6	—	10
	Olomouc							
	Stara Dala							
	Koszyce							
Węgry	Budapest	57.7	cisza	1	15	0	24	11
	Szombathely							
	Szeged							
Hiszp.	Madrid							
	Coruna							
	Palma							
Włochy	Genova	56.0	ESE6	2	17	—		
	Firenze							
	Roma							
	Napoli							
	Brindisi							
	Maddalena							
	Palermo							
Bałkany	Beograd							
	Bucureşti							
	Sofja	60.4	cisza	0	14	4	24	10
	[illegible]	57.3	NE2	0	27	—		
	Athènes	57.3	SW4	4	27	—		
	Malta							
Afryka	Tunis							
	Alger							
Stacje górskie	Sonnblick (3106)							
	Zugspitze (2964)							
	Säntis (2500)							

Spostrzeżenia pilotowe

Stacja	God.	Kierunek	500	1000	1500	2000	2500	3000	3500	4000	4500	5000	Granica widoczności	Rodzaj chmur	Uwagi
Warszawa	8[00]	W2	W7	W4	W8	—	—	—	—	—	—	—	—	—	—
Poznań	6[00]	SSE4	WNW4	W7	SWS	WSW	WSW	WSW	WSW	WSW	—	—	—	—	—
Kraków	8[00]	cisza	SW2	WSW3	—	—	—	—	—	—	—	—	—	—	—

Ogólny stan atmosfery w dniu 29.VII.24 r. №211
Stosunkowo wysokie ciśnienie nad Europą północno-wschodnią i nad północno-zachodnią częścią Atlantyku, depresja nad Anglją. W Polsce na [illegible] około Gdańska Pińska i Krakowa dość po-[illegible], temperatura od 12° do 19°.

Wydawnictwo Państwowego Instytutu Meteorologicznego w Warszawie

Édition du soir [18h G.M.T.] 29 VII 24 N°2114

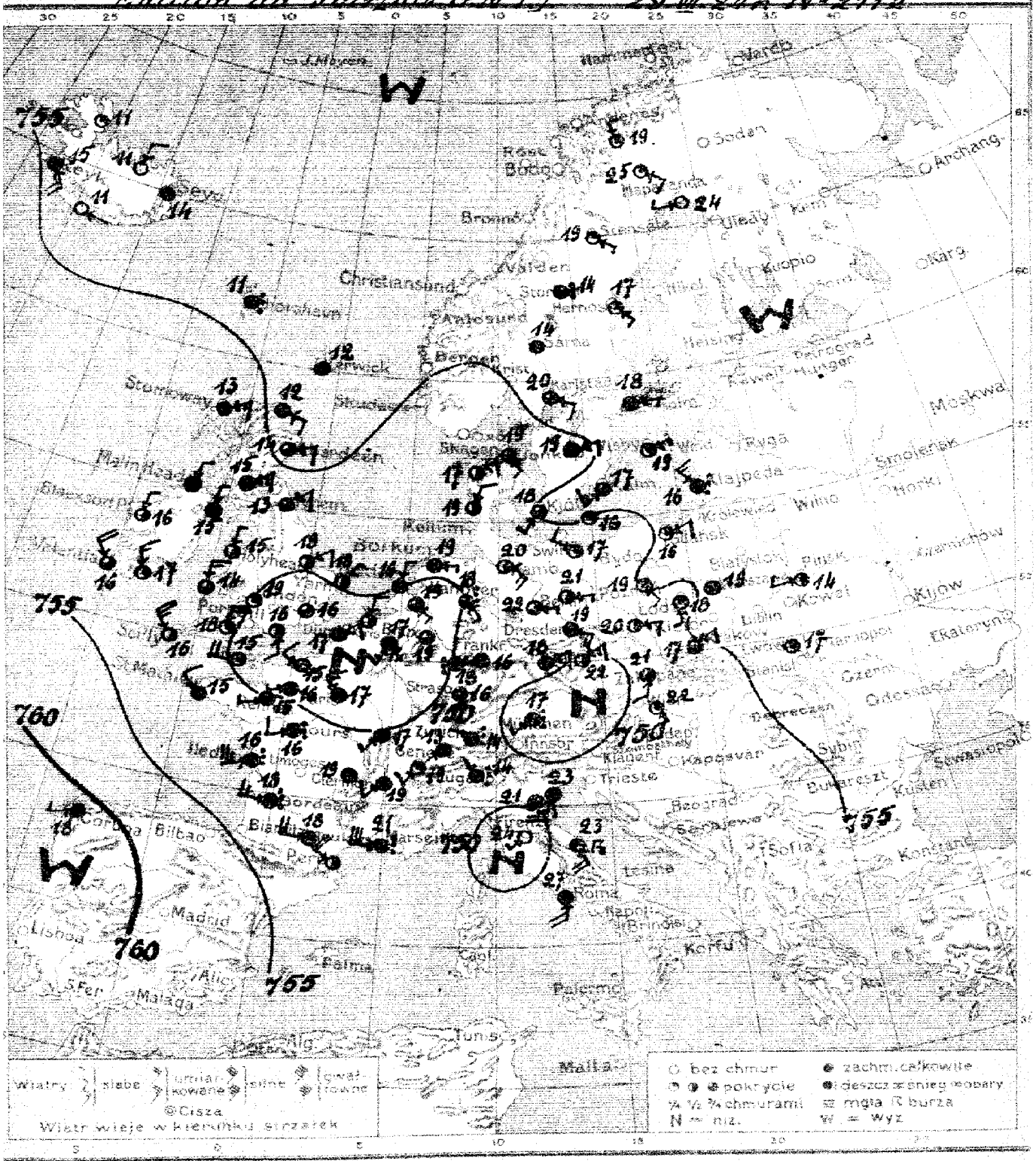

Warszawa. Izobary z dnia 29. VII. Wzorek 1924 r. 18h. no. korekt. V.

Przewidywany przebieg pogody w ciągu doby następnej

N°2115

Wydano dnia 1924 r. o godz.

Spostrzeżenia meteorologiczne z dnia dzisiejszego roku [illegible]

	Stacja	Ciśnienie 700 mm.	Wiatr	Zachmurzenie	Temp. °C.	Opady mm.	Temp. Max.	Temp. Min.
Polska	Wilno							
	Pińsk	—	W 2	2	14	8	21	—
	Białystok							
	Brześć n/B							
	Kowarce							
	Warszawa	55.2	cisza	1	19	0	23	—
	Łódź	54.8	S 2	1	18	0	20	—
	Lublin							
	Lwów	57.6	cisza	1	17	0	21	—
	Zakopane							
	Kraków	54.8	NE 4	3	17	0	20	—
	Oressyn							
	Poznań	55.2	SE 2	1	19	0	23	—
	Toruń							
	Bydgoszcz							
	Ujście							
	Jezuro							
	Hel							
	Puck							
Bałtyk	Gdańsk	55.8	ENE 4	1	16	0	17	—
Anglia	Lerwick	55.6	cisza	4	12			
	Stornoway	53.7	ENE 6	4	13			
	Aberdeen	55.3	ESE 4	3	12			
	Holy-Head	51.1	N 2	2	15			
	Valencia	54.2	NW 8	3	16			
	Scilly	52.2	NW 10	2	16			
	Yarmouth	50.9	NE 2	2	18			
	Pjermouth	52.9	NE 4	4	13			
Hol.	Helder	50.0	NNE 2	4	16			
	Vlissingen	49.4	NNE 4	2	17			
Francja	Calais	48.3	NE 4	4	17			
	Brest	51.3	NW 4	4	15			
	Paris	48.8	NW 6	4	17			
	Dijon	50.2	SW 2	4	17			
	Rochefort	52.4	WSW 10	deszcz	16			
	Clermont	50.5	cisza	4	19			
	Perpignan	53.4	WNW 4	2	—			
	Rennes	50.7	WSW 2	4	15			
	Strasbourg	50.2	SSE 2	deszcz	16			
Bel.	Bruxelles	49.1	SSW 6	burza	17			
Niemcy	Bodenrigen	50.8	SE 2	deszcz	18			
	Borkum	51.1	E 2	4	19			
	Hamburg	52.3	ESE 10	2	20			
	Swinemünde	53.7	WNW 4	1	17			
	Berlin	52.1	E 2	2	21			
	Dresden	51.3	ESE 8	4	19			
	Breslau	52.3	E 4	2	20			
	Frankfurt n/M	51.3	WSW 2	deszcz	16			
	München	48.8	SW 2	—"—	12			
	Kłajpeda	55.4	NW 6	—"—	16			
Szwecja	Gefle	51.8	SW 4	1	19			
	Enzisk	52.1	WNW 1	deszcz	14			
	Sundsvall	50.1	NW 1	—"—	14			
Dania	Kjobenhavn	55.0	SSW 2	3	18			
	Skagen	54.2	SE 2	2	19			
	Hanstholm	53.8	NE 4	2	17			
	Blaavandshuk	53.4	NNE 4	2	19			
	Rammerhus	54.9	cisza	1	16			

	Stacja	Ciśnienie 900 mm.	Wiatr	Zachmurzenie	Temp. °C.	Opady mm.	Temp. Max.	Temp. M
Szwecja	Stockholm	56.2	E 2	4	18			
	Hernösand	57.3	SE 2	1	17			
	Haparanda	59.0	W 2	0	24			
	Wisby	55.4	ENE 2	1	19			
	Karlstad	55.5	ESE 4	3	20			
	Åbosko	57.1	NNW 2	1	19			
	Jönköping	54.9	ENE 4	4	19			
Norwegia	Andenes							
	Bronnö							
	Valdersund							
	Skudesnas							
Finlandja	Helsinki							
	Sortavala							
	Kuopio							
	Wasa							
	Sodankylä							
Estonja	Tallin (Reval)	-						
	Dorpat							
	Frisand							
Rosja	Petrograd							
	Moskwa							
	Jan Mayen							
	Thorshavn	56.9	cisza	dersz	11			
	Seydisfiord	56.5	—"—	4	14			
Austrja	Wien							
	Feldkirch							
	Innsbruck							
	Klagenfurt							
Czechosłowacja	Praha	49.9	NE 6	2	22			
	Eger (Cheb)	50.3	ENE 4	4	18			
	Olomuniec	51.8	S 4	3	21			
	Stara Dala							
	Koszyce							
	Bratislava	51.4	SE 2	1	22			
Węgry	Budapest							
	Szombathely							
	Szeged							
Rosja	Nadrid							
	Czerna	61.0	W 2	4	18			
	Pulma							
Włochy	Venezia	53.9	S 10	4	23			
	Firenze	49.0	SW 2	0	24			
	Aspio	52.6	SSE 8	burza	23			
	Roma	51.0	S 8	4	27			
	Napoli							
	Brindisi							
	Nadolatena							
	Palermo							
Bałkany	Beograd							
	Bucarest							
	Sofja							
	Konstantynopol							
	Athenes							
Afryka	Malta							
	Tunis							
	Alger							
Stacje górskie	Sonnblick (Gas.)							
	Zugspitze (2964)							
	Säntis (2500)							

Spostrzeżenia pilotowe.

Stacja	Godz.	Warunki	500	1000	1500	2000	2500	3000	3500	4000	4500	5000	Prędkość wiatru	Kierunek wiatru	Uwagi
Warszawa															

Wydawnictwo Państwowego Instytutu Meteorologicznego w Warszawie

Édition du matin [7 h. G.M.T.] 30.VII.24 r. № 212 a

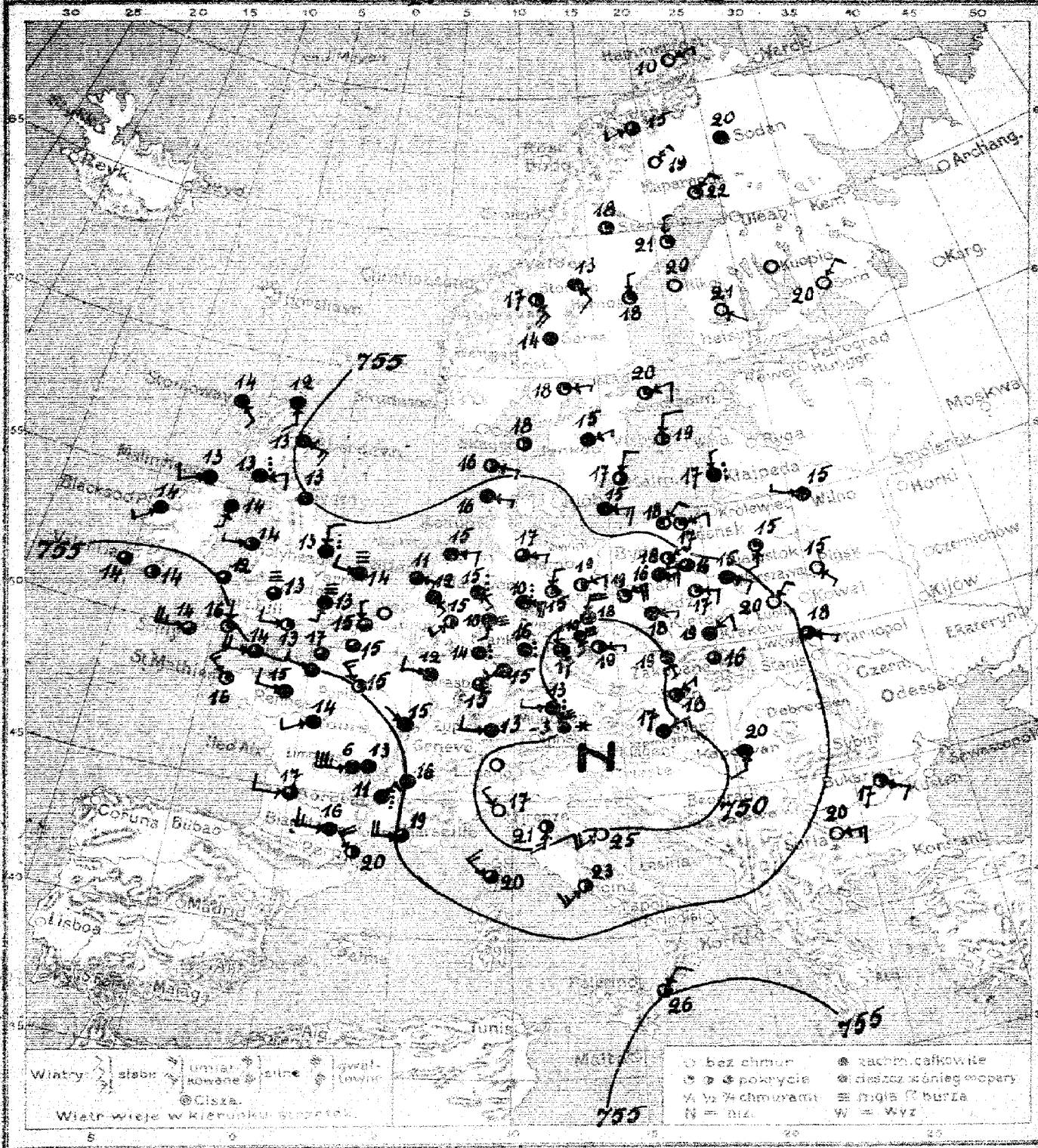

Warszawa. Mapa pogody z dnia 30.VII. *Środa* 1924 r. *Rocznik* V. № 212

Przewidywany przebieg pogody w ciągu doby następnej: Zachmurzenie zmienne naogół duże, miejscami deszcz, słabe, miejscami umiarkowane wiatry z kierunków zmiennych.

W. N.

Wydano dnia 30.VII 192 r. *o godz.* 11 h.

Spostrzeżenia meteorologiczne z dnia dzisiejszego rano

	Stacja	Ciśnienie 700 mm +	Wiatr	Zachmurzenie	Temp. °C.	Opady mm.	Temp. Max	Temp. Min.
Polska	Wilno	55.6	NNW2	4	15	16	21	14
	Pińsk	—	SE2	0	15	8	—	11
	Białystok	56.1	SSW2	1	15	6	18	12
	Brześć n/B							
	Krzemieniec							
	Warszawa	54.8	ESE4	4	15	ślad	—	13
	Łódź	53.4	E4	4	17	5	—	13
	Lublin	54.3	NE2	0	20	0	16	10
	Lwów	56.8	ESE2	3	13	0	—	12
	Zakopane	53.6	cisza	3	16	0	17	11
	Kraków	54.5	NE4	4	13	0	—	11
	Cieszyn							
	Poznań	52.6	ENE4	4	18	0	—	11
	Toruń	54.3	N2	2	16	0	—	11
	Bydgoszcz	54.3	ENE3	2	18	0	23	10
	Chojnice							
	Tczew							
	Hel							
	Puck							
WM	Gdańsk	56.3	ENE4	7	17	0	—	10
Anglia	Berwick	55.9	SSE4	4	12	0		
	Stornoway	58.6	SE3	5	14	0		
	Aberdeen	55.4	ESE6	4	13	0.3		
	Holy-Head	53.2	W2	4	14	0		
	Valentia	55.8	cisza	3	14	0.1		
	Scilly	56.3	W2	3	14	0		
	Yarmouth	53.4	WNW4	mgła	14	0		
	Tynemouth	54.3	cisza	4	13	—		
Hol.	Helder	53.3	ESE3	4	17	—		
	Vlissingen							
Francja	Calais	53.5	NNW4	3	13	7	—	11
	St. Mathieu	57.3	NW6	1	16	0	—	—
	Paris	54.3	NW6	1	15	10	—	11
	Dijon	54.3	NW4	3	15	5	—	12
	[illegible]	55.4	WSW4	4	14	10	—	12
	Clermont	55.1	cisza	4	13	8	—	12
	Biarritz	55.4	NW4	4	22	0	—	12
	Nantes	55.3	WNW4	3	15	5	—	11
	Strasbourg	52.2	cisza	3	15	4	—	12
Bel.	Bruxelles							
Niemcy	Keitum mgła	55.3	SE2	deszcz	15	7	—	14
	Borkum	53.9	E4	4	15	ślad	—	—
	Hamburg	53.3	E2	3	17	0	—	—
	Swinemünde	53.1	ENE4	1	19	0	—	14
	Berlin	53.0	ENE4	2	13	0	—	14
	Dresden	50.5	NNE3	2	18	0	—	14
	Breslau	51.3	E2	4	18	0	—	11
	[illegible]	51.3	cisza	deszcz	16	1	—	—
	München	36.3	W4	—	13	15	—	12
	Kłajpeda	[illegible]	E4	—	17	9	—	—
Szwajc.	Genève							
	Zürich	53.3	W4	5	11	—		
	Lugano							
Dania	København							
	Skagen	57.2	cisza	2	18	0		
	Hanstholm	55.6	ESE3	3	15	0		
	Blaavandshuk	54.5	ESE3	4	15	0		
	Hammershus	53.3	E6	4	15	0		

	Stacja	Ciśnienie 700 mm +	Wiatr	Zachmurzenie	Temp. °C.	Opady mm.	Temp. Max.	Temp. Min.
Szwecja	Stockholm	58.1	ENE4	1	20	0		
	Hernösand	53.9	N2	1	18	0		
	Haparanda	59.3	NE2	1	22	0		
	Wisby	56.5	NNE4	2	19	0		
	Karlstad	58.5	E2	1	18	0		
	Storlien	55.1	SE3	2	17	0		
	Jönköping	57.8	ENE2	4	15	ślad		
Norwegja	[illegible]	59.0	ENE2	0	10	—		
	Brønnø							
	Valdersund							
	Skudesnes							
Finlandja	Helsinki							
	Sortavala	58.7	NE2	0	20	0	—	13
	Kuopio	56.7	—	0	—	0	—	14
	Wasa	55.7	cisza	0	20	ślad	—	14
	Sodankylä	59.5	—"—	4	20	0	—	14
Estonja	Tallin (Reval)							
	Dorpat							
	Filsand							
Rosja	Petrograd							
	Moskwa							
	Jan Mayen							
	Thorshavn							
	Seydisfjord							
Austrja	Wien							
	Feldkirch							
	Innsbruck							
	Klagenfurt							
Czechosłowacja	Praha	48.8	E2	2	19	ślad	—	10
	Eger (Cheb)	49.0	N2	3	17	—"—	—	13
	Olomouc	50.2	SSE2	4	19	0	—	1[illegible]
	Stara Dala							
	Koszyce							
	Bratislava	50.2	NE2	2	18	1	—	18
Węgry	Budapest							
	Szombathely	48.3	NE6	4	17	0	25	1[illegible]
	Szeged	51.4	S4	4	20	0	25	13
Hiszp.	Madrid							
	Coruna							
	Palma							
Włochy	Genova	49.0	NW2	0	17	—		
	Firenze	49.0	SSW6	2	21	—		
	Aspio	50.0	WSW8	0	25	—		
	Roma	52.0	SW6	2	23	—		
	Messina	53.0	NNE4	2	26	—		
	Brindisi							
	Maddalena							
	Palermo							
Bałkany	Beograd							
	Bucureşti	56.0	ESE6	2	17	—		
	Sofja	56.5	E6	0	20	0	27	1[illegible]
	Konstantynopol							
	Athènes							
	Malta							
Afryka	Tunis							
	Alger							
Stacje górskie	Sonnblick (3105)							
	Zugspitze (2964)							
	Säntis (2500)							

Spostrzeżenia pilotowe

Stacja	Godz.	Wiatr dolny	500	1000	1500	2000	2500	3000	3500	4000	4500	5000	Granica [illegible]	Rodzaj chmur	Uwagi
Warszawa															
Poznań	7[illegible]	ENE3	E4	E4	ESE7	—	—	—	—	—	—	—	—	—	—

Ogólny stan atmosfery w dniu 30.VII.24 r. №212

Stosunkowo wysokie ciśnienie nad Europą północną i południowo-zachodnią, depresja nad Czechosłowacją, Austrją i Węgrami. W Polsce za wyjątkiem wschodu zachmurzenie duże, temperatura od 15° do 20°.

Wydawnictwo Państwowego Instytutu Meteorologicznego w Warszawie

Édition du soir [18 h. G.M.T.] 30.VII.24 r. Nº 212 b

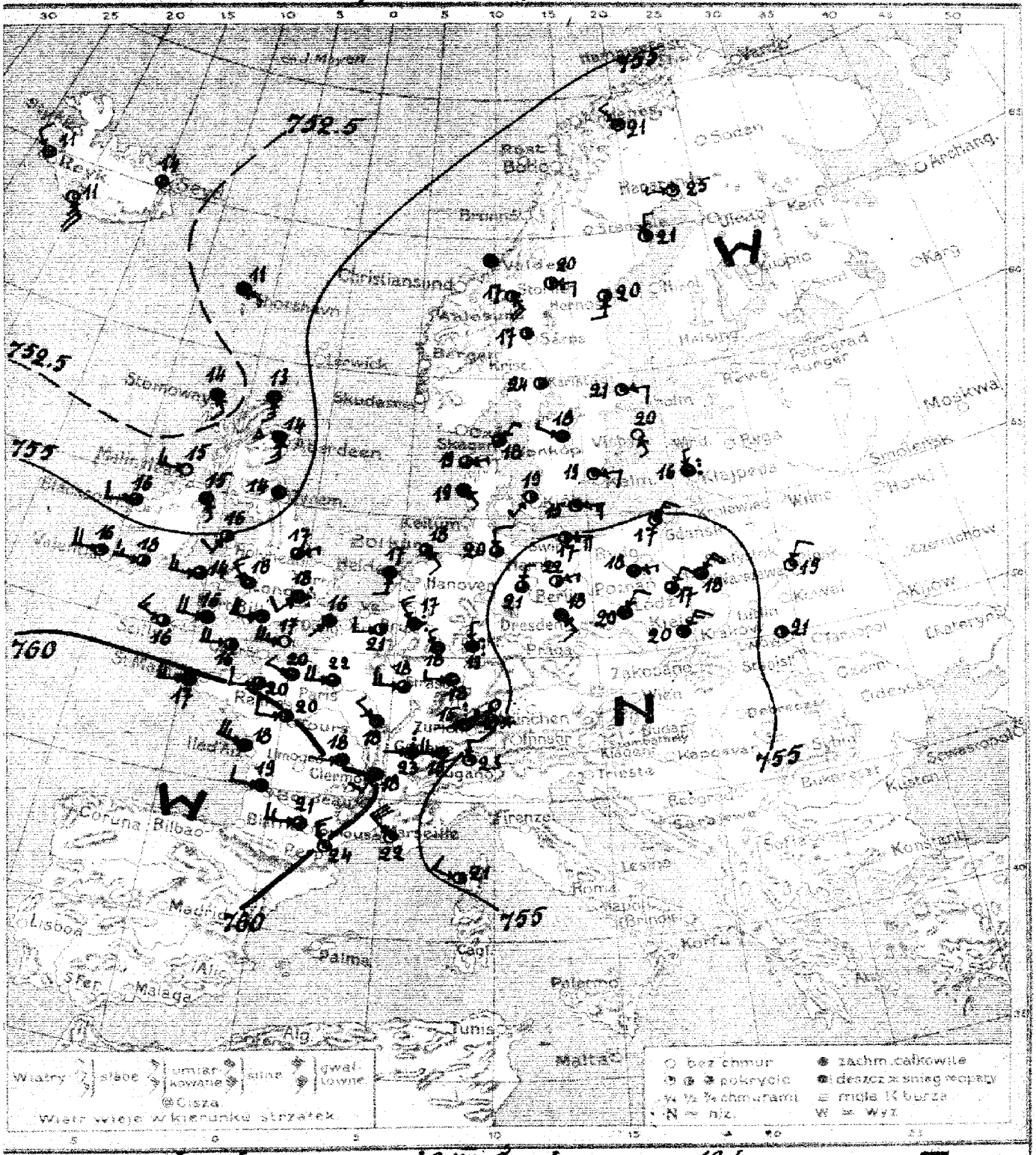

Warszawa. Izobary z dnia 30.VII. Środa 192 r. 18 h. Prognoza ważna

Przewidywany przebieg pogody w ciągu doby następnej

Nº 212 b

Wydano dnia 192 r. o godz.

Spostrzeżenia meteorologiczne z dnia ... roku

	Stacja	Ciśnienie 700 mm +	Wiatr	Zachmurzenie	Temp. °C.	Opady m.m.	Temp. Max.	Temp. Min.
Polska	Wilno							
	Pińsk	58.2	NE4	1	15			
	Białystok							
	Brześć n/B							
	Kowerce							
	Warszawa	57.3	NE4	4	19			
	Łódź	55.3	NE4	3	17			
	Lublin							
	Lwów	56.4	cisza	2	21			
	Zakopane							
	Kraków	57.0	NE6	3	20			
	Cieszyn							
	Poznań	54.0	E2	4	18			
	Toruń							
	Bydgoszcz							
	Chojnice							
	Tczew							
	Hel							
	Puck							
Bałtyk	Gdańsk	55.3	NE3	1	17			
Anglia	Lerwick							
	Stornoway	52.0	SE4	4	14			
	Aberdeen	54.5	S3	[illegible]	14			
	Holy Head	56.4	SW4	2	16			
	Valentia	57.2	W3	1	16			
	Scilly	58.7	WNW6	2	16			
	Yarmouth							
	Tynemouth	54.0	NNW4	4	14			
Hol.	Helder	53.3	SSW4	4	15			
	Vlissingen							
Francja	Calais	56.3	SW1	4	18			
	Boulogne	56.3	WSW6	1	17			
	Paris	54.5	WSW3	2	22			
	Dijon	58.5	NW2	4	18			
	Aix	52.7	W10	4	19			
	Clermont	59.8	W1	4	16			
	Rodez	59.7	W4	2	20			
	Rennes	58.4	WSW2	3	20			
	Strasburg	56.9	NE	4	18			
Bel.	Bruxelles	56.3	WSW4	2	21			
Niemcy	Keitum							
	Borkum	58.9	SE4	3	18			
	Hamburg	55.1	E1	3	20			
	Stettin	54.5	E3	3	17			
	Berlin	56.3	ENE2	2	22			
	Dresden	57.2	SE2	4	18			
	Breslau	57.5	NE4	4	20			
	Frankfurt/M	58.3	N2	6 burza	19			
	Norderney							
	Arkona	57.4	N2	Rezsza	16			
Szwajcaria	Genewa	59.1	W1	[illegible]	21			
	Zurich	57.8	NENW1	[illegible]	15			
	S. Bernardino	60.8	N2	1	23			
Dania	Kjöbenhavn	56.3	SW1	2	19			
	Skagen	56.3	NE3	3	18			
	Stockholm	56.1	ENE2	3	19			
	Blommendahl	56.1	SE2	4	19			
	Hammerfest	56.4	E6	1	15			

	Stacja	Ciśnienie 700 mm +	Wiatr	Zachmurzenie	Temp. °C.	Opady m.m.	Temp. Max.	Temp. Min.
Szwecja	Stockholm	58.4	E4	1	21			
	Hernösand	58.6	S4	2	20			
	Haparanda	59.9	N2	1	25			
	Wisby	57.3	SE2	3	20			
	Karlstad	57.4	cisza	1	24			
	Starbäck	57.4	SE3	2	17			
	Jönköping	57.1	NNW2	4	18			
Norwegia	Andenes							
	Bergen							
	Valdersund	57.4	—	—	—			
	Skudenes							
Finlandya	Helsinki							
	Sortavala							
	Kuopio							
	Wasa							
	Sodankylä							
Estonia	Tallin (Reval)							
	Dorpat							
	Filsand							
Rosja	Petrograd							
	Moskwa							
	Am Meyen							
	Throndhjem	53.9	ESE3	4	11			
	Seydisfiord	57.4	cisza	2	14			
Austrya	Wien							
	Feldkirch							
	Innsbruck							
	Klagenfurt							
Czechosłowacja	Praha							
	Eger (Cheb)							
	Olomouc							
	Stara Data							
	Kosyce							
Węgry	Budapest							
	Szombathely							
	Szeged							
Hiszp.	Madrid							
	Coruna							
	Palma							
Włochy	Genewa							
	Firenze							
	Roma							
	Napoli							
	Brindisi							
	Maddalena							
	Palermo							
Bałkany	Belgrad							
	Bucuresti							
	Sofja							
	Konstantynopol							
	Athenae							
Stacje górskie	Malta							
Afryka	Tunis							
	Alger							
	Saentis (2504)							
	Lugano (296)							
	Säntis (2500)							

Spostrzeżenia pilotowe

Stacja	Godz.	Wiatr	Zach.	500	1000	1500	2000	2500	3000	3500	4000	4500	5000	Górna granica chmur	Rodzaj chmur	Uwagi
Warszawa																

Wydawnictwo Państwowego Instytutu Meteorologicznego w Warszawie

Édition du matin [7 h. G.M.T.] 31. VII. 24 r. № 213a

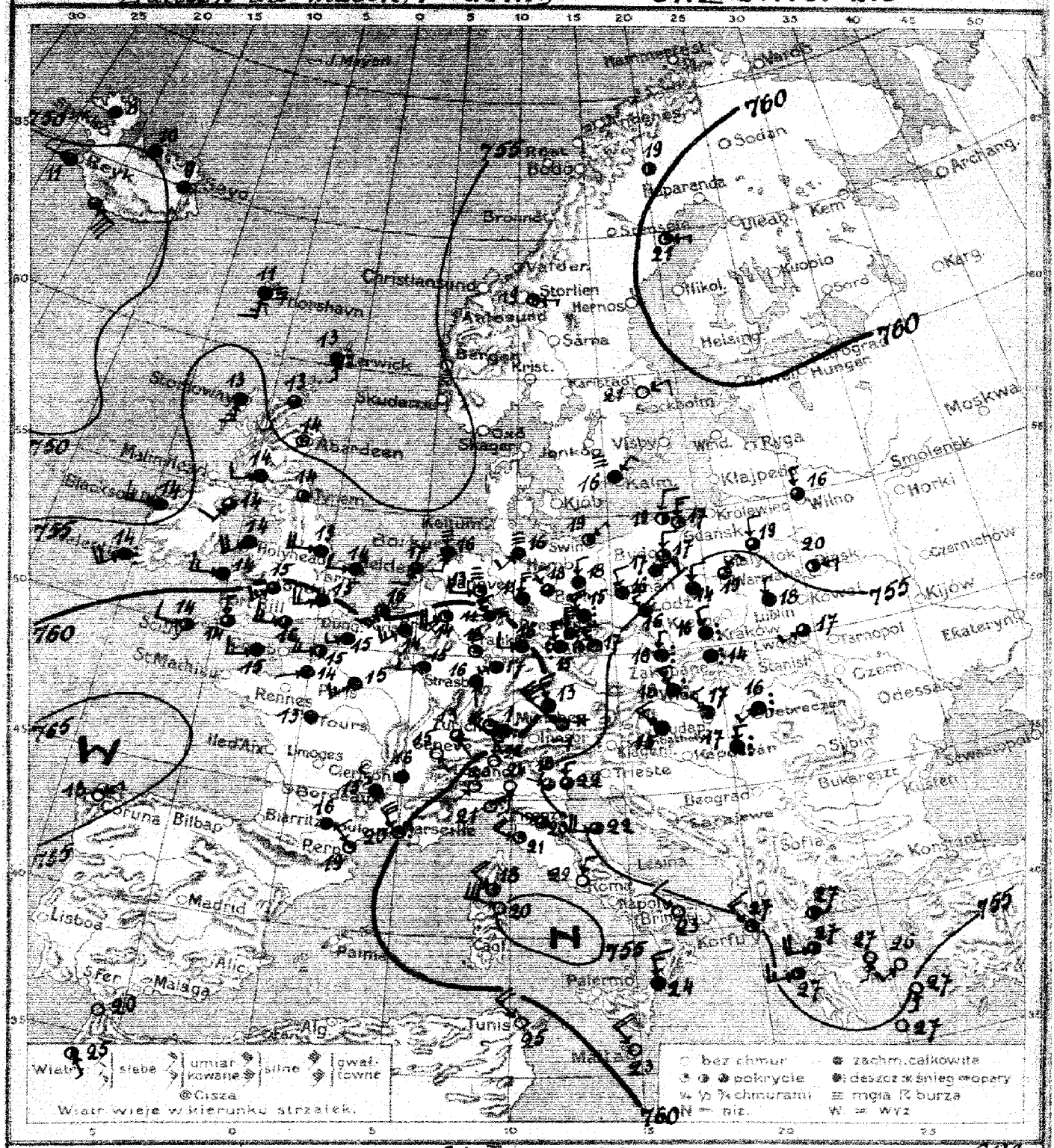

Warszawa. Mapa pogody z dnia 31. VII. *Czwartek* 1924 r. *7 rano. Rocznik V. №* 213a

Przewidywany przebieg pogody w ciągu doby następnej: Zachmurzenie dość duże, miejscami [przeważnie na południu] możliwy drobny deszcz, temperatura bez większych zmian, słabe wiatry z kierunków północnych.

W. N.

Wydano dnia 31. VII 1924 r. o godz. 11 h.

Spostrzeżenia meteorologiczne z dnia dzisiejszego rano

Kraj	Stacja	Ciśnienie 700 mm +	Wiatr	Zachmurzenie	Temp. °C	Opady mm.	Temp. Max.	Temp. Min.
Polska	Wilno	57.0	N2	3	16	1	19	14
	Pińsk	56.1	E4	2	20	0	23	—
	Białystok	55.3	N4	3	19	0	21	13
	Brześć n/B							
	Kiwerce							
	Warszawa	53.7	NE4	3	19	0	24	15
	Łódź	54.1	N4	4	14	0	19	12
	Lublin	57.8	NNW2	4	18	0	19	13
	Lwów	52.3	WSW2	3	17	0	26	15
	Lwów-Polit.	—	SSW2	4	17	0	25	15
	Zakopane	52.8	cisza	deszcz	14	9	21	13
	Kraków	52.3	NNW4	—"—	16	5	24	15
	Cieszyn							
	Poznań	56.6	NE6	4	17	0	22	13
	Toruń							
	Bydgoszcz	55.6	N4	1	17	0	23	12
	Chojnice							
	Tczew							
	Hel							
	Puck							
W.M.	Gdańsk	57.4	N5	2	17	0	19	13
Anglja	Lerwick	53.1	SSE2	deszcz	13	—		
	Stornoway	57.4	S6	4	13	0.5		
	Aberdeen	53.8	cisza	1	14	3		
	Holy-Head	57.8	SW8	4	14	0.5		
	Valentia	58.2	SW6	deszcz	14	0.6		
	Scilly	61.1	WNW4	2	14	0.3		
	Yarmouth	58.8	W4	4	14	0		
	Tynemouth	55.5	cisza	2	14	0.3		
Hol.	Helder	57.6	SSW4	3	17	0		
	Vlissingen	57.7	SSW5	2	16	0		
Francja	[illegible]	61.9	WSW4	4	15	ślad	—	12
	St. Mathieu	54.7	cisza	4	13	0	—	12
	Paris	62.5	SW6	4	15	0	—	12
	[illegible]	61.8	WSW6	3	15	0	—	14
	[illegible]	59.1	NW12	deszcz	20	ślad	—	18
	[illegible]	52.[illegible]	WSW1	4	14	0	—	11
	[illegible]	63.9	NW4	2	19	0	—	16
	Toulouse	64.7	cisza	4	16	ślad	—	12
	Strasbourg	61.6	S1	4	16	7	—	15
Bel.	Bruxelles	60.6	SW6	4	14	1	—	13
Niemcy	Magdeburg	58.1	NW2	3	18	0	—	14
	Borkum	57.3	SSW4	mgła	16	0	—	15
	Hamburg	58.2	SW2	—"—	16	0	—	16
	Swinemünde	57.5	NE2	2	19	0	—	12
	Berlin	57.2	N2	4	18	0	—	16
	Dresden	57.2	NW-	deszcz	15	13	—	—
	Breslau	54.6	NW4	4	16	0.2	—	14
	Grünberg	56.4	NNW4	4	16	0	—	15
	München	59.9	NW6	deszcz	13	46	—	13
	Löningen	58.7	W2	mgła	13	1	—	11
Szwajc.	Genève	62.6	SE1	3	15	0		
	Zurich	62.4	SE	1	—	—		
	Lugano	56.0	N2	0	22	0	—	15
Dania	København							
	Skagen							
	Hanstholm							
	Blaavandshuk							
	Hammershus							

Kraj	Stacja	Ciśnienie 700 mm +	Wiatr	Zachmurzenie	Temp. °C	Opady mm	Temp. Max.	Temp. Min.
Szwecja	Stockholm	59.5	ENE4	0	21	0	—	14
	[illegible]	58.4	NE2	mgła	16	0	—	—
	Haparanda							
	[illegible]	60.5	E2	1	21	0	—	7
	Karlstad							
	Storlien	58.3	E2	1	19	0	—	10
	[illegible]	59.7	cisza	2	19	0	—	11
Norwegja	Andenes							
	Bronnö							
	Valdersund							
	Skudesnes							
Finlandja	Helsinki							
	Sortavala							
	Kuopio							
	Wasa							
	Sodankylä							
Estonja	Tallin (Rewel)							
	Dorpat							
	Filsand							
Rosja	Petrograd							
	Moskwa							
	Jan Mayen							
	Thorshavn	51.3	S5	mgła	16	—		
	Seydisfjord	50.9	cisza	4	7	—		
Austrja	Wien							
	Feldkirch							
	Innsbruck							
	Klagenfurt							
Czechosłowacja	Praha	55.9	NW6	4	17	10	—	16
	Eger (Cheb)	57.9	NNW10	deszcz	15	17	—	14
	Olomouc	52.9	N2	—"—	16	11	—	15
	Stara Dala							
	Košice							
	Bratislava	51.6	NW6	deszcz	18	1	—	13
Węgry	Budapest	50.6	NW4	4	17	ślad	27	17
	Szombathely	52.7	NW6	4	15	—"—	23	11
	Szeged	52.0	N2	deszcz	17	8	27	16
Hiszp.	Madrid							
	Coruna	55.0	NE2	0	19	—		
	Palma							
Włochy	Genova	56.3	NE6	0	21	0		
	Firenze	56.0	WNW1	3	20	0		
	Milano	55.4	S4	0	24	0		
	Roma	56.9	NNE2	0	22	0		
	Messina	57.0	NNW6	4	24	0		
	Taranto	55.9	NW4	0	23	0		
	Maddalena	54.9	WNW12	0	20	0		
	Venezia	54.2	N2	3	22	0		
Bałkany	Andros	53.0	SW4	0	26	—		
	Volos	51.0	cisza	1	27	—		
	Zante	54.0	W6	1	27	—		
	Korfu	55.0	NW6	1	27	—		
	Athenes	52.9	SSW2	0	27	—		
	Malta	58.0	NW8	0	23	—		
Afryka	Tunis	61.0	NW8	0	25	—		
	Tanger	61.0	cisza	0	20	—		
Stacje górskie	Sonnblick (3106)							
	Zugspitze (2964)	29.7	NW4	śnieg	-1	ślad	—	-3
	Säntis (2500)	63.7	WNW10	deszcz	1	—		

Spostrzeżenia pilotowe.

Stacja	Godz.	Wiatr dolny	500	1000	1500	2000	2500	3000	3500	4000	4500	5000	Wysokość dolnej chmury	Rodzaj chmur	Uwagi
Warszawa	3[illegible]	NE4	N6	N8	N8	N6	NW6	—	—	—	—	—	—	—	
Poznań	7[illegible]	NE6	NE7	NE6	NE7	NNE8	NNW3	NW3	N3	N4	WNW6	ESE7	—	—	—

Ogólny stan atmosfery w dniu 31.VII.24 r. N°213a
Wysokie ciśnienie nad Europą południowo-zachodnią i nad Rosją północno-zachodnią, depresja nad Atlantykiem i nad Czechosłowacją. W Polsce zachmurzenie duże, na południu deszcz, temperatura w granicach od 14° do [illegible]

Wydawnictwo Państwowego Instytutu Meteorologicznego w Warszawie

Édition du soir [18h. G.M.T.] *31.VII.24r.* *№ 213 b*

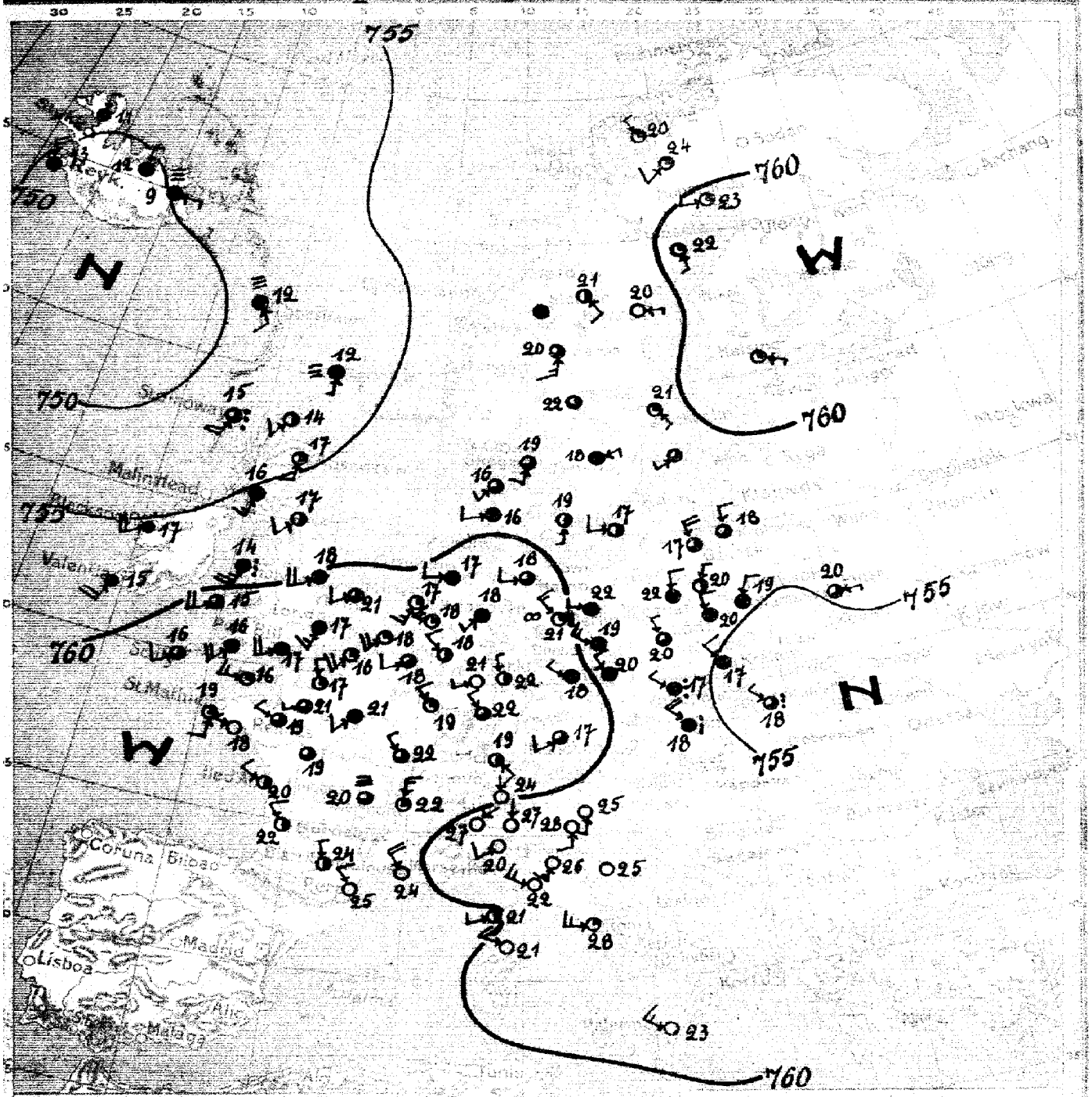

Warszawa Izobary *31.VII. Czwartek* *18 h.* *№ 213 b*

Przewidywany poranny

Wydano dnia *1924 r. o godz.*

Spostrzeżenia meteorologiczne z dnia dzisiejszego rano 31. VII. 9h. Nº [illegible]

	Stacja	Ciśnienie 700 mm +	Wiatr	Zachmurzenie	Temp. °C	Opady mm	Temp. Max	Temp. Min
Polska	Wilno							
	Pińsk	55.1	E4	3	20			
	Białystok							
	Brześć n/B							
	Kowerze							
	Warszawa	55.1	NNE4	4	19			
	Łódź	56.0	NNW4	4	20			
	Lublin							
	Lwów							
	Zakopane							
	Kraków	54.2	NW4	4	17			
	Cieszyn							
	Poznań	58.2	N4	4	22			
	Toruń							
	Bydgoszcz							
	Chojnice							
	Tczew							
	Hel							
	Puck							
W.M.	Gdańsk	58.2	NNW2	3	17			
Anglja	Lerwick	53.0	S2	mgła	12			
	Stornoway	57.5	SSW8	deszcz	15			
	Aberdeen	54.5	S6	1	17			
	Holy Head	58.6	SSW10	deszcz	14			
	Valentia	58.3	SSW8	4	15			
	Scilly	62.9	SW4	3	16			
	Yarmouth	61.4	WSW4	3	21			
	Bournemouth	62.2	SW4	2	17			
Hol.	Helder	61.2	SSW4	1	17			
	Vlissingen	62.4	SW4	1	18			
Francja	Calais	62.4	SW8	1	16			
	Brest	61.0	S4	1	19			
	Paris	63.3	SW4	4	21			
	Dijon	63.2	NW2	3	22			
	Ile d'Aix	64.3	WNW4	2	20			
	Clermont	63.2	cisza	mgła	20			
	Tours	64.6	—	3	19			
	Rennes	64.0	WNW2	3	19			
	Strasbourg	62.6	NW2	3	22			
Bel.	Bruxelles	62.7	WSW4	3	18			
Niemcy	Keitum							
	Borkum	60.8	W4	4	17			
	Hamburg	60.5	W4	3	18			
	Swinemünde							
	Berlin	59.3	W2	4	22			
	Dresden	59.9	NNW6	4	19			
	Breslau	57.3	NNW2	3	20			
	Frankfurt a/M.	—	NNW2	2	22			
	München	62.5	WSW4	3	17			
	Magdeburg	60.4	NW4	szary	21			
Szwajc.	Genève							
	Zürich	63.5	SE4	2	19			
	Lugano	57.9	N1	0	24			
Danja	København	59.4	S2	2	19			
	Skagen	58.5	SSW4	3	19			
	Hanstholm	58.2	SW2	3	16			
	Blaavandshuk	59.9	WSW4	4	16			
	Hammerodde	59.4	W4	2	17			

	Stacja	Ciśnienie 700 mm +	Wiatr	Zachmurzenie	Temp. °C	Opady mm	Temp. Max	Temp. Min
Szwecja	Stockholm	59.9	SE2	1	21			
	Hernösand	59.5	E2	0	20			
	Haparanda	60.7	W2	1	23			
	Wisby	59.3	WSW2	2	—			
	Karlstad	58.7	cisza	3	22			
	Storlien	58.1	—	—	—			
	Jönköping	58.4	ENE2	4	18			
Norwegja	Andenes							
	Bronnö							
	Kristiansund							
	Skudenes							
Finlandja	Helsinki							
	Sortavala							
	Kuopio							
	Wasa							
	Sodankylä							
Estonja	Tallin (Reval)							
	Dorpat							
	Pärnu							
Rosja	Petrograd							
	Moskwa							
	[illegible]							
	[illegible]							
	[illegible]							
	[illegible]	50.6	SSE4	mgła	12			
	[illegible]	50.1	E2	—	9			
Austrja	Wien							
	[illegible]							
	Innsbruck							
	[illegible]							
Czechosłowacja	[illegible]	59.6	NW4	4	20			
	[illegible]	60.9	WNW2	4	18			
	[illegible]	56.9	WNW2	deszcz	17			
	Stara Dala							
	Košice	59.3	NW2	deszcz	18			
	Bratislava	56.3	NW2	—	18			
Węgry	Budapest							
	Szombathely							
	Szeged							
Kr. S.H.S.	Zagreb							
	[illegible]							
	[illegible]							
Włochy	Genua	59.3	SW4	0	20			
	Firenze	57.9	SSW6	0	26			
	Venezia	57.2	S4	0	25			
	Roma	58.6	W6	1	20			
	Milano	57.9	N1	0	27			
	Messina	59.0	WNW1	0	23			
	[illegible]	57.9	WNW6	0	21			
Bałkany	Beograd							
	Bucureşti							
	Sofia							
	Konstantynopol							
	Athènes							
Afryka	Malta							
	Tunis							
	Alger							
Wyspy	[illegible]							
	[illegible]							
	[illegible]							

Spostrzeżenia pilotowe

Stacja	[illegible]	[illegible]	500	1000	1500	2000	2500	3000	3500	4000	4500	5000	[illegible]	[illegible]	[illegible]
Warszawa															

Wydawnictwo Państwowego Instytutu Meteorologicznego w Warszawie

Édition du matin [7h G. M. T.] 1.VIII.24 r. №214a

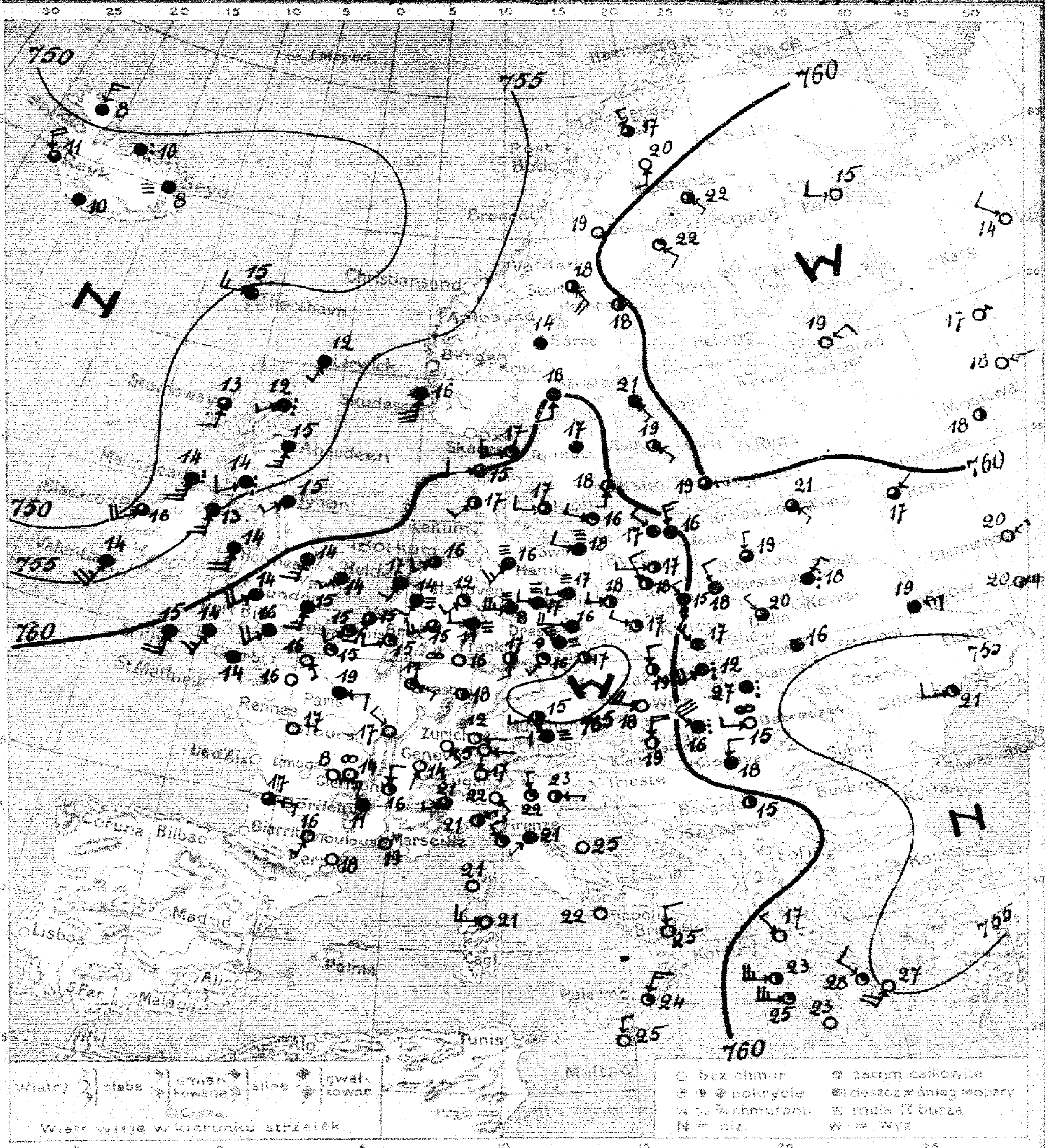

Warszawa. Mapa pogody z dnia 1.VIII. Piątek 1924 r. 7 rano. Rocznik V. №214a

Prawdopodobny przebieg pogody w ciągu doby następnej: W większej części Polski stopniowe polepszenie stanu pogody: zachmurzenie umiarkowane, temperatura bez większych zmian [nieco cieplej], słabe wiatry z kierunków północnych; na południo-wschodzie możliwe jeszcze zanikające deszcze.

W. N. Wydano dnia 1.VIII 1924 r. o godz. 11h

Spostrzeżenia meteorologiczne z dnia dzisiejszego rano

	Stacja	Ciśnienie 700 mm +	Wiatr	Zachmurzenie	Temp. °C.	Opady mm.	Temp. Max.	Temp. Min.
Polska	Wilno	57.8	SE2	3	21	0.3	21	15
	Pińsk	56.1	NE2	deszcz	18	0.1	24	–
	Białystok	57.4	N2	3	19	0	25	15
	Brześć n/B							
	Kiwerce							
	Warszawa	58.4	NNW4	4	18	7	24	17
	Łódź	59.9	NW4	4	15	3	23	14
	Lublin	58.1	NW2	3	20	21	18	15
	Lwów	57.2	cisza	4	16	1	22	14
	Zakopane	59.8	SW2	deszcz	12	11	15	12
	Kraków	58.9	NW2	4	17	3	19	16
	Cieszyn							
	Poznań	61.6	NNW4	2	18	0	25	12
	Toruń							
	Bydgoszcz	60.9	W2	2	17	0	24	14
	Chojnice							
	Tczew							
	Hel							
	Puck							
WM	Gdańsk	60.2	NNW6	4	16	1	23	16
Anglja	Lerwick	53.2	SSW2	4	12	0		
	Stornoway	57.5	S4	3	13	0		
	Aberdeen	53.6	SSW6	4	15	1		
	Holy-Head	57.2	S8	4	14	–		
	Valentia	54.3	SSW10	4	14	4		
	Scilly	61.3	SSW8	4	15	0		
	Yarmouth	62.6	SW2	4	14	–		
	Plymouth	56.9	SW2	4	15	0		
Hol.	Helder	62.3	SSW4	3	17	0		
	Vlissingen	63.0	SSW4	2	17	0		
Francja	Calais	63.0	SW4	2	15	0		
	Tours	64.5	cisza	0	17	0		
	Paris	63.3	E4	4	19	0	–	12
	Dijon	64.0	NW2	0	17	0	–	13
	Bordeaux	63.1	E2	3	17	–	–	–
	Clermont	64.0	cisza	0	14	0	–	14
	Perpignan	62.9	—"—	0	18	0	–	–
	Toulouse	63.5	SSW2	0	16	–	–	–
	Strasbourg	64.6	cisza	3	18	0	–	13
Bel.	Bruxelles	64.1	WSW4	1	15	0	–	11
Niemcy	Keitum							
	Borkum	62.0	SW4	3	16	2	–	5
	Hamburg	63.1	SW6	mgła	16	0	–	14
	Swinemünde	60.0	WNW4	—"—	18	0	–	13
	Berlin	62.4	W2	—"—	17	0	–	15
	Dresden	63.7	W8	4	16	0	–	13
	Breslau	61.3	WNW4	1	17	0	–	10
	Magdeburg	63.6	W2	mgła	17	–	–	–
	München	64.5	WSW2	2	15	0*	–	11
	Klajpeda	60.0	E2	3	19	0	–	6
Szwajc.	Genève	64.3	SSW1	0	14	0	–	11
	Zürich	64.9	E1	0	12	0	–	10
	Lugano	61.6	N1	0	17	1	–	–
Danja	Kjøbenhavn	61.1	W4	3	17	0		
	Skagen	59.6	WSW6	1	17	0		
	Hanstholm	60.6	WSW4	3	15	0		
	Blaavandshuk	61.6	SW2	2	17	0		
	Hammershus	60.5	NNW2	1	16	0		

	Stacja	Ciśnienie 700 mm +	Wiatr	Zachmurzenie	Temp. °C	Opady mm	Temp. Max	Temp. Min
Szwecja	Stockholm	59.7	SE2	4	21	0	–	[illegible]
	Hernösand	–	cisza	2	18	0	–	[illegible]
	Haparanda	57.4	SE2	1	22	0	–	[illegible]
	Wisby	59.4	SE2	2	19	0	–	[illegible]
	Karlstad	60.0	S4	4	18	3	–	[illegible]
	Kalmar	60.0	S2	2	18	0	–	[illegible]
	Jönköping	60.5	cisza	4	17	0	–	[illegible]
Norwegja	Andenes							
	Bronnö							
	Valdersund							
	Skudesnes							
Finlandja	Helsinki							
	Sortavala							
	Kuopio							
	Waza							
	Sodankylä							
Estonja	Tallin (Rewel)							
	Dorpat							
	Filsand							
Rosja	Petrograd	61.2	ENE4	0	19	0		
	Moskwa	60.3	cisza	2	18	0		
	Kijów	56.3	E6	4	19	0		
	Sewastopol	58.1	WNW6	0	19	0		
	Odessa	52.6	W12	1	21	0		
	Jan Mayen							
	Thorshavn	50.1	W6	4	15	0		
	Seydisfjord	49.3	cisza	mgła	8	–		
Austrja	Wien	61.8	WNW8	0	18	–		
	Feldkirch							
	Innsbruck							
	Klagenfurt							
Czechosłowacja	Praha	60.3	cisza	2	17	0.1	–	13
	Cheb (Eger)	33.6	SW2	1	16	ślad	–	12
	Olomouc	60.6	NNW4	2	19	0.2	–	13
	Stara Dala							
	Košice	55.7	cisza	deszcz	27	4	–	16
Węgry	Budapest	57.3	NW12	deszcz	16	22	20	16
	Szombathely	61.0	N8	0	19	4	22	16
	Szeged	57.1	N4	4	18	12	23	16
Hiszp.	Madrid							
	Coruna							
	Palma							
Włochy	Genova	62.1	NE2	2	21	0		
	Firenze	61.7	SW1	4	21	0		
	Milano	62.7	SE2	0	22	0		
	Roma	62.2	cisza	1	22	0		
	Livorno	61.5	NW4	1	–	–		
	Messina	62.0	NNE6	1	24	0		
	Maddalena	61.8	W6	0	21	0		
	Ancona	62.7	cisza	0	25	–		
Bałkany	Belgrad	62.0	—"—	2	13			
	Bukareszt							
	Volos	57.0	NW2	0	17	–		
	Zante	57.0	W10	1	25			
	Athenes	55.3	NW4	1	28	–		
Afryka	Malta							
	Tunis							
	Alger							
Stacje górskie	Sonnblick (3105)							
	Zugspitze (2964)	33.8	NW2	mgła	-1	0	–	-2
	Säntis (2500)	66.4	E2	0	5	0	–	3

Spostrzeżenia pilotowe.

Stacja	Godz. Warszaw.	500	1000	1500	2000	2500	3000	3500	4000	4500	5000	Granica dolna chmur	Rodzaj chmur	Uwagi
Warszawa														

Ogólny stan atmosfery w dniu 1.VIII.24 r. N=214
Wysokie ciśnienie nad Europą środkową i nad Rosją północno-zachodnią, niskie nad Atlantykiem i nad Armenją. W Polsce zachmurzenie duże, miejscami deszcz, temperatura w granicach od 12° do 21°C.

Wydawnictwo Państwowego Instytutu Meteorologicznego w Warszawie

Edition du soir [18 h. G.M.T.]. 1. VIII 24 N° 214 p.

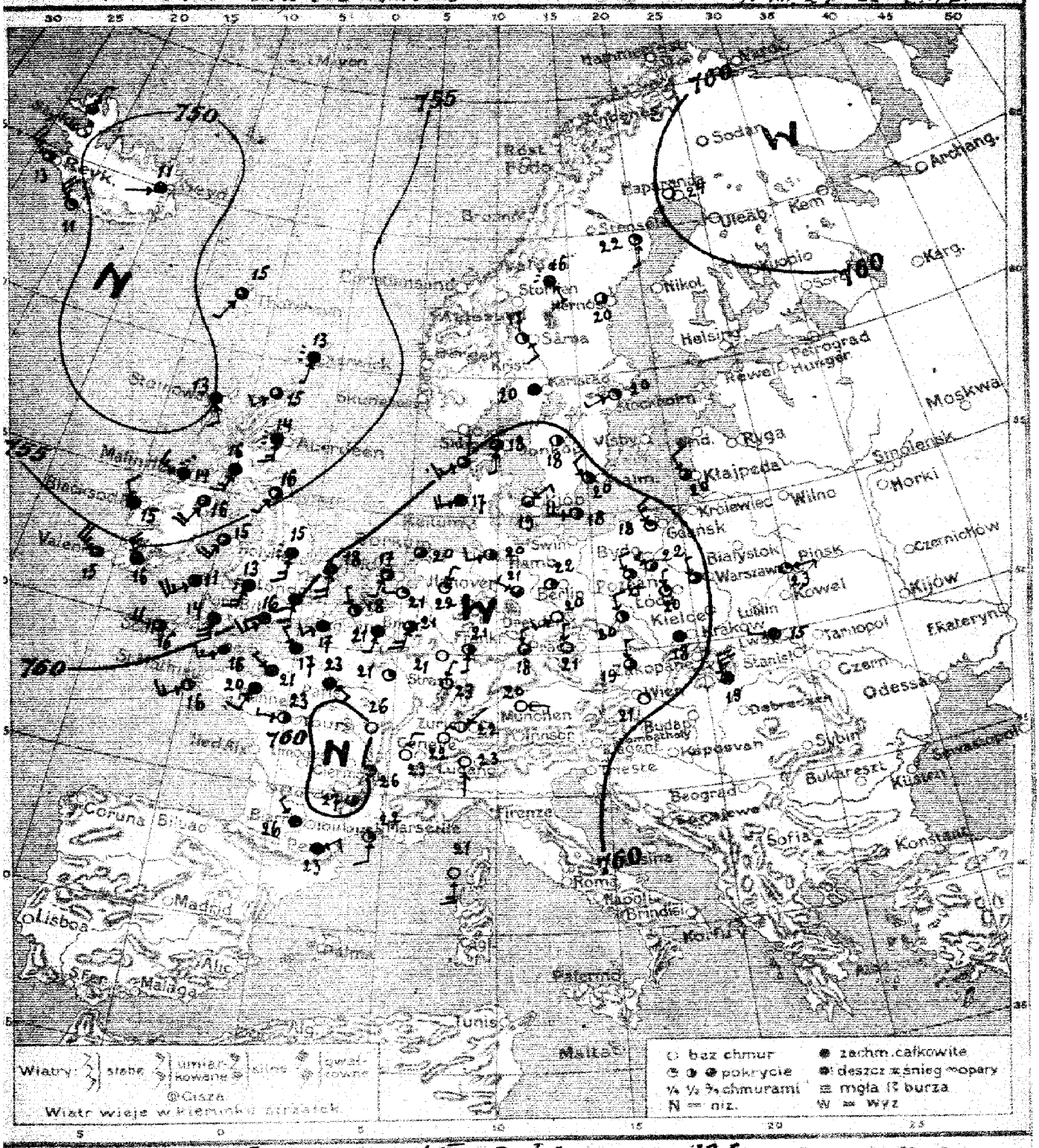

Warszawa, Środa z dnia 1. VIII. Piątek 1924 r. 18 kwiecień Rocznik V N° 214 b.

Przewidywany przebieg pogody w ciągu doby następnej

Wydano dnia ... 1924 r. o godz. ...

Spostrzeżenia meteorologiczne z dnia [illegible]

	Stacja	Ciśnienie 700 mm +	Wiatr	Zachmurzenie	Temp. °C.	Opady mm.	Temp. Max	Temp. Min.
Polska	Wilno							
	Pińsk	57.2	E2	1	23	0	25	—
	Białystok							
	Brześć n/B							
	Kiwerce							
	Warszawa	60.1	NNW2	3	19	0	22	—
	Łódź	60.2	N2	1	20	0	20	—
	Lublin							
	Lwów	58.7	WNW2	4	15	4	24	—
	Zakopane							
	Kraków	61.2	cisza	4	18	ślad	20	—
	Cieszyn							
	Poznań	61.8	NNW4	3	21	0	26	—
	Toruń	60.6	WNW2	2	22	0	25	—
	Bydgoszcz							
	Chojnice							
	Tczew							
	Hel							
	Puck							
W.M.	Gdańsk	60.8	NNW6	1	18	0	21	—
Anglja	Lerwick	52.1	S2	deszcz	13			
	Stornoway	49.9	SSE4	4	13			
	Aberdeen	51.9	SW4	3	15			
	Holy Head	56.1	SSW8	3	15			
	Valentia	57.3	NW10	3	15			
	Scilly	59.8	W8	2	16			
	Yarmouth	60.2	S8	4	18			
	Tynemouth	54.5	SSW2	3	16			
Hol.	Helder	61.1	SSW2	3	17			
	Vlissingen	61.1	NNW2	2	18			
Francja	[illegible]	60.4	SW4	4	17			
	St. [illegible]	61.8	SW6	2	16			
	Paris	60.7	ESE2	4	23			
	Dijon	60.0	cisza	0	26			
	Ile d'Aix							
	Clermont							
	[illegible]	62.5	NW2	4	26			
	Rennes	61.2	SSW11	4	20			
	Strasbourg	60.5	NNE2	0	23			
Bel.	Bruxelles	60.3	SSW2	4	21			
Niemcy	[illegible]ngen	62.4	NNE2	1	22			
	Borkum	61.6	cisza	3	20			
	Hamburg	62.3	WSW4	2	20			
	Swinemünde							
	Berlin	62.1	cisza	2	22			
	Dresden	62.3	SW4	0	20			
	Breslau	61.1	N4	2	20			
	Frankfurt a/M.	61.9	S2	2	21			
	München	61.7	E2	0	20			
	Klajpeda	60.8	NNW4	3	20			
Szwajc.	Genève	61.6	NNE4	0	23			
	Zürich	62.2	NE1	0	22			
	Lugano	60.3	S1	0	23			
Danja	København	61.1	NE2	1	19			
	Skagen	60.4	S2	3	18			
	Hanstholm	59.9	SW6	3	17			
	Blaavandshuk	61.4	WSW2	4	17			
	Hammershus	61.3	W8	2	18			

	Stacja	Ciśnienie 700 mm +	Wiatr	Zachmurzenie	Temp. °C	Opady mm.	Temp. Max.	Temp. Min.
Szwecja	Stockholm	59.7	WSW2	1	20			
	Hernösand	59.3	cisza	2	20			
	Haparanda	60.2	—„—	0	24			
	Wisby							
	Karlstad	59.3	cisza	4	20			
	Östersund	59.3	SE4	deszcz	16			
	Jönköping	60.3	cisza	2	18			
Norwegja	Andenes							
	Brønnö							
	Valdersund							
	Skudesnes							
Finlandja	Helsinki							
	Sortavala							
	Kuopio							
	Wasa							
	Sodankylä							
Estonja	Tallin (Reval)							
	Dorpat							
	Filsand							
Rosja	Petrograd							
	Moskwa							
	Jan Mayen							
	Thorshavn	51.8	SSW2	3	15			
	Seydisfiord	49.5	WSW1	4	11			
Austrja	Wien							
	Feldkirch							
	Innsbruck							
	Klagenfurt							
Czechosłowacja	Praha	62.9	N2	0	21			
	Eger (Cheb)	62.2	N2	1	18			
	Olomouc	60.8	N2	3	19			
	Stará Ďala							
	Košice	58.2	N10	4	19			
	Bratislava	60.3	cisza	0	21			
Węgry	Budapest							
	Szombathely							
	Szeged							
Hiszp.	Madrid							
	Coruna							
	Palma							
Włochy	Genova							
	Firenze							
	Roma							
	Napoli							
	Brindisi							
	Maddalena							
	Palermo							
Bałkany	Beograd							
	Bucureşti							
	Sofia							
	Konstantynopol							
	Athènes							
	Malta							
Afryka	Tunis							
	Alger							
Stacje górskie	Sonnblick (3105)							
	Zugspitze (2964)							
	Säntis (2500)							

Spostrzeżenia pilotowe.

Stacja	Godz.	Wiatr dolny	500	1000	1500	2000	2500	3000	3500	4000	4500	5000	[illegible]	[illegible]	Uwagi
Warszawa															

August, 1924

Wydawnictwo Państwowego Instytutu Meteorologicznego w Warszawie

Édition du matin [7h G.M.T.] — 2. VIII. 24. № 215a

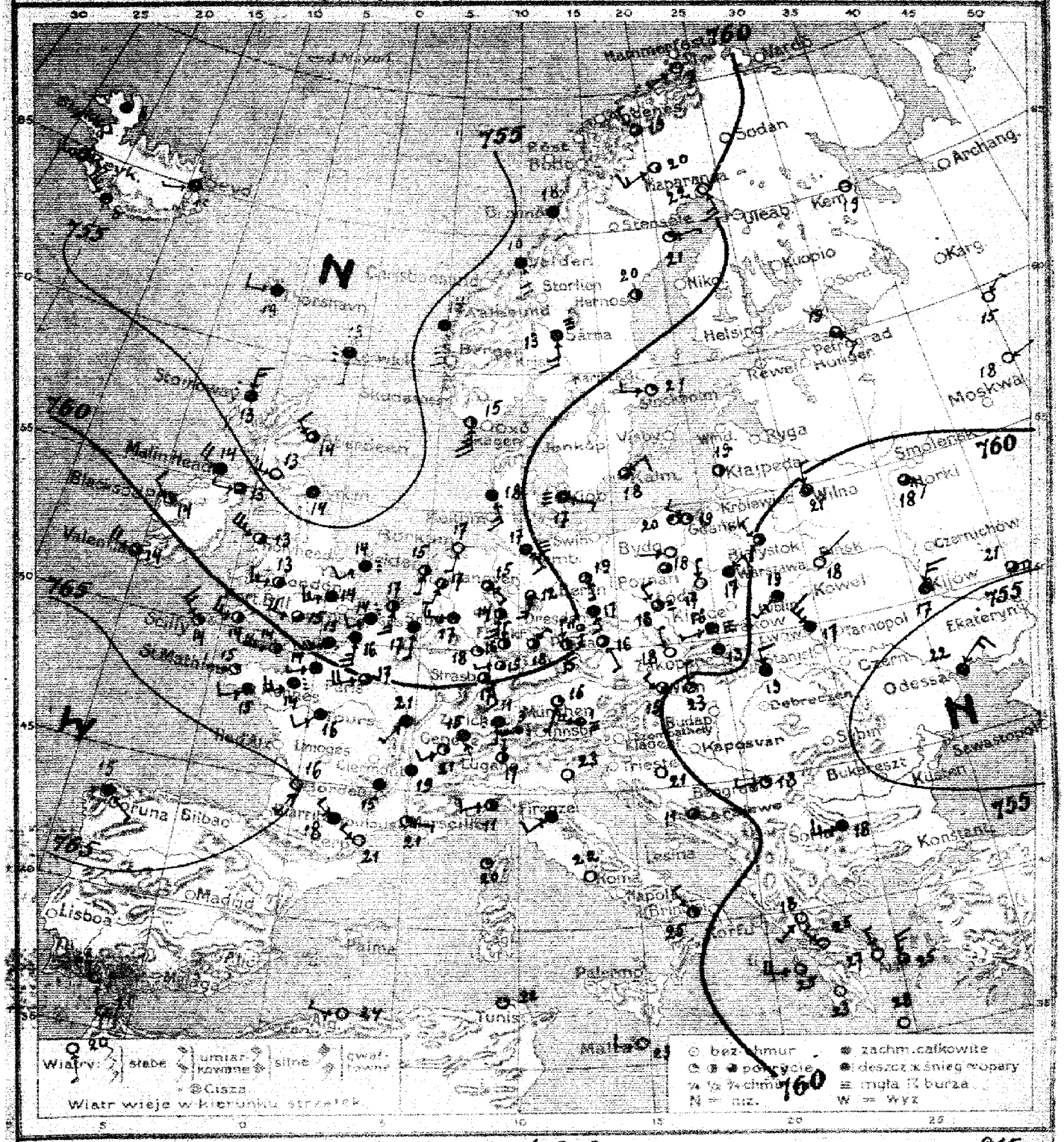

Warszawa. Mapa pogody z dnia 2 VIII. Sobota 1924 r. I rano. Rocznik V. № 215a

Przewidywany przebieg pogody w ciągu doby następnej: Temperatura bez większych zmian, zachmurzenie umiarkowane, na zachodzie możliwy deszcz, słabe wiatry z kierunków zmiennych. — W. N.

Wydano dnia 2. VIII. 1924 r. o godz. 11 h.

Spostrzeżenia meteorologiczne z dnia 2. sierpnia roku 1924 o godz. 7 rano

	Stacja	Ciśnienie 700 mm	Wiatr	Zachmurzenie	Temp. °C.	Opady mm.	Temp. Max.	Temp. Min.
Polska	Wilno	59.0	N2	4	21	0.	23	12
	Pińsk	58.2	NE1	0	18	0	•	-
	Białystok	59.5	NW4	6	14	19	16	16
	Brześć n/B							
	Kowno							
	Warszawa	60.5	NE 4	7	17	0	-	16
	Łódź	61.2	[illegible]	3	17	0.1	-	12
	Lublin	59	SW	4	19	0	18	16
	Lwów	[illegible].2	NW6	4	17	0.4	-	15
	Zakopane	62.0	cisza	4	13	14	14	11
	Kraków	61.2	WSW2	mgła	16	0	-	14
	Cieszyn							
	Poznań	62.0	NE2		18	0	-	11
	Toruń							
	Bydgoszcz	61.6	W1	0	17	0		13
	Chojnice							
	Tczew							
	Hel							
	Puck							
	Gdańsk	60.5	WNW4	mgła	19	0	-	14
Anglia	Lerwick	59.4	S2	deszcz	13	-		
	Stornoway	59.8	N6	—"—	13	3		
	Aberdeen	62.6	NW4	5	14	[illegible] 4		
	Holy Head	57.2	WNW10	2	13	3		
	Valentia	62.0	W8	3	14	0		
	Scilly	61.7	NW6	2	14			
	Virmouth	56.7	SW4	deszcz	14	0.3		
	Eynemouth	59.8	cisza	4	14	1		
Hol.	Helder	57.4	S2	2	[illegible]	-		
	Vissingen	58.0	S6	2	17			
Francja	Gradets	57.3	SW2	deszcz	14	3		
	Brest	62.6	W4	1	15	-		
	Paris	60.0	WSW8	4	17	0	-	11
	Dijon	61.2	SW2	4	21	0	-	13
	Ile d'Aix							
	Lyon	62.6	cisza	4	19	0.6	-	15
	Perpignan	62.7	WNW2	0	21	-	-	18
Bel.	Rainas	62.1	WSW6	deszcz	14	0.2	-	14
	Strasbourg	60.0	SSE4	3	17	0	-	12
	Bruxelles	58.0	S2	4	17	-	-	-
Niemcy	Memmingen	59.0	SE2	3	13	0	-	12
	Borkum	58.0	SSW4	0	17	2	-	-
	Hamburg	59.6	SE4	mgła	17	0	-	-
	Borchmunde	58.7	W6	4	17	0	-	15
	Berlin	60.7	SSE2	3	13	0	-	16
	Dresden	60.[illegible]	SSE4	4	17	0	-	16
	Breslau	61.2	NE [illegible]	mgła	18	0	-	10
	Frankfurt n/M	59.9	N2	2	16	0	-	-
	München	60.6	SSW2	7	16	0	-	9
	Kłajpeda	—	—	2	19	0	—	—
Szwajc.	Genève	62.5	SW4	1	21	0.5	-	16
	Zürich	62.6	S4	deszcz	15	-	-	-
	Lugano	60.7	N1	2	17	0	-	13
Dania	Kjöbenhavn	61.2	ESE1	mgła	17	-		
	Skagen							
	Hanstholm							
	Skanvandsvik	57.3	SSE6	4	18	0		
	Hammervehus							

	Stacja	Ciśnienie 700 mm	Wiatr	Zachmurzenie	Temp. °C.	Opady mm.	Temp. Max.	Temp. Min.
Szwecja	Stockholm	60.0	W4	7	21	-		
	Hernösand	59.1	cisza	2	20	0		
	Haparanda	60.0	SSE6	0	22	-		
	Wisby							
	Karlstad	58.6	S6	mgła	13	0		
	Åbotten	57.6	NW2	1	19	0		
	Kalmarsund	60.5	NE4	1	18	0		
Norwegja	Jaszelas	58.0	SW2	0	7	-		
	Brunnö	57.0	SE4	4	18	-		
	Valderaund	55.9	SE6	4	20	-		
	Skuibbines	56.4	S14	4	14	-		
Finlandja	Helsinki							
	Sortavala							
	Hugoia							
	Wasa							
	Sodankylä							
Estonja	Tuhin (Reval)							
	Dospat							
	Filsand							
Rosja	Petrograd	61.4	SE4	3	19	[illegible]		
	Pskoff	59.9	ESE4	3	18	1		
	Rem	63.6	cisza	0	19	0		
	Kijów	56.1	WNE6	4	17	0		
	Odessa	57.3	NE6	4	22	0		
	Kan Mazyn							
	Theorsiawi	54.0	WSW4	4	13	0		
	Seydlishord	52.2	WSW2	4	17	—		
Austrja	Wien	61.3	NW2	2	15	0	23	15
	Feldkirch							
	Innsbruck							
	Klagenfurt							
Czechosłowacja	Praha	61.3	SE2	mgła	16	Stad	-	13
	Eger (Cheb)	59.3	N2	2	15	-	-	9
	Ołomuniec	60.3	WNW2	0	18	0	-	14
	Stara Dala							
	Koszyce	58.9	N4	4	19	1	-	16
	[illegible] xra	59.2	N2	1	23	-		-
Węgry	Budapest							
	Szombathely							
	Szeged							
Hiszp.	Madrid							
	Corunna	61.0	ESE2	deszcz	15	-		
	S. Fernando	62.0	SSE1	0	23	-		
Włochy	Genova	61.0	WSW4	4	11	-		
	Firenze	60.0	SW4	4	-	-		
	Venezia	60.0	cisza	0	23	-		
	Roma	61.0	—"—	0	22	-		
	Napoli	60.0	NW2	2	23	-		
	Brindisi							
	Maddalena							
	Palermo							
Bałkany	Beograd	59.2	W2	1	18	0	-	12
	Bucarești							
	Sofia	58.2	W6	4	18	Stad	20	17
	Konstantynopol							
	Athener	56.9	NNW2	0	27	0	-	23
	Malta							
Afryka	Biserta	61.0	cisza	0	22	-		
	Alger	61.0	W2	0	24	-		
Stacje górskie	Smolnik (1245)							
	Zugspitze (2964)							
	Sonnblick (3100)							

Spostrzeżenia pilotowe.

Stacja	Czas	Wiatr	500	1000	1500	2000	2500	3000	3500	4000	4500	5000	Cloud (lower)	Cloud (upper)	Uwagi
Warszawa															
Poznań	6 [illegible]	NNW1	N3	N3	N4	NNW1	S2	NW2	N2	WNW2	N3	NE1	N3	NNW3	—
Kraków	8 [illegible]	WSW2	NE2	NE3	NNE4	NE2	cisza	cisza	—	—	—	—	—	—	—

Ogólny stan atmosfery w dniu 2.VIII.24r. N=2152

Wysokie ciśnienie nad Polską, Bałtykiem i Europą południowo-zachodnią, niskie nad Islandją, nad morzem Norweskiem, Północnem i Szkocją. W Polsce przeważnie dość pogodne, temperatura [illegible] od [illegible]21°

Wydawnictwo Państwowego Instytutu Meteorologicznego w Warszawie

Édition du soir [18h. G.M.T.]. 2. VIII. 24. N° 215 b.

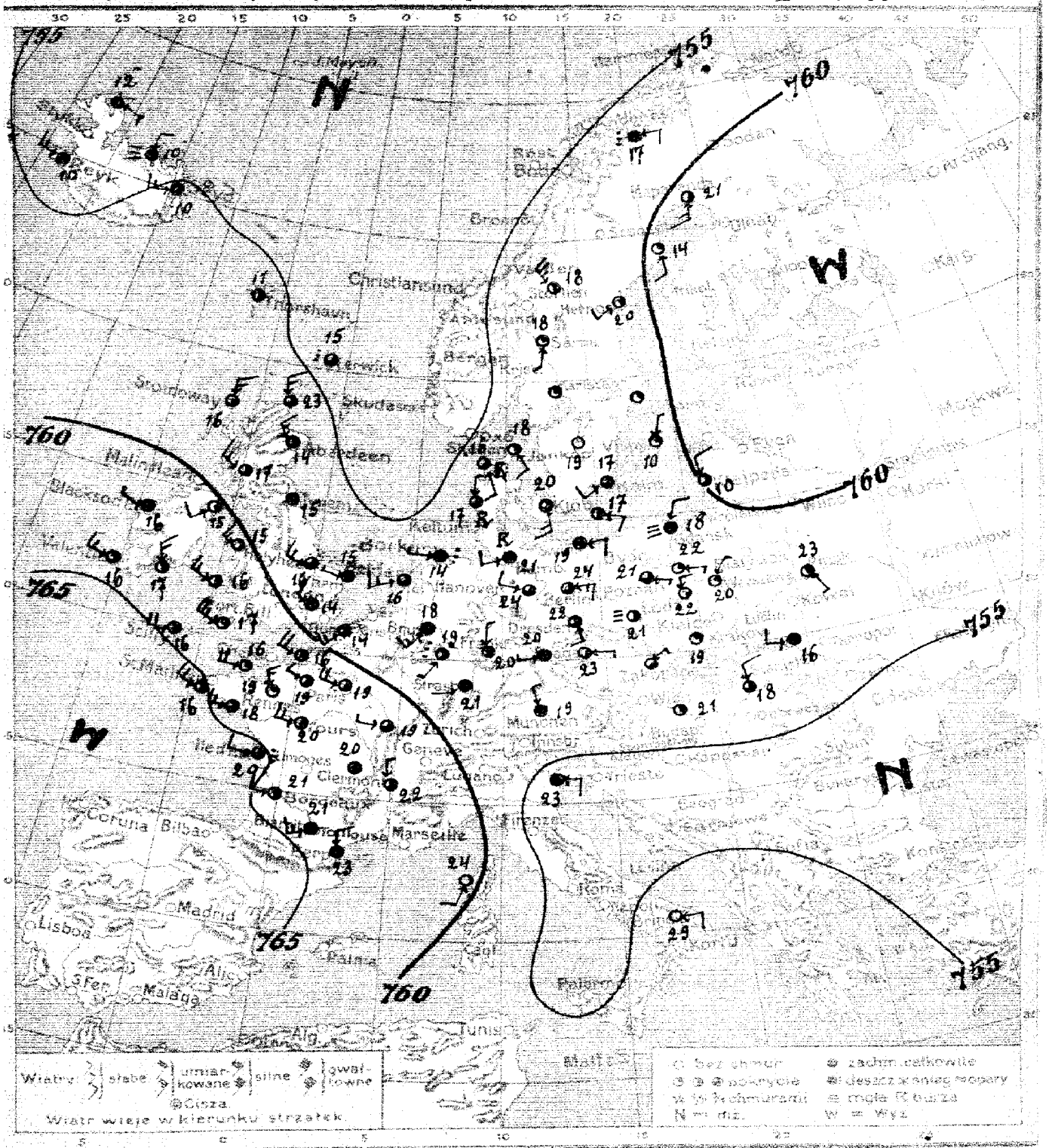

Warszawa **Izobary** *z dnia* 2. VIII. *Sobota* 1924 *r.* 18 *h.* N° 215 b.

Przewidywany przebieg pogody w ciągu doby następnej

Wydano dnia ..... 1924 *r. o godz.* .....

Spostrzeżenia meteorologiczne z dnia ostatniego roku 9 VII. 24. № 213

	Stacja	Ciśnienie 700 mm.	Wiatr	Zachmurzenie	Temp. °C.	Opady mm.	Temp. Max.	Temp. Min.
Polska	Wilno							
	Prusk	57.4	SE 2	2	23			
	Białystok							
	Brześć n/B							
	Kowarsk							
	Warszawa	59.0	NE 2	1	20			
	Łódź	58.5	NNW 4	1	22			
	Lublin							
	Lwów	58.7	W 4	4	16			
	Zakopane							
	Kraków	59.0	cisza	1	19			
	Cieszyn							
	Poznań	58.3	ESE 2	3	21			
	Toruń							
	Bydgoszcz							
	Ujazdów							
	Toruń							
	Hel							
	Puck							
	Gdańsk	59.0	NNE 4	mgła	18			
Anglia	Lerwick	54.0	cisza	deszcz	15			
	Stornoway	57.9	N 6	1	16			
	Aberdeen	56.3	NW 6	3	14			
	Holy Head	60.2	WNW 5	3	15			
	Valentia	64.1	WNW 6	3	16			
	Scilly	64.2	W 8	2	16			
	Yarmouth	57.9	WNW 2	4	15			
	Egmouth	56.8	cisza	4	15			
Hol.	Helder	56.1	WSW 6	3	16			
	Vlissingen							
Francja	Calais	58.7	SW 6	3	14			
	St. Brest	64.9	WNW 6	3	16			
	Paris	61.2	W 8	2	19			
	Tyon	61.3	W 2	3	19			
	Ile d'Aix	63.0	W 4	deszcz	20			
	Clermont	61.6	cisza	3	24			
	Biarritz	62.6	W 6	2	20			
	Tarbes	63.7	NNW 6	1	19			
	Strasbourg	59.9	WSW 7	4	21			
Bel.	Bruxelles	62.7	NNW 4	4	23			
	Belgium							
Niemcy	Barkum	56.9	W 8	deszcz	14			
	Hamburg	56.6	WSW 4	burza	21			
	Swinemünde	57.5	E 4	4	19			
	Berlin	56.6	E 6	3	24			
	Dresden	56.8	SSE 4	3	22			
	Breslau	57.6	cisza	mgła	21			
	Frankfurt M.	67.8	N 2	2	20			
	München	59.6	NNW 2	4	19			
	Karlsruhe	60.2	NNW 4	3	10			
Szwajc.	Genewa							
	Zurich							
	Lugano							
Dania	Kiebenhavn	58.7	SSE 6	3	20			
	Skagen	57.6	SE 4	2	18			
	Hanstholm	56.8	SE 2	burza	16			
	Blaavandshuk	56.8	N 2	—	17			
	Hammeren	58.8	SSE 4	2	17			

	Stacja	Ciśnienie 700 mm.	Wiatr	Zachmurzenie	Temp. °C.	Opady mm.	Temp. Max.	Temp. Min.
Szwecja	Stockholm	59.3	cisza	1	—			
	Hernösand	58.3	SSW 4	1	20			
	Haparanda	60.5	S 6	2	21			
	Visby	59.1	NNE 2	1	10			
	Karlstad	59.8	cisza	1	—			
	Szwecja	58.0	S 2	1	18			
	Jönköping	58.7	cisza	0	12			
Finlandia Rosyja	Jadenow							
	Arensb							
	Petersburg							
	Sweaborg							
	Helsingfors							
	Sortavala							
	Uleaborg							
	Wasa							
	Jyväskylä							
	Tallin (Reval)							
	Dorpat							
	Pilawa							
Prusy	Petersburg							
	Moskow							
	Jelgawa							
	Konigsberg	56.6	cisza	2	11			
	Memel	55.5	WSW 6	4	10			
Austro-Węgry	Wien							
	Pilitz							
	Innsbruck							
	Klagenfurt							
	Prerau	57.0	E 2	1	23			
	Lemberg	57.1	WSW 2	4	20			
	Krakau	57.6	NE 2	2	—			
	Gratz							
	Triest	58.4	N 4	3	18			
	Bratislava	57.0	cisza	1	21			
Włochy	Brescia							
	Verona							
	Udine							
	Venezia	52.3	E 4	4	23			
	Rome							
Bałkany	Tarent	58.4	E 4	0	29			
	Brindisi							
	Stadtkuina							
	Durazzo							
	Skutari							
	Mostar							
	Belgrad							
	Semendria							
	Sofia							
	Konstantynopol							
	Varna							
	Burgas							
	Adjer							
Grecja	Syra							
	Kandia							
	Smyrna							
	Kastelorizo							
	Rhodos (1969)							
	Kairo (4500)							

Spostrzeżenia pilotowe.

Stacja	Data Miesiąc	500	1000	1500	2000	2500	3000	3500	4000	4500	5000	Zmiana kierunku	Zmiana siły	Uwagi
Warszawa														

Wydawnictwo Państwowego Instytutu Meteorologicznego w Warszawie

Édition du matin [7 h. G.M.T.] — *3. VIII. 24. № 216 a*

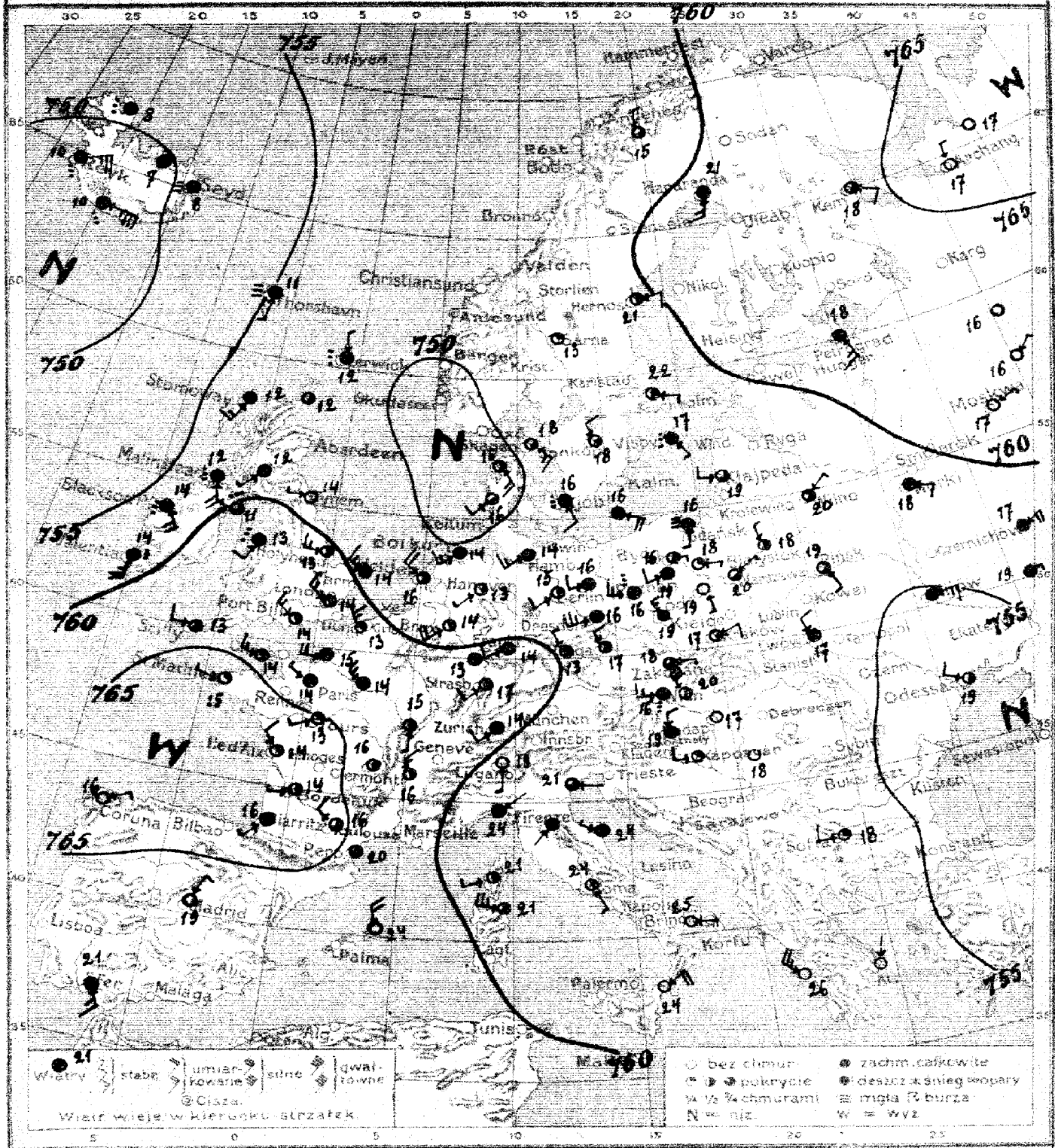

Warszawa. Mapa pogody z dnia 3. VIII. *Niedziela* 1924 r. *Przewidywany przebieg pogody w ciągu doby następnej:* Temperatura bez większych zmian [nieco chłodniej], zachmurzenie zmienne, miejscami deszcz, słabe wiatry zmienne. — *S. K.*

Wydano dnia 3. VIII. 1924 r. o godz. 11 h.

Spostrzeżenia meteorologiczne z dnia dzisiejszego rano

	Stacja	Ciśnienie 700 mm+	Wiatr	Zachmurzenie	Temp. °C.	Opady mm.	Temp. Max.	Temp. Min.
Polska	Wilno	57.0	NE 2	3	20	14	26	16
	Pińsk	53.7	SE 2	3	19	0	27	–
	Białystok	57.1	NNW 2	2	18	0	22	17
	Brześć n/B							
	Kowel							
	Warszawa	57.6	NE 2	2	20	0	24	12
	Łódź	58.2	SE 2	0	19	0	24	13
	Lublin	51.1	N 2	4	18	0	18	16
	Lwów	39.1	NW 4	4	17	1	23	15
	Lwów-Pole	–	NNW 4	4	16	5	23	15
	Zakopane	56.5	N 2	2	16	14	18	7
	Kraków	58.5	ENE 1	1	17	0	23	11
	Cieszyn							
	Poznań	57.8	WSW 4	4	19	0	26	14
	Toruń	57.7	E 2	1	18	0		
	Bydgoszcz	57.5	E 2	2	16	0	26	12
	Chojnice							
	Tczew							
	Hel							
	Pelplin							
	Gdańsk	57.6	S 4	mgła	16	0	20	15
Anglia	Żerunek	56.0	NNW 2	deszcz	12	2	–	–
	Stornoway	56.5	SSW 6	4	12	0		
	Denton	61.8	WNW 6	2	14	0		
	Holy Head	61.4	SSW 4	deszcz	13	ślad		
	Valencia	59.3	S 6	— —	14	6		
	Scilly	64.5	W 4	2	13			
	Yarmouth	59.2	WNW 5	4	14	1		
	Plymouth	59.3	W 2	0	14	–		
Hol.	Helder	53.9	WNW 2	3	16	–		
	Vlissingen							
Francja	Cadix	61.0	NW 6	2	13	0		
	St. Mathieu	65.9	W 2	1	15	0		
	Paris	63.1	NW 6	4	14	0.6		
	Dijon	62.4	SSW 1	3	15	0.2		
	Le d'Aix	67.1	NW 4	2	14	0		
	Clermont	63.9	calm	2	15	0		
	Biarritz	66.5	SW 2	deszcz	16	0		
	Nancy	65.4	WSW 2	1	13	0		
	Strasbourg	62.0	SW 4	3	17	2		
Bel.	Perpignan	63.1	cisza	3	20	0		
Niemcy	Magdeburg	58.5	SW 4	2	15	5		13
	Bucksum	55.3	SW 6	4	14	2		8
	Hamburg	57.0	SW 6	4	14	4		13
	Stralsund							
	Berlin	57.8	WSW 4	4	16	0		13
	Dresden	58.9	WSW 10	4	16	3		14
	Breslau	57.6	NW 6	4	19	0		12
	Frankfurt/M	60.5	WSW 4	4	14	2		12
	München							
Duńskie Wyspy	Kopenhaga	58.8	W 4	3	19	0		16
	Ahlbeck							
	Zurich	52.9	SW 4	4	14	0		
	Aarau	57.5	S 2	0	12	0		
	Helsenhaun	57.8	SE 4	deszcz	16	2		
	Genewa	54.9	ESE 6	1	19	0		
	Hanstholm	54.4	SSE 5	3	16	4		
	Blaavandshuk	54.6	SW 4	5	16	–		
	Vardmerahus	56.2	ESE 2	4	16	0		

	Stacja	Ciśnienie 700 mm+	Wiatr	Zachmurzenie	Temp. °C.	Opady mm.	Temp. Max.	Temp. Min.
Szwecja	Stockholm	58.6	ESE 2	2	22	0	–	16
	Hernösand	59.6	E 4	2	21	0		
	Haparanda	61.0	3.6	4	21	0		
	Visby	58.2	SE 2	deszcz	17	1		
Norwegia	Bergen	59.5	cisza	1	13	0		
	Kristiansund	57.8	ENE 2	–	–			
	Jönköping	57.6	NNW 2	1	18	0		13
	Andenes							
	Bronnö							
	Vardösund							
	Skudesnes							
Finlandia	Helsinki							
	Sortavala							
	Kuopio							
	Wasa							
	Nadenkylä							
Rosja	Tallin (Reval)							
	Dorpat							
	Pilsand							
	Petrograd	61.8	SE 6	4	13			
	Moskwa	63.6	ENE 2	0	17			
	Horki	58.8	ESE 4	4	18			
	Kijów	54.5	E 6	4	18			
	Odessa	51.6	NNW 4	2	19			
Austro-Węgry	Triest Muzyan							
	Thorstiam	55.4	S 2	mgła	11	0		
	Seydenhorst	51.2	cisza	–"–	8	–		
Niemcy	Wien	56.4	W 6	deszcz	16	–		
	Feldkirch							
	Innsbruck							
	Klagenfurt							
Czechosłowacja	Praga	58.8	NW 4	3	17	3		16
	Liper (Deb)	59.3	NW 2	2	13	2		12
	Uherské	57.4	E 2	3	18	0		12
	Stara Dala							
	Koszyce							
Węgry	Bratislava	56.4	Calm	1	20	0		14
	Budapest	57.0	cisza	0	17	0	28	15
	Szombathely	57.5	NW	4	13	0	25	13
	Szeged	57.9	cisza	0	20	0	26	16
Hiszp.	Madrid	62.0	NNE 2	0	19	–		
	Carcuna	66.0	NE 2	0	16	–		
	S. Fernando	62.0	SE 6	4	21	–		
Włochy	Genewa	57.0	NE 1	4	24			
	Firenze	57.0	SW 1	4	–			
	Messina	59.0	NE 6	0	24			
	Roma	58.0	SE 2	1	24	0		12
	Tarante	56.9	E 2	0	25	0		18
	Wenecja	56.5	E	3	21			
	Ancona	50.7	W 10	2	21	0		
Bałkany	Ajaccio	57.0	NNW 2	4	24	0		
	Bukareszt							
	Sofia							
Szwajcaria	Zurich	56.9	W 4	1	18	0	24	17
	Aarau	57.0	WNW 10	0	26	0	–	
	Thonex	55.6	NNE 2	0	–			
	Milan							
	Bonis							
Szwajcarskie Alpy	Rorbat	61.0	cisza	4	21	–		
	Samedan (1903)							
	Zugspitze (2964)	29.7	NW 2	śnieg	– 2.	ślad		
	Santis (2500)							

Spostrzeżenia pilotowe.

Stacja	Cisz.	Wiatr zmy.	500	1000	1500	2000	2500	3000	3500	4000	4500	5000	Granica dobrej chmur	Rodzaj chmur	Burzy
Warszawa															

Ogólny stan atmosfery w dniu 3. VIII. 24.

Wysokie ciśnienie nad Rosją północną oraz nad zatoką Biskajską, niskie - w pobliżu Islandji, nad południową Rosją, drugorzędna depresja nad morzem Północnem. - W Polsce zachmurzenie niewielkie, temperatura od 16° do 20°. -

Wydawnictwo Państwowego Instytutu Meteorologicznego w Warszawie

Édition du soir [18h. G. M. T.] 3. VIII. 24. N° 216 b.

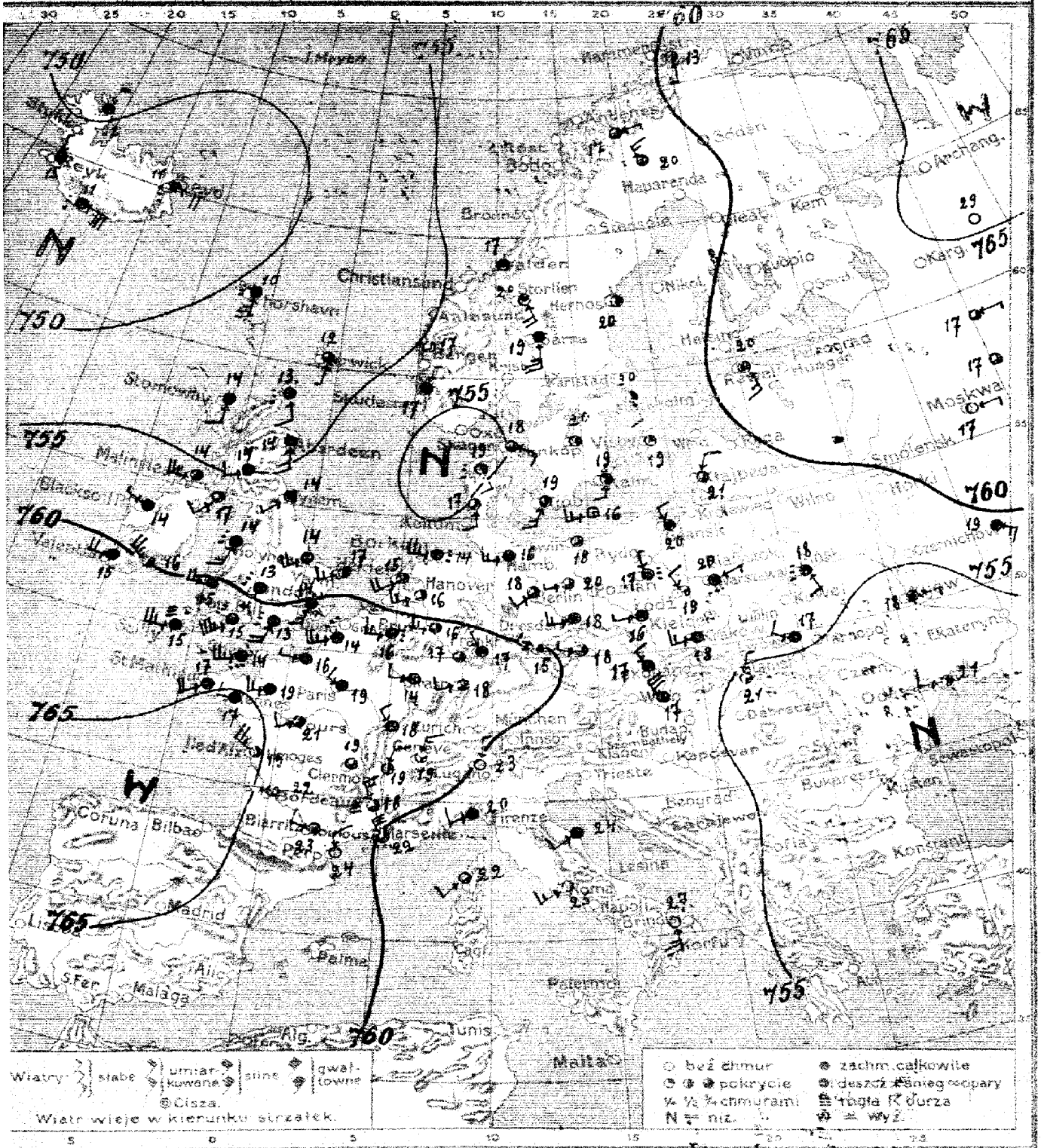

Warszawa. Izobary z dnia 3. VIII. Niedziela 1924 r. 18 godz. średniego czasu V. E.
Przewidywany przebieg pogody w ciągu doby następnej

N° 216 b.

Wydano dnia ..... 1924 r. o godz. .....

Spostrzeżenia meteorologiczne z dnia dzisiejszego 3 VIII 24 № 216

	Stacja	Ciśnienie 700 mm +	Wiatr	Zachmurzenie	Temp. °C	Opady mm	Temp. Max.	Temp. Min.
Polska	Wilno							
	Pińsk	50.7	SE4	deszcz	18	12	25	
	Białystok							
	Brześć n/B							
	Kiwerce							
	Warszawa	56.1	ENE2	deszcz	20	ślad	24	
	Łódź	56.8	NW4	1	19	0	26	
	Lublin							
	Lwów	55.6	WNW4	4	17	2	20	
	Zakopane							
	Kraków	56.8	WSW6	4	18	0	25	
	Cieszyn							
	Poznań	58.7	NNW2	deszcz	17	0.2	20	
	Toruń							
	Bydgoszcz							
	Chojnice							
	Tczew							
	Hel							
	Puck							
W.M.	Gdańsk	54.8	NW4	4	20	0	22	
Anglja	Lerwick	54.	S2	3	12			
	Stornoway	51.6	S4	4	14			
	Aberdeen	54.3	S6	4	14			
	Holy Head	55.5	SSW6	deszcz	14			
	Valentia	61.0	W8	4	15			
	Scilly	61.4	W10	mgła	15			
	Yarmouth	59.5	SW6	2	17			
	Tynemouth	56.5	SW2	4	14			
Hol.	Helder	58.5	SW8	3	15			
	Vlissingen							
Francja	Calais	61.0	WSW10	deszcz	14			
	Brest	64.7	SW8	4	17			
	Paris	62.8	WNW4	4	19			
	Dijon	55.[illegible]	[illegible]	4	18			
	Belfort (Ile d'Aix)	65.1	WNW10	3	19			
	Toulouse (Clermont)	63.2	cisza	3	19			
	Biarritz	63.9	WNW4	1	23			
	Rennes	64.1	WSW6	4	19			
	Strasbourg	62.4	WSW4	3	18			
Bel.	Bruxelles	61.0	[illegible]	deszcz	15			
Niemcy	Keitum							
	Borkum	56.3	W10	deszcz	14			
	Hamburg	56.9	WSW6	4	16			
	Swinemünde	57.5	cisza	3	18			
	Berlin	57.9	WSW2	3	20			
	Dresden	59.1	WSW6	4	18			
	Breslau	58.3	W2	4	16			
	Frankfurt a/M.	60.5	NW2	4	17			
	~~München~~ [illegible]	58.4	NNE4	3	21			
Szwajc.	Genève	63.2	NNE6	1	19			
	Zürich							
	Lugano	56.5	N2	0	23			
Dania	København	57.2	SSW6	3	19			
	Skagen	55.8	ESE4	3	18			
	Hanstholm	54.7	SE4	2	19			
	Blaavandshuk	55.2	S4	3	17			
	Hammerhus	58.9	WSW6	1	16			

	Stacja	Ciśnienie 700 mm +	Wiatr	Zachmurzenie	Temp. °C	Opady mm	Temp. Max	Temp. Min
Szwecja	Stockholm	57.8	SE4	3	20			
	Hernösand	58.7	cisza	2	20			
	Haparanda	58.5	ENE2	3	17			
	Wisby	57.3	cisza	1	19			
	Karlstad							
	Storlien	54.1	SE8	1	20			
	Jönköping	56.6	cisza	2	20			
Norwegja	Andenes	60.3	S2	2	13			
	[illegible]	54.9	cisza	3	17			
	Valdersund	56.5	— " —	4	17			
	[illegible]	56.2	NNE2	4	17			
Finlandja	Helsinki							
	Sortavala							
	Kuopio							
	Wasa							
	Sodankylä							
Estonja	Tallin (Rewel)							
	Dorpat							
	Filsand							
Rosja	Petrograd	61.9	SE6	4	20			
	Moskwa	63.1	E2	0	17			
	Kijów	53.9	E2	4	18			
	Odesa	51.7	W4	2	21			
	Szenkursk	65.8	cisza	0	29			
	Jan Mayen							
	Thorshavn	50.6	S10	deszcz	10			
	Seydisfjord	49.6	E8	— " —	11			
Austrja	Wien							
	Feldkirch							
	Innsbruck							
	Klagenfurt							
Czechosłowacja	Praha	59.4	W2	3	18			
	Eger (Cheb)	60.2	WNW4	1	15			
	Olomauc	58.0	NW4	4	17			
	Stara Dala							
	Koszyce	54.3	NNE2	1	21			
	Bratislava	56.2	NW12	4	17			
Węgry	Budapest							
	Szombathely							
	Szeged							
Hiszp.	Madrid							
	Coruña	65.0	N10	0	19			
	Palma							
Włochy	Genova	56.0	SW4	4	20			
	Firenze							
	[illegible]	55.0	SW4	4	24			
	Roma	57.0	SW6	7	25			
	Napoli							
	Taranto	55.0	S10	0	27			
	Maddalena							
	Palermo							
Bałkany	Beograd							
	Bucuresti							
	Sofia							
	Konstantynopol							
	Athenes							
	Malta							
Afryka	Tunis							
	Alger							
Stacje górskie	Sonnblick (3105)							
	Zugspitze (2964)							
	Säntis (2500)							

Spostrzeżenia pilotowe.

Stacja	Ciśn.	Na ziemi	500	1000	1500	2000	2500	3000	3500	4000	4500	5000	[illegible]	[illegible]	Uwagi
Warszawa															

Wydawnictwo Państwowego Instytutu Meteorologicznego w Warszawie

Édition du matin (7h. G.M.T.). 4. VIII 24 N° 217a

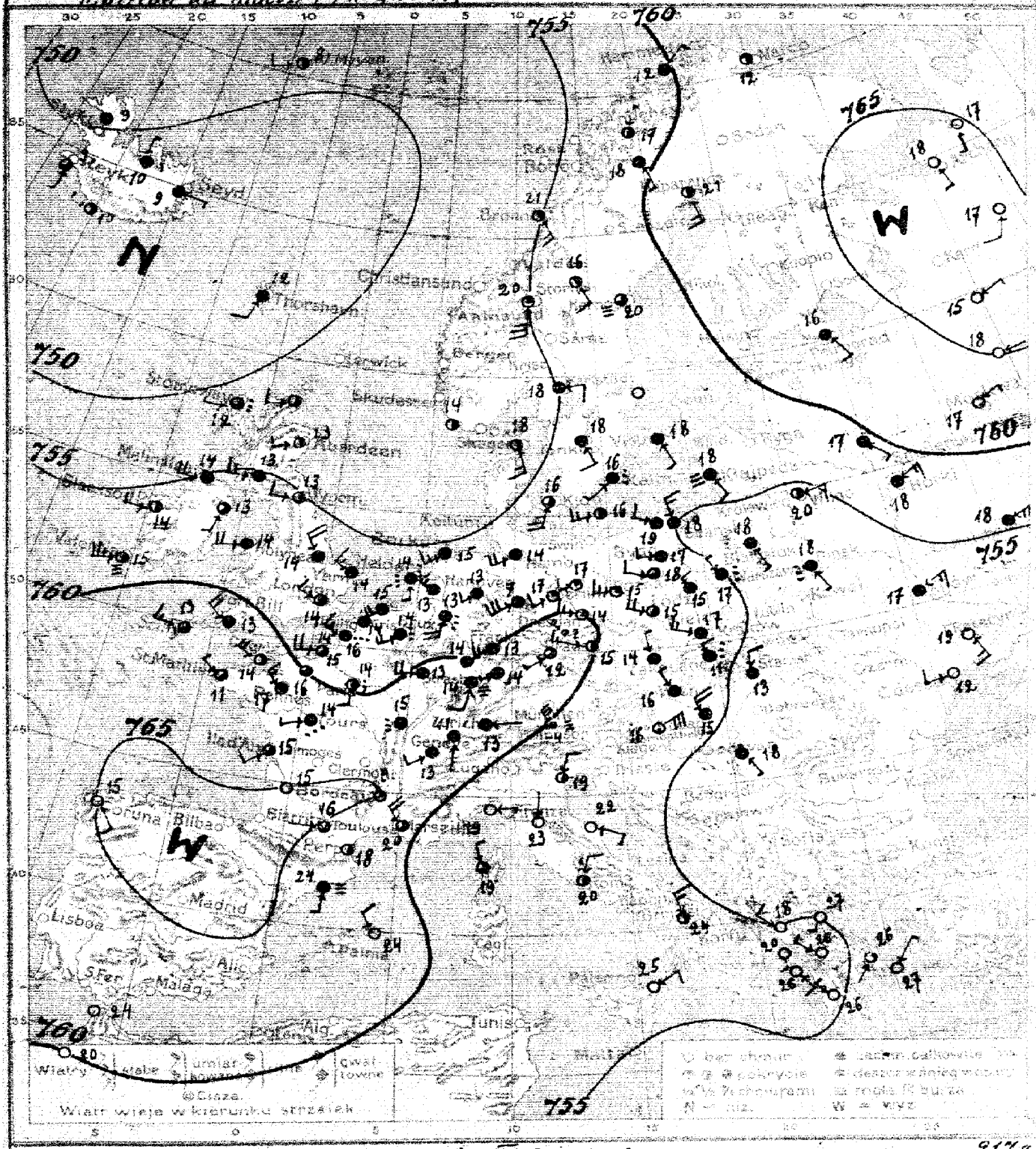

Warszawa. Mapa pogody z dnia 4. VIII. Poniedziałek 217a

Przemijający przebieg pogody w ciągu doby następnej. Temperatura bez większych zmian; zachmurzenie zmienne: najpierw krótkotrwałe wypogodzenie się, później znów wzrost pokrycia nieba chmurami; miejscami przeważnie na wschodzie deszcz; wiatry słabe z kierunków zmiennych. — W. N.

Wydano dnia 4. VIII. 1924 r. o godz. 11 h.

Spostrzeżenia meteorologiczne z dnia [illegible] 1924 r.

	Stacja	Ciśnienie 700 mm.	Wiatr	Zachmurzenie	Temp. °C.	Opady m.m.	Temp. Max.	Temp. Min.
Polska	Wilno	54.9	E 4	2	20	4	28	17
	Pińsk	55.9	SE 2	deszcz	18	12	-	14
	Białystok	53.9	SE 4	4	18	5	25	15
	Brześć n/B							
	Królewiec							
	Warszawa	54.8	NW 2	deszcz	17	3	-	17
	Łódź	57.1	NW 4	4	15	0	-	15
	Lublin	53.3	WE	4	17	10	22	16
	Lwów							
	Zakopane	58.8	NNW 4	deszcz	11	8	21	11
	Kraków	56.8	WNW 6	4	17	0	-	15
	Cieszyn							
	Poznań	58.4	WNW 4	3	18	ślad	-	12
	Toruń							
	Bydgoszcz	57.1	W 4	4	17	0	26	12
	Ostrowo							
	Toruń							
	Hel							
	Puck							
	Gdańsk	-	NNW 6	4	18	0	-	16
Anglia	Lerwick							
	Stornoway	51.1	W 2	deszcz	12	1		
	Aberdeen	53.3	WSW 4	2	13	0		
	Holy Head	58.0	WSW 3	4	14	ślad		
	Valentia	58.6	WSW 10	mgła	15	1		
	Scilly	61.7	W 6	3	13	0		
	Yarmouth	56.0	-	4	14	ślad		
	Bjarmouth	55.2	W 4	2	13	0		
Niemcy Hel	Heider	54.7	SSE 4	deszcz	14	-		
	Flensburg	56.8	SSW 8	-"-	15	-		
Francja	Abbeville	57.7	WNW 6	deszcz	16	26		
	Zürich	63.0	NW 2	4	11	-		
	Paris	59.7	S 4	deszcz	14	6	-	14
	Dijon	62.6	cisza	-"-	15	1	-	13
	Rochefort	61.4	SW 4	3	15	0	-	-
	Clermont							
	Poitiers	64.6	W 1	3	16	0	-	11
	Rennes	62.5	NW 6	4	17	ślad	-	15
	Strassburg	61.2	SSW 4	mgła	14	-	-	12
Belgia	Bruxelles	57.0	SW 3	deszcz	14	-	-	-
Niemcy	Ehrungen	57.4	SW 4	4	13	11	-	12
	Borkum	55.6	SW 6	4	15	ślad	-	-
	Hamburg	56.8	SW 8	4	14	1	-	
	Genschmitz	58.8	W 6	1	15	0	-	11
	Berlin	58.7	WSW 4	1	17	0	-	13
	Dresden	60.1	W 6	1	14	0	-	14
	Breslau	58.3	WNW 6	2	16	0	-	12
	Frankfurt n/M	60.6	SW 6	4	13	0	-	13
	München							
	Kłajpeda	57.0	SE 4	deszcz	18	6	-	-
Szwajcaria	Genève	63.6	SW 4	4	13	0	-	10
	Zürich	63.2	E 1	4	13	0	-	-
	Lugano	63.2	S 1	4	11	0	-	9
Dania	Kiöbenhavn	56.6	SSW 10	3	16	0	-	-
	Skagen	59.6	SSE 6	2	18	0	-	-
	Hamnholm							
	Blaavandshuk							
	Hammerfest	56.5	WSW 6	2	16	0	-	-

	Stacja	Ciśnienie 700 mm.	Wiatr	Zachmurzenie	Temp. °C.	Opady m.m.	Temp. Max.	Temp. Min.
Szwecja	Stockholm	56.3	-	-	+	-		
	Hernösand	57.7	cisza	mgła	20	0		
	Haparanda	61.0	SSE 6	2	21	0.5		
	Visby	56.5	SE 2	4	18	0.2		
	Karlstad	55.1	E 4	4	18	-		
	Skerlen	54.6	S 10	1	20	0		
	Jönköping	55.7	SE 4	4	18	0.5		
Norwegia	Lunge	60.0	NE 2	4	12	-		
	Lerwik	55.0	SE 6	4	21			
	Valdersund							
	Lerwick	53.0	cisza	2	14	-		
Finlandia	Helsinki							
	Sortavala							
	Kuopio							
	Wiipuri							
	Seitenkylä							
Estonia Łotwa	Talin (Reval)							
	Dorpat							
	Pilsund							
Rosja	Petrograd	63.1	SE 4	4	16	7		
	Yoskwa	64.1	ENE 2	0	17	0		
	Mezeń	65.0	S 2	0	17	0		
	Horki	59.0	NE 6	4	18	0		
	Kijow	53.7	ENE 6	4	19	10		
Niemcy	Bad Münden	55.0	WSW 4	4	8	-		
	Thornheim	48.7	SSW 4	3	12	4		
	Seydlesford	48.9	E 2	deszcz	9	-		
Austria	Wiedeń	59.6	WNW 8	4	15	4		
	Feldkirch							
	Innsbruck							
	Klagenfurt							
Czechosłowacja	Praga	59.9	WNW 6	4	15	ślad	-	10
	Liper Chebi	61.4	SW 2	3	12	0	-	9
	Ołomuniec	58.4	NNW 2	4	14	1	-	13
	Stara Dala							
	Koszyce	54.4	N 4	4	19	0	-	14
	Bratislava	57.8	NW 2	4	16	0.1	-	15
Węgry	Budapest	55.1	NW 4	deszcz	15	4	28	16
	Szombathely	57.2	NE 12	-"-	16	1	23	13
	Nagyá	54.3	SE 2	4	18	ślad	27	16
Włochy	Brindisi	62.8	S 2	mgła	24			
	Catania	65.0	SE 2	0	15			
	Piacan	61.0	NW 4	0	24			
	Genova	59.0	E 2	0	19			
	Pizerze	58.0	N 1	0	23			
	Aspio	58.4	ESE 4	1	22			
	Roma	57.0	NNE 4	4	20			
	Maddalena							
	Messina	56.0	NE 4	0	25	0	-	-
Bułgaria	Bukareszt							
	Sofja	55.0	W 4	0	18	0	27	14
	Konstantynopol							
Grecja	Ateny	54.6	SW 1	0	26	0	-	21
	Malta							
Turcja	Tunis							
	Algier							
Stany Zjednoczone	Sandusky (1865)							
	Augusta (1961)							
	Atlanta (1960)							

Spostrzeżenia lotnicze

Stacja	Chmury	Wiatr dolny	500	1000	1500	2000	2500	3000	3500	4000	4500	5000	Zmiana kierunku	Zmiana siły	Uwagi
Warszawa															
Poznań	6 22	WNW 6	NW 8	NW 7	WNW 6	NNW 5	SW 3	SW 4							

№ 217 a

Ogólny stan atmosfery w dniu 4. VIII. 24 r.

Wysokie ciśnienie nad Europą południowo-zachodnią, nad Finlandją i Laplandją niskie nad Islandją i nad Europą południowo-wschodnią. W Polsce pochmurno, deszcz, temperatura w granicach od 11° [Zakopane] do 20° [Wilno].-

Wydawnictwo Państwowego Instytutu Meteorologicznego w Warszawie

Édition du soir (18h. G.M.T.) 4. VIII. 24. N° 217½.

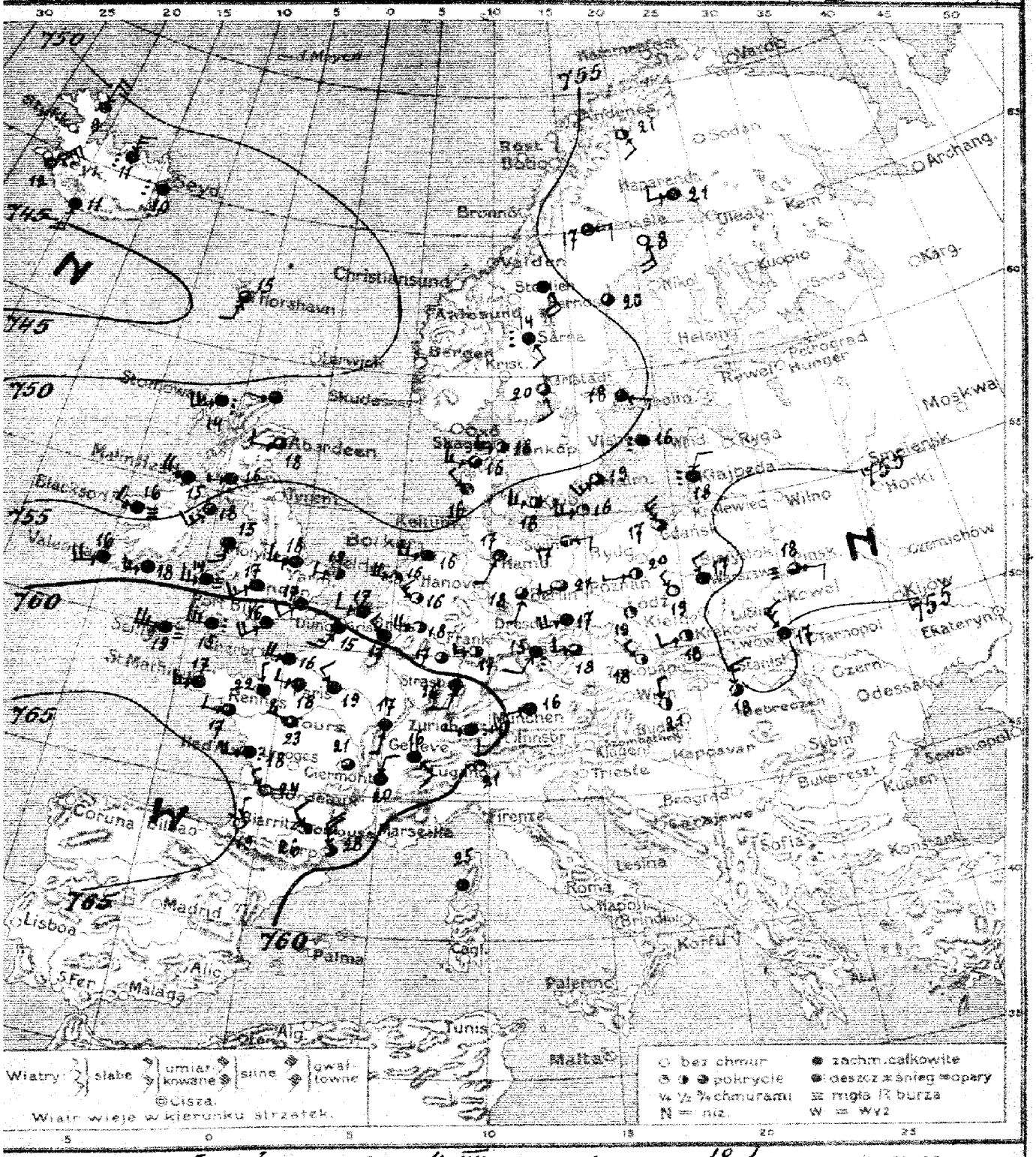

Warszawa, Meteorogram z dnia 4. VIII. Poniedziałek 1924 r. 18-ma Rocznik V. N° 217½.

Przewidywany przebieg pogody w ciągu doby następnej

Wydano dnia ..... 1924 r. o godz.

Spostrzeżenia meteorologiczne z dnia dzisiejszego rano. 4. VIII. 24. № 917 [illegible]

	Stacja	Ciśnienie 700 mm +	Wiatr	Zachmurzenie	Temp. °C	Opady mm	Temp. Max	Temp. Min
Polska	Wilno							
	Pińsk	54.0	E4	mgła	18			
	Białystok							
	Brześć n/B							
	Kiwerce							
	Warszawa	56.0	NNW4	4	17			
	Łódź	56.5	NW2	0	19			
	Lublin							
	Lwów	52.7	NW6	4	17			
	Zakopane							
	Kraków	57.5	SW4	2	18			
	Cieszyn							
	Poznań	57.7	W2	2	20			
	Toruń							
	Bydgoszcz							
	Chojnice							
	Tczew							
	Hel							
	Puck							
WM	Gdańsk	56.7	NW6	3	17			
Anglia	Lerwick							
	Stornoway	51.1	WSW10	deszcz	14			
	Aberdeen	52.7	W4	3	18			
	Holy Head	56.6	S6	4	15			
	Valentia	59.3	WSW8	4	16			
	Scilly	62.3	W10	mgła	19			
	Yarmouth	58.8	W4	2	19			
	Falmouth	59.9	SW4	4	17			
Hol.	Helder	58.2	W8	1	16			
	Vlissingen	59.9	W4	4	17			
Francja	Calais	60.2	SW6	4	15			
	Brest	64.0	WSW6	4	17			
	Paris	61.6	NW4	4	19			
	Dijon	62.3	SSW2	4	17			
	Ile d'Aix	64.4	W3	deszcz	18			
	Clermont	62.1	cisza	3	21			
	Biarritz	65.2	N2	0	19			
	Rennes	63.1	NNW2	4	22			
	Strasbourg	61.0	SSW4	4	16			
Bel.	Bruxelles	59.9	NW4	4	17			
Niemcy	Magdeburg	57.4	SSW2	3	18			
	Borkum	56.5	W6	4	16			
	Hamburg	56.5	SW2	4	17			
	Swinemünde	56.3	E4	1	17			
	Berlin	56.8	WSW4	3	21			
	Dresden	58.2	WSW8	4	17			
	Breslau	57.6	cisza	1	19			
	Frankfurt a/M	59.2	W4	2	17			
	München	60.5	WSW2	4	16			
	Kłajpeda	55.4	NNW4	deszcz	18			
Szwajc.	Genève	63.5	SE4	4	16			
	Zürich	62.7	W2	deszcz	14			
	Lugano	57.6	W1	1	21			
Dania	København	56.5	W6	2	18			
	Skagen	52.5	W6	2	18			
	Hanstholm	52.2	W6	3	16			
	Blaavandshuk	55.6	NW2	4	16			
	Hammershus	56.8	W6	1	16			

	Stacja	Ciśnienie 700 mm +	Wiatr	Zachmurzenie	Temp. °C	Opady mm	Temp. Max	Temp. Min
Szwecja	Stockholm	54.6	ESE4	4	18			
	Hernösand	55.3	cisza	3	20			
	Haparanda	53.8	W4	4	21			
	Wisby	–	cisza	deszcz	16			
	[illegible]	54.5	SE4	deszcz	14			
	Karlstad	53.7	SE4	3	20			
	[illegible]	57.0	ENE4	3	17			
Norwegja	Andenes							
	Ekofisk							
	Valdersund							
	Skudenes							
Finlandja	Helsinki							
	Sortavala							
	Kuopio							
	Wasa							
	Sodankylä							
Estonja	Tallin (Reval)							
	Dorpat							
	Filsand							
Rosja	Petrograd							
	Moskwa							
	Jan Mayen							
	Thorshavn	46.8	SSW4	3	15			
	Seydisfjord	46.4	cisza	deszcz	10			
Austrja	Wien							
	Feldkirch							
	Innsbruck							
	Klagenfurt							
Czechosłowacja	Praha	58.6	W4	3	16			
	Eger (Cheb)	59.5	SSW4	deszcz	15			
	Olomouc	57.6	NW2	1	18			
	Stara Dala							
	Koszyce	55.2	N6	3	19			
	Bratislava	57.1	N2	2	21			
Węgry	Budapest							
	Szombathely							
	Szeged							
Hiszp.	Madrid							
	Coruna							
	Palma							
Włochy	Genova							
	Firenze							
	Roma							
	Napoli							
	Brindisi							
	Maddalena							
	Palermo							
Bałkany	Belgrad							
	Bucaresti							
	Sofia							
	Konstantynopol							
	Athenes							
Afryka	Malta							
	Tunis							
	Alger							
Stacje górskie	Sonnblick (3105)							
	Zugspitze (2964)							
	Säntis (2500)							

Spostrzeżenia pilotowe.

Stacja	Godz.	Wiatr dołem	500	1000	1500	2000	2500	3000	3500	4000	4500	5000	Granica górna chmur	Rodzaj chmur	Uwagi
Warszawa															

Wydawnictwo Państwowego Instytutu Meteorologicznego w Warszawie

Édition du matin [7 h. G.M.T.] — *5. VIII. 24. № 218 a*

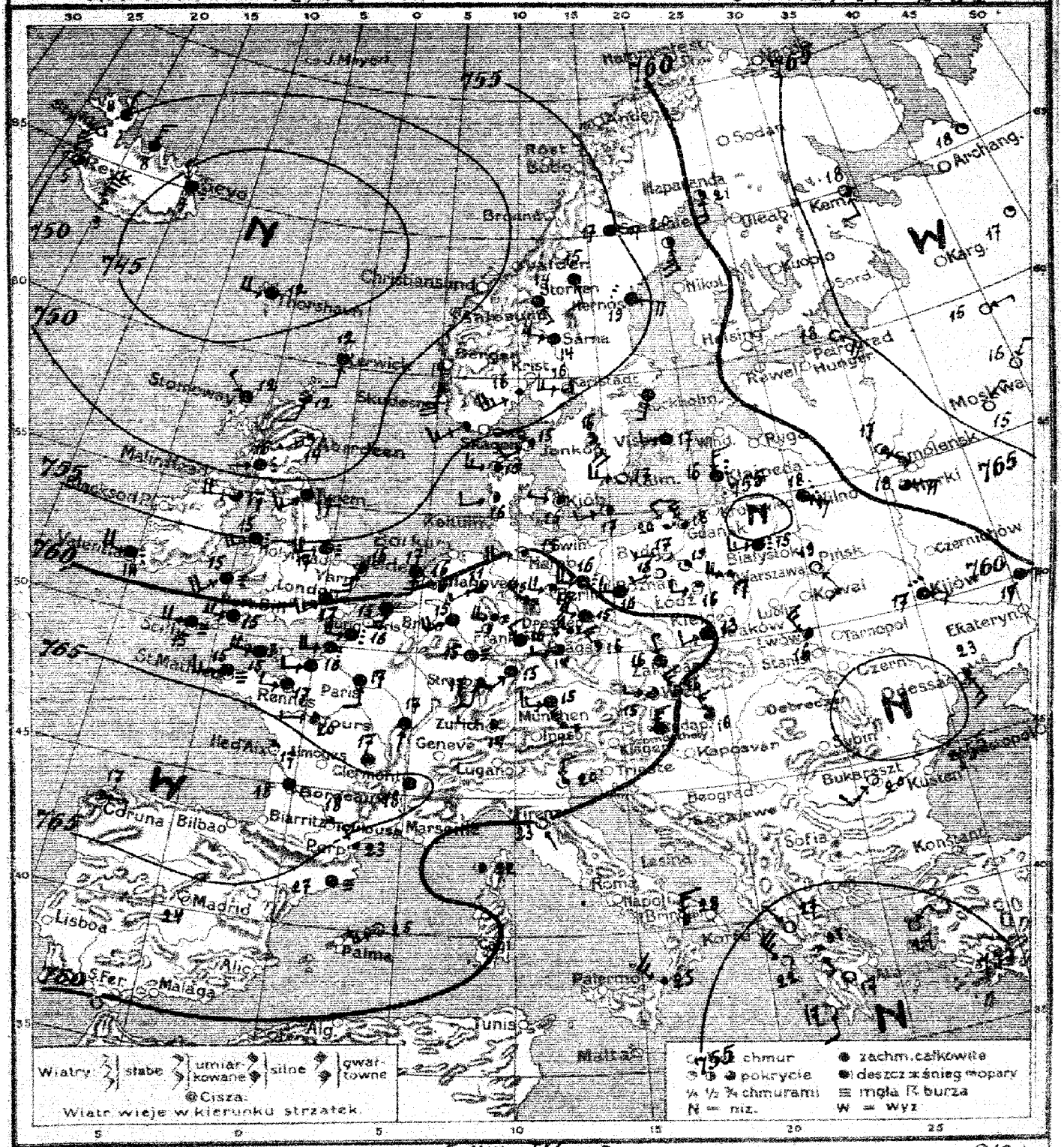

Warszawa. Mapa pogody z dnia 5. VIII. Wtorek 1924 r. 7 rano. Rocznik V. № 218 a

Przewidywany przebieg pogody w ciągu doby następnej. Przebieg temperatury w kraju bez większych zmian [nieco cieplej], najpierw pogoda słoneczna, później wzrost zachmurzenia, słabe wiatry z kierunków zmiennych.

W. N.

Wydano dnia 5. VIII 1924 r. o godz. 11½

Spostrzeżenia meteorologiczne z dnia dzisiejszego rano. 5 VIII 24. Nº 218a

	Stacja	Ciśnienie 700 mm.	Wiatr	Zachmurzenie	Temp. °C.	Opady mm.	Temp. Max.	Temp. Min.
Polska	Wilno	56.1	SE 8	deszcz	18	1	22	17
	Pińsk	54.3	SE 4	0	19	0.6	21	–
	Białystok	55.6	W 6	deszcz	15	17	23	15
	Brześć n/B							
	Kowarce							
	Warszawa	58.4	WNW 8	1	17	0	21	12
	Łódź	59.3	W 4	1	16	0	21	11
	Lublin	58.7	SW 2	0	17	3	15	12
	Lwów	58.6	NW 6	2	16	0	20	14
	Lwów - Polit	–	NW 2	2	15	9	19	14
	Zakopane	61.0	cisza	4	12	0.2	13	11
	Kraków	60.1	WSW 4	4	13	0	20	10
	Cieszyn							
	Poznań	59.6	WSW 2	1	18	0	25	10
	Toruń	59.4	cisza	1	19	0	–	–
	Bydgoszcz	59.1	W 2	0	17	0	24	13
	Chojnice							
	Jezero							
	Hel							
	Prusk							
	Gdańsk	58.3	NW 6	4	18	0	21	12
Anglia	Lerwick	48.3	S 4	4	12	ślad		
	Stornoway	47.6	NW 2	4	12	3		
	Aberdeen	48.8	SW 2	1	14	3		
	Holy-Head	55.3	SW 8	deszcz	15	5		
	Valentia	58.8	W 8	–"–	14	0.6		
	Scilly	62.7	W 8	mgła	15	0		
	Yarmouth	58.8	SSW 6	4	16	–		
	Tynemouth	51.8	SW 6	4	17	–		
Hol.	Helder	57.8	SSW 6	4	17			
	Vlissingen	60.2	S 6	4	15			
Francja	Brest	59.8	SW 8	4	15	0.2	–	–
	St. Nazaire	–	WSW 6	4	15	0	–	15
	Paryż	62.9	S 4	4	17	2		15
	Dijon	64.2	SSW 1	4	17	2	–	15
	Île d'Aix	65.4	cisza	1	17	ślad	–	–
	Clermont	64.3	–"–	4	17	0		17
	Biarritz	64.6	WSW 2	2	20	0		
	Nantes	64.6	W 4	4	17	0		15
	Strasbourg	63.7	SSW 2	3	17	0		14
Bel.	Bruxelles							
Niemcy	Kolberg	61.3	W 8	1	16	0.1		13
	Magdeburg							
	Borkum							
	Hamburg	60.0	WSW 8	1	15	0.4		12
	Swinemünde							
	Berlin	60.0	W 8	deszcz	16	0		15
	Dresden	61.4	WNW 8	4	15	1		14
	Brzeg	63.8	NW 4	4	16	0		13
	Frankfurt n/M							
	Monachium	63.6	W 6	4	15	0		12
	Kłajpeda	57.6	N 6	deszcz	16	4.2		14
Szwajc.	Genewa							
	Zurych	64.0	W 2	2	14	–		
	Lugano							
Dania	Kjöbenhavn	58.5	WNW 2	2	16	0		
	Skagen	55.6	SW 4	1	15	0		
	Hanekholm	55.7	W 6	2	15	0		
	Blamandshuk	57.7	WSW 4	2	16	ślad		
	Hammerhus	59.0	WSW 4	2	12	0		

	Stacja	Ciśnienie 700 mm.	Wiatr	Zachmurzenie	Temp. °C.	Opady mm.	Temp. Max.	Temp. Min.
Szwecja	Stockholm	56.0	S 2	4	–	–		
	Hernösand	53.7	ESE 8	deszcz	19	15		
	Haparanda	61.0	SSE 8	2	21	0		
	Visby	56.6	W 4	4	17	2		
	Karlstad	55.4	W 3	3	16	2		14
	Storlien	61.8	SE 2	4	14	1		11
	Jönköping	56.9	SE 8	3	16	0		12
Norwegia	Andenes							
	Brønnö							
	Valdersund							
	Skudesnes	53.3	S 2	2	14	–		
Finlandia	Helsinki							
	Sortavala							
	Kuopio							
	Wasa							
	Sodankylä							
Estonja	Tallin (Reval)							
	Dorpat							
	Pilsand							
Rosja	Petrograd	63.5	SE 8	0	18	0		
	Moskwa	66.3	NE 2	0	15	0		
	Kijów	56.3	ESE 4	deszcz	17	0		
	Odessa	55.3	SE 6	2	23	0		
	Hacke	60.6	ESE 8	3	18	0		
	San Stefano							
Austrja	Trondheim	53.2	W 8	deszcz	12			
	Jeydisfjord	43.2	NW 2	–"–	9			
	Wiedeń	61.2	W 2	3	15	0		
	Feldkirch							
	Innsbruck							
	Klagenfurt							
Czechosłowacja	Praha	61.6	NW 6	2	16	6		14
	Eger (Dwór)	62.2	W 2	3	14	2		12
	Brno-sano	60.0	NNW 2	4	16	0		9
	Stare Data							
	Boszyce							
Węgry	Bratislava	59.9	NW 6	3	16	0		13
	Budapest	57.3	NW 6	3	16	3	21	16
	Szombathely	60.7	N 6	4	–			
	Szeged							
Hiszp.	Madrid	63.0	cisza	0	24			
	Coruna	65.0	E 4	2	17			
	Palma							
Włochy	Turyn	57.9	N 6	2	22	0		
	Wenecja	60.8	N 6	1	20	0		
	Messina	58.0	WNW 6	1	25	0		
	Roma							
	Pizenze	60.0	SE 1	0	23	0		
	Brindisi							
	Maddalena							
	Palermo							
Bałkany	Belgrad							
	Bukareszt	56.0	SW 4	0	20	–		
	Sofja							
	Konstantynopol							
	Athenes							
Stacje górskie i wyspy	Malta							
	Tunis							
	Alger							
	Somlyhegy (1015)							
	Tugspitze (2964)	31.7	NW 12	mgła	–1	ślad		–4
	Säntis (2500)							

Spostrzeżenia pilotowe.

Stacja	Godz.	Wiatr do	500	1000	1500	2000	2500	3000	3500	4000	4500	5000	Zjawisko atmosferyczne	Podstawa chmur	– Uwagi
Warszawa															
Poznań	6[a]	WSW 2	NW 6	SE 6	SW 6	NNW 4	WNW 4	–	–	–	–	–	–	–	–
Kraków	5[a]	WSW 4	WNW 6	NNW 4	NNW 6	NW 4	NW 3	WNW 3	–	–	–	–	–	–	Nº 218a

Ogólny stan atmosfery w dniu 5. VIII. 24.

Wysokie ciśnienie nad Rosją północną i nad Europą południowo-zachodnią; niskie – między Islandją a Norwegją i nad Europą południowo-wschodnią. – W Polsce za wyjątkiem północno-wschodniej części kraju dość pogodnie, temperatura w granicach od 12° do 19° C. –

Wydawnictwo Państwowego Instytutu Meteorologicznego w Warszawie

Édition du soir [18 h. G.M.T.]. *5. VIII. 24. N° 218 b.*

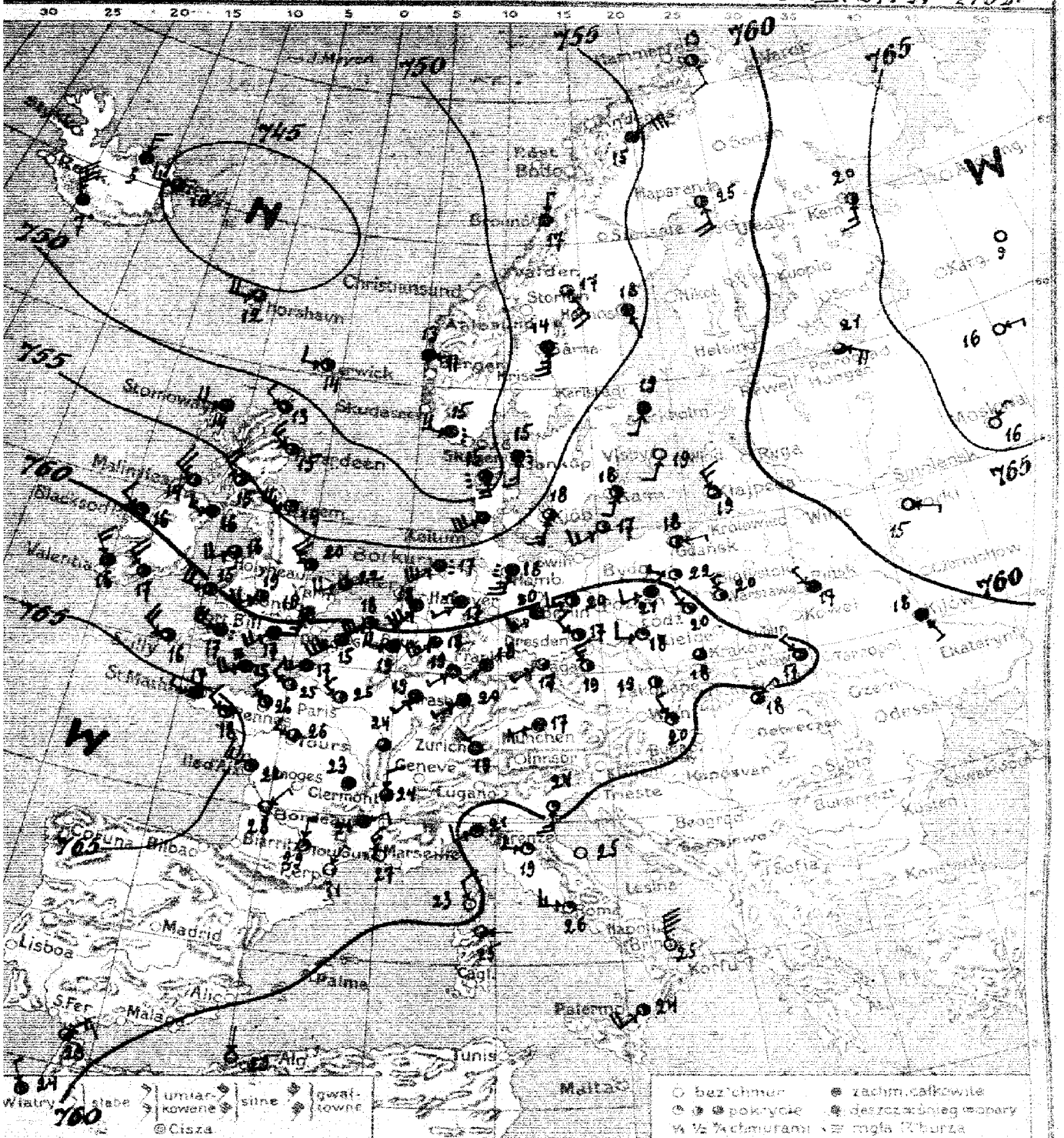

Warszawa, Izobary z dnia 5. VIII. Wtorek 1924 r. 18 h. *N° 218 b*

Przewidywany przebieg pogody w ciągu doby następnej

Wydano dnia ..... 1924 r. o godz. .....

Spostrzeżenia meteorologiczne z dnia dzisiejszego rano — 7 18[illegible] r. N = [illegible]

	Stacja	Ciśnienie 700 mm	Wiatr	Zachmurzenie	Temp. °C	Opady mm	Temp. Max	Temp. Min
Polska	Wilno							
	Pińsk	58.1	NW 2	4	17	7	23	-
	Białystok							
	Brześć n/B							
	Kowerce							
	Warszawa	59.7	NW 2	1	20	0	23	
	Łódź	60.4	NW 2	1	20	0	24	-
	Lublin							
	Lwów	60.4	NW 2	3	17	0	26	-
	Zakopane							
	Kraków	60.3	cisza	3	18	0	23	-
	Tarnów							
	Poznań	60.5	WSW 4	4	21	0	26	
	Toruń							
	Bydgoszcz							
	Ostrowo							
	Trzemeszno							
	Hel							
	Puck							
Anglia	Gdańsk	-	E 2	2	18	0	21	-
	Lerwick	49.1	W 4	2	14			
	Stornoway	52.1	W 8	3	14			
	Aberdeen	52.3	NNW 8	1	15			
	Holy Head	58.8	WSW 8	3	16			
	Valencia	63.3	NW 8	2	16			
	Scilly	63.5	WNW 8	3	16			
	Yarmouth	57.9	WSW 8	3	22			
	Ryde	54.0	W 10	1	19			
Hol.	Helder	56.8	SSW 12	4	18			
	Vlissingen	59.9	SW 12	2	18			
Francja	Calais	51.0	SW 14	4	15			
	St Brieuc	65.2	W 4	4	17			
	Paris	62.5	WNW 4	1	25			
	Dijon	63.5	cisza	3	24			
	Rochefort	64.6	W 6	2	22			
	Clermont	63.8	cisza	4	23			
	Perpignan	61.2	NNE 2	0	31			
	Rennes	63.7	NW 4	2	26			
	Strasbourg	63.4	SW 2	4	20			
Bel.	Bruxelles	61.3	W 8	4	12			
Niemcy	Emmingen	58.5	SW 2	deszcz	17			
	Bonkum	56.6	SW 10	— " —	17			
	Hamburg	58.1	SSW 10	— " —	18			
	Swinemünde							
	Berlin	60.2	WSW 6	2	20			
	Dresden	61.9	WNW 4	2	17			
	Breslau	60.8	W 4	1	18			
	Frankfurt n/M	62.5	SW 2	4	16			
	Mannheim	63.6	WSW 2	4	17			
	Karlsruhe	59.5	NNW 6	3	19			
Dania	Ostrów							
	Jutland	65.0	NW 4	4	19			
	Kopenhaga							
	Kristianstad	57.6	SSW 6	2	18			
	Skagen	52.0	S 6	deszcz	16			
	Marstrand	49.0	SSE 8	— " —	15			
	Blekinge	51.6	SW 12	— " —	17			
	Hammerdahl	58.8	SW 6	1	17			

	Stacja	Ciśnienie 700 mm	Wiatr	Zachmurzenie	Temp. °C	Opady mm.	Temp. Max	Temp. Min
Szwecja	Stockholm	57.0	SSW 2	4	19			
	Hernösand	54.6	SE 1	4	18			
	Haparanda	58.0	SSE 2	2	23			
	Wisby	57.0	SSW 4	0	19	-		
	Karlskrona	51.3	S 10	4	14			
	Stortien							
	Karlstad	57.3	SSW 4	1	18			
Norwegia	Arendal	57.0	SE 4	1	15			
	Bergen	51.0	W 2	4	17			
	Wardöhus	47.6	E 8	4	13			
	Skudesnes	48.0	W 8	deszcz	15			
Finlandia	Helsinki							
	Sortavala							
	Kuopio							
	Wasa							
	Sodankylä							
Estonia	Tallin (Reval)							
	Dorpat							
	Pilsand							
Rosja	Petrograd							
	Moskwa							
	Ust Maigen							
	Thorenhavn	45.8	W 8	3	12			
	Seydisfjord	43.4	W 6	deszcz	10			
Austro-Węgry	Wien							
	Feldkirch							
	Innsbruck							
	Klagenfurt							
Czechosłowacja	Prague	61.7	NW 2	1	19			
	Eger (Cheb)	62.3	SW 2	1	17			
	Hradec Králové	60.3	cisza	2	19			
	Stara Paka							
	Kasejce	59.0	NE 2	3	18			
	Bratislava	60.6	NW 2	2	20			
Węgry	Budapest							
	Szombathely							
	Szeged							
Rumunia	Sinaia							
	Cozieno							
	Pietroa							
Włochy	Genua	59.8	WSW 4	1	21			
	Florencja	59.1	W 4	1	19			
	Aspio	61.0	cisza	0	25			
	Rzym	59.2	W 6	1	26			
	Neapol							
	Palermo	58.4	N 14	0	25			
	Maddalena	59.6	E 4	1	25			
	Messina	58.0	SW 8	2	24			
Bałkany	Brzegrad							
	Bukareszt							
	Sofia							
	Konstantynopol							
	Smyrna							
Afryka Płn.	Malta							
	Tanger	60.0	NE 6	2	23			
	Oran	59.0	N 4	0	29			
Stany Zjedn.	Sandy Hook (NY)							
	Bismarck (Dak.)							
	Saint Paul (Minn.)							

Spostrzeżenia pilotażne.

Stacja	Data	Godzina	Stan	Wiatr	Chmury	1000	2500	4000	3500	4000	4500	5000	Kierunek dolnych chmur	Rodzaj chmur	Uwagi
Warszawa															

Wydawnictwo Państwowego Instytutu Meteorologicznego w Warszawie

Édition du matin [7h G. M. T.]. 6. VIII. 24. Nº 219a

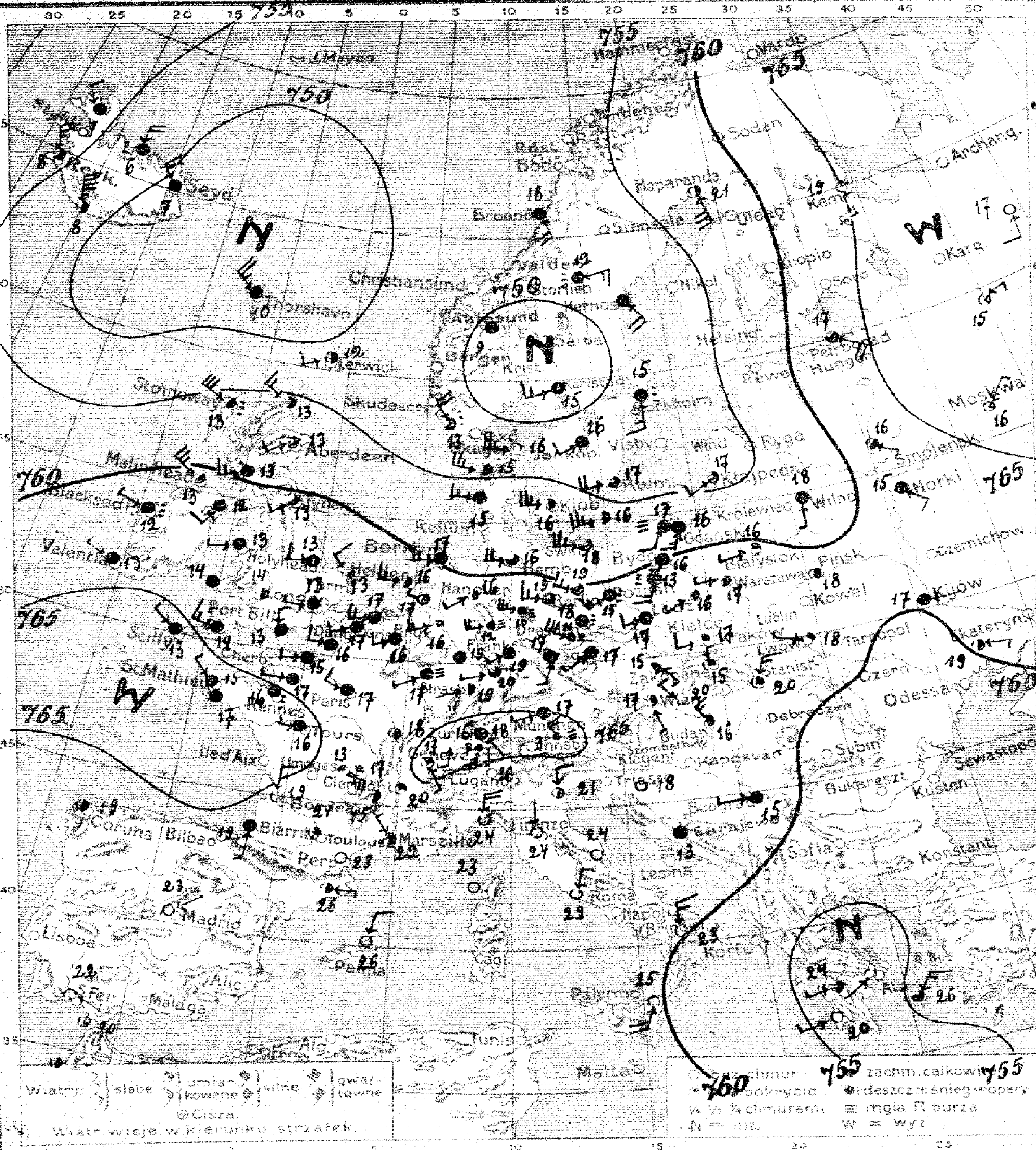

Warszawa. Mapa pogody z dnia 6. VIII. Środa 1924 r. 7 rano. Rocznik V Nº 219a

Przewidywany przebieg pogody w ciągu doby następnej: Pogoda przeważnie słoneczna o zachmurzeniu zmiennem; miejscami możliwe przelotne deszcze, przebieg temperatury bez większych zmian; słabe wiatry z kierunków zachodnich. –

W. N.

Wydano dnia 6. VIII 1924 r. o godz. 11h

Spostrzeżenia meteorologiczne z dnia dzisiejszego rano. VIII. 24 7 h. G. M. T.

	Stacja	Ciśnienie 700 mm +	Wiatr	Zachmurzenie	Temp. °C.	Opady mm.	Temp. Max.	Temp. Min.
Polska	Wilno	58.4	S 2	4	13	0.3	21	17
	Pińsk	60.3	cisza	2	18	4	-	-
	Białystok	60.5	WSW 2	1	16	2	19	15
	Brześć n/B							
	Kowno							
	Warszawa	61.5	W 2	2	17	0	-	11
	Łódź	61.9	SW 2	1	16	0	-	12
	Lublin	60.9	cisza	0	18	0	21	9
	Lwów	63.5	WNW 2	1	18	0	-	11
	Zakopane	63.5	N 2	1	15	0.1	17	8
	Kraków	63.4	WSW 4	1	17	0	-	11
	Oleszyce							
	Poznań	60.7	SSW 6	deszcz	13	ślad	-	8
	Toruń							
	Bydgoszcz	60.4	S 4	4	16	0	-	12
	Chojnice							
	Pasłęk							
	Hel							
	Łeba							
NW	Elbląg	58.2	SSW 6	4	16	0.1	-	13
Anglia	Lerwick	51.0	SW 4	4	12	-		
	Stornoway	55.2	WNW 10	deszcz	13	2		
	Aberdeen	57.0	SW 4	3	13	0		
	Holy Head	63.0	NSW 4	4	13	-		
	Valentia	64.8	WNW 2	4	13	0.2		
	Scilly	65.2	WNW 4	4	13	0		
	Yarmouth	63.1	NW 4	1	13	0		
	Spurnhead	60.8	SW 4	3	13	0		
Hol.	Helder	61.4	W 6	1	16	0		
	Vlissingen	63.0	WSW 6	4	17	0		
Francja	Calais	63.1	WSW 4	4	17	0		
	Brest	65.9	NW 2	4	15	0.3	-	14
	Paris	64.5	WNW 4	4	17	0	-	15
	Dijon	64.6	cisza	2	18	0.6	-	13
	Tours	65.7	WNW 2	4	16	0	-	15
	Clermont	64.7	cisza	1	17	0	-	10
	Bayonne	64.6	S 2	4	19	-	-	-
	Nancy	65.6	-	deszcz	16	ślad	-	15
	Strasbourg	63.8	WSW 2	2	19	0	-	16
Bel.	Bruxelles	63.0	WSW 4	4	16	-		
Niemcy	Lemwaden	60.7	SW 2	1	16	2	-	11
	Borkum	58.0	W 6	4	17	0	-	-
	Hamburg	58.8	W 8	3	16	4	-	-
	Swinemünde	58.	SW 10	3	16	-	-	14
	Berlin	60.2	W 6	3	19	0.2	-	16
	Dresden	61.6	WSW 10	deszcz	18	0	-	13
	Breslau	61.2	WSW 4	4	17	0	-	9
	Bamberg	63.2	SW 2	4	19	0	-	16
	Munchen	64.6	WSW 2	4	17	0.1	-	15
	Grünberg	60.4	SW 6	deszcz	15	0.1	-	12
Szwajcaria	Genève	63.3	SE 4	1	17	0	-	13
	Zürich	55.5	SE 1	4	18	0.2	-	16
	Lugano	63.9	N 1	0	15	0	-	15
Tyrole	Innsbruck	56.9	W 10	2	16	1		
	Okazyon	51.2	W 10	0	16	14		
	Klausheim	54.1	WNW 10	2	15	11		
	Klagenfurth	58.0	W 6	4	15	0.1		
	Marmaredus	55.6	WSW 10	2	16	2		

	Stacja	Ciśnienie 700 mm +	Wiatr	Zachmurzenie	Temp. °C.	Opady mm.	Temp. Max.	Temp. Min.
Szwecja	Stockholm	52.1	S 6	deszcz	13	7	-	14
	Hernösand	51.2	SE 4	4	-	0	-	-
	Haparanda	57.4	SSE 12	2	21	0	-	15
	Wisingar	54.2	WSW 8	3	17	1	-	-
	Karlstad	48.3	WSW 6	4	15	10	-	12
Norwegia	Oesterevund	51.3	E 6	deszcz	12	1	-	12
	Jonkoping	52.0	SW 4	4	16	9	-	14
	Andenes							
	Bronnö	51.2	SE 8	4	16			
	Valdersund							
	Bodöe	53.9	NW 8	deszcz	13			
Finlandia	Helsinki							
	Sortavala							
	Kuopio							
	Wasa							
	Sodankylä							
Estonia	Pallin (Reval)							
	Dorpat							
	Filsand							
Rosja	Petrograd	63.8	SE 8	3	17	0		
	Moskwa	67.9	NE 2	1	16	20		
	Horki	62.9	SE 4	4	15	0		
	Arzew	60.4	E 1	4	17	2		
	Kem	65.2	S 6	1	13	0		
Austro-Węgry	Jan Mayen							
	Tarasbrun	-	WNW 10	4	10			
	Vardesund	48.7	NW 6	4	9			
	Wien	63.0	SSE 2	4	17			
	Feldkirch							
	Innsbruck							
	Klagenfurt							
	Penka	63.0	SW 2	4	17	0.2	-	13
	Ujezd (Cheb)	62.9	SSW 2	4	19	1	-	13
	Ołomuniec	62.0	SE 2	2	15	0	-	9
Czechosłowacja	Stara Dala							
	Kaszyce	61.7	NNE 6	1	20	0	-	13
	Bratislava	62.9	NW 2	0	20	0	-	13
Węgry	Budapest	58.0	NW 6	4	16			
	Szombathely							
	Szeged							
Hiszp.	Madrid	62.0	NE 1	0	23			
	Coruna	62.0	mgła	4	19			
	Bilbao	63.0	NNE 4	0	26			
Włochy	Genua	62.0	NE	0	24			
	Florence	62.0	N 1	0	24			
	Aspio	63.0	cisza	0	24			
	Rzym	62.0	NNE 2	0	22			
	Wenezia	64.0	N 4	4	21			
	Turyn	60.0	N 6	0	23			
	Mediolan							
	Messyna	60.0	SSW 8	0	25			
Bałkany	Semendrej	67.3	W 2	4	15			
	Saraj.	63.7	cisza	4	13	0	-	12
	Sofja							
	Konstantynopol							
	Athenes							
	Malta							
Afryka	Mukar	62.0	cisza	4	22			
	Tanger	61.0	— " —	4	20			
Stacje górskie	Stockhlm (1945)							
	Jungfrau (3964)							
	Säntis (2500)	68.0	SSW	mgła	7	9	-	6

Spostrzeżenia pilotowe.

Stacja	Godz.	Wiatr przy ziemi	500	1000	1500	2000	2500	3000	3500	4000	4500	5000	Prędkość pionu ekranu	Rodzaj chmur	Uwagi
Warszawa	6 ᵃᵉ	W 2	W 2	WSW 6	WSW 8										
Kraków	8 ᵃᵉ	WSW 1	WSW 4	WSW 7	WSW 8	WSW 8	W 3								
Lwów	8 ᵃᵉ	WNW 2	NW 6	NNW 4											

N° 219

Ogólny stan atmosfery w dniu 8 VIII. 24

Wyż barometryczny nad Europą północno-wschodnią, nad zatoką Biskajską i nad Francją; depresja nad Szwecją i nad morzem Czarnem. – W Polsce przeważnie dość pogodnie, temperatura w granicach od 13° do 18° Cels. –

Wydawnictwo Państwowego Instytutu Meteorologicznego w Warszawie

Édition du soir [18h. G.M.T.]. *6. VIII. 24. N° 219 b.*

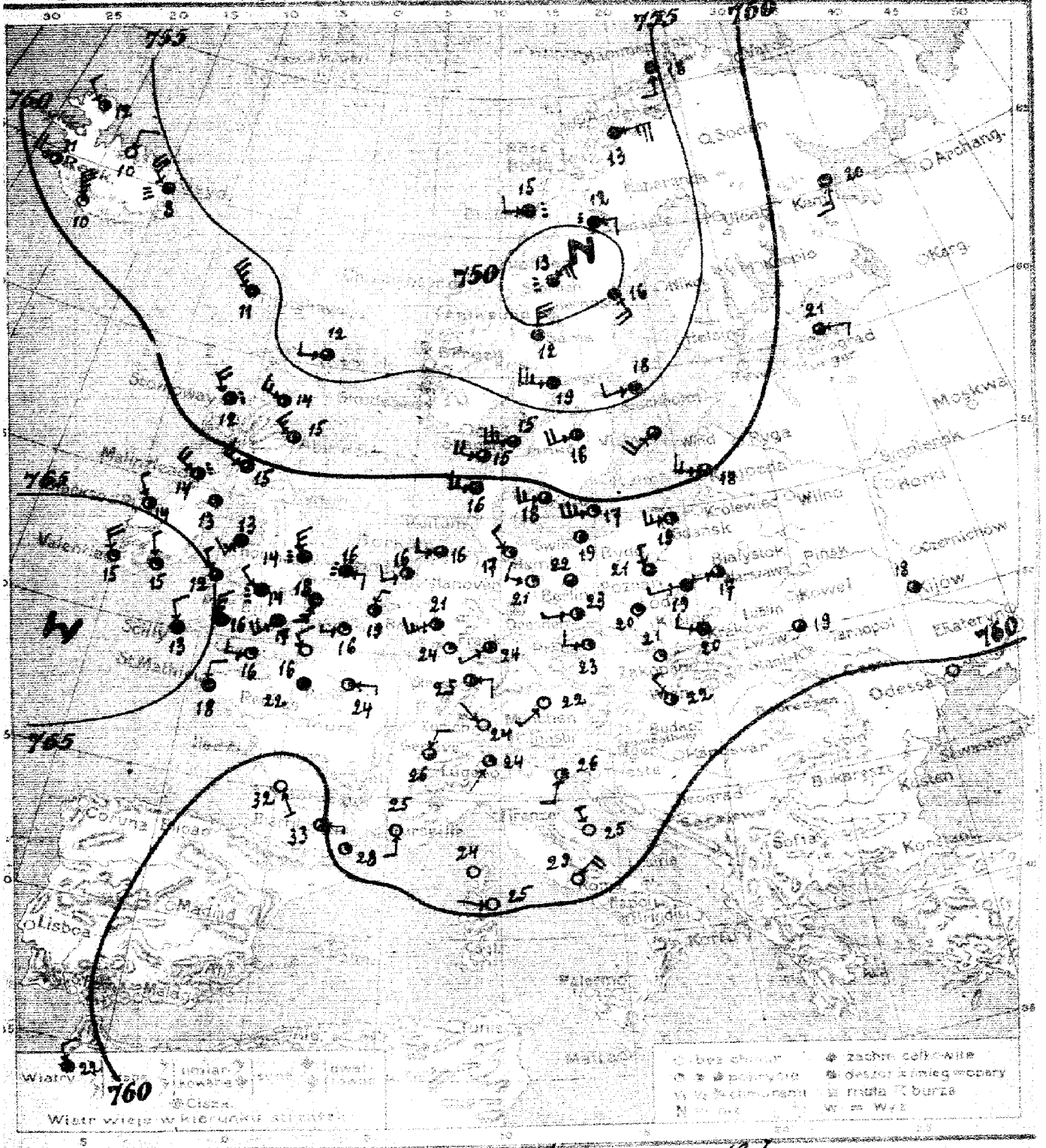

Warszawa, Szobary *6. VIII. Środa* *18h.* *N° 219 b.*

Przewidywany przebieg pogody w ciągu doby następnej

Wydano dnia *192* *r. o godz.*

Spostrzeżenia meteorologiczne z dnia dzisiejszego rano 18h G.M.T. N° 2195

	Stacja	Ciśnienie 700 mm +	Wiatr	Zachmurzenie	Temp. °C	Opady mm	Temp Max	Temp Min
Polska	Wilno							
	Pińsk							
	Białystok							
	Brześć n/B							
	Kiwerce							
	Warszawa	62.4	WSW2	2	17			
	Łódź	62.4	W2	4	19			
	Lublin							
	Zamość	63.8	cisza	2	19			
	Zakopane							
	Kraków	63.5	NNW4	4	20			
	Cieszyn							
	Poznań	61.9	NNW2	3	21			
	Toruń							
	Bydgoszcz							
	Chojnice							
	Tczew							
	Hel							
	Puck							
W.M.	Gdańsk	61.0	W6	1	19			
Anglja	Lerwick	53.3	W4	3	12			
	Stornoway	58.1	NW8	deszcz	12			
	Aberdeen	58.5	NW6	1	15			
	Holy Head	63.9	SSW6	4	13	•		
	Valentia	66.8	NNW8	1	15			
	Scilly	65.2	NNW4	4	13			
	Yarmouth	63.3	E4	deszcz	16			
	London	62.4	SSW6	4	18			
Hol.	Helder	63.0	WSW4	2	16			
	Vlissingen	62.9	N2	2	19			
Francja	Calais	61.9	WSW4	1	16			
	Brest	65.0	N4	4	18			
	Paris	61.9	E2	1	24			
	Bordeaux	59.8	SE2	0	32			
	Toulouse	59.6	E2	2	33			
	Perpignan	61.3	cisza	1	28			
	Marignan	62.2	S4	0	25			
	Rennes							
	Strasbourg	61.7	E4	2	25			
Bel.	Bruxelles							
Niemcy	Magdeburg	62.1	WNW4	1	21			
	Borkum	62.6	W4	3	16			
	Hamburg	61.9	NW2	1	17			
	Swinemünde	61.1	cisza	2	19			
	Berlin	61.9	—"—	3	22			
	Dresden	62.1	W2	2	23			
	Breslau	62.0	cisza	1	20			
	Frankfurt a/M.	62.2	SW2	2	24			
	München	62.7	SW2	0	22			
	Kłajpeda	59.8	W6	3	18			
Szwajc.	Genève	62.6	NNE4	1	26			
	Zürich	62.6	NW1	0	24			
	Lugano	62.0	SSW1	1	24			
Dania	København	60.1	W6	3	18			
	Skagen	57.0	W10	3	15			
	Hanstholm	57.7	W8	3	15			
	Blaavandshuk	60.7	W6	3	16			
	Hammershus	60.1	W10	4	17			

	Stacja	Ciśnienie 700 mm +	Wiatr	Zachmurzenie	Temp. °C	Opady mm	Temp Max	Temp Min
Szwecja	Stockholm	54.0	WSW4	4	18			
	Hernösand	50.1	SE8	4	16			
	[illegible]	50.9	E4	deszcz	19			
	Wisby	55.9	SW8	2	—			
	Karlstad	52.7	W10	4	19			
	[illegible]	50.3	W10	5	12			
	Jönköping	57.0	WSW6	2	16			
Norwegja	Andenes							
	Brønnø							
	Videraund							
	Skudenes							
Finlandja	Helsinki							
	Sortavala							
	Kuopio							
	Wasa							
	Sodankylä							
Estonja	Tallin (Revel)							
	Dorpat							
	Filsand							
Rosja	Petrograd	63.0	ESE4	3	21			
	Moskwa							
	Kirów	62.3	cisza	2	18			
	Kem	63.0	S6	2	20			
	Odessa	60.0	—	—	—			
	Jan Mayen							
	Thorshavn	56.3	NW10	4	11			
	Seydisfjord	55.2	NW12	mgła	8			
Austrja	Wien							
	Feldkirch							
	Innsbruck							
	Klagenfurt							
Czechosłowacja	Praha	62.2	W4	1	23			
	Eger (Cheb)							
	Olomouc	62.4	cisza	1	21			
	Stará Dala							
	Košice							
	Bratislava	62.7	NW2	1	22			
Węgry	Budapest							
	Szombathely							
	Szeged							
Hiszp.	Madrid							
	Coruña							
	Palma							
Włochy	Genova							
	Firenze							
	Ancona	62.5	NNW2	0	25			
	Roma	57.7	NNE3	0	29			
	Napoli							
	Brindisi							
	Maddalena	60.2	WNW4	0	25			
	Palermo							
Bałkany	Beograd							
	Bucureşti							
	Sofja							
	Konstantynopol							
	Athènes							
Afryka	Malta							
	Tunis							
	Alger							
Stacje górskie	Sonnblick (3106)							
	Zugspitze (2964)							
	Säntis (2500)							

Spostrzeżenia pilotowe. 6. VIII 24. N° 2196

Stacja	Grunt kierunek	500	1000	1500	2000	2500	3000	3500	4000	4500	5000	Ostatnie dobre sygnały	Rodzaj chmur	Uwagi
Warszawa														

Wydawnictwo Państwowego Instytutu Meteorologicznego w Warszawie

Edition du matin [7 h. G.M.T.]

7. VIII. 24. N:220

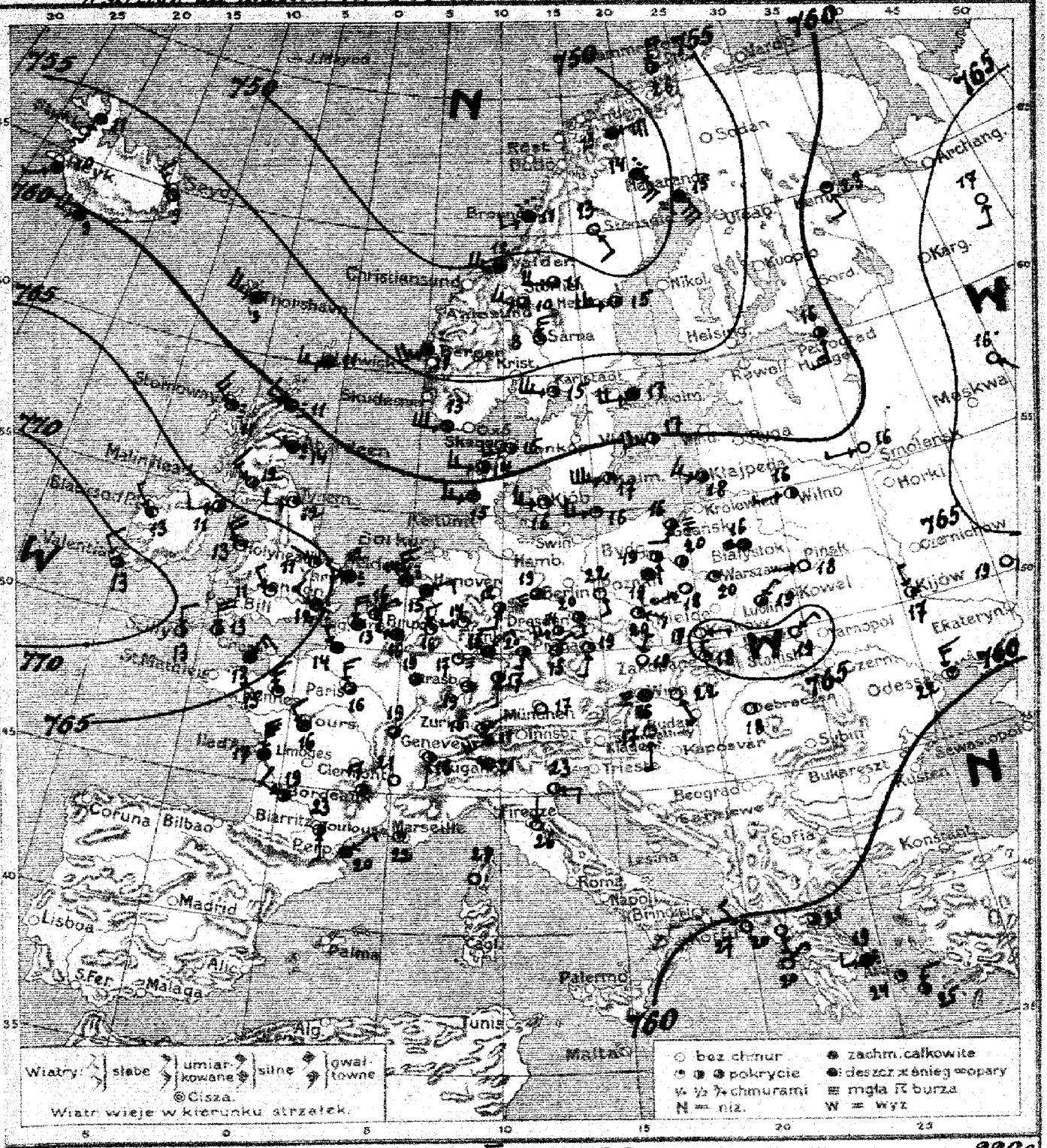

Warszawa. Mapa pogody z dnia 7. VIII. Czwartek 1924 r. Z rana. Rocznik V. № 220

Przewidywany przebieg pogody w ciągu doby następnej Pogoda ciepła i przeważnie słoneczna o zachmurzeniu zmiennem; miejscami mgła; słabe wiatry lokalne. —

W. N.

Wydano dnia 7. VIII. 1924 r. o godz. 11 44

Spostrzeżenia meteorologiczne z dnia dzisiejszego rano 7 VIII 24 r. N° 220 a.

	Stacja	Ciśnienie 700 mm+	Wiatr	Zachmurzenie	Temp. °C.	Opady mm.	Temp. Max.	Temp. Min.
Polska	Wilno	63.0	W2	2	16	3	21	12
	Prusz	63.6	W1	0	18	0	23	—
	Białystok	64.6	cisza	mgła	16	0	23	12
	Brześć n/B							
	Kowiersce							
	Warszawa	64.5	cisza	1	20	ślad	23	13
	Łódź	64.6	WSW2	0	18	0	21	13
	Lublin	64.4	NE2	2	19	0	24	12
	Lwów	66.0	NE2	0	19	0	23	13
	Lwów-Pol.t.	—	NNE1	0	18	0	25	16
	Zakopane	65.1	N2	1	18	0	21	9
	Kraków	65.5	E2	0	17	0	24	11
	Oleszyn							
	Poznań	64.1	cisza	4	19	0	25	12
	Toruń	61.6	— " —	2	20	0	-	-
	Bydgoszcz	64.1	S1	2	19	0	23	10
	Chojnice							
	Tczew							
	Hel							
	Puck							
	Gdańsk	63.3	SSW4	mgła	16	0	21	12
Anglia	Lerwick	57.0	WNW6	4	11	0.4		
	Stornoway	61.6	WW6	deszcz	11	3		
	Aberdeen	61.3	W1	— " —	14	—		
	Holy Head	66.9	NW8	1	13	0		
	Valentia	70.9	NW4	3	13	0		
	Scilly	68.3	WNW4	2	13	3		
	Yarmouth	64.3	WNW4	deszcz	12	7		
	Tynemouth	63.5	W4	1	12	0		
Hol.	Helder	63.5	NNE6	deszcz	14	-		
	Wissingen	62.2	NE2	2	16	-		
Francja	Ostend	62.8	N6	4	13	1		
	Cap Gris Nez	62.4	NE2	4	20	-		
	Paris	62.5	WNW6	3	16	0	13	
	Dijon	—	cisza	3	19	0	19	
	Nancy	63.3	NW4	4	16	0		
	Clermont	62.2	NW4	deszcz	17	0	-	
	Biarritz							
	Rennes	62.5	NNW6	1	15	0.6	14	
	Strasbourg	61.8	cisza	2	19	0	13	
Bel.	Bruxelles							
Niemcy	Aachen	62.8	cisza	mgła	14	0	15	
	Borkum							
	Hamburg							
	Swinemünde							
	Berlin							
	Dresden	62.4	SSE4	2	20	0	14	
	Breslau	63.2	ESE4	1	20	0	12	
	Frankfurt n/M	62.5	NE2	4	16	0	13	
	München	62.7	cisza	0	17	0	10	
	Zugspitze	63.3	WNW6	2	18	0	-	
Szwajc.	Genewa	63.6	S1	1	18	0	15	
	Zurich	64.3	NE1	1	15	0	-	
	Lugano	64.8	WNW1	4	21	0	18	
Dania	Kjöbenhavn	62.2	N6	1	16	0		
	Skagen	59.0	NSW6	2	15	3		
	Hanstholm	59.3	W6	2	14	0		
	Blaavandshuk	61.9	WNW6	4	15	3		
	Hammerhus	62.4	W6	1	16	0		

	Stacja	Ciśnienie 700 mm+	Wiatr	Zachmurzenie	Temp. °C.	Opady mm.	Temp. Max.	Temp. Min.
Szwecja	Stockholm	59.0	W8	4	17	0		12
	Hernösand	51.8	W10	2	15	0		
	Haparanda	51.0	SE12	deszcz	15	0		
	Wisby	59.7	WSW10	2	17	0		
	Karlstad	56.4	W10	1	15	0		
	Storlien	51.1	WNW6	3	10	-		
	Härjedalen	60.9	W14	1	17	0		
Norwegia	Aagö	53.0	N8	2	26	-		
	Bessinö	49.0	WSW4	deszcz	15			
	Valdersund	50.8	W10	4	12			
	Kristiansund	53.4	SW10	deszcz	19			
Finlandja	Helsinki							
	Sortavala							
	Kuopio							
	Wasa							
	Sodankylä							
Estonja	Tallin (Reval)							
	Dorpat							
	Filsand							
Rosja	Petersburg	59.5	S6	2	16			
	Kijew	61.2	SSE4	1	20			
	Kiefow	63.7	NNW2	1	17			
	Odessa	61.3	N6	1	22			
	Charkow	64.4	ESE4	0	19			
	Fort Nagan							
Austria	Thorshavn	58.4	NNW10	4	9			
	Seydisfiord	56.8	NW6	1	9			
	Wien	64.5	cisza	mgła	16			
	Feldkirch							
	Innsbruck							
	Klagenfurt							
Czechosłowacja	Praha	63.3	S2	1	19	ślad		14
	Eger (Cheb)	63.6	NE2	1	15	0		14
	Hornsend	63.8	NNE2	0	19	0		13
	Stara Bala							
	Kosice							
Jugosławja	Bratislava	63.5	SE2	0	22	0		12
	Budapest							
	Szombathely	64.3	S2	0	17	0	24	13
Węgry	Debreczen	62.0	cisza	0	18	0	20	12
Hiszp.	Madrid							
	Coruna							
	Palma							
Włochy	Genewa							
	Florencja	62.0	N1	0	26	-		
	Wenecja	63.6	E4	0	23	0		7
	Rzym							
	Neapol							
	Brindisi							
	Maddalena							
	Palermo							
Bałkany	Belgrad							
	Bukareszt							
	Volos	60.0	cisza	3	21			
	Kostopol	59.0	NW2	0	27			
	Athenes	—	W4	deszcz	19			
	Malta							
	Tunis							
	Alger							
Stacje górskie	Sonnblick (3105)							
	Jungfrau (3464)							
	Säntis (2500)	68.8	SW10	1	11	0		7

Spostrzeżenia południowe.

Stacja	Ciśnienie	Wiatr dolny	500	1000	1500	2000	2500	3000	3500	4000	4500	5000	Zachmurzenie dolnych chmur	Rodzaj chmur	Uwagi
Warszawa		cisza	SSW6	SW5	W4	-									zmiki w gór-ny mgle.
Lwów	8°°	NE2	W2	NW2	N2	-									

Ogólny stan atmosfery w dniu 7. VIII. 24 r.

Wysokie ciśnienie nad Anglją, nad Polską i Rosją; depresja nad Europą północną i nad morzem Czarnem. W Polsce przeważnie dość pogodnie, temperatura w granicach od 16° do 20° Cels. —

Wydawnictwo Państwowego Instytutu Meteorologicznego w Warszawie

Edition du soir [18h. G.M.T.] — *7. VIII 24. N° 2206.*

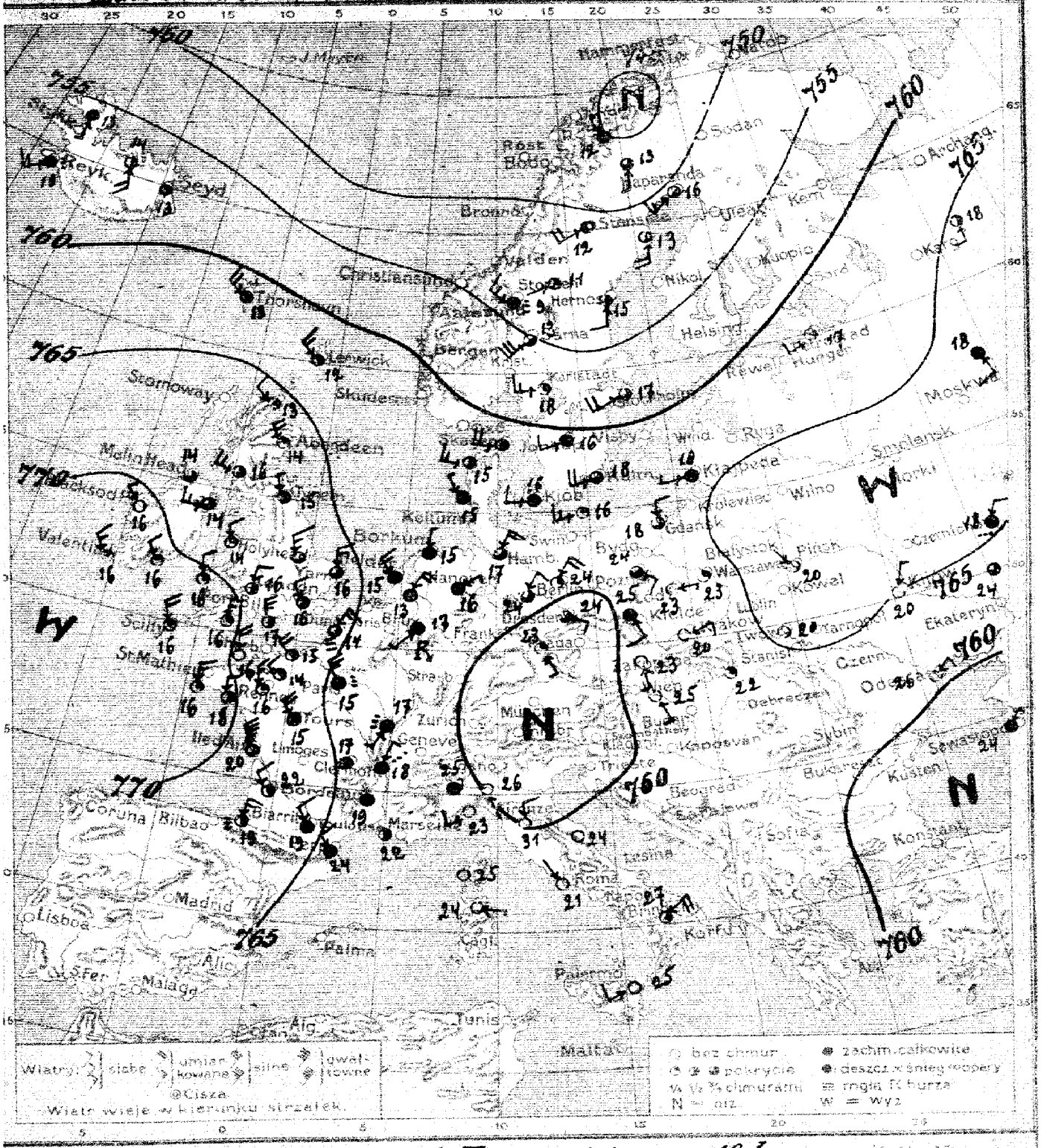

Warszawa. Mapa izobary z dnia 7. VIII. Czwartek 1924 r. 18h. — *Rocznik V. 19.*

Przewidywany przebieg pogody w ciągu doby następnej.

N°2206.

Wydano dnia ... 1924 r. o godz. ...

Spostrzeżenia meteorologiczne z dnia dzisiejszego rano: 18 dn. 7 VIII. N. 229

	Stacja	Ciśnienie 700 mm.	Wiatr	Zachmurzenie	Temp. °C.	Opady m.m.	Temp. Max.	Temp. Min.
Polska	Wilno							
	Pińsk	–	NW1	0	20	0	24	
	Białystok							
	Brześć n/B							
	Kowierce							
	Warszawa	63.7	cisza	1	23	0	27	
	Łódź	62.9	E 2	0	23	0	26	
	Lublin							
	Lwów	65.4	cisza	0	20	0	24	
	Zakopane							
	Kraków	63.6	ENE4	0	20	0	25	
	Cieszyn							
	Poznań	61.5	ESE4	3	24	0	29	
	Toruń							
	Bydgoszcz							
	Chojnice							
	Tczew							
	Hel							
	Puck							
	Gdańsk	63.3	N4	3	18	0	24	
Anglia	Lerwick	–	NNW6	2	12			
	Stornoway	65.8	NNW4	1	13			
	Aberdeen	68.3	NW8	1	14			
	Holy-Head	69.4	NNW4	1	14			
	Valentia	72.5	NW6	1	16			
	Scilly	71.3	NNW8	1	16			
	Yarmouth	65.1	N6	3	16			
	Plymouth	66.2	NNW2	3	15			
Hol.	Helder	64.5	NW6	4	15			
	Vlissingen	63.5	NNE5	4	13			
Francja	Calais	65.3	NNE6	mgła	14			
	Ushant	70.9	W4	2	18			
	Paris	64.2	NW10	deszcz	13			
	Dijon	63.3	SSW2	–	17			
	Bordeaux	66.1	NW4	2	22			
	Clermont	64.7	cisza	4	17			
	Biarritz	67.9	N6	deszcz	19			
	Rennes	68.5	NNW6	1	16			
	Strasbourg							
Bel.	Bruxelles							
Niemcy	Groningen	63.8	NE2	4	16			
	Borkum	63.4	N2	4	15			
	Hamburg	62.8	NNE3	3	17			
	Magdeburg	60.6	NNE4	3	24			
	Berlin	60.3	NNE3	1	24			
	Dresden	59.5	ESE4	2	24			
	Breslau	60.5	SE4	4	25			
	Frankfurt n/M							
	München							
	Karpeda	64.6	N2	4	18			
Szwajc.	Genève							
	Zurich							
	Lugano							
Dania	Aldenbaum	33.3	W4	4	16			
	Skagen	61.8	W8	2	15			
	Hanstholm	62.8	W6	2	15			
	Blaavandshuk	63.3	NW2	4	15			
	Hammershus	63.5	WSW2	1	16			

	Stacja	Ciśnienie 700 mm.	Wiatr	Zachmurzenie	Temp. °C.	Opady m.m.	Temp. Max.	Temp. Min.
Szwecja	Stockholm	59.0	SW6	3	17			
	Hernösand	53.6	SW	2	15			
	Haparanda	50.9	SW8	2	16			
	Wisby	61.0	SSE4	2	18			
	Karlstad	58.2	W6	1	18			
	Karlsko	45.4	NNE	4	12			
	Jönköping	61.5	NSW	4	16			
Norwegia	Andenes							
	Brunnö							
	Vardenaund							
	Skudesnes							
Finlandja	Helsinki							
	Sortavala							
	Kugnio							
	Wasa							
	Sodankylä							
Estonia	Tallin (Reval)							
	Dorpat							
	Filsand							
Rosja	Petrograd	62.0	SW4	0	17			
	Archangielsk	63.0	S4	2	18			
	Kijów	64.9	NNE2	0	20			
	Odessa	60.7	NE4	0	26			
	Kursk	63.6	NNE4	deszcz	18			
	Jan Mayen							
	Thorshavn	62.9	WNW8	2	13			
	Seydisfiord	57.2	cisza	1	13			
Austrja	Wien							
	Feldkirch							
	Innsbruck							
	Klagenfurt							
Czechosłowacja	Praha							
	Eger (Cheb)	59.3	SE2	1	23			
	Olomauc	60.9	SSE2	0	23			
	Stara Data							
	Kosice	62.3	cisza	1	22			
	Bratislava	61.0	SE2	0	25			
Węgry	Budapest							
	Szombathely							
	Szeged							
Hiszp.	Madrid							
	Corunna							
	Palma							
Włochy	Genova	61.9	SW4	0	23			
	Firenze	60.0	N4	0	31			
	Aspio	62.2	cisza	0	24			
	Roma	62.0	NW1	0	27			
	Napoli							
	Palermo	61.0	NE2	1	27			
	Maddalena	60.5	E2	0	24			
	Messina	61.0	WSW4	0	25			
Bałkany	Belgrad							
	Bucuresti							
	Sofja							
	Konstantynopol							
	Athènes							
	Malta							
Stacje górskie	Tunis							
	Alger							
	Schneekuk (3805)							
	Puygmitze (2964)							
	Säntis (2500)							

N 220 z 7 VIII. 24.

Spostrzeżenia pilotowe.

Stacja	Data	Godzina	500	1000	1500	2000	2500	3000	3500	4000	4500	5000	Zmiana kier. wiatru	Prędkość w m/sek.	Uwagi
Warszawa															

Wydawnictwo Państwowego Instytutu Meteorologicznego w Warszawie

Edition du matin 7h. G.M.T. — *8. VIII. 24. Nr 221a*

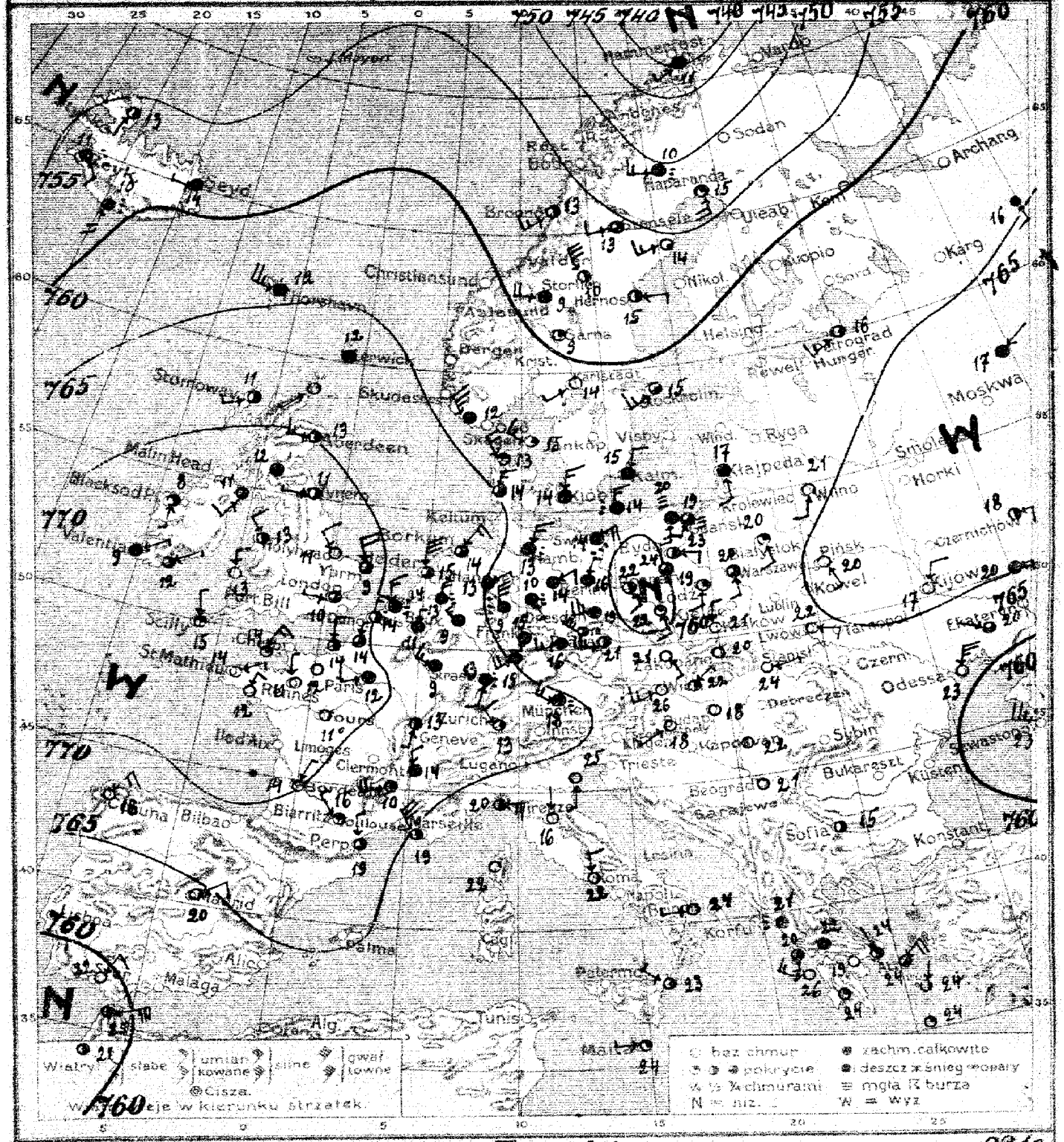

Warszawa. Mapa pogody z dnia **8. VIII.** *Piątek* 1924 r. *Rocznik V. Nr* **221a**

Przewidywany przebieg pogody w ciągu doby następnej: **Zachmurzenie duże, miejscami deszcz, nieco chłodniej na zachodzie, dość pogodnie, bez opadów, przebieg temperatury bez większych zmian na wschodzie.**

W Warszawie ciepło, wzrost zachmurzenia. — W. N.

Wydano dnia 8. VIII 1924 *r. o godz.* 11h.

Spostrzeżenia meteorologiczne z dnia dzisiejszego rano 8. VIII. 24. № 221 g

	Stacja	Ciśnienie 700 mm.	Wiatr	Zachmurzenie	Temp. °C.	Opady mm.	Temp. Max	Temp. Min.
Polska	Wilno	64.3	SSW 4	0	21	0	26	13
	Brześć n/B	67.3	SE 2	0	20	0	-	14
	Białystok	64.2	SSE 4	1	20	0	23	10
	Kowno							
	Warszawa	62.8	SSE 4	3	20	0	-	16
	Łódź	62.3	S 4	1	19	Ślad	-	15
	Lublin	63.0	NE 2	0	20	0	25	14
	Lwów	64.4	ESE 4	0	22	0	-	14
	Zakopane	62.4	cisza	0	20	0	22	9
	Kraków	62.5	N 4	0	21	0	-	14
	Cieszyn							
	Poznań	60.3	SSE 4	3	24	0	-	16
	Toruń							
	Bydgoszcz	60.6	E 4	2	23	0	27	17
	Chojnice							
	Rzeszów							
	Hel							
	Płock							
Bałtyk	Gdańsk	60.5	SSW 4	mgła	19	0.1	-	16
Anglia	Lerwick	66.2	W 2	4	12	0		
	Stornoway	68.9	WSW 2	2	11	0		
	Aberdeen	70.0	W 6	2	13	0		
	Holy Head	72.3	NW 4	2	13	0		
	Valentia	73.4	NE 2	4	9	0		
	Scilly	72.3	NNW 2	1	15	0		
	Yarmouth	70.1	NNW 3	2	13			
	Plymouth	70.5	W 2	2	11	0		
Holl.	Helder	67.5	NW 2	3	13	0		
	Flessingen	68.4	NNW 6	deszcz	11	5		
Francja	Calais	69.4	NNE 6	2	14	9		
	St. Brieuc	72.6	NE 2	0	14	-	-	12
	Paris	70.1	WSW 4	4	12	20	-	10
	Dijon	68.5	SSW 2	2	13	26	-	10
	Toulouse	68.8	NW 2	1	16	5	-	13
	Clermont	69.6	NNW 4	4	14	13	-	12
	Perpignan	66.3	NNW 2	3	19	0.2	-	18
	Rennes	72.2	NNW 3	0	11	0.3	-	-
	Strasbourg	66.1	SSW 4	deszcz	13	-	-	13
Bel.	Bruxelles	68.0	W 2	— " —	11	-		
Niemcy	Zeppelin	63.3	NE 2	deszcz	13	6	-	11
	Barkum	65.6	NNE 6	3	14	Ślad		
	Hamburg	62.7	NNE 6	deszcz	13	9	-	13
	Swinemünde	60.8	NE 8	— " —	14	9	-	14
	Berlin	60.6	NNE 2	4	16	1	-	14
	Dresden	61.0	WSW 10	4	19	0	-	18
	Breslau	59.9	SE 6	1	22	0	-	15
	Frankfurt	63.4	S 4	1	15	8	-	14
	Münster	65.9	NNW 6	deszcz	13	1	-	13
	Karlsruhe	63.2	SSE 4	4	17	0	-	-
Szwajc.	Genewa							
	Zürich	67.0	NW 4	4	13			
	Lugano							
Litwa	Kibirkszty	63.3	N 5	4	14	0		
	Skagen	62.3	WNW 6	1	15	0		
	Hanstholm	63.1	NW 8	1	13	0		
	Jörandeshuk	65.3	N 6	3	14	0		
	Hornanerdus	63.0	N 6	deszcz	14	3		

	Stacja	Ciśnienie 700 mm.	Wiatr	Zachmurzenie	Temp. °C.	Opady mm.	Temp. Max	Temp. Min.
Szwecja	Stockholm	61.1	SW 6	2	13	0	-	11
	Hernösand	57.6	E 4	2	15	0	-	-
	Haparanda	33.3	SSE 8	1	15	0	-	14
	Sarna	59.0	cisza	1	9	0	-	1
	Karlstad	61.1	SW 2	0	14	0	-	11
	Storlien	55.0	W 8	4	9	1	-	6
	Kalmary	62.7	NNE 4	4	15	0	-	-
Norwegia	Ingö	38.0	SW 2	2 chmury	11			
	Bruno	57.0	SW 6	4	13			
	Valdersund							
	Lisleus	64.0	NW 10	4	12			
Finlandja	Helsinki							
	Sortavala							
	Kuopio							
	Wasa							
	Sodankylä							
Estonja	Tallin (Reval)							
	Dorpat							
	Pilsand							
Rosja	Petrograd	64.7	SW 6	1	16	0		
	Moskwa							
	Kijów	65.3	NNE 4	0	17	0		
	Odessa	60.5	NNE 10	0	23	0		
	Jan Mayen							
	Thorshavn	63.2	W 10	4	12	Ślad		
	Seydisfiord	57.0	W 2	4	14	-		
Austrja	Wiedeń	61.0	WSW 6	0	26			
	Feldkirch							
	Innsbruck							
	Klagenfurt							
Czechosłowacja	Praha	60.9	W 10	2	21	0.2	-	18
	Eger (Cheb)	62.5	WSW 6	4	16	0	-	16
	Monachium	61.2	SE 2	0	21	0	-	15
Szwajcarja	Stary Data							
	Berno	62.4	E 2	0	24	0	-	14
Bratysława	Bratislava	61.4	NE 2	1	22	0	-	15
Węgry	Budapeszt	60.2	cisza	0	18	0	29	13
	Szombathely	61.5	SW 2	0	18	0	27	12
	Szeged	62.0	cisza	0	22	0	27	19
Hiszp.	Madrid	64.0	NE 4	0	20			
	Corvera	-	NNE 6	0	18			
	Palma							
Włochy	Genova	62.0	E 6	4	20			
	Florencja	61.0	N 1	8	16			
	Venezia	61.0	S 2	0	26			
	Roma	62.0	N 4	0	22			
	Neapol							
	Palermo	62.0	W 2	0	24			
	Syrakuzy							
	Messina	60.0	WNW 2	1	23			
Bałkany	Belgrad	-	cisza	0	13	0	-	13
	Bucarest							
	Sofja	60.0	cisza	2	15			
	Konstantynopol							
	Ateny	60.6	NNW 1	2	24	0	-	19
	Malta	62.0	W 2	1	24	-	-	-
Afryka	Algier	59.0	ENE 12	4	25			
	Biskra	59.0	cisza	4	21			
Europa szczyty	Snowdon (1345)							
	Jungfrau (2964)							
	Säntis (2500)							

Spostrzeżenia pilotażowe.

Stacja	Grunt	Warstwa ostat.	500	1000	1500	2000	2500	3000	3500	4000	4500	5000	Zachmurzenie ogólne	Zachmurzenie chmur	Uwagi
Warszawa	6°	SSE 2	SSE 11	S 10	SSE 3	SSW 10	-	-	-	-	-	-			
Lwów	7°	SE 3	SSE 10	ESE 2	SE 3	SE 3	-	-	-	-	-	-			
Kraków	8°	NNE 1	E 2	S 2	SSE 2	WSW 3	WSW 2	-	-	-	-	-			№ 221 g

Ogólny stan atmosfery w dniu 8. VIII. 24.

Wyż barometryczny nad Anglją i nad Rosją północną - wschodnią, depresja nad Skandynawją północną, drugorzędna - nad Niemcami i morzem Czarnem. - W Polsce [illegible] pogodne, w Gdańsku mgła, temperatura w granicach od 19° do 24° Cels. -

Wydawnictwo Państwowego Instytutu Meteorologicznego w Warszawie

Edition du soir [18h. G.M.T.].

8. VIII. 24. № 221 b.

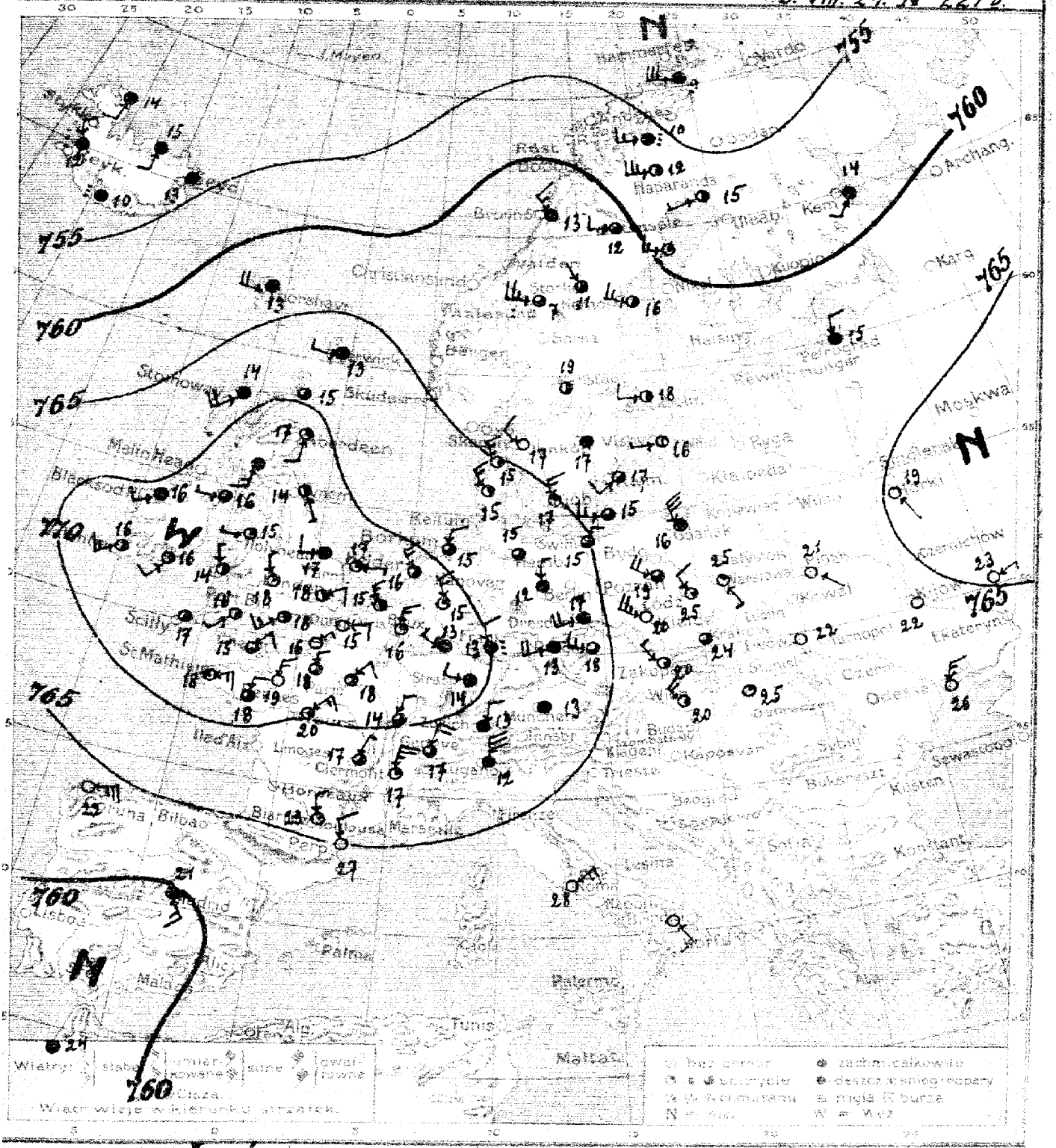

Warszawa, dnia 8. VIII. Piątek godz. 18 h.

Przewidywany przebieg pogody w ciągu doby następnej

№ 221 b

Wydano dnia 1924 r. o godz.

Spostrzeżenia meteorologiczne z dnia dzisiejszego rano [18h G.M.T.] 8. VIII 24

	Stacja	Ciśnienie 700 mm +	Wiatr	Zachmurzenie	Temp. °C.	Opady mm.	Temp. Max	Temp. Min.
Polska	Wilno							
	Pińsk	65.9	SE1	0	21			
	Białystok							
	Brześć n/B							
	[illegible]							
	Warszawa	61.3	SE2	1	25			
	Łódź	61.7	NNW4	1	25			
	Lublin							
	Lwów	64.9	cisza	0	22			
	Zakopane							
	Kraków	62.4	Cisza	3	24			
	Cieszyn							
	Poznań	63.8	NNW6	3	19			
	Toruń							
	Bydgoszcz							
	Chojnice							
	Tczew							
	Hel							
	Puck							
W.M.	Gdańsk	63.3	NNW12	4	16			
Anglja	Lerwick	68.0	W2	4	13			
	Stornoway	68.3	SW8	4	14			
	Aberdeen	70.4	S4	1	17			
	Holy-Head	73.1	WSW2	1	15			
	Valentia	73.1	SW6	2	16			
	Scilly	73.1	Cisza	2	17			
	Yarmouth	72.1	E2	1	17			
	Bournemouth	71.8	SE2	2	14			
Hol.	Helder	71.8	NW6	2	16			
	Vlissingen	72.3	NNW6	2	15			
Francja	Calais	72.1	ENE4	0	15			
	Brest	72.0	ENE6	1	18			
	Paris	71.0	NE4	3	18			
	Dijon	70.4	NNE4	3	14			
	Toulouse	67.1	NNW1	1	23			
	Clermont	67.6	NNE2	3	17			
	Perpignan	66.0	N4	0	27			
	Rennes	71.4	N6	0	19			
	Strasbourg	70.9	WNW4	4	14			
Bel.	Bruxelles	71.4	N6	1	16			
Niemcy	Keitum							
	Borkum	69.9	NNE4	3	15			
	Hamburg	67.7	cisza	3	15			
	Swinemünde	65.4	NNE4	3	15			
	Berlin	65.6	cisza	deszcz	16			
	Dresden	65.8	WSW3	4	17			
	Breslau	63.6	WNW11	4	20			
	Frankfurt a/M.	70.0	NNW4	deszcz	13			
	München	69.0	cisza	4	13			
Szwajcarja	Genève	67.8	NNE8	3	17			
	Zürich	68.3	N4	4	13			
	Lugano	–	N4	4	12			
Dania	[illegible]	65.9	NNW5	1	17			
	Skagen	63.4	WNW6	0	17			
	Hanstholm	65.9	NW6	1	15			
	Blaavandshuk	68.9	NW6	2	15			
	Hammershus	64.6	W6	3	15			

	Stacja	Ciśnienie 700 mm +	Wiatr	Zachmurzenie	Temp. °C	Opady mm.	Temp. Max.
Szwecja	Stockholm	62.6	W4	2	18		
	Hernösand	61.6	WNW6	2	16		
	Haparanda	57.1	WSW2	2	15		
	Wisby	64.0	W2	2	16		
	Karlstad	64.0	cisza	2	19		
	Storlien	63.7	W10	3	7		
	Jönköping	64.8	cisza	4	17		
Norwegja	Lange	52.0	W12	4	9		
	Bronnö	63.0	NW6	4	13		
	Valdersund						
	Skudenes						
Finlandja	Helsinki						
	Sortavala						
	Kuopio						
	Waza						
	Sodankylä						
Estonja	Tallin (Reval)						
	Dorpat						
	Filsand						
Rosja	Petrograd	62.8	N4	4	15		
	Kem	59.0	SW4	4	14		
	Horki	65.1	SE2	0	19		
	Kijów	64.6	Cisza	0	22		
	Odessa	61.1	NNE6	0	26		
	Jan Mayen						
	Thorshavn	63.4	W8	4	13		
	Seydisfjord	54.4	cisza	4	13		
Austrja	Wien						
	Feldkirch						
	Innsbruck						
	Klagenfurt						
Czechosłowacja	Praha	66.1	W6	3	18		
	Eger (Cheb)	67.3	WSW8	4	13		
	Olomouc	63.6	NW2	1	20		
	Stara Dala						
	Košice	61.6	cisza	1	25		
	Bratislava	63.2	NW8	1	20		
Węgry	Budapest						
	Szombathely						
	Szeged						
Hiszp.	Madrid	60.0	SE6	4	21		
	Coruna	63.0	NE10	0	22		
	Palma						
Włochy	Genova						
	Firenze						
	Taranto	62.0	ESE4	–	–		
	Roma	62.0	NE6	0	28		
	Napoli						
	Brindisi						
	Maddalena						
	Palermo						
Bałkany	Beograd						
	Bucuresti						
	Sofia						
	Konstantynopol						
	Athènes						
	Malta						
Afryka	Tunis						
	Rabat	59.0	cisza	4	24		
Szczyty górskie	Sonnblick (3105)						
	Zugspitze (2964)						
	Säntis (2500)						

Spostrzeżenia pilotowe.

Stacja	Godz.	Wznoszenie	500	1000	1500	2000	2500	3000	3500	4000	4500	5000	Kierunek dolnej chmury	Rodzaj chmur	Uwagi
Warszawa															

Wydawnictwo Państwowego Instytutu Meteorologicznego w Warszawie

Édition du matin [7h. G.M.T.] 9. VIII. 24. Nr 222 a

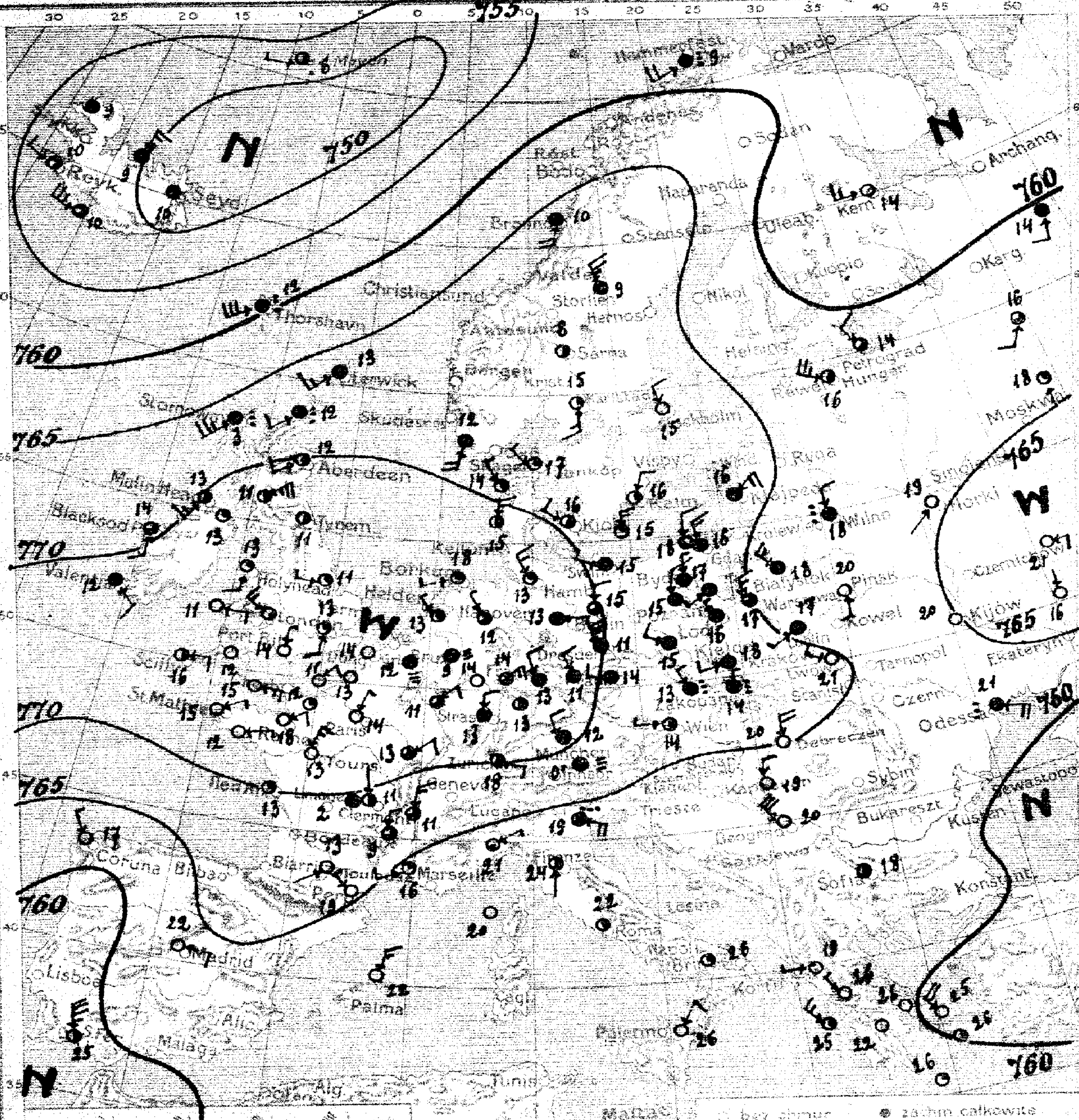

Warszawa. Mapa pogody z dnia 9. VIII. Sobota 1924 r. 7 rano Rocznik V. Nr 222 a

Przewidywany przebieg pogody w ciągu doby następnej: Zmniejszenie zachmurzenia na zachodzie, krótkotrwały wzrost na wschodzie; nieco cieplej na zachodzie, małe zmiany temperatury na wschodzie. W Warszawie nieco cieplej, zmniejszenie zachmurzenia (pogoda słoneczna). — W. N.

Wydano dnia 9. VIII. 1924 r. o godz. 11h

Spostrzeżenia meteorologiczne z dnia dzisiejszego rano 9. VIII. 24. N: 222 a

	Stacja	Ciśnienie 700 mm +	Wiatr	Zachmurzenie	Temp. °C.	Opady mm.	Temp. Max	Temp. Min
Polska	Wilno	63.3	N4	deszcz	19	ślad	33	16
	Pińsk	50.2	S2	0	20	0	23	14
	Białystok	64.2	NW6	4	18	0	26	14
	Brześć n. B							
	Kowel							
	Warszawa	65.6	NNW6	3	17	ślad	29	16
	Łódź	67.4	NW2	4	16	0	30	15
	Lublin	64.5	SW2	4	17	0	28	17
	Lwów	65.3	NNW4	0	21	0	27	19
	Lwów Polit.	–	NSW4	0	20	0	28	17
	Zakopane	63.1	NW2	4	14	3	24	14
	Kraków	67.5	NSW4	4	19	0	29	17
	Cieszyn							
	Poznań	68.3	NNE4	4	15	0	31	17
	Toruń							
	Bydgoszcz	68.8	NNW2	4	17	0	31	14
	Chojnice							
	Tczew							
	Hel							
	Puck							
WM	Gdańsk	67.9	NNW2	4	15	ślad	27	14
Anglia	Lerwick	–	SW1	4	13	0		
	Stornoway	56.6	SW10	deszcz	13	1		
	Aberdeen	70.1	SW4	2	12	0		
	Holy-Head	72.7	SSW4	1	13	0		
	Valentia	71.8	SSE4	4	12	0		
	Scilly	71.8	E4	2	16	0		
	Londyn	73.4	S4	1	13	0		
	Yarmouth	72.4	cisza	2	11	0		
Hol.	De Bilt	73.0	NW2	2	13			
	Vlissingen							
Francja	Calais	73.2	cisza	0	14	0		
	Brest	71.9	ENE2	0	15	0		12
	Paris	72.3	NNE2	0	19	0		9
	Dijon	70.3	NE4	2	13	0		4
	Ile d'Aix	69.9	cisza	2	13	0		
	Clermont	69.2	NNW1	3	17	0		8
	Perpignan	65.4	NW2	0	19	0		
	Rennes	72.0	NE4	0	18	0		9
	Strasbourg	71.3	N4	3	13	0		11
Bel	Bruxelles	73.0	cisza mgła		12	0		
Niemcy	Magdeburg	72.2	E4	4	15	0		
	Borkum	73.0	NSW2	4	18	0		8
	Hamburg	71.3	NW6	1	13	0		9
	Swinemünde	68.9	WNW2	4	15	3		9
	Berlin	69.9	N4	3	15	0.5		13
	Dresden	69.8	NW10	deszcz	11	8		10
	Breslau	68.0	NNW4	–	15	ślad		15
	Frankfurt n/M	62.2	NE6	1	14	0		13
	München	70.5	NW4	4	12	0		9
	Zugspitze	68.0	NE4	4	16	17		5
Szwajc.	Genève							
	Zürich	70.0	ESE4	2	13			
	Lugano							
Dania	Kjøbenhavn	69.9	NNW1	2	15	0		
	Skagen	68.1	NNW2	1	17	0		
	Hanstholm	68.4	NW2	2	14	0		
	Blaavandshuk	71.3	N6	2	15	0		
	Hammerodde	69.1	N2	1	15	0		

	Stacja	Ciśnienie 700 mm +	Wiatr	Zachmurzenie	Temp. °C	Opady mm.	Temp. Max	Temp. Min
Szwecja	Stockholm	68.4	NNW4	0	15	0		11
	Hernösand	68.3	cisza	2	8	–		
	Haparanda							
	Wisby							
	Karlstad	68.0	S6	0	15	–		
	Göteborg	69.0	NNE4	1	16	0		
	Jönköping							
Norwegja	Oksøy	57.0	SW2	deszcz	9	–		
	Bronnö	67.0	S8	4	10			
	Valdersund							
	Skudenes							
Finlandja	Helsinki							
	Sortavala							
	Kuopio							
	Wasa							
	Sodankylä							
Estonja	Tallin (Revel)							
	Dorpat							
	Filsand							
Rosja	Petrograd	63.7	NW4	3	14			
	Moskwa	58.4	W6	0	14			
	Kijów	64.7	cisza	0	20			
	Odessa	62.3	ESE8	deszcz	21			
	Charków	66.2	N1	0	16			
	Jan Mayen	54.0	NSW2	2	6			
	Thorshavn	59.6	SW12	deszcz	12			
	Seydisfiord	47.8	cisza	4	10			
Austrja	Wien	69.0	N2	2	14			
	Feldkirch							
	Innsbruck							
	Klagenfurt							
Czechosłowacja	Praha	69.1	N4	4	14	0		13
	Eger (Cheb)	70.5	NW4	4	11	0		10
	Otomauc	68.2	NW2	deszcz	13	0.3		13
	Stara Dala							
	Koszyce							
Węgry	Budapest							
	Szombathely							
	Szeged	63.9	N4	0	19	0	29	17
Hiszp.	Madrid	64.0	E4	0	22			
	Coruna	61.0	NW2	0	17			
	S. Fernando	59.0	N4	2	25			
Włochy	Genova	62.4	NE2	1	21			
	Firenze	62.0	S1	2	24			
	Taranto	62.0	cisza	1	26			
	Roma	62.4	–	1	22			
	Messina	62.0	NNE4	0	26			
	Venezia	64.1	E8	deszcz	19			
	Maddalena							
	Palermo							
Bałkany	Beograd	64.0	NNW2	0	20			
	Bucuresti							
	Sofja	63.4	cisza	2	18	0	28	15
	Konstantynopol	61.0	NW6	1	25			
	Athènes	60.0	cisza	0	26			
	Malta							
Afryka	Tunis							
	Alger							
Stacje górskie	Sonnblick (3105)							
	Zugspitze (2962)	5.0	cisza mgła		0.			
	Säntis (2500)							

Spostrzeżenia pilotowe.

Stacja	Godz.	Na ziemi	500	1000	1500	2000	2500	3000	3500	4000	4500	5000	Granica dolna chmur	Rodzaj chmur	Uwagi
Warszawa	3[illegible]	NNW5	NNW6												
Kraków	3[illegible]	NSW4	NW3	NW3											9.VIII.24
Lwów	3[illegible]	SSE4	NW3	NNW3	NNW3	NNW3									№ 222 a

Układ ciśnienia atmosfery w dn. 9. VIII. 24.

Wyż barometryczny nad Europą zachodnią (Londyn, Aachen 773.4 mm) i nad Rosją środkową i wschodnią (Saratow 767.5 mm). Depresja nad Islandją (Seydisfjord 747.8), niskie ciśnienie nad Rosją północną, nad morzem Czarnem i nad Szwecją zachodnią. Na zachodzie Polski zachmurzenie, spadek temperatury, na wschodzie pogodnie, ciepło.

Wydawnictwo Państwowego Instytutu Meteorologicznego w Warszawie

Edition du soir (18h G.M.T.)

8 VIII 24 N: 222 b

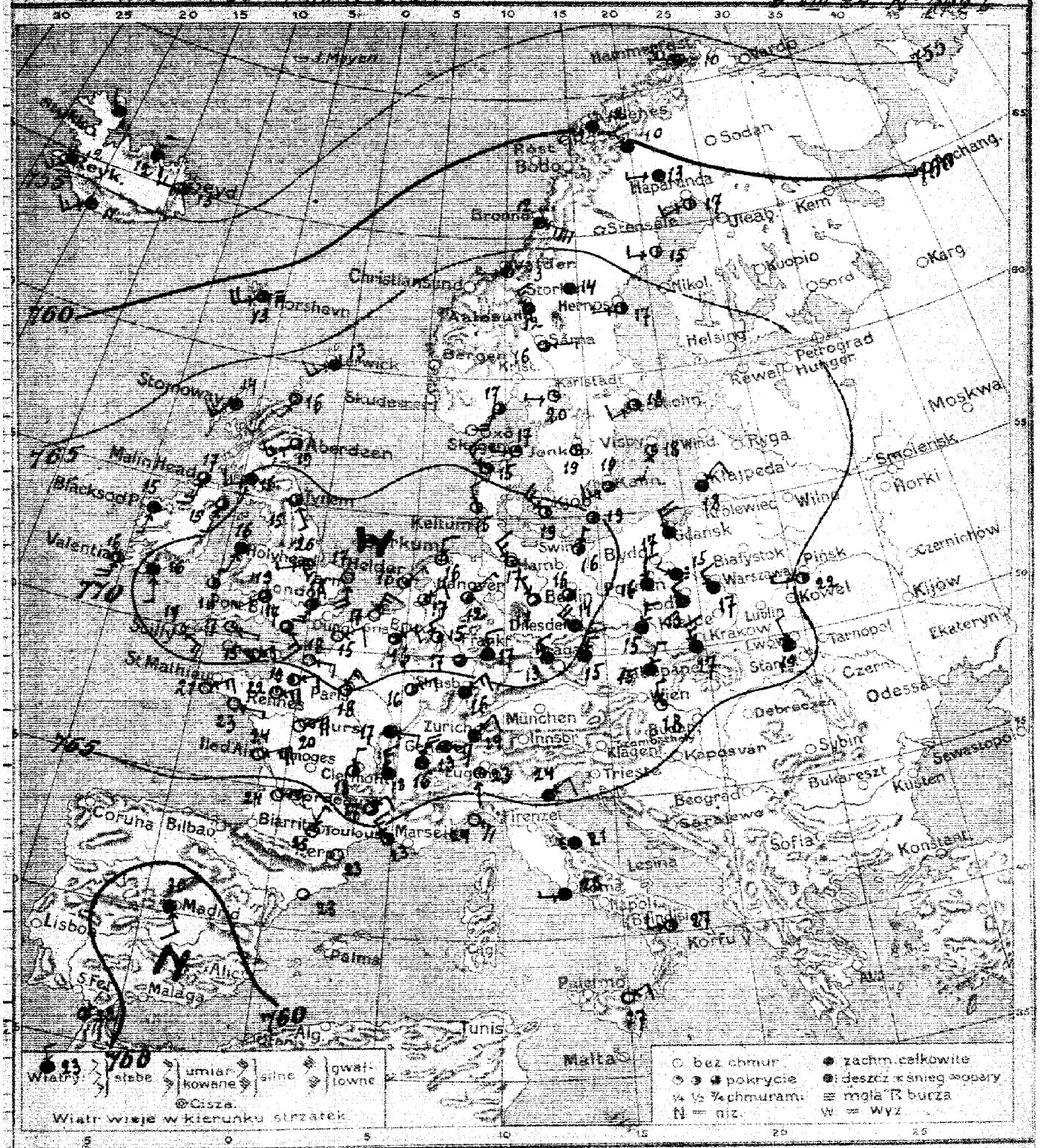

Warszawa. Mapa pogody z dnia 9. VIII Sobota 1924 r. 18½ no. Rocznik V. №

Przewidywany przebieg pogody w ciągu doby następnej

N: 222 b

Wydano dnia ... 1924 r. o godz.

Spostrzeżenia meteorologiczne z dnia dzisiejszego rana r. [illegible] 241 g. 18. N° [illegible]

	Stacja	Ciśnienie 700 mm.	Wiatr	Zachmurzenie	Temp. °C.	Opady mm.	Temp. Max.	Temp. Min.
Polska	Wilno							
	Pińsk	23.5	W	2	22	0	24	-
	Białystok							
	Brześć n. B.							
	Kielce							
	Warszawa	67.6	NW4	4	17	0	24	
	Łódź	69.1	NW4	4	13	1	21	
	Lublin							
	Lwów	66.6	NNW2	4	19	-		
	Zakopane							
	Kraków	68.1	NNW6	4	17	Ślad	21	-
	Cieszyn							
	Poznań	69.6	N4	4	16	Ślad	19	-
	Toruń							
	Bydgoszcz							
	Chojnice							
	Poznań							
	Hel							
	Rixhöft							
Bałtyk	Gdańsk	69.2	NNW8	4	17	0	18	-
	Lemvig	67.5	SW6	4	13			
	Stornoway	66.7	SW8	4	14			
	Aberdeen	68.3	SW6	3	19			
Anglia	Holy-Head	70.9	SSW2	4	16			
	Valentia	68.8	S8	3	16			
	Scilly	70.8	ESE6	1	17			
	Yarmouth	71.7	SSE6	0	17			
	Portsmouth	70.5	SE2	2	15			
Hol.	Helder	72.4	NE2	1	16			
	Vlissingen	71.9	NNE6	0	17			
Francja	Cap Gris Nez	71.3	ENE4	0	15			
	St. Brieuc	68.7	ENE6	0	21			
	Paris	70.0	NNE6	1	18			
	Dijon	68.2	E4	4	17			
	Rochefort	65.8	ENE10	0	24			
	Clermont	66.3	N2	2	18			
	Perpignan	63.3	cisza	0	23			
	Rennes	68.6	ENE6	0	22			
	Strasbourg	69.6	NE6	4	16			
Bel.	Bruxelles	71.3	NE4	3	16			
Niemcy	Hildesheim	71.9	NE2	2	12			
	Borkum	73.0	N4	1	16			
	Hamburg	70.9	NW6	1	17			
	Skoszewinde	69.8	NNE2	2	16			
	Berlin	70.3	cisza	3	16			
	Dresden	70.6	NNW8	4	14			
	Breslau	68.9	NNE4	4	15			
	Frankfurt M.	70.0	N4	4	17			
	München							
Bałtyk	Ryfpeda	69.0	NE4	4	18			
Szwajcaria	Genève	67.4	NNE3	4	16			
	Zürich	68.6	NE4	4	14			
	Lugano	62.7	S1	1	23			
Dania	Kjöbenhavn	70.1	NNW4	1	19			
	Skagen	69.7	N2	1	17			
	Hanstholm	70.0	NW8	2	15			
	Hirtshalsskud	-	NNW4	2	15			
	Hammerhuus	70.2	cisza	2	19			

	Stacja	Ciśnienie 700 mm.	Wiatr	Zachmurzenie	Temp. °C.	Opady mm.	Temp. Max.
Szwecja	Stockholm	68.7	SW4	1	18.		
	Hernösand	66.7	NW4	2	17		
	Haparanda	61.4	WSW4	2	17		
	Wisby	69.6	SSW2	1	18		
	Karlstad	68.0	W2	1	20		
Norwegja	Storlien	-	NW6	4	12		
	Jönköping	69.6	cisza	1	19		
	Andenes	59.6	SW2	4	12		
	Bodö	57.2	W8	[illegible]	10		
	Molde	65.9	W2	-n-	13		
	Throndhjem	68.7	SSW6	2	17		
Finlandja	Helsinki						
	Sortavala						
	Kuopio						
	Wasa						
	Sodankylä						
Estonja	Tallin (Reval)						
	Dorpat						
	Pilsand						
Rosja	Petrograd						
	Moskwa						
	Jan Mayen						
	Thorshavn	61.0	NSW8	mgła	13		
	Seydisfjord	57.8	W6	2	15		
Austrja	Wien						
	Feldkirch						
	Innsbruck						
	Klagenfurt						
Czechosłowacja	Praha	69.8	N6	4	15		
	Eger (Cheb)	70.5	NNW2	4	13		
	Komjatice	67.9	NNE2	4	15		
	Stara Bala						
	Kosice						
	Beatrtava	66.2	N2	1	18		
Węgry	Budapest						
	Szombathely						
	Szeged						
Hiszp.	Madrid	59.0	SSE4	- 4	30		
	Coruna						
	Palma						
Włochy	Genova	62.0	ESE6	0	24		
	Firenze						
	Aspio	63.0	cisza	deszcz	21		
	Roma	62.0	W2	4	28		
	Napoli						
	Palermo	61.0	N4	1	27		
	Maddalena						
	Hadrjatyk	67.0	NE4	0	27		
Bałkany	Beograd						
	Bucuresti						
	Sofja						
	Konstantynopol						
	Athenes						
Stacje górskie	Malta						
	Zugspitze	61.0	NNE2	2	22		
	Sonnblick (3106)	61.0	NNW4	4	23		
	Zugspitze (2964)						
	Säntis (2500)						

Spostrzeżenia pilotowe.

Stacja	Cisza	Wiatr zmy.	500	1000	1500	2000	2500	3000	3500	4000	4500	5000	Granica dobrej widzialności	Podstawa chmur	Uwagi
Warszawa															

Wydawnictwo Państwowego Instytutu Meteorologicznego w Warszawie

Édition du matin [7 h. G.M.T.]. 10. VIII. 24 № 223

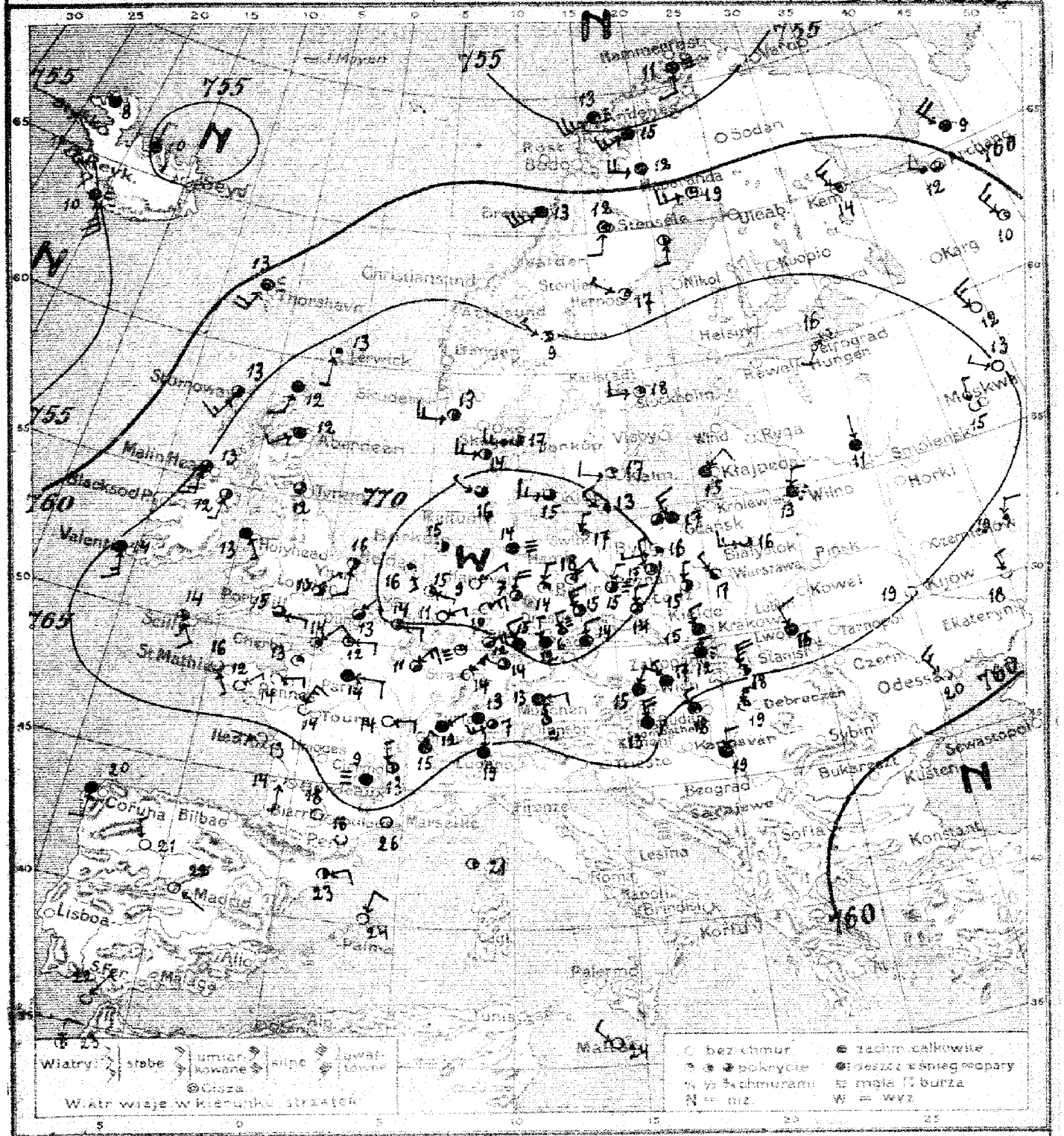

Warszawa. Mapa pogody z dnia 10. VIII. Niedziela 1924 r. Prognostyk № 223.

Prawdopodobny przebieg pogody w ciągu doby następnej. Przeważnie dość pogodne, nieco chłodniej, słabe wiatry zmienne; w górach zaś zachmurzenie duże, miejscami możliwy lokalny deszcz i dość znaczny wiatr z północy. — W Warszawie pogoda ciepła, znaczne wzrost temperatury, słoneczna o lekkim zmiennym wietrze.

Wydano dnia 10. VIII. 1924 r. o godz. 4 h.

Spostrzeżenia meteorologiczne z dnia dwunastego rano —

	Stacja	Ciśnienie 700 mm+	Wiatr	Zachmurzenie	Temp. °C.	Opady mm.	Temp. Max	Temp. Min.
Polska	Wilno	65.3	NNE4	deszcz	12	3.0	18	13
	Pińsk	64.1	NW4	2	18	0	-	-
	Białystok	65.8	W6	3	16	3	20	16
	Brześć n/B							
	Kowerce							
	Warszawa	67.9	NW6	2	17	0	-	13
	Łódź	69.2	N4	2	15	0.2	-	12
	Lublin							
	Lwów	67.4	NNW4	4	16	0.6	-	15
	Zakopane	69.2	N4	deszcz	12	7	18	11
	Kraków	69.2	NNW4	4	15	0	-	13
	Cieszyn							
	Poznań	70.6	NNW2	3	17	ślad	-	10
	Toruń	-	-	4	15	0	-	10
	Bydgoszcz	69.9	W2	1	16	2	-	9
	Chojnice							
	Toruń							
	Hel							
	Puck							
M.	Gdańsk	68.8	NW6	4	17	4	-	14
Anglia	Lerwick	65.6	S2	1	13	3		
	Stornoway	64.1	SSW6	2	13	0.2		
	Aberdeen	66.7	SW4	4	12	0		
	Holy Head	68.1	SE2	4	13	0		
	Valencia	65.3	SSE6	4	14	0		
	Scilly	67.2	SE4	2	14	0		
	Yarmouth	69.6	S4	2	16	0		
	Plymouth	68.8	cisza	3	14	0		
Hol.	Helder	71.0	SE2	1	16	0	-	
	Vissingen							
Francja	Gris Nez	69.4	NE4	2	13	0		
	St Mathieu	67.3	SE2	0	16	0	-	15
	Paris	69.2	E4	4	14	0	-	8
	Dijon	66.3	E4	0	14	0	-	9
	Le d'Aix	69.2	-	0	13	0	-	-
	Clermont	65.6	NNW2	2	13	0	-	9
	Biarritz	63.0	cisza	0	18	0	-	9
	Rennes	67.3	ENE4	0	14	0	-	9
	Strasbourg	67.9	NNE6	0	14	0	-	9
Bel.	Bruxelles	70.0	E4	4	14	-	-	-
Niemcy	Keitumgen	71.9	NE2	0	9	0	-	6
	Borkum	71.0	cisza	2	15	0	-	-
	Hamburg	71.1	—	cicho	14	0	-	10
	Swinemünde	69.9	N4	1	17	0	-	10
	Berlin	70.3	NE4	1	18	0	-	12
	Dresden	70.3	NNW6	3	15	0		11
	Breslau	69.8	N4	3	14	ślad	-	10
	Frankfurt n/M	70.0	NE6	2	12	0	-	-
	München	68.4	ENE4	4	13	0	-	11
	Kempten	69.2	NE4	4	15	0	-	-
Szwajc.	Genève	65.9	NNE4	4	15	0	-	14
	Zürich	66.6		4	13	0	-	11
	Lugano	54.9	N4	4	19	0	-	17
Dania	Kjöbenhavn	70.5	W6	3	15	0		
	Skagen	66.2	W6	2	17	0		
	Hanstholm	69.6	W6	2	14	0		
	Blaavandshuk	71.3	WNW3	3	16	0		
	Hammerhus	70.2	NW4	1	15	0		

	Stacja	Ciśnienie 700 mm+	Wiatr	Zachmurzenie	Temp. °C.	Opady mm	Temp. Max	Temp. Min
Szwecja	Stockholm	67.3	W4	1	18	0	-	12
	Hernösand	63.7	NNW2	1	17	0	-	-
	Haparanda	60.9	WSW6	0	19			
	Visby	69.1	W4	1	17	0	-	-
	Karlstad	65.0	NNW2	3	9	0	-	9
	Bomsöe	62.1	S4	4	12	2	-	9
	Borkholm	65.3	SW6	4	15	0	-	9
Norwegia	Ardenas	60.6	SW10	deszcz	13			
	Brannö	62.0	SW10	4	13			
	Christiansund	54.0	S4	deszcz	11			
	Tydalen	70.1	W6	2	13			
Finlandja	Helsinki							
	Sortavala							
	Kuopio							
	Wasa							
	Sodankylä							
Estonja	Tallin (Reval)							
	Dorpat							
	Pilsand							
Rosja	Petrograd	66.7	SW2	0	16	0		
	Moskwa	66.4	N2	0	15	0		
	Archangielsk	61.2	WNW4	3	12	0		
	Kijów	65.3	cisza	0	19	0		
	Odessa	61.7	NW6	0	20	0		
Islandja	Jan Mayan							
	Thorshavn	60.3	SSW8	deszcz	13	4		
	Seydisfiord	55.0	W2	0				
Austrja	Wien							
	Feldkirch							
	Innsbruck							
	Klagenfurt							
Czechosłowacja	Praha	70.0	N4	4	14	0	-	12
	Egrn (Cheb)	70.2	N2	4	12	0	-	10
	Olomouc							
	Stary Dašá							
	Kassaye	65.5	N10	2	16	0	-	13
	Grafitstawa	65.7	NW2	4	17	0	-	15
Węgry	Budapest	64.9	NW4	4	18	0	27	16
	Szombathely	66.7	N8	deszcz	13	0.1	22	13
	Szeged	64.3	N2	4	19	0	28	17
Hiszp.	Madrid	63.0	ESE1	0	22			
	Corunna	61.0	S4	4	20			
	Huelva	63.0	NNE4	0	24			
Włochy	Genowa							
	Firenze							
	Roma							
	Napoli							
	Brindisi							
	Maddalena							
	Palermo							
Bałkany	Beograd							
	Bucuresti							
	Sofja							
	Konstantynopol							
	Ateny							
Afryka	Malta	63.0	NNW4	0	24			
	Tunis	61.0	NNW4	4	23			
	Tanger	61.0	NNE2	0	22			
Stacje górskie	Sonnblick (3105)							
	Zugspitze (2964)							
	Säntis (2500)	67.1	SW6	1	7	0	-	3

Spostrzeżenia pilotowe.

Stacja	Grunt	Wiatr (kierunek)	500	1000	1500	2000	2500	3000	3500	4000	4500	5000	Kierunek chmur	Rodzaj chmur	Uwagi
Warszawa	0	SW	NW	NW	NW	NNW	NNW	W	SW	NW					10.VIII.24
															№ 223

Ogólny stan atmosfery do dnia 10. VIII. 24.

Niż barometryczny nad Niemcami, niskie ciśnienie nad Atlantykiem, nad morzem Bałtyckiem nad morzem Czarnem, Kaukazem i Syberją [Enisseisk 745.6 mm]. — W Polsce za ustąpieniem pogody i około Wisły dość pogodnie, temperatura dnia w granicach od 12° [Zakopane] do 18° [Pińsk]. —

Wydawnictwo Państwowego Instytutu Meteorologicznego w Warszawie

Édition du soir [18h G.M.T.] — *10. VIII. 24. N° 223 b.*

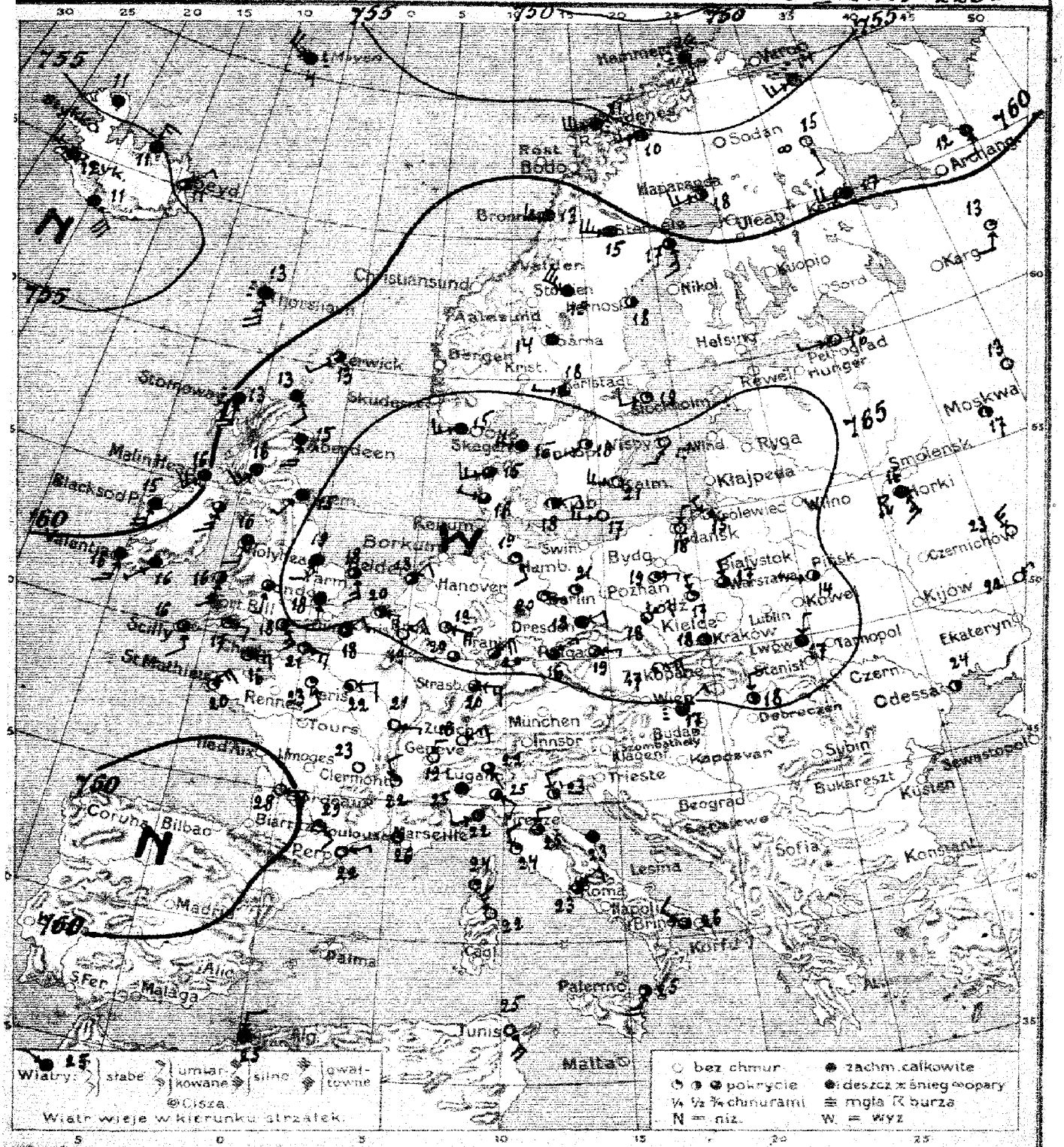

Warszawa **Izobary** *z dnia* **10. VIII Niedziela** *1924 r.* **18h** *m. Greenwich V. V°*

Przewidywany przebieg pogody w ciągu doby następnej

N° 223 b.

Wydano dnia *1924 r. o godz.*

Spostrzeżenia meteorologiczne z dnia dzisiejszego rano o godz. 7.

	Stacja	Ciśnienie 700 mm +	Wiatr	Zachmurzenie	Temp. °C.	Opady mm.	Temp. Max	Temp. Min
Polska	Wilno							
	Pińsk	65.6	NNW2	2	14	0	23	-
	Białystok							
	Brześć n/B							
	Kowno							
	Warszawa	67.1	NNW4	3	17	0	21	
	Łódź	67.7	NNW2	1	17	0	20	
	Lublin							
	Lwów	66.9	NNE2	4	17	0	20	
	Zakopane							
	Kraków	69.3	cisza	4	18	0	19	-
	Oleszyce							
	Poznań	68.1	E2	1	19	0	24	
	Toruń							
	Bydgoszcz							
	Chojnice							
	Tczew							
	Hel							
	Płock							
	Gdańsk	67.7	NNE2	0	18	0	20	
Anglia	Lerwick	62.6	SW2	3	13			
	Stornoway	59.9	S8	deszcz	13			
	Aberdeen	62.6	S6	4	15			
	Holy Head	63.2	S4	4	16			
	Valentia	61.3	S6	4	16			
	Scilly	64.3	SE4	3	16			
	Yarmouth	66.1	SE6	3	18			
	Bpemouth	64.2	SSW2	4	15			
Niderlandy	Helder	66.9	NE4	3	18			
	Vlissingen	65.8	E4	2	20			
Belgia	Ostenda	64.8	NE4	3	18			
	St Denis	63.1	NNE6	1	20			
Francja	Paris	63.6	ENE4	1	22			
	Dijon	62.8	E2	0	21			
	Bordeaux	59.4	E4	0	28			
	Clermont	60.8	cisza	0	23			
	Plymouth	61.3	ENE2	0	22			
	Rennes							
	Strasbourg	64.3	E6	3	20			
Belgia	Bruxelles	65.4	NE4	0	19			
Niemcy	Keitum							
	Borkum							
	Hamburg	67.6	SE4	1	19			
	Swinemünde							
	Berlin	67.8	cisza	1	21			
	Dresden	67.7	ENE4	4	18			
	Breslau	67.4	NE4	1	18			
	Frankfurt n/M	68.3	NE8	2	20			
	München							
	Königsberg	67.5	NW2	1	15			
Szwajcarja	Genève	63.6	NNE4	0	19			
	Bern	64.1	NE6	0	18			
	Lugano	61.8	SE1	3	22			
Dania	Kjöbenhavn	68.3	ENE4	2	18			
	Skagen	66.9	W8	4	15			
	Hanstholm	67.4	WSW6	3	15			
	Blaavandshuk	68.6	WNW2	3	16			
	Hammerhus	67.9	W6	0	17			

	Stacja	Ciśnienie 700 mm +	Wiatr	Zachmurzenie	Temp. °C.	Opady mm.	Temp. Max
Szwecja	Stockholm	63.5	WSW4	1	19		
	Hernösand	62.2	cisza	2	18		
	Haparanda	57.1	WSW6	2	18		
	Wisby	65.3	SSW4	0	19		
	Karlstad	64.2	W2	3	18		
	Oestersund	63.6	WNW10	4	15		
	Jönköping	66.5	SW2	1	18		
Norwegja	Andenes	-	WSW10	deszcz	11		
	Bronnö	62.0	W6	4	13		
	Vardö	52.0	SSE2	deszcz	10		
	Drontheim	67.0	WSW6	4	15		
Finlandja	Helsinki						
	Sorovaia						
	Kuopio						
	Wasa						
	Sodankylä						
Estonia	Tallin (Reval)						
	Dorpat						
	Filsand						
Rosja	Petrograd	64.8	W2	0	16		
	Moskwa	65.2	cisza	2	17		
	Kem	59.5	W8	4	17		
	Kursk	62.0	NW6	0	23		
	Odessa	61.0	cisza	2	24		
	Jan Mayen	56.0	WNW3	deszcz	4		
	Thorshavn	58.4	S10	-"-	13		
	Seydisfiord	55.6	NE2	3	11		
Austrja	Wien						
	Feldkirch						
	Innsbruck						
	Klagenfurt						
Czechosłowacja	Praha	67.0	E2	3	19		
	Eger (Cheb)	66.9	NE2	3	16		
	Oravice	65.4	ENE6	1	17		
	Stara Lubovňa						
	Kosice	63.2	N4	2	18		
	Bratislava	64.7	NE2	deszcz	17		
Węgry	Budapest						
	Szombathely						
	Szeged						
Hiszp.	Madrid						
	Coruna						
	Palma						
Włochy	Genova	61.8	WSW4	1	22		
	Firenze	61.0	N4	3	25		
	Aspco	62.9	cisza	4	23		
	Roma	61.0	NE4	3	23		
	Padova	63.1	NNW4	2	23		
	Foggia	61.5	WNW4	3	26		
	Maddalena	-	NW2	0	22		
	Messina	60.6	SSW6	3	25		
Bałkany	Beograd						
	Bucuresti						
	Sofia						
	Konstantynopol						
	Athenes						
Afryka	Malta						
	Tunis	61.0	SE8	0	25		
Stacje górskie	Ocean	64.0	N4	4	25		
	Sonnblick (3106)						
	Engadyna (2944)						
	Säntis (2500)						

Spostrzeżenia pilotowe.

Stacja	Godz.	Wiatr dolny	500	1000	1500	2000	2500	3000	3500	4000	4500	5000	Granica obłok. stratus	Rodzaj chmur	Uwagi
Warszawa															

Wydawnictwo Państwowego Instytutu Meteorologicznego w Warszawie

Édition du matin [7h G.M.T.] 11 VIII 24 N° 224a

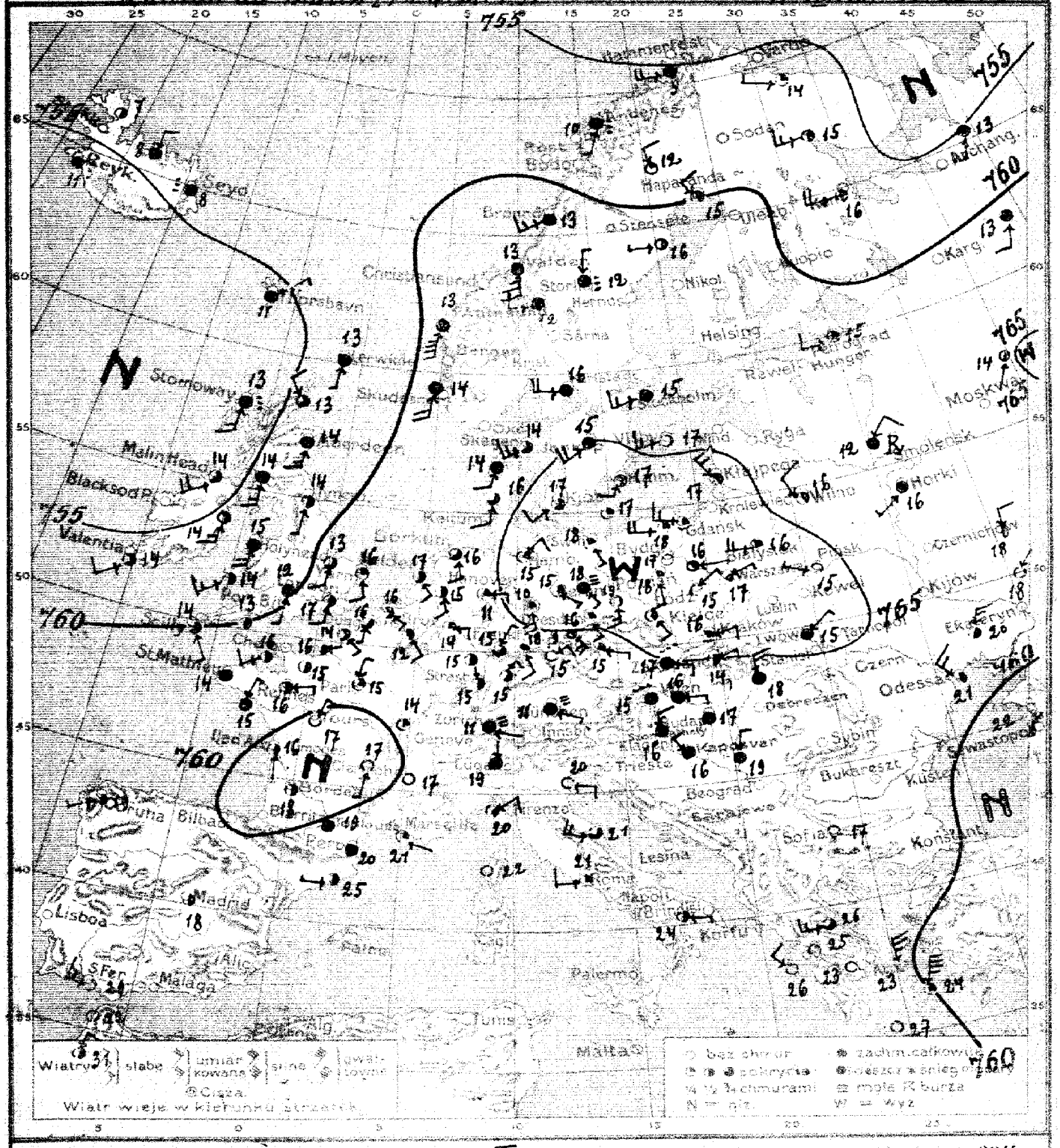

Warszawa. Mapa pogody z dnia 11. VIII. Poniedziałek [illegible] Nr 224a

Przewidywany przebieg pogody w ciągu doby następnej: Przeważnie dość pogodnie i ciepło o lekkich wiatrach lokalnych, w górach na południu zachmurzenie większe. - W Warszawie: piękna i ciepła pogoda słoneczna z bardzo lekkim wiatrem —

W. N.

Wydano dnia 11 VIII 1924 r. o godz. 11h

Spostrzeżenia meteorologiczne z dnia dzisiejszego rano VIII 24 № 2246

Stacja	Ciśnienie 700mm+	Wiatr	Zachmurzenie	Temp. °C.	Opady m/m.	Temp. Max	Temp. Min
Polska W.	Wilno	64.1	NW4	2	16	2	16 12
	Pińsk	65.7	NNW2	0	16	0	
	Białystok	66.3	W2	1	16	0	20 16
	Brześć n/B						
	Kowiece						
	Warszawa	67.3	ENE2	1	17	0	- 11
	Łódź	67.4	NE2	0	15	0	- 9
	Lublin	65.8	NNE1	0	19	0	16 11
	Lwów	67.1	NE2	4	15	0	- 14
	Zakopane	65.8	ENE4	2	14	0.3	13 11
	Kraków	67.1	ENE4	1	16	0	- 9
	Cieszyn						
	Poznań	67.4	SSE2	1	18	0	- 9
	Toruń	67.2	E2	1	16	0	- 6
	Bydgoszcz	67.8	cisza	0	17	0	22 7
	Chojnice						
	Tczew						
	Hel						
	Puck						
	Gdańsk	66.4	W6	1	17	0	- 11
Anglia	Lerwick	56.9	S2	4	13	0.1	
	Stornoway	58.3	S8	4	15	0	
	Aberdeen	56.2	S6	4	14	0	
	Holy Head	56.8	S8	4	15	0	
	Valentia	57.8	SW4	3	14	1	
	Scilly	60.3	SE2	3	14	0	
	Yarmouth	62.0	SSE4	1	16	0	
	Roosmouth	58.8	S8	2	14	0	
Niem.	Helder	62.4	SE4	3	17	-	
	Wessingen	62.0	ESE4	3	16		
Francja	Cap Gris Nez	60.9	S2	4	16	0	- 16
	Calais						
	Le Havre	60.6	cisza	4	14	0	- -
	Paryż	60.6	NNE2	1	15	0	- 11
	Dijon	61.0	cisza	1	14	0	- 9
	Cap Gris Nez						
	Rochefort	59.1	SSE1	2	16	0	- -
	Perpignan	59.7	S2	0	17	0	- 17
	Biarritz	60.5	cisza	4	20	0	- 18
	Marsylia	60.4	ENE2	2	16	0	- 9
	Strasbourg	61.8	NNW1	2	15	0	- 15
Bel.	Bruxelles	62.0	SE4	4	12	-	- -
Niemcy Atlantycki	Emden	64.6	E2	1	11	0	- 9
	Norderney	63.7	SSE4	3	16	0	- -
	Hamburg	65.1	NE4	1	15	0	- 13
	Swinemunde	66.1	SE2	1	18	0	- 10
	Berlin	66.0	SE2	mgła	18	0	- 13
	Dresden	65.8	SE4	1	16	0	- 10
	Breslau	66.7	SE4	1	-	0	- 7
	Frankfurt n/M	63.4	NNE2	3	15	0	- 11
	Monachium	63.9	ESE2	mgła	11	0	- 6
	Grünberg	66.7	SSE6	0	19	0	- 10
Szwajc.	Genewa						
	Zurich	63.3	E1	mgła	11		
	Lugano	63.3	W1	4	19		
Skandynawia	Hjelderdalen	66.2	SSE4	3	17	0	
	Skagen	64.2	SWE	3	14	0	
	Hanstholm	64.1	SSW4	4	14	0	
	Bleavandshuk	64.8	S2	3	16	0	
	Hammerhus	66.8	cisza	1	17	0	

Stacja	Ciśnienie 700mm+	Wiatr	Zachmurzenie	Temp. °C.	Opady m/m.	Temp. Max	Temp. Min
Szwecja	Stockholm	62.4	WSW6	4	15	0	- 13
	Hernösand						
	Haparanda	60.0	NW4	4	15		
	Wisby	64.4	WSW6	0	17	0	
	Karlstad	62.8	W8	4	16	0	- 12
	Storlien	61.1	W4	4	12	7	- 10
	Jonkoping	65.3	SW8	4	15	0	- 12
Norwegia	Andenes	58.2	SSW2	deszcz	10		
	Bronnö	61.0	SW6	„	13		
	Vaidarmund	61.0	S10	4	13		
	Ustrice	62.1	S8	4	14		
Finlandia	Helsinki						
	Sorvarula						
	Haapio						
	Wasa						
	Sodankylä						
Estonia	Tallin (Reval)						
	Borgaa						
	Pilkand						
Rosja	Petrograd	63.6	W4	1	15	0	
	Rezan	57.3	W8	1	16	0	
	Horki	60.7	SW2	4	16	4	
	Odessa	60.9	NW6	2	21	0	
	Kursk	62.1	N4	2	18	0	
Czechosłowacja	San Magan						
	Pod Sharva	54.6	NE2	4	11		
	Sajdlsdorf	56.1	cisza	deszcz	8		
Austria	Wiedeń	64.9	„	„	13		
	Feldkirch						
	Tamsenbrück						
	Klagenfurt						
Węgry	Praha	63.5	E2	1	15	0	- 11
	Eger (Bud.)	64.6	NE4	1	15	0	- 10
	Olmütz	64.8	E4	deszcz	17	0	- 12
	Sierra Nevada						
	Kaschau	64.2	NE	4	18	1	- -
	Bratislava	64.0	E2	4	15	2	- 15
	Budapest	63.8	cisza	4	17	2	25 16
	Szombathely	63.8	NE	4	16	Mad	10 14
	Szeged	63.2	N2	4	19	2	26 17
Włochy	Vedrid	61.0	cisza	4	18		
	Ozarne	62.0	SW2	4	19		
	Palma						
	Genua	62.0	NE4	0	20		
	Florencja						
	Rzym	61.0	WSW4	0	21		
	Neapol						
	Brindisi						
	Mag. Lucania						
	Palermo						
Jugosł.	Belgrad						
	Hermanstadt						
	Sofia	63.5	cisza	4	17		
	Konstantynopol						
	Mitylene						
Grecja	Malta						
	Kabaë	64.0	W4	mgła	-		
	Tanger	63.0	cisza	0	22		
Hiszpania	Gibraltar (Hiszp.)						
	Zaragoza (SE)						
	Sewilla (SW)						

Spostrzeżenia pilotowe:

Stacja	Godz.	Wiatr dolny	500	1000	1500	2000	2500	3000	3500	4000	4500	5000	Prędkość dolnego wiatru	Prędkość wiatru	Data
Hanstholm	6.15	E1	NE2	NE5	NE6	NE6	ENE7	-	-	-	-	-			
Hernösand	8.00	ENE2	ENE3	ENE2	E1	NE1	WSW1	NNW1	NNE2	-	-	-			
Lwów	8.00	NE2	E3	ENE5	WSW2	-	-	-	-	-	-	-			№ 2246

Ogólny stan atmosfery w dniu 11. VIII. 24 r.

Wyż barometryczny nad Polską i nad Rosją wschodnią, niskie ciśnienie nad Atlantykiem, nad morzem Berenisa i Czarnem i nad Europą południowo-zachodnią. — W Polsce przeważnie pogodnie, temperatura zmyna w granicach od 14° do 17° Cels. —

Wydawnictwo Państwowego Instytutu Meteorologicznego w Warszawie

Edition du soir [18 h. G.M.T.]   *11. VIII. 24. N° 224 I*

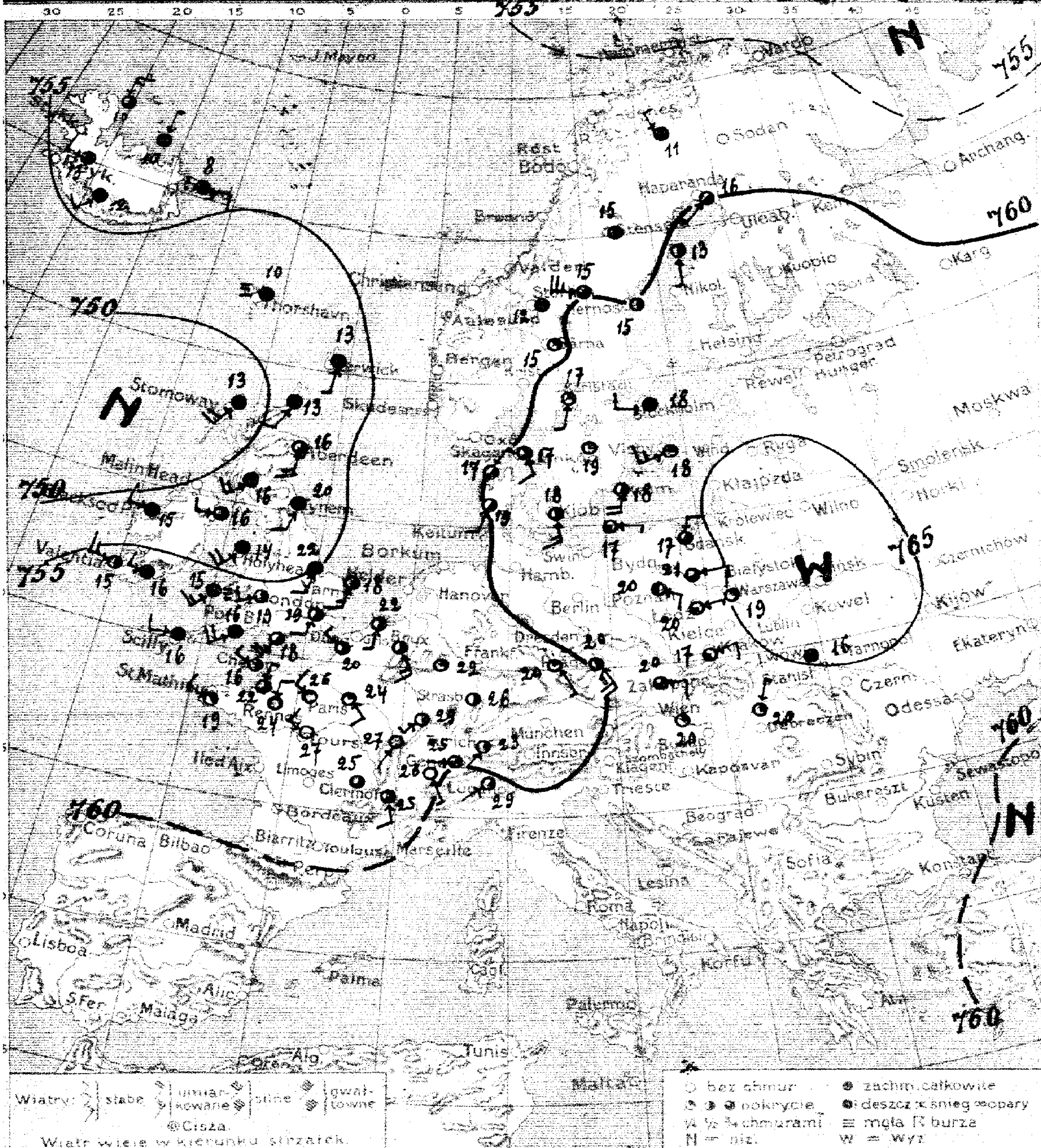

Warszawa Izobary z dnia 11. VIII. Poniedziałek 1924 r. 18 h. Rocznik V. N°

Przewidywany przebieg pogody w ciągu doby następnej

N° 224 I

Wydano dnia 1924 r. o godz.

Spostrzeżenia meteorologiczne z dnia dzisiejszego rano [illegible]

	Stacja	Ciśnienie 700 mm +	Wiatr	Zachmurzenie	Temp. °C.	Opady mm.	Temp. Max	Temp. Min.
Polska	Wilno							
	Pińsk							
	Białystok							
	Brześć n/B							
	Kiwerce							
	Warszawa	65.4	cisza	1	19			
	Łódź	63.8	E2	1	20			
	Lublin							
	Lwów	65.7	cisza	4	16			
	Zakopane							
	Kraków	63.7	ENE4	1	17			
	Cieszyn							
	Poznań	63.6	ESE4	2	20			
	Toruń							
	Bydgoszcz							
	Chojnice							
	Tczew							
	Hel							
	Puck							
WM	Gdańsk	64.3	NNE4	3	17			
Anglja	Lerwick	52.6	S2	4	13			
	Stornoway	49.2	SSW8	4	13			
	Aberdeen	52.4	S6	3	16			
	Holy Head	54.1	SSW8	4	14			
	Valentia	55.9	W6	2	15			
	Scilly	56.2	W4	4	16			
	Yarmouth	57.3	S6	2	18			
	Tynemouth	53.6	SSW4	4	20			
Hol.	De Bilt	57.3	–	–	–			
	Vlissingen	57.1	S2	2	22			
Francja	Calais	56.9	NNW2	3	20			
	St. Mathieu	58.7	NNW4	2	19			
	Paris	56.8	SE4	1	24			
	Dijon	56.9	SSW2	0	27			
	Tours	57.0	NNW4	0	27			
	Clermont	56.2	cisza	3	25			
	Biarritz							
	Rennes	57.0	N4	4	24			
	Strasbourg	57.3	cisza	2	26			
Bel.	Bruxelles	55.0	SE6	3	—			
Niemcy	Keitum							
	Borkum							
	Hamburg							
	Swinemünde							
	Berlin							
	Dresden							
	Breslau							
	Frankfurt a/M							
	München							
Szwajc.	Genève	59.4	SE2	0	26			
	Zürich	59.8	SSW1	1	23			
	Lugano	60.2	SW1	1	23			
Danja	Kjöbenhavn	63.0	SSE6	2	18			
	Skagen	60.8	SE4	3	17			
	Hanstholm	60.4	NNE2	3	17			
	Blaavandshuk	60.4	SSW2	2	19			
	Hammershus	63.8	E2	1	17			

	Stacja	Ciśnienie 700 mm +	Wiatr	Zachmurzenie	Temp. °C	Opady mm	Temp. Max
Szwecja	Stockholm	61.3	W4	4	18		
	Hernösand	60.4	cisza	2	15		
	Haparanda	59.6	SW2	2	16		
	Wisby	63.0	WSW6	1	18		
	Karlstad	61.6	S2	1	17		
	Storlien	59.6	cisza	4	12		
	Jönköping	62.9	—	1	19		
Norwegja	Andenes						
	Bronnö						
	[illegible]						
	Skudenes						
Finlandja	Helsinki						
	Sarawala						
	Kuopio						
	Wasa						
	Sodankylä						
Estonja	Tallin (Reval)						
	Dorpat						
	Filsand						
Rosja	Petrograd						
	Moskwa						
	Jan Mayen						
	Thorshavn	52.3	cisza	mgła	10		
	Seydisfjord	56.9	E4	deszcz	8		
Austrja	Wien						
	Feldkirch						
	Innsbruck						
	Klagenfurt						
Czechosłowacja	Praha	60.6	SE8	2	20		
	Eger (Cheb)	59.3	SE2	1	20		
	Olomouc	61.3	E4	3	20		
	Stara Dala						
	Košice	62.3	NNE2	1	20		
	Bratislava	61.2	cisza	1	20		
Węgry	Budapest						
	Szombathely						
	Szeged						
Hiszp.	Madrid						
	Coruna						
	Palma						
Włochy	Genova						
	Firenze						
	Roma						
	Napoli						
	Brindisi						
	Maddalena						
	Palermo						
Bałkany	Belgrad						
	[illegible]						
	Sofia						
	Konstantynopol						
	Athènes						
	Malta						
Afryka	Tunis						
	Alger						
Stacje górskie	Sonnblick (3105)						
	Zugspitze (2964)						
	Säntis (2500)						

Spostrzeżenia pilotowe. 11. VIII 24. № 2246.

Stacja	Godz.	Wiatr przy ziemi	500	1000	1500	2000	2500	3000	3500	4000	4500	5000	[illegible]	Rodzaj chmur	Uwagi
Warszawa															

Wydawnictwo Państwowego Instytutu Meteorologicznego w Warszawie

Édition du matin [7½ G.M.T.] — *12. VIII. 24. № 225a*

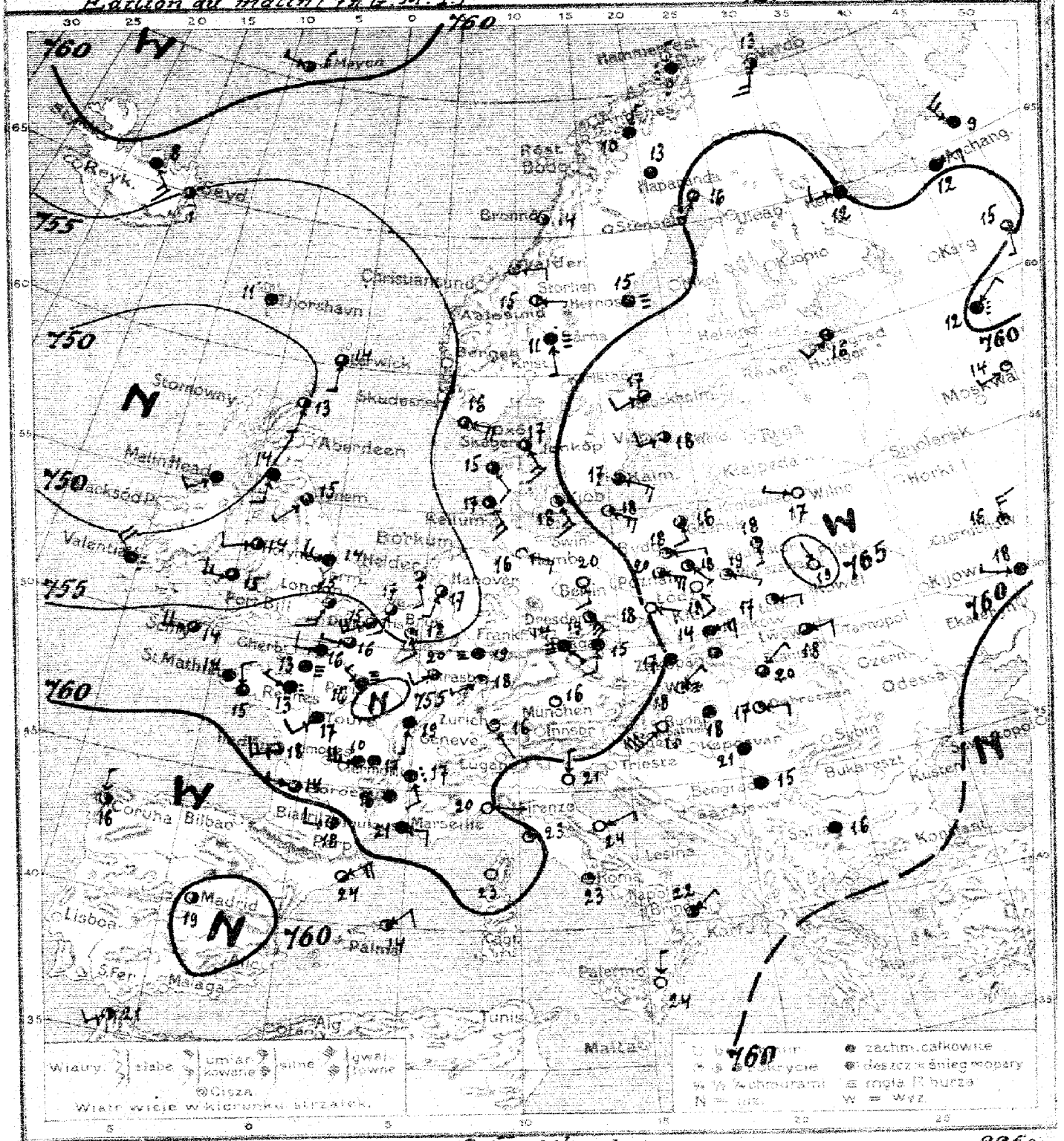

Warszawa. Mapa pogody z dnia 12. VIII. *Wtorek* 1924 r. *Z rana. Rocznik V. №* 225a

Przewidywany przebieg pogody w ciągu doby następnej. **Bardzo ciepło w większej części kraju, piękna słoneczna pogoda na wschodzie, zachmurzenie większe w górach na południu, wzrastające na zachodzie, wiatry słabe; W Warszawie bardzo ciepło, dzień pogodny, słoneczny o nieco większem zachmurzeniu i słabym wietrze wschodnim.** —

W. N.

Wydana dnia 12. VIII 1924 r. *o godz.* 11h.

Spostrzeżenia meteorologiczne z dnia dzisiejszego rano

	Stacja	Ciśnienie 700 mm+	Wiatr	Zachmurzenie	Temp. °C.	Opady mm	Temp. Max.	Temp. Min.
Polska	Wilno	63.7	WNW 2	0	17	0	21	12
	Pińsk	65 4	WNW 1	0	19	0	24	
	Białystok	64 0	S 2	1	18	0	21	11
	Brześć n/B							
	Kowarce							
	Warszawa							
	Łódź	63 3	ESE 2	4	19	0	23	12
	Lublin	62.3	SE 4	0	18	0	23	12
	Lwów	63 0	ENE 6	0	20	0	26	11
		64 3	E 4	3	18	0	18	14
	Lwów Pdlt	—	E 4	2	19	0	19	14
	Zakopane	62.3	cisza	2	16	0	16	8
	Kraków	62.6	ENE 6	4	14	0	21	12
	Drezno							
	Poznań							
	Toruń	61 0	ESE 10	2	20	0	24	11
	Bydgoszcz	61.1	SE 2	2	18	0		13
	Chojnice	62 2	E 4	1	18	0	24	10
	Torun							
	Hel							
	Puck							
Niemcy	Gdańsk	62.7	SSE 4	3	16	0	22	11
	Lemvig	607	S 2	3	14	1		
Anglia	Stornoway							
	Aberdeen							
	Holy Head	59 2	WSW 2	2	14	—		
	Valentia	57.0	NW 4	dżdżu	—			
	Scilly	56.1	WNW 2	3	14	0.4		
	Yarmouth	—	SSW 6	2	15			
	Falmouth	51 8	SW 2	3	15	0		
Hol.	Helder	53 4	SSE 4	3	—			
	Vlissingen	54 3	SSW 4	3	17	0		
Francja	Cap Gris Nez	55 3	SW 8	4	15	0		
	Cherbourg	56.9	cisza	4	14	0.4		14
	Paryż	56.2	NW 2	4	16	ślad		12
	Dijon	57.0	SSW 2	4	19	0		15
	Ile d'Aix	58 3	WSW 6	3	18	0		
	Clermont	57.7	cisza	4	17	13		16
	Biarritz	60 5	W 4	2	18	—		
	Perpignan	56.9	WNW 2	dżdżu	13	ślad		—
	Strasbourg	56 3	SW 2	2	18	0		
Bel.	Bruxelles	54.6	SSE 4	1	18	0		13
Niemcy	Ryksum							
	Emden							
	Hamburg	57.0	ESE 4	0	16	0		
	Swinemünde							
	Berlin	57.7	SSE 4	0	20	0		
	Breslau	58.1	SE 10	2	19	0		
	Frankfurt n/O	59.9	ESE 4	0	18	0		
	Wiedeń	58.8	cisza	0	16	0		
Szwajc.	Genewa							
	Zurych							
	Lugano	59.0	SE 1	1	16	0		13
Włochy	Alpy Szwajc.	60.0	SE 6	2	18	0		
	Sharp	59.0	SE 6	3	17	0		
	Hermsdorf	56.9	SE 8	3	15	0		
	Pontresina	56.4	SE 1	3	17	0		
	Brennerbad	60.6	ESE 4	1	18	0		

	Stacja	Ciśnienie 700 mm+	Wiatr	Zachmurzenie	Temp. °C.	Opady mm	Temp. Max.	Temp. Min.
Szwecja	Stockholm	61 6	SW 4	2	17	0		12
	Hernösand	59.4	cisza	mgła	25	0		8
	Haparanda	60.3	SSW 6	2	16	0		9
	Visby	62.4	WSW 4	2	18	0		
Norwegia	Karlstad	62.0	ESE 6	3	17	0		
	Storlien	57.5	E 2	2	15	ślad		
	Jönköping	59.2	S 1	mgła	17	—		
	Sztokholm	58.3	SSW 6	2	13	0		
	Arendal	58.5	cisza	2	14	—		
	Valdersund	56.7	E 4	0	—			
	Hudiksvall	58.3	N 2	deszcz	9	—		
Finlandja	Helsinki							
	Sortavala							
	Kuopio							
	Wasa							
	Swaankgtä							
Estonia	Tallin (Reval)							
	Dorpat							
	Pärnau							
Rosja	Petrograd	61.1	SW 4	1	16	0		
	Rewel	60.0	W 4	4	12	0		
	Oremburg	63.3	W 4	0	16	0		
	Archangielsk	60.4	E 4	4	12	0		
	Jaroslawl	62.6	WSW 2	1	14	0		
Prusy Wsch.	Königsberg	60.2	W 4	2	5			
	Thornhaum	51.0	cisza	4	11	—		
	Seydekmoel	54.8	— " —	3	7	—		
Austria	Wiedeń							
	Feldkirch							
	Innsbruck							
	Klagenfurt							
Czechosłowacja	Praga	59.2	S 4	4	15	ślad		13
	Eger (Cheb)	58.6	ESE 2	mgła	14	0.1		10
	Mondsee	60.2	cisza	4	17	0		14
	Stara Dala							
	Kosyce	61.2	NE 2	3	20	0		17
	Bratislawa	60.2	NE 2	mgła	18	0.2		12
Węgry	Budapest	61.3	cisza	4	18	1	24	16
	Szombathely	60.5	SW 4	0	16	0	22	11
	Szeged	62.7	cisza	4	21	ślad	27	17
Hiszp.	Madrid	59.0	— " —	2	19	—		
	Coruna	63.0	N 2	3	16			
	Palma							
Włochy	Genua	60.0	E 1	0	20			
	Turyn	61.7	NE 2	3	22	0	—	16
	Messina	61.0	N 2	0	24			
	Roma	60.8	cisza	1	23	0	—	17
	Neapol							
	Trapani	60.2	NE	0	21	0		—
	Monteleone							
	Palermo							
Bałkany	Belgrad	—	cisza	4	15			
	Bucuresti							
	Sofja	62.1	cisza	4	16	3	23	15
	Konstantynopol							
	Athenes							
	Malta							
Afryka	Tanger	63.0	SW 4	2	21			
	Algier							
Szczyty górskie	Säntis (2502)							
	Jungfrau (4166)							
	Sonnblick (3500)							

Spostrzeżenia pilotowe.

Stacja	Data	Wiatr (kierunek)	500	1000	1500	2000	2500	3000	3825	4000	4500	5000	Ciśnienie dolne ze zmian.	Kierunek chmur	Uwagi
Warszawa	N°.	ESE 2	SSE 3	SE 2	ESE 7	SSW 6	S 2	SSW 4	SSW 3						
Lwów	N°.	E 4	SE 2	SSE 2	—	—	—	—	—						

№ 923 a

Ogólny stan atmosfery w dniu 12. VIII. 24.

Wyż barometryczny nad Polską wschodnią, depresja nad Atlantykiem na zachód od Anglji, płytka depresja płytka nad Francją. — W Polsce za wyjątkiem jednego przeważnie pogodnie i bardzo ciepło. ——

Wydawnictwo Państwowego Instytutu Meteorologicznego w Warszawie

Édition du soir [18h G.M.T.]. 12. VIII. 24. N:225 b.

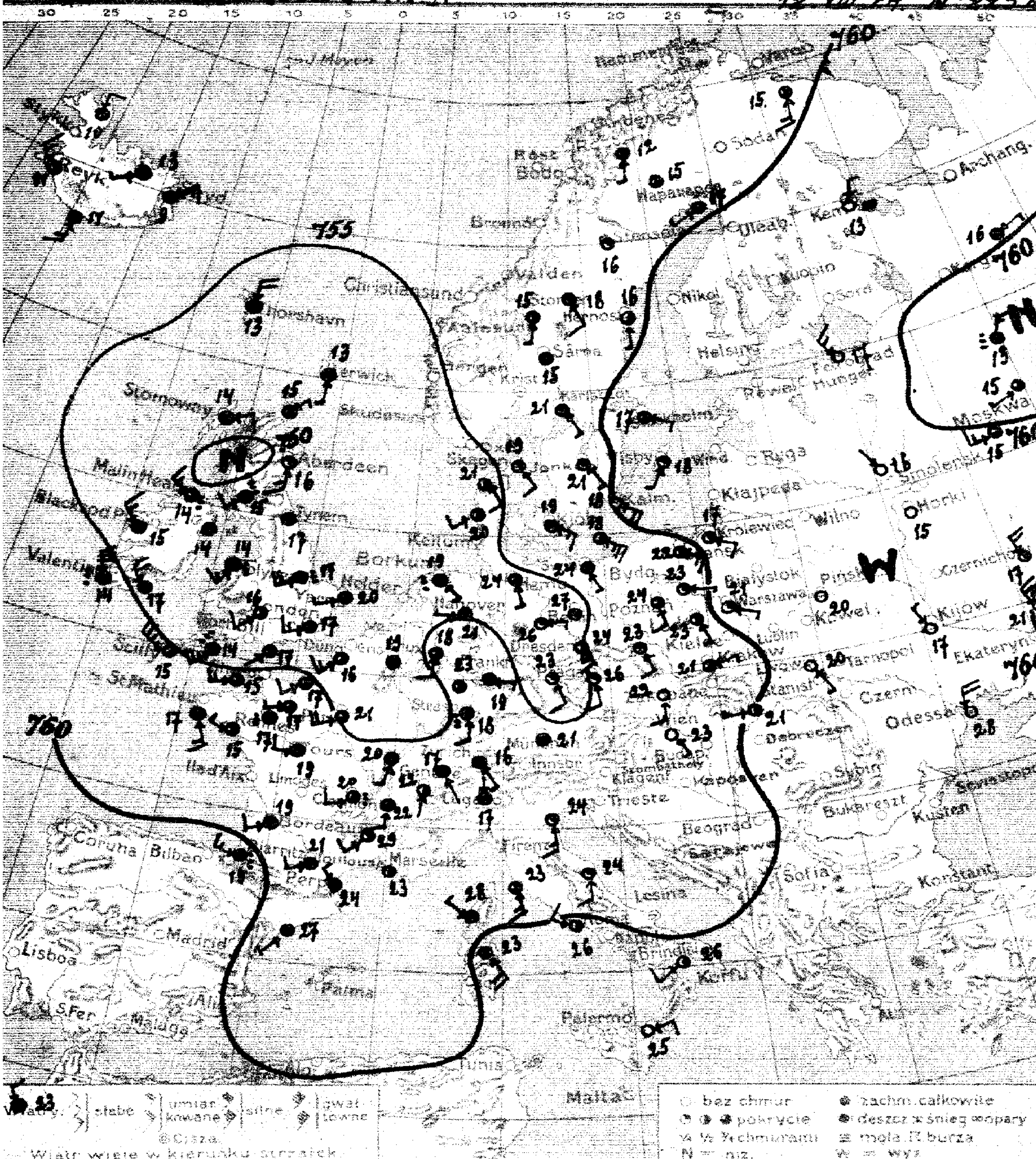

Warszawa **Izobary** *dnia* **12. VIII. Wtorek** *1924 r.* **18 h.** *Rocznik V №*

Przewidywany przebieg pogody w ciągu doby następnej

N:225 b.

Wydano dnia 1924 r. o godz.

Spostrzeżenia meteorologiczne z dnia dzisiejszego rano: 24.6.24 r. N° 225 A

	Stacja	Ciśnienie 700 mm +	Wiatr	Zachmurzenie	Temp. °C	Opady mm	Temp. Max.	Temp. Min.
Polska	Wilno							
	Pińsk	63.3	cisza	0	20	0	24	–
	Białystok							
	Brześć n/B							
	Kowersk							
	Warszawa	60.6	ESE 2	1	21	0	25	–
	Łódź	59.3	SE 2	2	23	0	28	
	Lublin							
	Lwów	62.1	SE 2	1	20	0	26	
	Zakopane							
	Kraków	59.3	ENE 2	3	21	0	25	
	Cieszyn							
	Poznań	57.4	SSE 4	3	24	0	28	
	Toruń	58.1	E 2	1	23	0	26	
	Bydgoszcz							
	Chojnice							
	Tczew							
	Hel							
	Puck							
W.M.	Gdańsk	59.6	ESE 6	1	22	0	25	
Anglja	Lerwick	51.4	SE	4	13			
	Stornoway	51.6	ENE 4	4	14			
	Aberdeen	51.0	S 2	1	16			
	Holy-Head	51.9	SSW 6	deszcz	11			
	Valentia	56.0	NNW 4	– 1 –	14			
	Scilly	55.2	NNW 4	3	15			
	Yarmouth	53.4	WSW 2	3	20			
	Tynemouth	51.7	cisza	3	17			
Hol.	Helder							
	Vlissingen							
Francja	Calais	55.3	SW 2	3	16			
	St. Brieuc	57.2	SSE 2	4	17			
	Paris	54.8	WSW 2	3	21			
	Dijon	53.3	SSW 2	4	20			
	Ile d'Aix							
	Clermont	57.0	WSW 4	deszcz	20			
	Bayonne	60.6	W 6	– 4 –	19			
	Rennes	56.4	cisza	– 4 –	17			
	Strasbourg	56.0	S 4	– 4 –	16			
Bel.	Bruxelles	54.	—	4	19			
Niemcy	Königsberg	57.0	W 2	4	21			
	Borkum	54.2	ESE 4	deszcz	13			
	Hamburg	54.2	SSE 2	3	21			
	Swinemünde	55.6	SSE 2	3	24			
	Berlin	54.6	cisza	1	27			
	Dresden	55.2	SE 4	2	24			
	Breslau	57.5	SSE 4	1	23			
	Frankfurt a/M.	56.2	E 2	4	19			
	München	55.3	cisza	4	21			
Szwajc.	Genève	58.4	SSW 2	2	22			
	Zürich	59.0	SE 2	2	16			
	Lugano	58.8	W 2	4	17			
Danja	Kjöbenhavn	58.1	ESE 4	1	19			
	Skagen	56.1	SE 4	2	19			
	Hanstholm	54.4	SSE 4	2	21			
	Blaavandshuk	54.9	SW 4	2	21			
	Hammerodus	58.4	SSE 4	2	18			

	Stacja	Ciśnienie 700 mm +	Wiatr	Zachmurzenie	Temp. °C	Opady mm	Temp. Max	Temp. Min
Szwecja	Stockholm	61.3	ESE 2	2	17			
	Härnösand	58.6	S 2	3	16			
	Haparanda	59.6	SW 2	1	17			
	Wisby	61.2	SSW 2	1	18			
	Karlstad	53.6	SE 2	1	21			
	Storlien	56.3	S 2	2	15			
	Jönköping	53.1	SE 2	1	21			
Norwegja	Andenes							
	Bronö							
	Fiedersund							
	Sudesnes							
Finlandja	Helsinki							
	Sortavala							
	Kuopio							
	Wasa							
	Sodankylä							
Estonja	Tallin (Reval)							
	Dorpat							
	Pernau							
Rosja	Petrograd	61.4	NW 6	0	17			
	Moskwa	63.1	W 6	3	15			
	Kem	61.1	NNE 6	opary	13			
	Horki	62.5	NNW 6	0	15			
	Kijów	62.9	NW 2	0	17			
	Jan Mayen							
	Thorshavn	53.5	NE	4	13			
	Sydisfiord	59.8	NE 6	4	9			
Austrja	Wien							
	Feldkirch							
	Innsbruck							
	Klagenfurt							
Czechosłowacja	Praha	55.1	SSE 4	1	26			
	Eger (Cheb)	54.5	SE 4	1	23			
	Olomouc	57.4	S 4	0	22			
	Stará Ďala							
	Košice	60.0	W 2	2	21			
	Bratislava	57.4	SE 2	0	23			
Węgry	Budapest							
	Szombathely							
	Szeged							
Hisp.	Madrid							
	Coruña							
	Palma							
Włochy	Venezia	57.1	S 6	1	24			
	Livorno	58.6	SSE 4	3	23			
	Aspro	58.4	S 4	1	24			
	Roma	60.1	WNW 4	2	26			
	Napoli							
	Taranto	61.1	SW 4	1	26			
	Maddalena	61.8	SE 4	3	23			
	Messina	61.0	ENE 4	0	25			
Bałkany	Beograd							
	Bucuresti							
	Sofja							
	Konstantynopol							
	Ateny							
Afryka	Malta							
	Rabat	52.0	NNW 4	4	23			
	Alger							
Stacje górskie	Sonnblick (3105)							
	Zugspitze (2964)							
	Säntis (2500)							

Spostrzeżenia pilotowe. N° 225 B

Stacja	Godz.	Wiatr dolny	500	1000	1500	2000	2500	3000	3500	4000	4500	5000	Czas trwania obserwacji	Rodzaj chmur	Uwagi
Warszawa															

Wydawnictwo Państwowego Instytutu Meteorologicznego w Warszawie

Édition du matin [7h. G.M.T.] 13. VIII. 24. N° 226a

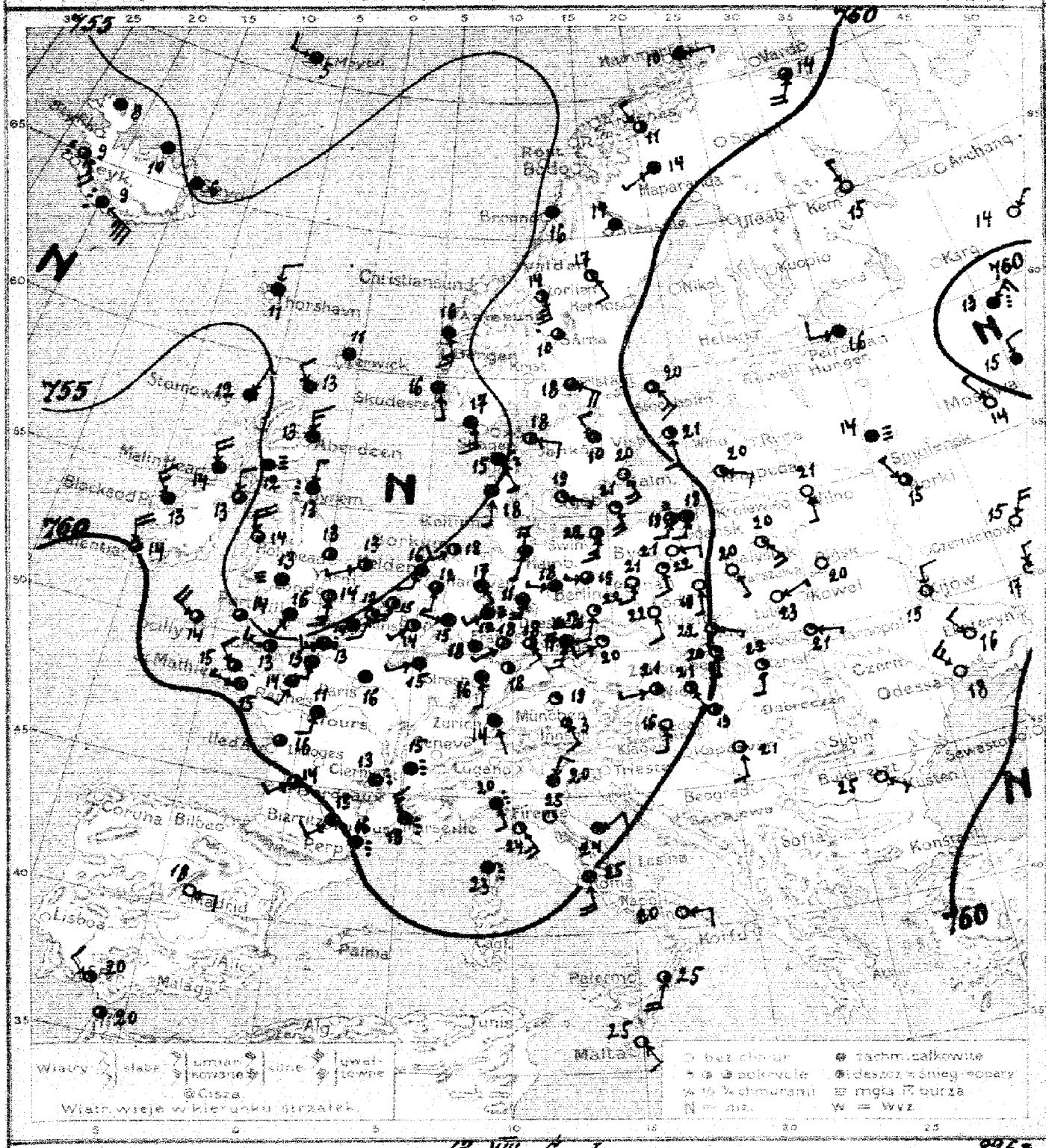

Warszawa. Mapa pogody z dnia 13. VIII. Środa 1924 r. Zeszyt Poranek V. N° 226=

Prawdopodobny przebieg pogody w ciągu doby następnej: Bardzo ciepło; w większej części kraju pogodnie [zachmurzenie większe w górach i na zachodzie].

W Warszawie bardzo ciepło, pogodnie. W. M.

Wydano dnia 13. VIII. 1924 r. o godz. 11h

Spostrzeżenia meteorologiczne z dnia dzisiejszego rano [illegible] VIII [illegible] 24

	Stacja	Ciśnienie 700mm +	Wiatr	Zachmurzenie	Temp. °C	Opady mm	Temp. Max	Temp. Min.
Polska	Wilno	62.9	S2	0	21	0	23	11
	Pińsk	64.0	cisza	0	20	0		-
	Białystok	62.4	SE6	1	20	0	23	9
	Brześć n/B							
	Kiwerce							
	Warszawa	60.3	SE2	0	22	0	-	15
	Łódź	59.7	S2	0	19	0	-	15
	Lublin	60.4	ENE2	0	23	0	19	14
	Lwów	62.6	ESE2	1	21	0	-	15
	Zakopane	60.1	S2	1	20	0	23	9
	Kraków	60.2	ESE2	1	22	0	-	13
	[illegible]							
	Poznań	58.2	SSE4	1	22	0	-	15
	Toruń							
	Bydgoszcz	59.1	E4	0	21	0	22	15
	Chojnice							
	Tczew							
	Hel							
	Puck							
WM	Gdańsk	59.4	S2	4	19	0	-	15
Anglja	Lerwick	54.0	cisza	4	11	-		
	Stornoway	55.5	NE2	4	12	0		
	Aberdeen	54.1	NNW4	4	13	0		
	Holyhead	54.3	NNW8	1	14	1		
	Valentia	52.6	NNW8	3	14	0.5		
	Scilly	56.6	NNW8	3	14	0.2		
	Yarmouth	57.8	NSW2	1	13	0		
	Tynemouth	57.2	NW2	deszcz	13	5		
Hol.	Helder	55.3	WSW4	2	16	-		
	Vlissingen	57.2	SSW2	1	15	-		
Francja	[illegible]	55.2	SSW4	2	12	1	-	-
	Brest	57.2	NW4	3	15	1	-	15
	Paris	56.6	cisza	4	16	2	-	14
	Dijon	59.1	--	[illegible]	15	12	-	15
	Belfort	58.9	-	3	16	1	-	-
	[illegible]	59.9	cisza	deszcz	16	12	-	16
	Tours	58.6	SSW4	4	11	0	-	12
	Rennes	52.0	SSW4	4	14	ślad		11
	Strasbourg	57.5	S2	mgła	16	0.5	-	14
Bel.	Bruxelles	57.0	SW2	2	14	-	-	-
Niemcy	[illegible]	55.6	SE2	4	17	0.3	-	14
	Borkum	55.8	SW4	2	18	0	-	-
	Hamburg	56.2	SSW2	4	17	5	-	16
	Swinemünde	55.7	S6	2	22	0	-	17
	Berlin	56.4	W2	3	19	0	-	18
	Dresden	57.5	SSW4	1	21	0	-	18
	Breslau	57.6	SSE4	0	2[illegible]	0	-	13
	Frankfurt a/M.	57.5	SW2	2	18	2	-	16
	München	57.9	cisza	1	19	7	-	15
	Kłajpeda	59.6	ESE4	1	20	0	-	-
Szwajc.	Genève							
	Zurich	59.[illegible]	SE[illegible]	mgła	14	-		
	Lugano							
Danja	[illegible]	56.7	ESE3	1	19	0		
	Skagen	55.2	ESE4	2	18	2		
	[illegible]	54.7	SE3	deszcz	15	2		
	Bornholm	55.5	S2	4	18	0.1		
	[illegible]	55.4	SSE2	1	21	0		

	Stacja	Ciśnienie 700mm +	Wiatr	Zachmurzenie	Temp. °C	Opady mm	Temp. Max.	Temp. Min.
Szwecja	Stockholm	60.9	SE6	3	20	0	-	13
	Östersund	58.7	SE4	2	17	0	-	12
	Haparanda	60.1	S4	4	16	0	-	9
	Wisby	60.2	SSE4	1	21	0	-	
	Karlstad	58.5	ESE8	3	18	0	-	13
	Storlien	56.6	SSE10	2	14	0	-	11
	Jönköping	58.1	NW4	4	10	0	-	13
Norwegja	[illegible]	55.9	E2	4	10			
	Bronö	56.0	cisza	4	16			
	[illegible]	54.3	SSE6	4	16			
	[illegible]	54.8	SSE2	4	16			
Finlandja	Helsinki							
	Sortavala							
	Kuopio							
	Wasa							
	Sodankylä							
Estonja	Tallin (Reval)							
	Dorpat							
	Pilsand							
Rosja	Leningrad	52.6	W4	4	16	0		
	Moskwa	60.7	NNW4	0	14	0		
	Kem	51.[illegible]	WNW2	0	15	0		
	Gorki	62.8	NW2	3	15	0		
	Kijów	63.2	W4	0	15	0		
	Jan Mayen	58.5	W4	4	5			
	Thorshavn	54.6	N4	3	11			
	Seydisfjord	56.7	cisza	4	6			
Austrja	Wien	58.9	WSW2	2	18			
	[illegible]							
	Innsbruck							
	Klagenfurt							
Czechosłowacja	Praha	58.1	SW		20	0	-	15
	Eger (Cheb)	55.4	[illegible]	4	17	0	-	15
	Olomouc							
	Stara Dala							
	Koszyce	60.9	S2	1	22	0	-	13
	Bratislava	58.9	SE2	2	21	0	-	12
Węgry	Budapest	60.6	cisza	2	19	ślad	28	17
	Szombathely	59.2	S4	0	16	0	25	-
	Szeged	61.3	S4	0	21	-	26	1[illegible]
Hisp.	Madrid	61.0	E4	0	18			
	Coruna							
	Palma							
Włochy	Genova	58.7	SE4	deszcz	20			
	Firenze							
	[illegible]	59.5	NE4	4	24			
	Roma	60.4	S8	4	25			
	Padova	58.8	NNE4	4	20			
	Brindisi							
	Maddalena							
	Messina	61.5	SSW8	2	25			
Bałkany	Beograd							
	Bucuresti	63.0	ESE2	0	25			
	Sofja							
	Konstantynopol							
	Athènes							
	Malta	62.0	SE4	0	25			
Afryka	Tanger	62.0	cisza	2	20			
	Alger							
Stacje górskie	Sonnblick (3105)							
	Zugspitze (2964)							
	Säntis (2500)							

Spostrzeżenia pilotowe

Stacja	Godz.	Wiatr przyz.	500	1000	1500	2000	2500	3000	3500	4000	4500	5000	Wysokość dolna chmur	Rodzaj chmur	Uwagi
Warszawa	6h	SE2	SE6	E4	SSW5		-								
Kraków	8h	ESE1	S2	S2	ESE1	S3	SSE2								
Lwów	8h	ESE2	SW2	SW2	S2	SSE2	SW3								N226a

Ogólny stan atmosfery w dniu 13. VIII. 24.
Wysokie ciśnienie nad Polską, Bałtykiem i Rosją zachodnią, niskie nad morzem Północnem i Norweskiem oraz nad Atlantykiem. W Polsce b. ciepło; na wschodzie i w środku kraju pogodnie, w górach i na zachodzie dość pogodnie.

Wydawnictwo Państwowego Instytutu Meteorologicznego w Warszawie

Édition du soir [18 h. G.M.T.]

13. VIII. 24 № 226 b

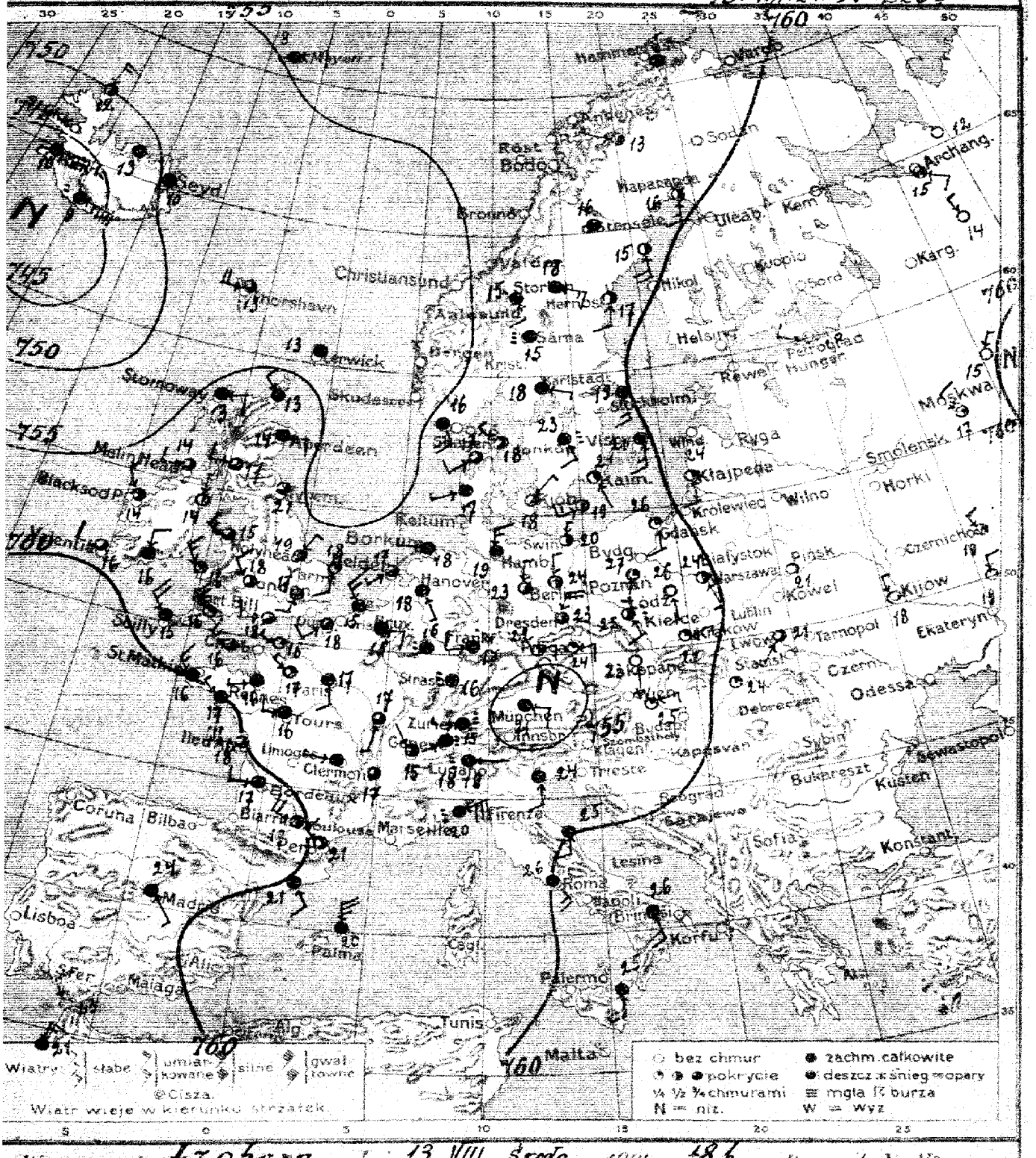

Warszawa. Stacje pogody z dnia 13. VIII. Środa 1924 r. 48 godz. Rocznik V. № 226 b.

Przewidywany przebieg pogody w ciągu doby następnej

Wydano dnia 1924 r. o godz.

Spostrzeżenia meteorologiczne z dnia dzisiejszego rano 24 VIII 24 r. Nr 2265

	Stacja	Ciśnienie 700 mm+	Wiatr	Zachmurzenie	Temp. °C.	Opady mm.	Temp. Max.	Temp. Min.
Polska	Wilno							
	Pińsk	63.1	cisza	0	21			
	Białystok							
	Brześć n/B							
	Kowel							
	Warszawa	59.5	SE 2	2	24			
	Łódź	58.7	SSE 2	0	26			
	Lublin							
	Lwów	62.4	SW 2	3	21			
	Zakopane							
	Kraków	59.7	ENE 2	1	21			
	Oświęcim							
Niemcy	Poznań	57.5	SSW 2	1	27			
	Toruń							
	Bydgoszcz							
	Ostrowo							
	Tczew							
	Hel							
	Puck							
Bałt.	Gdańsk	58.1	SSE 4	1	26			
Anglia	Lerwick	54.6	cisza	4	13			
	Stornoway	55.1	ENE 4	4	13			
	Aberdeen	55.8	ENE 4	4	14			
	Holy Head	56.8	WNW 6	3	15			
	Valentia	59.3	W 4	3	16			
	Scilly	59.2	NW 8	4	15			
	Yarmouth	56.3	SSE 4	1	18			
	Kingsmouth	55.7	cisza	3	21			
Bał.	Helder	57.2	SW 2	3	17			
	Vlissingen	56.6	NW 6	4	15			
Francja	Cherbourg	55.7	SW 4	2	18			
	Brest	59.0	NW 6	4	16			
	Paryż	56.8	SSE 4	4	17			
	Dijon	58.3	SSE 2	3	17			
	Ile d'Aix	59.8	W 12	3	18			
	Clermont	59.7	WNW 2	4	—			
	Biarritz	58.4	W 4	4	16			
	Rennes	58.4	WSW 2	4	16			
	Strasburg	58.3	cisza	deszcz	16			
Bel.	Bruxelles	56.6	E 4	4	15			
Niemcy	Magdeburg	57.9	N 2	2	23			
	Borkum	57.3	W 2	4	18			
	Hamburg	57.4	N 6	4	19			
	Swinemünde	57.4	N 2	2	20			
	Berlin	57.2	N 2	2	24			
	Dresden	56.5	NNE 2	5	23			
	Breslau	56.9	SE 4	deszcz	25			
	Frankfurt N.	57.3	W 4	—"—	17			
	Monachium	54.0	E 4	4	21			
	Kopenhaga	61.8	S 1	1	24			
Szwajc.	Genève	59.4	NW 1	3	15			
	Zürich	59.7	W 2	deszcz	15			
	Lugano	55.8	E 1	—"—	18			
Dania	Kopenhaga	57.7	NE 2	2	18			
	Skagen	56.2	WNW 2	3	18			
	Hirtshals	55.7	SW 4	3	17			
	Skudesnæs	57.2	WSW 2	4	17			
	Hanstholmerbaus	57.8	WSW 6	2	19			

	Stacja	Ciśnienie 700 mm+	Wiatr	Zachmurzenie	Temp. °C.	Opady mm.	Temp. Max.
Szwecja	Stockholm	60.0	SSE 6	4	19		
	Hernösand	58.8	S 4	2	17		
	Haparanda	59.1	S 6	2	16		
	Visby	59.5	S 6	2	21		
	Karlstad	56.7	ESE 2	4	18		
	Storlien	56.2	SE 4	4	15		
	Jönköping	57.1	SE 4	deszcz	23		
Norwegia	Ingøy	58.0	N 2	4	—		
	Bergen	56.0	SE 10	4	16		
	Valderaunø						
	Skudesnæs						
Finlandja	Helsinki						
	Sortavala						
	Kuopio						
	Wasa						
	Sodankylä						
Estonja	Tallin (Reval)						
	Dorpat						
	Pilsand						
Rosja	Petrograd	63.6	NNW 4	0	18		
	Moskwa	61.7	NW 4	1	17		
	Kijów	64.2	NNW 2	0	18		
	Archangielsk	62.4	SE 4	3	15		
	Mezeń	63.0	cisza	0	12		
Austrja	Jan Mayen	50.0	ENE 6	4	8		
	Thorshavn	54.2	W 8	3	11		
	Seydisfiord	51.8	cisza	4	10		
	Wiedeń						
	Feldkirch						
	Innsbruck						
	Klagenfurt						
Czechosłowacja	Praha	55.9	E 4	1	24		
	Eger (Cheb)	55.9	ENE 4	2	22		
	Oломанц	57.4	S 2	0	23		
	Stará Paka						
	Mosyce	60.1	cisza	1	24		
Węgry	Bratislava	57.2	ENE 2	1	25		
	Budapest						
	Szombathely						
	Szeged						
Hiszp.	Madrid	60.0	SE 2	4	24		
	Corana						
	Palma						
Włochy	Genua	57.0	ENE 10	deszcz	20		
	Florencja	59.4	S 4	4	24		
	Ancona	60.0	S 4	4	25		
	Roma	60.0	SE 6	4	26		
	Taranto	62.1	S 2	4	26		
	Cagliari	61.0	S 2	4	25		
	Maddalena						
	Palermo						
Bałkany	Belgrad						
	Bukareszt						
	Sofja						
	Konstantynopol						
	Ateny						
	Malta						
Afryka	Tanger	61.0	NW 4	0	23		
	Rabat	61.0	N 6	4	21		
Stacje górskie	Sonnblick (3106)						
	Zugspitze (2964)						
	Säntis (2500)						

Spostrzeżenia pilotowe 12 h. 13. VIII. 24 Nr 2265.

Stacja	Gotów	Kierunek	500	1000	1500	2000	2500	3000	3500	4000	4500	5000	Cyrkulacja dolna górna	Rodzaj chmur	Uwagi
Warszawa															

Wydawnictwo Państwowego Instytutu Meteorologicznego w Warszawie

Edition du matin [7h G.M.T.] — *14. VIII. 24 № 227a*



Warszawa, Mapa pogody z dnia 14. VIII. Czwartek 1924 r. 7 rano. Rocznik V № 227a

Przewidywany przebieg pogody w ciągu doby następnej: Na zachodzie i południu kraju – zwłaszcza w górach: wzrost zachmurzenia, chłodniej, i przejściowe opady; na wschodzie: pogodnie i bardzo ciepło.

W Warszawie pogodnie i ciepło — L. B.

Wydano dnia 14. VIII. 1924 r. o godz. 11 h.

Spostrzeżenia meteorologiczne z dnia dzisiejszego rano - 14. VIII. 24. Nr 227

	Stacja	Ciśnienie 760 mm+	Wiatr	Zachmurzenie	Temp. °C.	Opady mm.	Temp. Max.	Temp. Min.
Polska	Wilno	63.3	S4	0	21	0	25	11
	Pińsk	-	S2	0	21	0	25	12
	Białystok	61.7	SE4	0	20	0	26	12
	Brześć n/B							
	Kowel							
	Warszawa	59.9	ESE4	0	22	0	29	17
	Łódź	59.0	SE2	0	20	0	30	16
	Lublin	61.0	NE2	0	23	0	-	15
	Lwów	62.8	SSE2	0	22	0	27	17
	Zakopane	59.3	SE6	1	22	0	24	12
	Kraków	59.7	ENE2	0	22	0	27	14
	Cieszyn							
	Poznań	56.5	SSE8	0	24	0	31	15
	Toruń							
	Bydgoszcz							
	Chojnice							
	Tczew							
	Hel							
	Puck							
	Gdańsk	58.3	SSE4	0	22	0	29	12
Anglia	Lerwick	54.8	S2	3	12	0		
	Stornoway	50.4	SSE6	4	14	0		
	Aberdeen	54.0	S4	4	13	0		
	Holy Head	53.3	S8	3	14	Slad		
	Valentia	54.8	NW8	4	14	13		
	Scilly	58.6	SW6	3	14	-		
	Yarmouth	57.7	WSW2	0	14	0		
	Tynemouth	55.5	cisza	mgła	11	0		
Hol.	Helder	57.8	S2	0	18	0		
	Vlissingen	58.2	SSW4	1	16	-		
Francja	Nantes	57.5	SW4	4	13			
	St Mathieu	61.2	W2	4	15	1	-	13
	Paris	60.1	WNW6	4	14	3	-	12
	Dijon	61.0	cisza	3	13	5	-	13
	Zachodnie	63.3	W6	deszcz	15	4	-	
	Clermont	61.9	cisza	3	15		-	14
	Perpignan	63.7	NNW4	2	19	8	-	17
	Nowy	62.2	SW2	4	14	9	-	11
	Strasbourg	59.4	SSE4	4	14	8	-	13
Bel.	Bruxelles	58.6	WSW4	mgła	14	0.2	-	11
Niemcy	Lindenberg	57.7	NW2	4	13	4	-	14
	Borkum	58.6	cisza	4	16	1	-	-
	Hamburg	56.3	WNW4	deszcz	-	-		
	Greifenberg	54.8	SE8	0	23	0	-	18
	Aachen	58.6	SSW4	2	14	0.1	-	12
	Dresden							
	Breslau	55.1	SE8	0	24	0	-	17
	Frankfurt n/M	58.4	WSW6	4	14	9	-	14
	München	58.5	W6	deszcz	13	11	-	12
	Królewiec	61.6	SSE6	0	-	0	-	16
Szwajc.	Genève							
	Zürich	61.0	S4	deszcz	11			
	Lugano	57.5	N2	4	14			
Dania	Kjöbenhavn	57.8	ENE2	2	16	0		
	Skagen	59.9	cisza	mgła	16	0		
	Hanstholm	57.3	SE2	—	14	0		
	Blaavandshuk	58.1	SSW2	4	16	Slad		
	Hammerfest	57.6	NE2	deszcz	19	0		

	Stacja	Ciśnienie 760 mm+	Wiatr	Zachmurzenie	Temp. °C.	Opady mm.	Temp. Max.	Temp. Min.
Szwecja	Stockholm	58.8	SSE4	1	22	0	-	16
	Sternsund	56.8	E2	4	14	5	-	12
	Haparanda	59.6	SW4	4	17	-	-	-
	Visingsar	57.4	SE1	2	19	0	-	-
	Karlstad	58.3	W2	3	17	1	-	15
	Kjöbenhavn	58.7	S8	4	13	0	-	-
	Jönköping	58.1	NE4	opady	16	-	-	-
Norwegia	Jaegen	58.0	E8	4	8		-	
	Brannö	55.4	cisza	4	17			
	Kristiansund	58.0	ESE4	4	15			
	Oksöina	56.9	ESE	-	-			
Finlandja	Helsinki							
	Sortavala							
	Kuopio							
	Wasa							
	Sodankylä							
Estonja	Tallin (Reval)							
	Dorpat							
	Filsand							
Rosja	Petrograd	64.6	SW2	0	16	0		
	Moskwa	63.3	NW4	0	16	0		
	Kijów	64.5	N4	0	17	0		
	Archangielsk	62.7	SSE6	1	15	Slad		
	Charkow	62.9	NW2	0	15	0		
	Jan Mayen							
	Thorshavn	51.1	SSW6	4	10	0		
	Seydisfiord	49.0	E4	deszcz	8	-		
Austrja	Wien							
	Feldkirch							
	Innsbruck							
	Klagenfurt							
Czechosłowacja	Praha	54.7	W6	1	20	0	-	16
	Eger (Cheb)	55.8	W2	4	15	3	-	15
	Oswaldo	56.5	S10	1	23	0	-	18
	Stara Dala							
	Kosyce	60.6	cisza	1	24	0	-	14
	Bratislava	57.2	NE2	4	20	0	-	16
Węgry	Budapest							
	Szombathely							
	Szeged							
Hiszp.	Madrid	64.0	NE4	0	17			
	Corona							
	Palma							
Włochy	Genova							
	Firenze							
	Livorno	58.2	WSW12	3	21			
	Roma	60.2	SW6	1	25			
	Napoli							
	Brindisi							
	Maddalena	58.6	W2	3	29			
	Palermo	61.5	SSW8	0	25			
Bałkany	Beograd	60.0	ESE4	0	22			
	Bucuresti							
	Sofja	63.7	cisza	0	18	0	28	15
	Konstantynopol							
	Athenes							
	Malta							
Stacje górskie	Sonnblick (3105)	61.0	cisza	0	18			
	Zugspitze (2964)	62.0	—	0	18			
	Säntis (2490)							

Spostrzeżenia pilotowe

Stacja	Godz.	Wiatr	500	1000	1500	2000	2500	3000	3500	4000	4500	5000	Średnia wilgotność	Średnia temper.	Uwagi
Warszawa	6[15]	SE3	SE4	SSE8	S7	S7	S8	S11	SSE8						
Kraków	8[20]	ENE4	S2												
Lwów	8[20]	SSE2	S3	SSE3	S4	S4	SSE5	S4	-						Nr 227a

Ogólny stan atmosfery w dniu 14. VIII. 24.

Obszar niskiego ciśnienia nad Islandją, drugorzędna depresja nad Czechosłowacją. - W Polsce pogodnie i ciepło (temperatura rano od 20° do 24°), wiatry południowe. —

Wydawnictwo Państwowego Instytutu Meteorologicznego w Warszawie

Édition du soir [18h. G.M.T.]. *14. VIII. 24 N: 227 b.*

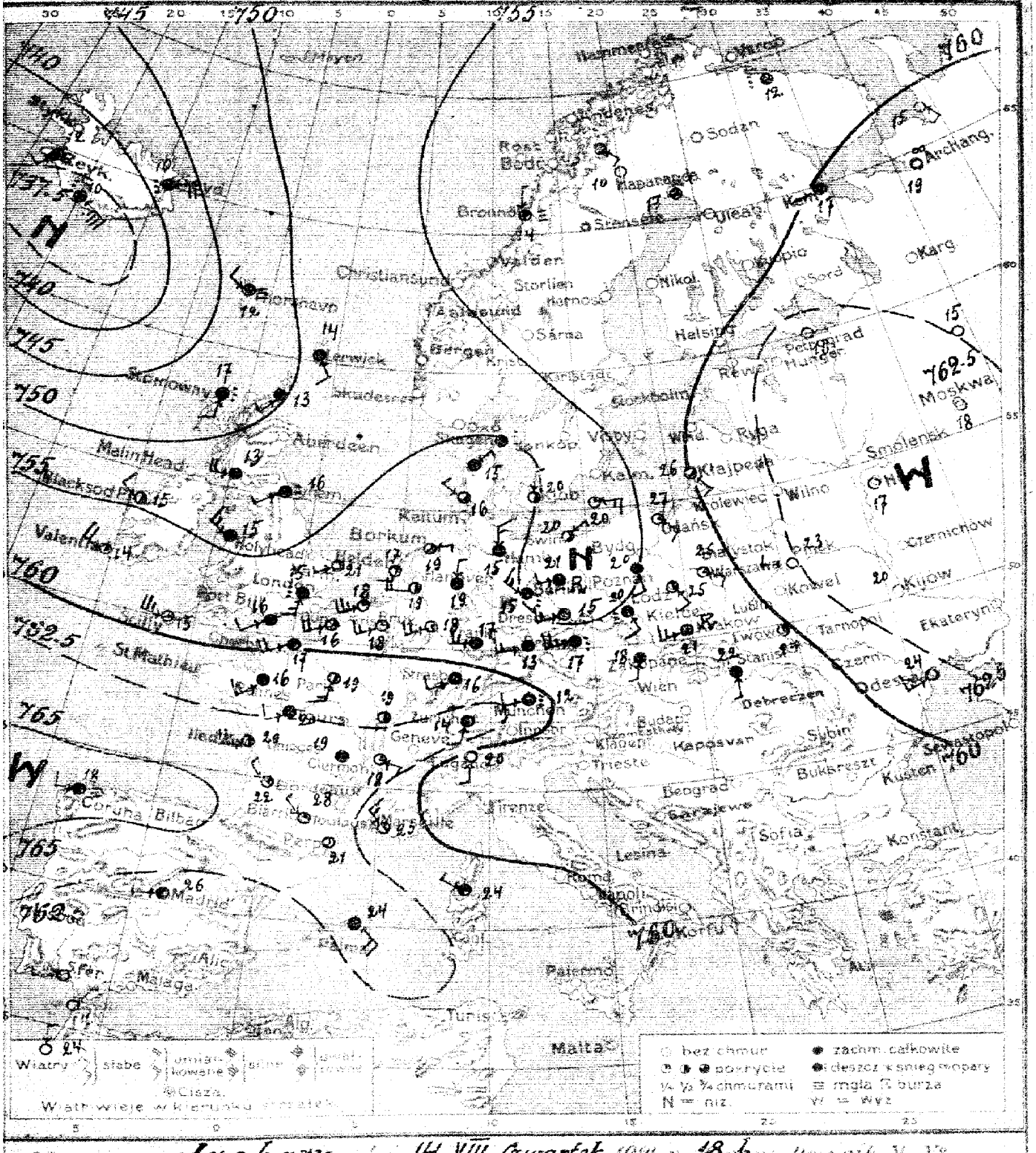

Warszawa. Izobary dnia 14. VIII. Czwartek 1924 r. 18 godz. Temp. C.

Przewidywany przebieg pogody w ciągu doby następnej.

N: 227 b.

Wydano dnia *1924 r. o godz.*

Spostrzeżenia meteorologiczne z dnia dzisiejszego rano 12h G.M.T. N° [illegible]

Kraj	Stacja	Ciśnienie 700mm+	Wiatr	Zachmurzenie	Temp. °C.	Opady mm.	Temp. Max.	Temp. Min.
Polska	Wilno							
	Pińsk	62.4	W2	0	23	0		
	Białystok							
	Brześć n/B							
	Kielce							
	Warszawa	57.0	ESE4	1	26	0		
	Łódź	55.6	SE4	2	25	0		
	Lublin							
	Lwów	59.5	cisza	1	24	0		
	Zakopane							
	Kraków	57.2	SW6	burza	21	0		
	Cieszyn							
	Poznań	55.2	SSE4	4	20	1		
	Toruń							
	Bydgoszcz							
	Chojnice							
	Tczew							
	Hel							
	Puck							
W.M.	Gdańsk	55.2	ESE4	1	27	0		
Anglja	Lerwick	52.0	SE4	4	14	0		
	Stornoway	48.3	SSW4	deszcz	17	9		
	Blacksod	54.7	NW4	2	15	1		
	Holy-Head	54.5	WNW6	4	15	7		
	Valentia	59.0	W8	2	14	1		
	Scilly	59.3	WNW10	1	15	3		
	Yarmouth	57.0	SW2	3	21	0		
	Falmouth	52.9	SW2	deszcz	16	0.3		
Hol.	Helder	57.7	SSW4	3	17	0		
	Vlissingen	58.8	SW10	1	18	0		
Francja	Calais	58.7	SW8	3	16	-		
	Toulouse	63.6	WNW2	1	28	-		
	Paris	61.1	SSW6	2	19	-		
	Dijon	62.1	cisza	2	19	-		
	Rochefort	63.7	WSW10	2	20	-		
	Clermont	62.7	cisza	4	19	-		
	Bordeaux	63.8	NW2	1	22	-		
	Rennes	61.8	SW6	4	16	-		
	Strasbourg	61.0	SW4	4	16	-		
Bel.	Bruxelles	59.2	WSW6	1	18	1		
Niemcy	Bözengen	58.8	N2	4	19	0		
	Borkum	57.5	E2	3	19	0		
	Hamburg	56.3	NNW6	4	15	3		
	Swinemünde	52.0	NE2	3	20	0		
	Berlin	52.6	WSW4	burza	21	7		
	Dresden	55.1	WSW5	4	15	6		
	Breslau	55.2	SSE4	deszcz	20	-		
	Frankfurt a/M	59.4	W6	4	17	0.1		
	München	61.2	WSW4	deszcz	12	8		
Lit.	Klajpeda	59.8	SE4	2	26	0		
Szwajcarja	[illegible]							
	[illegible]	62.6	SSW1	4	14			
	Lugano	57.9	S1	0	20			
Danja	Kjøbenhavn	55.3	N4	2	20	0		
	Skagen	55.3	cisza	deszcz	-	ślad		
	Hanstholm	56.8	NE2	4	15	4		
	Blaavandshuk	57.8	NW2	3	16	ślad		
	Hammershus	53.8	E6	1	20	0		

Kraj	Stacja	Ciśnienie 700mm+	Wiatr	Zachmurzenie	Temp. °C.	Opady mm.	Temp. Max.
Szwecja	[illegible]	57.0	ESE2	2	13	0.6	
	Hernösand	57.8	-	-	-	-	
	Haparanda	58.0	cisza	4	17	-	
	Gällivare	55.8	—"—	0	10	0	
	Karlstad						
	Storlien						
	Jönköping						
Norwegja	Andenes						
	Bronnö	58.0	NNW2	mgła	14	12	
	Valdersund						
	Skudenes						
Finlandja	Helsinki						
	Sortavala						
	Kuopio						
	Wasa						
	Sodankylä						
Estonja	Tallin (Rewel)						
	Dorpat						
	Filsand						
Rosja	Petrograd	63.4	cisza	0	18		
	Moskwa	60.0	WSW2	4	18		
	Archangielsk	60.6	cisza	opary	19		
	Jarosław	62.4	—"—	0	15		
	Kijów	63.2	—"—	0	20		
	Jan Mayen						
	Thorshavn	49.0	WNW2	mgła	12	0	
	Seydisfjord	44.9	ENE2	deszcz	10	0	
Austrja	Wien						
	Feldkirch						
	Innsbruck						
	Klagenfurt						
Czechosłowacja	Praha	56.1	WSW10	deszcz	17	1	
	Eger (Cheb)	-	WSW6	4	13	-	
	Olomouc	56.0	SSW2	4	18	34	
	Stara Dala						
	Koszyce	57.0	S2	4	22	3	
Węgry	Budapest						
	Szombathely						
	Szeged						
Hiszp.	Madrid	60.0	WSW1	4	26		
	Coruna	66.0	W4	4	18		
	Mahon	63.0	SE4	4	24		
Włochy	Genova						
	Firenze						
	Roma						
	Napoli						
	Brindisi						
	Maddalena						
	Palermo						
Bałkany	Beograd						
	Bucureşti						
	Sofja						
	Konstantynopol						
	Athenes						
	Malta						
Afryka	Rabat	60.0	NNW4	0	24	0	
	Tanger	60.0	NE4	0	21	0	
Stacje górskie	Sonnblick (3105)						
	Zugspitze (2964)						
	Säntis (2500)						

Spostrzeżenia pilotowe. 18 h. G.M.T. 14. VIII. 24. N° 227 b.

Stacja	Godz.	Kier. dymu	500	1000	1500	2000	2500	3000	3500	4000	4500	5000	Kierunek dolnych chmur	Rodzaj chmur	Uwagi
Warszawa															

Wydawnictwo Państwowego Instytutu Meteorologicznego w Warszawie

Edition du matin [7h. G.M.T.] — *15 VIII 24 N° 228a*

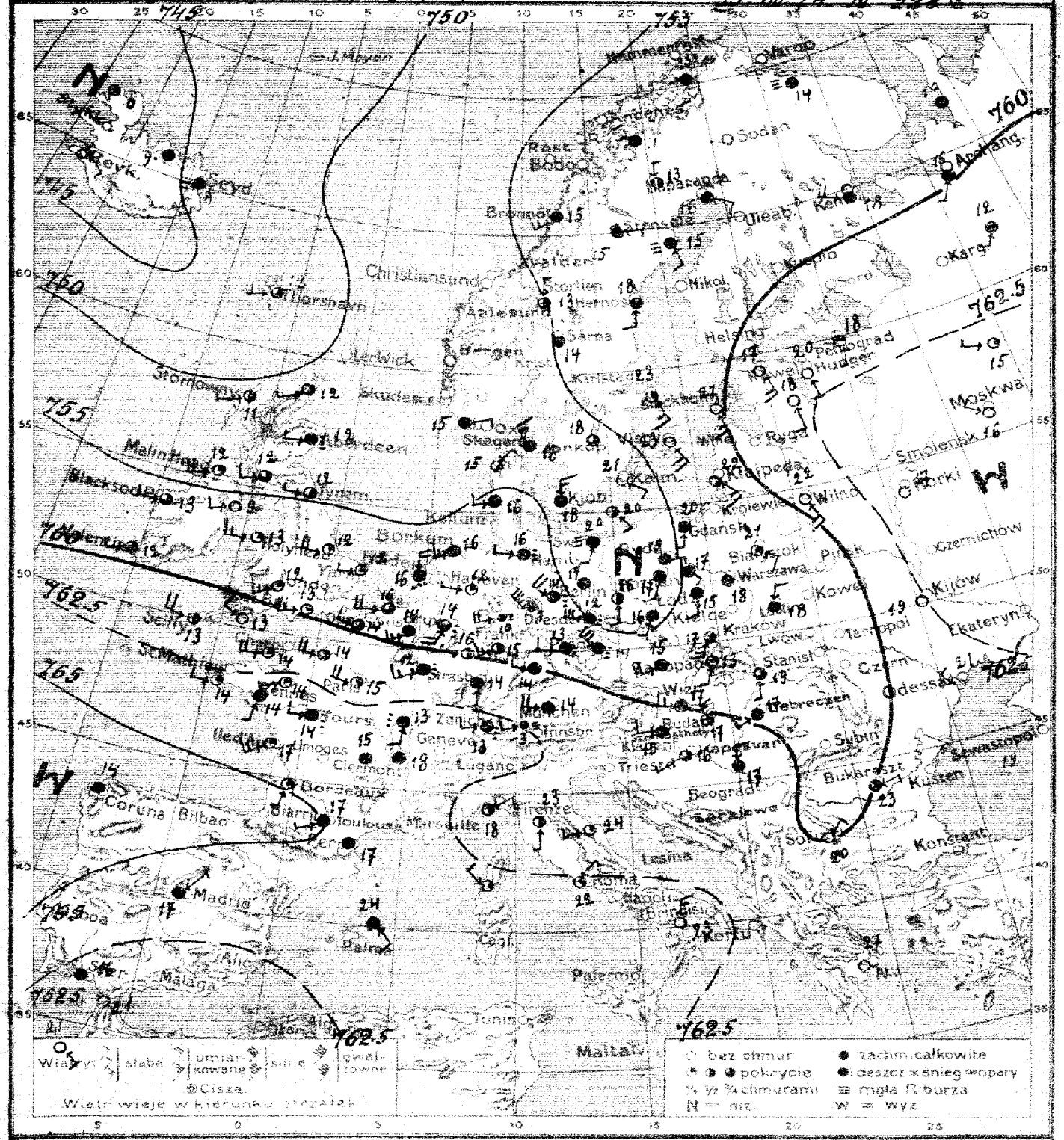

Warszawa. Mapa pogody z dnia 15. VIII. Piątek 1924 r. V rocznik Rocznik V N°228a

Przewidujemy przebieg pogody w ciągu doby następnej Zachmurzenie dość duże, przelotne deszcze, większy spadek temperatury na północo-wschodzie i wschodzie, słabszy na zachodzie i południu; umiarkowane wiatry południowo-zachodnie i zachodnie.

Wydano dnia 15. VIII. 1924 r. o godz. 11 i 30 m.

Spostrzeżenia meteorologiczne z dnia dzisiejszego rano 15. VIII. 24. N° 228 a

Stacja	Ciśnienie 700 mm+	Wiatr	Zachmurzenie	Temp. °C.	Opady mm	Temp. Max.	Temp. Min.
Polska							
Wilno	60.1	SSE 6	0	22	0	26	16
Pińsk							
Białystok	57.8	SE 4	1	21	0	23	15
Brześć n/B							
Kowel							
Warszawa	57.1	cisza	4	18	1	30	18
Łódź	56.2	S 4	4	15	3	32	15
Lublin							
Lwów							
Zakopane	60.1	SSW 4	1	13	15	26	10
Kraków	58.7	SSW 6	3	17	9	29	15
Oświęcim							
Poznań	54.7	SSW 4	4	17	10	33	16
Toruń	55.6	SE 2	4	17	6	-	16
Bydgoszcz	55.2	E 4	4	19	4	29	12
Ostrowite							
Toruń							
Hel							
Mielec							
Gdańsk	53.2	S 4	4	20	0.1	30	13
Niemcy							
Lemberg							
Stettin	57.1	WSW 4	2	11	0.5		
Aberdeen	52.8	WSW 4	deszcz	12	1		
Holy Island	57.9	W 6	1	13	ślad		
Valentia	59.3	WSW 4	3	12	4		
Seille	61.5	WNW 8	2	13	0.1		
Yarmouth	57.8	W 4	1	12	ślad		
Portsmouth	54.8	W 2	2	12	-		
Holyhead	56.9	W 8	deszcz	16	-		
Wissingen	57.9	W 8	3	16	-		
Francja							
Calais	58.8	WNW 4	3	14	4		
Brest	63.6	W 1	1	14	2	-	12
Paris	61.7	WNW 8	1	15	3	-	14
Dijon	63.4	SSW 1	deszcz	13			
Rochefort	63.5	SW 6	1	17	0.6		-
Clermont	63.7	cisza	4	15	0		11
Szwajcaria	64.7	SSW 2	1				
Hawre	62.2	WSW 4	1	13	6		10
Strasbourg	61.8	S 4	4	14	ślad		13
Bel							
Bruxelles	59.0	SW 6	4	14	6		
Niemcy							
Memmingen	57.5	W 2	1	12	0		10
Bochum	56.0	SW 6	4	16	0		8
Hamburg	56.3	W 2	deszcz	16	1		15
Swinemünde	53.2	SSW 2	mgła	20	4		17
Berlin	54.3	cisza	4	17	0.3		16
Dresden	54.6	W 12	deszcz	12	14		11
Breslau	54.6	SSW 6	4	16	2		13
Frankfurt n/O	60.4	SW 6	2	15	0		11
Stargard	61.8	W 8	4	14	2		11
Kłajpeda	59.0	SE 6	3	22	0		6
Szwecja							
Ostersund							
Torneo	64.0	W 4	deszcz	13	3		
Luleaa							
Dania							
Kopenhaga	54.2	W 6	4	18	1		
Skagen	54.0	NW 6	4	16	ślad		
Hanstholm	54.7	NE 2	2	15	0		
Blaavandshuk	55.7	WSW 2	4	16	0		
Bornholm	54.2	SW 2	3	20	0		

Stacja	Ciśnienie 700 mm+	Wiatr	Zachmurzenie	Temp. °C.	Opady mm	Temp. Max.	Temp. Min.
Szwecja							
Stockholm	56.1	SE 3	2	23	0		18
Hernösand	56.5	S 4	4	18	0		
Haparanda	58.9	ESE 4	4	16	0.2		14
Visby	55.7	SE 8	0	23	0		
Kalmarsa	54.1	ESE 4	0	21	1		16
Skarben	55.1	NE 2	2	13	3		13
Jonkoping	54.2	cisza	3	18	6		16
Finlandja							
Torneo	58.0	S 2	4	11	0		
Brynno	56.0	SW 6	4	15	2		
Lesker	55.0	ENE 2	4	15	0		
Norwegia							
Skudesnes							
Helsinki							
Sortavala							
Kuopio							
Wasa							
Sodankylä							
Szkocja							
Fallin (Dewl.)	62.0	SSE 5	0	17	0	19	13
Dospat	62.4	S 4	0	18	0	21	12
Fiksand	59.5	SSE 6	0	21	0	21	18
Rosja							
Petersburg	63.1	S 2	1	18	0		
Kem	58.8	W 8	4	18	2		
Archangielsk	59.0	SSW 6	4	16	1		
Kirów	62.4	cisza	0	19	0		
Jekaterinburg	62.6	W 2	1	15	0		
Austro-Węgry							
Jan Mayen							
Thornheim	47.6	WSW 8	2	12	10		
Szydlistora	46.0	cisza	mgła	8	-		
Austro-Węgry							
Wien							
Feldkirch							
Innsbruck							
Klagenfurt							
Austro-Węgry							
Prague	56.5	WSW 12	forza	14	9		12
Eger (Theb.)	58.6	W 4	— " —	13	43		12
Obrancice	57.8	SW 8	4	15	0		13
Stara Dala							
Węgry	58.9	S 2	3	19	3		14
Bratislava	59.9	WSW 6	4	17	0.1		14
Budapest	60.6	NNW 6	2	17	1	30	15
Szombathely	61.5	W 4	4	15	4	27	13
Szeged	61.1	W 4	4	17	10	26	15
Hiszp.							
Madrid	64.0	NE 2	4	17	-		
Coruna	65.0	cisza	4	14	-		
Mahon	64.0	SE 4	4	24	0		
Włochy							
Lemone	61.9	ENE 4	2	18	0		
Florence	62.1	S 1	2	23	0		
Livorno	61.9	-	3	22	0.5		
Roma	62.9	NE 2	1	22	0		
Kapua	61.8	WSW 4	1	24	0		
Tarento	63.0	W 6	0	33	0		
Włochy							
Maddalena							
Palermo							
Bałkany							
Belgrad	60.0	ENE 2	4	23	0		
Bucuresti	59.9	NE 4	0	20	0	32	18
Sofja							
Konstantynopol							
Ateny	60.1	cisza	0	27	0		
Włochy							
Malta							
Tunis							
Alger							
Stacje górskie							
Sonnblick (3105)	30.5	WSW 4	mgła	-3	ślad	—	5
Zugspitze (2964)							
Säntis (2500)							

Spostrzeżenia pilotowe

Stacja	Chwila	Wiatr	500	1000	1500	2000	2500	3000	3500	4000	4500	5000	Kierunek chmur dolnych	Rodzaj chmur	Uwagi
Warszawa															

Ogólny stan atmosfery w dniu 15. VIII. 24 r.

Obszar niskiego ciśnienia nad Islandją, drugorzędna depresja nad Niemcami i na Bałtykiem; obszar wysokiego ciśnienia nad Rosją oraz nad zatoką Biskajską. Na zachodzie kraju pochmurno i przelotne deszcze, na wschodzie pogodnie i bardzo ciepło; wśrodku kraju chmurno, potem polepszenie się stanu pogody. —

Wydawnictwo Państwowego Instytutu Meteorologicznego w Warszawie

Édition du soir [18 h. G.M.T.] — *15. VIII 24. N° 2286.*

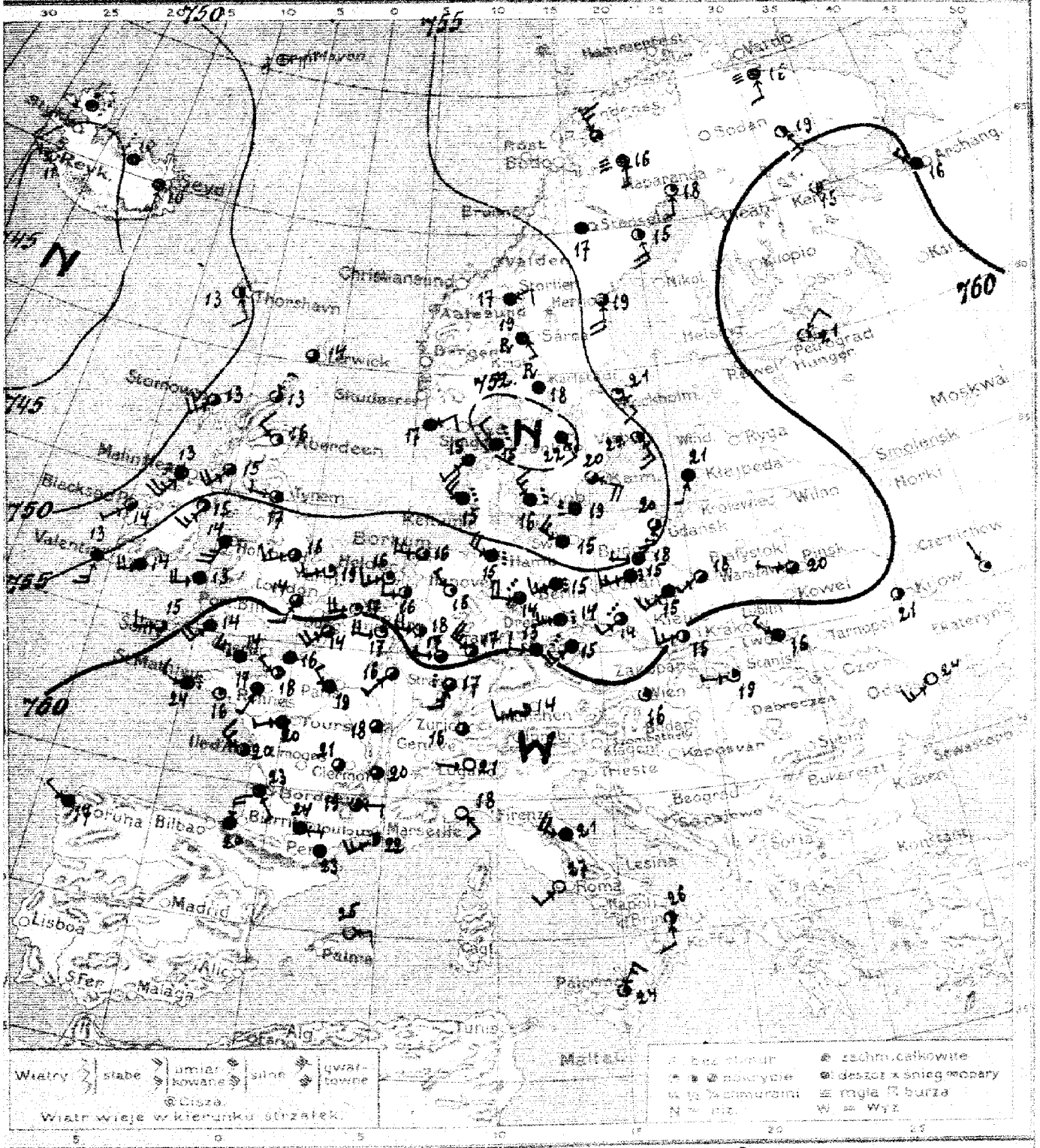

Warszawa **Izobary** *z dnia* **15. VIII. Piątek** *1924 r.* **18** *Anno Domini V. 15*

Przewidywany przebieg pogody w ciągu doby następnej:

N° 2286.

Wydano dnia *1924 r. o godz.*

Spostrzeżenia meteorologiczne z dnia dzisiejszego rano

	Stacja	Ciśnienie 700 mm+	Wiatr	Zachmurzenie	Temp. °C.	Opady mm.	Temp. Max.	Temp. Min.
Polska	Wilno							
	Prisk	58.7	WNW4	3	20	1		
	Białystok	-						
	Brześć n. B.							
	Kowieze							
	Warszawa	57.6	SW2	2	18	0		
	Łódź	57.6	SW6	4	15	0		
	Lublin							
	Lwów	61.1	WNW2	4	16	4		
	Zakopane							
	Kraków	60.6	WSW6	2	15	0		
	Oleszyn							
	Poznań	55.6	WSW6	deszcz	13	1		
	Toruń	55.6	SSE2	4	18	0		
	Bydgoszcz							
	Chojnice							
	Tczew							
	Hel							
	Puck							
Bałtyk	Gdańsk	54.8	S6	2	20	0		
Anglia	Lerwick	52.3	cisza	3	14	0		
	Stornoway	50.3	SW8	mgła	13	2		
	Aberdeen	-	WNW4	1	16	1		
	Holy Head	56.6	SW10	4	14	0		
	Valentia	54.8	S8	4	13	2		
	Scilly	59.8	WSW6	3	15	0.2		
	Yarmouth	58.5	WSW4	1	19	0		
	Tynemouth	54.5	W4	2	17	0		
Hol.	Helder	58.7	NSW6	1	16	0		
	Vlissingen	59.9	WSW8	1	16	0		
Francja	Cherbourg	60.1	SW8	2	14	-		
	St. Brieuc	62.5	W4	4	24	-		
	Paris	60.9	NW2	4	19			
	Dijon	62.1	cisza	3	18			
	Rochefort	62.-	WNW6	3	20			
	Clermont	60.7	cisza	3	21	-		
	Biarritz	60.2	N6	4	20	-		
	Rennes	61.4	SSW4	4	17	-		
	Strasbourg	61.5	SSW6	deszcz	17			
Bel.	Bruxelles	60.1	W6	1	17	0		
Niemcy	Kiel	57.7	NW2	1	16	2		
	Borkum	52.6	W6	3	16	ślad		
	Hamburg	55.9	WNW2	deszcz	15	7		
	Summemünde	53.2	WNW6	4	15	0		
	Berlin	53.9	WSW6	deszcz	15	3		
	Dresden	60.9	WSW6	- -	14	-		
	Breslau	57.8	SW4	- -	14	1		
	Frankfurt n. M.	60.3	WNW1	3	17	1		
	München	63.4	WSW4	3	14	0.4		
	Kaiserslautern	57.4	SSW2	4	21	1		
Szwajc.	Genève							
	Zurich	63.5	S2	3	15			
	Lugano	59.8	W1	0	21	-		
Dania	Kjöbenhavn	54.2	NW6	deszcz	16	ślad		
	Skagen	51.8	NW4	- -	15	0.3		
	Hanstholm	52.8	SW2	4	15	0		
	Blaavandshuk	53.8	NW8	deszcz	15	6		
	Hammerhuus	52.8	cisza	- -	19	ślad		

	Stacja	Ciśnienie 900 mm+	Wiatr	Zachmurzenie	Temp. °C	Opady mm.	Temp. Max.
Szwecja	Stockholm	55.3	SE4	3	21	0	
	Hernösand	56.1	S6	3	19	1	
	Haparanda	58.2	S2	1	18	0	
	Wisby	54.9	SE6	2	22	0	
	Karlstad	52.6	cisza	burza	28	28	
	Storlien	52.6	ENE4	4	17	0	
	Jönköping	51.6	SE4	4	22	9	
Norwegia	Lodalskaar	52.6	ENE4	4	17		
	Brannö						
	Vallensund						
	Skudesnes						
Finlandja	Helsinki						
	Seinajoki						
	Kuopio						
	Wasa						
	Sodankylä						
Estonja	Pakri (Kewel)						
	Dorpat						
	Filsand						
Rosja	Petrograd	61.3	NE4	0	21		
	Kiewa	61.7	cisza	2	15		
	Archangielsk	59.7	NW4	4	16		
	Kijów	60.6	cisza	0	21		
	Aleksandrowsk	59.2	S4	mgła	16		
	Jan Mayen	57.0	ENE10	4	8		
	Thorshavn	49.7	SE4	2	13	0	
	Seydisfiord	46.3	S2	4	10		
Austrja	Wien						
	Feldkirch						
	Innsbruck						
	Klagenfurt						
Czechosłowacja	Praha	59.6	SW8	deszcz	15	16	
	Eger (Cheb)	60.0	W4	4	13	11	
	Olomouc						
	Stara Dala						
	Lesnyce	59.3	W2	1	19	0	
	Bratislava	60.0	cisza	1	16	0.2	
Węgry	Budapest						
	Szombathely						
	Szeged						
Hiszp.	Madrid						
	Coruna	64.0	WNW2	4	17		
	Huesca	62.0	ENE4	0	25		
Włochy	Genua	62.0	SE4	0	18		
	Biella	62.0	WNW8	4	21		
	Messina	62.0	NNE6	1	24		
	Roma	62.0	SW4	0	27		
	Rapallo	61.3	S4	2	26		
	Brindisi						
	Maddalena						
	Palermo						
Bałkany	Beograd						
	Bucuresti						
	Sofja						
	Konstantynopol						
	Athenes						
	Malta						
Stopy górskie Afryki	Tunis						
	Alger						
	Szmuldrak (1305)						
	Jungfrau (3964)						
	Säntis (2500)						
	Großglockner	54.6	WNW18	mgła	x	13	

Spostrzeżenia pilotowe. 15. VII. 24 N° 22 x 5

Stacja	Data	Wiatr dolny	500	1000	1500	2000	2500	3000	3500	4000	4500	5000	Zimno dolne strony	Rodzaj chmur	Uwagi
Warszawa															

Wydawnictwo Państwowego Instytutu Meteorologicznego w Warszawie

Édition du matin (7½ G.M.T.) 16 VIII 24 N° 2296

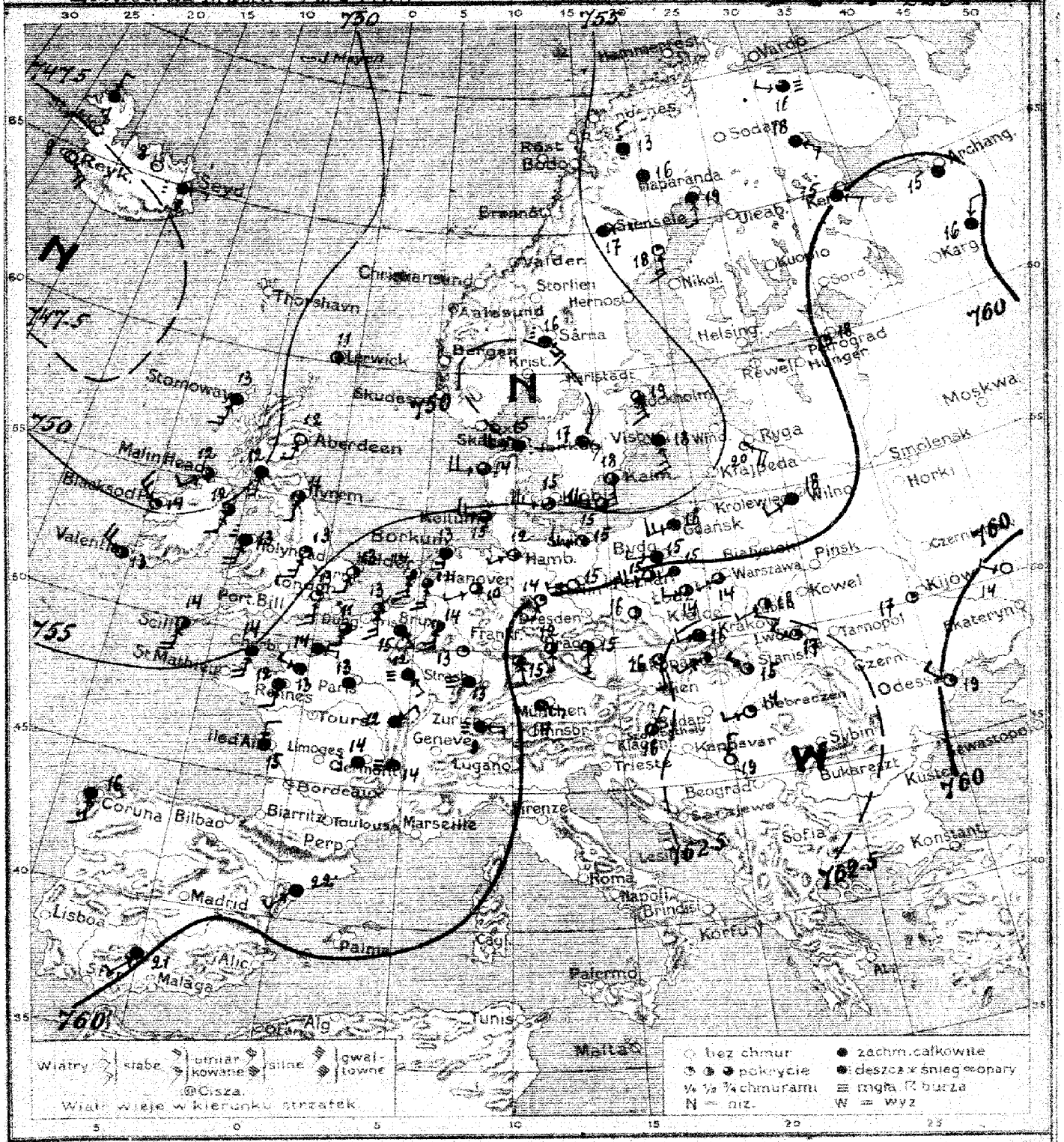

Warszawa. Mapa pogody z dnia 16. VIII. Sobota 1924 r. Rano. Rocznik V. 1229.

Przewidywany przebieg pogody w ciągu doby następnej: Pogodnie, cieplej zwłaszcza na wschodzie, wiatry lokalne. W górach pogoda słoneczna i cicha. —

L. S.

Wydano dnia 16. VIII. 1924 r. o godz. 11 r.

Spostrzeżenia meteorologiczne z dnia dzisiejszego rano (10/VIII 24 Nr 289 z

	Stacja	Ciśnienie 700 mm.	Wiatr	Zachmurzenie	Temp. °C.	Opady mm.	Temp. Max	Temp. Min.
Polska	Wilno	58.6	SW2	4	18	0	28	15
	Pińsk							
	Białystok							
	Brześć n/B							
	Kowel							
	Warszawa	59.0	SW2	3	16	ślad	24	14
	Łódź	54.9	W4	8	14	0.8	21	12
	Lublin	60.8	SW2	2	18	1	19	10
	Lwów	63.9	WNW2	1	17	4	22	11
	Sława-Polil	–	W2	4	16	3	22	13
	Zakopane	62.9	SW4	2	14	3	16	7
	Kraków	53.9	WSW4	4	16	0	21	13
	Cieszyn							
	Poznań	60.5	WSW2	3	15	2	19	12
	Toruń	59.5	SW4	4	15	0	21	13
	Bydgoszcz	59.8	W4	4	15	0	22	14
	Ostrowo							
	Tczew							
	Hel							
	Puck							
Bałtyk	Gdańsk	57.2	WSW2	4	16	ślad	24	16
Anglia	Terracia	51.9	czysto	2	11	0		
	Stornoway	48.3	SSW6	4	13	0.1		
	Aberdeen	57.5	SSW4	0	12	0		
	Holy-Head	50.3	SSW2	deszcz	13	9		
	Valentia	52.5	WNW2	3	13	11		
	Scilly	52.3	SSW2	2	14	0		
	Yarmouth	56.6	SSW4	1	13	0		
	Plymouth	52.3	SSW2	2	11	0		
Holandja	Helder	56.2	SSE6	3	14	0		
	Vlissingen	57.9	SE	3	13	0		
Francja	Greenwich	56.1	SSW4	2	11	0.3		
	Scheveningen	55.0	WNW4	4	13	0	-	12
	Paris	56.7	czysto	4	13	0	-	12
	Dijon	57.1	NE2	4	12	19	-	11
	Besançon	58.1	NNW4	4	15	1	-	-
	Clermont	56.5	czysto	deszcz	14	4		11
	Biarritz	57.5	–	mgła	14	–		–
	Rochas	57.1	E4	4	18	0.5		12
	Strasbourg	57.6	czysto	mgła	13	12		10
Bel.	Bruxelles	57.5	SE2	4	15	0		9
Niemcy	Karlsruhe	58.1	SW2	3	16	0		8
	Borkum	57.2	S4	4	13	0		5
	Hamburg	58.4	SW2	1	12	3		10
	Swinemünde	58.0	W6	2	15	0.7		12
	Berlin	59.8	W2	0	15	–		–
	Aachen	58.1	S6	2	14	0		10
	Breslau	61.5	SW4	0	16	0		10
	Frankfurt	60.2	WSW2	1	14	2		10
	Munchen	61.1	ESE2	0	11	-		
Szwajc.	Geneve							
	Zurich	60.0	E2	mgła	9			
	Lugano							
Dania	Kjöbenhavn	55.5	W5	3	13	1		
	Skagen	50.9	W4	deszcz	13	34		
	Hanstholm	52.4	W3	3	12	8		
	Hvarvandshak	55.3	W6	3	13	ślad		
	Hammershus	54.9	W5	3	13	5		

	Stacja	Ciśnienie 700 mm.	Wiatr	Zachmurzenie	Temp. °C.	Opady mm	Temp. Max.	Temp. Min.
Szwecja	Stockholm	52.8	SSE6	3	13	1		18
	Göteborg	53.5	NNW4	4	13	0		10
	Haparanda	53.0	S4	4	19	-		-
	Wisby	53.1	SSE6	4	18	0		2
	Karlstad	50.4	SE6	deszcz	16	8		14
	Sztokholm	56.3	E2	4	17	0.2		12
	Jönköping	50.3	SE4	4	17	0.5		16
Norwegja	Andenes							
	Brevig							
	Voldarnund							
	Skudesnes							
Finlandja	Helsinki							
	Sortavala							
	Kuopio							
	Wasa							
	Sodankylä							
Estonja	Tallin (Reval)							
	Dorpat							
	Filsand							
Rosja	Petrograd	60.9	cisza	1	18			
	Kazan	59.9	ESE4	4	15			
	Kijów	60.5	cisza	1	17			
	Odessa	59.5	WNW2	1	19			
	Archangielsk	60.6	cisza	4	15			
Austrja	Jan Mayen							
	Thorshavn							
	Seydisfiord	49.5	E2	deszcz	8	-		
	Wien							
	Pelikirch							
	Innsbruck							
	Klagenfurt							
Czechosłowacja	Praha	61.7	S2	2	15	1		14
	Eger (Cheb)	61.6	S2	3	12	4		8
	Olomauc	62.3	SSE2	1	16	ślad		10
	Stara Lubla							
	Kasyce	62.6	NW2	1	15	0		10
Węgry	Debreczen	62.3	WSW4	1	14	0	25	12
	Szombathely	62.7	NE2	2	18	4	23	14
	Szeged	63.5	N4	0	19	0	27	12
Hiszp.	Madrid							
	Ogonna	61.0	S6	4	16			
	Palma							
Włochy	Genova							
	Florence							
	Roma							
	Napoli							
	Brindisi							
	Maddaleria							
	Palermo							
Bałkany	Beograd							
	Bucuresti							
	Sofja							
	Konstantynopol							
	Athenes							
	Malta							
Afryka	Tunis							
	Alger							
Góry Europ.	Sonnblick (3105)							
	Jungfraujoch (2964)							
	Säntis (2500)							

Spostrzeżenia pilotowe:

Stacja	Godz.	Kierunek wiatru	300	1000	1500	2000	2500	3000	3500	4000	4500	5000	Prędkość wiatru w m/sek.	Rodzaj chmur	Uwagi
Warszawa	6 45	SW2	WSW5	WSW5	WSW5	WSW7									
Kraków	8 00	WSW2	WNW4	WNW4	WNW4										
Lwów	6 45	WNW2	NW6	NW6											

Ogólny stan atmosfery w dniu 10. VIII. 24 r.

Obszar niskiego ciśnienia nad Islandją, depresja utórna nad Szwecją południową; obszar zaś wysokiego ciśnienia nad Bałtykiem i Karpatami. W Polsce ogólne polepszenie się stanu pogody. –

Wydawnictwo Państwowego Instytutu Meteorologicznego w Warszawie

Édition du soir (18 h. G.M.T.)

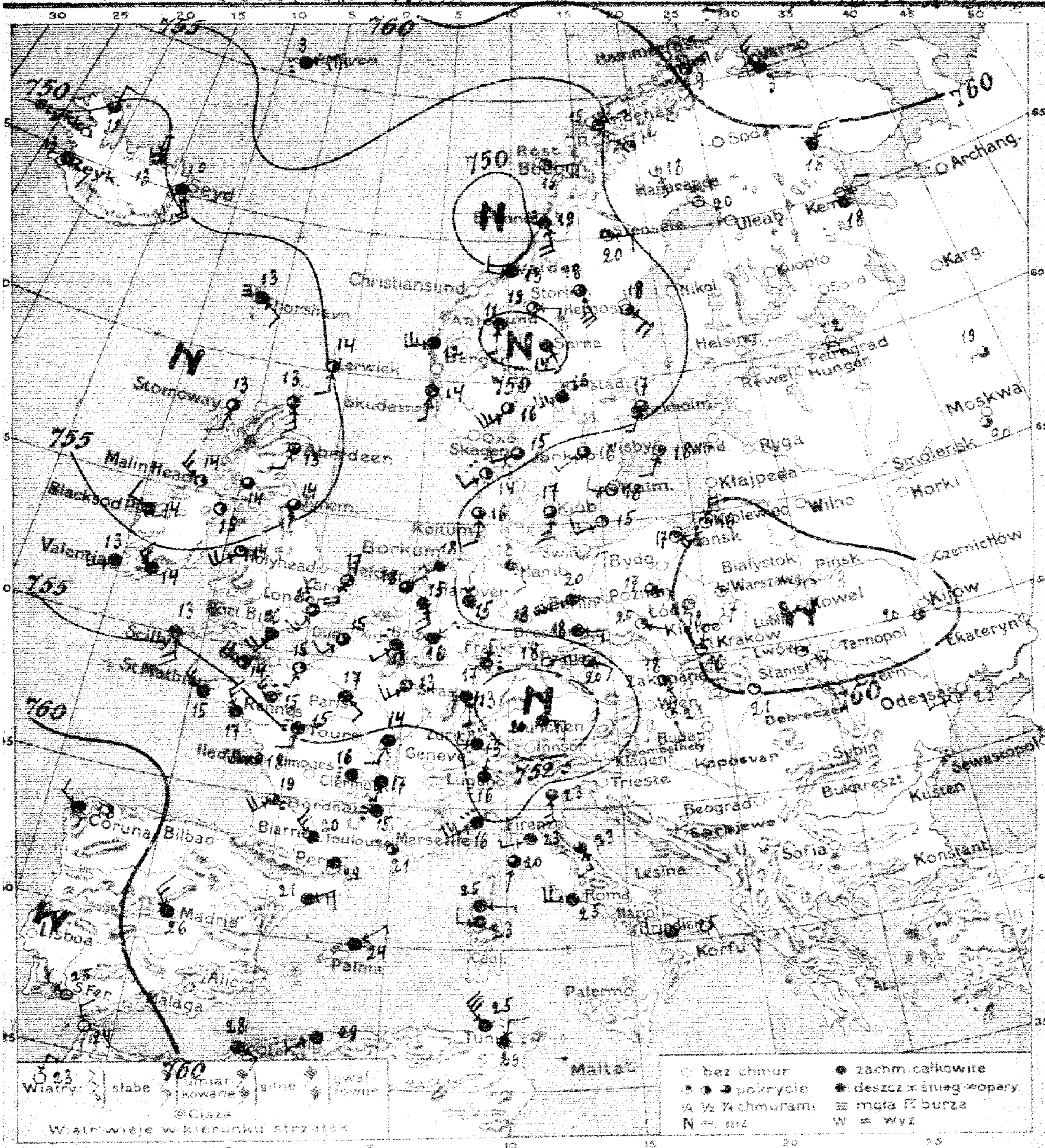

Warszawa Mapa pogody z dnia 16 VIII. sobota 1924 r. 18 godz.

Przewidywany przebieg pogody w ciągu doby następnej

N°2295

Wydano dnia 1924 r. o godz.

Spostrzeżenia meteorologiczne z dnia dzisiejszego rano 18 r. G.M.T. 16. VIII. 24

	Stacja	Ciśnienie 700 mm.	Wiatr	Zachmurzenie	Temp. °C.	Opady mm.	Temp. Max.	Temp. Min.
Polska	Wilno							
	Prusk.	60.3	NNW1	1	13	0	21	
	Białystok							
	Brześć n/B							
	Kiwerce							
	Warszawa	61.0	cisza	1	17	0	22	
	Łódź	60.3	-"-	3	18	0	22	
	Lublin							
	Lwów	62.4	cisza	1	17	0	22	
	Zakopane							
	Kraków	60.4	NNE4	1	16	0	22	
	Cieszyn							
	Poznań	59.2	ESE2	3	17	0	23	
	Toruń							
	Bydgoszcz							
	Chojnice							
	Tczew							
	Hel							
	Puck							
	Gdańsk	59.8	E6	1	17	Ślad	20	
Anglia	Lerwick	50.8	S4	2	14			
	Stornoway	46.7	S4	2	13			
	Aberdeen	48.8	SSW4	4	13			
	Holy Head	50.3	SW8	1	14			
	Valentia	54.2	WSW6	4	13			
	Scilly	55.0	SSE8	4	13			
	Yarmouth	52.3	S3	3	17			
	Tplymouth	46.1	S4	3	14			
Hol.	Helder	58.5	NE3	3	13			
	Vlissingen							
Francja	Cap Gris Nez	52.7	SW3	3	15			
	St Pierre	53.-	WNW6	4	15			
	Paryż	53.7	SE4	4	17			
	Dijon	55.5	SSW4	4	14			
	Adelfopel	56.4	WSW2	2	18			
	Clermont	56.1	cisza	dżdżu	16			
	Biarritz	57.7	-"-	4	22			
	Rambles	53.8	WNW4	dżdżu	15			
	Strasbourg	52.5	S2	-"-	13			
Bel.	Bruxelles	53.9	SW2	-"-	13			
Niemcy	Cöln	55.3	N2	4	15			
	Berlin	54.9	SW4	4	18			
	Hamburg	56.0	ESE4	4	18			
	Swinemünde	57.8	SSW4	3	17			
	Berlin	56.7	E2	4	20			
	Dresden	55.7	E4	4	16			
	Breslau	57.6	ESE2	1	20			
	Frankfurt n/M	52.9	NNE2	dżdżu	17			
	Munchen	50.4	E6	4	20			
Szwajc.	Genève							
	Zürich	57.0	W2	dżdżu	13			
	Lugano	54.7	NNE2	-"-	16			
Dania	Kjöbenhavn	57.5	S6	3	17			
	Skagen	54.7	WSW4	3	15			
	Hanstholm	54.4	SW4	dżdżu	14			
	Blavandshuk	55.5	S4	3	16			
	Hammerodde	58.6	WSW4	1	15			

	Stacja	Ciśnienie 700 mm.	Wiatr	Zachmurzenie	Temp. °C.	Opady mm.	Temp. Max.	Temp. Min.
Szwecja	Stockholm	54.1	SSW2	3	17			
	Hernösand	54.4	ESE8	2	18			
	Haparanda	--	cisza	0	20			
	Visby	57.4	SSW4	1	18			
	Karlstad	53.6	SW10	4	16			
	Stordten	-	E2	1	19			
	Jönköping	56.3	SW2	3	16			
Norwegia	Andenes	54.5	ENE2	1	15			
	Bronnö	50.9	SSE8	deszcz	19			
	Utsteinsund	50.2	W4	4	13			
	Ostersø	53.8	SSW2	1	14			
Finlandja	Helsinki							
	Sortavala							
	Kuopio							
	Wasa							
	Sodankylä							
Estonja	Fallin (Reval)							
	Dorpat							
	Wisby							
Rosja	Petrograd	59.4	ESE4	0	22			
	Moskwa	54.6	cisza	3	20			
	Kijów	60.3	-"-	2	20			
	Odesa	59.4	WSW6	0	23			
	Kem	59.4	NNE2	4	18			
	Jan Mayen	57.4	ENE12	deszcz	8			
	Thorshavn	48.4	ESE4	mgła	13			
	Seydisfjord	50.7	SSE6	4	10			
Austrja	Wiedeń							
	Feldkirch							
	Innsbruck							
	Klagenfurt							
Półwysep Bałkański	Peakia	54.8	ESE4	2	20			
	Egin (Thes)	-	ENE6	3	18			
	Chanania	57.6	SE2	2	18			
	Stara Dala							
	Rostyce	60.0	cisza	1	21			
	Bratislawa	57.1	SSE2	1	21			
Węgry	Budapeszt							
	Szombathely							
	Szeged							
Hiszp.	Madrid	58.0	NW6	4	26			
	Corunna	63.0	WNW4	4	18			
	Malaga	57.0	NE2	4	24			
Włochy	Genua	55.0	SW12	deszcz	16			
	Florencja	55.0	WSW2	4	23			
	Aspio	55.7	SSE4	4	23			
	Roma	56.1	W8	4	25			
	Wenecja	56.2	S6	4	23			
	Palermo	58.7	W4	4	25			
	Magdalena							
	Palermo							
Bałkany	Belgrad							
	Bukareszt							
	Sofja							
	Konstantynopol							
	Ateny							
	Milos							
Afryka	Tunis	57.0	NNE4	4	29			
	Alger	59.0	WSW2	4	29			
Stacje górskie	Schneekoppe (1605)							
	Ungspitze (3966)							
	Säntis (2500)							

Spostrzeżenia pilotowe

Stacja	Data	Godzina	500	1000	1500	2000	2500	3000	3500	4000	4500	5000	Kierunek dolnej chmury	Wysokość chmur	Uwagi
Warszawa															

Wydawnictwo Państwowego Instytutu Meteorologicznego w Warszawie

Édition du matin [7 h. G.M.T.] — *17. VIII. 24. N° 230a*

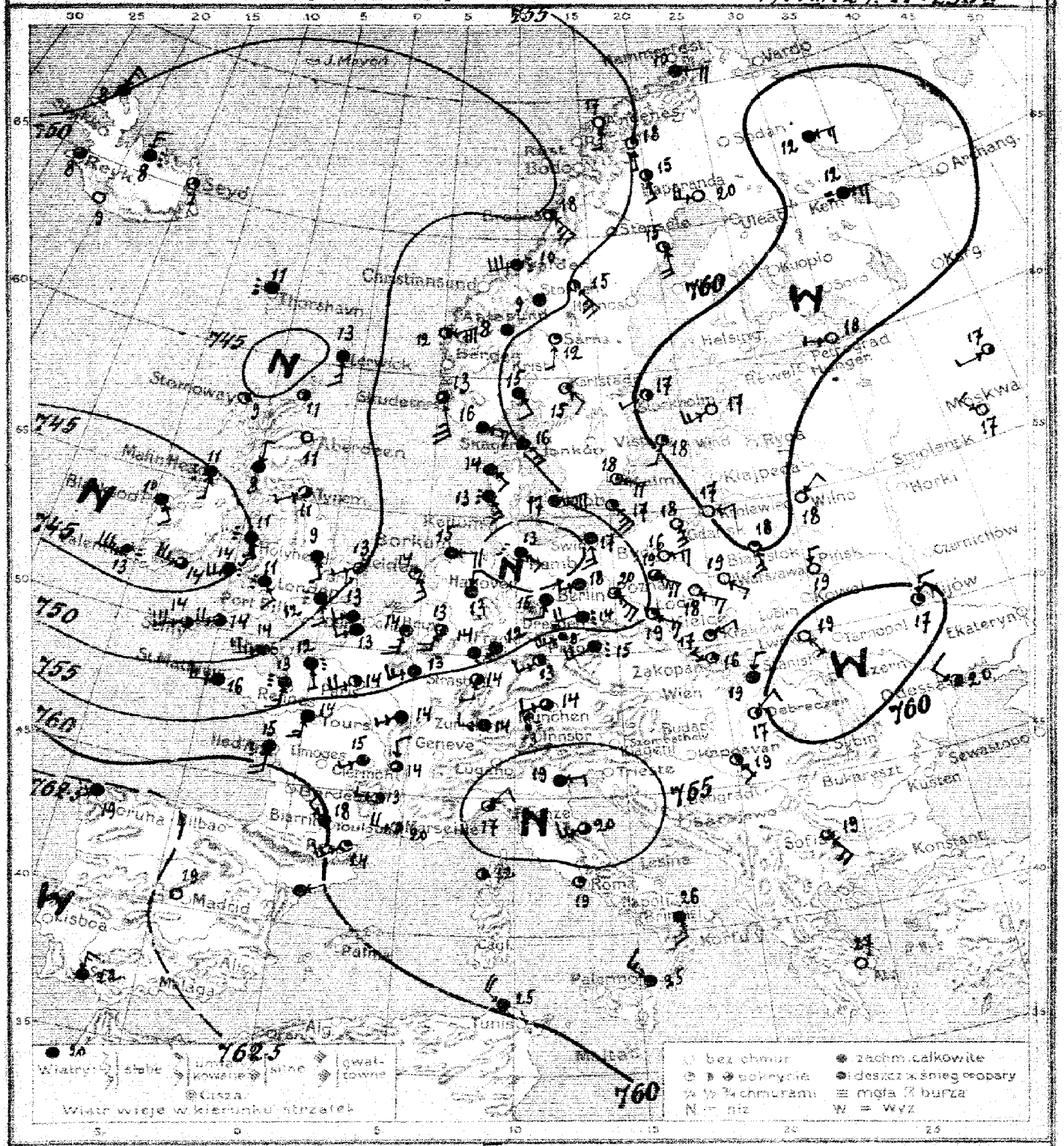

Warszawa. Mapa pogody z dnia 17. VIII. Niedziela [illegible] *Rocznik V.* **230a**

Przewidywany przebieg pogody w ciągu doby następnej: Na zachodzie i południo-zachodzie przejściowy wzrost zachmurzenia i przelotne deszcze, pozatem dość pogodnie i ciepło. W Warszawie pogodnie, cieplej, umiarkowane wiatry południowo-wschodnie.

L. B.

Wydano dnia 17. VIII. 1924 r. o godz. 11 h.

Spostrzeżenia meteorologiczne z dnia dzisiejszego rano 17. VIII. 24. 7h. G. M. Z.

	Stacja	Ciśnienie 700 mm+	Wiatr	Zachmurzenie	Temp. °C	Opady mm	Temp. Max	Temp. Min
Polska	Wilno	59.5	NE2	6	8	0	27	11
	Pińsk	–	N1	0	13	0	–	–
	Białystok	60.7	SSE6	1	18	0	20	12
	Brześć n/B							
	Kowerce							
	Warszawa	59.3	ESE4	0	19	0	–	13
	Łódź	58.2	ESE6	0	18	0	–	12
	Lublin	59.1	NE4	0	20	0	17	11
	Lwów	60.4	SE4	0	19	0	–	12
	Zakopane	58.7	WNW2	1	16	0	20	5
	Kraków	57.9	ENE4	1	17	0	–	10
	Częstoch.							
	Poznań	55.7	SE10	3	19	0	–	13
	Toruń							
	Bydgoszcz	57.1	E6	0	16	0	22	10
	Chojnice							
	Tczew							
	Hel							
	Puck							
	Gdańsk	58.5	SSE6	0	18	ślad	–	10
Anglia	Lerwick	55.3	SSE6	4	13	–	–	
	Stornoway	45.2	cisza	1	9	ślad		
	Aberdeen	46.8	— " —	0	11	1		
	Holy Head	45.0	SSE6	deszcz	11	3		
	Valentia	42.9	W14	— " —	13	8		
	Scilly	47.8	WSW6	3	14	2		
	Yarmouth	50.3	WSW4	3	13	2		
	Spurnhead	47.8	SW8	3	11	0		
Hol.	Helder	54.3	SSE6	1	14	–		
Belgia	Vlissingen	52.0	S4	1	14	–		
Francja	Groix	51.0	SW4	4	13	5		
	St Brieuc	52.0	W5	4	16	3	–	13
	Paris	54.3	SW8	3	14	3	–	13
	Dijon	56.8	SW2	4	14	15	–	11
	Nancy	57.3	SSW8	deszcz	15	4	–	–
	Clermont	58.3	SW5	4	15	3	–	13
	Perpignan	59.7	SW6	1	24	–	–	17
	Nimes	59.1	S6	deszcz	13	2	–	12
	Strasbourg	55.3	S4	2	14	14	–	12
Bel	Bruxelles	53.0	SSW6	4	14	–	–	
Niemcy	Koblenz	52.3	N2	4	13	5	–	10
	Borkum	52.4	ESE4	4	15	1	–	–
	Hamburg	51.0	ESE2	deszcz	13	16	–	12
	Swinemünde	52.5	SSE6	4	17	0	–	14
	Berlin	52.0	WSW4	4	18	0	–	13
	Dresden	54.3	WSW4	deszcz	14	0.4	–	14
	Breslau	56.0	ESE6	1	19	0	–	13
	Frankfurt n/M	55.2	SW2	4	12	ślad	–	11
	München	56.8	SW4	3	14	1	–	11
	Bamusberg	60.3	E4	0	17	0	–	
Szwajc.	Genève							
	Zürich	58.6	W4	4	14			
	Lugano							
Dania	Aalborg	55.3	E12	4	17	0		
	Skagen	55.5	SE6	4	16	0		
	Hanstholm	53.3	SE4	4	14	0		
	Blavandshuk	52.1	SE6	deszcz	13	2		
	Hammeshus	55.8	SE10	2	14	0		

	Stacja	Ciśnienie 700 mm+	Wiatr	Zachmurzenie	Temp. °C	Opady mm	Temp. Max	Temp. Min
Szwecja	Stockholm	60.5	SW2	1	17	0	–	12
	Bjuröklubb	58.2	S8	2	15	0	–	–
	Haparanda	58.5	W6	0	20	0	–	13
	Visby	60.2	SSW2	1	18	0	–	–
	Karlstad	57.3	SE4	1	15	0	–	12
	Storlien	54.5	cisza	4	9	6	–	9
Norwegia	Kristiansund	59.4	ESE8	1	18	0	–	–
	Andenes	53.4	S2	0	17	0		
	Bronnö	50.7	SE10	3	18	ślad		
	Vardösund	53.8	WSW12	deszcz	10	13	–	–
	Bergen	52.9	SSE10	3	13	40	–	
Finlandia	Helsinki							
	Sortavala							
	Kuopio							
	Wasa							
	Sodankylä							
Estonia	Tallin (Reval)							
	Dorpat							
	Pilsand	61.2	SW6	0	17	–		
Rosja	Petrograd	60.3	W2	0	18	0		
	Moskwa	58.1	NW2	0	17	0		
	K-jów	60.4	W4	1	17	0		
	Odessa	59.3	WNW4	2	20	0		
	Kem.	60.7	E6	mgła	13	0		
Islandia	Jan Mayen							
	Thorshavn	46.4	cisza	deszcz	11	0.1		
	Seydisfjord	48.1	— " —	0	7	–		
Austrja	Wien							
	Feldkirch							
	Innsbruck							
	Klagenfurt							
Czechosłowacja	Praga	52.3	WSW2	deszcz	15	–		
	Eger (Theis)							
	Odmarac							
	Stara Dala							
	Koszyce	58.3	W2	4	19			
Węgry	Budapeszt	56.2	SSE					
	Szombathely							
	Szeged	59.9	SE4	2	19	ślad	23	13
Hiszp.	Madrid	62.0	cisza	0	19			
	Coruna	63.0	SW6	4	19			
	Barcelona	60.0	ENE4	4	23			
Włochy	Genova	54.3	NE4	7	17			
	Firenze	54.0	S1	4	20			
	Ancona	53.2	WSW3	3	20			
	Roma	56.2	cisza	1	19			
	Neapol	53.1	E4	4	19			
	Reggio	55.0	S8	4	26			
	Maddalena							
	Messina	58.3	NNW2	11	25			
Bałkany	Belgrad							
	Bucuresti							
	Sofja	58.6	SE8	3	19	0	27	17
	Konstantynopol							
	Ateny	57.9	cisza	0	27	0	–	23
	Malta							
Afryka	Tarabulus	60.0	NW8	4	25			
	Algier	64.0	cisza	4	20			
Stacje górskie	Sonnblick (3105)							
	Pogoryse (2064)	26.3	NNW7	mgła	–3	ślad	–	–3
	Säntis (2500)							

Spostrzeżenia pilotowe

Stacja	Data i godzina	500	1000	1500	2000	2500	3000	3500	4000	4500	5000	Kierunek dnia i chmur	Rodzaj chmur	Uwagi
Warszawa	6.15	SE2	SSE6	S6	SSE7	SSE7	–	–						
Lwów	7.00	ENE2	SE9	SE8	SE6	–	–							

Ogólny stan atmosfery w dniu 17. VIII. 24. N=230 a

Depresja nad Irlandją, Anglją i morzem Norweskiem; drugorzędna nad północnemi Włochami. Słaby obszar wysokiego ciśnienia nad Karpatami oraz nad wschodniemi rozłączeniami Bałtyku. –

Wydawnictwo Państwowego Instytutu Meteorologicznego w Warszawie

Édition du soir [18 h. G. M. T.] 17. VIII. 24 N° 2306

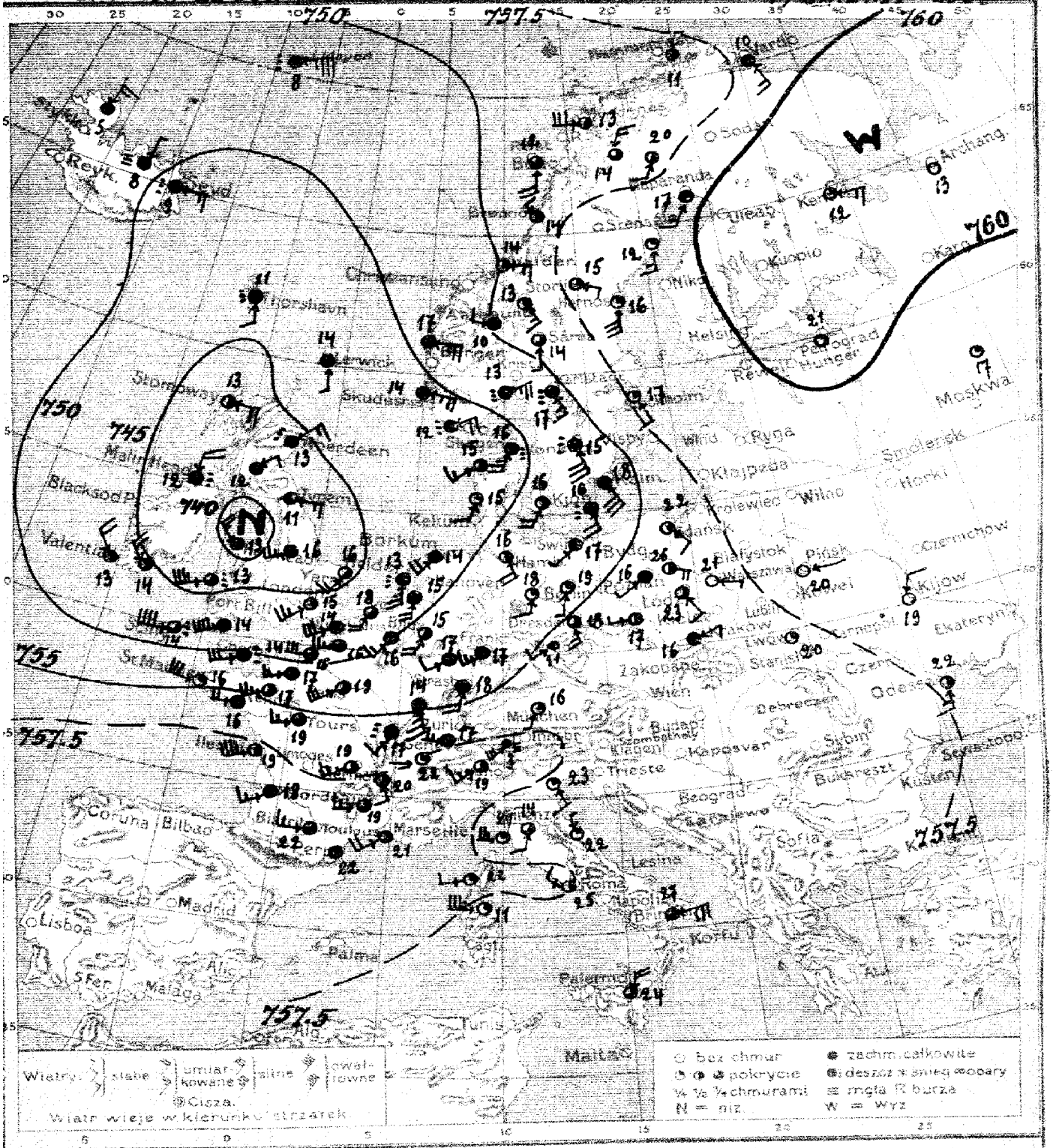

Warszawa. Izobary z dnia 17. VIII. Niedziela 1924 r. 18 h. wiecz. Rocznik V 17

Przewidywany przebieg pogody w ciągu doby następnej

N° 2306

Wydano dnia 1924 r. o godz.

Spostrzeżenia meteorologiczne z dnia dzisiejszego rano z 17. VIII. 24 r. Nr [illegible]

	Stacja	Ciśnienie 700 mm +	Wiatr	Zachmurzenie	Temp. °C.	Opady mm.	Temp. Max	Temp. Min.
Polska	Wilno							
	Pińsk	59.1	E1	0	20	0		
	Białystok							
	Brześć n. B.							
	Kowerce							
	Warszawa	56.6	ESE2	1	21	0		
	Łódź	55.7	SE4	3	23	0		
	Lublin							
	Lwów	57.3	cisza	1	20	0		
	Zakopane							
	Kraków	55.6	ENE4	4	19	0		
	Cieszyn							
	Poznań	55.6	SW2	4	16	ślad		
	Toruń	56.3	ESE6	2	26	—		
	Bydgoszcz							
	Chojnice							
	Tczew							
	Hel							
	Puck							
WM	Gdańsk	55.5	SE4	1	22	0		
Anglja	Lerwick	47.2	SSE2	4	14	0.4		
	Stornoway	44.3	E8	2	13	—		
	Aberdeen	43.5	NE6	deszcz	13	ślad		
	Holy Head	39.8	NW12	4	13	—		
	Valentia	47.6	NW8	2	12	6		
	Scilly	46.1	WSW16	deszcz	14	0.4		
	Yarmouth	44.5	SSW6	2	16	—		
	Tynemouth	41.2	E6	4	11	33		
Hol.	Helder	46.5	SSE10	deszcz	13	2		
	Vlissingen	47.7	SSW8	2	18	1		
Francja	Calais	45.0	SW12	4	14	—		
	Brest	53.1	W12	1	16	—		
	Paris	50.9	SW12	3	19	—		
	Dijon	55.6	SSW4	deszcz	17	—		
	Rochefort	57.7	WSW4	2	19	—		
	Clermont	56.4	SW6	3	19	—		
	Bordeaux	59.3	SW6	4	18	—		
	Rennes	53.7	WSW10	3	17	—		
	Strasbourg	54.8	S6	4	18	—		
Bl.	Bruxelles	48.6	SSW6	4	16	1		
Niemcy	Aachen	51.0	SSW8	2	15	0		
	Borkum	49.1	SSW8	4	14	2		
	Hamburg	51.3	SSE8	2	16	0.2		
	Swinemünde	53.7	SSW2	4	17	0.5		
	Berlin	53.7	S2	1	19	0.2		
	Dresden	[illegible]	SSE6	3	18	2		
	Breslau	56.1	W2	3	17	0		
	Frankfurt a/M.	54.3	SW6	4	17	0		
	München	56.4	SSW2	1	16	0		
Szwajc.	Genève	54.3	W1	1	22	0		
	Zürich							
	Lugano	58.4	SW6	3	19	0		
Dania	Kjøbenhavn	52.3	SSW8	3	16	5		
	Skagen	47.2	SSW10	deszcz	16	8		
	Hanstholm	46.2	SW6	2	15	18		
	Blaavandshuk	49.1	SSW4	1	15	5		
	Hammerodde	53.9	SSE8	deszcz	16	5		

	Stacja	Ciśnienie 700 mm +	Wiatr	Zachmurzenie	Temp. °C.	Opady mm.	Temp. Max.	Temp. Min.
Szwecja	Stockholm	56.2	SSE4	1	17	0		
	Hernösand	58.7	S12	1	16	0		
	Haparanda	59.6	SSW6	0	17	0		
	Wisby	54.1	SE12	4	18	0		
	Karlstad	54.2	SE6	deszcz	17	0		
	[illegible]	55.8	S2	3	14	0		
	Jönköping	53.0	SE12	deszcz	15	ślad		
Norwegja	Andenes	55.5	W12	2	13	0		
	Bronnö	57.4	NW4	3	14	0.6		
	Valdersund	55.0	E6	1	14	0		
	Utsire	49.8	E10	4	14	—		
Finlandja	Helsinki							
	Sortavala							
	Kuopio							
	Wasa							
	Sodankylä							
Estonja	Tallin (Reval)							
	Dorpat							
	Filsand							
Rosja	Petrograd	60.4	cisza	0	21	—		
	Kiew	62.3	E6	1	12	—		
	Kijów	58.9	NNE4	0	19	—		
	Odessa	57.8	S6	2	22	—		
	Archangielsk	69.1	cisza	0	13	—		
	Jan Mayen	53.5	ENE14	deszcz	8	ślad		
	Thorshavn	46.3	SSE4	—"—	11	3		
	Seydisfiord	49.7	E6	—"—	9	—		
Austrja	Wien							
	Feldkirch							
	Innsbruck							
	Klagenfurt							
Czechosłowacja	Praha							
	Eger (Cheb)							
	Olomouc							
	Stara Dala							
	Koszyce							
Węgry	Budapest							
	Szombathely							
	Szegedł							
Hiszp.	Madrid							
	Coruna							
	Palma							
Włochy	Ancona	55.2	NNW2	1	22	—		
	Firenze	55.0	SSW4	3	14	0		
	Livorno	56.2	W10	1	21	0		
	Roma	57.5	WNW4	1	25	0		
	Messina	56.5	N8	3	24	0		
	Taranto	55.2	E10	3	27	0		
	Maddalena	55.8	W14	1	11	—		
	Cotrone	55.2	SE4	1	23	ślad		
Bałkany	Beograd							
	Bucureşti							
	Sofia							
	Konstantynopol							
	Athènes							
	Malta							
Afryka	Tunis							
	Alger							
Stacje górskie	Sonnblick (3105)							
	Zugspitze (2964)							
	Säntis (2500)	61.0	SW12	mgła	3	0		
	Fichtelberg	54.0	SW4	2	11	0		

Spostrzeżenia pilotowe.

Stacja	Godz.	Wiatr dołu	500	1000	1500	2000	2500	3000	3500	4000	4500	5000	Granica	Rodzaj	Uwagi
Warszawa															

Wydawnictwo Państwowego Instytutu Meteorologicznego w Warszawie

Edition du matin [7 h. G.M.T.] 18. VIII. 24. N° 231a

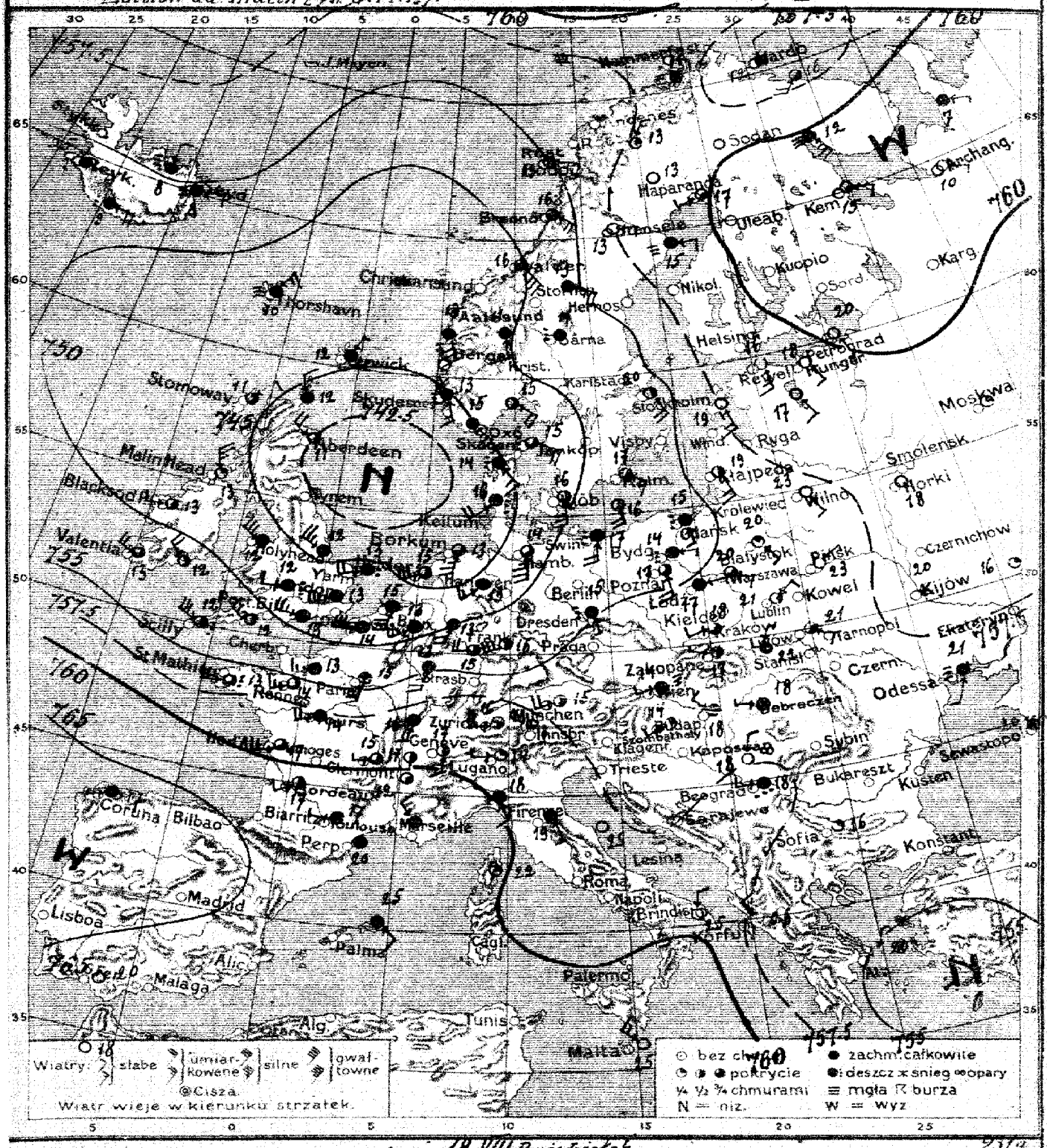

Warszawa. Mapa pogody z dnia 18. VIII. Poniedziałek 1924 r. 7 rano. *Rocznik V N°* 231a

Przewidywany przebieg pogody w ciągu doby następnej. Na zachodzie zachmurzenie duże, miejscami deszcz, wiatry południowe i południowo-zachodnie. W środku kraju większy wzrost zachmurzenia ze sporadycznemi deszczami. Na wschodzie – pogodnie. – L. B.

Wydano dnia 18. VIII. 1924 r. o godz. 11 h. 30 m.

Spostrzeżenia meteorologiczne z dnia dzisiejszego rano 18. VIII. 24. Nº 231 g

	Stacja	Ciśnienie 700 mm+	Wiatr	Zachmurzenie	Temp. °C.	Opady mm.	Temp. Max.	Temp. Min.
Polska	Wilno	57.1	SE 2	8	15	3	25	12
	Pińsk	57.8	NE 2	0	23	0	27	-
	Białystok	56.2	SE 4	1	20	0	23	8
	Brześć n/B							
	Kowel							
	Warszawa	55.0	SE 2	4	20	0	26	14
	Łódź	55.1	E 2	4	17	5	18	11
	Lublin	55.2	NE 2	1	21	0	26	12
	Lwów	56.5	ESE 2	2	21	0	24	14
	Lwów - Polit	-	NE 2	1	21	0	24	14
	Zakopane	56.2	WNW 2	2	17	0	22	7
	Kraków	56.1	WSW 3	3	18	0	25	14
	Cieszyn							
	Poznań	54.4	SSE 4	3	17	1	26	12
	Toruń							
	Bydgoszcz	54.5	E 2	deszcz	14	5	29	10
	Chojnice							
	Terem							
	Hel							
	Puck							
Bałtyk	Gdańsk	54.3	SSE 4	deszcz	15	3	26	15
Anglia	Lerwick	46.0	NE 4	8	12	-		
	Stornoway	45.5	NE 2	3	14	-		
	Aberdeen	47.2	NNW 2	3	11	1		
	Holy-Head	47.3	WNW 3	3	13	2		
	Valentia	48.7	WNW 3	3	13	2		
	Scilly	53.4	WNW 12	deszcz	12	3		
	Yarmouth	46.5	WSW 8	— " —	17	-		
	Spurn Head	49.2	W 4	2	12	0		
	Hull	48.0	SSW 3	3	15	-		
Holandja	Helder	46.6	SSW 9	10	15	-		
	Vlissingen	47.0	-	-	14	4		-
Francja	Granville	56.2	W 5	deszcz	13	6	-	13
	St. Mathieu	53.7	SSW 4	4	15	1		14
	Paris	58.3	SSW 4	4	16	-		13
	Brest	59.8	WSW 4	4	17	1		-
	Ile d'Aix	59.7	WSW 3	3	15	0.4		14
	Clermont	57.5	SW 4	8	17	11	-	13
	Bordeaux	56.5	WSW 5	3	19	0.3		13
	Pau	57.8	WSW 5	4	19	0.6		13
	Strasbourg	49.0	SW 10	4	13	-		-
Belgja	Bruxelles	44.9	SW 4	4	13	6		12
Niemcy	Keitum	46.0	SSW 10	[illegible]	13	[illegible]		-
	Borkum	47.7	S 4	3	14	4		13
	Hamburg	50.2	S 3	deszcz	15	0.1		14
	Swinemünde							
	Berlin	55.9	SSE 4	deszcz	15	[illegible]		12
	Aachen	48.0	SSW 4	4	13	-		-
	Breslau	53.9	SW 12	2	16	0.3		16
	Frankfurt n/M	56.6	WSW 4	3	15	0.3		12
Węgry	Budapeszt	57.0	SSE 6	2	19	0	-	6
	Szentgotthard	60.2	S 4	8	17	0		16
Szwajcarja	Genève	58.2	W 8	1	16			-
	Zürich	57.8	W 4	1	14	0		13
	Lugano	49.8	SSE 2	2	16	[illegible]		
Dania	Kjöbenhavn	47.3	ESE 10	deszcz	15	2		
	Skagen	45.1	SE 6	— " —	14	3		
	Hanstholm	43.6	SW 9	— " —	16	10		
	Blaavandshuk	50.8	ESE 9	3	16	0		
	Hammerodde							

	Stacja	Ciśnienie 700 mm+	Wiatr	Zachmurzenie	Temp. °C.	Opady mm.	Temp. Max.	Temp. Min.
Szwecja	Stockholm	53.7	SE 8	8	20	0		15
	Haparanda	53.9	SW 2	1	17	0		14
	Härnösand	53.3	ESE 12	4	13	0		9
	Karlstad	52.8	NNE 2	1	13	0		7
	Kalmar	52.3	SE 6	2	17	5		-
	Göteborg	53.8	E 2	0	13	3		5
	Falsterbo	51.9	cisza	deszcz	14	12		6
Norwegja	Lindesnäs	58.3	— " —	ugła	11	1		-
	Bronnö	53.9	SE 8	3	15	0		-
	Vinjeregrund	49.4	SE 12	3	16	0		-
	Skudesnäs	45.9	SSE 6	deszcz	13	20	-	-
Finlandja	Helsinki							
	Sortavala							
	Kuopio							
	Wasa							
	Sodankylä							
Estonja	Tallin (Reval)	59.2	SSE 6	0	16	3	17	14
	Dorpat	59.2	SE 4	0	17	0	20	15
	Pitsand	57.7	SSE 6	0	19	0	19	13
Rosja	Petrograd	60.7	SSE 2	0	20	-		
	Moskwa	59.3	cisza	1	-			
	Kijów	58.1	— " —	0	20	-		
	Odessa	56.9	SSW 2	mgła	21	-		
	Archangielsk	53.0	ESE 4	0	10	-		
Czechosłowacja	Jan Mayen							
	Thorshavn	48.2	NE 6	mgła	10	0.2		
	Seydisfjord	54.8	E 7	— " —	8	-		
Austrja	Wien	57.0	WSW 2	— " —	14	-		
	Feldkirch							
	Innsbruck							
	Klagenfurt							
	Prahu							
	Egerí (Cheb)							
	Olomouc							
	Stara Hala							
	Kasejice							
Węgry	Budapeszt	55.3	NW 2	4	18	3	25	11
	Szombathely	57.0	SW 2	1	19	1	28	9
	Szeged	57.7	N 4	obłok	18	20	21	16
Włochy	Palermo	64.0	cisza	0	20	-		
	Cagliari	66.0	SW 2	4	17	-		
	Maddalena	61.0	SE 3	4	25	-		
	Genova	58.0	SSE 4	4	18	-		
	Firenze	58.0	SSE 7	4	19	-		
	Ancona	57.5	cisza	0	25	0		
	Rama							
	Livorno	58.2	WSW 12	4	21	0		
	Brindisi							
	Maddalena							
	Palermo							
Bałkany	Belgrad	—	W 4	deszcz	14	-		
	Bucuresti							
	Sofja	57.0	cisza	1	16	-		
	Konstantynopol							
	Athenes	54.8	WNW 2	0	20	0		
	Malta	61.0	WNW 3	0	23	-		
Afryka	Tunis							
	Algier	63.0	cisza	4	18			
Stacje górskie	Sonnblick (3105)							
	Zugspitze (2964)							
	Säntis (2500)	60.3	SW 12	deszcz	2	3	-	2

Spostrzeżenia pilotowe

Stacja	6	36	1000	1500	2000	2500	3000	3500	4000	4500	5000	Kierunek dolnej chmury	Rodzaj chmur	Uwagi
Warszawa	6	36	SSE 5	SSE 7	SW 9	SSW 9	E 9	SW 63	SW 63	SW 53	-			
Poznań	6	36	SSE 6	SSE 7	SW 6	SSW 8	SSW 8	SSW 9	-	-				

Nº 231 g

Ogólny stan atmosfery w dniu 18. VIII. 24.

Depresja nad morzem Północnem, Anglją i Danją. W Polsce-na zachodzie duże zachmurzenie, miejscami deszcz, pozatem dość pogodnie i ciepło [temperatura od 20° do 23°].

Wydawnictwo Państwowego Instytutu Meteorologicznego w Warszawie

Edition du soir [18 h. G.M.T.] *18. VIII 24. N° 231 b.*

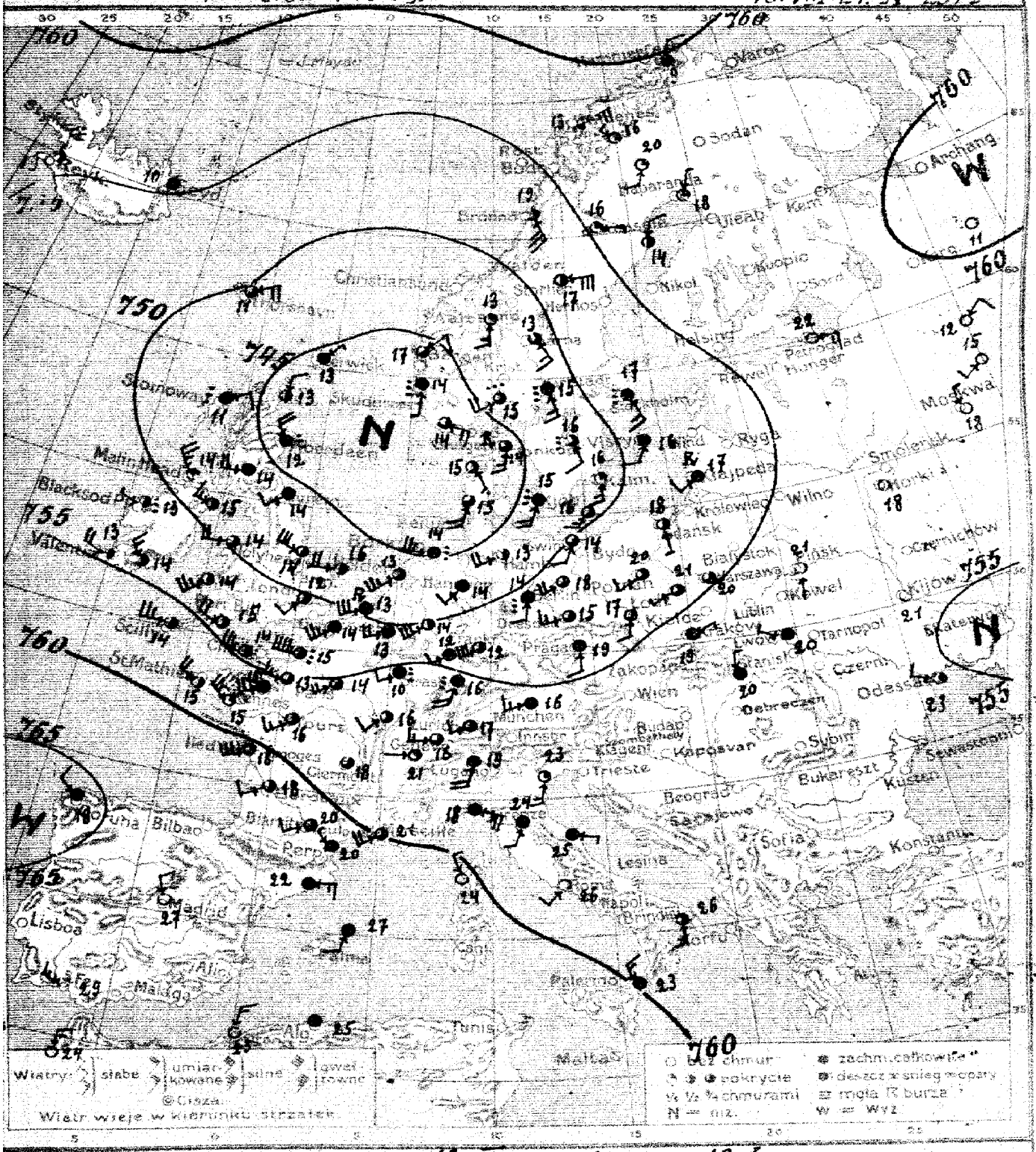

Warszawa. Mapa pogody z dnia **18. VIII.** *Poniedziałek* 1924 r. **18 h.** *m. Rozmiar* **N° 231 b.**

Prawdopodobny przebieg pogody w ciągu doby następnej

Wydano dnia *1924 r. o godz.*

Spostrzeżenia meteorologiczne z dnia dzisiejszego rano r. 18. VIII. 24 o 14 = 2 31

	Stacja	Ciśnienie 700 mm +	Wiatr	Zachmurzenie	Temp. °C.	Opady mm.	Temp. Max.	Temp. Min.
Polska	Wilno							
	Prisk	58.0	S 1	0	21	0	28	–
	Białystok							
	Brześć n/B							
	Kirwerce							
	Warszawa	54.5	cisza	3	20	0	26	–
	Łódź	54.2	SW 2	3	21	Ślad	24	–
	Lublin							
	Lwów	56.6	NNW 2	4	20	0	27	–
	Zakopane							
	Kraków	56.3	ENE 2	4	19	0.4	21	–
	Cieszyn							
	Poznań	53.2	SW 4	3	20	0	24	–
	Toruń	52.8	cisza	2	20	0.4	23	–
	Bydgoszcz							
	Chojnice							
	Tczew							
	Hel							
	Puck							
Bałtyk	Gdańsk	52.6	SSE 2	mgła	18	10	21	–
Anglia	Lerwick	44.4	NE 2	4	13			
	Stornoway	46.3	NE 4	deszcz	11			
	Aberdeen	43.4	NW 8	—"—	12			
	Holy Head	42.5	WSW 8	3	14			
	Valentia	54.8	W 8	2	13			
	Scilly	55.8	W 10	2	14			
	Yarmouth	47.9	W 8	2	16			
	Finemouth	45.4	SW 4	4	14			
Hol.	Helder	46.2	SW 10	3	13			
	Vlissingen	49.9	WSW 12	burza	13			
Francja	Cap Gris Nez	50.6	SW 10	4	14			
	Le Havre	57.9	NNW 8	2	15			
	Paris	55.0	SW 8	2	14			
	Dijon	57.3	SW 4	3	16			
	Rochefort	61.9	SW 12	8	16			
	Clermont	59.0	cisza	3	18			
	Le Puy	61.5	NW 2	4	20			
	Rennes	57.3	WSW 8	4	15			
	Strasbourg	55.5	SSW 8	deszcz	16			
Bel.	Bruxelles	51.0	WSW 8	4	13			
Niemcy	Emden	48.4	SW 4	4	14			
	Borkum	44.9	W 10	deszcz	14			
	Hamburg	47.5	SW 8	2	13			
	Swinemünde	50.3	SSW 4	3	14			
	Berlin	50.9	SW 8	3	18			
	Dresden	51.7	WSW 6	3	15			
	Breslau	54.0	SW 4	3	17			
	Frankfurt n/M	54.0	SW 12	3	12			
	München	56.3	WSW 6	4	16			
	Memel	54.0	SW 4	burza	12			
Szwajc.	Genève	54.4	W 1	1	21			
	Zürich	57.7	WSW 4	3	17			
	Lugano	58.5	SSW 8	4	19			
Dania	Kjöbenhavn	48.8	SSW 8	deszcz	15			
	Skagen	44.7	S 6	burza	14			
	Hanstholm	42.5	SE 2	3	15			
	Blavandshuk	42.0	SSW 8	3	15			
	Hammershus	49.8	SSW 6	deszcz	16			

	Stacja	Ciśnienie 700 mm +	Wiatr	Zachmurzenie	Temp. °C.	Opady mm.	Temp. Max.
Szwecja	Stockholm	57.3	SE 6	deszcz	17		
	Haparanda	59.4	E 12	2	17		
	Wisby	52.7	NNE 2	1	18		
	Karlstad	51.2	SSW 4	4	16		
	Storlien	48.0	SSE 6	deszcz	15		
	Jönköping	48.2	SE 4	deszcz	16		
Norwegia	Andenes	55.7	ENE 10	1	13		
	Bronnö	52.7	SE 10	3	19		
	Vardö	44.8	NE 4	2	17		
	Tromsö	43.8	S 2	deszcz	14		
Finlandja	Helsinki						
	Sortavala						
	Kuopio						
	Wasa						
	Sodankylä						
Estonja	Tallin (Reval)						
	Dorpat						
	Filsand						
Rosja	Petrograd	58.2	E 6	0	22		
	Moskwa	58.1	N 2	0	18		
	Horki	57.3	cisza	0	18		
	Kijów	58.5	—"—	0	21		
	Odessa	55.9	NNW 4	1	23		
	Jan Mayen						
Islandja	Thorshavn	49.5	ENE 8	3	11		
	Seydisfiord	55.9	cisza	4	10		
Austrja	Wien						
	Feldkirch						
	Innsbruck						
	Klagenfurt						
Czechosłowacja	Praha	54.0	S 4	4	19		
	Eger (Cheb)						
	Olomuniec						
	Stara Dala						
	Koszyce	55.0	N 2	4	20		
Węgry	Budapest						
	Szombathely						
	Szeged						
Hiszp.	Madrid	60.0	NNW 4	0	27		
	Corunna	66.0	WNW 4	4	18		
	Malaga	58.0	SSW 4	4	27		
Włochy	Genova	56.0	ESE 10	4	18		
	Florencz	57.0	SSW 4	4	24		
	Aspio	56.0	E 2	4	25		
	Roma	59.0	SW 4	0	26		
	Neapol	58.5	S 6	2	26		
	Messina	60.0	WNW 6	4	23		
	Maddalena						
	Palermo						
Bałkany	Beograd						
	Bucuresti						
	Sofja						
	Konstantynopol						
	Athènes						
Afryka	Malta						
	Tunis	62.0	N 6	0	24		
	Alger	61.0	cisza	4	25		
Stacje górskie	Sonnblick (3105)						
	Zugspitze (2964)						
	Säntis (2500)						

Spostrzeżenia pilotowe.

Stacja	Godz.	Wiatr i chmury	500	1000	1500	2000	2500	3000	3500	4000	4500	5000	Granica dalszej jasności	Granica chmur	Uwagi
Warszawa															

Wydawnictwo Państwowego Instytutu Meteorologicznego w Warszawie

Edition du matin [7h G.M.T.] 19 VIII 24. N: 232 a

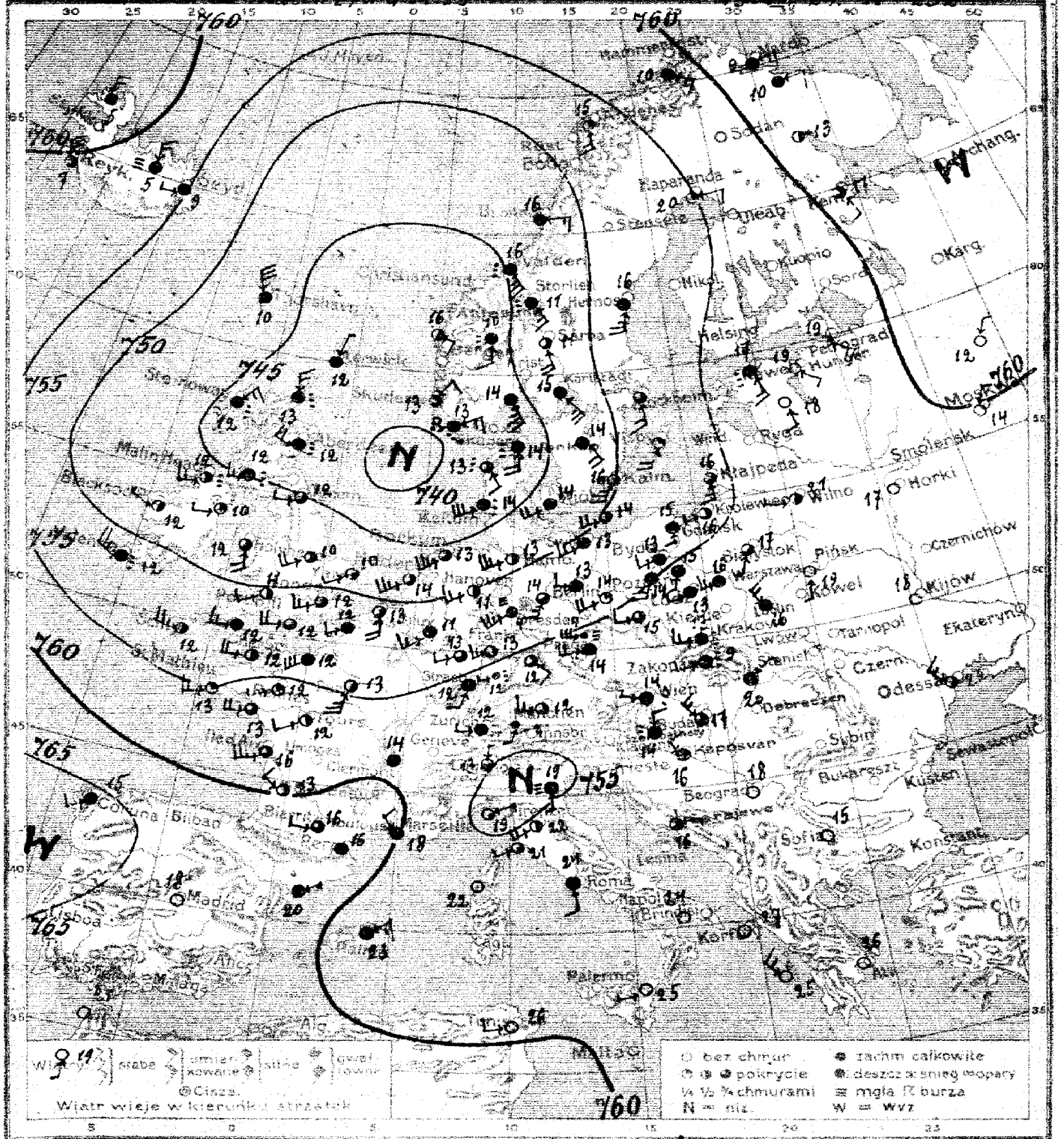

Warszawa. Mapa pogody z dnia 19. VIII. Wtorek 192 r. 7 rano. Rocznik V. N: 232 a.

Przewidywany przebieg pogody w ciągu doby następnej: Zachmurzenie duże, drobne opady, temperatura bez zmian zasadniczych, umiarkowane wiatry zachodnie; pogodniej i cieplej na południo-wschodzie kraju.

L. B.

Wydano dnia 19. VIII. 192 r. o godz. 11 h. 30 m.

Spostrzeżenia meteorologiczne z dnia poprzedzającego rano [illegible]

	Stacja	Ciśnienie 700 mm+	Wiatr	Zachmurzenie	Temp. °C.	Opady mm.	Temp. Max.	Temp. Min.
Polska	Wilno	55.3	W2	2	21	0	22	11
	Pińsk	57.9	S1	0	19	0	-	15
	Białystok	55.2	SSW2	3	17	0	27	12
	Brześć n/B							
	Kowieńce							
	Warszawa	55.9	WSW6	4	16	0	-	13
	Łódź	57.1	W4	4	13	3	-	13
	Lublin	55.7	WW2	4	16	9	27	14
	Lwów							
	Zakopane	59.9	WSW4	deszcz	9	13	21	8
	Kraków	58.1	WSW6	—"—	13	0.1	-	12
	Oleszyn							
	Poznań	55.8	SSW5	4	13	0	-	9
	Toruń	53.6	S2	4	15	0	-	13
	Bydgoszcz	55.2	SW4	4	14	3	23	12
	Chojnice							
	Tczew							
	Hel							
	Puck							
	Gdańsk	53.6	SW6	4	14	0.3	-	11
Anglia	Lerwick	41.0	NNE4	4	12	9		
	Stornoway	44.8	NE6	deszcz	12	6	-	
	Aberdeen	41.4	NNW8	—"—	12	1	-	
	Holy Head	42.5	SSE8	3	12	ślad	-	
	Valentia	51.5	WNW10	deszcz	12	9	-	
	Scilly	51.1	W10	2	12	2	-	
	Yarmouth	49.5	WSW4	1	10	0	-	
	Tynemouth	45.3	W4	2	12	0	-	
Hol.	Helder	48.2	SW10	3	14	-		
	Vlissingen	50.6	S8	3	13	-		
	Cuxhaven	53.0	SW4	4	12	15		
Francja	Gris Nez	54.8	WSW6	1	13	2	-	11
	Le Havre	54.5	SSW10	2	13	7	-	11
	Paris	59.7	NW4	4	18	0	-	15
	Haligname	58.8	WSW10	3	16	5	-	-
	Rochefort	60.1	cisza	4	14	-	-	-
	Arcachon	61.0	—"—	4	16	0	-	16
	St Jean de Luz	56.0	SW2	1	12	4	-	10
	Rennes	56.4	SSW4	4	12	2	-	11
	Strasbourg							
Bel.	Bruxelles							
Niemcy	Helgoland	50.4	SW6	2	11	5	-	10
	Borkum	47.5	SW10	3	13	6	-	-
	Hamburg	50.3	SW10	2	13	0.5	-	11
	Swinemünde	51.9	SW6	4	13	2	-	11
	Berlin	53.7	W4	4	13	0.1	-	12
	Dresden							
	Breslau	55.8	WSW4	3	15	0	-	14
	Frankfurt n/M	55.0	SW6	3	13	0	-	11
	Monachium	56.7	WSW6	3	12	0	-	9
	Karlsruhe	55.0	S5	3	16	-	-	-
Szwajc.	Genève							
	Zürich	58.8	W1	4	12			
	Lugano	54.8	N1	0	13			
Dania	Hirtshalm	44.3	SSW8	4	14	ślad		
	Skagen	43.4	S8	deszcz	14	1		
	Hanstholm	41.7	SSE4	—"—	13	2		
	Blaavandshuk	42.5	NSW12	—"—	14	6		
	Hammerhuus	50.7	WSW8	2	14	0		

	Stacja	Ciśnienie 700 mm+	Wiatr	Zachmurzenie	Temp. °C.	Opady mm.	Temp. Max.	Temp. Min.
Szwecja	Stockholm	51.3	SSE6	3	18	7	-	14
	Hernösand	51.9	S10	4	16	0	-	-
	Haparanda	55.9	E4	1	20	0.3		
	Wisby	51.5	SSW8	1	-	0.3		
	Karlstad	48.0	SE10	4	15	-	-	13
	Starbien	47.0	SE6	deszcz	11	4	-	11
	Jönköping	48.-	SE8	4	14	0.2	-	11
Norwegja	Andenes	54.8	S6	1	13	0		
	Bronnö	49.3	E8	4	16	0		
	Vadsögaard	45.1	SE10	deszcz	16	ślad		
	Skudesnes	41.3	NE2	3	13	0.6		
Finlandja	Helsinki							
	Sortavala							
	Kuopio							
	Wasa							
	Sodankylä							
Estonja	Tallin (Reval)	55.7	SSE6	deszcz	17	0	19	13
	Dorpat	56.1	S2	0	18	0	21	16
Inflanty	Petersburg	56.4	ESE2	0	19	0	22	16
Rosja	Petrograd	58.1	SE6	1	19	0	-	-
	Moskwa	59.7	NNE2	0	14	0	-	-
	Horki	57.4	cisza	0	17	0		
	Kijów	56.6	—"—	0	18	0		
	Odessa	56.1	NW6	2	22	0	-	
	Jan Mayen							
	Thorshavn	47.5	NNW12	4	10			
	Seydisfjord	55.5	W2	4	9			
Austrja	Wien	58.0	W2	deszcz	14			
	Feldkirch							
	Innsbruck							
	Klagenfurt							
Czechosłowacja	Praha	57.0	NSW4	4	14			
	Eger (Cheb)							
	Olomuniec							
	Stara Dala							
	Hoszycze	56.0	NE2	4	20			
Węgry	Budapest	56.2	NW6	3	17	0	27	13
	Szombathely	57.9	N4	deszcz	14	1	23	12
	Kaposvar	56.8	NW8	4	16	0	25	14
Hiszp.	Madrid	61.0	cisza	0	18			
	Coruna	65.0	SW4	4	15			
	Palma	59.0	ENE6	4	23			
Włochy	Genova	54.9	ENE2	1	15			
	Firenze	56.2	SW8	2	22			
	Livorno	56.3	WSW2	1	21			
	Roma	58.0	S4	4	24			
	Neapol	54.5	SSE2	mgła	19			
	Brindisi	54.0	cisza	0	24			
	Maddalena							
	Cagliari	57.0	WSW2	0	25			
Bałkany	Belgrad	57.0	cisza	0	18			
	Sarajewo	58.0	E2	3	16			
	Sofja	58.4	cisza	0	15	0	25	12
	Konstantynopol							
	Athènes	58.5	cisza	0	26	2	-	20
Afryka	Malta							
	Tunis	60.0	WSW2	0	26			
	Algier	61.0	cisza	0	21			
Stacje górskie	Schneekoppe (1603)	26.2	SSW2	mgła	-2	ślad	-	-3
	Zugspitze (2964)							
	Säntis (2500)							

Spostrzeżenia pilotowe.

Stacja	Godz.	Wiatr przy ziemi	500	1000	1500	2000	2500	3000	3500	4000	4500	5000	Zbiornie dolnej chmury	Rodzaj chmury	Uwagi
Warszawa	6 zo	SW1	W10	W8	SW2	SSW3									
Poznań	7 zo	S3	WSW11	SW8	SW15	SW11	SSW13	SSW15							
Kraków	8 zo	WSW3	WNW5	NW2	NW2	-									

№ 2329

Ogólny stan atmosfery w dniu 19. VIII. 24 r.

Depresja nad morzem Północnem, Anglją i Danją. W Polsce z wyjątkiem wschodu przeważnie pochmurno, na zachodzie i południo-zachodzie deszcz, słabe wiatry zachodnie. —

Wydawnictwo Państwowego Instytutu Meteorologicznego w Warszawie

Édition du soir [18h. G.M.T.]. *19.VIII.24 r. № 232b*

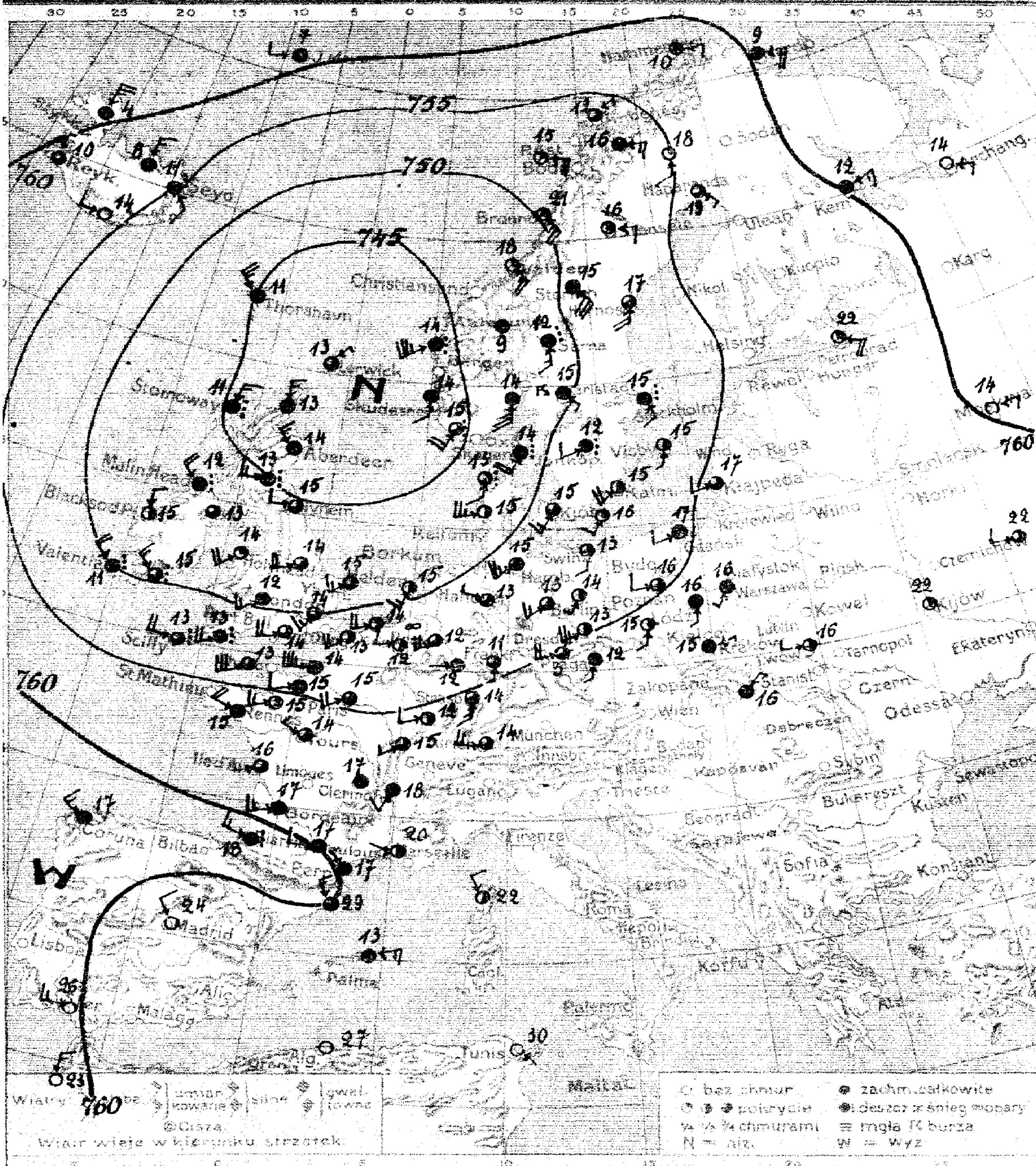

Warszawa. **Izobary** z dnia *19.VIII.* *Wtorek* 1924 r. *18 h.* Rocznik V. № *232b*

Przewidywany przebieg pogody w ciągu doby następnej

Wydano dnia 1924 r. o godz.

Spostrzeżenia meteorologiczne z dnia dzisiejszego rano o godz. 19. VII. 24 r. No 2 194.

	Stacja	Ciśnienie 700 mm +	Wiatr	Zachmurzenie	Temp. °C.	Opady mm.	Temp. Max	Temp. Min.
Polska	Wilno							
	Pińsk							
	Białystok							
	Brześć n/B							
	Kowieze							
	Warszawa	56.8	SSW2	4	16	0.1		
	Łódź	56.0	S2	4	16	0		
	Lublin							
	Lwów	58.0	W2	2	16	2		
	Zakopane							
	Kraków	57.1	ENE2	4	15	0.4		
	Cieszyn							
Prusy W.	Poznań	54.9	NSW4	3	16	0		
	Toruń							
	Bydgoszcz							
	Chojnice							
	Tczew							
	Hel							
	Puck							
	Gdańsk	54.6	WSW4	4	17	0		
Anglia	Lerwick	42.3	NE2	3	13	0		
	Stornoway	42.9	NNE6	deszcz	11	4		
	Aberdeen	42.[illegible]	SW6	4	14	6		
	Holy Head	47.9	SW8	1	14	0		
	Valentia	49.7	NW3	deszcz	11	3		
	Scilly	52.8	[illegible]8	—"—	13	1		
	Yarmouth	49.4	SW6	3	15	ślad		
	Plymouth	46.1	W4	3	15	0		
Hol.	Helder	49.7	SSW6	3	13	0		
	Hasseyen	54.1	WSW3	2	14	0.2		
Francja	Cherbourg	57.0	SW8	2	13	—		
	Dieppe	57.8	WNW8	4	15	—		
	St Valery	53.8	WSW8	3	15	—		
	Paris	55.1	SW2	3	15	—		
	Brest	58.[illegible]	WSW[illegible]	3	16	—		
	Le d'Aix	59.6	[illegible]SW2	4	17	—		
	Clermont	61.0	NNW6	deszcz	18	—		
	Biarritz	55.1	WSW6	2	15	—		
	Rennes	59.8	SS	3	14	—		
	Strasbourg	52.0	W4	opady	12	2		
Bel.	Bruxelles	51.6	W[illegible]W2	3	13	—		
Niemcy	Aachen	52.4	SW10	3	12	2		
	Barkuhn	51.0	SW10	4	15	—		
	Hamburg	52.8	SW	3	13	ślad		
	Swinemünde	53.2	SSW2	2	14	5		
	Berlin	54.8	SW10	2	13	3		
	Dresden	55.3	SW	2	15	0		
	Breslau	54.9	SW	3	11	6		
	Frankfurt n/M	52.9	SW4	3	16	0.1		
	Nordeney	50.2	W[illegible]W8	3	17	1		
Szwajc.	Genève	57.2	W6	3	14	0		
	Zürich							
	Lugano	51.2	SSW6	3	15	1		
Dania	Ryttenborn	47.0	SSW8	deszcz	14	9		
	Skagen	45.7	SW	—"—	13	7		
	Hanneholm	47.5	WSW10	2	15	1		
	Blavandshuk	42.7	SSW4	1	16	0		
	Hammersborg							

	Stacja	Ciśnienie 700 mm +	Wiatr	Zachmurzenie	Temp. °C.	Opady mm.	Temp. Max	Temp. Min.
Szwecja	Stockholm	58.5	SSE4	deszcz	15	3		
	Hernösand	53.5	SO	3	17	0		
	Haparanda	56.1	SE2	3	19	0.5		
	Wisby	53.6	S2	1	15	ślad		
	Karlstad	49.6	SE2	burza	15	0.4		
Norwegja	Christiansand	52.0	SE12	4	15	1		
	Jönköping	51.0	SW4	deszcz	12	2		
	Andenes	53.0	NE2	3	12	0		
	Bronö	49.5	SE10	1	21	0		
	Valdersund	46.5	SE10	1	18	ślad		
	Christiane	44.2	S4	4	14	0.5		
Finlandja	Helsinki							
	Sortavala							
	Hogan							
	Wasa							
	Sodankylä							
Estonja	Tallin (Reval)							
	Dorpat							
	Pilsand							
Rosja	Petrograd	56.4	ESE8	1	22	—		
	Moskwa	50.4	E4	0	14	—		
	Kijow	56.6	cisza	1	22	—		
	Kem	60.8	ENE6	4	12	—		
	Archangielsk	62.1	ESE4	0	14	—		
	Kap Nagen	62.4	WSW4	4	7	0		
	Thorshavn	43.8	NW10	deszcz	11	1		
	Seydisfiord	55.1	SE4	—"—	11	—		
Austrja	Wien							
	Feldkirch							
	Innsbruck							
	Klagenfurt							
Czechosłowacja	Praha	57.0	S2	4	19	—		
	Eger (Cheb)							
	Oravnau							
	Stara Dala							
	Koszyce	56.0	NNE2	4	16	—		
Węgry	Budapest							
	Szombathely							
	Szeged							
Hiszp.	Madrid	57.0	NW4	0	24	—		
	Corana	63.0	WNW6	4	17	—		
	Malaga	58.0	ENE6	4	13	—		
Włochy	Genova							
	Firenze							
	Rzym							
	Napoli							
	Brindisi							
	Maddalena							
	Palermo							
Bałkany	Belgrad							
	Bucarest							
	Sofja							
	Konstantynopol							
	Athènes							
	Malta							
Afryka	Tunis	58.0	SE1	0	30	—		
	Alger	58.0	cisza	0	27	—		
Stacje górskie	Sonnblick (3106)							
	Zugspitze (2964)							
	Säntis (2500)							
	Eichtelberg	72.2	WSW8	3	5	3		

Spostrzeżenia pilotowe.

Stacja	Godz.	Wiatr	500	1000	1500	2000	2500	3000	3500	4000	4500	5000	Kierunek chmur niższych	Kierunek chmur wyższych	Uwagi
Warszawa															

Wydawnictwo Państwowego Instytutu Meteorologicznego w Warszawie

Edition du matin [7h G.M.T.] — *20. VIII. 24* — *№ 233a*

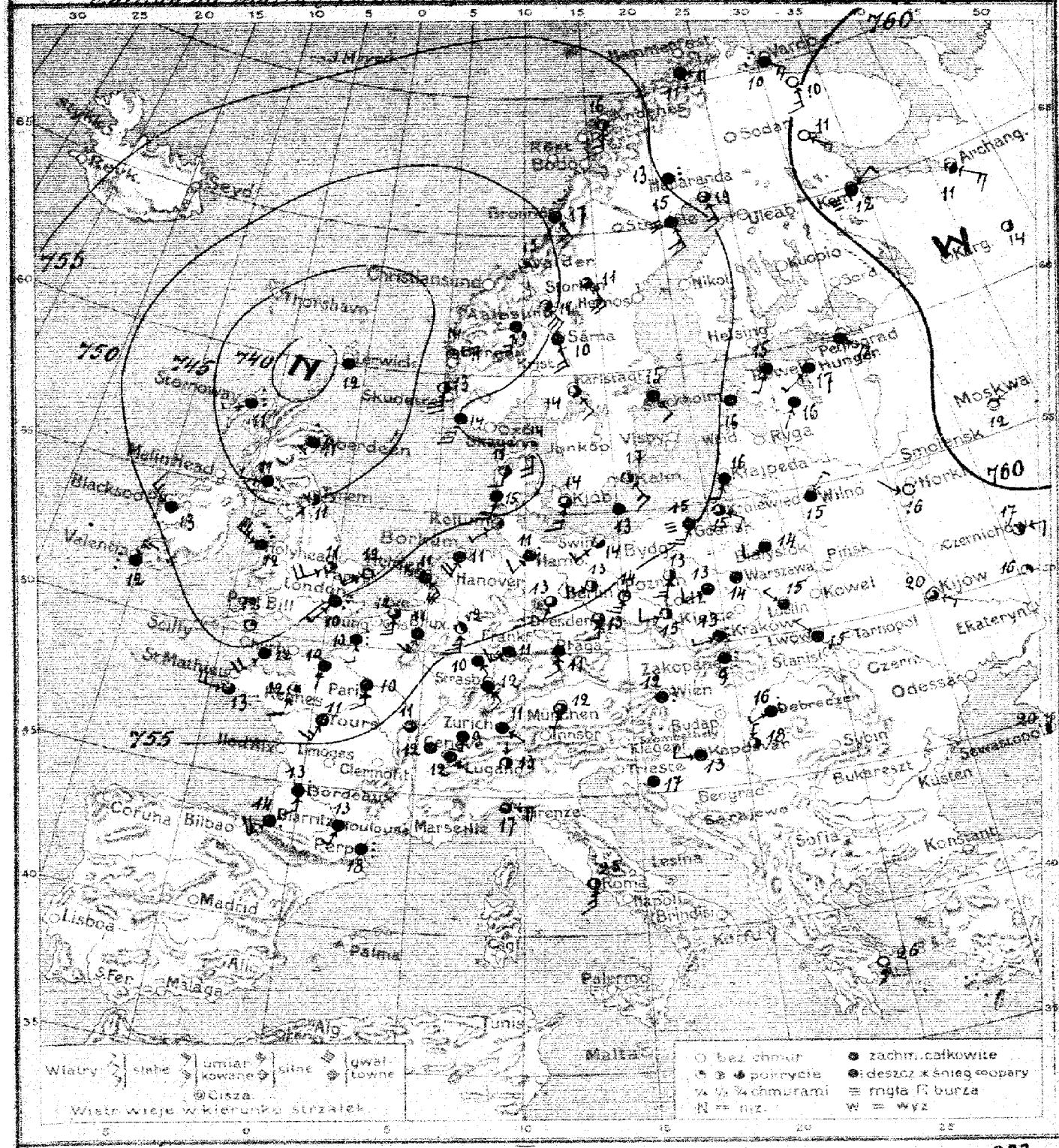

Warszawa. Mapa pogody z dnia 20. VIII. Środa 1924 r. Rok. V. № 233a

Prawdopodobny przebieg pogody w ciągu doby następnej: naogół nieco pogodniej, zachmurzenie umiarkowane, miejscami niewielkie deszcze, chłodno; w górach chmurno i dżdżysto. —

Wydano dnia 20. VIII 1924 r. o godz. 14

Spostrzeżenia meteorologiczne z dnia dzisiejszego rano

	Stacja	Ciśnienie 700 mm+	Wiatr	Zachmurzenie	Temp. °C.	Opady mm.	Temp. Max.	Temp. Min.
Polska	Wilno	55.1	NE2	4	15	2	24	14
	Prisk							
	Białystok	56.8	WSW4	4	14	2	22	16
	Brześć n/B							
	Kowieńca							
	Warszawa	57.2	cisza	4	14	2	13	13
	Łódź	57.5	WSW4	4	13	4	18	12
	Lublin	54.8	NW2	4	15	14	20	13
	Lwów	54.4	SW2	4	15	3	21	14
	Lwów-Pelit	—	W4	4	15	2	22	15
	Zakopane	60.0	cisza	deszcz	9	12	12	8
	Kraków	58.6	WSW2	—"—	13	2	17	12
	Cieszyn							
	Poznań	56.6	SSW6	2	13	0	21	5
	Toruń	56.0	SW4	3	13	0	—	11
	Bydgoszcz							
	Ołpinice							
	Tczew							
	Hel							
	Puck							
	Gdańsk	54.9	SSW6	mgła	15	ślad	20	11
Anglia	Lerwick	41.1	cisza	4	12	0		
	Stornoway	40.2	WSW2	deszcz	11	9		
	Aberdeen	42.8	SW2	—"—	11	4		
	Holy Head	47.1	WNW10	—"—	12	0.3		
	Valentia	51.6	W6	—"—	12	4		
	Stilydon	30.0	S6	3	10	0		
	Yarmouth	49.8	WSW4	0	12	—		
	Plymouth	46.1	SW2	3	11	—		
Holandia	Helder	50.1	SSE8	burza	11	—		
	Vlissingen	51.1	S8	3	12	—		
Francja	Calais	50.7	S4	deszcz	10	8	—	—
	Le Havre	51.6	W8	3	13	0.2	—	11
	Paris	53.7	S4	4	10	ślad	—	9
	Dijon	56.5	SSW1	3	11	0.3	—	9
Belgia	Bruxelles	56.0	S4	deszcz	13	4	—	11
	Namur	54.4	SSW6	4	11	6	—	9
	Biarritz	58.3	SW4	deszcz	14	5	—	—
	Rennes	53.0	SSW4	1	12	3	—	8
	Nansbourg	56.2	SSE4	4	12	12	—	8
	Bruxelles	52.3	SSW6	4	11	0	—	9
Niemcy	Hannover	52.6	SW8	4	10	0	—	—
	Berlin	50.8	SSW6	4	11	0	—	9
	Hamburg	53.2	SW4	deszcz	11	2	—	10
	Swinemünde	53.3	SW4	2	14	0	—	10
	Berlin	54.5	WSW6	2	13	0	—	9
	Dresden	56.1	S4	3	13	0	—	9
	Breslau	56.5	WSW4	2	15	0	—	9
	Frankfurt n/M	55.6	SW6	4	11	0	—	10
	München	57.6	SSW2	3	12	1	—	7
Bałtyk	Kłajpeda	56.4	SSW4	4	16	0	—	16
Szwajcaria	Genève	57.2	SE1	4	12	2.5	—	10
	Zurich	57.5	SE1	4	11	1	—	9
	Lugano	54.8	N1	2	13	1	—	10
Dania	Kopenhaga	58.7	SSW6	3	14	0		
	Skagen	60.0	S8	1	14	0		
	Hanstholm	48.8	S4	9	11	0		
	Blavandshuk	49.9	SSW8	4	15	0		
	Hammerhuus	53.3	cisza	4	13	5		

	Stacja	Ciśnienie 900 mm+	Wiatr	Zachmurzenie	Temp. °C	Opady mm.	Temp. Max.	Temp. Min.
Szwecja	Stockholm	54.2	SE4	4	15	3	—	12
	Hernösand	52.6	SE8	3	11	2	—	9
	Haparanda	55.2	SSE6	3	19	0	—	14
Norwegia	Vardö	53.8	SE6	2	17	1	—	—
	Karlstad	52.4	SE4	3	14	1	—	11
	Storlien	49.2	SE12	4	11	6	—	8
	Jönköping	53.1	—	—	—	—	—	—
Finlandia	Ingaas	56.1	E8	4	11	0		
	Brunö	50.1	SE8	deszcz	17	ślad		
	Valdemarsund	46.8	SSE12	1	15	0		
	Skudesnes	45.5	S12	2	13	5		
Estonia	Helsinki							
	Seriavala							
	Kuopio							
	Wasa							
	Sodankylä							
Rosja	Tallin (Reval)	56.3	SW2	4	15	0	15	12
	Dorpat	55.6	SW1	4	16	9	16	15
	Filsand	56.0	cisza	4	16	0	17	16
	Petrograd	57.0	SE8	4	—	0		
	Moskwa	62.5	ENE2	0	12	0		
	Kijów	57.2	SE2	3	20	0		
	Kursk	59.3	E4	2	17	0		
	Archangielsk	62.6	SE6	2	11	0		
Norwegia	Kim Kayen							
	Thorshavn							
	Sydesfjord							
Austrja	Wien	58.7	cisza	deszcz	12	—		
	Feldkirch							
	Innsbruck							
	Klagenfurt							
Czechosłowacja	Praha							
	Eger (Cheb)							
	Otomaice							
	Stara Data							
	Noszyce							
Węgry	Kaposvar	58.4	W4	4	13	0	24	11
	Debreczyn	57.2	SW2	deszcz	16	9	28	16
	Szeged	58.1	N2	2	18	—	25	15
Hiszp.	Madrid							
	Corana							
	Palma							
Włochy	Genova	56.0	E8	3	17	—		
	Firenze							
	Roma	57.7	S6	2	25	—		
	Napoli							
	Brindisi							
	Maddalena							
	Palermo							
Bałkany	Beograd							
	Bucuresti							
	Sofje							
	Konstantynopol							
	Athenes	57.6	SSW2	0	26	0	—	17
Afryka	Malta							
	Tunis							
	Alger							
Stacje górskie	Sonnblick (3105)							
	Ingouize (2964)							
	Säntis (2500)	58.1	SSW1	mgła	-1	—	—	—
	Brocken	55.3	SSW10	—"—	4	1	—	3

Spostrzeżenia pilotowe

Stacja	godz.	Wiatr na	500	2000	3500	4000	2500	3000	3500	4000	4500	5000	Zmiana kier. z wiatr.	Rodzaj chmur	Uwagi
Warszawa	7.35	cisza	NNW4	W3	SSW2	SSW4	—	—	—	—	—	—	—	—	znikł w cumulus
Poznań	7.29	SSW8	SW8	SW8	SW8	SW9	—	—	—	—	—	—	—	—	Balon pękł.

Ogólny stan atmosfery w dniu 20. VIII. o godz. N. 233 m.
Wysokie ciśnienie nad Rosją środkową, niskie nad Anglją i morzem Północnem. W Polsce zmiennie, miejscami deszcz, chłodno.

Wydawnictwo Państwowego Instytutu Meteorologicznego w Warszawie

Édition du soir [18h. G.M.T.] 20. VIII. 24 r. Nº 233½

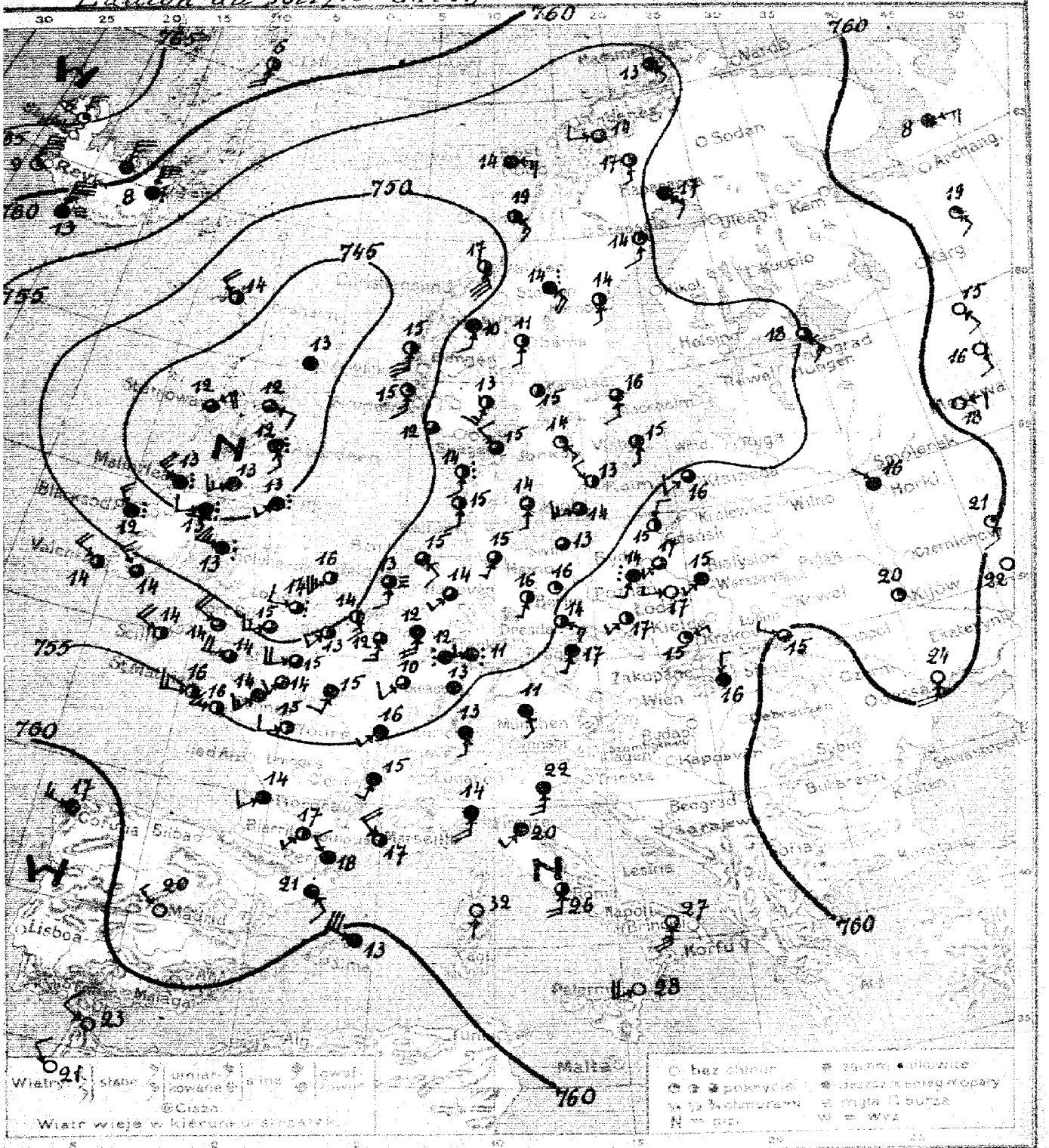

Warszawa. Izobary z dnia 20. VIII., *Środa* 192 . *o godz.* 18 k. *na poziom* 233½

Przemilczany przebieg izobary na ciągu dalszym uzupełni

Wydano dnia 192 . *r. o godz.*

Spostrzeżenia meteorologiczne z dnia dzisiejszego [illegible] 20 VIII 24 [illegible]

	Stacja	Ciśnienie 700 mm +	Wiatr	Zachmurzenie	Temp. °C	Opady mm	Temp. Max	Temp. Min
Polska	Wilno							
	Pińsk							
	Białystok							
	Brześć n/B							
	Kiwerce							
	Warszawa	58.9	SW2	4	15	0	21	—
	Łódź	56.2	W2	0	17	0	19	—
	Lublin							
	Lwów	60.1	WNW2	3	15	3	18	—
	Zakopane							
	Kraków	58.4	ENE2	1	15	ślad	20	—
	Cieszyn							
	Poznań	56.4	SSW2	deszcz	14	0.4	21	—
	Toruń	55.8	SW2	3	17	0	21	—
	Bydgoszcz							
	Chojnice							
	Tczew							
	Hel							
	Puck						—	
Gd.	Gdańsk	55.2	NNE4	2	15	ślad	21	—
Anglja	Lerwick							
	Stornoway	42.0	NE8	3	12			
	Aberdeen	42.8	SSE4	deszcz	12			
	Holy Head	47.5	W10	—"—	13			
	Valentia	52.7	WNW8	2	14			
	Scilly	53.2	WNW8	2	14			
	Yarmouth	49.2	SW10	2	16			
	Eyemouth	45.0	SW2	deszcz	13			
Hol.	Helder	50.3	S4	mgła	13			
	Vlissingen	50.8	SSE6	2	14			
Francja	Calais	50.8	SW4	2	13			
	Brest	—	W6	2	16			
	Paris	52.2	SSW4	4	15			
	Dijon	54.8	SW2	4	16			
	Ile d'Aix							
	Clermont	[illegible]	SSW2	4	15			
	Perpignan	58.2	NW4	4	18			
	Rennes	53.7	SW6	4	14			
	Strasbourg	54.7	—	4	13			
Bel.	Bruxelles	51.6	S6	3	12			
Niemcy	Gröningen	52.5	SW2	3	14			
	Borkum	51.7	SE4	3	15			
	Hamburg	53.1	SSW2	3	15			
	Swinemünde	54.4	cisza	2	13			
	Berlin	54.7	—"—	1	16			
	Dresden	55.4	ESE2	2	14			
	Breslau	55.9	SW2	2	17			
	Frankfurt a/M	54.9	WSW4	deszcz	11			
	München	56.3	SSE2	4	11			
Lit.	Klaipeda	55.6	SW4	3	16			
Szwajc.	Genève							
	Zürich	56.0	S2	4	13			
	Lugano							
Dania	København	53.2	S2	burza	14			
	Skagen	51.3	NW4	3	15			
	Hanstholm	52.4	S4	deszcz	14			
	Blaavandshuk	51.1	S4	2	15			
	Hammershus	54.2	WSW6	3	14			

	Stacja	Ciśnienie 700 mm +	Wiatr	Zachmurzenie	Temp. °C	Opady mm	Temp. Max	Temp. Min
Szwecja	Stockholm	53.3	S4	3	16			
	Hernösand	51.5	S2	2	14			
	Haparanda	55.7	SE4	burza	17			
	Wisby	53.4	S2	2	15			
	Karlstad	59.6	cisza	2	15			
	Östersund	53.5	SE8	deszcz	14			
	Jönköping	53.4	SE2	1	14			
Norwegja	[illegible]	54.4	SE2	4	13			
	[illegible]	51.2	SE6	2	19			
	[illegible]	49.0	SSE12	2	17			
	Utsire	49.7	S6	1	15			
Finlandja	Helsinki							
	Sortavala							
	Kuopio							
	Wasa							
	Sodankylä							
Estonja	Tallin (Reval)							
	Dorpat							
	Filsand							
Rosja	Petrograd	55.0	SE6	3	18			
	Moskwa	60.7	E4	0	18			
	Mezeń	62.0	E6	4	8			
	Horki	56.7	NW1	4	16			
	Odessa	59.4	SSW8	0	24			
	Jan Mayen	60.6	S8	2	6			
	Thorshavn	46.4	NW8	2	14			
	Seydisfjord	58.4	N14	deszcz	8			
Austrja	Wien							
	Feldkirch							
	Innsbruck							
	Klagenfurt							
Czechosłowacja	Praha	55.0	SSW2	4	17			
	Eger (Cheb)							
	Homonne							
	Stara Dala							
	Koszyce	58.0	N2	4	16			
Węgry	Budapest							
	Szombathely							
	Szeged							
Hiszp.	Madrid	59.0	NW2	0	20			
	Coruña	62.0	WNW6	4	17			
	Mahon	61.0	WNW4	4	18			
Włochy	Genova	57.0	S8	4	14			
	Firenze	56.0	SW2	4	20			
	Venezia	56.3	S6	4	22			
	Roma	55.6	S8	3	26			
	Taranto	58.7	S10	0	27			
	Messina	57.5	WSW8	0	28			
	Maddalena	58.1	S1	0	22			
	Palermo							
Bałkany	Beograd							
	Bucuresti							
	Sofja							
	Konstantynopol							
	Athenes							
	Malta							
Afryka	Tanger	60.0	WNW4	0	23			
	Rabat	61.0	NW4	0	21			
Szczyty górskie	Sonnblick (3103)							
	Zugspitze (2964)							
	Säntis (2500)							

Spostrzeżenia pilotowe

Stacja	Czas	Wznoszenie	500	1000	1500	2000	2500	3000	3500	4000	4500	5000	Granica dolna chmur	Rodzaj chmur	Uwagi
Warszawa															

Wydawnictwo Państwowego Instytutu Meteorologicznego w Warszawie

Édition du matin [7h G.M.T.] 21.VIII.24 No 234a

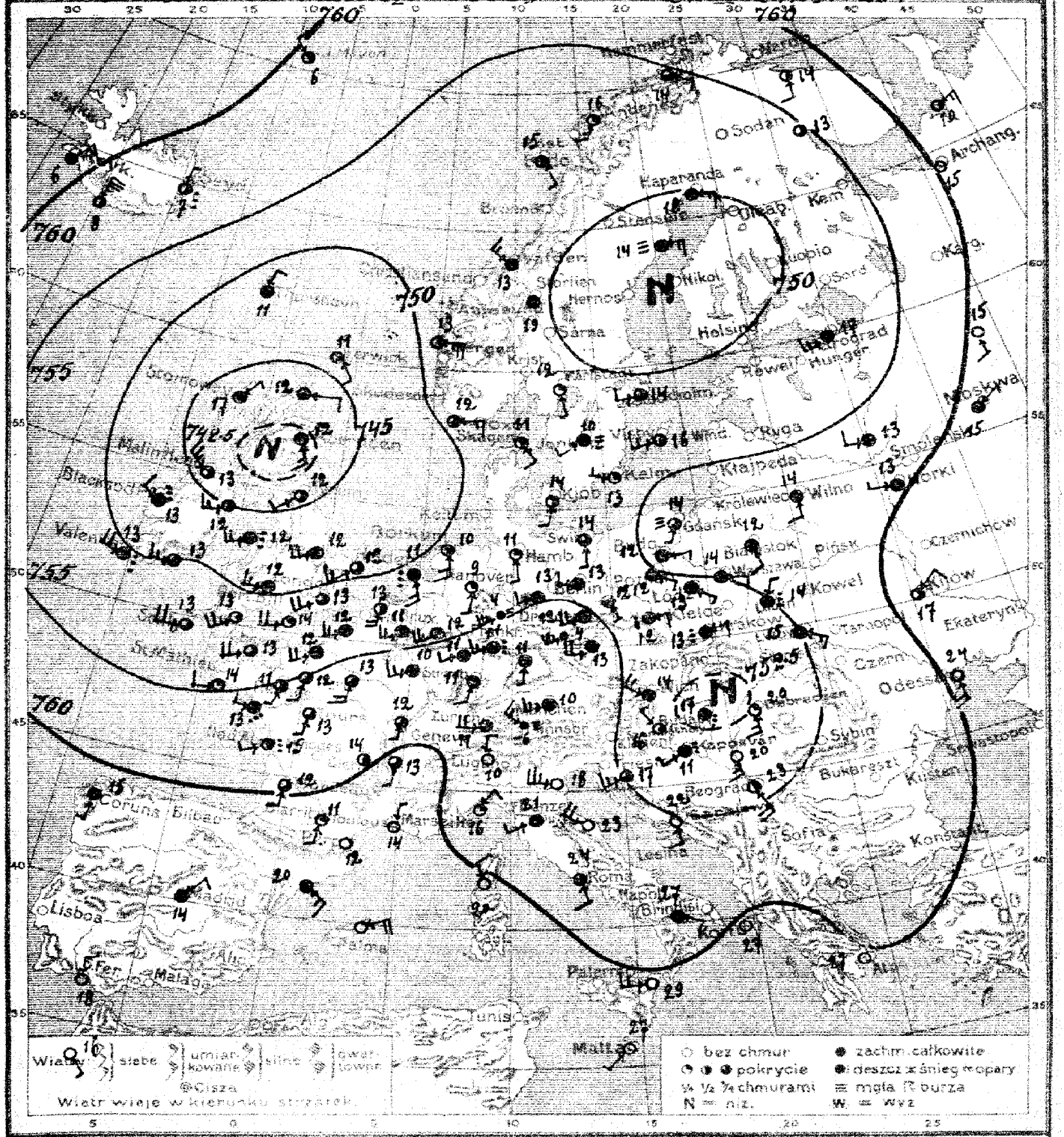

Warszawa. Mapa pogody z dnia 21. VIII. Czwartek 1924 r. 7 rano. Rocznik V. No234a

Przemawiany przebieg pogody w ciągu doby następnej. Przeważnie pochmurno, chłodno, deszcz, umiarkowane wiatry północno-wschodnie i północne.

Wydano dnia 21. VIII. 1924 r. o godz. 11 h. 30 m.

Spostrzeżenia meteorologiczne z dnia dzisiejszego rano

	Stacja	Ciśnienie 700 mm+	Wiatr	Zachmurzenie	Temp. °C	Opady mm.	Temp. Max.	Temp. Min.
Polska	Wilno	57.8	S4	4	14	9	16	10
	Pińsk							
	Białystok	56.8	SSE4	4	12	2.0	16	13
	Brześć n/B							
	Kowel							
	Warszawa	55.0	E4	4	14	0	–	12
	Łódź	54.4	SE4	4	13	ślad	–	10
	Lublin	54.5	NNE2	deszcz	14	3	15	11
	Lwów	55.3	ESE2	4	15	2	–	12
	Tarnopol							
	Stanisławów							
	Kołomyja							
	Zakopane							
	Kraków	53.7	ENE4	deszcz	13	13	–	12
	Cieszyn							
	Katowice							
	Częstochowa							
	Kielce							
	Radom							
	Poznań	54.9	ESE2	4	12	0.2	–	7
	Toruń							
	Bydgoszcz	55.4	E2	4	12	0	–	6
	Chojnice							
	Tczew							
	Hel							
	Płock							
	Gdańsk	55.4	SSW4	mgła	14	ślad	–	9
Anglia	Lerwick	46.9	SE2	3	11	–		
	Stornaway	43.8	NE2	4	17	2		
	Aberdeen	42.4	SSE6	4	12	3		
	Holy-Head	46.3	WSW8	deszcz	12	9		
	Valentia	51.3	W8	—"—	13	3		
	Scilly	53.4	W8	3	13	0		
	Yarmouth	49.8	SW6	3	12	2		
	Plymouth	44.8	SW4	3	12	3		
Irl.	Holyhead	53.5	S6	deszcz	11	—		
	Westport	58.2	SSW8	9	12	—		
Francja	Calais	60.0	SW6	4	12	7	—	—
	Brest	54.4	W4	1	14	—	—	12
	Paris	56.1	SSW6	3	13	6	—	11
	Dijon	57.3	SSW8	3	12	0.5	—	9
	Rochefort	58.2	SW4	deszcz	15	2	—	—
	Clermont	59.9	cisza	2	14	—	—	7
	Perpignan	62.0	—"—	0	12	ślad	—	5
Belg.	Bruxelles	54.0	WSW6	4	11	—	—	—
Niemcy	Leer	53.1	SSW2	1	9	2	—	7
	Borkum	57.7	S6	2	10	6	—	—
	Hamburg	53.6	S4	1	11	2	—	10
	Swinemünde	53.5	S5	3	14	0	—	—
	Berlin	53.8	WSW4	4	13	0	—	11
	Dresden	55.1	WSW8	4	12	0.5	—	10
	Breslau	53.1	E4	deszcz	12	1	—	11
	Frankfurt/M	56.6	SW6	—"—	11	1	—	9
	München	59.2	WSW6	4	10	1.4	—	8
	Grünberg	54.8	SSE4	deszcz	11	0.2	—	10
Szwajc.	Genève							
	Zürich	59.6	W8	3	11	—		
	Lugano	57.0	N1	0	10	—		
Duńsk.	Kjöbenhavn	53.6	SSW2	3	14	—		
	Skagen							
	Hanstholm	50.9	SE4	2	11	0		
	Marvandshuk							
	Hammershus							

	Stacja	Ciśnienie 700 mm+	Wiatr	Zachmurzenie	Temp. °C	Opady mm.	Temp. Max.	Temp. Min.
Szwecja	Stockholm	52.4	WSW4	3	14	0		
	Bjästersund	47.3	ENE6	mgła	14	3		
	Haparanda	50.0	E6	4	18	—		
	Visby	53.3	WSW6	2	16	0		
	Karlstad	52.5	S4	1	19	0		
	Storlien	50.3	cisza	4	19	0		
	Jönköping	54.0	SW4	mgła	10	0		
Norwegia	Andenes	52.6	SSW6	1	16	0		
	Tryan	53.7	E2	3	14	0		
	Vadsöbroen	51.2	WNW6	4	13	ślad		
	Bergen	50.3	E6	5	12	4		
Finlandia	Helsinki							
	Sveaborg							
	Nargön							
	Wasa							
	Sodankylä							
Estonia	Tallin (Reval)							
	Dorpat							
	Pilsand							
Rosja	Petersburg	52.8	SW8	4	17	2		
	Moskwa	60.9	NE2	4	15	0		
	Horki	60.5	W2	4	13	1		
	Kijów	61.3	NE4	3	17	3		
	Odessa	60.8	S8	0	24	0		
	Nowo Alexandrja	59.8	NNW4	2	6	0		
	Theresienfeld	49.5	NNE4	4	11	1		
	Siegelsbrunn	52.6	N2	deszcz	7	—		
Austrja	Wiedeń	54.2	WNW6	4	14	—		
	Fleckfeld							
	Innsbruck							
	Klagenfurt							
Czechosłowacja	Praga	56.0	W6	4	13	—		
	Egerer Cheb							
	Prossnitz							
	Stara Paka							
	Jaroslice							
Węgry	Budapeszt	52.2	cisza	deszcz	17	26	25	16
	Szombathely	53.9	NW4	1	16	0	21	14
	Szeged	54.2	S6	0	20	—	25	17
Włochy	Padova	61.0	NE1	4	14	—		
	Cervinia	61.0	S2	4	15	—		
	Milano	61.0	ENE8	0	22	—		
	Genova	57.8	NE4	1	16	—		
	Firenze	58.0	SW4	4	21	—		
Włochy	Aspio	57.5	WNW8	0	23	—		
	Roma	57.8	SSE4	2	24	—		
	Venezia	55.6	W10	0	18	—		
	Taranto	58.0	ESE4	4	27	—		
	Mondolfo							
	Messina	60.0	WSW6	0	29	—		
Bałkany	Belgrad	55.0	SE8	0	23	—		
	Sarajewo	55.0	S4	0	22	—		
	Sofja							
	Konstantynopol							
	Athenes	60.3	cisza	0	27	0		
	Malta	61.0	SW2	0	27	—		
Afryka północ.	Tunis							
	Alger							
Wyspy Azorskie	Sandwich (Ma.)							
	Angra (Terc.)							
	Ponta del. (S.M.)							

Spostrzeżenia pilotowe

Stacja	Godz.	Wiatr 500	1000	1500	2000	2500	3000	3500	4000	4500	5000	Zmiana kierunku	Zmiana prędk.	Uwagi
Warszawa	632	E1	ESE1	SE1	SE3	SSE3	S6	S6	—	—	—	—	—	—
Poznań	700	ESE2	ESE2	ESE5	ESE3	SSW3	WSW5	SSW7	SSW6	SW8	SW8	—	—	—

Ogólny stan atmosfery w dniu 21. VIII. 24 r. № 234

Depresje nad Anglją, Szwecją i północnym Bałtykiem, oraz nad Węgrami, Austrją i Karpatami. W Polsce pochmurno, dżdżysto i chłodno, temperatura od 12° do 15°, wiatry wschodnie.

Wydawnictwo Państwowego Instytutu Meteorologicznego w Warszawie

Édition du soir [18h. G.M.T.] 21.VIII.24 r. №2346

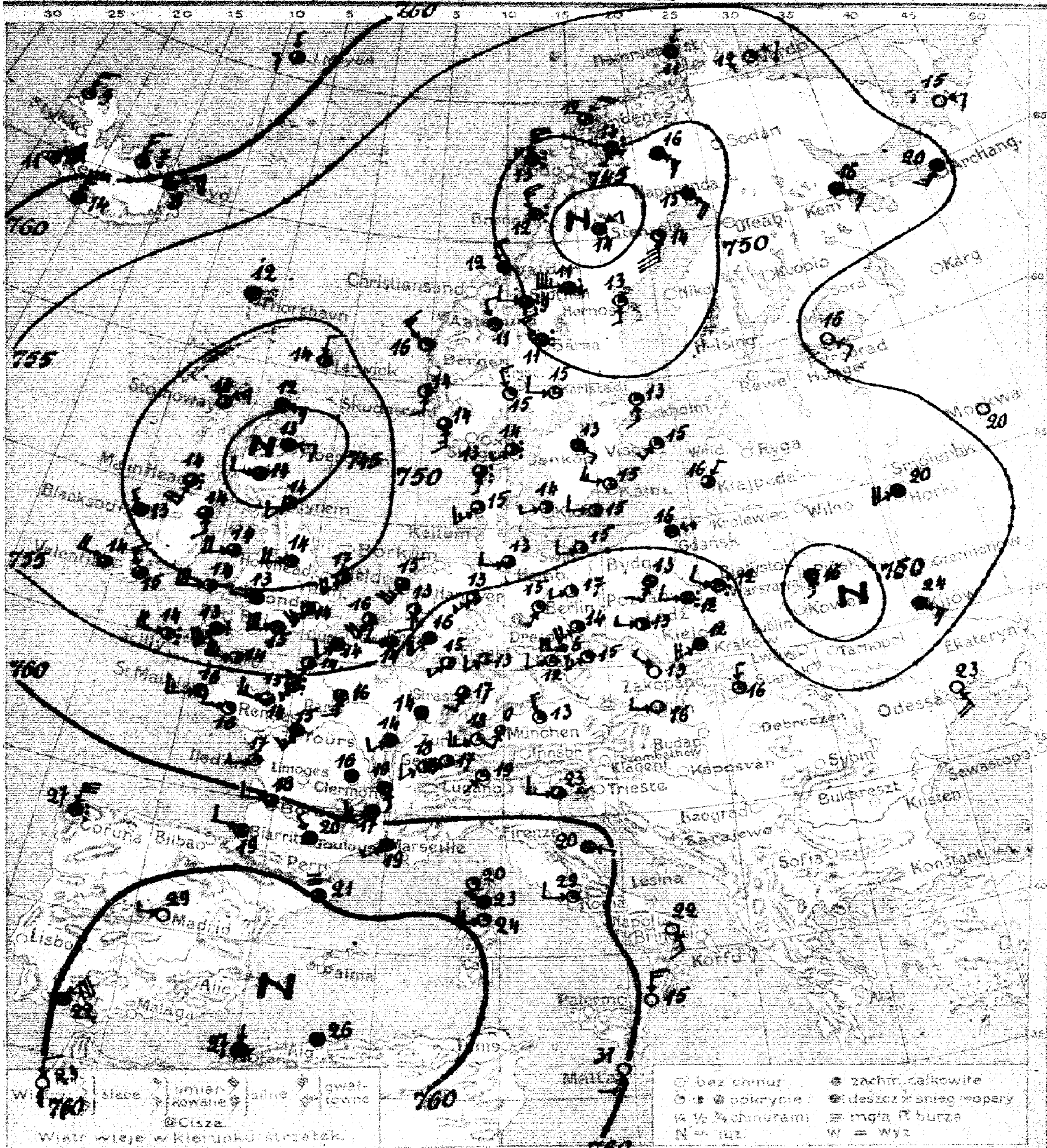

Warszawa **Izobary** z dnia **21.VIII. Czwartek** 1924 r. **18 h.** Rocznik V Nr **2346**

Przewidywany przebieg pogody w ciągu doby następnej

Wydano dnia 1924 r. o god.

Spostrzeżenia meteorologiczne z dnia dzisiejszego rano z dn. 27.VIII.24 r. No 2368

	Stacja	Ciśnienie 700 mm.	Wiatr	Zachmurzenie	Temp. °C.	Opady mm.	Temp. Max.	Temp. Min.
Polska	Wilno							
	Pińsk	49.7	S 2	4	16	15		
	Białystok							
	Brześć n/B							
	Kowno							
	Warszawa	55.2	WNW 4	deszcz	12	21		
	Łódź	53.8	W 4	—"—	12	12		
	Lublin							
	Lwów							
	Zakopane							
	Kraków	59.0	WSW 3	4	12	7		
	Cieszyn							
	Poznań	56.6	SSW 4	4	13	ślad		
	Toruń							
	Bydgoszcz							
	Chojnice							
	Toszno							
	Hel							
	Puck							
	Gdańsk	54.0	ENE 2	4	16	0		
Anglia	Lerwick	49.8	NNE 4	2	14	0		
	Stornoway	46.8	NE 6	3	14	0		
	Aberdeen	44.3	E 4	4	13	ślad		
	Holy Head	48.3	WSW 3	3	14	0		
	Valentia	52.5	WNW 3	3	14	1		
	Scilly	53.8	W 8	deszcz	14	0.6		
	Yarmouth	50.7	SW 3	2	17	0		
	Tynemouth	45.3	SW 4	3	14	2		
Hol.	Helder	51.7	SSW 10	3	15	1		
	Vlissingen	53.8	SSW 3	2	16	3		
Francja	Pont-Melfort	58.9	WSW 1	1	17	—		
	Brest	56.2	WSW 6	2	16	—		
	Paris	65.9	S 6	3	15	—		
	Dijon	58.3	SW 4	4	14	—		
	Ussyon	59.1	SSE 2	4	19	—		
	Clermont	53.1	cisza	4	16	—		
	Biarritz	61.1	WNW 4	4	19	—		
	Rennes	56.5	W 6	3	14	—		
	Strasbourg	58.1	SSW 4	3	17	—		
Bel.	Bruxelles	54.8	W 4	3	14	1		
Niemcy	Lowingen	55.0	SW 2	3	13	4		
	Aachen	55.3	SW 3	4	16	0		
	Hamburg	54.6	WSW 4	3	13	1		
	Swinemünde	54.7	WSW 4	2	15	ślad		
	Berlin	55.9	WSW 2	1	17	0		
	Dresden	56.5	SW 3	2	14	3		
	Breslau	57.4	W 2	2	15	4		
	Frankfurt n/M	57.9	SW 4	2	13	1		
	München	59.9	NNW 2	1	12	0		
	Kłajpeda	54.5	NE 2	3	16	0		
Szwajc.	Genève	58.9	SW 4	2	18	0		
	Zürich	59.8	WSW 3	1	18	0		
	Lugano	58.1	SW 1	1	19	0		
Dania	Kjöbenhavn	53.8	WSW 2	2	14	2		
	Skagen	52.1	SW 2	deszcz	14	0		
	Hanstholm	53.4	S 2	—"—	13	1		
	Blaavandshuk	52.3	SW 6	1	15	ślad		
	Hammershus	54.1	W 4	2	15	0		

	Stacja	Ciśnienie 700 mm.	Wiatr	Zachmurzenie	Temp. °C	Opady mm.	Temp. Max.	Temp. Min.
Szwecja	Stockholm	59.0	S 4	1	13	41		
	Hernösand	48.1	S 2	1	13	3		
	Haparanda	49.7	SE 3	4	15	ślad		
	Wisby	53.4	SW 2	1	15	0		
	Karlstad	51.9	W 4	1	15	ślad		
	Sterben	48.6	W 4	deszcz	9	—		
	Jönköping	53.7	SE 2	4	13	0		
Norwegja	Andenes	50.7	NE 3	3	12	0		
	Bronnö	47.4	NNW 2	deszcz	12	4		
	Valdersund	50.2	NNW 3	4	12	0		
	Utsire	51.4	S 4	2	14	0		
Finlandja	Helsinki							
	Seriavala							
	Kuopio							
	Wasa							
	Sodankylä							
Estonja	Tallin (Reval)							
	Dorpat							
	Filsand							
Rosja	Petrograd	56.5	SE 4	0	16	—		
	Moskwa	58.2	cisza	0	20	—		
	Kijów	54.1	ESE 6	4	24	—		
	Odessa	58.6	SSE 8	0	23	—		
	Archangiel	54.6	SSW 6	4	20	—		
	Jan Mayen	61.8	NNW 2	2	7	0		
	Thorshavn	59.0	cisza	4	12	0		
	Seydisfiord	59.4	NE 6	4	8	—		
Austrja	Wien							
	Feldkirch							
	Innsbruck							
	Klagenfurt							
Czechosłowacja	Praha	58.8	WSW 6	1	15	0.5		
	Eger (Cheb)	60.9	WSW 4	1	12	1		
	Pronaue	58.6	NW 2	0	13	2		
	Stara Dala							
	Koszyce	57.6	N 2	1	16	0		
	Bratislava	59.6	W 2	1	16	3		
Węgry	Budapest							
	Szambuchely							
	Szeged							
Hiszp.	Madrid	58.0	W 2	0	29	—		
	Coruna	61.0	N 12	deszcz	27	—		
	Palma							
Włochy	Genowa							
	Cagliari	60.0	WNW 6	4	23	—		
	Aspio	60.0	ESE 2	4	20	—		
	Rzym	60.5	W 4	4	29	0		
	Wenezja	59.1	W 4	3	23	0		
	Trapani	58.9	SSE 6	0	22	0		
	Maddalena	58.2	W 6	1	24	0		
	Palermo	60.0	N 6	0	15	0		
Bałkany	Beograd							
	Bucuresti							
	Sofja							
	Konstantynopol							
	Athenes							
	Malta	60.0	SSW 4	0	31	—		
Stacje górskie	Ogien	58.0	N —	4	27	—		
	Alger	—	cisza	4	26	—		
	Semmlitsch (2863)							
	Zugspitze (2964)							
	Säntis (2500)	61.7	SSW 4	3	0	4		

Spostrzeżenia pilotowe.

Stacja	Godz.	Wiatr i kierunek	500	1000	1500	2000	2500	3000	3500	4000	4500	5000	Zarysy obłoków	Rodzaj chmur	Uwagi
Warszawa															

Wydawnictwo Państwowego Instytutu Meteorologicznego w Warszawie

Edition du matin [8 h. G.M.T.] 22 VIII 24 r. № 235

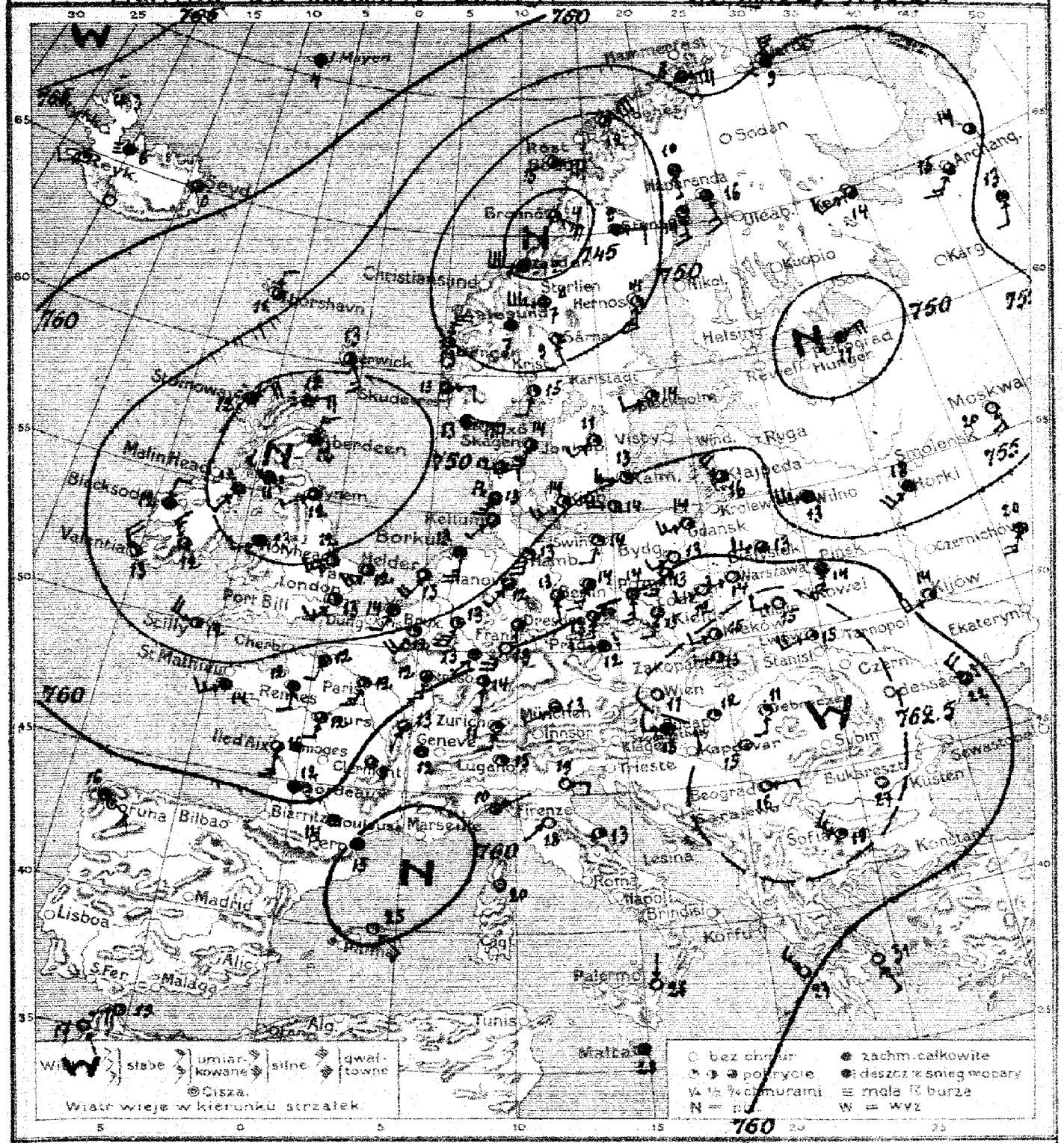

Warszawa. Mapa pogody z dnia 22. VIII. Piątek 1924 r. 7 rano Rocznik V № 235

Prawdopodobny przebieg pogody w ciągu doby następnej: Dość pogodnie i znacznie ciepłej dniem na zachodzie i południu kraju [noc chłodna], zmiennie na północo-wschodzie. W górach pogodniej i ciepłej. W Warszawie zachmurzenie zniknie, ocieplenie. — Wiatry słabe z kierunków południowych. —

Wydano dnia 22. VIII. 1924 r. o godz. 11h

Spostrzeżenia meteorologiczne z dnia dzisiejszego rano

	Stacja	Ciśnienie 700 mm	Wiatr	Zachmurzenie	Temp. °C.	Opady mm.	Temp. Max.	Temp. Min.
Polska	Wilno	53.6	NW3	4	13	7	16	2
	Pińsk	60.5	WNW6	4	14	0.2	14	—
	Białystok	58.1	W6	3	13	18	14	10
	Brześć n/B							
	Kowierce							
	Warszawa	60.3	WSW4	0	14	22	15	10
	Łódź	62.3	WSW4	0	12	2	14	9
	Lublin	65.7	W4	0	15	21	15	9
	Lwów	64.5	WSW6	1	15	6	26	8
	Lwów-Połud.	—	WSW8	2	15	11	25	10
	Zakopane	64.1	W4	1	13	15	5	3
	Kraków	63.0	WSW4	1	15	7	7	7
	Cieszyn							
	Poznań	60.2	SW6	3	13	ślad	18	7
	Toruń							
	Bydgoszcz	59.6	SW4	0	13	24	17	7
	Chojnice							
	Tczew							
	Hel							
	Puck							
BW	Gdańsk	57.3	WSW6	1	14	0.6	17	11
Anglia	Lerwick	51.6	SE6	3	13	—		
	Stornoway	48.3	NE8	deszcz	12	1		
	Aberdeen	46.3	NNE6	4	12	5		
	Holy Head	49.8	WSW11	4	13	—		
	Valentia	54.1	NW8	2	13	3		
	Scilly	54.3	WNW8	2	12	0.6		
	Yarmouth	52.5	SW6	3	12	0.4		
	Spicremouth	47.6	WSW9	3	12	0.3		
Hol.	Helder	22.6	SSW4	4	14	12		
	Vlissingen	54.8	S10	3	13	—		
Francja	Ile d'Harre	56.0	SW10	2	12	2	—	—
	Brest	56.4	WSW6	4	14	0	—	13
	Paris	58.2	SSW5	4	12	6	—	10
	Dijon	60.5	SSW1	4	12	4	—	9
	Rochefort	59.0	S6	4	16	11	—	—
	Clermont	60.1	cisza	3	8	1	—	8
	Bordeaux	59.7	— " —	deszcz	12	6	—	10
	Rennes	57.7	S4	4	12	8	—	9
	Strasbourg	60.4	S2	2	14	1	—	10
Bel.	Bruxelles	56.3	SSW8	1	12	0	—	10
Niemcy	Eskingen	55.6	SW2	1	12	1	—	9
	Norkum	53.4	NS10	4	13	0	—	—
	Hamburg	56.2	SSW8	1	13	0	—	11
	Swinemünde	57.4	SSW4	1	14	0	—	10
	Berlin	58.7	SW2	3	14	0	—	10
	Dresden	60.2	S4	opady	13	0	—	10
	Breslau	60.7	SSW4	2	15	0	—	7
	Frankfurt/M	59.7	SW8	4	13	2	—	12
	Münchem	62.1	WSW2	1	13	0.3	—	6
Rs.	Kłajpeda	55.4	NW8	3	16	0	—	—
Szwajc.	Genève							
	Zürich	61.9	S4	1	11	—		
	Lugano	61.5	N1	1	15	—		
Dania	Kjöbenhavn	55.0	SW6	1	14	0		
	Skagen	51.7	SSW6	2	14	8		
	Kopenhagen	50.4	ENE3	3	12	0		
	Skimandsbuk	51.9	SSW6	bezwz	13	7		
	Bruunerwbro	55.9	W8	2	14	0		

	Stacja	Ciśnienie 700 mm	Wiatr	Zachmurzenie	Temp. °C.	Opady mm.	Temp. Max.	Temp. Min.
Szwecja	Stockholm	52.7	WSW4	1	14	0	—	10
	Hernösand	49.9	S6	1	14	0	—	—
	Haparanda	53.0	SSE6	4	16	—	—	—
	Östersele	48.9	E4	4	9	3	—	7
	Karlsruda	48.6	SSE4	2	9	0	—	4
	Skarlien	45.4	W12	Grupy	7	40	—	7
	Jönköping	54.3	SW4	1	11	—	—	—
Norwegia	Andenes	49.9	NE12	1	12	0		
	Bronnö	43.3	ESE10	1	14	5		
	Valdersund	42.2	W14	deszcz	12	26	—	—
	Skudesnes	51.0	E4	3	13	0		
Finlandja	Helsinki							
	Sortavala							
	Kuopio							
	Wasa							
	Sodankylä							
Estonja	Tallin (Reval)							
	Derpat							
	Filsand							
Rosja	Petrograd	49.8	NE8	4	12	10		
	Moskwa	53.9	SSE8	0	20	0		
	Kijów	55.2	WSW3	1	14	5		
	Odessa	61.0	NNW8	4	22	—		
	Archangielsk	54.8	SW6	3	15	2		
Austrja	Jan Mayen	62.9	cisza	4	4	0		
	Thorshavn	55.3	N4	3	11	0		
	Seydisfiord	61.2	cisza	3	0	—		
	Wiedeń	62.7	— " —	0	11	—		
	Feldkirch							
	Innsbruck							
	Klagenfurt							
Czechosłowacja	Praga	62.0	W4	deszcz	12	—		
	Eger (Cheb)							
	Oravaúz							
	Stara Dala							
	Kosice							
Węgry	Budapest	64.1	cisza	1	12	3	20	10
	Szombathely	62.1	W4	4	13	5	18	9
	Szeged	64.6	cisza	0	15	—	25	13
Hiszp.	Barcelona	60.0	SE6	4	22	—		
	Coruna	62.0	ESE2	4	16	—		
	Malhon	58.0	ESE4	0	25	—		
Włochy	Genova	61.6	ENE1	2	10	—		
	Firenze	63.0	SW1	0	18	—		
	Ancona	61.5	cisza	2	13	—		
	Roma							
	Venezia	61.0	E4	0	19	—		
	Messina	61.0	N4	0	26	—		
	Maddalena							
	Palermo							
Bałkany	Beograd	64.1	E2	0	16	—		
	Bucuresti	63.0	—	0	27	—		
	Sofja	62.9	WNW6	1	19	—		
	Konstantynopol							
	Athenes	59.5	SSE2	0	31	0	—	24
	Malta	62.0	cisza	4	28	—		
	Krabaj	63.0	SE1	0	17	—		
	Kanger	62.0	SW2	0	19	—		
Szczyty górskie	Szczawnica (350 m)							
	Zakopane (969 m)	—	WSW6	0	-3	0	—	-6
	Sianki (2300 m)							

Spostrzeżenia pilotowe

Stacja	Godz.	Wiatr u ziemi	500	1000	1500	2000	2500	3000	3500	4000	4500	5000	Górna granica obłoków	Rodzaj chmur	Uwagi
Warszawa	6.35	WSW4	WNW8	W12	W11	—	—	—	—	—	—	—	—	—	—
Poznań	6.25	SW5	W6	W8	W9	W11	—	—	—	—	—	—	—	—	balon pękł
Lwów	7.15	WSW8	W8	W11	W11	WNW2	—	—	—	—	—	—	—	—	—

Ogólny stan atmosfery w dniu 22. VIII. 24 r. № 235
Wysokie ciśnienie nad Karpatami, Bałkanami i Włochami, niskie nad północną częścią Europy - od Anglji do Rosji środ. kowej. W Polsce pogodniej, chłodno.

Wydawnictwo Państwowego Instytutu Meteorologicznego w Warszawie

Édition du soir [18h. G.M.T.]. 22. VIII. 24. N° 235 f.

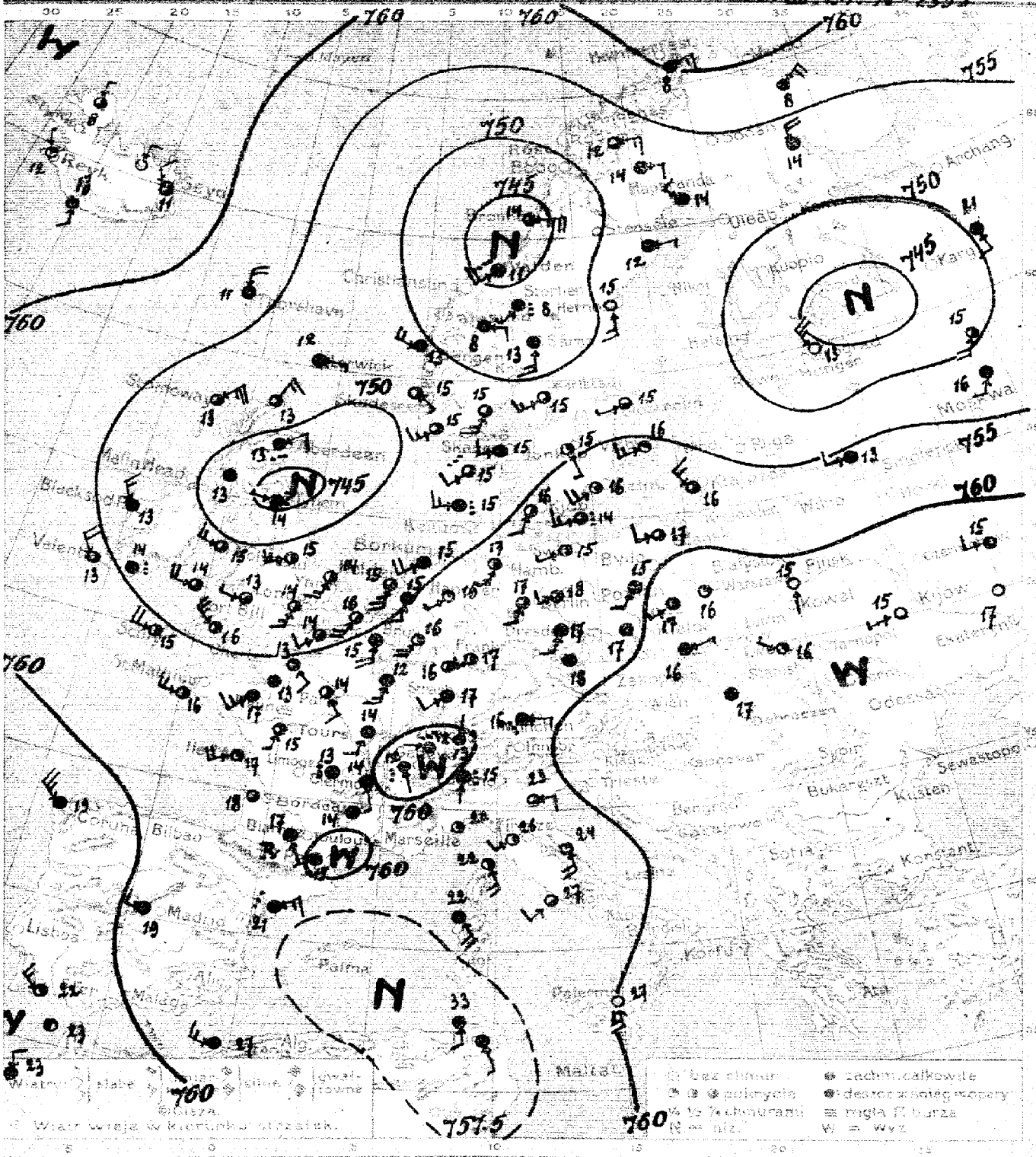

Warszawa **Izobary** *rano z dnia* **22. VIII. Piątek** *1924 r.* **18 h.** *czasu warszawskiego*

Przewidywany przebieg pogody w ciągu doby następnej:

N° 235 f.

Wydano dnia *1924 r. o godz.*

Spostrzeżenia meteorologiczne z dnia dzisiejszego rano z 29.VIII.24 r. Nr 2353

	Stacja	Ciśnienie 760 mm.	Wiatr	Zachmurzenie	Temp. °C.	Opady mm.	Temp. Max.	Temp. Min.
Polska	Wilno							
	Pińsk	65.1	S1	0	15	0	20	–
	Białystok							
	Brześć n/B							
	Kowerce							
	Warszawa	61.3	cisza	1	16	0	20	–
	Łódź	60.9	SW2	2	17	0	21	–
	Lublin							
	Lwów	64.9	WNW2	1	16	0	21	–
	Zakopane							
	Kraków	62.1	ENE2	4	16	0	22	–
	Cieszyn							
	–							
	–							
	Poznań	59.7	SSW4	4	15	0.3	22	–
	Toruń							
	Bydgoszcz							
	Chojnice							
	Toruń							
	Hel							
	Puck							
	Gdańsk	58.5	WSW4	3	17	0.4	21	–
Anglia	Lerwick	52.7	E2	4	12			
	Stornoway	53.2	NE10	3	13			
	Aberdeen	49.3	ENE4	deszcz	13			
	Holy Head	50.8	W6	3	15			
	Valentia	56.3	NW8	3	13			
	Scilly	55.1	W8	2	15			
	Yarmouth	52.7	SSW6	2	14			
	Bjarmouth	44.3	W2	deszcz	14			
Hol.	Helder	53.–	S10	3	15			
	Vlissingen	55.0	SSW2	2	16			
Francja	Cawis	54.2	SW4	2	14			
	Brest	56.7	W6	2	16			
	Paris	56.3	SE4	3	14			
	Dijon	59.2	SSW4	4	14			
	Rochefort	58.3	WSW8	1	17			
	Clermont	58.5	cisza	deszcz	13			
	Perpignan	60.1	—"—	4	15			
	Belfort	56.5	SW6	4	17			
	Strasbourg	58.8	SW4	4	17			
Bel.	Bruxelles	56.0	S8	4	15			
Niemcy	Emden	55.8	SW2	1	16			
	Borkum	54.5	SW8	4	15			
	Hamburg	56.0	SSW6	2	17			
	Skandinavia	57.2	SW2	3	15			
	Berlin	58.0	SW4	3	18			
	Dresden	58.9	SSW4	4	17			
	Breslau	59.4	cisza	4	17			
	Frankfurt n/M	58.6	SW4	1	17			
	Münchem	59.3	E2	deszcz	16			
Kł.	Kłajpeda	59.2	NW6	3	16			
Szwajc.	Genewa	60.5	SW1	deszcz	12			
	Zürich	60.4	N1	—"—	13			
	Lugano	59.3	S1	—"—	15			
Dania	Kopenhaga	55.8	SSW4	2	16			
	Skagen	52.5	WSW4	4	15			
	Hanstholm	51.6	SW4	deszcz	15			
	Borgundholm	53.3	WSW6	—"—	15			
	Hammerodde	57.0	WSW6	—"—	14			

	Stacja	Ciśnienie 760 mm+	Wiatr	Zachmurzenie	Temp. °C	Opady mm	Temp. Max.	Temp. Min.
Szwecja	Stockholm	53.7	WSW2	2	15			
	Hernösand	50.6	S6	0	15			
	Haparanda	52.0	WNW4	4	14			
	Wisby	55.0	WSW6	1	16			
	Karlstad	52.6	SW6	3	15			
	Storlien	49.0	SW2	deszcz	8			
	Jönköping	54.6	SE2	1	15			
Norwegia	Lagdhus	60.0	ENE6	4	8			
	Brønnö	44.8	E14	3	14			
	Valdersund	44.3	SW6	deszcz	11			
	Ustaine	51.1	ESE2	3	15			
Finlandia	Helsinki							
	Sortavala							
	Kuopio							
	Wasa							
	Sodankylä							
Estonia	Tallin (Reval)							
	Dorpat							
	Pilsand							
Rosja	Petersburg	45.5	NW10	4	13			
	Moskwa							
	Wologda	49.5	SSW8	2	15			
	Szenkarsk	50.1	SSE4	4	21			
	Kijów	64.7	WSW2	0	15			
	Jan Mayen							
	Thorshavn	56.0	N8	3	11			
	Seydisfiord	62.3	NW4	1	11			
Austrya	Wien							
	Feldkirch							
	Innsbruck							
	Klagenfurt							
Czechosłowacja	Praha	59.0	cisza	4	18			
	Eger (Cheb)							
	Oravnaue							
	Stara Duła							
	Horsyce	63.0	cisza	4	17			
Węgry	Budapest							
	Szombathely							
	Szeged							
Hiszp.	Madrid	59.0	W4	4	19			
	Coruna	63.0	WNW10	4	19			
	Palma							
Włochy	Genua	59.0	cisza	1	20			
	Firenze	58.2	SW4	1	26			
	Ancona	58.3	SSE8	1	24			
	Roma	58.7	SW4	2	27			
	Maddalena	60.5	S4	0	27			
	Venezia	59.7	E4	3	23			
	Maddalena							
	Palermo							
Bałkany	Beograd							
	Bucuresti							
	Sofja							
	Konstantynopol							
	Athenes							
Afryka	Malea							
	Tunis	56.0	SSE2	4	–			
	Oran	59.0	W6	4	27			
Wielkie góry	Sonnblick (3105)							
	Zugspitze (2964)							
	Säntis (2500)							

Spostrzeżenia pilotowe.

Stacja	Godz.	Wiatr miesz.	500	1000	1500	2000	2500	3000	3500	4000	4500	5000	Granica dolnej chmury	Rodzaj chmur	Uwagi
Warszawa															

Wydawnictwo Państwowego Instytutu Meteorologicznego w Warszawie

Édition du matin [7h G. M. T.] 23 VIII 24 N: 2368

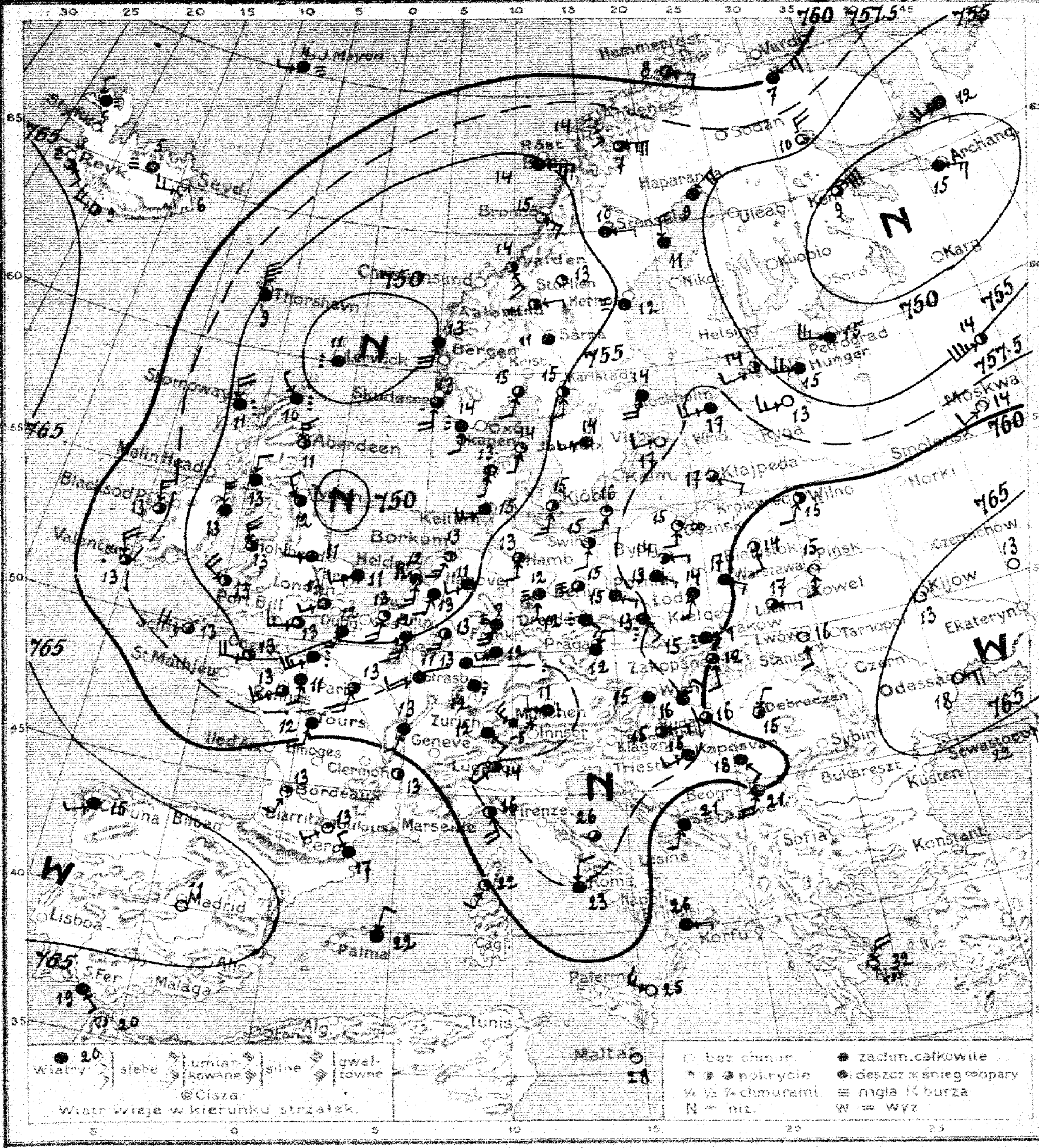

Warszawa. Mapa pogody z dnia 23. VIII. Sobota 1924 r. 7 rano Rocznik V Nr 2368

Przewidywany przebieg pogody w ciągu doby następnej: Przeważnie pochmurno, miejscami deszcz, szczególniej na południu i w górach, dość chłodno, umiarkowane wiatry wschodnie i północno-wschodnie. —

L. B.

Wydano dnia 23. VIII 1924 r. o godz. 11h.

Spostrzeżenia meteorologiczne z dnia dzisiejszego rano 23. VIII. 24 r. № 236 a

	Stacja	Ciśnienie 700 mm +	Wiatr	Zachmurzenie	Temp. °C.	Opady mm.	Temp. Max	Temp. Min
Polska	Wilno	60.6	SSW4	3	15	4	18	9
	Pińsk	—	S2	4	15	0	—	—
	Białystok	60.8	SSE2	3	14	0	19	11
	Brześć n/B							
	Kowerce							
	Warszawa	60.1	ESE2	4	17	0	—	12
	Łódź	59.6	SSW2	4	14	0	—	11
	Lublin	60.5	E2	3	17	0	20	10
	Lwów	62.4	SSE4	0	15	0	—	9
	Zakopane	60.4	S2	3	12	0	13	6
	Kraków	59.8	ENE4	deszcz	15	0	—	6
	Cieszyn							
	Poznań	58.6	ESE2	4	13	0	—	9
	Toruń	58.9	E2	3	14	0	—	11
	Bydgoszcz	59.7	E2	4	14	0	21	9
	Chojnice							
	Tczew							
	Hel							
	Puck							
W.M.	Gdańsk	58.6	S4	mgła	15	0	—	11
Anglja	Lerwick	49.3	cisza	deszcz	11	—		
	Stornoway	54.8	NNW8	—"—	11	2		
	Aberdeen	59.5	NNW6	3	11	12		
	Holy Head	59.5	N8	3	13	0		
	Valentia	57.8	NNW6	deszcz	13	3		
	Scilly	56.5	NNW8	—"—	13	3		
	Yarmouth	52.8	WSW4	4	11	—		
	Tynemouth	50.6	NW2	3	12	0.4		
Hol.	Helder	53.2	S6	burza	12	3		
	Vlissingen	54.2	S6	1	13	0.2		
Francja	Gris Nez	53.4	SSW4	4	12	15		
	St. Mathieu							
	Paris	57.1	SSW8	3	13	2	—	11
	Dijon	59.1	SSW2	4	13	4	—	10
	Ile d'Aix	59.3	SSW4	4	12	1	—	11
	Clermont	61.5	cisza	2	13	14	—	11
	Perpignan	63.3	NW2	4	17	11	—	14
	Rennes	56.0	WSW6	3	13	3	—	9
	Strasbourg	58.1	cisza	deszcz	12	3	—	12
Bel.	Bruxelles	55.—	SSW5	4	12	0.5	—	10
Niemcy	Kattowitz?	55.7	SW2	4	11	0	—	10
	Borkum	54.6	SSW6	3	13	0	—	—
	Hamburg	55.7	S4	3	13	0	—	10
	Swinemünde	56.9	S2	2	15	0	—	10
	Berlin	55.9	cisza	mgła	15	0	—	11
	Dresden	57.1	SE4	deszcz	12	0.5	—	12
	Breslau	57.4	SE4	—"—	13	6	—	11
	Frankfurt a/M.	57.2	SW2	4	12	0	—	12
	München	58.2	W1	deszcz	11	15	—	11
	Kłajpeda	59.4	ESE4	3	17	0	—	—
Szwajc.	Genève							
	Zürich	[illegible]	SE4?	[illegible]	12	—		
	Lugano	58.3	SW1?	3	14	—		
Danja	Kjöbenhavn	56.3	SSW6	2	13	2		
	Skagen	54.0	SSW4	1	14	0		
	Hanstholm	57.4	S2	2	13	0		
	Blaavandshuk	55.5	SSW6	4	15	3		
	Hammershus	57.1	SSW2	1	16	0		

	Stacja	Ciśnienie 700 mm +	Wiatr	Zachmurzenie	Temp. °C.	Opady mm.	Temp. Max	Temp. Min
Szwecja	Stockholm	58.9	E10	3	7	0	—	7
	Hernösand	54.9	cisza	mgła	12	0	—	—
	Haparanda	55.0	NNE8	4	9	—	—	
	Wisby	57.0	WSW4	0	17	0	—	—
	Karlstad	55.2	S4	2	15	0	—	12
	Storlien	52.4	E2	2	11	1	—	4
	Jönköping	56.1	SW4	4	14	0	—	12
Norwegja	Andenes	56.2	SE4	0	14	0		
	Bronnö	53.0	ESE6	0	15	—		
	Valdersund	51.0	SE6	2	14	7		
	Skudenes	51.0	S8	3	13	—		
Finlandja	Helsinki							
	Sortavala							
	Kuopio							
	Wasa							
	Sodankylä							
Estonja	Tallin (Rewel)	56.1	WSW4	2	14	2	16	12
	Dorpat	56.8	WSW6	0	13	0	13	10
	Filsand	57.7	WSW8	4	17	0	17	16
Rosja	Petrograd	51.1	W10	4	15	21		
	Moskwa	60.7	SW4	0	14	0		
	Kijów	67.4	cisza	0	13	0		
	Odessa	66.2	ENE8	0	18	0		
	Kem	49.0	NE14	3	9	10		
	Jan Mayen	64.3	W2	mgła	4	0		
	Thorshavn	54.4	N14	4	9	1		
	Seydisfiord	63.0	W6	0	6	—		
Austrja	Wien	57.0	cisza	4	15	—		
	Feldkirch							
	Innsbruck							
	Klagenfurt							
Czechosłowacja	Praha	56.0	N4	4	12			
	Eger (Cheb)							
	Olomouc							
	Stara Dala							
	Koszyce							
Węgry	Budapest	59.8	cisza	3	16	0	25	[illegible]
	Szombathely	57.0	E2	4	15	0	22	[illegible]
	Szeged	59.4	SE4	4	18	0	25	[illegible]
Hiszp.	Madrid	56.0	cisza	0	11	—		
	Coruña	67.0	SW2	4	15	—		
	Malaga	62.0	N4	4	22	—		
Włochy	Genova	57.4	SSE8	2	16	—		
	Firenze							
	Ancona	56.7	cisza	3	26	—		
	Roma	58.3	N2	4	23	—		
	Napoli	57.0	E2	4	26	—		
	Brindisi	50.0	WNW6	0	25	—		
	Maddalena							
	Palermo							
Bałkany	Beograd	60.0	SSW8	4	21	—		
	Sarajewo	61.0	SSW2	4	21	—		
	Sofja							
	Konstantynopol							
	Athènes	61.0	NNE6	0	32	0	—	30
	Malta	67.0	cisza	0	28			
Afryka	Tanger	64.0	—"—	0	20	—		
	Algier	63.0	—"—	4	20			
Stacje górskie	Sonnblick (3105)							
	Zugspitze (2964)	25.5	NW6	śnieg	−3	4.1		3
	Säntis (2500)							

Spostrzeżenia pilotowe.

Stacja	Godz.	Wiatr dołem	500	1000	1500	2000	2500	3000	3500	4000	4500	5000	Granica górna chmur	Rodzaj chmur	Uwagi
Warszawa	[illegible]	SSE?	SW?	SW7	SE7	SW11	SW11	WSW?	WSW14	WSW14	W14	—	—	—	—
Poznań	5	SSE2	SE6	SSE5	SSW?	SW3	SW?	SW10	—	—	—	—	—	—	—
[illegible]	5	SSE4	SW7	SW6	SSW?	SW3	SW9	—	—	—	—	—	—	—	—

Ogólny stan atmosfery w dniu 23. VIII. 24 r. № 236 a

Depresja nad morzem Północnem, Anglją i Norwegją oraz nad Finlandją i morzem Białem. W Polsce wzrost zachmurzenia, na zachodzie deszcz.

Wydawnictwo Państwowego Instytutu Meteorologicznego w Warszawie

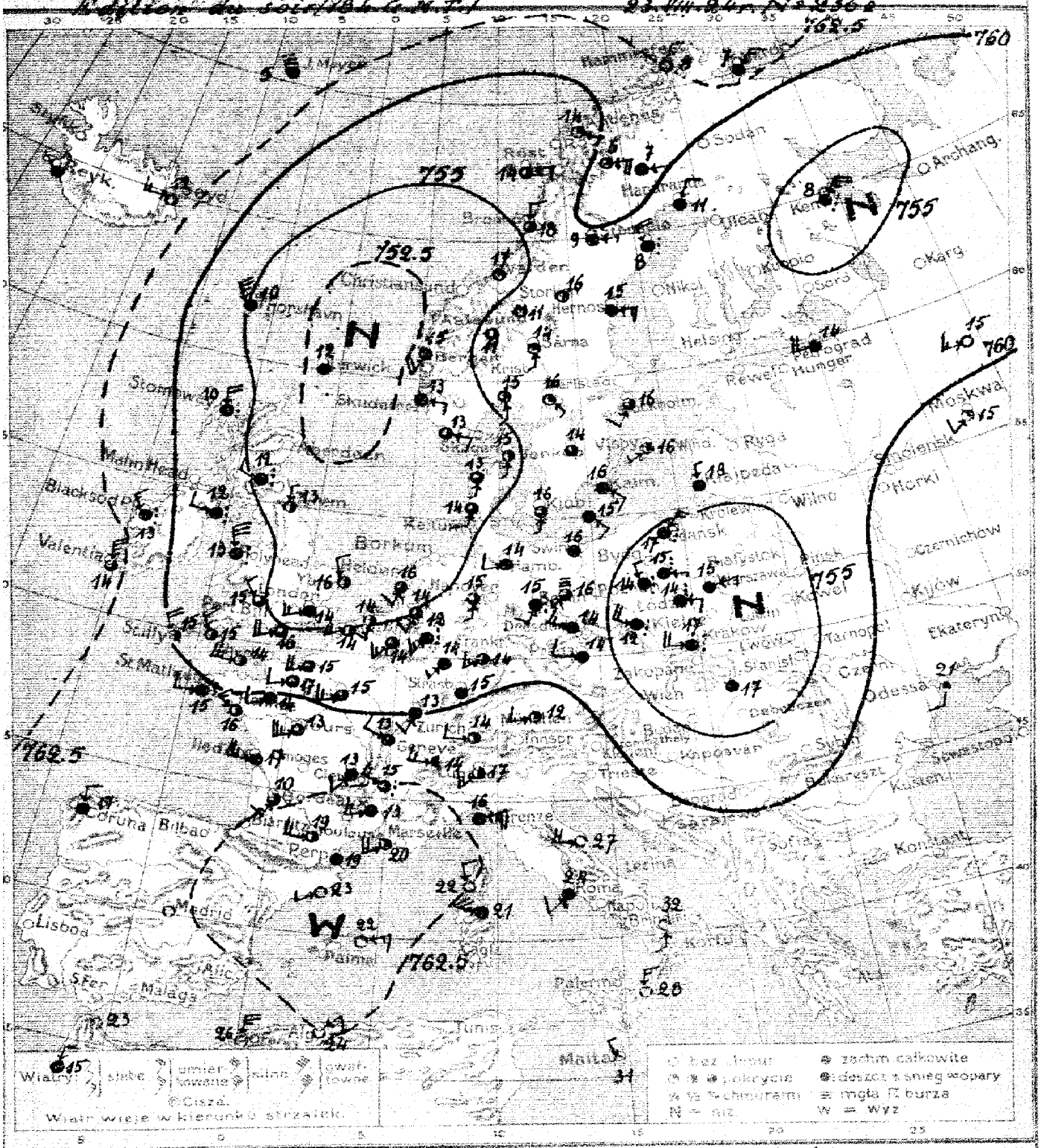

Warszawa. Prognoza z dnia 23. VIII. Sobota 1924 r. 78 K. Rocznik V. № 2366
Przewidywany przebieg pogody w ciągu doby następnej.

Wydano dnia 1924 r. o godz.

Spostrzeżenia meteorologiczne z dnia dwudziestego pierwszego 23 VIII 24 r. № 2362

	Stacja	Ciśnienie 700 mm+	Wiatr	Zachmurzenie	Temp. °C.	Opady mm	Temp. Max.	Temp. Min.
Polska	Wilno							
	Pińsk							
	Białystok							
	Brześć n/B							
	Kowel							
	Warszawa	53.2	ENE4	4	15	5		
	Łódź	52.5	E4	deszcz	14	9		
	Lublin							
	Lwów							
	Zakopane							
	Kraków	53.7	W3	deszcz	17	11		
	Cieszyn							
	Poznań	53.1	NNW2	deszcz	14	33		
	Toruń	52.7	E2	—"—	15	5		
	Bydgoszcz							
	Chojnice							
	Tczew							
	Hel							
	Puck							
	Gdańsk	52.0	NE6	deszcz	17	ślad		
Anglia	Lerwick	50.5	cisza	4	12	62		
	Stornoway	55.4	NNW3	deszcz	10	6		
	Blacknezz	55.2	WNW4	—"—	12	87		
	Holy Head	57.0	NNW3	—"—	13	ślad		
	Valentia	62.9	NNW10	4	14	0.1		
	Scilly	60.2	NW8	2	15	—		
	Yarmouth	54.0	NNW4	2	16	1		
	Tynemouth	53.2	N2	0	13	—		
Hol.	Helder	54.3	SSW4	3	16	14		
	Vlissingen	51.4	S6	2	14	2		
Francja	Cherbourg	55.3	WSW3	2	14	—		
	Brest	60.5	W6	4	15	—		
	Paris	58.2	WSW6	3	15	—		
	Dijon	60.7	WNW4	4	13	—		
	Rochefort	62.6	W10	4	12	—		
	Clermont	62.6	SW4	4	13	—		
	Toulouse	64.5	W6	2	19	—		
	Rennes	60.2	WSW4	4	14	—		
	Nimsburg	59.6	cisza	4	15	—		
Bel.	Bruxelles	55.2	SW6	3	14	ślad		
Niemcy	Aachen	55.2	SSW6	deszcz	12	1		
	Bielefeld	55.4	S2	3	15	4		
	Hamburg	56.0	SSW4	4	14	0.2		
	Swinemünde	55.5	cisza	4	16	0		
	Berlin	55.7	SW2	mgła	16	ślad		
	Dresden	56.3	WNW8	4	14	19		
	Breslau	52.8	WNW2	deszcz	12	10		
	Frankfurt/M	58.5	SW6	deszcz	14	4		
	Stuttgart	61.2	WSW4	1	12	5		
Szk.	Kristjansa	57.8	N2	4	19	0		
Szwajc.	Genewa	61.3	W6	2	14	—		
	Zurich	57.3	W4	1	14	12		
	Lugano	61.2	SW6	2	17	—		
Dania	Kjöbenhavn	56.3	S2	3	16	0		
	Skagen	54.2	S3	2	15	ślad		
	Hernösand	53.9	S2	deszcz	13	6		
	Haparanda	54.7	SSW4	1	14	2		
	Haparanda	56.3	ESE4	4	15	0		

	Stacja	Ciśnienie 700 mm+	Wiatr	Zachmurzenie	Temp. °C	Opady mm	Temp. Max.
Szwecja	Stockholm	56.7	SSW4	2	16	0	
	Hernösand	57.2	E6	4	13	0	
	Haparanda	57.9	NNE4	4	11	—	
	Wisby	57.0	WSW2	1	16	0	
	Karlstad	56.6	SE2	1	16	0	
	Storlien	58.2	cisza	1	11	0	
	Jönköping	56.6	—"—	3	14	0	
Norwegja	Andenes	58.1	ESE4	1	14	0	
	Brønnö	56.5	N4	3	18	0	
	Valdersund	54.6	cisza	1	17	0	
Finlandja	Uleåborg	53.3	E4	4	13	1	
	Helsinki						
	Sortavala						
	Kuopio						
	Wasa						
	Sodankylä						
Estonja	Tallin (Reval)						
	Dorpat						
	Filsand						
Rosja	Petrograd	56.3	WSW8	4	14	—	
	Moskwa	62.0	SW2	1	15	—	
	Odessa	63.1	S4	1	21	—	
	Kem	54.9	NNE10	deszcz	8	—	
	Aleksandrowsk	56.0	SW6	—"—	14	—	
	Jan Mayen	64.8	cisza	mgła	5	0	
	Thorshavn	55.2	NW10	4	10	0	
	Seydisfiord	63.2	W8	0	12	—	
Austrja	Wien						
	Feldkirch						
	Innsbruck						
	Klagenfurt						
Czechosłowacja	Praha	58.0	W4	4	14	—	
	Eger (Cheb)						
	Olomuniec						
	Stara Dala						
	Koszyce	53.0	cisza	4	17	—	
Węgry	Budapest						
	Szombathely						
	Szeged						
Hiszp.	Madrid	62.0	cisza	0	—	—	
	Corana	61.0	NW	4	17	—	
	Palma	63.0	ENE6	0	22	—	
Włochy	Genowa	60.0	ENE10	4	16	—	
	Firenze						
	Aspio	60.0	W8	0	27	—	
	Roma	62.0	SW4	4	24	—	
	Neapol	62.8	N6	0	28	—	
	Foggia	61.6	S4	0	32	—	
	Brindisi	62.0	NNW10	4	21	—	
	Palermo						
Bałkany	Beograd						
	Bucuresti						
	Sofja						
	Konstantynopol						
	Ateny						
	Malta	62.0	NNW2	0	31	—	
Stacje górskie	Obir	61.0	N10	0	26	—	
	Ajaccio	63.0	NE4	0	24	—	
	Sonnblick (3105)						
	Pugospitze (2964)						
	Säntis (2500)						
	Feckelberg	54.4	NW10	mgła	6	15	

Spostrzeżenia pilotowe

Stacja	Godz.	Wiatr i chmury	500	1000	1500	2000	2500	3000	3500	4000	4500	5000	Kierunek wiatru górnego	Prędkość w km/h	Uwagi
Warszawa															

Wydawnictwo Państwowego Instytutu Meteorologicznego w Warszawie

Édition du matin (7 h. G.M.T.) 24. VIII 192[illegible] Nr 237a

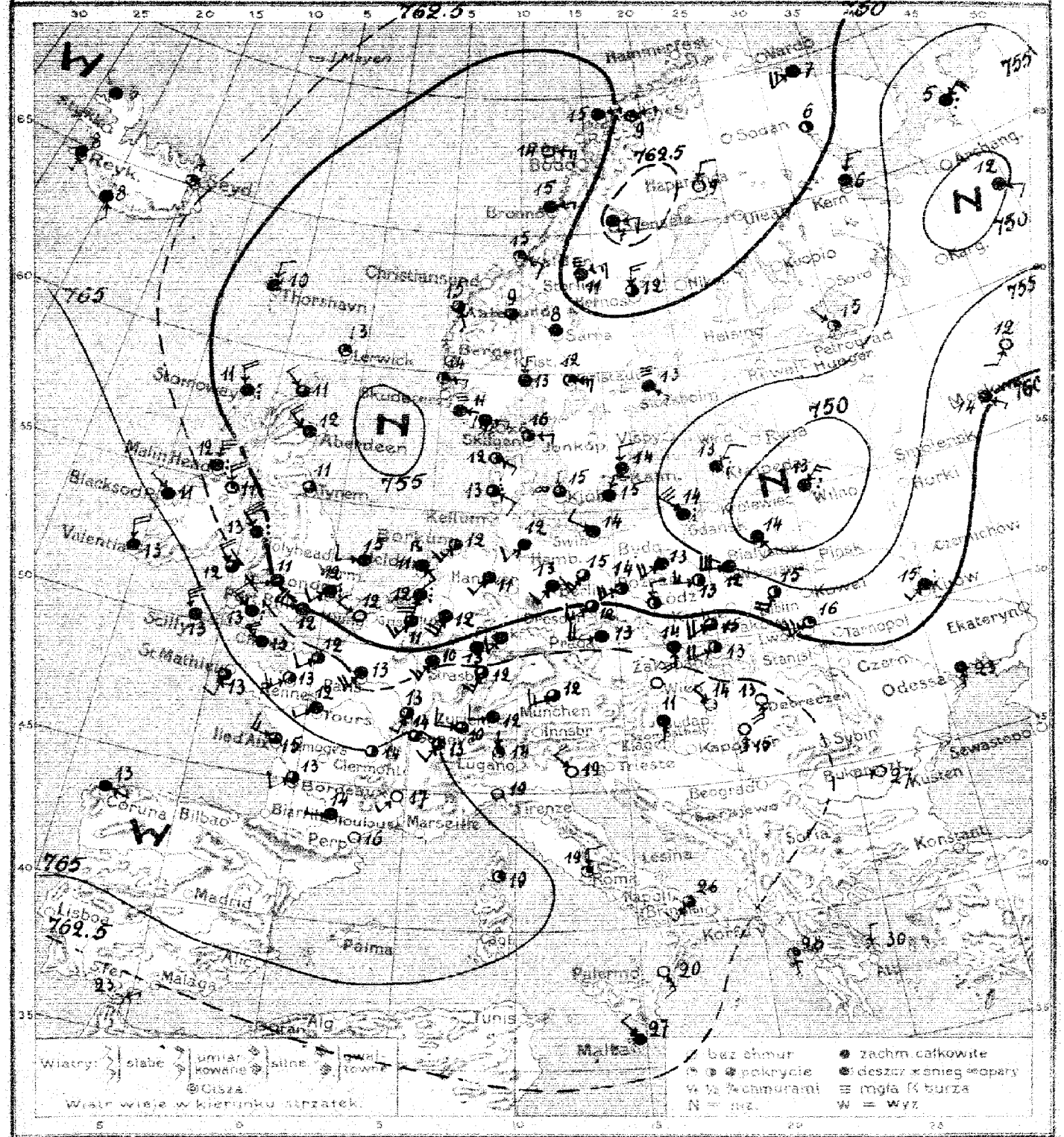

Warszawa. Mapa pogody z dnia 24.VIII. Niedziela 192[illegible] r. Rocznik V. Nr 237a

Prawdopodobny przebieg pogody w ciągu doby następnej: zachmurzenie umiarkowane, cieplej, słabnące wiatry południowo-zachodnie i zachodnie na zachodzie i południu Polski; zachmurzenie dość duże i przelotne deszcze na północo-wschodzie. W górach pogodniej i cieplej. W Warszawie polepszenie się stanu pogody.

Wydano dnia 24.VIII. 192[illegible] r. o godz. 11 r. SHB.

Spostrzeżenia meteorologiczne z dnia dzisiejszego rano 24. VIII. 24 r. N° 237

	Stacja	Ciśnienie 700 mm.	Wiatr	Zachmurzenie	Temp. °C.	Opady mm.	Temp. Max.	Temp. Min.
Polska	Wilno	47.1	N 6	deszcz	13	16	22	13
	Pińsk							
	Białystok	48.1	SSE 2	4	14	0.2	22	10
	Brześć n/B							
	Kowel							
	Warszawa	54.7	W 12	4	12	10	21	12
	Łódź	57.2	W 8	2	13	9	18	11
	Lublin	55.7	SSW 2	2	15	3	17	15
	Lwów	58.7	WSW 6	1	16	11	24	12
	Zakopane	62.0	WSW 8	2	13	7	20	9
	Kraków	60.7	WSW 8	3	15	4	22	12
	Cieszyn							
	Poznań	58.0	WSW 8	4	13	41	17	10
	Toruń							
	Bydgoszcz							
	Chojnice							
	Tczew							
	Hel							
	Płock							
Gdańsk	Gdańsk	58.8	NW 6	deszcz	14	26	22	13
Anglia	Fermich	57.4	NW 8	7	13	3		
	Stornoway	57.5	NNW 8	deszcz	11	4		
	Aberdeen	55.5	NW 8	4	12	1		
	Holy Head	60.0	NW 12	deszcz	13	1		
	Valentia	67.5	W 6	4	15	0		
	Scilly	55.5	NW 10	4	13	0		
	Yarmouth	57.6	W 7	4	13	ślad		
	Roermonde	58.8	SSE 2	3	11	3		
Hol.	Helder	55.2	SSE 4	deszcz	11			
	Vlissingen							
Francja	Ouessant	58.9	WNW 4	4	12	0.4	—	—
	St Nazaire	55.1	SSW 4	3	13	8	—	11
	Paris	62.0	Mgła	4	13	8	—	10
	Dijon	64.3	SSW 2	2	13	5	—	9
	Brest	67.8	WNW 6	3	15	5	—	—
	Clermont	65.1	Cisza	2	14	1	—	9
	Perpignan	67.1	SW 4	2	13	70	—	6
	Rennes	64.8	WSW 6	1	13	2	—	9
	Strasbourg	63.4	SSW 6	3	12	13	—	11
Bel.	Bruxelles	62.0	SW 6	4	11	—	—	—
Niemcy	Keitumsyon	57.3	SW 2	4	11	—	—	11
	Borkum	56.0	SW 8	2	15	0	—	14
	Hamburg	57.2	WSW 4	4	12	0	—	11
	Swinemunde	56.6	WNW 4	4	14	0	—	10
	Berlin	58.5	SW 6	3	15	0.1	—	12
	Dresden	60.0	WSW 8	3	12	19	—	12
	Breslau	58.3	N 4	2	16	0	—	11
	Frankfurt M.	57.9	SW 6	4	11	1	—	11
	München	59.2	WSW 6	3	12	0.3	—	8
	Pola	58.4	NE 4	deszcz	13	16	—	5
Szwajc.	Genève	62.3	SW 4	3	13	26		12
	Zürich	62.6	W 4	4	12	5		10
	Lugano	57.3	N 1	1	14	—	—	—
Państwa Skandyn.	Kjöbenhavn	57.1	N 2	opady	15	0		
	Skagen	57.0	E 2	2	16	0		
	Hanösholm	56.0	SE 2	2	12	0		
	Blankenäshuk	56.5	SE 4	deszcz	13	3		
	Bornmarsholm	60.5	NNE 4	4	10	0		

	Stacja	Ciśnienie 700 mm.	Wiatr	Zachmurzenie	Temp. °C	Opady mm.	Temp. Max.	Temp. Min.
Szwecja	Stockholm	57.6	SE 2	mgła	13	0		11
	Hernösand	60.4	N 6	3	12	0		2
	Haparanda	61.2	NNE 4	0	9	0		2
	Wisby	56.3	N 4	4	14	—		—
	Karlstad	58.7	E 6	1	12	0	—	8
Norwegia	Christiansund	60.7	ENE 6	mgła	11	0	—	8
	Jaederen	59.2	Cisza	4	8	0	—	3
	Röst	59.2	E 6	0	14	0	—	9
	Bodöhavn							
	Bergen	59.7	E 2	4	15	0	—	9
	Vardösund	58.0	ESE 4	1	15	0	—	9
	Trondhjem	56.9	E 2	0	14		—	—
Finlandja	Helsinki							
	Nystad							
	Reposaari							
	Wasa							
	Sodankylä							
Estonja	Tallin (Reval)							
	Dorpat							
	Filsand							
Rosja	Petersburg	56.3	NW 4	2	15	2		
	Moskwa	60.3	SE 2	4	15	0		
	Odessa	60.8	S 4	4	23	0		
	Kem	58.0	NNE 6	4	7	10		
	Aleksandrowsk	56.3	NNE 2	deszcz	13	22		
	Sim. Majen							
Austrja	Thorshavn	56.6	N 4	4	10	0.4		
	Seydisfiord	63.3	Cisza	7	4	—		
	Wien							
	Feldkirch							
	Innsbruck							
	Klagenfurt							
Czechosłowacja	Praha	59.0	W 8	4	13	—		
	Eger (Cheb)							
	Mamaue							
	Stara Dala							
	Kassycc	62.0	S 2	4	14	—		
Węgry	Budapest	59.3	NW 4	0	14	3	26	
	Szombathely	59.5	S 2	4	11	3	23	8
	Szeged	59.9	S 2	0	15	0	25	13
Hiszp.	Madrid							
	Corunna	58.0	ESE 2	4	13			
	Palma							
Włochy	Genova	62.0	Cisza	0	19	—		
	Turin	63.6	SW 4	3	26	0		
	Messina	62.9	SSE 6	0	20	0		
	Roma	64.5	N 4	0	19	0		
	Neapel	67.8	NW 4	0	19	0		
	Brindisi							
	Maddalena	62.9	SSE 6	0	20	0		
	Palermo							
Bałkany	Belgrad							
	Bucuresti	61.0	W 1	0	27	—		
	Sofja							
	Konstantynopol							
	Athenes	61.6	N 2	0	30	0		27
Stacje górskie i wyżej	Malta	63.0	NW 2	4	27			
	Tunis							
	Algier	63.0	ENE 2	0	23	—		
	Stenbuhk (1065)							
	Lugano (1064)	—	NW 2	śnieg	-2	ślad	—	-4
	Säntis (2500)							
	Feichtelberg	56.6	W 10	mgła	3	1.6	—	4

Spostrzeżenia pilotowe

Stacja	Godz.	Kierunek	500	1000	1500	2000	2500	3000	3500	4000	4500	5000	Granica chmur	Rodzaj chmur	Uwagi
Warszawa	7°°	WSW 10	W 21	N 27	—										
Lwów															

Ogólny stan atmosfery co dniu 24. VIII. 24 r. N° 237

Wysokie ciśnienie nad Islandją, Irlandją i południową częścią Europy, niskie nad morzem Północnem, Litwą i morzem Białem.

W Polsce przeważnie pochmurno.

Wydawnictwo Państwowego Instytutu Meteorologicznego w Warszawie

Édition du soir [18h. G.M.T.] — *24. VIII. 24. N° 237 b*

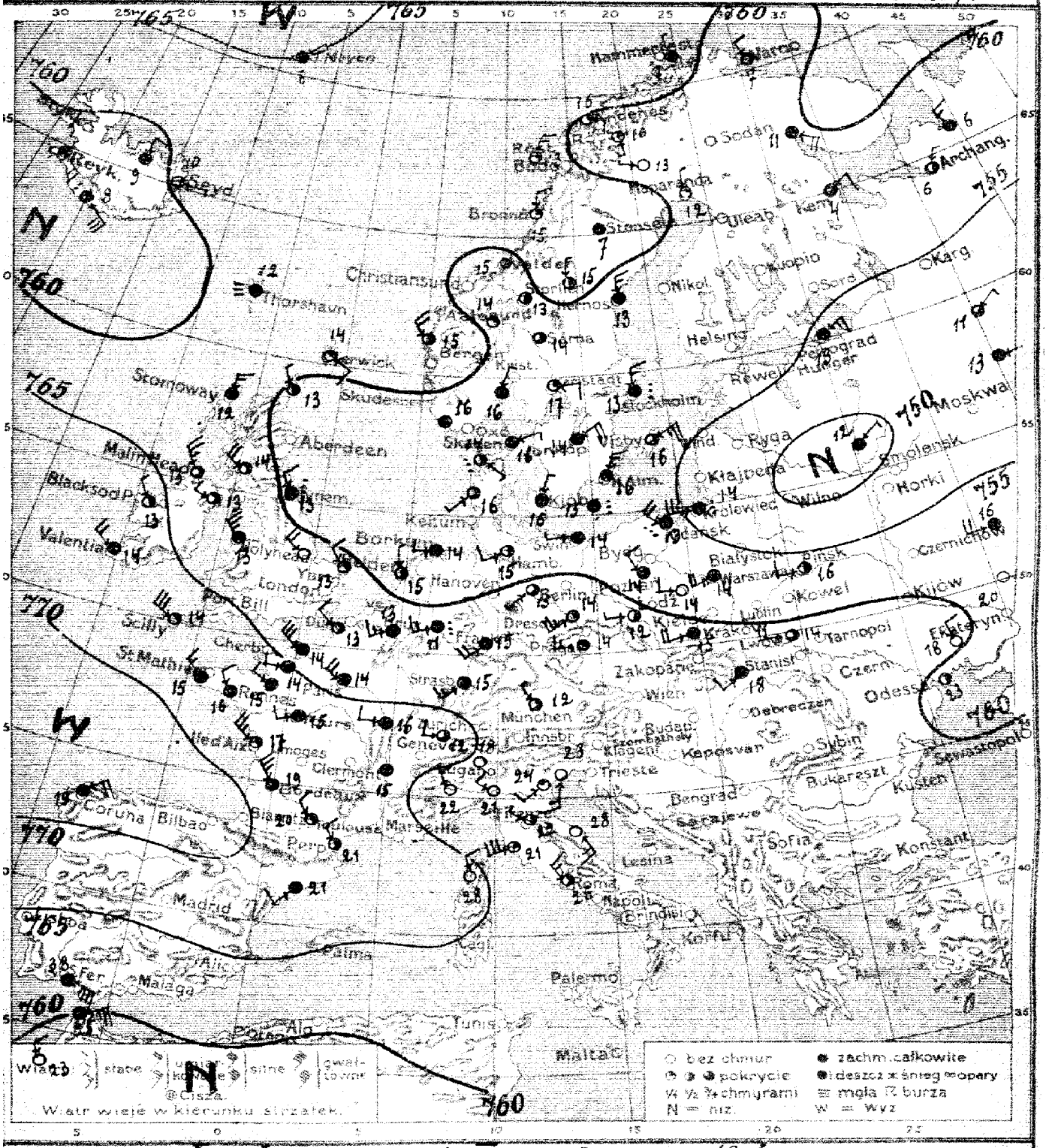

Warszawa. Jezopany: dnia 24. VIII. Niedziela 1924 r. 18-ho. Rocznik V. N°

Przewidywany przebieg pogody w ciągu doby następnej. *N° 237 b.*

Wydano dnia *1924 r. o godz.*

Spostrzeżenia meteorologiczne z dnia dzisiejszego rano o godz. 21. VIII. 24 r. № 238

	Stacja	Ciśnienie 700 mm +	Wiatr	Zachmurzenie	Temp. °C.	Opady mm.	Temp. Max.	Temp. Min.
Polska	Wilno							
	Pińsk	56.5	W4	2	16	–	19	–
	Białystok							
	Brześć n/B							
	Kowarce							
	Warszawa	58.1	WSW3	4	14	1	17	–
	Łódź	59.5	W4	0	14	0.3	19	–
	Lublin							
	Lwów	61.7	W3	3	14	0	20	–
	Zakopane							
	Kraków	61.3	WSW3	4	15	0	18	–
	Cieszyn							
	Poznań	59.5	NW4	4	14	1	20	–
	Toruń							
	Bydgoszcz							
	Chojnice							
	Rozewie							
	Hel							
	Puck							
	Gdańsk	58.5	WNW3	deszcz	13	44	16	–
Anglia	Lerwick	60.4	ESE4	1	14			
	Stornoway	61.1	N6	4	12			
	Aberdeen	59.9	NW2	2	13			
	Holy Head	63.5	NW10	4	13			
	Valentia	69.7	WNW3	6	14			
	Scilly	67.5	WNW2	2	14			
	Yarmouth	60.5	NW4	2	13			
	Kylemouth	59.4	NW4	deszcz	13			
Hol.	Helder	58.7	NNW2	2	13			
	Vlissingen							
Francja	Cherbourg	67.3	WNW4	3	13			
	Brest	68.0	NW6	4	15			
	Paris	64.0	WNW3	4	14			
	Dijon	65.6	W4	4	16			
	Rochefort	68.8	WNW4	2	17			
	Lyon	67.5	cisza	4	15			
	Perpignan	67.5	NW4	2	21			
	Rennes	67.6	WNW4	4	15			
	Strasbourg	63.8	SW6	4	15			
Bel.	Bruxelles	61.0	WSW6	4	13			
Niemcy	Bettum							
	Borkum	58.1	W4	4	14			
	Hamburg	59.0	WSW4	2	15			
	Swinemunde	58.3	W2	4	14			
	Magdeburg	60.2	SW2	3	15			
	Dresden	61.2	SW10	2	14			
	Breslau	60.5	W2	2	12			
	Frankfurt M.	62.2	SW3	4	15			
	Munchen	64.6	NW2	3	12			
Szwajc.	Genua							
	Bern	66.4	W4	3	12			
	Lugano	67.3	SSW1	0	19			
Dania	Aalborg	59.0	NNE2	4	16			
	Skagen	58.7	ENE2	4	16			
	Kjøbenhavn	57.3	ESE2	deszcz	14			
	Klavandsäsk	58.9	SW2	3	16			
	Hammerodde	58.4	cisza	deszcz	15			

	Stacja	Ciśnienie 700 mm +	Wiatr	Zachmurzenie	Temp. °C	Opady mm.	Temp. Max.
Szwecja	Stockholm	58.3	N6	zeszło	13		
	Hernösand	58.4	N6	4	13		
	Haparanda	59.7	N2	1	12		
	Wisby	57.8	NE10	3	16		
	Karlstad	59.3	E4	1	17		
	Storlien	59.7	cisza	2	13		
	Jönköping	59.1	NE8	4	14		
Norwegia	Andenes	59.8	E4	1	16		
	Bronnö	60.7	N4	1	15		
	Valdevaund	59.7	cisza	0	15		
	Lekkebor	59.0	—"—	4	16		
Finlandja	Helsinki						
	Seravaala						
	Kuopio						
	Wasa						
	Nyslandsgylf						
Estonja	Tallin (Reval)						
	Dorpat						
	Frisand						
Rosja	Petrograd	54.7	NE6	4	13		
	Moskwa						
	Kem	58.9	NE4	2	4		
	Kursk	57.2	W8	4	16		
	Odessa	59.5	cisza	2	23		
	Jan Mayen	63.0	NE4	4	6		
	Thorshavn	61.6	cisza	mgła	12		
	Seydisfjord	60.9	E2	3	10		
Austrja	Wien						
	Feldkirch						
	Innsbruck						
	Klagenfurt						
Czechosłowacja	Praha	62.0	W6	4	14		
	Eger (Cheb)						
	Olomouc						
	Stara Dala						
	Kaszyce	61.0	SW4	4	18		
Węgry	Budapest						
	Slombathely						
	Szeged						
Hiszp.	Madrid						
	Coruna	71.0	NE3	4	19		
	Palma						
Włochy	Genua	67.3	NW4	0	22		
	Firenze	63.2	WNW2	1	22		
	Aspio	61.7	SE6	0	28		
	Roma	63.6	NW6	3	26		
	Neapol	60.2	36	0	23		
	Brindisi						
	Maddalena						
	Palermo						
Bałkany	Belgrad						
	Bucuresti						
	Sofja						
	Konstantynopol						
	Athenes						
	Malta						
Afryka	Manuel	60.0	ENE10	4	25		
	Mzabat	59.0	NW4	0	23		
Stany górskie	Sonnblick (3105)						
	Izsgyize (2964)						
	Säntis (2500)						

Spostrzeżenia pilotowe

Stacja	Godz.	Wiatr dolny	500	1000	1500	2000	2500	3000	3500	4000	4500	5000	Granica chmur	Rodzaj chmur	Uwagi
Warszawa															

Wydawnictwo Państwowego Instytutu Meteorologicznego w Warszawie

Édition du matin [7 h. G.M.T.]. 25. VIII. 24. N° 238 a

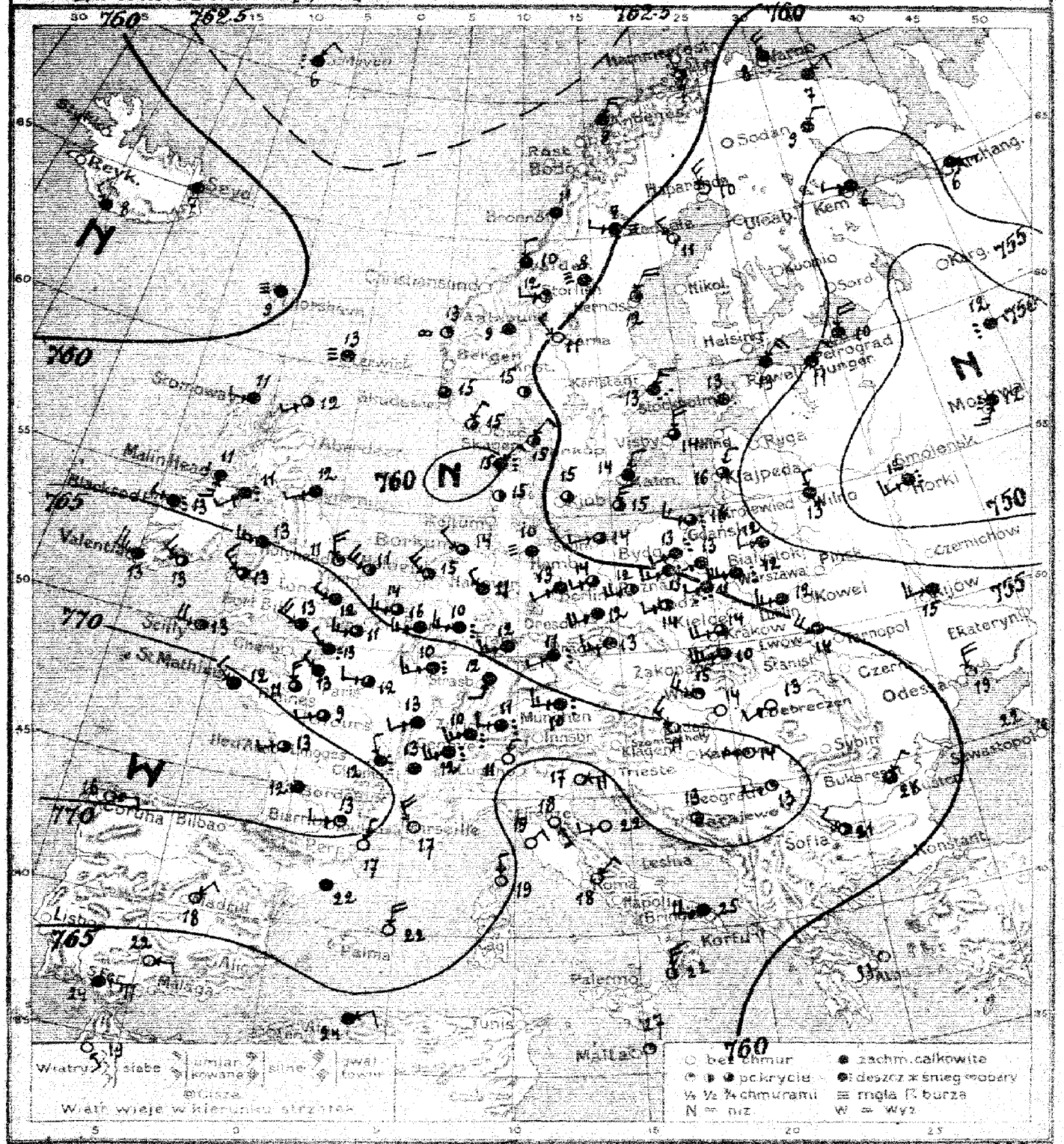

Warszawa. Mapa pogody z dnia 25. VIII. Poniedziałek 1924 r. *Tydzień. Rocznik V. N° 238.*

Przewidywanie przebiegu pogody na okres doby następnej: Zachmurzenie duże, przelotne deszcze, chłodno, wiatry zachodnie.

Wydano dnia 25. VIII. 1924 r. *o godz.* 11 h

Spostrzeżenia meteorologiczne z dnia dzisiejszego rano.

	Stacja	Ciśnienie 700 mm+	Wiatr	Zachmurzenie	Temp. °C.	Opady mm.	Temp. Max.	Temp. Min.
Polska	Wilno	57.0	NNW4	4	13	38	14	11
	Pińsk	52.4	W4	4	12	17	15	12
	Białystok							
	Brześć n/B							
	Kalwarya							
	Warszawa	58.1	WSW12	deszcz	12	4	—	11
	Łódź	60.3	SW4	— " —	11	1	—	10
	Lublin	57.8	WSW6	4	12	0	14	10
	Lwów	61.1	WNW3	3	14	2	—	10
	Zakopane	63.9	WSW10	3	10	0	17	8
	Kraków	62.3	WSW8	3	14	0	—	9
	Cieszyn							
	Poznań	60.5	WSW6	4	13	0.3	—	11
	Toruń	57.5	SW4	4	13	ślad	—	11
	Bydgoszcz	58.9	SW4	deszcz	13	8	17	12
	Chojnice							
	Tczew							
	Hel							
	Puck							
	Gdańsk	57.3	WNW6	3	10	3	—	13
Anglia	Lerwick	62.0	cisza	mgła	13			
	Stornoway	61.5	W2	4	11	0.2		
	Aberdeen	61.6	SW2	3	12	2		
	Holy Head	65.3	W6	4	13	0.3		
	Valentia	67.2	WNW10	4	13	—		
	Scilly	69.1	WNW8	3	13	—		
	Yarmouth	63.7	WNW5	1	11	0		
	Ipswemouth	62.9	WSW5	4	12	—		
Hol.	Helder	61.0	WNW6	3	12	—		
	Vlissingen	63.5	W6	3	14	—		
Francja	Cherbourg	64.3	WNW6	3	11	0		
	Schaffhouse	70.1	NW1		12	0		
	Paris	66.4	NNW4	3	12	ślad		
	Dijon	68.2	WSW4	4	13	0		
	Rochefort	71.0	SW1	2	13	0		
	Clermont	69.3	NW1	deszcz	12	0		
	Bordeaux	69.0	N2	0	17	0		
	Rennes	69.2	N5	3	11	ślad		
	Strasbourg	65.5	SSW4	4	12	3		
Bel.	Bruxelles	64.0	W6	4	16	—		
Niemcy	Emden	60.7	NW2	4	11	6		11
	Borkum	60.2	NW4	3	14	0.3	—	—
	Hamburg	60.5	cisza	mgła	10	0	—	10
	Swinemünde	59.9	W2	3	14	ślad	—	—
	Berlin	60.0	SW4	3	14	0	—	11
	Dresden	61.9	WSW8	4	12	0.3	—	10
	Breslau	61.4	WSW4	2	14	0.2	—	9
	Frankfurt M.	63.5	WSW6	4	12	2	—	11
	München	66.2	W6	deszcz	10	2	—	9
	K. Stajpeda	56.8	NNE4	3	14	0	—	—
Szwajc.	Genève	68.2	SW6	deszcz	12	0.6		
	Zurich	65.3	W4	— " —	11	—		
	Lugano	64.9	N1	0	11	—		
Dania	Kjöbenhavn	59.5	cisza	3	15	0		
	Skagen	60.6	NE2	2	15	0		
	Hanstholm	59.4	NE2	deszcz	15	0.3		
	Bimandshoek	60.5	cisza	2	15	0		
	Hammerhuus	59.2	N6	3	15	0.4		

	Stacja	Ciśnienie 700 mm+	Wiatr	Zachmurzenie	Temp. °C.	Opady mm.	Temp. Max.	Temp. Min.
Szwecja	Stockholm	59.4	NNE3	3	12	0.1	—	—
	Hernösand	58.4	NNW6	0	10	0	—	2
	Haparanda	57.2	N8	3	14	0	—	
	Visby	59.3	NW2	0	11	0	—	5
	Karlstad	60.8	W2	2	10	0	—	4
	Stockholm Karlskar	58.9	N4	4	14	ślad	—	
	Jönköping	62.0	NNE6	4	9	0		
Norwegja	Andenes	61.2	cisza	4	11	0		
	Brannö	61.1	NNW2	4	12	0		
	Vadsesund	61.7	cisza	3	15	0		
	Skudesnes							
Finlandja	Helsinki							
	Sortavala							
	Kuopio							
	Wasa							
	Sodankylä	65.8	NE6	4	13	—	13	12
Estonja	Talin Pkarl							
	Hallgenburg	54.9	NE4	4	11	0	14	10
	Dorpat	55.8	cisza	4	13	2	16	13
	Filsand	63.6	N6	4	10	0		
Rosja	Petrograd	48.1	SSW6	deszcz	12	13		
	Moskwa							
	Rżew	57.6	WSW6	4	15	0		
	Horki	48.0	SW6	deszcz	12	39		
	Hem	51.4	W2	4	6	0		
		63.8	NE4	deszcz	6	0		
	Jan Mayen	59.6	cisza	mgła	9	0		
	Thorshavn	58.9	— " —	4	7	—		
	Seydisfiord							
Austrya	Wien							
	Feldkirch							
	Innsbruck							
	Klagenfurt	60.0	WSW6	4	13	—		
Czechosłowacja	Praha							
	Eger (Cheb)							
	Otmonice							
	Stara Dala							
	Kosyce							
	Preßburg	61.9	W6	4	15	—		
		64.5	cisza	0	14	3	24	12
Węgry	Budapest	65.4	NW6	0	11	4	13	6
	Szombathely	65.4	W2	0	14	0	26	12
	Szegzd	69.0	NE2	0	18	—		
Hiszp.	Madrid	70.0	E2	0	16	—		
	Gibraltar	67.0	N8	0	22	—		
	Palma	64.4	NE4	0	19	0		
Włochy	Genova	65.0	SE1	0	10	—		
	Livorno	64.0	W4	0	22	0		
	Ancona	65.9	NE4	0	18	0		
	Brindisi	64.2	E3	C	17	0		
	Neapol	63.0	W8	4	25	—		
	Palermo	63.0	N6	2	22	0		
	Maddalena							
	Palermo	66.6	WSW6	1	13	—		
Bałkany	Belgrad	61.0	NNE2	3	26	—		
	Bucuresti	60.8	WNW12	3	21	0	27	19
	Sofja							
	Konstantynopol	59.9	cisza	0	33	0	—	23
	Athenes	62.0	— " —	1	27	—		
Afryka	Malta	60.8	SE2	0	19	—		
	Tunis	64.8	ENE4	4	24	—		
	Alger							
Stacje górskie	Sonnblick (3105)	31.6	WNW10	4	−5	ślad	—	7
	Zugspitze (2964)							
	Säntis (2500)							

Spostrzeżenia pilotowe

Stacja	Godz.	Wiatr dolny	500	1000	1500	2000	2500	3000	3500	4000	4500	5000	Ciśnienie dolne atmosf.	Rodzaj chmur	Uwagi
Warszawa															
Poznań	6 rn	WSW5	NW10	WNW14	NW12	WNW11	—	—	—	—	—	—	—	—	—
Lwów	8 rn	WNW8	W12	W16	—	—	—	—	—	—	—	—	—	—	—

Ogólny stan atmosfery o dniu 30. VIII 24 r. **№ 938 a**

Depresja nad Rosją środkową ofiaz nad Islandją; obszar wysokiego ciśnienia nad zatoką Biskajską, Francją i Alpami. W Polsce przeważnie pochmurno, dżdżysto i chłodno, od 11 do 14°. temperatura umiarkowana, miejscami silne wiatry zachodnie.

Wydawnictwo Państwowego Instytutu Meteorologicznego w Warszawie

Édition du soir [18h G.M.T.] 25. VIII. 24. N° 238 b.

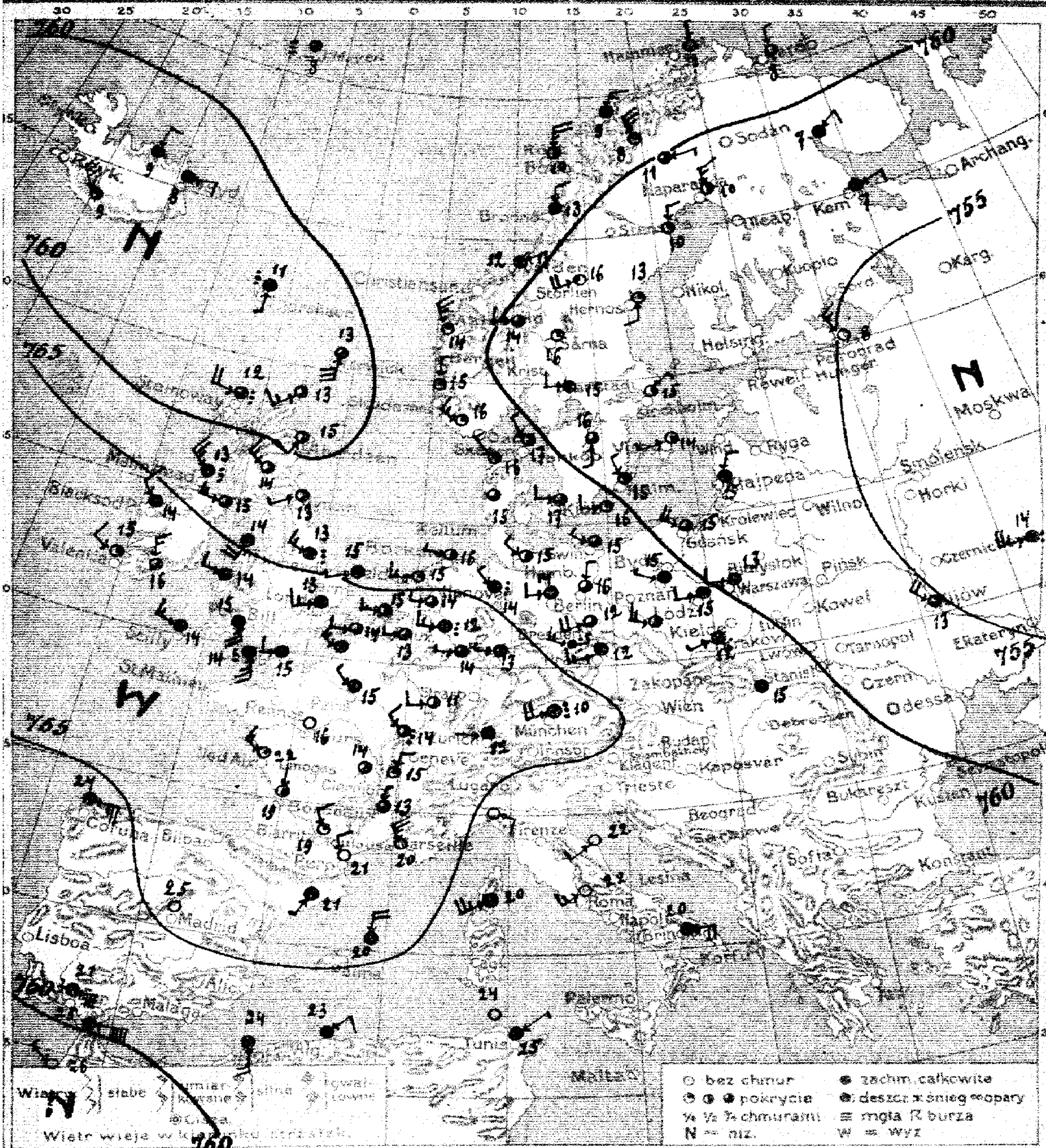

Izobary

Warszawa. Mapa pogody z dnia 25. VIII. Poniedziałek 1924 r. 18 h. Rocznik V. Vo

N° 238 b.

Przewidywany przebieg pogody w ciągu doby następnej

Wydano dnia .... 1924 r. o godz. ....

Spostrzeżenia meteorologiczne z dnia dzisiejszego rano z 184. do 25. VIII. 24 r.

	Stacja	Ciśnienie 100 mm.	Wiatr	Zachmurzenie	Temp. °C.	Opady mm.	Temp. Max.	Temp. Min.
Polska	Wilno							
	Pińsk	56.3	NW2	3	13	0		
	Białystok							
	Brześć n/B							
	Kowieńce							
	Warszawa	59.7	W4	4	13	5		
	Łódź	60.8	W4	4	15	0.6		
	Lublin							
	Lwów							
	Zakopane							
	Kraków	62.7	WSW2	4	12	1		
	Cieszyn							
	Poznań	61.4	WNW2	4	15	0		
	Toruń							
	Bydgoszcz							
	Chojnice							
	Tczew							
	Hel							
	Puck							
	Gdańsk	59.1	WNW3	3	15	0.1		
Anglia	Lerwick	59.0	S12	4	13	0		
	Stornoway	58.6	W8	desz.	12	-		
	Aberdeen	59.1	SSW4	3	15	0		
	Holy-Head	64.5	NW8	4	14	2		
	Valentia	68.3	WNW6	1	15	Ślad		
	Scilly	68.7	WNW6	4	14	0		
	Yarmouth	64.8	WSW2	4	15	-		
	Falmouth	62.4	SW2	3	13	0		
Hol.	Helder	67.0	W6	1	16	0		
	Vlissingen	65.6	WSW6	2	15	0		
Francja	Calais	66.-	W4	3	14	-		
	L'Aiguillon	68.6	NNE4	1	15	-		
	Paris	67.9	NW2	4	15	-		
	Dijon	69.4	NW4	desz.	14	-		
	Rochefort	70.3	WNW6	1	22	-		
	Clermont	68.3	cisza	3	14	-		
	Puy-de-Dôme	69.3	W-	2	19	-		
	Toulouse	67.8	WNW4	1	19	-		
	Strasbourg	67.8	WSW4	3	11	-		
Bel.	Bruxelles	66.6	W4	2	13	Ślad		
Niemcy	Cuxhaven	63.1	NW5	deszcz	14	11		
	Borkum	62.9	WNW2	2	16	2		
	Hamburg	61.6	WNW4	2	15	0		
	Swinemünde	60.4	WNW2	3	15	3		
	Berlin	61.6	NNE2	3	16	0		
	Dresden	62.6	WSW5	3	12	-		
	Breslau	61.6	WNW6	2	-	0		
	Frankfurt n/M	65.7	W2	3	13	0.2		
	München	67.0	WSW8	deszcz	10	17		
	Memel	58.6	NNE4	4	15	4		
Szwajcarja	Genève							
	Zürich	65.0	W1	4	12			
	Lugano							
Dania	Kjöbenhavn	60.4	WNW4	3	17	Ślad		
	Skagen	60.4	NW2	3	15	0		
	Hanholm	60.4	NW1	2	16	0		
	Blaavandshuk	61.6	cisza	3	15	0		
	Hammerodde	60.4	W4	1	16	0		

	Stacja	Ciśnienie 100 mm.	Wiatr	Zachmurzenie	Temp. °C	Opady mm.	Temp. Max.	Temp. Min.
Szwecja	Stockholm	58.6	NE2	1	15	0		
	Hernösand	58.6	S4	1	13	0		
	Haparanda	58.9	N6	2	10	0		
	Wisby	58.9	NSW2	1	14	0		
	Karlstad	59.2	W4	2	15	Ślad		
	Oestersund	58.8	SW8	1	16	0		
	Jonköping	59.8	S2	3	16	0		
Norwegja	Andoes	62.1	NNE6	4	9	0		
	Bjorna	61.3	W4	4	13	0		
	Vadsö	60.6	ENE6	4	12	0		
	Skjesse	61.1	W2	1	15	0		
Finlandja	Helsinki							
	Suttunala							
	Kuopio							
	Wasa							
	Kadzaniemi							
Estonja Inflanty	Tallin (Reval)							
	Dorpat							
	Filsand							
Rosja	Petrograd							
	Moskwa							
	Jan Mayen	63.9	cisza	cmgła	8	Ślad		
	Thorshavn	56.7	S2	deszcz	11	1		
	Seydisfiord	58.3	E4	—"—	8	-		
Austrja	Wien							
	Elisabeth							
	Innsbruck							
	Klagenfurt							
Czechosłowacja	Praha	63.0	W6	4	12			
	Eger (Cheb)							
	Aussig							
	Steinhübel							
	Preszyca	61.0	cisza	4	15			
Węgry	Budapest							
	Nadasdladany							
	Szeged							
Bośnja	Mostar	-	0	cisza	25			
	Banjaluka	63.0	E10	4	24			
	Sarajewo	66.0	W4	4	20			
Włochy	Genua	62.0	ESE4	0	16			
	Florencja							
	Rzym	61.0	SW4	0	22			
	Roma	62.0	SW6	0	22			
	Taranto	62.0	E8	4	20			
	Palermo	63.0	SW10	4	20			
	Malta							
	Pizzo							
Bałkany	Belgrad							
	Bukarest							
	Sofja							
	Konstantynopol							
	Athenes							
	Malta							
Stacje górskie	Tahkia	64.0	NE2	4	25	-		
	Aigen	64.0	NE4	4	23			
	Semmering (980)							
	Feistritz (2900)							
	Sonnblick (3500)							
	Fichtelberg	58.9	WNW6	deszcz	5	2		

Spostrzeżenia pilotowe

Stacja	Godz.	Wiatr	500	1000	1500	2000	2500	3000	3500	4000	4500	5000	Zachmurzenie	Kierunek i prędkość	Uwagi
Warszawa															

Wydawnictwo Państwowego Instytutu Meteorologicznego w Warszawie

Édition du matin [7½ G.M.T.] 26. VIII. 24 N: 239

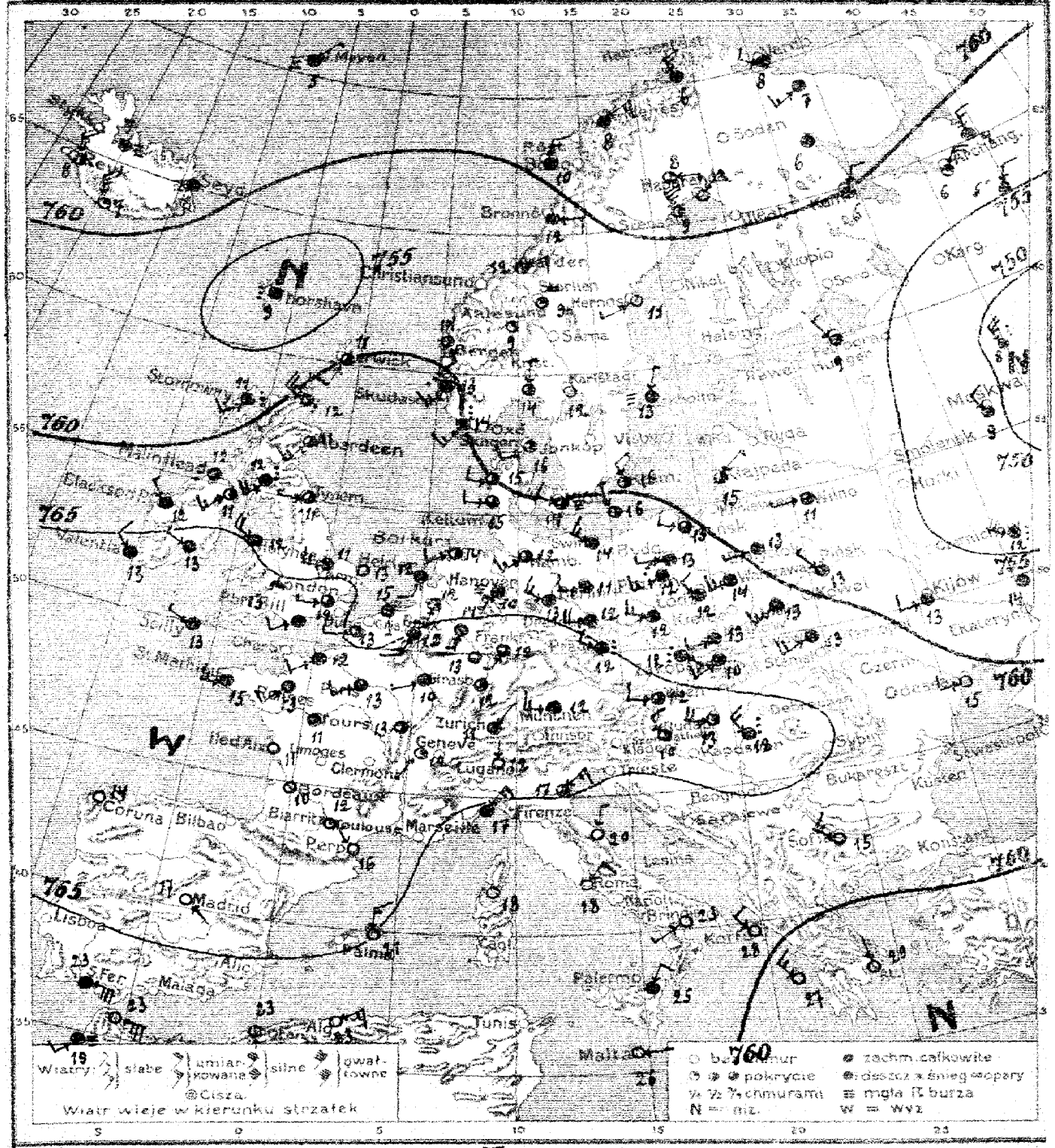

Warszawa. Mapa pogody z dnia 26. VIII. Wtorek 1924 r. 7 rano. Rocznik V. № 239.

Przewidywany przebieg pogody w ciągu doby następnej: zachmurzenie umiarkowane, nieco cieplej, umiarkowane wiatry zachodnie i południowo-zachodnie. W górach polepszenie się stanu pogody. –

SHB

Wydano dnia 26. VIII. 1924 r. o godz. 11 4

Spostrzeżenia meteorologiczne z dnia drugiego rano 26.VIII.24 N° 239 a

	Stacja	Ciśnienie 760 mm.	Wiatr	Zachmurzenie	Temp. °C.	Opady mm.	Temp. Max	Temp. Min.
Polska	Wilno	57.4	W 2	4	11	0.2	17	8
	Pińsk	58.8	WNW 1	3	13	0	15	-
	Białystok	58.5	W 2	4	13	3	17	11
	Brześć n/B							
	Kowerse							
	Warszawa	60.4	WSW 6	4	14	5	16	11
	Łódź	62.1	NW 4	deszcz	12	ślad	17	13
	Lublin	60.2	SW 6	4	13	6	14	11
	Lwów pałac	60.9	WSW 8	4	13	1	17	10
	Zakopane	64.4	WSW 4	4	10	0	13	8
	Kraków	63.7	WSW 4	4	13	1	18	10
	Cieszyn							
	Poznań	62.5	WSW 6	deszcz	12	ślad	21	11
	Toruń							
	Bydgoszcz	61.6	W 2	4	13	3	19	11
	Chojnice							
	Tczew							
	Hel							
	Brzeźno							
Bałtyk	Gdańsk	60.1	NNW 4	3	13	1	13	19
Anglia	Lerwick	56.2	SW 4	2	11	-		
	Stornoway	57.0	SW 6	deszcz	11	3		
	Aberdeen	64.7	SW 6	1	11	0		
	Holy Head	64.5	NNW 2	4	12	0		
	Valencia	67.5	NW 4	4	13	-		
	Scilly	65.9	WNW 4	4	13	1		
	Yarmouth	64.8	WNW 4	4	13	ślad		
	Plymouth	62.3	W 2	2	11	0		
Bał.	Ekofisk	63.1	SE 4	4	13	0.1		
	Utsire	64.5	SSW 6	2	14	0.2		
Francja	Cherbourg	64.5	W 2	3	13	3		
	Segondan	67.2	WSW 4	4	12	0.1		11
	Paris	65.9	WSW 3	4	13	0		12
	Dijon	66.0	cześć	3	13	0.1		10
	Rochefort	69.0	— " —	0	11	0		6
	Clermont	68.6	— " —	1	10	0		6
	Bordeaux	68.1	— " —	0	10	0		5
	Rennes	68.2	SW 4	4	13	0.1		12
	Strasbourg	67.6	cześć	3	12	4		11
Bel.	Bruxelles	65.3	SSW 6	5	12	0		11
Niemcy	Wilhelmshaven	64.4	SW 2	mgła	10	9		9
	Borkum	63.4	WSW 3	3	14	0		7
	Hamburg	63.2	SW 6	2	12	0		11
	Stralsund	61.1	WNW 6	4	14	0		11
	Berlin	63.2	W 4	4	13	0		11
	Dresden	63.9	W 8	4	12	0.2		10
	Breslau	62.9	WNW 6	4	12	ślad		10
	Frankfurt n/M	66.9	SW 2	3	12	0		11
	Munchen	67.2	W 6	4	12	0.4		7
	Kiel	59.4	NE 2	3	15	0		6
Szwecja Norwegia	Gefle							
	Zurich	67.5	NE 1	4	11	0		9
	Lugano	65.8	N 1	1	12	-		-
Dania	Kobenhavn	61.0	WNW 4	mgła	14	0		
	Skagen	59.5	WSW 4	2	16	0		
	Hanstholm	59.7	W 4	2	15	0		
	Blaavandshuk	61.7	W 4	3	15	0		
	Hammerodde	60.8	NNW 2	2	16	2		

	Stacja	Ciśnienie 760 mm.	Wiatr	Zachmurzenie	Temp. °C	Opady mm.	Temp. Max	Temp. Min.
Szwecja	Stockholm	60.0	NNE 2	mgła	13	-		
	Hernösand	59.6	WSW 2	0	11	-		
	Haparanda	61.0	NE 4	0	-	-		
	Kalmar	59.4	NNW 4	2	16	0		
	Karlstad	59.5	cześć	0	12	-		
	Storlien	59.3	— " —	mgła	9	0		
	Goteborg	60.8	E 2	3	8	0		
Norwegia	Andenes	61.5	NE 6	4	8	0		-
	Bronnö	60.1	E 4	4	12	0		9
	Veldersund	59.1	ENE 4	2	12	0		-
	Utsire	60.5	SW 6	deszcz	13	0.3		-
Finlandia	Helsinki							
	Sortavala							
	Kuopio							
	Wasa							
	Sodankylä							
Estonia	Tallin (Reval)							
	Dorpat							
	Pilsand							
Rosja	Petrograd	56.4	NNW 2	3	10	0		
	Moskwa	50.5	NNW 4	4	9	14		
	Kijów	57.2	W 4	4	13	2		
	Odessa	50.8	W 4	0	15	0		
	Krym	60.0	NE 4	4	7	2		
Austro-Węgry i Bałkany	Pola Adrya	64.0	NE 2	mgła	5	0		
	Triest	53.8	cześć	deszcz	9	1		
	Angelfond	60.2	— " —	mgła	8	-		
Austro-Węgry	Wiedeń	63.5	W 4	3	12	-		
	Feldkirch							
	Innsbruck							
	Klagenfurt							
	Praga	65.0	NNW 4	deszcz	12	-		
	Lwów (Orle)							
	Ołomuniec							
	Stara Huta							
	Lussinpic	63.0	SE 2	deszcz	12	-		
Węgry	Budapeszt	63.9	W 2	1	13	ślad	22	12
	Szombathely	65.6	NW 4	3	10	2	20	8
	Szeged	65.3	NW 6	deszcz	12	10	23	11
Bośnia	Mostar	67.0	ESE 3	0	15	-		
	Gacuna	67.0	cześć	0	14	-		
	Mokon	65.5	W 6	2	21	-		
Włochy	Genua	62.0	NE 2	4	12	-		
	Neapol	65.0	NE 4	3	12	-		
	Ancona	63.5	NNE 2	0	20	-		
	Rzym	63.3	NE 1	0	19	-		
	Messina	63.0	NNW 4	4	23	-		
	Palermo	63.0	WSW 2	0	23	-		
Bałkany	Andrinopol							
	Salonik							
	Belgrad							
	Bucarest							
	Sofia	62.8	WNW 6	0	15			
	Konstantynopol							
	Ateny	57.4	N 1	0	+29	0	-	22
Afryka Północna	Malta	61.0	E 2	0	20	-		
	Biskra	61.0	SW 4	mgła	19			
	Alger	64.0	ENE 2	0	23			
Stacje górskie	Sonnblick (3106)							
	Jungfrau (2964)							
	Säntis (2500)							

Spostrzeżenia pilotowe.

Stacja	Godz.	Wiatr dolny	500	1000	1500	2000	2500	3000	3500	4000	4500	5000	Zmiana dolnej chmury	Kierunek chmur	Uwagi
Warszawa															
—															

N° 239 a

Ogólny stan atmosfery w dniu 26. VIII. 24 r.

Wysokie ciśnienie nad Hiszpanją, Alpami i Austrją, niskie nad Anglją północną i Rosją. W Polsce pogoda zmienna. —

Wydawnictwo Państwowego Instytutu Meteorologicznego w Warszawie

Édition du soir [18h. G.M.T.]. 26. VIII. 24 r. № 2394

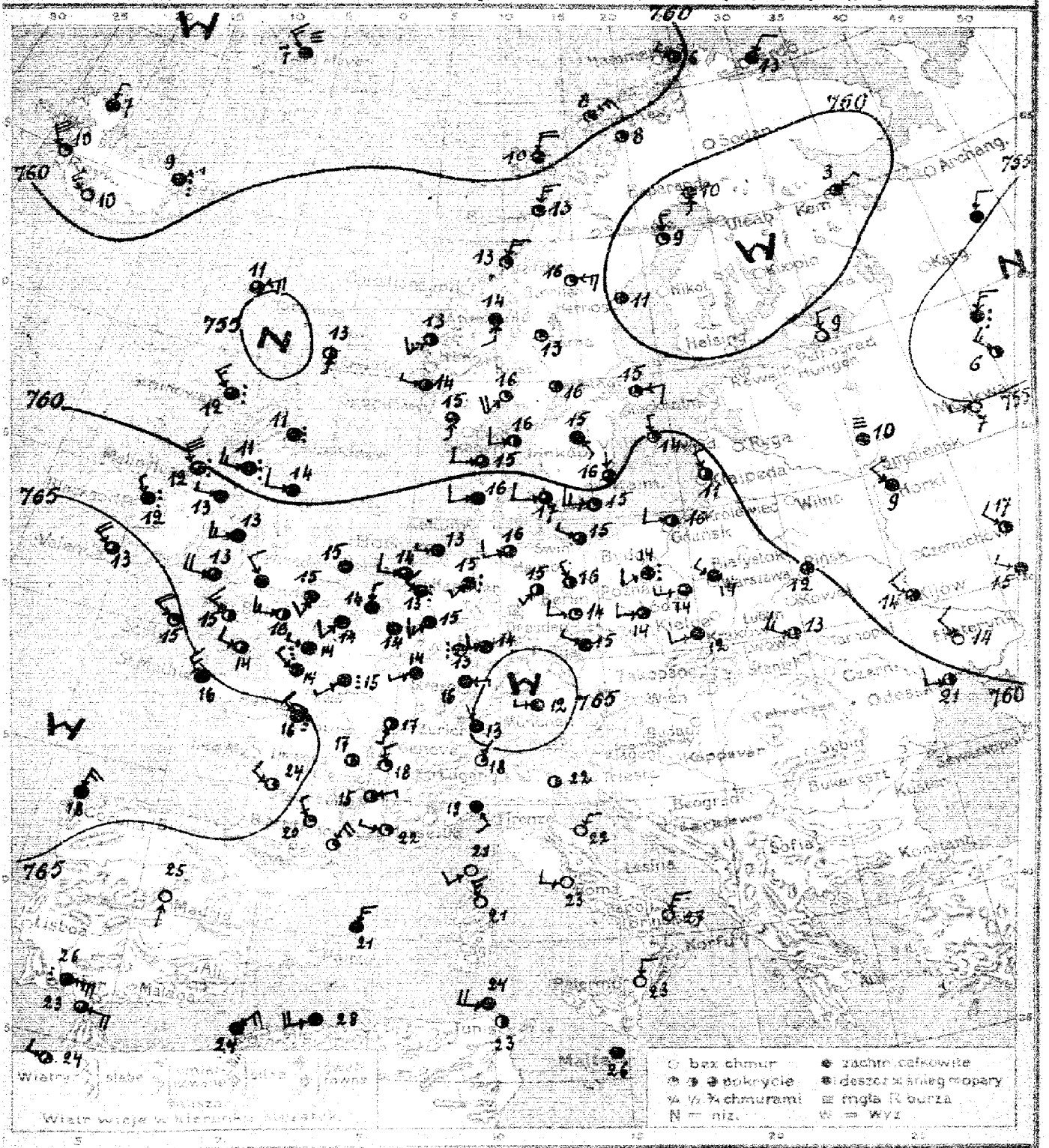

Warszawa **Izobary** *z dnia* 26. VIII. Wtorek 1924 r. 18 h. Rocznik V. № **N: 239 b.**

Przewidywany przebieg pogody na ciągu doby następnej

Wydano dnia 1924 r. o godz.

Spostrzeżenia meteorologiczne z dnia dzisiejszego rano Cz. 26.VIII.24 r. N° 2394

	Stacja	Ciśnienie 700 mm +	Wiatr	Zachmurzenie	Temp. °C	Opady mm	Temp. Max	Temp. Min
Polska	Wilno							
	Pińsk	60.0	cisza	3	12	2	—	—
	Białystok							
	Brześć n/B							
	Kiwerce							
	Warszawa	60.9	WNW4	4	14	3	17	—
	Łódź	62.1	W2	3	14	0.2	18	—
	Lublin							
	Lwów	62.2	WNW6	2	13	0.1	18	—
	Zakopane							
	Kraków	63.1	WSW4	4	12	ślad	17	—
	Cieszyn							
	Poznań	62.4	WSW4	deszcz	14	ślad	20	—
	Toruń							
	Bydgoszcz							
	Chojnice							
	Tczew							
	Hel							
	Puck							
WM	Gdańsk	60.3	W4	2	16	11	18	—
Anglia	Lerwick	56.2	S2	2	13			
	Stornoway	56.1	NW6	deszcz	12			
	Aberdeen	56.8	cisza	—"—	11			
	Holy Head	62.2	WSW8	4	13			
	Valentia	66.4	WNW8	3	13			
	Scilly	65.8	WNW6	1	15			
	Yarmouth	62.3	cisza	4	15			
	Bournemouth	59.3	W4	4	14			
Hol.	Helder	61.7	W4	3	14			
	Vlissingen	62.5	N2	4	14			
Francja	Galats	62.3	SW4	4	14			
	Brest	65.0	NW6	4	16			
	Paris	63.7	SW2	deszcz	15			
	Dijon	64.4	SSW2	3	17			
	Ile d'Aix							
	Clermont	64.1	cisza	2	17			
	Perpignan	62.7	NNE8	1	—			
	Tours	63.1	WNW4	deszcz	16			
	Strasbourg	64.3	E2	4	16			
Bel.	Bruxelles	62.5	cisza	4	14			
Niemcy	[illegible]ngen	62.5	SW2	deszcz	15			
	Borkum	61.3	W2	4	13			
	Hamburg	62.0	WSW4	3	16			
	Swinemünde	61.3	WNW2	3	15			
	Berlin	62.5	NNW2	2	16			
	Dresden	63.6	W4	1	14			
	Breslau	62.6	W4	3	14			
	Frankfurt a/M	64.5	WSW4	4	14			
	München	65.4	W2	3	12			
	Klajpeda	60.4	NNW2	2	11			
Szwajc.	Genève							
	Zürich	65.0	NW1	4	13			
	Lugano	64.4	NNE1	1	18			
Danja	København	61.2	W4	3	17			
	Skagen	58.2	WSW4	2	16			
	Hanstholm	59.2	W4	3	15			
	Blaavandshuk	60.9	WSW4	4	16			
	Hammershus	60.7	W6	1	15			

	Stacja	Ciśnienie 700 mm +	Wiatr	Zachmurzenie	Temp. °C	Opady mm	Temp. Max	Temp. Min
Szwecja	Stockholm	59.7	E4	1	15			
	Hernösand	60.3	cisza	2	11			
	Haparanda	61.4	S2	1	10			
	Wisby	60.5	N2	1	14			
	Karlstad	59.0	cisza	2	16			
	Storlien							
	Jönköping	59.8	SE2	4	15			
Norwegja	Andenes	60.-	NE6	1	8			
	Bronnö	58.7	NNE6	1	13			
	Valdersund	56.7	NNE6	1	13			
	Skudesnes	59.8	W2	2	14			
Finlandja	Helsinki							
	Sortavala							
	Kuopio							
	Wasa							
	Sodankylä							
Estonja	Tallin (Reval)							
	Dorpat							
	Filsand							
Rosja	Petrograd	59.1	N4	0	9			
	Moskwa	58.0	W2	0	7			
	Kijów	59.1	NW4	3	14			
	Horki	58.2	NW4	4	9			
	Odessa	60.1	W4	2	21			
	Jan Mayen	63.3	NW6	mgła	7			
	Tromsö	55.1	ENE8	3	11			
	Seydisfjord	61.8	NE2	deszcz	9			
Austrja	Wien							
	Feldkirch							
	Innsbruck							
	Klagenfurt							
Czechosłowacja	Praha	64.0	WNW2	4	15			
	Eger (Cheb)							
	Olomouc							
	Stara Dala							
	Koszyce							
Węgry	Budapest							
	Szombathely							
	Szeged							
Hiszp.	Madrid	61.0	S1	0	25			
	Coruna	66.0	NNE8	4	18			
	Mahon	63.0	NNE6	4	21			
Włochy	Genova	62.0	SE4	4	19			
	Venezia	63.2	cisza	2	22			
	Aspio	63.0	NNE4	0	22			
	Roma	61.6	W4	0	23			
	Taranto	61.4	NNE6	0	27			
	Messina	62.0	N4	0	23			
	Maddalena	59.5	NNW6	0	21			
	Palermo							
Bałkany	Beograd							
	Bucuresti							
	Sofia							
	Konstantynopol							
	Athènes							
	Malta	61.0	cisza	2	26			
Afryka	Tunis	63.0	—"—	2	25			
	Alger	62.0	WSW8	4	28			
Stacje górskie	Sonnblick (3106)							
	Zugspitze (2964)							
	Säntis (2500)							

Spostrzeżenia pilotowe

Stacja	Godz.	Kierunek	500	1000	1500	2000	2500	3000	3500	4000	4500	5000	[illegible]	[illegible]	Uwagi
Warszawa															

Wydawnictwo Państwowego Instytutu Meteorologicznego w Warszawie

Édition du matin [7h G.M.T.] — *27. VIII. 24. N° 240*

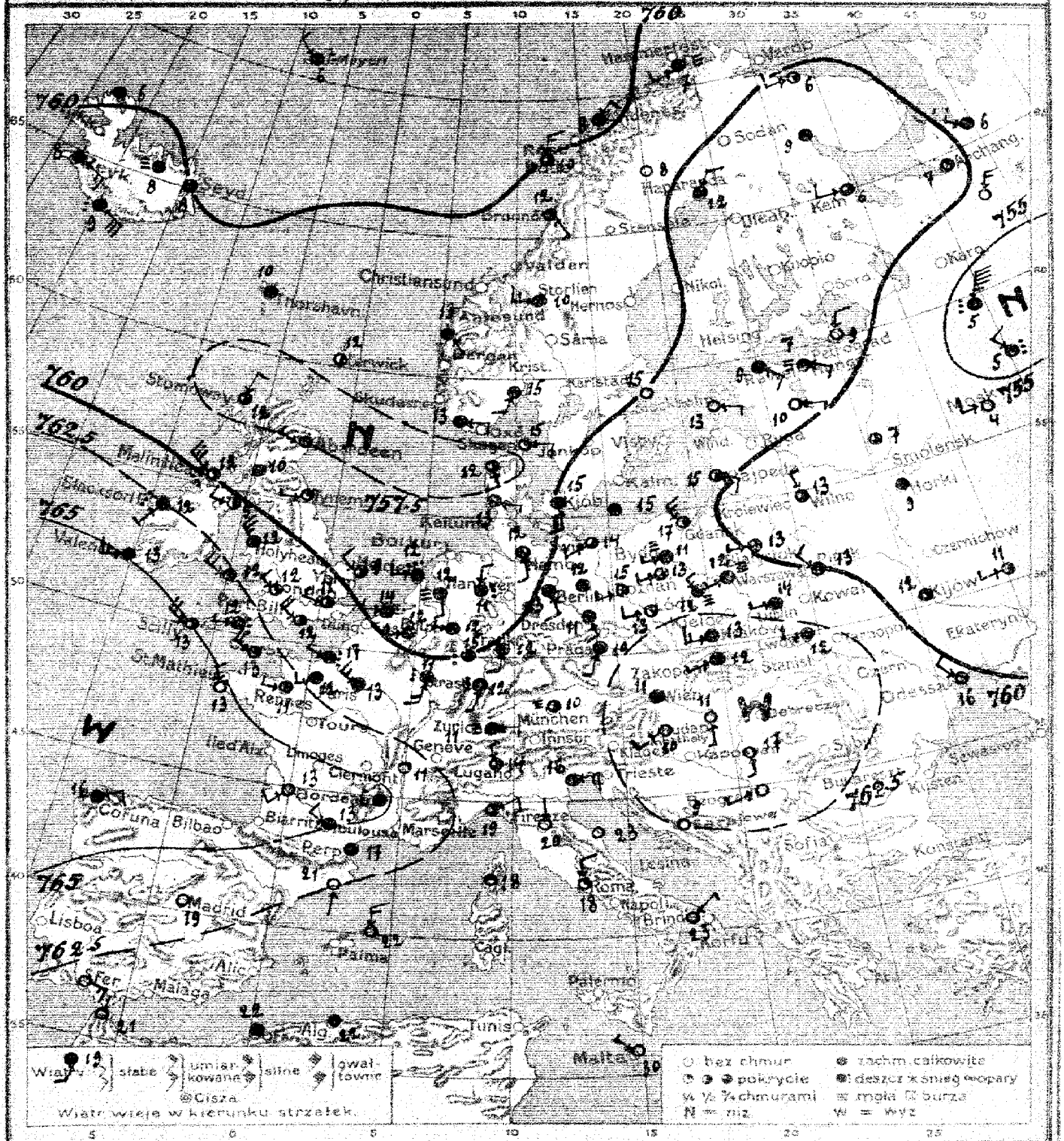

Warszawa. Mapa pogody z dnia 27. VIII. Środa 1924 r. 7 rano. Rocznik V. N° 240

Prawdopodobny przebieg pogody w ciągu doby następnej Zachmurzenie umiarkowane, chłodno, mglisto; drobne deszcze na zachodzie i w środku kraju; nieco pogodniej i cieplej na wschodzie; w górach dżdżysto. Słabe wiatry lokalne.

L. B.

Wydano dnia 27 VIII 1924 r. o godz. 11½.

Spostrzeżenia meteorologiczne z dnia dzisiejszego rano 27. VIII. 24 r. Nº 240 a

	Stacja	Ciśnienie 700 mm.	Wiatr	Zachmurzenie	Temp. °C.	Opady m m.	Temp. Max.	Temp. Min.
Polska	Wilno	56.7	WNW 2	3	13	1	17	11
	Pińsk	60.0	NW 2	4	13	2	-	-
	Białystok	59.8	W 2	3	13	1	19	12
	Brześć n/B							
	Kowarce							
	Warszawa	61.3	SW 2	mgła	12	Ślad	-	10
	Łódź	62.2	NW 4	— " —	12	0.1	-	10
	Lublin	60.6	WSW 2	4	14	Ślad	-	11
	Lwów	62.5	W 4	4	12	2	-	9
	Zakopane	63.2	SW 2	2	12	0.3	-	6
	Kraków	63.2	WSW 6	4	15	0		10
	Cieszyn							
	Poznań	62.1	WSW 2	3	13	0	-	10
	Toruń							
	Bydgoszcz	61.6	WSW 2	mgła	11	4	18	10
	Chojnice							
	Tczew							
	Hel							
	Pasek							
	Gdańsk	60.0	NNW 6	1	17	Ślad	-	13
Anglia	Lerwick	56.8	WSW 2	2	12	4		
	Stornoway	57.3	W 2	2	12	0.5		
	Aberdeen	57.5	WNW 4	4	-	0.6		
	Holy Head	61.1	NW 10	4	12	5		
	Valentia	65.3	W 6	4	13	0.2		
	Scilly	65.3	NW 8	3	13	0		
	Yarmouth	59.6	WNW 4	2	9	Ślad		
	Falmouth	58.6	W 2	1	9	0		
Hol.	Helder	62.5	W 4	deszcz	12	-		
	Vlissingen	56.8	W 2	4	14	-		
Francja	Cap d'Hurre	61.1	WNW 4	deszcz	17			
	Biarritz	65.0	NNW 4	0	15			
	Pecos	60.6	WNW 4	4	13			
	Dijon	62.3	cisza	-	11			
	Belfort	63.0	SW 4	3	13			
	Clermont	65.3	WNW 4	4	13			
	Agde	60.5	cisza	1	18			
	Rhônes	63.9	W 4	2	11			
	Strasbourg	60.7	SSW 4	deszcz	12			
Bel.	Bruxelles	59.0	WSW 4	4	12	4	-	12
Niemcy	Essingen	59.5	N 2	deszcz	11	8	-	10
	Borkum							
	Hamburg	58.3	SSE 2	3	12	2	-	11
	Swinemünde	60.3	SW 2	3	14	0	-	11
	Berlin	61.0	cisza	4	12	0	-	10
	Dresden	61.8	SSE 4	4	11	0.1	-	9
	Breslau	62.3	W 2	1	13	0	-	7
	Frankfurt M.	60.3	SSW 4	4	12	0.3	-	12
	München	62.1	cisza	mgła	10	0		-
	Klagenfurt	60.5	ESE 4	10	15	0	-	-
Szwajc.	Genève							
	Zurich	61.6	E 1	mgła	11	-		
	Säntis	69.0	NNW 4	3	14			
Dania Szwecja	Kjöbenhavn	60.5	SE 4	4	15	0		
	Skagen	58.5	E 2	1	15	0		
	Hernösand	56.7	SSE 2	3	12	0		
	Blasenholmen	58.4	E 2	4	13	0.1		
	Haparanda	60.6	cisza	4	15	0		

	Stacja	Ciśnienie 700 mm.	Wiatr	Zachmurzenie	Temp. °C.	Opady m m.	Temp. Max.	Temp. Min.
Szwecja	Stockholm	60.0	cisza	0	15			
	Hernösand							
	Haparanda	62.0	NNE 4	4	12			
	Wisby							
	Karlstad							
	Storlien	59.2	W 6	4	10	1	-	6
	Jönköping							
Norwegia	Andenes	60.7	NNE 4	4	8	0		
	Bronnö	60.0	SE 2	4	12	-		
	Vardö	58.8	SE 4	2	13	0		
	Skudesnes	57.8	E 4	4	13	Ślad		
Finlandja	Helsinki							
	Sortavala							
	Kuopio							
	Wasa							
	Sodankylä							
Estonja	Tallin (Reval)	61.8	SE 4	4	9	0	10	6
	Dorpat	61.1	E 2	0	10	0	17	7
	Pärnu	60.2	E 2	0	13	0	15	11
Rosja	Petersburg	61.1	N 4	0	9	0		
	Moskwa	57.2	WSW 4	0	4	0		
	Orel	59.1	cisza	4	9	0		
	Kijów	59.6	— " —	4	12	3		
	Odessa	60.5	NW 4	3	16	0		
Norwegia	Jan Mayen	62.0	NW 2	dżdż	6	2		
	Thorshavn	58.4	cisza	4	10	0.2		
	Seydisfjord	60.3	— " —	4	8	-		
Austrja	Wien	64.0	— " —	4	11	-		
	Arlakirch							
	Innsbruck							
	Klagenfurt							
Czechosłowacja	Praha	63.0	SSW 2	4	10	-		
	Eger (Cheb)							
	Hornsko							
	Stara Data							
	Kosice							
Węgry	Budapeszt	63.1	S 2	0	11	0	21	10
	Szombathely	63.9	SW 2	0	10	1	18	6
	Szeged	64.7	S 2	0	17	0	25	10
Hiszp.	Madrid	63.0	cisza	0	19	-		
	Coruna	62.0	ENE 2	4	16	-		
	Pontevedra	64.0	N 6	0	22	-		
Włochy	Genova	60.9	ENE 4	3	19	-		
	Firenze	61.0	N 1	0	20	-		
	Ancona	61.1	cisza	0	23	-		
	Roma	61.9	N 2	1	18	-		
	Venezia	62.1	E 6	4	16	-		
	Foggia	62.0	NE 2	0	23	-		
	Maddalena							
	Palermo							
Bałkany	Belgrad							
	Bucuresti							
	Sofja							
	Konstantynopol							
	Athenas	58.4	NNE 2	0	26	0	-	23
	Malta	61.0	WNW 2	0	30			
Afryka Północna	Tanger	62.0	cisza	0	21			
	Alger	59.9	— " —	4	22			
Szwajcarja Austrja	Stelvio (1165)							
	Lagunza (2964)	29.3	WSW 2	4	- 3	Ślad	-	-6
	Sella (2500)							

Spostrzeżenia pilotowe.

Stacja	Godz.	Miarodajny	500	1000	1500	2000	2500	3000	3500	4000	4500	5000	Stanowisko chmur górnych	Kierunek chmur	Uwagi
Warszawa															
Poznań	8 rano	SW 1	WS	WNW 2	WS	WNW 4	WNW 4	WNW 4	SW 1	-	-	-	-		

Nº 240 a

Ogólny stan atmosfery w dniu 27. VIII. 24.

Słaby obszar wysokiego ciśnienia nad Węgrami i Karpatami; płytka depresja nad morzem Północnem. - W Polsce chłodno (od 11° do 13°), rano mglisto, słabe wiatry zachodnie lub cisza. —

Wydawnictwo Państwowego Instytutu Meteorologicznego w Warszawie

Edition du soir (18h. G.M.T.) 27. VIII. 24 r. N° 2406

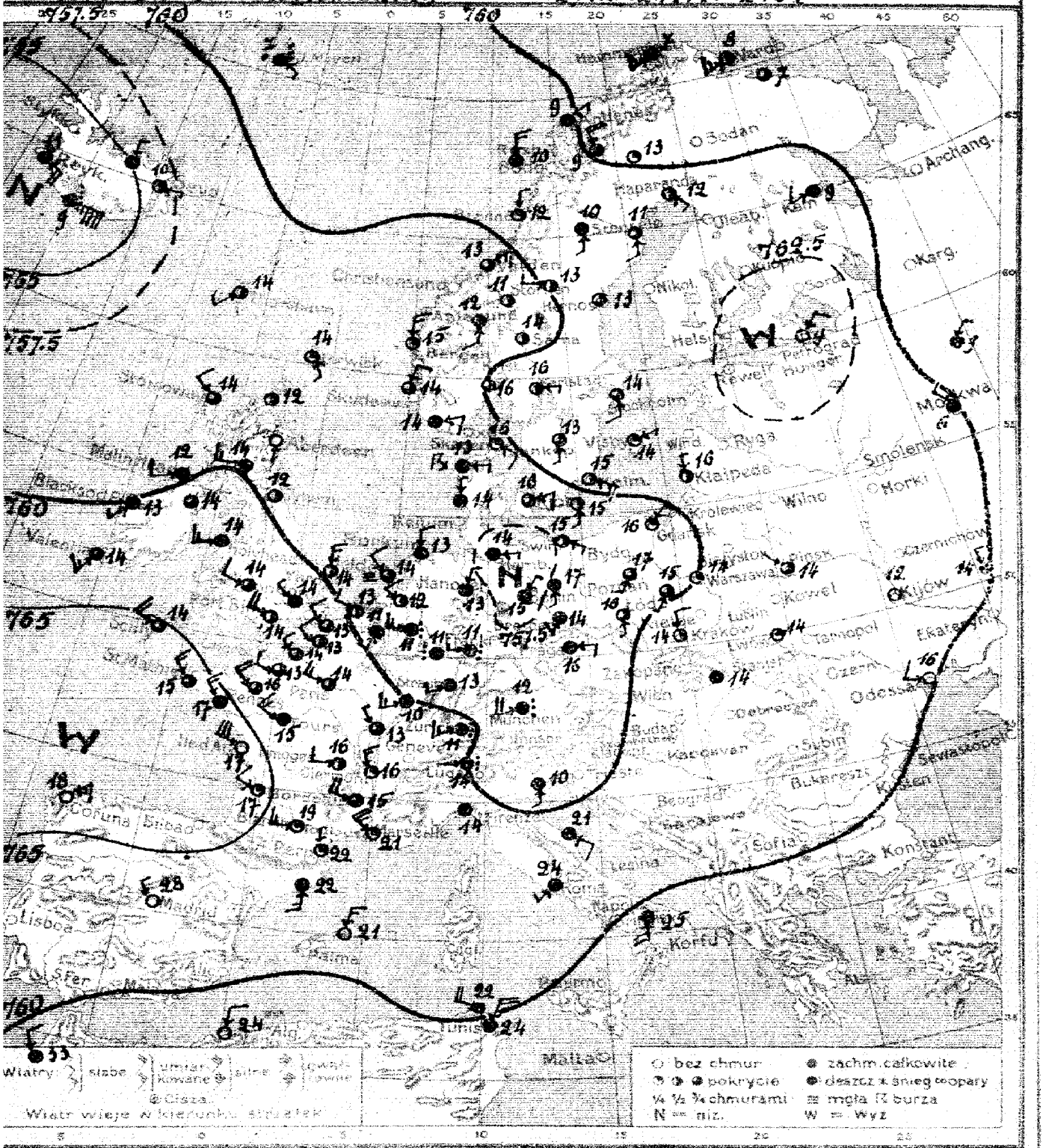

Warszawa, Wydany o dniu 27. VIII. Środa 1924 r. o 18-mej. Rocznik V. № 244

Przewidywanie pogody w ciągu doby następnej

Wydano dnia ..... 1924 r. o godz.

Spostrzeżenia meteorologiczne z dnia dzisiejszego [illegible] 27. VIII. 24 r. N° [illegible]

	Stacja	Ciśnienie 700 mm +	Wiatr	Zachmurzenie	Temp. °C.	Opady mm.	Temp. Max	Temp. Min.
Polska	Wilno							
	Pińsk	59.8	NW1	3	14	1		
	Białystok							
	Brześć n/B							
	Kiwerce							
	Warszawa	60.7	cisza	1	14	2		
	Łódź	60.6	SSW2	3	15	0.3		
	Lublin							
	Lwów	61.8	cisza	1	14	2		
	Zakopane							
	Kraków	60.9	N4	2	14	0		
	Cieszyn							
	Poznań	59.6	SSW1	3	17	0		
	Toruń							
	Bydgoszcz							
	Chojnice							
	Tczew							
	Hel							
	Puck							
W.M.	Gdańsk	59.9	NE4	1	16	0		
Anglia	Lerwick	58.5	SE2	1	14	–		
	Stornoway	57.9	NW4	3	14	0		
	Malin Head	60.3	WSW4	4	13	1		
	Holy Head	61.8	WSW6	4	14	0		
	Valentia	63.0	SSW6	4	14	–		
	Scilly	65.6	WNW6	3	14	–		
	Yarmouth	59.6	N5	2	14	0.1		
	Tynemouth	57.7	cisza	2	12	0		
Hol.	Helder	58.0	NW4	mgła	14	0.4		
	Vlissingen	59.6	WNW2	2	13	0.5		
Francja	Calais	57.9	NW4	3	13	0.3		
	Brest	65.6	NW6	2	15	0		
	Paris	61.3	WNW6	3	14	6		
	Dijon	61.9	NW2	3	13	2		
	Rochefort	64.6	WNW2	0	17	0		
	Clermont	62.6	W4	2	16	0		
	Bordeaux	65.9	WNW4	1	17	0.2		
	Rennes	65.5	NW3	3	16	7		
	Strasbourg	59.5	WSW2	4	13	3		
Bel.	Bruxelles	59.6	SSW2	4	11	11		
Niemcy	Königsberg	57.7	NNE2	4	13	1		
	Borkum	58.1	N2	4	13	6		
	Hamburg	57.0	E2	4	14	8		
	Swinemünde	58.5	ESE2	2	15	0.1		
	Berlin	57.9	SSE2	3	17	0		
	Dresden	58.3	SSW2	4	14	4		
	Breslau	59.0	SSE2	3	16	ślad		
	Frankfurt a/M.	57.9	W2	deszcz	11	9		
	München	59.0	WSW6	—"—	12	2		
Kł.	Klaipeda	60.6	N3	2	16	0		
Szwajc.	Genève							
	Zürich	60.7	WSW6	deszcz	11	9		
	Lugano	58.4	W1	—"—	14	–		
Dania	Kjøbenhavn	59.8	NE4	3	16	0		
	Skagen	59.7	SE4	1	16	0		
	Hanstholm	57.8	E2	burza	13	19		
	Blaavandshuk	58.6	N2	4	14	4		
	Hammerodde	59.8	S2	2	15	0		

	Stacja	Ciśnienie 700 mm +	Wiatr	Zachmurzenie	Temp. °C	Opady mm.	Temp. Max	Temp. Min
Szwecja	Stockholm	61.2	S4	3	14	0.1		
	Hernösand	61.8	cisza	3	13	0		
	Haparanda	61.2	SE2	2	12	0		
	Wisby	60.7	ENE2	1	14	0		
	Karlstad	60.4	E2	2	16	0		
	Storlien	59.7	cisza	2	11	ślad		
	Jönköping	60.8	S2	3	13	12		
Norwegja	Andenes	61.0	NE2	4	9	0		
	Bronnö	60.3	N2	1	12	0		
	Valdersund	58.7	ENE4	4	14	0.4		
	Skudenes	59.1	NNE4	3	14	2		
Finlandja	Helsinki							
	Sortavala							
	Kuopio							
	Wasa							
	Sodankylä							
Estonja	Tallin (Reval)							
	Dagerort							
	Pilsand							
Rosja	Petrograd	63.1	NE4	0	9	–		
	Moskwa	60.1	NW4	4	6	–		
	Kijów	60.4	cisza	0	12	–		
	Odessa	60.1	W4	1	16	–		
	Kem	61.9	WSW4	4	9	–		
	Ain Mayen	61.5	ESE2	deszcz	7	1		
	Thorshavn	59.5	SW2	2	14	–		
	Seydisfjord	57.6	E2	1	10	19		
Austrja	Wien							
	Feldkirch							
	Innsbruck							
	Klagenfurt							
Czechosłowacja	Praha	58.0	E4	4	16	–		
	Eger (Cheb)							
	Olomouc							
	Stara Dala							
	Košice	61.0	cisza	4	14	–		
Węgry	Budapest							
	Szombathely							
	Szeged							
Hiszp.	Madrid	60.0	NW2	0	28	–		
	Coruña	66.0	NE6	0	18	–		
	Mahon	62.0	NNE6	0	21	–		
Włochy	Genova	62.0	cisza	4	14	–		
	Livorno	59.0	SB	4	25	–		
	Aspio	63.0	SE4	4	21			
	Roma	60.0	SW2	4	24	–		
	Napoli							
	Brindisi							
	Messina							
	Palermo							
Bałkany	Beograd							
	Bucureşti							
	Sofja							
	Konstantynopol							
	Athènes							
	Malta							
Afryka	Tunis	59.0	NNE8	4	24	–		
	Oran	59.0	N4	0	24	–		
Stacje górskie	Sonnblick (3105)							
	Zugspitze (2963)							
	Säntis (2500)							
	Fichtelberg	55.0	S6	3	7	1		

Spostrzeżenia pilotowe.

Stacja	God.	Wiatr przy ziemi	500	1000	1500	2000	2500	3000	3500	4000	4500	5000	Granica górna chmur	Rodzaj chmur	Uwagi
Warszawa															

Wydawnictwo Państwowego Instytutu Meteorologicznego w Warszawie

Édition du matin [7h G.M.T.] — *28. VIII. 24 r.* — *N: 241*

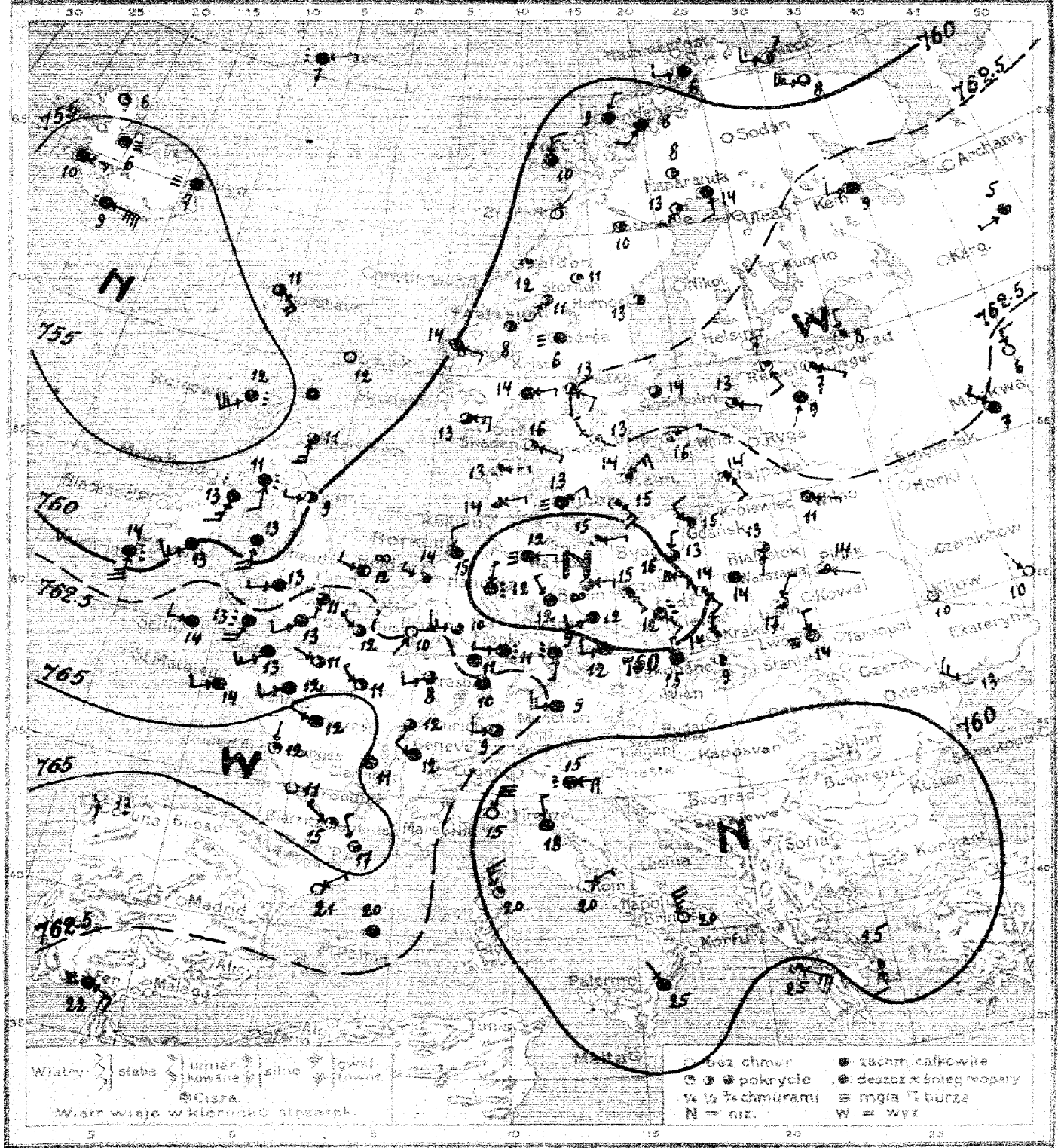

Warszawa. Mapa pogody z dnia **28. VIII. Czwartek** *1924 r. o godz. 7 rano. Rocznik V. № 241*

Przewidywany przebieg pogody w ciągu doby następnej: **Zachmurzenie umiarkowane, na zachodzie kraju miejscami mglisto, na wschodzie pogodniej, temperatura bez większych zmian. W górach chmurno. Słabe wiatry miejscowe.**

Wydano dnia 28. VIII. 1924 r. o godz. 11h

Spostrzeżenia meteorologiczne z dnia dzisiejszego rano 28. VIII. 24 r. N°241ª

	Stacja	Ciśnienie 700 mm+	Wiatr	Zachmurzenie	Temp. °C	Opady mm	Temp. Max	Temp. Min
Polska	Wilno	62.0	ESE2	4	11	1	16	9
	Pińsk	61.0	SE1	3	14	0	19	—
	Białystok	61.0	SSW2	3	13	0	17	10
	Brześć n. B.							
	Kiwerce							
	Warszawa	60.9	cisza	4	14	0	19	10
	Łódź	60.7	SE4	1	14	0.2	19	10
	Lublin	60.4	NE2	1	17	0	14	8
	Lwów	61.9	NNW2	mgła	14	3	17	6
	Lwów-Polit.	—	E2	1	14	1	17	10
	Zakopane	62.0	cisza	2	9	0	14	3
	Kraków	60.3	N2	1	14	0	20	9
	Cieszyn							
	Poznań	59.8	ESE4	2	16	0	22	11
	Toruń	60.3	E2	1	13	0	—	9
	Bydgoszcz	60.7	N2	3	13	0	19	7
	Chojnice							
	Tczew							
	Hel							
	Puck							
W.M.	Gdańsk	60.8	NW4	2	15	0	19	11
Anglja	Lerwick	58.0	cisza	0	12	—		
	Stornoway	52.2	SW10	deszcz	12	5		
	Aberdeen	58.2	S6	3	11	0		
	Holy Head	59.1	S8	4	13	0.5		
	Valentia	56.5	S10	deszcz	14	4		
	Scilly	63.2	W4	4	14	1		
	Yarmouth	55.3	WNW4	opary	12	0		
	Tynemouth	60.1	W2	2	9	0		
Hol.	Helder							
	Vlissingen	62.3	WNW2	2	14	3		
Francja	Calais	62.3	WNW2	3	12	0.3	—	—
	Brest	64.9	WSW4	4	14	0	—	—
	Paris	63.8	NW2	2	11	0.1	—	8
	Dijon	64.0	cisza	2	12	0.5	—	6
	Rochefort	65.0	N1	1	12	—	—	7
	Clermont	64.8	cisza	4	11	1	—	10
	Bordeaux	65.5	—"—	0	11	0	—	6
	Rennes	60.9	WSW4	4	12	0	—	10
	Strasbourg	52.9	cisza	4	10	6	—	9
Bel.	Bruxelles							
Niemcy	Königsberg	59.4	N2	deszcz	12	16	—	11
	Borkum	60.1	NNW4	4	15	5	—	10
	Hamburg	59.4	E2	mgła	12	0.4	—	12
	Swinemünde	59.5	E2	1	15	0	—	10
	Berlin	58.6	E2	opary	15	0	—	12
	Dresden	58.9	WSW4	4	12	0	—	10
	Breslau	58.7	SE2	deszcz	12	0.5	—	9
	Frankfurt a/M.	61.2	W2	—"—	11	27	—	11
	München	61.4	W6	4	9	0.2	—	8
Kł.	Klajpeda	62.0	SE4	1	14	0	—	7
Szwajc.	Genève							
	Zürich	63.0	W4	4	9	2	—	8
	Lugano							
Dania	København	61.3	ENE4	mgła	13	0		
	Skagen	61.3	ESE2	1	16	0		
	Hanstholm	60.1	E2	1	13	0		
	Blaavandshuk	60.4	E2	3	14	0		
	Hammershus	60.8	SE6	1	15	8		

	Stacja	Ciśnienie 700 mm+	Wiatr	Zachmurzenie	Temp. °C	Opady mm	Temp. Max	Temp. Min
Szwecja	Stockholm	62.6	cisza	3	14	0	—	10
	Hernösand	61.6	—"—	2	13	4	—	[illegible]
	[illegible]	61.0	—"—	2	9	0	—	4
	Wisby	61.8	ENE2	1	16	0	—	—
	Karlstad	62.5	ESE4	2	13	0	—	9
	Stocken	61.0	SW2	2	11	0	—	5
	Jönköping	62.5	NW2	1	13	0.2	—	10
Norwegja	Andenes	61.9	NNE2	4	9	0		
	Röst	61.2	N6	4	10	0		
	Valdersund	60.3	cisza	1	12	ślad		
	Lister	60.8	E6	3	13	2		
Finlandja	Helsinki							
	Sortavala							
	Kuopio							
	Wasa							
	Sodankylä							
	Tallinn (Reval)	64.8	SSE4	1	7	27		
	Dorpat	64.1	SW1	4	9	10		
	[illegible]	62.9	ESE2	1	13	13		
Rosja	Petrograd	64.7	N2	1	8	0		
	Moskwa	62.5	NW2	4	8	0		
	Kijów	62.0	cisza	0	11	2		
	Odessa	60.6	WNW6	0	14	10		
	Kem	62.9	W4	4	9	0		
	[illegible]	59.7	ENE2	deszcz	7	5		
	Thorshavn	55.9	SE8	3	11	0		
	Seydisfjord	55.2	cisza	mgła	7	—		
Austrja	Wien							
	Feldkirch							
	Innsbruck							
	Klagenfurt							
Czechosłowacja	Praha	60.0	W4	4	12	—		
	Eger (Cheb)							
	Olomouc							
	Stara Dala							
	Kosyce	60.0	N2	4	15	—		
Węgry	Budapest							
	Szombathely							
	Szeged							
Hiszp.	Barcelona	63.0	ENE2	0	21	—		
	Coruna	64.0	S1	0	13	—		
	Mahon	63.0	cisza	4	20	—		
Włochy	Genova	57.0	NNE12	0	15	—		
	Firenze	60.0	N2	4	18	—		
	Venezia	57.9	E10	deszcz	15	—		
	Roma	56.0	NE4	0	20	—		
	Taranto	—	N10	0	20	—		
	Messina	58.0	NW1	4	25	—		
	Maddalena							
	[illegible]							
Bałkany	Beograd							
	Bucuresti							
	Sofia							
	Konstantynopol							
	Athènes	56.8	SSE4	2	25	0	—	2
	Malta							
Afryka	Tunis							
	Alger							
Szczyty górskie	Sonnblick (3106)							
	Jungfrau (3457)							
	Säntis (2500)							

Spostrzeżenia pilotowe.

Stacja	Godz.	Nad ziemią	500	1000	1500	2000	2500	3000	3500	4000	4500	5000	Granica dolna chmur	Rodzaj chmur	Uwagi
Warszawa	5[20]	WSW1	SE2	S1	S1	WSW1	SW2	SW2	—	—	—	—	—	—	—
Poznań	6[10]	ESE1	SE7	SE7	SE5	SE5	SSE6	SSE4	—	—	—	—	—	—	—
Kraków	6[10]	NNE1	NW2	NW1	ESE2	SE2	SE3	SE2	—	—	—	—	—	—	—

Ogólny stan atmosfery w dniu 28. VIII. 24 r. N°241ª

Wysokie ciśnienie nad Hiszpanją, Francją, wschodnią częścią Polski, Rosją i Finlandją, niskie nad Niemcami, morzem Adrjatyckiem i między Anglją a Islandją. W Polsce zmiennie, bez opadów.

Wydawnictwo Państwowego Instytutu Meteorologicznego w Warszawie

Édition du soir [18h. G.M.T.]. *23. VIII. 24 r. № 2412*

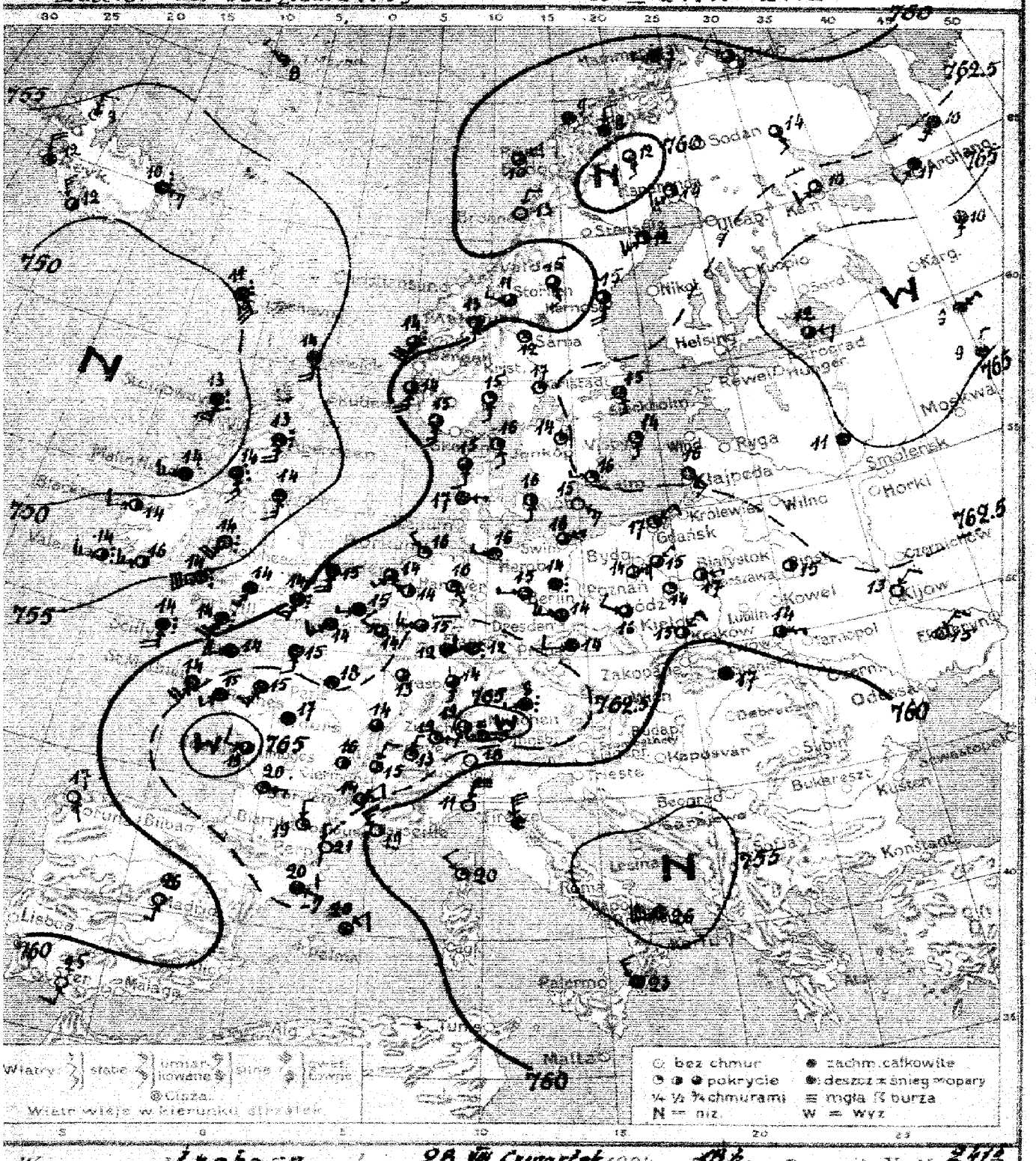

Warszawa, Urzędowy z dnia **28. VIII. Czwartek** *1924 r.* *Wydano. Rocznik V №* **2412**

Przewidywany przebieg pogody w ciągu doby następnej

Wydano dnia ..... 1924 r. o godz. .....

Spostrzeżenia meteorologiczne z dnia dzisiejszego rano z. 28. VIII. 24 r. Nr 2492

	Stacja	Ciśnienie 700 mm +	Wiatr	Zachmurzenie	Temp. °C	Opady mm	Temp. Max	Temp. Min
Polska	Wilno							
	Pińsk	—	cisza	2	15	0	18	
	Białystok							
	Brześć n/B							
	Kowel							
	Warszawa	61.2	E2	2	17	0	21	—
	Łódź	61.0	cisza	1	14	0.1	21	—
	Lublin							
	Lwów	61.0	E2	3	14	0	19	—
	Zakopane							
	Kraków	60.2	NE4	2	15	0	20	—
	Cieszyn							
	Poznań	61.5	ENE6	3	14	0	22	—
	Toruń							
	Bydgoszcz							
	Chojnice							
	Tczew							
	Hel							
	Puck							
W.	Gdańsk	61.5	NE4	1	17	0	19	—
Anglia	Lerwick	55.0	S8	4	14			
	Stornoway	48.7	S10	deszcz	13			
	Aberdeen	53.4	S8	—"—	13			
	Holy Head	53.4	SSW10	—"—	14			
	Valentia	53.8	WSW6	—"—	14			
	Scilly	58.5	S3	—"—	14			
	Yarmouth	60.3	S8	4	15			
	Plymouth	55.3	S6	4	14			
Hol.	Helder	61.6	SW2	3	14			
	Vlissingen	62.1	WSW2	4	15			
Francja	Calais	61.3	SW6	4	14			
	Dover	62.1	SSW3	4	14			
	Paris	62.4	cisza	4	18			
	Dijon	64.0	—"—	3	14			
	Rochefort	62.2	W4	3	19			
	Clermont	63.1	cisza	2	16			
	Perpignan	62.1	NNW2	0	21			
	Belfort	62.8	SSW6	4	15			
	Strasbourg	63.6	S2	3	14			
Bel.	Bruxelles	62.3	WNW4	3	14			
Niemcy	Lubmingen	60.3	SE2	1	16			
	Borkum	60.7	NW2	1	16			
	Hamburg	60.7	W3	4	16			
	Swinemünde	60.3	ENE2	3	16			
	Berlin	60.8	cisza	deszcz	14			
	Dresden	61.4	W6	4	14			
	Breslau	60.2	WNW3	3	16			
	Frankfurt n/M	63.3	WSW4	deszcz	12			
	München	64.3	WSW4	—"—	9			
	Memel	62.3	SE4	2	16			
Szwajc.	Genève	63.3	NNE2	1	13			
	Zürich	65.1	SSW1	2	12			
	Lugano	58.4	NNE2	0	18			
Dania	Kjöbenhavn	62.0	S2	2	16			
	Skagen	61.6	SSE2	2	16			
	Hanstholm	60.4	S4	burza	15			
	Hammerodde	61.1	E2	4	17			
	Hammeröhus	62.1	ESE6	0	15			

	Stacja	Ciśnienie 700 mm +	Wiatr	Zachmurzenie	Temp. °C	Opady mm	Temp. Max	Temp. Min
Szwecja	Stockholm	62.9	SSE2	3	15			
	Hernosand	60.5	S8	2	15			
	Haparanda	60.9	SW6	2	14			
	Wisby	62.7	S2	1	14			
	Karlstad	62.3	cisza	1	17			
	Storlien	59.9	W4	3	11			
	Jonköping	62.4	cisza	1	14			
Norwegja	Andenes	61.5	—"—	4	9			
	Bergen	61.0	NNE4	0	13			
	Kristiansund	59.8	SSW12	deszcz	14			
	Ulsteine	60.9	S8	3	14			
Finlandja	Helsinki							
	Sortavala							
	Kuopio							
	Wasa							
	Sodankylä							
Estonja	Tallin (Reval)							
	Dorpat							
	Pilsaud							
Rosja	Petrograd	65.6	E4	3	12			
	Moskwa							
	Kijów	63.0	NE4	0	13			
	Kem	63.6	WSW4	3	10			
	Szenkarsk	65.7	SSW2	4	10			
	Jan Mayen	57.0	WNW2	4	8			
	Thorshavn	60.2	SE10	deszcz	11			
	Seydisfjord	53.1	E6	—"—	10			
Austrja	Wien							
	Feldkirch							
	Innsbruck							
	Klagenfurt							
Czechosłowacja	Praha	62.0	W4	4	14			
	Egerl (Cheb)							
	Hranice							
	Stara Dala							
	Horice	58.0	cisza	4	17			
Węgry	Budapest							
	Szombathely							
	Szeged							
Hiszp.	Madrid	59.0	SSW2	0	26			
	Corunna	59.0	SE1	0	17			
	Malon	62.0	NE4	4	20			
Włochy	Genua	55.0	NNE12	0	27			
	Florencja	57.0	NNW6	4	—			
	Taranto	54.0	WSW14	4	26			
	Roma							
	Messina	57.0	NW6	4	23			
	Brindisi							
	Maddalena							
	Perdasdefogu							
Bałkany	Beograd							
	Bucuresti							
	Sofja							
	Konstantynopol							
	Ateny							
	Valetta							
Afryka	Tunis							
	Alger *							
Stacje górskie	Sonnblick (3106)							
	Engelberg (2960)							
	Säntis (2500)	62.7	WSW2	mgła	−5			

Spostrzeżenia pilotowe

Stacja	Cost	Bewölkung	500	1000	1500	2000	2500	3000	3500	4000	4500	5000	Niveau dolnej chmury	Rodzaj chmur	Uwagi
Warszawa															

Wydawnictwo Państwowego Instytutu Meteorologicznego w Warszawie

Edition du matin [7 h. G. M. T.] — *29. VIII. 24 N° 242*

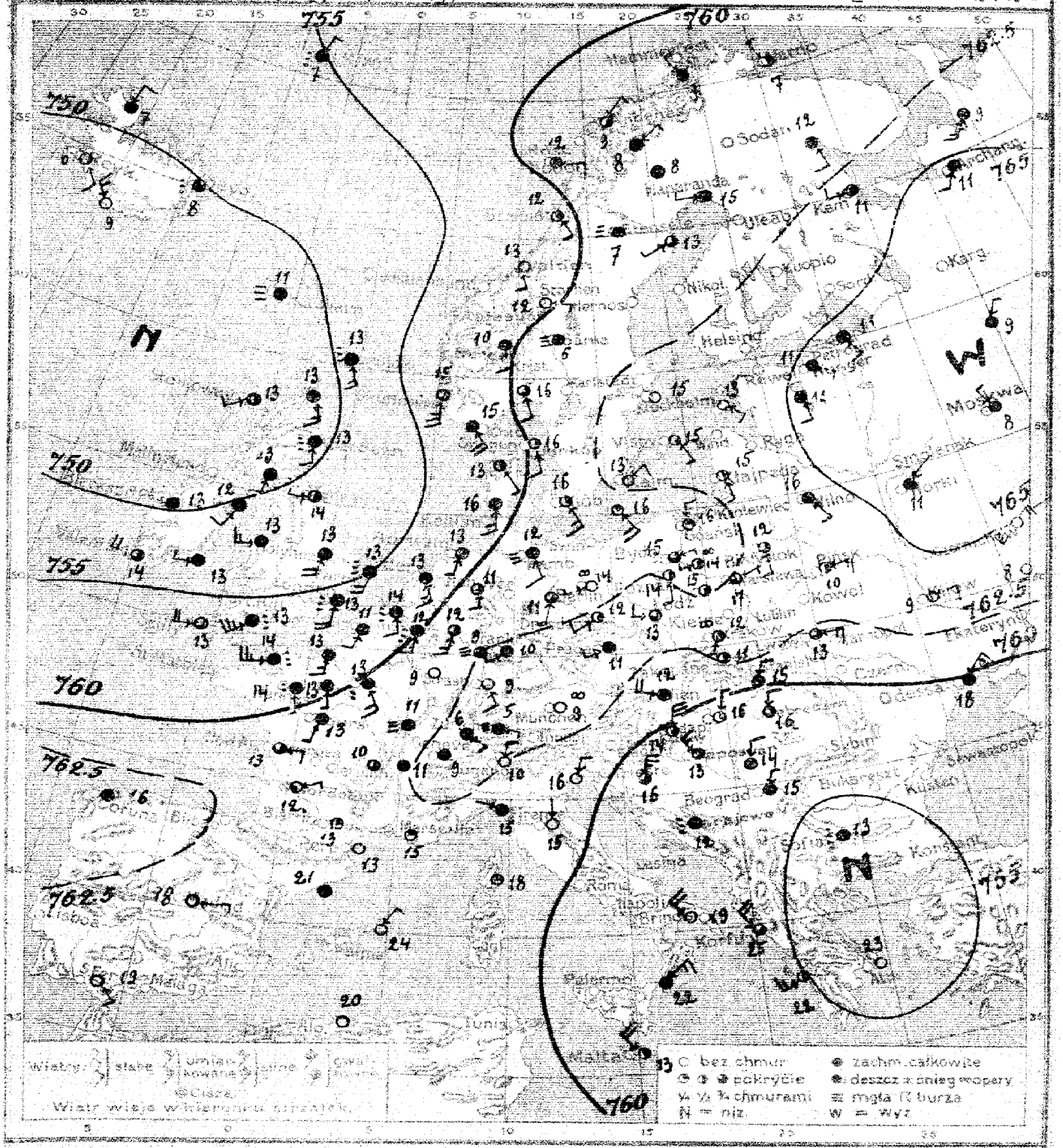

Warszawa. Mapa pogody z dnia 29. VIII. Piątek 1924 r. 7 rano. Rocznik V. N° 242.

Prawdopodobny przebieg pogody w ciągu doby następnej: Dość pogodnie i ciepło, rano mglisto, wiatry lokalne.

L. B.

Wydano dnia 29. VIII. 1924 r. o godz. 11 6

Spostrzeżenia meteorologiczne z dnia dzisiejszego rano 29 VIII 24. № 242 a

Kraj	Stacja	Ciśnienie 700mm+	Wiatr	Zachmurzenie	Temp. °C.	Opady mm.	Temp. Max	Temp. Min.
Polska	Wilno	63.7	SE2	4	16	2	16	10
	Pińsk	—	E6	2	10	0	—	—
	Białystok	62.9	S4	3	12	1	20	8
	Brześć n/B							
	Kiwerce							
	Warszawa	62.4	ENE2	1	17	0	—	11
	Łódź	62.4	cisza	2	15	0	—	11
	Lublin	61.5	NNE1	1	15	0	15	10
	Lwów	62.4	E6	3	13	0	—	10
	Zakopane	62.9	cisza	3	11	0	16	5
	Kraków	62.5	SSW4	mgła	12	0	—	7
	Cieszyn							
	Poznań	62.2	S2	2	14	0	—	9
	Toruń	62.1	WSW2	opary	14	0	—	7
	Bydgoszcz	62.6	E2	3	13	ślad	20	7
	Chojnice							
	Tczew							
	Hel							
	Puck							
W.M.	Gdańsk	62.1	NNW4	1	16	0	—	11
Anglja	Lerwick	51.0	S6	deszcz	13	—		
	Stornoway	47.8	WSW4	2	13	12		
	Aberdeen	49.8	S4	deszcz	13	1		
	Holy-Head	51.7	WSW4	4	13	5		
	Valentia	53.3	WSW8	3	14	0.6		
	Scilly	56.2	W8	3	13	—		
	Yarmouth	—	SSW8	deszcz	13	4		
	Plymouth	50.9	W2	2	14	9		
Hol.	Helder	57.9	SSE6	4	13	—		
	Vlissingen	58.5	S6	deszcz	14	—		
Francja	Calais	57.2	SSW4	4	11	9	—	—
	Le Havre	58.2	SSW6	4	13	2		—
	Paris	60.4	SSE6	deszcz	13	6	—	13
	Dijon	62.3	cisza	mgła	11	0	—	9
	Rochefort	60.9	ESE4	3	13	0	—	
	Clermont	61.7	cisza	3	10	0	—	7
	Perpignan	61.1	—"—	0	23	0	—	11
	Belfort	59.5	S4	deszcz	14	9	—	13
	Strasbourg	62.2	SSE2	0	9	ślad	—	5
Bel.	Bruxelles	60.0	SSW6	deszcz	12	—	—	—
Niemcy	Königsberg	60.8	S2	3	11	0	—	10
	Borkum	59.2	SSW4	3	13	0	—	—
	Hamburg	61.1	SSE4	mgła	12	0	—	—
	Magdeburg	62.3	SSW2	3	11	0	—	9
	Berlin	60.9	WSW2	opary	14	1	—	11
	Dresden	63.2	SW4	1	12	0	—	8
	Breslau	62.4	WNW4	3	13	0	—	12
	Frankfurt a/M.	63.0	SW1	mgła	10	1	—	—
	München	64.3	cisza	opary	9	0.3	—	—
Kł.	Klajpeda	63.0	SSE4	1	15	0	—	7
Szwajc.	Genève	62.7	SE1	4	9	0	—	7
	Zürich	62.9	SE1	mgła	5	—	—	7
	Lugano	61.5	N1	0	10	0	—	7
Dania	Kjöbenhavn	62.0	SE6	2	16	0		
	Skagen	60.3	SSE4	7	16	0		
	Hanstholm	58.9	SE2	2	13	0		
	Blaavandshuk	59.1	S6	4	16	0		
	Hammershus	62.9	ESE6	1	16	0		

Kraj	Stacja	Ciśnienie 700mm+	Wiatr	Zachmurzenie	Temp. °C.	Opady mm.	Temp. Max	Temp. Min
Szwecja	Stockholm	61.3	cisza	0	15	0		
	Björkögrundlab	61.9	SW2	3	13	1		
	Haparanda							
	Wisby	62.4	SE2	1	15	0		
	Karlstad	61.6	cisza	mgła	6	0		
	Storlien	59.8	SE2	0	12	0		
	Nyköping	62.8	NE1	0	11	—		
Norwegja	Andenes	61.3	NNE2	2	9	0		
	Bronnö	59.6	SE2	1	12	0		
	Valdersund	58.9	SSE4	0	13	—		
	Utsire	57.9	S10	3	15	0		
Finlandja	Helsinki							
	Sortavala							
	Kuopio							
	Wasa							
	Sodankylä							
Estonja	Tallin (Reval)							
	Dorpat	65.5	SSE2	4	11	0	12	9
	Pilsand	64.0	ESE4	0	13	0	13	10
Rosja	Petrograd	66.1	SE4	4	11	0		
	Moskwa	66.2	NW2	4	8	0		
	Kijów	64.2	ENE1	0	9	0		
	Archangielsk	65.0	SSW4	4	11	0		
	Odessa	59.5	NE8	4	18	0		
	Jan Mayen	55.4	NE2	deszcz	7	1		
	Thorshavn	47.4	cisza	mgła	11	—		
	Seydisfjord	49.7	—"—	deszcz	8	—		
Austrja	Wien	60.2	W8	4	12	—		
	Feldkirch							
	Innsbruck							
	Klagenfurt							
Czechosłowacja	Praha	64.0	WSW2	4	11	—		
	Eger (Cheb)							
	Komárno							
	Stará Ďala							
	Košice	59.0	NW	4	15	—		
Węgry	Budapest	58.6	N4	1	16	0	22	14
	Szombathely	54.9	N12	1	14	0	17	15
	Szeged	57.3	N4	4	14	10	23	11
Hiszp.	Madrid	51.0	E2	0	18	—		
	Coruña	63.0	cisza	4	16	—		
	Malaga	61.0	NE2	0	24	—		
Włochy	Genova	62.0	WNW	4	15	—		
	Firenze	60.0	N1	0	15	—		
	Aspio	60.0	NNE1	4	19	—		
	Roma							
	Venezia	60.0	N2	0	16			
	Taranto	57.0	NW6	0	19			
	Messina	58.0	NNE10	4	22	—		
	Palermo							
Bałkany	Belgrad	56.2	N2	4	15	—		
	Zagreb	60.0	N10	3	16	—		
	Sofia	53.7	cisza	deszcz	13	18	16	12
	Konstantynopol							
	Athenes	54.5	cisza	0	23	0	—	21
	Malta	55.0	NW3	2	13	—		
Afryka	Tunis							
	Alger	61.0	cisza	0	20	—		
Stacje górskie	Sonnblick (3106)							
	Zugspitze (2964)	28.6	SSW4	1	−5	0	—	−7
	Säntis (2500)	61.7	SW2	2	−3	0	—	−7

Spostrzeżenia pilotowe.

Stacja	Godz.	[illegible]	500	1000	1500	2000	2500	3000	3500	4000	4500	5000	Granica dolna chmur	Rodzaj chmur	Uwagi
Warszawa	6^00	ENE2	NE2	ENE2	ESE2	ESE1	SE2	SW1	—	—	—	—	—	—	—
Kraków	7^00	SSW1	SE4	—	—	—	—	—	—	—	—	—	—	—	—

Ogólny stan atmosfery w dniu 29. VIII. 24 r. № 242 a

Obszar wysokiego ciśnienia nad Rosją i całym Kontynentem europejskim, niskiego - między Islandją a Anglją.
W Polsce pogodnie, rano miejscami mglisto, [temperatura od 10° do 15°]

Wydawnictwo Państwowego Instytutu Meteorologicznego w Warszawie

Édition du soir [18h G.M.T.] **29. VIII. 24. N° 242b.**

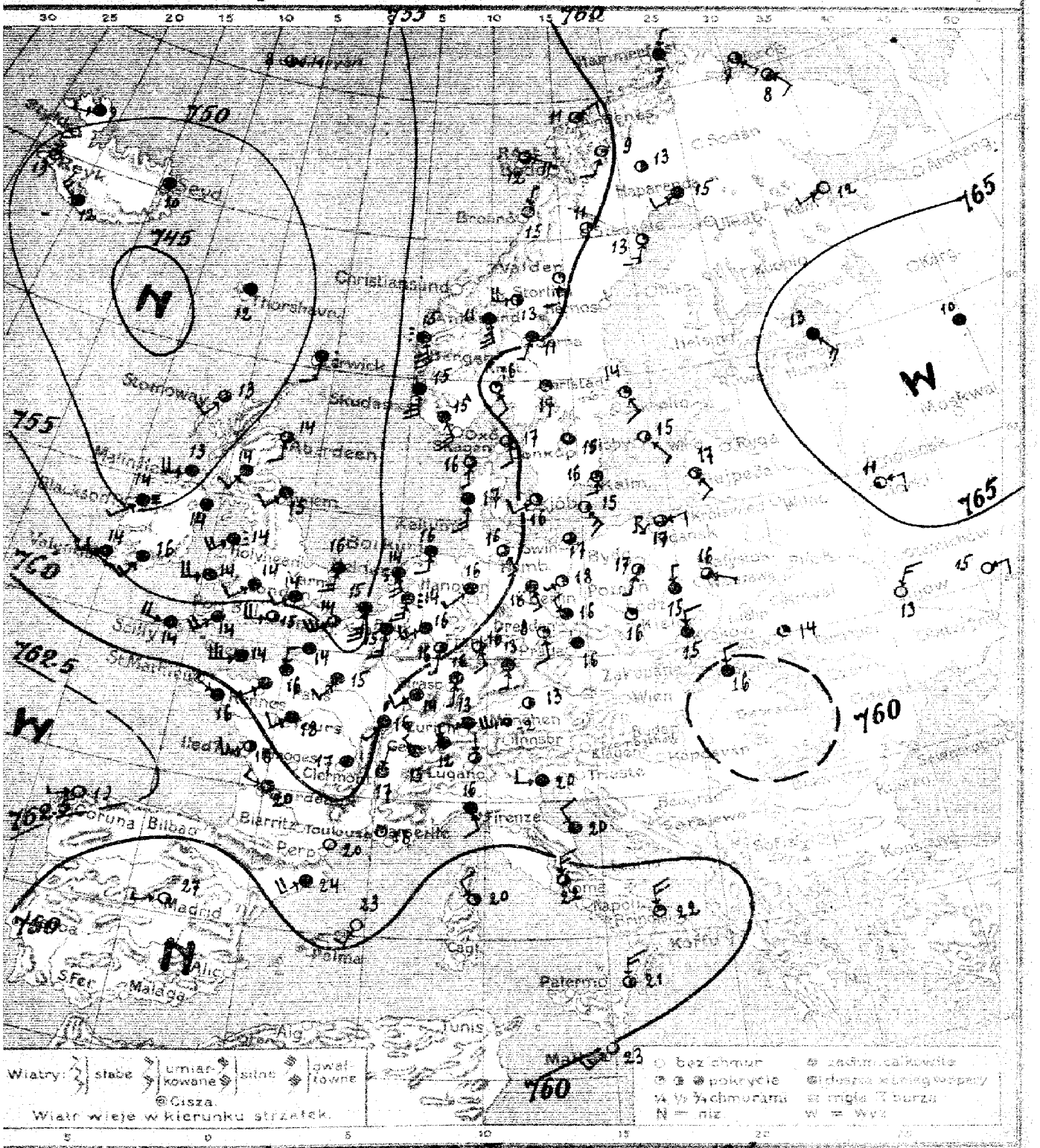

Warszawa. Mapa pogody dnia 29. VIII. *Piątek* 1924 r. 18 h. N°242b.

Przewidywany przebieg pogody w ciągu doby następnej

Wydano dnia ..... 1924 r. o godz. .....

Spostrzeżenia meteorologiczne z dnia dzisiejszego rano 18 h G.M.T. 23 VIII 24

	Stacja	Ciśnienie 700 mm +	Wiatr	Zachmurzenie	Temp. °C	Opady mm	Temp. Max	Temp. Min
Polska	Wilno							
	Pińsk							
	Białystok							
	Brześć n/B							
	Kowerce							
	Warszawa	62.1	ESE 2	3	16	ślad		
	Łódź	61.8	N 2	4	15	13		
	Lublin							
	Lwów	62.4	cisza	1	14	0		
	Zakopane							
	Kraków	61.5	N 4	4	15	2		
	Cieszyn							
	Poznań	61.6	SSW 2	2	17	0		
	Toruń							
	Bydgoszcz							
	Chojnice							
	Leszno							
	Hel							
	Puck							
W.M.	Gdańsk	61.8	ENE 4	burza	17	ślad		
Anglja	Lerwick	50.5	S 6	deszcz	14	-		
	Stornoway	47.7	SSW 4	2	13	0		
	Aberdeen	50.0	S 4	3	14	0.1		
	Holy-Head	51.8	SW 4	deszcz	14	ślad		
	Valentia	53.3	WSW 6	4	14	3		
	Scilly	56.6	W 9	4	14	-		
	Yarmouth	53.8	S 6	4	16	3		
	Tynemouth	50.8	SW 4	4	15	0		
Hol.	Helder	55.7	SSE 2	deszcz	14	1		
	Vlissingen	56.0	S 10	4	15	0.5		
Francja	Gris Nez / Calais	54.7	SW 10	3	14	-		
	St. Lorient	60.8	WNW 2	4	16	-		
	Paris	58.8	SSW 4	4	15	-		
	Dijon	60.5	SW 2	4	16	-		
	Rochefort	60.6	WSW 6	2	18	-		
	Clermont	59.9	cisza	4	17	-		
	Bordeaux	60.8	WNW 2	3	20	-		
	Rennes	55. -	SW 2	4	-	-		
	Strasbourg	60.3	S 2	4	16	-		
Bel.	Bruxelles	57.1	S 6	4	15	0.4		
Niemcy	Kelamingen	58.8	SW 2	4	16	0		
	Borkum	57.9	S 4	deszcz	16	0.3		
	Hamburg	59.5	SE 4	3	16	0		
	Swinemünde	60.4	cisza	3	17	0		
	Berlin	60.7	SW 2	2	19	0		
	Dresden	60.9	NW 4	4	16	0		
	Breslau	61.1	cisza	1	16	0		
	Frankfurt a/M.	60.4	SE 4	3	16	0		
	München	61.5	cisza	2	13	0		
	Kłajpeda	62.4	SE 4	3	17	0		
Szwajc.	Genève	61.6	NW 2	4	15	0		
	Zürich	61.5	W 1	4	13	-		
	Lugano	60.3	N 1	3	-	0		
Dania	København	61.1	SW 4	2	16	0		
	Skagen	59.1	SSE 4	3	17	0		
	Hanstholm	57.5	S 2	3	16	11		
	Blaavandshuk	58.3	S 6	4	17	0		
	Hammershus	61.5	SE 6	1	15	20		

	Stacja	Ciśnienie 700 mm +	Wiatr	Zachmurzenie	Temp. °C	Opady mm	Temp. Max	Temp. Min
Szwecja	Stockholm	62.4	SE 4	1	14	8		
	[illegible]	59.9	S 4	1	-	0		
	Haparanda	61.4	SW 4	4	15	0		
	Wisby	62.1	SE 2	1	15	0		
	Karlstad	61.3	cisza	1	17	0		
	Storlien	58.8	W 8	2	13	0		
	Jönköping	61.5	cisza	3	15	1		
Norwegja	Andenes	59.5	NE 4	1	11	0		
	Brønnø	58.7	NNE 2	0	15	0		
	Kiruna	56.4	SSE 12	deszcz	15	0.5		
	Utsire	56.2	S 10	4	15	1		
Finlandja	Helsinki							
	Sortavala							
	Kuopio							
	Wasa							
	Sodankylä							
Estonja	Tallin (Rewel)							
	Dorpat							
	Pilsand							
Rosja	Petrograd	66.4	SE 6	4	13	-		
	Kajour	63.3	NE 6	0	13	-		
	Kem	63.5	SW 4	4	12	-		
	Jarosław	66.2	cisza	4	10	-		
	Horki	66.1	E 1	1	11	-		
	Jan Mayen	52.2	ENE 2	2	8	0		
	Thorshavn	48.6	cisza	4	12	0		
	Seydisfjord	48.7	— —	4	10	-		
Austrja	Wien							
	Feldkirch							
	Innsbruck							
	Klagenfurt							
Czechosłowacja	Praha	61.0	cisza	4	16	-		
	Eger (Cheb)							
	Olomouc							
	Stara Dala							
	Koszyce	59.0	N 4	4	16			
Węgry	Budapest							
	Szombathely							
	Szeged							
Hiszp.	Madrid	57.0	WSW 2	0	27			
	Coruna	63.0	WSW 2	0	19			
	Huban	60.0	SSW 4	0	23			
Włochy	Genova	61.0	SSE 4	4	16	-		
	Venezia	60.2	W 4	4	20	0		
	Messina	59.5	N 6	2	21	0		
	Roma	59.8	N 6	3	22	-		
	Taranto	59.3	N 8	1	22	0		
	Capri	61.0	NNW 4	4	20	-		
	Maddalena	59.2	NW 4	2	20	0		
	Palermo							
Bałkany	Belgrad							
	Bucuresti							
	Sofja							
	Konstantynopol							
	Athenes							
	Malta	50.0	SW 6	0	23	0		
Afryka	Tunis							
	Alger							
Szczyty górskie	Sonnblick (3106)							
	Zugspitze (2964)							
	Säntis (2500)	62.4	WSW 10	4	-2	0		
	Fichtelberg	(58.3)	SSE 4	2	8	0		

Spostrzeżenia pilotowe.

Stacja	Godz.	Wiatr dolny	500	1000	1500	2000	2500	3000	3500	4000	4500	5000	Granica dolna chmur	Rodzaj chmur	Uwagi
Warszawa															

Wydawnictwo Państwowego Instytutu Meteorologicznego w Warszawie

Édition du matin [7½ G.M.T.] — *30. VIII. 24. № 243 a*

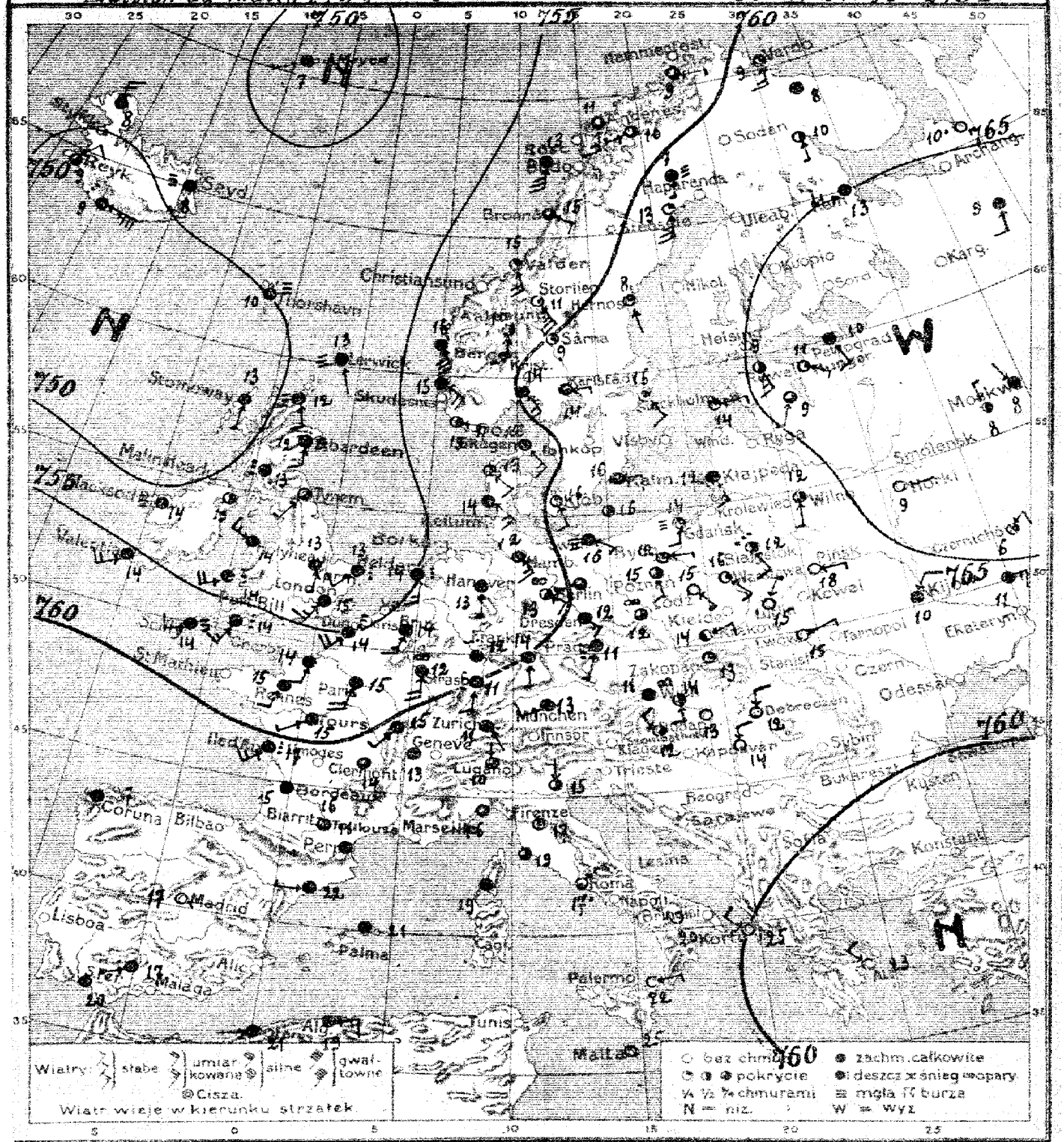

Warszawa. Mapa pogody z dnia 30. VIII. Sobota 1924 r. 7 rano. Rocznik V. №243.
Przewidywany przebieg pogody w ciągu doby następnej: dość pogodnie, ciepło, wiatry z południowego-wschodu; na zachodzie kraju zwrot wiatru ku południowi, przejściowy wzrost zachmurzenia. W górach dość pogodnie.

Wydano dnia 30. VIII 1924 r. o godz. 11 4

Spostrzeżenia meteorologiczne z dnia dzisiejszego rano

	Stacja	Ciśnienie 700 mm+	Wiatr	Zachmurzenie	Temp. °C.	Opady m m.	Temp. Max.	Temp. Min.
Polska	Wilno	64.4	S2	3	12	0.6	22	9
	Prisk	64.2	E2	0	18	0	19	7
	Białystok	63.5	SSE4	3	12	16	20	10
	Brześć n/B							
	Kowieee							
	Warszawa	62.6	SE4	1	16	ślad	23	11
	Łódź	62.2	SE2	0	15	13	20	11
	Lublin	62.2	NNE2	0	15	0	17	10
	Lwów	64.0	ENE2	0	15	0	20	7
	Lwów Polit.	—	NE2	0	15	0	20	9
	Zakopane	62.3	cisza	1	13	0.2	17	3
	Kraków	62.2	ENE4	1	14	4	21	9
	Oswięcim							
	Poznań	62.2	SSE2	3	15	0	22	9
	Toruń							
	Bydgoszcz	62.4	E2	1	12	6	23	7
	Chojnice							
	Tczew							
	Hel							
	Ruck							
Bałtyk	Gdańsk	62.0	S4	1	14	7	19	10
Anglia	Lerwick	52.2	SSE1	mgła	13	—		
	Stornoway	49.3	S2	4	13	0		
	Aberdeen	51.7	S4	mgła	12	0		
	Holy Head	51.9	WNW6	4	14	2		
	Valentia	55.7	WSW6	4	14	0.5		
	Scilly	55.3	W8	mgła	14	1		
	Yarmouth	54.7	SW4	deszcz	13	1		
	Plymouth	52.6	SW2	2	12	—		
Hol.	Helder	55.1	S6	deszcz	14	—		
	Wissingen							
Francja	Cherbourg	54.6	SW8	deszcz	14	6	—	—
	Le Havre	57.0	WNW8	4	14	5	—	—
	Paryż	58.1	SSW3	4	15	5	—	14
	Dijon	60.6	SW2	4	15	0	—	12
	Rochefort	61.4	SW4	deszcz	17	1	—	
	Clermont	61.0	cisza	3	14	4	—	13
	Bordeaux	61.8	— " —	4	15	ślad	—	11
	Rennes	59.2	SW4	4	15	0	—	14
	Strasbourg	60.3	S4	deszcz	11	3	—	11
Bel.	Bruxelles	56.3	SSW6	4	16	9	—	4
Niemcy	Helgoland	56.9	S2	4	13	1	—	11
	Friedrichsort	58.7	SE4	opady	13	0	—	11
	Hamburg	58.3	SE6	2	12	0	—	11
	Swinemünde	60.2	SE2	mgła	16	0	—	10
	Berlin	60.3	WSW2	3	15	0	—	12
	Dresden	61.0	SE6	4	12	0	—	9
	Breslau	61.5	cisza	opady	12	0.1	—	8
	Frankf. n/M.							
	Munchen	62.0	WSW4	4	13	—	—	—
Bałtyk	Kłajpeda	63.6	SSE6	4	12	0	—	7
Szwecja	Gefle							
	Zurich	61.9	cisza	3	16	—		
	Lugano	61.9	NI	3	11	—		
Dania	Kiobenhavn	60.4	SSE4	2	16	0.1		
	Skagen	59.0	SE6	4	15	3		
	Hanstholm	57.5	SE4	3	13	0		
	Blaavandshuk	57.4	SE6	4	14	ślad		
	Hammeroddse	61.0	cisza	3	16	0		

	Stacja	Ciśnienie 700 mm+	Wiatr	Zachmurzenie	Temp. °C.	Opady m m.	Temp. Max.	Temp. Min.
Szwecja	Stockholm	63.0	SE4	1	16	0		
	Hernösand	60.1	SSE1	1	8	0	—	
	Haparanda	61.2	cisza	1	9	0	—	
	Wisby	61.8	E6	4	16	0	—	
	Karlstad	62.0	E2	4	14	0	—	
	Storlien	56.7	SE10	1	11	0	—	
	Gothenburg	58.6	WSW2	3	16	0	—	
	Aadenäs	55.9	S6	3	11	0		
	Bromö	57.9	ESE6	3	15	2		
	Vidtlösund	57.2	SSE8	1	15	0		
	Skagen	56.9	SE8	4	15	0		
Finlandja	Helsinki							
	Sortavala							
	Kuopio							
	Wasa							
	Sudankylä							
Estonja	Tallin (Reval)	55.6	SSE6	3	9	0	12	
	Dupart	66.2	SW2	3	9	0	11	8
	Ellsand	61.7	E2	1	14	0	16	4
Rosja	Petrograd	67.8	SSE4	4	10	0		
	Moskwa	68.4	N2	2	8	0		
	Kijów	63.5	NE2	4	11	0		
	Horki	66.9	E1	0	9	0		
	Hem	65.0	WSW6	4	13	0		
	Port Arthur	49.0	WSW2	4	7	0		
	Irkuck	58.0	cisza	mgła	10	0		
	Semipalatynsk	60.9	— " —	— " —	8	—		
Austrja	Wiedeń	62.0	— " —	4	11	—		
	Feldkirch							
	Innsbruck							
	Klagenfurt							
Czechosłowacja	Praga	62.0	SSW2	deszcz	11	—		
	Pisek (Cheb)							
	Preszburg							
	Tatra Duda							
	Kaschau							
Węgry	Budapest	60.8	cisza	0	13	1	26	11
	Szombathely	61.6	NW4	2	12	0	20	8
	Szeged	60.8	N4	0	14	0	22	9
Hiszp.	Madrid	61.9	E2	0	17	—		
	Corunna	63.0	cisza	4	17	—		
	Gibraltar	61.0	— " —	4	21	—		
Włochy	Genova	61.9	cisza	3	16	—		
	Firenze	61.2	SW1	2	17	0		
	Livorno	61.0	cisza	3	19	0		
	Roma	62.1	NE2	1	17	—		
	Venezia	61.4	N1	3	15	—		
	Taranto	62.0	WNW4	0	20	—		
	Messina	61.0	E2	0	22	—		
	Palermo							
Bałkany	Belgrad							
	Bukareszt							
	Sofja							
	Sewastopol							
	Athenes	58.5	NW4	0	21	0	—	2
	Malta	61.0	cisza	0	26	—		
Afryka północ.	Tunis	60.0	N1	4	27	—		
	Alger	63.0	E6	4	19	—		
Szwajcarja	Säntis (2502)							
	Jungfraujoch (3466)	—	WNW4	śnieg	−2	ślad	—	—
	Sonnblick (3100)							
	Fichtelberg	57.6	SSW4	4	9	—		

Spostrzeżenia pilotowe.

Stacja	Godz.	Kierunek	Siła	1000	1500	2000	2500	3000	3500	4000	4500	5000	Ciśnienie 700 mm+	Rodzaj chmur	Uwagi
Warszawa	8	ESE	4	SE5	SE4	SE3	S4	SE2	ESE1	—	—	—	—	—	—
Poznań	8	SE	1	SE2	SE2	WSW1	WSW2	SSW3	SSE4	SSE4	—	—	—	—	—
Kraków	8	ENE	2	E3	E4	SE3	SE2	—	—	—	—	—	—	—	—

Ogólny stan atmosfery w dniu 30. VIII. 24 r. № 243a
Wysokie ciśnienie nad Rosją, Polską, Alpami i Pirenejami; niskie nad Grecją, Anglją i Islandją. W Polsce dość pogodnie.

Wydawnictwo Państwowego Instytutu Meteorologicznego w Warszawie

Édition du soir [18 h. G.M.T.]. *30. VIII. 24 r. № 243 L.*

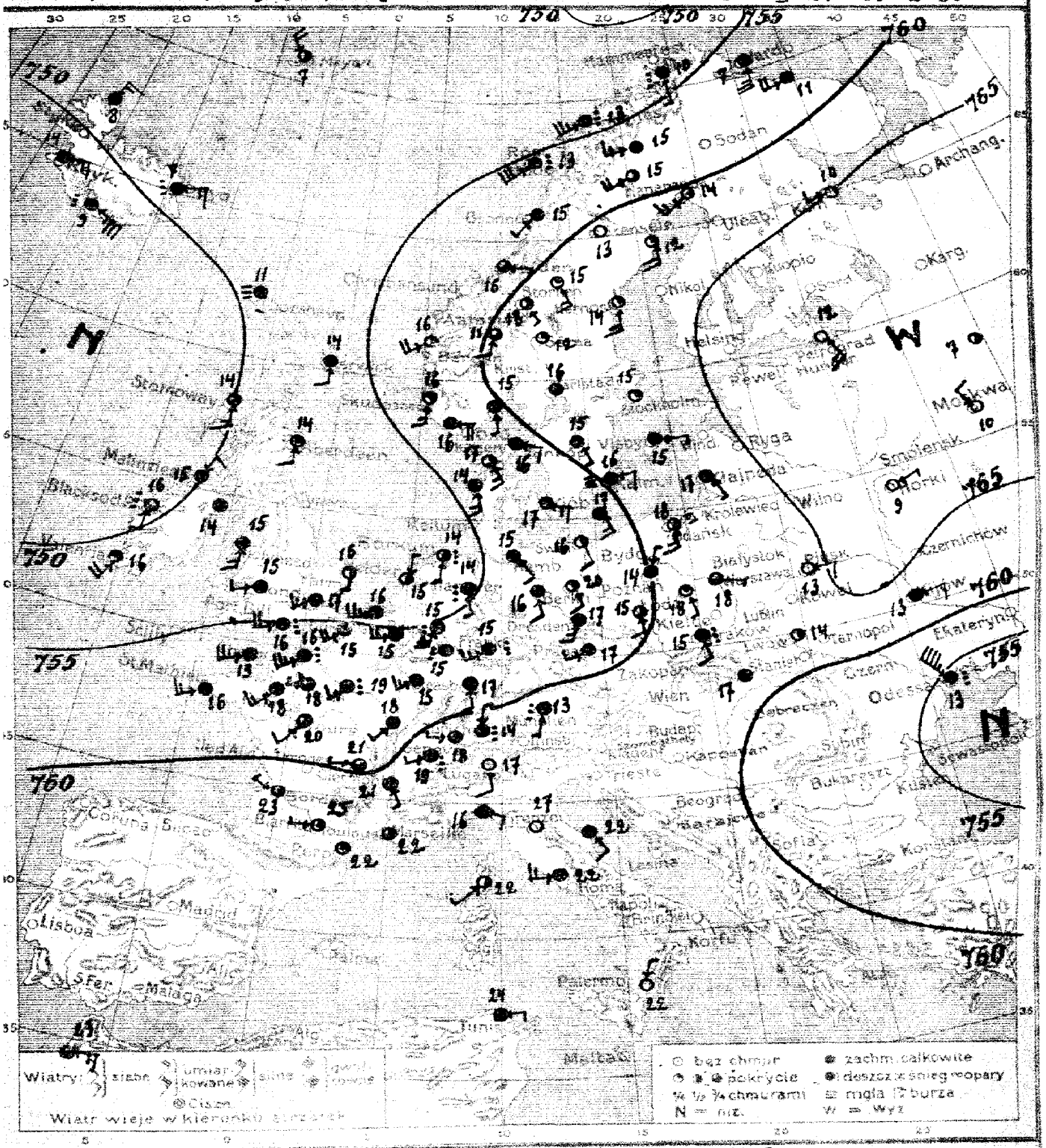

Warszawa. Izobary z dnia 30. VIII. Sobota godz. 18 h. Dziennik V. № 243 L.

Przewidywany przebieg pogody w ciągu doby następnej

Wydano dnia ... 192 r. o godz.

Spostrzeżenia meteorologiczne z dnia dzisiejszego [illegible] 30 VIII 24 r. № 244

Stacja	Ciśnienie 700 mm.	Wiatr	Zachmurzenie	Temp. °C.	Opady mm.	Temp. Max.	Temp. Min.
Wilno							
Prusk	64.0	E4	0	13	0		
Białystok							
Brześć n/B							
Kowerce							
Warszawa	61.2	ESE2	3	18	0		
Łódź	60.7	SE2	1	18	0		
Lublin							
Lwów	63.1	cisza	1	14	0		
Zakopane							
Kraków	61.1	SSE4	deszcz	15	1		
Cieszyn							
Poznań	60.1	NNE2	4	14	17		
Toruń	59.9	SE2	4	19	0		
Bydgoszcz							
Chojnice							
Tczew							
Hel							
Puck							
Gdańsk	60.7	SSE6	opady	18	0		
Terrick	53.0	S4	4	14	—		
Stornoway	50.3	S6	3	14	0		
Aberdeen	52.3	S4	1	14	0		
Holy Head	53.1	S6	4	15	—		
Valentia	51.7	SSW8	3	16	—		
Londyn	54.0	SW6	4	17	—		
Yarmouth	53.8	S2	3	16	6		
Blackrock	48.9	S2	deszcz	16	0.2		
Helder	52.9	NNE2	4	15	7		
Vlissingen	54.0	SW6	4	16	—		
Calais	54.3	SW6	4	15	—		
Argentan	57.3	WSW2	2	18	—		
Paris	57.5	SW4	deszcz	19	—		
Dijon	59.8	SW1	4	18	—		
Tours	59.2	SW4	3	20	—		
Clermont	59.5	W1	3	21	—		
Bordeaux	60.8	WNW2	1	23	—		
Rennes	59.1	SW6	4	18	—		
Strasbourg	58.8	S4	4	17	—		
Bruxelles	55.2	WSW6	4	15	8		
Emmerigen	54.4	SSW4	deszcz	14	ślad		
Borkum	54.8	S2	—"—	14	3		
Hamburg	56.2	SE4	4	15	1		
Swinemünde	60.8	SE2	2	16	1		
Berlin	57.5	SSE4	2	20	0		
Dresden	58.3	SSW4	4	17	0		
Wrocław	59.2	S2	3	15	2		
Ekaterinenburg	57.6	SW6	deszcz	13	7		
München	61.1	SSW2	—"—	13	ślad		
Kiejdany	63.2	SE2	4	17	0		
Genève	61.3	SW1	deszcz	19	0		
Zürich	61.2	N1	—"—	14	2		
Lugano	60.2	S1	0	17	0		
Kjöbenhavn	59.3	ESE4	4	17	0		
Skagen	58.3	ESE4	4	16	0		
Hernösand	56.4	SE2	3	17	0		
Stavanger	55.9	SSE6	deszcz	14	0.1		
Hammerfest	59.3	SE6	4	17	0		

Stacja	Ciśnienie 700 mm.	Wiatr	Zachmurzenie	Temp. °C.	Opady mm.	Temp. Max.	Temp. Min.
Stockholm	62.5	cisza	1	15	0.4		
Hernösand	61.6	S6	1	14	0		
Haparanda	62.4	SW6	1	14	0		
Visby	62.0	E2	4	15	0		
Karlstad	61.1	cisza	3	16	0		
Storlien	58.7	SE2	3	13	0		
Jönköping	60.7	SE2	4	15	0		
Andenes	53.6	SW8	deszcz	13	0.2		
Bronnö	59.4	SW4	4	15	0		
Valdresmund	57.0	E8	4	16	0		
Ulsiree	57.0	S6	1	16	0		
Helsinki							
Sortavala							
Kuopio							
Wasa							
Sudankylä							
Tallin (Reval)							
Dorpat							
Pilsand							
Petrograd	67.4	SE6	0	12	—		
Moskwa	58.3	NNW4	0	10	—		
Kijów	62.2	E4	4	13	—		
Odessa	53.4	NW8	deszcz	13	—		
Archangielsk	65.9	SW2	0	13	—		
Ile Mayen	52.0	NW8	3	7	ślad		
Jan Mayen	50.4	cisza	mgła	11	0		
Seydisfjord	52.1	E6	deszcz	7	—		
Wiedeń							
Kufstein							
Innsbruck							
Klagenfurt							
Praha	59.0	WSW4	4	17	—		
Eger (Chaby)							
Ołomuniec							
Stara Dala							
Koszyce	60.0	cisza	4	17	—		
Budapest							
Szombathely							
Szeged							
Madrid							
Coruna							
Palma							
Genova	62.0	SE2	4	16	—		
Firenze	61.0	cisza	4	27	—		
Messina	61.0	N4	0	22	—		
Roma	62.2	W6	4	22	—		
Napoli	61.0	SE4	4	22	—		
Brindisi							
Macedonien							
Palermo							
Petrograd							
Bucarest							
Sofja							
Konstantynopol							
Athènes							
Malta							
Bazeria	61.0	E2	4	24	—		
Rabat	62.0	E6	4	23	—		
Spitzbergen Gat.							
Ingaspitze (2363)							
Sänitis (2500)	63.0	WSW8	deszcz	2	7		
Fichtelberg	56.4	SSW8	—"—	8	0		

Spostrzeżenia pilotowe.

Stacja	Godz.	wieczór	500	1000	1500	2000	2500	3000	3500	4000	4500	5000	Kierunek dolnej chmury	Rodzaj chmury	Uwagi
Warszawa															

Wydawnictwo Państwowego Instytutu Meteorologicznego w Warszawie

Édition du matin [7 h. G.M.T.] *31. VIII. 24. № 244*

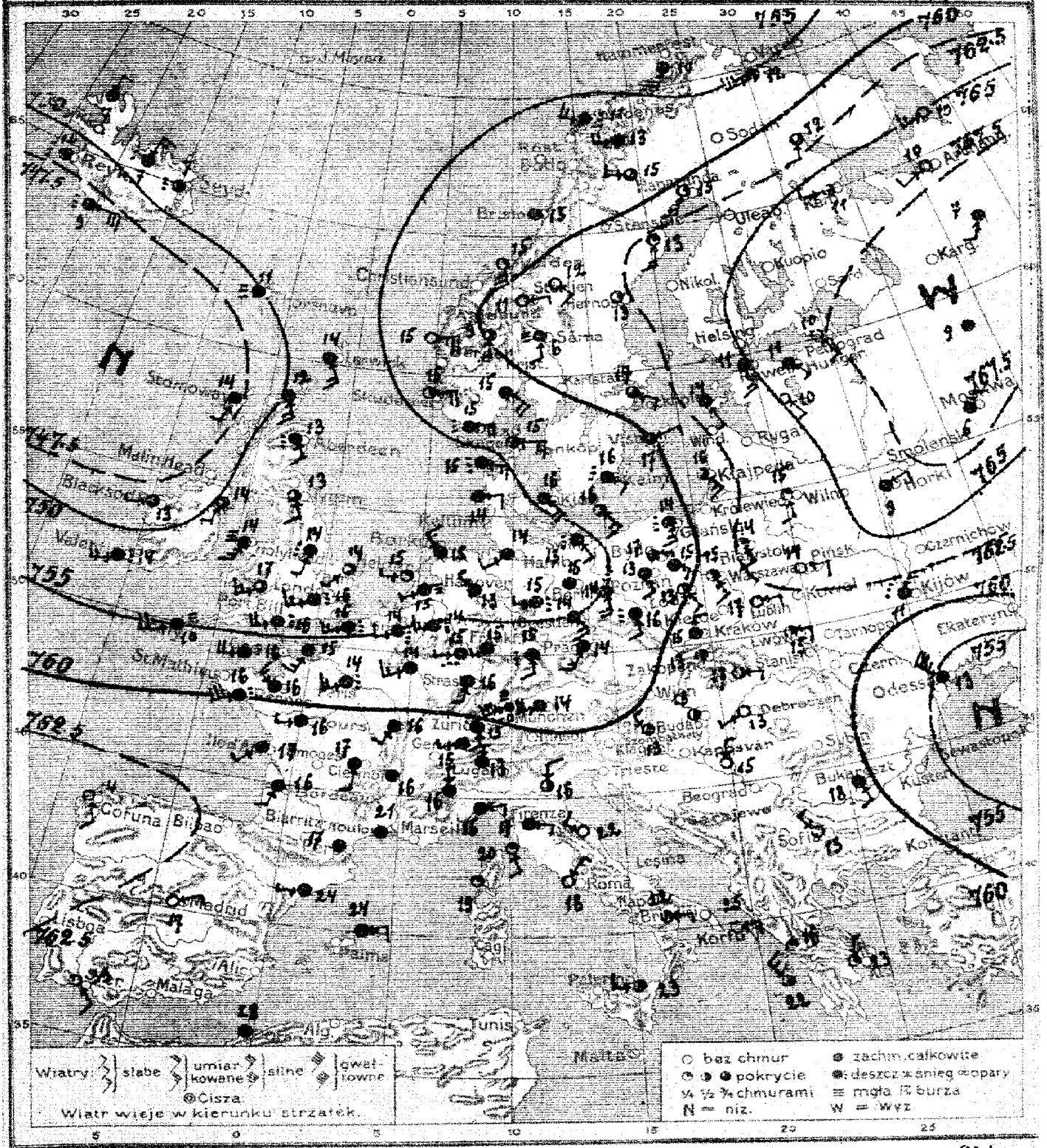

Warszawa. Mapa pogody z dnia 31. VIII. Niedziela 192⅘ r. 7 rano. Rocznik V № 244
Przewidywany przebieg pogody w ciągu doby następnej: Przeważnie pochmurno, miejscami deszcz, temperatura mało zmieniona, umiarkowane wiatry południowe i południowo-zachodnie. W górach wiatr halny, później pochmurno i dżdżysto. —

L. B.

Wydano dnia 31. VIII. 192⅘ r. o godz. 11 4

Spostrzeżenia meteorologiczne z dnia dzisiejszego rana 31. VIII. 24 r. № 244

	Stacja	Ciśnienie 700 mm.	Wiatr	Zachmurzenie	Temp. °C	Opady mm.	Temp. Max	Temp. Min
Polska	Wilno	63.5	SSE4	1	15	0	19	10
	Pińsk	64.0	E4	0	14	0	20	–
	Białystok	62.7	SSE4	1	14	0	19	9
	Brześć n. B							
	Kowarce							
	Warszawa	60.5	SE2	2	15	0	23	11
	Łódź	59.6	SE2	2	13	0	23	11
	Lublin							
	Łuck	63.0	E2	1	15	0	20	8
	Lwów-Polit.	–	ESE2	1	16	0	19	9
	Zakopane							
	Kraków	60.4	N4	4	15	2	22	8
	Cieszyn							
	Poznań	57.2	SSE4	4	13	17	23	11
	Toruń	57.9	SE4	4	15	0.6	–	9
	Bydgoszcz	57.5	E4	3	17	0	26	13
	Chojnice							
	Tczew							
	Hel							
	Puck							
W.M.	Gdańsk	58.5	SSE4	deszcz	14	1	22	12
Anglja	Lerwick	52.5	SE6	4	14	–		
	Stornoway	46.1	S2	4	14	0.6		
	Aberdeen	51.1	SSE4	deszcz	13	ślad		
	Holy Head	51.0	SSW8	mgła	14	1		
	Valentia	52.4	WSW8	deszcz	14	1		
	Scilly	55.3	WSW8	mgła	10	0.5		
	Yarmouth	54.0	SW2	3	14	0		
	Tynemouth	51.6	S2	3	13	0		
Hol.	Helder	53.6	W2	1	15	0		
	Vlissingen							
Francja	Calais	54.5	SW6	deszcz	15	4		–
	Lorient	60.2	SW12	—"—	16	57		16
	Paris	58.5	SW6	—"—	14	5		14
	Dijon	60.1	SSW4	4	16	0.6		14
	Rochefort	61.3	SW4	4	17	7		17
	Clermont	60.5	SSW1	4	17	0		13
	Avignon	61.9	cisza	4	21	0		15
	Rennes	59.2	NW6	4	16	0		15
	Strasbourg	58.2	SSW4	4	16	1		15
Bel.	Bruxelles	55.6	WSW4	deszcz	14	6		14
Niemcy	Lingen	53.7	NW2	4	13	5		13
	Borkum	53.0	NW6	4	15	12		16
	Hamburg	53.0	SW4	4	14	10		13
	Swinemünde	54.2	SE2	deszcz	13	2		13
	Berlin	53.9	cisza	4	15	3		13
	Dresden	57.2	SE6	4	14	31		14
	Breslau	57.1	S4	deszcz	16	ślad		11
	Frankfurt a/M	56.3	SW2	4	15	8		15
	München	56.7	SW4	deszcz	14	12		12
Kł.	Kłajpeda	62.2	SE6	3	16	0		6
Szwajc.	Bern	61.2	W1	4	15	1		13
	Zürich	60.9	S4	4	14	2		12
	Lugano	61.5	N1	4	13	–		–
Danja	København	56.1	ESE8	4	16	ślad		
	Skagen	55.9	E6	2	15	—"—		
	Hanstholm	54.4	E6	deszcz	15	2		
	Blaavandshuk	53.0	E2	4	14	0		
	Hammershus	55.8	SE6	3	16	2		

	Stacja	Ciśnienie 730 mm.	Wiatr	Zachmurzenie	Temp. °C	Opady mm.	Temp. Max	Temp. Min
Szwecja	Stockholm	61.2	ESE4	3	17	0	–	10
	Hernösand	62.1	cisza	opary	13	0		–
	Haparanda	62.3	SSW6	1	15	0		13
	Wisby	59.7	ENE4	3	17	0		–
	Kiruna	61.6	S2	mgła	6	0		2
	Storlien	60.4	E2	0	11	0		6
	Jönköping	57.8	ESE4	deszcz	16	0.5		15
Norwegja	Andenes	55.7	W6	deszcz	11	8		
	Bronnö	59.3	cisza	3	15	0		
	Valdersund	58.0	SSE10	1	15	0		
	Kvander	58.2	ESE8	4	15	0		
Finlandja	Helsinki							
	Sortavala							
	Kuopio							
	Wasa							
	Sodankylä							
Estonja	Tallin (Revel)	64.8	SSE8	4	11	0	11	9
	Dorpat	65.9	SE2	0	10	0	12	7
	Filsand	62.8	SE2	4	14	0	17	11
Rosja	Petrograd	67.8	SE4	0	10	0		
	Moskwa	69.1	NNE2	4	6	0		
	Kijów	61.5	NNE6	deszcz	11	1		
	Odessa	54.8	WNW14	4	14	2		
	Archangelsk	67.3	SW4	0	10	0		
	Jan Mayen							
	Thorshavn	50.0	cisza	mgła	11	0		
	Seydisfjord	51.2	—"—	deszcz	7	–		
Austrja	Wien							
	Feldkirch							
	Innsbruck							
	Klagenfurt							
Czechosłowacja	Praha	57.0	SSW6	4	14	–		
	Eger (Cheb)							
	Olomouc							
	Stara Dala							
	Košice	61.0	E2	0	17			
Węgry	Budapest	60.9	cisza	2	13	ślad	24	11
	Szombathely	60.7	NW4	3	13	—"—	22	10
	Szeged	61.4	N2	0	15	0	24	14
Hiszp.	Madryd	62.0	ENE1	0	17	–		
	Coruna	65.0	SSE4	0	14			
	Mahon	61.0	E4	4	24			
Włochy	Genova	61.4	E2	4	16	0	–	17
	Firenze	61.6	ESE2	4	17	0		15
	Livorno	61.5	SSE2	1	20	0		–
	Roma	62.9	NE2	0	18	0		13
	Ragusa	61.1	NNW4	0	22	0		–
	Taranto	62.4	E2	1	22	0		13
	Maddalena	69.0	NW2	0	20	0		18
	Messina	62.0	WSW4	1	23	0		17
Bałkany	Belgrad							
	Bucureşti	62.0	SSE2	4	18	–		
	Sofja	62.5	NW2	0	13	0	21	11
	Konstantynopol							
	Athènes	60.9	N2	1	23	0		19
	Malta							
Afryka	Oran	60.0	cisza	4	23	–		
	Alger							
Stacje górskie	Sonnblick (3106)							
	Zugspitze (2964)	(30.2)	WSW14	mgła	-0	ślad		-2
	Säntis (2500)							
	Fichtelberg	53.4	SW14	mgła	9	6		7

Spostrzeżenia pilotowe.

Stacja	Godz.	Wiatr dolny	500	1000	1500	2000	2500	3000	3500	4000	4500	5000	Górna granica chmur	Rodzaj chmur	Uwagi
Warszawa															

Ogólny stan atmosfery w dniu 31. VIII. 24.

Obszar niskiego ciśnienia nad Islandją, Anglją, morzem Północnem i nad Niemcami; wysokiego – nad Rosją północno-wschodnią i Finlandją. Na zachodzie Polski wzrost zachmurzenia, pozatem dość pogodnie. —

Wydawnictwo Państwowego Instytutu Meteorologicznego w Warszawie

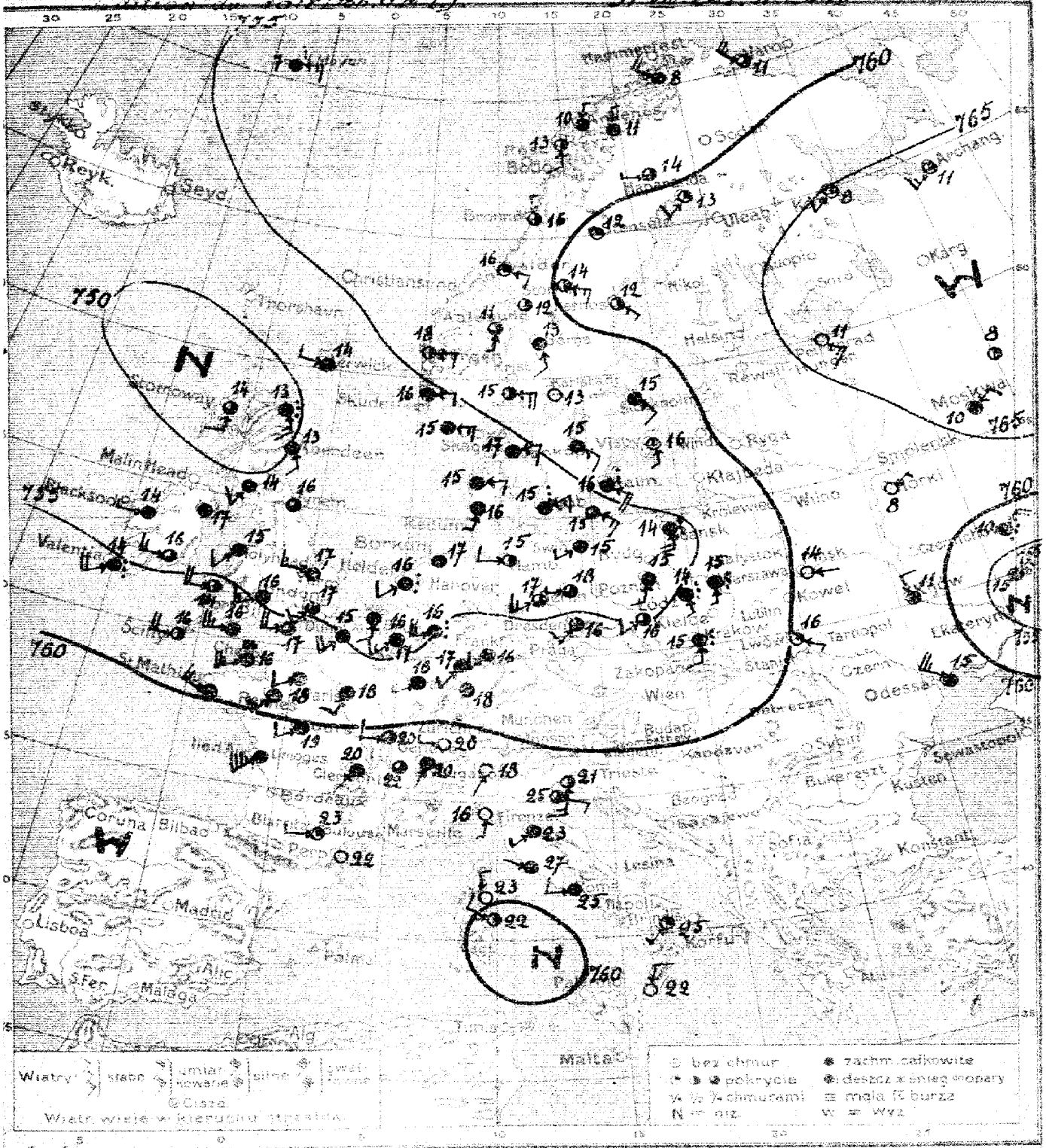

Warszawa, dnia 31. VIII. Niedziela 1924 r. Nr. [illegible]

Prawdopodobny przebieg pogody w ciągu doby następnej

Wydano dnia 1924 r. o godz.

Spostrzeżenia meteorologiczne z dnia dzisiejszego rano ecz. 31. VIII. 24 r. [illegible]

	Stacja	Ciśnienie 760 mm +	Wiatr	Zachmurzenie	Temp. °C.	Opady mm.	Temp. Max.	Temp. Min.
Polska	Wilno							
	Pińsk	54.1	S 4	0	14			
	Białystok							
	Brześć n/B							
	Kielce							
	Warszawa	52.3	S 2	deszcz	15			
	Łódź	55.2	SE 2	— " —	14			
	Lublin							
	Lwów	50.1	SE 2	1	16			
	Zakopane							
	Kraków	57.2	S 4	deszcz	15			
	Cieszyn							
	Poznań	54.6	SSW 4	4	15			
	Toruń	54.6	ESE 3	deszcz	14			
	Bydgoszcz							
	Chojnice							
	Tczew							
	Hel							
	Płock							
Bałt.	Gdańsk	54.3	SSE 3	deszcz	14			
Anglia	Lerwick	52.6	WNW 4	4	14			
	Stornoway	47.8	SW	3	14			
	Aberdeen	50.4	SSE 4	4	13			
	Holy-Head	53.4	SW 4	4	15			
	Valentia	55.6	WSW 3	deszcz	14			
	Scilly	57.6	W 3	2	16			
	Falmouth	54.6	SW 4	3	17			
	Plymouth	57.3	CISZA	3	15			
Hol.	Hilderc	53.9	SW	4	15			
	De Bilt	54.9	WSW 4	deszcz	16			
Francja	Cherbourg	53.8	SW 3	4	15			
	St Brieuc	59.5	WNW 4	4	13			
	Paris	58.4	SSW 2	4				
	Dijon	60.8	W 4	3	26			
	Ile d'Aix	58.8	SW 4	4	20			
	Clermont	60.5	SW 4	4	20			
	Biarritz	60.2	SW 4	4	19			
	Rennes	59.5	WSW 4	4	18			
	Strasbourg	58.9	CISZA	4	18			
Bel.	Bruxelles	54.5	WSW 4	4	17			
Szwajcarja	Münchenberg	54.5	WSW 3	3	17			
	Barkum	53.4	CISZA	4	17			
	Hamburg	53.6	W 3	0	15			
	Swinemünde	53.6	WSW 4	4	15			
Niemcy	Berlin	53.4	W 2	3	18			
	Dresden	55.2	SW 4	3	16			
	Breslau	54.9	WSW 4	3	18			
	Frankfurt O/M	57.6	SW 3	4	16			
	Münchem							
	Karlsruhe	56.2	SW 3	4	17			
Szwajcarja	Genève	54.5	SW 3	3	20			
	Zürich							
	Lugano	55.5	SSW 1	0	18			
Dania	Kjöbenhavn	54.3	ENE 6	deszcz	15			
	Skagen	54.4	E 4	4	12			
	Hanstholm	53.4	E 4	4	15			
	Blaavandshuk	53.1	SSW 5	4	16			
	Hammershus	54.0	SE 3	3	15			

	Stacja	Ciśnienie 760 mm +	Wiatr	Zachmurzenie	Temp. °C.	Opady mm.	Temp. Max.	Temp. Min.
Szwecja	Stockholm	59.2	SE 4	4	15			
	Hernösand	60.9	SE 2	2	12			
	Haparanda	62.2	SW 4	1	13			
	Visby	58.3	SSE 2	1	16			
	Karlstad	57.3	CISZA	0	15			
	Sturkon	58.8	— " —	2	12			
	Jönköping	56.1	SE 4	4	15			
Norwegja	Andenes	59.3	NNE 3	4	10			
	Bronnö	58.8	NNW 2	2	16			
	Valdersund	57.2	E 4	1	16			
	Skudesnes	55.2	E 4	4	16			
Finlandja	Helsinki							
	Sortavala							
	Kuopio							
	Wasa							
	Sodankylä							
Estonja	Tallin (Reval)							
	Dorpat							
	Filsand							
Rosja	Petrograd	66.2	SE 3	0	11			
	Moskwa	66.2	NE 4	4	10			
	Horki	63.4	ENE 2	0	8			
	Archangielsk	66.4	SW 6	1	11			
	Rem	65.0	WSW 4	1	8			
	Jan Mayen	57.2	E 6	deszcz	7			
	Thorshavn							
	Lydesthors							
Austrja	Wien							
	Feldkirch							
	Innsbruck							
	Klagenfurt							
Czechosłowacja	Praha							
	Eger (Cheb)							
	Otomanec							
	Stara Dala							
	Rosnyce							
Węgry	Budapest							
	Szombathely							
	Szeged							
Hiszp.	Madrid							
	Corana							
	Palma							
Włochy	Genova	61.2	S 2	0	16			
	Firenze	60.5	WSW 2	4	23			
	Milano	60.8	WSW 1	0	20			
	Roma	61.1	W 4	0	25			
	Messina	61.5	NNE 4	0	22			
	Tarpento	61.4	SW 2	1	25			
	Maddalena	58.9	WNW 4	2	22			
	Venezia	60.1	S 6	2	21			
Bałkany	Beograd							
	Bucuresti							
	Sofja							
	Konstantynopol							
	Athenes							
Afryka płn.	Malta							
	Tunis							
	Alger							
Stacje górskie	Sonnblick (3105)							
	Lagowice (2064)							
	Sántis (2500)							

Spostrzeżenia pilotowe.

Stacja	Data	Godzina	500	1000	1500	2000	2500	3000	3500	4000	4500	5000	Prędkość dolna chmur	Prędkość górnej chmur	Uwagi
Warszawa															

Wydawnictwo Państwowego Instytutu Meteorologicznego w Warszawie

Édition du matin (Th. C. M. T. I. — *1. IX 24 r. Nr 245*

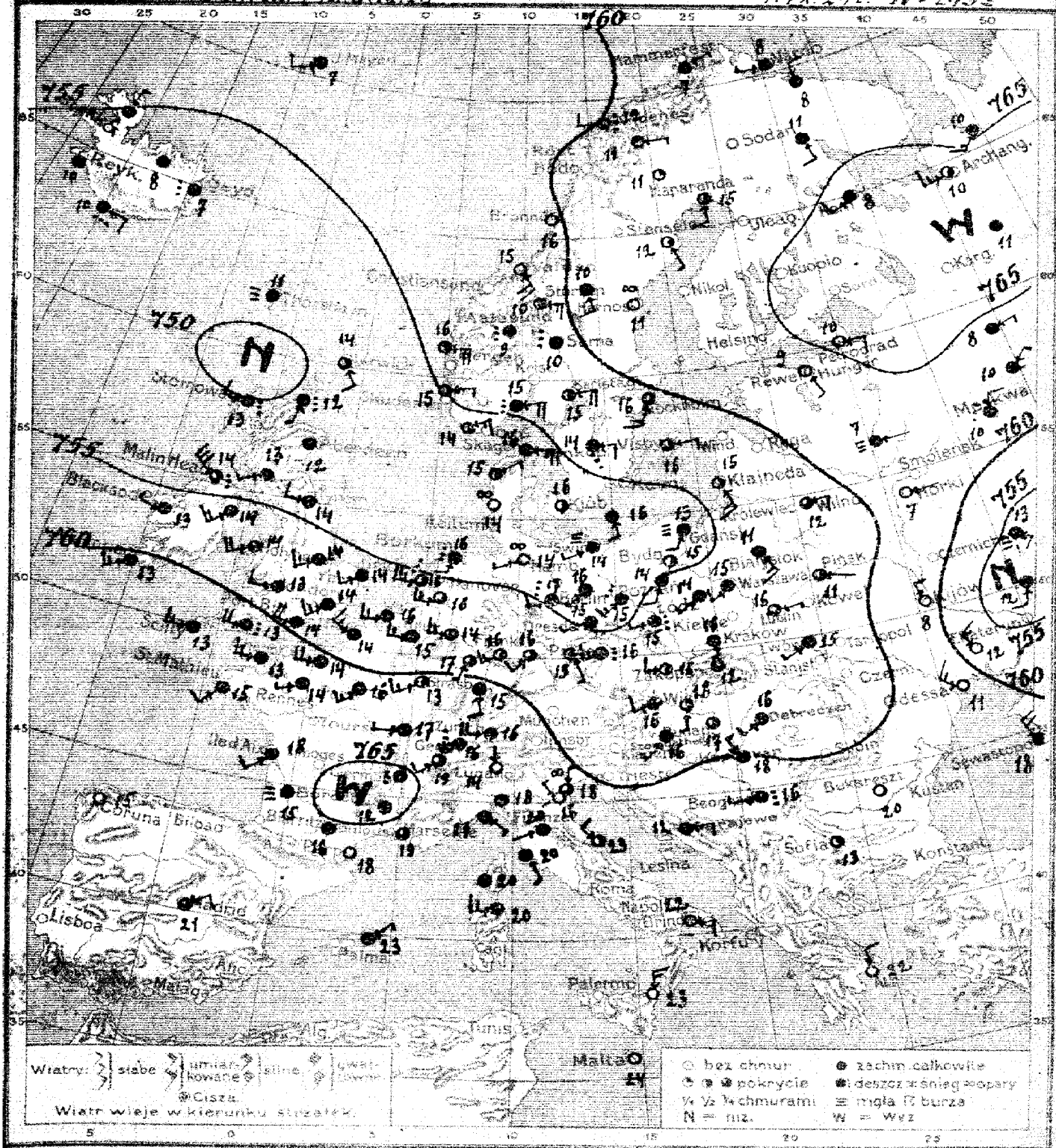

Warszawa. Mapa pogody z dnia 1. IX. Poniedziałek 192 r. 7 rano. Rocznik V. Nr 245.

Przewidywany przebieg pogody w ciągu doby następnej: Przeważnie pochmurno, deszcze, dość chłodno, wiatry południowo-zachodnie i zachodnie.

S. K.

Wydano dnia 1. IX. 192 r. o godz. 11 h.

Spostrzeżenia meteorologiczne z dnia dzisiejszego rano 1.IX.26 r. Nr 245

	Stacja	Ciśnienie 700 mm +	Wiatr	Zachmurzenie	Temp. °C	Opady mm	Temp. Max	Temp. Min
Polska	Wilno	59.0	E4	3	12	0	13	9
	Pińsk	59.9	ESE1	2	11	0	19	–
	Białystok	56.8	SE6	4	11	7	18	9
	Brześć n/B							
	Kiwerce							
	Warszawa	56.0	SW4	4	15	12	21	14
	Łódź	56.1	SW2	4	14	4	19	11
	Lublin	56.4	E2	1	14	[illegible]	21	11
	Lwów	59.0	SW2	4	[illegible]	[illegible]	20	12
	Lwów-Pol.[illegible]	—	—	1	[illegible]	ślad	21	13
	Zakopane	53.8	cisza	4	[illegible]	[illegible]	17	8
	Kraków	57.6	[illegible]	4	[illegible]	[illegible]	21	10
	Cieszyn							
	Poznań	55.2	SSW2	4	14	0	16	11
	Toruń							
	Bydgoszcz	54.5	SSW2	2	15	27	18	13
	Chojnice							
	Tczew							
	Hel							
	Puck							
W.M.	Gdańsk	53.5	SSW4	mgła	13	3	–	12
Anglja	Lerwick	53.8	SE6	3	[illegible]			
	Stornoway	52.9	W4	[illegible]	14	3		
	Aberdeen	57.0	cisza	3	13	8.7		
	Holy Head	57.2	WSW4		14	6		
	Valentia	60.5	WSW4	4	12	6.1		
	Scilly	62.0	W6	4	13	4.2		
	Yarmouth	57.0	WSW4	4	13	2		
	Plymouth	55.3	W1	4	12	2		
Hol.	Helder	57.1	W4	deszcz	16	7		
	Vlissingen	58.0	WSW6	6	16	2		
Francja	Calais	59.3	WSW	4	14	—		
	[illegible]	63.1	SW4		13	—		
	Paris	61.5	SW4		16	—		
	Dijon	62.7	W		14	—		
	Bordeaux	64.5	[illegible]		12			
	Perpignan	63.4	cisza	6	18			
	[illegible]	63.1	—	mgła	19			
	[illegible]	[illegible]	—	[illegible]	[illegible]			
	Strasbourg	60.7	S2	4	15			
Bel.	Bruxelles	55.6	W4	[illegible]	15	0.3		
Niemcy	[illegible]burg	54.1	NW4	deszcz	12	5	–	13
	Borkum	53.8	SSW4	—	15	2	–	13
	Hamburg	54.3	WSW2	mgła	14	0.2	–	13
	Swinemünde	53.9	WSW2	—	14	0.5	–	12
	Berlin	53.7	SW2	4	15	4	–	10
	Dresden	56.0	WSW2	4	15	4	–	14
	Breslau	55.4	W4	deszcz	15	[illegible]	–	13
	Frankfurt a/M.	57.5	SW6	4	15	9	–	14
	München							
	Kłajpeda	57.4	SE6	3	13	0		
Szwajc.	Genève	63.8	SW2	3	18	4		
	Zürich	62.9	W2	4	16	0		
	Lugano	61.6	W1	0	18	0		
Dania	København	53.9	cisza	2	16	ślad		
	Skagen	53.3	ESE10	4	15	2		
	Hanstholm	59.6	ESE2	2	15	0		
	Blaavandshuk	53.0	cisza	mgła	15	ślad		
	Hammershus	52.9	SSE6	4	15	0		

	Stacja	Ciśnienie 700 mm +	Wiatr	Zachmurzenie	Temp. °C	Opady mm	Temp. Max	Temp. Min
Szwecja	Stockholm	59.8	SSW6	3	16	1	—	13
	Hernösand	62.1	cisza	opary	11	1	—	11
	Haparanda	62.3	S4	2	13	0	—	12
	Wisby	57.5	E4	3	16	0	—	—
	Karlstad	55.4	E2	2	15	0.7	—	12
	Storlien	54.3	E6	2	10	0	—	4
	Jönköping	56.4	E4	deszcz	14	12	—	14
Norwegja	Andenes	60.0	W4	–––	12	9		
	[illegible]	59.8	cisza	0	16	8		
	[illegible]	[illegible]	E6	0	15	0		
	Skudesnes	55.[illegible]	E2	2	15	0		
Finlandja	Helsinki							
	Sortavala							
	Kuopio							
	Wasa							
	Nedankylä							
[illegible]	Tallin (Rewel)							
	[illegible]burg	64.0	SE2	0	9	—		
	[illegible]							
Rosja	Petrograd	63.8	E4	0	12	—		
	Moskwa	61.5	NNE4	deszcz	10	—		
	Kijów	63.[illegible]	NE4	0	8	—		
	Odessa	61.4	WNW6	0	11	—		
	Sewastopol	63.4	NNE2	4	13	—		
	[illegible]	57.4	WSW4	deszcz	7	ślad		
	Thorshavn	57.5	cisza	mgła	11	0		
	Seydisfjord	58.6	—	[illegible]	6	—		
Austrja	Wien	59.0	SW4	4	16	0		
	Feldkirch							
	Innsbruck							
	Klagenfurt							
Czechosłowacja	Praha	56.4	WSW[illegible]	deszcz	16	2	—	1[illegible]
	[illegible]	56.9	SE2	3	15	1		1[illegible]
	[illegible]	57.[illegible]	W4	2	16	0		1[illegible]
	Stara Dala							
	Košice							
	Bratislava	58.1	S[illegible]	5	13	0.2	—	1[illegible]
Węgry	Budapest	58.7	cisza	3	17	ślad	26	1[illegible]
	[illegible]	57.[illegible]	[illegible]	4	16	4	23	1[illegible]
	Szeged	58.[illegible]	NE2	4	18	0	24	1[illegible]
Hiszp.	Madrid	65.0	NE4	2	21	0		
	Coruna	64.[illegible]	cisza	3	15	0		
	Palma							
Włochy	Genova	61.8	SSE2	[illegible]	17	0	—	1[illegible]
	Firenze	60.4	WSW4	4	20	0	—	1[illegible]
	Milano	61.5	cisza	1	18	0	—	1[illegible]
	Roma	61.4	NE2	1	19	0	—	1[illegible]
	Napoli	63.3	WNW4	2	23	0	—	1[illegible]
	Messina	62.0	N6	0	23	0	—	1[illegible]
	[illegible]	60.[illegible]	W6	4	20	0	—	—
	[illegible]	[illegible]	N2	3	18	0	—	—
Bałkany	Beograd	55.0	W2	deszcz	16	0.1		
	Bukareszt	61.1	cisza	0	20	—		
	Sofja	58.8	—	1	13	0		
	[illegible]	62.1	E4	4	12	1		
	Athènes	[illegible]	N4	0	22	—		
	Malta	63.3	cisza	0	24	—		
Afryka	Tunis							
	Alger							
[illegible]	[illegible]							
	[illegible]	[illegible]	N6	deszcz	9	ślad	—	—
	[illegible]	63.3	[illegible]	—	—	—		

Spostrzeżenia pilotowe

Stacja	Godz.	Naziemny	500	1000	1500	2000	2500	3000	3500	4000	4500	5000	[illegible]	[illegible]	Uwagi
Warszawa															
Kraków	8[illegible]	SSE[illegible]	WSW[illegible]	WSW[illegible]	—										

Ogólny stan atmosfery w dniu 1.IX.26 r. Nr 245.

Obszar wysokiego ciśnienia nad Rosją północną oraz nad Francją południową, niskie nad Anglją i Europą środkową oraz nad Rosją południową. W Polsce przeważnie pochmurno, temperatura od 11° na wschodzie do 16° na południu.

Wydawnictwo Państwowego Instytutu Meteorologicznego w Warszawie

Édition du soir [18h. G.M.T.] *1.IX.24 r. № 2456*

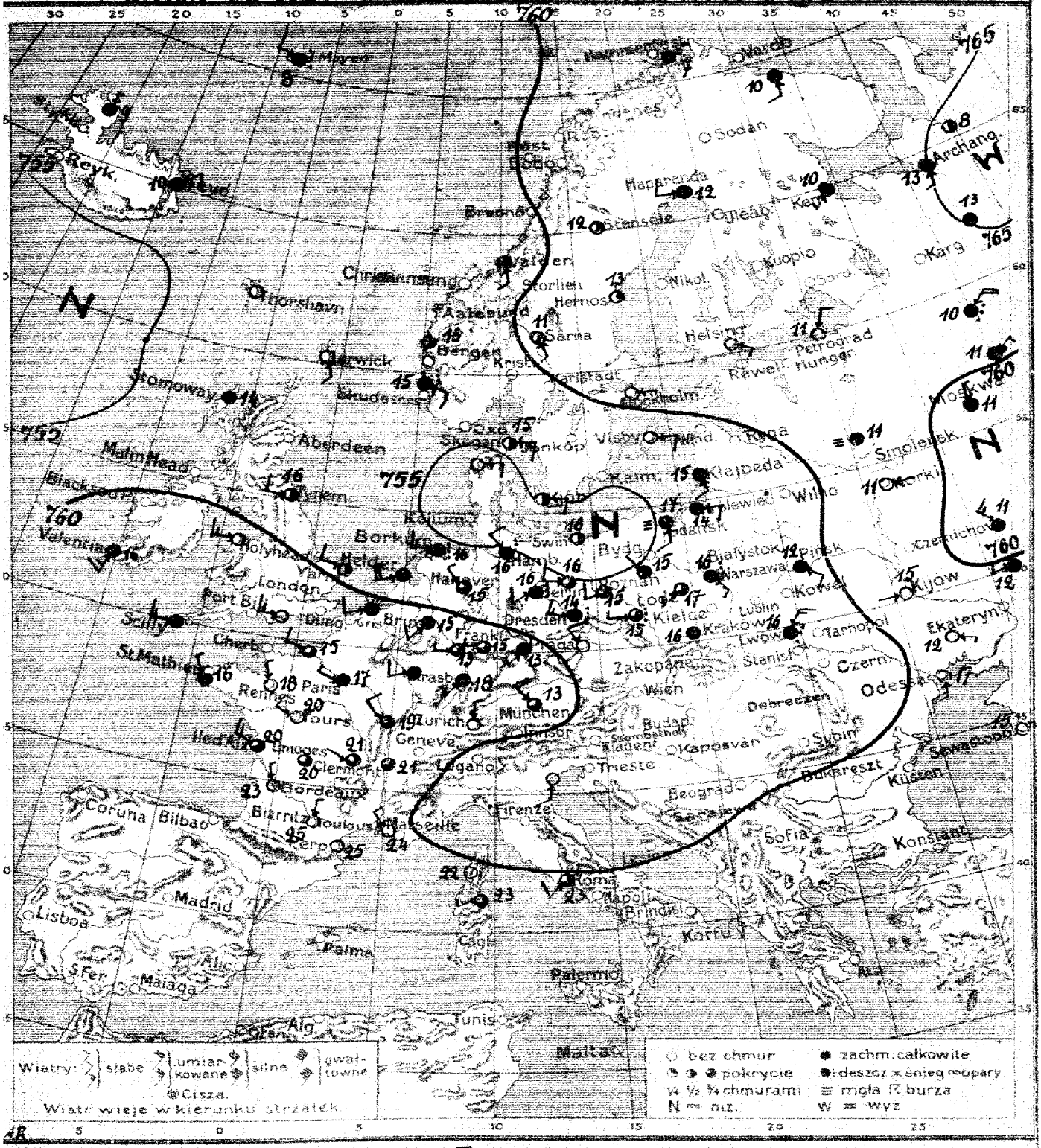

Warszawa. Wydanie poranne z dnia 1. IX. Poniedziałek 1924 r. 18-te Rocznik V № 2456

Przewidywany przebieg pogody w ciągu doby następnej

Wydano dnia 1924 r. o godz.

Spostrzeżenia meteorologiczne z dnia dzisiejszego rano o godz. 7 1.8.24 r. Nr 214

	Stacja	Ciśnienie 700 mm.	Wiatr	Zachmurzenie	Temp. °C.	Opady mm.	Temp. Max.	Temp. Min.
Polska	Wilno							
	Pińsk	59.4	SE 4	4	12			
	Białystok							
	Brześć n/B							
	Kowno							
	Warszawa	55.9	SE 2	deszcz	16			
	Łódź	55.8	SW 2	3	17			
	Lublin							
	Lwów	58.1	NNE 6	deszcz	16			
	Zakopane							
	Kraków	56.7	cisza	4	16			
	Cieszyn							
	Poznań	55.9	NW 2	4	15			
	Toruń							
	Bydgoszcz							
	Chojnice							
	Tczew							
	Hel							
	Puck							
Bałtyk	Gdańsk	55.8	SSE 4	mgła	17			
Anglia	Lerwick	56.8	SSE 2	0	—			
	Stornoway	57.4	cisza	4	14			
	Aberdeen							
	Holy Head	61.3	W 6	0	—			
	Valentia	63.2	SSW 6	4	16			
	Scilly	64.3	W 6	4	—			
	Yarmouth	59.9	WNW 4	8	—			
	Falmouth	57.7	W 4	0	16			
Holandja	Helder	58.1	WSW 8	4	—			
	Vlissingen	60.2	WSW 4	4	—			
Francja	Cris Nez							
	Boulogne	64.1	NNW 2	4	16			
	Paris	63.6	WNW 2	4	17			
	Dijon	62.8	NW 4	3	19			
	Rochefort	64.3	WNW 6	3	20			
	Clermont	62.7	WNW 1	3	21			
	Biarritz							
	Rennes	64.2	NNW 2	0	18			
	Strasbourg	62.0	SW 2	4	18			
Bel.	Bruxelles							
Niemcy	Eddystone	57.8	NW 2	3	15			
	Borkum	56.8	W 6	deszcz	16			
	Hamburg	55.8	NW 4	—"—	16			
	Swinemünde	54.4	cisza	2	16			
	Berlin	55.4	W 4	3	16			
	Dresden	57.2	W 6	deszcz	14			
	Breslau	56.7	W 2	—"—	15			
	Frankfurt n/M.	63.0	W 2	3	15			
	München	62.0	NW 8	3	13			
Szwajc.	Genève							
	Zürich	63.5	N 2	0	—			
	Lugano							
Dania	Kjöbenhavn	55.1	E 4	2	—			
	Skagen	55.8	E 6	2	15			
	Hornbolm	54.4	E 4	0	—			
	Blaavandshuk							
	Hammernes							

	Stacja	Ciśnienie 700 mm.	Wiatr	Zachmurzenie	Temp. °C.	Opady mm.	Temp. Max.	Temp. Min.
Szwecja	Stockholm	61.6	E 2	0	—			
	Hernösand	62.6	cisza	1	13			
	Haparanda	63.7	W 4	4	12			
	Visby	58.3	E 4	0	—			
	Karlstad							
	Sztokholm	61.2	SSE 2	2	11			
	Jönköping							
Norwegja	Vardö	62.1	NE 2	4	7			
	Bergen	58.2	cisza	2	16			
	Valdersund	58.5	SSE 4	2	—			
	Skudesnäs	57.7	ESE 4	deszcz	15			
Finlandja	Helsinki	63.8	ESE 2	0	—			
	Sortavala							
	Kuopio							
	Wasa							
	Sodankylä							
Estonja	Tallin (Reval)							
	Dagot							
	Filsand							
Rosja	Petrograd	63.8	NNE 4	0	11			
	Moskwa	58.3	N 2	4	11			
	Horki	60.5	E 1	0	11			
	Kijów	60.0	W 1	0	15			
	Odessa	60.7	S 2	0	17			
	Ivigtut	57.3	WNW 4	deszcz	8			
	Thorshavn	57.5	cisza	0	—			
	Sydostford	56.4	NE 6	4	10			
Austrja	Wien							
	Feldkirch							
	Innsbruck							
	Klagenfurt							
Czechosłowacja	Praha	58.2	NW 4	0	—			
	Eger (Cheb)							
	Olomuniec							
	Stara Duła							
	Lwowice							
Węgry	Budapest							
	Szombathely							
	Szeged							
Hiszp.	Madrid							
	Coruna							
	Palma							
Włochy	Genova							
	Firenze							
	Roma	60.0	SW 4	3	23			
	Napoli							
	Brindisi							
	Maddalena							
	Palermo							
Bałkany	Belgrad							
	Bucuresti							
	Sofia							
	Konstantynopol							
	Athenae							
Afryka	Malta							
	Tunis							
	Alger							
Stacje górskie	Sonnblick (3105)							
	Engelberg (2296)							
	Säntis (2500)							

A.K. Spostrzeżenia pilotowe.

Stacja	Cirr.	Wiatr chmur	500	1000	1500	2000	2500	3000	3500	4000	4500	5000	Ciśnienie dolnej chmury	Rodzaj chmur	Uwagi
Warszawa															

Wydawnictwo Państwowego Instytutu Meteorologicznego w Warszawie

Édition du matin [7 h. G.M.T.]. *2. IX. 24 r. N° 246*

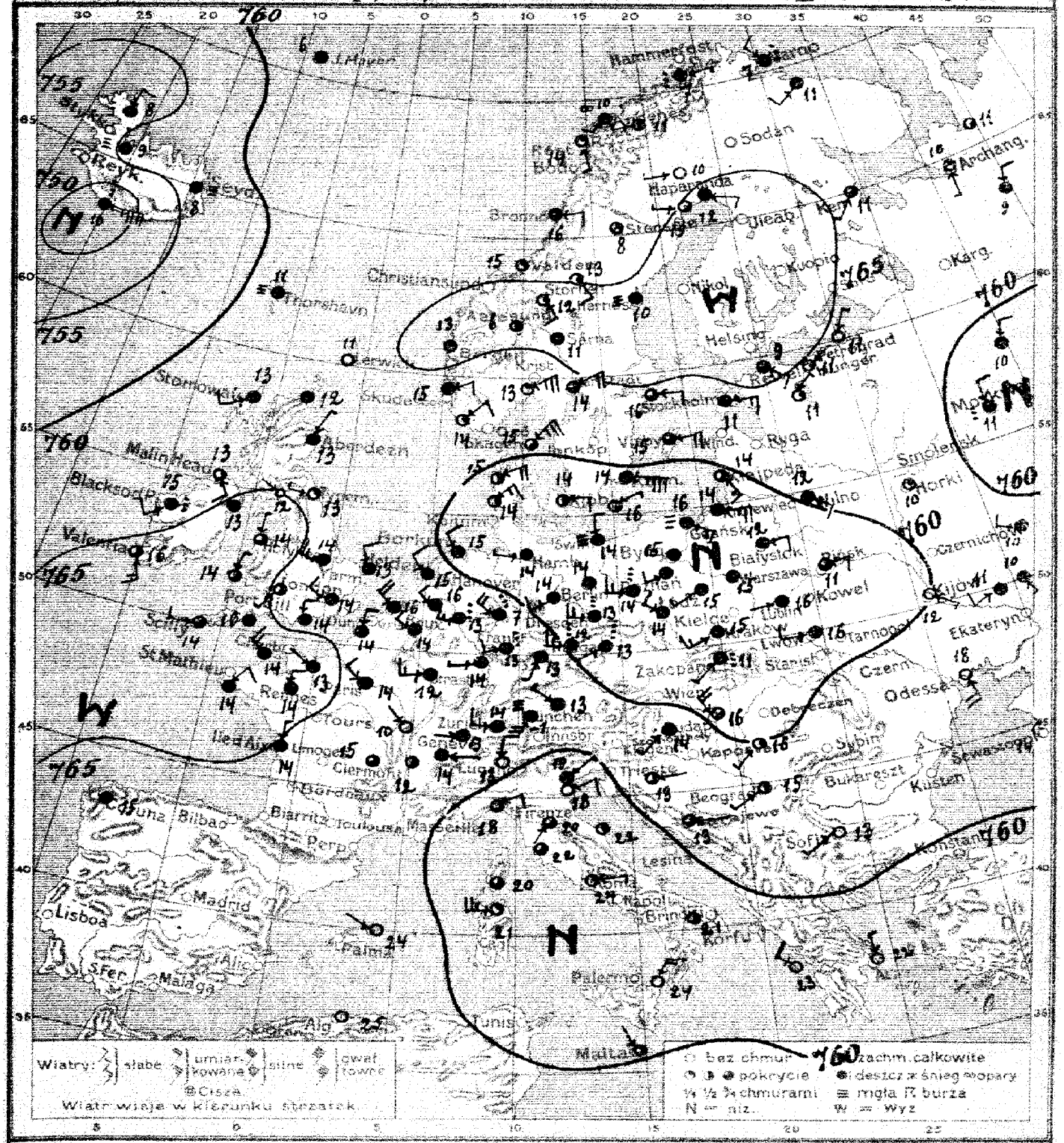

Warszawa. Mapa pogody z dnia 2. IX. Wtorek 1924 r. 7 rano. Rocznik V. № 246.

Przewidywany przebieg pogody w ciągu doby następnej: w całym kraju przeważnie pochmurno, dżdżysto i mglisto; temperatura bez większych zmian [lekki spadek], wiatry z kierunków zachodnich i północno - zachodnich.

Wydano dnia 2. IX. 1924 r. o godz. 11 h.

Spostrzeżenia meteorologiczne z dnia dzisiejszego rano 2.IX.24 r. № 246 a

Kraj	Stacja	Ciśnienie 700 mm+	Wiatr	Zachmurzenie	Temp. °C.	Opady mm.	Temp. Max.	Temp. Min.
Polska	Wilno	60.4	ESE 4	4	12	0.5	16	10
	Prusk	58.9	E 4	3	11	2.5	19	—
	Białystok	57.4	E 4	4	12	1	15	11
	Brześć n/B							
	Kowieco							
	Warszawa	56.2	cisza	4	15	15	19	14
	Łódź	56.3	WSW 2	4	15	1	19	14
	Lublin	56.3	W 1	4	16	1	15	13
	Lwów	58.9	W 2	4	16	5	22	12
	Lwów-Pol.	—	WSW 2	3	18	2	22	14
	Zakopane	59.4	SW 2	deszcz	11	2	18	10
	Kraków	58.4	WSW 6	4	15	4	22	14
	Cieszyn							
	Poznań	56.9	WSW 4	4	16	6	20	14
	Toruń	55.7	WNW 2	4	15	23	—	13
	Bydgoszcz	56.3	cisza	4	15	11	20	14
	Chojnice							
	Toruń							
	Hel							
	Puck							
Niż	Gdańsk	56.9	ESE 6	mgła	16	0	19	14
Anglia	Lerwick	64.0	cisza	0	11	—		
	Stornoway	63.8	WSW 4	4	10	0		
	Aberdeen	64.8	NE 2	4	13	0		
	Holy Head	65.3	N 2	3	14	1		
	Valentia	65.1	SSE 6	3	16	1		
	Scilly	65.8	W 4	3	14	0		
	Yarmouth	63.3	NNW 4	4	13	0		
	Plymouth	63.6	W 2	1	13	0		
Niż.	Helder	60.2	WNW 6	4	16	1		
	Vlissingen	62.3	WNW 4	4	16	—		
Francja	Brest	63.0	N 4	4	14	0	—	13
	Cherbourg	65.0	WNW 4	4	13	0	—	13
	Paris	64.1	NW 4	4	14	0	—	14
	La Harve	64.9	NW 4	4	15	0	—	—
	Rochefort	64.8	N 2	4	14	0	—	—
	Abbeville	63.5	WNW 2	4	14	0	—	13
	Pierrehan	59.7	NW 8	0	20	0	—	18
	Rennes	66.0	N 4	4	14	0	—	10
	Nantes	62.8	W 6	4	12	0	—	11
Bel	Bruxelles	62.1	WNW 4	4	14	0.3	—	13
Niemcy	Kolberg	58.5	NW 4	4	15	4	—	—
	Poznań	60.9	W 6	deszcz	13	1	—	11
	Hamburg	57.2	W 2	4	14	0.4	—	13
	Swinemünde	56.5	N 2	mgła	14	0.1	—	11
	Berlin	57.1	cisza	4	14	8	—	13
	Dresden	58.3	W 6	deszcz	13	3	—	12
	Breslau	57.6	WNW 4	4	14	13	—	13
	Frankfurt n/M	60.8	WSW 4	deszcz	13	0.2	—	13
	München	61.3	WNW 2	4	13	0.1	—	11
Szwajcarja	Hlasnedа	60.0	SE 6	3	14	0	—	7
	Genève	64.0	E 1	0	14	0		
	Zürich	63.6	W 4	4	14	0		
	Lugano	60.5	N 1	0	13	0		
Dania	Kjöbenhavn	57.3	E 4	2	14	0		
	Skagen	51.1	NE 10	2	15	0		
	Hanstholm	54.9	ENE 8	2	15	0		
	Blavandshuk	59.1	NE 6	1	14	ślad		
	Hammerhus	56.6	ENE 2	2	16	0		

Kraj	Stacja	Ciśnienie 700 mm+	Wiatr	Zachmurzenie	Temp. °C.	Opady mm.	Temp. Max.	Temp. Min.
Szwecja	Stockholm	64.8	E 4	3	16	0		
	Hernösand	66.9	cisza	mgła	10	0		
	Haparanda	65.0	ESE 4	4	12	—		
	Wisby	62.0	E 8	3	15	0		
	Karlstad	64.8	ENE 8	1	14	0		
	Storlien	65.3	SE 4	1	12	0		
	Kristianopel	59.6	E 14	4	14	20		
Norwegja	Andenes	63.2	SW 4	opady	10	0		
	Brønnö	64.2	E 4	0	16	0		
	Vallersund	64.2	cisza	1	15	0		
	Vardö	64.7	ENE 6	4	15	0		
Finlandja	Helsinki							
	Sortavala							
	Kuopio							
	Wasa							
	Sodankylä							
Estonja	Tallin (Reval)	65.8	ESE 4	3	9	0	10	8
	Dorpat	64.4	NE 2	1	11	0	11	9
	Filsand	64.9	E 6	4	11	—	—	—
Rosja	Petrograd	64.4	NNE 2	0	11	0		
	Moskwa	58.4	N 4	deszcz	11	0		
	Kijów	59.9	SE 2	0	13	0		
	Odessa	61.0	SSE 8	0	18	0		
	Kem	54.1	SW 2	3	11	0		
	Jan Mayen	59.1	cisza	4	6	0		
	Thorshavn	63.5	— " —	mgła	11	0		
	Sydisiøren	59.4	— " —	— " —	8	—		
Austrja	Wien							
	Feldkirch							
	Innsbruck							
	Klagenfurt							
Czechosłowacja	Praha	59.0	WSW 2	deszcz	13	0.5	—	12
	Eger (Cheb)	59.6	W 4	— " —	12	0.4	—	12
	Olomuniec							
	Stara Dala							
	Koszyce							
Węgry	Budapest	58.8	NW 8	2	16	0	25	13
	Szombathely	60.3	SW 2	4	14	5	22	11
	Szeged	60.2	SW 2	1	16	30	25	11
Hiszp.	Madrid							
	Corunna	63.0	—	4	15	—		
	Palmer	61.0	WNW 2	4	24	—		
Włochy	Genova	59.4	ENE 4	3	18	0	—	—
	Firenze	58.9	SW 1	3	20	0	—	18
	Livorno	59.0	cisza	3	22	0	—	17
	Roma	59.7	E 2	1	24	0	—	17
	Neapol	59.0	NNE 6	0	24	0	—	—
	Brindisi	59.8	—	2	21	0	—	17
	Maddalena	57.6	W 10	1	21	0	—	—
	Catania	59.0	NE 2	4	19	0	—	—
Bałkany	Belgrad	61.0	SW 2	2	15	—	—	—
	Bucuresti							
	Sofja	61.3	SW 2	0	13	—		
	Konstantynopol							
	Athenes	58.9	N 2	0	22	0	—	19
	Malta	60.0	NW 2	1	—	—		
Afryka	Tunis							
	Alger	62.0	cisza	0	25	—		
Góry	Szambliok (3215)							
	Zugspitze (2964)	730.0	SW 8	mgła	−1	ślad	—	−1
	Säntis (2500)							
	Pichelberg	55.4	WNW 8	mgła	7	15	—	10

Spostrzeżenia pilotowe

Stacja	Cedz.	Wiatr dolny	500	1000	1500	2000	2500	3000	3500	4000	4500	5000	Chmury dolne chmury	Kierunek i Szybk.	Uwagi
Warszawa															
Poznań	742	WSW 5	WNW 2	—	—	—	—	—	—	—	—	—	—	—	—

Ogólny stan atmosfery w dniu 2.IX.24 r. № 246 a

Wysokie ciśnienie nad zatoką Biskajską oraz nad północną częścią Bałtyka i Finlandją, niskie nad Polską, Islandją i Włochami. W Polsce pochmurno, dość ciepło

Wydawnictwo Państwowego Instytutu Meteorologicznego w Warszawie

Stacja dnia ... o godz. 18-ej G.M.T. 2. IX. 24. № 2466

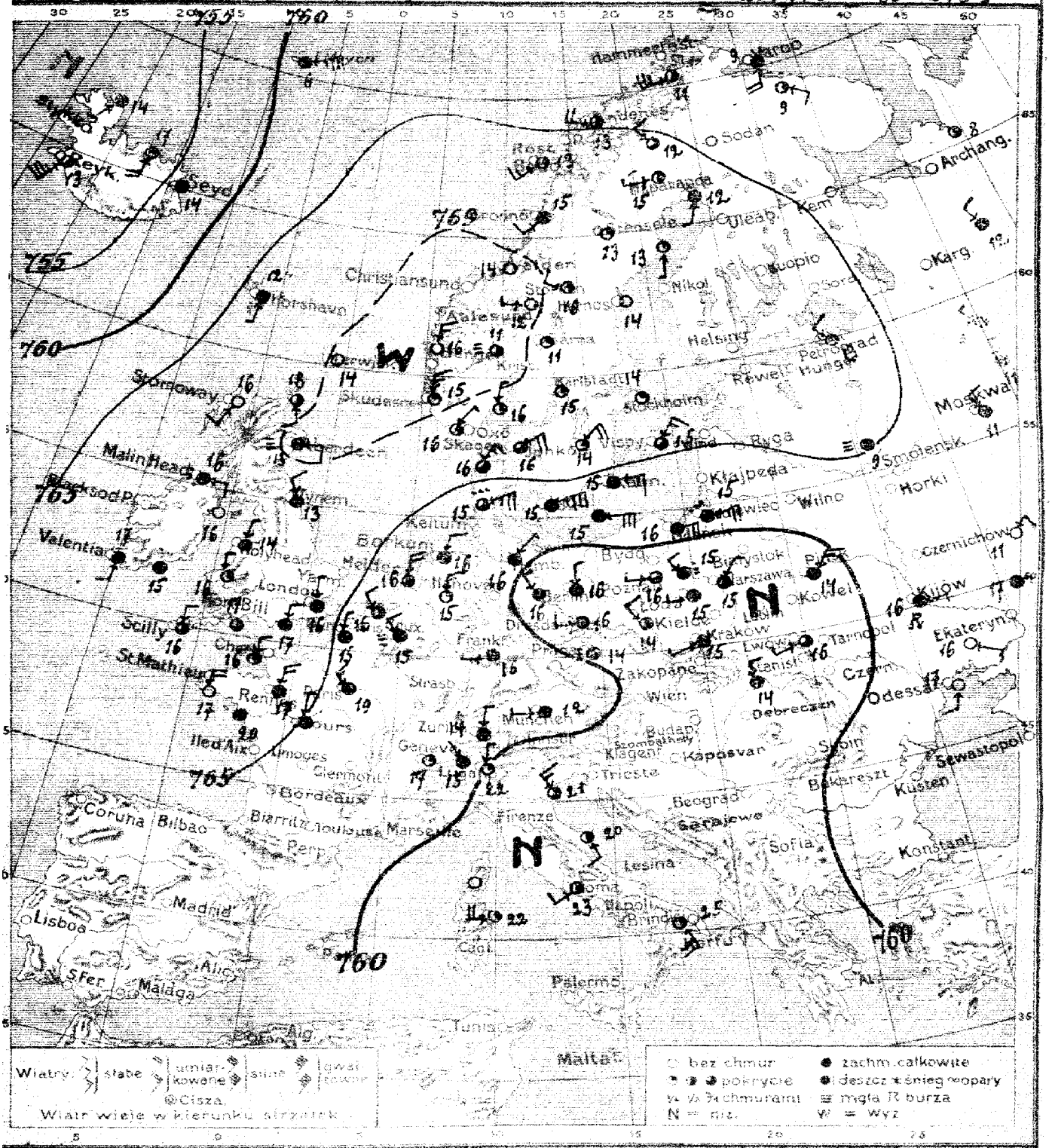

Warszawa. Mapa obrazy dnia 2. IX Wtorek 1924 r. 18-ta godzina V № 2466.

Przewidywany przebieg pogody w ciągu doby następnej.

Wydano dnia ... 1924 r. o godz.

Spostrzeżenia meteorologiczne z dnia dzisiejszego 14/8 CZ. 2.15.24 r. Nr 246

	Stacja	Ciśnienie 700 mm+	Wiatr	Zachmurzenie	Temp. °C.	Opady mm.	Temp. Max	Temp. Min
Polska	Wilno							
	Pińsk	—	NE 6	4	14			
	Białystok							
	Brześć n/B							
	Kiwerce							
	Warszawa	58.2	NE 2	2	15			
	Łódź	58.5	W 4	4	15			
	Lublin							
	Lwów	59.2	WSW 2	3	16			
	Zakopane							
	Kraków	59.1	WSW 2	4	15			
	Cieszyn							
	Poznań	58.5	W 2	3	16			
	Toruń	58.4	NW 2	deszcz	15			
	Bydgoszcz							
	Chojnice							
	Tczew							
	Hel							
	Puck							
W.	Gdańsk	60.5	E 8	4	16			
Anglia	Lerwick							
	Stornoway	67.2	SSW 4	0	16			
	Aberdeen	69.4	E 4	mgła	13			
	Holy-Head	67.7	NNE 2	2	14			
	Valentia	67.0	S 4	4	17			
	Scilly	70.9	W 4	3	16			
	Yarmouth							
	Plymouth	67.3	NNW 4	4	13			
Hol.	Helder	63.8	N 8	1	16			
	Vlissingen	64.4	NW 4	3	16			
Francja	Cherbourg	64.9	N 2	4	15			
	Brest	64.7	N 8	0	17			
	Paris	64.3	NW 6	4	19			
	Limoges	64.2	N 2	4	—			
	Ile d'Aix							
	Clermont							
	Biarritz							
	Rennes	65.0	N 6	4	17			
	Strasbourg							
Bel.	Bruxelles	64.8	NW 4	mgła	15			
Niemcy	Magdeburg	59.7	NW 2	4	17			
	Borkum	62.1	NNE 4	4	16			
	Hamburg	63.7	NE 2	4	16			
	Swinemünde							
	Berlin	59.0	N 2	4	16			
	Dresden	59.6	W 4	4	16			
	Breslau	58.4	NW 4	2	14			
	Frankfurt n/M.	61.5	W 2	4	16			
	München	61.6	W 2	4	12			
	Königsberg	61.4	E 10	deszcz	15			
Szwajc.	Genève	62.4	cisza	1	17			
	Zürich	63.1	N 2	4	14			
	Lugano	55.8	N 2	1	22			
Dania	Kjöbenhavn	64.5	ENE 4	4	15			
	Skagen	63.8	NE 6	2	16			
	Hanstholm	65.4	NE 6	3	16			
	Blomandshuk	64.0	ENE	deszcz	15			
	Hammerhus	61.6	E 12	4	15			

	Stacja	Ciśnienie 700 mm+	Wiatr	Zachmurzenie	Temp. °C.	Opady mm.	Temp. Max
Szwecja	Stockholm	67.5	cisza	1	14		
	Hernösand	67.6	— " —	0	14		
	Haparanda	68.3	SSW 2	2	12		
	Wisby	65.8	NE 6	3	15		
	Karlstad	68.6	cisza	1	13		
	Storlien	69.5	W 2	0	12		
	Jönköping	67.3	NE 8	1	14		
Norwegja	Andenes	64.5	W 8	2	13		
	Bruvnæ	68.3	SW 4	4	15		
	Vidsesmund	69.1	cisza	0	14		
	Skudesnes	69.4	N 6	1	15		
Finlandja	Helsinki						
	Sortavala						
	Kuopio						
	Wasa						
	Sodankylä						
Estonja	Tallin (Reval)						
	Dorpat						
	Filsand						
Rosja	Petrograd	56.3	NW 4	2	13		
	Moskwa	52.8	NNW 4	4	11		
	Kijdar	61.2	E 2	burza	16		
	Odessa	61.3	SSW 4	0	17		
	Mezeń	63.8	cisza	2	8		
	Jan Mayen	64.3	ENE 4	4	6		
	Thorshavn	66.3	S 2	4	12		
	Sydisøre	58.7	cisza	4	14		
Austrja	Wien						
	Feldkirch						
	Innsbruck						
	Klagenfurt						
Czechosłowacja	Praha						
	Eger (Cheb)						
	Otmuchów						
	Stara Dala						
	Kosyce						
Węgry	Budapest						
	Szombathely						
	Szeged						
Hiszp.	Madrid						
	Coruna						
	Palma						
Włochy	Genova						
	Firenze						
	Taranto	57.7	SE 8	2	25		
	Roma	57.5	SW 4	1	23		
	Ancona	58.1	SE 4	1	23		
	Cagliari	55.8	NW 6	3	21		
	Maddalena	54.9	W 8	1	22		
	Palermo						
Bałkany	Beograd						
	Bucuresti						
	Sofja						
	Konstantynopol						
	Athènes						
Afryka	Malta						
	Tunis						
	Alger						
Stacje górskie	Sonnblick (3106)						
	Jagnitze (2964)						
	Säntis (2500)	63.3	WNW 10	śnieg	0		

Spostrzeżenia pilotowe.

Stacja	Godz.	Kierunek	500	1000	1500	2000	2500	3000	3500	4000	4500	5000	Chmury	Rodzaj chmur	Uwagi
Warszawa															

Wydawnictwo Państwowego Instytutu Meteorologicznego w Warszawie

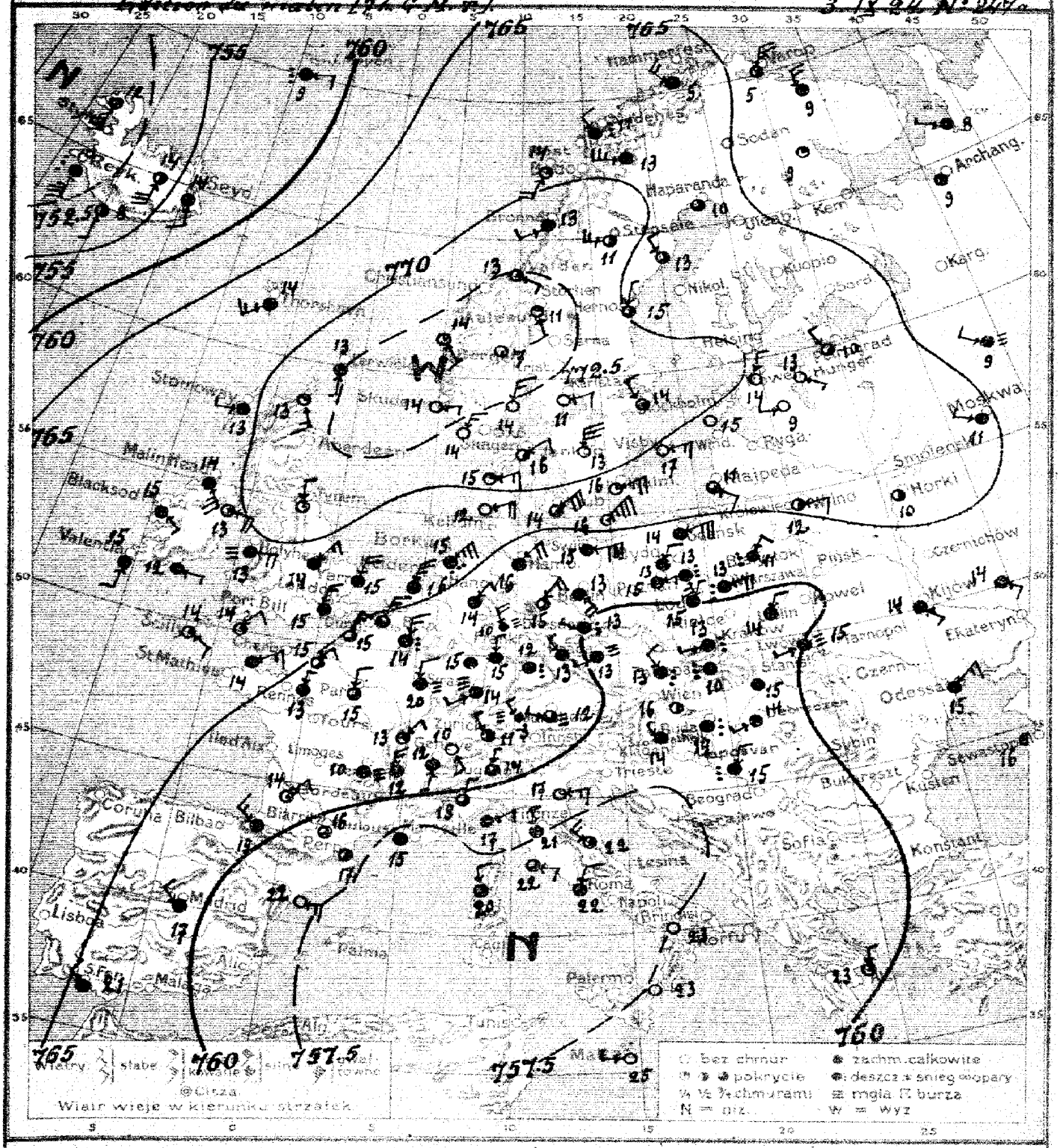

Warszawa. Mapa pogody z dnia 3. IX. Środa 1924 r. z rana. Egzemplarz V. Wydano.

Prawdopodobny przebieg pogody w ciągu doby następnej: Stopniowe polepszenie się stanu pogody na północy i w środku kraju; na południu pochmurno, dżdżysto i chłodno. Wiatry północno-wschodnie.

L. B.

Wydano dnia 3. IX 1924 r. o godz. 17 4

Spostrzeżenia meteorologiczne z dnia dzisiejszego rano 3.IX.24 r. Nr 247

	Stacja	Ciśnienie 700 mm+	Wiatr	Zachmurzenie	Temp. °C.	Opady mm.	Temp. Max.	Temp. Min.
Polska	Wilno	65.0	E 4	2	12	0	18	9
	Pińsk							
	Białystok	59.2	NNE 4	deszcz	11	6	14	12
	Brześć n/B							
	Kowierce							
	Warszawa	60.5	ENE 3	deszcz	13	1	18	13
	Łódź	60.0	NNE 2	4	15	0	17	13
	Lublin	59.0	NNE 2	4	14	0	20	13
	Lwów	60.4	WSW 2	mgła	15	1	19	12
	Lwów-Pol.	—	WSW 2	3	15	0.3	20	13
	Zakopane	60.8	cisza	deszcz	10	2	14	10
	Kraków	60.0	WSW 2	— " —	13	20	17	13
	Cieszyn							
	Poznań	60.4	ENE 2	4	15	21	20	13
	Toruń	61.5	SSE 6	deszcz	13	4	—	12
	Bydgoszcz	61.9	NNE 4	4	13	33	17	12
	Chojnice							
	Toruń							
	Hel							
	Puck							
	Gdańsk	64.9	ENE 4	4	14	0.1	18	13
Anglia	Lerwick	72.3	S 2	4	13	—		
	Stornoway	69.2	WSW 4	4	13	0		
	Aberdeen	67.0	N 6	4	15	—		
	Holy Head	69.9	E 3	mgła	13	0		
	Valentia	67.9	S 6	4	15	—		
	Scilly	67.3	ESE 4	1	14	0		
	Yarmouth	66.6	NNE 3	4	15	0		
	Plymouth	70.8	N 2	1	—	—		
Hol.	Helder	65.4	NNE 3	4	16	1		
	Vlissingen	64.0	NNE 6	3	16	1		
Francja	Calais	63.7	NNE 3	3	15	—		
	Boulogne	60.1	NE 4	1	14	—		
	Paris	63.4	N 4	3	15	—		
	Dijon	61.1	NE 4	1	13	—		
	Belfort	57.6	cisza	2	17	—		
	Clermont	61.4	— " —	mgła	16	—		
	Biarritz	60.6	WNW 6	4	19	—		
	Rochefort	58.7	cisza	3	16	—		
	Strasbourg	61.6	SW 1	0	14	—		
Bel.	Bruxelles	63.0	N 6	deszcz	14	—		
Niemcy	Helgoland	67.8	NE 6	3	15	—	—	—
	Borkum	65.0	NE 4	deszcz	15	1	—	7
	Hamburg	64.4	NE 3	4	16	0	—	14
	Swinemünde	62.6	ENE 4	4	15	0.4	—	14
	Berlin	60.8	SE 3	4	13	0.1	—	13
	Dresden	59.0	WNW 2	deszcz	13	5	—	15
	Breslau							
	Frankfurt n/M	63.2	N 2	4	15	1		
	München	60.3	E 2	mgła	12	2		
	Kissingen	62.4	SE 4	3	11	0		
Szwajc.	Genève	60.3	SSW 4	4	12	0		
	Zürich	61.6	NW 2	2	11	0		
	Lugano	62.3	N 1	3	14	0		
Dania	Kjöbenhavn	67.3	NE 4	2	14	0		
	Skagen	71.1	NE 4	1	16	0		
	Hanstholm	70.8	ENE 6	1	15	0		
	Blaavandshuk	69.5	ENE 5	0	12	0		
	Hammerhus	65.6	NE 4	1	16	0		

	Stacja	Ciśnienie 700 mm+	Wiatr	Zachmurzenie	Temp. °C.	Opady mm.	Temp. Max.	Temp. Min.
Szwecja	Stockholm	71.3	NW 2	1	14	0	—	9
	Hernösand	70.1	N 4	3	15	0	—	9
	Haparanda	66.9	cisza	3	10	0	—	7
	Wisby	69.3	ENE 6	0	17	—	—	—
	Karlstad	71.8	ENE 4	0	11	0	—	8
	Storlien	73.1	SSE 4	1	11	0	—	3
	Jönköping	71.6	N 2	0	13	—	—	—
Norwegia	Andenes	67.3	WNW 4	deszcz	11	1		
	Bronnö	72.9	SW 4	4	13	0		
	Valdersund	72.4	ESE 4	1	13	0		
	Skudesnes	73.3	E 1	0	14	0		
Finlandja	Helsinki							
	Sortavala							
	Kuopio							
	Wasa							
	Sodankylä							
Estonja	Tallin (Reval)	69.3	N 2	0	14	0	14	10
	Dorpat	68.7	W 1	0	9	0	12	6
	Filsand	69.8	cisza	0	15	0	15	11
Rosja	Petrograd	67.3	NW 4	1	10	0		
	Moskwa	65.3	WNW 4	4	11	7		
	Kijow	62.7	SE 2	4	14	9		
	Horki	66.3	cisza	2	10	—		
	Odessa	61.6	NE 6	4	15	—		
	Jan Mayen	71.7	E 4	deszcz	9	—		
	Thorshavn	68.0	WSW 6	4	14	—		
	Seydisfiord	56.1	S 4	4	14	—		
Austrya	Wien							
	Felakirch							
	Innsbruck							
	Klagenfurt							
Czechosłowacja	Praha	59.9	SW 2	mgła	13	0.2	—	7
	Eger (Cheb)	60.3	NW 2	4	13	0.2	—	7
	Olomouc	59.3	NW 1	deszcz	13	4	—	12
	Stará Paka							
	Kosice	58.8	cisza	2	15	0	—	9
	Bratislava	58.4	— " —	2	16	0	—	12
Węgry	Budapest	58.4	— " —	mgła	14	5	22	7
	Szombathely	59.5	NW 2	4	14	2	19	10
	Szeged	58.3	N 2	deszcz	15	—	24	6
Hiszp.	Madrid	60.8	WNW 4	4	15			
	Corunna							
	Santander	65.3	NW 4	4	21	—		
Włochy	Genova	57.3	ENE 2	4	12	0		
	Firenze	56.5	N 1	4	21	0		
	Livorno	56.2	ENE 4	3	22	0		
	Roma	56.9	NNE 3	3	22	1		
	Perugia	57.3	cisza	0	23	0		
	Ancona	57.6	— " —	0	23	0		
	Foggia	58.3	E 6	1	17	5		
	Palermo	57.1	WNW 3	2	22	0		
Bałkany	Beograd							
	Bucuresti							
	Sofia							
	Konstantynopol							
	Athènes	59.6	N 2	1	23	—		
	Malta	59.3	N 2	0	25			
Stepy afryk.	Tunis							
	Alger							
Góry europ.	Sonnblick (3105)	23.4	NW 4	mgła	—3	śnieg	—	—3
	Zugspitze (2964)							
	Säntis (2500)							

Spostrzeżenia pilotowe

Stacja	Godz.	Wiatr dolny	500	1000	1500	2000	2500	3000	3500	4000	4500	5000	Kierunek chmur	Rodzaj chmur	Uwagi
Warszawa															

Ogólny stan atmosfery w dniu 3.IX.24 r. Nr 247a

Wysokie ciśnienie nad Anglją, morzem Północnem, Skandynawją, Bałtykiem i Finlandją; niskie - nad Polską południową, Węgrami i morzem Śródziemnem. W Polsce pochmurno, dżdżysto, temperatura od 4° do 15°.

Wydawnictwo Państwowego Instytutu Meteorologicznego w Warszawie

Édition du soir [18h. G.M.T.] — 3. IX. 24. № 247 b.

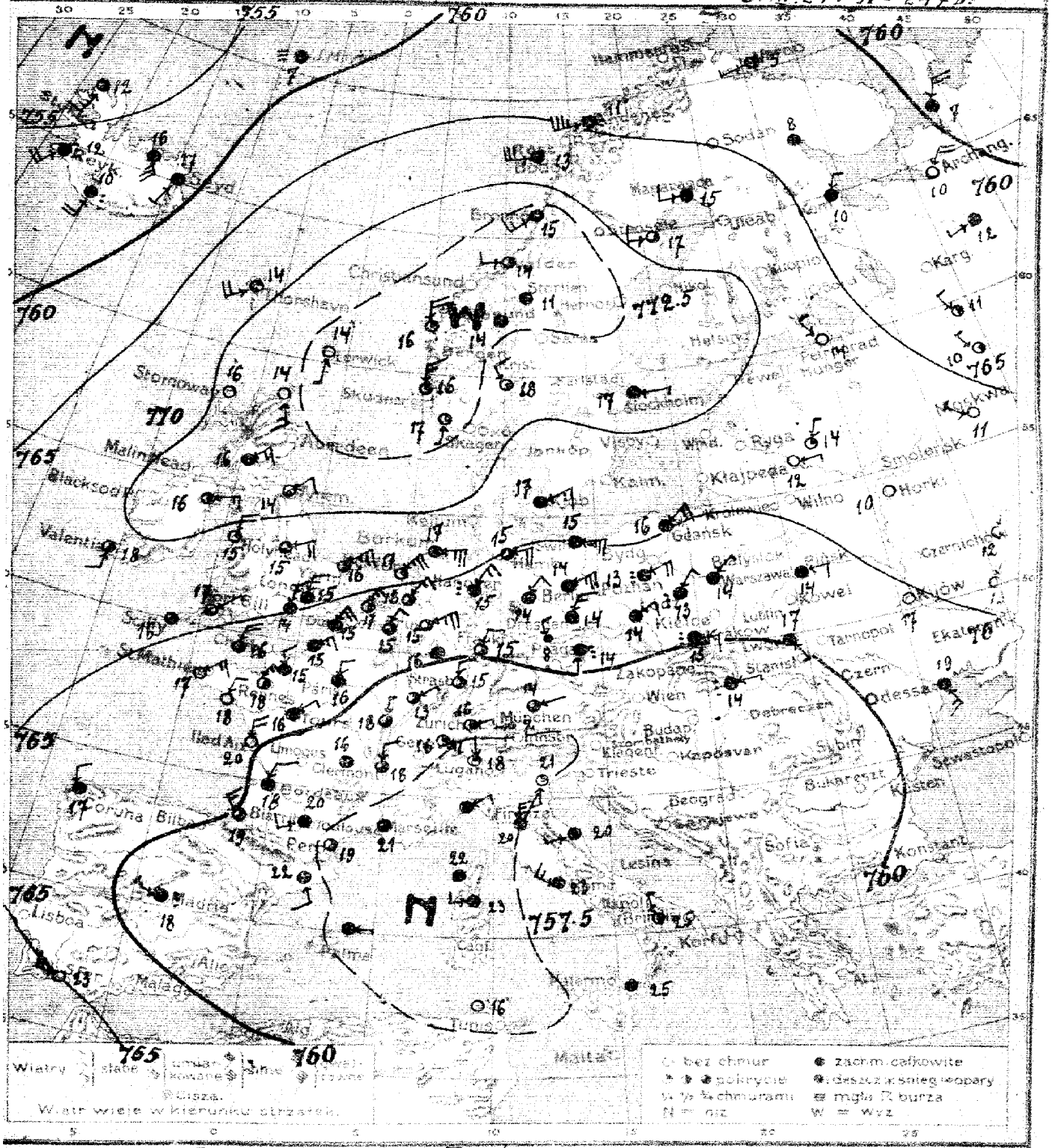

Warszawa. Izobary z dnia 3. IX. Środa 1924 r. 18 godz. [illegible]

Przewidywany przebieg pogody w ciągu doby następnej

№ 247 b

Wydano dnia 1924 r. o godz.

Spostrzeżenia meteorologiczne z dnia dzisiejszego wczoraj 3.IX.24 r. N 245

	Stacja	Ciśnienie 700 mm	Wiatr	Zachmurzenie	Temp. °C.	Opady mm.	Temp. Max.	Temp. Min.
Polska	Wilno							
	Pińsk	64.8	E 4	4	14			
	Białystok							
	Brześć n/B							
	Kowerce							
	Warszawa	62.1	NE 2	4	14			
	Łódź	62.0	NE 4	deszcz	13			
	Lublin							
	Lwów	60.2	SE 2	4	17			
	Zakopane							
	Kraków	60.0	E 4	deszcz	15			
	Częstyn							
	Poznań	63.4	ENE 8	deszcz	13			
	Toruń							
	Bydgoszcz							
	Chojnice							
	Tczew							
	Hel							
	Puck							
NW	Gdańsk	65.8	NE 6	4	16			
Anglia	Lerwick	73.1	S 2	0	14			
	Stornoway	70.3	cisza	0	16			
	London	66.0	NNE 2	4	15			
	Holy-Head	68.2	NNE 8	1	15			
	Valentia	66.6	S 4	2	18			
	Scilly	66.6	cisza	3	16			
	Yarmouth	66.6	NE 10	2	16			
	Plymouth	70.3	NE 4	1	14			
Hol.	Helder	66.2	NE 10	1	17			
	Vlissingen	61.7	NNE 6	2	12			
Francja	Cherbourg	63.2	NE 8	4	15			
	St Nazaire	63.5	NE 6	0	17			
	Paris	61.0	N 4	4	16			
	Dijon	58.5	N 2	3	18			
	Ile d'Aix	60.4	N 6	0	20			
	Clermont	58.9	cisza	4	16			
	Biarritz	60.8	NW 6	3	19			
	Rennes	62.3	NNE 6	2	18			
	Strasbourg	59.4	N 4	3	15			
Bel.	Bruxelles	62.6	NNE 4	2	15			
Niemcy	Friedrichsbury	63.4	NE 4	4	14			
	Borkum	65.9	E 10	3	17			
	Hamburg	65.1	ENE 8	3	15			
	Swinemünde	65.6	E 10	4	15			
	Berlin	63.6	ENE 10	4	14			
	Dresden	61.2	NNE 6	4	14			
	Breslau	60.5	ENE 4	4	14			
	Frankfurt n/M	61.0	NNE 4	2	15			
	Münchem	59.7	ENE 2	2	14			
Szwajc.	Bern	61.6	E 6	1	16			
	Zürich	59.1	ENE 2	2	16			
	Lugano	54.2	N 1	1	19			
Dania	Kjøbenhavn	69.0	ENE 6	4	17			
	Skagen							
	Hanstholm							
	Bovrandshuk							
	Hammershus							

	Stacja	Ciśnienie 700 mm	Wiatr	Zachmurzenie	Temp. °C.	Opady mm.	Temp. Max.	Temp. Min.
Szwecja	Stockholm	72.0	E 2	4	17			
	Hernösand							
	Haparanda	67.0	W 4	4	15			
	Wisby							
	Karlstad							
	Starlien	73.8	cisza	4	11			
	Jönköping							
Norwegia	Andenes	63.2	WSW 4	deszcz	11			
	Bronnö	72.7	SW 6	4	15			
	Valdereund	73.2	W 4	1	14			
	Skudesnes	73.7	N 6	1	16			
Estonia Finlandja	Helsinki							
	Sortavala							
	Kuopio							
	Wasa							
	Sodankylä							
	Tallin (Reval)							
	Dorpat							
	Filsand							
Rosja	Petrograd	68.0	NW 4	0	14			
	Moskwa	66.3	NW 4	0	11			
	Odessa	62.4	SE 6	4	19			
	Kijów	64.5	cisza	0	17			
	Archangielsk	61.0	NE 8	0	10			
	Jan Mayen	56.7	cisza	mgła	7			
	Thorshavn	69.4	SW 8	3	14			
	Seydisfiord	58.4	SSW 2	4	17			
Austryja	Wien							
	Feldkirch							
	Innsbruck							
	Klagenfurt							
Czechosłowacja	Praha	61.0	S 2	deszcz	14			
	Eger (Cheb)							
	Oloumouc							
	Stara Dala							
	Kusnyce	59.0	E 2	deszcz	14			
Węgry	Budapest							
	Szombathely							
	Szeged							
Hiszp.	Madrid	59.0	NNW 2	deszcz	18			
	Coruna	64.0	NNW 2	4	17			
	S Fernanda	65.0	W 6	0	23			
Włochy	Genova	57.0	NE 2	4	—			
	Firenze	56.0	N 6	4	20			
	Taranto	57.9	SE 2	2	25			
	Roma	58.0	WNW 6	4	23			
	Monteorzo	58.0	WSW 2	4	20			
	Trapezia	57.6	S 4	1	21			
	Maddalena	56.0	W 4	4	23			
	Palermo	59.0	cisza	4	25			
Bałkany	Beograd							
	Bucuresti							
	Sofja							
	Konstantynopol							
	Athenes							
	Malta							
Stacje górskie Afryki	Biserta	57.2	cisza	0	16			
	Alger							
	Semmering (1015)							
	Jungfrau (4964)							
	Säntis (2500)	61.5	W 1	mgła	2			

Spostrzeżenia pilotowe

Stacja	Cost.	Wiatr dolny	500	1000	1500	2000	2500	3000	3500	4000	4500	5000	Czerwona tablica chmur	Ruch wsp. chmur	Uwagi
Warszawa															

Wydawnictwo Państwowego Instytutu Meteorologicznego w Warszawie

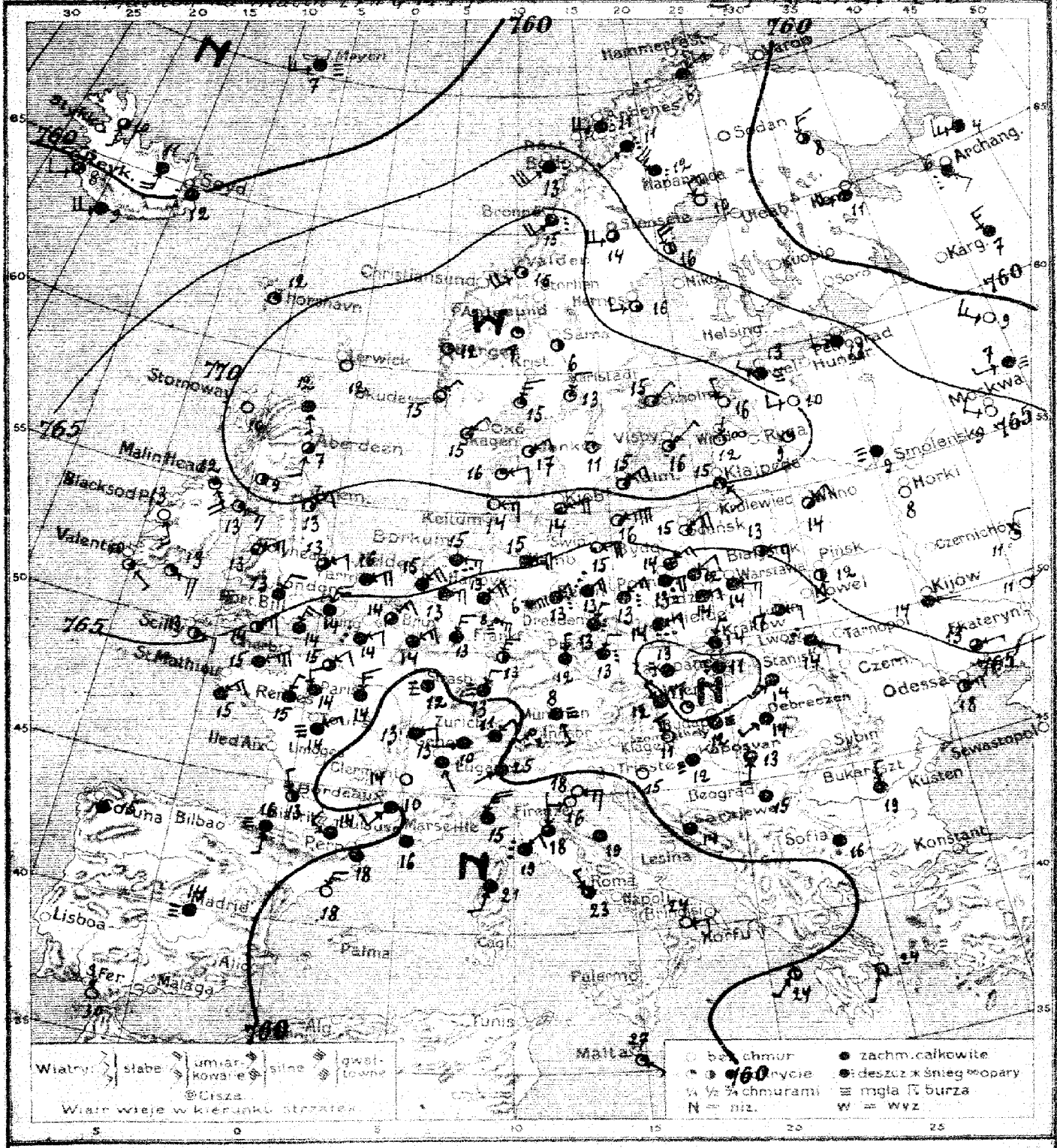

Warszawa. Mapa pogody z dnia 4 IX Czwartek 1924 r. 7 rano. Rocznik V. № 248.

Przewidywany przebieg pogody w ciągu doby następnej. Pogodniej i cieplej; na północnym kraju pochmurno i dżdżysto, wiatry wschodnie i południowo wschodnie. S. K.

Wydano dnia 4. IX 1924 r. o godz. 11 6

Spostrzeżenia meteorologiczne z dnia dzisiejszego rano 4. IX. 24 r. N° 248

	Stacja	Ciśnienie 700 mm +	Wiatr	Zachmurzenie	Temp. °C.	Opady mm.	Temp. Max.	Temp. Min.
Polska	Wilno	59.3	NE 4	2	14	0	18	7
	Pińsk	66.6	SE	2	12	15	17	-
	Białystok	65.5	E 6	9	13	1	14	11
	Brześć n/B							
	Kowarce							
	Warszawa	63.1	E 6	4	14	1	16	14
	Łódź	62.3	ENE 4	4	14	0.2	16	13
	Lublin	61.6	E 4	3	17	1	16	13
	Lwów	63.4	ESE 2	deszcz	14	4	21	13
	Lwów-Łyczaków	—	E 6	— " —	14	4	21	14
	Zakopane	61.6	cisza	deszcz	11	14	15	8
	Kraków	60.6	NNW 2	4	14	10	18	13
	Oświęcim							
	Poznań	63.7	ENE 4	deszcz	13	2	16	12
	Toruń	64.2	NE 4	4	12	3.6	—	11
	Bydgoszcz	64.8	NE 6	4	14	2	14	12
	Chojnice							
	Tczew							
	Hel							
	Puck							
Wolne Miasto	Gdańsk	66.3	NE 3	1	15	0	16	14
Anglia	Lerwick	73.2	cisza	0	12	—		
	Stornoway	70.4	— " —	0	10	0		
	Aberdeen	72.2	SW	3	7	0.2		
	Holy Head	67.5	ENE 6	7	13	0		
	Valentia	66.8	ESE 3	7	10	0		
	Scilly	63.9	E 4	2	13	0		
	Yarmouth	65.6	E 8	4	16	0		
	Falmouth	69.5	NE 4	7	13	ślad		
Holandja	Helder	65.0	NE 8	4	15	0		
	Vlissingen	63.2	NE 6	3	14	0		
Francja	Brest Ves's	62.1	ENE 4	deszcz	14	1		
	Ushant	63.5	NE 6	4	15	0		
	Paris	30.7	N 6	4	14	0		
	Dijon	59.9	ENE 4	7	13	0		
	Le Puy	53.5	cisza	4	13	0		
	Clermont	60.3	NNE 2	2	13	0		
	Biarritz	61.1	SE	mgła	16	1		
	Rennes	62.1	NNE 4	4	15	0		
	Strasbourg	60.0	NNE 4	mgła	13	ślad		
Belgja	Bruxelles	61.7	NE 6	4	14	0.1	—	13
Niemcy	Emden	63.4	NE 4	deszcz	13	0.5	—	12
	Borkum	63.1	E 6	— " —	15	0	—	6
	Hamburg	63.1	ENE 3	3	15	0.4	—	14
	Swinemünde	64.3	ENE 3	1	15	0	—	13
	Berlin	63.9	NE 6	4	13	0.1	—	12
	Dresden	61.3	NNE 2	deszcz	13	0.2	—	12
	Breslau	60.6	ENE 4	— " —	14	0.4	—	10
	Frankfurt n/M	57.5	NNE 6	2	13	0	—	13
	München	61.1	SE 3	mgła	8	0	—	5
	Klagenfurt	70.0	NE 4	2	15	0	—	7
Szwajcarja	Genève	53.4	SE 1	4	13	0	—	10
	Zürich	59.8	NE 4	4	11	0	—	9
	Lugano	60.4	NNW 1	4	25	0	—	13
Dania	Kjöbenhavn	69.4	ENE 8	1	14	0		
	Skagen	71.1	NE 4	1	17	0		
	Hanstholm	70.6	ENE 4	1	16	0		
	Blaavandshuk	69.0	ENE 6	9	14	0		
	Hammershus	67.9	ENE 4	1	16	0		

	Stacja	Ciśnienie 700 mm +	Wiatr	Zachmurzenie	Temp. °C.	Opady mm.	Temp. Max.	Temp. Min.
Szwecja	Stockholm	71.3	NE 2	7	13	0		
	Hernösand	68.9	NW	1	16	0		
	Haparanda	62.4	NW 4	—	10			
	Wisby	70.7	NE 3	1	16	0		
	Karlstad	72.4	NNE 4	1	13	0		
	Göteborg	70.6	NE 6	1	15	0.1		
	Jönköping	71.3	ESE 2	1	11	0		
Norwegja	Andenes	62.3	W 3	deszcz	11	1		
	Bronnö	70.5	SW 8	— " —	13	2		
	Valdersund	72.2	SW 8	1	15	0		
	Skudesnes	72.3	NE 2	1	15	0		
Finlandja	Helsinki							
	Sorawata							
	Kuopio							
	Wasa							
	Sodankylä							
Estonja	Tallin (Reval)	69.3	bNW 2	mgła	13	0	13	10
	Dorpat	69.7	W 4	0	10	0	14	8
	Filsand	70.8	NNW 2	0	16	0	16	14
Rosja	Petrograd	66.4	W 4	4	13	—		
	Moskwa	66.2	NNW 1	0	9	—		
	Kijów	66.6	E 2	4	14	—		
	Odessa	63.3	ENE 6	2	18	—		
	Archangielsk	59.1	SE 4	deszcz	6	—		
	Jan Mayen	58.6	NSW 8	mgła	—	0		
	Thorshavn	59.9	cisza	1	12	0.1		
	Lydshorn	67.0	— " —	deszcz	12	—		
Austrja	Wien	60.3	NW 2	4	12	—		
	Pilakrch							
	Innsbruck							
	Klagenfurt							
Czechosłowacja	Praha	61.1	NNE 4	deszcz	13	ślad	—	12
	Eger (Cheb)	61.5	NW	4	12	0.3	—	12
	Olomouc	59.1	cisza	deszcz	13	8	—	12
	Stara Dala							
	Koryce	60.5	SW 2	4	14	2	—	12
	Pradelstava	59.9	cisza	1	17	0.4		12
Węgry	Budapest	60.4	— " —	mgła	12	2	14	11
	Szombathely	60.2	NW 6	0	11	4	13	8
	Szeged	61.4	SE	4	13	14	22	12
Hiszpanja	Madrid	61.0	cisza	mgła	14	—		
	Coruna	63.0	— " —	4	15	—		
	Sybylla	62.0	NNW 1	0	30	—		
Włochy	Genova	58.2	NNE 2	4	15	8	—	—
	Firenze	57.2	NW	4	18	1	—	11
	Padova	58.0	NW	0	16	—		
	Roma	57.4	NW 2	3	23	0	—	14
	Neapol	59.1	E 4	0	24	0	—	
	Brindisi	59.0	E 6	0	18	0	—	17
	Maddalena	55.7	cisza	4	19	5	—	
	Palermo							
Bałkany	Belgrad	60.3	cisza	1	15	0	—	14
	Bucuresti	61.7	NE	4	19	0.5	—	14
	Sofja	60.2	cisza	4	16	0	—	
	Konstantynopol	58.9	— " —	4	19	1	—	
	Ateny	60.2	SSW 2	0	24	—	—	
	Malta	59.0	ESE 3	1	22	—	—	
Afryka	Tunis							
	Alger							
Szczyty górskie	Sonnblick (3105)							
	Zugspitze (2964)	28.5	SW 2	0	-2	0	—	
	Säntis (2500)							

Spostrzeżenia pilotowe.

Stacja	100 m.	Wiatr dalny	500	1000	1500	2000	2500	3000	3500	4000	4500	5000	Granica dolna chmur	Rodzaj chmur	Uwagi
Warszawa															

Ogólny stan atmosfery w dniu 4. IX. 24 r. N° 248

Wysokie ciśnienie nad morzem Północnem, Skandynawją, Bałtykiem i Rosją zachodnią, niskie nad Czechosłowacją i morzem Śródziemnem. W Polsce przeważnie pochmurno, na południu dżdżysto, temperatura

Wydawnictwo Państwowego Instytutu Meteorologicznego w Warszawie

Edition du soir (18h G.M.T.) *4. IX. 24. N°248 b.*

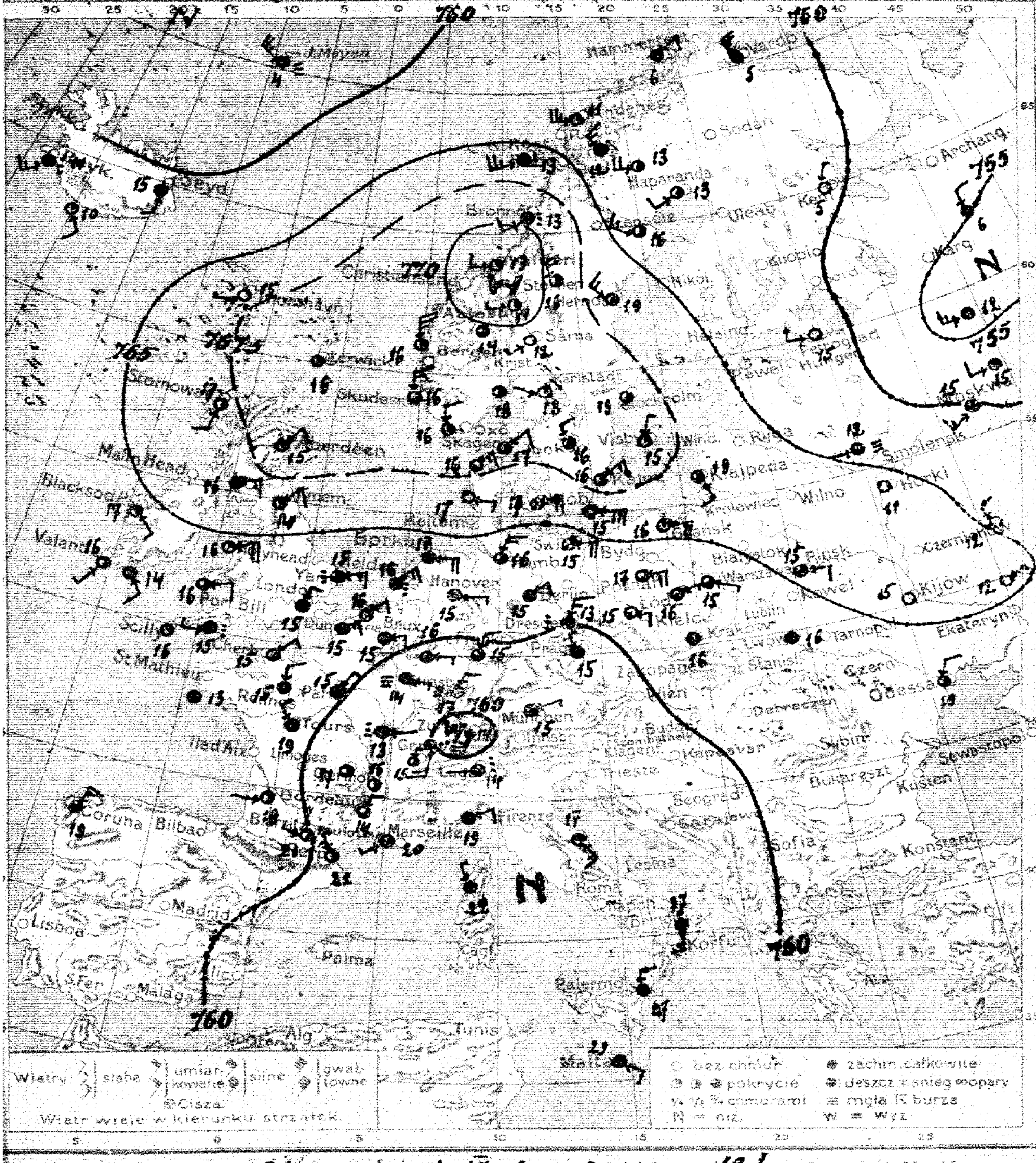

Warszawa. *Izobary* z dnia *4. IX. Czwartek* 1924 r. *18 h* Rocznik V. №

Przewidywany przebieg pogody w ciągu doby następnej *N°248 b.*

Wydano dnia 1924 r. o godz.

Spostrzeżenia meteorologiczne z dnia dzisiejszego 1926 r. 4.IX.24 r. Nr 2436

	Stacja	Ciśnienie 700 mm+	Wiatr	Zachmurzenie	Temp. °C.	Opady mm.	Temp. Max.	Temp. Min.
Polska	Wilno							
	Pińsk	66.2	E 4	2	15	0		
	Białystok							
	Brześć n/B							
	Kowiecco							
	Warszawa	61.5	ESE 2	3	15	1		
	Łódź	62.2	ENE 2	1	16	0.1		
	Lublin							
	Lwów	61.7	cisza	4	16	0		
	Zakopane							
	Kraków	61.5	cisza	4	16	0.5		
	Oksza							
	Poznań	62.0	E 8	3	17	7		
	Toruń							
	Bydgoszcz							
	Chojnice							
	Tczew							
	Hel							
	Puck							
Wolne Miasto	Gdańsk	65.5	E 8	1	16	0		
Anglia	Lerwick	70.1	cisza	1	16			
	Stornoway	67.2	S 4	2	17			
	Aberdeen	68.7	NE 4	1	15			
	Newcastle	63.9	ENE 4	3	16			
	Valentia	64.2	SSW 2	3	16			
	Holyhead	62.6	NNE 4	4	15			
	Yarmouth	63.6	ENE 6	deszcz	15			
	Portsmouth	66.9	NE 4	2	14			
Holandia	Helder	62.0	NE 6	deszcz	16			
	Vlissingen	62.3	NE 4	2	16			
Francja	Calais	61.0	NE 6	4	15			
	Brest	63.0	—	4	13			
	Paris	60.1	NE 2	4	15			
	Dijon	59.6	E 1	deszcz	13			
	Bordeaux	61.8	WNW 1	2	19			
	Clermont	59.3	—	3	17			
	Perpignan	59.0	NW 2	2	22			
	Algesiras	60.7	N 4	4	15			
	Strasbourg	58.9	NNE 4	mgła	17			
Belgia	Bruxelles	60.7	ENE 4	4	15			
Niemcy	Konigsberg	62.6	E 2	4	15			
	Berlin	63.4	E 8	4	17			
	Hamburg	62.8	NE 6	3	16			
	Swinemünde	62.9	E 8	7	15			
	Magdeburg	61.6	NE 4	4	15			
	Dresden	60.0	NNE 6	deszcz	13			
	Breslau	60.2	E 4	4	15			
	Frankfurt n/M.	60.4	NNE 6	3	15			
	München	57.3	ENE 2	4	15			
	Memel	67.2	SE 4	3	19			
Szwajcarja	Genève	59.8	NNE 2	2	15			
	Zürich	60.4	SSW 4	deszcz	14			
	Lugano	58.8	W 1	—"—	14			
Dania	Kjöbenhavn	65.1	ENE 8	1	17			
	Skagen	68.0	NE 4	3	17			
	Hanstholm	67.5	NE 6	1	16			
	Blaavandshuk	66.6	E 2	0	17			
	Bornmerholm	66.2	E 12	1	15			

	Stacja	Ciśnienie 700 mm+	Wiatr	Zachmurzenie	Temp. °C	Opady m/m.	Temp. Max.	Temp. Min.
Szwecja	Stockholm	57.9	cisza	2	19			
	Hernösand	66.4	WNW 6	2	19			
	Haparanda	62.3	WSW 4	1	13			
	Wisby	67.9	NNE 2	1	15			
	Karlstad	63.3	WNW 1	1	18			
	Storlien	70.8	W 2	1	11			
	Jönköping	68.7	NNW 4	2	16			
Norwegja	Andenes	63.3	W 10	1	11			
	Bronnö	69.5	SW 6	deszcz	13			
	Valdemund	68.5	N 10	1	16			
	Skudesnes	69.1	N 6	5	16			
Finlandja	Helsinki							
	Sortavala							
	Kuopio							
	Wasa							
	Sodankylä							
Estonja	Tallin (Reval)							
	Dorpat							
	Filsand							
Rosja	Petrograd	67.3	W 4	0	15			
	Moskwa	60.4	SW 6	4	15			
	Kijow	63.6	cisza	0	15			
	Odessa	62.9	NNE 4	3	19			
	Kem	60.7	NNE 2	0	5			
	Jan Mayen	58.6	WNW 10	mgła	4			
	Thorshavn	67.3	WSW 4	0	15			
	Seydisfiord	60.0	S 4	4	15			
Austrja	Wien							
	Feldkirch							
	Innsbruck							
	Klagenfurt							
Czechosłowacja	Praha	59.0	NNW 4	4	13			
	Eger (Cheb)							
	Olomauc							
	Stara Dala							
	Kosyce							
Węgry	Budapest							
	Szombathely							
	Szeged							
Hiszp.	Madrid							
	Coruna	67.0	N 6	4	19			
	Palma							
Włochy	Genova	58.0	NE 4	4	13			
	Arginc	58.0	SE 6	4	17			
	Messina	58.0	N 4	4	27			
	Roma							
	Neapolis	58.0	S 6	4	27			
	Brindisi							
	Maddalena							
	Palermo							
Bałkany	Beograd							
	Bucuresti							
	Sofja							
	Konstantynopol							
	Athenes							
	Malta	59.0	ESE 6	4	29			
Afryka	Tunis							
	Alger							
Stacje górskie	Säntis (2504)							
	Zugspitze (2964)							
	Sonnblick (3106)	61.0	N 1	deszcz	0			

Spostrzeżenia pilotażowe

Stacja	Godz.	Wiatr kier.	500	1000	1500	2000	2500	3000	3500	4000	4500	5000	Ciśnienie dolne pomar.	Rodzaj chmur	Uwagi
Warszawa															

Wydawnictwo Państwowego Instytutu Meteorologicznego w Warszawie

Édition du matin [7h. G.M.T.] *5. IX. 24 r. № 249 s*

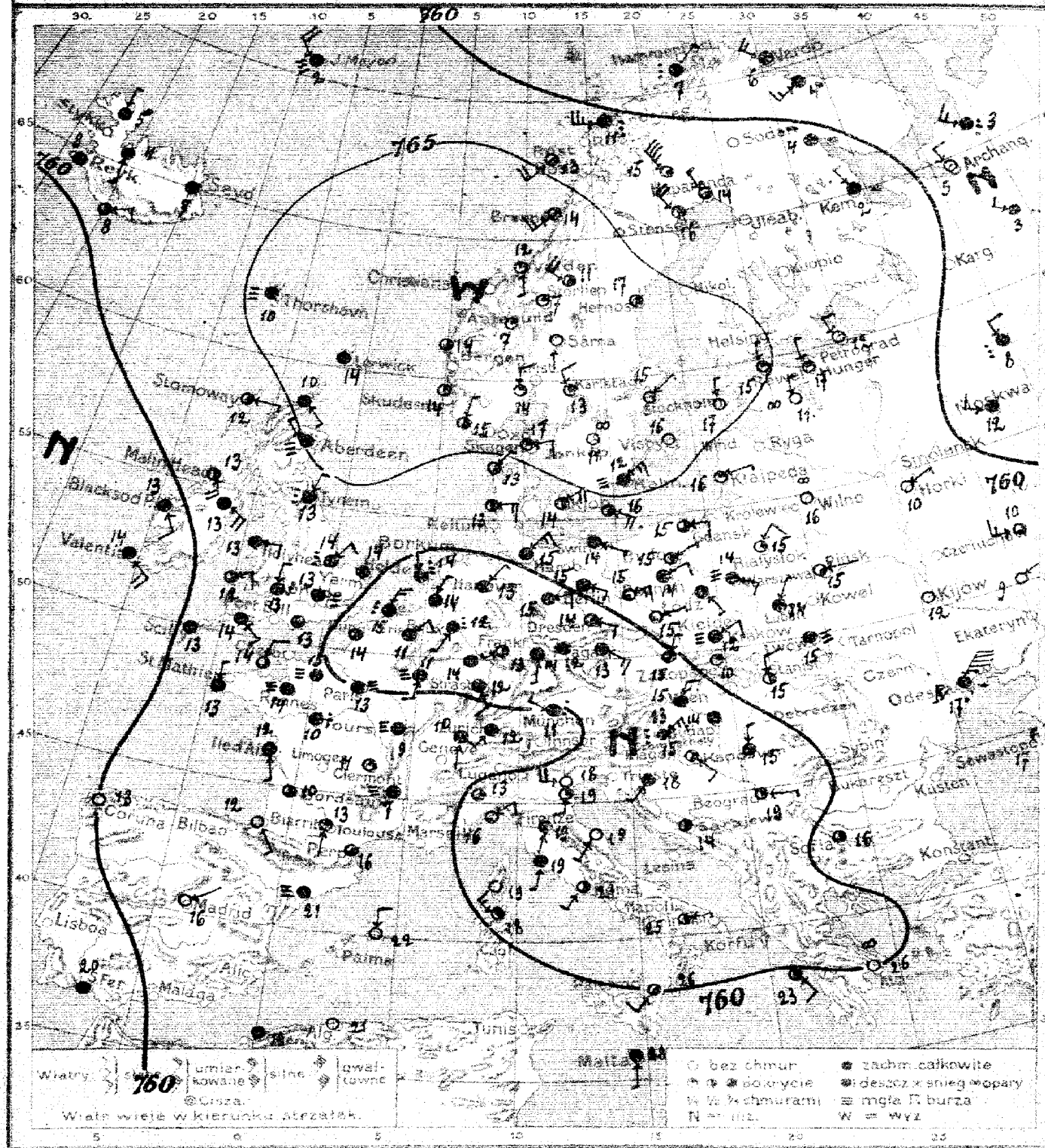

Warszawa. Mapa pogody z dnia 5. IX. Piątek. 1924 r. z roku Rocznik V. № 249 s

Przemijający przebieg pogody w ciągu doby następuje zachmurzenie przeważnie duże, miejscami mgła. W północno-wschodniej części kraju oraz w górach opady. Temperatura bez większych zmian; wiatry z kierunków wschodnich, północno-wschodnich, potem lokalne.

Wydano dnia 5. IX. 1924 r. o godz. 11 h.

Spostrzeżenia meteorologiczne z dnia dzisiejszego rano [illegible] №249

	Stacja	Ciśnienie 700mm+	Wiatr	Zachmurzenie	Temp. °C	Opady mm	Temp. Max	Temp. Min
Polska	Wilno	64.5	[illegible]	mało	16	[illegible]	29	[illegible]
	Pińsk	65.4	[illegible]	[illegible]	[illegible]	[illegible]	[illegible]	[illegible]
	Białystok	64.4	[illegible]		[illegible]	[illegible]	[illegible]	[illegible]
	Brześć n/B							
	Kowel							
	Warszawa	63.4	[illegible]		[illegible]	[illegible]	22	[illegible]
	Łódź	63.5	[illegible]	mgła	[illegible]	[illegible]	[illegible]	[illegible]
	Lublin	64.6	NE [illegible]	4	14	[illegible]	20	13
	Lwów	64.[illegible]	[illegible]	mgła	15	[illegible]	20	12
	Jaremcze-Podl.	—	[illegible]	4	15	0	19	13
	Zakopane	62.0	cisza	4	12	0.1	15	4
	Kraków	62.0	[illegible]	mgła	[illegible]	[illegible]	21	11
	Cieszyn							
	Poznań	[illegible]	[illegible]	4	14	[illegible]	20	12
	Toruń	63.[illegible]	[illegible]	[illegible]	[illegible]	[illegible]	—	[illegible]
	Bydgoszcz	[illegible]	[illegible]	[illegible]	[illegible]	—	22	[illegible]
	Chojnice							
	Tczew							
	Hel							
	Puck							
W.M.	Gdańsk	[illegible]	[illegible]	[illegible]	15	[illegible]	18	13
Anglia	Lerwick	63.6	cisza	4	14	—		
	Stornoway	[illegible]	[illegible]	[illegible]	[illegible]	0		
	Aberdeen	[illegible]	[illegible]	mgła	[illegible]	0		
	Holy Head	[illegible]	[illegible]	[illegible]	[illegible]	[illegible]		
	Valentia	[illegible]	[illegible]	[illegible]	[illegible]	[illegible]		
	Scilly	[illegible]	[illegible]	[illegible]	[illegible]	[illegible]		
	Yarmouth	[illegible]	[illegible]	[illegible]	[illegible]	[illegible]		
	Tynemouth	[illegible]	[illegible]	[illegible]	[illegible]	[illegible]		
Hol.	Helder	[illegible]	[illegible]	[illegible]	[illegible]	[illegible]		
	Vlissingen	[illegible]	[illegible]	[illegible]	[illegible]	[illegible]		
Francja	Gris Nez	[illegible]	[illegible]	[illegible]	[illegible]	[illegible]	—	[illegible]
	St. Mathieu	[illegible]	[illegible]	mgła	[illegible]	[illegible]	—	[illegible]
	Paris	[illegible]	[illegible]	[illegible]	[illegible]	[illegible]	—	[illegible]
	Dijon	[illegible]	[illegible]	[illegible]	[illegible]	[illegible]	—	[illegible]
	Ile d'Aix	[illegible]	[illegible]	[illegible]	[illegible]	[illegible]	—	[illegible]
	Clermont	[illegible]	cisza	[illegible]	[illegible]	[illegible]	—	[illegible]
	Biarritz	[illegible]	[illegible]	[illegible]	[illegible]	[illegible]	—	
	Rennes	[illegible]	[illegible]	[illegible]	[illegible]	[illegible]	—	[illegible]
	Strasbourg	[illegible]	[illegible]	[illegible]	[illegible]	[illegible]	—	[illegible]
Bel.	Bruxelles	[illegible]	[illegible]	[illegible]	[illegible]	[illegible]		[illegible]
Niemcy	Keitum	[illegible]	[illegible]	[illegible]	[illegible]	[illegible]	—	[illegible]
	Borkum	[illegible]	[illegible]	[illegible]	[illegible]	[illegible]	—	[illegible]
	Hamburg	[illegible]	[illegible]	[illegible]	[illegible]	[illegible]	—	14
	Swinemünde	[illegible]	[illegible]	[illegible]	[illegible]	[illegible]	—	13
	Berlin	[illegible]	ESE [illegible]	[illegible]	[illegible]	[illegible]	—	14
	Dresden	[illegible]	[illegible]	[illegible]	[illegible]	[illegible]	—	12
	Breslau	[illegible]	[illegible]	[illegible]	13	[illegible]	—	10
	Frankfurt a/M.	[illegible]	[illegible]	[illegible]	13	[illegible]	—	13
	München	[illegible]	[illegible]	[illegible]	[illegible]	[illegible]	—	[illegible]
	[illegible]	[illegible]	[illegible]	[illegible]	[illegible]	[illegible]	—	[illegible]
Szwaj.	Genève	[illegible]	[illegible]	[illegible]	[illegible]	[illegible]	—	9
	Zürich	[illegible]	[illegible]	[illegible]	[illegible]	[illegible]	—	9
	Lugano							
Dania	Kjöbenhavn	[illegible]	[illegible]	[illegible]	[illegible]	0		
	Skagen	[illegible]	[illegible]	[illegible]	[illegible]	0		
	Hanstholm	[illegible]	[illegible]	[illegible]	[illegible]	0		
	Blaavandshuk	[illegible]	[illegible]	[illegible]	[illegible]	0		
	Hammershus	[illegible]	[illegible]	[illegible]	[illegible]	[illegible]		

	Stacja	Ciśnienie 700mm+	Wiatr	Zachmurzenie	Temp. °C	Opady mm	Temp. Max	Temp. Min
Szwecja	Stockholm	56.6	NE [illegible]	1	[illegible]	0	—	12
	Hernösand	55.9	cisza	2	17	0	—	9
	Haparanda	50.3	[illegible]	[illegible]	14	0	—	9
	Wisby	[illegible]	[illegible]	[illegible]	16	0		8
	Karlstad	[illegible]	[illegible]	9	[illegible]	0	—	9
	Storlien	[illegible]	cisza	[illegible]	7	0	—	8
	Jönköping	[illegible]	—	[illegible]	11	0		9
Norwegja	Andenes	[illegible]	[illegible]	[illegible]	11	15		
	Brønø	[illegible]	[illegible]	[illegible]	14	—		
	Valdersund	[illegible]	cisza	[illegible]	14	0		
	Skudenes	[illegible]	—	[illegible]	14	0		
Finlandja	Helsinki							
	Sortavala							
	Kuopio							
	Wasa							
	Sodankylä							
Estonja	Tallin (Reval)	[illegible]	[illegible]	1	15	0	16	14
	Dorpat	[illegible]	[illegible]	[illegible]	11	0	13	10
	Filsand	[illegible]	[illegible]	0	17	0	17	16
Rosja	Petrograd	[illegible]	[illegible]	[illegible]	12	0		
	Moskwa	[illegible]	[illegible]	4	[illegible]	0		
	[illegible]	[illegible]	[illegible]	[illegible]	12	0		
	[illegible]	[illegible]	[illegible]	[illegible]	17	0		
	Kem	60.7	NNE 2	4	3	1		
	Jan Mayen	[illegible]	[illegible]	mgła	2	0		
	Thorshavn	[illegible]	cisza	— " —	10	—		
	Seydisfiord	[illegible]	— " —	4	7	—		
Austrja	Wien							
	Feldkirch							
	Innsbruck							
	Klagenfurt							
Czechosłowacja	Praha	[illegible]	[illegible]	[illegible]	13	2	—	13
	Eger (Cheb)	[illegible]	[illegible]	[illegible]	12	0.5	—	11
	Olomouc	[illegible]	NNE 2	3	15	0	—	10
	Stara Dala							
	Koszyce	60.8	NE	2	15	0	—	10
	[illegible]	[illegible]	NNE 4	4	15	0	—	13
Węgry	Budapest	[illegible]	[illegible]	4	14	0	21	11
	Szombathely	[illegible]	[illegible]	[illegible]	13	1	20	13
	Szeged	58.9	NE	4	15	2	21	[illegible]
Hiszp.	Madrid	[illegible]	[illegible]	7	16	—		
	Coruna	[illegible]	cisza	0	13	—		
	Palma	[illegible]	[illegible]	0	26	—		
Włochy	Genova	[illegible]	[illegible]	1	16	0		
	Firenze	[illegible]	[illegible]	[illegible]	19	0		
	[illegible]	[illegible]	[illegible]	[illegible]	19	0.8		
	Roma	[illegible]	[illegible]	[illegible]	23	0		
	Napoli	[illegible]	[illegible]	[illegible]	26	0		
	Brindisi	[illegible]	[illegible]	2	25	0		
	Maddalena	58.0	NW 6	9	26	0		
	Palermo	58.0	W 6	0	18	ślad		
Bałkany	Beograd	59.[illegible]	[illegible]	1	19	0.6	—	13
	Bucuresti							
	Sofia	[illegible]	cisza	3	16	ślad	27	14
	Konstantynopol							
	Athenes	57.9	cisza	[illegible]	26	0	—	2[illegible]
	Malta	[illegible]	[illegible]	1	28	—		
Afryka	Tunis	[illegible]	—	6	19	—		
	Alger	[illegible]	cisza	0	21	—		
Stacje górskie	Sonnblick (3106)							
	Zugspitze (2964)	[illegible]	NNW [illegible]	śnieg	−3	ślad	—	−[illegible]
	Säntis (2500)	61.1	NE [illegible]	mgła	−1	1	—	[illegible]
	[illegible]	66.0	SSE 4	— " —	9	11	—	[illegible]

Spostrzeżenia pilotowe.

Stacja	Godz.	Wiatr dolny	500	1000	1500	2000	2500	3000	3500	4000	4500	5000	Granica dolna chmur	Rodzaj chmur	Uwagi
Warszawa															

Ogólny stan atmosfery w [illegible] №249.
Wysokie ciśnienie nad morzem Bałtyckiem, Skandynawja [illegible] nad Atlantykiem [illegible] Anglja i Wło- [illegible] na dalekiej północy i nad [illegible] [illegible].
W Polsce [illegible] [illegible].

Wydawnictwo Państwowego Instytutu Meteorologicznego w Warszawie

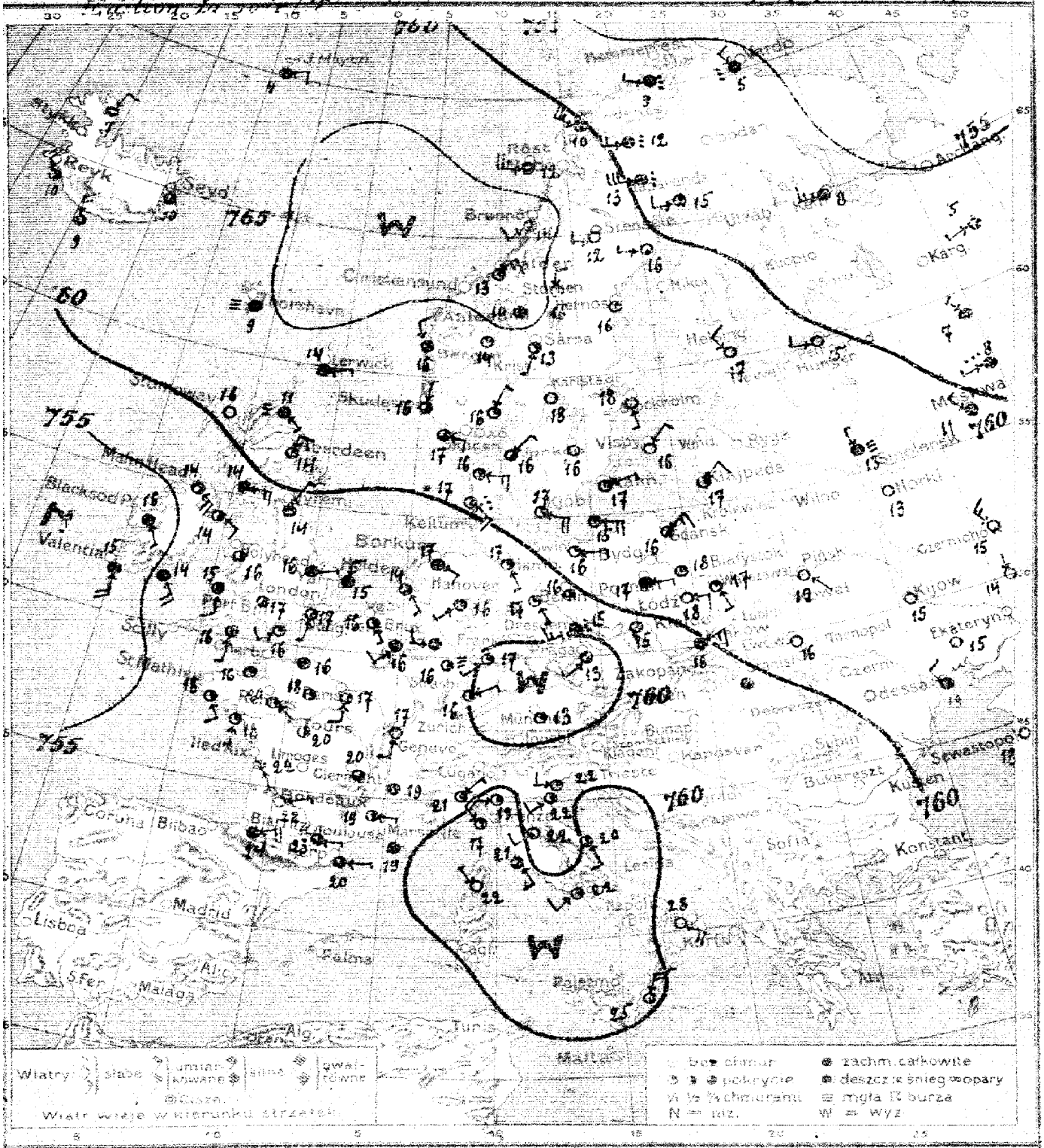

Warszawa, Wydawnictwo dnia 5. IX. Piątek 1924 r. Rocznik V. № 245

Przewidywany przebieg pogody w ciągu doby następnej

Wydano dnia 1924 r. o godz.

Spostrzeżenia meteorologiczne z dnia dzisiejszego [illegible] 5.IX.24 r. Nr 249.

	Stacja	Ciśnienie 700 mm +	Wiatr	Zachmurzenie	Temp °C	Opady mm	Temp Max.	Temp Min.
Polska	Wilno							
	Prusk	62.8	SE 1	0	19			
	Białystok							
	Brześć n/B							
	Kowarsk							
	Warszawa	61.7	SE 2	1	21			
	Łódź	61.0	E 2	0	18			
	Lublin							
	Lwów	62.0	cisza	0	16			
	Zakopane							
	Kraków	59.5	ENE 6	4	16			
	Częstyn							
	Poznań	61.2	E 2	4	17			
	Toruń	61.6	cisza	1	18			
	Bydgoszcz							
	Ciechocinek							
	Tczew							
	Hel							
	Prusk							
	Gdańsk	62.4	NE 6	3	16			
Anglia	Lerwick	63.7	ENE 2	4	14			
	Stornoway	60.4	cisza	4	16			
	Aberdeen	61.7	N 4	2	14			
	Holy Head	57.5	cisza	2	18			
	Valentia	53.4	SSE 3	4	15			
	Scilly	58.1	SSW 2	1	17			
	Yarmouth	59.5	N 4	4	15			
	Spithead	59.6	NNE 2	4	14			
Holl.	Helder	57.8	SE 2	3	14			
	Vlissingen	59.0	SE 4	2	16			
Francja	Cherbourg	58.5	cisza	2	20			
	Brest	58.4	SE 4	2	18			
	Paris	58.2	S 4	3	17			
	Dijon	59.6	S 2	—	17			
	Ile d'Aix	57.6	SE 2	2	22			
	Clermont	58.2	cisza	3	20			
	Biarritz	56.0	ENE 4	4	24			
	Rennes	57.7	ESE 2	1	20			
	Strasbourg	58.9	ENE 2	2	16			
Bel.	Bruxelles	58.4	SW 4	4	16			
Niemcy	Friedrichsburg	59.4	SE 2	1	17			
	Borkum	58.3	ESE 4	4	17			
	Hamburg	59.3	SE 2	2	17			
	Swinemünde	60.5	E 2	1	16			
	Berlin	60.0	cisza	3	16			
	Dresden	60.0	WSW 6	deszcz	15			
	Breslau	59.8	cisza	3	15			
	Frankfurt n/M	60.7	SW 2	2	17			
	Münchem	60.4	cisza	mgła	13			
	Hrazda	64.4	NE 4	1	17			
Szwajc.	Genewa							
	Zürich							
	Lugano							
Dania	Kjöbenhavn	62.4	E 3	1	17			
	Skagen	62.3	NE 2	2	16			
	Hirtshalm	61.9	E 6	2	16			
	Hanstholm	60.4	SE 6	deszcz	17			
	Hammerhuus	62.6	E 3	1	15			

	Stacja	Ciśnienie 700 mm +	Wiatr	Zachmurzenie	Temp °C	Opady mm	Temp Max.
Szwecja	Stockholm	63.4	SSE 2	0	18		
	Hernösand	63.6	cisza	2	16		
	Haparanda	58.6	W 4	2	15		
	Wisby	63.7	NE 2	0	16		
	Karlstad	63.5	cisza	0	18		
	Storlien	65.5	— " —	2	10		
	Jönköping	63.3	— " —	0	16		
Norwegia	Andenes	60.6	WNW 4	4	10		
	Bronnö	66.3	SW 4	4	14		
	Valdersund	65.7	NE 6	1	13		
	Skudesnes	63.7	N 2	3	16		
Finlandia	Helsinki	62.1	NW 4	0	17		
	Sortavala						
	Kuopio						
	Wasa						
	Joulankylä						
Estonia	Tallin (Reval)						
	Dorpat						
	Filsand						
Rosja	Petrograd	60.6	W 4	0	15		
	Moskwa	60.4	NW 2	4	11		
	Kijów	63.8	cisza	0	15		
	Odessa	62.2	NW 4	4	19		
	Horki	65.2	cisza	0	13		
	Jan Mayen	64.4	ENE 4	4	4		
	Thorshavn	64.9	cisza	mgła	9		
	Seydisfiord	61.2	— " —	3	10		
Austrja	Wien						
	Feldkirch						
	Innsbruck						
	Klagenfurt						
Czechosłowacja	Praha	60.6	cisza	deszcz	13		
	Eger (Cheb)						
	Marianuc						
	Stara Dala						
	Koszyce						
Węgry	Budapest						
	Szombathely						
	Szeged						
Hiszp.	Madrid						
	Coruna						
	Palma						
Włochy	Genewa	60.5	NW 3	2	17		
	Firenze	59.9	SW 4	1	22		
	Messina	60.0	NNE 6	2	25		
	Roma	61.7	SW 4	1	24		
	Foggia	59.5	ESE 6	0	33		
	Perugia	59.1	W 4	1	22		
	Maddalena	58.8	W 6	0	20		
	Palermo	60.1	SE 4	0	20		
Bałkany	Beograd						
	Bucuresti						
	Sofja						
	Konstantynopol						
	Ateny						
Afryka	Malta						
	Tunis						
	Alger						
Stacje górskie	Sonnblick (3105)						
	Jungfrau (2964)						
	Säntis (2500)						

Spostrzeżenia pilotowe.

Stacja	Godz.	Warstwy	500	1000	1500	2000	2500	3000	3500	4000	4500	5000	Prędkość wiatru	Kierunek wiatru	Uwagi
Warszawa															

Wydawnictwo Państwowego Instytutu Meteorologicznego w Warszawie

Édition du matin [7h. G.M.T.]. 6. IX. 24. N° 250 c

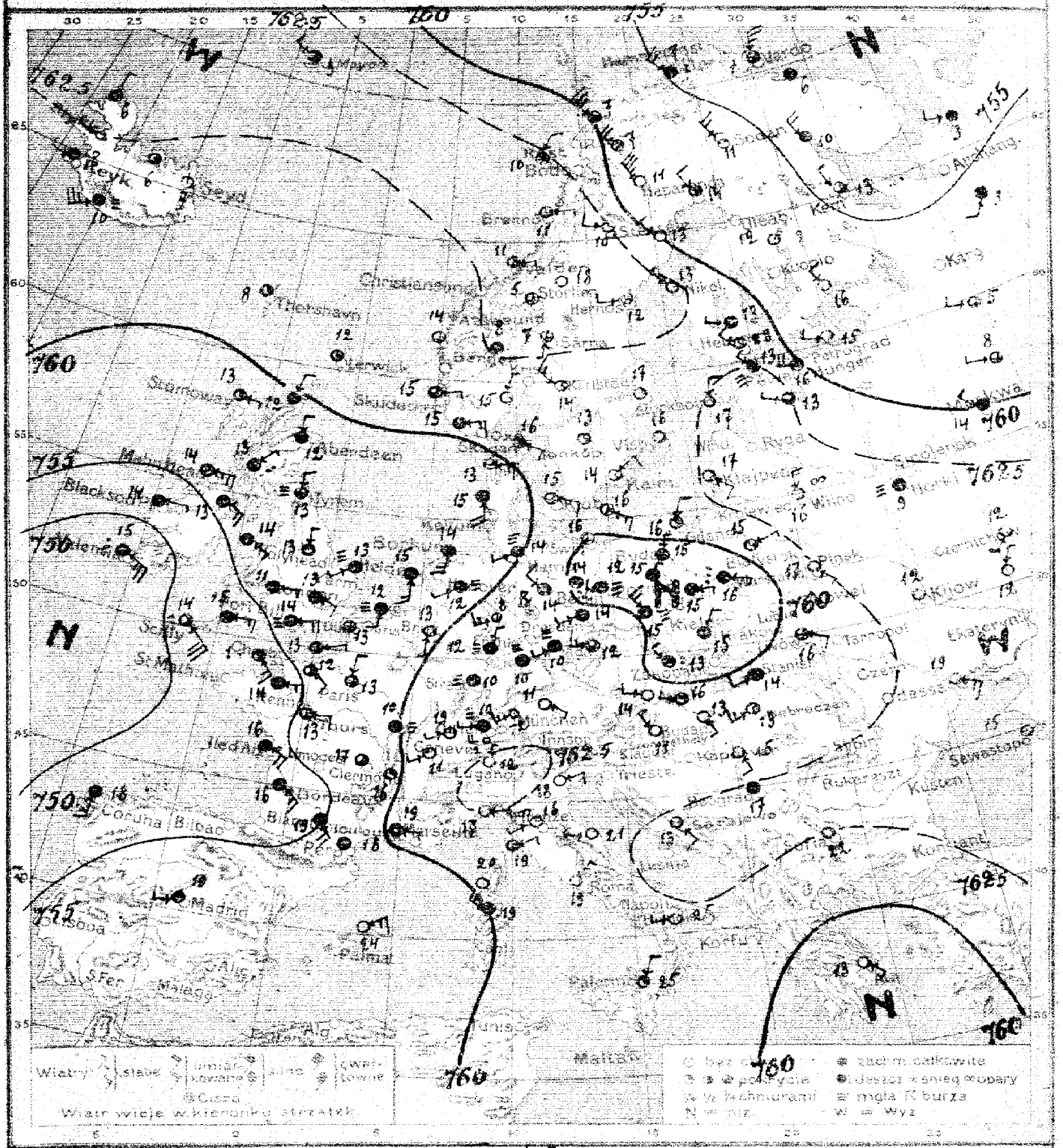

Warszawa. Mapa pogody z dnia 6. IX. Sobota 1924 r. *Prawdopodobny przebieg pogody w ciągu doby następnej* Zachmurzenie duże, chłodno, dość dżdżysto, miejscami mgła na zachodzie i w środku kraju. We wschodniej części Polski pogorszenie się stanu pogody i deszcz. W górach mglisto.

L. B.

deszcz

Wydano dnia 6. IX. 1924 r. o godz. XII.

Spostrzeżenia meteorologiczne z dnia dzisiejszego rano 6.12.24 r. Nr 2302

	Stacja	Ciśnienie 700 mm+	Wiatr	Zachmurzenie	Temp. °C.	Opady mm.	Temp. Max.	Temp. Min.
Polska	Wilno	62.6	NNW2	mgła	15	0	22	8
	Pińsk	62.4	SE1	6	17	6	22	–
	Białystok	61.7	ENE4	3	15	0	21	10
	Brześć n/B							
	Kalwarya							
	Warszawa	59.6	ESE2	deszcz	16	0	20	15
	Łódź	58.9	E2	4	15	0	18	13
	Lublin	58.7	E2	4	14	6	19	12
	Lwów	60.6	SE1	3	16	2	22	13
	Luzkow-Polit.	—	SSE4	3	16	2	21	14
	Zakopane	59.7	SW2	4	11	5	19	10
	Kraków	58.5	NNE2	4	15	3	19	13
	Oswięcim							
	Poznań	59.7	NNE4	4	15	ślad	19	11
	Toruń							
	Bydgoszcz	60.1	N2	4	15	1	21	13
	Chojnice							
	Krotoszyn							
	Hel							
	Puck							
	Gdańsk	61.0	NNE4	1	16	0	16	13
Anglia	Lerwick	61.1	cisza	4	12	0		
	Stornoway	58.2	E2	1	13	0.1		
	Aberdeen	59.2	N2	4	12	0		
	Holy Head	53.7	E2	4	14	0		
	Valentia	48.5	ESE10	deszcz	15	2		
	Scilly	52.1	SE10	—"—	14	0.3		
	Yarmouth	58.3	SW2	mgła	13	ślad		
	Spurnhead	57.5	N2	—"—	13	0.2		
Hol.	Helder	58.1	S6	4	13	0		
	Vlissingen	58.9	S4	mgła	12	ślad		
Francja	Calais	58.6	cisza	3	13			
	Le Havre	56.4	E4	2	13			
	Paris	58.2	ENE2	2	13			
	Dijon	60.2	cisza	mgła	10			
	Ile d'Aix	54.6	ESE6	4	16			
	Clermont	58.6	cisza	3	12			
	Perpignan	58.6	—"—	4	18			
	Beaune	54.7	E6	4	14			
	Nimes	60.9	cisza	mgła	10			
Alp.	Toulouse	55.4	SE6	4	19			
Niemcy	Lauenburg	53.3	WSW4	mgła	12	–	—	–
	Borkum	53.1	SSW6	4	14	0	–	–
	Hamburg	59.9	SW2	mgła	14	0	–	13
	Swinemünde	55.8	cisza	3	16	0	–	12
	Berlin	59.7	—"—	deszcz	14	ślad	–	13
	Dresden	50.6	WSW2	4	14	0.1	–	12
	Breslau	58.5	NW6	mgła	13	1	–	12
	Frankfurt M.	61.4	NNE2	—"—	12	0	–	11
	München	62.1	ESE1	0	11	0	–	–
	Kłajpeda	63.2	ESE4	0	12	0	–	–
Szwajc.	Genève	61.9	SW1	0	11	0	–	8
	Zürich	62.2	WSW1	mgła	10	0	–	8
	Lugano	63.3	N1	0	12	0	–	8
Lotnia	Kjöbenhavn	61.2	ESE4	3	13	0		
	Skagen	60.9	ESE4	2	16	0		
	Hernösand	59.7	ESE6	3	13	0		
	Haparanda	59.4	S6	4	15	0		
	Haparanda	57.0	ESE6	2	10	0		

	Stacja	Ciśnienie 700 mm+	Wiatr	Zachmurzenie	Temp. °C	Opady mm	Temp. Max	Temp. Min
Szwecja	Stockholm	61.7	cisza	0	17	0	–	7
	Hernösand	62.5	W2	1	12	0	–	9
	Haparanda	50.3	NW4	2	14	0	–	8
	Wisby	62.2	cisza	0	15	0	–	6
	Karlstad	61.8	NW6	1	14	0	–	9
	Storlien	63.7	cisza	3	5	0	–	1
	Jönköping	62.4	—"—	1	13	0	–	8
Norwegia	Andenes	60.5	NNW6	4	7	0.3		
	Brønnö	63.7	E2	1	11	0		
	Vildevsund	62.8	E4	2	11	0		
	Skudesnes	60.4	E2	3	15	0		
Finlandja	Helsinki	61.3	NW4	7	15	0	–	12
	Sortavala	57.3	NW4	0	16	0	–	11
	Kuopio	58.0	cisza	3	12	0	–	10
	Wasa	62.5	NNW2	0	13	ślad	–	12
	Sodankylä	56.6	NNW6	0	11	2	–	5
Estonya	Talin (Reval)	62.3	NW4	mgła	13	0	15	12
	Dorpat	62.0	W4	4	13	0	15	11
	Filsand	62.8	N2	0	17	0	17	13
Rosya	Petrograd	59.7	W4	0	15	0		
	Moskwa	60.1	NW2	4	14	–		
	Kijów	64.7	cisza	0	12	–		
	Sewastopol	63.3	E6	1	15	–		
	Odessa	63.4	ESE6	0	13	–		
	Jan Mayen	[illegible]	[illegible]	[illegible]	[illegible]	–		
	Thorshavn	65.0	cisza	1	10	–		
	Seydisfiord	61.3	—"—	1	11	–		
Austrya	Wien	55.4	W4	0	14			
	Feldkirch							
	Innsbruck							
	Klagenfurt							
Czechosłowacja	Pruha	61.1	W6	3	12	1	–	10
	Eger (Cheb)	61.9	SW2	mgła	10	0.3	–	9
	Otomauc	58.4	NW2	deszcz	13	26	–	15
	Stara Dala							
	Ipoltre	59.4	SW4	4	14	22	–	–
	Brazislava	60.3	W4	1	16	0.1	–	9
Węgry	Budapest	61.2	SE2	0	13	ślad	21	11
	Szombathely	61.6	NW2	0	11	44	–	6
	Szeged	61.6	SSE4	0	15	ślad	21	12
Hiszp.	Madrid	57.0	WSW2	4	19	–		
	Oranna	52.3	S6	4	10			
	Palma							
Włochy	Genova	62.3	E4	0	17	0		
	Firenze	62.3	SW1	opady	16	0		
	Messina	61.0	NNE4	1	25	0		
	Roma	61.3	NE4	0	13	0	–	7
	Kazanto	62.2	W2	0	24	0	–	7
	Venezia	61.6	ENE2	0	18	0	–	11
	Maddalena	59.0	NW6	4	19	0	–	8
	Palermo	61.7	W2	0	21	0	–	8
Bałkany	Beograd	62.6	cisza	4	17	0	–	10
	Bucuresti							
	Sofja	62.0	cisza	0	22	–		
	Salonik	63.0	ESE2	0	13	0	–	9
	Athenes	59.2	SE4	0	13	–		
Stacje górskie	Malta							
	Tunis							
	Alger							
	Sonnblick (3105)							
	Zugspitze (2964)	21.6	SW6	7	–2	0	–	3
	Santis (2500)	63.4	WSW3	1	2	0	–	1

Spostrzeżenia pilotowe.

Stacja	Data	Wiatr	Zachmurzenie	500	1000	1500	2000	2500	3000	3500	4000	4500	5000	Kierunek wiatru	Rodzaj chmur	Uwagi
Warszawa																
Kraków	5	NNE2	SW1	WSW2	WSW1	S2	S2									

Ogólny stan atmosfery w dniu 6.12.24 r. Nr 2302

Obszar wysokiego ciśnienia nad zatoką Biskajską, Anglją i Finnją. Względna depresja nad Polską, w Polsce pochmurno z dżdżystemi opadami prócz wschodniej części kraju.

Wydawnictwo Państwowego Instytutu Meteorologicznego w Warszawie

Édition du soir (18 G.M.T.) 6. IX. 24 r. № 250b

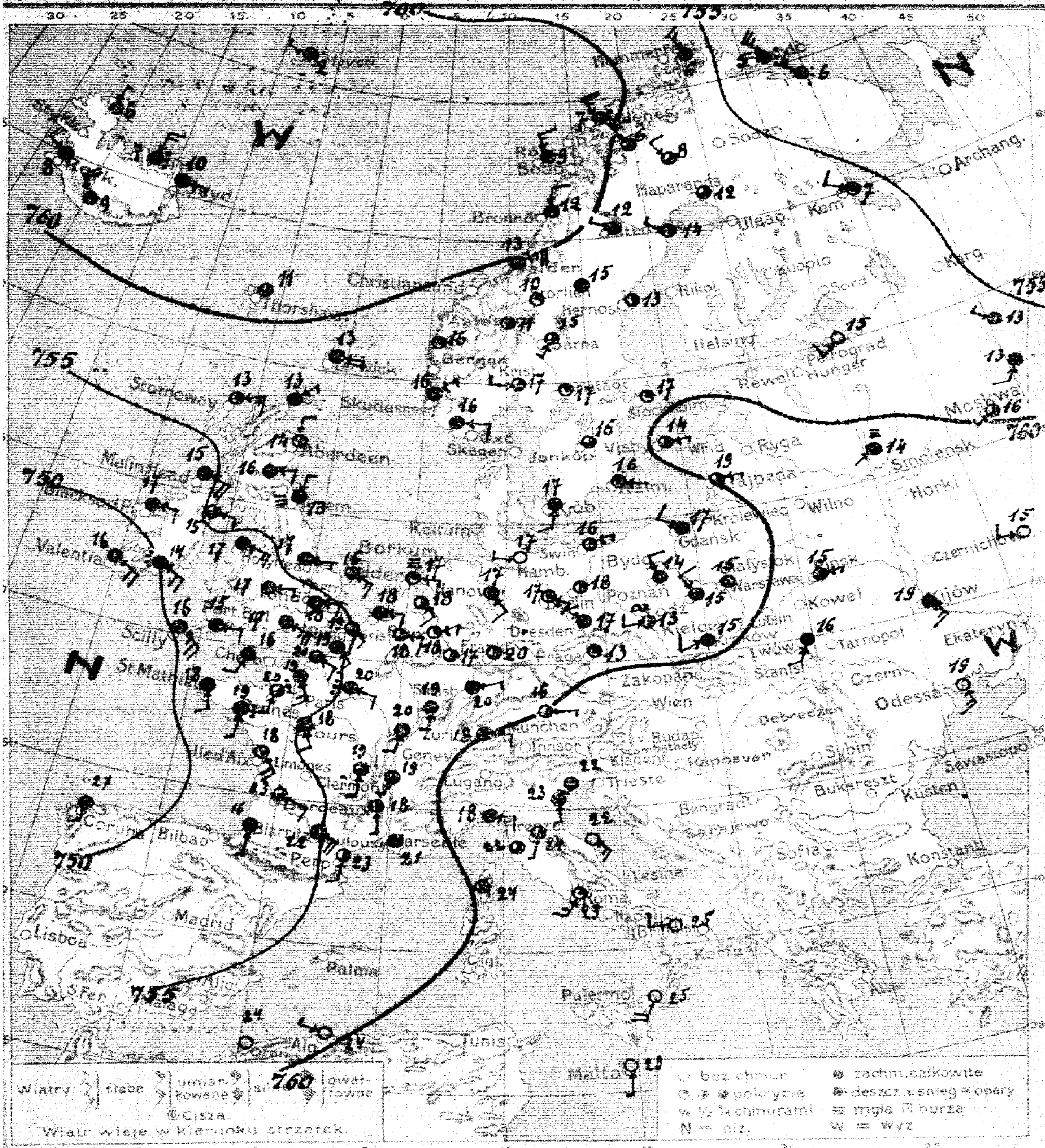

Warszawa. Mapa pogody **Izobary** *z dnia 6. IX. Sobota 1924 r. 18 h. Rocznik V.*

№ 250b

Przewidywany przebieg pogody w ciągu doby następnej

Wydano dnia 1924 r. o godz.

Spostrzeżenia meteorologiczne z dnia dzisiejszego rano

[illegible]

	Stacja	Ciśnienie 700 mm +	Wiatr	Zachmurzenie	Temp. °C	Opady mm	Temp. Max	Temp. Min
Polska	Wilno	[illegible]	E2	3	15			
	Pińsk							
	Białystok							
	Brześć n. B.							
	Krzemieniec							
	Warszawa	57.5	cisza	4	15			
	Łódź	57.9	NW4	4	15	·		
	Lublin	61.1	SSW4	4	16			
	Lwów							
	Zakopane							
	Kraków	59.9	WSW7	4	15			
	Cieszyn							
	Poznań	59.3	NNW4	4	14			
	Toruń							
	Bydgoszcz							
	Chojnice							
	Tczew							
	Hel							
	Puck							
W.M.	Gdańsk	58.6	NNW4	4	17			
Anglja	Lerwick	59.1	E2	4	13			
	Stornoway	50.9	ENE6	1	13			
	Aberdeen	56.9	N4	2	14			
	Holy Head	53.5	E6	4	17			
	Valentia	47.7	E8	4	16			
	Scilly	50.2	SE10	4	16			
	Yarmouth	57.1	SE6	2	16			
	Tynemouth	57.0	NNE4	mgła	13			
Hol.	Helder	57.9	E2	—	17			
	Vlissingen	60.2	E4	4	18			
Francja	Calais	54.8	SE2	3	19			
	Brest / St. Mathieu	51.6	SSE4	4	18			
	Paris	55.6	ESE4	deszcz	20			
	Dijon	57.1	SSW4	4	20			
	Ile d'Aix	52.8	SE8	3	18			
	Clermont	55.9	S4	3	19			
	Perpignan	56.4	S4	3	23			
	Biarritz	53.3	SSW2	3	20			
	Rennes							
	Strasbourg	57.7	ENE2	4	20			
Bel.	Bruxelles	56.8	E4	3	18			
Niemcy	Magdeburg / Aachen	59.8	ESE2	1	17			
	[illegible] / Borkum	59.1	SE2	2	17			
	Hamburg	59.2	W2	0	17			
	Swinemünde	58.5	ENE2	2	16			
	Berlin	59.4	cisza	2	18			
	Dresden	50.7	NW4	—	17			
	Breslau	59.1	W4	mgła	13			
	Frankfurt a/M.	59.1	cisza	2	20			
	München	60.0	ESE2	2	16			
	Klajpeda	60.1	E2	3	19			
Szwajc.	Genève	60.0	E4	4	18			
	Zürich							
	Lugano	60.0	S4	4	17			
Danja	København							
	Skagen							
	Hanstholm							
	Blaavandshuk							
	Hammerodde							

	Stacja	Ciśnienie 700 mm +	Wiatr	Zachmurzenie	Temp. °C	Opady mm	Temp. Max	Temp. Min
Szwecja	Stockholm	59.9	[illegible]	1	17			
	Hernösand	58.7	"	2	13			
	Haparanda	5?.4	"	3	12			
	Wisby	60.3	E2	2	14			
	Karlstad	59.2	cisza	1	17			
	Storlien	59.4	"	1	10			
	Jönköping	59.5	"	3	16			
Norwegja	Andenes	60.6	NW10	deszcz	7			
	Bronnö	60.9	N4	4	12			
	Valdersund	59.8	NE10	3	13			
	Skudesnes	59.1	NE2	4	16			
Finlandja	Helsinki							
	Sortavala							
	Kuopio							
	Wasa							
	Sodankylä							
Estonja	Tallin (Rewel)							
	Dorpat							
	Filsand	59.0	SW4	8	15			
Rosja	Petrograd	59.8	NSW2	3	10			
	Moskwa / Kiev	62.1	SE6	4	19			
	Odessa	63.6	SSE6	0	19			
	Kem	55.4	WNW4	1	17			
	Jan Mayen	62.2	WNW4	4	2			
	Thorshavn	61.1	cisza	3	11			
	Seydisfjord	61.4	E2	4	10			
Austrja	Wien							
	Feldkirch							
	Innsbruck							
	Klagenfurt							
Czechosłowacja	Praha	49.8	cisza	1	11			
	Eger (Cheb)							
	Olomouc							
	Stara Dala							
	Koszyce							
Węgry	Budapest							
	Szombathely							
	Szeged							
Hisp.	Madrid	55.0	S4	4	27			
	Coruna							
	Palma							
Włochy	Genova	62.3	E4	4	18			
	Firenze	60.5	SSW2	3	24			
	Messina	61.0	SSW8	0	25			
	Roma	60.8	SW8	1	23			
	Livorno / Napoli	61.1	cisza	2	22			
	Ancona / Brindisi	61.6	SE6	0	22			
	[illegible]	61.7	W4	0	25			
	[illegible] / Palermo	61.3	S4	4	22			
Bałkany	Beograd							
	Bucuresti							
	Sofja							
	Konstantynopol							
	Athènes	61.0	S2	0	21			
	Malta							
Afryka	Oran / Tunis	59.8	cisza	0	21			
	Alger	60.?	WNW2	0	24			
Stacje górskie	Sonnblick (3105)							
	Zugspitze (2964)							
	Säntis (2500)							

Spostrzeżenia pilotowe.

Stacja	Godz.	Wiatr dolny	500	1000	1500	2000	2500	3000	3500	4000	4500	5000	Kierunek chmur	Rodzaj chmur	Uwagi
Warszawa															

Wydawnictwo Państwowego Instytutu Meteorologicznego w Warszawie

Édition du matin [7h. G.M.T.] 7.IX.24 r. № 251/a

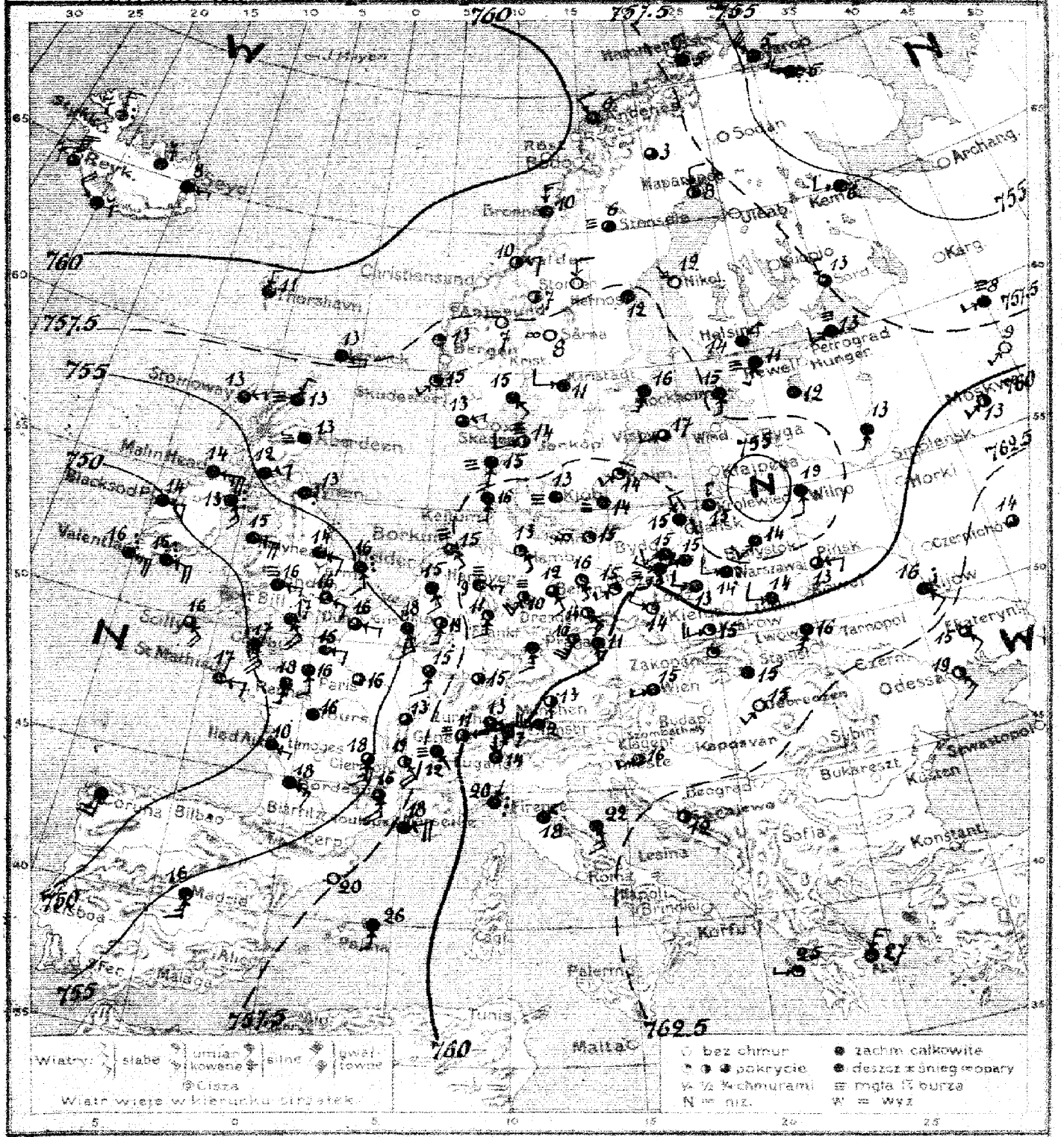

Warszawa. Mapa pogody z dnia **7. IX. Niedziela** *1924 r. 7 rano. Rocznik V. №* **251/a**

Prawdopodobny przebieg pogody w ciągu doby następnej: **Na południu i południo-zachodzie kraju przejściowe polepszenie się stanu pogody; na północy - pochmurno, przelotne deszcze, chłodno, wiatry z kierunków zachodnich.**

S. M.

Wydano dnia **7. IX** *1924 r. o godz. 11h.*

Spostrzeżenia meteorologiczne z dnia dzisiejszego rano - 7.IX.24 r. № 251

	Stacja	Ciśnienie 700 mm+	Wiatr	Zachmurzenie	Temp. °C.	Opady mm.	Temp. Max.	Temp. Min.
Polska	Wilno	55.8	S4	4	14	2	18	1
	Prisk	—	E4	3	13	0	17	—
	Białystok	55.5	SW4	4	11	10	22	12
	Brześć n/B							
	Kowieee							
	Warszawa	57.9	N4	ochmurz.	16	5	18	12
	Łódź	59.7	W4	8	13	5	19	12
	Lublin	58.5	W4	4	14	1	20	12
	Lwów	61.3	SSW6	8	16	2	21	12
	Zakopane	61.8	SW4	1	15	4	14	9
	Kraków	61.5	WSW5	1	15	11	19	11
	Cieszyn							
	Poznań	59.8	WNW3	mgła	13	5	20	10
	Toruń	58.7	WSW2	1	15	0	—	13
	Bydgoszcz	58.8	SW4	4	15	5	21	14
	Chojnice							
	Tczew							
	Hel							
	Puck							
NW	Gdańsk	57.7	NNW4	4	15	3	18	14
Anglia	Lerwick	57.7	E4	4	13	0		
	Stornoway	55.8	ENE4	4	13	0		
	Aberdeen	58.3	cisza	mgła	13	2		
	Holy Head	61.0	E8	4	15	2.2		
	Valentia	45.8	E10	deszcz	16	12		
	Scilly	44.2	SSE	3	16	1		
	Yarmouth	55.4	SSE 5	deszcz	16	0.2		
	Plymouth	55.5	cisza	— " —	13	6.8		
Hol.	Hilde Eil	56.8	SE4	8	12			
	Wissingen							
Francja	Gravelines	55.2	E3	2	15	—		
	St Mathieu	48.0	E4	4	17	—		
	Paris	53.9	cisza	2	16	—		
	Dijon	56.3	— " —	1	14	—		
	Ile d'Aix	55.8	ESE3	4	19	—		
	Clermont	54.3	SE	3	18	—		
	Limoges	53.1	cisza	8	16	—		
	Rennes	53.4	SE	8	15	—		
	Strasbourg	52.3	cisza	2	15	—		
Bel.	Bruxelles	55.0	SSE3	4	18	—		
Niemcy	Königsberg	56.2	W2	4	15	—	—	—
	Bordum	57.4	SE3	mgła	15	2	—	4
	Hamburg	58.3	SE4	1	13	0	—	11
	Swinemünde	58.8	cisza	opady	15	0	—	11
	Berlin	59.4	SSE3	1	18	0	—	13
	Dresden	59.1	SE4	2	14	0	—	10
	Breslau	60.4	NNE4	1	14	0.4	—	8
	Frankfurt	59.8	SE4	mgła	12	—	—	—
	München	60.2	S2	2	13	0	—	8
	Lüdwigsee	57.3	E2	mgła	9	0	—	8
Szwajc.	Genève	52.1	SW1	— " —	12	0.2	—	11
	Zürich	59.4	E1	4	13	0	—	10
	Lugano	63.3	N1	4	14	0	—	11
Dania	Kjöbenhavn	59.1	cisza	mgła	13	0		
	Skagen	56.1	NW4	— " —	14	0		
	Hanstholm	56.0	S2	— " —	15	4		
	Blaavandshuk	58.2	S2	2	16	0		
	Hammeröus	59.3	NW2	mgła	14	0		

	Stacja	Ciśnienie 700 mm+	Wiatr	Zachmurzenie	Temp. °C.	Opady mm.	Temp. Max.	Temp. Min.
Szwecja	Stockholm	56.2	SSW2	4	16	0		1
	Hernösand	57.2	cisza	4	12	4	—	3
	Haparanda	58.3	N4	2	9	0	—	3
	Wisby	56.9	WSW2	3	17	0	—	—
	Karlstad	57.3	W4	4	11	0	—	1
	Storlien	58.2	—	2	12	0	—	2
	Haparanda	57.8	SW2	1	14	Ślad	—	4
Norwegia	Andenes	59.3	NW4	3	6	1		
	Bronnö	58.7	N6	4	10	0		
	Valdersund	59.1	ENE4	1	10	0		
	Skudesnes	57.6	SW2	1	15	0		
Finlandja	Helsinki	57.6	NE2	4	14	—		
	Sortavala	57.5	NNW2	3	13	—		
	Kuopio							
	Wasa	58.9	NW1	0	12	—		
	Sodankylä							
Estonja	Tallin (Reval)	58.1	SSW2	mgła	11	0	14	6
	Dorpat	57.8	cisza	4	12	0	15	1
	Filsand	57.9	S2	4	15	0	16	1
Rosja	Petrograd	58.9	WSW4	mgła	13	—		
	Moskwa	60.8	SW2	2	13	—		
	Rijów	61.6	SE4	deszcz	16	—		
	Odessa	63.6	SSE6	2	19	—		
	Kem	55.4	W4	4	6	—		
	Jan Mayen							
	Thorshavn	59.9	N2	4	11	—		
	Seydisfiord	61.9	E2	4	8	—		
Austrja	Wien	60.0	WSW2	4	15	—		
	Feldkirch							
	Innsbruck							
	Klagenfurt							
Czechosłowacja	Praha	61.0	S2	4	11			
	Eger (Cheb)							
	Olomuniec							
	Stara Dala							
	Koszyce	62.0	cisza	4	15			
Węgry	Budapest							
	Szombathely							
	Szeged	62.2	SW2	0	15			
Hiszp.	Madrid	56.2	S6	4	16			
	Corvna	47.0	S8	4	—			
	Palma							
Włochy	Genova	62.8	NNE1	deszcz	20			
	Firenzé	60.2	NE1	4	18			
	Ancona	62.0	SSE6	4	22			
	Roma							
	Napoli							
	Brindisi							
	Maddalena							
	Palermo							
Bałkany	Belgrad							
	Zaječar	62.5	WSW2	4	16	—		
	Tulcea	62.0	W2	1	25	—		
	Konstantynopol	63.4	cisza	2	12	0		
	Athenes	61.7	NNE6	4	27	—		
Afryka	Malta							
	Tunis							
	Alger							
Stacje górskie	Sonnblick (3105)							
	Jungfrau (2964)	52.1	NW	4	2	—		
	Säntis (2500)	64.0	SSW6	4	7	—		

Spostrzeżenia pilotowe

Stacja	Godz.	Wiatr kierunek	Wiatr siła	500	1000	1500	2000	2500	3000	3500	4000	4500	5000	Granica dobrej widzialności	Rodzaj chmur	Uwagi
Warszawa																

Ogólny stan atmosfery w dniu 7.IX.24 r. № 251

Wysoki ciśnienie nad morzem Norweskiem oraz nad Rosją południową, depresja nad Atlantykiem oraz nad Rosją północną, drugorzędna - nad Litwą. W Polsce pochmurno, miejscami deszcz lub mgła, temperatura od 13° do 19° (Wilno).

Wydawnictwo Państwowego Instytutu Meteorologicznego w Warszawie

Édition du soir [18h GMT] — *7. IX. 24. N° 251 b*

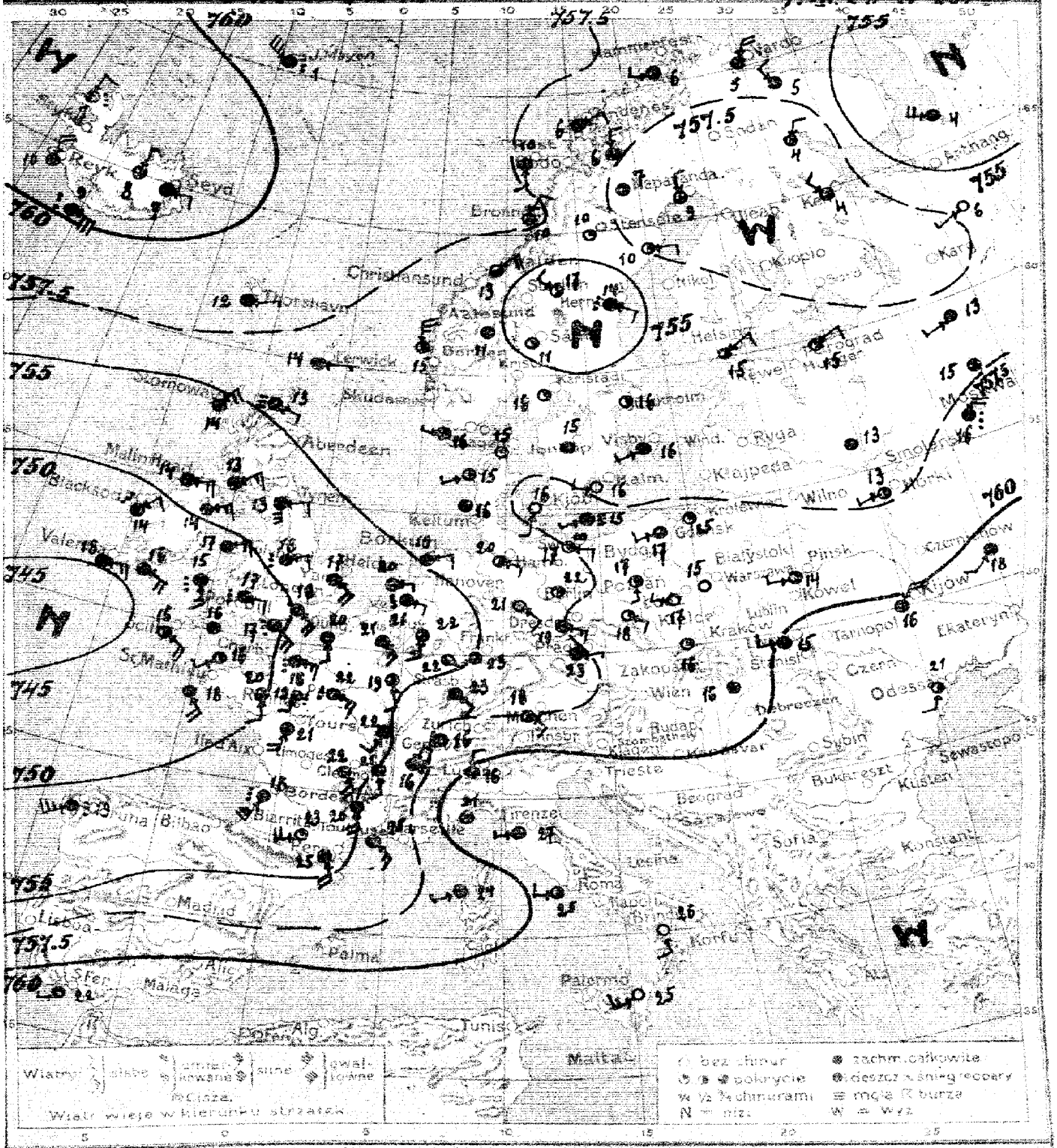

Warszawa **Izobary** *z dnia* **7. IX. Niedziela** *1924 r.* **18** *Rocznik V.* **251b.**

Przewidywania prawdopodobnej pogody na drugą dobę następną

Wydano dnia ..... *1924 r. o godz.*

Spostrzeżenia meteorologiczne z dnia dzisiejszego rano

	Stacja	Ciśnienie 700 mm +	Wiatr	Zachmurzenie	Temp. °C.	Opady mm.	Temp. Max	Temp. Min
Polska	Wilno							
	Brześć n/B							
	Kowieńsk							
	Warszawa							
	Łódź	57.3	cisza	1	13	ślad		
	Lublin	59.7	WNW2	0	17	0		
	Lwów	61.3	W4	4	15	0		
	Zakopane							
	Kraków							
	Oleszyce	59.6	cisza	1	16	0		
	Poznań							
	Toruń	59.0	S2	1	17	0		
	Bydgoszcz							
	Chojnice							
	Tczew							
	Hel							
	Płock							
	Gdańsk							
Anglia	Lerwick	58.3	WSW4	3	11	0		
	Stornoway	56.9	E2	4	14			
	Aberdeen	54.6	NE3	4	14			
	Penzance	53.1	ENE3	4	13			
	Valentia	45.8	ENE6	4	17			
	Scilly	45.9	E3	4	18			
	Yarmouth	46.5	SE3	3	16			
	Spurnhead	52.6	SE3	4	17			
Hol.	Helder	52.3	E2	mgła	13			
	Vlissingen	53.4	E2	3	20			
Francja	Gris Nez							
	Calais	50.9	S2	4	20			
	Boulogne	50.3	SSW4	deszcz	18			
	Dijon	58.1	ESE3	— " —	21			
	Le Havre	54.1	SSW4	4	22			
	Bordeaux	52.8	SSW10	deszcz	18			
	Toulouse	52.4	WSW3	1	23			
	Marignan	56.5	SE6	4	25			
	Strasbourg	49.1	S2	3	20			
Bel.	Bruxelles	55.2	SE2	4	23			
Niemcy	Ostenda	53.2	SE3	4	21			
	Aachen	54.4	S3	3	22			
	Hamburg	55.4	E4	4	19			
	Swinemünde	56.5	ESE2	2	20			
	Berlin	57.5	E2	opady	17			
	Dresden	58.8	cisza	1	22			
	Wrocław	59.3	ESE3	4	19			
	Frankfurt n/M.	58.6	ESE4	1	18			
	Monachium	55.8	SW2	3	23			
		57.7	SE4	2	18			
Austro-Węgry	Królewiec	57.3	cisza	1	15			
	Zürich	56.2	NNE2	deszcz	15			
	Berno	59.3	ESE1	4	16			
Duńsk.	Kopenhaga	61.8	N1	4	16			
	Skagen	58.3	SSW2	0	15	0		
	Hornbelmen	56.4	cisza	1	15	0		
	Thorshavn	56.3	SW2	1	15	0		
	Reykjavik	58.9	cisza	4	16	0		
		58.0	SW2	mgła	15	0		

	Stacja	Ciśnienie 400 mm +	Wiatr	Zachmurzenie	Temp. °C.	Opady mm.	Temp. Max
Szwecja	Stockholm	55.7	cisza	1	16	0.1	
	Hernösand	54.8	ESE4	deszcz	14	ślad	
	Haparanda	58.1	N2	2	9	0	
	Visby	56.1	SW2	4	16	0	
	Karlstad	56.2	cisza	1	16	0	
	Skarlen	54.6	NW4	3	17	0	
	Sztokholm	58.9	cisza	4	15	0	
Norwegia	Andenes	57.0	W4	2	6	0	
	Bronnö	57.7	NNE4	2	10	0	
	Valdersund	56.7	NE8	2	13	0	
	Vardöhus	56.1	N10	2	15	0	
Finlandia	Helsingfors	56.1	NE2	3	16	0	
	Sortavala						
	Kuopio						
	Wasa						
	Sodankylä						
Europa Północna	Tallin (Reval)						
	Dorpat						
	Filsand						
Rosja	Petrograd						
	Moskwa	56.3	ENE4	2	15	—	
		58.0	NE8	deszcz	16	—	
	Kijów	60.0	NE8	4	16	—	
	Odessa	61.7	SW4	2	21	—	
	Kazań	58.3	NW4	2	4		
	Jarosław	59.0	NW8	deszcz	1	ślad	
	Thorshavn	58.1	E3	4	12	—	
	Seydisfjord	62.5	E4	4	7		
Austro-Węgry	Wiedeń						
	Feldkirch						
	Innsbruck						
	Klagenfurt						
Czechosłowacja	Praga						
	Eger (Cheb)	57.0	E2	4	23		
	Komarno						
	Stara Bala						
	Koszyce	57.0	cisza	4	16		
Węgry	Budapeszt						
	Szombathely						
	Szeged						
Hiszp.	Madryt						
	Corunna						
	Palma	62.0	SW10	deszcz	19		
Włochy	Genowa						
	Firenze	62.0	cisza	4	21		
	Rzym	60.0	W2	4	27		
	Tarent	62.2	S4	0	26		
	Neapol	60.3	W4	2	26		
	Palermo	62.0	SW6	0	25		
	Maddalena						
	Palermo						
Bałkany	Belgrad						
	Bucuresti						
	Sofia						
	Simonopetropol						
	Ateny						
Afryka	Malta						
	Tunis						
	Alger						
Góry Europy	Semmlack (1783)						
	Zugspitze (2964)						
	Santis (2500)	54.5	SW2	3	6		

Spostrzeżenia pilotowe

Stacja	Data	Wiatr	500	1000	1500	2000	2500	3000	3500	4000	4500	5000	Górna granica dobrej widzialności	Podstawa chmur	Uwagi
Wilno															

Wydawnictwo Państwowego Instytutu Meteorologicznego w Warszawie

Édition du matin [7h G.M.T.] *8.IX.24. N° 252a*

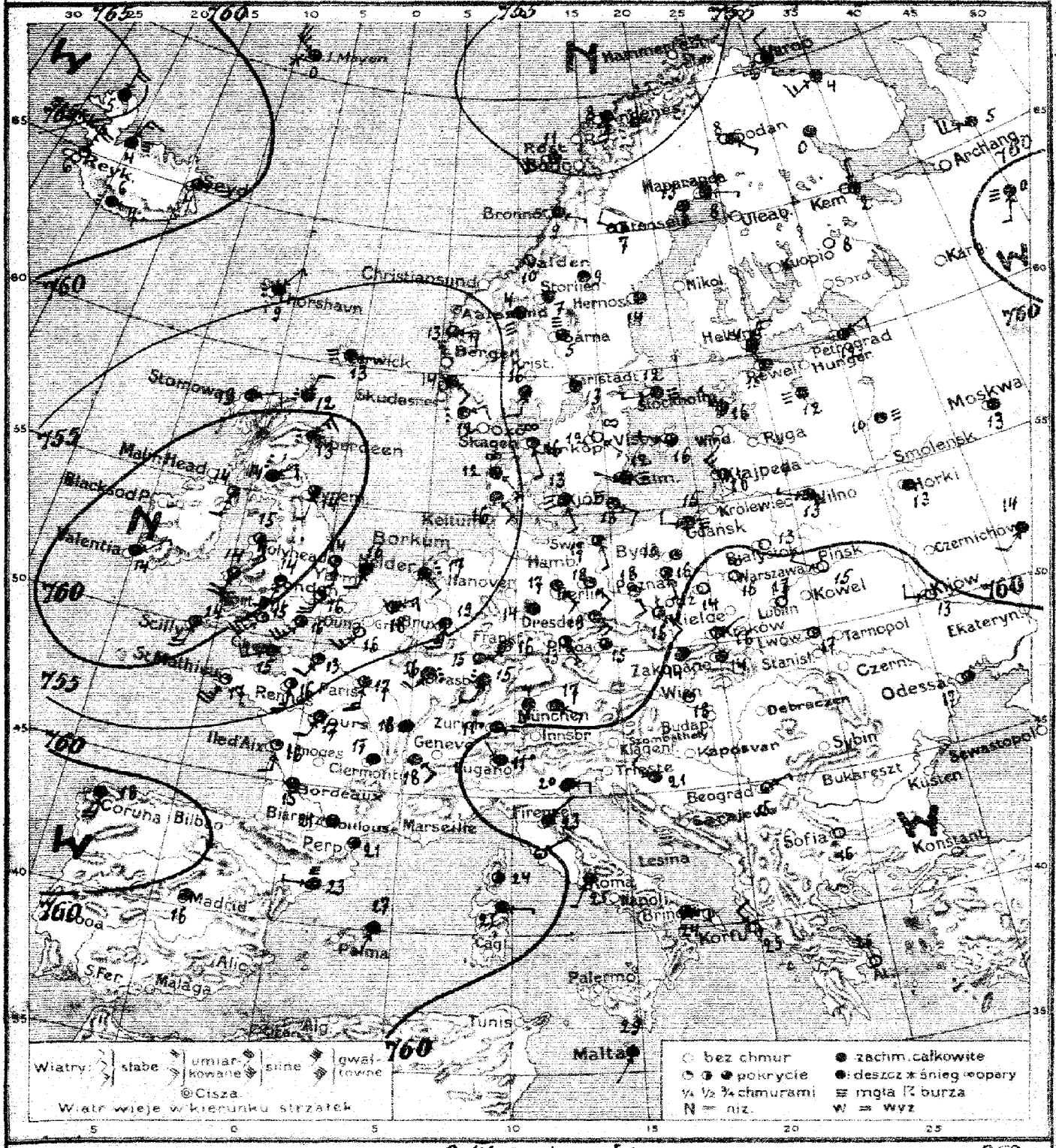

Warszawa. Mapa pogody z dnia 8.IX. Poniedziałek 1924 r. 7 rano. Rocznik V. N° 252a

Przewidywany przebieg pogody w ciągu doby następnej: dość pogodnie, mglisto, ciepło, cisza na południo-wschodzie, wschodzie i w środku kraju; lekki wzrost zachmurzenia, miejscami mgła, słabe wiatry południowo-wschodnie na północnym-zachodzie. W górach dość pogodnie, cisza, duże wahania temperatury. *St.B.*

Wydano dnia 8.IX. 1924 r. o godz. 11½

Spostrzeżenia meteorologiczne z dnia dzisiejszego rano d. 8. IX. 24 r. godz. 7

	Stacja	Ciśnienie 700 mm +	Wiatr	Zachmurzenie	Temp. °C.	Opady mm.	Temp. Max.	Temp. Min.
Polska	Wilno	57.9	NNW 2	4	13	0	19	13
	Pińsk	60.2	WNW 2	0	15	10	22	–
	Białystok	59.8	cisza	0	13	0	20	13
	Brześć n/B							
	Kowarce							
	Warszawa	60.3	cisza	opary	16	ślad	20	9
	Łódź	60.5	— " —	0	14	0	21	11
	Lublin	59.7	— " —	0	17	0	16	14
	Lwów	61.8	— " —	2	17	ślad	21	11
	Zakopane	61.8	cisza	1	14	0	21	5
	Kraków	60.9	ENE 2	3	16	0	22	9
	Cieszyn							
	Poznań	58.9	SSE 2	3	16	0	23	11
	Toruń	60.1	cisza	1	15	0	–	10
	Bydgoszcz	59.5	cisza	1	13	0	21	10
	Chojnice							
	Tczew							
	Hel							
	Puck							
BW	Gdańsk	59.4	W 4	opary	15	ślad	20	10
Anglia	Lerwick	53.4	E 2	3	13	—		
	Stornoway	50.7	ENE 4	4	13	0		
	Aberdeen	49.4	NE 6	deszcz	13	16		
	Holy Head	48.0	SSE 8	8	15	10		
	Valentia	46.9	ENE 2	4	14	0.2		
	Scilly	48.9	SSW 2	2	14	0.2		
	Yarmouth	51.8	SSW 4	4	16	—		
	Falmouth	47.7	SSW 2	2	14	5		
Hol.	Helder	52.4	SE 4	deszcz	17			
	Vlissingen	51.4	ENE 6	2	18			
Francja	Cherbourg	52.2	SW 6	0	16	0	–	
	Ushant	52.1	SSW 10	1	17	0		16
	Paris	55.5	S. 5	1	17	1		16
	Dijon	51.3	cisza	4	18	2		15
	Rochefort	56.2	S. 4	1	16	–		–
	Clermont	57.1	cisza	4	17	1		16
	Biarritz	56.0	— " —	3	15	1		–
	Rennes	59.9	S. 5	2	16	ślad		10
	Strasbourg	57.0	SSW 4	deszcz	18	0		16
Bel.	Bruxelles							
Niemcy	Keitum							
	Magdeburg	58.0	SE 4	2	17	0		14
	Hamburg	54.6	S 6	4	19	0		18
	Swinemünde	56.5	SSE 2	3	17	0		14
	Berlin	56.6	SE 4	1	18	0		14
	Dresden	57.4	SE 8	3	19	ślad		15
	Breslau	58.7	SE 4	1	16	0		10
	Frankfurt n/M	56.8	SW 2	4	16	0		15
	München	58.8	ESE 2	4	17	0		11
	Kl. Kl. Kl.	59.0	NW 6	3	16	0		
Szwajc.	Genève							
	Zürich	60.1	E 1	4	15			
	Lugano	62.4	NW 1	4	16			
Dania	Kjöbenhavn	57.7	ESE 2	mgła	13	0		
	Skagen	55.7	SSE 2	— " —	16	0		
	Hanstholm	54.8	SE 2	— " —	12	0		
	Blavandshuk	54.4	SE 6	4	16	0		
	Hammeröhus	53.8	ESE 4	mgła	13	0		

	Stacja	Ciśnienie 700 mm +	Wiatr	Zachmurzenie	Temp. °C.	Opady mm.	Temp. Max.	Temp. Min.
Szwecja	Stockholm	56.6	W 2	mgła	12	0		
	Hernösand	54.3	cisza	4	14	x		
	Haparanda	56.5	E 2	4	8	3		
	Wisby	57.4	NNW 2	3	16	0		
	Karlstad	58.6	cisza	4	13	0.1		
	Storlien	56.1	— " —	4	7	0		
	Jönköping	58.2	SE 2	mgła	12	0.2		
Norwegja	Andenes	59.1	S 6	4	8	0.5		
	Bronnö	56.6	E 2	4	9	0		
	Vaalerenund	56.9	cisza	0	10	0		
	Skudesnes	54.3	SE 4	4	14	0		
Finlandja	Helsinki	56.3	NNE 4	4	14	0		10
	Sortavala							
	Kuopio	–	NE 4	0	10			–
	Wasa							
	Sodankylä	57.1	SE 2	4	8	0		2
Estonja	Tallin (Reval)	56.3	NNW 2	mgła	15	0	15	12
	Dorpat	55.4	cisza	— " —	12	0	14	12
	Filsand	56.7	NW 2	4	16	0	17	–
Rosja	Petrograd	56.2	WSW 2	2	13	0		
	Moskwa	56.3	cisza	4	14	1		
	Kijów	60.0	W 4	0	13	1		
	Odessa	61.2	cisza	2	18	1		
	Kerm	59.7	NE	4	3	0		
	Jan Mayen	57.4	NW 10	śnieg	0	1		
	Thorshavn	55.4	NE 2	deszcz	9	–		
	Jagdschloss	62.0	E 2	3	4	–		
Austrja	Wien							
	Feldkirch							
	Innsbruck							
	Klagenfurt							
Czechosłowacja	Praha	58.8	cisza	3	15	0.1		12
	Eger (Cheb)	59.3	SE 2	3	13	ślad		12
	Olomauc	60.2	cisza	4	14	0		11
	Stara Dala							
	Koszyce							
	Bratislava	60.1	cisza	1	18	0.1		11
Węgry	Budapest							
	Szombathely							
	Szeged							
Hiszp.	Madrid	59.0	cisza	4	16			
	Coruna	63.0	SE	4	18			
	Madrid	59.0	SW 2	4	27			
Włochy	Piacenza	63.6	E 4	2	24	0		
	Firenze	60.3	NE 1	3	23	0		
	Livorno	59.9	ENE 1	-1	-	-		
	Roma	61.1	SW 2	3	25	0		
	Venezia	60.1	E 4	4	20	1		
	Brindisi							
	Maddalena	58.7	E 2	mgła	21	0		
	Palermo							
Bałkany	Beograd	61.7	ENE 2	0	15	-		
	Bucuresti							
	Sofja	63.4	cisza	0	16	-		
	Konstantynopol							
	Atheny	62.1	cisza	0	26	0		
	Malta	64.0	SW 1	4	29	-		
Stacje górskie Afryka	Tunis							
	Alger							
	Sonnblick (3105)							
	Zugspitze (1964)	(33.2)	SSW 4	4	4	0		0
	Säntis (2500)							
	Fichtelberg	57.2	WSW 10	4	14	0		11

Spostrzeżenia pilotowe.

Stacja	Godz.	Wiatr dolny	500	1000	1500	2000	2500	3000	3500	4000	4500	5000	Kierunek dolnej chmury	Rodzaj chmur	Uwagi
Warszawa															

№ 252.2

Ogólny stan atmosfery w dn. 8. IX. 24.

Wysokie ciśnienie nad Islandją oraz Alpami, Bałkanami i Karpatami, Polską i Ukrainą. – W Polsce dość pogodnie. –

Wydawnictwo Państwowego Instytutu Meteorologicznego w Warszawie

Édition du soir [18 h. G.M.T.] — *8. IX. 24. N° 252 b.*

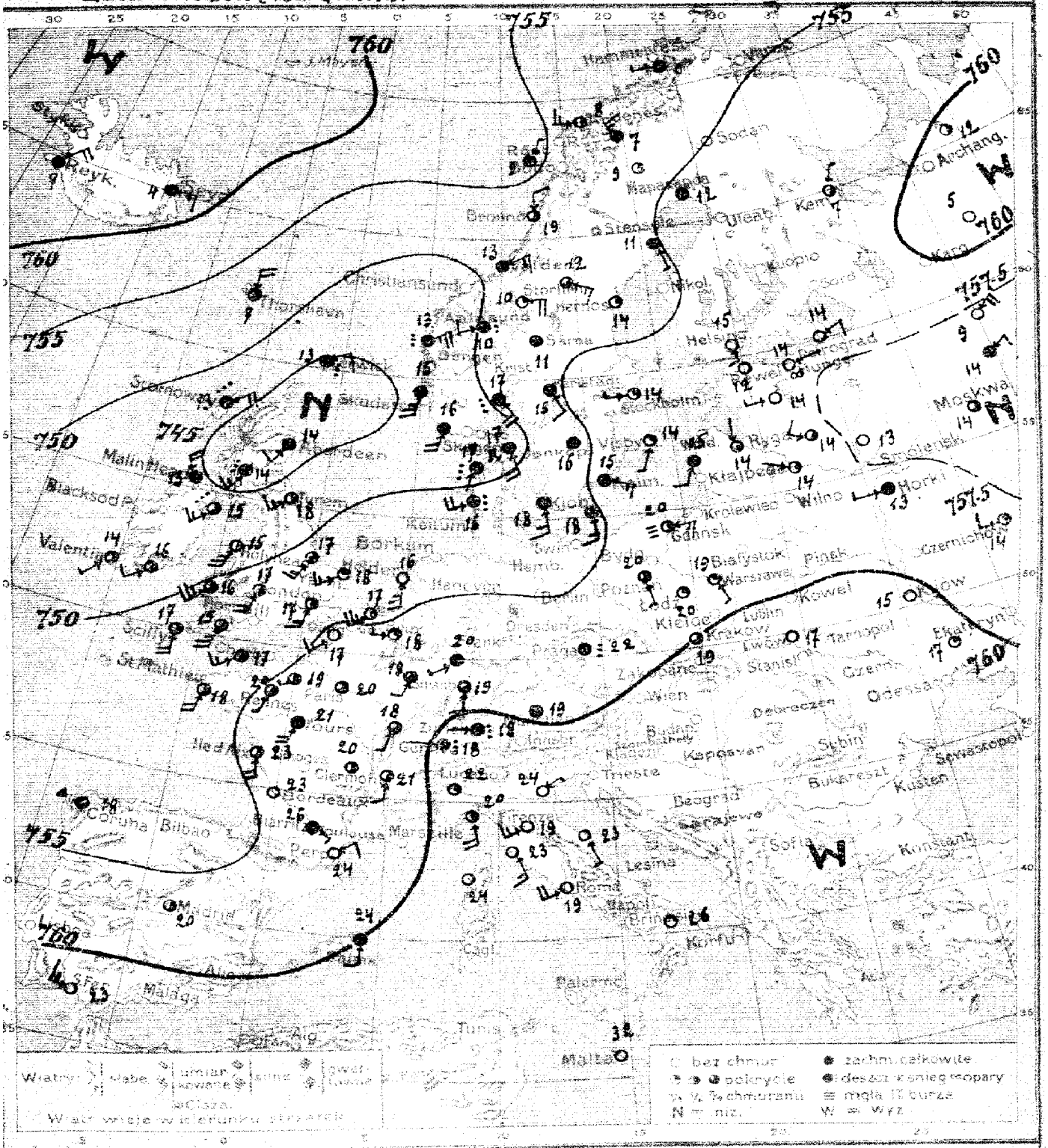

Warszawa. Izobary z dnia 8. IX. Poniedziałek 1924 r. 18 h. min. Wiatry i Vp. Przewidywany przebieg pogody w ciągu doby następnej.

N° 252 b.

Wydano dnia 1924 r. o godz.

Spostrzeżenia meteorologiczne z dnia dzisiejszego rano — 8.IX.24 r. № 25[illegible]

	Stacja	Ciśnienie 700 mm +	Wiatr	Zachmurzenie	Temp. °C.	Opady mm.	Temp. Max.	Temp. Min.
Polska	Wilno							
	Pińsk							
	Białystok							
	Brześć n/B							
	Kiwerce							
	Warszawa	59.4	SE2	1	19			
	Łódź	59.0	cisza	1	20			
	Lublin							
	Lwów	61.5	cisza	0	17			
	Zakopane							
	Kraków	60.0	cisza	3	19			
	Cieszyn							
	Poznań	57.1	SSE2	3	20			
	Toruń							
	Bydgoszcz							
	Chojnice							
	Tczew							
	Hel							
	Puck							
W.M.	Gdańsk	57.3	E6	mgła	20			
Anglia	Lerwick	45.0	ENE4	deszcz	13			
	Stornoway	45.9	ENE6	—"—	13			
	Aberdeen	44.3	SSW4	4	14			
	Holy Head	48.5	SSW10	2	15			
	Valentia	47.8	SSW2	3	14			
	Scilly	51.3	S8	2	17			
	Yarmouth	53.0	SW6	1	16			
	Tynemouth	47.0	SW6	2	18			
Hol.	Helder	53.6	S10	0	16			
	Vlissingen	54.3	SW10	1	17			
Francja	Calais	56.9	SW6	0	17			
	Bordeaux	53.7	SSW8	2	18			
	Paris	56.2	cisza	3	20			
	Dijon	58.2	SSW1	3	18			
	Ile d'Aix	55.8	S6	3	23			
	Clermont	57.8	cisza	3	23			
	Perpignan	57.0	NE4	0	24			
	Rennes	55.2	SSW2	–	20			
	Strasbourg	58.5	S4	3	19			
Bel.	Bruxelles	55.6	W4	1	18			
Niemcy	Keitum							
	Borkum							
	Hamburg							
	Swinemünde							
	Berlin							
	Dresden							
	Breslau							
	Frankfurt a/M							
	München	58.1	cisza	4	19			
Szwajc.	Bern	61.6	W1	deszcz	18			
	Zürich	61.7	W1	—"—	18			
	Lugano							
Dania	Kjøbenhavn	54.2	SSE6	4	18			
	Skagen	49.6	SSE8	burza	17			
	Hanstholm	49.8	SSW4	deszcz	17			
	Blaavandshuk	54.4	WSW8	—"—	16			
	Hammershus	54.6	SSE6	4	18			

	Stacja	Ciśnienie 700 mm +	Wiatr	Zachmurzenie	Temp. °C	Opady mm.	Temp. Max.
Szwecja	Stockholm	56.0	W2	1	14		
	Hernösand	53.8	cisza	1	14		
	Haparanda	53.2	—"—	4	12		
	Wisby	56.9	SSW2	1	14		
	Karlstad	54.8	SE4	4	15		
	Storlien	51.9	E8	1	10		
	Jönköping	54.9	cisza	4	16		
Norwegja	Andenes	54.4	W6	2	8		
	Brønnø	54.5	N4	3	19		
	Valdersund	50.8	ENE6	4	13		
	Skudesnes	45.7	SSW10	4	15		
Finlandja	Helsinki	57.5	SSE4	0	15		
	Sortavala						
	Kuopio						
	Wasa						
	Sodankylä						
Estonja	Tallin (Revel)	58.3	cisza	0	12		
	Dorpat	58.1	W2	0	14		
	Hungerburg	57.3	E1	opary	14		
Rosja	Petrograd	57.9	ENE4	0	14		
	Moskwa	56.1	cisza	3	14		
	Kijów	60.5	—"—	0	15		
	Horki	58.3	W2	4	13		
	Mem	58.9	NNE2	2	7		
	Jan Mayen						
	Thorshavn	53.0	N8	4	7		
	Seydisfjord	63.0	E6	4	4		
Łotwa	Ryga	58.3	N1	1	14		
	Libawa	58.6	SSW4	4	15		
	Mitawa	58.6	WNW4	2	14		
	Dyneburg	58.1	WNW1	1	14		
Czechosłowacja	Praha	58.0	cisza	deszcz	22		
	Eger (Cheb)						
	Olomauc						
	Stara Dala						
	Koszyce						
Węgry	Budapest						
	Szombathely						
	Szeged						
Hiszp.	Madrid	56.0	cisza	3	20		
	Coruna	59.0	—"—	grad	18		
	S. Fernando	62.0	W6	0	23		
Włochy	Genova	61.4	SSE8	2	20		
	Firenze	60.0	SW6	0	19		
	Livorno	60.6	SSE6	0	23		
	Roma	61.0	WSW8	0	19		
	Trapani	61.0	cisza	1	22		
	Venezia	60.8	S2	0	24		
	Maddalena	58.0	N4	0	12		
	Taranto	62.2	cisza	0	26		
Bałkany	Beograd						
	Bucuresti						
	Sofja						
	Konstantynopol						
	Athènes						
	Malta	63.0	cisza	0	32		
Afryka	Tunis						
	Alger						
Stacje górskie	Sonnblick (3105)						
	Zugspitze (2964)						
	Säntis (2500)						

Spostrzeżenia pilotowe

Stacja	Godz.	Widzialność	500	1000	1500	2000	2500	3000	3500	4000	4500	5000	Kierunek dolnej chmur	Rodzaj chmur	Uwagi
Warszawa															

Wydawnictwo Państwowego Instytutu Meteorologicznego w Warszawie

Édition du matin [7h. G.M.T.] *9. IX. 24. N° 253a*

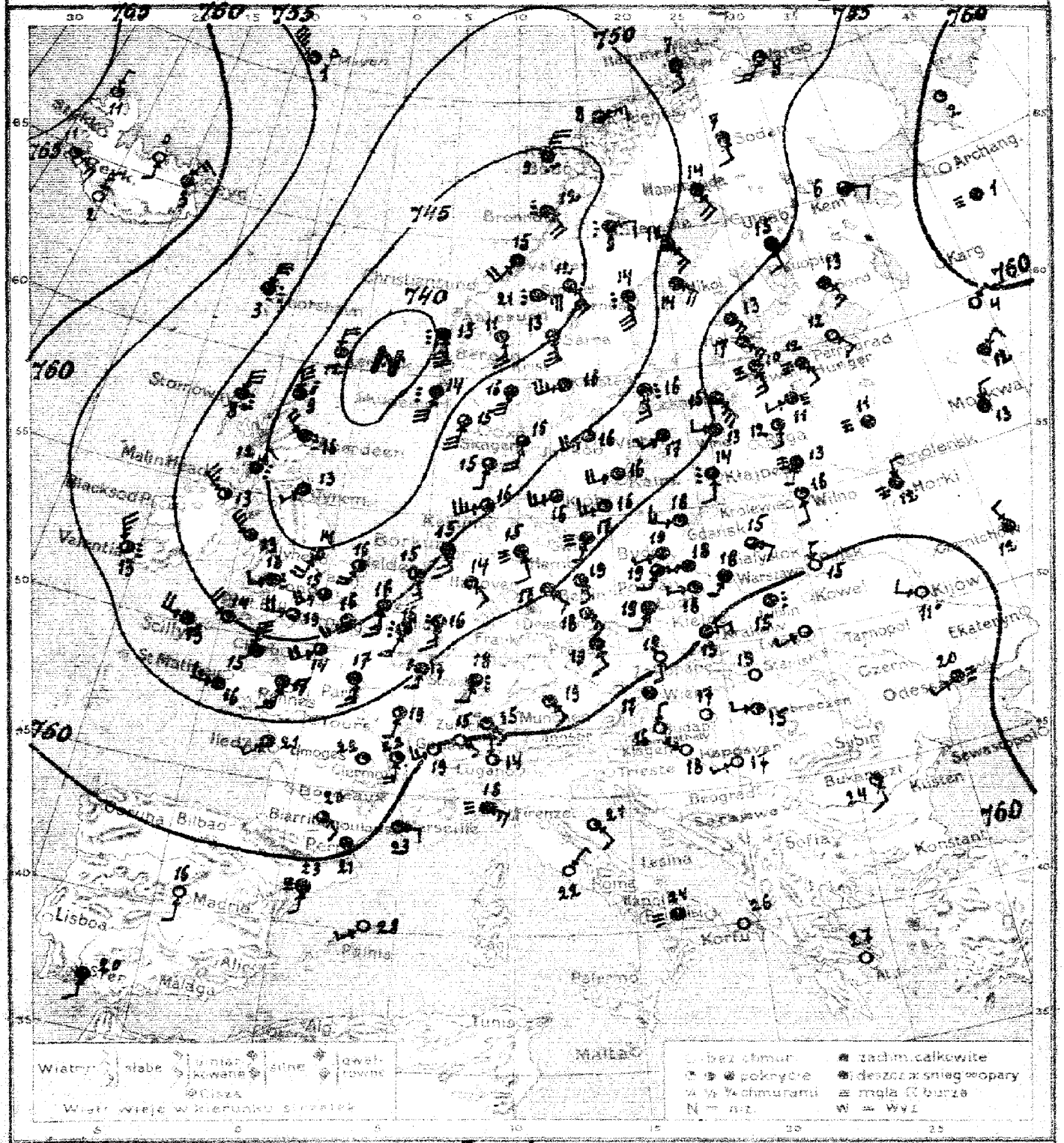

Warszawa. Mapa pogody z dnia 9. IX. *Wtorek* *1924 r.* *Rocznik V. N° 253a*

Przewidywanie prawdziwej pogody na cztery doby następne: Na zachodzie i w środku kraju zachmurzenie duże, chwilami deszcz, temperatura mało zmieniona, wiatry południowo-zachodnie; na południu i południo-wschodzie dość pogodnie. W górach pochmurno i dżdżysto.

L. B.

Wydano dnia 9. IX. *1924 r. o godz.* 11½

Spostrzeżenia meteorologiczne z dnia dzisiejszego rano 9. IX. 24. № 253 a

	Stacja	Ciśnienie 100 mm+	Wiatr	Zachmurzenie	Temp. °C.	Opady mm.	Temp. Max	Temp. Min.
Polska	Wilno	58.4	S4	1	16	0	19	10
	Pińsk	59.4	NNW1	0	15	0	21	-
	Białystok	58.4	SE4	3	15	0	20	10
	Brześć n/B							
	Kowierce							
	Warszawa	58.3	SSW4	4	13	4	24	15
	Łódź	59.7	W2	1	18	1	25	16
	Lublin	58.1	cisza	deszcz	15	1	23	12
	Lwów	61.5	SW2	4	17	3	24	13
	Zakopane							
	Kraków	60.2	ENE2	3	18	0	25	14
	Oświęcim							
	Poznań	57.6	SSW3	3	19	0	26	14
	Toruń	57.7	NSW2	1	18	0	-	11
	Bydgoszcz	57.3	SW2	2	18	0	24	16
	Chojnice							
	Tczew							
	Hel							
	Puck							
	Gdańsk	58.7	W6	1	18	1	23	16
Anglia	Lerwick	42.2	N3	4	12	6		
	Stornoway	45.9	NNE12	deszcz	8	3		
	Aberdeen	42.3	NNW3	— —	12	6		
	Holy Head	45.3	NW12	4	13	2		
	Valentia	54.3	NNW10	deszcz	13	2		
	Scilly	62.1	W3	4	13	1		
	Yarmouth	48.3	SSW6	deszcz	16	0.3		
	Egmouth	48.6	SW2	4	12	0		
Hol.	Helder	49.6	SSE2	3	16	-		
	Vlissingen	50.6	S5	4	16	-		
Francja	Cherbourg	59.6	SW6	4	15	1		
	St Brieuc	58.0	W3	4	16	-		
	Paris	52.3	S6	4	17	3		
	Dijon	56.1	SSW3	3	19	0.1		
	Ile d'Aix	56.6	SW4	3	21	-		
	Clermont	56.7	cisza	1	22	0		
	Biarritz	54.7	SSW4	deszcz	18	1		
	Rennes	53.8	SSW6	4	17	0		
	Strasbourg	54.7	SSW4	deszcz	18	-		
Bel	Bruxelles	51.0	SSE1	— —	12	2		
Niemcy	Nürnberg	53.2	SSE2	4	14	0		13
	Borkum	51.4	S6	4	15	0		15
	Hamburg	53.2	SSE4	mgła	15	0		14
	Swinemünde	54.9	SSW4	— —	17	-		-
	Berlin	55.2	SSE2	2	21	0.5	-	14
	Dresden	57.6	NE6	2	18	0.3	-	16
	Breslau	57.9	SSW4	4	19	-		-
	Frankfurt/M	54.7	SE2	4	17	6		15
	Monachium	57.3	SE3	2	19	0.5		14
	Würzburg	55.9	S4	deszcz	14	4		14
Szwajc.	Genewa	63.2	SW6	0	19	0.2		13
	Zürich	57.5	SE1	1	15	ślad		15
	Lugano	63.3	W1	0	14	0		13
Duńsk.	Kopenhaga	53.9	SSW2	3	10	0.3		
	Skagen	48.9	SSW5	3	16	7	-	
	Hanstholm	48.4	SSW4	3	15	0		
	Skarendalsnæs	48.5	SW10	3	16	ślad	-	
	Hornemersbugt	53.0	WSW6	2	16	4	-	

	Stacja	Ciśnienie 100 mm+	Wiatr	Zachmurzenie	Temp. °C.	Opady mm	Temp. Max	Temp. Min
Szwecja	Stockholm	50.1	S6	deszcz	16	3	-	12
	Hernösand	48.4	S12	— —	14	1		14
	Haparanda	-	SE8	4	14	-		-
	Wisby	51.3	SW4	4	17	4		-
	Karlstad	48.5	WSW10	4	16	4		14
	Storlien	43.4	E10	deszcz	21	10		9
	Jönköping	50.5	SW8	3	16	5		14
Norwegia	Andenes	49.1	ENE6	3	8	0.4		
	Bronnö	41.8	SE8	deszcz	12	1		
	Valdersund	40.3	SSW8	4	15	3		
	Skudesnes	43.1	SSW12	4	14	0		
Finlandja	Helsinki	56.8	SE6	3	17	0		13
	Sorvaala	58.0	SE6	4	13	0		9
	Kuopio							
	Wasa	51.6	SE9	4	14	ślad		10
	Sodankylä	52.3	SSE4	4	17	0	-	9
Estonja	Tallin (Reval)	56.8	SSE6	mgła	18	0	12	6
	Dorpat	57.5	SW1	— —	11	0	14	9
	Pilsand	55.2	SE10	4	13	0	18	14
Rosja	Petrograd	58.3	SE4	0	12	0		
	Moskwa	57.7	NW	4	13	0		
	Odessa	60.5	WSW2	mgła	20	0		
	Kijów	61.5	NW	0	11	0		
	Horki	59.3	NW	mgła	12	0		
	Jan Mayen	54.8	WNW14	krupy	1	-		
	Thorshavn	53.7	N16	deszcz	3	0.1		
	Sydvahora	52.3	WNE6	4	3	-		
Austrja	Wien	60.2	cisza	4	17	-		
	Feldkirch							
	Innsbruck							
	Klagenfurt							
Czechosłowacja	Praha	58.0	SSE2	4	19	1		
	Eger (Cheb)							
	Otmarowice	58.2	S2	0	19	0		16
	Stara Dala							
	Kosice							
Węgry	Budapest	60.3	cisza	0	17	0	28	13
	Szombathely	61.3	N2	0	18	0	23	13
	Szeged	60.5	SW2	0	17	0	20	16
Bośn.-Herc.	Visoka	63.0	S2	0	16	-		
	Corune							
Dalmacja	S. Fernando	64.0	S2	4	20			
Włochy	Genova	63.6	ESE6	mgła	18	-		
	Firenze							
	Vigna de Valle	63.0	NE2	0	22	0		
	Roma							
	Foggia	62.0	SE2	1	27	0		
	Brindisi	63.5	cisza	mgła	24	0		
	Maddalena							
	Palermo							
Bałkany	Belgrad							
	Bucuresti	61.3	S2	1	24	0		
	Sofja							
	Konstantynopol	61.0	Cisza	0	26			
	Ateny	63.0	— —	0	27			
	Malta							
Afryka	Tunis							
	Alger							
Stacje górskie	Semmlitsch (1586)							
	Zugspitze (2964)	33.2	ENE12	0	6	0		3
	Säntis (2500)							

Spostrzeżenia pilotowe

Stacja	Godz.	Kierunek	Wiatr	1000	1500	2000	2500	3000	3500	4000	4500	5000	Granica silnej zmiany	Rodzaj chmur	Uwagi
Warszawa															
Poznań	7.23	SSW4	NSW5	NSW7	NSW10	NSW8									
Kraków	7.11	ENE2	NSW5	W4	-	-									

Ogólny stan atmosfery w dn. 9. IX. 24 r.

Depresja nad Anglją, maximum: Północnem i Norweskiem, Danją i Szwecją. Na zachodzie i w środku kraju chmurno, w nocy deszcz; w pozostałych okolicach kraju dość pogodnie i ciepło [od 15° do 19°].

Wydawnictwo Państwowego Instytutu Meteorologicznego w Warszawie

Édition du soir [18h. G.M.T.]. *9. IX. 24. N° 253b.*

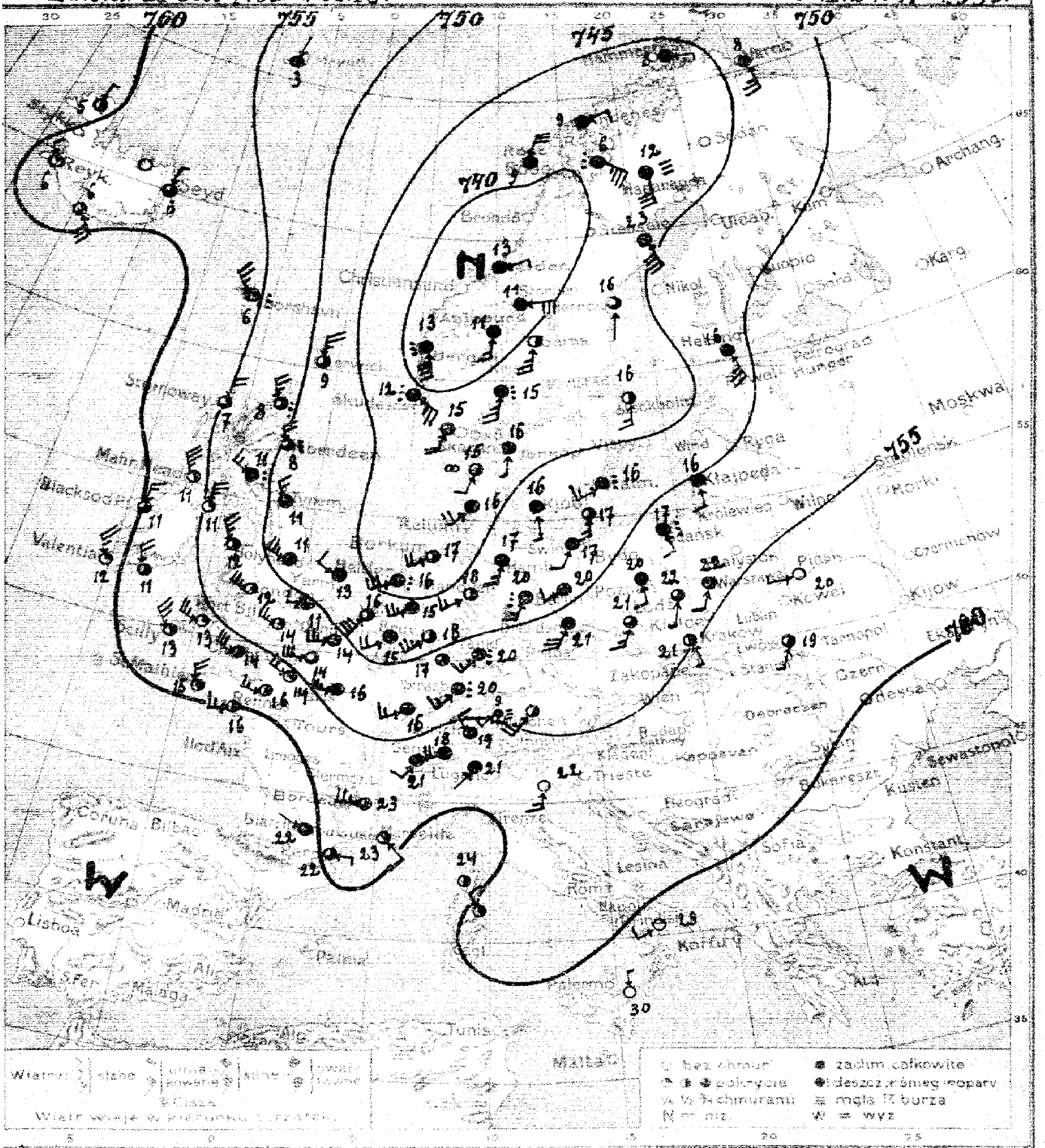

Warszawa **Izobary** *dnia* **9. IX.** *Wtorek* *1924* *18h* *Rocznik V* *N°*

Przewidywany przebieg pogody w ciągu doby następnej

N°253b.

Wydano dnia *1924 r. o godz.*

Spostrzeżenia meteorologiczne z dnia dzisiejszego rano [illegible] 9.IX.941. Nr 2516

	Stacja	Ciśnienie 700 mm+	Wiatr	Zachmurzenie	Temp. °C.	Opady mm.	Temp. Max	Temp. Min
Polska	Wilno							
	Prisk	57.2	1W2	0	20			
	Białystok							
	Brześć n/B							
	Kowieros							
	Warszawa	51.5	SSW4	4	22			
	Łódź	52.8	SSW2	3	22			
	Lublin							
	Lwów	58.3	SSW2	2	19			
	Zakopane							
	Kraków	55.0	SE2	2	21			
	Cieszyn							
	Poznań	50.7	S4	4	20			
	Toruń							
	Bydgoszcz							
	Chojnice							
	Tczew							
	Hel							
	Rixhöft							
	Gdańsk	50.4	SSE4	deszcz	17			
Anglia	Lerwick	48.0	N10	2	9			
	Stornoway	54.6	N8	deszcz	7			
	Aberdeen	49.3	NNW8	—"—	8			
	Holy-Head	52.8	NW14	3	—			
	Valentia	61.7	NNW10	1	12			
	Scilly	57.9	NW12	2	13			
	Yarmouth	46.1	NNW8	4	13			
	Tynemouth	47.4	NNW6	4	11			
Hol.	Helder	44.0	SSW12	3	16			
	Vlissingen	47.3	SW16	2	16			
Francja	Calais	51.6	W8	3	14			
	Boulogne	58.6	NNW8	2	15			
	Paris	54.1	W10	4	16			
	Haltigny	59.6	E2	2	22			
	Cherbourg	60.5	WNW1	4	22			
	Clermont							
	Biarritz							
	Rennes	67.9	W6	3	16			
	Strasbourg	54.4	SW6	4	20			
Bel.	Bruxelles	49.7	WSW8	4	15			
Niemcy	Koenigsberg	49.3	SSW6	deszcz	20			
	Barkum	44.9	SW8	2	17			
	Hamburg	46.6	S6	4	17			
	Swinemünde	42.4	SSW4	4	17			
	Berlin	49.3	SW4	4	20			
	Dresden	51.6	SSW10	deszcz	21			
	Breslau	50.8	SSW6	3	21			
	Frankfurt n/M	52.4	SW10	2	17			
	München	52.4	SW10	2	—			
Litwa	Kłajpeda	53.4	S4	4	16			
Szwajc.	Genève	58.3	SSW4	4	21			
	Zurich	58.7	NNW6	deszcz	19			
	Lugano	59.0	SW1	4	21			
Dania	Kjöbenhavn	47.8	SSE2	4	16			
	Skagen	43.9	S2	4	16			
	Hanstholm	42.7	SSW6	mgła	15			
	Blavandshuk	43.9	SSW8	4	16			
	Hanstholmos	47.9	S6	3	17			

	Stacja	Ciśnienie 700 mm+	Wiatr	Zachmurzenie	Temp. °C	Opady mm.	Temp. Max
Szwecja	Stockholm	44.4	S6	2	20		
	Hernösand	43.1	S2	3	16		
	Härjedalen	44.7	S10	2	—		
	Fahlbyn	49.1	SW6	deszcz	16		
	Karlstad						
	Starlien	39.0	E12	4	11		
	Jönköping						
Norwegia	Andenes	40.3	ENE4	4	9		
	Brønnö						
	Valdersund	36.9	ENE2	4	13		
	Skudesnes	41.8	ESE10	deszcz	12		
Finlandja	Helsinki	49.9	SSE10	4	16		
	Seravaila						
	Kuopio						
	Wasa						
	Sodankylä						
Estonja	Tallin (Reval)						
	Dorpat						
	Filsand						
Rosja	Petrograd						
	Moskwa						
	Jan Mayen	53.6	N1	4	3		
	Thorshavn	55.5	NW10	deszcz	6		
	Seydisfiord	59.7	N2	3	6		
Austrja	Wien						
	Feldkirch						
	Innsbruck						
	Klagenfurt						
Czechosłowacja	Praha						
	Eger (Cheb)						
	Olomouc						
	Stara Dala						
	Koszyce						
Węgry	Budapest						
	Szombathely						
	Szeged						
Hiszp.	Madrid						
	Corunna						
	Palma						
Włochy	Genova						
	Firenze						
	Messina	61.0	N2	3	30		
	Roma						
	Taranto	61.2	WSW4	0	29		
	Valentia	59.0	S6	0	22		
	Maddalena	59.1	NW4	4	—		
	Palermo						
Bałkany	Beograd						
	Bucuresti						
	Sofja						
	Konstantynopol						
	Athènes						
Afryka	Malta						
	Tunis						
	Alger						
Szczyty górskie	Sonnblick (3105)						
	Zugspitze (2964)						
	Säntis (2500)						

Spostrzeżenia pilotowe.

Stacja	Godz.	Wiatr	500	1000	1500	2000	2500	3000	3500	4000	4500	5000	Temp. dolna chmur	Kierunek chmur	Uwagi
Warszawa															

Wydawnictwo Państwowego Instytutu Meteorologicznego w Warszawie

Edition du matin [7h. G.M.T.] — *10. IX. 24. N° 254 a*

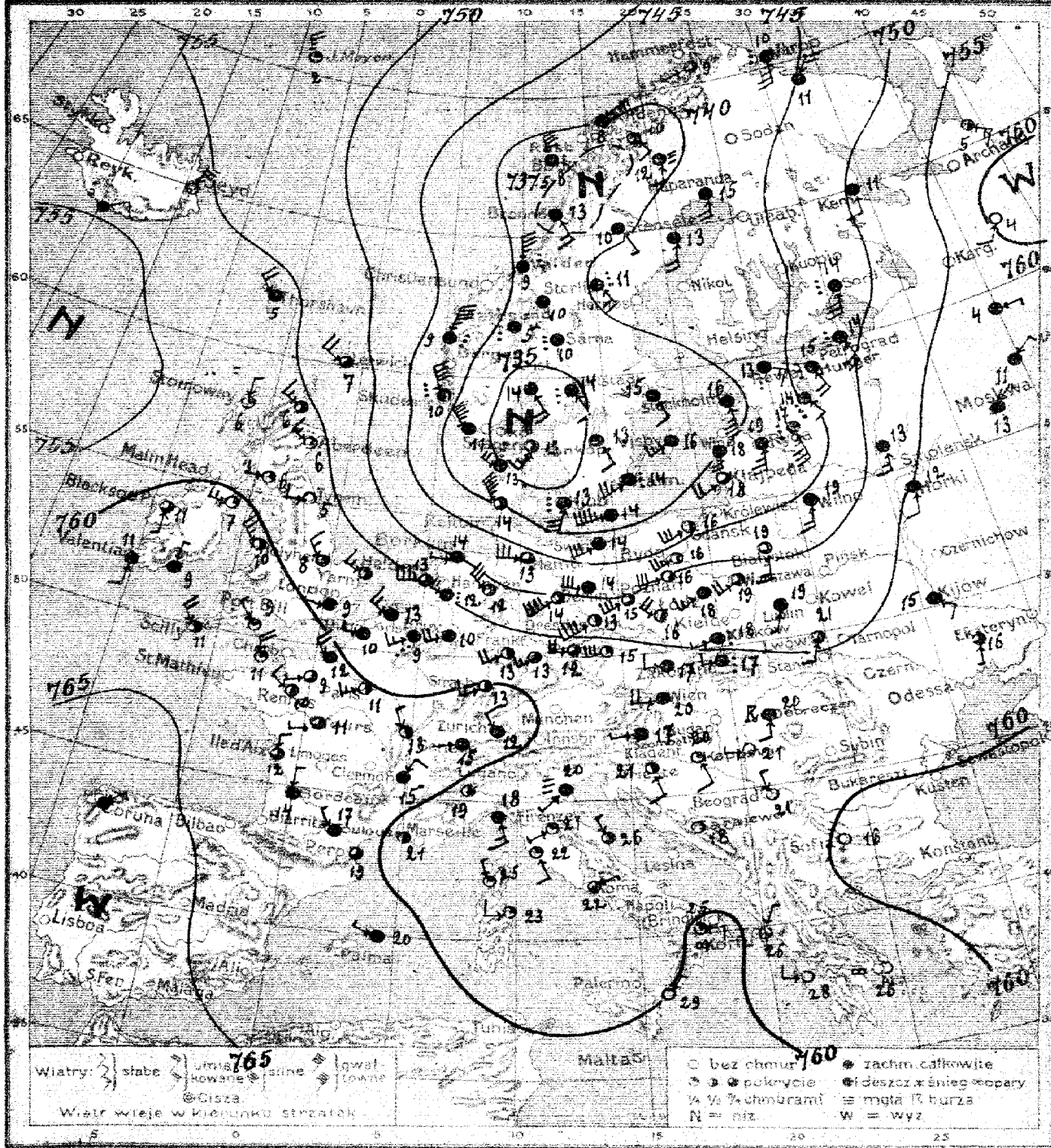

Warszawa. Mapa pogody z dnia 10. IX. Środa 1924 r. 2 rano. Rocznik V. N° 254 a.

Przewidywany przebieg pogody w ciągu doby następnej: Zachmurzenie zmienne, miejscami przelotny deszcz, nieco chłodniej, dość silne wiatry z kierunków zachodnich. S. K.

Wydano dnia 10. IX. 1924 r. o godz. 11 h.

Spostrzeżenia meteorologiczne z dnia dzisiejszego godz. IX

Stacja	Ciśnienie 700 mm	Wiatr	Zachmurzenie	Temp. °C	Opady mm	Temp. Max	Temp. Min
Polska							
Wilno	45.9	S 6	1	10	1	21	16
Pińsk							
Budziłok	42.6	S 8	3	19	10	24	11
Brześć n/B							
Kowel							
Warszawa	40.8	SW 8	3	19	1	25	18
Łódź	41.5	SW 6	4	18	4		11
Lublin	51.7	SSW 2	4	19	0	25	18
Lwów	54.6	SSW 4	3	21	0	26	15
Zakopane	54.1	W 4	deszcz	17	0	24	12
Kraków	54.8	WSW 2	—	18	1	28	12
Oleszyce							
Poznań	50.0	NSW 12	1	16	0	24	15
Toruń							
Bydgoszcz	48.1	SW 10	1	16	2	24	17
Chojnice							
Tczew							
Hel							
Płock							
Gdańsk	44.3	SW 12	2	16	2	—	12
Anglia							
Lerwick	51.0	NNW 8	2	7	1		
Stornoway	52.2	N 4	1	6	2		
Aberdeen	55.9	WNW 6	1	8	2		
Huty Head	60.3	NW 10	3	10	0		
Valentia	63.0	SW	4	11	0.6		
Scilly	62.6	WNW 8	2	11	0		
Yarmouth	57.8	WNW 6	3	—	—		
Pembroke	63.3	W 4	8	6	Mgła		
Holandia							
Helder	63.2	W 4	3	13	5		
Vlissingen	57.7	NNW 6	4	13	1		
Francja							
Cherbourg	58.5	W 4	4	10	5		
Cap Gris Nez	62.6	WSW 8	3	11	—		
Paris	60.8	WSW 6	3	11	0.5		
Dijon	61.6	NW 1	3	13	0		
St d'Aix	62.8	N 4	3	19	Mgła		
Perpignan	60.4	cisza	3	19	—		
Montpellier	62.2	N 2	4	14	—		
Rennes	62.9	NNW 4	3	10	Mgła		
Strasbourg	60.1	WSW 6	3	13	0		
Belgia							
Bruxelles	57.9	WSW 6	Deszcz	9	1	—	9
Niemcy							
Friedrichshafen	51.0	SW 16	3	14	1	—	13
Borkum	50.5	W 2	4	14	—	—	—
Hamburg	46.4	W 16	3	13	6	—	12
Swinemünde	48.1	SW 12	4	14	1	—	13
Berlin	48.6	W 12	4	14	2	—	13
Dresden	53.7	SW 16	2	13	1	—	12
Breslau	53.2	WNW 8	2	16	2	—	—
Frankfurt M.	58.3	SW 8	2	13	5	—	12
München							
Szwajcaria							
Rajbena	44.8	SW 8	3	13	5	—	—
Berno	60.2	W 1	4	15	5	—	14
Zurich	61.4	SW 4	4	12	4	—	11
Lugano							
Dania							
Pillenhorn	56.6	SSW 12	deszcz	13	9		
Skagen	54.2	SSW 6	3	13	12		
Hanstholm	54.8	WNW 8	deszcz	13	17		
Heavandshuk	40.3	NW 18	— " —	14	4		
Bornmerholm	58.7	WSW 18	4	14	3		

Stacja	Ciśnienie 700 mm	Wiatr	Zachmurzenie	Temp. °C	Opady mm	Temp. Max	Temp. Min
Szwecja							
Stockholm	37.6	SE 4	4	13	0	—	7
Marstrand	39.7	SE 2	4	10	—	—	—
Haparanda	42.1	S 8	4	15	45	—	12
Wisby	37.4	SW 6	4	16	2	—	—
Karlstad	34.9	SE 4	deszcz	14	20	—	10
Storlien	38.0	cisza	4	10	0		9
Jönköping	36.1	SE 4	4	13	7	—	3
Norwegia							
Andenes	40.0	NE 10	4	8	5		
Bronnö	37.0	SE 6	4	13	1		
Vardösund	39.8	NW 4	deszcz	9	2		
Skudesnes	41.2	NNW 6	— " —	10	5		
Finlandia							
Helsinki	41.3	NSW —	—	—	—		
Sortwala	48.7	S 12	deszcz	14	5	—	4
Hangö							
Wasa							
Sodankylä							
Estonia							
Tallin (Reval)	43.9	ESE 6	deszcz	13	2	16	11
Dorpat	45.4	SE 4	— " —	14	5	16	14
Pilsand	39.7	SSE 14	4	16	14	17	13
Litwa							
Pernigrad	49.2	SSE 8	deszcz	14	—		
Moskwa	58.9	NE 2	4	13	—		
Kijdur	57.3	ESE 4	4	15	—		
Horki	55.2	S 4	4	12	—		
Kiew	55.6	S 4	4	11	—		
Czechosłowacja							
Jan Mayen	32.2	NNW 10	1	2			
Thorshavn	56.0	NW 8	4	5	—		
Reykjavik	35.2	NNE 10	3	2	—		
Wiedeń	56.0	W 8	4	20	0	24	12
Gruz	56.3	W 2	4	17	0	25	16
Innsbruck							
Klagenfurt							
Praga	56.4	WSW 12	1	12	6	—	10
Eger (Cheb)	56.9	W 8	3	12	0.6	—	11
Ołomuniec	55.8	W 4	4	17	6	—	16
Stara Dala							
Koszyce							
Węgry							
Mukacz	56.3	SE 4	1	20	0	26	20
Debreczyn	55.1	S 4	burza	20	0	28	18
Szeged	56.2	W 2	0	21	0	26	17
Hiszpania							
Madrid							
Cadyks	57.0	NE 2	4	—	—		
Palma							
Włochy							
Genua	59.6	SE 6	4	18	0	—	17
Florencja	59.0	SW 2	1	21	0	—	20
Torino	57.4	cisza	1	19	0	—	10
Roma	60.6	NE 2	1	22	0	—	17
Palermo	56.7	SW 2	mgła	20	0	—	17
Brindisi	58.7	SSE 4	1	22	0	—	17
Neapol	57.6	W 4	1	23	0	—	—
Wenecja	59.7	WSW 2	3	21	—	—	—
Bałkany							
Brindisi	57.7	WNW 2	0	21	—		
Zante	58.0	W 4	0	23	—		
Sofia	61.0	cisza	0	16	—		
Salonichi	59.0	NNE 2	0	26	—		
Athenes	58.1	cisza	mgła	28	—		
Malta							
Tunis							
Alger							
Egipt							
Sfinks	42.6	S 10	4	19	8	—	12
Luksor	41.7	S 10	4	18	—		
Kair	43.9	SSE 12	deszcz	17	4		

Spostrzeżenia pilotowe

Stacja	0002	Wiatr	500	1000	1500	2000	2500	3000	3500	4000	4500	5000	Zjawiska	Radiosondaż	Uwagi
Warszawa	5°C	SW 8	W 17	WSW 18	WSW 20	SW 24	SSW 21	SW 15	—	—	—	—	—	—	—
Poznań	7°C	WSW 12	WSW 15	WSW 20	—	—	—	—	—	—	—	—	—	—	—

Ogólny stan atmosfery w dniu 10.IX.24 r. N° 254

Głęboka depresja nad Skandynawią, obszar wysokiego ciśnienia nad Atlantykiem. W Polsce zachmurzenie zmienne, miejscami opady. Temp. od 16° do 21°.

Wydawnictwo Państwowego Instytutu Meteorologicznego w Warszawie

Édition du soir [18 h. G.M.T.] 10. IX. 24 N: 2541

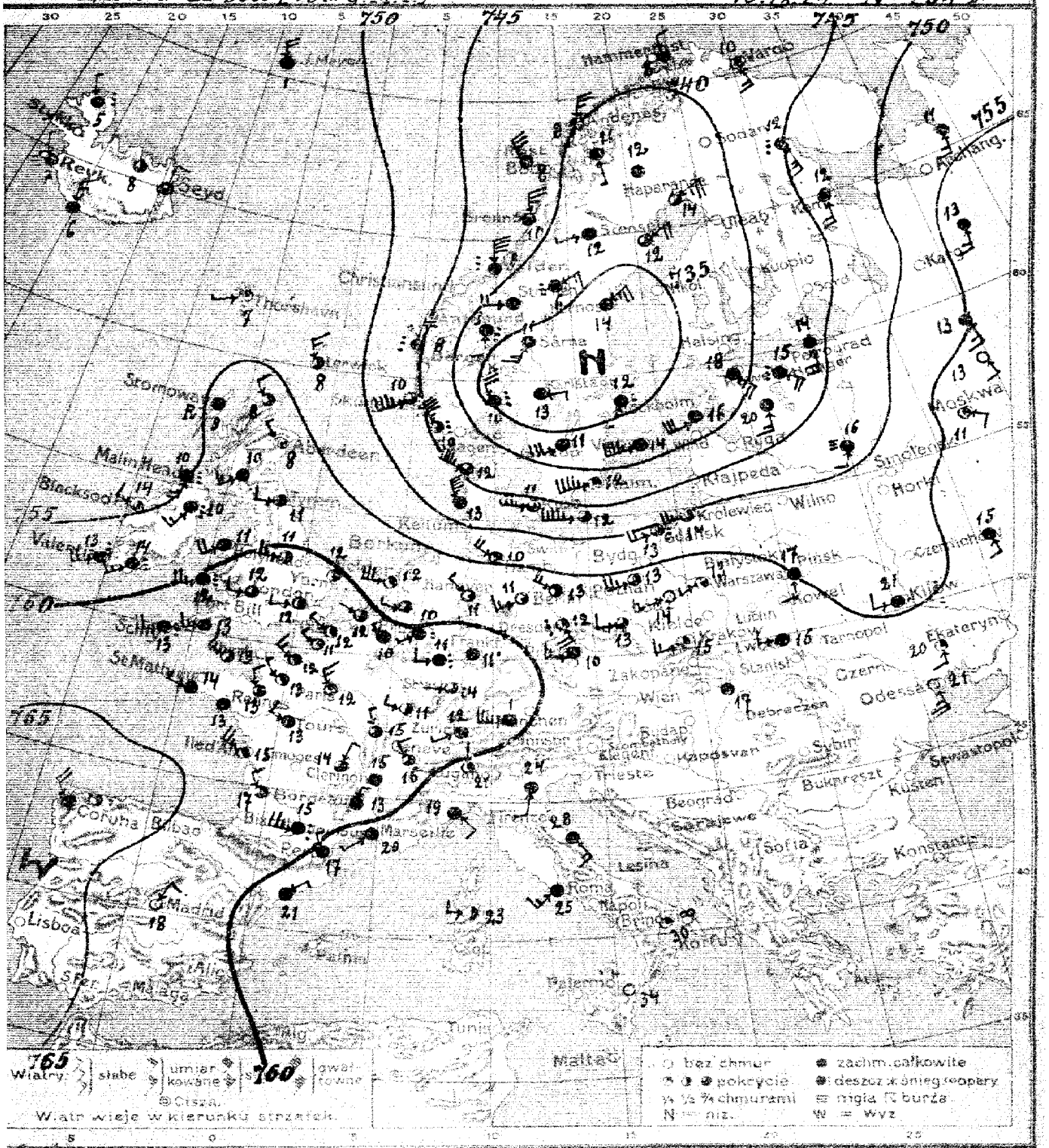

Warszawa Wydany z dnia 10. IX Środa 1924 r. 18 Rano Rocznik V. Nr

Prawdopodobny przebieg pogody w ciągu doby następnej

N: 2545.

Wydano dnia 1924 r. o godz.

Spostrzeżenia meteorologiczne z dnia dzisiejszego rano [illegible] 10. [illegible]

Kraj	Stacja	Ciśnienie 700 mm +	Wiatr	Zachmurzenie	Temp. °C.	Opady mm.	Temp. Max	Temp. Min.
Polska	Wilno							
	Pinsk	53.1	S4	4	17			
	Białystok							
	Brześć n/B							
	Kiwerce							
	Warszawa	55.7	SW2	1	13			
	Łódź	56.6	WSW2	0	14			
	Lublin							
	Lwów	58.8	W4	11	16			
	Zakopane							
	Kraków	58.5	WSW6	3	13			
	Cieszyn							
	Poznań	55.4	WSW10	3	13			
	Toruń							
	Bydgoszcz							
	Chojnice							
	Tczew							
	Hel							
	Puck							
W.M.	Gdańsk	51.0	WSW8	deszcz	13			
Anglia	Lerwick	53.2	NNW6	3	8			
	Stornoway	55.0	cisza	burza	9			
	Aberdeen	56.5	NW2	7	8			
	Holy Head	58.3	S8	deszcz	11			
	Valentia	58.1	WSW8	-"-	13			
	Scilly	62.1	WSW8	-"-	13			
	Yarmouth	60.3	cisza	2	12			
	Tynemouth	57.6	W4	2	11			
Hol.	Helder	58.5	W12	7	12			
	Vlissingen	60.5	NNW1	2	12			
Francja	Calais	60.8	NNW2	1	12			
	St. Mathieu	63.0	—	4	14			
	Paris	62.0	NW6	1	12			
	Dijon	61.7	NW2	3	15			
	Frankfort	64.1	NNW10	2	15			
	Clermont	61.2	NNE2	3	14			
	Biarritz							
	Rennes	64.3	NNW4	3	13			
	Strasbourg	60.8	W1	3	14			
Bel.	Bruxelles	60.9	NW4	4	10			
Niemcy	Keitum	57.5	NW2	1	11			
	Borkum							
	Hamburg	54.6	WNW8	2	10			
	Swinemünde							
	Berlin	55.4	WNW6	2	13			
	Dresden	58.1	SE8	deszcz	12			
	Breslau	57.1	W4	3	13			
	Frankfurt a/M	60.8	cisza	4	11			
	München							
	Aachen	60.5	SW2	deszcz	10			
Szwajc.	Genève	61.1	NW4	3	16			
	Zürich	62.0	SW2	4	12			
	Lugano	55.3	N1	1	21			
Dania	København	46.4	W14	3	11			
	Skagen							
	Hanstholm	43.6	WNW20	deszcz	12			
	Blaavandshuk	47.9	NW20	4	13			
	Hammershus	44.8	W20	deszcz	12			

Kraj	Stacja	Ciśnienie 700 mm +	Wiatr	Zachmurzenie	Temp. °C	Opady mm.	Temp. Max
Szwecja	Stockholm	52.9	SSW4	deszcz	12		
	Hernösand	53.0	NE10	4	14		
	Haparanda	58.5	NE10	2	14		
	Wisby	57.7	WSW18	4	14		
	Karlstad	52.4	E2	4	13		
	Storlien	58.5	N8	deszcz	6		
	Jönköping	56.1	SW12	4	11		
Norwegja	Andenes	40.0	N10	deszcz	8		
	Brønnø	40.9	N10	-"-	10		
	Valdersund	42.3	N16	-"-	8		
	Skudesnes	46.2	SW14	-"-	10		
Finlandja	Helsinki						
	Sortavala						
	Kuopio						
	Wasa						
	Sodankylä						
Estonja	Tallin (Revel)	39.2	SE10	4	18		
	Dorpat	42.2	S6	4	20		
	Filsand	38.6	SW12	4	16		
Rosja	Petrograd	44.1	S8	4	14		
	Moskwa	57.5	ESE4	1	11		
	Kijów	54.9	W4	4	21		
	Odessa	57.3	SSE10	0	21		
	Jan Mayen	52.9	NNW8	4	1		
	Thorshavn	54.5	WSW2	1	7		
	Seydisfjord	51.7	N6	3	6		
Austrja	Wien						
	Feldkirch						
	Innsbruck						
	Klagenfurt						
Czechosłowacja	Praha	59.0	W6	4	10		
	Eger (Cheb)						
	Olomouc						
	Stara Dala						
	Koszyce	57.0	cisza	4	17		
Węgry	Budapest						
	Szombathely						
	Szeged						
Hiszp.	Madrid	63.0	NNE4	0	18		
	Coruna	65.0	NW9	4	10		
	Palma						
Włochy	Genova	57.9	SE4	4	19		
	Firenze / Ajaccio	56.0	SE6	4	28		
	Roma	58.0	SW6	4	25		
	Napoli / Taranto	59.2	cisza	opary	30		
	Brindisi / Messina	58.0	cisza	0	34		
	Maddalena	56.6	W4	2	23		
	Palermo						
Bałkany	Beograd						
	București						
	Sofja						
	Konstantynopol						
	Athènes						
	Malta						
Afryka	Tunis						
	Alger						
Stacje górskie	Sonnblick (3105)						
	Zugspitze (2964)						
	Säntis (2500)	62.7	W14	deszcz	1		

Spostrzeżenia pilotowe.

Stacja	Godz.	[illegible]	300	1000	1500	2000	2500	3000	3500	4000	4500	5000	[illegible]	[illegible]	Uwagi
Warszawa															

Wydawnictwo Państwowego Instytutu Meteorologicznego w Warszawie

Édition du soir [18 h G.M.T.] *11. IX. 24. N° 255*

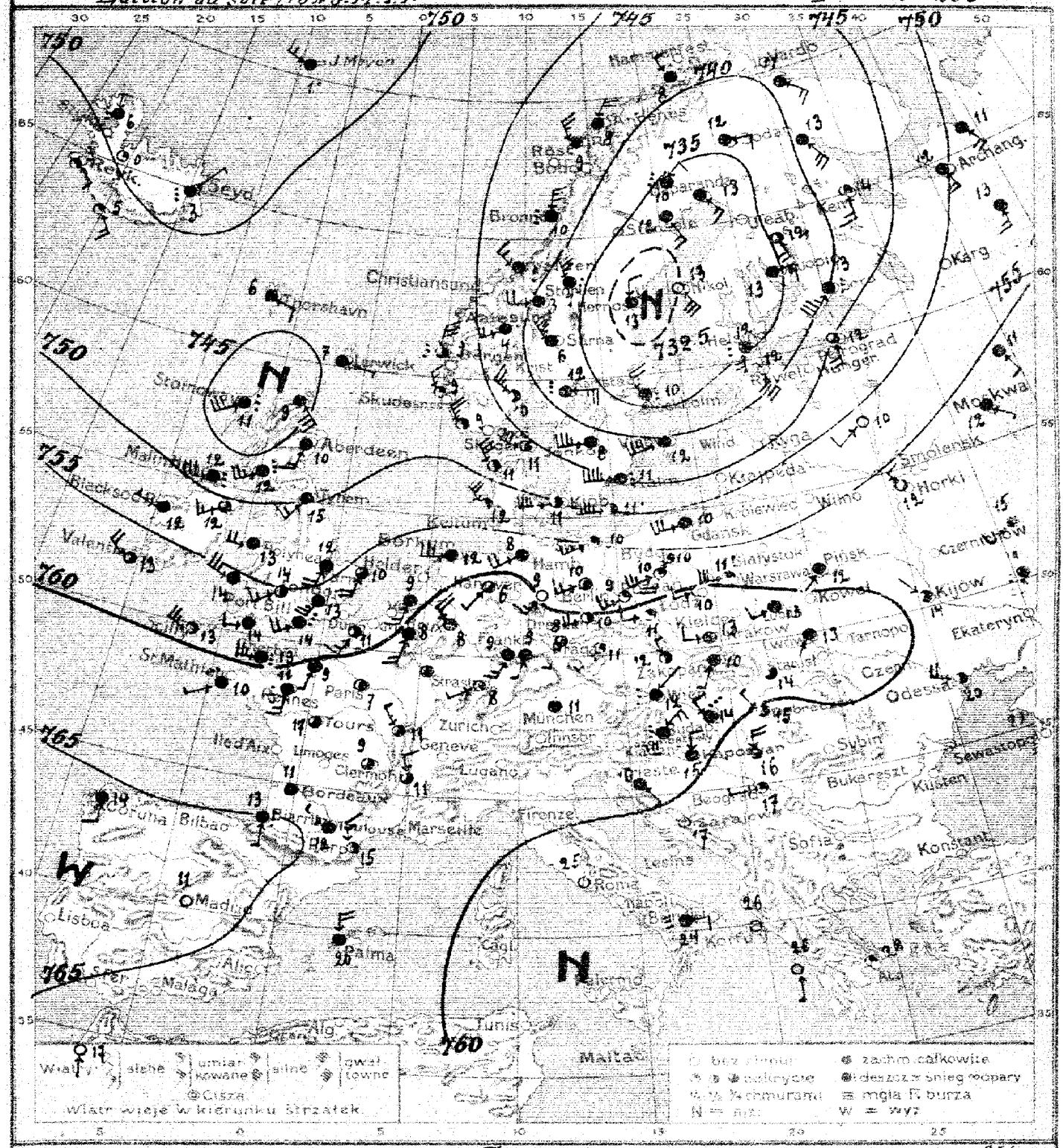

Warszawa. Mapa pogody z dnia 11. IX. Czwartek 1924 r. Rocznik V. N° 255.

Przewidywany przebieg pogody w ciągu doby następnej: dość pogodnie, duże wahania temperatury [noc b. chłodna] na południo-wschodzie i w środku kraju; chmury i słabnące wiatry zachodnie na północy. — SHB.

Wydano dnia 11. IX. 1924 r. o godz. 11 h.

Spostrzeżenia meteorologiczne z dnia dzisiejszego rano

	Stacja	Ciśnienie 700 mm+	Wiatr	Zachmurzenie	Temp. °C.	Opady mm.	Temp. Max.	Temp. Min.
Polska	Wilno	53.8	W3	1	12	0	22	9
	Pińsk	59.2	SW2	2	13	0	21	–
	Białystok							
	Brześć n/B							
	Kowiece							
	Warszawa	59.7	W3	1	11	0	24	3
	Łódź	01.4	W4	0	12	0	20	3
	Lublin	58.3	WSW4	4	13	0	30	10
	Lwów	61.5	SW3	4	13	3	25	10
	Lwów-Rdtk	—	SW2	4	13	7	26	12
	Zakopane	62.7	SW2	deszcz	10	1	18	10
	Kraków	61.8	W4	4	13	0	21	11
	Cieszyn							
	Poznań	59.6	WSW10	1	10	stad	20	6
	Toruń							
	Bydgoszcz	58.0	SSW3	1	10	stad	21	8
	Chojnice							
	Rzeszów							
	Hel							
	Płock							
Anglia	Gdańsk	54.4	WSW12	4	10	0	18	6
	Lerwick	47.9	ESE2	4	7	4		
	Stornoway	44.9	WSW13	deszcz	11	12		
	Aberdeen	45.6	SSW6	4	10	7		
	Holy Head	52.4	W8	4	13	0.2		
	Valentia	54.7	NNW6	3	13	3		
	Scilly	61.0	NNW10	3	13	0		
	Yarmouth	57.0	SSW8	3	10	0		
	Bjarmouth	49.9	SW6	4	15	0.4		
Hol.	Helder							
	Vlissingen							
Francja	Calais	59.4	SSW6	3	11	0	—	—
	Boulogne	61.0	SW9	deszcz	10	—	—	—
	St Malo	62.5	E4	2	7	0	–	5
	Paris	62.9	NW2	3	11	0	–	5
	Lyon	63.8	cisza	3	17	0	–	4
	Nevers	63.6	— " —	3	13	0	–	4
	Clermont	62.9	— " —	3	9	0	–	0
	Biarritz	65.1	S2	deszcz	13	3	–	–
	Rennes	62.4	S5	— " —	11	stad	–	4
	Strasbourg	62.8	WSW2	1	8	0	–	6
Bel.	Bruxelles	61.0	SSW5	4	9	—	—	—
	Ostende	62.1	SW2	2	6	0	–	3
Niemcy	Helgoland	67.9	W9	4	12	stad	–	–
	Borkum	67.4	WSW2	3	8	1	–	7
	Hamburg	67.6	WSW10	1	10	0	–	8
	Swinemünde	68.6	WSW10	1	10	0	–	8
	Berlin	68.3	WSW6	2	10	0	–	9
	Dresden	67.4	WSW8	2	10	0.1	–	3
	Breslau	67.2	W9	1	11	0	–	7
	Frankfurt n/M	63.3	SW6	4	9	0.2	–	9
	Münchén	68.7	cisza	4	12	0.1	–	9
	Aachen	67.3	NW3	4	8	0	–	5
Szwajcarja	Genève							
	Zürich							
	Lugano							
Północne kraje	Kjöbenhavn	57.0	W13	2	11	0		
	Skagen	63.5	WNW12	2	11	2		
	Hernösand	68.5	NW13	2	11	0		
	Haparanda	68.3	NW12	2	12	0.5		
	Haparandaluk	69.4	W13	4	11	0		

	Stacja	Ciśnienie 700 mm+	Wiatr	Zachmurzenie	Temp. °C.	Opady mm.	Temp. Max.	Temp. Min.
Szwecja	Stockholm	54.2	NW9	deszcz	10	3	–	3
	Hernösand	50.6	W4	4	13	14	–	–
	Haparanda	54.2	ESE6	4	13	17	–	4
	Wisby	40.2	WSW8	4	12	8	–	–
	Karlstad	55.6	E10	deszcz	12	7	–	6
	Storlien	55.2	W8	4	3	17	–	3
	Jönköping	45.3	W14	4	8	1	–	5
Norwegja	Andenes	42.2	NNE12	4	8	2		
	Bronnö	48.8	W8	deszcz	10	1		
	Valdresmund	43.2	WNW5	4	9	1		
	Skudenes	49.1	NNW6	1	9	3		
Finlandja	Helsinki	54.9	S12	deszcz	12	1	–	12
	Seriavaia	41.6	SW14	— " —	13	—	–	2
	Kuopio	53.1	E6	4	13	—	–	
	Wasa	53.2	SE12	4	13	—		12
	Sedankylä	37.1	E4	4	12	9	–	8
Estonia	Tallin (Reval)	58.2	SE16	mgła	—	—		
	Dorpat							
	Pilsand							
Rosja	Petrograd	45.6	S9	3	12	9		
	Moskwa	53.0	SE2	4	12	2		
	Hajdar	59.8	NW1	3	14	4		
	Odessa	58.5	WNW8	2	20	0		
	Pskow	45.5	S6	1	14	8		
Austrja	Jan Mayen	55.1	WNW6	4	1	—		
	Thorshavn	48.1	ESE4	4	6	3		
	Seydesfiord	50.9	NE2	deszcz	3	—		
	Wien	02.0	NE1	— " —	12	—		
	Feldkirch							
	Innsbruck							
	Klagenfurt							
Czechosłowacja	Praha	61.8	SW2	1	11	0	–	8
	Eger (Cheb)	62.1	SSW9	3	8	stad	–	5
	Olomuniec	61.3	NNW2	2	12	0	–	10
	Stare Data							
	Koszyce	61.0	cisza	3	14	3	–	12
Węgry	Budapest	61.4	NW4	deszcz	14	1	25	14
	Szombathely	61.8	NE6	— " —	12	8	20	11
	Szeged	59.3	N8	1	16	0	25	15
Hiszp.	Madrid	66.0	cisza	0	11	—		
	Coruna	67.0	S4	4	14	—		
	Palma	—	N8	4	20	—		
Włochy	Genowa							
	Firenze							
	Taranto	59.0	E4	mgła	24	—		
	Roma	56.0	cisza	4	25	—		
	Napoli							
	Brindisi							
	Maddalena							
	Palermo							
Bałkany	Beograd	59.0	W2	1	27	—		
	Bukareszt							
	Sofja							
	Konstantynopol							
	Athènes	—	cisza	1	26	—		
Afryka północna	Malta							
	Tunis	64.0	S1	0	27	—		
	Alger							
Wyżyny górskie	Smolnik (2305)							
	Zakopane (2964)	28.3	W2	4	-2	stad	–	-2
	Sdary (2500)							
	Pichelberg	56.5	WNW6	4	2	0	–	1

Spostrzeżenia pilotowe

Stacja	Loge	Wiatr (ziemia)	500	1000	1500	2000	2500	3000	3500	4000	4500	5000	Temp. Max. ziemia	Temp. Min. ziemia	Uwagi
Warszawa	759	W1	W14	W11	W12	W22	WSW16	—	—	—	—	—	—	—	—
Kraków	742	WNW4	WNW9	W9	WSW5	WSW6	WSW7	WSW7	—	—	—	—	—	—	—
Wilno	726	SW6	WSW12	WSW9	—	—	—	—	—	—	—	—	—	—	—

Ogólny stan atmosfery w dniu 11.12.24r. N=255

Wysokie ciśnienie nad Hiszpanją, Alpami i Karpatami, niskie nad Bałtykiem i Anglją. W Polsce dość pogodnie, wietrznie.

Wydawnictwo Państwowego Instytutu Meteorologicznego w Warszawie

Édition du soir (18h. G.M.T.) — *11 IX 24 r. № 2556*

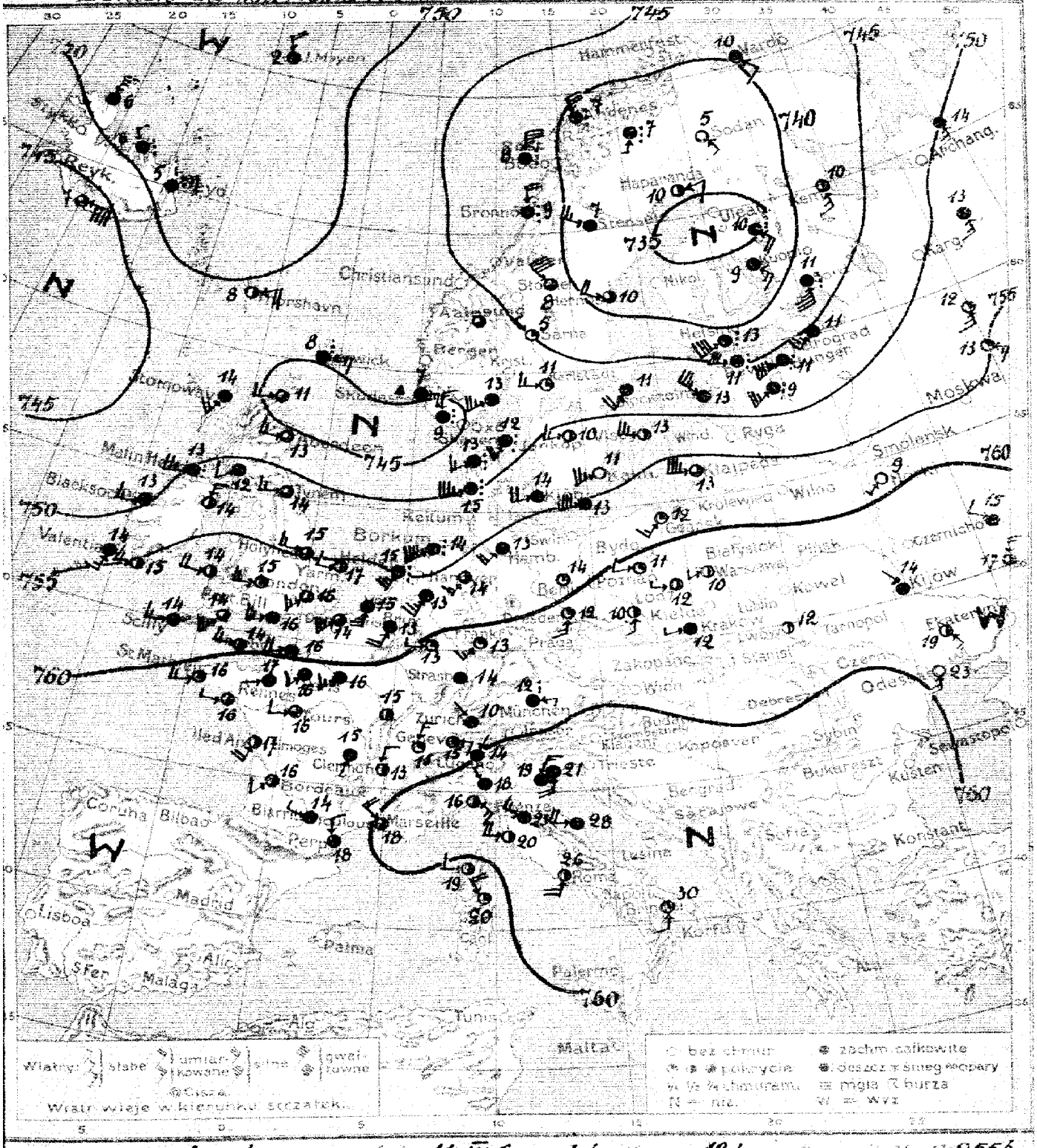

Warszawa, Wydany w dniu 11. IX. Czwartek 1924 r. 18 h. Rocznik V. № 2556

Przewidywany przebieg pogody w ciągu doby następnej

Wydano dnia ... 1924 r. o godz. ...

Spostrzeżenia meteorologiczne z dnia dzisiejszego rano 14. X 24. Nr 2554

Kraj	Stacja	Ciśnienie 700 mm+	Wiatr	Zachmurzenie	Temp. °C.	Opady mm.	Temp. Max.	Temp. Min.
Polska	Wilno							
	Pińsk							
	Białystok							
	Brześć n/B							
	Kowieńce							
	Warszawa	62.0	WSW 2	2	10			
	Łódź	62.3	W 2	2	12			
	Lublin							
	Lwów	63.1	cesza	2	12			
	Zakopane							
	Kraków	62.9	WSW 2	4	12			
	Oleszyce							
	Poznań	61.7	WSW 4	1	11			
	Toruń							
	Bydgoszcz							
	Chojnice							
	Tczew							
	Hel							
	Puck							
Bałtyk	Gdańsk	58.7	SSW 6	1	12			
Anglia	Lerwick	45.3	E 6	desza	8			
	Stornoway	54.2	SSW 8	4	14			
	Aberdeen	46.6	W 6	3	13			
	Holyhead	57.0	SW 6	3	16			
	Valentia	54.5	SSW 8	4	11			
	Scilly	59.9	W 6	4	14			
	Yarmouth	55.4	W 4	2	17			
	Tynemouth	58.1	W 5	3	14			
Hol.	Helder	54.8	SSW 10	desza	13			
	Vlissingen	57.6	SW 6	4	15			
Francja	Granville	57.0	SW 4	3	14			
	St Brieuc	60.4	WSW 6	1	16			
	Paris	60.1	SW 6	4	16			
	Lyon	62.3	cesza	2	15			
	Nice Aix	62.6	SSW 8	2	17			
	Clermont	62.0	SSW 4	4	15			
	Perpignan	62.4	NNW 4	4	18			
	Rennes	61.0	W 4	4	13			
	Strasbourg	61.1	cesza	4	14			
Bel.	Bruxelles	58.4	SSW 6	4	13			
Niemcy	Keitum Sesz.	57.4	SW 6	3	14			
	Borkum	54.8	SWW 6	desza	14			
	Hamburg	56.2	SSW 5	4	13			
	Swinemünde							
	Berlin	59.2	cesza	1	14			
	Dresden	61.0	S 6	1	12			
	Breslau	61.6	S 2	2	10			
	Frankfurt n/M	61.3	SW 6	1	13			
	München	61.4	E 2	desza	12			
	Kl. Kłajpeda	56.2	W 4	2	13			
Szwajc.	Genève	62.3	NNE 6	1	13			
	Zürich	62.5	NW 4	4	10			
	Lugano	58.5	NNE 1	4	14			
Dania	Kjöbenhavn	54.0	WSW 8	4	14			
	Skagen	47.2	SSW 9	desza	12			
	Hanstholm	46.0	WSW 6	— " —	13			
	Blavandshuk	49.0	W.S.W 14	— " —	15			
	Bornmerholm	55.2	WSW 6	4	13			

Kraj	Stacja	Ciśnienie 700 mm+	Wiatr	Zachmurzenie	Temp. °C	Opady mm.	Temp. Max.	Temp. Min.
Szwecja	Stockholm	46.2	SSW 8	4	11			
	Hernösand	38.6	NNW 8	3	10			
	Haparanda	35.9	ENE 4	2	10			
	Wisby	50.2	W 6	2	13			
	Karlstad	47.3	W 6	1	11			
	Skelleftemå	33.3	SW 10	0	11			
	Jönköping	51.1	WSW 6	2	10			
Norwegja	Andenes	39.9	NNW 2	desza	7			
	Bronnö	41.7	N 3	— " —	9			
	Valdevaag	40.2	SE 4	4	10			
	Skudenes	45.3	E 6	grad	7			
Finlandja	Helsinki	40.5	SW 16	desza	13			
	Sortavala	41.1	SW	— " —	11			
	Kuopio	43.0	SE 2	4	9			
	Wasa							
	Sodankylä	32.3	SE 2	0	5			
Estonja	Tallin (Reval)	45.1	W 12	desza	11			
	Dorpat	48.3	SW 10	— " —	9			
	Filsand	49.3	NW 4	4	13			
Rosja	Petrograd	45.6	SW 6	4	11			
	Moskwa							
	Kijów	62.6	NNW	4	14			
	Odessa	60.7	SSW 3	0	23			
	Kern	43.7	S 6	2	10			
	Jan Mayen	—	NNW 8	4	2			
	Thorshavn	49.8	ENE 8	2	8			
	Jendsenaved	51.8	NE 6	desza	5			
Austrja	Wien							
	Feldkirch							
	Innsbruck							
	Klagenfurt							
Czechosłowacja	Praha							
	Eger (Cheb)							
	Hranice							
	Stara Dala							
	Hoszyce							
Węgry	Budapest							
	Szombathely							
	Szeged							
Hiszp.	Madrid							
	Coruna							
	Palma							
Włochy	Genova	57.4	ESE 2	2	16			
	Firenze	55.9	WNW 6	4	23			
	Taranto	58.5	S 4	1	30			
	Roma	57.8	SSW 8	2	26			
	Napoli	56.9	S 8	4	21			
	Brindisi	56.9	NW 2	4	18			
	Maddalena	55.4	NW 8	1	20			
	Palermo	56.6	W 8	4	28			
Bałkany	Beograd							
	Bucuresti							
	Sofja							
	Konstantynopol							
	Athènes							
Stacje górskie	Malta							
	Tunis							
	Alger							
	Sonnblick (3105)							
	Engadine (2064)							
	Säntis (2500)							

Spostrzeżenia pilotowe.

Stacja	Chmury	Wiatr na	500	1000	1500	2000	2500	3000	3500	4000	4500	5000	Granica dalszej widzialności	Podział chmur	Uwagi
Warszawa															

Wydawnictwo Państwowego Instytutu Meteorologicznego w Warszawie

Édition du matin [7 h G M T]. 12. IX. 24. N° 256

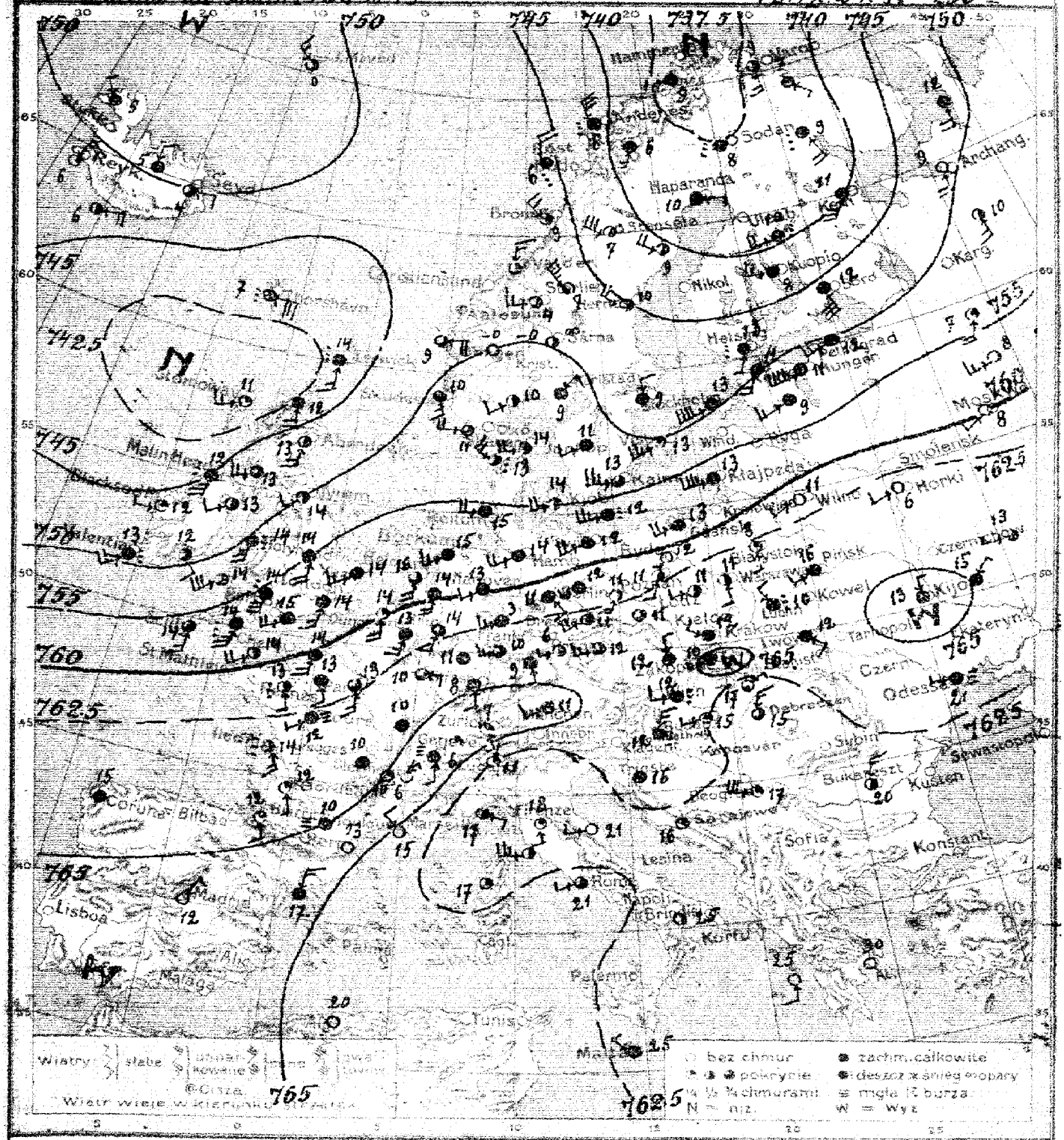

Warszawa. Mapa pogody z dnia 12. IX. Piątek 1924 r. 7 rano. Rocznik V. N° 256.

Przewidywany prawdop. pogody na czas doby następnej: Dość pogodnie, duże wahania temperatury [noc zimna], rano miejscami mgła, słabe wiatry miejscowe.

L. B.

Wydano dnia 12. IX. 1924 r. o godz. 11.45.

Spostrzeżenia meteorologiczne z dnia dzisiejszego rano - 12 IX 24 Nº 256 a

	Stacja	Ciśnienie 700 mm+	Wiatr	Zachmurzenie	Temp °C.	Opady mm.	Temp. Max.	Temp. Min.
Polska	Wilno	61.1	SW4	0	11	0	16	6
	Prusk	61.2	SW2	0	16	0	19	–
	Białystok	62.8	S6	1	8	0	15	5
	Brześć n/B							
	Kielce							
	Warszawa	63.5	S2	2	11	0	19	6
	Łódź	63.5	WSW4	0	11	0	15	6
	Lublin	63.1	NNW2	deszcz	10	ślad	17	6
	Lwów	63.6	SE4	4	12	2	18	8
	Zakopane	65.0	SW2	4	10	1	14	6
	Kraków	64.2	WNW2	4	12	2	17	10
	Cieszyn							
	Poznań	62.6	SSW4	2	11	0	16	4
	Toruń							
	Bydgoszcz	61.8	SSW4	0	12	0	15	6
	Głognice							
	Tczew							
	Hel							
	Puck							
Pow. Gdańsk	Gdańsk	58.5	SW3	4	13	0	15	7
Anglia	Lerwick	45.3	S6	deszcz	14	1		
	Stornoway	41.5	WSW6	1	11	3		–
	Aberdeen	46.7	SSW6	2	13	0		7
	Holy Head	51.3	SSW10	deszcz	14	0.1		–
	Valentia	49.9	SSW8	–"–	13	2		–
	Scilly	56.3	S6	3	14	4		–
	Yarmouth	58.1	SW6	4	14	0		–
	Bournemouth	50.7	SW4	2	14	0		
Hol.	Helder	58.1	SSW2	3	16	–		–
	Vlissingen	60.0	S2	1	14	0		
Francja	Gris Nez	63.9	SSE2	1	12	–		
	St Mathieu	55.1	cisza	0	13			
	Le Corbigeau							
	Paris	62.5	S6	2	13	0		
	Dijon	64.2	cisza	4	12	0		
	Ile d'Aix	62.9	SSE4	deszcz	14	0.3		
	Clermont	64.8	cisza	4	10	0		
	Biarritz	64.5	SSE4	1	12	–		
	Rennes	61.6	S4	deszcz	13	–		
	Strasbourg	64.0	S2	4	0	0		
Bel.	Bruxelles	61.4	SSW2	4	12	0		
Niemcy	Keitum Sylt	59.2	SW4	4	13	0		6
	Borkum	57.9	SW2	4	15	7	–	16
	Hamburg	58.9	WSW8	4	14	ślad	–	13
	Swinemünde	58.6	SW8	4	12	0	–	10
	Berlin	61.1	SW2	4	12	0		9
	Dresden	62.0	SW6	2	11	0		8
	Breslau	63.9	cisza	3	11	0		5
	Frankfurt M.	64.0	SW2	3	10	0.3		8
	München	65.5	SW4	4	11	7		9
	Karlsruhe	67.0	WSW4	4	13	0		–
Szwajc.	Genève	65.4	NE2	0	6	0		5
	Zürich	65.4	SE4	1	4	0		–
	Lugano	69.1	N2	1	11	0		10
Dania	Kopenhagen	55.8	WSW8	2	14	3		
	Skagen	54.5	WSW8	2	14	7		
	Hanstholm	51.7	WNW8	deszcz	13	5		
	Blaavandshuk	55.0	W8	4	15	0.3		
	Hammerhus	56.1	WSW10	deszcz	12	3		

	Stacja	Ciśnienie 700 mm+	Wiatr	Zachmurzenie	Temp °C.	Opady mm.	Temp. Max.	Temp. Min.
Szwecja	Stockholm	47.2	N4	H	9	3		8
	Hernösand	44.9	WNW8	3	10	0		–
	Haparanda	38.0	E2	4	10	0		4
	Wisby	51.1	SW10	1	13	6		9
	Karlstad	51.0	WSW4	4	9	4		–
	Storlien	42.2	W5	3	4	4		3
	Jönköping	52.3	SW4	4	11	10		10
Norwegia	Andenes	40.4	NW12	deszcz	6	8		
	Bronnö	47.1	NW8	1	9	1		
	Valdersund	42.0	N6	1	9	1		
	Skudesnes	50.0	SSE6	4	10	2		
Finlandja	Helsinki	48.2	SSW4	deszcz	13	0		11
	Sortavala	46.4	S12	H	12	2		10
	Kuopio	43.0	W6	4	8	14		9
	Kajana	33.3	SW8	dżdżcz	10	9		8
	Sollankylä	37.4	cisza	–"–	8	3		4
Estonia	Talin (Reval)	50.8	SSW2	4	11	0	12	10
	Dorpat	52.8	SW6	4	9	7	10	9
	Felsand	50.1	SW16	4	13	3	14	12
Rosja	Petrograd	50.2	SW8	4	12	0		
	Moskwa	61.2	WSW4	0	8	0		
	Nowki	63.4	WSW2	0	6	0		
	Kijow	65.1	N4	4	13	0		
	Odessa	68.8	W2	mgła	21	0		
	Jan Mayen	51.0	NW6	3	0	0		
	Thorshavn	43.3	E12	deszcz	7	–		
	Seydisfiord	50.0	E2	3	4	–		
Austrja	Wien							
	Feldkirch							
	Innsbruck							
	Klagenfurt							
Czechosłowacja	Praha	64.1	WSW6	3	12	ślad		8
	Eger (Cheb)	65.1	WSW2	2	6	0.1		2
	Preßburg	63.7	N2	4	12	1		10
	Stara Dala							
	Kosyce	61.8	NE2	1	17	ślad		11
	Bratislava	63.6	W2	deszcz	12	3		12
Węgry	Budapest	62.3	W2	1	15	2	22	14
	Szombathely	63.5	N6	deszcz	12	4	15	10
	Szeged	61.0	W4	3	15	ślad	22	11
Hiszp.	Madrid	68.0	NE1	0	12	0		
	Gruna	64.0	—	H	15	0		
	Palma							
Włochy	Genua	61.7	E4	2	17	0	–	–
	Firenze	61.9	S1	1	18	0	–	15
	Taranto	69.0	cisza	2	23	0	–	16
	Roma	62.9	SSW4	3	21	0	–	16
	Brindisi	61.3	W10	2	21	0	–	17
	Foggia	62.0	cisza	2	25	–	–	
	Maddalena							
	Palermo							
Bałkany	Belgrad	62.0	W2	1	17	–		
	Bucuresti	62.0	N6	2	20	–		
	Sarajewo	62.0	cisza	1	16	–		
	Konstantynopol							
	Athenes	61.4	cisza	0	30	–		
Malta	Malta	62.0	WNW2	1	25	–		
Afryka płn.	Tunis							
	Algier	64.0	cisza	0	20	–		
Stacje górskie	Sonnblick (3106)							
	Zugspitze (2964)							
	Säntis (2500)							

Spostrzeżenia pilotowe

Stacja	Czas	Wiatr dolny	500	1000	1500	2000	2500	3000	3500	4000	4500	5000	Prędkość dolna chmur	Prędkość chmur	Uwagi
Warszawa	—	SE	SW	SW	SW	NW	—	WSW	—	WSW	—	—	—	—	—
Poznań	700	SSW4	WSW	WSW	WSW	—	—	—	—	—	—	—	—	—	—
Pułtusk	—	WNW	W3	WSW3	—	—	—	—	—	—	—	—	—	—	—

Ogólny stan atmosfery w dniu 12.IX.24 r. Nº 256a
Obszar wysokiego ciśnienia nad Hiszpanją, Alpami i Karpatami; niskiego nad Anglją i północną Skandynawją. W Polsce i północnej i środkowej dość pogodnie; na południe chłodniej, miejscami deszcz.

Wydawnictwo Państwowego Instytutu Meteorologicznego w Warszawie

Édition du soir [18 h. G.M.T.] 12. IX. 24. Nº 25

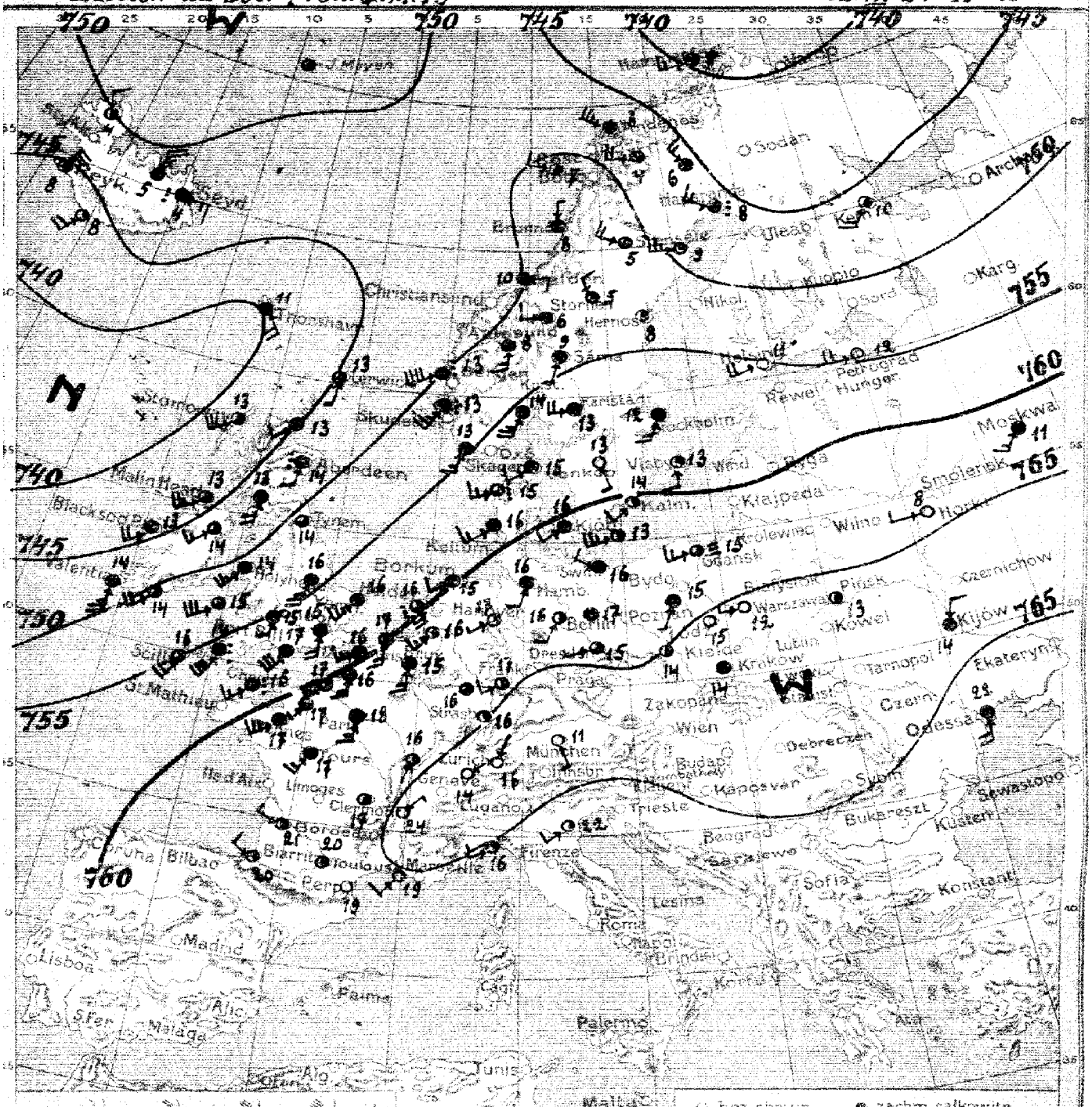

Warszawa. Izobary z dnia 12. IX. Piątek. 1924 r. 18 h. Rocznik V. Nº

Przewidywany przebieg pogody w ciągu doby następnej

Nº 256 b.

Wydano dnia 1924 r. o godz.

Spostrzeżenia meteorologiczne z dnia dzisiejszego 7 godz. 12.IX.24 r. N°2561

Region	Stacja	Ciśnienie 700 mm +	Wiatr	Zachmurzenie	Temp. °C	Opady mm	Temp. Max	Temp. Min
Polska	Wilno							
	Pińsk	62.2	cisza	2	13			
	Białystok							
	Brześć n/B							
	Kowerce							
	Warszawa	65.1	W2	0	12			
	Łódź	65.3	cisza	0	15			
	Lublin							
	Lwów							
	Zakopane							
	Kraków	60.5	cisza	4	14			
	Cieszyn							
	Poznań	64.5	SSW2	4	15			
	Toruń							
	Bydgoszcz							
	Chojnice							
	Tczew							
	Hel							
	Puck							
W.M.	Gdańsk	65.6	WSW6	mgła	15			
Anglja	Lerwick	45.2	S2	3	13			
	Stornoway	47.7	SW10	3	13			
	Aberdeen	47.4	S4	deszcz	14			
	Holy Head	57.0	SSW10	4	14			
	Valentia	48.7	S10	4	14			
	Scilly	55.2	SSW8	3	16			
	Yarmouth	57.9	SSW10	4	16			
	Dungeness	57.0	cisza	3	14			
Hol.	Helder	59.6	SE8	deszcz	16			
	Vlissingen	60.6	S6	2	17			
Francja	Calais	59.4	SW2	3	16			
	Tours / Le Havre	63.0	SSW6	4	17			
	Paris	62.0	S6	4	18			
	Dijon	64.8	SSW1	1	16			
	Ile d'Aix	65.0	—	—	20			
	Clermont	63.6	cisza	3	17			
	Biarritz	63.9	WNW4	1	20			
	Rennes	67.6	SW10	4	17			
	Strasbourg	64.6	cisza	7	16			
Bel.	Bruxelles	67.7	S6	4	15			
Niemcy	Grünberg / Keitum	67.8	SW2	3	17			
	Borkum	60.8	SW8	4	15			
	Hamburg	62.0	SSW4	4	16			
	Swinemünde	62.8	WNW4	4	16			
	Berlin	63.9	cisza	4	17			
	Dresden	64.8	WSW2	5	15			
	Breslau	64.9	cisza	2	15			
	Frankfurt a/M	64.9	SW4	2	17			
	München	66.5	SE2	0	11			
Szwajc.	Bern / Genève	65.7	NE1	0	14			
	Zürich	65.6	NNE1	0	16			
	Lugano							
Dania	Kjöbenhavn	60.9	SW4	4	16			
	Skagen	57.5	SW4	4	15			
	Hanstholm	56.0	WSW6	deszcz	15			
	Blaavandshuk	58.9	SW6	4	16			
	Hammershus	61.3	WSW10	2	13			

Region	Stacja	Ciśnienie 700 mm +	Wiatr	Zachmurzenie	Temp. °C	Opady mm	Temp. Max	Temp. Min
Szwecja	Stockholm	56.6	SSW6	4	12			
	Hernösand	52.6	cisza	7	8			
	Haparanda	45.1	WNW6	deszcz	8			
	Wisby	58.5	S4	7	13			
	Karlstad	55.5	W8	4	13			
	Storlien	51.8	W4	4	6			
	Jönköping	58.4	SE2	0	13			
Norwegja	Andenes	47.6	WNW10	4	6			
	Brönnö	52.0	N2	4	8			
	Valdersund	50.0	E4	4	10			
	Skudesnes	56.6	SSW10	deszcz	13			
Finlandja	Helsinki	55.1	WSW8	0	11			
	Sortavala							
	Kuopio							
	Wasa							
	Sodankylä							
Estonja	Tallin (Reval)							
	Dorpat							
	Filsand							
Rosja	Petrograd	54.5	W8	0	12			
	Moskwa	63.1	SW6	4	11			
	Kijów	65.6	NNE4	4	14			
	Odessa	62.7	S8	4	22			
	Horki	64.6	W2	0	8			
	Jan Mayen							
	Thorshavn	40.2	SE8	4	11			
	Seydisfjord	47.0	E6	deszcz	4			
Austrja	Wien							
	Feldkirch							
	Innsbruck							
	Klagenfurt							
Czechosłowacja	Praha							
	Eger (Cheb)							
	Komarno							
	Stara Dala							
	Košice							
Węgry	Budapest							
	Szombathely							
	Szeged							
Hisz.	Madrid							
	Coruna							
	Palma							
Włochy	Genova	64.2	WSW4	7	16			
	Firenze							
	Padova	62.6	SW4	7	22			
	Roma							
	Napoli							
	Brindisi							
	Maddalena							
	Palermo							
Bałkany	Beograd							
	Bucuresti							
	Sofja							
	Konstantynopol							
	Athenes							
Afryka	Malta							
	Tunis							
	Alger							
Szczyty górskie	Sonnblick (3106)							
	Zugspitze (2964)							
	Säntis (2500)							

Spostrzeżenia pilotowe

Stacja	600 m	Kierunek	500	1000	1500	2000	2500	3000	3500	4000	4500	5000	Zmiana kierunku	Rodzaj chmur	Uwagi
Warszawa															

Wydawnictwo Państwowego Instytutu Meteorologicznego w Warszawie

Edition du matin (7 h. G. M. T.). 13. IX. 24. N° 257a

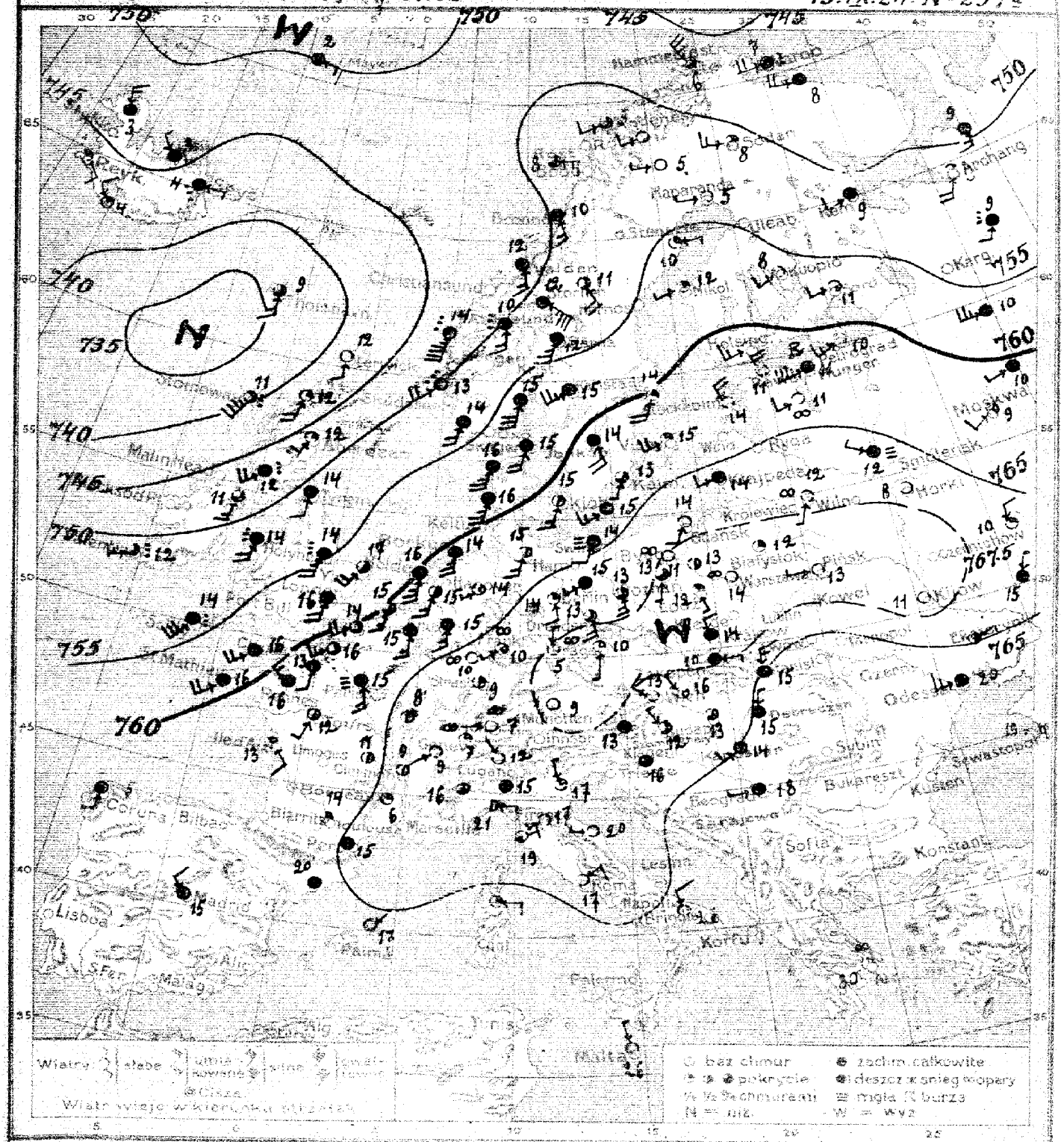

Warszawa. Mapa pogody z dnia 13. IX Sobota 1924 r. z rana. Komunik. V N. 257a

Przemijający przebieg pogody w ciągu doby następnej Pogodnie, ofury, ciepło, wiatry miejscowe.

S. K.

Wydano dnia 13. IX 1924 r. o godz. 11 6

Spostrzeżenia meteorologiczne z dnia dzisiejszego rano 13. IX. 24. № 2579

	Stacja	Ciśnienie 700mm +	Wiatr	Zachmurzenie	Temp. °C.	Opady mm.	Temp. Max	Temp. Min.
Polska	Wilno	62.1	SSW2	mgła	12	0	17	9
	Pińsk	63.7	W2	0	13	0	17	-
	Białystok	68.1	cisza	1	12	0	18	5
	Brześć n/B							
	Kiwerce							
	Warszawa	68.9	cisza	mgła	14	0	19	7
	Łódź	68.5	SE2	1	12	0	19	7
	Lublin	67.9	cisza	0	14	ślad	17	6
	Lwów							
	Zakopane	68.1	E2	6	10	1	12	6
	Kraków	68.1	NNW4	4	14	0	18	11
	Cieszyn							
	Poznań	67.9	S2	3	13	0	20	8
	Toruń	61.4	cisza	2	13	-	-	-
	Bydgoszcz	67.7	—"—	mgła	11	0	19	6
	Chojnice							
	Tczew							
	Hel							
	Puck							
WM	Gdańsk	66.7	SSW4	mgła	14	0	16	12
Anglja	Lerwick	42.4	S4	0	12	2		
	Stornoway	29.0	SSW12	deszcz	11	7		
	Aberdeen	46.1	SSW2	1	12	5		
	Holy Head	51.7	SSW8	deszcz	14	0.3		
	Valentia	51.0	WSW8	—"—	12	1		
	Scilly	54.1	SSW12	—"—	14	7		
	Yarmouth	55.0	SSW5	2	17	0		
	Tynemouth	50.4	S4	4	14	0		
Hol.	Helder	60.0	S10	deszcz	16	0.1		
	Vlissingen	61.5	S8	3	15	1		
Francja	[illegible]	59.8	SW8	3	14	0.5		
	[illegible]	59.3	SW8	7	16	0	-	16
	Paris	63.3	SSE6	4	15	0.6	-	13
	Dijon	66.3	cisza	3	8	0	-	4
	Ile d'Aix	63.7	SE4	2	13	0.3	-	-
	Clermont	64.9	cisza	3	11	0	-	-
	Biarritz	65.2	—"—	4	15	0	-	-
	Rennes	62.0	WNW6	4	16	0.6	-	15
	Strasbourg	66.3	cisza	2	9	0	-	5
Bel.	Bruxelles	62.0	S6	4	15	0	-	-
Niemcy	[illegible]	62.6	SW2	7	14	0	-	13
	Borkum	60.9	S10	4	14	0	-	-
	Hamburg	63.3	SSW6	2	15	0	-	13
	Swinemünde	64.8	SSW4	mgła	14	0	-	12
	Berlin	66.0	SW2	4	15	0	-	13
	Dresden	67.1	SSE6	3	13	0	-	12
	Würzburg	65.5	SSE4	7	14	0	-	13
	Frankfurt a/M	66.6	SW2	mgła	10	0	-	10
	München	67.8	cisza	0	9	0	-	-
	Kłajpeda	66.6	SSW4	4	14	0	-	5
Szwajc.	Genève	67.0	SW1	0	9	0	-	6
	Zurich	67.0	W1	mgła	7	0	-	5
	Lugano	66.6	NW1	0	12	0	-	-
Dania	København	62.2	SW6	2	13	0		
	Skagen	58.3	SW8	4	15	0		
	Hanstholm	57.1	SW8	3	16	0		
	Blaavandshuk	59.5	SW10	4	16	0		
	Hammershus	64.9	SW6	7	15	0		

	Stacja	Ciśnienie 700mm +	Wiatr	Zachmurzenie	Temp. °C	Opady mm	Temp. Max.	Temp. Min
Szwecja	Stockholm	60.0	SSW2	1	14	0	-	8
	Härnösand	63.8	SSW2	3	13	0	-	-
	Haparanda	54.5	W8	0	5	0.3	-	2
	Wisby	62.0	SSW3	1	15	0	-	-
	Karlstad	57.6	SW10	4	15	0	-	11
	Storlien	50.6	ESE14	4	12	0	-	6
	Jönköping	61.9	SE4	4	14	0	-	11
Norwegja	Andenes	51.8	WSW4	3	5	0.2		
	Bronnö	52.1	SE6	4	10	0		
	Valdersund	49.5	SSE6	4	12	0		
	Skudesnes	50.7	SW2	deszcz	13	1		
Finlandja	Helsinki	57.0	WNW1	0	—	—	—	—
	Sortavala	61.4	WSW4	1	11	15	-	7
	Kuopio	55.7	SW4	0	8	-	-	-
	Wasa	55.5	WSW2	1	12	ślad	-	5
	Sodankylä	51.9	W4	1	8	-	-	-
Estonja	Tallin (Reval)	61.8	NW8	0	11	0	11	8
	Dorpat	63.8	WSW4	mgła	11	0	12	9
	Filsand	62.4	NW5	0	11	0	15	13
Rosja	Petrograd	60.9	SW6	0	10	3		
	Moskwa	59.8	SW4	1	9	0		
	Horki	62.3	cisza	0	8	0		
	Mitow	58.0	—"—	0	11	0		
	Odessa	63.7	W6	4	20	0		
	Jan Mayen	50.3	E6	4	2	0		
	Thorshavn	35.7	S6	3	9	0.4		
	Seydisfiord	49.1	E2	deszcz	4	—		
Austrja	Wien	67.0	WNW4	0	13	0	17	10
	Feldkirch							
	Innsbruck							
	Klagenfurt							
Czechosłowacja	Praha	68.1	S2	1	10	0.1	-	7
	Eger (Cheb)	65.9	N2	mgła	5	0.1	-	-
	Olomouc							
	Stara Ďala							
	Koszyce	63.0	W2	4	15	0	-	14
	Bratislava	65.4	NW2	3	16	0	-	10
Węgry	Budapest	—	—	3	13	0	22	12
	Szombathely	66.5	NW2	3	12	5	16	8
	Szeged	65.0	SW4	4	14	-	17	14
Hiszp.	Madrid	53.0	NW4	4	15	-		
	Coruna	62.0	S4	4	15	-		
	Palma							
Włochy	Genova	65.5	E2	2	21	0	-	-
	Firenze	65.4	SW2	0	17	0	-	14
	Livorno	65.9	NE2	7	19	0	-	17
	Roma	65.4	NE4	0	17	0	-	19
	[illegible]	60.0	NNE6	4	24	0	-	16
	[illegible]	64.8	NNW4	0	26	0	-	19
	Maddalena	64.4	E2	0	19	0	-	17
	[illegible]	65.1	E6	0	18	0	-	7
Bałkany	Beograd	64.8	W2	4	18	-	-	-
	Bucuresti	65.9	cisza	4	16	0	-	14
	Sofia							
	Konstantynopol							
	Athènes	60.1	cisza	mgła	30	0		
	Malta	62.2	NNE1	0	26	0		
Afryka	Tunis							
	Alger							
Stacje górskie	Sonnblick (3105)							
	Zugspitze (2964)							
	Säntis (2500)							

Spostrzeżenia pilotowe.

Stacja	Godz.	Wiatr dolny	500	1000	1500	2000	2500	3000	3500	4000	4500	5000	Kierunek górnych chmur	Rodzaj chmur	Uwagi
Warszawa	—	cisza	SE2	ENE2	NNE1	S2	ESE1	ESE1	ENE1	SE2	SSE2	SSE3	—	—	—
Poznań	8²	S2	S9	SE1	S2	SSW3	—	—	—	—	—	—	—	—	—

Ogólny stan atmosfery w dniu 13. IX. 24 r. №2579

Obszar wysokiego ciśnienia nad Europą południową, środkową i Rosją południowo-zachodnią, niskie – nad Anglją, północną Skandynawją i Rosją północną. W Polsce przeważnie pogodnie, opady, temperatura od 10° do 13°.

Wydawnictwo Państwowego Instytutu Meteorologicznego w Warszawie

~~Edition du soir (18 h. G.M.T.)~~ 13.IX.24 m. N°2576

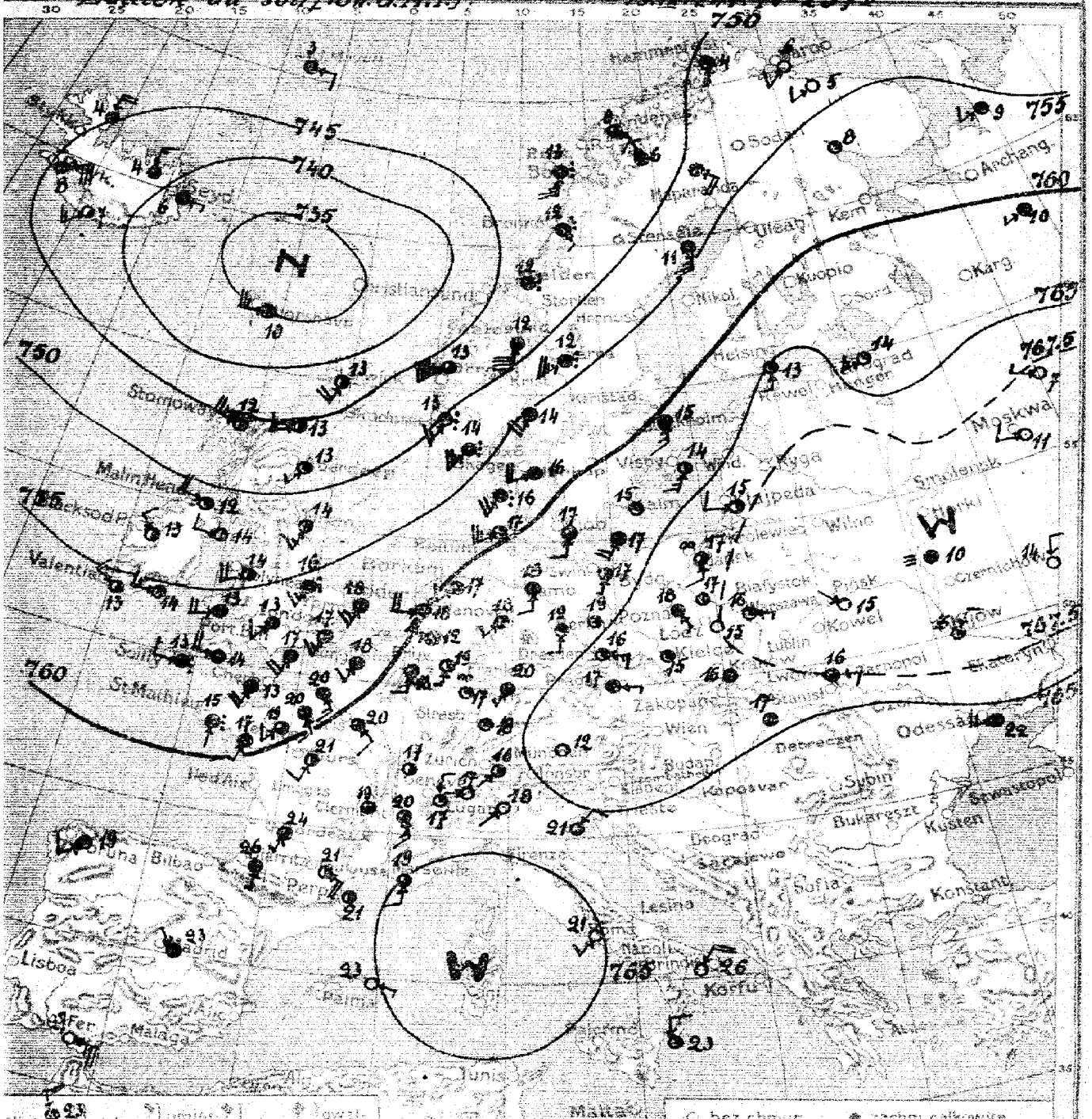

Warszawa Wydanie poranne z dnia 13. IX. Sobota 1924 r. 76 Rocznik V № 2576

Przewidywany przebieg pogody w ciągu doby następnej

Wydano dnia 1924 r. o godz.

Spostrzeżenia meteorologiczne z dnia dzisiejszego rano r. 1924 r. № 254

	Stacja	Ciśnienie 700 mm+	Wiatr	Zachmurzenie	Temp. °C.	Opady m.m.	Temp. Max.	Temp. Min.
Polska	Wilno							
	Pińsk	68.4	WNW1	3	15	0		
	Białystok							
	Brześć n/B							
	Kowno							
	Warszawa	67.6	ESE2	1	16	0		
	Łódź	67.0	SSE2	3	15	0		
	Lublin							
	Lwów	66.6	E0	4	16	0.2		
	Zakopane							
	Kraków	66.3	ESE2	4	16	5h.d.		
	Cieszyn							
	Poznań	67.1	SSE2	3	14	0		
	Toruń	67.8	ESE2	2	13	0		
	Bydgoszcz							
	Chojnice							
	Tczew							
	Hel							
	Pick							
	Gdańsk	66.8	SE2	częśc.	17	0		
Anglia	Lerwick	68.2	SSW3	8	12	0		
	Stornoway	68.3	NE2	8	13	0		
	Aberdeen	68.3	ENE2	3	13	0		
	Holy Head	67.8	SSW3	8	14	5		
	Valencia	67.5	NW6	8	13	0.2		
	Scilly	68.5	W2	8	13	0		
	Yarmouth	68.3	SSW3	6	15	0		
	Tynemouth	68.3	SSE2	8	14	0		
Hol.	Helder	68.8	NW4	7	16	0.1		
	Vlissingen							
Francja	Gris Nez	68.6	SSW3	8	15	—		
	St Mathieu	67.8	S —	częśc.	15	—		
	Paris	67.8	SSE1	3	17	—		
	Dijon	67.8	SSE1	7	17	—		
	Ile d'Aix	68.2	NNW3	4	20	—		
	Clermont	68.2	ESE1	1	18	—		
	Biarritz	67.8	S2	8	20	—		
	Rennes	68.3	SSE2	3	15	—		
	Strasbourg	67.8	SSE1	1	18	—		
Bel.	Bruxelles	68.2	S1	3	16	—		
Niemcy	Kiel	68.6	SSW3	2	15	1		
	Barkum	68.8	SSW4	3	14	0		
	Hamburg	68.8	SE2	3	16	0		
	Swinemünde	68.3	SE2	2	17	0		
	Berlin	67.8	SSE2	1	18	0		
	Dresden	67.8	SSE3	3	16	0		
	Breslau	68.1	SSE3	4	15	0		
	Frankfurt n/M	67.4	SSW2	1	20	0		
	München	66.2	SW2	0	19	0		
	Friedrichshafen	67.1	NW2	1	15	0		
Szwajcarja	Genève	67.4	NW2	2	17	0		
	Zürich	68.2	SW1	1	16	0		
	Lugano	67.0	SE1	0	18	0		
Dania	Kjöbenhavn	68.0	SSW4	3	14	0		
	Skagen	67.6	SW3	4	10	0.3		
	Hanstholm	68.6	SSW2	częśc.	16	0.2		
	Blaavandshuk	69.5	SW4	3	17	5c.d.		
	Hammerhus	69.3	SSE2	4	12	1		

	Stacja	Ciśnienie 700 mm+	Wiatr	Zachmurzenie	Temp. °C	Opady m.m.	Temp. Max.
Szwecja	Stockholm	69.7	S6	4	13	0	
	Herndsand						
	Haparanda						
	Wisby	64.1	SSW6	9	14	0	
	Karlstad						
	Sarben	59.1	SW10	deszcz	12	0.5	
	Jönköping						
Norwegja	Andenes	67.0	SE4	3	8	0	
	Brannd	68.3	SE2	deszcz	12	4	
	Valdersund	66.7	cisza	— " —	12	0.5	
	Shudesnes	51.3	SSW6	— " —	13	2.4	
Finlandja	Helsinki	66.1	S —	1	13	0	
	Sortavala						
	Kuopio						
	Wasa						
	Sudankylä						
Estonja	Talin (Reval)						
	Dorpat						
	Frisand						
Rosja	Petrograd	64.5	SW6	1	14	—	
	Moskwa	68.4	WSW4	0	11	—	
	Arzgow	68.7	NE4	2	16	—	
	Odessa	63.6	WSW5	4	22	—	
	Mezen	55.5	SW4	4	9	—	
Austrja	Jan Mayen						
	Thorshavn	35.3	W12	4	13	6	
	Sondmoord	39.5	E2	częśc	6	—	
Austrja	Wien						
	Feldkirch						
	Innsbruck						
	Klagenfurt						
Czechosłowacja	Pruhri	60.1	ESE2	4	17	0	
	Eger (Cheb)						
	Olomuniec						
	Stara Dala						
	Koszyce						
Węgry	Budapest						
	Nambathely						
	Szeged						
Hiszp.	Madrid	67.0	NW1	8	23	—	
	Corvna	62.8	SW2	4	19	—	
	Palma						
Włochy	Rpowrzia	64.7	NW4	3	21	0	
	Florence						
	Punta di Falle	65.0	SW6	6	21	—	
	Roma						
	Neapol	64.5	NE3	0	25	—	
	Messina	64.0	W4	1	23	0	
	Maddalena						
	Palermo						
Bałkany	Belgrad						
	Bucuresti						
	Sofja						
	Konstantynopol						
	Athenes						
Afryka	Malta						
	Tunis						
	Alger						
Inne punkty	Spitzbergen (Grias)						
	Zugspitze (2964)						
	Säntis (2500)	67.0	SSE2	0	5	0	

Spostrzeżenia pilotowe

Stacja	Góra	Wiatr i chmury	500	1000	1500	2000	2500	3000	3500	4000	4500	5000	Temperatura na metr.	Ruch w km/g.	Uwagi
Warszawa															

Wydawnictwo Państwowego Instytutu Meteorologicznego w Warszawie

Édition du matin [7h. C.M.T.] 14.IX.24 r. № 258a

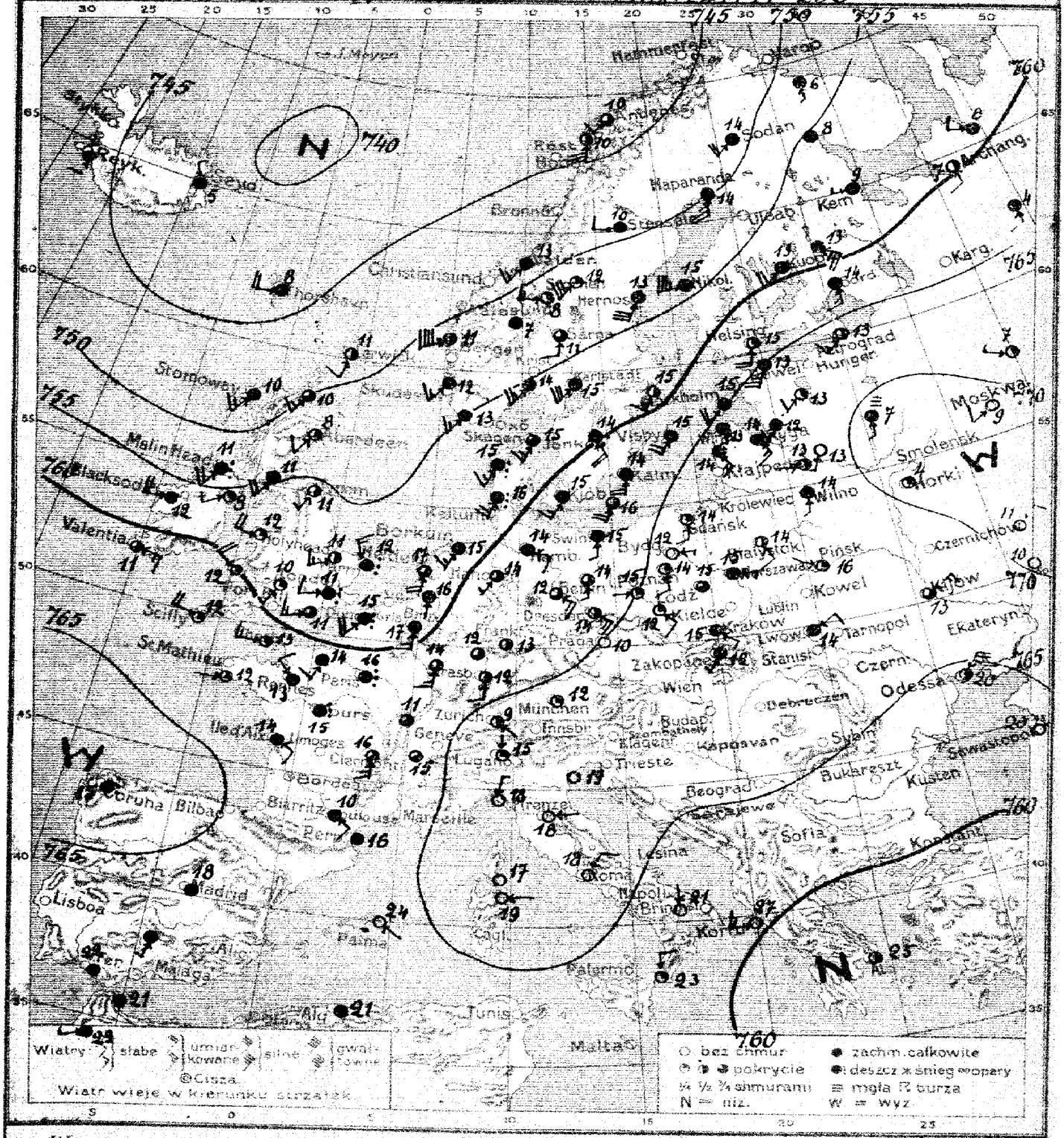

Warszawa. Mapa pogody z dnia 14.IX. Niedziela 1924 r. 7 rano. Rocznik V. № 258a

Prawdopodobny przebieg pogody w ciągu doby następnej: na północy kraju wzrost zachmurzenia i deszcz, w środku i na wschodzie chmurno lub półpogodnie. Temperatura bez większej zmiany, wiatry południowe.

Wczoraj chmurno, wiatr halny, potem deszcz. 548.

Wydano dnia 14.IX 1924 r. o godz. 11 h.

Spostrzeżenia meteorologiczne z dnia dzisiejszego rano o godz. 7 r. 14.II.24 r. № 259

	Stacja	Ciśnienie 700 mm+	Wiatr	Zachmurzenie	Temp. °C.	Opady mm.	Temp. Max.	Temp. Min.
Polska	Wilno	67.9	S2	4	14	0	20	10
	Pińsk	69.6	WNW1	1	16	–	–	–
	Białystok	67.7	SSE4	9	16	0	20	6
	Brześć n/B	—	ESE6	3	19	0	23	12
	Kowarce							
	Warszawa	66.8	E2	4	15	0	29	12
	Łódź	66.5	cisza	3	15	0	27	12
	Lublin							
	Lwów	67.3	ENE4	4	14	1	19	14
	Iwonicz-Polit.	—	NE2	4	14	Ślad	–	14
	Zakopane	67.0	SW2	1	12	1	13	10
	Kraków	66.4	NNE2	4	15	0.1	18	15
	Oświęcim							
	Poznań	66.0	SSE2	1	14	0	22	8
	Toruń	65.8	E2	cegła	13	–	–	–
	Bydgoszcz	66.0	E2	0	12	0	21	7
	Chojnice							
	Łeba							
	Hel							
	Pińsk							
Bałtyk	Gdańsk	65.4	S4	zgarz	14	0	20	12
Anglia	Lerwick	48.8	SW4	2	11	1		
	Stornoway	48.7	SW6	4	10	2		
	Aberdeen	53.4	SW4	1	8	0		
	Holy Head	58.5	WNW6	1	12	0		
	Valentia	60.6	ESE5	2	11	Ślad		
	Scilly	61.5	WNW8	1	12	1		
	Yarmouth	57.2	NNW6	deszcz	12	6		
	Francmanda	55.3	SW2	2	11	0		
Hol.	Helder	58.4	S8	3	17	–		
	Vlissingen							
Francja	Calais	57.5	SSW4	deszcz	15	0.3	–	–
	Cherbourg	55.1	W1	1	12	44	–	11
	Paris	61.3	W4	deszcz	16	Ślad	–	15
	Dijon	63.6	cisza	3	11	0	–	7
Bel.	Boulogne	57.3	SSW4	4	14	0.3	–	–
	Clermont	58.2	S2	3	16	0	–	14
	Charleville	63.4	ESE4	4	20	0	–	18
	Rennes	62.1	NW4	4	13	2	–	13
	Steenkerque	63.2	S4	2	12	0	–	7
	Bruxelles	59.0	S5	4	17	–	–	–
Niemcy	Wilhelmsh.	60.1	SW4	3	14	0	–	13
	Barkhaven	58.0	ESE6	4	15	0	–	15
	Hamburg	58.5	ESE4	4	14	0	–	13
	Stettin	60.2	S2	0	15	0	–	11
	Berlin	59.0	SE	3	14	0	–	11
	Dresden	64.3	SSE3	3	14	0	–	9
	Breslau	65.5	SE4	2	12	0	–	6
	Frankfurt n/M	63.0	cisza	2	13	0	–	10
	München	58.2	—	1	19	0	–	3
	Magdeburg	59.7	SE3	3	12	0	–	11
Szwajc.	Genève							
	Zürich	65.3	SE1	2	3	–		
	Lugano	67.0	N1	1	15	–		
Dania	Kjöbenhavn	57.3	SSW6	4	15	0		
	Skagen	58.1	SSW6	4	25	0		
	Hanaholm	55.2	SSW6	deszcz	12	5		
	Blaavandshuk	57.2	SSW8	—	10	Ślad		
	Hammerhus	54.5	SSW6	3	10	0		

	Stacja	Ciśnienie 700 mm+	Wiatr	Zachmurzenie	Temp. °C.	Opady mm.	Temp. Max.	Temp. Min.
Szwecja	Stockholm	59.6	SSW6	2	15	0	–	8
	Hernösand	57.6	SSW12	4	13	0	–	–
	Haparanda	49.9	S10	4	14	0	–	12
	Wisby	62.6	SSW6	4	15	0	–	–
	Karlsrad	56.4	SW12	4	15	0	–	–
	Sterken	49.3	W6	1	8	0	–	7
	Jönköping	59.9	SSE8	4	14	0.5	–	14
Norwegia	Andenes	43.9	SW4	3	10	1		
	Bergen	55.0	SW6	4	13	6		
	Valdewaand	50.8	WSW8	2	11	Ślad		
	Hydrop	53.3	SW6	4	12	1		
Finlandja	Helsinki	63.2	SSW8	4	15	0	–	13
	Sortavala	64.0	S6	4	14	Ślad	–	11
	Kuopio	56.1	SW8	4	13	2	–	5
	Wasa	53.7	WSW14	4	15	Ślad	–	13
	Sodankylä	42.9	SW8	4	13	0.2	–	5
Estonia	Tallin (Reval)	65.9	SSW12	4	13	0	13	12
	Dorpat	67.3	SW4	2	13	0	13	11
	Ryżand	64.3	SW8	4	15	0	15	14
Rosja	Petrograd	65.5	SW6	2	13	0		
	Moskwa	71.1	WSW4	0	9	0		
	Odessa	64.8	NE8	2	20	2		
	Kijów	69.4	ENE6	3	13	0		
	Rem	58.0	W2	4	9	0		
	Jan Mayen							
Austrja	Thorshavn	44.0	W8	4	8	–		
	Sydosteroa	43.0	NW2	4	5	–		
	Wien							
	Prag							
	Innsbruck							
	Klagenfurt							
Czechosłowacja	Praha	66.0	cisza	0	10			
	Lwów (Lemberg)							
	Ołomuniec							
	Stara Boła							
	Koszyce							
Węgry	Budapeszt							
	Szombathely							
	Szeged							
Hiszp.	Madryt	64.3	E4	4	18	–		
	Corona	67.0	NE1	deszcz	15	–		
	Malaga	64.0	SE20	0	24	–		
Włochy	Genua	66.0	NNE2	0	18	–		
	Florencja	63.0	E1	0	18	–		
	Wenecja	66.3	cisza	1	19	0		
	Roma	64.0	NE4	0	18	–		
	Brindisi	64.2	N4	0	21	0		
	Mussyna	64.0	N4	1	23	0	–	17
	Maddalena	65.1	E1	0	19	0	–	18
	Palermo							
Bałkany	Belgrad							
	Bukareszt							
	Sofja							
	Konstantynopol							
	Athenes	58.2	cisza	0	25	0	–	24
	Malta							
Stacje górskie Afryka	Pertiger	63.8	cisza	4	21	–		
	Alger	64.0	—	4	21	–		
	Sonnblick (3106)							
	Jungfrau (2961)	(35.5)	SW4	0	1	0	–	0
	Säntis (2500)							
	Tschelberg	61.0	SSW12	2	10	0	–	7

Spostrzeżenia pilotowe.

Stacja	Godz.	Wiatr	500	1000	1500	2000	2500	3000	3500	4000	4500	5000	Kierunek dolnej chmury	Zasięg chmur	Uwagi
Warszawa															

Ogólny stan atmosfery w dniu 14.II.24 r. № 259

Wysokie ciśnienie nad Alpami Polska i Rosja. Niskie ciśnienie nad Szkocją, Północnem i Skandynawją. Arux nad Grecją. W Polsce dość pogodnie na zachodzie, chmurno na południu.

Wydawnictwo Państwowego Instytutu Meteorologicznego w Warszawie

Edition du soir [18h G.M.T.] 14. IX. 24. Nº 2586.

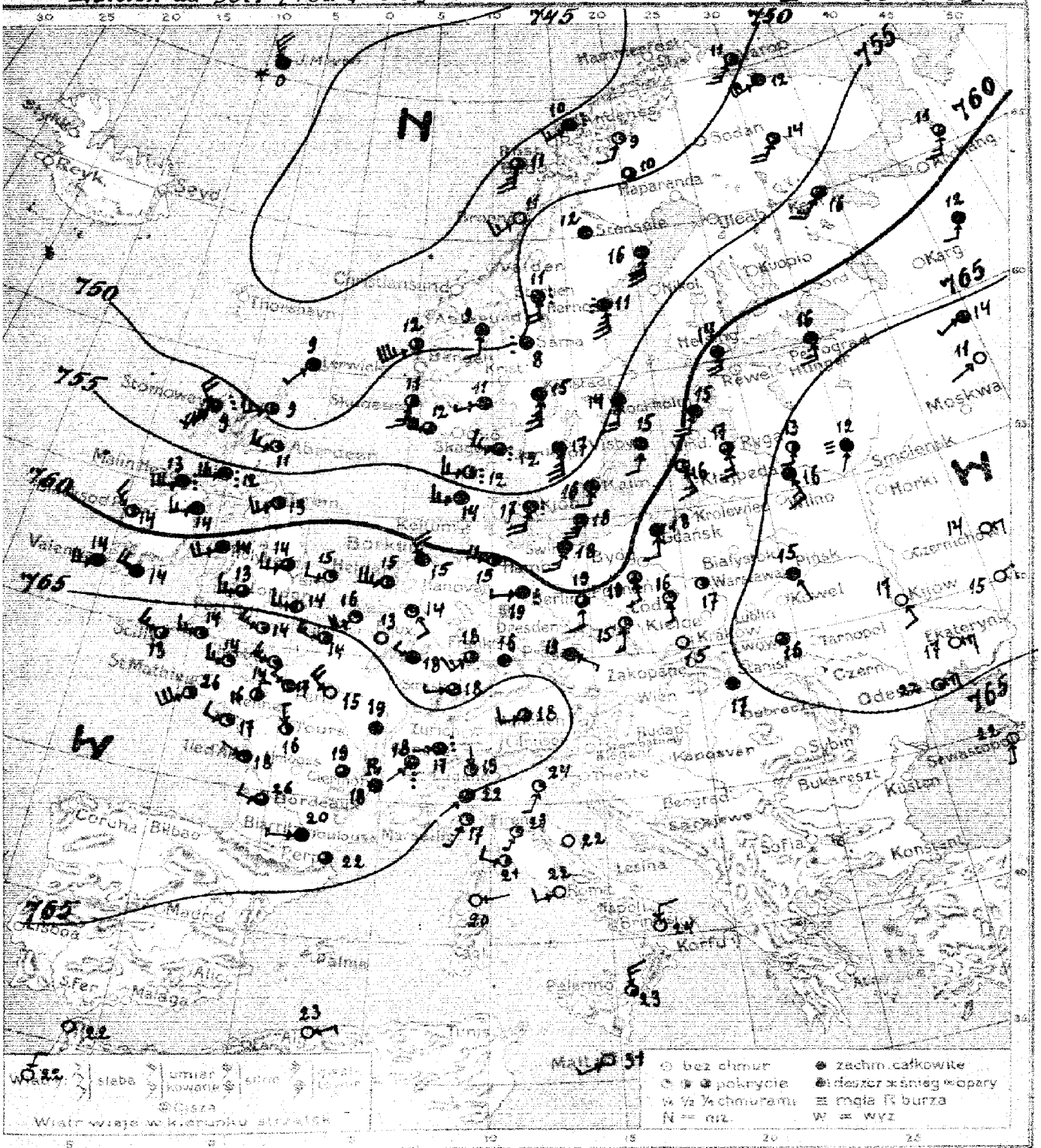

Warszawa. Izobary dnia 14. IX. Niedziela 1924 r. 18 tej. Rocznik V. Nº Nº 2585.

Przewidywany przebieg pogody w ciągu doby następnej

Wydano dnia 1924 r. o godz.

Spostrzeżenia meteorologiczne z dnia dzisiejszego rano 14. IX. 24. N. 256

	Stacja	Ciśnienie 700 mm+	Wiatr	Zachmurzenie	Temp. °C.	Opady mm.	Temp. Max.	Temp. Min.
Polska	Wilno							
	Pińsk	65.0	SE 1	4	15			
	Białystok							
	Brześć n/B							
	Kowierce							
	Warszawa	63.7	cisza	2	15			
	Łódź	63.7	S2	1	16			
	Lublin							
	Lwów	66.1	cisza	3	16			
	Zakopane							
	Kraków	64.7	cisza	0	15			
	Cieszyn							
	Poznań	62.0	SSE 1	3	19			
	Toruń							
	Bydgoszcz							
	Ujejsce							
	Tczew							
	Hel							
	Puck							
	Gdańsk	61.1	S4	4	18			
Anglia	Lerwick	46.7	SW 2	deszcz	9			
	Stornoway	57.3	NW 3	— " —	9			
	Aberdeen	52.2	WNW 6	1	11			
	Holy Head	61.3	SW 2	4	14			
	Valentia	64.0	WSW 3	4	14			
	Scilly	67.0	NNW 2	2	13			
	Yarmouth	62.8	W 4	1	15			
	Tynemouth	58.9	SW 6	2	13			
Hol.	Helder	61.9	W 6	2	15			
	Vlissingen	63.6	SW 3	1	16			
Francja	Ouessant	65.1	W 6	2	14			
	St Bernard	68.3	SW 12	1	26			
	Paris	66.0	NW 3	0	15			
	Dijon	65.3	cisza	4	19			
	Ile d'Aix	63.6	NW 1	2	18			
	Clermont	65.2	cisza	3	19			
	Perpignan	65.6	— " —	3	22			
	Rennes	64.3	W 4	2	16			
	Strasbourg	64.2	W 2	3	18			
Bel.	Bruxelles	64.3	cisza	0	13			
Niemcy	Flensburg	60.7	W 2	deszcz	19			
	Borkum	60.2	NW 3	4	15			
	Hamburg	60.2	WNW 6	2	15			
	Swinemünde	58.1	SSW 6	4	18			
	Berlin							
	Dresden							
	Breslau	62.2	S 2	2	15			
	Frankfurt n/M	64.6	SW 5	3	18			
	Münchem	65.2	WSW 4	3	13			
Szwajc.	Genève	67.0	SW 1	deszcz	13			
	Zürich	62.1	W 1	— " —	15			
	Lugano	64.7	N 1	1	19			
Dania	Kjöbenhavn	55.5	SSW 3	deszcz	17			
	Skagen	53.2	WNW 4	— " —	12			
	Hanstholm	53.5	W 6	— " —	12			
	Blavandshuk	56.8	WNW 8	4	14			
	Hammershus	57.2	SSW 10	4	18			

	Stacja	Ciśnienie 700 mm+	Wiatr	Zachmurzenie	Temp. °C	Opady mm	Temp. Max.	Temp. Min.
Szwecja	Stockholm	53.8	SSW 6	4	14			
	Hernösand	51.1	S 10	deszcz	11			
	Haparanda	50.0	cisza	— " —	8			
	Wisby	57.9	SSW 4	4	15			
	Karlstad	52.0	S 10	4	15			
	Skellefteå	54.3	S 4	4	16			
	Jönköping	53.4	S 10	4	17			
Norwegja	Andenes	45.1	SW 6	cisza	10			
	Bronnö							
	Valdalsand	49.4	W 2	3	11			
	Skudesnes	52.3	SSW 5	2	11			
Finlandja	Helsinki	61.5	S 8	4	14			
	Seravala							
	Kuopio							
	Wasa							
	Soldukylä							
Estja	Pernau	63.1	SSE 6	3	17			
	Dorpat	61.2	SE 6	3	16			
	Narwa	66.3	SSW 4	2	13			
Rosja	Petrograd	64.3	S 6	4	16			
	Moskwa	57.1	SW 6	2	16			
	Kijów	67.4	SE 4	0	17			
	Odessa	65.4	ENE 6	1	22			
	Sewastopol	62.3	S 2	0	22			
	Jan Mayen	46.4	NNW 1	śnieg	0			
	Thorshavn							
	Sydvisiora							
Austrja	Wien							
	Feldkirch							
	Innsbruck							
	Klagenfurt							
Czechosłowacja	Praha	63.0	ESE 2	4	19			
	Eger (Cheb)							
	Olomuniec							
	Staré Data							
	Hosyce							
Węgry	Budapest							
	Szombathely							
	Szeged							
Hiszp.	Madrid							
	Coruna							
	Palma							
Włochy	Genova	63.5	SW 2	1	17			
	Firenze	63.7	SW 2	1	23			
	Ancona	64.0	cisza	0	22			
	Roma	64.1	NSW 4	0	22			
	Messina	64.0	N 6	1	23			
	Palermo	64.4	WNW 4	1	21			
	Maddalena	63.2	E 1	0	20			
	Malta	64.5	SW 1	3	22			
Bałkany	Beograd							
	Bucuresti							
	Sofja							
	Konstantynopol							
	Athènes							
Afryka	Malta	63.0	SW 2	0	31			
	Tunis Bay	63.0	W 2	0	22			
	Alger	67.0	ENE 2	0	23			
Stacje górskie	Sonnblick (3105)							
	Zugspitze (2964)							
	Säntis (2500)							

Spostrzeżenia pilotowe.

Stacja	Godz.	Wiatr i chmury	500	1000	1500	2000	2500	3000	3500	4000	4500	5000	Temperatura dolnej chmury	Wysokość chmury	Uwagi
Warszawa															

Wydawnictwo Państwowego Instytutu Meteorologicznego w Warszawie

Edition du matin [7h G.M.T.] 15. IX. 24. N: 259a

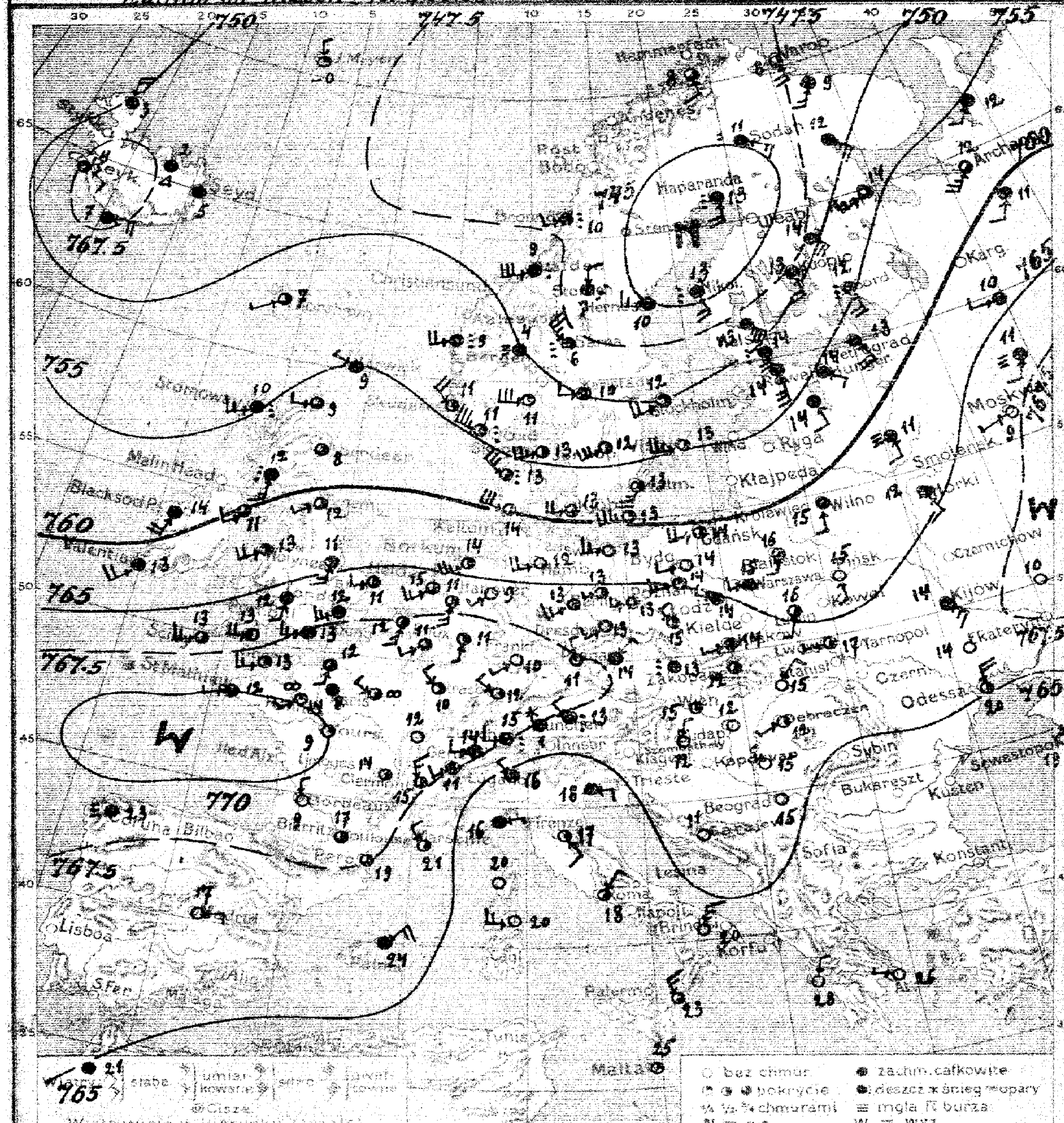

Warszawa. Mapa pogody z dnia 15. IX. Poniedziałek 1924 r. 7 rano. Rocznik V № 259a

Przewidywany przebieg pogody w ciągu doby następnej: Dość pogodnie [rano mgła], temperatura mało zmieniona, umiarkowane wiatry zachodnie. Na południo-zachodzie i w górach chmurno, możliwy deszcz.

L. B.

Wydano dnia 15. IX. 1924 r. o god. 11h 30m

Spostrzeżenia meteorologiczne z dnia dzisiejszego rano 13. IX. 24 r. № 259

	Stacja	Ciśnienie 700mm+	Wiatr	Zachmurzenie	Temp. °C	Opady mm	Temp. Max.	Temp. Min.
Polska	Wilno	60.4	S2	4	13	0	21	14
	Pińsk	61.6	S1	0	15	0	21	—
	Białystok	62.1	SSW4	3	16	0	20	9
	Brześć n/B							
	Kiwerce							
	Warszawa	61.6	WSW4	4	15	0	22	11
	Łódź	65.0	WNW2	4	14	0	20	12
	Lublin	62.4	SSW2	2	16	0	21	12
	Lwów	66.0	W2	2	17	0	19	11
	Zakopane	66.3	cisza	3	12	0	19	6
	Kraków	66.0	WSW2	4	14	0	17	9
	Cieszyn							
	Poznań	65.8	WSW2	1	14	0	23	11
	Toruń							
	Bydgoszcz	64.8	WSW4	0	14	0	[illegible]	12
	Chojnice							
	Tczew							
	Hel							
	Puck							
W.M.	Gdańsk	62.6	WSW6	2	14	ślad	22	12
Anglja	Lerwick	55.1	WNW3	4	9	3		
	Stornoway	54.3	SW6	deszcz	10	2		
	Aberdeen	59.3	cisza	3	8	0		
	Holy-Head	63.0	SSW8	4	13	0		
	Valentia	57.7	SSW8	4	13	ślad		
	Scilly	67.4	WSW6	3	13	0		
	Yarmouth	65.3	WSW2	2	11	0		
	Tynemouth	60.9	SW2	3	12	0.3		
Hol.	Helder	64.4	SW8	3	13	0		
	Vlissingen	66.8	SSW6	2	12	0		
Francja	[illegible]	70.5	cisza	1	9	—		
	St. Mathieu	70.0	W2	4	12			
	Paris	69.6	WNW1	opary	—	0		
	Dijon	69.8	cisza	0	12	2		
	Bordeaux	69.0	N2	0	9			
	Clermont	69.9	cisza	2	14	0.3		
	[illegible]	67.5	—"—	3	19	—		
	Rennes	70.1	SW2	1	14	ślad		
	Strasbourg	68.7	WNW1	1	12	7		
Bel.	Bruxelles	68.0	SW4	3	11	0		
Niemcy	Köln	66.0	SW2	0	9	0.4	—	7
	Borkum	63.0	SW10	9	14	0	—	—
	Hamburg	64.1	WSW8	0	12	0	—	10
	Swinemünde	63.2	W6	0	13	0.3	—	10
	Berlin	65.8	WSW4	7	14	0.5	—	10
	Dresden	67.1	SW4	0	13	0	—	10
	Breslau	65.9	NW4	3	15	0	—	13
	Frankfurt a/M	68.6	SW2	0	10	0	—	9
	München	68.5	N2	deszcz	13	5	—	13
Szwajcarja	Genève	67.3	SW2	4	15	7	—	14
	Zürich	67.3	W1	deszcz	15	—	—	—
	Lugano	62.1	NW3	4	16	0	—	14
Dania	København	59.7	WSW8	3	13	3		
	Skagen	53.5	WSW10	9	13	3		
	Hanstholm	55.6	WNW11	deszcz	13	3		
	Blaavandshuk	59.5	WNW10	2	14	11		
	Hammershus	59.6	WSW14	1	13	0		

	Stacja	Ciśnienie 700mm+	Wiatr	Zachmurzenie	Temp. °C	Opady mm	Temp. Max.	Temp. Min.
Szwecja	Stockholm	50.4	SW8	4	12	3	—	11
	Hernösand	43.5	W6	4	10	9	—	9
	Haparanda	44.5	S8	deszcz	13	14	—	12
	Wisby	53.3	WSW10	1	13	1	—	9
	Karlstad	49.3	W4	4	10	13	—	10
	[illegible]	57.0	SSW10	1	13	0	—	—
	Jönköping	54.2	SW12	2	12	4	—	10
Norwegja	Vardø / Andenes	47.5	S8	3	3	ślad		
	Bronnö	46.3	SW4	deszcz	10	0.6		
	Valdersund	49.2	WSW12	—"—	9	—		
	Skudesnes	54.3	NW8	2	11	4		
Finlandja	Helsinki	50.7	SSW10	deszcz	14	13	—	13
	Sortavala	55.7	S8	—"—	12	ślad	—	12
	Kuopio	45.2	S8	4	13	0	—	11
	Wasa	47.5	SE8	deszcz	13	ślad	—	12
	Sodankylä	45.9	SE6	—"—	11	7	—	8
Estonja	Tallin (Rewel)	53.1	S12	4	14	0	15	13
	Dorpat	57.0	S4	4	14	0	14	12
	Filsand	53.7	WNW5	4	14	1	15	11
Rosja	Petrograd	58.7	SE6	4	13	—		
	Moskwa	58.3	WSW2	0	9	—		
	Kijów	63.8	SSE6	4	14	—		
	Odessa	65.0	N8	2	10	—		
	Sewastopol	67.4	NE4	6	19	—		
	Jan Mayen	43.4	N4	1	0	0.4		
	Thorshavn	51.9	SW2	3	7	—		
	[illegible]	43.5	cisza	4	5	—		
Austrja	Wien							
	Feldkirch							
	Innsbruck							
	Klagenfurt							
Czechosłowacja	Praha							
	Eger (Cheb)	67.5	N2	1	11	0.4	—	7
	Olomouc	65.7	cisza	deszcz	13	ślad	—	13
	Stara Dala							
	Košice	65.2	NE2	0	15	ślad	—	10
	Bratislava	65.2	cisza	1	15	0	—	9
Węgry	Budapest	65.5	—"—	0	12	0	24	11
	Szombathely	67.7	N2	0	12	0	21	10
	Szeged	64.9	NW2	0	15	0	19	15
Hiszp.	Madrid	67.0	ENE2	0	17			
	Coruna	68.0	cisza	mgła	23			
	Palma							
Włochy	Genova	64.7	E2	4	16	—	—	—
	Firenze	64.7	SE2	1	17	0	—	13
	Messina	64.7	NW5	1	23	0	—	15
	Roma	64.5	NE2	2	18	0	—	11
	Napoli	64.5	N2	0	20	0	—	16
	Brindisi	63.7	E2	1	18	0	—	17
	Maddalena	63.7	W6	0	20	0	—	17
	Palermo							
Bałkany	Belgrad	63.8	cisza	0	15	0	—	12
	Bucuresti							
	Sofja							
	Konstantynopol							
	Athenes							
	Malta	64.0	cisza	1	25	—		
Afryka	Tunis / [illegible]	65.0	cisza	4	27	—		
Stacje górskie	Sonnblick (3105)							
	Zugspitze (2964)							
	Säntis (2500)							

Spostrzeżenia pilotowe

Stacja	Godz.	Wiatr dolny	500	1000	1500	2000	2500	3000	3500	4000	4500	5000	Granica dolna chmur	Rodzaj chmur	Uwagi
Warszawa	—	WSW4	NNW1	NW2	NNW10	NW12	NNW12	NW13	—	—	—	—	—	—	—
Poznań	6	WSW6	WNW10	NW9	W17	—	—	—	—	—	—	—	—	—	—

Ogólny stan atmosfery w dniu 13.IX.24 r. № 259.

Obszar wysokiego ciśnienia nad zatoką Biskajską oraz nad Rosją środkową; depresja nad północnym Bałtykiem. W Polsce zachmurzenie umiarkowane, temperatura od 14° do 17°, wiatry zachodnie.

Wydawnictwo Państwowego Instytutu Meteorologicznego w Warszawie

Edition du soir (18 h. G.M.T.) 15. IX. 24. N° 2595.



Warszawa. Izobary dnia 15. IX Poniedziałek 1924 r. 18-ho Rocznik V. Nr.

Prawdopodobny przebieg pogody w ciągu doby następnej

N-2595.

Wydano dnia 1924 r. o godz.

Spostrzeżenia meteorologiczne z dnia dzisiejszego rano [illegible] **№ 259 b.**

	Stacja	Ciśnienie 700 mm+	Wiatr	Zachmurzenie	Temp. °C.	Opady mm.	Temp. Max.	Temp. Min.
Polska	Witno	–	cisza	1	12	Ślad		
	Pińsk	66.6	NNW4	2	18	0		
	Białystok							
	Brześć n/B							
	Kowiesa							
	Warszawa	65.8	NNW2	1	13	0		
	Łódź	66.2	cisza	2	16	0		
	Lublin							
	Lwów							
	Zakopane							
	Kraków	66.2	W2	mgła	16	0		
	Cieszyn							
	Poznań	66.1	WSW2	2	14	0		
	Toruń							
	Bydgoszcz							
	Ongniewo							
	Tczew							
	Hel							
	Puck							
	Gdańsk	64.1	W6	4	15	0		
Anglia	Lerwick	49.0	S6	deszcz	11	–		
	Stornoway	41.6	SSW12	4	13	–		
	Aberdeen	49.9	SSW6	deszcz	12	–		
	Holy Head	56.1	SSW12	-"-	13	–		
	Valentia	57.7	WSW10	H	15	–		
	Scilly	63.3	WSW10	deszcz	13	–		
	Yarmouth	62.8	SSW6	4	15	–		
	Portsmouth	55.3	SSW4	4	14	–		
Hol.	Helder	63.9	S8	2	15	–		
	Vlissingen	65.1	SW8	3	15	–		
Francja	Gr. Calais	65.8	SSW6	4	13	–		
	St. Dizier	67.0	SSW6	4	16	–		
	Paris	66.7	NW4	2	16	–		
	Dijon	66.7	E3	1	15	–		
	Brest	67.4	NW2	0	16	–		
	Clermont	66.7	cisza	2	16	–		
	Biarritz	67.5	W2	4	14	–		
	Rennes	67.x	WSW6	2	17	–		
	Strasbourg	67.0	N1	1	14	–		
Bel.	Bruxelles	63.7	SSW6	3	14	–		
Niemcy	Emmingen	64.2	NW2	3	15	–		
	Borkum	63.7	SW6	4	15	–		
	Hamburg	64.3	SSW4	3	14	–		
	Swinemünde	63.9	WSW2	4	14	–		
	Berlin	65.5	cisza	0	16	–		
	Dresden	66.1	W6	2	15	–		
	Breslau	66.1	cisza	2	13	–		
	Frankfurt n/M	67.2	SW4	2	15	–		
	München	67.7	cisza	1	12	–		
	Kolberg	63.0	W8	3	14	–		
Szwajcarja	Genève	65.0	NNE2	1	18	–		
	Zürich	65.0	S1	1	15	–		
	Lugano	62.7	SW1	0	18	–		
Dania	Kjöbenhavn	62.2	WSW6	1	14	–		
	Skagen	58.4	W8	2	12	.		
	Haxsholm	59.4	W8	2	12	.		
	Bornandsholm	61.8	W6	3	14	–		
	Hammerhus	62.2	WSW12	1	13	–		

	Stacja	Ciśnienie 700 mm+	Wiatr	Zachmurzenie	Temp. °C	Opady mm.	Temp. Max.
Szwecja	Stockholm	55.0	W2	1	11	–	
	Hernösand	49.5	W9	1	11	–	
	Haparanda	38.9	W2	deszcz	9	–	
	Wisby	52.0	W10	1	13	–	
	Karlstad	55.5	W6	2	12	–	
	Stortien	54.2	W12	4	15	–	
	Jönköping	58.8	SW8	1	11	–	
Norwegja	Andenes	43.4	W8	3	8	–	
	Bronnö	49.2	NW8	deszcz	10	–	
	Valdarsund	53.0	WNW12	3	9	–	
	Bergen	52.0	SSW8	deszcz	10	–	
Finlandja	Helenke	53.5	WSW8	0	11	–	
	Sortavala						
	Kuopio						
	Wasa						
	Sodankylä						
Estonja	Tallin (Reval)						
	Dorpat						
	Pilsand						
Rosja	Petrograd	54.7	W8	3	13	–	
	Moskwa	62.7	SSE4	deszcz	15	–	
	Kijew	63.5	cisza	1	17	–	
	Odessa	62.9	NW8	4	21	–	
	Herki	62.1	W8	3	14	–	
	Libau						
	Thorshavn	42.7	S10	deszcz	10	–	
	Seydisfiord	46.3	E4	-"-	6	–	
Austrja	Wien						
	Feldkirch						
	Innsbruck						
	Klagenfurt						
Czechosłowacja	Praha	66.0	NNE4	4	18	–	
	Iglerl (Brno)						
	Olomuniec						
	Stara Dala						
	Hurbanovo	64.0	N2	4	18	–	
Węgry	Budapest						
	Szombathely						
	Szeged						
Hiszp.	Madrid	65.0	WSW2	4	24	–	
	Corunna	–	NNW8	mgła	23	–	
	Barcelona	65.0	cisza	4	22	–	
Włochy	Genova	62.1	SW8	2	17	–	
	Firenze	62.8	SW1	1	21	–	
	Livorno	62.5	SW4	4	21	–	
	Roma	61.5	SW4	1	22	–	
	Taranto	61.3	SE4	0	28	–	
	Messina	62.6	N4	1	24	–	
	Maddalena	64.0	W6	1	21	–	
	Pangaea	61.7	N4	0	23	–	
Bałkany	Beograd						
	Bucuresti						
	Sofia						
	Kimetarmiyagol						
	Athenes						
Stacje górskie	Malta						
	Ekran	63.0	ENE4	4	24		
	Agrecca	64.0	NNE8	4	23		
	Sonnblick (3106)						
	Jungfrau (3454)						
	Säntis (2500)	67.3	WSW6	1	1	–	–

Spostrzeżenia pilotowe. **№ 259 b.**

Stacja	Godz.	Stan lodu	500	1000	1500	2000	2500	3000	3500	4000	4500	5000	Kierunek i prędkość wiatru	Kolejny z kolei	Uwagi
Warszawa															

Wydawnictwo Państwowego Instytutu Meteorologicznego w Warszawie

Édition du matin [7 h. G. M. T.]. 16. IX. 24 r. № 260 a

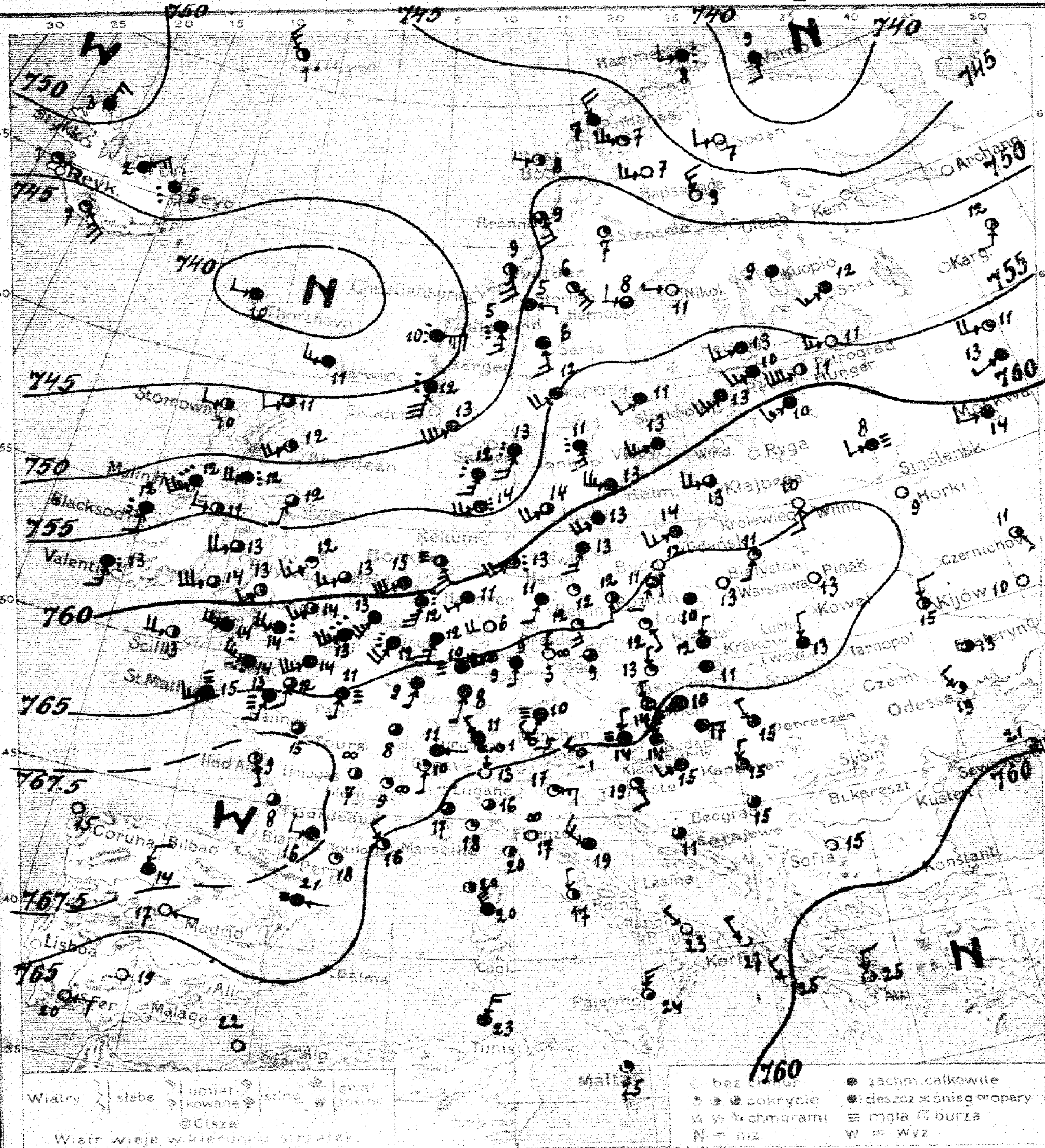

16. IX. Wtorek

Warszawa. Mapa pogody z dnia 1924 r. 7 rano Rocznik V Nr 260 s

Przewidywany przebieg pogody w ciągu doby następnej: Chmurno, rano miejscami mgła, ciepło, słabe wiatry lokalne.—

S. K.

Wydano dnia 16. IX. 1924 r. o godz. 11 h.

Spostrzeżenia meteorologiczne z dnia dzisiejszego rano 16. IX. 24 r. N° 2602

	Stacja	Ciśnienie 700 mm +	Wiatr	Zachmurzenie	Temp. °C.	Opady mm.	Temp. Max	Temp. Min
Polska	Wilno	64.1	S1	2	13	ślad	18	6
	Pińsk	—	cisza	3	12	0	12	[illegible]
	Białystok	65.4	SSW2	1	11	0	16	10
	Brześć n/B	—	SSW1	3	10	0	26	4
	Kowel							
	Warszawa	65.6	cisza	1	13	0	19	6
	Łódź	66.3	—"—	4	10	0	13	7
	Lublin	65.5	—"—	2	12	0	20	7
	Lwów	65.1	N1	4	13	0	21	12
	Zakopane	65.0	cisza	4	11	12	18	10
	Kraków	66.4	NW 4	4	11	0	19	12
	Cieszyn							
	Poznań	65.6	SSW4	3	11	0	20	5
	Toruń							
	Bydgoszcz	65.9	S1	0	12	0	18	5
	Chojnice							
	Tczew							
	Hel							
	Puck							
W.M.	Gdańsk	63.5	SW6	4	14	0	19	11
Anglja	Lerwick	40.8	W6	4	11	6		
	Stornoway	46.5	W4	2	10	3		
	Aberdeen	48.5	SW8	2	12	0.7		
	Holy Head	57.0	WSW9	3	13	0.5		
	Valentia	57.8	S6	deszcz	13	0.3		
	Scilly	62.5	W6	2	13	1		
	Yarmouth	58.5	WSW6	3	13	0.2		
	Bournemouth	53.8	SSW2	1	12	2		
Hol.	Helder	53.0	SW12	4	13	4		
	Vlissingen	60.5	SSW10	4	13	0.2		
Francja	Calais	60.5	SW10	deszcz	13	10	—	—
	Brest	64.7	WSW6	mgła	15	0.2	—	19
	Paris	65.1	S2	—"—	11	0	—	9
	Dijon	67.2	cisza	3	8	0.1	—	4
	Tours	67.3	—"—	2	13	14	—	7
	Clermont	67.3	—"—	[illegible]	7	0	—	9
	Bordeaux	69.9	—"—	1	8	0	—	7
	Rennes	65.7	SSW4	mgła	13	0		10
	Strasbourg	65.5	SSW1	2	3	0		5
Bel.	Bruxelles	62.6	SSW8	deszcz	12	ślad	—	10
Niemcy	Groningen	67.2	SW2	4	12	0.7	—	10
	Borkum	55.4	SE10	mgła	—	—	—	—
	Hamburg	60.6	SW8	deszcz	13	ślad	—	12
	Swinemünde	61.6	SSW6	4	13	0		10
	Berlin	63.7	cisza	1	12	0	—	13
	Dresden	64.5	SSE6	1	12	0	—	9
	Breslau	65.4	SE2	1	12	0	—	5
	Frankfurt n/M	65.5	SW6	2	9	0	—	8
	München	60.4	SSW2	mgła	10	0	—	8
L.	Klajpeda	63.4	W6	3	13	0	—	—
[illegible]	[illegible]	55.6	S[illegible]	1	10	—		
	[illegible]	56.4	NW2	4	11	0		
	Kowno	65.9	E1	4	11	0		
Dania	[illegible]	57.7	SSW4	3	14	3		
	[illegible]	53.4	SSW5	deszcz	13	1		
	[illegible]	59.4	SSW6	—"—	12	7		
	[illegible]	54.5	WSW6	—"—	14	0.4		
	[illegible]	60.3	SW3	4	11	0		

	Stacja	Ciśnienie 700 mm +	Wiatr	Zachmurzenie	Temp. °C	Opady mm.	Temp. Max	Temp. Min
Szwecja	Stockholm	56.8	SW4	4	11	0	—	10
	Hernösand	53.3	WSW4	3	8	0	—	—
	Haparanda	47.0	WNW3	0	9	—	—	—
	Wisby	59.2	WSW8	4	13	0	—	—
	Karlstad	55.2	SW8	4	12	0	—	10
	Storlien	50.4	[illegible]	2	5	0	—	1
	Jönköping	57.3	SSW6	deszcz	11	0	—	9
Norwegja	Andenes	48.3	NW3	2	7	0.6		
	Brønnø	56.5	SE6	3	9	4		
	Valdersund	47.5	SSE10	2	9	0		
	Utsire	58.9	SSW12	deszcz	12	10		
Finlandja	Helsinki	57.3	WSW6	4	13	0	—	10
	Sortavala	55.7	SW6	4	12	1	—	8
	Kuopio	52.0	W4	4	9	—	—	7
	Wasa	53.0	W2	0	11	0.3	—	10
	Sodankylä	42.5	W4	0	7	—	—	—
Estonja	Tallin (Rewel)	58.9	SW6	2	10	0	10	9
	Dorpat	60.3	SW6	2	11	0	11	8
	Filsand	53.3	SSW10	4	13	0	14	13
Rosja	Petrograd	57.7	[illegible]	0	11	3		
	Moskwa	58.0	W4	2	12	9		
	Kijów	63.7	N4	2	15	0		
	Odessa	62.5	NW4	2	19	0		
	Horki	—	cisza	0	9	1		
	Archangielsk	47.4	NW[illegible]	2	7	ślad		
	Thorshavn	39.7	W11	4	10	9		
	Seydisfjord	46.3	cisza	deszcz	5	—		
Austrja	Wien	65.4	N2	3	14	2	19	13
	Graz	65.7	N9	mgła	16	28	21	14
	Innsbruck							
	Klagenfurt							
Czechosłowacja	Praha	63.8	cisza	3	9	ślad	—	6
	Eger (Cheb)	67.3	N2	pochmurno	3	0.1	—	2
	Olomouc	65.0	N2	1	13	0	—	9
	Stara Dala							
	Kosyce							
	Bratislava	64.7	S12	2	16	0.3	—	14
Węgry	Budapest	65.5	cisza	4	17	0	27	10
	Szombathely	64.7	N6	4	14	7	23	1[illegible]
	Szeged	65.4	N2	1	15	0	18	1[illegible]
Hiszp.	Madrid	66.0	E1	0	17	—		
	Coruna	69.0	cisza	0	15	—		
	Barcelona	60.0	E1	mgła	21	—		
Włochy	Genova	[illegible]	[illegible]	1	16	0		1[illegible]
	Firenze	67.2	[illegible]	pochmurno	17	0	—	7
	Livorno	67.4	[illegible]	0	14	0	—	10
	Roma	69.9	N2	2	17	0	—	1[illegible]
	Napoli	62.0	N6	1	24	0		
	Brindisi	62.3	NW2	1	23	0	—	
	Maddalena	62.8	NW10	4	20	—	—	
	Palermo	62.0	E5	1	17	0	—	8
Bałkany	Belgrad	62.0	cisza	3	15	0		
	Bucureşti							
	Sofia	63.0	cisza	0	15	0		
	Konstantynopol							
	Ateny	59.3	N4	0	25	0	—	2[illegible]
	Malta	57.2	N4	1	25	0		
Afryka	Oran	64.0	cisza	0	22	—		
	Bizerta	60.0	NW10	4	23	—		
	Alger							
Stacje górskie	Sonnblick (3106)	[illegible]	WNW4	0	1	8	2	2
	Zugspitze (2964)	[illegible]	N10	0	−5	0	—	[illegible]
	Säntis (2500)	65.5	WSW10	1	1	0	—	[illegible]

Spostrzeżenia pilotowe.

Stacja	Godz.	Na ziemi	500	1000	1500	2000	2500	3000	3500	4000	4500	5000	Granica górna chmur	Rodzaj chmur	Uwagi
Warszawa	8 30	cisza	SW2	SSW1	[illegible]	WSW2	WSW6	WSW4	SW5	SSW4	SW4	SW6			
Poznań	6 12	SSW2	SW4	WSW[illegible]	WSW[illegible]	WSW[illegible]	WSW5	—	—	—				—	balon znikł w górnej mgle
Wilno	7 [illegible]	SW2	W5	W8	WSW[illegible]	—	—	—	—						—

Ogólny stan atmosfery w dniu 16. IX. 24 r. N° 2602

Wysokie ciśnienie nad Francją, Alpami, Czechosłowacją i Polską, depresja nad morzem Norweskiem, oraz nad oceanem Lodowatym. W Polsce dość pogodnie, na południu pochmurno, temperatura od 10° do 14°.

Wydawnictwo Państwowego Instytutu Meteorologicznego w Warszawie

Edition du soir [18 h. G.M.T.] — *10. X 24 N° 2601*

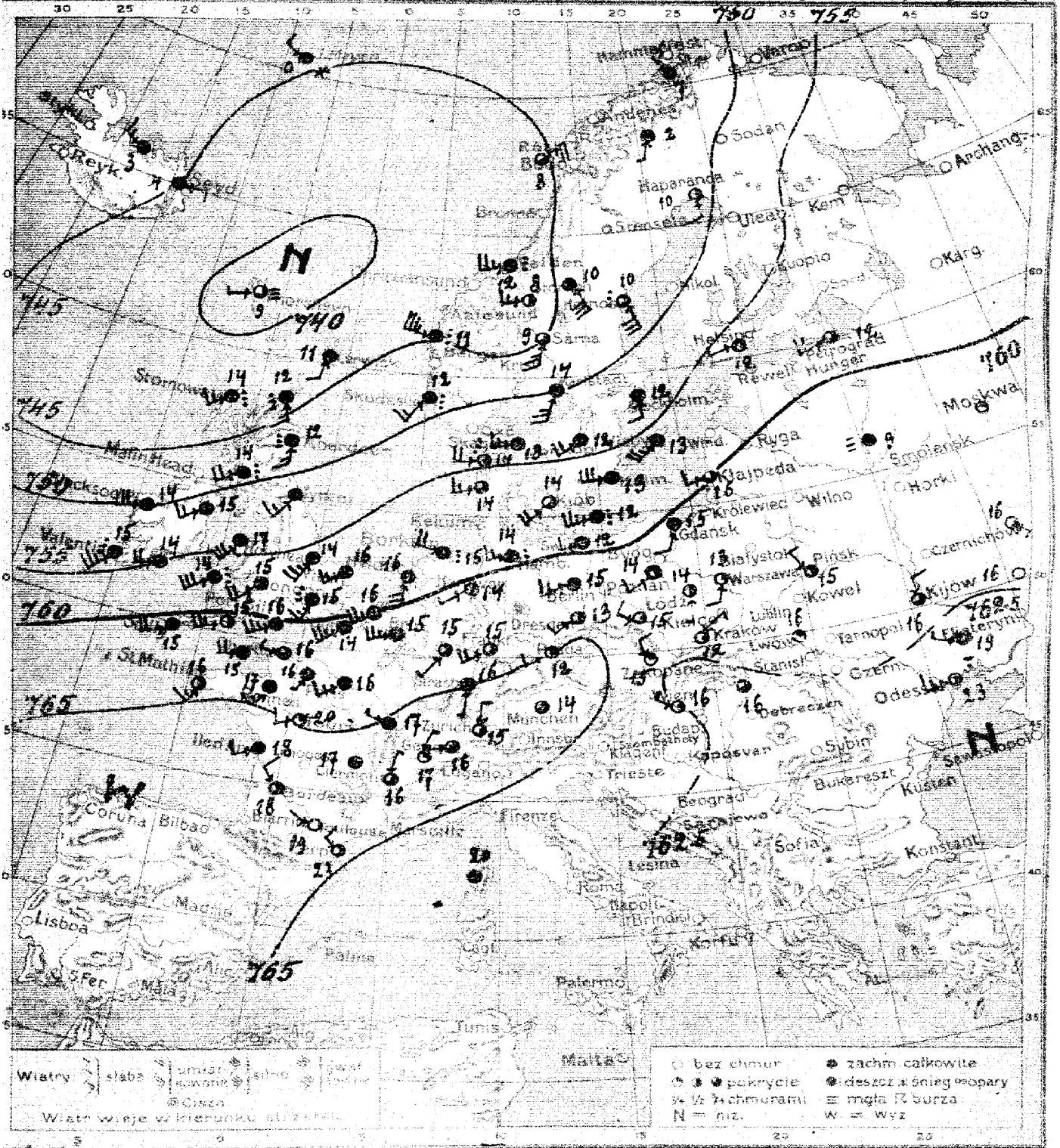

Warszawa — Izobary — dnia 16. IX. Wtorek 1924 r. 18 h. Rocznik V. N° 2601

Przewidywany przebieg pogody w ciągu doby następnej

Wydano dnia 1924 r. o godz.

Spostrzeżenia meteorologiczne z dnia dzisiejszego Radio [illegible]

	Stacja	Ciśnienie 700 mm +	Wiatr	Zachmurzenie	Temp. °C.	Opady mm.	Temp. Max	Temp. Min.
Polska	Wilno							
	Pińsk	63.5	NW2	2	15			
	Białystok							
	Brześć n/B							
	Kiwerce							
	Warszawa	61.3	SSW4	1	11			
	Łódź	63.5	S2	2	14			
	Lublin							
	Lwów	64.1	cisza	1	16			
	Zakopane							
	Kraków	64.0	NE1	1	12			
	Cieszyn							
	Poznań	62.5	SW4	3	14			
	Toruń							
	Bydgoszcz							
	Chojnice							
	Tczew							
	Hel							
	Puck							
W.M.	Gdańsk	60.8	SSW4	4	15			
Anglja	Lerwick	44.2	SSW4	4	11			
	Stornoway	41.3	SW6	deszcz	14			
	Aberdeen	45.8	S6	—"—	12			
	Holy-Head	53.5	SSW12	4	17			
	Valentia	54.8	SSW10	deszcz	15			
	Scilly	57.1	SW8	4	15			
	Yarmouth	58.8	SW5	4	15			
	Tynemouth	57.3	SSW5	4	—			
Hol.	Helder	58.3	S8	4	16			
	Vlissingen	61.0	SW10	4	16			
Francja	Gris Nez / Calais	61.1	SW10	4	14			
	[illegible]	64.3	SSW6	3	16			
	Paris	64.6	SW6	4	16			
	Dijon	65.9	WNW2	4	17			
	Ile d'Aix	57.9	SW4	4	18			
	Clermont	66.0	cisza	4	17			
	Biarritz / Perpignan	65.1	WNW4	2	23			
	Rennes	65.5	SSW6	4	17			
	Strasbourg	65.1	S2	4	16			
Bel.	Bruxelles	62.1	WSW10	4	15			
Niemcy	Keitum / [illegible]berg	60.7	SW2	3	14			
	Borkum	58.9	WNW8	deszcz	15			
	Hamburg	59.9	WSW6	—"—	14			
	Swinemünde	59.8	WSW4	4	14			
	Berlin	61.5	WSW6	4	15			
	Dresden	63.3	SW4	3	13			
	Breslau	62.3	WNW4	3	15			
	Frankfurt a/M	64.3	SW3	3	15			
	~~München~~	65.7	cisza	3	14			
	Klajpeda	61.8	W4	2	16			
Szwajc.	Genève	66.9	NNE2	1	17			
	Zürich	—	N2	3	15			
	Lugano / Bern	66.5	W1	3	16			
Dania	København	57.7	SW6	3	14			
	Skagen	59.5	WSW6	4	13			
	Hanstholm	57.7	W4	deszcz	14			
	Blaavandshuk	55.8	W6	3	14			
	Hammershus	58.7	WSW10	deszcz	12			

	Stacja	Ciśnienie 700 mm +	Wiatr	Zachmurzenie	Temp. °C	Opady mm.	Temp. Max	Temp. Min.
Szwecja		53.7	S8	4	12			
	Stockholm	48.4	SE12	deszcz	10			
	Hernösand	49.6	S4	2	10			
	Haparanda	56.1	SW10	4	13			
	Wisby	50.6	SSW10	4	14			
	Karlstad	43.1	W6	2	9			
	Storlien	54.0	SW8	4	12			
	Jönköping	45.5	NE10	2	8			
Norwegja	Andenes / Røst	47.0	NW6	4	7			
	Bronö / Ona	41.9	WSW4	deszcz	12			
	Valderø	49.3	SSW6	—"—	12			
	Skudenes							
		57.0	WSW2	4	12			
Finlandja	Helsinki							
	Sortavala							
	Kuopio							
	Wasa							
	Sodankylä							
Estonja	Tallin (Revel)							
	Dorpat							
	Filsand							
Rosja	Petrograd	58.2	WSW8	3	12			
		63.6	cisza	1	10			
	Moskwa / Odessa	60.8	W6	2	23			
	Kijów	63.1	N4	3	16			
	Charków	63.3	cisza	0	16			
	Jan Mayen	44.3	WNW	śnieg	0			
	Thorshavn	39.6	WSW12	mgła	9			
	Seydisfjord	45.3	E2	4	4			
Austrja	Wien							
	Feldkirch							
	Innsbruck							
	Klagenfurt							
Czechosłowacja	Praha	65.4	SW4	2	12			
	Eger (Cheb)	62.5	NNW2	1	15			
	Olomouc							
	Stará Ďala	61.1	cisza	3	16			
	Košice / Bratislava	62.6	WNW2	1	16			
Węgry	Budapest							
	Szombathely							
	Szeged							
Hiszp.	Madrid							
	Coruna							
	Palma							
Włochy	Genova							
	Firenze							
	Roma							
	Napoli							
	Brindisi							
	Maddalena							
	Palermo							
Bałkany	Beograd							
	Bucureşti							
	Sofja							
	Konstantynopol							
	Athènes							
	Malta							
Afryka	Tunis							
	Alger							
Stacje górskie	Sonnblick (3105)							
	Zugspitze (2964)							
	Säntis (2500)							

Spostrzeżenia pilotowe

Stacja	Godz.	Kierunek	500	1000	1500	2000	2500	3000	3500	4000	4500	5000	Granica dolna chmur	Rodzaj chmur	Uwagi
Warszawa															

Wydawnictwo Państwowego Instytutu Meteorologicznego w Warszawie

Édition du matin [7 h G.M.T.] 17. IX. 24. № 261e



Warszawa. Mapa pogody z dnia 17. IX. Środa 1924 r. 7. rano Rocznik V. № 261e

Przewidywany przebieg pogody w ciągu doby następnej: na wschodzie i w środku kraju dość pogodnie, na północo-zachodzie chmurno, mglisto możliwy niewielki opad, w górach półpogodnie cisza. Temperatura bez większych zmian, wiatry umiarkowane z kierunków południowo-zachodnich. SB

Wydano dnia 17. IX. 1924 r. o godz. 11 h

Spostrzeżenia meteorologiczne z dnia dzisiejszego rano

	Stacja	Ciśnienie 700 mm +	Wiatr	Zachmurzenie	Temp. °C	Opady mm.	Temp. Max	Temp. Min.
		62.0	S4	2	13	0	18	9
Polska	Wilno	61.5	NW2	2	12	0.4	24	–
	Pińsk							
	Białystok							
	Brześć n/B							
	Krzemieniec	63.3	WSW2	4	13	0	20	9
	Warszawa	64.2	SW2	2	11	0	20	10
	Łódź	63.2	cisza	0	10	0	17	7
	Lublin	62.6	W4	2	13	0	18	11
	Lwów							
		65.7	W2	2	12	0.2	14	7
	Zakopane	62.7	WSW2	4	11	0	17	8
	Kraków							
	Cieszyn							
		62.2	SSW6	2	12	0	20	9
	Poznań	61.8	S2	mgła	12	0	–	9
	Toruń	62.1	SW4	1	13	0	15	10
	Bydgoszcz							
	Chojnice							
	Tczew							
	Hel							
	Puck	60.3	SSW4	mgła	12	0	19	9
W.M.	Gdańsk	43.2	SW6	2	12	1		
Anglja	Lerwick	41.8	SW12	deszcz	12	0.1		
	Stornoway	48.4	SSW6	2	11	ślad		
	Aberdeen	52.2	SSW10	4	15	1		
	Holy-Head	51.8	SW8	3	14	3		
	Valentia	53.6	SW10	deszcz	15	0.4		
	Scilly	59.0	SW6	4	16	1		
	Yarmouth	59.1	SW2	2	14	–		
	Tynemouth	57.8	SSE8	deszcz	16	–		
Hol.	Helder	60.8	SW10	4	16	–		
	[illegible]	62.3	SW8	4	14	–		
Francja	[illegible]	66.3	cisza	2	15	–		
	St Mathieu	64.7	SSW8	0	15	0		
	Paris	67.8	cisza	1	11	–		
	[illegible]	66.0	E4	mgła	10	0		
	Ile d'Aix	68.3	cisza	—"—	9	0		
	Clermont	66.0	SE4	0	9	0		
	Biarritz							
	Rennes	66.9	S2	4	12	–		
	Strasbourg	62.0	WSW8	4	15	–		
Bel.	[illegible]	59.0	SW4	4	13	10	–	11
Niemcy	Keitum	57.4	WSW8	deszcz	15	7	–	–
	Borkum	58.4	SW6	—"—	13	4	–	12
	Hamburg	58.2	SSW6	mgła	13	0.2	–	11
	Swinemünde	61.0	SW4	—"—	14	0.2	–	11
	Berlin	63.3	SW10	4	14	0	–	11
	Dresden	63.3	S4	2	14	ślad	–	10
	Breslau	64.8	SW6	4	13	0.4	–	13
	Frankfurt a/M	67.5	WSW6	3	12	0	–	8
	[illegible]	60.1	W6	4	14	0	–	–
Szwajc.	Genève	67.8	E2	mgła	10	0		
	Zurich	66.4	N2	0	14	0		
	Lugano							
Danja	København							
	Skagen							
	Hanstholm							
	Blaavandshuk							
	Hammershus							

	Stacja	Ciśnienie 700 mm +	Wiatr	Zachmurzenie	Temp. °C	Opady mm.	Temp. Max	Temp. Min.
		59.6	SW4	4	12	0		
Szwecja	Stockholm	45.8	cisza	2	10	0		
	Hernösand	36.5	SSE6	deszcz	11	24	–	[illegible]
	Haparanda	55.6	SW8	2	13	0	–	–
	Wisby	51.0	W6	4	13	0.1	–	[illegible]
	Karlstad	46.4	S2	3	7	0	–	[illegible]
	Storlien	53.7	SW8	4	13	0.2	–	[illegible]
	Jönköping	44.2	E2	2	8	0		
Norwegja	Andenes	43.8	SW6	deszcz	10	5		
	Bremnö	45.0	S6	1	10	4		
	Valdersund	47.3	SW8	4	14	3		
	Skudenes							
Finlandja	Helsinki							
	Sortavala	–	SW12	mgła	10	–		
	Kuopio	47.8	SW8	4	12	–		
	Wasa	49.8	SSE4	mgła	5	0.5		
	Sodankylä	55.7	SW8	4	12	1	13	[illegible]
Estonja	Tallin (Reval)	58.4	SW4	4	12	0	12	[illegible]
	Dorpat	56.0	SW10	4	13	0	18	[illegible]
	Filsand	57.3	SSW8	4	11	0		
Rosja	Petrograd	64.2	cisza	3	9	0		
	Moskwa	62.0	NNE4	deszcz	12	6		
	Charków	63.4	ESE4	0	15	0		
	Jarosław	62.5	S1	mgła	6	0		
		49.9	ENE10	deszcz	4	10		
	Jan Mayen	35.9	SW12	—"—	11	5		
	Thorshavn	42.0	cisza	4	3	–		
	Seydisfjord							
Austrja	Wien							
	Feldkirch							
	Innsbruck							
	Klagenfurt	64.5	WSW3	4	14	0	–	[illegible]
Czechosłowacja	Praha	63.3	SW4	4	12	0	–	8
	Eger (Cheb)	65.4	cisza	4	11	0	–	[illegible]
	Olomouc							
	Stara Dala	64.0	N2	1	15	2	–	11
	[illegible]	65.8	WNW6	1	15	0	–	[illegible]
		64.4	NW6	0	14	0		
Węgry	Budapest							
	Szombathely							
	Szeged							
Hiszp.	Madrid							
	Coruna							
	Palma	64.3	N2	1	19	0	–	[illegible]
Włochy	Genova	64.1	SW1	mgła	19	0	–	[illegible]
	[illegible]	63.6	ENE2	opary	20	0	–	[illegible]
		64.0	NE2	3	19	0	–	[illegible]
	[illegible]	62.0	N4	2	24	0	–	[illegible]
	[illegible]	64.9	E2	3	–	1	–	[illegible]
	Brindisi	62.8	WNW4	1	19	0	–	[illegible]
	[illegible]	63.8	WNW4	2	19	0	–	[illegible]
	Palermo	65.0	cisza	1	16	0		
Bałkany	[illegible]	60.0	NW4	0	24	–		
	Bucuresti	62.6	WNW4	4	15	31	26	[illegible]
	Volos	60.9	NW2	2	25	0		
	Konstantynopol	59.4	cisza	0	24	–		
	Athènes	63.0	NNE2	1	25	–		
	[illegible]	63.0	ENE4	0	22			
Afryka	Tunis							
	Alger							
Stacje górskie	Sonnblick (3105)							
	Zugspitze (2964)							
	Säntis (2500)							

Spostrzeżenia pilotowe

Stacja	[illegible]	[illegible]	[illegible]	[illegible]	[illegible]	2000	2500	3000	3500	4000	4500	5000	[illegible]	Rodzaj chmur	Uwagi
Poznań	7 00	SSW6	WSW8	WSW10	WSW10	W8	—	—	—	—	—	—	—	—	—
Wilno	7 00	S4	SW6	SW6	SW6	SW6	—	—	—	—	—	—	—	—	—
Kraków	8 00	WSW2	NNW5	W2	W7	—	—	—	—	—	—	—	—	—	—

Ogólny stan atmosfery w dniu 17.IX.24 r. Nº 261

Wysokie ciśnienie nad południowa częścią Europy od zatoki Biskajskiej do Rosji środkowej, niskie-nad Islandją, Anglją i Skandynawją. W Polsce dość pogodnie lub chmurno.

Wydawnictwo Państwowego Instytutu Meteorologicznego w Warszawie

Édition du soir (18 h. G.M.T.) — 17 IX 24 N: 2616.

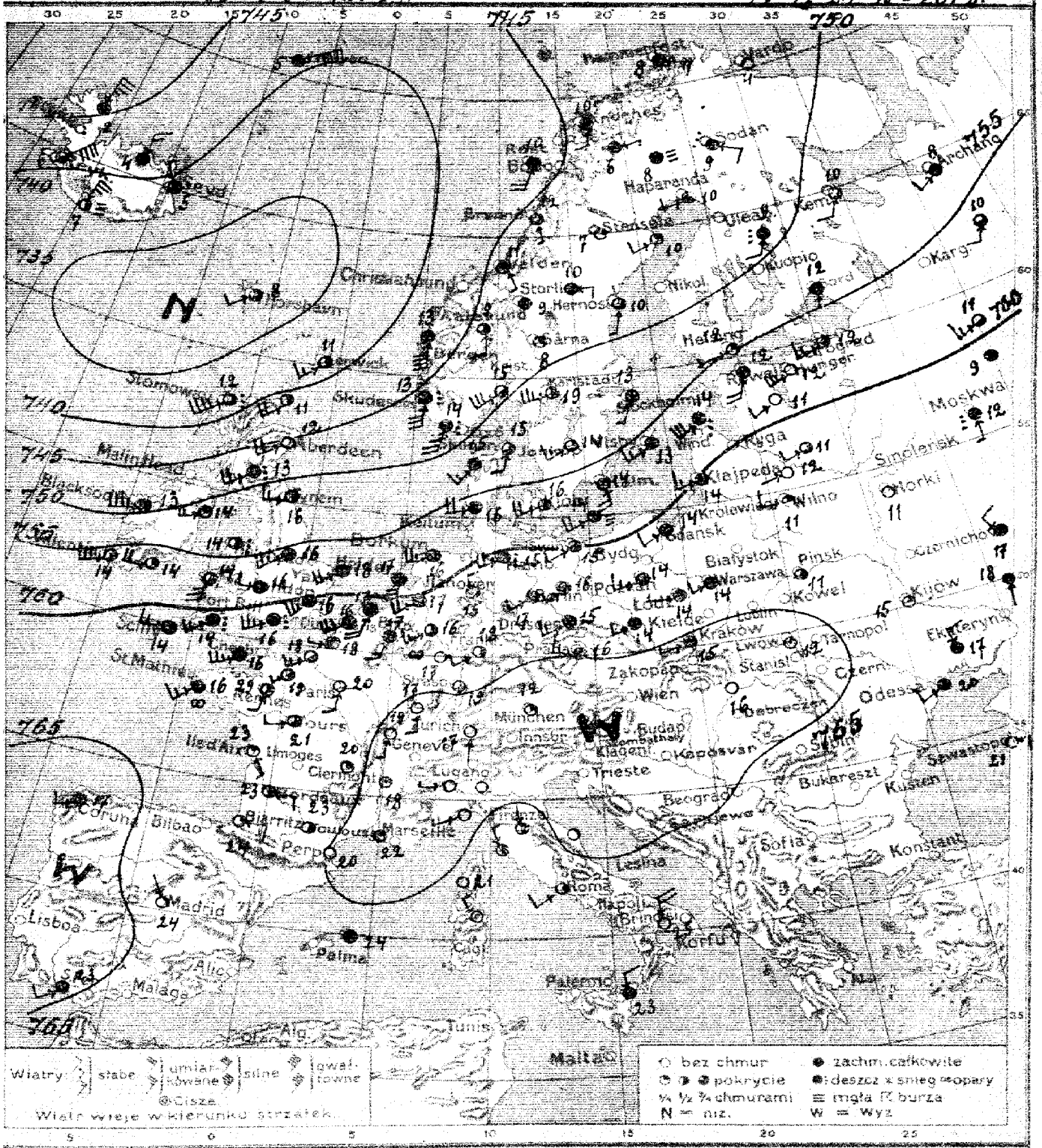

Warszawa. Wydano dnia 17. IX. Środa 1924 r. 18-ma Rocznik V. № 2616.

Prawdopodobny przebieg pogody w ciągu doby następnej.

Wydano dnia *1924 r. o godz.*

Spostrzeżenia meteorologiczne z dnia drugiego roku [illegible] 17.12.94 r. [illegible] 26.

	Stacja	Ciśnienie 700 mm.	Wiatr	Zachmurzenie	Temp. °C.	Opady m.m.	Temp. Max	Temp. Min
Polska	Wilno	—	WN	1	11	Śnieg		
	Pińsk	53.7	cisza	2	11	0		
	Białystok							
	Brześć n/B	—	WN	1	12	—		
	Kowerce							
	Warszawa	63.3	WSWN	4	14	0		
	Łódź	64.0	W2	4	14	0.2		
	Lublin							
	Lwów	66.3	cisza	1	12	0		
	Jasłogarsk							
	Kraków	65.6	WSW1	4	15	0		
	Oleszyce							
	Poznań	63.1	WSW3	4	14	Śnieg		
	Toruń	61.0	SSW2	4	12	0		
	Bydgoszcz							
	Chojnice							
	Rozero							
	Hel							
	Puck							
Wolne Miasto	Gdańsk	60.9	SW 4	4	14	0.5		
Anglia	Lerwick	38.8	SW6	2	11			
	Stornoway	38.3	SW14	Zeszła	12			
	Aberdeen	45.3	SW8	0	14			
	Holy Head	—	cisza	deszcz	14			
	Valentia	57.8	WSW8	1	14			
	Scilly	61.1	W6	4	14			
	Yarmouth	57.9	SW8	4	18			
	Birmingham	51.8	WSW6	2	16			
Hol.	Helder	58.2	S12	4	17			
	Vlissingen	60.7	SSW10	4	17			
Francja	Calais	61.0	SW12	4	16			
	Boulogne	62.7	SW6	mgła	16			
	Paris	65.2	S4	0	20			
	Dijon	65.1	SSW2	0	19			
	Rochefort	64.5	SE2	1	23			
	Clermont	64.1	cisza	1	20			
	Brest	62.6	E6	1	24			
	Rennes	63.8	SSW6	2	20			
	Strasbourg	64.8	cisza	0	19			
Bel.	Bruxelles	62.3	SSW6	4	17			
Niemcy	Lubawa	60.5	NNW4	4	15			
	Borkum	58.1	WSW10	4	16			
	Hamburg	60.1	SW8	deszcz	15			
	Swinemünde	60.0	SW4	4	15			
	Berlin	62.3	SW4	4	16			
	Dresden	64.4	WSW6	4	13			
	Breslau	64.2	WSW4	4	14			
	Frankfurt n/M	64.3	SW4	1	18			
	Münchem	65.4	cisza	1	12			
Ros.	Kłajpeda	60.2	WSW6	3	14			
Szwajc.	Genewe							
	Zürich	67.0	S1	0	17			
	Lugano							
Dania	Kjöbenhavn	57.0	SW6	2	16			
	Skagen	64.5	SSW4	3	15			
	Hannholm	51.6	SSW6	4	15			
	Blaavandshuk	55.1	WSW8	4	16			
	Hammerodde	58.2	SW8	mgła	14			

	Stacja	Ciśnienie 700 max.	Wiatr	Zachmurzenie	Temp. °C.	Opady m.m.	Temp. Max.
Szwecja	Stockholm	52.5	SSW2	4	13		
	Hernösand	47.8	S2	3	10		
	Haparanda	47.4	WSW4	4	10		
	Wisby	55.7	SW6	4	13		
	Karlsland	50.9	WSW10	2	13		
	Storhen	46.3	cisza	4	9		
	Jönköping	54.4	SW6	3	14		
Norwegia	Jadarus	45.1	S4	4	10		
	Brevik	45.9	SSE2	3	12		
	Christiansund	45.3	SE2	2	11		
	Skudenes	45.6	S12	deszcz	13		
Finlandja	Helsinki	55.0	WSW2	1	12		
	Sortavala	54.1	S4	4	12		
	Kuopio						
	Wasa						
	Sudenkylä	47.9	ESE4	deszcz	9		
Estonia	Tallin (Reval)	56.5	SSW8	4	12		
	Derpat	58.5	SW4	0	11		
	Ösland	56.2	SW12	deszcz	14		
Rosja	Petrograd	56.3	SW6	3	12		
	Moskwa	62.6	S2	deszcz	12		
	Kijów	62.5	cisza	1	15		
	Odessa	62.3	SW4	4	20		
	Kem	50.6	SSW4	3	10		
Austr.	Jan Mayen	40.0	NE18	deszcz	5		
	Ischl	33.3	SW4	3	8		
	Salzkammergut	39.0	NW2	4	5		
	Wien						
	Feldkirch						
	Innsbruck						
	Klagenfurt						
Czechosłowacja	Praha	65.0	W8	4	16		
	Kopet (Cheb)						
	Olomuniec						
	Stara Bula						
	Jungez	64.0	cisza	0	16		
Węgry	Budapest						
	Szombathely						
	Szeged						
Rosja	Radom	63.0	NW1	0	24		
	Cyrsna	66.0	SW4	4	17		
	Mahon	63.0	—	4	24		
Włochy	Genowa	63.3	WSW2	0	19		
	Piacenza	63.8	N1	4	25		
	Livorno	64.0	N2	2	21		
	Roma	63.2	SW4	1	23		
	Messina	63.0	N4	4	23		
	Taranto	63.0	N4	0	25		
	Maddalena	63.2	NW2	0	20		
	Ancona	64.0	N2	2	21		
Bałkany	Belgrad						
	Bukuresti						
	Sofia						
	Konstantynopol						
	Ateny						
Grecja	Wolos						
	Janina						
	Argos						
Góry Szwajc.	Simplon (2010)						
	Bernardyn (2063)						
	Splügen (2300)						

Spostrzeżenia pilotowe

Stacja	Godz.	Kierunek wiatru	500	1000	1500	2000	2500	3000	3500	4000	4500	5000	Granica lekkiej mgły	Początek chmur	Uwagi
Warszawa															

Wydawnictwo Państwowego Instytutu Meteorologicznego w Warszawie

Édition du matin [7h G.M.T.] 18.IX.24. N° 262 a

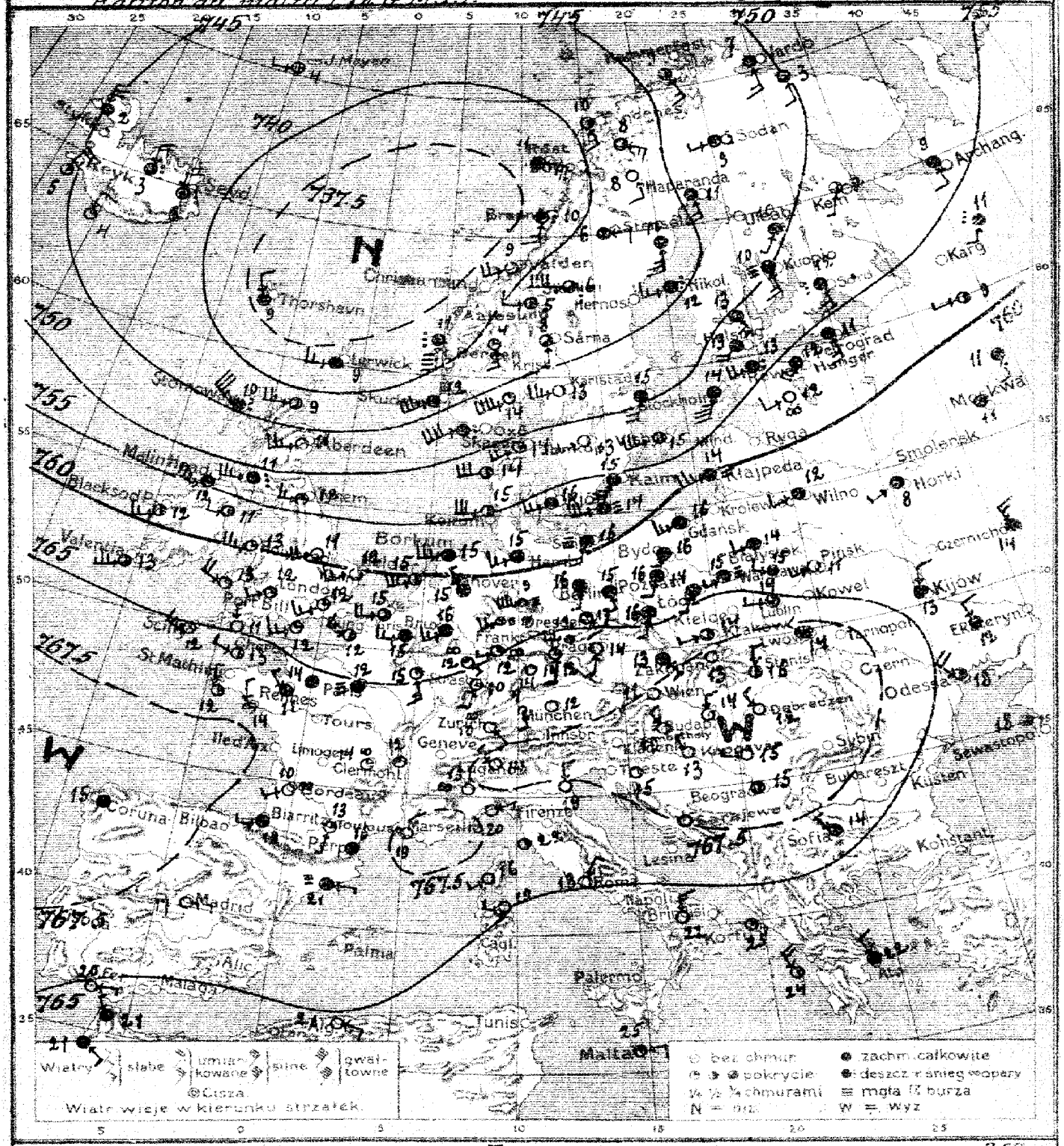

Warszawa. Mapa pogody z dnia 18.IX. Czwartek 1924 r. Z rana. Rocznik V. N° 262 a.
Przewidywany przebieg pogody w ciągu doby następnej: Na północy kraju – zachmurzenie dość duże, miejscowe drobne opady; w środku i na zachodzie – chmurno lub półpogodnie; na południu, południo-wschodzie i w górach – dość pogodnie.
Naogół pogoda cicha, mglista i dość ciepła. A. B.

Wydano dnia 18.IX 1924 r. o godz. 11½

Spostrzeżenia meteorologiczne z dnia dzisiejszego rano 18.IX.24 r. N° 262

	Stacja	Ciśnienie 700 mm +	Wiatr	Zachmurzenie	Temp. °C.	Opady mm.	Temp. Max	Temp. Min.
Polska	Wilno	61.9	SW4	4	12	0	20	8
	Pińsk	—	WSW1	0	11	0	15	—
	Białystok	53.9	SW4	4	14	0	13	9
	Brześć n/B	64.8	W8	4	15	0	23	11
	Kiwerce							
	Warszawa	64.8	SW4	mgła	15	0	19	13
	Łódź	65.5	SW2	4	14	0	18	13
	Lublin	64.9	W2	3	14	0	18	12
	Lwów	—	WSW2	4	13	0	18	12
	Zakopane	57.7	cisza	0	13	0	16	9
	Kraków	67.2	WSW1	3	14	0	18	13
	Cieszyn							
	Poznań	63.8	SSW4	4	16	0	17	14
	Toruń							
	Bydgoszcz	62.9	SSW4	4	16	0	17	10
	Chojnice							
	Tczew							
	Hel							
	Puck							
WM	Gdańsk	60.5	SW6	4	16	ślad	18	14
Anglja	Lerwick	39.2	W6	4	9	3		
	Stornoway	45.5	NW14	deszcz	10	6		
	Aberdeen	46.3	WSW10	3	11	0		
	Holy Head	60.8	W10	1	13	0		
	Valentia	64.1	WSW10	3	13	0.1		
	Scilly	65.5	WNW6	1	12	0		
	Yarmouth	62.4	WSW6	0	12	0.6		
	Tynemouth	54.0	W6	1	12	0		
Hol.	Helder	60.5	SW10	2	15	—		
	Vlissingen	63.5	WSW6	3	15	—		
Francja	[illegible]	64.1	NNW6	2	12	0	—	—
	[illegible]	65.7	N2	2	12	0.6	—	12
	Paris	65.2	cisza	mgła	12	0	—	9
	Dijon	66.7	—"—	1	12	0	—	8
	[illegible]	67.4	NNW4	1	14	0	—	—
	Clermont	65.7	cisza	opary	14	0	—	11
	Biarritz	66.8	W2	4	18	0	—	—
	Rennes	66.7	NW2	4	11	ślad	—	11
	Strasbourg	—	SSW2	1	10	—"—	—	8
Bel.	Bruxelles	64.0	W6	4	15	—"—	—	—
Niemcy	Königsberg	60.9	NW2	4	15	11	—	13
	Borkum	59.3	WSW10	4	15	0	—	—
	Hamburg	59.9	SW8	4	16	1	—	14
	Swinemünde	59.7	SSW8	mgła	16	0	—	15
	Berlin	62.3	SSW4	4	16	0	—	15
	Dresden	64.0	SSE4	1	17	0	—	16
	Breslau	64.7	SSW4	4	16	3	—	14
	Frankfurt a/M	63.1	WSW2	opary	12	0	—	11
	München	66.0	cisza	0	12	0	—	5
Kł.	Kłajpeda	60.2	SW10	mgła	14	0.5	—	—
Szwajc.	Genève							
	Zürich	67.0	SE1	opary	10	—		
	Lugano	67.7	NW1	0	14	—		
Danja	Kjøbenhavn	56.7	WSW6	4	16	1		
	Skagen	50.3	SW8	1	14	1		
	Hanstholm	51.2	WSW12	2	14	0		
	Blaavandshuk	56.2	W12	2	15	2		
	Hammershus	57.0	SW12	mgła	14	1		

	Stacja	Ciśnienie 700 mm +	Wiatr	Zachmurzenie	Temp. °C	Opady mm	Temp. Max	Temp. Min.
Szwecja	Stockholm	48.0	SSW8	4	15	0.6	—	11
	[illegible]	44.2	W18	deszcz	6	3	—	6
	Haparanda	46.2	SSE6	4	11	0	—	10
	Wisby	52.7	SW12	3	15	3	—	—
	Karlstad	48.4	WSW10	0	13	0	—	11
	Storlien	41.7	W4	2	5	0	—	4
	Jönköping	52.4	SW4	0	13	1	—	13
Norwegja	Andenes	42.4	SSE4	2	10	0		
	Bronnö	37.8	S6	deszcz	10	2		
	Valdersund	39.4	SW4	3	9	2		
	[illegible]	42.9	SW14	4	12	5		
Finlandja	Helsinki	52.6	SSW8	4	13	3	—	11
	Sortavala	53.3	S8	deszcz	12	2	—	10
	Kuopio	50.0	S6	mgła	10	61	—	8
	Wasa	44.6	SW6	deszcz	12	ślad	—	10
	Sodankylä	47.1	SW2	—"—	9	2	—	8
Estonja	Tallin (Reval)	54.6	SW8	—"—	13	0	13	12
	Dorpat	57.5	SW4	opary	12	0	12	10
	Filsand	54.1	SSW14	4	14	0	14	13
Rosja	Petrograd	56.2	S6	4	11	0		
	Moskwa	63.0	cisza	3	11	1		
	Kijów	64.6	N1	4	13	3		
	Odessa	64.7	NW8	3	18	8		
	Kem	51.1	SSW4	3	9	0		
	Jan Mayen	41.7	W2	2	4	0		
	Thorshavn	36.3	NNW4	4	9	2		
	Seydisfjord	43.3	N8	deszcz	6	—		
Austrja	Wien	68.0	cisza	0	11	—		
	Feldkirch							
	Innsbruck							
	Klagenfurt							
Czechosłowacja	Praha	65.7	SSW4	0	14	0	—	11
	Eger (Cheb)	—	SSW4	1	12	0.1	—	9
	Olomouc	66.7	SE2	4	13	0	—	11
	Stara Dala							
	Košice	66.6	N2	2	16	0	—	13
Węgry	Budapest	66.7	N2	0	14	0	23	13
	Szombathely	67.6	NW8	0	11	0	20	10
	Szeged	66.7	W2	0	15	0	23	14
Hiszp.	Madrid	56.0	E1	0	17	—		
	Coruña	59.0	cisza	4	15	—		
	S. Fernando	65.0	E4	0	20	—		
Włochy	Genova	66.6	ENE4	0	20	0	—	16
	[illegible]	67.1	cisza	opary	15	0	—	14
	Livorno	65.0	—"—	1	22	0	—	17
	Roma	65.1	NE2	0	18	0	—	15
	Taranto	63.6	N6	0	22	0	—	—
	[illegible]	67.4	cisza	0	23	0	—	13
	Maddalena	65.8	W4	0	19	0	—	—
	Venezia	66.4	N2	0	19	0	—	—
Bałkany	Belgrad	67.0	cisza	3	15	0	—	11
	Bucuresti							
	Sofja	65.7	NNW4	2	14	—		
	Konstantynopol							
	Athenes	60.7	NW2	4	22	0	—	19
	Malta	63.0	ENE2	1	23	0		
Afryka	Biserta	63.0	ESE2	4	21	—		
	Alger	65.0	ESE4	0	21	—		
Stacje górskie	Sonnblick (3105)							
	Zugspitze (2964)	(35.3)	S4	0	4	0	—	-2
	Säntis (2500)							

Spostrzeżenia pilotowe.

Stacja	Godz.	Wiatr przy ziemi	500	1000	1500	2000	2500	3000	3500	4000	4500	5000	Zanik w chmurach	Rodzaj chmur	Uwagi
Warszawa	9^25	SW1	WSW6	W8	W7	—	—	—	—	—	—	—	1725	St	znikł w chmurze
Wilno	8^00	SSW4	WSW8	WSW9	—	—	—	—	—	—	—	—	—		

Ogólny stan atmosfery w dniu 18.IX.24 r. N: 262

Depresja ze środkiem nad morzem Norweskiem ogarnia Anglję Skandynawję, Finlandję i Bałtyk. Obszar wysokiego ciśnienia nad Francją Alpami, Karpatami i Węgrami. W Polsce środkowej i północnej chmurno, mglisto, na południu pogodniej.

Wydawnictwo Państwowego Instytutu Meteorologicznego w Warszawie

Édition du soir [18 h. G.M.T.] 18.IX.24 H.: 262

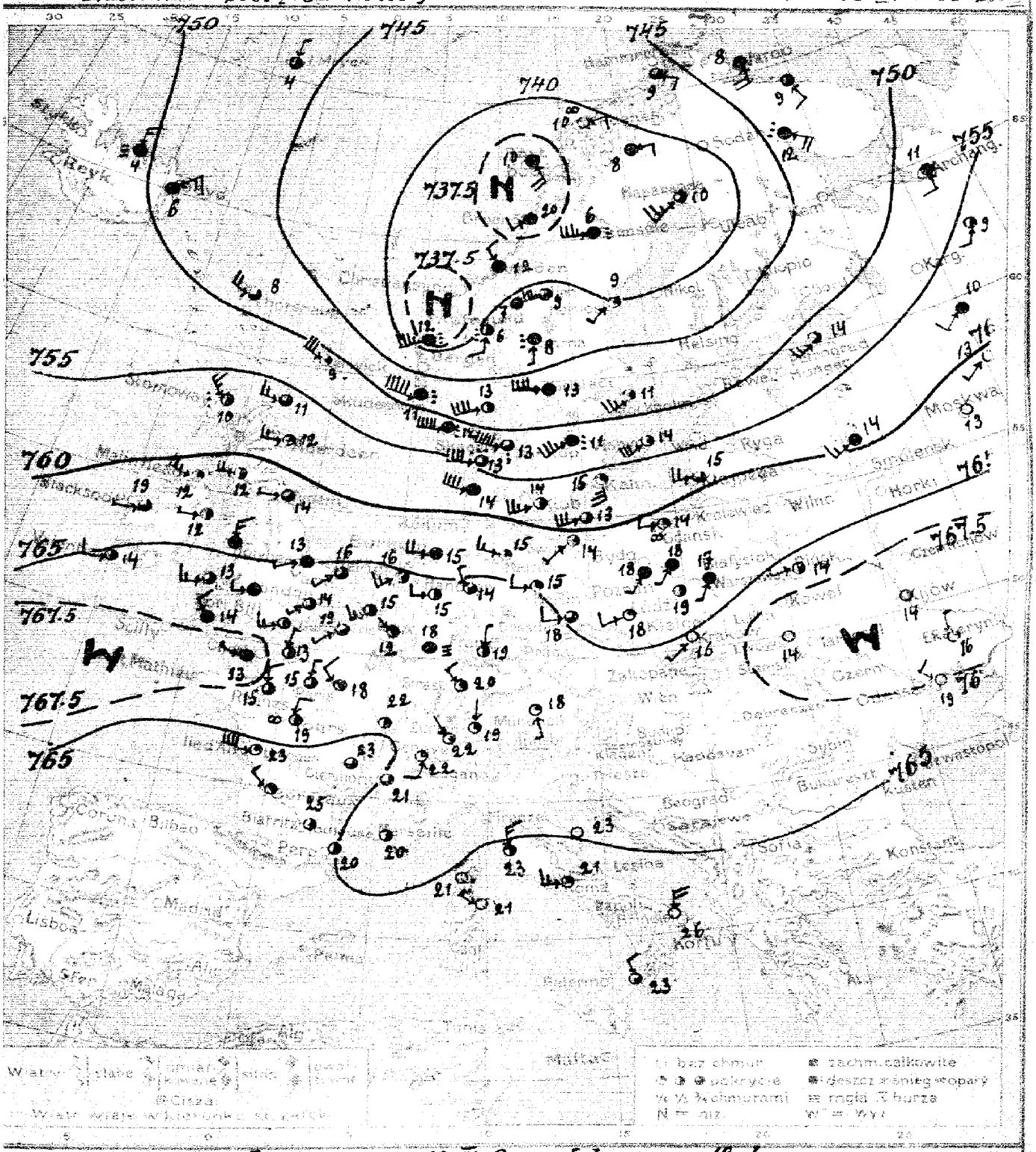

Warszawa Izobary 18.IX. Czwartek 1924 18 h. Nº 262

Przewidywanie pogody na czas do następnej

Wydano dnia 1924 r. o godz.

Spostrzeżenia meteorologiczne z dnia dzisiejszego rano: 18 IX.24 r. Nr 26[illegible]

	Stacja	Ciśnienie 700 mm +	Wiatr	Zachmurzenie	Temp. °C	Opady mm	Temp. Max	Temp. Min
Polska	Wilno							
	Pińsk	56.1	W1	1	14	0		
	Białystok							
	Brześć n/B							
	Krzemieniec							
	Warszawa	54.1	SW2	4	17	0		
	Łódź	54.4	cisza	2	19	0		
	Lublin							
	Lwów	58.0	cisza	0	14	0		
	Zakopane							
	Kraków	56.0	SW2	0	16	0		
	Cieszyn							
	Poznań	54.0	SW2	4	18	0		
	Toruń	52.4	SW2	4	18	0		
	Bydgoszcz							
	Chojnice							
	Tczew							
	Hel							
	Puck							
W.M.	Gdańsk	61.8	W4	opary	14	3		
Anglja	Lerwick	51.0	NW12	1	9			
	Stornoway	56.5	NW10	deszcz	10			
	Aberdeen	58.1	W6	1	12			
	Holy-Head	64.5	N6	4	—			
	Valentia	65.7	WSW4	2	14			
	London	66.0	SW2	3	14			
	Yarmouth	65.3	SW2	3	16			
	Tynemouth	62.1	W2	3	14			
Hol.	Helder	65.1	SW6	1	16			
	Vlissingen	66.3	SW5	2	15			
Francja	Calais	66.5	SW2	2	13			
	Argentan	66.6	N2	3	15			
	Paris	66.2	NW4	2	18			
	Dijon	65.2	cisza	2	20			
	Rochefort	64.9	W16	1	20			
	Clermont	64.0	cisza	3	23			
	Perpignan	65.2	—"—	2	20			
	Rennes	67.3	NNW4	3	15			
	Strasbourg	64.2	NW4	2	20			
Bel.	Bruxelles	66.4	NW1	2	12			
Niemcy	Löningen	65.6	NW2	1	14			
	Borkum	64.4	WSW8	4	15			
	Hamburg	63.9	WNW4	7	15			
	Swinemünde	62.3	SW2	1	14			
	Magdeburg	65.0	W4	7	15			
	Dresden	64.7	W4	3	18			
	Breslau	64.2	WSW4	1	18			
	Frankfurt a/M	65.6	N2	2	19			
	München	65.4	SSE2	7	18			
Lit.	Kłajpeda	60.0	W8	3	15			
Szwajc.	Genève	66.2	SSW4	1	22			
	Zürich	65.3	N1	1	19			
	Berno	66.5	NW1	1	22			
Dania	Kjøbenhavn	59.0	WSW10	2	14			
	Skagen	57.4	W18	deszcz	13			
	Hanstholm	54.5	W16	—"—	13			
	Blaavandshuk	58.9	WNW12	4	14			
	Hammershus	59.0	WSW12	3	13			

	Stacja	Ciśnienie 700 mm +	Wiatr	Zachmurzenie	Temp. °C	Opady mm	Temp. Max
Szwecja	Stockholm	48.6	SW10	1	11		
	Hernösand	40.1	SW2	1	9		
	Haparanda	38.8	SW10	3	10		
	Wisby	53.8	SW12	7	14		
	Karlstad	46.4	W16	4	13		
	Stocken	41.4	cisza	4	7		
	Jönköping	53.4	SW14	deszcz	11		
Norwegja	Andenes	38.6	ENE4	opary	10		
	Bodö	—	SW4	4	20		
	[illegible]	39.0	NW4	4	12		
	Utsire	49.5	W18	deszcz	11		
Finlandja	Helsinki						
	Sortavala						
	Kuopio						
	Wasa						
	Sodankylä						
Estonja	Tallin (Reval)						
	Dagerort						
	[illegible]						
Rosja	[illegible]	51.9	SW6	3	14		
	Moskwa	62.7	cisza	0	13		
	Kijów	66.9	—"—	0	14		
	Odessa	66.4	NW4	0	19		
	Archangielsk	51.2	S4	4	11		
	Jan Mayen	45.7	N2	2	4		
	Thorshavn	49.5	WNW8	3	8		
	[illegible]	49.1	NE6	4	6		
Austrja	Wien						
	Feldkirch						
	Innsbruck						
	Klagenfurt						
Czechosłowacja	Praha						
	Eger (Cheb)						
	Olomouc						
	Stará Dala						
	Košice						
Węgry	Budapest						
	Szombathely						
	Szeged						
Hiszp.	Madrid						
	Coruña						
	Palma						
Włochy	Genova						
	Firenze						
	Livorno	64.4	N6	2	23		
	Roma	63.2	W6	1	21		
	Ancona	65.3	cisza	0	23		
	Taranto	63.8	NNE8	0	26		
	Maddalena	63.0	WNW2	0	21		
	Messina	63.0	NNW4	7	23		
Bałkany	Belgrad						
	Bucureşti						
	Sofia						
	Konstantynopol						
	Ateny						
	Malta						
Afryka	Tunis						
	Algier						
Stacje górskie	Sonnblick (3106)						
	Zugspitze (2963)						
	Säntis (2500)						

Spostrzeżenia pilotowe

Stacje	Godz.	Kierunek	500	1000	1500	2000	2500	3000	3500	4000	4500	5000	Wysokość niskich chmur	Rodzaj chmur	Uwagi
Warszawa															

Wydawnictwo Państwowego Instytutu Meteorologicznego w Warszawie

Édition du matin [7 h. G.M.T.]. 19. IX. 24. N° 263a

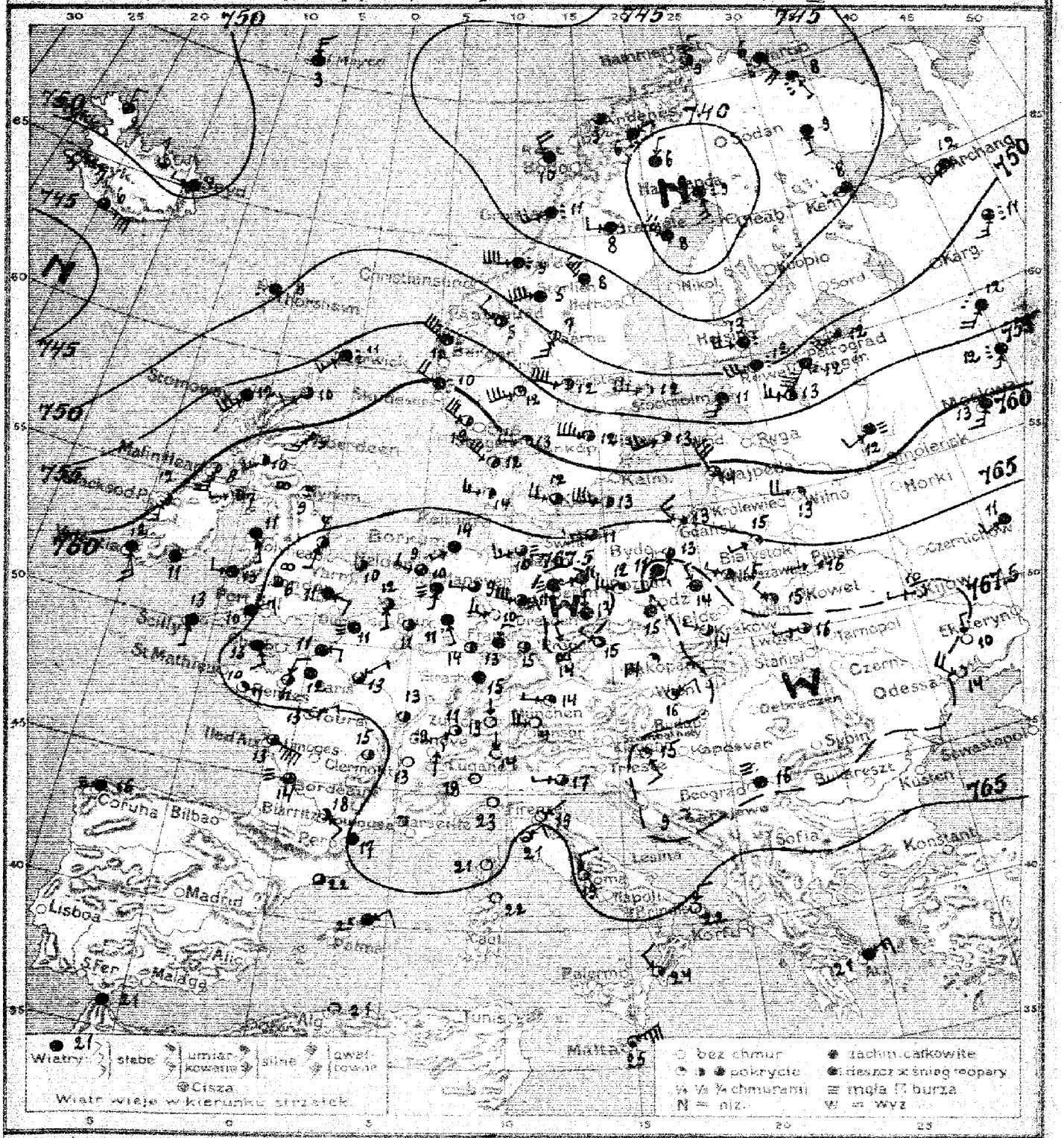

Warszawa. Mapa pogody z dnia 19. IX. *Piątek* 1924 r. *Rocznik V. N°* 263a

Prawdopodobny przebieg pogody w ciągu doby następnej: Dość pogodnie i ciepło [noc chłodna], rano mglisto, słabe wiatry lokalne lub cisza.

S. K.

Wydano dnia 19. IX. *1924 r. o godz.* 11 *h.*

Spostrzeżenia meteorologiczne z dnia dzisiejszego rano 19.IX.24 r. Nr 263

Kraj	Stacja	Ciśnienie 700mm+	Wiatr	Zachmurzenie	Temp. °C.	Opady mm.	Temp. Max.	Temp. Min.
Polska	Wilno	62.2	W8	7	13	3.6	16	10
	Pińsk	53.9	W1	1	16	0	19	—
	Białystok	55.2	WSW2	7	15	[illegible]	22	12
	Brześć n/B							
	Kiwerce							
	Warszawa	57.0	WNW2	2	15	0	21	13
	Łódź	57.7	WNW2	1	14	0	22	11
	Lublin	55.0	WNW2	2	15	0	19	12
	Lwów	58.2	W2	2	15	0	19	10
	Zakopane							
	Kraków	63.7	WNW2	mgła	11	0	24	10
	Cieszyn							
	Poznań	68.3	SSW4	4	11	0	22	6
	Toruń							
	Bydgoszcz	65.9	SSW2	2	13	0	20	9
	Chojnice							
	Tczew							
	Hel							
	Puck							
W.M.	Gdańsk	64.7	WNW3	7	15	0	20	11
Anglja	Lerwick	52.6	SW6	deszcz	11	1		
	Stornoway	55.9	SW4	4	12	1		
	Aberdeen	60.5	SSW6	2	9	0		
	Holy-Head	63.5	SSE2	4	11	0		
	Valentia	61.3	SSE6	4	12	0.4		
	Scilly	64.5	S2	4	13	0		
	Yarmouth	66.0	cisza	3	10	0		
	Tynemouth	63.8	—"—	opary	9	0		
Hol.	Helder	66.5	W4	[illegible]	9	0		
	Vlissingen	66.6	S2	3	12	0		
Francja	Calais	65.8	cisza	mgła	11	0	—	—
	St Mathieu	65.3	E6	1	10	—	—	10
	Paris	65.6	NE1	2	13	0	—	11
	Dijon	65.8	cisza	3	13	ślad	—	11
	Rochefort	63.7	ESE2	2	13	0.7	—	—
	Clermont	64.7	cisza	2	15	0	—	11
	Perpignan	65.5	—"—	4	12	0	—	13
	Rennes	64.8	NNE4	2	11	0	—	9
	Strasbourg	66.3	cisza	mgła	15	ślad	—	11
Bel.	Bruxelles	66.3	—"—	3	11	0	—	8
Niemcy	[illegible]	66.9	W2	3	9	0	—	7
	Borkum	66.2	SW2	4	14	0	—	6
	Hamburg	67.0	WSW6	mgła	10	0	—	3
	Swinemünde	65.5	WSW4	3	11	0	—	5
	Berlin	67.6	WSW2	2	11	0	—	10
	Dresden	68.0	N2	4	13	0	—	12
	Breslau	67.4	cisza	4	13	0	—	11
	Frankfurt a/M	67.1	NNE4	4	13	0	—	—
	Königsberg	68.6	W2	1	14	0	—	9
W.	Kłajpeda	67.8	NW12	3	14	0	—	
Szwajcarja	Genève	65.9	S1	0	12	0	—	10
	Zürich	67.0	N1	0	13	0	—	11
	Lugano	67.1	N1	0	14	0	—	13
Dania	[illegible]	63.7	W8	3	12	0		
	Skagen	59.2	W9	7	13	0		
	Hanstholm	60.5	WNW12	2	12	0		
	Blaavandshuk	63.2	WNW6	2	14	0		
	Hammershus	59.3	W11	2	13	0		

Kraj	Stacja	Ciśnienie 700mm+	Wiatr	Zachmurzenie	Temp. °C.	Opady mm.	Temp. Max.	Temp. Min.
Szwecja	Stockholm	51.2	W10	—	12	0	—	11
	Härnösand	47.5	NW15	4	8	3	—	6
	Haparanda	36.5	SSE6	deszcz	9	6	—	8
	Wisby	50.0	WSW10	7	13	0	—	—
	Karlstad	54.5	W15	2	12	0	—	7
	Storlien	47.9	WSW15	4	5	5	—	4
	Jönköping	58.0	W14	2	12	1	—	7
Norwegja	Andenes	40.1	cisza	3	9	0	—	5
	Bronnö	43.3	WSW8	deszcz	11	0.5	—	7
	Valderø	45.5	N15	—"—	9	16	—	—
	Skudenes	50.0	NNW8	—"—	10	1	—	—
Finlandja	Helsinki							
	Sortavala							
	Kuopio							
	Wasa							
	Sodankylä							
Estonja	Tallin (Reval)	49.6	WSW12	deszcz	12	7	[illegible]	11
	Dorpat	54.3	W8	2	13	4	14	11
	Filsand	52.9	SW4	4	11	0	13	1[illegible]
Rosja	Petrograd	50.4	SW3	2	12	3		
	Moskwa	60.3	SSW5	4	13	0		
	Kijów	67.[illegible]	W2	0	10	0		
	Odessa	67.3	WNW8	0	14	0		
	Archangielsk	45.0	SW6	4	12	4		
	Jan Mayen	47.7	N6	4	3	0.5		
	Thorshavn	60.0	cisza	deszcz	8	0		
	Seydisfjord	50.4	W2	4	4	—		
Austrja	Wien							
	Feldkirch							
	Innsbruck							
	Klagenfurt							
Czechosłowacja	Praha	67.0	WNW2	3	15	0	—	7
	Eger (Cheb)	67.5	WNW2	opary	11	0.1	—	9
	Olomouc	67.2	cisza	[illegible]	14	0	—	7
	Stara Dala							
	Košice							
	Bratislava	66.8	NE4	1	16	0	—	7
Węgry	Budapest							
	Szombathely							
	Szeged							
Hiszp.	Madrid							
	Coruña	69.0	cisza	mgła	16	—		
	Palma							
Włochy	Genova	63.2	cisza	0	23	0	—	
	Firenze	65.4	NE8	0	19	0	—	
	Livorno	64.5	NE4	1	21	0	—	
	Roma	63.2	N4	0	19	0	—	
	Napoli	65.1	WNW2	0	21	0	—	
	Brindisi	64.7	NNE4	0	22	0	—	
	Maddalena	65.4	NNE1	0	22	0	—	
	Palermo	64.0	NW4	1	24	0	—	
Bałkany	Beograd	67.8	cisza	mgła	16	0		
	București							
	Sofja							
	Konstantynopol							
	Athènes	61.9	NE5	4	21	15	—	
	Malta	64.0	NE14	7	23	[illegible]		
Afryka	Tunis	63.0	cisza	4	27	—		
	Alger	65.0	—"—	0	21	—		
Stacje górskie	Sonnblick (3105)							
	Zugspitze (2964)	(47.7)	W6	0	4	0	—	
	Säntis (2500)							

Spostrzeżenia pilotowe.

Stacja	Godz.	Wiatr dolny	500	1000	1500	2000	2500	3000	3500	4000	4500	5000	Granica dolna chmur	Rodzaj chmur	Uwagi
Warszawa	[illegible]	WNW2	NW5	W11	WNW[illegible]	W1[illegible]	—	—	—	—	—	—	—	—	—
Poznań	7.30	ENE3	ENE6	W9	W12	W13	—	—	—	—	—	—	—	—	—

Ogólny stan atmosfery w dniu 19.IX.24 r. Nr 263

Obszar wysokiego ciśnienia nad Europą zachodnią, środkową i Rosją południową, depresja nad Skandynawją północną. W Polsce zachodniej chmurno, w środku i na wschodzie dość pogodnie, temperatura od 11° [Poznań] do 16° [Pińsk, Lwów].

Wydawnictwo Państwowego Instytutu Meteorologicznego w Warszawie

Północna część Europy [illegible] 19.IX.24 r. Nr 2634

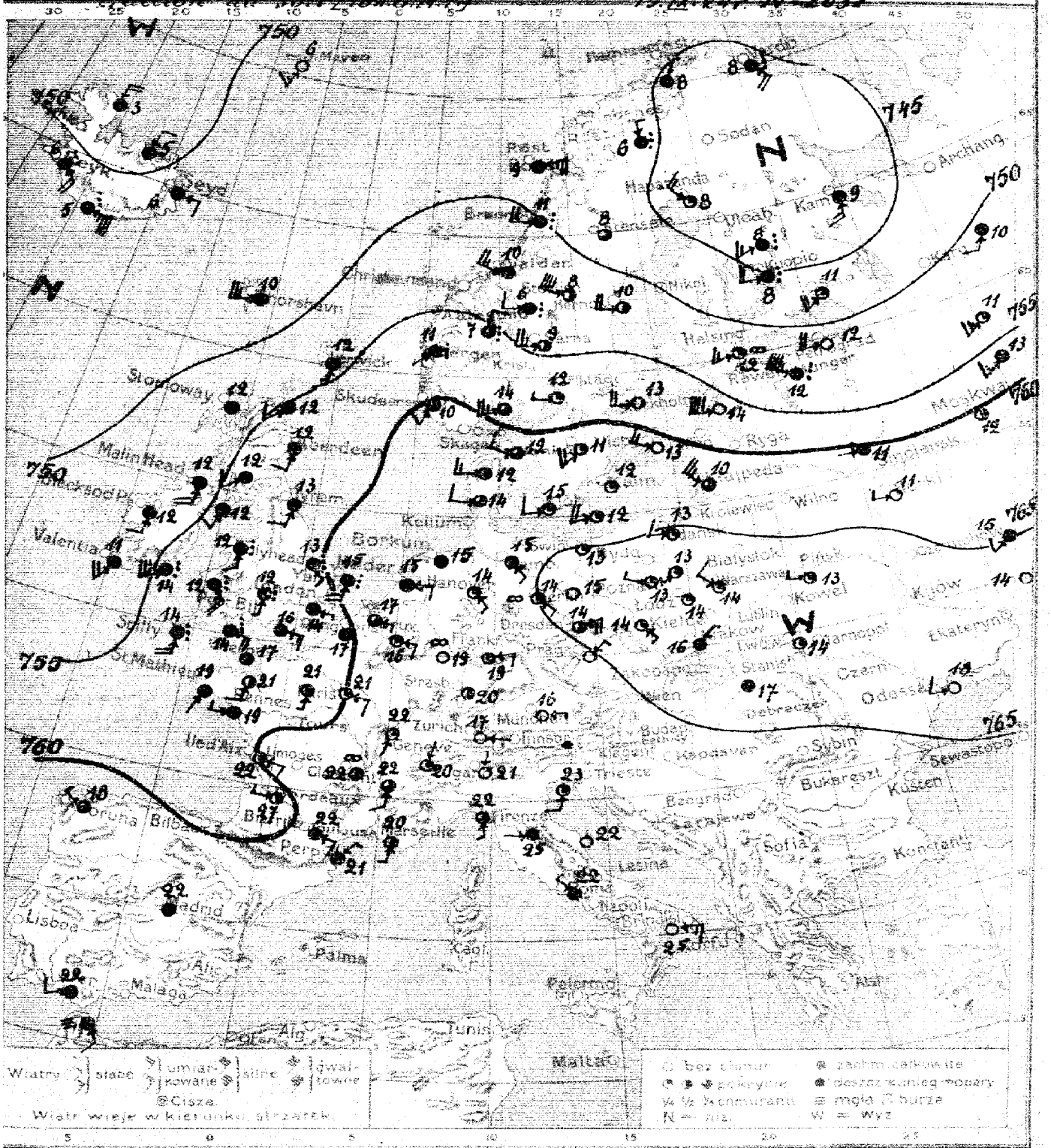

Warszawa. Wyżej podany [illegible] dnia 19. IX. Piątek 1924 r. o godz. 18h. Rocznik V Nr 2634
Przewidywany przebieg pogody na drugi dzień następny

Wydano dnia [illegible] 1924 r. o godz.

Spostrzeżenia meteorologiczne z dnia dzisiejszego [illegible] 19.IX.24 r. Nº 2634

Kraj	Stacja	Ciśnienie 700 mm +	Wiatr	Zachmurzenie	Temp. °C.	Opady mm.	Temp. Max	Temp. Min.
Polska	Wilno							
	Pińsk	—	W2	1	13			
	Białystok							
	Brześć n/B							
	Kowerce							
	Warszawa	67.1	NW4	1	14			
	Łódź	67.2	cisza	1	14			
	Lublin							
	Lwów	67.5	cisza	1	14			
	Zakopane							
	Kraków	66.8	NE2	4	16			
	Cieszyn							
	Poznań	67.3	WNW2	1	13			
	Toruń	66.2	SW2	1	13			
	Bydgoszcz							
	Chojnice							
	Tczew							
	Hel							
	Puck							
W.M.	Gdańsk	65.7	W4	1	13			
Anglja	Lerwick	54.8	S6	4	12			
	Stornoway	—	—	4	12			
	Aberdeen	56.3	SSW4	4	12			
	Holy Head	55.8	SSE4	deszcz	12			
	Valentia	—	SSW6	4	11			
	Scilly	56.7	SSE5	deszcz	14			
	Yarmouth	61.9	S6	— „ —	15			
	Tynemouth	57.8	S4	4	13			
Hol.	Helder	61.9	E2	4	15			
	Vlissingen	61.1	ESE2	3	17			
Francja	Calais	59.6	cisza	4	17			
	Brest	59.2	SSW1	4	19			
	Paris	60.0	E4	1	21			
	Dijon	61.7	SSW1	1	22			
	Ile d'Aix	60.0	E4	1	22			
	Clermont	60.9	cisza	opary	22			
	Perpignan	62.0	NE2	4	21			
	Bordeaux	59.7	W2	2	27			
	Strasbourg	62.4	cisza	2	20			
Bel.	Bruxelles	61.0	E4	1	15			
Niemcy	[illegible]ingen	63.6	SE2	1	14			
	Borkum	63.1	cisza	4	15			
	Hamburg	64.4	SE2	2	15			
	Swinemünde	65.1	cisza	1	13			
	Berlin	65.5	— „ —	0	15			
	Dresden	65.5	ENE8	2	14			
	Breslau	66.5	SE2	1	14			
	Frankfurt a/M	63.4	ESE4	1	19			
	München	64.0	E2	0	16			
	Kłajpeda	64.0	WNW10	3	10			
Szwajcarja	Genève	64.2	NNE1	1	20			
	Zürich	62.1	E1	0	17			
	Lugano	64.7	N1	0	21			
Dania	København	64.4	WSW4	1	15			
	Skagen	61.6	WNW4	3	12			
	Hanstholm	62.1	W6	2	12			
	Blaavandshuk	63.6	W4	3	14			
	Hammershus	64.5	WSW3	1	12			

Kraj	Stacja	Ciśnienie 700 mm +	Wiatr	Zachmurzenie	Temp. °C	Opady mm	Temp. Max	Temp. M[in]
Szwecja	Stockholm	57.5	W5	0	13			
	Hernösand	51.2	W8	2	10			
	Haparanda	43.7	NW6	1	8			
	Wisby	60.6	WNW6	0	13			
	Karlstad	59.0	W2	1	12			
	Storlien	53.4	W4	deszcz	6			
	Jönköping	61.7	SW3	1	11			
Norwegja	Vardö	44.0	SE8	deszcz	8			
	Bronnö	50.4	W8	— „ —	11			
	[illegible]sund	53.6	WNW10	4	10			
	Skudesnes	60.2	SSW4	4	10			
Finlandja	Helsinki	53.5	W8	opary	12			
	Sortavala	48.2	SW6	1	11			
	Kuopio	45.0	W8	deszcz	8			
	Waasa							
	Sodankylä							
Estonja	Tallin (Reval)							
	Hungerburg	51.1	WNW18	deszcz	12			
	Filsand	55.4	W16	0	14			
Rosja	Petrograd	53.1	W8	0	12			
	Moskwa	60.7	cisza	2	12			
	Odessa	66.6	W4	0	18			
	Gorki	64.0	W2	0	11			
	Kem	43.0	S6	4	9			
	Jan Mayen	49.1	SSW5	0	6			
	Thorshavn	47.4	W10	4	10			
	Seydisfjord	40.5	E4	4	6			
Austrja	Wien							
	Feldkirch							
	Innsbruck							
	Klagenfurt							
Czechosłowacja	Praha	65.0	NE2	0	—			
	Eger (Cheb)							
	Olomouc							
	Stara Dala							
	Košice							
Węgry	Budapest							
	Szombathely							
	Szeged							
Hiszp.	Madrid	62.0	cisza	4	22			
	Coruna	62.0	WNW2	4	18			
	S. Fernando	64.0	WSW4	4	22			
Włochy	Genova	64.0	SSE2	3	22			
	Firenze	63.0	W1	4	25			
	Ancona	64.0	cisza	0	22			
	Roma	64.0	NW2	4	22			
	Taranto	63.8	E6	0	25			
	Brindisi							
	Maddalena							
	Palermo							
Bałkany	Belgrad							
	Bucuresti							
	Sofja							
	Konstantynopol							
	Athènes							
Afryka	Malta							
	Tanger	63.0	SSE4	mgła	—			
	Alger							
Szczyty górskie	Sonnblick (3105)							
	Zugspitze (2964)							
	Säntis (2500)							

Spostrzeżenia pilotowe.

Stacja	Godz.	Widzialność	500	1000	1500	2000	2500	3000	3500	4000	4500	5000	Granica dolna chmur	Rodzaj chmur	Uwagi
Warszawa															

Wydawnictwo Państwowego Instytutu Meteorologicznego w Warszawie

Édition de matin [7h. G.M.T.] 20. IX 24 Nº 264 a

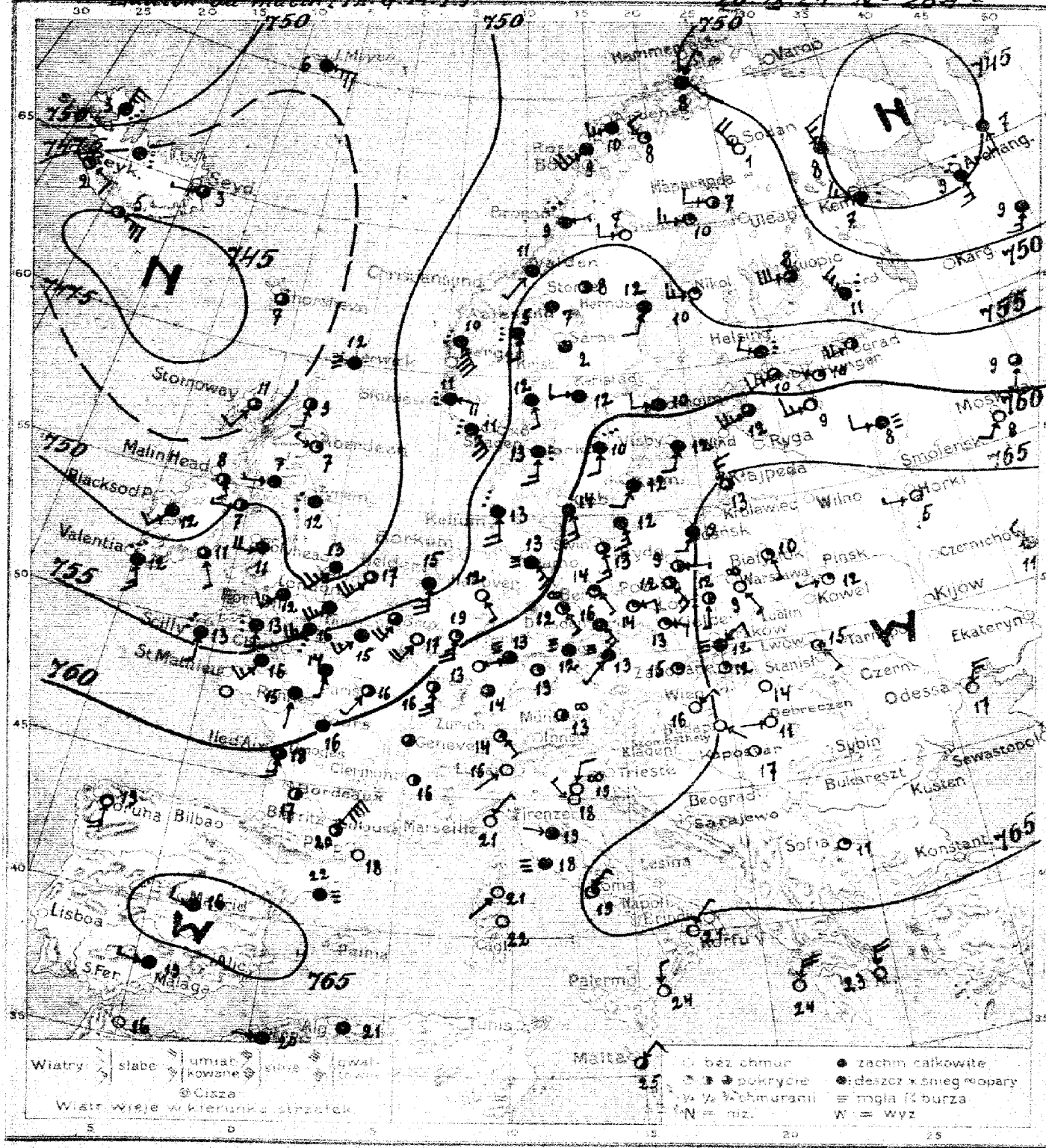

Warszawa. Depesza pogody z dnia 20. IX. Sobota 1924 r. Rocznik V. Nº 264a

Przewidywany przebieg pogody w ciągu doby następnej: w przeważnej części kraju dość pogodnie, cieplej, sucho, miejscami rano mglisto; na północo-zachodzie wzrost zachmurzenia, skłonność do burz. Wiatr z kierunków południowo-wschodnich i południowych. — SHB.

Warszawa dnia 20. IX 1924 r. o godz. 11 h.

Spostrzeżenia meteorologiczne z dnia dzisiejszego rano z 21.IX.24 r. Nr 264

Stacja	Ciśnienie 700 mm +	Wiatr	Zachmurzenie	Temp. °C	Opady mm.	Temp. Max.	Temp. Min.
Polska							
Wilno							
Pińsk	65.7	N 2	1	12	0	22	–
Budapeszt	65.5	SSE 2	1	10	0	17	5
Brześć n/B	–	NW 4	2	13	0	24	4
Kowno							
Wetterauen	65.1	SE 2	mgła	9	0	15	6
Łódź	65.0	S 2	2	12	0	18	8
Lublin	65.0	NE 2	4	8	6	13	7
Lwów	66.4	SE 2	1	15	2	25	11
Zakopane	67.0	deszcz	1	14	0	20	9
Kraków	66.5	NE 2	mgła	12	11	22	11
Oravagn							
Poznań	63.5	SE 6	3	12	0	18	5
Toruń	64.7	E 2	mgła	10	0	–	1
Bydgoszcz	64.8	E 2	2	9	0	18	2
Chojnice							
Ełk							
Hel							
Elbląg							
Gdańsk	65.0	SSW 4	4	9	0	17	7
Anglia							
Lerwick	48.6	cisza	mgła	12			
Stornoway	47.4	SW 4	3	11	6		
Aberdeen	48.9	WNW 2	1	5			
Holy Head	51.3	W 3	4	11	–		
Valentia	50.4	SSE 6	deszcz	12	1		
Scilly	54.9	S 2	— " —	13	1		
Yarmouth	52.3	SW 10	3	12	0.3		
Roncarath	46.8	cisza	deszcz	12	13		
Holandia							
Ijmuiden	52.3	S 10	4	–	–		
Vlissingen	55.4	SSW 8	3	16	–		
Francja							
Calais	55.5	SW 8	1	15	0		
St. Mathieu							
Paris	58.8	SW 2	2	16	0	–	14
Dijon	61.8	cisza	3	–	0	–	10
Rochefort	61.3	S 6	3	18	0.2	–	6
Clermont	61.0	cisza	2	16	0	–	–
Perpignan	63.2	— " —	0	18	0	–	18
Nimes	62.0	S –	4	15	0	–	14
Strasburg	61.6	cisza	3	14	Ślad	–	11
Biarritz	67.6	SW 8	0	17	–	–	–
Włochy							
Milano	65.3	SE 2	0	12	0	–	3
Bolzano							
Innsbruck	57.0	SE 6	mgła	13	–	–	–
Genua	60.2	SSE 6	3	13	0	–	–
Florencja	60.7	SE 2	1	14	0	–	10
Perugia	61.0	SE 8	4	16	0	–	11
Rzym	63.3	ESE 4	opary	13	0	–	11
Neapol	61.3	WSW 2	mgła	13	0	–	12
Brindisi	64.0	cisza	opary	13	0	–	8
Alejandia	65.2	NW 6	3	13	0	–	–
Afryka							
Tunis							
Algier	64.7	SE 2	1	14	–		
Tanger	64.8	WSW 2	0	16	–		
Hiszpania							
Coruna	65.1	SSE 6	4	14	0		
Oviedo	66.8	S 6	deszcz	13	1		
Santander							
Madryt	58.1	S 5	deszcz	13	0.6		
Barcelona	61.4	SSE 3	4	12	0		

Stacja	Ciśnienie 700 mm +	Wiatr	Zachmurzenie	Temp. °C	Opady mm.	Temp. Max.	Temp. Min.
Szwecja							
Stockholm	59.7	W 4	4	10	0	–	3
Heradsund	57.9	SSW 4	4	12	0	–	–
Haparanda	50.3	W 4	2	7	0.1	–	3
Wisby	61.9	SSW 4	4	12	0	–	–
Karlstad	58.6	W 4	4	12	0	–	3
Stockholm	55.4	cisza	4	7	2	–	6
Jonkoping	60.5	S 4	deszcz	10	0	–	7
Finlandia							
Andenes	53.4	WSW 6	4	10	0.2		
Bronnö	63.4	E 2	deszcz	9	4		
Vittlesund	53.8	SSW 2	4	11	8		
Uleåborg	52.4	ESE 8	deszcz	11	0.4		
Helsingfors	57.3	WNW 4	— " —	–	–		
Sortavala	52.6	NW 6	— " —	11	–		
Estonia							
Reval	52.8	W 3	4	8	–		
Wenden	54.4	W 6	1	10	–		
Sedankylä	50.5	NW 10	1	1	–		
Łotwa							
Pollen (Rewal)	59.6	WSW 4	0	10	0	13	3
Dorpat	60.9	WSW 6	0	9	0	11	8
Litwa							
Riga	61.3	WSW 2	4	12	0	14	1
Petrograd	55.6	WSW 8	2	11	3		
Waskma	62.2	SW 4	0	9	0		
Horki	66.5	W 2	1	5	0		
Rzew	44.7	WNW 6	deszcz	8	3		
Odessa	65.4	NNE 6	1	18	0		
Kap Arkona	43.3	E 10	4	6	Ślad		
Thorshavn	46.0	cisza	3	7	0		
Seydisfiord	46.4	W 2	3	3	–		
Austria							
Wiedeń							
Feldkirch							
Innsbruck							
Klagenfurt							
Czechosłowacja							
Praga	64.0	SW 2	mgła	13	0.4	–	7
Aussig (Ustí)	63.7	cisza	— " —	12	0.2	–	3
Prerau	64.3	— " —	1	15	0	–	1
Stará Ďala							
Boreny							
Węgry							
Bratislava	64.9	NE 2	0	16	–	–	7
Budapeszt	67.0	NNW 2	–	–	–		
Szombathely							
Szeged	66.9	cisza	0	17	0	18	1
Węgry							
Madzad	65.0	W 4	4	16	–		
Coriana	61.0	S 6	0	12	–		
Nahuz	64.0	cisza	4	22	–		
Włochy							
Genua	64.7	NE 2	0	21	0		
Firenze	64.4	W 1	4	19	0		
Livorno	64.0	cisza	mgła	18	0		
Rzeka	65.1	NE 2	0	19	0		
Fiumicino	64.3	NE 2	0	21	0		
Messina	64.0	N 2	0	24	0		
Madalena	62.9	cisza	0	22	0		
Palermo							
Jugosławia							
Belgrad							
Banjaluka							
Sarajewo	67.5	cisza	0	18	–		
Dubrownik							
Albania							
Antivari	63.7	NO	0	23	0	–	9
Malta	64.0	NE 4	2	25	0		
Grecja							
Kreta	64.0	W 1	0	20	–		
Alger	64.0	cisza	4	21	–		
Spitzbergen (1050)							
Tromsoe (1960)							
Sodankyl (2500)							

Spostrzeżenia pilotowe.

Stacja	Ciśnienie	Wiatr o godz.	1000	1500	2500	2000	2500	3000	3500	4000	4500	5000	Termometr suchy o godz.	Rodzaj chmur	Uwagi
Wiatr i zachmurzenie															
Toruń	765	SE 4	SSE 3	SSW 2	SW 3	–	—	—	—	—	—	—	—	—	—

Ogólny stan atmosfery w dniu 20.IX.24 r. Nr 264

Wysokie ciśnienie nad Polską, Ukrainą, Węgrami i Bałkanami, niskie nad Islandją i Anglją. W Polsce dość pogodnie.

Wydawnictwo Państwowego Instytutu Meteorologicznego w Warszawie

Édition du soir [18h. G.M.T.]. *20.IX.24r. Nº 2644*

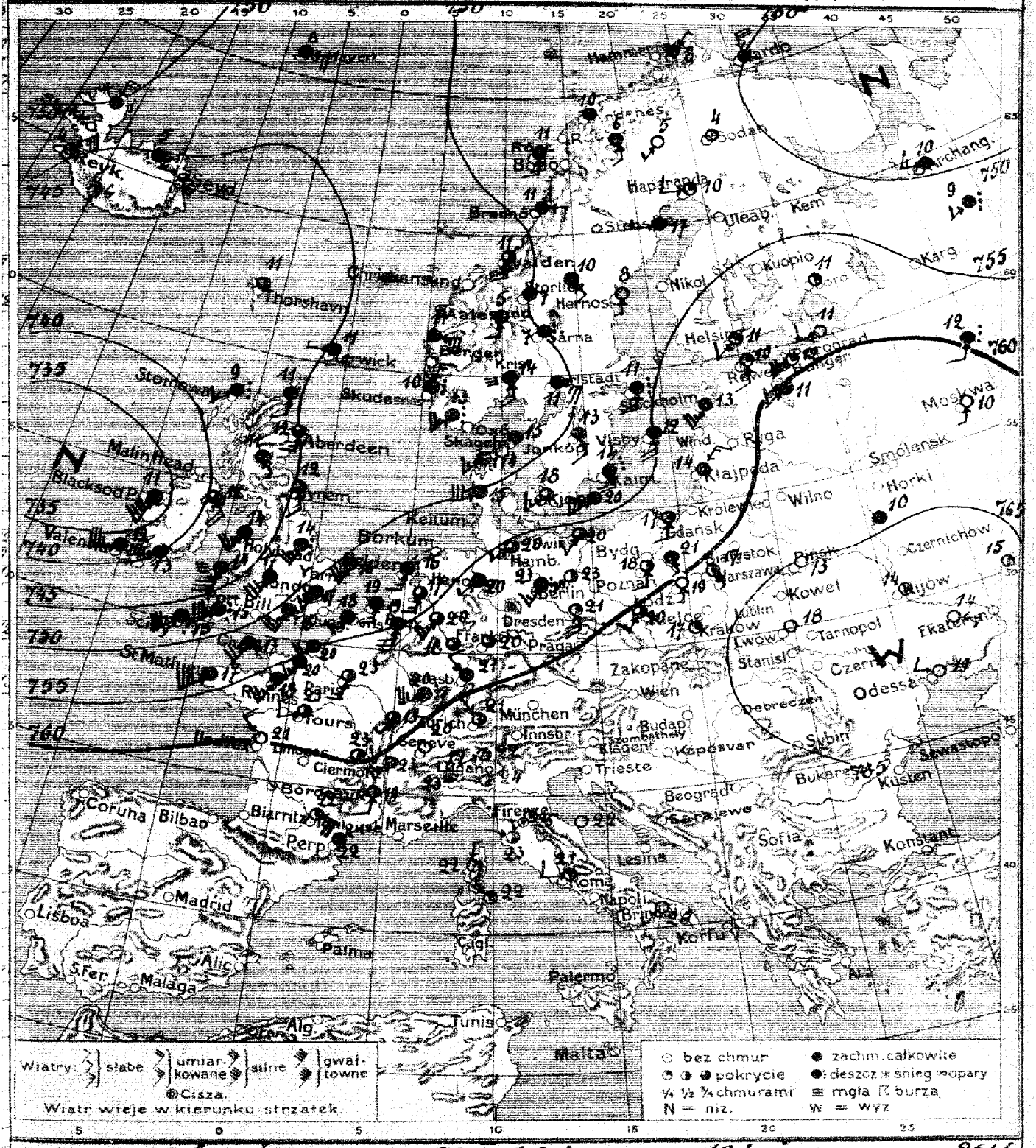

Warszawa, Stacja Radjowa z dnia 20.IX. Sobota 1924 r. 18-ty Rocznik V. Nº 2644

Prawdopodobny przebieg pogody w ciągu doby następnej

Wydano dnia 1924 r. o godz.

Spostrzeżenia meteorologiczne z dnia dzisiejszego r. 1896 ecz. 20.IX.94 r. N° 2644

	Stacja	Ciśnienie 700 mm+	Wiatr	Zachmurzenie	Temp. °C.	Opady mm.	Temp. Max	Temp. Min.
Polska	Wilno							
	Prisk	66.8	cisza	0	13	0		
	Białystok							
	Brześć n/B							
	Kowno							
	Warszawa	61.6	SSE 2	1	17	0		
	Łódź	61.4	S 2	0	13	0		
	Lublin							
	Lwów	65.6	cisza	0	18	0		
	Zakopane							
	Kraków	63.2	cisza	1	17	0		
	Cieszyn							
	Poznań	59.9	S 4	2	13	0		
	Toruń	58.3	SSE 2	2	21	0		
	Bydgoszcz							
	Chojnice							
	Tczew							
	Hel							
	Puck							
	Gdańsk	57.8	S 4	1	17	0		
Anglia	Lerwick	42.3	NE 4	4	11			
	Stornoway	42.3	SW 4	deszcz	9			
	Aberdeen	45.4	SSE 6	3	12			
	Holy Head	47.7	SSW 4	4	14			
	Valentin	38.7	NSW 4	4	12			
	Scilly	47.1	SW 6	deszcz	15			
	Yarmouth	50.8	SSW 4	4	16			
	Plymouth	45.9	SSE 6	3	19			
Hol.	Helder	53.1	S 6	deszcz	15			
	Vlissingen	53.7	SE 4	4	19			
Francja	Cr[illegible]	52.4	SSW 6	4	18			
	St Mathieu	53.3	SW 4	4	17			
	Paris	56.1	S 6	2	23			
	Dijon	59.5	SSW 2	2	18			
	[illegible]	60.3	NW 6	0	21			
	Clermont	58.8	cisza	2	23			
	[illegible]	60.5	NE 2	4	22			
	Rennes	55.4	SSW 4	4	18			
	Strasbourg	58.8	NW 4	4	21			
Bel.	Bruxelles	55.0	S 6	4	19			
Niemcy	[illegible]	55.3	SW 2	2	20			
	Norderney	56.4	SSW 4	3	20			
	Hamburg	55.1	SE 2	3	23			
	Swinemünde	55.8	SSW 4	3	20			
	Berlin	57.1	SW 2	2	23			
	Dresden	58.3	SSE 8	2	21			
	Breslau	60.1	SSW 4	3	20			
	Frankfurt n/M.	55.5	cisza	3	20			
	Münchem							
	Kassel	59.8	NE 6	4	14			
Szwajc.	Geneve	62.1	NW 2	2	20			
	Zürich	62.1	NW 4	1	21			
	Lugano	61.9	SW 2	1	24			
Dania	[illegible]	53.9	SW 6	3	15			
	Skagen	47.3	SW 4	4	13			
	Hanstholm	47.3	SW 6	deszcz	14			
	Thorshavn	50.2	WSW 4	4	15			
	Hvidemosebus	53.9	SW 4	4	20			

	Stacja	Ciśnienie 700 mm+	Wiatr	Zachmurzenie	Temp. °C	Opady mm.	Temp. Max	Temp. M
Szwecja	Stockholm	54.3	S 6	[illegible]	11			
	Hernösand	53.9	S 2	0	3			
	Haparanda	53.1	W 4	1	10			
	Wisby	55.0	S 8	4	12			
	Karlstad	49.8	ESE 6	4	11			
	Storlien	50.4	cisza	4	7			
	Jönköping	51.0	SSE 4	4	13			
Norwegia	Andenes	52.3	cisza	4	10			
	Bronö	51.0	E 4	deszcz	11			
	Valdemsund	48.0	S 8	2	11			
	[illegible]	45.6	NNE 6	deszcz	10			
Finlandia	Helsinki	58.6	SW 4	1	11			
	Nystad	56.9	cisza	1	11			
	Raumo							
	Wasa							
	Svitankylä	52.1	cisza	1	4			
Estonia	Tallin (Reval)	59.3	S 4	1	10			
	Dorpat	61.3	SW 4	4	11			
	Pilsand	57.3	SSW 6	4	13			
Rosya	Petrograd	59.3	WSW 4	0	11			
	Moskwa	64.9	SSW 2	0	10			
	Kijow	67.4	cisza	0	14			
	Odessa	66.5	WNW 2	0	19			
	Sw. Maxim	47.9	E 8	4	8			
	Hapsalsam	44.0	cisza	2	11			
	Spidi Head	44.6	W 8	3	6			
Austrja	Wiedeń							
	Feldkirch							
	Innsbruck							
	Klagenfurt							
Czechy Galicja	Pilsno							
	Eger (Cheb)							
	Murzsuc							
	Stara Lmia							
	Kiesapce							
Węgry	Budapest							
	Szombathely							
	Szeged							
Hiszp.	Madrid							
	Coruna							
	Palma							
Włochy	[illegible]	63.1	NE	4	23			
	Firenze	62.7	SW 4	1	23			
	Livorno	62.9	WSW 2	2	23			
	Rzym	63.5	W 4	1	27			
	Ancona	63.8	cisza	0	22			
	Brindisi	63.4	SW 2	0	26			
	Maddalena	62.4	NW 2	1	22			
	Palermo	63.5	W 2	2	24			
Bałkany	Belgrad							
	Bukareszt							
	Sofia							
	Konstantynopol							
	Ateny							
Afryka	Malta							
	Tunis							
	Alger							
Stacje górskie	Schneekoppe (1605)							
	Engadyna (1796)							
	Santis (2500)							

Spostrzeżenia pilotowe.

Stacja	Godz.	Wiatr-kier.	500	1000	1500	2000	2500	3000	3500	4000	4500	5000	Granica zakrz. chmur	Rodzaj chmur	Uwagi
Warszawa															

Wydawnictwo Państwowego Instytutu Meteorologicznego w Warszawie

Édition du matin [7h G.M.T.] 21.IX.24 №265a

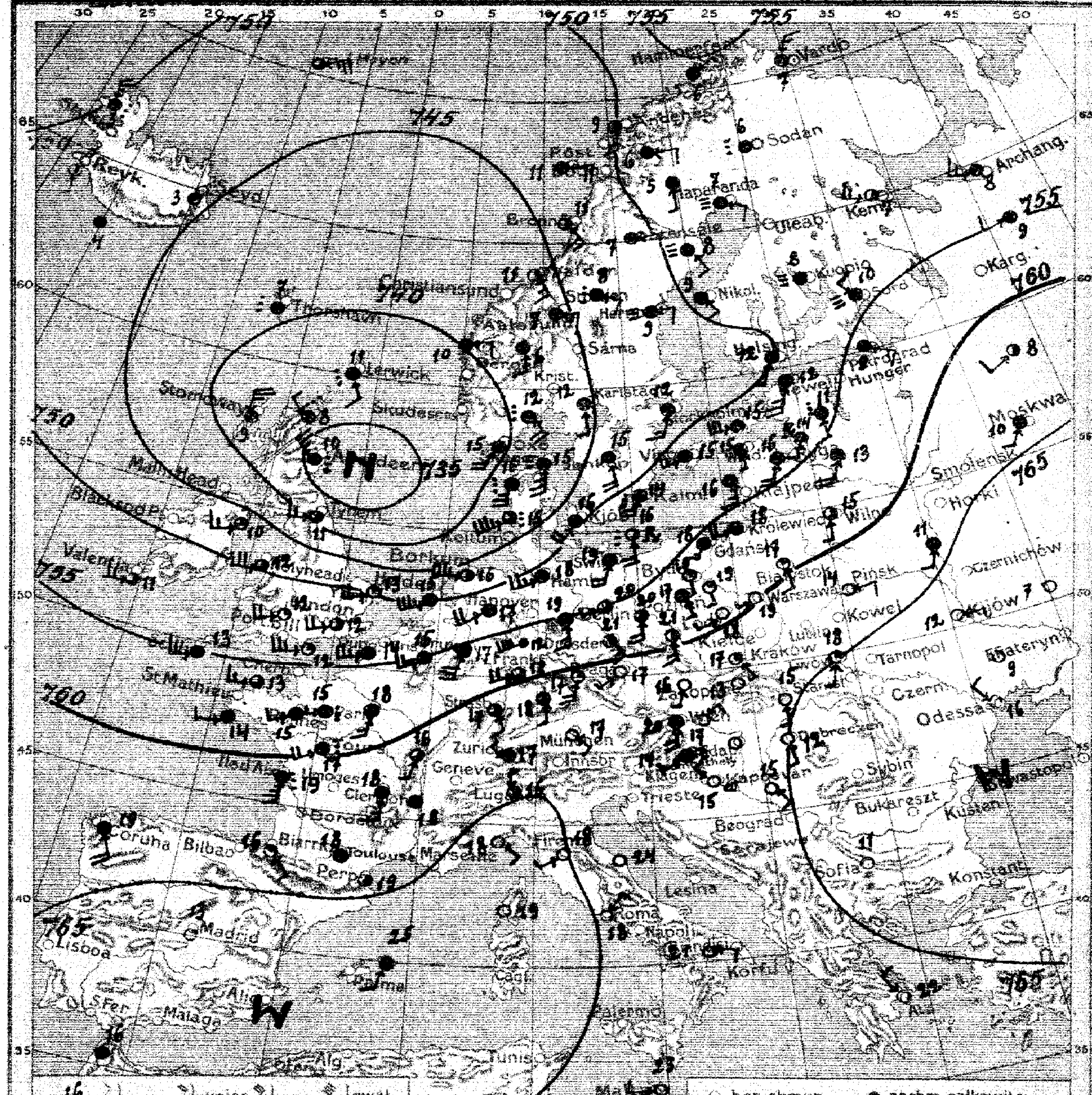

Warszawa. Mapa pogody z dnia 21.IX. Niedziela 1924 r. 7 rano. Rocznik V. № 265a

Przewidywany przebieg pogody w ciągu doby następnej: Po miejscowych przelotnych deszczach zachmurzenie zmienne, chłodniej, umiarkowane, na północy silniejsze, wiatry zachodnie. —

L. B.

Wydano dnia 21.IX 1924 r. o godz. 11 h. 45 m.

Spostrzeżenia meteorologiczne z dnia dzisiejszego rano 21. IX. 24. N. 265a

	Stacja	Ciśnienie 700 mm.	Wiatr	Zachmurzenie	Temp. °C.	Opady mm.	Temp. Max	Temp. Min
Polska	Wilno	58.6	S4	3	15	0	18	10
	Pińsk	62.4	E2	0	14	0	20	-
	Białystok	60.4	S4	1	17	0	19	4
	Brześć n/B							
	Kowarce							
	Warszawa			2			19	11
	Łódź	64.2	SW4	0	15	0	24	15
	Lublin	65.3	NE2	0	17	0	19	13
	Lwów	65.1	SSW2	1	19	0	23	12
	Zakopane	64.6	cisza	1	13	0	21	5
	Kraków	63.0	SE2	1	17	0	24	9
	Oleszyn							
	Poznań	58.4	SSE4	4	17	0	26	13
	Toruń	58.2	SSE2	1	19	0	23	15
	Bydgoszcz	58.1	S4	1	19	0	21	16
	Chojnice							
	Tczew							
	Hel							
	Puck							
M.	Gdańsk	56.0	SSW4	4	18	0	20	15
Anglia	Lerwick	37.2	SSE4	4	11	-		-
	Stornoway	39.0	N10	4	9	15		-
	Aberdeen	34.2	NW10	deszcz	10	8		-
	Holy Head	49.7	W12	3	12	2		-
	Valentia	51.8	WSW6	3	11	0.3		-
	Scilly	55.5	W6	4	13	0		-
	Yarmouth	50.3	WSW3	1	13	Szad		-
	Plymouth	32.8	W6	2	11	3		-
Hol.	Helder	43.6	SW4	4	15	-		-
	Vlissingen							
Francja	Calais	54.3	WSW10	4	14	4		-
	St. Brieuc	57.6	W2	4	14	0.5		13
	Paris	57.5	S5	4	18	0.4		17
	Dijon	61.7	SSW4	3	15	0		14
	Abbeville	61.5	SSW10	deszcz	19	0.4		-
	Clermont	61.9	S6	4	18	0		17
	Biarritz	65.1	SE2	1	16	0		-
	Rennes	58.7	SW4	4	15	5		15
	Strasbourg	60.3	SSE4	3	17	0.4		15
Bel.	Bruxelles	56.0	WSW2	4	15	-		-
Niemcy	Hamburg	51.6	SW8	4	17	7		12
	Borkum	49.3	W14	2	16	3		-
	Hamburg	51.3	SW10	4	19	5		16
	Swinemünde	52.9	SSW4	4	19	0		18
	Berlin	52.2	SW2	3	21	0.1		17
	Dresden	53.3	SE6	2	21	0		17
	Breslau	58.0	S6	2	21	0		17
	Frankfurt M.	60.6	WSW2	3	18	0		16
	Münchem	59.3	SE2	0	17	0		-
	Königsberg	56.2	SW2	4	19	0		9
Szwajc.	Genua							
	Zurich	53.8	NW2	4	17			
	Lugano	57.1	W2	2	15			
Dania	Ijmuiden	50.2	SSW8	4	16	0		-
	Skagen	42.1	S10	deszcz	15	6		-
	Hornsherlw	41.0	SSW6	— " —	16	7		-
	Rosenandshuk	42.9	SW10	— " —	15	3		-
	Hammerdus	51.7	S2	Szkwa	16	1		-

	Stacja	Ciśnienie 700 mm.	Wiatr	Zachmurzenie	Temp. °C	Opady mm	Temp. Max	Temp. Min
Szwecja	Stockholm	48.9	SSW6	4	12	8	-	9
	Hernösand	47.5	E4	mgła	9	2		
	Haparanda	52.0	ESE4	— " —	7	0.1	-	3
	Wisby	51.5	SW6	4	15	3	-	-
	Karlstad	45.7	S4	4	12	5	-	11
	Storlien	44.1	E6	4	7	0	-	5
	Jönköping	46.9	SSE3	4	15	0.2	-	12
Finlandja	Andenes	49.8	SSE6	2	9	0		-
	Brandö	46.2	SE8	3	11	0.2		-
	Valdersund	42.1	SE6	1	11	0		-
	Sveaborg	39.8	SSW8	3	15	12		-
	Helsinki	42.9	SSW2	4	12	11	-	9
	Suriavala	54.8	SW4	mgła	10	Szad	-	7
	Kuopio	52.6	cisza	— " —	9	0		6
	Vasa	54.1	SE2	4	9	0.1		8
	Sodankylä	53.6	cisza	deszcz	6	0.6		1
Estonja	Tallin (Reval)	51.0	SSW10	4	12	6	12	8
	Dorpat	54.7	S4	deszcz	11	2	12	10
	Filsand	52.5	SW12	4	15	7	15	12
Rosja	Petersburg	56.0	SE6	4	9	1		-
	Moskwa	64.1	SSW4	4	10	0		-
	Kijów	66.6	E1	0	12	1		-
	Odessa	66.7	NW4	0	16	0		-
	Archangielsk	53.4	W8	4	8	7		-
	Jan Mayen	46.8	E10	3	6	-		
	Thorshavn	40.1	cisza	deszcz	7	1		
	Seydisfiord	45.8	— " —	4	3	-		
Austrja	Wien	-	S8	4	20	-	-	
	Feldkirch							
	Innsbruck							
	Klagenfurt							
Czechosłowacja	Praha	60.3	SW2	0	17	0.2		15
	Eger (Cheb)	60.0	SSW6	1	17	Szad		12
	Mamaroc	62.2	SSW2	0	16	0		12
	Stara Dala							
	Kosyce	64.8	S2	0	15	0		9
	Bratislava	62.5	NE4	0	17	0		14
Węgry	Budapest	64.1	cisza	0	11	0	28	11
	Szombathely	62.4	SW4	mgła	14	0	23	10
	Szeged	63.1	NW4	deszcz	15	0	24	10
Hiszp.	Madrid	52.3	mgła	0	13	-		
	Coruna	64.0	S8	4	19	-		
	Pluton	56.0	SSW2	4	25	-		
Włochy	Genova	64.9	SE2	0	18	-		
	Pizerra	65.0	SW1	0	18	-		
	Arcona	63.6	cisza	0	24	-		
	Roma	65.1	NE2	0	18	-		
	Neapol	64.0	E2	0	21	-		
	Brindisi							
	Maddalena							
	Palermo							
Bałkany	Beograd							
	Bucuresté							
	Sofja	66.8	cisza	0	11			
	Konstantynopol							
	Athenes	62.7	NW4	0	28	0		16
Stacje górskie	Malta							
	Kuris							
	Alger							
	Sonnblick (3105)							
	Rigi-Kulm (2966)							
	Säntis (2500)	67.4	SW10	2	7	0		4

Spostrzeżenia pilotowe.

Stacje	Godz.	Kierunek	500	1000	1500	2000	2500	3000	3500	4000	4500	5000	Zawilce chmur	Rodzaj chmur	Uwagi
Warszawa	6 ⁴⁰	SW1	ENE2	NE2	ENE10	E10	E9	E7							dalsze znikło w górnej mgle

N: 265a

Ogólny stan atmosfery w dniu 21. IX. 24.

Depresja nad morzem Północnem, obszar wysokiego ciśnienia nad Rosją południowo-zachodnią, Rumunją i morzem Czarnem oraz nad Hiszpanją i zachodnią częścią morza Śródziemnego. — W Polsce na ogół pogodnie, temperatura od 13° do 19° Cel. —

Wydawnictwo Państwowego Instytutu Meteorologicznego w Warszawie

Édition du soir [illegible] 21.IV.24 — № 2654

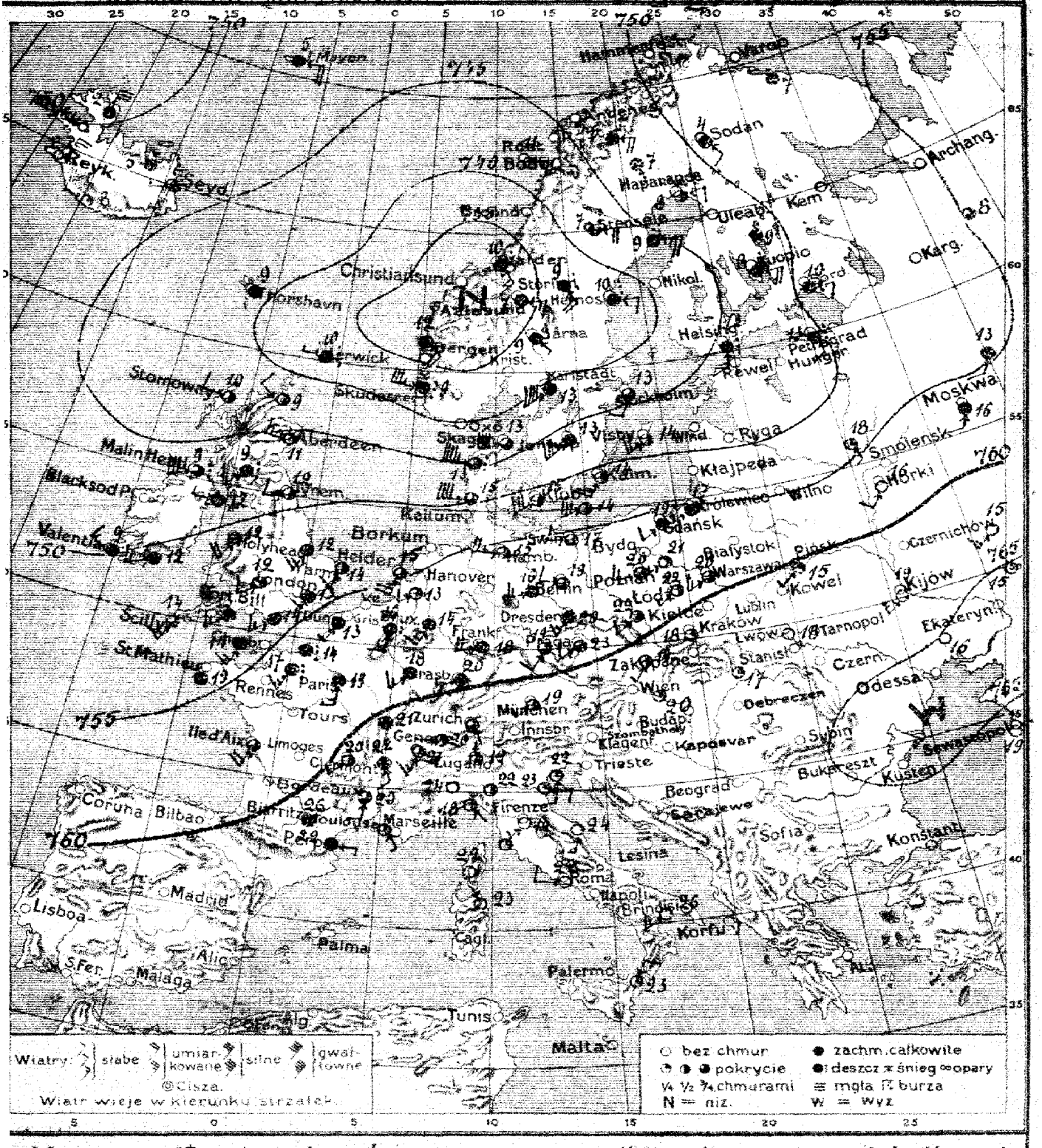

Warszawa. Prognozy z dnia 21. IV. Niedziela 1924 r. 19[illegible] Rocznik V № 265[illegible]

Przewidywany przebieg pogody w ciągu doby następnej

Wydano dnia [illegible] 1924 r. o godz.

Spostrzeżenia meteorologiczne z dnia dzisiejszego rano: 21.IX 24r. N° 265

	Stacja	Ciśnienie 700 mm +	Wiatr	Zachmurzenie	Temp. °C	Opady mm	Temp. Max.	Temp. Min.
Polska	Wilno							
	Pińsk	60.7	SW2	1	15	0		
	Białystok							
	Brześć n/B							
	Kiwerce							
	Warszawa	58.4	SW6	3	20	0		
	Łódź	65.8	SW2	2	22	0		
	Lublin							
	Lwów	63.6	cisza	0	18	0		
	Zakopane							
	Kraków	61.8	cisza	1	18	0		
	Cieszyn							
	Poznań	58.[illegible]	WSW6	3	20	0		
	Toruń	61.8	SW2	2	21	0		
	Bydgoszcz							
	Chojnice							
	Tczew							
	Hel							
	Puck							
W.M.G.	Gdańsk	55.6	SW4	4	19	0.5		
Anglja	Lerwick	38.4	W2	deszcz	10			
	Stornoway	43.5	W4	2	10			
	Aberdeen	45.3	W6	1	11			
	Holy Head	50.4	SSW4	4	19			
	Valentia	48.6	WNW6	4	9			
	Scilly	53.8	SSW8	3	17			
	Yarmouth	54.4	SSW4	2	14			
	Tynemouth	49.9	WSW4	2	13			
Hol.	Helder	54.5	SSW10	3	15			
	Vlissingen							
Francja	Calais	55.2	SSW2	4	12			
	[illegible]	54.0	cisza	4	[illegible]			
	Paris	58.3	S6	4	19			
	Dijon	62.5	cisza	4	21			
	Rochefort	61.1	SSW8	3	—			
	Clermont	60.4	SW2	2	20			
	Perpignan	62.0	E2	4	22			
	[illegible]	52.6	SSW6	deszcz	17			
	Strasbourg	59.9	WSW4	4	20			
Bel.	Bruxelles	56.5	S4	deszcz	16			
Niemcy	Königsberg	57.7	WSW6	4	16			
	[illegible]	57.3	SSW6	4	14			
	Hamburg	55.0	W13	2	15			
	Swinemünde	55.6	W6	3	17			
	Berlin	57.2	W4	3	18			
	Breslau	58.6	SSW6	4	20			
	Dresden	59.7	SW4	3	22			
	Frankfurt a/M	59.5	WSW4	4	18			
	München	61.0	SW2	2	19			
Szwajc.	Genève	62.8	SSW6	2	21			
	Zürich	61.1	SSE1	3	—			
	Lugano	61.5	N1	1	19			
Dania	København	52.9	SW11	2	15			
	Skagen	43.7	WSW16	3	13			
	Hanstholm	44.5	W10	deszcz	13			
	Blaavandshuk	50.0	W16	3	15			
	Hammershus	53.1	WSW12	3	14			

	Stacja	Ciśnienie 700 mm +	Wiatr	Zachmurzenie	Temp. °C	Opady mm	Temp. Max.
Szwecja	Stockholm	43.5	SSW4	3	13		
	Hernösand	37.8	W4	deszcz	10		
	Haparanda	48.2	ENE4	2	8		
	Wisby	49.0	SW8	2	14		
	Karlstad	40.1	SW16	4	13		
	Storlien	34.9	E6	4	7		
	Jönköping	46.7	SW14	4	13		
Norwegja	[illegible]	41.6	E10	1	11		
	[illegible]	34.1	SE8	4	12		
	Valdersund	33.9	SE6	deszcz	10		
	[illegible]	37.0	W14	— " —	9		
Finlandja	Helsinki	46.6	S6	— " —	13		
	Sortavala	52.7	E4	4	10		
	Kuopio	40.3	E8	deszcz	8		
	Wasa						
	Sodankylä	50.5	SE4	4	4		
Estonja	Tallin (Rewel)						
	Dorpat						
	Filsand						
Rosja	Petrograd	49.9	SSE4	deszcz	13		
	Moskwa	58.0	SSW4	4	16		
	Kijów	63.5	SW4	0	19		
	Harków	59.0	SSW4	0	16		
	Sewastopol	64.1	ENE2	0	19		
	Jan Mayen	48.9	ESE8	3	5		
	Thorshavn	40.8	cisza	4	9		
	Seydisfjord	46.5	WSW2	4	6		
Austrja	Wien						
	Feldkirch						
	Innsbruck						
	Klagenfurt						
Czechosłowacja	Praha	59.6	SW4	4	23		
	Eger (Cheb)	59.7	SSW4	3	19		
	Olomouc	60.9	SSW2	2	19		
	Stara Dala						
	Koszyce	63.2	cisza	1	17		
	Bratislava	61.5	— " —	[illegible]	20		
Węgry	Budapest						
	Szombathely						
	Szeged						
Hiszp.	Madrid						
	Coruna						
	Palma						
Włochy	Genova	64.3	SE1	2	18		
	Firenze	63.9	SW2	0	14		
	Ancona	63.6	S2	0	24		
	Roma	63.8	W4	0	22		
	[illegible]	63.3	SW6	0	25		
	Brindisi	62.7	S4	1	22		
	Maddalena	63.0	NW1	0	23		
	[illegible]	63.0	NNE4	1	23		
Balkany	Beograd						
	Bucuresti						
	Sofia						
	Konstantynopol						
	Athènes						
	Malta						
Afryka	Tunis						
	Alger						
Stacje górskie	Sonnblick (3105)						
	Zugspitze (2964)						
	Säntis (2500)						

Spostrzeżenia pilotowe.

Stacja	Godz.	Wiatr przy ziemi	500	1000	1500	2000	2500	3000	3500	4000	4500	5000	Granica widoczności	Rodzaj chmur	Uwagi
Warszawa															

Wydawnictwo Państwowego Instytutu Meteorologicznego w Warszawie

Édition du matin [7h. G.M.T.] 22.IX.24 N:266a

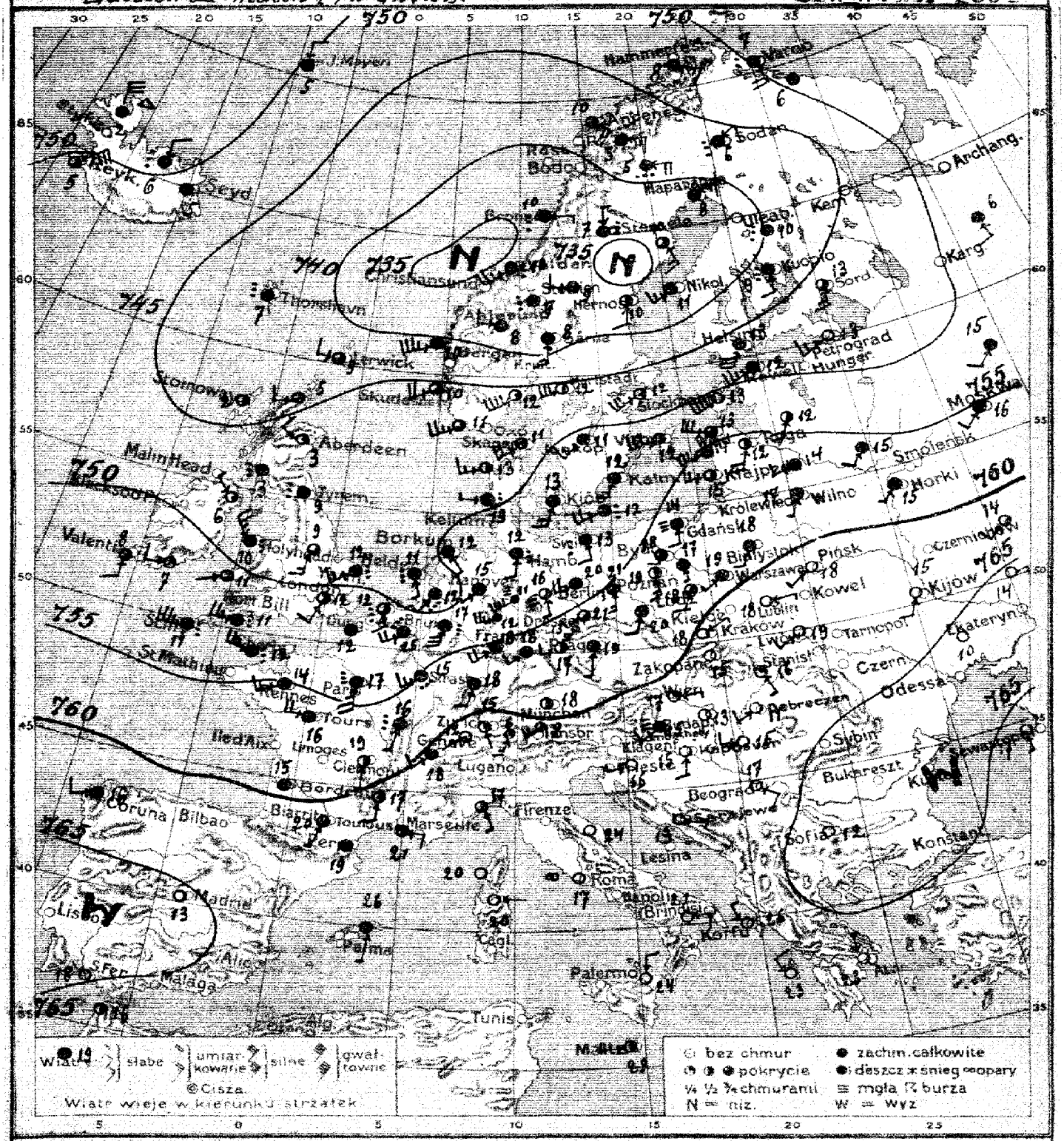

Warszawa Mapa pogody z dnia 22.IX Poniedziałek 1924 r. 7 rano Rocznik V. N:266a

Przewidywany przebieg pogody w ciągu doby następnej Na północo-zachodzie i w środku kraju zachmurzenie duże, drobne deszcze; na południo-wschodzie dość pogodnie; ciepło, wiatry z kierunków południowych.-

S.K.

Wydano dnia 22.IX. 1924 r. o godz. 11½

Spostrzeżenia meteorologiczne z dnia dzisiejszego rano 22.IX.24. № 266?

	Stacja	Ciśnienie 700 mm +	Wiatr	Zachmurzenie	Temp. °C.	Opady mm.	Temp. Max	Temp. Min
Polska	Wilno	57.7	SSW2	4	17	0	25	14
Polska	Pińsk	60.7	SW2	0	18	0	25	-
Polska	Białystok	59.3	SSW4	4	18	0	24	13
Polska	Brześć n. B							
Polska	Kowerce (?)							
Polska	Warszawa	59.3	SW2	4	19	0	26	16
Polska	Łódź	59.5	SSW4	2	18	0	27	17
Polska	Lublin	60.5	E2	0	18	0	20	13
Polska	Lwów	63.9	SW2	0	17	0	26	12
Polska	Zakopane	63.3	cisza	0	15	0	24	7
Polska	Kraków	61.6	NE2	0	18	0	27	11
Polska	Cieszyn							
Polska	Poznań	57.2	SSE6	2	19	0	27	14
Polska	Toruń	57.3	SSE2	4	17	0	-	15
Polska	Bydgoszcz	57.1	S4	3	18	0	25	15
Polska	Chojnice							
Polska	Tczew							
Polska	Hel							
Polska	Puck							
WM	Gdańsk	56.3	S4	mgła	14	1	26	11
Anglja	Lerwick	42.5	W4	3	9	7		
Anglja	Stornoway	47.2	cisza	2	2	1		
Anglja	Aberdeen	46.2	WNW4	1	3	0		
Anglja	Holy Head	47.0	NW10	deszcz	10	9		
Anglja	Valentia	52.0	S4	3	8	8		
Anglja	Scilly	52.7	W14	deszcz	11	11		
Anglja	Yarmouth	49.9	SW6	—„—	12	—		
Anglja	Portsmouth	47.9	cisza	—„—	9	0.5		
Hol.	Helder	49.2	SSE2	—„—	11	3		
Hol.	Vlissingen	50.3	SSE6	—„—	12	27		
Francja	Calais	50.0	cisza	4	12	10	—	—
Francja	Argentan (?)	54.1	—	—	13	8	—	13
Francja	Paris	55.3	S10	deszcz	17	2	—	17
Francja	Dijon	58.6	SSW1	—„—	16	1	—	15
Francja	Tours	56.9	W8	4	16	0	—	16
Francja	Clermont	58.1	S2	2	19	0.2	—	16
Francja	Perpignan	60.7	cisza	4	19	0	—	19
Francja	Rennes	56.0	WSW8	4	14	9	—	13
Francja	Strasbourg	57.4	SSW2	4	18	0	—	17
Bel.	Bruxelles	50.5	SW8	deszcz	15	22	—	14
Niemcy	Göttingen	50.4	SW2	4	15	8	—	11
Niemcy	Borkum	50.2	SE2	4	12	5	—	7
Niemcy	Hamburg	51.0	S4	deszcz	12	6	—	11
Niemcy	Swinemünde	53.1	SSE4	—„—	13	12	—	11
Niemcy	Berlin	53.9	SW8	4	20	0.3	—	15
Niemcy	Dresden	56.6	SSW2	2	21	0	—	18
Niemcy	Breslau	58.3	SSW4	4	20	0	—	17
Niemcy	Frankfurt a/M	56.4	SW8	deszcz	16	1	—	18
Niemcy	München	59.5	cisza	2	18	0	—	13
Kł.	Kłajpeda	57.2	W6	3	15	0	—	—
Szwajc.	Genève	51.9	SW4	4	18	0	—	16
Szwajc.	Zürich	61.0	SE1	2	15	0	—	13
Szwajc.	Lugano							
Dania	[illegible]	53.7	SSW3	4	13	0		
Dania	Skagen	48.8	SW8	1	11	0		
Dania	Hanstholm (?)	40.8	WSW6	2	13	0		
Dania	Blaavandshuk	49.8	W2	deszcz	13	3		
Dania	Hammershus (?)	53.8	SW6	—„—	12	ślad		

	Stacja	Ciśnienie 700 mm +	Wiatr	Zachmurzenie	Temp. °C.	Opady mm	Temp. Max	Temp. Min
Szwecja	Stockholm	46.8	SW12	1	12	—	—	—
Szwecja	Hernösand	36.5	S4	2	10	1	—	—
Szwecja	Haparanda	38.1	ENE6	4	8	11	—	8
Szwecja	Wisby	52.0	WSW2	3	12	0	=	
Szwecja	Karlstad	46.6	WSW2	1	12	0.3	—	10
Szwecja	Storlien	37.2	cisza	deszcz	7	15	—	2
Szwecja	Jönköping	50.5	SW6	4	11	1	—	10
Norwegja	Andenes	47.4	ESE8	1	10	0		
Norwegja	Bronnö	36.1	ESE2	deszcz	10	ślad		
Norwegja	Valdersund (?)	35.5	SW8	—„—	10	3		
Norwegja	Utsira (Lindesnes)	45.3	WSW8	—„—	10	3		
Finlandja	Helsinki	36.7	SSW12	4	13	15	—	12
Finlandja	Sortavala	46.1	S6	3	13	11	—	10
Finlandja	Kuopio	40.2	S4	deszcz	9	—	—	6
Finlandja	Wasa	37.1	SW8	4	11	13	—	11
Finlandja	Sodankylä	44.0	ENE4	deszcz	8	ślad	—	3
Estonja	Tallin (Rewel)	49.5	SW10	4	12	0	18	11
Estonja	Dorpat							
[illegible]	Pitsand (?)	50.9	SW6	0	13	0	15	13
Rosja	Piotrograd	48.8	SW6	0	13	—		
Rosja	Moskwa	55.7	SW4	4	16			
Rosja	Kijów	63.3	SSW4	0	15	—		
Rosja	Ekaterynosław	65.5	cisza	0	13	—		
Rosja	Horki	53.7	SW2	4	15			
	Jan Mayen							
	Thorshavn	49.1	cisza	deszcz	7	6		
	Seydisfjord	48.3	—„—	4	5	—		
Austrja	Wien							
Austrja	[illegible]							
Austrja	Innsbruck							
Austrja	Klagenfurt							
Czechosłowacja	Praha	58.8	S2	3	14	0	—	15
Czechosłowacja	Eger (Cheb)	58.3	WSW4	2	17	0.2	—	15
Czechosłowacja	Homonne (?)							
Czechosłowacja	[illegible] Dala							
Czechosłowacja	Košice	63.7	SE2	1	16	0	—	9
Czechosłowacja	Bratislava	60.8	E2	1	17	0	—	15
Węgry	Budapest	62.3	cisza	0	13	0	29	12
Węgry	Szombathely	61.1	SW4	mgła	15	0	23	14
Węgry	Szeged	63.5	W4	0	15	0	22	13
Hiszp.	Madrid	62.0	cisza	0	13	—		
Hiszp.	Coruna	64.0	WSW4	4	16	—		
Hiszp.	Malaga (?)	61.0	S2	4	26			
Włochy	Genova	63.7	SE2	3	17	0	—	17
Włochy	Ancona	62.6	cisza	0	24	0	—	—
Włochy	Messina	63.0	N4	0	24	0		17
Włochy	Roma	64.5	cisza	opary	17	0	—	14
Włochy	Taranto (Napoli)	63.9	E4	0	21	0	—	26
Włochy	Brindisi							
Włochy	Maddalena	64.0	E1	0	20	0	—	15
Włochy	Palermo							
Bałkany	Beograd							
Bałkany	Bucuresti / Sofia	66.0	cisza	0	12	—	24	10
Bałkany	Konstantynopol							
Bałkany	Athènes	62.5	N2	0	23	0		
Afryka	Malta	64.0	N2	2	23			
Afryka	Rabat (Tunis)	64.9	cisza	4	19	—		
Afryka	Tanger (Alger)	64.2	—„—	0	16			
Stacje górskie	Sonnblick (3105)	(32.0)	SW8	3	3	0	—	1
Stacje górskie	Zugspitze (2960)	64.9	SSW6	1	6	0	—	5
Stacje górskie	Säntis (2500) / Fichtelberg	57.5	SSW2	1	13	0	—	10

Spostrzeżenia pilotowe

Stacja	Godz.	Wiatr dolny	500	1000	1500	2000	2500	3000	3500	4000	4500	5000	Granica górna chmur	Rodzaj chmur	Uwagi
Warszawa	8 26	cisza	WSW10	WSW11	WSW15	W12	W11	W10							

Ogólny stan atmosfery w dniu 22.IX.24. № 2662

Wysokie ciśnienie nad Bułgarją, Rumunją i Rosją południową, niskie nad morzem Północnem i Skandynawją. Na północnym zachodzie i w środku Polski zachmurzenie zmienne, na południu i południowo-wschodzie pogodnie, temperatura od 15° [Zakopane] do 19° [Poznań].

Wydawnictwo Państwowego Instytutu Meteorologicznego w Warszawie

Edition du soir [18h. G.M.T.]. 22. IX. 24. N° 2661

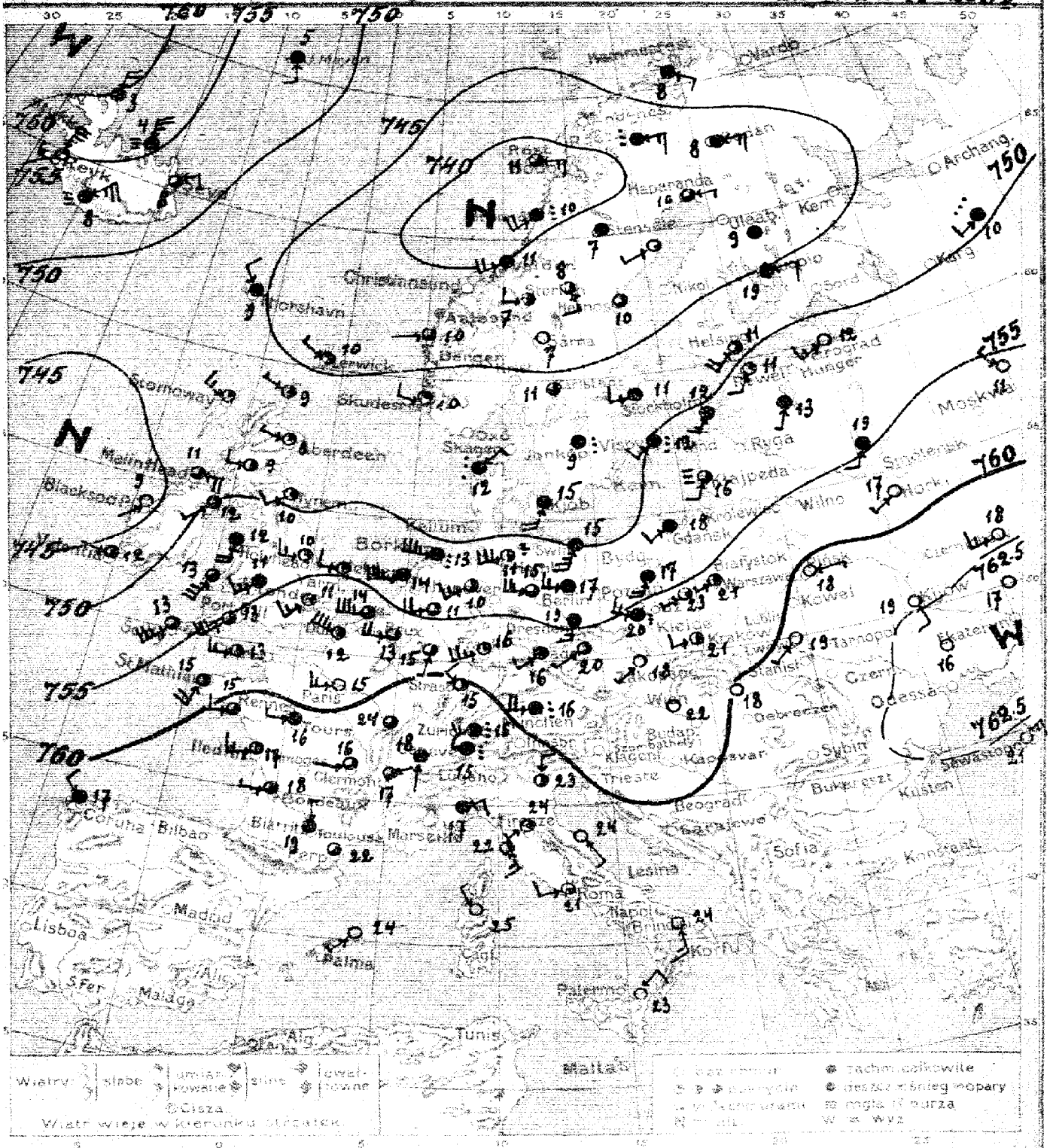

Warszawa. Mapa pogody z dnia 22. IX. Poniedziałek godz. 18 h. Prognoza V 2661

Przewidywany przebieg pogody w ciągu doby następnej

Wydano dnia . 1924 r. o godz.

Spostrzeżenia meteorologiczne z dnia dzisiejszego rano z 22.11.24 r. Nº 26[illegible]

Kraj	Stacja	Ciśnienie 700mm+	Wiatr	Zachmurzenie	Temp. °C	Opady mm	Temp. Max	Temp. Min.
Polska	Wilno							
	Pińsk	60.3	E2	0	18			
	Białystok							
	Brześć n/B							
	Kiwerce							
	Warszawa	55.7	SW2	2	21			
	Łódź	55.6	SW2	1	23			
	Lublin							
	Łuniniec	60.7	SW3	0	19			
	Zakopane							
	Kraków	57.7	WSW4	2	21			
	Cieszyn							
	Poznań	54.5	SSW8	4	17			
	Toruń							
	Bydgoszcz							
	Chojnice							
	Tczew							
	Hel							
	Puck							
WM	Gdańsk	57.5	SW4	4	18			
Anglia	Lerwick	44.6	WNW2	3	10			
	Stornoway	47.1	WNW5	1	–			
	Aberdeen	48.5	W2	1	9			
	Holy Head	50.8	S8	4	12			
	Valentia	39.0	W1	3	12			
	Scilly	52.9	SSW10	3	13			
	Yarmouth	54.8	W4	1	–			
	Tynemouth	43.9	SW4	1	10			
Hol.	Helder	57.8	W14	4	14			
	Vlissingen	55.7	W14	3	14			
Francja	[illegible]	56.2	WNW14	2	12			
	Brest	58.9	SSW8	3	15			
	Paris	53.4	WSW5	0	15			
	Dijon	61.3	cisza	3	24			
	Ile d'Aix	61.8	WSW6	2	17			
	Clermont	61.4	W1	3	26			
	Perpignan	51.0	cisza	3	29			
	Toulouse	62.2	N2	4	19			
	Strasbourg	60.6	WNW4	3	15			
Bel.	Bruxelles	57.3	W8	3	13			
Niemcy	Keitum							
	Borkum	50.1	W16	deszcz	13			
	Hamburg	51.2	WSW12	— " —	11			
	Swinemünde	43.7	SSW10	4	15			
	Berlin	59.8	W6	4	17			
	Dresden	54.6	S6	4	19			
	Breslau	56.1	WNW6	deszcz	20			
	Frankfurt a/M	59.2	SW10	[illegible]	16			
	München	59.2	W8	deszcz	16			
Kł.	Kłajpeda	59.6	SW4	mgła	16			
Szwajc.	Genève	62.9	S1	4	18			
	Zürich	62.5	SW6	deszcz	16			
	Brera	62.5	W4	— " —	15			
Dania	Fanø	40.8	SSW3	4	13			
	Skagen							
	Hammeren							
	Blaavandshuk							
	Hammerodde							

Kraj	Stacja	Ciśnienie 700mm+	Wiatr	Zachmurzenie	Temp. °C	Opady mm	Temp. Max.
Szwecja	Stockholm	47.8	W4	4	11		
	Hernösand	42.8	cisza	3	10		
	Haparanda	40.6	E2	3	10		
	Wisby	50.1	SW4	deszcz	12		
	Karlstad	46.0	cisza	3	11		
	Storlien	47.4	W4	2	7		
	Jönköping	45.6	cisza	deszcz	9		
Norwegja	Bodö	39.3	E6	3	11		
	Bronnö	39.0	SW8	deszcz	10		
	Valdersund	40.1	WSW3	4	11		
	Skudesnes	46.3	W4	1	10		
Finlandja	Helsinki	49.8	SW8	3	11		
	Sortavala						
	Kuopio						
	Wasa						
	Sodankylä						
Estonja	Tallin (Rewel)	50.9	SSW4	1	11		
	Dorpat	53.1	SSW2	2	13		
	Pärnu	50.6	SSW6	deszcz	12		
Rosja	Petrograd	52.2	SW6	0	12		
	Moskwa	58.9	SW2	0	12		
	Kijów	62.2	SE4	0	19		
	Sewastopol	62.2	NE6	0	21		
	Elisawetgrad	63.8	cisza	0	16		
	Jan Mayen	51.3	SSE4	4	5		
	Thorshavn	45.4	NW4	4	9		
	Seydisfiord	52.4	NE4	3	8		
Austrja	Wien						
	Feldkirch						
	Innsbruck						
	Klagenfurt						
Czechosłowacja	Praha	56.2	SW2	3	20		
	Egrr (Cheb)	57.0	SW4	4	16		
	Ołomuniec	56.4	SW2	0	18		
	Stara Dala						
	Koszyce	60.2	cisza	0	18		
	Bratisława	56.6	— " —	0	22		
Węgry	Budapest						
	Szombathely						
	Szeged						
Hiszp.	Madrid						
	Coruna	63.0	NW4	4	17		
	Palma						
Włochy	Genova	61.0	ENE4	4	17		
	Firenze	60.9	SW2	1	24		
	Ancona	61.6	SE2	0	24		
	Roma	62.6	WSW4	1	27		
	Taranto	62.4	E6	0	24		
	Messina	62.0	NNE4	0	23		
	Maddalena	60.1	NW2	0	25		
	Palermo	60.2	N4	2	23		
Bałkany	Beograd						
	Bucureşti						
	Sofja						
	Konstantynopol						
	Athenes						
	Malta						
Afryka	Marseille	67.0	SSE4	4	–		
	Alger						
Stacje górskie	Sonnblick (3105)						
	Zugspitze (2964)						
	Säntis (2500)						

Spostrzeżenia pilotowe.

Stacja	Godz.	Kierunek	500	1000	1500	2000	2500	3000	3500	4000	4500	5000	Zmiana siły chmur	Rodzaj chmur	Uwagi
Warszawa															

Wydawnictwo Państwowego Instytutu Meteorologicznego w Warszawie

Édition du matin [7h G.M.E.I. 23. IX. 24. N° 267a

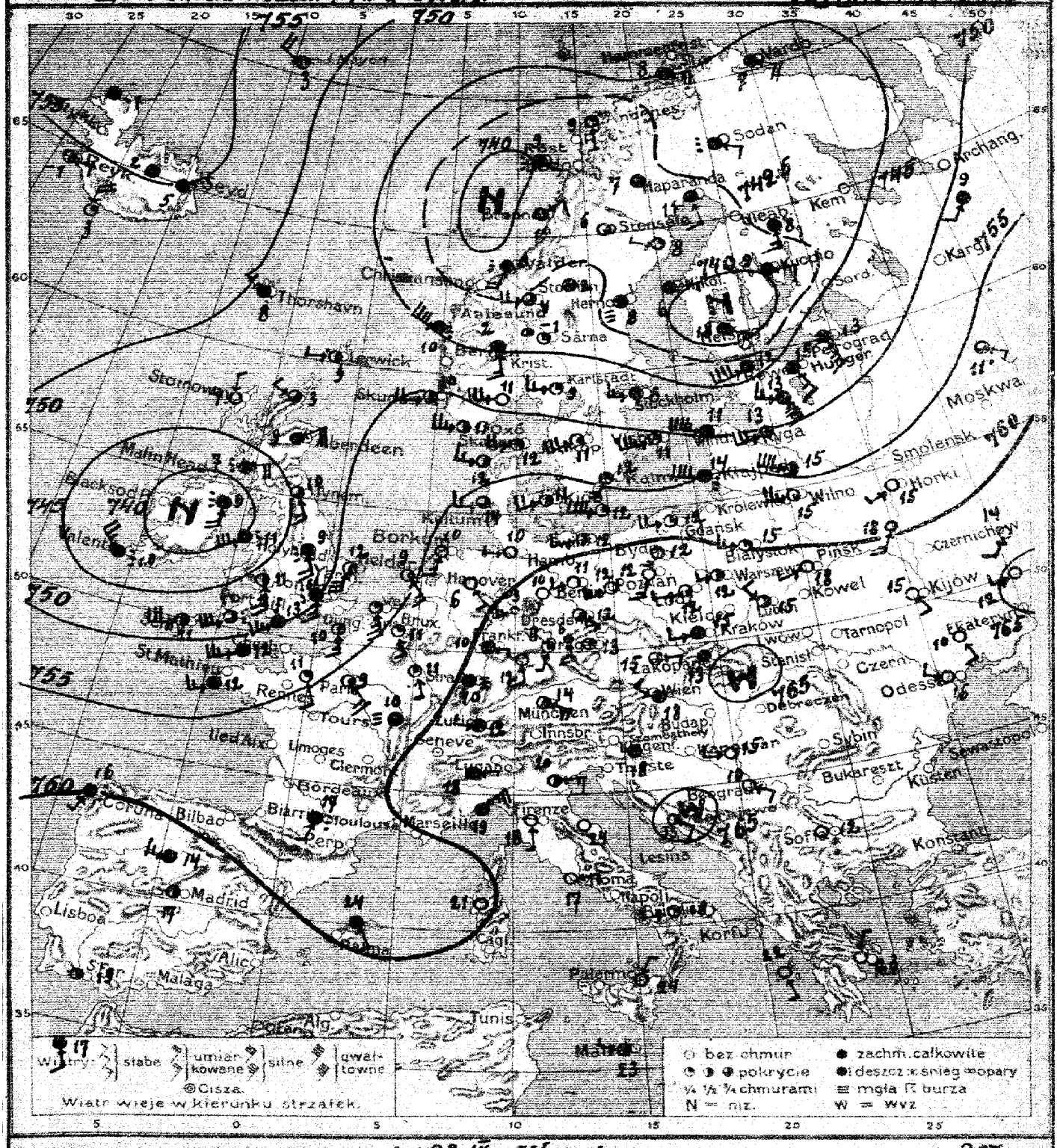

Wiatry: słabe | umiarkowane | silne | gwałtowne ◎Cisza.
Wiatr wieje w kierunku strzałek.

○ bez chmur ● zachm. całkowite
◔ ◑ ◕ pokrycie ● deszcz ✳ śnieg ∞ opary
¼ ½ ¾ chmurami ≡ mgła ℞ burza
N = mz. W = wyz

Warszawa. Mapa pogody z dnia 23. IX. *Wtorek* 1924 r. 7 rano. *Rocznik V* 267a.

Przewidywany przebieg pogody w ciągu doby następnej: Pogodnie, cieplej, słabe wiatry miejscowe; w górach chmurniej. Na północo-wschodzie silniejsze wiatry zachodnie.

L. B.

Wydano dnia 23. IX. *1924 r. o godz.* 11 h 30 m.

Spostrzeżenia meteorologiczne z dnia dzisiejszego rano 23.IX.24 r. № 267

	Stacja	Ciśnienie 700 mm+	Wiatr	Zachmurzenie	Temp. °C.	Opady mm.	Temp. Max.	Temp. Min.
Polska	Wilno	52.1	NW4	1	15	0	24	15
	Pińsk	53.2	SW4	0	18	0	30	-
	Białystok	59.4	W6	1	15	0	25	15
	Brześć n/B							
	Kowel							
	Warszawa	63.2	NSW4	2	12	0	27	12
	Łódź	63.3	NW4	1	12	0	27	11
	Lublin	62.3	NW4	3	15	0	29	15
	Lwów							
	Zakopane	65.0	cisza	4	11	0	24	10
	Kraków	64.5	WSW4	4	25	0	29	14
	Oświęcim							
	Poznań	64.9	SSW6	1	12	0	27	8
	Toruń							
	Bydgoszcz	64.9	SSW6	0	12	7	27	10
	Chojnice							
	Tczew							
	Hel							
	Prusk							
Wolne Miasto	Gdańsk	54.3	WSW3	1	12	ślad	24	11
Anglia	Lerwick	48.0	W2	2	9	0		
	Stornoway	48.8	W2	0	4	0		
	Aberdeen	48.6	ENE3	4	9	0		
	Holy Head	40.1	SSW12	deszcz	11	17		
	Valentia	44.3	NW10	-"-	10	10		
	Scilly	48.8	W12	2	11	3		
	Yarmouth	51.3	SSW12	4	12	0		
	Bynemouth	46.6	SSE6	3	10	6		
Holandia	Helder	54.5	ESE6	1	9	-		
	Vlissingen	54.6	SE10	1	11	-		
Francja	Cris Nez	53.7	S6	2	10	0		
	Septzeux	53.0	WSW6	4	12	0		
	Paris	56.2	SE6	1	9	0	-	7
	Dijon	59.9	cisza	mgła	10	0.3	-	7
	Pontarlier	59.0	S2	deszcz	17	-		
	Perpignan	54.1	SE4	1	11	-		
	Biarritz							
	Rennes							
	Strasbourg	60.0	cisza	mgła	10	0.1	-	6
Belgia	Bruxelles	56.0	SE4	0	11	0		
Niemcy	Keitum-gen	58.7	SE2	0	6	0	-	-
	Borkum	56.8	SSW6	0	10	3	-	-
	Hamburg	59.0	WSW2	0	10	0	-	8
	Swinemünde	59.4	WSW8	2	12	-	-	-
	Berlin	61.6	WSW4	0	11	ślad	-	10
	Frankfurt	62.3	ESE4	2	12	0	-	10
	Breslau	63.7	WSW2	1	13	2	-	-
	Frankfurt n/M	61.9	E2	4	13	0	-	7
	Aachen	61.7	ESE8	2	14	2	-	9
Hiszpania	S. Sebastian	56.4	W16	deszcz	14	3	-	-
Szwajcaria	Genève							
	Zürich	61.1	NW2	4	12	-		
	Lugano	63.7	E2	4	18	-		
Dania	Kopenhaga	57.8	WSW8	2	11	ślad		
	Skagen	62.0	W8	1	12	13		
	Hirtshals	59.2	W6	2	12	3		
	Blaavandshuk	55.3	W6	3	14	1		
	Hammerhuus	56.0	W16	1	12	0		

	Stacja	Ciśnienie 700 mm+	Wiatr	Zachmurzenie	Temp. °C.	Opady mm.	Temp. Max.	Temp. Min.
Szwecja	Stockholm	45.8	W6	4	8	16		
	Hernösand	40.4	cisza	mgła	8	0.2		
	Haparanda	41.4	SSE3	4	11	0		
	Visby	50.1	WSW14	7	11	2		
	Karlstad	43.1	W6	7	9	0		
	Stavtien	42.4	W8	8	4	-		
	Jönköping	51.5	SW10	7	11	-		
Norwegia	Andenes	40.8	S2	7	9	0		
	Bronnö	41.4	NE4	3	10	4		
	Vo Idesund	40.5	SSW8	deszcz	9	0.2		
	Vardoenes	50.3	WSW4	2	10	0		
Finlandja	Helsinki							
	Torravala							
	Kuopio	40.2	E6	mgła	9	-		
	Wasa	42.0	E2	4	6	ślad		
	Sodankylä	43.7	ESE4	deszcz	-	-		
Estonja	Tallin (Reval)	43.5	SW16	4	12	3	14	10
	Dorpat	46.7	W2	deszcz	13	3	16	12
Litwa	Kowno	46.9	SE6	-"-	15	8	16	12
	Petrograd	46.8	SSE10	4	13	1		
Rosja	Archangielsk	57.2	SW2	0	15	0		
	Kijów	62.1	SE4	0	15	0		
	Odessa	64.8	WNW4	0	16	0		
	Charków	65.1	W2	0	19	0		
	Jeni Magan	51.0	NNW8	mgła	3	-		
	Thorshavn	49.5	NW6	4	8	-		
	Seydisfiord	55.2	NE2	4	5	-		
Austria	Wien							
	Feldkirch							
	Innsbruck							
	Klagenfürt							
Czechosłowacja	Praha	63.3	cisza	1	13	0	-	10
	Eger (Cheb)	63.3	SSW2	1	9	0.1	-	7
	Olomauc	63.5	E2	3	15	ślad	-	12
	Stara Dala							
	Kosajce							
	Bratislava	62.7	WNW4	4	18	0	-	10
Węgry	Budapest							
	Szombathely							
	Szeged	62.0	W4	0	15	0	25	13
Hiszpania	Madrid	59.9	cisza	2	17	-		
	Carunia	60.0	S4	deszcz	16	-		
	Sitjes, and	62.1	cisza	2	19	-		
Włochy	Genova	61.3	NE4	4	19	0	-	-
	Firenze	62.2	S2	0	18	0	-	7
	Venezia	61.6	E6	2	20	0	-	-
	Roma	63.4	E2	0	17	0	-	12
	Maddalena	62.7	E2	4	18	0	-	10
	Messina	62.5	NNE4	3	24	0	-	12
	Maddalena	60.0	cisza	0	21	0	-	-
	Taranto	62.8	W1	1	18	0	-	3
Bułgaria	Belgrad	62.9	ESE2	0	10	-		
	Bucuresti							
	Sofja	64.7	cisza	0	12	0	25	11
Grecja	Saloniki	62.0	SE2	0	22	-		
	Athènes	62.4	NNE2	0	23	-		
	Malta	63.0	W2	2	23	-		
Afryka	Rabat	62.0	SSE2	4	17	-		
	Alger							
Stacje górskie	Snæfell (1985)							
	Jungfrau (1964)							
	Säntis (2500)							

Spostrzeżenia pilotowe.

Stacja	Godz	Wiatr dolny	500	1000	1500	2000	2500	3000	3500	4000	4500	5000	Granica dolnej chmury	Rodzaj chmur	Uwagi
Warszawa	6 rano	WSW4	WNW6	WNW8	—	—	—	—	—	—	—	—	—	—	—
Poznań	7 "	SSW6	W14	W16	—	—	—	—	—	—	—	—	—	—	—

Ogólny stan atmosfery w dniu 23.IX.24 r. № 267

Depresja nad Anglją oraz nad północną Skandynawją; obszar wysokiego ciśnienia, nad Polską, Karpatami, Alpami i Bałkanami.
W Polsce dość pogodnie, temperatura od 12° w Łodzi-Warszawie do 18° w Pińsku.

Wydawnictwo Państwowego Instytutu Meteorologicznego w Warszawie

Édition du soir (18h. G.M.T.) 23. IX. 24. N: 2675.

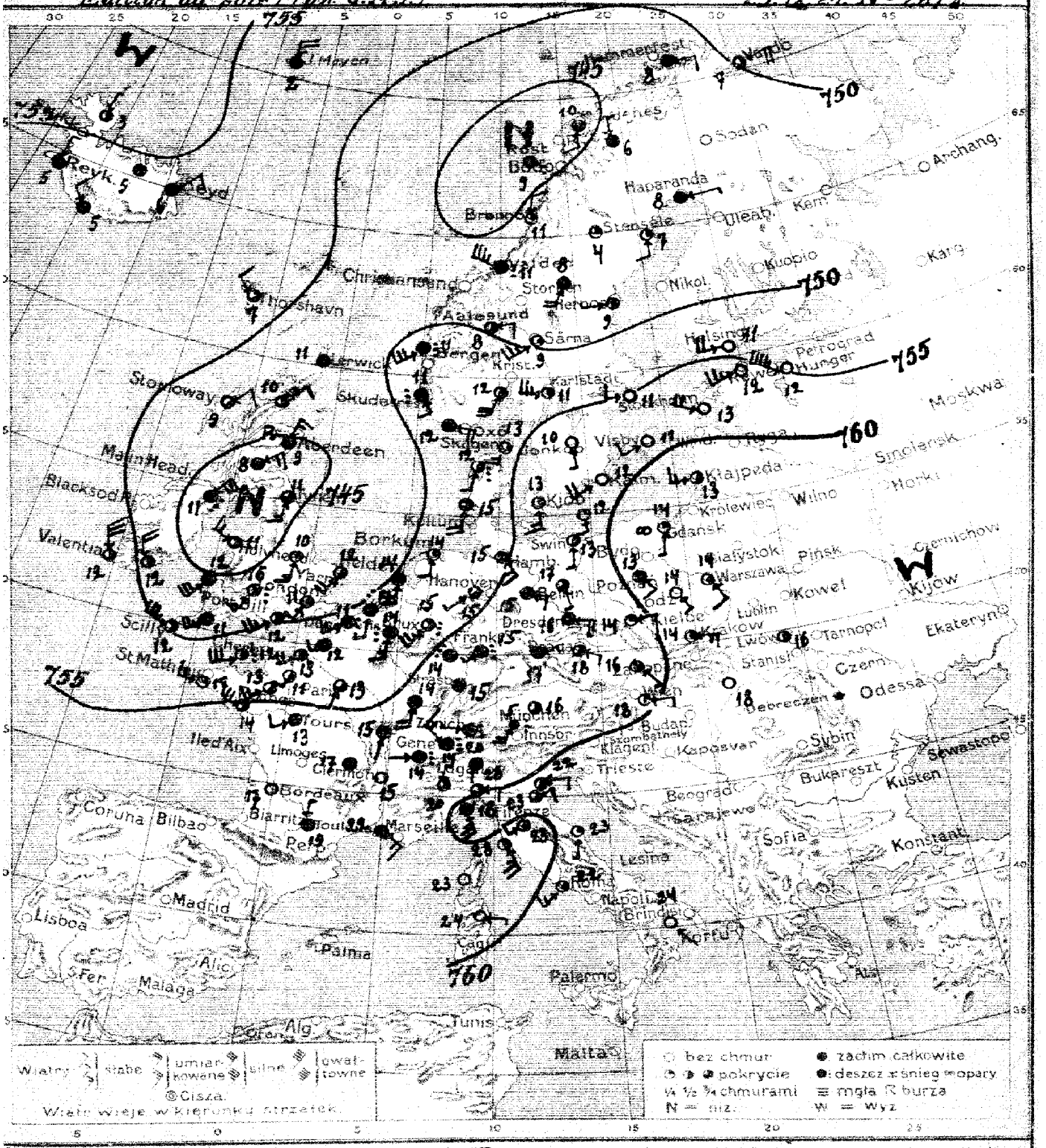

Warszawa, Wtorek dnia 23. IX. 1924 r. 18h. Rocznik V. № 2675.

Przewidywany przebieg pogody w ciągu doby następnej

Wydano dnia 1924 r. o godz.

Spostrzeżenia meteorologiczne z dnia dzisiejszego rano. 23.IX.24 r. №2673

	Stacja	Ciśnienie 700mm+	Wiatr	Zachmurzenie	Temp. °C.	Opady mm.	Temp. Max.	Temp. Min.
Polska	Wilno							
	Pińsk							
	Białystok							
	Brześć n/B							
	Krzemieniec							
	Warszawa	62.9	SE4	1	14			
	Łódź	62.3	SE2	0	14			
	Lublin							
	Lwów	64.8	cisza	2	15			
	Zakopane							
	Kraków	62.5	E4	1	14			
	Cieszyn							
	Poznań	61.5	SE4	4	13			
	Toruń							
	Bydgoszcz							
	Chojnice							
	Tczew							
	Hel							
	Puck							
WM	Gdańsk	57.4	S4	opiłary	14			
Anglja	Lerwick	43.7	cisza	4	11			
	Stornoway	47.3	NE4	2	11			
	Aberdeen	45.0	NNE6	burza	9			
	Holy Head	42.0	NNW6	3	11			
	Valentia	52.4	NW12	2	12			
	Scilly	49.3	NNW14	3	12			
	Yarmouth	40.8	SSW8	2	12			
	Tynemouth	44.6	S6	3	11			
Hol.	Helder	50.4	S6	4	14			
	Vlissingen	51.9	S4	deszcz	12			
Francja	Gris Nez / Calais	51.0	SW6	— " —	11			
	St. Mathieu / Brest	53.0	W6	1	17			
	Paris	53.6	SSW4	3	13			
	Dijon	56.3	SSW1	4	15			
	Pic du Midi / Toulouse	56.1	N2	4	19			
	Clermont	56.4	WSW4	4	17			
	Tours	55.6	WSW4	4	13			
	Rennes	58.0	SW6	3	13			
	Strasbourg	56.3	cisza	4	15			
Bel.	Bruxelles	52.1	S6	deszcz	14			
Niemcy	[illegible]	53.8	SW2	2	15			
	Borkum	51.1	S4	1	14			
	Hamburg	55.0	SE6	3	15			
	Swinemünde	59.0	S2	2	13			
	Berlin	57.5	SSE2	3	17			
	Dresden	57.5	ESE8	4	16			
	Breslau	57.6	E4	1	14			
	Frankfurt a/M	55.7	SW2	deszcz	15			
	München	55.1	cisza	3	16			
	Klaipeda	55.2	W6	2	13			
Szwajc.	Genève	52.0	W1	deszcz	14			
	Zürich	59.5	W2	— " —	15			
	Lugano	57.9	S1	4	20			
Dania	Blaavandshuk	58.1	SSE5	1	13			
	Skagen	51.6	SSW6	3	13			
	Hanstholm	52.8	S4	deszcz	12			
	Hammerodde	52.9	S8	3	15			
	Hammershus	59.8	S4	1	12			

	Stacja	Ciśnienie 700mm+	Wiatr	Zachmurzenie	Temp °C	Opady mm.	Temp. Max.	Temp. Min.
Szwecja	Stockholm	55.0	W4	0	11			
	Hernösand	48.1	W2	2	9			
	Haparanda	45.6	E2	4	8			
	Wisby	57.5	WSW4	0	11			
	Karlstad	54.8	W10	1	11			
	Kalmar	58.7	SW8	0	12			
	Jönköping	57.7	SSE4	0	10			
Norwegja	Andenes	44.4	S4	4	10			
	Brönnö	45.9	N4	1	11			
	Kristiansund	46.2	WNW14	deszcz	11			
	Skudenes	51.1	SE4	— " —	11			
Finlandja	Helsinki	53.5	W8	0	11			
	Sortavala							
	Kuopio							
	Wasa							
	Sodankylä							
Estonja	Tallin (Reval)	56.9	WSW10	0	12			
	Hangeburg	54.9	WNW18	0	12			
	[illegible]	58.3	WNW8	0	13			
Rosja	Petrograd							
	Moskwa							
	[illegible]	53.3	N10	4	2			
	Thorshavn	51.7	NW4	3	7			
	Seydisfjord	54.8	NE4	4	6			
Austrja	Wien							
	Feldkirch							
	Innsbruck							
	Klagenfurt							
Czechosłowacja	Praha	57.5	ESE4	2	18			
	Eger (Cheb)	56.5	ENE2	4	17			
	[illegible]	59.4	SE2	2	16			
	Stará Ďala							
	Košice	61.9	cisza	0	18			
	Bratislava	59.3	E2	1	18			
Węgry	Budapest							
	Szombathely							
	Szeged							
Hiszp.	Madrid							
	Coruna							
	Palma							
Włochy	Genova	59.3	SSE10	4	18			
	Firenze	59.8	SW4	1	23			
	Milano	59.1	E4	3	28			
	Roma	62.0	SW6	1	22			
	Taranto	62.4	SE1	0	24			
	Venezia	60.5	E4	2	22			
	Maddalena	59.2	E2	0	24			
	Alghero	60.9	S2	1	23			
Bałkany	Beograd							
	Bucureşti							
	Sofja							
	Konstantynopol							
	Athènes							
Afryka	Malta							
	Tunis							
	Alger							
Wysokie góry	Sonnblick (3105)							
	Zugspitze (2962)							
	Säntis (2500)	62.1	SSW8	deszcz	5			

Spostrzeżenia pilotowe.

Stacja	Godz.	Wiatr przy ziemi	500	1000	1500	2000	2500	3000	3500	4000	4500	5000	Zachmurzenie	Rodzaj chmur	Uwagi
Warszawa															

Wydawnictwo Państwowego Instytutu Meteorologicznego w Warszawie

Édition du matin [7 h. G.M.T.] 24.IX.24. N° 268 a.

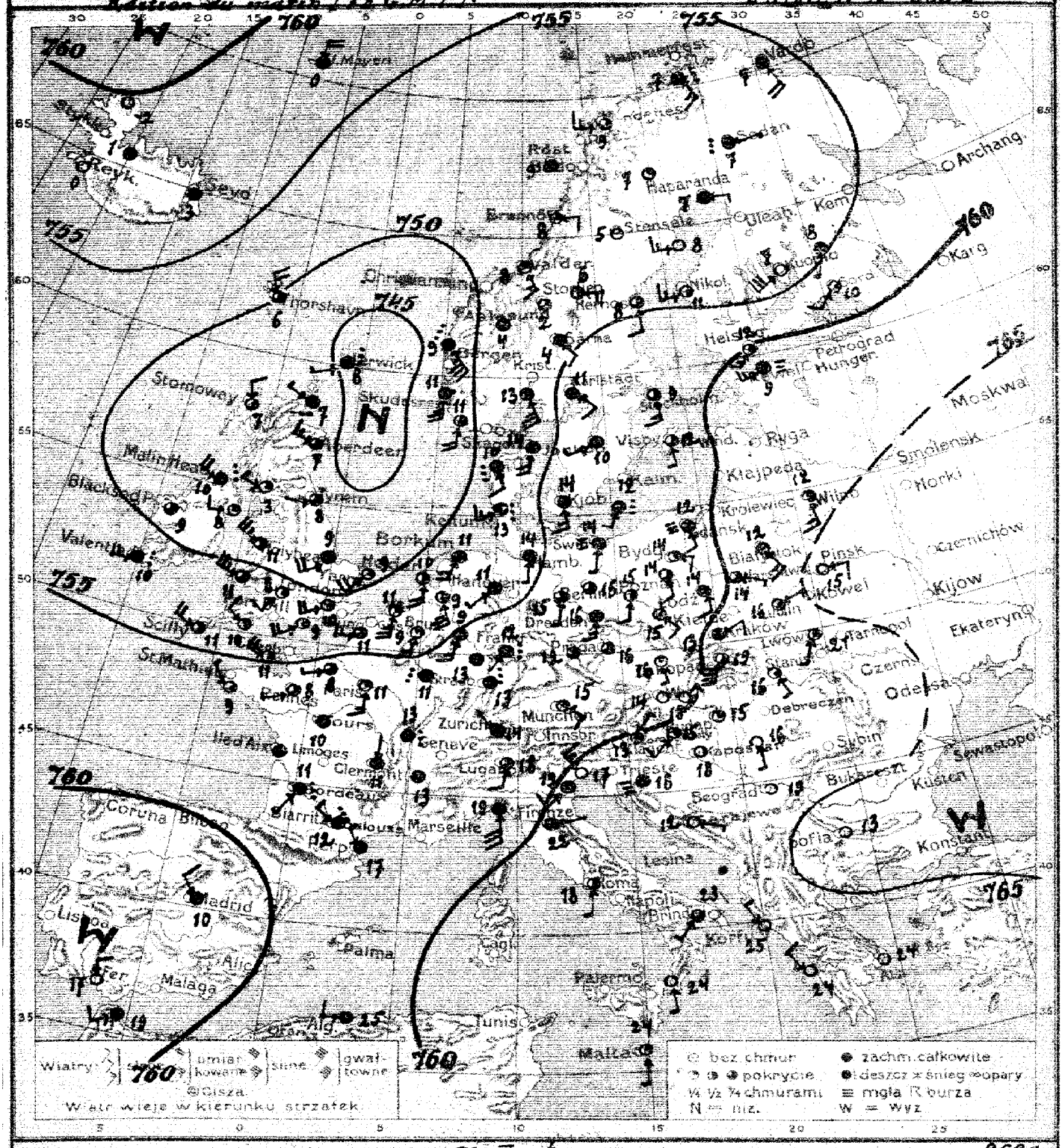

Warszawa. Mapa pogody z dnia 24. IX. środa 1924 r. 7 rano. Rocznik V. № 268 a.

Prawdopodobny przebieg pogody w ciągu doby następnej: Przejściowy wzrost zachmurzenia na zachodzie kraju, możliwe drobne deszcze, nieco chłodniej. Na wschodzie i w środku kraju dość pogodnie i ciepło, miejscami mgła lub opary. W gorach po przejściowym deszczu - pogodniej. Wiatry z kierunków południowych i południowo-zachodnich. -

Wydano dnia 24. IX. 1924 r. o godz. 11 h.

Spostrzeżenia meteorologiczne z dnia dzisiejszego rano 24. IX. 24 r. № 268a

	Stacja	Ciśnienie 700 mm +	Wiatr	Zachmurzenie	Temp. °C.	Opady mm.	Temp. Max.	Temp. Min.
Polska	Wilno	63.3	SSE6	2	12	0	17	7
	Pińsk	65.5	E4	0	15	0	23	—
	Białystok	62.5	SE6	3	12	0	19	7
	Brześć n/B							
	Kiwerce							
	Warszawa	60.4	ESE2	3	14	0	19	11
	Łódź	59.6	SSE4	4	14	0	21	11
	Lublin	61.0	ENE2	1	16	0	19	11
	Lwów	63.8	SSW2	1	21	0	21	13
	Zakopane	60.6	SSW16	2	19	0	19	10
	Kraków	61.0	ENE4	4	13	0	18	9
	Cieszyn							
	Poznań	57.5	SSE4	3	14	0	18	11
	Toruń							
	Bydgoszcz	57.9	E4	1	14	0	18	9
	Chojnice							
	Tczew							
	Hel							
	Puck							
W.M.	Gdańsk	53.3	SSE2	mgła	12	0	18	—
Anglja	Lerwick	43.0	SW2	deszcz	8	—		
	Stornoway	46.9	NNW4	2	7	2		
	Aberdeen	45.4	WNW6	2	7	—		
	Holy Head	49.2	WNW2	3	11	4		
	Valentia	51.9	W8	deszcz	10	4		
	Scilly	54.6	WNW8	3	11	1		
	Yarmouth	49.6	SW6	1	9	0		
	Tynemouth	45.3	W2	3	8	1		
Hol.	Helder	50.4	SSE10	2	9	5		
	Vlissingen	52.3	S10	1	11	2		
Francja	Calais	51.8	W6	3	11	0		
	Brest	56.7	NW2	1	9	0		
	Paris	55.7	S6	1	11	7		
	Dijon	55.7	cisza	deszcz	13	4		
	Ile d'Aix	—	—	4	—	—		
	Clermont	56.5	N1	4	11	12		
	Perpignan	55.0	NW2	4	17	—		
	Rennes	56.8	WSW2	burza	8	—		
	Strasbourg	56.8	cisza	deszcz	13	6		
Bel.	Bruxelles	53.9	SSW6	1	9	0	—	9
Niemcy	Cuxhaven	53.9	SW2	2	11	0	—	6
	Borkum	52.4	SSW8	4	11	1	—	—
	Hamburg	54.4	S2	4	14	0	—	13
	Swinemünde	55.9	S2	mgła	14	1	—	12
	Berlin	56.1	cisza	3	16	1	—	11
	Dresden	56.9	S2	4	16	ślad	—	14
	Breslau	57.3	SE4	2	15	0	—	11
	Frankfurt a/M	56.3	SW2	deszcz	14	1	—	13
	München	58.4	E4	1	15	0	—	9
Szwajc.	Genève							
	Zürich	57.0	NW1	4	14	—		
	Lugano	57.9	S4	3	18	—		
Danja	København	50.2	S6	4	14	0		
	Skagen	51.3	S3	4	14	0		
	Hanstholm	50.1	SSE4	deszcz	10	4		
	Blaavandshuk	51.3	SW6	— " —	13	6		
	Hammershus	56.8	SSW4	— " —	12	ślad		

	Stacja	Ciśnienie 700 mm +	Wiatr	Zachmurzenie	Temp. °C	Opady mm	Temp. Max	Temp. Min
Szwecja	Stockholm	53.7	S6	3	9	0		
	Hernösand	54.8	S4	2	8	0		
	Haparanda	57.8	E2	4	7	0.2		
	Wisby	58.9	S4	3	12	0		
	Karlstad	55.4	SE4	4	11	0.2		
	Storlien	54.1	cisza	3	2	0.3		
	Jönköping	56.3	SW2	4	10	0		
Norwegja	Andenes	51.0	W6	3	9	0.5		
	Dombås	52.5	E4	1	8	1		
	Vaaleraand	50.6	SE6	1	8	4		
	Skudenes	48.4	S10	3	11	13		
Finlandja	Helsinki	61.3	SSW6	1	12	0	—	8
	Sortavala	58.3	SW4	1	10	—	—	7
	Kuopio	57.6	SW12	4	7	—	—	—
	Wasa	54.7	WSW6	1	11	ślad	—	—
	Sodankylä	59.3	E2	deszcz	7	1	—	6
Estonja	Tallin (Reval)	61.9	SW6	mgła	9	0.	12	8
	Dorpat							
	Filsand							
Rosja	Petrograd							
	Moskwa							
	Jan Mayen	56.6	N6	4	−8	ślad		
	Thorshavn	49.7	NNW8	3	6	—		
	Seydisfiord	58.1	cisza	4	3	—		
Austrja	Wien	59.2	— " —	0	14	0	20	13
	Graz	60.7	NE2	1	13	0	21	12
	Innsbruck							
	Klagenfurt							
Czechosłowacja	Praha	57.8	cisza	3	16	0	—	13
	Kyselka	57.6	NE2	3	12	0.1	—	10
	Brno	58.7	S2	1	16	0	—	13
	Nova Dela							
	Košice	62.7	SE2	1	16	0	—	10
	Bratislava	59.4	NE2	0	18	0	—	13
Węgry	Budapest	61.8	cisza	1	15	0	28	14
	Szombathely	60.2	SW4	1	15	0	25	12
	Szeged	62.6	S2	0	16	0	24	14
Hiszp.	Madrid	61.0	NW4	4	10			
	Coruna							
	S. Fernando	64.0	N4	0	17	—		
Włochy	Genua	57.9	S12	4	19			
	Firenze							
	Messina	63.0	S2	0	24	0	—	7
	Roma	53.0	SSW2	2	18	0	—	14
	Taranto	63.7	SW4	3	23	0	—	17
	Torino	50.7	E4	3	20	ślad	—	18
	Milano	57.6	cisza	4	18	0	—	17
	Padova	60.2	SW4	4	19	0	—	11
Bałkany	Beograd	62.9	cisza	0	13	0		15
	Bucuresti							
	Sofja	65.6	cisza	0	13	0	27	12
	Konstantynopol							
	Athènes							
Afryka	Malta	64.0	S2	1	24			
	Tanger	61.0	WSW4	4	19			
	Alger	59.0	W4	4	25			
Stacje górskie	Sonnblick (3105)							
	Zugspitze (2964)							
	Säntis (2500)							

Spostrzeżenia pilotowe.

Stacja	Godz.	Wiatr dolny	500	1000	1500	2000	2500	3000	3500	4000	4500	5000	Pierwsza warstwa chmur	Podstawa chmur	Uwagi
Warszawa	6²²	ESE2	SSE10	SSE6	S7	S11	S13	SE16	—	—	—	—	—	—	—
Poznań	7²²	SSE4	SW10	SSW6	SW8	—	—	—	—	—	—	—	—	—	—
Wilno	—	SSE6	SSE7	S5	SSW6	SW8	—	—	—	—	—	—	—	—	—

Ogólny stan atmosfery w dniu 24. IX. 24 r. № 268a

Wysokie ciśnienie nad Rosją, Polską, Węgrami i Bałkanami, niskie nad Anglją i morzem Północnem. W Polsce dość pogodnie i ciepło.

Wydawnictwo Państwowego Instytutu Meteorologicznego w Warszawie

Édition du soir [18h G.M.T.]. 24.IX.24 r. N° 2686

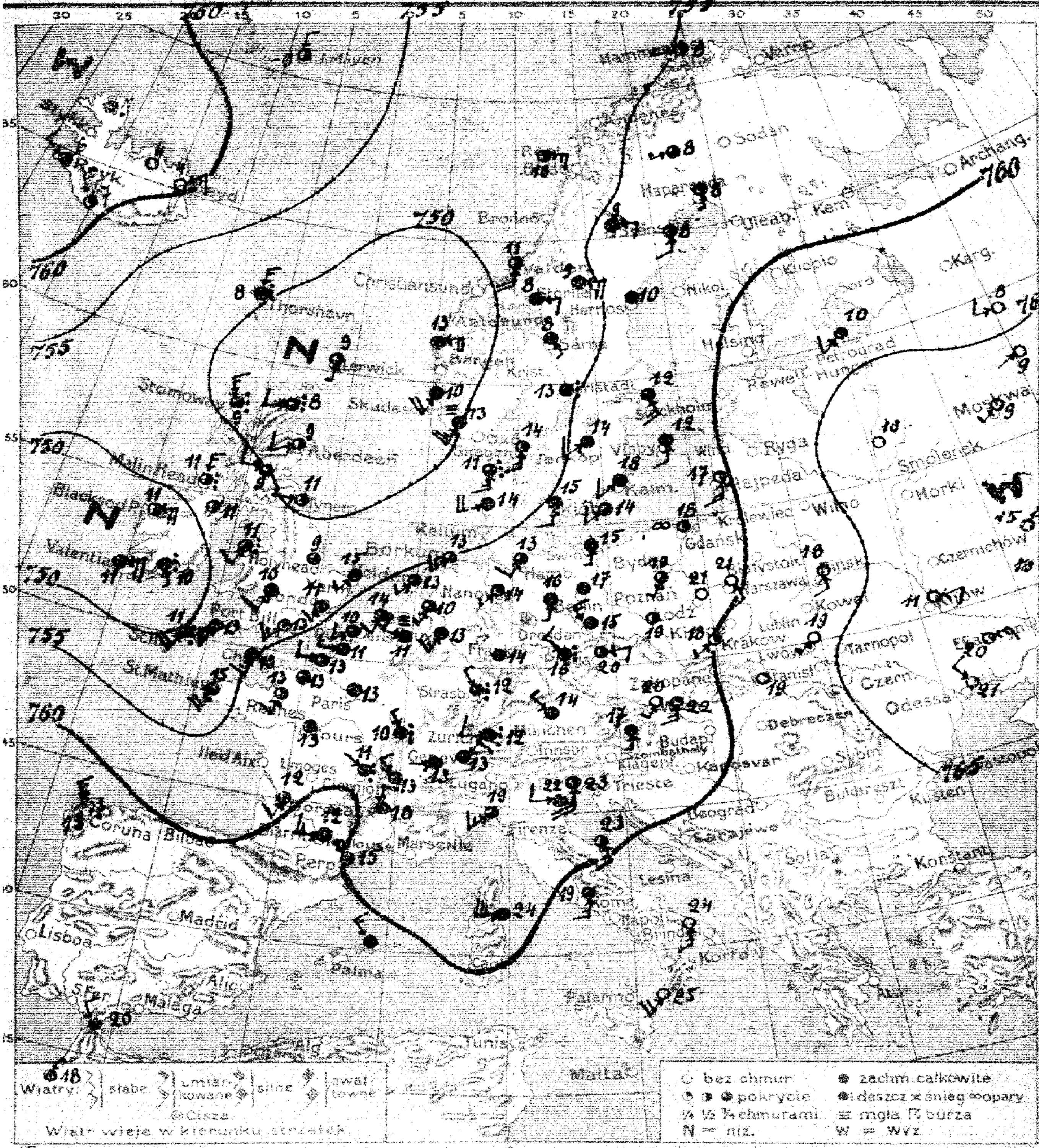

Warszawa. Izobary z dnia 24.IX. Środa 1924 r. 18h rano. Rocznik V N° 2686

Przewidywany przebieg pogody w ciągu doby następnej

Wydano dnia 1924 r. o godz.

Spostrzeżenia meteorologiczne z dnia dzisiejszego [illegible]

	Stacja	Ciśnienie 700 mm+	Wiatr	Zachmurzenie	Temp. °C	Opady mm.	Temp. Max.	Temp. Min.
Polska	Wilno							
	Pińsk	62.8	S 4	0	18	0		
	Białystok							
	Brześć n/B							
	Kowieze							
	Warszawa	59.3	SSE 4	0	21	0		
	Łódź	56.6	cisza	0	21	0		
	Lublin							
	Lwów	64.2	SW 2	0	19	0		
	Zakopane							
	Kraków	60.0	SW 2	7	18	0		
	Cieszyn							
	Poznań	57.5	SSW 2	3	19	0		
	Toruń							
	Bydgoszcz							
	Ołynice							
	Tczew							
	Hel							
	Płock							
	Gdańsk	57.0	cisza	opady	18	0		
Anglia	Lerwick	45.3	S 1	2	9			
	Stornoway	47.5	NNW 2	deszcz	9			
	Aberdeen	48.8	WSW 4	2	9			
	Holy Head	51.0	SSW 4	dżdżu	11			
	Valentia	47.8	ENE 3	3	11			
	Scilly	50.3	SSW 6	deszcz	11			
	Yarmouth	54.6	SW 2	1	15			
	Plymouth	49.8	W 2	1	14			
Bel.	Helder	54.5	SW 6	3	13			
	Vlissingen	56.0	SSW 6	2	14			
Francja	Ghent	55.3	SW 4	2	10			
	Amsterdam	56.1	cisza	2	13			
	Paris	56.6	— " —	4	13			
	Dijon	56.5	NNW 2	deszcz	10			
	Bordeaux	58.5	SSW 4	2	12			
	Clermont	58.4	NW 1	dżdżu	11			
	Limoges	59.5	NW 2	2	15			
	Brest	56.5	SSW 4	2	13			
	Rennes	55.9	NNW 2	deszcz	12			
	Strasbourg	56.4	pNW 3	mgła	11			
Bel.	Bruxelles	56.7	SW 2	1	14			
Niemcy	Helgoland	56.7	SW 6	3	13			
	Barkum	55.7	SSW 4	3	13			
	Hamburg	56.7	SSW 4	3	13			
	Stettin	56.7	S 2	4	15			
	Berlin	57.2	cisza	4	17			
	Dresden	57.9	NW 6	4	15			
	Breslau	58.3	cisza	2	19			
	Frankfurt n/M	57.2	— " —	4	14			
	München	56.4	NW 2	4	14			
	Aix-la-Chapelle	58.2	SSE 4	2	17			
Szwajc.	Genève	57.3	W	deszcz	13			
	Zurich	56.3	W 4	— " —	13			
	Bâle	56.0	NE 4	4	13			
Dania	Kjöbenhavn	56.4	S 4	4	15			
	Skagen	53.1	S 6	2	14			
	Hanneholm	51.1	S 6	deszcz	11			
	Blaavandshuk	53.4	WSW 8	4	14			
	Hammerodde	57.2	SW 4	3	14			

	Stacja	Ciśnienie 700 mm+	Wiatr	Zachmurzenie	Temp. °C	Opady mm	Temp. Max	Temp. Min
Szwecja	Stockholm	57.0	SSE 6	3	12			
	Hernösand	54.4	cisza	deszcz	10			
	Haparanda	58.1	S 2	1	8			
	Wisby	56.5	S 4	4	12			
	Karlstad	54.5	cisza	deszcz	13			
	Skarlien	52.4	E 4	4	8			
	Jönköping	55.7	SW 4	4	14			
Norwegia	Lindesnes	55.0	WSW 2	4	8			
	Bergen	48.0	E 8	4	13			
	Trondhjem	50.6	S 8	2	14			
	Vardösund	47.4	SSW 8	4	10			
	Skudesnes							
Finlandja	Helsinki							
	Sortavala							
	Kuopio							
	Wasa							
	Sodankylä							
Estonja	Tallin (Reval)							
	Dorpat							
	Pitsand							
Rosja	Petrograd	64.6	SW 4	1	10			
	Moskwa	68.9	SW 2	0	9			
	Arzew	66.8	E 4	0	11			
	Odessa	66.8	NNW 4	0	21			
	Jan Mayen	57.0	NNW 6	2	0			
	Thorshavn	50.4	NE	deszcz	8			
	Sydisnora	60.1	NE 6	2	4			
Austrja	Wien							
	Feldkirch							
	Innsbruck							
	Klagenfurt							
Czechosłowacja	Praha	55.0	E 4	2	20			
	Eyer (Cheb)	56.8	NW 4	deszcz	18			
	Odenburg							
	Stara Dala							
	Koszyce							
	Bratislava	58.0	S 6	1	22			
Węgry	Budapest							
	Szombathely							
	Szeged							
Hiszp.	Madrid							
	Coruna	62.0	NW 6	deszcz	15			
	Malaga	61.0	NW 6	4	—			
Włochy	Genova	57.6	SW 6	3	19			
	Spezzia	58.7	W 4	4	22			
	Ancona	59.2	SSE 6	2	23			
	Roma	62.0	S 8	3	18			
	Napoli	63.7	S 6	0	24			
	Venezia	58.2	S 10	3	23			
	Brindisi	56.6	W 10	4	24			
	Maddalena	63.1	SSW 8	0	25			
	Palermo							
Bałkany	Beograd							
	Bucuresti							
	Sofja							
	Konstantynopol							
	Athènes							
Stopy górskie Algieru	Malta							
	Bizerta	63.0	NW 4	4	20			
	Kuba	63.0	N 2	4	18			
	Alger							
	Sonnblick (3105)							
	Zugspitze (2964)							
	Säntis (2500)							

Spostrzeżenia pilotowe.

Stacja	Godz.	Kierunek	500	1000	1500	2000	2500	3000	3500	4000	4500	5000	Prędkość dolnej chmury	Prędkość górnej chmury	Uwagi
Warszawa															

Wydawnictwo Państwowego Instytutu Meteorologicznego w Warszawie

Édition du matin [7h. G.M.T.] 25.IX.24r. Nº 269a

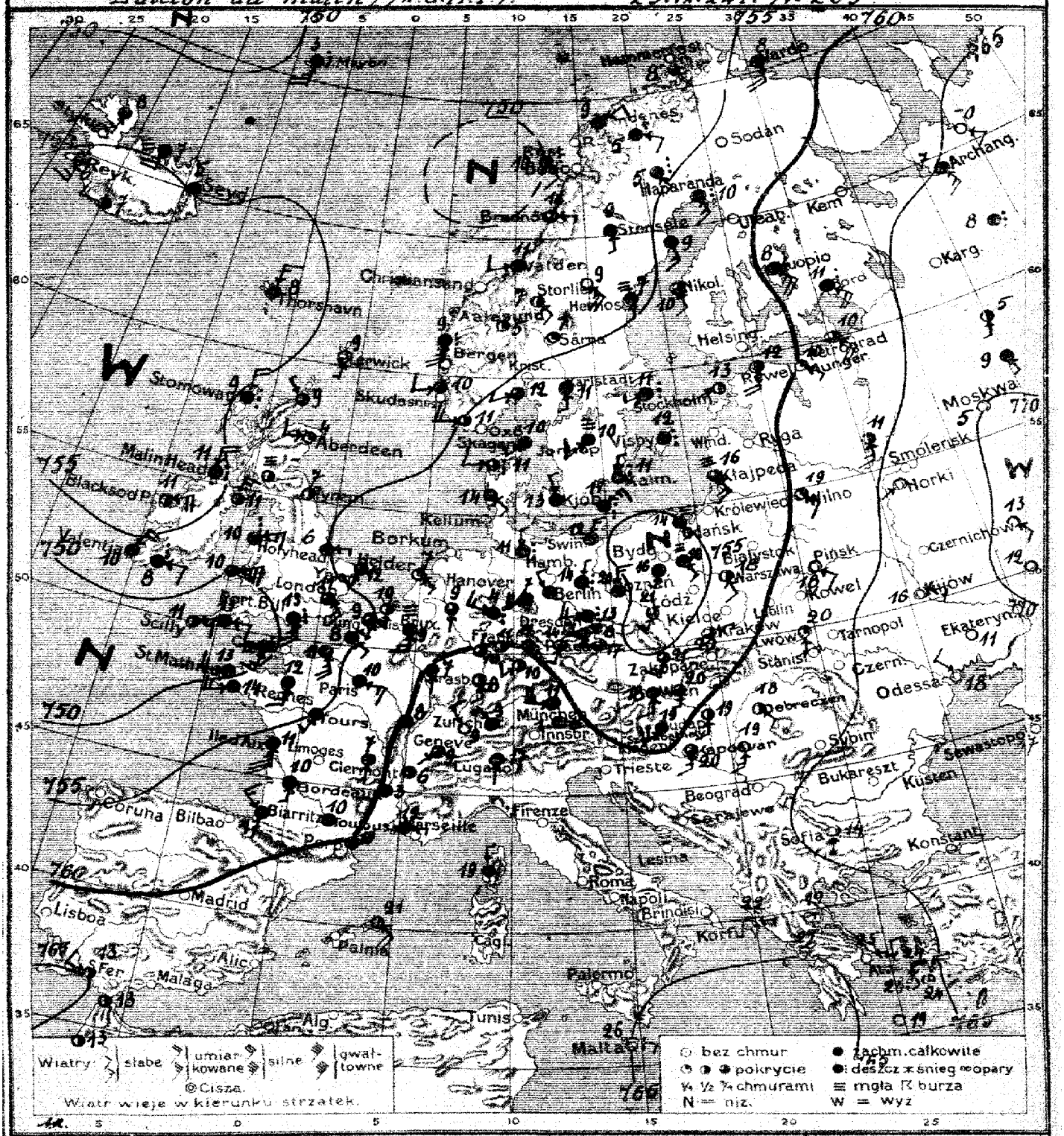

Warszawa. Mapa pogody z dnia 25.IX. *Czwartek* 1924 r. 7 rano. *Rocznik* V. Nº 269a

Prawdopodobny przebieg pogody w ciągu doby następnej: Na zachodzie i wśrodku kraju chłodniej, zachmurzenie zmienne, naogół duże, miejscami przejściowy deszcz; na wschodzie ciepło, dość pogodnie.

W. M.

Wydano dnia 25. IX 1924 r. o godz. 11 h.

Spostrzeżenia meteorologiczne z dnia dzisiejszego rano 25.IX.24 r. Nº 269a

	Stacja	Ciśnienie 700 mm.	Wiatr	Zachmurzenie	Temp. °C.	Opady mm.	Temp. Max	Temp. Min
Polska	Wilno	60.3	SE4	1	19	0	21	12
	Pińsk	62.9	SE4	6	16	0	—	—
	Białystok	59.9	SSE3	1	18	0	24	6
	Brześć n/B							
	Kowel							
	Warszawa	58.1	SSE4	2	13	0	26	16
	Łódź	57.4	SSE4	2	18	0	26	16
	Lublin	60.3	NNE4	1	20	0	25	15
	Lwów	64.2	S4	1	20	0	27	14
	Lwów-Pole	—	SSE6	1	26	0	26	15
	Zakopane							
	Kraków	58.7	ENE2	3	20	0	27	15
	Oleszyce							
	Poznań	54.4	SSW2	4	16	0	23	13
	Toruń	54.7	SE2	mgła	18	0	—	15
	Bydgoszcz	54.8	E2	4	17	0	23	12
	Chojnice							
	Tczew							
	Hel							
	Puck							
	Gdańsk	55.1	SSE4	mgła	13	ślad	22	11
Anglia	Lerwick	59.7	S2	3	9	—		
	Stornoway	54.7	N8	deszcz	9	6		
	Aberdeen	53.7	W4	1	4	0		
	Holy Head	52.6	ENE6	deszcz	10	2		
	Valentia	54.1	WNW3	4	10	ślad		
	Scilly	49.6	ENE4	3	11	4		
	Yarmouth	56.3	SSW4	3	12	ślad		
	Pembroke	54.3	cisza	2	7	0		
Hol.	Helder	57.7	SE2	1	7	ślad		
	Vlissingen	61.0	SSE6	2	10	0		
Francja	Calais	55.3	S4	3	9	0	—	—
	Lepreant	57.7	WSW6	4	12	5	—	—
	Paris	56.7	ESE6	4	10	0	—	6
	Dijon	50.8	cisza	4	8	6	—	7
	Karlsruhe	57.5	SSE14	4	11	23	—	—
	Clermont	59.3	S1	4	7	1	—	5
	Bayonne	58.9	NW6	4	15	0.4	—	—
	Rennes	60.7	SSE6	4	12	5	—	—
	Strasbourg	61.3	SSE4	2	8	22	—	7
Bel.	Bruxelles	57.0	SSE6	mgła	9	—	—	—
Niemcy	Aachen	59.2	S1	3	9	1	—	8
	Kassel	57.1	NW4	deszcz	10	11	—	10
	Hamburg	58.2	NNW2	—"—	11	2	—	11
	Swinemünde	55.1	NNE6	4	12	29	—	11
	Szczecin	55.2	NNE2	deszcz	14	14	—	13
	Dresden	56.7	WSW6	—"—	13	1	—	13
	Breslau	64.6	SSW4	3	21	0	—	15
	Frankfurt/O	60.1	WSW4	3	11	12	—	10
	München	60.2	dito	4	17	0	—	11
Włochy	Cagliari	58.0	SE6	mgła	16	0	—	—
Szwajcaria	Genua	60.9	SW.	3	9	—	—	—
	Zurich	62.3	NW1	4	9	4	—	8
	Locarno	60.4	S1	4	17	30	—	14
Bałtyk	Kopenhaga	57.2	NNW3	4	13	0		
	Skagen	56.2	SW2	4	10	0		
	Hanekholm	62.2	W4	deszcz	11	0.3		
	Marienhamn	57.9	SSE2	4	14	0		
	Hernösand	56.9	NE6	deszcz	11	17		

	Stacja	Ciśnienie 700 mm.	Wiatr	Zachmurzenie	Temp. °C.	Opady mm.	Temp. Max	Temp. Min
Szwecja	Stockholm	57.8	WSW2	deszcz	11	ślad	—	9
	Herndsand	54.9	S2	mgła	7	8	—	—
	Hoganaenda	56.6	SSE6	deszcz	10	3	—	8
	Wisby	57.4	cisza	—"—	12	5	—	5
	Karlstad	56.8	S2	4	11	0.4	—	9
	Starbien	52.3	SE4	2	7	6	—	6
	Jönköping	53.2	SW4	mgła	10	0	—	10
Norwegia	Andenes	51.0	NE4	4	9	0		
	Bronnö	51.3	E2	3	11	0		
	Videnenaund	51.8	WSW4	4	11	ślad		
	Udsire	52.5	WSW4	2	10	3		
	Belmullet							
Szkocja	Stornoway	62.1	SE8	deszcz	11	0.2	—	8
	Kinpole	61.9	SE10	—"—	8	15	—	6
	Wasa	55.9	SSE2	3	10	0	—	—
Finlandia	Sodankylä							
	Fallin (Revel)	58.9	S4	4	12	0	12	11
	Riggort	—	WSW2	4	13	0	14	13
	Hangesburg	60.9	SE4	1	10	0	11	9
Rosja	Petrograd	62.3	SE8	3	10	0		
	Moskwa	70.5	cisza	0	5	0		
	Kijów	67.8	E4	0	16	0		
	Odessa	67.2	NW4	0	18	0		
	Archangielsk	65.5	SSE6	4	7	—		
	Jekaterynburg	57.3	SSW10	deszcz	3	4		
	Tiumeń	56.5	N6	4	8	0		
	Saratów	55.2	cisza	4	5	—		
Austro-Węgry	Wiedeń	56.7	S4	4	18	ślad	24	14
	Feldkirch							
	Innsbruck							
	Bregenz							
Czechosłowacja	Praga	56.2	W8	3	17	0	—	15
	Aspern (Wied.)	57.2	SSW2	2	14	10	—	12
	Ołomuniec	55.9	SSW6	3	21	0	—	17
	Stara Zlota							
	Koszyce							
	Bratislava	57.8	S2	3	20	ślad	—	13
Węgry	Budapest	61.6	S4	2	19	0	30	17
	Szombathely	59.0	SW8	4	19	0	25	16
	Szeged	63.3	S6	0	19	0	25	15
Rumunia	S. Fernando	65.0	W4	2	13	—		
	Curupa							
Włochy	Modena	61.0	SSE8	2	21	—		
	Brenna							
	Florencja							
	Rzym							
	Neapol							
	Brindisi							
	Maddalena							
	Palermo							
Bałkany	Bergyad							
	Bucuresti							
	Sofja	67.0	SSW1	0	14	0	23	18
	Konstantynopol							
	Ateny	63.9	E2	0	25	0	—	20
	Malta	65.0	E2	2	26	—		
Afryka	Bizerta	63.0	cisza	2	13	—		
	Alger	64.0	—"—	2	13	—		
	Sidi Mick (3305)							
Szczyty górskie	Zugspitze (2964)	26.7	SSE8	mgła	1	0.3	—	1
	Säntis (2500)							

Spostrzeżenia pilotowe.

Stacja	Godz.	Wiatr	100	500	1000	1500	2000	2500	3000	3500	4000	4500	5000	Kierunek wiatru chmur	Rodzaj chmur	Uwagi
Warszawa	5ª	SE4	S15	SSW15	SW12	SSW16	SSW20	S18	—	—	—	—	—	—	—	—
Poznań	7ª	SSE1	SSW4	SSW12	SW14	SW13	SSW12	SSW12	—	—	—	—	—	—	—	—

Ogólny stan atmosfery w dniu 25.IX.24 r. Nº 269a

Wysokie ciśnienie nad Rosją środkową, depresja nad Anglią południową. Drugorzędna nad Polską. W Polsce zachodniej pochmurno, na wschodzie pogodnie, temperatura w granicach od 4° do 20°.

Wydawnictwo Państwowego Instytutu Meteorologicznego w Warszawie

Édition du soir [16 h. G.M.T.]. 25. IX. 24 r. Nº 2694

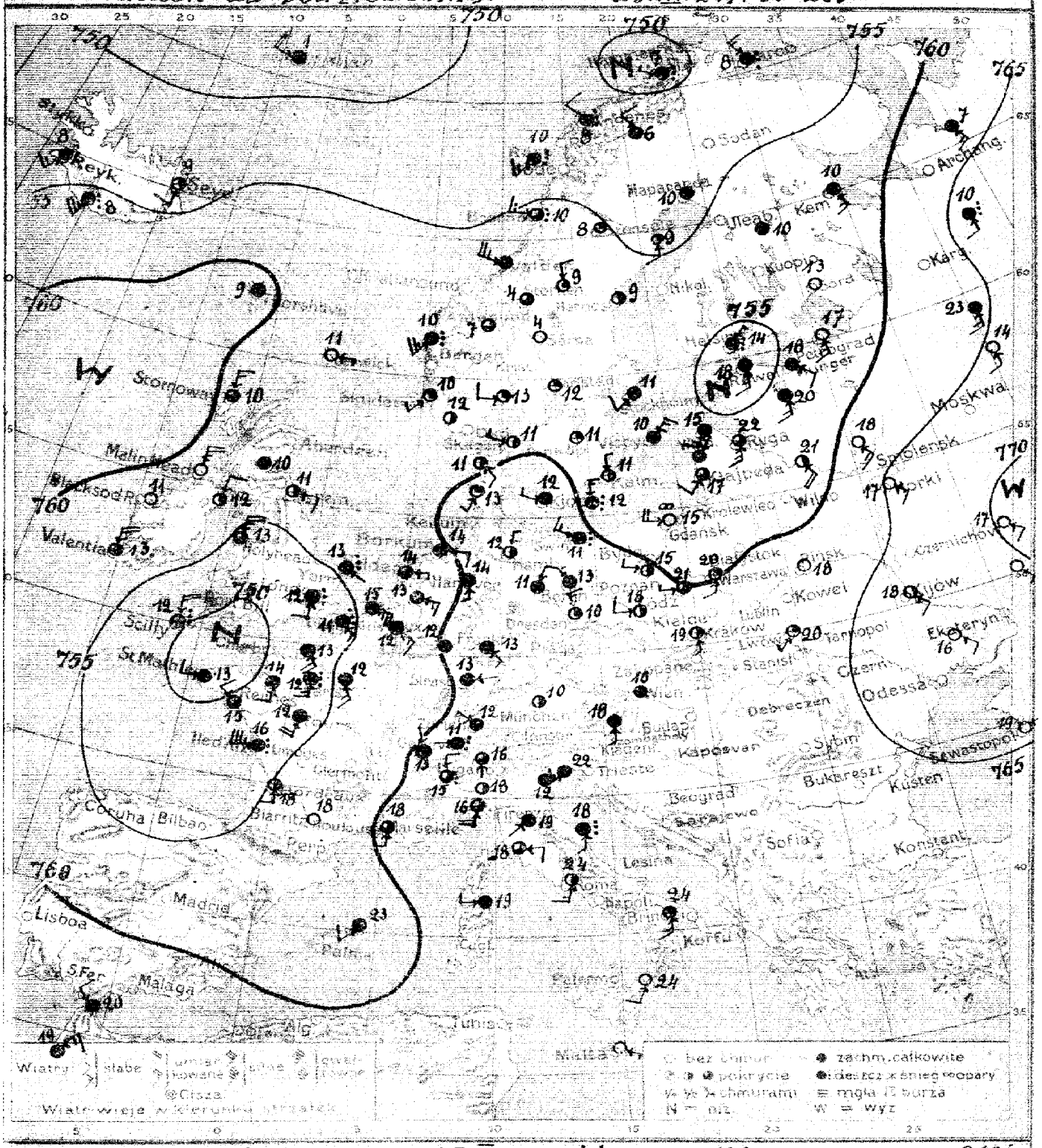

Warszawa. Izobary dla dnia 25. IX. Czwartek 1924 r. 18 h. m. Rocznik V. Nº 2695

Przewidywany przebieg pogody w ciągu doby następnej.

Wydano dnia . . . 1924 r. o godz.

Spostrzeżenia meteorologiczne z dnia dzisiejszego 1892 r. 23. IV. o godz. 7 rano

	Stacja	Ciśnienie 700 mm.	Wiatr	Zachmurzenie	Temp. °C.	Opady mm.	Temp. Max.	Temp. Min.
Polska	Wilno							
	Pińsk	67.6	SE 3	0	18			
	Białystok							
	Brześć n/B							
	Kalwarya							
	Warszawa	59.9	SSW 4	1	20			
	Łódź	60.1	W 2	3	21			
	Lublin							
	Zamość	63.4	SW 2	1	20			
	Jałopiczne							
	Kielce	67.4	SSE 2	2	19			
	Cieszyn							
	Poznań	60.9	WNW 2	2	15			
	Toruń							
	Bydgoszcz							
	Chojnice							
	Rogowo							
	Hel							
	Puck							
	Gdańsk	53.3	W 8	opady	15			
Anglia	Lerwick	58.3	E 2	0	11			
	Stornoway	52.8	N 6	3	10			
	London	53.0	S 4	deszcz	19			
	Holy Head	54.3	NW 10	3	13			
	Valentia	50.1	N 8	3	13			
	Scilly	50.8	N 8	deszcz	12			
	Yarmouth	55.9	SE 1	— " —	13			
	Portsmouth	57.3	E 4	2	21			
Holandya	Helder	50.9	E 2	3	14			
	Nieuwegein	57.0	ESE 10	4	15			
Francya	Cassel	54.2	SE 6	deszcz	11			
	St. Quentin	49.0	W 4	4	13			
	Cherbourg	55.4	SSE 6	4	12			
	Tours	54.4	SSW 8	4	12			
	Le Puy	52.8	WSW 4	deszcz	16			
	Toulouse	58.0	cisza	0	18			
	Argentan	57.5	S 6	deszcz	12			
	Nantes							
	Rochefort	50.4	SSE 4	4	14			
	Strasbourg	60.1	E 1	4	13			
	Besançon	57.0	SE 6	4	12			
Belgia	Bruxelles							
Prusy	Aachen	60.1	S 2	4	14			
	Barmen	59.7	E 4	4	14			
	Hamburg	61.0	NNE 2	2	12			
	Stralsund	60.3	WNW 6	deszcz	11			
	Berlin	62.2	NW 2	4	13			
	Dresden	61.3	NNW 4	1	10			
	Breslau	59.8	W 4	2	18			
	Poznań (Posen)	54.1	SE 2	4	13			
	Kalisz	61.0	cisza	2	10			
Austro-Węgry	Krzyżevci	56.8	SW 4	3	17			
Szwajcarya	Genua	60.6	NNW 4	4	13			
	Zurich	61.3	NW 4	4	12			
	Locarno	59.5	S 1	3	16			
Dania	Kopenhaga	60.6	WNW 2	4	12			
	Skagen	59.5	WNW 2	2	11			
	Hanstholm	59.3	SE 2	2	11			
	Thorshavn	67.0	SSW 2	1	13			
	Thorshavn	59.7	N 6	deszcz	12			

	Stacja	Ciśnienie 700 mm.	Wiatr	Zachmurzenie	Temp. °C	Opady mm.	Temp. Max.
Szwecya	Stockholm	59.4	SW 4	4	11		
	Härnösand	65.1	cisza	2	9		
	Haparanda	54.1	— " —	4	10		
	Wisby	59.0	NE 6	4	10		
Norwegia	Karlstad	58.3	cisza	1	12		
	Stavhen	58.3	— " —	3	4		
	Jönköping	59.3	— " —	1	11		
	Andenes	57.9	NW 4	deszcz	8		
	Bronnö	55.1	W 6	— " —	10		
	Trondhjemfjord	56.5	WNW 10	4	—		
	Sandesnes	60.2	SW 2	1	10		
Finlandya	Helsinki	54.5	NE 2	deszcz	14		
	Seravasta						
	Rugos						
	Wasa						
	Sodankylä						
Estonia	Tallin (Reval)	54.2	S 6	4	18		
	Dorpat	56.1	S 6	4	20		
Węgry	Hangerberg	56.0	SE 4	4	18		
Rosya	Petersburg	57.1	S 4	0	17		
	Moskwa	65.1	SE 4	0	17		
	Rejów	67.4	SE 4	0	18		
	Charków	69.8	SE 2	0	—		
	Elizawetgrad	67.9	ESE 4	0	16		
	Jekaterinoslaw	48.3	W 8	4	1		
	Nowo Moskwa	60.4	cisza	4	9		
	Jekaterinoslaw	62.8	S 4	1	9		
	Wilno	63.8	cisza	4	16		
Austro-Węgry	Riga	55.2	S 6	3	22		
	Libawa	55.5	SSW 6	4	13		
	Petersburg	58.4	SSE 8	2	21		
Czechosłowacya	Praga						
	Eger (Cheb)						
	Pernau						
	Stara Dala						
	Kaunas						
Węgry	Budapeszt						
	Szombathely						
	Szeged						
Hiszpa.	Madrid						
	Coruna						
	Bajona						
Włochy	Genua	63.9	SE	3	16		
	Florencya	61.6	SW	4	19		
	Ancona	62.1	S 2	deszcz	18		
	Rzym	62.3	SSW 6	2	24		
	Lucerno	63.8	S 6	1	24		
	Palermo	63.5	SSW 4	0	24		
	Maddalena	61.7	W 2	4	19		
	Venezia	60.7	SW 6	4	22		
Bałkany	Belgrad						
	Bucarest						
	Sofia						
	Konstantynopol						
	Ateny						
	Malta	66.0	ESE 2	0	—		
Stacje górskie	Lucerner	63.0	NW 4	4	20		
	Rigi Kaltbad	63.0	NE 6	4	19		
	Säntis (2502)						
	Jungfrau (2340)						
	Sonnblick (3106)						

Spostrzeżenia pilotowe

Stacja	Godz.	Wiatr i chmury	500	1000	1500	2000	2500	3000	3500	4000	4500	5000	Zmiana temp. przy ziemi	Rodzaj chmur	Uwagi
Warszawa															

Wydawnictwo Państwowego Instytutu Meteorologicznego w Warszawie

Édition du matin [7h. G.M.T.]. 26. IX. 24 r. N° 270a

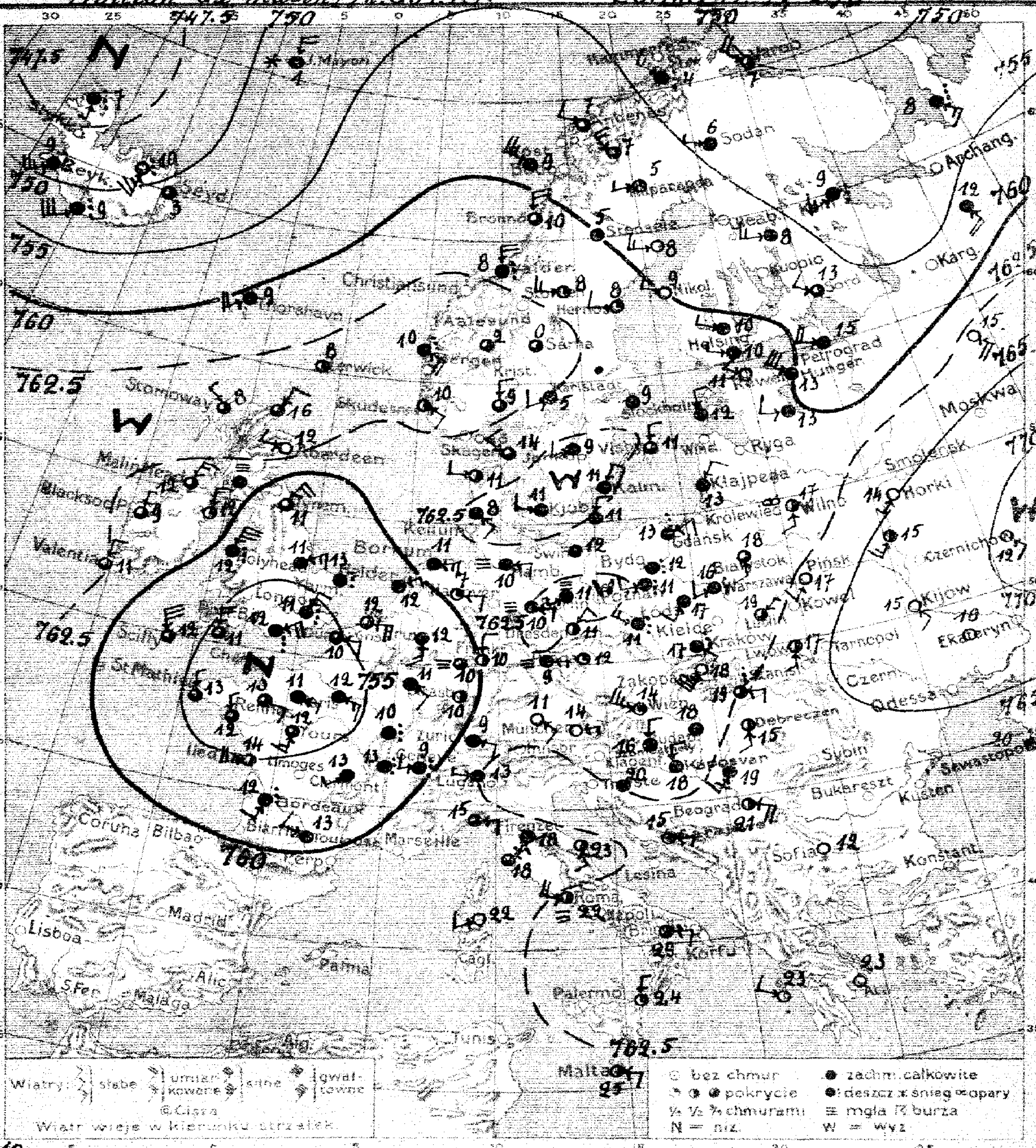

Warszawa. Mapa pogody z dnia 26. IX. Piątek 1924 r. 7 rano. Rocznik V. N° 270a

Przewidywany przebieg pogody w ciągu doby następnej: Na zachodzie, w środku kraju i w górach przejściowe polepszenie się stanu pogody, nieco cieplej; na południo-wschodzie dość pogodnie i ciepło; na północo-wschodzie pogorszenie się stanu pogody, deszcze i chłodniej. Wiatry zmienne. L. B.

Wydano dnia 26. IX. 1924 r. o godz. 11.

Spostrzeżenia meteorologiczne z dnia dzisiejszego rano 26.IX.24 r. Nº 270

	Stacja	Ciśnienie 700 mm+	Wiatr	Zachmurzenie	Temp. °C.	Opady mm.	Temp. Max.	Temp. Min.
Polska	Wilno	60.8	S2	mgła	17	0	27	15
	Pińsk	62.8	SSW4	0	17	0	–	–
	Białystok	60.3	S4	3	18	0	27	15
	Brześć n/B							
	Kowiece							
	Warszawa	60.4	SW4	deszcz	16	2	27	16
	Łódź	60.1	SSW4	4	17	6	26	15
	Lublin	60.8	NE2	3	19	0	27	14
	Lwów	64.0	S2	2	17	0	28	15
	Zakopane	61.8	SSW4	4	13	3	24	13
	Kraków	61.6	SE2	deszcz	17	0.3	27	16
	Cieszyn							
	Poznań	62.0	WSW4	deszcz	11	26	21	10
	Toruń							
	Bydgoszcz	61.3	cisza	— " —	12	8	23	11
	Chojnice							
	Frien							
	Hel							
	Puck							
Bałtyk	Gdańsk	60.3	ENE4	deszcz	13	0.1	23	12
Anglia	Lerwick	62.3	cisza	1	8	0		
	Stornoway	63.0	NW2	3	8	0		
	Aberdeen	62.7	WNW4	0	12	0		
	Holy-Head	58.3	NNE12	deszcz	12	0.1		
	Valentia	62.6	NNE4	3	11	ślad		
	Scilly	56.6	NNW12	3	12	0.4		
	Yarmouth	57.2	—	deszcz	13	3		
	Tynemouth	55.6	NE8	3	11	ślad		
Hol.	Helder	59.3	ENE2	4	12	—		
	Vlissingen	56.4	ENE8	3	12	—		
Francja	Cherbourg	54.1	ESE4	3	10	1	–	6
	Le Havre	54.6	N2	3	13	—	–	–
	Paris	54.2	SE6	4	12	0.1	–	12
	Dijon	56.3	cisza	deszcz	16	3	–	8
	Ile d'Aix	55.4	WSW8	2	14	8	–	–
	Clermont	56.3	SW1	4	13	0	–	10
	Biarritz	59.9	WNW4	4	13	0	–	–
	Rennes	53.2	SE4	3	10	2	–	10
	Strasbourg	59.5	cisza	2	10	ślad	–	7
Alp.	Bazylea	54.0	S1	3	12	—	–	–
Niemcy	Emden	58.8	E2	1	7	0	–	7
	Borkum	58.3	E6	4	11	0	–	7
	Hamburg	62.1	E2	mgła	10	0	–	10
	Stralsunde	61.5	cisza	4	12	1	–	11
	Berlin	62.9	SW2	mgła	14	0.1	–	11
	Dresden	62.1	NE2	2	11	16.	–	9
	Breslau	61.4	WSW6	deszcz	11	7	–	10
	Frankfurt M	60.7	N2	2	10	0	–	8
	München	62.9	SE2	0	11	0	–	3
	Alzey	60.8	NE2	4	13	0	–	6
Szwajcarja	Genève	59.2	W1	deszcz	9	0.1	–	6
	Zurich	60.7	SE2	4	9	1	–	7
	Lugano	63.9	W1	4	13	0	–	11
Dania	Kjöbenhavn	62.7	W3	4	11	0		
	Skagen	64.4	NW4	2	14	0		
	Hanstholm	61.8	W2	2	11	0		
	Blavandshuk	62.8	SE2	4	8	0		
	Hammershus	62.0	N1	4	11	0		

	Stacja	Ciśnienie 700 mm+	Wiatr	Zachmurzenie	Temp. °C.	Opady mm.	Temp. Max.	Temp. Min.
Szwecja	Stockholm	61.4	cisza	4	9	0.3	–	6
	Hernösand	62.0	W4	1	8	0	–	–
	Sundsvall	59.8	cisza	1	5	0	–	–
	Wisby	61.8	N2	3	11	0.2	–	8
	Karlstad	62.1	SW4	4	5	0	–	1
	Göteborg	62.6	NNE4	4	11	0.2	–	–
	Jönköping	62.6	SW2	4	9	0	–	8
Norwegja	Andenes	56.3	WNW4	3	7	2		
	Brønnö	60.6	NE	3	10	1		
	Valdersund	62.2	NNW8	deszcz	8	2		
	Skudesnes	63.3	SE2	2	10	1		
Finlandja	Helsinki	61.4	WNW4	4	10	12		
	Sortavala	56.3	NW4	3	13	4	–	4
	Kuopio							
	Wasa	60.1	WNW4	0	9	–		
	Sodankylä	54.5	W2	4	6	5	–	5
Estonja	Tallin (Reval)	61.2	WNW4	0	11	0	18	11
	Derpat	60.0	W4	4	13	0	21	13
	Filsand	61.8	NNW4	4	12	1	13	11
Rosja	Petrograd	58.2	NW8	4	6	—		
	Moskwa	65.2	SW2	0	14	—		
	Kijów	67.8	SE4	0	15	—		
	Sewastopol	63.4	ESE2	4	20	—		
	Rem	57.1	WSW6	deszcz	9	—		
	Jan Mayen	58.3	NE	śnieg	1	ślad		
	Thorshavn	61.2	WSW8	4	9	—		
	Seydisfiord	63.3	cisza	2	3	—		
Austrja	Wien	61.2	W10	1	14	3	20	11
	Salzburg	61.6	E2	0	14	0	23	11
	Innsbruck							
	Klagenfurt							
Czechosłowacja	Praha	62.3	cisza	1	12	0.1	–	13
	Eger (Cheb)	62.4	E2	mgła	9	–	–	–
	Otmarice							
	Stara Dala							
	Koszyce	63.7	E2	deszcz	19	0	–	12
Węgry	Budapest	61.9	—	4	16	ślad	30	16
	Szombathely	61.3	N2	1	16	— " —	27	11
	Szeged	62.7	SSW6	4	19	0	23	16
Hiszp.	Madrid							
	Coruna							
	Palma							
Włochy	Genova	62.2	E4	3	15	0	–	–
	Firenze	61.3	SSW1	4	18	0.4	–	13
	Livorno	63.0	NE4	3	13	0	–	10
	Roma	63.6	WNW8	mgła	22	ślad	–	20
	Foggia	63.0	N2	1	24	0	–	5
	Brindisi	64.2	E4	deszcz	23	0	–	5
	Maddalena	60.8	WSW2	0	22	0	–	–
	Trapani	62.1	SSE2	2	23	—	–	–
Bałkany	Beograd	62.3	ESE8	2	21	0	–	12
	Bukareszt	63.6	WNW4	0	23	0	–	–
	Sofja	65.8	cisza	0	12	0	28	11
	Philippopel	64.2	E2	1	15	0	–	13
	Athènes	63.0	cisza	0	23	—	–	–
Afryka	Malta	64.0	E4	2	23	—	–	–
	Tunis							
	Alger							
Stacje górskie	Sonnblick (3105)							
	Zugspitze (2964)							
	Säntis (2500)							

Spostrzeżenia pilotowe.

Stacja	Godz.	Wiatr i siła	500	1000	1500	2000	2500	3000	3500	4000	4500	5000	Zawartość pary wodnej w atmosf.	Rodzaj chmur	Uwagi
Warszawa															

Ogólny stan atmosfery w dniu 26.IX.24 r. Nº 270.

Depresja nad Anglją, kanałem La Manche i Francją; obszar wyższego ciśnienia nad Rosją środkową i południowo-zachodnią. Na zachodzie i w środku kraju pochmurno i dżdżysto, na południo-wschodzie i wschodzie pogodnie.

Wydawnictwo Państwowego Instytutu Meteorologicznego w Warszawie

Édition du soir [18h. G.M.T.] *26.IX.24 r. N° 270*

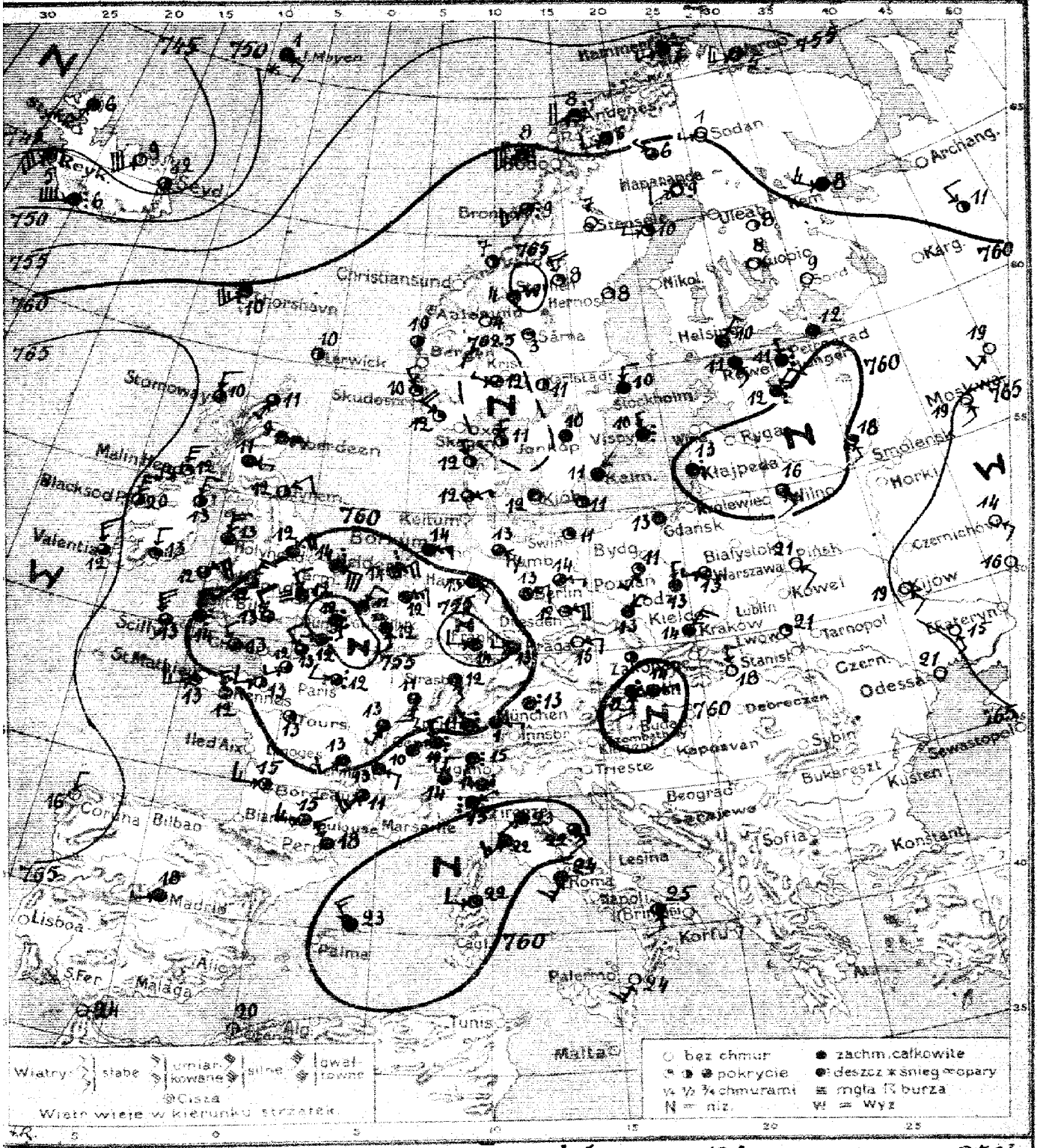

Warszawa. Izobary z dnia 26.IX. Piątek 1924 r. 18 hmo. Rocznik V. N° 270

Prawdopodobny przebieg pogody w ciągu doby następnej

Wydano dnia 1924 r. o godz.

Spostrzeżenia meteorologiczne z dnia dzisiejszego rano 26.IX.34 r. №2[illegible]

	Stacja	Ciśnienie 700mm+	Wiatr	Zachmurzenie	Temp °C.	Opady mm.	Temp. Max.	Temp. Min.
Polska	Wilno	—	SSE4	3	16			
Polska	Pińsk	61.8	SE4	0	21			
Polska	Białystok							
Polska	Brześć n/B							
Polska	Kiwerce							
Polska	Warszawa	62.8	W2	3	13			
Polska	Łódź	63.0	N2	4	13			
Polska	Lublin							
Polska	Lwów	63.1	cisza	1	21			
Polska								
Polska								
Polska								
Polska	Zakopane							
Polska	Kraków	63.1	NE6	4	14			
Polska	Cieszyn							
Polska								
Polska								
Polska	Poznań	63.2	SSW2	1	11			
Polska	Toruń							
Polska	Bydgoszcz							
Polska	Chojnice							
Polska	Tczew							
Polska	Hel							
Polska	Puck							
W.M.	Gdańsk	61.7	cisza	4	13			
Anglja	Lerwick	64.0	—"—	2	10			
Anglja	Stornoway	64.3	N4	3	10			
Anglja	Aberdeen	64.7	E2	4	9			
Anglja	Holy Head	62.0	N8	4	13			
Anglja	Valentia	65.3	NNW6	3	12			
Anglja	Scilly	61.3	NNW10	3	13			
Anglja	Yarmouth	55.7	ESE12	deszcz	10			
Anglja	Tynemouth	63.6	NE4	2	12			
Hol.	Helder	58.3	ENE8	deszcz	14			
Hol.	Vlissingen	55.8	NE4	—"—	11			
Francja	Calais	54.5	SE2	—"—	12			
Francja	[illegible]	62.2	WSW6	1	13			
Francja	Paris	55.7	W2	deszcz	12			
Francja	Dijon	58.1	SSW2	3	13			
Francja	Bordeaux	61.5	W6	2	15			
Francja	Clermont	59.2	SW4	4	13			
Francja	Perpignan	61.7	NW6	4	18			
Francja	Rennes	58.2	WSW2	2	13			
Francja	Strasbourg	58.7	SSE4	4	12			
Bel.	Bruxelles	55.8	SSE4	mgła	12			
Niemcy	[illegible]	55.0	SE2	4	13			
Niemcy	Borkum	57.3	E6	4	14			
Niemcy	Hamburg	61.6	ESE4	3	13			
Niemcy	Swinemünde	62.2	cisza	1	11			
Niemcy	Berlin	61.8	E2	3	14			
Niemcy	Dresden	61.0	ENE8	1	12			
Niemcy	Breslau	62.1	NE2	4	12			
Niemcy	Frankfurt a/M	59.9	W4	4	14			
Niemcy	München	58.0	cisza	deszcz	13			
	Kłajpeda	59.8	—"—	—"—	13			
[illegible]	Kowno	61.5	NE2	4	10			
[illegible]	Ryga	57.7	NNW4	deszcz	11			
[illegible]	Lipawa	60.1	SSW1	—"—	15			
Dania	[illegible]	63.0	cisza	2	12			
Dania	Skagen	61.8	N2	2	11			
Dania	Hanstholm	63.3	NNW2	2	12			
Dania	Blaavandshuk	63.0	ENE2	3	12			
Dania	Hammerodde	62.7	cisza	3	11			

	Stacja	Ciśnienie 700mm+	Wiatr	Zachmurzenie	Temp. °C.	Opady mm.	Temp. Max.
Szwecja	Stockholm	62.5	N4	4	10		
Szwecja	Hernösand	62.8	cisza	0	8		
Szwecja	Haparanda	60.2	WSW4	0	9		
Szwecja	Wisby	62.1	N2	deszcz	10		
Szwecja	Karlstad	62.6	cisza	9	11		
Szwecja	Storlien	65.0	—"—	4	4		
Szwecja	Jönköping	62.9	—"—	4	10		
Norwegja	Andenes	58.4	WSW8	deszcz	8		
Norwegja	Bronnö	63.4	SW6	—"—	9		
Norwegja	[illegible]	63.4	cisza	2	7		
Norwegja	Skudesnes	64.0	NNW2	1	10		
Finlandja	Helsinki	61.3	NE2	4	10		
Finlandja	Sortavala	61.7	cisza	0	9		
Finlandja	Kuopio	62.1	—"—	0	8		
Finlandja	Wasa						
Finlandja	Sodankylä	50.3	W2	0	1		
Estonja	Tallin (Rewel)	61.5	SSE4	4	10		
Estonja	Dorpat	60.8	NE4	deszcz	12		
Estonja	Hangenburg	60.4	N2	—"—	11		
Rosja	Petrograd	60.9	cisza	4	12		
Rosja	Moskwa	65.2	S4	0	19		
Rosja	Kijów	65.6	SE4	0	19		
Rosja	Odessa	64.1	cisza	0	21		
Rosja	Charków	68.3	—"—	0	16		
	Jan Mayen	52.6	SE4	śnieg	1		
	Thorshavn	60.2	SW10	4	10		
	Seydisfjord	44.4	cisza	2	12		
Austrja	Wien	58.7	S6	deszcz	14		
Austrja	Feldkirch						
Austrja	Innsbruck						
Austrja	Klagenfurt						
Czechosłowacja	Praha	62.3	E4	0	16		
Czechosłowacja	Eger (Cheb)						
Czechosłowacja	Olomouc						
Czechosłowacja	Stara Dala						
Czechosłowacja	Košice	61.9	N2	0	18		
Czechosłowacja	Bratislava	59.9	E2	4	12		
Węgry	Budapest						
Węgry	Szombathely						
Węgry	Szeged						
Hiszp.	Madrid	62.0	WSW2	4	16		
Hiszp.	Coruña	66.0	N2	0	15		
Hiszp.	Palma						
Włochy	Genova	60.2	NE2	deszcz	15		
Włochy	Firenze	58.6	SW1	4	23		
Włochy	Ancona	57.4	SE6	2	22		
Włochy	Roma	59.0	SSW6	4	24		
Włochy	Taranto	61.5	S4	2	25		
Włochy	Messina	62.0	SSW6	0	24		
Włochy	Maddalena	57.8	W4	1	22		
Włochy	Livorno	59.1	SW6	4	22		
Bałkany	Beograd						
Bałkany	Bucureşti						
Bałkany	Sofia						
Bałkany	Konstantynopol						
Bałkany	Athènes						
	Malta						
Afryka	Oran	61.0	cisza	0	20		
Afryka	Tanger	60.0	—"—	0	24		
Stacje górskie	Sonnblick (3106)						
Stacje górskie	Zugspitze (2964)						
Stacje górskie	Säntis (2500)						

Spostrzeżenia pilotowe.

Stacja	Godz.	Ważność	500	1000	1500	2000	2500	3000	3500	4000	4500	5000	Podstawa chmur	Rodzaj chmur	Uwagi
Warszawa															

Wydawnictwo Państwowego Instytutu Meteorologicznego w Warszawie

Édition du matin [Th. G. M. T.] *27.IX.24 r. № 271*

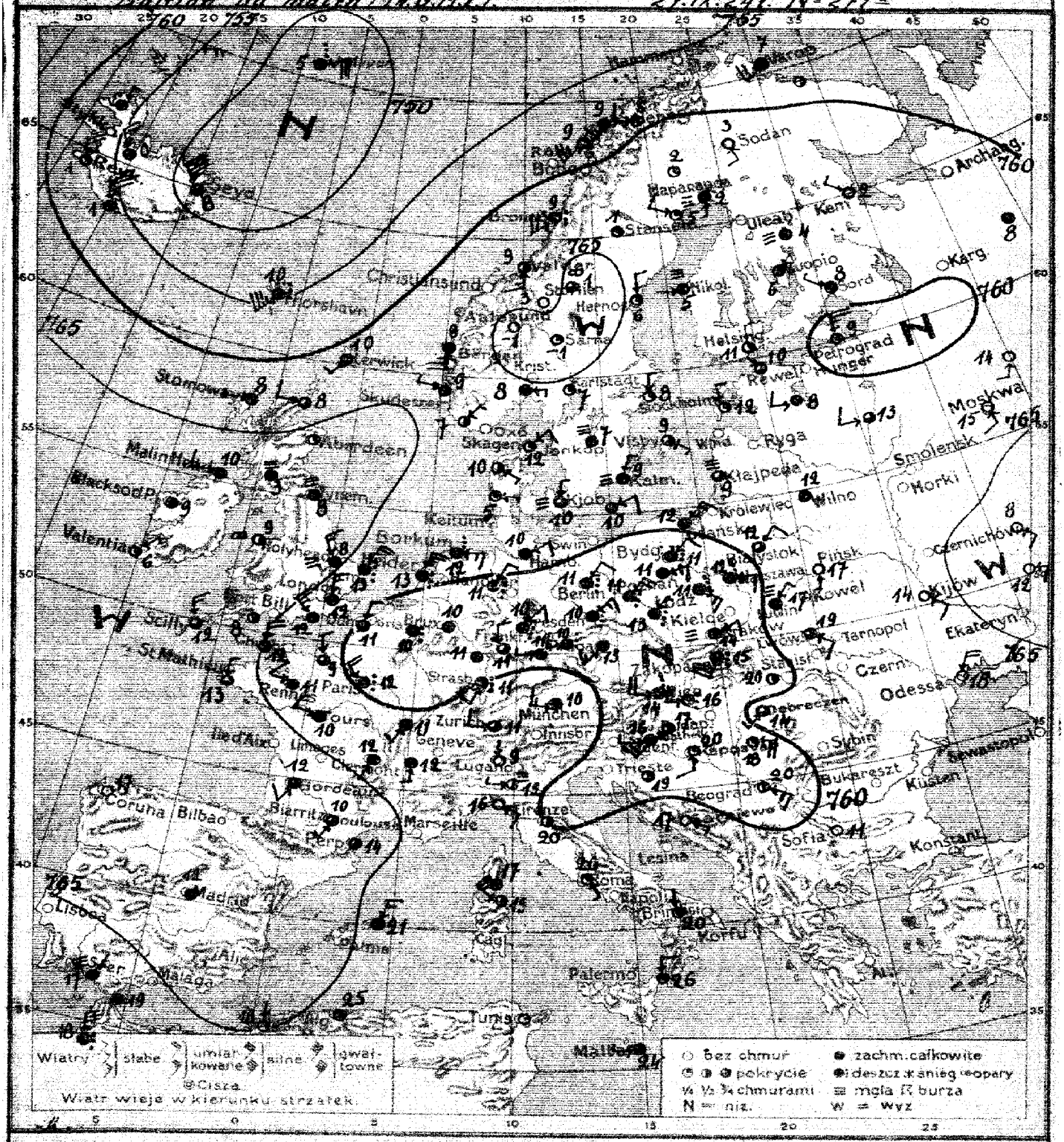

Warszawa. Mapa pogody z dnia **27.IX. Sobota** *1924 r. 7 rano. Rocznik V №* **271**

Prawdopodobny przebieg pogody w ciągu doby następnej: **pochmarno, dżdżysto, chłodno na całym obszarze kraju. Wiatry z północy i północo-zachodu.**

StB.

Wydano dnia **27.IX** *1924 r. o godz.* **11** *r.*

Spostrzeżenia meteorologiczne z dnia dzisiejszego rano 27.IX.24 r. No 271a

	Stacja	Ciśnienie 700mm+	Wiatr	Zachmurzenie	Temp. °C.	Opady mm.	Temp. Max	Temp. Min
Polska	Wilno	61.7	cisza	4	12	3	25	12
	Pińsk	60.6	S2	0	17	0	—	—
	Białystok	60.9	NE4	3	12	3	21	13
	Brześć n/B							
	Kiwerce							
	Warszawa	58.9	E4	deszcz	12	10	21	11
	Łódź	57.2	ESE6	—"—	11	23	18	11
	Lublin	58.6	NE2	3	17	2	22	13
	Lwów	61.1	SE4	3	13	0	27	13
	Lwów-Polit.	—	SSE4	4	19	0	27	17
	Zakopane	58.5	SSW12	deszcz	15	0.4	20	14
	Kraków	58.2	ENE4	mgła	14	0.4	27	13
	Cieszyn							
	Poznań	59.0	ENE6	4	11	11	16	8
	Toruń							
	Bydgoszcz	59.1	NE4	deszcz	11	0	15	7
	Chojnice							
	Tczew							
	Hel							
	Puck							
	Gdańsk	61.1	NE6	4	12	0.1	14	9
Anglja	Lerwick	62.7	SW2	4	10	0		
	Stornoway	64.2	W2	4	8	0		
	Aberdeen	65.5	W2	1	6	0		
	Holy Head	66.4	cisza	mgła	9	0		
	Valentia	68.6	NE2	1	6	0		
	Scilly	66.1	NNW6	3	12	0		
	Yarmouth	62.3	NE10	deszcz	13	10		
	Tynemouth	66.5	cisza	mgła	8	0		
Hol.	Helder	60.9	NNE10	deszcz	13	—		
	Vlissingen							
Francja	Calais	59.4	NNE2	3	11	3	—	—
	Brest	65.5	N2	3	13	0	—	13
	Paris	55.6	NW4	deszcz	12	0.3	—	10
	Dijon	61.7	SW2	—"—	12	0	—	11
	Bordeaux	65.5	SW4	3	12	—	—	—
	Clermont	63.0	SW1	4	19	ślad	—	11
	Perpignan	65.3	cisza	3	14	0	—	12
	Belfort	61.9	WNW4	4	11	1	—	10
	Strasbourg	60.3	SSW4	deszcz	11	5	—	10
Bel.	Bruxelles	58.7	cisza	—"—	12	—	—	—
Niemcy	[illegible]	52.2	NE2	—"—	11	20	—	8
	Borkum	60.8	E6	—"—	12	5	—	
	Hamburg	61.2	ENE6	4	10	0	—	10
	Swinemünde							
	Berlin	58.9	NE4	deszcz	11	ślad	—	10
	Dresden	56.8	NE8	—"—	10	10	—	10
	Breslau	55.9	NE2	—"—	13	—	—	—
	Frankfurt a/M	59.4	NW4	2	11	0	—	11
	München	60.9	W8	4	10	6	—	9
	Klaipeda	63.2	cisza	mgła	9	2	—	4
Szwajc.	Genève							
	Zürich	62.0	W4	3	11	—		
	Lugano	60.3	N4	0	9	—		
Dania	Kjøbenhavn	62.6	N2	mgła	10	0		
	Skagen	62.6	NE4	1	12	0		
	Hanstholm	62.6	SE2	2	10	0		
	Blaavandshuk	63.7	E2	1	5	0		
	Hammerodde	61.8	ENE4	1	10	1		

	Stacja	Ciśnienie 700mm+	Wiatr	Zachmurzenie	Temp. °C	Opady mm.	Temp. Max	Temp. Min
Szwecja	Stockholm	63.5	N2	1	3	0	—	6
	Härnösand	64.2	N2	1	6	0	—	4
	Haparanda	61.8	S2	mgła	2	0.2	—	1
	Wisby	63.5	SE2	3	9	0.1	—	7
	Karlstad	63.7	cisza	1	7	0	—	5
	Storlien	63.4	—"—	0	3	0	—	0
	Jönköping	64.2	—"—	mgła	7	0.2	—	5
Norwegja	Andenes	57.7	SSW6	4	9	2		
	Bronnö	62.1	SW8	deszcz	9	0.5		
	[illegible]	61.8	SSE6	2	9	0		
	Skudenes	57.8	WNW2	2	9	0		
Finlandja	Helsinki	62.6	N2	1	11	0	—	8
	Sortavala	61.3	NW2	4	8	0	—	6
	Kuopio	62.2	NE1	4	6	0	—	5
	Waasa	62.7	W1	mgła	5	ślad	—	4
	Sodankylä	68.7	S2	0	3	0	—	—
Estonja	Tallin (Rewel)	61.9	NNW2	4	10	4	11	8
	Dorpat	60.8	W4	4	8	11	12	8
	Pärnu?	62.3	N2	0	19	0	13	11
Rosja	Petrograd	58.9	NW	1	10	15		
	Moskwa	64.1	S4	0	15	0		
	Kijów	64.6	SE4	0	15	0		
	Odessa	62.0	NNE8	0	19	0		
	Charków	67.0	E4	2	13	0		
	[illegible]	48.9	ENE12	deszcz	5	2		
	Thorshavn	54.8	SW4	—"—	10	—		
	Seydisfjord	48.2	NW18	4	8	—		
Austrja	Wien	57.1	W8	4	14	1	20	13
	Graz	56.6	W2	4	16	7	23	13
	Innsbruck							
	Klagenfurt							
Czechosłowacja	Praga	56.1	SW6	deszcz	13	3	—	12
	Cheb (Eger)	57.9	WSW4	—"—	10	19	—	10
	Olomouc							
	Štrba Plesa							
	Košice	57.6	cisza	2	20	0	—	11
	Bratislava	58.6	W8	deszcz	16	0.3	—	16
Węgry	Budapest							
	Szombathely	56.4	SW2	3	17	2	25	18
	Szeged	62.4	E8	1	18	0	27	16
Hiszp.	Madrid	67.0	cisza	4	12	—		
	Coruna	68.0	—"—	0	10	—		
	S. Fernando	64.0	NNE1	mgła	17	—		
Włochy	Genova	63.0	ESE4	0	16	—	—	—
	Firenze	59.9	S4	2	20	0	—	10
	Messina	61.5	N4	1	26	0	—	—
	Roma	64.0	SSE2	1	20	0.6	—	17
	Milano	60.6	N2	mgła	12	0	—	9
	Taranto	65.0	N1	—	—	—	—	—
	Maddalena	59.5	NW10	2	19	0	—	—
	Palermo							
Bałkany	Belgrad	59.2	ESE	2	20	—		
	Sarajewo	60.5	ESE2	0	17	—		
	Sofja	64.1	cisza	0	11	—		
	Konstantynopol							
	Athenes							
	Malta	63.0	W1	4	24	—		
Afryka	Tunis	63.0	cisza	0	23	—		
	Alger	64.0	—"—	4	25	—		
Stacje górskie	Sonnblick (3106)							
	Zugspitze (2964)	27.2	NW6	śnieg	-6	ślad	—	-6
	Säntis (2500)							

Spostrzeżenia pilotowe.

Stacja	Godz.	Naziemny	500	1000	1500	2000	2500	3000	3500	4000	4500	5000	Kierunek chmur	Rodzaj chmur	Uwagi
Warszawa															

Ogólny stan atmosfery w dniu 27.IX.24 r. No 271a
Wysokie ciśnienie nad Anglją, Atlantykiem i Hiszpanją, a także nad Skandynawją i Rosją, niskie nad Polską, Niemcami i Węgrami.
W Polsce pochmurno, chłodno, dżdżysto.

Wydawnictwo Państwowego Instytutu Meteorologicznego w Warszawie

Édition du soir [18h. G.M.T.] 27.IX.24r. № 2716

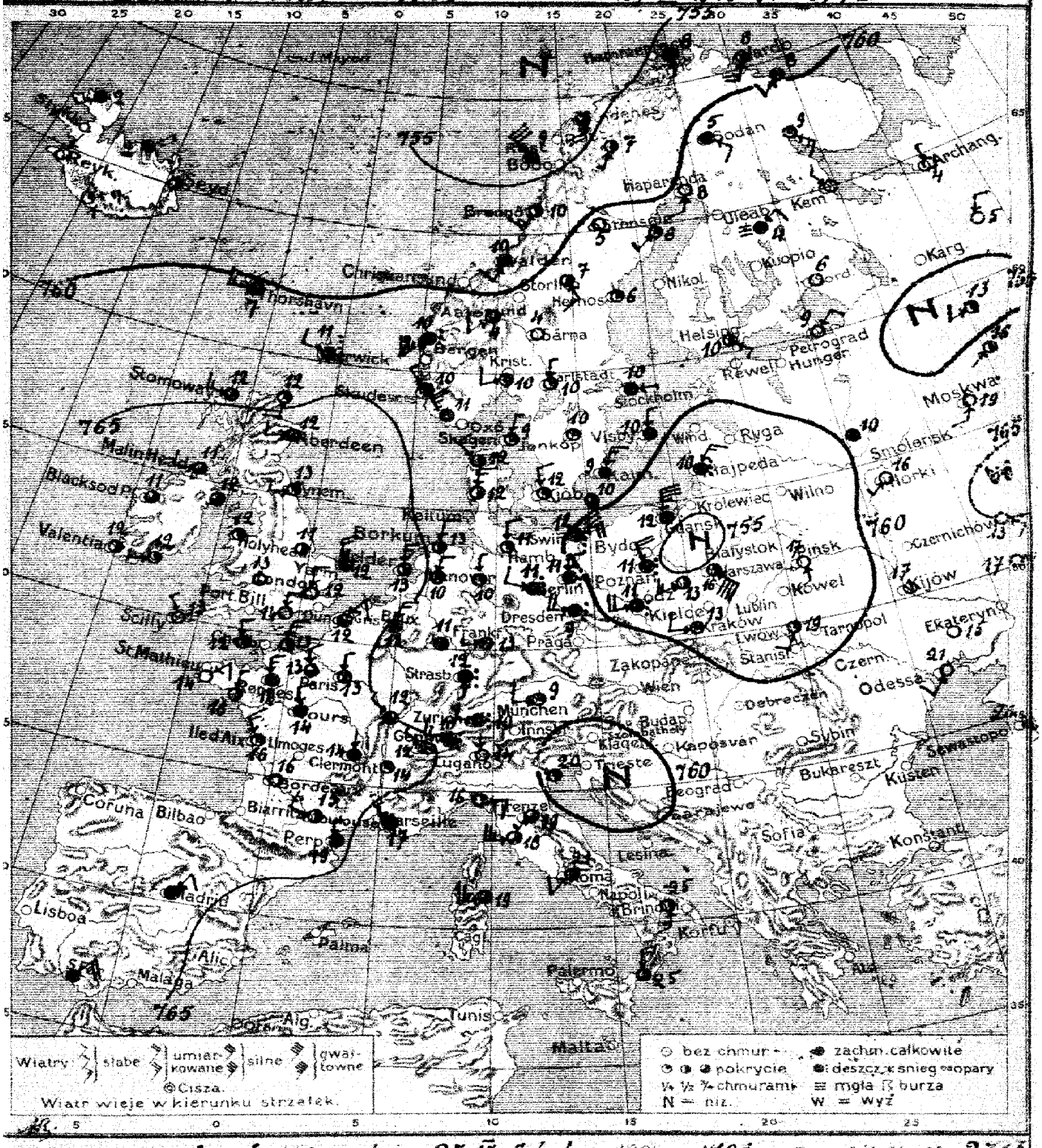

Warszawa, dnia 27. IX. Sobota 1924 r. Rocznik V № 2716

Przewidywany przebieg pogody w ciągu doby następnej

Wydano dnia 1924 r. o godz.

Spostrzeżenia meteorologiczne z dnia dzisiejszego miesiąc. 27./8. 24 r. N=2.A

	Stacja	Ciśnienie 700 mm.	Wiatr	Zachmurzenie	Temp. °C.	Opady mm.	Temp. Max.	Temp. Min.
Polska	Wilno							
	Pińsk	56.7	SSE4	0	17			
	Białystok							
	Brześć n/B							
	Kowarce							
	Warszawa	55.1	SE1	2	16			
	Łódź	55.3	WSW3	2	13			
	Lublin							
	Lwów	58.0	SE4	1	19			
	Zakopane							
	Kraków	59.5	W4	1	13			
	Cieszyn							
	Poznań	55.6	NNW3	deszcz	11			
	Toruń							
	Bydgoszcz							
	Chojnice							
	Tczew							
	Hel							
	Puck							
	Gdańsk	53.3	N1	L	12			
Anglia	Lerwick	63.0	WNW4	deszcz	11			
	Stornoway	64.7	W5	3	12			
	Aberdeen	66.3	W4	3	12			
	Holy Head	68.6	cisza	1	12			
	Valentia	69.0	—"—	2	12			
	Scilly	68.7	NW2	0	13			
	Yarmouth	67.3	NNW3	4	12			
	Plymouth	67.2	W2	1	13			
Hol.	Helder	66.1	N6	2	11			
	Vlissingen	65.4	N4	1	10			
Francja	Cherbourg	68.2	NE4	3	12			
	Dieppe	68.6	NE4	0	14			
	Paris	65.1	N2	2	13			
	Dijon	64.9	NW2	4	12			
	Ile d'Aix	66.9	NW6	1	16			
	Clermont	65.2	N1	4	14			
	Limoges	67.1	cisza	0	16			
	Rennes	68.3	NNW6	4	14			
	Strasbourg	62.6	S2	deszcz	12			
Bel.	Bruxelles	64.8	N6	4	12			
Niemcy	Memmingen	64.3	N2	1	10			
	Barkam	64.7	NNE4	2	13			
	Hamburg	63.4	N4	1	11			
	Swinemünde	59.6	NE3	deszcz	12			
	Berlin	60.3	N6	—"—	11			
	Dresden	61.4	W3	—"—	9			
	Bardeen	56.2	N3	—"—	13			
	Frankfurt n/M.	63.7	W2	4	13			
	Karlsruhe	63.7	W4	1	9			
	Freyburg	58.4	NE6	deszcz	10			
Szwajc.	Genève	55.8	NW2	—"—	12			
	Zürich	64.3	W4	—"—	10			
	Lugano	60.3	N1	0	14			
Dania	Kjöbenhavn	62.3	NNW4	1	12			
	Skagen	62.4	NNE2	1	9			
	Hanstholm	62.8	NW4	2	12			
	Blaavandshuk	64.2	N6	2	12			
	Hammerodde	62.0	SE1	3	11			

	Stacja	Ciśnienie 700 mm.	Wiatr	Zachmurzenie	Temp. °C.	Opady mm.	Temp. Max.
Szwecja	Stockholm	62.1	E2	4	10		
	Hernösand	61.2	cisza	1	6		
	Haparanda	60.8	SSW4	0	8		
	Wisby	61.1	N2	4	10		
	Karlstad	63.0	N1	1	10		
	Motala	60.8	cisza	0	4		
	Jönköping	62.9	—"—	1	10		
Norwegia	Andenes	34.5	S3	3	—		
	Brannö	38.9	SSW5	2	10		
	Vardösund	38.8	SSW4	3	8		
	Skudesnes	64.3	NW2	4	10		
Finlandja	Helsinki	62.9	SE2	2	10		
	Sortavala	63.3	cisza	0	6		
	Kuopio						
	Wasa						
	Sodankylä	61.6	SE4	4	5		
Estonia	Tallin (Reval)						
	Dorpat						
	Filsand						
Rosja	Petrograd	62.9	NE4	0	9		
	Moskwa	63.7	SSW4	0	19		
	Arjoł	61.4	cisza	0	17		
	Odessa	59.6	SW4	0	21		
	Sewastopol	59.1	SSE2	4	20		
Islandja	Jan Mayen						
	Thorshavn	60.1	W6	4	7		
	Seydisfiord	58.4	NW1	2	—		
Austrja	Wien						
	Feldkirch						
	Innsbruck						
	Klagenfurt						
Czechosłowacja	Praha						
	Eger (Cheb)						
	Hlohovec						
	Stara Dala						
	Koszyce						
Węgry	Budapest						
	Szombathely						
	Szeged						
Hiszp.	Madrid	63.0	NNE4	4	—		
Włochy	Genova	61.1	E4	2	16		
	Firenze	61.3	SW2	3	13		
	Livorno	61.0	W1	3	18		
	Roma	61.0	SW4	2	21		
	Napoli	63.1	S6	2	23		
	Palermo	61.0	N6	3	23		
	Maddalena	62.2	WSW3	3	19		
	Valentia	59.6	NW4	1	20		
Bałkany	Belgrad						
	București						
	Sofja						
	Konstantynopol						
	Athenes						
Afryka	Malta						
	Tunis						
	Alger						
Góry	Säntis (2500)						
	Zugspitze (2964)						
	Säntis (2500)						

Spostrzeżenia pilotowe.

Stacja	Godz.	Wiatr dolny	500	1000	1500	2000	2500	3000	3500	4000	4500	5000	Temp. dna doliny	Temp. Chmur	Uwagi
Warszawa															

Wydawnictwo Państwowego Instytutu Meteorologicznego w Warszawie

Édition du matin (7 h. G.M.T.). 28.IX.24 r. № 272a

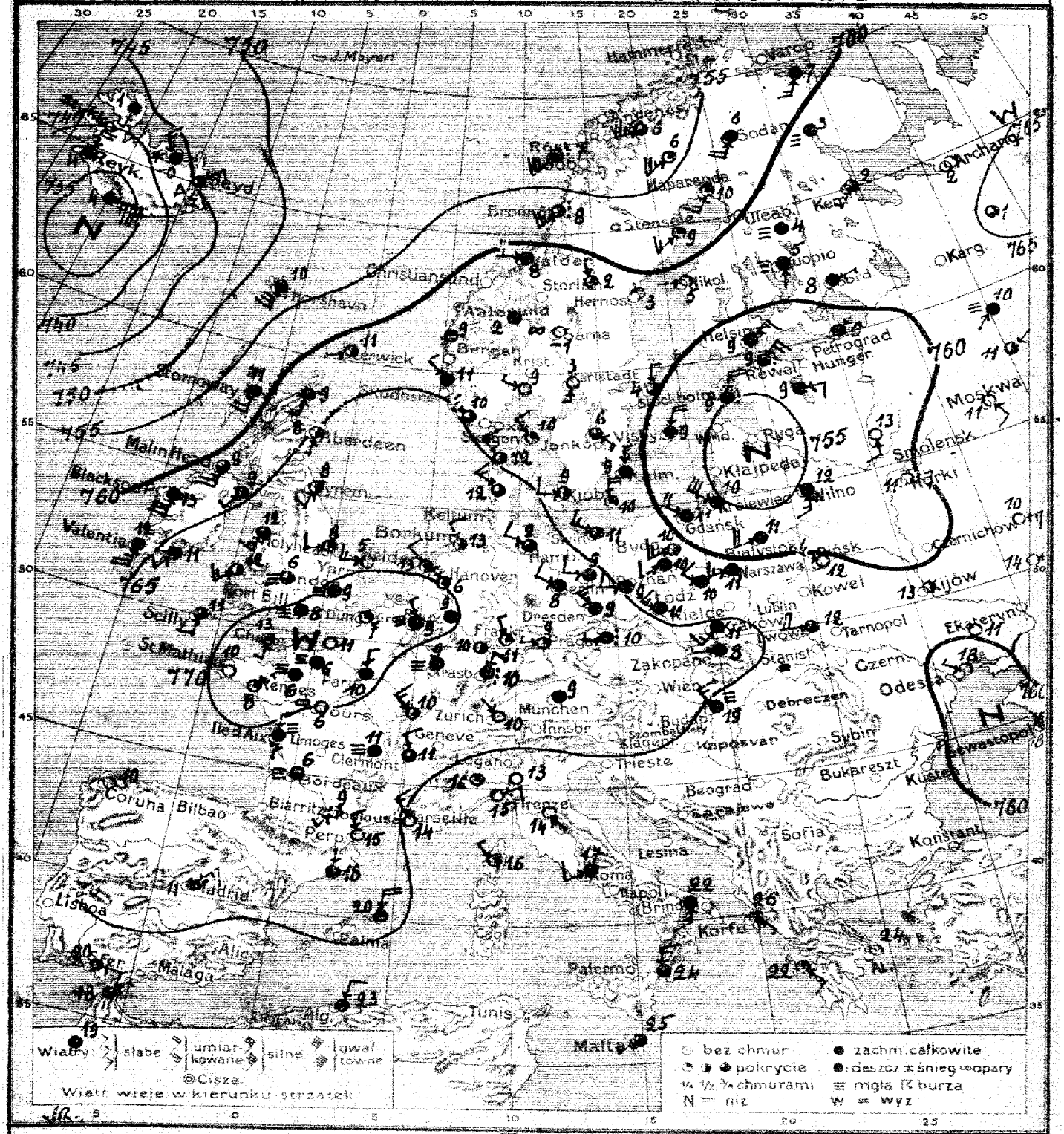

Warszawa. Mapa pogody z dnia 28.IX. Niedziela 1924 r. z rana. Rocznik V. № 272a

Przewidywany przebieg pogody w ciągu doby następnej: Pogoda zmienna, chłodno, umiarkowane wiatry zachodnie i północno-zachodnie.

S. K.

Wydano dnia 28.IX 1924 r. o godz. 11 h.

Spostrzeżenia meteorologiczne z dnia dzisiejszego rano 28. IX. 24 r. Nº 9729

Kraj	Stacja	Ciśnienie 700 mm +	Wiatr	Zachmurzenie	Temp. °C	Opady mm	Temp. Max	Temp. Min.
Polska	Wilno	55.0	S6	4	12	3	19	11
	Pińsk	61.0	WNW6	0	12	0	25	–
	Białystok	58.5	WSW6	4	11	3	23	10
	Brześć n/B							
	Kiwerce							
	Warszawa	61.5	WSW6	4	11	14	21	10
	Łódź	63.3	WNW4	4	10	16	19	9
	Lublin	62.1	W2	3	12	0	23	10
	Lwów	64.5	W8	3	12	1	27	10
	Zakopane	66.4	W2	4	8	6	20	7
	Kraków	65.1	SSW8	4	11	1	27	10
	Cieszyn							
	Poznań	64.2	WSW4	4	10	23	12	9
	Toruń							
	Bydgoszcz	62.8	WSW6	2	10	30	12	10
	Chojnice							
	Tczew							
	Hel							
	Puck							
W.M.	Gdańsk	59.5	WNW9	4	11	18	12	10
Anglja	Lerwick	61.7	W2	2	11	0.2		
	Stornoway	57.3	S8	4	11	0.		
	Aberdeen	65.0	S4	2	8	0		
	Holy Head	67.1	SSW6	3	12	0		
	Valentia	64.8	S10	4	12	0		
	Scilly	69.1	S4	3	11	0.1		
	Yarmouth	69.5	W6	0	5	ślad		
	Tynemouth	69.2	SSW4	2	8	0		
Hol.	Helder	69.6	NW4	2	13	–		
	Vlissingen							
Francja	Calais	70.1	cisza	1	7	2	–	–
	Brest	70.1	—"—	0	10	0	–	9
	Paris	70.2	NW	4	10	0	–	9
	Dijon	—	NW6	2	10	0.4	–	6
	Rochefort	69.2	N1	mgła	7	0.3	–	–
	Clermont	68.2	cisza	—"—	11	0	–	9
	Biarritz							
	Rennes	70.8	cisza	mgła	6	0.1	–	5
	Strasbourg	70.0	NNE4	deszcz	10	5	–	10
Bel.	Bruxelles	70.0	NNW	mgła	9	–		
Niemcy	Keitum							
	Borkum	68.0	NNW4	2	13	0		
	Hamburg	66.8	NNW4	3	9	0		
	Swinemünde	63.5	NNW6	3	11	0	–	9
	Berlin	65.9	W4	4	9	0	–	8
	Dresden	66.9	NW6	4	9	8	–	8
	Breslau	64.6	WNW6	4	11	1	–	10
	Frankfurt a/M	69.2	NNW2	1	11	4	–	8
	München	67.6	cisza	4	9	0	–	8
	Aachen	70.2	—"—	4	9	0.1	–	8
Szwajc.	Genève							
	Zurich	68.0	NW1	4	10	–		
	Lugano							
Dania	Kjøbenhavn	64.0	W4	2	9	0		
	Skagen	62.9	NW4	1	10	0		
	Hanstholm	64.1	NW6	2	12	0		
	Blaavandshuk	66.3	NW6	3	12	0		
	Hammershus	62.3	N3	1	10	0		

Kraj	Stacja	Ciśnienie 700 mm +	Wiatr	Zachmurzenie	Temp. °C	Opady mm	Temp. Max	Temp. Min.
Szwecja	Stockholm	60.3	N2	3	4	0	–	3
	Hernösand	60.4	cisza	0	3	0	–	0
	Haparanda	58.4	SSW6	1	10	0	–	8
	Wisby	56.8	NNE8	4	9	0	–	–
	Karlstad	62.3	S2	0	3	0	–	1
	Storlien							
	Jönköping	63.4	SE4	3	6	0	–	4
Norwegja	Röst	59.5	SW12	deszcz	7	4		
	Bronnö	58.8	SW10	—"—	8	2		
	Valdersund	60.9	W8	4	8	1		
	Utsire	54.9	NW2	4	11	0		
Finlandja	Helsinki	58.8	NE6	4	9	0	–	5
	Sortavala	60.7	ENE2	4	8	0	–	4
	Kuopio	62.1	S1	mgła	5	0	–	5
	Wasa	61.5	W1	0	5	ślad	–	2
	Sodankylä	57.4	SSW8	4	6	—"—	–	2
Estonja	Tallin (Reval)	58.5	NE8	deszcz	9	1	9	9
	Dorpat	56.2	E4	4	9	11	10	9
	Filsand	55.7	NNE10	deszcz	9	3	12	8
Rosja	Petrograd	59.6	NE2	4	9	3		
	Moskwa	63.9	SSE4	0	11	0		
	Horki	59.9	E4	0	11	0		
	Kijów	60.5	cisza	0	13	0		
	Odessa	59.6	WNW2	2	18	0		
	Jan Mayen							
	Thorshavn	53.2	SSW12	4	10	1		
	Seydisfjord	46.0	NE6	krupy	2	—		
Austrja	Wien							
	Feldkirch							
	Innsbruck							
	Klagenfurt							
Czechosłowacja	Praha	67.0	W2	deszcz	10			
	Eger (Cheb)							
	Olomouc							
	Stara Dala							
	Kosice							
Węgry	Budapest	64.0	NW6	mgła	19	—		
	Szombathely							
	Szeged							
Hisp.	Madrid	73.8	NE8	4	11	—		
	Coruña	67.0	cisza	0	10	—		
	Mahon	56.0	N3	4	20			
Włochy	Genova	61.6	ENE4	0	15	0		
	Firenze	62.4	SE1	0	14	0		
	Torino	63.2	cisza	1	16	[illegible]	–	6
	Roma	62.0	SSW	2	17	—		
	Messina	62.0	N6	4	24	—		
	Brindisi	62.0	S6	4	22	—		
	Moldaleona							
	Palermo							
Bałkany	Beograd							
	Bucureşti							
	Sofja							
	Konstantynopol							
	Athenes	60.6	cisza	0	24	0		
	Malta	62.2	WSW2	4	25	—		
Afryka	Tanger	63.0	NE2	4	18	—		
	Alger	63.0	NNE2	4	23	—		
Stacje górskie	Sonnblick (3100)							
	Zugspitze (2964)							
	Säntis (2500)							

AK.

Spostrzeżenia pilotowe

Stacja	Godz.	Naziemny	500	1000	1500	2000	2500	3000	3500	4000	4500	5000	Stopień pokrycia chmur	Rodzaj chmur	Uwagi
Warszawa															

Ogólny stan atmosfery w dniu 28. IX. 24 r. Nº 9729

Wysokie ciśnienie nad Anglją, Francją, Niemcami i Czechosłowacją, niskie nad Islandją, nad Litwą, Łotwą oraz nad morzem Czarnem. W Polsce przeważnie pochmurno, na południo-wschodzie dość pogodnie i chłodno.

Wydawnictwo Państwowego Instytutu Meteorologicznego w Warszawie

Édition du soir [10 h. 3 m. P.] — *28. IX. 24 r. № 2724*

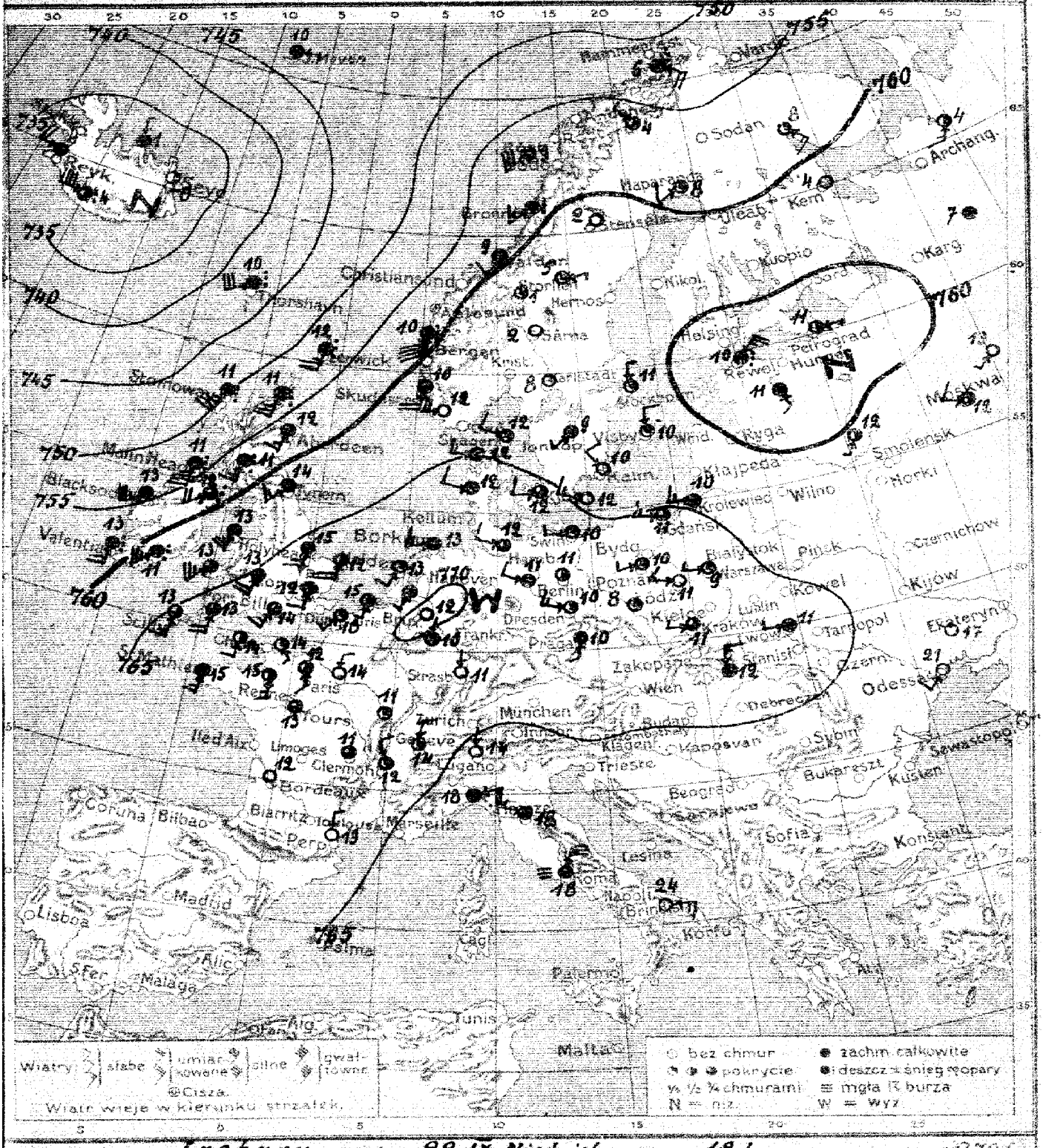

Warszawa. Mapka pogody z dnia 28. IX. Niedziela 1924 r. 18 h. m. Rocznik V № 2726

Przewidywany przebieg pogody w ciągu doby następnej

Wydano dnia ... 1924 r. o godz. ...

Spostrzeżenia meteorologiczne z dnia dzisiejszego 1910 r. [illegible]

	Stacja	Ciśnienie 700 mm+	Wiatr	Zachmurzenie	Temp. °C.	Opady mm.	Temp. Max	Temp. Min.
Polska	Wilno							
	Pińsk							
	Białystok							
	Brześć n/B							
	Kowidrce							
	Warszawa	66.6	W2	1	9			
	Łodź	67.3	WNW4	0	10			
	Lublin							
	Lwów	68.6	W2	4	11			
	Zakopane							
	Kraków	69.1	W2	3	11			
	Cieszyn							
	Poznań	67.5	W2	1	10			
	Toruń							
	Bydgoszcz							
	Chojnice							
	Tczew							
	Hel							
	Puck							
W.	Gdańsk	65.5	W6	3	7			
Anglia	Lerwick	55.5	S10	deszcz	12			
	Stornoway	42.3	SSW10	—"—	11			
	Aberdeen	57.3	SSW2	4	12			
	Holy-Head	62.3	S 10	4	13			
	Valentia	59.0	S 8	deszcz	13			
	Scilly	65.7	S 5	3	13			
	Yarmouth	61.5	S8	2	12			
	Plymouth	61.5	SE6	4	14			
Hol.	Helder	67.3	SSW2	1	13			
	Vlissingen	69.1	S2	2	15			
	Ostende	68.5	SW2	4	10			
	Le Havre	68.0	S6	4	15			
Francja	Paris	66.7	W2	0	14			
	Dijon	66.6	cisza	1	11			
	Bordeaux	65.5	—"—	10	12			
	Clermont	69.5	—"—	6	11			
	Biarritz	65.0	N2	0	19			
	Rennes	69.4	SSE5	2	15			
	Strasbourg	69.2	N1	0	11			
Bel.	Bruxelles							
	Beaucourt	68.3	WNW4	4	11			
Niemcy	Keitum	68.0	W6	4	13			
	Borkum	68.0	WNW2	2	12			
	Hamburg	68.3	W2	1	10			
	Swinemunde	65.3	cisza	2	11			
	Berlin	69.0	WNW6	1	10			
	Dresden	68.9	cisza	1	8			
	Breslau	67.3						
	Frankfurt n/M.							
	München							
Szwajc.	Genève	67.3	W4	1	14			
	Zürich							
	Lugano	65.3	N1	0	14			
Dania	Kjöbenhavn	65.4	W4	3	12			
	Skagen	64.5	WNW4	1	12			
	Hanstholm	64.5	W6	3	12			
	Blaavandshuk	67.0	WNW4	1	12			
	Havnemerskus	64.1	WNW6	0	12			

	Stacja	Ciśnienie 700 mm+	Wiatr	Zachmurzenie	Temp. °C	Opady mm.	Temp. Max
Szwecja	Stockholm	61.1	N2	4	11		
	Hernösand	58.8	SW4	1	8		
	Haparanda	62.1	N4	1	10		
	Visby	62.3	cisza	0	8		
	Karlstad	61.2	—"—	1	1		
	Storlien	64.1	SW2	1	9		
	Jenköping	55.3	SW4	4	9		
Norwegia	Aalesund	60.0	SW6	deszcz	—		
	Bronnö	59.7	SSW4	4	9		
	Volderasund	62.3	SSW8	3	10		
	Vardöhus						
Finlandia	Helsinki						
	Sortavala						
	Kuopio						
	Wasa						
	Sodankylä						
Estonja	Tallin (Reval)	56.2	NE4	deszcz	10		
	Dorpat	61.2	S2	4	11		
	Filsand						
Rosja	Petrograd	55.3	E2	2	11		
	Moskwa	52.3	WNW4	9	12		
	Sewastopol	61.8	E2	0	20		
	Odessa	61.3	SW4	0	21		
	Elisawetgrad	62.1	cisza	0	17		
	Jan Mayen	46.1	E2	4	10		
Austrja	Thanshaim	43.4	SW12	deszcz	10		
	Seydisfjord	30.7	cisza	2	0		
	Wien						
	Feldkirch						
	Innsbruck						
	Klagenfurt						
Czechosłowac.	Praha	63.0	S2	4	10		
	Eger (Cheb)						
	Hranice						
	Stara Bala	67.0	N6	4	12		
	Kosyce						
Węgry	Budapest						
	Szombathely						
	Szeged						
Hiszp.	Madrid						
	Coruna						
	Palma						
Włochy	Genua	63.0	ENE6	4	18		
	Pisa	62.9	WNW4	4	18		
	Florencja	62.0	E6	0	24		
	Roma	62.0	NNE12	mgła	18		
	Napoli						
	Brindisi						
	Maddalena						
	Palermo						
Bałkany	Belgrad						
	Bucuresti						
	Sofja						
	Konstantynopol						
	Ateny						
Afryka płn.	Malta						
	Tunis						
	Alger						
Stacje górskie	Sonnblick (3106)						
	Jungfrau (3966)						
	Säntis (2500)						

Spostrzeżenia pilotowe.

Stacja	Godz.	Wiatr dolny	500	1000	1500	2000	2500	3000	3500	4000	4500	5000	Granica dobrej chmur	Rodzaj chmur	Uwagi
Warszawa															

Wydawnictwo Państwowego Instytutu Meteorologicznego w Warszawie

Édition du matin [7h. G.M.T.] 29.IX.24r. Nº 273a

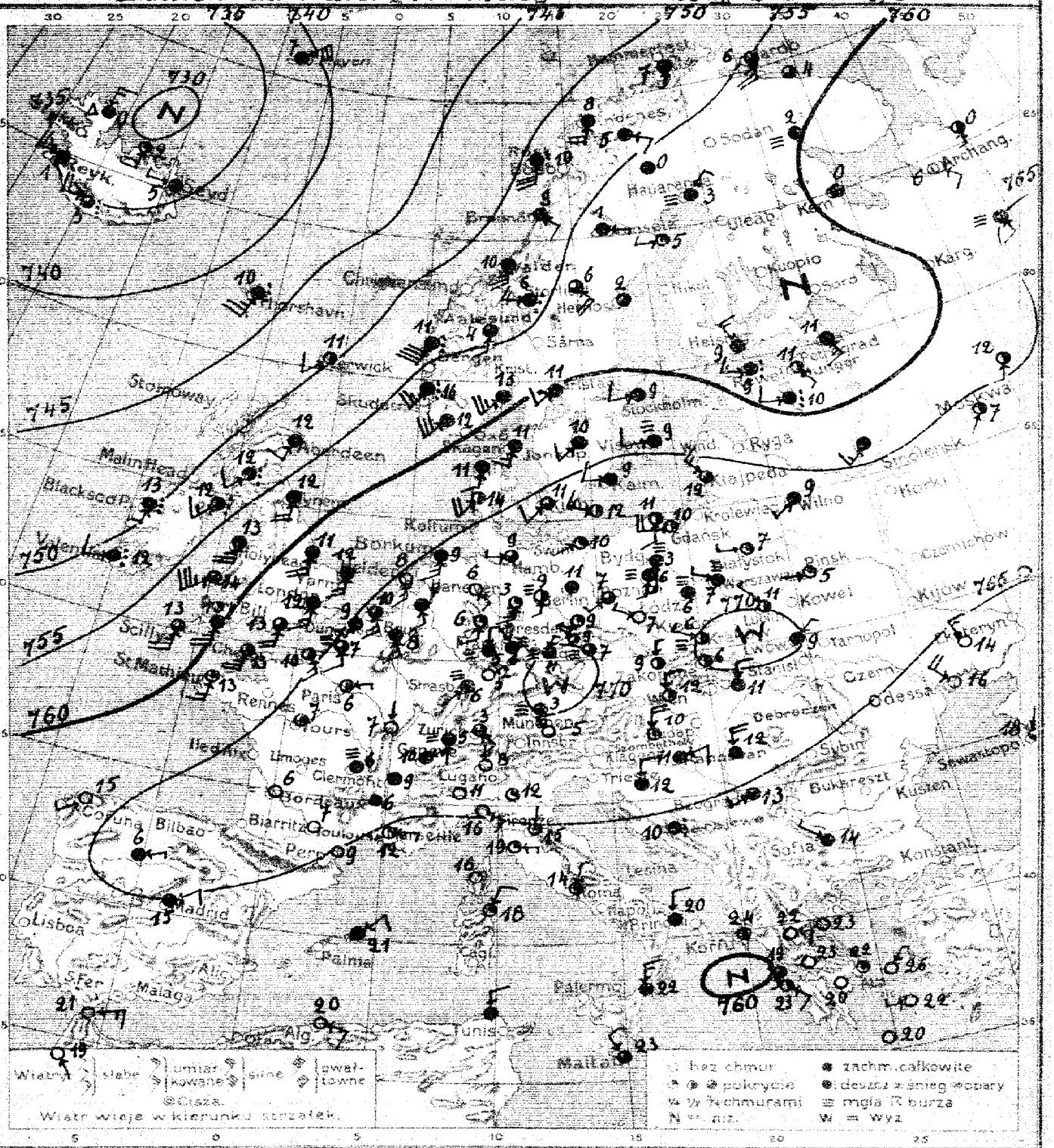

Warszawa. Mapa pogody z dnia 29.IX. Poniedziałek [illegible] *roku. Rocznik V. Nº 273a*

Prawdopodobny przebieg pogody w ciągu doby następnej: Temperatura bez znacznych zmian, nieco cieplej, dość pogodnie, miejscami mgła, słabe wiatry lokalne. W. S.

Wydano dnia 29.IX 1924 r. o godz. 11h.

Spostrzeżenia meteorologiczne z dnia dzisiejszego rano

Stacja	Ciśnienie 700 mm.	Wiatr	Zachmurzenie	Temp. °C.	Opady mm.	Temp. Max.	Temp. Min.
Polska							
Wilno	69.2	SW2	4	9	0	15	8
Pińsk	—	W1	1	5	0	15	
Białystok	67.9	W2	1	7	rosa	17	8
Brześć n/B							
Kamieniec							
Warszawa	69.4	WNW2	mgła	7	0	13	4
Łódź	69.9	cisza	—"—	6	0	13	3
Lublin	69.5	NW1	2	11	0	14	3
Lwów	70.0	NE2	4	9	0	17	8
Zakopane	69.9	E4	2	6	2	9	5
Kraków	70.3	WNW2	mgła	8	1	14	4
Poznań	69.1	SSW2	mgła	6	0	16	3
Toruń							
Bydgoszcz	69.0	SSW2	mgła	7	1	14	5
Chojnice							
Rzeszów							
Hel							
Puck							
Gdańsk	67.3	NNW3	2	10	0	14	8
Anglia							
Jarrow	62.8	SW4	4	11	6		
Shields	62.6	S6	4	12	0		
Aberdeen	59.9	SSW4	4	12	0		
Holy Head	55.7	SSW10	deszcz	13	6		
Valentia	56.3	WSW4	—"—	12	16		
Scilly	58.2	S10	3	13	0		
Yarmouth	63.7	SSW5	4	12	0		
Spurn Head	58.0	S6	4	12	1		
Holandia							
Helder	65.2	SSE3	4	9			
Vlissingen	65.7	SSE6	3	16	—		
Francja							
Calais	62.4	SSW4	4	9	0	—	5
Gravelines	60.9	S6	7	13	0	—	—
Paris	65.8	E2	2	8	0	—	4
Dijon	66.0	N1	0	7	0	—	4
Rochefort	64.7	cisza	0	7	0	—	—
Clermont	66.0	—"—	obłoki	6	Śnieg	—	3
Perpignan	65.3	—"—	0	9	0	—	—
Nancy	65.2	—"—	1	7	0	—	—
Strasbourg	68.0	SW1	opary	6	0	—	2
Belgia							
Bruxelles	67.0	SSE6	4	8	0	—	—
Niemcy							
Emden	63.0	S4	mgła	9	0.6	—	8
Borkum	65.9	S6	4	9	0	—	7
Hamburg	67.6	N2	3	9	0	—	8
Swinemünde	67.4	WSW2	1	10	0	—	7
Berlin	68.5	cisza	4	11	0	—	9
Dresden	69.6	SSW4	4	9	0	—	7
Breslau	69.5	WNW2	0	7	0	—	4
Frankfurt n/M	69.2	N2	mgła	5	0	—	4
Münchem	70.2	cisza	—"—	3	0	—	0
Kiel	66.0	NW6	3	12	0	—	—
Memel	67.1	NE2	4	10	0	—	9
Szwajcarja							
Genève	69.3	SE2	3	7	0	—	5
Zürich	66.6	N1	0	8	0	—	7
Lugano	65.9	SW1	3	11	0		
Dania							
Kjöbenhavn	67.8	SSW6	4	11	0		
Skagen	67.3	S4	4	11	0		
Hanstholm	67.7	SW8	2	14	0		
Thorvandstad	66.3	WNW6	2	12	0		
Hammershus							

Stacja	Ciśnienie 700 mm.	Wiatr	Zachmurzenie	Temp. °C.	Opady mm.	Temp. Max.	Temp. Min.
Szwecja							
Stockholm	67.2	NSW3	7	5	0	—	4
Hernösand	58.4	cisza	3	2	0	—	—
Hapsanda	58.1	NE2	mgła	3	0.1	—	1
Wisby	63.6	WSW2	—"—	9	0	—	—
Karlstad	60.8	SW4	4	11	0	—	3
Skarlen	54.0	W6	deszcz	6	wiele	—	1
Jönköping	54.1	SW4	4	10	0	—	6
Norwegja							
Andenes	54.5	SSW8	4	8	0		
Bronnö	52.8	SE4	4	9	0		
Vardoehuus	51.2	S10	4	10	0		
Skudesnes	55.9	SSW10	deszcz	16	0		
Finlandja							
Helsinki	59.0	NW6	4	9	0		
Sordavala							
Kuopio							
Wiesa							
Sodankylä							
Estonja							
Tallin (Reval)	58.4	W6	deszcz	9	3	10	9
Dorpat	59.4	W4	—"—	10	1	11	10
Hyżny Tagil	56.5	SSE2	4	11	6	12	11
Łotwa							
Petersburg	56.9	SSE6	4	11	4		
Moskwa	66.1	SW1	2	12	0		
Riem	60.8	cisza	4	0	0		
Jarosław	63.0	SSW2	8	12	0		
Baku	62.7	SSE4	opary	23	0		
Islandja							
Jan Mayen	59.8	NE14	4	7	0		
Thorshavn	42.7	SSW10	deszcz	10	—		
Seydisfjord	34.1	W2	4	5	—		
Austrja							
Wien							
Feldkirch							
Innsbruck							
Klagenfurt							
Czechosłowacja							
Praga	63.8	cisza	mgła	7	0.1	—	5
Eger (Cheb)	70.4	NE2	—"—	4	0.1	—	3
Olomuniec	68.9	N1	2	9	0	—	4
Stara Dala							
Koszyce	68.9	NW	4	11	0	—	10
Węgry							
Bratislava	67.3	NW	4	12	0	—	9
Budapeszt	65.6	ENE4	4	11	0	21	9
Szombathely	67.3	NW3	2	10	0	17	9
Szeged	65.4	NW	4	12	0.2	23	12
Hiszpanja							
Madrid	65.0	NE4	4	15	0		
Coruna	63.0	SW2	0	15	0		
Palma							
Włochy							
Genua	65.5	ESE6	0	15	0	—	—
Florencja	64.6	N1	1	15	0	—	11
Livorno	64.3	E2	1	19	0	—	—
Rzym	63.3	NNE2	1	14	0	—	11
Neapol	62.7	W6	4	22	0.2	—	16
Brindisi	61.5	W4	3	20	0	—	13
Magdalena	61.9	WNE4	1	18	0	—	—
Palermo	66.9	cisza	1	19	6	—	9
Bałkany							
Belgrad	64.7	WSW2	4	13	0	—	12
Mostar	61.0	cisza	2	24	0	—	—
Sarajewo	62.6	NW2	4	14	1	27	13
Sofja	64.9	cisza	deszcz	10	1	—	9
Saloniki	64.3	—"—	4	22	0		
Ateny	61.8	NW2	3	22	0		
Egipt							
Malta	63.0	NW2	3	22	0		
Tunis	61.0	SE1	0	13	0		
Alger	64.0	ESE4	0	20	0		
Stacje górskie							
Sonnblick (3106)							
Säntis (2500)							

Spostrzeżenia pilotowe.

Stacja	Cisz	Okręcenie	500	1000	1500	2000	2500	3000	3500	4000	4500	5000	Kierunek dolnych chmur	Rodzaj chmur	Uwagi
Warszawa															

Ogólny stan atmosfery w dniu 29.IV.24 r.

Niskie ciśnienie nad kontynentem Europejskim, nad Rosją wschodnią z Tzerfiestaniem, depresja nad Islandją, płytka drugorzędna nad Finlandją. W Polsce temperatura od 5° do 10°, zrana zachmurzenie duże, miejscami mgła, słabe wiatry zachodnie.

Wydawnictwo Państwowego Instytutu Meteorologicznego w Warszawie

Édition du soir [18h. G.M.T.]. *29. IX. 24 r. № 2736*

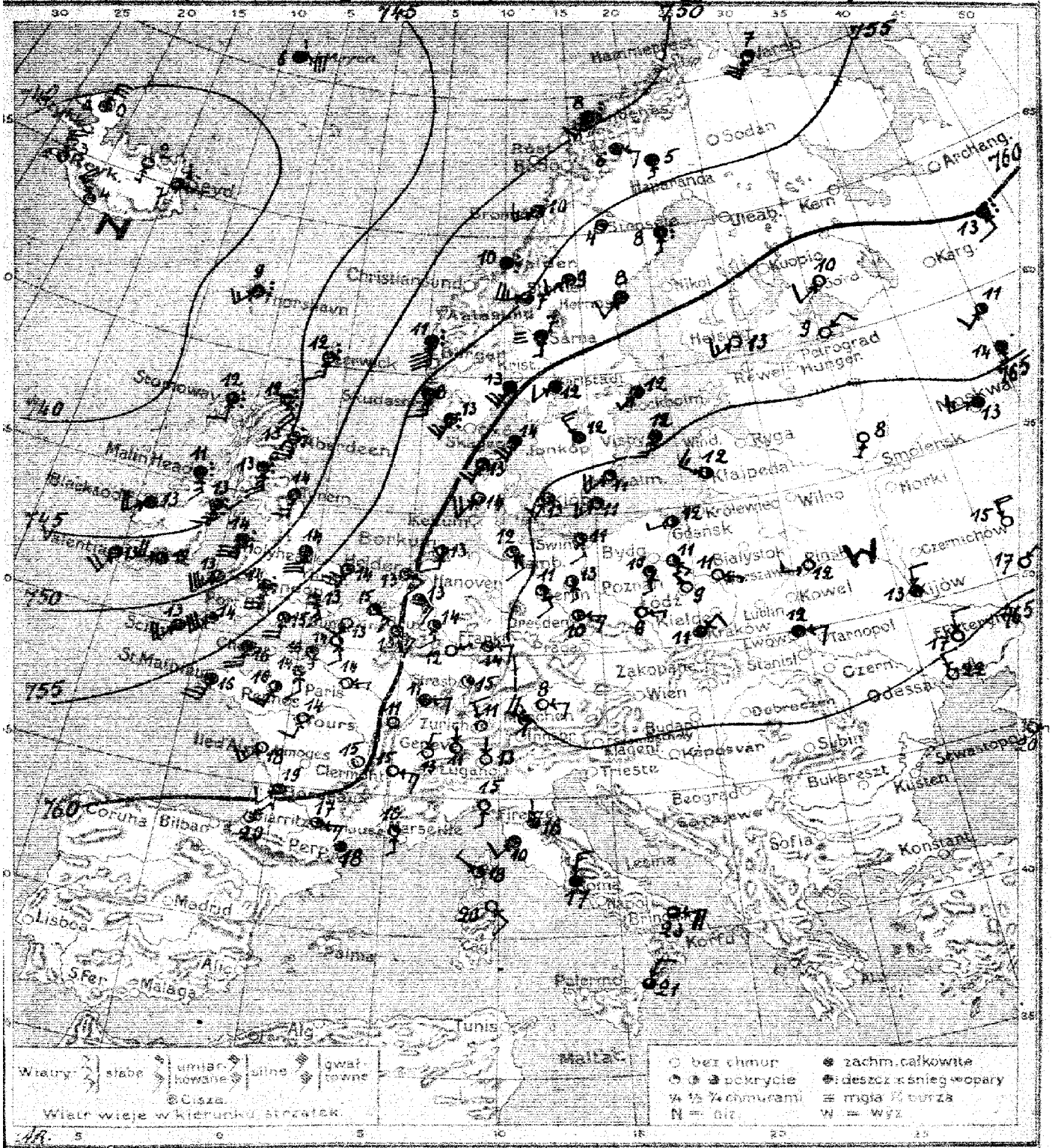

Warszawa, Urzędowy z dnia 29. IX. Poniedziałek 1924 r. 18 hro. Rocznik V № 273 E

Przewidywany przebieg pogody w ciągu doby następnej

Wydano dnia *1924 r. o godz.*

Spostrzeżenia meteorologiczne z dnia dzisiejszego [illegible] 23.IX.24 r. N° 2[illegible]

	Stacja	Ciśnienie 700 mm +	Wiatr	Zachmurzenie	Temp. °C.	Opady mm.	Temp. Max	Temp. Min.
Polska	Wilno							
	Pińsk	69.9	W2	0	12			
	Białystok							
	Brześć n/B							
	Kiwerce							
	Warszawa	69.7	ESE2	0	11			
	Łódź	69.7	NW2	0	9			
	Lublin							
	Lwów	69.5	E4	4	12			
	Zakopane							
	Kraków	68.6	NE4	4	11			
	Cieszyn							
	Poznań	69.0	S2	1	10			
	Toruń							
	Bydgoszcz							
	Chojnice							
	Tczew							
	Hel							
	Puck							
	Gdańsk	68.1	WSW2	2	12			
Anglia	Lerwick	46.0	S6	deszcz	12			
	Stornoway	41.9	S4	—"—	12			
	Aberdeen	46.4	S10	—"—	13			
	Holy Head	45.3	S12	—"—	14			
	Valentia	46.2	SW8	4	13			
	Scilly	52.5	SW8	4	13			
	Yarmouth	57.3	SSW12	1	14			
	Tynemouth	49.3	S6	4	14			
Hol.	Helder	59.9	SE4	1	13			
	Flissingen	57.7	SE6	1	15			
Francja	Calais	57.5	SSW4	0	13			
	Brest	55.7	S10	4	16			
	Paris	59.4	E2	0	14			
	Dijon	62.0	cisza	0	11			
	Ile d'Aix	58.8	SW6	0	18			
	Clermont	59.8	cisza	0	15			
	Biarritz	64.8	NE2	1	20			
	Rennes	57.5	S6	2	16			
	Strasbourg	[illegible]	cisza	1	15			
Bel.	Bruxelles	60.0	SE6	1	13			
Niemcy	Königsberg	68.1	SSE4	1	11			
	Borkum	62.7	S4	2	13			
	Hamburg	64.3	SE4	1	12			
	Swinemünde	66.7	SSE2	1	11			
	Berlin	—	SSE2	2	13			
	Dresden	67.1	E6	2	10			
	Breslau	67.2	E2	0	9			
	Frankfurt a/M	64.7	E4	1	14			
	München	65.3	E4	0	8			
	Kłajpeda	65.2	WNW6	2	12			
Szwajc.	Genève	63.6	N2	0	13			
	Zürich	64.1	NNW4	0	11			
	Lugano	62.5	N1	0	13			
Dania	Kjøbenhavn	65.4	SSW4	3	13			
	Skagen	67.3	S8	4	14			
	Hanstholm	60.6	SSW6	4	13			
	Blaavandshuk	62.1	SW8	3	14			
	Hammershus	65.6	SW6	1	11			

	Stacja	Ciśnienie 700 mm +	Wiatr	Zachmurzenie	Temp. °C	Opady mm	Temp. Max	Temp. Min
Szwecja	Stockholm	62.0	SW2	4	12			
	Hernösand	55.3	SW4	4	9			
	Haparanda	55.9	cisza	1	4			
	Wisby	64.7	SSW6	4	12			
	Karlstad	60.7	SW4	4	12			
	Kalmar	65.8	SW8	1	11			
	Jönköping	64.5	NW6	4	12			
Norwegja	Andenes	48.2	SSW6	deszcz	8			
	Bronnö	53.7	SW6	4	10			
	Valdersund	53.9	cisza	deszcz	10			
	Skudesnes	55.3	S6	4	8			
Finlandja	Helsinki	61.3	WSW6	0	13			
	Sortavala	63.7	SW4	0	10			
	Kuopio							
	Wasa							
	Sodankylä							
Estonja	Tallin (Reval)							
	Dorpat							
	Filsand							
Rosja	Petrograd	62.3	NE4	0	9			
	Moskwa	66.4	W6	4	13			
	Kijów	68.5	N4	4	13			
	Odessa	64.1	NNW4	0	22			
	Sewastopol	63.5	ESE2	0	20			
	Jan Mayen	42.4	ENE14	deszcz	6			
	Thorshavn	41.9	SW5	—"—	9			
	Seydisfjord	57.7	E2	—"—	7			
Austrja	Wien							
	Feldkirch							
	Innsbruck							
	Klagenfurt							
Czechosłowacja	Praha							
	Eger (Cheb)							
	Olomouc							
	Stara Dala							
	Koszyce							
Węgry	Budapest							
	Szombathely							
	Szeged							
Hiszp.	Madrid							
	Coruna							
	Palma							
Włochy	Genova	63.3	S2	0	15			
	Firenze	62.4	N1	4	18			
	Livorno	63.7	SW4	4	10			
	Roma	62.4	N6	4	17			
	Taranto	61.9	E8	3	23			
	Messina	62.0	NNE4	3	21			
	Maddalena	51.7	SE4	0	20			
	Palermo							
Bałkany	Beograd							
	Bucureşti							
	Sofia							
	Konstantynopol							
	Athènes							
	Malta							
Afryka	Tunis							
	Alger							
Szczyty górskie	Sonnblick (3105)							
	Zugspitze (2964)							
	Säntis (2500)							

Spostrzeżenia pilotowe.

Stacja	Godz.	Kierunek	500	1000	1500	2000	2500	3000	3500	4000	4500	5000	Kierunek górnych chmur	Rodzaj chmur	Uwagi
Warszawa															

Wydawnictwo Państwowego Instytutu Meteorologicznego w Warszawie

Édition du matin / 7 h. G.M.T.J. — *30.IX.24 r. № 274*

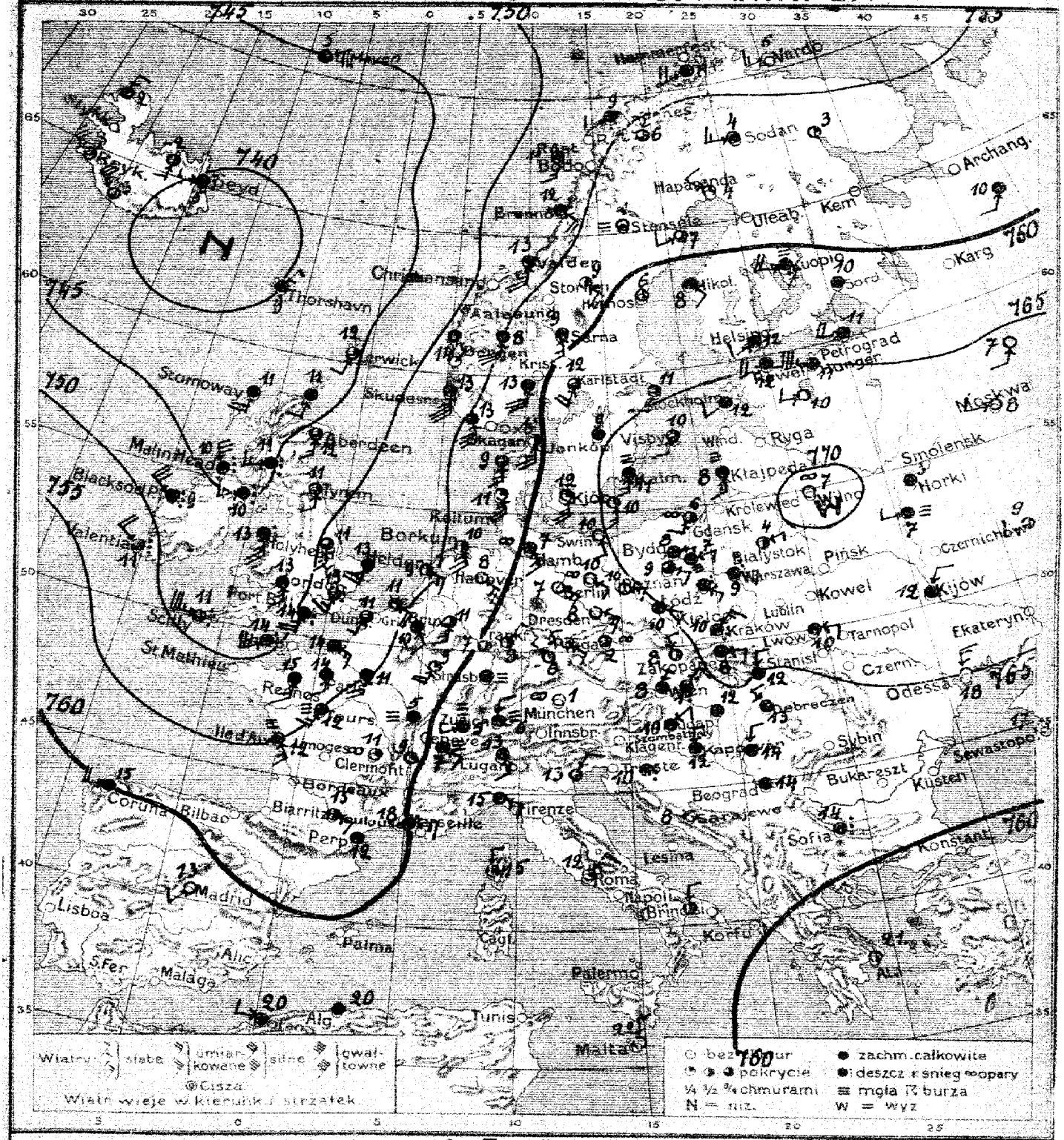

Warszawa. Mapa pogody z dnia 30.IX. *Wtorek* 1924 r. *7 rano. Rocznik V. №* 274

Przewidywany przebieg pogody w ciągu doby następnej: Zachmurzenie umiarkowane, rano mglisto, nieco cieplej, słabe wiatry południowe. Na południu i w górach - pochmurno, mglisto i drobne opady, wiatry północno-wschodnie. *L. B.*

Wydano dnia 30.IX 1924 r. o godz. 14.

Spostrzeżenia meteorologiczne z dnia dzisiejszego rano 30. IX. 24 r. N° 274

	Stacja	Ciśnienie 700 mm+	Wiatr	Zachmurzenie	Temp. °C.	Opady mm.	Temp. Max.	Temp. Min.
Polska	Wilno	70.6	ESE2	mgła	7	0	15	0
	Pińsk							
	Białystok	69.4	ENE2	2	6			
	Brześć n/B							
	Kiwerce							
	Warszawa	68.1	E2	[illegible]	9	5.1	15	2
	Łódź	67.3	ESE2	—"—	9	4	14	7
	Lublin							
	Lwów	67.8	E4	4	10	4	13	3
	Lwów-Polit.	—	NE2	4	11	7	13	9
	Zakopane	66.0	E3	4	8	3	8	7
	Kraków	65.8	NE2	deszcz	10	0	15	10
	Cieszyn							
Anglia	Poznań	66.7	ESE4	3	9	2	10	4
	Toruń	67.5	SE2	mgła	7	3	—	4
	Bydgoszcz	67.8	E2	4	8	0	15	3
	Chojnice							
	Terèo							
	Hel							
	Puck							
	Gdańsk	68.4	SSW4	mgła	6	0	—	3
	Lerwick	44.3	SSW2	3	10	2		
	Stornoway	41.5	S3	2	11	0.2		
	Aberdeen	46.5	W	3	12	0.5		
	Holy Head	52.0	SSE10	deszcz	14	4.5		
	Valencia	56.6	NW6	5	11	3		
	Scilly	47.9	WNW6	deszcz	11	2		
	Yarmouth	59.9	SSW6	4	12	0.3		
	Epernouth	43.4	S4	5	14	0		
	Helder	54.5	SE2	2	8	—		
	Vlissingen	56.6	SSE5	9	11			
	Amsterdam	52.6	SSW2	3	11	0	—	—
	Rotterdam	53.0	ESE4	2	15	0	—	—
	Paris	55.6	—	3	11	0	—	7
	Dijon	60.2	[illegible]	mgła	8	0	—	2
	Ile d'Aix	53.2	SE6	—"—	12	0	—	—
	Clermont	58.7	[illegible]	deszcz	11	3	—	9
	Brest	53.5	—"—	1	12	0	—	—
	Rennes	54.3	S6	4	13	0.2	—	11
	Strasbourg	60.6	[illegible]	[illegible]	—	6	—	—
	Bruxelles	55.0	SSE4	4	10	0	—	—
Niemcy	Memel	64.2	SE6	0	7	0	—	6
	Berkum	59.2	SSE10	2	10	0	—	—
	Hamburg	61.3	SSE6	deszcz	7	0	—	6
	Swinemünde	65.0	SSE2	0	10	0	—	7
	Berlin	64.0	SE3	deszcz	10	0	—	0
	Dresden	63.6	[illegible]E6	0	8	0	—	4
	Breslau	64.8	[illegible]E2	2	10	0	—	7
	Frankfurt n/M	61.2	NE4	9	8	0	—	5
	München	61.6	[illegible]	deszcz	7	0	—	3
	Karlsruhe	65.6	S4	mgła	8	0	—	3
Szwajcarja	Genève	61.3	SE1	—"—	7	0	—	4
	Zürich	57.4	N4	—"—	6	0	—	5
	Lugano	61.2	[illegible]E	4	13	0	—	10
Dania	Kjöbenhavn	62.7	SSE3	7	12	0		
	Skagen	60.7	S2	8	13	0		
	Hornsherzan	58.2	SSE6	5	9	0		
	Bluvandshuk	59.5	SSE10	7	11	0		
	Hammerhus	62.6	S6	7	10	0		

	Stacja	Ciśnienie 700 mm+	Wiatr	Zachmurzenie	Temp. °C.	Opady mm.	Temp. Max.	Temp. Min.
Szwecja	Stockholm	62.5	SSW6	3	11	0.4	—	2
	Hernösand	60.8	[illegible]	2	8	0	—	5
	Haparanda	58.1	[illegible]	3	4	0.6	—	1
	Visby	57.1	SSW6	3	10	0	—	5
	Karlstad	62.0	SSW3	3	12	ślad	—	10
	Göteborg	57.0	S5	mgła	11	—"—	—	—
	Jönköping	65.2	SE3	4	9	0	—	9
Norwegja	Andenes	55.6	SSW6	4	9	2		
	Bronnö	54.4	SE3	deszcz	12	0.5		
	Vardösund	52.0	S10	4	13	0.1		
	Skudesnes	52.3	SSE13	3	13	1		
Finlandja	Helsinki	56.0	SW4	4	12	0	—	10
	Sortavala	61.3	cisza	4	10	5	—	2
	Kuopio	60.4	W3	mgła	7	—	—	2
	Wasa	64.1	SE2	4	8	ślad	—	0
	Sodankylä	57.5	WSW6	4	4	—"—	—	2
Estonja	Tallin (Reval)	62.4	SW3	4	12	0	12	10
	Dorpat	61.5	WSW2	6	10	0	10	8
	Filsand	66.3	SW4	4	12	0	12	11
Rosja	Petrograd	63.2	W3	4	11	—		
	Moskwa	69.0	WNW2	0	8	—		
	Arcysk	62.0	NNE2	4	12	—		
	Jarensk	64.3	N3	0	18	—		
	Sewastopol	63.0	ESE3	0	17	—		
Islandja	Jandalagen	43.3	ENE10	4	5	—		
	Thorshavn	50.7	NE2	4	9	—		
	Seydisfiord	39.5	W2	deszcz	5	—		
Austrja	Wiedeń	64.0	NNE2	4	8	—		
	Feldkirch							
	Innsbruck							
	Klagenfurt							
Czechosłowacja	Praha	64.2	cisza	opary	9	0.2	—	8
	Eger (Cheb)	63.6	ESE2	2	7	0.3	—	3
	Pomiane	64.7	NW4	2	8	0	—	5
	Stara Dala							
	Kasperce	60.0	W	4	12	4	—	10
	Cieszyn	60.3	NE2	4	11	0	—	6
Węgry	Budapest	63.5	cisza	4	12	—	18	10
	Szombathely	63.2	NE4	4	10	8	13	8
	Szeged	57.0	N4	4	14	0	19	12
Bośnia	Mudred	61.0	SW2	3	13	0		
	Corona	61.0	W3	4	15	0		
	Palma							
Włochy	Genowa	61.7	ESE2	4	15	—		
	Firenze							
	Wenecja	62.2	NNE4	3	13	0		
	Roma	64.2	NE4	1	12	0	—	3
	Neapol	63.0	N2	1	5	—		
	Brindisi							
	Maddalena							
	Palermo							
Bałkany	Belgrad	62.3	cisza	4	14	0	—	—
	Bukareszt	62.3	—"—	0	8	0	—	0
	Sofja	61.0	—"—	deszcz	14	20	23	13
	Konstantynopol	63.2	—"—	—"—	10	—		
	Ateny	58.9	—"—	2	21	—		
Afryka	Malta	62.0	N4	3	22	—		
	Tunis	60.0	N2	4	20	—		
	Alger	58.3	cisza	4	20	—		
Stany górskie	Sonnblick (3105)							
	Zugspitze (2964)							
	Säntis (2500)							

Spostrzeżenia pilotowe.

Stacja	Godz.	Wiatr dany	300	1000	1500	2000	2500	3000	3500	4000	4500	5000	Granica obłoków dolna	Granica obłoków górna	Uwagi
Warszawa	7	E 2	ESE 3	SSE 6	ESE 9	ESE 10	—	—	—	—	—	—	—	—	
Poznań	7	ESE 4	SE 5	SE 6	S E 7	S E 15	ESE 9	E S E 10	SE 10	—	—	—	—	—	

Ogólny stan atmosfery w dniu 30./IX.24 r. N° 274

Obszar ciśnień wyższych nad Rosją środkową, Polską i Karpatami, depresja nad Islandją, Anglją i morzem Północnem i Norwegją. W Polsce pochmurno, miejscami drobne opady, temperatura do 10°.

Wydawnictwo Państwowego Instytutu Meteorologicznego w Warszawie

Edition du soir [18h G.M.T.] 30. IX. 24. N° 2741.

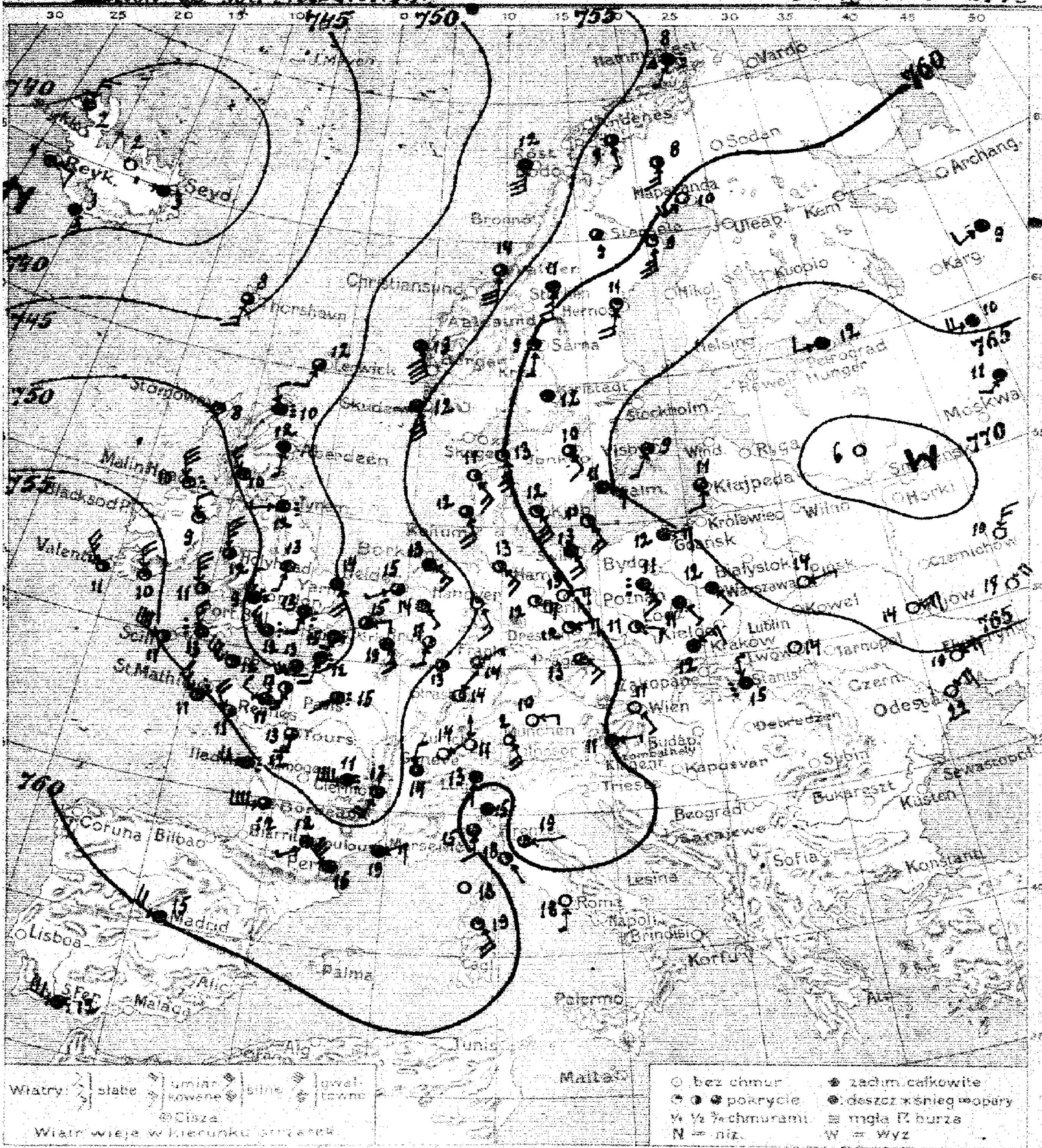

Warszawa. Mapa Izobary z dnia 30. IX. Wtorek. 1924 r. 18 h. Rocznik V. Nr.

Przewidywany przebieg pogody w ciągu doby następnej

N° 2741.

Wydano dnia 1924 r. o godz.

Spostrzeżenia meteorologiczne z dnia [illegible] 30.IX.24 r. №9 [illegible]

Kraj	Stacja	Ciśnienie 700 mm +	Wiatr	Zachmurzenie	Temp. °C	Opady mm	Temp. Max	Temp. Min
Polska	Wilno							
	Pińsk	66.1	E 2	0	14			
	Białystok							
	Brześć n/B							
	Kiwerce							
	Warszawa	64.5	SE 4	4	12			
	Łódź	63.8	SE 2	4	11			
	Lublin							
	Lwów	63.5	cisza	0	14			
	Zakopane							
	Kraków	62.7	NE 6	4	12			
	Cieszyn							
	Poznań	63.0	SE 6	deszcz	11			
	Toruń							
	Bydgoszcz							
	Chojnice							
	Jezero							
	Hel							
	Puck							
W.M.	Gdańsk	64.8	E 6	4	12			
Anglja	Lerwick	48.0	S 4	3	12			
	Stornoway	49.9	cisza	1	8			
	Aberdeen	49.1	S 2	4	12			
	Holy Head	51.1	NNW 10	3	12			
	Valentia	57.3	NE 10	2	11			
	Scilly	54.3	WNW 15	3	11			
	Yarmouth	50.7	SSE 8	4	14			
	Tynemouth	48.6	W 2	deszcz	12			
Hol.	Helder	52.4	WSW 2	3	15			
	Vlissingen	51.3	ENE 4	mgła	15			
Francja	Calais	49.6	S 4	deszcz	15			
	Brest	55.0	NW 6	—"—	11			
	Paris	51.0	SW 1	—"—	15			
	Tours	52.1	S 6	3	13			
	Ile d'Aix	55.0	W 8	deszcz	12			
	Clermont	54.0	W 16	—"—	11			
	[illegible]	55.4	NW 12	4	16			
	Rennes	52.6	WNW 4	4	11			
	Strasbourg	54.1	NNE 1	1	14			
Bel.	Bruxelles	51.4	SE 6	4	19			
Niemcy	Magdeburg	58.0	E 6	1	12			
	Borkum	54.7	SE 6	4	13			
	Hamburg	57.4	SE 6	2	13			
	Swinemünde	61.0	SSE 8	4	13			
	Berlin	59.8	E 6	0	13			
	Dresden	59.1	E 6	1	12			
	Breslau	61.4	E 4	1	11			
	Frankfurt a/M.	55.8	NE 2	3	14			
	München	57.4	E 4	0	10			
	Klaipeda	67.8	S 4	3	11			
Szwajc.	Genève	55.8	NNE 4	4	14			
	Zürich	57.7	N 1	0	11			
	Lugano	59.9	S 1	4	13			
Dania	Köbenhavn	61.7	SE 10	1	12			
	Skagen	60.0	SSE 10	1	13			
	Hanstholm	57.5	SE 6	1	11			
	Blaavandshuk	56.3	SSE 8	3	12			
	Hammershus	62.8	SE 8	2	11			

Kraj	Stacja	Ciśnienie 700 mm +	Wiatr	Zachmurzenie	Temp. °C	Opady mm	Temp. Max	Temp. Min
Szwecja	Stockholm	60.5	S 2	4	6			
	Hernösand	61.2	S 8	1	11			
	Haparanda	60.7	SW 6	0	10			
	Wisby	66.0	SSW 9	1	9			
	Karlstad	62.7	cisza	4	12			
	[illegible]le	58.3	—"—	3	9			
	Jönköping	63.6	SE 4	3	10			
Norwegja	[illegible]	52.5	S 12	4	12			
	[illegible]	55.6	SSW 2	deszcz grad	8			
	Valdersund	54.0	S 12	3	14			
	Skudesnes	54.8	SSE 12	4	12			
Finlandja	Helsinki							
	Sortavala							
	Kuopio							
	Wasa							
	Sodankylä							
Estonja	Tallin (Rewel)							
	Dorpat							
	Filsand							
Rosja	Petrograd	68.3	W 4	4	12			
	Moskwa	67.6	ENE 6	0	14			
	Odessa	62.0	NE 6	0	22			
	Charków	67.2	NE 8	0	17			
	Elisawetgrad	64.9	ENE 6	0	19			
	Jan Mayen							
	Thorshavn	45.0	S 6	3	8			
	Seydisfiord	38.4	W 2	4	3			
Austrja	Wien	60.3	SE 2	0	11			
	Feldkirch							
	Innsbruck							
	Klagenfurt							
Czechosłowacja	Praha	52.0	ESE 6	2	13			
	Eger (Cheb)							
	Olomouc							
	Stara Dala							
	Koszyce	61.0	N 2	deszcz	15			
Węgry	Budapest							
	Szombathely							
	Szeged							
Hiszp.	Madrid	60.0	WNW 8	4	15			
	Coruña							
	[illegible]	61.0	W 12	deszcz	12			
Włochy	Genova	60.3	S 4	3	18			
	Firenze	58.6	E 1	3	19			
	Livorno	60.0	SSE 1	1	18			
	Roma	61.0	S 2	0	18			
	Napoli							
	Brindisi							
	Maddalena	59.1	SE 6	1	19			
	Palermo							
Bałkany	Beograd							
	Bucureşti							
	Sofja							
	Konstantynopol							
	Athènes							
	Malta							
Afryka	Tunis							
	Alger							
Stacje górskie	Sonnblick (3105)							
	Zugspitze (2964)							
	Säntis (2500)							

Spostrzeżenia pilotowe.

Stacja	Godz.	Wiatr dolny	500	1000	1500	2000	2500	3000	3500	4000	4500	5000	Kierunek górnych chmur	Rodzaj chmur	Uwagi
Warszawa															

2Aα October 1924

Wydawnictwo Panstwowego Instytutu Meteorologicznego w Warszawie

Édition du matin [7 h G. M. T.] 1. X. 24. N° 275 a

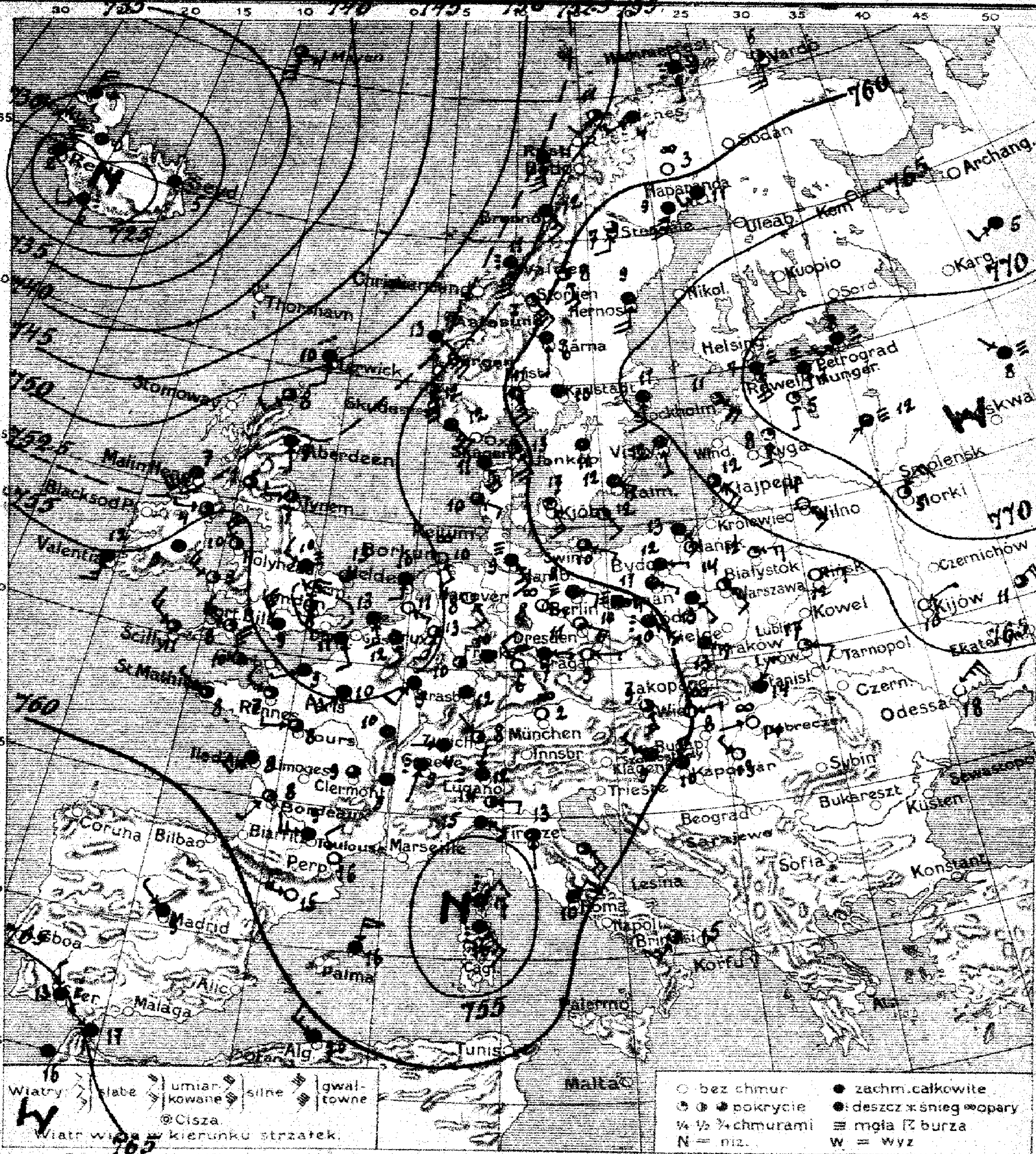

Warszawa. Mapa pogody z dnia 1. X. Środa *1924 r. 7 rano. Rocznik V. №* 275a
Przewidywany przebieg pogody w ciągu doby następnej: po przejściowym wzroście zachmurzenia i miejscowych drobnych opadach znowu dość pogodnie mglisto i ciepło. Wiatry z kierunków wschodnich. —

SB.

Wydano dnia 1 X *1924 r. o godz.* 11 h.

Spostrzeżenia meteorologiczne z dnia dzisiejszego rano 1.X.24 r. N° 275

Stacja	Ciśnienie 700 mm.	Wiatr	Zachmurzenie	Temp. °C.	Opady mm.	Temp. Max.	Temp. Min.
Polska							
Wilno	63.3	SE4	8	14	3	17	7
Prask	64.3	E4	8	12	0	14	
Białystok	64.3	E6	1	12	0	13	7
Brześć n/B							
Kiwerce							
Warszawa	62.4	SE4	2	14	0.1	14	11
Łódź	61.2	SE2	4	13	0	12	11
Lublin	62.4	E4	1	16	9	13	11
Lwów	63.7	ESE6	3	17	0	14	12
Lwów-Pole	63.7	ESE6	1	17	0	13	12
Zakopane	61.3	S2	4	11	1	14	9
Kraków	61.4	ESE4	4	13	0	14	11
Cieszyn							
Poznań	61.0	ESE2	4	11	ślad	15	8
Toruń	61.7	ESE2	4	13	0	—	11
Bydgoszcz	61.9	E2	4	12	2	13	11
Chojnice							
Tczew							
Hel							
Puck							
Gdańsk	62.4	SE6	4	13	0	14	12
Anglia							
Lerwick	49.9	S4	deszcz	10	0.1		
Shields	62.4	NNE6	burza	8	0.2		
Aberdeen	53.0	S2	4	9	1		
Holy Head	55.6	NW8	2	10	0		
Valentia	55.3	S6	4	12	0		
Scilly	57.7	WNW6	3	11	0		
Yarmouth	53.8	cisza	3	13	1		
Pigeonhills	53.4	W4	3	7	1		
Hel							
Helder	54.7	SE2	0	11	0		
Vlissingen	54.3	SSE4	4	13	0		
Calais	53.0	SSE2	3	11	—	—	—
St Mathieu	58.2	WNW2	3	5	—	—	—
Francja							
Paris	54.8	SW6	4	10	4	—	10
Dijon	59.0	SW2	4	10	3	—	9
Ile d'Aix	58.5	SW4	4	8	21	—	—
Clermont	57.1	cisza	3	9	9	—	9
Puy-de-Dôme	59.0	NW4	0	16	0	—	—
Rennes	56.8	NNW4	3	7	1	—	7
Strasbourg	55.9	cisza	4	12	0	—	—
Bel							
Bruxelles	54.7	SSE4	4	12	0	—	12
Helgoland	55.0	SE4	0	8	0	—	6
Niemcy							
Bar&um	55.5	SSE4	mgła	10	0	—	4
Hamburg	57.8	SE6	— " —	9	0	—	6
Swinemünde	60.3	ESE2	2	10	0	—	9
Berlin	59.9	ESE4	mgła	9	0	—	8
Dresden	58.8	E6E8	1	13	0	—	9
Breslau	59.9	SE2	deszcz	10	ślad	—	8
Frankfurt n/M	56.8	cisza	4	10	0	—	8
Münchem	58.4	— " —	mgła	2	0	—	0
Magdeburg	58.1	E2	— " —	8	0	—	7
	57.6	SSW1	deszcz	9	4	—	8
Szwajcarja							
Genewa	59.7	NW1	1	8	0	—	7
Zürich	59.4	N1	deszcz	12	8	—	11
Lugano	57.2	SE6	1	12	0		
Austrja							
Ischl	59.9	SE8	2	13	0		
Skalgen	58.0	SE6	4	11	0		
Hernstein	57.4	ESE6	3	10	0		
Diamandstein	61.8	SE4	2	12	0		
Hammerstein							

Stacja	Ciśnienie 700 mm.	Wiatr	Zachmurzenie	Temp. °C.	Opady mm.	Temp. Max.	Temp. Min.
Szwecja							
Stockholm	65.2	S4	4	11	0	—	8
Hernösand	63.8	S8	4	9	0	—	—
Haparanda	62.2	SW6	4	11	0	—	9
Wisby	64.5	SSE2	4	12	0	—	8
Karlstad	63.5	cisza	4	10	0	—	—
Stordien	57.7	SE16	2	7	0	—	6
Jönköping	63.2	cisza	4	11	0	—	9
Norwegja							
Andenes	54.4	SSW4	3	11	0		
Bronnö	55.8	SE6	4	12	0		
Valderaunq	54.7	S10	deszcz	11	0.2		
Skudeness	55.7	SSE12	2	12	0		
Finlandja							
Helsinki							
Sorovanta							
Kuopio							
Wasa							
Sodankylä							
Estonja							
Tallin (Reval)	70.4	SSE8	mgła	7	0	9	5
Dorpat	71.4	S2	1	5	0	13	4
Pilsand	67.3	SE8	4	11	0	11	8
Petersburg	70.0	SW8	mgła	9	0		
Rosja							
Kijów	68.3	ENE2	0	10	0		
Horki	70.2	NE6	1	6	0		
Charków	67.7	NE8	3	11	0		
Odessa	62.0	NE10	0	19	—		
Rumunja							
Kronstadt	58.2	S10	3	4	—		
Thorshavn							
Seydisfiord	25.2	cisza	deszcz	3	—		
Austrja							
Wien	59.5	SSE6	3	9	0	15	8
Gratz	59.8	NW2	4	8	0	13	9
Innsbruck							
Klagenfurt							
Węgry							
Preßburg	59.1	E2	0	9	ślad	—	6
Eger (Cheb)	58.6	E2	4	7	8.3	—	4
Mariaradi							
Stara Dala							
Budapeszt							
Bałkany							
Bratislava	60.7	NE2	4	14	2	—	12
Kalocsa	60.0	E2	mgła	8	0	—	6
Kolozsvar	62.5	N4	4	10	ślad	15	10
Debreczyn	60.5	W2	deszcz	14	8	18	13
Włochy							
Szegad	60.9	NW2	0	13	1	19	12
Hiszp.							
Madrid	64.0	NW2	4	9	—		
Corunna							
S. Fernando	65.0	NNW2	deszcz	13	—		
Włochy							
Orzinova	55.6	ESE4	4	15	—	—	—
Fiumicino	56.7	S1	3	13	0	—	10
Milano	56.0	E2	2	14	4	—	12
Roma	60.0	NE4	4	10	0	—	9
Cagliari	57.9	SW6	2	15	0		
Cagliaro	56.8	SE8	3	17	0		
Maddalena	53.2	SE6	deszcz	16	2		
Palermo							
Bałkany							
Belgrad							
Bucuresti							
Sofja							
Konstantynopol							
Ateny							
Malta							
Tanger	63.0	WNW2	4	17			
Algier	60.0	NW6	4	20			
Szczyty górskie							
Szczelinec (1005)							
Śnieżka (1396)							
Śnieżnik (1300)							

Spostrzeżenia prędkości

Stacja	Ciśnienie	Wiatr	500	1000	1500	2000	2500	3000	3500	4000	4500	5000	Zachmurzenie	Rodzaj chmur	Uwagi
Warszawa	62	SE4	SE12	SSE10	SSE10	SE19	SSE23	SSE20	—	—	—	—	—	—	—

Ogólny stan atmosfery w dniu 1.X.24 r. N° 275

Wysokie ciśnienie nad wschodnią częścią Europy ogarnia Finlandję, Polskę i Adrjatyk niskie nad Islandją i morzem Liguryjskiem. W Polsce zmiennie, miejscami deszcz.

Wydawnictwo Państwowego Instytutu Meteorologicznego w Warszawie

Édition du soir [18 h. G.M.T.] 1. X. 24. N°. 2754.

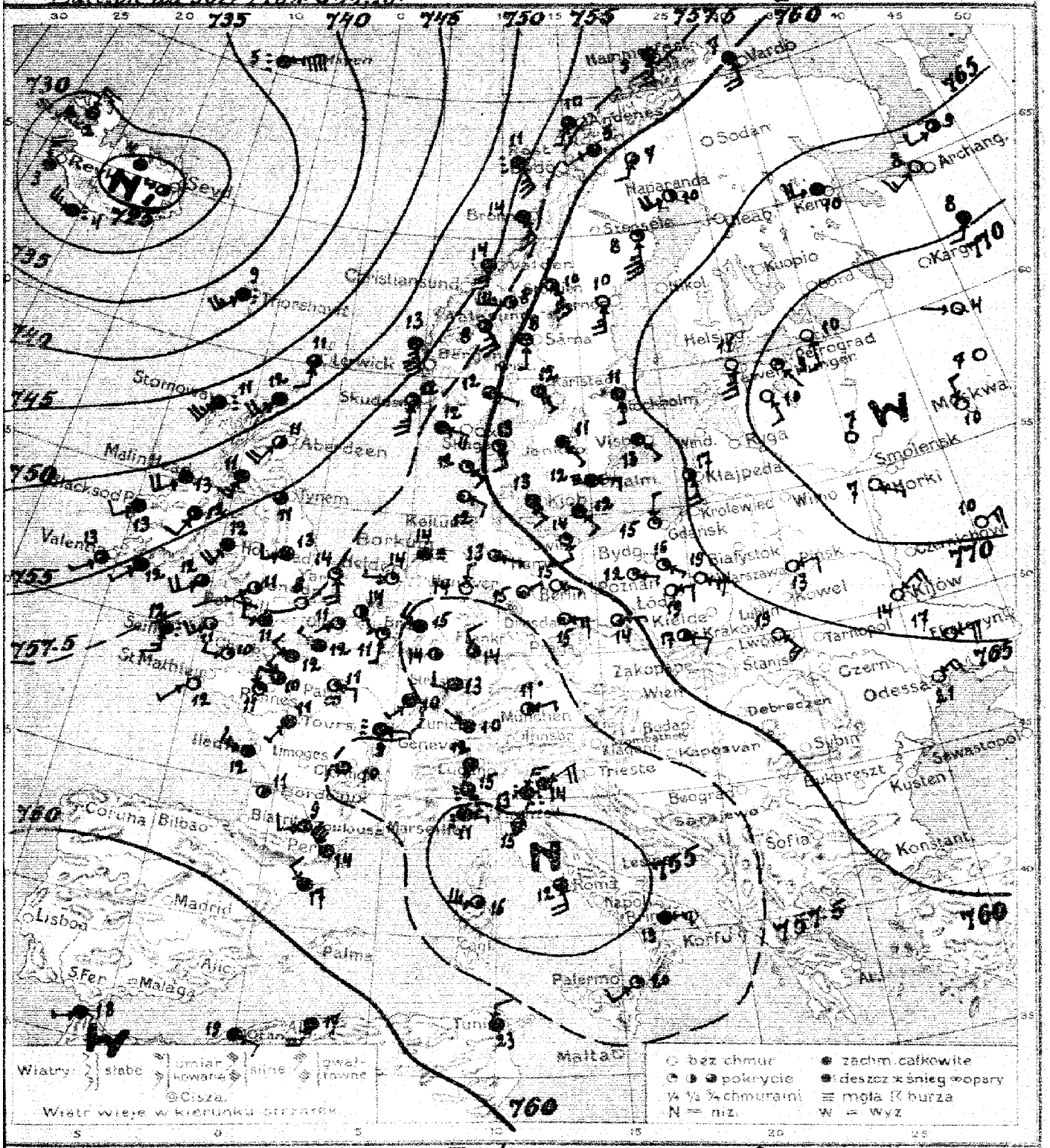

Warszawa **Zachary** *z dnia* 1. X. Środa 1924 r. 18 h. *Biuletyn* V. N° **N° 2754.**

Prezumidowany przebieg pogody w ciągu doby następnej

Wydano dnia 1924 r. o godz.

Spostrzeżenia meteorologiczne z dnia [illegible] 1 X 24 № 2[illegible]

	Stacja	Ciśnienie 700 mm +	Wiatr	Zachmurzenie	Temp. °C	Opady mm	Temp. Max.	Temp. Min.
Polska	Wilno							
	Pinsk	65.7	E 4	0	13	0		
	Białystok							
	Brześć n/B							
	Kiwerce							
	Warszawa	63.1	ESE 6	0	19	0		
	Łódź	61.3	E 4	0	19	0		
	Lublin							
	Lwów	64.0	SE 6	0	19	0		
	Zakopane							
	Kraków	60.3	ESE 4	2	17	0		
	Oczczyn							
	Poznań	51.9	ESE 2	1	12	0		
	Toruń	52.1	SE 2	1	16	0		
	Bydgoszcz							
	Chojnice							
	Tczew							
	Hel							
	Puck							
W.M.	Gdańsk	62.0	N 2	1	15	0		
Anglja	Lerwick	47.3	S 4	3	11	—		
	Stornoway	46.7	SSW 10	deszcz	11	—		
	Aberdeen	52.6	SSW 3	2	11	—		
	Holy Head	57.1	SSW 3	4	12	—		
	Valentia	54.6	SW 2	3	13	—		
	Scilly	57.6	S 6	deszcz	12	—		
	Yarmouth	57.5	SSE 8	1	14	—		
	Tynemouth	54.0	cisza	3	11	—		
Hol.	Helder	58.3	W 2	1	14	—		
	Vlissingen	57.4	SE 2	2	14	—		
Francja	Gris Nez / Calais	57.0	S[illegible]	1	11	—		
	St. Mathieu / Brest	—	SW 2	4	12	—		
	Paris	57.8	ESE 2	chmury	11	—		
	Dijon	57.2	E 2	deszcz	9	—		
	Ile d'Aix / Rochefort	58.4	NNW 6	2	12	—		
	Clermont	57.2	cisza	4	10	—		
	Biarritz / Bordeaux	58.0	—	2	11	—		
	Nantes	59.3	N 4	1	11	—		
	Strasbourg	56.2	W 4	4	13	—		
Bel.	Bruxelles	58.1	S 2	1	11	—		
Niemcy	Keitum / Emden	58.2	N 2	0	14	—		
	Borkum	58.0	cisza	mgła	14	—		
	Hamburg	59.2	ESE 2	1	13	—		
	Swinemünde	60.4	SSE 4	1	14	—		
	Berlin	59.3	ESE 2	0	15	—		
	Dresden	58.5	E 6	1	15	—		
	Breslau	59.9	E 2	1	14	—		
	Frankfurt a/M	56.4	NNW 4	3	14	—		
	München	56.1	NNE 2	2	11	—		
	Königsberg	65.0	SSE 4	4	17	—		
Szwajc.	Genève							
	Zürich	56.7	NNW 1	4	10	—		
	Lugano	55.7	S 1	deszcz	12	—		
Dania	Kjøbenhavn	61.4	SSE 4	4	13	—		
	Skagen	61.0	SSE 4	1	13	—		
	Bornholm	59.4	SSE 4	4	12	—		
	Blaavandshuk	54.7	ESE 4	1	12	—		
	Hammerhus	61.9	SE 4	4	12			

	Stacja	Ciśnienie 700 mm +	Wiatr	Zachmurzenie	Temp. °C	Opady mm	Temp. Max.	Temp. Min.
Szwecja	Stockholm	54.8	S 2	4	11	—		
	Hernösand	63.8	S 10	0	10	—		
	Haparanda	63.5	SW 3	2	10	—		
	Wisby	65.7	SE 2	4	13	—		
	Karlstad	63.7	SE 2	4	12	—		
	Storlien	48.3	W 14	2	8	—		
	Jönköping	63.2	SE 2	4	11	—		
Norwegja	Andenes	56.7	SSW 2	4	10	—		
	Bronö	56.7	SE 6	3	14	—		
	Valdersund	54.6	S 12	4	14	—		
	Hudenes / Utsire	67.4	S 10	1	12	—		
Finlandja	Helsinki							
	Sortavala							
	Kuopio							
	Wasa							
	Sodankylä							
Estonja	Tallin (Rewel)	69.0	S 10	0	11	—		
	Dorpat	70.7	SSE 4	0	10	—		
	Filsand / Hangerburg	70.9	SE 1	1	9	—		
Rosja	Petrograd	71.9	S 4	0	10	—		
	Moskwa	73.9	N 2	0	10	—		
	Kijow	68.2	NE 6	0	14	—		
	Odessa	61.7	NE 6	0	21	—		
	Archangielsk	67.4	SW 6	0	8			
	Jan Mayen	35.6	ENE 12	deszcz	5			
	Thorshavn	38.9	SW 10	deszcz	9	—		
	Seydisfjord	34.1	W 6	2	8	—		
Austrja	Wien							
	Feldkirch							
	Innsbruck							
	Klagenfurt							
Czechosłowacja	Praha							
	Eger (Cheb)							
	Olomouc							
	Stara Dala							
	Koszyce							
Węgry	Budapest							
	Szombathely							
	Szegrd							
Hiszp.	Madrid / Barcelona	57.0	NW 4	4	17	—		
	Coruna							
	Palma							
Włochy	Genova	54.3	E 2	deszcz	11	—		
	Firenze	53.8	NNE 2	4	15	—		
	Messina	55.5	SW 4	2	20	—		
	Roma	53.0	SSE 8	4	12	—		
	Napoli / Granza	55.9	E 5	4	19	—		
	Brindisi / Venezia	56.8	NE 8	deszcz	14	—		
	Maddalena	59.3	W 10	2	16	—		
	Palermo							
Bałkany	Beograd							
	Bucuresti							
	Sofja							
	Konstantynopol							
	Athenes							
	Malta							
Afryka	Tunis	58.0	N 4	4	23	—		
	Alger	61.0	SSW 2	4	17	—		
Stacje górskie	Sonnblick (3105)							
	Zugspitze (2964)							
	Säntis (2500)							

Spostrzeżenia pilotowe

Stacja	Godz.	Wiatr dolny	500	1000	1500	2000	2500	3000	3500	4000	4500	5000	Granica dolna chmur	Rodzaj chmur	Uwagi
Warszawa															

Wydawnictwo Państwowego Instytutu Meteorologicznego w Warszawie

Edition du matin [7½ G.M.T.]. **2.X.24. N° 276a**

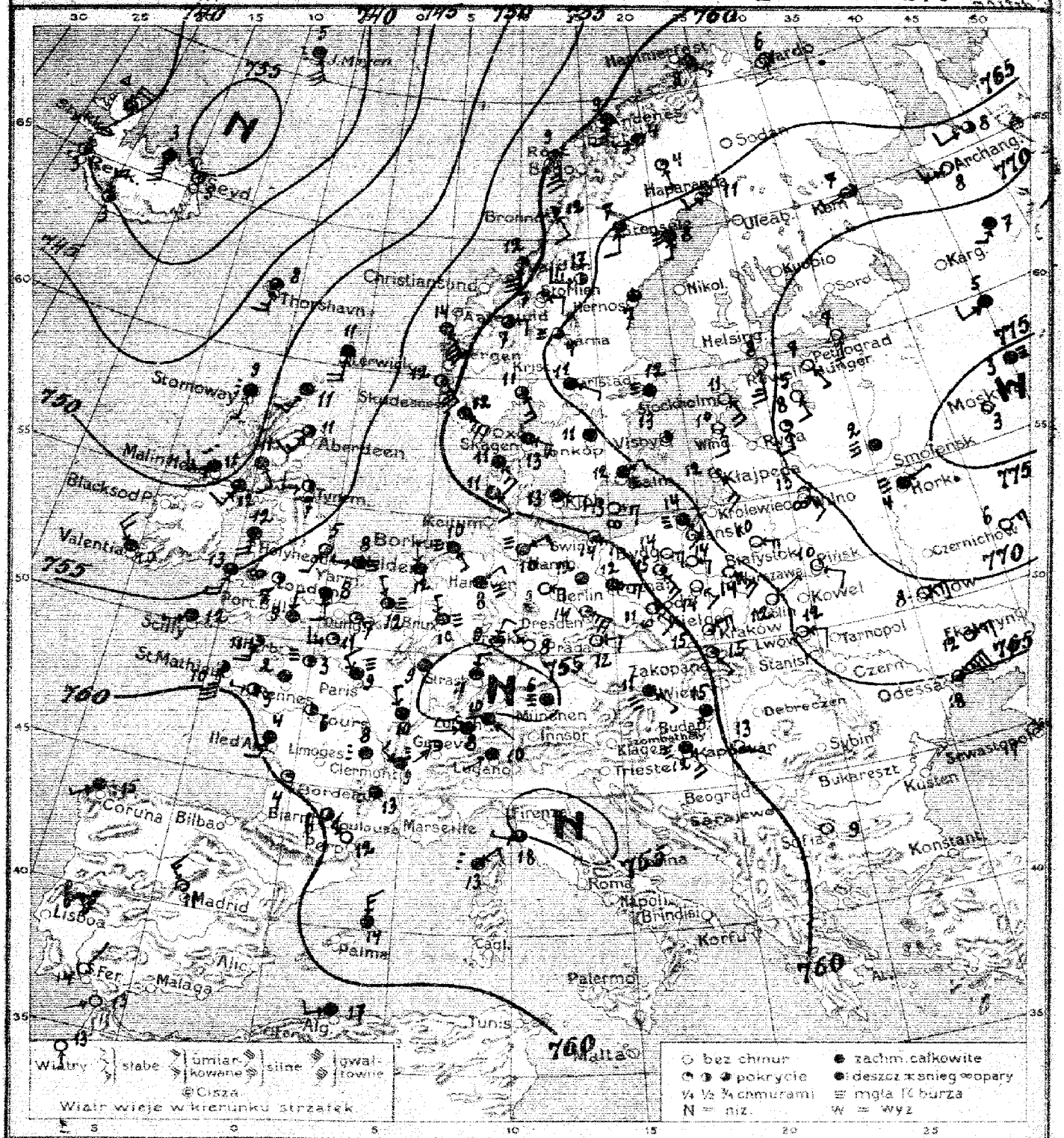

Warszawa. Mapa pogody z dnia 2.X. Czwartek *1924 r. rano Rysunek V. N°* 276a

Przewidywany przebieg pogody w ciągu doby następnej: Dość pogodnie, rano mglisto, ciepło, wiatry z kierunków wschodnich. –

S. K.

Wydano dnia 2-X. *1924 r. o godz.* 11½

Spostrzeżenia meteorologiczne z dnia 13 sierpnia 1924 r. o godz. 7 r. N° 276

	Stacja	Ciśnienie 700 mm+	Wiatr	Zachmurzenie	Temp. °C	Opady mm.	Temp. Max.	Temp. Min.
Polska	Wilno	69.0	SE 4	opady	13	0	19	6
	Pińsk	65.7	ESE 4	0	10	0	21	-
	Białystok	66.8	E 6	0	10	0	22	10
	Brześć n/B							
	Kowieze							
	Warszawa	64.2	ESE 6	0	14	0	24	12
	Łódź	62.8	ESE 4	0	14	0	23	12
	Lublin	64.3	NE 2	0	12	0	23	9
	Lwów	65.5	E 4	0	12	0	24	10
	Zakopane	60.1	SE 2	1	15	ślad	16	10
	Kraków							
	Cieszyn							
	Poznań	61.3	ESE 6	1	15	0	15	12
	Toruń	62.5	E 4	0	14	0	-	11
	Bydgoszcz	62.7	E 6	0	14	0	17	12
	Chojnice							
	Toruń							
	Hel							
	Puck							
Bałtyk	Gdańsk	64.2	S 2	słaby	14	0	18	13
Anglia	Lerwick	59.7	S 3	4	11	3		
	Stornoway	48.7	S 2	deszcz	9	14		
	Aberdeen	53.6	SSW 2	3	11	0		
	Holy Head	53.6	S 3	4	12	1		
	Valentia	53.1	NW 6	4	10	4		
	Scilly	56.7	WSW 2	4	12	0.2		
	Yarmouth	58.3	W 2	mgła	8	ślad		
	Falmouth	57.8	NSW 2	2	7	0		
Holandia	Helder	57.6	NNW 2	4	12	-		
	Vlissingen	57.5	NNW 2	mgła	12	-		
Belgia	Ostende	58.6	ESE 2	1	7	0		
	St Hubert		S 2	2	10	0		-
Francja	Paris	57.4	N 4	mgła	9	0		8
	Lyon	58.3	NNW 2	4	10	1		9
	Perpignan	59.4	SSW 4	4	4	0		-
	Clermont	57.9	ESE 2	deszcz	8	8		8
	Limoges	59.2	— " —	1	4	0		3
	Bourges	59.2	-	mgła	9	0.1		2
	Strasbourg	58.5	N 4	4	11	0		9
Bel	Bruxelles							
Szwajcarja	Zürich	56.0	N 2	mgła	8	0		7
	Bordeaux	58.4	SE 2	— " —	10	0		1
	Hamburg	58.8	NE 4	— " —	10	0		9
	Swinemünde	59.0	ESE 4	1	14	0		11
	Berlin	58.6	ESE 2	1	12	0		10
	Dresden	58.5	ESE 2	1	14	0		9
	Erzgebirge	58.5	ESE 4	słaby	11	0		9
	Frankfurt n/M	55.5	NNE 4	1	9	-		-
	Münster	54.7	ESE 2	mgła	6	0		2
Atlantyk	Kopenhaga	67.4	SE 2	1	12	0		6
	Oksø	56.2	SW 2	1	8	1		7
Szwecja	Visby	55.8	SE 2	4	10	0		9
	Lagnäs	54.5	SW 1	deszcz	10	9.6		9
Dania	Kjöbenhavn	63.4	E 4	4	13	ślad		
	Skagen	62.1	ESE 4	4	13	0		
	Aarsdalen	61.3	SE 2	4	14	0		
	Blavandshuk	58.9	SE 4	4	11	0		
	Hammerhuus	61.8	E 6	mgła	13	0		

	Stacja	Ciśnienie 700 mm+	Wiatr	Zachmurzenie	Temp. °C	Opady mm.	Temp. Max.	Temp. Min.
Szwecja	Stockholm	66.6	cisza	mgła	12	1		9
	Hernösand	65.3	— " —	1	7	0		-
	Haparanda	65.8	SW 4	4	11	0		10
	Wisby	65.x	-	2	13	0.3		9
	Karlstad	65.2	ESE 2	4	11	ślad		10
	Storlien	63.0	E 4	1	7	0		6
	Jönköping	64.8	cisza	4	11	0		10
Norwegja	Andenes	60.8	SE	1	9	0.6		-
	Brønnö	60.6	SE 4	2	12	0		-
	Valdersund	58.8	S 2	1	12	0		-
	Lærdnes	59.2	SSE 4	1	12	0		-
Finlandja	Helsinki							
	Sortavala							
	Kuopio							
	Wasa							
	Sodankylä							
Estonja	Tallin (Rewel)	69.7	SW	0	8	0	12	8
	Dorpat	67.5	SSE 4	0	5	0	10	5
	Filsand	67.5	SE 2	0	11	0	14	10
Rosja	Petrograd	59.1	S 4	0	2	—		
	Moskwa	56.3	cisza	2	3	—		
	Kefjawik	69.3	E.NE 6	0	8	—		
	Odessa	64.6	NE 4	2	18	—		
	Archangielsk	66.2	NE 5	0	8			
	Nordkap							
	Thorshavn	67.0	S. 6	3	8	2		
	Seydisfjord	65.5	NW 4	2	5	-		
Austrja	Wien	59.0	SE 2	4	11	—		
	Feldkirch							
	Innsbruck							
	Klagenfurt							
Czechosłowacja	Praha	59.0	E 4	2	12	-		
	Eger (Cheb)							
	Hamaur							
	Stara Dala							
	Kassyce							
Węgry	Budapest	59.2	SSW 2	4	15			
	Szombathely							
	Szeged	63.4	E.SE 1	3	13	ślad		
Hiszp.	Madrid	63.0	NW 6	0	11	—		
	Coruna	61.4	SW 2	deszcz	15	—		
Włochy	Sardynja	57.0	W 6	4	14	—		
	Genowa							
	Firenze							
	Livorno	55.0	W 2	3	16	—		
	Roma	60.0	—	4	16			
	Napoli							
	Brindisi							
	Maddalena							
	Palermo							
Bałkany	Beograd							
	Bucuresti							
	Sofja	66.9	cisza	0	9			
	Konstantynopol							
	Athenes							
Afryka	Malta							
	Tunezja	63.0	SW 1	0	13			
	Alger	61.0	WSW 4	4	17			
Stacje górskie	Sonnblick (3106)							
	Zugspitze (2964)	54.1	SE 2	4	- 2	0		3
	Säntis (2500)	55.3	WSW 10	Śnieg	-	0		0

Spostrzeżenia pilotowe.

Stacja	Ogół	Wiatr i chmury	500	1000	1500	2000	2500	3000	3500	4000	4500	5000	Wysokość dolnej chmury	Rodzaj chmur	Uwagi
Warszawa															
Poznań	7	SE 3	ESE 5	SSE 11	SE 9	SE 11	ESE 11	ESE 12							

Ogólny stan atmosfery w dniu 13 VIII 24 r. N° 276

Obszar wysokiego ciśnienia nad Rosją zachodnią, Bałtykiem i Polską wschodnią, depresja u wybrzeży Islandji, drugorzędna nad Bałkanją.

W Polsce pogodnie, temperatura od 10° do 15°

Wydawnictwo Państwowego Instytutu Meteorologicznego w Warszawie

Édition du soir [18 h. G. M. T.]. 2. X. 24. N° 276 b.

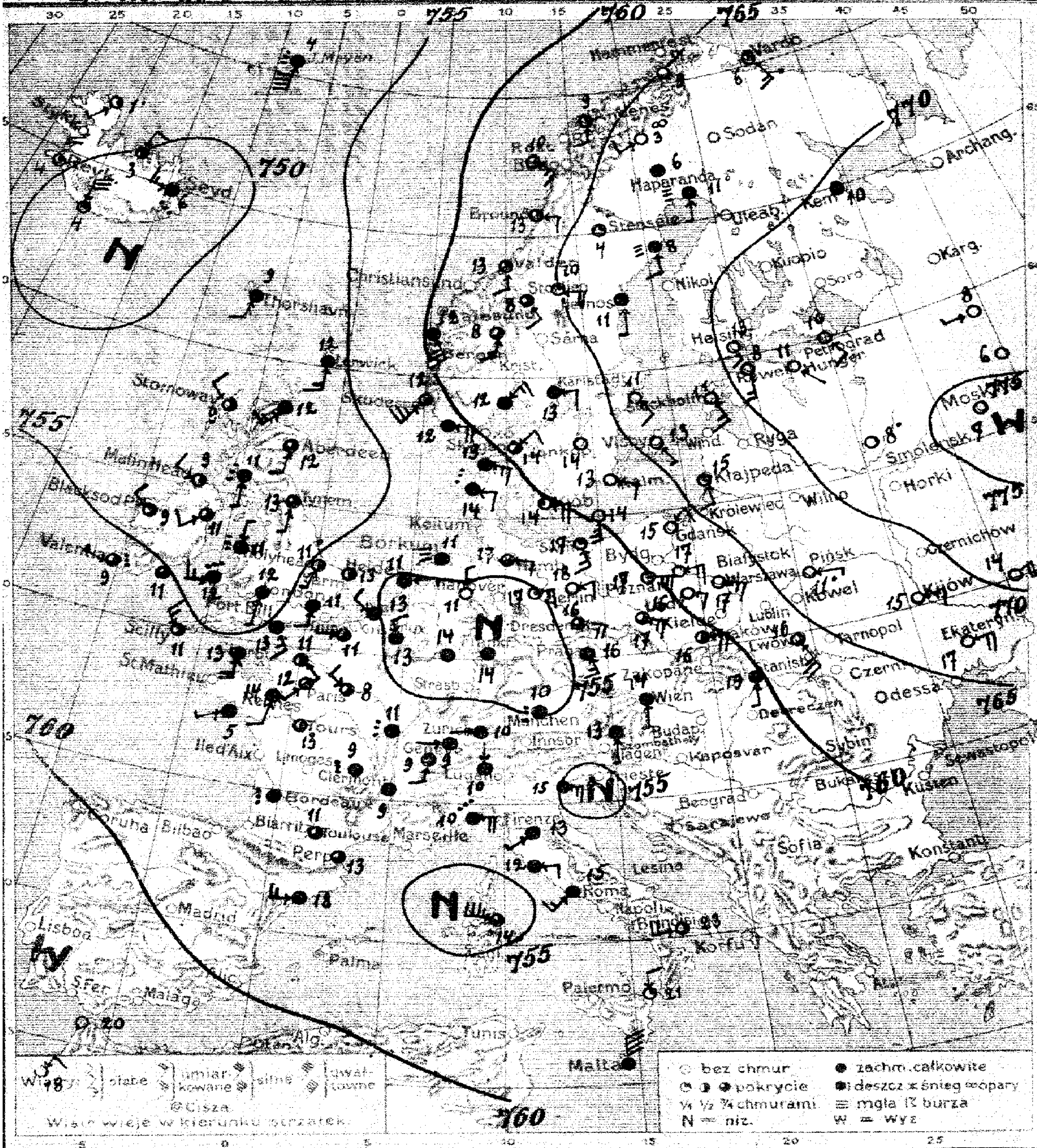

Warszawa. Izobary z dnia 2. X. Czwartek 1924 r. 18 h. Rocznik V. N° N° 276 b.

Przewidywany przebieg pogody w ciągu doby następnej.

Wydano dnia .... 1924 r. o godz. ......

	Stacja	Ciśnienie 700mm+	Wiatr	Zachmurzenie	Temp. °C	Opady mm.	Temp. Max.	Temp. Min.
Polska	Wilno							
	Pińsk	57.9	ESE2	0	11			
	Białystok							
	Brześć n/B							
	Kiwerce							
	Warszawa	62.7	E5	0	17			
	Łódź	60.7	E4	0	16			
	Lublin							
	Lwów	64.4	SE10	3	16			
	Zakopane							
	Kraków	59.5	E8	2	16			
	Cieszyn							
	Poznań	59.4	E10	1	17			
	Toruń	61.2	E6	0	17			
	Bydgoszcz							
	Chojnice							
	Tczew							
	Hel							
	Puck							
W.M.	Gdańsk	63.1	NE4	0	15			
Anglia	Lerwick	54.3	S6	4	12			
	Stornoway	53.0	NW4	3	9			
	Aberdeen	53.9	S4	3	12			
	Holy Head	53.4	N2	deszcz	11			
	Valentia	55.3	W2	—〃—	9			
	Scilly	55.1	NW2	3	11			
	Yarmouth	56.3	cisza	2	13			
	Tynemouth	53.8	S2	3	13			
Hol.	Helder	54.3	ENE2	4	11			
	Vlissingen	55.1	NNW4	4	13			
Francja	Calais	55.3	W2	3	11			
	Tours	57.0	cisza	2	13			
	Paris	57.8	NW4	3	8			
	Dijon	56.4	cisza	deszcz	11			
	Perpignan	58.5	—〃—	2	13			
	Clermont	57.7	—〃—	deszcz	9			
	[illegible]	58.4	—〃—	3	11			
	Rennes	54.9	SSW4	4	14			
	Le Havre	55.7	SE2	2	11			
Bel.	Bruxelles	54.7	NNW4	4	13			
Niemcy	[illegible]gen	54.8	N2	0	11			
	Borkum	55.5	cisza	mgła	11			
	Hamburg	55.9	ESE4	3	17			
	Swinemünde	58.0	SE6	1	17			
	Berlin	56.0	ENE4	0	18			
	Dresden	55.5	ESE8	3	16			
	Breslau	57.1	ESE6	2	19			
	Frankfurt a/M	53.9	cisza	4	14			
	München	55.8	—〃—	deszcz	10			
	[illegible]	57.1	SSE4	1	15			
Szwajc.	Genève	57.8	SSW4	4	9			
	Zürich	60.0	WSW2	4	10			
	Lugano	55.2	N1	4	10			
Dania	København	60.0	E6	1	14			
	Skagen	60.0	NE4	2	14			
	Hanstholm	58.7	ESE6	4	13			
	Blaavandshuk	56.7	E4	deszcz	14			
	Hammershus	59.9	SSE10	0	14			

	Stacja	Ciśnienie 700mm+	Wiatr	Zachmurzenie	Temp. °C	Opady mm.	Temp. Max.	Temp. Min.
Szwecja	Stockholm	66.9	SE4	0	11			
	Hernösand	67.3	S2	4	11			
	Haparanda	68.4	S2	mgła	11			
	Wisby	65.9	SE2	0	13			
	Karlstad	64.7	E4	4	13			
	Storlien	63.5	SE4	3	8			
	Jönköping	63.3	cisza	0	14			
Norwegja	Andenes	63.4	S4	1	9			
	Bronnö	62.9	ESE4	1	13			
	Valdersund	61.0	SSE4	1	13			
	Skudesnes	59.9	SSW10	1	12			
Finlandja	Helsinki	70.0	SSE4	0	13			
	Sortavala							
	Kuopio							
	Wasa							
	Sodankylä							
Estonja	Tallin (Rewel)	71.3	S6	0	8			
	Hungerburg	71.5	SE1	0	11			
	Filsand	68.2	SE6	0	11			
Rosja	Petrograd	73.1	SE4	0	10			
	Moskwa	75.3	cisza	0	7			
	Kijów	68.3	E6	0	15			
	Elisawetgr.	66.0	E8	0	17			
	Kem	70.4	cisza	4	10			
	Jan Mayen	52.4	S12	deszcz	4			
	Thorshavn	52.7	S4	4	9			
	Seydisfjord	49.4	W6	deszcz	6			
Austrja	Wien	56.7	S2	4	14			
	Feldkirch							
	Innsbruck							
	Klagenfurt							
Czechosłowacja	Praha	56.0	SE6	4	16			
	Eger (Cheb)							
	Olmütz							
	Stara Dala							
	Koszyce	59.0	S2	4	19			
Węgry	Budapest							
	Szombathely							
	Szeged							
Hiszp.	Madrid							
	Coruna							
	Palma							
Włochy	Genova							
	Firenze	56.0	SW2	4	13			
	Livorno	55.9	E4	4	12			
	Roma	60.0	SW2	4	15			
	Messina	59.8	N4	1	21			
	Taranto	58.5	WSW2	3	23			
	Maddalena	64.1	W14	3	14			
	Venezia	54.9	E6	4	15			
Bałkany	Beograd							
	Bucuresti							
	Sofja							
	Konstantynopol							
	Athènes							
	Malta	50.0	N16	4	–			
Afryka	Tanger	62.0	cisza	0	20			
	Rabat	63.0	NNE4	0	18			
Stacje górskie	Sonnblick (3105)							
	Zugspitze (2964)							
	Säntis (2500)							

Spostrzeżenia pilotowe

Stacja	Godz.	Wiatr dolny	500	1000	1500	2000	2500	3000	3500	4000	4500	5000	Granica dolna chmur	Rodzaj chmur	Uwagi
Warszawa															

Wydawnictwo Państwowego Instytutu Meteorologicznego w Warszawie

Édition du matin [7 h G.M.T.] 3. X. 24. N: 277 a

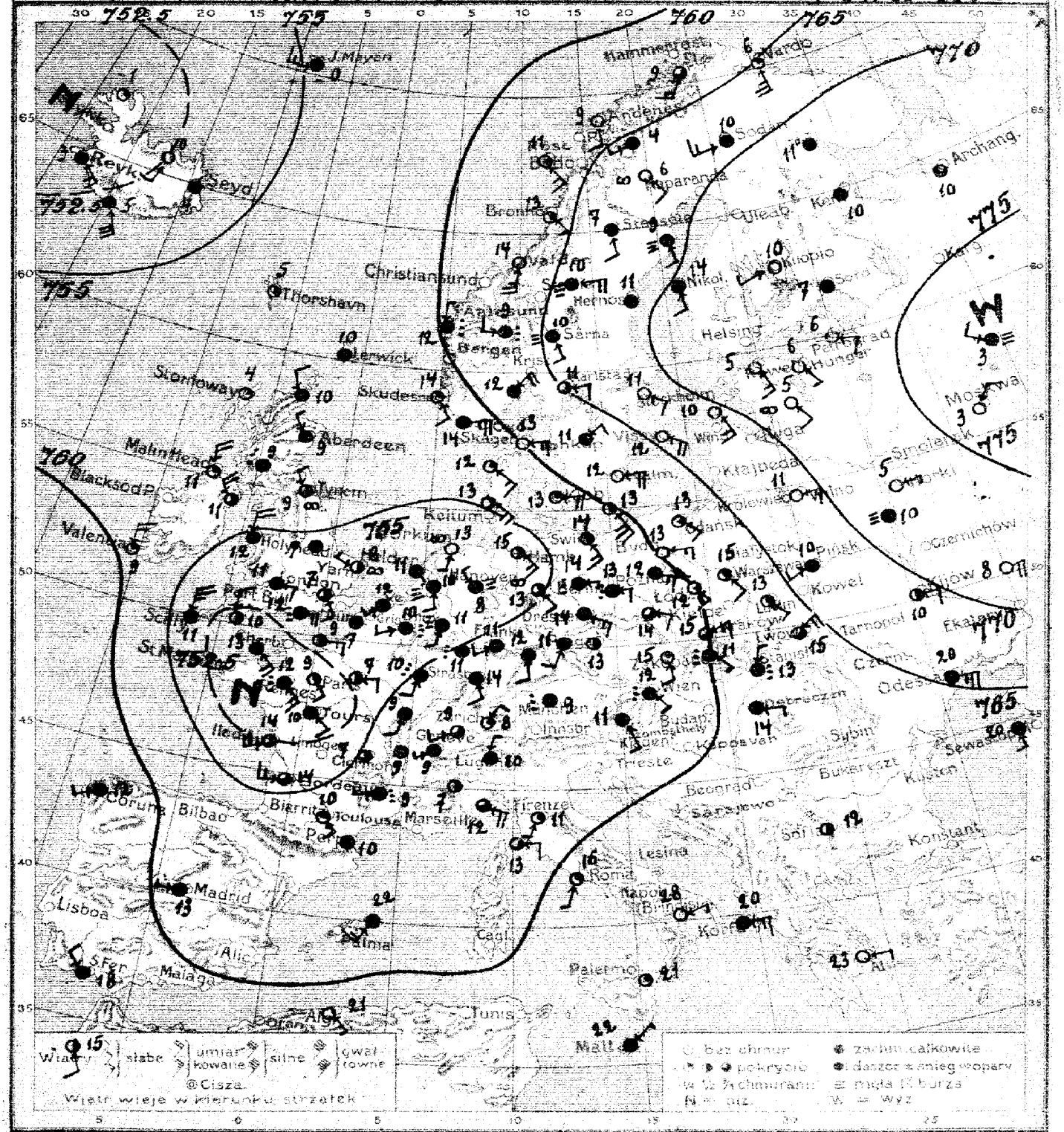

Warszawa. Mapa pogody z dnia 3. X. Piątek. 1924 r. Wydanie drugie. N: 277 a

Prawdopodobny przebieg pogody w ciągu doby następnej: W przeważnej części kraju dość pogodnie i ciepło; na Pomorzu i w Poznańskiem przejściowy wzrost zachmurzenia, możliwy deszcz. —

L. B.

Wydano dnia 3. X. 1924 r. o godz. 14 45...

Spostrzeżenia meteorologiczne z dnia dzisiejszego rano

	Stacja	Ciśnienie 700 mm +	Wiatr	Zachmurzenie	Temp. °C	Opady mm	Temp. Max	Temp. Min
Polska	Wilno	67.3	E 2	1	11	0	13	5
	Pińsk	66.8	SW 2	4	10	4	10	-
	Białystok							
	Brześć n/B							
	Kowno							
	Warszawa	61.2	SE 2	2	15	0	21	12
	Łódź	60.2	SE 4	1	19	0	22	14
	Lublin	62.1	SE 2	2	12	0	21	5
	Lwów	63.8	NE 3	2	15	0	21	9
	Zakopane	60.0	SE 2	[illegible]	01	0	21	10
	Kraków	59.8	ENE 4	2	15	0.1	21	11
	Cieszyn							
	Poznań	58.7	ESE 6	4	12	Stad	20	11
	Toruń							
	Bydgoszcz	63.4	E 6	0	13	0	21	11
	Chojnice							
	Tczew							
	Hel							
	Puck							
P.W.	Gdańsk	62.7	SSE 4	1	13	3	18	11
Anglia	Lerwick	58.3	zasza	4	10	0		
	Stornoway	58.9	— " —	1	12	0		
	Aberdeen	59.3	NW 4	4	9	0		
	Holy Head	59.8	N 8	4	12	3		
	Valentia	59.3	N 6	1	9	2		
	Scilly	59.0	N 10	4	11	0		
	Yarmouth	58.2	WNW 2	opady	8	8		
	Jarmouth	58.3	NNW 2	— " —	9	0		
Hol.	Helder	58.8	SE 2	2	11	-		
	Vlissingen	59.4	SSE 4	4	12	-		
Francja	Dunkerque	59.3	zasza	4	7	-		
	Calais	59.2	ESE 4	4	10	-		
	Paris	57.3	E 2	0	7	0	-	7
	Dijon	58.3	SSW 4	4	9	-		9
	Ile d'Aix	58.9	NSW 3	3	14	4		7
	Clermont	58.6	zasza	3	7	1		5
	Perpignan	57.4	— " —	4	10	-		
	Rochas	58.3	SE 6	deszcz	12	2		11
	Strasbourg	59.3	NW	4	14	3		10
Szwajcaria	Bruxelles	59.0	NNW 2	deszcz	10	-		-
Niemcy	Emden	59.2	NW 2	mgła	8	0		7
	Borkum	59.3	SSW 2	chmury	13	0		5
	Hamburg	59.6	SE 3	3°	15	0		14
	Swinemünde	58.8	SSE 6	2	14	0		13
	Berlin	59.0	E 2	deszcz	14	0		13
	Dresden	58.3	ESE 6	4	14	1		13
	Breslau	58.9	ESE 4	3	14	Stad		13
	Frankfurt n/M	59.5	SW 4	4	11	0.2		11
	Münchem	59.0	SSW	deszcz	9	4		1
	Magdeburg	58.4	SE 2	opady	13	0		12
Szwajcaria	Genewa	58.1	SW 4	4	9	0		8
	Zürich	59.0	ESE 4	4	8	0		8
	Lugano	58.9	NW 4	4	10	0		9
Dania	Kopenhaga	58.2	E 3	1	13	0		
	Skagen	59.3	E 6	0	13	0		
	Kristiansund	58.4	ENE 5	1	12	0		
	Hammerfest	59.2	ESE 6	2	13	0		
	Hammerfest	59.3	ESE 6	2	13	0		

	Stacja	Ciśnienie 700 mm +	Wiatr	Zachmurzenie	Temp. °C	Opady mm	Temp. Max	Temp. Min
Szwecja	Stockholm	57.0	ESE 4	0	11	0		9
	Hernösand	70.8	cesza	4	11	0		0
	Östersund	68.9	S 2	4	7	0		
	Wisby	65.1	ESE 2	2	12	0		
	Karlstad	65.4	E 4	3	11	0		9
Norwegia	Kristiansand	63.8	E 8	0	12	0		2
	Jönköping	63.7	NE 4	4	11	0		10
	Andenes	63.3	S 4	0	9	0		
	Brønnö	63.8	SE 2	1	13	0		
	Vädersund	61.5	S 12	0	14	0		
	Skudesnes	58.2	SSW 2	1	14	Slad		
Finlandia	Helsinki							
	Sortavala	73.7	cesza	4	7	0		
	Kuopio	70.2	SW 2	0	10	8		6
	Wasa	69.4	SSE 2	4	14	-		-
	Sodankylä	69.3	SW 6	4	10	0		8
Estonia	Tallin (Reval)	71.8	SE 6	0	5	0	7	5
	Dorpat	72.7	SE 4	opady	5	0	10	4
	Filsand	69.2	SE 6	0	10	0	11	9
Rosja	Petersburg	74.0	ESE 4	0	6	0		
	Moskwa	76.8	NE 4	0	3	0		
	Kijów	69.5	E 4	2	10	0		
	Odessa	65.1	E 10	4	20	0		
	Sewastopol	63.4	SE 4	4	20	0		
	Jan Mayen	55.3	W 6	4	0			
	Thorshavn	58.0	cesza	1	5	0		
	Seydisfiord	54.3	— " —	4	4	-		
Austro-Węgry	Wiedeń	57.2	SE 2	deszcz	12	Slad	18	12
	Gorz	57.4	SE 2	4	11	5	14	11
	Innsbruck							
	Klagenfurt							
Czechosłowacja	Praha	56.8	cesza	2	13	2		13
	Eger (Cheb)	56.2	SSW 4	4	11	0.4		9
	Olomuniec	56.7	SSE 1	1	15	Slad		14
	Stara Dala							
	Kassajec	60.9	N 2	deszcz	13	8		13
Węgry	Budapest							
	Szombathely							
	Debreczen	61.2	E 2	4	14	3	23	13
Bałkany	Sudrea	59.0	W 2	4	13	0		
	Varna	61.0	SW 4	4	12	0		
	Bukarest	63.0	N W 4	4	18	0		
Włochy	Genua	58.5	ESE 2	3	12	-		
	Firenze	58.4	SSW 2	1	11	0.3		
	Turyn	59.1	cesza	2	7	0		
	Rzym	61.1	SSW 4	1	16	0.2		
	Neapol	60.0	cesza	1	21	0		
	Brindisi	59.7	E 4	3	13	-		
	Palermo	58.2	cesza	2	11	3		
Bałkany	Belgrad							
	Bukareszt							
	Sofia	63.7	cesza	2	12	0	20	11
	Konstantynopol	62.0	E 6	4	20	-		
	Athenes	63.0	E 4	0	23	0		
	Malta	62.0	NE 2	4	22	0		
Afryka Północna	Tunis	63.0	SSE 4	1	15	0		
	Alger	61.0	ESE 2	0	21	0		
Szczyty górskie	Sandbeck (1965)							
	Sugspitze (2964)							
	Säntis (2500)							

Spostrzeżenia pilotowe.

Stacja	Grunt	Wiatr na zdaty	500	1000	1500	2000	2500	3000	3500	4000	4500	5000	Zmiana dobowa chmur	Rodzaj chmur	Uwagi
Warszawa	SE 2	SE 4	SE 6	SE 11	SE 11	SE 9	-	-							

N° 277a

Ogólny stan atmosfery w dniu 3. X. 24.

Zatoka wyż barometryczny nad Rosją środkową, depresja nad kanałem La Manche, Anglią północną i Francją. W Polsce dość pogodnie, temperatura od 10° do 15° C.

Wydawnictwo Państwowego Instytutu Meteorologicznego w Warszawie

Edition du soir [18h G.M.T.] 3. X. 24. N° 2775.

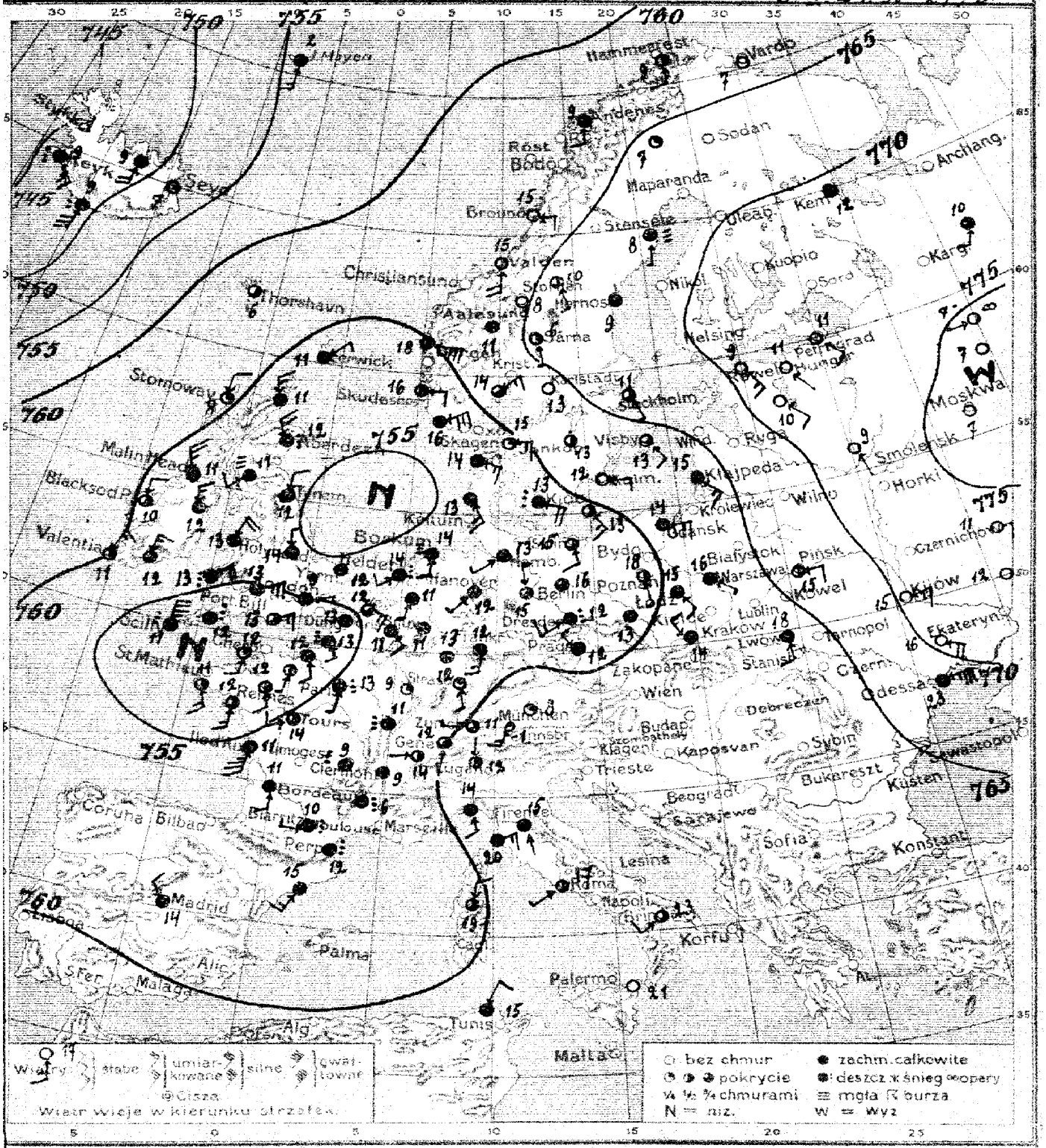

Warszawa. Izobary z dnia 3. X. Piątek 1924 r. 18-mo. Rocznik V. Nº 2775.

Przewidywany przebieg pogody w ciągu doby następnej

Wydano dnia ..... 1924 r. o godz. ....

Spostrzeżenia meteorologiczne z dnia dzisiejszego rano [illegible]

	Stacja	Ciśnienie 700 mm+	Wiatr	Zachmurzenie	Temp. °C.	Opady mm.	Temp. Max.	Temp. Min.
Polska	Wilno							
	Prusk	66.6	E 4	2	15			
	Białystok							
	Brześć n/B.							
	Kowerce							
	Warszawa	61.7	SE2	4	16			
	Łódź	60.7	SE4	4	15			
	Lublin							
	Lwów	63.2	S4	4	16			
	Zakopane							
	Kraków	60.8	NW4	4	14			
	Cieszyn							
	Poznań	59.5	SSE2	2	13			
	Toruń							
	Bydgoszcz							
	Chojnice							
	Tczew							
	Hel							
	Puck							
	Gdańsk	61.0	E6	4	14			
Anglia	Lerwick	53.0	NE4	deszcz	11			
	Stornoway	60.3	N4	1	8			
	Aberdeen	57.6	NNW8	deszcz	12			
	Holy-Head	56.1	NNE8	4	13			
	Valentia	60.0	NNE6	1	11			
	Scilly	53.2	N14	deszcz	11			
	Yarmouth	55.8	cisza	4	12			
	Tynemouth	55.9	N4	4	12			
Hol.	Helder	56.2	SW4	deszcz	14			
	Vlissingen	56.4	ESE6	3	12			
Francja	Cherbourg	54.2	cisza	4	13			
	Brest	57.4	W8	1	11			
	Paris	55.3	S2	deszcz	13			
	Dijon	56.4	cisza	— " —	11			
	Rochefort	55.4	S14	4	11			
	Clermont	57.7	cisza	deszcz	9			
	Perpignan	57.4	— " —	— " —	12			
	Rodez	53.6	SSE4	2	12			
	Strasbourg	58.2	SSE2	1	12			
Bel.	Bruxelles	56.5	SE4	4	11			
Szwecja	Karlsborg	57.1	SW2	4	12			
	Borkum	55.7	S4	mgła	14			
	Hamburg	57.0	SW2	4	13			
	Stralsund	57.6	SSE4	3	15			
	Berlin	57.6	cisza	3	16			
	Dresden	58.5	SW6	deszcz	12			
	Breslau	58.8	cisza	4	13			
	Frankfurt n/M	59.0	S6	4	12			
	München	60.7	cisza	1	8			
	Klagenfurt	64.0	SE6	4	15			
Szwajc.	Genève	59.1	W1	2	14			
	Zürich	60.1	W2	2	11			
	Lugano	62.2	N1	2	12			
Dania	Kjöbenhavn	59.2	ESE6	deszcz	13			
	Skagen	59.1	E6	1	15			
	Hanedholm	57.5	ESE6	4	14			
	Bleaandsh	56.7	SE6	4	13			
	Hammerfors	52.1	SE6	3	13			

	Stacja	Ciśnienie 700 mm+	Wiatr	Zachmurzenie	Temp. °C.	Opady mm.	Temp. Max.	Temp. Min.
Szwecja	Stockholm	66.3	SE2	3	11			
	Hernosand	68.6	cisza	4	9			
	Haparanda	65.5	SSE2	1	6			
	Visby	63.5	SE4	1	13			
	Karlstad	63.6	E4	0	13			
	Storlien	64.8	cisza	0	8			
	Jönköping	63.4		2	13			
Norwegia	Andenes	63.0	S4	4	9			
	Bronnö	63.0	E4	0	15			
	Vardesund	61.2	S8	0	15			
	Skudesnes	58.0	E4	2	16			
Finlandya	Helsinki							
	Sortavala							
	Kuopio							
	Wasa							
	Sodankylä							
Estonia	Tallin (Reval)	70.2	SE6	0	9			
	Dorpat	71.9	SE4	0	10			
	Frisand	71.8	SE1	0	11			
Rosja	Petersburg	73.5	SE4	0	11			
	Wostaja	76.3	cisza	0	7			
	Kijów	70.5	E6	0	15			
	Odessa	67.1	E14	4	23			
	Kazań	70.7	cisza	4	12			
	Nowy Tagan	55.8	S6	4	2			
	Thorshavn	61.4	cisza	2	6			
	Seydisfiord	52.8	"	1	7			
Austrja	Wien							
	Feldkirch							
	Innsbruck							
	Klagenfurt							
Czechosłowacja	Praha	59.0	NW2	4	12			
	Eger (Cheb)							
	Oderwald							
	Stara Dala							
	Kosztyce							
Węgry	Budapest							
	Szombathely							
	Szeged							
Hiszp.	Madrid	58.0	NW4	4	14			
	Coruna							
	Palma	65.0	SSW6	4	15			
Włochy	Ortona	62.0	SSE4	4	14			
	Florenz	63.0	S1	4	15			
	Livorno	61.9	ENE6	4	20			
	Rzym	64.1	SW2	2	17			
	Napoli	63.8	SW6	3	23			
	Brindisi							
	Maddalena	59.7	N4	3	19			
	Palermo							
Bałkany	Beograd							
	Bucuresti							
	Sofja							
	Konstantynopol							
	Athenes							
	Malta							
Stacje górskie Fyka	Tunis	63.0	SSE6	0	17			
	Algeria	62.0	NNE4	0	15			
	Sonnblick (3106)							
	Zugspitze (2964)							
	Säntis (2500)	60.6	SSW6	1	-1			

Spostrzeżenia pilotowe.

Stacja	Chmury	Wiatr	500	1000	1500	2000	2500	3000	3500	4000	4500	5000	Przymrozek	Radjo	Uwagi
Warszawa															

Wydawnictwo Państwowego Instytutu Meteorologicznego w Warszawie

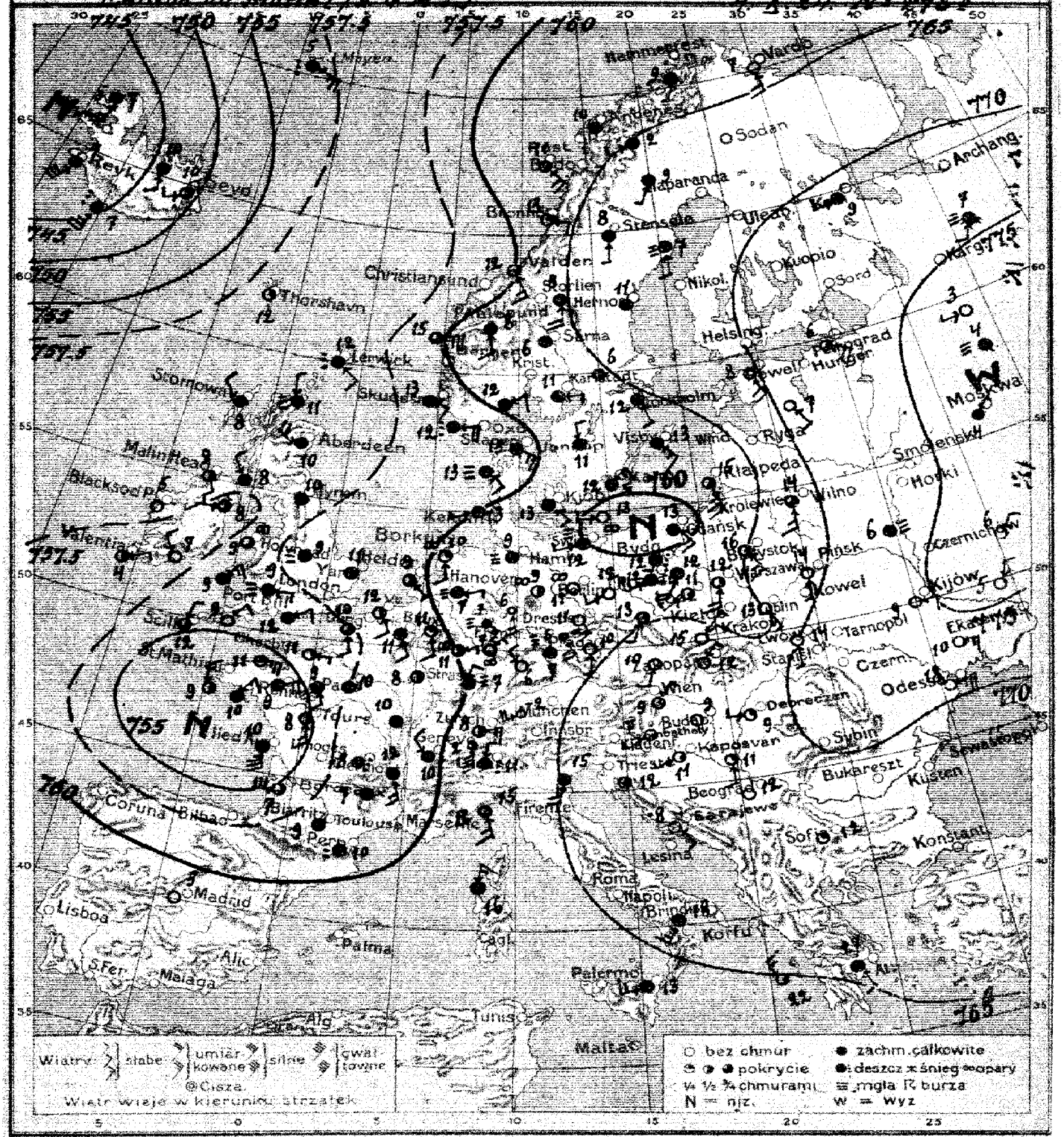

Warszawa. Mapa pogody z dnia 4. X. Sobota 1924 r. 7 rano. Rocznik V. № 278.

Prawdopodobny przebieg pogody w ciągu doby następnej: na północy i północo-wschodzie jeszcze dżdżysto, w porostałych okolicach kraju - ciepło, zachmurzenie zmienne, słabe wiatry południowe. W górach dość pogodnie.

Wydana dnia 4. X. 1924 r. o godz. 11.

Spostrzeżenia meteorologiczne z dnia dzisiejszego rano 4 X 924 r. [illegible]

	Stacja	Ciśnienie 700 mm	Wiatr	Zachmurzenie	Temp. °C	Opady mm	Temp. Max	Temp. Min
Polska	Wilno	66.4	S6	3	14	0	20	10
	Pińsk	69.0	S2	1	14	0	20	-
	Białystok	65.3	SSE6	1	16	5	20	9
	Brześć n/B							
	Kiwerce							
	Warszawa	64.2	S6	3	12	11	20	11
	Łódź	64.4	SW4	1	11	13	19	10
	Lublin	64.7	SE4	0	13	5	19	10
	Lwów	70.1	S2	0	14	1	21	8
	Lwów-polit.	—	S4	1	14	1	21	10
	Zakopane	66.7	NE2	0	12	6	18	9
	Kraków	66.6	NE2	0	15	2	20	8
	Cieszyn							
	Poznań	62.5	SW6	4	12	1	18	11
	Toruń	60.6	SSW4	deszcz	12	49	-	11
	Bydgoszcz	61.1	SSW4	—"—	13	13	19	12
	Chojnice							
	Tczew							
	Hel							
	Puck							
W.M.	Gdańsk	58.4	SE6	4	13	12	18	12
Anglia	Lerwick	55.8	SE4	deszcz	12	8		-
	Stornoway	56.9	NW2	4	8	0		-
	Aberdeen	55.5	WNW8	4	10	5		-
	Holy Head	56.6	cisza	opary	9	0		-
	Valentia	58.5	ENE2	2	4	ślad		-
	Scilly	55.1	NNE2	3	12	15		-
	Yarmouth	58.9	cisza	2	11	ślad		-
	Tynemouth	58.4	—"—	4	10	0.3		-
Hol.	Helder	59.2	SE2	3	9			·
	Vlissingen	58.7	SE4	2	12			-
Francja	Gris Nez	57.4	S1	3	10	0		6
	St Mathieu / Brest	53.1	N6	2	9	0		7
	Paris	57.6	cisza	4	10	2		10
	Dijon	58.2	—	4	10	4		8
	Ile d'Aix / Rochefort	54.0	S14	4	10	6		·
	Clermont	58.2	cisza	deszcz	8	12		8
	Biarritz / Bordeaux	55.1	WNW12	3	7	1		7
	Rennes	53.5	E8	4	9	0		9
	Strasbourg	59.7	NNE4	mgła	7	ślad		5
Bel.	Bruxelles	59.6	SSE4	4	11	-		-
Niemcy	Keitum / [illegible]	60.8	E2	mgła	7	0		7
	Borkum	60.2	S4	opary	10	0		5
	Hamburg	61.5	cisza	mgła	9	0		9
	Swinemünde	60.7	WSW2	—"—	12	0		10
	Berlin	62.4	cisza	opary	11	0		10
	Dresden	63.2	SE6	0	11	3		8
	Breslau	63.9	SSW4	1	13	0		11
	Frankfurt a/M	61.6	NNE2	opary	7	0		7
	München / Aachen	59.7	SSE2	1	11	0.1		9
	[illegible]	62.9	SSE10	3	15	0		6
Szwajc.	Genève	59.9	NW1	4	10	0.4		9
	Zürich	60.3	E1	2	8	-		-
	Lugano	60.6	N1	4	11	1		10
Dania	Kjöbenhavn	59.8	ESE8	4	13	0.6		-
	Skagen	59.5	ESE6	4	13	0		-
	Hammerhus	58.6	SE2	mgła	13	0		-
	Blaavandshuk	60.3	WSW2	4	13	1		-
	Hammerhus	59.6	W2	opary	13	0		

	Stacja	Ciśnienie 700 mm	Wiatr	Zachmurzenie	Temp. °C	Opady mm	Temp. Max	Temp. Min
Szwecja	Stockholm	63.4	SE4	4	12	0		10
	Herndsand	66.9	cisza	4	11	0		-
	Haparanda / [illegible]	66.9	S2	4	8	0		6
	Wisby	61.4	ESE6	4	13	0.5		-
	Karlstad	62.5	E2	4	11	0		9
	Storlien	65.0	cisza	2	6	0		
	Jönköping	61.4	NNW4	4	11	0		11
Norwegja	Andenes	62.4	cisza	4	10	0		-
	Bronnö	61.9	E4	1	13	0		-
	Valdersund	59.1	SE6	1	12	0		-
	Skudesnes	58.7	ESE4	4	13	ślad		-
Finlandja	Helsinki							
	Sortavala							
	Kuopio							
	Wasa							
	Sodankylä							
Estonja	Tallin (Rewel)	68.6	SE4	0	8	0	9	7
	Dorpat	71.4	SE4	0	7	0	10	6
	Filsand							
Rosja	Petrograd	72.8	SE6	1	6	0		-
	Moskwa	78.3	NE2	mgła	4	0		-
	Kijów	72.9	E4	0	9	0		-
	Odessa	69.9	ENE10	0	18	0		-
	Kazań	70.7	WSW4	4	9	2		-
	Jan Mayen	57.9	ESE10	deszcz	5	0.5		-
	Thorshavn	58.5	cisza	1	12	0		
	Seydisfiord	50.6	SW4	3	10	-		·
Austrja	Wien							
	Feldkirch							
	Innsbruck							
	Klagenfurt							
Czechosłowacja	Praha	64.4	S2	0	10	0.1	-	8
	Eger (Cheb)	64.3	cisza	mgła	7	0.4	-	7
	Olomouc	65.0	SSW4	0	10	0	-	8
	Stara Dala							
	Koszyce							
	Bratislava	66.2	NE2	1	9	0	-	5
Węgry	Budapest	67.7	cisza	0	9	2	10	8
	Szombathely	65.9	SW2	1	7	ślad	16	5
	Szeged	68.8	S2	1	11	3	20	12
Hiszp.	Madrid	63.0	cisza	0	5	-		
	Coruna							
	Palma							
Włochy	Genova	63.0	SSE6	burza	15	-		
	Venezia	66.0	SSW8	4	15	-		
	Messina	64.0	WSW6	4	13	-		
	Taranto	66.0	SSW6	4	18	-		
	Napoli							
	Brindisi							
	Maddalena							
	Palermo							
Bałkany	Beograd	68.4	cisza	0	12	0	-	9
	Bucuresti / Sarajevo	68.9	SE2	0	8	0	-	7
	Sofja	66.8	cisza	1	12	0	20	12
	Konstantynopol							
	Athènes	65.4	SE4	4	27	-		-
	Malta							
Afryka	Tunis							
	Alger							
Stacje górskie	Sonnblick (3105)							
	Zugspitze (2964)	(28.9)	SW8	0	-2	5		-0
	Säntis (2500)	61.4	S16	2	2	0	2	-2
	Brocken	63.0	S6	1	6	0.2	-	4
	Fichtelberg	58.9	SSE8	opary	6	0		4

Spostrzeżenia pilotowe.

Stacja	Godz.	Wiatr dolny	500	1000	1500	2000	2500	3000	3500	4000	4500	5000	Granica dolna chmur	Rodzaj chmur	Uwagi
Warszawa	5⁴⁰	SSE2	SSW17	SW16	SW14	SSW16	SSW14						2625		
Kraków	7²³	NE1	SW5	WSW6	WSW9	WSW9	—								Balon znikł w górnej mgle.

Ogólny stan atmosfery w dniu 4. X. 24 r. N 278 a.

Obszar wysokiego ciśnienia nad Rosją europejską; depresja nad Francją zachodnią oraz nad Islandją. Drugorzędna zniżka barometryczna nad południowym Bałtykiem. Na Pomorzu i w Poznańskiem pochmurno i dżdżysto, pozatem dość pogodnie. —

Wydawnictwo Państwowego Instytutu Meteorologicznego w Warszawie

Edition du soir [18 h. G.M.T.] — *4. X. 24. Nº 278 b.*

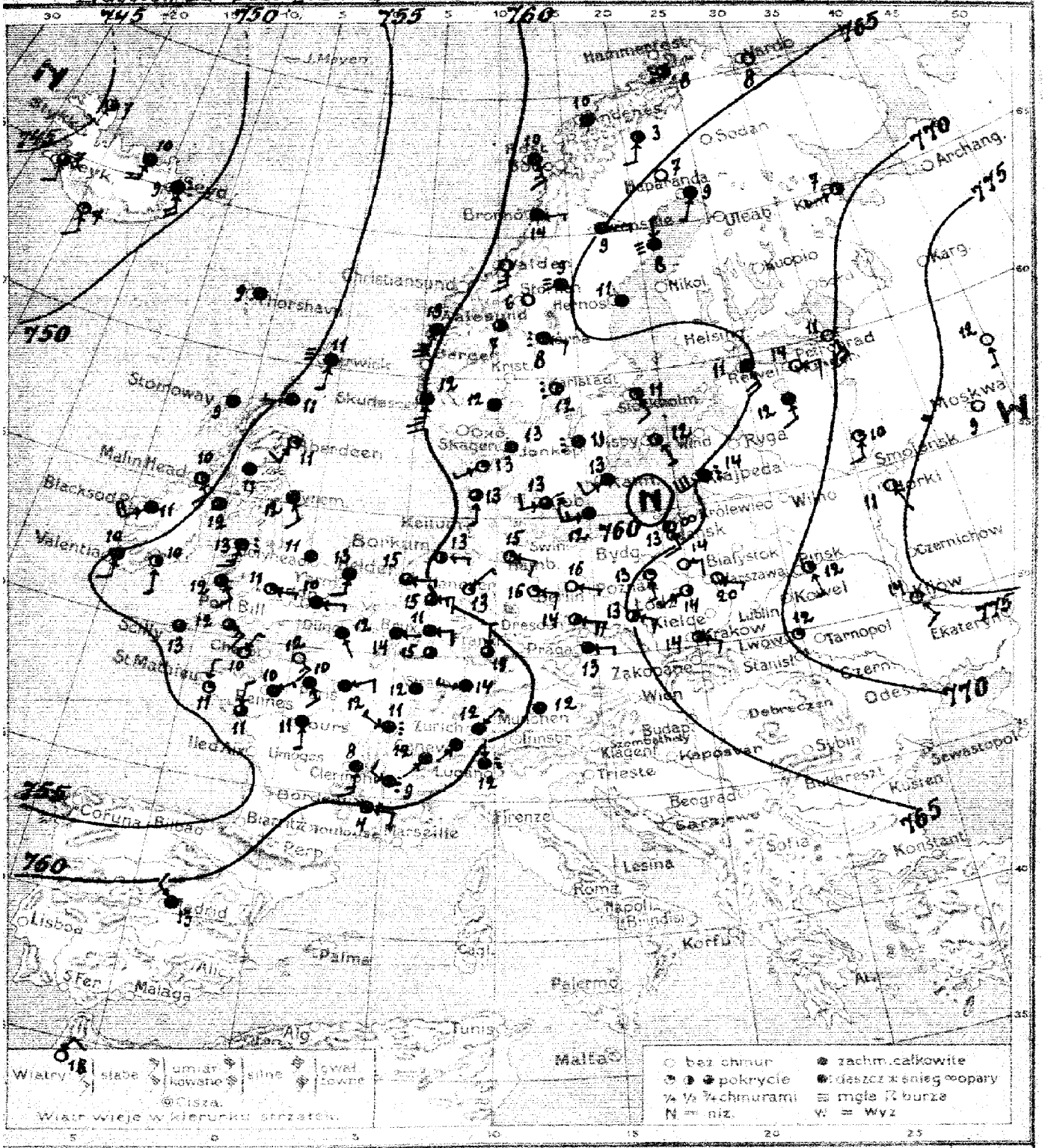

Warszawa, Wydrobazy, dnia 4. X. Sobota 1924 r. 18 h. Rocznik V. Nr 278 b

Prawdopodobny przebieg pogody w ciągu doby następnej

Wydano dnia *1924 r. o godz.*

Spostrzeżenia meteorologiczne z dnia dzisiejszego rano wczoraj 4. 8. 24 r.

	Stacja	Ciśnienie 700 mm	Wiatr	Zachmurzenie	Temp °C	Opady mm	Temp Max	Temp Min
Polska	Wilno							
	Pińsk	71.0	cisza	1	12			
	Białystok							
	Brześć n/B							
	Kowno							
	Warszawa	68.1	ESE 2	0	20			
	Łódź	67.6	SW 2	1	14			
	Lublin							
	Lwów	71.3	cisza	1	12			
	Zakopane							
	Kraków	67.9	E 4	2	14			
	Częstochowa							
	Poznań	66.2	SSE 2	1	13			
	Toruń							
	Bydgoszcz							
	Olsztyn							
	Łozem							
	Mława							
	Płock							
	Gdańsk	60.7	SSE 4	opady	13			
Anglia	Jarmuth	55.3	S 2	mgła	11			
	Stornoway	54.8	cisza	4	9			
	Aberdeen	56.5	SSW 4	1	11			
	Holy Head	56.3	S 6	deszcz	13			
	Valentia	55.5	S 4	4	10			
	Scilly	55.0	cisza	3	13			
	Yarmouth	58.4	S 4	4	13			
	Spitsmouth	56.8	SE 4	4	12			
Hol.	Helder	58.3	E 2	3	15			
	Utrecht	57.9	E 6	3	15			
Francja	Calais	57.0	SE 1	4	12			
	Brest	54.2	N 2	1	11			
	Paris	56.9	ENE 4	4	12			
	Epinal	58.6	WNW 2	deszcz	11			
	Bordeaux	55.3	SW 3	2	16			
	Clermont	58.9	S 6	4	8			
	Tours	56.0	SSE 2	4	11			
	Rennes	53.5	NE 2	4	10			
	Strassburg	57.3	WNW 2	4	14			
Bel.	Bruxelles	57.9	E 1	4	14			
Niemcy	Lubeck	61.0	NE 2	1	13			
	Bremen	61.7	E 2	2	13			
	Hamburg	62.5	ESE 4	1	15			
	Magdeburg	62.6	E 4	1	14			
	Berlin	63.5	ESE 2	0	16			
	Dresden	63.0	E 3	2	14			
	Breslau	65.6	ESE 4	2	13			
	Frankfurt n/O	59.0	N 2	3	14			
	München	60.0	cisza	4	12			
	Karlsruhe	64.2	SW 2	deszcz	14			
Szwajc.	Genewa	58.8	SW 1	4	12			
	Zurych	58.3	NE 2	4	12			
	Lugano	63.3	N 1	deszcz	12			
Dania	Kopenhaga	63.4	W 4	mgła	13			
	Skagen	61.1	cisza	4	13			
	Hanschholm	61.7	SW 2	1	13			
	Nerwaundsund	62.5	S 2	3	13			
	Thorshawn	63.7	WSW 6	4	12			

	Stacja	Ciśnienie 700 mm	Wiatr	Zachmurzenie	Temp °C	Opady mm	Temp Max	Temp Min
Szwecja	Stockholm	61.3	SE 4	2	11			
	Hernösand	63.4	cisza	4	11			
	Haparanda	66.6	SSW 2	4	9			
	Wisby	61.3	SE 2	2	12			
	Karlstad	61.7	cisza	deszcz	12			
	Starbien	62.2	— " —	0	6			
	Jönköping	51.2	— " —	deszcz	11			
Norwegia	Andenes	63.3	-	2	10			
	Bronnö	61.4	E 2	4	14			
	Vadersund	58.4	S 6	-	-			
	Skudesnes	60.4	SE 6	4	12			
Finlandia	Helsinki							
	Sortavala							
	Kuopio							
	Wasa							
	Torneakylä							
Estonia	Pallin (Reval)	63.8	SSE 8	4	11			
	Dorpat	67.7	S 4	4	12			
Kurlandya	Kurgsburg	67.2	E 4	0	14			
Rosya	Petrograd	69.9	SE 8	0	11			
	Moskwa	72.6	cisza	0	9			
	Niżni	74.0	SE 1	0	11			
	Kijów	73.2	SE 4	0	14			
	Kem	69.7	WSW 2	1	7			
	Jan Mayen							
	Thorshavn	54.0	cisza	4	9			
	Seydisfjord	57.3	SSW 3	deszcz	9			
Austrya	Wiedeń							
	Aussig							
	Innsbruck							
	Klagenfurt							
Czechosłowacja	Praha	62.0	E 2	4	13			
	Eger (Cheb)							
	Olmütz							
	Suma Dola							
	Hasznye							
Węgry	Budapest							
	Szombathely							
	Szeged							
Hiszp.	Madrid	63.2	NW 4	4	13			
	Coruna							
	Pajma							
Włochy	Genewa							
	Brenze							
	Roma							
	Napoli							
	Brindisi							
	Maddalena							
	Palermo							
Bałkany	Belgrad							
	Bucuresti							
	Sofja							
	Konstantynopol							
	Athenes							
Afryka	Malta							
	Bona Z	65.0	NNE 4	0	18			
	Alger							
Stacje górskie	Smolnik (905)							
	Zelispitze (2961)							
	Sonnb (2500)							

Spostrzeżenia pilotowe

Stacja	Godz. Wstrzelenia	500	1000	1500	2000	2500	3000	3500	4000	4500	5000	Zachmurzenie górnej chmury	Kierunek górnej chmury	UWAGI
Warszawa														

Wydawnictwo Państwowego Instytutu Meteorologicznego w Warszawie

Édition du matin [7 h. G.M.T.] 5.X.24. N: 279a

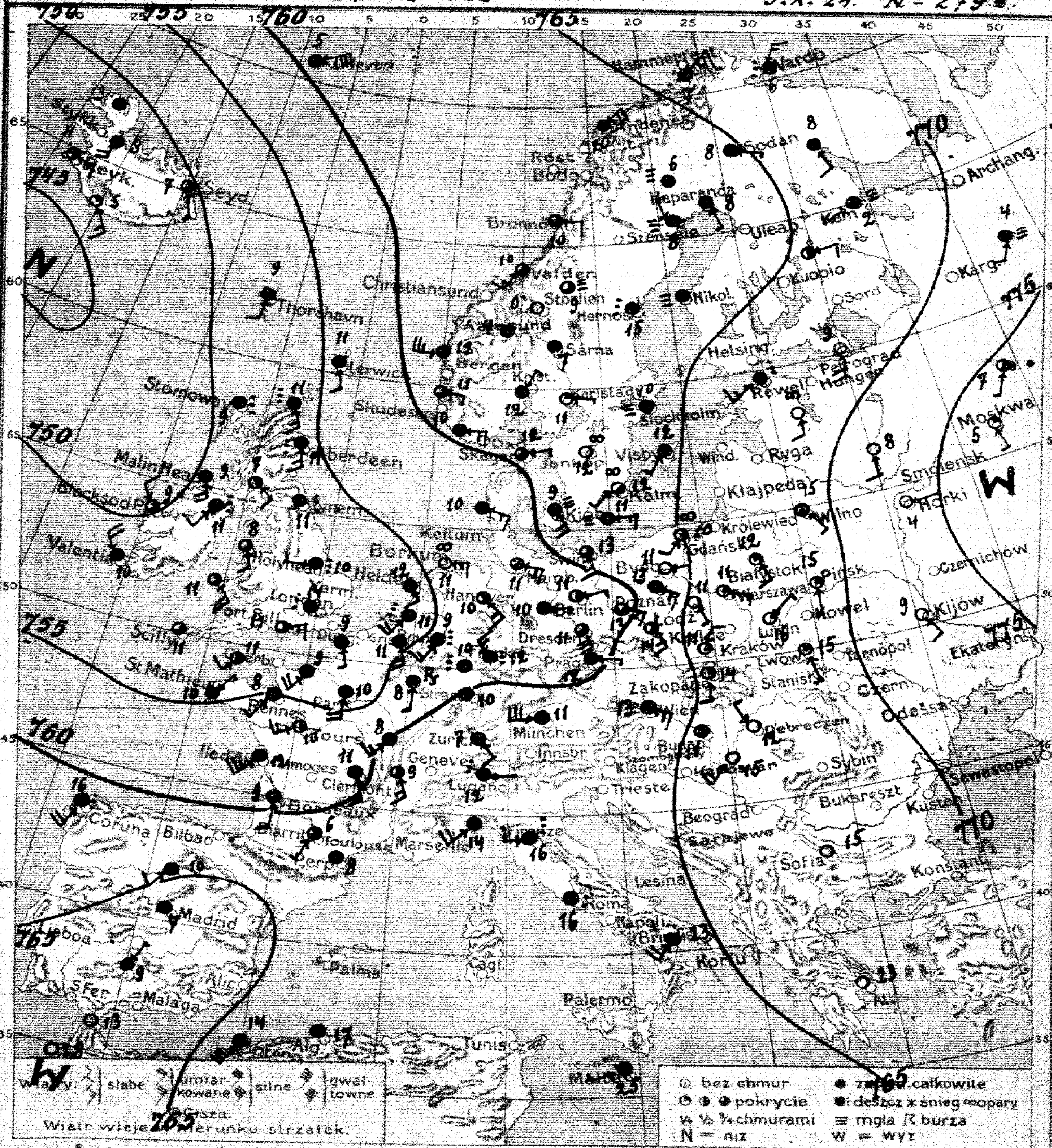

Warszawa. Mapa pogody z dnia 5.X. Niedziela 1924 r. 7 rano Rocznik V. N. 279a

Przewidywany przebieg pogody w ciągu doby następnej: na zachodzie kraju wzrost zachmurzenia, miejscami deszcz, poczem nieco chłodniej; na wschodzie jeszcze dość pogodnie i ciepło. W górach wzrost zachmurzenia i deszcz [wiatr halny możliwy]. Obrót wiatrów od SE ku SW. —

Wydano dnia 5.X. 1924 r. o godz. 11 h

Spostrzeżenia meteorologiczne z dnia dzisiejszego rano 5 X 24

	Stacja	Ciśnienie 700 mm.	Wiatr	Zachmurzenie	Temp. °C.	Opady m.m.	Temp. Max.	Temp. Min.
Polska	Wilno	67.8	SE 2	1	15	0	19	9
	Prisk	69.6	S 2	1	15	0	21	-
	Białystok	67.4	SE 4	1	12	0	18	11
	Brześć n/B							
	Kiwerce							
	Warszawa	65.9	ESE 4	1	11	0	20	9
	Łódź	65.4	SE 2	0	11	0	19	8
	Lublin	66.6	NE 2	0	16	0	-	-
	Lwów	65.0	SSE 2	1	15	0	21	10
	Lwów - pol.	-	SSE 2	1	15	0	21	12
	Zakopane	65.0	S 4	1	14	0	17	5
	Kraków	66.6	NNE 4	1	11	0	21	6
	Cieszyn							
	Poznań	62.3	ESE 6	4	13	0	19	10
	Toruń							
	Bydgoszcz	64.0	E 4	0	11	1	18	8
	Chojnice							
	Tczew							
	Hel							
	Puck							
	Gdańsk	65.6	SSW 4	mgła	10	0	17	7
Anglia	Lerwick	56.9	SSE 4	4	11	1		
	Stornoway	51.0	cisza	deszcz	9	0.2		
	Aberdeen	54.1	SSE 6	-	11	1		
	Holy Head	52.7	SSE 4	3	8	4		
	Valentia	52.4	NW 6	4	10	7		
	Scilly	53.4	cisza	3	11	0		
	Yarmouth	58.9	- " -	deszcz	14	1		
	London	53.7	"	"	12	0.4		
Hol.	Helder	53.3	SE 4	4	12	-		
	Vlissingen	54.5	SSW 8	deszcz	11			
Francja	Gris Nez	53.2	SSE 2	4	9	2		
	Calais	54.6	NE 2	4	10	0		9
	Le Havre	54.6	S 8	4	10	0.3		10
	Paris	60.3	SW 6	4	8	10		7
	Dijon	57.1	SW 10	deszcz	12	7		-
	Ile d'Aix	59.2	SSE 4	4	14	0.1		7
	Clermont	62.8	cisza	4	8	-		-
	Perpignan	55.2	SW 4	mgła	8	1		6
	Toulouse	60.3	S 4	4	10	8		-
Bel.	Strasbourg	56.0	SSE 6	4	11	0		-
	Bruxelles							
Niemcy	Koln	56.8	E 2	4	10	0	-	8
	Magdeburg	55.3	E 6	mgła	11	0	-	6
	Berlin	57.0	ESE 6	3	11	0	-	11
	Hamburg	60.1	SSE 6	3	13	0	-	9
	Swinemunde	58.3	E 2	2	11	0	-	11
	Poznań	57.7	SSE 12	3	13	0		11
	Breslau	61.0	SE 6	3	14	0		10
	Frankfurt n/M	59.8	NW 6	deszcz	12	ślad		11
	Munchen	61.0	W 12	4	11	0		3
Szwajc.	Geneve							
	Zurich	62.8	SE 4	4	7	-		
	Lugano	61.8	E 1	deszcz	12	-		
Dania	Kjöbenhavn	62.6	SE 8	mgła	9	0		
	Skagen	59.8	E 2	- " -	12	0		
	Hanstholm							
	Blaamandshuk							
	Hammershus	59.1	E 6	4	10	0		
		62.8	E 6	mgła	11	0		

	Stacja	Ciśnienie 700 mm.	Wiatr	Zachmurzenie	Temp. °C.	Opady m.m.	Temp. Max.	Temp. Min.
Szwecja	Stockholm	63.3	cisza	mgła	10	0		6
	Hernösand	62.1	- " -	deszcz	15	4		
	Haparanda	64.2	SSE 2	4	8	2		
	Visby	64.9	SW 2	4	12	0.1		
Norwegia	Kristiansund	63.6	E 2	1	11	3		9
	Storlien	64.2	cisza	0	0	0		1
	Jonkoping	64.2		mgła	12	8		1
	Andenes	62.6	NE 8	4	13	0		
	Brønnö	61.8	E 4	3	10	0		
	Valdersund	62.2	SW 6	2	10	0		
	Stadtlandet	64.6	E 2	3	11	0		
Finlandia	Helsinki							
	Sorvavala							
	Kuopio							
	Wasa	61.7	cisza	mgła		13		4
	Sodankylä	64.2	ESE 2	4	8	0.4		1
Estonia	Tallin (Reval)		SW 6	deszcz	12	3	13	11
	Dorpat	68.4	S 4	mgła	11	0	13	10
	Filsand							
Rosja	Petrograd	67.7	S 8	0	10	0		
	Moskwa	77.4	SSE 2	1	5	0		
	Kijów	73.4	SE 4	0	9	0		
	Orel	74.0	E 1	0	5	0		
	Saratow	71.1	SSW 4	mgła	4	0		
Austro-Węgry	Wien	60.9	ENE 16	4	-	0.1		
	Feldkirch	53.8	S 4	4	9	-		
	Innsbruck	50.2	ESE 2	3	7			
	Klagenfurt							
Czechosłowacja	Wien		ESE 6	4	13	0		
	Preßburg							
	Eger (Cheb)	59.0	E 2	4	12			
	Kamenec							
	Stara Dala							
	Kassyce							
Węgry	Budapest	66.3	cisza	2	11	0		
	Szombathely	67.2	NW 2	0	12	0	21	10
	Szeged	66.5	SW 6	0	15	0	20	8
Hiszp.	Madrid	66.0	cisza	4	7	-		
	Coruna	64.0	SSW 2	deszcz	16	-		
	Coimbra	66.6	NNE 2	4	9	-		
Włochy	Genova	62.6	SW 8	4	14			
	Firenze	63.6	W 4	deszcz	16			
	Taranto	63.0	SW 8	4	23			
	Roma	62.0	cisza	deszcz	16			
	Napoli							
	Brindisi							
	Maddalena							
	Palermo							
Bałkany	Beograd							
	Bucuresti							
	Sofja	68.9	-	0	15	0	24	14
	Konstantynopol							
	Ateny	65.5	cisza	0	23			
	Malta	66.0	NW 8	4	26			
Afryka	Tunis	64.0	SSW 12	4	14			
	Alger	64.0	cisza	4	17			
Stacje górskie	Sonnblick (3105)							
	Zugspitze (2964)							
	Säntis (2500)							

Spostrzeżenia pilotowe

Stacja	Godz.	Wiatr	500	1000	1500	2000	2500	3000	3500	4000	4500	5000	Zachmurzenie	Rodzaj chmur	Uwagi
Warszawa	5	ESE 4	SE	S 3	SSW 7	S 9	SSW 10	SSW 11	SSW 11	SSW 12	-	-			W: 2

Ogólny stan atmosfery w dniu 5. X. 24 r.

Wysokie ciśnienie nad Rosją, Polską i Bałkanami, niskie nad Islandią i Anglią. W Polsce dość pogodnie i ciepło.

Wydawnictwo Państwowego Instytutu Meteorologicznego w Warszawie

Édition du soir [18h. G.M.T.] 5.X.24. № 279 b.

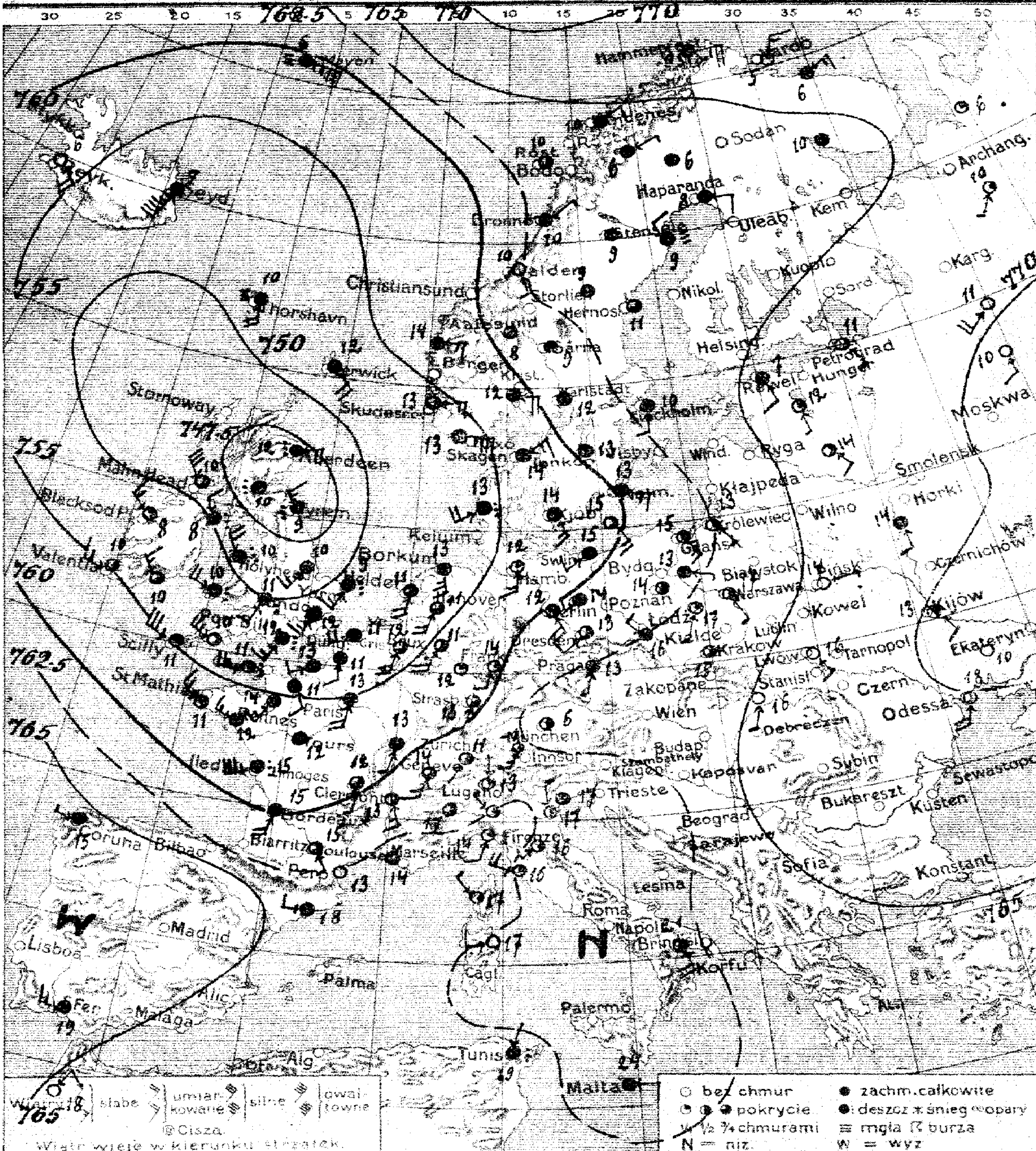

Warszawa. Mapa pogody Izobary *z dnia* 5.X. Niedziela *1924 r.* 18 h. *Rocznik V. №* № 279 b.

Przewidywany przebieg pogody w ciągu doby następnej

Wydano dnia 1924 r. o godz.

Spostrzeżenia meteorologiczne z dnia dzisiejszego rano. 5. X. 24. N 278[illegible]

	Stacja	Ciśnienie 700mm +	Wiatr	Zachmurzenie	Temp. °C	Opady mm	Temp. Max	Temp. Min
Polska	Wilno							
	Pińsk	68.0	E2	0	14			
	Białystok							
	Brześć n/B							
	Kiwerce							
	Warszawa	63.3	SE2	2	17			
	Łódź	62.8	SSW2	1	17			
	Lublin							
	Lwów	67.1	SE4	0	16			
	Zakopane							
	Kraków	63.9	cisza	3	15			
	Cieszyn							
	Poznań	61.4	cisza	2	14			
	Toruń	61.7	ESE2	4	13			
	Bydgoszcz							
	Chojnice							
	Tczew							
	Hel							
	Puck							
W.M.	Gdańsk	61.6	SE6	2	13			
Anglja	Lerwick	53.1	SE8	4	12			
	Stornoway	48.0	cisza	4	11			
	Aberdeen	46.8	E8	deszcz	12			
	Holy-Head	48.8	NW8	—"—	10			
	Valentia	54.2	W6	3	10			
	Scilly	54.5	WNW12	2	11			
	Yarmouth	51.1	SSW6	deszcz	9			
	Portsmouth	45.7	NW6	—"—	9			
Hol.	Helder	57.3	S8	3	11			
	[illegible]	53.6	S8	3	11			
Francja	Calais	55.2	WSW8	4	11			
	Brest	56.4	NW6	3	11			
	Paris	55.7	S6	4	13			
	Dijon	57.5	SSW2	4	13			
	Ile d'Aix	57.4	WSW14	deszcz	15			
	Clermont	59.3	S2	3	12			
	Perpignan	62.3	cisza	0	13			
	Rennes	55.0	SSW6	4	14			
	Strasbourg	59.9	SSW2	2	13			
Bel.	Bruxelles	54.3	SSW8	3	12			
Niemcy	Königsberg	62.8	SE2	2	13			
	Borkum	53.6	SSE10	4	13			
	Hamburg	57.6	S6	1	12			
	Swinemünde	58.9	SW4	4	15			
	Berlin	60.8	SW4	4	14			
	Dresden	61.5	SW4	3	13			
	Breslau	61.5	WNW4	4	16			
	Frankfurt a/M.	59.9	S4	1	14			
	München	61.5	cisza	2	6			
	Magdeburg	60.3	SE8	2	12			
Szwajc.	Genève	62.1	SSW6	3	14			
	Bern	62.2	SW1	1	11			
	Lugano	62.7	N1	1	13			
Dania	København	58.1	SE6	4	14			
	Skagen	56.5	NE6	4	14			
	Hanstholm							
	Blaavandshuk	54.3	SSW8	deszcz	13			
	Hammershus	58.4	SE6	3	15			

	Stacja	Ciśnienie 700mm +	Wiatr	Zachmurzenie	Temp. °C	Opady mm	Temp. Max	Temp. Min
Szwecja	Stockholm	63.9	S4	4	10			
	Hernösand	63.2	cisza	3	11			
	Haparanda	63.3	E4	4	8			
	Stensele	64.0	cisza	4	9			
	Karlstad	61.9	—"—	4	12			
	Kalmar	60.8	ESE6	4	13			
	Jönköping	60.6	cisza	4	13			
Norwegja	Andenes	54.0	NE4	4	10			
	Brønnø	63.0	NE2	4	10			
	Valdersund	62.4	SE2	0	10			
	Skudesnes	55.7	E6	3	13			
Finlandja	Helsinki							
	Sortavala							
	Kuopio							
	Wasa							
	Sodankylä							
Estonja	Tallin (Rewel)	65.9	SSE4	mgła	7			
	Dorpat	65.9	S2	1	12			
	Filsand							
Rosja	Petrograd	66.1	SE2	0	11			
	Moskwa							
	Kijów	71.5	ESE4	2	13			
	Odessa	69.8	SSW8	0	18			
	Elisawetgrad	71.7	cisza	0	20			
	Jan Mayen	60.6	E14	mgła	6			
	Thorshavn	59.0	SSE8	—"—	10			
	Seydisfiord	57.0	S18	4	7			
Austrja	Wien							
	Feldkirch							
	Innsbruck							
	Klagenfurt							
Czechosłowacja	Praha	63.0	S2	4	13			
	Eger (Cheb)							
	Olomouc							
	Stara Dala							
	Koszyce	65.0	S2	0	16			
Węgry	Budapest							
	Szombathely							
	Szeged							
Hiszp.	Madrid							
	Coruna	65.0	W2	4	15			
	S. Fernando	65.0	W6	4	19			
Włochy	Genova	62.6	SSW4	1	14			
	Firenze	62.2	SW4	1	16			
	Milano	62.4	NW2	1	15			
	Venezia	61.1	cisza	4	17			
	Taranto	62.4	SSE8	deszcz	21			
	Roma	61.6	cisza	3	17			
	Maddalena	60.2	W4	0	17			
	Livorno	62.0	WNW8	1	16			
Bałkany	Belgrad							
	Bucuresti							
	Sofia							
	Konstantynopol							
	Athènes							
	Malta	67.0	E4	4	24			
Afryka	Tunis	63.0	NNE1	4	19			
	Algieri	64.0	SW2	4	17			
Stacje górskie	Sonnblick (3105)							
	Zugspitze (2964)							
	Säntis (2500)							

Spostrzeżenia pilotowe.

Stacja	Godz.	Wiatr dolny	500	1000	1500	2000	2500	3000	3500	4000	4500	5000	Granica dolna chmur	Rodzaj chmur	Uwagi
Warszawa															

Wydawnictwo Państwowego Instytutu Meteorologicznego w Warszawie

Édition du matin [7 h G.M.T.] 6. X. 24. N° 280 s

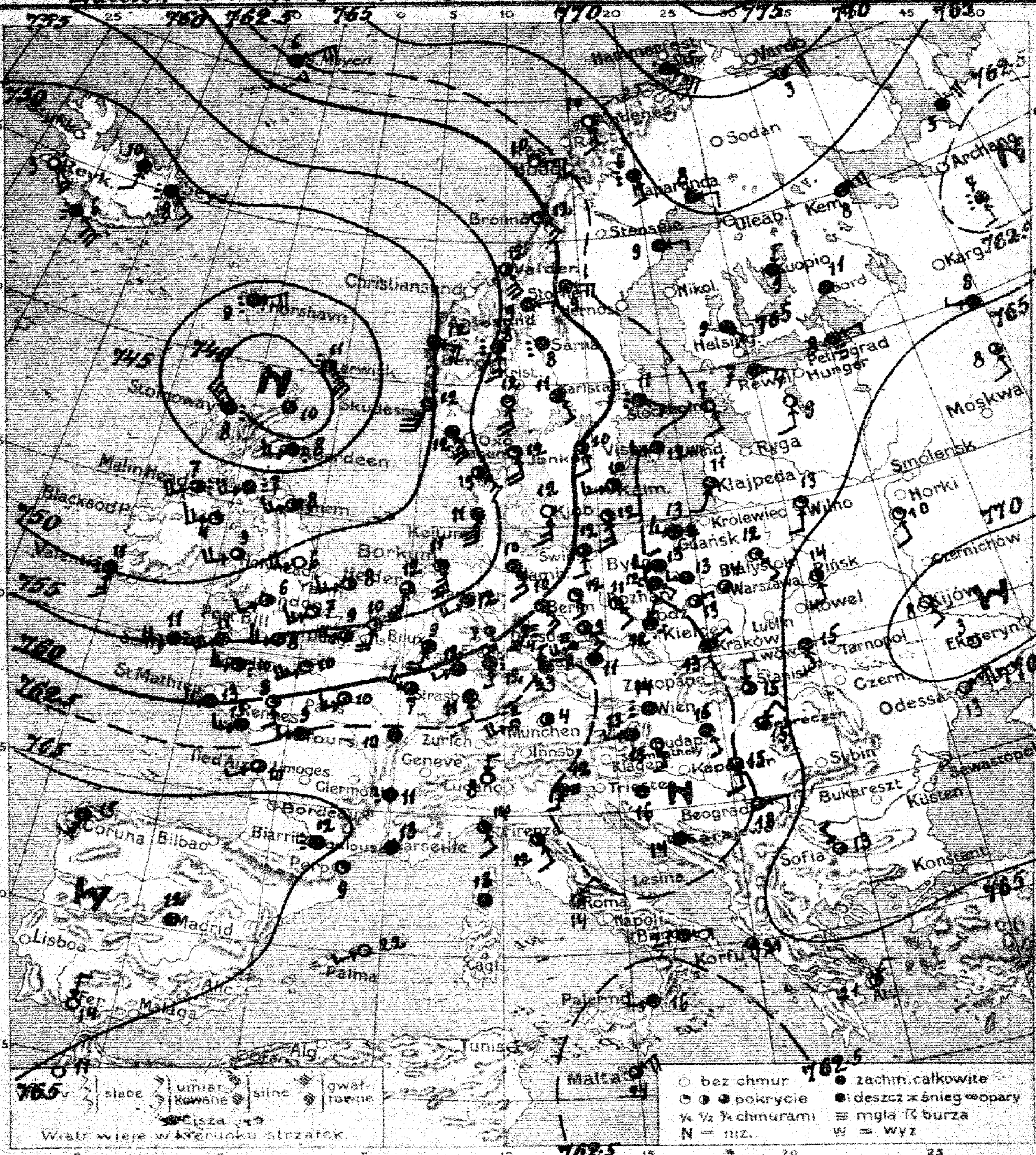

Warszawa. Mapa pogody z dnia **6. X. Poniedziałek** *1924 r. 7 rano. Rocznik V. N°* **280 a**

Przewidywany przebieg pogody w ciągu doby następnej: **Na południo-zachodzie kraju i w górach pochmurno i deszcz; pozatem nieco chłodniej, zachmurzenie zmienne i bez większych opadów. Słabe wiatry z kierunków zmiennych.**

L. B.

Wydano dnia 6. X. *1924 r. o godz.* 11 h 30 m.

Spostrzeżenia meteorologiczne z dnia dzisiejszego rano r. 24. Nr 2802

	Stacja	Ciśnienie 700 mm.	Wiatr	Zachmurzenie	Temp. °C.	Opady mm.	Temp. Max.	Temp. Min.
Polska	Wilno	63.8	S4	1	13	0	22	11
	Prisk	65.3	S4	9	14	0	22	–
	Białystok	63.7	SE4	7	12	0	21	7
	Brześć n/B							
	Kowiece							
	Warszawa	62.7	cisza	3	14	0	22	11
	Łódź	62.3	ENE2	1	13	0	22	13
	Lublin	63.1	cisza	2	13	0	23	10
	Lwów	65.5	S2	3	12	0	25	11
	Zakopane							
	Kraków	62.5	NE2	4	13	0	23	7
	Cieszyn							
	Poznań	62.3	ESE2	cisza	12	2	22	11
	Toruń	63.1	N2	4	13	0	–	9
	Bydgoszcz	63.2	N2	cisza	13	0	21	11
	Chojnice							
	Tczew							
	Hel							
	Puck							
BW	Gdańsk	62.8	N6	mgła	13	0	13	12
Anglia	Lerwick	61.2	SE16	deszcz	11	3		
	Stornoway	60.2	NW12	—"—	8	14		
	Aberdeen	–	WSW6	—"—	8	11		
	Holy Head	56.8	WSW8	3	9	3		
	Valentia	49.5	S6	deszcz	11	1		
	Scilly	55.8	WSW3	—"—	11	6		
	Yarmouth	54.3	WSW2	2	8	3		
	Ipswich	47.1	WSW2	2	8	11		
Hol.	Helder	52.3	W4	1	10	–		
	Vlissingen	55.7	S8	9	16	–		
Francja	Calais	56.0	W8	2	9	1	–	–
	Dunkirken	58.9	WSW6	4	13	0	–	15
	Paris	60.2	SE2	7	10	0.4		9
	Dijon	63.7	cisza	4	10	2	–	10
	Le d'Aix	63.3	SW4	3	10	1	–	7
	Perpignan	64.5	cisza	1	8	0	–	
	Lorient	62.3	WSW2	3	9	2	–	–
	Rennes	60.5	S4	1	8	1	–	7
	Strasbourg	60.7	S4	4	11	0.2	–	9
Bel.	Bruxelles							
Niemcy	Ellinger	55.9	SW6	4	12	0.4	–	10
	Borkum	54.8	S10	4	11	0	–	–
	Hamburg	57.5	SSE6	4	10	śnieg	–	8
	Swinemünde	60.9	S8	2	12	0	–	8
	Berlin	61.3	SSE4	7	12	0	–	9
	Dresden	61.0	SE8	3	9	0	–	8
	Breslau	62.0	ENE2	deszcz	12	9	–	12
	Frankfurt n/M	60.9	S4	—"—	12	0.4	–	11
	Aachen	63.7	cisza	9	9	0.1	–	11
	Münster	62.8	SSW4	3	11	0	–	5
Szwajc.	Genève							
	Zürich							
	Lugano	63.4	N2	0	8	–		
Dania	Kjöbenhavn	53.3	S6	0	13	0		
	Skagen	55.7	S8	1	12	śnieg		
	Hanstholm	54.3	SSE6	2	13	3		
	Blaavandshuk	55.0	S12	4	11	śnieg		
	Hammershus	57.1	S6	1	12	0		

	Stacja	Ciśnienie 700 mm.	Wiatr	Zachmurzenie	Temp. °C.	Opady mm.	Temp. Max.	Temp. Min.
Szwecja	Stockholm	66.1	SE4	cisza	11	0.2	–	9
	Karlskrona	61.2	W5W6	2	10	0	–	–
	Haparanda	65.5	ENE4	4	8	0	–	8
	Wisby	63.3	WSW4	4	12	0	–	–
	Karlstad	59.5	SE2	4	11	2	–	10
	Storlien	58.7	E4	4	9	0	–	3
	Jönköping	63.5	SE4	3	10	0	–	9
Norwegia	Andenes	64.0	SSE6	0	10	–		
	Bronnö	59.7	E6	2	12	–		
	Veldersund	65.3	SE18	3	12	–		
	Skudesnes	60.5	SSW14	3	12	–		
Finlandja	Helsinki							
	Sortavala	64.2	cisza	4	11	2		
	Kuopio	63.5	N1	4	9	0.1		
	Wasa							
	Sodankylä	64.1	–	deszcz	6	–		
Estonia	Tallin Reval	64.7	ESE6	4	7	0	8	7
	Dorpat	64.0	S2	0	9	0	12	9
Inflanty	Dünaburg	63.7	SSE4	0	7	0	14	7
Rosja	Petrograd	64.7	ENE2	mgła	3	0		
	Moskwa	63.0	N2	4	8	0		
	Jekaterinoslaw	70.6	SE4	0	8	0		
	Odessa	69.3	NE10	0	13	0		
	Elisawetgrad	71.8	cisza	0	3	0		
Austro-Węgry	Jan Mayen	62.3	ENE12	krupy	6	0		
	Thorshavn	64.5	ENE6	deszcz	9	0		
	Seydisfiord	69.5	SE6	—"—	8	–		
	Wien	69.0	cisza	—"—	14	6	20	12
	Gratz	60.4	W2	4	13	11	18	13
	Innsbruck							
	Klagenfurt							
	Praga	67.9	cisza	4	11	0	–	10
	Eger (Cheb)	63.6	NNW2	mgła	3	0.3		8
	Olomuniec							
	Stara Hata							
	Kiszegcze	63.7	N2	3	15	0		11
Węgry	Budapest	61.9	SE2	4	16	0	25	14
	Szombathely	60.3	S3	opary	19	4	24	14
	Szeged	62.9	S4	3	15	0	24	13
Bośnia	Hawid	67.8	cisza	4	12	0		
	Corona	61.0	S6	4	15	2		
Bułgaria	Varna	66.3	N2	0	14	0		
Włochy	Genova	62.9	SE4	2	14	0		
	Firenze	63.5	SE2	2	12	0		
	Messina	61.9	W4	4	16	0		
	Roma	63.0	NE2	2	14	–		
	Neapol	63.0	E4	2	21	0.3		
	Brindisi	61.7	NW4	mgła	12	0		
	Maddalena							
	Palermo							
Bałkany	Belgrad	62.0	E4	3	18	0		
	Kragujewatz	67.0	cisza	4	14	0		
	Sofja	66.0	NNE	1	13	0		
	Chodżamgiol	64.0	cisza	3	21	0		
	Ateny	63.9	NNE2	1	21	0		
	Malta	61.0	NE8	3	24	0		
Afryka	Tunis	64.0	cisza	0	11	0		
	Alger							
Stacje górskie	Sonnblick (3105)							
	Jagdspitze (2964)							
	Säntis (2500)							

Spostrzeżenia pilotowe.

Stacja	Nadz.	Wiatr nadz.	500	1000	1500	2000	2500	3000	3500	4000	4500	5000	Obrazek dolnej chmury	Rodzaj chmur	Uwagi
Warszawa	552	cisza	SSW3	S3	SSW3	SW3	WSW4	SW4	–	–	–	–	–	–	–
Kraków	722	NE2	SW2	WSW2	N2	ESE4	–	–	–	–	–	–	–	–	–
Wiedeń	72	S4	SSW4	WSW2	N2	ESE2	–	–	–	–	–	–	–	–	–

Ogólny stan atmosfery w dniu 6.X.24r. Nr 2802

Wysokie ciśnienie nad Ukrainą, Polską i Bałkanami oraz na dalekiej Północy; niskie nad Anglią, morzem Północnem, zatoką Biskajską i nad Morzem Śródziemnem. Na zachodzie Polski deszcz, na wschodzie pogodnie.

Wydawnictwo Państwowego Instytutu Meteorologicznego w Warszawie

Edition du soir [18h G.M.T.]. 6.X.24. № 280 b.

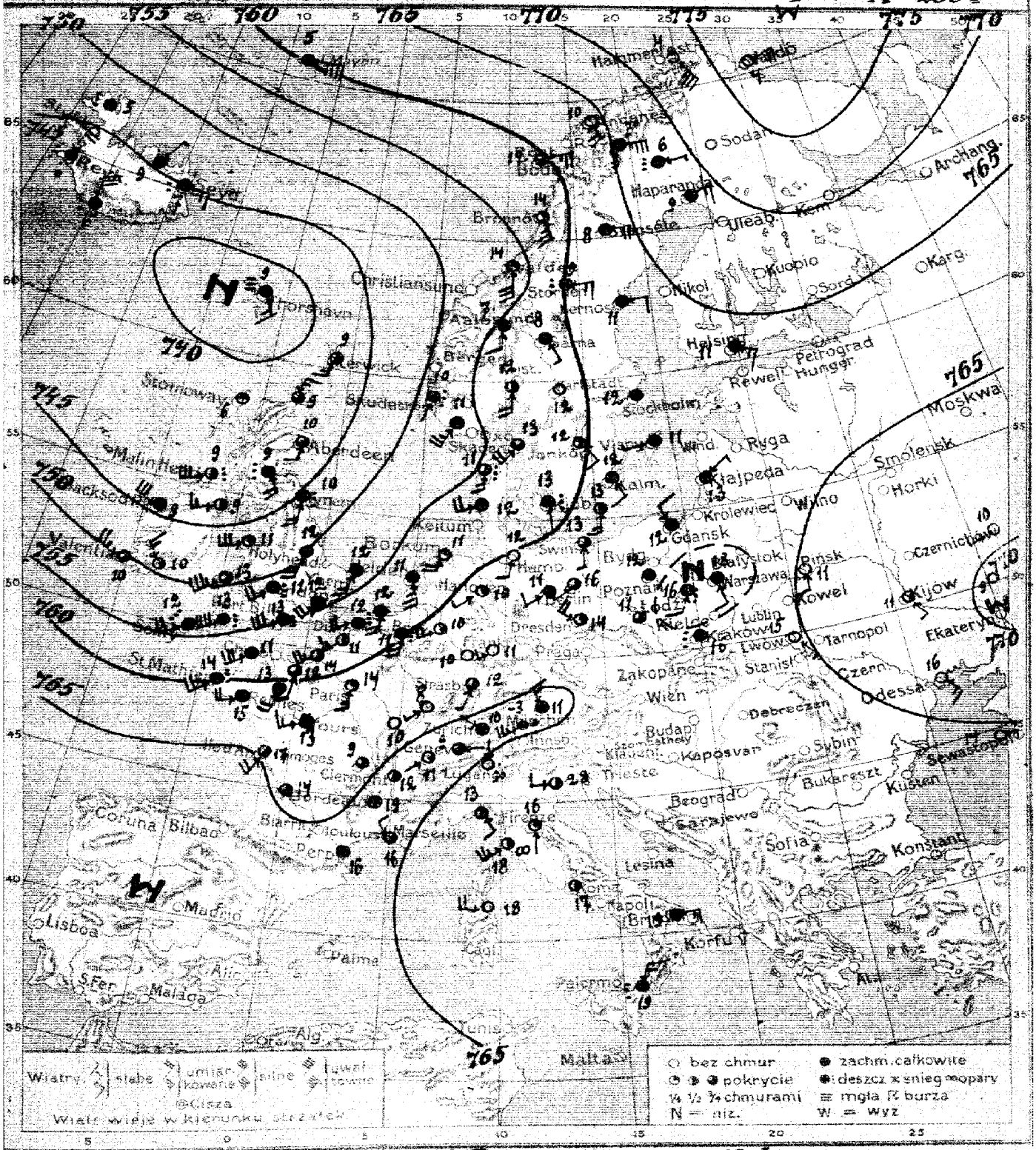

Warszawa. Depesze z dnia 6. X. Poniedziałek 1924 r. *18 h. Rocznik V.* № 280 b.

Prawdopodobny przebieg pogody w ciągu doby następnej

Wydano dnia ..... 1924 r. o godz. .....

Spostrzeżenia meteorologiczne z dnia dzisiejszego o godzinie 6. 2 m. po południu

	Stacja	Ciśnienie 700 mm. +	Wiatr	Zachmurzenie	Temp. °C	Opady m.m.	Temp. Max.	Temp. Min.
Polska	Wilno							
	Pińsk	65.6	SW	0	11			
	Białystok							
	Brześć n/B							
	Kalisz							
	Warszawa	60.4	SE4	4	18			
	Łódź	60.4	SSW4	deszcz	16			
	Lublin							
	Lwów	64.1	SE2	0	15			
	Zakopane							
	Kraków	61.6	cisza	deszcz	16			
	Oleszyn							
	Poznań	62.0	cisza	4	12			
	Toruń							
	Bydgoszcz							
	Chojnice							
	Toruń							
	Hel							
	Puck							
	Gdańsk	61.9	NW4	4	12			
Anglia	Lerwick	42.5	SSW6	2	9			
	Stornoway	44.7	cisza	1	6			
	Aberdeen	44.7	SW	3	10			
	Holy Head	46.7	WSW12	1	11			
	Valentia	50.5	WNW10	2	10			
	Scilly	53.4	WSW8	deszcz	12			
	Yarmouth	53.7	SW2	4	12			
	Jarmouth	45.4	W6	deszcz	10			
Holandia i Belgia	Helder	56.7	SSE10	4	11			
	Vlissingen	58.5	SW	4	12			
	Ostend	56.3	SW8	deszcz	12			
	Arnhem	58.3	SW10	—"—	14			
Francja	Paris	61.0	SW	1	14			
	Dijon	64.6	cisza	0	10			
	Ile d'Aix	65.7	SSW8	2	17			
	Clermont	64.3	cisza	2	9			
	Limoges	55.1	—"—	4	16			
	Brest	60.2	SSW8	4	13			
	Strasbourg	—	SSW2	3	12			
Bel	Bruxelles	59.8	SW	deszcz	11			
Niemcy	Helgoland	60.4	SW2	1	10			
	Borkum	58.4	SSW8	1	11			
	Hamburg	60.4	SSW4	0	12			
	Swinemünde	59.8	SW	3	13			
	Berlin	60.7	SW2	3	16			
	Dresden	67.3	WNW8	1	14			
	Breslau	61.7	cisza	3	11			
	Frankfurt M.	63.7	SW4	0	11			
	Monachium	65.2	NW6	4	11			
	Kiel	62.8	NE2	4	13			
Szwajcarja	Genève	66.0	SW1	3	11			
	Zürich	63.9	WNW1	deszcz	10			
	Lugano	62.1	N1	0	10			
Dania i Szwecja	Kiøbenhavn	59.4	SW	deszcz	13			
	Skagen	56.4	SSW8	3	13			
	Hanstholm	57.9	SW	deszcz	11			
	Skanderborg	57.0	WSW8	4	12			
	Hammerfhus	60.5	SW	2	13			

	Stacja	Ciśnienie 700 mm. +	Wiatr	Zachmurzenie	Temp. °C	Opady m.m.	Temp. Max.	Temp. Min.
Szwecja	Stockholm	60.3	cisza	4	12			
	Herndsand	62.1	E4	4	11			
	Haparanda	68.0	ENE2	4	9			
	Wisby	67.4	WSW2	4	11			
	Carlscrona	58.9	SE2	4	8			
	Skudesnäs	61.4	SSE4	4	12			
	Jönköping	59.9	SE4	3	12			
Norwegja	Agdenes	63.9	SE8	0	10			
	Brannö	58.4	SE10	3	14			
	Vadsø	53.7	S12	1	14			
	Skudesnäs	57.0	SSW	deszcz	10			
Finlandja	Helsinki	63.4	ESE6	4	11			
	Sortavala							
	Kuopio							
	Wasa							
	Sodankylä							
Estonja	Tallin (Reval)							
	Dorpat							
	Pilsand							
Rosja	Petrograd							
	Ekaterinoslaw	70.0	cisza	0	9			
	Kijów	65.9	SE2	1	11			
	Odessa	66.4	SE6	0	16			
	Sewastopol	64.7	E4	0	14			
	Jan Mayen	60.6	ENE10	4	5			
	Thorshavn	56.0	SE6	mgła	9			
	Seydisfjord	46.1	E6	deszcz	7			
Austrja	Wien							
	Waldkirch							
	Frankstrick							
	Klagenfurt							
Czechosłowacja	Praha							
	Eger (Cheb)							
	Olmaucz							
	Stein Duby							
	Kassau							
Węgry	Budapest							
	Szombathely							
	Szegod							
Hiszp.	Madrid							
	Coruna							
	Palma							
Włochy	Genova	62.8	SE4	3	13			
	Firenze	62.7	S1	0	16			
	Livorno	62.4	SW10	mgła	18			
	Roma	63.0	cisza	2	17			
	Palermo	62.0	NNE6	deszcz	19			
	Pantelleria	61.9	E6	4	19			
	Maddalena	64.8	W8	0	18			
	Messina	61.3	W4	2	28			
Bałkany	Belgrad							
	Bucuresti							
	Sofja							
	Konstantynopol							
	Athenes							
	Malta							
Afryka północna	Tunis							
	Alger							
	Swinemünde (1185)							
	Zugspitze (2964)							
	Säntis (2500)							

Spostrzeżenia pilotowe

Stacja	Godz.	Wiatr dolny	500	1000	1500	2000	2500	3000	3500	4000	4500	5000	Ciśnienie mm.	Rodzaj Chmur	Uwagi
Warszawa															

Wydawnictwo Państwowego Instytutu Meteorologicznego w Warszawie

Édition du matin l'24 G.M.T.I. 7.X.24. N°281a

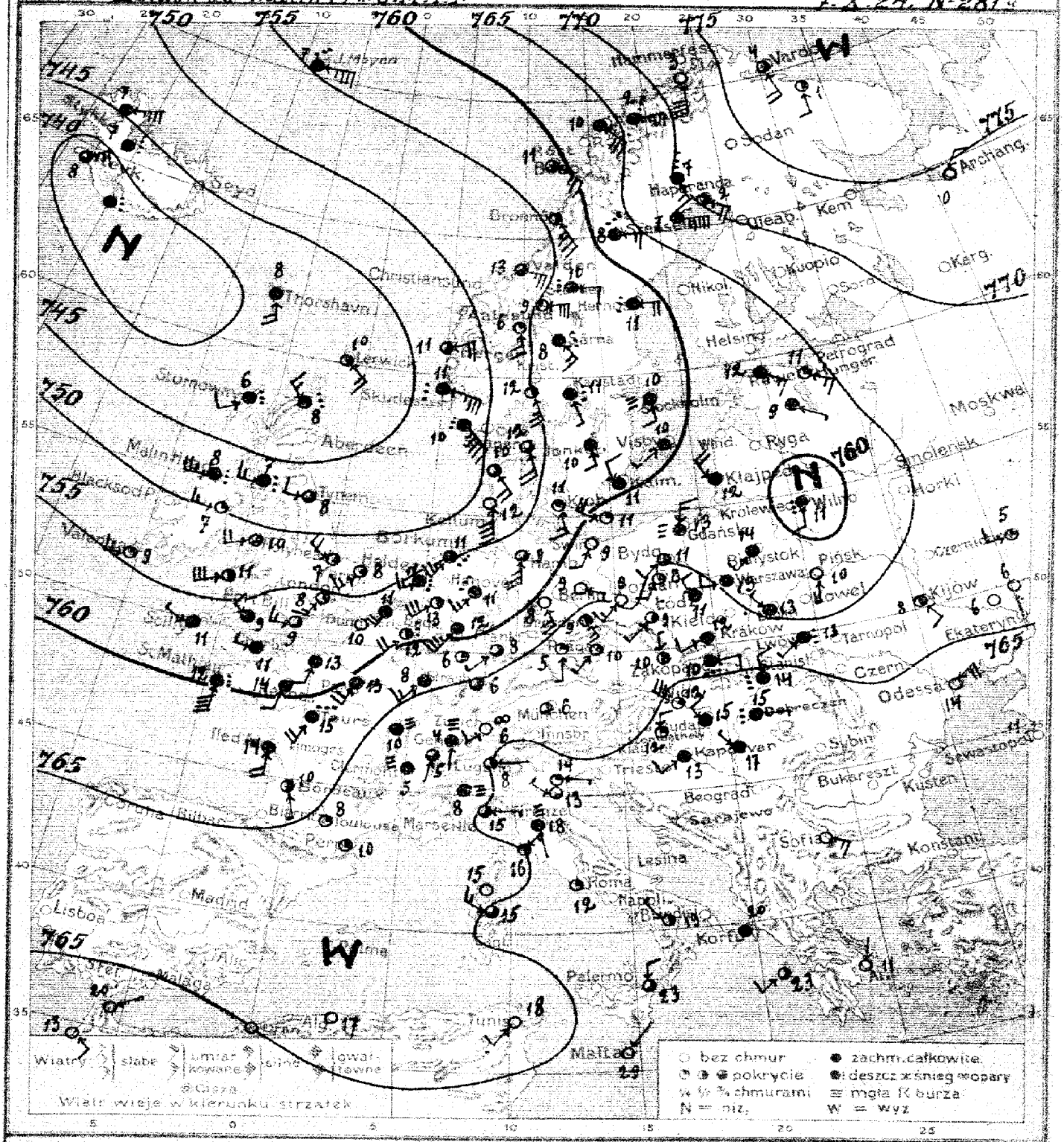

Warszawa. Mapa pogody z dnia 7-X. Wtorek 1924 r. Rocznik V. N°281a

Prawdopodobny przebieg pogody w ciągu doby następnej: polepszenie się stanu pogody: miejscami, zwłaszcza na północnym wschodzie, drobny deszcz, pozatem mglisto, dość ciepło, wiatry z kierunków południowych. —

S/B.

Wydano dnia 7. X. 1924 r. o godz. 11 h

Spostrzeżenia meteorologiczne z dnia dzisiejszego rano 7.X.24r. N=2812

	Stacja	Ciśnienie 700 mm+	Wiatr	Zachmurzenie	Temp. °C	Opady mm.	Temp. Max.	Temp. Min.
Polska	Wilno	60.0	S 4	deszcz	11	0	21	10
	Pensk	63.8	S 2	0	10	3	20	
	Białystok	61.6	SW 4	4	14	2	21	10
	Brześć n/B							
	Kowieńce							
	Warszawa	64.3	W 4	4	13	0.3	22	12
	Łódź	65.3	NW 4	4	11	0	21	10
	Lublin	63.3	NW 2	4	13	0	22	13
	Lwów	65.3	SW 2	deszcz	13	0	22	12
	Zakopane	66.5	E 4	deszcz	10	7	18	9
	Kraków	65.9	SSW 4	4	12	5	21	12
	Cieszyn							
	Poznań	62.4	SW 4	1	9	5.1	14	6
	Toruń	64.4	W 2	4	11	0.5	—	10
	Bydgoszcz	64.8	SW 4	3	12	9	16	10
	Chojnice							
	Tczew							
	Hel							
	Puck							
Bałt.	Gdańsk	62.4	N 6	mgła	13	9	14	11
Anglia	Lerwick	40.2	SE 2	—	10	4		
	Stornoway	43.5	WSW 4	deszcz	6	1		
	Aberdeen	52.5	SSW 6	1	8	7		
	Holy Head	52.5	WSW 8	3	10	0		
	Valentia	54.4	W 6	1	9	0.1		
	Scilly	50.7	WNW 4	4	11	2		
	Yarmouth	53.9	SW 6	1	9	9		
	Spurnhead	52.1	W 4	2	8	0.6		
Holl.	Helder	54.5	SW 2	2	13	7		
	Vlissingen	53.4	SSW 4	4	11	1		
Francja	Cherbourg	56.9	—	—	10	—		
	Ile d'Aix	58.6	S 6	—	12	4		
	Paris	60.4	SSW 3	4	13	0.1		
	Dijon	65.3	cisza	4	10	0.2		
	Ile d'Aix	62.2	SW	4	14	—		
	Perpignan	65.2	cisza	1	10	—		
	Faure	61.9	SSW 8	deszcz	15	—		
Szwajc.	Berno	59.3	SSW 4	4	14	3		
	Strasbourg	65.1	—	3	6	0		
Bel.	Bruxelles	56.3	SSW 6	deszcz	12	—		
Niemcy	Norderney	59.3	SW 6	— " —	11	0	—	8
	Borkum	54.5	SW 10	— " —	11	3	—	7
	Hamburg	58.5	S 10	3	9	0		7
	Swinemünde	62.0	SSW 4	0	9	0.1	—	7
	Berlin	62.5	ESE 4	0	9	0	—	7
	Dresden	65.3	SE 6	2	9	0	—	7
	Breslau	65.8	SW 2	4	9	0.1	—	6
	Brukmal n/M.	65.4	SW 2	2	8	0	—	6
	München	67.2	cisza	3	6	—	—	3
	Klajpeda	61.0	NW 8	4	12	—	—	—
Szwajc.	Genève	67.0	SSW 1	3	5	0	—	3
	Zürich	67.0	SW 4	mgła	6	—		
	Lugano	60.3	E 1	4	8	0		
Dania	Kjöbenhavn	52.6	SSE 6	1	11	stad		
	Skagen	54.2	SSE 9	3	12	0		
	Hanstholm	50.4	SE 8	3	10	0		
	Skarvandshuk	48.9	S 16	deszcz	12	0.4		
	Hammershus	61.2	WSW 6	1	11	1		

	Stacja	Ciśnienie 700 mm+	Wiatr	Zachmurzenie	Temp. °C	Opady mm.	Temp. Max.	Temp. Min.
Szwecja	Stockholm	59.0	SSE 4	mgła	10	0	—	9
	Hernösand	58.9	E 8	deszcz	11	5	—	—
	Haparanda	70.1	ESE 8	3	4	6	—	4
	Wisby	60.6	SW 2	4	10	0	—	7
	Karlstad	57.9	SE 2	deszcz	11	5	—	2
	Storlien	55.8	E 12	2	9	0	—	7
	Jönköping	54.1	SE 6	2	10	3	—	10
Norwegia	Andenes	68.0	SE 12	4	10	0		
	Bronnö	57.4	SE 14	3	13	0		
	Vardögsund	53.5	ESE 10	3	13	0		
	Vhadesnes	45.0	E 14	deszcz	11	4		
Finlandya	Helsinki							
	Sortavala							
	Kuopio							
	Wasa							
	Sodankylä							
Estonia	Tallin (Reval)	61.0	SE 6	4	12	0	12	11
	Dorpat	62.2	ESE 2	4	9	0	12	9
Petersburg	Petersburg	62.8	ESE 6	1	11	0	12	10
Rosja	Pernigiad	67.6	SE 4	2	8	0		
	Moskwa	68.2	S 1	0	7	0		
	Odessa	69.4	NE 3	0	14	0		
	Sara Słupce	63.2	E 1	0	11	—		
	Archangielsk	74.6	NW 4	0	0	—		
	Ter Nayen	55.3	E 14	deszcz	7	—		
	Thorshavn	41.5	SSE 6	4	8	1		
	Vegtenarhno	37.4	cisza	deszcz	—	—		
Austrja	Wien							
	Feldkirch							
	Innsbruck							
	Klagenfurt							
Czechosłowacja	Praha	65.6	SW 2	1	10	stad	—	8
	Eger (Cheb)	66.2	S 2	4	5	0.2	—	3
	Oronsmo	65.6	N	2	10	0	—	9
	Stara Dala							
	Kosszyce	63.6	NW 4	deszcz	14	10	—	14
	Bratislava	64.0	WNW 6	1	12	0	—	12
Węgry	Budapest	63.7	NW 4	4	15	3	17	14
	Szombathely	64.6	NW	0	12	stad	18	10
	Szeged	63.1	NW 2	4	17	— " —	20	12
Hiszp.	Madrid							
	Coruña							
	Palma							
Włochy	Genova	64.7	E 2	3	15	0	—	—
	Firenze	65.8	SSE 1	mgła	18	0	—	10
	Livorno	64.0	NE 2	3	16	0	—	—
	Roma	66.9	cisza	0	12	0	—	11
	Neapol	69.5	N 4	3	23	0	—	16
	Termini	64.6	E 2	0	24	0	—	7
	Maddalena	63.0	NNW 6	0	17	stad	—	—
	Teramo	68.4	cisza	mgła	8	0	—	6
Bałkany	Beograd							
	Bucuresti							
	Sofja	62.9	ESE 6	0	—	—	20	14
	Konstantynopol							
	Athenes							
Wyspy Egejskie	Malta	62.0	NE 1	0	23	—		
	Tunis	66.0	SW 4	0	18	—		
	Alger	66.0	cisza	0	17	—		
Góry główne Europy	Sonnblick (3105)							
	Zugspitze (2964)							
	Säntis (2500)							

c.d.

Spostrzeżenia pilotowe.

Stacja	Godz.	Wiatr	dalej	500	1000	1500	2000	2500	3000	3500	4000	4500	5000	Kierunek dolnej chmury	Podstawa chmur	Uwagi
Warszawa																

Ogólny stan atmosfery z dnia 7.X.24r. N=2812

Wysokie ciśnienie nad Laponją, Rusją i Europą południową, niskie nad Islandją i Anglją z zatoką nad Litwą. W Polsce zmiennie, nieco ciepłniej.

Wydawnictwo Państwowego Instytutu Meteorologicznego w Warszawie

Édition du soir [18 h. G.M.T.] — *7. X. 24. Nº 281 b.*

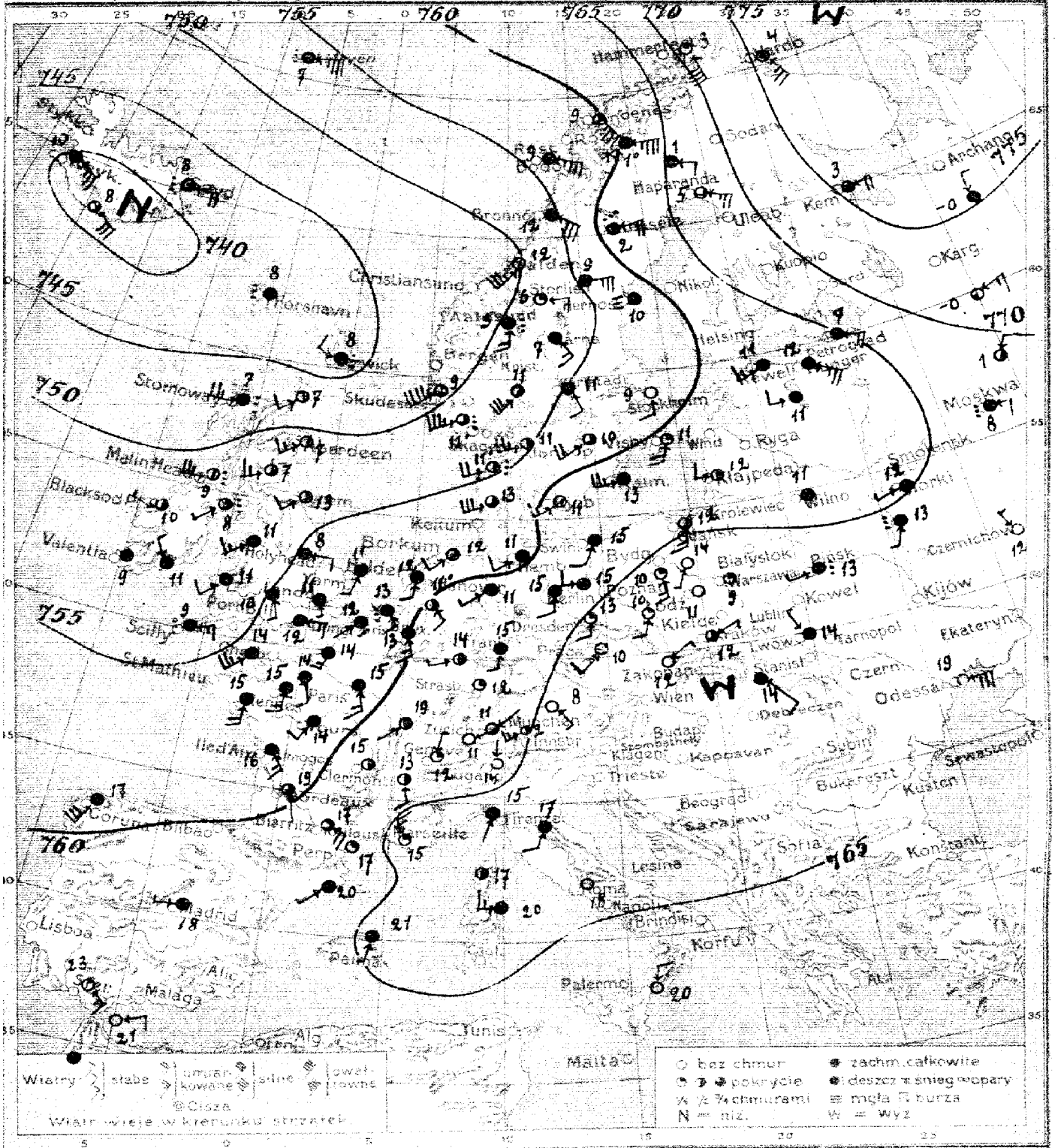

Warszawa, Wydział Synoptyczny z dnia 8. X. Wtorek 1924 r. *18 h.* *Rocznik X. 19*

Nº 281 b.

Przewidywany przebieg pogody w ciągu doby następnej.

Wydana dnia *1924 r. o godz.*

Spostrzeżenia meteorologiczne z dnia dzisiejszego 1930 r. [illegible]

	Stacja	Ciśnienie 700 mm+	Wiatr	Zachmurzenie	Temp. °C.	Opady mm.	Temp. Max.	Temp. Min.
Polska	Wilno	—	cisza	½	11			
	Pińsk	66.8	WSW2	deszcz	13			
	Białystok							
	Brześć n/B							
	Kowno							
	Warszawa							
	Łódź	67.4	cisza	1	9			
	Lublin	67.4	— " —	0	11			
	Lwów	66.3	NW2	4	14			
	Zakopane							
	Kraków							
	Cieszyn	67.8	NE2	3	12			
	Poznań							
	Toruń	66.3	SSE6	1	10			
	Bydgoszcz	65.7	SSW2	0	14			
	Chojnice							
	Tczew							
	Hel							
	Puck							
Bał.	Gdańsk	64.7	S6	3	12			
Anglia	Lerwick	43.3	WNW4	deszcz	8			
	Stornoway	48.0	W5	— " —	7			
	Aberdeen	50.3	SW6	1	9			
	Holy Head	54.6	SW6	4	11			
	Valentia	54.0	cisza	4	9			
	Scilly	52.4	ENE6	deszcz	9			
	Yarmouth	58.5	SSW2	4	11			
Hol.	Helder	53.8	SW4	2	13			
	Vlissingen	58.8	S4	4	12			
Francja	Gris Nez	59.1	SE6	deszcz	13			
	Calais	57.8	SW1	— " —	12			
	Le Havre	53.0	S3	4	15			
	Cherbourg	59.7	SSE6	4	15			
	Dijon	63.1	SW1	2	19			
	Ile d'Aix	63.3	SW4	2	19			
	Rochefort	59.3	SE6	4	16			
	Clermont	61.0	cisza	2	15			
	Biarritz	62.7	— " —	1	17			
	Perpignan	57.8	S6	4	15			
	Strasbourg	63.7	cisza	1	12			
Bel.	Bruxelles	59.0	SSE6	deszcz	13			
Niemcy	Keitum	62.2	SW2	4	11			
	Borkum							
	Hamburg	59.7	SW4	3	12			
	Swinemunde	59.5	SW4	4	11			
	Berlin	62.6	SSW4	4	15			
	Dresden	63.9	W4	4	15			
	Breslau	65.1	S4	1	13			
	Frankfurt n/M.	66.1	S4	0	10			
	München	63.8	S4	4	15			
	Kissingen	66.2	SE2	0	8			
Szwajc.	Genewa	65.0	W4	1	12			
	Zürich	65.4	NNE2	1	12			
	Lugano	66.1	NE1	2	11			
Dania	Kjöbenhavn	63.3	N1	0	14			
	Skagen	60.5	SW6	1	11			
	Hanstholm	54.8	WSW10	2	11			
	Blaavandshuk	54.3	WSW8	deszcz	11			
	Hammerhuus	37.7	WSW12	3	13			

	Stacja	Ciśnienie 700 mm+	Wiatr	Zachmurzenie	Temp. °C.	Opady mm	Temp. Max.	Temp. Min.
Szwecja	Stockholm	58.3	S4	0	9			
	Hernösand	60.2	cisza	mgła	10			
	Haparanda	67.6	ESE10	3	5			
	Visby	60.4	SSW8	1	11			
	Karlstad	65.7	SE4	2	11			
	Storlien	55.6	E4	1	6			
	Jönköping	58.2	SW8	3	10			
Norwegia	Andenes	54.4	SE14	3	9			
	Bruno	53.7	ESE12	4	12			
	Valdersund	47.8	SSW14	1	12			
	Sydlepra	48.2	SW16	3	9			
Finlandja	Helsinki							
	Sortavala							
	Kuopio							
	Wasa							
	Sodankylä							
Estonja	Tallin (Reval)	64.3	SW6	4	11			
	Dorpat	62.5	W4	4	11			
	Filsand	64.5	SE10	4	12			
Rosja	Petrograd	64.9	ESE8	4	7			
	Moskwa	68.1	ENE4	deszcz	8			
	Horki	65.0	SW2	4	12			
	Odessa	66.1	E12	0	19			
	Kiew	75.5	ENE8	4	3			
Austrja	Jan Mayen	54.8	ENE14	deszcz	7			
	Thorshavn	43.7	cisza	— " —	8			
	Seydisfiord	45.0	E8	— " —	9			
	Wien							
	Feldkirch							
	Innsbruck							
	Klagenfurt							
Czechosłowacja	Praha	66.0	SSW4	0	10			
	Egerí (Cheb)°							
	Hranice	66.2	NE 2	0	12			
	Stara Dala							
	Koszyce	65.0	SE4	4	14			
Węgry	Budapest							
	Szombathely							
	Szeged							
Hiszp.	Madrid	63.0	W2	4	18			
	Coruna	59.0	SSW12	4	17			
	Palma							
Włochy	Genova	66.0	SSW1	4	15			
	Firenze	65.0	SSW4	4	17			
	Messina	64.0	N4	4	20			
	Roma	65.0	cisza	0	18			
	Napoli							
	Brindisi							
	Maddalena							
	Palermo							
Bałkany	Beograd							
	Bucuresti							
	Sofja							
	Konstantynopol							
	Athenes							
	Malta							
Afryka	Tunis							
	Kairbat	63.0	cisza	4	—			
	Biskra	63.0	NE4	0	21			
Stacje górskie	Schneekoppe (1605)							
	Zugspitze (2964)							
	Sonnblick (3500)	65.9	SW6	2	2			

Spostrzeżenia pilotowe.

Stacja	Godz.	Wiatr dolny	500	1000	1500	2000	2500	3000	3500	4000	4500	5000	Granica chmur	Rodzaj chmur	Uwagi
Warszawa															

Wydawnictwo Państwowego Instytutu Meteorologicznego w Warszawie

Édition du matin [7 h. G. M. T.] 8. X. 24. № 282 a

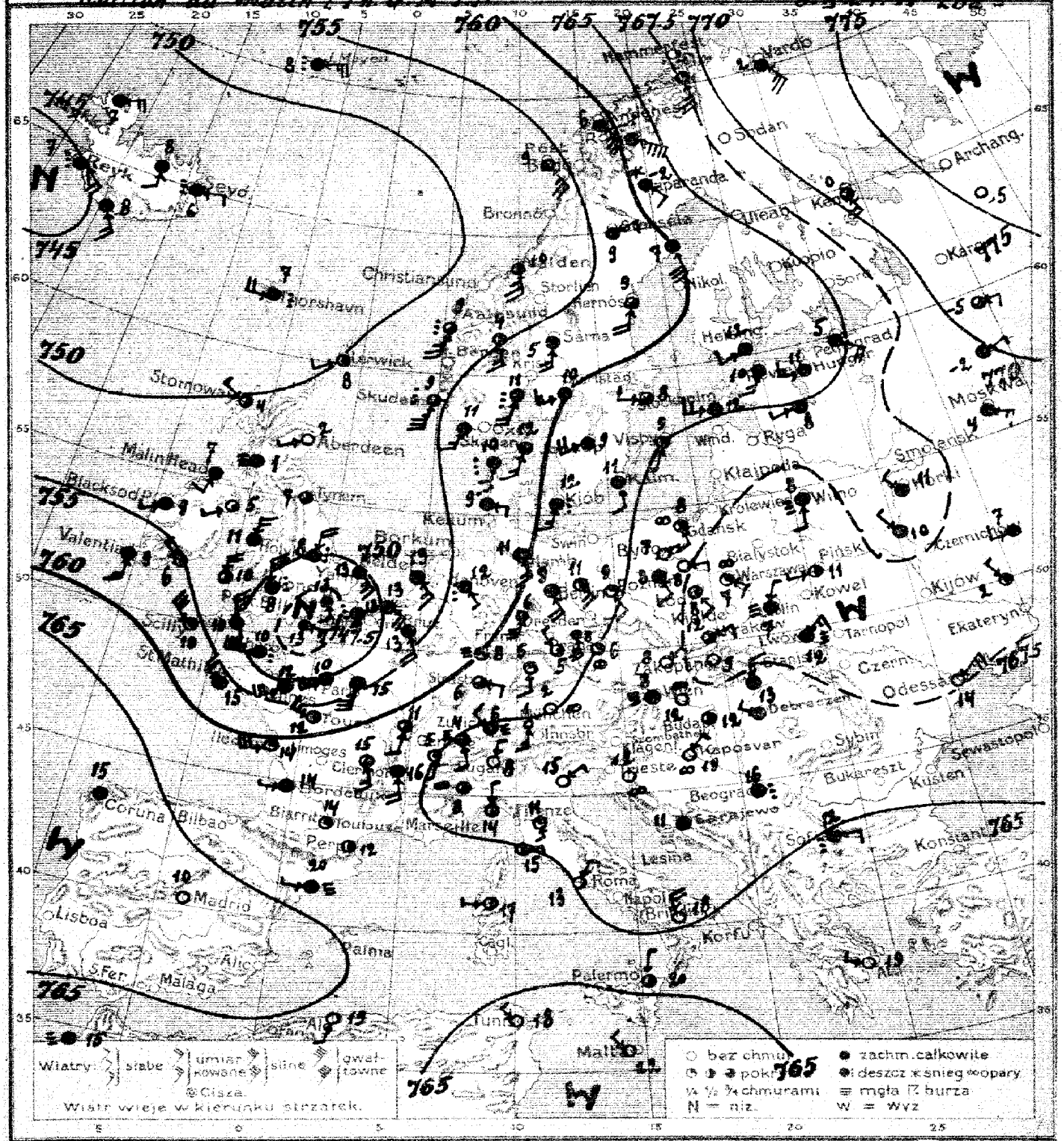

Warszawa. Mapa pogody z dnia 8. X. Środa 1924 r. 7 rano. Rocznik V. № 282 a

Przewidywany przebieg pogody w ciągu doby następnej Dość pogodnie, cieplej, rankiem mglisto, słabe wiatry lokalne. —

L. B.

Wydano dnia 8. X. 1924 r. o godz. 11 h. 45 m.

Spostrzeżenia meteorologiczne z dnia dzisiejszego 8.X.24 r. Nr 282

	Stacja	Ciśnienie 760 mm+	Wiatr	Zachmurzenie	Temp. °C	Opady mm	Temp. Max	Temp. Min
Polska	Wilno	68.4	S2	mgła	8	1	12	7
	Pińsk	59.9	WSW1	2	11	9	14	8
	Białystok							
	Brześć n/B							
	Kowno							
	Warszawa	68.4	ESE4	opary	7	0	18	4
	Łódź	68.0	SE2	1	8	1	21	6
	Lublin	68.3	NNE2	mgła	7	0	16	4
	Lwów	69.5	NE6	—"—	12	1	14	11
	Zakopane	69.2	cisza	1	5	ślad	14	2
	Kraków	67.8	ENE4	3	12	0	16	6
	Oświęcim							
	Poznań	66.2	SE2	4	3	0	15	4
	Toruń	66.7	E2	0	5	0	16	6
	Bydgoszcz	66.5	E4	0	7	0	16	4
	Chojnice							
	Tczew							
	Hel							
	Puck							
Bałtyk	Gdańsk	66.1	SSE4	opary	8	4	16	6
Anglia	Lerwick	49.5	SW4	2	8	6		
	Stornoway	50.5	NW2	9	4	1		
	Aberdeen	53.3	SW2	0	9	0		
	Holy Head	53.3	NNE6	4	11	1		
	Valentia	55.6	S6	4	9	0.1		
	Scilly	56.2	NW12	2	10	40		
	Yarmouth	50.9	SSE10	4	13	4		
	Spithead	53.3	cisza	3	7	—		
Holl.	Helder	52.8	SE6	4	13	—		
	Vlissingen	57.1	SE8	deszcz	13	3		
Francja	Ushant	48.6	S6	—"—	13	9	—	—
	Cap Gris Nez	51.9	SW10	4	10	0	—	—
	Paris	54.5	SSW14	4	15	0	—	13
	Dijon	60.5	SSW4	2	11	0	—	2
	Rochefort	62.0	NW4	1	14	1	—	—
	Clermont	60.7	S6	3	15	0	—	7
	Avignon	62.9	cisza	2	12	0	—	12
	Rennes	58.9	SW2	4	12	0.4	—	11
Niemcy	Skudesnes	60.8	ESE9	3	6	0	—	4
	Bruxelles	59.0	SSE8	4	13	—	—	—
	Hilligen	57.1	SE2	deszcz	12	2	—	10
	Königsberg	61.1	SE8	4	11	—	—	—
	Hamburg	59.4	SSE6	4	11	—	—	—
	Swinemünde							
	Berlin	62.6	SE6	2	11	0	—	8
	Dresden							
	Breslau							
	Frankfurt M.							
	München	64.6	cisza	opary	2	0	—	0
Szwajc.	Genève	57.0	SSW1	3	5	0	—	3
	Zürich	57.0	NE4	mgła	6	0	—	4
	Lugano	54.0	N1	0	8	0	—	7
Dania	Kopenhaga	57.3	SSW6	deszcz	12	ślad		
	Skagen	58.3	SSW6	4	12	0		
	Christiansund	57.5	S4	deszcz	10	0.3		
	Bjurmandalsøk	56.9	ESE4	—"—	9	0.5		
	Hargemeerbrug							

	Stacja	Ciśnienie 760 mm+	Wiatr	Zachmurzenie	Temp. °C	Opady mm	Temp. Max	Temp. Min
Szwecja	Stockholm	62.6	W2	3	9	0.3	—	8
	Hernösand	58.1	SSW3	3	3	1	—	—
	Åbpaskanda	62.6	ESE12	4	-1	0.1	—	-2
	Wisby	64.3	SSW2	3	9	0	—	—
	Karlstad	60.3	SW6	4	10	0.2	—	8
	Stavanger	58.7	ENE4	4	9	15	—	-1
	Jönköping	62.3	SW6	4	9	0.2	—	8
Norwegia	Andenes	57.9	SE14	4	6	0		
	Bronnö	53.2	ESE6	1	9	0		
	Valdesund	51.8	S10	3	10	0		2
	Molde	54.6	SSW14	deszcz	9	2		
	Helsinki	64.2	SW6	4	12	1	—	8
Finlandja	Sordavala							
	Kuopio							
	Wasa							
	Sodankylä							
Estonja	Tallin (Reval)	64.3	SSW5	4	10	0		2
	Dorpat	65.1	SW2	4	8	0	12	8
	Pilsand	69.2	WSW6	4	12	0	13	12
Rosja	Petrograd	64.5	SE8	4	5	4		
	Moskwa	68.1	E6	4	4	0		
	Horki	67.0	NW4	4	11	2		
	Odessa	67.2	NE8	0	14	0		
	Kem	71.4	SSE8	0	2	0		
	Jan Mayen	54.0	E10	deszcz	8	2		
Austrja	Innsbruck	48.0	W8	—"—	7	10		
	Seydl Alland	48.4	E2	—"—	6	—		
	Wien	66.0	cisza	mgła	8	—		
	Feldkirch							
	Innsbruck							
	Klagenfurt							
Węgry	Prahu	64.9	cisza	opary	6	ślad	—	5
	Eger (Cheb)	64.4	NW2	1	5	0.1	—	2
	Gömüne	66.8	NE2	0	8	0	—	4
	Stara Duła							
Bośn.	Kosaye	65.9	W6	3	13	ślad	—	—
	Bradisława	65.3	cisza	opary	12	6.2	—	5
	Budapest	65.5	—"—	2	12	ślad	18	11
	Szombathely	65.4	NE2	opary	14	0	22	11
	Debreczen	65.9	W2	4	13	14	15	10
	Mostar	67.0	cisza	0	10	—		
	Coruna	66.0	—"—	4	15	—		
	Palma							
Włochy	Genova	66.6	N2	2	14	—	—	—
	Florencja	66.0	cisza	opary	5	—	—	2
	Livorno	64.8	ENE4	2	15	0	—	—
	Roma	65.7	NE2	0	13	0	—	10
	Neapol	64.5	N2	2	20	0	—	8
	Terracina	64.8	NNW3	0	18	0	—	5
	Maddalena	62.8	W2	2	17	—	—	—
	Brindisi	65.0	NE2	0	15	0	—	8
Bałkany	Beograd	66.0	NE2	deszcz	16	—		
	Bucuresti							
	Sofja	64.7	E4	deszcz	12	15	19	12
	Konstantynopol							
	Athenes	62.3	W2	0	19	0		
Afryka	Malta	65.0	WNW2	0	22	—		
	Bunis	66.0	WNW2	0	18	—		
	Alger	64.0	SSW2	0	19	—		
Stacje górskie	Semblitok (3105)							
	Engspitze (2964)	(32.5)	S6	0	1	1	—	-4
	Säntis (2500)	64.3	WSW8	1	-4	2	—	-5

Spostrzeżenia pilotowe.

Stacja	Godz.	Wiatr dolny	500	1000	1500	2000	2500	3000	3500	4000	4500	5000	Ukazanie dolnej chmury	Rodzaj chmur	Uwagi
Warszawa															

Ogólny stan atmosfery z dnia 8.X.24 r. Nr 282

Obszar wysokiego ciśnienia nad Rosją, Polską, Adrią Egejskiem i Alpami, niskiego nad Anglją i Islandją. W Polsce dość pogodnie, rano mglisto, temperatura od 3° do 12°.

Wydawnictwo Państwowego Instytutu Meteorologicznego w Warszawie

Édition du soir [18 h. G.M.T.] — *8.X.24. N° 282 b.*

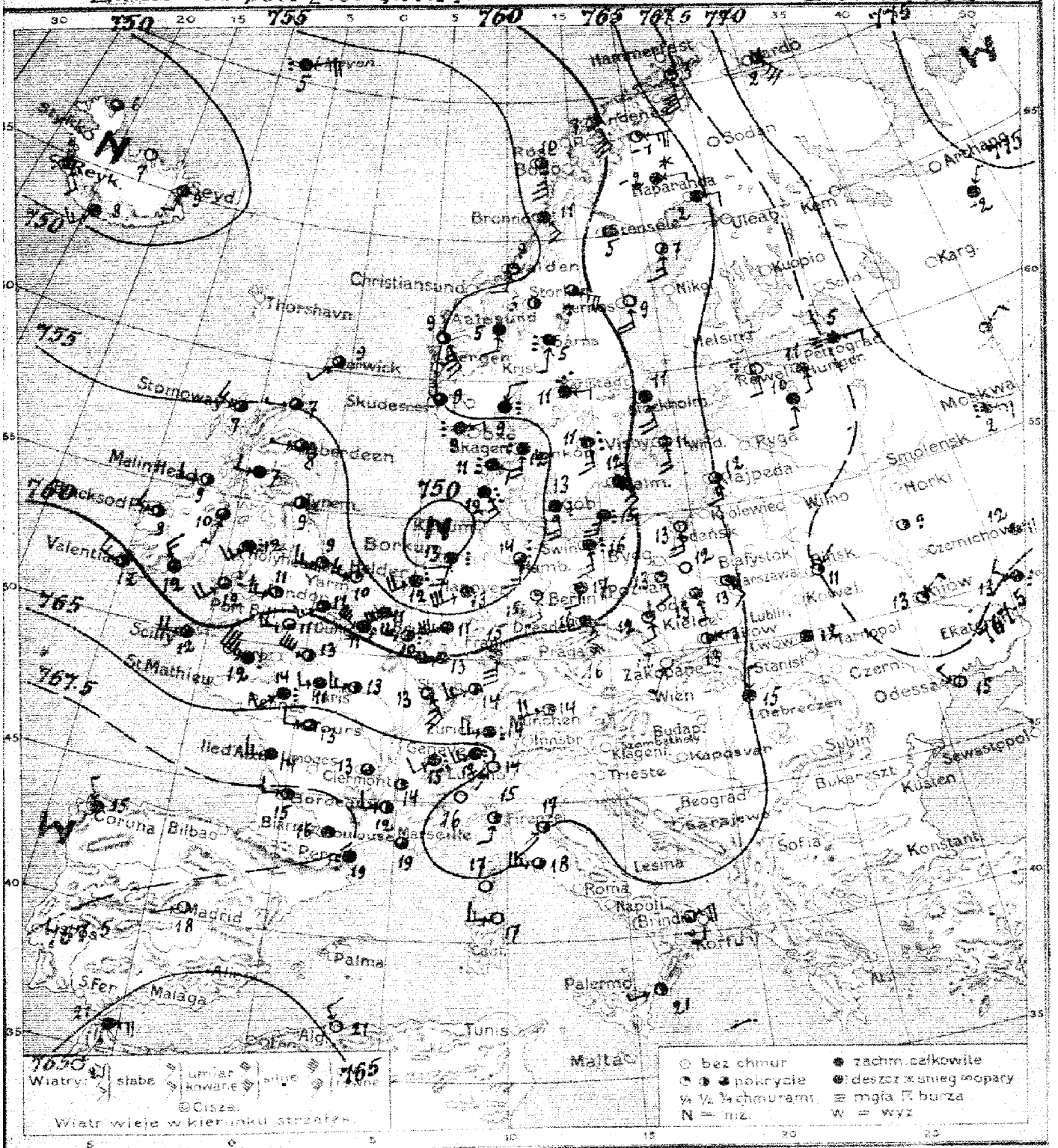

Warszawa. Meteogramy z dnia 8.X. Środa 1924 r. 18 h. Rocznik V. 17

Nº 282 b.

Prawdopodobny przebieg pogody w ciągu doby następnej

Wydano dnia ... 1924 r. o godz. ...

Spostrzeżenia meteorologiczne z dnia [illegible] Wtorek 5.X.24r. Nr2822

	Stacja	Ciśnienie 700 mm+	Wiatr	Zachmurzenie	Temp. °C.	Opady m.m.	Temp. Max	Temp. Min
Polska	Wilno							
	Pińsk	67.8	NE 1	1	11			
	Białystok							
	Brześć n/B							
	Kowierce							
	Warszawa	64.8	SE 4	2	13			
	Łódź	64.9	SSE 2	3	13			
	Lublin							
	Lwów	66.7	cisza	4	12			
	Zakopane							
	Kraków	64.1	ENE 4	2	13			
	Cieszyn							
	Poznań	61.9	SE 4	1	13			
	Toruń	63.7	SE 4	0	12			
	Bydgoszcz							
	Chojnice							
	Tczew							
	Hel							
	Puck							
Niem.	Gdańsk	63.7	S 8	0	13			
Anglia	Lerwick	52.6	SW 2	2	9			
	Stornoway	54.5	W 6	2	7			
	Aberdeen	55.3	W 2	3	8			
	Holy Head	57.8	SSW 5	deszcz	12			
	Valentia	60.3	WNW 8	3	12			
	Scilly	60.6	W 8	3	12			
	Yarmouth	56.6	WNW 6	1	10			
	Falmouth	56.3	cisza	2	9			
Hol.	Helder	50.3	SW 8	deszcz	12			
	Vlissingen	56.5	SW 2	4	11			
Francja	Calais	56.9	WNW 4	deszcz	11			
	Le Havre	65.9	W 4	3	13			
	Paris	63.5	WSW 6	2	13			
	Cherbourg	66.0	cisza	deszcz	19			
	Ile d'Aix	67.0	WSW 6	4	14			
	Clermont	66.1	cisza	3	13			
	Port-Louis	67.7	W 4	2	15			
	Nancy	64.9	SW 4	deszcz	14			
	Strasbourg	63.3	WSW 6	2	14			
Bel.	Bruxelles	58.3	W 10	deszcz	10			
Niemcy	Magdeburg	56.9	SSE 6	1	15			
	Borkum	50.4	S 6	deszcz	13			
	Hamburg	54.4	S 6	—"—	14			
	Swinemünde	57.2	SSE 8	—"—	16			
	Berlin	57.3	S 4	4	17			
	Breslau	59.5	SE 6	4	16			
	Brieg	61.8	SSE 4	1	12			
	Frankfurt n/M	61.1	S 14	4	15			
	Mannheim	62.8	WSW 8	2	14			
	Memel	65.1	S 4	3	12			
Szwajc.	Genewa	66.5	SW 4	deszcz	15			
	Zurich	59.8	W 6	—"—	14			
	Lugano	65.6	SW 1	0	14			
Dania	Kjöbenhavn	56.7	SSE 8	deszcz	13			
	Skagen	54.1	S 8	—"—	12			
	Hanstholm	52.5	ESE 4	—"—	11			
	Blaavandshuk	51.3	SE 6	—"—	12			
	Hammershus	58.5	S 10	—"—	15			

	Stacja	Ciśnienie 700 mm+	Wiatr	Zachmurzenie	Temp. °C	Opady m.m.	Temp. Max	Temp. M
Szwecja	Stockholm	61.1	SSE 2	4	11			
	Hernösand	60.6	S 8	0	9			
	Haparanda	65.3	E 4	4	2			
	Wisby	61.9	S 6	3	11			
	Karlstad	57.3	E 2	deszcz	11			
	Storlien	57.1	cisza	2	5			
	Jönköping	56.9	SE 8	deszcz	11			
Norwegia	Andenes	59.4	SE 10	1	7			
	Brønnö	56.0	SE 6	3	11			
	Vardesund	54.7	SSW 4	1	9			
	Skudesnes	55.1	cisza	3	9			
Finlandja	Helsinki							
	Sortavala							
	Inopis							
	Wasa							
	Sodankylä							
Estonia	Tallin (Rewel)	66.8	S 4	0	7			
	Derpat	67.6	SSW 1	4	10			
	Petersburg	66.4	S 1	4	11			
Rosja	Petrograd	67.8	E 2	mgła	5			
	Moskwa	69.6	E 6	deszcz	9			
	Rijow	68.0	NE 2	1	13			
	Odessa	66.1	WNW 2	0	15			
	Charków	67.1	WNW 4	deszcz	13			
	Jan Mayen	39.5	ENE 10	—"—	5			
	Thorshavn							
	Seydisfiord	42.4	S 4	2	9			
Austrya	Wien							
	Feldkirch							
	Innsbruck							
	Klagenfurt							
Czechosłowacja	Praha							
	Eger (Cheb)							
	Komárno	62.7	SSW 2	0	12			
	Stara Dala							
	Kosice	64.6	N 2	4	15			
Węgry	Budapest							
	Szombathely							
	Szeged							
Hiszp.	Madrid	66.0	WSW 1	0	18			
	Coruna	69.0	NW 2	4	15			
	Palma							
Włochy	Genova	66.8	S 4	2	15			
	Firenze	64.4	SW 1	1	17			
	Torino	64.0	cisza	0	16			
	Roma	64.8	WNW 4	1	18			
	Lipari	62.1	W 10	2	18			
	Palermo	64.5	WSW 2	2	21			
	Maddalena	63.6	W 6	0	17			
	Palermo	63.9	ENE 8	1	21			
Bałkany	Belgrad							
	Bucarest							
	Sofja							
	Konstantynopol							
	Athenes							
Afryka	Malta							
	Bona	64.0	ENE 6	4	21			
	Alger	66.0	NW 4	0	21			
Stacje górskie	Sonnblick (3106)							
	Zugspitze (2964)							
	Säntis (2500)							

Spostrzeżenia pilotowe

Stacja	Godz.	Wiatr kierunek	500'	1000'	1500'	2000'	2500'	3000'	3500'	4000'	4500'	5000'	Prawa dolna chmura	Rodzaj chmury	Uwagi
Warszawa															

Wydawnictwo Państwowego Instytutu Meteorologicznego w Warszawie

Édition du matin [7 h. G.M.T.] — *9. X. 24. № 283 a*

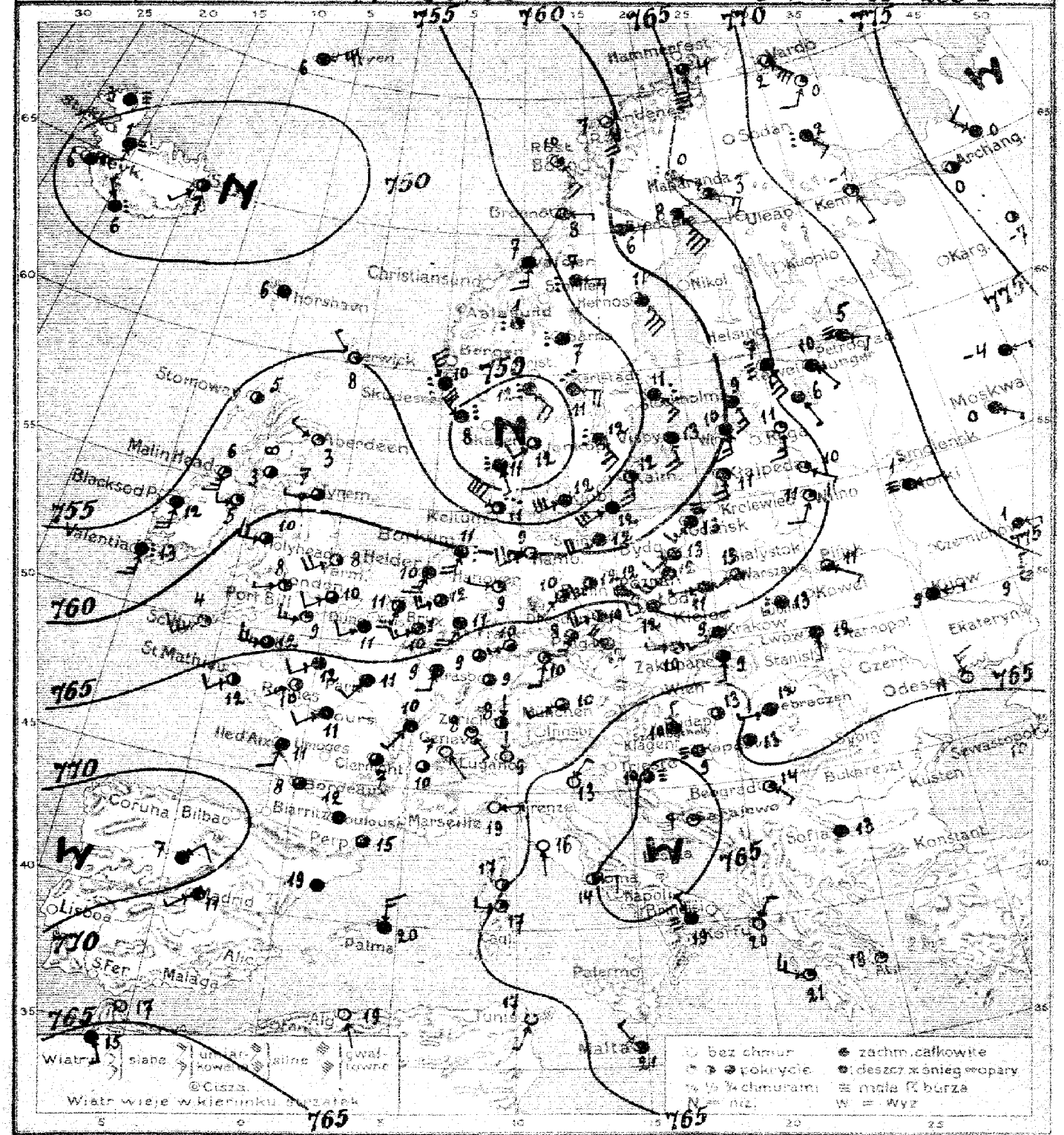

Warszawa. Mapa pogody z dnia **9. X.** *Czwartek 1924 r. 7 rano. Pomiar V. № 283 a*

Przewidywany przebieg pogody w ciągu doby następnej: chmurno, miejscami mglisto lub drobny opad, temperatura bez większej zmiany, wiatry z kierunków południowo-zachodnich. —

S.K.B.

Wydano dnia 9 X. *1924 r. o godz.* 11 h.

Spostrzeżenia meteorologiczne z dnia 9.X.24r. Nr 283a

	Stacja	Ciśnienie 700 mm+	Wiatr	Zachmurzenie	Temp. °C.	Opady mm.	Temp. Max	Temp. Min
Polska	Wilno	64.4	SSW4	1	11	0	13	4
	Pińsk	66.3	SE2	3	11	0	17	8
	Białystok							
	Brześć n/B							
	Kowno							
	Warszawa	63.0	WSW2	3	11	0	17	12
	Łódź	64.2	W4	4	11	0.1	18	10
	Lublin	63.2	cisza	deszcz	13	0	16	12
	Lwów	65.9	S2	4	12	0	16	11
	Zakopane	66.8	S4	4	9	0.1	15	4
	Kraków	65.8	WSW2	4	9	0.1	15	6
	Cieszyn							
	Poznań	62.8	SW6	4	12	ślad	19	10
	Toruń	62.4	NE2	2	12	0	—	11
	Bydgoszcz	62.3	SW4	4	13	0	18	10
	Chojnice							
	Tczew							
	Hel							
	Puck							
Bałtyk	Gdańsk	60.1	SW6	mgła	13	0	17	9
Anglia	Lerwick	55.0	NW2	1	8	0		
	Stornoway	56.4	cisza	2	5	0		
	Aberdeen	57.9	WNW2	1	3	0		
	Holy Head	60.9	W6	3	10	8		
	Valentia	58.5	S8	deszcz	13	1		
	Scilly	63.9	WSW6	1	4	0		
	Valentia	62.2	SW4	3	10	0		
	Plymouth	59.3	W2	3	7	0		
Hol.	Helder	62.2	SSW6	4	10	0		
	Vlissingen	61.9	S9	2	11	0		
Francja	Cap Gris Nez	60.9	WSW4	4	11	14	—	—
	Strasbourg	66.4	WSW4	2	12	0	—	12
	Paris	65.6	SW4	4	11	0	—	10
	Dijon	68.5	SW2	4	10	0	—	9
	Ile d'Aix	68.3	SSW4	4	11	0.2	—	—
	Clermont	69.2	cisza	3	7	0	—	5
	Biarritz	68.6	— " —	3	15	0	—	14
	Reims	67.0	WSW2	2	10	ślad	—	10
	Strasbourg	67.9	cisza	3	8	0	—	6
Bel.	Bruxelles	63.5	SW10	deszcz	10	—	—	—
Niemcy	Königsberg	63.2	SW4	2	10	0	—	10
	Borkum	60.5	SSW8	deszcz	11	3	—	—
	Hamburg	60.8	WSW10	1	9	0	—	9
	Swinemunde	58.7	WSW10	4	12	0.1	—	12
	Berlin	62.7	SW6	2	12	0	—	11
	Dresden	67.3	WSW8	2	10	0	—	6
	Breslau	62.2	W4	4	12	2	—	10
	Frankfurt n/M	67.0	WSW2	2	10	0	—	11
	München	62.5	WSW2	3	10	0	—	8
	Salzpeda	61.2	S8	4	11	0	—	—
Szwajc.	Genève	62.4	SE1	0	7	0		
	Zürich	62.1	N1	2	8	0		
	Lugano	65.5	N1	0	9	0		
Dania	Kjöbenhavn	54.0	WSW12	4	12	ślad		
	Skagen	48.5	SW4	3	12	3		
	Hanstholm	47.1	SSE4	deszcz	11	4		
	Blaavandshuk	54.7	NW16	— " —	11	3		
	Hammerhus	55.6	SW12	4	12	2		

	Stacja	Ciśnienie 700 mm+	Wiatr	Zachmurzenie	Temp. °C	Opady mm.	Temp. Max	Temp. Min
Szwecja	Stockholm	56.2	SE6	deszcz	11	2	—	8
	Hernösand	58.4	SE12	4	11	11	—	6
	Haparanda	67.7	ESE6	4	3	3	—	2
	Wisby	56.5	S8	4	13	0	—	—
	Karlstad	51.3	ESE8	deszcz	11	7	—	10
	Karlskrona	55.7	S10	1	12	0	—	—
	Jönköping	51.9	SE10	deszcz	12	9	—	11
Norwegia	Andenes	59.7	SSE8	0	7	0		
	Bronnö	56.6	E2	3	8	0		
	Volderaaund	54.1	S6	4	7	0		
	Skudesnes	59.5	NNW12	deszcz	10	0.1		
Finlandja	Helsinki							
	Sortavala							
	Kuopio							
	Wasa							
	Sodankylä							
Estonia	Tallin (Reval)	65.1	SSE10	mgła	7	0	9	6
	Dorpat	67.5	SSE2	4	8	0	10	5
	Pitsand	61.6	SSE6	4	9	0	12	9
Rosja	Petrograd	68.4	ESE4	mgła	5	0		
	Moskwa	71.7	SE2	4	1	4		
	Kijów	67.8	E2	4	10	0		
	Mińsk	70.6	E4	4	2	1		
	Charków	67.8	N2	3	10	0		
	Kars Majan	51.0	NE10	4	6	0		
	Thorshavn	52.5	cisza	4	6	0		
	Seydisfiord	48.2	SW2	3	7	—		
Austrja	Wien							
	Feldkirch							
	Innsbruck							
	Klagenfurt							
Czechosłowacja	Praha	66.4	WNW4	4	12	0	—	12
	Eger (Cheb)	66.9	SSW6	2	8	7	—	8
	Oremace	66.5	W2	4	10	0	—	9
	Stara Dala							
	Koszyce							
Węgry	Budapest	64.3	cisza	3	13	0	21	12
	Szombathely	64.4	N2	4	10	0	18	6
	Szeged	65.3	cisza	4	13	0	18	12
Hiszp.	Madrid	69.0	WSW2	4	11	—		
	Coruna	70.6	cisza	0	9	—		
	Palma							
Włochy	Genova	65.0	E2	0	19	—		
	Livorno	65.4	S1	0	16	—		
	Taranto	64.0	NNW2	mgła	19	—		
	Roma	65.1	E4	2	13	0		
	Napoli							
	Brindisi							
	Maddalena	64.1	W4	1	17	0		
	Palermo							
Bałkany	Brograd	64.6	SE2	1	14	0		
	Saloniki	65.4	cisza	1	7	0		
	Sofia	64.0	— " —	4	13	0		
	Konstantynopol	66.2	— " —	mgła	10	0		
	Athenes	67.6	— " —	1	19	0		
Malta	Malta	64.0	NW2	4	21	—		
Afryka	Tunis	66.0	SW2	0	17	—		
	Alger	67.0	SSE1	0	19	—		
Stacje górskie	Sonnblick (3105)							
	Zugspitze (2964)							
	Säntis (2500)							

46 Spostrzeżenia pilotowe.

Stacja	Godz.	Wiatr dolny	500	1000	1500	2000	2500	3000	3500	4000	4500	5000	Zjawiska szkodliwe dolne	Rodzaj Chmur	Uwagi
Warszawa	5 00	SW4	SW8	SSW9	SSW12	SW11	SSW8	SW9	—	—	—	—	—	—	—
Pierkhour	7 00	NE2	W4	WNW5	NNW4	WNW4	—	—	—	—	—	—	—	—	—

Ogólny stan atmosfery w dniu 9.X.24r. Nr 283a

Wysokie ciśnienie nad Rosją, Polską, Szwajcarją i Francją, niskie nad Islandją i Darją. W Polsce chmurno i dość ciepło.

Wydawnictwo Państwowego Instytutu Meteorologicznego w Warszawie

Édition du soir [18h C.M.E.] 9 X 24 r. N° 283b.

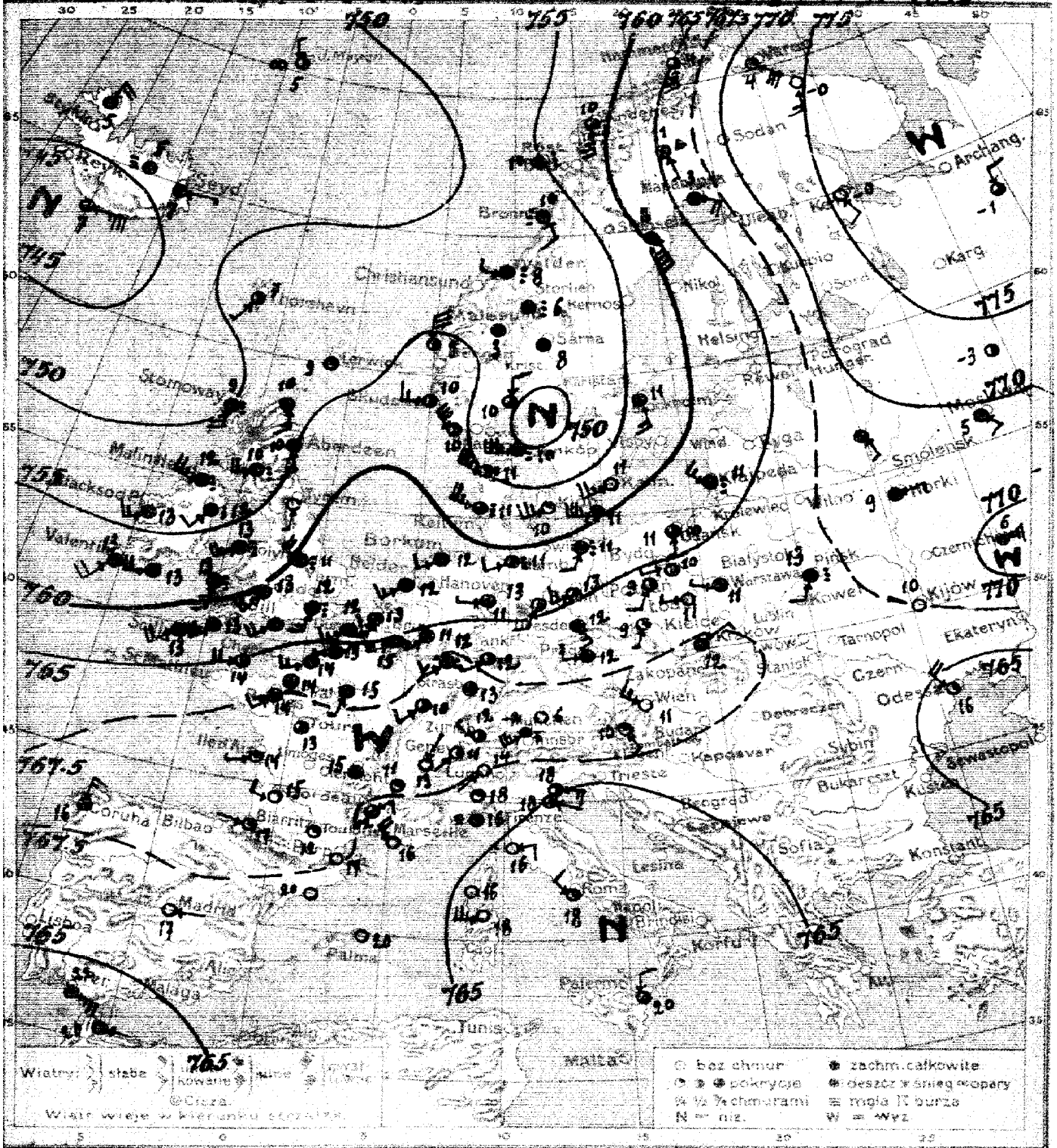

Warszawa, Tydzień dnia 9. X. Czwartek 1924 r. 18 h. Rocznik V. N°

Przewidywany przebieg pogody w ciągu doby następnej

N° 283b.

Wydano dnia *1924 r. o godz.*

Spostrzeżenia meteorologiczne z dnia dzisiejszego rano o godz. 9 X 24 r. № 2812

	Stacja	Ciśnienie 700 mm +	Wiatr	Zachmurzenie	Temp. °C	Opady mm	Temp. Max	Temp. Min
Polska	Wilno							
	Pińsk	65.7	SSW4	deszcz	13			
	Białystok							
	Brześć n/B							
	Kraśnica							
	Warszawa	66.4	W2	4	11			
	Łódź	66.7	W2	0	11			
	Lublin							
	Lwów	66.7	WNW2	deszcz	13			
	Zakopane							
	Kraków	67.7	NE2	2	12			
	Cieszyn							
	Poznań	66.2	SSW4	1	19			
	Toruń							
	Bydgoszcz							
	Ołpinica							
	Tczew							
	Hel							
	Płock							
	Gdańsk	64.3	S2	opady	11			
Anglia	Lerwick	52.3	cisza	1	3			
	Stornoway	49.6	S10	deszcz	9			
	Aberdeen	55.7	SSE6	4	10			
	Holy Head	57.5	SW8	deszcz	13			
	Valentia	56.6	SSW8	—"—	13			
	Scilly	62.1	SSW4	4	13			
	Yarmouth	63.7	SSW6	deszcz	12			
	Portsmouth	59.0	S2	—	—			
Bel	Helder	62.9	SW6	4	18			
	Utrecht	64.6	SSW6	2	13			
Francja	Calais	64.7	SW6	deszcz	12			
	Boulogne	58.7	W4	0	15			
	Paryż	66.7	SSW2	4	15			
	Cherbourg	68.3	cisza	2	13			
	Ile d'Aix	68.8	WSW2	1	14			
	Clermont	68.0	cisza	4	15			
	Perpignan	67.8	—"—	0	17			
	Marsylia	67.8	SW4	4	14			
	Strasburg	67.8	cisza	4	13			
Bel	Bruxelles	65.4	WSW6	4	15			
Niemcy	Flensburg	64.2	SSW4	2	13			
	Berlinek	62.4	WSW4	4	12			
	Hamburg	62.7	WSW4	deszcz	11			
	Swinemünde	62.4	SSW4	—"—	11			
	Berlin	64.8	SW6	3	13			
	Dresden	66.0	SE6	4	12			
	Breslau	66.3	SSW2	0	9			
	Poppelsdorf	66.7	SW2	3	12			
	Monachium	69.6	cisza	0	6			
Bałtyckie	Kłajpeda	63.2	WNW6	deszcz	11			
	Gotland	59.1	NNE2	0	13			
	Libawa	63.9	WNW2	2	12			
	Dagerort	63.4	SW1	0	14			
Dania	Kopenhaga	62.8	WSW10	1	10			
	Skagen	59.3	W12	deszcz	10			
	Hanstholm	54.9	WNW14	—"—	11			
	Frederikshavn	56.4	WNW10	—"—	11			
	Kopenhaga	60.9	W10	2	12			

	Stacja	Ciśnienie 700 mm +	Wiatr	Zachmurzenie	Temp. °C	Opady mm	Temp. Max
Szwecja	Stockholm	56.0	SSE6	4	11		
	Hernösand						
	Haparanda	67.0	ESE6	4	3		
	Visby						
	Sztokholm	51.1	cisza	4	8		
	Storlien	52.1	—"—	deszcz	6		
	Kalmar	53.6	SW6	0	11		
Norwegia	Andenes	58.4	S6	3	10		
	Bergen	53.7	SE4	deszcz	10		
	Vidderaund	52.9	WNW4	—"—	8		
	Skudenes	56.4	W6	2	10		
Finlandya	Helsinki						
	Torneuala						
	Kuopio						
	Wasa						
	Sodankylä						
Estonia	Tallin (Reval)						
	Dorpat						
	Filsind						
Rosja	Odessa	64.5	NW6	1	16		
	Moskwa	60.9	SE4	4	5		
	Horki	68.3	E2	4	9		
	Kem	75.1	SE4	0	−0		
	Aleksandrowsk	74.6	S6	0	−0		
	Ans Sarpen	48.0	NW2	mgła	5		
	Theodosia	52.1	SSW2	1	7		
	Sydi Chord	47.9	E2	4	7		
Austrya	Wiedeń	68.8	WNW6	0	11		
	Kraków	68.2	SE2	1	10		
	Innsbruck						
	Klagenfurt						
Czechosłowacja	Praga	67.0	W4	4	12		
	Eger (Cheb)						
	Ołomuniec						
	Stara Dala						
	Koszyce						
Węgry	Budapeszt						
	Szombathely						
	Szeged						
Hiszpania	Jagrid	65.8	E1	0	17		
	Corunna	68.8	N6	4	16		
	S. Fernando	64.3	E10	4	20		
Włochy	Genua	65.0	cisza	mgła	16		
	Florencja	64.7	ESE1	2	18		
	Milano	65.8	cisza	1	18		
	Roma	64.5	NW4	1	18		
	Messina	63.5	N4	3	20		
	Wenecja	65.9	E6	3	18		
	Modlodena	63.9	W10	0	19		
	Palermo	64.0	E4	0	16		
Bałkany	Belgrad						
	Bukareszt						
	Sofja						
	Konstantynopol						
	Ateny						
	Malta						
Afryka Północna	Biżuger	64.0	E1	4	20		
	Alger						
	Szerszek (Cirta)						
	Tuggurine (1946)						
	Sahara (Ghat)						

Uwaga: Spostrzeżenia pilotowe.

Stacja	Data	Wiatr	500	1000	1500	2000	2500	3000	3500	4000	4500	5000	Ciśnienie	Temp.	Uwagi
Warszawa															

Wydawnictwo Państwowego Instytutu Meteorologicznego w Warszawie

Edition du matin [7h. G.M.T.] 10. X. 24. № 284 a.

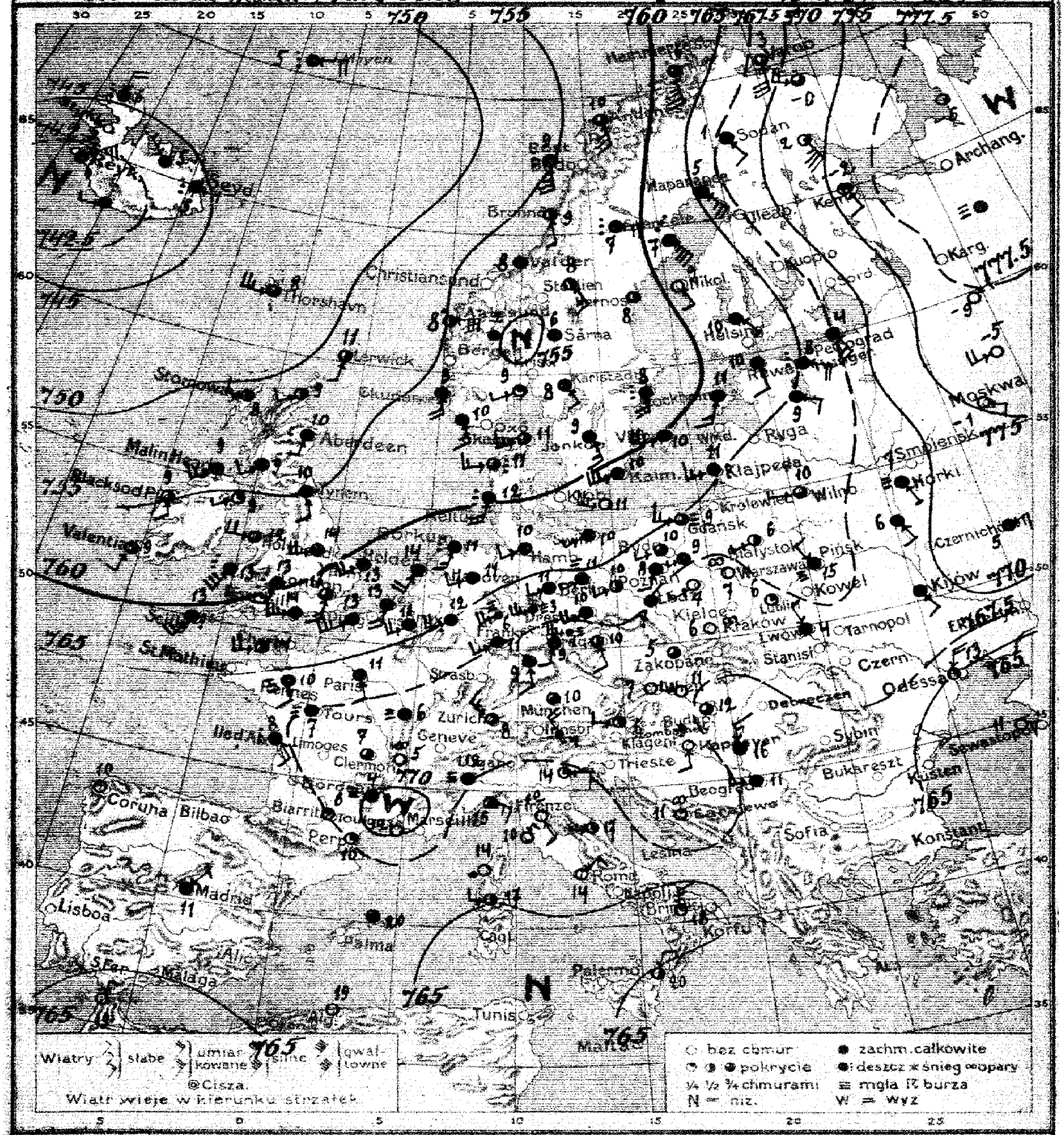

Warszawa. Mapa pogody z dnia 10. X. *Piątek 1924 r. 7 rano. Rocznik V. №* 284 a

Przewidywany przebieg pogody w ciągu doby następnej: Dość pogodnie, rano miejscami mgła lub chmurno, noc chłodna, dniem większe ocieplenie; wiatry lokalne.

L. B.

Wydano dnia 10. X. *1924 r. o godz.* 11 30 m.

Spostrzeżenia meteorologiczne z dnia dzisiejszego rano 20.X.24r. Nr 293

	Stacja	Ciśnienie 700 mm.	Wiatr	Zachmurzenie	Temp. °C.	Opady mm.	Temp. Max.	Temp. Min.
Polska	Wilno	66.0	W2	3	10	7	13	18
	Pińsk	67.0	NW4	mgła	15	0	17	9
	Białystok	67.3	SW2	2	6	20	12	6
	Brześć n/B							
	Kowarne							
	Warszawa	67.4	cisza	mgła	7	0	16	3
	Łódź	67.8	SW2	0	7	0.1	13	3
	Lublin	67.6	cisza	1	6	0	16	4
	Lwów	68.6	NNW4	4	11	9	17	10
	Zakopane	69.8	cisza	3	7	0.3	12	6
	Kraków	69.5	—"—	mgła	6	0	15	4
	Cieszyn							
	Poznań	67.3	SSW4	4	8	0	15	4
	Toruń	66.6	SW4	4	9	0	—	7
	Bydgoszcz	67.0	SW2	3	10	0	14	7
	Chojnice							
	Tczew							
	Hel							
	Puck							
	Gdańsk	65.3	WSW6	mgła	9	0	12	7
Anglia	Lerwick	50.7	SSW2	2	11	2		
	Stornoway	51.3	WNW4	2	8	1		
	Aberdeen	53.3	SSW4	deszcz	10	5		
	Holy Head	57.0	W8	3	12	0.2		
	Valentia	57.8	SSW4	3	9	2		
	Scilly	60.8	SSW8	deszcz	13	0		
	Yarmouth	61.2	SSW8	4	13	1		
	Pyernouth	54.6	S2	4	10	2		
Bałtyk	Helder	61.3	SSW8	4	14	—		
	Vlissingen	63.4	S8	deszcz	13	—		
Francja	Calais	61.9	SW10	4	13	0.3	—	—
	Pourgeuan	66.9	cisza	1	10	0	—	—
	Paris	66.6	SSE4	4	11	0	—	—
	Dijon	69.3	cisza	mgła	6	0	—	3
	Ile d'Aix	66.9	ESE4	deszcz	8	0.2	—	—
	Clermont	68.4	cisza	3	7	0	—	—
	Toulouse	67.3	—"—	1	6	0.1	—	3
	Nantes	66.0	SSE4	mgła	10	Ślad	—	5
	St Etienne	67.8	cisza	—"—	7	0	—	3
Belgia	Bruxelles	65.0	WSW8	4	11	0	—	—
Anglia	Hagelsbury	65.9	SW4	4	11	Ślad	—	5
	Barkum	61.1	SSW8	deszcz	11	2	—	—
	Hamburg	63.4	SW4	4	10	0	—	3
	Swinemünde	64.4	SW2	4	10	6	—	8
	Berlin	65.5	SW2	mgła	11	0.4	—	10
	Dresden	67.0	SW8	4	10	0	—	8
	Breslau	67.8	cisza	4	7	0	—	4
	Frankfurt/M	67.5	SW4	4	11	0	—	10
	Münster	69.5	cisza	3	10	0	—	6
	Hajpeda	65.0	SW6	deszcz	11	1	—	—
Szwecja	Gemo							
	Barre	69.7	NW1	3	8	—		
	Lagerna							
Finlandia	Kopenhagen							
	Skagen	57.9	WSW6	2	11	1		
	Hanstholm	57.9	WSW8	deszcz	11	0.2		
	Thorshavnhuk	59.7	SSW8	—"—	12	Ślad		
	Thorshavnhavn	63.0	W10	0	11	0		

	Stacja	Ciśnienie 700 mm.	Wiatr	Zachmurzenie	Temp. °C.	Opady mm.	Temp. Max.	Temp. Min.
Szwecja	Stockholm	56.1	S3	deszcz	8	6		
	Härnösand	58.2	cisza	3	8	1		
	Haparanda	63.6	SE2	4	5	0		
	Visby	60.1	WSW10	4	10	0.1	—	
	Karlstad	55.6	SE2	4	8	4	—	
Norwegia	Halmar	61.6	SW10	4	10	0	—	
	Jönköping	58.3	SSE6	4	9	3	—	
	Andenes	56.6	SSE10	3	10	0		
	Bronnö	58.3	SSE2	2	9	0		
	Vadsersand	56.2	cisza	4	8	5		
	Skudesnes	56.6	S8	4	9	0		
Finlandia	Helsinki							
	Sarmvala							
	Kuopio							
	Wasa	61.4	SE2	0	9	0.6	—	
	Sordankylä	68.4	SE2	4	1	—		
Estonia	Tallin (Reval)	63.6	S4	4	10	5	—	
	Dorpat	65.8	SE4	4	9	3	11	
	Erlsund	67.9	SSW6	4	11	2	12	
Rosja	Petersrad	69.0	SE8	4	4	0		
	Moskwa	69.0	SE8	4	4	0		
	Horki	68.9	SE4	mgła	7	0		
	Odessa	64.7	NNE8	1	13	0		
	Kem	75.7	SSE2	1	-2			
Austro-Węgry	Jan Mayen	46.6	ENE8	deszcz	3			
	Thorshavn	45.5	W10	3	8	1		
	Seydisfiord	45.0	E2	deszcz	5	—		
	Wien	69.5	cisza	0	7	0	12	1
	Graz	69.7	WN	1	8	1	16	6
	Innsbruck							
	Klagenfurt							
Czechosłowacja	Praha	68.2	SSE2	3	10	0		6
	Eger (Cheb)	68.3	SSW4	4	9	0.6	—	8
	Hranice	67.8	cisza	3	5	0	—	9
	Stara Bala							
	Kosyce							
Węgry	Bratislava	68.2	W2	0	11	0	—	6
	Budapest	67.7	NW2	3	12	0	19	7
	Kaposvar	67.8	S4	0	9	0	16	7
	Szeged	65.6	W6	4	16	0	19	10
Hiszpania	Madrid	67.0	NE2	4	11	0		
	Corunna	66.0	cisza	0	10	0		
	Pampona							
	Gemna	63.8	ESE6	2	13	0	—	
	Pizzgear	66.1	SE1	0	12	0	—	
Włochy	Torino	67.7	cisza	mgła	12	0	—	5
	Roma	66.0	NE4	0	14	0		
	Livorno	65.2	NE2	0	10			
	Venezia	67.3	E4	1	11			
	Santalena	64.8	W4	2	17	0		
Bułgaria	Burgas	66.0	WSW4	1	17	0	—	
	Beograd	67.2	W4	4	11	2	—	7
Serbja	Sarajewo	69.3	cisza	opady	11	0	—	6
	Sofja							
Grecja	Konstantynopol							
	Athenes							
Malta	Malta							
Afryka	Tunis	64.0	N2	0	19	—		
	Alger	66.0	cisza	0	19	—		
Stacje górskie	Santis (2500)							
	Zugspitze (2964)							
	Säntis (2500)							

Spostrzeżenia pilotowe.

Stacja	Data i godzina	500	1000	1500	2000	2500	3000	3500	4000	4500	5000	Strumień odmu.	Prędkość strumi.	Uwagi
Warszawa	5[00]	cisza	WSW6	WS	WNW5	—	—	—	—	—	—	—	—	
Poznań	7[00]	SSW4	WSW6	WSW8	WS	WS	—	—	—	—	—	—	—	
Kraków	7[00]	NW2	NNW1	WNW2	WNW2	WSW1	—	—	—	—	—	—	—	

Ogólny stan atmosfery w dniu 20.X.24r. Nr 294

Wysokie ciśnienie nad Rosją, Polską i Europą południowo-zachodnią; depresje nad Islandją i morzem Norweskiem. W Polsce dość pogodnie, rano mglisto.

Wydawnictwo Państwowego Instytutu Meteorologicznego w Warszawie

Édition du soir / 18 h. G.M.T. 10 X 24 N° 284 /

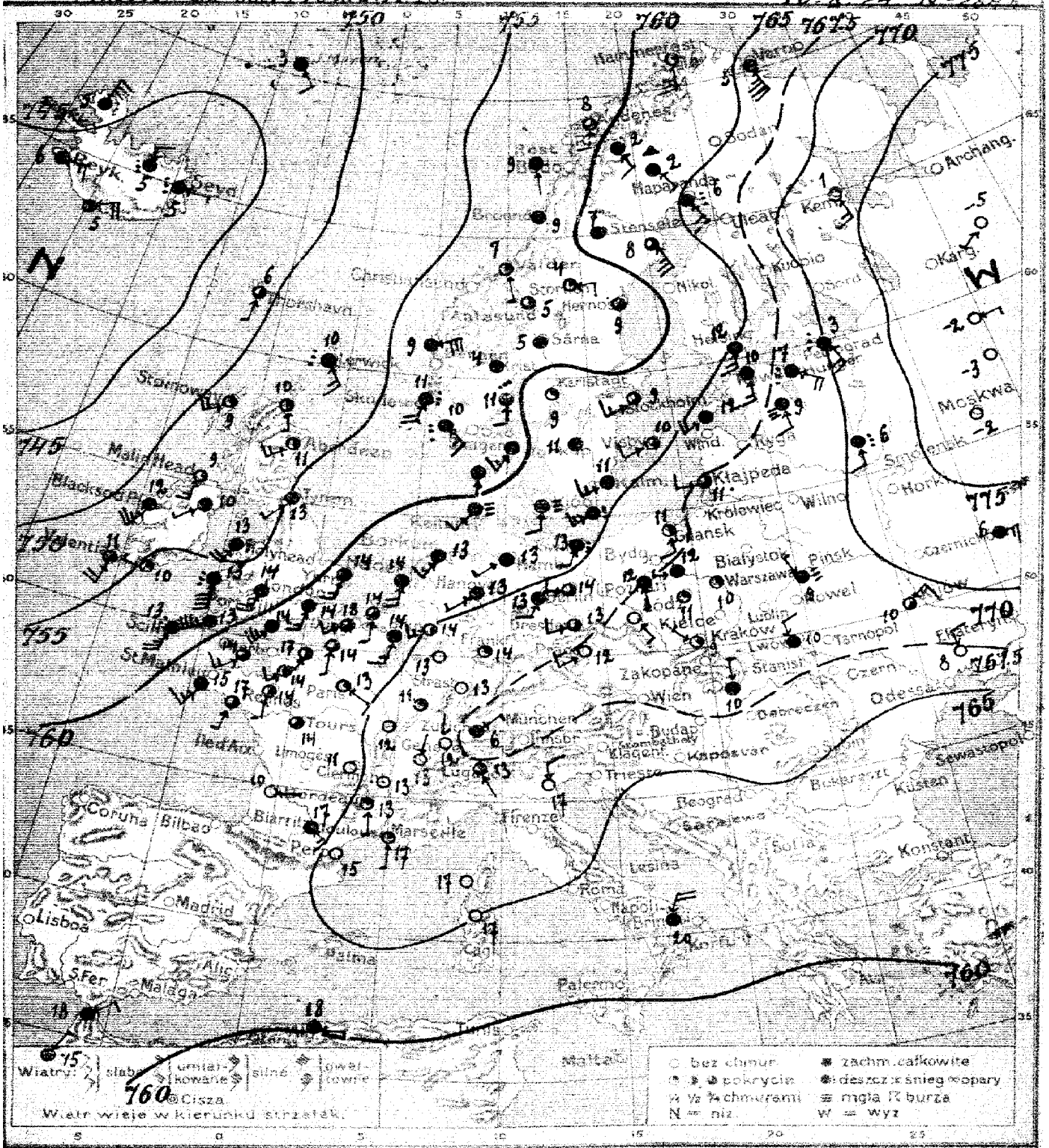

Warszawa. Wydany dnia 10. X. Piątek. 1924 r. 18 h. Rocznik V. N°

Przewidywany przebieg pogody w ciągu doby następnej.

N° 284 b

Wydano dnia 1924 r. o godz.

Spostrzeżenia meteorologiczne z dnia dzisiejszego numer. 10.I 24.- Nº 283

	Stacja	Ciśnienie 700 mm+	Wiatr	Zachmurzenie	Temp. °C	Opady mm.	Temp. Max.	Temp. Min.
Polska	Wilno							
	Pińsk	69.5	NNW	mgła	9			
	Białystok							
	Brześć n/B							
	Kowierce							
	Warszawa	68.9	cisza	4	10			
	Łódź	68.7	— " —	1	11			
	Lublin							
	Lwów	69.9	NW	4	10			
	Jaksztanie							
	Kraków	69.5	NNE	1	9			
	Oleszyce							
	Poznań	67.6	SE	4	12			
	Toruń	68.0	NE	4	12			
	Bydgoszcz							
	Chojnice							
	Tczew							
	Hel							
	Puck							
Anglia	Gdańsk	60.9	S 4	2	11			
	Lerwick	53.6	SE 6	deszcz	10			
	Stornoway	50.6	SW 8	9	9			
	Aberdeen	54.3	SW 6	9	11			
	Haty Head	54.1	SSW 8	deszcz	13			
	Valentia	54.4	S 8	3	11			
	Scilly	58.1	SSW 10	deszcz	13			
	Yarmouth	67.3	SSW 6	4	14			
	Falmouth	55.6	SW 2	3	13			
Holandja	Helder	62.1	S 8	4	14			
	Vlissingen	63.5	S 4	3	14			
	Calais	62.1	SW 4	3	18			
	Boulogne	62.3	SSW 6	4	15			
Francja	Paris	64.3	ESE 4	1	13			
	Dijon	65.3	cisza	0	12			
	Tours	63.1	— " —	3	14			
	Clermont	64.6	— " —	0	11			
	Perpignan	65.5	— " —	0	15			
	Biarritz							
	Rennes	63.4	S 4	3	14			
	Strasbourg	65.1	cisza	0	13			
Belgja	Bruxelles	64.1	SSW 6	4	14			
	Ostend	64.4	SW 2	4	13			
Niemcy	Borkum	62.5	SSW 6	4	13			
	Hamburg	64.2	SW 2	4	13			
	Swinemünde	64.8	SSW 4	deszcz	13			
	Berlin	66.0	W 4	3	14			
	Dresden	67.4	WSW 4	3	13			
	Breslau	67.6	SE 2	1	11			
	Frankfurt n/M	66.8	cisza	1	14			
	Aachen	65.0	SW 6	1	14			
Kł.	Kłajpeda	67.8	W 4	3	11			
Szwajcarja	Genève	67.2	NNE 1	0	13			
	Zurich	67.1	NE 2	4	6			
	Lugano	67.0	SE 1	3	13			
Danja	Kjöbenhavn	62.0	S 4	mgła	12			
	Skagen	59.5	SSW 6	4	12			
	Hanstholm	58.5	S 2	4	12			
	Blaavandshuk	60.8	SW 4	mgła	13			
	Hammerhus	54.3	SW 6	deszcz	11			

	Stacja	Ciśnienie 700 mm+	Wiatr	Zachmurzenie	Temp. °C	Opady mm.	Temp. Max.	Temp. Min.
Szwecja	Stockholm	62.1	SW 6	3	9			
	Hernosand	57.4	cisza	3	9			
	Haparanda	63.6	SE 6	deszcz	6			
	Wisby	64.2	SW 4	1	10			
	Karlstad	61.2	cisza	1	9			
	Storlien	57.9	— " —	3	5			
	Jönköping	62.8	— " —	4	11			
Norwegja	Andenes	59.0	S 4	3	8			
	Bronnö	58.1	cisza	4	9			
	Valdersund	56.6	SSE 8	1	7			
	Ålesund	56.4	SSW 8	deszcz	11			
Finlandja	Helsinki	65.3	S 6	4	12			
	Soravala							
	Kuopio							
	Wasa							
	Sodankylä							
Estonja	Tallin (Reval)	67.0	S 6	0	10			
	Dorpat	68.9	S 4	mgła	9			
	Filsand	65.9	SW 8	4	12			
Rosja	Petrograd	70.6	SE 8	deszcz	3			
	Moskwa	77.5	cisza	0	-2			
	Kijów	69.4	NE 4	2	10			
	Ekaterinoslaw	67.3	N 4	0	8			
	Kem	74.2	SSE 6	0	1			
	Jan Mayen	48.8	SE 4	4	3			
	Thorshavn	49.8	S 2	2	6			
	Seydisfjord	42.1	E 2	deszcz	5			
Austrja	Wien							
	Feldkirch							
	Innsbruck							
	Klagenfurt							
Czechosłowacja	Praha	68.0	WSW 4	0	12			
	Eger (Cheb)							
	Otmauc							
	Stara Dala							
	Koszyce	68.0	NE	4	10			
Węgry	Budapest							
	Szombathely							
	Szeged							
Hiszp.	Madrid							
	Corena							
	Palma							
Włochy	Cagliari	62.0	NNE 8	4	20			
	Perugia	63.0	cisza	0	17			
	Venezia	66.0	N 4	0	11			
	Roma							
	Napoli							
	Brindisi							
	Maddalena							
	Palermo							
Bałkany	Beograd							
	Bucuresti							
	Sofja							
	Konstantynopol							
	Athenes							
Afryka	Malta							
	Tunis	62.0	NE 2	4	18			
	Alger	60.0	E 2	4	18			
Szczyty górskie	Snæfell (1105)							
	Zugspitze (2964)							
	Säntis (2500)							

Spostrzeżenia pilotowe

Stacja	Godz.	Wiatr i siła	500	1000	1500	2000	2500	3000	3500	4000	4500	5000	Temperatura [illegible]	Temperatura [illegible]	Uwagi
Warszawa															

Wydawnictwo Państwowego Instytutu Meteorologicznego w Warszawie

Édition du matin [Ph. G. M. T.] — *11. X. 24. № 285 a*

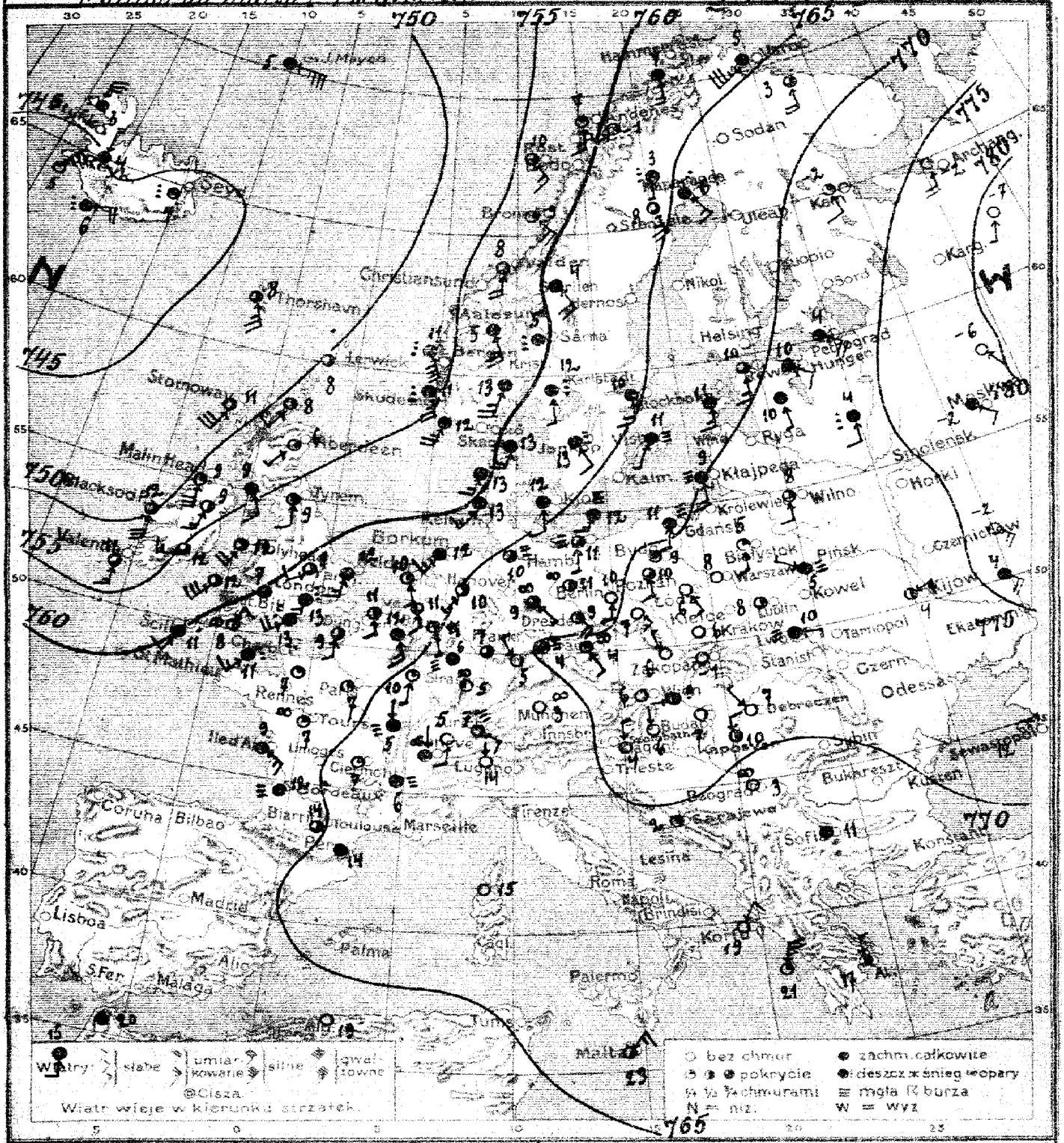

Warszawa. Mapa pogody z dnia 11. X. Sobota 1924 r. 7 rano. Rocznik V. № 285 a.

Przewidywany przebieg pogody w ciągu doby następnej: dość pogodnie [choć miejscami rano chmurno], mglisto, duże wahania temperatury [w okolicach górskich i na wschodzie kraju możliwość przymrozków]. Cisza lub słabe wiatry lokalne. —

SfB.

Wydano dnia 11. X. 1924 r. o godz. 11 h.

Spostrzeżenia meteorologiczne z dnia dzisiejszego rano 11. XII. 24 r. N° 285 a

Kraj	Stacja	Ciśnienie 700 mm +	Wiatr	Zachmurzenie	Temp. °C	Opady mm	Temp. Max	Temp. Min
Polska	Wilno	71.4	S4	1	8	0	15	6
	Pińsk	73.3	NW2	mgła	5	0	13	2
	Białystok	71.8	S4	1	5	0	15	5
	Brześć n/B							
	Kiwerce							
	Warszawa	72.1	cisza	0	8	0	16	6
	Łódź	71.7	SE2	0	6	0.1	16	5
	Lublin	71.7	cisza	2	4	0	16	2
	Lwów	72.4	E4	mgła	10	0	13	9
	Zakopane	73.3	cisza	0	4	ślad	13	-1
	Kraków	72.1	—„—	0	6	0	17	1
	Cieszyn							
	Poznań	70.6	SSE4	3	10	0	16	8
	Toruń	70.7	SSE2	1	10	0	15	7
	Bydgoszcz	70.5	cisza	1	9	0	15	6
	Chojnice							
	Tczew							
	Hel							
	Puck							
W.M.	Gdańsk	69.4	S4	mgła	11	1	16	10
Anglja	Lerwick	50.6	S2	3	9	—		
	Stornoway	47.1	SSW12	deszcz	11	3		
	Aberdeen	53.3	SW2	1	6	3		
	Holy Head	56.9	SSW4	3	12	1		
	Valentia	54.7	S6	3	11	2		
	Scilly	60.1	SW4	4	11	2		
	Yarmouth	61.7	SSW6	4	12	ślad		
	Plymouth	57.0	S4	2	9	1		
Hol.	Helder	62.9	SSE4	1	11	0		
	Vlissingen	62.9	SSE4	3	11	0		
Francja	Calais	62.0	S4	3	9	0	—	2
	Argentan	63.5	cisza	1	7	ślad	—	6
	Paris	63.9	E4	2	7	0	—	7
	Dijon	66.9	N1	mgła	5	0.2	—	4
	Rochefort	63.5	ESE6	1	9	0.2	—	—
	Clermont	65.9	cisza	1	7	0	—	3
	Perpignan	66.5	—„—	4	14	0	—	12
	Tours	64.2	—„—	opary	7	0	—	5
	Strasbourg	67.4	—„—	—„—	5	0	—	4
Bel.	Bruxelles	63.6	SSE6	4	12	0	—	10
Niemcy	Lünengen	55.2	SW2	3	10	0	—	10
	Borkum	63.6	SSW6	4	12	0	—	6
	Hamburg	66.3	cisza	mgła	10	0	—	10
	Swinemünde	67.9	S2	—„—	11	0.3	—	8
	Berlin	68.4	cisza	opary	11	0	—	9
	Dresden	69.1	SE8	2	9	0	—	7
	Breslau	70.3	SE4	0	7	0	—	5
	Frankfurt a/M	67.6	cisza	1	7	0	—	6
	München	69.5	—„—	opary	3	0	—	0
	Klajpeda	70.0	S6	mgła	9	0	—	—
Szwajc.	Genève	68.6	N1	—„—	5	0	—	4
	Zürich	68.6	SE4	—„—	7	0	—	6
	Lugano	68.5	N1	4	14	—	—	—
Danja	Kjøbenhavn	66.1	S4	4	19	0.2		
	Skagen	60.9	SSW6	4	13	1		
	[illegible]	59.8	SSW6	4	13	0.4		
	Blaavandshuk	62.7	SW6	4	13	0		
	Hammershus	67.2	SSW6	mgła	12	1		

Kraj	Stacja	Ciśnienie 700 mm +	Wiatr	Zachmurzenie	Temp. °C	Opady mm	Temp. Max	Temp. Min
Szwecja	Stockholm	64.3	S6	4	10	0	—	6
	Oestersund	61.0	SE8	4	4	0	—	3
	Haparanda	65.3	SE6	deszcz	6	6	—	6
	Wisby	66.9	SSW2	mgła	11	0.1	—	—
	Karlstad	61.6	S2	deszcz	12	4	—	8
	Abisko	63.2	SW4	2	-1	0	—	-2
	Jönköping	64.4	SE4	deszcz	13	1	—	10
Norwegja	Andenes	60.2	S6	1	7	0		
	Bronnö	57.8	ESE8	1	9	0		
	Valdersund	56.7	S8	3	8	0		
	Utsira	52.8	SSE10	deszcz	11	0.6		
Finlandja	Helsinki							
	Sortavala							
	Kuopio							
	Wasa							
	Sodankylä							
Estonja	Tallin (Rewel)	69.7	S6	4	8	0	10	7
	Dorpat	71.4	S2	mgła	7	2	10	6
	Prisand	68.4	S6	4	11	0	12	11
Rosja	Petrograd	71.9	SE8	4	4	3		
	Moskwa	79.6	SE4	4	-2	0		
	Kijów	72.4	NE6	2	4	0		
	Sewastopol	72.0	NE2	1	12	—		
	Archangielsk	77.8	S8	1	-2	—		
	Jan Mayen	48.2	E14	4	5	2		
	Thorshavn	46.0	SSE10	3	8	0.1		
	Seydisfjord	44.6	cisza	deszcz	4	—		
Austrja	Wien	70.5	—„—	0	6	0	16	6
	Graz	70.8	N2	0	4	0	15	4
	Innsbruck							
	Klagenfurt							
Czechosłowacja	Praha	70.7	SE2	opary	4	ślad	—	4
	Eger Cheb	70.3	cisza	mgła	4	0.2	—	—
	Olomouc	70.5	NNW2	0	6	0	—	3
	Stara Dala							
	Košice							
	Bratislava	69.9	N1	2	9	0	—	3
Węgry	Budapest	69.8	cisza	0	7	0	21	7
	Szombathely	70.2	N4	0	6	0	17	4
	Szeged	69.6	N4	2	10	0	18	11
Hiszp.	Madrid							
	Coruna							
	Palma							
Włochy	Genova							
	Firenze							
	Roma							
	Napoli							
	Brindisi							
	Maddalena							
	Palermo							
Bałkany	Beograd	69.2	cisza	opary	3	—		
	Bucuresti							
	Sofja	66.6	cisza	4	11	—		
	Konstantynopol							
	Ateny	65.0	N2	2	17	5	—	14
	Malta	64.0	NE6	2	23	—		
Afryka	Tanger	61.0	cisza	4	20	—		
	Alger	64.0	—„—	0	19	—		
Stacje górskie	Sonnblick (3106)							
	Zugspitze (2964)	(34.7)	N2	0	-0	0	—	-5
	Säntis (2500)	67.5	SW2	1	2	0	—	0

4R.

Spostrzeżenia pilotowe.

Stacja	Godz.	Wiatr dołem	500	1000	1500	2000	2500	3000	3500	4000	4500	5000	Granica dolna chmur	Rodzaj chmur	Uwagi
Warszawa	6^{00}	cisza	SW4	SSW4	S3	SSW2	—	—	—	—	—			—	—
Kraków	7^{06}	ENE1	ESE3	E4	ENE3	NE3	NE3	NNE3	NNW2		—	—	—	—	—

Ogólny stan atmosfery w dniu 11.X.24r. N° 285a
Silny wyż barometryczny nad Rosją i Polską ogarnia cały kontynent; niskie ciśnienie nad Irlandją i morzem Norweskiem.
W Polsce pogodnie, mglisto, chłodniej.

Wydawnictwo Państwowego Instytutu Meteorologicznego w Warszawie

Édition du soir (18h. G.M.T.) 11.X.24r. Nº2856

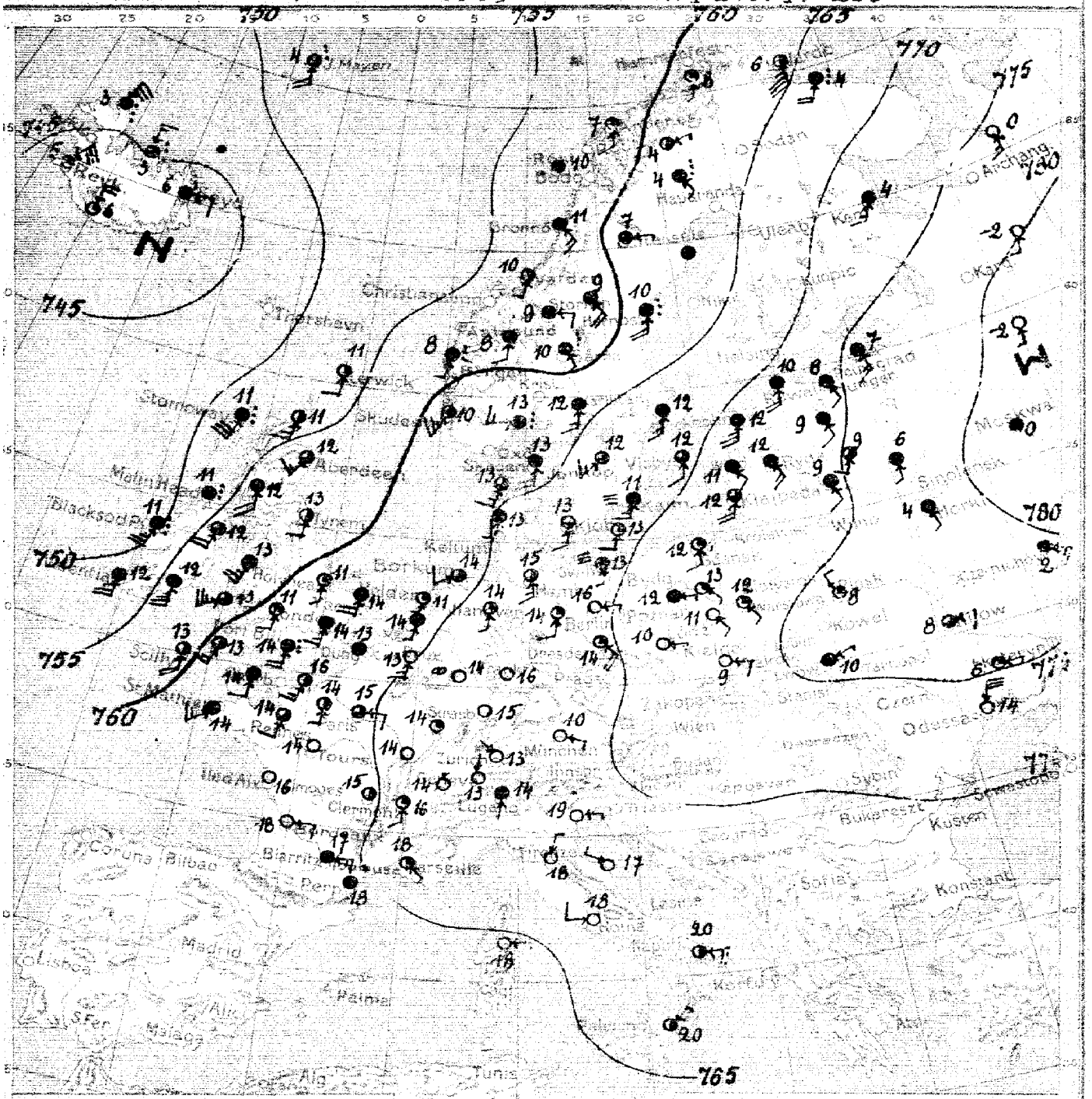

Wiatry | słabe | umiarkowane | silne | wichury

Wiatr wieje w kierunku strzałek

zadymienie całkowite

deszcz, śnieg, grad, mgła, burza

W. = Wyż

Warszawa Izobary *dnia* 11.X. Sobota 18 h. — *No* 285

Przemilczanemu przebiegu pogody w ciągu doby nadesłano

Wydano dnia 1924 r. o godz.

Spostrzeżenia meteorologiczne z dnia dzisiejszego rano śr. 11.X 24 r. N° 286[illegible]

	Stacja	Ciśnienie 700 mm +	Wiatr	Zachmurzenie	Temp. °C	Opady mm	Temp. Max	Temp. Min
Polska	Wilno							
	Pińsk	78.1	NNW2	1	8			
	Białystok							
	Brześć n/B							
	Kielce							
	Warszawa	74.1	SE?	1	12			
	Łódź	73.6	SE2	0	11			
	Lublin							
	Lwów	75.2	ENE2	4	10			
	Zakopane							
	Kraków	73.4	E4	0	9			
	Cieszyn							
	Poznań	[illegible]	[illegible]	4	12			
	Toruń	[illegible]	SE2	1	[illegible]			
	Bydgoszcz							
	Chojnice							
	[illegible]							
	Hel							
	Puck							
	Gdańsk	72.[illegible]	SSE4	1	12			
Anglja	Lerwick	54.2	S4	2	11			
	Stornoway	51.1	SSW12	deszcz	11			
	Aberdeen	56.2	SSW5	3	12			
	Holy Head	58.3	S10	4	13			
	Valentia	52.1	S10	4	12			
	Scilly	59.7	SSE8	2	13			
	Yarmouth	62.9	S8	6	14			
	Tynemouth	52.[illegible]	S4	2	12			
Hol.	Helder	64.[illegible]	[illegible]	1	11			
	Vlissingen							
Francja	Calais	63.2	cisza	4	13			
	Brest	63.9	SW5	4	14			
	St. Mathieu	64.2	E4	2	15			
	Paris	56.8	cisza	3	14			
	Rochefort (Dijon)	63.3	—	0	16			
	Bordeaux	64.8	—	2	15			
	Perpignan (Biarritz)	64.4	cisza	4	18			
	Rennes	63.9	SSW4	2	14			
	Strasbourg	65.8	cisza	0	15			
Bel.	Bruxelles	[illegible]	[illegible]	0	13			
Niemcy	Keitum	5[illegible]	S[illegible]	1	14			
	Borkum	64.6	SW4	3	14			
	Hamburg	66.[illegible]	SSE6	2	15			
	Swinemünde	63.4	SSE[illegible]	mgła	13			
	Berlin	63.4	E[illegible]	[illegible]	16			
	Dresden	69.6	SE[illegible]	1	14			
	Breslau	71.[illegible]	ESE8	0	10			
	Frankfurt a/M.	67.[illegible]	cisza	4	16			
	München	63.3	ESE[illegible]	0	10			
	[illegible]	73.0	SSW5	3	12			
Szwajc.	Genève	68.[illegible]	[illegible]	1	14			
	Zurich	68.[illegible]	NW[illegible]	3	13			
	Lugano	69.[illegible]	E[illegible]	4	14			
Dania	Blaavandshuk	67.[illegible]	[illegible]	3	13			
	Skagen	64.[illegible]	S[illegible]	4	11			
	Hammershus	64.4	SSW6	3	13			
	Blaavandshuk	66.4	SSW[illegible]	1	13			
	Hammershus	69.8	SSW4	1	13			

	Stacja	Ciśnienie 700 mm +	Wiatr	Zachmurzenie	Temp. °C	Opady mm	Temp. Max	Temp. Min
Szwecja	Stockholm	57.3	SSW5	4	12			
	Hernösand	61.7	S8	deszcz	10			
	[illegible]	60.7	E2	4	7			
	Wisby	69.3	SSW4	3	12			
	Karlstad	65.4	S6	4	12			
	Storlien	59.8	E4	4	9			
	Jönköping	67.8	SSW6	3	12			
Norwegja	Andenes	58.5	S4	1	7			
	Brønnö	56.5	SE6	4	11			
	Valdersund	56.3	SSW12	2	10			
	Utsire (Ullensvang)	61.9	SSW12	2	10			
Finlandja	Helsinki							
	Sortavala							
	Kuopio							
	Wasa							
	Sodankylä							
Estonja	Tallin (Rewel)	72.4	S8	deszcz	10			
	Dorpat	74.6	SSE4	4	9			
	Filsand	71.5	S10	4	12			
Rosja	Petrograd	75.5	SSE6	4	7			
	Moskwa	82.1	cisza	4	0			
	Kijów	76.4	ENE4	3	8			
	Odessa	72.8	NNE12	0	14			
	Kem	73.0	SSW6	4	4			
	Jan Mayen	51.3	SSE8	deszcz	4			
	Thorshavn	45.8	S8	4	9			
	Seydisfiord	48.0	N14	deszcz	3			
Austrja	Wien							
	Feldkirch							
	Innsbruck							
	Klagenfurt							
Czechosłowacja	Praha							
	Eger (Cheb)							
	Olomouc							
	Stara Dala							
	Koszyce							
Węgry	Budapest							
	Szombathely							
	Szeged							
Hisz.	Madrid							
	Coruna							
	Palma							
Włochy	Genova							
	Firenze	67.2	NNE2	0	18			
	Ancona	65.4	WNW2	0	17			
	Roma	67.3	W4	0	18			
	Messina (Napoli)	65.0	NE2	2	20			
	Taranto (Brindisi)	66.0	E8	2	20			
	Maddalena	64.8	E2	0	18			
	Trapani	66.6	E2	0	19			
Bałkany	Beograd							
	Bucuresti							
	Sofja							
	Konstantynopol							
	Athènes							
	Malta							
Afryka	Tunis							
	Alger							
Stacje górskie	Sonnblick (3105)							
	Zugspitze (2964)							
	Säntis (2500)							

Spostrzeżenia pilotowe.

Stacja	Godz. wzniesienia	500	1000	1500	2000	2500	3000	3500	4000	4500	5000	Granica zdesz. chmur	Rodzaj chmur	Uwagi
Warszawa														

Wydawnictwo Państwowego Instytutu Meteorologicznego w Warszawie

Edition du matin (7h G.M.T.) 12 X 24r. Nº 286a

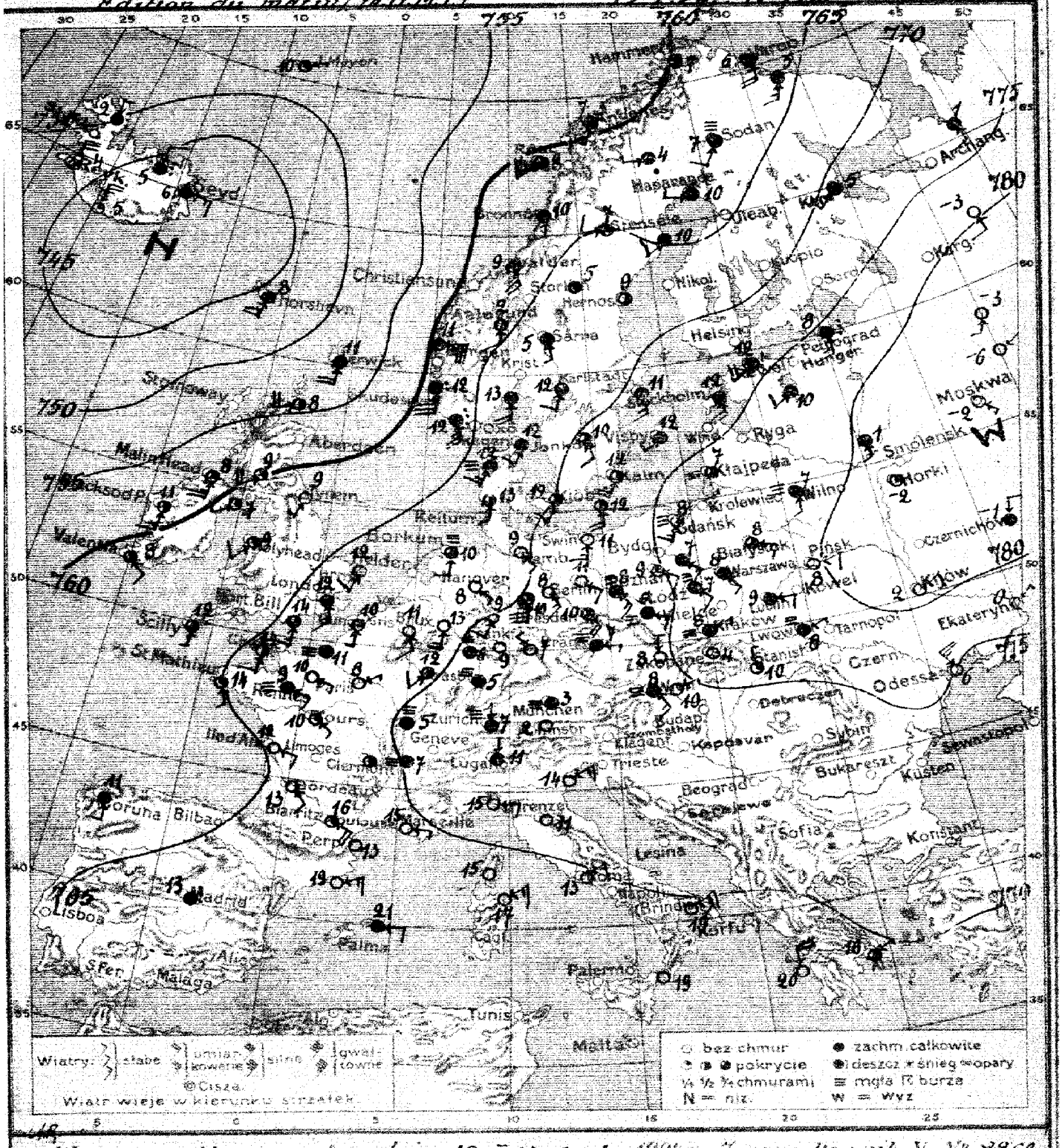

Warszawa - Mapa pogody z dnia 12. X. Niedziela 1924 r. 7 rano. Rocznik V. Nº 286a
Przewidywany przebieg pogody w ciągu doby następnej: Dość pogodnie, mglisto,
chłodno w górach i na wschodzie możliwe przymrozki.
słabe wiatry lokalne. S. K.

Wydano dnia 12. X 1924 r. o godz. 11h.

Spostrzeżenia meteorologiczne z dnia dzisiejszego rano 19. X. 24 r. N° 286a

	Stacja	Ciśnienie 700mm+	Wiatr	Zachmurzenie	Temp. °C.	Opady mm.	Temp. Max.	Temp. Min.
Polska	Wilno	78.6	S2	mgła	7	0	15	5
	Pińsk	73.7	ENE4	0	9	0	10	8
	Białystok	78.9	ESE6	3	8	0	16	4
	Brześć n/B.							
	Kiwerce							
	Warszawa	77.7	SE2	4	8	0	17	7
	Łódź	76.4	SE4	mgła	7	0.1	17	5
	Lublin	76.9	E4	4	9	0	14	7
	Lwów	78.4	ENE2	mgła	8	0	13	8
	Zakopane	78.6	cisza	0	4	ślad	13	0
	Kraków	77.0	ENE2	mgła	8	—	15	[illegible]
	Cieszyn							
	Poznań	74.7	ESE4	1	9	0	12	6
	Toruń	76.8	SE6	4	7	0	18	6
	Bydgoszcz							
	Chojnice							
	Tczew							
	Hel							
	Puck							
W.M.	Gdańsk	75.7	SSW6	mgła	8	0	18	6
Anglja	Lerwick	52.3	S8	4	11	1		
	Malin Head	58.9	SW[illegible]	4	8	4		
	[illegible]	59.9	SW8	4	0	1		
	Holy-Head	62.6	SSW4	4	9	3		
	Valentia	61.9	SE4	2	8	0.1		
	Scilly	62.3	S2	[illegible]	12	0		
	Yarmouth	65.8	SSW4	0	10	0		
	[illegible]	61.9	SSW4	0	9	—		
Hol.	Helder							
	Vlissingen							
Francja	Calais	55.5	[illegible]	7	10	[illegible]		
	Brest	65.0	SSE4	1	14			[illegible]
	Paris	67.6	ENE2	6	13	0	—	12
	Dijon	70.5	cisza	mgła	5	0	—	4
	Rochefort	65.7	ESE4	0	12	0	—	[illegible]
	Clermont	65.9	cisza	2	—	0	—	4
	Perpignan	60.3	— " —	0	13	0	—	12
	Nantes	66.0	ESE2	mgła	2	ślad	—	0
	Strasbourg	70.8	cisza	— " —	5	0	—	4
Bel.	Bruxelles	69.0	SSE4	0	11	—	—	—
Niemcy	[illegible]	68.6	SE2	0	5	0	—	5
	Borkum	67.3	S4	mgła	10	0	—	3
	Hamburg	69.7	SE2	0	9	0	—	9
	Swinemünde	71.6	S6	0	11	0	—	9
	Berlin	71.9	ESE4	0	11	0	—	9
	Dresden	71.9	SE6	1	10	0	—	7
	Breslau	74.2	ESE4	mgła	8	0	—	5
	Frankfurt a/M.	71.0	cisza	0	9	0	—	9
	München	73.6	— " —	mgła	3	0	—	10
	Klajpeda	77.8	S4	— " —	7	0	—	5
Szwajc.	Genève							
	Zürich	71.9	N[illegible]	mała	5	—		
	Lugano	72.6	N[illegible]	4	[illegible]	—		
Danja	Kjøbenhavn	70.0	SSW4	3	12	0		
	Skagen	66.5	SSW4	4	12	0		
	Hanstholm	66.2	SSW4	mgła	12	0		
	Blaavandshuk	67.7	S4	2	13	0		
	Hammershus	71.7	S6	1	12	0		

	Stacja	Ciśnienie 700mm+	Wiatr	Zachmurzenie	Temp. °C.	Opady mm.	Temp. Max.	Temp. Min.
Szwecja	Stockholm	70.1	S6	4	11	0	—	[illegible]
	Hernösand	66.6	cisza	9	9	0.4	—	
	Haparanda	62.9	W2	4	10	8	—	8
	Wisby	73.4	SW2	4	12	0	—	
	Karlstad	68.5	SSW4	4	12	0	—	[illegible]
	[illegible]	65.0	W4	3	7	2	—	[illegible]
	Jönköping	70.3	SSE4	3	10	0	—	
Norwegja	Andenes	59.7	SSW4	deszcz	7	0.1		
	Bronnö	61.6	S4	4	10	0.5		
	Valdersund	62.5	SSE10	2	[illegible]	0		
	[illegible]	60.6	S14	deszcz	12	0.5		
Finlandja	Helsinki							
	Sortavala							
	Kuopio							
	Wasa							
	Sodankylä	61.9	SSW4	mała	7	7	[illegible]	3
Estonja	Tallin (Reval)	74.1	SW8	deszcz	12	1	12	10
	Dorpat	76.0	SW4	4	10	2	10	8
	Filsand	74.0	S8	4	12	0	13	12
Rosja	Petrograd	75.5	S6	deszcz	8	2		
	Moskwa	84.7	SE2	0	-2	0		
	Kijów	80.[illegible]	ENE4	0	2	0		
	Odessa	74.8	NNW10	0	6	0		
	Kem	70.7	SW[illegible]	4	5	0		
	Jan Mayen	53.8	ENE2	1	10	0		
	Thorshavn	45.5	SSW8	4	8	2		
	Seydisfjord	49.6	E6	deszcz	6	—		
Austrja	Wien	75.0	SE6	mgła	8	—		
	Feldkirch							
	Innsbruck							
	Klagenfurt							
Czechosłowacja	Praha	74.0	E2	mgła	7	—	—	—
	Eger (Cheb)							
	Olomouc	74.5	[illegible]	0	8	0	[illegible]	5
	Stara Dala							
	Košice	75.5	N2	1	10	0	—	6
	Bratislava	74.3	ENE2	0	10	0	—	6
Węgry	Budapest							
	Szombathely							
	Szeged							
Hiszp.	Madrid	63.0	cisza	[illegible]	13	—		
	Coruna	62.0	S2	2	11	—		
	[illegible]	68.0	E4	4	21			
Włochy	Genova	71.0	E2	0	15	—		
	Firenze	70.0	NNE2	0	11	—		
	Venezia	71.4	NE6	0	14	0		
	Roma	70.0	NE4	0	13	—		
	Messina	68.0	cisza	0	19	0		
	Taranto	69.8	NE8	0	19	0		
	Maddalena	67.8	NE6	0	17	0		
	Palermo							
Bałkany	Beograd							
	Bucuresti							
	Sofja							
	Konstantynopol							
	Athènes	69.1	NE9	3	16	0	—	14
	Malta							
Afryka	Tunis							
	Alger							
Stacje górskie	Sonnblick (3105)							
	Zugspitze (2964)	(37.8)	cisza	0	2	0	—	-0
	Säntis (2500)							

Spostrzeżenia pilotowe.

Stacja	Czas	Kierunek	500	1000	1500	2000	2500	3000	3500	4000	4500	5000	Górna wysokość	Rodzaj chmur	Uwagi
Warszawa															

Ogólny stan atmosfery w dniu 19. X. 24 r. N° 286a
Silny wyż barometryczny nad Rosją [illegible] 786.5 mm, [illegible] Polska ogarnia cały kontynent, niższe ciśnienie nad Islandją i morzem Norwegskiem. W Polsce dość pogodnie, mglisto, chłodno,

Wydawnictwo Państwowego Instytutu Meteorologicznego w Warszawie

Édition du soir [18h G.M.T.] 12. X. 24 N° 286 ½

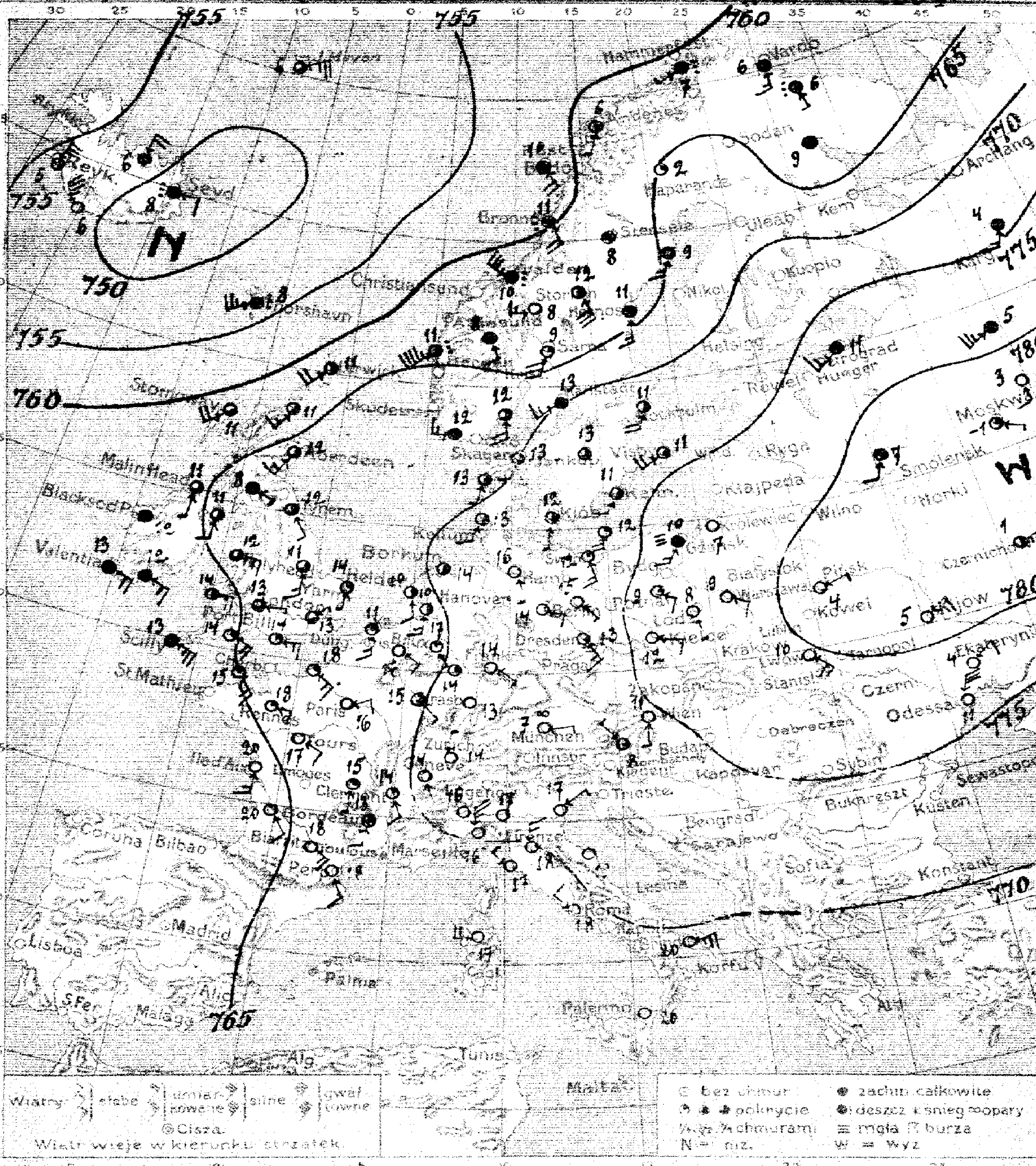

Warszawa. Izobary *z dnia* 12. X *1924 r.* *Rano. Rocznik .... №*

N° 286 ½

Przewidywany przebieg pogody w ciągu doby następnej

Wydano dnia ...... 1924 r. o god. ......

Spostrzeżenia meteorologiczne z dnia dzisiejszego rano

	Stacja	Ciśnienie 700 mm.	Wiatr	Zachmurzenie	Temp. °C.	Opady mm.	Temp. Max.	Temp. Min.
Polska	Wilno							
	Prask	81.4	ENE2	0	4			
	Białystok							
	Brześć n/B							
	Kowerce							
	Warszawa	77.3	ESE4	0	9			
	Łódź	77.3	SE2	0	8			
	Lublin							
	Lwów	79.4	ESE8	0	10			
	Zakopane							
	Kraków							
	Częstochowa							
	Poznań	75.8	ESE4	1	9			
	Toruń							
	Bydgoszcz							
	Chojnice							
	Tczew							
	Hel							
	Puck							
Bałtyk	Gdańsk	76.6	SSW6	mgła	10			
Anglia	Lerwick	62.6	SW8	2	11			
	Stornaway	62.6	SW8	2	11			
	Aberdeen	66.3	SSW6	2	12			
	Holy Head	65.6	E4	3	12			
	Valentia	61.0	E8	4	13			
	Scilly	62.3	E10	4	13			
	Yarmouth	68.6	S2	1	14			
	Bjarnimith	67.1	SE2	2	12			
Hol.	Helder	67.3	SSE4	2	10			
	Vlissingen	67.4	S6	4	11			
Francja	Cap Gris Nez	67.2	NNE8	4	15			
	Cherbourg	66.7	ESE4	0	17			
	Paris	67.5	ENE4	0	16			
	Perpignan	58.1	SSE4	0	13			
	Ile d'Aix	64.6	S6	0	20			
	Clermont	67.4	S2	1	15			
	Bordeaux	64.8	SE4	0	20			
	Rennes	65.4	E11	1	18			
	Strasbourg	70.0	cisza	0	13			
Bel.	Bruxelles	68.9	ESE4	0	16			
Niemcy	Frankfurt n/Odrą	71.9	ESE4	0	14			
	Poczdam	70.3	cisza	2	14			
	Hamburg	71.4	SSE2	0	16			
	Swinemünde	72.9	SSE6	1	12			
	Berlin	72.6	SE2	0	15			
	Drezden	71.2	SE6	1	13			
	Breslau	75.3	ESE4	0	12			
	Frankfurt n/M	71.2	ESE2	0	14			
	Monachium	72.3	E2	opady	7			
	Królewiec	77.3	cisza	0	7			
Szwajc.	Genewa	70.3	SE4	0	14			
	Zurych	71.4	N2	0	14			
	Lugano							
Dania	Aalborg	72.1	S2	2	12			
	Skagen	70.2	SSW4	2	13			
	Hanstholm	69.1	SSW2	2	13			
	Blaavandshuk	70.8	SSW4	2	13			
	Hammersäus	72.3	SA	1	12			

	Stacja	Ciśnienie 700 mm.	Wiatr	Zachmurzenie	Temp. °C	Opady mm.	Temp. Max.	Temp. Min.
Szwecja	Stockholm	71.1	SSW8	2	11			
	Hernösand	64.9	S6	4	11			
	Haparanda	74.0	SSW4	2	11			
	Visby	74.2	SW8	1	11			
	Karlstad	70.0	SW6	4	13			
	Sterlien	62.4	W6	0	8			
	Jönköping	71.8	cisza	2	13			
Norwegja	Andenes							
	Bronnö							
	Vardö Vardesund							
	Skudesaas							
Finlandja	Helsinki							
	Sorvavala							
	Kuopio							
	Wasa							
	Sodankylä							
Estonja	Tallin (Revel)							
	Dorpat							
	Felsand							
Rosja	Petrograd	76.3	SW6	4	11			
	Moskwa	84.8	ESE2	1	-1			
	Kijów	81.9	NE4	0	5			
	Odessa	75.9	NNE12	0	11			
	Elisawetgrad	79.0	NE4	0	4			
	Jan Mayen	52.3	ENE10	3	6			
Austryja	Pierzchowo	54.4	WSW10	deszcz	8			
	Seydesfiord	47.5	E4	—"—	8			
	Wiedeń	74.5	S2	0	11			
	Graz	74.6	NW2	1	9			
	Innsbruck							
	Klagenfurt							
Czechosłowacja	Praha							
	Egerl (Cheb)							
	Hornsmuc							
	Stara Dala							
	Kaszyce							
Węgry	Budapest							
	Szombathely							
	Szeged							
Hiszp.	Madrid							
	Coruna							
	Palma							
Włochy	Genua	70.7	N10	0	16			
	Florencja	69.9	N6	0	18			
	Venezia	71.6	cisza	0	10			
	Roma	69.3	WNW4	0	18			
	Neapol	71.3	cisza	0	19			
	Palermo	68.9	—"—	0	20			
	Maddalena	66.2	W8	0	17			
	Tarento	69.9	ENE4	1	20			
Bałkany	Belgrad							
	Bucuresti							
	Sofja							
	Konstantynopol							
	Ateny							
Afryka	Malta							
	Tunis							
	Alger							
Stacje górskie	Snezka (1605)							
	Zugspitze (2964)							
	Säntis (2500)							

Spostrzeżenia pilotowe

Stacja	Godz.	Kierunek wiatru	500	1000	1500	2000	2500	3000	3500	4000	4500	5000	Prędkość wiatru w km/godz.	Kierunek wiatru	Uwagi
Warszawa															

Wydawnictwo Państwowego Instytutu Meteorologicznego w Warszawie

Édition du matin [7 h. G.M.T.] 13. X. 24. Nº 287a

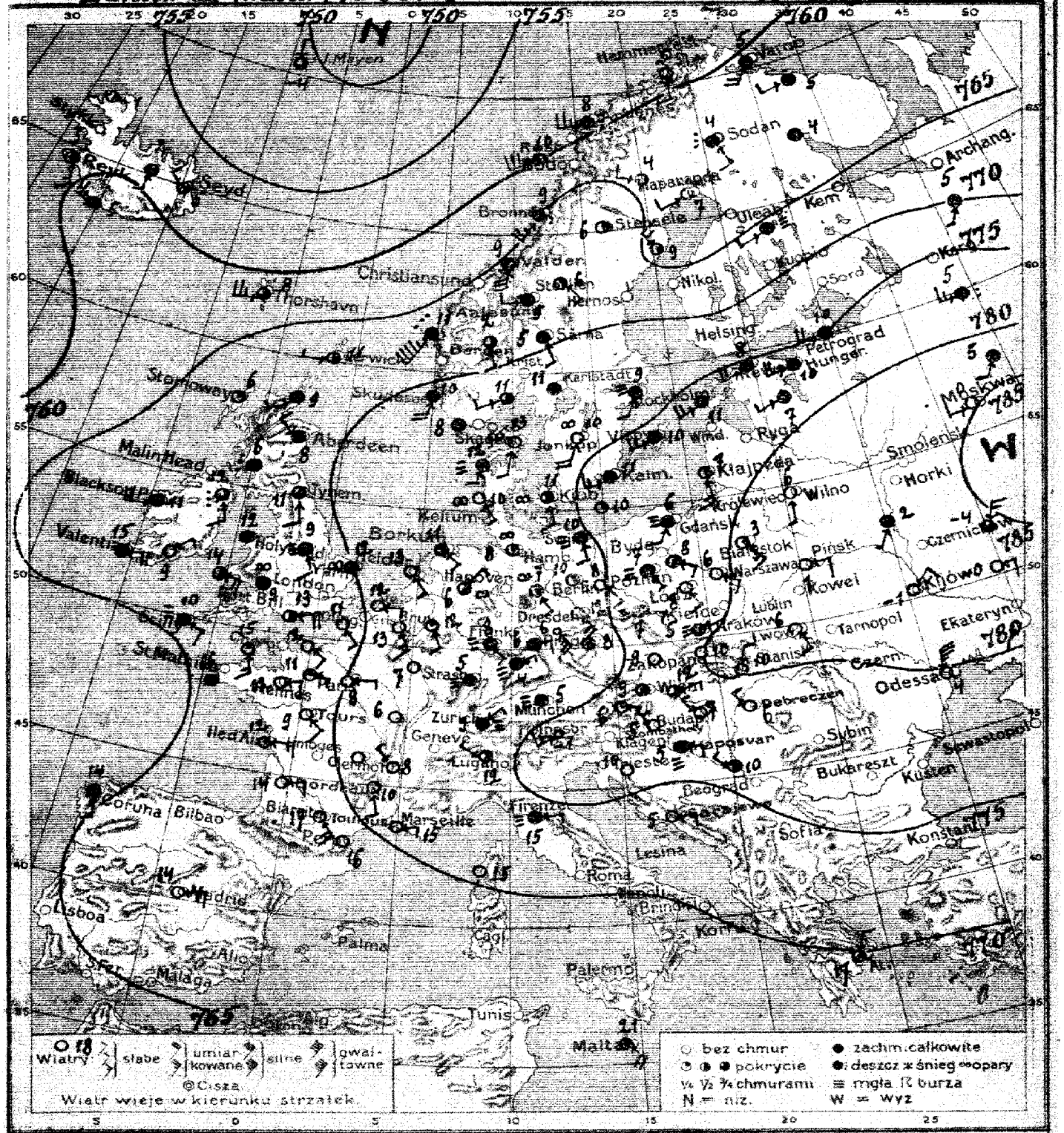

Warszawa. Mapa pogody z dnia 13. X. Poniedziałek 1924 r. 7 rano. Rocznik V. Nº 287a.

Przewidywany przebieg pogody w ciągu doby następnej: Pogodnie, sucho, nie-zimna [w górach oraz na wschodzie kraju przymrozki] rano miejscami mglisto, słabe wiatry lokalne. —

L. B.

Wydano dnia 13. X. 1924 r. o godz. 11 h. 45 r.

Spostrzeżenia meteorologiczne z dnia dzisiejszego rano 13.X.24 r. № 287

	Stacja	Ciśnienie 700 mm +	Wiatr	Zachmurzenie	Temp. °C.	Opady mm.	Temp. Max.	Temp. Min.
Polska	Wilno	81.2	S2	0	6	0	14	2
	Pińsk	83.4	ENE2	0	1	0	13	7
	Białystok	80.3	SE6	1	3	0	14	7
	Brześć n/B							
	Kiwerce							
	Warszawa	79.4	SE4	0	6	0	12	4
	Łódź	78.0	SE2	0	8	0.2	11	5
	Lublin	79.8	ENE2	0	5	0	15	7
	Lwów	81.1	SE2	0	6	0	16	2
	Zakopane	80.0	cisza	0	4	0	14	4
	Kraków	78.9	ENE4	mgła	5	0	15	3
	Cieszyn							
	Poznań	76.5	ESE2	mgła	7	0	13	6
	Toruń	77.9	ESE2	2	8	0	—	6
	Bydgoszcz							
	Chojnice							
	Tczew							
	Hel							
	Puck							
W.M.	Gdańsk	77.1	SSW4	mgła	6	0	12	5
Anglia	Lerwick	67.1	W4	2	11	0		
	Stornoway	68.3	cisza	1	6	2		
	Aberdeen	69.9	NW2	4	8	0		
	Holy-Head	66.9	cisza	4	12	1		
	Valentia	63.0	E8	4	15	3		
	Scilly	64.2	ESE4	mgła	10	0.6		
	Yarmouth	69.3	cisza	opary	12	ślad		
	Tynemouth	69.0	S2	3	11	0		
Hol.	Helder	74.5	ESE2	0	13	0		
	Vlissingen	70.2	E4	0	13	0.1		
Francja	Calais	68.7	SE2	0	11	0	—	—
	Brest	65.0	cisza	4	16	0	—	14
	Paris	68.9	E2	0	8	0	—	8
	Dijon	72.2	cisza	0	6	0.2	—	5
	Ile d'Aix	70.6	E6	1	12	0	—	7
	Clermont							
	Perpignan	69.2	cisza	0	16	0	—	14
	Rennes	67.4	E4	0	12	0	—	11
	Strasbourg	72.5	cisza	mgła	9	0	—	5
Bel.	Bruxelles	70.0	SE6	0	13	0	—	
Niemcy	Magdeburg	73.3	SE2	opary	7	0	—	6
	Borkum	72.2	ESE2	2	11	0	—	7
	Hamburg	73.7	cisza	opary	8	0	—	8
	Swinemünde	74.1	SSE4	mgła	10	0.2	—	9
	Berlin	73.8	cisza	1	10	0	—	9
	Dresden	73.2	SE8	0	12	0	—	9
	Breslau	76.0	ESE4	mgła	7	0	—	6
	Frankfurt n/M	72.9	SE2	—"—	8	0	—	8
	München	73.8	cisza	—"—	5	0	—	1
	Klajpeda	72.8	S6	2	7	0	—	5
Szwajc.	Genève							
	Zürich	73.1	NE2	mgła	9	0		
	Lugano	74.3	NNW2	3	12	0		
Dania	[illegible]	74.2	SSE2	opary	11	0		
	Skagen	71.7	SSW2	—"—	13	0		
	Hanstholm	71.5	SSW2	mgła	12	0		
	Blaavandshuk	72.5	SE2	opary	10	0		
	[illegible]	74.9	cisza	1	10	0		

	Stacja	Ciśnienie 700 mm +	Wiatr	Zachmurzenie	Temp. °C.	Opady mm.	Temp. Max.	Temp. Min.
Szwecja	Stockholm	7[illegible].2	SSW4	mgła	9	0	—	8
	Östersund	67.2	cisza	7	6	5	—	4
	Haparanda	64.2	SW4	0	7	6	—	[illegible]
	Wisby	75.3	SW6	mgła	10	0	—	[illegible]
	Karlstad	72.8	cisza	4	11	ślad	—	8
	Storlien	68.0	W4	4	5	0	—	1
	Jönköping	74.4	SSW8	opary	10	0	—	[illegible]
Norwegja	Andenes	58.9	WSW10	deszcz	8	2		
	Brønnø	65.1	SSW10	—"—	9	—		
	[illegible]	64.8	S12	4	9	0.2		
	Skudenes	71.3	SSW8	4	10	0		
Finlandja	Helsinki							
	Sortavala							
	Kuopio							
	Kajaani	65.5	WSW2	mgła	—	—		
	Sodankylä	67.8	SE4	deszcz	4	—		
Estonja	Tallin (Reval)	76.2	SW8	4	10	0	12	[illegible]
	Dorpat	78.1	SW4	4	7	0	12	[illegible]
	Filsand	75.8	SW8	4	11	0	12	[illegible]
Rosja	Petrograd	75.5	SW8	4	10	3		
	Moskwa	84.8	SW4	0	0	0		
	Kijów	83.3	NE2	0	-1	0		
	Odessa	77.3	N14	0	4	0		
	Charków	82.8	ENE4	4	-0	0		
	Jan Mayen	50.7	WSW1	2	—	—		
	Thorshavn	61.7	W10	3	8	—		
	Seydisfjord	58.9	NW4	1	5	—		
Austrja	Wien	75.4	S4	2	9	0	17	8
	Graz	76.3	E2	1	6	0	14	[illegible]
	Innsbruck							
	Klagenfurt							
Czechosłowacja	Praha	75.0	cisza	1	8	0	—	[illegible]
	Eger (Cheb)	74.4	ENE4	opary	6	0.2	—	5
	Olomouc	75.9	cisza	0	9	0	—	6
	Stara Dala							
	Košice	78.2	N2	0	10	0	—	6
	Bratislava	76.3	ENE2	3	12	0	—	9
Węgry	Budapest	76.4	NW2	0	7	0	22	5
	Szombathely	75.9	NW2	0	5	0	17	[illegible]
	Szeged	76.6	NW2	3	10	0	18	9
Hiszp.	Madrid	68.0	E8	0	14	0		
	Coruna	65.0	SSE4	4	14	0		
	Palma							
Włochy	Genova							
	Firenze	71.0	E1	mgła	15	0	—	10
	Roma							
	Napoli							
	Brindisi							
	Maddalena							
	Palermo							
Bałkany	Sarajewo	72.2	E2	0	5			
	Zagreb	75.6	cisza	0	10			
	Sofia							
	Konstantynopol							
	Athènes	69.1	NNE2	2	17			
	Malta	67.0	ESE8	4	21			
Afryka	Rabat	63.0	cisza	0	18			
Stacje górskie	Sonnblick (3106)	29.5	WSW6	0	-1	0	3	—
	Zugspitze (2964)							
	Säntis (2500)	61.8	SE2	deszcz	4	1	[illegible]	—

Spostrzeżenia pilotowe.

Stacja	Chmury	Wiatr dolny	500	1000	1500	2000	2500	3000	3500	4000	4500	5000	Kierunek dolnej chmury	Rodzaj chmur	Uwagi
Warszawa	—	ESE4	S4	SSE3	SSE3	ENE3	—	—	—	—	—	—	—	—	—

Ogólny stan atmosfery w dniu 13.X.24 r. № 287a

Silny obszar wysokiego ciśnienia nad całym kontynentem Europejskim. W Polsce dość pogodnie, rano mglisto.

Wydawnictwo Państwowego Instytutu Meteorologicznego w Warszawie

Édition du soir [18h G.M.T.] *13.X.24 r. Nº 2876*

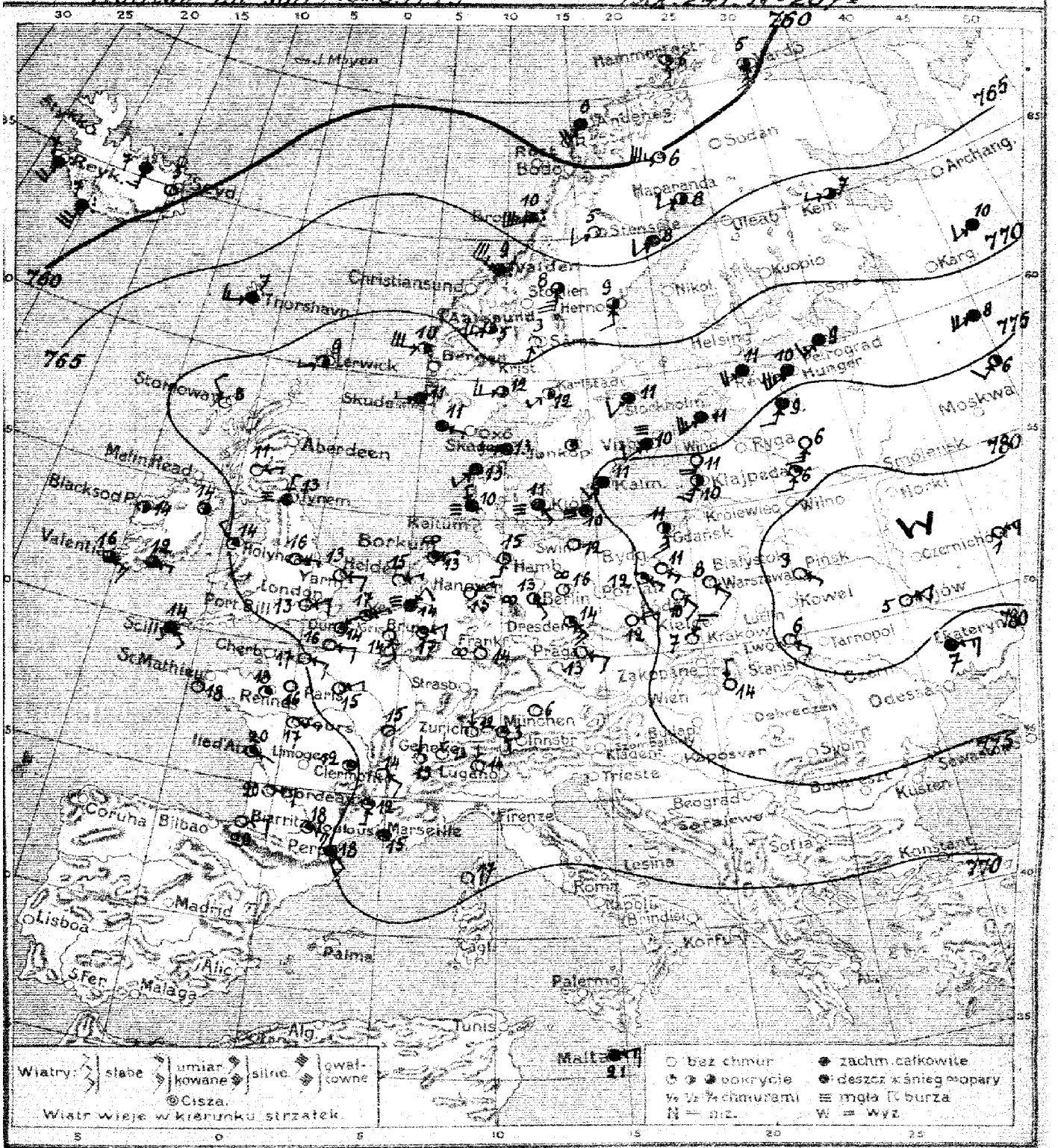

Warszawa. Wydanie z dnia 13. X. Poniedziałek 1924 r. 18 hr. m. Rocznik V Nº 2876

Przewidywany przebieg pogody w ciągu doby następnej

Wydano dnia *1924 r. o godz.*

Spostrzeżenia meteorologiczne z dnia dzisiejszego rano [illegible] 13 i 24 r. № 283

	Stacja	Ciśnienie 700 mm.	Wiatr	Zachmurzenie	Temp. °C.	Opady mm.	Temp. Max	Temp. Min.
Rosja — Polska	Wilno							
	Pińsk	82.3	SE 2	0	3			
	Białystok							
	Brześć n/B							
	Kowno							
	Warszawa	78.2	SE 4	0	8			
	Łódź	77.2	SE 4	0	10			
	Lublin							
	Lwów	80.1	SE 2	3	6			
	Zakopane							
	Kraków	77.3	NNE 6	0	7			
	Cieszyn							
	Poznań	75.5	ESE 2	1	12			
	Toruń	76.6	ESE 2	0	11			
	Bydgoszcz							
	Chojnice							
	Tczew							
	Hel							
	Puck							
Anglia — Morze Północne	Gdańsk	75.9	SSE 6	2	11			
	Lerwick	71.6	WSW 2	2	9			
	Stornoway	71.7	NW 4	0	8			
	Aberdeen	71.6	ENE 4	0	13			
	Holy-Head	70.3	NW 1	1	14			
	Valentia	68.0	ESE 5	3	16			
	Scilly	68.3	ESE 2	4	14			
	Yarmouth	71.6	E 4	0	13			
	Plymouth	72.2	NNE 2	mgła	13			
Morze Północne	Helder	73.1	ENE 1	0	13			
	Vlissingen	71.8	ENE 2	1	17			
	[illegible]	70.3	NE 2	1	14			
	[illegible]	68.0	cisza	0	18			
Francja	Paris	70.5	ENE 2	0	15			
	Dijon	71.1	cisza	0	15			
	Ile d'Aix	67.8	ESE 1	1	20			
	Clermont	69.9	cisza	1	12			
	Biarritz	67.4	ENE 4	0	20			
	Rennes	69.2	cisza	1	15			
	[illegible]	70.1	SE 2	4	13			
Bel	Bruxelles	72.0	SE 4	0	14			
Niemcy	[illegible]	73.1	SE 2	opary	13			
	Borkum	72.8	ENE 2	—"—	13			
	Hamburg	72.8	S 2	1	15			
	Swinemünde	73.4	cisza	0	12			
	Berlin	72.9	—"—	opary	16			
	Dresden	73.0	SE 5	1	14			
	Breslau	74.5	E 4	0	12			
	Frankfurt n/M	72.9	cisza	opary	14			
	München	73.8	—"—	0	6			
	Klajpeda	77.7	SW 6	2	10			
Szwajcja	Genève	72.0	N 1	0	13			
	Zürich	72.7	N 1	0	12			
	Lugano	72.0	N 1	0	14			
Dania	Kiöbenhavn	74.2	SE 2	mgła	11			
	Skagen	72.8	W 2	4	13			
	Hanstholm	72.7	SW 2	4	13			
	Blaavandshuk	73.7	NNW 2	mgła	10			
	Hammerhus	74.3	cisza	—"—	10			

	Stacja	Ciśnienie 700 mm.	Wiatr	Zachmurzenie	Temp. °C	Opady mm.	Temp. Max	Temp. Min.
Szwecja	Stockholm	72.3	SW 4	4	11			
	Hernösand	67.0	S 4	3	9			
	Haparanda	63.8	WSW 4	2	8			
	Wisby	74.2	SW 4	mgła	10			
	Karlstad	72.3	SW 1	2	13			
	Stockholm	75.4	SW 4	4	11			
	Jönköping	74.1	cisza	1	11			
Norwegja	Andenes	—	SSW 8	4	6			
	Bronnö	62.0	WSW 4	deszcz	10			
	Valdersund	67.1	WNW 4	—"—	9			
	Skudesnes	73.3	W 2	4	11			
Finlandja	Helsinki							
	Sortavala							
	Kuopio							
	Wasa							
	Sodankylä							
Estonja	Tallin (Reval)	75.6	SW 8	4	11			
	Dorpat	75.5	SSW 4	4	9			
	Filsand	73.0	SW 10	4	11			
Rosja	Petrograd	73.3	SW 8	4	9			
	Moskwa							
	Kazań	65.8	W 2	3	7			
	Kijów	81.1	ENE 4	0	5			
	Elisawetgrad	78.8	E 6	4	7			
	Jan Mayen							
Austrja	Thorshavn	68.0	WSW 6	4	7			
	Seydisfiord	59.5	cisza	0	5			
	Wien							
	Feldkirch							
	Innsbruck							
	Klagenfurt							
Czechosłowacja	Praha	73.0	ESE 4	0	13			
	Eger (Cheb)							
	Olomauc							
	Stara Dala							
	Kosice							
Węgry	Budapest							
	Szombathely							
	Szeged							
Hiszp.	Madrid							
	Coruna							
	Palma							
Włochy	Genova							
	Firenze							
	Roma							
	Napoli							
	Brindisi							
	Maddalena							
	Palermo							
Bałkany	Beograd							
	Bucuresti							
	Sofja							
	Konstantynopol							
	Athènes							
	Malta	87.0	ENE 6	4	21			
Stany górskie Afryki	Tunis							
	Alger							
	Szambhak (2105)							
	Zugspitze (2964)							
	Säntis (2500)							

Spostrzeżenia pilotowe.

Stacja	Godz.	Wiatr	500	1000	1500	2000	2500	3000	3500	4000	4500	5000	Temp. na wys.	Podst. chmur	Uwagi
Warszawa															

Wydawnictwo Państwowego Instytutu Meteorologicznego w Warszawie

Edition du matin [7 h. G. m. T.] 14. X. 24 N° 288 a

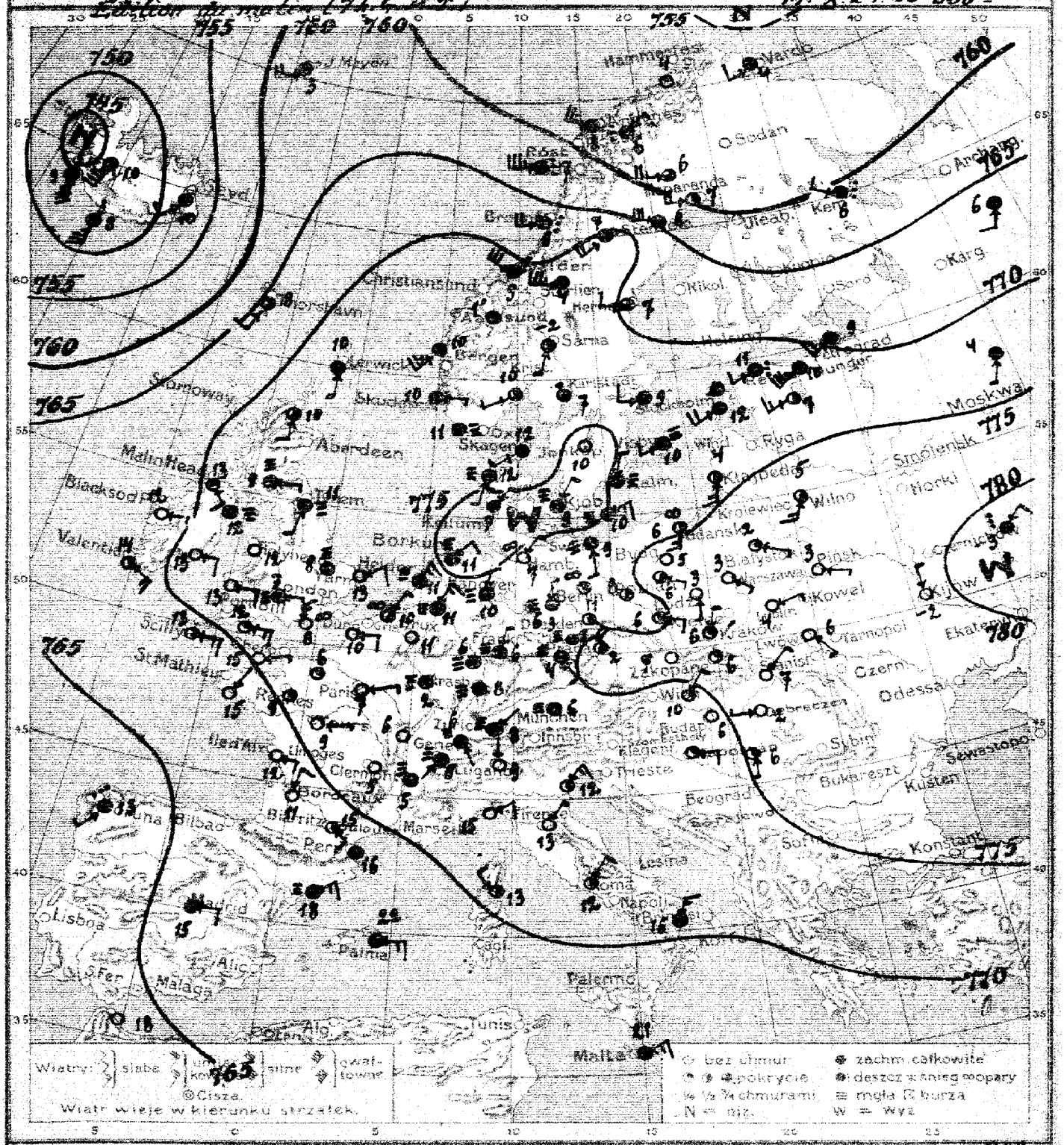

Warszawa. Mapa pogody z dnia 14. X. Wtorek 1924 r. 7 rano Ruch V. J° 288 a

Przewidywany przebieg pogody w ciągu doby następnej: rano mglisto, miejscami chmurno, zresztą naogół pogodnie; nieco cieplej [przymrozki tylko w jałkowoj], wiatry lokalne. — SHB.

Wydano dnia 14. X. 1924 r. o godz. 11 h.

Spostrzeżenia meteorologiczne z dnia dzisiejszego rano 17.X.24 r. № 288

	Stacja	Ciśnienie 700 mm+	Wiatr	Zachmurzenie	Temp. °C.	Opady mm.	Temp. Max.	Temp. Min.
Polska	Wilno	76.7	SSW5	2	5	0	12	-0
	Pińsk	79.0	ESE2	0	3	0	12	2
	Białystok	78.2	SE2	1	2	0	11	-1
	Brześć n/B							
	Kowno							
	Warszawa	77.3	SE2	0	3	0	15	1
	Łódź	76.5	S2	0	3	0	17	4
	Lublin	75.9	ENE2	0	4	0	13	-1
	Lwów	78.0	SE2	0	6	0	12	-1
	Zakopane	77.7	cisza	1	6	0	16	1
	Kraków	77.0	NNE2	1	8	0	15	-1
	Cieszyn							
	Poznań	75.6	ESE2	2	6	0	19	3
	Toruń	76.1	ESE2	1	5	0	-	2
	Bydgoszcz	75.9	cisza	0	5	0	19	2
	Chojnice							
	Tczew							
	Hel							
	Pock							
	Gdańsk	74.9	S6	mgła	6	0	16	4
Anglia	Lerwick	79.2	S2	4	10	0		
	Blacksod Pt.	68.4	SE2	0	12	0		
	Valentia Head	70.5	SE4	1	13	0		
	Holy Head	72.2	cisza	0	12	0		
	Valentia	69.5	ESE6	3	14	0		
	Scilly	69.3	E6	1	13	0		
	Yarmouth	73.2	ENE4	0	13	0.2		
	Plymouth	72.5	SSW2	mgła	11	2		
Holl.	Helder	74.9	NE6	— " —	11	0.2		
	Vlissingen	73.6	NE2	— " —	10	0.2		
Francja	Ouessant	72.5	E4	0	10	0	-	-
	Brest	68.8	NE1	0	15	3	-	14
	Paris	72.2	E2	0	7	0	-	6
	Dijon	72.8	NNW1	0	8	0.1	-	5
	Aix d'Aix	69.4	ESE4	0	12	0	-	7
	Clermont	72.2	cisza	0	5	0	-	11
	Perpignan	65.4	— " —	4	16	0	-	-
	Rennes	70.6	— " —	0	9	stad	-	9
	Strasbourg	73.5	— " —	4	8	0	-	5
Bel.	Bruxelles	73.3	— " —	0	11	0	-	10
Niemcy	Hamburg	76.0	N2	mgła	6	0	-	2
	Borkum	75.0	NE2	— " —	11	0	-	-
	Hamburg	74.8	NE2	— " —	7	0	-	6
	Swinemünde	73.9	SSE2	— " —	9	0	-	7
	Berlin	73.8	cisza	— " —	11	0	-	9
	Dresden	73.8	SE6	1	9	0	-	7
	Breslau	74.8	ESE4	1	6	0	-	4
	Frankfurt n/M	74.5	NNE2	mgła	5	0	-	6
	Münchem	74.5	cisza	— " —	6	0	-	4
	Kłajpeda	75.6	S6	2	4	0	-	-
Szwajc.	Genève	73.4	SW1	mgła	3	0	-	5
	Zürich	73.6	NE1	— " —	3	0	-	8
	Lugano	72.9	N1	0	9	0	-	7
Dania	Kjöbenhavn	75.6	NE2	mgła	9	0		
	Skagen	73.8	WSW2	4	12	0		
	Hanstholm	74.0	SW2	mgła	12	0		
	Thorshavn	75.6	NE2	1	7	0		
	Jagttårnet	74.8	ENE6	— " —	10	0		

	Stacja	Ciśnienie 700 mm+	Wiatr	Zachmurzenie	Temp. °C	Opady mm	Temp. Max	Temp. Min
Szwecja	Stockholm	72.4	W4	4	9	0	-	3
	Hernösand	69.6	W4	3	7	0	-	-
	Haparanda	59.7	W5	2	7	0	-	7
	Visby	73.9	WSW4	mgła	10	0	-	-
	Karlstad	74.0	cisza	3	7	0	-	5
	Stortlen	71.5	SW8	4	4	1	-	3
	Jönköping	73.2	cisza	mgła	10	0	-	10
Norwegia	Andenes	59.1	NNW10	4	8	2		
	Bronnö	68.2	W8	deszcz	9	4		
	Valdersund	70.5	WNW12	— " —	9	2		
	Skudesnes	74.7	E2	mgła	10	0.3		
Finlandja	Helsinki							
	Sortavala							
	Kuopio							
	Wasa							
	Sodankylä							
Estonja	Tallin (Reval)	71.0	WSW4	deszcz	11	1	11	10
	Dorpat	72.6	WSW5	4	7	0	10	7
	Pilsand	70.4	SW14	4	10	0	11	10
Rosja	Petrograd	69.5	SW6	4	10	0		
	Jarosław n/Wołgą	73.8	SSW2	4	4	0		
	Szenkarsk	66.4	SSW4	4	6	2		
	Kijów	78.7	N2	0	-2	0		
	Karsk	90.4	NE4	śnieg	-3	0		
	Jan Mayen	50.1	WSW6	10	3	stad		
	Thorshavn	53.3	SSW4	3	6	-		
	Jagttårnet							
Austrja	Wien							
	Feldkirch							
	Innsbruck							
	Klagenfurt							
Czechosłowacja	Praga	75.4	cisza	mgła	9	0.1	-	2
	Eger (Cheb)	—	—	— " —	3	0.3	-	3
	Hurnaice	75.7	cisza	0	7	0	-	5
	Stara Data							
	Kuntice	76.5	NE2	0	7	0	-	3
	Bratislava	74.5	NE2	1	10	0	-	4
Węgry	Budapest	75.0	cisza	0	6	0	21	5
	Szombathely	75.3	W2	0	8	0	18	2
	Szeged	75.3	S2	1	6	0	18	5
Hiszp.	Madrid	75.0	E4	4	13	0		
	Corunna	69.0	SSE2	4	13	3		
	Palma Majorka	70.0	ENE6	4	18	-		
Włochy	Genova	72.0	—	0	15	—		
	Florence	77.0	NE2	0	13	0		
	Taormina	78.0	NE6	4	16	0		
	Roma	77.0	NE4	0	12	0		
	Napoli							
	Brindisi							
	Maddalena							
	Palermo							
Bałkany	Beograd							
	Bukareszt							
	Sofja							
	Konstantynopol							
	Athènes							
Afryka płn.	Malta	67.0	ENE6	4	21	—		
	Tunis	64.0	cisza	0	18	—		
	Alger							
Wyspy górskie	Sonnblick (3105)							
	Ingspitze (2964)							
	Säntis (2500)	71.5	SSE2	0	3	0	—	2

Spostrzeżenia pilotowe.

Stacja	Opis.	Wiatr	500	1000	1500	2000	2500	3000	3500	4000	4500	5000	Kierunek chmur	Kierunek chmur	Uwagi
Warszawa	6	SE4	SSE10	SSE7	SSE2	SE2	SE2	S1	SW2	—	—	—	—	—	

Ogólny stan atmosfery w dniu 17.X.24 r. № 288

Wysokie ciśnienie nad Rosją, Polską oraz całym kontynentem Europy, niskie nad Islandją i Laponją. W Polsce dość pogodnie miejscami z przymrozkami.

Wydawnictwo Państwowego Instytutu Meteorologicznego w Warszawie

Édition du soir [18 h. G.M.T.] 14.X.24 r. №288b

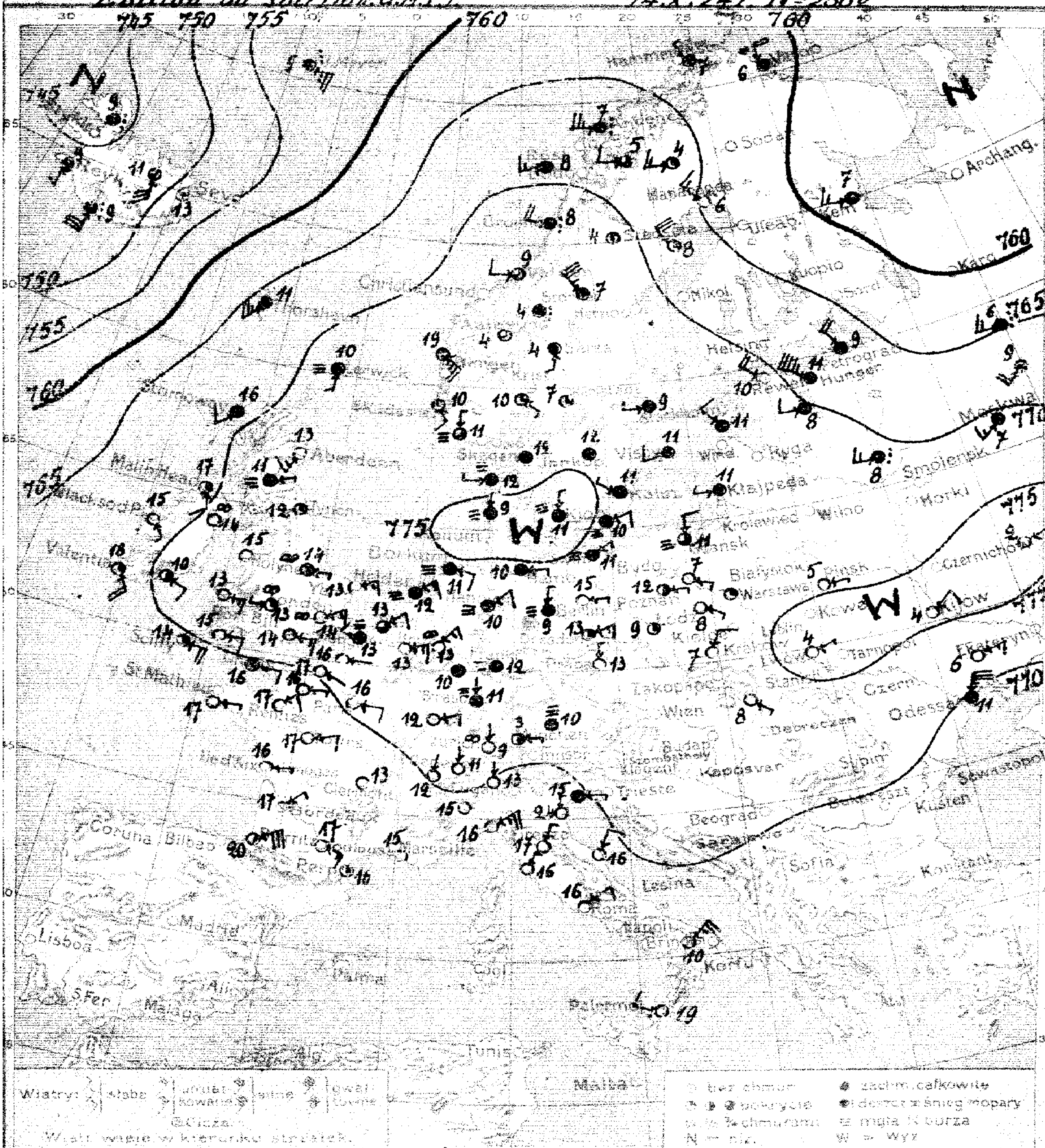

Warszawa. **Izobary** *z dnia* **14.X. Wtorek** *1924 r.* **18 h.** *m. Rocznik V №* **288b**

Przewidywany przebieg pogody w ciągu doby następnej

Wydano dnia 1924 r. o godz.

Spostrzeżenia meteorologiczne z dnia dzisiejszego rano [illegible] № 2886

	Stacja	Ciśnienie 700 mm +	Wiatr	Zachmurzenie	Temp. °C	Opady mm	Temp. Max.	Temp. Min.
Polska	Wilno							
	Pińsk	74.8	E2	0	−5			
	Białystok							
	Brześć n/B							
	Kiwerce							
	Warszawa	73.9	SE2	1	9			
	Łódź	74.1	ESE2	0	8			
	Lublin							
	Łuck	76.1	ENE2	0	4			
	Zakopane							
	Kraków	73.8	NNE1	0	7			
	Cieszyn							
	Poznań	74.1	E2	2	12			
	Toruń	75.2	ESE2	0	7			
	Bydgoszcz							
	Chojnice							
	Tczew							
	Hel							
	Puck							
WM	Gdańsk	73.7	N4	mgła	11			
Anglja	Lerwick	72.1	S2	—"—	10			
	Stornoway	69.7	SW4	4	16			
	Aberdeen	72.8	SSW6	0	13			
	Holy Head	71.4	cisza	0	15			
	Valentia	68.0	SE8	1	18			
	Scilly	69.1	E8	1	14			
	Yarmouth	71.2	ENE6	0	13			
	Tynemouth	73.6	cisza	1	12			
Hol.	Helder	74.5	NE6	mgła	12			
	Vlissingen	72.7	NE4	"	13			
Francja	Calais	71.5	WNW1	mgła	13			
	Brest	68.0	E2	0	17			
	Paryż	70.2	E4	0	16			
	Angers	69.2	ENE4	0	17			
	Belfort	67.7	E2	0	16			
	Clermont	68.5	cisza	0	13			
	Biarritz	65.7	ENE12	2	20			
	Rennes	69.1	NE4	0	17			
	Strasbourg	74.3	N1	mgła	11			
Bel.	Bruxelles	72.0	ENE6	3	13			
Niemcy	[illegible]	74.2	NE4	mgła	10			
	Borkum	74.3	ESE4	—"—	11			
	Hamburg	74.9	E2	4	10			
	Swinemünde	71.8	NE2	mgła	11			
	Berlin	73.1	E2	6	15			
	Dresden	72.3	ENE6	1	13			
	Breslau	73.1	cisza	1	9			
	Frankfurt a/M	71.9	—"—	mgła	12			
	München	72.8	—"—	—"—	10			
	Kłajpeda	74.0	W2	4	11			
Szwajc.	Säntis	72.8	NNE1	0	12			
	Zürich	71.9	N1	opary	9			
	Lugano	69.8	N1	6	13			
Dania	Kopenhaven	75.3	N2	mgła	11			
	Skagen	74.0	cisza	4	12			
	Hanstholm	74.1	W2	mgła	12			
	Blaavandshuk	75.6	N2	—"—	9			
	Hammerodde	72.0	ENE2	—"—	10			

	Stacja	Ciśnienie 700 mm +	Wiatr	Zachmurzenie	Temp. °C	Opady mm	Temp. Max.	Temp. Min.
Szwecja	Stockholm	73.4	W2	4	9			
	Östersund	73.9	NW4	4	7			
	Haparanda	64.5	NW6	0	6			
	Wisby	73.5	WSW4	4	11			
	Karlstad	75.1	cisza	1	7			
	Storlien	74.4	—"—	deszcz	4			
	Jönköping	74.8	—"—	4	12			
Norwegja	Andenes	67.3	W10	deszcz	7			
	Bergen	72.0	WNW8	—"—	8			
	[illegible]	72.7	W4	2	9			
	Utsire	75.1	SE4	1	10			
Finlandja	Helsinki							
	Sortavala							
	Kuopio							
	Wasa							
	Sodankylä							
Estonja	Tallin (Reval)	70.9	NW8	0	10			
	Dorpat	70.2	W4	4	8			
	[illegible]	70.5	NW4	4	11			
Rosja	Petrograd	66.8	NW8	4	9			
	Moskwa	70.8	SW6	4	7			
	Kijów	75.1	NE4	0	4			
	Odessa	69.2	NNE14	4	11			
	Kem	59.3	W6	4	7			
	Jan Mayen	57.4	ESE10	deszcz	5			
	Thorshavn	66.1	SW10	4	11			
	Seydisfjord	51.0	cisza	2	13			
Austrja	Wien							
	[illegible]							
	Innsbruck							
	Klagenfurt							
Czechosłowacja	Praha	73.0	N2	0	13			
	[illegible]							
	[illegible]							
	[illegible]							
	Koszyce	73.0	SE2	0	8			
Węgry	Budapest							
	Szombathely							
	Szeged							
Hiszp.	Madrid							
	Coruna							
	Palma							
Włochy	Genua	69.0	NE10	0	16			
	Firenze	68.1	NNE2	0	17			
	Livorno	69.6	NNE2	0	16			
	Roma	67.8	NE4	0	16			
	Taranto	62.9	NE10	0	10			
	Messina	66.2	WNW4	0	19			
	[illegible]	63.8	N4	0	16			
	Venezia	69.9	E2	4	15			
Bałkany	Belgrad							
	Bukareszt							
	Sofja							
	Konstantynopol							
	Athènes							
	Malta							
Afryka	Tunis							
	Alger							
Szczyty górskie	Sonnblick (3107)							
	Zugspitze (2964)							
	Säntis (2500)	70.5	E2	2	3			

Spostrzeżenia pilotowe.

Stacja	Godz.	Wzniesienie	500	1000	1500	2000	2500	3000	3500	4000	4500	5000	Granica [illegible]	Rodzaj chmur	Uwagi
Warszawa															

Wydawnictwo Państwowego Instytutu Meteorologicznego w Warszawie

Édition du matin [M.E.G.M.T.]. 15.X.24 r. N:o 289a

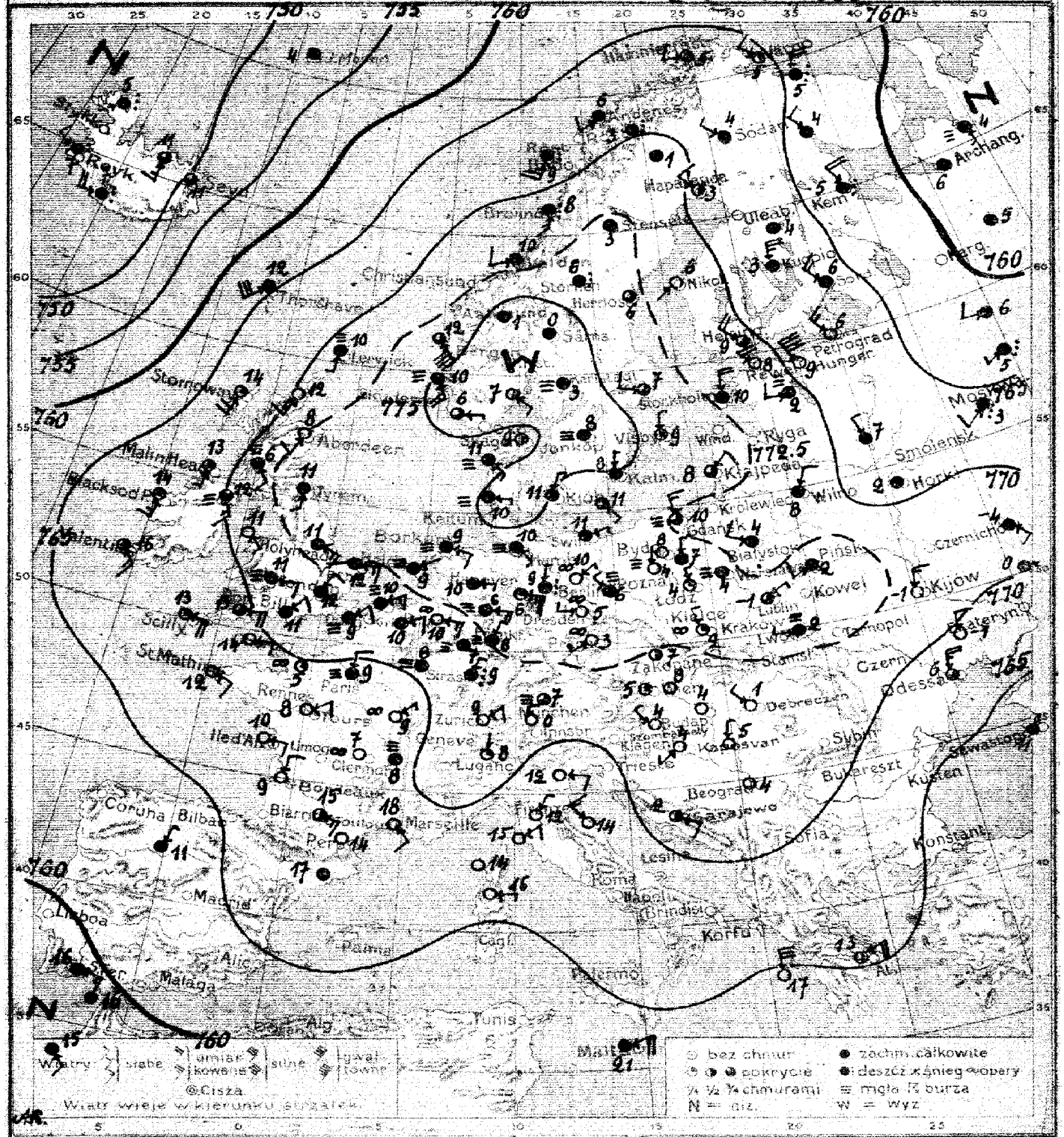

Warszawa. Vepa pogody z dnia 15.X. Środa 1924 r. Rocznik V. 1289a

Przewidywany przebieg pogody w ciągu doby nastę. Mglisto, chłodno, słabe wiatry lokalne.

S. R.

Wydano dnia 15.X 1924 r. o godz. 11 h.

Spostrzeżenia meteorologiczne z dnia dzisiejszego rano 15.X.24 r. N

	Stacja	Ciśnienie 760 mm+	Wiatr	Zachmurzenie	Temp. °C.	Opady mm.	Temp. Max.	Temp. Min.
Polska	Wilno	70.8	NNE 4	4	8	0	13	4
	Pińsk	71.6	WSW 2	4	8	0	12	-1
	Białystok	72.1	WNW 4	4	4	0	12	-1
	Brześć n/B							
	Kowiesa							
	Warszawa	72.6	cisza	mgła	4	0	14	-0
	Łódź	73.2	NNW 1	4	4	ślad	12	5
	Lublin	73.6	NE 2	3	-1	0	13	-2
	Lwów	73.1	W 2	mgła	2	0	15	-4
	Zakopane							
	Kraków	73.5	NNW 2	opary	2	0	14	-1
	Cieszyn							
	Poznań	73.9	N 4	mgła	4	0	18	3
	Toruń	73.3	N 2	4	7	0	14	0
	Bydgoszcz	73.6	cisza	opary	8	0	15	3
	Chojnice							
	Tczew							
	Hel							
	Puck							
Niemcy	Gdańsk	72.4	NNW 6	mgła	10	0	15	9
Anglia	Lerwick	70.3	S 2	—"—	10	0.2		
	Stornoway	67.3	SSW 4	1	14	0		
	Aberdeen	72.6	SSW 4	0	9	0.1		
	Holy-Head	70.8	SE 2	0	11	0		
	Valentia	67.3	SE 6	1	16	0		
	Scilly	67.3	ESE 8	1	13	0.4		
	Yarmouth	72.4	E 6	4	12	0		
	Tynemouth	73.4	S 2	4	11	0		
Hol.	Helder	73.8	ENE 1	mgła	9	—		
	Wissingen	72.1	ENE 6	—"—	10	—		
Francja	Ouessant	70.9	NE 4	—"—	9	0	—	—
	Brest	67.8	ESE 4	0	12	0	—	—
	Paris	69.7	N 4	mgła	9	0	—	6
	Dijon	68.8	NE 2	opary	9	ślad	—	2
	Rochefort	66.7	E 4	0	10	0	—	—
	Clermont	68.4	cisza	opary	7	0	—	5
	Puy d'Arnac	65.7	NNE 4	0	9	0	—	3
	Perpignan	69.5	cisza	opary	5	0	—	0
	Strasbourg	72.1	NNE 2	deszcz	9	ślad	—	9
Bel.	Bruxelles	72.0	ENE 4	mgła	10	—	—	—
Niemcy	Helgoland	74.3	E 2	4	10	0	—	6
	Borkum	74.2	ESE 4	mgła	9	0	—	4
	Hamburg	74.5	SE 2	—"—	10	0	—	9
	Swinemünde	73.6	ENE 2	4	11	0	—	10
	Berlin	73.2	NE 2	opary	10	0.1	—	9
	Dresden	74.1	W 2	—"—	5	ślad	—	4
	Frankfurt n/M	73.3	E 6	—"—	10	0	—	10
	Karlsruhe	73.6	NNE 2	mgła	8	0	—	8
	Münchel	72.0	cisza	—"—	7	0	—	7
	Skagen	73.8	NE 4	3	8	0	—	5
Szwajc.	Genève							
	Zürich	71.0	NE 4	3	9	—		
	Lugano	70.4	N 1	1	8	—		
Dania	Kjöbenhavn	74.8	NNE 2	4	11	ślad		
	Skagen	74.5	cisza	2	9	0		
	Haustholm	74.6	SE 2	mgła	11	0		
	Hoevmadshuk	75.4	E 2	—"—	10	0		
	Bremmerhaus	74.4	SE 2	3	11	0		

	Stacja	Ciśnienie 760 mm+	Wiatr	Zachmurzenie	Temp. °C.	Opady mm.	Temp. Max.	Temp. Min.
Szwecja	Stockholm	74.4	WNW 4	3	8	0	—	6
	Hernösand	72.6	cisza	3	6	0	—	3
	Haparanda	69.6	NW 4	9	3	0	—	3
	Wisby	74.1	N 2	1	9	0	—	6
	Karlstad	75.2	cisza	mgła	3	0	—	1
	Sveaborg	74.1	—"—	deszcz	6	ślad	—	4
	Jönköping	75.6	—"—	mgła	8	0	—	6
Norwegja	Andenes	67.1	SW 4	4	6	1		
	Bronnö	71.1	S 6	deszcz	8	7		
	Valdersund	72.9	WSW 4	4	10	0.2		
	Bodö	75.3	SSE 8	mgła	10	0		
Finlandja	Helsinki	70.5	NW 2	3	9	0	—	9
	Sortavala	66.0	NW 6	4	6	0	—	6
	Kuopio	66.7	N 2	4	3	0	—	—
	Wasa	71.1	SW 1	0	6	ślad	—	3
	Sodankylä	69.1	N 4	4	4	—"—	—	3
Estonja	Tallin (Revel)	71.9	NNE 2	0	8	0	9	8
	Dorpat	70.6	W 4	mgła	2	0	8	2
	Filsand	72.3	N 8	4	10	0	11	1
Rosja	Petrograd	66.4	NW 6	0	6	4		
	Moskwa	66.8	SW 4	deszcz	3	0		
	Kijów	72.1	N 6	0	6	0		
	Odessa	67.7	N 10	3	6	3		
	Archangielsk	59.9	cisza	4	6	8		
Austrja	Jan Mayen	59.3	—"—	4	4	3		
	Thorshavn	64.3	SW 12	4	12	0		
	Seydisfiord	50.3	cisza	3	11	—		
	Wien	72.6	—"—	0	5	0	15	5
	Feldkirch							
	Innsbruck							
	Klagenfurt							
Czechosłowacja	Praha	73.8	WSW 2	mgła	3	0.3	—	2
	Eger (Cheb)							
	Otmauc	72.8	cisza	2	7	0	—	4
	Stara Dala							
	Kosyce							
	Preszburg	70.8	cisza	0	8	0	—	8
Węgry	Budapest	71.9	—"—	0	4	0	20	4
	Szombathely	71.9	NW 2	0	4	0	16	2
	Szeged	71.7	N 2	0	5	0	18	3
Hiszp.	Santander	60.0	E 6	4	16	—		
	Barcelona	67.0	cisza	4	17	—		
	Madrid	65.0	NNE 2	4	11	—		
Włochy	Genua							
	Florence	68.0	NNE 2	0	12	0	—	—
	Livorno	67.7	NE 4	0	15	0	—	8
	Rzym	69.2	NW 4	0	14	0	—	—
	Neapol	68.9	E 4	0	12	0	—	—
	Brindisi							
	Maddalena	65.7	E 2	1	16	0		
	Palermo							
Bałkany	Beograd	71.3	cisza	0	4	—		
	Bucuresti							
	Sofja							
	Konstantynopol							
	Aténes	65.7	NE 8	3	13	0	—	10
	Malta	63.0	ENE 8	4	21	—		
Afryka	Biskra	59.0	SE 4	4	15	—		
	Algier	59.0	cisza	4	16	—		
Stacje górskie	Sonnblick (3106)	697.1	NNE 6	0	-1	0		
	Zugspitze (2964)	736.4	NNW 8	0	0	0	—	0
	Säntis (2500)							
	Fichtelberg	55.9	SE 6	1	8	0	—	4

Spostrzeżenia pilotowe.

Stacja	Godz.	Wiatr dolny	500	1000	1500	2000	2500	3000	3500	4000	4500	5000	Granica obłoków dymnych	Granica obłoków chmurnych	Uwagi.
Warszawa	7.25	cisza	NNE 3	NNE 3	N 4	N 4	N 6	NNW 8	—	—	—	—	—	—	—
Stary Bór	9.52	NNW 1	NW 1	NE 3	N 3	N 4	NNE 4	NNE 4	—	—	—	—	—	—	—

Ogólny stan atmosfery w dniu 15.X.24 r. N 2889 e

Wysokie ciśnienie nad Rosją południową, Polską oraz całym kontynentem Europejskiem, niskie nad Islandją i Rosją północną. W Polsce mglisto, temperatura od -1° (Lublin) do +8° (Wilno, Bydgoszcz).

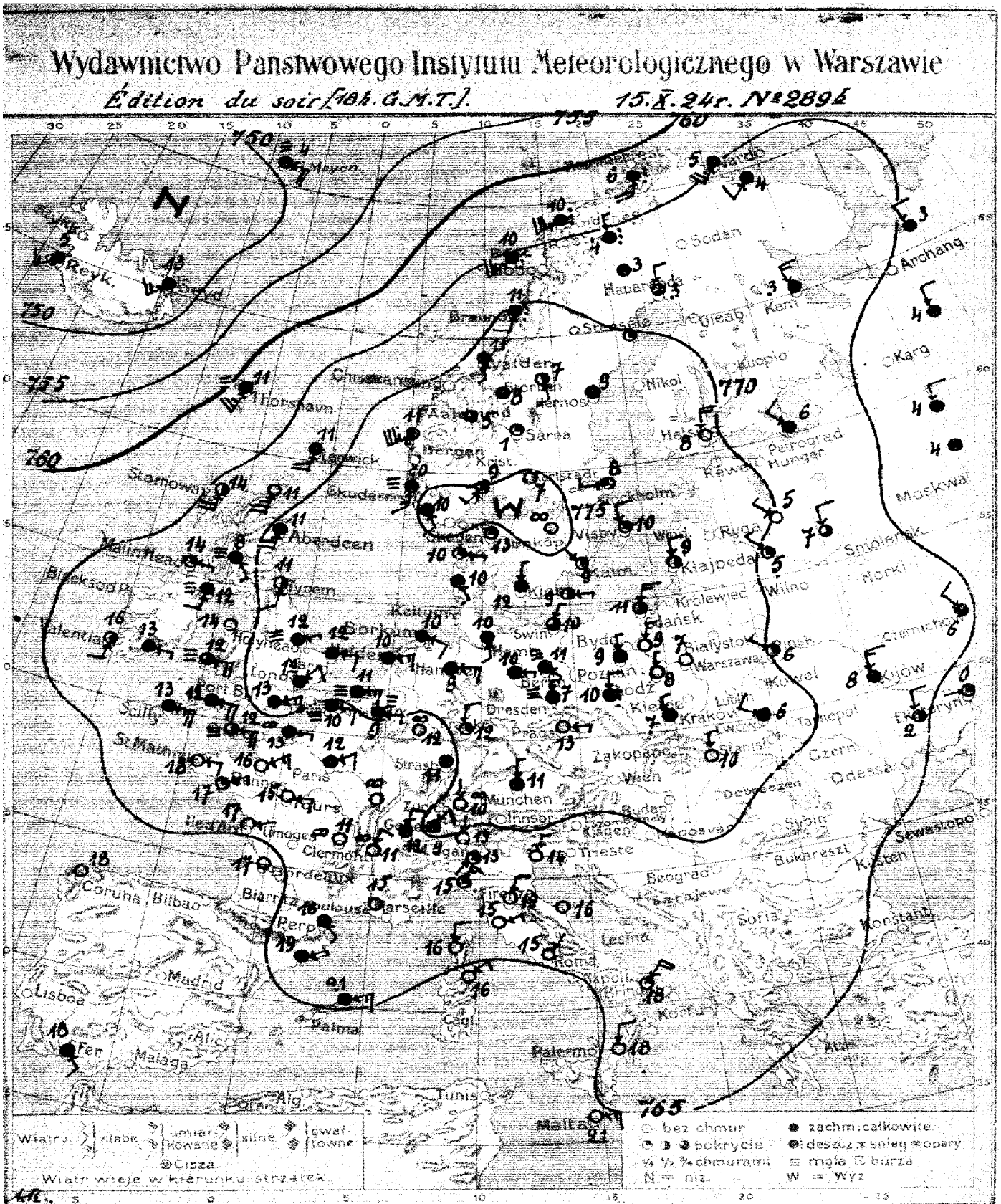
Wydawnictwo Państwowego Instytutu Meteorologicznego w Warszawie
Édition du soir [18h. G.M.T.] 15.X.24r. №2894
Wiatry: słabe umiarkowane silne gwałtowne
Cisza.
Wiatr wieje w kierunku strzałek
bez chmur
zachm. całkowite
deszcz x śnieg ∞ opary
chmurami
mgła burza
N = niz.
W = Wyż
Warszawa Szybkopisy - dnia 15.X. Środa 1924 r. 18 h. m. Rozmiar V. №2894
Przewidywany przebieg pogody w ciągu doby następnej
Wydano dnia 1924 r. o godz.

Spostrzeżenia meteorologiczne z dnia dzisiejszego rano ecz. 15.X.24r. № 2896

	Stacja	Ciśnienie 100mm+	Wiatr	Zachmurzenie	Temp. °C.	Opady mm.	Temp. Max.	Temp. Min.
Polska	Wilno							
	Pińsk	69.3	NW2	1	6			
	Białystok							
	Brześć n/B							
	Kowno							
	Warszawa	72.0	cisza	0	7			
	Łódź	72.2	N2	0	8			
	Lublin							
	Lwów	71.2	WNW4	4	6			
	Zakopane							
	Kraków	72.1	NNW2	4	7			
	Cieszyn							
	Poznań	73.5	N2	4	9			
	Toruń							
	Bydgoszcz							
	Chojnice							
	Tczew							
	Hel							
	Puck							
	Gdańsk	73.2	NNE6	2	11			
Anglia	Lerwick	68.6	S8	4	11			
	Stornoway	65.2	S8	2	14			
	Aberdeen	70.4	S8	4	11			
	Holy-Head	69.3	cisza	0	14			
	Valentia	66.8	S4	2	16			
	Scilly	67.6	E10	4	13			
	Yarmouth	71.2	E4	4	12			
	Tynemouth	71.4	S4	2	11			
Hol.	Helder	71.9	ENE6	4	10			
	Vlissingen	70.8	ENE6	4	11			
Francja	Calais	69.3	E4	mgła	10			
	Boulogne	66.0	E4	0	13			
	Paris	68.6	ENE4	4	12			
	Dijon	68.4	cisza	opary	—			
	Ile d'Aix	65.3	ENE2	0	17			
	Clermont	70.5	cisza	opary	11			
	Belfort	66.0	SE2	4	16			
	Rennes	67.1	NE6	0	16			
	Strasbourg	69.7	cisza	4	11			
Bel.	Bruxelles	70.1	E2	mgła	13			
Niemcy	Kuxhaven	73.5	E2	4	10			
	Borkum	72.3	ESE4	4	10			
	Hamburg	74.1	SSE2	4	10			
	Swinemünde	73.6	NNE2	3	10			
	Berlin	73.4	SE2	mgła	11			
	Dresden	73.3	N2	—"—	7			
	Breslau	72.9	N4	deszcz	10			
	Frankfurt n/M	71.0	N4	1	12			
	München	73.9	N2	4	11			
	Kassel	73.3	N4	2	9			
Szwajc.	Genève	69.6	NNE4	4	12			
	Zürich	70.2	N1	opary	10			
	Lugano	69.1	N1	0	13			
Dania	Kjöbenhavn	74.4	N2	4	12			
	Skagen	74.7	cisza	1	13			
	Hanstholm	74.1	E2	1	10			
	Blaavandshuk	74.4	SE2	4	10			
	Hammerhus	74.5	E2	2	9			

	Stacja	Ciśnienie 100mm+	Wiatr	Zachmurzenie	Temp. °C.	Opady mm.	Temp. Max.	Temp. Min.
Szwecja	Stockholm	74.0	W2	1	8			
	Hernösand	70.8	cisza	4	9			
	Haparanda	69.6	N4	3	3			
	Visby	74.3	NNW4	1	10			
	Karlstad	75.1	cisza	0	7			
	Storlien	72.0	—"—	4	8			
	Jönköping	75.4	—"—	opary	—			
Norwegia	Andenes	63.0	SW12	deszcz	10			
	Bronnö	70.1	S10	—"—	11			
	Vardevaand	70.3	SSE2	4	10			
	Skudesnes	74.8	S6	mgła	10			
Finlandja	Helsinki							
	Sortavala							
	Kaapio							
	Wasa							
	Sodankylä							
Estonia	Narwa	70.0	NW2	0	5			
	Dorpat	69.4	NW2	1	5			
	Pernau							
Rosja	Petrograd	69.9	NW4	4	6			
	Kajko	66.9	N6	4	8			
	Kem	68.5	N6	4	3			
	Elisawetgrad	65.8	N4	2	2			
	Alexandrowsk	67.1	SW4	4	4			
	Jan Mayen	50.2	E8	mgła	4			
	Thorshavn	69.0	SSW10	—"—	11			
	Seydisfiord	48.0	SW6	4	13			
Austrja	Wien							
	Feldkirch							
	Innsbruck							
	Klagenfurt							
Czechosłowacja	Praha	70.0	E2	0	13			
	Eger (Cheb)							
	Otmuchów							
	Stara Dala							
	Kosyce	72.0	N2	0	10			
Węgry	Budapest							
	Szombathely							
	Szeged							
Hiszp.	Madrid							
	Coruna	63.0	cisza	0	18			
	Stykmanda	60.0	SE4	4	13			
Włochy	Genova	68.7	N6	0	15			
	Firenze	66.3	N4	0	9			
	Ancona	68.1	cisza	0	16			
	Roma	65.4	NE1	0	15			
	Napulnio	66.6	NE8	1	18			
	Messyna	65.5	N4	0	18			
	Maddalena	63.9	NE2	0	16			
	Lingaro	67.5	ENE2	0	15			
Bałkany	Beograd							
	Bucuresti							
	Sofja							
	Konstantynopol							
	Athènes							
	Malta	65.0	ENE6	0	21			
Stosunki górskie	Tunis							
	Alger							
	Sonnblick (3105)							
	Zugspitze (2964)							
	Säntis (2500)							

Spostrzeżenia pilotowe.

Stacja	Godz.	Wiatr dolny	500	1000	1500	2000	2500	3000	3500	4000	4500	5000	Granice chmur dolnych	Rodzaj chmur	Uwagi
Warszawa															

Wydawnictwo Państwowego Instytutu Meteorologicznego w Warszawie

Édition du matin [7h G.M.T.] 16. X. 24 r. № 290a

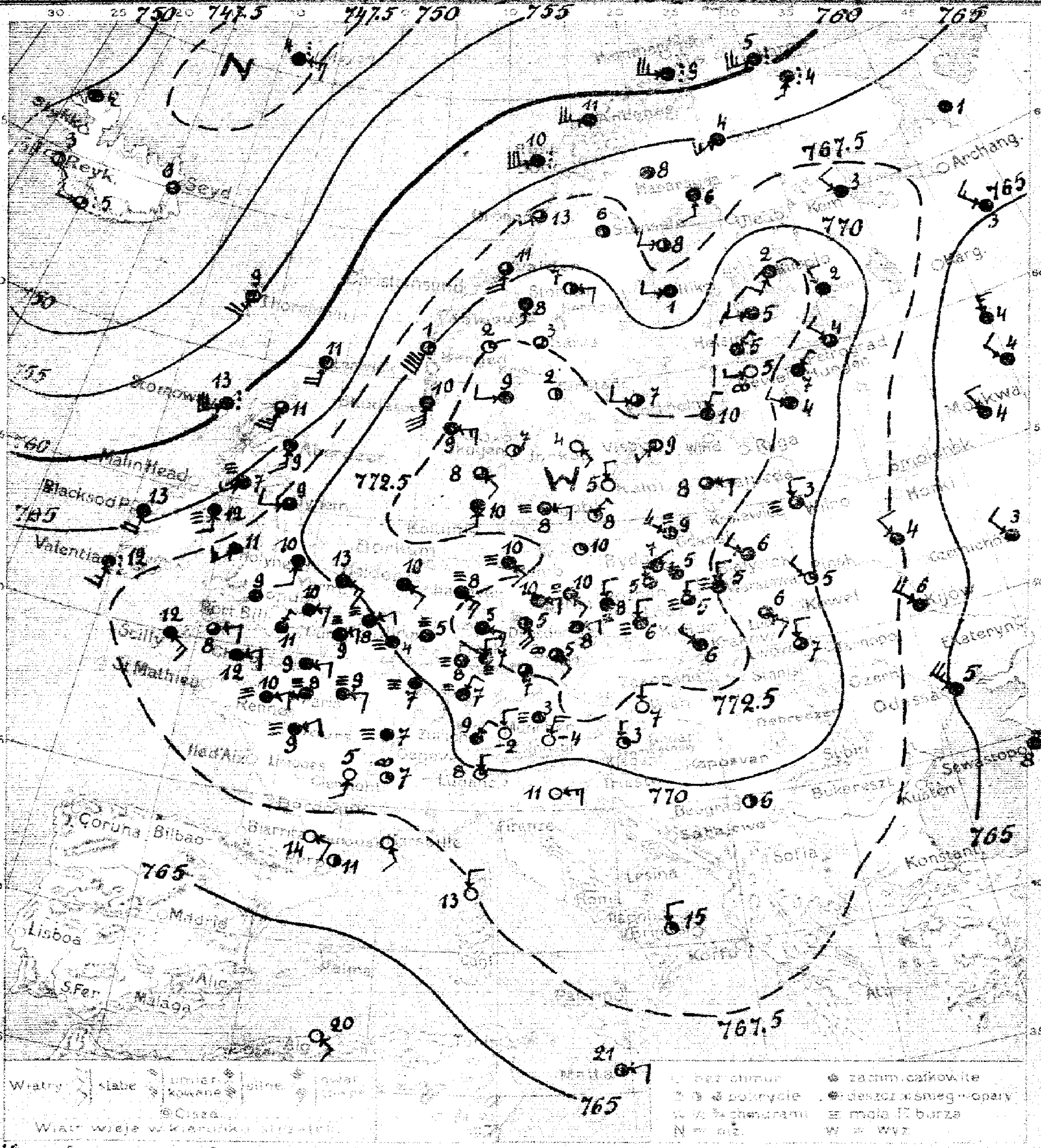

Warszawa Mapa pogody z dnia 16. X. Czwartek 1924 r. 7 rano Rocznik V № 290a

Przewidywany przebieg pogody w ciągu doby następnej: Chmurno i mglisto, chłodno (miejscami przymrozki), słabe wiatry miejscowe lub cisza.

L. B.

Wydano dnia 16. X 1924 r. o godz. 11h.

Spostrzeżenia meteorologiczne z dnia dzisiejszego rano 16. X. 24 r. № 290 a

	Stacja	Ciśnienie 700 mm+	Wiatr	Zachmurzenie	Temp. °C.	Opady mm.	Temp. Max.	Temp. Min.
Polska	Wilno	71.1	N2	mgła	3	.0	11	2
	Prisk	69.7	NW2	1	5	0	9	2
	Białystok	71.0	NW4	3	6	0	10	-1
	Brześć n/B							
	Kalwarce							
	Warszawa	72.4	N4	mgła	5	3	12	4
	Łódź	73.3	N2	— " —	5	0.1	14	3
	Lublin	71.2	SE2	3	5	6	11	4
	Lwów	71.1	NNW4	3	2	0	11	1
	Zakopane							
	Kraków	73.0	NW2	4	6	0	12	3
	Cieszyn							
	Poznań	74.5	N2	3	5	0	10	3
	Toruń	73.9	NW4	4	5	0	—	—
	Bydgoszcz	73.8	cisza	4	7	0	13	2
	Chojnice							
	Frezon							
	Hel							
	Pirk							
W.	Gdańsk	73.4	WNW4	mgła	9	0	12	8
Anglia	Lerwick	69.9	S3	4	11	0		
	Stornoway	59.7	SW2	deszcz	13	1		
	Aberdeen	66.4	S6	4	9	0		
	Holy Head	68.6	SSW6	4	11	0		
	Valencia	67.3	S4	deszcz	12	0.4		
	Scilly	68.1	SE6	4	12	0		
	Yarmouth	69.2	SE6	4	13	0		
	Falmouth	66.0	W4	4	9	0		
Hol.	Helder	70.1	ESE4	4	10	3		
	Vlissingen	69.9	ENE2	mgła	8	0		
Francja	Calais	68.6	ENE2	— " —	9	0	—	—
	Dunkerque	69.0	ENE4	— " —	9	0	—	—
	Paris	68.8	E2	— " —	9	0	—	7
	Dijon	69.3	cisza	— " —	7	0.2	—	6
	Perpignan	67.4	— " —	2	11	3	—	—
	Clermont	68.6	S1	0	5	0	—	1
	Toulouse	66.1	E4	0	14	0	—	—
	Rennes	68.2	ENE4	mgła	10	ślad	—	9
	Strasbourg	70.5	NNE1	— " —	7	—	—	7
Bel.	Bruxelles	70.0	cisza	— " —	4	0	—	—
Niemcy	Magdeburg	73.5	E2	4	10	0.2	—	9
	Chemnitz	72.5	SE6	mgła	8	0	—	8
	Hamburg	71.3	SE2	— " —	10	0	—	10
	Stralsund	71.6	cisza	1	16	0	—	7
	Berlin	73.3	SE2	mgła	10	0	—	9
	Dresden	73.2	ENE4	4	8	0.4	—	4
	Breslau	73.3	NNW4	mgła	6	0.4	—	—
	Frankfurt n/M	71.9	N2	— " —	7	0	—	7
	München	72.9	cisza	— " —	3	0.2	—	1
	Kłajpeda	73.4	E4	3	8	0	—	5
Szwajc.	Genewa							
	Zurych	70.3	NE2	4	9	—		
	Lugano	69.3	N2	1	8	—		
Dania	Kjöbenhavn	73.3	ENE2	mgła	8	0		
	Skagen	73.5	cisza	2	7	0		
	Himmelholm	72.9	SE2	3	8	0		
	Blaavandshuk	73.0	S4	4	10	0		
	Hammermhus	74.5	NE2	1	8	0		

	Stacja	Ciśnienie 700 mm+	Wiatr	Zachmurzenie	Temp. °C.	Opady mm.	Temp. Max.	Temp. Min.
Szwecja	Stockholm	72.9	W4	3	7	0	—	—
	Haparanda	66.1	S2	4	6	0.1	—	4
	Wisby	73.3	SW2	2	9	0	—	8
	Karlstad	74.1	cisza	2	2	0	—	0
	Storlien	69.7	S2	4	8	0	—	6
	Jonkoping	74.7	SE2	0	4	0	—	2
Norwegia	Andenes	67.4	WSW10	4	11	2		
	Bronnö	68.6	SW2	3	13	—		
	Vardoehuus	67.0	S3	2	11	0		
	Skudesnes	71.0	S12	4	10	0		
Finlandja	Helsinki	72.1	NE1	4	5	0	—	2
	Sortavala	70.9	NNW2	4	2	0	—	0
	Kuopio	—	SW2	2	2	0	—	—
	Wasa	68.8	W1	4	1	ślad	—	—
	Sodankylä	65.3	SW6	4	4	0.1	—	1
Estonja	Tallin (Reval)	72.8	WSW2	opary	5	0	7	4
	Despat	71.5	WNW2	krupy	4	0	6	2
	Filsand	72.6	NNE2	4	10	0	10	9
Rosja	Petrograd	70.7	NNW4	3	4	0		
	Moskwa	68.9	NW4	4	3	2		
	Wołogda	63.8	N6	4	4	1		
	Jarosławl	63.5	NNW2	4	4	4		
	Kijow	65.0	NW6	4	6	0		
	Jan Mayen	46.8	E6	deszcz	4	2		
	Thorshavn	54.3	SSW10	4	8	—		
	Lipdalsfjord	48.7	cisza	3	6	—		
Austrja	Wiedeń	71.9	N4	0	7	0	16	5
	Gemunden	70.6	N2	1	3	0	14	3
	Innsbruck							
	Klagenfurt							
Czechosłowacja	Praha							
	Eger (Cheb)							
	Olomuniec							
	Stary Data							
	Bussgee							
Węgry	Budapest							
	Szombathely							
	Szeged							
Hiszp.	Madrid							
	Corona							
	Palma							
Włochy	Genova							
	Firenze							
	Taranto	58.9	N2	1	15	—		
	Messyna	69.5	E6	0	11	—		
	Napoli							
	Brindisi							
	Maddalena							
	Palermo							
Bałkany	Brogrod	63.4	cisza	2	6	0		
	Bucuresc							
	Sofja							
	Konstantynopol							
	Athenes							
Afryka	Malta	66.0	E4	2	21	—		
	Tunis							
	Alger	64.0	SE4	0	20	—		
Szczyty górskie	Sonnblick (3106)							
	Zugspitze (2964)							
	Säntis (2500)							

A.M.

Spostrzeżenia pilotowe

Stacja	Data	Wiatr dolny	500	1000	1500	2000	2500	3000	3500	4000	4500	5000	Górna granica chmur	Rodzaj chmur	Uwagi
Warszawa															

Ogólny stan atmosfery za dnie 16. X. 24 r. № 290 a

Wysokie ciśnienie nad Bałtykiem i Estrjami ościennemi; niskie nad Islandją. W Polsce chmurno i mglisto, temperatura okoł...

Wydawnictwo Państwowego Instytutu Meteorologicznego w Warszawie

Édition du soir [18 h G.M.T.] 16.X.24 r. N° 290 b

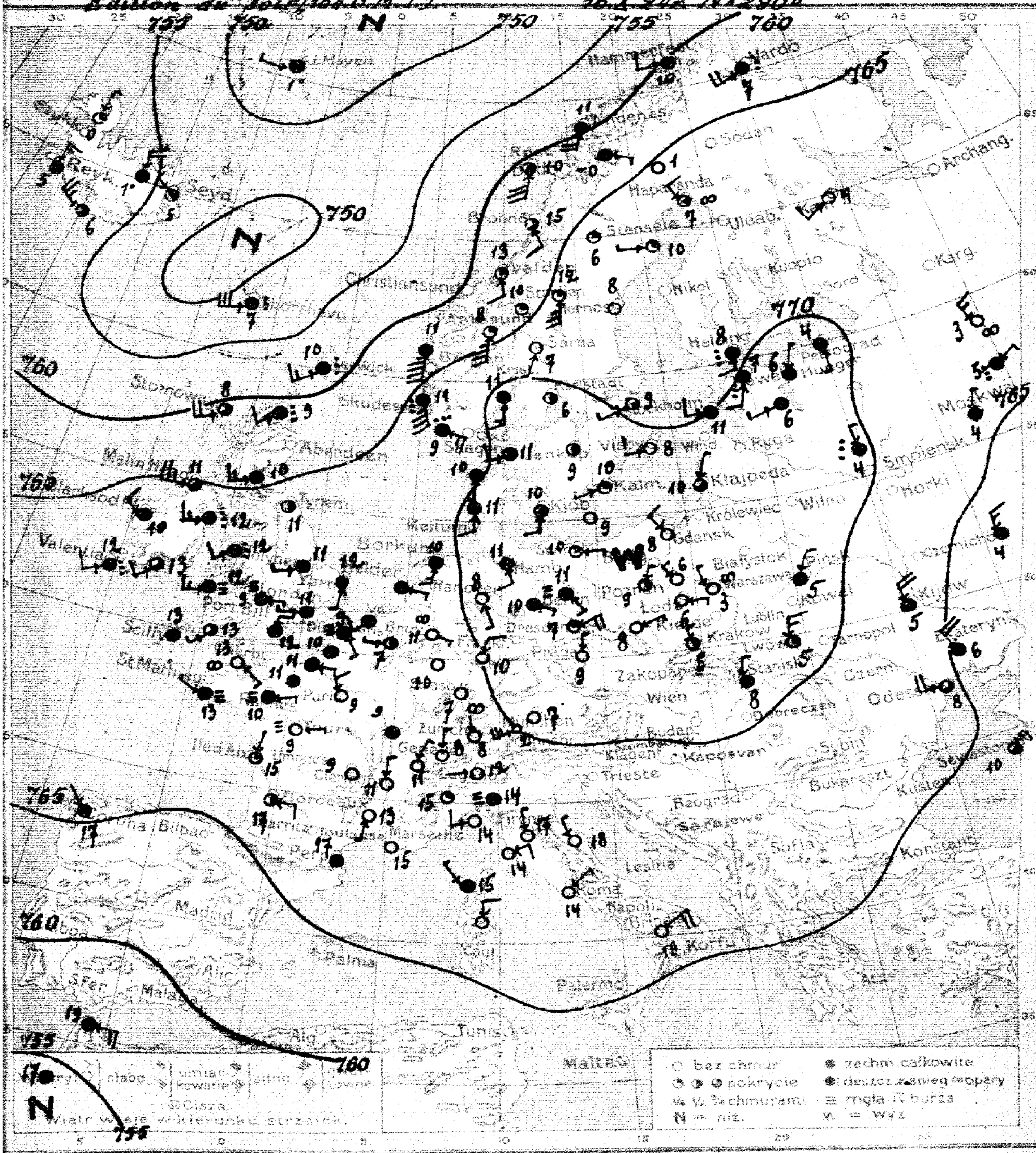

Warszawa. *Izobary* z dnia *16. X. Czwartek* 1924 r. *18 h.* Rocznik V. Nr

Przewidywany przebieg pogody w ciągu doby następnej

N° 290 b.

Wydana dnia .... 1924 r. o godz.

Spostrzeżenia meteorologiczne z dnia [illegible]

	Stacja	Ciśnienie 700 mm +	Wiatr	Zachmurzenie	Temp. °C	Opady mm	Temp. Max	Temp. Min
Polska	Wilno							
	Pińsk	70.7	NNE2	4	5			
	Białystok							
	Brześć n/B							
	Kowiece							
	Warszawa	72.8	NNW2	opary	3			
	Łódź	73.1	E2	0	6			
	Lublin							
	Lwów	71.9	N6	1	5			
	Zakopane							
	Kraków	73.3	NNW2	2	5			
	Cieszyn							
	Poznań	73.6	NNE2	7	9			
	Toruń	73.3	NW1	8	6			
	Bydgoszcz							
	Chojnice							
	Tczew							
	Hel							
	Puck							
W.M.	Gdańsk	72.7	NW4	0	8			
Anglia	Lerwick	59.0	SW6	deszcz	10			
	Stornoway	68.1	WSW3	3	8			
	Aberdeen (London)	68.6	W2	4	11			
	Holy Head	67.6	SSW4	deszcz	12			
	Valentia	68.5	SW4	— " —	12			
	Scilly	68.3	cisza	4	13			
	Yarmouth	68.1	S2	4	12			
	Tynemouth	66.6	cisza	1	11			
Hol.	Helder	68.7	ESE2	4	—			
	Vlissingen	68.7	SW4	4	—			
Francja	Gris Nez (Calais)	68.2	SE2	4	9			
	Cherbourg (Brest)	67.9	WNW2	4	13			
	Paris	68.2	NNW4	0	9			
	Dijon	66.9	cisza	4	9			
	Ile d'Aix	70.3	NNE1	1	15			
	Clermont	66.9	cisza	0	9			
	Biarritz (Tours)	69.0	ENE2	mgła	9			
	Rennes	69.3	ENE2	4	10			
	Strasbourg	69.2	cisza	opary	7			
Bel.	Bruxelles	68.7	W2	1	7			
Niemcy	Keitum (Magdeburg)	71.7	ESE4	4	10			
	Borkum	69.4	S6	4	10			
	Hamburg	71.2	SSE4	4	11			
	Swinemünde	72.3	E2	7	10			
	Berlin	72.2	SE2	mgła	11			
	Dresden	72.1	ENE8	1	7			
	Breslau	72.8	ENE2	1	8			
	Frankfurt a/M.	70.0	NNE4	0	10			
	München	70.4	cisza	0	7			
	Kłajpeda	72.6	NNE2	3	10			
Szwajc.	Genève	69.1	NNE2	0	11			
	Zürich	69.6	N1	9	8			
	Lugano	68.2	W1	9	12			
Danja	København	72.5	S4	3	10			
	Skagen	70.5	WSW4	4	11			
	Hanstholm	69.9	S2	4	10			
	Blaavandshuk	70.4	S4	4	11			
	Hammershus	72.9	cisza	0	9			

	Stacja	Ciśnienie 700 mm +	Wiatr	Zachmurzenie	Temp. °C	Opady mm	Temp. Max	Temp. Min
Szwecja	Stockholm	69.6	SW2	1	9			
	Hernösand	67.1	cisza	0	8			
	Haparanda	65.6	NW4	mgła	7			
	Wisby	70.8	W4	0	8			
	Karlstad	71.5	cisza	2	6			
	Storlien	63.3	—	1	10			
	Jönköping	72.1		2	9			
Norwegja	Andenes	59.8	SSW8	4	11			
	Bronnö	62.9	SE4	3	15			
	Vildersund	60.9	SSE4	7	13			
	Skudesnes	65.8	SSE4	deszcz	11			
Finlandja	Helsinki	69.6	S4	— " —	8			
	Sortavala							
	Kuopio							
	Wasa							
	Sodankylä							
Estonja	Tallin (Rewel)	70.2	SSW4	deszcz	7			
	Dorpat	70.9	WSW2	4	6			
	Filland	70.8	W4	4	11			
Rosja	Petrograd	70.6	S2	4	4			
	Moskwa	66.4	NNE2	4	4			
	Kijów	67.1	NNW9	4	5			
	Odessa	65.9	W8	3	8			
	Sewastopol	63.5	NE8	2	10			
	Jan Mayen	47.5	W2	4	7			
	Thorshavn	51.0	WSW12	deszcz	7			
	Seydisfjord	53.9	NW2	2	6			
Austrja	Wien							
	Feldkirch							
	Innsbruck							
	Klagenfurt							
Czechosłowacja	Praha	72.0	N2	0	9			
	Eger (Cheb)				6			
	Olomouc							
	Stara Dala	9						
	Koszyce	71.0	N2	4	8			
Węgry	Budapest							
	Szombathely							
	Szeged							
Hiszp.	Madrid							
	Coruna	65.0	NW4	4	17			
	Palma							
Włochy	Genova	68.5	W4	0	14			
	Firenze	67.1	N2	0	17			
	Livorno (Roma)	68.1	ENE4	0	14			
	Roma	67.4	NE2	0	14			
	Napoli (Taranto)	68.0	cisza	1	15			
	Brindisi (Messina)	69.1	— " —	mgła	14			
	Maddalena	67.0	N4	0	11			
	Palermo							
Bałkany	Beograd							
	Bucaresti							
	Sofja							
	Konstantynopol							
	Athenes							
	Malta							
Afryka	Tunis (Alger)	57.0	E8	4	19			
	Alger (Rabat)	65.0	cisza	4	17			
Stacje górskie	Sonnblick (3105)							
	Zugspitze (2964)							
	Säntis (2500)							

AR

Spostrzeżenia pilotowe.

Stacja	Godz.	Kierunek	500	1000	1500	2000	2500	3000	3500	4000	4500	5000	Kierunek [illegible]	Rodzaj chmur	Uwagi
Warszawa															

Wydawnictwo Panstwowego Instytutu Meteorologicznego w Warszawie

Édition du matin [7 h G. M. T.] 17. X. 24 r. №291e



Warszawa. Mapa pogody z dnia *17. X. Piątek* 1924 r. 7 rano. Rocznik V. № *291e*

Przewidywany przebieg pogody w ciągu doby następnej: *przeważnie chmurno i mglisto, choć bez opadów, nieco cieplej, cisza lub słabe wiatry lokalne. S.H.B.*

Wydano dnia *17. X* 1924 r. o godz. *11h.*

Spostrzeżenia meteorologiczne z dnia dzisiejszego rano 12 I 24 r. Nr 2912

	Stacja	Ciśnienie 700 mm +	Wiatr	Zachmurzenie	Temp. °C	Opady mm	Temp. Max	Temp. Min
Polska	Wilno	69.5	N2	4	5	0	8	2
	Pińsk	70.0	N2	3	4	0	10	2
	Białystok	70.3	NW4	4	4	0	9	2
	Brześć n/B							
	Kowarsk							
	Warszawa	71.2	SSW2	mgła	2	0	10	1
	Łódź	72.3	SW2	4	0	0.1	11	-1
	Lublin	71.2	cisza	2	2	0	11	-1
	Lwów	71.5	NW2	4	5	0	10	3
	Zakopane	73.5	cisza	1	0	0	6	-3
	Kraków	72.3	NW2	mgła	5	0	10	3
	Oświęcim							
	Poznań	71.5	SE2	mgła	2	0	12	1
	Toruń							
	Bydgoszcz	71.0	cisza	mgła	4	0	13	1
	Chojnice							
	Tczew							
	Hel							
	Puck							
	Gdańsk	69.8	WNW6	3	7	–	12	–
Anglia	Lerwick	60.4	W4	1	8	1		
	Stornoway	65.3	W2	1	5	2		
	Aberdeen	66.6	WSW6	2	7	0		
	Holy Head	69.8	NNW6	3	11	1		
	Valentia	70.8	ENE2	4	8	1		
	Scilly	69.2	cisza	4	11	0		
	Yarmouth	67.9	WSW2	4	9	0		
	Plymouth	67.8	W4	1	8	0		
Hol.	Helder	66.6	SW4	4	12	0		
	Vlissingen	67.9	SSW4	4	10	–		
Francja	Calais	65.1	NW4	4	9	0	–	–
	Boulogne	69.6	NNE2	4	9	0	–	2
	Paris	68.6	N1	4	9	0	–	6
	Perpignan	67.6	cisza	4	14	0	–	–
	Ile d'Aix	68.0	ENE6	4	8	–	–	–
	Clermont	68.7	cisza	0	4	0	–	4
	Bordeaux	67.0	NE1	0	9	0	–	–
	Rennes	69.7	NE4	4	8	ślad	–	8
	Strasbourg	69.3	cisza	4	–	0	–	2
Bel.	Bruxelles	69.0	SW4	4	7	–	–	–
Niemcy	Magdeburg	68.8	S2	mgła	4	0.1	–	3
	Bremen	68.4	SSW6	—"—	10	0	–	2
	Hamburg	67.7	SSE2	—"—	5	0	–	5
	Swinemünde	65.7	SSW2	1	7	0	–	4
	Berlin	68.6	SE2	mgła	6	0	–	5
	Dresden	69.5	SSE6	1	5	0	–	3
	Breslau	71.1	SE4	mgła	1	0	–	0
	Frankfurt n/M	69.3	N4	—"—	4	0	–	4
	Monachium	70.5	cisza	—"—	3	0	–	-2
	Kassel	68.8	NW6	4	11	0	–	–
Szwajc.	Genewa							
	Zurich	70.0	N4	mgła	5	–		
	Lugano	69.8	NI	0	7	–		
Dania	Kjöbenhavn	67.5	SW6	2	11	0		
	Skagen	63.6	SSW6	4	11	0		
	Ronsholm	63.2	SSW6	deszcz	10	0.4		
	Blavandshuk	65.4	SW6	4	12	0		
	Hanstholmen	68.7	SW6	2	10	0		

	Stacja	Ciśnienie 700 mm +	Wiatr	Zachmurzenie	Temp. °C	Opady mm	Temp. Max	Temp. Min
Szwecja	Stockholm	67.8	NSSW4	mgła	8	0	–	6
	Haparanda	61.9	SSE6	mgła	6			
	Wisby	67.4	SW2	3	5			
	Karlskrona	64.2	SW4	4	9	0	–	4
	Storlien	57.1	S16	2	5	0	–	4
	Jönköping	66.7	SW4	4	7	0	–	5
Norwegia	Andenes	62.4	SSW4	4	10	0		
	Bronnö	55.2	E2	4	11	0		
	Veldesund	56.8	W6	4	9	1		
	Skudesnes	61.2	W8	2	9	8		
Finlandia	Helsinki	56.1	SE4	mgła	10	1	–	9
	Nartavala	68.5	S8	4	6	0	–	4
	Kuopio	64.9	S8	mgła	5	11	–	–
	Wasa	62.8	S4	4	7	ślad	–	5
	Sydankylä	62.2	S6	mgła	5	0.4	–	4
Estonia	Tallin (Reval)	66.8	SSW6	4	7	0	7	7
	Dorpat	68.4	S2	4	5	0	6	5
	Filsand	66.4	NW2	4	11	0	11	11
Rosja	Petrograd	68.2	SE6	4	3	0		
	Moskwa	66.2	NNE4	4	4	0		
	Kijów	66.3	NNW5	4	4	0		
	Sewastopol	62.3	NE10	4	8	0		
	Kursk	60.3	N8	deszcz	2	1		
	Jan Mayen	55.1	N18	śnieg	-3	0.2		
	Thorshavn	62.8	WNW2	2	3	2		
	Sydvarangerfjord	63.3	NNW2	2	1	–		
Austro-Węgry	Wiedeń	71.2	N2	mgła	3	0		
	Pola							
	Innsbruck							
	Klagenfurt							
	Praga	71.4	W2	mgła	2	0.2	–	2
	Egerf (Cheb)	[illegible]	[illegible]	[illegible]	3	0.3	–	1
	Obir (Aussee)							
	Stara Dala							
	Raszyce	70.7	N2	4	7	0	–	2
Węgry	Budapeszt	70.5	W2	1	6	0	13	6
	Szombathely	70.7	N2	3	5	0	13	4
Bałkany	Kronstadt	69.3	E2	3	4	0	14	3
	Madryt	66.0	NNE2	0	12	0		
	Corunna	66.0	cisza	4	12	0		
	S. Fernando	59.0	E2	mgła	20	0		
Włochy	Genowa							
	Florencja	68.0	NNE2	0	9	0		
	Tarandt	69.0	NW4	0	9	0		
	Roma	70.0	NNE4	0	10	0		
	Napoli							
	Brindisi							
	Maddalena							
	Palermo							
Bałkany	Belgrad							
	Bukareszt							
	Sofja							
	Konstantynopol							
	Athènes	67.3	NNE2	0	13	–		
	Malta	68.0	cisza	4	18	–		
Stref. gorące Afryka	Bizerta	67.0	ESE6	4	20	–		
	Alger	65.0	S8	4	22	–		
	Stanniczek (1883)							
	Zugspitze (2964)							
	Sonnin (2500)							

Spostrzeżenia pilotowe.

Stacja	Cisza	Wiatr do	500	1000	1500	2000	2500	3000	3500	4000	4500	5000	Pierwsza warstwa chmur	Rodzaj chmur	Uwagi
Warszawa															Cisza

Ogólny stan atmosfery w dniu 12.I.24 r. Nr 2912

Wysokie ciśnienie nad Karpatami i Bałkanami, niskie nad Spitsbergenem, morzem norweskim i Krymem. W Polsce chłodno, mglisto, chłodno.

Wydawnictwo Państwowego Instytutu Meteorologicznego w Warszawie

Edition du soir [18h. G.M.T.] 17. X. 24 N° 291

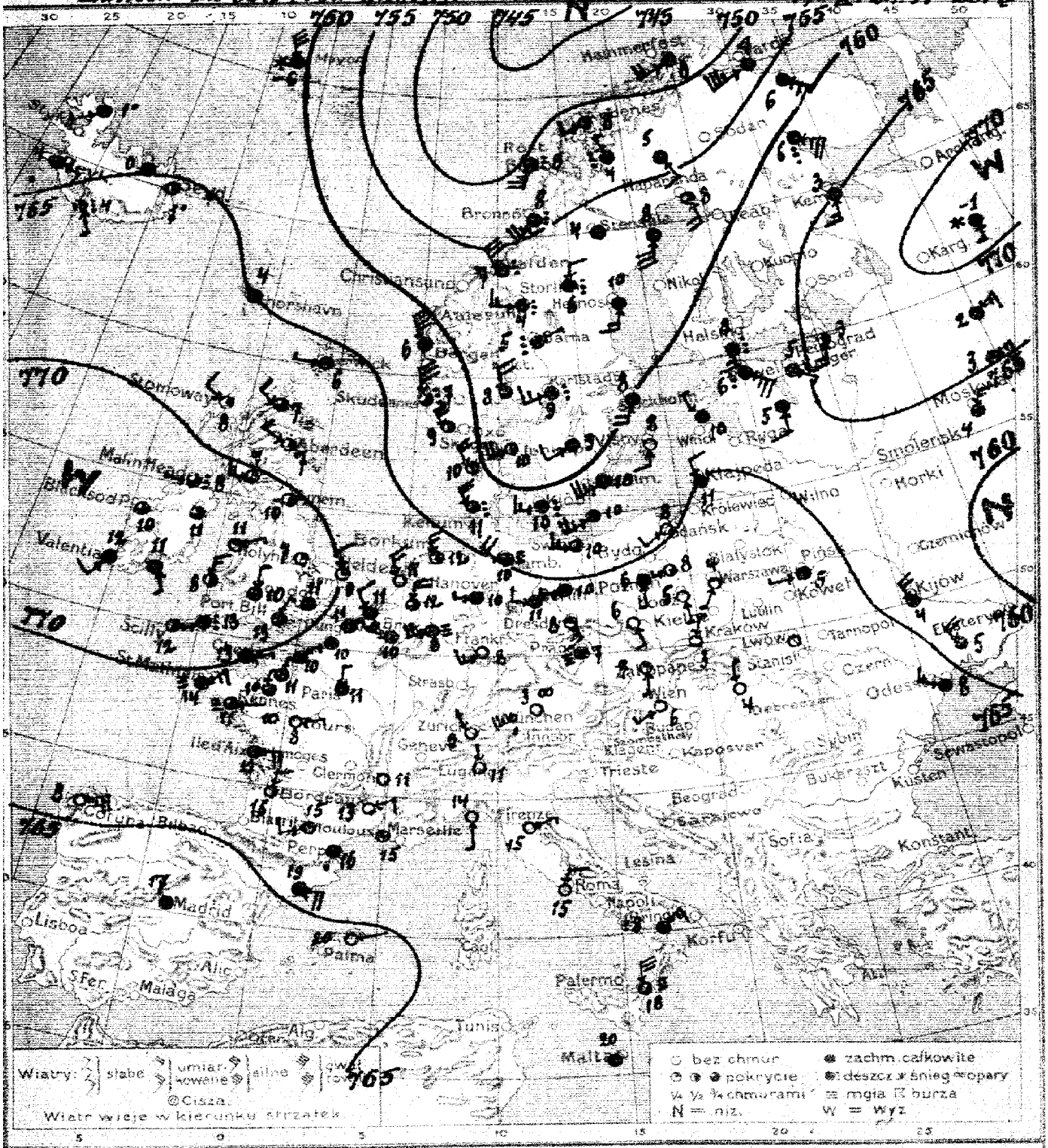

Warszawa. Depesze z dnia 17. X. Piątek 1924 r. 18 h. no. Rocznik V. N°

Przewidywany przebieg pogody w ciągu doby następnej

N° 291

Wydano dnia ..... 1924 r. o godz.

Spostrzeżenia meteorologiczne z dnia dzisiejszego 17. X. 24 r. Nr [illegible]

	Stacja	Ciśnienie 700 mm +	Wiatr	Zachmurzenie	Temp. °C	Opady mm	Temp. Max	Temp. Min
Polska	Wilno							
	Pińsk	66.7	NW2	4	5			
	Białystok							
	Brześć n/B							
	Kiwerce							
	Warszawa	67.2	SW2	0	4			
	Łódź	67.5	S2	4	3			
	Lublin							
	Lwów	69.0	NW2	4	5			
	Zakopane							
	Kraków	68.8	NNE2	1	3			
	Cieszyn							
	Poznań	65.3	S2	0	6			
	Toruń	67.4	WSW2	4	8			
	Bydgoszcz							
	Chojnice							
	Tczew							
	Hel							
	Puck							
W.M.	Gdańsk	64.6	SSW[illegible]	0	6			
Anglja	Lerwick	65.[illegible]	N2	1	9			
	Stornoway	68.3	NNE[illegible]	1	8			
	Aberdeen	69.3	NNE[illegible]	1	7			
	Holy-Head	71.[illegible]	NE[illegible]	1	11			
	Valentia	70.5	SSW[illegible]	2	12			
	Scilly	70.7	cisza	2	12			
	Yarmouth	70.7	NNW[illegible]	1	9			
	Tynemouth	70.3	cisza	2	10			
Hol.	Helder	68.8	NNE3	[illegible]	11			
	Vlissingen	69.4	NE[illegible]	[illegible]	11			
Francja	Calais	63.5	NE[illegible]	4	11			
	St. Mathieu / Brest	69.5	NE3	mgła	12			
	Paris	69.3	N2	4	11			
	Lyon	55.8	cisza	4	11			
	Rochefort	65.8	ENE3	4	11			
	Bordeaux / Clermont	56.0	N2	0	13			
	Perpignan / Biarritz	56.3	cisza	4	16			
	Rennes	63.5	NNE[illegible]	2	10			
	Lorient / Boulogne	68.7	ENE[illegible]	mgła	11			
Bel.	Bruxelles	68.0	NNW[illegible]	4	10			
Niemcy	Keitum / [illegible]	67.[illegible]	N2	4	10			
	Borkum	67.0	NNW[illegible]	9	12			
	Hamburg	65.5	NNW[illegible]	mgła	10			
	Swinemünde	63.[illegible]	N[illegible]	3	10			
	Berlin	63.[illegible]	N2	4	10			
	Dresden	55.9	SSE[illegible]	1	8			
	Breslau	65.2	SSE[illegible]	0	5			
	Frankfurt a/M.	58.5	SW[illegible]	mgła	8			
	München	62.[illegible]	cisza	[illegible]	3			
	Klajpeda	63.4	NNW3	4	11			
Szwajc.	Genève							
	Zurich	68.3	NW[illegible]	0	9			
	Lugano	65.6	N[illegible]	0	12			
Dania	København	62.7	NNW[illegible]	deszcz	10			
	Skagen	58.6	NNW3	2	10			
	Hanstholm	60.9	NW[illegible]	2	10			
	Blaavandshuk	64.7	NW[illegible]	deszcz	11			
	Hammershus	62.0	SW[illegible]	4	10			

	Stacja	Ciśnienie 700 mm +	Wiatr	Zachmurzenie	Temp. °C	Opady mm	Temp. Max	Temp. Min
Szwecja	Stockholm	60.0	SSW8	4	8			
	Hernösand	58.6	S6	0	10			
	Haparanda	57.5	SSE8	3	8			
	Wisby	61.2	S4	0	8			
	Karlstad	56.7	SW6	deszcz	9			
	Storlien	57.5	W6	— " —	4			
	Jönköping	59.7	SW4	4	9			
Norwegja	Andenes	50.7	SW4	2	8			
	Bronnö	54.3	SSW10	deszcz	8			
	Valdersund	57.5	NW12	— " —	7			
	Utsire	64.3	NNW12	— " —	7			
Finlandja	Helsinki	62.3	S6	— " —	8			
	Sortavala							
	Kuopio							
	Wasa							
	Sodankylä							
Estonja	Tallin (Rewel)	62.7	SE2	deszcz	6			
	Dorpat	64.2	S4	4	5			
	Filsand	61.8	NW2	4	10			
Rosja	Petrograd	66.4	S8	2	3			
	Moskwa	62.7	NNE6	4	4			
	Kijów	64.5	NW8	4	4			
	Odessa	66.0	WNW3	4	8			
	Kem	65.0	S6	4	3			
	Jan Mayen	61.8	NNW12	śnieg	-6			
	Thorshavn	65.8	cisza	4	4			
	Seydisfiord	55.9	— " —	1	1			
Austrja	Wien							
	Feldkirch							
	Innsbruck							
	Klagenfurt							
Czechosłowacja	Praha	67.0	cisza	mgła	7			
	Eger (Cheb)							
	Olomouc	68.8	S2	1	7			
	Stara Dala							
	Koszyce	61.2	N2	0	4			
	Bratislava	67.2	SW2	0	6			
Węgry	Budapest							
	Szombathely							
	Szeged							
Hisp.	Madrid	62.0	cisza	4	17			
	Coruna	65.0	NE10	0	3			
	Malaga	64.0	ENE[illegible]	0	20			
Włochy	Genova	67.0	S2	0	14			
	Firenze	63.0	NE1	0	15			
	Taranto	67.0	NE6	4	18			
	Roma	67.0	NNE4	0	15			
	Messina	67.0	N12	mgła	18			
	Brindisi							
	Maddalena							
	Palermo							
Bałkany	Beograd							
	Bucureşti							
	Sofia							
	Konstantynopol							
	Athènes							
	Malta	68.0	cisza	4	20			
Afryka	Tunis							
	Alger							
Stacje górskie	Sonnblick (3106)							
	Zugspitze (2964)							
	Säntis (2500)	67.0	WSW10	0	0			

Spostrzeżenia pilotowe.

Stacja	Godz.	Wiatr dolny	500	1000	1500	2000	2500	3000	3500	4000	4500	5000	Granica chmur	Rodzaj chmur	Uwagi
Warszawa															

Wydawnictwo Państwowego Instytutu Meteorologicznego w Warszawie

Edition du mét. Inst. Météorol. de l'Etat à Varsovie — 18.X.24. N° 292

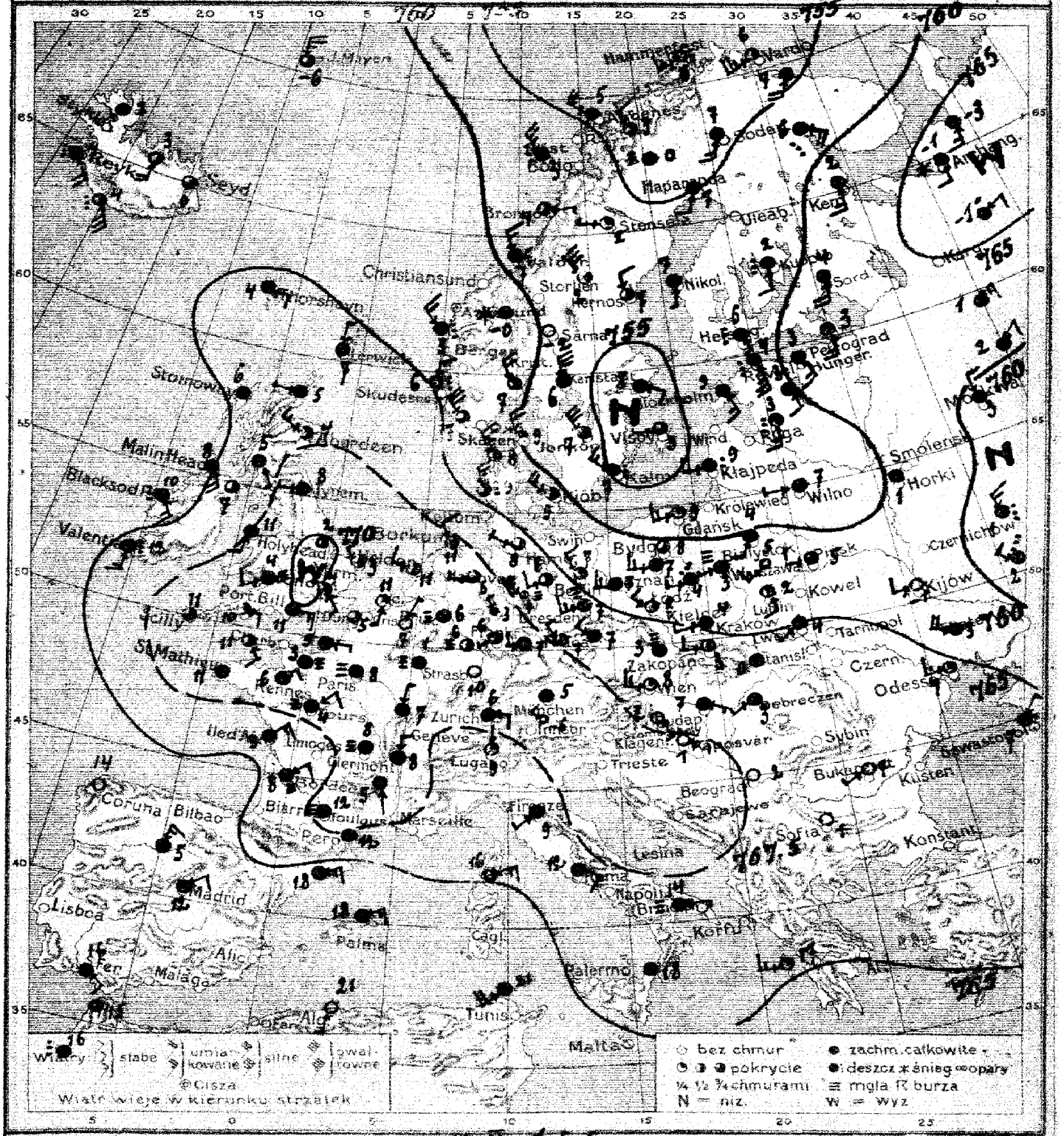

Warszawa. Mapa pogody z dnia 18. X. Sobota *1924 r. 7 rano. Rocznik V.* No 292

Przemawiający przebieg pogody w ciągu doby następnej: Pogoda zmienna, chłodno, wiatry z kierunków zachodnich.

S. K.

Wydano dnia 18. X. *1924 r. o godz.* 11

Spostrzeżenia meteorologiczne z dnia dzisiejszego, rano 18 X 24 N° 9992

	Stacja	Ciśnienie 700mm	Wiatr	Zachmurzenie	Temp. °C	Opady mm	Temp. Max	Temp. Min
Polska	Wilno	58.2	W4	4	7	4	7	5
	Pińsk	61.9	W4	3	5	2	8	5
	Białystok	60.6	SSW4	4	4	0.1	8	3
	Brześć n/B	60.5	SW6	4	5	0	9	4
	Kowiercе							
	Warszawa	61.6	WSW2	mgła	3	0	11	-0
	Łódź	62.2	W2	deszcz	4	0.2	7	1
	Lublin	61.8	SSE4	2	2	0	9	-0
	Lwów	65.2	SW4	4	4	0	8	1
	Zakopane	66.8	W4	2	3	0	2	-4
	Kraków	64.9	WSW2	4	4	0	10	-2
	Tarnów							
	Poznań	63.7	W6	4	7	0	12	3
	Toruń							
	Bydgoszcz	61.5	cisza	3	8	0	13	3
	Chojnice							
	Jezierz							
	Hel							
	Płock							
Bałtyk	Gdańsk	58.8	WSW6	1	9	0	14	15
Anglia	Lerwick	65.3	N2	4	7	ślad		-
	Stornoway	65.4	cisza	4	8	0		-
	Aberdeen	67.1	WNW6	3	4	0		-
	Holy Head	67.5	cisza	3	7	0		-
	Valentia	65.3	SW6	deszcz	12	2		-
	Scilly	68.6	cisza	3	11	0.2		-
	Yarmouth	69.4	NW2	1	3	0		-
	Plymouth	68.3	W2	4	8	0		-
Holandia	Helder	69.6	WNW4	2	11	-		-
	Vlissingen	69.5	SW	1	11	-		-
Francja	Cap Gris Nez	69.1	cisza	3	5	0		-
	Calais							
	Dieppe	68.1	- " -	4	11	0	-	11
	Paris	68.5	- " -	mgła	8	0	-	6
	Dijon	68.2	NNE2	4	7	0	-	6
	Belfort	66.3	NE6	4	9	0	-	-
	Clermont	68.9	cisza	mgła	8	0.2	-	8
	Perpignan	65.3	- " -	4	12	0	-	12
	Nantes	68.7	NE4	4	6	0		-
	Strasbourg	69.5	cisza	0	0	0		0
Bel.	Bruxelles	69.0	NNE2	0	7	-		-
Niemcy	Wilhelmshaven	68.9	N2	3	6	0	-	4
	Borkum	67.5	NNW4	2	11	0	-	7
	Hamburg	65.9	WNW2	3	8	ślad	-	6
	Magdeburg	66.7	WSW4	3	6	0.3	-	6
	Berlin	65.0	NW6	2	7	0	-	6
	Dresden	66.8	WSW6	mgła	7	0	-	4
	Breslau	64.4	WNW4	1	8	0.1	-	2
	Frankfurt/M.	69.3	SW2	3	6	0	-	6
	München	69.3	cisza	4	5	0	-	1
Szwajcaria	Klagenfurt	57.6	W6	deszcz	2	4	-	-
	Genewa							
	Zurich	68.5	E4	4	6	-		
	Lugano	66.5	N1	1	9	0		
Dania	Kjöbenhavn	67.4	WSW6	2	9	0		
	Skagen	59.9	NNW8	1	9	0		
	Hanstholm	61.8	NNW6	2	8	0		
	Blavandshuk	64.4	NNW6	deszcz	9	0.1		
	Hammershus	58.2	WNW10	2	9	ślad		

	Stacja	Ciśnienie 700mm	Wiatr	Zachmurzenie	Temp. °C	Opady mm	Temp. Max	Temp. Min
Szwecja	Stockholm	53.9	ESE4	4	6	1	-	0
	Hernösand	58.1	NNW4	2	7	0.4	-	-
	Haparanda	55.0	SSE4	4	7	0.1	-	7
	Visby	53.4	W2	3	6	0	-	-
	Karlstad	57.9	N12	4	6	3	-	5
	Göteborg	59.2	NW12	1	2	0.1	-	2
	Jönköping	56.8	NW12	4	7	9	-	6
Norwegia	Andenes	54.3	WNW8	4	5	10		
	Bronnö	58.4	E2	3	4	9		
	Valdersund	59.0	NNW6	deszcz	7	4		
	Bodö	65.0	NW	- " -	6	1		
Finlandja	Helsinki	56.4	SE2	- " -	6	20	-	6
	Sortavala	61.5	S3	4	4	0	-	4
	Raqvin	59.4	S4	deszcz	2	22	-	-
	Wasa	55.4	S3	4	7	ślad	-	7
	Sodankylä	54.9	SSW6	4	7	0.1	-	6
Estonia	Tallin (Reval)	57.6	SSE10	deszcz	4	7	6	4
	Dorpat	59.3	SSE4	4	3	0	5	2
	Ehsand	56.1	SE6	4	9	0	11	9
Rosja	Petrograd	62.3	S6	4	3	0		
	Moskwa	52.3	N4	4	3	1		
	Kijów	63.5	N4	0	-1	0		
	Odessa	65.2	W8	1	4	0		
	Archangielsk	66.5	S4	śnieg	-1	0		
	Jan Mayen	64.4	N10	3	-6	ślad		
	Thorshavn	65.6	E4	4	4	-		
	Seydisfjord	59.6	cisza	3	0	-		
Austria	Wien	66.7	W6	1	8	0	10	2
	Feldkirch	(22.7)	NW6	0	-4	0	0	-4
	Innsbruck	67.4	cisza	mgła	4	0	11	2
	Klagenfurt							
Czechosłowacja	Praha	66.9	WNW4	4	7	ślad	-	7
	Eger (Cheb)	67.3	NW2	3	7	-	-	-
	Olomuniec	65.4	-	mgła	3	0	-	0
	Stará Ďala							
	Kosayce	66.0	cisza	4	0	-	-	-
Węgry	Budapest	66.7	ESE2	4	7	-	-	-
	Szombathely	65.7	E4	0	1	0	14	0
	Debreczen	66.8	SW2	4	3	0	12	2
Hiszp.	Madrid	63.0	NE4	4	12	-		
	Coruna	64.0	cisza	0	14	-		
	Mahon	61.0	ENE6	4	13	-		
Włochy	Pescara	67.0	E2	mgła	14	-		
	Firenze	66.0	SW2	4	9	-		
	Pizza	67.8	cisza	4	18	-		
	Roma	67.0	ESE4	4	12	-		
	Neapol	65.0	ENE6	4	16	-		
	Brindisi							
	Maddalena							
	Palermo							
Bałkany	Beograd	67.2	cisza	0	2	-		
	Bucuresti	66.0	WSW2	0	7	-		
	Sofja	69.1	cisza	0	1	0	13	7
	Konstantynopol							
	Athenes							
	Malta							
Stacje górskie	Tatry	64.0	SW8	4	21	-	-	
	Alger	61.0	SSW2	0	21	-		
	Sonnblick (3105)							
	Ingspitze (2964)	(32.0)	WNW4	0	-6	0	-	-6
	Säntis (2500)	65.4	W8	0	-2	0		
	Brocken	65.7	WNW4	mgła	1	2	-	5

Spostrzeżenia pilotowe.

Stacja	Godz.	Wiatr dane	500	1000	1500	2000	2500	3000	3500	4000	4500	5000	Średnia data dzisiaj	Rodzaj chmur	Uwagi
Warszawa															
Kraków	7[illegible]	W	WNW6	-	-	-	-	-	-	-	-	-	-	-	

Ogólny stan atmosfery w dniu 18.X.24r. NIEDZ.

Obszar wysokiego ciśnienia nad Europą zachodnią, środkową i południową, niskie nad Skandynawią, Bałtykiem oraz nad Rosją południowo-wschodnią. W Polsce przeważnie pochmurno, miejscami deszcz lub mgła, chłodno.

Wydawnictwo Państwowego Instytutu Meteorologicznego w Warszawie

Édition du soir [18h G.M.T.]. 18. X. 24 N° 292 b.

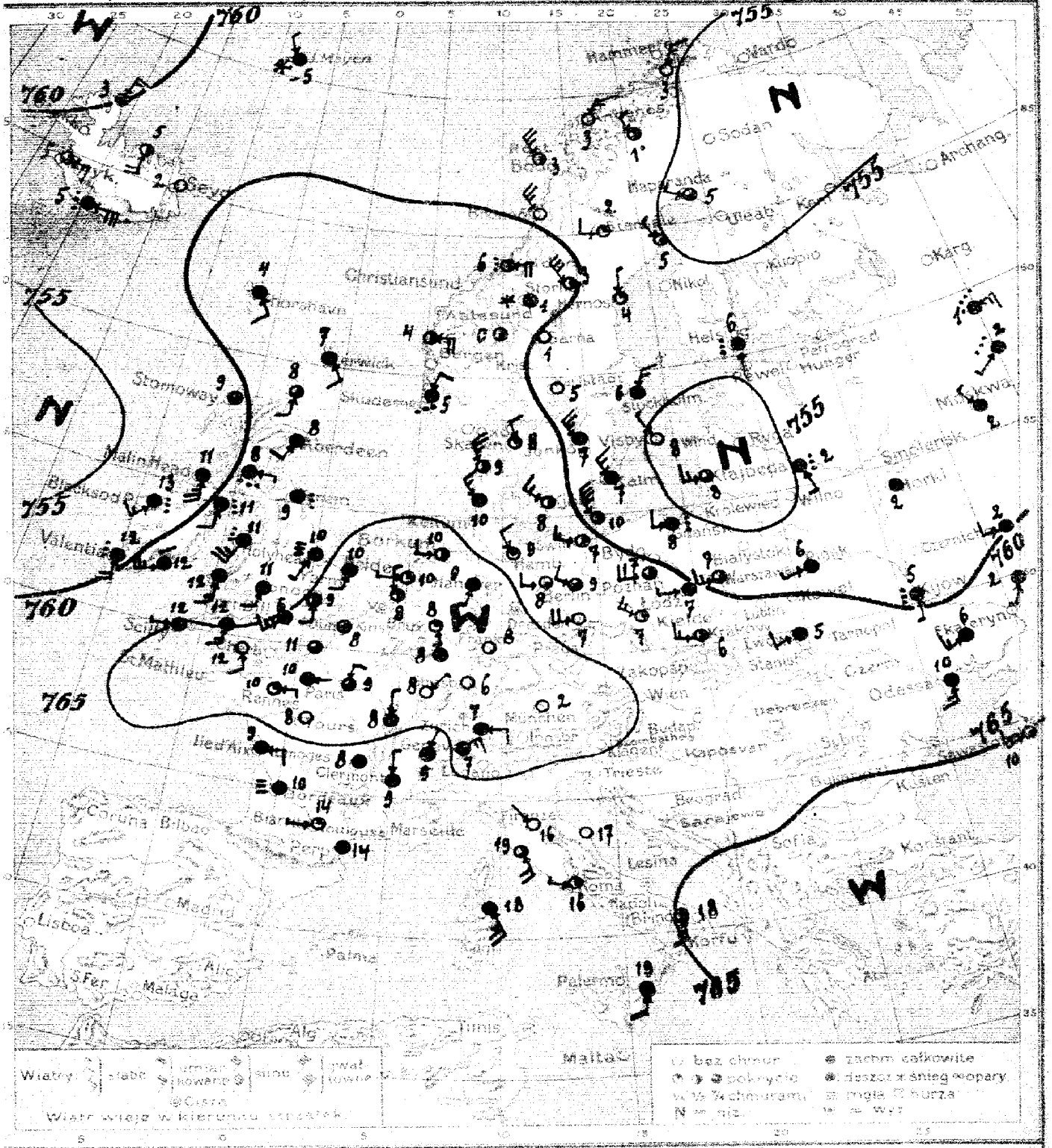

Warszawa Izobary dnia 18. X. Sobota 1924 r. 18h m. Nr. 292 b.

Prawdopodobny przebieg pogody w ciągu doby następnej

Wydano dnia 1924 r. o godz.

Spostrzeżenia meteorologiczne z dnia dzisiejszego [illegible] 18.X.24 r. N° [illegible]

	Stacja	Ciśnienie 700 mm +	Wiatr	Zachmurzenie	Temp. °C	Opady mm	Temp. Max	Temp. Min
Polska	Wilno							
	Pińsk	58.3	WSW2	4	6	0.6		
	Białystok							
	Brześć n/B							
	Kiwerce							
	Warszawa	59.6	WSW6	3	7	0		
	Łódź	61.4	W4	4	7	0.5		
	Lublin							
	Lwów	63.4	WSW4	4	5	0		
		63						
	Zakopane							
	Kraków	64.1	W6	6	6	0		
	Cieszyn							
	Poznań	61.7	W6	3	7	0.5		
	Toruń							
	Bydgoszcz							
	Chojnice							
	Tczew							
	Hel							
	Puck							
W.M.	Gdańsk	55.8	W4	deszcz	8	1		
Anglia	Lerwick	63.2	SE4	4	7			
	Stornoway	59.3	cisza	4	9			
	Aberdeen	61.8	SSW4	4	8			
	Holy Head	61.6	SSW10	deszcz	11			
	Valentia	59.3	S2	— " —	12			
	Scilly	65.0	WSW2	4	12			
	Yarmouth	65.2	SSW4	4	10			
	Tynemouth	63.0	cisza	deszcz	9			
Hol.	Helder	65.6	W2	1	10			
	Vlissingen							
Francja	Gris Nez	65.3	cisza	3	8			
	St. Mathieu							
	Paris	64.8	NNE4	3	9			
	Dijon	65.7	N2	4	8			
	Rochefort	64.0	ENE4	4	0			
	Clermont	64.5	cisza	4	3			
	Perpignan	62.8	— " —	4	14			
	Rennes	65.0	E2	1	10			
	Strasbourg	65.8	cisza	0	6			
Bel.	Bruxelles							
Niemcy	Keitum	57.8	SSW2	4	9			
	Borkum	65.3	W4	2	10			
	Hamburg	64.6	NW4	1	9			
	Swinemünde	60.4	WNW6	2	7			
	Berlin	63.9	WNW2	3	9			
	Dresden	64.5	W8	0	7			
	Breslau	62.9	WNW6	1	7			
	Frankfurt a/M	66.3	cisza	0	8			
	München	66.8	— " —	0	2			
	Klajpeda	53.8	W6	3	8			
Szwajcarja	Genève	64.1	NNE1	4	9			
	Zürich	63.9	E4	4	7			
	Lugano							
Dania	Kjöbenhavn	61.1	WNW6	1	8			
	Skagen	60.8	NNW4	1	8			
	Hanstholm	61.5	NNW10	2	9			
	Blaavandshuk	63.4	NW6	4	10			
	Hammershus	58.2	NNW12	2	10			

	Stacja	Ciśnienie 700 mm +	Wiatr	Zachmurzenie	Temp. °C	Opady mm	Temp. Max	Temp. Min
Szwecja	Stockholm	56.0	NNE6	4	6			
	Hernösand	56.6	N2	1	4			
	Haparanda	54.1	WNW2	3	5			
	Wisby	54.6	NW2	0	8			
	Karlstad	59.5	cisza	0	5			
	Storlien	61.1	— " —	śnieg	1			
	Jönköping	59.5	NW4	4	7			
Norwegja	Andenes	57.6	NNW2	0	3			
	Brønnö	59.3	NW4	0	—			
	Valdersund	61.3	ENE8	deszcz	6			
	Kristiansund	63.1	NNE4	— " —	5			
Finlandja	Helsinki	55.8	S1	— " —	6			
	Sortavala							
	Kuopio							
	Wasa							
	Sodankylä							
Estonja	Tallin (Rewel)							
	Dorpat							
	Filsand							
Rosja	Petrograd							
	Moskwa	56.6	NW2	4	2			
	Horki	57.8	cisza	4	2			
	Żytomir	59.7	S2	deszcz	5			
	Odessa	61.5	S6	4	10			
	Jan Mayen	53.7	NW2	śnieg	-5			
	Thorshavn	62.4	SE4	4	4			
	Seydisfiord	59.3	cisza	0	2			
Austrja	Wien							
	Feldkirch							
	Innsbruck							
	Klagenfurt							
Czechosłowacja	Praha							
	Eger (Cheb)							
	Otomanc							
	Stara Dala							
	Koszyce							
Węgry	Budapest							
	Szombathely							
	Szeged							
Hiszp.	Madrid							
	Coruna							
	Palma							
Włochy	Genova							
	Firenze	62.7	NW1	0	16			
	[illegible]	64.0	cisza	0	17			
	Roma	64.3	WNW2	1	16			
	Napoli	65.2	S2	1	18			
	Brindisi	62.0	SSW4	4	19			
	Maddalena	60.3	SE16	4	18			
	Palermo							
Bałkany	Beograd							
	Bucuresti							
	Sofja							
	Konstantynopol							
	Athenes							
	Malta							
Afryka	Tunis							
	Alger							
Stacje górskie	Sonnblick (3106)							
	Zugspitze (2964)							
	Säntis (2500)							

Spostrzeżenia pilotowe.

Stacja	Godz.	Wys. stacji	500	1000	1500	2000	2500	3000	3500	4000	4500	5000	Granica dolna chmur	Rodzaj chmur	Uwagi
Warszawa															

Wydawnictwo Państwowego Instytutu Meteorologicznego w Warszawie

Édition du soir [18 h. G.M.T.] — *19. X. 24. N° 293b.*

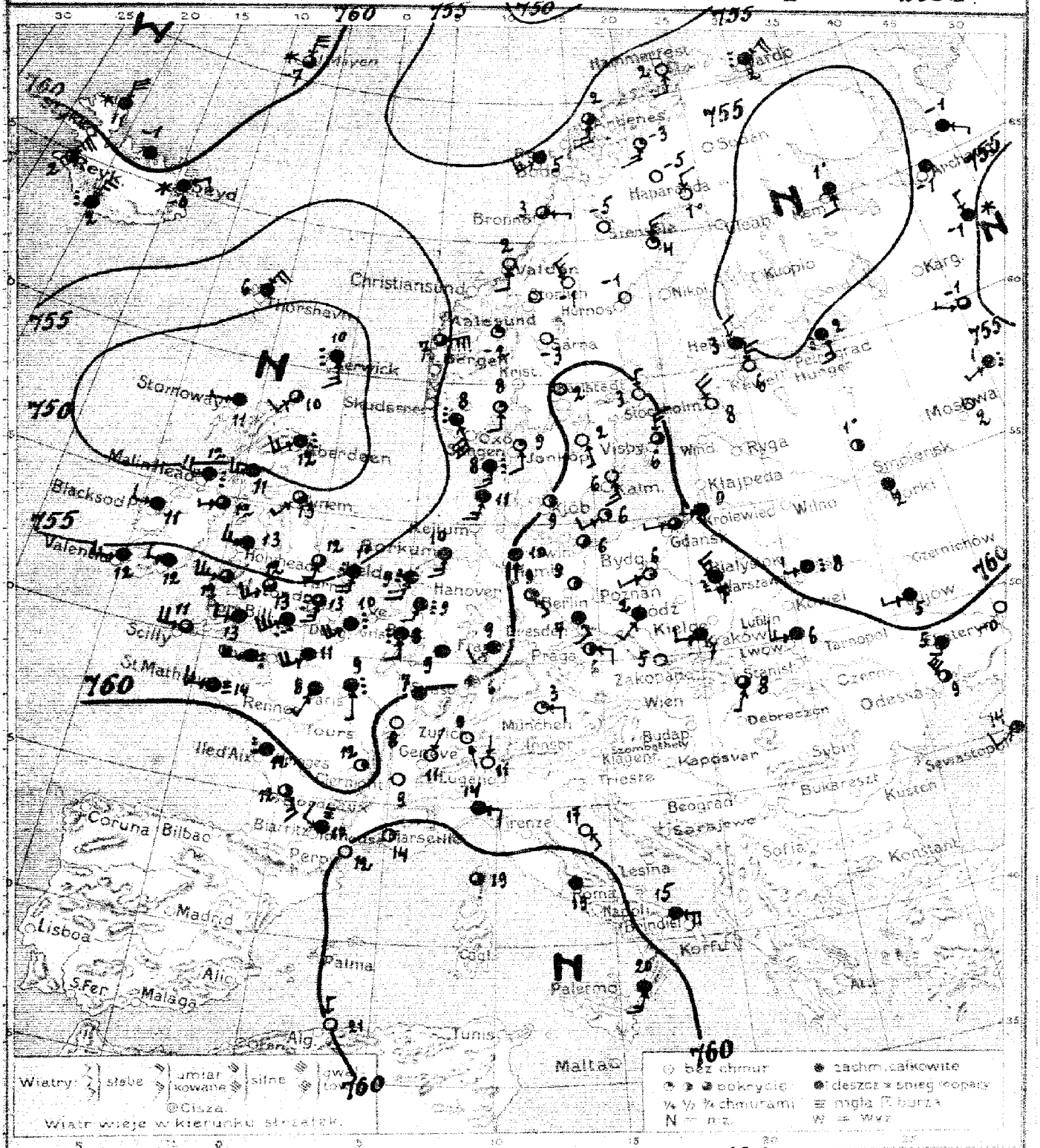

Izobary z dnia 19. X. Niedziela 1924 r. o godz. 18 h

Przewidywany przebieg pogody w ciągu doby następnej

N° 293b.

Wydano dnia 1924 r. o godz.

Spostrzeżenia meteorologiczne z dnia dzisiejszego [illegible] r. 19.X.24 r. Nº 2963

	Stacja	Ciśnienie 700 mm+	Wiatr	Zachmurzenie	Temp. °C.	Opady mm.	Temp. Max.	Temp. Min.
Polska	Wilno							
	Pińsk	58.2	W11	deszcz	8			
	Białystok							
	Brześć n/B							
	Kowerce							
	Warszawa	61.0	NW6	deszcz	7			
	Łódź							
	Lublin							
	Lwów	62.8	W6	4	6			
	Zakopane							
	Kraków	63.6	W4	4	7			
	Cieszyn							
	Poznań	62.4	WSW2	1	6			
	Toruń							
	Bydgoszcz							
	Chojnice							
	Tczew							
	Hel							
	Puck							
W.	Gdańsk	61.4	W2	3	8			
Anglia	Lerwick	48.0	SSE6	deszcz	10			
	Stornoway	46.3	W2	4	11			
	Aberdeen	48.1	SW6	deszcz	12			
	Holy-Head	53.6	W6	4	13			
	Valentia	56.6	W6	4	12			
	Scilly	58.2	W8	3	11			
	Yarmouth	55.5	S8	deszcz	11			
	Plymouth	56.7	SW2	2	13			
Hol.	Helder	56.7	SSW8	deszcz	9			
	Rijnsburg	58.3	SSW4	—"—	9			
Francja	Cherbourg	56.6	SW4	—"—	10			
	Le Havre	59.3	WSW6	mgła	14			
	Paris	59.8	S2	deszcz	9			
	Dijon	60.2	cisza	0	8			
	Ile d'Aix	61.0	—"—	deszcz	12			
	Clermont	59.3	—"—	1	12			
	Perpignan	59.7	—"—	0	12			
	Toulouse	61.6	WNW4	mgła	10			
	Strasbourg	60.0	cisza	4	6			
Bel.	Bruxelles	58.6	S4	deszcz	8			
Niemcy	Keitum	60.7	SE2	3	9			
	Magdeburg	58.3	S6	4	10			
	Hamburg	60.2	S2	4	10			
	Swinemünde	60.7	cisza	2	6			
	Berlin	61.2	—"—	2	9			
	Dresden	61.8	SE4	4	7			
	Breslau	62.5	SW2	4	9			
	Frankfurt n/M	59.9	SW4	4	9			
	München	61.4	E4	1	3			
	Königsberg	59.7	W4	4	9			
Szwajc.	Genève	60.7	NNE1	0	11			
	Berlin	61.5	SE1	0	9			
	Lugano	61.1	N1	0	11			
Dania	Kiöbenhavn	60.9	cisza	2	9			
	Skagen	58.7	S4	1	9			
	Hanstholm	58.9	S6	deszcz	8			
	Blavandshuk	57.7	SSW6	4	11			
	Hammerodde	60.9	SW4	1	6			

	Stacja	Ciśnienie 700 mm+	Wiatr	Zachmurzenie	Temp. °C.	Opady mm.	Temp. Max.	Temp. Min.
Szwecja	Stockholm	60.1	N2	0	3			
	Hernösand	58.0	cisza	0	−1			
	Haparanda	56.0	N4	0	1			
	Wisby	60.1	N6	3	6			
	Karlstad	60.3	cisza	0	2			
	Storlien	58.5	—"—	0	−5			
	Jönköping	60.4	SE2	0	2			
Norwegja	Andenes	55.5	S6	3	2			
	Brønnö	57.2	E2	3	3			
	Valdevaund	56.0	S4	0	2			
	Bodö	55.9	NE8	deszcz	2			
Finlandja	Helsinki							
	Sortavala							
	Kuopio							
	Wasa							
	Sodankylä							
Estonja	Tallin (Reval)	57.3	N6	0	6			
	Dorpat							
	Filsand	58.7	NW8	0	8			
Rosja	Petrograd	55.3	S6	deszcz	2			
	Moskwa	58.3	cisza	4	2			
	Horki	59.4	—"—	4	2			
	Kijów	59.2	W2	4	5			
	Odessa	61.4	NNW2	3	9			
	Jan Mayen	60.7	N12	śnieg	−7			
	Thorshavn	50.7	NNE8	4	6			
	Seydisfiord	59.1	NE4	śnieg	−0			
Austrja	Wien							
	Feldkirch							
	Innsbruck							
	Klagenfurt							
Czechosłowacja	Praha	62.0	E4	2	6			
	Eger (Cheb)							
	Otmanec	62.38	cisza	0	5			
	Stara Dala							
	Koszyce	62.9	SSW2	3	8			
Węgry	Budapest							
	Szombathely							
	Szeged							
Hiszp.	Madrid							
	Coruna							
	Palma							
Włochy	Genova	60.0	E4	4	14			
	Firenze							
	Ancona	61.0	SE4	0	17			
	Roma	55.0	cisza	4	19			
	Foggia	62.0	E8	4	15			
	Brindisi	59.0	SSW6	4	20			
	Maddalena							
	Palermo							
Bałkany	Beograd							
	Bucuresti							
	Sofja							
	Konstantynopol							
	Athenes							
	Malta							
Afryka	Tunis							
	Alger	60.0	N2	0	21			
Stacje górskie	Sambluk (3105)							
	Ingspitze (2964)							
	Säntis (2500)							

Spostrzeżenia pilotowe.

Stacja	Godz.	Wiatr kierunek	500	1000	1500	2000	2500	3000	3500	4000	4500	5000	Grubość warstwy chmur	Rodzaj chmur	Uwagi
Warszawa															

Wydawnictwo Państwowego Instytutu Meteorologicznego w Warszawie

Édition du soir [18h. G.M.T.] 19.X.24. N° 293b.

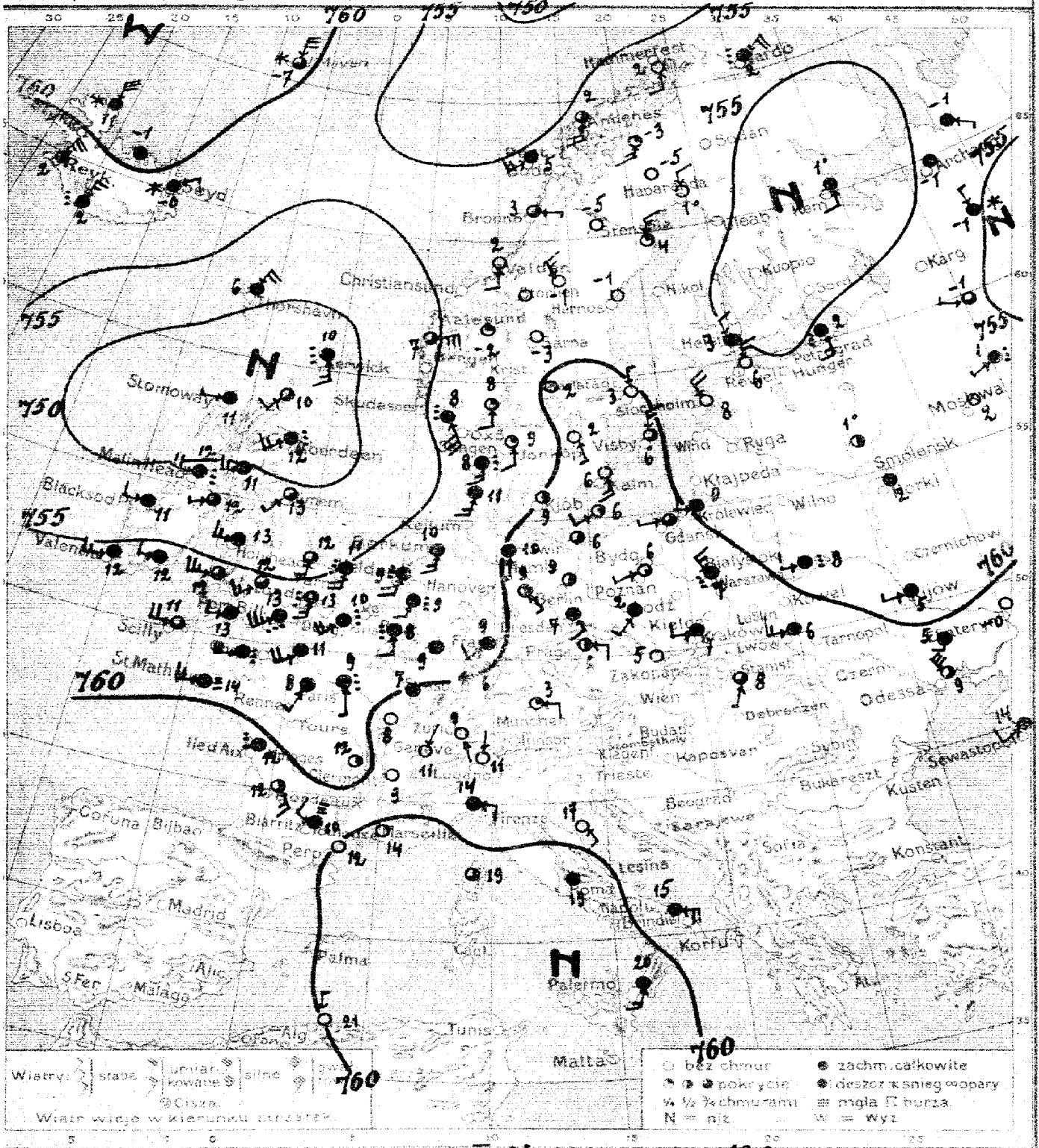

Izobary 19.X. Niedziela 18h.

Warszawa Mapa pogody z dnia 1924 r. Prawo Kopiuj. N° 293b.

Przewidywany przebieg pogody w ciągu doby następnej

Wydano dnia 1924 r. o godz.

Spostrzeżenia meteorologiczne z dnia dzisiejszego [illegible] r. 19. X. 24 r. N° 2933

	Stacja	Ciśnienie 700 mm+	Wiatr	Zachmurzenie	Temp. °C.	Opady m m.	Temp. Max.	Temp. Min.
Polska	Wilno							
	Prusk	58.2	W4	deszcz	8			
	Białystok							
	Brześć n/B		—					
	Kowel							
	Warszawa	61.6	NW6	deszcz	7			
	Łódź							
	Lublin							
	Lwów	62.8	W6	4	6			
	Zakopane							
	Kraków	63.6	W4	4	7			
	Cieszyn							
	Poznań	62.4	WSW2	1	6			
	Toruń							
	Bydgoszcz							
	Chojnice							
	Tczew							
	Hel							
	Puck							
W.	Gdańsk	61.4	W2	3	8			
Anglia	Lerwick	48.0	SSE6	deszcz	10			
	Stornoway	46.3	W2	4	11			
	Aberdeen	48.1	SW6	deszcz	12			
	Holy Head	53.6	W6	4	13			
	Valentia	56.6	W8	4	12			
	Scilly	58.2	W8	3	11			
	Yarmouth	55.5	S8	deszcz	11			
	Plymouth	50.7	SW8	2	13			
Hol.	Helder	56.7	SSW8	deszcz	9			
	Dreschgat	56.3	SSW4	—"—	9			
Francja	Calais	56.6	SW8	—"—	10			
	Boulogne	59.5	WSW6	mgła	14			
	Paris	59.8	S2	deszcz	9			
	Dijon	60.2	cisza	0	8			
	Ile d'Aix	61.0	—"—	deszcz	12			
	Clermont	59.3	—"—	1	12			
	Perpignan	59.7	—"—	0	12			
	Bordeaux	61.6	WNW1	mgła	10			
	Strasbourg	60.0	cisza	4	6			
Bel.	Bruxelles	58.6	S4	deszcz	8			
Niemcy	Keitum	60.7	SE2	3	9			
	Magdeburg	58.3	S6	4	10			
	Hamburg	60.2	S2	2	10			
	Swinemünde	60.7	cisza	2	6			
	Berlin	61.2	—"—	2	9			
	Dresden	57.8	SE4	4	7			
	Breslau	62.5	SW2	4	9			
	Frankfurt n/M	59.9	SW4	4	9			
	München	61.4	E4	1	3			
	Königsberg	59.7	W4	4	9			
Szwajc.	Genève	60.7	NNE1	0	11			
	Bern	61.5	SE1	0	9			
	Lugano	65.7	NW	0	11			
Austr.	Kufstein	60.9	cisza	2	9			
	Skregen	55.7	S4	1	9			
	Hasenhorn	56.9	S6	deszcz	8			
	Bocca di Selvo	57.7	SSW6	4	11			
	Rammelsbus	60.9	SW4	1	6			

	Stacja	Ciśnienie 700 mm+	Wiatr	Zachmurzenie	Temp. °C	Opady m m.	Temp. Max.	Temp. Min.
Szwecja	Stockholm	60.1	N2	0	3			
	Hernösand	59.0	cisza	0	−1			
	Haparanda	56.0	N4	0	1			
	Wisby	60.1	N6	3	6			
	Karlstad	60.3	cisza	0	2			
	Stenten	58.5	—"—	0	−5			
	Jönköping	60.4	SE2	0	2			
Norwegja	Andenes	55.5	S6	3	2			
	Bronnö	57.2	E2	3	3			
	Vadsensund	56.0	S4	0	2			
	Vardö	55.9	NE8	deszcz	2			
Finlandja	Helsinki							
	Sornavala							
	Kuopio							
	Wasa							
	Sodankylä							
Estonja	Tallin (Revel)	57.3	N6	0	6			
	Dorpat							
	Filsand	58.7	NW8	0	8			
Rosja	Petrograd	55.3	S6	deszcz	2			
	Moskwa	58.5	cisza	4	2			
	Horki	59.4	—"—	4	2			
	Kijów	59.2	W2	4	5			
	Odessa	61.4	NNW2	3	9			
	Jan Mayen	60.1	N2	śnieg	−7			
	Thorshavn	50.7	NNE8	4	6			
	Seydisfiord	59.1	NE4	śnieg	−0			
Austrja	Wien							
	Feldkirch							
	Innsbruck							
	Klagenfurt							
Czechosłowacja	Praha	62.0	E4	2	6			
	Eger (Cheb)							
	Olomuniec	62.9	cisza	0	5			
	Stara Hala							
	Koszyce	62.9	SSW2	3	8			
Węgry	Budapest							
	Szombathely							
	Szeged							
Hiszp.	Madrid							
	Coruna							
	Palma							
Włochy	Genova	60.0	E4	4	14			
	Firenze							
	Ancona	61.0	SE4	0	17			
	Roma	55.0	cisza	4	19			
	Taranto	62.0	E8	4	15			
	Alexandrja	59.8	SSW6	4	20			
	Maddalena							
	Palermo							
Bałkany	Beograd							
	Bucuresti							
	Sofja							
	Konstantynopol							
	Athènes							
	Malta							
Afryka	Tunis							
	Alger	60.0	N2	0	21			
Stacje górskie	Snezhnik (3305)							
	Zugspitze (2964)							
	Säntis (2500)							

Spostrzeżenia pilotowe.

Stacja	Godz.	Wiatr	500	1000	1500	2000	2500	3000	3500	4000	4500	5000	Ekwiwalent dolnej chmury	Rodzaj chmur	Uwagi
Warszawa															

Wydawnictwo Państwowego Instytutu Meteorologicznego w Warszawie

Édition du matin (7 h. G.M.T.) 20. X. 24. N° 294a

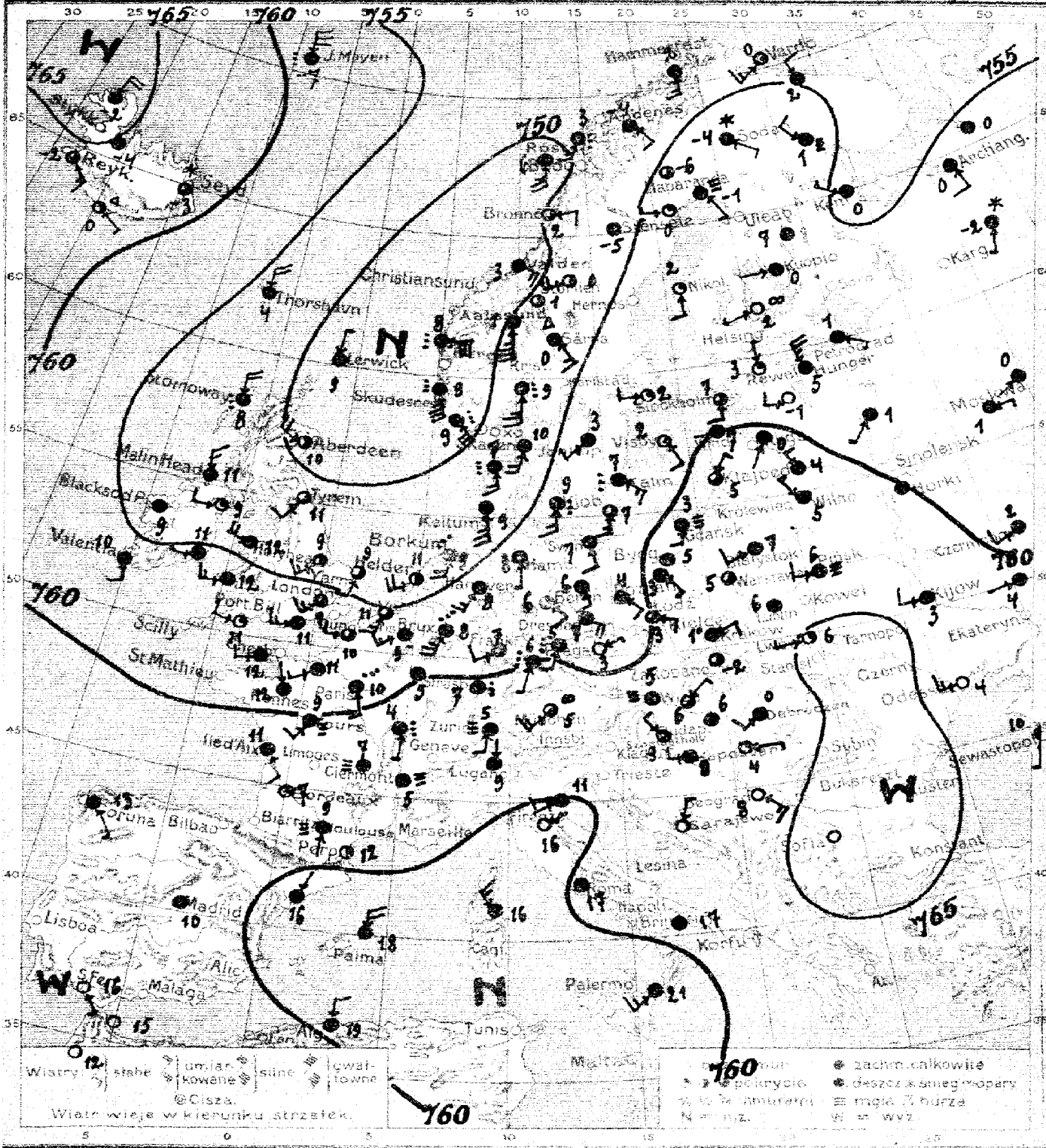

Warszawa. Mapa pogody z dnia 20. X. Poniedziałek [illegible] Rocznik V. № 294a

Przewidywany przebieg pogody w ciągu doby następnej: zachmurzenie przeważnie całkowite; na zachodzie i w środku kraju przejściowe deszcze, nieco cieplej. Wiatry z kierunków południowych, obrót od SE do SW. —

HB

Wydano dnia 20. X. 1924 r. o godz. 11 h.

Spostrzeżenia meteorologiczne z dnia dzisiejszego rano 20.X.24 r. — Nº 294

	Stacja	Ciśnienie 700 mm	Wiatr	Zachmurzenie	Temp. °C	Opady mm	Temp. Max	Temp. Min
Polska	Wilno	61.0	NW2	4	5	0.2	9	4
	Pińsk	62.4	NE	mgła	0	2	12	2
	Białystok	61.8	NSW4	4	7	0	9	5
	Brześć n/B					—		
	Kowel							
	Warszawa	62.4	cisza	3	5	0	9	3
	Łódź							
	Lublin	62.7	cisza	4	5	0	10	5
	Lwów	65.1	NE2	7	6	0	8	1
	Zakopane	66.1	cisza	3	−2	0.4	4	−5
	Kraków	63.3	ENE4	4	1	0	6	−4
	Cieszyn							
	Poznań	60.9	SE2	4	3	0	13	−0
	Toruń							
	Bydgoszcz	61.2	cisza	4	5	0	10	2
	Chojnice							
	Tczew							
	Hel							
	Puck							
	Gdańsk	60.3	S4	mgła	3	0	10	2
Anglia	Lerwick	47.0	N2	4	9	0		
	Stornoway	52.6	N3	deszcz	8	1		
	Aberdeen	49.1	WNW6	3	10	0.4		
	Holy Head	54.6	WNW6	4	12	ślad		
	Valentia	56.2	S4	4	10	1		
	Swanton	58.9	SSW6	2	9	0		
	Yarmouth	—	SSW4	3	8	0.2		
	Spurnhead	58.2	SW6	2	8	0		
Hol.	Helder	59.5	SW2	2	11	0		
	Vlissingen	59.3	SSW6	3	11	0		
Francja	Calais	55.9	W4	3	10	—	—	—
	Perpignan	60.3	cisza	1	12	0	—	0
	Paris	58.7	SSE4	deszcz	10	5	—	0
	Dijon	61.5	S2	—"—	4	2	—	0
	Ile d'Aix	61.2	SSE4	4	11	1	—	—
	Clermont	61.6	cisza	mgła	7	0.3	—	2
	Brest	61.7	—"—	7	7	—	—	—
	Rennes	55.7	NNW6	4	12	2	—	10
	Strasbourg	60.4	cisza	deszcz	7	0.4	—	7
Bel.	Bruxelles	57.0	SW6	4	9	—	—	—
Niemcy	Hanower	56.9	SE4	4	7	0.1	—	6
	Barkum	53.3	SSW6	deszcz	9	1	—	—
	Hamburg	55.7	S2	4	8	0.1	—	7
	Stettin	54.4	SSE4	4	7	0	—	4
	Berlin	54.3	SSE4	4	6	0	—	0
	Dresden	58.3	SE3	4	6	0	—	—
	Breslau	60.4	ESE4	3	3	0	—	0
	Frankfurt/M	58.1	WSW4	4	3	4	—	7
	Munchen	60.4	SW6	mgła	5	0	—	−1
Szwajcarja	Genewa	62.5	NE4	3	5	2	—	—
	Genua							
	Parma	61.9	S4	mgła	6	0		
	Livorno	60.8	N1	4	4	0		
Szwecja	Kobenhavn	67.8	S6	deszcz	8	0.4		
	Skagen	53.7	SSW8	4	10	0		
	Hernosand	51.6	SSE6	4	7	0.4		
	Skanemunde	51.6	S16	4	8	3		
	Hernosand	58.3	S6	3	7	0		

	Stacja	Ciśnienie 700 mm	Wiatr	Zachmurzenie	Temp. °C	Opady mm	Temp. Max	Temp. Min
Szwecja	Stockholm	58.7	W2	1	2	0	—	
	Sztrengnand	54.1	SE6	krupy	0	0	—	
	Haparanda	57.0	SE2	mgła	−1	0	—	
	Wisby	59.7	SE4	1	2	0	—	
	Karlsmar	59.0	ESE6	deszcz	7	—	—	
	Starben	59.9	cisza	3	1	0	—	
	Jönköping	57.5	SW4	4	3	0	—	
Norwegja	Andenes	50.1	SSW6	deszcz	—	—		
	Bronnö	54.2	E4	3	2	0		
	Valdemsund	48.9	ESE6	4	3	0		
	Skudesnes	47.8	SSE 14	deszcz	9	—		
Finlandja	Helsinki							
	Sumvala							
Estonja Finlandja	Raupio	57.5	W2	4	10	—	—	—
	Wasa	57.2	S4	1	2	ślad	—	—
	Sudankyla	56.8	SE2	śnieg	−4	2	—	−6
Estonja	Tallin (Reval)	59.3	N2	0	3	0	6	3
	Dorpat	59.0	W4	0	−1	0	4	−1
	Irisand	59.3	S4	2	2	0	8	2
Rosja	Petrograd	57.3	SE4	4	2	2		
	Moskwa	59.7	E2	4	1	0		
	Kijów	61.3	W4	4	4	0		
	Odessa	64.1	W6	0	5	0		
	Sewastopol	62.2	S2	4	11	8		
Austrja	Am Mayen	59.1	N12	śnieg	−7	0.3		
	Thonstrawe	54.1	N3	4	4	0.2		
	Seydelsdorf	52.8	cisza	śnieg	−3	—		
	Wien	61.2	—"—	mgła	5	0	11	4
Czechosłowacja	Czerwich	61.2	NW2	3	7	0	12	7
	Innsbruck							
	Klagenfurt							
	Praha	59.8	ENE2	mgła	3	0.1	—	2
	Liger (Cheb)	59.7	SSW4	deszcz	5	ślad	—	4
	Hronnec							
	Stara Bala							
	Koszyce							
	Bratislava	61.6	NE2	3	6	0	—	0
Węgry	Budapest	63.0	cisza	4	6	0	14	4
	Szombathely	64.4	SW4	4	8	0	12	7
	Szeged	64.3	E2	1	4	0	12	9
Hiszp.	Madrid	61.0	cisza	4	10	0		
	Coruna	62.0	SE2	4	13	0		
	Fernando	64.0	SE2	0	16	0		
Włochy	Genua							
	Firenze	58.0	NE1	4	16	0		
	Taranto	60.0	cisza	4	17	0		
	Roma	60.2	—"—	4	17	0		
	Neapolina	58.5	SW5	4	21	0		
	Wezuwjusz	60.0	WSW4	4	11	0		
	Maddalena	65.3	N6	4	16	0		
	Palermo							
Bałkany	Belgrad	63.7	ESE6	0	8	0		
	Sarajewo	62.7	NNE2	0	—	—		
	Sofja	65.6	cisza	0	—	0	16	2
	Konstantynopol							
	Athenes							
	Malta							
Afryka Północ	Biskra	63.0	cisza	0	12	—		
	Alger	60.0	N4	4	19	—		
Szczyty górskie	Säntis (3505)							
	Jungfrau (2964)							
	Säntis (2580)							

Spostrzeżenia pilotowe.

Stacja	Pora	Wiatr dolny	500	1000	1500	2000	2500	3000	3500	4000	4500	5000	Granica dolnej chmury	Rodzaj chmur	Uwagi
Warszawa	6.30	cisza	SSW2	WSW4	SSW5	SSW6	—	—	—	—	—	—	—	—	—
Kraków	7.00	—"—	S6	WSW6	—	—	—	—	—	—	—	—	—	—	—

Ogólny stan atmosfery w dniu 20.X.24 r. Nº 294.

Wysoki ciśnienie nad Azją i Europą oraz nad Islandją, niskie nad morzem Północnem i Środziemnem. W Polsce po chwilowem ochłodzeniu - pochmurno.

Wydawnictwo Państwowego Instytutu Meteorologicznego w Warszawie

Edition du soir [18h G.M.T.]

20.X.24 N° 294

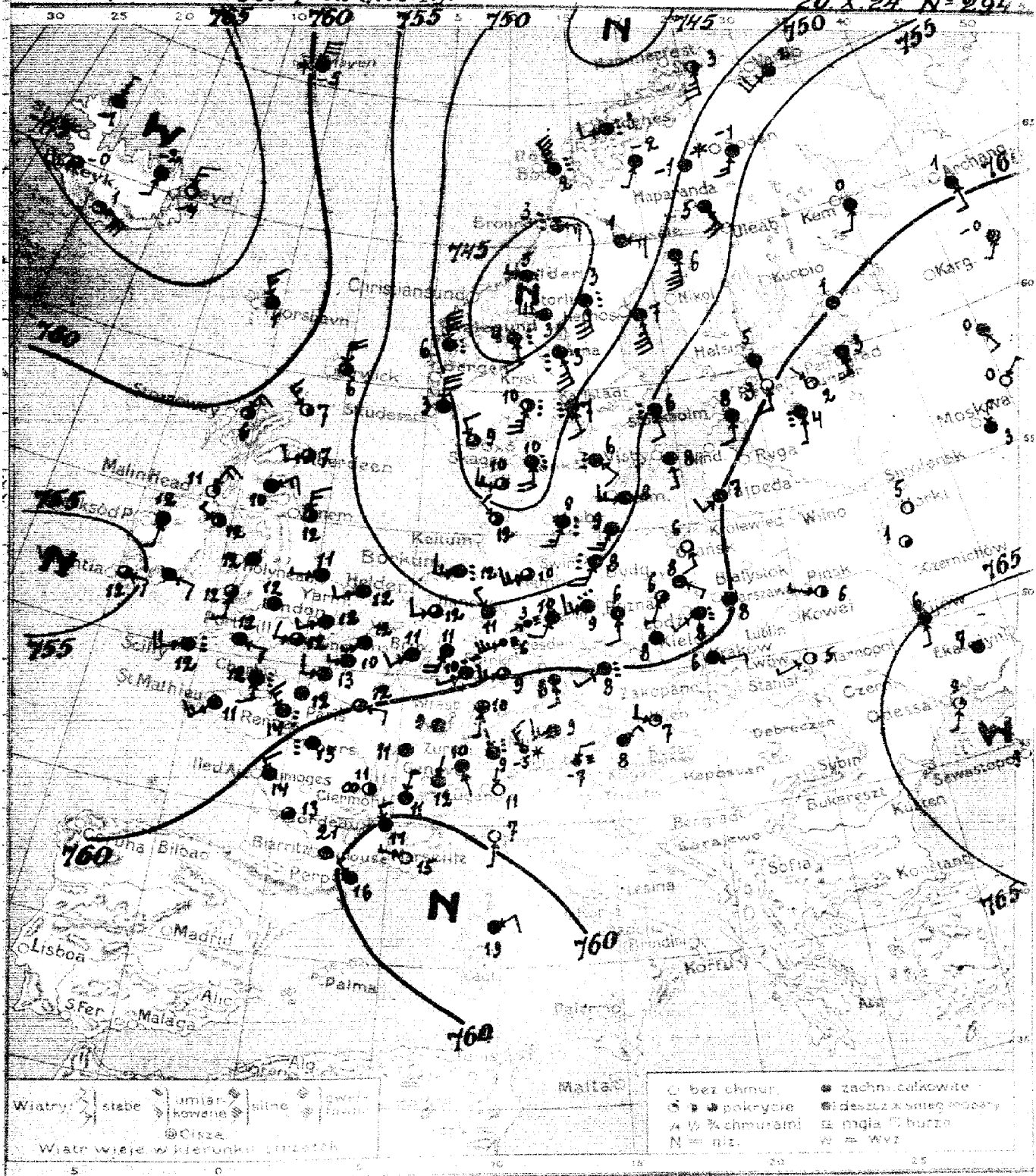

Warszawa. Wykresy dnia 20.X. Poniedziałek 1924 r. godz. 18 [illegible]

Przemijający przebieg pogody w ciągu doby następnej

N° 294 a.

Wydano dnia 1924 r. o godz.

Spostrzeżenia meteorologiczne z dnia dzisiejszego rano z. 20.X.24 r. Nº 293

	Stacja	Ciśnienie 700 mm +	Wiatr	Zachmurzenie	Temp. °C	Opady mm	Temp. Max	Temp. Min
Polska	Wilno							
	Prosk	63.3	WNW 2	2	6			
	Białystok							
	Brześć n. B							
	Kowno							
	Warszawa	59.4	cisza	4	8			
	Łódź	59.0	SW 2	deszcz	8			
	Lublin							
	Lwów	63.1	WSW 3	10	5			
	Zakopane							
	Kraków	60.8	E 2	4	8			
	Oświęcim							
	Poznań	58.8	SSW 2	2	6			
	Toruń	58.4	SE 2	4	8			
	Bydgoszcz							
	Chojnice							
	Tczew							
	Bel							
	Pock							
Wolne Miasto	Gdańsk	57.6	SE 4	0	6			
Anglia	Lerwick	56.6	NE 3	2	6			
	Stornoway	53.3	NNE 6	3	6			
	Aberdeen	58.3	WSW 4	3	7			
	Holy Head	58.8	cisza	4	12			
	Valentia	54.3	ESE 4	3	12			
	Scilly	56.1	WSW 3	deszcz	12			
	Varmouth	57.8	WSW 4	4	12			
	Falmouth	57.3	NW 6	3	12			
Hol.	Helder	57.1	WSW 4	3	12			
	Vlissingen							
Francja	Brest	58.0	SW 3	4	12			
	St. Brieuc	58.0	SW 6	4	11			
	Paryż	59.3	ESE 4	3	12			
	Dijon	61.2	cisza	4	11			
	Le Puy	61.5	NW 4	4	14			
	Clermont	61.3	cisza	3	11			
	Toulouse	61.3	— " —	deszcz	13			
	Rennes	59.7	NW 6	— " —	14			
	Strasbourg	57.0	SE	4	10			
Bel.	Bruxelles	58.6	SW 4	4	11			
Niemcy	Kolberg	56.4	SSW 4	6	10			
	Borkum	54.3	W 6	deszcz	12			
	Hamburg	54.1	WSW 6	3	9			
	Swinemünde	54.5	SSW 6	deszcz	8			
	Berlin	55.9	WSW 6	— " —	9			
	Hannover	55.2	NW 2	4	11			
	Breslau	58.1	cisza	4	8			
	Frankfurt n. M.	59.6	WSW 6	3	9			
	München	61.5	WSW 6	4	9			
Kraj Nadbałtycki	Kłajpeda	60.0	SW 4	4	7			
Szwajcarja	Genewa	58.0	NNE 1	4	12			
	Zürich	62.3	NNW 6	deszcz	9			
	Lugano	59.0	N 1	0	11			
Dania	Kjöbenhavn	53.2	SSW 5	deszcz	9			
	Skagen	49.8	S 8	— " —	10			
	Hanstholm	48.9	W 6	3	10			
	Blaavandshuk	51.4	NW 4	3	12			
	Hammershus	50.2	SSW 6	4	9			

	Stacja	Ciśnienie 700 mm +	Wiatr	Zachmurzenie	Temp. °C	Opady mm	Temp. Max
Szwecja	Stockholm	55.2	SSE 4	deszcz	6		
	Hernösand	51.6	SSE 4	4	7		
	Haparanda	54.1	SE 3	4	5		
	Wisby	56.8	S 2	deszcz	8		
	Karlstad	51.6	SSE 4	— " —	7		
	Storlien	44.0	W 2	4	3		
	Jönköping	53.9	SE 4	deszcz	6		
Norwegja	Andenes	47.8	WSW 2	— " —	3		
	Bronnö	45.3	E 6	— " —	3		
	Veiderstrand	43.8	W 4	— " —	5		
	Sudnesnes	51.0	N 2	4	3		
Finlandja	Helsinki	59.4	SSE 1	4	5		
	Sortavala	60.7	cisza	4	1		
	Kuopio						
	Wasa						
	Sodankylä	54.9	SSW 6	4	-1		
Estonja	Tallin (Reval)	59.9	S 4	0	3		
	Dorpat	60.7	S 2	deszcz	4		
	Pilsand	58.3	S 4	4	8		
Rosja	Pierwgrad	60.9	S 4	4	3		
	Moskwa	61.8	NNE 2	4	3		
	Horki	63.6	cisza	0	5		
	Kijów	64.1	S 2	4	6		
	Odessa	65.9	SSW 2	7	9		
	Jan Mayen	59.1	N 2	śnieg	-3		
	Thorshavn	62.4	NNW 6	3	1		
	Seydisfjord	67.0	N 6	0	-4		
Austrja	Wiedeń	60.8	W 4	1	7		
	Graz	60.7	NE 2	4	8		
	Innsbruck						
	Klagenfurt						
Czechosłowacja	Praha	60.0	SW 2	deszcz	8		
	Eger (Cheb)						
	Oravitza	56.0	SW 2	4	9		
	Stara Dala						
	Koszyce						
Węgry	Budapest						
	Szombathely						
	Szeged						
Hiszp.	Madrid						
	Coruna						
	Palma						
Włochy	Genova	62.0	S 2	0	7		
	Firenze						
	Roma						
	Napoli						
	Brindisi						
	Maddalena	58.0	NE 4	4	19		
	Palermo						
Bałkany	Peograd						
	Bucuresti						
	Sofja						
	Konstantynopol						
	Athenes						
	Malta						
Kraj południowy	Tunis						
	Alger						
Góry	Sonnblick (3106)	18.1	NNE 2	mgła	-7		
	Zugspitze (2964)	27.3	NW 6	śnieg	-5		
	Säntis (2500)						
	Brocken	57.4	WSW 12	mgła	3		

Spostrzeżenia piłotowe

Stacja	godz.	Wiatr kier.	siła	500	1000	1500	2000	2500	3000	3500	4000	4500	5000	Ciśnienie bezwzględne	Ruch ogólny chmur	Uwagi
Warszawa																

Wydawnictwo Państwowego Instytutu Meteorologicznego w Warszawie

Edition du matin [7h. G.M.T.]. *21. X. 24. N: 295a*



Warszawa. Mapa pogody z dnia 21. X. *Wtorek 1924r. Z rana. Rocznik V. N:* 295a.

Prawdopodobny przebieg pogody w ciągu doby następnej: Pogoda zmienna, przelotne deszcze, mglisto, chłodno, umiarkowane wiatry z kierunków zachodnich. –

p. S. H.

Wydano dnia 21. X. *1924 r. o godz.* 11 4

Spostrzeżenia meteorologiczne z dnia dzisiejszego rano 21. X. 25 № 293

	Stacja	Ciśnienie 700 mm +	Wiatr	Zachmurzenie	Temp. °C.	Opady m.m.	Temp. Max.	Temp. Min.
Rosja	Wilno	58.4	SSE 6	4	6	1	9	4
	Pińsk	60.4	S 4	4	5	3	10	0
	Białystok	56.0	SE 2	4	6	ślad	9	6
	Brześć n/B							
	Kiwerce							
	Warszawa	58.4	SW 2	mgła	7	ślad	10	5
	Łódź	59.2	WSW 4	4	7	0.5	10	6
	Lublin	60.0	SE 2	deszcz	7	2	11	6
	Lwów	62.0	SW 2	3	7	0	11	2
	Zakopane	63.6	W 2	4	2	0	8	-2
	Kraków	61.1	WNW 2	deszcz	8	0.3	12	7
	Cieszyn							
Prusy	Poznań	57.8	SW 6	4	9	0.2	9	5
	Toruń	57.0	SW 4	4	9	ślad	-	4
	Bydgoszcz	56.4	SW 2	mgła	9	0.4	10	6
	Chojnice							
	Toruń							
	Hel							
	Puck							
	Gdańsk	54.4	SSW 4	mgła	8	3.2	9	5
Anglia	Lerwick	63.3	NE 4	1	2	ślad		
	Stornoway	62.8	E 4	4	5	0		
	Aberdeen	64.9	NNW 2	deszcz	4	0		
	Holy Head	56.2	E 1	4	11	0		
	Valentia	50.2	ENE 3	4	12	5		
	Scilly	51.8	SSW 6	deszcz	13	7		
	Yarmouth	60.0	NE 3	4	11	0		
	Tynemouth	60.8	NE 4	3	9	0		
Holandia	Helder	59.9	NNE 2	4	12	0		
	Vlissingen	59.2	SSE 4	3	12	0		
Francja	Calais	58.4	ESE 4	4	9	0	—	—
	Le Havre	54.2	SSW 3	mgła	15	9	—	14
	Paryż	59.3	SSE 4	deszcz	13	1	—	11
	Dijon	57.7	cisza	mgła	10	2	—	9
	Strasbourg	61.2	— " —	4	13	—	—	—
	Clermont	61.5	— " —	3	6	0	—	5
	Perpignan	60.5	— " —	3	9	0	—	—
	Toulouse	62.0	S 2	4	6	0	—	—
	Strasbourg	62.7	cisza	mgła	5	0	—	5
Belgia	Bruxelles	60.0	SSE 4	4	10	0	—	—
Niemcy	Wilhelmshaven	59.8	SW 4	3	10	0.4	—	9
	Borkum	58.4	NNW 2	2	12	ślad	—	8
	Hamburg	58.0	NNW 4	4	9	6	—	9
	Heligoland	58.1	NW 2	4	10	0.1	—	8
	Berlin	57.8	WSW 6	4	11	0.5	—	9
	Dresden	59.7	WSW 10	3	9	0	—	8
	Breslau	59.3	WSW 4	deszcz	9	1	—	2
	Frankfurt n/O	61.9	W 4	mgła	9	0	—	8
	Magdeburg	58.9	cisza	4	8	2	—	7
	Kolonia	58.9	SSW 6	deszcz	7	1	—	—
Szwajcaria	Genewa	63.3	SW 1	mgła	4	0		
	Zurich	63.7	WSW 1	— " —	9	0.2		
	Lugano	66.2	N 1	0	6	0		
Austria	Innsbruck	65.5	W 3	2	8	2		
	Salzburg	69.5	NW 10	4	9	0		
	Hernstein	58.3	NW 12	4	8	11		
	Mariazell (780)	56.3	NW 10	deszcz	9	2		
	Hannenkogel	57.8	W 12	3	10	2		

	Stacja	Ciśnienie 700 mm +	Wiatr	Zachmurzenie	Temp. °C	Opady m.m.	Temp. Max.	Temp. Min.
Szwecja	Stockholm	47.2	SO	deszcz	6	2	—	5
	Sztokholm	48.7	N 16	śnieg	0	10	—	0
	Haparanda	51.9	SSE 2	4	5	ślad	—	5
	Wisby	49.4	SSW 6	4	8	0.2	—	7
	Karlstad	45.3	W 4	3	6	3	—	5
	Göteborg	49.7	SW 6	3	9	2	—	—
	Jönköping	48.5	SW 4	2	7	2	—	5
Norwegia	Andenes	51.0	NNW 10	4	1	4		
	Bronnö	52.8	N 8	4	3	6		
	Valdermund	55.3	SE 14	4	3	2		
	Skudesnes	57.1	N 14	2	6	1		
Finlandja	Helsinki	55.5	SE 4	deszcz	7	0	—	6
	Sortavala	60.0	SSW 2	4	4	0	—	—
	Kuopio	57.7	ESE 10	4	1	0	—	—
	Wasa	58.8	SE 6	4	4	ślad	—	2
	Sodankylä	52.8	SA	4	1	0.3	—	3
Estonia	Tallin Reval	56.4	SSE 10	4	3	0	3	0
	Dorpat	59.1	SSE 4	4	2	0	5	1
	Filsand	53.9	SE 8	4	8	1	9	4
Rosja	Petrograd	51.0	SSE 8	4	2	0		
	Moskwa	65.3	NNW 4	4	1	0		
	Kijów	64.9	S 2	4	6	—		
	Sewastopol	67.1	E 4	1	6	—		
	Archangielsk	51.1	SW 8	4	2	—		
	Jan Mayen	57.6	NW 14	4	-4	—		
	Thorshavn	55.8	NNW 4	4	0	—		
	Seydisfiord	55.3	cisza	0	-6	-		
Austrja	Wiedeń	61.6	W 4	4	10	0	13	4
	Gratz	61.6	NE 2	3	6	0	12	6
	Innsbruck							
	Klagenfurt							
Czechosłowacja	Praha	61.2	SW 2	4	8	2	—	7
	Eger (Cheb)	62.4	SW 2	2	8	0.1	—	1
	Hradec							
	Stara Dola							
	Kosice							
	Preßburg	58.7	WNW 2	4	9	0	—	
Węgry	Budapest	60.7	NW 2	1	8	0	13	6
	Szombathely	60.7	NW 2	4	5	—	14	3
	Szeged	60.1	NE	4	10	0	15	1
Hiszp.	Madrid	64.0	cisza	4	10	—		
	Coruña	61.0	— " —	mgła	16	—		
	S. Fernando	65.0	SSE 2	deszcz	16	—		
Włochy	Genova							
	Firenze							
	Taranto	53.0	SE 8	deszcz	11	—		
	Roma							
	Napoli							
	Brindisi							
	Maddalena							
	Palermo							
Bałkany	Beograd	57.3	SE 8	deszcz	11	ślad	—	1
	Sarajewo	57.5	cisza	— " —	10	0.2	—	9
	Lwów	60.7	NE 8	4	12	0		
	Konstantynopol	56.0	SE 8	4	12	—		
	Athenes	61.1	SSE 8	4	20	0		
	Malta	60.0	WNW 2	1	20	0		
Stacje górskie	Schmeck	64.0	cisza	4	16	0		
	Rigi	64.0	— " —	0	15	0		
	Säntis (2505)	48.1	ENE 4	mgła	-7	3	-8	
	Engelitze (2964)							
	Sonnblick (3500)	67.1	WSW 8	mgła	-4	1	-5	

Spostrzeżenia pilotowe.

Stacja	Godz.	Wiatr	500	1000	1500	2000	2500	3000	3500	4000	4500	5000	Zenitu chmur	Rodzaj chmur	Uwagi
Warszawa															

Ogólny stan atmosfery w dniu 21. X. 25. № 293

Wysokie ciśnienie nad Rosją wschodnią (Jekaterinburg 717.1 mm) oraz nad morzem Norweskiem, niskie nad Skandynawją i Bałtykiem, nad morzem Irodziemnem i nad Atlantykiem. W Polsce pochmurno, ciągle, miejscami deszcz, temperat. od 5° do 8°

Wydawnictwo Państwowego Instytutu Meteorologicznego w Warszawie

Édition du soir [18h. G.M.T.] 21.X.24 r. N° 2956

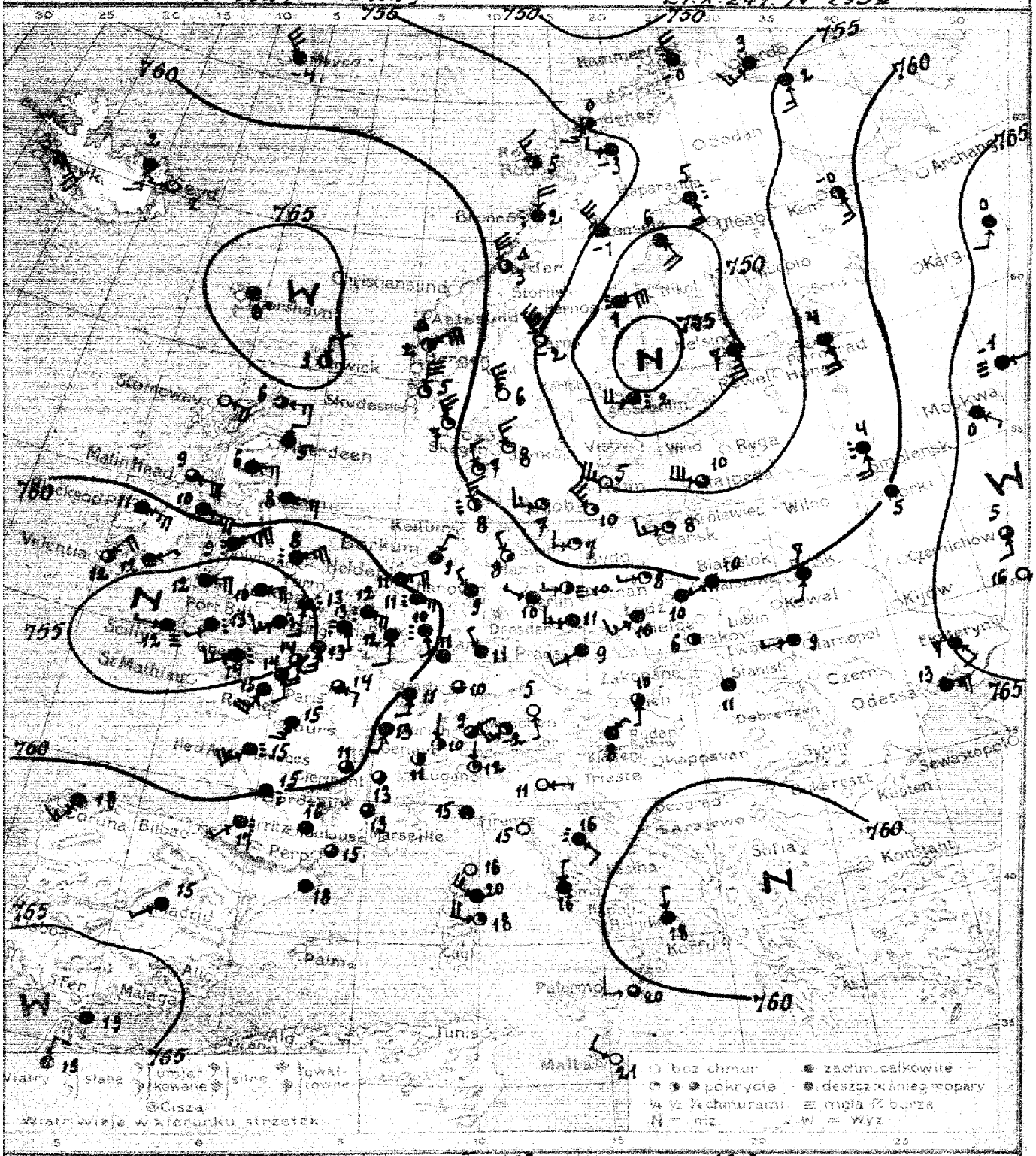

Viatry: słabe | umiarkowane | silne | gwałtowne | Cisza

Wiatr wieje w kierunku strzałek

○ bez chmur ● zachm. całkowite
◔ ◑ ◕ pokrycie ● deszcz ✳ śnieg ≈ opary
½ ½ chmurami ≡ mgła ∏ burza
N = mz W = wyż

Warszawa dnia Izobary z dnia 21.X. Wzór 1924 r. 18 h. Rocznik V. IV.

Prognozowany przebieg pogody w ciągu doby następnej

N° 295 b.

Wydano dnia ... 1924 r. o godz.

Spostrzeżenia meteorologiczne z dnia dzisiejszego [illegible] r. 21 X 29 r. N° [illegible]

Kraj	Stacja	Ciśnienie 700 mm	Wiatr	Zachmurzenie	Temp. °C	Opady mm	Temp. Max	Temp. Min
Polska	Wilno							
	Pińsk	60.7	SSW2	4	7			
	Białystok							
	Brześć n/B							
	Kiwerce							
	Warszawa	60.0	WSW2	4	10			
	Łódź	60.9	cisza	4	10			
	Lublin							
	Lwów	63.3	W2	4	9			
	Zakopane							
	Kraków	63.1	cisza	2	6			
	Cieszyn							
	Poznań	60.6	W2	2	8			
	Toruń							
	Bydgoszcz							
	Chojnice							
	Tczew							
	Hel							
	Puck							
[illegible]	Gdańsk	[illegible]	WSW6	1	8			
Anglia	Lerwick	65.4	N4	1	3			
	Stornoway	[illegible]	E8	6	–			
	Aberdeen	64.3	N4	4	5			
	Holy Head	57.0	NE10	deszcz	9			
	Valentia	56.8	NNE8	3	12			
	Scilly	53.1	W2	mgła	12			
	Yarmouth	53.0	S4	deszcz	13			
	Tynemouth	61.8	E6	4	8			
Hol.	Helder	60.2	ENE8	4	11			
	Vlissingen	57.6	E8	deszcz	12			
Francja	Calais	55.4	SSE2	—"—	13			
	[illegible]	[illegible]	[illegible]	4	14			
	Paris	58.0	ESE4	3	14			
	Dijon	60.8	SSW2	4	13			
	Rochefort	59.4	SW10	deszcz	15			
	Clermont	[illegible]	[illegible]	3	11			
	Biarritz	[illegible]	[illegible]	deszcz	17			
	Rennes	53.3	SSW8	4	15			
	Strasbourg	61.7	cisza	3	10			
Bel.	Bruxelles	53.3	S6	3	12			
Niemcy	[illegible]	61.1	NW2	4	9			
	Borkum	61.7	NNE2	4	9			
	Hamburg	61.2	NNW2	1	8			
	Swinemünde	59.3	W4	1	7			
	Berlin	60.3	W2	mgła	11			
	Dresden	61.7	W6	4	11			
	Breslau	61.1	SW6	4	10			
	Frankfurt a/M	61.5	NW2	4	11			
	München	61.7	S2	0	5			
	Klajpeda	56.4	W6	3	10			
Szwajc.	Genève	62.7	cisza	2	11			
	Zürich	62.6	NE1	2	9			
	Lugano	61.8	N1	1	12			
Dania	København	[illegible]	W6	1	7			
	Skagen	57.6	NNW6	1	9			
	Hanstholm	57.5	NNW6	1	7			
	Blaavandshuk	59.3	NNW6	deszcz	8			
	Hammershus	58.7	NW6	1	10			

Kraj	Stacja	Ciśnienie 700 mm	Wiatr	Zachmurzenie	Temp. °C	Opady mm	Temp. Max	Temp. Min
Szwecja	Stockholm	45.4	W8	deszcz	2			
	Hernösand	46.6	NE12	—"—	1			
	Haparanda	52.0	SSE6	—"—	5			
	Kalmar	55.0	WNW6	0	5			
	Särna	54.8	NW10	0	-2			
	Stensele	54.8	NW10	4	-1			
	Abisko	56.6	W4	4	-3			
Norwegja	Andenes	54.0	SSW6	2	0			
	Bronnö	58.6	N8	deszcz	2			
	Valdersund	59.5	NNW12	krupy	3			
	Skudenes	61.8	N12	1	5			
Finlandja	Helsinki	49.9	SSE10	4	7			
	Sortavala							
	Kuopio							
	Wasa							
	Sodankylä							
Estonja	Tallin (Reval)							
	Dorpat							
	Filsand							
Rosja	Petrograd	56.3	SSE8	4	4			
	Moskwa	66.3	SE2	4	0			
	Borki	60.2	cisza	4	5			
	Odessa	63.7	E10	4	13			
	Kem	59.2	SSE6	2	-0			
	Jan Mayen	57.9	NW12	śnieg	-4			
	Thorshavn	68.7	cisza	4	0			
	Seydisfjord	62.7	W2	0	2			
Austrja	Wien							
	Feldkirch							
	Innsbruck							
	Klagenfurt							
Czechosłowacja	Praha	63.0	SW4	4	9			
	Eger (Cheb)							
	Olomouc							
	Stará Dala							
	Košice	62.6	cisza	4	11			
Węgry	Budapest							
	Szombathely							
	Szeged							
Hiszp.	Madrid	64.0	SW2	4	15			
	Coruna	63.0	SSW6	4	18			
	Palma							
Włochy	Genova	61.0	cisza	4	15			
	Firenze	—	—"—	0	15			
	Aspio	61.0	SE4	deszcz	16			
	Roma	60.0	N2	4	16			
	Taranto	59.2	N2	4	18			
	Messina	60.0	W4	3	20			
	Maddalena	59.3	W6	1	18			
	Venezia	60.3	E2	0	11			
Bałkany	Beograd							
	Bucuresti							
	Sofia							
	Konstantynopol							
	Athenes							
	Malta	63.0	WNW4	0	21			
Afryka	Rabat	66.0	N4	4	19			
	Tanger	66.0	cisza	4	19			
Stacje górskie	Sonnblick (3106)							
	Zugspitze (2964)							
	Säntis (2500)	62.0	SW6	2	-2			

AA.

Spostrzeżenia pilotowe.

Stacja	Godz.	Wiatr dolny	500	1000	1500	2000	2500	3000	3500	4000	4500	5000	Kierunek chmur	Rodzaj chmur	Uwagi
Warszawa															

Wydawnictwo Państwowego Instytutu Meteorologicznego w Warszawie

Édition du soir [18h G.M.T.] **22. X. 24. N: 296a**

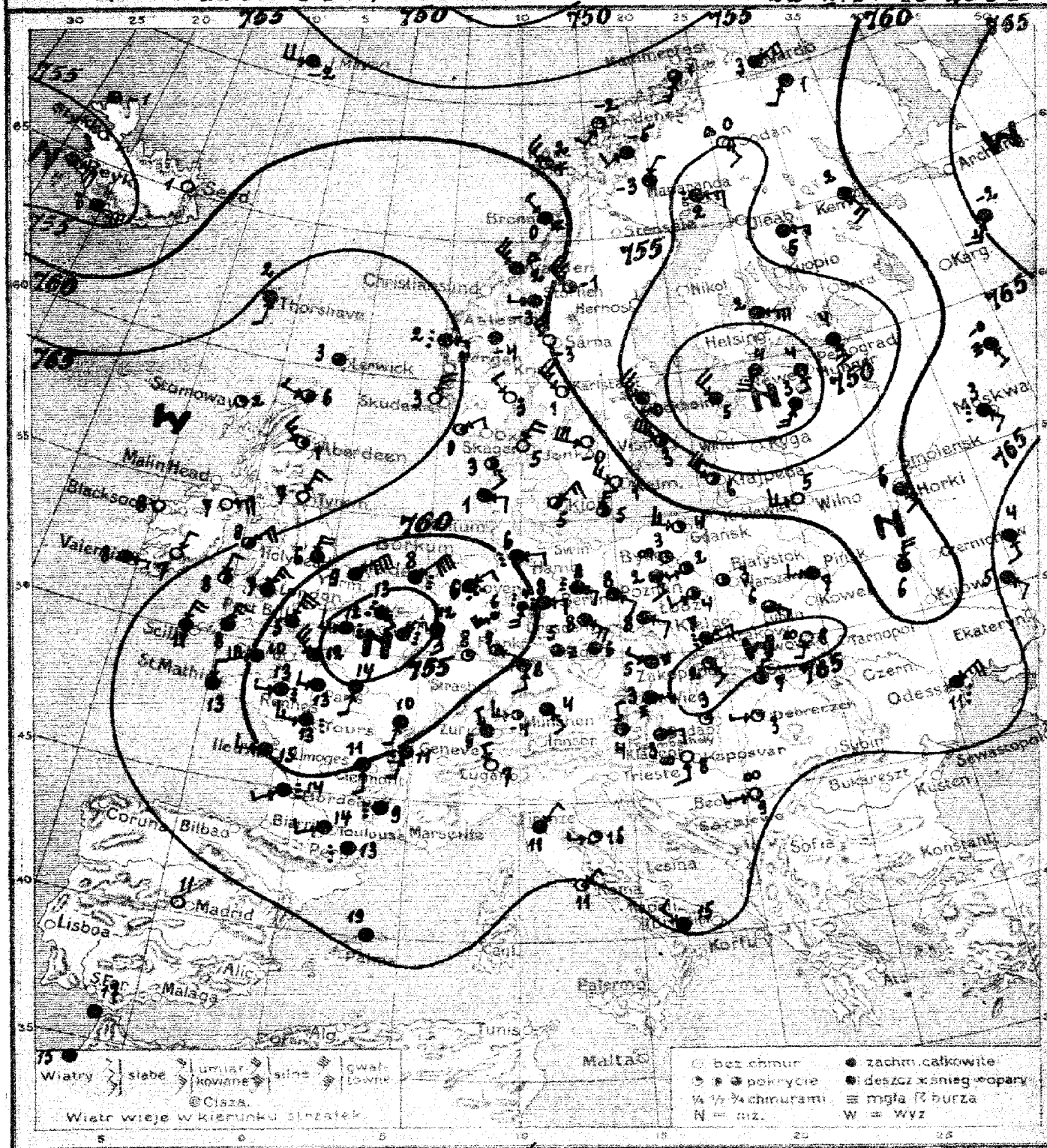

Warszawa. Mapa pogody z dnia **22. X.** *Środa* 1924 r. *Rocznik V.* **296a**

Przewidywany przebieg pogody w ciągu doby następnej **Zachmurzenie zmienne, przelotne deszcze, temperatura bez zmian, słabe wiatry miejscowe.**

L. B.

Wydano dnia **22. X.** 1924 r. *o godz.* **11h 45m.**

Spostrzeżenia meteorologiczne z dnia dzisiejszego [illegible] 24 r. Nº 2963

	Stacja	Ciśnienie 700 mm +	Wiatr	Zachmurzenie	Temp. °C.	Opady mm.	Temp. Max.	Temp. Min.
Rosja	Wilno	59.2	W6	1	3	0	9	3
	Prusy	65.0	WSW2	4	-1	0.1	8	7
	Białystok							
	Brześć n/B	63.5	W4	3	6	0	10	5
	Kowno							
	Warszawa	64.2	cisza	2	3	0.0	11	-0
	Łódź	64.6	SW2	2	4	0.3	13	3
	Lublin	64.2	ESE2	3	6	0	10	6
	Lwów	65.6	SSW2	opary	8	0	14	2
	Zakopane	67.2	SE2	2	2	0	9	-2
	Kraków	64.8	ENE2	deszcz	7	0	13	3
	Oksza							
	Poznań	64.0	SSE2	4	2	ślad	12	-0
	Toruń	64.0	SW2	2	2	0	-	0
	Bydgoszcz	63.5	cisza	opary	3	1	13	0
	Chojnice							
	Jezioro							
	Hel							
	Puck							
Niemcy	Gdańsk	62.4	WNW6	1	4	0.3	12	3
Anglia	Lerwick	58.6	cisza	4	9	—		
	Stornoway	66.0	—"—	1	2	0		
	Aberdeen	67.4	NW6	1	1	3		
	Holy Head	65.1	NE8	2	8	2		
	Valentia	66.3	E2	2	8	ślad		
	Scilly	63.2	NNE8	4	11	0.4		
	Yarmouth	36.9	NE10	4	9	28		
	Plymouth	65.1	NNE6	4	7	0		
Hol.	Helder	37.1	NE10	deszcz	8	16		
	Vlissingen	59.8	SE4	—"—	13	—		
Francja	Cristiansand	32.1	W6	—"—	12	10	—	—
	Schleswig	61.3	N4	4	13	1	-	13
	Paryż	55.6	SSW2	4	14	9	—	13
	Dijon	59.6	SSW2	4	10	0.1	—	8
	Rochefort	60.0	W4	4	15	2	—	—
	Clermont	60.1	S2	4	11	0.5	-	7
	Perpignan	62.0	cisza	deszcz	13	1	—	11
	Ramos	59.1	W4	—"—	13	1	-	13
Belg.	Bruxelles	56.3	SSW6	deszcz	13	4	-	11
Niemcy	Helgoland	58.2	NE2	—"—	6	3	—	6
	Aachen	55.3	S6	4	12	1	—	10
	Hamburg	61.0	E2	deszcz	6	—	—	—
	Magdeburg	60.5	E4	—"—	8	1	—	8
	Berlin	63.7	ESE2	—"—	8	0.1	—	7
	Dresden	61.9	SE8	4	8	ślad	—	7
	Breslau	62.7	ESE4	4	8	0	—	7
	Frankfurt n/M	59.1	ESE4	2	9	0.4	—	9
	Stuttgart	62.8	SE2	4	4	0	—	-1
	Klajpeda	59.0	NW12	3	6	0	—	—
Szwajc.	Genewa							
	Zürich	63.4	NW2	4	9	—		
	Lugano	63.8	NNW4	0	7	—		
Dania	Kjöbenhavn	63.3	NE6	2	5	0		
	Skagen	62.8	NNE8	0	5	0		
	Hanstholm	62.7	SE4	3	3	0		
	Blavandshuk	62.7	E4	4	1	0		
	Hammerhus	62.6	W6	2	5	0		

	Stacja	Ciśnienie 700 mm +	Wiatr	Zachmurzenie	Temp. °C.	Opady mm.	Temp. Max.	Temp. Min.
Szwecja	Stockholm	53.4	NW10	4	-0	3	—	-1
	Carlskrona	59.0	NW12	2	-1	0	—	-2
	Haparanda	53.1	E6	deszcz	8	9	—	2
	Wisby	59.1	NW12	3	3	0	—	—
	Karlstad	61.8	NW10	0	1	0	—	-1
	Storlien	62.3	W2	4	-3	1	—	-3
	Jönköping	61.5	WNW8	0	-0	0	—	-1
Norwegia	Andenes	58.1	SSW2	1	-2	1		
	Bennes	60.7	NW2	śnieg	0	ślad		
	Valdersund	62.3	NW10	krupy	2	2		
	Aalesund	62.6	NNE8	0	3	0		
Finlandja	Helsinki							
	Sortavala							
	Kuopio							
	Kuopiana	57.3	E2	4	5	67	—	1
	Sodankylä	55.3	SE4	krupy	0	7	—	0
Estonja	Tallin (Reval)	45.3	SSW10	4	4	3	6	4
	Dorpat	49.6	SSW6	4	3	2	6	3
	Filsand	47.3	NW8	4	5	4	7	1
Rosja	Petrograd	50.7	SSE8	4	4	1		
	Moskwa	62.0	SE4	deszcz	3	6		
	Horki	59.7	SE2	4	6	4		
	Odessa	69.6	NE10	deszcz	11	3		
	Kemi	58.5	SSE6	4	2	0		
	Jan Mayen	55.8	W8	4	-2	ślad		
	Thorshavn	65.0	S2	4	2	0		
	Seydisfiord	58.1	cisza	0	1	—		
Austrja	Wien	54.2	E2	mgła	3	0	-14	3
	Feldkirch	(20.1)	N4	3	-4	2	-4	-9
	Salzburg	64.2	N2	2	4	0	15	4
	Klagenfurt							
Czechosłowacja	Praha	63.1	cisza	4	6	ślad	—	6
	Eger (Cheb)	62.4	—"—	mgła	5	0.1	—	4
	Ołmuniec	64.9	WNW2	—"—	5	0	—	4
	Stara Dala							
	Koszyce	63.1	N4	2	7	0	—	4
Węgry	Budapest	63.6	cisza	4	3	ślad	16	3
	Szombathely	67.9	E2	3	3	0	15	8
	Belgyógyvar	64.0	S4	opary	3	2	16	3
Hiszp.	Madrid	67.0	cisza	0	11	—		
	Coruna							
	Malaga	61.0	cisza	4	19	—		
Włochy	Genowa							
	Firenze	63.0	NNE4	4	11	—		
	Ancona	63.5	W2	1	16	3		
	Roma	67.1	NE2	1	11	2		
	Neapol	64.3	NW4	4	15	—		
	Brindisi							
	Maddalena							
	Palermo							
Bałkany	Belgrad	63.0	WSW4	opary	9	0		
	Bucuresti							
	Sofja							
	Konstantynopol							
	Athenes							
	Malta							
Afryka	Kairo	67.0	cisza	4	15	—		
	Algier	64.0	—"—	4	17	—		
Stacje górskie	Sonnblick (3105)							
	Jungfrau (2964)	(22.1)	W6	2	-4	0	—	—
	Säntis (2500)							
	Mahler Aslen	—	SSW10	mgła	6	1	—	
	Fichtelberg	37.1	SSE10	4	3	0	—	

Spostrzeżenia pilotowe.

Stacja	Godz.	Wiatr dolny	500	1000	1500	2000	2500	3000	3500	4000	4500	5000	Pierwsze dolne obserw.	Koniec obserwacji	Uwagi
Warszawa	8.29	cisza	WNW5	NNE5	WNW12	—	—	—	—	—	—	—	1725	—	—
Wilno	7.15	W6	W8	W15	W16	—	—	—	—	—	—	—	—	—	—
Brześć n/B	7.12	ENE5	NW6	W10	W13	W12	W10	W13	—	—	—	—	3800	—	—

Ogólny stan atmosfery za dnia 22.I.24 r. Nº 2963

Depresja nad Bałtykiem i Finlandją, druga nad kanałem La Manche, Francją i Holandją, obszar wysokiego ciśnienia nad Anglją północno-zachodnią i Hiszpanją.

W Polsce pogoda zmienna, miejscami deszcz.

Wydawnictwo Państwowego Instytutu Meteorologicznego w Warszawie

Édition du soir [18h C.M.T.]

22. X. 24. N° 296 b.

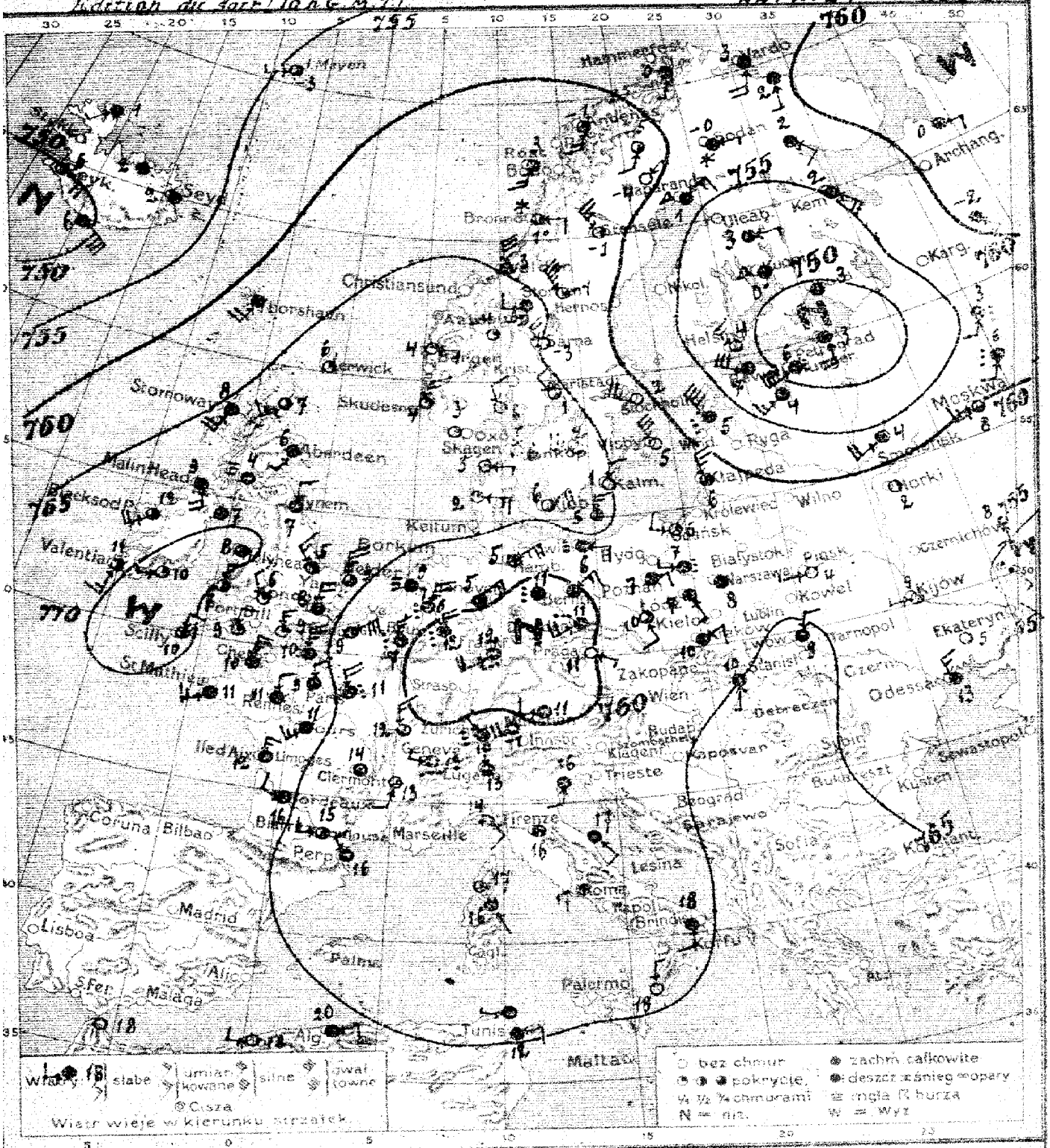

Warszawa, Międzyporty, z dnia 22. X. Środa, 1924 r. 18 h. Rocznik V. 17

Przewidywany przebieg pogody w ciągu doby następnej.

N° 296 b.

Wydano dnia . . . . . 1924 r. o godz.

Spostrzeżenia meteorologiczne z dnia drugiego [illegible]

	Stacja	Ciśnienie 700 mm +	Wiatr	Zachmurzenie	Temp. °C.	Opady mm.	Temp Max.	Temp Min.
Polska	Wilno							
	Pińsk	64.7	NE 2	0	+			
	Białystok							
	Brześć n/B							
	Kowarce							
	Warszawa	63.1	cisza	4	8			
	Łódź	63.7	SE 2	4	7			
	Lublin							
	Lwów	65.4	NNE 4	4	9			
	Zakopane							
	Kraków	63.5	ENE 4	4	10			
	Cieszyn							
	Poznań	62.6	ENE 4	4	7			
	Toruń	[illegible]	W 2	deszcz	7			
	Bydgoszcz							
	Chojnice							
	Tczew							
	Hel							
	Puck							
	Gdańsk	64.3	WNW 4	1	5			
Anglia	Lerwick	58.0	cisza	1	6			
	Stornoway	62.8	SSW 3	4	8			
	Aberdeen	64.5	S 2	4	6			
	Holy Head	70.1	cisza	4	8			
	Valencia	59.8	S 6	3	11			
	Scilly	70.2	N 4	2	10			
	Yarmouth	66.0	NW	3	9			
	Plymouth	69.5	N 4	4	7			
Hol.	Helder	63.9	E 2	mgła	9			
	Nieuwegijt	6[illegible].1	NNE 10	deszcz	6			
Francja	Cap Nez	61.8	NE 2	4	9			
	Roscoff	62.6	WSW 6	4	11			
	Paris	62.1	NNW 5	deszcz	11			
	Dijon	60.5	NNW 6	3	12			
	Ile d'Aix	66.6	N 6	4	12			
	Clermont	61.3	cisza	4	14			
	Perpignan	58.3	NW 4	4	15			
	Rennes	62.2	W 4	4	11			
	Strasburg	66.7	SW 2	4	11			
Bel.	Bruxelles	60.5	NNW 6	deszcz	7			
Niemcy	Königsberg	60.5	NE 2	4	5			
	Memel	58.5	cisza	deszcz	11			
	Hamburg	64.0	NE 10	4	5			
	Swinemünde	63.3	E 4	deszcz	6			
	Berlin	60.4	NE 6	4	–			
	Dresden	59.2	SW 8	deszcz	11			
	Breslau	60.9	SE 4	3	10			
	Frankfurt n/M	57.4	SW 6	deszcz	12			
	Monachium	58.5	W 4	4	11			
Szwajcarja	Kleinfeld	62.8	N 10	4	6			
	Genève	62.1	W 2	deszcz	12			
	Zurich	62.0	NW 2	— " —	10			
	Lugano	61.7	W	4	13			
Dania	Kjöbenhavn	55.6	NE 8	0	6			
	Skagen	56.1	N 2	0	5			
	Hanstholm	60.2	E 2	1	5			
	Blaavandshuk	67.2	E 6	1	9			
	Hammerhuus	65.3	NW 6	2	5			

	Stacja	Ciśnienie 700 mm +	Wiatr	Zachmurzenie	Temp °C	Opady mm.	Temp Max.	Temp M
Szwecja	Stockholm	60.9	NNW 6	0	2			
	Haparanda	55.6	NE 5	krupy	1			
	Wisby	62.3	NW 4	0	5			
	Karlstad	65.9	WNW 4	0	1			
	Storlien	65.4	W 4	4	-2			
	Jonkoping	66.2	W 4	0	2			
Norwegja	Andenes	60.3	SSW 6	1	-1			
	Bronnö	63.0	E 4	śnieg	1			
	Valdemarsvik	64.8	NNW 4	3	3			
	Skudesnes	60.7	N 6	1	4			
Finlandja	Helsinki	58.2	NW 6	0	4			
	Sortavala	49.5	cisza	4	3			
	Kuopio	51.2	— " —	krupy	0			
	Wasa	52.1	E 2	4	3			
	Sodankylä	57.4	E 2	śnieg	-0			
Estonja	Tallin (Reval)	54.3	WNW 5	4	7			
	Dorpat	54.3	SW 6	4	4			
	Filsand	57.5	WSW	deszcz	5			
Rosja	Petrograd	48.2	S 8	4	3			
	Moskwa	60.2	WSW 4	2	8			
	Borki	62.5	cisza	0	2			
	Kijów	64.2	W 2	4	9			
	Odessa	63.0	NNW 6	4	13			
	Kars Mayen	55.8	WSW 2	2	-3			
	Thorsfinsen	61.5	SSW 3	4	7			
	Seydisfiord	52.3	cisza	4	2			
Austrja	Wien							
	Feldkirch							
	Innsbruck							
	Klagenfurt							
Czechosławacja	Praha	60.0	ESE 2	0	11			
	Eger (Cheb)							
	Olomuniec							
	Stara Data							
	Nossayce	65.0	S 2	4	10			
Węgry	Budapest							
	Szombathely							
	Szeged							
Hiszp.	Madrid							
	Coruna							
	Palma							
Włochy	Genova	62.0	SW 4	4	14			
	Firenze	61.0	cisza	4	14			
	Venezia	62.0	SW	4	16			
	Roma	61.0	cisza	4	17			
	Neapol	64.5	S 4	4	18			
	Brindisi	56.5	N 2	0	18			
	Maddalena	60.0	SE	4	16			
	Palermo							
Bałkany	Belgrad							
	Bucuresti							
	Sofja							
	Konstantynopol							
	Athenes							
	Malta							
Afryka Północna	Tunis	65.0	ENE 4	4	12			
	Alger	66.0	ENE 4	4	20			
Góry	Schneekoppe (1605)							
	Zugspitze (2964)							
	Sonnblick (2500)							

Spostrzeżenia pilotowe.

Stacja	Cisn.	Wiatr i chmury	500	1000	1500	2000	2500	3000	3500	4000	4500	5000	Spostrzeżenia dalsze chmur	Kierunek chmur	Uwagi
Warszawa															

Wydawnictwo Państwowego Instytutu Meteorologicznego w Warszawie

Édition du matin [7 h. G.M.T.] 23. X. 24. N: 297a

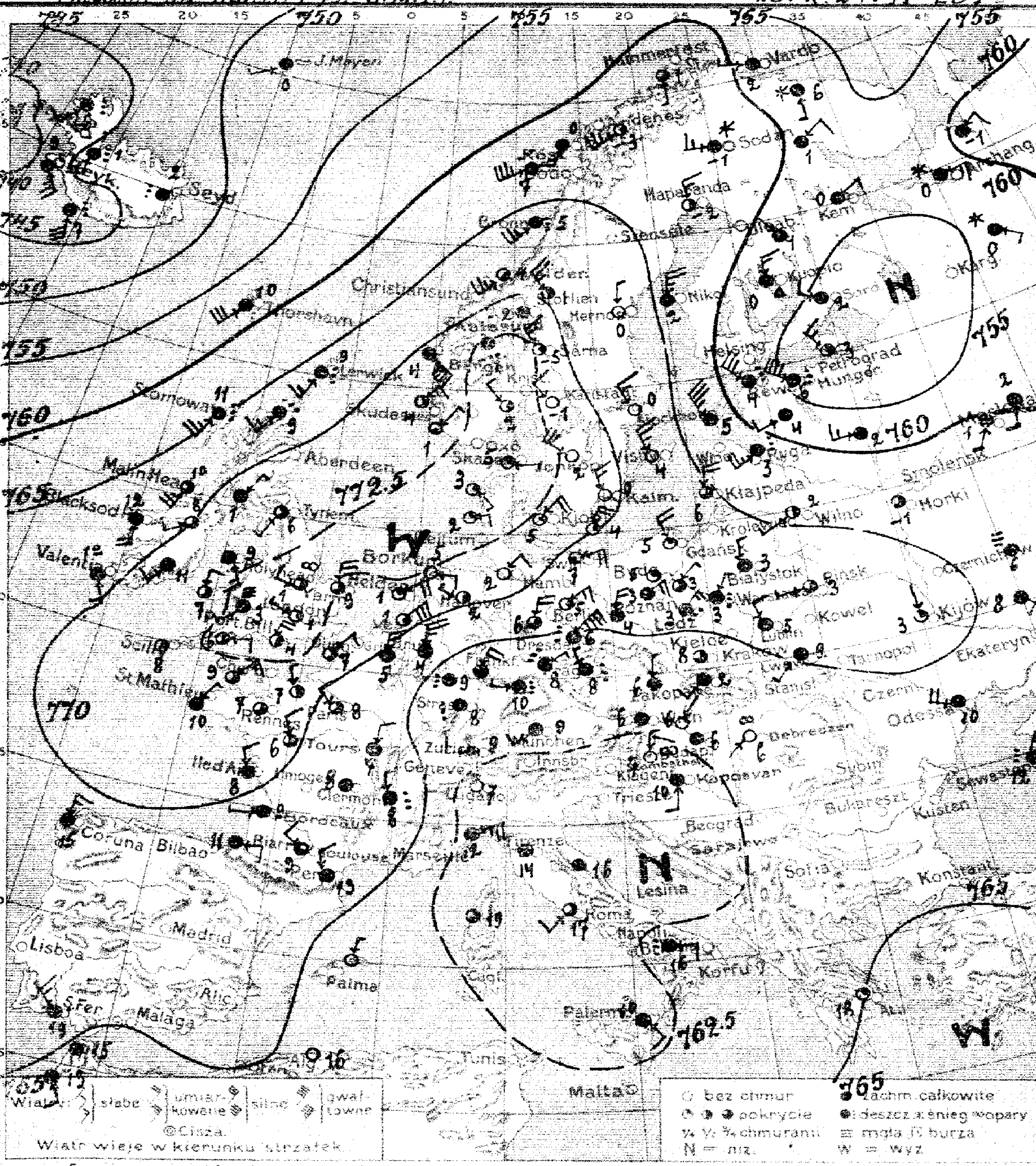

Warszawa. Mapa pogody z dnia 23. X. Czwartek 1924 r. 7 rano. Rocznik V. № 297a

Przewidywany przebieg pogody w ciągu doby następnej: polepszenie się stanu pogody, zwłaszcza w północnej części kraju; na południu pogoda zmienna, miejscami opady [deszcz, śnieg]; spadek temperatury [nocą przymrozki]; wiatry z kierunków północnych. — HB

Wydano dnia 23. X. 1924 r. o godz. 11 h.

Spostrzeżenia meteorologiczne z dnia urzędowego nocy 23.X.24r. Nr 297

	Stacja	Ciśnienie 700 mm	Wiatr	Zachmurzenie	Temp. °C	Opady mm.	Temp. Max	Temp. Min.
Polska	Wilno	64.8	NSE2	2	2	0	8	0
	Pińsk	65.2	NNW2	7	3	0	11	2
	Białystok	66.4	N2	4	3	0	9	2
	Brześć n/B							
	Kowno							
	Warszawa	66.1	NE2	deszcz	3	1	11	3
	Łódź	65.6	NE6	— " —	3	2	9	3
	Lublin	64.2	NNW2	4	5	0	11	3
	Lwów	65.0	SW2	2	9	0	14	7
	Zakopane	66.4	SW2	4	3	0	12	-2
	Kraków	65.8	cisza	3	3	0	12	4
	Cieszyn							
	Poznań	67.6	NE6	4	3	4	8	3
	Toruń	68.0	NE2	3	3	6		2
	Bydgoszcz	68.1	cisza	1	5	5	9	3
	Chojnice							
	Toruń							
	Hel							
	Puck							
	Gdańsk	68.2	NNW8	1	5	0	10	4
Anglia	Lerwick	66.3	SSW6	deszcz	9	ślad		
	Stornoway	64.8	SW10	— " —	11	4		
	Aberdeen	73.0	WNW2	1	1	—		
	Holy Head	72.1	SSE6	4	9	0		
	Valentia	69.3	SSE6	4	12	0		
	Scilly	71.9	cisza	1	8	0		
	Yarmouth	71.7	N8	2	9	1		
	Spurnhead	71.5	SW2	3	6	0		
Holandia	Helder	72.4	ENE8	1	1	0		
	De Bilt	70.9	NE12	1	1	0		
Francja	Calais	70.4	NE4	3	7	1	—	—
	Brest	72.0	NNE2	4	10	—	—	—
	Paris	68.9	NW4	3	8	0.1	—	7
	Dijon	65.7	N4	4	7	11	—	6
	Nice	70.3	NNW4	4	8	0	—	—
	Clermont	67.4	cisza	4	8	0.2	—	8
	Pic du Midi	69.6	E4	4	11	0	—	—
	Bordeaux	71.5	—	3	7	0	—	6
	Strasbourg	65.0	WNW4	deszcz	9	2	—	—
Hiszpania	Biarritz	70.0	N6	4	5	2	—	—
Szwajcaria	Zurich	70.7	WNW2	1	2	0	—	2
	Bern	74.2	E4	0	5	0	—	0
	Hörnberg	71.4	NE4	0	2	0	—	2
	Säntis	69.4	ENE8	1	7	0.6	—	5
	Berna	68.4	NE6	1	5	5	—	—
	Genewa	64.5	NE10	deszcz	6	13	—	5
	Bruxelles	63.2	NNE6	— " —	7	3	—	7
	Haarlem	64.4	NNE8	4	8	3	—	7
	Utrecht	62.9	SW4	4	9	2	—	8
Hiszpania	Kadyks	68.6	N8	3	8	0	—	—
Portugalia	Lizbona							
Szwajcaria	Zurich	64.9	W4	4	9	—		
	Locarno	61.9	N1	0	7	—		
Austrja	Innsbruck	70.8	NE8	1	5	0		
	Salzburg	73.2	E2	1	5	0		
	Klagenfurt	71.7	SE2	1	3	0		
	Graz	73.2	ENE4	1	2	0		
	Semmering	70.2	NNE8	4	4	0		

	Stacja	Ciśnienie 700 mm	Wiatr	Zachmurzenie	Temp. °C	Opady mm.	Temp. Max	Temp. Min.
Szwecja	Stockholm	67.7	NW4	0	-0	0	—	-1
	Hernosand	67.2	N2	0	0	0	—	—
	Haparanda	68.9	N6	2	-2	—	5	-2
	Visby	67.6	NNW10	0	4	0	—	—
	Karlstad	72.1	NW4	0	-1	0	—	-3
	Skarlen	71.3	cisza	4	-2	6	—	-2
	Jönköping	71.2	WNW12	0	2	0	—	-1
Norwegja	Andenes	68.7	SSW6	4	0	3		
	Bronnö	65.6	SW10	deszcz	5	3		
	Östersund	68.0	SW8	2	4	5		
	Skudesnus	72.6	NE4	3	4	0		
Finlandja	Helsinki							
	Seurasaari	54.6	NW4	4	2	—	—	2
	Kuopio	57.4	N6	krupy	0	—	—	—
	Wasa	63.4	N10	4	2	0.6	—	1
	Sodankylä	61.8	N8	śnieg	-1	3	—	-2
Estonja	Tallin (Reval)	72.5	NW12	deszcz	4	0	—	—
	Dorpat	58.6	WSW4	4	4	4	5	4
	Pilsand	60.8	NW14	4	5	0	6	4
Rosja	Petrograd	55.2	NW6	2	3	3		
	Moskwa	60.9	SSW4	4	1	0		
	Kijew	65.5	N1	1	3	0		
	Kursk	63.9	cisza	mgła	6	0		
	Aleksandrowsk	59.7	S2	4	6	0		
Austrja	San Mayen	52.2	WSW8	4	0	0.1		
	Thorshavn	57.8	SW12	4	10	—		
	Seydisfiord	48.0	cisza	deszcz	2	—		
	Wien	63.2	— " —	4	6	—		
	Feldkirch							
	Innsbruck							
	Klagenfurt							
Czechosłowacja	Praha	63.5	NNW2	deszcz	8	1	—	7
	Eger (Cheb)	62.7	ENE2	— " —	8	2	—	—
	Oravanec	63.2	N2	4	6	0	—	5
	Spitz Dolá							
	Kosyce							
	Bratislava	68.3	NE	4	0	0	—	—
Węgry	Budapest	63.2	cisza	4	6	0	16	3
	Szombathely	61.3	N4	opady	7	0	16	6
	Szeged	63.9	W	—	—	—	14	5
Hiszpania	Madrid							
	Corunna	69.0	NNE6	4	15	0		
	S. Fernando	67.0	WNW6	4	19	0		
Włochy	Genua	60.5	ENE10	4	12	—		
	Florencja	60.0	cisza	4	14	—		
	Ancona	60.3	— " —	4	16	—		
	Roma	61.0	SSW4	3	17	—		
	Taormina	63.0	E4	deszcz	16	—		
	Messina	61.0	ESE4	4	10	—		
	Madonlena							
	Palermo							
Bałkany	Belgrad							
	Bucarest							
	Sofja							
	Konstantynopol							
	Athenes	65.0	cisza	1	18	—		
	Malta							
Afryka północna	Tanger	64.3	cisza	4	15	—		
	Alger	65.0	— " —	0	16	—		
Stare górskie	Sonnblick (3105)							
	Zugspitze (2964)							
	Säntis (2500)							

Spostrzeżenia pilotowe.

Stacja	Godz.	Kierunek wiatru	500	1000	1500	2000	2500	3000	3500	4000	4500	5000	Kierunek ruchu chmur	Szybkość chmur	Uwagi
Kraków	7ª	cisza	WSW3	W2	SW2	NW3	NW2	WNW3	NW3	WNW5	—	—	—	—	—

Ogólny stan atmosfery w dniu 23.X.24r. Nr 297

Wysokie ciśnienie nad Anglją i Bałtją, niskie nad Islandją, Finlandją oraz Północnym Atlantykiem. W Polsce pogoda zmienna.

Wydawnictwo Państwowego Instytutu Meteorologicznego w Warszawie

Edition du soir [18 h. G.M.T.]. **23.X.24. N° 297 b.**

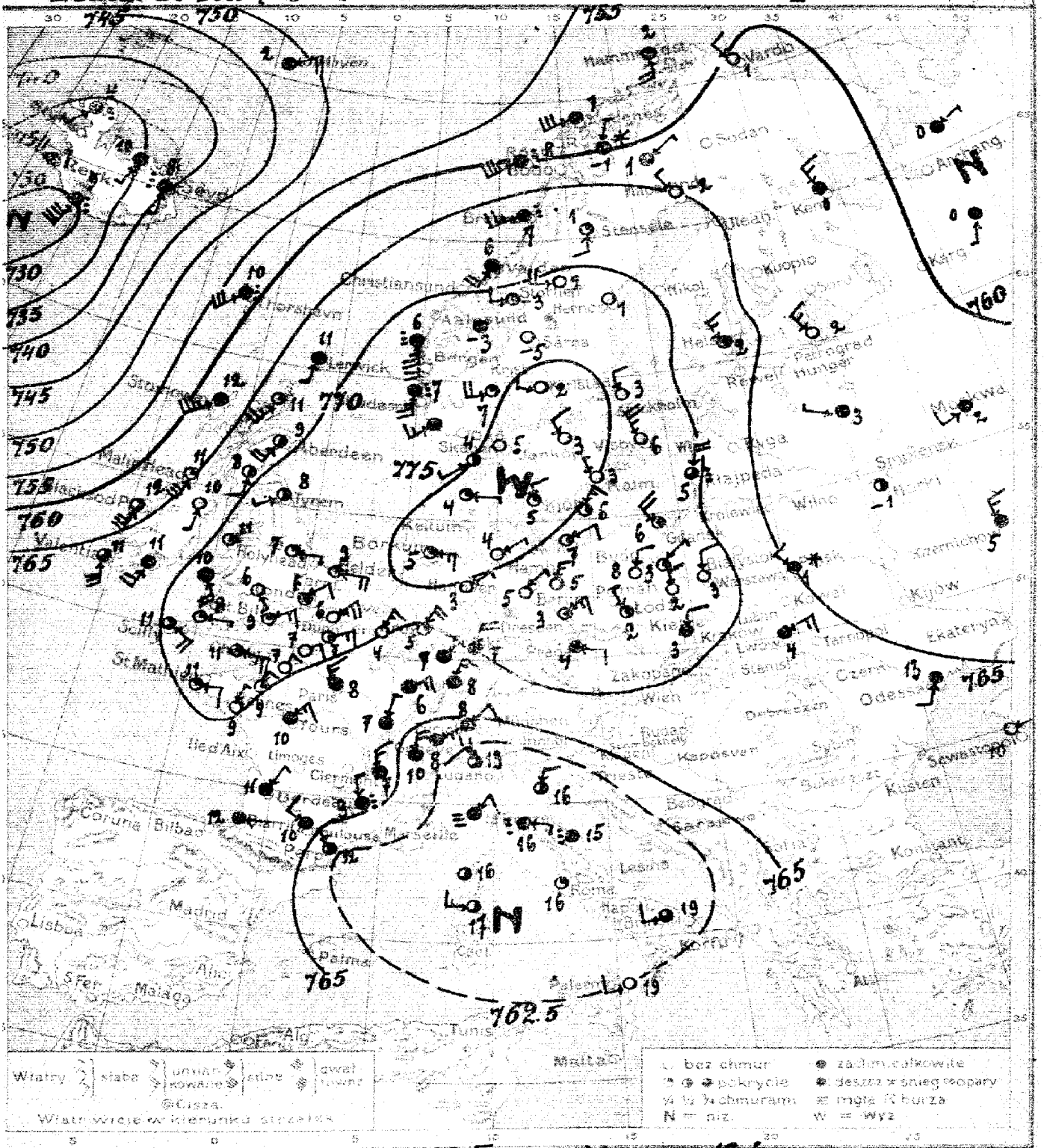

Warszawa, dnia **23. X. Czwartek** *1924 r. o godz.* **18 h.** **N° 297 b**

Przewidywany przebieg pogody w ciągu doby następnej:

Wydano dnia *1924 r. o godz.*

Spostrzeżenia meteorologiczne z dnia dzisiejszego rano 23 X 24 r. N° 29[illegible]

	Stacja	Ciśnienie 700 mm +	Wiatr	Zachmurzenie	Temp. °C	Opady mm	Temp. Max	Temp. Min
Polska	Wilno							
	Pińsk	63.7	NW4	śnieg	1			
	Białystok							
	Brześć n/B							
	Kowerce							
	Warszawa	71.1	N4	0	3			
	Łódź	72.4	N4	0	2			
	Lublin							
	Lwów	68.7	ENE6	4	4			
	Zakopane							
	Kraków	71.9	NNE4	4	3			
	Cieszyn							
	Poznań	73.5	NNE4	0	2			
	Toruń	72.7	NE2	1	3			
	Bydgoszcz							
	Chojnice							
	Tczew							
	Hel							
	Puck							
W.M.	Gdańsk	72.3	NW8	1	6			
Anglja	Lerwick	66.4	SSW4	4	11			
	Stornoway	63.7	SW14	4	12			
	Aberdeen	69.6	SSW8	2	9			
	Holy Head	—	—	1	11			
	Valentia	65.6	SSE12	3	11			
	Scilly	70.4	ESE8	2	11			
	Yarmouth	73.3	E8	1	9			
	Portsmouth	72.6	SW2	2	8			
Hol.	Helder							
	Vlissingen							
Francja	Calais	71.7	NE10	0	6			
	Brest	70.3	E4	1	11			
	Paris	69.1	NNW6	4	8			
	Dijon	66.3	NNE2	4	7			
	Tours	68.9	NNE6	4	10			
	Perpignan	62.2	NW4	3	12			
	Biarritz	67.1	ENE7	4	12			
	Rennes	69.9	NNE4	1	9			
	Strasbourg	67.1	NNE6	4	8			
Bel.	Bruxelles	69.8	NNE6	0	4			
Niemcy	Kuinseen	74.5	NE2	0	3			
	Borkum	76.3	E6	1	5			
	Hamburg	75.4	NE2	0	4			
	Swinemünde	74.1	NE4	1	7			
	Berlin	74.0	NNE6	0	5			
	Dresden	72.8	NE6	1	3			
	Breslau	72.7	NNW2	4	2			
	Frankfurt a/M	70.7	NNE8	4	7			
	München	66.5	cisza	0	10			
	Klajpeda	70.4	NNE8	deszcz	5			
Szwajcarja	Genève	64.2	NNE8	4	10			
	Zürich	65.7	NE4	4	8			
	Lugano	61.8	N1	3	13			
Dania	Kjøbenhavn	75.7	NNW4	1	5			
	Skagen	75.7	cisza	0	5			
	Hanstholm	74.9	SW2	2	4			
	Blaavandshuk	75.6	E2	1	4			
	Hammershus	74.5	NNE6	1	6			

	Stacja	Ciśnienie 700 mm +	Wiatr	Zachmurzenie	Temp. °C	Opady mm	Temp. Max
Szwecja	Stockholm	73.2	NNW4	0	3		
	Hernösand	70.5	cisza	0	1		
	Haparanda	65.3	NW2	0	-2		
	Wisby	72.9	NNW10	0	6		
	Karlstad	75.4	W4	0	2		
	Storlien	71.3	W4	1	-3		
	Jönköping	76.3	NW4	0	3		
Norwegja	Andenes	56.4	SW12	4	7		
	Brønnø	65.3	SW10	deszcz	7		
	Valdersund	67.8	SSW8	4	6		
	Skudesnes	73.7	S10	deszcz	7		
Finlandja	Helsinki	67.7	NNW6	2	2		
	Sortavala						
	Kuopio						
	Wasa						
	Sodankylä						
Estonja	Tallin (Rewel)	69.1	NNE14	4	4		
	Dorpat	66.6	NW4	4	3		
	Filsand	70.9	N12	deszcz	6		
Rosja	Petrograd	63.6	NW6	0	2		
	Moskwa	62.6	WSW4	4	2		
	Odessa	65.4	SSW4	4	13		
	Kem	61.6	NNW6	4	0		
	Sewastopol	65.7	E1	0	10		
	Jan Mayen	49.8	ENE8	4	2		
	Thorshavn	57.8	SW12	deszcz	10		
	Seydisfiord	40.2	S2	—"—	8		
Austrja	Wien						
	Feldkirch						
	Innsbruck						
	Klagenfurt						
Czechosłowacja	Praha	71.8	E4	4	4		
	Eger (Cheb)						
	Olomouc						
	Stara Dala						
	Koszyce						
Węgry	Budapest						
	Szombathely						
	Szeged						
Hisp.	Madrid						
	Coruna						
	Palma						
Włochy	Genova	60.8	NE4	mgła	13		
	Firenze	60.4	E1	deszcz	16		
	Padova	61.8	NNE4	2	16		
	Roma	62.4	cisza	1	16		
	Messina	62.5	W4	0	19		
	Taranto	62.2	W4	3	19		
	Maddalena	60.8	W6	3	17		
	Ancona	60.9	cisza	deszcz	15		
Bałkany	Beograd						
	Bucureşti						
	Sofja						
	Konstantynopol						
	Athènes						
	Malta						
Afryka	Tunis						
	Alger						
Stacje górskie	Sonnblick (3105)						
	Zugspitze (2964)						
	Säntis (2500)						

Spostrzeżenia pilotowe.

Stacja	Godz.	Wzniesienie	500	1000	1500	2000	2500	3000	3500	4000	4500	5000	Granica dolna chmur	Rodzaj chmur	Uwagi
Warszawa															

Wydawnictwo Państwowego Instytutu Meteorologicznego w Warszawie

Édition du matin [7h G.M.T.] — *24 X 24 N° 298a*

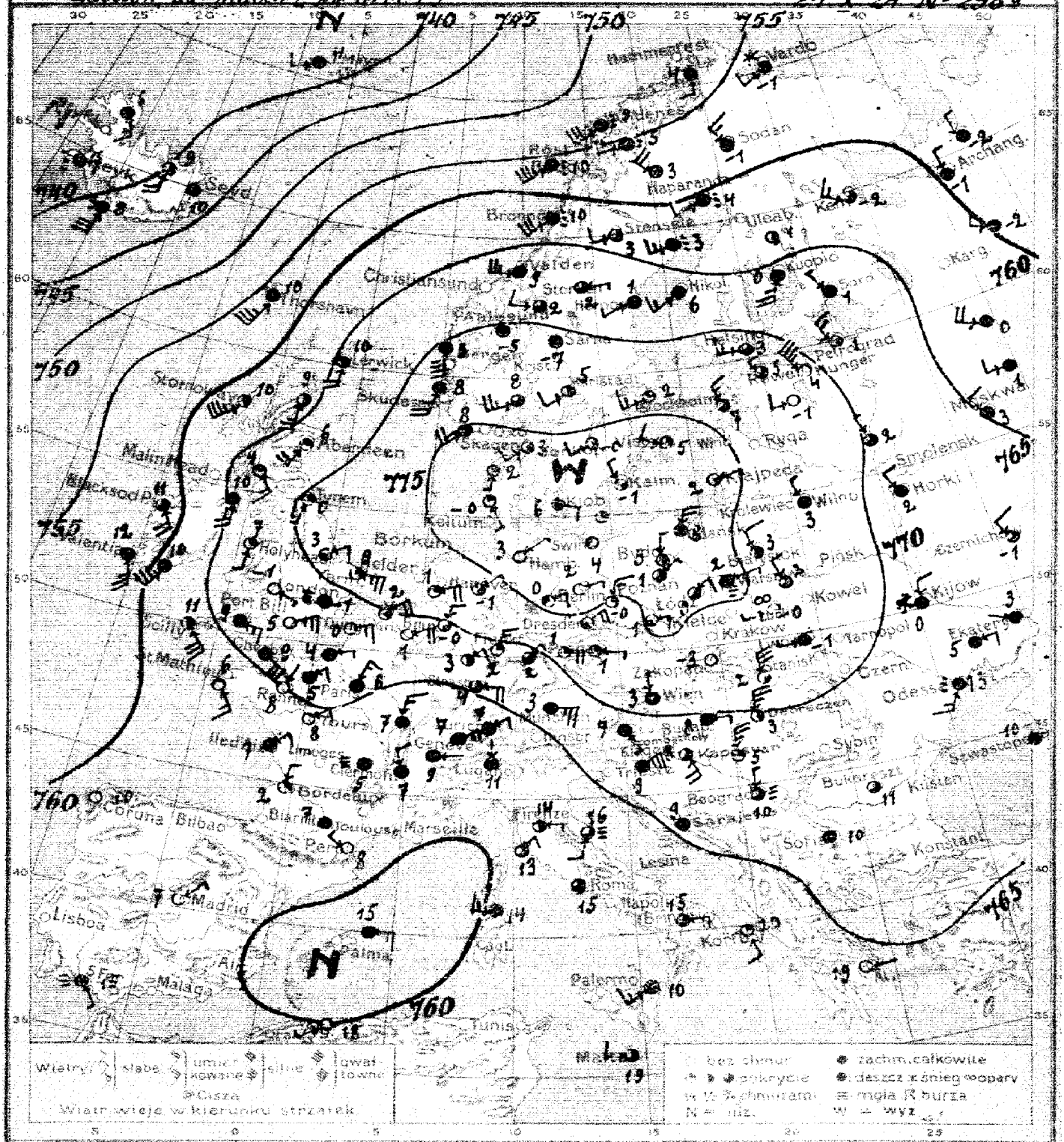

Warszawa. Mapa pogody z dnia 24. X. Piątek. 1924 r. Rocznik V. N° 298a

Prawdopodobny przebieg pogody w ciągu doby następnej Dość pogodnie, rano miejscami mgła, przymrozki, wiatry z kierunków wschodnich. —

S. K.

Wydano dnia 24. X 1924 r. o godz. 11h.

Spostrzeżenia meteorologiczne z dnia dzisiejszego rano 24.X.24r. Nr 290

Stacja	Ciśnienie 700 mm+	Wiatr	Zachmurzenie	Temp. °C	Opady mm	Temp. Max.	Temp. Min.
Polska: Wilno	73.4	NNW2	4	3	0	6	1
Pińsk							
Białystok	74.0	NNW4	2	3	0	6	0
Brześć n/B	73.9	NW4	3	2	3	6	-1
Kowel							
Warszawa	75.3	ENE2	mgła	2	0	9	-1
Łódź	75.0	NE4	2	0	ślad	7	-1
Lublin	74.4	WSW2	opary	-0	4	5	-2
Lwów	76.0	W2	4	-1	1	+4	-2
Zakopane	76.2	cisza	0	3	5	8	-6
Kraków							
Cieszyn							
Poznań	76.4	NE2	3	1	0	8	-2
Toruń							
Dęblin							
Bydgoszcz	76.1	N2	0	3	0	9	-1
Chojnice							
Tczew							
Hel							
Park							
Gdańsk	76.2	NNE3	4	3	0	7	6
Anglia: Lerwick	65.4	SE	2	10	ślad		
Stornoway	67.5	SW4	2	10	0		
Aberdeen	68.8	SSW2	1	6	0		
Holy Head	67.3	S2	1	7	ślad		
Valencia	68.8	SSE10	4	12	0		
Scilly	64.1	SE12	2	11	0		
Yarmouth	70.3	E10	1	9	0		
Jersmuth	70.7	SSW2	1	4	0		
Holandia: De Bilt	71.6	ENE3	1	1	0		
Nieuwegein	69.8	NE3	1	2	0		
Francja: Calais	68.1	ENE6	0	0	0	-	-
Brest	65.0	SE6	0	6	0	-	-
Paryż	65.5	NNE6	4	6	0	-	6
Dijon	68.3	NNE6	4	7	2	-	2
St. Mato	63.3	NE4	4	7	0	-	-
Clermont	62.4	cisza	mgła	6	1	-	-
Perpignan	61.0	NNW2	0	8	0	-	2
Nancy	65.0	NNE	0	8	0	-	5
Strasbourg	65.5	E3	3	4	ślad	-	4
Bel: Bruxelles	68.7	ENE3	0	1	0	-	0
Niemcy: Emmerich	74.2	NE2	1	-1	0	-	-1
Poppelsdorf	75.2	ENE4	4	0	0	-	-0
Hamburg	76.0	NE2	0	3	0	-	2
Swinemünde	76.4	cisza	1	4	0	-	-1
Berlin	75.5	ENE2	0	2	0	-	1
Dresden	74.3	NE6	1	-	-	-	-
Breslau	75.1	ENE4	1	1	0	-	-2
Poznań (Niemcy)	69.7	NNE6	1	8	0	-	1
Monachium	68.4	E12	4	1	2	-	-3
Szwajcaria: Szczecin	76.2	ENE2	1	2	0	-	-
Genewa	67.0	E1	mgła	9	0	-	8
Zürich	62.7	NE4	4	7	0	-	7
Lugano	61.8	N1	deszcz	11	11	-	10
Dania: Kopenhaga	77.5	E4	2	6	0		
Skagen	75.9	SW4	1	3	0		
Hanstholm	75.9	S2	1	2	0		
Blaavandshuk	76.7	SE2	1	-0	0		
Hammeren	77.3	-	1	-	0		

Stacja	Ciśnienie 700 mm+	Wiatr	Zachmurzenie	Temp. °C	Opady mm	Temp. Max.	Temp. Min.
Szwecja: Stockholm	73.7	WSW6	1	2	0	-	-0
Hernösand	67.8	WSW2	4	1	0	-	-
Haparanda	63.3	WSW4	deszcz	4	0.2	-	1
Visby	76.4	WNW4	1	5	0	-	-
Karlstad	72.9	SW4	8	5	0	-	-1
Sterhen	68.4	SW4	3	2	0	-	-2
Jönköping	71.4	SW4	1	-0	0	-	-2
Norwegia: Andenes	51.3	SW12	deszcz	9	12		
Bronnö	64.0	SW12	—"—	10	18		
Valdersund	66.8	W10	4	9	0.3		
Vardoesund	73.3	SSW10	4	8	ślad		
Finlandia: Helsinki	71.6	W8	3	3	0	-1	-1
Sortavala	67.9	NW2	4	1	0.4	-	0
Kuopio	66.5	SSW10	4	0	0	-	1
Wasa	66.8	SW6	4	6	ślad	-	4
Sodankylä	68.9	NW6	4	-1	0.5	-	-5
Estonia: Tallin (Reval)	73.0	NW4	3	5	0	5	3
Dorpat	72.1	W4	0	-1	0	3	-1
Hiiuma	74.5	NNW6	3	7	0	7	2
Rosja: Petrograd	68.9	NW6	1	1	-		
Moskau	64.9	NW4	4	3	-		
Sewastopol	66.4	E4	4	10	-		
Odessa	65.3	SSW6	deszcz	13	-		
Archangielsk	60.4	N2	4	-1	-		
Jan Mayen	37.2	WSW4	4	4	9		
Thorshavn	57.0	SSW14	4	10	0.6		
Seydisfjord	42.8	cisza	3	10	-		
Austro-Węgry: Wiedeń	71.4	N2	4	3	ślad	13	3
Grätz	68.9	SE2	4	7	0	14	7
Innsbruck							
Klagenfurt							
Pradel	73.3	E2	1	1	0	-	0
Ligo (Cherbo)	71.8	E8	1	1	0	-	-0
Hermanec							
Stara Data							
Kasegbe	71.8	N12	1	2	ślad	-	1
Węgry: Budapest	69.2	E2	4	8	0	14	6
Debreczyn	69.2	N10	2	3	0	15	2
Szeged	68.6	N10	1	5	0	15	4
Hiszpania: Madrid	61.0	NE2	0	7	-		
Oviedo	66.0	cisza	0	10	-		
Portugalia: Lizbona	60.0	SE2	mgła	15	-		
Włochy: Genua							
Florencja	59.4	E2	1	14	0.4		
Livorno	61.6	NE4	3	13	0.3		
Rzym	61.6	cisza	3	15	2		
Neapol	62.0	SW6	4	-	-		
Taranto	63.3	E6	3	15	0		
Maddalena	60.3	N6	4	14	-		
Palermo	62.6	SSW4	mgła	16	0		
Grecja: Belgrad	65.7	N2	—"—	10	-		
Bucuresti	67.0	cisza	3	11	0		
Sofja	66.0	—"—	4	10	0		
Saloniki	65.6	—"—	4	9	0		
Athenae	64.7	E1	0	19	0		
Malta	62.0	W4	3	13	0		
Tunis							
Alger	60.0	SW2	0	18	0		
Szwajcaria: Säntis (2500)							

Spostrzeżenia pilotowe

Stacja	Godz.	Wiatr i chmury	500	1000	1500	2000	2500	3000	3500	4000	4500	5000	Ciśnienie dolnej chmury	Grubość chmur	Uwagi
Warszawa															

Ogólny stan atmosfery w dniu 24.X.24r. Nr 2980

Wyż barometryczny nad Europą środkową i południowym Bałtykiem, niskie nad Oceanem Lodowatym i nad Islandią. W Polsce zachmurzenie zmienne, temperatura od -3° (Zakopane) do +3° (Wilno, Bydgoszcz).

Wydawnictwo Państwowego Instytutu Meteorologicznego w Warszawie

Édition du soir [18 h. G.M.T.] 24. X. 24. N° 298 b

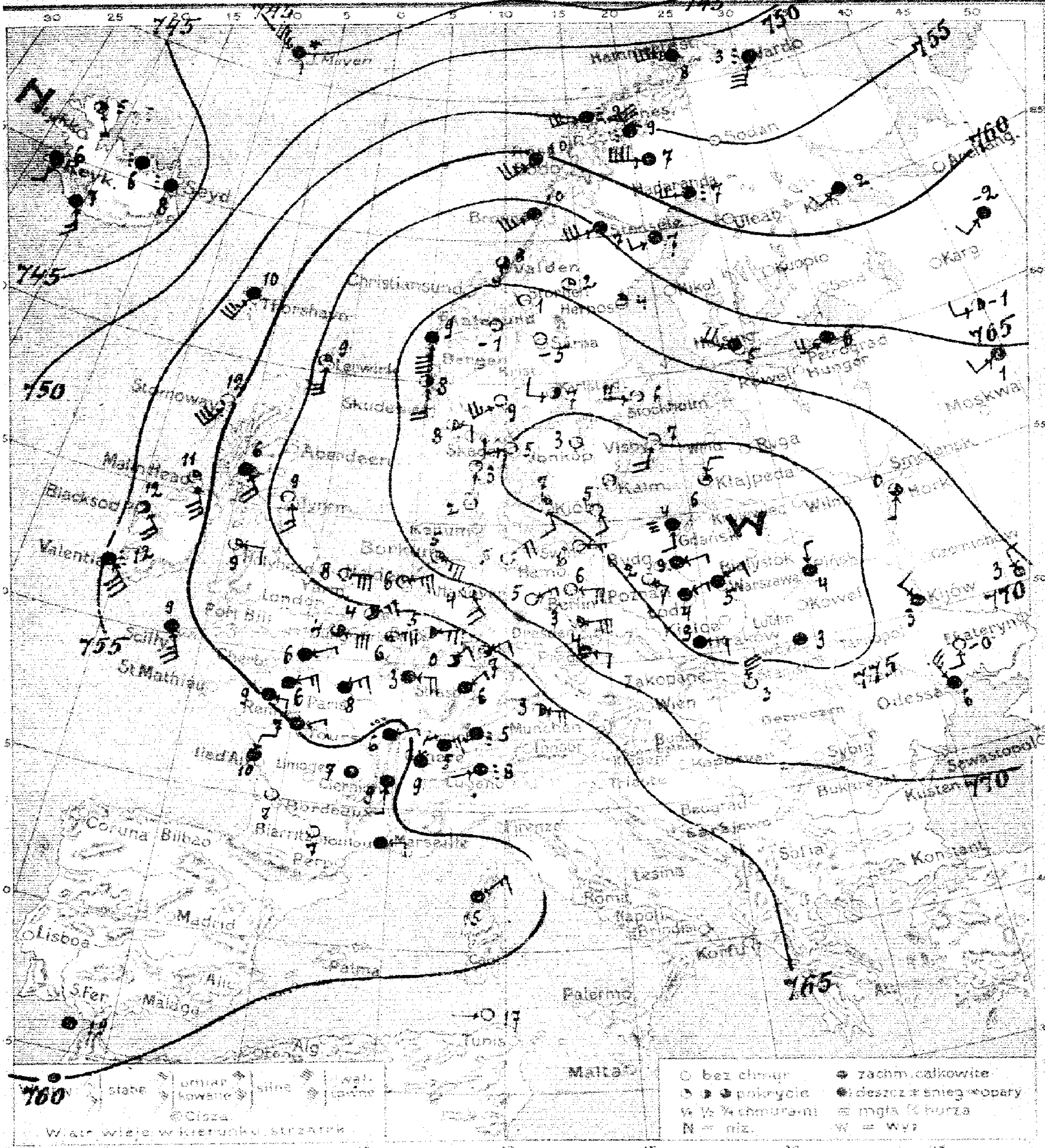

Warszawa. Mapa pogody z dnia 24. X. Piątek *1924 r.* 18 h. *Rocznik V.* N° 298 b

Izobary

Przewidywany przebieg pogody w ciągu doby następnej

Wydano dnia 1924 r. o godz.

Spostrzeżenia meteorologiczne z dnia dziesiątego [illegible]

Stacja	Ciśnienie 700 mm+	Wiatr	Zachmurzenie	Temp. °C	Opady mm.	Temp. Max	Temp. Min.
Polska							
Wilno							
Pińsk	76.9	NE 2	4	4	—		
Białystok							
Brześć n/B							
Kwidzyn							
Warszawa	76.3	NE 4	4	5			
Łódź	77.2	ENE 2	4	4			
Lublin							
Lwów	76.2	cisza	4	3			
Zakopane							
Kraków							
Cieszyn	76.0	E 4	4	3			
Prerau							
Turań	76.3	ESE 4	0	2			
Bydgoszcz							
Chojnice							
Toron							
Hel							
Puck							
Gdańsk	76.8	S 4	mgła	4			
Anglia							
Lerwick	66.0	S 12	1	3			
Stornoway	60.0	SSW 10	0	12			
Aberdeen							
Leith Edinburgh	64.6	SE 6	4	6			
Holy Head	62.0	E 4	1	9			
Valentia	55.4	SE 12	deszcz	12			
Scilly	59.3	SSE 10	4	9			
Yarmouth	65.6	E 12	3	9			
Ipswich	60.4	SSE 6	0	9			
Holandia							
Helder	67.9	ENE 4	1	6			
Vlissingen	64.2	NE 6	3	4			
Francja							
Gris Nez	62.6	E 12	2	4			
Cherbourg							
Le Havre	60.8	NE 6	4	6			
Paris	61.1	NE 6	4	8			
Dijon	62.6	ENE 2	deszcz	6			
St Mathieu							
La Rochelle	59.9	NNE 4	4	10			
Clermont	58.5	cisza	4	7			
Biarritz							
Toulouse	58.0	—	0	7			
Nancy							
Strasbourg	60.1	E 4	4	9			
Belgia							
Bruxelles	62.1	NE 2	4	6			
Ostenda	63.4	ENE 10	1	6			
Helgoland							
Wilhelmshaven	69.5	SE 8	0	4			
Norderney							
Borkum	71.7	ESE 10	1	5			
Hamburg	72.9	NE 8	0	5			
Swinemünde	74.8	E 4	0	6			
Berlin	73.1	E 8	0	6			
Dresden	70.9	E 12	1	3			
Kassel	64.3	E 10	2	5			
Frankfurt n/M							
Monachium	64.0	NE 4	1	7			
Augsburg	68.5	NE 8	2	3			
Szwajcaria							
Zurich	77.0	NNE 4	1	6			
Berno	60.5	NNE 4	4	9			
Lucerna	61.1	SW 2	deszcz	5			
Chaumont	62.2	NSW	—	8			
Włochy							
Genewa	75.0	SSE 4	1	7			
Bergen	75.1	WSW 4	3	5			
Mont Dauphin	74.1	S 2	1	3			
Mont Cenis	74.3	cisza	0	2			
Hannenkopf	76.4	SE 4	0	2			

Stacja	Ciśnienie 700 mm+	Wiatr	Zachmurzenie	Temp. °C	Opady mm.	Temp. Max	Temp. Min.
Szwecja							
Stockholm							
Hernösand	71.9	W 3	0	8			
Haparanda	67.4	cisza	1	4			
Wisby	58.1	W 6	deszcz	7			
Karlstad	74.8	SSW 8	0	3			
Storlien	73.5	W 4	2	7			
Jönköping	70.2	cisza	0	1			
Norwegia							
Andenes	76.8	—	0	3			
Bronnö	54.8	WSW 8	deszcz	9			
Vardösund	67.1	SW 10	4	10			
Skudesnas	69.7	SSW 6	3	8			
Finlandja							
Helsinki	72.0	SO	2	8			
Sortavala	68.2	WNW 8	4	5			
Kuopio							
Wasa							
Sudankylä							
Estonja							
Tallin (Reval)							
Dorpat							
Filsand							
Rosja							
Petrograd							
Moskwa	65.4	SW 8	4	6			
Kem	57.8	SW 4	4	2			
Horki	73.7	SSE 2	3	8			
Kijów	72.2	NW 4	4	3			
Orsza	71.6	NNW 8	4	8			
Jekaterynosław	45.8	NNW 14	śnieg	1			
Charków	57.3	SW 4	4	10			
Symferopol	43.7	cisza	deszcz	8			
Austrja							
Wiedeń							
Feldkirch							
Innsbruck							
Klagenfurt							
Czechosłowacja							
Praha							
Lysa (Ond.)	71.0	ESE 4	4	4			
Kremsmünster							
Stara Dala							
Hungary	75.0	N 12	0	3			
Węgry							
Budapest							
Szombathely							
Szeged							
Hiszp.							
Madrid							
Coruna							
Palma							
Włochy							
Genova							
Firenze							
Portusato Roma	59.0	NE 6	4	15			
Napoli							
Brindisi							
Maddalena							
Palermo							
Bałkany							
Beograd							
Bucuresti							
Sofja							
Konstantynopol	—						
Ateny							
Malta							
Stacje górskie							
Tunis							
Biserta	61.0	W 1	0	17			
Alger	59.0	cisza	4	19			
Sonnblick (3105)							
Lugspitze (2961)							
Säntis (2500)							

Spostrzeżenia pilotowe

Stacja	Chmury	Wiatr	500	1000	1500	2000	2500	3000	3500	4000	4500	5000	Zmiana dzień. chmur	Rodzaj chmur	Uwagi
Warszawa															

Wydawnictwo Państwowego Instytutu Meteorologicznego w Warszawie

Edition du matin [7 h. G.M.T.J. 25. X. 24. N° 299 a

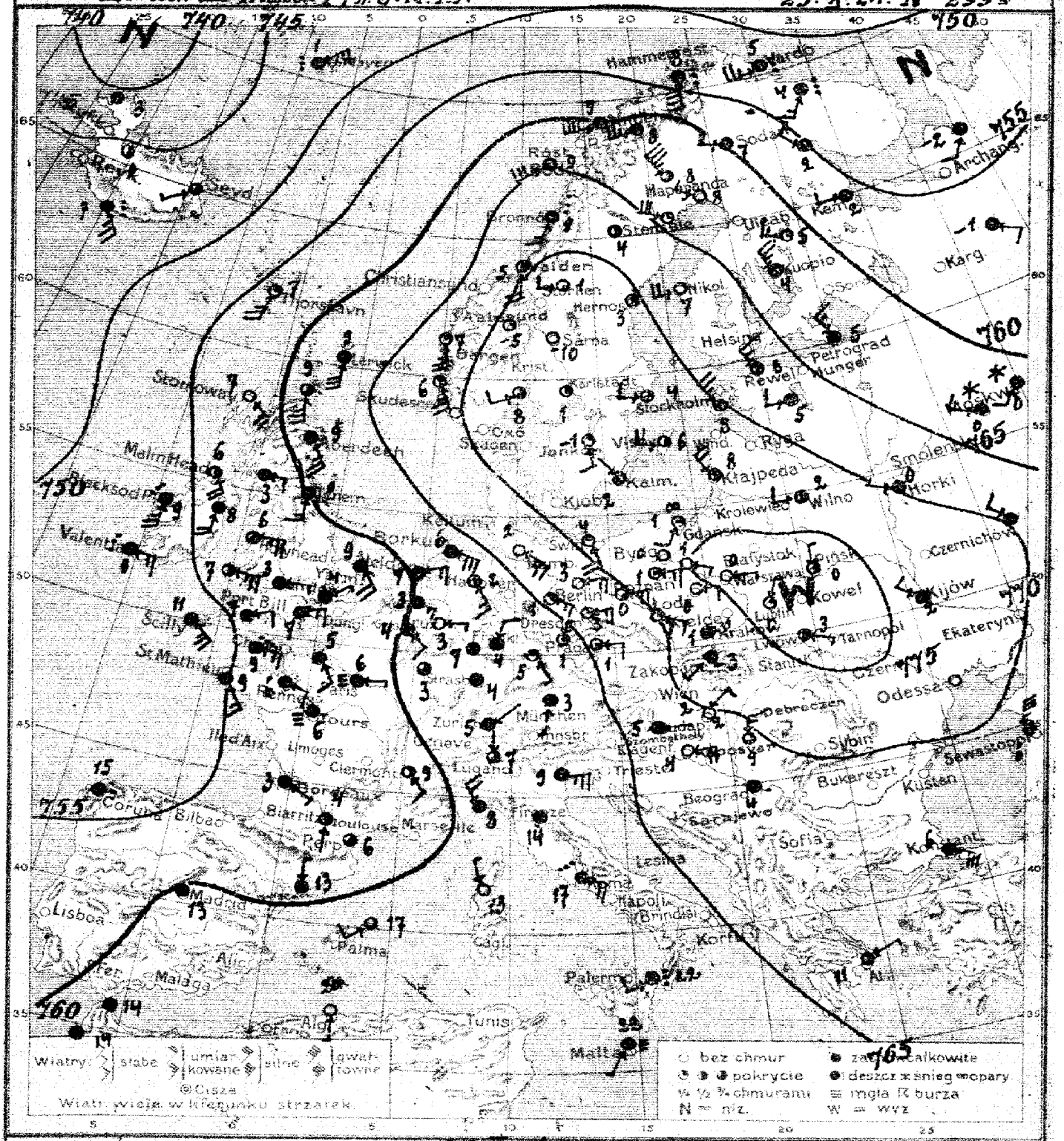

Warszawa. Mapa pogody z dnia 25. X. Sobota 1924 r. 7 rano. Rocznik V. № 299a.
Przewidywany przebieg pogody w ciągu doby następnej: jeszcze dość pogodnie, przymrozki dzienne, rano mglisto; potem wzrost zachmurzenia, zwłaszcza na południo-zachodzie kraju; wiatry z kierunków wschodnich.

Wydano dnia 25. X. 1924 r. o godz. 11h

Spostrzeżenia meteorologiczne z dnia dzisiejszego rano 25 X 24r. Nº 2992

	Stacja	Ciśnienie 700mm +	Wiatr	Zachmurzenie	Temp. °C.	Opady mm.	Temp. Max.	Temp. Min.
Polska	Wilno	72.6	W4	2	2	0	6	-1
	Pińsk	75.5	N2	2	0	0	6	0
	Białystok							
	Brześć n/B							
	Kiwerce							
	Warszawa	75.5	E2	0	-0	0	7	-1
	Łódź	74.9	E4	0	2	0	5	-1
	Lublin	75.0	NNE2	1	2	0	6	-2
	Lwów	75.7	ESE3	2	3	ślad	4	+2
	Zakopane	74.2	SW2	0	-3	0	3	-5
	Kraków	73.7	ENE6	4	1	0	3	-0
	Cieszyn							
	Poznań	74.0	E6	1	1	0	8	-1
	Toruń	75.1	ESE3	1	1	0	–	-2
	Bydgoszcz	74.7	cisza	0	0	0	9	-2
	Chojnice							
	Tczew							
	Hel							
	Puck							
W.M.	Gdańsk	74.7	SSW4	opary	1	0	10	-2
Anglia	Lerwick	63.7	S12	4	9	6		
	Stornoway	57.8	SE8	0	7	10		
	Aberdeen	61.8	SSE10	4	9	6		
	Holy-Head	56.5	E10	2	6	0		
	Valentia	52.1	E6	deszcz	9	14		
	Scilly	53.6	SE10	4	11	0		
	Yarmouth	59.8	SE8	4	9	0		
	Tynemouth	60.0	S6	4	8	0		
Hol.	Helder	59.8	E6	4	7	–		
	Vlissingen							
Francja	[illegible]	59.5	SE4	3	9	0	–	6
	[illegible]	53.1	SE6	4	9	0.4	–	8
	Paris	57.0	E2	mgła	6	ślad	–	5
	[illegible]	59.5	cisza	0	6	0	–	4
	[illegible]	57.6	E4	4	8	–	–	6
	[illegible]	56.0	ESE2	4	8	–	–	6
	Toulouse	57.7	S1	2	4	0	–	2
	Rennes	57.1	ESE4	4	6	0	–	6
	Strasbourg	61.4	cisza	4	4	0	–	3
Bel.	Bruxelles	60.0	SE4	4	4	–	–	–
Niemcy	Königsberg	65.8	SE6	2	2	0	–	-0
	Borkum	63.1	ESE12	4	6	0	–	-2
	Hamburg	66.8	ESE10	0	2	0	–	1
	Swinemünde	71.5	SSE8	1	4	0	–	2
	Berlin	65.9	E8	0	3	0	–	2
	Dresden	66.6	E10	1	3	0	–	-1
	Breslau	71.4	ESE4	1	1	0	–	-0
	Frankfurt a/M	69.8	NNE4	4	4	0.1	–	3
	München	62.0	S2	4	3	0	–	2
Kł.	Klaipeda	74.2	NW6	2	8	0	–	–
Szwajc.	Genève							
	Zürich	67.8	NE1	4	5	–		
	Lugano	57.6	N1	3	7	–		
Dania	København							
	Skagen							
	Hanstholm							
	Blaavandshuk							
	Hammershus							

	Stacja	Ciśnienie 700mm +	Wiatr	Zachmurzenie	Temp. °C	Opady mm.	Temp. Max	Temp. Min
Szwecja	Stockholm	71.4	W4	3	4	0	–	
	Hernösand	69.9	cisza	1	3	0	–	
	Haparanda	62.4	WNW4	4	8	ślad	–	
	Wisby	73.3	W3	2	6	0	–	
	Karlstad	73.0	cisza	1	4	0	–	–
	Östersund	71.7	W4	1	1	0	–	–
	Jönköping	74.5	SSE4	1	-1	0	–	–
Norwegja	Andenes	59.6	WSW6	4	9	1		
	Bronnö	63.1	SSW5	deszcz	9	–		
	Valdersund	59.3	S9	1	5	–		
	Skudesnes	64.5	SSE4	1	6	0		
Finlandja	Helsinki							
	[illegible]	63.2	W2	1	5	0.8	–	–
	Kuopio	63.6	NW4	4	4	–	–	–
	Wasa	66.9	W3	0	7	ślad	–	7
	Sodankylä	59.3	W8	4	7	1	–	2
Estonja	Tallin (Revel)	67.7	NW6	4	8	0	8	6
	Dorpat	67.2	W4	4	5	0	7	4
	Pilsand	69.8	NW6	4	8	0	–	–
Rosja	Petrograd	69.6	NW6	4	-6	0		
	Moskwa	64.3	WNW4	śnieg	1	0		
	Kijów	73.8	NW4	4	9	0		
	Sewastopol	68.2	NNE14	4	6	2		
	Kem	55.0	W4	4	3	2		
	Jan Mayen	44.5	ENE3	deszcz	1	ślad		
	Thorshavn	57.7	SSW4	1	7	0		
	Seydisfjord	46.7	SW2	3	11	–		
Austrja	Wien							
	[illegible]	68.7	E1	4	5	1	7	5
	Innsbruck							
	Klagenfurt							
Czechosłowacja	Praha	67.5	E4	1	1	0	–	0
	Eger (Cheb)	65.0	NNE2	1	1	0	–	-1
	Olomouc							
	Stara Dala							
	Kosyce							
Węgry	Budapest	69.7	NE4	0	2	0	11	2
	Szombathely	69.3	E2	4	5	0	10	4
	Szeged	69.1	N6	3	4	0	13	2
Hisp.	Madrid	61.0	cisza	4	13	–		
	Coruna	53.0	–	deszcz	15	–		
	Palma	60.0	SW4	0	17	–		
Włochy	Genova	–	NW8	4	8	–		
	Firenze	60.0	cisza	4	14	–		
	Messina	62.0	SW4	deszcz	22	–		
	Roma	61.0	SE8	–	17	–		
	[illegible]	60.7	NNW2	0	13	–		
	[illegible]	61.0	E10	4	9	–		
	Maddalena							
	Palermo							
Bałkany	Beograd	68.0	cisza	4	6	0		
	Bucuresti							
	Sofja							
	Konstantynopol	67.0	ESE12	4	6	0		
	Athenes	65.0	ENE2	3	14	0		
Afryka	Malta	67.0	SSW1	mgła	22	6		
	Tanger	60.0	cisza	4	14	–		
	Alger	62.9	S2	0	21	–		
Stacje górskie	Sonnblick (3105)							
	Zugspitze (2964)	(27.3)	SSE4	mgła	-4	0	–	-5
	Säntis (2500)							
	Fichtelberg	57.5	SSE18	mgła	-5	0	–	-7

Spostrzeżenia pilotowe.

Stacja	Godz.	Wiatr dolny	500	1000	1500	2000	2500	3000	3500	4000	4500	5000	Granica dolna chmur	Rodzaj chmur	Uwagi
Warszawa	6[h]	ESE3	SE7	ESE7	E12	E9	E10	ENE10	ENE10	ENE10	ENE12	ENE14	–	–	–

Ogólny stan atmosfery w dniu 25.X.24 r. Nº 2992
Wysokie ciśnienie nad Polską i Ukrainą, niskie nad Islandją i morzem Białem. W Polsce dość pogodnie, przymrozki.

Wydawnictwo Państwowego Instytutu Meteorologicznego w Warszawie

Édition du soir [18h G.M.T.] 25.X.24 r. №2996

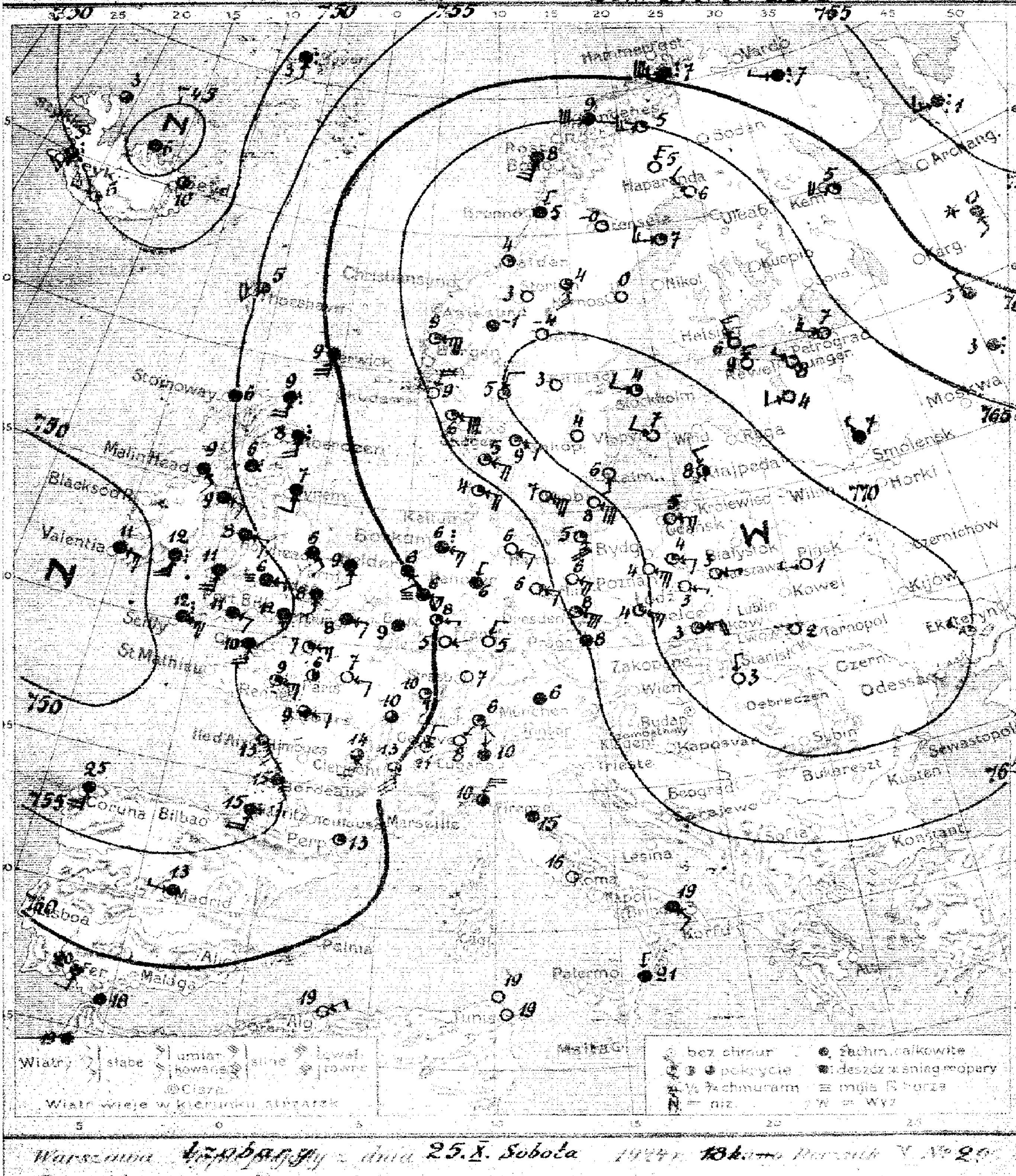

Warszawa Izobary z dnia 25.X. Sobota 1924 r. 18h Rocznik V. № 29..

Przewidywany przebieg pogody w ciągu doby następnej

Wydana dnia ... 1924 r. o godz. ...

Spostrzeżenia meteorologiczne z dnia dzisiejszego wyjątkiem. 25.x.24 r. N° 289

	Stacja	Ciśnienie 700 mm +	Wiatr	Zachmurzenie	Temp. °C.	Opady m.m.	Temp. Max.	Temp. Min.
Polska	Wilno							
	Pińsk	62.7	W2	0	1			
	Białystok							
	Brześć N/B							
	Kowieńce							
	Warszawa	72.1	E2	0	3			
	Łódź	71.6	ESE2	0	3			
	Lublin							
	Lwów	73.7	cisza	0	2			
	Zakopane							
	Kraków	71.1	ENE8	1	3			
	Cieszyn							
	Poznań	69.8	ESE10	0	4			
	Toruń							
	Bydgoszcz							
	Chojnice							
	Tczew							
	Hel							
	Puck							
Bałtyk	Gdańsk	72.8	E6	0	5			
Anglia	Lerwick	60.0	S10	4	9			
	Stornoway	55.8	cisza	4	6			
	Aberdeen	57.4	S8	deszcz	8			
	Holy-Head	54.7	E4	4	8			
	Valentia	48.7	ESE6	4	11			
	Scilly	51.5	E10	deszcz	12			
	Yarmouth	58.7	SSE4	4	9			
	Plymouth	55.0	S4	4	7			
Hol.	Helder	60.1	SE4	4	6			
	Vlissingen	59.8	ESE6	mgła	6			
Francja	Calais	57.5	E4	4	8			
	St Mathieu	56.5	E4	3	9			
	Paris	57.8	E4	0	7			
	Dijon	59.7	cisza	3	10			
	Le d'Aix	54.7	SE6	4	13			
	Clermont	57.1	S8	3	14			
	Biarritz	54.6	S8	deszcz	13			
	Rennes	55.5	E6	1	9			
	Strasburg	61.2	cisza	0	7			
Bel	Bruxelles	—	— " —	4	9			
Niemcy	Emden	61.7	NNE2	4	6			
	Borkum	62.9	ESE6	deszcz	6			
	Hamburg	63.9	ESE4	0	6			
	Swinemünde	67.4	SE10	1	5			
	Berlin	65.5	ESE8	0	6			
	Dresden	64.0	ESE12	1	8			
	Breslau	68.4	ESE6	1	4			
	Frankfurt N/M	62.5	NNE7	0	5			
	München	63.2	cisza	4	6			
	Fr. Zugspitze	72.3	NNW4	2	8			
Szwajc.	Genève	61.7	NNE4	1	11			
	Zurich	63.1	SE1	1	6			
	Lugano	63.0	N1	4	10			
Dania	Kjöbenhavn	68.1	ESE10	0	7			
	Skagen	68.8	ESE4	1	9			
	Hanstholm	65.9	ESE8	1	5			
	Blaavandshuk	63.8	ESE8	1	4			
	Hammerhus	63.9	ESE12	0	8			

	Stacja	Ciśnienie 700 mm +	Wiatr	Zachmurzenie	Temp. °C	Opady m.m.	Temp. Max.	Temp. Min.
Szwecja	Stockholm	70.1	WNW4	1	4			
	Hernösand	68.9	cisza	0	0			
	Haparanda	66.5	NW4	0	6			
	Wisby	71.0	WNW4	0	7			
	Karlstad	70.8	cisza	0	3			
	Stortien	69.0	— " —	0	3			
	Jönköping	71.3	— " —	0	4			
Norwegia	Andenes	64.1	WSW8	4	9			
	Bronnö	68.3	NNE2	4	5			
	Valdersund	67.1	cisza	1	4			
	Skudesnes	64.7	NNE8	0	9			
Finlandja	Helsinki	69.0	NNE6	0	6			
	Sortavala							
	Kuopio							
	Wasa							
	Sodankylä							
Estonja	Tallin (Reval)	69.6	N4	0	9			
	Dorpat	68.8	W4	0	8			
	Hirmpaburg	67.3	NW2	0	8			
Rosja	Petrograd	66.0	WNW6	0	7			
	Moskwa							
	W. Łuki	67.4	NNW2	4	6			
	Elisawetgrad	70.3	NW4	1	0			
	Jan Mayen	50.8	S4	deszcz	3			
	Thorshavn	56.0	SW8	1	5			
	Seydisfiord	48.1	cisza	2	10			
Austrja	Wien							
	Feldkirch							
	Innsbruck							
	Klagenfurt							
Czechosłowacja	Praha	65.0	cisza	4	8			
	Eger (Cheb)							
	Oderaue							
	Stara Dala							
	Koszyce	70.0	N2	0	3			
Węgry	Budapest							
	Szombathely							
	Szeged							
Hiszp.	Madrid	58.0	N2	4	13			
	Corana	54.0	S8	4	25			
	Fernando	61.0	S4	4	20			
Włochy	Genova	64.0	NNE10	4	10			
	Firenze	62.0	cisza	4	15			
	Taranto	61.0	SE4	4	19			
	Roma	62.0	cisza	0	16			
	Messina	62.0	N2	4	21			
	Brindisi							
	Maddalena							
	Palermo							
Bałkany	Beograd							
	Bucuresti							
	Sofja							
	Konstantynopol							
	Athenes							
	Malta							
Afryka	Tunis	64.0	cisza	0	19			
	Alger	61.0	NE2	0	19			
Stacje górskie	Sonnblick (3105)							
	Zugspitze (2964)							
	Säntis (2500)							

Spostrzeżenia pilotowe.

Stacja	Godz.	Wiatr dolny	500	1000	1500	2000	2500	3000	3500	4000	4500	5000	Prędkość dolna chmur	Rodzaj chmur	Uwagi
Warszawa															

Wydawnictwo Państwowego Instytutu Meteorologicznego w Warszawie

Edition du matin [7 h. G.M.T.] — *26.X.24 r. № 300*

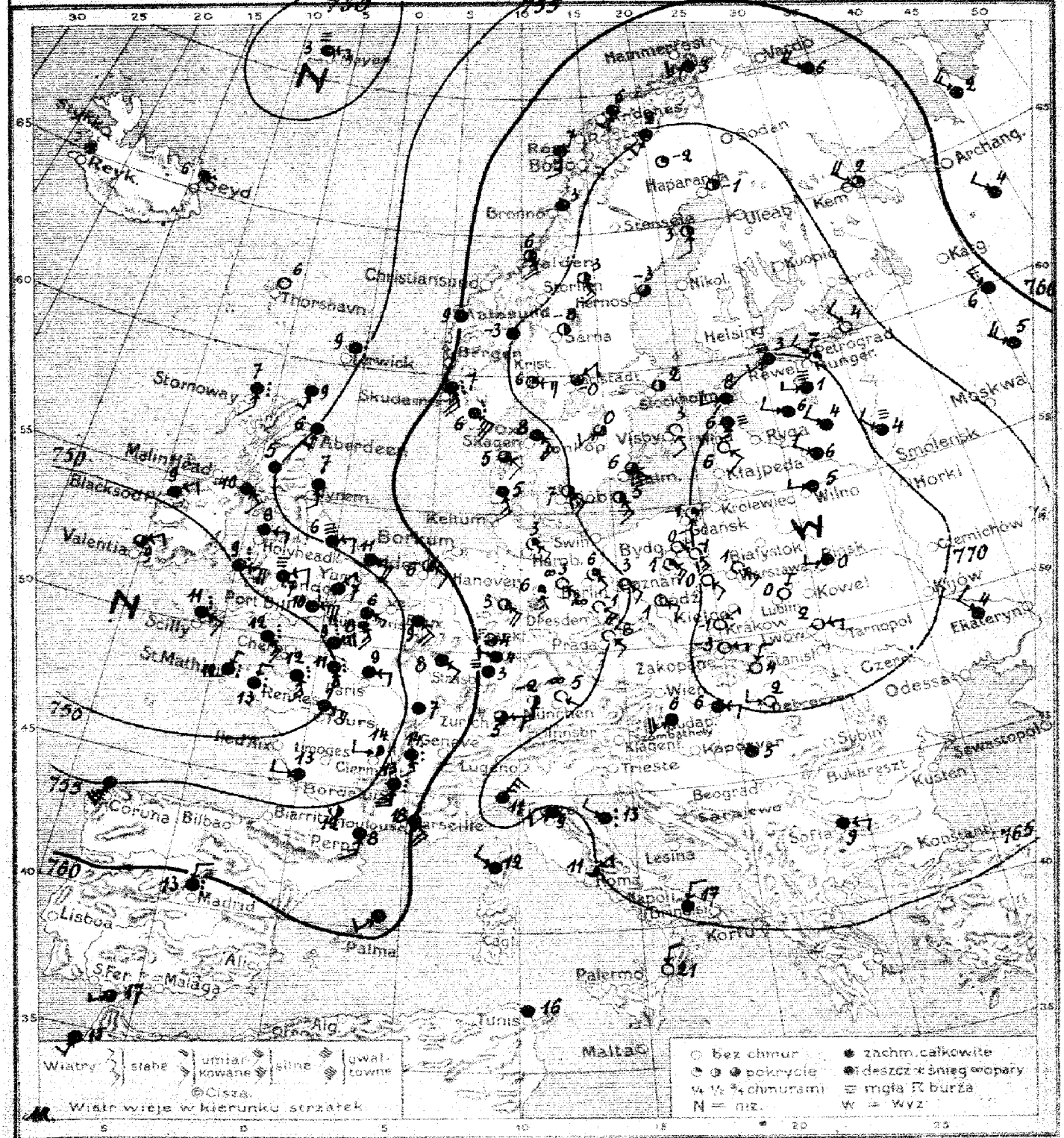

Warszawa. Mapa pogody z dnia 26.X. Niedziela *1924 r. Tom. Rocznik V №* 300

Przewidywany przebieg pogody w ciągu doby następnej: **Pogodnie, nocą przymrozki, rano miejscami mglisto, słabe wiatry południowo-wschodnie lub cisza.**

L. B.

Wydano dnia 26.X *1924 r. o godz.* 11 h.

Spostrzeżenia meteorologiczne z dnia [illegible] 26.X.24r. Nr 300

Stacja	Ciśnienie 700 mm.	Wiatr	Zachmurzenie	Temp. °C.	Opady mm.	Temp. Max.	Temp. Min.
Polska							
Wilno	71.4	NE2	4	5	0	7	2
Pińsk	72.3	W1	4	0	0	7	-2
Białystok	72.1	cisza	4	-2	0	6	-5
Brześć n/B							
Kowerce							
Warszawa	71.1	SE2	0	4	0	6	-1
Łódź	70.3	SE2	0	0	0	8	-1
Lublin	70.8	NNE2	0	0	0	7	-3
Lwów	72.8	E2	0	2	0	7	-3
Zakopane	72.7	E2	0	-3	0	8	-7
Kraków	70.2	NE2	0	-1	0	8	-5
Cieszyn							
Poznań	69.0	ESE6	7	4	0	8	-4
Toruń	69.5	SE6	8	1	0	-	-1
Bydgoszcz	69.2	E4	0	0	0	8	-2
Chojnice							
Toruń							
Hel							
Puck							
Gdańsk	69.2	S4	1	-1	0	8	-2
Anglia							
Lerwick	55.1	S4	deszcz	9	6		
Stornoway	53.0	S8	—"—	7	0.3		
Aberdeen	55.3	SSW2	4	6	1		
Holy Head	52.7	E4	4	8	0		
Valentia	49.0	ENE4	3	9	ślad		
Scilly	49.1	E4	deszcz	11	2.4		
Yarmouth	56.0	ESE3	4	12	0		
Spithead	55.3	S2	4	7	0		
Holandia							
Helder	58.1	ESE4	2	6	0		
Vlissingen							
Francja							
Calais	53.6	ESE4	4	6	0	—	—
Cherbourg	48.3	NNE2	deszcz	12	23	—	10
Paris	53.9	E4	4	9	ślad	—	5
Dijon	56.0	cisza	4	7	0	—	7
Trélazé	52.5	E2	4	—	—	—	—
Clermont	54.2	W2	2	14	1	—	—
Perpignan	55.6	S4	4	8	0	—	—
Biarritz	48.5	SSE6	deszcz	12	4	—	7
Strasbourg	61.2	cisze	mgła	3	—	—	2
Belgia							
Bruxelles	56.0	SE6	4	6	—	—	—
Niemcy							
Magdeburg	63.0	SE4	opady	3	0	—	3
Belleven							
Hamburg	62.2	SE4	4	3	0.2	—	3
Swinemunde							
Berlin	64.3	SE2	1	6	0	—	3
Dresden	58.3	SE8	opady	-1	0	—	-1
Breslau	52.6	ESE4	0	1	0	-	-1
Poznań n/O							
Monachium	63.6	SE4	opady	5	0	—	4
Szwajcaria							
Genua							
Zurich	62.8	E2	3	5	0		
Lugano							
Dania							
Aalborg	64.8	SE8	2	7	0		
Skagen	63.6	SE8	4	8	0		
Kopenhaga	61.4	SE4	3	5	0		
Ronnenbaken	61.5	SSE6	4	5	ślad		
Rønnenbaken	56.2	SSE6	2	5	0		

Stacja	Ciśnienie 700 mm.	Wiatr	Zachmurzenie	Temp. °C	Opady mm	Temp. Max.	Temp. Min.
Szwecja							
Stockholm	59.9	cisza	2	2	0	—	1
Hernösand	60.9	—"—	3	-3	0	—	—
Haparanda	60.1	—"—	2	-1	0	—	-2
Wisby	63.6	SSE4	0	3	0	—	
Karlstad	60.5	NE2	3	0	0	—	-2
Sztokholm							
Kalmar	63.4	SE6	3	6	0		
Jonkoping	62.2	SW2	3	0	0		
Norwegia							
Andenes	63.3	SSW4	4	6	0		
Bronno							
Valdersund	62.9	cisza	4	3	0		
Sundesnes	61.0	SSE3	2	6	0		
Helsingfors	60.0	SSE	deszcz	7	ślad		
Finlandia							
Petersburg	70.8	SE4	0	6	0	—	
Archangielsk	70.5	WNW4	4	4	0	—	
Mezen	70.5	WNW2	4	6	0	—	
Wiatka	70.5	S2	mgła	0	ślad	—	
Kazań	70.5	W1	4	0	0	—	
Estonia							
Tallin (Reval)	70.3	SW2	mgła	3	0	4	
Dorpat	69.8	W4	—"—	1	0	4	
Filsand	70.4	WSW2	4	8	0		
Rosja							
Petrograd	67.5	NW2	0	4	0		
Moskwa	68.8	NW2	mgła	4	—		
Elisawetgrad	68.6	NW2	4	4	—		
Aleksandrowsk	67.7	WNW3	4	6	—		
Kiew	63.9	WNW3	4	2	—		
Austro-Węgry							
Jan Mayen	49.8	E2	mgła	3	3		
Thorshavn	53.0	cisza	0	6	2		
Seydesfiord	53.0	—"—	deszcz	6	—		
Wiedeń							
Feldkirch							
Innsbruck							
Klagenfurt							
Czechosłowacja							
Praha							
Eger (Cheb)	66.4	SE4	2	8	1		
Olomuniec							
Stara Dala							
Kosyce	71.0	NNE2	0	4	—		
Węgry							
Budapest	69.3	E4	4	6	0		
Szombathely	68.0	SW3	4	6	3		
Szeged	69.3	cisza	4	5	0		
Hiszpania							
Madrid	61.0	N2	deszcz	13	0		
Oviedo	65.0	SSW10	4	—	—		
Palma							
Włochy							
Genua	65.0	NNE6	4	11	0		
Florencja	64.0	SW4	4	9	0		
Messina	63.0	N4	0	21	0		
Roma	64.5	NE2	3	11	0		
Napoli	65.0	N2	4	17	—		
Taranto							
Brindisi							
Maddalena							
Palermo							
Bałkany							
Bruprad							
Bucuresti							
Sofja	69.2	E2	4	9	—		
Konstantynopol							
Athenes							
Malta							
Tunis	63.0	cisza	4	16	0		
Algier	62.0	SW2	4	17	0		
Stacje górskie							
Sonnblick (3106)							
Zugspitze (2964)							
Säntis (2500)							

Spostrzeżenia pilotowe.

Stacja	Godz.	Wiatr dolny	500	1000	1500	2000	2500	3000	3500	4000	4500	5000	Zmiana dolna chmur	Rodzaj chmur	Uwagi
Warszawa	6.30	SE2	SSE10	SE8	ESE7	NE8	-	-	-	-	-	-	-	-	-
Kraków	7.02	NE2	NE6	SSE6	SSE6	SSE5	ESE6	-	-	-	-	-	-	-	-

Ogólny stan atmosfery w dniu 26.X.24r. Nr 300
Wysokie ciśnienie nad Polską i Ukrainą, niskie nad zatoką Biskajską i morzem Irlandzkim. W Polsce pogodnie nocą przymrozki, temperatura rano od -1° do +2°.

Wydawnictwo Państwowego Instytutu Meteorologicznego w Warszawie

Edition du soir [18 h. G.M.T.] 26. 10. 24. N 1300

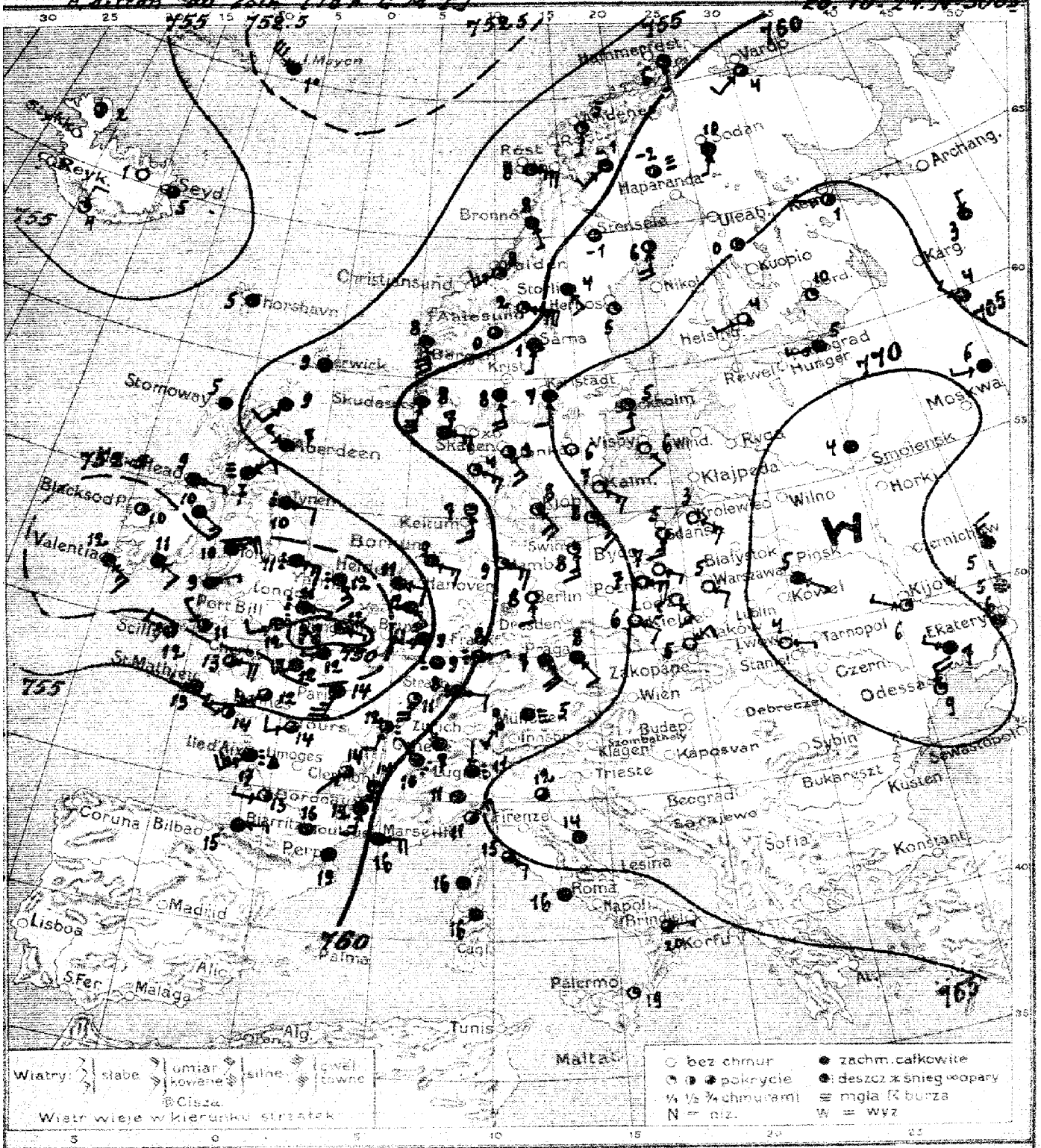

Warszawa. Izobary dnia 26. X. Niedziela 1924 r. 18 godz. Rocznik V. Nº

Przewidywany przebieg pogody w ciągu doby następnej

N° 300 b.

Wydano dnia 1924 r. o godz.

Spostrzeżenia meteorologiczne z dnia dzisiejszego godz. 8 przed. 26.X.24 r. № 300.

	Stacja	Ciśnienie 700 mm +	Wiatr	Zachmurzenie	Temp. °C.	Opady mm.	Temp. Max.	Temp. Min.
Polska	Wilno							
	Pińsk	71.3	ESE 2	4	5			
	Białystok							
	Brześć n/B							
	Kowrce							
	Warszawa	68.7	ESE 4	0	5			
	Łódź	67.9	ESE 2	0	7			
	Lublin							
	Lwów	71.4	E 2	0	4			
	Zakopane							
	Kraków	68.0	NE 4	0	5			
	Cieszyn							
	Poznań	66.0	E 6	0	7			
	Toruń	67.9	SE 4	0	7			
	Bydgoszcz							
	Chojnice							
	Toruń							
	Hel							
	Puck							
Hol. Anglia	Gdańsk	68.3	S 6	0	5			
	Lerwick	55.2	cisza	4	9			
	Stornoway	54.5	— " —	4	5			
	Aberdeen	56.1	WNW 2	4	7			
	Holy Head	52.5	NE 3	4	10			
	Valentia	51.1	ESE 6	4	12			
	Scilly	52.8	WNW 4	4	12			
	Yarmouth	52.5	SE 6	deszcz	12			
	Plymouth	54.0	E 4	— " —	10			
Hol.	Helder	54.0	ESE 4	4	11			
	Amsterdam	54.0	SE 3	4	12			
	Arnhem	53.6	ESE 2	4	12			
	Rotterdam	54.3	W 1	4	13			
Francja	Paris	53.5	SSE 10	4	14			
	Dijon	58.6	SSW 4	3	12			
	Ile d'Aix	59.4	SW 10	deszcz	17			
	Clermont	58.6	SW 1	3	14			
	Biarritz	58.9	ENE 2	4	15			
	Rennes	54.9	SW 6	3	12			
	Strasbourg	59.9	ESE 4	deszcz	8			
Bel.	Bruxelles	56.0	WSW 4	3	14			
Niemcy	Neufahrwasser	67.1	SSE 4	0	8			
	Borkum	58.2	ESE 6	4	9			
	Hamburg	60.2	ESE 6	1	9			
	Swinemunde	62.7	SSE 6	1	8			
	Berlin							
	Dresden							
	Breslau	64.8	ESE 4	0	6			
	Frankfurt n/M	60.2	ENE 2	deszcz	8			
	München	62.6	cisza	mgła	5			
	Königsberg	68.7	SE 6	0	3			
Szwajc.	Genève	63.5	NW 1	deszcz	10			
	Zurich	62.3	NW 1	4	7			
	Lugano	63.1	N 1	deszcz	11			
Dania	Kjöbenhavn	63.3	SE 8	9	8			
	Skagen	63.1	SE 2	3	9			
	Hanstholm	60.7	ESE 6	1	4			
	Blavandshuk	59.3	SSE 6	1	7			
	Hammerhus	64.2	SE 6	1	8			

	Stacja	Ciśnienie 700 mm +	Wiatr	Zachmurzenie	Temp. °C.	Opady mm.	Temp. Max.	Temp. Min.
Szwecja	Stockholm	66.7	S 4	1	5			
	Hernösand	63.0	cisza	1	5			
	Östersund	61.2	— " —	3	-1			
	Wisby	66.3	SE 4	0	6			
	Karlstad	64.5	S 4	4	7			
	Storliten	59.0	E 4	1	2			
	Jönköping	64.3	cisza	0	6			
Norwegja	Andenes	58.3	S 2	1	5			
	Bronnö	57.4	SE 2	4	8			
	Valdalsmund	58.3	SSW 6	3	8			
	Skudesnes	61.3	S 12	4	8			
Finlandja	Helsinki							
	Seravala	67.4	cisza	1	10			
	Kajana	64.8	— " —	2	0			
	Wasa							
	Sodankylä	61.8	SSW 2	4	10			
Estonja	Tallin (Reval)							
	Dorpat							
	Filsand							
Rosja	Petrograd	68.9	W 2	4	5			
	Kolgujew	71.6	NW 2	1	6			
	Odessa	71.1	N 8	1	9			
	Charkow	68.6	NNW 1	4	5			
	Nizniewdinsk	70.8	WNW 2	4	2			
	Jan Mayen	51.0	WNW 12	4	1			
	Thorshavn	54.0	cisza	4	5			
	Seydisfiord	55.9	— " —	3	5			
Austrja	Wien							
	Feldkirch							
	Innsbruck							
	Klagenfurt							
Czechosłowacja	Praha	63.2	SE 4	4	8			
	Eger (Cheb)	62.5	SE 8	4	7			
	Olomauc							
	Stara Dala							
	Kosyce							
Węgry	Budapest							
	Szombathely							
	Szeged							
Hiszp.	Madrid							
	Coruna							
	Palma							
Włochy	Genova	64.9	NE 6	2	11			
	Ancona	64.8	cisza	4	11			
	Livorno	65.0	ESE 4	3	15			
	Roma	64.2	cisza	4	16			
	Foggia	64.2	E 2	3	20			
	Brindisi	63.5	cisza	1	19			
	Maddalena	61.6	— " —	4	16			
	Palermo							
Bałkany	Beograd							
	Bucuresti							
	Sofja							
	Konstantynopol							
	Athènes							
Afryka	Malta							
	Tunis							
	Alger							
Stacje górskie	Sonnblick (3105)							
	Zugspitze (2964)							
	Säntis (2500)							

Spostrzeżenia pilotowe.

Stacja	Godz.	Wiatr dolny	300	1000	1500	2000	2500	3000	3500	4000	4500	5000	Stromość dolnej chmury	Rodzaj chmur	Uwagi
Warszawa															

Wydawnictwo Państwowego Instytutu Meteorologicznego w Warszawie

Édition du matin [7½ G.M.T.] 27 X 24 N: 301 a

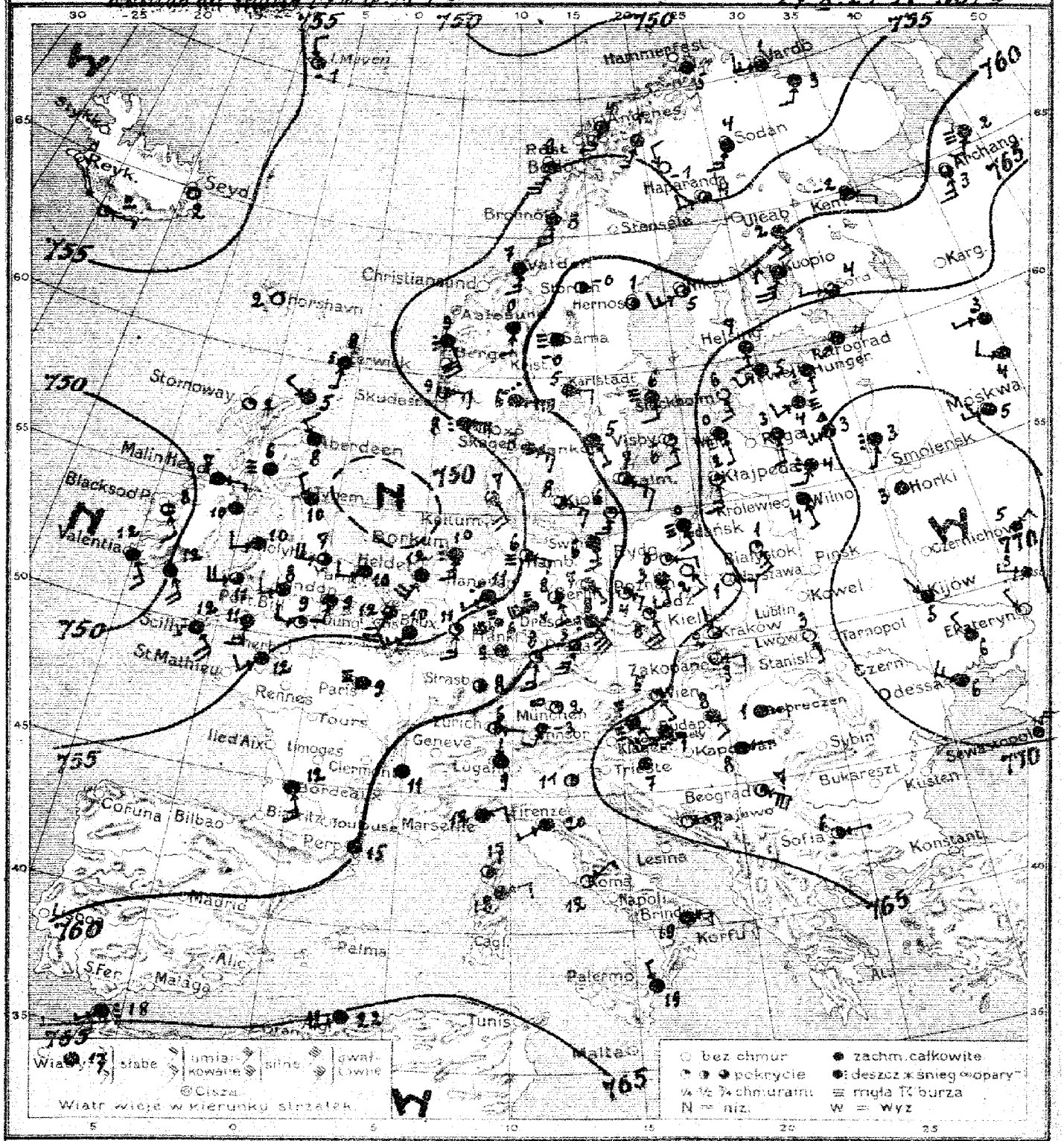

Warszawa. Mapa pogody z dnia 27 X. Poniedziałek 1924 r. 7 rano. Rocznik V. № 301 a

Przewidywany przebieg pogody w ciągu doby następnej: Stopniowy wzrost zachmurzenia od zachodu ku wschodowi; na zachodzie drobne opady, nieco cieplej; na wschodzie nocą przymrozki, słabe wiatry z kierunków południowych.

S.K.

Wydano dnia 27. X. 1924 r. o godz. 11½.

Spostrzeżenia meteorologiczne z dnia dzisiejszego rano. 2. X. 24. — N° 301

	Stacja	Ciśnienie 700 mm +	Wiatr	Zachmurzenie	Temp. °C.	Opady mm.	Temp. Max.	Temp. Min.
Polska	Wilno	58.5	SSE 5	4	4	0	4	3
	Pińsk							
	Białystok							
	Brześć n/B							
	Kowno							
	Warszawa	65.6	ESE 4	0	1	0	11	1
	Łódź							
	Lublin							
	Lwów	59.7	SE 2	0	3	0	10	0
	Zakopane	66.8	E 4	1	3	0	10	-4
	Kraków	66.7	NNW 2	1	2	0	11	-4
	Cieszyn							
	Poznań	62.3	SSE 4	4	3	0	11	1
	Toruń	63.9	SE 4	0	2	0	—	0
	Bydgoszcz	63.2	E 4	1	0	0	10	-2
	Chojnice							
	Tczew							
	Hel							
	Puck							
W. M.	Gdańsk	63.4	SSE 4	mgła	0	0	10	-1
Anglia	Lerwick	54.2	S 2	deszcz	8	3		
	Stornoway	53.1	cisza	1	2	0		
	Aberdeen	52.7	NW 4	4	9	5		
	Holy Head	51.6	WSW 2	4	10	0.2		
	Valentia	47.1	SE 6	deszcz	12	6		
	Scilly	51.9	SE 8	— " —	12	0		
	Yarmouth	54.8	NSW 4	4	10	2		
	Tynemouth	50.8	NW 2	4	10	2		
Hol.	Helder	51.1	SSW 4	4	12	—		
	Vlissingen	53	SSW 4	3	12	-		
Francja	Gris Nez							
	St. Mathieu							
	Paris	57.0	cisza	mgła	9	—		
	Rochefort	58.0	SSE 6	4	12	-		
	Perpignan	60.0	cisza	4	15	-		
	Clermont	61.0	— " —	4	11	-		
	Biarritz							
	Rennes							
	Strasbourg							
Bel.	Bruxelles							
Niemcy	Memel	57.6	SSE 4	3	8	0	—	5
	Barkum	53.8	S 6	deszcz	10	0.2	—	—
	Hamburg	55.6	ESE 4	mgła	6	0	-	5
	Swinemünde	53.5	SSE 6	4	6	0	—	5
	Berlin	57.9	SE 2	mgła	7	0	—	6
	Dresden	59.7	SE 12	deszcz	8	0	—	—
	Breslau	61.7	SSE 6	1	8	0		1
	Frankfurt n/M	58.5	cisza	11	9	1	—	8
	München	63.0	— " —	mgła	2	0	—	-1
	Wiedeń	66.8	S 6	1	2	0	—	—
Szwajcarja	Genève							
	Zürich	62.6	E 1	2	8	0		
	Lugano	63.6	NW 1	4	9	0		
Dania	Kjöbenhavn	58.9	ESE 6	3	8	0		
	Skagen	57.6	ESE 6	4	8	0		
	Hanstholm							
	Blavandshuk	53.9	SSE 8	3	7	0		
	Bornholm	59.8	S 6	1	6	0		

	Stacja	Ciśnienie 700 mm +	Wiatr	Zachmurzenie	Temp. °C	Opady mm	Temp. Max	Temp. Min
Szwecja	Stockholm	63.1	SSE 4	mgła	6	0	—	2
	Hernösand	60.3	cisza	2	1	0	—	—
	Haparanda	54.8	WSW 4	1	4	0	—	4
	Wisby	62.7	SSE 4	1	6	0.2	—	—
	Karlstad	61.1	E 4	4	5	0	—	4
	Göteborg	61.3	ESE 6	2	7	ślad	—	-
	Jönköping	60.6	SE 2	4	5	0	-	1
Norwegja	Andenes	53.2	SSW 6	3	4	0		
	Brønnö	57.4	S 6	4	8	0		
	Valdersund	57.2	S 6	4	7	0		
	Skudesnes	55.5	E 6	2	9	0		
Finlandja	Helsinki	63.9	S 4	4	7	0	—	1
	Sortavala	64.5	W 2	3	4	ślad	—	1
	Kuopio	58.7	SSW 10	4	1	3	—	—
	Wasa	60.8	SW 6	1	5	ślad	—	3
	Sodankylä	53.1	SSW 6	4	4	0.1	—	1
Estonja	Tallin (Reval)	67.2	SW 4	4	5	0	6	5
	Dorpat	68.3	SW 4	mgła	4	0	5	4
	Filsand	66.1	SSE 6	0	6	0	9	6
Rosja	Petrograd	67.4	SW 4	4	4	0		
	Wołogda	66.2	W 2	4	3	0		
	Kem	59.1	ESE 2	4	-2	0		
	Odessa	71.4	WNW 6	4	6	0		
	Kijow	71.9	NW 1	4	5	0		
Austrja	Jan Mayen	54.1	NNW 4	2	-1	ślad		
	Thorshavn	55.0	cisza	0	2	—		
	Seydisfiord	56.6	— " —	0	2	—		
	Wien	64.8	SE 2	1	-0	0	3	-4
	Grodzisk	65.9	SE 1	mgła	7	ślad	—	—
	Innsbruck							
	Klagenfurt							
Czechosłowacja	Kralowa	70.0	SW 6	krupy	3	0.2	—	3
	Preszburg	68.9	SSW 4	deszcz	4	0.2	—	3
	Vanoldsz	66.3	SSE 2	mgła	0	ślad	—	0
	Prag	68.3	SE		4	3	0	—
	Krakau							
Węgry	Budapest	67.0	SE 4	4	8	0	11	2
	Szombathely	65.3	SW 8	deszcz	8	1	12	6
	Szeged	67.7	E 2	4	9	0	12	5
Hiszp.	Madrid							
	Coruna							
	Palma							
Włochy	Genova	64.0	ENE 4	4	12	—		
	Firenze	64.0	SW 2	4	20	—		
	Taranto	64.2	E 4	4	19	—		
	Roma	62.0	NE 2	0	12	—		
	Foggia	64.2	cisza	2	11	—		
	Maddalena	63.0	NNW 1	4	19	—		
	Maddalena							
	Palermo							
Bałkany	Beograd	66.2	ESE 12	1	7	0	—	3
	Sarajewo	65.3	E 10	—	—	—		
	Sofja	63.0	E 1	2	6	0		
	Kiszyniow	66.2	cisza	4	7	0		
	Athènes							
	Malta							
Wyżu gł.	Pola	64.0	cisza	4	17	0		
	Mayer	65.0	WSW 8	4	22	0		
Wyże górskie	Sonnblick (3105)							
	Zugspitze (2964)							
	Säntis (2500)							

Spostrzeżenia pilotowe.

Stacja	Godz.	Wiatr i chmury	300	1000	1500	2000	2500	3000	3300	4000	4500	5000	Warstwa dolna chmur	Podział chmur	Uwagi
Warszawa	0	ESE 4	SSE 12	SSE 14	SSE 17	—									

Ogólny stan atmosfery w dniu 2. X. 24. N° 301

Wyż barometryczny nad Rosją zachodnią i południową, niskie nad Anglją i nad obszarem Łódzkiego m. W Polsce przeważnie pogodnie, temperatura w pobliżu 0° od 0° do 4°, nocą przymrozki.

Wydawnictwo Państwowego Instytutu Meteorologicznego w Warszawie

Édition du soir [18 h. G. M. T.]. 27. X. 24 r. N° 301 h

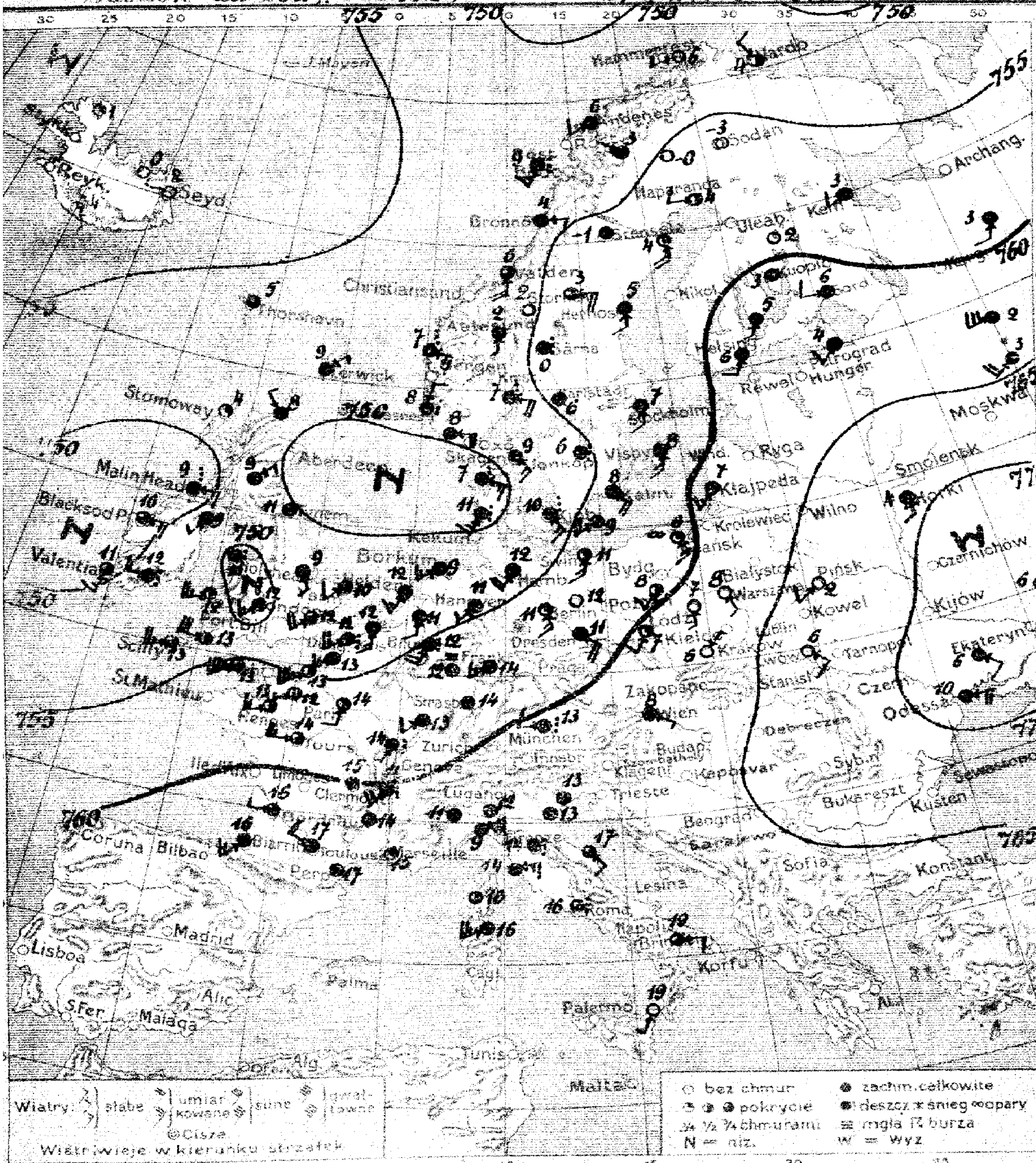

Warszawa. [illegible] *z dnia* 27. X. Poniedziałek *1924 r.* 19 h. *rano. Rocznik V. N°* 301 L

Przewidywany przebieg pogody w ciągu doby następnej

Wydano dnia .... 1924 r. o godz. ....

Spostrzeżenia meteorologiczne z dnia dzisiejszego [illegible] X. 1.94r. No 3044

	Stacja	Ciśnienie 700 mm+	Wiatr	Zachmurzenie	Temp. °C.	Opady mm.	Temp. Max.	Temp. Min.
Polska	Wilno							
	Pińsk	67.1	SW4	0	9			
	Białystok							
	Brześć n/B							
	Kowel							
	Warszawa	62.4	SSE2	0	8			
	Łódź	62.2	S2	0	7			
	Lublin							
	Lwów	62.7	SE4	0	6			
	[illegible]							
	[illegible]							
	[illegible]							
	[illegible]							
	Zakopane							
	Kraków	63.4	NE2	0	6			
	Cieszyn							
	[illegible]							
	[illegible]							
	[illegible]							
	Poznań	59.6	SSW4	2	3			
	Poznań							
	Inowrocław							
	Chojnice							
	Tczew							
	Hel							
	Puck							
	Gdańsk	58.9	SSE6	opady	6			
Anglia	Lerwick	61.0	NE2	4	9			
	Stornoway	50.8	cisza	1	4			
	Aberdeen	51.6	SW8	3	12			
	Holy Head	49.9	cisza	deszcz	10			
	Valentia	49.4	S6	3	11			
	Scilly	53.9	WSW10	3	11			
	Yarmouth	52.5	SW4	3	10			
	Tynemouth	50.3	cisza	4	15			
Bel.	Helder	52.7	SSW6	4	12			
	Vlissingen	53.5	S6	4	12			
Francja	Cherbourg	59.0	SW8	deszcz	12			
	Fécamp	59.1	W10	2	14			
	Paris	54.6	S4	2	14			
	Dijon	57.9	SSW2	deszcz	14			
	Strassburg	62.4	cisza	4	17			
	Clermont	60.0	— " —	4	15			
	Biarritz	64.6	SW6	4	16			
	Rennes	58.5	WSW6	2	13			
	Strasbourg	57.9	cisza	4	16			
	Toulouse	63.9	WNW8	4	17			
Niemcy	Memel	56.5	SSE6	1	11			
	Borkum	53.8	WSW6	4	9			
	Hamburg	54.5	SSW8	4	12			
	Swinemünde	55.6	S6	2	11			
	Berlin	58.8	cisza	0	12			
	Dresden	58.6	SE8	4	11			
	Breslau	60.5	SSW4	7	7			
	Frankfurt M.	57.5	SW6	4	14			
	München	60.9	W4	deszcz	13			
	Królewiec	62.0	SSW6	4	7			
Szwajcarja	Genève							
	Zürich							
	Lugano							
Dania	Kopenhaga	64.1	SE6	deszcz	10			
	Skagen	51.8	SE6	4	9			
	Hernösand	48.9	ESE6	deszcz	7			
	Haparanda	49.0	SSW6	— " —	11			
	Haparanda	55.3	SW8	4	0			

	Stacja	Ciśnienie 700 mm+	Wiatr	Zachmurzenie	Temp. °C	Opady mm	Temp. Max.	Temp. Min.
Szwecja	Stockholm	56.9	S4	4	7			
	Hernösand	57.7	S4	4	5			
	Haparanda	56.7	W8	2	4			
	Visby	57.2	S6	4	8			
	Karlstad	55.4	cisza	4	6			
	Stockholm	54.0	— " —	0	2			
	Vänersborg	54.8	— " —	deszcz	5			
Norwegja	Andenes	52.0	WSW4	4	6			
	Bronnö	53.7	E4	4	4			
	Vadersund	52.5	S8	3	6			
	Skudesnes	51.0	NNE4	deszcz	8			
Finlandja	Helsinki	61.9	SSW4	4	6			
	Sortavala							
	Kuopio							
	Waso							
	Sodankylä							
Estonja	Tallin (Reval)							
	Dorpat							
	Filsand							
Rosja	Petrograd	68.7	SW4	4	4			
	Moskwa	69.1	S4	4	4			
	Charkow	72.7	E2	4	6			
	Odessa	70.9	E8	4	10			
	Kem	55.9	SW4	4	1			
	Kuusamo							
	Thorshavn	53.5	cisza	3	5			
	Seydisfjord	56.1	W2	0	2			
Austrja	Wien	63.3	ESE2	4	8			
	Feldkirch							
	Innsbruck							
	Klagenfurt							
Czechosłowacja	Praha							
	Eger (Cheb)							
	Olomuniec							
	Stara Data							
	Kosajce							
Węgry	Budapest							
	Szombathely							
	Szeged							
Hiszp.	Madrid							
	Corunna							
	Palma							
Włochy	Genua	62.7	NE2	4	9			
	Florencja	61.5	cisza	deszcz	14			
	Ancona	62.3	SE4	3	17			
	Roma	62.5	cisza	deszcz	16			
	Neapol	61.7	E8	4	14			
	Turandot	63.1	E4	3	19			
	Maddalena	57.7	WSW10	4	16			
	Trapani	62.3	cisza	4	17			
Bałkany	Belgrad							
	Bucuresti							
	Sofja							
	Konstantynopol							
	Athenes							
Afryka	Malta							
	Tunis							
	Algier							
Stacje górskie	Sonnblick (3106)							
	Jungfrau (2964)							
	Säntis (2500)							

Spostrzeżenia pilotowe.

Stacja	Cośn.	Wiatr	500	1000	1500	2000	2500	3000	3500	4000	4500	5000	Kierunek chmur	Rodzaj chmur	Uwagi
Warszawa															

Wydawnictwo Państwowego Instytutu Meteorologicznego w Warszawie

Édition du matin [7 h. G.M.T.] 28. X. 24. N° 302a.

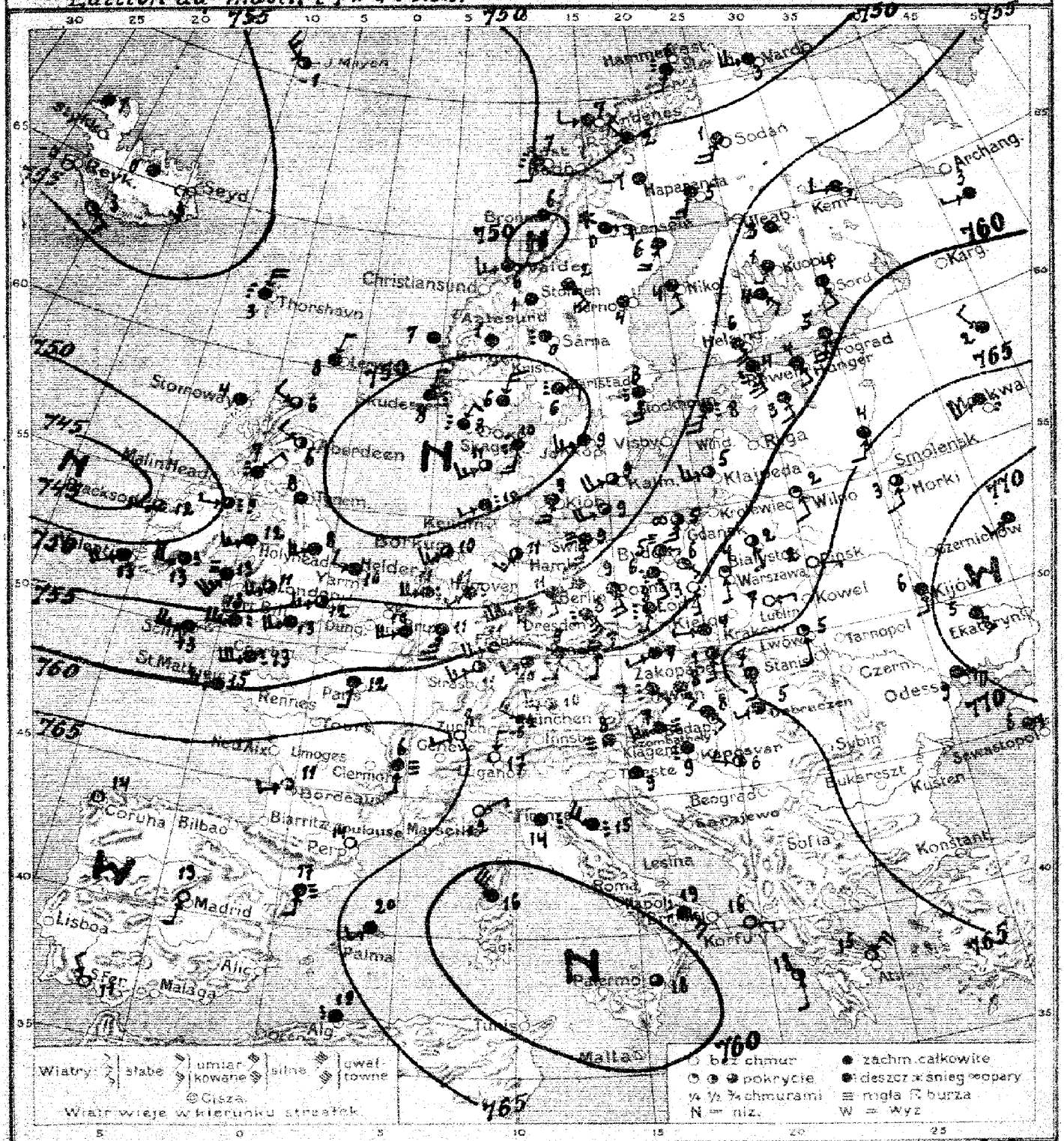

Warszawa. Mapa pogody z dnia 28. X. Wtorek 1924 r. 7 rano. Barom. V. Vo 302a

Przewidywany przebieg pogody w ciągu doby następnej: Przeważnie pochmurno, zamglisto, przejściowe deszcze, cieplej, umiarkowane wiatry południowo-zachodnie.

L. B.

Wydano dnia 28. X. 1924 r. o godz. 11 h 30 m.

Spostrzeżenia meteorologiczne z dnia dzisiejszego [illegible] 23.X.24r. Nº 302

Kraj	Stacja	Ciśnienie 700 mm+	Wiatr	Zachmurzenie	Temp. °C	Opady mm	Temp. Max	Temp. Min
Polska	Wilno	61.5	SSE 4	1	2	3	6	1
	Prusk	64.6	E 1	0	2	0	2	-1
	Białystok	61.7	SSE 4	3	2	0	3	0
	Brześć n/B							
	Kowerce							
	Warszawa	60.8	S 2	1	4	0	7	3
	Łódź	60.9	S 2	0	3	0	10	2
	Lublin	62.8	ENE 2	0	7	0	13	-0
	Lwów	55.3	S 2	1	5	0	13	1
	Zakopane	65.3	S 2	2	1	0	11	-2
	Kraków	62.5	W 2	4	4	0	16	-1
	Cieszyn							
	Poznań	58.5	SSE 4	deszcz	6	0	13	5
	Toruń	59.0	SE 2	2	6	0	—	—
	Bydgoszcz	58.2	E 2	mgła	5	0	10	3
	Chojnice							
	Tczew							
	Hel							
	Puck							
	Gdańsk	57.1	S 6	mgła	5	0	9	5
Anglia	Lerwick	51.0	NNE 2	4	8	0		
	Stornoway	50.6	cisza	4	4	0		
	Aberdeen	51.1	WNW 4	2	6	0		
	Holy Head	51.3	SSW 6	4	12	2		
	Valentia	51.5	SW 8	4	13	0.5		
	Scilly	56.3	W 10	4	13	0		
	Yarmouth	53.7	WNW 4	4	10	8		
	Tynemouth	51.2	cisza	4	8	0		
Holandia	Helder	52.9	WSW 8	deszcz	11	0		
	Vlissingen							
Francja	Gris Nez							
	Boulogne	60.0	W 6	4	15	0		
	Paris	61.0	SSW 4	4	12	1		
	Cherbourg	66.0	cisza	0	14	0		
	Dieppe	58.0	SW 4	0	11	1		
	Lyon-mont	36.0	S 2	mgła	6	0		
	Biarritz							
	Rennes							
	Strasbourg							
Belgia	Bruxelles	57.0	WSW 8	4	10	4		
Niemcy	Memel	53.1	SW 2	deszcz	11	1	—	9
	Borkum	52.2	SW 6	3	10	—	—	—
	Hamburg	52.8	SSW 6	3	11	0.5	—	9
	Swinemünde	54.2	S 6	mgła	9			
	Berlin	55.9	SW 2	4	9	0	—	3
	Dresden	58.0	SE 10	deszcz	8	0.1	—	—
	Wrocław	58.3	SSW 4	— " —	8	ślad	—	4
	Frankfurt n/M	59.9	SW 8	4	11	1	—	11
	Monachium	62.3	W 6	4	10	3	—	8
	Kłajpeda	59.0	SW 8	3	5	0.3	—	—
Szwecja	Visby	64.9	WSW 2	0	9	0		
	Turku							
	Lugnano	62.3	N 2	0	7	0		
Dania	Hiddenhavn	53.5	SSW 6	4	9	1		
	Skagen	47.7	SSW 6	deszcz	10	—		
	Hanstholm	47.5	SW 6	3	11	1		
	Blavandshuk	49.9	SW 2	deszcz	10	7		
	Hammershus	53.9	SW 8	2	9	0		

Kraj	Stacja	Ciśnienie 700 mm+	Wiatr	Zachmurzenie	Temp. °C	Opady mm	Temp. Max	Temp. Min
Szwecja	Stockholm	51.1	S 6	deszcz	8	0.4	—	5
	Hernosand	51.9	cisza	4	4	0	—	—
	Haparanda	53.3	SSW 6	4	5	ślad	—	2
Norwegia	Vardö	53.4	SW 8	3	9	— " —	—	—
	Karlstad	49.5	E 2	deszcz	6	2	—	4
	Storden	50.3	cisza	4	—	1	—	0
	Jönköping	50.4	SW 6	4	9	2	—	6
	Andenes	49.1	W 4	4	7	2		
	Bryanö	49.9	cisza	4	8	0		
	Valdersund	49.6	SW 6	4	6	ślad		
	Skudesnes	49.8	NNE 2	deszcz	8	1		
Finlandja	Helsinki	56.5	SSE 6	4	6	0	—	5
	Sortavala	58.6	S 2	4	4	0.1	—	4
	Kuopio	57.4	SSW 1	4	1	0	—	—
	Wasa	53.5	SSE 2	4	4	ślad	—	4
	Sodankylä	53.6	SSW 6	4	1	0	—	-5
Estonia	Tallin (Reval)	57.4	S 10	deszcz	4	0	4	3
	Dorpat	59.9	S 4	4	3	0	4	2
	Pärnu	58.8	SSW 8	deszcz	8	0	8	6
Łotwa	Petrograd	60.7	SSW 6	4	5	0		
	Jarosławl	64.6	NW 4	4	2	0		
	Borki	68.6	S 2	3	2	0		
	Ekaterynburg	71.2	SE 2	4	5	0		
	Orsza	68.2	ESE 10	4	9	0		
	Jan Mayen	54.2	NW 6	2	-1	0		
	Thorshavn	53.8	NW 8	deszcz	3	7		
	Seydisfjord	56.9	cisza	0	1	—		
Austria	Wien	61.9	SE 4	deszcz	7	1	9	6
	Feldkirch							
	Innsbruck							
	Klagenfurt	62.4	cisza	mgła	8	0	10	5
Czechosłowacja	Praha	60.2	S 4	4	7	1	—	6
	Eger (Cheb)	59.1	SSW 4	deszcz	9	2	—	6
	Ołomuniec	61.8	SW 2	4	7	0	—	7
	Stara Dala							
	Koszyce	64.3	S 2	4	7	0	—	6
	Bratislava	62.2	SE 2	4	8	0	—	7
Węgry	Budapest	63.5	SE 4	4	8	0	11	8
	Szombathély	62.0	SW 6	mgła	7	1	8	7
	Szeged	64.3	W 4	2	6	0	14	5
Hiszp.	Madrid	69.0	SSW 2	0	13	0		
	Coruna	69.0	cisza	0	14	2		
Port.	Portmondo	68.0	NW 2	0	11	0		
Włochy	Genova	62.0	ENE 4	0	12	0		
	Firenze	61.0	cisza	deszcz	14	1		
	Messina	59.0	— " —	3	18	6		
	Ancona	61.0	WNW 8	deszcz	15			
	Neapol	62.1	SE 6	— " —	19	—		
	Brindisi							
	Maddalena	58.2	NW 12	4	16	ślad		
	Palermo							
Bałkany	Bukareszt	62.6	cisza	4	9	ślad	—	7
	Bucuresti							
	Konstanca	61.0	E 2	0	16	0		
	Konstantynopol	61.1	S 2	2	18	0		
	Ateny	63.2	NE 6	4	15	0		
Afryka	Malta							
	Tunis							
	Alger	66.0	cisza	deszcz	19	—		
Stacje górskie	Sonnblick (3105)							
	Zugspitze (2964)							
	Säntis (2500)							

A. Spostrzeżenia pilotowe.

Stacja	500 m	Wiatr dalej	500	1000	1500	2000	2500	3000	3500	4000	4500	5000	Prędkość wiatru	Kierunek chmur	Uwagi
Warszawa	8	SSE 2	NSW 5	SW 8	SWO	SW 11	SW 13	SW 14	—	—	—	—	—	—	—
Kraków	6	W 2	SW 5	SW 6	S 3	SSW 4	W 5	—	—	—	—	—	—	—	—

Ogólny stan atmosfery w dniu 23.X.24r. Nº 302
Obszar niskiego ciśnienia nad Anglją, morzem Północnem i Bałtykiem; wysokiego nad Rosją południową oraz Hiszpanją. W Polsce wzrost zachmurzenia, na zachodzie deszcz.

Wydawnictwo Państwowego Instytutu Meteorologicznego w Warszawie

Édition du soir [18 h. G.M.T.] **28. X. 24. N° 302 ł.**

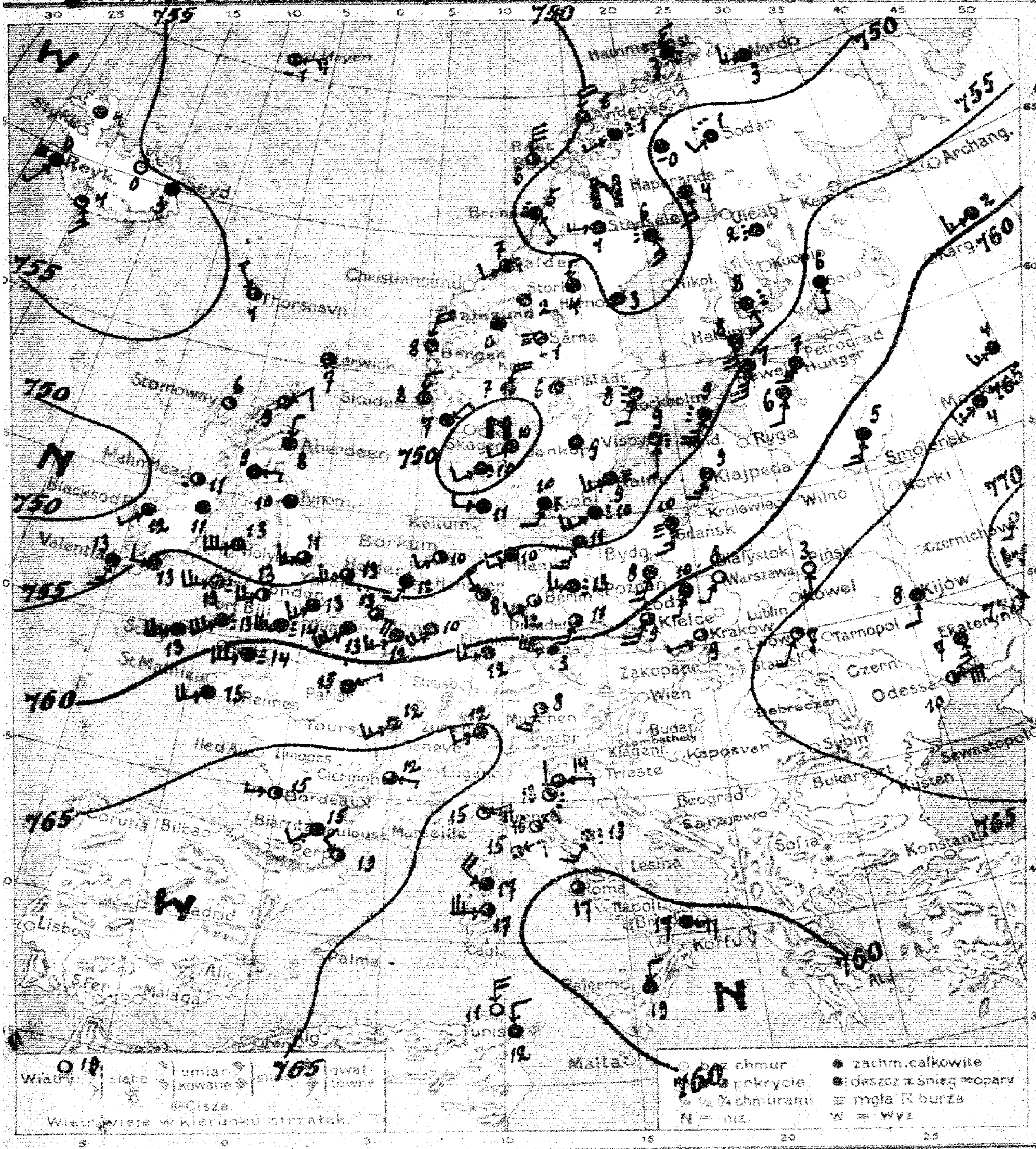

Warszawa, dnia **Izobary** *dnia* **28. X. Wtorek** *1924 r.* **18 h.** *Rocznik V. N°*

Przewidywany przebieg pogody w ciągu doby następnej

N° 302 ł.

Wydano dnia .... 1924 r. o godz. ....

Spostrzeżenia meteorologiczne z dnia dzisiejszego 1911 r. 28.X.24 r. N° 300

	Stacja	Ciśnienie 700 mm+	Wiatr	Zachmurzenie	Temp °C	Opady m.m.	Temp. Max.	Temp. Min.
Rosja	Wilno							
	Pińsk	62.0	S2	0	3			
	Białystok							
	Brześć n/B							
	Kowieńce							
	Warszawa	66.8	SSW4	0	8			
	Łódź	64.2	SSW2	4	10			
	Lublin							
	Lwów	66.7	SW2	1	7			
	Zakopane							
	Kraków	62.8	WSW1	3	9			
	Częstochowa							
	Poznań	59.5	SSW6	4	8			
	Toruń							
	Bydgoszcz							
	Chojnice							
	Tczew							
	Hel							
	Puck							
Bałtyk	Gdańsk	54.0	S6	mgła	10			
Anglia	Lerwick	52.5	cisza	1	7			
	Stornoway	52.1	— " —	1	6			
	Aberdeen	51.7	N2	4	8			
	Holy Head	53.3	WSW12	4	13			
	Valentia	53.9	S6	4	13			
	Scilly	58.3	WSW10	4	13			
	Yarmouth	54.9	WSW5	3	13			
	Tynemouth	51.7	cisza	4	10			
Holandja	Helder	54.7	SSW4	4	12			
	Vlissingen	56.7	E8	2	13			
Francja	Calais	60.6	SW12	4	13			
	Biarritz	62.0	WSW8	4	15			
	Paris	67.2	NE2	4	15			
	Dijon	54.4	SW5	4	12			
	Bordeaux	67.5	W2	2	15			
	Lyon	56.6	ESE2	3	12			
	Perpignan	66.6	NW4	1	19			
	Toulouse	68.2	SW4	4	15			
	Strasbourg							
Bel.	Bruxelles	58.0	WSW6	4	12			
Niemcy	Helsingen	56.2	NW2	2	6			
	Borkum	53.3	SW4	2	10			
	Hamburg	55.2	SW4	4	10			
	Swinemünde	54.3	SSW6	4	11			
	Berlin	56.8	W6	deszcz	13			
	Dresden	59.7	SSW8	2	11			
	Breslau	60.6	SSW8	3	9			
	Frankfurt n/M	60.7	WSW8	4	12			
	München	64.3	SSW6	1	8			
	Klagenfurt	58.0	SSW6	4	9			
Szwajc.	Genève							
	Zürich	65.0	WSW4	4	12			
	Lugano							
Dania	Kjöbenhavn	52.4	SSW4	deszcz	10			
	Skagen	49.3	SW4	8	10			
	Haustholm	45.7	SW4	deszcz	10			
	Blaavendshuk	51.6	W4	4	11			
	Hammerodus	53.2	SW6	deszcz	10			

	Stacja	Ciśnienie 700 mm+	Wiatr	Zachmurzenie	Temp °C	Opady m.m.	Temp. Max.	Temp. M
Szwecja	Stockholm	51.5	SSW4	deszcz	8			
	Hernösand	49.7	cisza	4	3			
	Haparanda	50.3	SSE6	4	4			
	Visby	53.6	S2	deszcz	9			
	Karlstad	50.6	cisza	4	6			
	Starbien	51.6	— " —	4	2			
	Jönköping	51.7	— " —	4	9			
Norwegja	Andenes	50.0	N3	3	5			
	Bronnö	49.6	SE2	deszcz	5			
	Valdemsund	51.0	SW4	— " —	7			
	Bodöe	51.0	N4	9	8			
Finlandja	Helsinki	53.9	S8	4	8			
	Sveaborg	56.2	S2	4	6			
	Kajana	51.7	cisza	deszcz	9			
	Wasa							
	Sodankylä	50.6	SW4	deszcz	1			
Estonja	Tallin (Rewel)	55.5	SSW10	4	7			
	Dorpat	57.6	SSW4	4	6			
	Pilsand	55.0	SSW10	deszcz	9			
Rosja	Petrograd							
	Moskwa	60.8	SW6	4	4			
	Kijów	68.4	S4	4	8			
	Odessa	68.0	E12	2	10			
	Horki	63.7	SSW6	4	5			
Islandja	Jan Mayen	53.5	ENE6	2	-1			
	Thorshavn	54.3	NW2	1	1			
	Seydisfiord	55.3	cisza	4	3			
Austrja	Wien							
	Feldkirch							
	Innsbruck							
	Klagenfurt							
Czechosłowacja	Praha							
	Eger (Cheb)							
	Rimavo							
	Stara Lubla							
	Koszyce							
Węgry	Budapest							
	Szombathely							
	Szeged							
Hiszp.	Madrid							
	Corvna							
	Palma							
Włochy	Genova	61.3	ENE8	1	15			
	Firenze	60.5	NE4	1	16			
	Livorno	62.1	ENE4	3	15			
	Roma	59.2	cisza	3	17			
	Napoli	59.7	E6	4	17			
	Messina	57.5	N4	4	19			
	Maddalena	58.4	W10	2	17			
	Venezia	61.7	W2	3	14			
Bałkany	Beograd							
	Bucuresti							
	Sofja							
	Konstantynopol							
	Athenes							
	Malta							
Afryka	Tunis	63.0	N4	4	12			
	Rabat	68.0	cisza	0	19			
Stacje górskie	Snaefell (1905)							
	Zugspitze (2965)							
	Säntis (2500)							
	Fichtelberg	56.1	WNW15	4	3			

Spostrzeżenia pilotowe.

Stacja	Godz.	Wiatr	500	1000	1500	2000	2500	3000	3500	4000	4500	5000	Temperatura	Pomiar chmur	Uwagi
Warszawa															

Wydawnictwo Państwowego Instytutu Meteorologicznego w Warszawie

Edition du matin [7 h. G.M.T.] 29. X. 24. N° 303 a

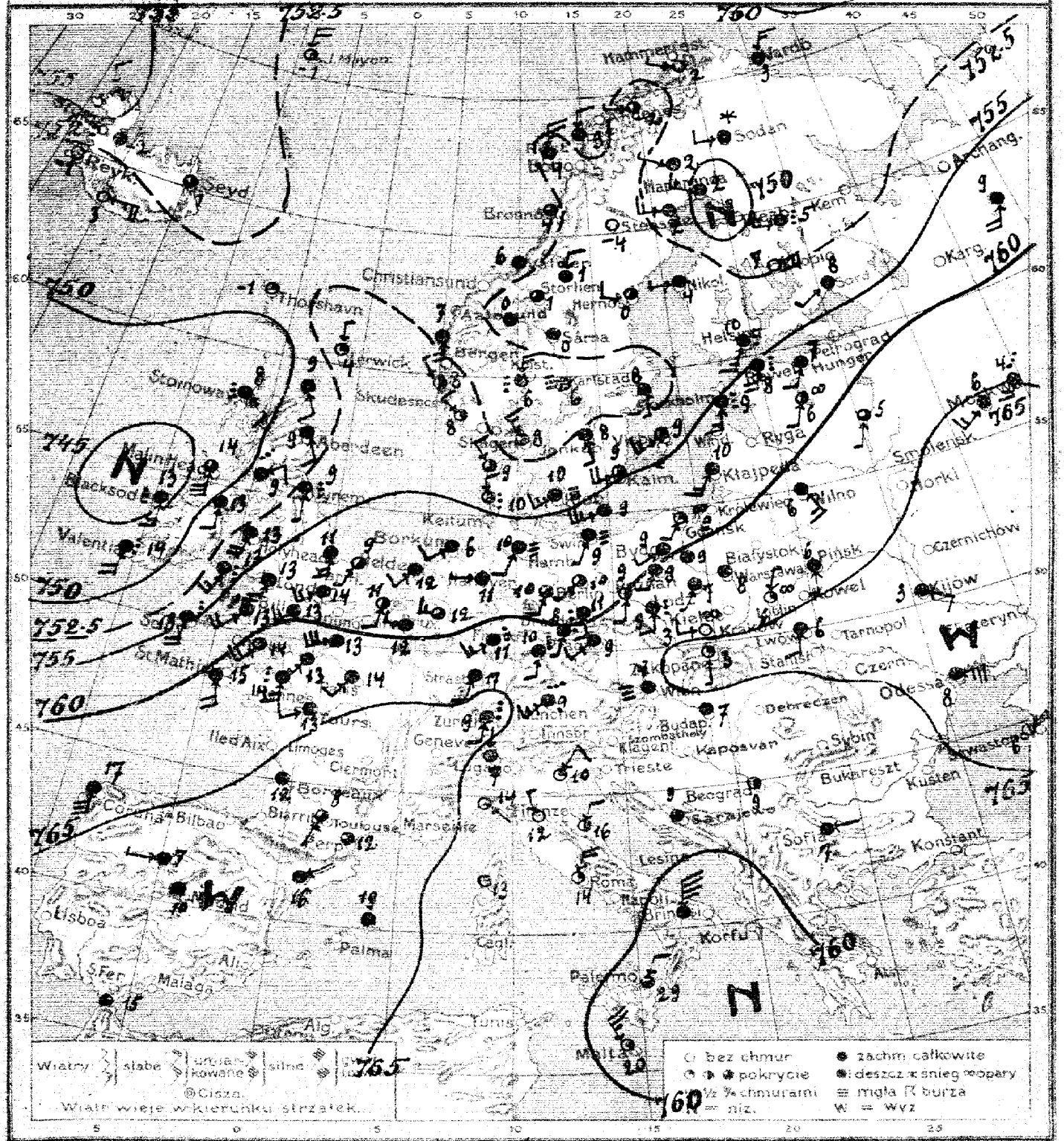

Warszawa. Mapa pogody z dnia 29. X. Środa 1924 r. Z rana. Rocznik V. N° 303 a

Prawdopodobny przebieg pogody w ciągu doby następnej zachmurzenie zmienne, miejscami mglisto; gdzieniegdzie przelotny drobny deszcz, zwłaszcza na południu oraz w górach; ciepło. Wiatry z południowego zachodu.

SWB.

Wydano dnia 29. X. 1924 r. o godz. 11 h.

Spostrzeżenia meteorologiczne z dnia dzisiejszego rano 29.X.24r. Nº 303a

	Stacja	Ciśnienie 700 mm.	Wiatr	Zachmurzenie	Temp. °C	Opady mm.	Temp. Max.	Temp. Min.
Polska	Wilno	60.7	SE 6	4	6	ślad	12	4
	Prusk	64.3	S 2	4	5	0		
	Białystok							
	Brześć n/B							
	Kraków							
	Warszawa	61.9	cisza	4	8	0	13	8
	Łódź	61.9	SW 4	4	7	0.1	12	4
	Lublin	62.7	NNE 2	2	6	0	14	7
	Lwów	65.6	S 4	4	6	0	25	5
	Zakopane	65.1	S 2	1	3	0	12	7
	Kraków	64.1	SW 4	mgła	5	0	15	0
	Cieszyn							
	Poznań	60.1	SSW 4	4	8	1	12	7
	Toruń	60.1	cisza	4	9	ślad	—	8
	Bydgoszcz	59.6	SW 2	4	9	—"—	13	8
	Chojnice							
	Jezero							
	Hel							
	Puck							
Bałtyk	Gdańsk	58.2	SSW 4	opady	9	2	12	7
Anglia	Lerwick	52.7	N 2	1	4	0		
	Stornoway	45.6	SE 4	deszcz	8	1		
	Aberdeen	51.6	SSE 4	4	9	3		
	Holy Head	52.5	SSW 4	4	13	0.8		
	Valentia	46.7	S 8	deszcz	14	6		
	Scilly	54.3	S 8	—"—	13	0.4		
	Yarmouth	58.1	SW 2	2	9	ślad		
	Jutlandia	54.5	S 2	deszcz	8	1		
Holandia	Helder	57.3	SW 4	4	12	—		
	Vlissingen	58.6	SSW 4	2	11	—		
Francja	Le Havre	60.8	SW 5	4	13	—	—	—
	Cherbourg	61.7	SW 2	4	13	ślad	—	13
	Paris	62.0	SW 4	4	14	1	—	13
	Ajaccio	64.1	cisza	1	13	0	—	—
	Tarare	54.1	WSW 4	4	13	0	—	13
	Toulouse	67.4	SSW 2	2	8	0	—	8
	Perpignan	66.8	cisza	3	12	0	—	12
	Brest	60.0	SE	6	15	—	—	—
	Strasbourg	61.7	SSW 4	4	17	3	—	11
Bel.	Bruxelles	59.6	WNW 4	4	12	—	—	—
Niemcy	Emmingen	57.1	W 2	4	11	4	—	9
	Borkum	56.1	WSW 4	4	6	5	—	6
	Hamburg	56.4	SW 4	mgła	10	0.6	—	8
	Swinemünde	56.8	SSW 2	—"—	9	0.6	—	8
	Berlin	57.9	SW 2	3	10	ślad	—	10
	Dresden	59.7	SW 4	4	11	0	—	8
	Breslau	60.6	S 2	deszcz	9	ślad	—	7
	Frankfurt M.	60.4	SW 5	—"—	11	1	—	10
	München	63.8	SW 5	—"—	9	0.2	—	8
	Hohenpeißenberg	58.4	SW 6	4	10	0.2	—	—
Szwajcaria	Genewa							
	Zurich	65.7	S 4	deszcz	9	—		
	Lugano	64.6	NW 1	4	7	—		
Dania	Kiebenhavn	54.5	SW 6	mgła	10	2		
	Skagen	57.9	NW 6	3	8	ślad		
	Hanstholm	58.7	NW 4	3	9	2		
	Blaavandshuk	54.7	NNW 2	deszcz	10	1		
	Hammeren	55.2	WSW 10	4	9	1		

	Stacja	Ciśnienie 700 mm.	Wiatr	Zachmurzenie	Temp. °C	Opady mm.	Temp. Max.	Temp. Min.
Szwecja	Stockholm	52.0	S 4	4	8	1	—	7
	Hernosand	52.7	N 4	2	0	0	—	—
	Haparanda	49.4	NNW 6	4	2	3	—	2
	Wisby	52.3	SW 6	4	9	1	—	—
	Karlstad	52.2	cisza	mgła	6	0.4	—	4
	Storlien	52.9	—"—	—"—	1	2	—	—
	Jonköping	51.0	SSE 4	4	8	5	—	5
Szwecja Północna	Andenes	52.2	N 4	2	3	0.5		
	Bronnö	52.4	cisza	3	4	1		
	Vardoewaard	51.6	—"—	4	6	2		
	Skudenes	51.7	NNW 2	2	8	0		
Finlandia	Helsinki	54.2	SSW 6	mgła	10	ślad	—	8
	Seravalla	54.2	SW 2	4	8	1	—	5
	Kuopio	53.0	ENE 6	1	7	—	—	—
	Wasa	53.3	W 4	4	4	0.2	—	4
	Sodankylä	50.6	W 4	dzieg	0	3	—	—
Estonja Inflanty	Talin (Reval)	55.3	SSW 8	deszcz	8	1	8	7
	Dorpat	57.1	SSW 4	mgła	6	1	6	6
	Ehsund	55.0	S 10	deszcz	9	0	10	9
Kraje Nadbałtyckie	Szczecin	59.0	SSW 4	4	9	0		
	Moskwa	65.6	SW 6	4	6	0		
	St. Petersburg	60.4	SE 4	4	3	0		
	Archangielsk	63.3	E 10	4	8	0		
	Nowa Ziemia	58.6	ESE 8	4	4	0		
	Jan Mayen	58.3	N 8	2	-1	0		
	Thorshavn	52.2	cisza	1	-1	0		
	Seydisfiord	53.5	—"—	3	1	—		
Austrja	Wiedeń	64.8	—"—	mgła	4	—		
	Feldkirch							
	Innsbruck							
	Klagenfurt							
Czechosłowacja	Praha	61.7	SW 6	4	9	0	—	6
	Eger (Cheb)	62.1	SSW 2	deszcz	8	0.5	—	6
	Hermanice							
	Stara Paka							
	Hradec							
Węgry	Budapest	64.2	cisza	4	7			
	Szombathely							
	Szeged							
Hiszp.	Madrid	59.0	cisza	4	10	—		
	Coruna	62.8	S 10	4	17	—		
Malta	Malta	67.0	cisza	4	19	—		
Włochy	Genova	53.6	ESE 1	1	14	—		
	Firenze	61.0	NNW 2	0	12	—		
	Ancona	62.2	NNE 4	2	16	—		
	Roma	60.8	NNE 8	4	14	—		
	Neapol	63.6	NE 4	1	10	—		
	Cagliari	59.0	N 6	4	—	—		
	Messyna	59.0	NNE 4	3	19	—		
	Palermo							
Bałkany	Belgrad	63.5	cisza	2	9	—		
	Bucuresti							
	Sofja	63.3	E 1	4	7	0		
	Konstantynopol							
	Athenes	58.3	NE 6	deszcz	14	1		
	Malea	59.0	NW 10	1	20			
Afryka	Tunezyc	68.0	cisza	4	15			
	Alger	—	WNW 6	4	12			
Stacje górskie	Sonnblick (3105)							
	Jungfrau (2904)	(29.1)	NNW 4	śnieg	-6	ślad		
	Säntis (2500)							
	Feichtelberg	55.8	WNW 10	mgła	4	1	—	2

Spostrzeżenia pilotowe.

Stacja	1000	Wiatr	500	1000	1500	2000	2500	3000	3500	4000	4500	5000	Chmury	Kierunek chmur	Uwagi
Warszawa	6	S	5	SSE	NW	NNW	—	—	—	—	—	—	—	—	—

Ogólny stan atmosfery w dniu 29.X.24r. Nº 303a

Wysokie ciśnienie nad Ukrainą i Tatrami oraz nad Hiszpanją. Niskie nad Spitsbergenem oraz od Anglji do Skandynawji. W Polsce przeważnie chmurno, dość chłodno.

Wydawnictwo Państwowego Instytutu Meteorologicznego w Warszawie

Édition du soir [1926 G.M.T.] 29 X 24 N° 303

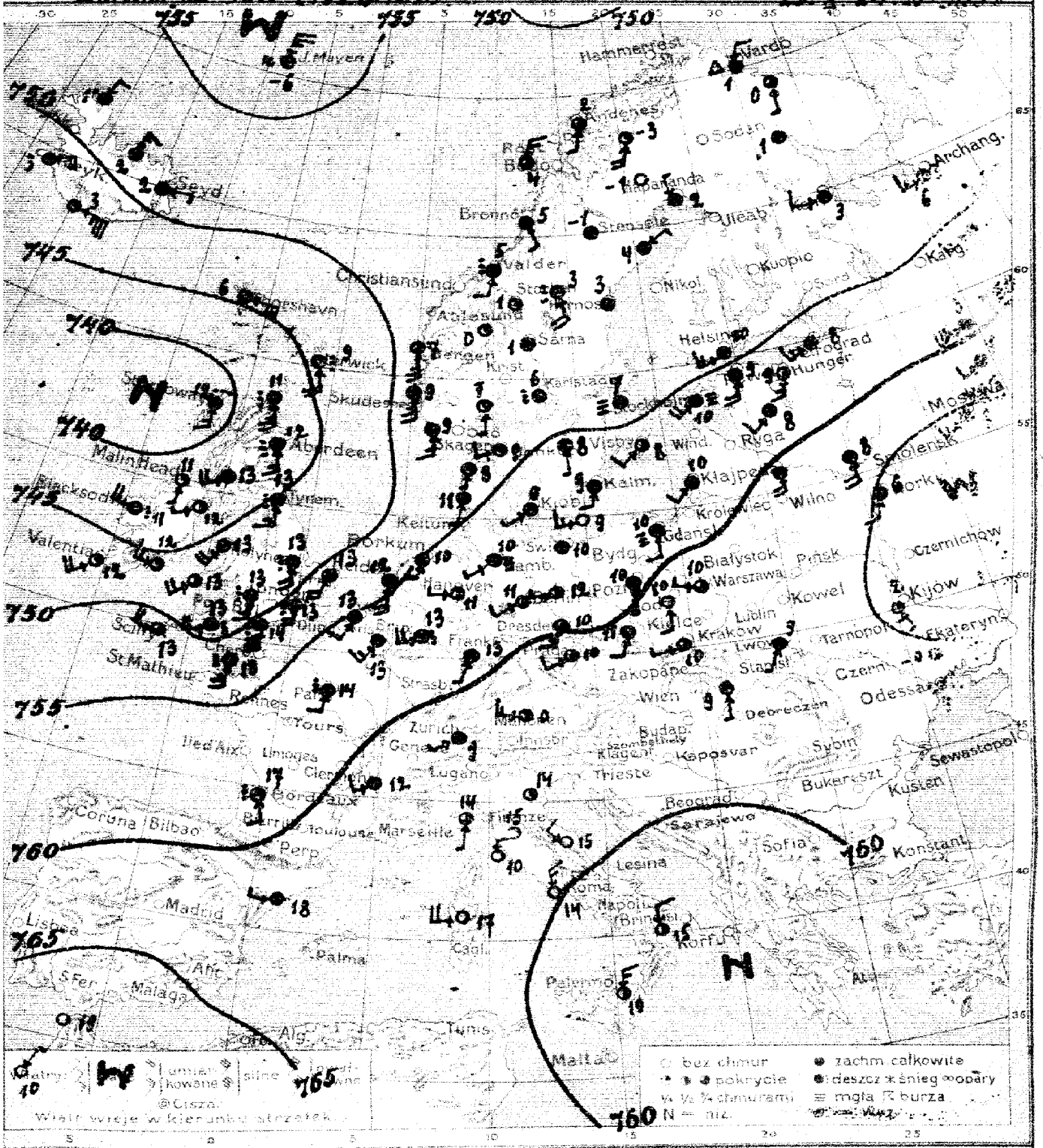

Warszawa. **Izobary** z dnia 29. X. Środa 1924 r. 18 h. Rocznik V. N°

Przewidywany przebieg pogody w ciągu doby następnej

№ 303

Wydano dnia *1924 r. o godz.*

Spostrzeżenia meteorologiczne z dnia dzisiejszego rana 29.I.24r. N=3036.

Stacja	Ciśnienie 700mm+	Wiatr	Zachmurzenie	Temp. °C	Opady mm	Temp. Max.	Temp. Min.
Niemcy							
Wilno							
Pilsk	63.6	S2	deszcz	7			
Bydgoszcz							
Brześć n/B							
Kowel							
Warszawa	61.3	W2	3	10			
Łódź	61.3	S2	0	10			
Lublin							
Lwów	63.7	SW2	4	9			
Polska							
Zakopane							
Kraków	69.3	WSW2	3	10			
Cieszyn							
Poznań	60.0	S2	4	10			
Toruń							
Bydgoszcz							
Chojnice							
Elbląg							
Hel							
Lwów							
Bałtyk							
Odessa	58.7	S4	mgła	10			
Anglia							
Lerwick	45.3	SSW8	deszcz	9			
Stornoway	39.3	S6	—"—	12			
Aberdeen	43.3	S6	—"—	12			
Holy Head	45.3	S2W3	4	13			
Valentia	40.1	SW6	1	12			
Scilly	30.4	W8	3	13			
Yarmouth	38.8	S6	4	13			
Dungeness	45.4	S3	deszcz	12			
Hol.							
Helder	34.5	S5	1	12			
Vlissingen	35.2	SSW4	4	13			
Francja							
Dunkerque							
St Nazaire							
Paryż	37.3	S4	deszcz	14			
Bordeaux	37.0	ENE4	—"—	17			
Lyon	63.0	WSW4	4	12			
Cherbourg							
Brest							
Rochelle							
Strasbourg							
Bel							
Bruxelles							
Niemcy							
Magdeburg	39.1	SW6	2	11			
Berlin	38.8	SSW4	4	10			
Hamburg	37.6	S3E	mgła	10			
Swinemünde	32.2	cisza	2	10			
Berlin	40.6	W2	2	12			
Dresden	34.3	SSW6	2	10			
Breslau	60.0	SSW8	4	11			
Frankfurt n/O	39.3	SSW2	4	13			
Münchberg	32.3	W6	1	0			
Wiedeń	33.6	SW4	2	10			
Szwajcaria							
Genewa							
Zurich	61.0	SW2	4	9			
Lugano							
Szwecja							
Göteborg	37.1	SW2	4	3			
Skagen	34.4	WSW4	1	9			
Hamburg	33.3	S2	1	6			
Bergen	34.8	S2	4	11			
Haparanda	32.4	WSW2	2	9			

Stacja	Ciśnienie 700mm+	Wiatr	Zachmurzenie	Temp. °C	Opady mm	Temp. Max.	Temp. Min.
Szwecja							
Stockholm	53.7	cisza	mgła	5			
Hernosand	52.6	—"—	4	3			
Haparanda	53.1	NNW4	4	2			
Visby	55.7	SSW4	3	8			
Karlstad	52.9	cisza	deszcz	6			
Storlien	51.6	—"—	3	1			
Jonköping	55.1	S2	4	8			
Norwegia							
Andenes	52.4	S2	2	2			
Bodø	51.3	SE4	4	5			
Östersund	50.8	SSW4	deszcz	5			
Skudenes	51.8	S10	4	3			
Finlandja							
Helsinki	54.0	NSW3	5	10			
Sortavala							
Kuopio							
Wasa							
Jokankylä							
Łotwa							
Dünaburg	60.4	S3	4	7			
Reval	55.5	SSW3	4	9			
[illegible]							
Rosja							
Petrograd	57.4	SW6	4	8			
Moskwa	68.3	SW6	4	6			
Kijów	69.3	SE2	3	2			
Odessa	64.4	NE3	3	9			
Charków	68.5	E4	0	3			
Niemcy							
Bad Ragaz	53.3	NW	mgła	-6			
Thorshavn	45.2	E2	8	6			
Seydisfiord	51.7	E2	4	2			
Austrja							
Wien							
Bildstein							
Innsbruck							
Klagenfurt							
Czechosłowacja							
Praha	60.6	SW4	1	10			
Eger (Cheb)							
Olomuniec							
Stara Dala							
Kosice	62.6	S2	4	9			
Węgry							
Budapest							
Szombathely							
Szeged							
Hiszp.							
Barcelona	32.7	W2	4	16			
Corvna							
Palma							
Włochy							
Genua	62.4	S2	3	14			
Pisa	61.2	cisza	0	15			
Ancona	62.3	WNW4	0	15			
Roma	60.8	N6	0	14			
Foggia	67.3	N4	2	15			
Messina	57.5	N6	2	19			
Maddalena	60.7	W8	0	17			
Wenecja	61.7	cisza	1	14			
Bałkany							
Belgrad							
Bucuresti							
Sofja							
Konstantynopol							
Athènes							
Malta							
Afryka							
Tanger	57.8	cisza	0	19			
Algier	52.4	NNE2	0	10			
Stacje górskie							
Sonnblick (3106)							
Jungfrau (3964)							
Säntis (2500)							

Spostrzeżenia pilotowe.

Stacja	Data	Godzina	500	1000	1500	2000	2500	3000	3500	4000	4500	5000	Kierunek dolnej chmury	Prędkość chmur	Uwagi
Warszawa															

Wydawnictwo Państwowego Instytutu Meteorologicznego w Warszawie

Édition du matin [7h G.M.T.] 30. X. 24 N° 3049

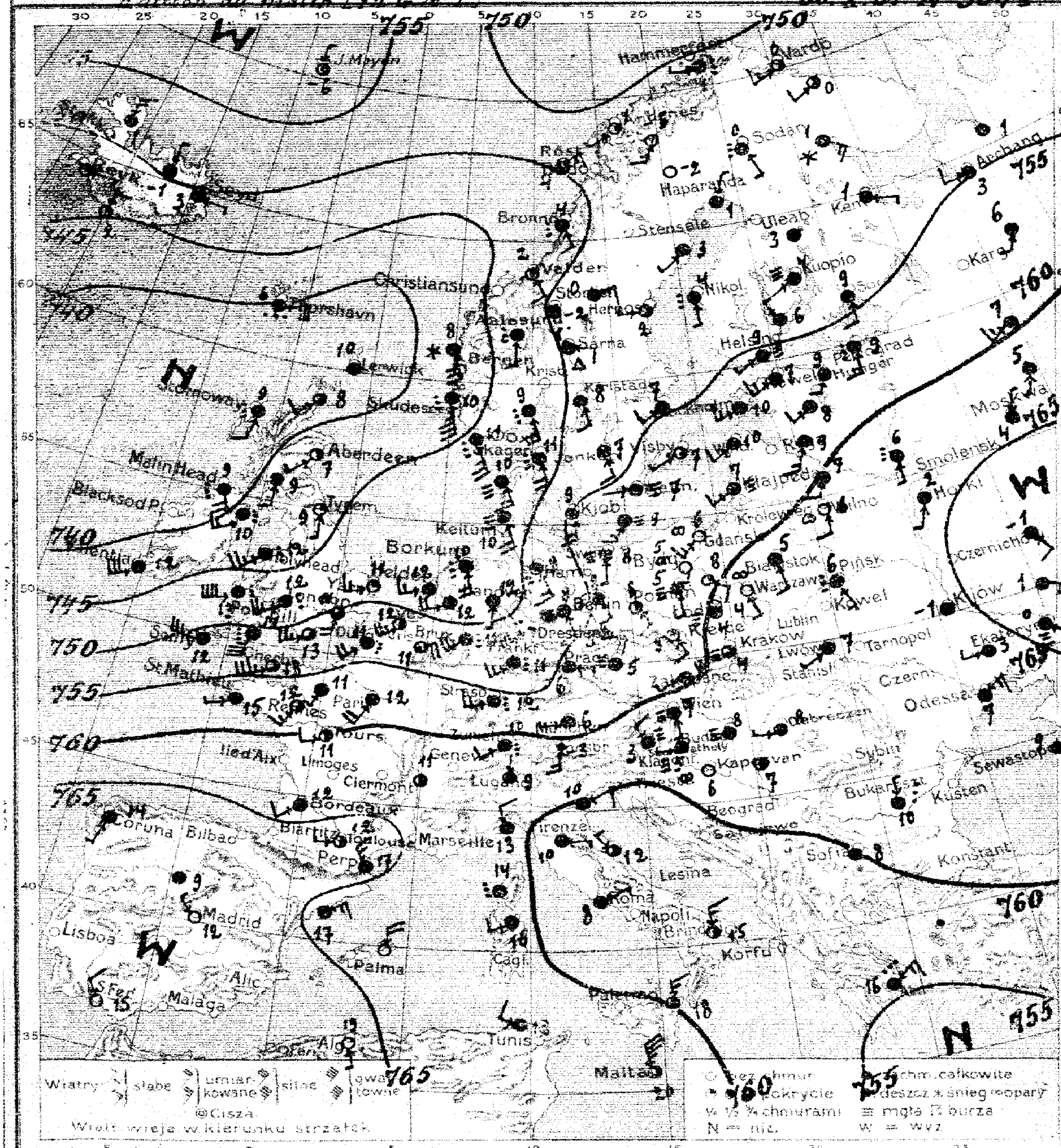

Warszawa. Mapa pogody z dnia 30. X. Czwartek 1924 r. 7 rano. Rocznik V. N° 3049

Przewidywany przebieg pogody w ciągu doby następnej: Na zachodzie i południo-zachodzie kraju pochmurno, deszcze, na wschodzie zachmurzenie zmienne; mglisto, temperatura bez zmiany, wiatry z kierunków południowych. — S. K.

Wydano dnia 30. X. 1924 r. o godz. 11 h.

Spostrzeżenia meteorologiczne z dnia dzisiejszego rano 30. X. 22 r. N° 3042

	Stacja	Ciśnienie 700 mm+	Wiatr	Zachmurzenie	Temp. °C.	Opady mm	Temp Max	Temp Min
Polska	Wilno	60.8	S4	mgła	6	0	10	2
	Pińsk	62.9	SE2	deszcz	6	0.1	9	6
	Białystok	61.3	SSE4	4	5	0	11	4
	Brześć n/B							
	Królewiec							
	Warszawa	60.9	SSE2	mgła	4	0	15	3
	Łódź	60.9	cisza	— " —	4	0.1	13	5
	Lublin	60.5	— " —	— " —	2	0	14	3
	Lwów	62.8	SW2	4	7	0	11	5
	Zakopane	64.0	cisza	2	0	0	12	-1
	Kraków	62.0	— " —	mgła	4	0	14	5
	Cieszyn							
	Poznań	59.3	SSE2	mgła	5	0	14	4
	Toruń	60.2	ESE4	4	8	0		7
	Bydgoszcz	58.7	S2	mgła	5	0	13	4
	Chojnice							
	Toruń							
	Hel							
	Puck							
Bałtyk	Gdańsk	58.5	SSW6	mgła	6	0	12	5
Anglia	Lerwick	38.6	cisza	4	10	11		
	Stornoway	39.6	S4	deszcz	9	3		
	Aberdeen	41.6	SW2	2	7	8		
	Holy Head	43.7	SW10	deszcz	12	2		
	Valentia	43.5	WSW12	4	12	4		
	Scilly	51.3	W12	4	13	1		
	Yarmouth	43.3	WSW6	7	11	3		
	Portsmouth	44.5	S2	1	9	2		
Kanał	Helder	47.4	WSW6	4	12	—		
	Vlissingen	51.2	SW10	9	12	—		
Francja	Perpignan	64.0	SW4	4	12	4	—	—
	Brest	57.0	WSW8	4	15	—	—	—
	Paris	57.0	SSW2	4	12	4	—	—
	Argentan	57.5	SSW4	4	11	3	—	11
	Tours	60.9	WSW4	9	11	4	—	11
	Toulouse	55.0	W4	9	12	9	—	12
	Lyon	63.3	cisza	2	11	3	—	10
	Rennes	58.4	SSW6	2	12	4	—	11
	Perpignan	65.0	NW6	7	17	0	—	—
Bel	Bruxelles	52.9	ENE8	1	11	5	—	11
Niemcy	Magdeburg	54.3	SE5	mgła	8	3	—	6
	Borkum	48.3	SSE8	deszcz	10	2	—	—
	Hamburg	52.3	SE6	— " —	9	ślad	—	7
	Swinemünde	55.6	S2	mgła	8	0.5	—	6
	Berlin	55.7	SE4	— " —	8	0.1	—	6
	Jarmen	56.8	SSE8	4	8	0	—	6
	Breslau	59.0	SE4	7	5	0	—	3
	Frankfurt M.	53.9	SWC	deszcz	11	2	—	11
	München	59.0	WSW2	4	6	0	—	4
	Kłajpeda	59.8	SW4	mgła	7	0	—	3
Szwajcarja	Genève							
	Zürich	60.3	SW4	deszcz	10	—		
	Lugano	59.7	N1	8	9	—		
Dania	Niederstrom	55.3	S6	4	9	0		
	Skagen	49.6	S8	deszcz	11	2		
	Hanstholm	47.9	SSE6	mgła	10	0		
	Blaavandshuk	48.6	S6	— " —	10	ślad		
	Hammerhus	56.1	SSW5	— " —	9	0		

	Stacja	Ciśnienie 700 mm+	Wiatr	Zachmurzenie	Temp. °C.	Opady mm	Temp Max	Temp Min
Szwecja	Stockholm	54.4	SW4	4	2	0	—	6
	Hernösand	50.9	W2	3	2	0	—	—
	Haparanda	57.9	NNE2	4	1	0.3	—	-1
	Wisby	56.3	SW2	4	2	0	—	—
	Karlstad	52.1	SSE4	4	3	0.1	—	4
	Storhen	50.1	cisza	4	-2	ślad	—	-3
	Jönköping	54.2	SSE4	4	1	0.1	—	5
Norwegja	Andenes	50.8	SW2	1	1	0		
	Bronnö	49.5	SE4	deszcz	4	11		
	Valdesound	49.1	SE4	4	2	0		
	Skudesnes	52.4	S4	deszcz	10	9		
Finlandja	Helsinki	55.3	SW2	mgła	9	2	—	8
	Seravasta	50.9	S4	8	9	0.6	—	8
	Kuopio	52.7	SW1	mgła	4	—	—	—
	Wasa	52.3	2	deszcz	4	ślad	—	3
	Sodankylä	52.7	SE2	— " —	0	3	—	-1
Estonja	Tallin (Reval)	58.1	SW6	4	2	0	—	—
	Dorpat	57.5	SW4	4	8	0	9	8
	Filsand	56.6	WSW6	4	10	0	10	9
Rosja	Petrograd	60.1	S2	deszcz	3	2		
	Moskwa	60.2	NNE4	4	4	0		
	Horki	54.1	SSW2	4	2	0		
	Kijów	54.4	cisza	4	-1	0		
	Charkow	66.3	ESE2	4	-1	8		
	Ile Nagen	57.9	N2	2	-6	0		
	Thorshavn	39.2	ENE10	deszcz	6	11		
	Jagdfahrd	49.8	E2	4	3	0		
Austrja Węgry	Wien	61.1	SSE2	mgła	7	ślad	13	6
	Gratz	62.8	NW4	— " —	3	0	11	2
	Innsbruck							
	Klagenfurt							
Czechosłowacja	Praha	58.9	cisza	mgła	5	0.1	—	5
	Egerfluhl°	57.0	E2	4	6	0.2	—	4
	Olomouc	59.9	NE2	4	7	2	—	5
	Stara Dala							
	Poszyne	61.5	E2	4	8	0	—	6
Węgry	Budapest	61.5	cisza	mgła	8	0	12	7
	Szombathely	60.1	E2	— " —	5	0	14	5
	Szeged	61.5	cisza	3	7	0	15	6
Hiszp.	Madrid	63.7	NW2	0	12	0		
	Coruna	63.7	SSW2	4	14	0		
	Sliedenza	62.6	NW4	0	15	0		
Włochy	Genua	62.8	NW4	4	13	0		
	Florencz	60.1	E1	4	10	0		
	Ancona	62.6	NW2	3	12	0		
	Roma	62.8	ENE2	4	8	0		
	Neapol	59.6	N6	2	15	0		
	Cagliari	60.0	N6	3	18	0		
	Maddalena							
	Palermo							
Bałkany	Belgrad							
	Bucuresti	59.0	N2	deszcz	10	—		
	Sofja	60.0	cisza	4	8	—		
	Konstantynopol							
	Athenes	65.8	NE6	deszcz	16	—		
Afryka	Malta	57.0	NNW4	3	20	—		
	Bazerta	63.0	WNW4	4	18	0		
	Alger	66.0	SSE2	0	19	0		
Alpy	Sonnblick (3105)							
	Zugspitze (2964)	—	S6	4	-3	0	—	-4
	Säntis (2500)							

Spostrzeżenia pilotowe

Stacja	Godz.	Wiatr	500	1000	1500	2000	2500	3000	3500	4000	4500	5000	Granice dolnej chmury	Rodzaj chmur	Uwagi
Warszawa															
Kraków	6.00	cisza	SE3	S2	SW5	SW4	SSW3								

Ogólny stan atmosfery w dniu 30. X. 22 r. N° 3042

Wysokie ciśnienie nad Rosją południową, zaś nad Hiszpanją, nieście nad Anglją, Skandynawją, Niemcami i nad Adrjatykiem. W Polsce mglisto i ciepło (od 2° do 7°).

Wydawnictwo Państwowego Instytutu Meteorologicznego w Warszawie

Edition du soir [18h. G.M.T.] — *30. X. 24. N: 304 b.*

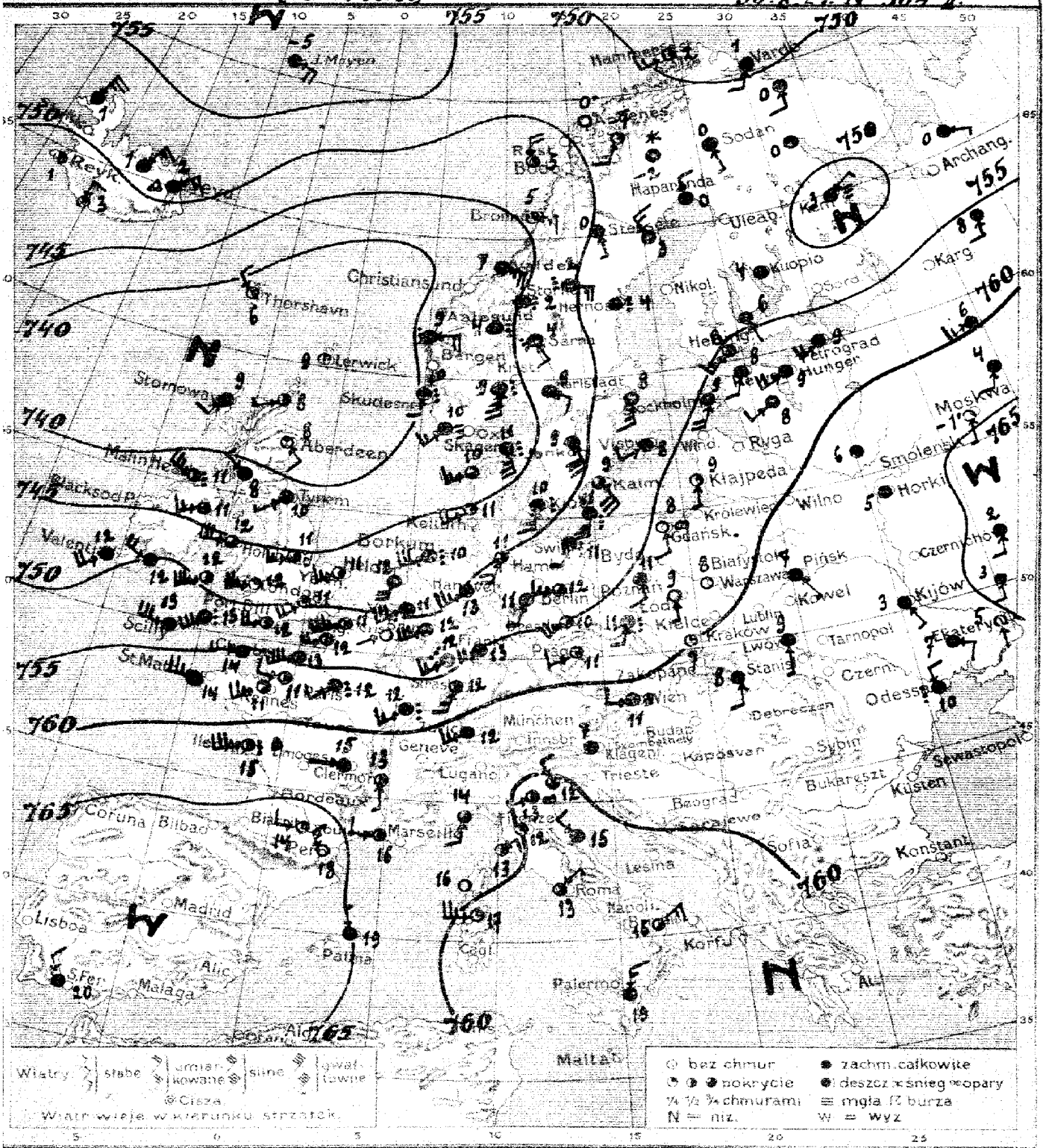

Warszawa 1.70 *bary* : *dnia* 30. X. *Czwartek* 1924 *r.* 18 *h.* *no.* *Rocznik V. №*

Przewidywany przebieg pogody w ciągu doby następnej

N:304 b.

Wydano dnia *1924 r. o godz.*

Spostrzeżenia meteorologiczne z dnia dzisiejszego rano 30 X 24r. № 3024

	Stacja	Ciśnienie 700 mm+	Wiatr	Zachmurzenie	Temp. °C	Opady mm.	Temp. Max	Temp. Min.
Polska	Wilno							
	Pińsk	61.6	SE 2	4	7			
	Białystok							
	Brześć n/B							
	Kielce							
	Warszawa	58.3	cisza	0	8			
	Łódź	58.1	S 2	0	9			
	Lublin							
	Lwów							
	Zakopane							
	Kraków	60.0	NNW 1	1	9			
	Cieszyn							
	Poznań	59.3	SSW 2	2	7			
	Toruń							
	Bydgoszcz							
	Chojnice							
	Tczew							
	Hel							
	Puck							
W.	Gdańsk	59.6	NNW 2	zach. 9	8			
Anglia	Lerwick	57.2	NNW 2	2	10			
	Stornoway	56.8	NW 3	6	8			
	Aberdeen	57.2	ESE 4	7	6			
	Holy Head	58.7	SSE 3	3	12			
	Valentia	60.3	WNW 2	2	13			
	Scilly	62.0	WNW 2	4	13			
	Yarmouth	62.0	SW 2	2	11			
	Tynemouth	62.3	SSW 2	3	10			
Hol.	Helder	62.6	W 2	2	13			
	Vlissingen	62.3	WNW 2	2	12			
Francja	Ostende	62.0	SW 2	2	12			
	St. Mathieu	60.3	SW 6	4	12			
	Paris	62.2	SSW 2	bezch. 2	12			
	Dijon	62.4	NW 2	4	14			
	Le d'Aix	62.3	NNW 2	bezch. 2	15			
	Clermont	62.4	W 2	4	11			
	Brest	62.7	NNW 6	0	16			
	Rennes	62.0	W 2	0	14			
	Strasbourg	62.2	SSW 3	3	12			
Bel.	Bruxelles	62.3	NW 2	0	13			
Niemcy	Kraków	62.0	SSW 3	3	11			
	Barbaum	62.6	SW 2	bezch. 2	10			
	Hamburg	60.3	ESE 3	2	11			
	Swinemünde	59.1	SSW 4	bezch. 2	11			
	Berlin	58.3	SW 2	3	12			
	Dresden	59.6	SSW 3	3	10			
	Breslau	58.3	SW 2	bezch. 2	11			
	Frankfurt n/M	62.1	WNW 2	2	13			
	Münster	60.3	SSW 2	2	13			
	Koppenhaga	58.0	SW 3	3	8			
Szwajc.	Genève							
	Zürich	62.2	SW 2	2	10			
	Lugano							
Dania	Kiöbenhaun	62.0	S 3	bezch. 2	10			
	Skagen	61.3	SSE 10	[illegible]	11			
	Hanstholm	62.2	SW 3	3	10			
	Blaavandshuk	62.1	WNW 2	2	11			
	Hammershus	62.3	SW 3	bezch. 2	12			

	Stacja	Ciśnienie 700 mm+	Wiatr	Zachmurzenie	Temp. °C	Opady mm	Temp. Max	Temp. Min
Szwecja	Stockholm	58.3	SW 1	4	5			
	Hermösand	58.7	cisza	dośw.	4			
	Haparanda	58.3	W 4	4	0			
	Wisby	58.5	SW 3	4	3			
	Karlstad	59.6	ESE 4	4	9			
	Storlien	60.0	cisza	dośw.	2			
	Jönköping	58.3	SSE 2	4	9			
Norwegia	Andenes	60.6	cisza	0	0			
	Bronnö	60.9	NE 1	1	5			
	Valdersund	61.3	ESE 2	2	7			
	Skudesnes	62.3	SSW 2	dośw.	10			
Finlandja	Helsinki	58.6	SW 2	4	8			
	Sortavala	54.0	SW 3	dośw.	8			
	Kuopio	59.3	NNW 1	4	4			
	Wiwa							
	Nodankylä	57.6	SE 2	4	0			
Estonia	Tallin (Reval)	59.1	SSW 4	4	8			
	Dorpat	59.3	SW 4	4	8			
	Pilsand	60.4	WSW 3	4	9			
Rosja	Petrograd	59.3	SW 3	4	9			
	Moskwa	59.3	SE 1	2	7			
	Jarosławl	59.0	SSW 2	2	4			
	Horki	60.1	cisza	4	4			
	Kem	49.5	NE 2	mgła	3			
	Kap Mogen	59.4	ESE 3	4	5			
	Thorshavn	59.2	NW 4	2	6			
	Seydisfiord	60.5	NE 6	śnieg	2			
Austria	Wien	60.6	W 4	mgła	11			
	Feldkirch							
	Innsbruck							
	Klagenfurt	61.7	cisza	4	7			
Czechosłowacja	Praha	58.2	NNW 2	1	11			
	Eger (Cheb)							
	Olomuniec							
	Stara Dala							
	Koszyce	61.0	SE 2	4	8			
Węgry	Budapest							
	Szombathely							
	Szeged							
Hiszp.	Madrid							
	Saruna							
Włochy	Palermo	60.0	NNW 4	4	20			
	Genua	62.4	SW 3	3	14			
	Florencja	62.2	calm	2	12			
	Ancona	62.3	NW 4	4	15			
	Rzym	62.2	NNE 2	3	13			
	Neapol	62.4	NNE 6	4	16			
	Messina	62.0	NW 6	4	19			
	Maddalena	62.1	NW 3	1	17			
	Cagliari	60.9	NNE 4	1	13			
Bałkany	Belgrad							
	Bukareszt							
	Sofja							
	Konstantynopol							
	Ateny							
Afryka	Malta							
	Tunis							
	Algier							
Stacje górskie	Schneekoppe (1603)							
	Ungnitze (2960)							
	Sonnblick (3500)							

Spostrzeżenia pilotowe

Stacja	Godz.	Wiatr	500	1000	1500	2000	2500	3000	3500	4000	4500	5000	Temperatura dolnej chmury	Rodzaj chmur	Uwagi
Warszawa															

Wydawnictwo Państwowego Instytutu Meteorologicznego w Warszawie

Édition du matin [7h. G.M.T.] 31. X. 24. N: 305 a

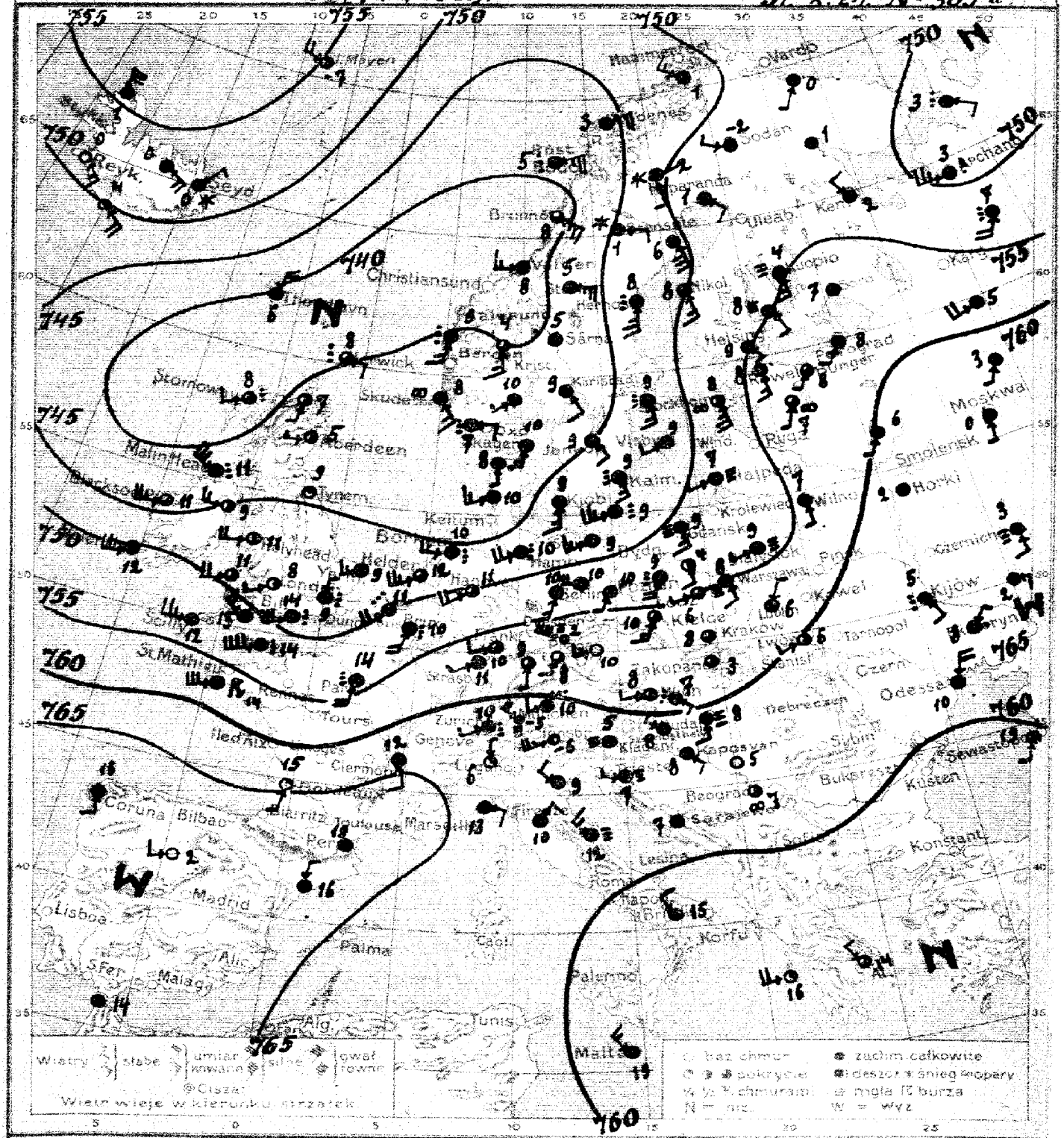

Warszawa. Mapa pogody z dnia 31. X. Piątek. 1924 r. Z rocz. fascykuł V. № 305a

Prawdopodobny przebieg pogody w ciągu doby następnej: Przeważnie pochmurno, mglisto i dżdżysto, dość ciepło, umiarkowane wiatry południowo-zachodnie.

L. B.

Wydano dnia 31. X. 1924 r. o godz. 11 45 m.

Spostrzeżenia meteorologiczne z dnia dzisiejszego rano 1. X. 24 r. N° 303

	Stacja	Ciśnienie 700 mm +	Wiatr	Zachmurzenie	Temp. °C	Opady mm	Temp. Max	Temp. Min
Polska	Wilno	56.6	SSE2	4	7	0	8	6
	Pińsk							
	Białystok							
	Brześć n. B.							
	Kiwerce							
	Warszawa	55.6	SSE4	mgła	8	0.2	14	7
	Łódź	55.4	SW2	3	6	3	14	6
	Lublin	59.3	NNE2	4	6	0	11	3
	Lwów	60.8	SW2	2	6	0	13	2
	Zakopane	60.8	cisza	2	3	0.3	9	-1
	Kraków	58.2	—"—	3	8	0	13	3
	Cieszyn							
	Poznań	53.1	SSW6	deszcz	6	2	13	6
	Toruń	[illegible]	SSE4	2	4	0	—	—
	Bydgoszcz	[illegible]	SW2	mgła	3	0	10	7
	Chojnice							
	Tczew							
	Hel							
	Puck							
WM	Gdańsk	54.3	SSE6	mgła	9	ślad	11	6
Anglja	Lerwick	[illegible]	SE3	deszcz	8	—		
	Stornoway	[illegible]	SW4	—"—	8	0.3		
	Aberdeen	42.5	WNW2	2	5	0.2		
	Holy Head	47.1	WSW8	deszcz	11	0.4		
	Valentia	50.3	WSW8	4	12	4		
	Scilly	[illegible]	WNW10	4	12	7		
	Yarmouth	48.3	SW6	4	9	6		
	Tynemouth	46.8	cisza	4	9	0.2		
Hol.	Helder	48.3	SW10	3	12	—		
	Vlissingen	51.2	SSW8	deszcz	11	—		
Francja	Gris Nez							
	St Mathieu	58.0	WSW2	burza	14	—		
	Paris	55.0	S6	deszcz	14	—		
	Dijon	58.0	SSW2	0	15	—		
	Ile d'Aix	60.0	SSE4	4	12	—		
	Clermont-Ferrand	57.0	cisza	4	13	—		
	Biarritz							
	Rennes							
	Strasbourg							
Bel.	Bruxelles							
Niemcy	[illegible]	50.1	SW8	3	11	6	—	9
	Borkum	46.9	W5	deszcz	10	10	—	—
	Hamburg	48.2	SW3	—"—	10	16	—	5
	Swinemünde	49.1	SW6	4	9	1	—	9
	Berlin	51.5	WSW6	4	10	3	—	7
	Magdeburg	50.6	SSW6	4	10	2	—	9
	Breslau	54.4	SSW6	3	10	3	—	9
	Frankfurt a/M	56.1	SW[illegible]	3	10	5	—	10
	München	60.1	WSW6	deszcz	10	6	—	7
	[illegible]	50.2	SW8	mgła	7	0	—	5
Szwajcarja	Genève							
	Zürich	67.7	WSW2	deszcz	10			
	Lugano	61.5	N2	4	8			
Dania	København	46.9	S5	4	9			
	Skagen	42.7	SSW6	4	10			
	Hanstholm	44.5	S2	4	8			
	Blaavandshuk	42.4	WSW6	4	10			
	Hammershus	47.3	SW10	deszcz	9			

	Stacja	Ciśnienie 700 mm +	Wiatr	Zachmurzenie	Temp. °C	Opady mm	Temp. Max	Temp. Min
Szwecja	Stockholm	47.6	SSE6	deszcz	9	2		
	Hernösand	46.6	S10	—"—	8	2		
	Haparanda	51.8	ESE4	4	7	0		
	Wisby	48.5	SW4	4	9	2		
	Karlstad	43.8	SE4	4	9	4		
	Kalmar	47.5	SSE3	deszcz	9	0.1		
	Jönköping	45.4	SE4	4	9	1		
Norwegja	Andenes	45.8	ENE8	4	3	2		
	Bronnö	38.9	SE10	3	8	0		
	Valdersund	38.0	W8	4	8	0.3		
	Skudesnes	42.7	SE10	opary	8	5		
Finlandja	Helsinki	54.8	SE2	4	9	0	—	8
	Sortavala	57.0	cisza	4	7	3	—	6
	Kuopio	55.7	S6	mgła	4	0.3	—	—
	Wasa	50.0	SE6	4	8	0.4	—	5
	Sodankylä	53.3	W4	4	2	1	—	4
Estonja	Tallin (Reval)	55.6	S5	4	8	0	9	8
	Dorpat	57.6	SSW4	opary	7	0	8	7
	Filsand	53.7	SSE[illegible]	—"—	8	0	10	8
Rosja	Petrograd	58.0	SSW4	4	8	0		
	Moskwa	63.6	S2	4	0	0		
	Aleksandrowsk	51.7	SSW4	4	0	0		
	Wołogda	58.8	SW8	4	5	2		
	Odessa	60.3	N8	4	10	2		
	Jan Mayen	55.2	W8	2	7	—		
	Thorshavn	39.4	NNE6	2	6			
	Seydisfjord	52.0	NE2	śnieg	0	—		
Austrja	Wien	59.7	WSW2	3	8	2	14	7
	Feldkirch							
	Innsbruck							
	Klagenfurt	58.7	cisza	mgła	5	0	10	5
Czechosłowacja	Praha	58.9	WSW6	0	10	1	—	9
	Eger (Cheb)	57.0	SSW6	3	8	2	—	7
	[illegible]							
	Stara Dala							
	Koszyce	60.7	SSW2	deszcz	7	ślad	—	6
	Bratislava	59.5	SE2	—"—	7	3	—	7
Węgry	Budapest	60.9	S2	mgła	8	ślad	10	6
	Szombathely	58.7	NW8	4	8	2	12	7
	Szeged	58.0	cisza	0	5	0	14	3
Hiszpanja	Madrid	57.0	N4	4	15	—		
	Coruña	59.0	S4	4	16			
	Valladolid	52.0	WSW9	0	2	—		
Włochy	Genova	61.0	E4	4	13	—		
	Firenze	61.0	NE2	4	10	—		
	Ancona	61.0	WNW6	mgła	12	—		
	Roma	52.0	—	—	—	—		
	[illegible]	58.0	NW4	4	15	—		
	[illegible]	57.0	NNW2	4	9			
	Maddalena							
	Palermo							
Bałkany	Beograd	62.4	cisza	opary	7	0	—	6
	[illegible]	55.0	—	4	7	0	—	8
	[illegible]	57.7	W2	mgła	7	ślad	—	7
	[illegible]	50.9	W8	1	18	—	—	—
	Athènes	57.0	NW2	3	14	—	—	—
	Malta	59.0	NW6	4	12	—	—	—
Afryka	Tanger	60.0	cisza	4	14	—	—	—
	Alger							
Stacje górskie	Sonnblick (3105)							
	Zugspitze (2964)	(20.5)	NW3	mgła	-3	ślad	—	-7
	Säntis (2500)							
	Brocken	58.2	SW12	mgła	3	5	—	2
	Sonnblick	—	NNE10	2	-6	8	-5	-8

Spostrzeżenia pilotowe.

Stacja	Godz.	Wiatr dolny	500	1000	1500	2000	2500	3000	3500	4000	4500	5000	Granica dolna chmur	Rodzaj chmur	Uwagi
Warszawa															

Ogólny stan atmosfery w dniu 1 X 24 r. N° 303

Obszar niskiego ciśnienia nad morzem Północnem i Norweskiem, wysokiego nad Hiszpanją. W Polsce naogół pochmurno i mgliście, temperatura od 3° do 8°.

Wydawnictwo Państwowego Instytutu Meteorologicznego w Warszawie

Édition du soir [18h. G.M.T.] 31. X. 24. № 3056.

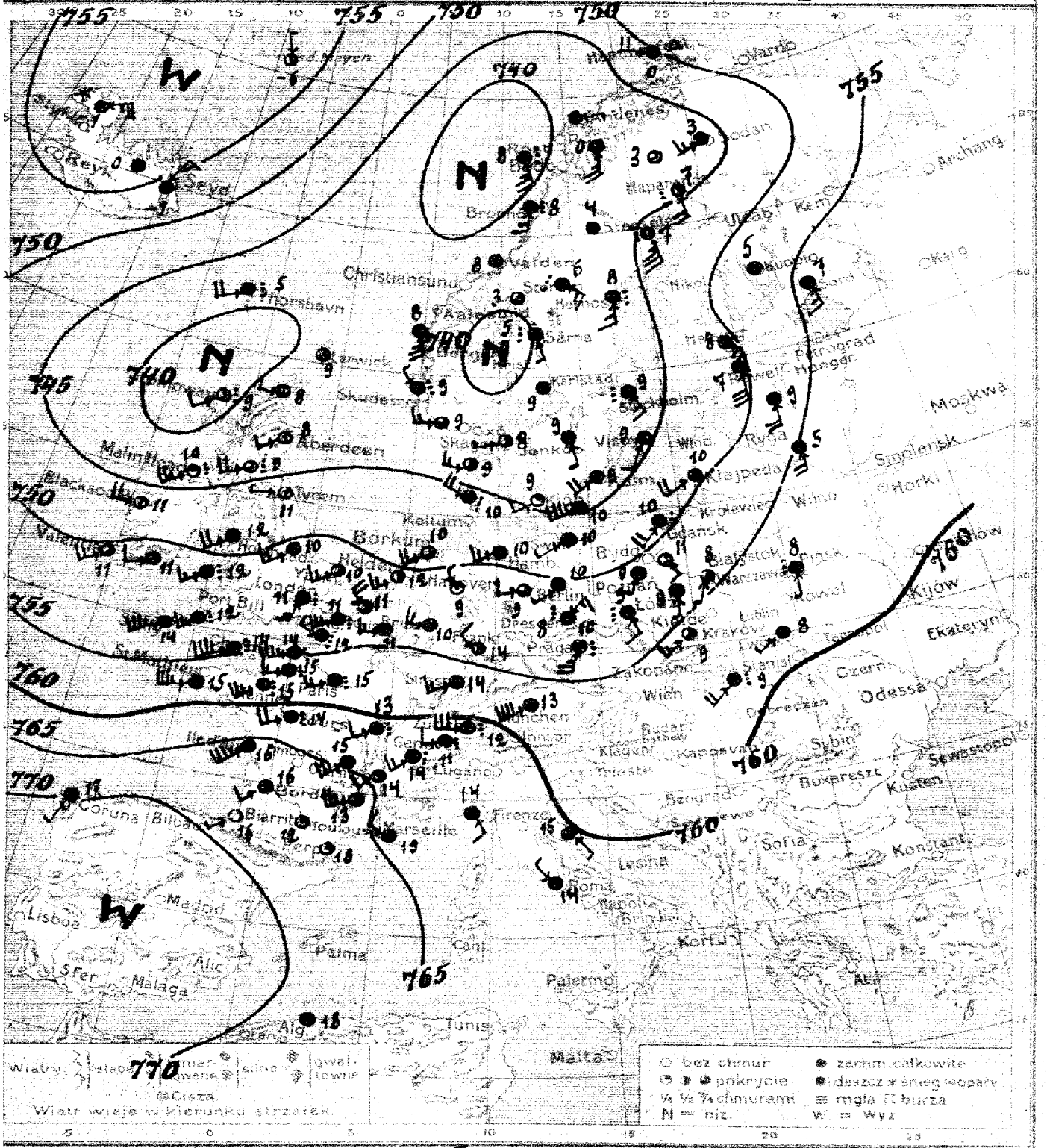

Warszawa. Izobary z dnia 31. X. Piątek 1924 r. Rocznik V № 3056.

Przewidywany przebieg pogody w ciągu doby następnej

Wydano dnia 1924 r. o godz.

Spostrzeżenia meteorologiczne z dnia dzisiejszego rano 31. X. 24 r. N° 305[illegible]

	Stacja	Ciśnienie 700 mm +	Wiatr	Zachmurzenie	Temp. °C	Opady mm	Temp. Max	Temp. Min
Polska	Wilno							
	Pinsk	57.2	S2	deszcz	8			
	Białystok							
	Brześć n. B							
	Kielce							
	Warszawa	54.4	SSW2	2	8			
	Łódź	53.6	S2	4	9			
	Lublin							
	Lwów	59.3	SW2	4	8			
	Zakopane							
	Kraków	56.4	SW5	1	9			
	Cieszyn							
	Poznań	51.4	SSW2	4	9			
	Toruń	51.6	SE4	3	11			
	Bydgoszcz							
	Chojnice							
	Tczew							
	Hel							
	Puck							
W.M.	Gdańsk	50.4	SSW8	deszcz	10			
Anglia	Lerwick	40.2	cisza	—"—	9			
	Stornoway	39.8	SW4	—"—	9			
	Aberdeen	41.8	SW4	2	8			
	Holy Head	48.9	SW8	4	12			
	Valentia	50.5	SW6	3	11			
	Scilly	52.5	WSW14	deszcz	14			
	Yarmouth	51.0	SW6	3	10			
	Bournemouth	45.8	W2	2	11			
Hol.	Helder	50.5	SW6	2	12			
	Vlissingen	53.0	NW8	3	11			
Francja	Calais	53.1	SW10	deszcz	11			
	Brest	56.0	WSW14	4	15			
	Paris	56.3	WSW8	deszcz	15			
	Dijon	60.8	WSW4	—"—	13			
	Rochefort	65.1	SW14	4	16			
	Clermont	63.9	SW10	4	15			
	Biarritz	69.0	SW2	0	16			
	Rennes	54.3	SW10	deszcz	15			
	Strasbourg	57.3	WSW6	4	14			
Bel.	Bruxelles	54.2	W6	4	11			
Niemcy	Groningen	51.1	NNW2	1	9			
	Borkum	49.4	SW8	3	10			
	Hamburg	49.2	SW6	4	10			
	Swinemünde	47.6	SW2	4	10			
	Berlin	50.0	SW2	4	10			
	Dresden	50.2	NW6	deszcz	8			
	Breslau	51.7	SSE4	—"—	9			
	Frankfurt a/M.	54.3	WNW4	3	14			
	München	56.8	WSW16	4	13			
	Klajpeda	50.1	SW8	4	10			
Szwajc.	Genève	65.1	SW6	deszcz	14			
	Zürich	61.8	W12	—"—	12			
	Lugano							
Dania	København	45.0	WSW4	1	9			
	Skagen	49.0	W2	2	8			
	Hanstholm	42.7	W6	3	9			
	Blaavandshuk	45.3	WNW8	deszcz	10			
	Hammerodde	45.1	WSW14	4	10			

	Stacja	Ciśnienie 700 mm +	Wiatr	Zachmurzenie	Temp. °C	Opady mm	Temp. Max	Temp. Min
Szwecja	Stockholm	43.6	SE6	deszcz	9			
	Härnösand	42.8	S6	—"—	8			
	Haparanda	43.1	SSE8	—"—	7			
	Wisby	44.2	SSW4	4	9			
	Karlstad	42.0	cisza	4	9			
	Storlien	41.9	—"—	3	3			
	Jönköping	42.7	SSE2	4	9			
Norwegja	Andenes	40.8	E2	4	–			
	Brønnö	40.3	S5	deszcz	8			
	Valdersund	41.6	cisza	4	8			
	Skudesnes	42.8	NW2	deszcz	9			
Finlandja	Helsinki	50.1	SE8	4	8			
	Sortavala	55.6	SSE6	4	7			
	Kuopio	52.5	cisza	4	5			
	Wasa							
	Sodankylä	47.2	SW6	4	3			
Estonja	Tallin (Reval)	49.9	S12	4	7			
	Dorpat	52.1	S8	4	9			
	Filsand							
Rosja	Petrograd							
	Moskwa							
	Jan Mayen	56.8	NNW2	2	-6			
	Thorshavn	42.8	WSW8	deszcz	5			
	Seydisfjord	54.0	NNE8	4	-1			
Austrja	Wien							
	Feldkirch							
	Innsbruck							
	Klagenfurt							
Czechosłowacja	Praha	50.0	SSW10	deszcz	10			
	Eger (Cheb)							
	Olomouc							
	Stara Dala							
	Koszyce	59.0	SW8	deszcz	9			
Węgry	Budapest							
	Szombathely							
	Szeged							
Hiszp.	Madrid							
	Coruna	70.0	SSW2	4	17			
	Palma							
Włochy	Genova	61.0	SE4	4	14			
	Firenze							
	Asplo	60.0	SE2	4	15			
	Roma	62.0	NW2	4	14			
	Napoli							
	Brindisi							
	Maddalena							
	Palermo							
Bałkany	Belgrad							
	Bucuresti							
	Sofia							
	Konstantynopol							
	Athènes							
Afryka	Malta							
	Tunis							
	Alger	69.0	cisza	4	18			
Stacje górskie	Sonnblick (3106)							
	Zugspitze (2964)							
	Säntis (2500)							

Spostrzeżenia pilotowe.

Stacja	Godz.	Przy ziemi	500	1000	1500	2000	2500	3000	3500	4000	4500	5000	Kierunek dolnych chmur	Kierunek górnych chmur	Uwagi
Warszawa															

Wydawnictwo Państwowego Instytutu Meteorologicznego w Warszawie

Edition du matin [P.I.M.G.W.]

1. XI. 24. № 306a

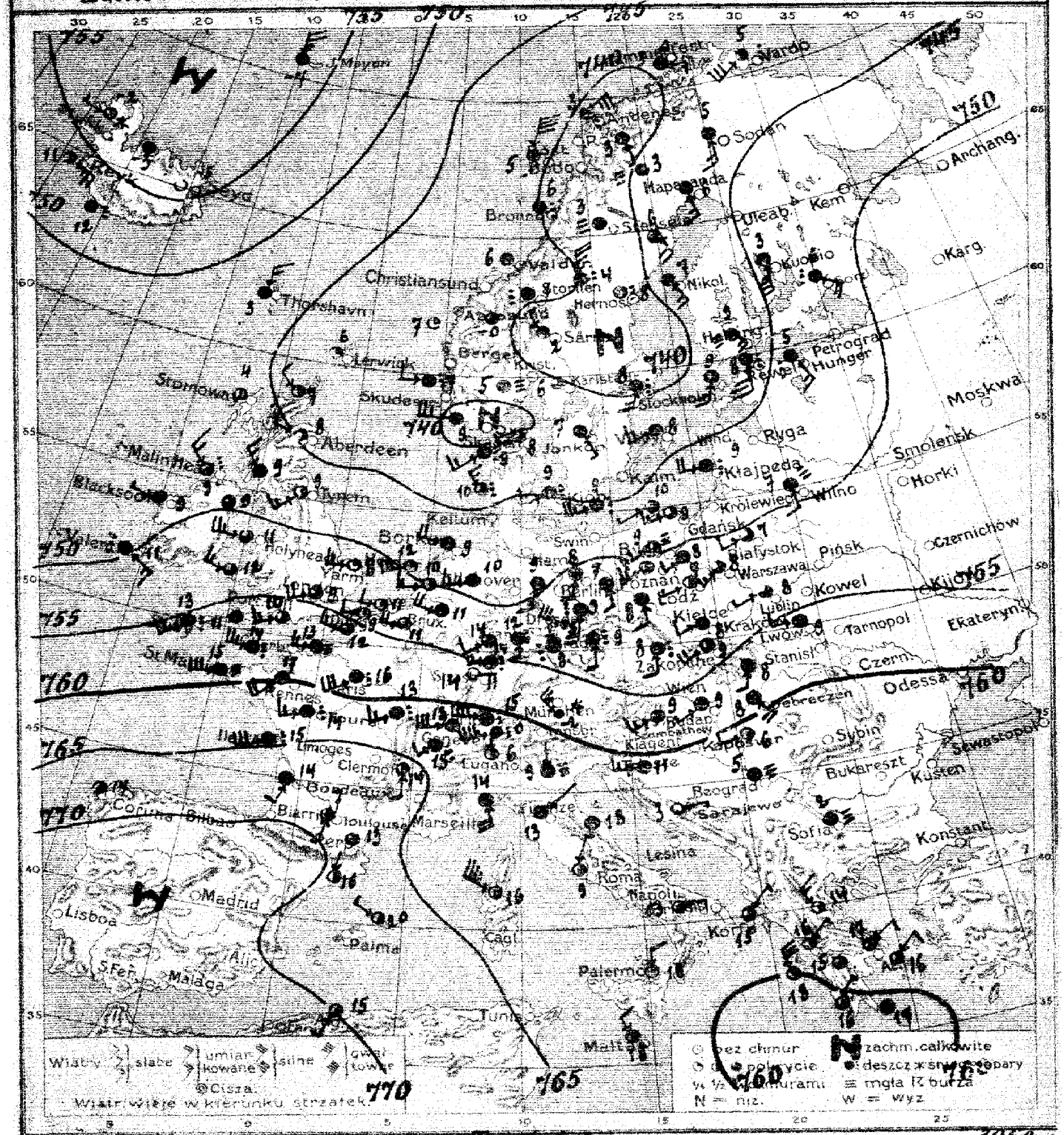

Warszawa. Mapa pogody z dnia 1. XI. Sobota 1924 r. Rocznik V. № 306a

Przewidywany przebieg pogody w ciągu doby następnej: Temperatura bez znacznych zmian [na północy nieco chłodniej], zachmurzenie duże, mglisto, dżdżysto, słabe, miejscami umiarkowane wiatry z kierunków - południowo-zachodnich [P.I.M.G.W.]

W. M.

Wydano dnia 1. XI. 1924 r. o godz. 11h

Spostrzeżenia meteorologiczne z dnia dzisiejszego rano 1 XI 24 N° 306 a

	Stacja	Ciśnienie 700 mm.	Wiatr	Zachmurzenie	Temp. °C	Opady mm.	Temp. Max	Temp. Min
Polska	Wilno	[illegible]	[illegible]	[illegible]	7	1	9	
	Prask							
	Białystok							
	Brześć n/B							
	Kowno							
	Warszawa	51.1	SW 6	3	6	4	12	1
	Łódź	52.6	WSW 5	4	7	9	12	6
	Lublin	50.1	WSW 6	3	8	12	8	7
	Lwów	55.9	W 4	4	9	1	13	7
	Zakopane	54.5	SW 5	4	9	12	11	7
	Kraków	54.6	WSW 4	4	8	6	13	8
	Lwów							
	Poznań	50.9	SW 6	5	7	1	14	7
	Toruń	50.4	SW 4	4	8	ślad	12	7
	Bydgoszcz	48.9	SW 4	mgła	9	3	13	8
	Chojnice							
	Tczew							
	Hel							
	Puck							
Bałt.	Gdańsk	47.5	WSW 6	4	9	1	12	8
Anglia	Lerwick	47.1	cisza	1	6	0		-
	Stornoway	47.5	— " —	2	4	4		-
	Aberdeen	44.3	WNW 4	3	8	ślad		-
	Holy Head	51.8	N 10	7	11	0		-
	Valentia	48.9	ESE 8	deszcz	11	3		-
	Scilly	55.1	SW 8	— " —	13	0		-
	Yarmouth	59.1	N 5	1	8	0		-
	Jarmouth	47.6	SW 6	1	9	1		-
Hol.	Helder	45.4	WSW 10	1	12	-		
	Vlissingen	52.5	WSW 8	1	11	-		
Francja	Cap Gris Nez	54.0	NW	1	9	15		-
	St Mathieu	59.0	WSW 8	mgła	15	3	-	15
	Paris	57.0	SW 8	deszcz	16	1	-	14
	Ouessant	60.8	WSW	— " —	13	1	-	8
	Cherbourg	64.7	WSW 8	— " —	15	-		11
	Le Havre	65.7	SW	2	14	-		14
	Cap Gris Nez	66.0	SSW 4	4	14	0		13
	Rennes	59.8	SW 8	4	17	0		14
	Strasbourg	55.5	E 3	0	14	16		-
Bel.	Bruxelles	54.0	W 5	3	11	-		-
Niemcy	Aachen	48.3	W 6	4	10	0		9
	Koblenz	48.8	WNW 5	4	9	7		-
	Hannover	52.9	WSW 8	4	11	15		10
	Swinemünde							
	Berlin	53.4	SSW 4	4	8	ślad		7
	Dresden	50.5	SW 8	deszcz	9	-		7
	Breslau	51.6	SW	4	8	7		6
	Frankfurt n/M	51.3	SSW 4	deszcz	14	25		10
	Karlsruhe	55.2	SW 9	— " —	14	30		12
	Stuttgart	55.6	W 8	— " —	9	4		-
Szwajc.	Genève	66.9	W 4	deszcz	13	6		12
	Zurich	62.6	W 5	— " —	15	15		11
	Lugano	61.7	NW 2	2	16	0		5
Dania	Kjöbenhavn	44.5	WSW 6	deszcz	9	0.3		
	Skagen	42.7	SSW 6	— " —	3	2		
	Kristiansund	40.6	SSE	— " —	9	5		
	Hernösandsk	43.1	NW 5	— " —	10	3		
	Haparanda	44.5	WSW 6	— " —	9	1		

	Stacja	Ciśnienie 700 mm.	Wiatr	Zachmurzenie	Temp. °C	Opady mm.	Temp. Max	Temp. Min
Szwecja	Stockholm	39.6	SSW 5	deszcz	8	1		7
	Hernösand	37.5	cisza	— " —	8	2	-	6
	Haparanda	42.2	SSE 6	4	5	2		6
	Visby	41.8	WSW 5	4	8	0		-
	Karlstad	40.1	cisza	3	6	0		3
	Storlien	40.2	— " —	deszcz	1	11		1
	Jönköping	41.6	SE 2	4	7	1		3
Norwegia	Andenes	39.2	NE 10	deszcz	3	8		
	Bergen	40.2	cisza	— " —	6	3		
	Vardösund	40.3	— " —	4	6	1		
	Lillesse	41.4	WNW 4	deszcz	7	6		
Finlandia	Helsinki	42.7	SE 6	mgła	9	3	-	7
	Sornavala	47.8	SE 8	deszcz	6	0.4		5
	Kuopio	45.7	SW	4	3	0		-
	Wasa	40.7	SE 6	4	7	0.2		3
	Sodankylä	43.7	SE	4	5	1		2
Estonia	Dalin (Revel)	43.8	SE 6	deszcz	8	1	8	7
	Hungerburg	47.5	SE 6	— " —	5	1	7	2
	Fiseand	42.1	SSW 8	4	9	6	10	8
Rosja	Petrograd							
	Moskwa							
	Jan Mayen	42.4	N 10	4	- 7	-		
	Thorshavn	47.6	N 6	3	3	ślad		
	Seydisfjord	55.6	cisza		- 5	-		
Austro-Węgry	Wiedeń							
	Innsbruck							
	Kisgenyuszt							
Czechosłowacja	Praha	52.0	S 2	deszcz	9	8		3
	Eger (Cheb)	52.9	N 2	mgła	8	10		7
	Uherské	53.9	SE 4	— " —	8	4		7
	Stara Dala							
	Rozsnyo	56.0	SSW 4	4	8	11		8
Węgry	Budapest	56.6	SW 2	4	9	1	17	6
	Szombathely	56.5	SW 6	4	9	0	15	8
	Szeged	63.2	W 4	1	6	0	14	-
Hiszp.	Barcelona	70.0	N	2	16			
	Coruna	68.0	cisza	2	14			
	Malaga	67.0	WNW 2	2	20			
Włochy	Genua	61.5	SSE 8	4	14			
	Florencja	61.4	NE 1	4	13			
	Ancona	65.0	cisza	4	18			
	Rzym	63.1	NNE 2	2	9			
	Taranto	63.0	E 2	2	13			
	Messina	63.0	N 4	2	18			
	Syrakuzy	62.0	NNW 2	2	16			
	Palermo	60.7	N	mgła	9			
Bałkany	Belgrad	60.0	cisza	mgła	5	0		
	Bucuresti							
	Sofja	54.1	cisza	mgła	2	1		
	Konstantynopol							
	Ateny	67.6	NE 4	3	17	0		
	Malta	64.0	NW 4	2	18			
Afryka Płn.	Tunis							
	Alger	72.0	SSW 2	2	15			
Stacje górskie	Sonnblick (3105)							
	Zugspitze (2964)	[illegible]	NW 10	Śnieg	- 2	ślad		-
	Säntis (2500)	594	WSW 18	deszcz	0	- 10		-

Spostrzeżenia polotowe.

Stacja	Godz.	Wiatr na godz.	500	1000	1500	2000	2500	3000	3500	4000	4500	5000	Termika dolna chmur	Termika górna chmur	Uwagi
Warszawa															

Ogólny stan atmosfery w dn. 1 XI 24 r.

Depresja nad Skandynawją, wysokie ciśnienie nad Europą południowo-zachodnią i nad Islandją. W Polsce zachmurzenie duże, miejscami mgła, słabe wiatry południowo-zachodnie. —

Wydawnictwo Państwowego Instytutu Meteorologicznego w Warszawie

Édition du soir (18h. G.M.T.) 1. XI. 24. N: 3065

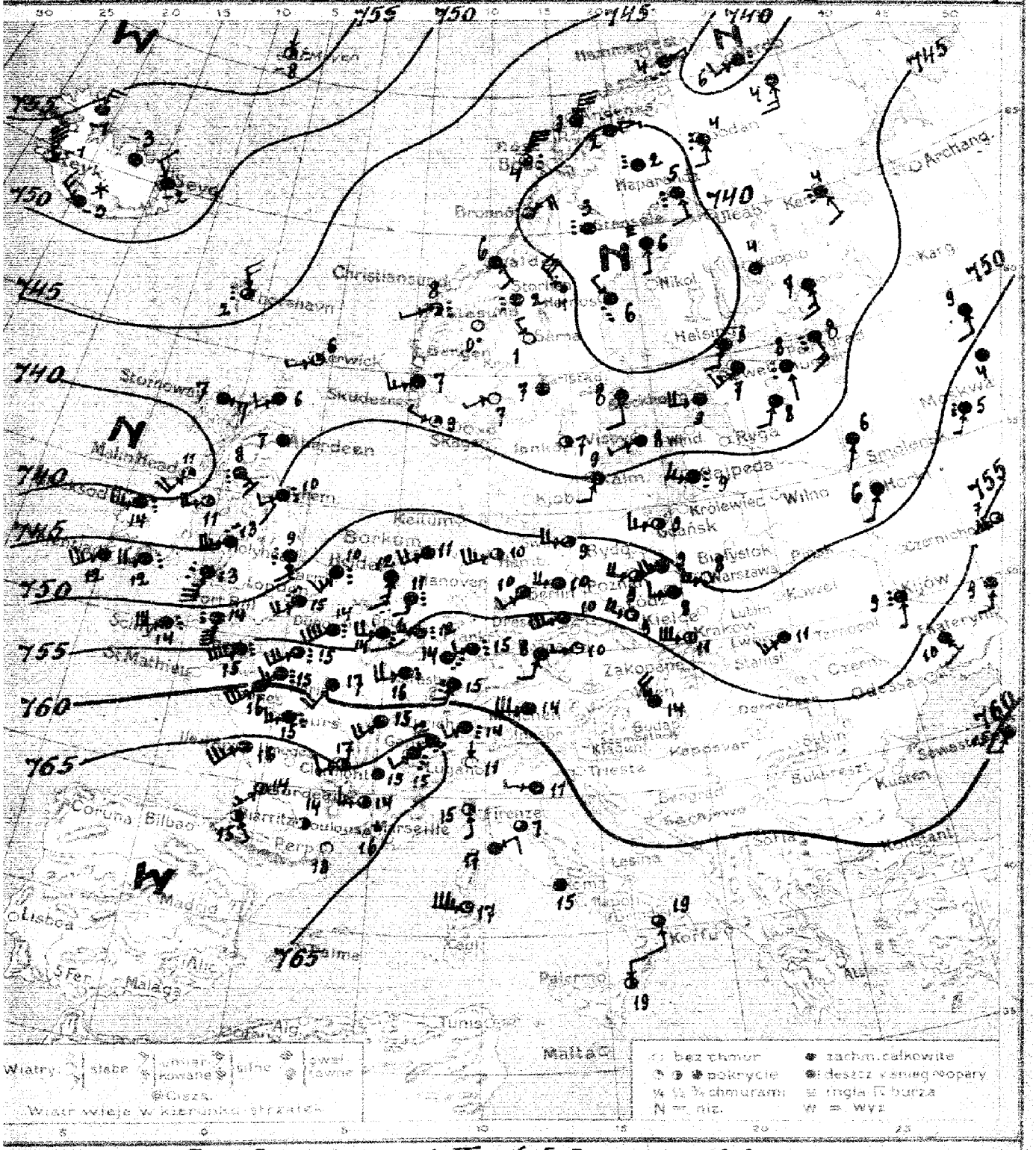

Warszawa, dnia 1. XI. *Sobota* 1924 r. 18 h. *Rocznik* V. *№* 3065

Prawdopodobny przebieg pogody w ciągu doby następnej

Wydano dnia 1924 r. o godz.

Spostrzeżenia meteorologiczne z dnia dzisiejszego rano z 1. XI. 1917 № 3008

	Stacja	Ciśnienie 700 mm.	Wiatr	Zachmurzenie	Temp. °C.	Opady mm.	Temp. Max.	Temp. Min.
Polska	Wilno							
	Pińsk							
	Dubiejtek							
	Brześć n/B							
	Kowel							
	Warszawa	49.8	W6	0	8	4		
	Lida	51.4	W4	4	8	3		
	Lublin							
	Lwów	51.7	SW6	4	11	2		
	Zakopane							
	Kraków	54.5	W12	2	11	3		
	Cieszyn							
	Poznań	52.9	W8	2	9	2		
	Toruń							
	Dyakowo							
	Chojnice							
	Tczew							
	Hel							
	Piek							
Bałtyk	Gdańsk	47.7	W6	3	9	2		
Anglia	Lerwick	42.0	WSW2	1	6			
	Stornoway	41.3	E6	4	7			
	Aberdeen	44.7	cisza	4	7			
	Holy Head	44.5	WSW10	deszcz	13			
	Valentia	46.1	SW10	4	12			
	Scilly	51.7	WSW12	deszcz	14			
	Yarmouth	51.0	SSW6	—"—	10			
	Tynemouth	45.3	SW4	—"—	10			
Hol.	Helder	51.6	S5	4	12			
	Vlissingen							
Francja	Cruz Vez							
	Ouessant	52.3	SW16	deszcz	14			
	Paris	57.6	SSW8	4	11			
	Dijon	62.9	SW8	4	15			
	Rochefort	65.3	SW10	4	16			
	Clermont	64.5	WSW4	3	11			
	Bourges	67.0	SE2	2	15			
	Nancy	60.1	SW12	4	16			
	Strasbourg	59.0	SSW8	deszcz	15			
Bel.	Bruxelles	53.1	WSW8	—"—	14			
Niemcy	Keitum							
	Borkum	52.1	W3W8	4	11			
	Hamburg	52.3	WSW10	2	10			
	Swinemünde	50.2	W8	3	9			
	Berlin	53.3	W8	3	10			
	Dresden	55.7	WSW12	3	10			
	Breslau	54.1	WNW8	1	9			
	Frankfurt n/M	56.8	WSW4	deszcz	15			
	Münster	58.3	W12	4	14			
	Kłajpeda	46.6	WNW6	deszcz	9			
Szwajcaria	Genève	57.3	SW4	—"—	15			
	Zürich	64.7	SW4	—"—	14			
	Lugano	60.2	N1	0	11			
Austria	Eisenerz							
	Salzburg							
	Innsbruck							
	Bludenz							
	Hallein							

	Stacja	Ciśnienie 700 mm.	Wiatr	Zachmurzenie	Temp. °C.	Opady mm.	Temp. Max.	Temp. Min.
Szwecja	Stockholm	41.2	S4	4	8			
	Harnösand	37.3	NW2	deszcz	6			
	Haparanda	39.3	SSE4	—"—	5			
	Wisby	43.9	WSW2	4	8			
	Karlstad	42.9	cisza	4	7			
	Storlien	42.4	—"—	deszcz	2			
	Jonköping	44.5	—"—	2	7			
Norwegia	Andenes	42.4	NNE12	4	3			
	Bronnö	39.0	NE8	2	—			
	Vardegnna	43.1	SE4	4	6			
	Skudesnäs	45.0	WSW6	4	7			
Finlandia	Helsinki	40.7	SSW4	4	8			
	Seravala	43.5	S6	4	7			
	Kuopio	41.7	—	4	4			
	Wasa							
	Sodankylä	40.9	S4	deszcz	4			
Estonia	Pskow (Rosja)	42.3	SW6	4	7			
	Dorpat	43.8	SSW4	4	8			
	Hilsand	42.1	W8	4	9			
Rosja	Petrograd	44.3	SSE6	deszcz	8			
	Moskwa	50.1	SSW2	—"—	5			
	Horki	49.1	SSW2	4	6			
	Kijów	53.4	S2	deszcz	9			
	Kem	43.1	SE4	—"—	4			
	Ost Kapelen	56.8	N1	—"—	-8			
	Thorshavn	46.8	NNW6	—"—	2			
	Seydisfiord	53.5	NW4	4	-2			
Austria	Wien							
	Aussee							
	Innsbruck							
	Hagenmax							
Czechosłowacja	Praha	57.4	W2	1	10			
	Egerr (Cheb)	57.9	SSW4	4	8			
	Komarno							
	Stara Duła							
	Hasgice							
Węgry	Brafislava	57.1	NW3	4	14			
	Budapest							
	Szombathely							
	Szeged							
Hiszp.	Madrid							
	Coruna							
	Palma							
Włochy	Genua	61.2	SSE2	2	15			
	Florenz	62.2	cisza	3	7			
	Aspio	60.4	SW2	1	18			
	Roma	61.9	cisza	4	15			
	Foggia	61.4	W2	4	11			
	Cacuzzo	62.0	S4	3	19			
	Santalena	60.1	W14	1	17			
	Messina	62.0	N4	2	19			
Bałkany	Belgrad							
	Bucuresti							
	Sofja							
	Konstantynopol							
	Athenes							
Afryka	Malta							
	Tunis							
	Alger							
Stacje górskie	Säntis (2505)							
	Zugspitze (2960)							
	Sonnb. (3500)							

Spostrzeżenia pilotowe

Stacja	Godz.	Kierunek	500	1000	1500	2000	2500	3000	3500	4000	4500	5000	Temperatura dolna chmur	Prędkość chmur	Uwagi
Warszawa															

Wydawnictwo Państwowego Instytutu Meteorologicznego w Warszawie

Édition du matin [7 h GMT] 2 XI. 24 r. N: 307 a

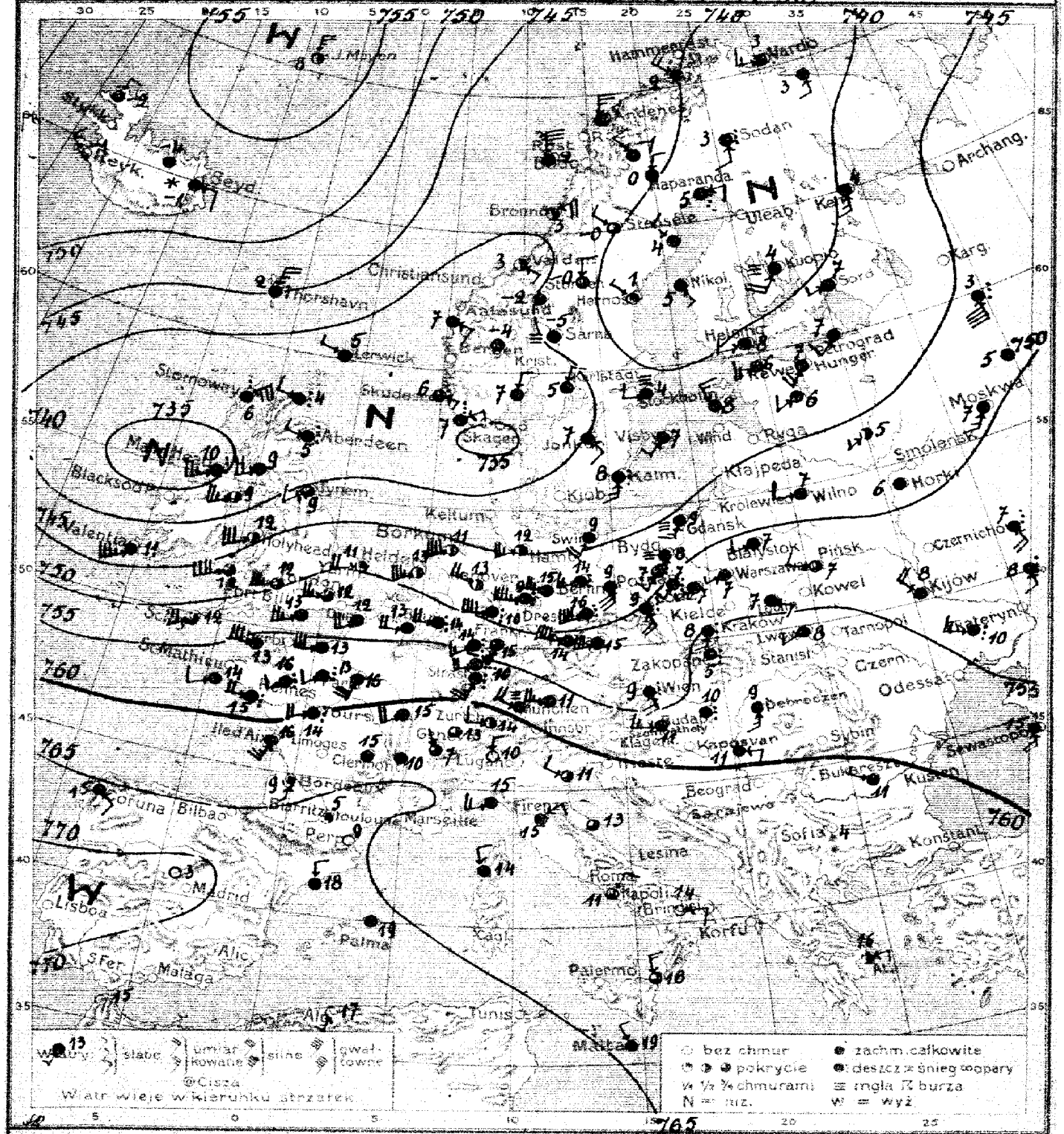

Warszawa. Mapa pogody z dnia 2. XI. Niedziela 1924 r. Rok Rocznik V. N: 307 a

Przewidywany przebieg pogody w ciągu doby następnej: przeważnie pochmurno, dżdżysto, cieplej, silne wiatry zachodnie.

SHB

Wydano dnia 2. XI 1924 r. o godz. 11 h

Spostrzeżenia meteorologiczne z dnia dzisiejszego rano 2. XI 24 r. № 307

Stacja	Ciśnienie 700 mm	Wiatr	Zachmurzenie	Temp. °C	Opady mm	Temp Max	Temp Min
Polska							
Wilno	43.5	WSW4	4	1	1	9	6
Pińsk	52.8	W4	5	7	14	10	6
Białystok	51.1	SW4	4	7	1	9	7
Brześć n/B							
Kisielice							
Warszawa	52.2	SW2	4	7	0.6	11	7
Łódź	51.7	SW2	4	7	0.3	10	5
Lublin	53.8	ESE2	4	7	11	9	7
Lwów	57.7	SW2	4	8	0	12	6
Zakopane	56.1	cisza	deszcz	5	5	13	4
Kraków	55.0	S2	—"—	8	4	14	6
Cieszyn							
Poznań	49.2	SSW4	deszcz	7	1	11	5
Toruń							
Bydgoszcz	48.4	S4	mgła	8	0	11	7
Ujejnice							
Toruń							
Hel							
Puck							
Gdańsk	48.7	SW8	mgła	9	0.3	10	8
Anglia							
Lerwick	37.0	NNW2	4	5	0		
Stornoway	38.1	NE2	deszcz	6	8		
Aberdeen	37.8	WNW2	—"—	5	9		
Holy Head	43.4	SW2	2	12	0.5		
Valentia	45.9	SW14	4	11	3		
Scilly	53.2	WSW12	3	12	2		
Yarmouth	48.9	WSW8	1	11	2		
Spurnhead	41.3	SW4	3	9	6		
Holandia							
Helder	47.4	SW4	2	13	2		
Vlissingen							
Belgia							
Calais	61.9	SW3	4	12	18	—	12
Ostend	57.2	WSW4	4	14	2	—	14
St. Mathieu	56.7	SSW12	4	16	ślad	—	16
Paryż	61.6	SW3	4	15	0	—	14
Dijon	60.1	SSW10	4	16	0	—	—
Rochefort	62.4	cisza	4	15	0	—	13
Clermont	64.9	—"—	0	9	0	—	9
Francja							
Biarritz	57.7	SW8	deszcz	16	1	—	15
Rennes	59.0	SSW10	—"—	10	3	—	9
Strasbourg	53.0	W8	4	13	—	—	—
Brukselles							
Szwajcarya							
Lucerna	47.5	NW10	2	13	6	—	10
Berlin	65.8	SW6	2	11	2	—	—
Berlin	44.9	WSW10	2	12	5	—	—
Hamburg	41.5	SSW8	4	9	4	—	—
Swinemünde	45.7	SW6	deszcz	14	6	—	8
Berlin	49.3	SW16	—"—	16	10	—	8
Poznań	50.2	SSE8	—"—	9	3	—	7
Breslau	53.9	SSW10	—"—	15	4	—	14
Frankfurt n/O	57.7	W10	4	11	2	—	—
Münster							
Niemcy							
Cranberg	50.6	SSE8	deszcz	9	3	—	7
Genewa	66.3	NNW1	3	13	0	—	13
Zürich	64.0	W4	2	14	—	—	—
Lugano	61.9	N1	0	7	0	—	6
Szwajcarya							
Kjøbenhavn							
Skagen							
Hanstholm							
Bisanzmünde							
Hanstholm							

Stacja	Ciśnienie 700 mm	Wiatr	Zachmurzenie	Temp. °C	Opady mm	Temp Max	Temp Min
Szwecja							
Stockholm	41.1	WSW4	mgła	4	1	—	
Härnösand	39.0	NW2	1	1	0.6	—	
Haparanda	36.6	ENE4	deszcz	5	7	—	
Wisby	42.0	SSW2	4	7	0.1	—	
Karlstad	39.8	NNE3	4	5	0	—	
Storlien	40.1	cisza	4	-2	1	—	—
Jönköping	40.1	SE2	4	7	0.1	—	6
Norwegia							
Andenes	42.9	NNW10	4	1	0.4		
Bronnö	40.6	NE8	2	3	0		
Vardösund	39.7	ESE4	2	3	0.5		
Christiansund	37.5	ESE2	deszcz	6	3		
Finlandya							
Helsinki	40.9	WSW4	4	8	0	—	
Sortavala	41.0	SW2	4	7	3	—	6
Jaopio	38.9	SSW8	mgła	4	—	—	
Wasa	37.8	SE1	4	5	0.3	—	
Sudankylä	38.1	S2	deszcz	3	6	—	
Estonia							
Tidhe (Reval)	42.1	SW6	4	6	1	8	6
Dorpat	40.0	SW4	4	8	0	8	6
Ehsand	43.1	NNW6	4	8	0	9	8
Rossya							
Petrograd	42.5	SSW4	4	7	0		
Moskwa	43.8	SSW6	4	7	2		
Horki	49.4	cisza	4	6	3		
Kijów	50.4	NW3	4	8	10		
Kem	40.7	S6	4	4	1		
Czechosłowacya							
Ice Magen	55.8	N10	2	-8	ślad		
Thorshavn	45.1	NNE10	deszcz	2	8		
Sandoysund	51.1	E2	śnieg	-1			
Wiedeń	51.0	SSE8	deszcz	9	—		
Feldkirch							
Innsbruck							
Klagenfurt							
Węgry							
Praha	51.9	WSW12	4	15	12	—	8
Eger (Heb)							
Aszód							
Stara Lubla							
Kassijce							
Budapest	57.6	cisza	deszcz	10	3	14	
Szombathely	57.2	W6		11	0	15	
Szeged	59.5	E4	4	11	ślad	16	
Bośnia i Hercegowina							
Sarajewo	65.0	NNW4	4	18	—		
Gorazda	65.0	SE2	4	15	—		
Mostar	66.0	cisza	4	19	—		
Włochy							
Genua	62.7	WSW6	4	15	—		
Florencya	62.0	NE2	4	15	—		
Aspio	62.3	cisza	3	13	—		
Roma	64.0	NE4	3	11	—		
Udyntia	62.1	NW4	3	11	—		
Turcumio	64.0	E2	0	14	—		
Mgsowa	63.5	NNW6	3	18	—		
Palermo							
Bałkany							
Belgrad							
Bucuresti	60.0	W2	4	11	—		
Sofja	63.7	cisza	0	4	0	17	
Konstantynopol							
Athenes	62.4	ENE2	2	16	0	—	1
Malta	64.0	NNW2	4	19	—		
Wyspy Kanaryjskie							
Teneryfa	67.0	cisza	0	15	—		
Alger	69.0	SSW4	0	17	—		
Góry powyżej 1000 m							
Sonnblick (3106)							
Jungfrau (2964)	29.7	NW8	mgła	—	9		
Santis (2500)							
Brocken	49.8	W18	deszcz	9	13	—	

Spostrzeżenia pilotowe.

Stacja	Chmury	Wiatr i siła	300	1000	1500	2000	2500	3000	3500	4000	4500	5000	Prędkość wiatru (km/h)	Kierunek i prędkość	Uwagi
Warszawa															

Ogólny stan atmosfery w dniu 2. XI. 24 r. № 307

Wysokie ciśnienie nad Europą południową, niskie nad Finlandyą i morzem Północnem oraz Anglją. W Polsce pochmurno i dżdżysto

Wydawnictwo Państwowego Instytutu Meteorologicznego w Warszawie

Édition du soir [18h G.M.T.]. 2.XI.24 N° 307 f.

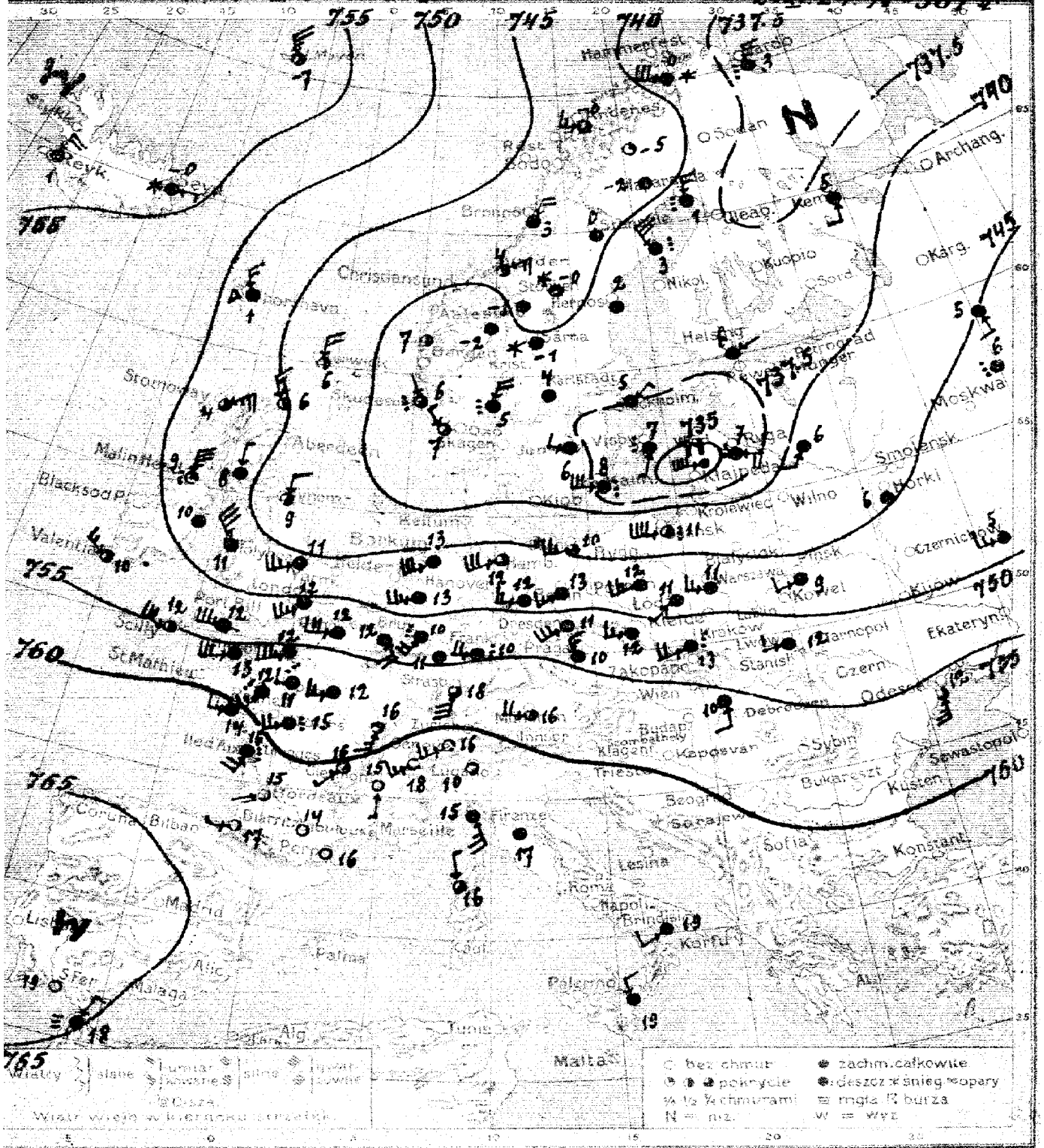

Warszawa, dnia 2. XI. Niedziela 1924 r. 18 h. Rocznik V. N° 307 f.

Przewidywany przebieg pogody w ciągu doby następnej

Wydano dnia 1924 r. o godz.

Spostrzeżenia meteorologiczne z dnia dzisiejszego

Kraj	Stacja	Ciśnienie 700 mm +	Wiatr	Zachmurzenie	Temp. °C.	Opady mm.	Temp. Max.	Temp. Min.
Polska	Wilno							
	Poniek	46.1	WSW 4	4	9			
	Białystok							
	Brześć n/B							
	Kowiercz							
	Warszawa	48.2	W 6	4	11			
	Łódź	49.7	SW 2	4	11			
	Lublin							
	Lwów	52.2	W 4	4	13			
	Zakopane							
	Kraków	52.2	WSW 5	deszcz	13			
	Cieszyn							
	Poznań	48.7	WSW 10	4	12			
	Toruń							
	Bydgoszcz							
	Chojnice							
	Wejcowo							
	Hel							
	Puck							
	Gdańsk	52.3	W 15	deszcz	11			
Anglia	Lerwick	44.5	NE 8	2	6			
	Stornoway	48.2	NE 6	3	4			
	Aberdeen	50.5	SW 4	4	12			
	Holy Head	47.8	NW 10	4	11			
	Valentia	53.6	NW 6	3	10			
	Scilly	55.7	W NW 5	2	13			
	Greenwich	45.3	WSW 8	4	11			
	Yarmouth	42.7	N 6	2	9			
Hol.	Vlissingen	49.0	WSW 6	4	13			
	Vlissingen				5			
Francja	Cherbourg	51.1	NW 6	4	12			
	Le Havre	58.7	W SW 8	deszcz	15			
	Paris	56.3	WSW 5	5	12			
	Dijon	53.6	S SW 6	1	16			
	Ile d'Aix	60.5	S SW 9	deszcz	16			
	Clermont	60.4	SW 6	1	16			
	Biarritz	63.0	W 2	0	17			
	Reimes	58.5	S SW 6	deszcz	12			
	Strasbourg	56.1	S SW 8	3	18			
Bel.	Bruxelles	52.2	S E 6	4	12			
Niemcy	Heetum							
	Borkum	45.8	SW 6	4	13			
	Hamburg	46.1	W SW 10	3	12			
	Swinemünde	44.5	W SW 10	3	10			
	Berlin	47.9	SW 5	4	13			
	Dresden	51.0	SW 2	4	11			
	Breslau	50.7	W 5	4	12			
	Frankfurt n/M	56.1	W 4	deszcz	12			
	München	56.1	W 4	2	15			
	Magdeburg	49.0	W 6	4	12			
Szwajcaria	Genève	63.2	SW 2	3	18			
	Zurich	63.1	W SW 5	0	16			
	Lugano	63.1	calma	0	10			
Dania i Norwegia	Kobenhavn							
	Skagen							
	Hernstholm							
	Blavandshuk							
	Hammerhus							

Kraj	Stacja	Ciśnienie 700 mm +	Wiatr	Zachmurzenie	Temp. °C.	Opady mm.	Temp. Max.	Temp. Min.
Szwecja	Stockholm	37.3	NE 2	4	5			
	Hernösand	36.3	calma	4	2			
	Haparanda	33.3	W 6	deszcz	1			
	Wisby	35.3	SW 1	—	7			
	Karlstad	38.6	calma	4	4			
	Stortien	40.2	—	4	−1			
	Jenköping	37.8	W SW 4	4	6			
Norwegia	Andenes	43.0	NE	2	−0			
	Bronnö	41.3	NNE 2	4	3			
	Valdersund	40.7	ENE 1	2	4			
	Skudesnes	39.2	NW 1	deszcz	6			
Finlandja	Helsinki	38.2	ENE 1	4	6			
	Sortavala							
	Kuopio							
	Wasa							
	Sodankylä							
Rosja	Tallin (Reval)	35.2	E SE 2	deszcz	7			
	Dorpat	34.3	W 10	—	10			
	Fińskie Zatoka	41.3	S 4	4	6			
	Petersburg	40.1	NW 10	4	6			
	Narwa	38.1	S 10	2	12			
	Pskow	34.3	NE	deszcz	8			
	Werm	34.3	SW	4	5			
	Kursk	42.3	W 6	4	5			
	Kin Nayen	37.3	NNW 4	3	−7			
	Thorshavn	40.0	NNW 6	4 Tuman	1			
	Seydisfjord	56.0	E 1	Stucca	−0			
Austrya	Wien							
	Feldkirch							
	Innsbruck							
	Klagenfurt				1			
Czechosłowacja	Praha	54.3	NW 6	W 5	10			
	Eger (Cheb)							
	Ołomuniec							
	Stara Bóla							
	Koszyce	55.0	S 4	4	10			
Węgry	Budapest							
	Szombathely							
	Szeged							
Bośnia	Kedrid							
	Cetyna							
	Dubrownik	60.0	cisza	0	19			
Włochy	Genova	59.0	S E 4	4	15			
	Firenze	58.0	calma	4	17			
	Capo di Pe	59.0	S W 4	4	19			
	Roma Vat	63.0	N NW 4	4	19			
	Napoli							
	Brindisi							
	Maddalena							
	Palermo							
Bułkany	Beograd							
	Bucuresti							
	Sofja							
	Konstantynopol							
	Athenes							
	Malta							
Afryka	Tunis	57.0	N E 2	migła	18			
	Alger							
Góry	Semmering (1015)							
	Zugspitze (2964)							
	Sonnblick (3500)							

Spostrzeżenia pilotowe.

Stacja	Godz.	Wiatr dolny	500	1000	1500	2000	2500	3000	3500	4000	4500	5000	Granica dolnej chmury	Granica górnej chmury	Uwagi
Warszawa															

Wydawnictwo Państwowego Instytutu Meteorologicznego w Warszawie

Édition du matin [7 h. G.M.T.] 3. XI. 24. N° 308 a

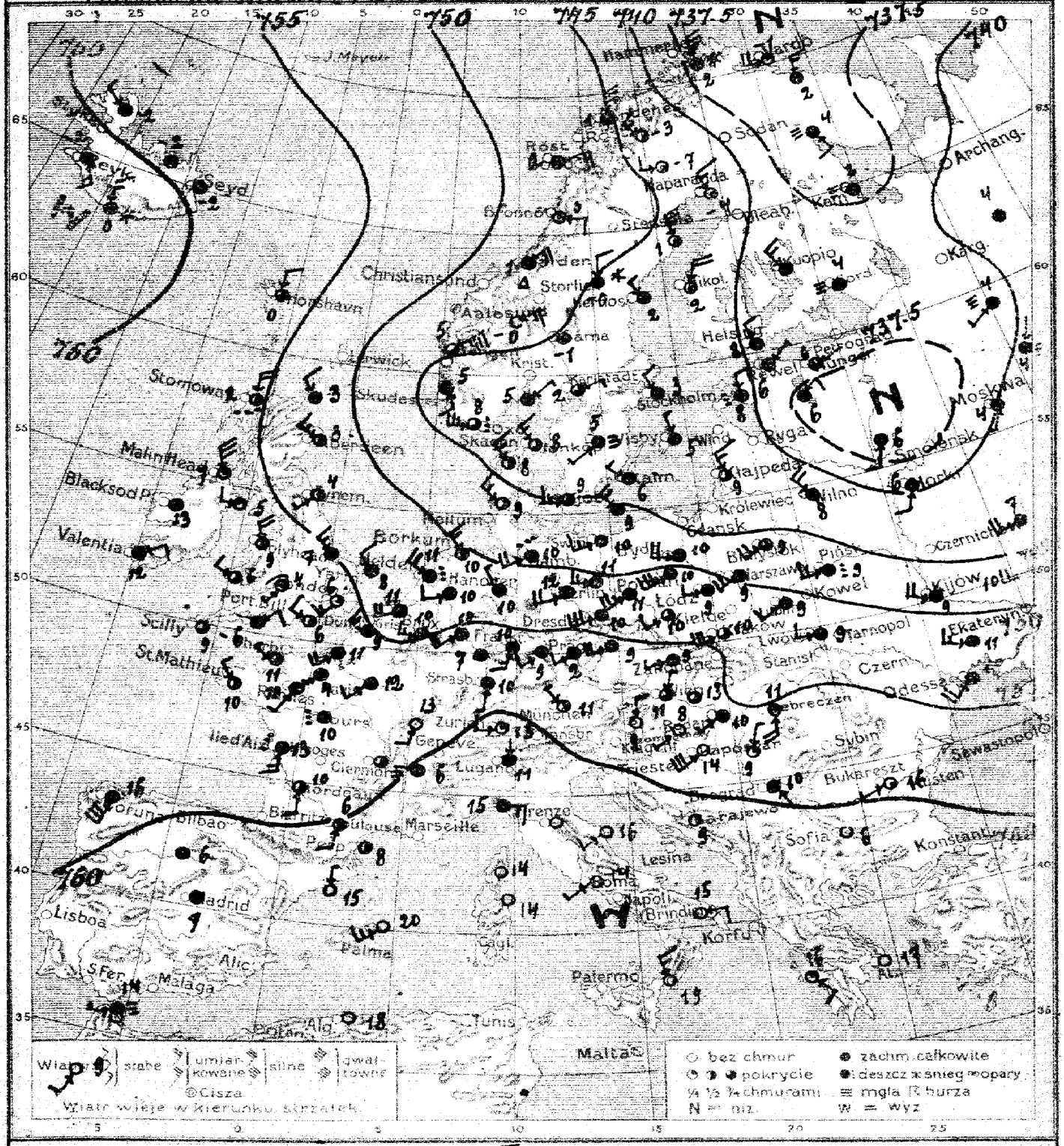

Warszawa. Mapa pogody z dnia 3. XI. Poniedziałek 1924 r. 7 rano. Rocznik V. N° 308 a

Przewidywany przebieg pogody w ciągu doby następnej: Pogoda zmienna, przelotne opady, chłodniej, słabnące wiatry z kierunków zachodnich.

S. K.

Wydano dnia 3. XI. 1924 r. o godz. 11 h.

Spostrzeżenia meteorologiczne z dnia dzisiejszego rano 3 XI. 24 r. № 308 a

	Stacja	Ciśnienie 700 mm +	Wiatr	Zachmurzenie	Temp. °C	Opady mm	Temp. Max	Temp. Min
Polska	Wilno	47.0	NNW 3	4	3	3	9	6
	Pińsk	47.2	W 6	deszcz	5	0.1	13	8
	Białystok	46.2	SW 6	3	3	3	10	7
	Brześć n/B							
	Kowieńce							
	Warszawa	49.6	SW 6	4	9	0	13	7
	Łódź	51.5	W 4	4	3	0.1	13	7
	Lublin	50.7	SW 4	2	0	1	11	8
	Lwów	54.6	W 4	4	8	3	12	8
	Zakopane	55.4	SW 8	4	10	12	14	6
	Kraków	54.5	WSW 4	3	10	11	16	9
	Cieszyn							
	Poznań	50.4	SW 6	4	10	5	16	6
	Toruń							
	Bydgoszcz	48.3	W 8	4	10	6	12	9
	Włocławek							
	Torzeń							
	Hel							
	Puck							
	Gdańsk	46.0	WSW 8	deszcz	9	1	13	9
Anglia	Londyn	55.9	SSW 6	1	6	—		
	Stornoway	55.5	N 3	deszcz	2	7		
	Aberdeen	52.3	WNW 6	2	3	0.3		
	Holy Head	56.3	NNW 8	2	9	1		
	Valencia	57.0	NE 1	2	12	2		
	Scilly	54.3	cisza	5	9	0		
	Yarmouth	54.0	NW 4	2	8	1		
	Ilfracombe	53.7	SW 2	1	4	1		
Hol.	Helder	52.0	WNW 8	deszcz	11	—		
	Vlissingen	53.0	WSW 3	1	11	—		
Francja	Brest	55.0	WNW 6	4	8	0	—	—
	Granville	54.0	NW 2	3	10	0.2	—	10
	Paris	57.1	SW 4	4	12	0.3	—	11
	Dijon	58.0	SSW 4	11	13	0	—	12
	Ile d'Aix	57.1	SE	deszcz	13	2	—	—
	Clermont	59.2	cisza	2	—	0	—	8
	Perpignan	60.5	— " —	2	8	0	—	8
	Rennes	57.4	SSW 2	4	10	1	—	10
	Strasbourg	58.3	S 1	4	10	1	—	10
Bel.	Bruxelles	55.8	W 6	4	10	0	—	—
Niemcy	Karlsruhe	57.0	NW 2	4	10	1	—	10
	Barkhorst	50.0	NNW 5	2	10	5	—	8
	Hamburg	48.5	WSW 8	deszcz	10	2	—	10
	Swinemünde	47.2	WSW 6	4	10	2	—	8
	Berlin	50.6	W 6	2	11	2	—	10
	Dresden	51.7	SSW 2	4	10	1	—	9
	Breslau	53.0	W 3	3	10	17	—	9
	Brandenburg	55.2	SSW 2	4	10	11	—	9
	Aschaffenburg	58.3	NW 2	2	11	0	—	9
	Królewiec	42.6	NNW 5	3	3	0	—	5
Szwajcarja	Genewa							
	Zürich	57.2	W 4	4	13	—		
	Lugano	61.5	NE 1	4	11	—		
Jutlandja	Kjöbenhavn	45.1	NE 2	3	3	Ślad		
	Skagen	42.6	NW 6	3	8	0		
	Hanstholm	44.0	NW 6	deszcz	8	0.6		
	Hanstholmbods	47.2	NW 5	3	7	2		
	Hammershus	45.4	NW 4	4	9	2		

	Stacja	Ciśnienie 700 mm +	Wiatr	Zachmurzenie	Temp. °C	Opady mm	Temp. Max	Temp. Min
Szwecja	Stockholm	43.6	NW 4	4	3	0	—	1
	Hernösand	44.4	NW 2	4	2	[illegible]	—	—
	Haparanda	42.1	NNW 6	1	−4	—	—	−3
	Wisby	43.7	NNW 2	4	5	2	—	—
	Karlstad	45.1	ENE 2	3	2	0	—	0
	Stallhamar	43.7	NW 2	4	6	1	—	—
	Jönköping	44.3	SW 2	mgła	5	0.6	—	3
Norwegja	Andenes	45.2	NW 2	4	1	1		
	Bronnö	47.1	E 4	1	0	0		
	Veidensund	48.0	NE 6	krupy	1	3		
	Skudesnes	43.1	SSE 4	4	5	0		
Finlandja	Helsinki	39.4	NNW 4	4	8	0	—	4
	Sortavala	39.3	cisza	mgła	4	2	—	4
	Kuopio	38.9	NW 6	4	—	—	—	—
	Wasa	43.4	NNE 8	1	2	Ślad	—	3
	Sodankylä							
Estonja	Tallin (Reval)	33.4	NE 2	4	6	1	7	4
	Dorpat	35.9	NE 4	4	6	0	6	3
	Filsand	—	NW	deszcz	8	0	8	7
Rosja	Archangiel	37.3	cisza	mgła	2	1		
	Moskwa	40.8	SSW 2	4	4	—		
	Wołogda	43.9	SW 2	mgła	4	0		
	Jarosławl	40.2	NNE 1	— " —	4	3		
	Kijów	48.3	WNW 6	4	3	11		
	Jan Mayen							
	Thorshavn	57.8	W 4	3	0	2		
	Seydisfiord	59.6	cisza	3	−2	—		
Austrja	Wiedeń	57.4	NNE 2	3	11	Ślad	20	7
	Salzburg	57.2	W 4	0	9	0	16	7
	Innsbruck							
	Klagenfurt							
Czechosłowacja	Praha	58.2	WSW 6	4	9	5	—	8
	Eger (Cheb)	56.3	SW 4	4	2	2	—	7
	Ołomuniec	53.3	NSW 2	4	9	2	—	8
	Stara Dala							
	Hostyce							
	Preszpurk	57.1	cisza	3	13	0	—	11
Węgry	Budapest	55.3	S 1	deszcz	10	1	16	11
	Szombathely	56.6	SW 2	0	8	0	10	6
	Szeged	57.1	NNE 2	1	9	0	10	9
Hiszp.	Madrid	65.0	cisza	4	7	4		
	Corunna	57.0	W 2	4	16	0		
	Valencia	60.0	NE 2	0	15	0		
Włochy	Genova	62.0	E 6	4	15	0		
	Florencja	62.3	E 2	4	16	0		
	Messina	63.0	NNW 6	0	19	0		
	Rzym	63.0	SW 2	0	14	0		
	Neapol	63.0	E 4	0	15	6		
	Brindisi	61.0	SW 4	0	16	0		
	Maddalena							
	Palermo							
Bałkany	Belgrad	59.2	SE 2	4	10			
	Bukareszt	58.0	WSW 2	1	16	0		
	Sofja	62.3	cisza	0	6	0		
	Konstantynopol	62.1	— " —	0	9	0		
	Athenes	63.1	— " —	0	17	0		
Afryka Północ	Malta							
	Tunis	64.3	SSW 2	0	9	0		
	Alger	64.0	cisza	0	18	0		
Spitzbergen	Sonnblick (3105)							
	Jungfrau (2964)							
	Säntis (2500)							

Spostrzeżenia pilotowe

Stacja	Data	Wiatr doby	500	1000	3500	4000	3500	4000	3500	4000	4500	5000	Granica dolna chmur	Rodzaj chmur	Uwagi
Warszawa	3 rano	WSW 6	W 8	W 7	NW 6	NW 4	—	—	—	—	—	—	—	—	—
Rzeszów															

Ogólny stan atmosfery z dnia 3. XI. 24 r. № 308 a

Wysokie ciśnienie nad morzem Śródziemnem obszar niskiego ciśnienia nad całym kontynentem Europejskim. W Polsce przeważnie pochmurno, ciepło (od 8° do 10°).

Wydawnictwo Państwowego Instytutu Meteorologicznego w Warszawie

Édition du soir [18h G.M.T.]. 3. XI. 24. N. 308 b.

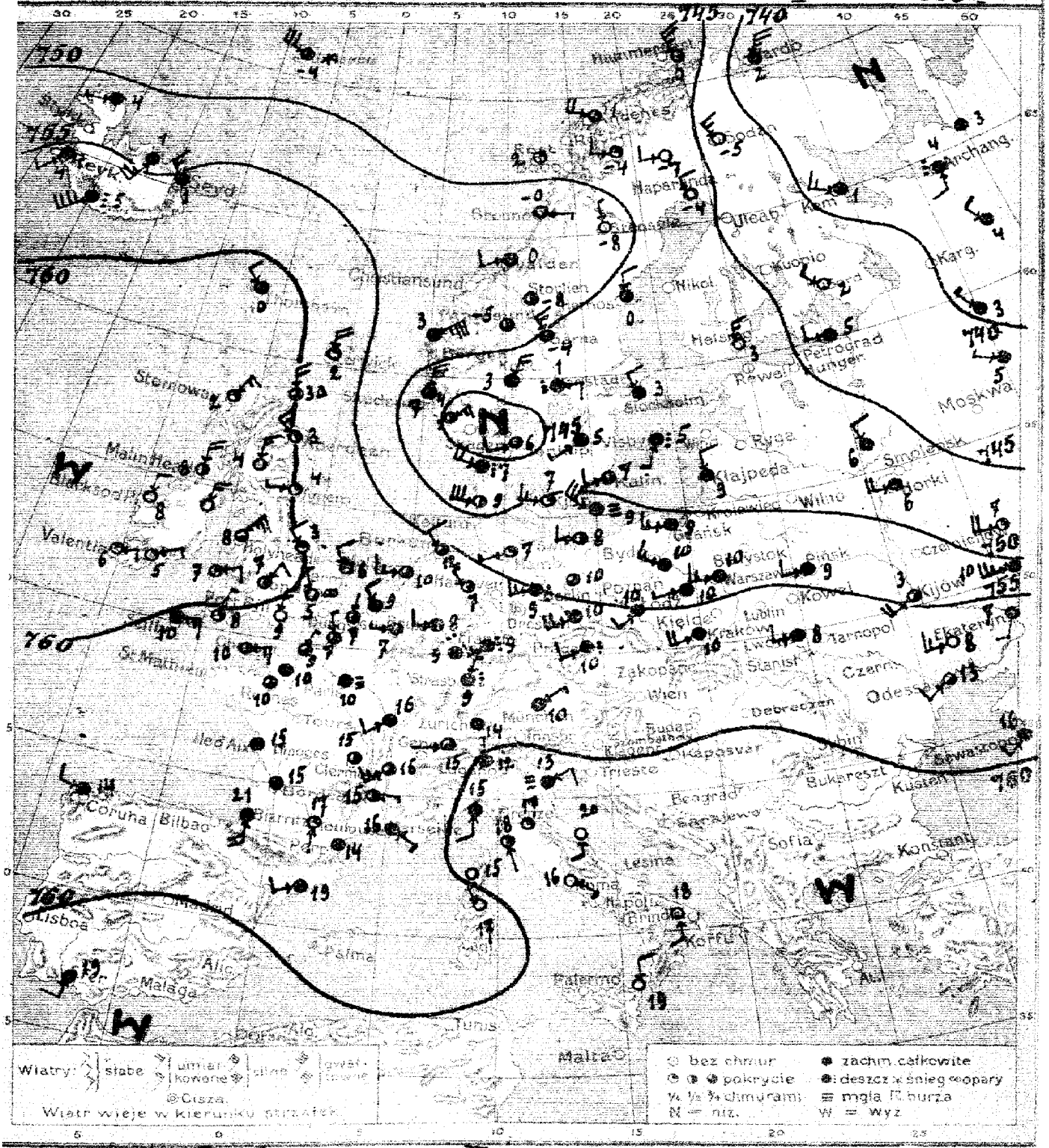

Warszawa. **Izobary** *z dnia* 3. XI. *Poniedziałek* 1924 r. 18 *godz. Rocznik* V. 17.

Przewidywany przebieg pogody w ciągu doby następnej

N. 308 b.

Wydano dnia ... 1924 r. o godz. ...

Spostrzeżenia meteorologiczne z dnia dzisiejszego rano 3.VII.24 r. Nº 3088

	Stacja	Ciśnienie 700 mm.	Wiatr	Zachmurzenie	Temp. °C.	Opady mm.	Temp. Max	Temp. Min
Polska	Wilno							
	Pińsk	49.5	W4	4	9			
	Białystok							
	Brześć n/B							
	Kowiercc							
	Warszawa	53.5	W6	4	10			
	Łódź	54.7	W2	4	10			
	Lublin							
	Lwów	58.6	W4	4	8			
	Zakopane							
	Kraków	57.6	WSW3	4	10			
	Oświęcim							
	Poznań							
	Toruń	52.8	WNW6	4	10			
	Bydgoszcz							
	Długoiece							
	Tczew							
	Hel							
	Puck							
Bałt.	Gdańsk	50.7	W6	4	9			
Anglia	Lerwick	57.3	N8	1	2			
	Stornoway	62.7	NNE6	1	2			
	Aberdeen	59.8	NW2	2	3			
	Holy Head	61.1	NNE10	7	8			
	Valentia	63.0	ENE4	1	6			
	Scilly	59.6	ENE6	4	10			
	Yarmouth	58.5	NW4	0	6			
	Plymouth	59.6	N2	1	4			
Bałt.	Helder	56.7	W6	3	10			
	Vlissingen	57.5	NW4	4	9			
Francja	Cherbourg	57.3	NNE1	2	7			
	Le Havre	58.6	cisza	4	14			
	Paris	57.3	—"—	mgła	10			
	Dijon	55.1	WSW4	4	16			
	Ile d'Aix	55.3	cisza	4	15			
	Clermont	56.5	—"—	2	15			
	Biarritz	55.2	S8	4	21			
	Rennes	57.8	cisza	3	10			
	Strasbourg	58.4	NNE2	deszcz	9			
Bel.	Bruxelles	57.1	W2	3	7			
Niemcy	Flensburg	65.4	NW2	1	7			
	Berlin	55.8	NW4	3	12			
	Hamburg	54.2	WSW2	1	7			
	Swinemünde	52.2	W4	2	8			
	Berlin	54.3	cisza	3	10			
	Dresden	55.7	WSW3	4	10			
	Breslau	53.4	SW4	4	10			
	Frankfurt M.	57.0	SW2	deszcz	9			
	München	57.7	NE2	4	10			
Szwajc.	Hajnówka	49.8	NNW4	4	9			
	Berno	59.6	W1	3	15			
	Zurich	59.3	cisza	4	14			
	Lugano	60.0	N1	4	19			
Dania	Kjöbenhavn	50.0	W6	1	7			
	Skagen	45.4	WSW4	3	6			
	Hanstholm	45.2	NNW8	deszcz	7			
	Blavandshuk	49.5	W12	2	9			
	Hammerhus	50.1	WNW12	mgła	9			

	Stacja	Ciśnienie 700 mm.	Wiatr	Zachmurzenie	Temp. °C	Opady mm.	Temp. Max
Szwecja	Stockholm	47.4	NW4	4	3		
	Hernösand	49.2	N4	3	0		
	Haparanda	45.7	NNW4	0	-4		
	Wisby	47.3	SSW2	deszcz	5		
	Karlstad	47.4	E4	—"—	7		
	Storlien	52.5	cisza	2	-8		
	Jönköping	47.2	SW2	4	5		
Norwegia	Andenes	47.8	WNW8	2	1		
	Bronnö	50.9	E2	0	-0		
	Valdarsund	50.7	WSW4	1	0		
	Skudesnes	47.4	N12	3	7		
Finlandja	Helsinki	46.4	N6	0	3		
	Sortavala	43.0	NW4	0	2		
	Kuopio						
	Wasa						
	Sodankylä	44.7	NW6	0	-5		
Estonja	Tallin (Reval)						
	Dorpat						
	Pilsand						
Rosja	Petrograd	43.6	W4	4	5		
	Moskwa	47.5	W8	4	8		
	Kijów	54.8	SW8	2	3		
	Odessa	50.8	SW4	2	13		
	Sewastopol	59.5	SW4	4	16		
	Jan Mayen	47.6	W12	śnieg	-4		
	Thorshavn	61.1	NW4	3	0		
	Seydisfiord	56.1	NW6	4	1		
Austrja	Wien						
	Feldkirch						
	Innsbruck						
	Klagenfurt						
Czechosłowacja	Praha	57.0	WSW4	deszcz	10		
	Eger (Cheb)						
	Otmauc						
	Stara Dala						
	Kosajce						
Węgry	Budapest						
	Szombathely						
	Szeged						
Hiszp.	Madrid						
	Corona	56.0	W4	4	14		
	Palmando	62.0	S4	4	19		
Włochy	Genova	60.8	S4	4	15		
	Pirenae	60.8	cisza	1	17		
	Ancona	60.4	S4	0	20		
	Roma	62.5	ESE2	0	16		
	Brindisi	60.0	ENE4	mgła	13		
	Messina	62.0	N4	1	19		
	Maddalena	59.7	NW2	0	17		
	Palermo	62.7	S4	0	18		
Bałkany	Beograd						
	Bucuresti						
	Sofja						
	Konstantynopol						
	Athenes						
	Malta						
Stepy gorące Afryki	Tunis						
	Alger						
	Sombeck (2165)						
	Zagspitze (2964)						
	Säntis (2500)						

Spostrzeżenia pilotowe

Stacja	Godz.	Wiatr dolny	500	1000	1500	2000	2500	3000	3500	4000	4500	5000	Górna granica chmur	Podstawa chmur	Uwagi
Warszawa															

Wydawnictwo Państwowego Instytutu Meteorologicznego w Warszawie

Edition du matin [7h. G.M.T.]. *4. XI. 24. N: 309*

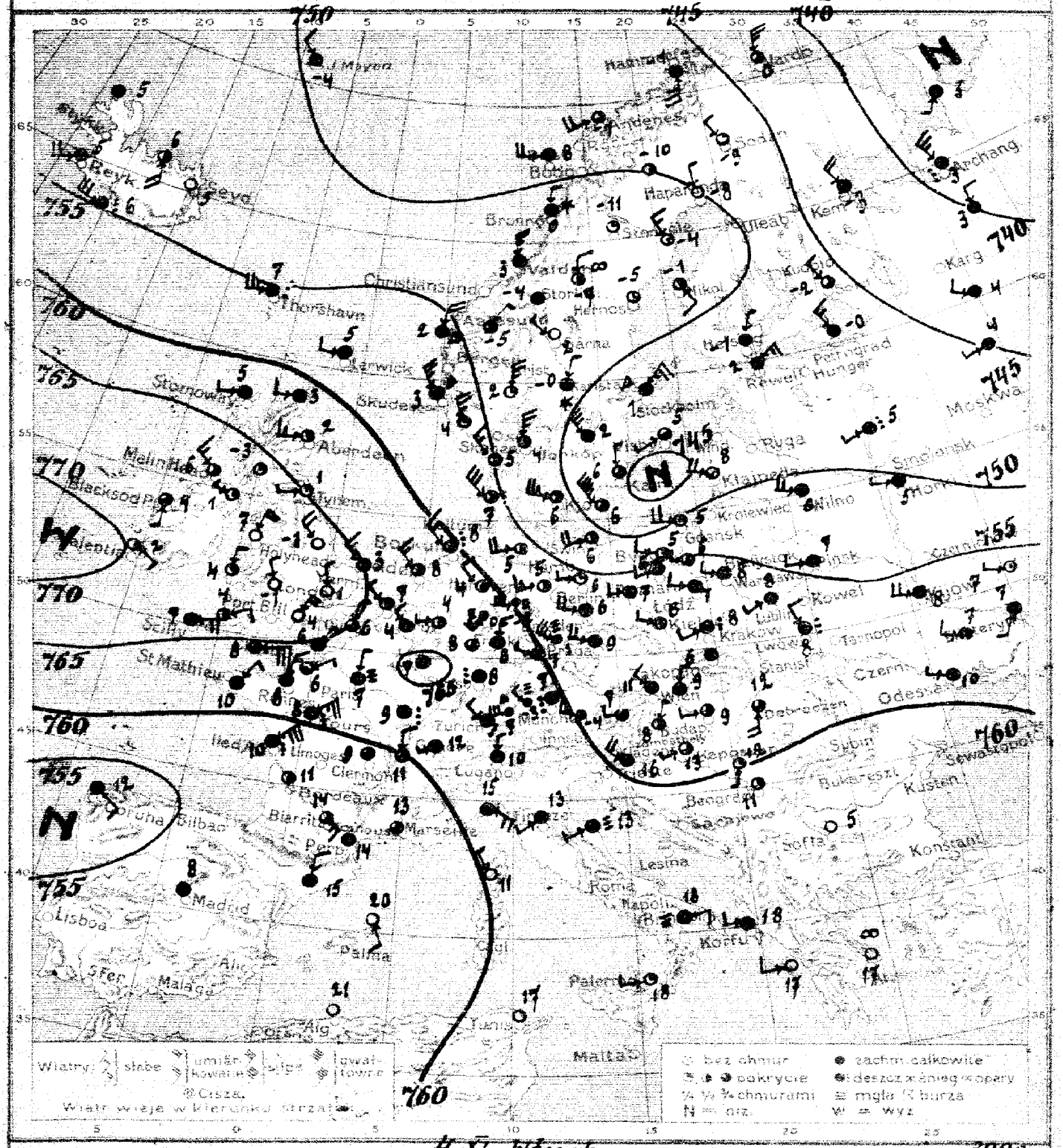

4. XI. Wtorek *309a*

Warszawa. Wczoraj pogody z dnia *1924 r. Zeszyt Rocznik V.*

Przewidywany przebieg pogody w ciągu doby następnej *Zmienne, miejscami*
drobne deszcze, chłodno, umiarkowane wiatry zachodnie i północno-zachodnie. –

L. B.

Wydano dnia 4. XI. 1924 r. o godz. 11 h. 30 m.

Spostrzeżenia meteorologiczne z dnia dzisiejszego rano, XI 24. Nr 309 e

Stacja	Ciśnienie 700 mm	Wiatr	Zachmurzenie	Temp. °C	Opady mm	Temp. Max	Temp. Min
Polska							
Wilno	50.7	W6	4	6	1	9	5
Prusy	54.9	W4	4	7	0.1	11	7
Białystok							
Brześć n/B							
Lwów							
Warszawa	55.3	W4	4	8	ślad	13	8
Łódź	56.9	W4	4	7	0	12	7
Lublin	54.0	SW2	4	8	ślad	11	8
Lwów	58.5	NNW2	deszcz	8	3	12	8
Zakopane	58.8	cisza	śnieg	6	0.2	13	5
Kraków	58.5	SW4	—"—	8	11	13	8
Częstochowa							
Poznań	56.6	WSW4	4	6	0	13	6
Toruń	55.5	W4	2	6	0	—	5
Bydgoszcz	54.7	W4	1	5	0	12	5
Chojnice							
Tczew							
Hel							
Puck							
Gdańsk	51.4	WSW8	1	5	0	10	4
Anglia							
Lerwick	59.8	W4	4	5	0.3		
Stornoway	63.1	W4	4	5	1		
Aberdeen	64.2	W6	2	2	0.4		
Holy Head	67.8	NNE8	0	7	0		
Valentia	69.9	E2	1	2	ślad		
Scilly	67.1	E8	4	7	0		
Yarmouth	65.0	NW6	2	3	0		
Spurnhead	65.9	W4	1	1	0		
Holder	69.3	NW6	3	8	—		
Vlissingen	63.5	NW4	2	7	—		
Francja							
Calais	63.9	NNE4	2	6	0	—	—
Perpignan	57.3	cisza	4	14	0	—	—
Paris	62.8	NNE2	mgła	7	0	—	6
Dijon	60.3	NE4	deszcz	9	6	—	8
Le d'Aix	58.0	NE12	—"—	10	5	—	—
Clermont	57.0	cisza	3	9	0	—	8
Bordeaux	54.6	—"—	2	11	0	—	—
Rochen	61.5	NNE6	4	8	0	—	8
Strassburg	61.4	cisza	deszcz	8	35	—	9
Bruxelles	64.0	NW2	4	4	—	—	—
Niemcy							
Hamburg	60.7	NW2	1	4	0	—	2
Poznań	60.1	NW6	deszcz	8	0.2	—	7
Hamburg	57.8	WSW8	2	5	0	—	4
Swinemünde	53.0	WSW8	2	6	0	—	5
Berlin	57.5	W4	1	6	0	—	5
Dresden	59.6	WNW8	4	6	0	—	6
Breslau	57.4	WNW4	4	8	0.1	—	8
Brocken M.	62.5	W6	4	6	2	—	8
München	61.3	cisza	deszcz	7	7	—	7
Skandynawia							
Kopenhaga	50.5	WNW8	3	8	3	—	—
Genève	59.7	SW2	4	12	0	—	12
Berlin	60.9	NW2	deszcz	10	—	—	—
Lugano	61.4	N1	4	10	0	—	8
Szwajcaria							
Kopenhaga	50.7	WNW10	3	6	1		
Skagen	51.3	N10	3	4	4		
Jutland	52.6	NNW6	deszcz	5	4		
Kopenhaga	55.5	NW12	—"—	7	4		
Skagerrak	45.7	NW10	3	6	1		

Stacja	Ciśnienie 700 mm	Wiatr	Zachmurzenie	Temp. °C	Opady mm	Temp. Max	Temp. Min
Szwecja							
Stockholm	47.7	NE3	krupa	1	1	—	1
Hernösand	51.6	cisza	1	-5	0	—	—
Haparanda	50.0	NNW4	0	-8	0	—	-8
Wisby	46.5	SW2	2	2	2	—	2
Karlstad	51.0	N2	śnieg	-0	5	—	-2
Skelleftea	52.4	cisza	4	-4	0	—	-1
Jönköping	48.3	NW12	4	2	0.5	—	2
Finlandia							
Andenes	46.9	SW8	3	-1	0.5		
Bodø	50.7	N2	śnieg	0	ślad		
Valdemsund	52.5	NNW10	4	3	6		
Skudesnæs	57.8	NNW10	grad	3	0.5		
Helsinki	49.0	NNE4	4	-1	0	—	-2
Varsavola	46.3	NW2	3	-2	0	—	-3
Krupica							
Wasa	51.5	SE1	2	-1	ślad	—	—
Sadankylä	48.6	NW2	0	-9	0	—	—
Państwa Bałtyckie							
Tallin (Reval)	48.6	NE6	4	2	0	5	2
Dorpat	46.1	NE2	deszcz	3	0	5	3
Pilsand	47.2	cisza	—"—	5	1	7	5
Petersburg	46.5	NW6	4	-0	—		
Moskwa	50.6	NNW2	4	5	—		
Kijów	56.3	NNW8	4	8	—		
Odessa	59.7	NW2	4	10	—		
Archangielsk	38.9	NW10	deszcz	10	—		
Kem Mayen	50.1	NNW4	4	-4	ślad		
Flensburg	55.0	Hm	deszcz	7	—		
Skudesnæs	51.0	cisza	0	5	—		
Austro-Węgry							
Wiedeń	59.5	NW2	4	11	0	19	8
Cesarz	58.6	W2	3	7	0	17	6
Innsbruck							
Klagenfurt							
Triest	59.0	WNW6	4	—	3		
Kijów (Chef.)							
Monachium							
Stara Dala							
Kosice							
Czechosłowacja							
Bratislava	56.6	N2	4	9	—	—	—
Węgry							
Budapest	56.7	N2	2	9	0	21	2
Szentathely	57.5	N4	2	8	0	17	5
Szeged	59.2	S2	1	12	0	20	2
Hiszp.							
Madrid	58.0	cisza	4	8	—		
Corunna	54.0	ESE4	4	12	—		
Barcelona	57.0	N4	4	15	—		
Genua	61.0	ESE8	4	15	—		
Florence	61.0	SW2	4	13	—		
Włochy							
Ancona	62.0	WSW2	mgła	13	—		
Palermo	65.0	E4	—"—	15	—		
Messina	63.0	N2	1	18	—		
Brindisi							
Maddalena							
Palermo							
Bałkany							
Belgrad	61.0	cisza	1	11	—		
Saloniki	59.4	WNW8	4	16	—		
Sofia	61.4	cisza	0	5	0	19	3
Konstantynopol	63.0	W2	4	18	—		
Ateny	63.1	cisza	opary	17	—		
Malta							
Tunis	67.0	cisza	0	17	—		
Algier	58.0	—"—	0	21	—		
Szwajcaria							
Szentblock (1805)	—	W8	3	-4	0	3	-4
Zugspitze (2964)	(27.6)	WNW4	mgła	-3	0	—	-3
Säntis (2500)	60.7	WSW12	krupy	0	0	—	0

Spostrzeżenia pilotowe.

Stacja	Chmury	Widzialność	500	1000	1500	2000	2500	3000	3500	4000	4500	5000	Kierunek wiatru na powierzchni	Kierunek wiatru na wysokości	Uwagi
Wrocław															

Ogólny stan atmosfery w dniu 4.XI.24r. Nr 309 e

Obszar wysokiego ciśnienia nad Anglją, depresja nad morzem Bałtyckiem, Bałkanem i Hiszpanją. W Polsce najpierw pochmurno, później polepszenie się stanu pogody.

Wydawnictwo Państwowego Instytutu Meteorologicznego w Warszawie

Mapa dla soboty [18 h. G.M.T.] 4. XI. 24. N: 3092.

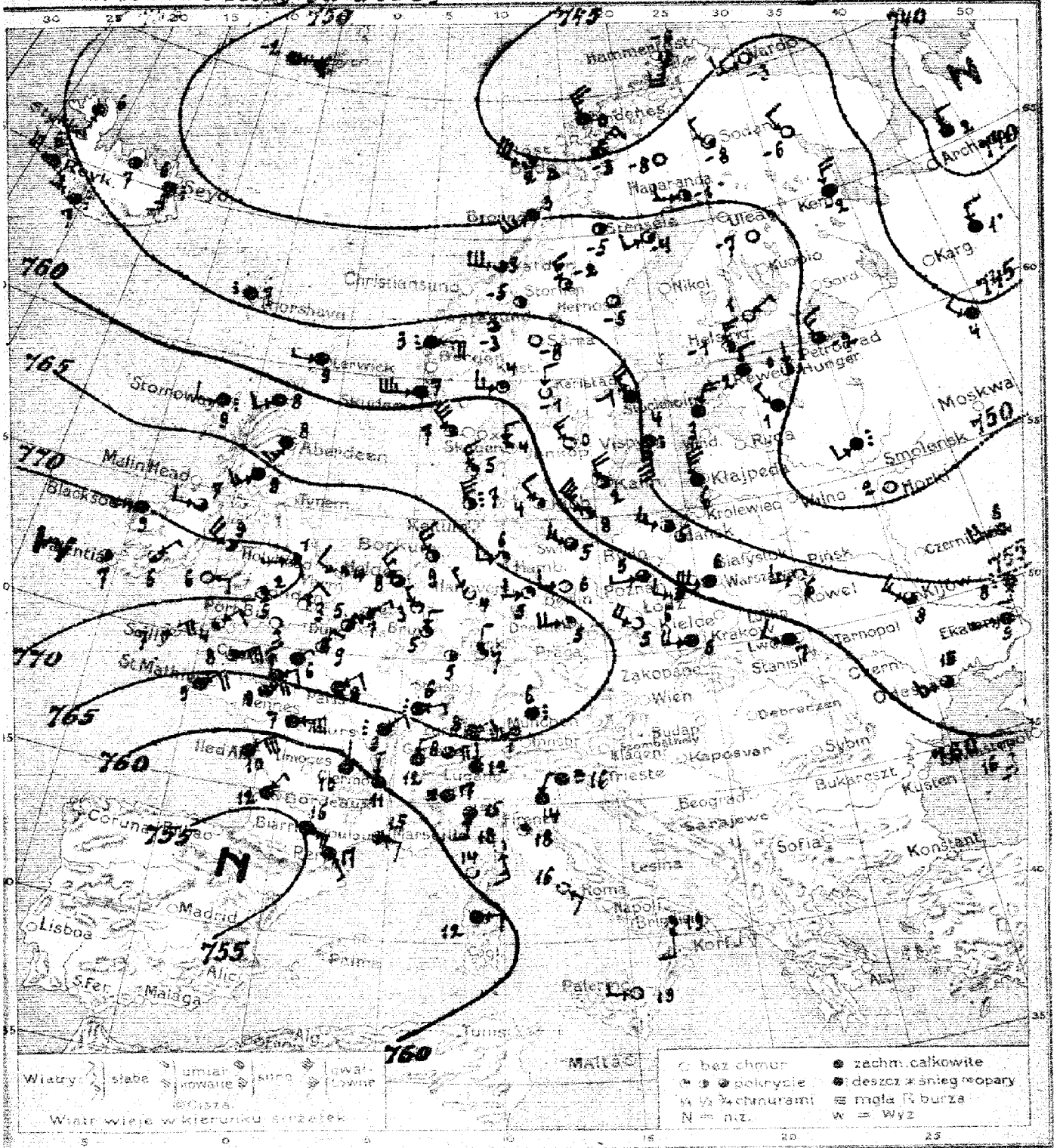

Spostrzeżenia meteorologiczne z dnia dzisiejszego [illegible] 4.XI.94 r. № 3092

	Stacja	Ciśnienie 700 mm+	Wiatr	Zachmurzenie	Temp. °C	Opady mm.	Temp. Max.	Temp. Min.
Polska	Wilno							
	Pińsk	65.4	NW6	10	[illegible]			
	Białystok							
	Brześć n/B							
	Kowno							
	Warszawa	58.6	W12	4	6			
	Łódź	61.1	WNW4	2	6			
	Lublin							
	Lwów	67.9	NW2	4	7			
	Zakopane							
	Kraków	63.4	W8	4	6			
	Cieszyn							
	Poznań	61.8	W2	3	5			
	Toruń							
	Bydgoszcz							
	Chojnice							
	Tczew							
	Hel							
	Puck							
Niemcy	Gdańsk	56.2	WNW2	2	3			
	Lerwick	58.7	N2	4	9			
Anglia	Stornoway	62.0	W8	dżdżu	9			
	Aberdeen	63.8	SSW6	4	8			
	Holy Head	59.3	W8	3	9			
	Valentia	72.2	cisza	2	7			
	Scilly	60.2	NE3	1	7			
	Yarmouth	65.6	NNW4	7	9			
	Helder	66.6	SW8	4	8			
Holl.	Helder	67.4	NW6	3	8			
	Vlissingen	68.1	NE2	1	7			
Belgia	Ostenda	67.2	NNE4	2	3			
	Saint Mathieu	64.0	NE8	4	9			
	Paris	65.3	NE4	4	8			
	Dijon	62.9	NE4	dżdżu	9			
Francja	Besançon	63.0	NE10	4	10			
	Clermont	58.9	N1	4	10			
	Perpignan	57.6	SE2	4	12			
	Lyon	64.9	NE3	4	9			
	Nancy	64.8	ENE8	4	7			
Bel.	Bruxelles	66.7	NW2	3	4			
Niemcy	Aachen	66.4	NW6	2	9			
	Borkum	66.4	NW6	2	9			
	Hamburg	64.3	W4	7	6			
	Swinemünde	60.7	SW6	3	5			
	Berlin	63.7	W4	0	6			
	Dresden	65.4	W8	1	5			
	Breslau	63.9	NW6	0	5			
	Frankfurt n/M	67.0	N2	1	7			
	Münster	65.2	cisza	dżdżu	6			
Szwajc.	Klagenfurt	51.2	NNW10	4	3			
	Genève	63.1	NNE4	4	12			
	Zürich	55.2	NE7	4	8			
	Lugano	62.6	N1	4	12			
Dania	Kiebenhavn	67.0	NW4	7	4			
	Skagen	60.3	W4	7	4			
	Hanstholm	60.9	NNW6	7	5			
	Thorshavn	63.5	NNE10	dżdżu	7			
	Hammerfest	58.7	NW10	2	8			

	Stacja	Ciśnienie 700 mm+	Wiatr	Zachmurzenie	Temp. °C	Opady mm.	Temp. Max.	Temp. Min.
Szwecja	Stockholm	55.2	NNE6	4	-1			
	Hernösand	53.8	cisza	0	-5			
	Haparanda	48.1	W4	2	-1			
	Wisby	54.4	S14	deszcz	4			
	Karlstad	58.6	N4	0	-1			
	Stordien	54.9	cisza	2	-5			
	Jönköping	59.3	NW6	0	0			
Norwegia	Andenes	43.5	NNW10	4	0			
	Bronnö	50.0	SW10	4	3			
	Vardösund	52.3	W12	3	3			
	Ulsteinvik	58.9	W14	4	7			
Finlandja	Helsinki	57.6	N6	2	-1			
	Sortavala							
	Kajaani	51.0	cisza	0	-7			
	Wasa							
	Sodankylä	47.9	NW2	1	-8			
Estonja	Tallin (Reval)	52.2	N4	4	2			
	Dorpat	50.0	NW2	4	1			
	Ilsand	53.5	NNE4	4	3			
Rosja	Petrograd	49.6	NNW6	2	-2			
	Smolensk	44.4	N4	4	1			
	Kijew	55.8	NW8	3	8			
	Odessa	57.4	W3W6	3	15			
	Horki	49.7	cisza	0	2			
	Lin Mayen	48.7	ENE10	4	-2			
	Thorshavn	53.4	cisza	dżdżu	7			
	Seydisfiord	54.0	SE	— " —	6			
Austrja	Wien							
	Feldkirch							
	Innsbruck							
	Klagenfurt							
Czechosławacja	Praha							
	Eger (Cheb)							
	Hamaus							
	Stara Dala							
	Kosiyce							
Węgry	Budapest							
	Szombathely							
	Szeged							
Hiszp.	Madrid							
	Coruna							
	Palma							
Włochy	Genova	62.4	S4	4	15			
	Firenze	61.3	cisza	1	18			
	Livorno	62.4	SSE6	0	18			
	Roma	62.4	SE4	0	16			
	Napoli	63.0	S4	1	19			
	Palermo	62.5	W4	0	19			
	Maddalena	59.9	E6	4	12			
	Valentia	62.2	cisza	mgła	16			
Bałkany	Belgrad							
	Bucuresti							
	Sofia							
	Konstantynopol							
	Athenes							
Afryka	Malta							
	Tunis							
	Alger							
Stacje górskie	Sonnblick (3105)							
	Jungfrau (2964)							
	Säntis (2500)	62.7	W3W12	2	1			

Spostrzeżenia pilotowe.

Stacja	Godz.	Wiatr dolny	500	1000	1500	2000	2500	3000	3500	4000	4500	5000	Wysokość chmur	Prędkość chmur	Uwagi
Warszawa															

Wydawnictwo Państwowego Instytutu Meteorologicznego w Warszawie

Édition du matin [7 h G.M.T.] — *5. XI 24. N° 3101a*

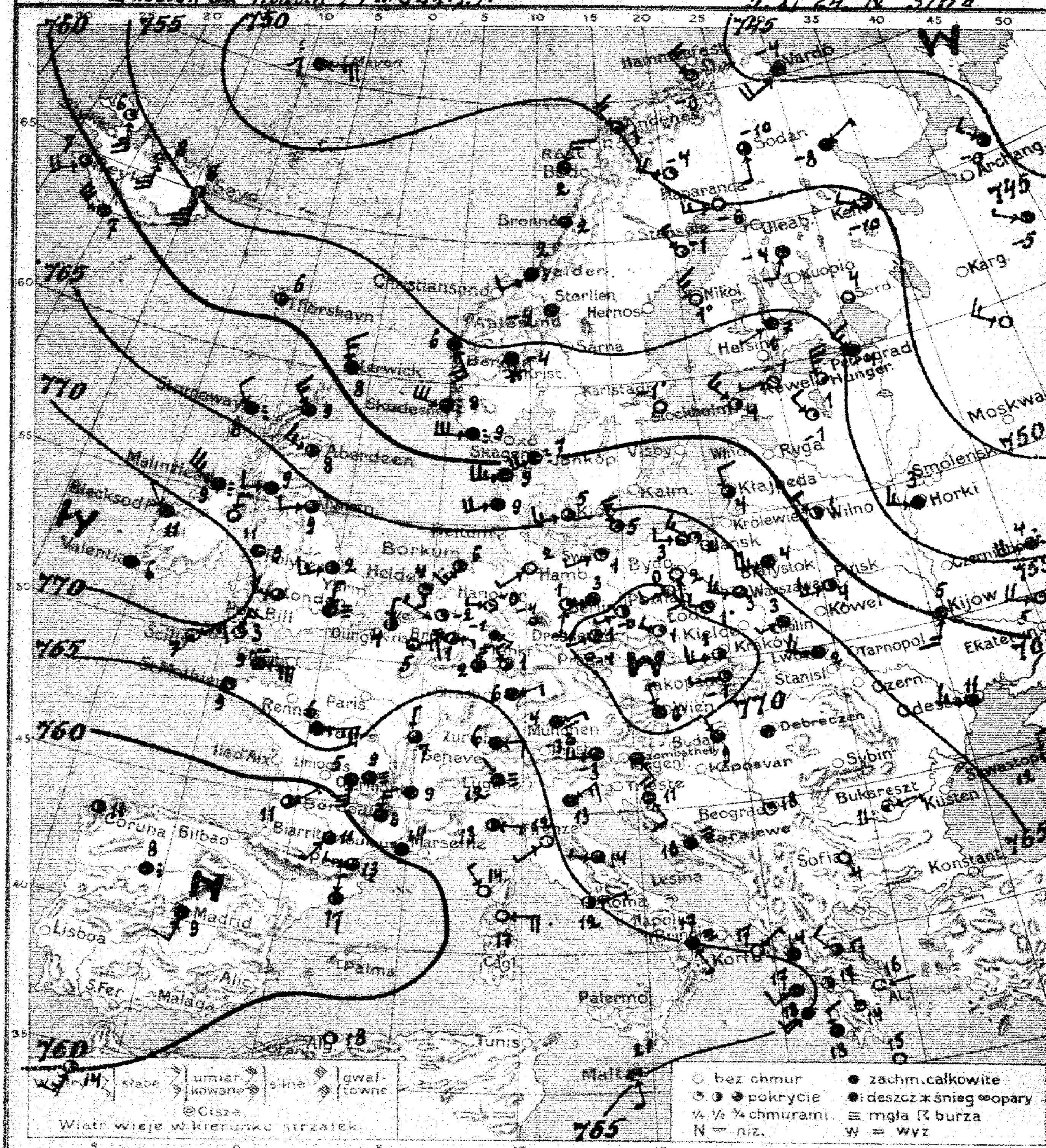

Warszawa. Mapa pogody z dnia *5. XI. Środa* 1924 r. 7 rano. Rocznik V. N *310[illegible]*

Przewidywany przebieg pogody w ciągu doby następnej. *Chłodno, przeważnie dość pogodnie, słabe wiatry lokalne. —*

W. N.

Wydano dnia *5. XI.* 1924 r. o godz. *11 h*

Spostrzeżenia meteorologiczne z dnia dzisiejszego rano 5. XI. 24 r. № 310

Stacja	Ciśnienie 700 mm.	Wiatr	Zachmurzenie	Temp. °C.	Opady mm.	Temp. Max.	Temp. Min.
Wilno	59.6	NW6	2	3	3	8	1
Pińsk	61.8	W5	2	4	2	12	1
Białystok	63.8	W6	4	4	0	9	5
Brześć n/B							
Kowel							
Warszawa	67.4	NNW6	3	3	0	11	1
Łódź	69.8	WNW4	7	7	0	9	1
Lublin	67.7	WSW2	4	5	1	9	3
Lwów	69.9	WNW6	4	2	8	10	2
Zakopane	71.2	W2	2	-1	7	0	-1
Kraków	71.2	WSW6	2	1	1	10	0
Cieszyn							
Poznań	69.6	WSW4	1	0	0	10	-1
Toruń							
Bydgoszcz	67.9	S4	0	2	0	10	1
Chojnice							
Tczew							
Hel							
Puck							
Gdańsk	66.5	WNW6	7	2	2	8	1
Lerwick	58.2	NNW6	4	8	3		
Stornoway	54.9	NW4	deszcz	8	5		
Aberdeen	63.6	WNW6	3	8	0.2		
Holy Head	69.0	NW8	4	11	0		
Valentia	71.8	cisza	4	6	ślad		
Scilly	69.2	NE6	1	7	0		
Yarmouth	69.7	W2	mgła	—	0		
Ijmuiden	65.6	WSW4	3	9	0		
Helder	68.2	SSE2	1	4	—		
Vlissingen	68.7	NE	2	4	ślad		
Ostende							
Zeebrugge	65.2	cisza	4	9	—		
Calais	65.5	ENE10	4	6	0	—	6
Dieppe	62.6	NE	3	7	0.2	—	2
Cherbourg							
Bordeaux	56.7	NE 2	3	11	1	—	
Le Havre	60.0	cisza	mgła	9	0	—	5
Perpignan	58.6	W2	3	13	0	—	12
Nantes	62.3	cisza	4	9	0	—	9
Brest	60.9	NNE6	4	8	0	—	8
Ste Hermine							
Bruxelles	63.4	ENE6	7	5	0	—	1
Emmingen	69.0	W2	1	-0	0	—	-1
Borkum	67.1	SSW6	3	6	0.4	—	—
Hamburg	68.2	SW2	0	2	0	—	1
Swinemünde	67.4	WSW2	1	1	0	—	-1
Berlin	69.4	WSW2	4	3	0	—	1
Dresden	70.2	WSW4	2	1	0	—	0
Breslau	70.0	WNW2	1	1	0	—	0
Frankfurt N	69.1	NNE6	4	2	0	—	2
Münster	67.2	ENE2	4	4	10	—	3
Klagenfurt	63.4	NNW4	3	4	3	—	-6
Genève							
Zürich	63.6	E4	4	6	—		
Lugano	68.1	NW1	mgła	12	—		
Offenburg	65.2	NW6	1	5	0		
Stuttgart	65.4	WSW6	3	5	0		
Hanau	59.7	SW8	deszcz	7	ślad		
Darmstadt	60.1	WSW10	4	9	0		
Zweibrücken	62.4	WSW8	4	9	0		

Stacja	Ciśnienie 700 mm.	Wiatr	Zachmurzenie	Temp. °C.	Opady mm.	Temp. Max.	Temp. Min.
Stockholm	59.9	cisza	3	-1	-2		
Visby	52.4	NE 7	7	-1	0		
Haparanda	47.0	W6	0	-6	—		
Gothenburg	49.5	WNW4	1	-4	0		
Karlstad							
Skarlien	54.5	cisza	4	-4	0		
Jönköping							
Andenes	42.5	NNW6	3	1	0.3		
Bronsø	52.5	cisza	4	2	ślad		
Tvildegrund	52.7	SW4	deszcz	2	0		
Udsire	57.0	WNW2	— " —	8	5		
Helsinki							
Sortavala	54.6	cisza	1	4	0		
Kajana	52.1	SSW4	4	-4	0		
Wasa	52.2	NW6	0	1	ślad		
Sodankylä	48.1	SE	3	-10	0		
Tallin (Reval)	57.9	W2	0	-1	0	3	-1
Dorpat	56.2	NW4	1	-1	0	1	-2
Pilsand	59.3	NW6	7	4	1	4	1
Petrograd	54.4	NW6	4	-4	0		
Moskwa	47.3	NW2	4	-6	2		
Kijów	59.8	SSW8	4	6	4		
Odessa	63.8	WNW6	4	11	0		
Kem	50.4	WNW4	1	-10	2		
Kew Observ.	47.3	ENE10	4	-2	0		
Thorshavn	59.5	cisza	2	6	1		
Sydvaagø	54.0	SE	0	8	—		
Wien	69.7	NNW2	4	6	1	12	6
Gdelnica	69.5	SE3	4	6	0.4	18	6
Innsbruck							
Klagenfurt							
Praha							
Eger (Cheb)							
Hermanmiz							
Nowa Dala							
Kaschau							
Budapest	67.2	NW4	4	9	0	18	6
Szombathely							
Szeged							
Madrid	59.0	S4	4	9			
Coruna	57.0	cisza	2	11	—		
Palma de Mallorca	54.0	N2	4	12			
Genève	64.7	E4	2	13	—		
Brenner	64.0	SW2	0	12	—		
Ancona	65.0	W2	3	14	—		
Rzym	65.0	ENE2	2	12	—		
Taranto	65.0	SE2	mgła	17	—		
Brindisi	66.0	NE6	4	13	—		
Syrakuzy	62.0	E8	0	17	—		
Palermo							
Lemgrad	—	cisza	1	18	0		
Bucuresti	67.0	E2	1	11			
Sulina	67.4	cisza	0	4	0		
Konstantynopol							
Athenes	65.1	E1	0	16	0	—	
Malta	63.0	SSE2	7	21	—		
Kanea	60.8	SSW6	2	14	—		
Alger	67.0	cisza	0	18	—		
Santiago (1965)	(22.1)	W6	deszcz	-3	0	1	
Jungfraujoch (3964)	31.5	NNW4	3	-3	0		
Säntis (2500)							

Spostrzeżenia pilotowe.

Stacja	Chmury	Widzialność	500	1000	1500	2000	2500	3000	3500	4000	4500	5000	Średnia szybkość wiatru	Kierunek wiatru	Uwagi
Warszawa															

Ogólny stan atmosfery w dniu 5. XI. 24 r. № 310

Wyżowe ciśnienie nad Irlandją i nad Europą środkową, niskie nad Rosją północną i nad Europą południowo-zachodnią. W Polsce temperatura w granicach od 0° C do 4° zachmurzenie umiarkowane, słabe wiatry z południa.

Wydawnictwo Państwowego Instytutu Meteorologicznego w Warszawie

Mapa du sair (18h. G.M.T.) 5. XI. 24. N° 3104.

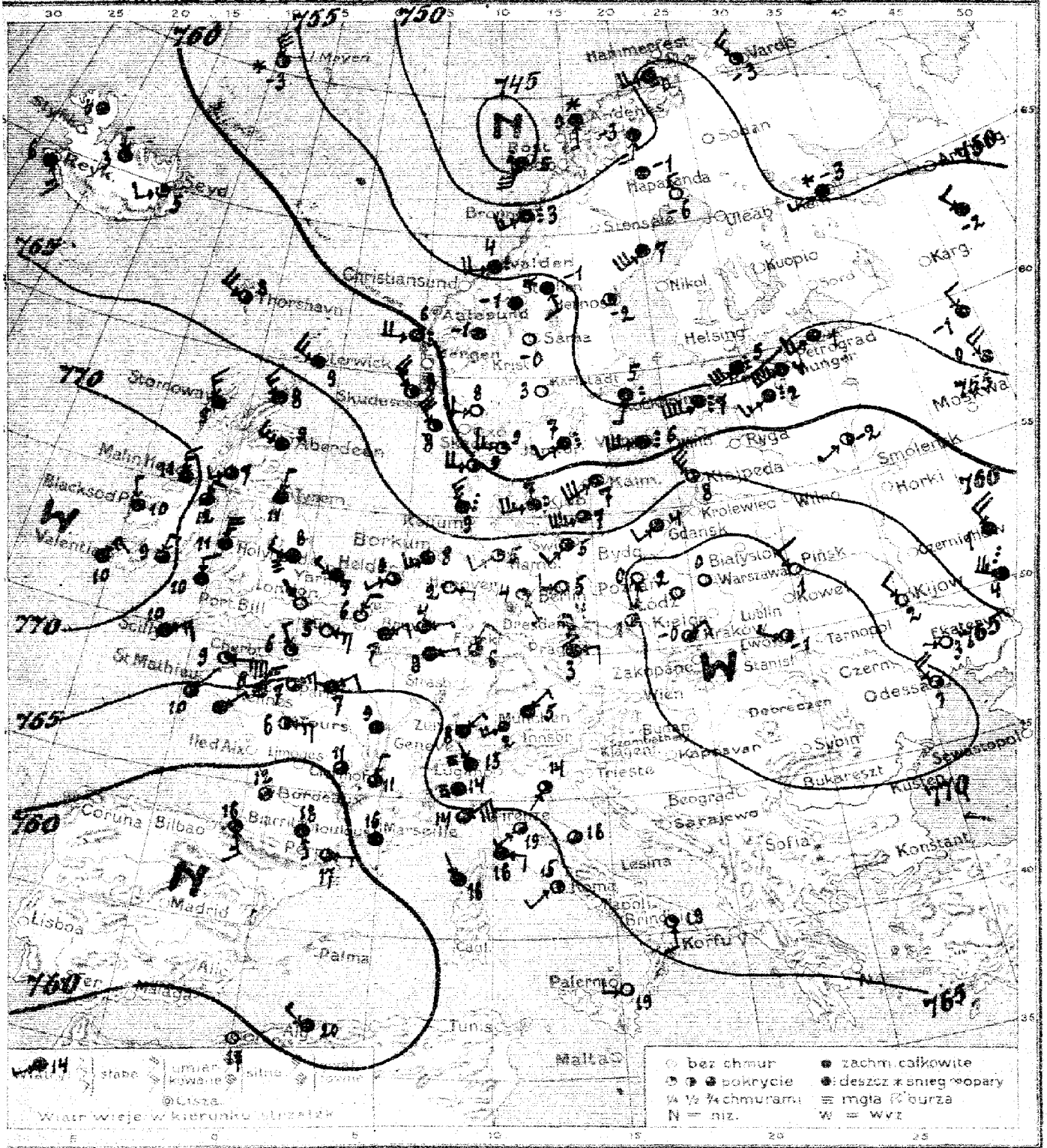

Warszawa Mapa Izobary z dnia 5. XI. Środa 1924 r. 18 h. Rocznik V. № 310 b.

Przewidywany przebieg pogody w ciągu doby następnej

Wydano dnia ... 1924 r. o godz. ...

Spostrzeżenia meteorologiczne z dnia dzisiejszego rano 5.XI.24 r. № 3?6?

Kraj	Stacja	Ciśnienie 700 mm +	Wiatr	Zachmurzenie	Temp. °C	Opady mm	Temp. Max	Temp. Min
Polska	Wilno							
	Pińsk	70.0	NW5	0	1			
	Białystok							
	Brześć n/B							
	[illegible]							
	Warszawa	70.5	cisza	0	0			
	Łódź	70.3	WSW2	0	2			
	Lublin							
	[illegible] (Lwów?)	72.9	WNW2	2	-1			
	[illegible]							
	Zakopane							
	Kraków	71.5	NE4	2	-0			
	Cieszyn							
	Poznań	70.9	SSW2	0	0			
	Toruń							
	Bydgoszcz							
	[illegible]							
	[illegible]							
	Hel							
	Puck							
	Gdańsk	67.1	SW4	4	4			
Anglia	Lerwick	63.6	WNW6	4	9			
	Stornoway	68.7	NW6	4	9			
	Aberdeen	68.4	WNW6	4	0			
	Holy Head	69.2	N10	4	11			
	Valentia	72.0	NNE6	4	10			
	Scilly	58.1	NE6	4	10			
	Yarmouth	67.8	WNW8	4	7			
	[illegible]	58.6	NE	4	11			
	[illegible]	57.7	SW2	3	9			
	[illegible]	67.7	NNE4	0	6			
Francja	Calais	57.0	E6	0	5			
	Brest	64.9	NNE7	3	10			
	[illegible]	65.0	NE4	3	7			
	Dijon	62.8	cisza	4	9			
	Perpignan	59.8	E2	2	17			
	Clermont	60.7	cisza	3	11			
	Bordeaux	58.0	SSE6	3	16			
	[illegible]	64.7	NNE6	4	8			
	[illegible]	58.4	SE2	4	18			
Belgia	Bruxelles	67.0	NE4	4	7			
	Vlissingen?	68.7	ESE2	0	2			
Niemcy	Borkum	67.5	SW6	4	8			
	Hamburg	66.7	SW4	1	5			
	Swinemünde	65.8	SW4	1	5			
	Berlin	68.2	W2	0	5			
	Dresden	65.5	SE6	4	4			
	Breslau	69.5	cisza	2	1			
	Königsberg?	65.8	NNE4	3	6			
	München	66.1	NE2	4	5			
	Klajpeda	65.4	NW10	3	8			
Szwajcaria	Genève							
	Zürich	66.0	NE2	4	8			
	Lugano	63.7	NW1	mgła	11			
Dania	[illegible]	53.5	WSW10	deszcz	7			
	[illegible]	58.5	W6	1	9			
	[illegible]	60.4	W8	2	9			
	[illegible]	63.9	NNW10	deszcz	9			
	[illegible]	53.8	W14	3	7			

Kraj	Stacja	Ciśnienie 700 mm +	Wiatr	Zachmurzenie	Temp. °C	Opady mm	Temp. Max	Temp. Min
Szwecja	Stockholm	54.7	S2	deszcz	5			
	Hernösand	—	—	1	2			
	Haparanda	53.0	N4	0	6			
	Wisby	58.7	W12	deszcz	6			
	Karlstad	57.1	cisza	0	1			
	Storlien	56.1	—"—	4	-1			
	Jönköping	59.1	SW4	deszcz	7			
Norwegja	Andenes	47.5	S2	śnieg	0			
	Bronnö	52.1	SW2	deszcz	3			
	Aalesund	54.7	WSW8	—"—	4			
	Skudesnes	62.3	NW10	2	8			
Finlandja	Helsinki							
	Sortavala							
	Kuopio							
	Wasa							
	Sodankylä							
Państwa Bałt.	Tallin (Rewel)	54.7	SW12	deszcz	5			
	Dorpat	58.1	SW6	—"—	2			
	Filsand	56.9	WSW12	—"—	7			
Rosja	Petrograd	55.5	WSW6	4	1			
	Odessa	70.6	NNW8	7	7			
	Kijów	68.0	NW4	0	4			
	Kem	49.7	WSW2	śnieg	-3			
	Charków	63.3	WNW10	deszcz	4			
	Jan Mayen	55.5	NNW12	śnieg	-3			
	Thorshavn	63.4	WNW8	2	8			
	Seydisfjord	64.1	SW4	1	5			
Austrja	Wien							
	Feldkirch							
	Innsbruck							
	Klagenfurt							
Czechosłowacja	Praha	69.0	E4	4	3			
	Eger (Cheb)							
	Olomouc							
	Stara Dala							
	Šlovenske?							
Węgry	Budapest							
	Szombathely							
	Szeged							
Hiszpanja	Madrid							
	Coruña							
	Palma							
Włochy	Genova	64.6	NE12	3	12			
	Firenze	63.5	SW2	2	19			
	Messina	64.0	W4	0	19			
	Roma	64.9	SW2	2	15			
	Taranto	65.3	S4	2	19			
	Ancona	65.4	cisza	3	16			
	Livorno	64.5	ESE4	4	16			
	Venezia	65.7	SSW1	3	14			
Bałkany	Beograd							
	Bucuresti							
	Sofja							
	Konstantynopol							
	Athenes							
	Malta							
Afryka	Oran	61.0	cisza	0	17			
	Alger	59.0	WNW2	4	20			
Stacje górskie	Sonnblick (3105)							
	Zugspitze (2964)							
	Säntis (2500)	64.7	WSW8	3	2			

Spostrzeżenia pilotowe

Stacja	[illegible]	[illegible]	[illegible]	1000	1500	2000	2500	3000	3500	4000	4500	5000	Kierunek ruchu chmur	Rodzaj chmur	Uwagi
Warszawa															

Wydawnictwo Państwowego Instytutu Meteorologicznego w Warszawie

Édition du matin [Th. G.M.T.] — *6.XI.24. N°311*

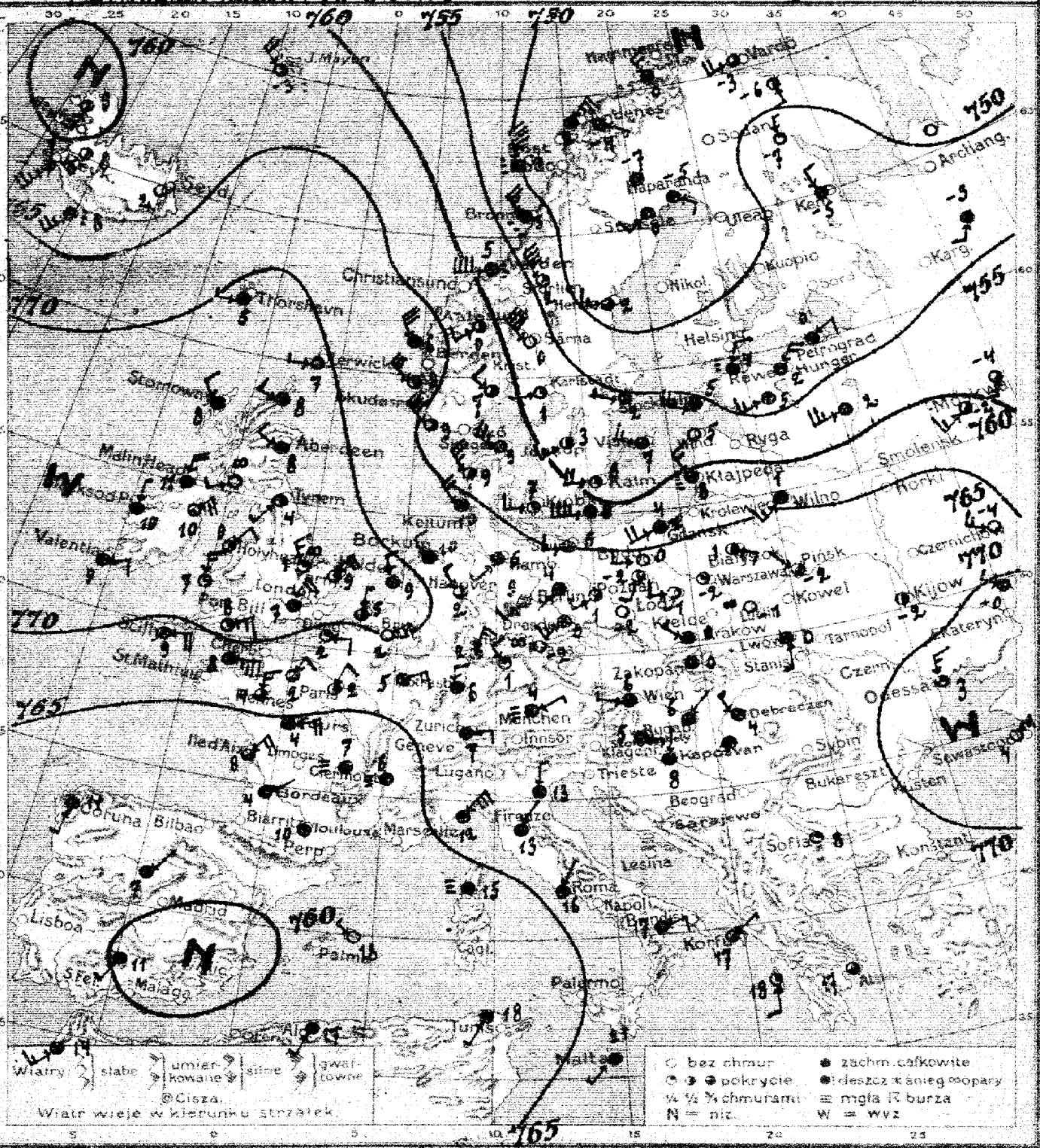

Warszawa. Mapa pogody z dnia 6.XI. Czwartek 1924 r. 7 rano. Rocznik V. N:311

Przewidywany przebieg pogody w ciągu doby następnej: chmurno, chłodno [z przymrozkami], wiatry północno-zachodnie i zachodnie.

Miejscami mglisto. —

Wydano dnia 6.XI 1924 r. o godz. 11 4

Spostrzeżenia meteorologiczne z dnia dzisiejszego rano 6 XI 24 r. № 311

Stacja	Ciśnienie 700mm+	Wiatr	Zachmurzenie	Temp. °C	Opady mm	Temp. Max.	Temp. Min.
Polska							
Wilno	55.4	SW 4	4	4	0	4	0
Pińsk	58.4	NW 1	3	-2	0	2	-5
Białystok	55.5	ESE 4	[illegible]	1	0	6	-0
Brześć n. B.							
Kowel							
Warszawa	59.1	cisza	4	-2	0	6	-3
Łódź	56.7	W 2	2	1	0	6	-2
Lublin	59.3	cisza	mgła	1	0	2	-3
Lwów	69.6	S 1	[illegible]	0	0	2	-2
Zakopane	70.0	cisza	4	7	0	5	-3
Kraków	69.0	NW 1	4	0	0	6	-2
Cieszyn							
Poznań	58.9	SSW 2	1	-6	3	9	-4
Toruń	66.4	cisza	0	0	3	—	-2
Bydgoszcz	66.5	W 4	2	0	0	7	-1
Chojnice							
Zbąszyń							
Hel							
Puck							
Gdańsk	[illegible]	[illegible]	[illegible]	4	0	8	3
Anglja							
Lerwick	76.1	W 2	0	7	0		
Stornoway	73.5	NW 4	4	8	0		
Aberdeen	72.0	NNW 4	2	8	0		
Holyhead	75.5	NE 4	4	9	0		
Valentia	73.4	NW 4	4	9	0		
Scilly	68.5	E 3	3	9	0		
Yarmouth	70.4	NNE 3	1	9	0		
Dungeness	[illegible]	[illegible]	[illegible]	4	0		
Helder	70.4	cisza	4	9	0		
Vlissingen	70.5	[illegible]	[illegible]				
Ouessant / Cherbourg	64.6	E 4	4	2	0		
Tours	64.1	ENE 3	4	4	0	—	
Paris	[illegible]	NNE 4	4	2	0	—	2
Biarritz	60.2	ENE 3	4	11	2	—	
Le Mans	[illegible]	NE 3	3	8	0.2	—	
Clermont	62.5	ENE 3	4	7	4	—	6
Perpignan	[illegible]	[illegible]	2	10	0	—	
Nancy	[illegible]	NE	2	2	0		4
Strasbourg	67.4	N 4	4	6	6	—	6
Bruxelles	[illegible]	[illegible]	[illegible]	5	1	—	—
Kolonja / Keitum	68.1	SW 3	3	2	0	—	0
Borkum	66.5	NW 4	4	10	0	—	8
Hamburg	65.7	SW 1	4	5	0.2	—	5
Swinemünde	62.0	W 1	1	5	0.2	—	1
Berlin	[illegible]	SW 3	4	4	0	—	2
Dresden	64.3	SW 2	4	0	0	—	0
Breslau	68.5	cisza	mgła	2	0	—	-3
Frankfurt a. M.	59.3	NNE 2	1	2	6	—	2
München	65.0	SNE 2	mgła	4	0	—	3
Kłajpeda	[illegible]	NNE 2	deszcz	6	6	—	-5
Genewa							
Zurich	63.4	E 4	6	7	0		
Lugano							
Kopenhaga	62.3	W 6	2	7	16		
Skagen	58.0	NNW 6	3	9	0		
[illegible]	62.5	NNW 4	2	9	0		
Kristiansand	66.0	NNW 2	4	10	0.3		
[illegible]	69.5	[illegible]	1	8	ślad		

Stacja	Ciśnienie 700mm+	Wiatr	Zachmurzenie	Temp. °C	Opady mm	Temp. Max.	Temp. Min.
Stockholm	55.2	SSW 2	4	2	0	—	0
Hernösand	44.1	W 2	2	2	0.5	—	—
Haparanda	49.5	ENE 4	4	3	0	—	0
Wisby	52.5	WNW 4	3	7	0.1	—	—
Karlstad	53.9	W 2	1	7	0	—	2
Stockholm / Kalmar	53.6	W 3	4	6	0	—	—
Jönköping	53.0	SW 3	2	3	0.3	—	3
Kristiansund	49.2	NNE 10	4	2	15		
Lindesnäs	53.0	N [illegible]	deszcz	5	11		
Christiansund	58.4	W 2	—	5	3		
Skudenes	58.0	NW 2	2	8	0		
Helsinki							
Sortavala							
Kuopio							
Vasa							
Sulaniemi							
Tallin (Reval)	54.0	NNE 4	deszcz	4	8	6	1
Dorpat	53.5	NNE 4	4	5	4	5	2
Ryga	[illegible]	[illegible]	4	5	0	8	5
Leningrad	50.9	SNE 4	4	0	2		
Moskwa	69.4	SW 1	2	-2	0		
Kijów	69.3	cisza	2	-2	0		
Charków	70.3	[illegible]	4	1	0		
Kursk	67.7	NNW 2	3	-3	7		
[illegible]	64.8	NNW 3	3	-3	ślad		
[illegible]	74.4	W 2	4	5	—		
[illegible]	64.6	cisza	0	2			
Wien	67.4	W 2	4	6	—		
Feldkirch							
Innsbruck							
Klagenfurt							
Praga							
Eger (Cheb)							
Ołomuniec							
Sucha Dolina							
Koszyce							
Budapest	67.1	NE 1	4	6	ślad	11	6
Szombathely	67.0	NW 2	4	6	0	8	6
Szeged	[illegible]	[illegible]	—	—	0	14	6
Madryd	60.0	SSW 2	4	11	—		
Coruna	62.0	S 2	4	11	—		
[illegible]	[illegible]	NE 1	4	7	—		
Genua	68.3	NNE 10	4	12	—		
Firenze	65.0	NNE 1	4	13	—		
Taranto	65.0	E 4	4	17	—		
Roma	65.0	NE 1	4	16	—		
Venezia	66.0	NE	4	13			
Brindisi							
Maddalena							
Palermo							
Belgrad							
Bukareszt	66.1	S 4	1	13	0		
Sofia	67.2	E 2	1	8	0	8	5
Konstantynopol	67.0	NE 2	2	17	0		
Athènes	67.4	cisza	3	17	0		
Malta	64.0	SW 1	4	21	—		
Biserta	61.0	SSW 2	4	18	—		
Alger	62.0	SSW 2	4	17	—		
Säntis (2505)							
Zugspitze (2964)							
Sonnblick (3106)							

Spostrzeżenia pilotowe.

Stacja	[illegible]	Wiatr przy ziemi	500	1000	1500	2000	2500	3000	3500	4000	4500	5000	Górna granica chmur	Rodzaj chmur	Uwagi
Warszawa	[illegible]	cisza	WSW 6	WNW 5	WNW 9	WNW 11	NNW 9	NNW 13	—	—	—	—	—	—	—

Ogólny stan atmosfery w dniu 6. XI. 24 r. № 311

Wysokie ciśnienie nad morzem Czarnem oraz Anglją, niskie nad Islandją i Skandynawją północną. W Polsce dość pogodnie, przymrozki.

Wydawnictwo Państwowego Instytutu Meteorologicznego w Warszawie

Édition du soir (18h G.M.T.) 6.XI.24 N: 311 b.

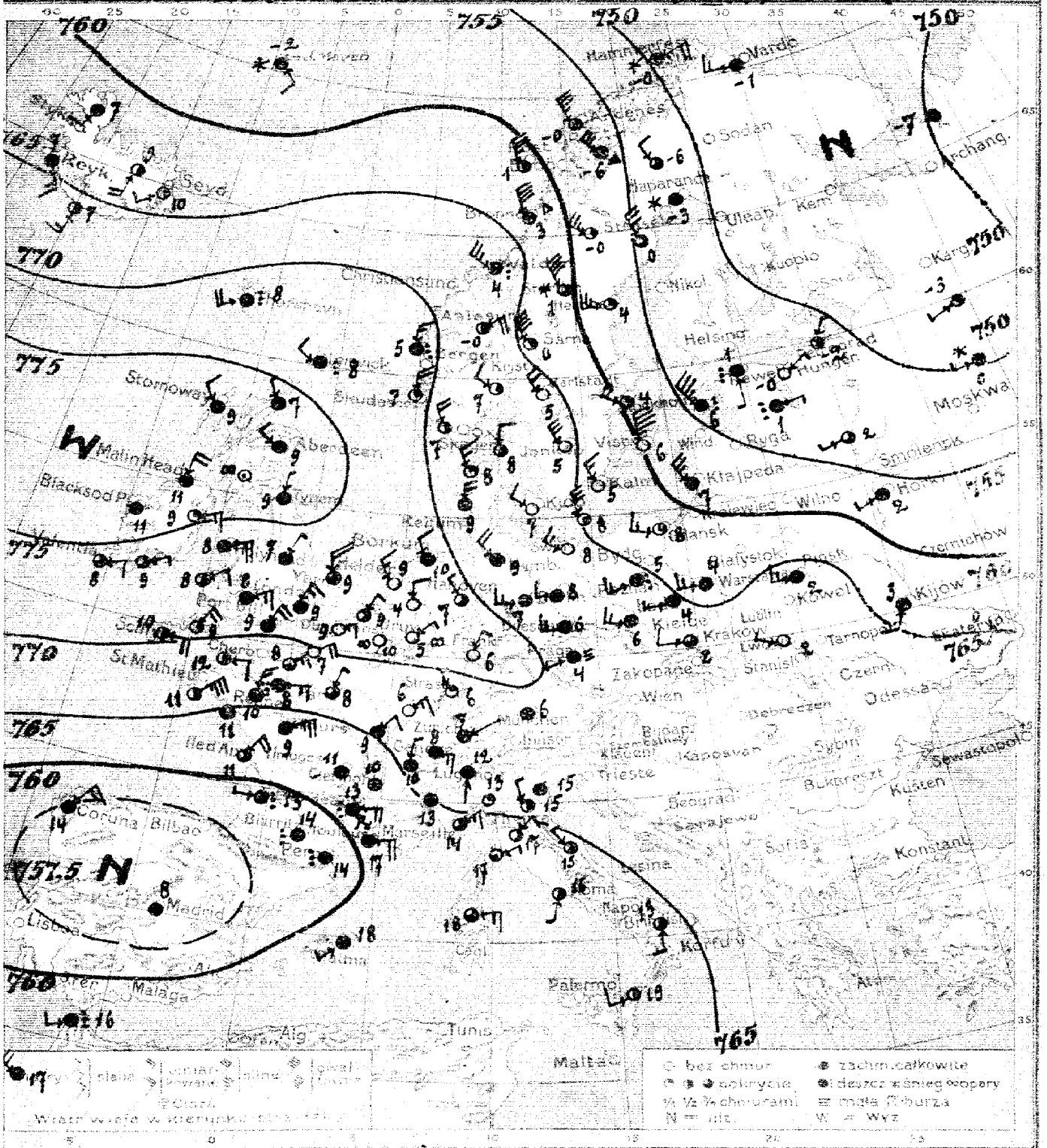

Warszawa Izobary z dnia 6.XI. Czwartek 1924 r. 18 h. Rocznik V. 311/b.

Prawdopodobny przebieg pogody w ciągu doby następnej.

Wydano dnia 1925 r. o godz.

Spostrzeżenia meteorologiczne z dnia dzisiejszego godz. 6 XI. 2 hr. Nº 3114

Kraj	Stacja	Ciśnienie 700mm+	Wiatr	Zachmurzenie	Temp. °C.	Opady mm.	Temp. Max.	Temp. Min.
Polska	Wilno							
	Pińsk	67.9	W5	4	2			
	Białystok							
	Brześć n. B.							
	Kowel							
	Warszawa	61.4	W3	4	4			
	Łódź	65.8	W2	4	4			
	Lublin							
	Łuniniec	67.1	WNW2	0	2			
	Zakopane							
	Kraków	58.3	W4	3	2			
	Cieszyn							
	Poznań	65.6	WSW6	deszcz	5			
	Toruń							
	Bydgoszcz							
	Chojnice							
	Tczew							
	Hel							
	Puck							
W.M.	Gdańsk	62.0	WNW6	7	9			
Anglja	Lerwick	73.7	WNW4	deszcz	8			
	Stornoway	76.0	NW4	2	9			
	Aberdeen	76.0	WNW4	4	9			
	Holy-Head	74.5	ENE6	4	8			
	Valentia	74.7	ENE2	2	8			
	Scilly	71.2	E3	2	10			
	Yarmouth	72.5	N6	4	9			
	Tynemouth	75.0	N2	4	9			
Hol.	Helder	72.0	NNW6	0	9			
	Vlissingen	73.6	NNE4	3	9			
Francja	Calais	70.7	ENE4	4	9			
	Brest	66.5	NE14	2	11			
	Paris	67.3	NNE2	3	8			
	Dijon	68.9	NE4	4	9			
	Ile d'Aix	65.8	NE3	3	11			
	Clermont	62.1	cisza	4	11			
	Biarritz	54.5	ENE10	4	9			
	Rennes	57.0	NNE5	4	10			
	Strasbourg	58.0	NNW2	7	6			
Bel.	Bruxelles	70.3	cisza	opary	10			
Niemcy	Aachen	70.3	NN2	3	7			
	Borkum	71.6	NNW4	4	10			
	Hamburg	58.2	NW8	4	9			
	Swinemünde	65.3	NNW6	0	8			
	Berlin	68.0	W4	4	8			
	Dresden	69.2	W3	4	8			
	Breslau	67.5	WNW6	4	6			
	Frankfurt a/M	70.4	NNE4	0	6			
	München	68.7	cisza	0	6			
Ł.	Klajpeda	58.6	NW10	4	7			
Szwajc.	Genève	68.9	NNE4	4	10			
	Zürich	68.0	ENE1	4	7			
	Lugano	68.5	S1	4	12			
Dania	København	67.0	WNW4	8	7			
	Skagen	67.0	N4	2	8			
	Hanstholm	67.5	NNW6	7	8			
	Blaavandshuk	63.1	N6	4	9			
	Hammerodde	64.8	NNW12	7	8			

Kraj	Stacja	Ciśnienie 700mm+	Wiatr	Zachmurzenie	Temp. °C	Opady mm.	Temp. Max.	Temp. Min.
Szwecja	Stockholm	53.8	WNW8	7	4			
	Hernösand	53.3	W10	7	4			
	Haparanda	52.8	cisza	śnieg	-3			
	Wisby	60.0	N10	0	6			
	Karlstad	66.3	NW8	0	5			
	Kalmar	63.7	NW6	0	5			
	Jönköping	65.0	NW12	0	5			
Norwegja	Andenes	57.0	NW14	3	-0			
	Bronnö	63.8	WNW6	deszcz	3			
	Valdersund	68.0	WNW10	— " —	4			
	Skudesnes	72.5	N8	1	7			
Finlandja	Helsinki							
	Sortavala							
	Kuopio							
	Wasa							
	Sodankylä							
Estonja	Tallin (Reval)	52.7	S2	deszcz	7			
	Dorpat	53.4	ENE2	— " —	7			
	Pilsand	54.7	NW14	— " —	6			
Rosja	Petrograd	52.6	NNE2	2	-2			
	Moskwa	56.0	WSW2	4	2			
	Kijów	63.4	SSW6	4	3			
	Ekaterinosław	58.9	SSW2	0	0			
	Jarosław	49.3	W4	śnieg	0			
	Jan Mayen	39.2	SE4	— " —	-2			
	Thorshavn	71.3	WSW8	deszcz	8			
	Seydisfjord	63.8	SW4	2	10			
Austrja	Wien							
	Feldkirch							
	Innsbruck							
	Klagenfurt							
Czechosłowacja	Praha	70.0	SW2	mgła	4			
	Eger (Cheb)							
	Olomouc							
	Stará Ďala							
	Koszyce							
Węgry	Budapest							
	Szombathely							
	Szeged							
Hiszp.	Madrid	47.0	cisza	[illegible]	8			
	Coruña	56.0	NE6	4	14			
	Palma							
Włochy	Genova	64.9	NE6	3	14			
	Firenze	64.2	NE4	2	17			
	Livorno	64.8	ENE2	1	17			
	Roma	64.0	SSW2	2	16			
	Napoli	64.0	WSW4	2	19			
	Taranto	65.1	S4	3	19			
	Maddalena	61.8	E6	3	18			
	Valona	64.9	cisza	4	15			
Bałkany	Beograd							
	Bucuresti							
	Sofja							
	Konstantynopol							
	Athènes							
	Malta							
Afryka	Tanger	63.0	WSW2	deszcz	16			
	Rabat	55.0	W8	4	17			
Stacje górskie	Sonnblick (3105)							
	Zugspitze (2964)							
	Säntis (2500)							

Spostrzeżenia pilotowe.

Stacja	Godz.	Wiatr dolny	500	1000	1500	2000	2500	3000	3500	4000	4500	5000	Granica chmur	Rodzaj chmur	Uwagi
Warszawa															

Wydawnictwo Państwowego Instytutu Meteorologicznego w Warszawie

Édition du matin [7h. G.M.T.] — *7. XI. 24. N: 312 a*

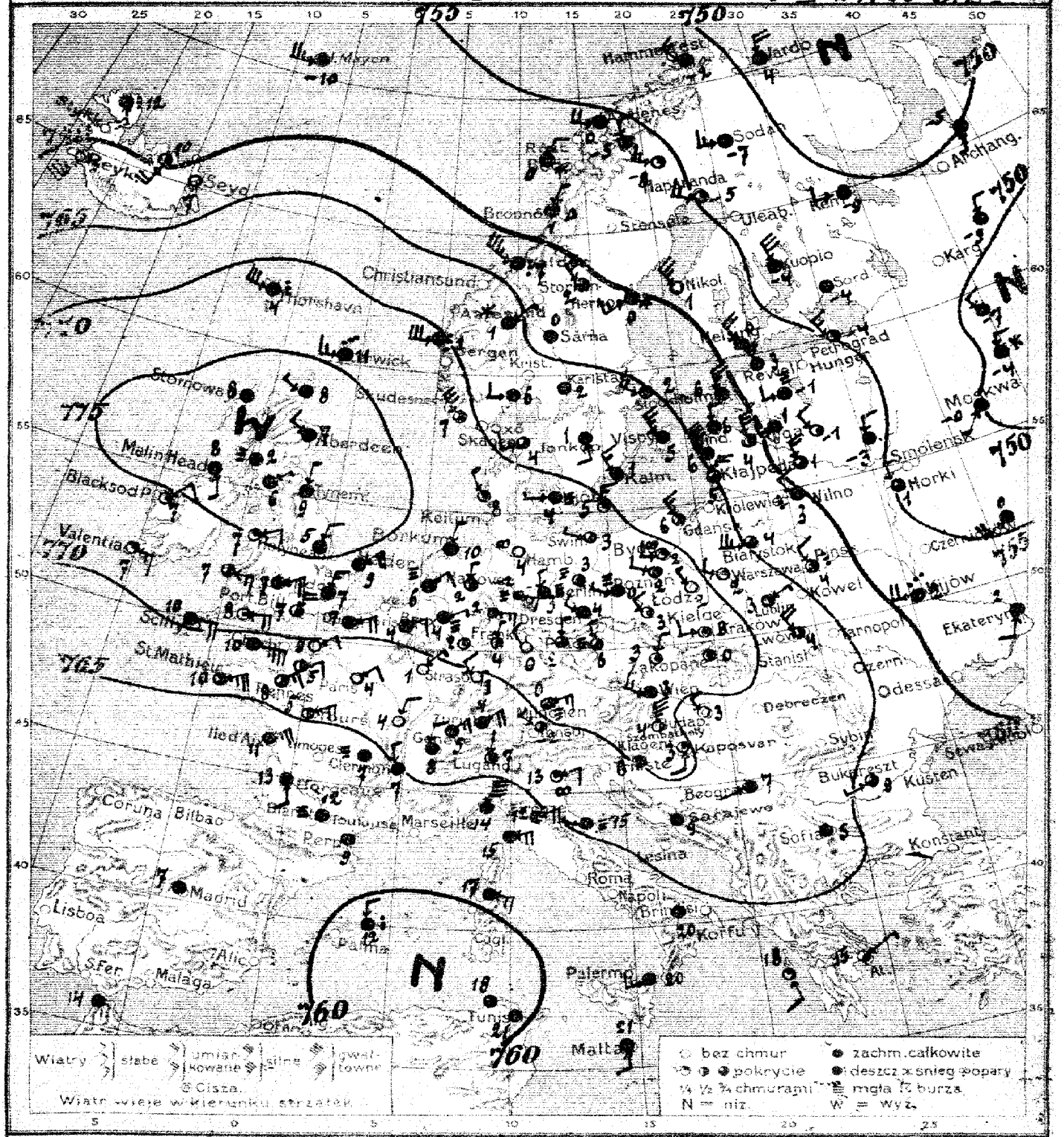

Warszawa. Mapa pogody z dnia 7. XI. Piątek 1924 r. rano. Rocznik V. N: 312a

Przewidywany przebieg pogody w ciągu doby następnej: Chłodno [z przymrozkami], rano miejscami mgła, zachmurzenie zmienne, słabe wiatry z kierunków zachodnich. —

S. K.

Wydano dnia 7. XI. 1924 r. o godz. 11 h.

Spostrzeżenia meteorologiczne z dnia dzisiejszego rano 7. XI. 24 r. Nº 312

Stacja	Ciśnienie 700 mm +	Wiatr	Zachmurzenie	Temp. °C	Opady mm.	Temp. Max.	Temp. Min.
Wilno	60.2	NW4	deszcz	3	4	5	1
Pińsk	61.3	NW4	—"—	4	0	5	1
Białystok	63.8	W10	3	0	6	—	1
Brześć n/B							
Kowno							
Warszawa	67.0	WNW4	7	2	0	6	2
Łódź	70.5	NW2	0	2	0	—	1
Lublin	66.6	NE2	1	3	0	5	2
Lwów	68.2	NW3	3	4	0	6	1
Zakopane	72.4	cisza	2	0	0	5	-1
Kraków	71.6	W4	7	3	0	8	2
Cieszyn							
Poznań	71.4	WNW4	2	2	0	6	1
Toruń	70.1	W4	mgła	2	0.4	7	1
Bydgoszcz							
Chojnice							
Tczew							
Hel							
Płock							
Gdańsk	68.5	NW6	3	6	0	—	6
Lerwick	73.1	W6	deszcz	11			
Stornoway	76.6	cisza	4	8	0		
Aberdeen	77.0	WNW4	4	7	0.3		
Holy Head	75.0	ENE4	1	7	0		
Valentia	73.5	E6	1	7	0		
Scilly	70.2	E8	4	10	0		
Yarmouth	73.6	NE8	4	9	0		
Greenwich	76.7	N2	4	9	0		
Plymouth	73.0	NE4	mgła	6	0		
Dieppe							
Ostende							
Calais	71.4	ENE8	4	2	0	—	—
Edynburg	69.3	ENE10	2	10	0	—	10
Paryż	68.7	NE4	0	4	0	—	3
Dijon	65.6	NNE4	0	4	0	—	4
Le Puy	61.1	NE10	4	11	2	—	—
Clermont	64.2	cisza	mgła	7	0.1	—	4
Perpignan	61.0	—"—	4	9	0	—	—
Marsylia	65.3	NE6	3	8	ślad	—	8
Belfort	69.5	NW4	0	1	6	—	0
Strassburg	71.7	ENE4	4	4	0	—	3
Bayonne	72.6	N2	2	2	0	—	2
Bordeaux	74.2	NNE2	4	10	0	—	8
Harlem	72.3	cisza	mgła	4	0	—	2
Hamburg	70.9	WNW2	2	3	0	—	1
Stettin	72.5	cisza	mgła	3	0	—	2
Berlin	72.4	WNW4	4	4	0	—	4
Dresden	71.8	NW4	1	3	0	—	2
Wrocław	72.0	NNE2	2	4	0	—	3
Frankfurt n/M	71.5	ENE6	mgła	0	0	—	0
Koppenhaga	65.0	NNE8	3	5	0	—	—
Genewa	61.3	NNE4	4	8	4		8
Bazylea	68.5	NE8	4	0	0	—	0
Lugano	67.4	N1	1	7	0	—	6
Ajaccio	64.2	W2	mgła	4	0		
Sztokholm	67.9	WSW4	3	4	0		
Skagen							
Haparanda							
Archangielsk	72.4	NW2	2	0	0		
Petersburg	70.4	N6	1	5	0		

Stacja	Ciśnienie 700 mm +	Wiatr	Zachmurzenie	Temp. °C	Opady mm.	Temp. Max.	Temp. Min.
Stockholm	65.1	WNW6	7	2	0		
Hernösand	60.9	SW6	śnieg	0	0.5		
Haparanda	54.9	WNW6	1	-5	0		
Wisby	66.0	NW10	4	5	0		
Karlstad	67.6	cisza	4	2	0		
Halmar	68.5	NW6	4	1	0		
Mörlen	69.2	SSE4	4	1	0		
Jönköping	55.4	N8	4	0	0.2		
Lindenes	57.8	NNE2	krupy	1	ślad		
Bronnö	52.0	WNW10	deszcz	7	—		
Haldingsund	49.3	N8	4	4	—		
Skudesnes	58.6	NW8	4	0	0		
Helsinki	59.1	cisza	2	-4	15		
Sortavala	53.4	NNW12	4	-4	—		
Kuopio	58.6	NW10	4	1	0.1		
Wasa	52.4	W6	4	-7	—		
Sodankylä	50.9	NW10	4	3	2	3	0
Tallin (Reval)	57.7	W4	mgła	-1	1	5	-1
Dorpat	62.6	N10	4	6	3	6	5
Pilsand	56.1	NW6	2	-4	—		
Petrograd	51.0	SW2	4	-0	—		
Moskwa	55.4	W8	deszcz	2	—		
Kijow	49.6	N4	śnieg	-4	—		
Jarosław	50.7	W4	4	-9	—		
Kem	58.6	WNW10	4	-10	2		
Jan Mayen	71.8	W12	deszcz	4	—		
Thorshavn	63.2	cisza	0	7	—		
Seydisfiord	72.0	WNW6	4	3	—		
Wiedeń							
Feldkirch							
Innsbruck							
Klagenfurt							
Praha	72.3	NNW2	mgła	6	0	—	2
Eger (Cheb)	72.6	N2	4	2	ślad	—	0
Olomuniec	71.2	NNE2	1	3	0	—	4
Stara Duba							
Koszyce							
Budapeszt	68.5	NW4	0	3	0	3	3
Szombathely	71.4	N14	0	4	0	8	4
Nagyszombat	70.1	W4	4	3	—	—	—
Szeged	64.0	cisza	4	7	—		
Madrid							
Coruna							
Palma							
Genewa	63.3	NNE16	4	14			
Florencja	64.0	ENE8	4	12			
Messina	63.0	W4	4	20			
Rzym	62.9	NNE6	4	14			
Palermo	65.4	cisza	4	20			
Wenecja	66.3	ENE2	mgła	12			
Brindisi	60.4	E6	4	17			
Maddalena	65.6	W2	mgła	15			
Ajaccio	70.0	WSW4	4	7			
Palermo	64.4	WSW2	3	9			
Belgrad	66.5	cisza	4	5			
Bucuresti	67.8	—"—	4	2			
Sofia	64.7	ENE2	1	15			
Salonichi	62.6	SSE4	4	21			
Canea	60.0	cisza	4	21			
Athenes	65.0	—"—	4	14			
Malta							
Tanger							
Algier							
Sonnblick (3103)							
Zugspitze (2964)	65.4	SE4	1	2			
Säntis (2500)							

Spostrzeżenia pilotowe.

Stacja	Godz.	Wiatr dolny	500	1000	1500	2000	2500	3000	3500	4000	4500	5000	Zwrócić dolne chmur	Rozwój chmur	Uwagi
Kraków	8ª	W4	NW6	N5	—	—	—	—	—	—	—	—	—	—	—

Ogólny stan atmosfery w dniu 7. XI. 24 r. Nº 312 a

Wysokie ciśnienie nad Europą zachodnią i środkową, niskie nad Rosją. W Polsce zachodniej i środkowej dość pogodnie, na wschodzie chmurno, przelotne deszcz, chłodno.

Wydawnictwo Państwowego Instytutu Meteorologicznego w Warszawie

Édition du soir [18 h G.M.T.] 7. XI. 24. N° 312 b

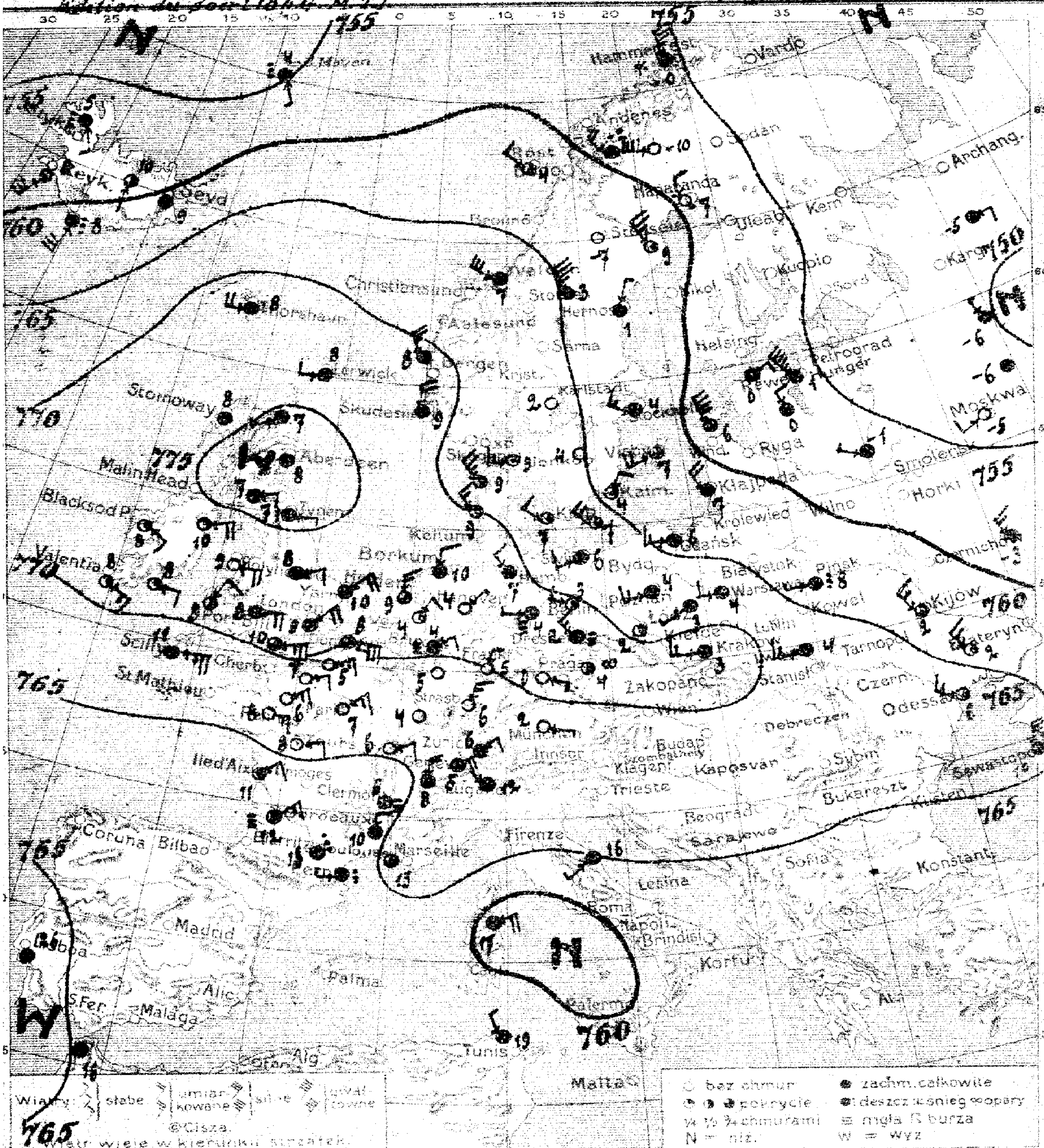

Warszawa. Mapa Izobary dnia 7. XI. Piątek. 1924 r. 18 h. Rocznik V № 312 b

Przewidywany przebieg pogody w ciągu doby następnej

Wydano dnia .... 1924 r. o godz.

Spostrzeżenia meteorologiczne z dnia dzisiejszego 7.XI.24 r. Nº 312[illegible]

	Stacja	Ciśnienie 700 mm +	Wiatr	Zachmurzenie	Temp. °C	Opady mm	Temp. Max	Temp. Min
Polska	Wilno							
	Pińsk	63.8	WNW2	deszcz	8			
	Białystok							
	Brześć n. B							
	Kowel							
	Warszawa	67.4	W4	4	4			
	Łódź	69.3	SW2	4	3			
	Lublin							
	Lwów	68.4	W6	4	4			
	Zakopane							
	Kraków	70.8	W6	4	3			
	Cieszyn							
	Poznań	67.0	WSW6	4	4			
	Toruń							
	Bydgoszcz							
	Chojnice							
	Tczew							
	Hel							
	Puck							
W.M.	Gdańsk	64.7	W6	4	6			
Anglia	Lerwick	73.7	W4	4	8			
	Stornoway	74.7	cisza	4	8			
	Aberdeen	76.1	—"—	4	8			
	Holy-Head	73.0	E8	0	9			
	Valentia	70.7	ESE6	7	8			
	Scilly	69.3	E10	4	11			
	Yarmouth	79.4	NE8	4	10			
	Tynemouth	75.6	E2	deszcz	7			
Hol.	Helder	72.4	N6	3	9			
	Vlissingen							
Francja	Calais	70.1	E12	3	6			
	Argentan	67.6	NE6	0	6			
	Paris	67.3	NE6	0	7			
	Dijon	65.9	ENE4	0	6			
	Ile d'Aix	63.7	NE4	2	11			
	Bayonne	64.6	cisza	mgła	6			
	Perpignan	—	W2	deszcz	—			
	Rennes	66.6	ENE6	0	8			
	Strasbourg	67.6	NNE6	0	6			
Bel.	Bruxelles							
Niemcy	[illegible]	71.7	NE2	0	4			
	Borkum	73.8	N4	4	10			
	Hamburg	70.2	NW4	4	7			
	Swinemünde	67.2	W4	4	6			
	Berlin	69.9	WNW4	1	3			
	Dresden	71.0	NW6	mgła	2			
	Breslau	69.9	cisza	1	2			
	Frankfurt a/M.	70.5	NNE4	0	5			
	München	69.2	ESE2	0	2			
	Klajpeda	62.9	NW6	4	7			
Szwajc.	Genève	65.2	NNE8	4	8			
	Zürich	67.6	NE4	4	6			
	Lugano	65.7	NW1	4	12			
Dania	København	66.9	WNW4	1	9			
	Skagen	65.9	W6	1	9			
	Hanstholm	67.7	NW10	2	9			
	Blaavandshuk	73.1	NW6	2	9			
	Hammershus	65.9	WNW8	1	7			

	Stacja	Ciśnienie 700 mm +	Wiatr	Zachmurzenie	Temp. °C	Opady mm	Temp. Max	Temp. Min
Szwecja	Stockholm	62.0	WNW6	4	4			
	Hernösand	62.2	NNE2	4	7			
	Haparanda	59.6	NNW4	0	-7			
	Wisby	61.7	WNW8	3	7			
	Karlstad	66.3	cisza	0	2			
	Östersund	64.3	NW4	4	3			
	Jönköping	65.3	cisza	0	4			
Norwegja	[illegible]	55.7	N12	śnieg	-0			
	[illegible]	62.2	WNW4	2	4			
	Valdersund	67.3	WNW12	4	7			
	Skudesnes	71.5	N8	4	9			
Finlandja	Helsinki							
	Sortavala							
	Kuopio							
	Wasa							
	Sodankylä							
Estonja	Tallin (Revel)	58.6	NE6	4	0			
	Dorpat	57.3	NNW8	4	0			
	Filsand	57.6	NNW12	4	6			
Rosja	Petrograd							
	Moskwa	52.6	WSW4	0	-5			
	Kijów	62.6	NW2	3	2			
	Odessa	66.4	WNW6	1	6			
	Szenkursk	52.4	E4	4	-5			
	Jan Mayen	54.3	SE2	deszcz	4			
	Thorshavn	71.7	W8	4	8			
	Seydisfjord	50.6	cisza	4	9			
Austrja	Wien							
	Feldkirch							
	Innsbruck							
	Klagenfurt							
Czechosłowacja	Praha	70.5	cisza	opady	4			
	Eger (Cheb)	70.9	ESE2	0	0			
	Ołomuniec							
	Stara Dala							
	Koszyce							
Węgry	Budapest							
	Szombathely							
	Szeged							
Hiszp.	Madrid							
	Coruna							
	Palma							
Włochy	Genova							
	Firenze / Aspio	65.0	SW2	4	16			
	Roma / [illegible]	59.0	NE8	4	17			
	Brindisi							
	Maddalena							
	Palermo							
Bałkany	Beograd							
	Bucuresti							
	Sofja							
	Konstantynopol							
	Athenes							
	Malta							
Afryka	Tunis	63.0	NW2	4	19			
	Alger / Tanger	65.0	cisza	4	16			
Stacje górskie	Sonnblick (3105)							
	Zugspitze (2964)							
	Säntis (2500)							

II. Spostrzeżenia pilotowe.

Stacja	Godz.	Wzniesienie	500	1000	1500	2000	2500	3000	3500	4000	4500	5000	Wysokość ostatniego odczytu	Rodzaj chmur	Uwagi
Warszawa															

Wydawnictwo Państwowego Instytutu Meteorologicznego w Warszawie

Édition du matin [7 h G.M.T.] *8. XI. 24. №313a*

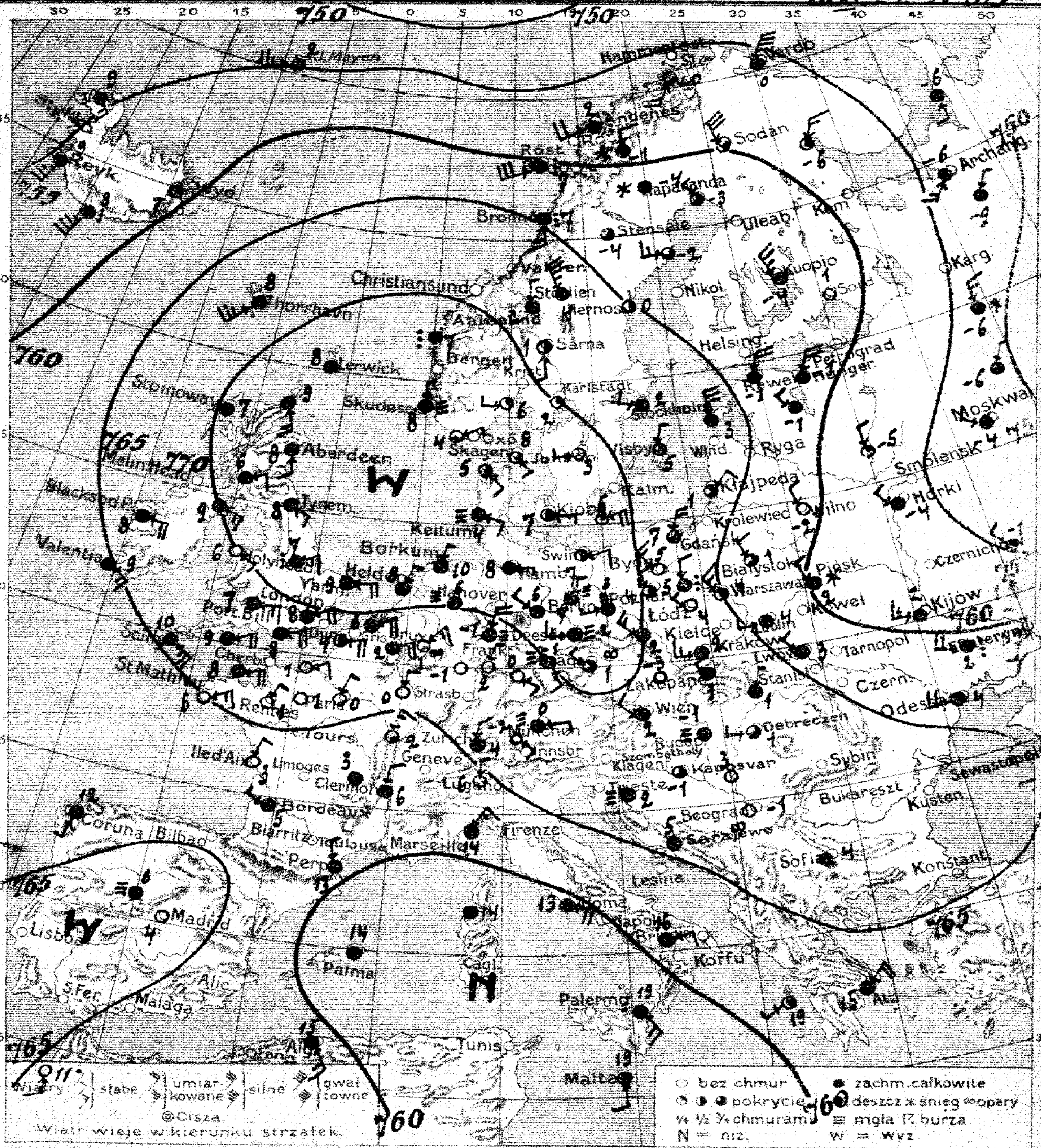

Warszawa Mapa pogody z dnia 8. XI Sobota 1924 r. 7 rano Rocznik V. №313a

Przewidywany przebieg pogody w ciągu doby następnej: Dość pogodnie, rankiem mglisto i chłodno, nocą przymrozki, słabe wiatry północno-zachodnie lub cisza. —

L. B.

Wydano dnia 8. XI 1924 r. o godz. 11 h. 30 m.

Spostrzeżenia meteorologiczne z dnia dzisiejszego rano

	Stacja	Ciśnienie 700mm +	Wiatr	Zachmurzenie	Temp. °C	Opady mm	Temp. Max	Temp. Min
Polska	Wilno	63.1	NNW4	0	-2	–	–	-2
	Pińsk	56.2	NNW4	śnieg	2	0.1	–	2
	Białystok	62.4	NNW4	3	7	1	5	2
	Brześć n/B							
	Katowice							
	Warszawa	63.2	NW6	2	4	0	7	3
	Łódź	66.9	NW4	4	4	0	6	2
	Lublin	63.0	WSW4	4	4	0	6	3
	Zamość	65.2	NNW4	4	3	0	6	2
	Zakopane	68.1	NW4	4	1	0	7	-2
	Kraków	68.2	WSW5	4	1	0	7	-2
	Cieszyn							
	Poznań	69.2	NNW4	2	4	0	10	0
	Toruń	67.9	NNW4	deszcz	5	ślad	–	2
	Bydgoszcz	69.4	NW6	7	5	0	7	1
	Chojnice							
	Tczew							
	Hel							
	Puck							
W.M.	Gdańsk	68.3	NNE8	3	7	0	7	3
Anglja	Lerwick	71.7	ENE4	8	6	0		
	Stornoway	70.2	cisza	4	7	0		
	Aberdeen	70.4	S4	4	8	0		
	Holy Head	69.5	ESE4	0	6	0		
	Valentia	64.5	ESE6	4	9	0		
	Scilly	66.6	ESE10	4	10	0		
	Yarmouth	70.3	E8	4	9	0		
	Portsmouth	72.3	ESE8	4	3	ślad		
Hol.	Helder	70.9	NE4	4	8	–		
	Vlissingen	69.8	ENE8	4	6	–		
Francja	Calais	65.5	E8	2	4	0	–	0
	Brest	66.0	ENE6	0	6	–	–	–
	Paris	65.4	NNE2	0	0	0	–	0
	Dijon	64.2	NNE6	1	2	0	–	1
	Rochefort	63.6	NNE4	0	3	0	–	[illegible]
	Clermont	63.2	cisza	4	3	0	–	1
	Perpignan	60.6	NNW2	4	13	16	–	12
	Rennes	66.0	NNE4	0	1	0	–	1
	Strasbourg	67.5	—	–	9	0	–	–
Bel.	Bruxelles	69.0	NE8	4	2	–		
Niemcy	Emden	70.4	cisza	mgła	6	0	–	2
	Borkum	71.8	NNE2	4	10	0.2	–	7
	Hamburg	70.1	E2	4	8	ślad	–	7
	Swinemünde	69.7	ENE4	2	7	0	–	5
	Berlin	70.2	N2	mgła	7	0	–	2
	Dresden	70.6	W6	„	2	0	–	0
	Breslau	69.0	NNW6	4	2	0.1	–	-1
	Frankfurt a/M	69.9	NNE4	0	2	0	–	2
	München	69.2	E2	mgła	0	0	–	0
	Kłajpeda	67.2	NE4	3	1	0	–	–
Szwajcarja	Genève							
	Zürich	66.7	N4	4	–	–		
	Lugano	64.1	N1	0	6	0		
Dania	København	70.9	E2	2	7	0		
	Skagen	69.9	SE8	1	8	0		
	Hammershus	69.6	SE4	2	5	0		
	Blaavandshuk	70.7	SE2	mgła	4	0		
	Hammerodde	70.9	ENE8	1	6	0		

	Stacja	Ciśnienie 700mm +	Wiatr	Zachmurzenie	Temp. °C	Opady mm	Temp. Max	Temp. Min
Szwecja	Stockholm	67.7	WNW4	4	2	0	–	1
	Hernösand	65.2	cisza	2	0	0	–	–
	Haparanda	62.9	NW4	3	-3	0	–	-8
	Wisby	68.5	N4	1	5	0	–	–
	Karlstad	70.3	cisza	1	2	0	–	2
	Storlien	60.7	NNW4	4	2	2	–	1
	Jönköping	71.4	W4	0	3	0	–	1
Norwegja	Andenes	57.3	SW8	deszcz	2	3		
	Bronnö	64.8	S8	„	7	0.1		
	Valdersund	67.2	cisza	„	7	5		
	Skudesnes	71.5	N2	mgła	8	0.4		
Finlandja	Helsinki							
	Sortavala							
	Kuopio	60.4	NNW10	4	-4	0		
	Wasa	63.2	cisza	0	1	ślad		
	Sodankylä	60.2	NNW12	1	–	–		
Estonja	Tallin (Rewel)	64.9	NNE8	4	-1	0	1	-2
	Dorpat	61.1	NW4	4	-1	0	0	-2
	Filsand	65.9	N12	4	3	0	6	2
Rosja	Petrograd							
	Moskwa	51.2	NW4	4	-6	0		
	Kijów	57.4	NNW6	4	2	–		
	Odessa	64.4	W8	4	4			
	Szenkursk	50.2	N6	śnieg	-6			
	Jan Mayen	53.3	WSW10	1	2	ślad		
	Thorshavn	68.5	SSW12	4	8	0		
	Seydisfjord	58.2	cisza	[illegible]	7			
Austrja	Wien	58.0	NNW4	4	2	0		
	Feldkirch							
	Innsbruck							
	Klagenfurt							
Czechosłowacja	Praha	70.7	NW2	opary	1	ślad		
	Eger (Cheb)	70.9	SSE2	mgła	[illegible]	[illegible]		
	Olomouc	69.2	cisza	0	-3	[illegible]		
	Stara Dala							
	Koszyce	68.6	N2	4	[illegible]	0		
Węgry	Budapest	66.9	cisza	mgła	-1		11	5
	Szombathely	67.5	„	2	-7	0	12	
	Szeged	69.8	„	0	1			
Hiszp.	Madrid	66.0	„	0	4			
	Coruna	64.0	S2	4	12			
	[illegible]	56.0	cisza	4	14			
Włochy	Genova	64.1	NNE6	4	14	–		
	Firenze							
	Taranto	61.0	ENE4	4	16			
	Roma	59.1	ESE8	4	13			
	Augusta	56.4	SE6	deszcz	14			
	Brindisi							
	Maddalena							
	Palermo							
Bałkany	Belgrad	57.5	cisza	opary	1			
	Bucuresti							
	Sofja	66.8	cisza	4	4			
	Konstantynopol							
	Athenes	63.1	NE8	4	15			
	Malta	56.0	S4	2	19	0		
Afryka	Bizerta	65.4	SSE4	0	11			
	Alger	62.0	SSE6	4	15			
Stacje górskie	Sonnblick (3105)							
	Zugspitze (2964)	(39.1)	ESE4	0	-2	0		
	Säntis (2500)							
	Fichtelberg	62.3	NNW3	0	1	0		

Spostrzeżenia pilotowe.

Stacja	Ogólne	Wiatr dolny	500	1000	1500	2000	2500	3000	3500	4000	4500	5000	Kierunek górnej chmury	Rodzaj chmur	Uwagi
Warszawa															

Ogólny stan atmosfery w dniu 8.XI.24 r. N° 313a

Obszar wysokiego ciśnienia ze środkiem nad morzem Północnem ogarnia cały kontynent europejski. W Polsce dość pogodnie z wyjątkiem południa i wschodu.

Wydawnictwo Państwowego Instytutu Meteorologicznego w Warszawie

Édition du soir [18 h. G.M.T.] 8. XI 24. N° 3134



Spostrzeżenia meteorologiczne z dnia dzisiejszego ranne o 8. XI. 24 r. Nr 3732

	Stacja	Ciśnienie 700 mm +	Wiatr	Zachmurzenie	Temp. °C	Opady m.m.	Temp. Max	Temp. Min
Polska	Wilno							
	Pińsk	68.9	NNW 4	1	-1			
	Białystok							
	Brześć n/B							
	Kowno							
	Warszawa	72.1	WNW 2	30	1			
	Łódź	73.5	cisza	0	0			
	Lublin							
	Lwów	72.3	WNW 2	0	-0			
	Zakopane							
	Kraków	73.6	NE 2	1	-7			
	Cieszyn							
	Poznań	71.3	ESE 2	0	2			
	Toruń	72.5	NW 2	0	0			
	Bydgoszcz							
	Chojnice							
	Tczew							
	Hel							
	Puck							
Bałtyk	Gdańsk	71.6	WNW 2	2	4			
Anglia	Yarmouth	67.5	E 10	4	9			
	Holyhead	63.9	E 8	0	8			
	Valentia	56.7	ESE 10	4	11			
	Scilly	60.8	E 10	3	10			
	Plymouth	68.6	SE 4	3	9			
Bałtyk	Helder	68.7	ENE 4	4	8			
	Vlieland	68.7	E 6	4	7			
Francja	Cherbourg	63.0	E 6	2	5			
	Brest	61.6	SW 4	1	10			
	Paris	63.3	cisza	0	5			
	Dijon	61.9	— " —	mgła	9			
	Hoffmanz	61.0	— " —	4	10			
	Clermont	62.4	— " —	3	7			
	Biarritz	63.1	NE 2	4	14			
	Rennes	63.1	SE 2	2	3			
	Strasbourg	65.3	NNE 2	0	6			
Bałtyk	Pawłowsk	60.2	cisza	0	14			
Niemcy	Helgoland	70.6	SE 3	4	7			
	Borkum	70.6	E 4	4	9			
	Hamburg	71.7	SSE 2	0	7			
	Swinemünde	70.5	cisza	2	6			
	Berlin	72.4	NE 4	0	6			
	Dresden	72.3	ESE 4	0	3			
	Breslau	72.7	SE 2	1	2			
	Pruszków	68.6	NNE 4	0	5			
	München	68.8	ENE 6	0	2			
	Kłajpeda	69.8	NNW 6	3	6			
Szwajcarya	Genève	65.8	N 4	4	7			
	Zürich	68.5	NE 4	1	4			
	Lugano	66.5	N 1	0	9			
Dania	Kopenhagen	72.6	cisza	mgła	7			
	Skagen	71.2	SW 4	0	8			
	Hanstholm	70.5	S 4	mgła	8			
	Blaavandshuk	71.3	SSW 2	4	8			
	Hammerodde	72.5	NW 6	1	2			

	Stacja	Ciśnienie 700 mm +	Wiatr	Zachmurzenie	Temp. °C	Opady m.m.	Temp. Max
Szwecja	Stockholm	67.6	WNW 6	4	5		
	Hernösand	63.8	W 4	1	7		
	Haparanda	58.7	S 6	śnieg	0		
	Karlstad	70.7	cisza	8	3		
	Skarlen	69.9	WNW	deszcz	3		
	Jönköping	71.5	SSW 4	0	5		
Norwegia	Andenes	65.3	W 4	3	7		
	Bronnö	67.3	W 8	deszcz	7		
	Trondhjemsund	70.3	SW 6	— " —	7		
	Skudesnes	70.6	NE 4	3	6		
Finlandya	Helsinki						
	Sortavala						
	Kuopio						
	Wasa						
	Sodankylä						
Estonia	Tallin (Reval)	64.0	NW 2	4	5		
	Dorpat	63.5	W 4	0	-1		
	Filsand	66.0	NW 8	4	7		
Rosya	Petrograd	61.1	NW 6	2	-3		
	Moskwa	63.1	NW 2	4	-4		
	Rijow	64.5	NNW 8	4	-2		
	Odessa	65.0	NW 6	0	3		
	Sewastopol	61.5	NNW 6	deszcz	9		
Niemcy	Am Meyen	55.6	WNW 6	4	2		
	Thorshavn	66.0	SSE 4	4	10		
	Sudesöre	55.7	S 4	1	5		
Austrya	Wien						
	Feldkirch						
	Innsbruck						
	Klagenfurt						
Czechosłowacya	Praha	73.0	cisza	mgła	2		
	Eger (Cheb)				8		
	Obmanawa						
	Stara Dala						
	Kosyce	70.0	N 4	4	4		
Węgry	Budapest						
	Szombathely						
	Szeged						
Hiszp.	Malaga	54.0	W 2	4	18		
	Oviedo	60.0	S 6	4	15		
	Palma			4			
Włochy	Genua	62.0	ENE 12	4	14		
	Florencya	67.0	N 2	0	15		
	Taranto	58.4	ESE 8	4	16		
	Roma	57.8	E 2	4	14		
	Massina	55.0	NNW 10	4	18		
	Palermo	62.8	E 8	4	10		
	Maddalena	56.9	NE 10	deszcz	18		
	Paterno						
Bałkany	Belgrad						
	Bucuresti						
	Sofja						
	Konstantynopol						
	Athenes						
Afryka	Malta						
	Tunis				2		
	Alger						
Stacje górskie	Santis (Alpy)						
	Engadyna (2046)						
	Säntis (2500)						

Spostrzeżenia pilotowe

Stacya	Godz.	Wiatr dolny	500	1000	1500	2000	2500	3000	3500	4000	4500	5000	Granica chmur	Rodzaj chmur	Uwagi
Warszawa															

Wydawnictwo Państwowego Instytutu Meteorologicznego w Warszawie

9. XI 24 № 314a

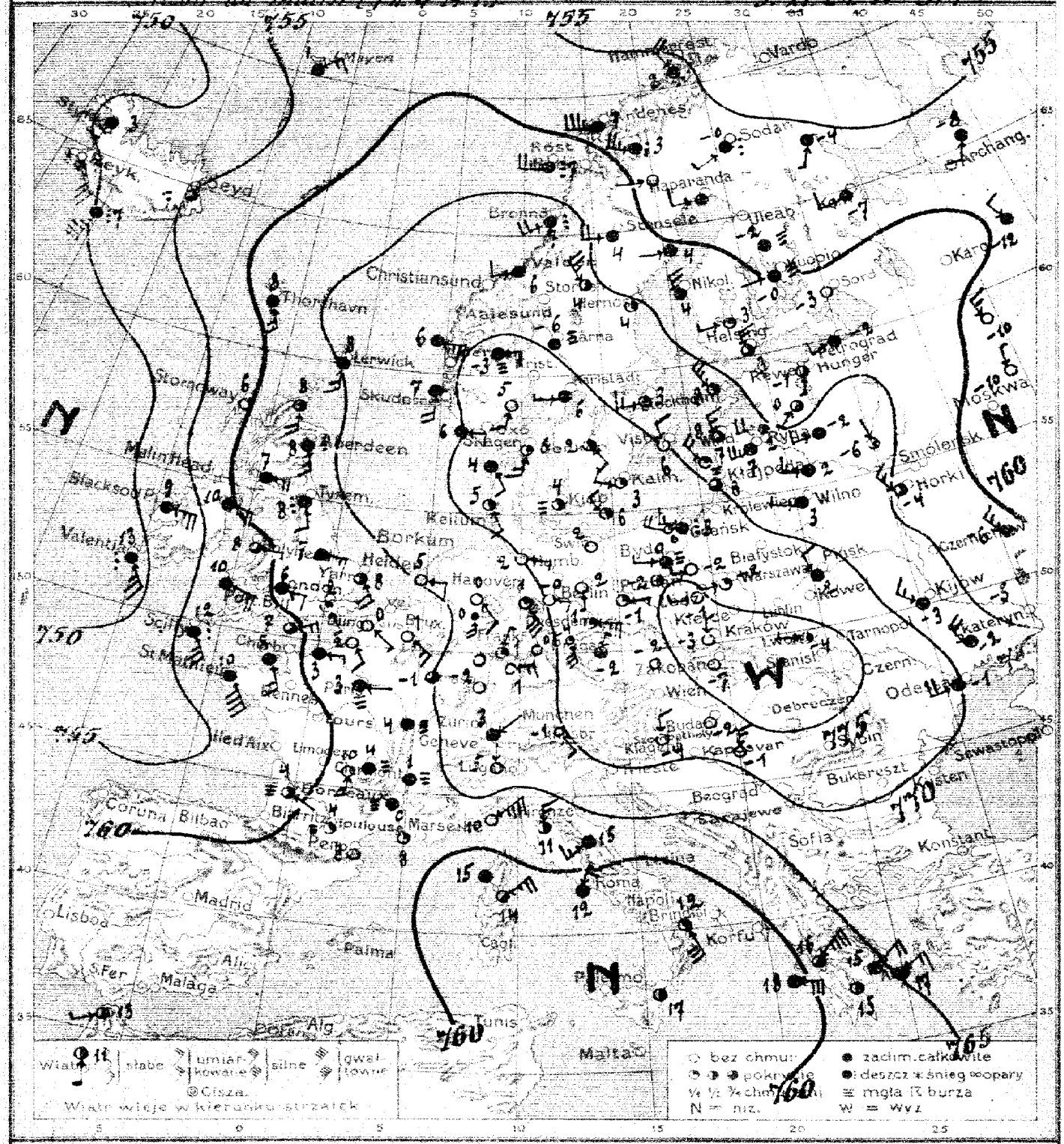

Warszawa. Mapa pogody z dnia 9. XI Niedziela 1924r. 7 rano Rocznik V № 314a

Przewidywany przebieg pogody w ciągu doby następnej W całym kraju piękna słoneczna pogoda o bardzo słabych wiatrach lokalnych; nocą przymrozki, zrana miejscami możliwa niedługotrwała mgła.

Wydano dnia 9. XI 1924 W. M. godz. 11 a.

Spostrzeżenia meteorologiczne z dnia dzisiejszego rano 9. XI. 24 r. o godz. 7 ½

Stacja	Ciśnienie 700 mm +	Wiatr	Zachmurzenie	Temp. °C	Opady mm	Temp. Max	Temp. Min
Polska							
Wilno	68.2	WNW 2	½	3	0	5	-2
Posen	70.5	NNW 4	½	2	0	4	-2
Białystok	70.6	W 6	4	-3	Ślad	5	-2
Brześć n. B.							
Kowno							
Warszawa	73.5	W 4	2	-2	0	5	-2
Łódź	75.1	W 2	0	-1	0	5	-1
Lublin							
Lwów	75.5	WNW 2	1	-4	0	4	-5
Zakopane	77.1	cisza	0	-3	0.3	2	-8
Kraków	74.4	W 2	0	-3	0.1	6	-6
Cieszyn							
Poznań	74.7	SSW 2	1	-2	0	8	-4
Toruń	73.3	W 2	0	-2	0	-	-4
Bydgoszcz	73.9	W 2	mgła	0	0	7	-2
Głogowo							
Tczew							
Hel							
Puck							
Gdańsk	72.0	WNW 3	1	6	0	8	3
Anglia							
Lennck	68.0	SE 6	4	8	0		
Stornoway	59.5	cisza	0	6	0		
Aberdeen	64.7	SSE 4	deszcz	8	3		
Holy Head	58.9	E 2	3	9	0		
Valentia	48.8	SE 10	deszcz	13	3		
Scilly	55.7	SE 10	— " —	12	0.2		
Yarmouth	63.3	SSE 8	3	8	0		
Tarmouth	63.3	SSE 4	deszcz	9	0.3		
Holl.							
Helder	65.1	E 4	0	5	—		
Van Brée	64.6	ESE 6	1	2	—		
Belgia							
Ostenda	61.9	ESE 2	0	0	0		
Bruksela	62.8	ESE 2	mgła	4	0		
Francja							
Paris	62.9	E 1	mgła —	3	0		-1
Dijon	65.0	cisza	— " —	11	0.2		-1
Le Puy	74.4	— " —	— " —	1	—		1
Clermont	69.4	— " —	— " —	4	Ślad		4
Montpellier	69.0	— " —	— " —	8	— " —		9
Perpignan	69.5	— " —	mgła	14	— " —		14
Strasbourg	68.7	— " —	0	-2	0		-2
Bel.							
Bruxelles	64.0	ESE 6	0	1	0		—
Niemcy							
Emden	67.8	SE 4	0	0	0		-0
Bremen	71.0	ESE 3	0	-0	0		-0
Hamburg	70.0	ESE 2	0	2	0		—
Swinemünde	72.5	cisza	0	2	0		-1
Berlin	72.4	SE 2	0	2	0		-1
Dresden	71.5	ESE 2	1	1	0		-0
Breslau	74.5	ESE 4	1	-3	0		-4
Frankfurt n/M	68.1	NNE 2	1	1	0		0
Münster	68.4	cisza	0	0	0		-1
Kassel	70.0	NE 1	3	2	2		—
Szwajcarja							
Genève							
Zürich	60.6	NE 1	4	3	0		
Lugano	52.3	N 1	0	5	—		
Danja							
Kopenhagen	72.6	cisza	mgła	4	0		
Skagen	71.4	SSW 6	1	6	0		
Gjedsteborg							
Blavandshuk	70.3	SSE 4	2	5	0		
Hammershus	72.6	NNW 2	2	6	0		

Stacja	Ciśnienie 700 mm +	Wiatr	Zachmurzenie	Temp. °C	Opady mm	Temp. Max	Temp. Min
Szwecja							
Stockholm	68.7	W 6	1	3	0		1
Hernösand	67.6	cisza	1	4	0		
Haparanda	59.8	W 4			0		-1
Visby	70.3	NNW 4	0	6	0		
Karlstad	70.1	W 2	4	6	0		0
Karlstad	71.4	WNW 4	1	3	0		
Jönköping	70.8	cisza	2	4	0		1
Norwegja							
Andenes	58.0	W NW 4	4	7	1		-6
Bronnö	60.7	S W 6	deszcz	7	6		
Valderhaug	59.5	W SW 4	4	8	4		
Skudesnes	60.4	SW	4	7	deszcz		
Finlandja							
Helsinki	63.2	NW 4	3	3	—		1
Sostanala	61.3	cisza	0	-3	0.2		-7
Kemi	60.4	W	mgła	0	0		
Wasa	62.2	W NW	4	4	Ślad		4
Sulankylä	57.0	SW 2	cisza	0	4		-5
Estonja							
Reval	66.8	SSW 4	4	-1	0	3	-2
Dorpat	63.4	SW 2	4	0	0	0	-6
Pilsand	66.2	W NW 2	4	8	0	8	7
Litwa							
Petrograd	68.6	WSW 4	4	-2	0		
Valaam	68.1	W 4	4	-7	1		
Kem	63.4	NW 6	4	-2	1		
Kazdur	66.1	NW 2	4	-2	1		
Ekaterinburg	70.1	W 4	4	1	0		
Ural							
Nowa Ladoga	56.3	NE 6	4	1	0.5		-2
Archangielsk	61.3	SSE 6	4	8			
Nowa Zemla	55.2	cisza	2	7			
Austrja							
Wiedeń							
Feldkirch							
Innsbruck							
Klagenfurt							
Czechosłowacja							
Praga	73.0	NE 2	2	2			
Eger (Cheb)							
Pernstein	69.2	cisza	0	2	0		-2
Stara Paka							
Nowyce							
Węgry							
Budapeszt	72.2	cisza	0	5	0	12	
Kamiothaly	72.0	N 4	0	4	0	9	
Szeged	72.2	N	0	1	0	9	
Hiszpanja							
Madryt							
Coruna							
Palma							
Włochy							
Genowa	63.0	NW 4	0	10			
Florencja	62.0	NW	2	11			
Ancona	63.0	SW	4	15			
Roma	58.0	NNE	4	12			
Neapol	56.0	E 2	2	12			
Messina	56.0	cisza	2	12			
Maddalena							
Palermo							
Bałkany							
Belgrad							
Bucuresti							
Sofja							
Konstantynopol	59.0	ENE 2	4	16			
Athenes	64.2	NE 2	4	13			
Malta							
Afryka północna							
Tripolis	63.0	WSW 2	2	13			
Mursuk	63.0	SSE 2	2	11			
Schindack (1065)							
Tuggurte (2860)	(31.6)	SE 4	0	1	0		
Ghanis (2300)							

Spostrzeżenia pilotowe

Stacja	Godz.	Wiatr 500	1000	1500	2000	2500	3000	3500	4000	4500	5000	Zmiana kier. z dołu	Prędkość chmur	Uwagi
Warszawa		W 2	NW 2	NNW 3	NW 8	-								

Ogólny stan atmosfery w dn. 9. XI. 24 — № 314a

Wyż barometryczny nad Polską, niskie ciśnienie nad Atlantykiem, nad morzem Barentsa i nad Europą. W Polsce za wyjątkiem krańców wschodnich pogodnie, temperatura w granicach od 4° do 3°.

Wydawnictwo Państwowego Instytutu Meteorologicznego w Warszawie

Édition du soir [18h G.M.T.]. *9.XI.24. N°3146.*

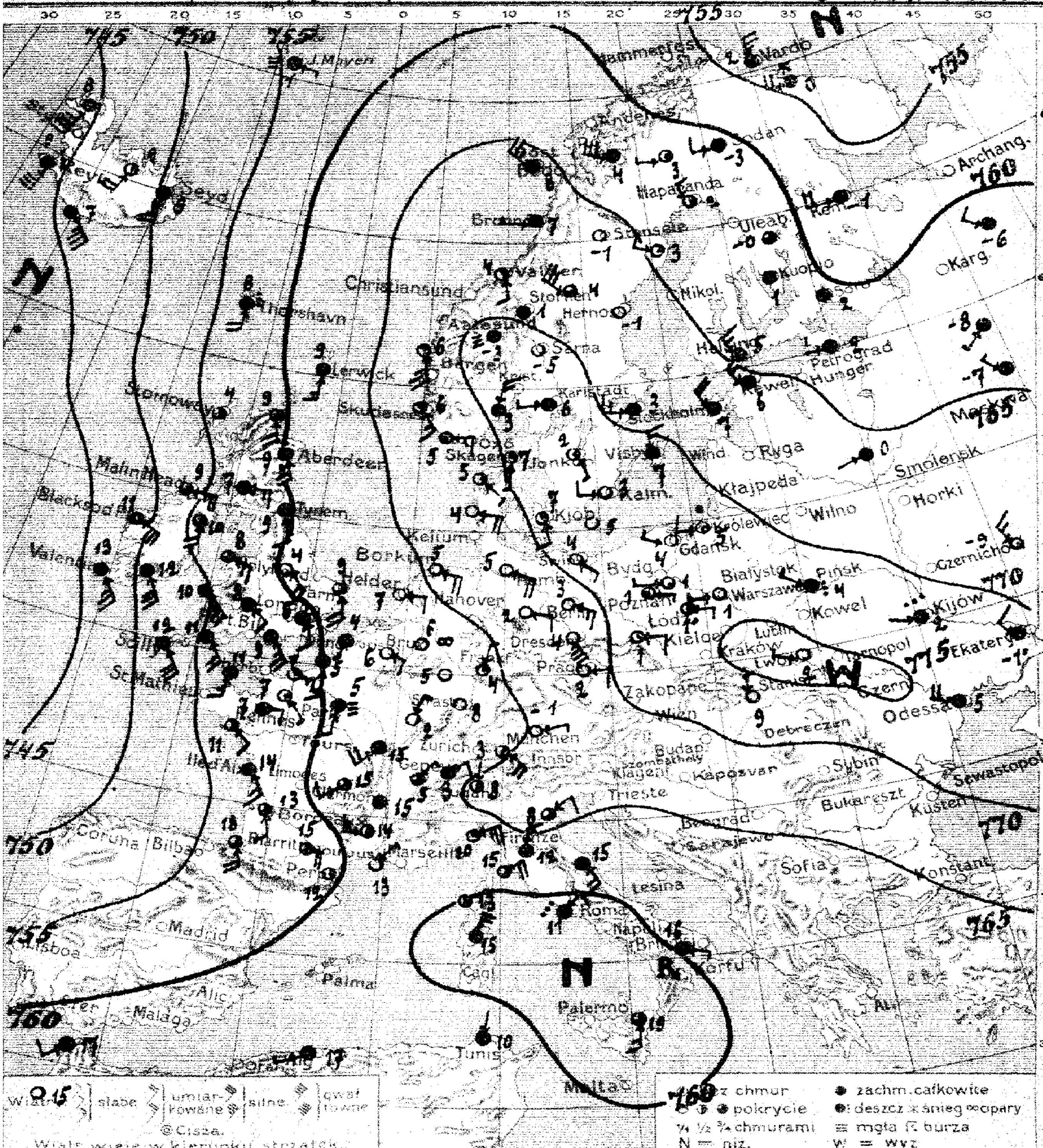

Warszawa. Izobary z dnia 9. XI. Niedziela 1924 r. 18h rano. Rocznik V. N°3146

Przewidywany przebieg pogody w ciągu doby następnej

Wydano dnia 1924 r. o godz.

Spostrzeżenia meteorologiczne z dnia dzisiejszego rano: 18 C.K. T. 9 XI 24

	Stacja	Ciśnienie 700 mm.	Wiatr	Zachmurzenie	Temp. °C.	Opady mm.	Temp. Max.	Temp. Min.
Polska	Wilno							
	Prusk	72.3	W/SW2	deszcz	4			
	Białystok							
	Brześć n/B							
	Królewiec							
	Warszawa	73.6	W2	10	1			
	Łódź	74.4	cisza	0	1			
	Lublin							
	Lwów	75.8	W/NW2	0	2			
	Zakopane							
	Kraków							
	Oleszyn							
	Poznań	73.4	E2	1	1			
	Toruń	73.5	W2	1	1			
	Bydgoszcz							
	Chojnice							
	Tczew							
	Hel							
	Puck							
Anglia	Gdańsk	72.4	WNW2	0	4			
	Lerwick	49.5	S6	4	3			
	Stornoway	55.2	cisza	0	4			
	Aberdeen	60.6	SSE3	0	9			
	Holy Head	55.6	E6	3	8			
	Valentia	45.5	SE10	4	13			
	Scilly	51.5	SE12	0	12			
	Yarmouth	61.3	SSE6	3	9			
	Jarmouth	50.7	SSE4	0	9			
Holandia	Helder	68.8	E4	0	7			
	Vlissingen							
Francja	Groningen	56.6	SSE3	4	14			
	Paryż	60.0	cisza	1	12			
	Dijon	59.9	SSW1	4	5			
	Calais	63.3	SSW1	4	14			
	Clermont	54.5	WSW4	3	17			
	Biarritz	56.3	SSE6	3	18			
	Cannes	57.8	E4	4	8			
	Strasbourg	62.0	cisza	0	8			
Bel.	Bruxelles	61.0	ESE4	0	6			
Niemcy	Kolonia	62.2	0	0	6			
	Borkum	58.0	ESE3	0	5			
	Hamburg	57.2	ESE3	0	5			
	Swinemünde	70.3	SE2	0	4			
	Berlin	69.6	ESE6	0	3			
	Drezno	68.[illegible]	SE1	0	4			
	Brocken	72.1	ESE4	1	3			
	Frankfurt M.	64.7	NNE2	1	4			
	Monachium	65.3	E2	0	-1			
	Magdeburg	69.0	E4	0	2			
Szwajcarja	Genewa	63.9	NE2	3	5			
	Zürich	64.5	NE4	4	3			
	Lugano	56.1	N1	2	8			
Dania	Kopenhaga	74.4	SSE4	1	2			
	Skagen	70.1	S2	1	7			
	Hesnholm	68.8	ESE2	1	5			
	Blaavandshuk	67.3	ESE3	0	4			
	Hammerhuus	72.3	cisza	0	5			

	Stacja	Ciśnienie 700 mm.	Wiatr	Zachmurzenie	Temp. °C	Opady mm	Temp. Max.	Temp. Min.
Szwecja	Stockholm	69.1	W6	4	3			
	Hernösand	66.3	cisza	0	-1			
	Haparanda	61.3	NE2	1	2			
	Wisby	70.4	W2	4	9			
	Karlskrona	70.4	W2	4	6			
	Storlien	63.6	cisza	4	1			
	Jönköping	71.8	S2	1	2			
Norwegja	Vardö	53.8	N14	4	2			
	Bronö	67.6	W2	4	7			
	Trondjemsfiord	69.3	SSE4	1	4			
	Skudesnes	62.6	ESE6	1	6			
Finlandja	Helsingfors	64.3	NW6	4	5			
	Sortavala	60.5	cisza	4	2			
	Kuopio	62.1	—	4	1			
	Kajana	61.1	—	3	-0			
	Sodankylä	61.1	W4	4	-3			
Estonja	Tallin (Reval)	66.1	NW6	4	8			
	Dorpat							
	Ösland	68.4	NW8	4	7			
Łotwa	Petersburg	58.2	W4	4	2			
	Rygnar	71.7	WNW4	deszcz	2			
	Ostrow	64.6	WNW3	4	5			
	Kasan	64.8	SW2	4	-7			
	Archangielsk	54.1	W8	śnieg	0			
Litwa	Kowno	55.7	E2	mgła	1			
	Thorn	50.2	W8	deszcz	8			
	Jagdschloss	50.6	S8	4	9			
Austrja	Wiedeń							
	Hradisch							
	Innsbruck							
	Klagenfurt							
Czechosłowacja	Praga	70.0	E4	0	9			
	Eger (Cheb)							
	Hradec							
	Stara Paka							
	Jaworze	71.0	W8	0	9			
Węgry	Budapest							
	Szombathely							
	Szeged							
Hiszp.	Madryt							
	Corunna							
	Tarifa							
Włochy	Genua	72.3	ENE10	1	10			
	Florencja	61.5	NE	4	12			
	Rzym	62.3	SE8	4	15			
	Neapol	58.4	NE4	deszcz	11			
	Palermo	53.5	ESE2	burza	16			
	Messina	58.0	S6	3	19			
	Maddalena	56.7	WNW10	4	15			
	Ajaccio	62.5	NE2	3	15			
Bułgaria	Belgrad							
	Bucarest							
	Sofja							
	Konstantynopol							
	Ateny							
	Malta							
Grecja	Biserta	62.3	NNE1	4	10			
	Alger	61.0	WSW2	4	12			
Góry Alpejskie	Semmering (1015)							
	Zugspitze (2964)							
	Sonnblick (3100)	62.1	ESE3	2	3			

Spostrzeżenia pilotażowe

Stacja	Chmury	Widzialność	500	1000	1500	2000	2500	3000	3500	4000	4500	5000	Prędkość i kierunek chmur	Prędkość chmur	Uwagi
Warszawa															

Wydawnictwo Państwowego Instytutu Meteorologicznego w Warszawie

Edition du matin [7h. G.M.T.] *10. XI. 24. N° 315a*



Warszawa. Mapa pogody z dnia **10. XI. Poniedziałek** *1924 r. 7 rano. Rocznik V. N° 315a*

Przewidywany przebieg pogody w ciągu doby następnej: **pogodnie, rano mglisto, przymrozki, słabe wiatry ze wschodu.—**

Wydano dnia **10. XI.** *1924 r. o godz.* **11.00m.**

Spostrzeżenia meteorologiczne z dnia dzisiejszego rano 10. XI. 24. № 316

	Stacja	Ciśnienie 700 mm +	Wiatr	Zachmurzenie	Temp. °C.	Opady mm.	Temp. Max.	Temp. Min.
Polska	Wilno	69.9	W2	4	4	0.2	6	3
	Pińsk	73.0	W2	4	4	0	6	9
	Białystok	72.5	cisza	4	3	0	1	-1
	Brześć n/B							
	Kiwerce							
	Warszawa	73.1	cisza	opary	-1	0	7	-3
	Łódź	72.6	SE6	4	-1	0	6	-2
	Lublin	72.4	cisza	opary	-1	0	6	-3
	[illegible]	75.2	E2	4	-1	0	4	-4
	Zakopane	74.3	S2	1	-5	0	4	-6
	Kraków	72.9	ENE2	0	-0	0	5	-6
	Cieszyn							
	Poznań	70.6	ESE6	1	-1	0	7	-2
	Toruń	72.7	ESE2	0	-1	0	–	-3
	Bydgoszcz	72.0	N2	mgła	-2	0	7	-5
	Chojnice							
	Tczew							
	Hel							
	Puck							
W.M.	Gdańsk	75.1	WSW6	mgła	0	0	10	-2
Anglja	Lerwick	60.2	S8	4	9	0		
	Stornoway	51.5	cisza	1	6	0		
	Aberdeen	59.4	SSE6	4	9	0		
	Holy-Head	54.5	E6	4	10	0		
	Valentia	47.3	E[illegible]	4	11	5		
	Scilly	51.3	S8	deszcz	11	2		
	Yarmouth	60.6	S6	4	8	0		
	Plymouth	59.3	S[illegible]	2	6	0		
Hol.	Helder	61.4	ESE4	1	-1	0		
	Vlissingen	61.0	ESE4	0	5	0		
Francja	[illegible]	58.3	SSE4	0	-3	ślad		
	St [illegible]	60.2	ESE4	3	3	–		
	Paris	60.5	cisza	mgła	5	–		1
	Lyon	62.3	–	–	2			0
	Ile d'Aix	59.0	S4	4	11	0.1		
	Clermont	61.4	S2	1	5	0		
	Biarritz	62.7	SE6	4	11	0		
	Rennes	58.0	SE4	1	8	0		7
	Strasbourg	62.8	cisza	mgła	1	0		0
Bel.	Bruxelles	61.0	SSE4	0	9	0		–
Niemcy	Keitum [illegible]	62.3	SE2	0	-3	0		-5
	Borkum	64.5	ESE5	2	1	–		–
	Hamburg	63.4	E4	0	1	0		1
	Swinemünde	68.0	ESE4	0	2	0		0
	Berlin	66.8	ESE4	mgła	-0	0		-1
	Dresden	64.8	ESE4	0	3	0		2
	Breslau	69.7	ESE4	1	-2	0		-3
	Frankfurt a/M.	63.6	N2	0	-1	0		-1
	München	61.6	N2	mgła	-3	0		-6
	[illegible]	71.6	N4	2	6	0		–
Szwajc.	[illegible]							
	Zürich	62.4	SE4	4	3	–		
	Lugano	62.5	N[illegible]	0	5	–		
Dania	København	64.6	SE3	1	6	0		
	Skagen	72.1	E4	3	6	0		
	Hanstholm	67.5	SE4	1	3	0		
	Blaavandshuk	65.9	SE4	1	2	0		
	Hammershus	74.5	SE4	4	5	0		

	Stacja	Ciśnienie 700 mm +	Wiatr	Zachmurzenie	Temp. °C.	Opady mm.	Temp. Max	Temp. Min
Szwecja	Stockholm	72.8	NNW[illegible]	mgła	1	0		1
	Hernösand	71.4	cisza	0	-5	0		–
	Haparanda	69.0	NW4	1	-2	0		-3
	Wisby	71.1	NW2	4	6	0		
	Karlstad	72.1	cisza	4	2	0		1
	[illegible]	72.3	[illegible]	mgła	-2	0		0
	Jönköping	[illegible]	[illegible]	0	-2	0		-2
Norwegja	Andenes	63.3	N6	4	7	0.4		
	Brønnö	62.0	E2	0	4	0		
	Valdersund	63.2	SSE6	0	3	0		
	Skudenes	63.6	SSE4	1	8	0		
Finlandja	Helsinki	–	–	mgła	6	–		
	Sortavala	63.8	NNE[illegible]	3	1	0.4		1
	Kuopio	65.3	N[illegible]	0	-1	0		
	Wasa	69.0	cisza	0	0	ślad		
	Sodankylä	68.7	–	1	-7	1		-7
Estonja	Tallin (Rewel)	65.8	NW3	4	4	0	6	4
	[illegible]	64.8	NW10	4	5	0	6	4
	Filsand	69.2	NNW8	4	6	0	7	6
Rosja	Petrograd	63.3	NW8	4	1	1		
	Moskwa	64.6	SSW4	4	-6	–		
	Odessa	75.1	W6	0	4	0		
	Sewastopol	72.9	NNW[illegible]	4	-7	7		
	Kijów	72.0	WNW4	4	4	0		
	Jan Mayen							
	Thorshavn	58.0	SSW6	4	8	0		
	Seydisfjord	48.2	cisza	4	9	–		
Austrja	Wien	71.1	SE2	2	-1	0	6	–
	[illegible]	69.6	NW2	4	2	0	7	
	Innsbruck							
	Klagenfurt							
Czechosłowacja	Praha	67.0	E2	0	1	–		
	Eger (Cheb)	–	ENE2	0	-1	–		
	Olomouc							
	Stara Dala							
	Koszyce							
Węgry	Budapest	72.0	NW2	2	-2	0	9	-3
	Szombathely	71.1	N4	4	-2	0	6	3
	Szeged	72.7	N2	4	1	0	8	-1
Hiszp.	Madrid	61.0	SW2	4	12	1		
	Coruña	52.0	NNW4	4	17	3		
	Palma	51.0	N4	4	14	–		
Włochy	Genova	62.4	NE10	4	10	–		
	Firenze							
	Messina	61.0	WSW4	4	17	5		
	Roma	61.4	NE2	deszcz	11	–		
	Napoli	63.3	E6	4	8			
	Brindisi							
	Maddalena							
	Palermo							
Bałkany	Beograd	73.3	ESE4	1	–	0		3
	Bucuresti	64.4	WSW2	0	9	0		3
	Sofja	73.6	E6	3	0	0	6	0
	Konstantynopol	64.8	ESE8	1	18			
	Athènes	68.4	NE8	4	13	–		
	Malta	61.0	WSW2	4	18	0		
Afryka	Tunis	63.0	SSW2	deszcz	15			
	Alger	62.0	WSW2	15	–			
Stacje górskie	Sonnblick (3105)							
	Zugspitze (2964)	(28.3)	WSW[illegible]	1	-3	0		-3
	Säntis (2500)							

Spostrzeżenia pilotowe.

Stacja	Godz.	Wiatr dolny	500	1000	1500	2000	2500	3000	3500	4000	4500	5000	Granica obserwacji	Rodzaj chmur	Uwagi
Warszawa	6h	cisza	SE4	SE4	SE2	.	–	–	–	–	–	–			

Ogólny stan atmosfery w dn. 10. XI. 24 r.

Wysokie ciśnienie nad morzem Czarnem, Bałtykiem oraz Europą Środkową, niskie nad Islandją i Anglją. W Polsce pogodnie (przymrozki) prócz Polesia i Pomorza. —

Wydawnictwo Państwowego Instytutu Meteorologicznego w Warszawie

Edition du soir [18h G.M.T.]. 10. XI. 24. N° 315 b.

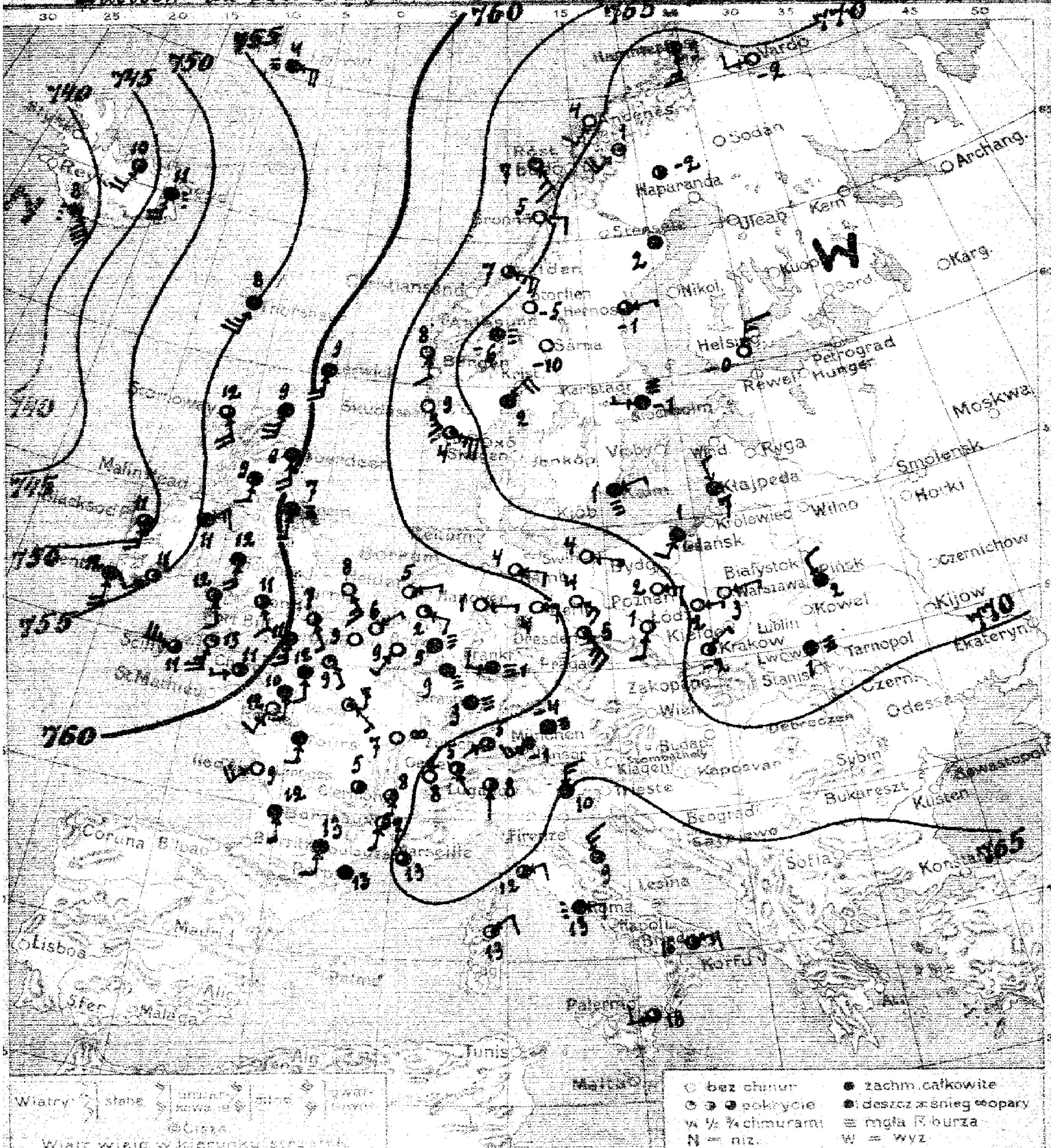

Warszawa. Mapa **Izobary** *dnia* **10. XI. Poniedziałek** *1924 r.* **18 h** *rano Rocznik V. N° 315 b.*

Przewidywany przebieg pogody w ciągu doby następnej

Wydano dnia 1924 r. o godz.

Spostrzeżenia meteorologiczne z dnia dzisiejszego rano z 10.XI.24 r. N° [illegible]

Kraj	Stacja	Ciśnienie 700 mm +	Wiatr	Zachmurzenie	Temp. °C	Opady mm	Temp. Max	Temp. Min
Polska	Wilno							
	Pińsk	71.9	NNW4	4	2			
	Białystok							
	Brześć n/B							
	Kiwerce							
	Warszawa	70.9	E2	0	3			
	Łódź	70.5	E2	0	2			
	Lublin							
	Lwów	72.0	cisza	mgła	1			
	Zakopane							
	Kraków	70.8	NE2	1	-2			
	Cieszyn							
	Poznań	63.4	E6	0	2			
	Toruń							
	Bydgoszcz							
	Chojnice							
	Tczew							
	Hel							
	Puck							
W.M.	Gdańsk	71.4	SW4	4	1			
Anglja	Lerwick	60.3	S8	4	9			
	Stornoway	61.5	SSE8	3	12			
	Aberdeen	59.8	SSE8	4	9			
	Holy-Head	57.0	SSE8	4	12			
	Valentia	52.5	S8	4	12			
	Scilly	56.6	W10	3	4			
	Yarmouth	61.5	SE6	0	3			
	Tynemouth	60.1	S4	mgła	7			
Hol.	Helder	62.4	ENE2	0	5			
	Vlissingen	61.5	NE2	0	6			
Francja	Calais	60.4	cisza	0	9			
	[illegible]	62.8	S4	4	—			
	Paris	62.1	ESE2	1	7			
	Dijon	63.7	cisza	opary	7			
	Ile d'Aix	62.1	SW3	0	9			
	Clermont	63.2	cisza	3	5			
	Perpignan	63.6	—	3	13			
	Rennes	61.2	SSW4	0	12			
	Strasbourg	64.5	cisza	mgła	3			
Bel.	Bruxelles	61.5	SSW4	0	9			
Niemcy	[illegible]en	63.1	E2	0	1			
	Magdeburg	64.9	E4	0	4			
	Hamburg	65.2	ESE4	0	4			
	Swinemünde	67.7	ESE2	0	4			
	Berlin	67.2	SE6	0	4			
	Dresden	65.5	SE10	1	6			
	Breslau	58.1	SSE4	0	1			
	Frankfurt a/M.	64.3	W4	mgła	1			
	München	66.0	cisza	— " —	-4			
	Klajpeda	71.9	N2	4	7			
Szwajc.	Genève	65.3	NNE2	0	8			
	Zürich	65.3	SW1	3	5			
	Lugano	65.7	S1	2	8			
Dania	Kjöbenhavn							
	Skagen							
	Hanstholm							
	Blaavandshuk							
	Hammershus							

Kraj	Stacja	Ciśnienie 700 mm +	Wiatr	Zachmurzenie	Temp. °C	Opady mm	Temp. Max	Temp. Min
Szwecja	Stockholm	73.2	W2	mgła	-1			
	Hernösand	74.4	E2	9	-1			
	Haparanda	74.2	cisza	0	-10			
	Wisby							
	Karlstad							
	Storlien	73.4	cisza	0	-5			
	Jönköping	72.9	ENE2	mgła	1			
Norwegja	Andenes	69.7	SSW4	0	4			
	Bronnö	69.8	E4	0	5			
	Valdersund	67.6	ESE10	7	7			
	Skudenes	66.5	SE6	0	9			
Finlandja	Helsinki	72.0	NNE6	0	-0			
	Sortavala							
	Kuopio							
	Wasa							
	Sodankylä							
Estonja	Tallin (Rewel)							
	Dorpat							
	Filsand							
Rosja	Petrograd							
	Moskwa							
	Jan Mayen	50.7	E8	mgła	4			
	Thorshavn	54.5	S10	"	8			
	Seydisfiord	47.9	S8	deszcz	11			
Austrja	Wien							
	Feldkirch							
	Innsbruck							
	Klagenfurt							
Czechosłowacja	Praha							
	Eger (Cheb)							
	Olomouc							
	Stara Dala							
	Koszyce							
Węgry	Budapest							
	Szombathely							
	Szeged							
Hiszp.	Madrid							
	Coruña							
	Palma							
Włochy	Genova							
	Firenze							
	Livorno	64.2	ENE4	3	12			
	Roma	62.9	E2	deszcz	13			
	Napoli	62.0	WSW4	2	18			
	Brindisi	61.3	E6	3	16			
	Maddalena	60.3	NE4	7	13			
	Palermo	54.7	NE	11	10			
Bałkany	Beograd							
	București							
	Sofja							
	Konstantynopol							
	Athènes							
	Malta							
Afryka	Tunis							
	Alger							
Stacje górskie	Sonnblick (3105)							
	Zugspitze (2964)							
	Säntis (2500)	63.0	SW6	3	-7			

Spostrzeżenia pilotowe.

Stacja	Godz.	Wiatr dołem	500	1000	1500	2000	2500	3000	3500	4000	4500	5000	Granica dolna chmur	Rodzaj chmur	Uwagi
Warszawa															

Wydawnictwo Państwowego Instytutu Meteorologicznego w Warszawie

Édition du matin [7h. G.M.T.] 11 XI 24 № 316 a.

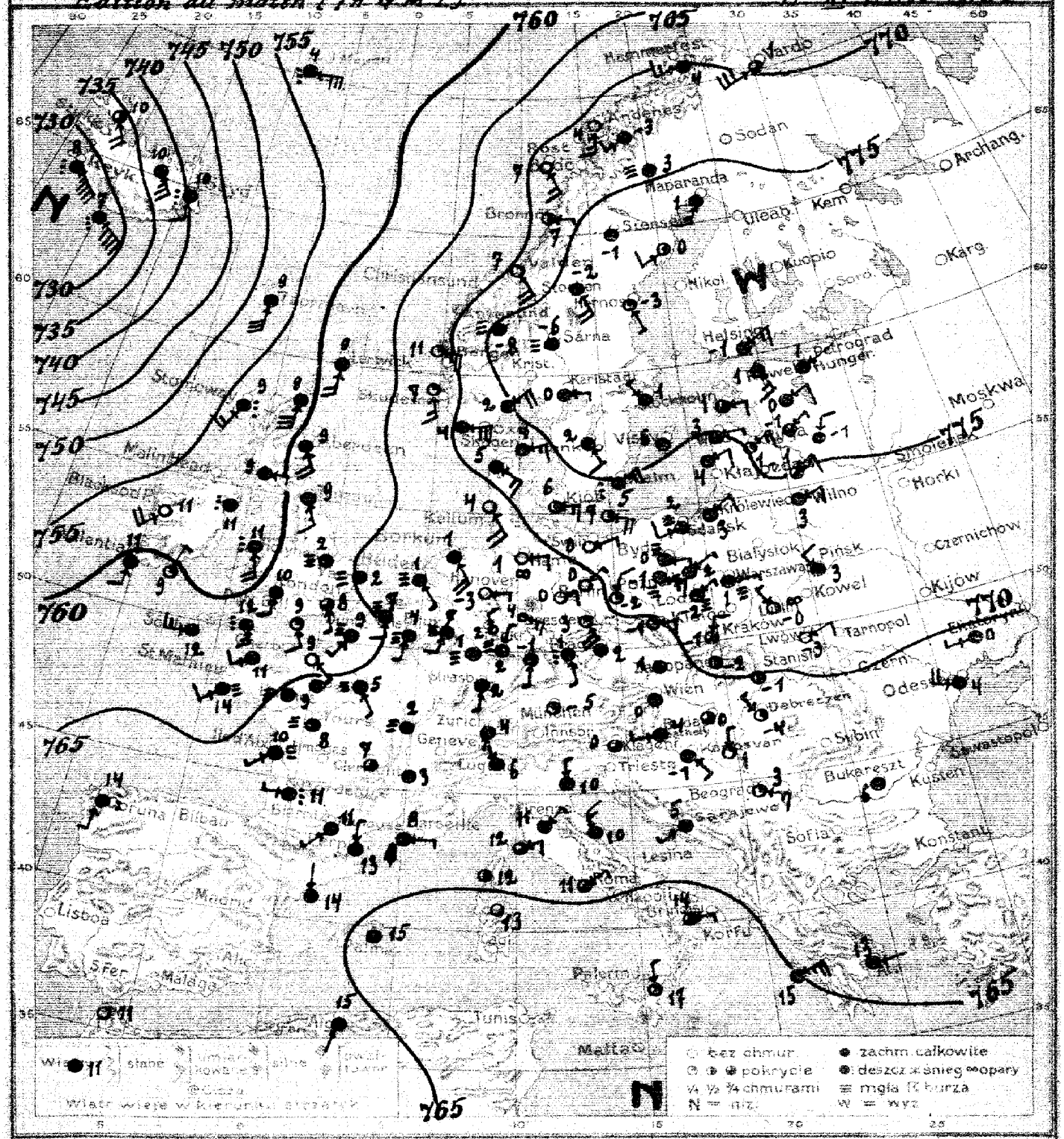

Warszawa. Mapa pogody z dnia 11. XI. Wtorek *1924 r. o godz. 7 rano. Rocznik V. № 316 a.*

Przewidywany przebieg pogody w ciągu doby następnej: Naogół dość pogodnie, rano mglisto, chłodno, przymrozki, słabe wiatry wschodnie.

S. H.

Wydano dnia 11 XI o godz. 11 h

Spostrzeżenia meteorologiczne z dnia dzisiejszego rano r. XI. 24 r. Nr 3162

Stacja	Ciśnienie 700 mm.	Wiatr	Zachmurzenie	Temp. °C.	Opady mm.	Temp. Max	Temp. Min.
Polska							
Wilno	72.9	ENE 4	4	3	0.1	5	2
Pińsk	71.6	NW 6	10	1	2	3	2
Białystok							
Brześć n/B							
Kwirce							
Warszawa	72.3	E 2	mgła	1	śl. 2	2	-1
Łódź	72.1	NE 2	—"—	-2	0	2	-4
Lublin	70.9	NW 4	opary	-0	0	2	-3
Lwów	72.2	ENE 4	mgła	-3	0	0	-3
Lwów-Pelit	—	NNE 4	—"—	-3	0	0	-3
Zakopane	71.0	cisza	2	-2	0	1	-3
Kraków	71.3	NNE 4	3	-1	0	6	-4
Oświęcim							
Poznań	71.6	E 6	mgła	-1	0	2	-2
Toruń	72.2	NE 2	0	2	0		-2
Bydgoszcz	72.3	E 2	mgła	0	0	2	-2
Chojnice							
Tczew							
Hel							
Pock							
Gdańsk	73.3	WSW 4	mgła	0	0.4	4	1
Anglia							
Lerwick	61.2	S 8	4	6	4		
Stornoway	56.0	SSW 6	deszcz	9	5		
Aberdeen	61.9	SSE 8	4	9	0		
Holy Head	58.9	SSE 8	deszcz	11	0.2		
Valencia	60.0	S 4	4	10	6		
Scilly	61.3	WSW 6	4	12	2		
Yarmouth	65.7	cisza	mgła	9	0		
Tynemouth	62.0	SSE 4	10	9	0		
Hol.							
Helder	65.1	SE 2	mgła	4	2		
Vlissingen	65.0	S 4	—"—	7	—		
Francja							
Cherbourg	64.5	SSW 8	—"—	9	ślad	—	—
Brest	63.3	SW 6	—"—	14	5	—	11
Paris	65.8	SE 2	—"—	5	0.2	—	3
Dyon	67.4	cisza	—"—	2	0	—	1
Ile d'Aix	65.8	SW 1	—"—	10	11	—	—
Clermont	66.1	cisza	3	5	5	—	2
Perpignan	66.9	NE 2	4	3	—	—	—
Rehnes	65.3	cisza	mgła	—	ślad	—	7
Strasbourg	66.0	—"—	—"—	9	—	—	—
Bel.							
Bruxelles	66.8	SSW 2	—"—	11	—	—	—
Niemcy							
Memel	66.8	E 2	0	-3	0	—	-6
Berlin	67.2	SE 4	4	1	0	—	—
Hamburg	68.1	E 4	mgła	1	0	—	1
Swinemünde	70.2	ENE 2	0	0	0	—	-2
Berlin	68.6	NE 2	0	0	0	—	-0
Dresden	68.2	SE 0	1	-3	0	—	-2
Breslau	68.5	E 4	8	-2	0	—	-2
Frankfurt n/M	67.3	NNE 4	mgła	2	0	—	1
München	69.7	cisza	1	-5	0	—	-4
Friedrichshafen	72.1	NE 4	10	3	0	—	2
Szwajc.							
Genewa	—						
Zürich	68.3	S 1	4	4	—		
Lugano	69.9	NW 1	2	6	—		
Dania							
Kjöbenhavn	72.0	E 5	5	6	0		
Skagen	73.9	E 6	4	4	0		
Hanstholm	70.8	ESE 6	8	5	0		
Blavandshuk	69.9	SE 4	0	4	0		
Hammeroshus	72.2	ESE 8	7	2	0		

Stacja	Ciśnienie 700 mm.	Wiatr	Zachmurzenie	Temp. °C.	Opady mm.	Temp. Max	Temp. Min.
Szwecja							
Stockholm	67.4	NW 4	4	1	0.3	—	-1
Hernösand	70.7	SW 6	7	-3	9	—	—
Haparanda	76.9	SSW 4	4	1	0	—	—
Wisby	75.3	cisza	0	6	0	—	—
Karlstad	73.9	E 2	4	0	0	—	-1
Göteborg	74.5	NE 6	deszcz	5	0.2	—	—
Jönköping	76.1	SE 4	4	2	0	—	2
Norwegia							
Andenes	70.4	S 6	0	4	0		
Bronnö	70.7	E 2	2	7	0		
Vardesund	70.0	SE 8	0	7	0		
Skudesnes	68.7	SSE 6	1	7	0		
Finlandja							
Helsinki	79.7	NE 6	4	-1	0		
Sortavala							
Kuopio							
Wasa							
Sodankylä							
Estonja							
Tallin (Reval)	77.8	SE 6	4	1	0	2	1
Dorpat	76.2	ENE 4	4	0	0	2	-0
Filsand	76.1	E 4	7	1	0	2	1
Rosja							
Petrograd							
Moskwa							
Jelisawetgrad	68.5	W 2	4	0	—		
Odessa	69.4	WNW 0	4	4	—		
Jan Mayen	57.7	E 8	zerwa	4	śnieg		
Thorshavn	53.1	S 2	4	9	—		
Seydisfiord	41.5	S 4	deszcz	4	—		
Austrja							
Wien	68.3	cisza	11	0	0	3	0
Feldkirch							
Innsbruck							
Klagenfurt	69.4	cisza	3	0	0	6	0
Czechosłowacja							
Praha	69.3	—"—	4	2	0	—	2
Eger (Cheb)	68.8	SSE 2	deszcz	1	ślad	—	—
Komarno	69.3	cisza	4	4	0	—	—
Stara Dala							
Huszyce	69.7	cisza	2	-1	0		
Węgry							
Budapest	68.8	cisza	3	0	0	6	2
Szombathely	68.4	W 2	4	4	0	4	2
Szeged	69.3	N 2	1	1	0	10	-1
Hiszp.							
Madrid							
Corunna	68.0	S 2	deszcz	14	—		
Pontevedra	67.0	N 1	4	14	—		
Włochy							
Genowa							
Firenze	64.6	NE 2	4	11	—	—	—
Messina	64.0	N 4	1	17	—	—	10
Roma	63.6	NE 2	2	11	5	—	7
Neapol	64.6	E 2	mgła	14	0.1	—	4
Brindisi	65.6	N 2	2	10	2	—	5
Maddalena	62.5	cisza	0	13	0	—	—
Palermo	65.7	NNW 3	4	10	—	—	—
Bałkany							
Belgrad	69.4	ESE 6	7	3	0	—	-2
Bucuresti	69.8	cisza	4	6	0	—	3
Sulina	68.9	SW 2	4	5	0	—	3
Konstantynopol	65.0	ENE 4	4	13	0	—	—
Athenes	67.2	E 1	4	13	0		
Malta							
Tunis	68.0	cisza	0	11	—		
Alger	66.8	SSW 1	4	15	—		
Stacje górskie Alpy							
Sonnblick (3106)	27.4	NNE 6	mgła	-6	0	-5	-5
Zugspitze (2964)							
Säntis (2500)							

Spostrzeżenia pilotowe.

Stacja	Grunt	Wiatr i chmury	500	1000	1500	2000	2500	3000	3500	4000	4500	5000	Granica dolnej chmury	Rodzaj chmur	Uwagi
Warszawa															
Kraków	[illegible]	NW 8	N 3	E 6	E 5	—	—	—	—	—	—	—	—	—	—

Ogólny stan atmosfery o dniu 11. XI. 24 r. Nr 3162.
Obszar wysokiego ciśnienia nad całym kontynentem europejskim ze środkiem nad Finlandją, głęboka depresja nad Islandją.
W Polsce wiatr, temperatura od -3° (Zamość) do +3° (Hel).

Wydawnictwo Państwowego Instytutu Meteorologicznego w Warszawie

Bulletin du soir [18 h G.M.T.] 11 XI 24 N° 316b

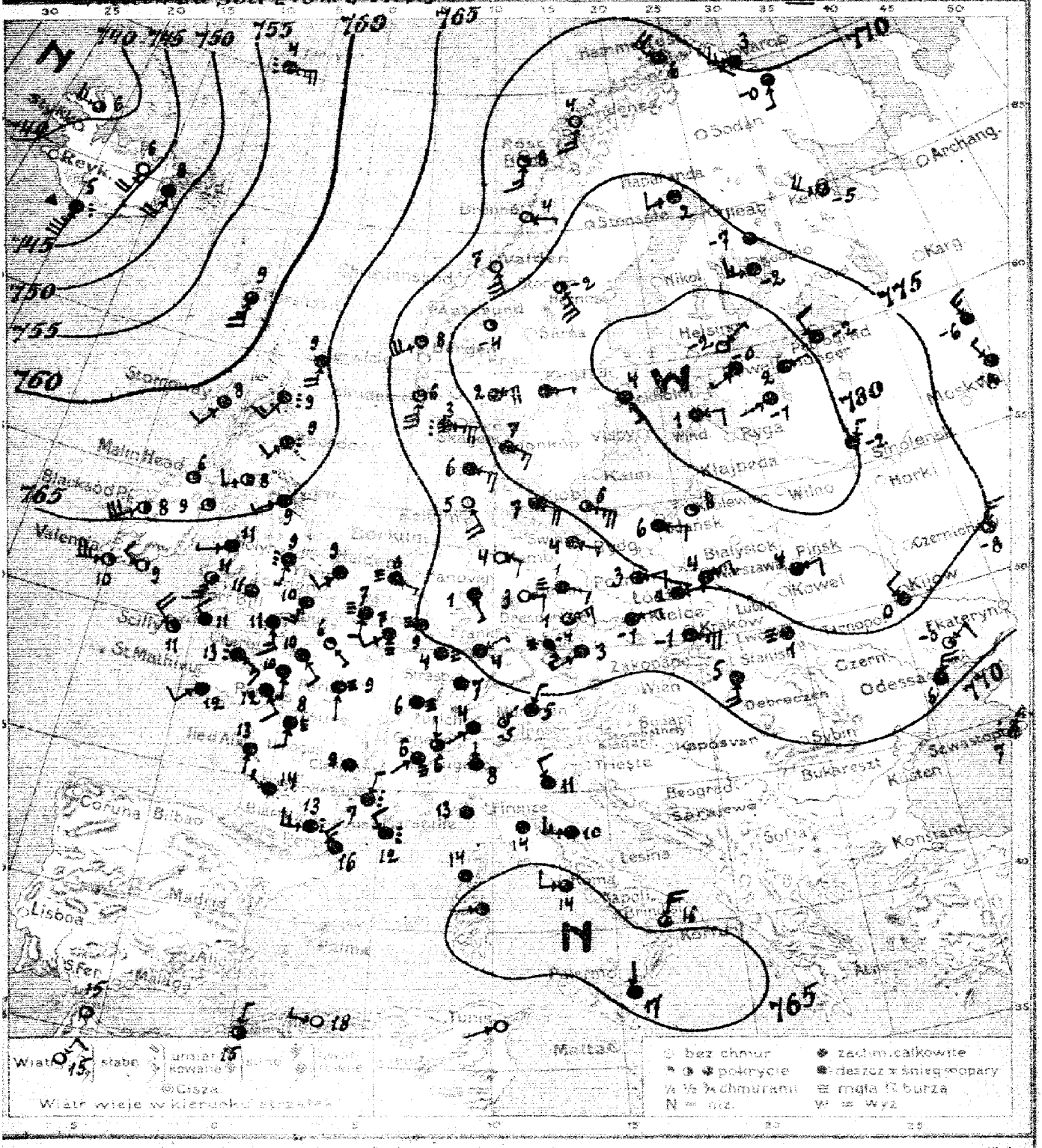

Warszawa Wydanie Próbne z dnia 11. XI. Wtorek 1924 r. 48h Prawo Prasowe V. N° 316b.

Prawdopodobny przebieg pogody w ciągu doby następnej.

Wydano dnia 1924 r. o godz.

Spostrzeżenia meteorologiczne z dnia dzisiejszego rano 11.II.24 r. № 3104

	Stacja	Ciśnienie 700 mm +	Wiatr	Zachmurzenie	Temp. °C.	Opady mm.	Temp. Max.	Temp. Min.
Polska	Wilno							
	Pinsk	77.5	ENE4	4	4			
	Białystok							
	Brześć n/B							
	Kiwerce							
	Warszawa	75.1	ENE4	4	4			
	Łódź	74.8	E2	4	2			
	Lublin							
	Lwów	74.7	cisza	mgła	1			
	Zakopane							
	Kraków	74.2	E10	4	-1			
	Cieszyn							
	Poznań	74.4	E4	4	3			
	Toruń							
	Bydgoszcz							
	Chojnice							
	[illegible]							
	Hel							
	Puck							
W.M.	Gdańsk	76.4	E4	4	6			
Anglia	Lerwick	64.0	S9	4	9			
	Stornoway	61.1	SSW4	1	8			
	Aberdeen	63.5	SSW4	deszcz	9			
	Holy-Head	66.0	WSW2	4	11			
	Valentia	67.8	WSW10	1	10			
	Scilly	67.8	NW8	2	11			
	Yarmouth	67.5	SSW4	4	9			
	Tynemouth	65.0	SW2	4	9			
Hol.	Helder	69.1	ESE2	mgła	6			
	Vlissingen	69.3	S4	—"—	7			
Francja	Le Havre	68.0	SE4	4	10			
	Brest	68.0	SW4	4	12			
	Paris	69.0	S1	mgła	9			
	Toulouse	69.7	W8	deszcz	13			
	Rochefort	69.3	S1	4	13			
	Clermont	69.3	cisza	4	9			
	Bordeaux	—	WNW2	4	14			
	Rennes	69.0	SW4	4	12			
	Strasbourg	68.8	cisza	4	7			
Bel.	Bruxelles	70.0	SW4	mgła	7			
Niemcy	Aachen	70.0	cisza	—"—	9			
	Meiningen	70.1	SE2	4	7			
	Hamburg	71.6	SE4	0	4			
	Swinemünde	73.8	ESE2	4	4			
	Berlin	72.9	ESE4	mgła	1			
	Dresden	71.3	NE6	1	1			
	Breslau	73.2	E4	4	-1			
	Frankfurt a/M	70.8	NE2	4	4			
	München	69.7	NNE2	4	5			
	Königsberg	—	cisza	1	2			
Szwajc.	Genève	69.6	SW1	mgła	6			
	Zürich	68.9	SW1	4	4			
	Lugano	68.5	N1	4	8			
Danja	København	74.8	ESE8	4	7			
	Skagen	75.4	ESE6	4	7			
	Hanstholm	73.3	ESE6	4	6			
	Blaavandshuk	71.6	SE8	0	5			
	Hammershus	75.2	ESE10	1	6			

	Stacja	Ciśnienie 700 mm +	Wiatr	Zachmurzenie	Temp. °C.	Opady mm.	Temp. Max.
Szwecja	Stockholm	80.0	SE2	4	4		
	Kristiansand	78.3	SE10	3	-2		
	Haparanda	75.0	WSW4	4	2		
	Wisby						
	Karlstad	79.7	E2	4	—		
	Storlien						
	Jönköping						
Norwegja	Andenes	72.4	S6	0	4		
	Bronnö	73.2	E2	0	4		
	Vardö / Valdersund	71.6	SSE12	0	7		
	Lillehammer	71.8	S12	1	6		
Finlandja	Helsinki	81.1	NE2	0	-2		
	Sortavala						
	Kuopio	76.3	W6	4	-2		
	Wasa						
	Sodankylä						
Estonja	Tallin (Revel)	81.8	SW2	4	-0		
	Dorpat	81.0	WSW1	4	-1		
	Filsand	81.2	E4	4	1		
Rosja	Petrograd	79.7	NW4	4	-2		
	Smolensk	73.5	NNW8	4	-6		
	Kijów	75.9	NW4	4	0		
	Odessa	70.1	NNE4	4	-6		
	Kem	73.3	WNW8	3	-5		
	Jan Mayen	57.1	E10	deszcz	4		
	Thorshavn	59.0	S10	3	9		
	Sydostiern	49.7	S4	4	8		
Austrja	Wien						
	Feldkirch						
	Innsbruck						
	Klagenfurt						
Czechosłowacja	Praha	71.0	SW2	4	3		
	Eger (Cheb)						
	[illegible]						
	Stara Dala						
	Koszyce	71.0	S8	4	5		
Węgry	Budapest						
	Szombathely						
	Szeged						
Hiszp.	Madrid						
	Coruna						
	Palma						
Włochy	Genova	66.0	cisza	4	13		
	Firenze	65.1	—"—	4	14		
	Ancona	65.9	W6	4	10		
	Roma	64.9	W4	3	14		
	Taranto	65.3	NNE6	2	16		
	Messina	64.3	N1	4	17		
	Maddalena	62.8	W1	2	—		
	Venezia	66.0	NNW4	4	11		
Bałkany	Beograd						
	Bucuresti						
	Sofia						
	Konstantynopol						
	Athènes						
	Malta						
Afryka	Tunis	67.0	WSW1	0	—		
	Alger	70.0	W4	0	18		
Stacje górskie	Sonnblick (3105)						
	Zugspitze (2964)						
	Säntis (2500)	65.8	NE1	1	-5		
	Fichtelberg	61.8	SE6	mgła	-4		

Spostrzeżenia pilotowe

Stacja	Godz.	Na ziemi	500	1000	1500	2000	2500	3000	3500	4000	4500	5000	Granica dolna chmur	Rodzaj chmur	Uwagi
Warszawa															

Wydawnictwo Państwowego Instytutu Meteorologicznego w Warszawie

Edition du matin [7½ G.M.T.] *12. XI. 24. N° 317a.*

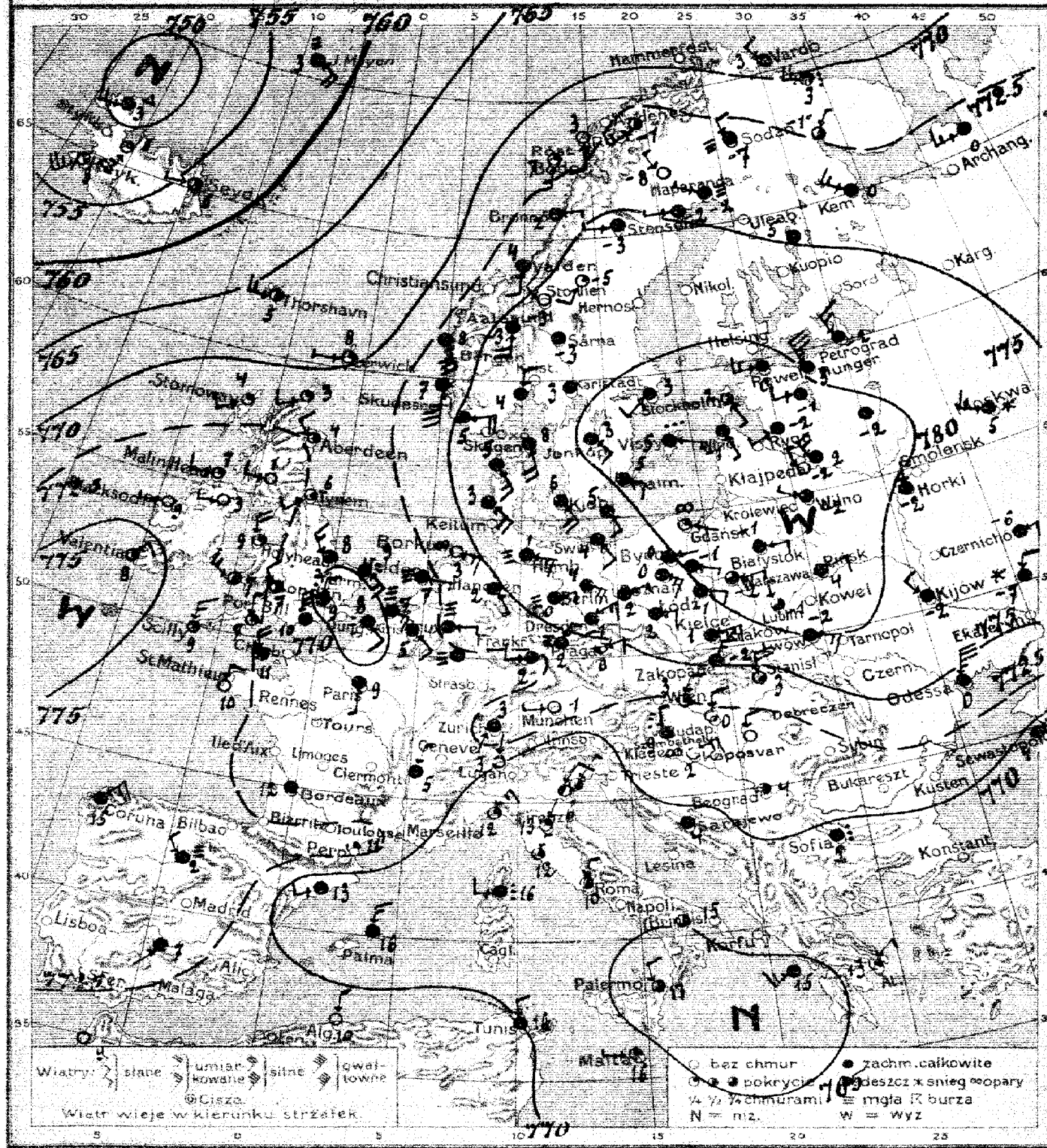

Warszawa. Mapa pogody z dnia 12. XI. Środa 1924 r. 7 rano Rocznik V. N° 317a

Prawdopodobny przebieg pogody w ciągu doby następnej: pogoda mglista i cicha,

o słabem zachmurzeniu; nocą przymrozki.

H.B.

Wydano dnia 12. XI. 1924 r. o godz. 11 h.

Spostrzeżenia meteorologiczne z dnia dzisiejszego rano 12.XI.24 r. № 317

	Stacja	Ciśnienie 700 mm.	Wiatr	Zachmurzenie	Temp. °C	Opady mm.	Temp. Max.	Temp. Min.
Polska	Wilno	80.2	NE4	4	-2	0	3	-3
	Prusk	81.1	ENE4	4	-4	2	5	-1
	Białystok	80.6	E4	4	-1	0	5	-2
	Brześć n/B							
	Kowerce							
	Warszawa	80.3	E2	3	-2	0	6	-3
	Łódź	79.8	ESE4	4	-1	0	2	-2
	Lublin	77.9	NNW2	3	-1	0	3	-3
	Lwów	80.3	ESE6	4	-2	0	2	-2
		76.7	NE2	4	-2	0	3	-6
	Zakopane	78.2	ENE2	4	-1	0	0	-1
	Kraków							
	Cieszyn							
	Poznań	79.1	ESE6	4	0	0	3	-1
	Toruń	80.7	ESE2	4	-1	0	-	-2
	Bydgoszcz	79.3	E4	4	0	0	4	-2
	Chojnice							
	Tczew							
	Hel							
	Puck	80.6	SE4	opady	-2	0	0	-2
Niemcy	Gdańsk	69.1	W2	1	8	9		
Anglia	Lerwick	71.9	WSW4	1	4	1		
	Stornoway	72.3	NW4	1	4	1		
	Aberdeen	73.8	N3	1	9	3		
	Holy Head	75.2	NE4	1	8	1		
	Valencia	74.3	N6	3	9	-		
	Scilly	70.1	SE6	deszcz	9	1		
	Yarmouth	72.9	SW4	1	6	1		
	Tynemouth	72.1	ESE2	mgła	7	-		
Hol.	Helder	71.4	ESE6	-"-	7	-		
	Flissingen	71.0	cisza	4	12	-		
Francja	Calais	73.0	NNE4	0	10	-		
	St Mathieu	70.3	S2	4	9	Ślad		
	Amiens	72.1	NNE2	4	5	-		
	Paryż	73.9	cisza	1	11	-		
	Dunkerque	69.0	SE2	deszcz	8	-		
	Cherbourg	-	cisza	mgła	-	-		
	Biarritz							
	Rennes							
	Strasbourg	72.0	SE4	4	5	-		
Bel.	Bruxelles	73.9	SE2	mgła	2	0	-	-2
Niemcy	Keitum	74.8	ESE6	-"-	3	0	-	-2
	Borkum	75.7	ESE6	-"-	7	0	-	-0
	Hamburg	77.3	SE4	4	4	0	-	-4
	Swinemünde	76.3	SE4	4	4	0	-	0
	Berlin	75.3	ENE6	4	-1	0	-	-2
	Dresden	76.8	E4	4	2	0	-	0
	Kassel	72.6	E2	mgła	6	0.2	-	6
	Frankfurt n/M.	71.6	W2	0	1	1	-	0
	Monachium							
Szwajc.	Genève							
	Zürich							
	Lugano	75.8	SE8	4	8	0		
Dania	Kjöbenhavn	77.0	SSE8	4	8	0		
	Skagen	75.4	SE6	4	5	0		
	Hanstholm	75.0	SE8	4	3	8		
	Blaavandshuk	78.6	SSE4	4	5	0		
	Hammeroehus							

	Stacja	Ciśnienie 700 mm.	Wiatr	Zachmurzenie	Temp. °C	Opady mm.	Temp. Max.	Temp. Min.
Szwecja	Stockholm	80.3	SW2	4	3	0		
	Hernösand	73.9	cisza	4	-4	0		
	Haparanda	74.4	NNW1	mgła	-2	0		
	Wisby	78.4	ESE2	deszcz	5	-		
	Karlstad	79.2	cisza	4	3	5		
	Starbien	75.8	NW4	0	-3	0		
	Jönköping	80.3	SE4	4	3	0.3		
Norwegia	Andenes	72.3	S4	0	3	0		
	Bronnö	73.6	E2	0	2	0		
	Valdersund	74.2	S4	4	4	0		
	Shudesnes	73.3	S4	4	7	0		
Finlandja	Helsinki							
	Soitavata							
	Kuopio							
	Wasa							
	Sodankylä	74.3	NNW4	mgła	-7	3		
Estonja	Tallin (Reval)	80.8	N6	4	0	0	0	
	Dorpat	80.7	W4	4	-1	0	-7	
	Filsand	81.2	SE2	4	2	0	0	
Rosja	Petrograd	77.3	NW6	4	-3	0		
	Moskwa	76.2	NNW2	śnieg	-6	0		
	Rejow	78.3	NW4	4	-2	1		
	Odessa	74.4	N4	4	-0	2		
	Kem	70.5	WNW4	4	-0	0		
	Jan Mayen	70.3	SE8	mgła	3	0.1		
	Thorshavn	66.9	W6	2	5	Ślad		
	Lydisfjord	57.5	W2	1	5	-		
Austrja	Wien							
	Feldkirch							
	Innsbruck							
	Klagenfurt							
Czechosłowacja	Praga	74.9	ENE4	1	0	0		
	Eger (Cheb)	73.4	NE4	mgła	2	Ślad		
	Ołomuniec							
	Stara Bala							
	Koszyce	74.1	N8	0	3	6		
	Bratislava	74.4	NNE4	0	2	0		
Węgry	Budapest	71.9	N4	deszcz	4	0	2	
	Szamathely	71.9	N4	deszcz	4	0	2	
	Szeged	71.5	N4	0	4	-		
Hiszp.	Madrid	74.0	cisza	0	3	-		
	Iruna	74.8	NNE6	4	15	-		
	Pasajes	66.3	N6	4	16	-		
	Palma							
Włochy	Genewa	66.6	NE6	1	12	0		
	Livorno	65.3	NE1	1	13	0		
	Perugia	66.0	W4	deszcz	16	-		
	Rzym	65.2	NE2	2	10	0		
	Neapol	65.1	cisza	3	15	0.5		
	Brindisi	65.2	NE2	2	10	0		
	Livorno	67.0	NE1	1	12	0		
	Palermo	67.7	NE2	2	9	0		
Bałkany	Belgrad	74.0	cisza	2	4	0		
	Bucuresti							
	Sofja	68.5	cisza	deszcz	5	Ślad	9	3
	Konstantynopol							
	Athenae	65.4	NE2	2	13	0	-	3
Afryka północ.	Malta	65.0	W2	1	16	4		
	Tunis	70.0	NNW4	4	16	0		
	Alger	71.0	N4	-	10	-		
Stacje górskie	Sonnblick (3105)							
	Jungfrau (2904)	52.2	NNW4	0	-	0		
	Säntis (2500)							
	Feldberg	65.0	SSE10	mgła	-3	0	-	-5

Spostrzeżenia pilotowe.

Stacja	Godz.	Wiatr dolny	500	1000	1500	2000	2500	3000	3500	4000	4500	5000	Strzelec dolne chmury	Rodzaj chmur	Uwagi
Warszawa															

Ogólny stan atmosfery w dniu 12.XI.24 r. № 317a

Wysokie ciśnienie nad całą Europą, przez Islandji (środek nad Polską i Łotwą = 780 m/m). W Polsce półpogodnie, przymrozki.

Wydawnictwo Państwowego Instytutu Meteorologicznego w Warszawie

Édition du soir (18 h. G.M.T.) 12 XI 24 N° 3175.

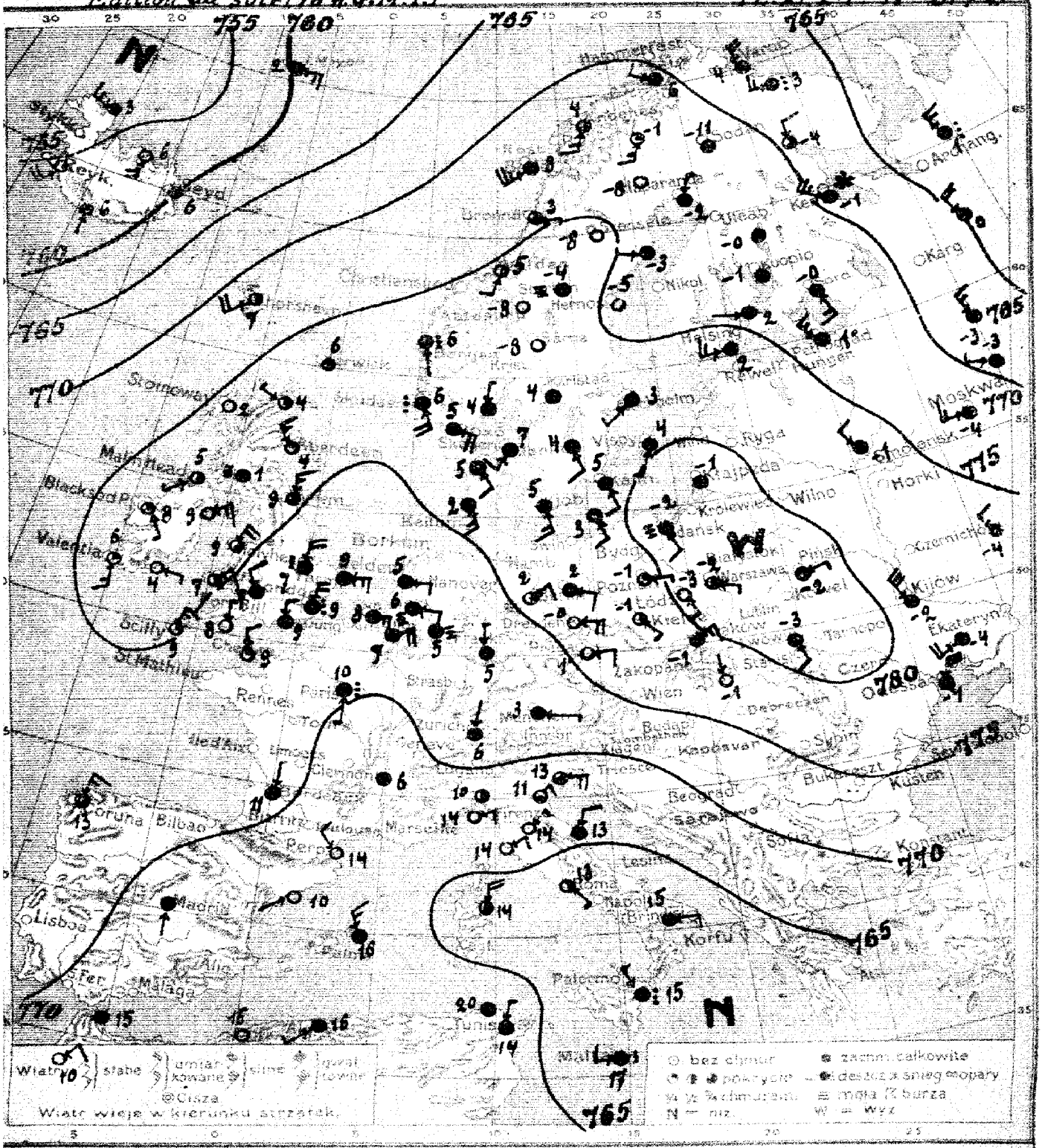

Warszawa Pogody z dnia 12. XI Środa 1924 r. 18 h. Rocznik V. № 3175.

Przewidywany przebieg pogody w ciągu doby następnej.

Wydano dnia 1924 r. o godz.

Spostrzeżenia meteorologiczne z dnia dzisiejszego rano z 12 XI 24r. № 1124

Stacja	Ciśnienie 700 mm.	Wiatr	Zachmurzenie	Temp. °C.	Opady mm.	Temp. Max.	Temp. Min.
Polska: Wilno							
Płask	80.6	ENE 2	4	2			
Białystok							
Brześć n/B							
Królewiec							
Warszawa	80.9	ESE 2	2	-2			
Łódź	80.2	SE 4	0	-3			
Lublin							
Lwów	81.5	SE 4	4	-3			
Zakopane							
Kraków	79.9	NE 6	4	-1			
Cieszyn							
Poznań	79.8	E 2	4	-1			
Toruń							
Bydgoszcz							
Chojnice							
Tczew							
Hel							
Puck							
Anglia: Lerwick	80.9	SE 4	mgła	-2			
Lerwick	76.0	cisza	1	6			
Stornoway	75.9	— " —	9	9			
Aberdeen	76.8	NW 6	1	4			
Holy Head	75.5	NNE 8	1	9			
Valentia	75.7	SSE 6	1	6			
Scilly	75.3	NNE 6	1	9			
Yarmouth	71.2	E 6	4	4			
Plymouth	75.2	— " —	8	8			
Holandia: Helder	72.6	E 4	4	5			
Vlissingen	72.2	E 6	4	8			
Francja: Gris Nez							
St. Quentin							
Paris	70.0	S 2	deszcz	10			
Dieppe	71.0	cisza	4	6			
Rouen	71.0	NE 1	4	11			
Cherbourg	68.3	NNW 4	0	14			
Biarritz							
Rennes							
Strasbourg							
Belgia: Bruxelles	71.0	ENE 3	4	7			
Keitum							
Borkum							
Hamburg							
Magdeburg	75.9	NE 4	1	2			
Berlin	76.7	ESE 4	4	2			
Dresden	75.5	E 3	0	-0			
Wrocław	73.1	ESE 4	1	-1			
Frankfurt n/O	73.2	N 2	4	5			
Monachium	72.8	E 2	4	3			
Niemen: Kłajpeda	80.9	cisza	4	-1			
Genewa							
Zurych	72.0	NNE 1	4	6			
Szaffuza							
Bałtyckie: Ostermoor	78.2	SSE 6	4	6			
Skagen	77.4	SSW 4	4	7			
Hanstholm	76.5	SE 4	4	5			
Blavandshuk	76.0	SSE 6	4	2			
Hannaredsbus	78.3	SE 4	4	4			

Stacja	Ciśnienie 700 mm.	Wiatr	Zachmurzenie	Temp. °C	Opady mm	Temp. Max
Szwecja: Stockholm	78.5	SW 2	4	1		
Hernösand	74.4	cisza	0	-5		
Haparanda	72.9	NNE 2	4	-2		
Visby	79.7	SSW 2	4	4		
Karlstad	78.1	cisza	4	4		
Storlien	77.7	— " —	0	-3		
Jönköping	79.8	SE 4	4	4		
Norwegia: Andenes	71.6	SSW 3	3	4		
Bronnö	74.8	E 2	3	3		
Valdersund	75.1	SSW 4	2	5		
Vardesnes	76.9	SSE 3	deszcz	6		
Finlandja: Helsinki	66.0	W 6	4	2		
Sortavala	72.9	SSE 6	4	-0		
Kuopio	73.9	cisza	4	-1		
Wasa	72.8	— " —	4	-0		
Kajana	72.9	— " —	4	-11		
Estonja: Talin (Reval)						
Dorpat						
Pilsand						
Rosja: Petrograd	73.9	NW 6	4	1		
Moskwa	72.4	N 6	4	-4		
Kijów	73.7	NW 4	4	-2		
Odessa	72.6	NNE 12	4	-1		
Kem	69.1	WNW 10	śnieg	-1		
Jan Mayen	60.3	E 6	4	2		
Thorshavn	72.8	SW 8	2	7		
Seydisfiord	60.0	cisza	2	6		
Austro-Węgry: Wiedeń						
Felixkirch						
Innsbruck						
Klagenfurt						
Czechosłowacja: Praga	76.0	E 4	0	1		
Eger (Cheb)						
Otorowice						
Stara Bala						
Kasprze	76.0	N 1	0	-1		
Węgry: Budapeszt						
Szombathely						
Szeged						
Hiszp.: Madryt	69.0	S 1	4	-		
Coruna	73.0	N 6	4	13		
Palma	68.0	SW 1	0	10		
Włochy: Genowa	57.3	ENE 4	0	14		
Florencja	66.1	NE 2	0	14		
Ancona	65.0	NNE 4	4	13		
Rzym	64.2	SE 2	2	13		
Neapol	67.0	ENE 4	0	14		
Palermo	62.9	E 4	3	15		
Maddalena	63.2	N 3	2	14		
Messyna	61.0	NW 1	deszcz	15		
Bałkany: Belgrad						
Bukareszt						
Sofja						
Konstantynopol						
Ateny						
Malta	61.0	W 4	deszcz	17		
Tunis	66.2	NNE 4	4	14		
Alger	69.0	SW 2	4	16		
Stacje górskie (wyżej): Semblick (2105)						
Tagsatze (2964)						
Säntis (2500)						

Spostrzeżenia pilotowe.

Stacja	Obłoki	Miesiąc	500	1000	1500	2000	2500	3000	3500	4000	4500	5000	Granica obłoków	Zachmurzenie	Uwagi
Warszawa															

Wydawnictwo Państwowego Instytutu Meteorologicznego w Warszawie

Édition du matin [7h. G.M.T.] 13. XI. 24. N° 318 a

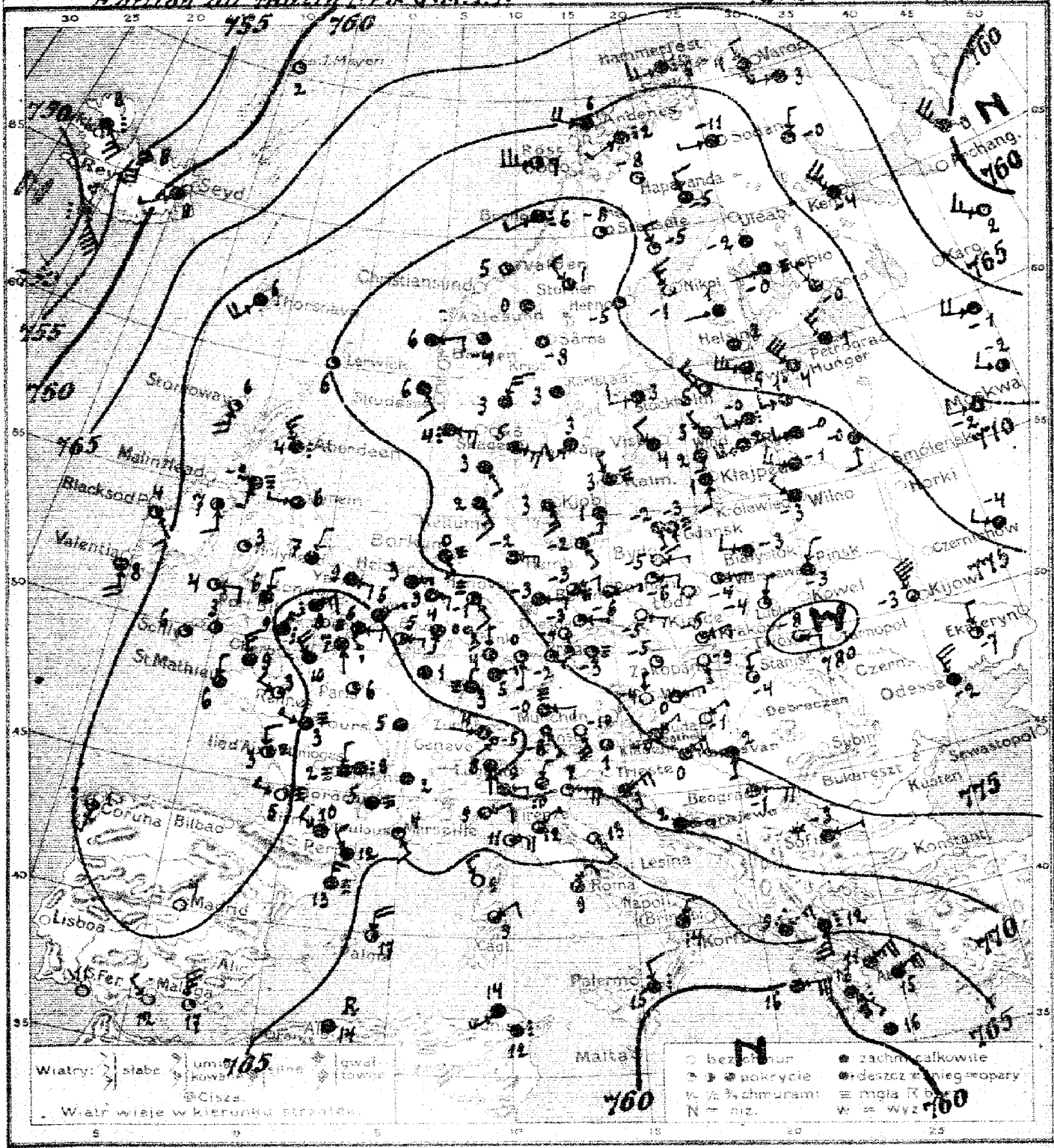

Warszawa. Mapa pogody z dnia 13. XI. Czwartek 1924 r. Rocznik V. N° 318 a

Przewidywany przebieg pogody w ciągu doby następnej: Chłodno; za wyjątkiem wschodu przeważnie dość pogodnie; zrana miejscami mgła; słabe wiatry lokalne; nocą przymrozki.

W. M.

Wydano dnia 13. XI. 1924 r. o godz. 11 h.

Spostrzeżenia meteorologiczne z dnia dzisiejszego rano 13. XI. 1916. N. 310.

	Stacja	Ciśnienie 700 mm +	Wiatr	Zachmurzenie	Temp. °C.	Opady mm.	Temp. Max.	Temp. Min.
Polska	Wilno	58.0	NW2	4	-3	0	-2	-3
	Brześć n/B	59.0	NNE2	4	-2	0	3	-4
	Białystok	58.3	WNW4	4	-3	4	-1	-3
	Kowel							
	Warszawa	59.7	— Bal.	2	-4	0	5	-5
	Łódź	59.4	SE2	0	-5	0	2	-6
	Lublin	58.9	NNE2	1	-4	0	-1	-6
	Lwów	58.2	E4	1	-3	-0	1	-3
	Czerw. Dwór	—	ENE2	2	-4	0	-1	-5
	Zakopane	58.7	N2	2	-4	2	1	-10
	Kraków	58.1	ENE2	1	-5	0	2	-6
	Oświęcim							
	Poznań	59.3	L1	2	-5	0	4	-6
	Toruń							
	Bydgoszcz	59.2	E2	2	-5	0	4	-7
	Chojnice							
	Tczew							
	Hel							
	Pelplin							
	Gdańsk	59.6	SSE4	mgła	-3	0	0	-4
Anglia	Lerwick	58.0	calma	4	6	0		
	Stornoway	58.1	SO 1	1	6	0		
	Aberdeen	58.6	NW6	deszcz	4	1		
	Holy Head	58.1	calma	1	3	0		
	Valencia	60.8	SSE6	4	8	0		
	Scilly	61.0	calma	1	6	0		
	Yarmouth	60.6	ESE4	4	9	1		
	Spurnhead	61.6	W2	3	6	0		
Hol.	Helder	58.2	ENE4	4	3	—		
	Vlissingen	58.3	NE2	4	5			
Francja	Brest	60.8	E4	mgła	6	0.4	—	5
	St Mathieu	58.6	N3	3	9	0	—	5
	Paryż	60.3	— calma	1	8	0.4	—	6
	Lyon	59.6	— " —	4	5	0	—	5
	La Rochelle	59.3	NNW4	mgła	3	0	—	—
	Clermont	59.5	calma	deszcz	6	24	—	2
	Perpignan	59.3	NW4	4	13	—	2	—
	Nancy	58.4	W NW2	2	3	0	—	-2
	Strasbourg	59.3	W2	mgła	3	0	—	-3
Bel.	Bruxelles	58.4	E2	2	5	0	—	—
Niemcy	Wilhelmshaven	58.3	SE4	mgła	3	0	—	-1
	Borkum	58.3	SSE2	— " —	9	0	2	-1
	Hamburg	58.1	ESE4	4	2	0	—	-2
	Swinemünde	58.3	SE2	2	-2	0	—	-4
	Berlin	58.6	ENE4	mgła	3	0	—	-4
	Dresden	58.9	E3	1	3	0	—	-3
	Breslau	59.4	ESE4	0	-5	0	—	-6
	Grunwald M.	58.1	N4	3	4	0	—	-3
	München	57.6	E4	mgła	-0	0	—	-1
	Kopenhaga	58.6	S4	4	1	0	—	—
Szwecja	Skagen							
	Ekero	59.6	W1	4	4	—		
	Engelska	59.9	SSE1	4	8	0		
Dania	Aberdeen	57.8	SE3	4	3	0		
	Skagen	57.8	ESE3	4	5	0		
	Kopenhaga	58.0	SE4	4	3	0		
	Kristiansund	58.4	SE6	4	2	0		
	Skudesnes	58.1	S4	4	3	0		

	Stacja	Ciśnienie 700 mm +	Wiatr	Zachmurzenie	Temp. °C	Opady mm.	Temp. Max.	Temp. Mi
Szwecja	Stockholm	58.4	W4	4	3	0		
	Hernösand	58.6	calma	1	-5	0		
	Haparanda	58.2	NNW4	4	-3	0.2		
	Wisby	58.4	NW4	4	4	0		
	Karlstad	57.3	mgła	4	3	0		
	Stortien	57.5	— " —	4	0	śnieg		
	Skellefteå	58.1	— " —	1	-9	0		
Norwegia	Andenes	58.2	NNW4	4	6	3		
	Bronnö	58.8	SW2	deszcz	6	śnieg		
	Valdersund	57.5	calma	2	3	11		
	Skudesnes	58.3	SE4	4	6	śnieg		
Finlandja	Helsinki	—	—	4	2	2		
	Sortavala	58.1	NW2	4	-0	0.2		
	Kuopio	58.9	W1	mgła	-2	2		
	Wasa	58.3	NW6	0	-1	śnieg		
	Sodankylä	58.3	W2	4	-11	0		
Estonja	Tallin (Reval)	58.7	NW NW6	4	5	0	-3	
	Dorpat	58.6	W4	4	1	0	1	
	Filsand	58.6	NW6	4	3	0	-6	
Rosja	Petrograd	58.4	NW6	4	1	0		
	Moskwa	58.9	NNW4	4	-2	0		
	Kijów	58.8	NNW4	3	-3	0		
	Orenburg	58.3	NNW6	4	-2	0		
	Perm	60.7	NW10	4	-4	0		
	Jan Mayen	60.5	calma	1	2			
	Thorshavn	58.4	SSW8	4	6			
	Sydvisköra	60.5	SW4	4	9			
Austrja	Wiedeń	58.1	N2	0	-4	0	3	
	Pelakrawli							
	Innsbruck							
	Klagenfurt	57.0	calma	3	-1	śnieg	5	
Czechosłowacja	Praha	58.8	— " —	mgła	-3	— " —		
	Liger (Cheb)	58.2	E4	1	-2	— " —		
	Ołomuniec	58.1	calma	1	-3	-0		
	Stara Dala							
	Kosyce	57.8	W4	4	-4	0		
	Bralesław	58.0	ENE2	1	0	0		
Węgry	Budapest	58.3	NE2	0	-1	0	1	
	Szombathely	58.3	NE2	4	-0	0	6	
	Szeged	58.4	SE	4	2	0	4	
Rosja	Madrid	60.3	calma	0	4	0		
	Coruna	60.5	SE	1	1	0		
	Piotrkowa	61.2	NW2	0	12	0		
Włochy	Genewa	58.2	ENE4	1	9	—		
	Florencja	58.8	SE2	2	12	—		
	Livorno	58.3	E3	1	11	—		
	Roma	58.8	NE4	2	9	—		
	Neapol	58.4	E 10	1	7	—		
	Potenza	58.3	SE1	3	13	—		
	Maddaleno	58.3	NE3	2	9	—		
	Palermo	60.8	NNW4	deszcz	15	5		
Bałkany	Belgrad	58.3	ESE3	2	-1	0		
	Bukareszt	58.4	E2	4	2	0	—	
	Sofja	58.7	ENE2	śnieg	-3	—		
	Konstantynopol	59.0	E12	4	16	0		
	Ateny	63.8	NE10	4	11	0		
Afryka	Malta							
	Tunis	64.0	calma	deszcz	12	—		
	Alger	64.0	— " —	Burza	14	—		
Stacje górskie	Sonnblick (3105)	62.5	SE4	0	-10	0	-6	
	Jugspitze (2960)	63.3	SE2	0	-8	0		
	Säntis (2500)	64.1	SSW1	0	-3	0		

Spostrzeżenia-pilotowe.

Stacja	Ziemia	Warstwy	500	1000	1500	2000	2500	3000	3500	4000	4500	5000	Granica silna chmur	Granica chmur	Uwagi
Warszawa	C		ESE3	NE3	NE3	NE4	NE3	NE3	—	—	—	—	—	—	—
Lwów	S	NE4	ESE6	E3	E3	ENE4	—	ENE3	—	—	—	—	—	—	—

Ogólny stan atmosfery w dniu 13. XI. 1916. N. 310.
Obszar wysokiego ciśnienia z spadkiem nad Polską zajmuje większą część Europy. Stosunkowo niskie ciśnienie nad otoczeniem Grenlandji, Islandja nad Rosją północno-zachodnią. W Polsce za wyjątkiem północno-wschodniej dość pogodnie, temperatura od -9° (Zakopane) do +6°.

Wydawnictwo Państwowego Instytutu Meteorologicznego w Warszawie

Edition du soir [18 h. G.M.T.]. 13. XI. 24. N° 318 b.

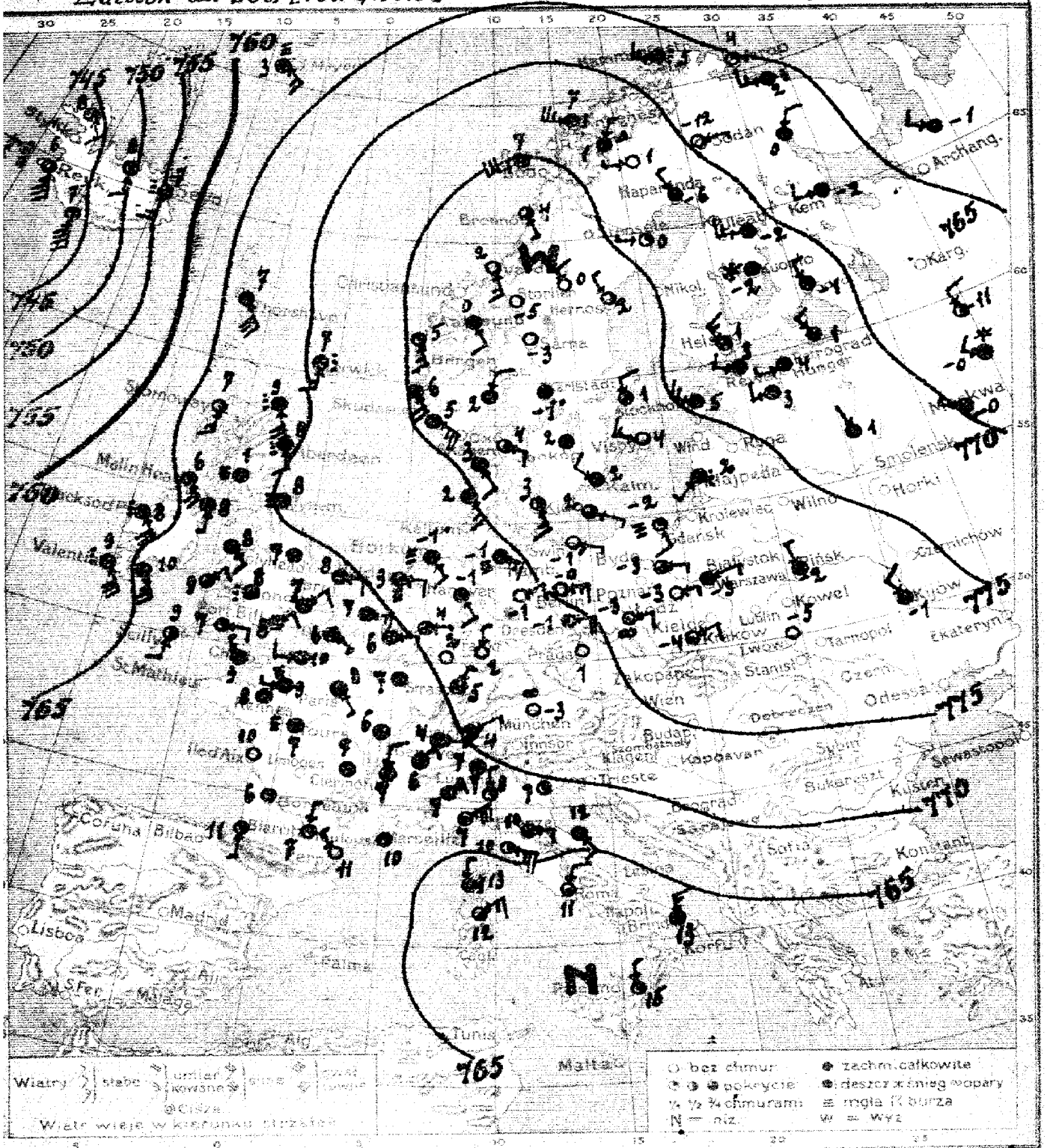

Warszawa. Izobary z dnia 13. XI. *Czwartek 1924 r. 18 h.* *Rocznik V. №* 318 b.

Przewidywany przebieg pogody w ciągu doby następnej

Wydano dnia *1924 r. o godz.*

Spostrzeżenia meteorologiczne z dnia dzisiejszego godz. 7. 13. XI. 21 r. № 3164

	Stacja	Ciśnienie 700 mm+	Wiatr	Zachmurzenie	Temp. °C.	Opady mm.	Temp. Max.	Temp. Min.
Polska	Wilno							
	Pińsk	77.9	NNW 2	4	-2			
	Białystok							
	Brześć n/B							
	Kowno							
	Warszawa	78.2	E 2	4	-2			
	Łódź	77.9	E 2	0	-3			
	Lublin							
	Lwów	78.0	cisza	0	-3			
	Zakopane							
	Kraków	77.6	ENE 4	1	-4			
	Cieszyn							
	Poznań							
	Toruń	78.6	E 2	3	-3			
	Bydgoszcz							
	Chojnice							
	Tczew							
	Hel							
	Puck							
Bałtyk	Gdańsk	72.2	SSE 4	mgła	-2			
Anglia	Lerwick	70.7	S 6	deszcz	7			
	Stornoway	66.0	S 6	2	7			
	Aberdeen	69.4	SSE 4	deszcz	8			
	Holy Head	67.8	SE 4	4	8			
	Valentia	61.8	SE 12	4	9			
	Scilly	65.2	S 4	2	9			
	Yarmouth	69.3	E 4	4	8			
	Spurnhead	70.2	cisza	deszcz	8			
Hol.	Helder	71.7	E 4	mgła	3			
	Vlissingen	71.8	E 6	4	9			
Francja	Calais	68.6	ESE 2	4	6			
	Ouessant	69.2	cisza	mgła	7			
	Paris	68.6	SE 2	4	8			
	Brest	69.1	cisza	4	6			
	Rochefort	69.6	— " —	0	10			
	Clermont	66.5	— " —	4	7			
	Biarritz	59.0	S 9	1	11			
	Rennes	69.1	cisza	4	8			
	Strasbourg	70.9	NNE 2	4	5			
Bel.	Bruxelles	69.0	E 2	4	6			
Niemcy	Emden	72.3	SE 4	4	-1			
	Norderney	71.0	SE 4	mgła	-1			
	Hamburg	74.5	ESE 6	— " —	-1			
	Stralsund	76.5	ESE 2	0	-1			
	Kiel	75.5	E 6	0	-0			
	Dresden	74.4	E 8	1	-1			
	Breslau	76.3	E 4	opady	-3			
	Inowrocław	72.1	NE 2	3	-2			
	Memel	72.0	cisza	opady	-3			
Bałtyk	Kłajpeda	71.1	SW 2	deszcz	2			
Szwajcaria	Genewa	69.5	NE 2	4	6			
	Zürich	70.1	NE 2	4	4			
	Lugano	69.5	S 1	4	7			
Dania	Kjöbenhavn	73.4	SES	2	3			
	Skagen	71.4	ESE 4	2	4			
	Hornbäk	75.8	SE 4	4	3			
	Horsens	74.8	SE 6	4	2			
	Hesselmerbus	77.9	ESE 2	3	2			

	Stacja	Ciśnienie 700 mm+	Wiatr	Zachmurzenie	Temp. °C.	Opady mm.	Tes Max
Szwecja	Stockholm	75.7	NNW 2	3	1		
	Hernösand	77.0	NW 2	8	2		
	Haparanda	73.3	NW 2	4	-6		
	Wisby	76.4	WNW 6	0	4		
	Karlstad	78.5	cisza	4	-1		
	Storlien	79.7	— " —	0	-5		
	Jönköping	77.8	— " —	4	2		
Norwegia	Aulenes	67.4	W 10	deszcz	7		
	Bronnö	70.1	SE 2	3	4		
	Valdersund	77.5	SSE 6	0	2		
	Skudesnes	75.3	SE 8	4	6		
Finlandja	Helsinki	73.1	NW 6	4	1		
	Seravaia	71.0	NNW 2	4	-1		
	Kuopio	71.8	cisza	śnieg	-2		
	Kajana	73.5	W 6	4	-2		
	Sodankylä	71.8	E 2	0	-12		
Estonia	Tallin (Reval)	73.3	WNW 4	4	3		
	Dagnø	73.4	W 4	4	3		
	Filsand	74.3	WNW 6	4	5		
Rosja	Petrograd	71.5	NW 4	4	1		
	Moskwa	69.5	WNW 2	4	-0		
	Kijów	75.6	NW 4	4	-1		
	Kem	68.0	W 4	4	-2		
	Mezeń	63.4	WNW 4	4	-1		
	Jan Mayen	62.9	ESE 6	mgła	3		
	Thorshavn	66.8	SE 12	4	7		
	Eyksmore	55.2	S 6	deszcz	7		
Austrja	Wien						
	Feldkirch						
	Innsbruck						
	Klagenfurt						
Czechosłowacja	Praha	74.4	cisza	0	1		
	Eger (Cheb)						
	Otmuchów						
	Stara Data						
	Koszyce						
Węgry	Budapest						
	Szombathely						
	Szeged						
Hiszp.	Madrid						
	Coruna						
	Palma						
Włochy	Genova	67.6	NE 14	1	7		
	Florencja	65.6	E 4	3	10		
	Ancona	68.2	SE 4	4	12		
	Roma	63.7	NNE 4	1	11		
	Neapol	66.8	E 10	7	10		
	Termini	63.8	E 6	4	13		
	Maddalena	62.2	NE 6	2	12		
	Syrakuzy	61.0	N 2	1	15		
Bałkany	Belgrad						
	Bucuresci						
	Sofja						
	Konstantynopol						
	Athenes						
	Malta						
Stacje górskie	Tunis						
	Alger						
	Sonnblick (3105)						
	Zugspitze (2964)						
	Säntis (2500)						

Spostrzeżenia pilotowe.

Stacja	Godz.	Wiatr dolny	500	1000	1500	2000	2500	3000	3500	4000	4500	5000	Granica dolna chmur	Granica górna chmur	Uwagi
Warszawa															

Wydawnictwo Państwowego Instytutu Meteorologicznego w Warszawie

Édition du matin [7h. G.M.T.] 14. XI. 24. N°3194.

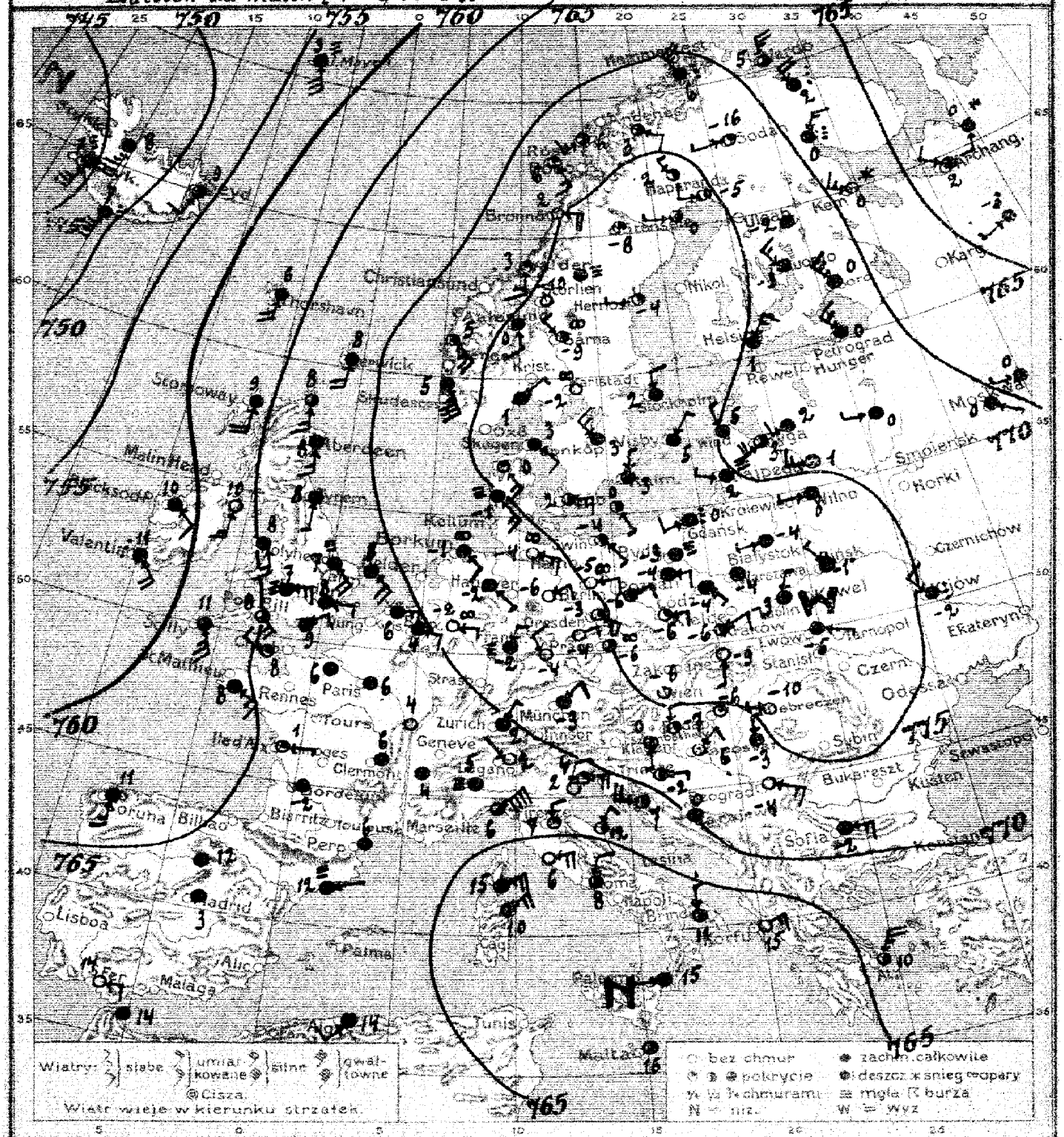

Warszawa. Mapa pogody z dnia 14. XI. Piątek 1924 r. 7 rano. Rocznik V. N° 315 B.

Prawdopodobny przebieg pogody w ciągu doby następnej: przeważnie chmurno i mglisto; silniejsze przymrozki, zwłaszcza w miejscach chwilowego wypogodzenia; słabe wiatry wschodnie i północno-wschodnie.

sfB.

Wydano dnia 14. XI 1924 r. o godz. 11h

Spostrzeżenia meteorologiczne z dnia dzisiejszego rano

	Stacja	Ciśnienie 700 mm +	Wiatr	Zachmurzenie	Temp. °C.	Opady mm.	Temp. Max.	Temp. Min.
Polska	Wilno	73.3	NE2	4	-8	0	-0	-3
	Pińsk	77.8	NNW2	4	-7	0	-1	-7
	Białystok	77.1	NE2	4	-4	0	-2	-11
	Brześć n/B							
	Kiwerce							
	Warszawa	77.5	cisza	4	-5	0		-5
	Łódź	77.3	SE2	4	-4	0	0	-8
	Lublin	73.3	NNE2	4	-3	0	-2	-4
	Lwów	78.2	ESE2	4	-5	0	-2	-7
	Lwów-[illegible]	[illegible]	NE2	4	[illegible]	0	-2	-6
	Zakopane	77.5	SE		-9	0	-2	-10
	Kraków	76.8	ENE4	4	-8	0	-0	-8
	Cieszyn							
	Poznań	77.4	E1	4	-4	0	[illegible]	-8
	Toruń							
	Bydgoszcz	77.0	cisza	mgła	-3	0	-1	-8
	Chojnice							
	Tczew							
	Hel							
	Puck							
W.M.	Gdańsk	76.9	WSW4	krupy	0	ślad	0	-3
Anglia	Lerwick	67.8	SE	4	8	0.1		
	Stornoway	62.9	SE	4	9	—		
	Aberdeen	67.4	S6	4	3	3		
	Holy Head	65.0	SSE6	4	8	0		
	Valentia	58.7	SE6	deszcz	11	3		
	Scilly	69.7	SSE10	3	11	0		
	Yarmouth	68.5	ESE5	4	9	0		
	Plymouth	67.0	SE	4	10	ślad		
Hol.	Helder							
	Vlissingen	69.5	ENE5	4	6	—		
Francja	Gris Nez [illegible]	65.0	ESE6	4	8	—		
	Paris	66.7	cisza	4	6	0		
	Dijon	67.3	[illegible]	6	4	0		
	Ile d'Aix	67.5	E2	4	7	0		
	Clermont	67.3	cisza	4	5	0		
	Biarritz	67.0	[illegible]	4	6	0		
	Rennes							
	Strasbourg							
Bel.	Bruxelles							
Niemcy	Keitum	72.1	SE2	mgła	-2			-4
	Borkum	73.3	SE4	[illegible]	-1			
	Hamburg	74.5	ESE5	[illegible]	-4	0	—	-4
	Swinemünde	75.6	SE2	2	-4	0	—	-9
	Berlin	75.2	E2	mgła	-5	0	—	-6
	Dresden	74.0	SE6	1	-3	0	—	-3
	Breslau	75.6	SE1	mgła	-6	0	—	-7
	Frankfurt a/M.	73.[illegible]	NNE4	[illegible]	-2	0	—	-4
	München	75.8	NE2	4	-9	0	—	-8
	[illegible]	75.4	WNW	mgła	2	0.3	—	—
Szwajc.	Genewa							
	Zürich	58.7	NE		2	0		
	Lugano	55.6	NNE	0	2	0		
Dania	Kopenhaga	77.0	E6	2	2	0		
	Skagen	77.7	ESE4	2	3	0		
	Hanstholm	75.5	SE6	1	-0	0		
	Blaavandshuk	75.7	SE5	mgła		0		
	Hammerodde	77.3	SE2	2	0	0		

	Stacja	Ciśnienie 700 mm +	Wiatr	Zachmurzenie	Temp. °C.	Opady mm	Temp. Max	Temp. Min
Szwecja	Stockholm	77.[illegible]	NE	4	2	0		
	Hernösand	77.6	NE	4	-4	0		
	Haparanda	74.9	NE	1	-5	0		9
	Wisby	75.4	NNE	4	5	0		
	Karlstad	73.[illegible]	cisza	mgła	-2	0		9
	Storlien	70.6	[illegible]	0	-10	0		11
	Jönköping	75.0	NNE	4	3	0		7
Norwegja	Andenes	74.3	NNE	3	6	1		
	Bronnö	75.0	E6	0	4	0		
	Valdersund	74.6	SE	1	3	9		
	Skudesnes	74.5	SSE14	4	1	0		
Finlandja	Helsinki	74.8	NNE6	4	1	0		
	Sortavala	78.7	NNE	4	0			
	Kuopio	77.7	NNE	4	-4	0		
	[illegible]	77.0	cisza	4	-4	0		
	Sodankylä	74.3	NE	1	-16	0		
[illegible]	Tallin (Reval)	75.0	SSW	4	3	0		
	[illegible]	74.3	NE	4	1	1		
	[illegible]	7[illegible]	NNW6	4	5	ślad		
Rosja	Petrograd	77.6	NNE	4	-6	0		
	Moskwa	78.6	SE2	4	-0	0		
	Jarosław	50.1	NE2	4	-1	0		
	Aleksandrowsk	67.0	NNE	deszcz	3	2		
	Mezeń	61.7	SSW4	śnieg	-1			
	Jan Mayen	56.[illegible]	SSE12	mgła	3			
	Thorshavn	62.[illegible]	S	4	6	4		
	Seydisfjord	52.8	SSW4	2	9	—		
Austrja	Wien	75.4	cisza	0	-6	0	3	
	[illegible]	76.0	E2	1	0	0	4	
	Innsbruck							
	Klagenfurt							
Czechosłowacja	Praha	75.0	cisza	mgła	-0	ślad		
	Eger (Cheb)	75.6	ENE4	0	-4	—		
	Olomouc							
	Stara Dala							
	Kosyce							
Węgry	Budapest	[illegible]	[illegible]	1	-6	0	0	
	Szombathely	[illegible]	NE4	1	-7	0	4	
	Szeged	77.0	NE	4	-3	0		
Hiszp.	Madrid	[illegible]	cisza	4	3	1		
	Coruna	[illegible]	SSE6	4	11	0		
	Palma	[illegible]	ENE	mgła	14	0		
Włochy	Crespa	[illegible]	NE10	2	3	0		
	Firenze	[illegible]	NE	1	7	0		
	[illegible]	[illegible]	NE	4	15	0		
	Roma	[illegible]	NE4	3	8	0		
	Napoli	[illegible]	E6	1	4	0		
	Brindisi	[illegible]	cisza	mgła	5	0		
	[illegible]	[illegible]	NE8	3	10	0		
	Palermo	[illegible]	E8	0	6	0		
Bałkany	Beograd	[illegible]	ESE	6	-4	0		
	Bucureşti	[illegible]	cisza	4	-2	0		
	Sofja	[illegible]	E6	4	-2	0		
	Konstantynopol	74.[illegible]	E	1	0	ślad		
	Athenes	[illegible]	NNE11	3	10	—		
	Malta	[illegible]	cisza	1	16	—		
Afryka	Tunis	[illegible]	—	4	14	—		
	Alger	[illegible]	SW4	4	14	—		
	[illegible]	[illegible]	SW4	6	11	0		
Szczyty górskie	Sonnblick (3105)							
	Zugspitze (2964)							
	Säntis (2500)							

Spostrzeżenia pilotowe.

Stacja	Godz.	[illegible]	500	1000	1500	2000	2500	3000	3500	4000	4500	5000	Granica dolna chmur	Rodzaj chmur	Uwagi
Warszawa	7[illegible]	NE[illegible]	E2	NE[illegible]	ENE[illegible]	ENE5	ENE7	ENE[illegible]	—			—	—	—	—

Ogólny stan atmosfery w dniu dzisiejszym. № 3198

Wysokie ciśnienie nad całą niemal Europą, ze środkiem nad Szwecją i Polską, niskie nad Islandją i Irlandją.
W Polsce chmurno, kilkastopniowe przymrozki.

Wydawnictwo Państwowego Instytutu Meteorologicznego w Warszawie

Edition du soir [18h G.M.T.] — *14. XI. 24. N° 319 b.*

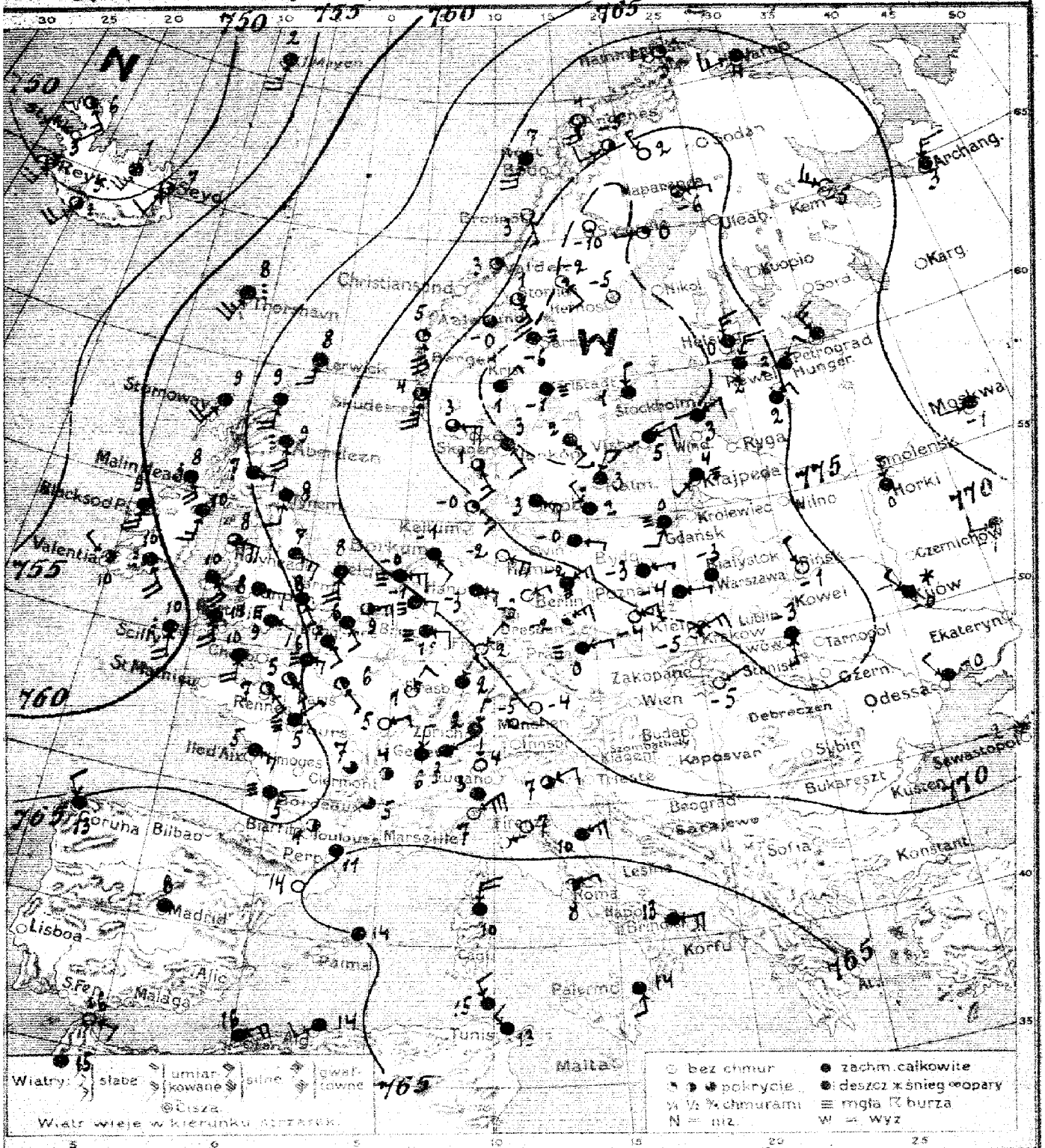

Warszawa, dnia 14. XI Piątek *1924 r. o godz.* 18 h. *Centralna Rocznik.* N° 319 b.

Przewidywany przebieg pogody w ciągu doby następnej

Wydano dnia *1924 r. o godz.*

Spostrzeżenia meteorologiczne z dnia dzisiejszego rano

	Stacja	Ciśnienie 700 mm +	Wiatr	Zachmurzenie	Temp. °C	Opady mm.	Temp. Max	Temp. Min.
Polska	Wilno							
	Pińsk	76.3	NE 2	4	-1			
	Białystok							
	Brześć n/B							
	Kr[illegible]							
	Warszawa	76.4	cisza	4	-3			
	Łódź	76.4	E 2	4	-4			
	Lublin							
	Lwów	76.6	S 2	4	-3			
	Zakopane							
	Kraków	74.0	NE 6	1	-5			
	Cieszyn							
	Poznań	76.3	E 2	4	-3			
	Toruń							
	Bydgoszcz							
	Chojnice							
	Tczew							
	Hel							
	Puck							
W.M.	Gdańsk	75.9	SSW 2	mgła	0			
Anglia	Lerwick	67.2	S 8	4	8			
	Stornoway	63.0	SSW 2	4	9			
	Aberdeen	60.9	SSE 10	deszcz	9			
	Holy-Head	63.3	ESE 8	3	8			
	Valentia	59.2	WNW 2	3	10			
	Scilly	58.7	SSE 8	deszcz	10			
	Yarmouth	67.1	SSE 8	4	8			
	Falmouth	66.4	S 4	4	8			
Hol.	Helder	70.0	E 2	mgła	0			
	Vlissingen	68.3	ENE 6	2	9			
Francja	Cherbourg	66.5	SE 6	4	6			
	Le Havre	65.0	E 4	mgła	6			
	Paris	66.2	SE 2	2	6			
	Dijon	67.1	ENE 4	4	5			
	Rochefort	64.0	ESE 6	4	5			
	Clermont	64.9	cisza	3	7			
	Toulouse	64.8	— " —	2	4			
	Rennes	64.4	SE 4	2	7			
	Strasbourg	67.6	NNE 2	4	2			
Bel.	Bruxelles							
Niemcy	Lötzen	70.6	E 4	4	-3			
	Borkum	73.0	SE 4	4	-1			
	Hamburg	74.0	ESE 2	0	-2			
	Swinemünde	75.6	ESE 2	4	0			
	Berlin	74.7	NE 6	mgła	-2			
	Dresden	72.8	ENE 6	1	-2			
	Breslau	74.7	ENE 2	4	-1			
	Frankfurt a/M	70.0	NNE 2	0	2			
	München	70.4	cisza	0	4			
	Klajpeda	75.3	SW 2	mgła	4			
Szwajcarja	Genève	67.8	NNE 2	4	6			
	Zürich	60.4	NNE 2	4	2			
	Lugano	58.1	N 1	0	4			
Dania	Kopenhavn	76.9	ESE 6	4	3			
	Skagen	77.3	SE 4	4	3			
	Hanstholm	76.6	SE 6	3	7			
	Blaavandshuk	74.4	ESE 6	1	-0			
	Hammershus	76.8	NW 2	4	0			

	Stacja	Ciśnienie 700 mm +	Wiatr	Zachmurzenie	Temp. °C	Opady mm.	Te[mp.] Max
Szwecja	Stockholm	78.3	N 2	mgła	-1		
	Hernösand	77.4	cisza	0	-6		
	Haparanda	76.9	E 2	1	-6		
	Wisby	76.5	NE 8	4	5		
	Karlstad	78.2	cisza	mgła	-1		
	Storlien	75.9	SE 6	2	1		
	Jönköping	78.5	SE 4	4	2		
Norwegja	Andenes	70.8	S 8	0	4		
	Bronnö	74.4	SE 2	0	3		
	Kristiansund	74.0	cisza	1	3		
	Utsire	74.1	S 10	1	4		
Finlandja	Helsinki	76.7	N 6	4	0		
	Sortavala						
	Kuopio						
	Wasa						
	Sodankylä						
Estonja	Tallin (Reval)	77.0	N 4	4	2		
	Dorpat	75.9	NE 4	4	2		
	Pernau	77.4	NNE 2	4	3		
Rosja	Petrograd	73.9	NW 3	4	—		
	Moskwa	68.2	W 2	4	-1		
	Kijów	73.7	NW 2	śnieg	-0		
	Odessa	74.1	WNW 4	4	-0		
	Kem	73.1	WNW 6	0	5		
	Jan Mayen	54.0	S 10	mgła	2		
	Thorshavn	61.1	S 10	deszcz	8		
	Seydisfjord	59.2	SSW 4	1	7		
Austrja	Wien						
	Feldkirch						
	Innsbruck						
	Klagenfurt						
Czechosłowacja	Praha	78.0	ENE 2	mgła	0		
	Eger (Cheb)						
	Olomouc						
	Stary Dołr						
	Kosice	74.0	NE 2	0	-5		
Węgry	Budapest						
	Szombathely						
	Szeged						
Hiszp.	Madrid	65.0	cisza	4	8		
	Coruna	65.0	NW 4	4	13		
	Lisbon	65.0	cisza	4	14		
Włochy	Genova	66.5	NE 12	0	7		
	Torino	63.1	cisza	0	9		
	Livorno	65.7	ENE	0	—		
	Roma	65.5	ENE 2	2	8		
	Messina	61.4	SSE 2	4	14		
	Taranto	61.3	E 8	4	13		
	Maddalena	62.5	N 8	4	10		
	Venezia	66.1	NE 4	3	7		
Bałkany	Belgrad						
	Bucuresti						
	Sofja						
	Konstantynopol						
	Athenes						
	Malta						
Afryka	Tunis	64.0	NW 4	4	13		
	Alger	66.0	SW 4	4	14		
Stacje górskie	Sonnblick (3105)						
	Zugspitze (2964)						
	Säntis (2500)	61.3	E 1	0	5		

Spostrzeżenia pilotowe

Stacja	Godz.	Nad ziemią	500	1000	1500	2000	2500	3000	3500	4000	4500	5000	Kierunek ruchu chmur	Rodzaj chmur	Uwagi
Warszawa															

Wydawnictwo Państwowego Instytutu Meteorologicznego w Warszawie

Edition du matin [7h.G.M.T.]. *15. XI.24. N° 320c.*

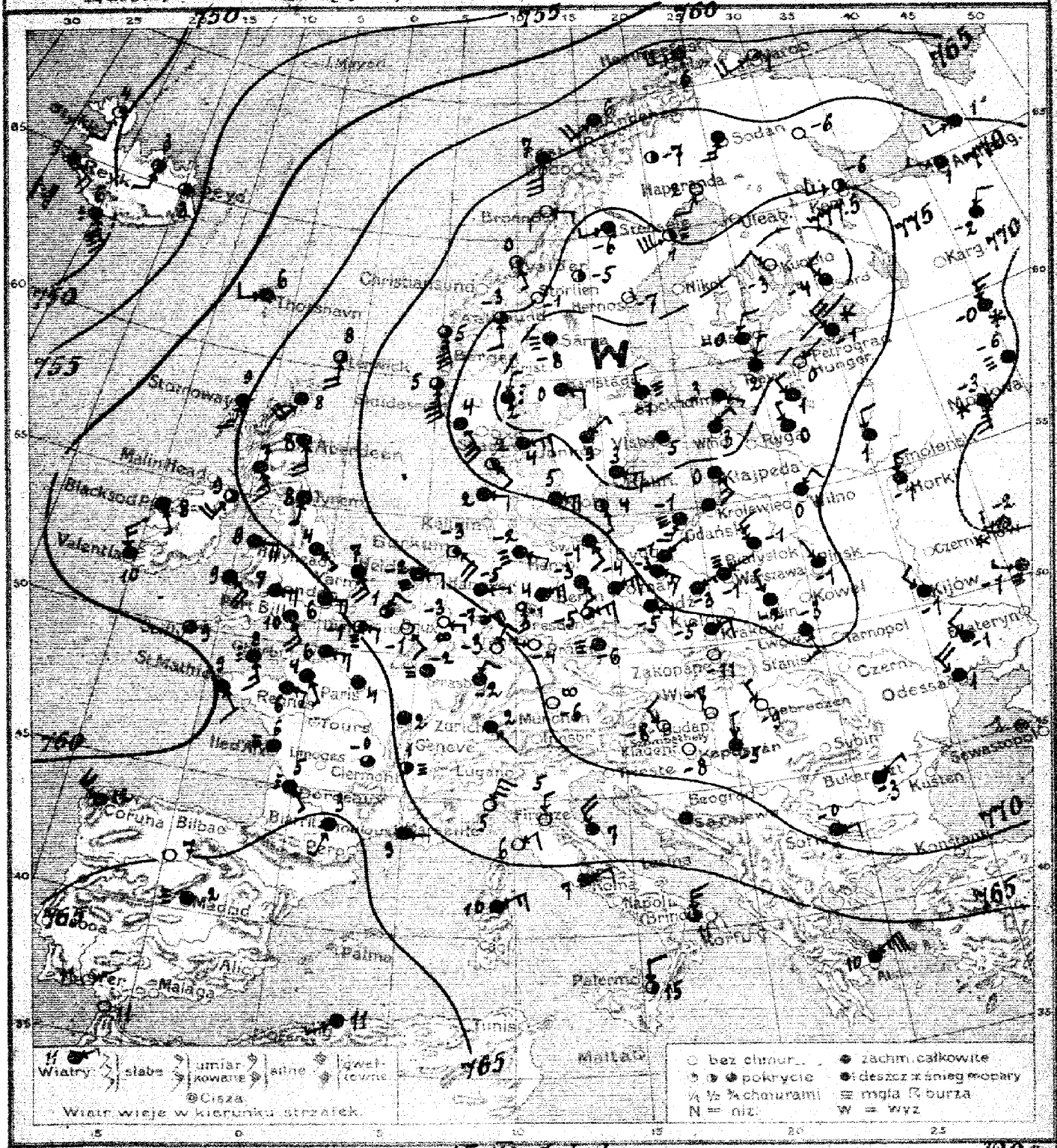

Warszawa. Mapa pogody z dnia **15. XI. Sobota** *1924 r. Rocznik V. N° 320c*

Przewidywany przebieg pogody w ciągu doby następnej Pochmurno, miejscami mgła, lekki mróz, słabe wiatry lokalne.

S. K.

Wydano dnia **15. XI.** *1924 r. o godz.* **11½.**

Spostrzeżenia meteorologiczne z dnia dzisiejszego rano 15. XI. 24 r. Nº 320

Stacja	Ciśnienie 700 mm +	Wiatr	Zachmurzenie	Temp. °C.	Opady mm.	Temp. Max	Temp. Min
Polska							
Wilno	75.3	NE 4	4	0	ślad	1	-1
Prisk	75.4	NW1	4	-1	0	1	-1
Białystok	75.4	NW6	4	-1	0	1	-1
Brześć n/B	74.3	N4	4	-4	-2	0	-1
Kowiewo							
Warszawa	76.3	ENE1	mgła	-1		-1	-3
Łódź	76.0	ENE2	4	-2	0	-3	-5
Lublin	75.3	NNW2	4	-2	0	-1	-3
Lwów	76.3	SSE4	4		0	-3	-4
Zakopane	76.1	calma	3	-11	0	+3	-11
Kielce	76.5	ENE4	4	-5	0	-1	-5
Cieszyn							
Poznań	75.9	ENE3	4	-3	0	-1	-5
Toruń							
Bydgoszcz	76.3	NE2	4	-1	0	1	-1
Chojnice							
Leszno							
Hel							
Płock							
Gdańsk	76.5	SSW6	mgła	-1	ślad	+1	-2
Anglia							
Lerwick	67.5	SS	9	8	0		
Stornoway	64.5	S6	4	9	ślad		
Aberdeen	68.1	SSE8	4	8	—		
Holy Head	64.1	E8	4	8	0		
Valentia	63.7	NNW6	4	10	0		
Scilly	70.3	cisza	3	9	1		
Yarmouth	67.1	SE8	4	7	0		
Jersey	67.5	S2	4	8	0		
Holland							
Helder	68.0	E4	mgła	+2	—		
Vlissingen	67.1	NNE4	— " —	1	—		
Belgia							
Ostenda	65.2	E4	— " —	-1	0	—	2
Malines	66.0	SE4	4	-1	10	—	—
Francja							
Paryż	64.4	cisza	4	4	—	—	—
Dijon	65.0	— " —	4	2	0	—	3
Le Puy	68.3	—	mgła	6	1	—	—
Clermont	64.3	cisza	3	-0	0	—	-2
Bordeaux	67.0	S2	4	3	0.3	—	1
Nancy	61.9	ESE4	4	6	0.1	—	5
Strasburg	63.7	NNE4	4	-2	0	—	-3
Belgia							
Bruxelles	67.0	SSE4	0	-1	—	—	—
Niemcy							
Konstancja	71.1	E2	4	-5	0	—	-5
Berlin	72.5	ESE3	1	-3	0	—	—
Hamburg	71.7	ESE2	mgła	-3	0	—	-3
Stralsund	74.6	SSE3	4	-1	0	—	-1
Berlin	74.9	SE4	4	-3	0	—	-4
Dresden	72.8	ENE6	3	-5	0	—	-6
Breslau	74.3	ESE4	4	-5	0	—	-7
Brandenburg	69.3	NNE2	0	-3	0	—	-3
Magdeburg	70.2	cisza	mgła	-6	0	—	-10
Szwecja							
Karlsborg	77.2	SE2	4	0	0	—	—
Danja							
Gedser							
Nowa	67.0	SE1	4	2	—		
Esbjerg							
Francja							
Biarritz							
Cherbourg	75.3	E2	4	6	ślad		
Skagen	77.3	ENE4	4	4	0		
Horsens	74.8	SE4	3	3	2		
Kopenhaga	74.8	E1	4	4	0		
Kristianshavn	75.7	SSE2	0	2	0		

Stacja	Ciśnienie 700 mm +	Wiatr	Zachmurzenie	Temp. °C	Opady mm	Temp. Max	Temp. Min
Szwecja							
Stockholm	72.9	N4	mgła	-1	0	—	
Hernösand	76.8	cisza	0	-7	0	—	
Haparanda	77.8	SSW4	0	2	0	—	
Wisby	78.2	cisza	4	5	0	—	
Karlstad	79.2	E4	4	0	0	—	
Sterlien	74.7	cisza	0	-1	0	—	
Jönköping	79.6	NE2	4	3	0		
Norwegja							
Andenes	67.4	SW8	4	6	1		
Bronnö	73.2	E2	0	1	0		
Valdersund	—	SE4	1	0	0		
Skudesnes	74.3	SSE14	3	5	0		
Finlandja							
Helsinki	79.1	NNE4	4	-0	0		
Sortavala	78.4	NW4	4	-4	0		
Kuopio	78.9	NW1	0	-3	0		
Wasa							
Sodankylä	71.0	SSW6	4	—	0		
Estonja							
Tallin (Reval)	78.5	NNE2	4	2	0		
Dorpat	77.3	NW2	4	1	0		
Pilsand	77.9	ESE2	4	3	0		
Rosja							
Petrograd	76.7	NW4	śnieg	-1	—		
Moskwa	69.9	NNW2	— " —	-3	2		
Kijów	79.3	NW4	4	-7	0		
Odessa	79.7	NW8	4	1	0		
Kem	74.7	W6	4	-6	0		
Jan Mayen							
Thorshavn	62.7	WSW4	4	6	0.4		
Sydisfiora	54.3	cisza	9	3	—		
Austrja							
Wiedeń							
Feldkirch							
Innsbruck							
Klagenfurt							
Czechosłowacja							
Praha	73.0	cisza	mgła	-6			
Eger (Cheb)							
Ołomuniec							
Stara Dala							
Koszyce							
Węgry							
Budapest	72.2	cisza	0	-5	0		
Szombathely	72.6	NW4	3	-3	0		
Szeged	72.4	N2	3	-5	0		
Hiszp.							
Madrid	68.3	cisza	mgła	2	—		
Coruna	—	NNW6	4	12			
Palma							
Włochy							
Genowa	68.0	NNE2	0	5	0		
Firenze	66.4	N2	9	5	2		
Livorno	66.8	NE4	0	6	0		
Rzym	64.9	ENE4	4	7	0		
Neapol	61.5	N4	2	15	0		
Terracina	63.6	N6	2	11	0		
Maddalena	63.5	NE6	4	10	0		
Palermo	67.2	NW8	4	7	0		
Bałkany							
Belgrad							
Bucarest	74.0	NE2	4	-3	—		
Sofja	71.1	E4	4	-0	0		
Konstantynopol							
Ateny	63.7	NE14	4	10	ślad		
Malta							
Afryka							
Bona	65.0	NE2	4	11	—		
Alger	66.3	SW2	4	17	—		
Stacje górskie							
Säntis (2505)							
Zugspitze (2964)	27.4	N4	0	-11	0		
Sonnblick (3106)							

Spostrzeżenia pilotowe.

Stacja	Godz.	Wiatr zmierz.	500	1000	1500	2000	2500	3000	3500	4000	4500	5000	Granica dobrej widzialn.	Rodzaj chmur	Uwagi
Wilno															

Ogólny stan atmosfery w dniu 15. XI. 24 r. Nº 320.
Wysokie ciśnienie nad Europą północną, środkową i północno-wschodnią, niskie nad Islandją. W Polsce pochmurno, przymrozki.

Wydawnictwo Państwowego Instytutu Meteorologicznego w Warszawie

Édition du soir [18h. G.M.T.] *15. XI. 24. N° 320 b.*

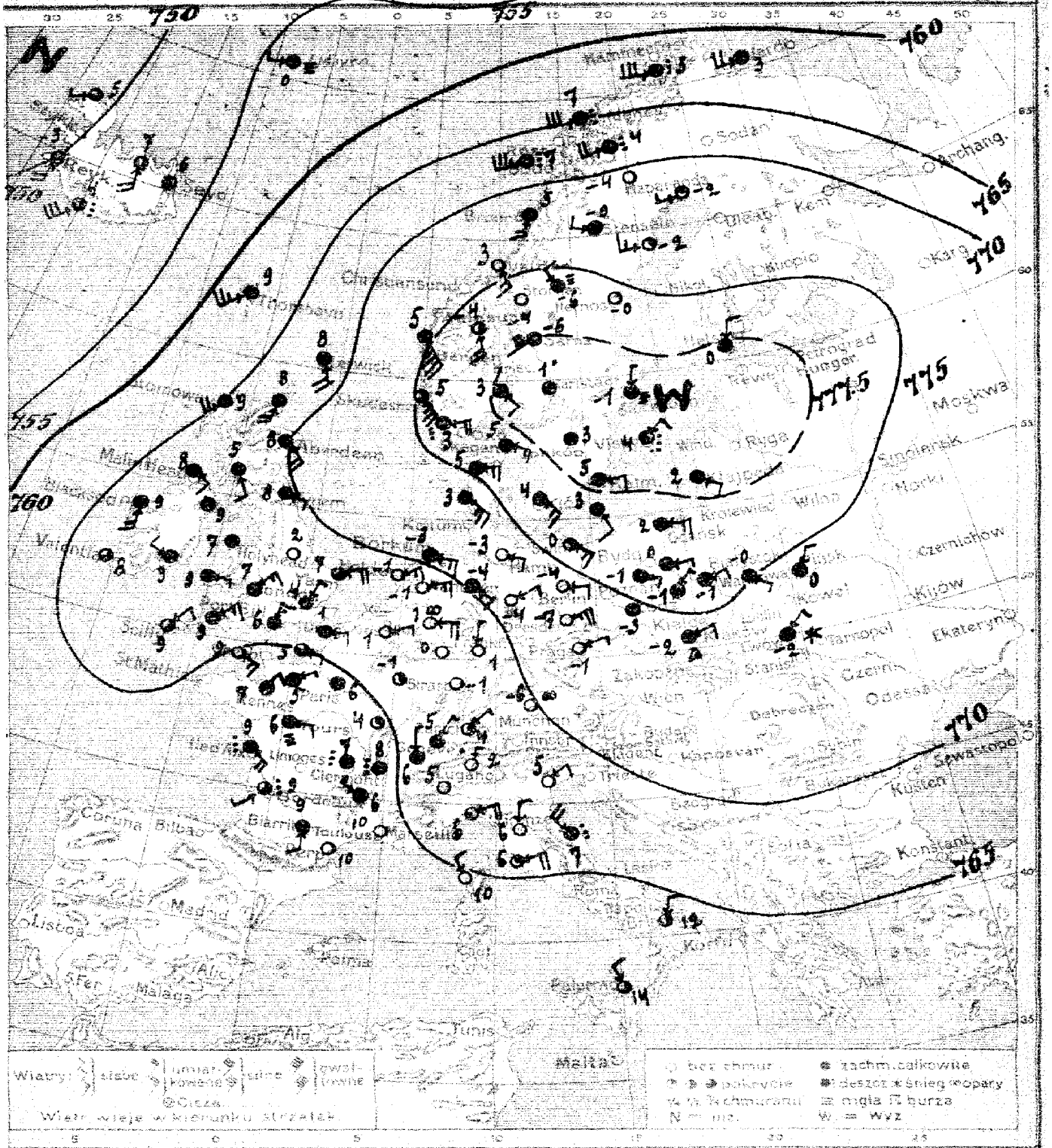

Warszawa. Depesze pogody z dnia **15. XI. Sobota** *1924 r. 18h. Rocznik V. N.* **320b.**

Przewidywany przebieg pogody w ciągu doby następnej

Wydano dnia *1924 r. o godz.*

Spostrzeżenia meteorologiczne z dnia dzisiejszego rano 15. XI. 24. 19[illegible] Nº [illegible]

	Stacja	Ciśnienie 700 mm +	Wiatr	Zachmurzenie	Temp. °C	Opady mm	Temp. Max	Temp. Min.
Polska	Wilno							
	Pińsk	74.7	NNE2	4	0	–		
	Białystok							
	Brześć n. B.							
	Kiwerce							
	Warszawa	75.5	ENE4	4	-1	–		
	Łódź	75.5	NE2	4	-1			
	Lublin							
	Lwów	74.8	NE2	śnieg	-2	–		
	Zakopane							
	Kraków	73.6	ENE6	krupy	2	–		
	Cieszyn							
	Poznań	76.0	ESE4	4	-1	–		
	Toruń	76.5	E2	4	0			
	Bydgoszcz							
	Chojnice							
	Tczew							
	Hel							
	Puck							
W.M.	Gdańsk	76.9	E6	4	2			
Anglia	Lerwick	68.8	S8	4	8	–		
	Stornoway	65.3	SSW8	4	9	–		
	Aberdeen	69.9	SSE6	4	8			
	Holy Head	67.7	cisza	4	7			
	Valentia	57.8	–"–	3	8			
	Scilly	66.3	NE4	2	9			
	Yarmouth	67.5	E2	4	7			
	Tynemouth	60.3	SE4	4	8			
Hol.	Helder	68.7	ENE6	0	-1			
	Vlissingen							
Francja	Calais	66.1	ENE4	4	1			
	Le Havre	64.7	E4	3	5	–		
	Paris	64.3	cisza	4	6			
	Dijon	64.6	–"–	1	4			
	Rochefort	60.7	ESE8	deszcz	9	–		
	Clermont	63.6	cisza	–"–	7			
	Biarritz	64.7	S4	4	9			
	Rennes	63.4	NE4	4	7	–		
	Strasbourg	69.1	cisza	0	-1	–		
Bel.	Bruxelles	66.7	ENE4	0	1	–		
Niemcy	[illegible]	70.7	ESE4	4	-4	–		
	Borkum	72.9	ESE6	4	-3			
	Hamburg	73.5	ESE4	0	-3			
	Swinemünde	75.6	SE6	3	0			
	Berlin	74.2	E4	0	-4			
	Dresden	72.8	ENE10	0	-7			
	Breslau	74.3	cisza	4	-3			
	Frankfurt a/M	67.2	N4	0	1			
	München	70.5	cisza	mgła	-6			
	Kajosoda	78.1	SE4	4	2			
Szwajc.	Genève	65.9	N4	4	0			
	Zürich	67.0	NE4	1	4			
	Lugano	66.9	N4	0	2			
Dania	Kjøbenhavn	76.2	SE6	4	4			
	Skagen	76.7	ESE6	4	5			
	Hanstholm	75.0	E6	4	5			
	Blaavandshuk	73.3	SE10	4	3			
	Hammershus	76.8	SSE4	4	3			

	Stacja	Ciśnienie 700 mm +	Wiatr	Zachmurzenie	Temp. °C	Opady mm	Temp. Max
Szwecja	Stockholm	79.4	N2	mgła	-1		
	Hernösand	75.1	cisza	0	-0		
	Haparanda	71.5	WSW4	1	-2		
	Wisby	78.6	NE4	deszcz	4		
	Karlstad	79.2	cisza	4	1		
	Storlien	76.4	–"–	0	-4		
	Jönköping	78.8	–"–	4	3		
Norwegja	Andenes	64.5	SW12	deszcz	7		
	Brønnö	73.3	S6	4	5		
	Vaderound	74.6	SE6	0	3		
	Utsire	75.0	SE10	3	3		
Finlandja	Helsinki	73.5	N4	4	0		
	Sortavala						
	Kuopio						
	Wasa						
	Sodankylä						
Estonja	Tallin (Reval)						
	Dorpat						
	Filsand						
Rosja	Petrograd						
	Moskwa						
	Jan Mayen						
	Thorshavn	62.7	SSW10	4	9		
	Seydisfjord	53.4	cisza	4	6		
Austrja	Wien						
	Feldkirch						
	Innsbruck						
	Klagenfurt						
Czechosłowacja	Praha	71.6	E2	0	-1		
	Eger (Cheb)						
	Olomouc						
	Stará Dala						
	Kassa						
Węgry	Budapest						
	Szombathely						
	Szeged						
Hiszp.	Madrid						
	Coruña						
	Palma						
Włochy	Genova	66.9	ENE8	1	6	0	
	Firenze	65.6	N2	0	6	0	
	Livorno	66.1	ENE4	1	5	0	
	Roma	63.1	NNE2	0	8	0	
	Taranto	63.0	N4	3	12	3 [illegible]	
	Messina	63.0	NNW4	3	14	3	
	Maddalena	62.7	E4	1	10	0	
	Catania	67.3	NE4	0	5	0	
Bałkany	Beograd						
	Bucuresti						
	Sofia						
	Konstantynopol						
	Athenes						
Afryka	Malta						
	Tunis						
	Alger						
Stacje górskie	Sonnblick (3105)						
	Zugspitze (2964)						
	Säntis (2500)						

Spostrzeżenia pilotowe.

Stacja	Godz.	Wartość	500	1000	1500	2000	2500	3000	3500	4000	4500	5000	Kierunek dna chmur	Rodzaj chmur	Uwagi
Warszawa															

Wydawnictwo Państwowego Instytutu Meteorologicznego w Warszawie

Édition du matin [7h. G.M.T.] 16.XI.24r. N°321a

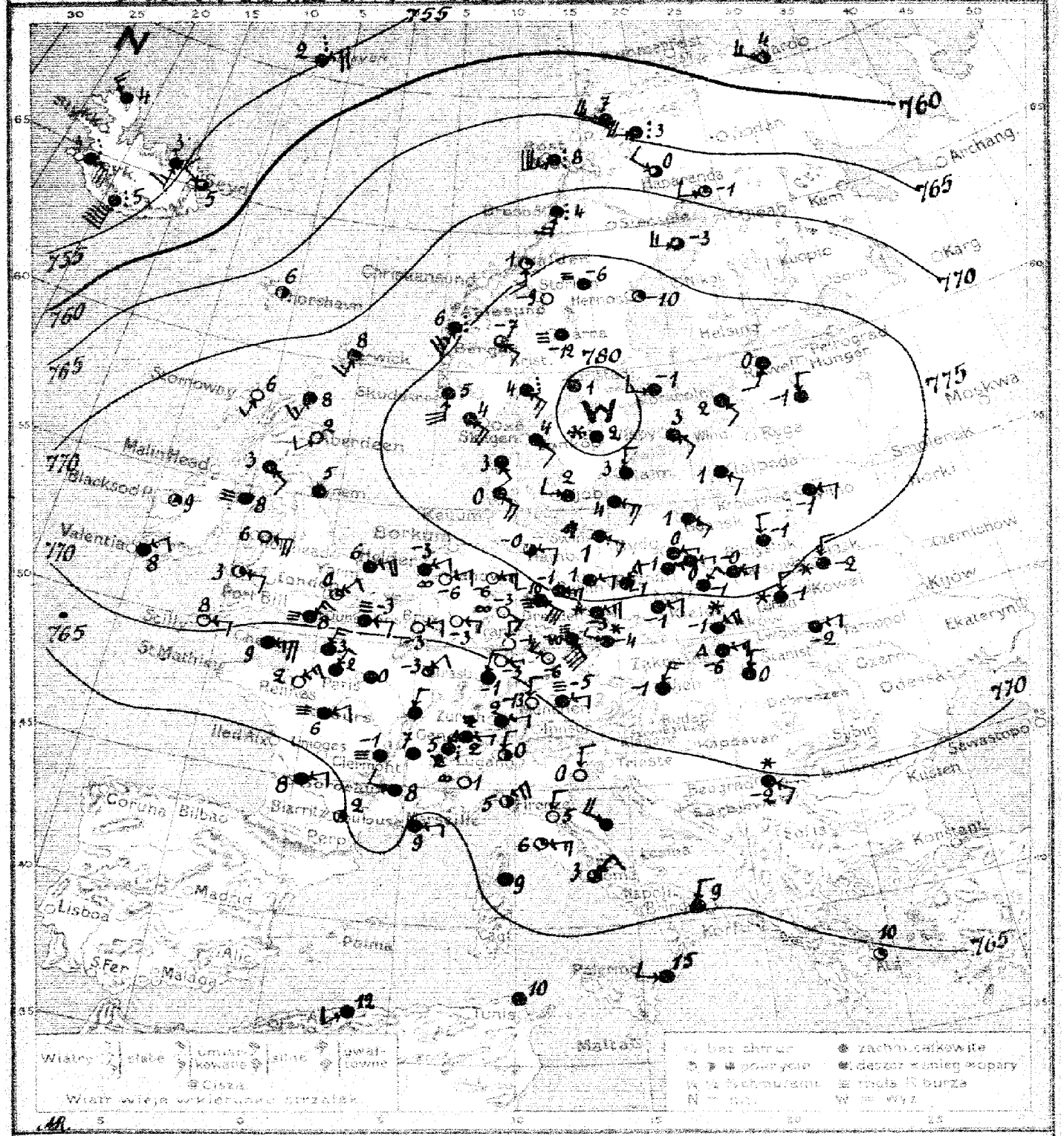

Warszawa. Mapa pogody z dnia 16.XI. Niedziela 1924 r. Wydano Nakładem Nr 321a

Prawdopodobny przebieg pogody w ciągu doby następnej: Przeważnie pochmurno, lekki mróz, drobne opady śnieżne, wiatry północno-wschodnie i wschodnie.

Wydano dnia 16.XI 1924 r. o godz. 11h.

Spostrzeżenia meteorologiczne z dnia dzisiejszego rano 16.XI.24r. Nº 1914

	Stacja	Ciśnienie 700 mm+	Wiatr	Zachmurzenie	Temp. °C.	Opady m.m.	Temp. Max	Temp. Min.
Polska	Wilno	76.2	E3	4	-1	0.1	1	-1
	Pińsk	74.2	N4	śnieg	-2	0	1	-
	Białystok	75.6	N4	4	-1	sład	0	1
	Brześć n. B							
	Kowno							
	Warszawa	75.6	ENE4	4	-3	sład	2	-1
	Łódź	75.9	NE2	4	-1	0	0	-2
	Lublin	74.3	N2	śnieg	-1	0	1	-2
	Lwów	74.2	ENE2	4	-2	3	-2	3
	Zakopane	73.1	ENE6	krupy	-6	0.1	-3	-7
	Kraków	73.1	NE3	śnieg	-1	słaa	-1	-2
	Cieszyn							
	Poznań	76.0	NE4	4	-1	sład	0	-1
	Toruń	77.2	E2	4	0	0	1	-1
	Dąbigaszcz	77.1	E2	4	0	0	1	0
	Chojnice							
	Tczew							
	Hel							
	Puck							
W. Brytan.	Gdańsk	77.9	SE2	4	1	0	2	-0
	Lerwick	75.1	SSW4	1	3	0		
	Stornoway	76.3	SSW2	0	6	1		
	Aberdeen	73.1	SW2	0	2	0		
	Holy Head	72.3	E0	0	6	-		
	Valentia	72.0	NE2	4	8	0.1		
	Scilly	70.3	E4	0	9	0		
	Yarmouth	71.6	ENE4	4	6	3		
	Jarmouth	73.5	cisza	4	6	0		
Hol.	Helder	75.3	ENE4	4	-3	0		
	Vlissingen							
Francja	Cap Gris	73.1	S4	mgła	-3	0	-	-
	Cap Ferret	68.7	NNE3	4	3	0	-	-
	Paris	68.2	cisza	4	0	0	-	0
	Dijon	68.6	NNE4	4	-	3	-	3
	Rochefort	68.6	E2	4	8	5	-	8
	Clermont	66.0	cisza	mgła	-1	0.1	-	-1
	Toulouse	65.1	-	4	2	1	-	4
	Nancy	69.9	NE4	0	2	0	-	2
	Strasburg	69.9	NNE4	4	-1	0	-	-3
Bel.	Bruxelles	70.3	ENE4	0	-3	0	-	-
Niemcy	Bünnagen	73.4	E6	0	-6	0	-	-6
	Aachen	70.5	2	2	-3	0	-	-3
	Hamburg	76.4	E4	3	-0	0	-	-5
	Swinemünde	77.6	SE4	4	1	0	-	-1
	Berlin	76.5	E2	4	1	0	-	-4
	Dresden	74.6	ENE2	śnieg	-3	sład	-	-8
	Breslau	76.6	ENE4	4	-2	0	-	-5
	Frankfurt M.	71.8	N4	0	-4	0	-	-4
	München	70.4	E2	mgła	-5	0	-	-10
	Klagenfurt	77.7	S4	0	7	0	-	-
Szwajc.	Genève	66.6	N4	4	5	-		
	Zurich	69.7	E4	4	3	-		
	Lugano	67.2	W	4	0	0		
Austr.	Innsbruck	72.2	WNW2	4	2	sład		
	Skagen	78.3	SE4	4	4	0		
	Hernösand	77.4	SSE2	4	3	0		
	Haparanda	77.0	SE2	4	1	0		
	Haaparanda	77.2	SE2	4	2	0.4		

	Stacja	Ciśnienie 700 mm+	Wiatr	Zachmurzenie	Temp. °C	Opady m.m.	Temp. Max.	Temp. M
Szwecja	Stockholm	77.3	NE2	4	-1	0	-	-
	Hernösand	75.3	cisza	1	-10	0	-	-
	Haparanda	69.9	NSW4	1	-1	0	-	-2
	Wisby	79.3	SE2	4	-3	0.4	-	-
	Karlstad	80.1	cisza	4	1	0	-	1
	Storlien	77.5	— " —	3	-9	0	-	-3
	Jönköping	80.0	— " —	śnieg	2	0	-	2
Norwegia	Andenes	65.5	W10	4	7	11		
	Bronnö	73.5	S6	lekka	4	0.3		
	Valdersund	74.3	SSE6	7	3	0		
	Bodoenes	76.4	S12	4	5	0		
Finlandja	Helsinki							
	Sortavala							
	Kuopio							
	Wasa							
	Sodankylä							
Rosja	Talin (Reval)	79.7	SSW4	4	0	0	2	0
	Dorpat	79.7	N1	4	-1	0	-0	-1
	Pitsand	79.5	SE2	4	2	0	2	1
	Petrograd							
	Moskwa							
Austrja	Jan Mayen	55.2	ENE8	deszcz	2	1		
	Thorshavn	66.7	cisza	2	6	2		
	Seydisfiord	58.5	WNW4	3	5	-		
Czechosłowacja	Wien	—	NE6	4	-1	—		
	Feldkirch							
	Innsbruck							
	Klagenfurt							
	Praha	74.0	NW2	śnieg	-4			
	Eger (Cheb)							
	Otmarov							
	Stara Dala							
	Kosice	71.3	N2	4	3			
Węgry	Budapest							
	Szombathely							
	Szeged							
Hiszp.	Madrid							
	Corunna							
	Palma							
Włochy	Genova	63.5	NE3	4	5	0		
	Firenze	65.7	N1	0	6	0		
	Livorno	66.0	E6	1	6	0		
	Roma	63.0	NE4	3	3	6		
	Ancona	66.6	WNW3	4	6	0		
	Palermo	69.4	NE2	1	-3	0		
	Neapol	67.9	cisza	opary	1	0		
	Messina	69.3	N4	0	0	0		
Bałkany	Bugrad							
	Bucuresti							
	Sofja							
	Konstantynopol							
	Athènes	64.8	cisza	1	10	0		
Afryka	Malta							
	Biskra	63.0	cisza	4	10			
	Alger	64.0	SW4	4	12	-		
Szczyty górskie	Sonnblick (3105)							
	Jungfrau (2964)							
	Säntis (2500)							

Spostrzeżenia pilotowe.

Stacja	Godz.	Wiatr kier.	500	1000	1500	2000	2500	3000	3500	4000	4500	5000	Granica dolnej chmury	Rodzaj chmur	Uwagi
Warszawa															

Ogólny stan atmosfery w dniu 16.XI.24r. Nº 324
Obszar wysokiego ciśnienia ze środkiem nad Szwecją południową
ciśnienie całej kontynent europejski. W Polsce pochmurno, lekki
mróz, miejscami śnieg.

Wydawnictwo Państwowego Instytutu Meteorologicznego w Warszawie

Édition du soir [18 h G.M.T.]. *16. XI. 24. N° 321 b*

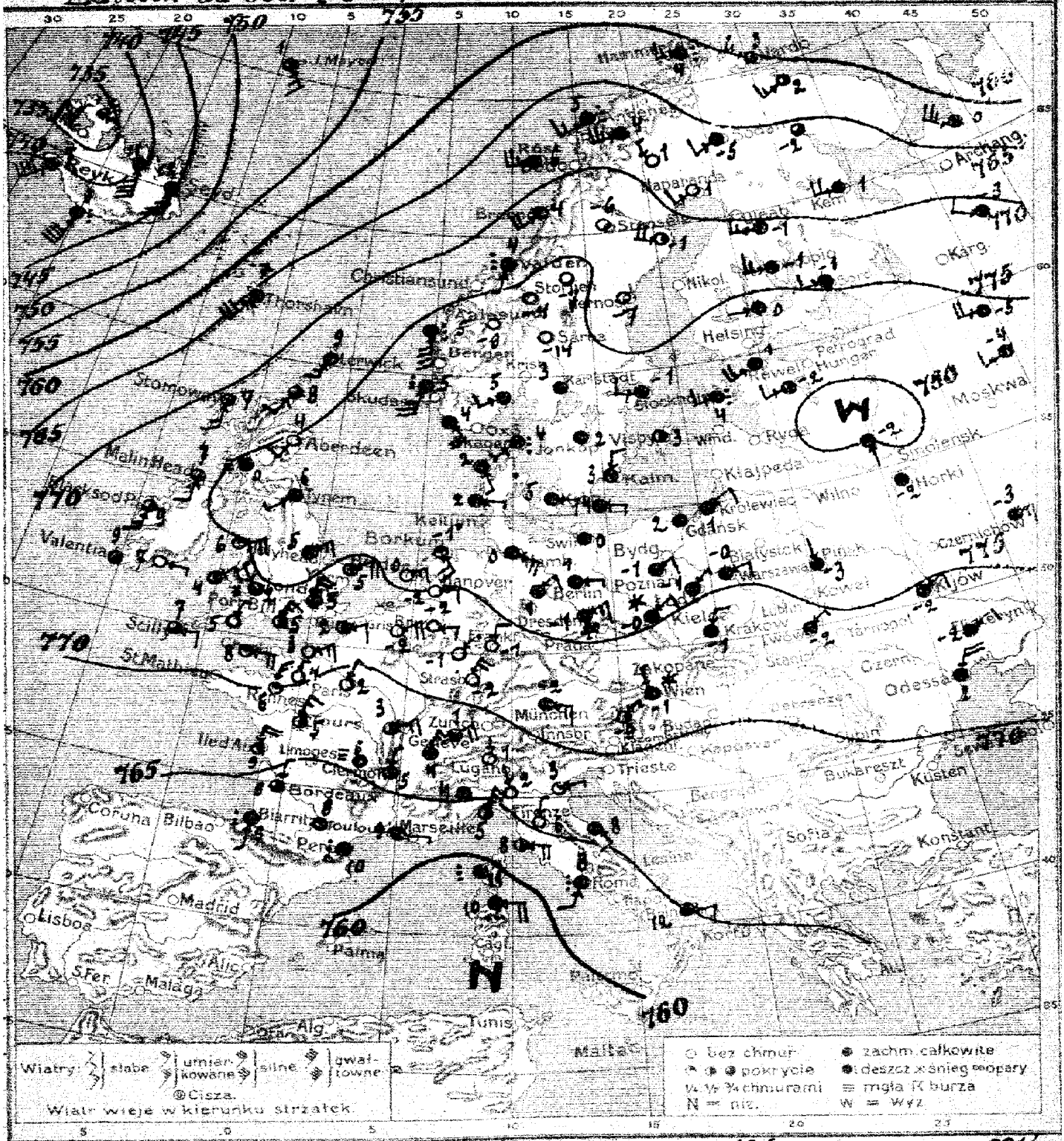

Warszawa. Mapa barycz. z dnia 16. XI. Niedziela 1924 r. 18 h. Rocznik V. N° 321 b

Przewidywany przebieg pogody w ciągu doby następnej

Wydano dnia *1924 r. o godz.*

Spostrzeżenia meteorologiczne z dnia dzisiejszego Piątek 16. XI. 24 r. N° 321

Stacja	Ciśnienie 700 mm +	Wiatr	Zachmurzenie	Temp. °C.	Opady mm.	Temp. Max	Temp. Min.
Polska							
Wilno							
Prusk	75.0	N1	4	-3			
Białystok							
Brześć n/B							
Kowno							
Warszawa	75.7	ENE3	4	-0			
Łódź	75.5	NE2	4	-1			
Lublin							
Lwów	74.9	NE2	4	-2			
Zakopane							
Kraków	73.6	NNE4	4	-7			
Cieszyn							
Poznań	77.6	NE 4	4	-1			
Toruń							
Bydgoszcz							
Chojnice							
Tczew							
Hel							
Prusk							
Gdańsk	78.2	cisza	4	2			
Anglia							
Lerwick	77.0	SSW5	4	6			
Stornoway	77.0	SE4	2	7			
Aberdeen	75.0	SSW5	0	4			
Holy Head	74.5	ENE5	7	6			
Valentia	73.9	cisza	4	9			
Scilly	72.8	E 4	3	7			
Yarmouth	74.3	NE8	7	5			
Bjarmouth	75.2	SW2	4	6			
Holandia							
Helder	67.6	ENE6	0	0			
Rz. Reńs	67.4	ENE4	0	-2			
Amsterdam							
Cuxhaven	72.1	ENE4	2	2			
Belgia							
Ostenda	63.3	cisza	dezcz	10			
Bruksela	69.9	NNE4	0	2			
Paris	67.4	ENE2	4	3			
Dijon	66.5	NE	1	9			
Le d'Aix	65.3	cisza	mgła	6			
Clermont	64.0	SE	dezcz	9			
Biarritz	70.0	N6	1	6			
Rennes	71.9	NNE8	0	-2			
Strassbourg	70.5	E8	0	-2			
Szwajcarya							
Bruksela	77.5	NE4	4	1			
Berlin	79.6	SE2	1	-1			
Barkam	78.6	ESE8	4	0			
Hamburg	78.1	cisza	4	0			
Swinemünde	78.2	E2	4	1			
Berlin	78.4	NE6	śnieg	-1			
Dresden	75.6	NE4	—	-0			
Breslau	74.6	NNE4	0	-1			
Frankfurt n/M	73.4	E5	4	-2			
Monachium							
Königsberg	77.8	NE4	4	1			
	60.2	NNE8	2	4			
Węgry							
Segedyn	68.2	NE6	4	1			
Debreczyn	66.4	N1	0	1			
Lugosz	74.8	E4	4	5			
Dania							
Kopenhaga	76.8	SW2	dezcz	4			
Skagen	78.3	SE2	4	2			
Hanstholm	78.4	E2	4	2			
Hanstholm	78.5	E4	4	4			

Stacja	Ciśnienie 700 mm +	Wiatr	Zachmurzenie	Temp. °C	Opady mm	Temp. Max.
Szwecya						
Sztokholm	77.8	W4	4	-7		
Hernösand	73.0	cisza	0	-7		
Haparanda	68.3	SW4	0	1		
Wisby	—	—	2	3		
Karlstad	78.3	cisza	4	3		
Skarlea	75.5	— " —	0	-4		
Jonkoping	79.7	— " —	4	2		
Norwegia						
Andenes	69.8	SW6	dezcz	5		
Bronno	70.7	SW8	4	4		
Vardo	73.1	SSW2	dezcz	4		
Haldesnes	77.6	SSW10	— " —	5		
Finlandya						
Helsingfors						
Torneala	74.2	W4	4	-4		
Uleo	73.0	W6	4	-1		
Kajana	71.9	W8	4	-7		
Kuopio	66.0	SW4	4	-5		
Estonia (Reval)	79.8	SW4	4	0		
Dagoe	80.1	W2	4	-2		
Narwa	79.1	SE4	4	3		
Kowno	67.8	W8	4	1		
Mezen	67.7	NNW10	4	0		
Kijów	74.7	ENE4	4	-2		
Odessa	71.7	NNE8	4	2		
Elisawetgrad	72.9	ENE4	4	-2		
Carstwo Polskie	73.6	SE6	4	1		
Petersburg	65.1	SSW12	4	2		
Archangielsk	64.8	S10	4	12		
Wiedeń						
Peszteret						
Innsbruck						
Klagenfurt						
Praga						
Brno (Brünn)						
Cheb (Eger)						
Stara Dala						
Morawa						
Węgry						
Debreczyn						
Szarkubiely						
Szeged						
Bródno						
Orsowa						
Temesvar						
Włochy						
Genua	64.3	NNE10	2	5		
Florencya	66.2	N2	0	6		
Turino	66.8	cisza	4	4		
Rzym	63.2	SSW4	dezcz	3		
Brindisi	65.1	E4	4	12		
Wenecya	66.8	E6	0	5		
Mediolanum	57.7	E8	dezcz	10		
Milano	66.8	NNW1	0	2		
Bałkany						
Belgrad						
Bukareszt						
Sofia						
Konstantynopol						
Adrianopol						
Grecya						
Ateny						
Stambuł (1901)						
Argentyna (2968)						
Stanley (2400)	60.9	NE8	0	-10		

Spostrzeżenia barometryczne

Stacja	Godz.	Wartość	500	1000	1500	2000	2500	3000	3500	4000	4500	5000	Stacya odno. Ocean	Rodzaj chmur	Uwagi
Warszawa															

Wydawnictwo Państwowego Instytutu Meteorologicznego w Warszawie

Edition du matin [Wyd. G. M. Tij. 17. XI. 24. N° 322 a.

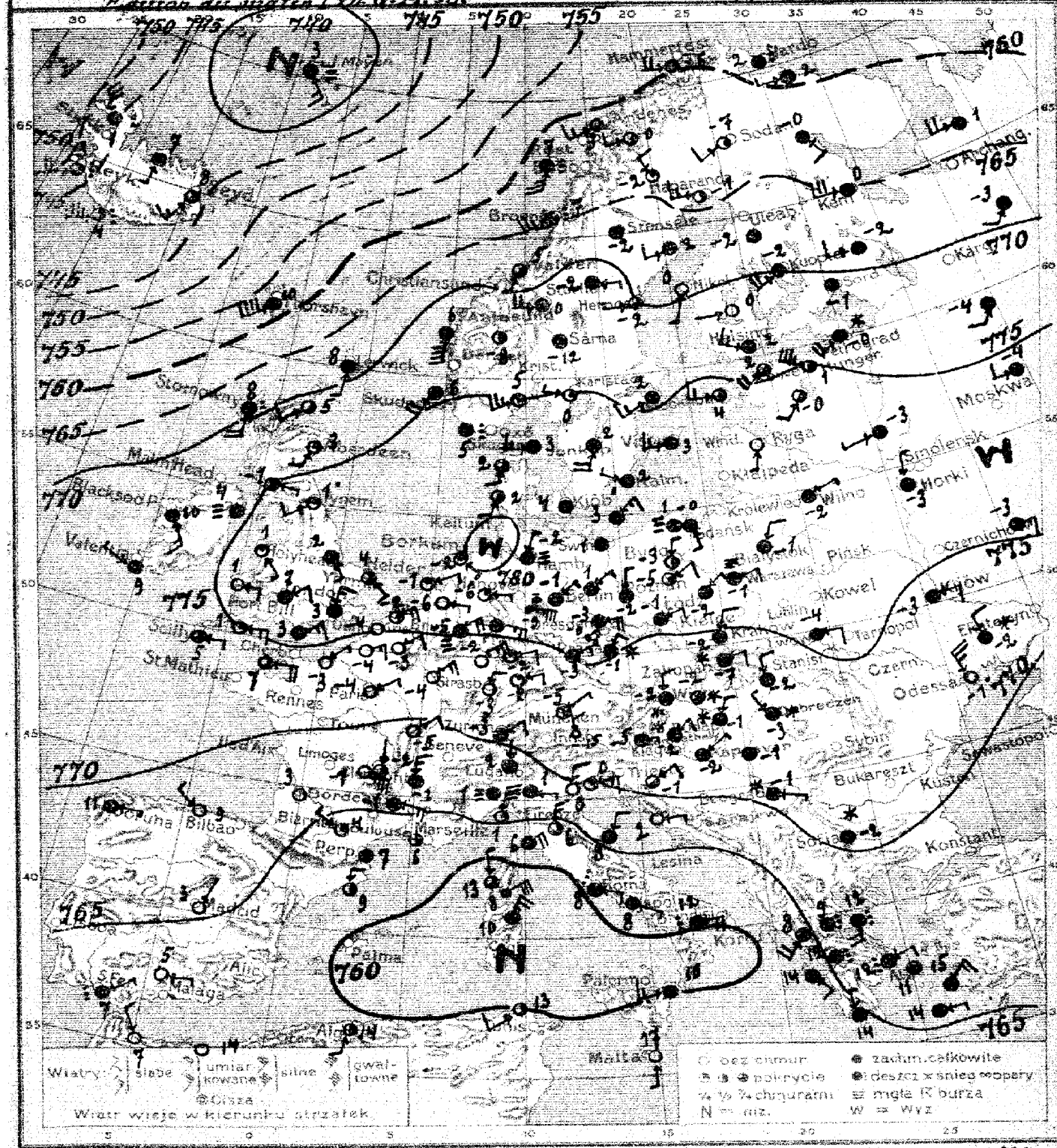

Warszawa. Mapa pogody z dnia 17. XI. Poniedziałek *1924 r. o godz.* 7 *rano. Rocznik V. No* 322 a

Prawdopodobny przebieg pogody w ciągu doby następnej: Chłodno, przeważnie pochmurno, miejscami mglisto, na południu możliwy śnieg, słabe wiatry z kierunków wschodnich. — W. N.

Wydano dnia 17. XI. *1924 r. o godz.* 11 h.

Spostrzeżenia meteorologiczne z dnia dzisiejszego rano 17.XI.24 r. № 322

	Stacja	Ciśnienie 700 mm.	Wiatr	Zachmurzenie	Temp. °C.	Opady mm.	Temp. Max	Temp. Min.
Polska	Wilno	77.7	ENE2	mgła	-2	0	0	-1
	Pińsk							
	Białystok	76.7	NNE2	4	-1	0	1	-1
	Brześć n/B							
	Kowno							
	Warszawa	76.6	ENE4	mgła	-1	ślad	1	-2
	Łódź	76.9	NE2	4	-2	0.4	-	-3
	Lublin							
	Lwów	76.4	E4	4	-4	1	0	-5
	Katowice	75.1	ENE4	śnieg	-7	2	-5	-7
	Kraków	74.9	NNE2	4	-2	0.2	-0	-3
	Oświęcim							
	Poznań	78.7	NE4	1	-5	ślad	-1	-5
	Toruń							
	Bydgoszcz	78.6	N2	2	-3	0	1	-4
	Chojnice							
	Tczew							
	Hel							
	Puck							
	Gdańsk	78.3	SSE2	4	-0	0	—	-1
Anglia	Lerwick	69.5	SE	4	3	0		
	Stornoway	69.3	SSO	deszcz	5	ślad		
	Aberdeen	72.8	SSW4	1	3	0		
	Holy Head	75.5	SSE2	1	7	0		
	Valentia	74.5	WNW2	4	3	3		
	Scilly	74.3	E2	3	5	0		
	Yarmouth	76.1	ESE2	3	4	0		
	Ilfracombe	76.8	SW4	1	7	—		
Hol.	Helder	78.1	ENE4	1	-1	—		
	Vlissingen	76.1	NE6	1	-2	—		
Francja	Cap Gris Nez	75.6	E6	mgła	-4	0		
	Cherbourg	64.4	cisza	4	1	0		
	Paris	72.7	NE2	0	-4	0	—	-4
	Dijon	69.6	NE4	0	-5	0	—	-5
	Lerideuxe	64.8	WNW2	1	4	0		
	Clermont	67.2	NI	3	-2	-3	—	-3
	Bordeaux	66.0	cisza	0	3	—		
	Lochelle	73.5	NE2	0	-3	0		
	Strasbourg	72.0	N2	0	-3	0		
Bel.	Bruxelles							
Niemcy	Emmingen	78.4	E2	1	-6	0	—	-6
	Borkum	80.0	ESE2	1	-2	0	—	—
	Hamburg	78.3	NNE2	mgła	-2	0	-	-2
	Swinemünde	77.3	cisza	4	1	0	-	-0
	Berlin	78.0	NE2	4	1	0	-	-0
	Dresden	76.4	ENE2	4	-3	ślad	-	-3
	Breslau	75.8	ENE2	4	-1	0.2	-	-2
	Frankfurt n/M	73.6	ENE4	1	-9	0	-	-9
	München	74.3	NE2	3	-5	0	-	-6
	Magdeburg	78.2	NE2	4	-1	0	-	-1
Szwajc.	Genève							
	Zürich	70.2	NE4	4	-3	0		
	Lugano	67.9	NI	4	2	0		
Dania	Kopenhagen	78.5	cisza	4	4	0		
	Skagen	77.7	WSW6	4	3	0		
	Hesinholm	79.5	S4	3	2	0		
	Thorshavn	79.9	SSW4	2	2	0		
	Hammerfest	77.8	NE6	4	3	0		

	Stacja	Ciśnienie 700 mm.	Wiatr	Zachmurzenie	Temp. °C	Opady mm.	Temp. Max.	Temp. Min.
Szwecja	Stockholm	73.7	SW6	4	2	0	-	-1
	Hernösand	69.0	W2	3	-2	0	-	-
	Haparanda	68.8	W6	1	-6	0	-	-8
	Wisby	76.5	WSW6	4	3	1	-	-
	Karlstad	74.8	W2	1	0	0	-	0
	Storlien	70.6	W8	4	0	0	-	-2
	Jönköping	77.5	SSW6	4	2	0	-	-2
Norwegia	Andenes	60.8	SSW6	3	3	3		
	Bronnö	—	SW10	deszcz	7	—		
	Valdersund	69.0	SSW8	3	5	0.1		
	Skudenes	74.5	S5W4	4	6	0		
Finlandia	Helsinki	72.2	WNW6	4	2	0	-	-2
	Sortavala	70.2	cisza	4	-1	0.2	-	-2
	Kuopio	72.7	SW8	4	-2	-	-	-3
	Wasa	69.5	SSW2	0	0	ślad	-	-
	Sodankylä	63.5	SW4	1	-7	0	-	-
Estonia	Tallin (Reval)	74.4	S8	4	2	0	2	0
	Dorpat	76.5	SW4	4	-0	0	-0	-2
	Filsand	75.9	W6	4	4	1	5	-2
Rosja	Petrograd	74.0	SW2	śnieg	-0	-	-	-
	Archangielsk	68.6	W8	4	1	-	-	-
	Kijów	73.6	E4	4	-3	-	-	-
	Odessa	72.1	NNE4	0	-1	-		
	Rostów	78.1	N2	4	-3	-		
	Jan Mayen	36.5	SE6	mgła	2	6		
	Thorshavn	58.2	SW10	4	10	ślad		
	Seydisfjord	44.3	SSW6	2	8	—		
Austrja	Wiedeń	73.4	N4	śnieg	-2	-1	-1	-3
	Aperang	72.6	E2	4	-4	0	-2	-6
	Innsbruck							
	Klagenfurt							
Czechosłowacja	Praha	75.6	NNE4	śnieg	-1	ślad	-	-2
	Eger (Cheb)	75.8	NE4	4	-3	— " —	-	-3
	Olomuniec							
	Stara Dala							
	Kosyce	72.5	N4	4	-2	1	-	-2
	Bratislawa	72.4	cisza	śnieg	-2	1	-	-2
Węgry	Budapeszt	73.3	NNE4	— " —	-1	2	3	-1
	Szombathely	72.3	NE4	— " —	-2	0	-0	-3
	Szeged	71.8	cisza	-4	-1	-	2	-2
Hiszp.	Madrid	65.3	N1	0	3	0		
	Corunna	68.3	E2	4	11	0		
	S. Fernando	63.3	NE3	deszcz	7	—		
Włochy	Genova	63.7	NNE6	1	1	0		
	Firenze	64.1	N6	3	6	0	-	-3
	Messina	60.8	WSW6	4	16	-	-	-
	Roma	60.8	ENE4	deszcz	8	6	-	-2
	Syrakuzy	60.6	E8	— " —	12	-		
	Kagliari	68.7	ENE6	1	0	0		
	Maddalena	57.8	NNE10	4	10	ślad		
	Ancona	65.4	NNE4	4	8	0	-	-3
Bałkany	Belgrad	70.4	ESE3	śnieg	-1	0.2	-	-
	Bukareszt	71.8	NE4	2	-1	0	-	-2
	Sofja	70.4	cisza	śnieg	-2	-		
	Kandyjopol	69.0	SE4	4	14	-		
	Athenes	66.4	ENE4	deszcz	12	-		
	Malta	61.0	S2	0	17	-		
Afryka płn.	Biskra	60.0	SW4	2	13	-		
	Alger	67.0	SSW4	2	14	-		
	Sandrok (3100)							
	Tamanrasset (2964)	(26.0)	NNW4	0	-15	0	-	-16
	Saudi (2300)							

Spostrzeżenia pilotowe.

Stacja	Godz.	Wiatr	500	1000	1500	2000	2500	3000	3500	4000	4500	5000	Cumulus	Nimbus	Uwagi
Warszawa	7.30	NE2	ES	E2	ENE6	—	—	—	—	—	—	—	—	—	—
Kraków	8.00	NNE6	ENE6	E4	—	—	—	—	—	—	—	—	—	—	—

Ogólny stan atmosfery w dniu 17.XI.24 r. № 322
Nad wyspami Szkockiemi istnieje niżowy Anglia a Rosja wschodnia wyż barometryczny nad Danją i nad Rosją wschodnią niskie ciśnienie nad morzem Środziemnem i na północy i północno-wschodzie Europy. W Polsce pochmurno, miejscami mglisto, temperatura od 7° do 0°.

Wydawnictwo Państwowego Instytutu Meteorologicznego w Warszawie

Edition du soir [18h. G.M.T.] — *17. XI. 24 r. № 3224*

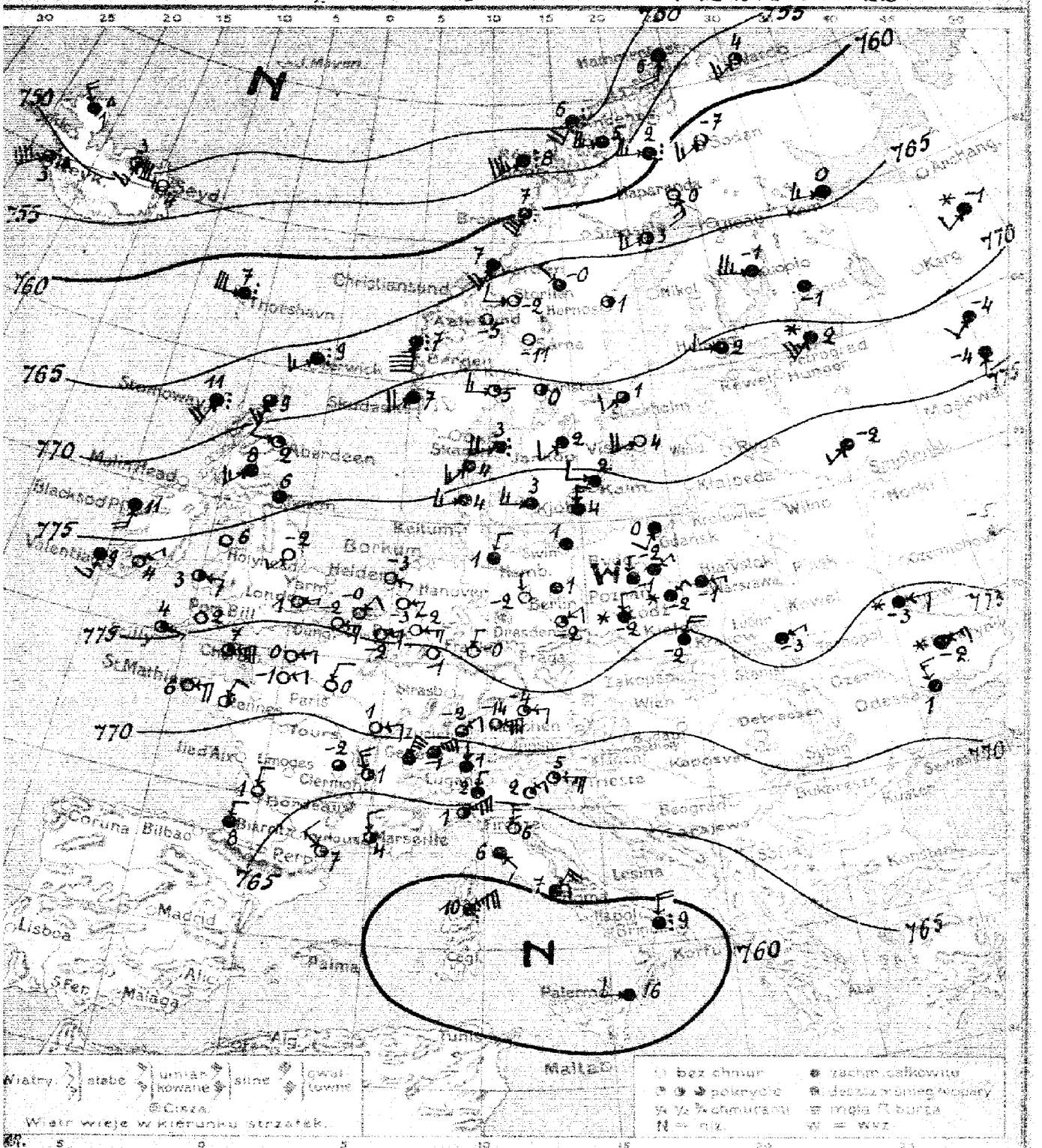

Warszawa. Izobary [wody] z dnia 17. XI. Poniedziałek 1924 r. Nr. 3224

Przewidywany przebieg pogody w ciągu doby następnej

Wydano dnia ... 1925 r. o godz. ...

Spostrzeżenia meteorologiczne z dnia dzisiejszego rano

	Stacja	Ciśnienie 700 mm+	Wiatr	Zachmurzenie	Temp. °C.	Opady mm.	Temp. Max.	Temp. Min.
Polska	Wilno							
	Prusk							
	Białystok							
	Brześć n/B							
	Kowno							
	Warszawa	70.2	NE	4	-1			
	Łódź	76.7	NE 2	5 (stło)	-2			
	Lublin							
	Lwów	70.1	ENE 2	4	-3			
	Zakopane							
	Kraków	71.5	WNW 3	4	-2			
	Oleszyce							
	Poznań	77.5	NO	4	-1			
	Toruń	77.9	NE 2	4	-2			
	Bydgoszcz							
	Chojnice							
	Tczew							
	Hel							
	Pińsk							
	Gdańsk	70.8	SSW 4	4	0			
Anglia	Lerwick	65.8	SW 5	deszcz	9			
	Stornoway	67.6	SSW 3	— " —	11			
	Aberdeen	71.9	WNW 4	1	2			
	Haly Head	73.8	cisza	0	6			
	Valentia	73.4	SE	4	9			
	Scilly	75.3	ESE 2	0	4			
	Yarmouth	75.1	ENE 2	0	1			
	Plymouth	74.8	cisza	4	6			
Hol.	Helder	76.7	ESE 2	0	-3			
	Vlissingen	76.6	NE 4	3	-0			
Francja	Greenwich	73.6	E 6	0	-2			
	Scheerhen	72.0	ENE 3	0	6			
	Paris	73.1	WNW 4	0	0			
	Dijon	70.7	ENE 4	0	1			
	Ile d'Aix							
	Clermont	69.7	cisza	3	-2			
	Biarritz	66.2	NW	4	8			
	Rennes	68.8	NW 2	1	7			
	Strasbourg	66.8	W 2	0	1			
Bel.	Bruxelles	75.5	ENE 2	0	-2			
Niemcy	Klitum							
	Barkum							
	Hamburg	71.7	NNE 4	4	1			
	Swinemünde	76.6	cisza	4	1			
	Berlin	72.0	— " —	4	1			
	Dresden	76.7	NE 4	1	-2			
	Breslau		NW	5 (deszcz)	-2			
	Frankfurt n/M	70.7	NNE 2	0	0			
	Monachium	74.5	E 4	1	-4			
	Magdeburg	71.8	NE	3	-2			
Szwajc.	Genève	67.9	NNE 2	4	—			
	Zürich	71.0	NE 3	3	-2			
	Lugano	67.6	NW	4	7			
Dania	Kjöbenhavn	70.4	NW 6	4	3			
	Skagen	72.3	WSW 3	deszcz	3			
	Hanstholm	71.6	SW 6	4	4			
	Blaavandshuk	75.4	WSW 6	4	4			
	Hammershus	75.2	NW	4	4			

	Stacja	Ciśnienie 700 mm+	Wiatr	Zachmurzenie	Temp. °C	Opady mm.	Temp. Max.	Temp. Min.
Szwecja	Stockholm	70.3	SW 4	3				
	Hernösand	66.5	cisza	2	1			
	Haparanda	67.0	SSE 6	0	0			
	Wisby	73.2	WSW 6	0	4			
	Karlstad	70.3	cisza	2	0			
	Starrien	66.4	W 4	0	-2			
	Jenköping	73.3	SW 4	4	2			
Norwegia	Andenes	69.6	SSW 3	deszcz	6			
	Bronöi	67.3	SSW 6	— " —	7			
	Valdevsund	63.6	SSW 8	4	7			
	Skudesnes	71.6	SW 8	4	7			
Finlandja	Helsinki	70.3	W 4	4	2			
	Sortavala	68.5	cisza	4	-1			
	Kuopio	67.8	W 6	4	-1			
	Wasa							
	Sodankylä	52.1	SW 6	0	-7			
Estonja	Tallin (Reval)							
	Dorpat							
	Filsand							
Rosya	Petrograd	70.5	SW 8	śnieg	2			
	Wiatka	74.2	E 4	— " —	-3			
	Odessa	72.5	NNW 6	4	1			
	Kem	64.4	W 6	4	0			
	Jarosław	74.2	SSW 4	4	-4			
	Jan Mayen							
	Thorshavn	53.9	W 12	deszcz	7			
	Seydisfiord	57.3	W 8	0	4			
Austrja	Wiedeń							
	Friedberg							
	Innsbruck							
	Hagenberg							
Czechosłowacja	Praha							
	Eger (Cheb)							
	Olomuniec							
	Stara Bala							
	Kosyce							
Węgry	Budapest							
	Szombathely							
	Szeged							
Hiszp.	Madrid							
	Coruna							
	Palma							
Włochy	Genova	57.5	NE	2	7			
	Florencja	63.6	NE	0	6			
	Livorno	54.4	SE 4	4	5			
	Roma	60.2	NE 3	deszcz	7			
	Palermo	58.0	W 4	-4	15			
	Cagliari	67.5	NE	deszcz	9			
	Maddalena	56.7	NE 4	— " —	10			
	Catania	66.6	E 10	4	3			
Półwysep Bałkański	Belgrad							
	Bukarest							
	Sofja							
	Konstantynopol							
	Ateny							
Morze Śródz.	Malta							
	Tunis							
	Alger							
Stacje górskie	Snæfell (Islnd)							
	Jungfrau (2964)							
	Säntis (2500)							

Spostrzeżenia pilotowe

Stacja	Godz.	Kierunek	500	1000	1500	2000	2500	3000	3500	4000	4500	5000	Kierunek chmur	Kierunek chmur	Uwagi
Warszawa															

Wydawnictwo Państwowego Instytutu Meteorologicznego w Warszawie

Édition du matin [7h. G.M.T.]. 18. XI. 24r. N° 323a

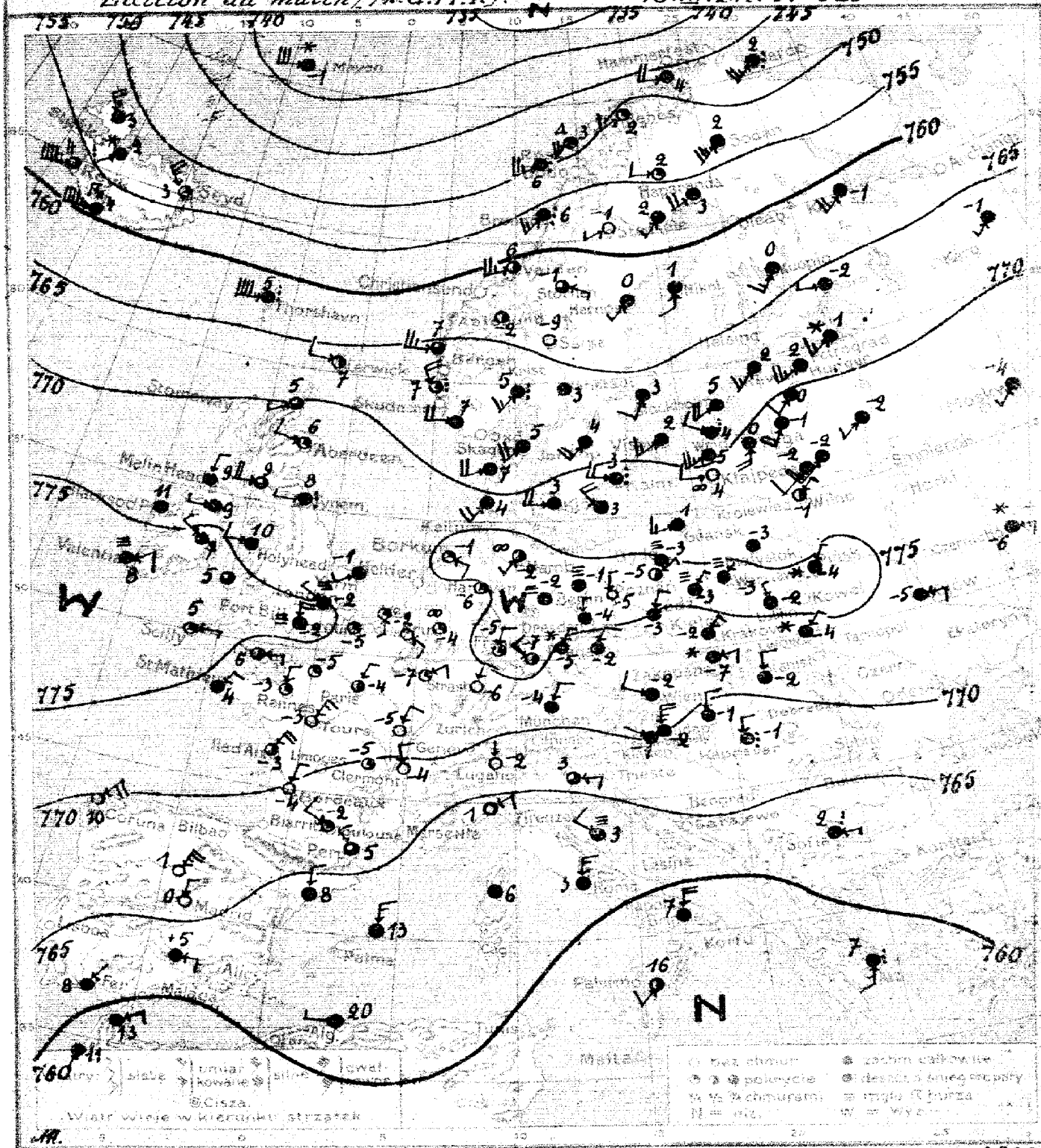

Warszawa. Mapa pogody z dnia 18. XI. Wtorek 1925 r. o godz. 7 r. 323a

Prawdopodobny przebieg pogody w ciągu doby następnej: na północy kraju chmurno, miejscami opady; na południu zmiennie, mglisto. W górach możliwe drobne opady. Kilkustopniowe przymrozki na południu, ocieplenie i odwilż na północy. Słabe wiatry z zachodu i południowego zachodu. SHB.

Wydano dnia 18. XI 1925 r. o godz. 11 h.

Spostrzeżenia meteorologiczne z dnia dzisiejszego rano 18.XI.24 r. N° 323[illegible]

	Stacja	Ciśnienie 700 mm +	Wiatr	Zachmurzenie	Temp. °C	Opady mm	Temp. Max	Temp. Min
Polska	Wilno	73.6	NE 2	2	-1	0	-1	-3
	Pińsk	[illegible]	NNE 2	śnieg	-4	0.1	[illegible]	-7
	Białystok	[illegible]	cisza	4	-3	0	0	-6
	Brześć n/B							
	Kiwerce							
	Warszawa	72.[illegible]	NE 1	mgła	-3	ślad	1	-4
	Łódź	73.1	NE 2	—	-3	0.1	-1	-4
	Lublin	73.3	NNE 3	4	-2	3	-0	-3
	Lwów	74.0	NE 2	śnieg	-4	-0	-2	-5
	Zakopane	72.5	ENE 4	śnieg	-7	2	-5	-8
	Kraków	72.9	NE 4	4	-2	0	-1	-3
	Cieszyn							
	Poznań	76.1	NE 2	2	-3	0	0	-7
	Toruń							
	Bydgoszcz	74.8	cisza	mgła	-3	0	2	-4
	Chojnice							
	Tczew							
	Hel							
	Puck							
WM	Gdańsk	73.0	NNE 2	4	1	0	1	-1
Anglja	Lerwick	67.9	W 4	2	7	0		
	Stornoway	72.1	NE 2	mgła	-2	0		
	Aberdeen	71.8	WNW 4	1	5	0		
	Holy Head	74.4	W 2	4	10	0		
	Valentia	76.8	ENE 4	mgła	8	0		
	Scilly	72.9	E 2	1	5	0		
	Yarmouth	73.7	WSW 2	4	-1	0		
	Tynemouth	74.1	W 2	deszcz	8	0.2		
Hol.	Helder							
	Vlissingen	74.8	S 2	1	-2	—		
Francja	Cherbourg	74.[illegible]	cisza	1	-3	0		
	St Mathieu	74.0	NE 4	4	4	0		
	Paris	74.0	NNE 2	2	-4	0		
	Dijon	73.9	NNE 4	0	-5	0		
	Ile d'Aix	70.8	NE 3	2	-3	0		
	Clermont	69.9	cisza	1	-5	0		
	Biarritz (Clermont-Ferrand)	63.2	NW 2	3	-5	0		
	Rennes	74.3	N 4	1	-3	0		
	Strasbourg	73.3	NNE 4	0	-6	0		
Bel.	Bruxelles	74.8	SE 4	0	2	0		
Niemcy	Keitum	[illegible]	cisza	1	-6	0	—	-9
	Borkum	73.3	SE 5	1	7	—	—	—
	Hamburg	73.9	SW 1	mgła	-9	0	—	-9
	Swinemünde	73.4	SSW 2	—	-1	0	—	—
	Berlin	73.0	cisza	—	-1	0	—	-2
	Dresden	74.4	N 2	4	-4	0	—	-5
	Breslau	74.7	NNE 1	4	-3	ślad	—	-3
	Frankfurt a/M	[illegible]	NNE 4	1	-5	0	—	-5
	München	74.5	NNE 4	4	-4	-0	—	-6
	Zugspitze	71.5	[illegible]	mgła	4	—	—	—
Szwajc.	Genève							
	Zürich							
	Lugano	67.3	N	1	-2	0		
Danja	København				1	0		
	Skagen	67.4	SW 8	4	5	ślad		
	Hanstholm	68.4	WSW 3	1	7	0		
	Blaavandshuk	71.5	SW 8	4	4	0		
	Hammershus	74.0	NW 3	4	3	0		

	Stacja	Ciśnienie 700 mm +	Wiatr	Zachmurzenie	Temp. °C	Opady mm	Temp. Max	Temp. Min
Szwecja	Stockholm	65.3	SSW 4	4	3	0	—	
	Hernösand	60.8	SW 2	4	-0	0	—	
	Haparanda	56.2	WSW 8	4	3	2	-4	
	Visby	68.2	WSW 6	4	-4	-0	—	
	Karlstad	65.4	cisza	4	3	0	—	
	Kalmar	70.2	W 6	deszcz	3	ślad	—	
	Jönköping	58.4	SW 8	4	4	0	—	5
Norwegja	Andenes	48.7	SW 10	krupy	3	[illegible]		
	Bronö	56.9	SW 8	deszcz	6	[illegible]		
	Valdersund	60.7	WSW 10	2	6	2		
	Skudesnes	66.3	NNW 3	1	7	5		
Finlandja	Helsinki							
	Sortavala	66.3	W 2	4	-2	0		
	Kuopio	64.3	SSW 6	4	0	0		
	Wasa							
	Sodankylä	53.0	SSW 10	4	2	0		
Estonja	Tallin (Reval)	67.8	SW 6	4	2	0	2	2
	Dorpat	70.6	SW 4	4	-0	0	-0	[illegible]
	[illegible]	68.1	WSW 8	4	5	3	5	[illegible]
Rosja	Petrograd	68.1	SW 6	śnieg	1	0		
	[illegible]	62.4	SW 13	4	-7	0		
	Jarosław	72.4	SW 2	4	-4	0		
	Kijów	71.7	E 4	4	-5	2		
	Kursk	74.0	E 6	śnieg	-5	3		
	Jan Mayen	38.8	W 12	—	-1	2		
	Thorshavn	63.9	W 16	—	5	0		
	Seydisfjord	54.0	NW 10	1	3	—		
Austrja	Wien	71.3	NNW 4	4	-2	0		
	[illegible]	70.0	NW	4	-1	0	4	
	Innsbruck							
	Klagenfurt							
Czechosłowacja	Praha	74.3	NNE 4	4	-2	ślad	—	
	Eger (Cheb)	73.3	NNE 2	śnieg	-5	—	—	
	[illegible]							
	[illegible]							
	[illegible]	70.3	N 4	1	-2	0	[illegible]	[illegible]
Węgry	Budapest	63.1	N 4	4	-1	3	1	-1
	Szombathely	70.2	N 10	4	-2	ślad	1	—
	Szeged	67.6	N 4	deszcz	-1	0	1	-2
Hiszp.	Madrid	67.0	N 6	0	-0	0		
	Coruna	70.0	NE 8	0	10	0		
	S. Fernando	60.0	NE 1	4	9	0		
Włochy	Genova	62.0	NE 4	0	7	—		
	Firenze							
	Ancona	63.1	NW 4	mgła	3	—		
	Roma	64.2	N 6	4	3	—		
	Messina	57.2	—	2	16	—		
	Taranto	57.7	—	4	2	—		
	Maddalena							
	Venezia	66.3	E 8	3	3	—		
Bałkany	Belgrad							
	Bucuresti							
	Sofia	62.4	E 2	deszcz	2	16	2	7
	Konstantynopol							
	Athenes	59.0	S 6	deszcz	17	0		
Afryka	Malta							
	Tunis	57.0	S 1	4	11	—		
	Alger	67.0	W 2	4	20	—		
Stacje górskie	Sonnblick (3106)	12.6	NNE 3	śnieg	-23	3	-19	-2
	Jungfrau (3460)							
	Säntis (2500)							

Spostrzeżenia pilotowe.

Stacja	Godz.	Wid.	500	1000	1500	2000	2500	3000	3500	4000	4500	5000	[illegible]	Rodzaj chmur	Uwagi
Warszawa															

Ogólny stan atmosfery w dniu 18.XI.24 r. N° 323
Wysokie ciśnienie od Irlandii przez Francję, Niemcy i Polskę do Rosji. Cyklonowy wir nad Islandią, Skandynawią północną oraz południowymi Włochami. W Polsce chmurno, mglisto, na płd. kraju spadł śnieg.

Wydawnictwo Państwowego Instytutu Meteorologicznego w Warszawie

Édition du soir [18 G.M.T.] 18.XI. 24r. № 323 b

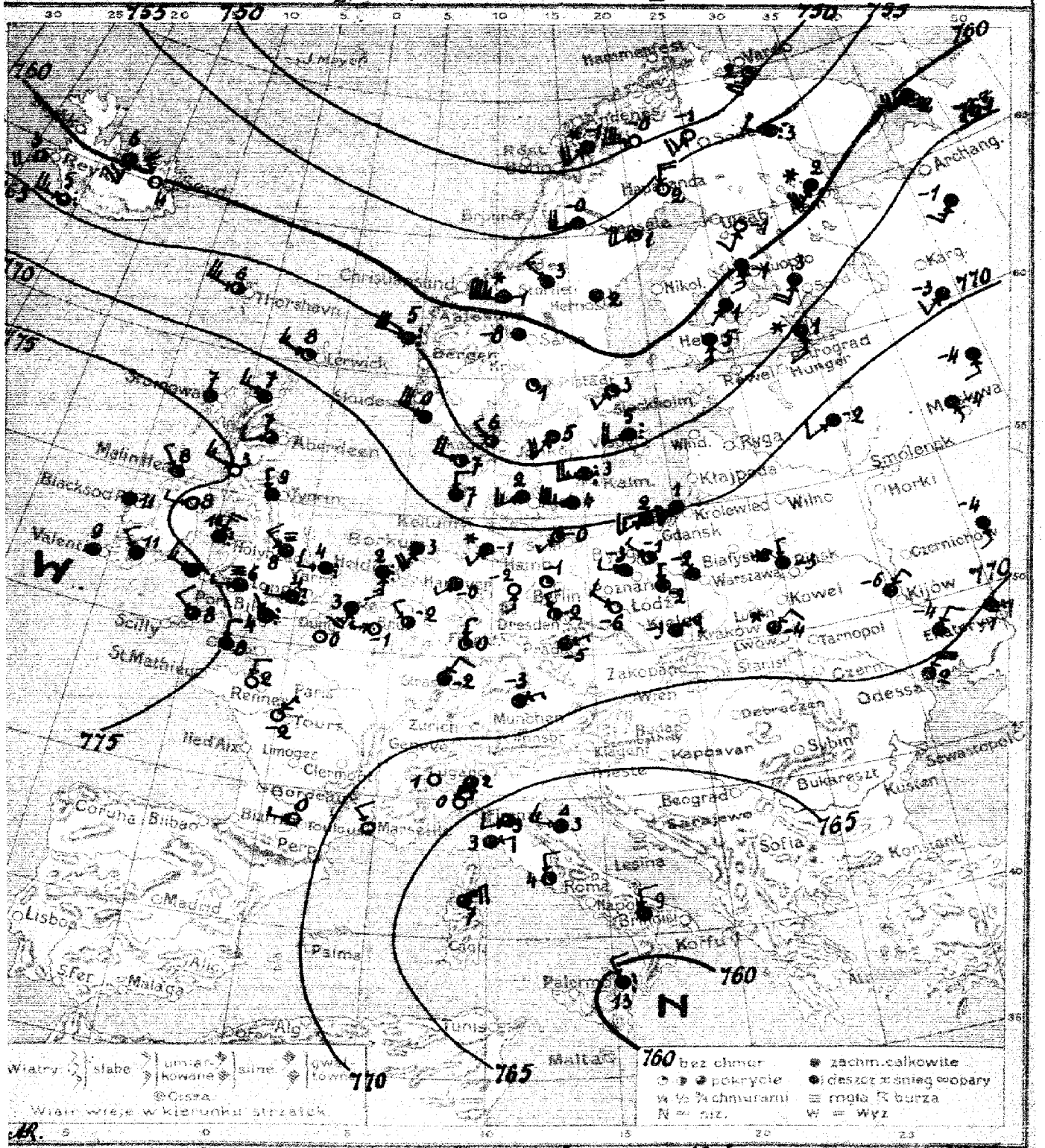
Wiatry: słabe umiarkowane silne gwałtowne
Wiatr wieje w kierunku strzałek
bez chmur
pokrycie
zachm. całkowite
deszcz śnieg opary
mgła burza
Warszawa
Lwów
Kraków
Poznań
Gdańsk
Wilno
Królewiec
Smoleńsk
Kijów
Odessa
Sewastopol
Bukareszt
Belgrad
Sofia
Rzym
Neapol
Palermo
Korfu
Malta
Tunis
Paryż
Berlin
Wiedeń
Praga
Budapeszt
Londyn
Edynburg
Aberdeen
Bergen
Sztokholm
Petersburg
Archang.
Moskwa
Lizbona
Madryt
Barcelona
Marsylia
Genua
Zurich
Monachium
Dresden
Hamburg
Amsterdam
Scilly
Valentia
Blacksod
Malinhead
Thorshavn
Reykjavik
Jan Mayen
Nordkap
Murmańsk
Archangielsk
Karg.
Nikol.
Helsingfors
Hangö
Reval
Hunger
Riga
Kalm.
Libawa
Memel
Thorn
Posen
Lodz
Biała
Kowel
Tarnopol
Czerniowce
Debreczen
Kapbsvar
Sybin
Kustendje
Konstant.
Lesina
Brindisi
Korfu
Palermo
Cagli
Roma
Sofia
Belgrad
Sarajewo
Bukareszt
Kustendje
Konstant.
Sewastopol
Odessa
Kijów
Tarnopol
Czerniowce
Smoleńsk
Moskwa
Archang.
Karg.
Nikol.
Helsingfors
Petersburg
Sztokholm
Bergen
Thorshavn
Reykjavik
Jan Mayen
Nordkap
Murmańsk
Archangielsk
Aberdeen
Malinhead
Blacksod
Valentia
Scilly
Brest
Paryż
Berlin
Wiedeń
Praga
Budapeszt
Londyn
Edynburg
Amsterdam
Hamburg
Dresden
Monachium
Zurich
Genua
Marsylia
Barcelona
Madryt
Lizbona
Coruna
Bilbao
Bordeaux
Clermont
Limoges
Tours
Paryż
Reims
Le Havre
St. Mathieu
Brest
Cherbourg
Jersey
Guernsey
Alger
Oran
Malaga
Palma
Cagli
Roma
Neapol
Brindisi
Korfu
Palermo
Tunis
Malta
760
765
770
775
780
785
790
795
800
805
810
815
820
825
830
835
840
845
850
855
860
865
870
875
880
885
890
895
900
905
910
915
920
925
930
935
940
945
950
955

Spostrzeżenia meteorologiczne z dnia dzisiejszego rano 19 II 24 r. N. 52[illegible]

	Stacja	Ciśnienie 700 mm.	Wiatr	Zachmurzenie	Temp. °C.	Opady mm.	Temp. Max.	Temp. Min.
Polska	Wilno	72 5	N 2	zm.eg	-5			
	Pińsk							
	Białystok							
	Brześć n/B							
	Kowarce							
	Warszawa	73 1	cisza	4	-2			
	Łódź	73 7	N 2	4	-2			
	Lublin							
	Lwów	79 8	NE 4	śnieg	-4			
	Zakopane							
	Kraków	71 9	NE 2	4	-3			
	Cieszyn							
	Poznań	74.1	W 2	4	-3			
	Toruń	73 1	NW 2	1	-1			
	Bydgoszcz							
	Chojnice							
	Tczew							
	Hel							
	Hoch							
Bałt.	Gdańsk	70 6	WSW 6	4	-2			
Anglia	Leznick	68 8	NNW 6	1	8			
	Stornoway	74 1	cisza	4	7			
	Aberdeen	74 3	WSW 4	3	7			
	Holy Head	73 X	NNE 6	deszcz	10			
	Valentia	78 5	cisza	4	9			
	Glenpatt	75.8	NW 4	3	8			
	Valentia	72.2	W 4	deszcz	4			
	Yarmouth	74 2	NNW 2	4	9			
	Falmouth	71.7	SSE 6	deszcz	2			
Bał.	Helder	73.4	SSW 6	4	3			
	Vlissingen	74.0	cisza	0	0			
	Ostende	74.5	NNE 2	0	-2			
	Le Havre							
Francja	Paris							
	Dijon							
	Ile d'Aix							
	Perpignan	—	NW 4	0	—			
	Bellevue	70.9	W 2	0	0			
	Nantes	74.X	N 4	0	2			
	Strasbourg	73.5	NE 4	4	-2			
	Bruxelles	74.0	W 2	0	-1			
Bał.	Ostgen	72.5	SW 2	4	-0			
Niemcy	Aachen	73.5	SSW 8	4	3			
	Borkum	72.4	SW 2	śnieg	-1			
	Hamburg	71.0	SW 2	1	-0			
	Swinemünde	73.0	cisza	1	-1			
	Berlin	73.8	NNW 4	2	-2			
	Dresden	73.8	NW 4	0	-5			
	Breslau	74.2	N 2	1	0			
	Frankfurt n/M	73.2	ENE 2	4	-3			
	München							
	Królewiec	69.8	SW 10	4	1			
Szwajc.	Genewa							
	Zürich							
	Lugano							
Dania	Kopenhaga	68.9	WSW 8	4	2			
	Skagen	64.4	NW 2	1	0			
	Hanstholm	66.3	WNW 8	1	1			
	Blaavandshuk	68.8	N 4	4	1			
	Hammerodde	68.8	W 14	4	4			

	Stacja	Ciśnienie 700 mm.	Wiatr	Zachmurzenie	Temp. °C.	Opady mm.	Temp. Max.	Temp. Min.
Szwecja	Stockholm	70.9	SW 2	1	3			
	Hernösand	68.6	cisza	4	2			
	Haparanda	68.2	NO	0	2			
	Wisby	69 9	WSW 8	deszcz	5			
	Karlstad	72.6	cisza	1	1			
	Starlien	68 4	W 8	śnieg	-1			
	Jönköping	69.5	SW 8	4	5			
Norwegia	Andenes	65.6	WNW 12	deszcz	5			
	Bergen	67.3	WNW 12	4	0			
	Valdemsund							
	Sudesnes							
Finlandja	Helsinki	68.1	SO	4	5			
	Nystad	68.8	SSW 8	4	-3			
	Kuopio	69 3	SO	4	-1			
Kajana	Kajana	67.9	SSW 4	0	-1			
	Uleå	68.3	SW 8	0	-1			
	Sodankylä							
Estonia	Tallin (Reval)							
	Derpat							
	Pilsand							
Rosja	Petrograd	65 5	SO	śnieg	1			
	Moskwa	72.7	SW	4	4			
	Rejon	73.9	NE 4	4	6			
	Odessa	69.2	NNE 12	4	2			
	Kem	68.1	SSW 10	śnieg	2			
	Jan Mayen	67.1	WNW 10	2	6			
	Thorshavn	66 5	NW 10	0	4			
	Seydisfiord							
Austrja	Wien							
	Feldkirch							
	Innsbruck							
	Klagenfurt							
Czechosłowacja	Praha	74.4	ENE 2	4	5			
	Eger (Cheb)							
	Komarno							
	Stara Dala							
	Koszyce							
Węgry	Budapest							
	Szombathely							
	Szeged							
Hiszp.	Madrid							
	Coruna							
	Palma							
Włochy	Genowa	66.6	NNE 10	0	0			
	Florencja	64.3	WSW 4	3	3			
	Ancona	63.7	WNW 6	grad	3			
	Rzym	64.5	N 4	1	4			
	Neapol	70.0	NNW 4	deszcz	13			
	Trapani	61.8	N 4	4	9			
	Palermo	64.2	NE 10	3	7			
	Cagliari	65.3	E 4	2	3			
Bałkany	Belgrad							
	Bucuresti							
	Sofja							
	Konstantynopol							
	Ateny							
Afryka	Malta							
	Tunis							
	Alger							
Stacje górskie	Sonnblick (3105)							
	Zugspitze (2964)							
	Santis (2500)							

Spostrzeżenia pilotowe.

Stacja	Godz.	Podstawa chmur	500	1000	1500	2000	2500	3000	3500	4000	4500	5000 m	Zmiana kierunku	Szybkość kierunku	Uwagi
Warszawa															

Wydawnictwo Państwowego Instytutu Meteorologicznego w Warszawie

Édition du matin [7h. G.M.T.]. 19.XI.24r. Nº 324a

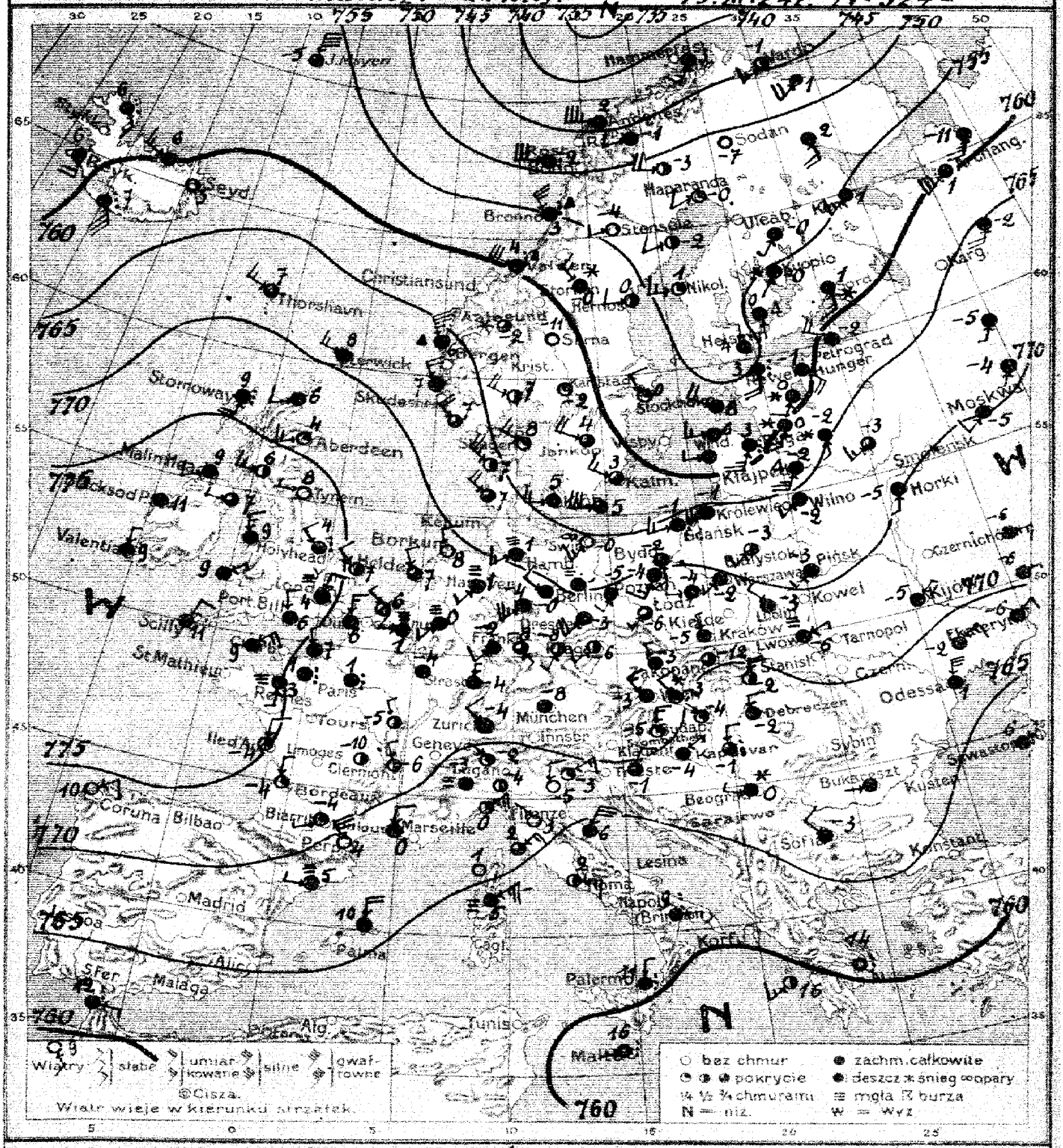

Warszawa. Mapa pogody z dnia 19.XI. Środa 1924r. 7 rano Rocznik V. Nº 324a

Przewidywany przebieg pogody w ciągu doby następnej Zachmurzenie przeważnie duże, opady, najpierw nieco cieplej, potem znów spadek temperatury, umiarkowane wiatry z zachodu (W-NW)

S.K.

Wydano dnia 19.XI 1924 r. o godz. 11 h.

Spostrzeżenia meteorologiczne z dnia dzisiejszego 19.XI.24 r. №3244

	Stacja	Ciśnienie 700 mm +	Wiatr	Zachmurzenie	Temp. °C	Opady mm.	Temp. Max	Temp. Min
Polska	Wilno	60.6	SW2	śnieg	-2	0.3	-0	-3
	Pińsk	69.1	SW2	4	-3	0.1	0	-3
	Białystok	68.6	SW2	3	-3	0	0	-6
	Brześć n/B							
	[illegible]							
	Warszawa	70.1	SW2	4	-2	0	1	-3
	Łódź	71.1	NE	4	-4	0	-1	-4
	Lublin	70.3	NW2	4	-3	0	-3	-5
	Lwów	72.0	ENE2	mgła	-6	0.4	-2	-5
	Zakopane	73.3	cisza	3	-12	1	-6	-13
	Kraków	71.1	NNW2	4	-5	0	-1	-9
	Cieszyn							
	Poznań	70.4	SSW2	4	-4	0	2	-6
	Toruń							
	Bydgoszcz	68.4	S4	3	-2	2	7	-4
	Chojnice							
	Tczew							
	Hel							
	Puck							
W.M.	Gdańsk	65.9	NNW6	deszcz	7	ślad	2	-2
Anglja	Lerwick	65.8	NNW6	4	8	7		
	Stornoway	73.3	S6	deszcz	9	0.2		
	Aberdeen	74.6	WSW6	1	11	0		
	Holy Head	77.3	NNW6	4	9	0		
	Valentia	73.9	N2	4	9	0		
	Scilly	75.1	NNE4	4	11	1		
	Yarmouth	74.7	NW4	2	7	0.5		
	Tynemouth	76.5	W2	0	8	0		
Hol.	Helder	73.1	NNW4	3	7	—		
	Vlissingen	74.8	NW2	3	6	—		
Francja	Cherbourg	74.2	N2	4	6	2	—	—
	Nantes	74.9	cisza	deszcz	7	ślad	—	-1
	Paris	74.3	— " —	— " —	7	— " —	—	-3
	Dijon	74.0	NNW2	2	-5	0	—	-5
	Bordeaux (Hendaye)	75.4	N4	1	-4	0	—	—
	Clermont	74.1	cisza	2	-10	0	—	-10
	Toulouse	74.0	WSW2	1	-4	0	—	-6
	Rennes	75.4	S2	mgła	-3	1	—	-1
	Strasbourg	74.6	N1	4	-5	0	—	-2
Bel.	Bruxelles	74.0	[illegible]	mgła	-7	—	—	
Niemcy	Königsberg	71.3	SW2	—	7	1	—	-7
	Berlin	73.6	NNW2	1	3	1	—	—
	Bremen	69.0	WSW6	mgła	7	1	—	-2
	Hamburg	65.9	SW6	— " —	-0	ślad	—	-1
	Magdeburg (Swinemünde)	70.2	NNW4	4	-0	— " —	—	-3
	Dresden	74.0	SW6	4	-3	0	—	-5
	Breslau	71.3	SW2	3	-6	0	—	-9
	Frankfurt n/M	73.6	SW4	4	-2	0	—	-3
	München	74.5	cisza	4	-8	0	—	-9
	Katowice	65.8	SSW6	4	-1	ślad	—	-1
Szwajc.	Genève							
	Zürich	72.1	NW4	4	-4	—		
	Lugano	67.2	NW1	1	-2	—		
Dania	Kjöbenhavn	64.4	W6	2	3	ślad		
	Skagen	63.5	NW6	1	8	0		
	Hanstholm	65.1	NW10	2	7	0		
	Blaavandshuk	67.7	NNW8	3	7	0		
	Hammerodde	63.4	W12	3	5	1		

	Stacja	Ciśnienie 700 mm +	Wiatr	Zachmurzenie	Temp. °C	Opady mm.	Temp. Max	Temp. Min
Szwecja	Stockholm	58.8	NNW4	1	0	0	—	-0
	Hernösand	56.9	N4	2	0	0	—	—
	Haparanda	51.5	WSW4	1	0	-0	—	-1
	Kalmar	60.9	NNW5	3	3	0.5	—	—
	Karlstad	62.1	cisza	1	-2	0	—	-2
	Östersund	58.9	NW6	śnieg	-0	ślad	—	-1
	Jönköping	61.6	WNW4	3	4	0	—	1
Norwegja	Andenes	44.1	W14	4	2	7		
	Bronnö	53.2	NW14	deszcz	3	5		
	Valdersund	58.2	NNW12	— " —	4	3		
	Utsira	67.3	NNW8	4	7	0.5		
Finlandja	Helsinki	53.6	N1	4	4	ślad		
	Sortavala	58.0	S6	śnieg	1	1		
	Kuopio	55.1	SSW1	— " —	-0	0		
	Wasa	54.5	W6	1	1	ślad		
	Sodankylä	50.7	cisza	0	-7	0		
Estonja	Tallin (Revel)	57.7	S2	deszcz	3	[illegible]	[illegible]	[illegible]
	Dorpat	59.[illegible]	SSW4	śnieg	0	1	0	-1
	Filsand	55.5	NNW6	4	1	1	8	5
Rosja	Petrograd	62.9	WNW6	4	-2	0		
	Moskwa	70.4	SW4	4	-5	0		
	Kijów	70.1	NE2	4	-5	0		
	Odessa	66.2	N2	4	1	0		
	Kem	55.9	SW6	4	1	0		
	Jan Mayen	57.4	N10	4	-5	ślad		
	Thorshavn	68.4	WNW6	3	7	0.4		
	Seydisfjord	63.0	cisza	0	5	—		
Austrja	Wien	69.8	NW4	4	-3	—		
	Feldkirch							
	Innsbruck							
	Klagenfurt							
Czechosłowacja	Praha	72.8	SW4	2	-6	0	—	
	Eger (Cheb)	72.2	SSW2	2	-8	ślad	—	
	Olomouc	71.3	NNW2	4	-3	0		
	Stara Ďala							
	Košice	69.9	N3	2	-2	0.4		
	Bratislava	70.5	NW4	śnieg	-3	ślad		
Węgry	Budapest	68.7	NW4	4	-4	0		
	Szombathely	71.2	N6	1	-5	[illegible]		
	Szeged	68.5	N4	deszcz	-1	[illegible]		
Hiszp.	Barcelona	58.0	W2	mgła	5			
	Coruña	74.0	NE4	0	10	0		
	Malaga	55.0	N3	4	10	3		
Włochy	Genova	67.0	NE3	1	2	0		
	Firenze	65.7	NE11	0	3	0		
	Ancona	64.3	NNE12	4	6	0		
	Roma	63.3	E3	2	2	0		
	Messina	67.0	N2	deszcz	11	5		
	Taranto	61.1	E2	— " —	9	1		
	Maddalena	62.8	NE10	mgła	5	ślad		
	Venezia	68.2	NE6	1	-3	0		
Bałkany	Beograd	69.2	W2	śnieg	0	—		
	Bucureşti							
	Sofja	67.4	NW4	4	-3	4	2	-1
	Konstantynopol							
	Athènes	60.9	cisza	deszcz	14	1	—	[illegible]
	Malta	53.8	WSW1	4	16	—		
Afryka	Tanger	61.0	E2	4	12	—		
	Rabat	60.0	SE4	0	9	—		
Stacje górskie	Sonnblick (3105)							
	Zugspitze (2964)	25.4)	NNW6	0	-16	0		[illegible]
	Säntis (2500)							
	Fichtelberg	60.6	NNW10	4	-10	0		

Spostrzeżenia pilotowe.

Stacja	Godz.	Wiatr przyz.	500	1000	1500	2000	2500	3000	3500	4000	4500	5000	Granica dolna chmur	Rodzaj chmur	Uwagi
Warszawa															

Ogólny stan atmosfery w dniu 19.XI.24r. №3244.
Wysokie ciśnienie od Atlantyku przez Francję, Niemcy i Polskę do Rosji; niskie nad Skandynawją i Bałtykiem. W Polsce przeważnie pochmurno, na północy opady, temperatura od -1° do -13° (Zakopane).

Wydawnictwo Państwowego Instytutu Meteorologicznego w Warszawie

Édition du soir (18h G.M.T.) — *19. XI. 24. № 324b.*

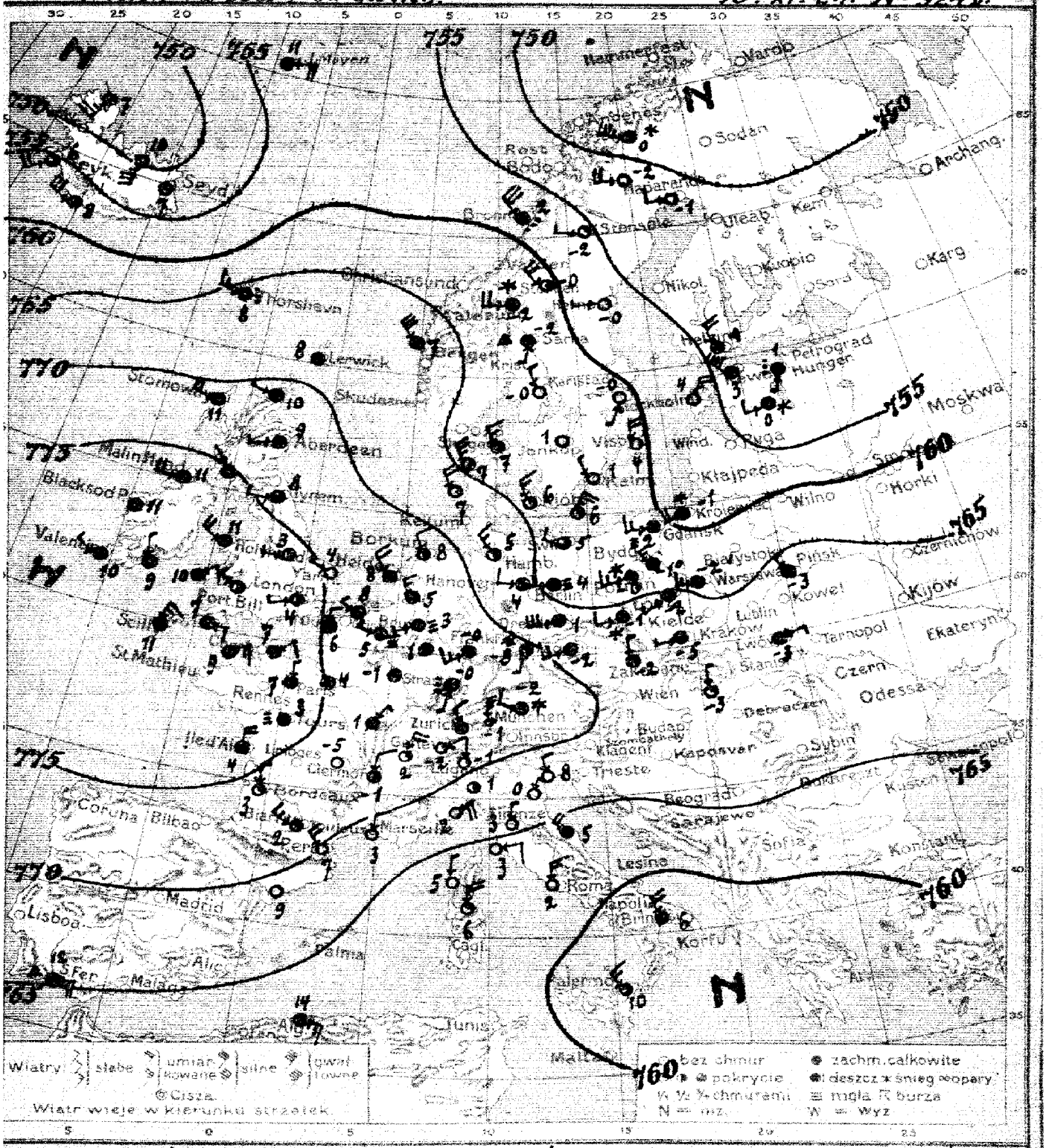

Warszawa, dnia 19. XI. . Środa 1924 r. 18h no. Rocznik V. 324b.

Przewidywany przebieg pogody w ciągu doby następnej

Wydano dnia 1924 r. o godz.

Spostrzeżenia meteorologiczne z dnia dzisiejszego rana

	Stacja	Ciśnienie 700 mm +	Wiatr	Zachmurzenie	Temp. °C	Opady mm	Temp. Max	Temp. Min
Polska	Wilno							
	Pińsk	66.2	NNW4	4	3			
	Białystok							
	Brześć n/B							
	Kowel							
	Warszawa	63.2	W8	4	2			
	Łódź	65.4	SW2	4	2			
	Lublin							
	Lwów	68.6	NW2	4	3			
	Zakopane							
	Kraków	67.1	W2	2	5			
	Cieszyn							
	Poznań	63.9	WSW6	śnieg	-0			
	Toruń							
	Bydgoszcz							
	Chojnice							
	Tczew							
	Hel							
	Puck							
WM	Gdańsk	60.7	W6	mgła	2			
Anglja	Lerwick	68.6	cisza	4	8			
	Stornoway	72.0	W8	4	11			
	Aberdeen	72.2	WSW2	4	9			
	Holy Head	77.4	WNW8	4	11			
	Valentia	80.0	WNW2	4	10			
	Scilly	78.8	N6	4	11			
	Yarmouth	74.6	WNW2	0	4			
	Tynemouth	74.3	W2	3	8			
Hol.	Helder	72.3	NW2	4	8			
	Vlissingen	73.9	WNW2	4	8			
Francja	Cap Griz Nez	73.9	WNW2	4	8			
	St. Mathieu	75.7	cisza	mgła	3			
	Paris	74.9	—"—	4	4			
	Dijon	76.7	NE2	4	1			
	Ile d'Aix	75.4	N4	4	4			
	Clermont	75.0	cisza	0	-5			
	Bordeaux	74.4	N2	1	3			
	Perpignan	68.8	NW8	0	7			
	Strasbourg	75.1	SSW2	deszcz	-0			
Bel.	Bruxelles	74.0	WNW4	mgła	5			
Niemcy	Magdeburg	67.0	W4	4	4			
	Borkum	71.2	NNW4	2	8			
	Hamburg	67.6	NW6	2	5			
	Swinemünde	62.9	WNW4	3	5			
	Berlin	64.9	W4	mgła	4			
	Dresden	67.1	WSW12	4	7			
	Breslau	65.5	WSW4	śnieg	1			
	Frankfurt a/M	72.5	SW6	4	-0			
	München	72.9	WNW4	śnieg	-2			
	Königsberg	59.6	SW8	[illegible]	-1			
Szwajc.	Genève	72.1	NNE8	2	2			
	Zürich	71.2	NW4	4	-1			
	Lugano	66.7	N1	0	-1			
Dania	København	64.1	NNW6	1	5			
	Skagen	64.0	NW6	3	6			
	Hanstholm	64.6	NW10	1	7			
	Blaavandshuk	66.0	NW8	1	7			
	Hammershus	62.3	NNE10	1	5			

	Stacja	Ciśnienie 700 mm +	Wiatr	Zachmurzenie	Temp. °C	Opady mm	Temp. Max	Temp. Min
Szwecja	Stockholm	61.1	SSW2	0	-0			
	Hernösand	57.7	W2	0	-0			
	Haparanda	51.4	W4	0	-1			
	Wisby	60.4	NNW8	0	4			
	Karlstad	64.1	NNW2	0	-0			
	Storlien	62.8	W8	śnieg	-9			
	Jönköping	64.4	cisza	0	1			
Norwegja	Andenes							
	Brønnø	59.0	NW12	deszcz	2			
	Wien / Ålesund	67.0	NW2	4	7			
	Skudenes							
Finlandja	Helsinki	53.1	NNW8	4	1			
	Sortavala							
	Kuopio							
	Wasa							
	Sodankylä							
Estonja	Tallin (Reval)	54.4	NW16	4	1			
	Dorpat	53.6	W6	śnieg	0			
	Filsand	57.8	NNE10	0	4			
Rosja	Petrograd							
	Moskwa							
	Jan Mayen	50.0	E8	4	11			
	Thorshavn	65.5	W6	deszcz	8			
	Seydisfjord	52.2	cisza	1	7			
Austrja	Wien							
	Feldkirch							
	Innsbruck							
	Klagenfurt							
Czechosłowacja	Praha	68.0	WSW6	4	-2			
	Eger (Cheb)	71.6	SSW2	śnieg	-8			
	Olomouc	67.6	N2	4	-2			
	Stará Ďala							
	Koszyce	68.0	N2	1	3			
Węgry	Budapest							
	Szombathely							
	Szeged							
Hiszp.	S. Fernando	65.0	E8	grad	12			
	Barcelona	66.0	cisza	0	9			
	Palma							
Włochy	Genova	66.3	NE8	0	2			
	Firenze	66.0	N2	0	3			
	Ancona	63.0	NW8	4	5			
	Roma	61.7	N6	0	2			
	Livorno	69.0	E4	0	3			
	Taranto	59.1	NNW8	4	6			
	Maddalena	63.7	N8	1	6			
	Palermo	59.0	NW6	1	10			
Bałkany	Beograd							
	Bucuresti							
	Sofja							
	Konstantynopol							
	Athenes							
	Malta							
Afryka	Tunis							
	Alger	62.0	ESE6	0	14			
Stacje górskie	Sonnblick (3105)							
	Zugspitze (2964)							
	Säntis (2500)							

Spostrzeżenia pilotowe.

Stacja	Godz.	Naziemny	500	1000	1500	2000	2500	3000	3500	4000	4500	5000	Wysokość chmur	Rodzaj chmur	Uwagi
Warszawa															

Wydawnictwo Państwowego Instytutu Meteorologicznego w Warszawie

Édition du matin [7h. G.M.T.] 20.XI.24r. № 325a

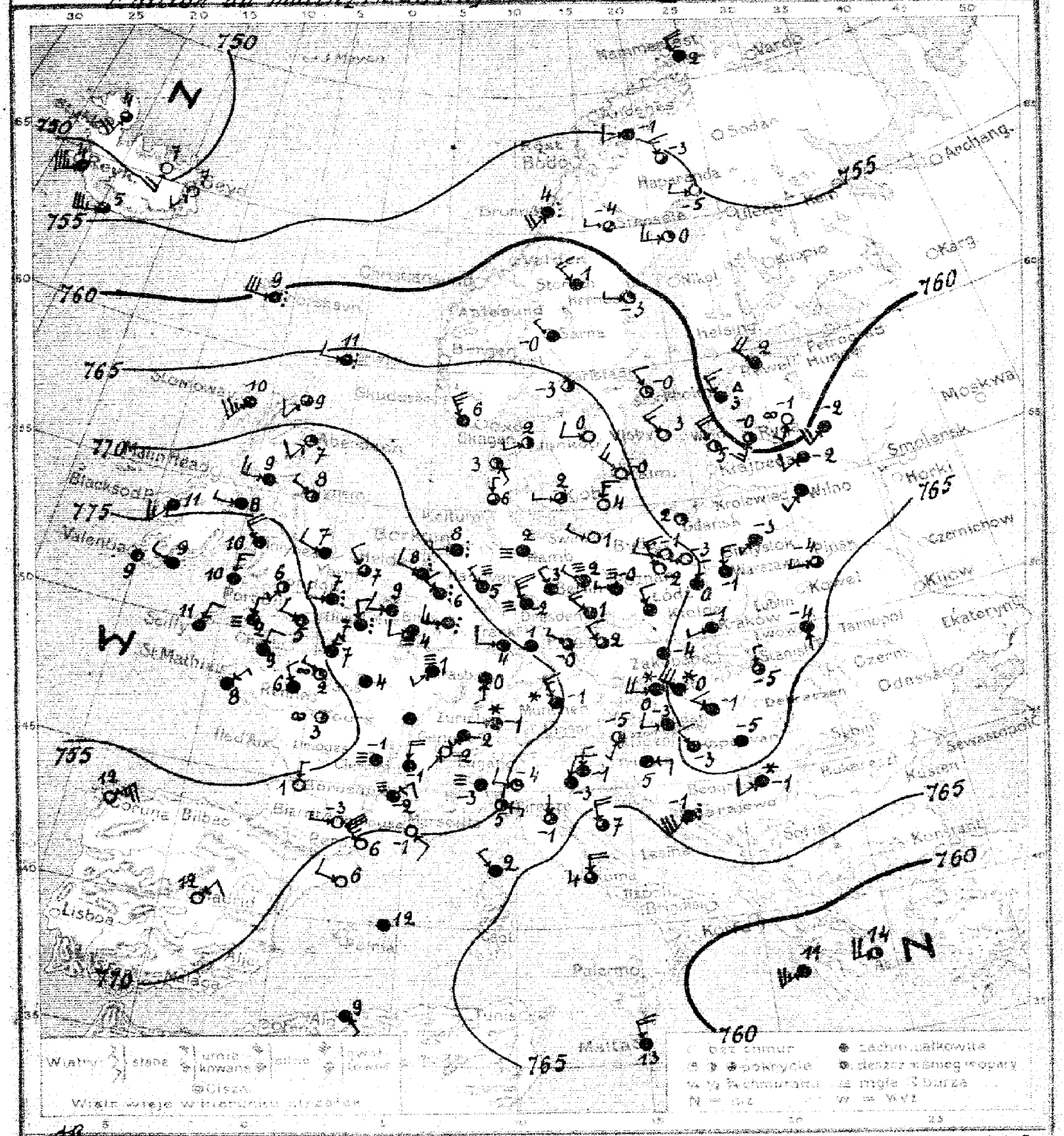

Warszawa. Wczoraj pogody z dnia 20.XI. Czwartek 1924 r. z rana Barom. IV № 325a

Przewidywany przebieg pogody w czasie doby następnej: chmurno lub półpogodnie; mglisko, przymrozki, słabe wiatry lokalne.

SHB.

Wydano dnia 20.XI 1924 r. o godz. 11h.

Spostrzeżenia meteorologiczne z dnia dzisiejszego rano 20.II.24 r. N°325a

	Stacja	Ciśnienie 700 mm +	Wiatr	Zachmurzenie	Temp. °C.	Opady mm.	Temp. Max.	Temp. Min.
		61.5	SW4	4	-3	4	0	-3
Polska	Wilno	62.0	W2	3	-4	0	0	-5
	Pińsk	65.4	SW2	4	-3	3	-1	-3
	Białystok							
	Brześć n/B							
	[illegible]	63.3	N4	mgła	-1	2	1	-2
	Warszawa	64.5	N4	4	0	2	0	-2
	Łódź	62.9	SW2	śnieg	-3	0	-2	-4
	Lublin	65.3	S1	4	-4	0	-3	-5
	Lwów							
		66.5	SW2	śnieg	-4	0.4	-5	-12
	Zakopane	63.7	WSW4	4	-1	1	-1	-4
	Kraków							
	Cieszyn							
		66.9	NNW6	8	-2	1	8	-3
	Poznań	65.2	W2	0	-3	ślad		-4
	Toruń	65.5	W4	0	-1	1	2	-1
	Bydgoszcz							
	Chojnice							
	Tczew							
	Hel							
	Puck	64.4	WNW4	1	2	1	2	2
W.M.	Gdańsk	65.7	W4	deszcz	4	2		
Anglja	Lerwick	66.8	SW6	—	10	1		
	Stornoway	70.8	SW4	1	7	0.1		
	Aberdeen	76.2	NW4	4	11	2		
	Holy Head	77.7	cisza	4	9	0		
	Valentia	78.8	NNE4	4	11	0.4		
	Scilly	72.5	NW4	3	7	1		
	Yarmouth	73.5	WNW4	3	8	0.3		
	Tynemouth	70.4	WNW4	deszcz	8	—		
Hol.	Helder	72.1	W4	4	9	—		
	Calais	73.3	NW4	deszcz	7	0.5		
Francja	Brest	76.3	NE2	4	8	0	—	6
	St. Mathieu	74.5	cisza	4	4	2.1	—	3
	Paris	73.9	—	deszcz	7	2.1	—	0
	Tours	75.4	—	opary	3	0	—	—
	[illegible]	74.8	—	mgła	-1	0	—	-2
	Clermont	74.6	S2	0	-8	0	—	—
	[illegible]	76.3	NNW2	4	5	0	—	5
	[illegible]	72.0	S2	4	0	[illegible]	—	-1
	Strasbourg	72.5	WSW4	mgła	4	ślad	—	—
	Aachen	73.8	W4	deszcz	4	1		2
Niemcy	[illegible]	69.5	W2	—	5	2.1	—	6
	[illegible]	69.4	cisza	mgła	2	0	—	2
	Hamburg	67.1	WNW2	1	1	0	—	1
	Swinemünde	68.3	NNW2	mgła	2	0.1	—	1
	Berlin	68.2	NW6	—	7	5	—	0
	Breslau	68.1	NNW4	—	2	2	—	-0
	[illegible]	70.2	W4	4	2	2	—	0
	[illegible]	70.5	NW4	śnieg	-1	ślad	—	1
	[illegible]	68.3	NW4	mgła	5	4	—	-0
		72.5	SW4	0	-8	4		-9
Szwajc.	[illegible]	72.5	W4	śnieg	-1	7		
	[illegible]							
	[illegible]	73.1	W2	1	2	2		
Dania	[illegible]	60.9	NSW2	9	2	0		
	[illegible]	66.0	SE2	2	3	0		
	[illegible]	65.0	W2	3	6	0.4		
	[illegible]	65.5	NE	1	4	2		
	[illegible]							

	Stacja	Ciśnienie 700 mm +	Wiatr	Zachmurzenie	Temp. °C.	Opady mm.	Temp. Max.	Temp. Min.
			WNW4	7	-9	0	—	-4
Szwecja	Stockholm	60.5	NE	1	-3	0	—	—
	Hernösand	58.0	NE	6	-5	0	—	-4
	Haparanda	61.8	NW4	7	-3	0	—	—
	Wisby	63.3	cisza	4	-3	0	—	-4
	Göteborg	60.4	NW4	0	-0	0	—	—
	[illegible]	65.7	W4	0	0	0	—	-11
Norwegja	Linköping	61.0	NNW4	1	2	—		
	Andenes	59.0	SW8	deszcz	4	—		
	Bergen	60.0	NNW10	4	6	7		
	[illegible]							
	Skudenes							
Finlandja	Helsinki							
	Sortavala							
	Kuopio							
	Wyza							
	[illegible]	57.6	W4	1	2	0	3	1
Estonja	Tallin (Reval)							
	Dorpat	58.2	NNW6	krupa	3	0	5	2
	[illegible]	61.?	[illegible]	2	-0	0	—	-0
Łotwa	Libawa	61.3	NNW2	2	5	0	—	4
	Kowno	61.5	SW4	4	-2	1	—	-2
	Dźwińsk	60.9	WSW4	4	-2	0	—	-3
	Pskow	59.9	SSW2	opary	-1	0.2	—	-2
	[illegible]	59.1	WNW4	4	4			
	[illegible]	60.0	W2	deszcz	4	—		
	[illegible]	61.0	SW2	0	7	—		
	[illegible]	65.5	W2	śnieg	0	ślad	0	1
Austrja	Wien							
	[illegible]							
	Innsbruck	63.9	SSW2	2	-5	0	-2	-10
Czechosłowacja	[illegible]	62.2	NW4	3	2	1		
	Praha	63.5	WNW4	3	-0	4		
	Eger (Cheb)	65.7	cisza	4	-4	1		
	[illegible]							
	Stara Dala	65.0	NE	3	-5	0.4		
	Bratislava	64.2	WNW4	śnieg	0	0.2		
Węgry		64.1	WNW4	4	-1	0	1	-5
	Budapest	64.7	W4	4	-3	0	-0	-8
	Szombathely	64.6	cisza	4	-5	0	1	-7
	Szeged	62.4	NE4	4	-2	—		
Hiszp.	Madrid	72.0	NE10	0	12	—		
	Barcelona	64.0	WNW4	0	8	—		
Włochy	[illegible]	65.8	E4	2	5			
	[illegible]	65.5	NE	3	-1	0		
	[illegible]	64.8	NNW4	3	7	0		
	[illegible]	62.?	[illegible]	mgła	-3	0		
	Rzym	67.7	W4	1	-4	0		
	Napoli							
Jugosławja	[illegible]	65.5	NNE1	mgła	-3	0		
	[illegible]	53.3	NE	4	-1	0		
	[illegible]	64.9	WNW4	śnieg	-1	6		
Bałkany	[illegible]	65.3	SW4	deszcz	-1	5		
	[illegible]	56.5	E4	4	5	—		
	[illegible]	58.0	WNW4	4	11	—		
	Konstantynopol	58.3	NE	1	14	—		
	Athenes	62.3	NNW4	4	13	—		
	Malta							
Afryka	Tunis	63.0	SE2	4	9	—		
	Alger							
Stacje górskie	[illegible]	62.4	NE4	śnieg	-17	2		
	[illegible] (1996 m)	57.7	NNW8	—	-14	0.3		
	Säntis (2500)							

Spostrzeżenia pilotowe.

Stacja	Czas	Na ziemi	500	1000	1500	2000	2500	3000	3500	4000	4500	5000	Kierunek chmur	Rodzaj chmur	Uwagi
Warszawa															

~~Ogólny stan atmosfery z dnia 20.II.24.~~ N°325a

Wysokie ciśnienie nad oceanem Atlantyckiem aż do Polski, niskie nad Islandją oraz nad Finlandją i Estonją. W Polsce na południu pochmurno, na północy zmiennie, w nocy opadł śnieg.

Wydawnictwo Państwowego Instytutu Meteorologicznego w Warszawie

Edition du soir / 18 h. G.M.T. — *20. XI. 24. N° 325 b.*

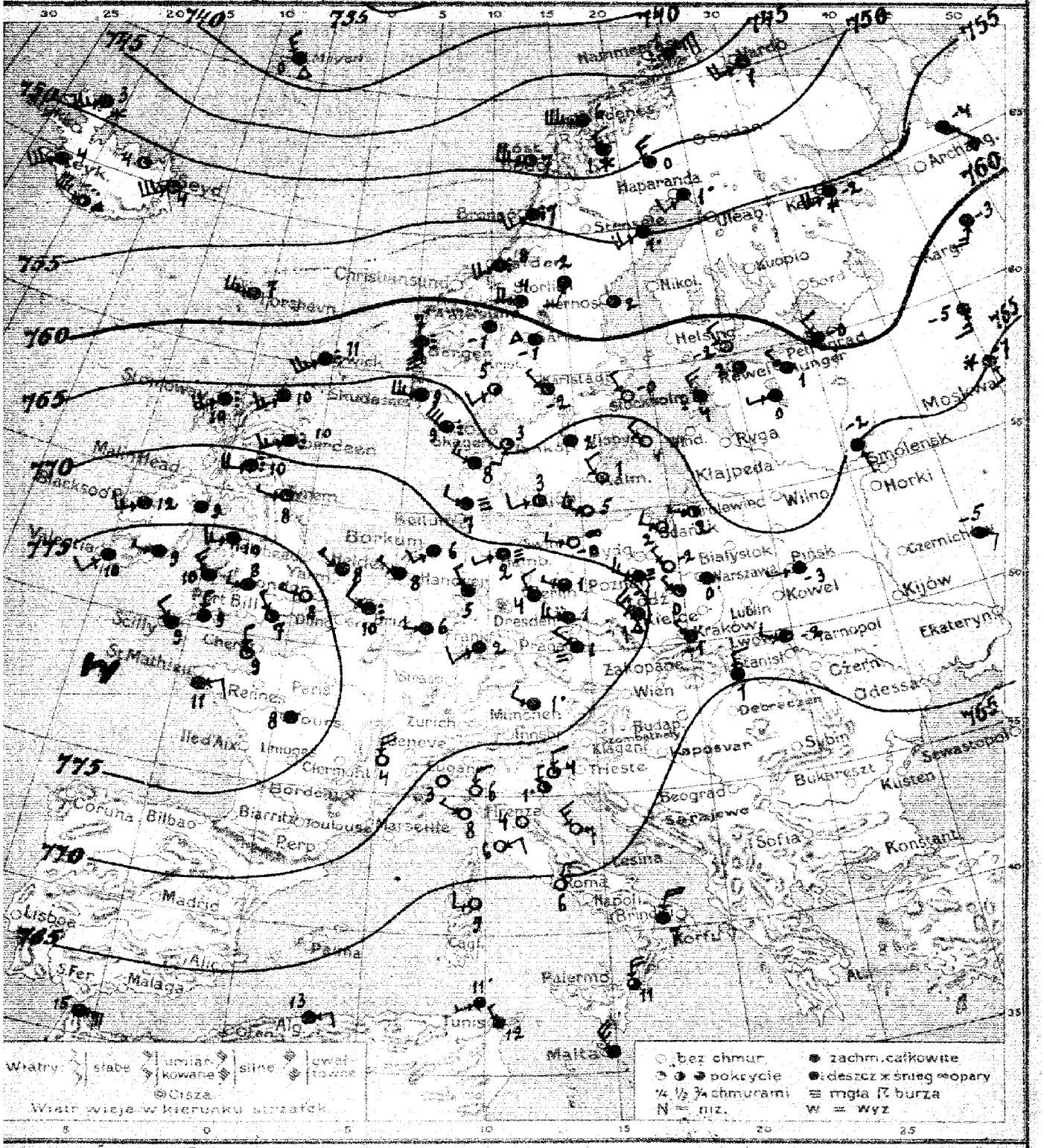

Warszawa. Izobary z dnia 20. XI. Czwartek 1924 r. 18 h. no. Rocznik V. N° 325 b.

Przewidywany przebieg pogody w ciągu doby następnej

Wydano dnia ..... 1924 r. o godz.

Spostrzeżenia meteorologiczne z dnia dzisiejszego rano 20.[illegible]

	Stacja	Ciśnienie 700 mm +	Wiatr	Zachmurzenie	Temp. °C	Opady mm	Temp Max	Temp Min
Polska	Wilno							
	Pińsk	65.2	W2	4	-3			
	Białystok							
	Brześć n B							
	Kiwerce							
	Warszawa	67.1	cisza	4	0			
	Łódź	68.6	NW2	2	0			
	Lublin							
	Lwów	67.2	WNW4	4	-2			
	Zakopane							
	Kraków	68.2	NW2	4	-1			
	Cieszyn							
	Poznań	69.9	WNW6	mgła	-1			
	Toruń							
	Bydgoszcz							
	Chojnice							
	Tczew							
	Hel							
	Puck							
W.M.	Gdańsk	66.7	WNW4	0	2			
Anglia	Lerwick	62.0	SW10	deszcz	11			
	Stornoway	65.8	SW8	—"—	10			
	Aberdeen	68.6	SW6	—"—	10			
	Holy-Head	75.4	WSW6	4	10			
	Valentia	76.5	SW4	4	10			
	Scilly	77.9	NW4	4	9			
	Yarmouth	73.7	WNW2	4	8			
	Tynemouth	72.1	W2	1	8			
Hol.	Helder	72.1	WNW2	4	8			
	Vlissingen	73.4	WNW4	deszcz	10			
Francja	Paris	75.7	cisza	4	8			
	Brest	77.0	ENE4	4	11			
	Lyon	74.0	N8	0	4			
	Dijon							
	Ile d'Aix							
	Clermont							
	Biarritz							
	Rennes							
	Strasbourg							
Bel.	Bruxelles							
Niemcy	Flensburg	70.5	NW4	4	4			
	Borkum	71.8	SW4	4	6			
	Hamburg	70.9	SW2	mgła	2			
	Swinemünde	69.1	WNW4	opary	-0			
	Berlin	70.7	W2	4	1			
	Dresden	71.1	W6	4	1			
	Breslau	70.2	NW6	krupy	1			
	Frankfurt a/M.	72.6	SW4	4	2			
	München	73.0	WNW4	4	1			
	Königsberg	65.0	W2	1	2			
Szwajc.	Genève							
	Zürich							
	Lugano							
Dania	Kjöbenhavn	67.7	WSW4	2	3			
	Skagen	64.7	SSW4	1	3			
	Hanstholm	65.9	WNW6	4	8			
	Blaavandshuk	68.5	WNW4	mgła	7			
	Hammershus	67.6	WNW6	0	5			

	Stacja	Ciśnienie 700 mm +	Wiatr	Zachmurzenie	Temp. °C	Opady mm	Temp Max
Szwecja	Stockholm	63.3	NW2	0	-0		
	Hernösand	58.4	cisza	3	2		
	Haparanda	53.1	SW4	4	1		
	Wisby	65.3	NW4	0	4		
	Karlstad	63.8	NW2	2	-2		
	Storlien	57.0	W8	4	4		
	Jönköping	65.7	cisza	4	2		
Norwegja	Andenes	46.2	W14	4	6		
	Bronö	54.3	SW6	deszcz	7		
	Valdersund	57.0	SW8	—"—	8		
	Skudesnes	65.5	W10	4	9		
Finlandja	Helsinki	61.6	NW4	0	-2		
	Sortavala						
	Kuopio						
	Wasa						
	Sodankylä						
Estonja	Tallin (Reval)	62.9	cisza	3	2		
	Dorpat	62.7	W2	4	0		
	Filsand	63.9	NNW6	deszcz	4		
Rosja	Petrograd	59.9	NW4	4	-0		
	Kazań	66.4	ESE4	4	-5		
	Jarosław	65.1	SSE4	śnieg	-7		
	Mezeń	56.4	SE8	4	-4		
	Kem	65.6	WSW8	śnieg	-2		
	Jan Mayen	38.3	NW6	krupy	0		
	Thorshavn	58.0	W10	3	7		
	Seydisfjord	51.0	SW12	1	4		
Austrja	Wien						
	Feldkirch						
	Innsbruck						
	Klagenfurt						
Czechosłowacja	Praha	72.0	NNW2	mgła	1		
	Eger (Cheb)						
	(Komárno)						
	Stara Dala						
	Kosyce	65.0	N4	4	1		
Węgry	Budapest						
	Szombathely						
	Szeged						
Hiszp.	Madrid						
	Coruna						
	Palma						
Włochy	Genova	66.4	WNW2	0	8		
	Firenze	66.2	cisza	0	4		
	Ancona	65.2	NW6	0	7		
	Roma	65.0	NNE4	0	6		
	Livorno	66.3	ENE4	0	6		
	Taranto	61.8	NNE8	[illegible]	7		
	Maddalena	63.7	W4	0	9		
	Messina	62.0	N8	3	11		
Bałkany	Beograd						
	Bucureşti						
	Sofja						
	Konstantynopol						
	Athenes						
Afryka	Malta	62.0	NW10	2	–		
	Tunis	67.0	NW2	4	12		
	Alger	61.0	ENE4	4	13		
Szczyty górskie	Sonnblick (3105)						
	Zugspitze (2964)						
	Säntis (2500)						

Spostrzeżenia pilotowe

Stacja	Godz.	[illegible]	500	1000	1500	2000	2500	3000	3500	4000	4500	5000	[illegible]	[illegible]	Uwagi
Warszawa															

Wydawnictwo Państwowego Instytutu Meteorologicznego w Warszawie

Édition du matin [7 h. G. M. T.]

21. XI. 24. N: 3264.

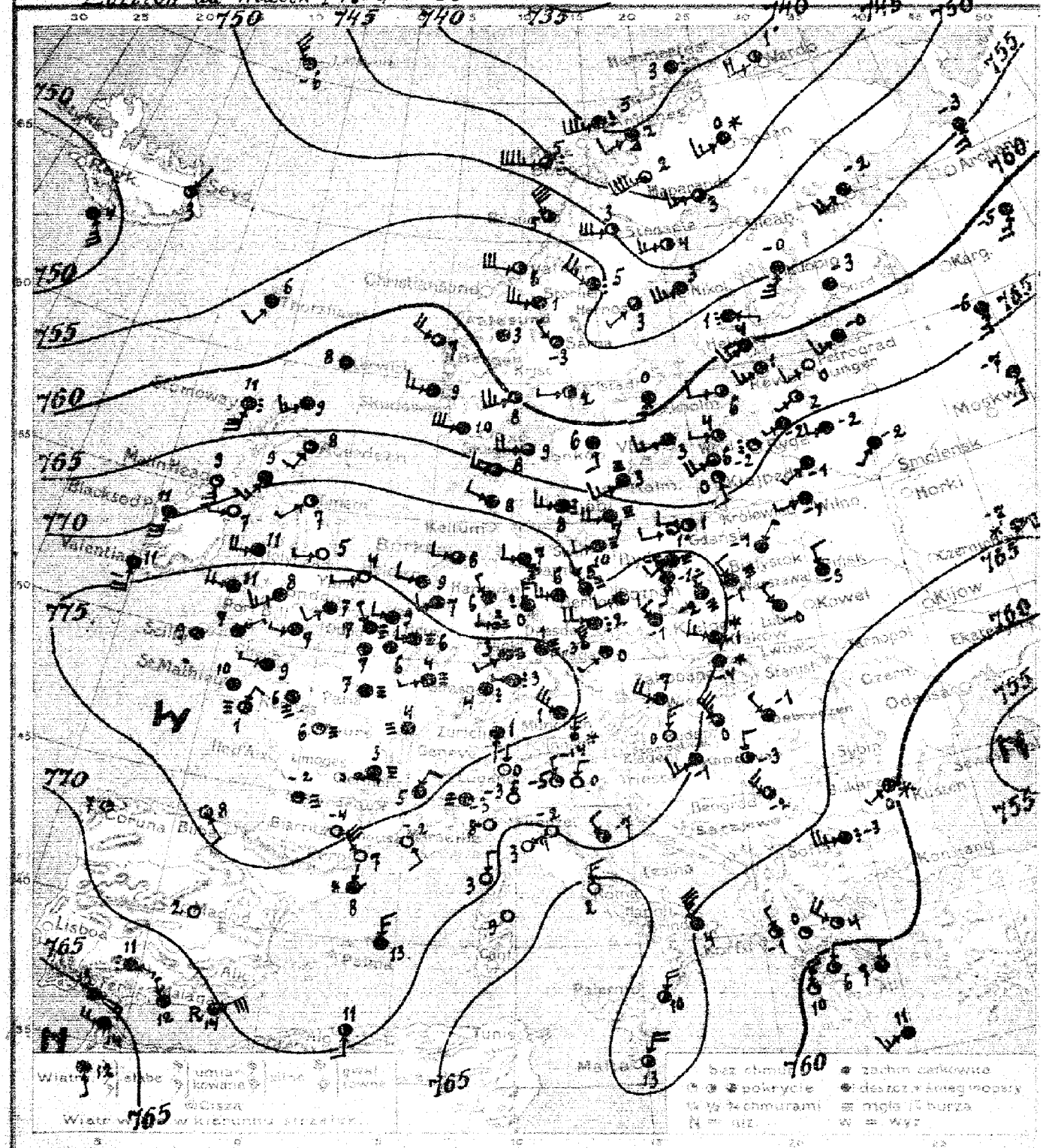

Warszawa. Mapa pogody z dnia 21. XI. Piątek 1924 r. [illegible] 3265

Przewidywany przebieg pogody w ciągu doby następnej: Zachmurzenie duże, temperatura w pobliżu 0°, zrana mglisto, miejscami drobne opady, na południu śnieg, słabe wiatry z kierunków zachodnich. —

W. N.

Wydano dnia 21. XI. 1924 r. o godz. 11 h.

Spostrzeżenia meteorologiczne z dnia dzisiejszego rano

	Stacja	Ciśnienie 700mm +	Wiatr	Zachmurzenie	Temp. °C	Opady mm.	Temp Max	Temp Min
Polska	Wilno	67.4	WSW2	4	-1	0.2	-1	-3
	Pińsk	67.8	N4	4	-3	0	-1	-2
	Białystok	67.8	NE2	4	-1	ślad	-1	-1
	Brześć n/B							
	Kiwerce							
	Warszawa	69.3	NW4	mgła	-1	ślad	2	-2
	Łódź	70.0	NW4	—"—	-2	0	2	-1
	Lublin	68.0	NW2	4	-0	2	-	-2
	Lwów							
	Zakopane	70.6	cisza	śnieg	-4	ślad	-2	-4
	Kraków	70.0	WNW6	—"—	-1	0.3	1	-1
	Cieszyn							
	Poznań	70.8	SSW2	4	-1	0	5	-3
	Toruń							
	Bydgoszcz	70.0	SW4	mgła	-2	0	5	-3
	Chojnice							
	Tczew							
	Hel							
	Puck							
W.M.	Gdańsk	[illegible]	W4	1	1	0	6	-0
Anglia	Lerwick	67.5	cisza	4	8	2		
	Stornoway	61.3	S?2	deszcz	11	2		
	Aberdeen	65.3	SSW6	3	8	0.1		
	Holy-Head	74.2	WSW3	4	11	0		
	Valentia	73.8	S8	4	11	0		
	Scilly	77.8	cisza	4	9	0		
	Yarmouth	-	WSW4	0	4	0		
	Tynemouth	70.6	SW2	1	7	0		
Hol.	Helder	73.3	W4	4	9	-		
	Vlissingen	75.0	W4	4	9	-		
Francja	Calais	75.7	NW2	mgła	7	0	-	-
	Brest	77.4	cisza	4	10	0	-	10
	Paris	76.6	—"—	mgła	7	1	-	6
	Dijon	76.1	—"—	—"—	4	ślad	-	-0
	Tours	76.8	—"—	—"—	6	-	-	-
	Clermont	76.0	—"—	—"—	3	2	-	3
	Perpignan	73.0	NW12	0	7	0	-	-
	Nantes	77.8	cisza	mgła	6	-	-	2
	Strasbourg	75.9	—"—	—"—	4	1	-	2
Bel.	Bruxelles	76.0	W4	—"—	6	-	-	-
Niemcy	Lauingen	72.8	NW2	4	6	0.6	-	4
	Borkum	74.0	W4	3	6	2	-	6
	Hamburg	71.0	W4	mgła	7	1	-	2
	Swinemünde	67.3	WSW4	—"—	10	0.3	-	-1
	Berlin	69.9	NW2	—"—	5	0.3	-	1
	Dresden	71.7	W8	deszcz	9	1	-	1
	Breslau	71.1	NW4	4	-1	ślad	-	-3
	Frankfurt a/M	75.4	SW4	mgła	3	0	-	2
	München	75.5	WNW6	4	1	3	-	0
	Klajpeda	62.8	S4	2	2	0	-	-
Szwajc.	Genève							
	Zürich	76.0	S1	4	1	-		
	Lugano	66.0	N1	0	0	-		
Bałtyk	Kjöbenhavn	65.9	W6	deszcz	8	1		
	Skagen	62.5	W8	3	9	ślad		
	Bornholm	65.1	W6	3	8	0		
	[illegible]	68.4	WNW4	4	8	0		
	Hammerodde	65.5	W8	mgła	7	ślad		

	Stacja	Ciśnienie 700mm +	Wiatr	Zachmurzenie	Temp. °C	Opady mm.	Temp Max	Temp Min
Szwecja	Stockholm	59.1	SSW6	4	0	0	-	-1
	Hernösand	55.0	SW2	2	3	3	-	
	Haparanda	45.3	WSW6	3	3	0.4	-	1
	Wisby	62.7	WSW6	4	3	0	-	-
	Karlstad	59.2	W2	2	2	0	-	-1
	Stratten	57.0	W10	4	1	3	-	[illegible]
	Jönköping	62.0	SSE4	4	6	0	-	[illegible]
Norwegja	Andenes	36.1	WSW14	deszcz	5	3		
	Bronnö	59.3	NW8	3	5	9		
	Valdersund	57.1	WNW10	2	6	8		
	Skudesnes	64.3	WNW6	4	9	5		
Finlandja	Helsinki	59.8	SW6	4	4	0	-	-9
	Sortavala	59.0	cisza	4	-3	2	-	-
	Kuopio	54.1	SSW10	4	-0	0	-	-
	Vaasa	52.6	WSW10	4	3	0.2	-	3
	Sodankylä	43.4	SW6	śnieg	0	0.1	-	-6
Estonja Łotwa	Tallin (Reval)	62.4	SW6	0	1	0	2	-1
	Liepaja	64.1	SW2	0	2	0	2	-2
	Vilsand	62.8	WSW4	4	6	0	6	5
Rosja	Petrograd	61.9	SW6	4	-0	-		
	Jarosław	65.6	S4	4	-7	-		
	Kem	52.5	SW8	4	-2	-		
	Mezeń	54.3	S8	4	-3	-		
	Kursk	65.7	ENE8	śnieg	-7	-		
	[illegible]	46.4	NW10	4	-6	-		
	Thorshavn	56.7	SSW4	4	6	-		
	Seydisfjord	50.5	NNE1	3	3	-		
Austrja	Wien	72.2	WNW8	4	7	-		
	Feldkirch							
	Innsbruck							
	Klagenfurt							
Czechosłowacja	Praha	73.0	SW2	4	0			
	Eger (Cheb)							
	Olomouc							
	Stara Dala							
	Košice							
Węgry	Budapest	58.1	NW14	3	0	0	3	
	Szombathely	71.1	N6	0	0	0	4	
	Szeged	58.1	N4	2	-3	0	-0	
Hiszp.	Madrid	73.2	cisza	0	2	-		
	Coruña	71.3	—"—	4	7			
	S. Fernando	67.5	E6	0	13	-		
Włochy	Genova	70.7	cisza	0	8	0		
	Firenze	70.9	—"—	0	-2	0		
	Messina	65.0	N8	3	10	0		
	Roma	63.1	N6	0	-2	0	-	
	Livorno	68.8	ENE6	0	3	0		
	Venezia	70.7	N4	0	0	0		
	Moncalieri	68.1	cisza	0	9	0		
	Ancona	70.5	NW4	3	-7	0		
Bałkany	Beograd	68.0	NW6	3	-2	-		
	Bucureşti	60.8	SW2	śnieg	0	-		
	Sofia	63.5	W10	4	-3	-		
	Zante	59.0	N10	1	10	-		
	Athènes	59.7	N4	4	7	-		
	Malta	65.0	NNE8	2	13	-		
Afryka	Rabat	63.0	SSE2	4	12	-		
	Alger	71.0	S4	2	11	-		
Stacje górskie	Śnieżka (1603)							
	Zugspitze (2964)	(23.5)	N8	śnieg	-14	7		
	Säntis (2500)							

Spostrzeżenia pilotowe

Stacja	Godz.	Kierunek	500	1000	1500	2000	2500	3000	3500	4000	4500	5000			Uwagi
Warszawa															
Brześć n/B	9	ENE4	NNE2	NNE5	—	—	—	—	—	—	—	—	—	—	—

Ogólny stan atmosfery w dniu 21. XI. 24 r. N 326

Wyż barometryczny nad Europą południowo-zachodnią, depresja nad morzem Barentsa nad morzem Czarnem i nad Islandją. W Polsce pochmurno, mglisto, temperatura w granicach od +6° (Gdańsk) do -4° (Zakopane).

Wydawnictwo Państwowego Instytutu Meteorologicznego w Warszawie

Edition du soir (18h. G.M.T.) 21. XI.24. N: 3265

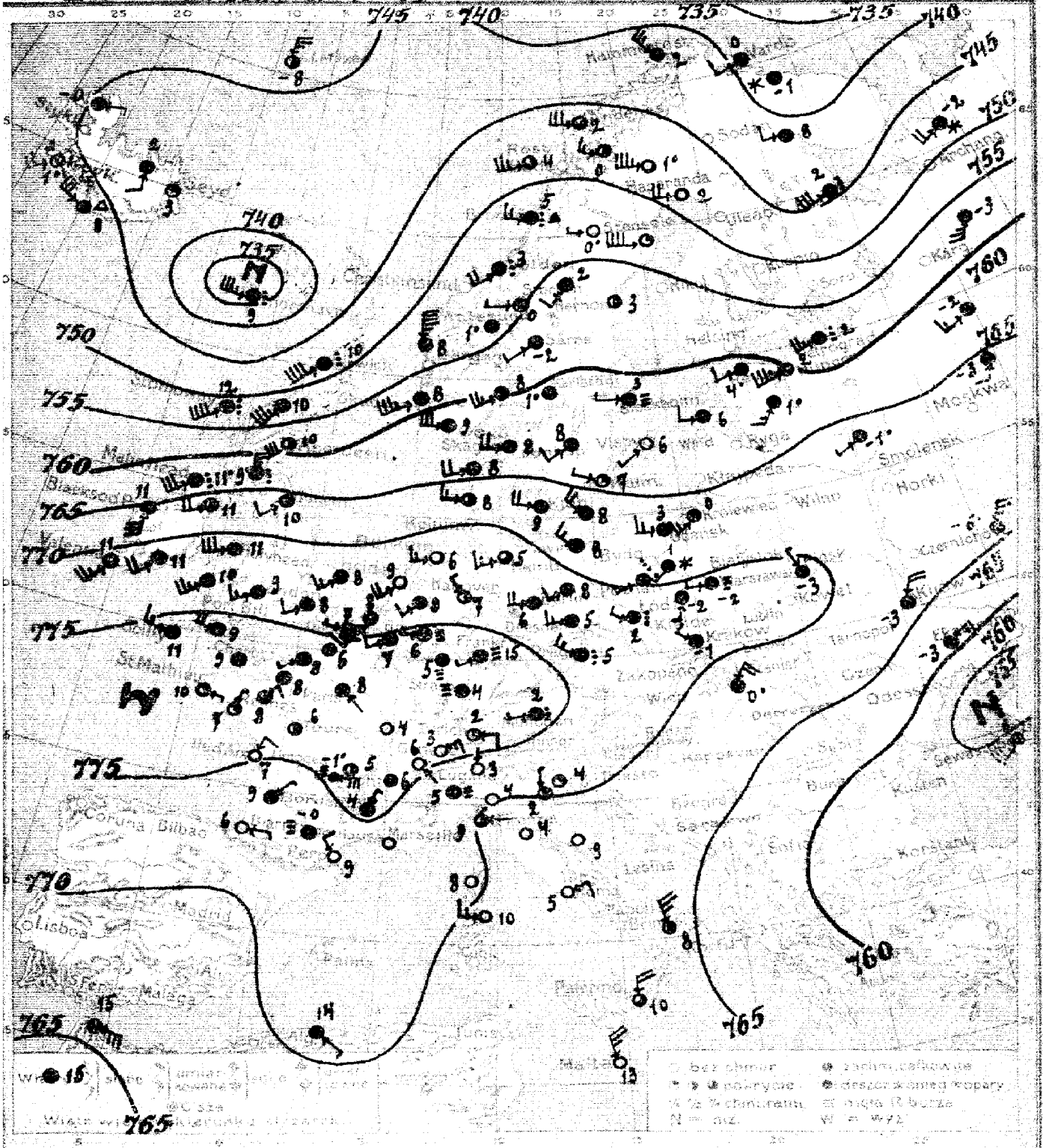

Warszawa. Izobary dnia 21. XI. Piątek 1924 r. 18 h. Rocznik IV. № 3265.

Przewidywany przebieg pogody w ciągu dalszej części

Wydano dnia 1925 r. o godz.

Spostrzeżenia meteorologiczne z dnia dzisiejszego rano

	Stacja	Ciśnienie 700 mm +	Wiatr	Zachmurzenie	Temp. °C	Opady mm	Temp. Max	Temp. Min
Polska	Wilno							
	Pińsk	70.1	WNW2	4	-3			
	Białystok							
	Brześć n/B							
	Kiwerce							
	Warszawa	70.4	W2	mgła	-2			
	Łódź	71.1	SSW5	4	-2			
	Lublin							
	Lwów							
	Zakopane							
	Kraków	71.0	WNW4	4	-1			
	Cieszyn							
	Poznań	69.8	SW2	deszcz	3			
	Toruń	68.7	SW2	śnieg	1			
	Bydgoszcz							
	Chojnice							
	Tczew							
	Hel							
	Puck							
W.M.	Gdańsk	66.3	W6	4	3			
Anglja	Lerwick	47.9	SW16	deszcz	10			
	Stornoway	60.9	SW16	—"—	12			
	Aberdeen	58.0	SW12	3	10			
	Holy Head	70.3	WSW12	4	11			
	Valentia	70.7	SSW10	4	11			
	Scilly	75.4	W6	4	11			
	Yarmouth	72.3	SW6	4	8			
	Tynemouth	66.2	SW4	2	10			
Hol.	Helder	72.2	SW6	0	9			
	Vlissingen	74.5	SSW4	4	8			
Francja	Calais	74.8	W2	2	7			
	Brest	—	E2	1	10			
	Paris	75.8	SE1	4	8			
	Dijon	75.7	cisza	0	4			
	Rochefort	75.1	NNE4	0	7			
	Clermont	75.3	cisza	2	5			
	Biarritz	73.2	E2	3	6			
	Rennes	76.3	NE4	2	8			
	Strasbourg	75.5	cisza	mgła	4			
Bel.	Bruxelles	75.3	WSW4	4	7			
Niemcy	[illegible]	72.6	NW2	1	7			
	Borkum	72.0	WSW6	0	5			
	Hamburg	71.5	WSW6	3	5			
	Swinemünde	68.4	WNW6	4	8			
	Berlin	70.7	SW4	4	8			
	Dresden	72.5	W6	4	5			
	Breslau	70.0	WNW2	deszcz	2			
	Frankfurt a/M	76.1	WSW2	mgła	5			
	München	77.0	W2	deszcz	2			
	Königsberg	66.3	SW6	4	0			
Szwajc.	Genève	74.8	SE1	0	6			
	Zürich	76.0	E4	1	2			
	Lugano	69.0	N1	0	3			
Dania	Kjøbenhavn	66.4	W8	4	9			
	Skagen	63.1	W8	4	8			
	Hanstholm	64.2	WSW8	4	8			
	Blaavandshuk	67.6	W6	2	8			
	Hammershus	66.0	WNW8	4	8			

	Stacja	Ciśnienie 700 mm +	Wiatr	Zachmurzenie	Temp. °C	Opady mm	Temp. Max	Temp. Min
Szwecja	Stockholm	61.0	W2	mgła	3			
	Hernösand	56.6	cisza	2	3			
	Haparanda	47.7	W8	0	2			
	Wisby	62.2	SW2	0	6			
	Karlstad	60.8	cisza	4	1			
	Storlien	54.7	W2	4	0			
	Jönköping	63.4	SW4	4	8			
Norwegja	Andenes	45.3	W12	3	8			
	Brønnø	52.3	W6	deszcz	5			
	Vallersund	59.3	SW8	—"—	3			
	Utsire	57.9	SW14	4	8			
Finlandja	Helsinki							
	Sortavala							
	Kuopio							
	Wasa							
	Sodankylä							
Estonja	Tallin (Reval)	60.6	WSW4	4	4			
	Dorpat	62.1	SW5	4	1			
	Pilsand	61.5	W4	4	6			
Rosja	Petrograd	59.0	SW10	deszcz	2			
	Szenkursk	58.0	SSW10	4	-3			
	Kijów	65.6	NNE8	4	-3			
	Sewastopol	55.8	SW12	4	6			
	Kem	44.7	SW12	deszcz	2			
	Jan Mayen	47.0	N10	2	-8			
	Thorshavn	34.2	W14	deszcz	9			
	Seydisfjord	43.0	cisza	1	3			
Austrja	Wien							
	Feldkirch							
	Innsbruck							
	Klagenfurt							
Czechosłowacja	Praha	72.2	WNW6	deszcz	5			
	Eger (Cheb)							
	Olomouc							
	Stará Ďala							
	Lomnica	69.0	NNE8	4	0			
Węgry	Budapest							
	Szombathely							
	Szeged							
Hiszp.	Madrid							
	Coruña							
	Palma							
Włochy	Genova	69.9	E1	3	9			
	Firenze	65.4	cisza	0	4			
	Ancona	69.9	—"—	0	9			
	Roma	69.8	NE4	0	5			
	Taranto	65.4	N10	2	8			
	Messina	66.0	N8	3	10			
	Maddalena	67.7	W6	0	10			
	Torino	69.6	cisza	mgła	5			
Bałkany	Belgrad							
	Bucuresti							
	Sofia							
	Konstantynopol							
	Athenes							
	Malta	67.0	WNW10	0	13			
Afryka	Tanger	66.0	E12	4	15			
	Alger	71.0	ESE2	4	14			
Stacje górskie	Sonnblick (3100)							
	Zugspitze (2960)							
	Säntis (2500)							

40.

Spostrzeżenia pilotowe.

Stacja	Górn. warstwy	500	1000	1500	2000	2500	3000	3500	4000	4500	5000	Kierunek dolnych chmur	Rodzaj chmur	Uwagi
Warszawa														

Wydawnictwo Państwowego Instytutu Meteorologicznego w Warszawie

Édition du matin [7h. G.M.T.] 22. XI. 24. N: 327

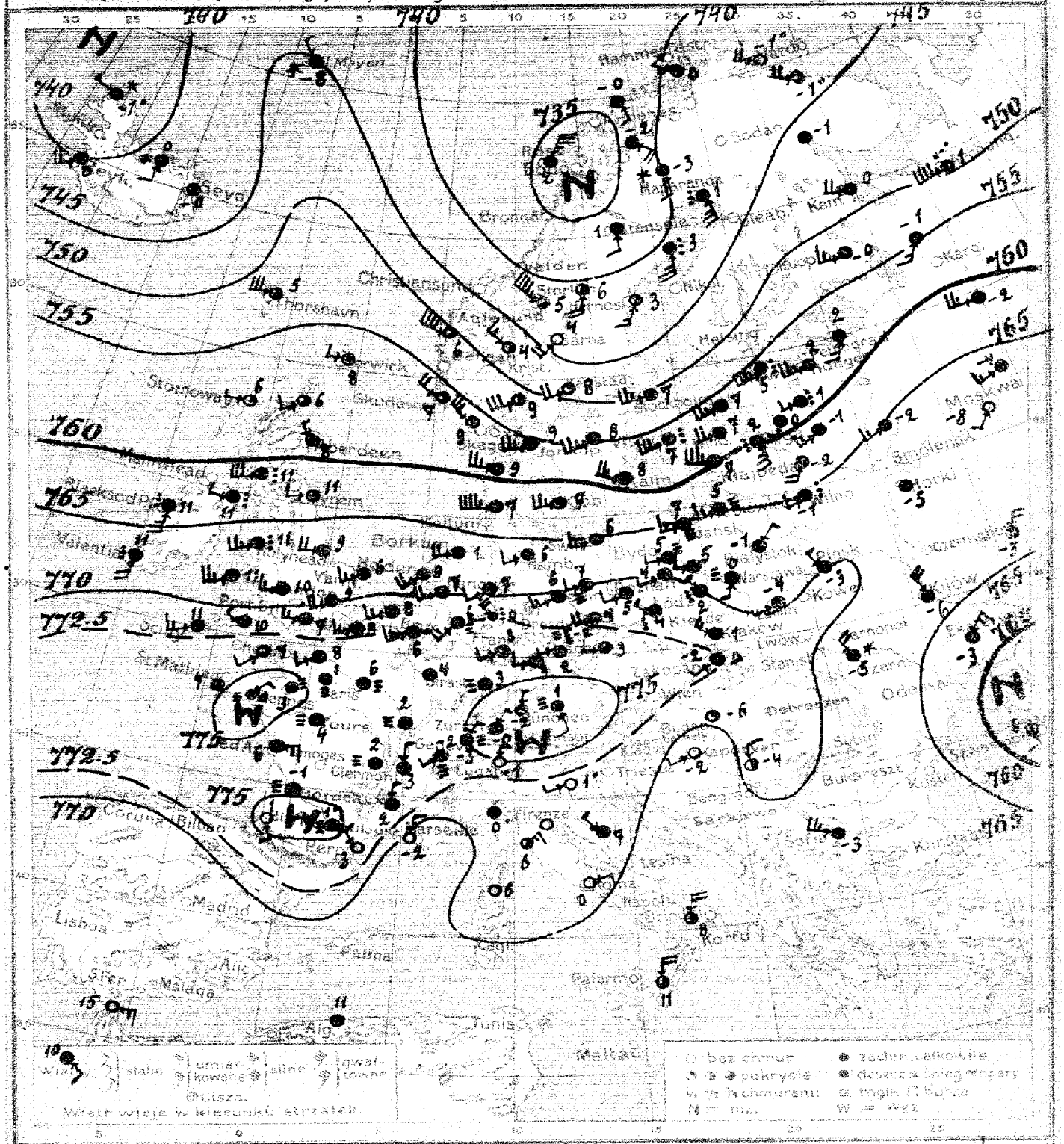

Warszawa. Stopa pogody z dnia 22. XI. *Sobota* [illegible] *z rana. Barom.* [illegible] 327

Przewidywany przebieg pogody w ciągu doby następnej Pochmurno, mglisto i dżdżysto, temperatura powyżej 0°, na wschodzie przymrozki, słabe wiatry zachodnie. —

L. B.

Wydano dnia 22. XI. 1925 r. o godz. 12h. 00m

Spostrzeżenia meteorologiczne z dnia dzisiejszego rano 22.XI.24 r. № 327a

Kraj	Stacja	Ciśnienie 700 mm+	Wiatr	Zachmurzenie	Temp. °C	Opady mm	Temp. Max	Temp. Min
Polska	Wilno	65.6	SW4	deszcz	-1	ślad	-0	-3
	Pińsk	70.3	NW2	4	-3	0	-2	-6
	Białystok	67.6	NE2	4	-1	ślad	-1	-1
	Brześć n/B				-			
	Kowirce							
	Warszawa	62.3	SSW?	mgła	0	0.2	2	-4
	Łódź	69.3	WNW2	deszcz	2	2	0	-2
	Lublin	69.3	SW2	4	-4	0	-0	-4
	Łuck							
	Zakopane	72.3	SW2	[illegible]	-2	ślad	-3	-4
	Kraków	70.7	WNW2	4	1	1	1	-7
	Cieszyn							
	Poznań	70.1	WSW4	deszcz	4	2	4	1
	Toruń	68.3	W2	4	5	1	1	1
	Bydgoszcz	67.3	SW?	mgła	5	1	3	0
	Chojnice							
	Tczew							
	Hel							
	Puck							
W.M.	Gdańsk	65.1	WSW5	mgła	7	0.1	1	4
Anglja	Lerwick	55.6	W2	[illegible]	8	1		
	Stornoway	57.9	W4	7	6	0.5		
	Aberdeen	59.8	NW2	4	8	0		
	Holy Head	56.8	SW4	deszcz	11	3		
	Valentia	67.3	S?	—"—	11	2		
	Scilly	72.3	WSW4	4	11	0		
	Yarmouth	[illegible]	SW2	4	6	0		
	Tynemouth	[illegible]	W?	2	11	0		
Hol.	Helder	68.6	SSW3	2	9	0		
	Vlissingen	71.6	SW2	4	8	0		
Francja	[illegible]	71.3	WSW2	4	8	0	—	—
	[illegible]	[illegible]	cisza	3	7	0	—	—
	Paris	[illegible]	—"—	mgła	6	0	—	6
	Dijon	74.8	—"—	—"—	2	ślad	—	-7
	[illegible]	73.7	E6	4	6	0	—	—
	Clermont	74.7	cisza	mgła	2	0	—	2
	Biarritz	73.2	SSE2	0	7	0	—	—
	Rennes	74.5	cisza	mgła	3	ślad	—	2
	Strasbourg	74.3	—"—	—"—	3	0	—	3
Bel.	Bruxelles	72.5	SW4	4	5	0	—	6
Niemcy	[illegible]	63.8	S?4	4	7	0	—	5
	Borkum	68.8	SW8	4	7	ślad	—	—
	Hamburg	68.1	SW4	4	6	0	—	5
	Swinemünde	68.4	WSW4	4	6	0.2	—	6
	Berlin	69.9	WSW4	mgła	7	0.1	—	5
	Dresden	73.2	SW?	4	4	1	—	2
	Breslau	70.9	WNW4	deszcz	4	5	—	4
	Frankfurt n/M	74.7	SW4	mgła	3	0.1	—	3
	München	72.8	SSE2	—"—	7	0.3	—	0
	Königsberg	61.1	SW6	—"—	5	1	—	-0
Szwajc.	Genève	74.1	SW?	—"—	-9	0	—	-2
	Zürich	72.2	NE?	4	-0	0	—	-1
	[illegible]	[illegible]	W?	0	-1	0	—	-2
Dania	Kjöbenhavn	63.3	WSW12	4	7	0		
	Skagen	56.0	SSW?	4	8	0		
	Hanstholm	57.0	W10	4	9	2		
	Blaavandshuk	63.3	W15	4	7	0		
	Hammershus							

Kraj	Stacja	Ciśnienie 700 mm+	Wiatr	Zachmurzenie	Temp. °C	Opady mm	Temp. Max	Temp. Min
Szwecja	Stockholm	50.5	WSW10	4	7	0	—	1
	Hernösand	40.8	SSW6	2	3	5	—	—
	Haparanda	29.4	SSE10	deszcz	1	0.5	—	-2
	Wisby	53.6	SW12	—"—	7	0.2	—	—
	Karlstad	50.1	SW8	7	8	0	—	5
	Storlien	41.3	WNW18	3	5	1	—	0
	Jönköping	55.9	SW10	4	8	[illegible]		
Norwegja	[illegible]	41.3	WNW4	4	0	0.2		
	[illegible]	53.7	NNW4	3	6	23		
	[illegible]	34.0	NNE14	krupy	2	5		
	[illegible]	[illegible]	NW?	3	7.5	3		
Finlandja	Helsinki							
	Sortavala							
	Kuopio							
	Wasa							
	Sodankylä							
Estonja	Tallin (Reval)	55.8	SW14	deszcz	5	0	5	
	Dorpat	58.5	WSW4	—"—	1	0	5	
	Filsand	56.1	SW10	4	7	0	8	[illegible]
Rosja	Petrograd	58.3	SSW6	4	2	0		
	Moskwa	63.7	SSW2	1	-8	0		
	Kijów	67.5	NNW8	4	-0	0		
	Sewastopol	79.0	SSE4	4	6	1		
	Kem	49.0	W6	4	0	1		
	Jan Mayen	65.6	NW2	śnieg	-8	ślad		
	Thorshavn	50.7	W12	2	5	1		
	Seydisfjord	43.1	cisza	3	-0	—		
Austrja	Wien							
	Feldkirch							
	Innsbruck							
	Klagenfurt							
Czechosłowacja	Praha	73.2	W4	3	3	[illegible]	—	3
	[illegible]	[illegible]	SW2	4	2			
	[illegible]							
	Stara Dala							
	[illegible]							
Węgry	Budapest	57.7	cisza	7	-6	0		
	[illegible]	53.8	SW4	0	-2	9		
	Szeged	70.3	W2	2	-4	6		
Hiszp.	Madrid							
	Coruña							
	Palma							
Włochy	Genova	71.0	cisza	3	9	0		
	Firenze	71.3	W1	0	-1	—		
	Livorno	70.5	NE3	3	6	0		
	Roma	71.0	ENE2	0	0	—		
	[illegible]	52.8	NNE3	2	8	0		
	Messina	63.5	N8	3	11	0		
	Maddalena	70.3	W?	0	10	—		
	[illegible]	70.6	NW?	4	7	0		
Bałkany	Belgrad							
	Bukareszt							
	Sofja	67.1	W10	4	-3	0		
	Konstantynopol							
	Athènes							
	Malta							
Afryka	[illegible]	53.1	ESE4	4	10			
	Alger	68.8	cisza	4	11			
Stacje górskie	Sonnblick (3100)							
	Zugspitze (2960)	[illegible]	N2	1	-7	0		
	Säntis (2500)							

Spostrzeżenia pilotowe

Stacja	Godz.	Wiatr dolny	500	1000	1500	2000	2500	3000	3500	4000	4500	5000	[illegible]	[illegible]	Uwagi
Warszawa															

Ogólny stan atmosfery w dniu 22.XI.24 r. № 327a

Obszar wysokiego ciśnienia nad kontynentem europejskim, niskiego nad Islandją oraz Skandynawją. W Polsce pochmurno, miejscami na zachodzie deszcz, temperatura powyżej 0° na zachodzie, kilkustopniowe przymrozki na wschodzie.

Wydawnictwo Państwowego Instytutu Meteorologicznego w Warszawie

Édition du soir [18h. G.M.T.]. *22. XI. 24 N: 3275.*

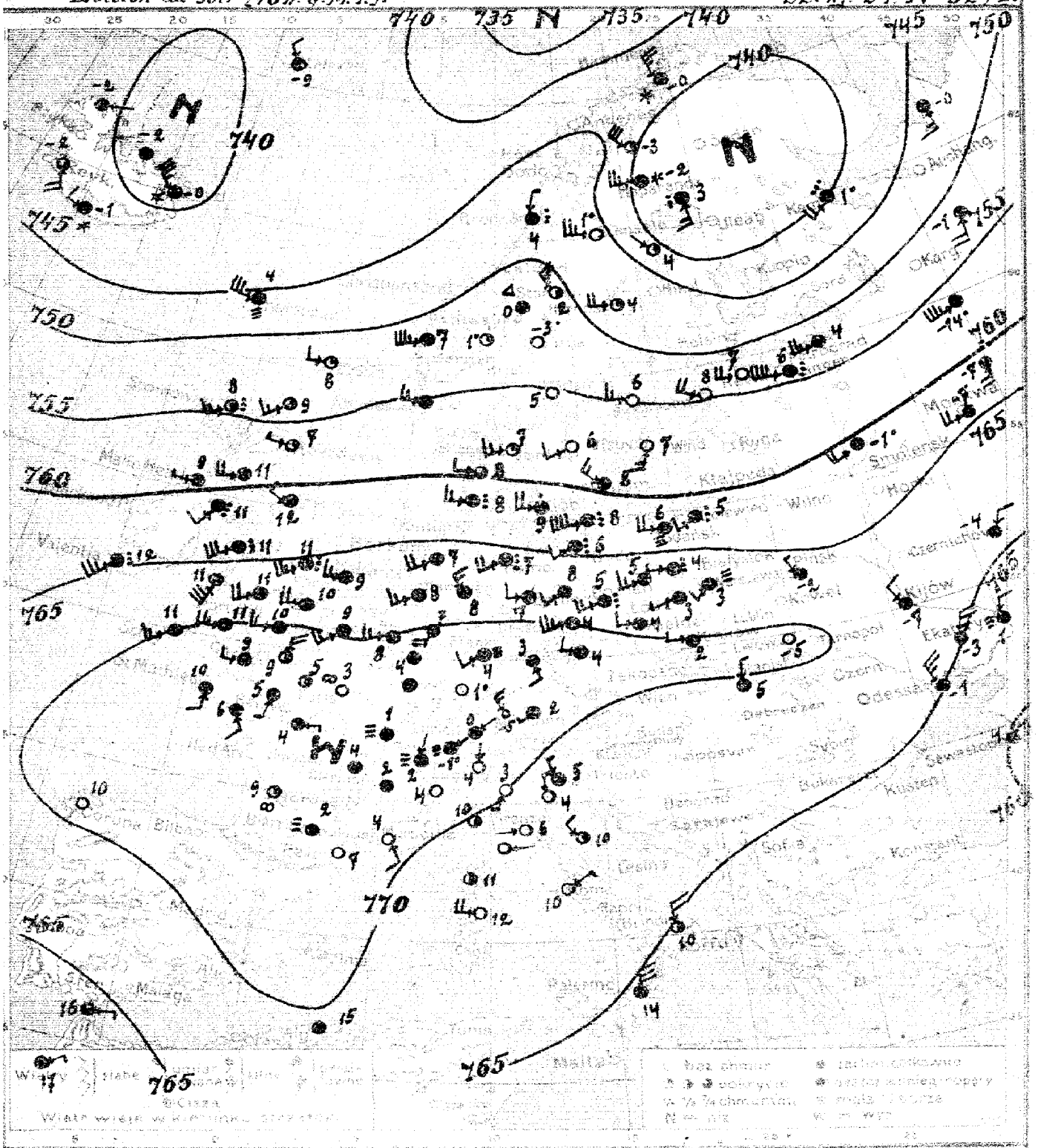

Warszawa **Izobary** *dnia* 22. XI. Sobota *1924 r.* 18 h. *Nr. Ark. IV. N: 3275.*

Przewidywany przebieg pogody w ciągu doby nast. przy[szłej]

Wydano dnia *1924 r. o godz.*

Spostrzeżenia meteorologiczne z dnia dzisiejszego rano 22.XI.24 r. N° 327

	Stacja	Ciśnienie 700 mm +	Wiatr	Zachmurzenie	Temp. °C.	Opady mm.	Temp. Max.	Temp. Min.
Polska	Wilno							
	Pinsk	—	NW2	4	-2			
	Białystok							
	Brześć n/B							
	Kowerce							
	Warszawa	66.8	SW3	mgła	3			
	Łódź	67.3	WSW2	4	3			
	Lublin							
	Łuck	71.9	cisza	0	-5			
	Zakopane							
	Kraków	70.0	N2	4	8			
	Cieszyn							
	Poznań	67.7	WSW2	4	5			
	Toruń							
	Bydgoszcz							
	Chojnice							
	Tczew							
	Hel							
	Puck							
WM	Gdańsk	62.0	W8	mgła	6			
Anglja	Lerwick	57.6	W4	7	8			
	Stornoway	54.6	SSW10	deszcz	8			
	Aberdeen	56.9	WNW2	4	7			
	Holy-Head	63.7	SW8	deszcz	11			
	Valentia	63.9	SSW10	—	12			
	Scilly	70.4	SW6	4	11			
	Yarmouth	56.9	W5	4	9			
	Tynemouth	60.7	WNW2	4	12			
Hol.	Helder							
	De Bilt	63.2	WSW6	4	8			
Francja	[illegible]	69.3	SW8	4	6			
	[illegible]	71.2	SW4	4	10			
	Paris	72.7	cisza	deszcz	3			
	Dijon	73.8	—	mgła	7			
	Perpignan	70.5	—	4	7			
	Clermont	72.0	—	4	4			
	Bordeaux	71.5	—	mgła	5			
	Rennes	73.7	SSW2	4	5			
	Strasbourg	73.7	cisza	0	4			
Bel.	Bruxelles	70.0	WSW3	4	9			
Niemcy	[illegible]	67.8	[illegible]	4	6			
	Borkum	65.8	SW8	4	7			
	Hamburg	65.7	SW6	deszcz	7			
	Swinemünde	64.5	SW6	—	6			
	Berlin	67.1	SW4	4	8			
	Dresden	65.6	WSW4	4	4			
	Breslau	68.7	W4	4	4			
	Frankfurt a/M	72.0	SW2	mgła	4			
	München	73.1	SW2	4	5			
	Königsberg	61.5	SW4	deszcz	3			
Szwajc.	Genève	73.2	NE2	mgła	2			
	Zürich	73.5	NE1	4	0			
	Lugano	59.7	N1	0	4			
Dania	Kopenhagen	57.8	SW	4	7			
	Skagen	57.5	WSW6	4	7			
	Hansholm	59.1	WSW	3	8			
	Blaavandshuk	60.8	W6	deszcz	8			
	Hammershus	57.5	WSW	—	8			

	Stacja	Ciśnienie 700 mm +	Wiatr	Zachmurzenie	Temp. °C.	Opady mm.	Temp. Max.	Temp. Min.
Szwecja	Stockholm	54.6	W6	0	6			
	Hernösand	47.9	W8	1	4			
	Haparanda	54.4	SSE6	deszcz	3			
	Wisby	55.2	SSW6	0	7			
	Karlstad	53.4	cisza	0	5			
	Storlien	50.7	—"—	krupy	0			
	Jönköping	57.5	SW4	0	6			
Norwegja	[illegible]	53.4	SSW4	4	7			
	Bronnö	47.5	N2	deszcz	4			
	Dombås	51.0	cisza	1	1			
	Skudesnes	55.9	W6	4	—			
Finlandja	Helsinki							
	Sortavala							
	Kuopio							
	Wasa							
	Sodankylä							
[illegible]	Tallin (Reval)	52.4	W8	0	7			
	[illegible]	51.3	W16	deszcz	6			
	Pitsand	55.1	WNW8	0	8			
Rosja	Petrograd	50.5	SW10	4	4			
	Moskwa	54.9	WSW6	4	-7			
	Kijów	63.2	NW4	4	-7			
	Odessa	64.5	NNW10	4	-7			
	Sewastopol	60.7	NE8	4	4			
	Jan Mayen	44.0	NNE2	4	-3			
	Thorshavn	55.4	W12	mgła	4			
	Seydisfjord	56.5	NNW	śnieg	-0			
Austrja	Wien							
	Feldkirch							
	Innsbruck							
	Klagenfurt							
Czechosłowacja	Praha	77.0	W5	4	4			
	Eger (Cheb)							
	[illegible]							
	Stara Dala							
	Košice							
	Prerov	69.0	N2	4	3			
Węgry	Budapest							
	Szombathely							
	Szeged							
Hiszp.	Madrid							
	Coruña	70.0	cisza	0	10			
	Palma							
Włochy	Genova	73.5	cisza	2	10			
	Firenze	69.3	N1	0	6			
	Ancona	69.1	NW4	1	10			
	Roma	69.0	NE2	0	10			
	Napoli	66.3	N6	2	10			
	Brindisi	65.0	N2	2	11			
	Maddalena	67.2	W3	0	12			
	Palermo	63.5	NW2	3	5			
Bałkany	Beograd							
	Bucuresti							
	Sofia							
	Konstantynopol							
	Athenes							
	Malta							
Afryka	Tunis							
	Alger	72.2	cisza	4	15			
Stacje górskie	Sonnblick (3105)							
	Zugspitze (2964)							
	Säntis (2500)							

Spostrzeżenia pilotowe.

Stacja	Godz.	Warstwy	500	1000	1500	2000	2500	3000	3500	4000	4500	5000	Kierunek silnego wiatru	Rodzaj chmur	Uwagi
Warszawa															

Wydawnictwo Państwowego Instytutu Meteorologicznego w Warszawie

Édition du matin [7h G.M.T.] 23.XI.24. No 328a

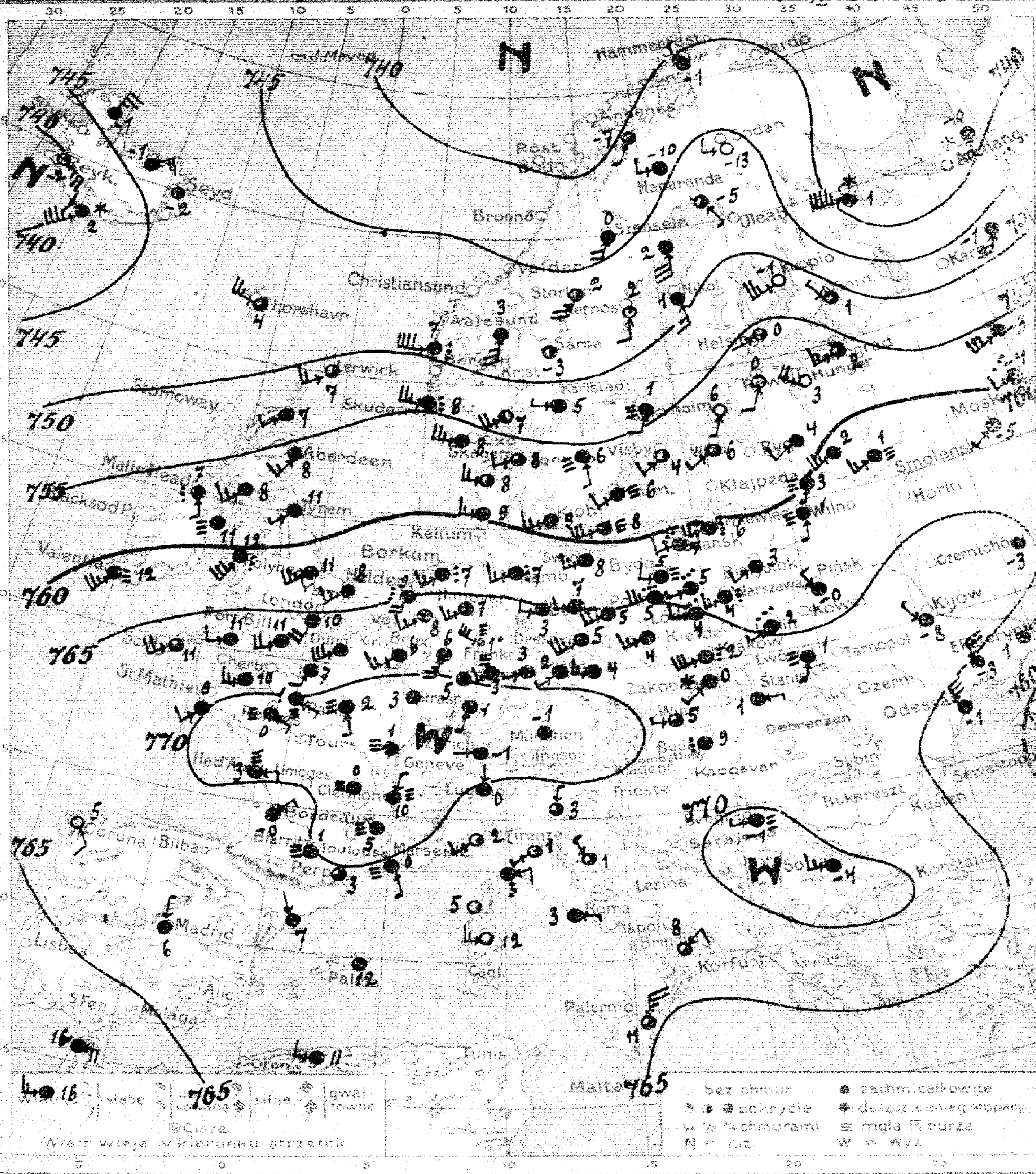

Warszawa. Mapa pogody z dnia 23. XI. Niedziela 1924 r. 7 rano. Rocznik IV. Nr 328a

Przewidywany przebieg pogody w ciągu doby następnej: Pochmurno, mglisto, dżdżysto, temperatura powyżej 0°, słabe wiatry zachodnie. —

S. K.

Wydano dnia 23. XI. 1923 r. o godz. 11½

Spostrzeżenia meteorologiczne z dnia dzisiejszego rano 23. XI. 24. Nr 328a

	Stacja	Ciśnienie 700 mm +	Wiatr	Zachmurzenie	Temp. °C	Opady mm	Temp. Max	Temp. Min
Polska	Wilno	66.2	[illegible]	mgła	1	1	2	-2
	Pińsk	64.3	NW2	4	-0	0	-1	-2
	Białystok	63.0	SW4	4	3	3	2	2
	Brześć n/B							
	Kielce							
	Warszawa	64.1	WSW6	deszcz	4	4	4	2
	Łódź	63.3	W4	—	1	1	4	3
	Lublin	64.4	SW2	—	2	[illegible]	2	-2
	Lwów	62.5	SSW2	mgła	1	2	2	-3
	Zakopane	63.5	SW2	śnieg	0	4	2	-0
	Kraków	64.5	WSW2	deszcz	2	3	4	2
	Cieszyn							
	Poznań	64.6	WSW10	deszcz	5	3	6	4
	Toruń	64.5	WSW2	—	5	12	-	4
	Bydgoszcz	62.9	W4	mgła	5	ślad	6	2
	Chojnice							
	Tczew							
	Hel							
	Puck							
Gd.	Gdańsk	60.7	WSW6	deszcz	7	3	8	6
Anglia	Lerwick	51.1	WSW6	3	7	6		
	Stornoway							
	Aberdeen	56.0	SSW6	4	8	0		
	Holy Head	60.4	SSW12	deszcz	12	4		
	Valentia	60.2	SSW10	mgła	12	0.3		
	Scilly	67.3	SW2	3	11	0		
	Yarmouth	64.5	SW2	4	2	2		
	Plymouth	[illegible]	[illegible]	4	11	0.3		
Hol.	Helder	64.0	SSW8	deszcz	9			
	Vlissingen							
Francja	Calais	—	SW12	4	—	0		
	St. Mathieu	70.0	SW4	4	9	—		
	Paris	70.5	SSE2	mgła	2	0	-	2
	Dijon	71.9	cisza	—	1	ślad	—	-3
	Rochefort	70.0	ENE4	—	3	—	-	
	Clermont	70.6	cisza	—	0	—	—	0
	Biarritz	62.5	—	3	3	0		3
	[illegible]	70.5	ESE2	mgła	0	ślad		
	Strasbourg	72.0	SSW2	4	1	0		-2
Bel.	Bruxelles							
Niemcy	[illegible]	62.4	SW6	4	7	0		7
	Borkum	64.5	SW6	deszcz	7	ślad		
	Hamburg	63.8	WSW6	—	7	3		7
	Swinemünde	61.8	WSW6	4	8	7		6
	Berlin	64.5	WSW4	4	7	2		6
	Dresden	61.7	SW10	4	5	0		4
	Breslau	61.7	WSW6	4	4	2		4
	Frankfurt a/M	50.5	SW4	mgła	3	0		3
	München	72.6	cisza	4	-1	0		-1
	Königsberg	60.5	WSW4	deszcz	6	2		5
[illegible]	[illegible]							
	[illegible]	72.1	W2	4	-1			
	[illegible]	61.8	W2	0	0			
[illegible]	[illegible]	56.7	WSW6	4	9	4		
	[illegible]	55.6	WSW4	3	8	0		
	[illegible]	56.5	W6	2	8	0.5		
	[illegible]	59.2	W6	4	9	5		
	[illegible]	58.0	SSW12	mgła	8	8		

	Stacja	Ciśnienie 700 mm +	Wiatr	Zachmurzenie	Temp. °C	Opady mm	Temp. Max	Temp. Min
Szwecja	Stockholm	54.2	SSW4	mgła	1	0	—	-0
	Hernösand	46.[illegible]	SW4	1	2	0		
	Haparanda	[illegible]	SE2	2	-5	0.1		-5
	Wisby	56.5	SW4	1	4	0.3		
	Karlstad	52.4	W2	4	5	0		-1
	Storlien							
	Jönköping	57.2	SSE2	mgła	6	ślad		3
Norwegja	[illegible]	46.0	NW2	4	-1			
	[illegible]	56.0	W10	4	8	1		
	Christiansund	49.8	W18	deszcz	7	3		
	[illegible]	52.4	W18	—	9	3		
Finlandja	[illegible]							
	[illegible]	53.4	NW2	3	1	2		1
	Kuopio	52.4	SW10	0	-1	0.3		
	Wasa	49.6	SSE6	4	1	ślad		0
	Sodankylä	43.5	W4	0	-13	—		
[illegible]	[illegible]	57.1	SSW4	0	0	0	7	0
	Hungerburg	55.6	WNW4	0	3	1	7	3
	[illegible]	56.9	SSW2	0	6	0	8	1
Rosja	Petrograd	55.4	WSW6	2	2	0		
	Moskwa	62.3	SW2	4	-5	0		
	Kem	36.9	W12	śnieg	1	4		
	Kijów	67.8	NW2	4	-8	0		
	Odessa	63.6	NNW12	4	-1	ślad		
	[illegible]							
	[illegible]	46.1	W10	3	4	1		
	[illegible]	45.1	cisza	9	-2	—		
Austrja	Wien							
	Salzburg							
	Innsbruck							
	Klagenfurt							
Czechosłowacja	Praha	69.0	W6	4	4	0		3
	Eger (Cheb)	62.5	SW2	4	2	0		2
	Olomouc							
	[illegible]							
	Košice	63.9	E2	4	1	0		0
	Bratislava	59.6	W2	4	5	0		5
Węgry	Budapest							
	Szombathely							
	Szeged							
Hiszp.	Madrid	69.0	N2	4	6			
	Coruña	67.0	SE4	0	5			
	[illegible]	62.0	cisza	4	12			
Włochy	Genova							
	Firenze	60.5	SW2	1	1			
	Livorno	69.0	ENE4	3	8			
	Roma	59.0	E2	4	3			
	Venezia	63.2	W2	3	3			
	Taranto	67.[illegible]	NE4	0	8	0		
	[illegible]	66.7	W2	0	12			
	Messina	65.5	W10	3	12	1		
Bałkany	Belgrad	70.6	N2	mgła	-1			
	[illegible]							
	Sofia	70.3	W[illegible]	4	-4			
	[illegible]							
	Athènes							
Afryka	[illegible]							
	Tanger	63.0	E8	4	16			
	Alger	67.0	W4	4	11			
Stacje górskie	Sonnblick (3106)							
	Zugspitze (2960)							
	Säntis (2500)							

Spostrzeżenia pilotowe.

Stacja	[illegible]	Przyziemny	500	1000	1500	2000	2500	3000	3500	4000	4500	5000	[illegible]	[illegible]	Uwagi
Warszawa															

Nr 328a

Ogólny stan atmosfery w dniu 23. XI. 24 r.

Obszar wysokiego ciśnienia nad Europą zachodnią i południową, niskie nad Europą północną.
W Polsce dżdżysto, mglisto, temperatura od -0 (Pińsk) do 5° (Bydgoszcz). —

Wydawnictwo Państwowego Instytutu Meteorologicznego w Warszawie

Édition du soir [18h. G.M.T.] — *23. XI. 24. N: 3284*

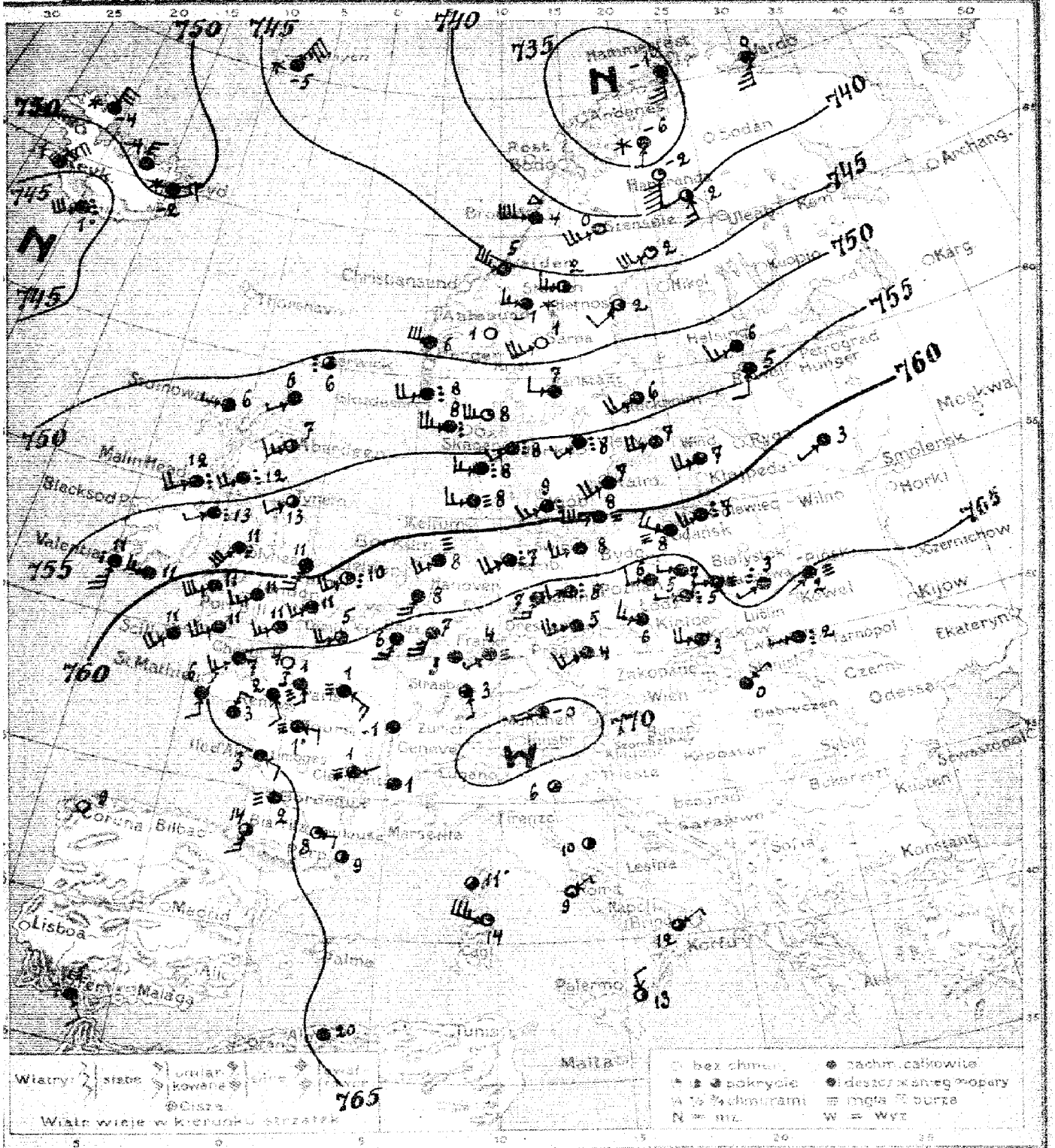

Warszawa. Na Izobary z dnia 23. XI. Niedziela [illegible] 18 h. Rocznik IV. N: 3284.

Przewidywany przebieg pogody w ciągu doby następnej

Wydano dnia [illegible] 1923 r. o godz.

Spostrzeżenia meteorologiczne z dnia dzisiejszego rano 21 XI 24 Nr 3804

Stacja	Ciśnienie 700 mm+	Wiatr	Zachmurzenie	Temp. °C.	Opady mm.	Temp. Max.	Temp. Min.
Polska							
Wilno							
Płock	65.7	SW2	mgła	2			
Białystok							
Brześć n/B	64.0	SW2	deszcz	3			
Kowieńce							
Warszawa	64.8	W2	mgła	5			
Łódź	66.0	W2	deszcz	5			
Lublin							
Lwów	67.5	NW2	deszcz	2			
Zakopane							
Kraków	67.3	W3	4	3			
Poznań							
Poznań	66.0	WSW2	4	6			
Toruń	65.3	NW2	4	7			
Bydgoszcz							
Chojnice							
Tczew							
Hel							
Piła							
Gdańsk	62.6	WNW2	mgła	3			
Anglia							
Lerwick	50.5	cisza	deszcz	6			
Stornoway	51.7	W2	4	6			
Aberdeen	53.2	SW2	9	7			
Holy Head	58.2	SSW2	deszcz	11			
Valentia	56.2	S10	—	11			
Scilly	53.3	SSW3	4	11			
Yarmouth	62.1	SW6	deszcz	10			
Spithead	55.8	SW2	3	13			
Belgia							
Ostenda	64.1	SSW3	4	8			
Vlissingen							
Francja							
Calais	64.6	WSW2	3	5			
Le Havre	62.3	SSE4	4	6			
Paris	60.2	ESE2	mgła	1			
Dijon	60.5	cisza	4	-1			
Pt de Ste	62.8	—	4	1			
Clermont	58.6	ENE1	mgła	1			
Strasbourg	64.1	S2	3	14			
Nancy	62.3	SE1	4	8			
Nancy	58.8	SSE2	2	3			
Bruxelles	60.—	SSW2	4	5			
Niemcy							
Memel	66.2	SSW4	4	7			
Königsberg	63.2	SW4	mgła	8			
Hamburg	63.4	SW3	deszcz	7			
Swinemünde	62.7	WSW3	4	8			
Berlin	65.2	WSW4	deszcz	6			
Poznań	67.1	WSW4	4	5			
Wrocław	68.7	WNW2	4	6			
Frankfurt n/M	60.6	SW2	mgła	11			
Münster	70.3	WSW2	4	-0			
Hannover	61.4	SW2	deszcz	7			
Austro-Węgry							
Zakopane							
Lwów							
Cieszyn							
Preßburg	59.5	SW6	deszcz	4			
Wiedeń	55.2	SW2	—	3			
Gmünd	55.3	W6	—	8			
Klagenfurt	57.8	WSW6	mgła	8			
Innsbruck	60.0	W4	—	8			

Stacja	Ciśnienie 700 mm+	Wiatr	Zachmurzenie	Temp. °C.	Opady mm.	Temp. Max.	Temp. Min.
Szwecja							
Stockholm	53.2	SW4	4	5			
Hernösand	46.7	SW4	1	9			
Haparanda	40.8	SSE6	2	9			
Wisby	53.4	WSW4	4	7			
Karlstad	52.3	W4	4	7			
Sztokholm	46.4	W6	śnieg	-1			
Jönköping	52.6	SW4	deszcz	8			
Norwegia							
Vardö	38.6	SSW10	4	0			
Bronnö	42.0	W16	krupy	4			
Valdresund	45.5	WNW8	3	5			
Studenes	52.2	WSW6	deszcz	8			
Finlandia							
Helsinki	53.0	SW6	4	6			
Sortavala							
Raggio							
Wasa							
Sodankylä							
Estonia							
Tallin (Reval)	54.5	SSW4	4	5			
Dorpat							
Filsand							
Rosya							
Petrograd							
Moskwa							
Austro-Węgry							
Jezioro Śliwno	43.5	NNE14	śnieg	-5			
Przemyśl	45.9	NNE10	4	-1			
Sztokholm	50.4	NE6	śnieg	-2			
Wiedeń							
Feldkirch							
Innsbruck							
Klagenfurt							
Czechosłowacja							
Praha	67.0	SW6	4	4			
Liger (Dub)							
Olomuniec							
Stara Biała							
Lwowiec	49.0	NE2	4	0			
Węgry							
Budapest							
Szombathely							
Szeged							
Włochy							
Kalarsi							
Corona	63.0	cisza	0	9			
S. Miniato	63.0	SE4	deszcz	15			
Genua							
Firenze							
Padova	70.2	cisza	3	6			
Roma	67.6	NE2	1	9			
Neapol	64.7	NE2	3	12			
Messina	66.5	NNW4	1	15			
Syrakuzy	66.3	W14	4	14			
Palermo	67.4	cisza	2	20			
Bałkany							
Belgrad							
Bucuresti							
Sofja							
Konstantynopol							
Athenes							
Afryka							
Malta							
Tunis							
Alger	55.0	cisza	4	20			
Stacje górskie							
Sonnblick (3106)							
Jungfrau (4166)							
Säntis (2500)							

Spostrzeżenia pilotowe.

Nr.	Godz.	Kierunek	500	1000	1500	2000	2500	3000	3500	4000	4500	5000	Ciśnienie	Prędkość	Uwagi
Wiatr															

Wydawnictwo Państwowego Instytutu Meteorologicznego w Warszawie

Édition du matin [7h. G.M.T.]. 24. XI. 24. N° 329 a

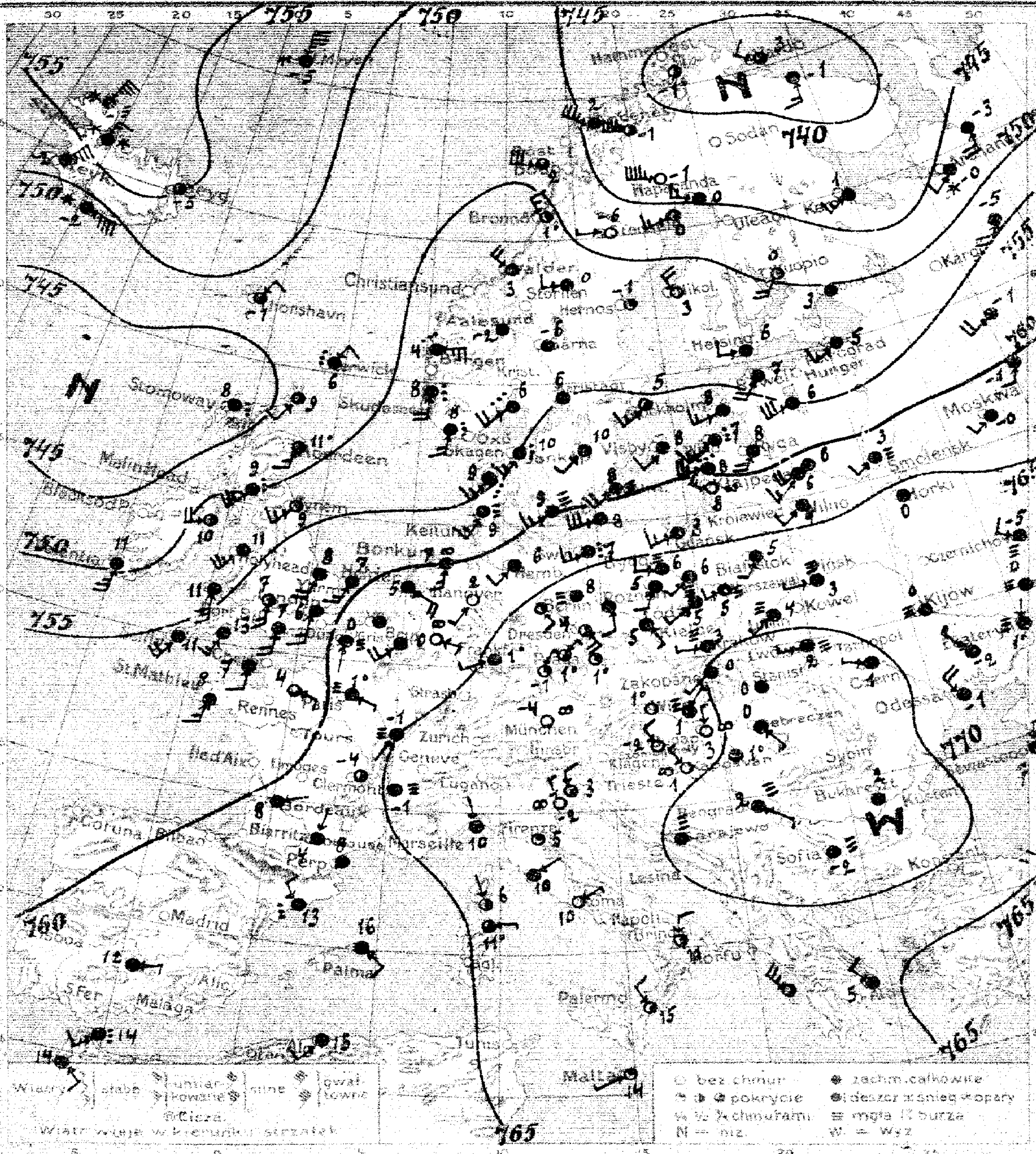

Warszawa. Mapa pogody z dnia 24. XI-Poniedziałek 1923 r. 7 rano Rocznik IV. N° 329 a
Przewidywany przebieg pogody w ciągu doby następnej: pogoda mglista, miejscami jednak przejściowe wypogodzenie się, zwłaszcza na południo-zachodzie kraju, wraz ze spadkiem temperatury. Słabe wiatry lokalne. —

H.B.

Wydano dnia 24. XI. 1923 r. o godz. 11 h

Spostrzeżenia meteorologiczne z dnia dzisiejszego rano 24.XI.24 r. Nº 329a

	Stacja	Ciśnienie 700 mm +	Wiatr	Zachmurzenie	Temp. °C	Opady mm	Temp. Max.	Temp. Min.
Polska	Wilno	63.8	SW1	mgła	4	1	4	1
	Pinsk	68.1	W2	—„—	3	3	3	2
	Białystok	66.3	SW4	4	5	3	5	4
	Brześć n/B							
	Kielce							
	Warszawa	68.2	WSW1	mgła	5	9	6	5
	Łódź	68.0	SW2	—„—	3	0.8	5	4
	Lublin	68.7	SW2	—„—	4	6	4	1
	Lwów	70.8	W2	—„—	2	1	3	1
	Zakopane	71.3	SW2	4	-3	1	2	-1
	Kraków	69.3	W2	mgła	3	2	4	3
	Cieszyn							
	Poznań	66.7	SSW4	4	5	0.1	7	5
	Toruń	66.8	SW4	4	6	0	–	6
	Bydgoszcz	65.6	W4	mgła	6	1	8	5
	Chojnice							
	Tczew							
	Hel							
	Puck							
W.M.	Gdańsk	63.7	WSW6	4	8	0	9	8
Anglja	Lerwick	47.9	NE4	deszcz	6	5		
	Stornoway	43.6	cisza	mgła	6	–		
	Aberdeen	48.6	SSW6	3	11	2		
	Holy Head	54.9	SSW10	4	11	0.2		
	Valentia	49.6	S10	4	11	1		
	Scilly	56.1	SSW9	4	11	0		
	Yarmouth	59.7	SSW6	4	7	0		
	Tynemouth	52.9	SW6	1	9	6		
Hol.	Helder	60.9	ESE8	4	5	–		
	Vlissingen	61.8	cisza	4	–	–		
Francja	Calais	60.5	S1	mgła	0	0	–	–
	Brest	52.0	S6	4	6	0	–	–
	Paris	62.0	ESE1	mgła	1	0	–	0
	Dijon	65.0	SSW1	—„—	-1	ślad	–	-2
	Perpignan	52.5	cisza	4	8	0	–	–
	Clermont	63.9	—„—	2	-4	0	–	-5
	Bordeaux	60.1	ENE1	4	8	0	–	–
	Toulouse	61.8	NNE2	4	4	0	–	–
	Argentan	58.3	ESE4	3	4	0	–	–
Bel.	Bruxelles	62.0	SW2	4	–	–	–	–
Niemcy	Magdeburg	64.5	SE9	2	6	0	–	0
	Borkum	61.3	S6	mgła	7	0	–	5
	Hamburg	62.8	SW4	4	6	1	–	6
	Swinemünde	63.1	WSW3	deszcz	7	0.4	–	7
	Berlin	63.6	cisza	mgła	8	0	–	6
	Dresden	65.7	SE3	3	4	ślad	–	4
	Breslau	66.3	SE3	4	5	0.1	–	6
	Frankfurt n/M	65.5	WSW1	4	1	0	–	–
	München	67.2	cisza	mgła	-4	0	–	-4
	Klajpeda	62.1	NW3	—„—	8	3	–	–
	[illegible]							
	[illegible]							
	[illegible]							
Rosja	[illegible]	60.0	SW5	mgła	9	1		
	[illegible]	75.1	SW5	deszcz	10	ślad		
	[illegible]	54.8	SW4	—„—	9	2		
	[illegible]	58.1	SSW6	mgła	9	0.5		
	[illegible]	[illegible]	WSW?	4	8	1		

	Stacja	Ciśnienie 700 mm +	Wiatr	Zachmurzenie	Temp. °C	Opady mm	Temp. Max.	Temp. Min.
Szwecja	Stockholm	55.1	SW2	3	5	0	–	4
	Hernösand	51.5	cisza	7	-1	0	–	–
	Haparanda	44.0	W5	4	0	–	–	–
	Wisby	57.4	SW4	4	5	0.4	–	–
	Karlstad	55.1	cisza	4	6	0	–	5
	Kalmar	59.1	SW8	mgła	8	0.2	–	–
	Jönköping	57.2	SW4	4	10	–	–	8
Norwegja	Andenes	41.6	NNW4	4	2	2		
	Bronnö	50.1	NW5	2	1	ślad		
	Valdersund	52.2	WNW5	3	3	0.3		
	Skudenes	51.9	S8	deszcz	8	4		
Finlandja	Helsinki	52.5	W6	4	6	0.2	–	6
	Sortavala	50.9	cisza	4	3	0.5	–	1
	Kuopio	49.2	SSW9	0	0	–	–	–
	Wasa	50.1	NW3	0	3	ślad	–	1
	Sodankylä							
Łotwa	Tallin (Reval)	54.8	SW6	4	7	0	7	5
	Hungerburg	53.9	WSW10	4	6	0	7	4
	Pilsand	55.6	WSW?	4	8	1	8	2
Rosja	Petrograd	53.3	SW6	4	5	–		
	Moskwa	63.4	SW4	4	-0	–		
	Kijów	68.6	cisza	mgła	0	–		
	Odessa	65.4	NW8	4	-1	–		
	Sewastopol	66.1	NNE2	4	7	–		
	Jan Mayen	50.6	W?	śnieg	-5	6		
	Thorshavn	46.5	NNE4	2	-1	–		
	Seydisfjord	55.7	cisza	2	-5	–		
Austrja	Wien	70.0	—„—	0	-1	–		
	Feldkirch							
	Innsbruck							
	Klagenfurt							
Czechosłowacja	Praha	68.2	cisza	1	1	0	–	[illegible]
	Cheb (Eger)	67.5	NE2	2	1	0.1	–	–
	Olomouc							
	Stará Ďala							
	Košice	71.?	cisza	4	0	1	–	-2
	Bratislava	68.7	NE2	mgła	1	0	–	-3
Węgry	Budapest	68.6	NNW2	[illegible]	3	1	6	-1
	Szombathely	70.4	NNE?	0	-2	0	6	-2
	Szeged	72.7	cisza	4	1	1	4	-3
Hiszpanja	Madrid							
	Coruña	63.4	ENE2	4	12	–		
	[illegible]	6?.6	N?	deszcz	13	2		
Italja	Genova	64.7	cisza	4	10	–		
	Firenze	65.?	—„—	1	5	0		
	Taranto	63.4	N4	2	11	0		
	Roma	67.2	ENE2	0	10	0		
	Venezia	67.0	NNW4	0	3	0		
	Livorno	67.4	ENE4	4	10	0		
	[illegible]	65.3	E2	3	11	0		
	Messina	65.?	NW4	1	15	–		
Bałkany	Beograd	70.6	ESE2	mgła	2	–		
	Bucureşti	73.6	cisza	4	2	–		
	Sofia	71.2	—„—	mgła	-2	0	0	-3
	[illegible]	66.0	NW?	3	–	–		
	Athenes	65.4	NW4	4	5	–		
	Malta	67.0	SW2	1	14	–		
Afryka	Tanger	62.0	SW4	deszcz	14	–		
	Alger	63.0	SW4	4	11	–		
Stacje górskie	Sonnblick (3106)							
	Zugspitze (2964)	32.1	NW4	0	-2	0	–	–
	Säntis (2500)							

Spostrzeżenia pilotowe.

Stacja	Godz.	Wiatr przy ziemi	500	1000	1500	2000	2500	3000	3500	4000	4500	5000	Kierunek ruchu chmur	Rodzaj chmur	Uwagi
Warszawa	12[12]	WSW4	WSW10	WSW9	–	–	–	–	–	–	–	–	–	–	–

Ogólny stan atmosfery w dniu 24.XI.24 r. Nº 329a

Wysokie ciśnienie nad Karpatami i morzem Czarnem, niskie nad Atlantykiem i Laponją. W Polsce mglisto, temperatura od 2° do 5° powyżej 0°.

Wydawnictwo Państwowego Instytutu Meteorologicznego w Warszawie

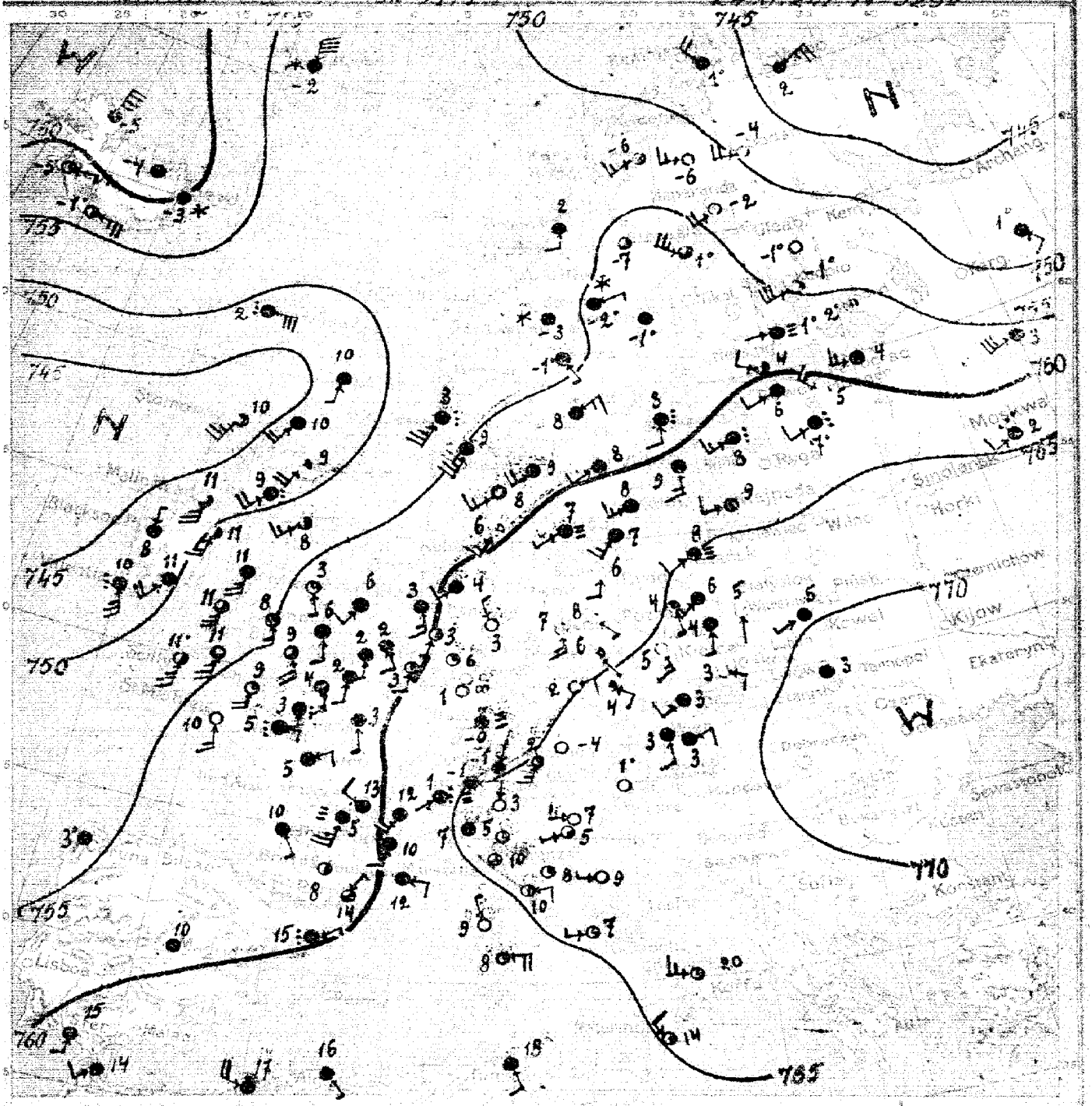

Warszawa Izobary 24. XI. Poniedziałek 18h

Przewidywanie pogody na dzień następny

Wydano dnia 1925 r. o godz.

Spostrzeżenia meteorologiczne z dnia dzisiejszego rano.

24.X.24 m. N 2

	Stacja	Ciśnienie 700 m/m	Wiatr	Zachmurzenie	Temp. °C.	Opady m.m.	Temp. Max	Temp. Min
Rosja	Wilno							
	Prusk							
	Białystok							
	Brześć n/B	69.2	SW2	4	5			
	Kowieńce							
	Warszawa	68.3	S1	0	5			
	Łódź	67.8	S2	4	4			
	Lublin							
	Lwów	71.9	cisza	4	3			
	Zakopane							
	Kraków	68.5	ESE4	0	3			
	Oksaye							
	Poznań	65.7	SSE2	1	4			
	Toruń	66.2	SW2	4	6			
	Bydgoszcz							
	Chojnice							
	Tczew							
	Hel							
	Puck							
	Gdańsk	65.2	SW4	mgła	8			
Anglia	Lerwick	45.6	SSW2	4	10			
	Stornoway	42.8	SSW10	3	10			
	Aberdeen	48.8	SSW8	1	9			
	Holy-Head	51.5	S10	4	10			
	Valentia	45.7	SSW10	deszcz	10			
	Scilly	52.3	S10	2	11			
	Yarmouth	58.3	SSW4	4	6			
	Bynemouth	53.0	SW6	3	8			
Hol.	Helder	59.5	SSE6	4	3			
	Vlissingen	59.5	SSE4	4	9			
Francja	Dunkerque	58.6	S2	4	2			
	Boulogne	56.0	SSE6	0	10			
	Paris	59.6	SSE2	4	3			
	Wyspy Sygnałowe	56.8	NNE2	3	14			
	Toulouse	58.2	cisza	2	8			
	Clermont	58.1	WNW4	4	13			
	Marsylia	59.4	ENE4	4	5			
	Rennes	57.8	E4	deszcz	5			
	Strasbourg	63.4	cisza	4	-0			
Bel.	Bruxelles	59.5	S4	1	3			
Niemcy	Emmingen	60.6	NNW2	0	3			
	Barbarei	60.3	SW4	4	4			
	Magdeburg	61.4	SSE6	0	2			
	Swinemunde	61.8	S4	0	6			
	Berlin	62.5	SE2	0	8			
	Dresden	63.3	SE16	2	6			
	Breslau	65.3	SSE6	0	5			
	Frankfurt n/O							
	Sprotten	65.1	cisza	0	-4			
	Kłajpeda	68.8	W4	4	9			
Łotwa	Libau	64.2	SW1	deszcz	1			
	Windau	64.7	NNE2	4	-1			
	Dalmeln	65.0	N1	0	3			
Estonia	Kyllenhamn	57.1	SW2	mgła	7			
	Stockholm	57.5	SW2	4	9			
	Hernösand	56.2	SW6	4	8			
	Haparanda	53.2	SSW6	1	6			
	Haugesund	53.0	SSW6	4	7			

	Stacja	Ciśnienie 700 m/m	Wiatr	Zachmurzenie	Temp. °C	Opady m.m.	Temp. Max	Temp. Min
Szwecja	Stockholm	57.7	S4	deszcz	8			
	Hernösand	56.1	cisza	4	-1			
	Haparanda	52.4	SW8	0	-9			
	Wisby	60.8	S6	4	9			
	Kristiad	56.4	NE6	4	8			
	Stortien	53.5	cisza	śnieg	-3			
	Jönköping	59.6	SW4	4	8			
Norwegia	Vardö	41.6	NE10	4	2			
	Bronnö	53.8	S4	4	2			
	Kristiansund	49.0	NW8	4	1			
	Skudesnes	54.1	SSW10	deszcz	9			
Finlandja	Helsinki	59.5	WNW4	2	4			
	Sortavala	57.3	cisza	1	2			
	Kuopio	54.4	WSW12	0	-1			
	Wasa							
	Sodankylä	49.4	W8	0	-4			
Estonia	Tallin (Reval)	61.0	WSW4	4	6			
	Dorpat	61.8	SW4	deszcz	7			
	Felsand	60.3	SW6	— " —	8			
Rosja	Petrograd	59.4	W6	4	4			
	Moskwa	64.7	SW4	deszcz	2			
	Kuusamo	52.0	N18	śnieg	-2			
	Thorshavn	49.7	E12	deszcz	2			
	Jydstrand	60.0	cisza	śnieg	-3			
Austria	Wiedeń	68.7	SSE4	4	3			
	Villach							
	Innsbruck							
	Wagenhart	68.2	cisza	0	1			
Czechosłowacja	Praha	66.0	ESE4	1	4			
	Tiger (Gyhb)	64.8	ENE4	0	2			
	Oberlitz							
	Stara Dala							
	Kasperk							
	Prerow	68.9	ENE4	4	3			
Węgry	Budapest							
	Szombathely							
	Szeged							
Hiszp.	Madrid	59.0	cisza	4	10			
	Carvna	54.0	— " —	4	3			
	Santiago	67.0	S4	4	15			
Włochy	Cagliari	65.2	cisza	3	10			
	Firenze	65.0	— " —	0	8			
	Milano	67.0	— " —	1	5			
	Roma	65.6	W2	1	7			
	Napoli	65.9	W2	0	9			
	Venezia	65.7	W6	0	7			
	Maddalena	61.3	E8	4	8			
	Lacchetto	65.4	E4	2	10			
Bułgary	Preyrad							
	Bucuresti							
	Sofja							
	Konstantynopol							
	Athenes							
Grecja	Malta							
	Biserta	63.0	SE4	4	18			
	Algier	67.0	SE2	4	16			
Stany Zjedn. Ameryki	Sambia (3050)							
	Jungfrau (4364)							
	Snaus (2500)							

Spostrzeżenia pilotowe.

Stacja	Godz.	Wiatr	500	1000	1500	2000	2500	3000	3500	4000	4500	5000	Kierunek dolnej chmury	Podstawa dolnej chmury	Uwagi
Warszawa															

Wydawnictwo Państwowego Instytutu Meteorologicznego w Warszawie

Édition du matin [7h. G.M.T.J. 25. XI. 24r. Nº 330a

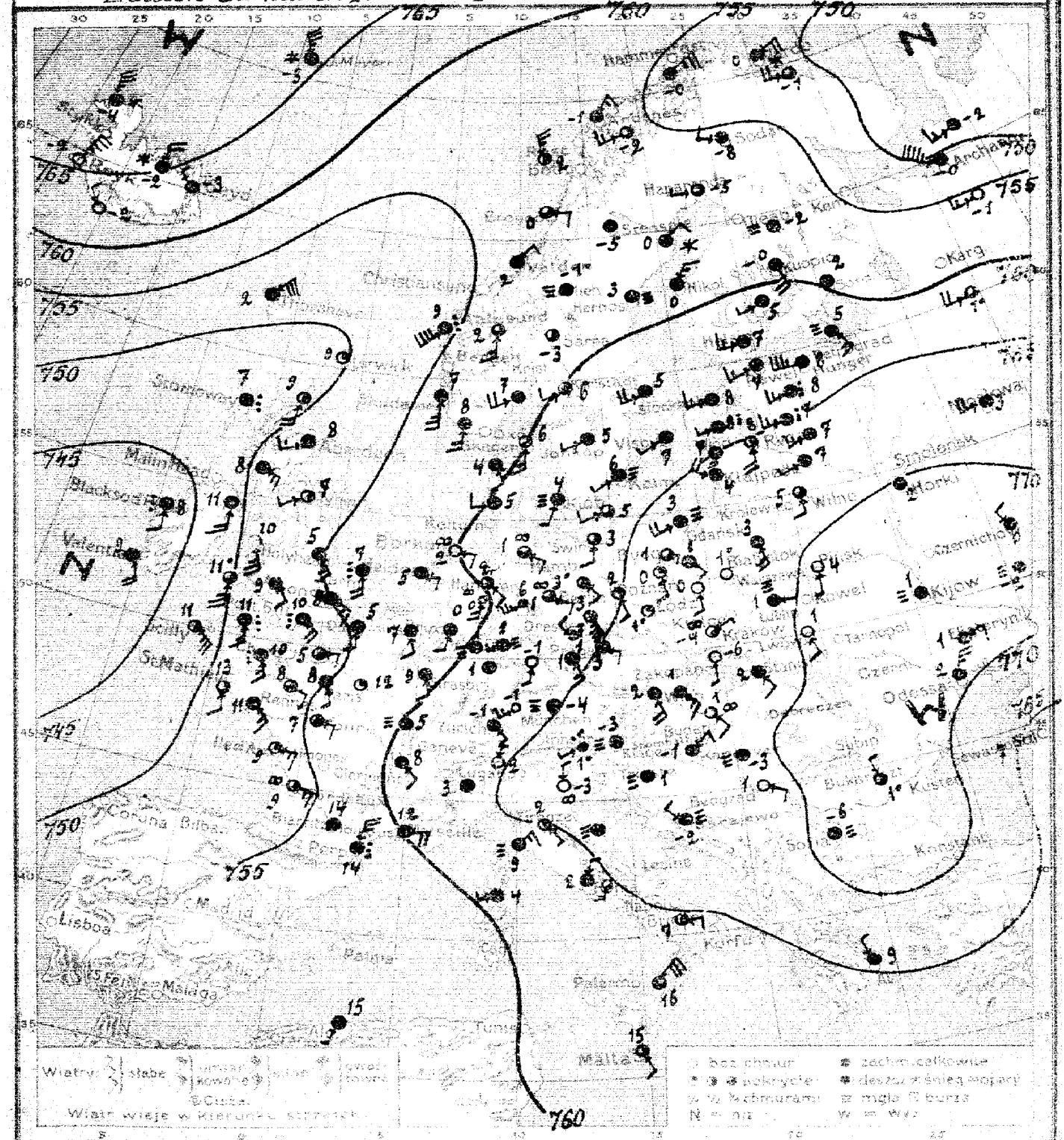

Warszawa. Mapa pogody z dnia 25. XI. Wtorek 1924 r. Nowy Rocznik IV, str. 330a

Prawdopodobny przebieg pogody w ciągu doby następnej Dość pogodnie, rano opary, w nocy kilkustopniowe przymrozki, słabe wiatry południowe lub cisza.

L. B.

Wydano dnia 25. XI. 1924 r. o godz. 11 h

Spostrzeżenia meteorologiczne z dnia dzisiejszego rano 25. XI. 24 r. №. 330

	Stacja	Ciśnienie 700 mm +	Wiatr	Zachmurzenie	Temp. °C	Opady mm	Temp. Max	Temp. Min
Polska	Wilno	67.7	[illegible]	1	5	0.3	6	4
	Pińsk	71.1	SE2	0	4	0	5	2
	Białystok	68.5	SSE3	[illegible]	3	0	[illegible]	[illegible]
	Brześć n/B							
	Kielce							
	Warszawa	67.4	cisza	1	0	0	9	1
	Łódź	68.7	S2	0	0	0	8	-0
	Lublin	69.3	E2	mgła	1	0	5	2
	Łuck	71.0	SSE4	0	1	0	4	1
	Zakopane	70.1	[illegible]	1	-0	0	3	-6
	Kraków	67.6	NE?	mgła	-4	0	10	-4
	Cieszyn							
	Poznań	64.0	SSE[illegible]	1	-1	0	9	-1
	Toruń	64.9	SE4	[illegible]	1	0	—	0
	Bydgoszcz	65.4	E4	3	7	0.4	8	1
	Chojnice							
	Tczew							
	Hel							
	Puck							
W.M.	Gdańsk	54.0	SSW[illegible]	mgła	3	0	8	1
Anglja	Lerwick	55.9	cisza	1	3	ślad		
	Stornoway	47.6	—n—	deszcz	7	1		
	Aberdeen	51.7	SW[illegible]	4	8	0		
	Holy-Head	52.4	SSE[illegible]	2	11	ślad		
	Valentia	43.6	SSE3	4	9	—		
	Scilly	48.3	SE10	2	11	0		
	Yarmouth	57.0	S3	deszcz	7	4		
	Portsmouth	53.5	SW[illegible]	2	7	0		
Hol.	Helder	57.7	ENE[illegible]	4	7	0		
	Vlissingen	60.2	S[illegible]	3	3	0	—	—
Francja	Calais	[illegible]	[illegible]	[illegible]	[illegible]	[illegible]		
	St. Mathieu	[illegible]	[illegible]	1	-2	0	—	2
	Paris	64.9	—n—	mgła	5	2	—	3
	Dijon	58.4	[illegible]	1	3	0.4	—	—
	[illegible]	[illegible]	[illegible]	[illegible]	11		—	—
	[illegible]	[illegible]	SE[illegible]	[illegible]	8		—	—
	Biarritz	[illegible]	[illegible]	[illegible]	8	1	—	—
	[illegible]	[illegible]	[illegible]	[illegible]	9	0	—	[illegible]
	Strasbourg	[illegible]	[illegible]	[illegible]	7	0	—	3
Bel.	Bruxelles	[illegible]	[illegible]	[illegible]	0	0	—	2
Niemcy	Kilonja	[illegible]	[illegible]	[illegible]	2	0	—	—
	Borkum	[illegible]	SE[illegible]	[illegible]	1	0	—	1
	Hamburg	[illegible]	[illegible]		3	0	—	2
	Swinemünde	[illegible]	[illegible]	[illegible]	3	0	—	2
	Berlin	[illegible]	[illegible]	[illegible]	3	0	—	3
	Dresden	[illegible]	cisza	1	1	0	—	0
	Breslau	[illegible]	[illegible]	mgła	1	ślad	—	-1
	Königsberg	[illegible]	[illegible]		[illegible]	0	—	[illegible]
	Klajpeda	58.5	[illegible]		[illegible]	1	—	—
[illegible]	[illegible]	53.8	SE[illegible]	mgła	-1	0		
	[illegible]	65.5	[illegible]	0	3	[illegible]		
	[illegible]	67.[illegible]	[illegible]	[illegible]	[illegible]			
[illegible]	[illegible]	[illegible]	[illegible]	3	[illegible]	0		
	[illegible]	72.1	SSE[illegible]	[illegible]	1	0		
	[illegible]	54.[illegible]	[illegible]	[illegible]	5	0		
	[illegible]	[illegible]	[illegible]	[illegible]	[illegible]	0		

	Stacja	Ciśnienie 700 mm +	Wiatr	Zachmurzenie	Temp. °C	Opady mm	Temp. Max	Temp. Min
Szwecja	Sztokholm	[illegible]	SW3	4	5	0	—	5
	Hernösand	[illegible]	cisza	mgła	3	0	—	—
	Haparanda	[illegible]	W3	3	-5	0	—	-5
	Wisby	[illegible]	SW[illegible]	mgła	7	0.6	—	—
	Karlstad	[illegible]	SW3	4	6	0	—	5
	Kalmar	[illegible]	SW1	mgła	6	0	—	4
	Jönköping	[illegible]	SW2	4	5	0	—	3
Norwegja	Andenes	[illegible]	NNE6	4	1	3		
	Bodö	57.2	E2	3	0	0		
	[illegible]	[illegible]	NE2	4	2	0		
	Skudesnes	[illegible]	S[illegible]	4	7	ślad		
Finlandja	Helsinki	50.5	WSW[illegible]	4	7	[illegible]	—	4
	Sortavala	53.5	cisza	4	2	0	—	3
	Kuopio	58.7	SSE10	4	-0	0	—	—
	Wasa	56.7	NNE[illegible]	mgła	0	0.1	—	7
	Sodankylä	57.0	W[illegible]	4	-8	0.5	—	-9
Est. Łotwa	Tallinn (Reval)	51.5	SW[illegible]	4	7	1	8	6
	Dorpat	49.7	SW[illegible]	deszcz	8	2	8	[illegible]
	[illegible]	52.3	WSW[illegible]	4	8	0	8	
Rosja	Petrograd	[illegible]	SE3	mgła	5	—		
	Moskwa	58.[illegible]	W3	4	3	—		
	Kijów	72.0	cisza	mgła	7	—		
	Odessa	7[illegible]	NNE10	4	2	—		
	[illegible]	[illegible]	NNW[illegible]	4	-0	—		
	[illegible]	[illegible]	NW[illegible]	deszcz	-3	—		
	Thorshavn	[illegible]	NE[illegible]	4	3	—		
	[illegible]	57.9	NNE[illegible]	2	-3	—		
Austrja	Wien	[illegible]	SE6	4	2	0	5	2
	Salzburg							
	Innsbruck							
	Klagenfurt	59.7	cisza	mgła	-3	0	6	2
Czechosłowacja	Praha	[illegible]	SE2	4	3	0	—	2
	[illegible]	[illegible]	NE6	4	1	0		
	[illegible]	[illegible]	SE4	4	2	0		
	[illegible]							
	Stara Dala							
	Bratislava	57.7	ESE1	4	1	0	—	1
Węgry	Budapest	[illegible]	SE[illegible]	deszcz	1	0	5	1
	Debreczyn	[illegible]	NE4	4	-1	0	[illegible]	1
	Szeged	59.8	cisza	mgła	-3	0	[illegible]	0
[illegible]	[illegible]							
	[illegible]							
	[illegible]							
Włochy	[illegible]	[illegible]	cisza	4	3	0		
	[illegible]	64.4	ESE4	2	2	0		
	Livorno	64.0	NE5	mgła	3	0		
	Roma	[illegible]	NW[illegible]	4	2	0		
	Napoli	[illegible]	E4	2	5	0		
	[illegible]	[illegible]	NNE12	4	16	0		
	[illegible]	[illegible]	WSW2	4	4	0		
	Palermo	[illegible]	cisza	mgła		—		
Bałkany	Beograd	[illegible]	ESE2	0	7	0		
	Bukareszt	[illegible]	NNE[illegible]	3	7	0		
	Sofia	[illegible]	cisza	mgła	-6	0	3	
	Konstantynopol	53.7	WNW2	—n—	-9	0	—	
	Ateny	55.0	NW2	4	9	—		
	Malta	5[illegible].0	SE2	3	15	—		
	Tunis							
	Alger	50.1	SE[illegible]	4	15	—		
Stacje górskie	Sonnblick (3106 m)							
	Zugspitze (2964 m)	89.4	SW6	0	-1	0	—	[illegible]
	Säntis (2500 m)							

Sondowanie wiatru pilotowe.

Stacja	[illegible]	[illegible]	[illegible]	[illegible]	[illegible]	[illegible]	[illegible]	3000	3500	4000	4500	5000	Granica górna chmur	Rodzaj chmur	Uwagi
Poznań	[illegible]	[illegible]	S[illegible]	S7	SSE6	SSE7	S7	—	—	—	—	—	—	—	
					SSE5	SSE4	—								

Ogólny stan atmosfery w dniu 25.XI.24. №. 330

Obszar wysokiego ciśnienia nad morzem [illegible] i Europą połud-[illegible], obszar niskiego nad [illegible]. Na północy kraju chmurno w pozostałych okolicach dość pogodnie, rano lekka mgła.

Wydawnictwo Państwowego Instytutu Meteorologicznego w Warszawie

Édition du soir [18 h. G. M. T.]. 25. XI. 24. N° 330 b.

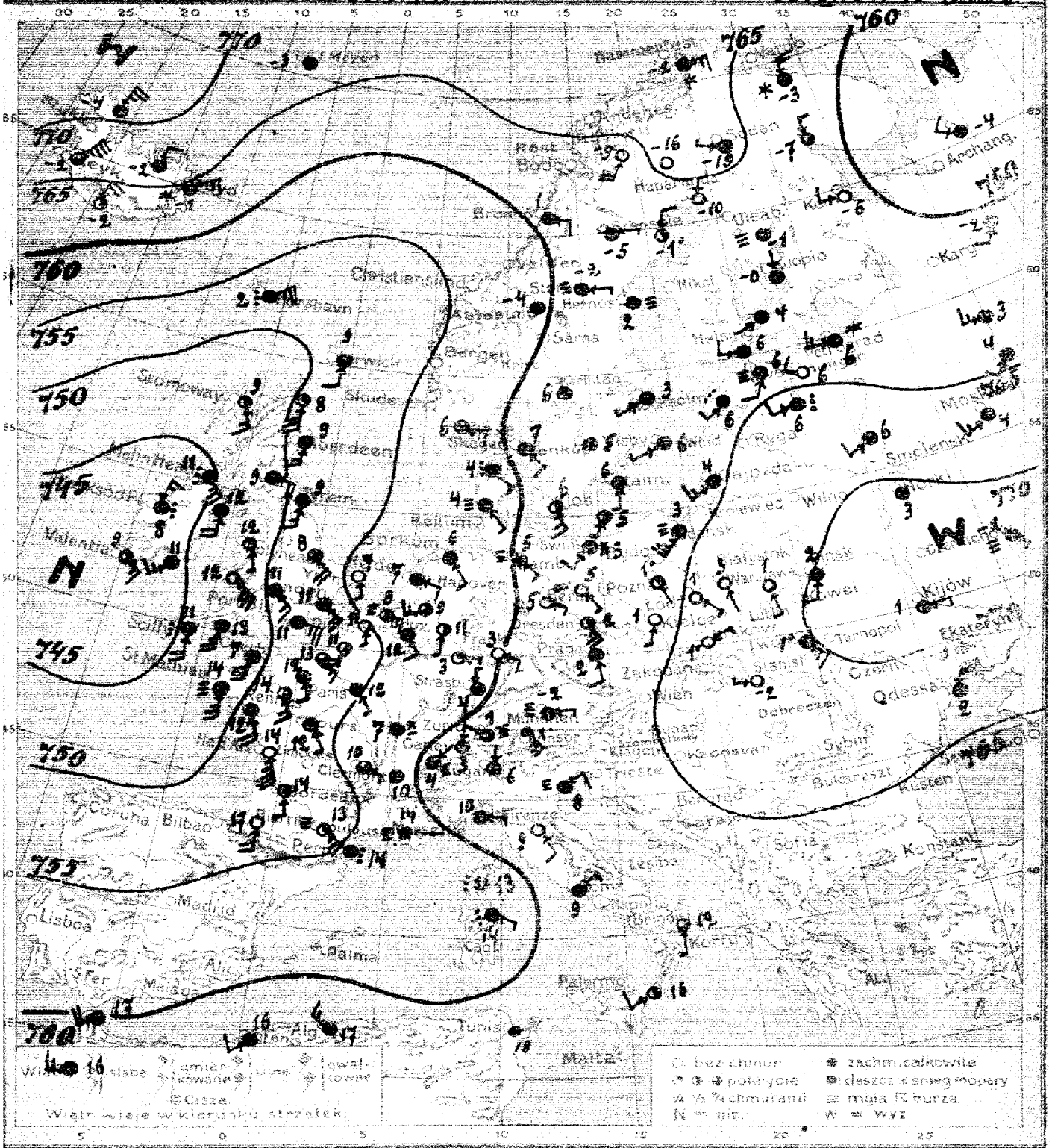

Warszawa. Izobary z dnia 25. XI. Wtorek 1924 r. 18 h. Rocznik V. N° 330.

Przewidywany przebieg pogody w ciągu doby następnej

Wydano dnia ... 1924 r. o godz.

Spostrzeżenia meteorologiczne z dnia dzisiejszego [illegible] 23.XI.24r. Nr [illegible]

	Stacja	Ciśnienie 700 mm +	Wiatr	Zachmurzenie	Temp. °C.	Opady mm.	Temp. Max	Temp. Min.
Polska	Wilno							
	Pińsk	70.2	S2	4	2			
	Białystok							
	Brześć n/B	67.4	SSE2	0	1			
	Kiwerce							
	Warszawa	66.1	SSE1	0	3			
	Łódź	63.9	SE2	0	1			
	Lublin							
	Lwów	67.2	SE4	3	1			
	Zakopane							
	Kraków	66.1	NE2	0	1			
	Cieszyn							
	Poznań	63.2	SSE1	1	1			
	Toruń							
	Bydgoszcz							
	Chojnice							
	Tczew							
	Hel							
	Puck							
W.M.	Gdańsk	64.7	SSW10	mgła	3			
Anglja	Lerwick	39.1	S4	4	9			
	Stornoway	46.8	SSE6	2	9			
	Aberdeen	52.8	SSE6	4	9			
	Holy Head	47.1	SSE2	1	12			
	Valentia	41.3	ESE6	3	9			
	Scilly	45.3	SSE9	deszcz	11			
	Yarmouth	55.4	SSE9	0	7			
	Tynemouth	52.8	S2	4	3			
Hol.	Helder	57.9	ESE4	4	7			
	Vlissingen	56.8	E1	mgła	8			
Francja	Calais	57.3	SSE2	4	11			
	Brest	47.3	SSE10	mgła	14			
	Paris	55.8	SE2	4	11			
	Dijon	58.8	cisza	mgła	7			
	Rochefort	57.8	SSE10	0	14			
	Clermont	56.2	ESE2	3	12			
	Biarritz	52.9	S2	0	17			
	Rennes	50.8	SE6	2	14			
	Strasbourg	58.3	NE	4	4			
Bel.	Bruxelles	58.1	SE4	4	12			
Niemcy	Münster	58.1	S2	2	11			
	Borkum	59.0	SE4	4	6			
	Hamburg	60.1	SE2	mgła	5			
	Swinemünde	61.2	SSW2	2	3			
	Berlin	61.3	SE2	opary	5			
	Dresden	58.2	SE10	2	2			
	Breslau	63.7	S2	0	1			
	Frankfurt a/M	61.3	ESE3	0	3			
	München	63.2	E2	mgła	-2			
	K. Klajpeda	64.3	SW6	4	4			
Szwajc.	Genève	63.1	NE3	mgła	4			
	Zurich	58.8	WNW	— " —	1			
	Lugano	58.8	W1	4	6			
Dania	Kjöbenhavn	61.1	SSE4	2	6			
	Skagen	60.8	SE4	4	7			
	Hanstholm	58.4	SE5	deszcz	4			
	Blaavandshuk	59.1	SSE2	mgła	4			
	Hammershus	61.6	SSE2	2	5			

	Stacja	Ciśnienie 700 mm +	Wiatr	Zachmurzenie	Temp. °C	Opady mm.	Temp. Max.	Temp. Min.
Szwecja	Stockholm	62.1	SW2	4	3			
	Hernösand	62.3	cisza	mgła	2			
	Haparanda	63.7	N4	0	-10			
	Wisby	62.8	SWE	4	6			
	Karlstad	61.3	cisza	4	6			
	Sterlien	59.1	— " —	4	-4			
	Jönköping	61.6	— " —	4	5			
Norwegja	Lindesnes	56.0	ENE3	śnieg	2			
	Bronnö	50.0	E4	4	1			
	Ut...	59.0	E5	4	6			
	Skudenes							
Finlandja	Helsinki	62.7	SW4	4	6			
	Swinemünde	62.3	cisza	mgła	-1			
	Kuopio	62.9	W1	4	-0			
	Wasa							
	Sodankylä	62.1	W2	4	-19			
Estonja	Tallin (Revel)	64.3	SSW4	mgła	6			
	Dorpat	65.3	WSW4	deszcz	5			
	Filsand	64.3	SW4	— " —	6			
Rosja	Petrograd	63.1	W6	śnieg	6			
	Moskwa	68.5	SW6	4	4			
	Kijów	71.5	E2	4	1			
	Odessa	66.4	NNE12	4	2			
	Kem	60.0	W4	0	-6			
	Jan Mayen	26.0	cisza	4	-3			
	Thorshavn	51.4	NE10	deszcz	2			
	Seydisfiord	64.3	NE6	śnieg	-1			
Austrja	Wien							
	Feldkirch							
	Innsbruck							
	Klagenfurt							
Czechosłowacja	Praha	66.3	SSE4	4	2			
	Eger (Cheb)							
	Olomouc							
	Stara Dala							
	Koszyce	67.0	W2	0	-2			
Węgry	Budapest							
	Szombathely							
	Szeged							
Hiszp.	Madrid							
	Coruna							
	Palma							
Włochy	Genova	62.0	E2	4	10			
	Firenze	62.0	SE2	0	9			
	Venezia	53.3	NE4	mgła	8			
	Roma	62.0	NE2	4	9			
	Alessandria	62.0	SW4	2	10			
	Brindisi	53.3	S2	3	12			
	Mattaleria	57.7	ESE2	deszcz	14			
	Palermo							
Bałkany	Beograd							
	Bucuresti							
	Sofia							
	Konstantynopol							
	Athenes							
	Malta							
Afryka	Tunis	61.0	cisza	4	13			
	Alger	61.0	WNW4	4	12			
Stacje górskie	Sonnblick (3105)							
	Zugspitze (2964)							
	Säntis (2500)	60.4	ESE10	7	7			

St.

Spostrzeżenia pilotowe.

Stacja	Godz.	Wiatr dolny	500	1000	1500	2000	2500	3000	3500	4000	4500	5000	Kierunek chmur	Rodzaj chmur	Uwagi
Warszawa															

Wydawnictwo Państwowego Instytutu Meteorologicznego w Warszawie

Edition du matin [7h. G.M.T.]. 26. XI. 24. N° 331 a

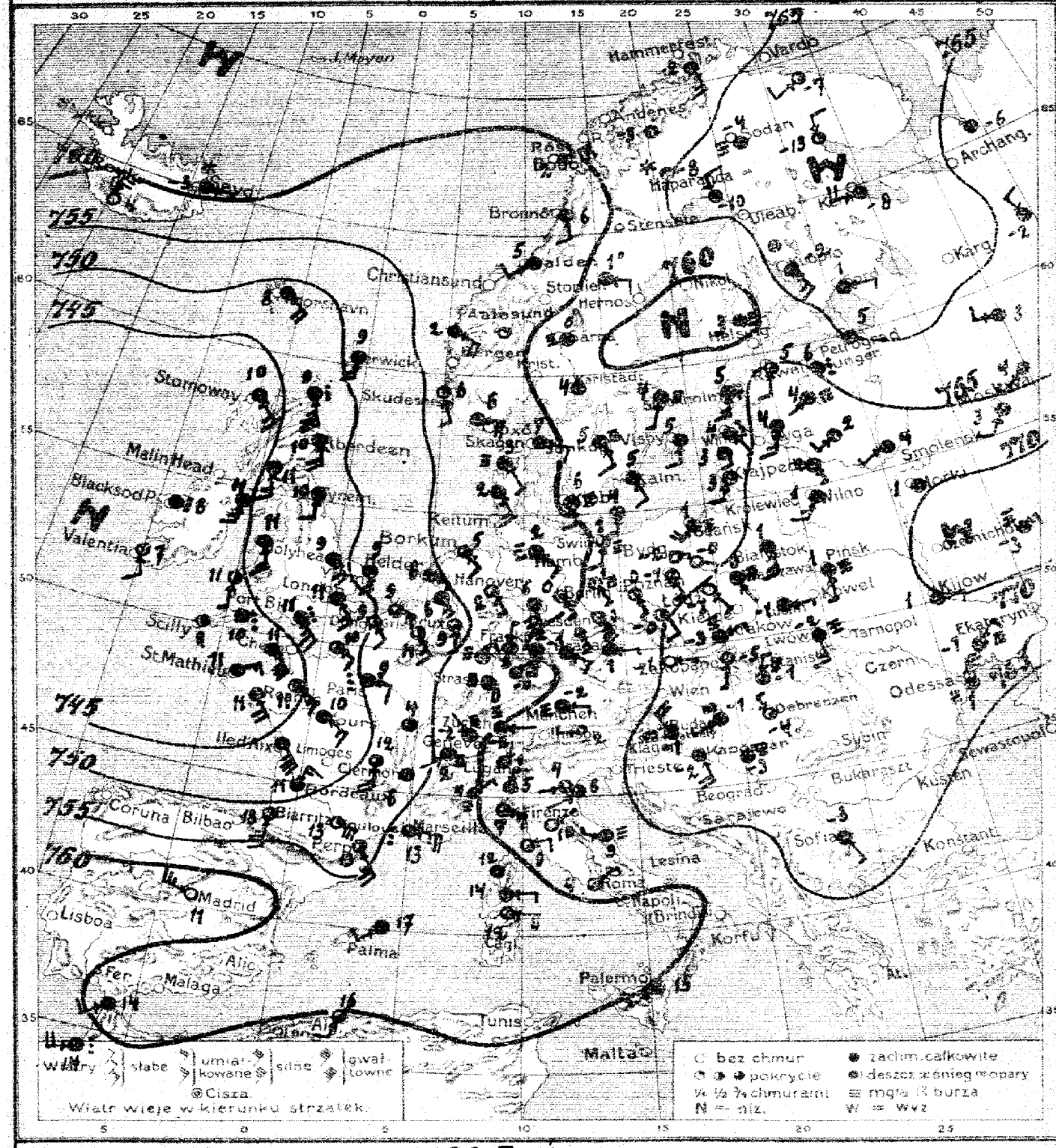

Warszawa. Mapa pogody z dnia **26. XI. Środa** *1924 r. 7 rano. Rocznik V. N°*

Przewidywany przebieg pogody w ciągu doby następnej **Zachmurzenie duże bez opadów, mgła, temperatura w pobliżu 0°, słabe wiatry lokalne.**

---oOo---

Wydano dnia **26. XI.** *1924 r. o godz.* **11½**

Spostrzeżenia meteorologiczne z dnia dzisiejszego rano

Stacja	Ciśnienie 700 mm	Wiatr	Zachmurzenie	Temp. °C	Opady mm	Temp. Max	Temp. Min
Polska							
Wilno	61.1	SSW 6	4		0	4	1
Płock	60.9	S 2	[illegible]	[illegible]	0	[illegible]	[illegible]
Białystok	62.2	SSW 6	4	[illegible]	0	[illegible]	[illegible]
Brześć n. B.	63.5	SE 4	[illegible]	−1	0	−2	−3
Kalisz							
Warszawa	66.2	NE 1	[illegible]	0	0	6	[illegible]
Łódź	65.6	SSE 2	0	−1	0	2	−2
Lublin	66.0	[illegible]	[illegible]	−1	0	[illegible]	[illegible]
Lwów	63.4	SSE 6	—	−2	0	6	−3
Zakopane	68.8	S 2	0	−5	0	2	−3
Kraków	67.	[illegible]	[illegible]	3	0	11	−4
Cieszyn							
Poznań	67.3	[illegible]	[illegible]	[illegible]	[illegible]	[illegible]	[illegible]
Toruń	66.3	[illegible]	0	[illegible]	[illegible]	[illegible]	0
Bydgoszcz	67.3	E 2	0	[illegible]	0	[illegible]	[illegible]
Chojnice							
Tczew							
Hel							
Płock							
Gdańsk	67.3	SSW 4	[illegible]	[illegible]	[illegible]	[illegible]	[illegible]
Anglia							
Lerwick	[illegible]	[illegible]	[illegible]	[illegible]	[illegible]		
Stornoway	[illegible]	[illegible]	[illegible]	[illegible]	[illegible]		
Aberdeen	[illegible]	[illegible]	[illegible]	[illegible]	[illegible]		
Hoły Head	[illegible]	[illegible]	[illegible]	[illegible]	[illegible]		
Valentia	[illegible]	[illegible]	[illegible]	[illegible]	[illegible]		
Scilly	[illegible]	[illegible]	[illegible]	[illegible]	[illegible]		
Yarmouth	[illegible]	[illegible]	[illegible]	[illegible]	[illegible]		
Spurnhead	[illegible]	[illegible]	[illegible]	[illegible]	[illegible]		
Holland							
Helder	[illegible]	[illegible]	[illegible]	[illegible]	[illegible]		
Vlissingen	[illegible]	[illegible]	[illegible]	[illegible]	[illegible]		
Francja							
Granville	[illegible]	[illegible]	[illegible]	[illegible]	[illegible]		
Ouessant	[illegible]	[illegible]	[illegible]	[illegible]	[illegible]		
Paryż	[illegible]	[illegible]	[illegible]	[illegible]	[illegible]		
Nancy	[illegible]	[illegible]	[illegible]	[illegible]	[illegible]		
Besançon	[illegible]	[illegible]	[illegible]	[illegible]	[illegible]		
Strasbourg	[illegible]	[illegible]	[illegible]	[illegible]	[illegible]		
Biarritz	[illegible]	[illegible]	[illegible]	[illegible]	[illegible]		
Niemcy							
Memel	[illegible]	[illegible]	[illegible]	[illegible]	[illegible]		
Königsberg	[illegible]	[illegible]	[illegible]	[illegible]	[illegible]		
Pillau	[illegible]	[illegible]	[illegible]	[illegible]	[illegible]		
Neufahrwasser	[illegible]	[illegible]	[illegible]	[illegible]	[illegible]		
Swinemünde	[illegible]	[illegible]	[illegible]	[illegible]	[illegible]		
Berlin	[illegible]	[illegible]	[illegible]	[illegible]	[illegible]		
Dresden	[illegible]	[illegible]	[illegible]	[illegible]	[illegible]		
Hannover	[illegible]	[illegible]	[illegible]	[illegible]	[illegible]		
Frankfurt n. M.	[illegible]	[illegible]	[illegible]	[illegible]	[illegible]		
Münster	[illegible]	[illegible]	[illegible]	[illegible]	[illegible]		
Kassel	[illegible]	[illegible]	[illegible]	[illegible]	[illegible]		
Szwecja							
Oscarsborg	[illegible]	[illegible]	[illegible]	[illegible]	[illegible]		
Lysekil	[illegible]	[illegible]	[illegible]	[illegible]	[illegible]		
Ingmarsö	[illegible]	[illegible]	[illegible]	[illegible]	[illegible]		
Finlandia							
Björneborg	[illegible]	[illegible]	[illegible]	[illegible]	[illegible]		
Kronstadt	[illegible]	[illegible]	[illegible]	[illegible]	[illegible]		
Petersburg	[illegible]	[illegible]	[illegible]	[illegible]	[illegible]		
Reval	[illegible]	[illegible]	[illegible]	[illegible]	[illegible]		
Arkona	[illegible]	[illegible]	[illegible]	[illegible]	[illegible]		

Stacja	Ciśnienie 700 mm	Wiatr	Zachmurzenie	Temp. °C	Opady mm	Temp. Max	Temp. Min
Szwecja							
Stockholm	[illegible]	[illegible]	[illegible]	[illegible]	[illegible]	[illegible]	[illegible]
Christianstad	[illegible]	[illegible]	[illegible]	[illegible]	[illegible]	[illegible]	[illegible]
Haparanda	[illegible]	[illegible]	[illegible]	[illegible]	[illegible]	[illegible]	[illegible]
Wisby	[illegible]	[illegible]	[illegible]	[illegible]	[illegible]	[illegible]	[illegible]
Karlstad	[illegible]	[illegible]	[illegible]	[illegible]	[illegible]	[illegible]	[illegible]
Sundsvall	[illegible]	[illegible]	[illegible]	[illegible]	[illegible]	[illegible]	[illegible]
Jonköping	[illegible]	[illegible]	[illegible]	[illegible]	[illegible]	[illegible]	[illegible]
Finlandia							
Helsingfors	[illegible]	[illegible]	[illegible]	[illegible]	[illegible]	[illegible]	[illegible]
Nystadt	[illegible]	[illegible]	[illegible]	[illegible]	[illegible]	[illegible]	[illegible]
Kajana	[illegible]	[illegible]	[illegible]	[illegible]	[illegible]	[illegible]	[illegible]
Kuopio	[illegible]	[illegible]	[illegible]	[illegible]	[illegible]	[illegible]	[illegible]
Jakobstad	[illegible]	[illegible]	[illegible]	[illegible]	[illegible]	[illegible]	[illegible]
Rosja							
Petersburg	[illegible]	[illegible]	[illegible]	[illegible]	[illegible]	[illegible]	[illegible]
Moskwa	[illegible]	[illegible]	[illegible]	[illegible]	[illegible]	[illegible]	[illegible]
Kijów	[illegible]	[illegible]	[illegible]	[illegible]	[illegible]	[illegible]	[illegible]
Odessa	[illegible]	[illegible]	[illegible]	[illegible]	[illegible]	[illegible]	[illegible]
Kazań	[illegible]	[illegible]	[illegible]	[illegible]	[illegible]	[illegible]	[illegible]
Saratów	[illegible]	[illegible]	[illegible]	[illegible]	[illegible]	[illegible]	[illegible]
Archangielsk	[illegible]	[illegible]	[illegible]	[illegible]	[illegible]	[illegible]	[illegible]
Węgry							
Budapest	[illegible]	[illegible]	[illegible]	[illegible]	[illegible]	[illegible]	[illegible]
Szombathely	[illegible]	[illegible]	[illegible]	[illegible]	[illegible]	[illegible]	[illegible]
Szczecin	[illegible]	[illegible]	[illegible]	[illegible]	[illegible]	[illegible]	[illegible]
Włochy							
Venezia	[illegible]	[illegible]	[illegible]	[illegible]	[illegible]		
Livorno	[illegible]	[illegible]	[illegible]	[illegible]	[illegible]		
Palermo	[illegible]	[illegible]	[illegible]	[illegible]	[illegible]		
Rzym	[illegible]	[illegible]	[illegible]	[illegible]	[illegible]		
Neapol	[illegible]	[illegible]	[illegible]	[illegible]	[illegible]		
Brindisi	[illegible]	[illegible]	[illegible]	[illegible]	[illegible]		
Maddalena	[illegible]	[illegible]	[illegible]	[illegible]	[illegible]		
Cagliari	[illegible]	[illegible]	[illegible]	[illegible]	[illegible]		
Bałkany							
Belgrad							
Bukareszt							
Sofja	[illegible]	[illegible]	[illegible]	[illegible]	[illegible]		
Konstantynopol							
Odessa							
Hiszpania							
Madryt							
Kadyks	[illegible]	[illegible]	[illegible]	[illegible]	[illegible]		
Lizbona	[illegible]	[illegible]	[illegible]	[illegible]	[illegible]		
Góry Alpejskie							
Śnieżka (1605)							
Zakopane (1069)	[illegible]	[illegible]	[illegible]	[illegible]	[illegible]	[illegible]	[illegible]
Sławków (300)	[illegible]	[illegible]	[illegible]	[illegible]	[illegible]		

Spostrzeżenia pilotowe.

Stacja	Wiatr	Zachmurzenie	Temp. °C	0	1000	2500	4000	4500	5000	Prędkość górnej chmury	Kierunek chmury	Uwagi
Hornsund												

Wydawnictwo Państwowego Instytutu Meteorologicznego w Warszawie

Édition du soir [18h G.M.T.] 26. XI. 24. N° 331

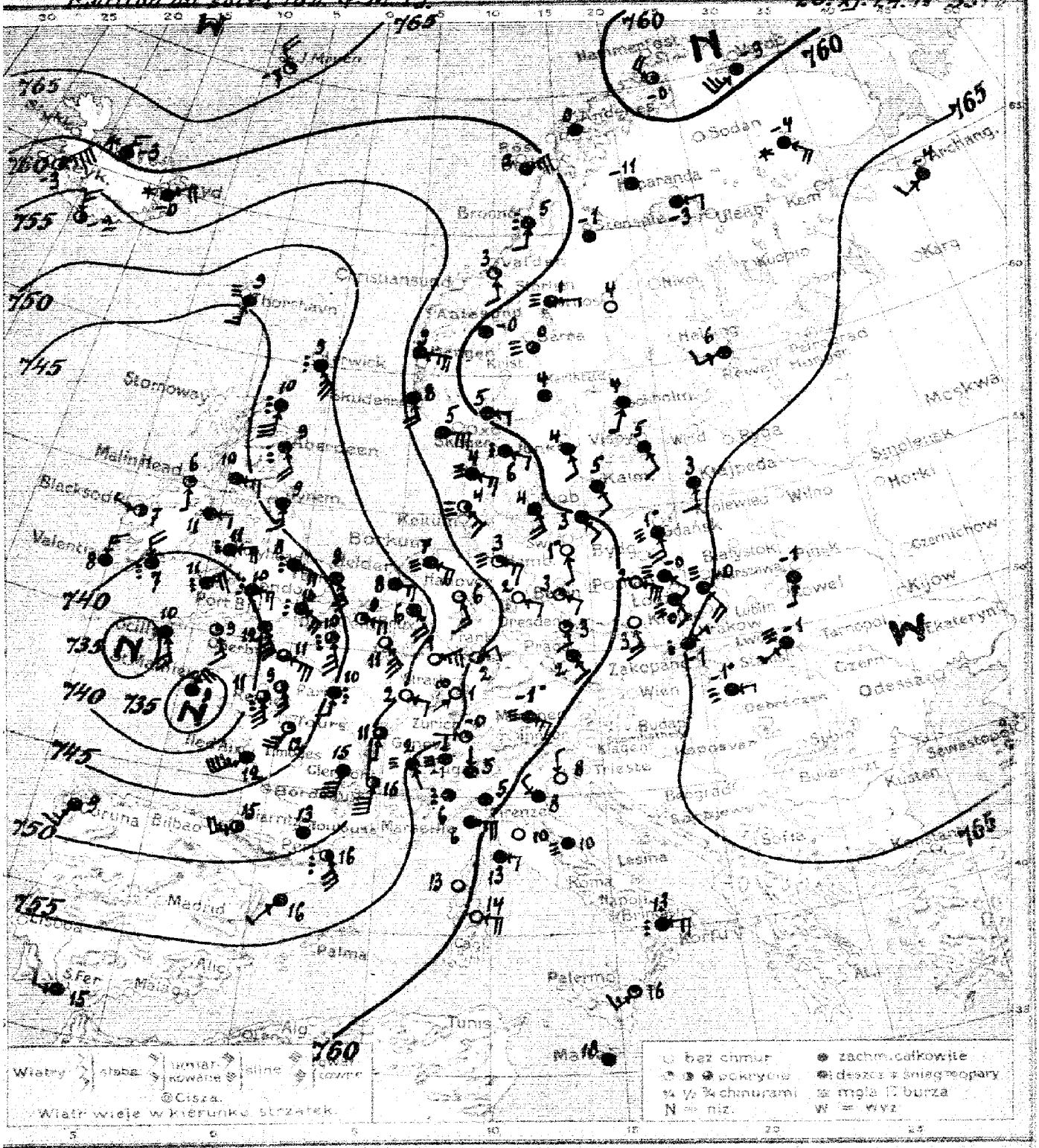

Warszawa. Izobary z dnia 26. XI. Środa 1924 r. 18 h Rocznik V. № 331

Prawdopodobny przebieg pogody w ciągu doby następnej

Wydano dnia 1924 r. o godz.

Spostrzeżenia meteorologiczne z dnia dzisiejszego rano

26.XI.24 r. N° [illegible]

	Stacja	Ciśnienie 700 mm +	Wiatr	Zachmurzenie	Temp. °C	Opady mm	Temp. Max	Temp. Min
Polska	Wilno							
	Pińsk	63.6	SSW4	4	-1			
	Białystok							
	Brześć n/B.							
	Kowirce							
	Warszawa	65.0	SE8	mgła	-0			
	Łódź	64.0	SE4	—	0			
	Lublin							
	Lwów	63.5	SW2	mgła	-1			
	Zakopane							
	Kraków	55.0	NE?	deszcz	1			
	Cieszyn							
	Poznań	63.7	ESE10	0	2			
	Toruń	63.4	SE4	mgła	-0			
	Bydgoszcz							
	Chojnice							
	Tczew							
	Hel							
	Puck							
W.M.	Gdańsk	53.3	SSE8	mgła	1			
Anglja	Lerwick	49.?	SE10	deszcz	8			
	Stornoway	41.0	ESE6	—	10			
	Aberdeen	47.3	SE8	—	9			
	Holy Head	44.7	ENE4	—	11			
	Valentia	40.9	N6	4	8			
	Scilly	35.8	SE8	4	10			
	Yarmouth	46.7	SE10	4	9			
	Tynemouth	46.0	SSE6	4	7			
Hol.	Helder	48.5	E6	4	8			
	Vlissingen	46.6	E8	1	9			
Francja	Gris Nez	43.3	SSE10	deszcz	10			
	Calais (Brest)	34.5	NNE8	4	9			
	Paris	46.5	S6	deszcz	10			
	Dijon	50.4	S8	3	11			
	Ile d'Aix	47.5	SW10	4	12			
	Clermont	[illegible]	SSW11	4	13			
	Biarritz	48.3	SW10	2	15			
	Rennes	—	SSE10	deszcz	11			
	Strasbourg	54.7	SW4	[illegible]	1			
Bel.	Bruxelles	[illegible]	SE?	4	11			
Niemcy	Kiłonia	[illegible]	ESE?	4	2			
	Borkum	53.?	ESE?	mgła	7			
	Hamburg	55.?	ESE?	—	3			
	Swinemünde	50.?	[illegible]	3	1			
	Berlin	57.?	ESE4	1	3			
	Dresden	56.?	SSE4	1	1			
	Breslau	60.?	SSE6	0	1			
	Frankfurt a/M.	55.?	NE4		9			
	München	53.?	ESE4	mgła	1			
	[illegible]	5?.?	[illegible]	4	1			
Szwajc.	Genève	55.?	SE?	mgła	2			
	Zürich	55.5	W1	1	-2			
	Lugano	53.5	W1	4	5			
Dania	Kjøbenhavn	59.5	SSE?	4	4			
	Skagen	58.?	ESE4	deszcz	6			
	Hanstholm	57.?	ESE4	mgła	4			
	Blaavandshuk	57.0	SE4	—	1			
	Hammershus	5?.?	SE?	4	1			

	Stacja	Ciśnienie 700 mm +	Wiatr	Zachmurzenie	Temp. °C	Opady mm	Temp. Max	Temp. Min
Szwecja	Stockholm	62.1	SSW2	4	4			
	Hernösand	60.4	cisza	0	4			
	Haparanda	61.6	E4	4	-3			
	Wisby	62.5	SE4	4	5			
	Karlstad	61.4	cisza	4	4			
	Storlien	60.4	—	mgła	0			
	Jönköping	60.6	SE4	4	4			
Norwegja	Andenes	61.3	cisza	4	0			
	Bronnö	58.6	S4	deszcz	5			
	Valdersund	58.4	SSE4	1	3			
	Skudesnes	55.8	SSE8	4	8			
Finlandja	Helsinki	63.8	WSW4	4	6			
	Sortavala							
	Kuopio							
	Wasa							
	Sodankylä							
Estonja	Tallin (Reval)							
	Dorpat							
	Filsand							
Rosja	Petrograd							
	Moskwa							
	Kandalaksza	63.7	ESE8	śnieg	-4			
	Archangielsk	67.4	SW4	4	-4			
	[illegible]	65.4	S8	deszcz	9			
	Jan Mayen	67.1	NNW8	1	-7			
	Thorshavn	45.4	S6	mgła	9			
	Seydisfjord	57.8	NE8	śnieg	-0			
Austrja	Wien							
	Feldkirch							
	Innsbruck							
	Klagenfurt							
Czechosłowacja	Praha	60.0	SE4	4	2			
	Eger (Cheb)							
	Olomouc							
	Stara Dala							
	Koszyce							
	Bratislava	67.0	E2	mgła	-1			
Węgry	Budapest							
	Szombathely							
	Szeged							
Hiszp.	Madrid	54.0	SW2	4	16			
	Coruna	49.6	S6	4	9			
	Palma	57.0	W4	4	15			
Włochy	Genova	53.7	E10	4	4			
	Firenze	62.0	cisza	0	10			
	Ancona	63.6	—	mgła	12			
	Roma	62.3	—	0	10			
	Napoli (Taranto)	62.8	E6	deszcz	13			
	Brindisi	62.0	SW4	1	16			
	Maddalena	60.3	E8	0	14			
	Palermo	62.8	N2	0	8			
Bałkany	Beograd							
	Bucaresti							
	Sofja							
	Konstantynopol							
	Athènes							
Afryka	Malta	61.0	cisza	4	15			
	Tunis							
	Alger							
Stacje górskie	Sonnblick (3105)							
	Zugspitze (2964)							
	Säntis (2500)							

Spostrzeżenia pilotowe.

Stacja	Godz.	Wzrost	500	1000	1500	2000	2500	3000	3500	4000	4500	5000	Granica dolna chmur	Rodzaj chmur	Uwagi
Warszawa															

Wydawnictwo Państwowego Instytutu Meteorologicznego w Warszawie

Édition du matin [7 h. G.M.T.] — *27. XI. 24. N° 332a*

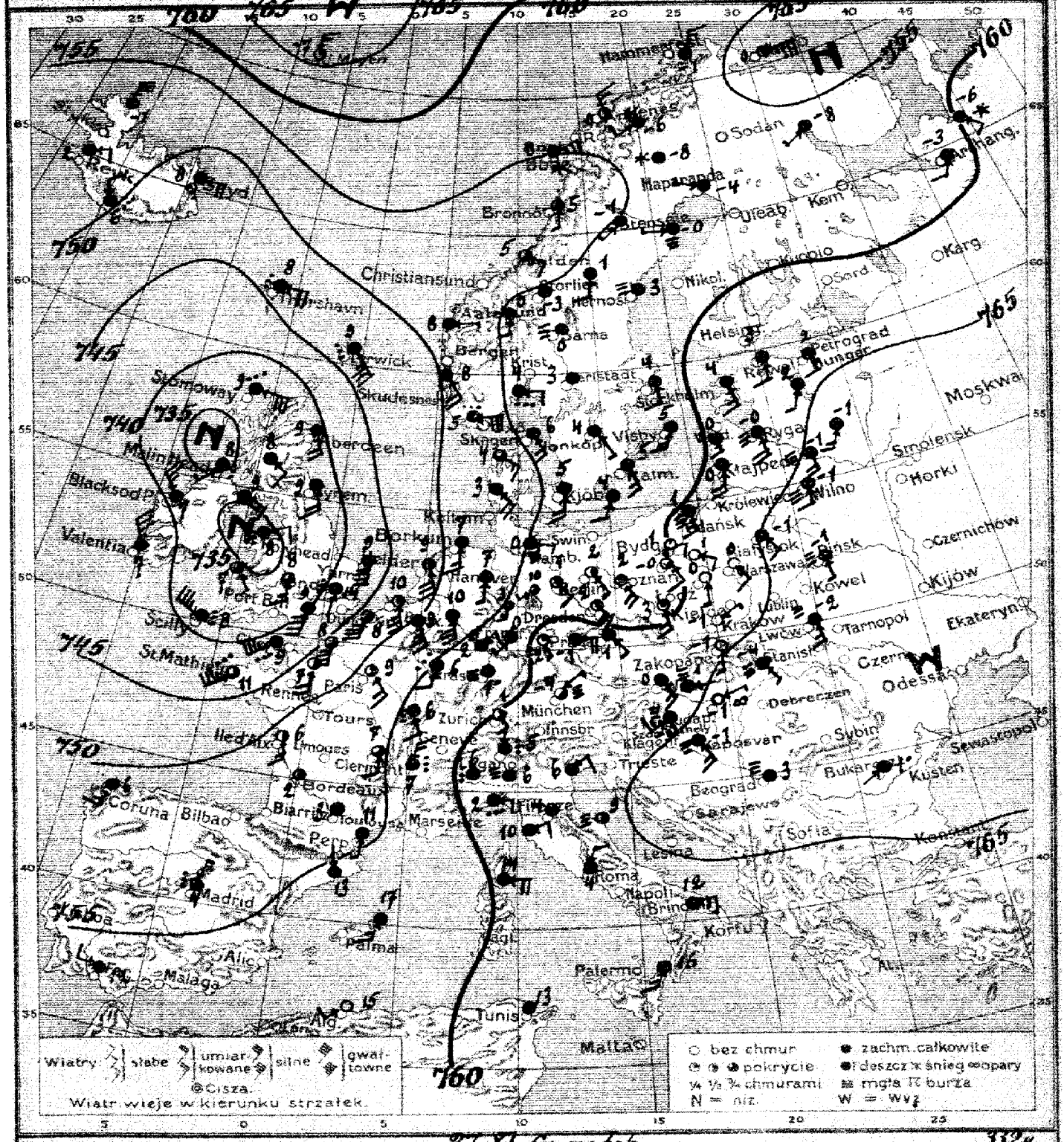

Warszawa. Mapa pogody z dnia 27. XI. Czwartek 1924. I rano. Rocznik V. N° 332a

Przewidywany przebieg pogody w ciągu doby następnej: temperatura powyżej 0° [w nocy przymrozki] oraz wzrost zachmurzenia na zachodzie kraju; na wschodzie mglisto, temperatura w pobliżu 0°; wiatry z kierunków południowych. —

S. K.

Wydano dnia 27. XI. 1924 r. o godz. 14

Spostrzeżenia meteorologiczne z dnia dzisiejszego rano 27.II.24 r. N° 332a

	Stacja	Ciśnienie 700 mm +	Wiatr	Zachmurzenie	Temp. °C	Opady mm	Temp. Max	Temp. Min
Polska	Wilno	65.7	S4	mgła	-1	0	1	-2
	Pińsk	68.8	SE2	[illegible]	-1	0	1	-2
	Białystok	65.2	SE0	4	-1	ślad	2	-1
	Brześć n/B							
	Kowiece							
	Warszawa	63.9	SE3	4	0	1	1	-1
	Łódź	63.5	S2	2	0	0	1	-1
	Lublin	65.4	[illegible]	2	-0	2	4	-2
	Lwów	69.0	SSE6	mgła	-2	0	1	-3
	Zakopane	66.0	S2	0	1	0	2	-2
	Kraków	63.6	NE2	0	-1	0	2	-3
	Cieszyn							
	Poznań	60.6	SE4	4	-1	0	1	-1
	Toruń	61.2	ESE4	3	0	0	—	-1
	Bydgoszcz	60.5	E2	3	1	0	1	-1
	Chojnice							
	Tczew							
	Hel							
	Puck							
W.M.	Gdańsk	60.9	SSE6	mgła	-1	0	4	-0
Anglja	Lerwick	45.1	SE14	deszcz	9	—		
	Stornoway	37.3	E12	—	9	1		
	Aberdeen	40.0	SSE8	4	9	7		
	Holy-Head	34.3	—	deszcz	8	15		
	Valentia	44.1	NNW2	4	7	3		
	Scilly	38.9	NNW4	deszcz	8	—		
	Yarmouth	43.9	S16	4	8	0.4		
	Eynmouth	39.3	SSE6	4	8	2		
Hol.	Helder	49.9	SSE16	2	9	—		
	Vlissingen	49.9	SSE10	1	10	—		
Francja	Calais	45.3	SSW14	2	8	0.8	—	—
	Brest	43.7	SW14	deszcz	11	40	—	—
	Paris	58.4	SE6	3	9	0	—	—
	Dijon	57.7	SSE4	deszcz	6	—	—	—
	Ile d'Aix	51.9	SSE6	2	8	0	—	—
	Clermont	55.9	S4	3	7	4	—	3
	Toulouse	54.0	cisza	4	4	—	—	3
	Perpignan	60.5	S4	2	9	0	—	3
	Strasbourg	59.2	cisza	mgła	7	ślad	—	6
Bel.	Bruxelles	59.0	SSE10	4	9	—	—	—
Niemcy	Swinemünde	53.5	S2	4	7	0	—	2
	Borkum	53.1	S4	4	7	0	—	6
	Hamburg	55.1	ESE2	mgła	6	0	—	-0
	Magdeburg	56.9	SE4	2	7	0	—	—
	Berlin	56.9	SE2	mgła	9	0	—	1
	Dresden	58.5	SE4	2	2	0	—	1
	Breslau	59.3	SSE6	2	1	0	—	1
	Frankfurt a/M.	59.4	SSW2	4	0	0	—	0
	München	60.7	NE2	mgła	-2	0	—	-6
Kł.	Kłajpeda	63.3	S4	2	0	0	—	—
Szwajc.	Genève							
	Zürich	58.4	SE4	3	1	—		
	Lugano	64.5	N1	deszcz	3	—		
Dania	Kjöbenhavn	57.5	S4	2	5	0		
	Skagen	56.1	SE8	4	6	0		
	Hensholm	53.3	ESE6	1	4	0		
	Blaavandshuk	52.5	SE2	4	3	0		
	Hammerhus	57.5	SSW4	4	4	0		

	Stacja	Ciśnienie 700 mm +	Wiatr	Zachmurzenie	Temp. °C	Opady mm	Temp. Max	Temp. Min
Szwecja	Stockholm	59.0	S6	4	4			
	Hernösand	—	—	mgła	1	0		
	Haparanda	55.7	WNW2	4	-4	0.3	—	-5
	Wisby	58.0	SSW6	4	5	0	—	—
	Karlstad	57.4	cisza	4	3	0.1	—	2
	Storlien	52.4	—	4	-3	0	—	-10
	Jönköping	57.9	SE2	4	4	0	—	3
Norwegja	Andenes	55.4	WNW6	2	0	0		
	Broand	57.2	S4	1	5	ślad		
	Vaaersund	52.4	SSE2	4	5	0		
	Skudesnes	50.8	SE8	4	8	0		
Finlandja	Helsinki	51.8	W6	4	5	1		
	Sortavala							
	Kuopio							
	Wasa							
	Sodankylä							
Estonja	Tallin (Reval)	53.9	S4	4	3	0	4	3
	Dorpat	54.5	SSW2	mgła	2	0	3	2
	Pärnu	58.3	SSE6	4	4	0	5	3
Rosja	Petrograd							
	Matoczkin Szar	68.4	S4	4	8	—		
	Kandałaksza	57.5	SW4	4	-8	—		
	Archangielsk	59.7	SSW4	2	-3	—		
	Mezeń	58.4	SE4	śnieg	-6	—		
	Jan Mayen	66.1	W6	1	-7	0		
	Thorshavn	46.5	E8	deszcz	8	—		
	Seydisfiord	48.5	E8	—	8	—		
Austrja	Wien	61.0	SE6	4	0	—		
	Feldkirch							
	Innsbruck							
	Klagenfurt							
Czechosłowacja	Praha	61.5	SE2	4	1	0	—	1
	Eger (Cheb)	62.3	E3	4	-1	0	—	-2
	Olomouc							
	Stara Dala							
	Koszyce							
	Bratislava	64.8	E1	mgła	-1	0	—	-1
Węgry	Budapest	67.0	ENE2	opary	-1	0	1	-2
	Szombathely	64.6	SW6	mgła	-0	ślad	-0	-1
	Szeged	68.3	cisza	opary	-2	0	—	—
Hiszp.	Madrid	54.0	NNE2	deszcz	4	—		
	Coruna	58.7	S6	4	6	—		
	S. Fernando	52.9	W4	4	12	—		
Włochy	Genova	53.9	E4	deszcz	2	10	—	—
	Firenze	63.4	—	4	4	0	—	2
	Livorno	63.3	ENE4	4	10	0	—	—
	Roma	64.3	WNE4	4	4	0	—	—
	Messina	63.3	SW6	4	16	0	—	—
	Taranto	63.8	E6	4	12	0		
	Pantelleria	60.6	E2	4	14	0		
	Ancona	64.5	cisza	mgła	9	0		
Bałkany	Beograd	62.0	—	—	1	—		
	Bucuresti	69.0	SW1	4	1	—		
	Sofja							
	Konstantynopol							
	Athènes							
	Malta							
Afryka	Tunis	67.0	cisza	4	13	—		
	Alger	58.0	SW4	0	15	—		
Stacje górskie	Santa Cruz	57.5	SW2	2	10	—		
	Zugspitze (2964)	35.8	SSE14	0	-1	0	—	0
	Säntis (2500)	53.9	SSE16	2	0	0	—	0

Spostrzeżenia pilotów.

Stacja	Godz.	Na ziemi	500	1000	1500	2000	2500	3000	3500	4000	4500	5000	Granica dolna chmur	Rodzaj chmur	Uwagi
Warszawa	6h	SE4	SE	S3	SSW4	SSW4	—	—	—	—	—	—	—	—	—
Kraków	7h	ENE4	SSW4	SSE4	SE	SSW5	S3	SE7	—	—	—	—	—	—	—

Ogólny stan atmosfery w dniu 27.II.24 r. N° 332a
Wysokie ciśnienie nad Europą południowo-zachodnią, depresja nad Anglją. W Polsce zachodniej i środkowej pogodnie, na wschodzie pochmurno, z niewielką temperaturą w granicach (od +1° do -2°).

Wydawnictwo Państwowego Instytutu Meteorologicznego w Warszawie

Édition du soir [18 h. G. M. T.] 27. XI. 24. № 332 L.

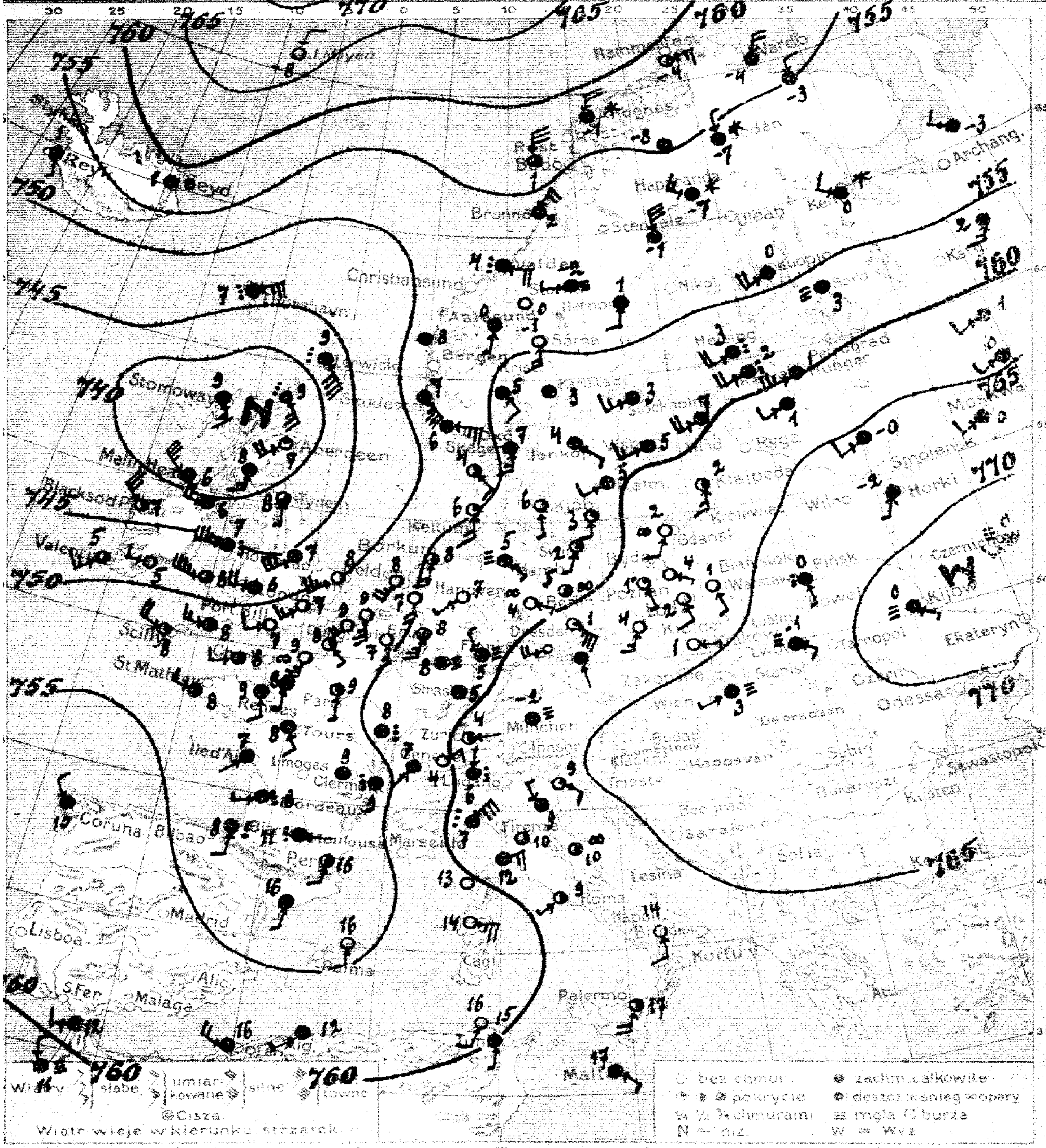

Warszawa. Izobary *z dnia* 27. XI. Czwartek *1924 r.* 18 h. *rano Rocznik V.* № 332 L.

Przewidywany przebieg pogody w ciągu doby następnej

Wydano dnia 1924 r. o godz.

Spostrzeżenia meteorologiczne z dnia dzisiejszego rano

Stacja	Ciśnienie 700 mm	Wiatr	Zachmurzenie	Temp. °C	Opady mm	Temp. Max	Temp. Min
Polska							
Wilno							
Pińsk	68.8	SSE 2	pochmurno	0			
Białystok							
Brześć n/B							
Kowieńsk							
Warszawa							
63.9	SE 2	0	1				
Łódź	63.1	SE 4	0	2			
Lublin							
Lwów	68.6	SE 4	mgła	−1			
Zakopane							
Kraków							
Cieszyn	63.5	E 2	0	1			
Poznań							
Toruń	61.4	SE 2	1	1			
Bydgoszcz	61.6	ESE 2	0	4			
Głogówek							
Łeszno							
Hel							
Puck							
Gdańsk	61.0	SSW 4	opady	2			
Anglia							
Lerwick	42.8	SE 10	deszcz	9			
Stornoway	38.0	SE 6	4	9			
Aberdeen	37.3	SE 8	4	7			
Holy Head	45.2	W 10	deszcz	7			
Valentia	48.2	SW 6	3	5			
Scilly	51.3	WNW 3	1	8			
Yarmouth	49.7	SW 10	0	9			
Plymouth	40.5	S 2	3	8			
Hol.							
Helder	53.0	SSW 10	0	8			
Vlissingen	53.4	SSE 10	0	9			
Cap Gris Nez	51.0	S 3	0	9			
Francja							
Calais	52.0	WNW 4	4	6			
Paris	54.0	SSE 2	1	9			
Dijon	56.5	cisza	deszcz	8			
Le d'Aix	58.4	SW 1	4	7			
Clermont	53.4	S 2	4	8			
Biarritz	53.8	S 4	deszcz	8			
Rennes	53.3	SSE 4	4	9			
Strasbourg	58.4	cisza	4	5			
Bel							
Bruxelles	54.8	SSE 3	0	7			
Niemcy							
Agrum	56.7	SW 2	0	7			
Bodkan	55.8	S 5	2	8			
Hamburg	58.4	ESE 1	mgła	5			
Swinemunde	58.3	SSW 2	1	2			
Berlin	59.1	ESE 2	opady	4			
Dresden	60.3	E 3	1	1			
Breslau	61.0	SSW 6	0	4			
Frankfurt/M	59.1	NW 2	mgła	5			
Monachium	62.5	cisza	—	2			
Szwajc.							
Genewa	62.2	S 6	2	6			
Zurich	59.1	SW 1	4	7			
Zürich	61.6	W 1	2	4			
Lugano	64.2	W 1	deszcz	0			
Dania							
Kjöbenhavn	57.4	SSE 2	3	6			
Skagen	55.4	S 6	4	7			
Hornebolm	54.0	S 5	3	4			
Bunnendshuk	54.8	S 6	1	6			
Hornevenning	58.4	S 2	1	3			

Stacja	Ciśnienie 700 mm	Wiatr	Zachmurzenie	Temp. °C	Opady mm	Temp. Max	Temp. Min
Szwecja							
Stockholm	57.3	SW 6	4	3			
Hernösand	52.0	S 4	4	1			
Haparanda	52.2	WNW 6	śnieg	−7			
Wisby	58.9	SW 6	4	5			
Karlstad	57.1	cisza	4	3			
Storlien	53.1	— " —	0	0			
Jönköping	58.1	SE 2	4	4			
Norwegia							
Andenes	55.7	N 3	śnieg	−1			
Brønnö	54.2	NNE 3	4	2			
Vardösund	52.8	E 3	deszcz	4			
Skudesnes	50.6	ESE 4	4	7			
Finlandia							
Helsinki	57.7	SW 9	deszcz	3			
Sortavala							
Kuopio							
Wasa							
Sodankylä							
Europa							
Tilsit (Rossl.)	59.2	WSW 8	deszcz	2			
Dorpat	61.2	SW 4	4	1			
Riga	59.4	SW 8	4	7			
Petersburg	64.1	SW 4	4	−0			
Moskwa	67.2	SW 4	4	0			
Rosja							
Kijów	71.2	SE 2	mgła	0			
Kem	51.1	WNW 4	śnieg	0			
Horki	68.9	SSW 2	4	−2			
Kon. Marjen.	66.3	N 4	0	−8			
Austrja							
Thornhaun	46.0	ENE 10	deszcz	7			
Seydenrand	60.0	cisza	mgła	1			
Wiedeń							
Feldkirch							
Innsbruck							
Klagenfurt							
Czechosłowacja							
Praha	63.4	SE 1	4	6			
Eger (Cheb)							
Komárno							
Stara Dala							
Koniga	68.0	SW 2	mgła	3			
Węgry							
Budapeszt							
Szombathely							
Szeged							
Hiszp.							
Madryt							
Cartagena							
Palma	57.0	NW 4	4	10			
Włochy							
Genewa	63.4	NNE 10	deszcz	7			
Florencja	62.9	cisza	3	10			
Ancona	63.9	— " —	opady	10			
Rzym	63.1	SW 2	2	9			
Neapol	63.9	S 4	0	14			
Trapani	63.0	SSW 6	2	17			
Syrakuzy	58.7	E 10	0	14			
Palermo	64.1	ESE 4	—	9			
Bałkany							
Belgrad							
Bukareszt							
Sofja							
Konstantynopol							
Ateny							
Wyspy							
Malta	63.0	ESE 8	4	17			
Tunis	60.0	S 2	4	15			
Alger	—	SW 4	4	12			
Stacje górskie							
Sonnblick (3105)							
Aigguille (3964)							
Säntis (2500)							

Spostrzeżenia pilotowe.

Stacja	Godz.	Wiatr kier.	500	1000	1500	2000	2500	3000	3500	4000	4500	5000	Temperatura dolnej chmury	Rodzaj chmur	Uwagi
Warszawa															

Wydawnictwo Państwowego Instytutu Meteorologicznego w Warszawie

Edition du matin [7 h. G.M.T.]. *28. XI. 24. N° 333 a*

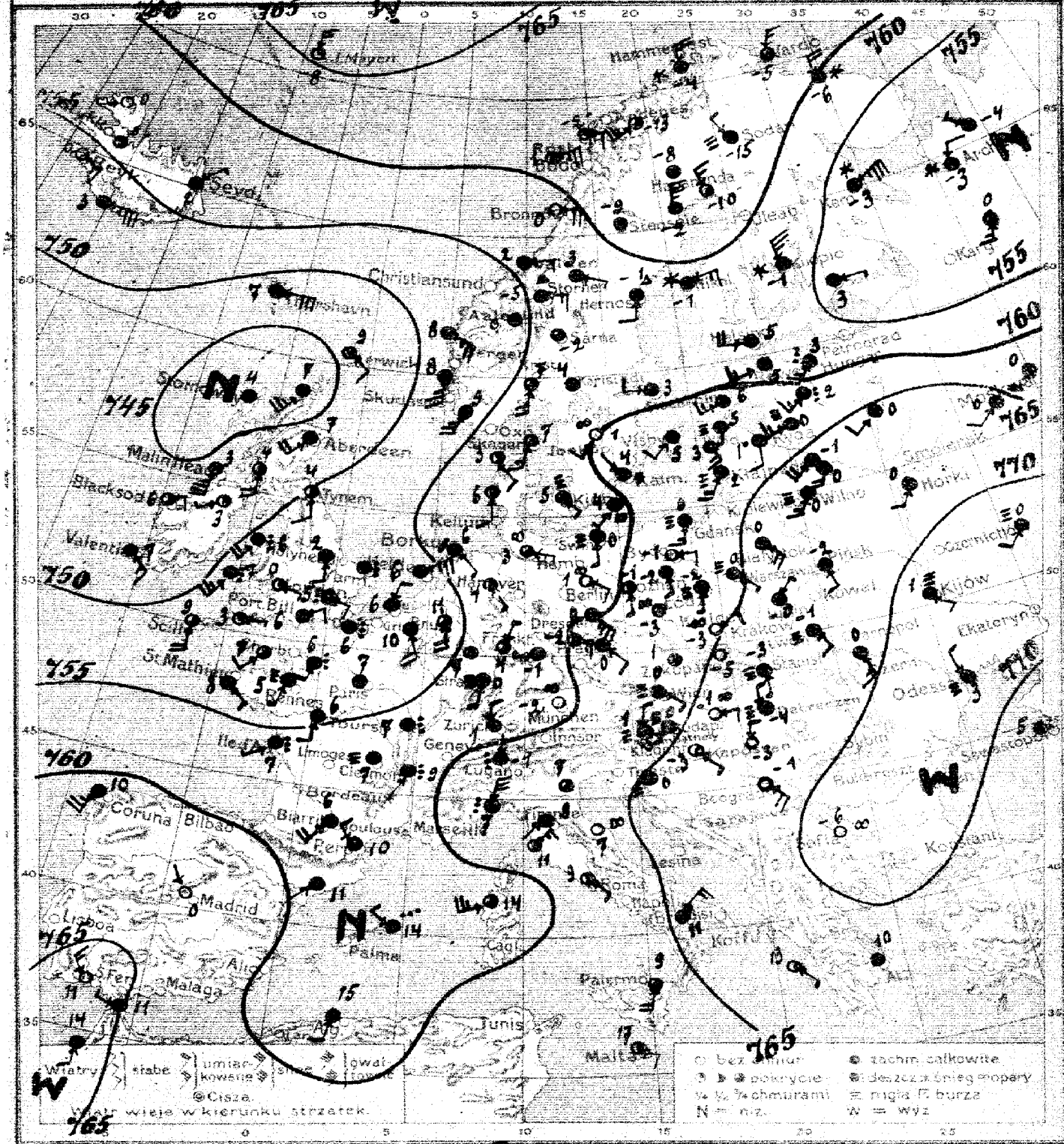

Warszawa. Mapa pogody z dnia **28. XI Piątek** *1924 r. Rocznik V. Nr.* **333**

Przewidywany przebieg pogody w ciągu doby następnej **przeważnie** *chmurno i mglisto, choć nie wykluczone miejscowe krótkotrwałe wypogodzenia], na południu kraju drobne opady śnieżne. Przymrozki, wiatry z kierunków wschodnich.*

Wydano dnia **28. XI** *1924 r. o godz. 11 h*

Spostrzeżenia meteorologiczne z dnia dzisiejszego rano 23. XI. 28 r. IV [illegible]

	Stacja	Ciśnienie 700 mm	Wiatr	Zachmurzenie	Temp. °C	Opady mm	Temp. Max	Temp. Min
Polska	Wilno	63.4	SSW6	mgła	-0	0	1	-1
	Pińsk	68.9	SSE4	4	-2	0	2	-2
	Białystok	65.7	SE6	4	0	0	2	-1
	Brześć n/B							
	Kowarce							
	Warszawa	64.4	SE2	mgła	-2	0	0	-1
	Łódź	65.1	SE	—"—	-2	0	5	-2
	Lublin	65.6	NE2	4	-0	2	1	-1
	Lwów	68.7	SE4	mgła	-1	0	0	-1
	Zakopane	67.4	cisza	0	-5	0	10	-5
	Kraków	65.0	NE4	mgła	-3	0	1	-4
	Oświęcim							
	Poznań	62.1	SSE2	4	-2	0	1	-3
	Żnin							
	Bydgoszcz	62.1	E4	0	-1	0	0	-3
	Chojnice							
	Toruń							
	Hel							
	Puck							
	Gdańsk	63.9	SE	mgła	-2	0	2	-1
Anglia	Lerwick	45.3	SE4	8	4	1		
	Stornoway	40.8	cisza	4	4	ślad		
	Aberdeen	47.1	SW8	4	7	0		
	Holy Head	50.5	SW8	deszcz	6	3		
	Valentia	45.0	SE6	4	7	0.2		
	Scilly	51.5	S8	8	8	0.2		
	Yarmouth	54.8	cisza	deszcz	6	ślad		
	Falmouth	50.7	S4	8	4	0		
Hol.	Helder	54.7	NE4	4	6	—		
	Vlissingen	52.4	NNE4	4	6	—		
Francja	Calais	53.6	cisza	deszcz	6	—		
	Boulogne	53.0	SE2	4	8	—		
	Paris	53.8	cisza	4	4	5		
	Dijon	56.5	—"—	deszcz	2	—		
	Ile d'Aix	58.3	WSW2	—"—	3	1		
	Clermont	57.9	cisza	4	7	—		
	Perpignan	59.6	NW4	4	10	0		
	Nimes	54.4	SSW2	mgła	5	5		
	Strasbourg	57.1	SSW2	—"—	6	1		
Bel.	Bruxelles	53.6	SSE3	4	10	—		
Niemcy	Hamburg	58.7	SE3	mgła	0	0	—	-1
	Borkum	59.3	SE2	deszcz	6	0.1	—	3
	Hamburg	57.7	ESE2	mgła	3	0	-	2
	Swinemünde	59.6	S2	—"—	0	0	—	1
	Berlin	59.5	SE3	—"—	1	0	—	0
	Dresden	59.8	SE4	8	0	0	—	0
	Breslau	61.3	cisza	mgła	-3	0	—	-3
	Frankfurt n/M	57.0	NNE2	2	4	0	—	0
	Münster	59.2	cisza	mgła	-2	0	—	-3
Dan.	Kopenhaga	62.9	SSW6	—"—	2	0	—	—
Szwajc.	Genewa	58.1	N4	2	11	0		
	Zürich	64.3	N1	deszcz	-4	—		
	Lugano	59.3	SE1	mgła	5	6		
Galicja	Tylkowa	57.0	SSW6	2	2	0		
	Skrzyn	56.1	SE4	2	3	0		
	Hawrylowka	57.0	S4	2	8	0		
	Planyadstuk	59.8	SW2	mgła	4	0		
	Hammerfest							

	Stacja	Ciśnienie 700 mm	Wiatr	Zachmurzenie	Temp. °C	Opady mm	Temp. Max	Temp. Min
Szwecja	Stockholm	59.3	W4	4	3	0	-	-
	Hernösand	59.3	S4	Krupy	-1	3	-	-
	Haparanda	61.5	NNW6	7	-10	2	-	-10
	Wisby	60.5	SW4	4	5	0	-	-
	Karlstad	59.0	cisza	4	4	0	-	4
	Storlien	57.3	E6	Krupy	-5	4	-	-
	Jönköping	60.2	SW4	mgła	1	0	-	1
Norwegia	Andenes	63.1	E4	1	-2	0.1		
	Bronnö	58.0	E8	0	0	-		
	Valdevaand	55.1	E4	4	2	2		
	Skudesnes	58.6	S10	4	8	9		
Finlandia	Helsingfors	58.3	N3	4	5	1	-	4
	Sveaborg	56.6	E2	4	3	0	-	1
	Kuopio	58.8	NNW2	śnieg	-8	—	—	—
	Wasa	58.0	ENE8	—"—	-1	0.2	-	-3
	Sodankylä	62.5	NW2	mgła	-15	ślad	-	—
Estonia	Tallin (Reval)	59.5	NSW6	4	5	0	5	3
	Dorpat	60.8	SW6	deszcz	2	0	2	0
	Pissand	60.7	NSW6	4	6	0	7	6
Rosja	Petersburg	58.7	NE14	śnieg	-3	—		
	Moskwa	66.2	SW4	4	0	—		
	Narkt	65.2	SSW4	4	0	—		
	Rejżer	71.1	SE2	mgła	1	—		
	Archangielsk	51.9	N4	śnieg	-3	—		
	Kola Mayen	66.3	N6	1	-3	0		
	Tharsdhem	48.5	E12	4	7	6		
	Seydis Fiord	59.3	NE2	4	2	0		
Austrja	Wiedeń	63.6	SE6	mgła	-0	ślad	2	-0
	Gratz	63.3	N2	—"—	1	0	3	1
	Innsbruck							
	Klagenfurt							
Czechosłowacja	Praha	62.3	SE2	4	0	0	-	-2
	Eger (Cheb)	61.3	E6	2	-2	0	-	-3
	Pilsen	63.3	cisza	4	1	0	-	-
	Stara Dala							
	Koszyce	65.2	S2	mgła	-3	0	-	-4
Węgry	Budapest	60.8	E4	opary	-1	0	0	-1
	Szombathely	64.4	SW6	mgła	-0	-	-	-
	Szeged	67.4	N4	0	-3	0	2	-
Hiszp.	Madrid	64.0	NW1	0	0	—		
	Corunna	63.0	S16	4	10	—		
	San Fernando	65.3	NW6	0	11	—		
Włochy	Genewa	55.0	N12	deszcz	2	—	—	—
	Florencja	63.0	SW1	4	8	0	—	—
	Messina	63.5	SSW8	3	9	0	—	3
	Rzym	62.8	SE2	2	9	0	—	8
	Neapol	65.3	NE6	3	11	ślad	—	—
	Brindisi	67.2	cisza	3	7	6	—	3
	Maddalena	58.0	WSW10	3	14	—	—	—
	Lesina	62.0	NE6	3	11	0	—	—
Bałkany	Belgrad	67.2	SE3	0	-1	—		
	Sarajewo	70.0	cisza	4	-3	—		
	Sofja	71.6	—"—	opary	-6	—		
	Konstantynopol	65.0	SE2	1	13	—		
	Ateny	68.7	cisza	4	10	—		
Afryka	Malta	55.0	ESE4	1	17	—		
	Tunis	63.0	S4	4	14	—		
	Alger	59.0	S4	4	15	—		
Stacje górskie	Sonnblick (3106)							
	Engadyna (2064)	(22.2)	SE14	4	-2	0	--	-4
	Säntis (2500)							

Spostrzeżenia pilotowe.

Stacja	Data i godz.	Wiatr i siła	500	1000	1500	2000	2500	3000	3500	4000	4500	5000	Kierunek chmur	Rodzaj chmur	Uwagi
Warszawa															

Ogólny stan atmosfery w dniu 23. XI. 28 r. IV [illegible]

Wysokie ciśnienie nad morzem Czarnem i Ukrainą oraz na Zachodzie Europy, niskie nad morzem Białem i nad Anglją. W Polsce przeważnie mglisto, przymrozki.

Wydawnictwo Państwowego Instytutu Meteorologicznego w Warszawie

Edition du soir [18 h. G.M.T.] — *28. XI. 24. N° 3334.*

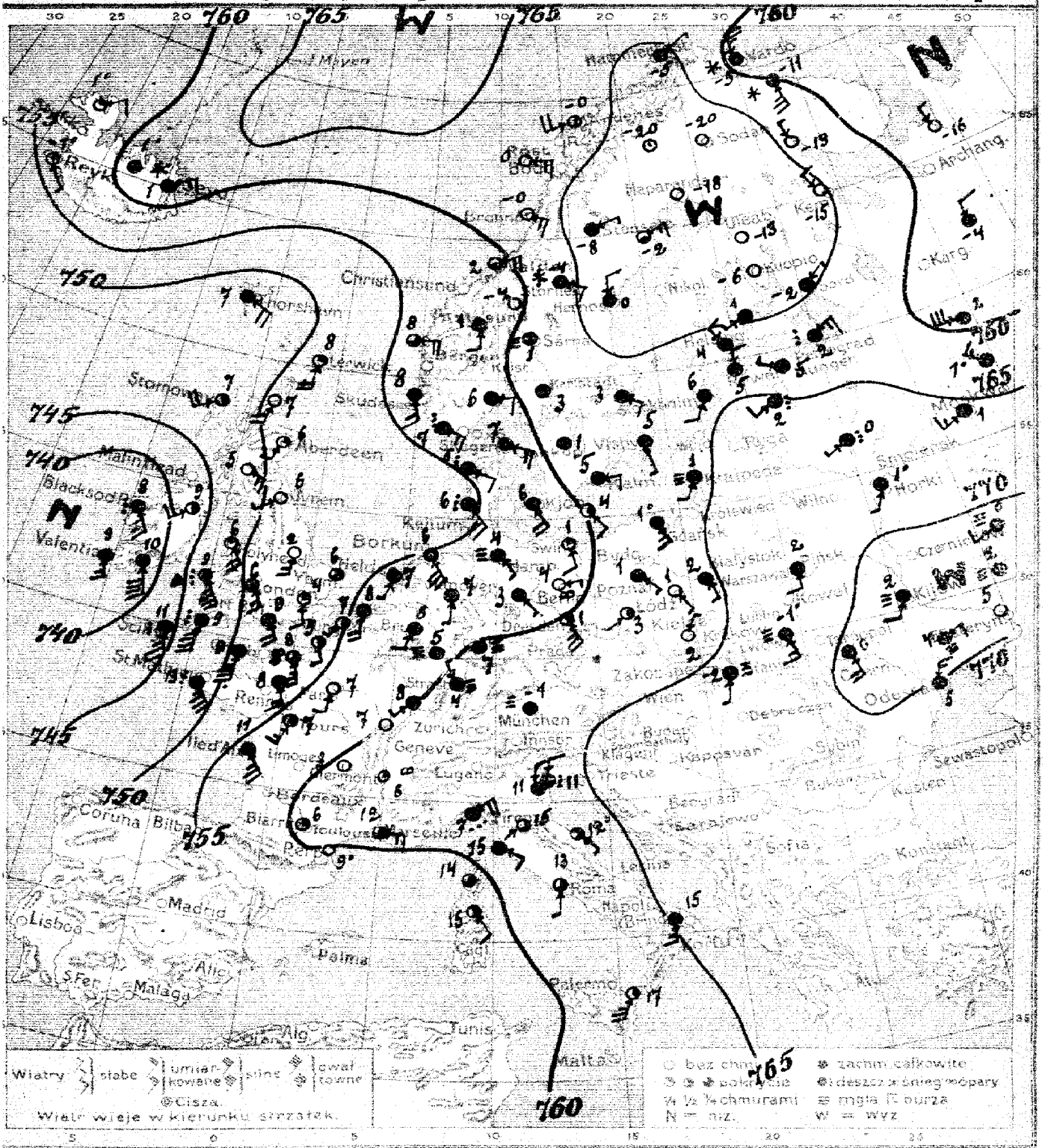

Warszawa. Mapa izobary z dnia 28. XI. Piątek 1924 r. o godz. 18 na podstawie T. N. 3334.

Przewidywany przebieg pogody w ciągu doby następnej

Wydano dnia ..... 1924 r. o godz. .....

Spostrzeżenia meteorologiczne z dnia dzisiejszego rano 23.XI.941. N° 353

	Stacja	Ciśnienie 300 mm	Wiatr	Zachmurzenie	Temp. °C	Opady mm	Temp. Max	Temp. Min
Polska	Wilno							
	Płask	69.5	S 4	4	2			
	Białystok							
	Brześć n/B							
	Siedlce							
	Warszawa	64.3	SSE 2	4	2			
	Łódź	63.5	SE 2	0	1			
	Lublin							
	Lwów	59.1	SSE 4	mgła	-1			
	Zakopane							
	Kraków	63.3	NNE 2	0	4			
	Cieszyn							
	Poznań	61.3	SE 2	0	4			
	Toruń							
	Bydgoszcz							
	Chojnice							
	Tczew							
	Hel							
	Puck							
	Gdańsk	62.6	SE 6	4	1			
Anglia	Lerwick	51.3	S 2	1	8			
	Stornoway	46.9	SW 8	2	7			
	Aberdeen	51.6	S 4	1	6			
	Holy Head	48.0	SE 8	1	6			
	Valencia	37.3	SSE 5	4	9			
	Scilly	42.8	SSE 10	dżdża	11			
	Yarmouth	54.7	dżdża	3	6			
	Jyfremouth	59.2	SW 2	0	6			
Hol.	Helder	55.2	SSW 2	4	7			
	Vlissingen	55.1	SW	4	8			
Francja	Calais	54.4	SSW 2	1	7			
	Brest	45.7	SE 14	deszcz	13			
	Paris	57.7	S 4	0	12			
	Dijon	60.0	dżdża	0	9			
	Le dolis	58.8	SE 10	4	11			
	Clermont	60.2	dżdża	0	8			
	Perpignan	63.8	— —	0	9			
	Tours	55.2	SSW 6	1	7			
	Strasbourg	60.0	NNW 2	mgła	4			
	Toulouse	60.3	dżdża	1	6			
Niemcy	Flensburg	59.2	SE 2	4	3			
	Borkum	55.8	SE 12	4	6			
	Hamburg	57.5	SE 2	mgła	4			
	Swinemünde	59.4	SSE 4	1	7			
	Berlin	58.9	E 2	opady	4			
	Dresden	60.1	SE 10	2	1			
	Breslau	60.7	SW 1	1	3			
	Frankfurt M.	60.4	dżdża	mgła	7			
	München	63.2	— —	— —	—			
	Kłajpeda	64.4	SSW 4	— —	1			
Szwajc.	Genève							
	Zürich							
	Lugano							
Dania	Kopenhaga	59.5	SE 8	4	6			
	Skagen	57.6	ESE 8	4	7			
	Hanstholm	56.4	ESE 4	deszcz	5			
	Blaavandshuk	54.3	SE 8	— —	6			
	Hammerodde	60.0	SE 4	1	4			

	Stacja	Ciśnienie 300 mm	Wiatr	Zachmurzenie	Temp. °C	Opady mm	Temp. Max	Temp. Min
Szwecja	Stockholm	63.2	ESE 4	4	3			
	Hernösand	65.5	NW 4	4	0			
	Haparanda	67.6	dżdża	0	-18			
	Wisby	63.6	SE 2	4	5			
	Karlstad	64.1	dżdża	4	3			
	Stortien	63.3	— —	0	-4			
	Jönköping	61.3	— —	4	1			
Norwegia	Andenes	63.1	SW 3	4	-0			
	Bryanä	62.9	E 6	0	0			
	Valdersund	59.1	ENE 6	1	2			
	Skudesnes	57.6	SSE 6	4	8			
Finlandja	Helsinki	63.8	NW 4	4	0			
	Seranaala	66.5	NE 2	4	-2			
	Kuopio	66.7	dżdża	0	-6			
	Oulu	67.4	— —	0	-13			
	Sodankylä	68.5	— —	0	-20			
Estonia	Tallin (Reval)	64.8	N 4	4	5			
	Dorpat	65.7	SW 2	deszcz	2			
	Filsand	64.3	SSW 4	4	6			
Rosja	Petrograd	63.2	NE 6	dżdża	2			
	Moskwa	66.1	SW 5	4	3			
	Kyjow	71.0	SSW 4	mgła	2			
	Odessa	69.5	NNE 6	4	5			
	Charków	72.7	dżdża	mgła	2			
	Jan Mayen							
	Thorshavn	67.4	ESE 6	4	7			
	Seydisfiord	68.6	NE 6	śnieg	1			
Austrja	Wien							
	Feldkirch							
	Innsbruck							
	Klagenfurt							
Czechosłowacja	Praha							
	Eger (Cheb)							
	Olomouc							
Węgry	Stary Dala							
	Kasyce	68.2	SE	mgła	-2			
	Budapest							
	Szombathely							
	Szeged							
Hiszp.	Madrid							
	Coruna							
	Palma							
Włochy	Genova	67.4	NE 8	dżdża	7			
	Firenze	67.6	SW 1	3	15			
	Livorno	67.7	ESE 4	4	15			
	Roma	68.3	SE	3	13			
	Napoli	65.1	SE	4	15			
	Messina	67.8	SSW 8	1	17			
	Maddalena	68.8	SE 4	3	15			
	Palermo	64.1	NW	dżdża	11			
Bałkany	Beograd							
	Bucuresti							
	Sofja							
	Konstantynopol							
	Athenes							
Afryka	Medea							
	Tunis							
	Alger							
Góry	Sonnblick (3105)							
	Zugspitze (2964)							
	Säntis (2500)							

AR. Spostrzeżenia pilotowe.

Stacja	Godz.	Warstwy	500	1000	1500	2000	2500	3000	3500	4000	4500	5000	Zbiorczy obraz chmur	Rodzaj chmur	Uwagi
Wiesmann															

Wydawnictwo Państwowego Instytutu Meteorologicznego w Warszawie

Édition du matin [7 h. G.M.T.]. 29. XI. 24. № 334a

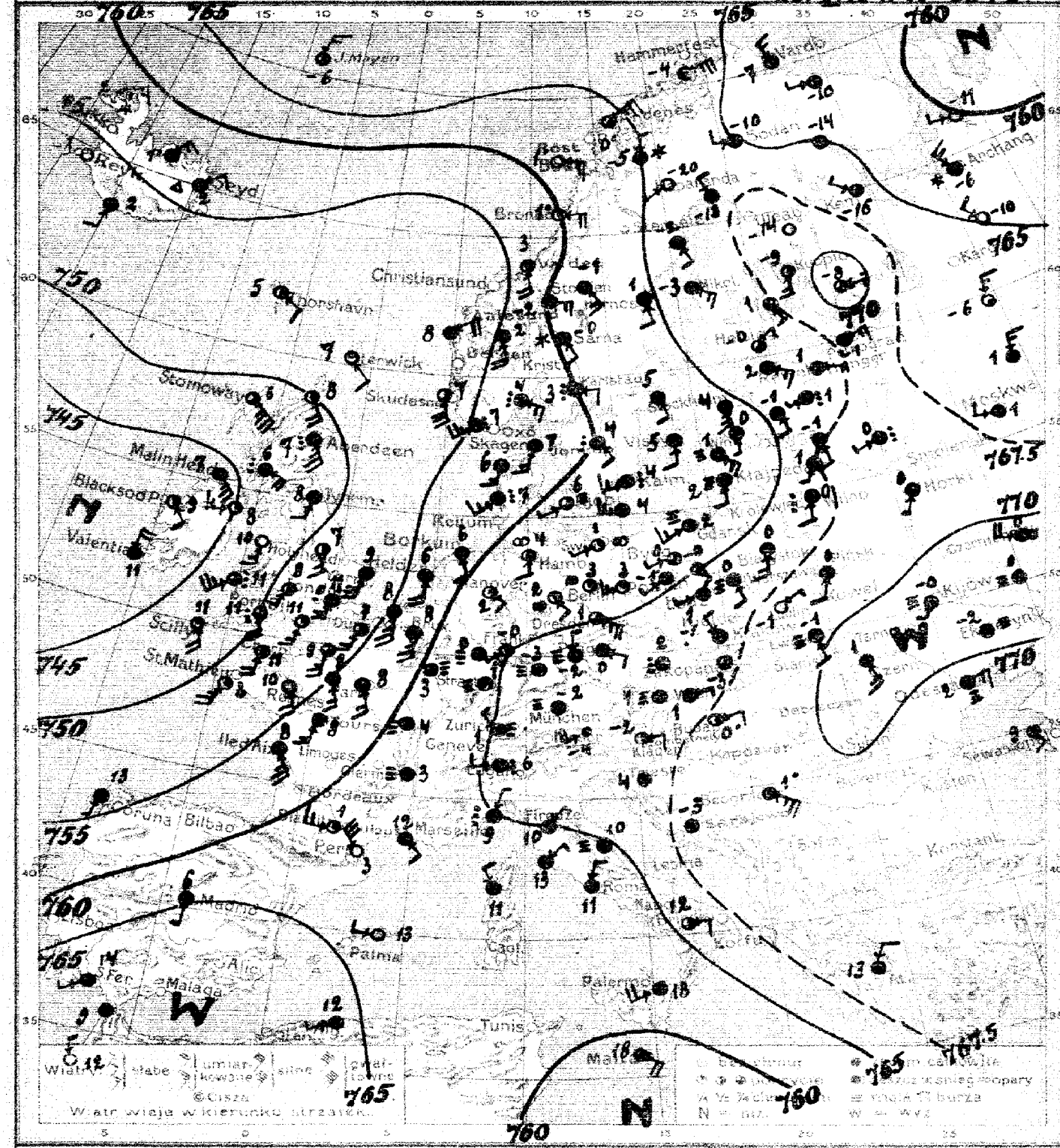

Warszawa. Mapa pogody z dnia 29. XI. Sobota *1924 r. Nr.* 334a

Przewidywany przebieg pogody w ciągu doby następnej: Zachmurzenie umiarkowane, rano mgliście, nocą przymrozki, słabe wiatry południowe lub cisza.

L. S.

Wydano dnia 29. XI. *1924 r. o godz.* 11 h.

Spostrzeżenia meteorologiczne z dnia dzisiejszego rano 29.XI.24 r. N° 1344

	Stacja	Ciśnienie 700 mm +	Wiatr	Zachmurzenie	Temp. °C	Opady mm	Temp. Max	Temp. Min
Polska	Wilno	57.5	S 4	deszcz	0	0.2	1	-1
	Pińsk	66.3	S 4	4	0	0	1	0
	Białystok	66.0	S 5	4	0	ślad	2	0
	Brześć n/B							
	[illegible]							
	Warszawa	66.6	SSE 2	mgła	0	0	3	0
	Łódź	65.7	NNW 2	4	2	0	3	0
	Lublin	67.7	NE 3	0	-1	1	3	-1
	Łuck	70.9	SSE 2	mgła	-1	1	0	-2
	Zakopane	71.5	cisza	3	-1	0	2	-1
	Kraków	67.0	NNW 4	3	-1	0	4	-2
	Cieszyn							
	Poznań	64.3	SSW 4	4	[illegible]	0	3	-3
	Toruń	64.0	SE 2	1	0	0	—	-2
	Bydgoszcz	63.7	SW 4	mgła	0	0	2	-2
	Chojnice							
	Tczew							
	Hel							
	Puck							
Gd.	Gdańsk	62.9	SSW 4	mgła	2	ślad	3	0
Anglia	Lerwick	52.5	SE 3	4	[illegible]			
	Stornoway	45.3	SE 4	3	6	0		
	Aberdeen	49.6	SSE [illegible]	deszcz	5	ślad		
	Holy Head	47.2	S 6	0	[illegible]	3		
	Valentia	—	SW	4	11	3		
	Scilly	47.7	SSE 3	[illegible]	10	[illegible]		
	Yarmouth	53.3	SSW [illegible]	4	5	3		
	Plymouth	48.8	SSW 5	9	5	4.1		
Hol.	Helder	56.0	S 8	4	[illegible]			
	Vlissingen	53.6	S [illegible]	8	5			
Francja	Calais	54.6	SSW 5	3	[illegible]	[illegible]		[illegible]
	Brest	57.3	SSW [illegible]	[illegible]	3	[illegible]	—	[illegible]
	Paris	58.3	SSE [illegible]	[illegible]	[illegible]	[illegible]		[illegible]
	Dijon	62.5	cisza	mgła	[illegible]	[illegible]		[illegible]
	Ile d'Aix	57.7	SSE [illegible]	4	[illegible]	[illegible]		—
	Perpignan	61.3	NW 2	0	[illegible]			—
	Tours	57.6	SSW [illegible]	4	[illegible]			—
	Nancy	64.2	[illegible]	[illegible]	10	[illegible]		[illegible]
	Strasbourg	63.3	[illegible]	mgła	[illegible]			—
Bel.	Bruxelles	57.0	S [illegible]	[illegible]	[illegible]			—
Niemcy	[illegible]	[illegible]	[illegible]		[illegible]		—	[illegible]
	Borkum	58.5	S [illegible]	4	[illegible]		—	—
	Hamburg	[illegible]	[illegible]	[illegible]	6	6		4
	Swinemünde	63.[illegible]	[illegible]	[illegible]	[illegible]	3	—	-8
	Berlin	[illegible]	[illegible]		3	4	—	1
	Dresden	[illegible]	[illegible]		[illegible]	4	—	0
	Königsberg	[illegible]	[illegible]	[illegible]	3	0	—	1
	Frankfurt a/M.	[illegible]	[illegible]	[illegible]	-2	—	—	—
	München	[illegible]	[illegible]	[illegible]	-2			
Kop.	Kopenhaga	[illegible]	[illegible]	[illegible]	[illegible]	2	—	—
Szwajc.	Genève							
	Zürich	[illegible]	[illegible]	[illegible]	[illegible]	[illegible]		
	Lugano	66.[illegible]	N 2	[illegible]	[illegible]	[illegible]		
Dania	[illegible]	[illegible]	[illegible]	mgła	[illegible]	ślad		
	[illegible]	55.0	[illegible]	4	[illegible]			
	[illegible]	54.4	[illegible]	[illegible]	0	5.5		
	[illegible]	52.5	[illegible]	[illegible]	7	0.2		
	[illegible]	[illegible]	[illegible]		[illegible]	[illegible]		

AR.

	Stacja	Ciśnienie 700 mm +	Wiatr	Zachmurzenie	Temp. °C	Opady mm	Temp. Max	Temp. Min
Szwecja	Stockholm	64.2	SE 4	4	1	0	—	
	Hernösand	64.5	SSE 4	4	1	0	—	
	Haparanda	67.5	NNW 5	6	-12	0	—	[illegible]
	Wisby	57.6	S 4	4	5	ślad	—	—
	Karlstad	57.7	E 4	deszcz	3	2	—	[illegible]
	Storlien	60.2	E 6	4	-2	0	—	[illegible]
	Jönköping	62.[illegible]	SE 4	deszcz	4	ślad	—	[illegible]
Norwegja	Andenes	57.5	NE 4	2	0	0		
	Brønø	50.6	E 6	[illegible]	1	0		
	Valdersund	56.1	SSE 8	8	3	0		
	Skudesnes	52.[illegible]	S 12	3	7	6		
Finlandja	Helsinki	65.[illegible]	NE [illegible]	8	-8	—	—	
	Sortavala	72.3	ENE 2	1	-8	0	—	-6
	Kuopio	6[illegible]	S 5	1	-9	0	—	—
	Wasa	66.[illegible]	ESE [illegible]	6	-2	0.1	—	-6
	Sodankylä	[illegible]	[illegible]	6	-10	0.1	—	-22
Estonja	Tallinn (Reval)	65.6	ESE 6	4	2	0	5	2
	Dorpat	[illegible]	S 4	deszcz	1	1	2	1
	Filsand	[illegible]	SSE 8	4	4	0	6	4
Rosja	Leningrad	[illegible]	ESE 2	4	-1	—		
	Moskwa	77.3	NE	4	1	—		
	Horki	66.8	[illegible]	4	0	—		
	Odessa	[illegible]	[illegible]	mgła	2	—		
	Charków	[illegible]	[illegible]	[illegible]	0	—		
	Jan Mayen	[illegible]	[illegible]	2	-6	—		
	Thorshavn	44.5	[illegible]	2	5	—		
	Seydisfjord	[illegible]	[illegible]	deszcz	3	—		
Austrja	Wien	67.7	[illegible]	mgła	1	1	[illegible]	[illegible]
	Graz	[illegible]	E 2	2	-2	0	[illegible]	[illegible]
	Innsbruck							
	Klagenfurt							
Czechosłowacja	Praha	[illegible]	SE 2	4	-0	0	—	[illegible]
	Eger (Cheb)	[illegible]	N 2	mgła	-2	ślad	—	—
	Olomouc	[illegible]	[illegible]	deszcz	2	0.1	—	[illegible]
	Stará Ďala							
	Košice							
	[illegible]	[illegible]	[illegible]	4	4	0	—	1
Węgry	Budapest	[illegible]	ESE 4	1	0	—		[illegible]
	Szombathely							
	Szeged							
Hiszp.	Madrid	[illegible]	[illegible]	[illegible]	[illegible]	[illegible]		
	Coruña	[illegible]	[illegible]	[illegible]	[illegible]			
	Malaga	[illegible]	[illegible]	[illegible]	14			
Włochy	Genova	[illegible]	[illegible]	deszcz	9	—		
	Firenze	[illegible]	[illegible]	[illegible]	10	—		
	[illegible]	[illegible]	NE 3	4	13	—		
	Roma	[illegible]	NNE 4	4	11	—		
	Napoli	[illegible]	[illegible]	[illegible]	12	—		
	[illegible]	[illegible]	[illegible]	[illegible]	16	—		
	[illegible]	[illegible]	[illegible]	[illegible]	20			
Bałkany	Palermo							
	Beograd	[illegible]	[illegible]	[illegible]	[illegible]	[illegible]	[illegible]	[illegible]
	Bucureşti	[illegible]	[illegible]	[illegible]	-3	0		
	Zagreb	64.0	[illegible]	4	[illegible]			
	[illegible]							
	Athènes	60.[illegible]	NNE 2		13	—		
Afryka	Malta	57.0	ESE 2	3	19	—		
	[illegible]	59.[illegible]	NNE 2	4	12	—		
	Alger	[illegible]	[illegible]	4	19	—		
Szczyty górskie	Sonnblick (3106)	[illegible]	[illegible]	[illegible]	-[illegible]	0	[illegible]	[illegible]
	Zugspitze (2964)							
	Säntis (2500)				—			

Spostrzeżenia miejscowe.

Stacja	[illegible]	[illegible]	[illegible]	[illegible]	[illegible]	2000	2500	3000	3500	4000	4500	5000	Granica dolna chmur	Rodzaj chmur	Uwagi
Warszawa															
[illegible]	[illegible]	[illegible]	[illegible]	[illegible]	[illegible]	[illegible]	—	[illegible]	—	[illegible]	—	[illegible]	—	—	—

Ogólny stan atmosfery w dniu 29.XI.24 r. N° 1344
Obszar wyższego ciśnienia nad Ukrainą, niższego - nad Atlantykiem, Anglją i kanałem La Manche. W Polsce chmurno i mglisto.

Wydawnictwo Państwowego Instytutu Meteorologicznego w Warszawie

Edition du soir [18 h. G.M.T.] 29. XI. 24. N° 334

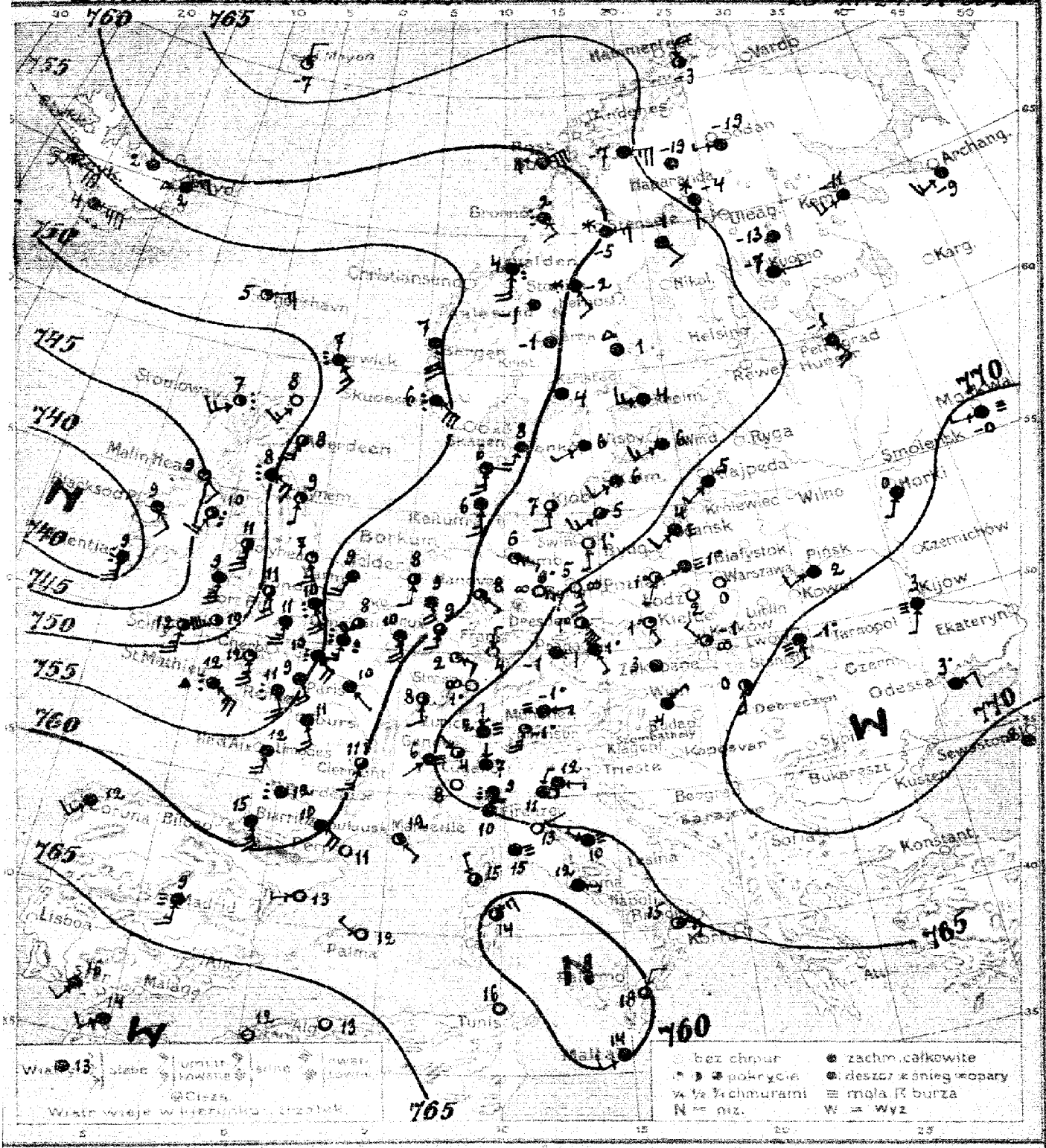

Warszawa Izobary z dnia 29. XI. Sobota 1924 r. 18 str. Rocznik V. N° 334

Przewidywany przebieg pogody w ciągu doby następnej

Wydano dnia ... 1924 r. o godz. ...

Spostrzeżenia meteorologiczne z dnia dzisiejszego nocy z 29.VI.24 r. N° 314

	Stacja	Ciśnienie 700 mm+	Wiatr	Zachmurzenie	Temp. °C.	Opady mm.	Temp. Max.	Temp. Min.
Polska	Wilno							
	Pińsk	—	SW4	4	9			
	Białystok							
	Brześć n/B							
	Kowerce							
	Warszawa	67.9	cisza	0	0			
	Łódź	67.9	—"—	0	2			
	Lublin							
	Lwów	71.3	S4	mgła	-3			
	Zakopane							
	Kraków	69.2	NW2	opady	-1			
	Kielce							
	Poznań	67.5	SSW2	1	1			
	Toruń	66.9	SW1	mgła	1			
	Bydgoszcz							
	Chojnice							
	Tczew							
	Hel							
	Puck							
Wolne Miasto	Gdańsk	66.8	SW4	mgła	4			
Anglia	Lerwick	51.2	SE6	deszcz	7			
	Stornoway	46.8	SW5	—"—	7			
	Aberdeen	50.8	SSW6	2	8			
	Holy Head	47.8	SSE10	2	11			
	Valentia	49.0	S10	deszcz	9			
	Scilly	46.7	S10	2	12			
	Yarmouth	56.3	SSW6	4	9			
	Tynemouth	51.0	S2	1	9			
Holandja	Helder	53.4	S4	2	8			
	Vlissingen							
Francja	Calais	56.0	SSW8	3	8			
	Boulogne	57.3	ESE10	grad	12			
	Paris	57.9	SE1	4	10			
	Nancy	61.7	SE	2	8			
	Besançon	56.8	S8	4	12			
	Clermont	60.0	S6	3	11			
	Biarritz	58.5	SSE10	4	15			
	Rennes	54.5	SSE6	deszcz	11			
	Strasbourg	63.0	cisza	opady	1			
Belgja	Bruxelles	53.6	SSE8	4	10			
Niemcy	Aachen	50.4	S4	3	9			
	Emden	50.7	SE2	3	8			
	Hamburg	52.4	ESE2	1	6			
	Swinemünde	64.4	SE	0	1			
	Berlin	55.4	SSE6	opady	5			
	Dresden	55.7	SE4	1	1			
	Breslau	57.2	SSE2	1	1			
	Frankfurt/M	63.7	N2	0	4			
	München	66.2	E2	mgła	-1			
	Kiel	62.7	SW2	4	5			
Szwajcarja	Genève	52.3	SE4	mgła	6			
	Zürich	65.2	N1	—"—	2			
	Lugano	56.9	N1	4	7			
Danja	Hjörring	62.9	S4	3	5			
	Skagen	53.6	SSW6	4	9			
	Hanskholm	50.3	SE	4	6			
	Kopenhaga	59.6	S6	4	6			
	Hammershus	63.2	SW6	2	5			

	Stacja	Ciśnienie 700 mm+	Wiatr	Zachmurzenie	Temp. °C	Opady mm.	Temp. Max.	Temp. M
Szwecja	Stockholm	60.2	W6	4	4			
	Östersund	60.5	SE8	2	-2			
	Haparanda	55.0	S?	—"—	-4			
	Wisby	63.0	SW6	4	6			
	Karlstad	58.5	cisza	4	4			
	Storlien	57.6	—"—	4	-1			
	Jönköping	62.3	SW2	4	6			
Norwegja	Lærdal	63.0	NNE6	2	-3			
	Bronnö	58.3	SE4	deszcz	2			
	Valdersund	55.6	S8	—"—	4			
	Skudesnes	57.3	S12	—"—	6			
Finlandja	Helsinki							
	Sortavala							
	Kuopio	66.5	E1	4	-7			
	Kajana	66.5	cisza	4	-13			
	Sodankylä	68.8	W2	4	-19			
Estonja	Tallin (Reval)							
	Dorpat							
	Filsand							
Rosja	Petrograd	63.0	SE6	4	-1			
	Moskwa	60.4	W2	mgła	-0			
	Nowa Ladoga	65.5	SW4	4	-11			
	Kijów	72.0	SSW2	mgła	3			
	Odessa	72.2	NE4	4	3			
	Jan Mayen	67.7	N4	1	-7			
	Thorshavn	52.0	ENE6	1	5			
	Seydisfjord	53.8	NE6	krupy	2			
Austrja	Wien							
	Feldkirch							
	Innsbruck							
	Klagenfurt							
Czechosłowacja	Praha	67.8	SE2	4	1			
	Eger (Cheb)	67.2	E4	4	-1			
	Oломаuc	62.3	cisza	4	3			
	Stara Dala							
	Kosyce	69.5	S2	2	0			
	Breslau	63.0	NE2	4	4			
Węgry	Budapest							
	Szombathely							
	Szeged							
Hiszp.	Madrid	64.8	S6	mgła	9			
	Coruna	63.0	SSW6	4	12			
	Palma	63.0	WNW2	0	12			
Włochy	Genova	64.3	NNE8	4	10			
	Firenze	63.7	NE1	0	13			
	Livorno	64.6	cisza	mgła	15			
	Roma	63.4	ESE2	4	12			
	Foggia	cisza	NNE4	3	18			
	Barindisi	65.0	ESE6	2	15			
	Maddalena	60.0	NE6	3	14			
	Palermo	56.1	E2	4	12			
Bałkany	Beograd							
	Bucuresti							
	Sofja							
	Konstantynopol							
	Athenes							
	Malta	38.0	WSW4	4	14			
Afryka	Bakis er-la	62.0	cisza	0	16			
	Alger	67.0	—"—	0	13			
Stacje górskie	Sonnblick (3105)							
	Zugspitze (2964)							
	Säntis (2500)	63.1	S10	1	-1			

Spostrzeżenia pilotowe.

Stacja	Godz.	Wiatr	500	1000	1500	2000	2500	3000	3500	4000	4500	5000	Zawsze dobre	Rodzaj chmur	Uwagi
Warszawa															

Wydawnictwo Państwowego Instytutu Meteorologicznego w Warszawie

Edition du matin [7h. G.M.T.] 30.XI.24r. Nº335a

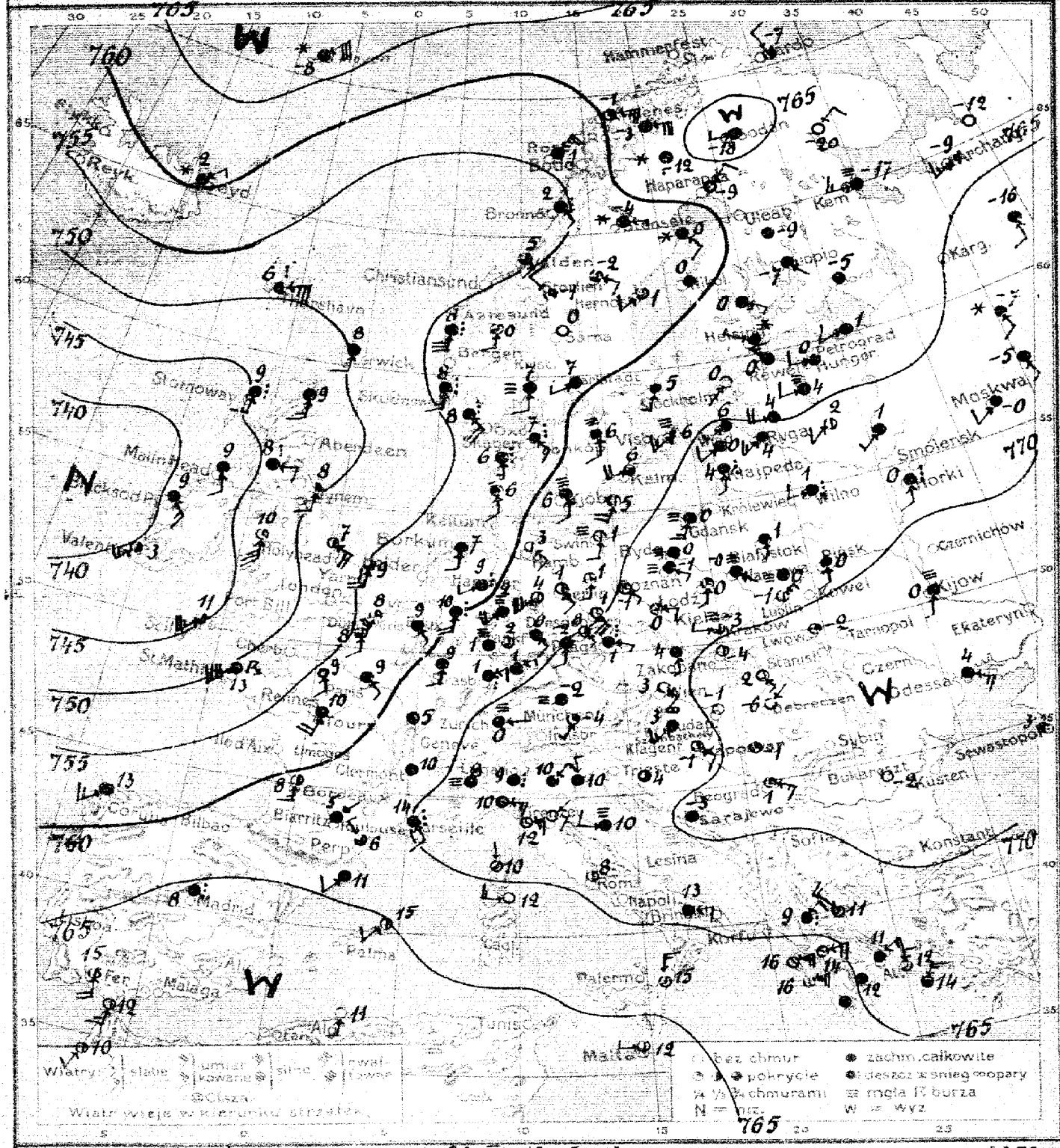

Warszawa. Mapa pogody z dnia 30.XI. *Niedziela* 192[illegible] *r. Rocznik* I. *No* 335a

Przewidywany przebieg pogody w ciągu doby następnej: Temperatura bez znacznych zmian, zachmurzenie umiarkowane, miejscami, słabe wiatry z kierunków południowych.

W. N.

Wydano dnia 30.XI 192[illegible] *r. o godz.* 11h.

Spostrzeżenia meteorologiczne z dnia dzisiejszego rano 30 XI 24 r. Nº 3354

	Stacja	Ciśnienie 700 mm +	Wiatr	Zachmurzenie	Temp. °C.	Opady mm.	Temp. Max.	Temp. Min.
Polska	Wilno	58.1	WSW 4	deszcz	1	0.3	1	-0
	Prusk	58.5	SE 2	4	0	0	3	-0
	Białystok	58.3	SE 2	4	1	0	3	1
	Brześć n/B							
	Kowalewo							
	Warszawa	58.1	W 1	mgła	-1	śnieg	0	-2
	Łódź	57.8	SE 2	1	3	0	4	1
	Lublin							
	Lwów	57.3	calizna	8	2	0	3	-4
	Zakopane	52.1	calizna	2	-4	0	-1	-4
	Kraków	59.1	W 2	mgła	-3	0	4	-3
	Oleszyce							
	Poznań	58.6	ESE 2	mgła	-1	0	2	-2
	Toruń							
	Bydgoszcz	57.8	calizna	mgła	0	0	3	1
	Ciechocinek							
	Tczew							
	Hel							
	Puck							
Gdańsk	Gdańsk	58.8	S SW 6	mgła	6	śnieg	4	-1
Anglia	Lerwick	57.1	S 4	4	8	1		
	Stornoway	58.3	S 4	deszcz	9	—		
	Aberdeen	59.4	SSE 6	4	9	—		
	Holy Head	58.2	SSE 6	7	10	—		
	Valentia	58.3	S W 5	8	10	—		
	Scilly	59.3	S 6 gw	8	10	6		
	Yarmouth	59.5	SSW 3	3	9	—		
	Spurnhead	59.5	S 2	1	8	—		
Hol.	Helder							
	Vlissingen							
Francja	Brest	57.2	S SW 6	8	8	5	—	—
	Rochefort	57.4	S W 6	deszcz	13	7	—	10
	Paris	58.2	SE 2	8	9	2	—	9
	Dijon	58.5	calizna	4	5	0	—	3
	Lucdalx	58.9	S SW 4	6	10	0	—	10
	Clermont	59.9	NE 1	4	5	0	—	5
	Perpignan	61.3	NW 1	3	6	0	—	9
	Nancy	59.3	S 2	4	9	Mgła	—	2
	Strasbourg	59.4	NE 4	deszcz	5	—	—	2
Bel.	Bruxelles	59.3	S 2	6	9	—		
Niemcy	Memel	57.6	S W 2	deszcz	9	0.3	—	2
	Berlin	58.1	S 4	6	7	—		
	Hamburg	59.5	SE 2	4	3	0	—	2
	Stettin	58.9	S 4	mgła	7	0	—	0
	Berlin	58.6	S 4	1	4	0	—	0
	Norden	59.6	SSE 2	1	1	0	—	0
	Breslau	58.8	ESE 3	3	6	0	—	2
	Frankfurt n/M	59.5	calizna	3	9	0	—	1
	Münster	59.2	—	mgła	2	0	—	2
	Kiel	59.4	S 2	deszcz	6	0	—	—
Szwajc.	Genewa							
	Bazylea							
	Zurych							
Tyrole	Innsbruck							
	Salzburg							
	Monachium							
	Klagenfurt							
	Bludenz							

	Stacja	Ciśnienie 700 mm +	Wiatr	Zachmurzenie	Temp. °C.	Opady mm.	Temp. Max.	Temp. Min.
Szwecja	Stockholm	61.6	SSW 2	4	5	0	—	3
	Hernösand	57.7	SW 4	7	2	—	—	—
	Haparanda	61.7	NE 4	4	-3	1	—	-9
	Wisby	63.6	SW 6	mgła	6	0	—	—
	Karlstad	59.8	SW 2	4	7	0.4	—	5
	Storben	56.4	NW 1	1	-1	0	—	-1
	Jönköping	61.7	SSE 4	mgła	6	0	—	5
Norwegia	Andenes	60.3	E 10	7	-1	0		
	Bronø	54.3	NE 2	deszcz	2	15		
	Valdersund	53.8	SE 6	8	5	Ślad		
	Bodøme	55.5	SSE 8	deszcz	8	3		
Finlandia	Helsinki	62.3	W NW 2	śnieg	—	3	—	-1
	Sortavala	61.8	calizna	4	-5	5	—	-6
	Biugio	62.7	SE 1	4	-7	0	—	—
	Wasa	59.4	—	4	0	0.2	—	-1
	Sodankylä	65.1	W 2	4	-18	0.1	—	-22
Estonia	Talin (Reval)	63.4	NW 6	4	0	0	0	0
	Dorpat	63.6	NSW 4	mgła	4	0		
	Felsand	64.4	SW	0	0	0		
Rosja	Petrograd	61.8	WSW 4	4	1	1		
	Moskwa	67.7	SW 4	4	-8	1		
	Archangielsk	64.1	S 6	mgła	-17	0		
	Rejsar	71.6	SSW 2	— " —	0	0		
	Odessa	72.6	ESE 6	4	4	0		
Austro-Węgry	Jan Mayen	66.0	NE 12	śnieg	-8	—		
	Thorshavn	51.1	ENE 10	deszcz	6	—		
	Seydisfiord	60.6	NE 2	śnieg	9	—		
	Wiedeń	58.0	SE 4	0	3	—		
	Feldkirch							
	Innsbruck							
	Klagenfurt							
	Praha	59.5	E S E 2	deszcz	1	0.2	—	1
	Eger (Cheb)	59.4	S E 2	4	-2	0	—	-2
	Olomuniec							
	Stara Dala							
	Kasczyce	70.6	SE 3	3	2	0.4	—	0
	Orawica	60.9	S S E 2	4	4	0	—	3
Węgry	Budapest	76.3	calizna	0	-1	0	4	-1
	Szombathely	67.9	S W 6	opary	3	0	3	1
	Szeged	60.4	calizna	1	-1	0	6	—
Hiszp.	Madrid	65.0	— " —	deszcz	8	—		
	Coruna	58.0	S W 6	4	13	—		
	Palma	65.0	S W 6	2	15	—		
Włochy	Genowa	57.1	E 6	4	10	0		
	Florencja	56.1	NE 1	0	7	0		
	Livorno	56.8	E N E 6	1	12	0		
	Roma	56.3	calizna	2	8	0		
	Neapol	52.0	N 6	3	15	3		
	Foggia	52.9	E 4	4	13	4		
	Maddalena	52.7	N 6	0	12	0		
	Venezia	56.9	N N W 2	4	10	0		
Bałkany	Belgrad	61.2	E S E 6	1	1	—		
	Bucuresti	71.0	calizna	0	-2	—		
	Sofja							
	Konstantynopol							
	Ateny	63.3	N E 2	4	11	0	—	11
	Malta	64.3	N 2	5	12	—		
Wyspy Kanaryjskie	Teneryfa	70.3	S S	2	12	—		
	Alger	68.0	S 4	0	11	—		
Stacje górskie	Sundwick (1165)							
	Zugspitze (2964)	30.3	S S W 2	1	-4	0	—	-4
	Säntis (2500)							

Spostrzeżenia pilotowe.

Stacja	Godz.	Wiatr i chmury	500	1000	1500	2000	2500	3000	3500	4000	4500	5000	Granica dolnej chmury	Rodzaj chmur	Uwagi
Warszawa															

Ogólny stan atmosfery w dniu 30. XI. 24 r. Nº 3354

Wyraźne ciśnienie nad Rosją. Rumunią i Węgrami, depresja nad Irlandją. W Polsce mglisto, pochmurno, temperatura w granicach od +1° do -4° C.

Wydawnictwo Państwowego Instytutu Meteorologicznego w Warszawie

Édition du soir [18 h. G.M.T.]. 30. XI. 24. N: 3351.

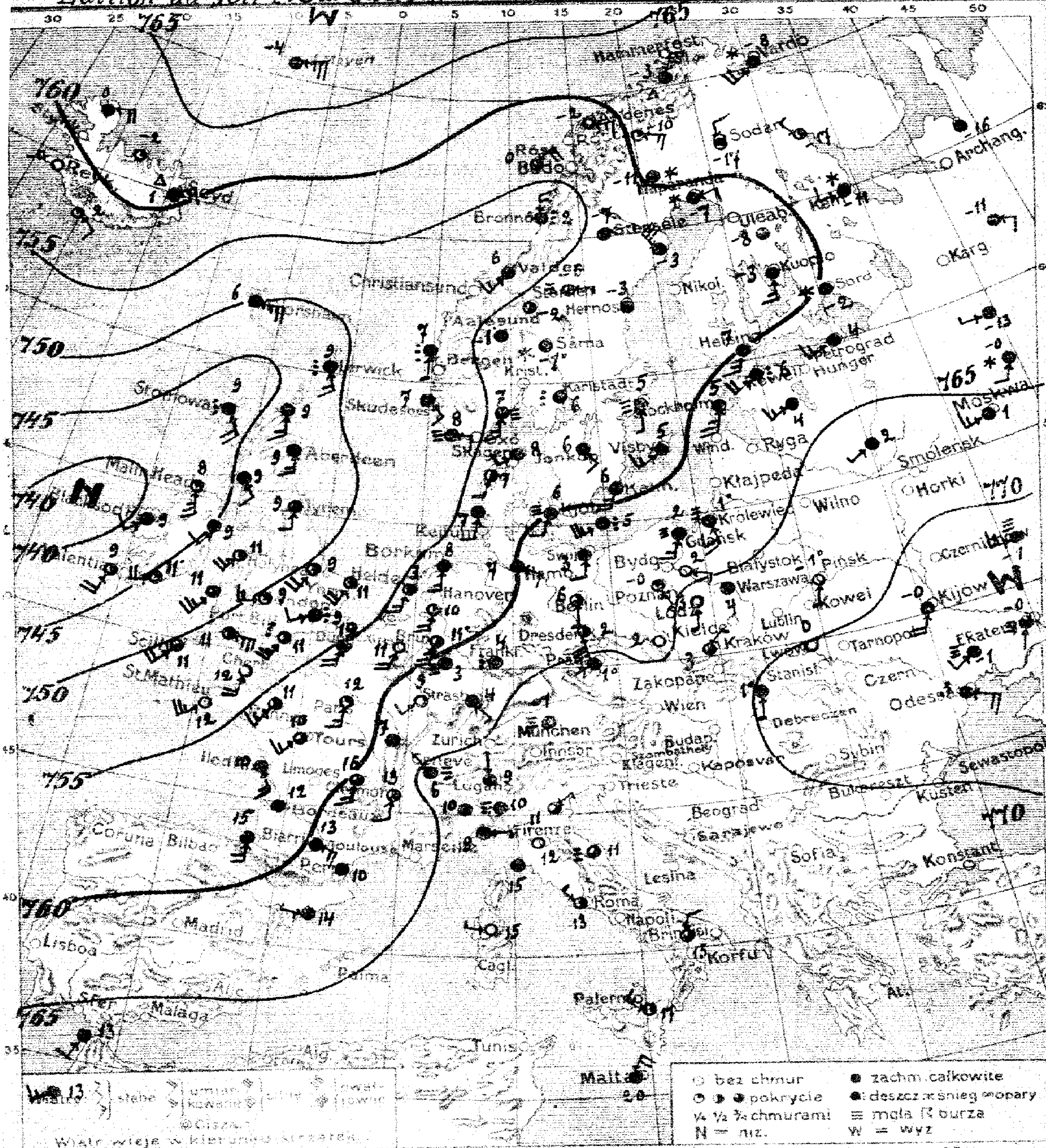

Warszawa [illegible] *z dnia* 30. XI. *Niedziela* 1924 r. 18 h. *rano. Rocznik V N* 3351.
Przewidywany przebieg pogody w ciągu doby następnej

Wydano dnia 1924 r. o godz.

Spostrzeżenia meteorologiczne z dnia dzisiejszego ... 30.X.24r. Nr 3[illegible]

Kraj	Stacja	Ciśnienie 700 mm +	Wiatr	Zachmurzenie	Temp. °C	Opady mm	Temp. Max	Temp. Min
Polska	Wilno							
	Pińsk	65.4	SSW6	0	-1			
	Białystok							
	Brześć n/B							
	Kiwerce							
	Warszawa	65.8	cisza	4	3			
	Łódź	65.3	SE	0	3			
	Lublin							
	Lwów	70.2	cisza	0	0			
	Zakopane							
	Kraków	66.1	NE2	2	3			
	Cieszyn							
	Poznań	64.5	SE2	1	-0			
	Toruń							
	Bydgoszcz							
	Chojnice							
	Tczew							
	Hel							
	Puck							
WM	Gdańsk	62.6	SSW6	mgła	2			
Anglja	Lerwick	43.5	SSE8	deszcz	9			
	Stornoway	43.6	SE6	—"—	9			
	Aberdeen	47.3	SSE6	4	9			
	Holy Head	47.4	SSW8	1	11			
	Valentia	43.7	S8	1	9			
	Scilly	50.4	SW8	2	11			
	Yarmouth	51.8	SSW8	1	11			
	Tynemouth	47.6	S4	3	9			
Hol.	Helder	55.7	S6	2	9			
	De Bilt	57.0	S8	1	10			
Francja	Gris Nez	55.6	SSW8	4	10			
	Brest	53.5	SW10	0	12			
	Paris	58.4	S6	1	12			
	Dijon	62.3	cisza	4	7			
	Ile d'Aix	58.9	SE6	4	10			
	Clermont	60.3	SSW6	3	16			
	Biarritz	59.3	S8	4	15			
	Rennes	56.8	SSW8	3	11			
	Strasbourg	63.7	SE2	4	4			
Bel.	Bruxelles	57.6	SSW8	0	11			
Niemcy	Keitum							
	Borkum	58.3	S6	4	3			
	Hamburg	60.0	SE4	4	7			
	Swinemünde	61.4	S4	4	3			
	Berlin	62.2	S2	3	6			
	Dresden	64.9	SSE12	2	2			
	Breslau	64.6	cisza	0	2			
	Frankfurt a/M	63.8	—"—	deszcz	4			
	München	67.0	—"—	mgła	-1			
	[illegible]	64.1	SSE8	—"—	1			
Szwajc.	Genève	66.6	NW1	—"—	3			
	Zürich							
	Lugano	67.9	N1	1	9			
Dania	København	56.0	SSW1	mgła	6			
	Skagen	56.1	SW4	4	8			
	Hanstholm	55.5	S4	2	7			
	Blaavandshuk	56.7	S4	4	7			
	Hammerodhus	60.1	SW10	deszcz	5			

Kraj	Stacja	Ciśnienie 700 mm +	Wiatr	Zachmurzenie	Temp. °C	Opady mm	Temp. Max	Temp. Min
Szwecja	Stockholm	57.9	S2	mgła	5			
	Hernösand	52.6	cisza	4	-3			
	Haparanda	57.7	ENE4	śnieg	-7			
	Wisby	59.5	SW6	4	5			
	Karlstad	56.1	cisza	deszcz	6			
	Storlien	55.9	—"—	2	-9			
	Jönköping	57.3	SE4	4	5			
Norwegja	Andenes	59.1	cisza	1	-5			
	Bronö	53.8	N6	deszcz	2			
	Valdersund	54.1	SSW6	4	6			
	Studesnes	53.1	SE4	4	7			
Finlandja	Helsinki	60.2	SSW6	4	7			
	Sortavala	60.4	cisza	śnieg	-2			
	Kuopio	58.0	S6	4	-3			
	Kajaani	57.5	cisza	4	-8			
	Sodankylä	61.5	N4	4	-17			
Estonja	Tallin (Rewel)	61.7	SW8	deszcz	7			
	Dorpat	63.6	SW6	4	4			
	Filsand	61.3	SSW10	4	3			
Rosja	Petrograd	61.9	SW6	4	4			
	Moskwa	66.6	WSW6	4	1			
	Kijów	71.8	SSW8	4	-0			
	Odessa	72.3	ESE6	4	3			
	Kem	[illegible].6	W4	śnieg	-11			
	Jan Mayen	67.8	ENE10	4	-4			
	Thorshavn	50.8	E10	4	6			
	Seydisfjord	60.3	NE6	krupy	1			
Austrja	Wien							
	Feldkirch							
	Innsbruck							
	Klagenfurt							
Czechosłowacja	Praha	67.9	SW2	4	1			
	Eger (Cheb)							
	Olomouc							
	Stara Dala							
	Koszyce	70.2	S2	4	1			
Węgry	Budapest							
	Szombathely							
	Szeged							
Hiszp.	Barcelona	64.8	W2	4	14			
	Coruna							
	Palma							
Włochy	Genova	66.5	E2	4	9			
	Firenze	66.8	cisza	0	12			
	Ancona	67.5	—"—	mgła	11			
	Roma	66.9	NW2	2	13			
	Taranto	67.9	NNE4	3	15			
	Messina	66.5	WNW6	1	17			
	Maddalena	65.3	W2	0	15			
	Palermo	66.9	NE2	3	11			
Bałkany	Beograd							
	Bucuresti							
	Sofja							
	Konstantynopol							
	Athenes							
	Malta	66.0	NNE2	4	20			
Afryka	Algier	66.6	SSW4	4	13			
	[illegible]	66.0	SW5	4	13			
Stacje górskie	Sonnblick (3106)							
	Zugspitze (2964)							
	Säntis (2500)							

Spostrzeżenia pilotowe.

Stacja	Godz.	Wiatr dolny	500	1000	1500	2000	2500	3000	3500	4000	4500	5000	Granica dolna chmur	Rodzaj chmur	Uwagi
Warszawa															

Grudzień 1924

Wydawnictwo Państwowego Instytutu Meteorologicznego w Warszawie

Edition du matin [7h. G.M.T.] — *1. XII. 24. N: 336 a*

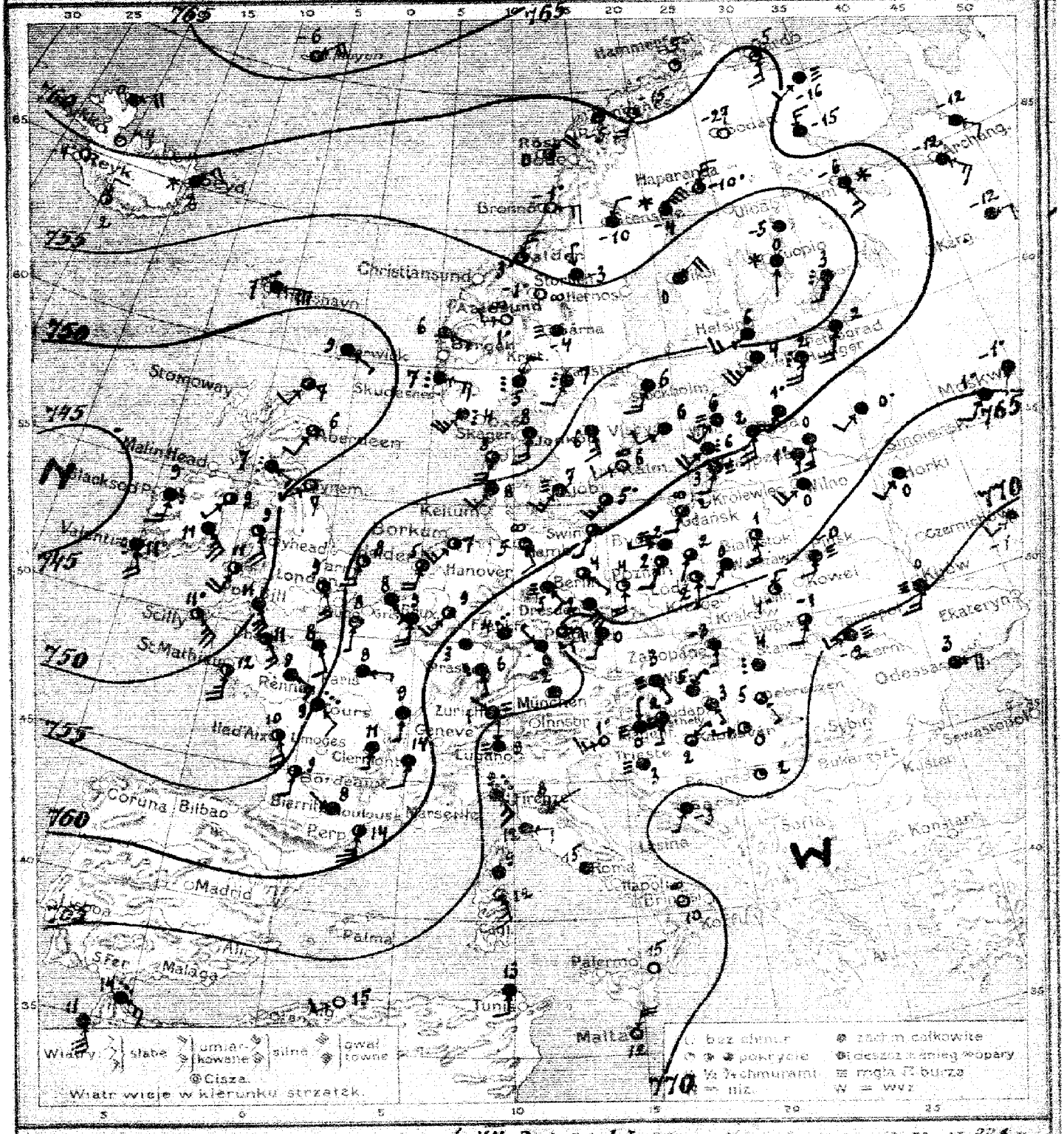

Warszawa. Mapa pogody z dnia 1. XII. Poniedziałek 1924 r. 7 rano. Rocznik II. № 336 a

Przewidywany przebieg pogody w ciągu doby następnej: naogół mglisto; chmurno lub półchmurno; temperatura w pobliżu 0° [miejscowe przymrozki] słabe wiatry lokalne. —

HB

Wydano dnia 1. XII 1924 r. o godz. 11 h.

Spostrzeżenia meteorologiczne z dnia dzisiejszego rano

	Stacja	Ciśnienie 700 mm +	Wiatr	Zachmurzenie	Temp. °C	Opady mm	Temp. Max	Temp. Min
Polska	Wilno	57.[illegible]	SW6	4	–	0	4	0
	Pińsk	56.4	SSW4	mgła	-1	0.2	4	-1
	Białystok	63.3	S6	4	1	0	5	1
	Brześć n/B							
	[illegible]							
	Warszawa	64.8	SW7	4	1	0	5	0
	Łódź	[illegible]	S2	7	2	0	4	1
	Lublin	57.3	NNE2	1	[illegible]	0	4	1
	Lwów	60.9	SSW6	3	-1	0	5	-2
	Zakopane	63.5	S2	4	3	0	8	-4
	Kraków							
	Cieszyn							
	Poznań	63.4	SSW4	3	2	0	2	4
	Toruń	61.9	SSW1	3	2	0	–	1
	Bydgoszcz	62.3	W2	mgła	9	0	3	-1
	Chojnice							
	Tczew							
	Hel							
	Puck							
W.M.	Gdańsk	61.0	SSW4	mgła	9	0	2	2
Anglia	Lerwick	49.7	SE2	4	3	7		
	London	53.4	SE6	9	9	–		
	Aberdeen	45.9	SSW4	7	6	3		
	Holy Head	49.4	SSE8	9	9	1		
	Valentia	49.9	SSE8	deszcz	11	3		
	Scilly	47.7	SSE10	9	11	0		
	Yarmouth	55.3	SSW6	4	8	0.3		
	[illegible]	50.4	WSW8	0	7	0		
Hol.	Helder	56.0	SSW8	5	5	–		
	Vlissingen	56.4	SE2	4	9	–		
Francja	Calais	55.0	S2	4	8	0.2	–	–
	Brest	50.0	S10	2	12	2	–	11
	Paris	56.0	E2	4	8	4	–	8
	Dijon	59.6	cisza	4	9	10	–	7
	Bordeaux	57.1	SSE8	3	10	ślad	–	–
	Clermont	56.4	S2	4	11	0	–	10
	Perpignan	56.9	S10	2	14	–	–	–
	[illegible]	53.5	ESE6	4	9	0	–	9
	Strasbourg	61.9	SSE2	deszcz	5	7	–	4
Bel.	Bruxelles	59.5	S3	4	9	–	–	–
Niemcy	[illegible]	57.8	SE4	mgła	5	0	–	4
	Borkum	57.7	SW6	1	7	ślad	–	2
	Hamburg	59.0	ESE[illegible]	mgła	5	2	–	5
	Swinemünde	59.8	SSW2	–	3	0	–	2
	Berlin	57.4	SE2	3	4	0	–	3
	[illegible]	62.5	SSE12	4	9	0.4	–	1
	[illegible]	58.0	SSW[illegible]	2	9	–	–	–
	[illegible]	62.0	cisza	deszcz	4	1	–	4
	[illegible]	64.6	–	2	-7	0	–	–
	Kłajpeda	61.1	S[illegible]	mgła	3	0	–	-3
Szwajc.	[illegible]							
	[illegible]	64.5	NW1	mgła	1	–		
	[illegible]	63.0	W1	–	9	–		
Dania	[illegible]	58.9	SW2	–	7	1		
	Skagen	53.9	S6	4	8	5		
	[illegible]	53.0	SSW6	3	8	5		
	[illegible]	55.2	SW8	4	8	1		
	[illegible]	58.7	SW6	3	5	0.1		

	Stacja	Ciśnienie 700 mm +	Wiatr	Zachmurzenie	Temp. °C	Opady mm	Temp. Max	Temp. Min
Szwecja	Stockholm	55.4	SSW6	4	6	0.6	–	4
	Härnösand	54.6	cisza	mgła	-4	–	–	–
	Haparanda	57.4	NNE6	1	-10	0.6	–	–
	Wisby	57.8	WSW4	4	6	0.6	–	–
	Karlstad	54.3	SW4	deszcz	7	5	–	6
	Storlien	53.7	cisza	mgła	-1	0	[illegible]	3
	Jönköping	56.4	SSE6	4	6	0.2	[illegible]	6
Norwegja	Andenes	59.1	cisza	1	-5	0		
	[illegible]	55.5	E6	0	-7	ślad		
	Valdersund	55.8	NNE6	1	3	–		
	Skudesnes	51.0	E6	deszcz	7	2		
Finlandja	Helsinki	54.3	WSW8	4	6	5	–	5
	Sortavala	52.4	SW4	deszcz	3	9	–	-2
	Kuopio	51.7	SSW1	śnieg	0	0	–	[illegible]
	Waza	53.6	NE8	4	0	ślad	–	0
	Sodankylä	–	–	0	-27	0	–	–
Estonja	Tallin (Rewel)	56.1	SW10	4	4	2	6	3
	Hungerburg	58.0	SSW8	deszcz	2	2	6	2
	Filsand							
Rosja	Petrograd	57.5	SSW8	4	1	1		
	Moskwa	65.1	SW4	4	2	0		
	Kijów	65.7	SSW5	mgła	-1	0		
	Odessa	71.4	E8	4	4	0		
	Mezeń	61.5	SE4	4	-11	0		
	[illegible]	56.5	NE6	2	-6	–		
	Thorshavn	50.8	E12	deszcz	7	–		
	Seydisfjord	59.1	NE3	śnieg	9	–		
Austrja	Wien	66.5	SE2	mgła	3	ślad		
	Feldkirch							
	Innsbruck							
	Klagenfurt							
Czechosłowacja	Praha	65.8	SSW2	4	0	0	–	0
	Eger (Cheb)	65.0	ENE4	3	-1	ślad	–	-1
	Olomouc	66.3	cisza	0	4	–	–	4
	Stare Dala							
	Łomnica							
	Bratislava	66.2	NE2	4	5	0	–	[illegible]
Węgry	Budapest	66.3	SSE2	4	3	0	8	1
	Szombathely	67.4	S2	mgła	2	ślad	5	2
	Szeged	67.[illegible]	W2	–	2	0	8	[illegible]
Hiszp.	Madrid							
	Coruña							
	Palma							
Włochy	Genova	65.4	SE6	deszcz	9	–		
	[illegible]	67.0	NE1	4	8	–		
	Messina	68.0	cisza	0	15	0		
	Roma	58.5	–	4	15	0	–	5
	[illegible]	68.9	–	mgła	10	0		
	[illegible]	67.4	E4	4	12	0		
	[illegible]	65.2	SSE6	3	12	0		
	Palermo							
Bałkany	Belgrad	69.0	cisza	1	2	–		
	[illegible]	71.5	SSW2	4	-3	–		
	[illegible]	67.2	cisza	mgła	3	–		
	Konstantynopol							
	Athenes							
	Malta	69.0	NNE8	4	12	–		
Afryka	[illegible]	68.0	S4	4	13	–		
	Alger	68.0	SW2	0	15	–		
Stacje górskie	Sonnblick (3106)							
	Zugspitze (2964)	29.9)	S18	4	-3	0	–	-5
	Säntis (2500)							

Spostrzeżenia pilotowe

Stacja	godz.	Przy ziemi	500	1000	1500	2000	2500	3000	3500	4000	4500	5000	Granica dolna chmur	Rodzaj chmur	Uwagi
Warszawa	7 30	NNW2	S10	W7	W11	W13	–	–		–	–	–	–	–	–
[illegible]	8 00	S2	WSW6	WNW6	NW6	WNW4	NW10	W8	–	–	–	–	–	–	–

Ogólny stan atmosfery w dniu 6. XII. 24 r. № 336a

Wysokie ciśnienie nad Bałkanami, Alpami i Karpatami, niskie nad Atlantykiem (na zachód od Irlandji). W Polsce zmiennie, mglisto.

Wydawnictwo Państwowego Instytutu Meteorologicznego w Warszawie

Édition du soir (18 h. G.M.T.) 1. XII. 24. N° 336 b.

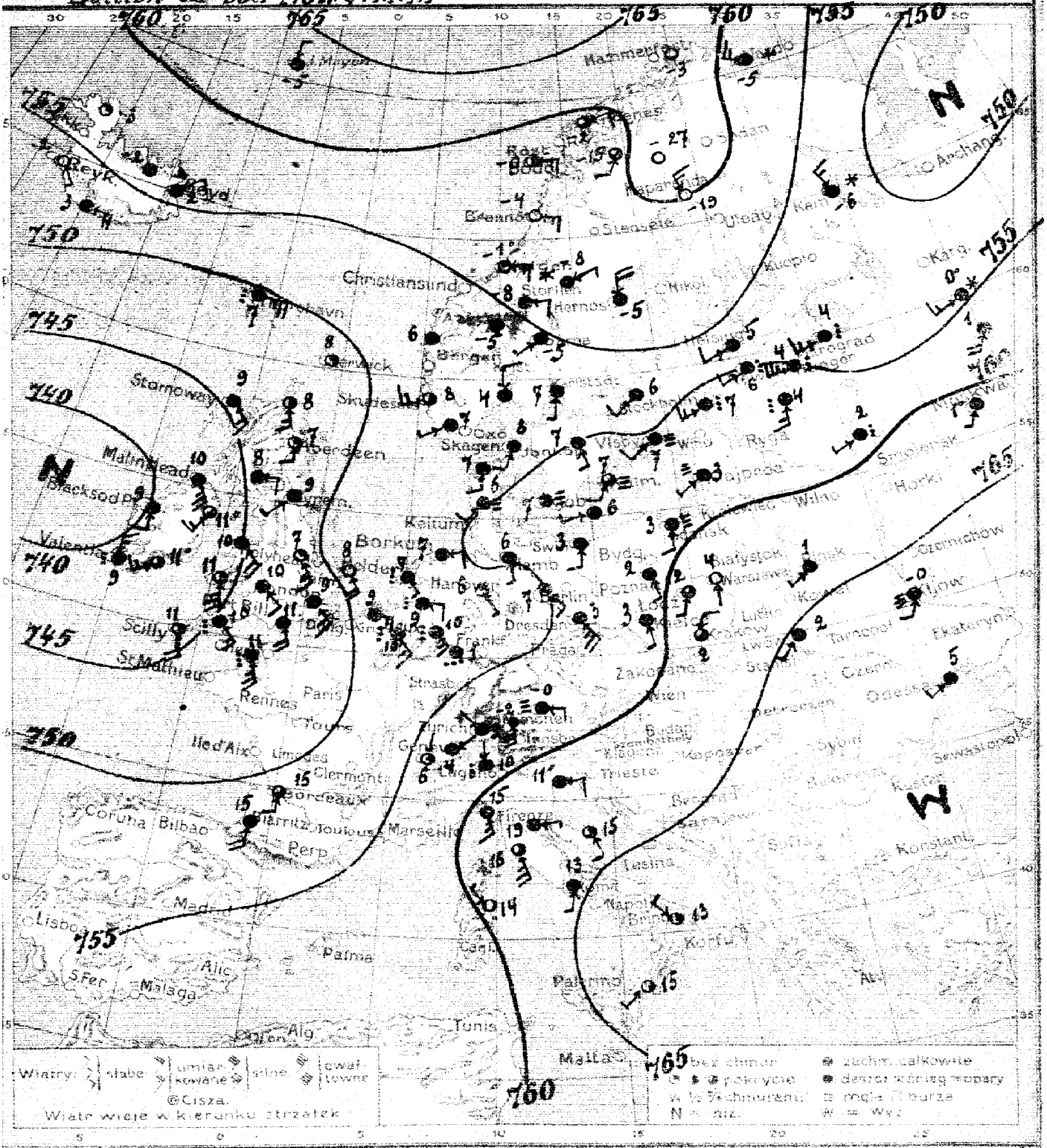

Warszawa. **Izobary** *dnia* 1. XII. Poniedziałek *1924 r. 18 h.* *Numer* I *Nr* 336

Przewidywany przebieg pogody w ciągu doby następnej

Wydano dnia *1924 r. o godz.*

Spostrzeżenia meteorologiczne z dnia dzisiejszego godz. 7. XII. 24 r. № 3353

Stacja	Ciśnienie 700mm+	Wiatr	Zachmurzenie	Temp. °C.	Opady mm.	Temp. Max.	Temp. Min.
Anglia							
Wetzro							
Pilsud	63.6	SW2	4	1			
Budapeszt							
Preszb. B.							
Krakowiec							
Warszawa	61.2	S1	0	4			
Łódź	61.5	SSW1	3	2			
Lublin							
Lwów	65.6	SW2	4	2			
Zakopane							
Kraków	61.3	NNE4	3	2			
Chrzanów							
Poznań	58.9	SSE2	4	2			
Jarocin							
Bydgoszcz							
Chojnice							
Toruń							
Inowrocław							
Płock							
Gdańsk	59.5	S4	mgła	3			
Lerwick	49.3	cisza	1	8			
Stornoway	45.8	SE6	4	9			
Aberdeen	48.1	SSE4	1	7			
Hollyhead	45.6	SE8	4	10			
Valentia	40.3	N6	deszcz	9			
Scilly	43.8	SSE8	9	11			
Yarmouth	51.4	SSE6	0	9			
Aglesmouth	49.8	SW2	4	9			
Holandia							
Hadder	52.9	SE2	deszcz	7			
Vlissingen	50.5	E0	4	9			
Den Helder							
Nieuwediep							
Delfzijl							
Francja							
Bordeaux	50.7	S4	2	15			
Le Havre							
Cherbourg							
Paryż	52.2	S6	4	15			
Besançon							
Strasbourg							
Belgia							
Bruksela	50.0	SE6	deszcz	10			
Niemcy							
Łanzigen	54.0	SE2	1	6			
Norderney	55.0	E4	4	7			
Hamburg	54.9	SSE2	4	6			
Schwerin	56.6	S4	4	3			
Magdeburg	53.3	SE6	4	7			
Berlin	53.6	SE10	4	3			
Lipsk	53.4	SSE2	4	3			
Aachen	59.9	SE6	deszcz	10			
Münster	57.3	E4	mgła	-0			
Kolonia	59.8	SE2	— " —	3			
Emden	57.9	NNE1	1	6			
Bremen	58.2	NNE	2	5			
Hannover	57.0	N1	deszcz	10			
Osnabrück	57.2	NNW	mgła	2			
Kassel	55.5	SSW2	4	8			
Frankfurt	55.5	S4	mgła	7			
Karlsruhe	54.0	SSW4	— " —	5			
Stuttgart	57.1	WSW1	4	6			

Stacja	Ciśnienie 700mm+	Wiatr	Zachmurzenie	Temp. °C.	Opady mm.	Temp. Max.	Temp. Min.
Szwecja							
Sztokholm	54.1	SW4	4	6			
Hernösand	57.9	NW	4	-5			
Haparanda	58.3	NNW6	0	-19			
Visby	55.4	SW4	mgła	7			
Karlstad	53.0	S2	deszcz	7			
Storlien	56.1	E4	4	-8			
Jönköping	55.4	SSE2	4	7			
Norwegia							
Andenes	57.3	ENE4	3	-9			
Brønnö	53.3	E6	0	-4			
Vadsesund	57.2	E8	1	-1			
Skudesnes	51.9	WSW6	9	9			
Helsenki	54.1	WSW4	4	5			
Finlandia							
Torneuala							
Kuopio							
Wasa							
Sodankylä							
Estonia							
Fellin (Pawel)	55.2	WSW4	deszcz	6			
Dorpat	56.3	S6	— " —	4			
Pelsand	55.6	WSW6	— " —	7			
Rosja							
Petersburg	53.3	WSW6	— " —	4			
Moskwa	60.3	SSW2	4	1			
Kijów	66.3	SSW2	mgła	-0			
Odessa	60.9	SW2	4	5			
Kerc	57.7	NW5	śnieg	-6			
Jekaterynosław	64.6	N2	4	-5			
Charkowiec	50.1	E10	deszcz	7			
Symferopol	58.3	NE4	krupy	2			
Austryja							
Wiedeń							
Feldkirch							
Innsbruck							
Klagenfurt							
Czechosłowacja							
Praha							
Eger (Cheb)							
Olomuniec							
Stara Dala							
Kosyce							
Węgry							
Budapeszt							
Szombathely							
Szeged							
Hiszpania							
Madrid							
Corona							
Palma							
Włochy							
Genua	60.8	SSE6	4	15			
Florencja	61.2	E1	4	13			
Turyn	60.8	N4	4	9			
Rzym	65.4	SSW4	4	13			
Neapol	64.3	S4	3	15			
Palermo	67.0	SW4	7	15			
Maddalena	60.2	NW2	0	14			
Livorno	62.8	SSE14	3	16			
Bałkany							
Belgrad							
Bucarest							
Sofja							
Konstantynopol							
Athenes							
Stacje górskie							
Malta							
Tunis							
Alger							
Sonnblick (3105)							
Jungfraujoch (2969)							
Säntis (2500)	57.3	S12	4	-2			

Spostrzeżenia pilotowe

Stacja	500	1000	1500	2000	2500	3000	3500	4000	4500	5000	Prędkość wiatru	Kierunek wiatru	Uwagi
Wetzro													

Wydawnictwo Państwowego Instytutu Meteorologicznego w Warszawie

Edition du matin [7h. G.M.T.]. *2. XII. 24. N° 337c*

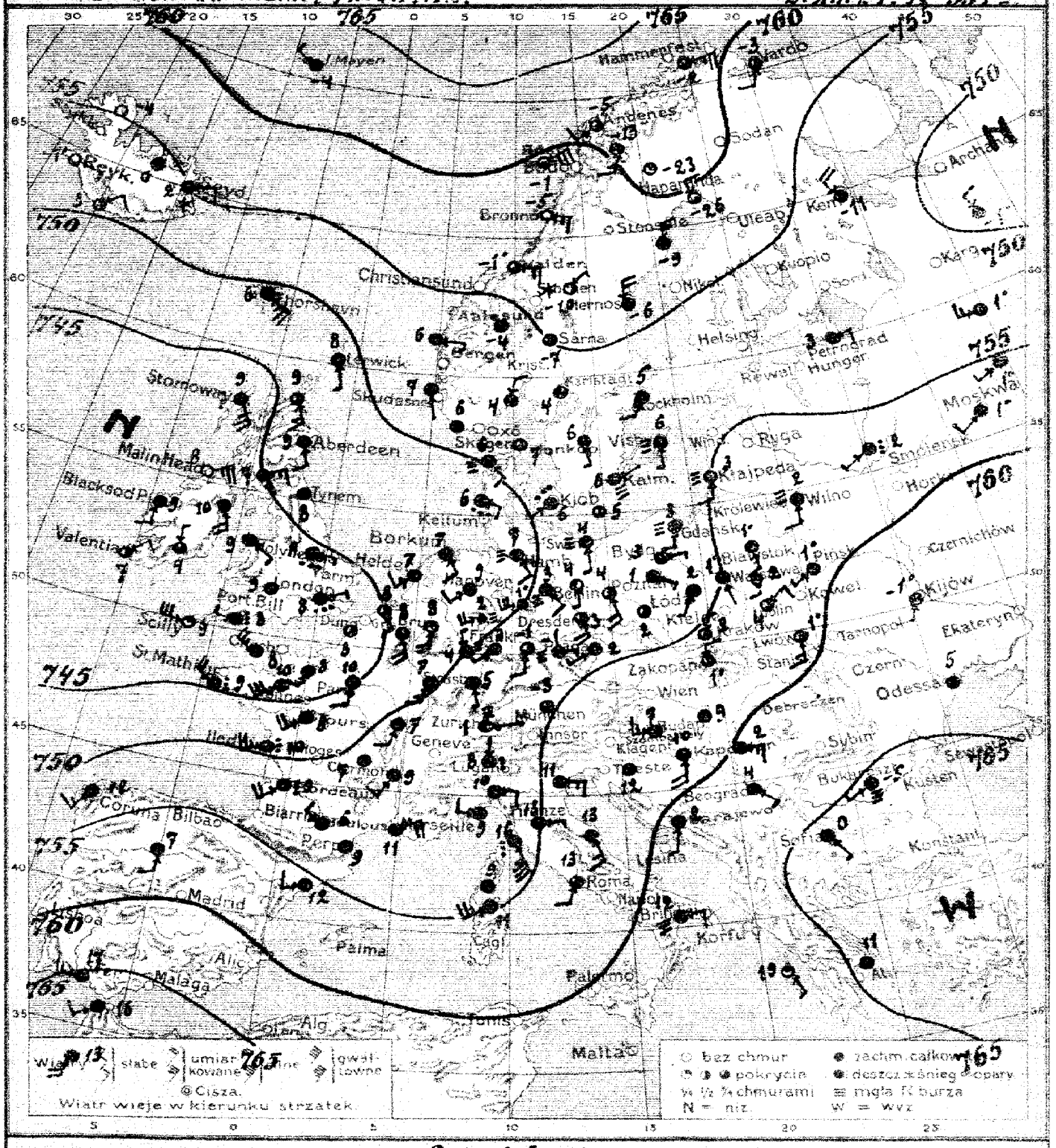

Wiatr: 13 | słabe | umiarkowane | silne | gwałtowne | Cisza.
Wiatr wieje w kierunku strzałek.

○ bez chmur ◑ ● pokrycie
w ½ z chmurami
N = niż
● zachm. całkow. ● deszcz ✳ śnieg ≋ opary
≡ mgła ⅋ burza
W = wyż

Warszawa. Mapa pogody z dnia 2. XII. Wtorek 1924 r. 7 rano. Rocznik V. N°337c
Przewidywany przebieg pogody w ciągu doby następnej Chmurno, mglisto, w zachodniej części kraju możliwy deszcz, temperatura powyżej 0°, słabe wiatry z kierunków południowych. —

S. K.

Wydano dnia 2. XII. 1924 r. o godz. 11½

Spostrzeżenia meteorologiczne z dnia dzisiejszego rano 2.XII.24r. № 337

	Stacja	Ciśnienie 700 mm	Wiatr	Zachmurzenie	Temp. °C.	Opady mm.	Temp. Max.	Temp. Min.
Polska	Wilno	56.7	S4	mgła	2	1	3	0
	Pińsk	59.3	SW2	4	1	0	4	1
	Białystok	56.1	SSE4	4	1	0	4	-1
	Brześć n/B	56.2	S4	4	2	0	5	-1
	Kowarce							
	Warszawa	55.6	SSE1	4	1	0	6	0
	Łódź	54.7	SSW2	4	2	0	5	1
	Lublin	53.7	NE2	3	4	0	5	3
	Lwów	59.5	S6	3	1	0	6	0
	Zakopane	57.9	N2	2	1	0	9	-1
	Kraków	55.2	NNE1	2	2	0	3	0
	Cieszyn							
	Poznań	54.7	ESE2	4	1	0	4	0
	Toruń							
	Bydgoszcz	53.1	E2	mgła	3	0	5	-1
	Chojnice							
	Tczew							
	Hel							
	Puck							
Bałt.	Gdańsk	53.3	S4	mgła	3	1	7	1
Anglia	Lerwick	49.1	SSE2	4	8	0.1		
	Stornoway	43.5	SE20	deszcz	9	0.2		
	Aberdeen	46.9	SSE4	4	9	6		
	Holy-Head	45.5	ESE2	4	9	śnieg		
	Valentia	42.9	NE4	3	7	11		
	Scilly	43.3	W12	1	9	0.4		
	Falmouth	43.3	ENE2	deszcz	8	1		
	Yarmouth	47.1	cisza	4	8	0		
Hol.	Helder	45.2	SW4	4	7	—		
	Vlissingen	45.4	SE4	3	8	—		
Francja	Lacanau	43.9	cisza	3	8	0.2	—	—
	Biarritz	44.7	WNW3	deszcz	9	5	—	—
	Paris	45.0	S4	5	10	1	—	9
	Dijon	50.4	SSW4	4	7	4	—	4
	Île d'Aix	49.3	WSW10	deszcz	10	6	—	1
	Clermont	50.8	cisza	3	7	1	—	7
	Rodez	47.4	SW8	4	8	—	—	—
	Rennes	43.2	SW12	4	10	3	—	8
	Strasbourg	50.8	SSE2	10	5	1	—	9
Bel.	Bruxelles	46.0	SSE3	4	8	—	—	—
Niemcy	Swinemünde	47.9	SW4	4	9	3	—	5
	Berlin	47.1	SE4	4	7	5	—	9
	Hamburg	49.3	SE4	mgła	7	3	—	6
	Swinemünde	51.1	SSE2	—	4	2	—	3
	Berlin	50.9	S2	4	4	0	—	4
	Dresden	52.1	SSE3	3	3	0	—	3
	Breslau	52.5	cisza	3	9	0.1	—	1
	Frankfurt n/M	51.7	SW2	4	3	2	—	3
	Hannover	54.3	cisza	3	-3	0	—	-4
Łot.	Kłajpeda	55.4	S4	mgła	3	0	—	—
Szwajc.	Genève							
	Zurich	55.5	E2	mgła	1	—		
	Lugano	64.2	N1	deszcz	8	—		
Dunaj	Sibenik	57.3	SW2	—	6	0.3		
	Skopje	57.1	cisza	3	7	0		
	Hermannstadt	50.3	SE4	mgła	6	0		
	Alexandrodsack	48.8	ESE4	deszcz	6	0.4		
	Mezzaneselva	52.8	cisza	3	5	7		

	Stacja	Ciśnienie 700 mm	Wiatr	Zachmurzenie	Temp. °C.	Opady mm.	Temp. Max.	Temp. Min.
Szwecja	Stockholm	51.1	SSW4	4	5	1	—	
	Hernösand	56.3	N6	4	-6	1	—	
	Haparanda	59.5	NNW4	1	-26	0	—	
	Visby	52.9	S2	mgła	6	0.1	—	
	Karlstad	51.5	cisza	4	4	3	—	4
	Marbäck	52.1	ENE1	mgła	6	0.4	—	6
	Jönköping	51.8	SSE2	4	6	0.1	—	3
Norwegia	Andenes	60.2	SW4	1	-5	0		
	Brønnö	58.2	E6	0	-5	0		
	Vardesund	56.3	E6	0	-1	4		
	Skudesnes	57.5	SSE1	4	5	śnieg		
Finlandja	Helsinki							
	Sortavala							
	Kuopio							
	Wasa							
	Sodankylä							
Estonia	Tallin (Reval)							
	Dorpat							
	Filsand							
Rosja	Petrograd	53.5	ENE4	4	3	3		
	Moskwa	58.5	SW4	4	1	3		
	Mitów	62.9	SSW4	4	-1	0		
	Kem	53.5	NW8	4	-11	5		
	Odessa	62.2	—	4	5	9		
	Jan Mayen	62.2	WNW3	4	-4	—		
	Thorshavn	49.5	ESE10	4	6	—		
	Seydisfjord	55.4	ENE4	śnieg	2	—		
Austryja	Wien							
	Feldkirch							
	Innsbruck							
	Klagenfurt							
Czechosłowacja	Praha	54.5	SW2	4	2	0	—	
	Eger (Cheb)	52.6	E2	mgła	-1	0	—	
	Olomuniec							
	Stara Dala							
	Koszyce							
Węgry	Budapest	53.6	cisza	4	9	0	5	
	Szombathely	55.6	W6	4	7	0	6	
	Szeged	60.6	E6	4	9	0	7	
Rosja	Kaliningrad	58.0	S4	4	7	—		
	Cernaja	54.0	SSW6	4	12	—		
	Sebastopol	63.0	WSW6	4	13	—		
Włochy	Genova	52.0	W4	4	9	—		
	Firenze	55.0	E2	4	13	—		
	Livorno	54.7	SSE14	deszcz	16	6		
	Roma	58.9	SSW4	3	13	9	—	
	Neapol	56.5	SSE6	4	13	0		
	Messina	52.1	E4	deszcz	10	11		
	Maddalena	54.6	SW10	4	11	stad		
	Palermo	56.9	E6	4	11	2		
Bałkany	Beograd	61.0	ESE2	4	4	—		
	Bukareszt	66.0	WSW2	mgła	-3	—		
	Sofija	66.7	SE2	4	0	—		
	Konstantynopol	64.0	SE2	1	19	—		
	Athènes	65.7	cisza	4	11	—		
	Malta							
Stacje górskie Węgier	Mátrafüred	67.0	S8	4	13	—		
	Tátragyörgy	65.0	SW4	4	16	—		
	Semmering (980)							
	Zugspitze (2964)							
	Sonnblick (3100)							

Spostrzeżenia pilotowe.

Stacja	0000	Wiatr i chmury	500	1000	1500	2000	2500	3000	3500	4000	4500	5000	Granica dolna chmur	Prędkość wiatru	Uwagi
Warszawa															
Pleszewo	8m	NNE2	WSW2	WSW4	W5	WNW5	—	W7	—	W8	W7	—	—	—	

Ogólny stan atmosfery w dniu 2.XI.24r. № 337

Wysokie ciśnienie nad Bułgarją, Rumunją i morzem Czarnem, reszcie nad Atlantykiem i Europą zachodnią. W Polsce przeważnie pochmurno, mglisto, temperatura od 1° do 3°.

Wydawnictwo Państwowego Instytutu Meteorologicznego w Warszawie

Edition du soir [18 h. G.M.T.] *2. XII. 24. N° 337 b.*

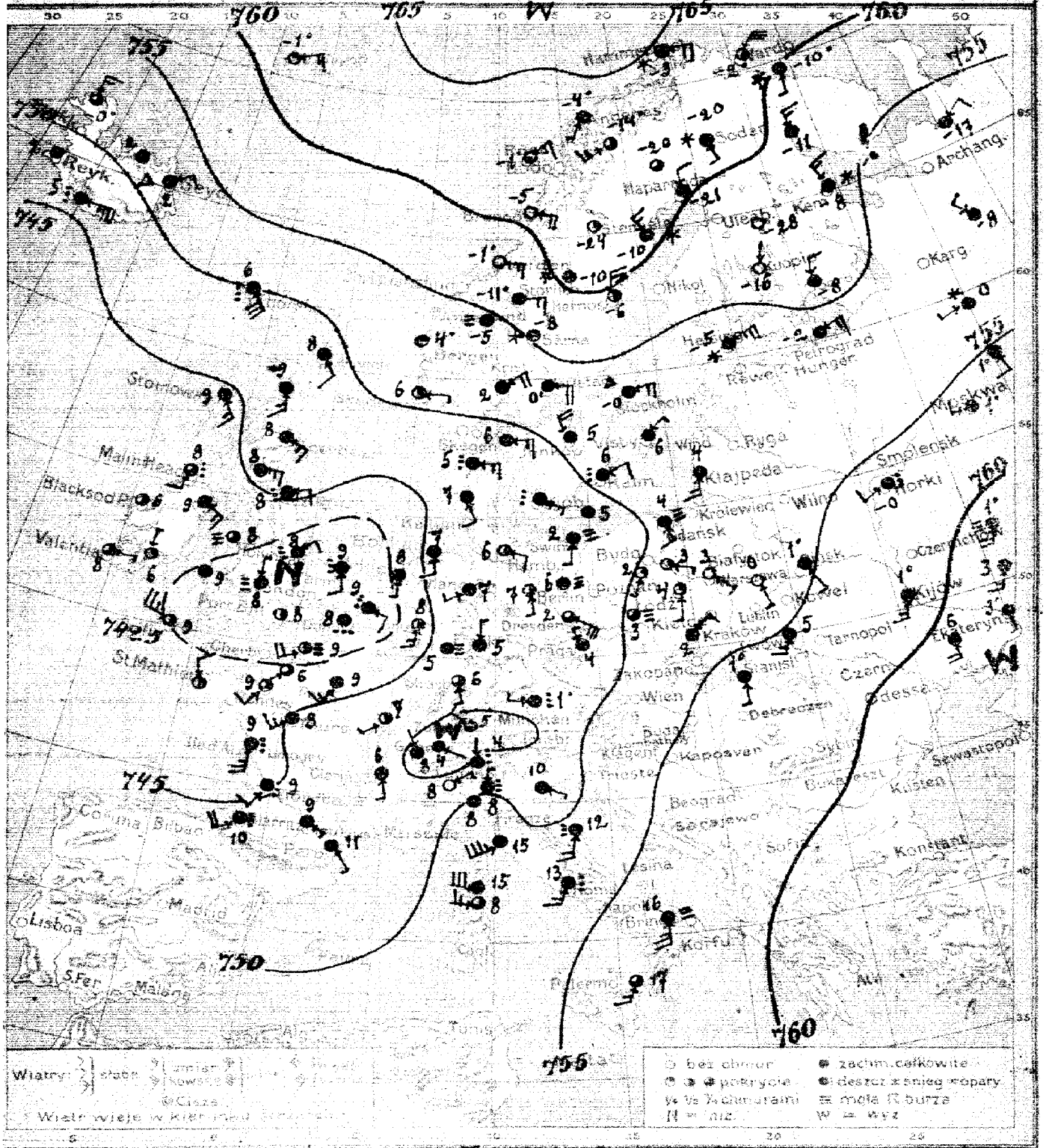

Warszawa **Izobary** *dnia* **2. XII. Wtorek** *1924 r. o godz.* **18** *Rocznik V. N° 337 b.*

Przewidywany przebieg pogody w ciągu doby następnej

Wydano dnia *1924 r. o godz.*

Spostrzeżenia meteorologiczne z dnia drugiego maja 22r. 2.XII.24r. N° 335

Stacja	Ciśnienie 760 mm.	Wiatr	Zachmurzenie	Temp. °C.	Opady mm.	Temp. Max.	Temp. Min.
Polska: Wilno							
Pińsk	54.7	SE 2	4	-1			
Białystok							
Brześć n/B	53.2	SSE 2	3	0			
Kowarce							
Warszawa	52.3	SE 2	0	3			
Łódź	51.9	SE	1	4			
Lublin							
Lwów	56.5	SSW 6	4	5			
"	"						
"	"						
Zakopane							
Kraków	52.4	NE 2	4	2			
Oświęcim							
"	"						
"	"						
Poznań	58.5	SSW 2	1	2			
Toruń	57.0	ESE 2	1	3			
Inowrocław							
Chojnice							
Tczew							
Hel							
Puck							
Gdańsk	60.2	SSE 2	mgła	4			
Anglia: Lerwick	49.3	SE 4	4	8			
Stornoway	44.2	SE 6	2	9			
Aberdeen	47.3	E 6	4	8			
Holy Head	43.3	cisza	mgła	8			
Valencia	43.3	ENE 2	3	3			
Scilly	42.4	NNW 6	3	9			
Yarmouth	41.8	SSE 4	deszcz	9			
Dartmouth	45.3	ENE 4	—"—	8			
Hel: Helder	42.7	SE	4	8			
Vlissingen	41.6	ESE 4	deszcz	9			
Belgia: Ostende	40.3	cisza	—"—	8			
Bruksela	37.1	NNW 1	2	-			
Paris	43.6	SSW 6	4	9			
Dijon	47.3	SW 2	2	7			
Rochefort	44.4	SE	deszcz	9			
Perpignan	48.3	SE 2	4	11			
Biarritz	45.7	SW 8	deszcz	10			
Nantes	45.9	SSW 4	3	9			
Strasbourg	47.3	SSE 2	3	6			
Hol: Bruxelles							
Niemcy: Lubeka	46.8	SW 2	2	7			
Borkum	46.9	SW	4	7			
Hamburg	47.4	ESE 1	1	6			
Swinemünde	48.4	SE	mgła	2			
Berlin	48.8	cisza	—"—	5			
Dresden	49.4	SE 2	3	2			
Wrocław	50.3	cisza	mgła	3			
Frankfurt n/M	49.0	NW	4	5			
Monachium	45.7	NW	deszcz	7			
4. Kłajpeda	52.9	SE	4	4			
Szwajcaria: Genewa	51.1	NNW 4	4	8			
Zürich	53.1	NW 2	4	5			
Lugano	48.9	NW	deszcz	4			
Dania: Kjøbenhavn	49.5	ESE 2	—"—	6			
Skagen	49.6	E 6	4	6			
Hornsholm	48.9	E 6	deszcz	5			
Blavandshuk	46.5	SSE 4	4	7			
Hammershus	49.1	cisza	4	5			

Stacja	Ciśnienie 760 mm.	Wiatr	Zachmurzenie	Temp. °C.	Opady mm.	Temp. Max.	Temp. Min.
Szwecja: Stockholm	52.1	ENE 6	krupy	-0			
Hernösand	58.9	N 3	2	-6			
Haparanda	65.6	N 4	4	-21			
Visby	55.5	NE 3	mgła	6			
Karlstad	53.3	E 8	4	0			
Storlien	58.6	E 6	4	-11			
Jönköping	57.0	NNW 3	4	5			
Norwegia: Andenes	61.8	SSW 2	3	-4			
Bronnö	60.2	NE 12	2	-2			
Valdersund	53.3	E 6	0	-1			
Bodö	50.9	E 2	1	6			
Finlandia: Helsinki	55.0	NE 10	śnieg	-3			
Sortavala	56.4	N 4	4	-8			
Kuopio	58.8	NNE 1	0	-16			
Estonia i Inflanty: Wasa							
Sodankylä	62.3	SSE 2	śnieg	-20			
Tallin (Reval)							
Derpat							
Filsand							
Rosja: Petrograd	52.7	ENE 6	4	-2			
Moskwa	57.2	W 4	4	1			
Kem	53.4	NNW 6	śnieg	-8			
Horki	56.1	SW 4	deszcz	-0			
Kijów	58.3	SSW 6	4	1			
Kem Nawon	67.9	ENE 6	1	-1			
Thorsham	49.7	SE 12	4	6			
Sydfostond	54.2	NE 4	krupy	2			
Austrya: Wiedeń							
Feldkirch							
Innsbruck							
Klagenfurt							
Czechosłowacja: Praha	52.0	NNW 3	4	4			
Eger (Cheb)							
Olomuniec							
Stara Bala							
Rosnice	57.2	S 2	4	1			
Węgry: Budapest							
Szombathely							
Szegnd							
Hiszp.: Madrid							
Corunna							
Palma							
Włochy: Perugia	54.1	cisza	4	8			
Foggia	48.4	E SE 2	4	13			
Ancona	53.3	SSW 6	deszcz	12			
Rzym	53.8	SSW 6	—"—	13			
Neapol	50.5	NSW 6	4	13			
Palermo	52.5	S 4	mgła	16			
Maddalena	57.5	W 6	3	8			
Messina	58.3	SSW 3	3	17			
Bałkany: Belgrad							
Bucuresti							
Sofja							
Konstantynopol							
Athenes							
Malta							
Afryka: Tunis							
Alger							
Stacje górskie: Säntis (2465)							
Jungfrau (2064)							
Säntis (2500)							

Spostrzeżenia pilotowe

Stacja	Chmury	Kierunek wiatru	500	1000	1500	2000	2500	3000	3500	4000	4500	5000	Temperatura	Prędkość wiatru	Uwagi
Warszawa															

Wydawnictwo Państwowego Instytutu Meteorologicznego w Warszawie

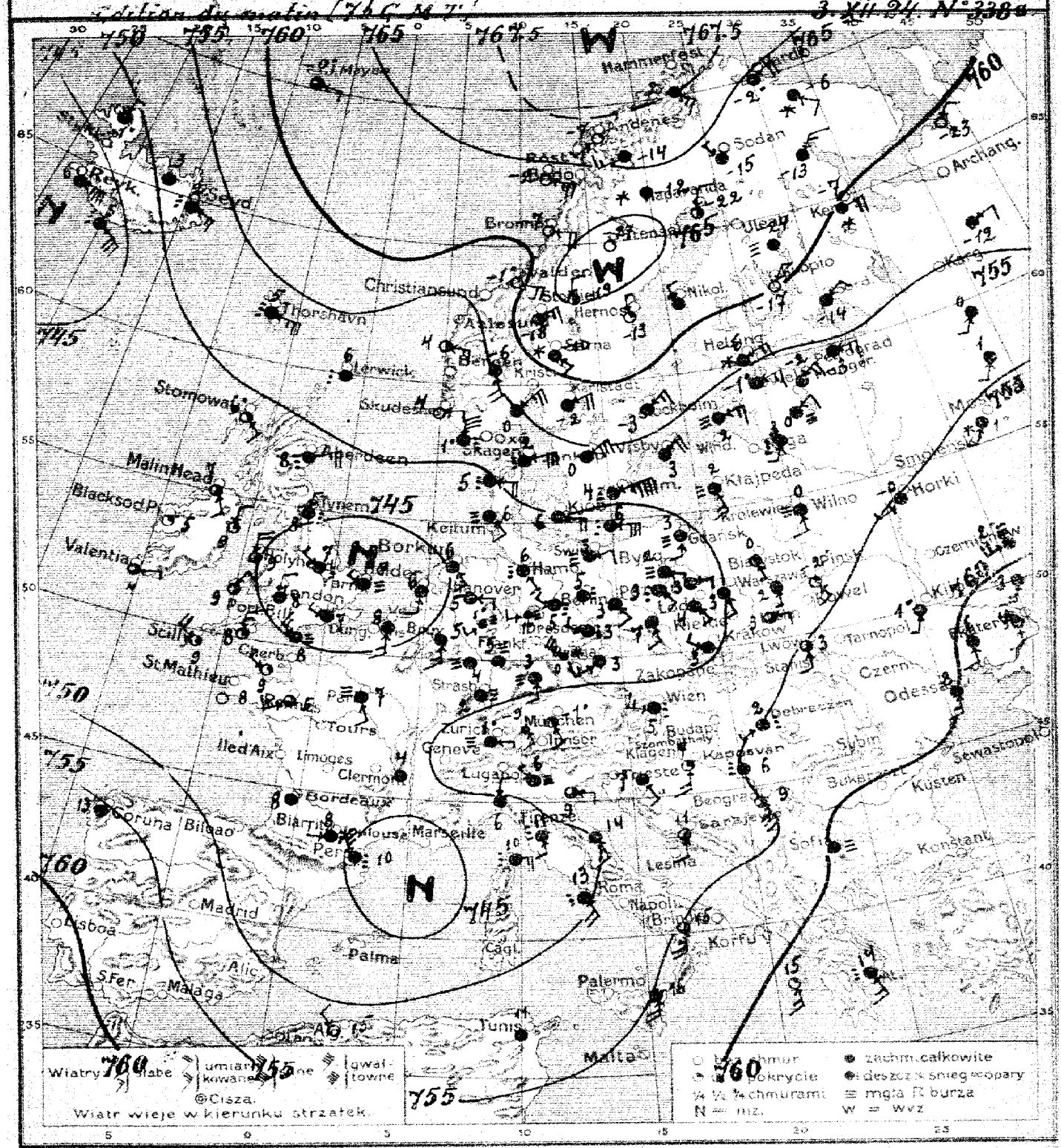

Warszawa. Mapa pogody z dnia 3. XII. Środa 1924 r. Rocznik V. № 338.
Przewidywany przebieg pogody w ciągu doby następnej: Pochmurno, deszcz, temperatura powyżej 0°, wiatry południowo-zachodnie. —

L. B.

Wydano dnia 3. XII 1924 r. o godz. 14.30.

Spostrzeżenia meteorologiczne z dnia dzisiejszego rano 3. XII. 24. № 330

Kraj	Stacja	Ciśnienie 700 mm +	Wiatr	Zachmurzenie	Temp. °C	Opady mm	Temp. Max.	Temp. Min.
Polska	Wilno	53.0	S4	mgła	0	ślad	3	0
	Pińsk	54.8	SE2	2	-2	0	2	-3
	Białystok	51.9	SSE4	2	0	0	4	-1
	Brześć n/B	52.3	S2	4	2	0	0	-1
	Kowel							
	Warszawa	50.1	SSE4	4	3	0	7	1
	Łódź	49.4	SE2	4	4	0.2	8	2
	Lublin	51.9	E2	5	3	0	8	1
	Łuck	53.2	S4	3	3	0	6	2
	Zakopane							
	Kraków	49.7	WNW2	4	3	0	9	2
	Cieszyn							
	Poznań	47.0	ESE2	deszcz	3	1	6	-1
	Toruń	48.3	E4	4	3	–	–	–
	Bydgoszcz	47.6	E4	mgła	2	0	7	0
	Chojnice							
	Tczew							
	Hel							
	Puck							
W.M.	Gdańsk	49.6	S4	mgła	3	0	6	2
Anglja	Lerwick	52.0	cisza	deszcz	6	–		
	Stornoway	49.5	SE2	2	9	0		
	Aberdeen	48.5	ENE10	deszcz	8	3		
	Holy-Head	46.6	N6	2	9	0		
	Valentia	49.3	ENE2	3	4	0		
	Scilly	47.3	NW3	1	9	–		
	Yarmouth	43.6	WNW2	mgła	7	1		
	Tynemouth	45.5	NNE1	deszcz	9	11		
Hol.	Helder	44.2	S2	4	6	–		
	Vlissingen	44.0	S6	4	8	–		
Francja	Gris-Nez							
	Brest	48.0	cisza	0	8	–	–	–
	Paris	45.9	SSE2	mgła	7	0	–	2
	Lyon	47.0	cisza	4	4	–	–	–
	Bordeaux	47.0	—"—	4	8	–	–	–
	Toursn	45.5	W2	4	7	0.5	–	6
	Toulouse	45.0	W2	deszcz	6	5	–	8
	[illegible]	46.7	WSW6	3	5	0.5	–	3
	Strasbourg	47.9	cisza	mgła	2	0	–	–
Bel.	Bruxelles							
Niemcy	[illegible]	45.3	[illegible]	[illegible]	3	0	–	2
	[illegible]	45.[illegible]	[illegible]	4	6	3	–	1
	Hamburg	[illegible]	[illegible]	deszcz	5	1		3
	Swinemünde	[illegible]	[illegible]	[illegible]	5	4		3
	Berlin	[illegible]	[illegible]	[illegible]	3	3	–	4
	Dresden	[illegible]	[illegible]			10	–	1
	[illegible]	46.9	[illegible]	2	7	4.3	–	1
	Frankfurt a/M	48.4	cisza	mgła	5	0	–	4
	[illegible]	50.6	SE4	2	-1	2	–	-1
	[illegible]	51.4	NE6	mgła	2	0	–	2
Szwajcarja	Genewa							
	Zurich	50.0	E1	mgła	1	–		
	Lugano							
Danja	[illegible]	[illegible]	E3	4	3	3		
	Skagen	[illegible]	[illegible]	[illegible]	[illegible]	3		
	[illegible]	48.[illegible]	[illegible]	[illegible]	5	8		
	[illegible]	4?.[illegible]	SE2	mgła	6	0		
	[illegible]	48.4	[illegible]	deszcz	6	2		

Kraj	Stacja	Ciśnienie 700 mm +	Wiatr	Zachmurzenie	Temp. °C	Opady mm	Temp. Max.	Temp. Min.
Szwecja	Stockholm	56.5	NE6	4	-3	0	–	-3
	Hernösand	62.9	N2	1	-13	0	–	–
	Haparanda	62.2	N4	2	-22	–	–	-23
	Wisby	51.4	NE8	4	3	0.1	–	–
	Karlstad	57.4	ENE8	4	-2	0	–	-3
	Storlien	63.6	NE6	2	-18	0	–	-18
	Jönköping	54.7	NE12	4	0	0	–	0
Norwegja	Andenes	65.5	SSW2	0	-7	0		
	[illegible]	63.0	E3	0	-7	0		
	Valdersund	53.9	E8	0	-1	0		
	Skudenes	59.1	E4	0	4	0		
Finlandja	Helsinki	56.6	NE6	śnieg	-6	1	–	-7
	[illegible]	58.6	NE2	4	-14	0	–	-14
	Kuopio	60.2	NNE7	0	-17	–	–	–
	Wasa	60.3	NNW2	4	–	ślad	–	-13
	Sodankylä	62.9	NNW2	4	-15	2	–	-20
Estonja	Tallin (Reval)	54.2	ENE6	śnieg	-1	1	2	-1
	Dorpat	52.1	NE4	mgła	0	1	4	0
	Vilsandi	52.2	ENE6	deszcz	2	1	6	2
Rosja	Petrograd	54.2	ENE6	4	-3	3		
	Moskwa	55.9	SSW6	śnieg	1	1		
	Kijów	57.8	[illegible]	3	1	0		
	Odessa	53.9	S6	4	8	0		
	Kem	57.3	[illegible]	śnieg	-7	6		
	Jan Mayen	67.5	[illegible]	9	-0	0.4		
	Thorshavn	53.1	ESE10	deszcz	5	9		
	Seydisfjord	53.6	ENE6	—	2	–		
Austrja	Wien	50.0	S6	—	5	–		
	Feldkirch							
	Innsbruck							
	Klagenfurt							
Czechosłowacja	Praha	48.0	SW[illegible]	4	3	–		
	[illegible]							
	[illegible]							
	Stara Dala							
	Koszyce							
Węgry	Budapest							
	Debreczyn	54.2	SW2	deszcz	2	2	8	-1
	Szeged	54.7	cisza	—	6	4	7	2
Hiszp.	Madryt							
	Coruna	[illegible]	–	4	13	–		
	[illegible]							
Włochy	Milano	[illegible]	N4	4	6	1		
	Firenze	46.3	S1	deszcz	11	2		
	Livorno	43.2	ENE6	—"—	10	1		
	Roma	[illegible]	[illegible]	—"—	13	2		
	Brindisi	[illegible]	[illegible]	7	16	0		
	Termoli	[illegible]	[illegible]	[illegible]	13	0		
	[illegible]	[illegible]	[illegible]	[illegible]	9	1		
	Cagliari	[illegible]	[illegible]	mgła	6	1		
Bałkany	Belgrad	[illegible]	[illegible]	3	9	–		
	Zagrzeb	[illegible]	[illegible]	4	7	–		
	Sofja	52.0	[illegible]	mgła	–	–		
	Konstantynopol							
	Ateny	59.4	SSE6	deszcz	14	2		
Afryka	Malta							
	Tunis	[illegible]	cisza	4	11	–		
	Algier	[illegible]	NW4	0	15	–		
Stacje górskie	Sonnblick (3105)							
	Zugspitze (2964)	[illegible]	[illegible]	4	-9	ślad	–	-10
	Säntis (2500)							

Spostrzeżenia pilotowe.

Stacja	[illegible]	[illegible]	[illegible]	[illegible]	[illegible]	2000	2500	3000	3500	4000	4500	5000	Wysokość dolnych chmur	Rodzaj chmur	Uwagi
Warszawa	[illegible]	[illegible]	SSW[illegible]	[illegible]	SW	SW	—	—	—				2025	—	—
Kraków	7[illegible]	N2	SW[illegible]	SSW2	SSW[illegible]	SSW5	—	SSW5	N2						
Brześć n/B.	82[illegible]	S7	SW10	SSW10	SSW10	SSW9	SW6	SW9	—	—	—			—	—

Ogólny stan atmosfery w dniu 3. XII. 24. № 330

Obszar niskiego ciśnienia nad Atlantykiem, Europą zachodnią i środkową; wysokiego zaś nad Skandynawją połączone z morzem Norweskiem.
W Polsce: zachmurzenie, mgliście, [illegible]

Wydawnictwo Państwowego Instytutu Meteorologicznego w Warszawie

Édition du soir (18h G.M.T.) 3. XII 24 N: 338 b.

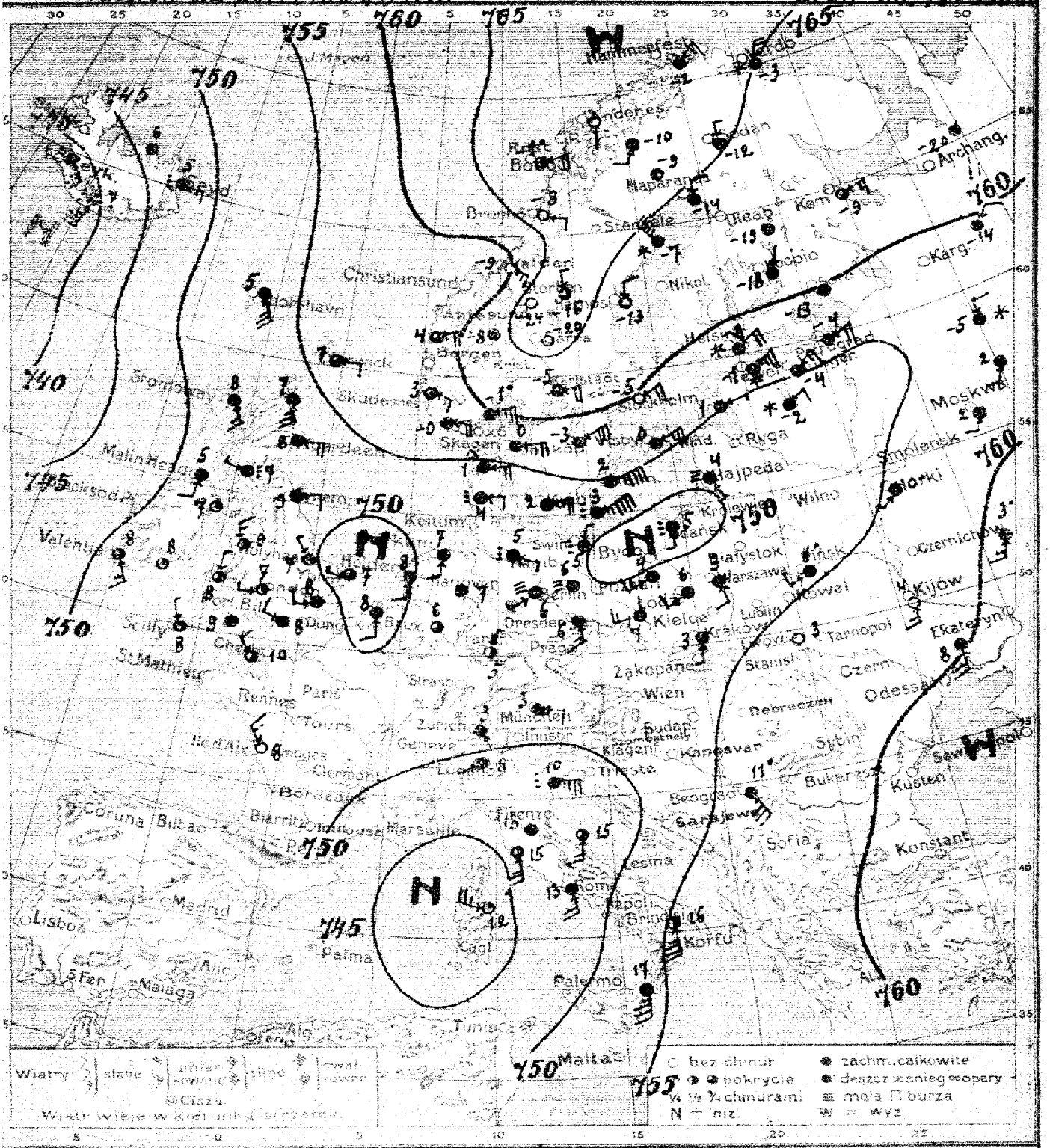

Warszawa. Wyżobary dnia 3. XII. Środa 1924 r. 48-ho Roczn. P. P. № 338 b.

Przewidywany przebieg pogody w ciągu doby następnej

Wydano dnia 1924 r. o godz.

Spostrzeżenia meteorologiczne z dnia dzisiejszego rano c. 3. XII. 24 r. Nº 3383

	Stacja	Ciśnienie 700 mm +	Wiatr	Zachmurzenie	Temp. °C.	Opady mm.	Temp. Max.	Temp. Min.
Prusy	Wilno							
	Pińsk	51.7	SW4	4	1			
	Białystok							
	Brześć n/B							
	Kowerce							
	Warszawa	51.6	SSE4	4	3			
	Łódź	52.0	SW4	4	6			
	Lublin							
	Lwów	57.1	cisza	0	3			
	Zakopane							
	Kraków	54.2	S2	3	3			
	Częstochowa							
	Poznań	51.0	SW6	4	4			
	Toruń							
	Bydgoszcz							
	Chojnice							
	Ustrzeno							
	Hel							
	Puck							
Wolne Miasto	Gdańsk	48.9	S2	deszcz	5			
Anglia	Lerwick	55.1	E4	3	7			
	Stornoway	50.8	SE6	4	8			
	Aberdeen	52.9	E8	4	8			
	Holy Head	51.8	NNW6	2	9			
	Valentia	50.9	SE6	3	8			
	Scilly	53.1	NW2	1	8			
	Yarmouth	49.5	W2	3	7			
	Ejnemouth	51.7	ENE4	4	9			
Hol.	Helder	49.7	S4	4	8			
	Vlissingen	49.9	S4	4	8			
Francja	Gris Nez							
	St Mathieu							
	Paris							
	Dijon							
	Pte d'Ais	51.4	NW6	0	8			
	Clermont							
	Biarritz							
	Rennes							
	Strasbourg							
Bel.	Bruxelles							
Niemcy	Helgoland	51.9	SW2	mgła	6			
	Borkum	51.5	S4	4	7			
	Hamburg	51.7	ESE2	deszcz	5			
	Stralsund	50.1	NNE2	—"—	5			
	Berlin	50.6	cisza	mgła	6			
	Dresden	52.3	SSE6	4	6			
	Breslau	52.9	WSW6	4	7			
	Frankfurt n/M	53.3	NNE2	9	5			
	München	51.7	E4	4	3			
	Salzburg	51.8	SE2	mgła	4			
Szwajc.	Genève							
	Zurich	53.6	SE2	4	3			
	Lugano	49.3	WSW4	4	8			
Dania	Kopenhaga	53.2	ENE6	4	2			
	Skagen	56.3	ENE8	4	0			
	Horsholm	54.2	ENE8	krupa	1			
	Blaandshuk	52.8	E4	deszcz	4			
	Hammervhus	50.9	NE18	—"—	3			

	Stacja	Ciśnienie 700 mm +	Wiatr	Zachmurzenie	Temp. °C.	Opady mm.	Temp. Max.	Temp. Min.
Szwecja	Stockholm	59.7	NE6	0	-5			
	Hernösand	63.7	N4	0	-13			
	Haparanda	64.7	N4	4	-14			
	Wisby	55.6	NE10	4	0			
	Karlstad	61.5	ENE8	4	-5			
	Stortien	68.3	cisza	0	-24			
	Jönköping	58.6	NE12	0	-3			
Norwegja	Ardenes	67.5	S1	9	—			
	Bronnö	66.3	E4	0	-8			
	Valdersund	59.5	ESE6	0	-9			
	Skudesnes	56.2	ESE4	1	3			
Finlandja	Helsinki	57.5	NE8	śnieg	-8			
	Sortavala	59.9	cisza	4	-13			
	Kuopio	61.9	NNE1	4	-18			
	Kajana	62.2	cisza	4	-19			
	Sodankylä	65.2	N2	4	-12			
Estonja	Tallin (Reval)	55.7	NE10	śnieg	-1			
	Dorpat	53.6	NE4	—"—	-2			
	Filsand	55.1	ENE2	4	1			
Rosja	Petrograd	55.7	ENE8	4	-4			
	Moskwa	58.1	SSW4	4	2			
	Hajmo	57.3	S6	0	4			
	Haparl	55.8	SW2	4	0			
	Kem	61.2	ENE6	3	-9			
	Jan Mayen							
	Thorshavn	54.0	SE10	4	5			
	Seydisfiord	49.0	E6	deszcz	5			
Austrja	Wien							
	Feldkirch							
	Innsbruck							
	Klagenfurt							
Czechosłowacja	Praha							
	Eger (Cheb)							
	Olomauc							
	Stare Data							
	Kosajce							
Węgry	Budapest							
	Szombathely							
	Szeged							
Hiszp.	Madrid							
	Coruna							
	Palma							
Włochy	Genua	55.1	S14	2	16			
	Firenze	46.1	cisza	4	13			
	Livorno	47.3	SSE10	3	15			
	Roma	48.8	SSE8	4	13			
	Napoli	57.7	S6	3	15			
	Brindisi	54.1	S14	4	15			
	Maddalena	43.0	W10	1	12			
	Palermo							
Bałkany	Beograd	55.7	SE12	4	11			
	Bucuresti							
	Sofja							
	Konstantynopol							
	Athènes							
	Malta							
Stacje górskie i półwys.	Tunis							
	Alger							
	Sonnblick (3105)							
	Jungfrau (2964)							
	Säntis (2500)							

Spostrzeżenia pilotowe.

Stacja	Godz.	Wiatr	500	1000	1500	2000	2500	3000	3500	4000	4500	5000	Temp.	Wiatr	Uwagi
Warszawa															

Wydawnictwo Państwowego Instytutu Meteorologicznego w Warszawie

Edition du matin (7h. G.M.T.) — *4. XII. 24. N°339a*

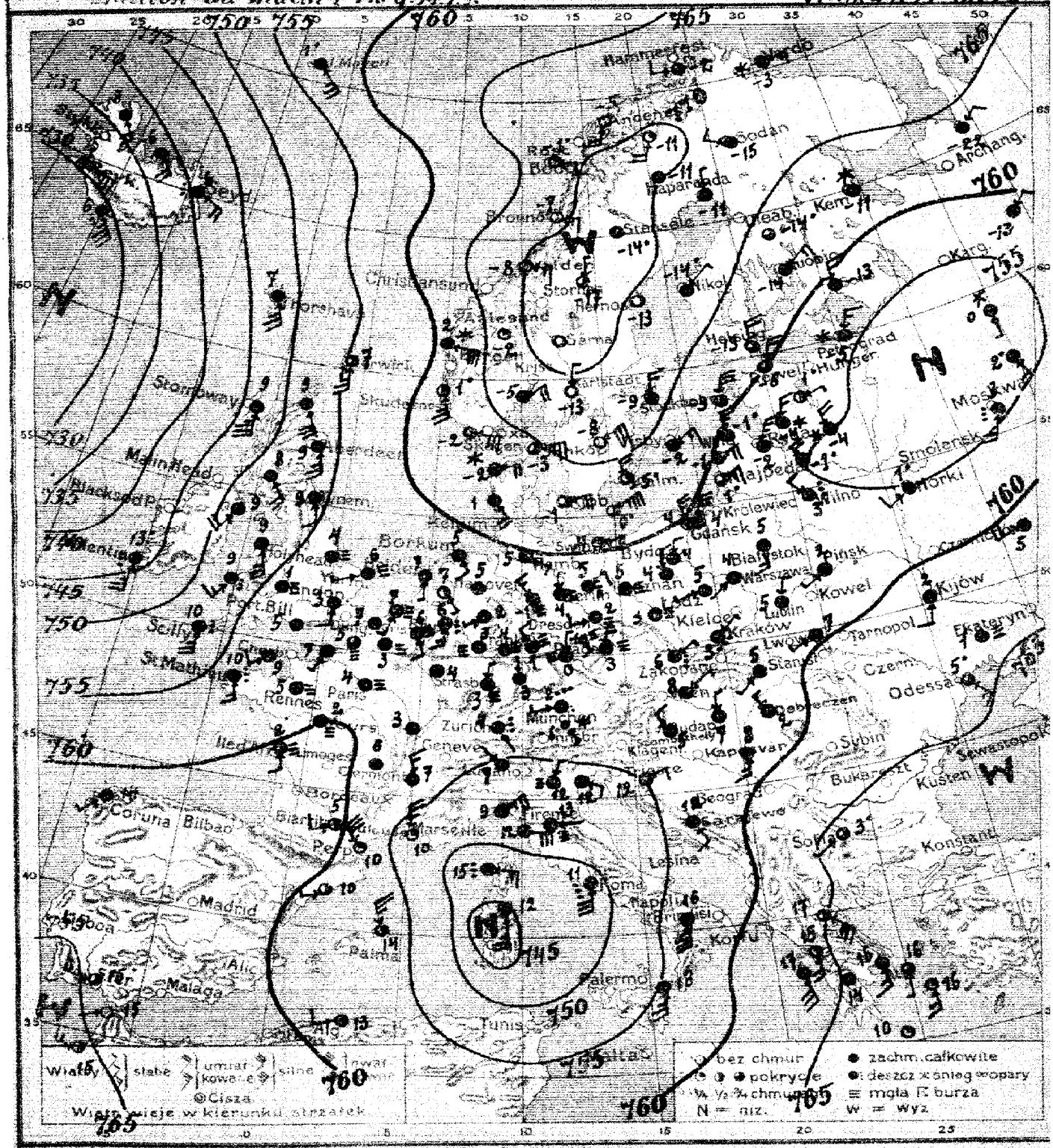

Warszawa. Mapa pogody z dnia 4. XII. Czwartek 1924 r. 7 rano. Rocznik V. N°339a

Przewidywany przebieg pogody w ciągu doby następnej. Znaczne ochłodnienie i zmniejszenie się zachmurzenia na północy i w środku kraju, małe zmiany temperatury, pochmurno, możliwy śnieg na południu; zwana mgła; umiarkowane, miejscami dość znaczne wiatry z kierunków północnych. W. M.

Wydano dnia 4. XII. 1924 r. o godz. 11h.

Spostrzeżenia meteorologiczne z dnia dzisiejszego rano 4.XI.24 r. № 339

	Stacja	Ciśnienie 700 mm +	Wiatr	Zachmurzenie	Temp. °C	Opady mm	Temp. Max	Temp. Min
Polska	Wilno	55.3	NW4	deszcz	3	2	8	0
	Pińsk	57.9	SW1	4	2	0	5	1
	Białystok	56.7	S6	4	5	2	6	5
	Brześć n/B.							
	Kowierce							
	Warszawa	58.0	SW1	4	4	1	8	2
	Łódź	58.2	WSW2	4	5	0	–	4
	Lublin	57.9	NNE2	4	5	ślad	8	2
	Lwów	60.0	SW2	4	7	0	7	2
	Zakopane							
	Kraków	58.0	NE2	deszcz	3	1	13	0
	Cieszyn							
	Poznań	58.6	NNE4	4	4	0.2	5	3
	Toruń							
	Bydgoszcz	58.6	N4	4	4	2	7	0
	Chojnice							
	Tczew							
	Hel							
	Puck							
W.M.	Gdańsk	59.7	NNE12	4	4	2	–	3
Anglia	Lerwick	55.0	SSE10	deszcz	7	0.3		
	Stornoway	44.8	S14	4	9	0		
	Aberdeen	52.8	SSE10	4	9	3		
	Holy-Head	52.1	SSE10	11	9	0		
	Valentia	43.9	SSW10	deszcz	13	–		
	Scilly	43.0	S10	— „ —	10	5		
	Yarmouth	56.9	WSW2	mgła	8	0		
	Eymouth	54.1	SSE4	4	9	0		
Hol.	Helder	57.4	S2	4	7	–		
	Vlissingen	56.2	SSW1	mgła	7			
Francja	Gris Nez	56.7	cisza	4	7	0	–	0
	St. Mathieu	57.1	SSE6	deszcz	10	3	–	6
	Paris	58.3	cisza	mgła	4	0	–	4
	Dijon	58.8	—	4	3	0	–	2
	Ile d'Aix	50.1	SSE4	mgła	2	0	–	–
	Clermont	58.7	cisza	4	6	0	–	6
	Biarritz	67.0	WSW4	3	5	0	–	5
	Rennes	49.7	cisza	mgła	5	0.2	–	4
	Strasbourg	58.6	NNE2	— „ —	3	0	–	2
Bel.	Bruxelles	57.0	SSE4	4	6	–	–	–
Niemcy	Keitum	59.3	cisza	4	5	0	–	5
	Borkum	59.2	SE4	4	5			
	Hamburg	59.8	ESE4	4	5	1	–	5
	Swinemünde	60.4	ENE8	4	4	1	–	4
	Berlin	58.9	NE4	deszcz	5	0.1	–	4
	Dresden	58.8	WSW4	mgła	2	ślad	–	1
	Breslau	58.5	cisza	— „ —	3	0	–	1
	Frankfurt a/M	58.7	— „ —	— „ —	4	0	–	3
	München	57.5	WSW1	deszcz	2	6	–	9
Lit.	Klajpeda	59.2	NE6	3	1	4	–	
Szwajcarja	Genève							
	Zürich	59.6	SE1	deszcz	4	–		
	Lugano	54.3	NW1	4	7			
Dania	København	63.9	ENE8	3	-1	ślad		
	Skagen	64.9	ENE10	1	-3	0		
	Hanstholm	63.9	ENE8	śnieg	-2	1		
	Blaavandshuk	67.2	SE8	4	1	1		
	Hammershus	61.3	NE14	3	0	1		

	Stacja	Ciśnienie 700 mm +	Wiatr	Zachmurzenie	Temp. °C	Opady mm	Temp. Max	Temp. Min
Szwecja	Stockholm	63.9	N6	4	-9		–	
	Hernösand	69.0	cisza	5	-13	0		
	Haparanda	67.7	N2	4	-11	0	–	-14
	Wisby	63.9	NE6	4	-2	0.1	–	–
	Karlstad	68.6	N2	0	-13	0	–	-13
	Storlien	71.0	cisza	4	-14	–		
	Jönköping	67.3	NE10	0	-8	0	–	8
Norwegja	Andenes	68.9	SSW6	0	-5	0		
	Bronnö	69.4	E6	0	-7	0		
	Valdersund	70.3	E6	0	-8	0		
	Skudesnes	62.0	SSE10	1	-1	0		
Finlandja	Helsinki	61.0	N8	3	-13	0	–	-13
	Sortavala	59.4	N6	4	-13	0.1	–	-13
	Kuopio	64.2	NE6	4	-14	0	–	–
	Wasa	66.3	NE2	4	-14	0.2	–	-17
	Sodankylä	67.2	WNW4	4	-15	0.4	–	-14
Estonja	Tallin (Rewel)	59.9	NNE8	4	-6	0	-7	-8
	Dorpat	55.1	ENE2	4	1	0	1	0
	Filsand	60.9	NNE12	4	3	0	6	4
Rosja	Petrograd	55.6	NNE6	śnieg	-5	0		
	Moskwa	65.4	SSW9	deszcz	3	1		
	Kijów	67.2	SSW4	4	2	0		
	Horki	55.1	SW4	4	1	1		
	Mezeń	63.6	NE4	4	-22	6		
	Jan Mayen	58.7	SE10	4	1	ślad		
	Thorshavn	48.0	SSE10	4	7	–		
	Seydisfjord	40.8	ESE8	deszcz	6			
Austrja	Wien							
	Feldkirch							
	Innsbruck							
	Klagenfurt							
Czechosłowacja	Praha	57.8	N4	mgła	1	0.1	–	2
	Eger (Cheb)	58.5	NW2	— „ —	0	ślad	–	1
	Olomouc	56.4	NE2	deszcz	6			4
	Stara Dala	59.1	SW2	4	5	ślad	–	2
	Kosyce / Bratislava	55.9	NE2	4	8	1		
Węgry	Budapest	57.3	N2	4	7	ślad	6	[illegible]
	Szombathely	55.5	NW4	4	6	— „ —	[illegible]	4
	Szeged	57.9	S6	4	8	1	[illegible]	1
Hiszp.	Barcelona	57.6	WSW2	2	10	–		
	Madrid	67.0	SW1	4	14			
	Coruña / Pontevedra(?)	64.0	N6	2	15			
	Palma	51.0	NE[illegible]	4	9			
Włochy	Genova	54.9	E1	mgła	13	0		
	Firenze / Livorno	52.0	E12	2	12	2		
		48.6		deszcz	11			
	Roma / Messina(?)	55.5	S10	4	10			
	Napoli / Brindisi(?)	57.4	S14	4	16			
	Maddalena	44.1	S10	4	12			
	Palermo	55.3	ESE2	–				
Balkany	Belgrad	54.7	NE4	2	12			
	Bucuresti	55.1	SE4	4	12			
	Sofia	60.0	SW2	3	3			
	Konstantynopol	62.0	SSE12	4	17			
	Athènes	65.3	S6	4	16			
Afryka	Malta	60.0	N6	2	15			
	Tunis	59.0	WSW4	2	13	–		
	Alger							
Stacje górskie	Sonnblick (3105)							
	Zugspitze (2964)							
	Säntis (2500)							

Spostrzeżenia pilotowe.

Stacja	Godz.	Wiatr dolny	500	1000	1500	2000	2500	3000	3500	4000	4500	5000	Granica zasięgu	Rodzaj chmur	Uwagi
Warszawa															

Ogólny stan atmosfery w dniu 4.XI.24 r. № 339.

Wyż barometryczny nad Skandynawją, głęboka depresja nad Atlantykiem, druga nad Sardynją, dość niskie ciśnienie nad Rosją środkową. W Polsce pochmurno, mglisto, miejscami opady, temperatura od 2° do 7°C.

Wydawnictwo Państwowego Instytutu Meteorologicznego w Warszawie

Édition du soir [18h. G.m.t.] 4. XII. 24. N° 339b.

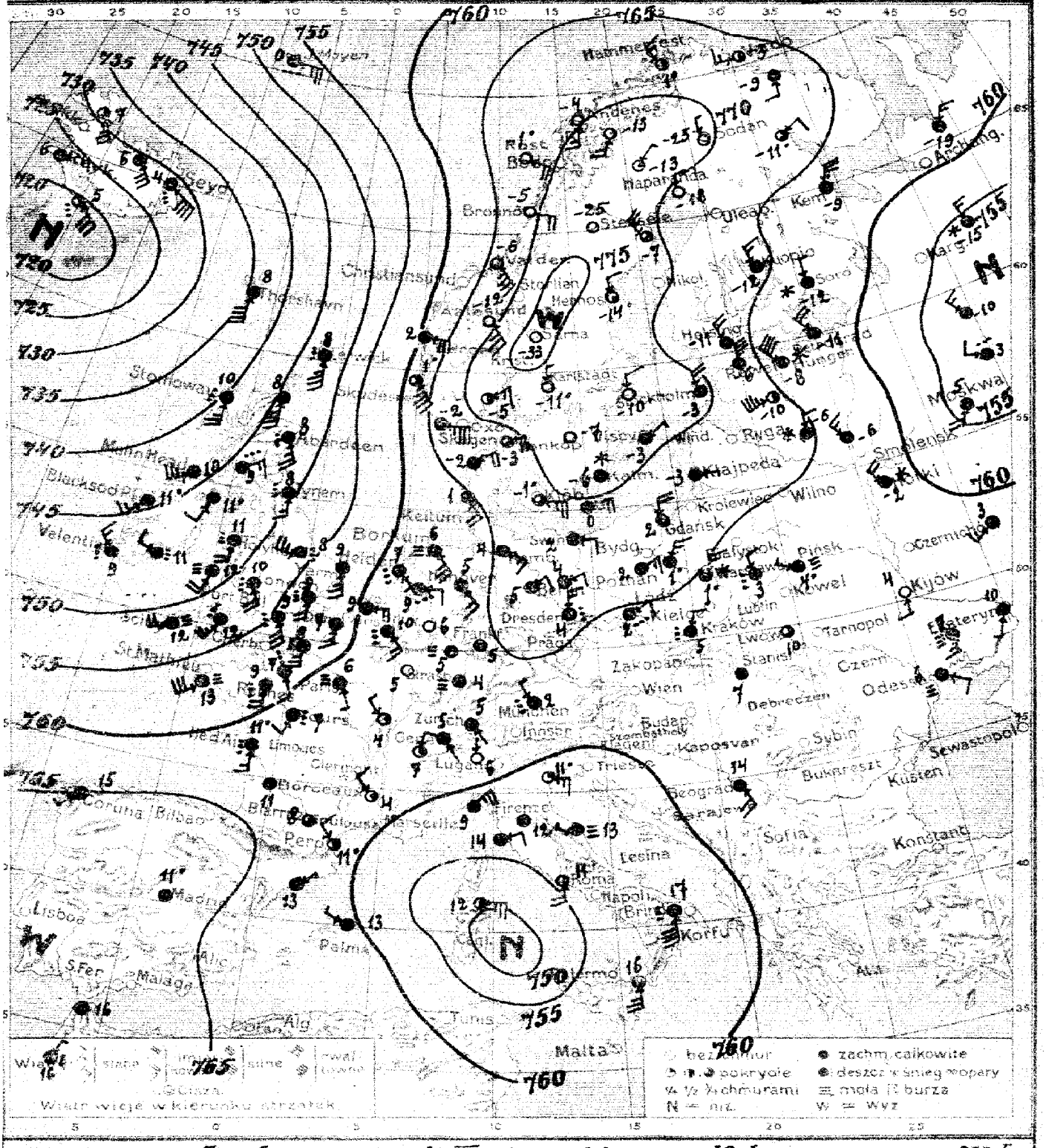

Warszawa. Izobary z dnia 4. XII. Czwartek 1924 r. 18 4no. Rocznik V. N° 339 b.

Przewidywany przebieg pogody w ciągu doby następnej

Wydano dnia 1924 r. o godz.

Spostrzeżenia meteorologiczne z dnia dzisiejszego rano [illegible] 4 XII. 24. [illegible]

Stacja	Ciśnienie 700mm+	Wiatr	Zachmurzenie	Temp. °C.	Opady mm	Temp. Max.	Temp. Min.
Polska							
Wilno							
Płock	51.9	WNW1	mgła	4			
Białystok							
Brześć n/B	62.0	N4	deszcz	3			
Radziejów							
Warszawa	64.9	NNE2	śnieg	4			
Łódź							
Lublin							
Lwów	61.4	cisza	3	10			
Zakopane							
Kraków	4.8	NNE4	deszcz	5			
Oświęcim							
Poznań	66.9	NE6	4	2			
Toruń	67.3	NNE3	4	1			
Bydgoszcz							
Chojnice							
Tczew							
Hel							
Puck							
Anglia							
Gdańsk	59.4	W6	4	2			
Terunck	45.3	S18	deszcz	8			
Stornoway	40.5	S10	—"—	10			
Aberdeen	47.1	SSE10	—"—	8			
Holy Head	46.6	S6	—"—	11			
Valentia	48.2	W4	—"—	9			
Scilly	50.1	NSW3	mgła	12			
Yarmouth	57.1	S10	4	9			
Tynemouth	49.1	S6	deszcz	8			
Holandja							
Helder	62.2	ESE2	—"—	7			
Vlissingen	60.5	E6	4	9			
Francja							
Groix Nez	58.6	S6	2	7			
St. Valbreig	66.5	SW4	mgła	5			
Paris	61.1	SSE2	—"—	6			
Dijon	64.1	NW2	4	4			
Ile d'Aix	62.4	S6	deszcz	11			
Charente	63.1	SSW2	—"—	7			
Brest	61.1	NW4	2	11			
Rochefort	58.1	S8	deszcz	9			
Strasbourg	64.4	cisza	mgła	4			
Belgja							
Bruxelles	60.6	SE6	deszcz	10			
Niemcy							
Ratum	63.8	SE6	4	5			
Borkum	64.1	SE10	mgła	6			
Hamburg	55.4	ESE6	4	4			
Swinemunde	57.4	E4	4	2			
Berlin	66.2	ENE4	4	4			
Dresden	65.7	N6	deszcz	2			
Breslau	64.8	NE4	—"—	2			
Frankfurt n/M	62.8	cisza	1	5			
München	55.7	NW4	deszcz	2			
Schwerin	58.5	E2	1	-1			
Szwajcarja							
Genewa	64.5	NW2	1	2			
Berno	65.3	S4	4	5			
Lugano	59.7	N1	3	6			
Duńska							
Kjöbenhavn	48.5	E10	3	-1			
Skagen	56.6	ENE6	3	3			
Hanstholm	52.1	ENE6	4	-2			
Blaavandshuk	54.1	SE8	4	5			
Horsensfjorden	45.0	NE4	4	0			

Stacja	Ciśnienie 700mm+	Wiatr	Zachmurzenie	Temp. °C	Opady mm	Temp. Max.	Temp. Min.
Szwecja							
Stockholm	70.5	N4	0	-10			
Hernösand	72.5	N4	1	-14			
Haparanda	69.6	N1	0	-11			
Visby	70.8	NE2	4	-3			
Karlstad	73.3	N2	0	-11			
Sztokholm	76.8	cisza	0	-33			
Jonköping	72.1	—"—	0	-7			
Norwegja							
Andenes	69.4	S6	0	-4			
Bronnö	69.2	E8	0	-5			
Valdersund	64.8	SE14	0	-6			
Skudesnæs	62.9	SE14	3	1			
Finlandja							
Helsinki	66.7	NNW8	4	-11			
Sulvarala	62.4	N2	śnieg	-12			
Kuopio	66.4	NNW6	4	-12			
Wasa							
Sodankylä	70.4	N2	0	-25			
Estonja							
Tallin (Reval)	67.7	N14	4	-6			
Dorpat	65.7	WSW4	2	-10			
Felsand	70.4	N2	4	-3			
Rosja							
Petrograd	61.2	NW8	4	-11			
Moskwa	54.2	SSW8	4	5			
Odessa	64.6	ESE4	mgła	6			
Horki	62.0	NW8	śnieg	-9			
Kem	62.5	NNE13	4	-9			
Jan Mayen	54.8	E10	deszcz	0			
Thorshavn	55.0	S16	4	8			
Seydisfjord	28.6	ESE16	deszcz	4			
Austrja							
Wiedeń							
Feldkirch							
Innsbruck							
Klagenfurt							
Czechosłowacja							
Pragha							
Liptó-Ujvár							
Ołomuniec							
Stara Dala							
Kosice	61.0	cisza	4	7			
Węgry							
Budapeszt							
Szombathely							
Szeged							
Hiszp.							
Madrid	66.8	deszcz	4	17			
Corunna	65.8	SW4	4	15			
Puerto Leon	61.6	NE2	4	19			
Włochy							
Genua	59.0	NE4	4	9			
Florencja	56.3	cisza	4	12			
Livorno	57.7	ENE2	4	14			
Rzym	55.6	S2	2	11			
Neapol	59.4	S10	4	13			
Palermo	58.4	S16	deszcz	17			
Valletta	50.3	E10	2	18			
Palermo	57.7	E6	1	17			
Bałkany							
Belgrad	61.9	SE6	4	14			
Bucuresti							
Sofia							
Konstantynopol							
Athenes							
Stacje górskie							
Malta							
Puy de Dôme	67.1	cisza	4	10			
Aigoual	67.0	N2	deszcz	16			
Sonnblick (3105)							
Zugspitze (2964)							
Säntis (2500)	52.1	N1	mgła	-5			

Spostrzeżenia pilotowe

Stacja	0000 m	Wiatr dzisiaj	500	1000	1500	2000	2500	3000	3500	4000	4500	5000	Granica obłoków	Podstawa chmur	Uwagi
Warszawa															

Wydawnictwo Państwowego Instytutu Meteorologicznego w Warszawie

Edition du matin [7 h G. M. T.] 5. XII. 24. N: 340 a.

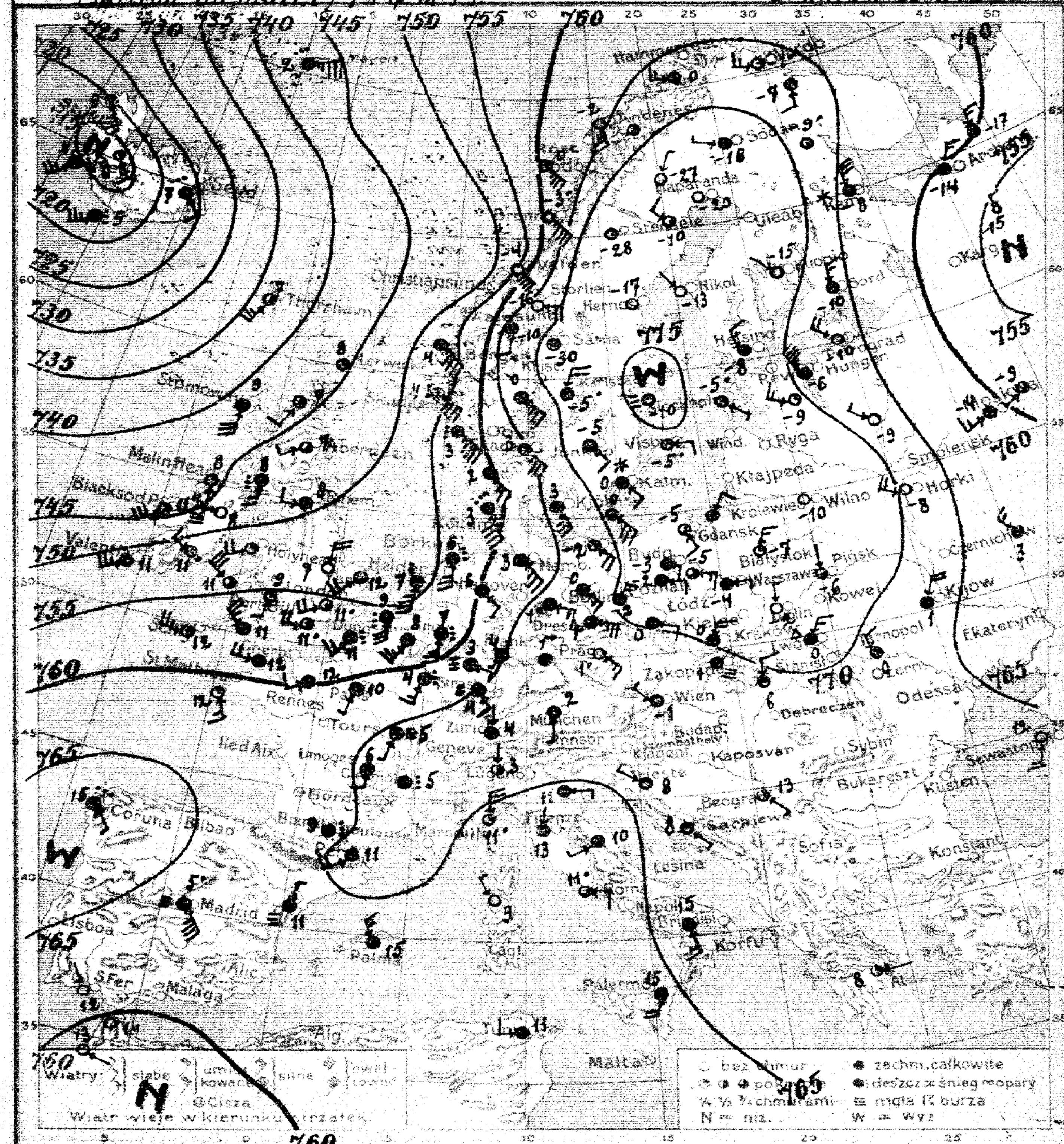

Warszawa. Mapa pogody z dnia 5. XII. Piątek 1924 r. 7 rano. Rocznik V. N 340 a

Przewidywany przebieg pogody w ciągu doby następnej na wschodzie kraju najpierw dość pogodnie, lekki mróz; na zachodzie szybki wzrost temperatury, odwilż, opady [śnieg]; wiatry z kierunków wschodnich. — SłB

Wydano dnia 5 XII 1924 r. o godz. 11

Spostrzeżenia meteorologiczne z dnia dzisiejszego rano 5 XII 24 r.

	Stacja	Ciśnienie 700 mm +	Wiatr	Zachmurzenie	Temp. °C	Opady mm	Temp. Max	Temp. Min
Polska	Wilno	[illegible]	cisza	0	-10	0	3	-10
	Pińsk	[illegible]	N.	1	-6	0.1	6	-6
	Białystok	72.8	NNE	1	-7	0	7	-8
	Brześć n/B							
	Kiwerce							
	Warszawa	72.7	E4	4	-4	2	8	-5
	Łódź							
	Lublin	71.0	N2	4	-2	6	6	-3
	Lwów	70.6	NE6	krupy	-0	5	15	-1
	Zakopane	69.0	cisza	mgła	1	6	12	1
	Kraków	70.0	NE6	4	-0	3	7	-0
	Cieszyn							
	Poznań	[illegible].3	E4	4	-2	0	5	-4
	Toruń	72.8	E6	1	-5	0	–	–
	Bydgoszcz	72.7	E6	4	-3	0	4	-5
	Chojnice							
	Tczew							
	Hel							
	Puck							
W.M.	Gdańsk	74.0	SSE4	3	-5	ślad	3	-6
Anglja	Lerwick	44.7	cisza	1	8	1		
	Stornoway	41.0	S12	4	9	9		
	Aberdeen	46.9	WSW4	1	7	[illegible]		
	Holy Head	52.0	WSW8	1	9	–		
	Valentia	52.9	SW10	4	11	1		
	Scilly	58.0	W10	1	12	0		
	Yarmouth	52.6	SW8	4	12	4		
	Tynemouth	49.7	W4	2	[illegible]	22		
Hol.	Helder	51.4	SSW14	deszcz	7	–		
	Vlissingen	55.7	S12	"	9	–		
Francja	Calais	54.9	SW8	"	11	6	–	–
	Brest	61.0	SSE6	2	12	9	–	–
	Paris	60.3	SSW2	4	10	4	–	6
	Dijon	65.4	SSW2	mgła	5	–	–	0
	Toulouse	64.1	cisza	deszcz	9	–	–	–
	Clermont	65.3	S4	4	6	2	–	1
	Argentan	59.5	WSW4	4	12	–	–	–
	Lyon	66.6	cisza	deszcz	5	–	–	–
	Strasbourg	65.1	SSE4	mgła	4	0	–	4
Bel.	Bruxelles	55.7	SSW10	deszcz	8	–		–
Niemcy	[illegible]gen	60.2	SE4	4	6	0	–	4
	Borkum	57.5	S12	deszcz	6	ślad	–	-6
	Hamburg	63.7	SE10	4	3	0	–	3
	Swinemünde	69.5	SE8	2	-2	0	–	-2
	Berlin	68.2	SE6	4	-0	0	–	-1
	Dresden	67.4	ESE10	4	1	0.5	–	-0
	Breslau	69.9	ESE4	4	0	0.4	–	0
	Frankfurt a/M	65.0	SW2	4	4	0	–	4
	München	66.9	S2	4	2	2	–	2
	Königsberg	74.0	NE4	1	-8	0	–	-8
Szwajc.	Genewa							
	Zurich	67.8	N1	4	4	–		
	Lugano	66.0	N1	2	3	–		
Dania	Kjøbenhavn	69.4	SSE12	4	3	0		
	Skagen	64.4	SE14	3	3	0		
	Hanstholm	60.1	SE10	4	2	0		
	Blaavandshuk	58.2	SSE16	deszcz	3	0.1		
	Hammerhus	70.0	SE12	4	0	0		

	Stacja	Ciśnienie 700 mm +	Wiatr	Zachmurzenie	Temp. °C	Opady mm	Temp. Max	Temp. Min
Szwecja	Stockholm	75.1	cisza	mgła	-10	0	–	-12
	Hernösand	71.9	"	0	-17	0	–	–
	Haparanda	72.0	"	0	-20	0	–	–
	Wisby	74.1	E4	1	-5	0		–
	Karlstad	72.1	NNE8	4	-5	0	–	-12
	Storlien	65.6	E8	4	-16	0	–	-16
	Jönköping	72.9	SE4	4	-5	0	–	-10
Norwegja	Andenes	63.8	SSW10	0	-2	0		
	Bronnö	62.6	SE15	0	-3	–		
	Valdersund	51.0	SE16	0	-4	0		
	Skudesnes	53.4	SE16	deszcz	4	ślad		
Finlandja	Helsinki	72.0	NNW6	4	-8	0	–	[illegible]
	Sortavala	66.1	N6	4	-10	0.2	–	-12
	Kuopio	71.2	NW1	0	-15	0		
	Wasa	73.1	NW1	0	-13	0.1	–	-13
	Sodankylä	71.6	W2	4	-18	0	–	[illegible]
Estonja	Tallin (Reval)	68.2	NNW14	4	-6	2	-5	[illegible]
	Dorpat	71.1	WNW6	0	-9	0	-6	[illegible]
	Filsand	74.9	ESE2	0	-5	0	-2	[illegible]
Rosja	Petrograd	66.3	NW8	0	-11	0		
	Moskwa	56.0	WSW6	4	-5	–		
	Horki	70.0	WNW8	0	-9	0		
	Kijów	65.6	NNE8	4	2	0		
	Mezeń	61.0	NNE6	4	-18	0		
	Jan Mayen	44.1	ENE14	deszcz	2	2		
	Thorshavn	37.2	SSW10	2	7			
	Seydisfjord	43.8	SE4	deszcz	7	–		
Austrja	Wien	67.0	NW2	4	-1	–		
	Feldkirch							
	Innsbruck							
	Klagenfurt							
Czechosłowacja	Praha	68.0	ESE6	0	1			
	Eger (Cheb)							
	Olomouc							
	Stara Dala							
	Košice	65.0	N4	4	6			
Węgry	Budapest							
	Szombathely							
	Szeged							
Hiszp.	Madrid	64.0	SE14	mgła	5			
	Coruna	68.0	SE2	deszcz	15			
	S. Fernando	63.0	NW1	0	12			
Włochy	Genova	64.2	N12	7	11			
	Firenze	64.0	N1	4	13	–		
	Ancona	64.1	WSW2	4	10	–		
	Roma	63.4	E6	3	11	–		
	Venezia	64.3	E2	4	11	–		
	Taranto	65.0	SSE6	4	15			
	Messina	64.0	SSW2	4	15			
	Palermo							
Bałkany	Belgrad	65.0	SE2	3	13	–		
	Sarajewo	66.0	SE2	4	9	–		
	Zagreb	67.0	WNW1	4	8	–		
	Konstantynopol							
	Athenes	68.3	E1	1	8			
	Malta							
Afryka	Tunis	63.0	W4	4	11	–		
	Alger	59.0	cisza	0	14	–		
Stacje górskie	Sonnblick (3105)							
	Zugspitze (2964)							
	Säntis (2500)							

Spostrzeżenia pilotowe.

Stacja	Godz.	Wiatr dolny	500	1000	1500	2000	2500	3000	3500	4000	4500	5000	Granica dolna chmur	Rodzaj chmur	Uwagi
Warszawa															

Ogólny stan atmosfery w dniu 5. XII. 24 r. N° 340
Wysokie ciśnienie nad Bałtykiem Polska i Łotwa, niskie nad Islandją oraz Rosją północną. W Polsce lekki mróz, na północno-wschodzie dość pogodnie, na południo-zachodzie pochmurno.

Wydawnictwo Państwowego Instytutu Meteorologicznego w Warszawie

Édition du soir [18 h. G.M.T.] *5. XII. 24. N° 340 b.*

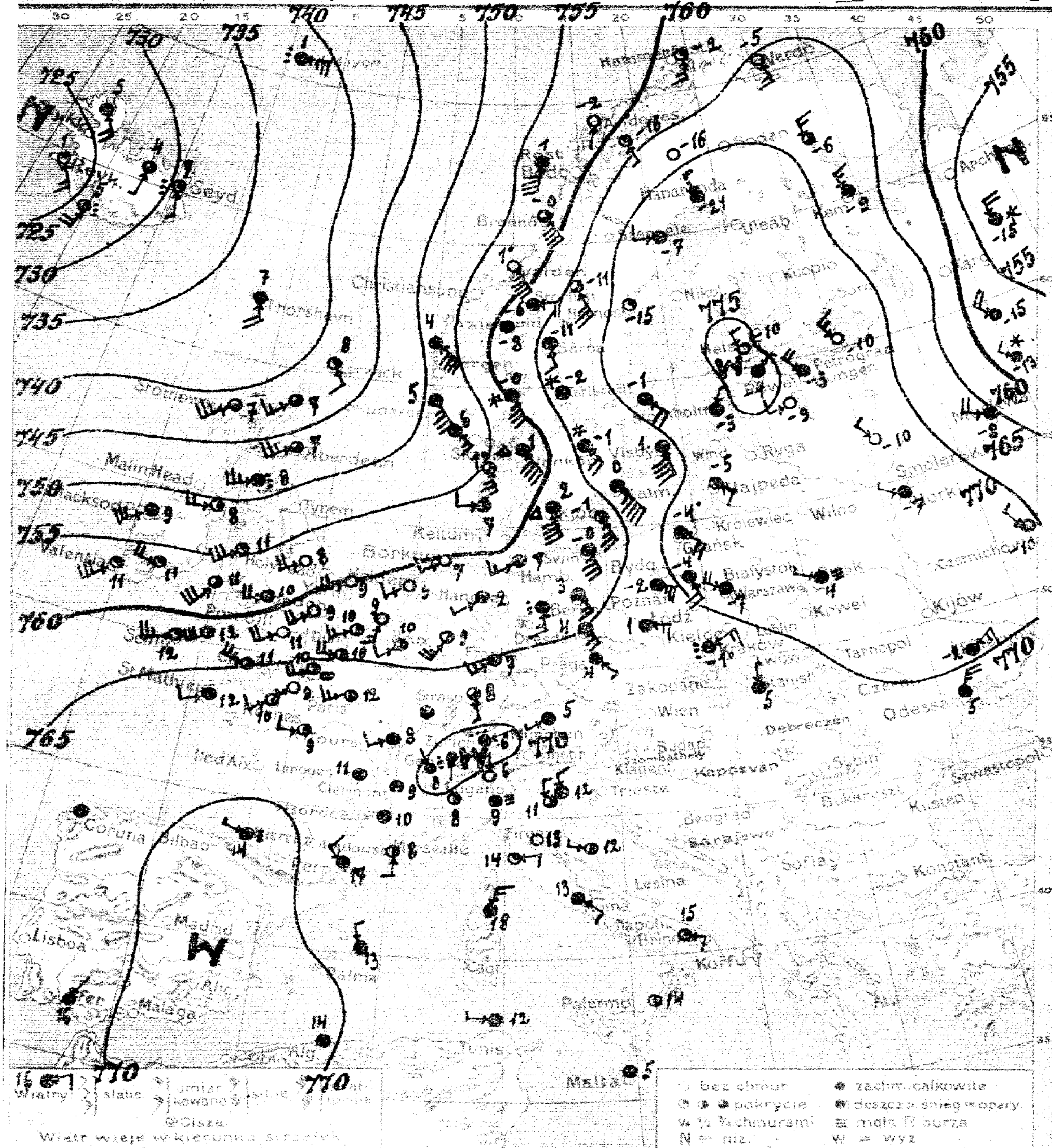

Warszawa. Mapa pogody z dnia 5. XII Piątek. 1924 r. 18 h. **Izobary** *Rocznik V Nr 340 b.*

Przewidywany przebieg pogody w ciągu doby następnej

Wydano dnia 1924 r. o godz.

Spostrzeżenia meteorologiczne z dnia dzisiejszego 1924 r. 3.XII.24. Nr 3603

Stacja	Ciśnienie 700 mm.	Wiatr	Zachmurzenie	Temp. °C.	Opady m.m.	Temp. Max.	Temp. Min.
Polska							
Wilno							
Flisk	74.0	WNW 2	mgła	11			
Białystok							
Brześć n/Bugiem							
Kalisz							
Warszawa	72.1	WNW 8	-4	-7			
Łódź							
Lublin							
Lwów							
Zakopane							
Kraków	69.2	NE 6	deszcz	-1			
Oświęcim							
Poznań	69.1	ESE 10	4	-2			
Toruń	70.3	SEB	11	-4			
Bydgoszcz							
Chojnice							
Śrem							
Hel							
Puck							
Kołobrzeg	70.9	SE 8	4	-4			
Anglia							
Lerwick	41.8	SE 4	2	8			
Stornoway	42.6	SW 10	2	7			
Aberdeen	46.4	SW 10	3	7			
Holy-Head	54.9	SW 12	1	11			
Valentia	56.0	SW 12	1	11			
Scilly	58.6	WSW 10	1	12			
Yarmouth	60.0	SW 8	0	9			
London	61.5	SW 8	0	9			
Niemcy							
Heldar	59.7	SW 4	0	9			
Hasingen	62.0	SSW 6	0	9			
Cuxhaven	63.1	SW 8	2	10			
Kopenhaga	65.1	SW 2	0	9			
Francja							
Paris	65.8	WSW 6	2	12			
Dijon	67.3	WSW 4	4	8			
Toulouse	68.1	W 4	2	9			
Clermont	68.0	czasz.	4	11			
Biarritz	71.0	W 2	deszcz	14			
Nantes	67.2	SW 4	1	10			
Strasburg	65.5	SSE 2	3	8			
Belfort	63.2	SW 4	3	10			
Szwajcaria							
Zurich	60.1	SW 2	4	3			
Berno	59.7	SW 4	0	7			
Genewa	60.2	SW 6	4	7			
Austria							
Swinemünde	64.0	SE 14	4	-0			
Berlin	64.1	SE 6	4	3			
Dresden	65.0	SE 8	4	4			
Praga	67.7	ESE 6	4	4			
Preszburg (Pozsony)	65.3	SW 6	4	7			
Wiedeń	67.8	SW 2	4	5			
Grazyc	73.9	SW 4	2	-3			
Włochy							
Genua	70.8	NNW 1	deszcz	8			
Florencja	71.1	ENE 1	— " —	6			
Livorno	67.6	NE	0	6			
Szwecja							
Kopenhaga	62.0	SSE 15	krupy	2			
Skagen	58.6	SE 16	— " —	1			
Haparanda	55.9	SSE 12	3	1			
Karlstad	56.6	W 2	2	-7			
Sztokholm	54.6	SSE 10	2	-1			

Stacja	Ciśnienie 700 mm.	Wiatr	Zachmurzenie	Temp. °C.	Opady m.m.	Temp. Max.	Temp. Min.
Szwecja							
Stockholm	70.6	ESE 3	4	-1			
Hernösand	71.5	czasz.	1	-15			
Haparanda	72.4	NNW 2	4	-21			
Wisby	69.3	SSE 16	8	1			
Karlstad	55.7	czasz.	śnieg	-2			
Sturlicu	67.2	E 10	4	-6			
Jönköping	55.9	SSE 8	śnieg	-1			
Norwegja							
Andenes	52.4	3	0	-2			
Bronnö	58.0	SE 16	3	-0			
Vardö	56.1	SE 18	0	-4			
Christiansund	59.3	SSE 14	4	-5			
Finlandja							
Helsinki	75.1	NNW 4	0	-10			
Sarvavala							
Kuopio							
Wasa							
Seskunkylä							
Estonja							
Tallin (Reval)	75.2	NE 2	4	-4			
Dorpat	74.1	W 4	0	-9			
Pilsand	74.4	NNE 2	4	-3			
Rosja							
Petrograd	77.4	NW 6	0	-10			
Moskwa	55.0	WNW 8	4	-8			
Hopki	73.5	NNW 2	4	-7			
Odessa	68.8	NNE 10	4	5			
Kem	69.3	NNE 5	4	-9			
Jeis Morgan	39.0	E 10	deszcz	1			
Thorshavn	36.8	SSE 8	4	7			
Jagdisfjord	30.6	SSE 2	deszcz	7			
Austrja							
Wiedeń							
Feldkirch							
Innsbruck							
Klagenfurt							
Czechosłowacja							
Praga	67.0	SE 2	4	4			
Eger (Cheb)							
Humenne							
Stara Dala							
Koszyce	68.0	N 2	4	5			
Węgry							
Budapest							
Szombathely							
Szeged							
Włochy							
Turyn	69.0	NNE 1	4	10			
Cuneo	67.0	czasz.	4	—			
Genua	69.0	NNW 2	4	13			
Florencja	67.9	czasz.	2	8			
Perugia	67.1	N 2	3	11			
Ancona	66.7	WNW 2	2	12			
Rzym	67.4	SE 4	4	13			
Foggia	67.7	SE 4	1	15			
Messina	66.2	czasz.	2	14			
Palermo	67.8	E 4	1	14			
Syrakuzy	66.4	N 4	4	12			
Bałkany							
Belgrad							
Bukareszt							
Sofja							
Konstantynopol							
Athenes							
Stacje górskie Anglji							
Mullo	65.6	czasz.	4	8			
Fleet	66.0	N 2	4	12			
Aigle	70.0	czasz.	4	14			
Sentis (2504)							
Zugspitze (2964)							
Säntis (2500)							

Spostrzeżenia pilotowe

Stacja	Data	Wiatr dolny	500	1000	1500	2000	2500	3000	3500	4000	4500	5000	Temp. dolna chmur	Rodzaj chmur	Uwagi
Warszawa															

Wydawnictwo Państwowego Instytutu Meteorologicznego w Warszawie

Edition du matin [7h. G.M.T.] 6.XII.24. N: 341a

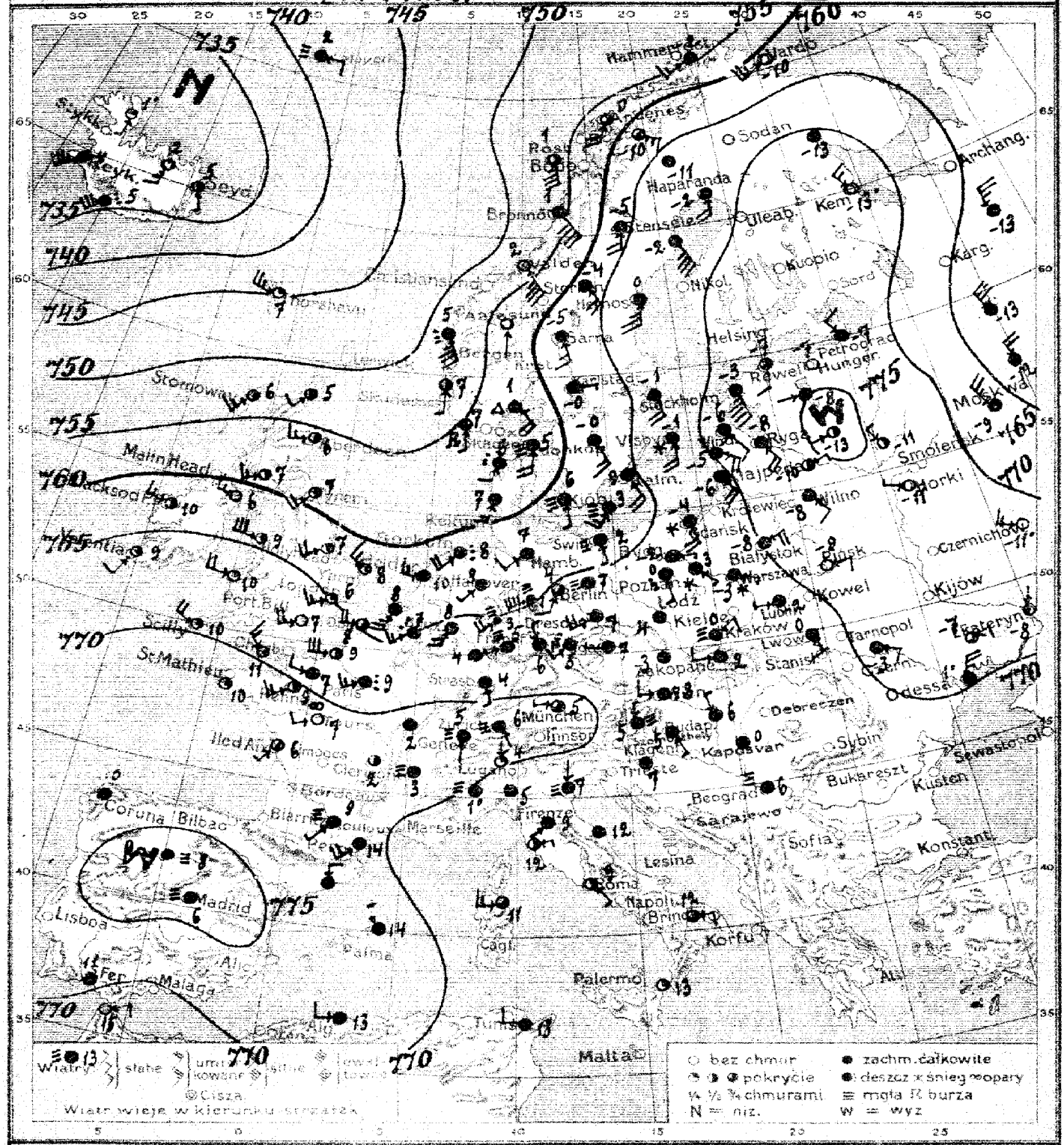

Warszawa. Mapa pogody z dnia 6. XII. *Sobota* 1924 r. 7 rano. *Rocznik* V. *№* 341a

Przewidywany przebieg pogody w ciągu doby następnej: Na zachodzie i w środku kraju pochmurno, opady [deszcz, śnieg], temperatura powyżej 0° [w nocy przymrozki]; na wschodzie lekki mróz, zachmurzenie umiarkowane; wiatry z kierunków południowych. — *S. K.*

Wydano dnia 6. XII 1924 r. o godz. 11h.

Spostrzeżenia meteorologiczne z dnia dzisiejszego rano 6.XII.24 r. N° 344

Kraj	Stacja	Ciśnienie 700 mm +	Wiatr	Zachmurzenie	Temp. °C	Opady mm	Temp. Max	Temp. Min
Polska	Wilno	71.3	SE4	4	-6	0	-6	-10
	Pińsk	71.9	E4	0	-9	0	6	-11
	Białystok	70.0	ENE3	4	-8	0	-8	-9
	Brześć n/B							
	[illegible]							
	Warszawa	68.4	ESE4	śnieg	-3	1	1	-7
	Łódź							
	Lublin	67.8	W2	4	-2	0	-4	-4
	Lwów	68.7	SSE4	4	0	1	8	-3
	Zakopane	67.6	W4	4	2	0	5	0
	Kraków	68.0	NE4	mgła	0	ślad	5	-1
	Cieszyn							
	Poznań	66.3	SSE2	deszcz	0	ślad	2	-2
	Toruń	67.1	SE2	śnieg	3	5	—	-8
	Bydgoszcz	66.7	E4	4	-2	1	0	-3
	Chojnice							
	Tczew							
	Hel							
	Puck							
W.M.	Gdańsk	67.1	SSE6	śnieg	-4	1	-3	-6
Anglja	Lerwick							
	Stornoway	53.9	SW6	1	6	3		
	Aberdeen	55.7	W6	2	6	0		
	Holy-Head	64.3	WNW12	1	9	0		
	Valentia	66.9	SSW4	1	9	1		
	Scilly	69.8	WNW8	1	10	1		
	Yarmouth	62.8	WNW6	1	8	0		
	Plymouth	59.2	SW8	1	7	0.3		
Hol.	Helder	61.4	W6	4	10	—		
	Flissingen	63.6	SSW10	4	8	—		
Francja	Calais	64.7	W8	3	8	5	—	—
	Brest	71.9	cisza	1	10	7	—	10
	Paris	68.5	WSW6	deszcz	9	0.3	—	7
	Dijon	71.7	cisza	4	2	0	—	1
	Rochefort	71.2	SW1	2	6	ślad	—	—
	Clermont	72.5	cisza	2	2	0	—	1
	Toulouse	74.4	SW1	mgła	9	1	—	8
	Rennes	70.9	WSW6	2	9	0.3	—	8
	Strasbourg	68.8	SSE2	4	4	0	—	3
Belg.	Bruxelles							
Niemcy	Löningen	68.9	SW2	4	8	0	—	6
	Bremen	69.2	SW8	deszcz	8	1	—	—
	Hamburg	63.9	SW4	4	7	ślad	—	6
	Swinemünde	63.4	SSE2	mgła	2	4	—	-0
	Berlin	65.9	cisza	—"—	7	2	—	2
	Dresden	66.3	WSW8	4	7	—	—	4
	Breslau	66.4	cisza	4	4	0.4	—	1
	Königsberg	67.8	WSW2	mgła	5	0.3	—	5
	[illegible]	70.4	W2	3	5	1	—	5
Lit.	Klajpeda	70.5	SE8	4	-6	0	—	—
Szwajc.	Genewa							
	Zurych	72.0	SE1	mgła	6	0.4	—	6
	Bern	72.3	S1	—"—	5	0.1	—	5
[illegible]	[illegible]	61.9	SSE8	—"—	6	1		
	[illegible]	58.0	S8	—"—	5	4		
	[illegible]	56.4	SSW4	deszcz	6	2		
	[illegible]	58.4	SW3	4	7	0.1		
	[illegible]	63.2	SSW6	mgła	3	1		

Kraj	Stacja	Ciśnienie 700 mm +	Wiatr	Zachmurzenie	Temp. °C	Opady mm	Temp. Max	Temp. Min
Szwecja	Stockholm	67.4	[illegible]	4	-2	0		
	Hernösand	56.6	S10	4	0	0	—	-7
	Haparanda	69.6	S8	4	-2	0	—	-20
	Wisby	66.3	S4	śnieg	-1	ślad	—	—
	Karlstad	68.9	E2	4	-0	9	—	-2
	Östersund	64.0	SE8	4	-4	0.3	—	-11
	Jönköping	68.9	SE6	4	-0	2	—	-3
Norwegja	Bodö	35.6	SSW8	3	0	0		
	Brönö	34.0	SE15	4	1	0		
	Valdersund	57.1	SE4	0	2	0		
	Skudenes	54.9	S9	9	7	1		
Finlandja	Helsinki							
	Sortavala							
	Kuopio							
	Wasa							
	Sodankylä							
Estonja	Tallin (Reval)	74.7	S4	3	-7	0	-4	-7
	Dorpat	74.7	W4	4	-8	0	-7	-11
	[illegible]	71.9	SSE13	4	-3	0	-2	-4
Rosja	Petrograd	73.6	NW4	4	-2	0		
	Moskwa	76.7	NNW4	4	-9	0		
	Horki	74.8	WNW4	0	-11	0		
	Odessa	80.0	NNE4	4	-1	0		
	Kem	77.7	NW6	0	-13	0		
	Jan Mayen	34.8	E4	mgła	-2	2		
	Thorshavn	46.4	SW8	1	7	1		
	Seydisfjord	32.1	SSE2	2	5	—		
Austrja	Wien	63.2	SW4	deszcz	4	ślad	8	4
	Villach	72.5	WNW12	śnieg	-6	1	-4	-8
	Innsbruck	59.6	NE	mgła	5	ślad	8	4
	Klagenfurt							
Czechosłowacja	Praha	67.3	W2	4	7	0.4	[illegible]	4
	Eger (Cheb)	63.9	SW4	deszcz	5	0.2	—	3
	Olomouc	61.7	cisza	4	3	0	—	2
	Ostra Lucia							
	Kaszyce							
Węgry	Budapest	67.9	NNW2	4	6	0	10	6
	Szombathely	69.2	SE2	mgła	5	0	1	[illegible]
	Szeged	72.0	cisza	4	0	—		
Hiszp.	Madrid	73.6	—"—	mgła	6	—		
	Coruña	74.3	—"—	4	10	—		
	Mahon	71.8	NW8	4	14	—		
Włochy	Torino	67.4	cisza	mgła	1	0		
	Firenze	68.5	SW1	4	9	0		
	Livorno	68.9	ENE3	9	12	0		
	Roma	63.8	SE9	2	9	0		
	Napoli	60.3	cisza	1	13	2		
	Brindisi	68.8	ESE4	2	12	0		
	Maddalena	65.4	W6	3	11	0		
	Venezia	67.8	SW2	4	9	0		
Bałkany	Beograd	63.1	cisza	mgła	6	0	—	5
	Bucureşti							
	Sofja							
	Konstantynopol							
	Athenes							
	Malta							
Afryka	Tunis	69.0	W4	4	13	—		
	Alger	73.9	W4	4	13	—		
Stacje górskie	Sonnblick (3105)							
	Zugspitze (2964)	(31.8)	NW4	śnieg	-4	5	—	—
	Säntis (2500)							

Spostrzeżenia pilotowe.

Stacja	Godz.	Wiatr przyz.	500	1000	1500	2000	2500	3000	3500	4000	4500	5000	Kierunek ruchu chmur	Rodzaj chmur	Uwagi
Warszawa															

Ogólny stan atmosfery w dniu 6.XII.24 r. N° 344.
Wysokie ciśnienie nad Europą południową oraz nad Polską, państwami Bałtyckiemi i Rosją południowo-zachodnią, niskie nad Islandją, morzem Norweskiem i Anglją. W Polsce pochmurno, opady (deszcz, śnieg), temperatura od +2° do -9°.

Wydawnictwo Państwowego Instytutu Meteorologicznego w Warszawie

Edition du soir [18 h. G.M.T.] 6. XII. 24. N° 341 b.

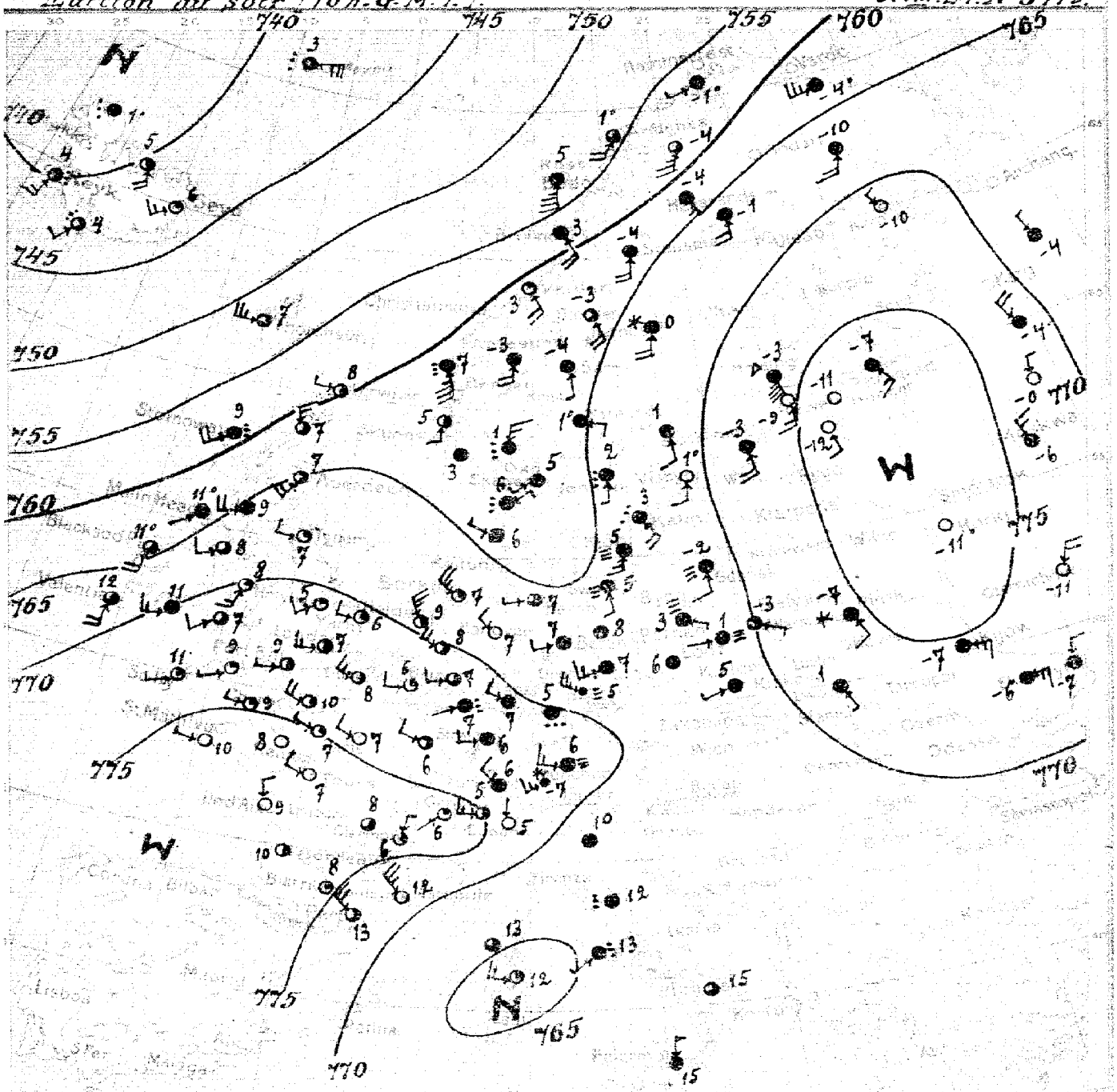

Warszawa. Izobary z dnia 6. XII. Sobota o godz. 18 h. 341 b.

Przewidywanie pogody na okres doby następnej

Wydano dnia 1924 r. o godz.

Spostrzeżenia meteorologiczne z dnia dzisiejszego 6. III. 24 r. Nr 34/

	Stacja	Ciśnienie 700mm+	Wiatr	Zachmurzenie	Temp. °C	Opady mm	Temp. Max	Temp. Min
Polska	Wilno							
	Pińsk	74.3	SE4	śnieg	-7			
	Białystok							
	Brześć n/B							
	Kowel							
	Warszawa	70.4	ESE2	4	-3			
	Łódź	68.9	W[illegible]	mgła	1			
	Lublin							
	Lwów	70.2	SE2	4	1			
	Zakopane							
	Kraków	68.9	WSW2	4	5			
	Cieszyn							
	Poznań	65.1	SSE2	mgła	3			
	Toruń							
	Bydgoszcz							
	Chojnice							
	Tczew							
	Hel							
	Puck							
W.M.	Gdańsk	62.6	SSE4	mgła	-2			
Anglja	Lerwick	58.9	W[illegible]	2	8			
	Stornoway	53.8	SW[illegible]	deszcz	9			
	Aberdeen	65.6	SW[illegible]	3	7			
	Holy-Head	70.4	SSW[illegible]	1	8			
	Valentia	68.9	S[illegible]	3	12			
	Scilly	73.6	WSW[illegible]	1	11			
	Yarmouth	71.2	W[illegible]	1	6			
	Portsmouth	—	W[illegible]	1	7			
Hol.	Helder	65.5	NW[illegible]	2	9			
	Vlissingen							
Francja	Calais	72.8	NW[illegible]	1	8			
	Brest	75.5	W[illegible]	0	10			
	Paris	74.5	NW[illegible]	0	7			
	Lyon	75.0	N[illegible]	1	6			
	Rochefort	76.1	[illegible]	0	9			
	Clermont	75.3	cisza	3	8			
	Toulouse	76.1	[illegible]	1	8			
	Rennes	76.3	cisza	0	3			
	Strasbourg	72.9	W[illegible]	4	6			
Bel.	Bruxelles	72.3	W[illegible]	[illegible]	6			
Niemcy	[illegible]	54.7	[illegible]	0	[illegible]			
	Borkum	67.1	[illegible]	[illegible]				
	Hamburg	65.8	[illegible]	3	[illegible]			
	Swinemünde	65.4	SSE[illegible]	mgła	5			
	Berlin	65.5	cisza	4	8			
	Dresden	67.0	WSW[illegible]	4	7			
	Breslau	68.1	cisza	4	6			
	Frankfurt a/M	70.8	WNW[illegible]	4	7			
	München	71.3	WNW[illegible]	mgła	6			
	Aachen	71.5	WSW[illegible]	3	7			
Szwajc.	Genève	75.5	SW[illegible]	1	6			
	Zurich	74.4	NW[illegible]	4	6			
	Lugano	67.3	N[illegible]	0	5			
Dania	Kjøbenhavn							
	Skagen	62.4	SW2	[illegible]	5			
	Hanstholm	62.1	NE[illegible]	deszcz	0			
	Blaavandshuk	62.7	NNW[illegible]	[illegible]	6			
	Hammershus	65.2	SE	4	5			

	Stacja	Ciśnienie 700mm+	Wiatr	Zachmurzenie	Temp. °C	Opady mm	Temp. Max	Temp. Min
Szwecja	Stockholm	67.6	SSE4	4	1			
	Hernösand	66.2	SE[illegible]	śnieg	0			
	Haparanda	66.0	SE[illegible]	[illegible]	-1			
	Wisby	67.9	SE4	0	1			
	Karlstad	64.9	W2	4	1			
	Oestersund	64.8	SSE[illegible]	3	-3			
	Jönköping	66.2	S2	deszcz	2			
Norwegja	Andenes	55.9	SSW3	3	1			
	Bronnö	57.8	SE3	4	3			
	Kristiansund	60.3	SSE6	1	3			
	Utsire	63.5	S4	2	5			
Finlandja	Helsinki	71.9	SSE[illegible]	krapy	-3			
	Sortavala							
	Kuopio							
	Wasa							
	Jyväskylä							
Łotwa Estonja	Tallin (Reval)	74.7	SE[illegible]	0	-9			
	Dorpat	75.7	SSE4	0	-12			
	[illegible]	71.8	SSE6	4	-3			
Rosja	Leningrad	76.4	SE6	4	-7			
	Moskwa	74.6	NNW[illegible]	4	-6			
	Kijów	74.4	E6	4	-7			
	Ekaterinoslaw	72.7	NNE4	4	-7			
	Kem	72.4	NE4	0	-10			
	[illegible]	41.8	ENE[illegible]	deszcz	3			
	[illegible]	53.6	W[illegible]	3	7			
	[illegible]	41.5	SW6	1	6			
Austrja	Wien							
	Feldkirch							
	Innsbruck							
	Klagenfurt							
Czechosłowacja	Praga							
	Eger (Cheb)							
	Olomouc							
	Stara Dala							
	[illegible]							
Węgry	Budapest							
	Szombathely							
	Szeged							
Jugosł.	Zagreb							
	[illegible]							
	[illegible]							
Włochy	Genova							
	Firenze							
	Ancona	67.0	cisza	deszcz	12			
	Roma	56.1	SW2	—"—	13			
	Messina	66.0	N2	4	15			
	Taranto	66.4	cisza	3	15			
	[illegible]	63.8	W6	1	12			
	Venezia	66.7	cisza	4	10			
Bałkany	Belgrad							
	Bukareszt							
	Sofja							
	[illegible]							
	[illegible]							
	[illegible]							
	[illegible]							
	[illegible]							
	[illegible]							
	[illegible]							
	[illegible]							

Spostrzeżenia pilotowe.

Stacja	Grunt	[illegible]	500	1000	1500	2000	2500	3000	3500	4000	4500	5000	Granica chmur	Rodzaj chmur	Uwagi
Warszawa															

Wydawnictwo Państwowego Instytutu Meteorologicznego w Warszawie

Édition du matin [7. h. G. M. T.] 7. XII. 24. N: 342a

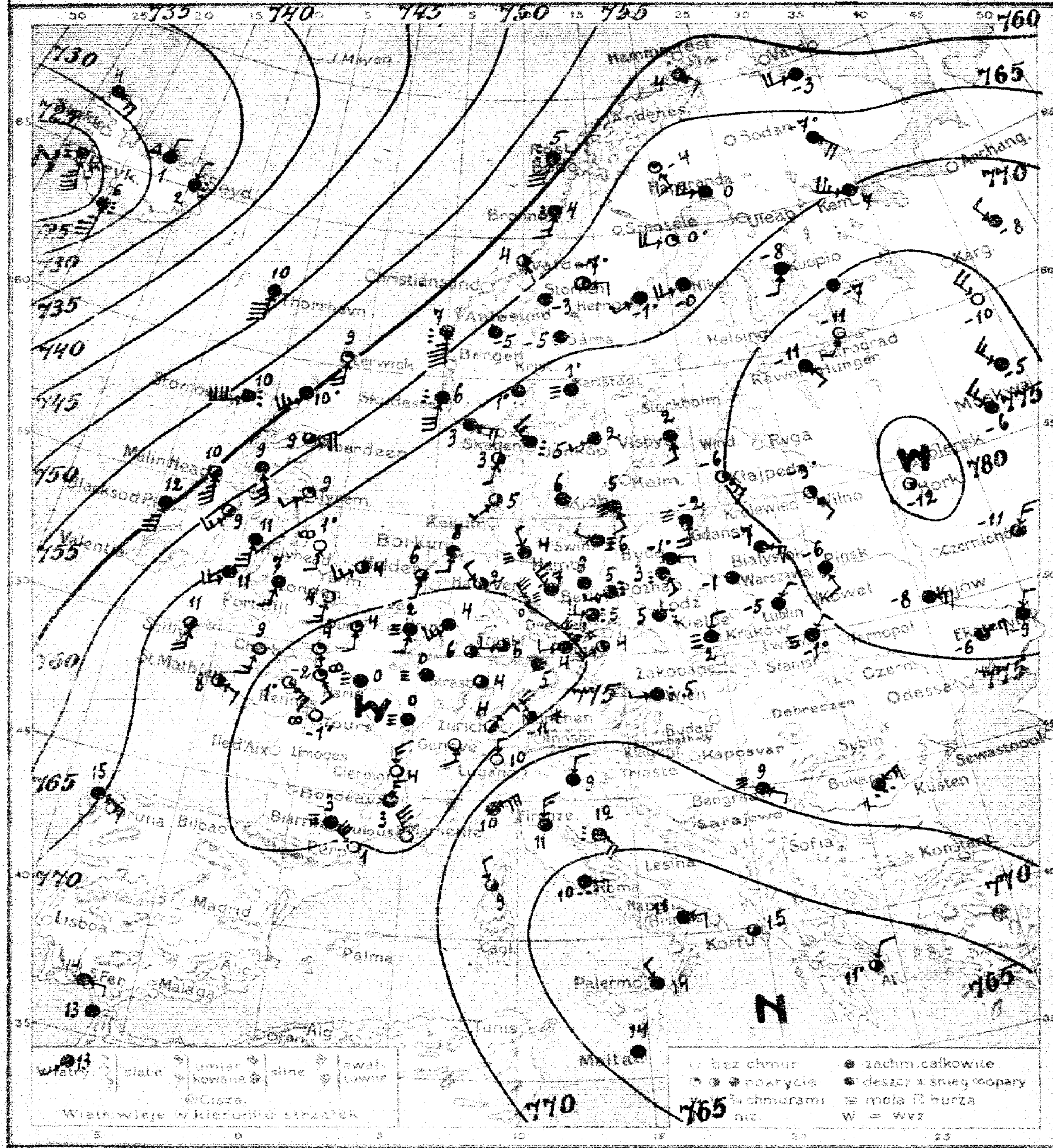

Warszawa. Mapa pogody z dnia 7. XII. Niedziela 1924 r. 7 rano. Rocznik V. N 342a

Przewidywany przebieg pogody w ciągu doby następnej Zachmurzenie przeważnie duże, rano miejscami mglisto, drobne opady śnieżne, temperatura w pobliżu 0° na zachodzie, umiarkowany mróz w pozostałych okolicach kraju. Słabe wiatry lokalne. — L. B.

Wydano dnia 7. XII. 1924 r. o godz. 11 h. 30 m

Spostrzeżenia meteorologiczne z dnia dzisiejszego rano 7. XII. 24. Nº 342

Stacja	Ciśnienie 700 mm	Wiatr	Zachmurzenie	Temp. °C	Opady mm.	Temp. Max	Temp. Min
Wilno	76.9	SE 2	2	-9	0	-6	-9
Pińsk	75.7	SE 4	4	-6	3	-6	-9
Białystok	74.3	ESE 6	4	-7	6	-7	-7
Brześć n/B							
Kowarsk							
Warszawa	74.2	cisza	4	-4	0	-1	-5
Łódź							
Lublin							
Lwów	74.0	NE 2	mgła	-1	0	1	-1
Zakopane							
Kraków	73.3	N 4	mgła	2	ślad	5	0
Chrzanów							
Poznań	72.0	SSE 2	deszcz	3	ślad	3	2
Toruń							
Bydgoszcz	72.7	E 2	4	-1	-0	0	-4
Chojnice							
Tczew							
Hel							
Hel							
Gdańsk	73.0	S 6	mgła	-2	ślad	-2	-3
Elbląg	59.8	S 6	1	9	3		
Stornoway	56.6	SW 8	deszcz	10	-		
Aberdeen	64.6	ENE 2	3	9	1		
Holy Head	69.6	S 10	4	11	0		
Falmouth	50.3	S 14	4	12	1		
Scilly	71.5	S 8	3	11	0		
Yarmouth	74.5	SW 6	2	4	0		
Spurnhead	69.6	SW 4	1	9	0		
Helder	74.6	SSW 2	3	6	0		
Vlissingen							
Ostende	75.5	S 2	1	4	0		-
Flessingue	76.5	cisza	opady	-1	0		-1
Paris	77.2	— " —	mgła	0	3		-1
Lyon	77.6	— " —	— " —	0	0		-1
Lyon	76.0	NNW 6	4	4	0.4		2
Le Puy	75.5	N 6	3	3	0		2
Toulouse	75.3	cisza	mgła	3	0.2		1
Nantes	75.7	ESE 6	1	1	ślad		0
Strasbourg	77.4	cisza	3	4	0		2
Bruxelles	77.3	S 4	mgła	2	-		-
Ostende	77.0	NW 2	3	2	3.6		2
Borkum	75.1	SSW 4	4	5	0		-
Hamburg	73.2	WNW 2	mgła	4	0.1		4
Swinemünde	71.2	WNW 2	— " —	6	0		4
Berlin	71.3	cisza	4	8	1		9
Dresden	72.7	NE 6	deszcz	5	5		4
Breslau	72.1	cisza	— " —	5	3		2
Breslau "A"	76.3	W 2	3	6	0		6
Hudum	76.9	SSW 6	4	4	0.2		4
Karlsruhe	74.7	SE 6	1	-6	0		-
Genf	78.1	SW	0	11	1		1
Zürich	77.0	NE 1	2	4	1		2
Lugano	70.8	NW	6	10	-		-
Chaumont	77.8	cisza	4	6	ślad		
Metz	71.0	NW 6	deszcz	5	—		
Neufchâtel	71.1	SSW 2	2	3	0		
Blanc-Nez	73.1	SW 2	3	5	0		
Boulogne	74.1	SSE 2	mgła	5	0.2		

Stacja	Ciśnienie 700 mm	Wiatr	Zachmurzenie	Temp. °C	Opady mm.	Temp. Max	Temp. Min
Oesterssund	64.1	E 4	8	7	0		
Hernösand	67.7	SW 4	"	"	0		
Haparanda	65.5	W 8	4	2	2		
Visby	73.3	S 4	4	2	0		
Karlstad	71.3	cisza	mgła	1	1		
Stockholm	66.1	— " —	4	-3	0		
Jönköping	72.3	SW 2	4	2	2		
Oslo	56.5	SSW 8	deszcz	5	6		
Bronnö	62.0	S 6	deszcz	4	1		
Valdersund	60.8	SE 4	3	4	-		
Aalborg	68.0	S 12	deszcz	6	ślad		
Helsinki							
Nornvala	76.4	cisza	4	-7	0		
Kuopio	73.0	SSW 4	4	-8	0		
Wasa	69.7	SW 2	4	-0	ślad		
Sodankylä							
Tallin (Reval)							
Dorpat							
Petersburg	77.3	SE 1	4	-11	0		
Petrograd	78.2	SSW 4	0	-11	0		
Moskwa	78.5	NW 6	4	-6	0		
Kijów	71.3	E 6	4	-8	0		
Orel	80.3	cisza	1	-12	0		
Kem	70.7	W 10	4	-9	0		
Ile Mayen							
Thorshavn	43.8	SSW 6	4	1.0	5		
Seydisfjord	33.9	N 1	deszcz	2	-		
Wien	72.0	WSW 2	deszcz	5	-		
Feldkirch							
Innsbruck							
Klagenfurt							
Praha	73.3	SW 2	2	4	0		
Eger (Cheb)	74.1	W 4	4	4	1		
Odrzywoł							
Nowy Targ							
Skalnate Pleso							
Budapest							
Szombathely							
Szeged							
Zadar		E 4	4	"			
Crkvica	70.0	E 8	4	-0			
Palma							
Genua	67.0	NE 6	4	10			
Firenze	65.8	N 4	4	1°	0		
Ancona	66.0	SE 8	deszcz	12			
Roma	68.0	E 4	"	"			
Neapol	62.0	NNW 4	0	12			
Terracina	63.0	E 4	2	11			
Maddalena							
Palermo	64.3	N 4	4	9			
Belgrad	71.0	ESE 4	mgła	4			
Bukarest	71.0	NE 8	śnieg	1	6		
Sofia							
Kasijan	63.0	cisza	3	1°			
Athenes	64.1	NNE 4	2	11	0		
Malta	62.3	cisza	4	14			
Thessalonik	70.0	SW 2	4	13			
Mytilene	70.0	cisza	4	13			
Sunblick (3083)							
Zugspitze (2964)	(31.4)	NW 8	śnieg	-11.	8		
Säntis (2500)							

Spostrzeżenia pilotowe.

Stacja	Data	Wiatr dolny	500	1000	1500	2000	2500	3000	3500	4000	4500	5000	Zjawisko atm. dniem	Rodzaj chmur	Uwagi
Pawłowice															

Ogólny stan atmosfery w dn. 7. XII. 24. Nº 342

Obszar wysokiego ciśnienia nad Francją oraz nad Rosją zachodnią i środkową; niskie-go - nad Włochami. Głęboka depresja (Reykjavik 723 mm) ogarnia Islandję i morze Norweskie. W Polsce pochmurno; na zachodzie deszcz, na południu mglisto. Temperatura w Wielkopolsce, podryzes 0°, pozatem umiarkowany mróz (do -9° w Wilnie). —

Wydawnictwo Państwowego Instytutu Meteorologicznego w Warszawie

Carte du soir [18h. G.M.T.] — *7. XII. 24. N° 342.*

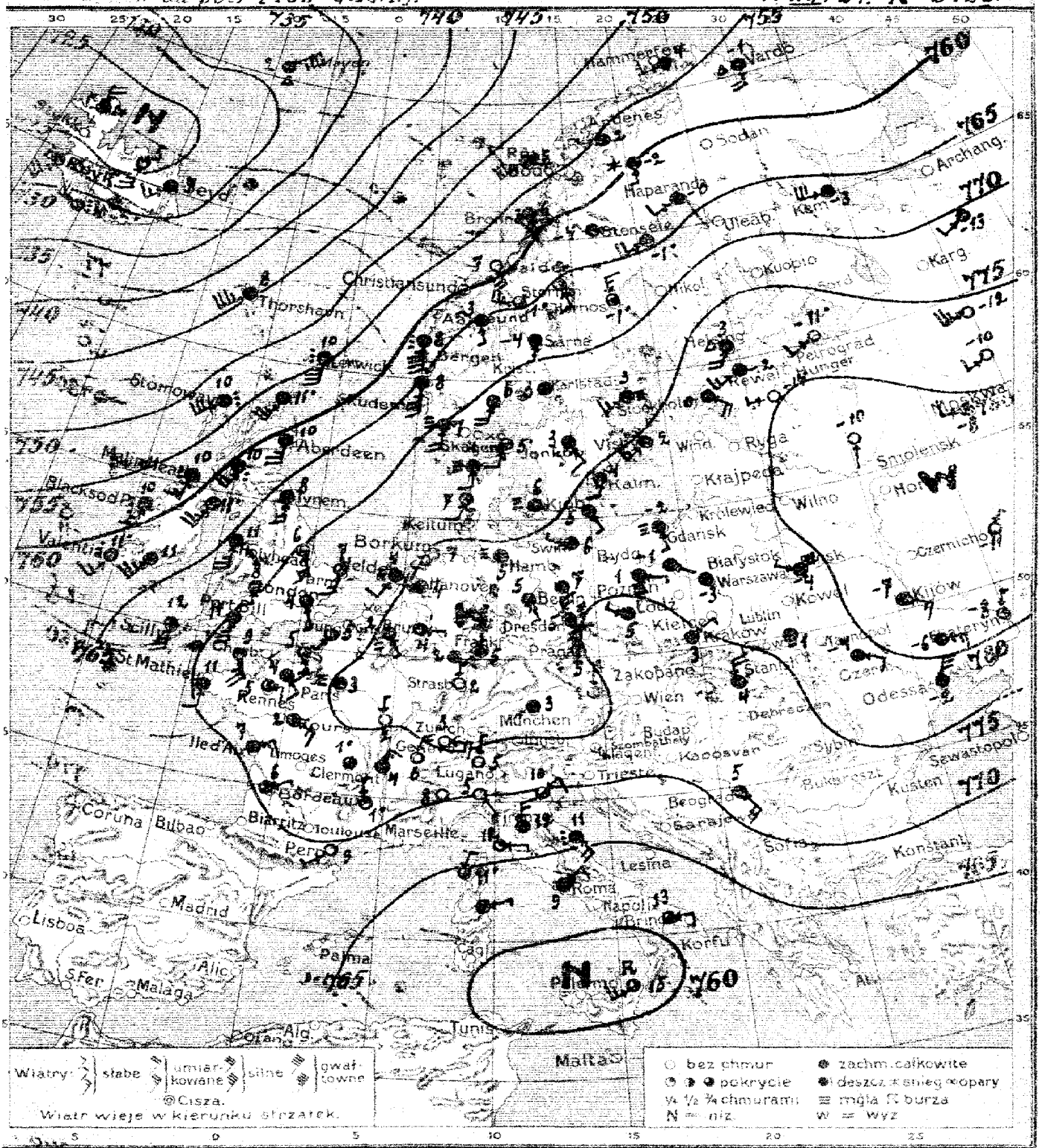

Warszawa. Izobary z dnia 7. XII. Niedziela 1924 r. 18h. Rano. Rysunek N° 342.

Przewidywany przebieg pogody w ciągu doby następnej.

Wydano dnia ..... 1924 r. o godz. .....

Spostrzeżenia meteorologiczne z dnia dzisiejszego rano — [illegible] 7.XII.24 r. N° 3491

Stacja	Ciśnienie 700 mm +	Wiatr	Zachmurzenie	Temp. °C	Opady mm.	Temp. Max	Temp. Min
Polska							
Wilno							
Pińsk	—	WNW2	mgła	-4			
Białystok							
Brześć n/B							
Krzemieniec							
Warszawa	76.7	cisza	4	-3			
Łódź							
Lublin							
Lwów	77.4	cisza	4	-1			
Zakopane							
Kraków	75.0	NE2	4	3			
Cieszyn							
Poznań	75.9	E2	mgła	1			
Toruń							
Bydgoszcz	75.4	ESE1	4	-1			
Chojnice							
Tczew							
Hel							
Puck							
Gdańsk	76.4	SSE2	mgła	-2			
Anglja							
Lerwick	53.8	S14	deszcz	10			
Stornoway	53.7	SW12	—	10			
Aberdeen	61.0	S10	4	10			
Holyhead	65.7	S10	4	11			
Valentia	61.5	SSW6	deszcz	11			
Scilly	67.3	S10	4	12			
Yarmouth	72.4	S6	2	7			
[illegible]	65.6	S6	4	8			
Hol.							
Helder	73.6	SSW4	mgła	4			
Vlissingen							
Francja							
Calais	73.6	SSW2	2	[illegible]			
Brest	70.3	S4	4	11			
Paris	75.2	cisza	mgła	3			
Dijon	75.0	N2	0	2			
Rochefort	70.8	ENE6	4	7			
Clermont	74.3	cisza	3	1			
[illegible]							
[illegible]	72.6	E4	2	5			
Strasbourg	76.0	N2	0	2			
Bel.							
Bruxelles	75.2	SE2	mgła	2			
Niemcy							
[illegible]							
Borkum	75.3	SSW6	0	7			
Hamburg	75.3	cisza	mgła	5			
Swinemünde	75.1	WNW2	4	6			
Berlin	75.6	cisza	4	7			
Dresden	75.4	NNW2	mgła	5			
[illegible]	73.9	WNW2	4	5			
Frankfurt	76.5	N2	4	5			
München	76.6	cisza	4	3			
Aachen	75.1	E2.	2	4			
[illegible]	74.1	NNE6	0	6			
[illegible]							
[illegible]	70.0	N2	0	5			
Danja							
[illegible]	74.7	cisza	mgła	6			
Skagen	72.5	SSW4	1	5			
[illegible]	71.3	S4	mgła	4			
[illegible]	73.5	SSW4	1	7			
[illegible]	75.1	SE2	4	5			

Stacja	Ciśnienie 700 mm +	Wiatr	Zachmurzenie	Temp. °C	Opady mm.	Temp. Max	Temp. Min
Stockholm	73.4	SW6	mgła	3			
[illegible]	66.3	N6	1	-1			
[illegible]	63.9	SW4	4	-0			
Wisby	75.4	SW6	4	2			
[illegible]	72.1	cisza	4	3			
[illegible]	63.0	W10	3	1			
[illegible]	74.7	SE4	4	3			
Ingö	54.5	SW4	4	4			
[illegible]	59.3	SSE6	deszcz	6			
[illegible]	59.5	SE8	0	7			
Utsire	66.2	S14	4	8			
[illegible]	—	SSW8	krupy	3			
[illegible]							
[illegible]							
[illegible]							
[illegible]							
[illegible]	78.3	SW6	4	-2			
[illegible]	79.4	W2	0	-14			
[illegible]	77.4	ESE8	4	-0			
[illegible]	79.4	SW4	0	-11			
[illegible]	82.4	W4	4	-8			
Kem	65.3	W12	4	-3			
Kijów	81.2	ESE6	4	-7			
Odessa	77.1	NNE12	4	-2			
[illegible]	37.5	NE10	krupy	2			
[illegible]	44.8	SW14	4	8			
[illegible]	26.8	SW6	4	7			
[illegible]							
[illegible]							
[illegible]							
[illegible]							
[illegible]	75.0	NNW4	4	5			
[illegible]							
[illegible]							
[illegible]							
[illegible]	73.0	N8	4	4			
[illegible]							
[illegible]							
[illegible]							
Madrid							
[illegible]							
Malaga							
[illegible]							
[illegible]	66.4	N6	2	12			
Ancona	66.0	SE8	deszcz	11			
[illegible]	62.6	NE4	4	9			
[illegible]							
Taranto	62.5	E4	3	13			
[illegible]	61.3	ENE9	4	—			
Palermo	59.9	SW6	burza	15			
[illegible]	71.7	SE6	4	5			
[illegible]							
[illegible]							
[illegible]							
[illegible]							
[illegible]							
[illegible]							
[illegible]							
[illegible] (3000)							
[illegible] (2000)							
[illegible] (2300)							

Spostrzeżenia pilotowe.

Stacja	[illegible]	[illegible]	[illegible]	[illegible]	[illegible]	2000	2500	3000	3500	4000	4500	5000	Kierunek dolnej chmur	Kierunek chmur	Uwagi
Warszawa															

Wydawnictwo Państwowego Instytutu Meteorologicznego w Warszawie

Édition du matin [7h. G.M.T.]. 8. XII. 24 r. N: 343a

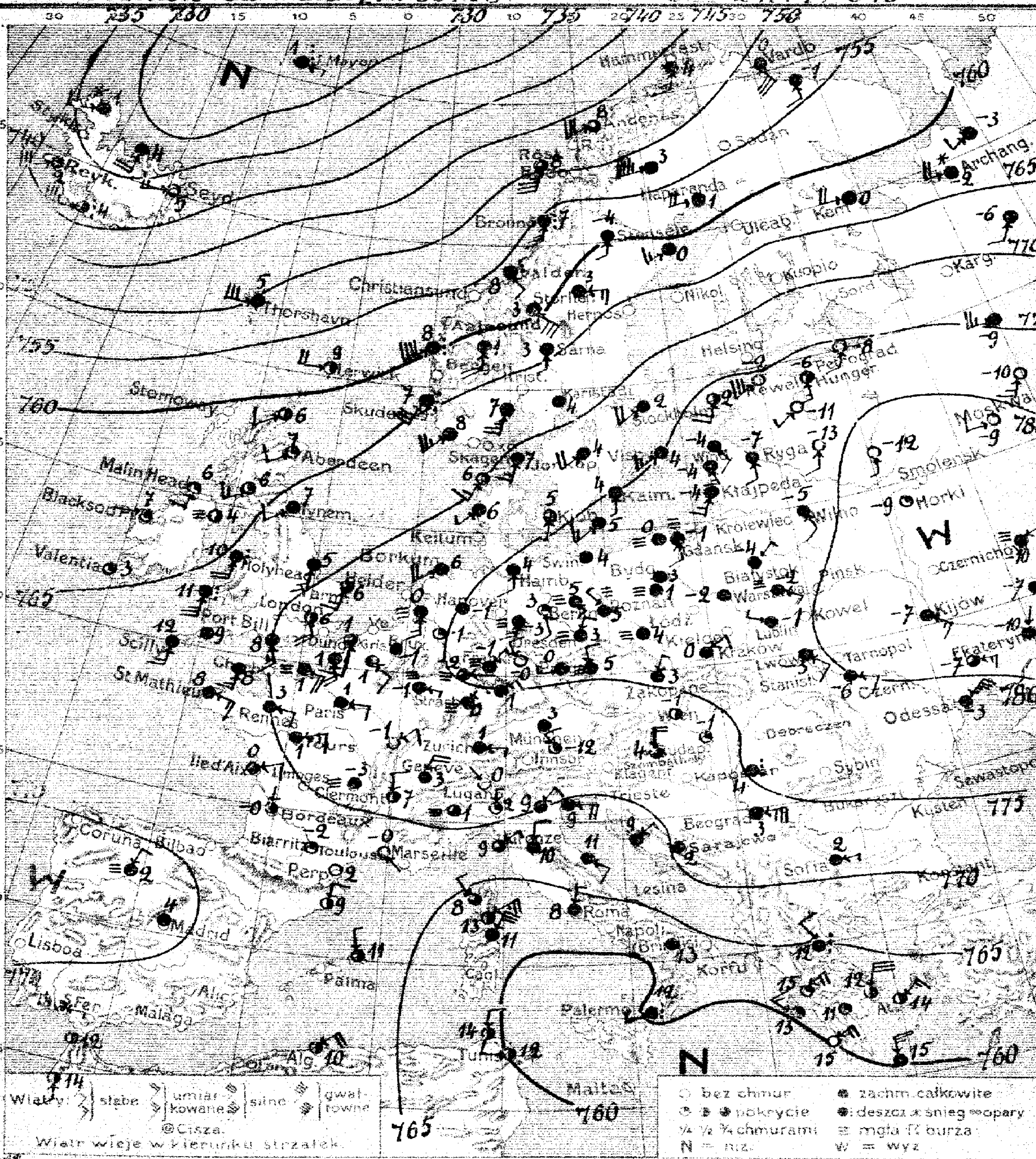

Warszawa. Mapa pogody z dnia 8. XII. Poniedziałek 1924 r. 7 rano. Rocznik V. N: 343a

Przewidywany przebieg pogody w ciągu doby następnej

Temperatura w pobliżu 0° na zachodzie, mróz od -5° do -10° na wschodzie; stopniowe zmiejszanie się zachmurzenia; bez opadów; zrana mgła; słabe wiatry południowo-wschodnie i południowe. W. N.

Wydano dnia 8. XII 1924 r. o godz. 11h.

Spostrzeżenia meteorologiczne z dnia dzisiejszego rano 3. XII. 24 r. N°343ª

	Stacja	Ciśnienie 700mm+	Wiatr	Zachmurzenie	Temp. °C	Opady mm	Temp. Max.	Temp. Min.
Polska	Wilno	78.9	SSE 4	4	-3	ślad	-3	-3
	Pińsk							
	Białystok	77.4	NE 2	4	-4	0	-5	-5
	Brześć n/B	77.4	ENE 2	mgła	-2	0	-4	-5
	Kiwerce							
	Warszawa	78.1	cisza	4	-2	0	-1	-3
	Łódź							
	Lublin	75.7	WNW 2	4	-1	0	-2	-3
	Lwów	72.6	SE 4	4	-3	0	1	-3
	Zakopane							
	Kraków	77.2	NE 4	4	0	0	5	0
	Cieszyn							
	Poznań	77.3	cisza	mgła	1	ślad	4	0
	Toruń							
	Bydgoszcz	77.9	cisza	4	-3	0	0	-3
	Chojnice							
	Tczew							
	Hel							
	Puck							
W.M.	Gdańsk	77.7	SSE 4	mgła	-1	0	-1	-2
Anglja	Lerwick	57.3	W 8	2	9	4		
	Wick	60.6	SW 4	2	6	0.1		
	Aberdeen	63.4	NW 4	1	7	0		
	Holy Head	65.0	SE	deszcz	10	4		
	Valentia	64.0	cisza	1	3	1		
	Scilly	65.6	S 6	4	12	0.5		
	Yarmouth	71.4	SSW 6	3	6	0		
	Portsmouth	65.9	SW 4	4	7	1		
Hol.	Helder							
	Vlissingen							
Francja	Calais	71.9	SSW 4	3	1	0		
	Brest	65.0	ESE 6	4	8	—		
	Paris	75.9	E 4	4	1	0	—	0
	Dijon	78.4	NE 4	0	-1	0	—	-1
	Rochefort	69.7	ENE 4	3	6	0		
	Clermont	77.4	cisza	mgła	-3	0	—	-3
	Perpignan	68.3	—"—	0	8	0	—	1
	[illegible]	69.3	ESE 4	2	3	0	—	3
	Strasbourg	74.4	NNE 6	mgła	0	0	—	-2
Bel.	Bruxelles	74.3	cisza	—"—	-1	—		
Niemcy	[illegible]	75.7	—"—	4	-1	0	—	-1
	Borkum	74.4	SW 8	4	6	—	—	—
	Hamburg	75.2	S 4	4	4	0	—	—
	Swinemünde	75.3	cisza	4	4	0	—	—
	Berlin	76.5	SE 2	mgła	5	0	—	4
	Dresden	76.0	NNE 4	—"—	3	0.1	—	3
	Breslau	76.5	cisza	—"—	4	ślad		3
	Frankfurt	76.7	NE 2	—"—	-1	0	—	-1
	[illegible]	75.6	cisza	4	3	1	—	1
Kł.	Kłajpeda	77.3	SSW 6	4	-4	0		
Szwajc.	Genève	75.6	NNE 8	4	3	0	—	2
	Zürich	78.0	E 4	2	1			
	Lugano	71.4	NW 1	0	0	0	—	-1
Dania	[illegible]	74.9	SSW 6	3	3	0		
	Skagen	70.5	SSW 6	4	7	0		
	[illegible]	69.4	SSW 6	2	6	0		
	[illegible]	72.5	SW 6	4	6	0		
	Hammershus	73.4	SW 6	4	5	0		

	Stacja	Ciśnienie 700mm+	Wiatr	Zachmurzenie	Temp. °C	Opady mm	Temp. Max.	Temp. Min.
Szwecja	[illegible]	71.3	SW 8	4	2	0		
	Hernösand							
	Haparanda	50.8	WSW 8	4	1	0	—	—
	Wisby	74.5	SW 6	4	4	0		
	Karlstad	69.9	cisza	4	4	0	—	
	Stockholm	57.9	SE 4	4	3	0		
	Jönköping	73.7	SW 5	4	4	0	—	
Norwegja	Andenes	46.1	SW 12	3	8	5		
	Bergen	55.3	S 10	deszcz	7	8		
	Christiansund	55.6	SE 6	—"—	8	22		
	Utsire	63.6	SSW 12	—"—	7	5		
Finlandja	Helsinki							
	[illegible]							
	[illegible]							
	[illegible]							
	[illegible]							
	[illegible]	75.1	SW 2	0	-2	0	-2	[illegible]
	Dorpat	73.0	SW 2	0	-11	0	-10	[illegible]
	Libawa	75.5	SSW 8	2	2	0	2	[illegible]
Rosja	Leningrad	75.5	SSW 4	0	-8	0		
	Moskwa	82.5	W 4	0	-9	0		
	Horki	82.1	cisza	1	-9	0		
	Kijów	81.9	SE 6	4	-7	0		
	Odessa	77.4	NE 4	4	-3	0		
	Jan Mayen	85.9	E 2	deszcz	1	2		
	Thorshavn	50.2	W 12	3	5	1		
	Seydisfjord	36.1	WSW 8	0	5			
Austrja	Wien							
	Salzburg							
	Innsbruck							
	Klagenfurt							
Czechosłowacja	Praha	76.0	NNW 2	mgła	5	ślad		
	[illegible]	76.0	WSW 2	—"—	0	—"—	—	
	Olomouc	73.4	NNE 2	4	3	0	—	
	Stara Ďala							
	Košice							
	Bratislava	71.1	cisza	2	-1	0	—	
Węgry	Budapest	73.5	—"—	1	-1	—	6	
	Szombathely	74.5	N 8	3	4	0	9	
	Szeged	73.5	cisza	deszcz	4	0	8	
Hiszpanja	Madrid	71.0	—"—	2	4	—		
	Barcelona	69.0	N 4	4	5	—		
	Lisbon	67.0	NNE 4	4	11	—		
Włochy	Milano	72.0	cisza	mgła	1	0		
	Firenze	58.5	N 4	4	10	0		
	Ancona	58.7	SE 4	4	11	3		
	Roma	63.3	NNE 2	4	8	0		
	Napoli	69.9	E 6	4	9	0		
	Brindisi							
	Maddalena	61.5	NNE 4	4	11	3		
	Messina	60.5	WSW 2	deszcz	12	0		
Bałkany	Belgrad	73.0	E 12	4	3			
	Bucuresti							
	Sofia	72.0	E 2	4	2	1		
	Konstantynopol							
	Athènes	62.2	NNE 2	2	12	0		
	Malta							
Afryka	Tunis	60.8	W 4	4	12	—		
	Alger	62.0	NNW 4	4	10	—		
Stacje górskie	Sonnblick (3106)							
	Zugspitze (2960)							
	Säntis (2500)							

Spostrzeżenia pilotowe

Stacja	[illegible]	[illegible]	[illegible]	[illegible]	3000	3500	4000	4500	5000	Kierunek dolnych chmur	Rodzaj chmur	Uwagi
Warszawa												

Ogólny stan atmosfery w dniu 3.XII.24 r. N°343ª

Wysokie ciśnienie nad Rosją środkową i południową, depresja nad północno-wschodnią częścią Atlantyku, stosunkowo niskie ciśnienie nad morzem Śródziemnem. W Polsce pochmurno, mgła, temperatura w granicach od +3° do

Wydawnictwo Państwowego Instytutu Meteorologicznego w Warszawie

Édition du soir [18h. G.M.T.] *8. XII. 24. N: 343b*

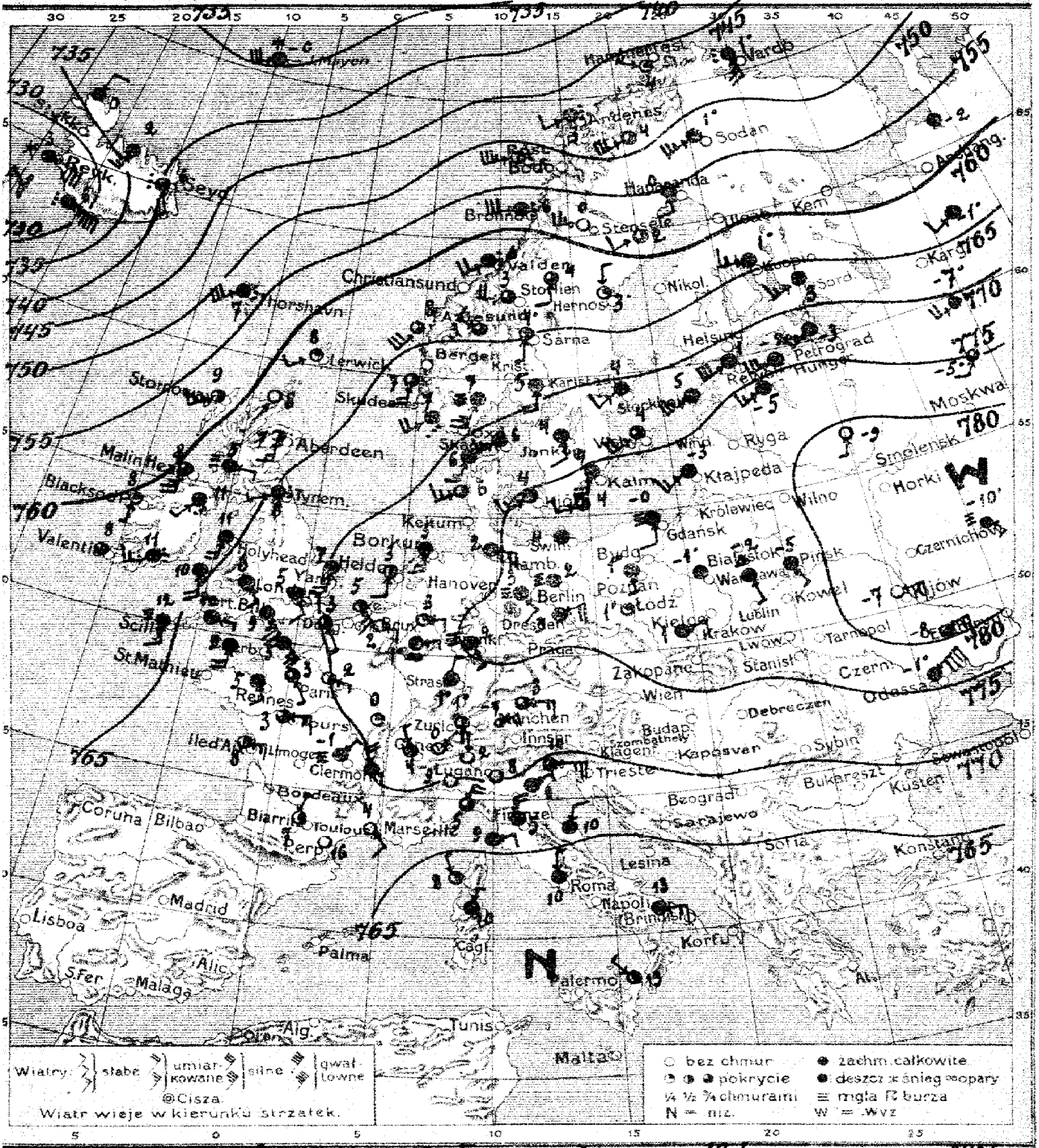

Warszawa. Depesze z dnia 8. XII. Poniedziałek 1924 r. 18h. Rano. Rocznik IX. N: 343b.

Przewidywany przebieg pogody w ciągu doby następnej.

Wydano dnia ... 1924 r. o godz. ...

Spostrzeżenia meteorologiczne z dnia dzisiejszego ~~wczoraj~~ r. 8. IX. 24 gr. N° 3436

	Stacja	Ciśnienie 700 mm+	Wiatr	Zachmurzenie	Temp. °C	Opady mm.	Temp. Max	Temp. Min
Polska	Wilno							
	Pińsk	79.2	SE2	4	−5			
	Białystok							
	Brześć n/B	77.6	SSE2	krapy	−2			
	Kowno							
	Warszawa	78.0	cisza	4	−1			
	Łódź							
	Lublin							
	Lwów							
	Zakopane							
	Kraków	78.3	ENE4	4	1			
	Cieszyn							
	Poznań	77.9	S2	4	1			
	Toruń							
	Bydgoszcz							
	Chojnice							
	Tczew							
	Hel							
	Puck							
Bałtyk	Gdańsk	77.9	S1	mgła	−0			
Anglia	Lerwick	61.8	SW4	1	8			
	Stornoway	—	SW6	2	9			
	Aberdeen	63.2	S6	2	7			
	Holy-Head	64.1	S8	4	11			
	Valentia	62.8	cisza	3	8			
	Scilly	64.8	SSE4	mgła	12			
	Yarmouth	70.0	S8	4	7			
	Pymouth	65.4	SW2	deszcz	9			
Holandia	Helder	72.3	S4	8	3			
	Vlissingen	71.6	ESE6	4	5			
Francja	Gaxlet	70.8	SE2	3	3			
	Douvres	68.1	E6	3	3			
	Paris	70.1	ESE2	2	2			
	Dijon	70.7	cisza	1	0			
	Ile d'Aix	66.0	E6	2	8			
	Clermont	66.0	NE2	mgła	−1			
	Pauillac	66.3	NNE2	1	7			
	Rennes	67.8	SE4	4	5			
	Strasbourg	73.0	NNE2	4	1			
Belgia	Bruxelles	71.7	E4	0	2			
Niemcy	Magdeburg	76.4	SE4	mgła	3			
	Borkum	74.8	S6	4	5			
	Hamburg	74.3	ESE6	4	2			
	Swinemünde	75.0	cisza	4	4			
	Berlin	76.5	— " —	mgła	2			
	Dresden	75.8	ENE8	4	3			
	Breslau	77.1	cisza	4	1			
	Frankfurt/M	75.2	SE2	mgła	2			
	München	73.9	E6	3	3			
Austro-Węgry	Kleparz	77.6	SW6	4	−3			
Szwajcaria	Genève	71.4	NNW2	4	4			
	Zürich	72.1	S1	2	1			
	Lugano	69.7	N1	0	2			
Dania	Kjöbenhavn	75.0	SW6	4	4			
	Skagen	71.0	SW6	4	6			
	Hanstholm	70.8	SSW6	4	6			
	Blavandshuk	72.2	SW6	3	6			
	Hammeroddus	75.5	NSW4	3	4			

	Stacja	Ciśnienie 700 mm+	Wiatr	Zachmurzenie	Temp. °C	Opady mm.	Temp. Max	Temp. Min
Szwecja	Stockholm	70.4	SW4	4	4			
	Hernösand	62.2	N2	1	3			
	Haparanda	55.7	S4	4	0			
	Visby	73.3	SW8	3	4			
	Karlskrona	69.7	S8	4	5			
	Skarsten	63.4	W8	3	3			
	Jönköping	71.5	SSE4	4	4			
Norwegia	Jonsborg	46.3	SW4	deszcz	3			
	Bergen	57.8	WSW12	— " —	6			
	Utsiresand	61.5	SW8	— " —	6			
	Skudesnes	66.7	S6	3	7			
Finlandia	Jakobstad							
	Kemi-stad							
	Pudasjärvi							
	Wasa							
	Sodankylä							
Rosja	Libau-Kowno	72.4	SW12	4	1			
	Dagnai	76.0	SW6	4	−5			
	Riga	73.8	SW10	4	5			
	Arensburg	71.0	SW10	4	−3			
	Kijow	81.8	E6	0	−7			
	Odessa	75.7	NE16	4	−1			
	Elisawetgrad	80.3	ENE6	3	−8			
	Mezeń	57.9	cisza	4	−2			
	Jelen Maryn	34.8	WSW2	śnieg	−0			
	Archangielsk	53.4	SW12	deszcz	7			
	Archangielsk	40.2	SE2	— " —	1			
Austro-Węgry	Wiedeń							
	Klagenfurt							
	Innsbruck							
	Kremsmünster							
Włochy	Trieste							
	Spalato							
	Sarajewo							
	Mostar							
	Cattaro							
	Ragusa							
Włochy	Brindisi							
	Foggia							
	Neapol							
	Palermo							
	Palermo							
	Catania	67.1	NNE8	3	5			
	Syrakuzy	65.9	N8	3	5			
	Venezia	69.6	E10	3	10			
	Rzym	62.0	N2	4	10			
	Ancona	65.7	N2	4	10			
	Taranto	62.2	E5	4	13			
	Hadrianopol	61.3	NNE2	4	10			
	Messina	60.4	NW2	2	13			
Bułgaria	Plewna							
	Bukarest							
	Sofja							
	Konstantynopol							
	Adanes							
Grecja	Syra							
	Zante							
	Argos							
	Smyrna (ASIA)							
	Salonik (EUR)	64.3	ENE8	0	−7			

Spostrzeżenia pilotowe

Stacja	Godz.	Wiatr	100	1000	1500	2000	2500	3000	3500	4000	4500	5000	Kierunek wiatru	Rodzaj chmur	Uwagi
Warszawa															

Wydawnictwo Państwowego Instytutu Meteorologicznego w Warszawie

Édition du matin / 7h G.M.T. — *9. XII. 24. N° 344a*

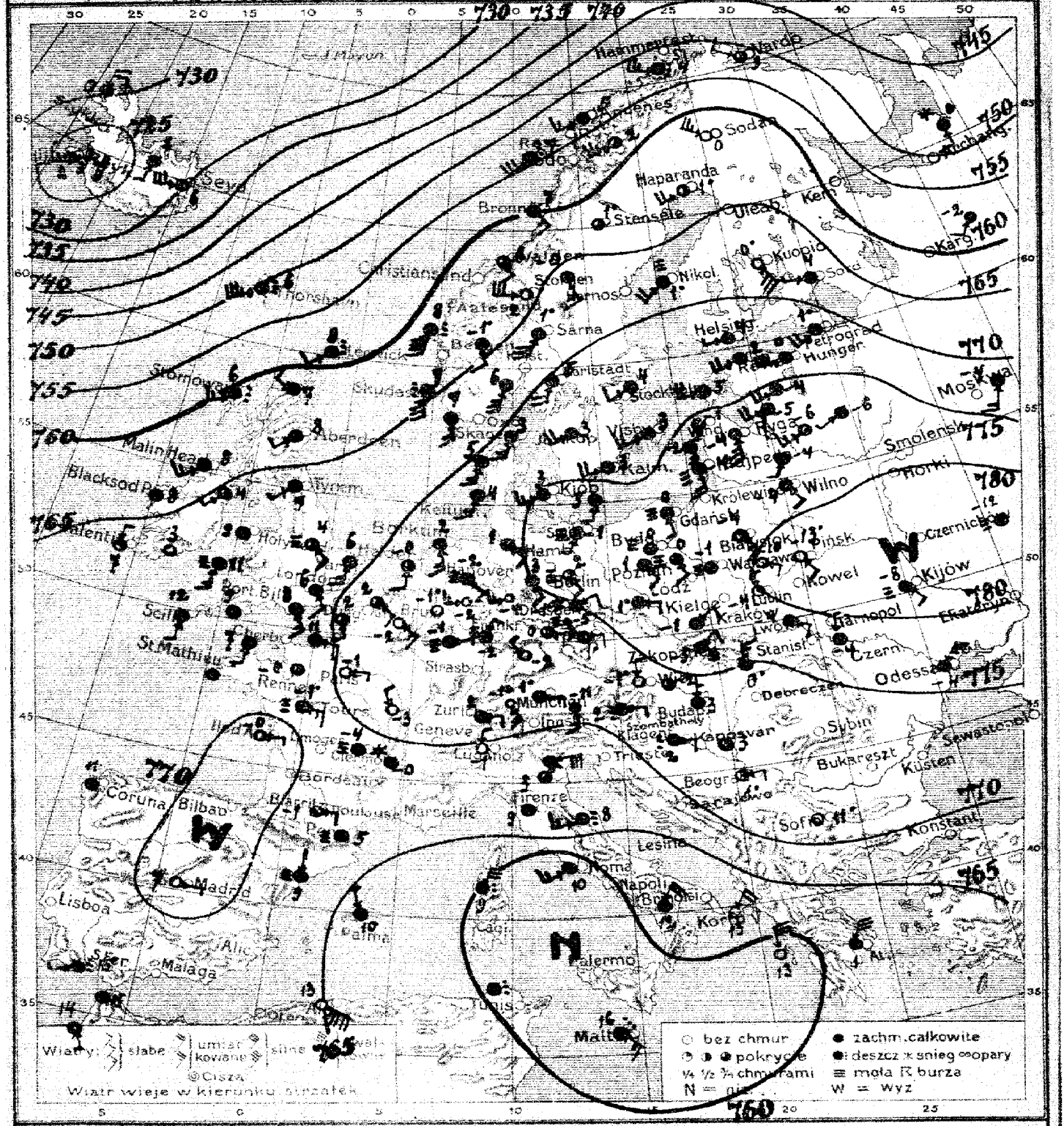

Warszawa. Mapa pogody z dnia 9 XII. Wtorek 1924 r. 7 rano. Rocznik V N 344a

Przewidywany przebieg pogody w ciągu doby następnej zachmurzenie umiarkowane, mglisto, nocą przymrozki, wiatry z kierunków wschodnich.–

Sfb

Wydano dnia 9. XII. 1924 r. o godz. 11.

Spostrzeżenia meteorologiczne z dnia dzisiejszego rano 9.XII.24 r. Nr 344

Stacja	Ciśnienie 700 mm	Wiatr	Zachmurzenie	Temp. °C.	Opady mm.	Temp Max	Temp Min
Bałtyckie							
Wilno	78.9	SSE 2	4	-4	ślad	-4	-6
Brześć	81.6	SE 2	0	-13	0	0	-14
Białystok	79.0	SE 6	2	-4	0	-0	-4
Brześć n/B	79.3	ESE 4	1	-10	0	-1	-10
Kowarsk							
Warszawa	77.9	cisza	mgła	-1	ślad	0	-2
Łódź							
Lublin	77.2	NE	1	-4	0	-1	-4
Lwów	79.5	SE 4	4	-4	0	-0	-5
Zakopane	76.8	NE 4	mgła	-5	0	1	-4
Kraków	78.8	NE 4	4	-4	0	2	-1
Cieszyn							
Poznań	77.5	SE 2	4	1	0	3	0
Toruń	77.4	SSE 1	mgła	0	0	—	-5
Bydgoszcz	76.6	cisza	—"—	0	0	1	-3
Chojnice							
Tczew							
Hel							
Puck							
Bałtyckie							
Gdańsk	77.1	SSE 4	mgła	0	0	-0	-1
Anglia							
Lerwick	58.5	SW 4	deszcz	8	ślad		
Stornoway	61.4	SW 6	—"—	6	0.6		
Aberdeen	62.9	SW 4	4	8	0.1		
Holy Head	66.7	cisza	4	9			
Valentia	66.7	NE	1	7	6		
Scilly	67.8	SE	4	12	0.2		
Yarmouth	69.5	SSW 6	4	6	4	—	
Plymouth	65.3	SW 2	4	7	3		
Holandia							
Helder	71.7	— 4	3	0	—		
Vlissingen	71.5	ESE 4	3	9	—		
Francja							
Calais	70.2	SE	3	2	0		
Brest	—	cisza	1	—	0		
Paris	70.1	E 2	0	-1	0	—	-2
Dijon	70.0	NNW 2	0	3	ślad		
Belfort	70.4	E 2	—	-0	—		
Clermont	69.1	cisza	mgła	-4	0	—	-4
Toulouse	68.4	E 2	1	1	—		
Pau's	69.0	E 6	mgła	-1	—		
Perpignan	66.1	cisza	—"—	5	—		
Belgia							
Bruxelles	70.0	SE 4	0	-2	—		
Niemcy							
Hamburg	73.4	SE 2	mgła	-1	0	—	-2
Borkum	74.0	S 6	2	2	0	—	—
Hamburg	74.7	SE 2	4	1	0	—	1
Swinemünde	75.3	SSW 2	mgła	-1	0	—	-2
Berlin	76.0	SSE 2	—"—	2	0	—	-1
Dresden	75.4	ENE 4	—"—	-1	0	—	-3
Poznań	76.7	E 4	4	1	0	—	0
Frankfurt n/M	73.7	NNE 4	mgła	-2	0	—	-2
Münster	72.3	E 5	4	2	—	—	—
Szwajcaria							
Bazylea	77.3	S 6	mgła	-4	0	—	—
Chur							
Zurich	71.2	E 4	4	0	—		
Locarno	68.7	NE	0	-1	—		
Austria							
Klagenfurt	75.0	SW 6	4	3	0		
Salzburg	71.1	SSW 6	4	3	0		
Innsbruck	70.0	SSW 6	4	5	0		
Bregenz	71.8	SSW 6	4	4	0		
Hohenems	75.8	SSW 4	4	3	0		

Stacja	Ciśnienie 700 mm	Wiatr	Zachmurzenie	Temp. °C.	Opady mm.	Temp Max	Temp Min
Szwecja							
Stockholm	71.1	SSW 4	4	4	0	—	2
Sztokholm	62.8	cisza	3	1	0	—	-3
Haparanda	61.4	SW 8	2	1	0	—	1
Wisby	74.2	SW 6	4	3	0	—	—
Karlstad	70.5	SSW 3	4	5	0	—	4
Storlien	62.4	NW	0	2	0	—	-1
Jonköping	73.6	SW 8	4	3	0	—	3
Norwegia							
Andenes	52.7	SSW 6	4	5	5		
Bronnö	55.6	SE 6	4	7	ślad		
Vidöesund	65.3	SE 4	3	6	0		
Skudesnes	64.3	SW	deszcz	7	4		
Finlandia							
Helsinki	73.4	NSW 2	4	4	0	—	4
Seruunda	64.0	W 4	4	4	0	—	2
Kuopio	66.4	SE 12	0	0	0	—	—
Wasa	69.3	SW 6	mgła	4	ślad	—	—
Sodankylä	59.6	SW 6	4	0	0	—	0
Estonia							
Tallin (Reval)	72.8	SW 8	4	2	0	2	1
Dorpat	75.8	SW 6	4	-4	0	-4	-5
Pilsaud	73.8	WSW 8	4	5	0	—	—
Łotwa							
Felingrad	76.5	WNW 3	4	1	0		
Mezeć	68.4	SE	deszcz	0	—		
Kijów	68.3	SE 4	mgła	-9	0		
Odessa	76.2	NE 4	2	-5	0		
Szeremet	52.3	SW 4	4	-4	3		
Rosja Środkowa							
Moskwa	71.6	WSW 4	deszcz	6	—		
Jarosławl	70.0	WSW 8	0	6	—		
Austro-Węgry							
Wiedeń	75.0	NE	10	-1	0	6	-1
Ujvidek	73.6	E 2	deszcz	2	9	6	4
Innsbruck							
Klagenfurt							
Węgry							
Preszburg	74.9	E 4	4	1	0	—	1
Egerfalva	74.4	E 4	2	0	0	—	-1
Debreczyn							
Stara Data							
Fiume	74.4	NE	4	4	0	—	0
Pola	73.8	cisza	3	-2	0	—	-3
Budapeszt	73.4	NE	4	3	0	6	2
Temesvar	73.3	E 4	deszcz	2	3	6	4
Segedyn	73.6	cisza	4	3	1	—	—
Hiszpania							
Madrid	70.9	E 2	0	7	—		
Corunna	66.0	cisza	4	11	—		
Santander	67.0	WSW 5	deszcz	15	—		
Włochy							
Genua	65.1	NE	4	9	0	—	2
Florencja	65.0	cisza	4	9	—		
Ancona	65.9	NE	deszcz	8	ślad		
Rzym	59.4	—	4	10	—		
Neapol	61.5	NE 8	4	13	0		
Brundisi							
Maddalena	59.9	NNE	deszcz	9	0.9		
Palermo	68.9	NE 9	9	3	—		
Bałkany							
Belgrad	73.3	E 4	4	1	0		
Kragujewac	69.9	NW	0	13	0		
Sofja	72.0	cisza	0	11	—		
Konstantynopol	61.0	NE 8	0	13	—		
Athenes	69.0	NNE 10	4	4	—		
Grupa górska							
Mülhe	57.0	ESE 6	deszcz	16	—		
Szwajcarja							
Szwajcarja	60.0	cisza	—"—	—	—		
Alger	60.9	ESE 28	0	13	—		
Sonnblick (3106)							
Jungfraujoch (3964)							
Säntis (2500)							

Spostrzeżenia pilotowe.

Stacja	Godz.	Wiatr	500	1000	2000	3000	3500	3000	3500	4000	4500	5000	Gromada dolna chmur	Rodzaj chmur	Uwagi
Warszawa															
Berlin	9	ESE 4	SE 5	S 6	SSE 6	SSE 5	SSE 6	—	—	—	—	—	—	—	—

Ogólny stan atmosfery w dniu 9.XII.24 r. Nr 344

Wysokie ciśnienie nad Ukrainą ogarnia cały niemal kontynent, niskie nad Islandją oraz morzem Bałtem. W Polsce chmurno, mglisto.

Wydawnictwo Państwowego Instytutu Meteorologicznego w Warszawie

Edition du soir [18 h. G. M. T.] 9. XII 24 N° 344 b

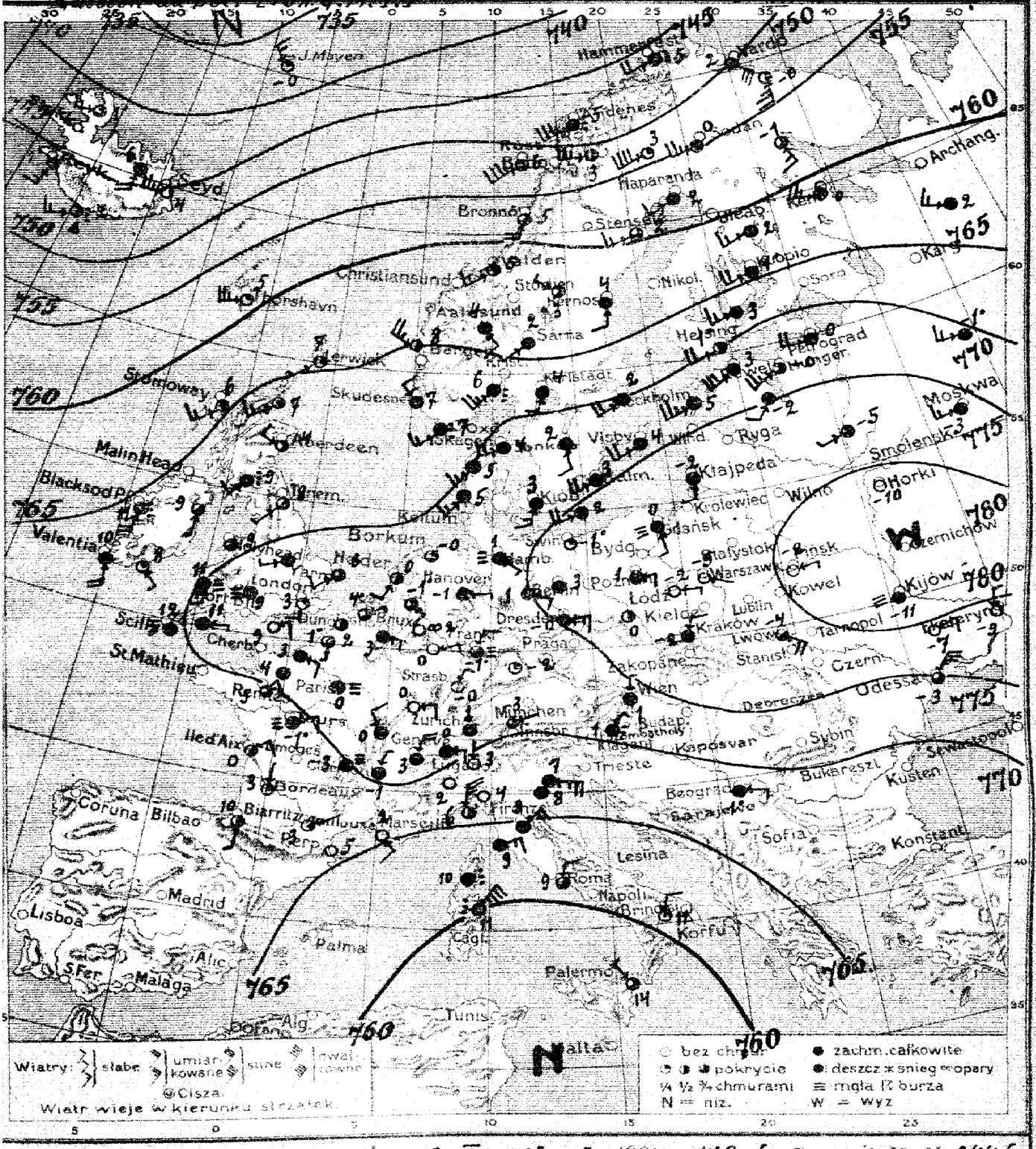

Warszawa, Varsovie, dnia 9. XII. Wtorek 1924 r. 48 godz. Rocznik V. N° 344 b.

Przewidywany przebieg pogody w ciągu doby następnej

Wydano dnia ... 1924 r. o godz.

Spostrzeżenia meteorologiczne z dnia dzisiejszego wtorek 9.XII.24 r. № 338

	Stacja	Ciśnienie 700 mm.	Wiatr	Zachmurzenie	Temp. °C.	Opady mm.	Temp. Max.	Temp. Min.
Polska	Wilno							
	Pińsk	84.1	E2	0	-2			
	Białystok	—						
	Brześć n/B							
	Kowieńce							
	Warszawa	77.9	ESE1	0	-5			
	Łódź	77.0	E2	0	-2			
	Lublin							
	Lwów	79.0	SE2	2	-4			
	Jakomierz							
	Kraków	76.6	NNE4	4	-2			
	Cieszyn							
	Poznań	76.9	E4	4	1			
	Toruń							
	Bydgoszcz							
	Chojnice							
	Tczew							
	Hel							
	Puck							
Bałtyk	Gdańsk	77.0	SSE2	mgła	0			
Anglia	Lerwick	64.3	SW2	4	7			
	Stornoway	64.7	SW6	2	6			
	Aberdeen	68.6	WNW4	3	4			
	Holy-Head	69.3	cisza	4	9			
	Valentia	68.5	SE	4	10			
	Scilly	59.9	cisza	mgła	12			
	Yarmouth	70.8	SW4	3	6			
	Bynemouth	69.5	SW2	2	6			
Holandia	Helder	72.3	SW4	2	0			
	Vlissingen	71.9	ENE2	3	4			
Francja	Calais	70.9	cisza	2	2			
	Cherbourg	70.1	— " —	4	4			
	Paris	71.2	— " —	mgła	0			
	Dijon	70.9	NNW4	0	0			
	Rochefort	67.6	NE4	2	0			
	Clermont	69.9	cisza	mgła	-3			
	Biarritz	66.9	SE	2	10			
	Rennes	69.8	NE4	3	5			
	Sterstwaing	71.2	NNE4	0	-0			
Belgia	Bruxellas	71.6	E4	4	3			
Niemcy	Norderney	73.4	E2	4	-1			
	Borkum	—	—	3	-0			
	Hamburg	74.1	SE2	mgła	1			
	Swinemünde	75.4	cisza	1	-1			
	Berlin	75.1	— " —	4	3			
	Dresden	74.5	E6	4	-0			
	Breslau	75.5	cisza	2	0			
	Frankfurt n/M	73.4	NNE4	3	-1			
	Aachen	72.2	cisza	opary	2			
Szwajcarja	Klagenfurt	77.2	SW	4	-2			
	Genève	70.1	NNE4	4	3			
	Zurich	71.6	N1	4	—			
	Lugano	68.2	N1	0	3			
Dania	Kjöbenhavn	74.3	SSW6	4	3			
	Skagen	70.6	WSW6	4	4			
	Hanstholm	69.6	SSW6	4	5			
	Horns Rev Skuk	71.4	SSW6	4	5			
	Skudsmerrebus	74.9	WSW8	4	9			

	Stacja	Ciśnienie 700 mm.	Wiatr	Zachmurzenie	Temp. °C.	Opady mm.	Temp. Max.	Temp. Min.
Szwecja	Stockholm	70.0	SW8	4	2			
	Hernösand	60.8	S4	4	4			
	Haparanda	58.5	SW4	4	9			
	Wisby	73.0	SW8	4	4			
	Karlstad	69.7	SSW4	4	4			
Norwegja	Oesterrsund	61.9	WNW2	3	3			
	Jönköping	72.7	SSE4	4	9			
	Andenes	48.9	SW14	deszcz	5			
	Bronnö	58.1	SO	3	5			
	Valdersund	61.8	SW6	2	5			
	Skudesnes	67.0	NW4	4	7			
Finlandja	Helsinki	70.0	WSW8	9	1			
	Kajana	62.2	WSW6	4	9			
	Pulpio	64.9	SW4	4	1			
	Wasa							
	Sodankylä	55.6	SW10	4	0			
Estonja	Talin (Reval)	72.0	SW12	4	3			
	Dorpat	74.9	SW4	4	-2			
	Filsand	74.9	WSW10	4	5			
Rosja	Petrograd	71.6	WSW8	4	0			
	Moskwa	75.4	WSW8	4	-3			
	Kijów	82.0	cisza	mgła	-11			
	Kem	—	Wie	4	0			
	Odessa	74.6	NNE16	3	-3			
	Jan Mayen	37.1	NW6	4	-0			
	Thorshavn	58.2	WSW12	1	5			
	Seydisfjord	45.8	Wie	0	4			
Austrja	Wien	74.5	N2	4	1			
	Graz	73.4	NE2	deszcz	1			
	Innsbruck							
	Klagenfurt							
Czechosłowacja	Praha							
	Eger (Cheb)							
	Oloumouc							
	Stara Dala							
	Nosyce							
Węgry	Budapest							
	Szombathely							
	Szeged							
Hiszpanja	Madrid							
	Corunna							
	Palma							
Włochy	Genova	65.4	N1a	2	6			
	Piranze	64.8	NNE6	4	9			
	Livorno	65.4	ENE5	4	9			
	Rzym	61.7	NNE4	3	9			
	Messina	52.3	NW8	3	14			
	Palermo	61.6	NNE4	1	11			
	Maddalena	60.7	NNE16	deszcz	11			
	Wenecja	67.5	E10	4	7			
Bałkany	Belgrad	68.4	ESE4	4	1			
	Bucharest							
	Sofja							
	Konstantynopol							
	Ateny							
	Malta							
Stacje górskie	Funis							
	Alger							
	Sonnblick (3106)							
	Säntis (2504)							
	Säntis (2500)	62.9	ENE1	3	-3			

Spostrzeżenia pilotowe.

Stacja	Godz.	Wiatr kier.	500	1000	1500	2000	2500	3000	3500	4000	4500	5000	Barometr. wskaz. chwili	Rzeczyw. ciśnienie	Uwagi
Warszawa															

Wydawnictwo Państwowego Instytutu Meteorologicznego w Warszawie

Édition du matin [7 h. G. M. T.] 10. XII. 24. N: 345a

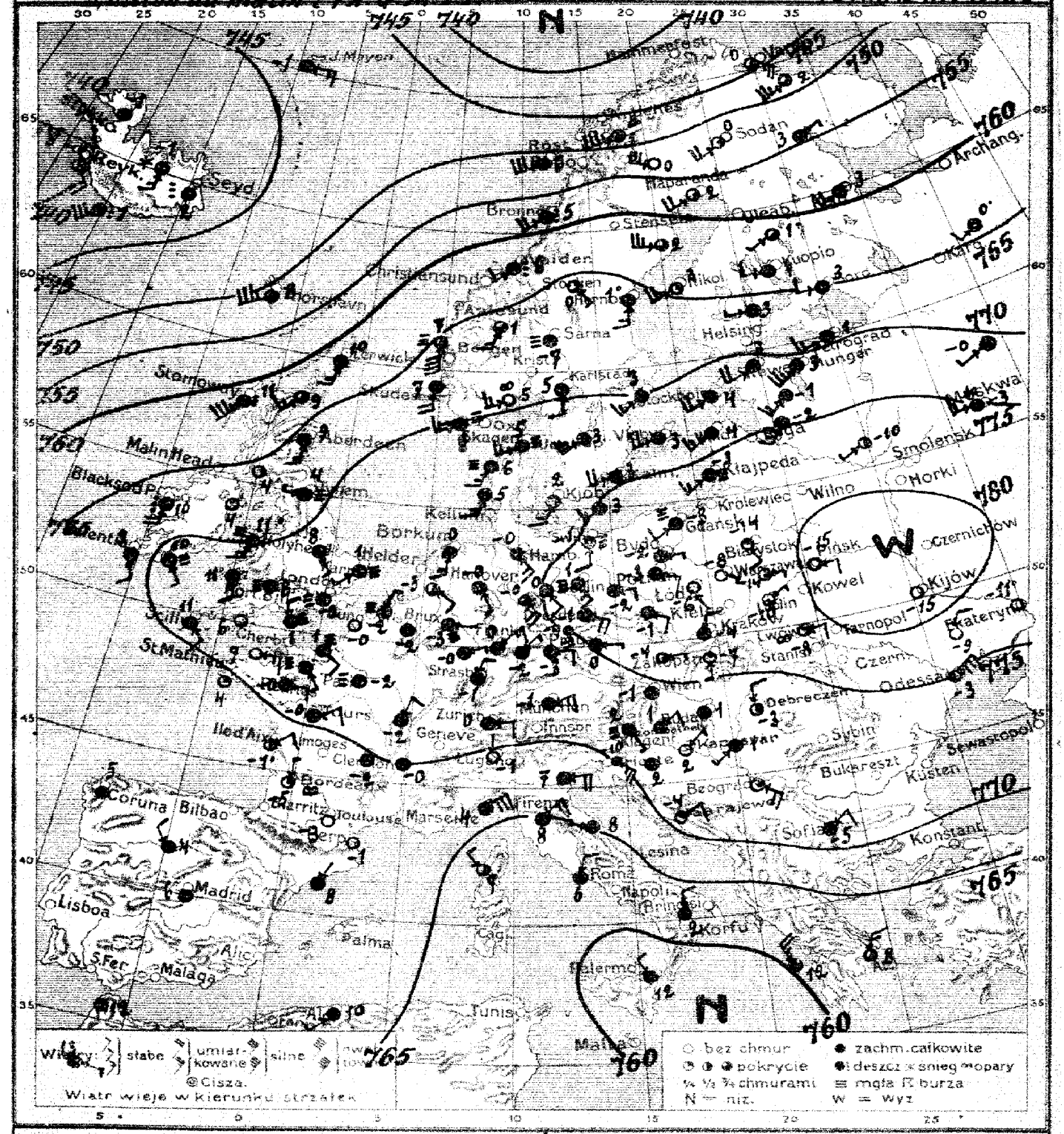

Warszawa. Mapa pogody z dnia 10. XII. Środa 1924 r. 7 rano. Rocznik V. N: 345a

Przewidywany przebieg pogody w ciągu doby następnej: Naogół pogodnie, zrana miejscami mglisto, mroźno, słabe wiatry z kierunków wschodnich lub cisza. –

S. K.

Wydano dnia 10. XII 1924 r. o godz. 11 4

Spostrzeżenia meteorologiczne z dnia dzisiejszego rano 10.XII.24r. №3450

	Stacja	Ciśnienie 700 mm.	Wiatr	Zachmurzenie	Temp. °C.	Opady mm.	Temp. Max.	Temp. Min.
Północ	Wilno							
	Pińsk	81.9	E4	0	-15	0	-6	-17
	Białystok	78.5	SE4	1	-14	0	-2	-13
	Brześć n/B	79.4	E2	1	-14	0	-2	-20
	Kowno							
	Warszawa	78.5	ESE2	0	-8	0	2	-9
	Łódź	77.7	SE1	0	-6	0	2	-7
	Lublin							
	Lwów	79.5	E4	opary	-8	0	-0	-11
	Zakopane	76.9	S2	1	-7	0	-2	-7
	Kraków	75.9	NNE4	4	-4	0	1	-4
	Oleszyn							
	Poznań	77.5	ESE4	4	-3	0	2	-4
	Toruń							
	Bydgoszcz	77.3	E2	4	-2	0	1	-3
	Chojnice							
	Tczew							
	Hel							
	Puck							
Bałtyk	Gdańsk	77.3	SW4	mgła	-3	0	0	-4
Anglia	Lerwick	67.6	SSW6	4	10	ślad		
	Stornoway	60.9	SW4	deszcz	11	0.3		
	Aberdeen	66.6	S6	4	9	0		
	Holy Head	69.7	SSW6	mgła	11	0.2		
	Valentia	68.6	SSE4	4	9	ślad		
	Scilly	71.1	SSE4	4	11	0.1		
	Yarmouth	72.0	SW2	mgła	1	ślad		
	Portsmouth	69.9	NE	—"—	4	0		
Holl.	Helder							
	Vlissingen	73.4	NNE3	mgła	-2	0		
Francja	Cherbourg	71.6	cisza	0	-0	0	—	—
	Ushant	69.9	—"—	1	4	0	—	6
	Paris	71.6	—"—	mgła	-2	0		
	Lyon	70.8	NNE4	4	-2	ślad	—	-3
	Roche fort	68.6	NE4	2	-1	0	—	—
	Clermont	70.0	cisza	4	-2	ślad	—	-4
	Biarritz	66.9	NI	opady	-5	0	—	-5
	Nemes	71.0	E4	4	-0	0	—	-0
	Strasbourg	79.0	NNE4	4	-1	0	—	-2
Bel.	Bruxelles							
Niemcy	Keitum	73.1	SE3	4	-0	0	—	-2
	Borkum	75.1	S6	4	3	0	—	—
	Hamburg	74.4	SE6	4	-0	0	—	-1
	Swinemünde	75.0	S4	mgła	-1	0	—	-3
	Berlin	75.3	SE6	—"—	1	0	—	-1
	Dresden	74.9	ESE6	4	-1	0	—	-2
	Breslau	76.1	ESE4	4	-1	0	—	-3
	Frankfurt M.	74.1	NE4	4	0	0	—	-1
	Münster	72.1	ENE6	4	-1	0	—	-1
	Aachen	76.1	SW6	mgła	-3	0	—	—
Szwajc.	Genève							
	Zurich	73.1	S3	mgła	0	0		
	Lugano	69.8	NI	0	-1	0		
Dania	Helsingfors	74.9	SW2	4	2	0		
	Skagen	70.7	WSW6	mgła	5	1		
	Kopenhagen	70.4	SSW6	—"—	6	0		
	Marienleuk	72.6	SW6	4	5	0		
	Hammerhus	75.1	SW6	4	3	0		

	Stacja	Ciśnienie 700 mm.	Wiatr	Zachmurzenie	Temp. °C	Opady mm.	Temp. Max.	Temp. Min.
Szwecja	Stockholm	64.7	SW6	4	3	0	—	2
	Hernösand	60.7	S6	2	1	0	—	—
	Haparanda	58.1	WSW3	1	2	0	—	0
	Visby	73.0	WSW3	4	3	0	—	—
	Karlstad	69.9	S4	4	5	0.2	—	3
	Åbiorico	48.7	WSW4	krupy	1	2	—	0
	Jönköping	72.9	SW3	4	3	0	—	2
Norwegia	Røst	52.6	WSW4	2	6	0		
	Vardö	44.8	ESE3	2	0	0		
	Valdevsund	62.9	SW4	deszcz	6	13		
	Alesund	57.5	S3	4	7	0		
Finlandia	Helsinki							
	Sortavala	65.0	W4	4	3	2	—	3
	Kuopio	63.6	W3	4	1	—	—	—
	Wasa	64.8	SW3	1	3	ślad	—	2
	Sodankylä	53.6	SW3	1	0	0	—	-1
Estonia	Tallin (Reval)	70.9	WSW3	4	3	0	3	2
	Dorpat	72.9	SW6	4	-1	0	-0	-2
	Friland	72.6	WSW3	4	4	0	6	4
Rosya	Petrograd	69.4	WSW6	4	1	0		
	Moskwa	74.5	W6	śnieg	-3	0		
	Kijów	81.7	cisza	0	-15	0		
	Kem	—	WSW3	4	3	0		
	Odesa	74.1	ESE3	2	-3	ślad		
Austro-Węgry	Innsbruck	76.3	ESE6	4	-1	0		
	Thorshgem	50.2	WSW4	4	8	—		
	Seydlesord	42.2	cisza	deszcz	2	—		
	Wien	74.8	—"—	4	-1	0	2	-1
	Graz	73.2	SE2	mgła	2	8	2	1
	Innsbruck							
	Klagenfurt							
Czechosłowacja	Praha	75.2	E2	4	0	0	—	-1
	Eger (Cheb)	74.9	E4	4	-3	0	—	-3
	Hornjace	75.5	E2	1	-4	0	—	-4
	Stara Hala							
	Kaniget							
Węgry	Budapest	74.6	cisza	4	1	0	5	0
	Szombathely	73.4	NE4	4	1	ślad	3	-0
	Szeged	73.2	SW2	4	1	0	7	1
Hiszp.	Madrid	67.8	cisza	4	6	—		
	Corina	67.9	—"—	4	5	—		
	Pradon	—	N4	4	12	—		
Włochy	Genova	67.8	NE2	4	4	—		
	Firenze	65.8	NE6	4	8	—		
	Ancona	65.4	W2	4	8	—		
	Roma	64.8	NNE4	4	6	—		
	Messina	59.0	NW2	4	12	—		
	Taormina	69.4	N4	3	2	0		
	Maddalena							
	Olbia	68.3	E3	3	7	0		
Bałkany	Beograd	73.3	ESE3	1	—	0	—	-5
	Bucuresti							
	Sofia	67.0	SSW1	4	-5	—		
	Konstantynopol	72.8	ENE4	1	-4	0	—	-4
	Athenes	68.6	NNE6	3	8	0	—	0
Afryka	Malta							
	Biskra	65.0	cisza	4	12	—		
	Alger	66.8	SW3	4	10	—		
Stacje górskie	Sonnblick (3105)							
	Zugspitze (2964)							
	Säntis (2500)							

Spostrzeżenia pilotowe

Stacja	Data	Wiatr	500	1000	1500	2000	2500	3000	3500	4000	4500	5000	Prędkość wiatru w km/godz.	Kierunek wiatru	Uwagi
Warszawa															

Ogólny stan atmosfery w dniu 10.XII.24r. №3450.
Wysokie ciśnienie nad całym prawie kontynentem Europy, niskie nad Islandją oraz nad Spitzbergenem. W Wielkopolsce i na Pomorzu pochmurno, w pozostałych częściach kraju pogodnie, mroźno (od -2° do -15°).

Wydawnictwo Państwowego Instytutu Meteorologicznego w Warszawie

Édition du soir / 18 h. G.M.T. — *10. XII. 24. N° 345 b.*

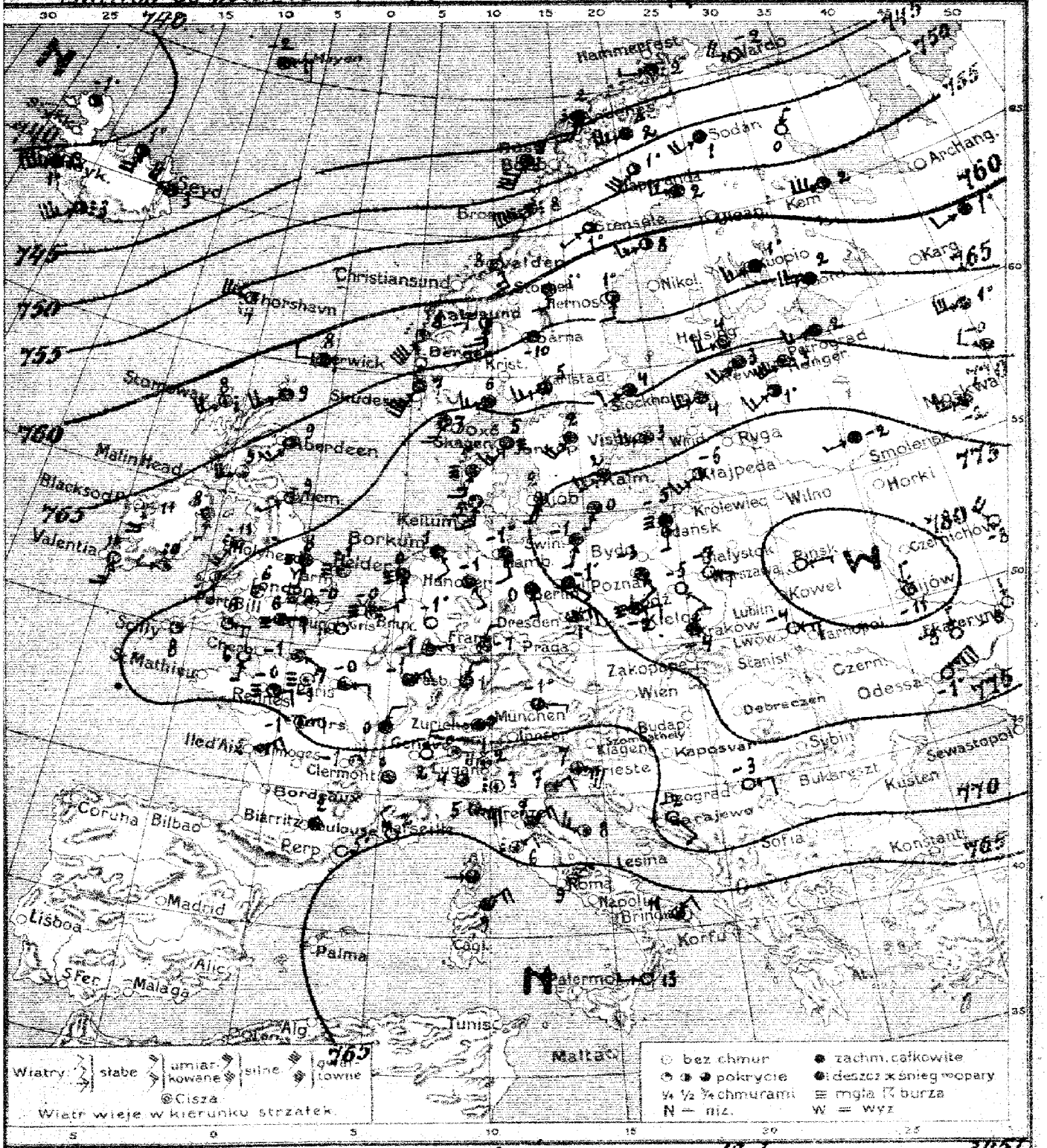

Warszawa. Mapa Izobary dnia 10. XII. Środa 1924 r. 18 h. Rocznik V. № 345b.

Przewidywany przebieg pogody w ciągu doby następnej

Wydano dnia *1924 r. o godz.*

Spostrzeżenia meteorologiczne z dnia dzisiejszego termin: 10.XII.24 r. Nº 343

	Stacja	Ciśnienie 700mm +	Wiatr	Zachmurzenie	Temp. °C	Opady mm	Temp Max	Temp Min
Polska	Wilno							
	Pińsk	81.0	E2	0	—			
	Białystok							
	Brześć n/B							
	Kiwerce							
	Warszawa	78.2	ESE4	0	-7			
	Łódź	77.6	SE1	0	-5			
	Lublin							
	Lwów	79.4	E6	0	-4			
	Zakopane							
	Kraków	76.9	NNE2	4	-4			
	Cieszyn							
	Poznań	77.4	SE4	4	-3			
	Toruń							
	Bydgoszcz							
	Chojnice							
	Tczew							
	Hel							
	Puck							
WM	Gdańsk	77.0	S2	mgła	-5			
Anglia	Lerwick	61.1	W4	deszcz	8			
	Stornoway	62.5	SW8	—"—	8			
	Aberdeen	66.0	SSW6	3	9			
	Holy Head	69.4	SSW6	deszcz	11			
	Valentia	68.5	S6	3	10			
	Scilly	70.9	cisza	1	8			
	Yarmouth	71.6	—"—	mgła	-1			
	Lynemouth	68.5	SW2	2	9			
Hol.	Helder	72.6	SSE2	mgła	0			
	Vlissingen	72.9	ENE2	—"—	-0			
Francja	Calais	71.0	cisza	0	[illegible]			
	[illegible]	70.8	ENE4	4	-1			
	Paris	71.2	E4	4	-0			
	Dijon	70.0	NNE4	4	0			
	Ile d'Aix	68.4	NE6	4	1			
	Clermont	69.7	cisza	4	-1			
	[illegible]	65.8	—"—	0	5			
	Rennes	70.3	ENE4	mgła	-0			
	Strasbourg	71.1	NNE2	4	1			
Bel.	[illegible]	67.4	cisza	4	2			
Niemcy	Keitum	7[illegible].0	[illegible]	4	-1			
	Borkum	74.8	SE4	4	1			
	Hamburg	74.5	SSE4	4	-1			
	Swinemünde	75.4	SSW2	4	-1			
	Berlin	75.4	SE2	4	-1			
	Dresden	74.6	ENE6	4	-1			
	Breslau	76.4	ESE4	mgła	-2			
	Frankfurt a/M	73.6	NNE2	4	-1			
	München	71.0	[illegible]2	4	1			
	Magdeburg	74.7	SSE2	4	0			
Szwajc.	Genève	69.9	NNE[illegible]	[illegible]	3			
	Zürich	70.3	N[illegible]	[illegible]	0			
	Lugano	69.4	N1	4	2			
Dania	København	75.0	SSW4	4	4			
	Skagen	71.1	SSW6	mgła	5			
	Hanstholm	71.4	SSW6	—"—	5			
	Blaavandshuk	73.2	S6	4	5			
	Hammershus	75.8	SSW2	4	3			

	Stacja	Ciśnienie 700mm +	Wiatr	Zachmurzenie	Temp. °C	Opady mm	Temp Max	Temp Min
Szwecja	Stockholm	69.7	SW4	4	4			
	Hernösand	62.5	S4	2	1			
	Haparanda	57.3	W6	4	2			
	Wisby	73.3	WSW6	4	3			
	Karlstad	69.6	SW6	4	5			
	Sänna	66.1	cisza	4	-10			
	Jönköping	73.3	SSW8	4	2			
Norwegja	Andenes	44.5	SSW6	deszcz	2			
	Brønnø	—	SW18	—"—	8			
	Kristiansund	57.0	SE6	0	8			
	Utsire	66.8	SSW14	4	7			
Finlandja	Helsinki	69.5	WSW6	4	4			
	Sortavala	66.6	W8	4	2			
	Kuopio	64.7	SW6	4	1			
	Wasa							
	Sodankylä	53.3	SW8	4	1			
Estonja	Tallin-Reval	71.5	SW8	4	3			
	Dorpat	73.4	SW6	4	1			
	Filsand	72.5	WSW8	4	4			
Rosja	Petrograd	69.8	WSW6	4	2			
	Moskwa	72.9	W6	4	-2			
	Odesa	76.0	NE14	0	-1			
	Kijów	81.2	N2	0	-11			
	Kem	57.4	W12	1	2			
	Isafjord	43.8	ENE6	4	-2			
	Thorshavn	55.5	W10	2	4			
	Seydisfjord	42.7	WNW8	1	3			
Austrja	Wien							
	Feldkirch							
	Innsbruck							
	Klagenfurt							
Czechosłowacja	Praha							
	Eger (Cheb)							
	Olomouc							
	Stara Dala							
	Košice							
Węgry	Budapeszt							
	Szombathely							
	Szeged							
Hiszp.	Madrid							
	Coruna							
	Palma							
Włochy	Genova	65.8	E10	3	5			
	Firenze	65.2	NE6	4	7			
	Ancona	65.7	WNW6	2	8			
	Roma	63.0	NE2	4	9			
	Milano	69.5	cisza	deszcz	3			
	Venezia	67.0	E10	4	7			
	Maddalena	61.5	NE8	4	9			
	Messina	61.2	W2	0	13			
Bałkany	Beograd	73.9	E4	0	-3			
	Sarajevo	71.2	SE4	0	-2			
	Sofia							
	Konstantynopol							
	Ateny							
	Malta							
Afryka	Tunis							
	Algier							
Stacje górskie	Sonnblick (3106)							
	Zugspitze (2960)							
	Säntis (2500)							

Spostrzeżenia pilotowe.

Stacja	Godz.	Wiatr dolny	500	1000	1500	2000	2500	3000	3500	4000	4500	5000	Górna granica chmur	Rodzaj chmur	Uwagi
Warszawa															

Wydawnictwo Państwowego Instytutu Meteorologicznego w Warszawie

2-ème édition du matin [7½ G.M.T.] — *11. XII. 24. N: 346a.*

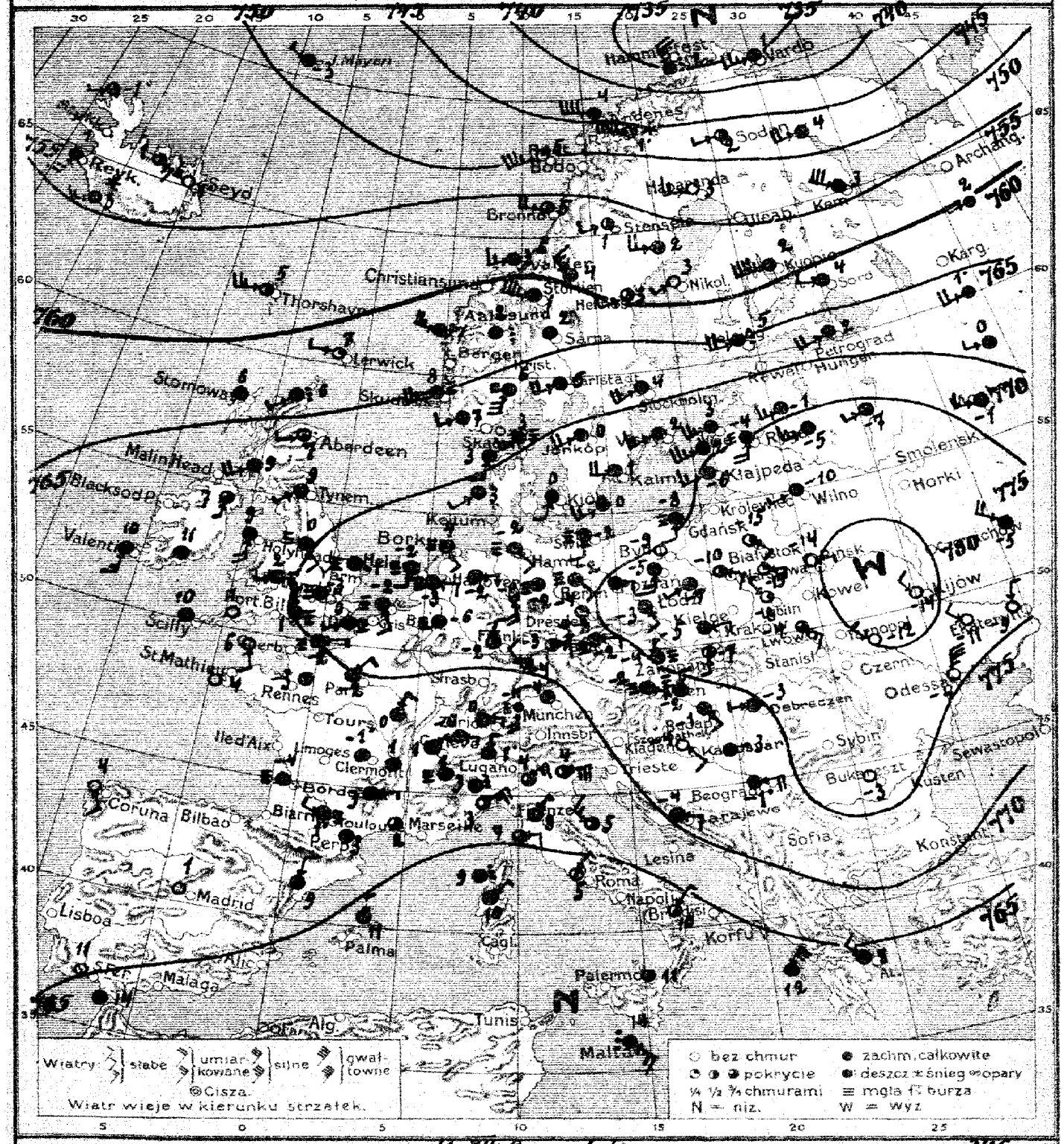

Warszawa. Mapa pogody z dnia 11. XII. *Czwartek* 1924 r., 7 rano. *Rocznik V. N.* 346a

Przewidywany przebieg pogody w ciągu doby następnej Dość pogodnie, mroźno, rano opary, słabe wiatry wschodnie lub cisza. —

L. B.

Wydano dnia 11. XII. 1924 r. o godz. 11½ 30m

Spostrzeżenia meteorologiczne z dnia dzisiejszego rano 11. XII. 24 r. № 346 a

	Stacja	Ciśnienie 700 mm	Wiatr	Zachmurzenie	Temp. °C	Opady mm	Temp. Max	Temp. Min
Polska	Wilno	77.2	SW2	2	-10	0	-0	-19
	Pińsk	80.0	E2	1	-14	0	-4	-15
	Białystok	77.7	SE4	1	-15	0	–	-15
	Brześć n/B	77.8	E2	1	-15	0	-2	-16
	Kowel							
	Warszawa	76.5	ESE2	1	-10	0	-3	-11
	Łódź	76.3	SW2	4	-7	0	-1	-9
	Lublin	75.8	NW2	1	-8	0	–	–
	Lwów	77.4	SE6	3	-4	0	-1	-7
	Zakopane	77.4	S2	2	-7	0	0	-8
	Kraków	75.9	ENE2	4	-5	0	-2	-5
	Cieszyn							
	Poznań	75.5	S6	4	-5	0	-1	-6
	Toruń							
	Bydgoszcz	74.5	cisza	0	-9	0	0	-11
	Chojnice							
	Tczew							
	Hel							
	Puck							
W.M.	Gdańsk	73.8	S4	mgła	-8	0	-3	-9
Anglia	Lerwick	63.5	W2	1	7	0		
	Stornoway	64.3	cisza	4	6	0.4		
	Aberdeen	65.4	WSW4	2	7	0		
	Holy Head	68.3	S8	4	9	1		
	Valentia	66.3	S6	4	10	0		
	Scilly	69.1	cisza	4	10	0		
	Yarmouth	70.3	—"—	mgła	-1	0.2		
	Spurn Head	67.8	SW2	4	9	0		
Hol.	Helder	71.9	SSW4	mgła	-2	ślad	–	1
	Vlissingen	70.5	SSE2	—"—	-2	0	–	2
Francja	Calais	69.9	WSW1	—"—	0	0		
	Brest	67.1	cisza	0	4	0	–	3
	Paris	70.2	NE4	4	-2	0	–	-2
	Dijon	68.5	NNE4	4	0	0	–	0
	Perpignan	66.6	cisza	4	3	0		
	Clermont	68.3	—"—	4	-1	0	–	-1
	Bordeaux	67.8	—"—	mgła	-4	0		
	Argentan	70.2	—"—	—"—	-3	0		
	Marignan	66.5	—"—	3	9	0		
Bel.	Le Havre	69.3	E2	mgła	-2	0		
Niemcy	Königsberg	70.7	E2	4	-2	0	–	-2
	Borkum	73.9	SSE4	mgła	4	0	–	-2
	Hamburg	72.4	SE4	—"—	-2	0	–	
	Swinemünde	71.5	S2	—"—	-2	0	–	-3
	Berlin	71.6	SE2	—"—	-2	0	–	-3
	Dresden	72.8	cisza	1	-4	0	–	–
	Breslau	74.3	SSE4	4	-3	0	–	-4
	Frankfurt	70.6	NNE2	1	-2	0	–	-4
	München	69.3	cisza	4	-4	0	–	-4
	Klajpeda	75.4	SW6	4	-6	0	–	-5
Szwajc.	Genewa	68.3	NE2	4	7	0		
	Zürich	68.0	E2	4	0	0		
	Lugano	68.5	W2	4	1	0		
Dania	København	77.8	SSW4	4	0	0		
	Skagen	69.6	SSW6	mgła	3	0		
	Hanstholm	67.2	SSW6	4	3	0		
	Blaavandshuk	71.3	SSW5	4	3	0		
	Hammerodde	73.2	SW5	4	0	0		

Stacja	Ciśnienie 700 mm	Wiatr	Zachmurzenie	Temp. °C	Opady mm	Temp. Max	Temp. Min
Stockholm	67.3	SW8	4	4	0	–	2
Hernösand	69.3	SW4	3	3	0		
Haparanda	59.0	W6	0	3	0		
Wisby	71.6	SW6	4	2	0		
Karlstad	67.3	SW8	4	5	0	–	4
[illegible]	60.4	W14	4	7	3	–	7
[illegible]	71.3	SW8	4	0	0	–	1
[illegible]	43.5	WSW6	4	4	2		
[illegible]	55.8	W8	2	5	8		
[illegible]	59.6	WSW2	deszcz	6	–		
Ulsine	65.3	SSW5	mgła	8	ślad		
Helsinki	65.4	WSW2	deszcz	5	0	–	4
[illegible]	62.3	W4	4	4	0.3	–	2
[illegible]	69.3	SW8	4	2	0	–	0
Wasa	–	SW2	0	3	ślad	–	2
[illegible]	47.2	SW1	2	2	0	–	0
[illegible]							
[illegible]							
[illegible]							
[illegible]	67.3	SW8	4	2	0		
[illegible]	72.3	W4	8	-1	0		
Kijów	80.1	NW2	0	-14	0		
Elisawetgrad	77.3	WNW4	8	-11	0		
Odessa	75.4	NW4	0	-4	ślad		
[illegible]	53.3	WNW2	4	-3	–		
[illegible]	56.3	NW2	2	5	0		
[illegible]	59.9	W6	0	7	0		
Wien	74.3	ESE2	mgła	-2	0		
[illegible]							
[illegible]							
[illegible]							
[illegible]	73.6	E4	mgła	-2	0	–	-2
[illegible]	72.8	ENE6	[illegible]	-3	ślad	–	-4
[illegible]	74.3	NE2	mgła	-4	0	–	-6
[illegible]							
[illegible]							
Prerov	74.3	NE2	mgła	-2	0	–	-3
Budapest	74.6	SE2	4	-1	0	7	-3
Debreczen	75.2	W2	4	-3	0	3	-6
Szeged	75.3	cisza	4	-3	0	5	-2
Madryt	68.0	—"—	0	1	–		
[illegible]	68.0	SSE4	0	4	–		
[illegible]	55.0	cisza	0	11	–		
Genova	66.6	NE10	3	3	0		
[illegible]	65.3	NE2	4	8	0	–	6
Messina	63.2	cisza	2	11	0	–	5
Roma	64.6	NE2	2	5	0	–	4
Taranto	63.9	NE2	2	10	0		
[illegible]	67.4	E12	2	4	0		
Maddalena	61.3	NE4	4	10	–		
[illegible]	66.7	NW6	3	5	0		
Belgrad	73.9	E8	4	-1	–		
Bukareszt	76.0	cisza	0	-3	–		
Sarajevo	72.6	E4	4	-4	–		
Zante	57.3	NNE12	4	12	–		
Ateny	63.5	NE4	4	8	0		
Malta	61.0	ESE6	deszcz	14	–		
Tanger	54.0	cisza	4	14	–		
Alger							
Sonnblick (3106)							
Zugspitze (2960)	(27.1)	S3	mgła	-11	0		
Säntis (2500)							

Spostrzeżenia pilotowe.

Stacja	Godz.	Ziemia	500	1000	1500	2000	2500	3000	3500	4000	4500	5000	Granica górna chmur	Rodzaj chmur	Uwagi
Warszawa	7^00	ESE2	S6	SSE8	SSE6	SSE8	S5	—	—	—	—	—	—	—	—

Ogólny stan atmosfery w dniu 11.XII.24 r. № 346 a

Obszar wysokiego ciśnienia ze środkiem nad Ukrainą ogarnia cały kontynent, niskiego zaś nad północną Skandynawją. W Polsce pogodnie i mroźno (do -15°).

Wydawnictwo Państwowego Instytutu Meteorologicznego w Warszawie

Édition du soir (18 h G. M. T.) — *11. XII. 24. N: 346 b.*

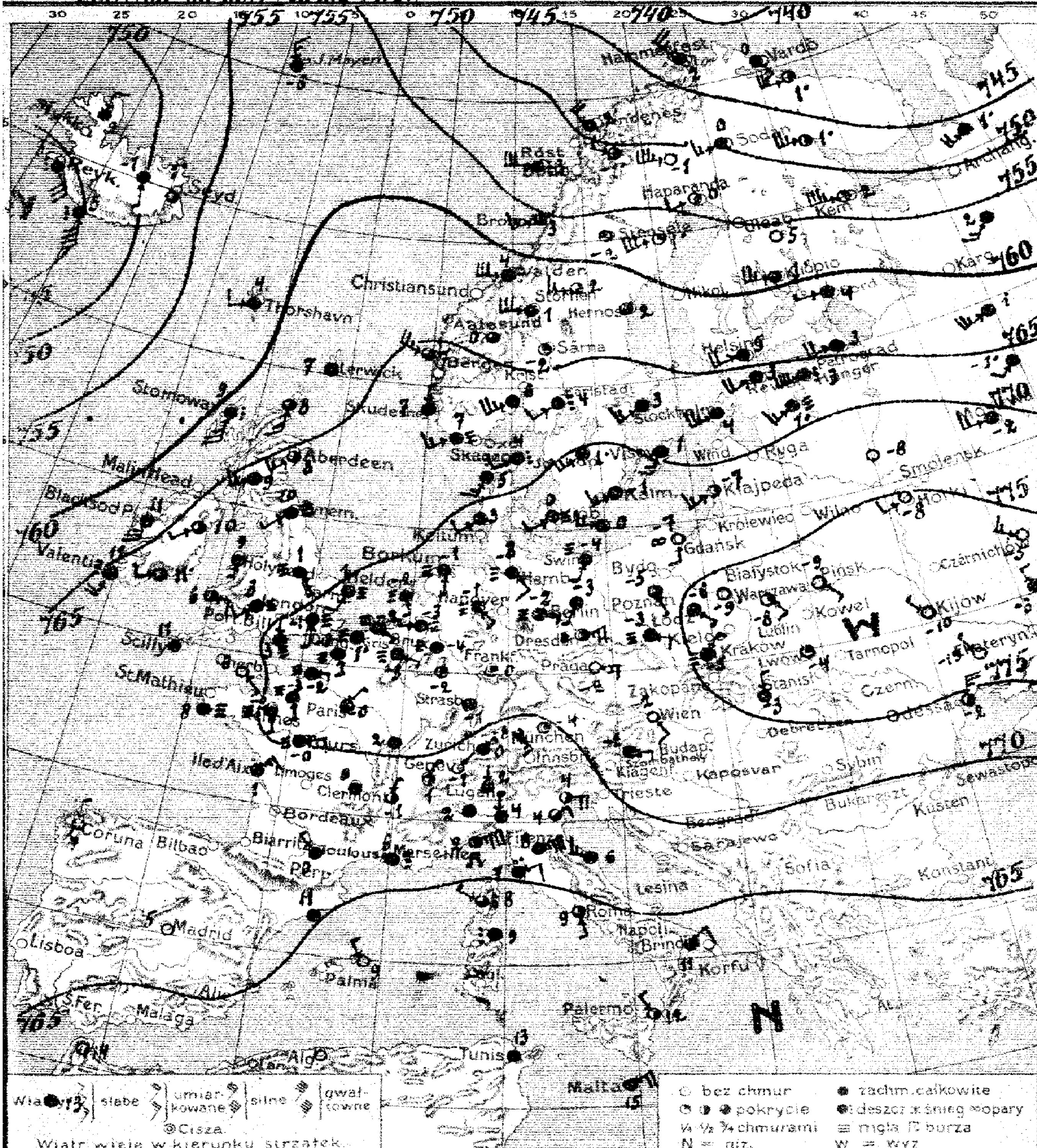

Warszawa, M... dnia 11. XII. Czwartek 1924 r. 18 h ... Rocznik V. N: 346 b.

Przewidywany przebieg pogody w ciągu doby następnej ....

Wydano dnia .... *1924 r. o godz.* ....

Spostrzeżenia meteorologiczne z dnia dzisiejszego rano wtorek 14.XII.21 r. N 346

	Stacja	Ciśnienie 700 mm.	Wiatr	Zachmurzenie	Temp. °C.	Opady mm.	Temp. Max.	Temp. Min.
Polska	Wilno	77.7	ESE2	0	-9			
	Pińsk							
	Białystok	75.1	ESE4	-1	-8			
	Brześć n/B							
	Kowarce	75.4	cisza	0	-9			
	Warszawa	75.2	ESE2	4	-6			
	Łódź							
	Lublin	77.4	cisza	1	-4			
	Lwów							
	Zakopane	75.4	NE2	mgła	-5			
	Kraków							
	Cieszyn							
	Poznań	74.5	SE2	3	-5			
	Toruń							
	Bydgoszcz							
	Chojnice							
	Tczew							
	Hel							
	Puck	73.2	S4	opary	-7			
Bałt.	Gdańsk	64.1	cisza	4	7			
Anglia	Lerwick	60.3	S10	deszcz	9			
	Stornoway	65.3	SW6	3	8			
	Aberdeen	68.0	S2	4	9			
	Holy Head	65.4	S8	deszcz	11			
	Valentia	68.7	cisza	4	11			
	Scilly	70.3	SSW4	mgła	1			
	Yarmouth	67.7	SW2	—"—	10			
	Spurn Head	71.3	SSE2	—"—	8			
Hol.	Helder	71.0	ESE2	—"—	-2			
	Vlissingen	70.4	cisza	—"—	1			
	Calais							
	Ouessant	69.3	—"—	—"—	8			
	St. Mathieu	70.2	NE2	4	-0			
Francja	Paris	70.8	cisza	4	2			
	Dijon	69.0	NE6	4	7			
	Ile d'Aix	68.4	cisza	4	0			
	Perpignan	65.7	—"—	0	5			
	Biarritz	70.2	SSE2	mgła	-2			
	Rennes	70.1	cisza	4	-1			
	Strasbourg	70.8	ESE2	mgła	-3			
Bel.	Bruxelles	71.2	SE2	—"—	-1			
Niemcy	Ostende							
	Retlum	73.5	S2	—"—	-1			
	Borkum	71.6	SE4	—"—	-3			
	Hamburg	72.5	SSW2	—"—	-4			
	Swinemünde	72.6	SSW2	—"—	-3			
	Berlin	71.3	E10	2	0			
	Dresden	74.4	ESE6	mgła	-3			
	Breslau	70.4	cisza	1	0			
	Frankfurt n/M	69.8	—"—	1	-4			
	Karlsruhe							
	Rostock	72.8	SW6	2	-7			
	Monachium	69.0	NNE2	2	1			
Szwajc.	Genewa	68.6	NE2	4	0			
	Zurich	69.5	N1	4	2			
	Lugano	71.8	SW4	mgła	0			
Dania	Kjöbenhavn	68.4	WSW6	deszcz	4			
	Skagen	69.5	SSW6	4	5			
	Hanstholm	70.8	SW4	4	3			
	Bissaryddsbank	71.2	W6	4	0			
	Hammerhuus							

	Stacja	Ciśnienie 700 mm.	Wiatr	Zachmurzenie	Temp. °C.	Opady mm.	Temp. Max.	Temp. Min.
Szwecja	Stockholm	67.9	SW4	4	3			
	Haparanda	60.3	cisza	3	2			
	Hernösand	53.5	WSW4	1	0			
	Östersund	69.4	SSW6	4	1			
	Visby	66.4	SW4	deszcz	4			
	Karlstad	61.2	W12	4	1			
	Skottberg	70.4	SW6	4	1			
	Jonkjöping	49.8	NW8	4	2			
Norwegia	Bodö	56.8	NSW6	deszcz	3			
	Bergen	61.3	W12	—"—	4			
	Christiansund	66.3	N2	4	7			
	Trondhjem	65.0	WSW8	4	5			
	Bessekop	61.4	W2	4	4			
	Kristiansund	59.8	W10	3	1			
Finlandia	Kajana	56.8	cisza	0	5			
	Sodankylä	49.8	WSW6	4	0			
	Kuopio	66.8	WSW8	4	3			
	Jyväskylä	68.9	SW6	mgła	1			
	Helsingfors	68.8	WSW10	4	4			
	Tammerfors	64.0	WSW8	4	3			
Rosja	Petersburg	70.3	W6	4	-2			
	Reval							
	Pernau	75.2	WSW4	0	-8			
	Riga							
	Libau							
	Windau							
	Memel							
	Horki	75.2	WSW4	0	-8			
	Odesa	74.5	NNE10	2	-2			
	Charków	75.8	NNW4	4	-3			
	Kursk	58.6	NW8	4	6			
	Nowy Bazan	59.3	WSW4	4	4			
	Zamość	54.0	cisza	3	1			
	Sandomierz	74.8	ESE4	0	-2			
Austria	Graz	74.6	E2	4	-1			
	Salzburg							
	Innsbruck							
	Klagenfurt	76.0	E6	0	-2			
	Prerau							
	Wien (Hohe Warte)							
	Pressburg							
	Stuhlweissenburg	75.0	N2	4	-3			
	Budapest							
	Szegedin							
Węgry	Debreczin							
	Kaschau							
	Eperies							
Bałk.	Sarajewo							
	Mostar							
	Ragusa	67.0	cisza	0	5			
	Knin	68.0	N2	0	7			
Włochy	Barcelona	65.0	cisza	4	11			
	Alicante	66.7	ENE4	2	2			
	Genua	65.4	NE2	4	8			
	Florencja							
	Ancona	66.8	W6	4	6			
	Rzym	64.2	SSE2	3	9			
	Messina	64.3	NW2	1	12			
	Taranto	63.3	NE4	2	11			
	Brindisi	61.4	cisza	deszcz	9			
	Wenecja	68.3	E8	2	4			
	Bologna							
	Piacenza							
	Turyn							
	Mediolan							
	Sondrio							
	Domodossola							
	Simplon							
Szwajc.	Genewa	53.0	NE8	4	15			
	Bazylea	64.0	cisza	4	13			
	Berno	65.0	—"—	0	—			
	Aigle							
	Grand St. Bernard							
	Neuchâtel (496 m)	61.5	SE6	1	-8			
	Säntis (2500)							

Spostrzeżenia pilotowane.

Stacja	Grd.	500 mtr.	1000	1500	2000	2500	3000	3500	4000	4500	5000	Kierunek wiatru	Prędkość w m/sek.	Uwagi
Warszawa														

Wydawnictwo Państwowego Instytutu Meteorologicznego w Warszawie

Édition du matin [7 h. G.M.T.] 12. XII. 24. N: 347a

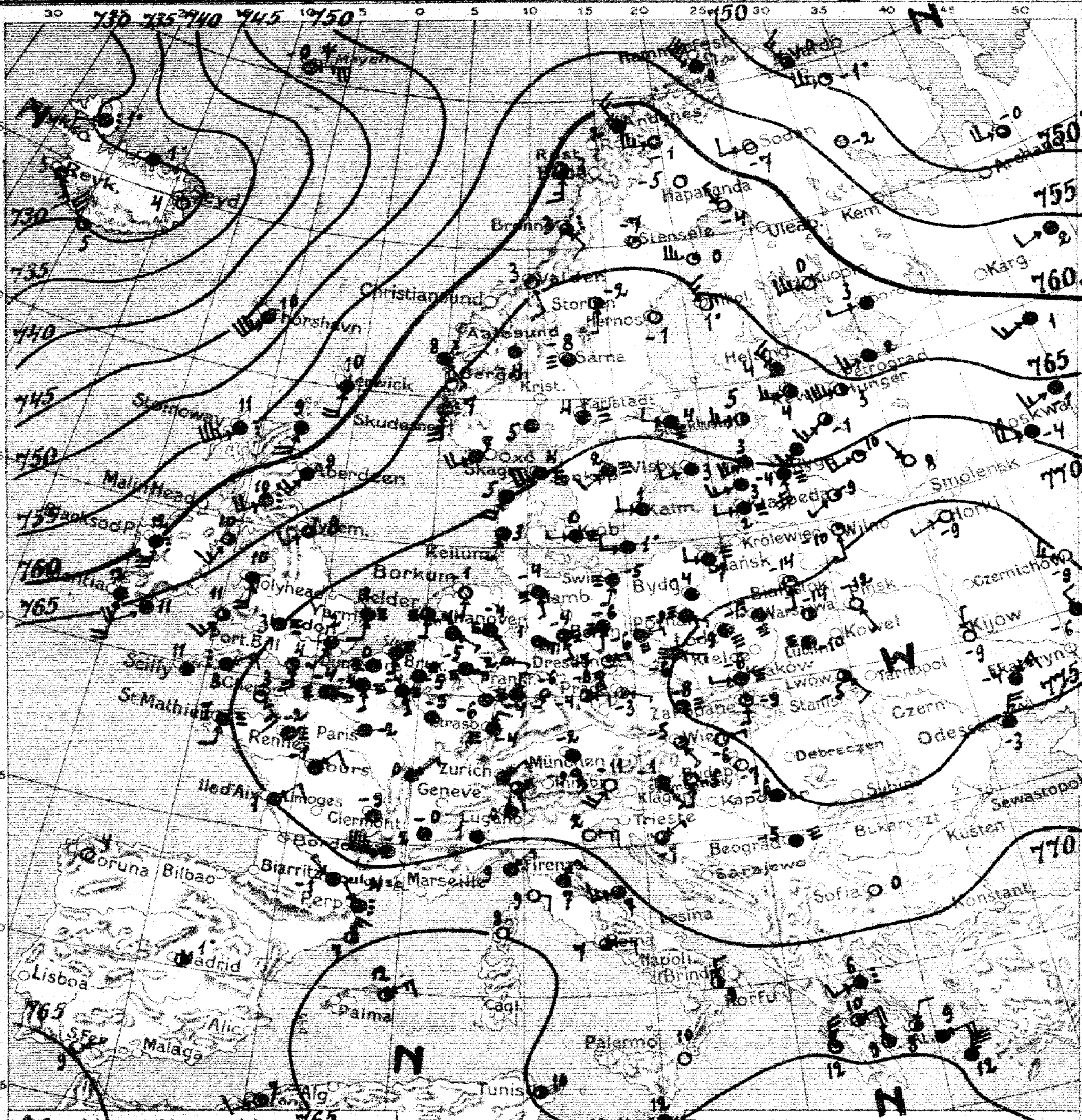

Warszawa. Mapa pogody z dnia 12 XII. Piątek 1924 r. 7 rano. Rocznik V. № 347a

Przewidywany przebieg pogody w ciągu doby następnej Przeważnie dość pogodnie; zrana mgła; mróz, słabe wiatry lokalne. —

W. N.

Wydano dnia 12. XII. 1924 r. o godz. 11 h.

Spostrzeżenia meteorologiczne z dnia dzisiejszego rano 12.XII.24 r. № 347 a

Kraj	Stacja	Ciśnienie 700mm+	Wiatr	Zachmurzenie	Temp. °C	Opady mm	Temp. Max	Temp. Min
Polska	Wilno	74.3	S4	1	-12	0	-7	-21
	Pińsk	78.1	SE2	0	-19	0	-3	-13
	Białystok	74.5	S2	1	-14	0	-3	-14
	Brześć n/B	76.0	cisza	2	-14	0	-1	-15
	Kiwerce							
	Warszawa	75.7	cisza	mgła	-13	0	-3	-14
	Łódź	75.6	—"—	—"—	-5	0	-4	-10
	Lublin	74.3	—"—	—"—	-10	0	-1	-11
	Lwów	76.6	SE4	—"—	-3	0	1	-8
	Zakopane	77.6	S2	1	-9	0	5	-10
	Kraków	75.6	N2	mgła	-5	0	-4	-6
	Cieszyn							
	Poznań	74.8	ESE2	mgła	-5	0	-4	-6
	Toruń							
	Bydgoszcz	74.4	cisza	4	-4	0	-5	-12
	Chojnice							
	Tczew							
	Hel							
	Puck							
W.M.	Gdańsk	74.4	W4	mgła	-7	0	-4	-9
Anglja	Lerwick	57.0	S6	4	10	ślad		
	Stornoway	54.6	SW4	deszcz	11	2		
	Aberdeen	62.9	SSW3	2	9	0		
	Holy Head	66.7	S6	4	10	0		
	Valentia	64.0	S6	4	12	3		
	Scilly	68.5	cisza	4	11	0		
	Yarmouth	70.5	SSW4	mgła	2	ślad		
	Eynemouth	67.1	SW4	3	6	0		
Hol.	Helder	71.9	SSE1	mgła	-2	—		
	Vlissingen	73.1	SSE2	—"—	-2	—		
Francja	Calais	71.2	cisza	—"—	0	0		
	Brest	69.9	S4	—"—	7	0		
	Paris	71.5	cisza	4	-2	0	—	-2
	Dijon	70.3	NE2	4	0	0	—	-1
	Ile d'Aix	69.9	NE4	4	1	—		
	Clermont	69.6	—	—	-9	—		
	Perpignan	67.5	NNW2	deszcz	4	—		
	Rennes	71.8	cisza	mgła	-2	0	—	-3
	Strasbourg	70.5	NNE4	—"—	-4	0		
Bel.	Bruxelles	72.0	cisza	—"—	-3	0		
Niemcy	Königsberg	72.4	SE2	—"—	-4	0	—	-4
	Borkum	74.1	S2	4	-1	—		
	Hamburg	72.8	SSE2	mgła	-4	0	—	-4
	Swinemünde	73.3	SSW2	—"—	-5	0	—	-6
	Berlin	73.6	S2	—"—	-6	0	—	-6
	Dresden	73.5	ENE4	1	-7	0	—	-7
	Breslau	73.7	ESE4	mgła	-6	0	—	-5
	Frankfurt a/M	72.3	NNE4	—"—	-4	0	—	-5
	München	71.3	cisza	4	-2	0	—	-6
Kł.	Kłajpeda	72.0	W4	mgła	2	0	—	-5
Szwajc.	Genève							
	Zürich	70.4	NE2	4	—	—		
	Lugano	70.5	N1	4	0	—		
Dania	Kjöbenhavn	72.5	W3	mgła	0	0		
	Skagen	69.1	SW6	—"—	4	0		
	Hanstholm	69.6	SSW6	4	5	0		
	Blaavandshuk	72.0	SSW1	4	3	0		
	Hammershus	72.7	W4	4	7	0		

Kraj	Stacja	Ciśnienie 700mm+	Wiatr	Zachmurzenie	Temp. °C	Opady mm	Temp. Max	Temp. Min
Szwecja	Stockholm	69.0	N4	mgła	2	0		
	Hernösand	55.1	cisza	0	-1	0		
	Haparanda	57.3	—	0	-4	0	—	-4
	Wisby	70.7	WSW?	4	3	0	—	—
	Karlstad	69.2	cisza	mgła	4	0	—	-4
	Kalmar	72.0	W4	4	7	0	—	7
	Jönköping	71.7	SW4	mgła	2	0	—	7
Norwegja	Andenes	60.0	NN?	4	2	0.2		
	Brönö	63.6	SE4	deszcz	3	[illegible]		
	Valdersund	64.7	SE4	0	3	2		
	Skudesnes	55.2	SSW?	deszcz	4	ślad		
Finlandja	Helsinki	55.7	NN?	4	4	0.6		
	Sortavala	62.6	N?	4	1	0		
	Kuopio	60.2	W?	0	0	—		
	Wasa	55.6	NW?	0	1	ślad		
	Sodankylä	57.5	N4	0	-1	0		
Estonja	Tallin (Reval)	66.3	W?	0	[illegible]	[illegible]	[illegible]	[illegible]
	Dorpat	67.3	SW6	4	-1	0	1	1
	Filsand	69.2	W6	4	5	0	5	3
Rosja	Petrograd	65.3	WSW6	4	2	3		
	Moskwa	69.7	W3	4	-4	0		
	Kijów	77.1	N2	0	-9	0		
	Charków	75.8	NNW4	4	-6	0		
	Odesa	73.6	NNE?	4	-3	0		
	Jan Mayen	46.2	ENE?	śnieg	-0	ślad		
	Thorshavn	45.4	SSW?	4	10	—		
	Seydisfjord	59.1	cisza	0	4	0		
Austrja	Wien	74.7	SE2	3	-3	0	0	-?
	Graz	74.3	SE1	4	-1	—	1	-7
	Innsbruck							
	Klagenfurt							
Czechosłowacja	Praha	73.3	ESE2	2	-3	0.1	—	-?
	Eger (Cheb)	72.7	E4	3	-4	0		
	Ołomuniec	73.5	cisza	mgła	-3	0		
	Stará Ďala							
	Koszyce / Bratislava	73.3	ENE?	0	-6	0	—	—
Węgry	Budapest	74.7	cisza	0	-7	0	1	-7
	Szombathely	73.4	S2	0	-5	0	0	-3
	Szeged	74.3	cisza	4	-6	0	3	-2
Hiszp.	Madrid	69.8	—	4	[illegible]	0		
	Coruna	62.0	—	0	4	0		
	Santander	63.0	NE1	0	9	0		
Włochy	Genova	70.1	NE2	4	9	1		
	Firenze	67.0	NE4	2	7	0	—	-3
	Livorno	66.8	E4	0	9	0.5		
	Roma	66.7	E3	3	7	—		
	Ancona	69.2	WSW6	4	7	0		
	Taranto	73.3	cisza	4	7	0.4		
	Messina	70.0	E6	0	2	—		
	Palermo							
Bałkany	Beograd	74.1	cisza	mgła	-5	0		
	Bukareszt	74.2	NE2	3	-1	—		
	Sofja	74.3	cisza	0	0	—		
	Konstantynopol	65.0	NE	1	12	—		
	Athènes	69.?	NNE4	2	5	—		
	Malta	62.1	E?	4	12	—		
Afryka	Tunis	65.0	cisza	4	10	—		
	Alger	—	SW4	2	7	—		
Stacje górskie	Sonnblick (3105)	(20.4)	SSW?	0	-11	—		
	Zugspitze (2964)	29.4	SE?	0	-9	—		
	Säntis (2500)	66.4	SSE1	deszcz	7	—		

Spostrzeżenia pilotowe

Stacja	Godz.	Wiatr dolny	500	1000	1500	2000	2500	3000	3500	4000	4500	5000	Granica dolna chmur	Rodzaj chmur	Uwagi
Warszawa															

Ogólny stan atmosfery w dniu 12.XII.24 r. № 347 a
Wyż barometryczny nad Polską, Węgrami i Rosją południowo-zachodnią, depresja nad Islandją. Na wschodzie Polski pogodnie, na zachodzie mgła i pochmurno, temperatura od -4° (Bydgoszcz) do -14° (Białystok).

Wydawnictwo Państwowego Instytutu Meteorologicznego w Warszawie

Édition du soir [18h. G.M.T.]. *12. XII. 24 r.* *N° 3476*

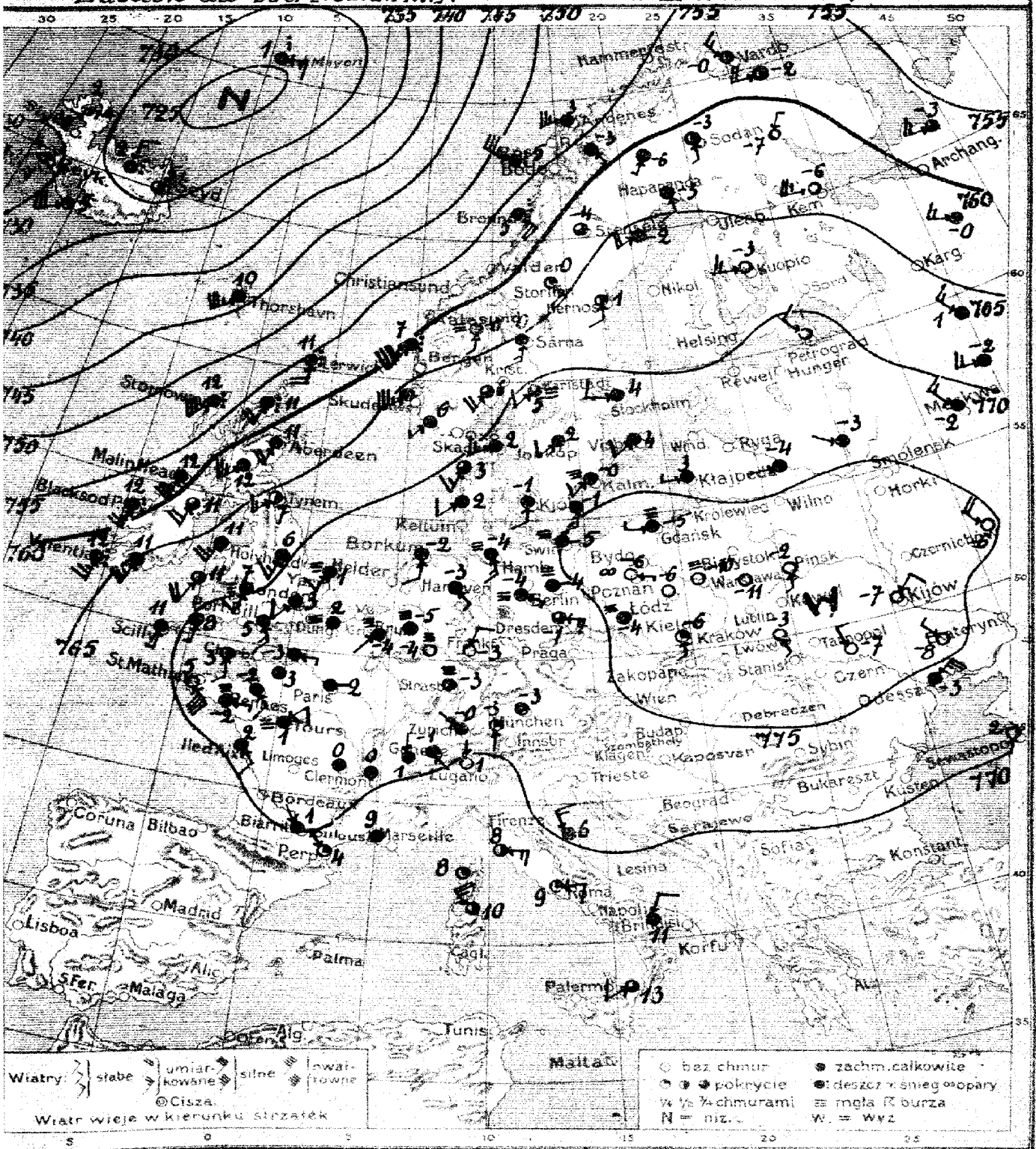

Warszawa. Depesze pogody z dnia 12. XII. Piątek 1924 r. 18 h. Nr. Rocznik V. N° 3476

Przemidywany przebieg pogody w ciągu doby następnej

Wydano dnia *1924 r. o godz.*

Spostrzeżenia meteorologiczne z dnia dzisiejszego ranem 12. XII. 24 r. № 342?

	Stacje	Ciśnienie 700 mm. +	Wiatr	Zachmurzenie	Temp. °C.	Opady mm.	Temp. Max.	Temp. Min.
Polska	Wilno							
	Pińsk	77.3	S2	0	-2			
	Białystok							
	Brześć n/B	76.5	cisza	0	-11			
	Kowel							
	Warszawa	76.7	cisza	mgła	-10			
	Łódź	76.6	— " —	0	-6			
	Lublin							
	Łuck	77.7	SSE2	0	-3			
	Zakopane							
	Kraków	76.1	S2	1	-6			
	Cieszyn							
	Poznań	76.3	ESE2	opary	-6			
	Toruń							
	Bydgoszcz							
	Chojnice							
	Tczew							
	Hel							
	Puck							
W. M.	Gdańsk	76.1	W2	mgła	-5			
Anglja	Lerwick	55.0	S8	deszcz	11			
	Stornoway	53.3	SW12	— " —	12			
	Aberdeen	61.0	SSW8	4	11			
	Holy Head	66.5	SSW10	4	11			
	Valencia	62.4	S10	deszcz	12			
	Scilly	68.7	S2	4	11			
	Yarmouth	71.3	SSW4	mgła	1			
	Tynemouth	65.7	SW6	2	7			
Hol.	Helder							
	Vlissingen							
Francja	Calais	71.5	cisza	mgła	2			
	Brest	70.5	SE16	0	5			
	Paris	72.1	cisza	4	-2			
	Lyon	71.2	— " —	4	0			
	Rochefort	70.4	SE4	4	2			
	Clermont	70.5	cisza	4	0			
	Toulouse	70.3	NW1	4	1			
	Rennes	71.8	SSE4	4	-2			
	Strasbourg	74.0	cisza	mgła	-3			
Bel.	Bruxelles	72.6	SW1	— " —	-4			
Niemcy	Löningen	73.2	SE2	4	-3			
	Borkum	74.6	S4	4	-2			
	Hamburg	73.9	SSE6	mgła	-4			
	Swinemünde	76.1	cisza	— " —	-5			
	Berlin	74.7	— " —	— " —	-4			
	Dresden	73.8	ESE6	3	-7			
	Frankfurt	75.2	cisza	mgła	-4			
	München	73.0	NNE4	0	-3			
	Königsberg	72.4	cisza	4	-1			
Kł.	Kłajpeda	73.5	W2	4	-3			
Norw.	Oslo	71.3	N1	4	1			
	Bergen	71.3	NW1	4	-0			
	Lyngvig	69.9	N1	0	1			
Dania	Kopenhagen	74.5	S4	4	-1			
	Skagen	70.9	WSW5	4	2			
	Hammeren	70.4	SSW6	3	3			
	Blaavandshuk	72.5	SW4	4	2			
	Hammerodde	74.4	S4	4	-1			

	Stacja	Ciśnienie 700 mm. +	Wiatr	Zachmurzenie	Temp. °C.	Opady mm.	Temp. Max.	Temp. Min.
Szwecja	Stockholm	73.1	W4	4	4			
	Hernösand	65.9	S4	2	1			
	Haparanda	64.5	SSE4	4	-3			
	Wisby	73.6	SW4	4	4			
	Karlstad	70.4	SW4	mgła	5			
	Oestersund	63.8	SE8	1	0			
	Jönköping	73.3	SW4	4	2			
Norwegja	Andenes	51.5	WSW10	4	3			
	Bronnö	57.3	SE10	deszcz	5			
	Kristiansund	60.0	SSW18	— " —	7			
	Utsire	65.3	SW14	4	—			
Finlandja	Helsinki							
	Sortavala							
	Kuopio	—	W6	0	-3			
	Wasa							
	Sodankylä	63.4	S2	2	-3			
Estonja	Tallin (Reval)							
	Dorpat							
	Filsand							
Rosja	Petrograd	71.1	NW4	0	—			
	Moskwa	71.0	NW5	4	-2			
	Kijów	77.8	NE4	0	-7			
	Kem	64.4	W10	0	-6			
	Odesa	74.5	NE10	4	-3			
	Jan Mayen	25.8	E6	deszcz	1			
	Thorshavn	44.0	SW14	4	10			
	Seydisfjord	29.9	cisza	2	5			
Austrja	Wien							
	Salzburg							
	Innsbruck							
	Klagenfurt							
Czechosłowacja	Praha							
	Eger (Cheb)							
	Chomutov							
	Zlatá Idka							
	Košice							
Węgry	Budapest							
	Szombathely							
	Szeged							
Hiszp.	Madryt							
	Coruña							
	Palma							
Włochy	Venezia	70.4	N4	0	4			
	Livorno	68.1	E6	2	8			
	Ancona	70.1	NNW6	4	6			
	Roma	67.2	E4	1	9			
	Messina	66.5	WSW4	3	13			
	Taranto	67.9	NNE4	4	11			
	Maddalena	65.4	NW10	2	10			
	Palermo							
Bałkany	Belgrad							
	Bukareszt							
	Sofia							
	Konstantynopol							
	Ateny							
	Malta							
Afryka	Tunis							
	Alger							
Stacje górskie	Sonnblick (3106)							
	Zugspitze (2963)							
	Säntis (2500)	63.8	S1	1	-3			

Spostrzeżenia pilotowe.

Stacja	Godz. obserwacji	500	1000	1500	2000	2500	3000	3500	4000	4500	5000	Granica widzialności	Rodzaj chmur	Uwagi
Warszawa														

Wydawnictwo Państwowego Instytutu Meteorologicznego w Warszawie

Édition du matin [7h G.M.T.] 13. XII. 24. N: 348a

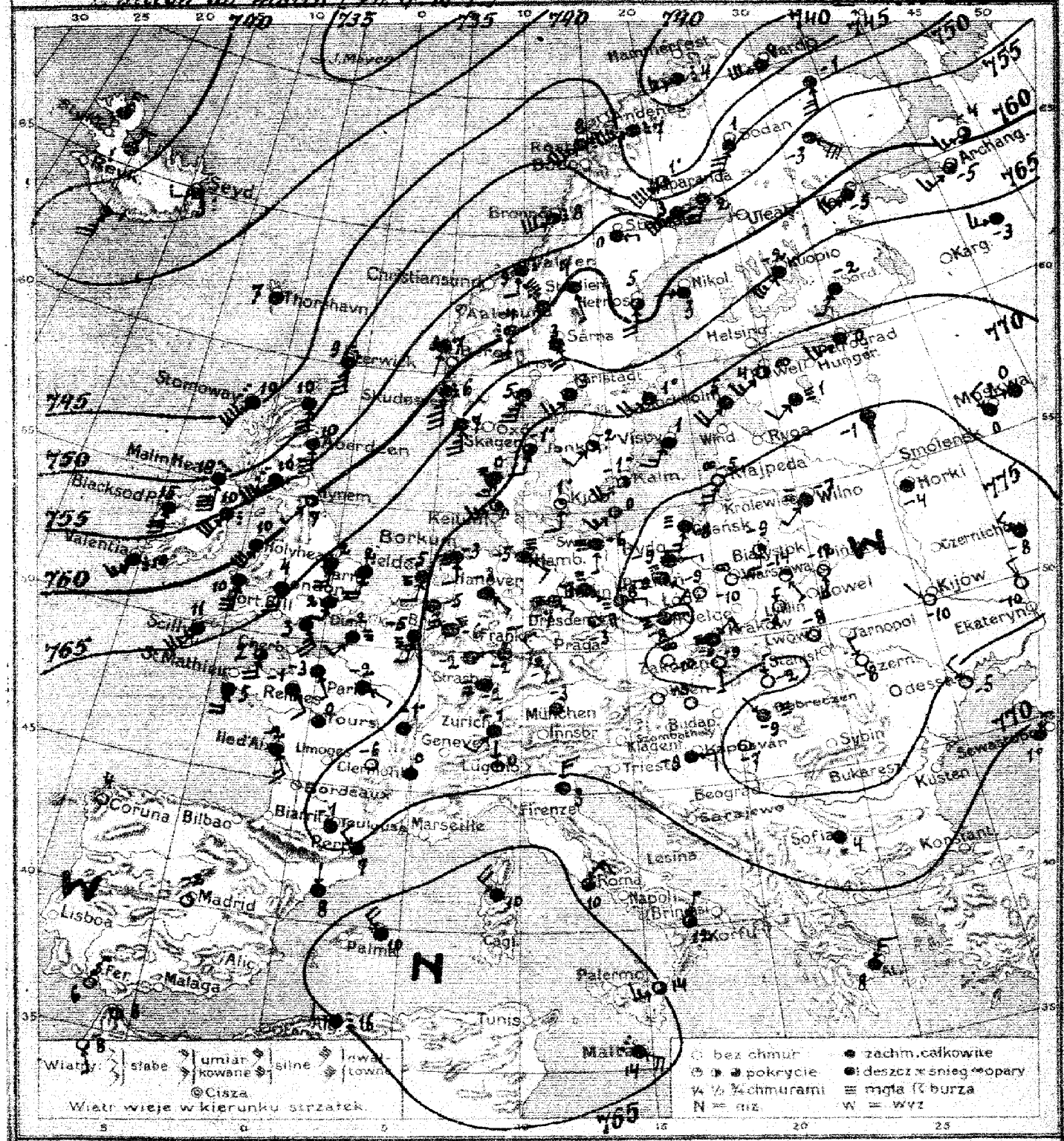

Warszawa. Mapa pogody z dnia 13. XII. *Sobota* 1924 r. *o 7 rano. Rocznik V. №* 348a

Przemijający przebieg pogody w ciągu doby następnej: na wschodzie kraju dość pogodnie, opary, na zachodzie i w środku wzrost mglistości oraz zachmurzenia; mroźno, słabe wiatry ze wschodu. –

Wydano dnia 13. XII *1924 r. o godz.* 11h.

Spostrzeżenia meteorologiczne z dnia dzisiejszego rano 13.XII 24r. Nr 348

Stacje	Ciśnienie 700 mm	Wiatr	Zachmurzenie	Temp. °C	Opady mm.	Temp. Max.	Temp. Min.
Witebsk	77.9	SW2	mgła	-7	0	-4	-11
Mińsk	76.x	S2	0	-12	0	—	—
Białystok	77.x	S2	1	-16	0	-5	-16
Brześć n/B	77.8	SSE2	1	-14	0	0	-15
Kowel							
Warszawa	77.9	E1	opary	-10	0	-3	-12
Łódź	76.7	cisza	0	-9	0	-4	-10
Lublin	74.7	N2	0	-8	0	-1	-12
Łeba	79.3	cisza	0	-8	0	1	-9
Zakopane	77.8	S2	0	-9	0	4	-10
Kraków	76.6	NE1	mgła	-8	0	-8	-8
Cieszyn							
Szwecja	78.1	SE4	mgła	-9	0	-4	-9
Jarvi							
Eriksson	78.1	E2	4	-9	0	-4	-11
Chojnice							
Rixore							
Hel							
Rixö							
Gdańsk	75.3	SSW6	mgła	-8	ślad	-5	-8
Lerwick	50.6	S14	deszcz	9	13		
Stornoway	44.2	SSW16	—"—	10	18		
Aberdeen	53.7	S12	4	10	0		
Holy Head	59.4	SSW12	4	10	0		
Valentia	58.1	SSW6	deszcz	10	15		
Dublin	64.2	SSW10	4	11	0		
Warmouth	67.2	SSW8	4	2	0		
Yarmouth	60.3	SW2	3	2	0		
Nieuport	63.4	SSW4	mgła	-5	—		
De Bilt	70.0	SSE6	—"—	-5	—		
Calais	68.3	SW4	—"—	-2	ślad		
Brest	67.5	SB	4	5	0	—	-1
Paris	69.5	ESE2	4	-2	0	—	-2
Lorient	70.2	—	4	-1	0	—	-3
Rochefort	69.9	SSE6	4	-2	0	—	—
Clermont	70.3	cisza	0	-6	0	—	-8
Perpignan	68.9	NW4	4	7	ślad	—	4
Nice	69.5	SE4	4	-1	0	—	-2
Marseilles	70.5	cisza	mgła	-2	0	—	-4
Bruxelles	70.0	SSW4	—"—	-5	—		
Lindenberg	71.0	SE2	4	-3	0	—	-4
Neufahrn	71.6	S6	mgła	-3	0	—	—
Memmingen	72.3	ESE4	—"—	-5	0	—	-6
Sonnblick	73.4	S2	—"—	-6	0	—	-7
Pilsen	73.3	SE2	—"—	-7	0	—	-8
Kremsmünster	73.0	E8	1	-3	0	—	-4
Breslau	74.7	E2	mgła	-8	0	—	-8
Hradec Králové	71.2	N4	4	-2	0	—	-3
Skalnaté Pleso	71.7	cisza	4	-3	0	—	-4
Kajaoda	75.0	SSW4	opary	-5	0		
Dorpat							
Reval	70.7	SW4	4	-1	—		
Libau	71.0	N2	1	0	—		
Memel	73.2	S4	1	1	0		
Akmen	70.4	SSW4	3	-1	0		
Petersburg	69.0	SSW6	mgła	-0	0		
Moskwa Rumiancew	73.8	SW6	1	0	0		
Moskwa Obserw.	73.8	SW6	1	0	0		

Stacje	Ciśnienie 700 mm	Wiatr	Zachmurzenie	Temp. °C	Opady mm.	Temp. Max.	Temp. Min.
Stockholm	69.6	SW8	4	1	0	—	1
Härnösand	59.2	S3	3	5	0		
Haparanda	55.x	SSW8	4	2	0	—	-2
Wisby	72.4	SW6	4	1	0		
Karlstad	62.9	SW6	4	3	0	—	3
Skarlen	57.1	NW18	4	4	0	—	2
Jönköping	72.3	SW4	1	-2	0	—	-2
Andenes	43.5	SW12	deszcz	7	16		
Bronnö	53.3	SW12	—"—	8	8		
Valentinsund	55.1	S4	—"—	9	22		
Jedsire	62.7	S14	—"—	6	0.4		
Helsinki							
Sortavala	63.0	SW2	4	-2	0	—	-3
Kuopio	58.0	SW4	4	-2	0		
Wasa	60.8	W-	2	3	Stad		
Sodankylä	50.6	SSW12	4	1	1	—	-1
Fallin Revel	73.4	SW6	mgła	2	0	4	1
Dorpat	75.4	SW4	—"—	1	0	1	1
Tilsand	72.6	SW8	4	5	0	6	4
Petrograd	73.1	NSW6	4	0	0		
Moskwa	74.1	NNW4	4	-1	0		
Kijów	78.1	NW2	0	-10	0		
Kew	62.8	WSW4	4	-5	0		
Odesa	74.6	NW18	0	-5	0		
Nikołajew							
Tromsö	44.2	cisza	4	7	0		
Seydisfjord	39.2	NSW4	3	3	—		
Wien	45.0	cisza	0	—	—		
Feldkirch							
Innsbruck							
Klagenfurt							
Praha							
Eger (Cheb)							
Olomuniec	75.8	cisza	opary	-10	0	—	-1
Stara Data							
Bodgoc	74.2	N2	0	-2	0	—	-3
Bratislava	74.2	cisza	0	-9	0	—	-3
Budapeszt	75.7	NW2	mgła	-9	0	-4	-3
Temesvar	74.6	E4	4	-3	0	1	-1
Szeged	75.9	cisza	0	-7	0	-2	-3
Madrid	69.3	—"—	0	-2	—		
Corunna	60.0	—"—	0	4	—		
Malaga	64.0	NW8	4	10	—		
Genua							
Florenz							
Venezia	70.0	NE	4	3	—		
Roma	67.4	NE6	3	10	—		
Messina	65.0	NSW6	4	14	—		
Ferrazzo	62.0	NE2	4	12	—		
Alexandrien							
Palermo							
Belgrad							
Bucuresti							
Sofja	74.0	cisza	4	-4	—		
Konstantynopol							
Athenes	69.9	NNE6	4	8	0		
Malta	64.0	ESE8	deszcz	14	—		
Tunis							
Alger	65.0	WW	deszcz	16	—		
Santiago (Gal.)							
Teneryfa (2904)							
Sfinks (2300)							

Spostrzeżenia pilotowe

Stacje	Data	Godzina	500	1000	1500	2000	2500	3000	3500	4000	4500	5000	Ciśnienie dolnej chmury	Rodzaj chmur	Uwagi
Warszawa															

Ogólny stan atmosfery w dniu 13.XII.24r. Nr 348a

Wysokie ciśnienie nad Ukrainą, Polską i Węgrami, niskie nad Spitsbergenem i Islandją. W Polsce mroźno, mglisto.

Wydawnictwo Państwowego Instytutu Meteorologicznego w Warszawie

Godzina 7 rano [1846 G.M.T.] 13. XII 24. N:3486.

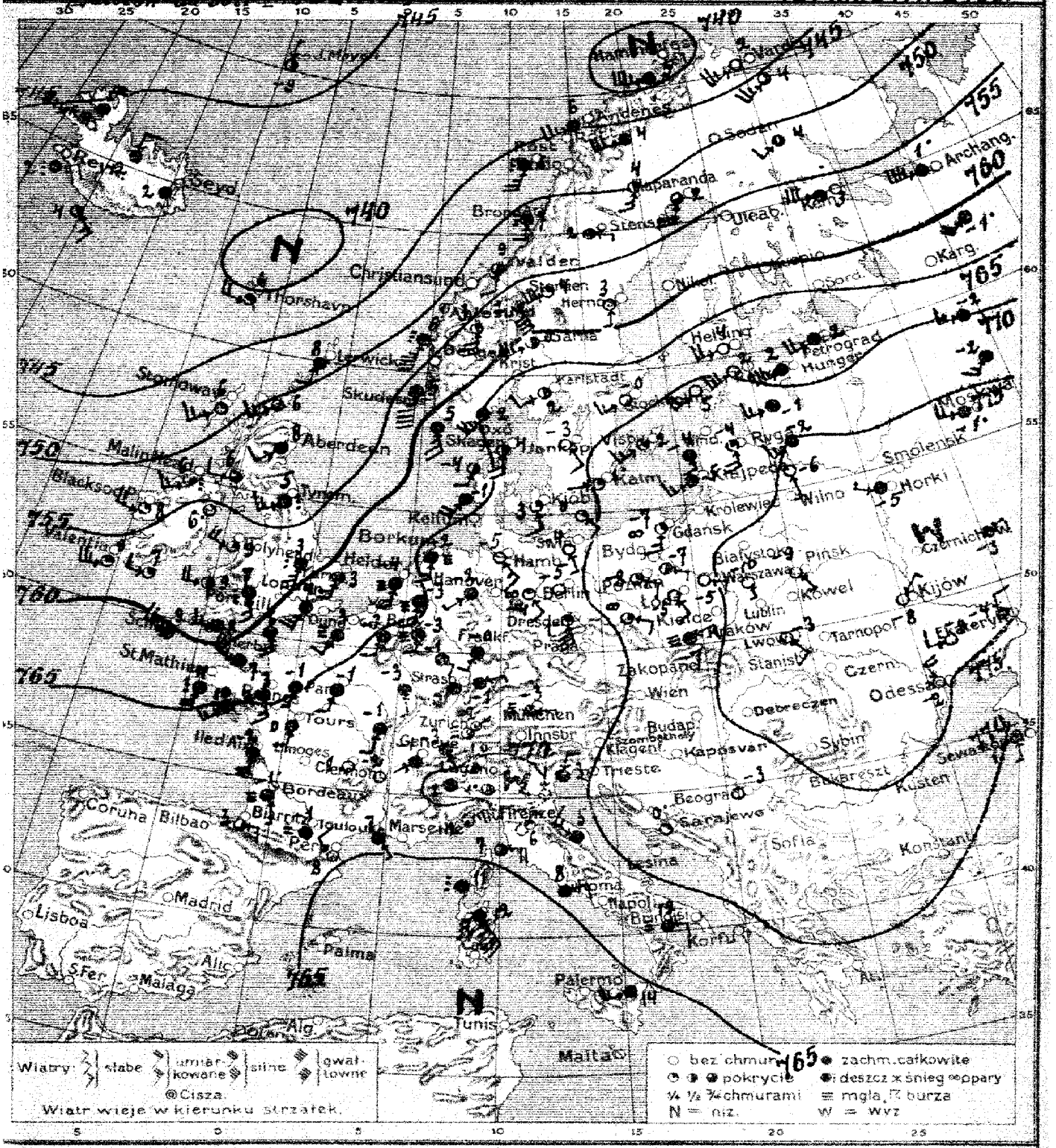

Warszawa. Mapa pogody z dnia 13. XII. Sobota 1924 r. 18-ma. Rocznik IV. № 3486.

Przewidywany przebieg pogody w ciągu doby następnej

Wydano dnia ..... 1924 r. o godz. .....

Spostrzeżenia meteorologiczne z dnia dzisiejszego godz. 7 13 XI 24 r. № 1494

	Stacja	Ciśnienie 700 mm +	Wiatr	Zachmurzenie	Temp. °C	Opady mm.	Temp. Max.	Temp. Min.
Polska	Wilno							
	Pińsk	77.4	SE2	0	-9			
	Białystok							
	Brześć n/B	76.3	SSE2	0	-10			
	Kiwierce							
	Warszawa	74.6	ESE4	0	-5			
	Łódź	73.8	SE4	0	-5			
	Lublin							
	Lwów	77.7	SE4	0	-3			
	Zakopane							
	Kraków	74.5	ENE4	mgła	-7			
	Cieszyn							
	Poznań	73.2	ESE4	1	-8			
	Toruń	73.2	ESE2	2	-7			
	Bydgoszcz							
	Chojnice							
	Tczew							
	Hel							
	Puck							
WM	Gdańsk	72.9	S2	opary	-7			
Anglja	Lerwick	48.5	SSW4	4	8			
	Stornoway	48.5	SW6	2	6			
	Aberdeen	52.1	SW4	4	8			
	Holy Head	56.1	WNW8	1	9			
	Valentia	53.3	WSW10	1	9			
	Scilly	60.2	WNW12	4	9			
	Yarmouth	62.1	SSW8	3	3			
	Plymouth	54.0	SW6	deszcz	5			
Hol.	Helder	63.6	S6	mgła	-4			
	Vlissingen							
Francja	Calais	63.5	SSW4	mgła	3			
	Brest	61.3	S12	deszcz	11			
	Paris	66.2	SSW4	4	-1			
	Dijon	65.0	SSW4	4	7			
	Rochefort	67.3	S8	4	-2			
	Clermont	67.1	cisza	0	1			
	Biarritz	67.3	E4	2	3			
	Rennes	64.2	SSE6	4	3			
	Strasbourg	67.2	cisza	4	-0			
Bl.	Bruxelles	65.2	SSW4	4	-3			
Niemcy	Emden	66.4	SW2	4	-2			
	Borkum	66.9	S6	mgła	-2			
	Hamburg	67.4	SE6	0	-5			
	Swinemünde	69.1	SSE2	0	-4			
	Berlin	68.7	cisza	0	-5			
	Dresden	67.9	SSE12	1	7			
	Breslau	70.1	ESE4	opary	-4			
	Frankfurt a/M	67.7	SSW4	4	-0			
	München	68.8	E2	mgła	-3			
Kł.	Klaipeda	73.8	SW6	4	-5			
Szwajcarja	Genève	69.0	SW1	4	-1			
	Zürich	68.7	NE1	mgła	-2			
	Lugano	72.0	N1	2	0			
Dania	Gjedser	68.5	SSE4	1	3			
	Skagen	65.3	S8	2	4			
	Vestervig	64.1	S4	2	-4			
	Blaavandshuk	64.3	SSW8	4	-1			
	Hammershus	62.7	SE4	1	0			

	Stacja	Ciśnienie 700 mm +	Wiatr	Zachmurzenie	Temp. °C	Opady mm.	Temp. Max.	Temp. Min.
Szwecja	Stockholm	67.8	SW6	0	-0			
	Hernösand	58.3	S2	0	3			
	Haparanda	53.8	SSW8	3	2			
	Wisby	71.1	SW6	1	2			
	Karlstad	66.6	SW4	2	2			
	Storlien	53.2	SE16	3	2			
	Jönköping	68.9	SE4	0	-3			
Norwegja	Andenes	44.6	SW10	4	6			
	Bronnö	51.1	S4	deszcz	7			
	Vestervaag	51.8	S4	2	9			
	Utsire	57.8	S18	4	5			
Finlandja	Helsinki	57.1	WSW8	0	4			
	Sortavala							
	Kuopio							
	Waza							
	Sodankylä							
Estonja	Tallin (Rewel)	69.3	SW12	0	2			
	Dorpat	71.6	WSW6	4	-1			
	Filsand	70.8	SW8	0	5			
Rosja	Petrograd	68.2	WSW8	4	2			
	Moskwa	76.0	W6	4	-1			
	Harków	77.7	WNW6	4	-5			
	Kijów	78.3	NE2	0	-8			
	Odessa	75.1	NNW8	0	-2			
	Jan Mayen	46.3	N2	2	-9			
	Thorshavn	40.1	W8	2	6			
	Seydisfjord	43.4	cisza	4	9			
Austrja	Wien							
	Feldkirch							
	Innsbruck							
	Klagenfurt							
Czechosłowacja	Praha							
	Eger (Cheb)							
	Morawska							
	Góra Tatra							
	Koszyce							
Węgry	Budapest							
	Szombathely							
	Szeged							
Hiszp.	Madrid							
	Coruna							
	Palma							
Włochy	Genova	67.7	NE14	1	2			
	Firenze	67.6	NE2	0	6			
	Ancona	69.4	NW6	4	5			
	Roma	65.9	ENE4	4	8			
	Padova	70.0	N1	0	2			
	Perugia	68.0	E4	mgła	11			
	Maddalena	60.8	SE19	burza	12			
	Messina	64.9	WSW6	4	14			
Bałkany	Belgrad	73.3	cisza	0	-3			
	Sarajewo	72.8	— " —	0	0			
	Sofia							
	Konstantynopol							
	Athènes							
Afryka	Malta							
	Tunis							
	Alger							
Stacje górskie	Sonnblick (3105)							
	Zugspitze (2964)							
	Säntis (2500)							

Spostrzeżenia pilotowe.

Stacja	0.?	500	750	1000	1500	2000	2500	3000	3500	4000	4500	5000	Wysokość dolnej chmur	Rodzaj chmur	Uwagi
Warszawa															

Wydawnictwo Państwowego Instytutu Meteorologicznego w Warszawie

Południk środkowo-europejski (7h 6m 7s) 14. XII 24 № 349a

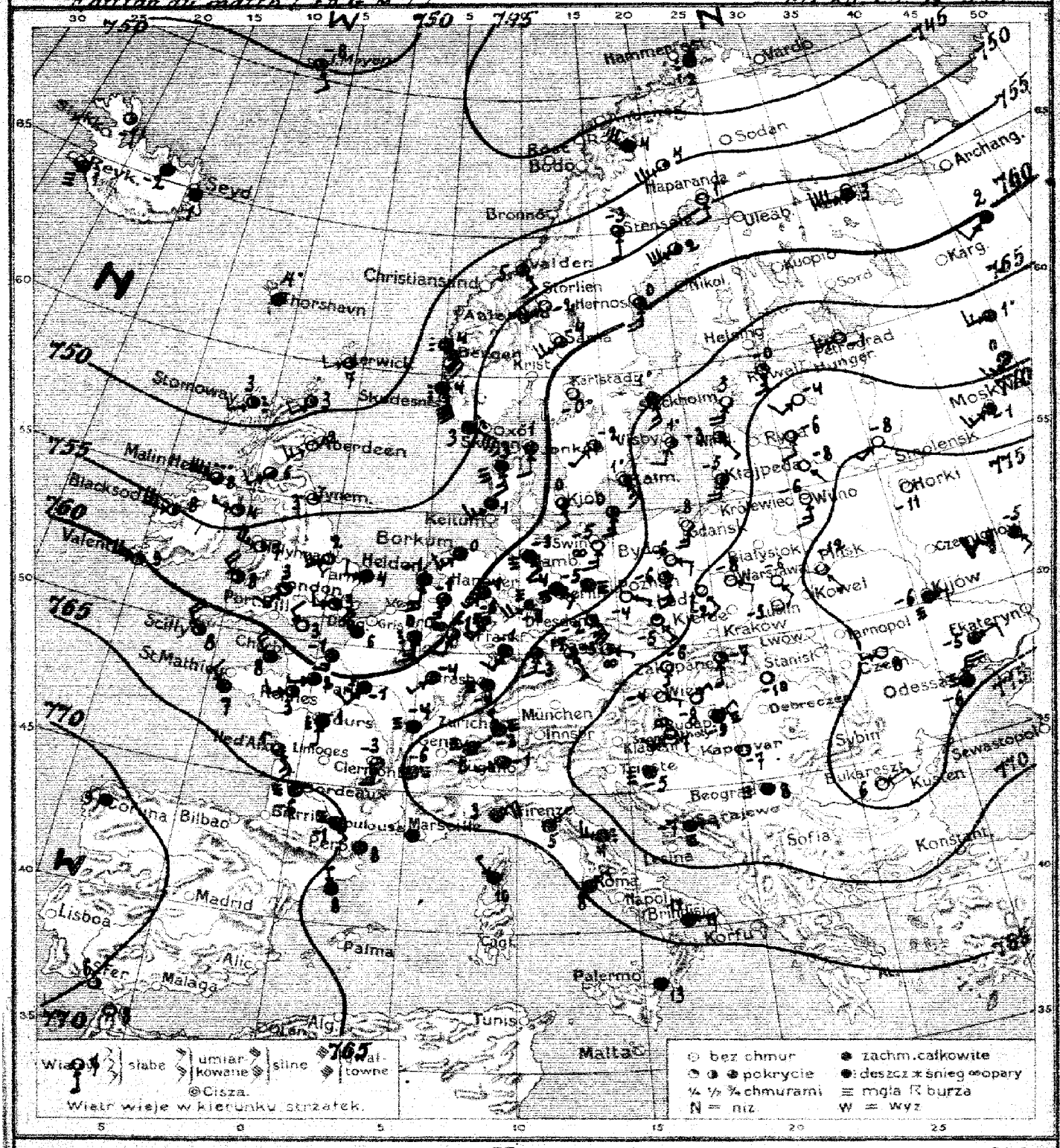

Warszawa. Mapa pogody z dnia 14. XII. Niedziela 1924 r. 7 rano. Rocznik V № 349a

Przewidywany przebieg pogody w ciągu doby następnej: Mroźno, wzrost zachmurzenia na zachodzie kraju, w pozostałych częściach dość pogodnie, słabe wiatry z kierunków południowych.

S. K.

Wydano dnia 14. XII 1924 r. o godz. 11h

Spostrzeżenia meteorologiczne z dnia dzisiejszego rano 14. XII. 24. N°349 a

	Stacja	Ciśnienie 700 mm	Wiatr	Zachmurzenie	Temp. °C	Opady mm	Temp. Max	Temp. Min.
Polska	Wilno	74.2	S 6	0	-4	0	-3	-8
	Pińsk	78.1	SE 2	0	-12	0	-3	—
	Białystok							
	Brześć n/B	73.1	SE 4	0	-6	0	-1	-13
	Równe							
	Warszawa	71.2	ESE 2	0	-8	0	-4	-8
	Łódź	70.7	SE 4	0	-2	0	-3	-7
	Lublin	71.4	cisza	0	-5	0	—	-6
	Lwów	73.9	SE 4	0	-3	0	5	-5
	Zakopane	72.7	S 2	1	-7	0	5	-8
	Kraków							
	Cieszyn							
	Poznań	66.3	SSE 4	1	-6	0	-6	-8
	Toruń							
	Bydgoszcz	67.1	E 4	0	-6	0	-7	-11
	Chojnice							
	Tczew							
	Hel							
	Puck							
WM	Gdańsk	67.4	S 6	0	-8	0	-4	-3
Anglja	Lerwick	48.1	WSW 4	1	7	0.1		
	Stornoway	49.3	WSW 6	deszcz	3	2		
	Aberdeen	51.6	SW 6	0	2	0		
	Holy Head	56.5	W 10	1	7	0		
	Valentia	60.0	W 8	1	9	1		
	Scilly	61.8	NW 8	2	8	—		
	Yarmouth	57.0	W 4	4	4	3		
	Plymouth	54.4	cisza	1	9	9.3		
Hol.	Helder	57.8	S 8	4	-1	0		
	Vlissingen							
Francja	Calais	56.7	NNW 8	4	6	1		
	Brest	63.0	NW 4	4	4			
	Paris	60.8	SSW 4	deszcz	-1	4		-1
	Dijon	64.8	cisza	mgła	-4	0		-5
	Rochefort	61.8	SE 4	3	1	3		
	Clermont	63.1	S 6	3	-3	0		-6
	Biarritz							
	Rennes	61.8	WSW 4	2	3	3		0
	Strasbourg	65.9	cisza	mgła	-4	0		-5
Bel.	Bruxelles	57.2	S 6	deszcz	0	0.4		-3
Niemcy	Lüdingen	60.4	SW 2	4	-1	0		-3
	Borkum	61.3	SW 6	4	0	0		
	Hamburg	61.2	SE 4	mgła	-3	ślad		-6
	Swinemünde	62.5	S 6	opary	-5	0		-6
	Berlin	65.3	cisza	mgła	-5	0		-6
	Dresden	65.8	SE 2	2	-2	0		-3
	Breslau	66.7	SE 2	1	-9	0		-7
	Frankfurt n/M	65.3	SSW 4	4	-1	0		-1
	München							
	Kłajpeda	62.4	SSW 3	2	-5	0		
Szwajc.	Genève							
	Zürich	66.7	NW 1	mgła	-5	0		-3
	Lugano	69.0	WSW 2	4	-4			
Dania	Kjøbenhavn	61.7	SSE 4	3	0	0		
	Skagen	59.3	S 4	4	1	0		
	Vestervig	57.7	SSE 6	mgła	-3	0		
	Blaavandshuk	58.1	SW 6	4	1	0		
	Hammershus	62.7	S 6	2	0	0		

	Stacja	Ciśnienie 700 mm	Wiatr	Zachmurzenie	Temp. °C	Opady mm	Temp. Max	Temp. Min.
Szwecja	Stockholm	64.1	SSE 6	4	1	0	—	-1
	Hernösand	59.5	S 4	1	0	0	—	—
	Haparanda	54.0	S 4	0	1	—	—	—
	Wisby	63.2	SSW 4	2	-1	0		
	Karlstad	61.8	cisza	0	-0	0		-1
	Storlien	56.5	SW 18	0	-2	0		-3
	Jönköping	62.6	SW 2	1	-2	0	-3	
Norwegja	[illegible]	52.7	NNE 2	deszcz	2	1		
	[illegible]	51.7	SE 14	deszcz	4	13		
	Valdersund	52.5	SE 4	3	5	0		
	Sudesnes							
Finlandja	Helsinki							
	Sortavala							
	Kuopio							
	Uleå							
	Sodankylä							
Estonja	Tallinn (Reval)	69.4	S 6	1	-0	0	3	
	Dagö	71.7	SW 4	0	-4	0	0	-1
	Pliozno	63.4	SSW 6	0	-3	0	5	-3
Rosja	Leningrad	63.6	WSW 6	0	-1	0		
	Moskwa	73.2	SW 6	4	-1	0		
	Harki	77.7	cisza	0	-11	0		
	Kijów	75.1	E 4	mgła	-6	0		
	Odessa	75.3	NNE 13	mgła	-6	0		
	Jan Mayen	58.1	SE 4	3	-8			
	Thorshavn	47.9	cisza	2	4	6		
	Seydisfjord	47.9	" — "	4	1			
Austrja	Wien	65.9	ESE 2	0	-4			
	Feldkirch							
	Innsbruck							
	Klagenfurt							
Czechosłowacja	Praha	67.1	ESE 2	opary	-5	0.1		-6
	Eger (Cheb)	66.9	SE 2	3	-7	0		-6
	Olomouc	70.3	S 2	0	-6	0		-6
	Stara Dala							
	Košice	74.3	cisza	0	-10	0		[illegible]
Węgry	Budapest	72.9	NE 2	mgła	-9	0	-4	-9
	Szombathely	71.4	SW 6	opary	-7	0	-1	-8
	Szeged	73.2	cisza	0	-7	0	-3	-9
Hiszp.	Madrid							
	Coruña	70.8	cisza	4	9			
	Barcelona	69.0	NNW 2	4	8			
Włochy	Genova	62.0	NE 8	4	3			
	Firenze	67.0	NE 4	4	5			
	Ancona	68.0	W 6	deszcz	4			
	Roma	63.8	NE 4	4	8			
	Messina	64.0	cisza	4	13			
	Taranto	67.0	E 6	4	11			
	Modolena							
	Palermo							
Bałkany	Beograd	72.7	cisza	mgła	-6	0		-[illegible]
	Bucuresti	76.0	ENE 2	0	6			
	Sarajevo	71.7	E 2	mgła	-7	0		-[illegible]
	Konstantynopol							
	Athènes							
	Malta							
Afryka	Tunis							
	Alger							
Szczyty górskie	Sonnblick (3106)							
	Zugspitze (2960)							
	Säntis (2500)							

Spostrzeżenia pilotowe.

Stacja	[illegible]	500	1000	1500	2000	2500	3000	3500	4000	4500	5000	Kierunek dolnych chmur	Rodzaj chmur	Uwagi
Warszawa														

Ogólny stan atmosfery w dn. 14. XII. 24. N°349a

Wysokie ciśnienie ogarnia Europę środkową i południowo-wschodnią, niskie – nad morzem Norweskiem i oceanem Lodowatym. – W Polsce pogodnie i mroźno [od -3° do -8°]. –

Wydawnictwo Państwowego Instytutu Meteorologicznego w Warszawie

Édition du soir [18 h. G.M.T.] *14. XII. 24. N° 349 b.*

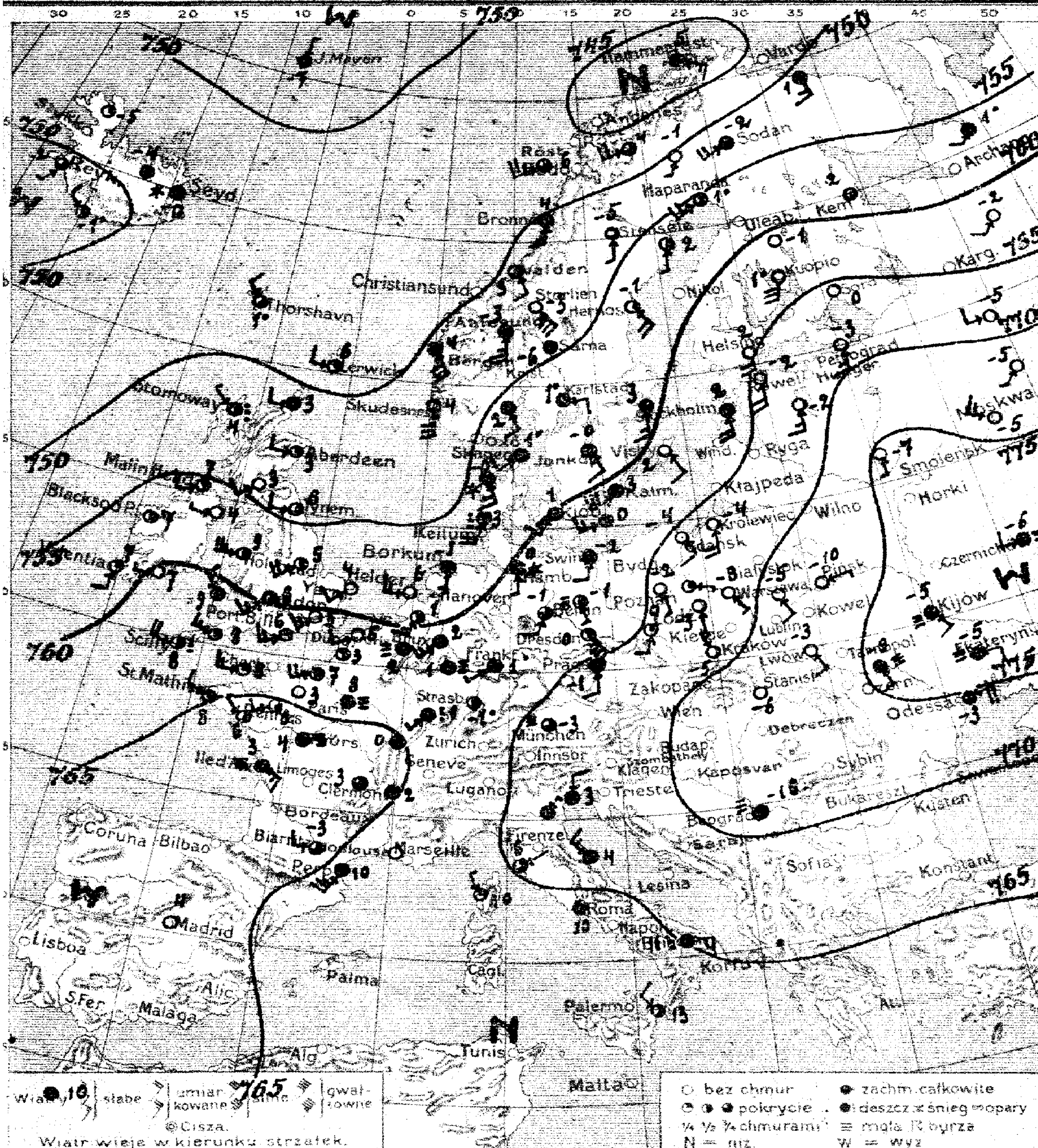

Warszawa Izobary dnia 14. XII. Niedziela 1924 r. 18 h. rano. Rocznik V. N° 349 b.

Przewidywany przebieg pogody w ciągu doby następnej

Wydano dnia .... 1924 r. o godz.

Spostrzeżenia meteorologiczne z dnia dzisiejszego czw. 14.XII.24 r. № 349

	Stacja	Ciśnienie 700 mm.	Wiatr	Zachmurzenie	Temp. °C.	Opady mm.	Temp. Max.	Temp. Min.
Polska	Wilno							
	Pińsk	73.7	E2	0	−10			
	Białystok							
	Brześć n/B	71.1	SE4	0	−5			
	Siedlce							
	Warszawa	68.8	SE2	0	−3			
	Łódź	68.3	S2	0	−3			
	Lublin							
	Łuck	72.8	SE4	0	−3			
	Zakopane							
	Kraków	69.9	NNE2	0	−5			
	Cieszyn							
	Poznań	65.1	SSE2	0	−2			
	Toruń	66.3	ESE2	1	−1			
	Bydgoszcz							
	Chojnice							
	Tczew							
	Hel							
	Puck							
W.M.	Gdańsk	65.4	SE4	0	−4			
Anglia	Lerwick	49.5	W4	1	6			
	Stornoway	53.7	NW2	deszcz	4			
	Aberdeen	53.4	W4	1	3			
	Holy-Head	58.5	W10	2	9			
	Valentia	58.8	S4	1	7			
	Scilly	55.5	W10	deszcz	8			
	Yarmouth	59.5	SW4	0	4			
	Weymouth	56.6	W4	2	6			
Hol.	Helder	58.5	W6	0	6			
	De Bilt	59.9	SSW6	2	1			
Francja	Calais	61.0	WSW4	0	5			
	Brest	64.5	WNW4	2	8			
	Paris	64.1	SSW1	mgła	8			
	Dijon	65.0	cisza	—	0			
	[illegible]	66.1	ESE6	—	3			
	[illegible]	55.5	cisza	3	3			
	Perpignan	63.1	SSW10	4	10			
	[illegible]	65.1	WSW4	1	6			
	Strasbourg	64.6	cisza	3	−1			
Bel.	Bruxelles	—	—	mgła	2			
Niemcy	[illegible]	63.0	SSW4	3	−1			
	Borkum	58.6	S6	4	−1			
	Hamburg	60.2	S2	śnieg	0			
	Swinemünde	61.7	S4	4	−2			
	Berlin	62.3	SSE2	mgła	−1			
	Dresden	63.6	SSE2	2	0			
	Breslau	65.6	SSW4	1	0			
	Frankfurt	63.2	SW2	4	1			
	[illegible]	61.7	S4	4	−2			
	Königsberg	66.5	S8	0	−4			
Szwajc.	Genève							
	Zürich							
	Lugano							
Dania	[illegible]	63.7	SSW6	4	1			
	[illegible]	56.0	SW4	4	1			
	[illegible]	55.3	SSE5	śnieg	−0			
	[illegible]	56.3	SSW8	deszcz	3			
	[illegible]	60.6	WSW6	4	0			

	Stacja	Ciśnienie 700 mm.	Wiatr	Zachmurzenie	Temp. °C.	Opady mm.	Temp. Max.	Temp. Min.
Szwecja	Stockholm	59.4	S6	4	3			
	Hernösand	56.4	SE8	1	−1			
	Haparanda	55.3	SW3	2	1			
	Wisby	60.7	SE4	0	2			
	Karlstad	57.3	E4	4	1			
	Kalmar	60.3	SW2	4	3			
	Jönköping	55.[illegible]	SE4	4	−0			
Norwegja	Röst	47.0	WSW10	2	6			
	[illegible]	60.3	S6	4	4			
	[illegible]	50.3	SE4	0	1			
	Utsire	53.3	SSE10	2	4			
Finlandja, Łotwa, Estonja	Helsinki	64.9	S8	0	2			
	Sortavala	66.6	cisza	0	0			
	Kuopio	62.4	SSW2	0	1			
	Kajana	60.9	cisza	0	−1			
	[illegible]	53.3	SW8	4	−2			
	Tallin (Reval)	66.3	S8	0	−2			
	[illegible]	68.0	S6	0	−2			
	[illegible]	63.0	S8	4	2			
Rosja	Petrograd	60.2	S6	0	−3			
	Moskwa	74.3	WNW6	0	−5			
	Kijów	76.9	SE4	mgła	−5			
	Odessa	74.6	ENE8	4	−3			
	Kem	58.8	cisza	2	2			
	[illegible]	53.7	N2	4	−7			
	Thorshavn	49.9	NW4	1	1			
	Seydisfjord	58.3	cisza	śnieg	−0			
Austria	Wien							
	[illegible]							
	Innsbruck							
	[illegible]							
Czechosłowacja	[illegible]							
	[illegible]							
	[illegible]							
	[illegible]							
	[illegible]							
Węgry	Budapest							
	Szombathely							
	Szeged							
Hiszp.	Madrid	69.0	cisza	0	4			
	Coruña							
	[illegible]							
Włochy	Ancona	65.5	NW6	4	4			
	Firenze							
	Padova	67.0	NE2	4	—			
	Roma	61.0	cisza	4	10			
	Livorno	66.3	ENE	3	6			
	Messina	61.7	NW4	3	13			
	Taranto	55.1	E6	deszcz	11			
	Venezia	66.5	N4	4	3			
Bałkany	Belgrad	70.7	cisza	mgła	−6			
	Bucureşti							
	Sofia							
	Konstantynopol							
	Ateny							
Afryka	Malta							
	Tanger	63.0	cisza	4	10			
	Alger							
	[illegible]							
	[illegible]							
	[illegible]							

Spostrzeżenia pilotowe.

Stacja	Czas	Kierunek	[illegible]	[illegible]	[illegible]	3000	3500	3500	4000	4500	5000	[illegible]	[illegible]	Uwagi
Warszawa														

Wydawnictwo Państwowego Instytutu Meteorologicznego w Warszawie

Édition du matin [7h. G.M.T.] 15. XII.24. N° 350a

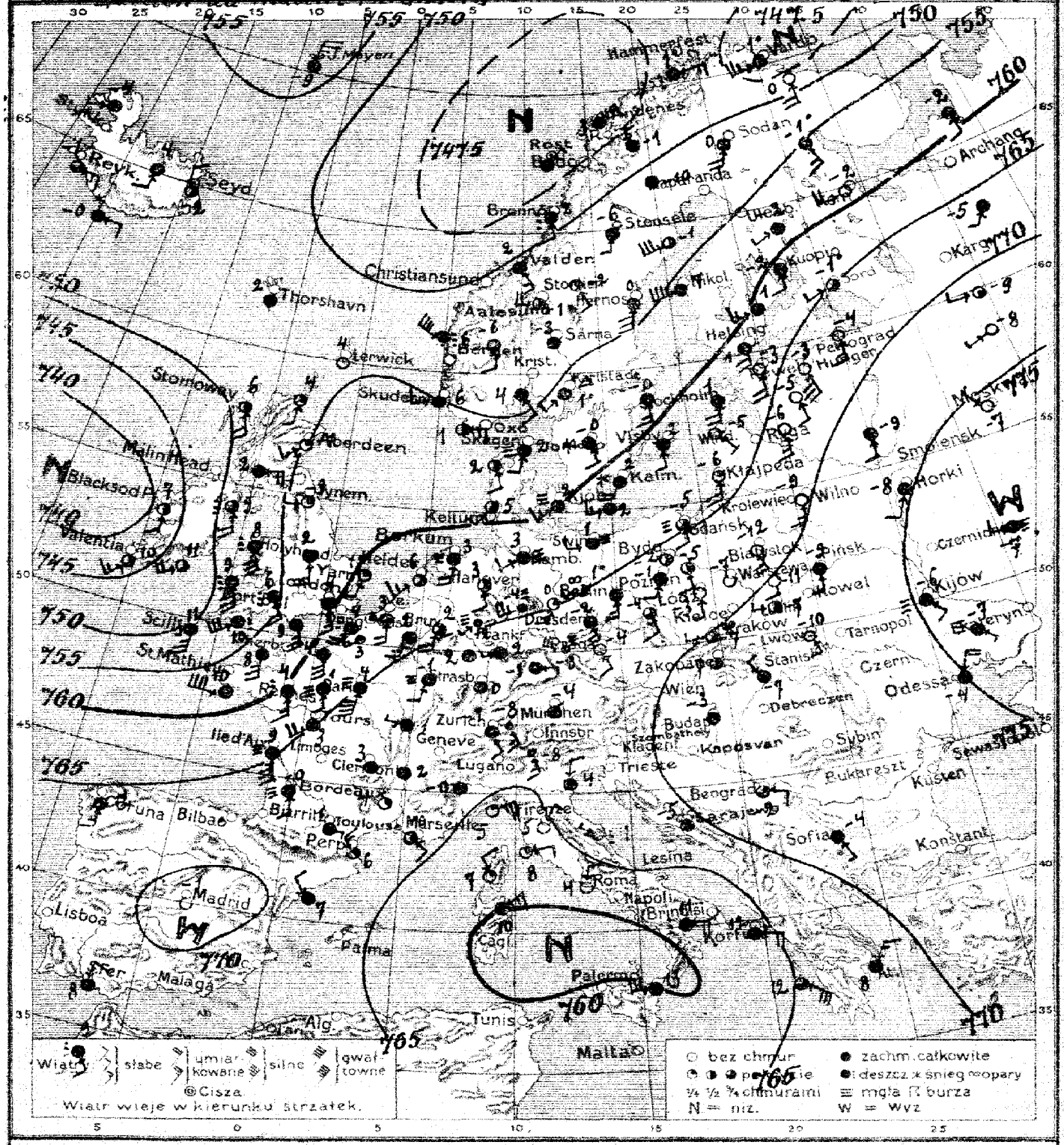

Warszawa. Mapa pogody z dnia 15. XII Poniedziałek 1924 r. 7 rano. Rocznik V. N° 350a

Przewidywany przebieg pogody w ciągu doby następnej: Stopniowy wzrost zachmurzenia z zachodu ku wschodowi, rano opary, na zachodzie i w środku kraju wzrost temperatury aż do odwilży, na wschodzie lekki mróz, wiatry południowo-zachodnie.

Wydano dnia 15 XII 1924 r. o godz. 11 30 m.

Spostrzeżenia meteorologiczne z dnia dzisiejszego rano 15.XII.24 r. Nº 350e

	Stacja	Ciśnienie 700 mm	Wiatr	Zachmurzenie	Temp. °C	Opady mm	Temp. Max	Temp. Min
Polska	Wilno	70.0	S6	0	-9	0	1	-11
	Pińsk	73.4	S2	4	-9	0	0	-15
	Białystok	63.4	SSE8	0	-12	0	-5	-12
	Brześć n/B	70.8	S4	0	-11	0	-1	-13
	Kielce							
	Warszawa	68.4	cisza	0	-7	0	-0	-8
	Łódź	68.1	S2	0	-3	0	0	-5
	Lublin	70.4	W2	0	-7	0	3	-8
	Lwów	72.5	SSE4	0	-10	0	3	-11
	Zakopane	71.8	cisza	2	-7	0	3	-9
	Kraków	70.3	W2	3	-7	0	-0	-7
	Cieszyn							
	Poznań	66.5	SSW4	4	-1	0	2	-6
	Toruń	66.4	SSE2	2	-5	0	—	-7
	Bydgoszcz	65.6	cisza	2	-2	0.	2	-11
	Chojnice							
	Tczew							
	Hel							
	Puck							
W.M.	Gdańsk	64.7	SSE4	mgła	-5	0		
Anglia	Lerwick	54.8	cisza	0	4	0		
	Stornoway	57.5	SSE8	2	6	0.6		
	Aberdeen	55.0	SW4	1	1	0		
	Holy Head	51.1	SSE12	deszcz	8	1		
	Valentia	44.6	SSW6	3	10	16		
	Scilly	50.9	S10	deszcz	11	6		
	Yarmouth	60.9	SSW4	1	1	ślad		
	Tynemouth	55.8	W2	1	3	0		
Hol.	Helder	60.6	SW6	3	5	—		
	Vlissingen	62.4	S8	mgła	3	—		
Francja	Calais	57.3	SSW8	deszcz	4	2		
	Brest	59.0	W16	4	10			
	Paris	64.3	S16	mgła	4	ślad	—	2
	Dijon	67.7	WNW1	4	1	0		
	Ile d'Aix	65.0	SSE14	mgła	9	2		
	Clermont	67.1	cisza	4	4	ślad		
	Perpignan	66.3	NW6	1	6	0	—	5
	Reims	61.7	SSE6	deszcz	4	0.4	—	2
	Strasbourg	67.4	cisza	4	0	1	—	-1
Bel.	Bruxelles	64.0	SSW6	4	2	0		
Niemcy	[illegible]gen	63.6	S4	3	3	—		
	Borkum	61.6	SSW8	mgła	3	ślad		
	Hamburg	63.0	SW6	—"—	3	0.2	—	0
	Swinemünde	59.3	WSW4	—"—	1	0	—	-5
	Berlin	64.8	SW1	opary	1	0		
	Dresden	66.5	SSE8	4	-2	0		
	Breslau	67.3	S2	3	-4	0	—	-4
	Frankfurt a/M	67.7	WSW2	4	2	0.1	—	0
	München	68.7	cisza	4	-4	0	—	-7
	Klaipeda	64.4	S8	1	-6	0		
Szwajcarja	Genève							
	Zürich	68.0	SE4	4	-1	—		
	Lugano							
Dania	København	60.5	SW6	mgła	2	1		
	Skagen	56.8	SSW4	—"—	2	2		
	Hanstholm	56.3	SSE2	2	2	1		
	Blaavandshuk	58.0	SSW4	2	5	2		
	Hammershus	60.8	WSW8	4	2	0		

	Stacja	Ciśnienie 700 mm	Wiatr	Zachmurzenie	Temp. °C	Opady mm	Temp. Max	Temp. Min
Skandynawja	Stockholm	53.4	S5	4	-0	0	—	-0
	Hernösand	53.5	S12	4	0	0	—	—
	[illegible]	54.1	cisza	4	-3	—	—	—
	Wisby	60.4	S2	4	2	0	—	—
	Karlstad	57.6	SW4	krupy	1	1	—	-0
	Storlien	52.1	W8	2	-3	0	—	-4
	Jönköping	59.2	SSE4	śnieg	-0	1	—	-2
	Andenes	47.5	NE6	4	3	5		
	Bronnö	49.4	S2	deszcz	2	ślad		
	[illegible]	50.8	SE6	4	2	0		
	Utsire	55.1	W4	4	8	3		
Finlandja, Estonja	Helsinki	62.8	S8	4	1	0	—	1
	Sortavala	64.6	SW2	3	-1	0	—	-2
	Kuopio	61.0	S2	4	-2	0	—	—
	Wasa	56.0	WSW14	4	1	ślad	—	1
	Sodankylä	52.2	SSW8	4	0	0	—	-3
	Tallin (Reval)	64.2	S8	0	-3	0	-2	-3
	Dorpat	66.7	S4	0	-5	0	-2	-5
	Libawa	62.5	S8	4	1	0	2	1
Rosja	Petrograd	65.7	S6	0	-4	—		
	Moskwa	75.3	NW2	0	-7	—		
	Kijów	75.6	SE4	mgła	-6	—		
	Odesa	74.6	NNE8	4	-4	—		
	Hanki	75.0	SW4	4	-8	—		
	[illegible]	75.8	NNE10	3	-9	0		
	Thorshavn	51.4	cisza	4	2	0		
	Seydisfiord	50.3	NNW4	2	-2			
Austrja	Wien							
	Salzburg							
	Innsbruck							
	Klagenfurt							
Czechosłowacja	Praha	59.0	SE4	0	-4	—		
	Eger (Cheb)							
	Olomouc							
	[illegible]							
	[illegible]	72.0	NW2	4	-7	—		
Węgry	Budapest	71.0	cisza	4	-3	—		
	Szombathely							
	Szeged							
Hiszp.	Madrid	71.0	cisza	0	1	0		
	Coruña	65.0	S6	4	12	0		
	S. Fernando	62.3	N4	4	8	—		
Włochy	Genova	64.3	ENE10	0	5	—		
	Ferrara	64.9	NE1	0	5	0		
	Livorno	64.0	E4	1	8	0		
	Roma	63.7	NNE2	0	4	0		
	Taranto	63.6	ESE8	deszcz	11			
	Cagliari	60.0	N1	4	4	0.4		
	Maddalena	59.5	NE6	4	10	0		
	Ancona	66.9	WNW	deszcz	4	0.6		
Bałkany	Beograd	70.0	E4	3	-2	—		
	Sarajewo	70.0	cisza	4	-5	—		
	Sofia	74.1	SE1	4	-4	0	2	-5
	Korfu	65.0	E8	4	12	—		
	Athènes	68.7	NE6	4	8	—		
Afryka	Rabat	69.0	SE4	deszcz	9			
	Alger							
Wyżyny	Sonnblick (3106)							
	Zugspitze (2964)	27.2	S6	4	-8	0	—	[illegible]
	Säntis (2500)	60.4	SE[illegible]	4	-8	—		

Spostrzeżenia pilotowe.

Stacja	Godz. Wys. dolny	500	1000	1500	2000	2500	3000	3500	4000	4500	5000	Kierunek górnych chmur	Kierunek chmur	Uwagi
Warszawa														

Ogólny stan atmosfery w dniu 15.XII.24 r. Nr 350e
Depresja nad Anglją oraz nad morzem Norweskiem, wyż na wschodzie Europy. W Polsce na ogół dość pogodnie i mroźno.

Wydawnictwo Państwowego Instytutu Meteorologicznego w Warszawie

Édition du soir (18 h. G.M.T.) — *15. XII. 24 N° 35*



Warszawa. Izobary z dnia 15. XII. Poniedziałek 1924 r. 18 godz. Rocznik V. N° 350

Przewidywany przebieg pogody w ciągu doby następnej.

Wydano dnia 192 r. o godz.

Spostrzeżenia meteorologiczne z dnia dzisiejszego niedziela 15.XII.24. N° 350

	Stacja	Ciśnienie 700 mm.	Wiatr	Zachmurzenie	Temp. °C.	Opady mm.	Temp. Max	Temp. Min
Polska	Wilno							
	Pińsk	72.6	S4	4	−9			
	Białystok							
	Brześć n/B	70.2	SE4	4	−7			
	Kowarce							
	Warszawa	68.4	SE4	3	−3			
	Łódź	68.6	cisza	0	−3			
	Lublin							
	Lwów	71.7	S4	4	−8			
	Zakopane							
	Kraków	69.0	W4	opary	−4			
	Cieszyn							
	Poznań	67.0	SE2	śnieg	0			
	Toruń							
	Bydgoszcz							
	Chojnice							
	Toruń							
	Hel							
	Puck							
Anglia	Gdańsk	66.4	W2	4	0			
	Lerwick	54.0	S7	7	7			
	Stornoway	48.1	SSE6	4	6			
	Aberdeen	57.2	SSE10	deszcz	7			
	Holy Head	45.4	SSE2	2	10			
	Valentia	43.1	W8	1	9			
	Scilly	40.2	SW8	2	11			
	Yarmouth	54.3	S14	deszcz	6			
	Bjuemouth	49.3	SSE10	—"—	7			
Hol.	Helder	58.9	SSW8	4	3			
	Vlissingen	58.0	WSW10	4	4			
Francja	Calais	54.6	S10	deszcz	4			
	Brest	50.8	SW12	4	12			
	St Mathieu							
	Paryż	58.7	SSE6	deszcz	5			
	Dyjon	63.4	SSW2	4	2			
	Ile d'Aix	58.2	S14	deszcz	6			
	Clermont	67.2	cisza	4	4			
	Biarritz	61.3	S4	deszcz	9			
	Rennes	53.7	S6	—"—	10			
	Strasbourg	64.2	cisza	4	2			
Bel.	Bruxelles	57.0	SSE10	4	2			
Niemcy	Zdunuugen	62.1	SW2	0	1			
	Borkum	62.1	SW8	mgła	3			
	Hamburg	63.2	S2	4	3			
	Swinemünde	63.8	SSW6	3	1			
	Berlin	64.9	SW2	2	1			
	Drezden	66.2	SE6	4	−2			
	Breslau	66.8	SE4	3	0			
	Frankfurt n/M	65.2	SSW4	4	2			
	Magdeburg	64.4	SE2	0	1			
Dania	Kłajpeda	65.0	SW8	śnieg	−2			
Szwajc.	Genève	63.3	SW1	0	1			
	Zürich	66.1	N1	7	−1			
	Lugano	65.4	N1	4	4			
Dania	Kjöbenhavn	62.1	SW6	4	—			
	Skagen	59.0	NW2	mgła	0			
	Hanstholm	58.3	SE2	—"—	−1			
	Bingvandsbuk	59.5	SW4	4	5			
	Hammerfest	62.9	SW8	4	3			

	Stacja	Ciśnienie 700 mm.	Wiatr	Zachmurzenie	Temp. °C	Opady mm	Temp. Max	Temp. Min
Szwecja	Stockholm	53.1	SSW4	4	−0			
	Hernösand	54.7	cisza	0	−3			
	Haparanda	52.4	WSW4	4	−3			
	Wisby	61.2	SSW6	4	4			
	Karlstad	59.0	cisza	4	2			
	Storlien	54.6	—"—	krupy	−1			
	Jönköping	61.0	SSW4	4	2			
Norwegia	Andenes	49.5	NNE6	2	2			
	Bronnö	51.3	NNE2	4	2			
	Vardesund	54.2	W6	deszcz	5			
	Skudesnes	57.4	SSE6	2	5			
Finlandja	Helsinki							
	Sarravala							
	Kugoo							
	Wasa							
	Soddankylä							
Estonja	Tallin (Reval)	62.5	S10	4	−2			
	Dorpat	65.2	SSW4	0	−6			
	Hungerburg	64.3	SSE1	0	−6			
Rosja	Petrograd	64.8	SSW4	0	−7			
	Kijów	74.5	SSE2	mgła	−8			
	Odesa	73.7	NNE4	4	−5			
	Kem	57.9	SW8	4	−1			
	Mezeń	57.7	NW8	4	−1			
	Jan Mayen	57.2	NNW2	śnieg	−11			
	Thorshavn	53.5	NW2	4	3			
	Seydisfiord	57.4	cisza	śnieg	−2			
Austrja	Wien	67.0	SSW4	4	1			
	Feldkirch							
	Innsbruck							
	Klagenfurt							
Czechosłowacja	Praha	68.0	E2	mgła	−2			
	Eger (Cheb)							
	Hornauc							
	Stara Bela							
	Kassyce							
Węgry	Budapest							
	Szombathely							
	Szeged							
Hiszp.	Madrid	67.0	cisza	4	5			
	Corunna	69.0	W6	4	12			
	Barcelona	64.0	NW4	4	9			
Włochy	Genua	65.0	NE2	0	4			
	Livorno	69.3	NE1	0	9			
	Ancona	65.5	WNW6	Neve	6			
	Roma	62.4	ESE2	3	9			
	Lucerna	64.3	N4	0	9			
	Messina	67.6	S4	2	12			
	Maddalena	60.6	NE6	3	11			
	Cagliari	65.0	NW2	4	7			
Bałkany	Belgrad	69.0	E3	0	−2			
	Sarajewo	69.9	cisza	4	−4			
	Sofja							
	Konstantynopol							
	Athenes							
	Malta	61.0	W2	4	16			
Afryka	Tunis							
	Algier	62.0	WSW4	4	12			
Stacje górskie	Sonnblick (3105)							
	Zugspitze (2964)							
	Säntis (2500)	59.5	SSW6	1	−8			

Spostrzeżenia pilotowe

Stacja	Godz.	Wiatr dolny	500	1000	1500	2000	2500	3000	3500	4000	4500	5000	Zjawiska atmosferyczne	Kierunek chmur	Uwagi
Warszawa															

Wydawnictwo Państwowego Instytutu Meteorologicznego w Warszawie 351a

Edition du matin [7 h. G.M.T.]. **16. XII. 24. N: 351.**

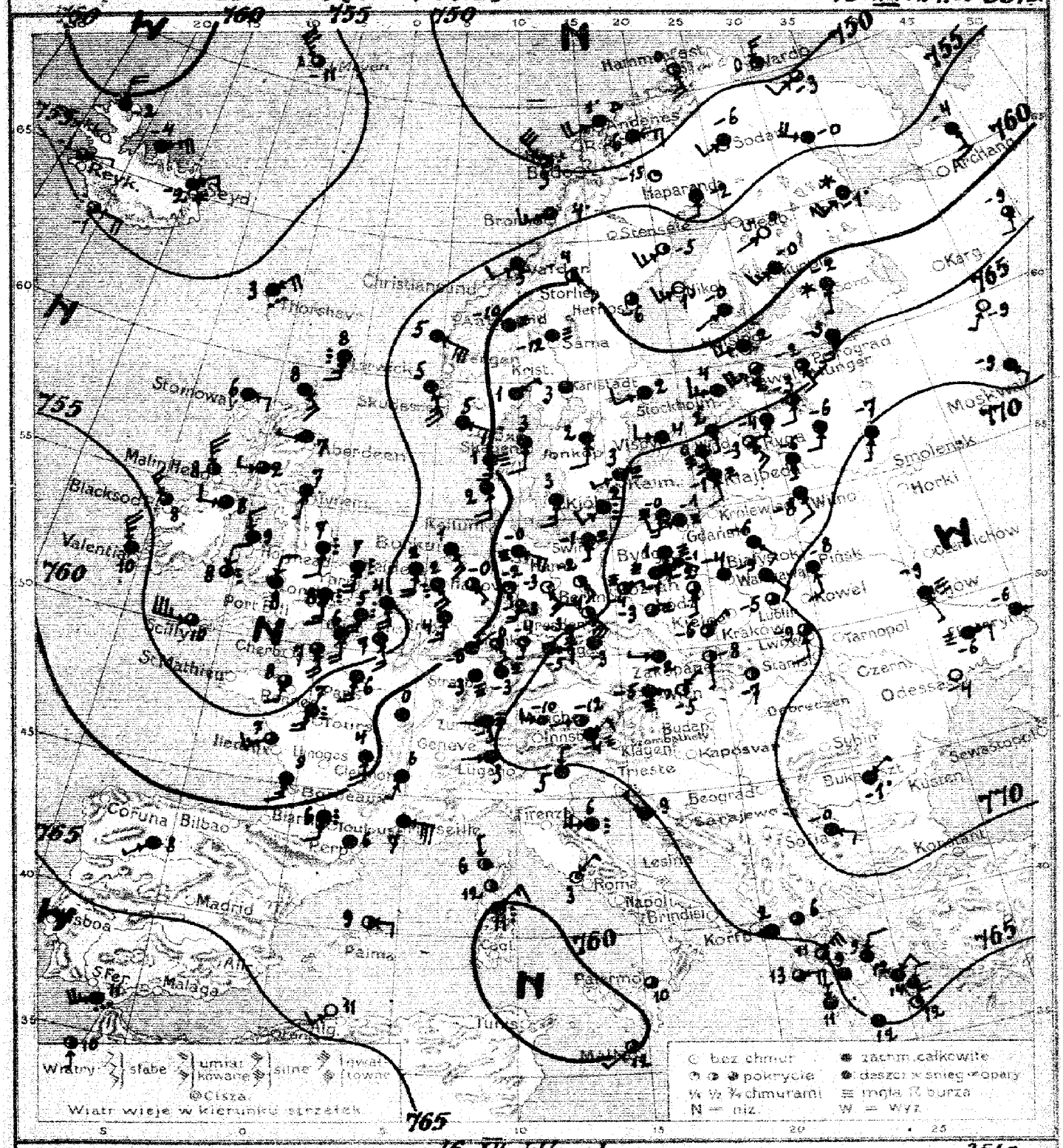

16. XII. Wtorek 1924 r. 7 rano Poz. pyt. V **351c**

Warszawa. Mapa pogody z dnia 16. XII. *1924 r. 7 rano Poz. pyt. V.*

Przewidywany przebieg pogody w ciągu doby następnej: **Zachmurzenie dość znaczne, miejscami mgła; lekki mróz [miejscami odwilż] na zachodzie, umiarkowany – na wschodzie; słabe wiatry lokalne. –**

Wydano dnia 16. XII. *1924 r. o godz.* 11 h.

Spostrzeżenia meteorologiczne z dnia dzisiejszego rano 16.XII.24 r. № 351

Stacja	Ciśnienie 700 mm.	Wiatr	Zachmurzenie	Temp. °C.	Opady m.m.	Temp. Max.	Temp. Min.
Wilno	68.8	SSE 4	4	-8	ślad	-5	-10
Połock	71.2	S 4	4	-8	0	-7	-8
Białystok	68.0	S.E 4	4	-6	0	-6	-7
Brześć n/B	69.2	SE 4	4	-9	0	-4	-12
Kowerce							
Warszawa	67.5	cisza	4	-4	0	-3	-5
Łódź	67.0	S 2	3	-2	0	-1	-3
Lublin	67.6	NE 4	4	-5	0	-1	-8
Lwów	69.6	S 4	3	-9	0	-4	-10
Polska							
Poznań	69.2	S 2	2	-4	0	2	-7
Kraków	67.2	NE 2	3	-5	0	1	-7
Cieszyn							
Pelplin							
Toruń	66.3	SE 2	śnieg	-7	-	-	-2
Bydgoszcz	66.3	S 2	mgła	-1	1	2	-7
Chojnice							
Tczew							
Hel							
Puck							
Gdynia	66.6	NSW 4	mgła	-1	0	1	-2
Fermoy	53.1	SE	deszcz	8	ślad		
Stornoway	51.3	E 4	4	6	0.2		
Aberdeen	50.3	W 2	4	7	5		
Holy Head	51.4	NNW 6	4	9	1		
Valentia	52.1	NNW 4	4	10	5		
Scilly	52.3	W 4	3	10	2		
Yarmouth	51.9	S 2	deszcz	7	8		
Yeovil	51.9	S 2	4	7	3		
Hilden	56.2	S 3	4	2	—		
Wasington	55.1	SE 2	4	4	—		
Aberdeen	53.0	SSW 3	deszcz	5	3	—	—
Leeds	56.2	SSW 3	—"—	7	—	—	-5
Paris	55.6	S 6	4	6	1	—	4
Lyon	61.4	cisza	4	0	ślad	—	-1
Nicea	55.7	SW 6	3	7	6	—	—
Clermont	59.2	S 3	4	4	4	—	3
Perpignan	60.7	cisza	4	6	0.4	—	5
Biarritz	58.7	S 4	3	8	0.5	—	7
Strasbourg	61.7	cisza	mgła	-3	0	—	-5
Brüssel	62.8	S 3	4	3	—	—	—
Stuttgart	59.1	SE 2	3	-0	0	—	-1
Bodensee	58.1	SE 6	4	1	—	—	-
Hamburg	61.8	ESE 5	mgła	-0	0	—	-1
Swinemünde	64.4	S 2	—"—	-1	0	—	-1
Berlin	64.3	SE 4	2	-2	0	—	-3
Dresden	64.3	SE 4	4	-4	0	—	-4
Breslau	65.5	cisza	mgła	-3	0	—	-3
Frankfurt	62.9	SE 4	3	0	0	—	0
Magdeburg	63.1	SE 6	mgła	-3	0	—	-4
Kiel	60.2	S 4	—"—	-1	0	—	-9
Memel							
Arkona	64.3	W 1	mgła	-3	—		
Lingen	64.9	W 1	4	3	—		
Rostock	63.5	S 6	4	3	1		
Skagen	61.4	S 4	4	3	0		
Stockholm	60.0	SSE 6	mgła	1	6		
Haparanda	58.7	SSE 5	4	2	ślad		
Karlstad	64.6	SW 4	deszcz	3	0		

Stacja	Ciśnienie 700 mm.	Wiatr	Zachmurzenie	Temp. °C	Opady m.m.	Temp. Max.	Temp. Min.
Stockholm	62.1	NSW 4	4	2	0	—	-6
Herndoand	57.9	cisza	9	-6	0	—	-8
Haparanda	54.4	S 4	4	-2	0	—	-5
Wisby	64.8	W 4	4	4	0	—	—
Karlstad	62.0	cisza	4	3	ślad	—	2
Kalmar	64.9	SW 2	mgła	3	0.1	—	—
Jönköping	64.0	S 4	4	2	0	—	2
Andenes	45.1	SW 8	krupa	1	3		
Bronnö	52.7	SW 6	4	4	0		
Vidalvaund	55.4	SW 4	4	5	0		
Skudesnes	57.8	SSE 10	4	5	ślad		
Helsinki	62.4	WSW 6	4	2	0.6	—	0
Tornea	62.1	SSW 2	śnieg	-2	0.2	—	-4
Kuopio	59.1	SW 6	4	-0	—	—	—
Wasa	58.1	SW 6	0	1	ślad	—	-0
Sodankylä	53.7	SW 4	4	-6	0.1	—	-7
Tallin (Reval)	63.4	SW 8	4	2	0	2	-4
Dagaet	65.6	SSW 4	4	-3	0	-2	-6
Visand	63.8	WE	4	4	0	5	0
Petrograd	64.6	SSW 6	4	-3	—		
Pskow	62.2	SW 8	śnieg	-1	—		
Rjäsan	73.1	SSE 2	mgła	-9	0		
Orsza	72.4	cisza	0	-4	ślad		
Aleksandrowsk	50.3	SW 4	9	-3	1		
Jan Mayen	56.3	NW 10	śnieg	-11	1		
Thorshavn	54.4	NE 8	deszcz	3	0.3		
Seydisfiord	59.1	NE 4	śnieg	-2	—		
Wien	66.3	E 2	mgła	-5	0	-2	-5
Feldkirch							
Innsbruck							
Klagenfurt							
Praha	62.4	cisza	4	-3	0	—	-4
Egerlitzebes	65.4	E 4	4	-5	0	—	-5
Otomauc	66.8	W 2	4	-2	0	—	-3
Stara Data							
Kosice	68.5	cisza	2	-5	0	—	-2
Bratislava	67.0	NE 2	1	-5	0	—	-6
Budapest							
Szombathely							
Szeged							
Valentia	62.0	SW 2	4	8	—		
Ozarza							
Palma							
Genova							
Florenz							
Ancona	62.8	W 2	deszcz	6	0.4		
Roma	62.7	NE 2	1	3	0	—	1
Palermo	61.5	cisza	3	10	1	—	5
Brindisi	64.0	W 2	4	5	0	—	4
Maddalena	60.2	NE 3	deszcz	11	0	—	
Palermo							
Beograd							
Bucuresti	72.0	NE 2	4	-1	—		
Sofju	70.3	ESE 4	4	-0	—		
Konstanca	63.3	E 2	3	3	—		
Athenae	66.1	NNE 4	4	9	—		
Malta	60.0	SW 2	1	12	—		
Rabat	67.9	SSE 2	2	10	—		
Alger	64.0	SW 4	0	11	—		
Stornoway (1365)	(16.3)	WSW 4	9	-12	0	-9	-12
Zugspitze (2964)	725.5	W 4	2	-10	0	—	-16
Säntis (2500)	58.3	SSW 4	3	-7	0	—	-9

Spostrzeżenia pilotowe.

Stacja	Godz.	Wiatr dolny	500	1000	1500	2000	2500	3000	3500	4000	4500	5000	Zachmurzenie warstwy dolnej	Rodzaj chmur	Uwagi
Warszawa															
Kraków	8	NE 2	S 2	SE 3	WSW 4	SSW 6	SSW 4	—	—	—	—	—	—	—	—

Ogólny stan atmosfery w dniu 16.XII.24 r. № 351

Wyż śródmorski nad Bałtykiem. Bliskie ciśnienie nad północno-wschodnią Szwecją. Atlantycki nad morzem Barentsa. Mgła i nad morzem Śródziemnem. W Polsce zachmurzenie duże, miejscami mgła, temperatura w granicach od -12° do -3°.

Wydawnictwo Państwowego Instytutu Meteorologicznego w Warszawie

Édition du soir [18h. G.M.T.] — 16. XII. 24 r. № 3516

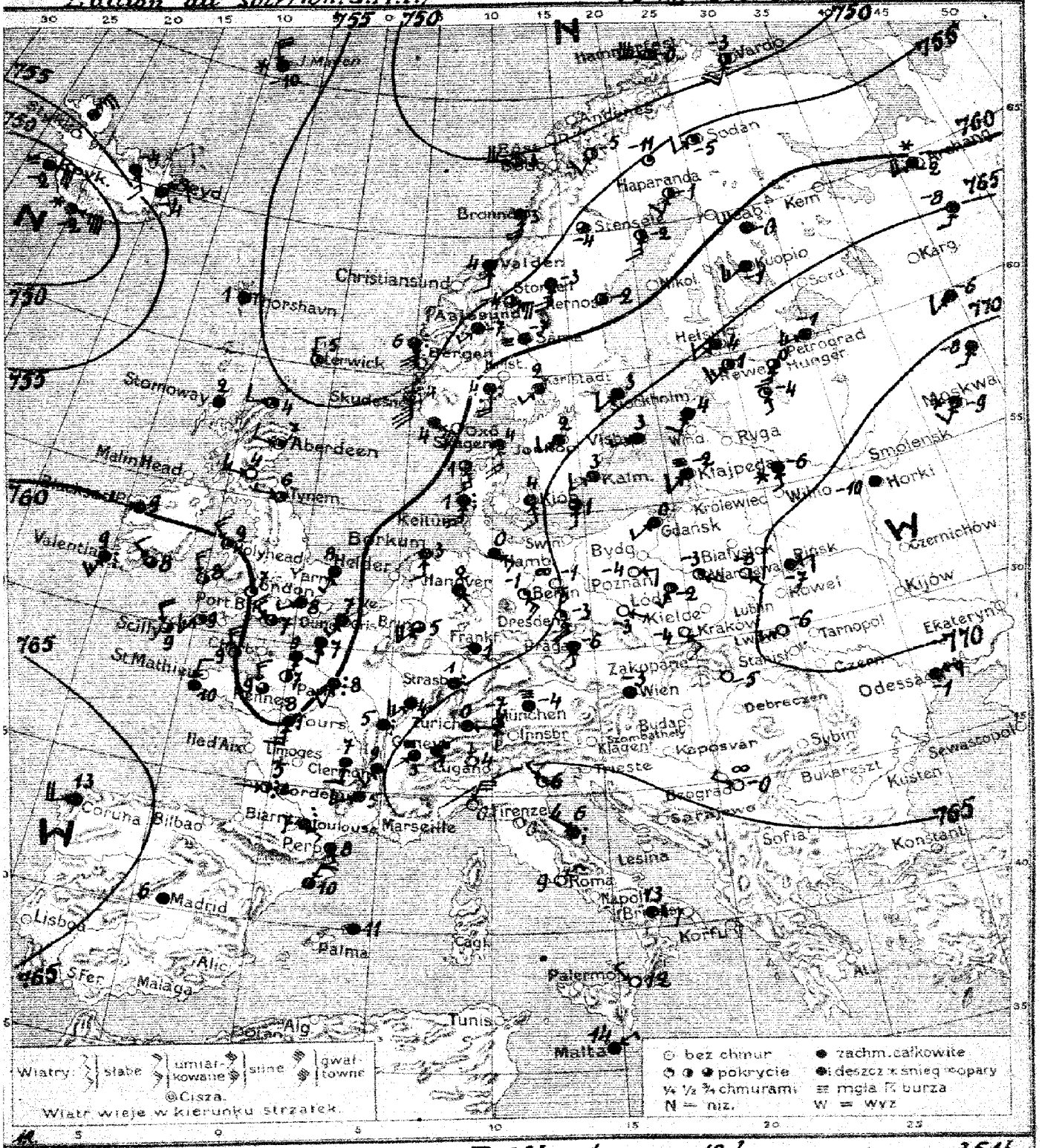

Warszawa Izobary pogody z dnia 16. XII. Wtorek *1924 r. 18 hora. Rocznik II. №* 3516

Przewidywany przebieg pogody w ciągu doby następnej

Wydano dnia ..... *1924 r. o godz.* .....

Spostrzeżenia meteorologiczne z dnia dzisiejszego Marzec 16 XII. 24 r. IV 3570

	Stacja	Ciśnienie 760 mm +	Wiatr	Zachmurzenie	Temp. °C	Opady m.m.	Temp. Max.	Temp. Min.
Polska	Wilno	70.8	ENE 4	4	−7			
	Pińsk							
	Białystok							
	Brześć n/B	69.1	SE 2	0	−8			
	Kowno							
	Warszawa	68.3	ESE 1	1	−3			
	Łódź	67.3	SSW 2	2	−2			
	Lublin							
	Lwów	70.9	WSW 2	0	−6			
	Zakopane							
	Kraków	67.8	SE 4	0	−4			
	Cieszyn							
	Poznań	67.2	E 2	0	−4			
	Toruń							
	Bydgoszcz							
	Chojnice							
	Tczew							
	Hel							
	Puck							
Bałtyk	Gdańsk	68.0	SW 2	4	0			
Anglia	Lerwick	55.7	NE 7	7	5			
	Stornoway	57.0	cisza	4	2			
	Aberdeen	56.8	WNW 4	1	7			
	Holy Head	60.3	NW 6	1	9			
	Valentia	63.3	SSW 5	desz.	9			
	Scilly	62.8	NW 3	2	9			
	Yarmouth	58.5	SSW 2	4	8			
	Falmouth	57.3	W 2	1	6			
Hol.	Helder							
	Vlissingen							
Francja	Brest	59.2	SSW 2	4	7			
	Schilden	62.0	N 4	4	10			
	Paryż	60.4	SSW 4	desz.	8			
	Dijon	62.8	cisza	—"—	4			
	Ile Pelée	60.4	S 6	—"—	8			
	Clermont	61.3	S 4	4	x			
	Strasbourg	62.8	ESE 2	desz.	7			
	Rennes	59.5	NNW 3	3	9			
	Strasbourg	64.5	cisza	desz.	2			
Bel.	Bruxelles							
Niemcy	Hamburg	61.5	SE 2	4	2			
	Berlin	61.5	S 4	4	3			
	Hamburg	62.8	SE 2	4	0			
	Cuxhaven	63.7	SE 6	7	−1			
	Berlin	64.7	SE 2	opary	−1			
	Dresden	65.0	SSE 3	1	−3			
	Breslau	66.3	ESE 2	0	−3			
	Frankfurt M.	64.3	cisza	4	1			
	Münster	67.0	—"—	mgła	−4			
	Kopenhaga	69.1	SW 4	—"—	−1			
Szwajc.	Genewa	65.7	SW 1	—"—	3			
	Zürich	66.4	E 1	4	0			
	Lugano	53.3	W 1	0	4			
Dania	Kjöbenhavn	64.3	SSE 4	4	4			
	Skagen	61.2	SSE 3	4	4			
	Hanstholm	60.2	SSE 6	3	1			
	Blaavandshuk	60.7	SE	desz.	1			
	Hammerhus	65.4	SE	3	1			

	Stacja	Ciśnienie 760 mm +	Wiatr	Zachmurzenie	Temp. °C	Opady m.m.	Temp. Max.	Temp. Min.
Szwecja	Stockholm	64.8	SW 4	4	3			
	Hernösand	58.4	cisza	2	−2			
	Haparanda	55.7	SSW 4	2	−1			
Norwegia	Wisby	66.0	WSW 2	4	3			
	Kurlestad	63.3	SW 2	4	2			
	Storlien	55.5	E 10	3	−4			
	Jönköping	64.3	SW 4	4	2			
	Ingö	47.3	NW 2	2	−0			
	Bergen	55.1	SE	4	3			
	Vardösund	52.8	SW	4	4			
	Ustaoset	56.0	SSE 14	desz.	4			
Finlandia	Bajonki	65.0	SW 4	4	4			
	Haparanda	59.0	cisza	4	−0			
	Kuopio	62.1	SW 6	4	−1			
	Wasa							
Estonia	Fodenskylä	55.0	SW 4	1	−5			
	Tallin (Reval)	66.9	SW 5	1	1			
Liwonia	Dorpat	58.4	SE	1	−4			
	Wissaki	67.1	SSW 4	4	4			
Rosja	Petrograd	67.0	SW 6	4	−1			
	Moskwa	72.5	SSW 4	śnieg	−9			
	Horki	71.7	cisza	4	−10			
	Odesa	72.7	ENE 6	4	−1			
	Jacobstadt	57.0	NNW 2	śnieg	−10			
	Thorshavn	55.5	cisza	4	1			
	Sepulsimod	59.0	NE 4	4	−4			
Szwajc.	Wiedeń	67.0	SE 2	4	−4			
	Feldkirch							
	Innsbruck							
	Klagenfurt							
Austro-Węgry	Praha	68.8	SE	4	−3			
	Eger (Cheb)							
	Hranice							
	Stara Bala							
	Koszyce	69.0	cisza	0	−5			
	Budapest							
	Szombathely							
	Szeged							
Hiszp.	Madrid	64.5	cisza	4	6			
	Corunna	68.0	WSW 3	4	13			
	Lisbon	60.0	cisza	4	11			
Włochy	Genua	64.0	NNE 2	0	0			
	Florencja	63.0	cisza	0	0			
	Aspio	64.3	NW 6	desz.	6			
	Rzym	62.4	NE 2	0	9			
	Messina	61.0	NW 2	0	12			
	Taranto	63.0	E 4	4	13			
	Wenecja	64.1	NW 2	1	6			
	Palermo							
Bałkany	Belgrad	63.8	NNW 2	opary	−0			
	Bucuresti							
	Sofja							
	Konstantynopol							
	Athenae							
	Malta	60.0	NE 2	4	14			
Afryka	Tunis							
	Alger							
Góry granicz.	Sonnblick (3000)							
	Zugspitze (2964)							
	Säntis (2500)	60.4	S 1	3	−7			

Spostrzeżenia pilotowe

Stacja	Wiatr	Zachm.	500	1000	1500	2000	2500	3000	3500	4000	4500	5000	Kierunek górnej chmury	Rodzaj chmur	Uwagi
Warszawa															

Wydawnictwo Państwowego Instytutu Meteorologicznego w Warszawie

Édition du matin [7 h. G.M.T.] — 17. XII. 24. N° 352a

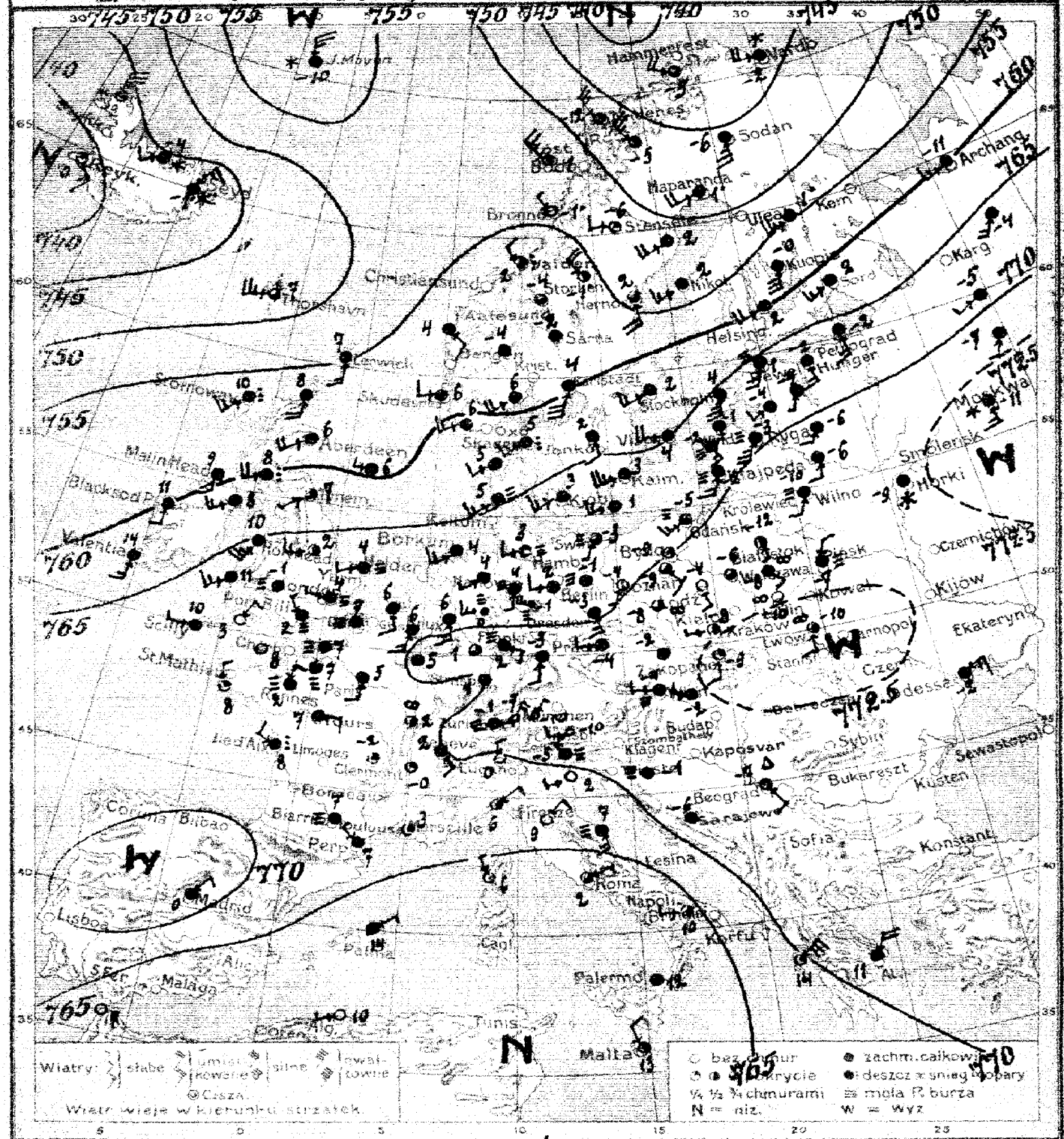

Warszawa. Depesze pogody z dnia **17. XII. Środa** *1924 r. 7 rano. Rocznik V. N°* 352a

Przewidywany przebieg pogody w ciągu doby następnej: **zachmurzenie umiarkowane, rano mglisto, mroźno, wiatry miejscowe lub cisza.**

SHB.

Wydano dnia **17. XII.** *1924 r. o godz.* 11h

Spostrzeżenia meteorologiczne z dnia dzisiejszego rano 17. XII. 24 r. № 352

Stacja	Ciśnienie 700 mm +	Wiatr	Zachmurzenie	Temp. °C	Opady mm.	Temp. Max.	Temp. Min.
Wilno	71.4	SSW4	mgła	-10	4	-7	-11
Pińsk	72.2	N2	—"—	-7	0	-6	-7
Białystok	70.9	SSE2	2	-12	0	-5	-12
Brześć n/B	71.8	SE4	opary	-8	0	-5	-13
Kowno							
Warszawa	71.1	SE2	4	-6	0	-1	-7
Łódź	70.1	SSE2	0	-4	0	+1	-5
Lublin	71.8	cisza	opary	-10	0	-3	-11
Lwów	73.5	S2	—"—	-10	0	-4	-10
Zakopane	73.5	S2	1	-9	0	-2	-8
Kraków	72.0	WSW2	opary	-8	0	-0	-8
Cieszyn							
Poznań	70.2	ESE2	2	-9	0	0	-9
Toruń							
Bydgoszcz	69.7	cisza	1	-9	0	+1	-11
Chojnice							
Tczew							
Hel							
Puck							
Gdańsk	68.7	SSW6	mgła	-5	0	0	-7
Lerwick	54.8	S6	4	7	—		
Stornoway	65.5	SW6	deszcz	10	2		
Aberdeen	59.2	SW8	4	6	0		
Holy Head	64.6	SSW10	4	10	0		
Valentia	64.2	S8	4	14	1		
Scilly	68.2	W8	4	10	0		
Yarmouth	66.8	W2	mgła	4	0.1		
Ijmuiden	62.6	SW2	2	7	0		
Helder							
Vlissingen	67.9	S4	4	8	0		
Calais	67.6	cisza	mgła	1	0		
Brest	68.4	NNW2	1	8	0	-2	
Paris	68.3	S2	4	5	ślad	0	4
Lyon	69.1	cisza	opary	2	0.3	—	1
Rochefort	66.9	NW4	deszcz	8	1	—	—
Clermont	68.9	cisza	1	-2	0	—	-6
Perpignan	67.6	—"—	mgła	2	0.2	—	-5
Nimes	68.3	NNE4	—"—	2	0.1	—	2
Strasbourg	69.9	cisza	4	1	0.3	—	0
Bruxelles	67.0	SSW6	4	6	—		
Utrecht	67.6	SW2	4	4	0	—	-6
Emden	68.1	SW6	4	4	ślad	—	—
Hamburg	69.3	WSW4	mgła	3	0	—	0
Swinemünde	67.3	SSW2	—"—	-3	0	—	-4
Stettin	68.4	cisza	—"—	-1	0	—	-4
Dresden	69.7	SSE 8	4	-3	0	—	-3
Breslau	70.1	cisza	opary	-8	0	—	-8
Kamieniec Ząb.	70.7	ESE2	mgła	2	0.1	—	-1
Hannover	68.1	S2	—"—	4	0	—	-7
Kopenhaga	69.8	SSW6	—"—	-2	0		
Cuxhaven	70.7	SE2	4	2	0.2	—	2
Emden							
Borkum	66.3	N1	0	0	0	—	0
Nordeney	66.0	SW6	mgła	3	ślad		
Skagen	61.1	SW6	deszcz	5	—"—		
Kopenhaga	61.4	SW4	4	5	1		
Kopenhaga	64.4	SW6	mgła	5	1		
Kopenhaga	66.2	WSW6	2	7	0		

Stacja	Ciśnienie 700 mm +	Wiatr	Zachmurzenie	Temp. °C	Opady mm.	Temp. Max.	Temp. Min.
Sztokholm	61.5	SW6	4	2	0	—	1
Härnösand	62.5	S8	3	2	0	—	—
Haparanda	48.6	SW8	4	1	0	—	-2
Visby	64.5	WSW8	4	4	0	—	—
Karlstad	60.0	SSW14	4	4	0	—	4
Storlien	57.0	cisza	3	-4	1	—	-4
Jönköping	64.2	SSE4	4	2	0	—	1
Andenes	48.2	NW10	3	-12	2		
Bronnö	54.7	NW2	0	-1	ślad		
Vaasa	57.6	NW4	mgła	2	—"—		
Wisby	59.8	W4	4	6	0.3		
Kopparberg	55.2	SW10	4	1	0	—	-0
Sundsvall	63.1	SSW6	4	2	0.6	—	1
Kuopio	54.3	S12	4	-0	25	—	-1
Wasa	53.2	SW6	4	2	ślad	—	1
Sodankylä	46.3	S10	4	-0	0.1	—	-5
Tallin (Reval)	65.7	SSW8	mgła	1	0	2	1
Dorpat	68.5	ESW2	4	-4	0	-2	-5
Ösel	65.3	S10	4	-2	0	6	4
Petersburg	67.0	S6	4	-2	0		
Moskwa	73.1	S6	śnieg	-11	0		
Wołogda	69.7	SW4	4	-5	0		
Odessa	71.3	ENE6	4	-6	ślad		
Szenkursk	66.1	SSW8	4	-4	0		
Nowogród	55.2	W10	śnieg	-10	0.1		
Permiany	42.1	W10	3	7	3		
Archangielsk	43.2	NE8	śnieg	-1	—		
Wiedeń	72.4	W2	mgła	-4	0	-2	-4
Feldkirch							
Innsbruck	72.6	NW6	mgła	-5	0	-2	-5
Klagenfurt							
Praga	72.5	W2	4	-4	0	—	-5
Eger (Cheb)							
Olomuniec	71.7	cisza	2	-2	0	—	-4
Stara Huta							
Kasperske							
Bratislava	71.4	WNW2	4	-2	0	—	-3
Budapest							
Szombathely							
Segedyn							
Madrid	74.8	NE3	4	0	2		
Saragossa	75.0	NNW1	deszcz	12	—		
Malaga	73.0	ENE4	4	14			
Genewa	75.5	NNE2	1	6	—		
Florencja	72.6	WSW4	0	9	—		
Lucerna	66.8	SSE6	mgła	7	—		
Rzym	64.2	ENE2	3	9	0.1	—	2
Mediolan	69.8	cisza	4	+2	—		
Turyn	64.8	WSW4	2	-10	—		
Perugia	64.5	NW4	4	6	—		
Wenecja	67.0	SW4	0	2	—		
Belgrad	71.8	SE4	krupy	-7	—		
Sarajewo	71.0	cisza	4	-6	0	—	-9
Zagrzeb	72.7	—"—	mgła	-1	0	—	-7
Konstantynopol							
Ateny	62.4	NNE8	4	11	0	—	9
Malta	64.0	NNW2	5	13	2		
Tarnopol	63.0	cisza	0	8	—		
Sligo	67.0	WSW2	0	10	—		
Skudesnäs (Szwe)	(70.6)	WSW4	0	-10	0	-10	-11
Oxdgaard (Norw)	(67.6)	NE2	0	-10	0	—	-8
Saussi (Szwe)	63.8	NE2	1	-7	0	—	-8
Bracken	58.4	W10	mgła	-1	0	—	-3
Fichtelberg	61.5	NNW10	—"—	-1	0	—	-3

Spostrzeżenia pilotażowe

Stacja	Data	stan dnia	500	1000	1500	2000	2500	3000	3500	4000	4500	5000	Kierunek i siła chmur	Rodzaj chmur	Uwagi
Warszawa															

Stały stan atmosfery w dniu 17. XII. 24 r. № 352
Wysokie ciśnienie nad Rosją z południowo-zachodnią Rosją.
Niskie nad Islandią oraz morzem Egejskim.
W Polsce dość chmurno, mglisto, mróz.

Wydawnictwo Państwowego Instytutu Meteorologicznego w Warszawie

Édition du soir [18h. G.M.T.] 17.XII.24 r. N° 352 b

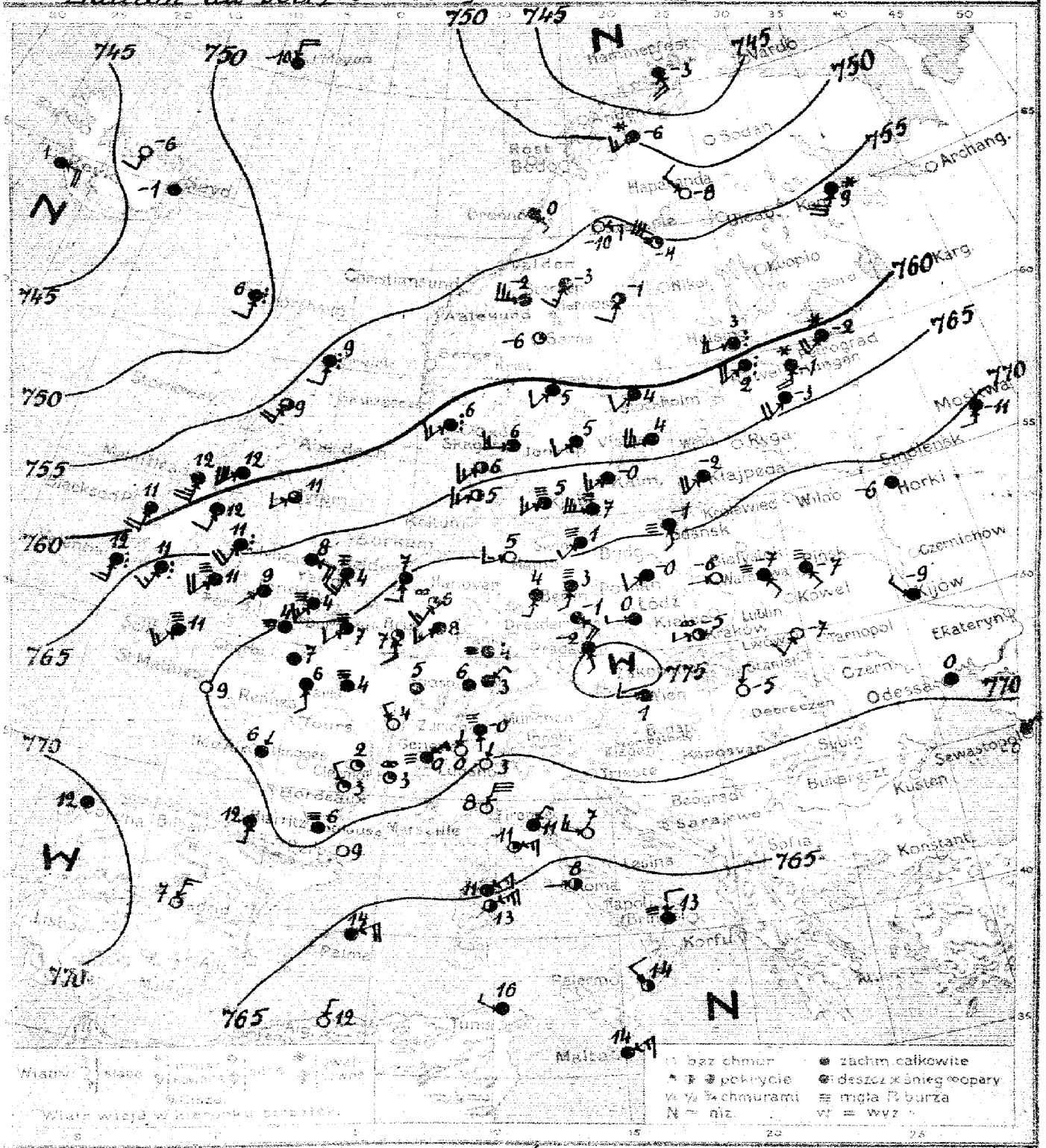

Warszawa **Izobary** z dnia 17. XII. Środa 1924 r. 18 4-to. Rocznik II. N° 352 b

Przewidywanie pogody na dzień następny

Wydano dnia 1924 r. o godz.

Spostrzeżenia meteorologiczne z dnia dzisiejszego ~~wczoraj~~ 17.XII.24 r. № 352

Stacja	Ciśnienie 700 mm	Wiatr	Zachmurzenie	Temp °C	Opady m/m	Temp Max	Temp Min
Polska							
Wilno							
Pińsk	73.6	SE 2	mgła	-7			
Białystok							
Brześć n/B	72.6	SE 2	mgła	-7			
Kowierce							
Warszawa	72.2	WSW 1	0	-6			
Łódź							
Lublin							
Lwów	74.6	SW 4	0	-7			
Zakopane							
Kraków	73.6	WSW 2	opary	-5			
Cieszyn							
Poznań	72.1	SW 4	4	-0			
Toruń							
Bydgoszcz							
Chojnice							
Tczew							
Hel							
Puck							
W Gdańsk	69.7	SSE 2	mgła	-1			
Anglia Lerwick	55.6	S 4	deszcz	9			
Malin Head	58.1	S 10	4	12			
Renfrew	59.4	SW 12	4	12			
Holy Head	64.8	SSW 8	deszcz	11			
Valentia	63.8	S 6	—"—	12			
Scilly	69.0	SW 6	mgła	11			
Yarmouth	68.4	SSW 6	—"—	4			
Ilfracombe	61.9	SW 4	3	11			
Hol. Helder	70.7	S 4	4	7			
De Bilt	70.4	SSW 6	mgła	6			
Ostenda	70.1	SW 4	—"—	7			
Ste Adresse	70.0	cisza	0	9			
Francja Paris	71.2	—"—	mgła	4			
Dijon	71.1	NNW 2	0	4			
Ile d'Aix	70.6	NNE 1	4	6			
Clermont	71.0	cisza	1	2			
Biarritz	69.9	S 2	4	12			
Perpignan	68.9	cisza	0	9			
Strasbourg	71.5	—"—	4	6			
Bel. Bruxelles	70.9	SSE 4	1	7			
Keitum							
Borkum							
Hamburg	70.0	WSW 4	0	5			
Swinemunde	69.6	SW 2	mgła	1			
Niemcy Berlin	71.4	S 2	—"—	3			
Dresden	73.1	SE 8	4	-1			
Breslau	72.7	W 2	4	0			
Frankfurt/M	74.0	cisza	mgła	4			
Magdeburg	71.9	SSW 2	4	4			
Kiel Kappeln	69.6	SW 8	4	-2			
Genua	72.4	NE 2	mgła	0			
Szwajc. Zurich	73.3	SSE 1	—"—	-0			
Lugano	69.8	N 1	0	3			
Kjöbenhavn	67.2	SW 6	mgła	5			
Skagen	63.0	WSW 6	4	6			
Hanstholm	63.2	SW 8	2	6			
Blaavandshuk	66.0	W 6	2	5			
Hammerahus	62.5	W 10	mgła	7			

Stacja	Ciśnienie 700 mm	Wiatr	Zachmurzenie	Temp °C	Opady m/m	Temp Max	Temp Min
Szwecja Stockholm	60.4	SW 4	4	4			
Haparanda	57.7	SSW 4	2	-1			
Pajala	53.1	NW 4	0	-8			
Visby	63.8	WSW 10	4	4			
Karlstad	60.1	SW 4	4	3			
Sveg	53.2	W 10	4	-2			
Östersund	63.5	SW 4	4	5			
Norwegia Ingd	44.0	SSE 8	4	-3			
	52.0	SE 2	4	0			
Lister	62.0	SW 6	deszcz	6			
Skudesnæs							
Bergen	59.6	WSW 6	deszcz	3			
Stavanger							
Jomfruland							
Utsire							
Skudenæs							
Islandia Teljan (Reykj.)	67.5	SW 8	deszcz	2			
Papey	64.1	SW 8	4	-3			
Hungerburg	61.5	S 8	śnieg	-1			
Jan Mayen	60.9	SW 8	—"—	-2			
Wardö	70.5	SSW 4	4	-11			
Finlandia Horki	71.6	cisza	4	-6			
Kijów	73.8	NW 2	4	-9			
Odesa	71.9	cisza	4	0			
Archangielsk	54.0	N 8	4	-10			
Jekaterinburg	48.0	S 4	deszcz	6			
Jenisejsk	46.9	cisza	4	-1			
Rosja Wisby	75.2	WNW 4	4	1			
Pelakuca							
Petsamo							
Kuusamo							
Uleaborg	75.0	SSE 2	4	-2			
Torneå							
Haparanda							
Sveg Östra							
Prerow	73.0	NNE 2	0	-5			
Bodö							
Trondheim							
Stavanger							
Visby	68.0	NNE 6	0	7			
Cherbourg	71.0	cisza	4	-12			
Lorient							
Gorgona							
Biarritz							
Włochy Livorno	66.5	ENE 6	1	11			
Rzym	64.5	W 1	2	8			
Ancona	67.3	WNW 6	0	7			
Messina	63.2	NW 4	2	14			
Siddaniera	62.4	NE 10	2	11			
Taranto	64.3	N 4	mgła	13			
Lampedusa							
Syrakuzy							
Malta							
Kalabrya							
Neapol							
Palermo							
Tunezja Tunis	62.0	NE 6	4	14			
Bizerta	64.0	WNW 2	4	16			
Algier	64.1	NNE 2	0	12			
Sardynia (Cagliari)							
Gibraltar (2964)							
Malaga (2590)							

Spostrzeżenia balonowe

Stacja	Godz. wypuszczenia	500	1000	1500	2000	2500	3000	3500	4000	4500	5000	Maksimum dolna chmur	Poziom chmur	Uwagi
Warszawa														

Wydawnictwo Państwowego Instytutu Meteorologicznego w Warszawie

Édition du matin [7h G.M.T.] 18. XII. 24. № 353a

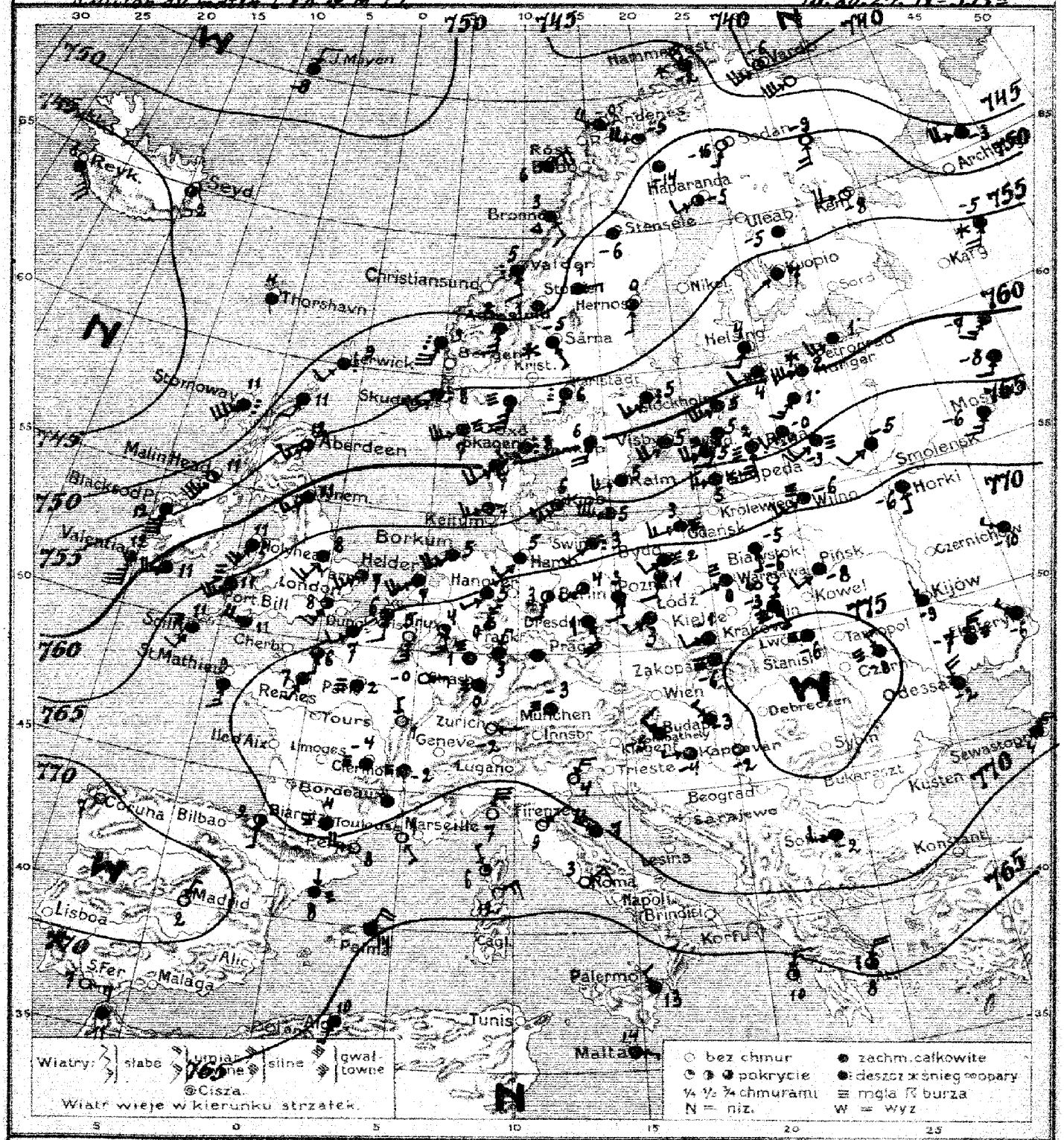

Warszawa. Mapa pogody z dnia 18. XII. Czwartek 1924 r. 7 rano. Rocznik V. № 353a

Przewidywany przebieg pogody w ciągu doby następnej Przeważnie pochmurno, mglisto, temperatura w pobliżu 0° na zachodzie i w środku kraju, lekki mróz na wschodzie, słabe wiatry z kierunków zachodnich. –

S. K.

Wydano dnia 18. XII. 1924 r. o godz. 11½

Spostrzeżenia meteorologiczne z dnia dzisiejszego rano 18.XII.24r. №3532

	Stacja	Ciśnienie 700 mm	Wiatr	Zachmurzenie	Temp. °C	Opady m.m.	Temp. Max.	Temp. Min.
Polska	Wilno	69.2	SW6	mgła	-6	0	-5	-10
	Pińsk	73.9	SW4	4	-8	0	-4	-14
	Białystok	72.3	S2	4	-5	0	-5	-9
	Brześć n/B	72.7	S2	mgła	-6	0	-6	-11
	Kiwerce							
	Warszawa	72.7	WSW1	mgła	0	0	0	-8
	Łódź							
	Lublin	73.6	SE2	mgła	-3	0	-3	-10
	Łuck	76.5	cisza	—"—	-6	0	-0	-12
	Zakopane	75.8	cisza	mgła	-6	0	6	-8
	Kraków	74.7	WSW4	4	-1	0	1	-4
	[illegible]							
	Poznań	72.7	SSW4	4	1	0	0	-1
	Toruń							
	Bydgoszcz	71.0	SW4	mgła	2	0	2	-12
	Chojnice							
	Tczew							
	Hel							
	Puck							
WM	Gdańsk	68.9	WSW6	mgła	3	0	0	-1
Anglja	Lerwick	51.2	SW4	deszcz	9	8		
	Stornoway	42.3	SW14	—"—	11	—		
	Aberdeen	55.5	SW6	3	12	0		
	Holyhead	63.3	SSW10	deszcz	11	—		
	Valentia	66.5	S14	4	12	—		
	Scilly	67.6	SSW8	mgła	11	1		
	Yarmouth	68.0	SW6	3	7	—		
	Portsmouth	61.0	SW6	4	11	0		
Hol.	Helder	67.2	SW10	4	7	—		
	Vlissingen	70.8	S4	4	6	—		
Francja	Calais	69.9	SW4	4	7	0		
	Brest	69.7	S6	4	9	0		
	Paris	71.9	cisza	mgła	2	-		
	Dijon	72.0	NNW2	0	1	0		
	Perpignan	68.6	W8	0	8	—		
	Clermont	72.3	cisza	mgła	-4	0		
	Biarritz	69.9	S2	2	2	0		
	Toulouse	71.1	cisza	mgła	4	—		
	Strasbourg	72.8	—"—	—"—	0	0		
Bel.	Bruxelles	72.0	S6	0	5	—		
Niemcy	[illegible]	70.2	SW2	4	5	0	—	—
	Borkum	69.3	SW8	4	5	0	—	—
	Hamburg	69.6	SW4	4	5	0	—	4
	Swinemünde	68.9	SW2	deszcz	3	0.1	—	1
	Berlin	71.3	SW2	3	4	0	—	3
	Dresden	73.1	SSE8	4	1	0	—	-1
	Breslau	73.2	SW4	4	3	ślad	—	0
	Frankfurt a/M	73.7	NNE2	4	3	0	—	2
	München	74.8	cisza	mgła	-3	0	—	-5
Kł.	Kłajpeda	67.6	W6	—"—	5	—	—	—
Szwajcarja	Genève							
	Zürich	74.0	E1	0	-2	—		
	Lugano							
Dania	Kjøbenhavn	65.2	SW6	4	6	0		
	Skagen	58.1	SW6	deszcz	8	1		
	Hanstholm	60.0	SW8	4	7	0		
	Blaavandshuk	63.8	WSW6	4	7	0		
	Hammershus	65.8	W14	4	5	0		

	Stacja	Ciśnienie 700 mm	Wiatr	Zachmurzenie	Temp. °C	Opady m.m.	Temp. Max.	Temp. Min.
	Trondheim	57.3	SW6	deszcz	5	2	—	2
	Kristiansund	51.7	S2	1	0	0	—	—
	Haparanda	51.4	WSW4	2	-5	0	—	-3
	Wisby	62.4	SW6	deszcz	5	0.6	—	-7
	Karlstad	55.8	SSW4	—"—	6	8	—	4
	Skudenes	49.1	cisza	4	1	—	—	—
	Jönköping	50.1	SSW8	4	6	0	—	5
	[illegible]	47.6	WNW8	4	-0	0.5		
	Bergen	46.8	SE4	krupy	3	2		
	[illegible]	47.5	SSE4	deszcz	5	ślad		
	Sundsvall	55.1	SW10	—"—	8	9		
	Helsinki	57.7	SSW4	4	4	0.1	—	2
	Tammerfors							
	Kuopio	56.8	SW1	4	7	—		
	Kajana	53.5	cisza	4	-5	—		
	Sodankylä	50.4	SSW2	0	-16	—		
	Tallin (Reval)	59.8	WSW4	4	4	2	4	2
	Dorpat	61.5	SW6	4	1	0	1	-3
	[illegible]	61.5	WSW10	4	5	0	6	4
	Leningrad	59.5	SW6	4	1	1		
	Moskwa	67.0	SSW6	4	-6	0		
	Gorki	70.8	S2	4	-6	0		
	Kijow	73.9	NNW1	4	-9	0		
	Sewastopol	70.7	NE10	4	-4	0		
	Jan Mayen	53.6	NE4	4	-8	—		
	Thorshavn	47.7	cisza	4	4	—		
	Seydisfjord	46.3	—"—	2	-2	—		
	Wien							
	[illegible]							
	Innsbruck							
	Klagenfurt							
	Praha							
	[illegible]							
	[illegible]							
	[illegible]							
	[illegible]							
	Budapest	74.0	NW2	4	-3	0	1	-3
	Szombathely	75.2	NW2	4	-5	0	-3	-6
	Szeged	74.8	cisza	0	-2	0	2	-5
	Madrid	72.0	NNE2	0	2	0		
	Coruña	70.0	cisza	0	7	0		
	S. Fernando	67.0	E6	0	7	0		
Włochy	Genova	68.0	NNE12	0	7	—		
	Firenze	68.0	NE1	0	9	—		
	Ancona	59.0	WNW8	4	7	—		
	Roma	66.0	NE4	0	3	—		
	Venezia	70.0	NNE6	0	4	—		
	Messina	63.0	NW4	4	13	—		
	[illegible]	66.0	NE6	0	12	—		
	Palermo							
Bałkany	Beograd							
	Bucuresti							
	Sofia	73.2	W4	4	-2	—		
	[illegible]pol	64.0	NNE6	1	10	—		
	Ateny	65.8	NNE8	deszcz	8	—		
	Malta	59.0	ESE2	4	14	—		
Afryka	Tanger	66.0	cisza	4	11	—		
	Alger	65.0	SSW2	4	10	—		
	Sonnblick (3105)							
	Zugspitze (2964)							
	Säntis (2500)							

Spostrzeżenia pilotowe

Stacja	[illegible]	500	1000	1500	2000	2500	3000	3500	4000	4500	5000	[illegible]	[illegible]	Uwagi
Warszawa														

Ogólny stan atmosfery w dniu 18.XII.24r. №3532

Wysokie ciśnienie nad Francją, Europą środkową i południowo-wschodnią, niskie nad morzem Norweskiem oraz nad oceanem Lodowatym. W Polsce pochmurno, mglisto, temperatura od +2° na zachodzie do -8° na wschodzie.

Wydawnictwo Państwowego Instytutu Meteorologicznego w Warszawie

Edition du soir [18h G.M.T.] *18.XII.24. N°353.*

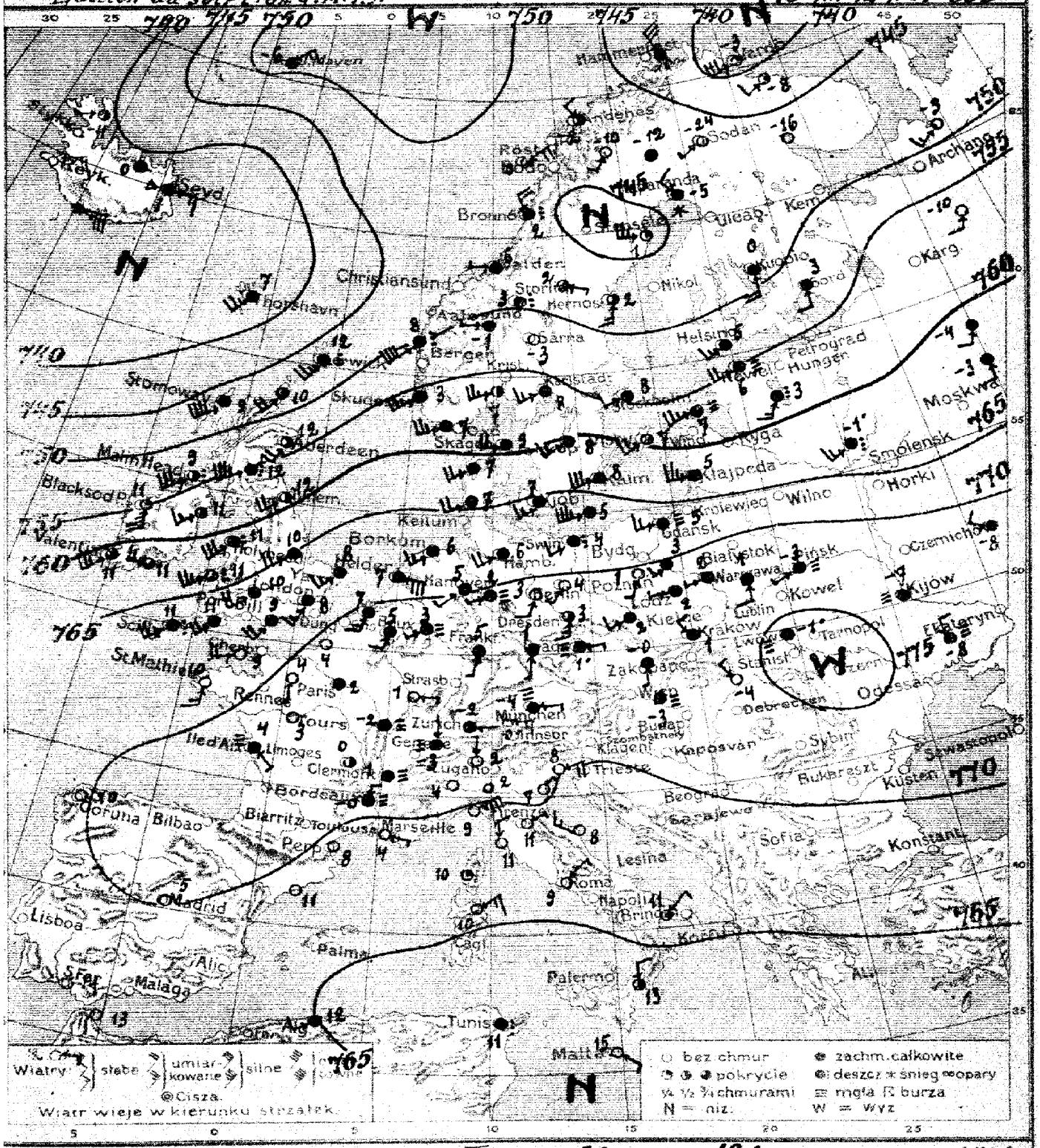

Warszawa, Marzec **Inobary** *dnia* **18. XII. Czwartek** *1924 r.* **18h** *Rocznik V. №* **353.**

Przewidywany przebieg pogody w ciągu doby następnej

Wydano dnia *1924 r. o godz.*

Spostrzeżenia meteorologiczne z dnia dzisiejszego rano ca. 18.XII.24 r. Nr 351

	Stacja	Ciśnienie 700 mm.	Wiatr	Zachmurzenie	Temp. °C.	Opady mm.	Temp. Max.	Temp. Min.
Prusy Wsch.	Wilno							
	Mińsk	77.2	SW2	mgła	−3			
	Białystok							
	Brześć n/B	77.7	S4	4	0			
	Kowno							
	Warszawa	71.6	WSW2	4	2			
	Łódź	73.2	W2	4	2			
	Lublin							
	Lwów	76.7	cisza	mgła	−1			
	Zakopane							
	Kraków	74.6	NW4	4	1			
	Cieszyn							
	Poznań							
	Toruń	70.5	SW2	4	3			
	Bydgoszcz							
	Chojnice							
	Tczew							
	Hel							
	Puck							
	Gdańsk	67.7	WSW6	mgła	−5			
Anglia	Lerwick	47.1	SSW10	deszcz	12			
	Stornoway	48.2	SW4	4	9			
	Aberdeen	53.0	S8	3	12			
	Holy-Head	67.5	SSW10	deszcz	11			
	Valentia	60.2	SW10	3	11			
	Scilly	66.4	SW8	deszcz	11			
	Yarmouth	67.6	SW6	4	8			
	Plymouth	59.2	SW8	2	12			
Hol.	Helder	68.4	ESE10	4	7			
	Vlissingen	70.5	SSW6	4	7			
Francja	Cherbourg	71.5	cisza	0	3			
	St. Brieuc	69.1	S6	9	10			
	Paris	72.0	cisza	4	2			
	Dijon	71.9	—"—	mgła	−2			
	Ile d'Aix	70.7	SE2	—"—	4			
	Clermont	71.6	cisza	2	0			
	Perpignan	69.0	—"—	0	8			
	Nancy	72.1	—"—	mgła	1			
	Strasbourg	71.2	E2	0	1			
Bel.	Bruxelles	71.8	SSW4	4	5			
Niemcy	Helgoland	70.0	SW2	4	5			
	Borkum	69.5	SW6	4	6			
	Hamburg	69.6	SW8	4	6			
	Swinemünde	68.9	SW4	deszcz	4			
	Berlin	71.0	SSW2	0	4			
	Dresden	73.0	S6	2	3			
	Breslau	73.4	SW5	4	2			
	Frankfurt n/M	73.0	SSW2	4	3			
	München	74.5	E2	mgła	−4			
	Kłajpeda	66.1	W10	4	5			
Szwajc.	Genewa	73.4	N1	mgła	−3			
	Zurich	73.5	E1	4	−2			
	Lugano	71.4	N1	0	2			
Dania	Kjöbenhavn	65.4	SW6	4	7			
	Skagen	59.4	W8	4	9			
	Hanstholm	60.4	SW8	4	7			
	Blaavandshuk	64.4	WSW4	mgła	7			
	Hammerhus	65.7	WSW4	—"—	5			

	Stacja	Ciśnienie 700 mm.	Wiatr	Zachmurzenie	Temp. °C.	Opady mm.	Temp. Max.	Temp. Min.
Szwecja	Stockholm	54.4	WSW4	4	0			
	Bernösand	48.3	S6	2	2			
	Haparanda	46.1	NW4	śnieg	−5			
	Wisby	59.3	SW8	1	7			
	Karlstad	55.7	SW6	4	8			
	Stortien	49.1	cisza	deszcz	3			
	Jönköping	60.3	SW6	4	8			
Norwegja	Andenes	48.0	NW4	2	−2			
	Bronnö	46.2	NW8	deszcz	2			
	Vaidesund	49.5	W2	4	6			
	Aldotore	55.3	SW10	4	3			
Finlandja	Helsinki	52.0	SW6	4	5			
	Sortavala	52.0	S4	4	3			
	Kuopio	48.4	S8	4	0			
	Wasa							
	Sodankylä	48.8	SW2	0	−24			
Estonja	Tallin (Reval)	55.2	WSW8	mgła	6			
	Dorpat	56.7	SW6	deszcz	3			
	Filsand	57.7	WSW10	mgła	7			
Polska	Prasnysz	49.1	SW6	0	−9			
	Mielec-Drohusz	42.0	SW4	1	−8			
	Kojsz	73.3	cisza	mgła	−7			
	Elisawetgrad	73.8	N4	—"—	−8			
	W. Liść	63.8	SW6	deszcz	−1			
	Jan Mayen	51.4	NE6	4	−6			
	Thorshavn	38.3	SSW10	4	7			
	Jeydisfiord	36.8	E6	krupa	1			
Austrja.	Wien							
	Feldkirch							
	Innsbruck							
	Klagenfurt							
Czechosłowacja	Praha	74.3	E2	mgła	1			
	Eger (Cheb)	73.8	S2	4	−1			
	Otmanec	74.3	S2	4	−0			
	Stara Dala							
	Kosyce	74.8	NW2	0	−4			
	Bratislava	75.1	cisza	mgła	−3			
Węgry	Budapest							
	Szombathely							
	Szeged							
Hiszp.	Madrid	70.0	cisza	0	5			
	Coruna	70.6	—"—	0	10			
	Balearen-Lande	69.0	—"—	0	14			
Włochy	Genewa	68.3	NE4	0	9			
	Firenze	67.0	NE2	0	11			
	Livorno	67.1	N4	0	11			
	Roma	67.4	NE2	0	9			
	Neapel	64.4	N4	2	13			
	Brindisi	66.7	NE4	0	11			
	Maddalena	65.3	NE8	0	10			
	Palermo	69.8	ENE8	0	8			
Bałkany	Beograd							
	Bucuresti							
	Sofja							
	Konstantynopol							
	Athenes							
Afryka	Malca	62.0	ESE2	0	15			
	Tunis	63.0	cisza	deszcz	11			
	Alger	65.0	WSW4	4	12			
Stacje górskie	Sonnblick (3105)							
	Pic du Midi (2964)							
	Säntis (2500)	66.7	E6	0	0			

Spostrzeżenia pilotowe.

Stacja	Godz.	Wiatr dolny	500	1000	1500	2000	2500	3000	3500	4000	4500	5000	Wiatr górny	Prędkość w m/sek.	Uwagi
Warszawa															

Wydawnictwo Państwowego Instytutu Meteorologicznego w Warszawie

Édition du matin [7 h G.M.T.] 19. XII. 24 N: 354a

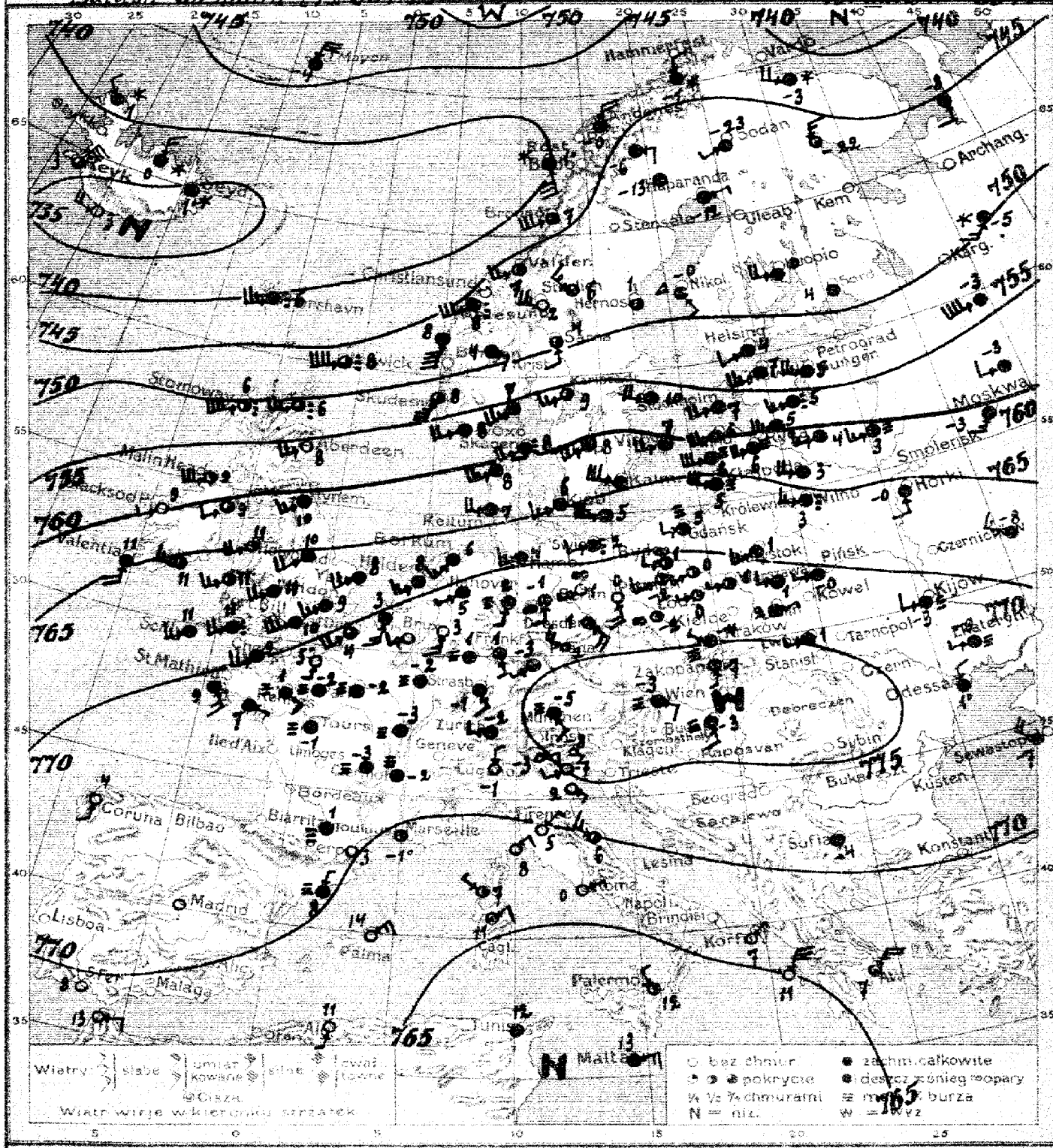

Warszawa. Mapa pogody z dnia 19. XII. Piątek 1924 r. 7 rano. Rocznik I° N° 354a

Przewidywany przebieg pogody w ciągu doby następnej: Chmurno, rano opary, na północy kraju miejscami mgła i deszcz, temperatura w pobliżu 0°, słabe wiatry zachodnie. —

L. B.

Wydano dnia 19. XII 1924 r. o godz. 11½

Spostrzeżenia meteorologiczne z dnia dzisiejszego rano 19 XII. 24 r. N° 354 a.

	Stacja	Ciśnienie 700 mm+	Wiatr	Zachmurzenie	Temp. °C	Opady m.m.	Temp. Max.	Temp. Min.
Polska	Wilno	65.4	NW6	deszcz	3	0.6	3	-6
	Prusk	70.2	NW2	4	-0	0	-	-4
	Białystok	69.4	SW6	4	1	0	2	1
	Brześć n/B	71.1	NW	2	1	0	1	0
	Kwiatce							
	Warszawa	71.9	WSW2	2	-1	0	3	1
	Łódź	72.3	NW2	1	0	0	2	0
	Lublin	71.8	ENE2	4	2	0	3	0
	Lwów	74.9	NW2	4	1	0	-1	-1
	Zakopane	76.5	S2	2	-7	0	3	-8
	Kraków	74.9	WNW2	mgła	-4	0	2	-4
	Czasyn							
	Poznań	72.4	SW6	2	-2	0	4	-3
	Toruń	71.0	SW4	2	0	0	-	-1
	Bydgoszcz	70.7	W4	mgła	1	0	5	0
	Chojnice							
	Tczew							
	Hel							
	Puck							
Bałtyk	Gdańsk	68.6	W4	mgła	5	-	5	-
Anglia	Lerwick	45.0	WSW16	deszcz	8	2		
	Stornoway	53.2	WSW10	—"—	6	7		
	Aberdeen	55.1	SW8	0	8	0		
	Holy-Head	64.3	SW8	1	11	4		
	Valentia	63.6	S8	4	11	3		
	Scilly	68.1	SW8	4	11	1		
	Yarmouth	67.8	SW6	4	8	0		
	Ijmeniouth	68.2	SW6	4	10	0		
Holandja	Helder	68.5	SW6	4	8	-		
	Vlissingen	71.1	S6	mgła	3	-		
Francja	Cherbourg	70.2	SSW8	3	4	0	-	-
	Szerbourg	70.3	SSE6	2	-2	0	-	-
	Paris	72.7	cisza	mgła	-2	0	-	-2
	Dijon	74.2	—"—	—"—	-3	ślad	-	-4
	Tours	72.9	—"—	—"—	-1	0	-	-2
	Clermont	72.8	—"—	—"—	-3	0	-	-4
	Rochefort	70.2	—"—	0	3	0	-	-
Belgja	Ruinck	72.0	SE2	mgła	1	ślad	-	1
	Strasbourg	74.0	SSE2	4	-1	—"—	-	-1
	Arcachon	—	SW4	0	-	-	-	-
Niemcy	Karlsruhe	70.1	SW2	4	5	0	-	5
	Poznań	69.3	SSW6	4	6	0	-	-
	Hamburg	70.2	WSW6	4	4	0	-	4
	Swinemunde	69.9	WSW10	deszcz	2	0.3	-	2
	Berlin	72.3	SW2	opary	1	0	-	-
	Drezno	73.1	SE0	3	-1	0	-	-2
	Breslau	73.1	cisza	opary	-2	0	-	-1
	Frankfurt n/M	74.2	SSE2	4	1	0	-	1
	Monachium	75.2	SE2	mgła	-5	0	-	-6
	Magdeburg	74.0	S2	opary	-1	0	-	-2
Szwajcarja	Genewa							
	Zurych	74.1	NE	4	-2	0		
	Lucerna	71.2	NI	0	-1	0		
	Bazylea	65.8	SSE	8	5	ślad		
	Skarga	58.2	SW8	deszcz	3	—"—		
	Szanghaj	60.0	SW10	4	8	0		
	Blankenbank	63.8	WSW8	4	7	2		
	Hammerfest	60.3	WSW	4	5	0.1		

	Stacja	Ciśnienie 700 mm+	Wiatr	Zachmurzenie	Temp. °C	Opady m.m.	Temp. Max.	Temp. Min.
Szwecja	Stockholm	55.4	NW8	4	10	0	-	4
	Hernösand	47.9	cisza	3	7	0	-	-
	Haparanda	47.1	ENE2	4	-12	3	-	-14
	Wisby	60.2	WSW8	4	7	0	-	-
	Karlstad	56.7	SW6	3	9	0	-	8
	Storlien	48.7	W10	0	2	3	-	1
	Jönköping	61.0	SW8	4	8	0	-	8
Norwegja	Andenes	44.1	N8	4	-0	0.5		
	Bronnö	43.0	SW12	3	7	4		
	Veldersund	46.3	SW6	2	7	ślad		
	Skudesnes	53.4	SSW14	3	8	0		
Finlandja	Helsinki	52.0	SW4	4	4	0	-	0
	Sortavala	49.0	cisza	4	4	ślad	-	2
	Kuopio	48.1	W8	4	0	5	-	-
	Wasa	48.2	SE1	krupy	-0	ślad	-	-0
	Sodankylä	48.8	SW2	4	-23	0	-	-29
Estonja	Tallin (Rewel)	54.5	WSW10	4	7	1	7	5
	Dorpat	56.0	SW6	deszcz	5	2	5	3
	Pilsand	57.8	WSW8	4	7	0	7	6
Rosja	Riga	70.8	W4	mgła	-3	-		
	Moskwa	60.9	SW8	4	-3	3		
	Sewastopol	73.8	NW8	4	-7	ślad		
	Odesa	70.8	N4	4	1	0		
	Horki	64.3	S4	4	-0	1		
	Jan Mayen	47.6	NE12	4	-4	0		
	Thorshavn	40.3	WSW10	deszcz	6	0.6		
	Seydisfjord	32.0	cisza	krupy	1	-		
Austrja	Wien	78.0	ESE2	mgła	-3	0	-0	-5
	Feldkirch							
	Innsbruck							
	Klagenfurt							
Czechosłowacja	Praha							
	Egir (Eger)°							
	Ołomuniec							
	Stara Dala							
	Kossyce							
Węgry	Budapest	75.5	S2	mgła	-3	—		
	Szombathely							
	Szeged							
Hiszp.	Madrid	74.0	cisza	0	1	—		
	Coruna	72.0	S2	0	4	—		
	Finisterre	57.0	NE6	0	14	—		
Włochy	Genova							
	Florence	68.0	NE1	0	5	—		
	Livorno	68.3	NE4	0	8	—		
	Roma	68.4	ENE2	0	0	—		
	Neapol	70.4	WNW6	2	6	—		
	Messina	64.6	NW4	2	12	—		
	Maddalena	65.0	NE4	1	11	—		
	Palermo	70.3	SE4	0	2	0		
Bałkany	Beograd							
	Ragusa	55.0	NNE12	0	11	—		
	Sofja	75.0	cisza	4	-4	—		
	Konstantynopol	66.0	NE2	0	7	—		
	Athenes	67.6	NE10	1	7	—		
	Malta	63.0	ENE6	4	13	—		
Afryka północna	Tunis	64.0	cisza	4	12	—		
	Alger	68.0	SSW8	0	11	—		
Stacje górskie	Smrekowica (1305)	(24.9)	ESE2	0	-8	0		9
	Zugspitze (2964)							
	Sonnblick (3500)							

Spostrzeżenia pilotowe.

Stacja	Godz.	Kierunek chmur	500	1000	1500	2000	2500	3000	3500	4000	4500	5000	Granica dolnej chmury	Rodzaj chmur	Uwagi
Kopenhaga															

Ogólny stan atmosfery w dniu 19. XII. 24 r. N° 354 a.

Depresja nad Islandją i wschodnią Norwegją oraz nad południowemi Włochami, obszar wysokiego ciśnienia z środkiem nad Austrją i Węgrami zajmuje cały zachód europejski. Na północy kraju pochmurno i deszcz, na południu mglisto i na zachodzie dość pogodnie. Temperatura w pobliżu 0° na zachodzie letnia m/m.

Wydawnictwo Państwowego Instytutu Meteorologicznego w Warszawie

Edition du soir [18 h. G. M. T.]. *19. XII. 24. N° 3546*

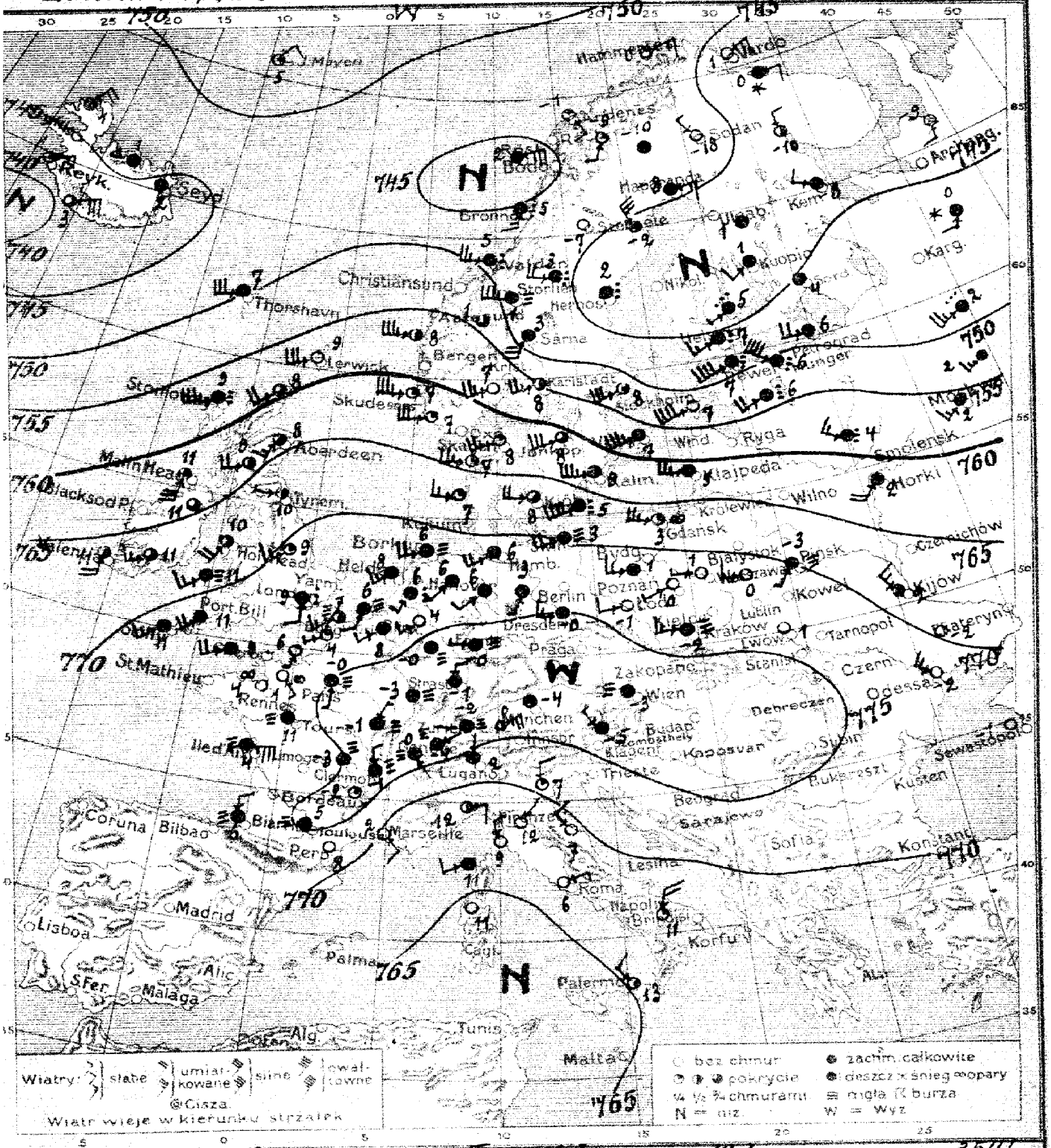

Warszawa. Mapa pogody z dnia 19. XII. Piątek 1924 r. 18 h. Rocznik V. N° 3546.

Przewidywany przebieg pogody w ciągu doby następnej

Wydano dnia 192 r. o godz.

Spostrzeżenia meteorologiczne z dnia dzisiejszego rano

	Stacja	Ciśnienie 700 mm+	Wiatr	Zachmurzenie	Temp. °C.	Opady mm.	Temp. Max.	Temp. Min.
Polska	Wilno							
	Pińsk	—	SW2	mgła	−3			
	Białystok							
	Brześć n/B	70.4	W4	0	0			
	Kowarce							
	Warszawa	71.6	W2	0	1			
	Łódź	73.2	WSW2	0	0			
	Lublin							
	Lwów	74.4	cisza	0	1			
	Zakopane							
	Kraków	74.3	W6	mgła	−2			
	Cieszyn							
	Poznań	73.4	W6	4	1			
	Toruń							
	Bydgoszcz							
	Chojnice							
	Tczew							
	Hel							
	Puck							
Wolne Miasto	Gdańsk	67.7	W10	opary	3			
Anglia	Lerwick	57.0	WSW12	0	9			
	Stornoway	56.5	WSW14	deszcz	9			
	Aberdeen	63.8	SSW6	2	8			
	Holy Head	68.5	SSW8	3	10			
	Valentia	66.0	S8	2	11			
	Scilly	70.3	SW6	4	11			
	Yarmouth	72.7	S4	deszcz	9			
	Hyeemouth	67.9	W2	2	10			
Hol.	Helder	73.2	SW6	4	8			
	Vlissingen	73.8	SSW4	mgła	6			
Francja	Calais	72.9	SW6	—"—	7			
	Argentan	74.4	SE2	opary	1			
	Paris	75.1	S2	mgła	−0			
	Dijon	75.4	NNE2	—"—	−1			
	Rochefort	74.0	E14	—"—	4			
	Clermont	74.9	cisza	—"—	−3			
	Biarritz	73.1	N4	—"—	5			
	Rennes	74.5	cisza	opary	4			
	Strasbourg	76.2	N4	4	−1			
Bel.	Bruxellas	73.6	SW4	4	8			
Niemcy	Aachen	72.0	SW2	4	6			
	Borkum	73.3	WSW8	mgła	6			
	Hamburg	72.0	SW8	4	6			
	Swinemunde	69.8	WSW4	mgła	3			
	Berlin	74.1	SSW4	4	3			
	Dresden	75.3	W6	4	−0			
	Breslau	74.2	W4	0	−1			
	Frankfurt n/M	76.1	W2	mgła	−0			
	Munchen	76.3	cisza	—"—	−4			
	Hanower	73.0	SW4	4	6			
Szwajc.	Genewa	75.1	SE1	mgła	0			
	Berno	75.8	W1	—"—	−2			
	Lugano	77.1	—	4	2			
Austr.	Ajdersbrun	66.3	NO	3	8			
	Skagen	61.2	WSW12	1	8			
	Manchelm	64.1	W10	1	7			
	Ekenaesnaes	68.3	W6	1	7			
	Hammerfest	66.0	SW16	deszcz	2			

	Stacja	Ciśnienie 700 mm+	Wiatr	Zachmurzenie	Temp. °C.	Opady mm.	Temp. Max.
Szwecja	Stockholm	57.9	NSW2	1	8		
	Herndsand	42.9	cisza	deszcz	2		
	Haparanda	45.1	E6	4	−8		
	Wisby	57.9	WSW14	4	7		
	Karlstad	54.7	WSW10	2	8		
	Starlien	48.3	W14	mgła	1		
	Jonköping	60.6	WSW12	3	8		
Norwegia	Andenes	46.4	SE4	1	1		
	Bronnö	44.9	S6	deszcz	5		
	Vadersund	49.8	W10	—"—	5		
	Christiania	61.8	W14	1	7		
Finlandja	Helsinki	47.5	SW8	deszcz	7		
	Sortavala	45.6	cisza	4	4		
	Wyborg	44.1	SW4	4	1		
	Wojana	42.8	cisza	4	1		
	Sodankylä	47.5	NW2	0	−18		
Estonja	Talbn (Rewel)	40.4	WSW12	deszcz	7		
	Dorpat	52.8	SW8	—"—	6		
	Pilsand	53.6	WSW16	0	7		
Rosja	Petrograd	48.6	W8	4	6		
	Moskwa	56.6	SW6	4	2		
	Rejow	68.7	NW6	3	2		
	Odesa	71.7	WNW6	0	−2		
	Kem	44.6	WNW4	4	−8		
	Jan Mayen	52.0	NNE4	1	5		
	Thorshavn	49.8	WSW12	4	7		
	Seydisfiord	44.1	cisza	4	2		
Austrja	Wiedeń	77.9	—	mgła	−3		
	Salzburg	77.6	NW2	—"—	−5		
	Innsbruck						
	Klagenfurt						
Czechosłowacja	Praha						
	Eger (Cheb)						
	Mamarow						
	Stara Dala						
	Kosyce						
Węgry	Budapest						
	Szombathely						
	Szeged						
Hiszp.	Madrid						
	Corona						
	Palma						
Włochy	Genewa	68.4	E4	2	12		
	Florencz	67.3	NE2	0	12		
	Ancona	70.0	NW4	0	7		
	Rzym	67.5	ENE4	0	6		
	Neapol	65.5	NW4	1	13		
	Palermo	67.2	NNE8	1	11		
	Maddalena	64.3	cisza	0	11		
	Terracina	70.1	N4	1	7		
Bałkany	Belgrad						
	Bucuresti						
	Sofja						
	Konstantynopol						
	Athenae						
	Malta						
	Tunis						
	Alger						
Stacje górskie	Semmblick (1803)	726.4	ENE4	0	0		
	Zugspitze (2964)						
	Säntis (2500)	58.7	ENE10	2	0		

Spostrzeżenia pilotowe.

Stacja	Godz.	Kierunek	500	1000	1500	2000	2500	3000	3500	4000	4500	5000	Obrona dolna chmur.	Rodzaj chmur.	Uwagi
Warszawa															

Wydawnictwo Państwowego Instytutu Meteorologicznego w Warszawie

Édition du matin [7h. G.M.T.]. 20. XII. 24. N: 355a

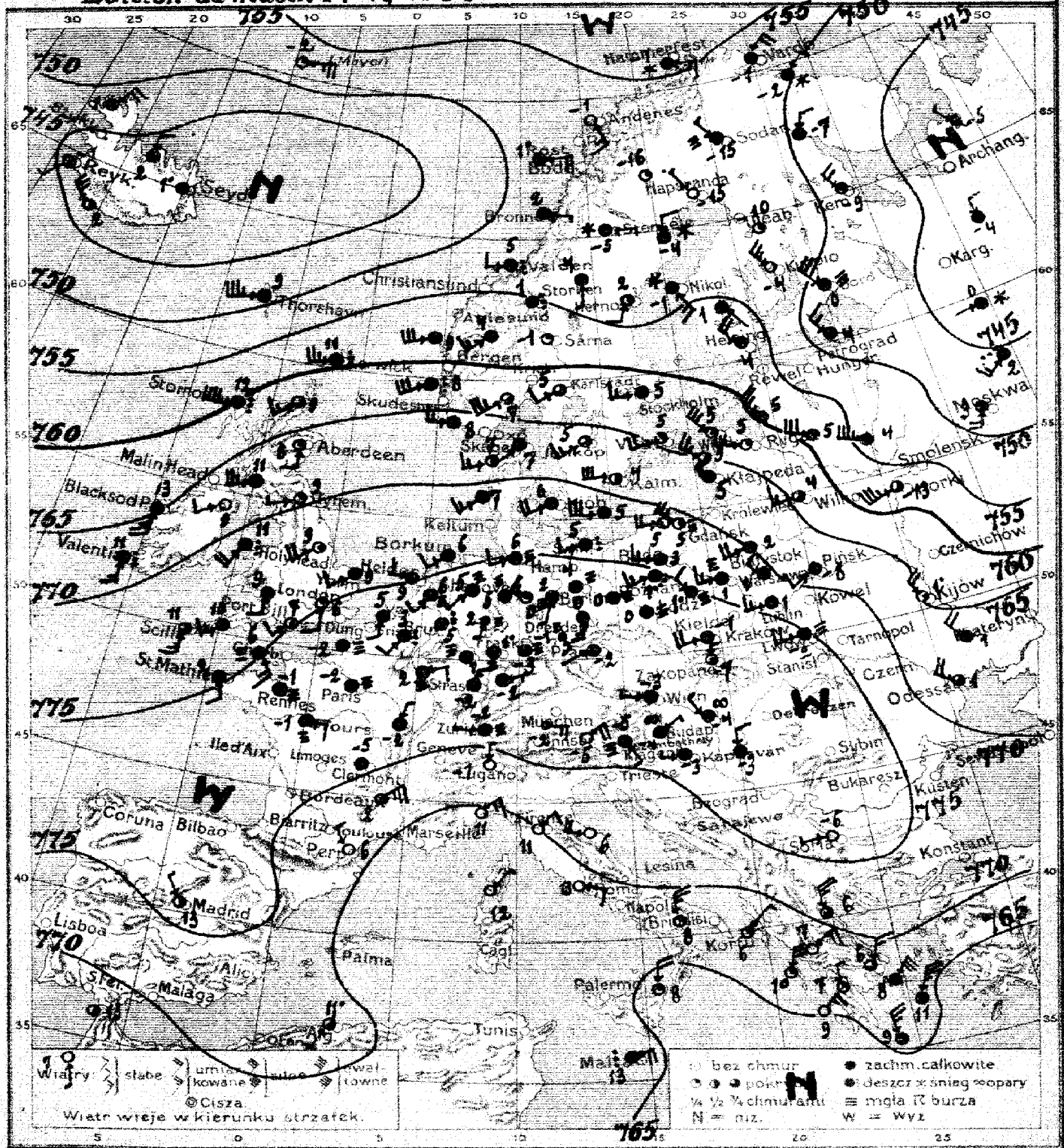

Warszawa. Mapa pogody z dnia 20. XII. *Sobota* 1924 r. 7 rano. *Rocznik* IV. *N:* 355a

Przewidywany przebieg pogody w ciągu doby następnej Temperatura nieco wyżej 0°, chmurno, miejscami mgła, słabe wiatry z kierunków zachodnich. —

W. N.

Wydano dnia 20. XII. 1924 *r. o godz.* 11h.

Spostrzeżenia meteorologiczne z dnia dzisiejszego rano 20.XI.24 r. N° 3552

	Stacja	Ciśnienie 700 mm +	Wiatr	Zachmurzenie	Temp. °C	Opady mm	Temp. Max	Temp. Min
Polska	Wilno	64.0	W6	3	1	0.2	3	0
	Pińsk							
	Białystok	69.7	WSW8	4	2	0	3	1
	Brześć n/B	70.1	NW4	4	1	0	4	-1
	Kiwerce							
	Warszawa	73.3	W6	mgła	1	0	4	-0
	Łódź	74.9	NW4	—"—	1	0	3	-1
	Lublin	78.1	W6	4	1	0	4	-1
	Lwów	75.3	W6	mgła	-2	0	3	-3
	Zakopane	78.2	N2	1	-7	0	6	-7
	Kraków	76.6	WSW8	4	-1	0	2	-3
	Cieszyn							
	Poznań	75.3	WSW5	deszcz	1	ślad	4	0
	Toruń							
	Bydgoszcz	73.5	W6	mgła	3	0	4	0
	Chojnice							
	Tczew							
	Hel							
	Puck							
WM	Gdańsk	70.7	WNW10	mgła	5	ślad	4	4
Anglja	Lerwick	58.3	WSW10	deszcz	11			
	Stornoway	60.0	WSW16	—"—	12	2		
	Aberdeen	65.3	S4	1	8	0		
	Holy-Head	70.8	SSW8	deszcz	11	1		
	Valentia	58.0	S6	—"—	11	0.2		
	Scilly	72.3	S6	3	11	0.4		
	Yarmouth	74.3	SW4	4	8	0		
	Tynemouth	69.6	WSW12	1	9	0		
Hol.	Helder	74.8	W4	4	9	0		
	Vlissingen	76.1	S4	4	5	0		
Francja	Abbeville	76.0	cisza	mgła	-2	0	—	-2
	Tours	75.5	E4	—"—	-1	0	—	-2
	Paris	78.3	cisza	—"—	-2	0	—	-2
	Dijon	75.9	NNE2	4	-2	ślad	—	-3
	Mayence	77.3	cisza	mgła	—	0	—	-3
	Clermont	75.1	—"—	—"—	-5	—	—	-5
	Le Puy	—	NE10	1	2	0	—	0
	Rennes	75.2	cisza	mgła	-1	0	—	-1
	Strasbourg	76.8	NNE5	4	-2	—	—	-2
Bel.	Bruxelles	76.7	SSW4	deszcz	3	ślad	—	2
Niemcy	Wilhelmshaven	75.2	SW1	mgła	5	0	—	5
	Borkum	74.5	SW4	4	6	—	—	
	Hamburg	75.0	WSW4	mgła	3	0	—	6
	Swinemünde	75.2	WSW4	deszcz	5	0.1	—	3
	Berlin	75.4	cisza	mgła	4	0	—	2
	Dresden	78.7	S6	4	3	0.2	—	0
	Breslau	76.0	cisza	mgła	0	0.1	—	-0
	Frankfurt a/M	78.0	—"—	—"—	1	0.1	—	-0
	Hannover	75.6	SW2	—"—	5	—	—	-0
Kł.	Klajpeda	68.1	NW10	4	5	0	—	—
Szwajc.	Genève							
	Zürich	78.2	W2	mgła	-2	0		
	Lugano	74.4	N2	0	-1	0		
Dania	København	70.9	WSW4	4	6	0		
	Skagen	66.7	SW6	4	7	0		
	Hanstholm	67.4	WSW6	2	7	0		
	Blaavandshuk	70.5	SW6	4	7	0		
	Hammershus	70.7	W12	4	5	2		

	Stacja	Ciśnienie 700 mm +	Wiatr	Zachmurzenie	Temp. °C	Opady mm	Temp. Max	Temp. Min
Szwecja	Stockholm	67.3	[illegible]	4	5	0	—	4
	Hernösand	53.2	SSW4	[illegible]	-2	4	—	—
	Haparanda	54.3	NW2	0	-15	0	-5	-15
	Wisby	64.4	WSW8	1	5	0	—	—
	Karlstad	62.7	SW4	3	5	0	—	5
	Storlien	55.5	cisza	deszcz	1	4	—	1
	Jönköping	66.8	SW5	3	5	0	—	4
Norwegja	Andenes	53.3	SE6	0	-1	0		
	Bronnö	52.0	E2	4	2	5		
	Valderøsund	54.3	WNW4	deszcz	5	5		
	Utsire (Skudenes)	63.6	WSW12	—"—	8	2		
Finlandja	Helsinki	55.7	NW8	4	4	5	—	4
	Sortavala	54.7	NW8	mgła	0	0.5	—	1
	Kuopio	53.5	NW10	0	-4	0	—	-1
	Wasa	54.1	SE6	śnieg	-1	ślad	—	-2
	Sodankylä	54.4	NW2	mgła	-15	0	—	-25
Estonja	Tallin (Reval)							
	Dorpat							
	Filsand							
Rosja	Petrograd	43.6	NW6	4	4	3		
	Moskwa	47.4	SSW8	4	3	1		
	Kijów	65.8	NW8	1	1	0		
	Odessa	63.2	WNW8	2	1	0		
	Kem	44.5	NW8	4	-9	0		
	Jan Mayen	54.3	ENE11	1	-2	0		
	Thorshavn	49.0	WSW12	4	9	5		
	Seydisfjord	40.4	cisza	4	1	—		
Austrja	Wien	78.1	W2	4	-3	0	-3	-3
	Graz (Pilsach)	78.2	SE2	mgła	-5	0	-4	-5
	Innsbruck							
	Klagenfurt							
Czechosłowacja	Praha	76.0	SW	4	-2			
	Eger (Cheb)							
	Olomouc							
	Stara Dala							
	Koszyce							
Węgry	Budapest	76.7	NW2	[illegible]	-4	0	-2	-4
	Szombathely	78.2	NE1	—"—	-4	0	-2	-6
	Szeged	77.9	NW	4	-3	0	-1	-4
Hiszp.	Madrid	78.0	NNW2	4	12	0		
	Coruna							
	Palma							
Włochy	Genova	63.9	NE8	0	10	—		
	Firenze	69.0	NE4	0	11	0		
	Ancona	71.6	WNW8	0	6	—		
	Roma	65.5	ESE4	0	13	—		
	Messina (Napoli)	60.7	N8	1	8	—		
	Taranto (Brindisi)	69.0	N10	1	8	0		
	Maddalena							
	Palermo							
Bałkany	Beograd							
	Bucureşti / Sofja	77.0	W2	0	-6	0		
	Konstantynopol	68.2	NNE6	3	8	0.2	—	5
	Athènes	60.0	ENE3	deszcz	13	3		
Afryka	Malta / Tanger	69.0	cisza	4	13	0		
	Tunis	71.0	SSW4	4	11	—		
	Alger							
Stacje górskie	Sonnblick (3105)	(26.8)	NE8	3	-5	0	-5	-7
	Zugspitze (2964)	(36.5)	E6	0	-2	0	—	-3
	Säntis (2500) / Fichtelberg	67.3	SE4	mgła	-1	0	—	-4
	Kahler Asten	—	SSW2	—"—	2	0	—	-1

Spostrzeżenia pilotowe.

Stacja	Godz.	Wartości	500	1000	1500	2000	2500	3000	3500	4000	4500	5000	Górna granica chmur	Rodzaj chmur	Uwagi
Warszawa															

Ogólny stan atmosfery w dniu 20.XI.24 r. N° 3554
Wysokie ciśnienie nad kontynentem Europy, depresja nad Islandją. W Polsce pochmurno, mgła, temperatura od -8° do +5° C.

Wydawnictwo Państwowego Instytutu Meteorologicznego w Warszawie

Edition du soir (18 h. G. M. T.) 20. XII. 24. N: 355 b.

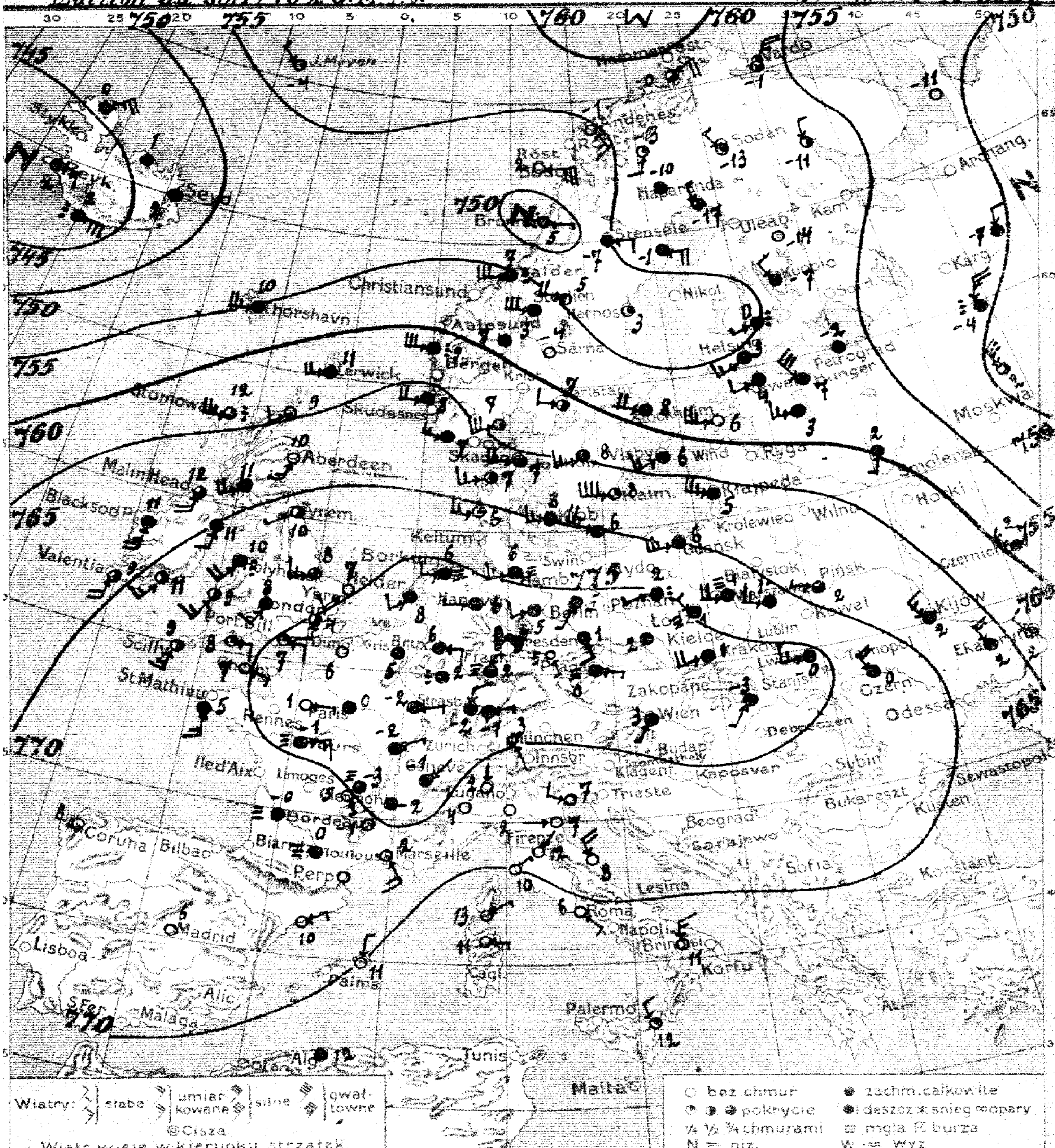

Warszawa. **Izobary** *dnia* **20. XII. Sobota** *1924 r.* **18 h.** *Rocznik V. N:* **355 b.**

Przewidywany przebieg pogody w ciągu doby następnej

Wydano dnia .... 1924 r. o godz. ....

Spostrzeżenia meteorologiczne z dnia dzisiejszego rano ecz. 20.XII.24 r. Nr 358

	Stacja	Ciśnienie 700 mm	Wiatr	Zachmurzenie	Temp. °C	Opady mm	Temp. Max.	Temp. Min.
Polska	Wilno							
	Pińsk							
	Budapeszt							
	Brześć n/B	71.0	WNW6	4	1			
	Kowno							
	Warszawa	72.9	W5	mgła	1			
	Łódź	75.0	cisza	— " —	3			
	Lublin							
	Lwów	75.0	W6	4	-0			
	Zakopane							
	Kraków	76.4	WSW3	4	1			
	Cieszyn							
	Poznań	75.2	WSW4	deszcz	2			
	Toruń							
	Bydgoszcz							
	Chojnice							
	Tczew							
	Hel							
	Puck							
	Gdańsk	70.9	WSW6	4	6			
Anglia	Lerwick	62.6	WSW4	4	11			
	Stornoway	63.3	WSW6	deszcz	12			
	Aberdeen	68.1	SSW6	0	10			
	Holy Head	72.3	SSW8	deszcz	10			
	Valentia	69.0	S8	2	9			
	Scilly	73.3	S6	2	9			
	Yarmouth	74.7	SW4	3	7			
	Plymouth	71.6	SW7	1	10			
Hol.	Helder	75.4	SW4	4	8			
	Vlissingen							
Francja	Calais	75.5	cisza	0	6			
	Brest	75.5	S6	6	5			
	Paris	75.0	E2	0	1			
	Dijon	75.8	ENE2	4	-2			
	Tours	75.0	ENE6	mgła	-1			
	Clermont	74.8	cisza	— " —	-3			
	Toulouse	73.5	— " —	— " —	0			
	Argentan	75.0	E2	0	1			
	Strasbourg	77.0	NNE4	4	-2			
Bel.	Bruxelles	76.0	cisza	4	5			
Niemcy	Schwinemünde	75.7	W2	4	5			
	Borkum	76.5	W4	mgła	6			
	Hamburg	74.7	WSW2	— " —	6			
	Magdeburg	76.0	W4	4	5			
	Berlin	75.3	SSW3	4	5			
	Dresden	76.7	SSE4	4	1			
	Breslau	75.9	cisza	4	2			
	Frankfurt/M	77.2	NNE2	mgła	2			
	Aachen	76.1	E4	4	6			
	Königsberg	67.9	WNW10	4	5			
Szwajc.	Genève	76.1	NE1	4	-1			
	Zurich							
	Lugano	73.5	N1	0	2			
Austr.	Kremsmünster	70.7	W6	4	8			
	Skagen	66.5	W8	4	7			
	Hanstholm	68.3	WSW6	2	7			
	Blaavandshuk	71.9	W6	1	6			
	Hamburg	69.9	WNW10	4	6			

	Stacja	Ciśnienie 700 mm	Wiatr	Zachmurzenie	Temp. °C	Opady mm	Temp. Max.	Temp. M.
Szwecja	Stockholm	58.6	WNW6	4	6			
	Hernösand	58.3	cisza	4	3			
	Haparanda	58.0	NNE3	2	-17			
	Visby	63.7	SW5	4	6			
	Karlstad	61.1	W4	2	2			
	Skellefteå	55.6	W10	4	3			
	Jönköping	63.9	NSW6	4	8			
Norwegia	Andenes	55.2	SE5	0	-1			
	Bronnö	60.6	E2	zamg.	5			
	Haltdalemund	55.3	WSW10	— " —	7			
	Bodø	66.9	W8	4	8			
Finlandia	Helsinki	55.2	SW6	4	-3			
	Kajana	55.2	cisza	0	-14			
	Kuopio	55.7	NW4	4	-7			
	Wasa							
Estonia	Sodankylä	52.0	NW4	2	-13			
	Tallin (Reval)	56.0	WSW4	4	4			
Łotwa	Dorpat	57.0	W6	4	3			
	Libawa	58.6	W8	0	6			
Litwa	Petersburg	55.6	cisza	4	-2			
	Witebsk	59.5	SSW1	4	2			
	Rejsy	66.5	NW6	4	2			
	Mezeń	50.5	cisza	0	-11			
	Elisawetgrad	66.7	NW3	4	2			
	Kiew	56.5	NW2	1	-4			
	Thorshavn	55.0	WSW10	4	10			
	Jagdsford	48.2	cisza	4	2			
Austr.	Wien	70.3	SSW2	4	3			
	Feldkirch							
	Innsbruck							
	Klagenfurt							
Czechosłow.	Praha	78.0	ESE2	mgła	0			
	Tyrn (Theb.)							
	Otmuchów							
	Stara Boła							
	Hasagic	57.0	SW2	4	-3			
Węgry	Budapeszt							
	Szombathely							
	Szeged							
Bośnia	Sarajewo							
	Gorazda							
	Prizna							
Włochy	Livorno	69.7	NE2	0	10			
	Florencz	70.2	NE1	0	12			
	Ancona	71.9	NNW6	0	8			
	Roma	70.0	SE2	0	6			
	Neapolis	68.9	NNW4	1	12			
	Taranto	68.3	N6	0	11			
	Maddaleina	67.4	E2	0	11			
	Venezia	72.4	WNW4	0	7			
Bałkany	Belgrad							
	Bukareszt							
	Sofja							
	Konstantynopol							
	Athenes							
Grecja	Malta							
	Tunis							
Afryka północna	Alger	61.0	cisza	4	12			
	Sonnblick (3106)							
Stacje górskie	Engadyna (2964)							
	Säntis (2500)	70.4	SE1	0	3			

Spostrzeżenia pilotowe.

Stacja	Czas	Wiatr	500	1000	1500	2000	2500	3000	3500	4000	4500	5000	Zamgl. ponad chmur	Rodzaj chmur	Uwagi
Warszawa															

Wydawnictwo Państwowego Instytutu Meteorologicznego w Warszawie

Édition du matin [7 h. G.M.T.] 21. XII. 24 r. № 356 a

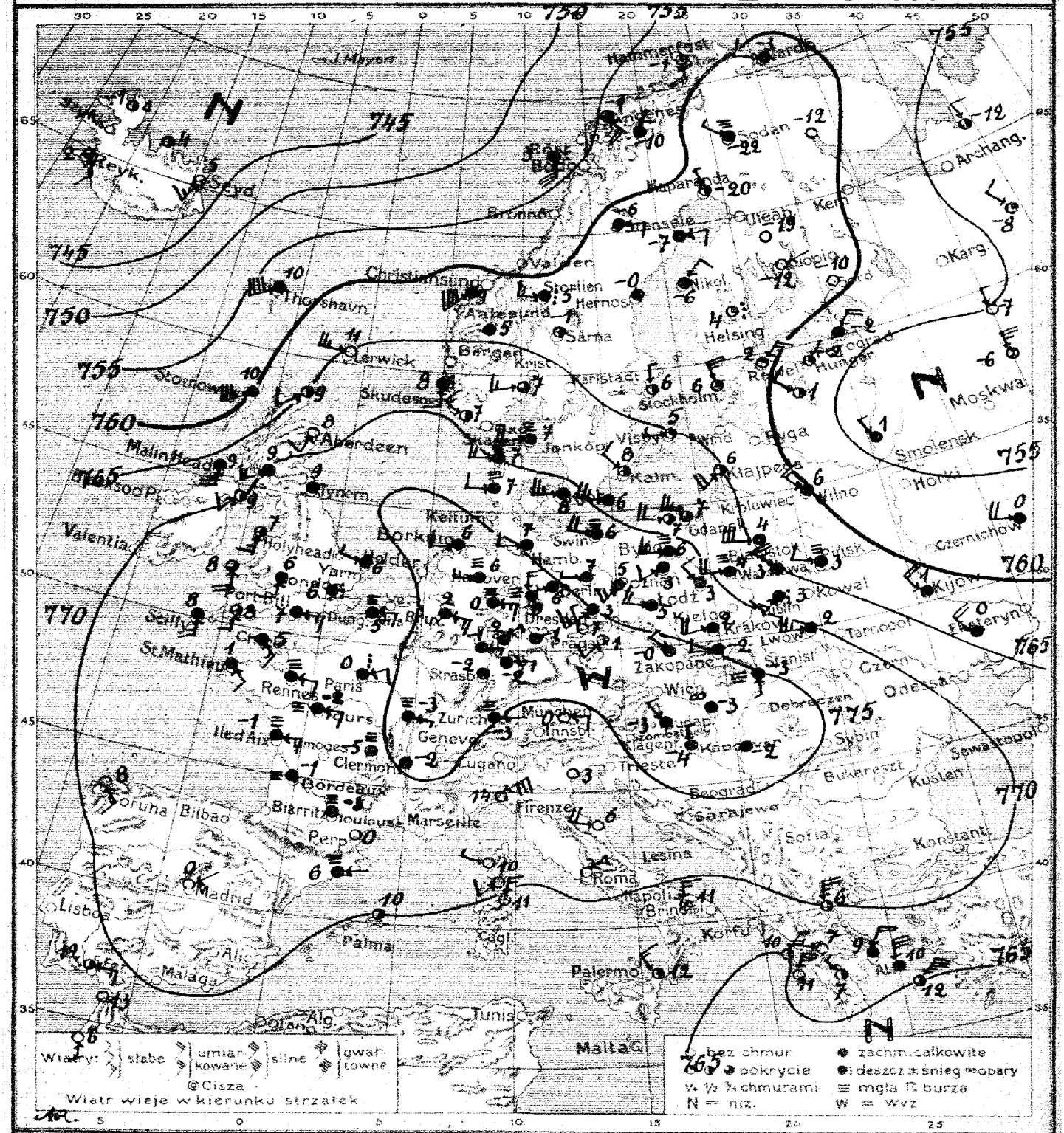

Warszawa. Mapa pogody z dnia 21. XII. *Niedziela* 1924 r. 7 rano. *Rocznik* IV. № 356 a

Przewidywany przebieg pogody w ciągu doby następnej: Chmurno, mglisto, na wschodzie przejściowe drobne opady; temperatura powyżej 0°.

W. N.

Wydano dnia 21. XII 1924 r. *o godz.* 11 h.

Spostrzeżenia meteorologiczne z dnia dzisiejszego rano 21.XII.24 r. № 356a

	Stacja	Ciśnienie 700mm+	Wiatr	Zachmurzenie	Temp. °C	Opady mm.	Temp. Max.	Temp. Min.
Polska	Wilno	60.4	NW6	4	5	1	5	3
	Pińsk	67.6	WNW4	mgła	3	3	—	1
	Białystok	64.5	W12	4	4	1	4	2
	Brześć n/B	65.2	NW10	4	3	0	2	0
	[illegible]							
	Warszawa	53.9	W3	mgła	4	ślad	2	1
	Łódź	71.9	NW4	4	3	0.5	1	1
	Lublin	69.1	SW6	deszcz	3	1	2	1
	Lwów	70.0	W10	4	2	0	-0	-1
	Zakopane	76.3	W4	4	-2	0	3	-6
	Kraków	74.1	WSW8	4	2	0	1	1
	Cieszyn							
	Poznań	72.9	WSW4	4	3	ślad	3	2
	Toruń							
	Bydgoszcz	70.7	W6	mgła	6	ślad	6	7
	Chojnice							
	Tczew							
	Hel							
	Puck							
W.M.	Gdańsk	60.1	WNW10	3	7	ślad	7	7
Anglja	Lerwick	65.1	W10	0	11	0		
	Stornoway	59.4	SW14	4	10	0		
	Aberdeen	65.9	SSW4	0	8	0		
	Holy Head	71.6	S8	9	7	ślad		
	Malin-Head	67.7	SSW10	4	9	0		
	Scilly	71.8	SSE6	4	8	0		
	Yarmouth	72.7	WNW2	deszcz	6	ślad		
	Tynemouth	73.0	cisza	4	9	0		
Hol.	Helder							
	Vlissingen							
Francja	Calais	74.0	E7	mgła	5	0	—	—
	Brest	72.7	SE4	4	1	0	—	1
	Paris	74.1	ENE4	deszcz	0	0	—	-1
	Dijon	75.9	ESE1	mgła	-3	0	—	-3
	Rochefort	73.7	E4	—	-1	0	—	—
	Clermont	74.2	cisza	—	-5	0	—	—
	Toulouse	73.9	—	—	-3	0	—	-3
	[illegible]	73.3	—	—	—	0	—	-0
	Strasbourg	75.9	—	4	-2	0	—	-3
Bel.	Bruxelles							
Niemcy	Kitzingen	73.6	N2	mgła	6	0	—	5
	Borkum	76.7	W4	4	5	0	—	3
	Hamburg	74.6	W4	mgła	7	0	—	6
	Swinemünde	71.8	WNW8	—	6	0	—	5
	Berlin	74.5	W2	4	7	0	—	4
	Dresden	75.0	SW6	4	3	0	—	1
	Breslau	73.7	WNW6	4	5	0	—	2
	Frankfurt a/M	76.3	NE2	4	2	0	—	2
	Aachen	75.3	ESE6	4	2	0	—	2
	Kłajpeda	63.2	SW8	2	6	0	—	—
Szwajc.	Genève							
	Zürich	76.0	E1	mgła	-3	—		
	Lugano							
Dania	Kjöbenhavn	73.6	W10	4	8	0		
	Skagen	68.4	WSW9	mgła	7	0		
	Hanstholm	67.7	W8	—	7	0		
	Blaavandshuk	72.7	WNW8	—	7	0		
	Hammershus	69.1	WNW10	4	6	0		

	Stacja	Ciśnienie 700mm+	Wiatr	Zachmurzenie	Temp. °C	Opady mm.	Temp. Max.	Temp. Min.
Szwecja	Stockholm	53.8	N2	2	6	0	—	4
	Hernösand	[illegible]	cisza	4	-0	0.8		
	Haparanda	55.0	NNW2	2	-20	—		
	Wisby	65.3	W2	1	5	0		
	Abisko	59.5	NNE2	4	-10	0	—	-13
	[illegible]	60.1	W8	deszcz	5	5	—	3
	Kalmar	67.1	NW4	2	8	0		
Norwegja, Finlandja	[illegible]	55.5	SE8	3	-1	0		
	Bodø	55.0	SSE14	deszcz	3	1		
	Oksø	61.7	SW10	4	9	1		
	Utsire	63.7	S4	deszcz	8	0.3		
	Kajana	63.9	cisza	0	-19	0	—	-19
	[illegible]	62.7	—	0	-10	0	—	-10
	Kuopio	63.9	ENE1	0	-12	0	—	-12
	Wasa	64.6	NE4	4	-6	0.4	—	-7
	Sodankylä	—	NW2	mgła	-22	0.2	—	-21
Estonja, Łotwa	Tallin (Revel)	60.7	NE6	4	2	1	5	2
	Dorpat	57.6	NW4	4	1	3	4	1
	[illegible]	61.3	NNW14	0	6	0	0	0
Rosja	Petrograd	55.8	NE8	4	-2	1		
	Kazań	53.9	N1	2	-12	0		
	Kijów	61.2	NW9	4	1	0		
	W. Łuki	54.2	NNW8	4	1	0		
	Elisawetgrad	64.1	NW8	4	0	0		
	Jan Mayen							
	Thorshavn	57.3	SW16	4	10	2.		
	Seydisfjord	43.2	SSW6	0	5	—		
Austrja	Wien							
	[illegible]							
	Innsbruck							
	[illegible]							
Czechosłowacja	Praha	—	SW4	2	1	—		
	Eger (Cheb)							
	[illegible]	75.7	NW2	4	-0	0	—	1
	Stara Dala							
	Košice	75.1	SSE2	mgła	-3	0	—	-4
Węgry	Budapest	75.3	cisza	[illegible]	-3	0	-2	-4
	Szombathely	75.9	NW2	4	-3	0	-3	-4
	Szeged	77.2	cisza	4	-2	0	-1	-4
Hiszp.	Madrid	74.0	NE1	0	0	0		
	[illegible]	70.0	SSE4	0	8	—		
	Mahon	70.0	cisza	2	10	—		
Włochy	Genua	70.0	NE12	0	11	—		
	Ancona	72.0	WNW3	0	6	—		
	Venezia	77.3	cisza	0	3	0		
	Roma	70.5	NE2	0	—	0		
	Messina	68.3	NW6	2	12	—		
	Taranto	69.3	N6	1	11	0		
	Maddalena	69.3	N6	1	11	0		
	Palermo	71.0	SW4	0	10	—		
Bałkany	Belgrad							
	Bucuresti							
	Sofja							
	Split	66.0	NNE1	0	11	0		
	Konstantynopol	67.0	NNE8	mgła	9	0		
	Athènes							
Afryka	Malta							
	Tanger	68.0	cisza	0	13	—		
	Rabat	68.0	SSE2	0	6	—		
	Alger							
Szczyty górskie	Sonnblick (3106)							
	Zugspitze (2964)	(37.7)	E4	0	0	0	—	-2
	Säntis (2500)							
	Feldberg	67.7	NNW2	0	7	0	—	1

Spostrzeżenia pilotowe.

Stacja	Czas	Kierunek	500	1000	1500	2000	2500	3000	3500	4000	4500	5000	Granica dolna chmur	Rodzaj chmur	Uwagi
Warszawa															

Ogólny stan atmosfery w dniu 21.XII.24 r. № 356a

Wyż barometryczny nad kontynentem Europy, niskie ciśnienie nad Islandją i nad Rosją. W Polsce przeważnie pochmurno, mglisto, temperatura w granicach od -2° do +7°.

Wydawnictwo Państwowego Instytutu Meteorologicznego w Warszawie

Édition du soir [18h G.M.T.]. *21. XII. 24. N°356b.*

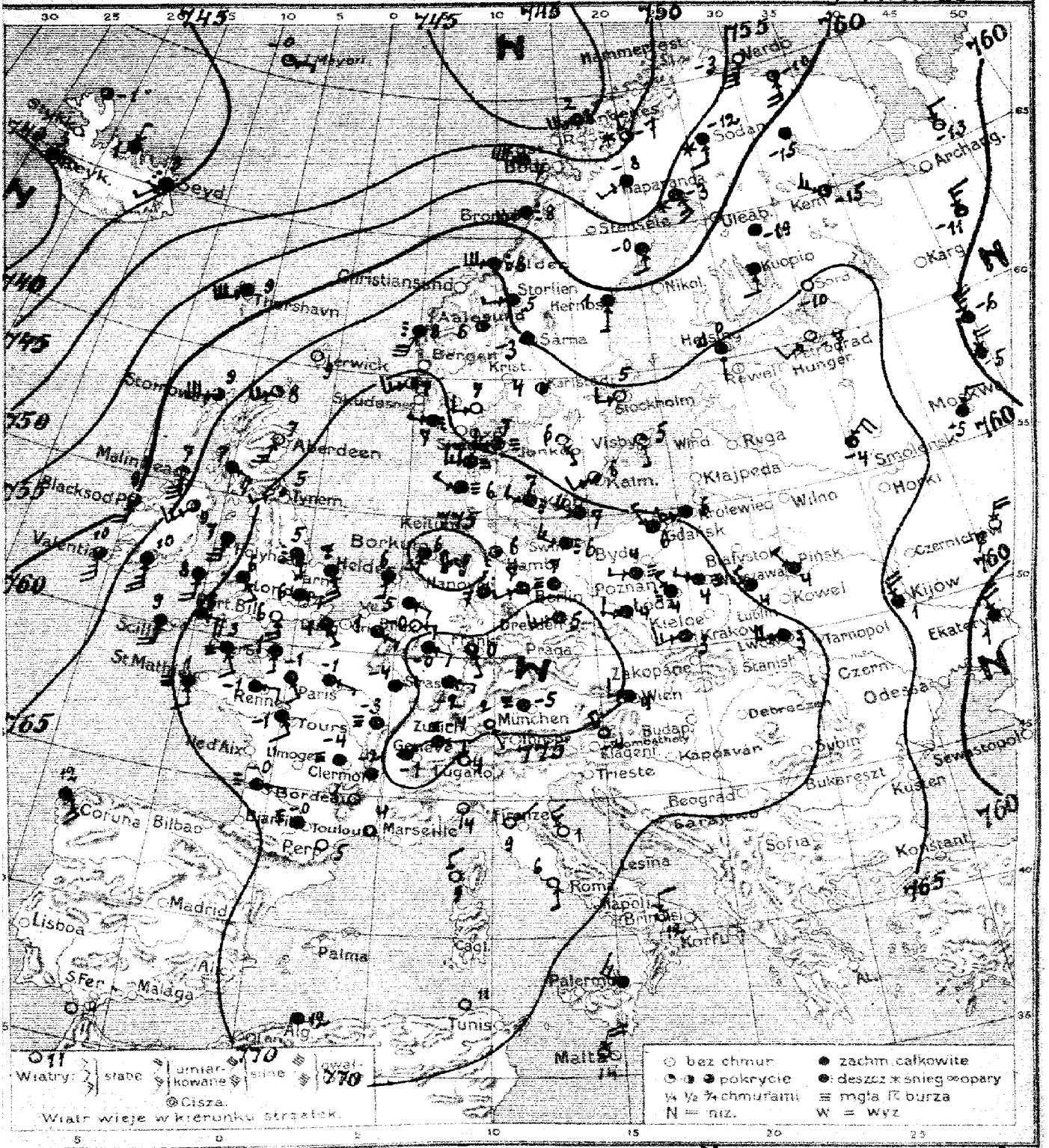

Warszawa, dnia 21. XII. Niedziela 1924 r. 18 h. Rocznik V. N°356b

Przewidywany przebieg pogody w ciągu doby następnej

Wydano dnia ..... 1924 r. o godz. .....

Spostrzeżenia meteorologiczne z dnia dzisiejszego rano czas 21.XII.24 r. N° 3..

Kraj	Stacja	Ciśnienie 700 mm +	Wiatr	Zachmurzenie	Temp. °C	Opady mm	Temp. Max	Temp. Min
Polska	Wilno							
	Pinsk	66.8	NW1	4	4			
	Białystok							
	Brześć n/B	69.2	NW2	4	4			
	Kiwerce							
	Warszawa	71.4	WNW2	mgła	4			
	Łódź	72.3	NW2	deszcz	4			
	Lublin							
	Lwów	71.6	W8	4	3			
	Zakopane							
	Kraków	74.1	WSW2	4	3			
	Cieszyn							
	Poznań	73.1	W2	mgła	4			
	Toruń							
	Bydgoszcz							
	Chojnice							
	Tczew							
	Hel							
	Puck							
WM	Gdańsk	70.6	NW2	deszcz	6			
Anglia	Lerwick	65.1	cisza	0	3			
	Stornoway	63.8	WSW12	3	9			
	Aberdeen	67.6	SSW2	0	7			
	Holy Head	58.8	S[illegible]	4	7			
	Valentia	61.5	SSE10	3	10			
	Scilly	68.8	SSE8	4	9			
	Yarmouth	72.4	SE6	4	7			
	Tynemouth	70.4	SW2	1	5			
Hol.	Helder	73.1	S2	4	6			
	[illegible]	73.6	ESE2	4	5			
Francja	Calais	72.3	SE2	4	1			
	Brest	70.5	SSE4	4	4			
	Paris	72.9	ESE2	4	-1			
	Dijon	74.3	cisza	mgła	-3			
	Tours	70.2	SE4	4	-1			
	Clermont	73.4	cisza	mgła	-4			
	Perpignan	71.2	—"—	0	5			
	Rennes	71.8	ESE4	4	-1			
	Strasbourg	75.4	ESE2	4	-2			
Bel.	Bruxelles	73.3	ESE2	4	1			
Niemcy	Hannover	74.5	cisza	4	7			
	Borkum	75.2	SSW2	4	6			
	Hamburg	74.1	cisza	4	6			
	Swinemünde	72.0	WNW2	deszcz	6			
	Berlin	74.6	cisza	mgła	7			
	Dresden	75.2	SW2	4	5			
	Breslau	74.0	WNW4	4	4			
	Frankfurt a/M	75.4	SE2	4	0			
	Magdeburg	74.2	SW2	4	7			
	Königsberg	73.3	WSW4	4	5			
Szwajc.	Genève	75.2	NE1	4	-1			
	Bern	75.5	E1	mgła	-4			
	Lugano	71.4	N1	0	4			
Dania	København	71.5	WNW4	deszcz	7			
	Skagen	63.8	W6	mgła	7			
	Hanstholm	70.2	W6	—"—	7			
	Blaavandshuk	73.6	WNW2	—"—	6			
	Hammershus	70.6	[illegible]	4	7			

Kraj	Stacja	Ciśnienie 700 mm +	Wiatr	Zachmurzenie	Temp. °C	Opady mm	Temp. Max	Temp. Min
Szwecja	Stockholm	65.5	W4	0	5			
	Hernösand	61.2	S2	4	1			
	Haparanda	57.1	SE6	śnieg	-3			
	Wisby	67.2	SSE2	1	5			
	Karlstad	67.1	cisza	2	4			
	Storlien	54.1	W2	4	5			
	Jönköping	69.3	SE2	0	6			
Norwegja	Andenes	44.8	WSW12	deszcz	2			
	Bronnö	58.4	SW8	—"—	8			
	Valdersund	65.0	WSW12	—"—	8			
	Skudesnes	70.1	SW6	2	7			
Finlandja	Helsinki	65.3	S4	krupy	0			
	Sortavala	65.6	cisza	0	-10			
	Kuopio	63.4	SE	4	—			
	Kajana	61.7	cisza	4	-19			
	Sodankylä	55.3	S4	śnieg	-12			
Estonja	Tallin (Reval)	66.3	SSW6	—"—	-1			
	Dorpat	67.4	SE2	4	-2			
	Pilsand	66.6	WSW4	4	5			
Rosja	Petrograd	66.3	SW4	0	-7			
	Moskwa	62.8	NNE4	4	5			
	Kijów	64.2	NNW8	4	1			
	Ekaterynosław	55.3	NNW8	4	1			
	Kem	62.9	WNW2	1	-15			
	Jan Mayen	46.3	E4	3	-0			
	Thorshavn	57.2	SW12	4	7			
	Seydisfjord	44.3	SW2	deszcz	3			
Austrja	Wien	74.8	W4	4	4			
	Feldkirch							
	Innsbruck							
	Klagenfurt							
Czechosłowacja	Praha							
	Eger (Cheb)							
	Olomouc							
	Stara Dala							
	Košice							
Węgry	Budapest							
	Szombathely							
	Szeged							
Hiszp.	Madrid							
	Coruña	68.0	SE[illegible]	4	12			
	Palma							
Włochy	Genova	70.3	cisza	0	14			
	Firenze	69.1	NE1	0	9			
	Ancona	70.9	NE6	0	8			
	Roma	69.5	S1	0	6			
	Messina	60.7	WNW6	2	13			
	[illegible]	70.5	W6	0	7			
	Maddalena	63.6	NNW4	0	10			
	Palermo	72.7	cisza	0	3			
Bałkany	Beograd							
	București							
	Sofja							
	Konstantynopol							
	Athènes							
	Malta	69.8	NNE3	0	14			
Afryka	Tunis	71.8	cisza	0	11			
	Alger	71.0	—"—	4	12			
Stacje górskie	Sonnblick (3105)							
	Zugspitze (2964)							
	Säntis (2500)	70.4	SE1	0	2			

Spostrzeżenia pilotowe.

Stacja	Godz. wzlotu	500	1000	1500	2000	2500	3000	3500	4000	4500	5000	Granica dolna chmur	Rodzaj chmur	Uwagi
Warszawa														

Wydawnictwo Państwowego Instytutu Meteorologicznego w Warszawie

Édition du matin [7 h. G.M.T.].

22. XII. 24. N° 357a

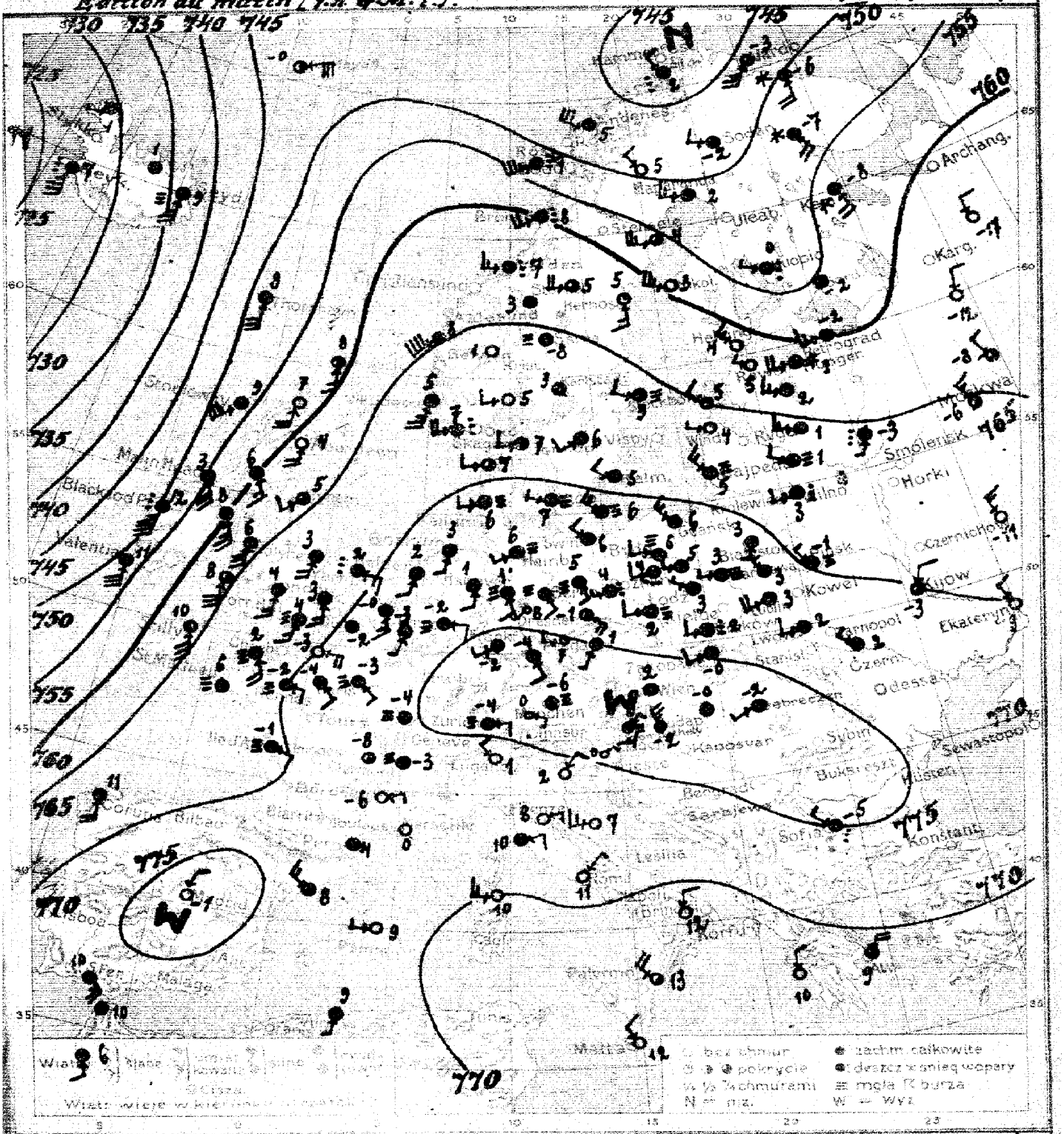

22. XII. Poniedziałek 357a

Warszawa. Wczoraj pogody [illegible] rano Pomorze [illegible]

Przeważnie pochmurny przebieg pogody na całym obszarze: pochmurno, mglisto, drobny deszcz, temperatura powyżej 0°, słabe wiatry z kierunków zachodnich. —

L. B.

Wydano dnia 22. XII 1924 r. o godz. 11 h. 30 m.

Spostrzeżenia meteorologiczne z dnia dzisiejszego rano 22.XII.24 r. № 357

Stacja	Ciśnienie 700 mm.	Wiatr	Zachmurzenie	Temp. °C.	Opady mm.	Temp. Max	Temp. Min
Polska							
Wilno	67.3	W4	deszcz	3	3.1	6	0
Pińsk	69.6	NW2	mgła	−1	0	—	−1
Kalisz	70.2	SSW4	½	3	Śnieg	6	3
Brześć n/B	71.1	WNW2	4	3	0	5	2
Kowno							
Warszawa	72.2	W1	mgła	3	śnieg	5	3
Łódź	73.3	WNW2	½	3	3	5	3
Lublin	72.2	NSW2	1	1	1	4	2
Lwów	74.2	W4	½	2	2	3	2
Zakopane	75.6	WSW2	4	−0	0	3	0
Kraków	74.7	NSW1	deszcz	2	0.1	4	2
Tarnopol							
Poznań	73.4	WNW4	deszcz	0	Śnieg	3	1
Toruń	73.0	W4	4	3	0	5	3
Bydgoszcz	72.0	W2	mgła	0	0	2	−1
Chojnice							
Tczew							
Hel							
Rixhöft							
Gdańsk	70.0	ESW5	4	0	0	3	—
Anglia							
Lerwick	58.7	S6	2	8	0		
Stornoway	54.3	SSW4	4	5	0		
Aberdeen	52.5	SSW6	0	4	0		
Holy Head	53.3	S10	4	6	0		
Valentia	58.9	S10	4	10	3		
Scilly	54.3	SSE2	1	10	0		
Yarmouth	67.2	S6	4	4	0		
Portsmouth	64.7	SW4	3	5	0		
Holder	70.2	SSW2	4	2	0		
Flamingen	71.6	S6	4	−0	0		
Francja							
Calais	71.1	calma	0	−2	0	—	—
Brest	68.2	—	mgła	6	2	—	7
Paris	71.4	SE2	—	−3	0	—	−3
Lyon	74.3	calma	—	−4	Śnieg	—	−4
Nantes	69.8	SE4	—	−1	0	—	−1
Clermont	72.6	calma	9	−3	1	—	−3
Carpiagne	75.0	—	4	4	0	—	—
Nantes	70.2	ESE4	mgła	−2	0	—	—
Marsylia	71.4	calma	0	0	0	—	—
Bruxelles	72.5	SSW2	4	−3	—		—
Niemcy							
Hanower	72.3	SSE4	mgła	1	0	—	−1
Poznań	72.8	SSW4	4	3			
Hamburg	73.3	SW2	mgła	6	0		2
Swinemünde	71.6	Pomoc	0	0	0	—	2
Berlin	73.0	ESE2	mgła	3	0	—	1
Norden	73.5	SE3	8	−1	0	—	−1
Poczdam	74.0	W4	mgła	2	0	—	
Frankfurt n/O	72.2	SW2	4	−3	0	—	1
Szczecin	76.4	calma	mgła	−6	0	—	−8
Hiszpania	69.6	NW6	—	5	0	—	4
Corunna							
Madryt							
Lizbona	75.1	E1	mgła	−4	—		
Sewilla	73.0	NE1	0	7	—		
Gibraltar							
Szwecja	70.0	W2	mgła	0	Śnieg		
Sztokholm	68.2	WSW4	4	7	6		
Karlstad	69.1	SW4	3	7	0		
Haparanda	71.0	ESSE5	mgła	5	0		
Sundsvall	70.5	WNW2	—	6	0		

Stacja	Ciśnienie 700 mm.	Wiatr	Zachmurzenie	Temp. °C	Opady mm.	Temp. Max	Temp. Min
Szwecja							
Stockholm	65.4	NE	mgła	2	0.4	—	−1
Herdösund	62.6	SC	1	−5	0	—	—
Haparanda	57.6	NE	4	2	0.4	—	−3
Sköfvena	65.4	ESE	mgła	−6	0	—	−9
Karlstad	56.7	— " —	4	3	0	—	1
Skarlien	53.2	— " —	2	3	2	—	3
Jönköping	63.3	SW2	4	5	0	—	5
Norwegja							
Andenes	48.3	NNW2	4	5	—		
Bronsö	52.4	SW3	deszcz	8	—		
Valdersund	62.0	NE	— " —	7	—		
Studesnes	67.7	SSW6	4	3	—		
Finlandja							
Helsinki	67.0	NW6	0	4	—		
Seriavala	56.3	Ośnieżenie	4	−2	—		
Haapa	50.9	NE	deszcz	0	—		
Wiipuri	59.1	NW6	0	3	—		
Sodankylä	49.5	NNW2	4	−2	0		
Estonia							
Tallin (Reval)	62.2	NNW1	0	5	0	6	1
Dorpat	62.2	W6	mgła	2	0	3	−2
Pilsand	65.1	NW4	0	5	0	6	5
Prusy							
Petersgrad	60.1	WNW6	4	−2	—		
Moskwa	65.5	NNW6	1	−6	—		
Saratow	70.8	NW4	3	−3	—		
Nowogród	70.2	S6	śnieg	−6	—		
Kursk	69.3	SSE6	— " —	−5	—		
Sankt Majen	77.3	ENE2	1	−0	—		
Thorenblatt	72.5	SW2	4	3	0		
Jekaterinoslaw	75.6	W3	mgła	9	—		
Austrja							
Wiedeń	74.5	calma	0	2	—		
Bielsko	74.5	NE1	mgła	−4	—		
Innsbruck							
Klagenfurt							
Czechosłowacja							
Praha	73.5	SSW2	4	1	—		
Eger (Cheb)							
Otomane							
Stary Data							
Koszyce							
Węgry							
Budapeszt	74.3	calma	4	−0	Śnieg	−1	−2
Szombathely	76.0	NW10	4	−2	0	−0	−2
Debreczyn	75.3	SW5	4	−2	Śnieg	−1	−3
Włochy							
Modena	76.6	NW	0	−1	—		
Cervena	67.8	SE	4	11	—		
Sardynja (Cagl.)	72.1	ESE10	4	10	—		
Rzym	67.0	NW8	2	13	—		
Firenze	70.3	ENE1	0	8	0		
Zakopane	70.3	E4	mgła	10	0		
Roma	70.5	NE2	0	11	0		
Neapol	69.1	NW4	0	12	0		
Palermo	71.2	W6	0	7	0		
Maddalena	69.3	W4	0	10	0		
Palermo	70.3	NNE4	0	2	—		
Bałkany							
Belgrad							
Bucuresti							
Sofja	77.2	NW2	4	−3	—		
Konstantynopol	54.3	W4	0	10	—		
Ateny	67.9	NE8	3	9	—		
Smirna							
Stacje górskie	68.0	NNW4	0	12	—		
Sonnblick (3106)	72.0	Ośnieżenie	4	10	—		
Jagnatza (2964)	(57.3)	ESE1	0	0	0	—	—
Säntis (2500)							
Puy de Dôme	66.4	W4	0	7	0	—	—

Spostrzeżenia pilotowe.

Stacja	Ciśnienie	Wiatr	Zachmurzenie	500	1000	1500	2000	2500	3000	3500	4000	4500	5000	Prędkość dolnej chmury	Kierunek chmur	Uwagi
Warszawa																

Ogólny stan atmosfery w dniu 22.XII.24 r. № 357.
Obszar wysokiego ciśnienia nad całym kontynentem europejskim, głęboka depresja nad Atlantykiem i Irlandją. W Polsce mglisto, miejscami drobny deszcz, temperatura powyżej 0° (do 6°).

Wydawnictwo Państwowego Instytutu Meteorologicznego w Warszawie

Edition du soir (18h G.M.T.) — *22 XII 24* — *N:3571*

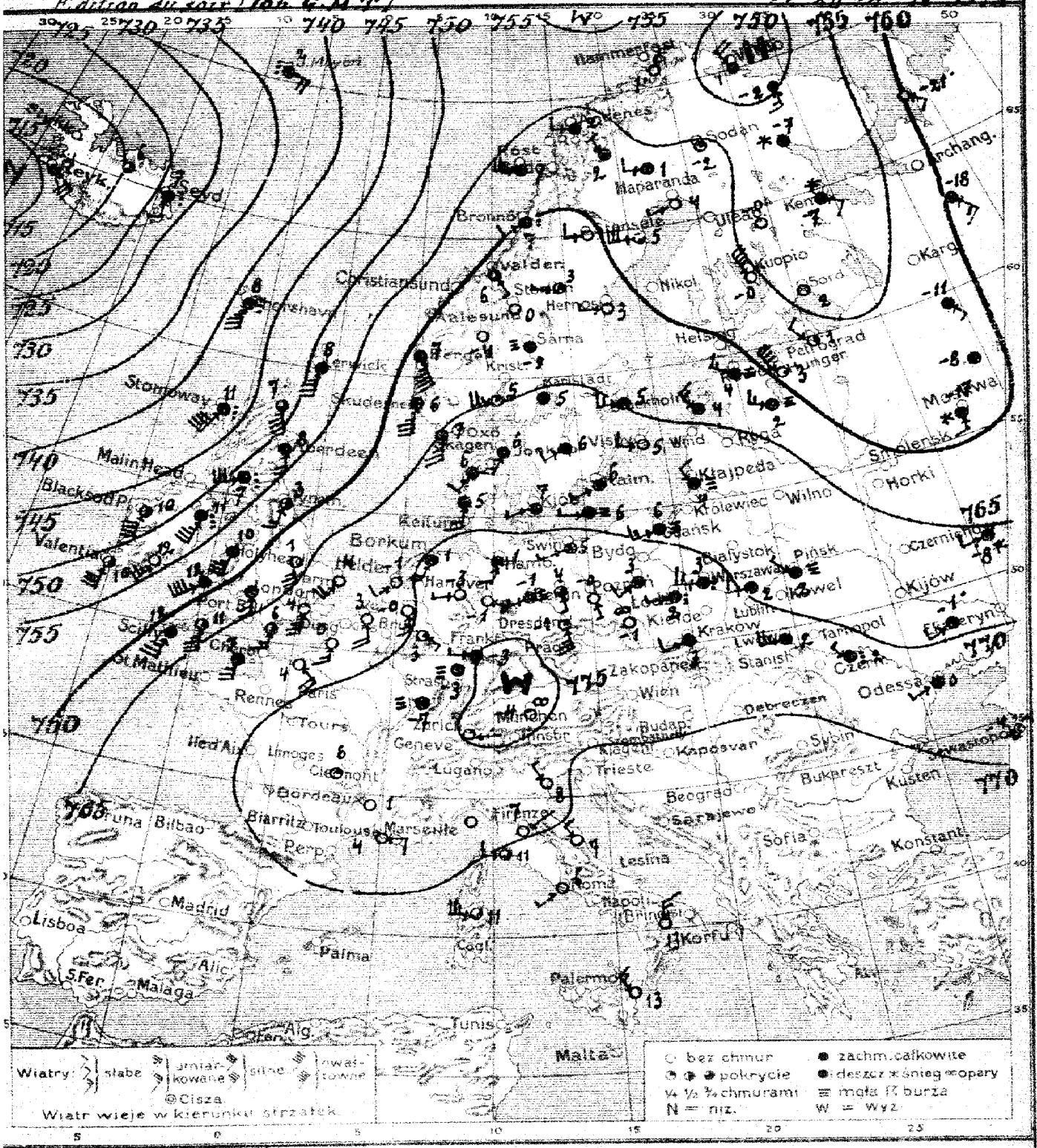

Warszawa. Wydanie poranne z dnia **22. XII.** *Poniedziałek 1924 r.* **18** *Rocznik V. №* **3571.**

Przewidywany przebieg pogody w ciągu doby następnej

Wydano dnia ..... *192* .. *r. o godz.* .....

Spostrzeżenia meteorologiczne z dnia dzisiejszego rano o g. 7 22.XII.24 r. Nº 357[illegible]

	Stacja	Ciśnienie 700 mm +	Wiatr	Zachmurzenie	Temp. °C.	Opady mm.	Temp. Max	Temp. Min.
Polska	Wilno							
	Pińsk	68.5	NW2	mgła	2			
	Białystok							
	Brześć n/B	69.7	W4	4	2			
	Kiwerce							
	Warszawa	71.8	W5	deszcz	3			
	Łódź	72.7	W2	—"—	2			
	Lublin							
	Lwów	73.1	W10	4	2			
	Zakopane							
	Kraków	73.1	WSW4	4	3			
	Cieszyn							
	Poznań	72.4	SW2	4	3			
	Toruń							
	Bydgoszcz							
	Chojnice							
	Tczew							
	Hel							
	Puck							
W.M.	Gdańsk	69.5	WSW6	mgła	6			
Anglja	Lerwick	51.8	S14	4	8			
	Stornoway	42.3	SSW16	deszcz	11			
	Aberdeen	54.0	SSE8	4	8			
	Holy-Head	55.1	S14	4	10			
	Valentia	59.5	S12	2	10			
	Scilly	61.4	S10	4	12			
	Yarmouth	67.9	SSW8	0	4			
	Tynemouth	59.4	S6	2	3			
Hol.	Helder	68.9	SW2	0	-1			
	Vlissingen	69.3	SSE2	0	3			
Francja	Marignane	71.2	E4	0	4			
	St [illegible]	74.0	cisza	0	1			
	Le Hâvre	68.0	SE8	0	4			
	Dijon							
	Ile d'Aix							
	Clermont							
	Biarritz							
	Rennes							
	Strasbourg							
Bel.	Bruxelles							
Niemcy	[illegible]	71.9	W2	0	-3			
	Borkum	71.4	SSW6	4	1			
	Hamburg	71.1	SSW4	4	1			
	Swinemünde	70.4	WSW2	4	5			
	Berlin	71.9	SSE2	3	4			
	Dresden	72.4	SSE10	1	-1			
	Breslau	72.5	cisza	mgła	-1			
	Frankfurt a/M	75.1	W2	4	-3			
	München	75.5	cisza	mgła	-4			
	Klaipeda	69.0	NW4	—"—	4			
Szwajc.	Genève							
	Zürich	75.0	E1	0	—			
	Lugano							
Danja	Kjøbenhavn	59.8	WSW2	4	7			
	Skagen	67.0	SSW6	4	6			
	Hanstholm	66.9	SSW4	4	6			
	Blaavandshuk	68.1	S6	4	5			
	Hammershus	69.3	W2	mgła	6			

	Stacja	Ciśnienie 700 mm +	Wiatr	Zachmurzenie	Temp. °C.	Opady mm.	Temp. Max	Temp. Min.
Szwecja	Stockholm	64.[illegible]	W6	4	5			
	Hernösand	61.0	W2	0	3			
	Haparanda	55.1	WSW2	0	4			
	Wisby	66.3	NNW4	0	5			
	Karlstad	65.1	cisza	4	2			
	Storlien	61.3	—"—	0	0			
	Jönköping	67.7	SW4	4	6			
Norwegja	Andenes	55.7	W4	4	2			
	Bronnö	60.3	SW4	deszcz	7			
	Vikliersund	60.1	SE2	[illegible]	6			
	Skudesnes	62.9	S14	4	6			
Finlandja	Helsinki							
	Sortavala	54.4	cisza	0	2			
	Kuopio	55.2	NW4	0	0			
	Kajana	54.1	cisza	0	-0			
	Sodankylä	55.0	—"—	1	-2			
Estonja	Tallin (Reval)	62.3	WNW6	mgła	3			
	Dorpat	61.9	W8	—"—	2			
	Filsand	64.[illegible]	NW8	4	4			
Rosja	Petrograd	55.3	NW4	[illegible]	1			
	Moskwa	58.6	S[illegible]	śnieg	-17			
	Odesa	71.[illegible]	WNW2	4	0			
	Sewastopol	70.1	NE4	4	-4			
	Kem	57.8	ESE4	śnieg	-7			
	Jan Mayen	37.9	ESE8	deszcz	2			
	Thorshavn	42.7	S14	—"—	8			
	Seydisfjord	27.2	S[illegible]	—"—	7			
Austrja	Wien							
	Feldkirch							
	Innsbruck							
	Klagenfurt							
Czechosłowacja	Praha							
	Eger (Cheb)							
	Olomouc							
	Stara Dala							
	Koszyce							
Węgry	Budapest							
	Szombathely							
	Szeged							
Hiszp.	Madrid							
	Coruna							
	Palma							
Włochy	Genova	70.4	cisza	0	13			
	Firenze	70.[illegible]	NE[illegible]	0	7			
	Livorno	71.1	W1	3	11			
	Roma	67.[illegible]	SW2	0	0			
	Messina	69.[illegible]	NW2	0	13			
	Brindisi	68.[illegible]	N2	0	13			
	Maddalena	69.[illegible]	W2	0	11			
	Venezia	59.9	NE2	2	8			
Bałkany	Beograd							
	Bucuresti							
	Sofja							
	Konstantynopol							
	Athènes							
	Malta							
Afryka	Tunis							
	Alger							
Stacje górskie	Sonnblick (3105)							
	Zugspitze (2964)							
	Säntis (2500)							

Spostrzeżenia pilotowe.

Stacja	Ocen.	Wskazówka	500	1000	1500	2000	2500	3000	3500	4000	4500	5000	Ocena dokładności	Rodzaj chmur	Uwagi
Warszawa															

Wydawnictwo Państwowego Instytutu Meteorologicznego w Warszawie

Édition du matin [7h. G.M.T.]. 23. XII. 24. N: 356a

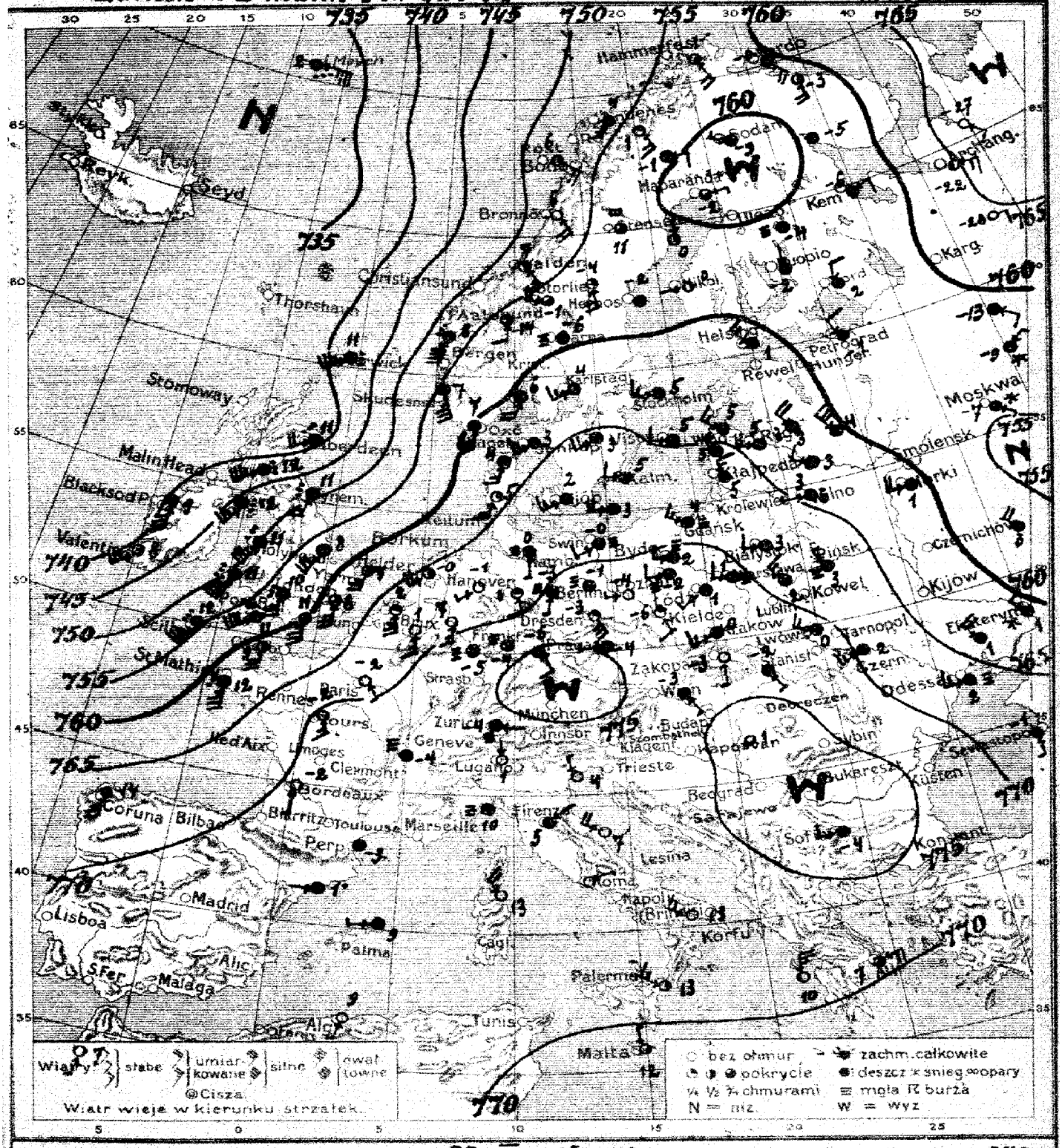

Warszawa. Mapa pogody z dnia **23. XII. Wtorek** *1924 r. 7 rano. Rocznik V. N°* **356a**

Przewidywany przebieg pogody w ciągu doby następnej: **W nocy przymrozki, w ciągu dnia temperatura w pobliżu 0°, przeważnie pochmurno, mglisto, słabe wiatry z kierunków zachodnich.** —

S. A.

Wydano dnia **23. XII** *1924 r. o godz.* **11 4**

Spostrzeżenia meteorologiczne z dnia dzisiejszego rano 23.XII.24r. Nr 358

	Stacja	Ciśnienie 700 mm	Wiatr	Zachmurzenie	Temp. °C	Opady mm	Temp. Max	Temp. Min
Polska	Wilno	64.8	W2	deszcz	3	1	4	1
	Pińsk	67.7	NW2	mgła	3	0	2	1
	Budapeszt	67.6	W4	4	3	6	5	3
	Praga °B	68.2	NW6	4	2	0	4	2
	Kraków							
	Warszawa	70.3	W4	mgła	1	0	3	1
	Łódź	71.6	SW2	4	1	0	4	0
	Lublin	68.7	WSW4	4	1	ślad	3	1
	Lwów	71.9	WNW6	4	0	0	3	1
	Zakopane	73.7	S2	0	-3	0	1	-5
	Kraków	72.8	WSW6	4	0	0	4	0
	Chrzanów							
	Poznań	71.6	W4	mgła	-2	0	4	-3
	Toruń							
	Bydgoszcz	70.4	W2	mgła	2	0	6	2
	Grójnice							
	Tczew							
	Hel							
	Puck							
Niemcy	Gdynia	68.6	NNW6	mgła	4	0	7	4
Anglia	Jarmuth	42.9	SW14	deszcz	12	12		
	Yarmouth	69.6	S40	3	8	—		
	Aberdeen	54.4	SW8	deszcz	11	5		
	Holy Head	49.1	SSE10	—"—	11	13		
	Valentia	38.7	SW10	1	8	12		
	Scilly	54.9	SSW14	deszcz	12	10		
	Yarmouth	63.1	SSW10	2	7	0		
	Tynemouth	50.6	SSW6	deszcz	11	ślad		
Holandia	Helder	63.3	SW8	1	-0	—		
	Vlissingen	67.6	S10	1	2	—		
Francja	Gris Nez							
	Brześć	68.6	S14	deszcz	12	0		
	Paris	69.7	SE1	0	-2	0		
	Tours	70.7	SSE6	0	-2	0		
	Pauillac	70.1	S2	0	-2	—		
	Perpignan	72.0	cisza	4	-3	—		
	Biarritz	73.8	—"—	mgła	-4	—		
	Rennes							
	Strasbourg							
Belgia	Bruxelles	69.0	S6	0	1	0		
Niemcy	Memmingen	69.6	SSE4	1	0	0	-2	-2
	Lechfeld	69.0	SW2	0	-1	0	-2	-3
	Hamburg	69.1	S2	mgła	0	0	-1	-1
	Swinemünde	69.1	SW4	—"—	-0	0	-1	-1
	Berlin	70.9	cisza	—"—	-1	0	-2	-2
	Dresden	72.0	SE1	1	-3	0	-3	-3
	Breslau	71.9	SSE2	mgła	-6	0	-6	-6
	Frankfurt M.	74.4	cisza	—"—	-4	0	-4	-4
	Inowrazlaw	70.6	S2	—"—	-3	0	-3	-3
Litwa	Kłajpeda	67.9	NNW8	4	5	2	—	—
Szwajcaria	Genève							
	Zurich	74.8	E1	mgła	-4	—		
	Lugano	73.7	N1	0	1	—		
Szwecja	Kjöbenhavn	65.2	SW6	4	2	0		
	Skagen	64.2	SW6	4	3	0		
	Stockholm	62.3	SSW6	4	4	0		
	Kummanäs	64.6	SSW6	1	5	0		
	Hammerfest	67.4	W8	4	3	0		

	Stacja	Ciśnienie 700 mm	Wiatr	Zachmurzenie	Temp. °C	Opady mm	Temp. Max	Temp. Min
Szwecja	Stockholm	62.8	W6	4	3	0	—	3
	Hernösand	58.6	cisza	4	-2	0	—	—
	Haparanda	60.4	ENE2	2	-2	0	—	-2
	Wisby	64.6	W4	4	3	0	—	—
	Karlstad	63.3	SW6	4	4	0	—	4
	Storlien	55.0	W6	3	-1	0	—	-3
	Jönköping	65.6	SW8	4	3	0	—	3
Norwegia	Andenes	54.3	SSW6	4	4	4		
	Bronnö	52.5	SE8	0	6	ślad		
	Vardemund	53.6	SE6	2	7	0		
	Bjelkvik	56.4	SSE14	4	7	0		
Finlandia	Helsinki	60.8	NW6	4	1	0	—	0
	Sortavala	58.4	N4	4	2	3	—	1
	Kuopio	59.5	N1	4	-2	0	—	-4
	Wasa	59.4	W1	0	0	ślad	—	0
	Sodankylä	67.8	WNW2	4	-9	0	—	-12
Estonia	Reval	—	W8	4	5	1	—	2
Łotwa	Libawa	65.5	NW6	4	5	0	—	4
Litwa	Mallnowa	60.0	NW12	4	4	—	—	—
Rosja	Petrograd	57.3	NW4	4	1	—		
	Moskwa	55.1	ESE2	śnieg	-7	—		
	Odesa	66.6	W6	mgła	2	—		
	Sewastopol	68.1	S2	4	-1	—		
	Archangielsk	63.7	E6	1	-22	—		
	Kem Murman	32.3	E14	deszcz	2	3		
	Pleskau							
	Seydlekorb							
Austria	Wien							
	Feldkirch							
	Innsbruck							
	Klagenfurt							
Czechosłowacja	Praha	73.0	W2	4	-4	—		
	Egerer (Cheb)s							
	Olomouc							
	Stara Dala							
	Hurycze	74.1	SE2	4	-2	ślad		
	Bratislava	74.6	SE2	4	3	—	—	—
Węgry	Budapest							
	Szombathely							
	Szeged	76.7	cisza	0	-1	0		
Hiszp.	Madrid							
	Oviedo	67.0	S10	4	14	—		
	Puerta Lona	73.0	W1	4	1	—		
Włochy	Genova	72.0	cisza	mgła	10	—		
	Florence	71.0	NE1	4	5	—		
	Ancona	70.0	WNW2	0	7	—		
	Roma	71.0	ENE2	0	—	—		
	Neapol c. 20	70.0	WNW6	0	13	—		
	Messina	70.3	WNW6	1	13	—		
	Maddalena	69.7	NW3	0	13	—		
	Palermo	70.7	NNW2	0	4	—		
Bałkany	Beograd							
	Bucuresti							
	Sofja	75.0	W4	4	-4	—		
	Konstantynopol	69.0	N10	0	10	—		
	Athenes	70.4	NE8	3	7	—		
	Malta	70.0	NNE2	1	12	—		
Afryka północ.	Rabat	74.0	S2	0	7	—		
	Alger	73.0	SSW2	0	9	—		
Stacje górskie	Semmlitsch (1068)							
	Zugspitze (2964)	636.7	NE4	0	-0	0	—	—
	Säntis (2500)							

Spostrzeżenia pilotowe.

Stacja	godz.	wiatr dolny	500	1000	1500	2000	2500	3000	3500	4000	4500	5000	Granica dolnej chmury	Podstawa chmur	Uwagi
Warszawa	9[h]	W4	NW6	—	—	—	—	—	—	—	—	—	—	—	

Ogólny stan atmosfery w dniu 23.XII.24r. Nr 358

Wysokie ciśnienie nad Europą środkową i południową, niskie nad Islandją, Anglją i morzem Norweskiem. Na Północy pochmurno, mglisto, temperatura od -3° do +3°.

Wydawnictwo Państwowego Instytutu Meteorologicznego w Warszawie

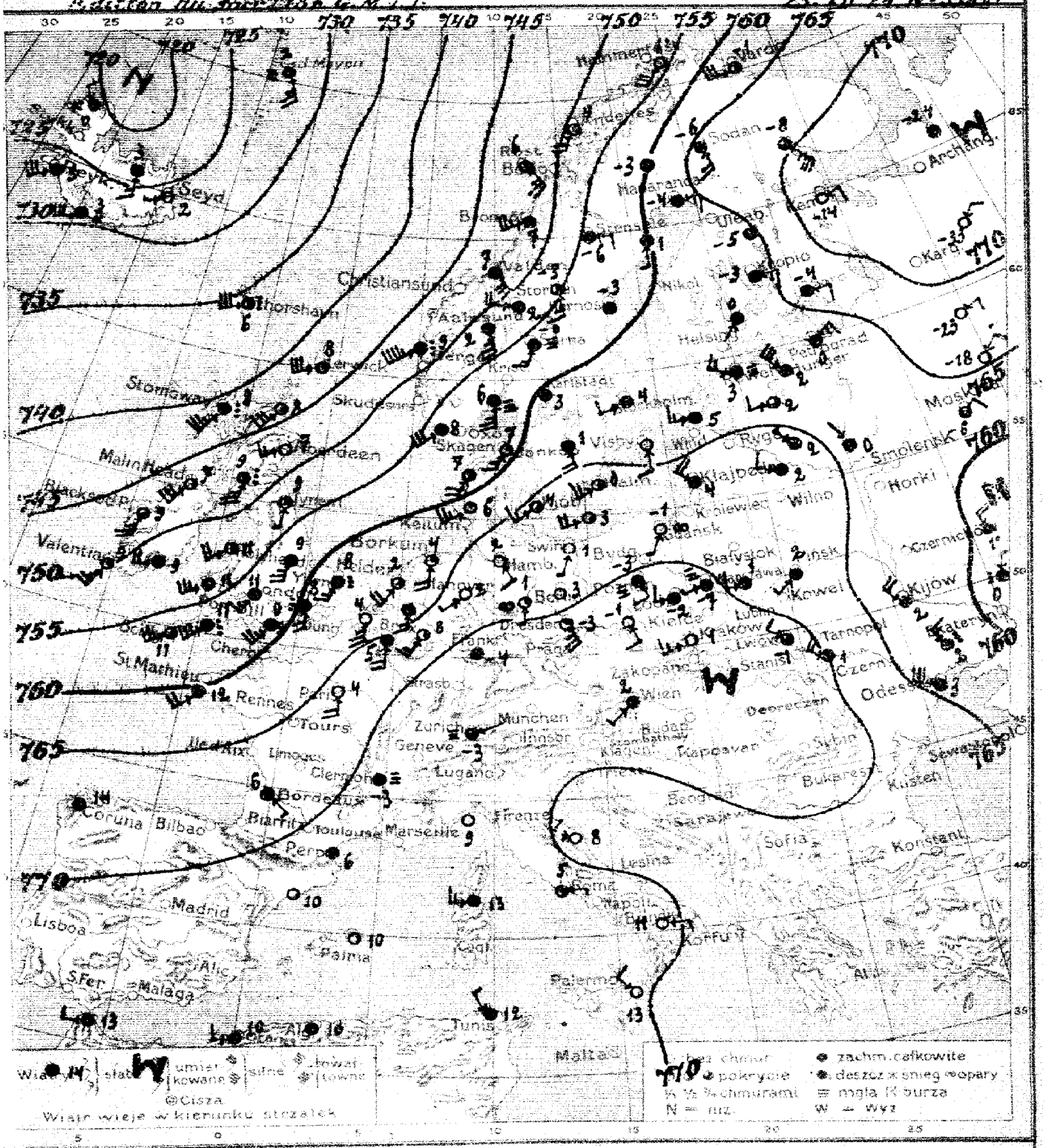

Warszawa. Izobary z dnia 23. XII. Wtorek 1924 r. 18 hm. Rocznik V. N:3584.

Prawdopodobny przebieg pogody w ciągu doby następnej

Wydano dnia ... 192... r. o godz.

Spostrzeżenia meteorologiczne z dnia dzisiejszego rano 23.XII.24 r. № 358

Stacja	Ciśnienie 700 mm	Wiatr	Zachmurzenie	Temp. °C	Opady mm	Temp. Max	Temp. Min
Wilno	67.5	SW2	4	2			
Brześć n/B							
Białystok							
Kowarsk							
Warszawa	70.9	WSW2	mgła	-1			
Łódź	71.2	W4	—"—	-2			
Lublin							
Lwów	72.0	WNW4	4	-1			
Zakopane							
Kraków	71.4	WSW6	0	1			
Cieszyn							
Poznań	70.6	SSE4	mgła	-3			
Toruń							
Bydgoszcz							
Chojnice							
Rogowo							
Inowrocław							
Płock							
Gdańsk	67.8	SSW2	opary	-1			
Łeba	43.8	WSW2	1	8			
Zagnańsk	46.8	SSW4	deszcz	8			
Skarżysko	49.3	SW6	0	7			
Aberdeen	52.5	SW8	2	11			
Holy Head	49.5	SSW8	1	9			
Valentia	55.7	SW10	3	11			
Scilly	60.5	SSW8	deszcz	8			
Yarmouth	53.4	S2	1	9			
Spurnhead	68.4	SSW8	1	9			
Helder	63.7	S10	0	4			
Vlissingen	71.0	cisza	mgła	-3			
Brest	60.0	SSW8	4	12			
St Mathieu	66.0	S8	0	4			
Bordeaux	68.0	ESE2	4	6			
Perpignan	71.0	cisza	4	6			
Pte d'Aix							
Clermont							
Biarritz							
Rennes							
Sprnsbourg	65.0	S8	4	5			
Paris	66.2	SE2	0	2			
Reims	64.4	S8	1	4			
Besançon	66.8	SSE4	0	2			
Nancy	67.3	SSW2	0	1			
Strasbourg	68.6	cisza	0	3			
Berlin	70.2	SE10	1	-3			
Dresden	70.5	SSE4	0	-1			
Breslau	71.9	cisza	4	-4			
Aachen	66.0	SSW6	1	8			
Münster	67.9	NW8	4	4			
Genua							
Parma	73.0	ENE1	mgła	-3			
Bologna							
Lugano							
Bellinzona	65.2	SW6	1	4			
Sargans	59.6	SSW6	1	-1			
Sargans	58.8	SSW8	3	1			
Basel Stadt	64.5	SW10	1	6			
Chaumont	65.2	WSW8	1	3			

Stacja	Ciśnienie 700 mm	Wiatr	Zachmurzenie	Temp. °C	Opady mm	Temp. Max
Stockholm	62.0	WSW4	4	4		
Hernösand	57.3	cisza	4	-3		
Haparanda	53.4	E6	4	-4		
Wisby	63.9	S4	0	—		
Karlstad	60.3	cisza	4	3		
Storlien	56.3	W8	4	2		
Jönköping	63.4	SSE8	4	1		
Andenes	50.3	SSW8	0	4		
Bronnö	48.0	WSW10	4	7		
Calfasund	46.5	SE12	4	7		
Tromsö	46.4	SW10	deszcz	9		
Helsinki						
Seravala	66.6	E4	4	-4		
Kuopio	64.3	E6	4	-3		
Wasa	64.9	cisza	4	-5		
Sudenkylä	65.3	SE6	4	-6		
Telba (Reval)	62.6	WNW6	mgła	3		
Dorpat	61.6	W4	3	2		
Filsand	62.6	W6	4	5		
Petrograd	63.8	NE6	4	0		
Archuła	63.4	NE4	3	-6		
Kijów	65.3	NW8	4	2		
Odesa	64.9	WNW12	4	3		
Hem	71.4	ENE4	0	-14		
Jan Mayen	27.0	SSE10	mgła	2		
Thorshavn	35.1	WSW12	deszcz	6		
Seydisfiord	27.7	WSW2	0	3		
Wien	71.0	SSW2	4	2		
Feldkirch						
Jungbruck						
Klagenfurt						
Praha						
Eger (Cheb)						
Olmütz						
Stara Dala						
Kaschau						
Budapest						
Szombathely						
Szeged						
Mostar						
Cetinje	67.0	cisza	4	14		
Ragusa	71.0	—"—	0	10		
Crotone	71.0	—"—	0	9		
Aquila	69.0	NW4	0	8		
Pertusato	70.0	W6	4	13		
Roma	71.0	E2	2	5		
Messina	70.0	NW4	0	13		
Taranto	70.8	E4	0	11		
Maddalena						
Palermo						
Brod						
Bukarest						
Sofia						
Constantinopol						
Athenes						
Malta						
Bizerta	71.0	NW2	4	12		
Alger	74.0	cisza	4	10		
Stambuł (1165)						
Erzerum (3964)						
Sivas (3300)						

Spostrzeżenia pilotowe

Stacja	Data	Wiatr	500	1000	1500	2000	2500	3000	3500	4000	4500	5000	Zjawiska	Rodzaj chmur	Uwagi
Warszawa															

Wydawnictwo Państwowego Instytutu Meteorologicznego w Warszawie

Situation du matin [7h. G.M.T.]. 24. XII. 24. N° 359a

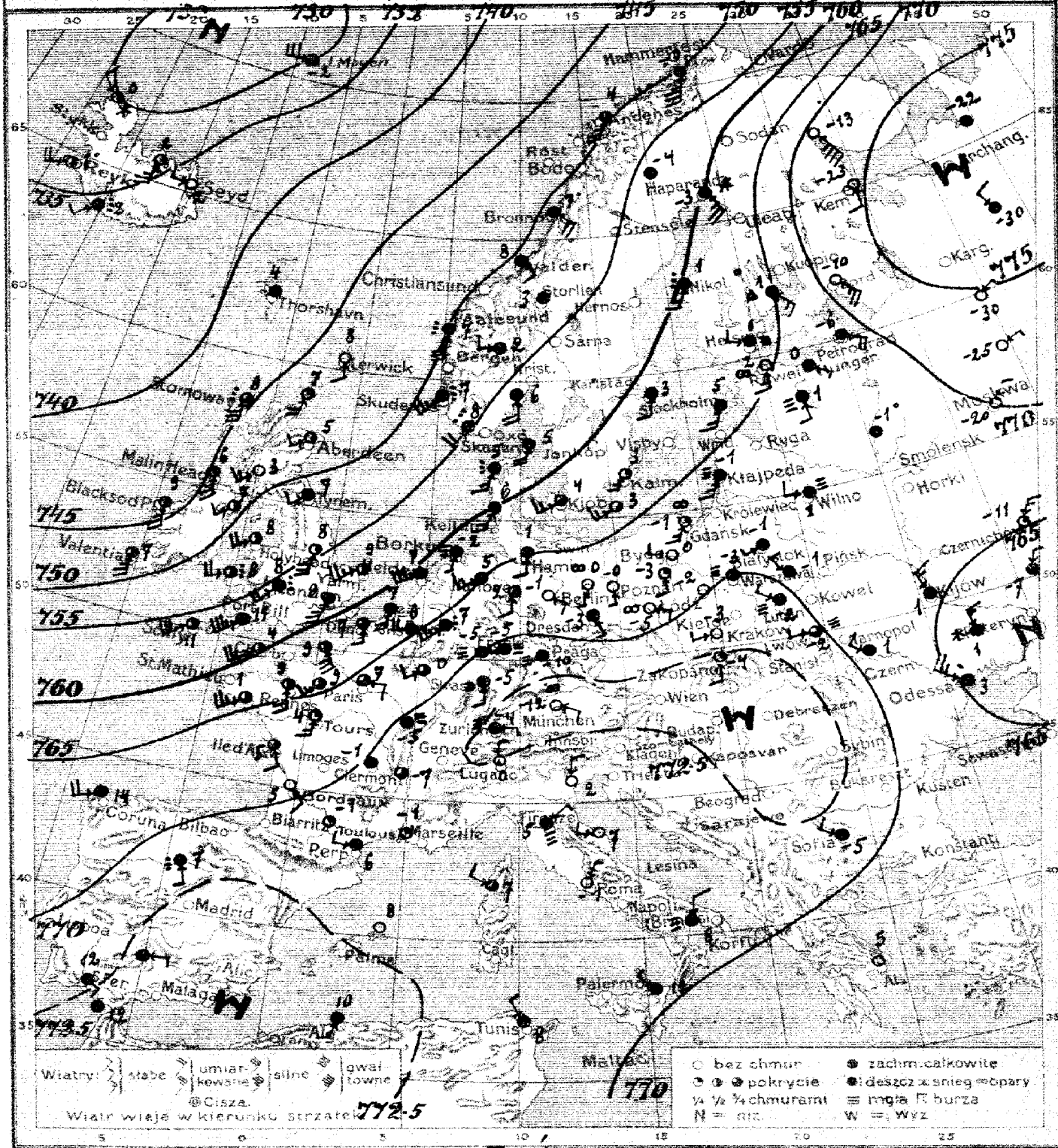

Warszawa. Mapa pogody z dnia 24. XII. Środa 1924 r. Z rana Nr. 359a

Przewidywany przebieg pogody w ciągu doby następnej: Lekki mróz, dość pogodnie, słabe wiatry miejscowe.

L. B.

Wydano dnia 24. XII. 1924 r. o godz. 11h. 30m.

Spostrzeżenia meteorologiczne z dnia dzisiejszego rano 24.XII.24 r. № 359[illegible]

Kraj	Stacja	Ciśnienie 700 mm +	Wiatr	Zachmurzenie	Temp. °C	Opady mm	Temp. Max	Temp. Min
Polska	Wilno	67.5	W4	mgła	1	1	4	0
	Pinsk							
	Białystok	68.8	SW2	4	-1	0	3	-2
	Brześć n/B	69.6	WNW4	4	-1	0	3	-2
	Kiwerce							
	Warszawa	69.9	cisza	mgła	-3	0	4	-4
	Łódź	70.1	—"—	0	-2	0	4	-3
	Lublin	69.4	WNW2	mgła	-2	0	2	-3
	Lwów	71.6	W2	—"—	-2	0	2	-2
	Zakopane	73.6	S4	1	-4	0	11	-5
	Kraków	71.4	WSW2	opary	-3	0	6	-4
	Cieszyn							
	Poznań	68.7	S4	1	-3	0	2	-5
	Toruń							
	Bydgoszcz	67.8	W2	0	0	0	5	-6
	Chojnice							
	Tczew							
	Hel							
	Puck							
W.M.	Gdańsk	66.1	SSW6	mgła	-1	0	7	-2
Anglja	Lerwick	47.0	S4	1	8	—		
	Stornoway	44.4	S12	deszcz	8	5		
	Aberdeen	49.5	SW2	1	5	0		
	Holy Head	51.3	SW8	2	8	7		
	Valentia	48.1	S10	2	7	3		
	Scilly	55.2	SW12	2	11	4		
	Yarmouth	57.8	SW10	1	9	8		
	Plymouth	50.4	SW4	4	7	1		
Hol.	Helder	60.5	SW12	4	7	—		
	Vlissingen	62.3	S8	4	7	—		
Francja	Le Havre	62.8	SSE12	2	9	5	—	—
	Lorient	64.8	SW10	3	7	2	—	—
	Paris	65.9	ESE4	3	7	2	—	3
	Dijon	71.9	cisza	mgła	-5	ślad	—	-5
	Rochefort	67.7	SSE4	3	5	2	—	—
	Clermont	70.7	cisza	4	-1	0	—	-5
	Toulouse	71.3	——	1	-1	0	—	-1
	Rennes	64.3	S8	2	9	2	—	9
	Strasbourg	67.8	S2	mgła	-5	0	—	-5
Bel.	Bruxelles							
Niemcy	Eölingen	63.7	SW6	4	5	0	—	-0
	Hanover	65.3	S4	3	2	0	—	0
	Hamburg	64.2	S4	4	1	0	—	-0
	Swinemünde	65.0	SSW2	mgła	-2	0	—	-3
	Berlin	66.5	SSW2	opary	-0	0	—	-1
	Dresden	68.5	SE1	4	-3	0	—	-4
	Breslau	68.1	ESE2	opary	-5	0	—	-6
	Frankfurt n/M	70.1	SW4	mgła	-5	0	—	-5
	München	74.0	ESE2	opary	-12	0	—	-13
	Kłajpeda	68.3	SSW6	mgła	-1	0	—	—
Szwajc.	Genève							
	Zürich	72.6	E2	mgła	-4	—		
	Lugano	70.4	N2	0	0	—		
Dania	Fredericia	63.1	SW6	2	4	0		
	Skagen	58.3	SSW3	4	5	0		
	Hanstholm	57.0	SSW6	deszcz	5	3		
	Blaavandshuk	59.2	SSW6	4	6	0		
	Hammershus	61.7	SW6	1	3	0		

Kraj	Stacja	Ciśnienie 700 mm +	Wiatr	Zachmurzenie	Temp. °C	Opady mm	Temp. Max	Temp. Min
Szwecja	Stockholm	60.9	S4	4	3	0	—	1
	Gallionte	57.0	cisza	4	-4	—	—	-5
	Haparanda							
	Wisby							
	Karlstad							
	Storlien	54.3	cisza	4		0		
	Halmar	63.0	SSW6	1	3	ślad		
Norwegja	Andenes	48.0	SSW10	3	4	—"—		
	Kinn	50.3	S16	deszcz	7	2		
	[illegible]	50.8	SE4	4	8	0		
	Utsire	53.1	SSW10	deszcz	7	3		
Finlandja	Helsinki	64.6	SE4	—"—	4	0.5	—	-1
	Sortavala	72.7	SE10	0	-10	2	—	-11
	Kuopio							
	Wasa	60.0	SSW6	deszcz	1	0.4	—	1
	Sodankylä							
Estonja	Tallin (Revel)	64.9	S6	opary	2	0	2	2
	Dorpat	65.9	S2	mgła	1	0	2	1
	[illegible]	63.6	SSW6	4	5	0	6	4
Rosja	Piotrograd	69.2	ESE8	4	-8	0		
	Moskwa	70.4	NNE4	0	-20	1		
	Kijów	65.7	NNW6	4	-1	8		
	Odesa	64.3	WNW10	4	3	0		
	Kem	75.8	S4	0	-23	0		
	Jan Mayen	36.5	W12	4	-2	0	—	-1
	Thorshavn	41.4	cisza	4	4	—		
	Seydisfjord	36.3	W4	0	2	—		
Austrja	Wien							
	[illegible]							
	Innsbruck							
	Klagenfurt							
Czechosłowacja	Praha							
	Eger (Cheb)							
	Olomouc							
	[illegible]							
	[illegible]							
Węgry	Budapest							
	Szombathely							
	Szeged							
Hiszp.	S. Fernando	72.0	SE2	4	12	—		
	Coruña	67.0	SW2	4	14	—		
	Mahon	71.0	cisza	0	8	—		
Włochy	Venezia	70.3	N4	0	2	—		
	Firenze	71.0	NE4	mgła	5	—		
	Aspio	70.0	W4	0	7	—		
	Roma	71.0	NNE4	0	-1	—		
	Messina	70.2	WNW4	4	12	—		
	Taranto	63.3	N4	mgła	8	—		
	Maddalena							
	Palermo							
Bałkany	Beograd							
	Bucureşti							
	Sofia	72.1	WNW4	4	-2	—		
	Konstantynopol							
	Athènes	68.1	cisza	0	5	0	—	5
	Malta							
Afryka	Tunis	71.0	NW4	4	8	—		
	Alger	74.0	SSW4	4	10	—		
Stacje górskie	Sonnblick (3106)							
	Zugspitze (2964)	(35.1)	WNW4	0	-2	—		
	Säntis (2500)							

AR.

Spostrzeżenia pilotowe

Stacja	Ziemia	[illegible]	500	1000	1500	2000	2500	3000	3500	4000	4500	5000	Grubość chmur	Rodzaj chmur	Uwagi
Warszawa															

Ogólny stan atmosfery w dniu 24.XII.24 r. № 359[illegible]

Wysokie ciśnienie nad Europą środkową i południową oraz nad morzem Białem, depresja nad Anglją, Islandją i morzem Norweskiem. W Polsce pogodnie, na wschodzie jeszcze mgła.

Wydawnictwo Państwowego Instytutu Meteorologicznego w Warszawie

Édition du soir [18h G.M.T.]: 24. XII. 24. №3594

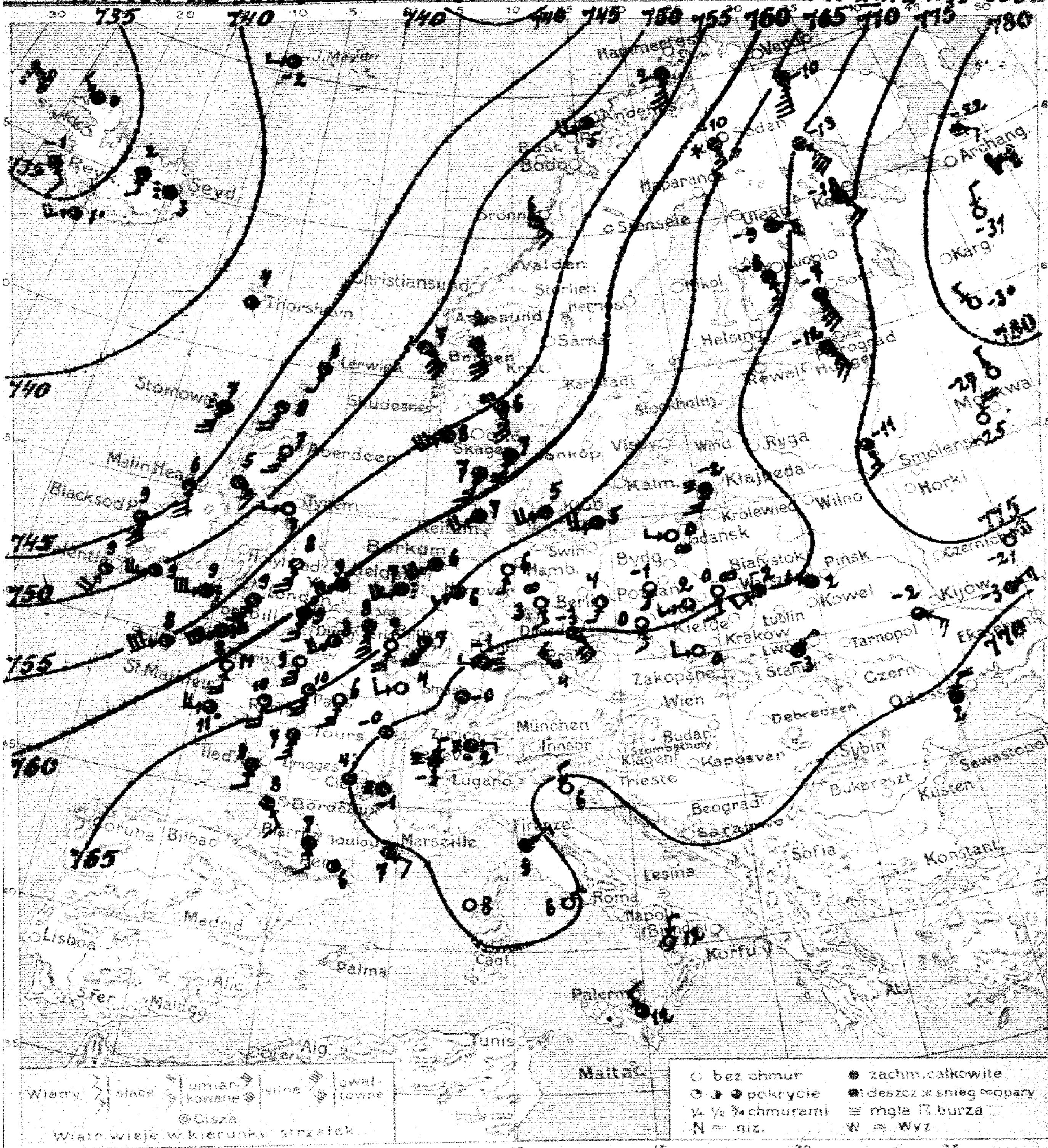

Warszawa *Izobary z dnia* 24. XII. Środa. *1924 r.* 18h *rano. Rocznik V.* № 3594.

Przewidywany przebieg pogody w ciągu doby następnej

Wydano dnia 1924 r. o godz.

Spostrzeżenia meteorologiczne z dnia dzisiejszego [illegible] 24.XII.24 r. № 3597

Stacja	Ciśnienie 700mm+	Wiatr	Zachmurzenie	Temp. °C	Opady mm.	Temp. Max	Temp. Min
Wilno							
Pińsk	64.7	WNW2	1	2			
Białystok							
Brześć n/B	70.6	SW4	4	-2			
[illegible]							
Warszawa	69.3	S1	opady	0			
Łódź	70.2	SW2	0	2			
[illegible]							
[illegible]	72.9	NE?	4	-3			
[illegible]							
Kraków	71.3	WSW2	2	0			
[illegible]							
[illegible]	63.5	SSW2	0	-1			
[illegible]							
[illegible]							
[illegible]							
[illegible]							
Hel							
[illegible]							
Gdańsk	67.7	NE	opady	0			
Lerwick	47.3	SSW8	7	8			
Stornoway	43.4	SSW6	deszcz	7			
Aberdeen	49.5	SSW6	0	7			
Croydon	59.3	SSW3	2	9			
Valentia	45.3	SSW8	3	9			
Scilly	54.5	SW12	5	8			
Yarmouth	50.0	SW6	4	8			
Plymouth	57.4	W2	0	7			
Helder	62.3	SW10	deszcz	7			
Vlissingen	61.2	S10	3	8			
[illegible]	61.7	E8	7	8			
[illegible]	64.4	W8	3	11			
[illegible]	65.9	SE	0	8			
[illegible]	70.5	cisza	4	-3			
Rochefort	67.3	S2	4	3			
Clermont	63.6	cisza	3	4			
Bordeaux	67.6	SE4	2	8			
[illegible]	63.6	S8	7	10			
Strasbourg	70.7	cisza	3	-6			
Bruxelles	66.6	S3	2	7			
[illegible]							
Borkum	64.8	SW12	4	6			
Hamburg	66.1	SSW?	6	6			
[illegible]							
"[illegible]"	58.1	SE	opady	3			
[illegible]	53.9	SE?	7	-3			
[illegible]	65.8	SSE3	0	0			
[illegible]	71.8	NE	mgła	-1			
Aachen	66.6	SSW10	7	7			
Kłajpeda	67.3	SSW6	mgła	-9			
Bern	—	W1	—	-3			
[illegible]	72.6	E1	—	-9			
[illegible]							
[illegible]	64.4	SW8	4	5			
Skagen	58.4	SSW8	4	7			
[illegible]	57.0	SSW5	2	7			
[illegible]	61.1	SW5	4	7			
[illegible]	62.3	[illegible]	4	5			

44.

Stacja	Ciśnienie 700mm+	Wiatr	Zachmurzenie	Temp. °C	Opady mm.	Temp. Max	Temp. Min
Stockholm							
Hernösand							
Haparanda							
Wisby							
Karlstad							
[illegible]							
Jönköping							
[illegible]	50.4	SW6	3	5			
[illegible]	58.5	SE6	4	6			
[illegible]	50.9	SE12	deszcz	7			
[illegible]							
[illegible]							
[illegible]	73.8	SE14	2	-7			
[illegible]	70.9	SE14	4	-5			
[illegible]							
[illegible]	64.0	SSE6	śnieg	-10			
Tallin (Reval)							
[illegible]							
[illegible]							
Piotrogród	73.8	SE10	4	-12			
Moskwa	73.1	NNE6	0	-25			
Kijów	71.4	ESE6	3	-8			
Odesa	69.6	NNE8	4	2			
[illegible]	41.7	W4	2	-2			
[illegible]	41.7	cisza	2	1			
[illegible]	33.0	—	deszcz	3			
Wien							
Feldkirch							
Innsbruck							
[illegible]							
Praha							
[illegible]							
[illegible]							
[illegible]							
[illegible]							
Budapest							
Szombathely							
Szeged							
[illegible]							
[illegible]							
[illegible]							
[illegible]							
Florenz	70.5	NE1	4	9			
Roma	70.2	NE?	0	6			
Messina	71.0	NW4	3	12			
Taranto	68.6	N4	0	12			
[illegible]	69.2	NW?	0	6			
Palermo							
Belgrad							
Bukareszt							
Sofja							
Konstantynopol							
Atheny							
Malta							
Tunis							
Alger							
Sonnblick (3105)							
Zugspitze (2964)							
Säntis (2500)							

Spostrzeżenia pilotowe

Stacja	Godz. Wiatr przy ziemi	500	1000	1500	2000	2500	3000	3500	4000	4500	5000	Granica dolna chmur	Rodzaj chmur	Uwagi
Warszawa														

Wydawnictwo Państwowego Instytutu Meteorologicznego w Warszawie

Edition du matin [7h. G.M.T.] 25.XII.24r. № 360 a

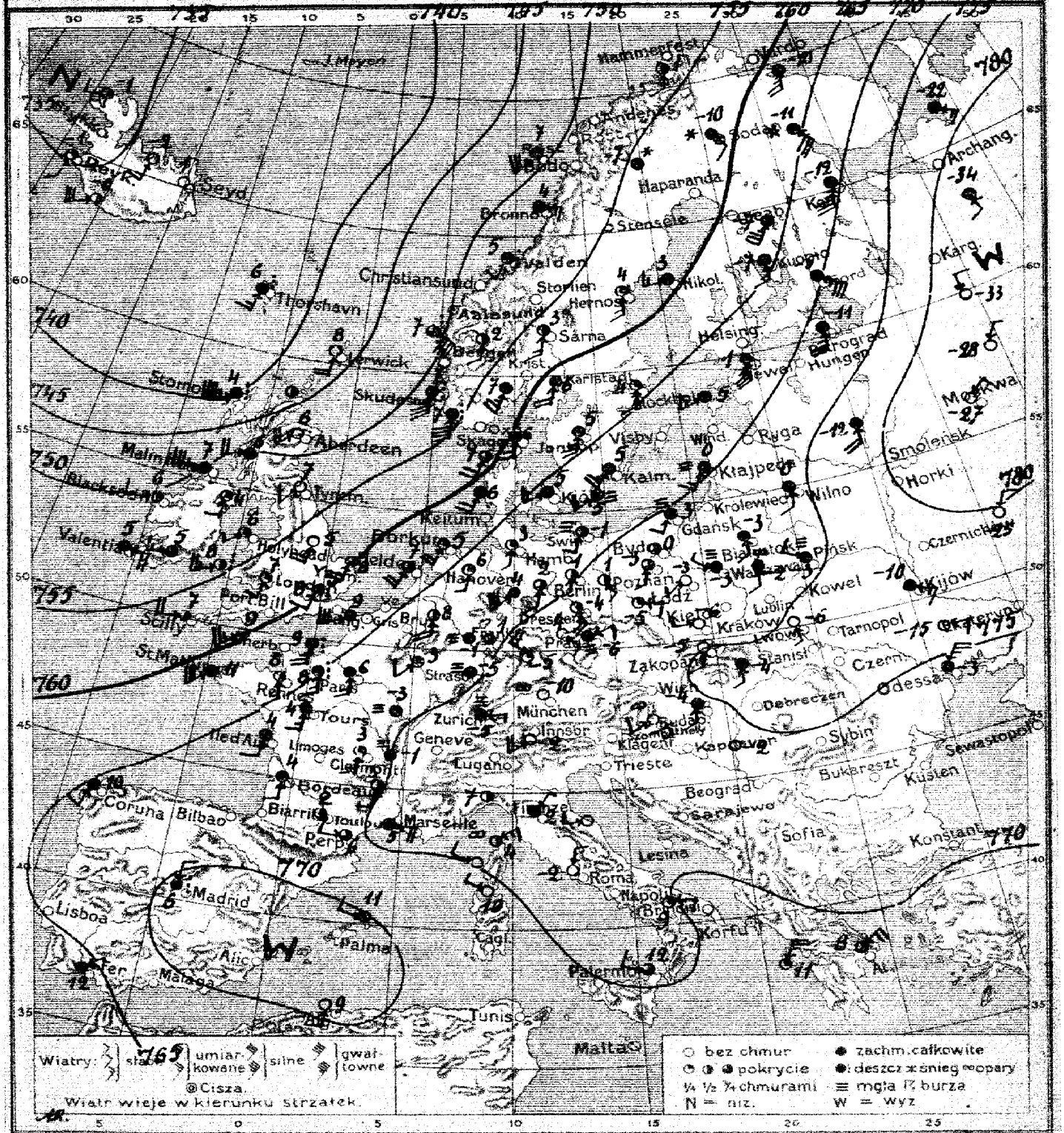

Warszawa. Mapa pogody z dnia 25.XII. *Czwartek* 1924 r. *7 rano. Rocznik V.* № 360 a

Przewidywany przebieg pogody w ciągu doby następnej: **Umiarkowany mróz na wschodzie, lekki - w pozostałych okolicach kraju, mglisto, bez opadów, słabe wiatry lokalne.**

L. B.

Wydano dnia 25.XII 1924 r. *o godz.* 12 h.

Spostrzeżenia meteorologiczne z dnia dzisiejszego rano 25.III.24. N=360

	Stacja	Ciśnienie 700 mm.	Wiatr	Zachmurzenie	Temp. °C	Opady mm.	Temp. Max.	Temp. Min.
Polska	Wilno	71.3	S4	4	1	0	1	-1
	Pińsk	72.5	NW4	mgła	-3	0	–	–
	Białystok							
	Brześć n/B	72.3	S4	opary	-2	0	1	-4
	Kiwerce							
	Warszawa	72.0	WNW1	mgła	-3	0	3	-4
	Łódź	72.7	SW2	0	-3	0	5	-4
	Lublin							
	Lwów	75.6	SSE2	0	-6	0	2	-7
	Zakopane	75.2	S2	0	-5	0	11	-6
	Kraków	73.3	WSW2	0	-6	0	6	-6
	Cieszyn							
	Poznań	71.3	S2	3	-3	0	3	-4
	Toruń							
	Bydgoszcz	70.3	cisza	2	0	0	–	-1
	Chojnice							
	Tczew							
	Hel							
	Puck							
	Gdańsk	70.6	SSW4	mgła	-3	0	2	-1
Anglia	Lerwick	42.9	S3	0	8	9		
	Stornoway	37.8	SW10	deszcz	4	5	–	
	Aberdeen	46.9	SW8	0	6	0		
	Holy-Head	53.4	SW2	1	6	1		
	Valentia	50.7	E8	4	5	1		
	Scilly	55.8	WSW8	2	7	3		
	Yarmouth	59.5	SSW8	3	8	2		
	Plymouth	51.8	SW4	0	7	0		
Hol.	Helder	61.3	SSW8	3	7			
	Vlissingen							
	Gris Nez	61.2	SW12	4	9	ślad	–	–
	St. Mathieu	62.3	S10	deszcz	9	—	–	–
Francja	Paris	65.1	SSE6	4	6	0	–	-5
	Dijon	69.6	cisza	mgła	-3	ślad	–	-5
	Rochefort	67.0	S4	4	4	0	–	–
	Ile d'Aix	67.9	S6	1	3	2.0	–	0
	Clermont	66.1	SSE4	4	4	0	–	–
	Biarritz	62.9	SSE6	2	8	3	–	8
	Rennes	69.9	cisza	mgła	-5	0	–	-5
	Strasbourg							
Bel.	Bruxelles							
Niemcy	Kelkum	63.8	SSW8	1	5	0	–	–
	Borkum	66.1	S2	1	3	0	–	2
	Hamburg	68.0	SSW4	2 mgła	-1	0	–	-2
	Swinemünde	69.3	SSW2	2	1	0	–	-1
	Berlin	70.8	SSE12	2	-4	0	–	-4
	Dresden	71.3	E4	1	-5	0	–	-5
	Breslau	70.1	cisza	3	1	0	–	-1
	Frankfurt n/M	73.3	—	opary	-10	0	–	-10
	Münchenw.	69.3	SSW6	mgła	0	ślad	–	–
Szwajc.	Genève	72.0	E1	mgła	-5	0		
	Zürich							
	Lugano							
Dania	Kjöbenhavn	65.9	SW6	4	5	0		
	Skagen	60.0	S6	4	6	0		
	Hanstholm	58.5	SSW8	3	7	0		
	Blaavandshuk	61.0	SSW8	4	6	ślad		
	Hammerhus	67.2	SW8	mgła	5	0		

	Stacja	Ciśnienie 700 mm.	Wiatr	Zachmurzenie	Temp. °C.	Opady mm.	Temp. Max.	Temp. Min.
Szwecja	Stockholm	63.3	S4	7	4	0	–	1
	Hernösand	56.1	S6	1	4	0	–	–
	Haparanda							
	Sarna	55.4	S6	2	3	1	–	2
	Kopparberg	61.1	S8	4	6	ślad	–	5
	Carlsvare	56.0	cisza	śnieg	-7	9	–	-9
	Jarlsberg	64.3	S10	4	5	0	–	2
Norwegia	Röst	49.8	SSW12	4	7	ślad		
	Aalesund							
	Bergen	51.6	E6	4	4	0		
	Thorshavn	52.5	SSW2	deszcz	5	ślad		
	Utsire	50.4	S14	—	7	3		
	Shetlandes							
Finlandja	Helsinki							
	Sortavala	70.9	SE14	4	-5	1	–	-8
	Kuopio	64.8	S6	4	-7	0	–	-10
	Wasa	57.9	SW8	4	3	ślad	–	2
	Sodankylä	58.8	S4	śnieg	-10	—	–	-11
Estonia	Tallin (Reval)	67.1	S14	4	1	0	-2	-6
	Dorpat							
	Pilsand	66.3	SW6	4	5	0	5	3
Rosja	Petersburg	73.0	S10	4	-11	0		
	Wisper							
	Szenkarsk	82.9	S4	4	-34	0		
	Kijów	78.0	ESE6	4	-10	0		
	Odesa	74.5	NNE10	4	-3	0		
Austro-Węgry	Sankt Magen	38.2	SSW6	deszcz	6	2		
	Ischorshavn	38.9	cisza	0	1	0		
	Seydelsdorf							
	Wien							
	Pilatkirch							
	Innsbruck							
	Klagenfurt	74.0	ENE2	mgła	-6	-1		
Czechosłowacja	Praha							
	Eger (Chebsko)							
	Opawa							
	Stara Hala							
	Kasperske							
Węgry	Preszow	75.0	S2	4	-4	1		
	Budapest	74.6	S1	4	-4	0	-2	-4
	Szombathely	75.5	SW4	opary	-5	0	-4	-7
	Szeged	74.5	cisza	0	-2	0	1	-2
Hiszp.	Madrid	70.0	N4	deszcz	6	3		
	Corunna	65.1	SSW4	4	10	1		
	Malaga	70.8	WNW2	4	11	0		
	Palma	75.4	cisza	2	7	—	–	0
Włochy	Genova	76.1	NE1	4	2	0	–	2
	Livorno							
	Taranto	69.4	E2	1	9	0	–	4
	Napoli	72.7	N2	0	-2	0	–	-3
	Messina	70.4	WNW4	3	12	—	–	6
	Ancona	70.4	W2	0	—	—	—	—
	Firenze	69.2	WNW2	0	10	—	—	—
	Mediolanum							
	Palermo							
Bałkany	Beograd							
	Bucuresti							
	Sofja							
	Konstantynopol	69.1	NE8	3	8	0		
	Athenae							
Afryka płn.	Malta							
	Tunis	71.0	S4	0	9	—		
	Alger							
Stacje górskie	Sonnblick (3105)	(33.7)	SW8	0	-2	0	–	-4
	Ludgate (2964)							
	Säntis (2500)							
	Brocken (1142)	67.0	SW12	3	4	0	–	1

Spostrzeżenia pilotowe.

Stacja	Godz.	Wiatr dolny	500	1000	1500	2000	2500	3000	3500	4000	4500	5000	Granica dobrej widzialności	Podstawy chmur	Uwagi
Warszawa															

Ogólny stan atmosfery w dniu 25.III.24. N=360

Obszar wysokiego ciśnienia ze środkiem nad Rosją centralną zajmuje Europę środkową, południową i wschodnią, depresja nad Islandją, Anglją i morzami Północnem i Norweskiem. W Polsce mglisto, lekki mróz.

Wydawnictwo Państwowego Instytutu Meteorologicznego w Warszawie

Édition du soir [18h. G.M.T.]. **25.XII.24. № 360 b.**

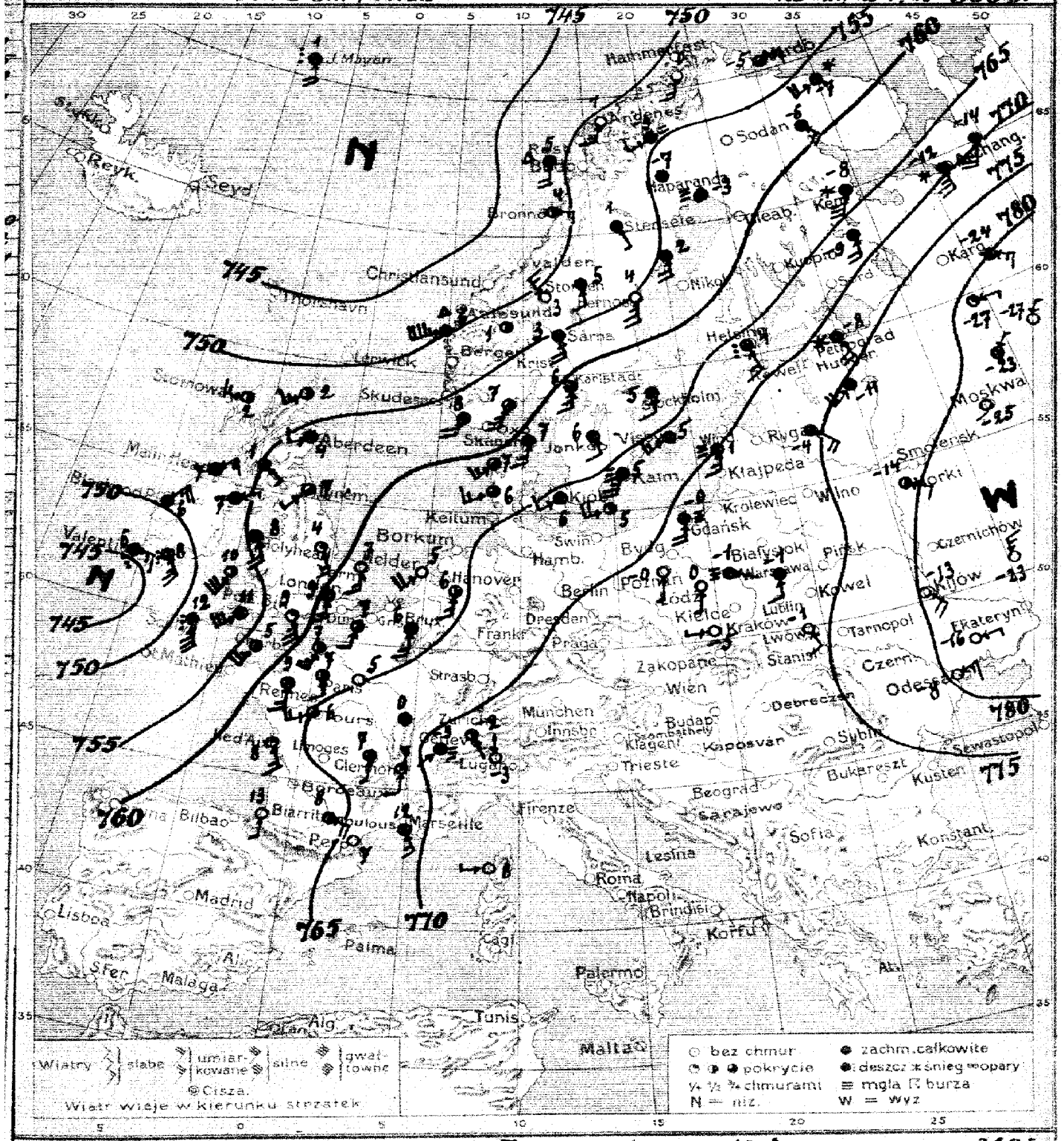

Warszawa. Izobary z dnia **25.XII. Czwartek** *1924 r.* **18h** *m. Rocznik V.* **№ 360 b.**

Przewidywany przebieg pogody w ciągu doby następnej

Wydano dnia *1924 r. o godz.*

Spostrzeżenia meteorologiczne z dnia dzisiejszego rano cz. 25.XII.24 r. N° 1606

	Stacja	Ciśnienie 700mm+	Wiatr	Zachmurzenie	Temp °C	Opady mm	Temp. Max	Temp. Min
Polska	Wilno							
	Pińsk							
	Białystok							
	Brześć n/B	70.8	S4	4	-1			
	Kowel							
	Warszawa	72.0	ESE1	mgła	-1			
	Łódź	71.9	S2	0	0			
	Lublin							
	Lwów	74.9	SSE4	0	-1			
	Zakopane							
	Kraków	72.6	W2	0	-5			
	Cieszyn							
	Poznań	70.3	S2	0	-0			
	Toruń							
	Bydgoszcz							
	Chojnice							
	Tczew							
	Hel							
	Puck							
WM	Gdańsk	70.2	S8	mgła	-0			
Anglja	Lerwick							
	Stornoway	53.8	W6	2	2			
	Aberdeen	55.8	WSW4	4	4			
	Holy-Head	55.3	SSE8	4	8			
	Valentia	45.5	E6	deszcz	6			
	Scilly	52.1	SSE14	—"—	12			
	Yarmouth	61.5	S6	0	7			
	Tynemouth	55.9	SW2	2	7			
Hol.	Helder	63.3	SW8	0	5			
	De Bilt	64.6	S6	2	6			
Francja	Calais	62.5	SSW4	3	7			
	Auguentan	62.6	SSE4	2	7			
	Paris	64.8	cisza	0	5			
	Dijon	68.3	—"—	4	0			
	Ile d'Aix	63.3	SE6	1	8			
	Clermont	65.8	S2	2	7			
	Biarritz	62.6	S2	0	13			
	Rennes	61.5	S6	3	9			
	Perpignan	66.4	cisza	0	7			
Bel.	Bruxelles	63.1	S6	4	6			
Niemcy	Keitum							
	Borkum							
	Hamburg							
	Swinemünde							
	Berlin							
	Dresden							
	Breslau							
	Frankfurt a/M.							
	München							
Szwajc.	Genève	71.0	SW1	mgła	-3			
	Bern	71.3	SE1	2	-2			
	Lugano	70.5	N1	0	3			
Danja	København	65.3	SW4	4	6			
	Skagen	60.3	S6	4	7			
	Hanstholm	60.0	SW6	2	7			
	Blaavandshuk	62.1	WSW6	3	6			
	Hammershus	66.2	SW8	2	5			

	Stacja	Ciśnienie 700mm+	Wiatr	Zachmurzenie	Temp. °C	Opady mm	Temp. Max	Temp. Min
Szwecja	Stockholm	63.0	S4	4	5			
	Hernösand	55.8	S10	0	4			
	Haparanda	56.0	cisza	mgła	-3			
	Wisby	65.7	SW6	4	5			
	Karlstad	60.9	S6	4	6			
	Storlien	50.9	NW6	0	3			
	Jönköping	63.4	SSE4	4	6			
Norwegja	Andenes	50.8	SSW6	2	1			
	Bronnö	49.3	E6	2	4			
	Vardö	53.6	ENE6	2	-5			
	Röst	49.5	S8	krupy	5			
Finlandja	Helsinki	66.3	SSE6	deszcz	4			
	Sortavala							
	Kuopio							
	Wasa							
	Sodankylä							
	Libawa	70.0	S2	mgła	1			
	Malnsva	74.8	ESE8	4	-4			
	[redacted]							
Rosja	Petrograd							
	Moskwa							
	Jan Mayen	41.4	SSE8	deszcz	1			
	Thorshavn							
	Seydisfiord							
Austrja	Wien							
	Feldkirch							
	Innsbruck							
	Klagenfurt							
Czechosłowacja	Praha							
	Cheb							
	Olomouc							
	Strbske Pleso							
	Kosyce							
Węgry	Budapest							
	Szombathely							
	Szeged							
Hiszpanja	Madrid							
	Coruna							
	Palma							
Włochy	Genova							
	Firenze							
	Roma							
	Napoli							
	Brindisi							
	Maddalena							
	Palermo							
Bałkany	Beograd							
	Bucaresti							
	Sofja							
	Konstantynopol							
	Athènes							
	Malta							
Afryka	Tunis							
	Alger							
Stacje górskie	Sonnblick (3105)							
	Zugspitze (2964)							
	Säntis (2500)							

Spostrzeżenia pilotowe.

Stacja	Godz. Wzlotu	500	1000	1500	2000	2500	3000	3500	4000	4500	5000	Granica dolna chmur	Rodzaj chmur	Uwagi
Warszawa														

Wydawnictwo Państwowego Instytutu Meteorologicznego w Warszawie

Edition du matin [7 h. G.M.T.] 26.XII.24. №361a

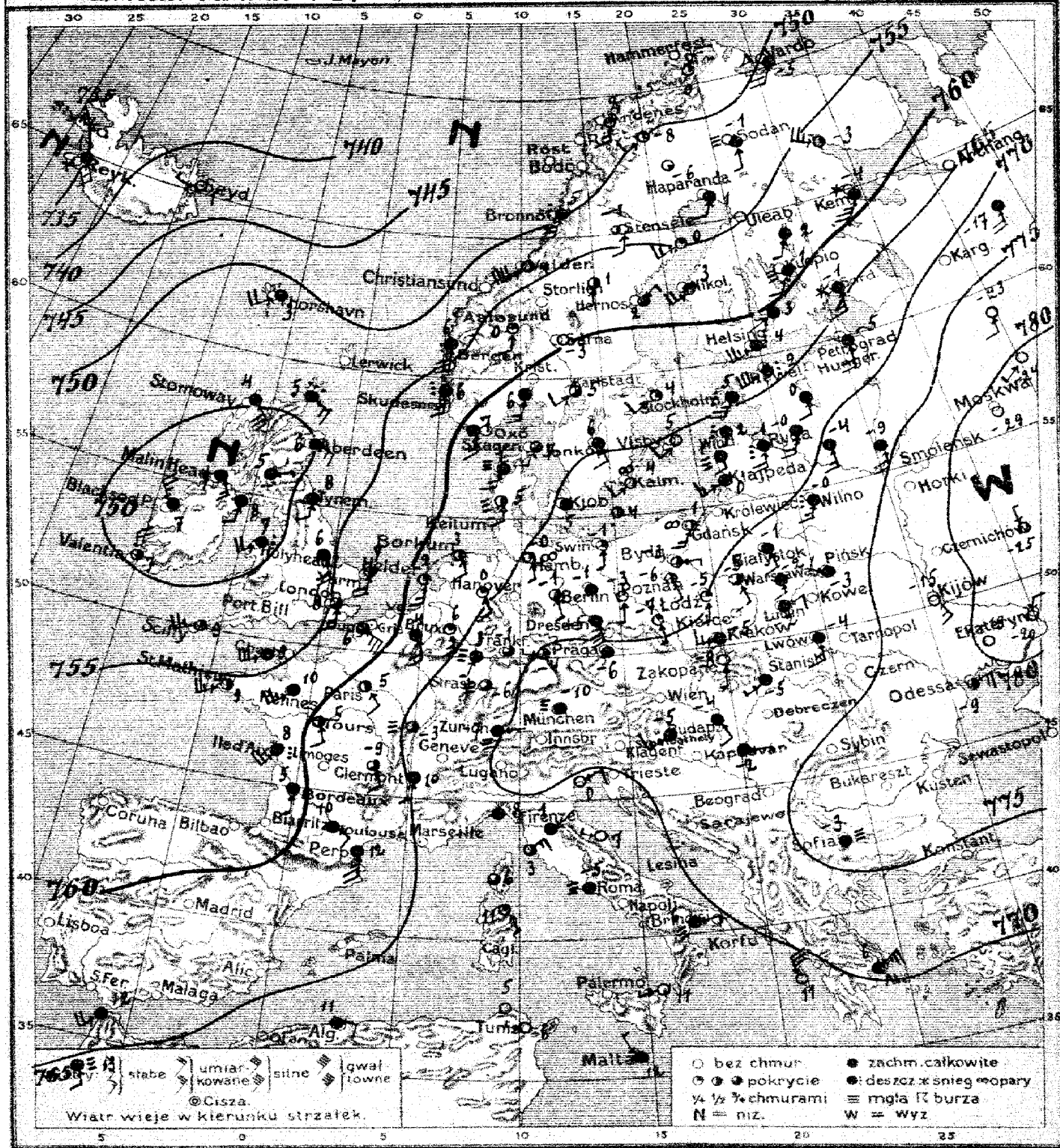

Warszawa. Mapa pogody z dnia 26.XII. *Piątek* 1924 r. 7 rano. *Rocznik* V. №361a

Przewidywany przebieg pogody w ciągu doby następnej: Umiarkowany mróz, chmurno, słabe wiatry z kierunków południowych. —

S. K.

Wydano dnia 26. XII. 1924 r. o godz. 11 h. 30 m.

Spostrzeżenia meteorologiczne z dnia dzisiejszego rano 26. XII. 24 r. N° 361 a

	Stacja	Ciśnienie 700 mm.	Wiatr	Zachmurzenie	Temp. °C	Opady mm.	Temp. Max	Temp. Min
Polska	Wilno	73.6	SSW6	4	-0	ślad	1	1
Polska	Pińsk	73.7	WNW2	4	-3	0	-	3
Polska	Białystok	71.2	NE4	4	-1	0	4	-1
Polska	Brześć n/B	71.8	S4	4	-2	0	0	-3
Polska	Kowel							
Polska	Warszawa	71.0	SSE4	3	-5	0	1	-5
Polska	Łódź	70.0	S2	1	-5	0	-	-6
Polska	Lublin	67.7	ENE4	4	-2	0	1	-5
Polska	Lwów	73.6	S6	4	-11	0	2	-4
Polska								
Polska								
Polska								
Polska	Zakopane	73.7	S2	0	-8	0	-	-9
Polska	Kraków	71.5	W6	4	-5	0	2	-8
Polska	Cieszyn							
Polska								
Polska								
Polska	Poznań	69.0	SSE2	2	-6	0	5	-6
Polska	Toruń							
Polska	Bydgoszcz	68.6	E2	2	-3	0	4	-3
Polska	Chojnice							
Polska	Tczew							
Polska	Hel							
Polska	Puck							
W.M.	Gdańsk	68.1	SSW6	mgła	-1	0	-	-1
Anglja	London	55.3	S6	3	8	0		
Anglja	Stornoway	50.3	SE12	4	4	0.2		
Anglja	Aberdeen	50.0	ESE6	deszcz	6	11		
Anglja	Holy-Head	49.0	SW8	—„—	7	6		
Anglja	Valentia	49.1	WNW8	2	7	3		
Anglja	Scilly	52.3	WSW10	1	9	9		
Anglja	Yarmouth	58.1	S8	2	7	ślad		
Anglja	Tynemouth	52.1	S4	4	8	2		
Hol.	Helder	61.1	S6	1	2	-		
Hol.	Vlissingen							
Francja	[illegible]	57.7	ESE10	3	6	0		
Francja	St. Brest	55.3	WSW10	2	9	5		8
Francja	Paris	60.2	SE4	2	5	0		1
Francja	Dijon	65.7	cisza	mgła	-3	ślad		-4
Francja	Ile d'Aix	59.5	SSW8	deszcz	8	2		8
Francja	Clermont	61.7	SSE4	3	-9	0		
Francja	[illegible]	58.2	W10	4	9	0		
Francja	Rennes	56.7	SW10	4	10	0		8
Francja	Strasbourg	67.0	cisza	mgła	-6	0		-6
Bel.	Bruxelles	63.9	S6	4	9	0.2		-
Niemcy	[illegible]	64.2	SE2	1	0	0		-1
Niemcy	Borkum	64.0	SSE4	2	3	0		
Niemcy	Hamburg	65.5	SSE2	mgła	-0	0		-0
Niemcy	Swinemünde	66.0	S2	1	-1	0		-3
Niemcy	Berlin	66.6	cisza	4	-1	0		-1
Niemcy	Dresden	58.4	SSE12	3	-5	0		-6
Niemcy	Breslau	69.1	SSE2	1	-7	0		-8
Niemcy	Frankfurt a/M.	67.2	cisza	3	-1	0		-1
Niemcy	München	71.2	—„—	mgła	-10	0		-11
Niemcy	Klajpeda	67.4	SW6	2	0			
Szwajc.	Genève							
Szwajc.	Zürich	69.0	E1	mgła	-7	-		
Szwajc.	Lugano							
Dania	København	65.8	cisza	4	5	1		
Dania	Skagen	61.9	SSW4	3	7	0		
Dania	Hanstholm	61.9	SSW6	mgła	6	0		
Dania	Blaavandshuk	63.2	S4	—„—	5	0		
Dania	Hammeren	66.1	cisza	2	4	0		

	Stacja	Ciśnienie 700 mm.	Wiatr	Zachmurzenie	Temp. °C	Opady mm.	Temp. Max	Temp. Min
Szwecja	Stockholm	62.8	SW4	1	4	2		4
Szwecja	Hernösand	56.4	NE2	3	2	0		
Szwecja	Haparanda	53.7	SSW4	4	1	0		-2
Szwecja	Wisby	65.0	SW4	0	5	4		
Szwecja	Karlstad	62.6	SW4	2	3	1		5
Szwecja	Kalmar	66.3	SW4	mgła	4	0.2		
Szwecja	Jönköping	64.9	SSE4	4	6	1		5
Norwegja	Andenes	46.1	S6	1	2	0		
Norwegja	Brönnö	49.7	SSW16	deszcz	5	ślad		
Norwegja	Valdersund	54.7	SW16	3	4	0		
Norwegja	Utsira	58.5	S6	deszcz	6	2		
Finlandja	Helsinki	62.3	SW10	—„—	4	3		
Finlandja	Sortavala	64.1	S6	śnieg	-1	2		
Finlandja	Kuopio	59.8	SSW4	mgła	1	-		
Finlandja	Wasa	57.1	SW8	4	3	ślad		3
Finlandja	Sodankylä	52.8	S2	mgła	-1	2		-7
Estonja	Tallin (Rewel)	64.2	SW12	deszcz	2	3	2	
Estonja	Dorpat	67.2	S4	4	0	0	0	0
Estonja	Filsand	64.6	SSW10	deszcz	5	3	5	7
Rosja	Petrograd	67.4	S8	4	-5	-		
Rosja	Moskwa	81.8	cisza	0	-29	-		
Rosja	Kijów	74.4	SE6	0	-15	-		
Rosja	Odessa	79.5	ENE8	2	-9	-		
Rosja	Kem	59.4	SSW10	śnieg	-4			
	Jan Mayen							
	Thorshavn	51.0	SW8	4	3			
	Seydisfjord	42.0	W2	0	1			
Austrja	Wien							
Austrja	Feldkirch							
Austrja	Innsbruck							
Austrja	Klagenfurt							
Czechosłowacja	Praha	72.0	cisza	-4	-6			
Czechosłowacja	Eger (Cheb)							
Czechosłowacja	Ołomuniec							
Czechosłowacja	Stara Dala							
Czechosłowacja	Koszyce	74.0	SW2	4	-5			
Węgry	Budapest	73.6	SE4	4	-4	0	-2	-4
Węgry	Szombathely	73.3	SW6	4	-5	0	-4	-5
Węgry	Szeged	74.1	E2	4	-2	0	1	-3
Hiszp.	Madrid							
Hiszp.	Coruna							
Hiszp.	Palma							
Włochy	Genova	69.7	cisza	4	8	-		
Włochy	Firenze	70.4	NE1	4	1	0		
Włochy	Livorno	69.5	NE6	3	3	-		
Włochy	Roma	71.1	cisza	mgła	-5	0		
Włochy	Messina	70.4	WSW2	1	11	0		
Włochy	Taranto	69.9	E2	mgła	6	0		
Włochy	Maddalena	67.1	SE2	1	11	0		
Włochy	Venezia	69.7	NE4	0	0	0		
Bałkany	Beograd							
Bałkany	Bucuresti							
Bałkany	Sofja	75.8	cisza	mgła	-3	-	-7	
Bałkany	Zante	69.0	N12	0	11	-		
Bałkany	Athènes	70.9	NE10	4	6			
	Malta	70.0	NW2	4	12	-		
Afryka	Tunis	70.0	W2	0	6	-		
Afryka	Alger	56.0	E4	4	11	-		
Stacje górskie	Sonnblick (3105)							
Stacje górskie	Zugspitze (2964)	[33.2]	S6	0	-4	0	-	
Stacje górskie	Säntis (2500)							

Spostrzeżenia pilotowe.

Stacja	Godz.	Widoczność	500	1000	1500	2000	2500	3000	3500	4000	4500	5000	Kierunek ruchu chmur	Rodzaj chmur	Uwagi
Warszawa															

Ogólny stan atmosfery w dn. 26. XII. 24 r. N° 35

Obszar wysokiego ciśnienia, ze środkiem nad Rosją, ogarnia Europę środ[kow]ą i południowo-wschodnią, niskie nad Anglją i morzem Norweskiem. – W Pol[sc]e wschodniej i południowej pochmurno, w zachodniej dość pogodnie, lekki mróz.

Wydawnictwo Państwowego Instytutu Meteorologicznego w Warszawie

Édition du soir [18h G. M. T. — *26. XII. 24. № 361 b.*

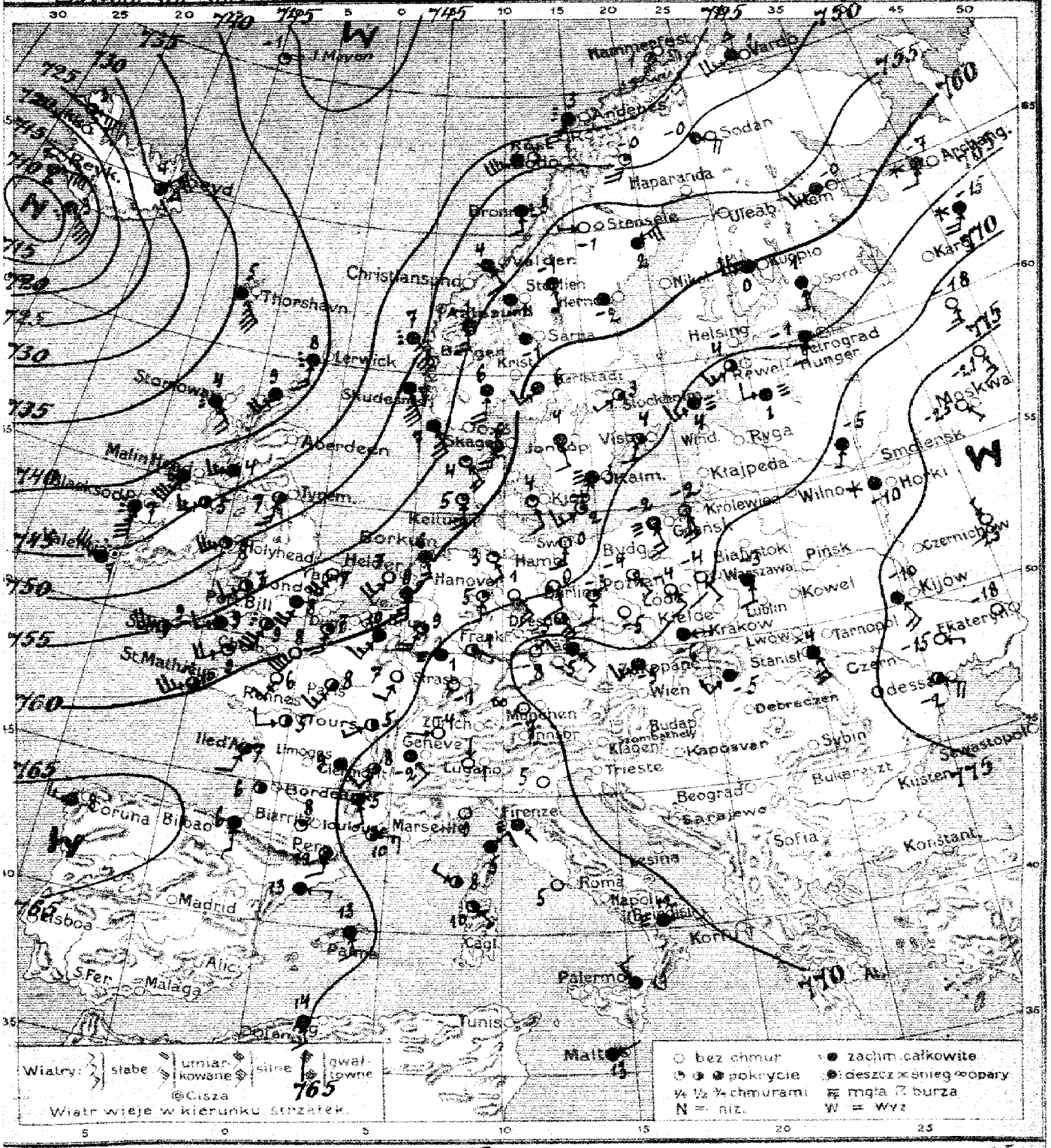

Warszawa. Mapa synoptyczna dnia 26. XII. Piątek. 1924 r. 18 godz. Rano. Rocznik V. № 361 b.

Przewidywany przebieg pogody w ciągu doby następnej

.....

.....

.....

Wydano dnia ..... 1924 r. o godz. ...

Spostrzeżenia meteorologiczne z dnia dzisiejszego rano **Wtorek 26.XII.24 r. Nº 3672**

	Stacja	Ciśnienie 700 mm +	Wiatr	Zachmurzenie	Temp. °C	Opady mm	Temp. Max	Temp. Min
Polska	Wilno							
	Pińsk							
	Białystok							
	Brześć n/B	71.0	S4	4	-3			
	Kowel							
	Warszawa	69.5	SE2	0	-4			
	Łódź	69.3	SE4	0	-4			
	Lublin							
	Lwów							
	Zakopane							
	Kraków	70.2	E2	4	-5			
	Cieszyn							
	Poznań	67.7	SE2	1	-4			
	Toruń							
	Bydgoszcz							
	Chojnice							
	Tczew							
	Hel							
	Puck							
W.M.	Gdańsk	67.2	SSE6	mgła	-2			
Anglia	Lerwick	39.4	S6	deszcz	8			
	Stornoway	35.5	SE8	— " —	4			
	Malin Head	40.3	SSW14	4	6			
	Holy Head	49.2	SW10	2	8			
	Valentia	45.0	WNW12	deszcz	7			
	Scilly	54.8	WSW10	2	9			
	Yarmouth	55.6	SSW8	0	7			
	Eastbourne	46.7	S6	2	7			
Hol.	Helder	57.2	SSW8	0	7			
	Vlissingen	59.1	S10	4	8			
Francja	Calais	58.4	S6	1	7			
	Brest	59.2	SW10	deszcz	10			
	Paris	61.8	SSW4	2	8			
	Dijon	64.6	WSW2	3	5			
	Ile d'Aix	63.1	SSW4	2	7			
	Clermont	64.4	cisza	4	9			
	Biarritz	64.7	S2	4	6			
	Tours	63.6	WSW4	3	5			
	Strasbourg	65.6	cisza	0	-1			
Bel.	Bruxelles	60.2	SSW6	4	10			
Niemcy	Hannover	62.3	S2	1	5			
	Borkum	59.7	SSE6	2	6			
	Hamburg	61.7	SSE4	1	3			
	Swinemünde	63.6	S6	0	0			
	Berlin	64.9	SSE4	0	0			
	Dresden	65.8	SE12	1	-5			
	Breslau	67.7	cisza	0	-5			
	Frankfurt a/M	66.0	ESE2	1	1			
	München	69.3	cisza	mgła	-7			
	Königsberg	67.7	SSE8	0	-2			
Szwajc.	Genève	68.7	SE1	mgła	-2			
	Bern	68.6	W1	0	-4			
	Lugano	69.2	N1	0	1			
Dania	Kjöbenhavn	62.6	SSE4	1	4			
	Skagen	59.0	SSW8	3	6			
	Hanstholm	56.8	SE6	1	4			
	Blaavandshuk	58.2	S8	1	5			
	Hammershus	63.4	SW6	1	2			

	Stacja	Ciśnienie 700 mm +	Wiatr	Zachmurzenie	Temp. °C	Opady mm	Temp. Max
Szwecja	Stockholm	63.0	SW2	1	3		
	Stensele	58.7	W2	0	-1		
	Järna	57.5	cisza	4	-1		
	Wisby	64.4	SSW4	2	4		
	Karlstad	61.1	SW4	4	6		
	Storlien	55.6	cisza	4	-1		
	Jönköping	62.9	SSE4	4	4		
Norwegja	Andenes	42.2	SSW10	deszcz	3		
	Brønnø	54.4	S4	— " —	3		
	Vestervaag	52.4	SE4	4	4		
	Utsire	50.4	SSE14	4	7		
Finlandja	Helsinki						
	Sodankylä	62.0	S2	4	1		
	Kuopio	60.5	W8	4	0		
	Wasa						
	Seinäjoki	50.8	ESE8	4	-0		
Bałtyk	Tallin (Reval)	65.9	SW6	3	4		
	Dünaburg	66.6	W4	mgła	1		
	Kłajpeda	65.6	SW6	— " —	4		
Rosja	Leningrad	64.7	SSW4	4	-1		
	Moskwa	77.4	SE2	0	-25		
	Kijów	75.8	SE8	4	-10		
	Odesa	76.6	ESE8	2	-2		
	Kem	55.2	SW8	4	-0		
	Jan Mayen	44.2	cisza	1	-1		
	Thorshavn	36.3	SE14	4	5		
	Seydisfjord	31.6	NE8	krupy	4		
Austrja	Wien						
	Salzburg						
	Innsbruck						
	Klagenfurt						
Czechosłowacja	Praha	70.7	SE2	4	-5		
	[illegible]	70.7	NE4	0	-8		
	[illegible]						
	Sněžka						
	Košice	72.7	SW4	4	-5		
Węgry	Budapest						
	Szombathely						
	Szeged						
Hiszp.	Madryt						
	Coruña	66.0	W6	4	8		
	Palma						
Włochy	Genova	70.0	cisza	0	9		
	Firenze	69.9	SE1	mgła	1		
	Livorno	68.6	NE4	4	5		
	Roma	69.8	cisza	0	5		
	Taranto	69.2	E1	mgła	12		
	Venezia	68.3	cisza	0	5		
	Maddalena	67.3	SE2	2	10		
	Ancona	69.6	cisza	0	8		
Bałkany	Belgrad						
	Bucureşti						
	Sofja						
	Konstantynopol						
	Ateny						
Afryka	[illegible]						
	Tunis						
	Alger	65.0	SSE4	4	14		
Stacje górskie	Säntis (2500)						
	Zugspitze (2964)						
	[illegible] (2500)						

Spostrzeżenia pilotowe.

Stacja	Godz.	Stan nieba	500	1000	1500	2000	2500	3000	3500	4000	4500	5000	Górna granica chmur	Rodzaj chmur	Uwagi
Warszawa															

Wydawnictwo Państwowego Instytutu Meteorologicznego w Warszawie

Édition du matin [7 h. G. M. T.] 27 XII 24 N. 362a

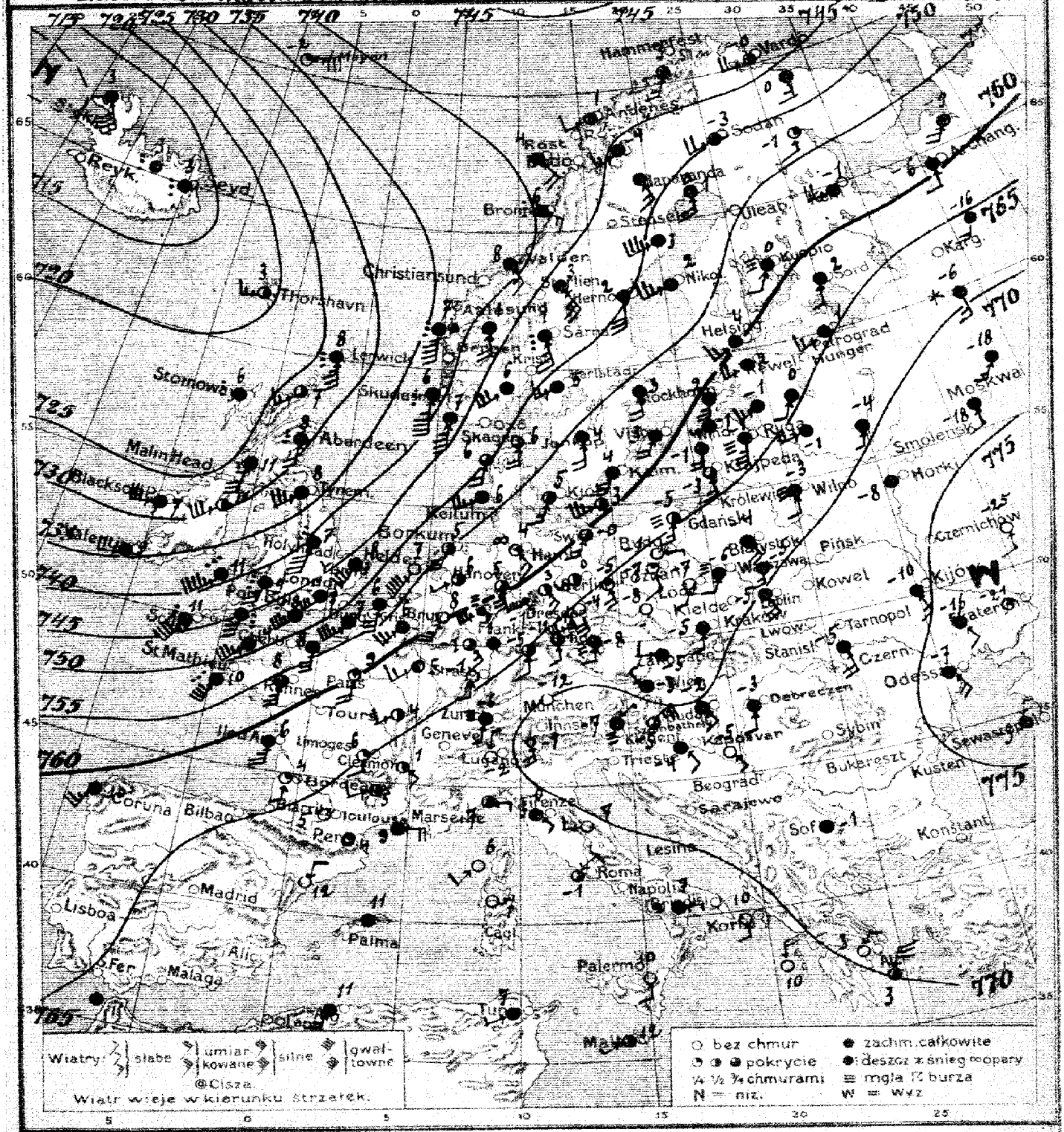

Warszawa. Mapa pogody z dnia 27. XII. Sobota 1924 r. 7 rano. Rocznik V. 1362a

Przewidywany przebieg pogody w ciągu doby następnej: Przeważnie pochmurno, rano mglisto, lekki mróz na wschodzie, temperatura w pobliżu 0° w reszcie kraju, umiarkowane wiatry południowo-zachodnie. —

L. B.

Wydano dnia 27. XII 1924 r. o godz. 11 30 m

Spostrzeżenia meteorologiczne z dnia dzisiejszego rano 27.XII.24 r. N° 362e

	Stacja	Ciśnienie 700 mm	Wiatr	Zachmurzenie	Temp. °C	Opady mm	Temp. Max	Temp. Min
Polska	Wilno	67.8	S4	mgła	-3	0	0	-3
	Pińsk							
	Białystok	68.4	SE8	4	-4	0	-1	-4
	Brześć n/B.	69.5	S6	4	-5	0	-0	-5
	Kowercz							
	Warszawa	68.5	SSW4	mgła	-6	0	-0	-7
	Łódź	68.2	SSW4	0	-7	-0	-3	-8
	Lublin	63.2	SE4	4	-5	0	-2	-5
	Lwów							
	Zakopane							
	Kraków	69.3	S4	4	-5	0	-3	-6
	Cieszyn							
	Poznań	66.0	SSE4	1	-7	0	-0	-7
	Toruń							
	Bydgoszcz	65.4	E2	0	-5	0	1	-8
	Chojnice							
	Tczew							
	Hel							
	Puck							
W.M.	Gdańsk	64.0	S6	mgła	-5	0	1	-5
Anglja	Lerwick	25.1	S14	deszcz	8	6		
	Stornoway	23.5	cisza	—"—	6	13		
	Aberdeen	28.0	S8	—"—	8	10		
	London	48.8	SW12	—"—	7	—		
	Valentia	34.2	WSW8	4	9	—		
	Scilly	41.8	SSW16	deszcz	11	4		
	Yarmouth	48.8	SSW14	—"—	8	ślad		
	Tynemouth	33.5	SW10	4	8	0		
Hol.	Helder	51.6	SSW16	0	7	0		
	Vlissingen	54.7	S12	4	6	0		
Francja	Calais	52.6	SSW14	4	7	0		
	Brest	51.9	SSW16	deszcz	10	6		
	Paris	59.1	S8	1	9	0		
	Dijon	64.5	SW4	2	4	0		
	Ile d'Aix	61.5	S10	4	6	6		
	Clermont	63.6	S4	1	6	0		
	Perpignan	65.0	cisza	1	4	—		
	Rennes	58.4	S10	4	8	0		
	Strasbourg	64.7	S2	0	-1	0		
Bel.	Bruxelles	57.0	SSW10	4	6	—		
Niemcy	Königsberg	64.7	SSE6	3	-3	0	—	-3
	Borkum	54.6	SSW12	2	5	0	—	—
	Hamburg	58.5	SE6	opary	4	0	—	3
	Swinemünde	60.5	SSW6	3	-0	0	—	-2
	Berlin	62.4	SW2	2	0	0	—	-2
	Dresden	65.2	SSE12	0	-4	0	—	-6
	Breslau	66.7	cisza	0	-8	0	—	-9
	Frankfurt a/M	64.1	—"—	4	1	0	—	-0
	München	70.3	—"—	0	-12	0	—	-13
	Hanover	59.4	SSE8	3	5	0	—	4
Szwajc.	Genève							
	Zurich	68.8	S1	mgła	-6	—		
	Lugano	69.9	N1	0	-2	—		
Danja	København	57.8	SSW6	2	5	0		
	Skagen	50.7	S8	3	6	0		
	Hanstholm	49.0	SSW8	deszcz	6	1		
	Blavandshuk	51.4	SSW10	4	6	0		
	Hammershus	59.0	SW10	2	3	0		

	Stacja	Ciśnienie 700 mm	Wiatr	Zachmurzenie	Temp. °C	Opady mm	Temp. Max	Temp. Min
Szwecja	Stockholm	55.0	S8	4	3	0	—	2
	Hernösand	49.2	S12	4	2	0	—	2
	Haparanda	50.2	S8	krupy	1	1	—	2
	Wisby	57.9	SSW8	4	3	0.2	—	—
	Karlstad	51.5	SW6	4	5	0.4	—	—
	Kalmar	58.7	SSW12	4	4	0	—	—
	Jönköping	55.2	S8	4	4	0	—	3
Norwegja	Andenes	43.6	SSW4	2	1	5		
	Brønnø	40.6	SE6	deszcz	6	1		
	Valdersund	38.4	SE6	4	8	0		
	Utsire	38.9	S18	deszcz	6	5		
Finlandja	Helsinki	60.3	SW6	4	4	0	—	3
	Sortavala	61.2	S4	4	2	—	—	1
	Kuopio	57.7	SSW4	mgła	0	0	—	-1
	Vasa	53.5	SW12	4	2	ślad	—	-0
	Sodankylä	50.7	SW8	4	-3	0.2	—	-5
Estonja	Tallin (Reval)	62.2	SW8	4	2	0	4	2
	Dorpat	64.1	SSW4	4	0	0	1	0
	Pernau	61.3	S10	4	2	0	5	2
Rosja	Petrograd	63.9	SW6	4	1	—		
	Moskwa	73.7	S4	4	-18	—		
	Horki	71.6	cisza	4	-8	—		
	Odesa	75.1	SE8	4	-7	—		
	Kem	56.4	W8	4	-1	—		
	Jan Mayen	39.0	E14	1	-2	0	—	-8
	Thorshavn	17.8	WSW6	2	3	7		
	Seydisfjord	12.1	cisza	deszcz	3			
Austrja	Wien	70.5	NW2	4	-3	ślad	-2	-6
	Graz	71.5	NE2	mgła	-7	0	-7	-7
	Innsbruck							
	Klagenfurt							
Czechosłowacja	Praha	70.0	S2	mgła	-8	—	—	—
	Eger (Cheb)	70.3	S2	3	-11	ślad	—	-13
	Olomouc	69.9	W4	4	-5	0	—	-6
	Stary Dubnik							
	Koszyce							
Węgry	Budapest	69.8	SE4	4	-2	ślad	-2	-2
	Szombathely	70.6	NE10	2	-5	0	-4	-5
	Szeged	67.3	SE2	0	-6	0	2	-7
Hiszp.	Madrid							
	Coruña	61.0	SSW10	4	10	—		
	Barcelona	66.0	N4	0	12	—		
Włochy	Genova	68.6	E4	2	7	—		
	Firenze	69.0	SE1	deszcz	0	—		
	Ancona	70.4	W2	0	7	—		
	Roma	69.0	NE2	3	-1	—		
	Taranto	69.0	E2	mgła	7	—		
	Brindisi							
	Maddalena	66.0	cisza	0	7	0		
	Messina	69.1	SSE2	0	10	0		
Bałkany	Andros	70.0	NNE12	2	3	—		
	Zante	69.3	N10	0	10	—		
	Sofja	72.5	cisza	4	-1	—		
	Korfu	69.1	S4	0	10	—		
	Athènes	70.8	NE4	0	3	—		
	Malta	69.0	SW2	1	12	—		
Afryka	Tunis	67.0	WSW2	4	7	0		
	Alger	66.0	SSW4	4	11	0		
Stacje górskie	Sonnblick (3105)							
	Zugspitze (2960)	30.4	S8	0	-7	0	—	-3
	Säntis (2500)							

Spostrzeżenia pilotowe

Stacja	Godz.	Widzialność	500	1000	1500	2000	2500	3000	3500	4000	4500	5000	[illegible]	[illegible]	Uwagi
Warszawa															

Ogólny stan atmosfery w dniu 27.XII.24 r. N° 362e.
Głęboka depresja ze środkiem nad Islandją (Isafiord 711.5) ogarnia Anglję, morze Północne i Norweskie. Wyż nad Rosją Środkową, Bałkanami i [illegible] ciśnieniem.
Na zachodzie kraju dość pogodnie, w pozostałych okolicach pochmurno (mglisto, umiarkowany mróz (od -4° do -7°).

Wydawnictwo Państwowego Instytutu Meteorologicznego w Warszawie

Edition du soir [18.6 G.M.T.] 27. XII. 24. N. 360 [illegible]

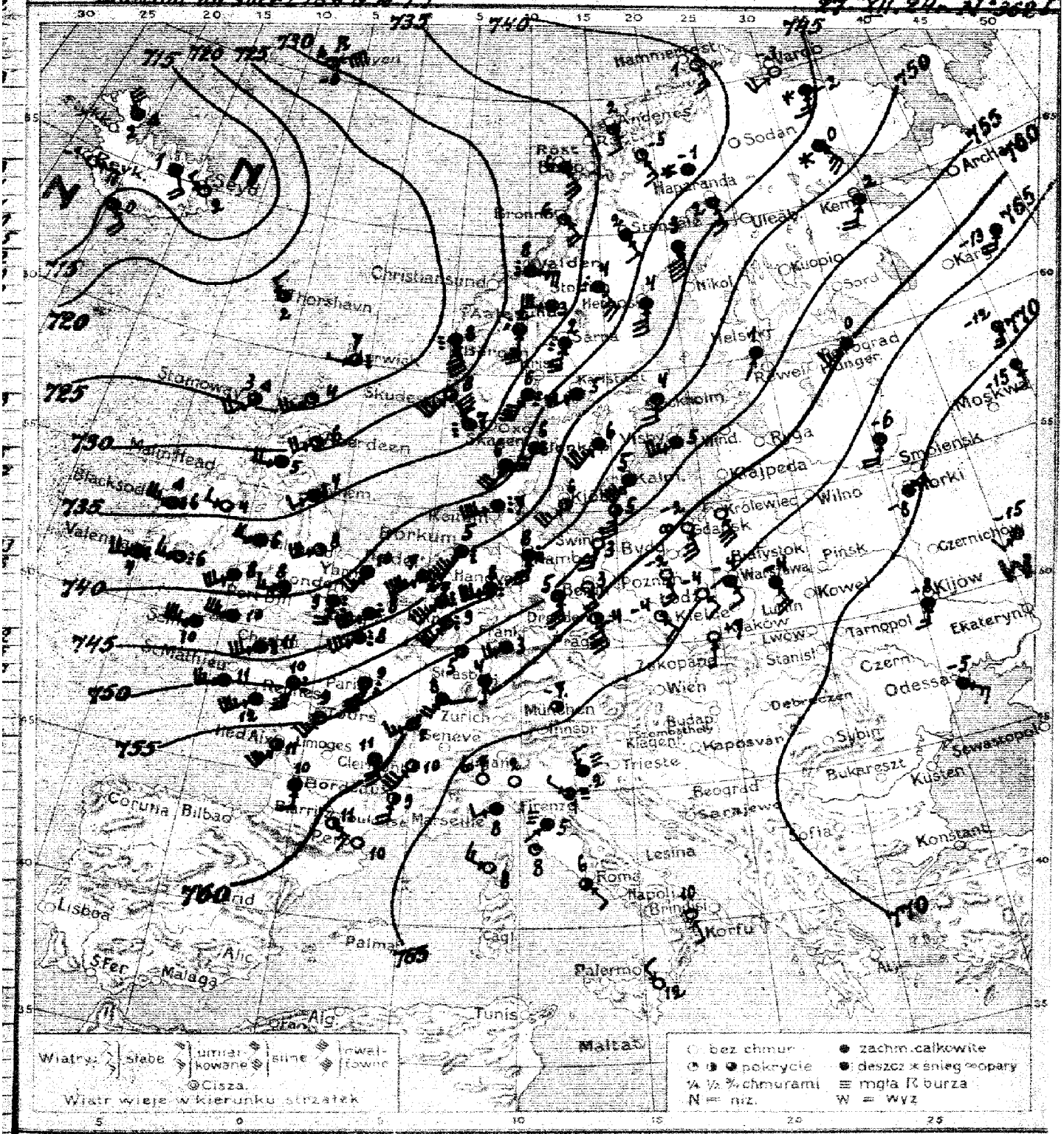

Warszawa. Wykresy z dnia 27. XII. Sobota *1924 r.* 18 h. *Rocznik V N* 362 *I.*

Przewidywany przebieg pogody w ciągu doby następnej

Wydano dnia *1924 r. o godz.*

Spostrzeżenia meteorologiczne z dnia dzisiejszego rano t.: 27-XII. -24 r.

	Stacja	Ciśnienie 700 mm +	Wiatr	Zachmurzenie	Temp. °C.	Opady mm.	Temp. Max.	Temp. Min.
Polska	Wilno							
	Mińsk							
	Białystok							
	Brześć n/B	66.6	SSE 6	4	-4			
	Kowno							
	Warszawa	65.5	SSE 4	4	-4			
	Łódź	65.0	SE 4	0	-4			
	Lublin							
	Lwów							
	Zakopane							
	Kraków	66.8	S 2	0	-7			
	Częstynie							
	Poznań	62.0	SSE 6	0	-2			
	Toruń							
	Bydgoszcz							
	Chojnice							
	Tczew							
	Hel							
	Frisch							
Anglia	Gdańsk	60.2	SSE 10	obfity	-2			
	Lerwick	22.0	W 2	deszcz	7			
	Stornoway	24.5	SW 8	krupy	3			
	Aberdeen	28.2	SW 8	1	6			
	Holy Head	37.1	W 8	4	6			
	Valentia	37.6	WSW 8	deszcz	4			
	Scilly	42.3	W 14	2	10			
	Yarmouth	40.6	SW 10	4	10			
	Plymouth	34.2	SW 4	deszcz	4			
Hol.	Helder	41.5	SW 8	—"—	7			
	de Bilt	46.5	SSW 14	—"—	4			
Francja	Calais	44.3	SW 16	—"—	8			
	St. Ernest	57.0	WSW 10	4	11			
	Paryż	52.0	S 14	deszcz	9			
	Dijon	60.6	SW 6	4	9			
	Le d'Aix	55.6	SSW 14	2	11			
	Clermont	58.9	SSE 12	4	11			
	Bordeaux	58.0	S 4	4	10			
	Rennes	49.4	S 10	deszcz	10			
	Strasbourg	58.6	S 2	4	4			
Bel.	Bruksela	54.4	SSW 12	4	9			
Niemcy	Magdeburg	53.4	SSW 10	4	5			
	Berlin	47.4	SSW 18	deszcz	5			
	Hamburg	50.0	S 12	—"—	8			
	Swinemünde	55.1	SSW 14	0	3			
	Berlin	57.4	SSE 8	0	3			
	Dresden	61.0	SSE 16	2	-4			
	Breslau	63.0	ESE 4	1	-4			
	Frankfurt/M.	57.2	SW 8	4	3			
	Monachium	64.1	cisza	2	-7			
	Königsberg	61.2	SE 12	0	-			
Szwajc.	Genewa							
	Zürich							
	Lugano							
Dania	Kopenhaga	57.2	SSW 18	4	6			
	Skagen	41.9	SSW 16	deszcz	6			
	Hanstholm	39.0	SSW 12	—"—	6			
	Blavandshuk	40.5	SW 16	—"—	7			
	Hammerhus	33.4	S 14	3	5.			

	Stacja	Ciśnienie 700 mm +	Wiatr	Zachmurzenie	Temp. °C	Opady mm.	Temp. Max	Temp. Min
Szwecja	Stockholm	49.0	S 8	4	4			
	Hernösand	43.3	S 12	4	4			
	Haparanda	34.1	SSE 6	4	2			
	Wisby	55.0	SW 10	4	5.			
	Karlstad	44.2	SW 12	4	5.			
	Stortien	52.9	W 12	4	3.			
	Jönköping	47.4	SSW 4	4	6			
Norwegia	Andenes	37.1	SSE 4	2	2			
	Brønnö	34.1	SE 8	1	8			
	Vadsø sund	31.5	E 10	deszcz	8			
	Bodø	30.2	SSW 4	3	8			
Finlandja	Helsinki							
	Seroinala							
	Kuopio							
	Wasa							
	Sodankylä							
Estonia	Tallin (Reval)							
	Dorpat							
	Ehsand							
Rosja	Petrograd	59.7	SW 6	4	0			
	Archangielsk	69.4	NE 4	4	-8			
	Kijów	71.5	SSW 6	4	-8			
	Rem	51.6	SSW 8	4	2			
	Odessa	73.4	ESE 6	4	-5.			
	Jan Mayen	30.2	NE 16	burza	-0			
	Thorshavn	21.2	NW 4	3	2			
	Seydisfiord	11.7	WNW 2	0	2			
Austrja	Wien							
	Feldkirch							
	Innsbruck							
	Klagenfurt							
Czechosłowacja	Praska							
	Eger (Cheb)							
	Hermanec							
	Stara Dyla							
	Kesmyet							
Węgry	Budapest							
	Szombathely							
	Szeged							
Hiszp.	Madrid							
	Corvina							
	Palma							
Włochy	Genova	67.0	WSW 4	4	8			
	Florencja	67.8	SW 1	mgła	1			
	Milano	68.3	cisza	0	2			
	Roma	68.7	SE 2	3	6			
	Messina	68.3	NW 4	0	12			
	Palermo	68.3	SSE 2	0	10			
	Torre	67.2	cisza	obfity	4			
	Cagliari	67.9	NW 4	mgła	2			
Bałkany	Belgrad							
	Bukareszt							
	Sofja							
	Konstantynopol							
	Ateny							
Afryka płn.	Malta							
	Tunis							
	Alger							
Szczyty górskie	Santis (3505)							
	Jungfrau (2969)							
	Säntis (2500)							

Spostrzeżenia pilotowe.

Stacja	Data	Wiatr dolny	500	1000	1500	2000	2500	3000	3500	4000	4500	5000	Wysokość dolnej chmury	Rodzaj chmur	Uwagi
Warszawa															

Wydawnictwo Państwowego Instytutu Meteorologicznego w Warszawie

Édition du matin [7 h. G. M. T.]. 28. XII 24. № 363a.

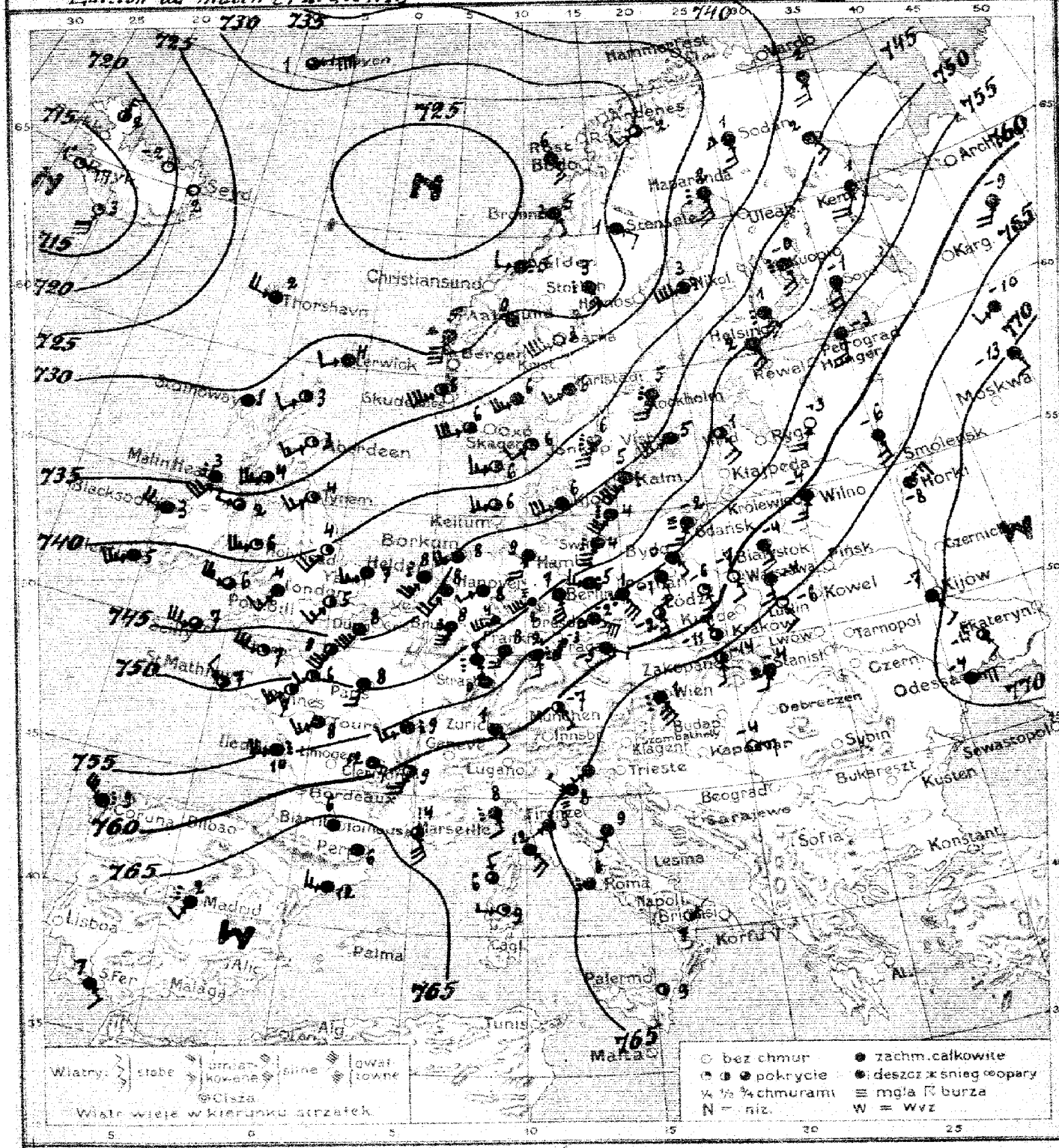

Warszawa. Mapa pogody z dnia **28. XII. Niedziela** *1924 r. 7 rano. Rocznik V. №363a*

Przewidywany przebieg pogody w ciągu doby następnej **Przeważnie pochmurno; na zachodzie kraju możliwy opad, temperatura w pobliżu 0°; na wschodzie i południu lekki mróz, słabe, miejscami umiarkowane wiatry z kierunków południowych.** — Sł.

Wydano dnia 28. XII. *1924 r. o godz.* 12 4.00 m.

Spostrzeżenia meteorologiczne z dnia dzisiejszego rano 28. XII. 24. № 363

	Stacja	Ciśnienie 700 mm +	Wiatr	Zachmurzenie	Temp. °C	Opady mm.	Temp. Max	Temp. Min.
Polska	Wilno							
	Pińsk	61.9	SSE3	4	-4	0	-3	-4
	Białystok	52.8	S2	4	-4	0	-3	-5
	Brześć n/B							
	Kowel	60.4	SSE4	0	-7	0	-4	-7
	Warszawa	32.2	SSE4	1	-6	0		-7
	Łódź		SE4	rzadky	-6	0	-3	-7
	Lublin							
	Lwów							
		57.4	S2	2	-14	0	-1	-15
	Zakopane	62.7	NW2	3	-11	0	-3	-14
	Kraków							
	Cieszyn							
		56.2	SSE6	4	-1	0	1	-4
	Poznań							
	Toruń	52.8	SE4	4	0	0	0	-4
	Bydgoszcz							
	Chojnice							
	Tczew							
	Hel							
	Puck	54.1	SSW6	mgła	2	0		4
W.M.	Gdańsk	37.4	WSW4	4	4	7		
Anglia	Lerwick	30.6	cisza	4	1	5		
	Stornoway	33.3	SW6	1	4	0		
	Aberdeen	38.9	WSW10	1	6	0.2		
	Holy-Head	41.1	WSW10	4	5	6		
	Valentia	44.9	W12	3	7	5		
	Scilly	42.0	WSW12	4	7	4		
	Yarmouth	36.3	SW6	1	4	ślad		
	Plymouth	42.8	SSW10	deszcz	4			
Hol.	Helder	45.0	SSW10	4	8	—		
	Vlissingen	44.0	SSW14	4	8	4		
Francja	Gris Nez / Brest	48.9	WNW4	2	7	4		6
	St. Mathieu	49.1	SSW6	4	8	9		8
	Paris	55.4	SW6	deszcz	9	ślad		8
	Dijon	54.7	WSW8	—	10	—		8
	Ile d'Aix	54.1	ESE6	4	12	0		11
	Clermont / Perpignan	66.6	cisza	4	6	—		
	Biarritz	50.3	SW6	2	7	—		7
	Rennes	53.8	—	4	0	0		
	Strasbourg	52.7	SW6	4	8	—		
Bel.	Luxemburg	50.7	SSE10	4	7	3		4
Niemcy	Keitum	45.3	SW2	4	8			
	Borkum	46.6	SSW8	4	9	1		9
	Hamburg	48.9	SSW14	deszcz	4	3		2
	Swinemünde	51.8	W1	—	5	4		2
	Berlin	55.5	ESE14	krupy	-2	ślad		-5
	Dresden	57.8	SSE2	2	-2	0		-5
	Breslau	52.4	SSW8	4	8	11		4
	Frankfurt a/M.	60.4	SE2	3	-7	0		-9
	Königsberg	55.0	SW8	3	-5	0		-6
Szwajc.	Genève	52.0	SE4	4	1	—		
	Zürich							
	Lugano	44.7	SW12	deszcz	6	3		
Dania	København	39.4	SW4	2	6	4		
	Skagen	38.3	WSW6	2	6	6		
	Hanstholm	40.8	WSW6	3	6	4		
	Blaavandshuk	46.0	SSW16	deszcz	4	5		
	Hammerodde							

	Stacja	Ciśnienie 700 mm +	Wiatr	Zachmurzenie	Temp. °C	Opady mm	Temp. Max.	Temp. Min
Szwecja		41.7	SSW8	deszcz	5	1		4
	Stockholm	30.7	ESE4	4	1	3		1
	Hernösand	37.3	SSE11	deszcz	2	2		2
	Haparanda	45.4	SW10	4	5	0.2		
	Wisby	37.9	SW6	4	8	3		5
	Karlstad / Malmö	45.4	SSW15	deszcz	5	1		
	Storlien	41.1	SSW10	—	6	5		5
Norwegja	Jönköping / Bodø	27.0	SE4	4	6	0		
	Bremnes	26.5	SE4	deszcz	5	1		
	Brønnø	25.9	W4	—	5	—		
	Kristiansund / Utsire	33.4	SW14	8	6	1		
	Vardø	60.0	SSE2	4	2	0		1
Finlandja	Helsinki	54.5	S2	4	-1	0.4		-2
	Åbo	42.0	SE3	mgła	-9	8		0
	Kuopio	38.9	WSW16	deszcz	3	0.1		1
	Wasa	47.5	S6	krupy	1	7		0
Estonja	Sordavala	51.3	SE3	3	1	ślad		2
	Baltischport / Dorpat	55.8	SSW2	0	-3	0		-4
	Fårösund							
Rosja		57.5	S4	4	-3	—		
	Leningrad / Moskwa	65.7	NE6	4	-8	—		
	Kijów	69.5	SE6	4	-7	—		
	Odessa	70.8	E10	4	-4	—		
	Kem	49.1	SSW9	4	1	—		
		38.3	ENE18	3	1	0.2		
	Jan Mayen	33.9	W8	4	2	0		
	Thorshavn	22.4	cisza	0	2	—		
	Seydisfjord	57.6	SE	deszcz	1			
Austrja	Wien							
	Feldkirch							
	Innsbruck							
	Klagenfurt	61.0	ESE2	4	-5			
Czechosłowacja	Praha							
	Eger (Cheb)							
	Olomouc							
	Stara Dala	67.0	SSW4	mgła	-4			
	Košice							
Węgry	Budapest							
	Szombathely	67.1	E6	0	-4	0	-1	-6
	Szeged	65.0	SSW	deszcz	2	—		
Hiszp.	Madrid	60.3	WNW12	—	9	—		
	Coruña / San Fernando	57.0	SE4	4	7	—		
	Palma	64.4	SSE4	deszcz	8	9		
Włochy	Genova	65.3	SW1	4	3	0		2
	Firenze / Livorno	64.6	SE4	4	12	0		
		66.9	cisza	deszcz	6	2		4
	Roma / Messina	67.5	—	2	9	0		6
	Napoli / Taranto	67.8	NE1	2	7	0		5
	Brindisi	63.8	W2	1	9	0		
	Messina / Palermo	64.6	SW2	4	—	0.2		5
Bałkany	Beograd							
	Bucuresti							
	Sofja							
	Konstantynopol							
	Athènes							
Afryka	Malta							
	Tunis							
Stacje górskie	Alger / Feldberg	59.9	SSW12	4	-3	0		-4
	Sonnblick (3106)	24.4	WNW7	2	-6	0		-8
	Zugspitze (2964)							
	Säntis (2500)							

Spostrzeżenia pilotowe.

Stacja	Grunt	Kierunek	500	1000	1500	2000	2500	3000	3500	4000	4500	5000	Granica dolna chmur	Rodzaj chmur	Uwagi
Warszawa															

Ogólny stan atmosfery w d. 28. XII. 24 r.

Wysokie ciśnienie nad Europą południowo-wschodnią i Rosją, niskie - nad Europą zachodnią i północną. - W Polsce przeważnie pochmurno, temperatura od 0° [Bydgoszcz] do -14° [Zakopane]. -

Wydawnictwo Państwowego Instytutu Meteorologicznego w Warszawie

Édition du soir [18h. G.M.T.] 28. XII. 24 N° 3635

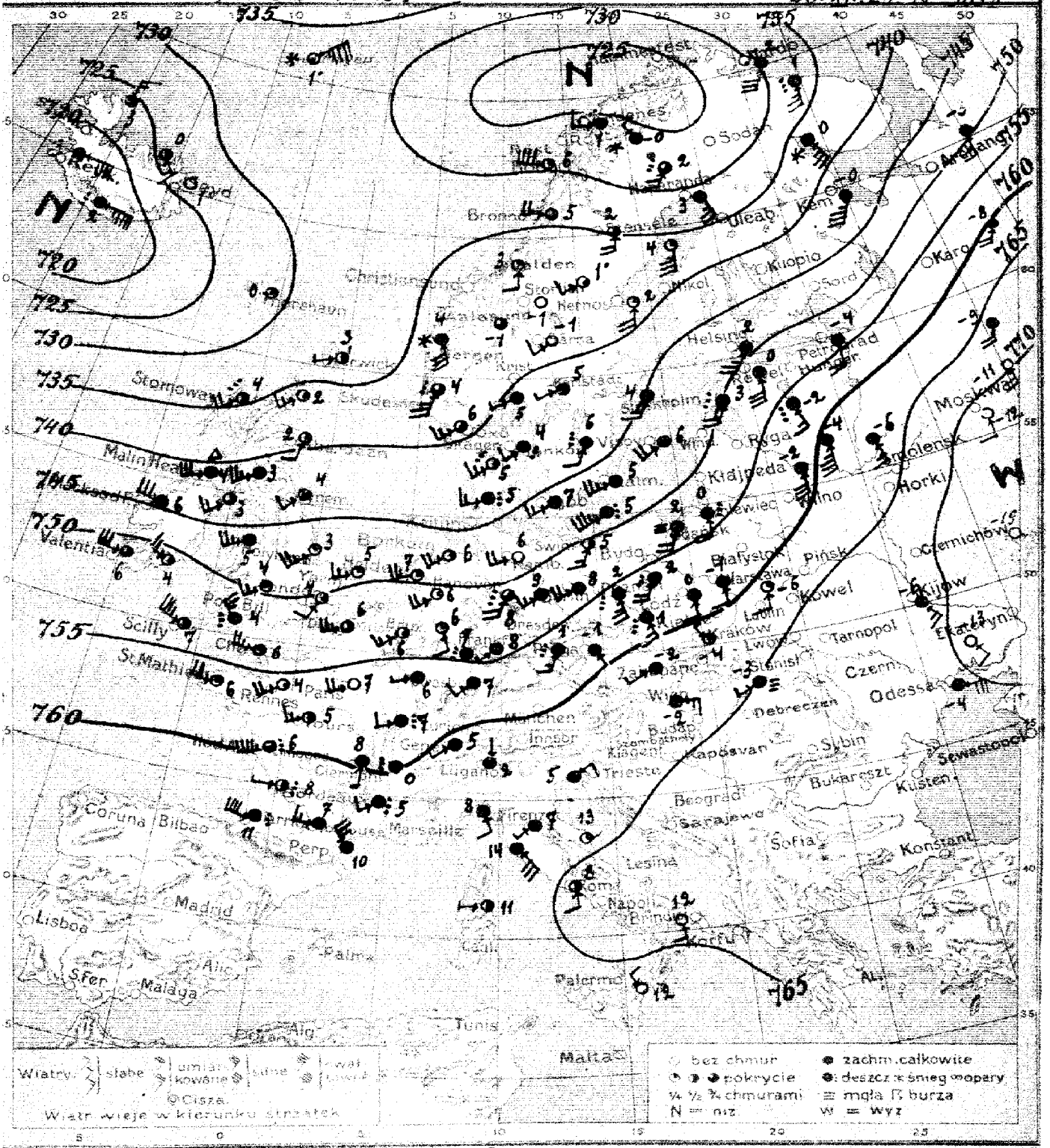

Warszawa. Izobary z dnia 28. XII. Niedziela 1924 r. 18-ho. Rocznik I° N° 363

Przewidywany przebieg pogody w ciągu doby następnej

Wydano dnia 1924 r. o godz.

Spostrzeżenia meteorologiczne z dnia dzisiejszego rano 28. XII. 24 r.

	Stacja	Ciśnienie 700mm+	Wiatr	Zachmurzenie	Temp. °C	Opady mm	Temp. Max	Temp. Min
Polska	Wilno							
	Pińsk							
	Białystok							
	Brześć n/B	61.5	S4	1	-6			
	Kiwerce							
	Warszawa	52.0	S4	4	-1			
	Łódź	58.5	S4	4	0			
	Lublin							
	Lwów							
	Zakopane							
	Kraków	61.4	NW2	2	-4			
	Cieszyn							
	Poznań	56.1	SSE10	deszcz	2			
	Toruń							
	Bydgoszcz							
	Chojnice							
	Tczew							
	Hel							
	Puck							
W.M.	Gdańsk	53.5	SSW8	mała	2			
Anglia	Lerwick	31.8	WSW2	2	3			
	Stornoway	34.1	SW8	deszcz	4			
	Aberdeen	38.6	SSW4	1	2			
	Holy-Head	46.8	WSW10	4	5			
	Valentia	50.6	W12	3	6			
	Scilly	53.0	WNW14	3	7			
	Yarmouth	49.2	WSW6	1	5			
	Plymouth	43.3	SW4	2	4			
Hol.	Helder	48.1	WSW10	1	7			
	[illegible]	50.5	SW8	1	6			
Francja	Calais	50.8	WSW10	3	6			
	Brest	56.0	W8	1	6			
	Paris	54.7	WSW8	0	7			
	Dijon	57.5	WSW4	deszcz	7			
	Ile d'Aix	59.9	WSW18	—"—	6			
	Clermont	59.2	S2	4	8			
	Biarritz	61.7	W16	deszcz	11			
	Rennes	56.9	SW8	1	4			
	Strasbourg	56.4	SW4	4	7			
Bel.	Bruxelles	52.7	SW6	1	6			
Niemcy	Magdeburg	52.5	SW6	4	9			
	Borkum	47.9	SW8	1	6			
	Hamburg	48.6	WSW8	0	6			
	Swinemünde	50.4	SSW6	2	5			
	Berlin	52.4	SW8	4	8			
	Aachen	52.9	SSE4	1	6			
	Breslau	57.4	SSE6	deszcz	1			
	Frankfurt a/M.	54.9	SW2	4	8			
	München							
	Hannover	51.8	SSW8	deszcz	8			
Szwajc.	Bern	50.8	SW1	4	5			
	Zürich							
	Lugano	62.5	N1	4	2			
Dania	København	46.8	SW6	4	7			
	Skagen	41.1	SW4	deszcz	4			
	Hanstholm	40.9	SW6	—"—	5			
	Blaavandshuk	43.8	WSW6	—"—	5			
	Hammerodde	48.0	SW14	—"—	5			

	Stacja	Ciśnienie 700mm+	Wiatr	Zachmurzenie	Temp. °C	Opady mm	Temp. Max	Temp. Min
Szwecja	Stockholm	45.1	SSW6	4	4			
	Hernösand	39.4	S8	1	2			
	Haparanda	31.1	SSE10	4	3			
	Wisby	48.1	SW8	4	6			
	Karlstad	42.8	WSW2	4	5			
	Storlien	39.5	cisza	0	-1			
	Jönköping	44.1	SSW4	deszcz	6			
Norwegja	Andenes	25.4	W6	deszcz	1			
	Bronnø	34.3	W8	3	5			
	Valdersund	37.6	S4	1	3			
	Utsire	38.3	SSW10	deszcz	4			
Finlandja	Helsinki	49.9	SSW10	4	2			
	Jomala							
	Kuopio							
	Waza							
	Sodankylä							
Estonja	Tallin (Reval)	51.9	S12	4	0			
	Dorpat	55.2	SSE6	deszcz	-2			
	Filsand	50.6	SSW12	4	3			
Rosja	Petrograd	54.7	S8	4	-4			
	Moskwa	71.8	S4	0	-12			
	Kem	43.7	SSW14	4	-0			
	Odessa	69.5	E12	"	4			
	Kijów	6[illegible]	[illegible]6		6			
	Jan Mayen	33.7	NE18	śnieg	1			
	Thorshavn	29.6	cisza	1	0			
	Seydisfjord	26.1	—"—	0	1			
Austrja	Wien							
	Feldkirch							
	Innsbruck							
	Klagenfurt							
Czechosłowacja	Praha	59.5	SE4	4	-1			
	Eger (Cheb)	57.5	SSW6	deszcz	1			
	Olomouc	61.9	SW2	4	-2			
	Stary Hala							
	Kosyce	65.0	SW1	mgła	-3			
	Bratislava	61.8	E6	4	-2			
Węgry	Budapest							
	Szombathely							
	Szeged							
Hiszp.	Madrid							
	Coruna							
	Palma							
Włochy	Genova	62.1	SSE4	4	8			
	Firenze	62.6	SW1	4	7			
	Livorno	61.6	SE12	4	14			
	Roma	65.3	S4	2	8			
	Ancona	64.9	cisza	1	13			
	Messina	64.8	NW4	0	12			
	Maddalena	73.3	W2	2	11			
	Venezia	62.3	NE4	4	5			
Bałkany	Belgrad							
	Bucuresti							
	Sofia							
	Konstantynopol							
	Athenes							
Afryka	Malta							
	Tunis							
	Alger							
Stacje górskie	Sonnblick (3106)							
	Zugspitze (2964)							
	Säntis (2500)	56.8	SW8	śnieg	-5			

Spostrzeżenia pilotowe.

Stacja	Od ziemi	500	1000	1500	2000	2500	3000	3500	4000	4500	5000	Zniknięcie w chmurach	Rodzaj chmur	Uwagi
Warszawa														

Wydawnictwo Państwowego Instytutu Meteorologicznego w Warszawie

Édition du matin [7¼ G.M.T.]. 29. XII. 24. N:o 364 a

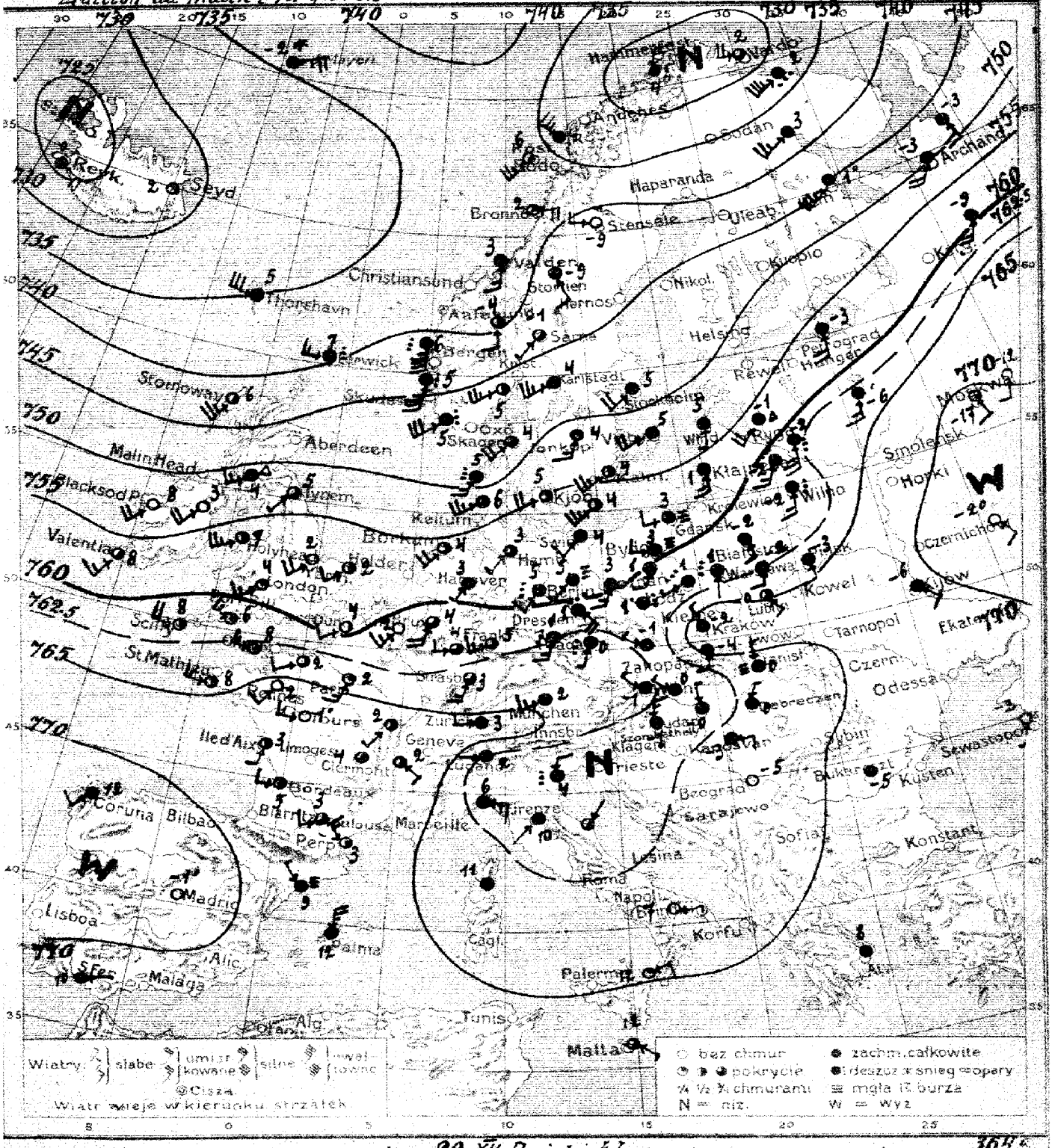

Warszawa. Mapa pogody z dnia 29. XII. Poniedziałek *1924 r. Z rana Rac. Ter.* 1° *C.* 365 a

Prawdopodobny przebieg pogody w ciągu doby następnej: polepszenie się stanu pogody; miejscami, zwłaszcza na południo-wschodzie kraju jeszcze opady; temperatura w pobliżu 0°, wiatry z kierunków zachodnich. — SMB.

Wydano dnia 29. XII. *1924 r. o godz.* 11½

Spostrzeżenia meteorologiczne z dnia dzisiejszego rano 29. XII. 24. N° 364 a.

	Stacja	Ciśnienie 700mm+	Wiatr	Zachmurzenie	Temp. °C.	Opady mm	Temp. Max	Temp. Min
Polska	Wilno	60.7	S6	deszcz	-2	ślad	-2	-5
	Pińsk	65.0	SSE4	4	-3	0	-	-
	Białystok	60.9	SSE4	4	-2	0	-2	-4
	Brześć n. B	62.1	S4	4	-2	0	-2	-7
	Równe							
	Warszawa	62.1	S1	deszcz	1	1	1	-1
	Łódź	61.4	WSW2	—"—	1	2	-	0
	Lublin	61.0	SE2	3	-0	0	-1	-5
	Lwów							
	Zakopane	64.2	S2	4	-4	0	-1	-9
	Kraków	63.2	NW2	4	-2	0	-1	-4
	[illegible]							
	Poznań	60.2	SSW4	4	1	0.2	2	0
	Toruń							
	Bydgoszcz	59.8	W4	mgła	3	0	3	-4
	Chojnice							
	[illegible]							
	Hel							
	Puck							
W.M.	Gdańsk	58.2	WSW4	mgła	3	0	-	2
Anglja	Lerwick	38.1	W6	deszcz	7	8		
	Stornoway	43.3	SSE10	2	6	8		
	Blacksod P.	51.4	SSW8	0	8	-		
	Holy Head	56.5	WSW10	2	7	0		
	Valentia	57.1	SSW6	2	8	-		
	Scilly	62.8	W8	1	8	1		
	Yarmouth	58.5	WSW4	1	2	0		
	Tynemouth	52.3	SW2	2	5	-		
Hol.	Helder							
	Vlissingen							
Francja	Calais	59.6	WSW4	0	4	5		
	Brest	64.7	W6	2	8	0.2		4
	Paris	63.7	SSW6	1	2	0		2
	Dijon	66.8	SW2	3	2	0.6		2
	Ile d'Aix	67.3	SSW4	2	3	1		
	Clermont	67.3	cisza	3	4	ślad		
	Avignone	66.0	NW10	1	5	—"—		5
	Nancy	65.3	SW4	0	2	0		1
	Strasbourg	64.2	SSW6	3	3	0		-
Bel.	Bruxelles	61.0	SSW6	0	2	-		-
Niemcy	Hannover	58.7	SSW4	4	5	0	-	3
	Borkum	57.1	SW8	2	4	0		-
	Hamburg	56.9	SW2	3	3	0		3
	Swinemünde	57.2	SW4	4	4	0		3
	Berlin	58.8	SW2	mgła	5	0.2		4
	Dresden	60.5	SE8	deszcz	1	1		0
	Breslau	60.6	cisza	—"—	1	7		0
	Frankfurt a/M	61.7	WSW6	3	5	1		5
	München	64.0	WSW6	4	2	6		-1
	Kłajpeda	56.2	S6	4	1	.3		--
Szwajc.	Genève							
	Zürich	66.9	W4	4	3	-		
	Lugano	62.1	W1	4	2	-		
Dania	Kjøbenhavn	53.2	WSW8	2	3	0		
	Skagen	48.9	SSW8	2	4	2		
	Hanstholm	48.5	SSW6	deszcz	5	1		
	Blaavandshuk	52.4	WSW10	3	6	0.5		
	Hammerodde	55.4	SW10	3	4	0		

	Stacja	Ciśnienie 700mm+	Wiatr	Zachmurzenie	Temp. °C.	Opady mm	Temp. Max	Temp. Min
Szwecja	Stockholm	49.2	SW8	4	5	4		3
	Stensele	42.7	W2	0	-9	-		
	Haparanda	42.1	SW2	2	-1	-		
	Wisby	52.8	SW8	4	5	2		
	Karlstad	47.2	WSW10	4	4	13		1
	Kalmar	54.4	SW10	2	4	1		
	Jönköping	51.0	SSW1	4	4	1		4
Norwegja	Andenes	34.8	WNW10	4	4	2		
	Brønnø	38.2	E8	1	2	ślad		
	Valdersund	38.9	S6	4	3	-		
	Utsire	43.2	SSW14	deszcz	5	1		
Finlandja	Helsinki							
	Sortavala							
	Kuopio							
	Wasa							
	Sodankylä							
Łotwa	Malmowa	62.5	S10	deszcz	-2	1		-5
	Dünaburg	62.3	SSW6	—"—	-2	2		-4
	Windawa	58.8	S2	4	5	ślad		0
Rosja	Petrograd	55.7	S8	4	-3	5		
	Moskwa	72.3	SSE4	1	-17	0		
	Kijów	69.9	SE4	4	-7	0		
	Alexandrowsk	30.0	SW14	deszcz	2	0		
	Archangielsk	52.0	SSW8	4	-3	0		
	Jan Mayen	36.6	ENE10	śnieg	-2	ślad		
	Thorshavn	34.2	W12	4	5	-		
	Seydisfjord	29.0	cisza	0	2	-		
Austrja	Wien	63.0	NW2	4	-1	-		
	Feldkirch							
	Innsbruck							
	Klagenfurt							
Czechosłowacja	Praha	63.0	SSW2	deszcz	0	-		
	Eger (Cheb)	62.1	SSW6	—"—	1	1		0
	Olomouc	62.3	WNW2	4	-1	0.6		-2
	[illegible]							
	Košice	63.3	N2	mgła	-0	0		-4
	Bratislava	62.2	WNW2	4	0	ślad		-2
Węgry	Budapest	61.3	NNW2	4	-0	0	0	-2
	Szombathely	62.4	N6	4	-1	0	-2	-3
	Szeged	62.7	E4	4	-3	2	2	-5
Hiszp.	Madrid	74.0	cisza	0	-1	-		
	Coruña	73.0	SW4	4	2	2		
	S. Fernando	69.0	ENE7	4	10	5		
Włochy	Genua	61.0	E6	4	6	-		
	Firenze	61.0	SE1	4	10	-		
	Ancona	62.0	NNE1	2	-	-		
	Taranto	64.0	E2	0	7	-		
	Messina	64.9	ENE4	1	12	-		
	Padova	61.4	N4	deszcz	4	-		
	Portusebo	62.8	cisza	4	11	-		
	[illegible]					-		
Bałkany	Belgrad	63.0	cisza	0	-5	-		
	Bucureşti	68.0	—"—	4	-8			
	Sofia							
	Konstantynopol							
	Ateny	65.0	cisza	4	8			
	Malta	66.0	ESE2	3	12			
Afryka	Tunis							
	Alger							
Stacje wysokie	Sonnblick (3106)							
	Zugspitze (2964)	23.7	NW14	śnieg	-13	ślad		
	Säntis (2500)							

Spostrzeżenia pilotowe.

Stacja	[illegible] Wiatr dołu	500	1000	1500	2000	2500	3000	3500	4000	4500	5000	[illegible]	Rodzaj chmur	Uwagi
Warszawa														

N° 364 a

Ogólny stan atmosfery w dniu 29. XII. 24 r.
Wysokie ciśnienie nad Rosją oraz nad Hiszpanją, niskie nad Laponją i Islandją. — W Polsce odwilż, deszcz. —

Wydawnictwo Państwowego Instytutu Meteorologicznego w Warszawie

Édition du soir [18 h. G.M.T.]. 29. XII. 24. N° 3641.

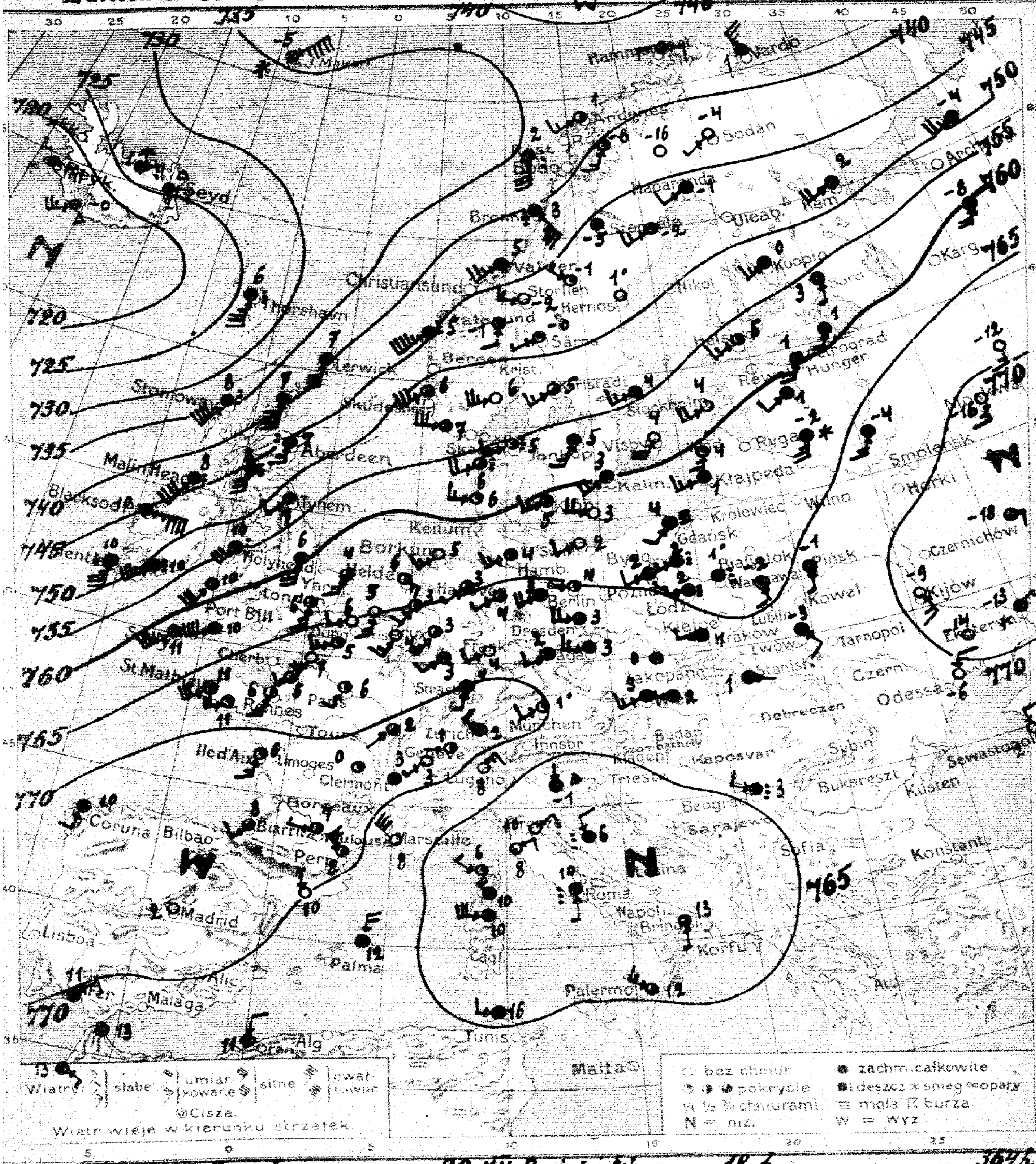

Warszawa. Mapa pogody z dnia 29. XII. Poniedziałek 1924 r. 18 h. Rocznik V. № 3641.

Izobary

Przewidywany przebieg pogody w ciągu doby następnej

Wydano dnia 192 r. o godz.

Spostrzeżenia meteorologiczne z dnia dzisiejszego rano. 18h G.M.T. 29 XII 24r. N 36

	Stacja	Ciśnienie 700 mm +	Wiatr	Zachmurzenie	Temp. °C.	Opady mm.	Temp. Max.	Temp. Min.
Polska	Wilno							
	Pińsk	66.4	S 2	4	-1			
	Białystok							
	Brześć n/B	64.1	SSE 4	4	-2			
	Kiwerce							
	Warszawa	63.9	cisza	deszcz	1			
	Łódź	64.5	W2	—"—	2			
	Lublin							
	Lwów	67.1	SE 4	4	-3			
	Zakopane							
	Kraków	65.1	W 4	4	1			
	Cieszyn							
	Poznań	64.8	WSW4	deszcz	2			
	Toruń	63.0	WSW2	—"—	2			
	Bydgoszcz							
	Chojnice							
	Tczew							
	Hel							
	Puck							
W.M.	Gdańsk	62.6	SW4	mała	4			
Anglja	Lerwick	39.3	S12	4	7			
	Stornoway	31.9	SSW16	deszcz	8			
	Aberdeen	45.3	S6	—"—	7			
	Holy Head	52.5	SSW12	—"—	10			
	Valentia	47.8	S14	—"—	10			
	Scilly	60.3	SW14	4	11			
	Yarmouth	62.8	SSW6	3	4			
	Tynemouth	52.2	SW4	4	7			
Hol.	Helder	62.6	ESE6	1	6			
	Vlissingen	65.1	S6	0	5			
Francja	Calais	64.6	WSW4	0	6			
	St. [illegible]	65.5	SW12	4	11			
	Paris	67.7	S4	1	6			
	Dijon	70.6	SW1	2	2			
	Ile d'Aix	70.2	S6	1	6			
	Clermont	70.7	cisza	1	0			
	Biarritz	71.8	SW4	2	8			
	Rennes	67.8	S6	1	0			
	Strasbourg	69.5	SSW2	4	4			
Bel.	Bruxelles	66.2	S6	0	4			
Niemcy	Hannover	65.2	SW4	3	4			
	Borkum	63.1	SW6	0	5			
	Hamburg	63.4	SW6	2	4			
	Swinemünde	62.6	WSW4	0	2			
	Berlin	64.9	W2	1	4			
	Dresden	66.6	W8	3	3			
	Magdeburg	65.7	WSW8	4	3			
	Frankfurt a/M.	68.6	WSW4	0	4			
	München	70.0	WSW4	1	1			
	Klajpeda	61.4	WSW6	4	1			
Szwajc.	Genève	71.0	SW2	0	3			
	Zurich	71.5	NW4	4	2			
	Lugano	66.1	NNE6	0	8			
Dania	København	60.1	WSW6	2	5			
	Skagen	55.0	WSW6	deszcz	5			
	Hanstholm	55.2	WSW8	—"—	6			
	Blaavandshuk	58.6	W6	1	6			
	Hammershus	60.6	W8	0	3			

	Stacja	Ciśnienie 700 mm +	Wiatr	Zachmurzenie	Temp. °C	Opady mm	Temp. Max	Temp. Min
Szwecja	Stockholm	54.5	SW6	4	4			
	Hernösand	46.9	cisza	0	1			
	Haparanda	45.3	SW4	4	-1			
	Wisby	58.2	SSW8	0	4			
	Karlstad	52.7	SW6	2	5			
	Storlien	45.1	W6	0	-2			
	Jönköping	56.9	SSW6	4	5			
Norwegja	Andenes	37.1	SW6	1	1			
	Brønø	40.3	SE14	deszcz	3			
	Valdersund	43.4	SW10	4	5			
	Sk[illegible]re	50.3	SW12	1	6			
Finlandja	Helsinki	56.4	SW6	3	5			
	Sortavala	56.3	S2	4	3			
	Kuopio	53.0	SW6	4	0			
	Wasa							
	Sodankylä	33.8	SW2	0	-4			
Estonja	[illegible]	59.8	SSW8	3	1			
	Dorpat	61.2	SW4	4	1			
	Filsand	59.0	SW8	0	4			
Rosja	Petrograd	59.8	SSW6	4	1			
	Moskwa	72.3	S6	0	-16			
	Kijów	70.9	SE6	0	-9			
	Odessa	69.9	NNE6	0	-6			
	Sewastopol	67.2	N4	0	-2			
	Jan Mayen	35.9	NE18	śnieg	-5			
	Thorshavn	25.2	S14	deszcz	6			
	Seydisfiord	25.7	E4	krupy	2			
Austrja	Wien	66.0	WSW6	4	3			
	Feldkirch							
	Innsbruck							
	Klagenfurt							
Czechosłowacja	Praha	68.2	W6	4	3			
	Eger (Cheb)	68.2	WSW4	4	2			
	Olomouc	66.6	cisza	4	0			
	Stara Dala							
	Koszyce	64.2	ESE1	4	1			
	Bratislava	66.6	W2	4	2			
Węgry	Budapest							
	Szombathely							
	Szeged							
Hiszp.	Madrid	74.0	cisza	0	2			
	Coruna	72.0	S4	4	10			
	S. Fernando	70.0	NE4	4	11			
Włochy	Portusatto	62.0	NW8	4	10			
	Firenze	62.6	NE4	0	10			
	Livorno	62.7	ENE4	1	8			
	Roma	62.6	S2	deszcz	10			
	Ancona	63.0	NNW4	—"—	6			
	Taranto	63.2	S2	3	13			
	Maddalena	60.4	N12	2	10			
	Messina	64.2	WNW6	3	12			
Bałkany	Beograd	65.1	WNW4	deszcz	3			
	Bucuresti							
	Sofja							
	Konstantynopol							
	Athenes							
	Malta							
Afryka	Biserta	65.0	W4	4	16			
	Alger	64.0	cisza	4	13			
Szczyty górskie	Sonnblick (3106)							
	Zugspitze (2964)							
	Säntis (2500)							

Spostrzeżenia pilotowe. N 364 b

Stacja	Godz.	Wiatr dolny	500	1000	1500	2000	2500	3000	3500	4000	4500	5000	Średnia dolna chmur	Rodzaj chmur	Uwagi
Warszawa															

Wydawnictwo Państwowego Instytutu Meteorologicznego w Warszawie

Édition du matin (7h G.M.T.) 30. XII. 24. № 365a



Warszawa. Mapa pogody z dnia 30. XII. Wtorek 1924 r. 7 rano. Rocznik V. № 365a

Przewidywany przebieg pogody w ciągu doby następnej: Dalsze polepszenie się stanu pogody: zachmurzenie umiarkowane, rano mgliście, na wschodzie kraju lekki mróz, na zachodzie przymrozki, słabe wiatry lokalne. —

L. B.

Wydano dnia 30. XII. 1924 r. o godz. 11 h 30 m.

Spostrzeżenia meteorologiczne z dnia dzisiejszego rano — 31 XII 24 — N° 365 a

	Stacja	Ciśnienie mm	Wiatr	Zachmurzenie	Temp °C	Opady mm	Temp. Max.	Temp. Min.
Polska	Wilno	66.0	cisza	śnieg	-1	9	-1	-2
	Pińsk	67.7	ESE 2	—"—	-2	0.2	2	-2
	Białystok	66.8	cisza	4	1	0	1	-2
	Brześć n/B	66.1	S 2	śnieg	-1	10	1	-1
	Kowno							
	Warszawa	68.1	WNW 1	śnieg	0	11	2	0
	Łódź	69.2	NW 2	mgła	1	5	2	0
	Lublin	66.2	SW 6	4	1	2	1	-2
	Lwów	69.5	SSW 2	śnieg	-2	2	-2	-3
	Zakopane	70.7	N 4	śnieg	-2	2	1	-2
	Kraków	70.3	WSW 6	4	2	2	2	-1
	Cieszyn							
	Poznań	69.2	SW 4	2	-1	1	3	-1
	Toruń							
	Bydgoszcz	68.5	W 4	mgła	2	2	4	1
	Chojnice							
	Toruń							
	Hel							
	Pińsk							
NW	Gdańsk	67.0	WNW 6	mgła	3	0	4	1
Anglia	Lerwick	35.6	W 4	9	6	13		
	Stornoway	33.8	SW 8	1	2	13		
	Aberdeen	38.6	SW 6	1	4	6		
	Holy Head	44.4	NW 8	deszcz	8	17		
	Valentia	46.3	WSW 10	4	8			
	Scilly	48.8	SW 10	deszcz	11	—		
	Yarmouth	52.7	SSW 14	3	8	0.2		
	Spurnmuth	46.5	W 2	deszcz	5	4		
Holl.	Helder	56.5	SSW 10	4	6	—		
	Vlissingen	58.9	S 14	3	6	—		
Francja	Calais	56.8	SW 16	4	7	2		
	Brest	57.0	SSW 18	deszcz	11	—		
	Paris	63.3	W 8	2	5	0	-3	
	Dijon	69.9	cisza	mgła	-3	ślad	-4	
	Rochefort	68.0	—"—	1	2	—		
	Clermont	69.6	S 10	3	-1	0	-4	
	Perpignan	70.7	cisza	0	4	—		
	Hyères	70.7	—"—	4	-1	—		
	Strasbourg	68.9	W 4	2	1	0	0	
Bel.	Bruxelles	70.8	cisza	deszcz	-2	—		
Niemcy	Hannover	64.3	—	4	3	0		
	Borkum	58.7	SE 14	4	5	0		
	Hamburg	64.2	SE 4	4	3	0		
	Swinemünde	65.2	SW 6	1	1	0		
	Berlin	67.1	SW 4	ciepły	1	0		
	Dresden	69.2	SSW 10	4	1	0.1		
	Breslau	69.3	W 2	3	0	0.2		
	Frankfurt n/M	68.7	NNW 4	4	2	0		
	Münchberg	70.4	SW 2	1	-3	0		
	Kleve	65.3	NW 6	4	3	0		
Szwajcaria	Genf	72.1	SW 2	0	-3	—		-2
	Zürich	72.3	SE 4	0	-2	0		
	Lugano	70.1	N 2	1	0	—		
Włochy	Milano	67.7	SSW 6	4	4	0		
	Skagen	52.5	S 14	4	5	0		
	Jönköping	51.3	SSW 10	4	5	0		
	Stockholm	53.9	SSW 12	4	6	0		
	Haparanda	53.4	W 10	4	3	0		

	Stacja	Ciśnienie mm	Wiatr	Zachmurzenie	Temp °C	Opady mm	Temp. Max.	Temp. Min.
Szwecja	Stockholm	58.0	S 6	1	2	0		2
	Göteborg	45.0	cisza	0	-5	0		
	Haparanda	48.2	SSW 6	1	-8	0		
	Visby	61.5	SW 6	0	3	0		
	Karlstad	54.2	SSW 12	4	5	0		
	Kalmar	60.9	SW 12	4	4	ślad		
	Sztokholm	47.2	SSW 12	śnieg	1	0.3		-3
Finlandia	Uleåborg	36.9	SSW 8	3	3	4		
	Brunsö	38.3	SE 14	3	5	11		
	Karlskrona	37.0	S 12	4	6	0		
	Wardöhus	38.0	SSW 18	deszcz	8	7		
	Helsingfors	60.0	S 6	4	5	0		1
	Petersburg	60.2	S 4	4	2	2		1
	Reval	56.0	S 6	4	1	15		0
	Wiborg	52.0	WSW 12	0	2	0.1		2
	Archangielsk	46.2	SW 8	4	-2	0		-6
Rosja	Tighil (Jenisej)	61.3	SW 6	4	3	0	3	2
	Tiumeń	63.5	SW 4	4	1	0	1	1
	Jekaterinburg	61.6	SW 8	4	5	0	5	4
	Kurgan	62.5	SSW 8	4	1	—		
	Tambow	71.8	SW 4	4	-12	—		
	Kirow	71.9	SE 6	0	-13	—		
	Odessa	71.3	ENE 8	4	-9	—		
	Sewastopol	67.2	S 4	4	-5	—		
	Nowo Nikolajewsk	33.3	NE 18	śnieg	-4	4		-5
	Irkuck	24.8	SW 6	3	2	—		
	Jakutsk	12.1	cisza	4	1	—		
Węgry	Ofen	71.7	WNW 4	0	-1	0.1		
	Arad	71.8	NW 2	obm.	-1	0		
	Nagyszeben							
	Klagenfurt							
	Triest	71.0	SW 2	0	-1	0		
	Fiume							
	Obrowitz	71.1	NE 2	4	-2	0		
	Spalato							
	Zengg	68.0	NE 2	4	-3	1		1
Czechy	Bratislava	71.5	NW 2	0	-1	0		1
	Budapeszt	67.8	NW 3	3	2	0	2	-0
	Szarabelhely	71.7	N 6	4	2	0	1	-1
	Szeged	65.7	E 2	obm.	3	1	4	1
	Pastuchy	75.0	WSW 1	0	-1	0		
	Temesvar	68.0	SSW 4	4	11			
Rumunia	Bukareszt	71.0	N 4	mgła	6			
	Giurgiu							
	Turnu	67.2	N 6	2	9			
Włochy	Messina	65.0	cisza	0	14	0		
	Genua							
	Ospedaletti							
	Ospedaletti	66.0	NE 4	4	6	—		
	Livorno	65.0	E 2	4	7	0		
	Brescia	65.0	cisza	0	14	0		
	Pederneta							
Serbia	Belgrad	69.4	W 4	4	3	—		
	Zagrzeb	71.7	W 4	mgła	2	4		1
	Sofia	69.4	NW 2	śnieg	-1	—		
Grecja	Konstantynopol							
	Athènes	65.7	WSW 2	1	6	—		
Turcja	Mitilene	65.8	W 4	mgła	12	—		
	Smyrna	68.0	W 2	4	8	0		
	Angora	76.0	SSW 4	4	7	2		
Syberia	Nowo Nikolajewsk	(18.6)	ENE 4	0	-18	14	—	
Egipt	Aleksandrya	(27.4)	NW 6	mgła	-17	3	—	
	Suez							
	Suez n/Kanał							

Spostrzeżenia pilotowe.

Stacja	Data	Wiadomość	100	1500	2000	2500	3000	3500	4000	4500	5000	Aerologia	Radiogram	Uwagi
Wiedeń														
														N° 365 a

Ogólny stan atmosfery w dniu 30. XII. 24.

Depresja nad Islandją, wysokie ciśnienie nad Alpami i Rosją południową. W Polsce chmurno, mglisto, miejscami śnieg z deszczem. —

Wydawnictwo Państwowego Instytutu Meteorologicznego w Warszawie

Edition du soir [18h.G.M.T.]. *30. XII. 24. N° 3655.*

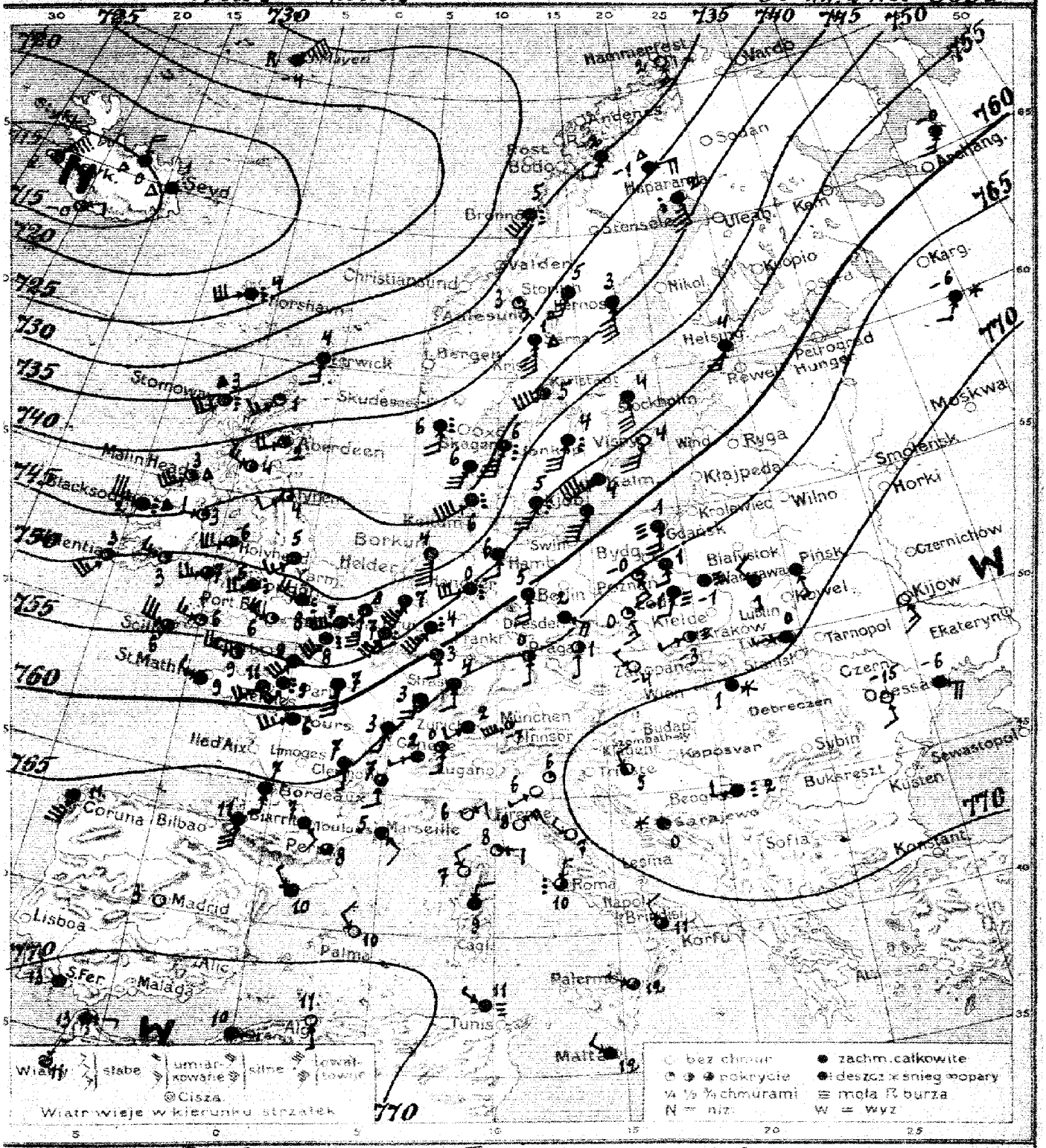

Warszawa, Izobary z dnia 30. XII. Wtorek. 1924. 18h m. Rocznik V. N° 365 I.

Przewidywany przebieg pogody w ciągu doby następnej

Wydano dnia *1924 r. o godz.*

Spostrzeżenia meteorologiczne z dnia dzisiejszego rana

	Stacja	Ciśnienie 700 mm.	Wiatr	Zachmurzenie	Temp. °C.	Opady mm.	Temp. Max.	Temp. Min.
Polska	Wilno							
	Pińsk	–	SSE 2	4	–			
	Białystok							
	Brześć n/B	68.0	NW 4	4	1			
	Kowarsk							
	Warszawa	68.2	cisza	mgła	-2			
	Łódź	68.5	SSW 4	—	-1			
	Lublin							
	Lwów	69.7	W 2	4	0			
	Jekaterynosław							
	Arnhem	69.6	WSW 2	mgła	-3			
	Oksaya							
	Poznań	66.0	SSE 6	1	-0			
	Fanø	66.6	S 4	4	1			
	Bydgoszcz							
	Chojnice							
	Thorn							
	Jast							
	Park							
W. Brytania	Gdynia	64.0	S 8	mgła	1			
	Lerwick	36.3	S 6	4	4			
	Stornoway	38.1	SW 8	grad	3			
	Aberdeen	41.2	SW 8	2	2			
	Holy Head	48.0	WSW 2	2	6			
	Valentia	48.5	SSW 10	3	3			
	Scilly	54.0	NNW 12	3	6			
	Valentia	52.5	WNW 8	1	6			
	Spurnhead	45.5	SW 4	1	4			
Hol.	Helder							
	Vlissingen	52.3	S 14	4	8			
Francja	Cherbourg	50.4	SW 16	deszcz	7			
	St. Brieuc	57.0	WNW 4	4	9			
	Pearos	57.8	S 14	4	7			
	Pyon	65.0	SSW 2	4	3			
	Mt. Tatters	61.4	SW 10	4	6			
	Ushant	64.3	S 2	4	7			
	Biarritz	65.4	S 12	4	11			
	Rennes	57.7	SW 8	4	11			
	Strasbourg	65.3	S 4	4	4			
Bel.	Bruxelles	54.3	SSW 12	deszcz	7			
Niemcy	Helgoland	54.3	SW 12	—	0			
	Borkum	48.6	S 18	4	4			
	Hamburg	55.2	S 4	4	6			
	Aachen	56.8	SSW 48	deszcz	3			
	Heiligenhafen	60.6	S 6	4	5			
	Putbus	64.0	ESE 4	4	2			
	Breslau	66.7	SSE 2	1	0			
	Bamberg							
	Münchner							
Szwajc. Austr.	Genève	68.7	SW 2	4	2			
	Zurich	68.3	SW 4	4	2			
	Bern	68.4	S 2	3	0			
	Salzburg	55.5	SSW 10	deszcz	5			
	Klagen	45.2	SSW 4	—	6			
	Monachium	43.0	SSW 12	—	6			
	Semmeridach	45.4	SW 16	—	6			
	Bamberg	57.4	SSW 16	4	–			

	Stacja	Ciśnienie 700 mm.	Wiatr	Zachmurzenie	Temp. °C.	Opady mm.	Temp. Max.	Temp. Min.
Szwecja	Stockholm	53.3	S 12	4	4			
	Haparanda	44.8	S 16	4	3	–		
	Haparanda	45.1	S 14	deszcz	2			
	Visby	57.7	SSW 10	0	4			
	Karlstad	47.3	SW 16	4	5			
	Stockholm	37.8	SE 6	1	3			
	Jönköping	51.8	SSW 12	deszcz	4			
Danegal	Ingø	33.0	SSE 6	0	2			
	Bronnø	35.0	SSW 12	deszcz	5			
	Lister	42.0	S 8	—	6			
	Skudesnes							
Finlandia	Helsingfors	51.9	SSW 8	4	4			
	Kuopio							
	Uleåborg							
	Torneå							
	Sveaborg							
	Jakobstad							
Rosja	Mezeri	58.0	SSW 6	4	-0			
	Wołogda	67.3	SSW 4	śnieg	-6			
	Kijów	72.3	SSE 6	0	–			
	Odesa	72.8	E 8	4	-6			
	Elisawetgrad	74.5	SSE 4	0	-15			
	Jan Mayen	29.0	NNE 18	burza	-4			
	Thorshavn	25.2	NSW 12	deszcz	4			
	Sydvarö	15.6	cisza	Mroźy	1			
Niemcy	Wien							
	Feldkirch							
	Innsbruck							
	Klagenfurt							
Austro-Węgry	Pragia	66.9	S 2	2	1			
	Kaschau	65.9	S 2	2	0			
	Hermannstadt	68.8	NNE	0	-4			
	Lloyd Dalia							
	Fiume	68.6	cisza	śnieg	1			
Bałkany	Bukarest							
	Semlin-Belgrad							
	Sulina							
Włochy	Malta	66.0	cisza	0	3			
	Corfu	65.0	S 14	4	11			
	Mahon	69.0	NW 4	0	10			
	Ancona	68.8	ENE 4	0	6			
	Florencja	68.4	NE 6	0	8			
	Livorno	68.0	E 4	1	8			
	Rzym	66.8	NNE 2	deszcz	10			
	Messina	66.1	WNW 2	3	12			
	Taranto	66.2	NNW 4	3	11			
	Mediolanum	65.2	N 4	4	9			
	Wenezja	64.1	cisza	1	6			
Słowiań.	Belgrad	–	W 4	deszcz	2			
	Sarajevo	74.1	cisza	śnieg	0			
	Zagreb	77.7	NNW 4	2	5			
	Krakowiec góra							
	Agram							
Afryka	Malta	66.0	WNW 4	4	12			
	Bizerta	69.0	NW 2	mgła	11			
	Algier	72.0	SSE 2	0	11			
Hiszpania	Granada							
	Puigcerdá							
	Palma	61.4	WSW 18	2	-7			

Spostrzeżenia pilotowe

Stacja	Godz.	Kierunek	500	1000	1500	2000	2500	3000	3500	4000	4500	Kierunek chmur	Rodzaj chmur	Uwagi
Warszawa														

Wydawnictwo Państwowego Instytutu Meteorologicznego w Warszawie

Édition du matin [7h. G.M.T.]. 31. XII. 24. № 366 a

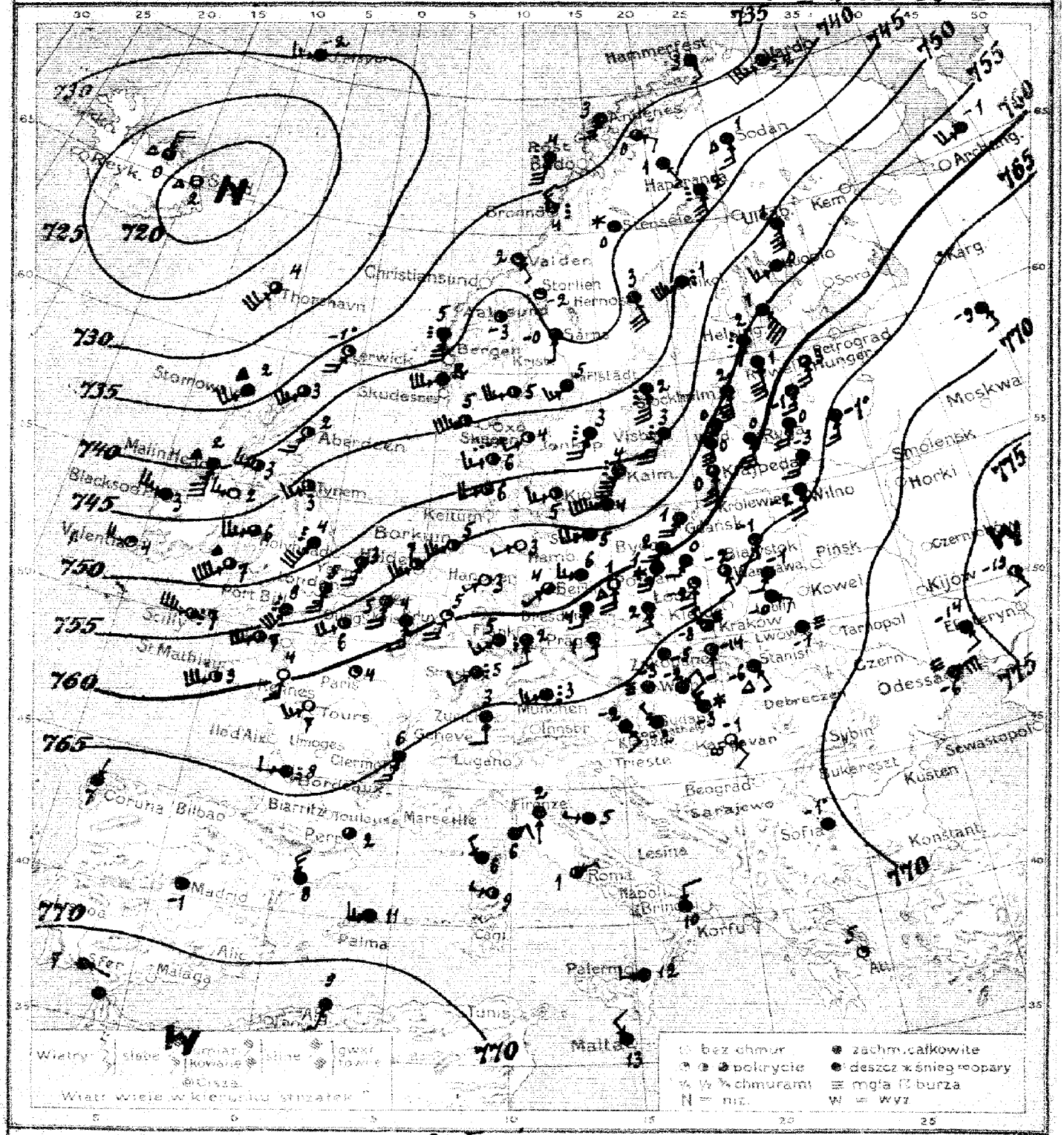

Warszawa. Mapa pogody z dnia 31. XII. Środa *1924 r. o godz. 7 rano. Seryjna Nr.* 366 a

Przewidywany przebieg pogody w ciągu doby następnej: Przeważnie pochmurno, miejscami drobne opady, temperatura w pobliżu 0°, umiarkowane wiatry z południa i zachodu.

S. H.

Wydano dnia 31. XII. *1924 r. o godz.* 11 h.

Spostrzeżenia meteorologiczne z dnia dzisiejszego rano 31. XII 24r.

	Stacja	Ciśnienie 700 mm.	Wiatr	Zachmurzenie	Temp. °C	Opady mm.	Temp. Max	Temp. Min
Polska	Wilno	6?.4	S 6	4	-2	22	0	-3
	Pińsk							
	Białystok	65.1	S4	4	-1	0	1	-1
	Brześć n.B.	65.5	SSW4	4	-1	3	1	-1
	[illegible]							
	Warszawa	64.3	SSE4	3	-2	0	2	-2
	Łódź	62.9	S4	1	-2	0	1	-2
	Lublin	63.5	ESE4	4	-0	0	1	-1
	Lwów	68.8	cisza	mgła	-1	0	2	-1
	Zakopane	70.5	S2	2	-14	2	0	-15
	Kraków	66.3	NW2	mgła	-8	0	2	-8
	Cieszyn							
	Poznań	60.5	SSW10	śnieg	1	ślad	3	-2
	Toruń	61.2	SSW4	4	0	0	-	-1
	Bydgoszcz	59.9	SSW6	4	2	0	0	-1
	Chojnice							
	Tczew							
	Hel							
	Puck							
	Gdańsk	58.7	SSW4	4	1	0	4	-0
Anglja	Lerwick	35.0	SSW4	1	-1	1		
	Stornoway	34.6	SW4	grad	2	7		
	Aberdeen	40.3	SSW6	1	2	0		
	Holy Head	45.8	W10	3	6	0.1		
	Valentia	48.6	W8	1	4	2		
	Scilly	52.3	W14	deszcz	7	2		
	Yarmouth	53.8	SSW14	2	3	3		
	[illegible]	46.0	SW6	2	3	0		
Hol.	Helder	54.5	SW10	2	4	-		
	Vlissingen	56.8	S8	2	5	-		
Francja	Calais	55.5	SW8	2	6	2		
	Brest	57.	WSW12	2	9	-		7
	Paris	60.2	cisza	1	4	ślad		3
	Lyon	64.4	SSW6	4	6	-		5
	Tours	62.2	SW6	0	7	1		5
	Bordeaux	64.0	W4	deszcz	8	-		-
	Perpignane	66.8	cisza	3	2	0		2
	[illegible]	59.9	S6	0	4	0		4
	L'Orient	61.5	WSW14	4	2	ślad		-
	Ajaccio	68.1	NW2	4	6	6		9
Niemcy	Löningen	57.0	SW2	0	3	4		3
		55.0	SW10	2	5	0		6
	Borkum	56.5	WSW2	0	3	1		3
	Hamburg	55.7	WSW4	4	5	1		2
	Swinemünde	58.1	W6	4	6	1		3
	Berlin	60.3	SSW4	4	4	0.1		1
	Dresden	61.9	S4	4	2	0		-0
	Breslau	61.7	SW4	4	5	1		4
	Frankfurt a.M.	64.7	WSW6	deszcz	3	0		-2
	München				0	0		-
	Klajpeda	59.1	S10	3				
	[illegible]							
	[illegible]	66.0	S4	4	3			
	[illegible]							
	[illegible]	52.1	WSW6	2	5	3		
	Skagen	47.3	SW4	1	4	7		
	[illegible]	46.9	WSW6	deszcz	6	12		
	[illegible]	50.5	W8	2	6	4		
	[illegible]	50.8	WSW18	4	4	3		

	Stacja	Ciśnienie 700 mm.	Wiatr	Zachmurzenie	Temp. °C	Opady mm.	Temp. Max	Temp. Min
		~~45.9~~	~~S10~~	~~deszcz~~	~~2~~	~~10~~		
Szwecja	Stockholm	40.4	SSE12	4	3	3		
	Hernösand	43.0	S12	deszcz	2	-		
	Haparanda	49.7	SSW10	"	3	4		
	Wisby	43.7	SW6	4	5	5		-
	Karlstad	34.9	cisza	1	2	0		-3
	[illegible]	43.2	SSW4	deszcz	3	6		3
	Jönköping	33.0	SSW6	4	3	-		
	Andenes	37.9	NNW6	deszcz	4	2		
	[illegible]	34.4	SE2	1	2	0		
	Ut Sire	42.0	WSW12	burza	4	4		
	[illegible]	55.3	SSW4	deszcz	2	0		2
	Kajana	50.1	S14	4	1	0		1
		53.7	SW6	4	0	0		0
	[illegible]	45.2	SW14	deszcz	1	0.5		2
	[illegible]	42.7	S6	hruby	1	3		0
	[illegible]	57.2	S16	4	1	0	3	1
	[illegible]	61.0	S6	4	-1	0	1	-2
	[illegible]	55.1	S16	4	2	0	4	2
	Mezeń	58.6	SW4	4	-1	0		
	Wołogda	68.1	SSE4	4	-9	4		
	Odesa	72.2	ENE12	mgła	-6	ślad		
	Elisawetgrad	74.2	SE4	4	-14	0		
		30.4	WSW6	4	-2	ślad		
	Jan Mayen	27.2	SSW12	2	4	1		
	[illegible]	17.9	cisza	hruby	2	-		
	[illegible]	65.9	cisza	mgła	-3	0	5	-
Austrja	Graz	66.9	SE4	4	-2	0	3	-4
	Feldkirch							
	Innsbruck							
	[illegible]	63.0	S4	4	1	-		-
	[illegible]	68.3	SE2	hruby	-6	-		-
	[illegible]	65.9	cisza	4	-5	0		6
	[illegible]	68.3	SE2	4	6	0		-7
	Bratislava	66.6						
		67.5	NW2	śnieg	-3	0	6	-4
	Budapest	66.4	NW2	4	-2	0	5	-5
	Szombathely	68.6	SE4	opary	-1	ślad	1	3
	Szeged	66.0	cisza	4	1	-		-
	Madrid	68.0	NNE4	4	7	-		
	Mahon	68.0	WSW6	4	11	-		
Włochy	Ancona	67.4	W2	4	5	0		
	[illegible]	67.4	S1	4	2	-		
	Livorno	67.0	NE4	4	6	0		
		68.0	ENE2	2	1	0		
	Taranto	67.0	N4	4	10	-		
	Messina	67.1	W4	4	12			
	[illegible]	65.1	W2	2	9	ślad		
	[illegible]							
	Palermo							
Bałkany	Belgrad							
	Bucuresti	69.7	cisza	4	-1	4	2	2
	Sofja							
	Konstantynopol	67.1	cisza	1	5	0		6
	Ateny	67.0	NNW4	4	13	-		
Afryka	Tanger	~~71.0~~	~~cisza~~	4	-			
	[illegible]	72.0	SSW2	4	9	-		
	Alger							
Szczyty górskie	Sonnblick (3106)	(27.0)	W6	4	-9	0		-1[illegible]
	Zugspitze (2964)							
	Fichtelberg	54.4	WNW10	śnieg	-3	1		-[illegible]

Spostrzeżenia pilotowe.

Stacja	[illegible]	500	1000	1500	2000	2500	3000	3500	4000	4500	5000	[illegible]	Rodzaj chmur	Uwagi
Warszawa														

Ogólny stan atmosfery w dniu 31. XII. 24r. N: 366 a

Wysokie ciśnienie nad Europą południową i Rosją, ~~niskie ze środkiem nad~~ Islandją ogarnia Europę zachodnią i północną. — W Polsce przeważnie pochmurno, temperatura od +2 w Bydgoszczy do –14° w Zakopanem. —

Wydawnictwo Państwowego Instytutu Meteorologicznego w Warszawie

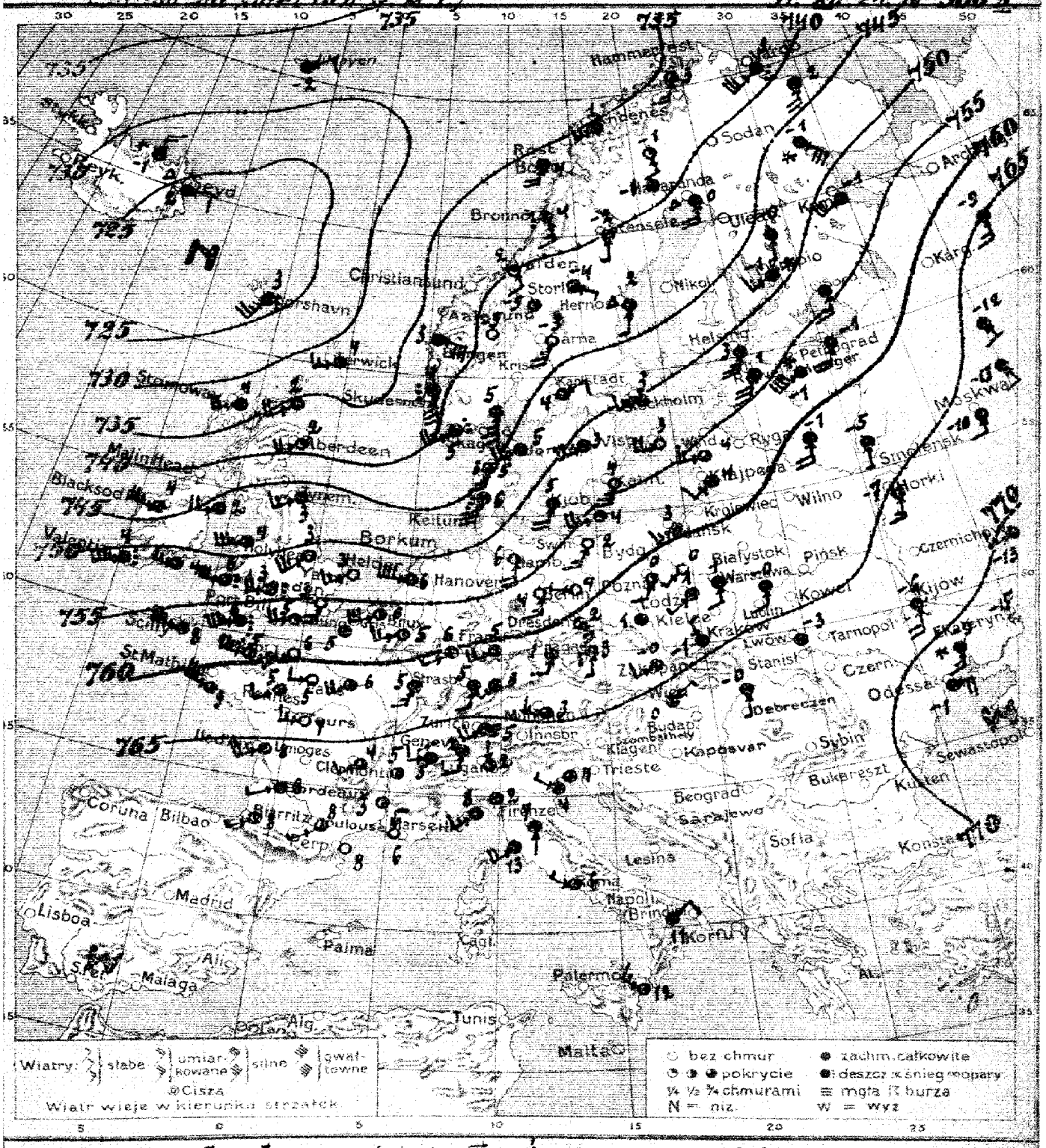

Warszawa Mazowiecki z dnia 31. XII. Środa 1924 r. Rocznik V. № 366

Przewidywany przebieg pogody w ciągu doby następnej

Wydano dnia 1924 r. o godz.

Spostrzeżenia meteorologiczne z dnia ostatniego roku 31 XII – 24 h. N° 366 E.

	Stacja	Ciśnienie 700 mm	Wiatr	Zachmurzenie	Temp. °C	Opady mm	Temp. Max	Temp. Min
Polska	Wilno							
	Prusk							
	Białystok							
	Brześć n/B	62.8	S 4	4	-0			
	Kowerce							
	Warszawa	62.2	S 4	4	-1			
	Łódź	62.7	SW 2	4	1			
	Lublin							
	Lwów	67.2	cisza	4	-3			
	Zakopane							
	Kraków	64.6	NNW 3	4	-1			
	Tarnopol							
	Poznań	61.5	SSW 4	1	0			
	Toruń	61.3	SW 2	0	0			
	Bydgoszcz							
	Chojnice							
	Tczew							
	Hel							
	Puck							
	Gdańsk	54.2	SW 6	4	3			
Anglia	Lerwick	53.6	WSW 5	2	4			
	Stornoway	51.6	SW 6	4	4			
	Aberdeen	58.9	SW 2	1	2			
	Holy Head	49.2	WSW 4	2	4			
	Valentia	51.2	WSW 4	deszcz	4			
	Scilly	57.0	W 6	2	8			
	Yarmouth	53.3	SW 6	0	3			
	Plymouth	46.1	SW 5	2	3			
Hol.	Helder	50.8	W 10	deszcz	5			
	Vlissingen	55.4	WSW 4	1	6			
Francja	Ushant	56.3	S 14	2	6			
	St. Brest	61.2	W 10	3	4			
	Paris	61.1	SW 8	2	6			
	Dijon							
	Rochefort	65.3	SW 6	1	8			
	Clermont	66.1	SW 4	3	4			
	Biarritz	58.5	SW 2	2	8			
	Rennes	62.8	SW 4	2	5			
	Strasbourg	62.9	S 6	2	5			
Bel.	Bruxelles	56.8	WSW 6	1	6			
Niemcy	Retum							
	Borkum							
	Hamburg	53.9	S 8	0	6			
	Swinemünde	57.0	SSW 6	0	2			
	Berlin	58.5	W 2	0	4			
	Dresden	61.8	SE 6	4	2			
	Breslau	62.1	cisza	4	4			
	Frankfurt n/M.	63.6	SW 6	2	5			
	München	64.5	W 6	3	3			
	Kuppeln	58.0	SW 4	4	4			
Szwajcarja	Genf	63.3	WSW 4	deszcz	5			
	Zurich	66.9	SW 3	zmien.	5			
	Lugano	66.2	NW 1	2	2			
Dania	Ajtenhaun	54.0	SSW 8	7	5			
	Skagen	47.6	SW 6	4	5			
	Hanstholm	44.9	SE	deszcz	5			
	Blavandshuk	45.2	SSW 12	— " —	6			
	Hammernhus	56.6	WSW 30	"	4			

	Stacja	Ciśnienie 700 mm	Wiatr	Zachmurzenie	Temp. °C	Opady mm	Temp. Max	Temp. Min
Szwecja	Stockholm	50.7	SSE	4	3			
	Hernösand	51.4	S 2	pochm.	2			
	Haparanda	48.9	S 8	— " —	0			
	Visby	53.5	WSW 8	0	3			
	Karlstad	48.6	NNW 4	4	4			
	Stuttien	41.7	cisza	2	-3			
	Jönköping	51.6	SW 6	4	3			
Norwegja	Andenes	35.7	SW 5	4	1			
	Bronö	28.8	SSE 6	deszcz	4			
	Valdeysund	40.1	SE 5	1	2			
	Udsire	33.5	SSE 11	deszcz	4			
	Helsinki	51.8	SSW 10	4	3			
Finlandja	Seriwaara	53.0	S 6	4	—			
	Nagnia	48.5	SW 6	4	-1			
	Wasa							
	Sodankylä							
Galicja	Cudzin (Kowel)	54.0	SSW 6	3	1			
	Dorpat							
	Pleskau	54.1	SW 6	0	4			
Rosja	Petrograd	56.2	SSW 8	4	-1			
	Kostrow	66.5	S 4	4	-10			
	Kijów	68.5	S 8	4	-6			
	Odesa	71.0	E 8	4	-4			
	Morki	69.2	S 6	4	-4			
	Nyr Narym	52.3	NE 4	4	-2			
Austrja	Ekaterinburg	63.3	SSW 10	deszcz	3			
	Sredniswod	23.4	E 4	pochm.	2			
	Wiedeń							
	Feldkirch							
	Innsbruck							
	Klagenfurt							
Czechy	Praha	63.0	S 2	deszcz	3			
	Brno (Brünn)	61.8	SSW 6	— " —	+1			
Węgry	Ołomuniec	64.7	SW 4	0	0			
	Stara Hala							
	Hasgec	67.8	S 2	pochm.	-2			
	Bratislava	63.3	NE 2	4	0			
	Budapest							
	Szombathely							
	Szeged							
Hiszp.	Madrid							
	Lerida							
	Palma							
Włochy	Genua	65.7	SW 6	4	8			
	Florencja	60.0	S 1	4	7			
	Ancona	66.0	cisza	2	8			
	Rzym	67.3	WNW 2	2	6			
	Wenezja	65.7	cisza	3	4			
	Taranto	66.5	NE 4	4	11			
	Maddalena							
	Messina	67.4	WNW 6	2	12			
Bałkany	Beograd							
	Bucuresti							
	Sofja							
	Konstantynopol							
	Ateny							
	Malta							
Afryka	Tunis							
	Alger							
Stacje górskie	Semmering (1013)							
	Zugspitze (2964)							
	Säntis (2500)							

Spostrzeżenia pilotaże

Stacja	Godz.	Kierunek	330	1000	1500	2000	2500	3000	3500	4000	4500	5000	Kierunek dolnej chmury	Kierunek górnej chmury	Uwagi
Warszawa															