p14

19479

Państwowy Instytut Meteorologiczny w Warszawie

Mapa pogody z dnia 1. I. sobota 1927 r. 7 g. G. M. T. N. 2742 Rocznik VIII.

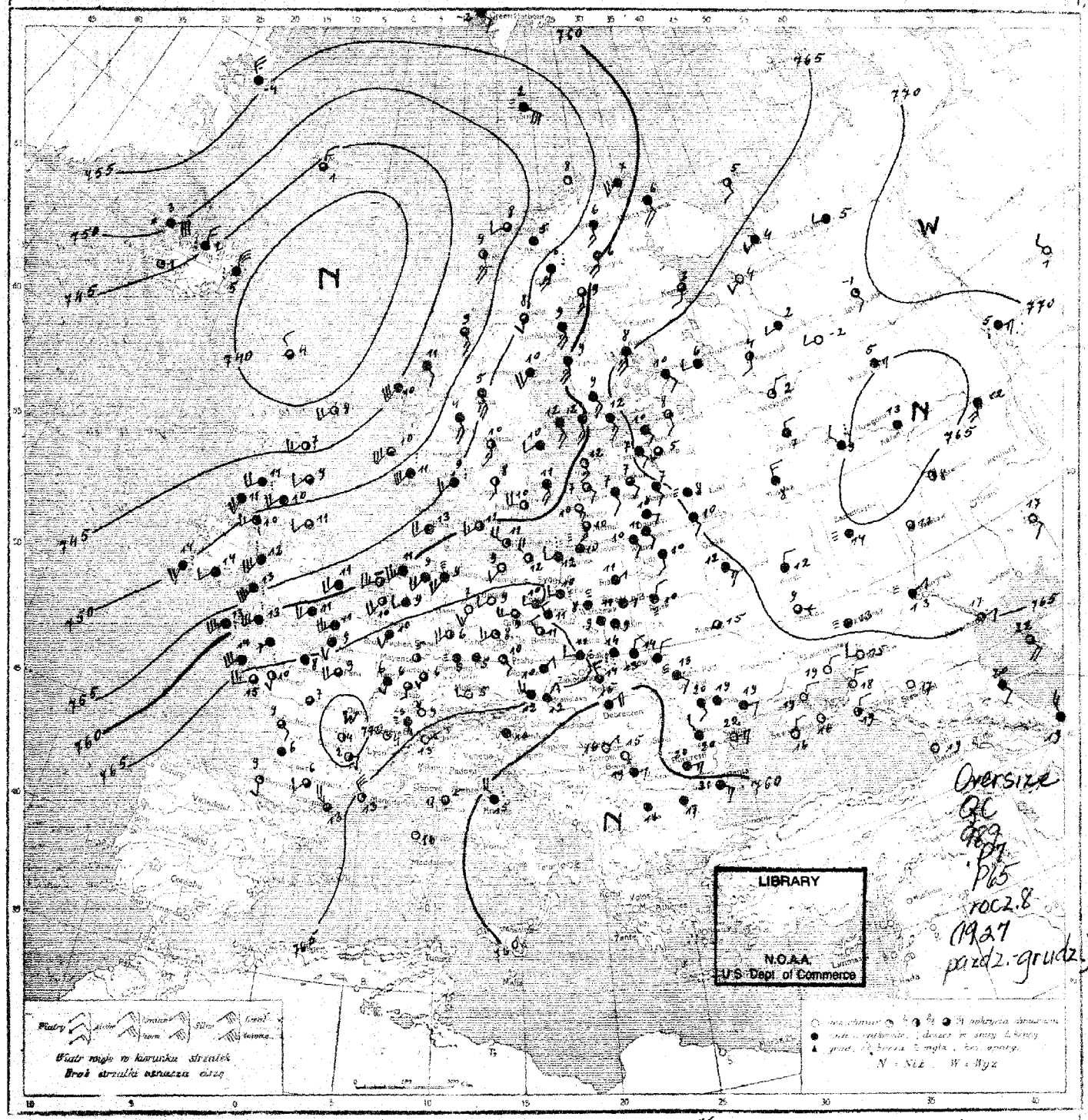

LIBRARY
N.O.A.A.
U.S. Dept. of Commerce

Oversize
QC
989
.P7
P65
roc 2.8
(1927
przed. grudz.)

Rozkład ciśnienia: głęboka depresja ze środkiem nad morzem Norweskiem, obejmuje Anglję, morze Północne, Danję, Skandynawję i Bałtyk. Płytka depresja nad Włochami i Bałkanami. Pas wysokiego ciśnienia nad Hiszpanją, Francją, Niemcami i Polską. Cała Rosja w obszarze wyżowym płytki niż nad Rosją środkową.

Obecny stan pogody w Polsce: przeważnie pochmurno, miejscami mglisto, dość chłodno (od 8° do 11°)

Przewidywany przebieg pogody w ciągu doby następnej: chmurno z przejaśnieniami w ciągu dnia, rankiem mglisto i chłodno, miejscami śnieg. Ożabe wiatry miejscowe.

W. R.

Division of Maps
JUN 15 1937
Library of Congress

National Oceanic and Atmospheric Administration

Climate Database Modernization Program

ERRATA NOTICE

One or more conditions of the original document may affect the quality of the image, such as:

Discolored pages
Faded or light ink
Binding intrudes into the text

This document has been imaged through the NOAA Climate Database Modernization Program. To view the original document, please contact the NOAA Central Library in Silver Spring, MD at (301) 713-2607 x124 or www.reference@nodc.noaa.gov.

LASON
Imaging Subcontractor
12200 Kiln Court
Beltsville, MD 20704-1387
March 28, 2002

Spostrzeżenia meteorologiczne z dnia 1.X Sobota 1927 r. 7 godz. G. M. T. № 274 a

UWAGA: 1) Ciśnienie atmosferyczne zredukowane do 0° C., na ciężkość normalną i do poziomu morza. 2) Siła wiatru wg skali Beauforta 0-cisza zupełna do 9 – wicher. 3) Stan pogody 00 do 09 pogodnie lub półchmurno (zachmurzenie od 0 do 7/10); 10—19 chmurno lub pochmurno (zachmurzenie od 8/10 do 10/10); 20—29 mgła lub opary; 30—39 opady przelotne (pogoda zmienna); 40—49 drobny deszcz ze stratus lub osiadająca mgła (dżdża); 50—59 deszcz; 60—69 śnieg lub śnieg z krupami; 70—79 krupy lub deszcz ze śniegiem; 80—89 grad lub deszcz z gradem; 90—99 burza. 4) Zachmurzenie w skali 10-cio stopniowej: 0-brak chmur do 10 niebo całkowicie pokryte. 5) Temperatura w całkowitych stopniach C. 6) W ostatniej rubryce podawana jest temperatura najniższa z nocy ubiegłej lub najwyższa z dnia poprzedniego. Szczegóły w „Instrukcji” Państw. Inst. Meteorolog. wydanej w roku 192[illegible]

Stacje	Ciśnienie 700 +	Wiatr	Stan pogody	Zachmurzenie	Temp. C°	Opady w mm	X
Wilno	64.1	SE1	11	10	10	0	8
Lida	64.4	cisza	21	10	10	0.3	9
Pińsk	64.5	NNE1	21	10	10	0	7
Białystok	64.3	ENE1	11	10	11	0	10
Brześć n/B	64.5	E1	15	10	11	0	9
Warszawa	64.2	cisza	27	10	8	0	7
Łódź	64.9	WNW1	10	10	9	0	8
Cieszyn	66.3	N1	27	10	10	0	8
Lublin	64.2	cisza	11	10	9	0	6
Lwów	64.3	NNE2	10	10	13	3	12
Zakopane	65.0	cisza	42	10	10	0	7
Kraków	64.8	W1	25	10	11	0	7
Poznań	65.5	W2	11	9	10	ślad	7
Bydgoszcz	64.1	WSW1	15	10	10	0	5
Toruń	64.0	W1	23	10	10	ślad	7
Grudziądz	63.5	cisza	16	6	9	1	5
Puck	62.0	SW2	11	10	11	0	9
Gdynia	62.9	W1	50	10	12	0.1	10
Thorshavn	39.1	WNW2	11	8	4	2	—
Seydisfjord	41.6	N6	35	10	5	—	—
Isafjord	49.8	NE6	71	10	3	—	—
Reykjavik	45.8	cisza	01	2	1	0	—
Lerwick	41.3	SW3	11	6	8	4	—
Wick	44.8	SW3	01	5	7	0.1	—
Aberdeen	48.0	SW2	11	8	9	0	—
Renfrew	49.8	SW4	54	10	10	16	—
Tynemouth	52.7	SW2	10	8	11	0	—
Holyhead	53.7	SSW6	55	10	12	—	—
Pembroke	54.8	S7	55	10	13	5	—
Valencia	50.3	S3	55	10	14	10	—
Malinhead	49.3	S4	50	10	11	4	—
[illegible]	61.3	WSW3	11	9	11	0	—
[illegible]	58.8	SW7	51	10	13	1	—
[illegible]	~~63.3~~	~~WSW~~	11	10	—	2	—
[illegible]	67.9	SE2	14	8	9	0.5	—
[illegible]	68.3	S1	09	3	9	0	—
[illegible]	70.0	cisza	01	5	4	ślad	—
[illegible]	68.9	—	01	0	5	0	—
[illegible]	62.6	SW5	34	0	11	3	—
[illegible]	64.1	SSW6	26	10	14	ślad	—
Paryż	67.3	SW1	21	8	9	0	—
[illegible]	68.9	S1	01	8	6	ślad	—
[illegible]	66.8	WNW5	01	8	13	0	—
[illegible]	66.8	SW1	01	8	6	0	—
[illegible]	60.1	W—	11	10	—	1	—
[illegible]	63.3	SSW4	10	9	—	0.1	—

Stacje	Ciśnienie 700 +	Wiatr	Stan pogody	Zachmurzenie	Temp. C°	Opady w mm	X
[illegible]	55.2	SSW2	11	10	10	ślad	—
[illegible]	61.1	SW2	16	8	11	1	—
[illegible]	56.6	SSW6	40	10	10	ślad	—
[illegible]	57.1	WSW2	30	10	13	0.6	—
[illegible]	57.0	SW5	11	10	11	0	—
[illegible]	63.1	WSW4	24	9	8	0	6
[illegible]	64.6	WSW1	01	10	9	1	6
[illegible]	65.4	WSW1	01	0	9	0	8
[illegible]	67.1	WSW3	01	2	8	4	7
[illegible]	65.8	NW2	10	6	11	0	9
[illegible]	68.4	SW2	27	10	7	0	5
[illegible]	69.9	W1	01	0	5	2	4
[illegible]	64.2	SSW2	02	4	6	0	6
[illegible]	62.6	S2	11	3	10	0	—
[illegible]	66.5	NW2	02	0	9	3	5
[illegible]	66.8	SE2	25	10	3	0	3
[illegible]	63.3	W1	00	2	4	0	3
[illegible]	63.6	[illegible]	00	0	13	0	8
[illegible]	66.0	NW3	—	10	12	0	11
[illegible]	61.7	cisza	—	10	10	0	8
[illegible]	67.6	WSW2	01	3	10	0	9
[illegible]	68.8	cisza	11	10	5	0.4	3
[illegible]	61.5	NNW2	30	10	14	1	13
[illegible]	65.2	NE1	26	10	10	0	9
[illegible]							
[illegible]							
[illegible]	59.7	NE4	—	10	15	11	14
[illegible]	58.1	SW5	11	10	7	0	—
[illegible]	50.8	cisza	00	6	8	0	—
[illegible]	48.9	SSE[illegible]	01	4	9	2	—
[illegible]	49.4	ESE2	10	10	11	0.2	—
[illegible]	45.7	SSW7	33	9	10	—	—
[illegible]	52.2	SW2	34	9	11	7	—
[illegible]	49.1	SSW3	10	8	10	1	—
[illegible]	53.2	E6	27	10	9	0	—
[illegible]	43.7	N3	11	8	1	—	—
[illegible]	53.3	S3	11	7	9	0	3
[illegible]	56.8	SSW4	11	10	10	0	—
[illegible]	57.0	S3	00	5	10	0.1	9
[illegible]	58.7	SW1	55	10	10	0.5	10
[illegible]	59.5	SSE2	01	4	8	4	3
[illegible]	58.9	S4	55	10	11	4	—
[illegible]	59.2	W4	05	8	10	1	—
[illegible]	54.0	SSE7	11	10	5	5	3
Tartu	65.3	SE2	11	9	7	10	5
[illegible]	62.2	SSE3	01	5	12	0	11

Stacje	Ciśnienie 700 +	Wiatr	Stan pogody	Zachmurzenie	Temp. C°	Opady w mm	X
Riga	63.2	SSE2	15	10	7	0	4
Ventspils	63.0	SE2	01	4	7	0	6
Helsinki	64.2	SE3	11	5	12	0	10
Sortavala	66.4	SE1	11	10	10	0	8
Vaasa	59.6	S5	12	10	9	0	7
[illegible]	64.9	S5	10	10	8	0	6
Sodankylä	59.6	S4	11	9	6	0	4
Archangielsk	66.4	SW1	—	0	4	0	—
Ust-Cylma	67.0	W1	—	10	5	0	—
Leningrad	66.5	SSE2	—	5	8	0	—
Ust-Sysolsk	67.0	W1	—	10	6	0	—
Wołogda	67.8	NNE2	—	1	2	4	—
Mińsk	63.0	S2	mgła	10	10	7	—
Moskwa	67.3	N3	—	10	8	1	—
[illegible]	65.6	SSW4	—	10	12	0	—
[illegible]	63.0	cisza	—	8	15	0	—
Odessa	63.3	E2	—	10	19	0	—
[illegible]	65.5	ENE1	mgła	10	13	0	—
Jarosław	65.4	N2	—	10	7	0	—
Madryt							
La Coruña							
S. Fernando							
[illegible]							
[illegible]							
[illegible]							
[illegible]							
Rzym							
[illegible]	58.3	NW4	50	10	15	—	—
[illegible]							
[illegible]							
Livorno	61.4	ENE0	10	8	17	0	—
[illegible]							
Jassy	61.9	S2	—	10	20	—	—
Kazanlik	59.6	cisza	—	10	17	—	—
Varna	59.7	ESE1	—	10	21	—	—
[illegible]	60.5	E3	11	10	20	8	16
Sofja	60.0	cisza	11	10	16	ślad	14
[illegible]							
[illegible]							
[illegible]							
[illegible]	568.4	NE1	00	3	-5	8	-4
[illegible]	523.7	cisza	11	9	-8	ślad	-8
[illegible]							
[illegible]	662.0	WNW3	27	10	2	—	—
Brocken	675.8	WSW7	27	10	2	0.2	[illegible]
[illegible]							

Ciśnienie stacyj górskich na poziomie rzeczywistym.

Spostrzeżenia pilotowe

Stacja	Godz.	Wiatr dolny	500	1000	1500	2000	2500	3000	3500	4000	4500	5000	5500	6000	Granica dolna chmur	Rodzaj chmur	Uwagi
Kraków	7h	W2	NNE5	N2	NE2	ESE2	—	NNE2	—	WSW5	—	SSW2	—	—			
[illegible]																	
[illegible]																	
[illegible]																	
[illegible]																	
[illegible]																	

Transfer
National Archives
Jun. 7, 1937

Library of Congress
FEB 21 1942
DUPLICATE
EXCHANGE

Państwowy Instytut Meteorologiczny w Warszawie

Mapa pogody z dnia 1. X. sobota 1927 r. 18 g. G. M. T. Nr 2743 Arkusz VII.

Rozkład ciśnienia: .....

Obecny stan pogody w Polsce: .....

Przewidywany przebieg pogody w ciągu doby następnej: .....

Spostrzeżenia meteorologiczne z dnia 1.X. Sobota 1927 r. 18 godz. G. M. T. Nr 274 b

UWAGI: 1) Ciśnienie atmosferyczne zredukowane do 0° C, na ciężkość normalną i do poziomu morza. 2) Siła wiatru wg. skali Beauforta [illegible] 3) Stan pogody 00 do 09 pogodnie lub półchmurno [illegible] 10—19 chmurno lub pochmurno [illegible] 20—29 mgła lub opary, 30—39 opady przelotne (pogoda zmienna), 40—49 drobny deszcz ze stratus lub rosząca mgła [illegible] 50—59 deszcz, 60—69 śnieg lub śnieg z deszczem, 70—79 [illegible] 80—89 grad lub deszcz z gradem 90—99 [illegible] 4) Zachmurzenie w skali 10-cio stopniowej: 0 brak chmur do 10 niebo całkowicie pokryte. 5) Temperatura w całkowitych stopniach C. 6) [illegible] temperatura najniższa z nocy ubiegłej lub najwyższa z dnia poprzedniego. Szczegóły w „Instrukcji" [illegible] z roku 1927.

Stacje	Ciśnienie 700 +	Wiatr	Stan pogody	Zachmurzenie	Temp. C°	Opady w mm	Max./Min.
	64.4	cisza	20	6	10	0	13
Cieszyn	65.9	NNE1	27	10	11	0	13
	65.7	NW2	11	10	12	0	15
	65.1	SW1	11	10	13	0	16
	65.8	E1	51	10	13	1	14
	66.2	NW0	00	0	10	0	15
	66.0	cisza	00	0	11	0	13
	65.9	WNW2	11	10	11	2	19
	64.0	W3	16	10	12	2	15
	65.4	NNE6	40	10	13	1	14
	66.5	E1	41	10	8	—	—
	66.0	cisza	41	10	11	4	14
	66.0	SSW1	01	1	9	0	16
	65.3	cisza	01	0	9	0	15
	65.8	—"—	00	0	7	0	16
	64.9	—"—	11	10	9	0	16
	65.5	—"—	01	1	8	0	16
Gdynia	64.3	SW2	01	0	10	0	16
	41.6	WNW5	16	10	6	2	—
	46.8	NNE6	35	10	2	—	—
	51.4	NE4	11	10	3	—	—
	49.0	ENE4	01	2	6	0	—
	42.5	W2	01	5	8	7	—
	47.4	WSW1	12	9	8	1	—
	48.2	SW2	00	3	9	1	—
	51.0	WSW1	11	9	9	0.1	—
	49.3	WNW1	16	8	14	0.1	—
	52.4	NW3	11	9	14	17	—
	54.2	SSW6	51	10	13	4	—
	55.5	WNW2	11	9	12	8	—
	51.5	WNW3	11	8	11	3	—
	56.1	SW4	45	10	14	2	—
	57.9	W5	40	10	13	1	—
	50.9	SW6	41	10	14	1	—
	66.4	WSW2	21	9	15	0	—
	67.7	SW1	01	2	18	0	—
	66.8	cisza	21	4	11	0	—
	67.8	—"—	01	7	12	0	—
	58.6	SSW5	62	10	12	4	—
Lyon	59.6	cisza	01	5	11	0	—
	64.3	SSW4	71	10	14	0.6	—
	65.8	cisza	23	8	11	0	—
	65.3	—"—	27	1	19	0	—
	67.1	NNW4	27	1	15	0	—
	56.6	SSW7	51	10	13	2	—
De Bilt	59.8	SSW4	55	10	12	0.6	—

Stacje	Ciśnienie 700 +	Wiatr	Stan pogody	Zachmurzenie	Temp. C°	Opady w mm	Max./Min.
	60.6	—	11	10	12	—	—
	59.3	SW5	11	10	14	0	—
	52.7	SW5	44	10	12	2	—
	54.1	SW7	56	10	13	4	—
	54.6	SSW7	55	10	12	ślad	—
	61.3	S4	11	6	13	0	15
	63.6	S2	01	3	12	0	16
	63.9	WSW2	06	1	13	0	17
	65.5	SW2	01	2	11	0	15
	66.0	cisza	00	3	8	0	15
Königsberg	64.1	S1	20	10	9	0.2	14
	67.3	SE1	00	2	10	0	16
	62.8	S2	11	3	13	0	16
	63.5	W2	01	1	12	3	—
	67.3	NE2	01	1	9	0	16
	66.6	N0	01	0	11	0	14
	63.2	N2	01	2	13	0	14
	62.5	S2	[illegible]	0	14	0	22
	66.4	[illegible]	—	10	13	—	—
Graz	64.7	N4	—	10	13	—	—
	62.4	WNW2	01	6	11	0	16
	66.9	SW1	01	2	7	0	15
	61.9	NE	00	4	13	—	16
	65.5	NNE2	10	5	10	0	15
	60.7	NW4	—	10	14	—	—
	59.8	SSW4	11	10	8	0	—
	51.0	S4	00	3	8	0	—
	44.9	SSE5	12	10	10	0	—
Oma	40.2	SSW4	10	7	8	0	—
	44.8	SW8	35	8	9	20	—
	47.7	SW2	55	10	12	1	—
	45.8	WSW4	54	10	9	7	—
	49.7	SSE3	01	0	2	0	—
	43.3	N7	50	9	0	ślad	—
	56.9	S3	11	10	9	0.4	10
	52.4	S3	11	6	9	0.2	—
	52.4	S4	51	10	11	0.4	—
	56.1	SW2	12	10	10	5	12
	55.7	SSE4	50	10	11	0.4	12
	59.9	SW4	01	4	11	0	—
	59.4	SW7	43	7	12	0	—
	47.1	SSE4	15	10	6	3	8
	60.5	SSW4	43	7	10	0.4	13
	60.6	SW5	01	5	12	0.1	14

Stacje	Ciśnienie 700 +	Wiatr	Stan pogody	Zachmurzenie	Temp. C°	Opady w mm	Max./Min.
	62.8	S3	01	4	10	0	12
Libava	63.2	WNW4	10	6	12	3	14
	59.3	SE3	51	10	11	0	13
	63.0	SE3	11	10	10	0	11
	65.3	SE4	41	10	10	ślad	12
	61.1	SE5	11	10	8	0	13
Kajana	60.4	cisza	11	10	8	0	11
	65.7	SSW1	—	0	7	—	—
	67.0	NNE6	—	0	2	—	—
	63.0	SE4	—	10	8	—	—
Orenburg	63.6	WSW2	—	0	16	—	—
Ługańsk	64.9	ENE1	—	0	19	—	—
Astrachań	64.8	SE1	—	0	19	—	—
Kursk	65.8	SE2	—	0	15	—	—
	61.9	W1	—	10	17	—	—
	63.6	NNW3	—	5	18	—	—
Noworossijsk	61.7	NE4	—	0	25	—	—
	65.3	ENE[illegible]	—	1	17	—	—
Baku	63.2	NNW4	—	0	20	—	—
La Coruña							
S. Fernando							
	61.4	cisza	01	1	18	0	24
	63.0	NNE2	00	0	20	0	23
	59.9	NE3	04	5	16	ślad	25
Milano	61.1	WSW2	00	0	18	0	25
Livorno	62.6	cisza	00	0	20	0	—
	59.8	NE2	11	9	21	0.5	—
Padova	62.1	SE2	01	—	17	0	25
Zante	60.0	SW3	—	10	20	—	—
	58.1	cisza	00	0	24	—	—
	—	E3	06	10	22	0	—
	564.3	SSW3	06	2	−10	0	−10
	530.3	N2	01	2	−5	0	−5
	678.6	WSW4	01	3	3	0	7
	625.5	SSW2	23	10	4	0	6

Ciśnienie stacyj górskich na poziomie rzeczywistym

SPOSTRZEŻENIA PILOTOWE

Stacja	Godz.	Wiatr przy ziemi	[illegible]	1000	1500	2000	2500	3000	3500	4000	4500	5000	5500	6000	Granica dolna chmur	Rodzaj chmur	UWAGI
Brześć n/B																	
Warszawa																	
Lublin																	

Państwowy Instytut Meteorologiczny w Warszawie

Mapa pogody z dnia 2. X. niedziela 1927 7 g. G. M. T. 2752 Rocznik VII.

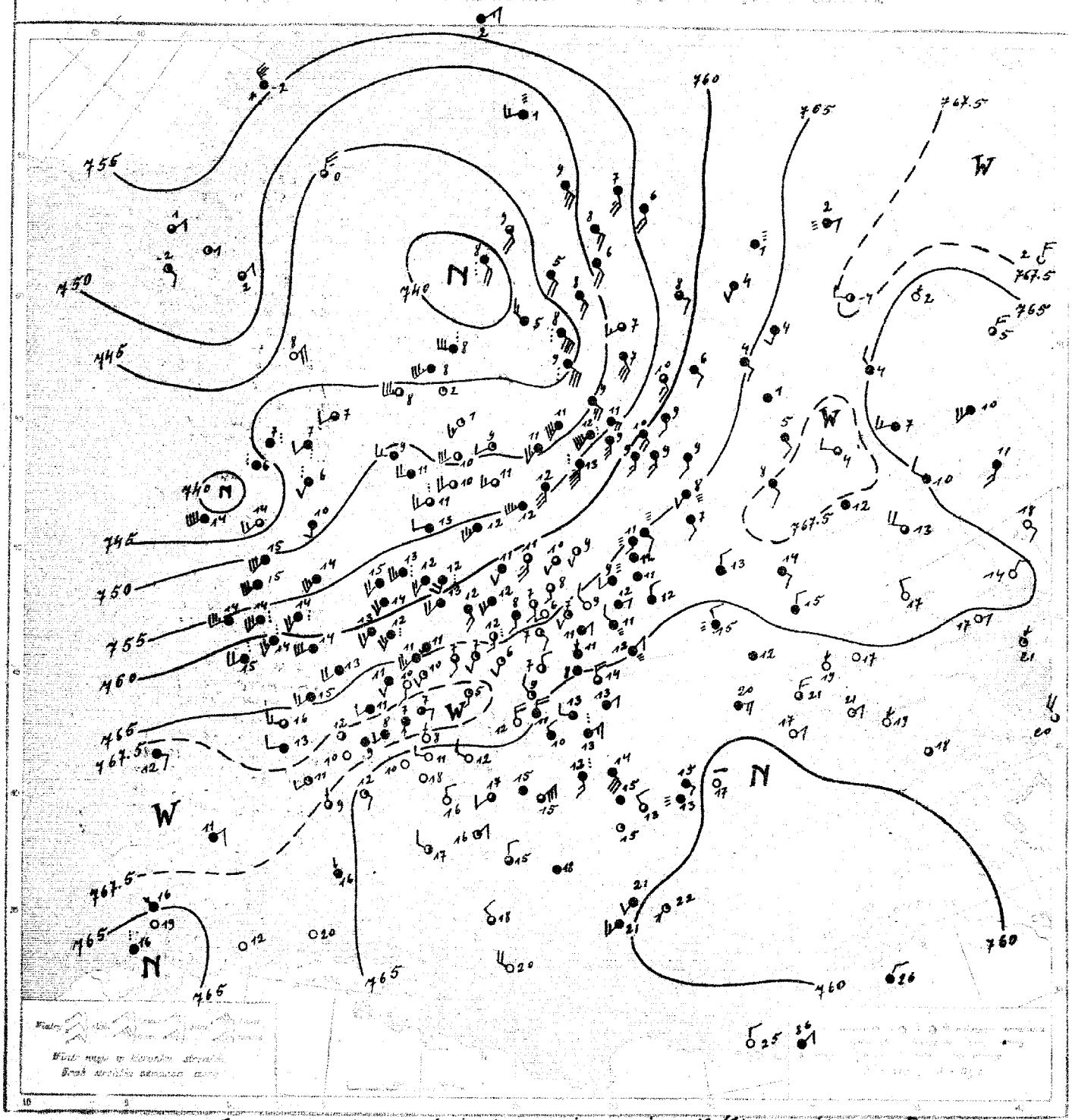

Rozkład ciśnienia: obszar wysokiego ciśnienia rozciąga się od Hiszpanji przez Europę środkową do Rosji środkowej i północnej oraz leży nad Europą południową; obszary niżowe ogarniają Anglję, Islandję i Skandynawję wraz z Danją i Finlandją; drobny niż nad morzem Czarnem.

Obecny stan pogody w Polsce: rano na wschodzie chmarno i mglisto, na zachodzie pogodniej.

Przewidywany przebieg pogody w ciągu doby następnej: na północy, zwłaszcza północnym zachodzie Polski pochmurno z deszcze, w środku i na południu zachmurzenie mniejsze. Nieco cieplej. Słabe wiatry południowe, miejscami mgła, w górach halny, potem na zachodzie kraju umiarkowane południowo-zachodnie.

sk. B.

Spostrzeżenia meteorologiczne z dnia 2. X 1937 r. 7 godz. G. M. T. Nr

UWAGA: 1) Temperatura powietrza redukowana do 0°C, na poziom normalny i do poziomu morza. 2) Stan atmosfery, kod Międzynarodowy Światowej Sieci Meteorologicznej: 0 — widzialność powietrza bardzo dobra, 1 — widzialność powietrza zmniejszona, 2 — mgła lub opary, 3 — pył, 4 — dymy, 5 — mgła, 6 — kurz, 7 — mgła, 8 — opady, 9 — burza. 3) Stan pogody: 00 — 19 opis w kodzie Międzynarodowym, 20 — 49 opady, 50 — 59 mżawka, 60 — 69 deszcz, 70 — 79 śnieg, 80 — 89 ulewy, 90 — 99 burza. 4) Temperatura w gruncie: 0 — 9 kod Międzynarodowy, 10 — 19 skala Celsiusza, 20 — 29 skala Reaumura, 30 — 39 skala Fahrenheita. 5) Temperatura w rękawicy: 0 — 9 kod Międzynarodowy, 10 — 19 skala Celsiusza, 20 — 29 skala Reaumura, 30 — 39 skala Fahrenheita. 6) Stan morza: 0 — 9 kod Międzynarodowy, 10 — 19 skala Beaufort'a, 20 — 29 skala Sekiguchi'ego, 30 — 39 skala Fahrenheita. 7) Temperatura wody morskiej: 0 — 9 kod Międzynarodowy, 10 — 19 skala Celsiusza, 20 — 29 skala Reaumura, 30 — 39 skala Fahrenheita. 8) Zachmurzenie w skali 10-stopniowej. 9) Kierunek wiatru: 00 — 36 kod Międzynarodowy, 37 — 39 kierunek w rękawicy, 40 — 49 kierunek w gruncie, 50 — 59 kierunek w wodzie morskiej, 60 — 69 kierunek w wodzie słodkiej. 10) Prędkość wiatru: 0 — 9 kod Międzynarodowy, 10 — 19 skala Beaufort'a, 20 — 29 skala Sekiguchi'ego, 30 — 39 skala Fahrenheita. 11) Prędkość prądu: 0 — 9 kod Międzynarodowy, 10 — 19 skala Beaufort'a, 20 — 29 skala Sekiguchi'ego, 30 — 39 skala Fahrenheita.

Stacja	Ciśnienie 700 +	Wiatr	Stan nieba	Zachmurzenie	Temp. °C	Opady w mm	Stan gruntu
Kiev	65.3	S-2	11	10	11	0	9
Lwów	66.0	NW-1	01	0	9	0	5
Poznań	65.7	NNE-4	10	9	12	0	10
Bydgoszcz	65.8	WSW-2	27	10	9	0	9
Kowno	65.7	E-1	11	10	12	0	11
Wysowa	65.6	NE-1	01	0	9	0	5
Kraków	66.3	SW-1	20	1	7	0	4
Wilno	65.2	ENE-4	11	10	11	0.4	10
Łódź	65.3	NW-2	25	10	11	0	11
Lwów	64.9	NE-2	21	10	12	0	12
Zakopane	66.0	NE-1	11	10	8	24.0	7
Kraków	65.9	N-2	11	10	11	6	10
Poznań	67.9	S-2	11	6	7	0	3
Bydgoszcz	65.8	S-2	12	8	8	0	4
Wilno	64.6	SSW-4	01	5	10	0	4
Wrocław	63.7	S-3	27	8	10	0	4
Praga	61.2	S-2	11	9	11	0	6
Budapeszt	62.0	SW-2	11	8	10	0	8
Uppsala	55.5	SE-2	02	4	5	-	
Sundsvall	50.10	-5	32	10	2	-	
Haparanda	54.7	NE-1	11	7	1	-	
Karesuando	54.1	ESE-1	01	1	-2	-	
Lerwick	46.5	SW-2	11	8	7	0	
Stornoway	46.2	cisza	50	10	7	2	
Aberdeen	48.4	SSW-1	55	10	6	1	
Kew	49.0	SW-2	51	10	7	0.2	
Cromer	49.4	S-1	13	10	10	2	
Helgoland	50.2	SSW-6	40	10	15	1	
Brest	50.3	SW-3	14	10	14	5	
Valentia	50.4	SW-5	11	9	14	0.1	
Valencia	53.6	SSW-7	15	10	15	0.1	
Cuxhaven							
Hamburg	53.1	WSW-2	11	10	14	0.2	
Cuxhaven	51.1	SW-5	24	10	14	2	
Berlin	65.8	W-3	18	8	16	0.5	
Berlin	66.2	W-1	02	9	13	0	
Wrocław	67.2	cisza	27	6	12	0	
Poznań	66.4	SW-2	34	10	11	0	
Praga	67.8	cisza	21	9	9	sl.	
Praga	62.8	WSW-4	67	10	15	2	
Praga	63.0	SW-4	65	9	13	sl.	
Budapeszt	66.2	S-3	35	10	10	0	
Budapeszt	65.6	NNW-5	31	6	19	0	
Budapeszt	62.0	SW-1	31	2	11	0	
Kasan	55.4	SW-4	41	10	15	3	
Kasan	54.4	SSW-4	41	10	14	3	

Stacja	Ciśnienie 700 +	Wiatr	Stan nieba	Zachmurzenie	Temp. °C	Opady w mm	Stan gruntu
Kasan	60.3	SSW-3	57	10	13	1	12
Sverdlovsk	56.3	SW-5	11	10	12	sl.	-
Omsk	52.0	WSW-4	16	5	10	5	-
Barnaul	54.2	W-1	11	10	13	2	-
Tomsk	55.5	SW-5	41	10	13	1	-
Irkutsk	58.7	SSW-4	40	10	12	sl.	-
Petropawłowsk	60.9	SSW-3	11	10	11	0	-
Tiflis	61.7	SW-4	11	9	12	0	10
Taszkent	63.2	S-3	54	5	12	0	8
Taszkent	65.5	SE-1	01	5	7	0	2
Frunze	64.4	SW-1	11	10	11	0	8
Alma-Ata	63.1	SSW-2	00	3	6	0	2
Taszkent	60.9	SW-4	11	10	13	0	12
Königsberg	63.4	SW-1	02	6	9	0	6
Berlin	65.0	E-2	11	6	7	0	6
Berlin	67.6	S-0	10	9	7	0	6
Berlin	69.0	SW-1	01	9	8	0	5
Berlin	65.2	N-0	00	0	9	0	6
Wien	65.9	NW-2	-	1	9	0	8
Graz	65.5	N-1	-	0	12	0	12
Wien	66.6	SSW-2	00	1	6	0	4
Wien	66.4	S-1	01	2	7	sl.	3
Wien	62.6	N-4	11	7	14	0	14
Wien	66.1	NNW-1	01	4	7	0	4
Wien	63.7	WNW-1	-	10	13	6	12
Wien	63.7	NW-1	-	10	10	25	10
Wien	61.5	NE-1	-	10	13	0	13
Wien	65.5	S-5	11	10	7	0	
Wien	67.4	SE-5	11	10	9	0	
Wien	69.0	SE-4	15	10	8	2	
Genua	42.7	WSW-7	16	9	8	9	
Genua	46.4	W-7	30	8	8	2	
Genua	57.3	W-4	12	10	11	5	
Genua	50.3	W-3	12	9	9	0.2	
Genua	48.9	W-3	27	10	1	0	
Genua	44.3	N-5	11	8	0	sl.	
Genua	48.2	SE-3	11	10	8	0	7
Oestersund	40.9	SNW-3	16	9	5	5	5
Oestersund	49.5	WSW-1	01	1	9	8	8
Oestersund	49.1	SW-5	16	10	11	5	10
Oestersund	52.6	WSW-3	11	8	11	7	10
Oestersund	54.1	SSW-3	11	10	12	0.6	-
Gallivare	55.1	SW-7	33	10	12	0	-
Gallivare	46.2	SE-4	41	10	5	5	2
Gallivare	57.6	S-5	51	10	9	0.5	7
Gallivare	54.1	SSW-9	41	10	13	0.6	12

Stacja	Ciśnienie 700 +	Wiatr	Stan nieba	Zachmurzenie	Temp. °C	Opady w mm	Stan gruntu
Finlandia: Helsinki							
Finlandia: Turku							
Finlandia: Kuopio	54.0	SE-5	55	10	11	0.5	10
Finlandia: Sortavala	58.1	S-3	12	8	10	1	8
Finlandia: Vaasa	44.8	SE-6	55	10	9	0.2	7
Finlandia: Kuopio	54.7	SSE-6	11	10	7	0	6
Finlandia: Sodankylä	51.5	SSE-4	13	9	6	0.1	6
Finlandia: Kirkenes	63.1	SW-2	-	10	4	0	
Finlandia: Bodø	67.2	ESE-1	mgła	10	2	0	
Finlandia: Lerwick	61.1	SSW-2	-	10	9	1	
Finlandia: Ust-Syssolsk	67.5	NW-2	-	5	-4	0	
Finlandia: Tobolsk	55.9	S-4	-	10	6	0	
Finlandia: Iłołagda	66.4	cisza	-	10	1	0	
Finlandia: Moskwa	67.5	SE-2	-	10	8	14	
Finlandia: Kiem	59.6	SE-1	-	8	6	0	
Finlandia: Kiew	63.9	NNW-1	mgła	10	16	0	
Finlandia: N-Nowgorod	61.1	NW-2	-	8	4	2	
Finlandia: Karkapol	64.8	SSE-2	-	10	4	0	
Finlandia: W. Łuki	65.5	SW-2	mgła	10	8	2	
Hiszpania: Madrid	68.8	NE-1	-	10	11	-	
Hiszpania: La Coruña	68.1	E-1	-	10	12	-	
Hiszpania: S. Fernando	66.6	W-0	-	10	16		
Hiszpania: Malaga	65.8	NW-0	-	10	16		
Włochy: Torino	64.4	cisza	02	0	10	0	
Włochy: Firenze	65.2	ESE-1	00	0	32	0	10
Włochy: Roma	62.6	NE-2	01	1	16	0	10
Włochy: Brindisi	64.3	WSW-2	10	7	17	0	-
Włochy: Neapol	56.5	N-2	10	8	15	0	7
Włochy: Taranto	62.3	cisza	13	9	13	-	-
Włochy: Padova	64.6	WNW-1	01	0	12	0	8
Jugosławia: Spalata	61.2	NE-6	-	8	15	-	-
Jugosławia: Niš	62.8	cisza	11	10	15	-	-
Jugosławia: Zenta	60.0	SW-3	-	10	21	-	-
Jugosławia: Belgrad	59.8	SW-0	01	2	22	0	19
Bułgaria: Sofia	62.0	NW-2	-	8	13	-	-
Bułgaria: Narpola	60.0	cisza	-	10	22	-	-
Bułgaria: Oszan	66.6	cisza	-	0	12	-	
Bułgaria: Kilar	66.6	cisza	-	0	20	-	
Bułgaria: Burgas	62.0	WNW-4	-	0	20	-	-
Grecja: Salonik	-	SW-4	11	10	1	-	
Grecja: Kalamata	-	N-5	01	1	-4	-	
Grecja: Sandhillen							
Grecja: Florina	-	SW-6	01	1	4	-	
Grecja: Kreta	-	SW-2	mgła	10	4	-	
Grecja: Kreta							

Ciśnienie stanu gęstości na poziomie morza [illegible]

S O N D A Ż E A E R O L O G I C Z N A

Stacja	Ciśnienie	0	500	1000	1500	2000	2500	3000	3500	4000	4500	5000	5500	6000	Granica dolna chmur	Rodzaj chmur	UWAGI
Kiev																	
Kowno																	
Sortavala																	
Lwów																	
Wilno																	
Praga																	
Budapeszt																	

Państwowy Instytut Meteorologiczny w Warszawie

Mapa pogody z dnia 2. X. niedziela 18 2756

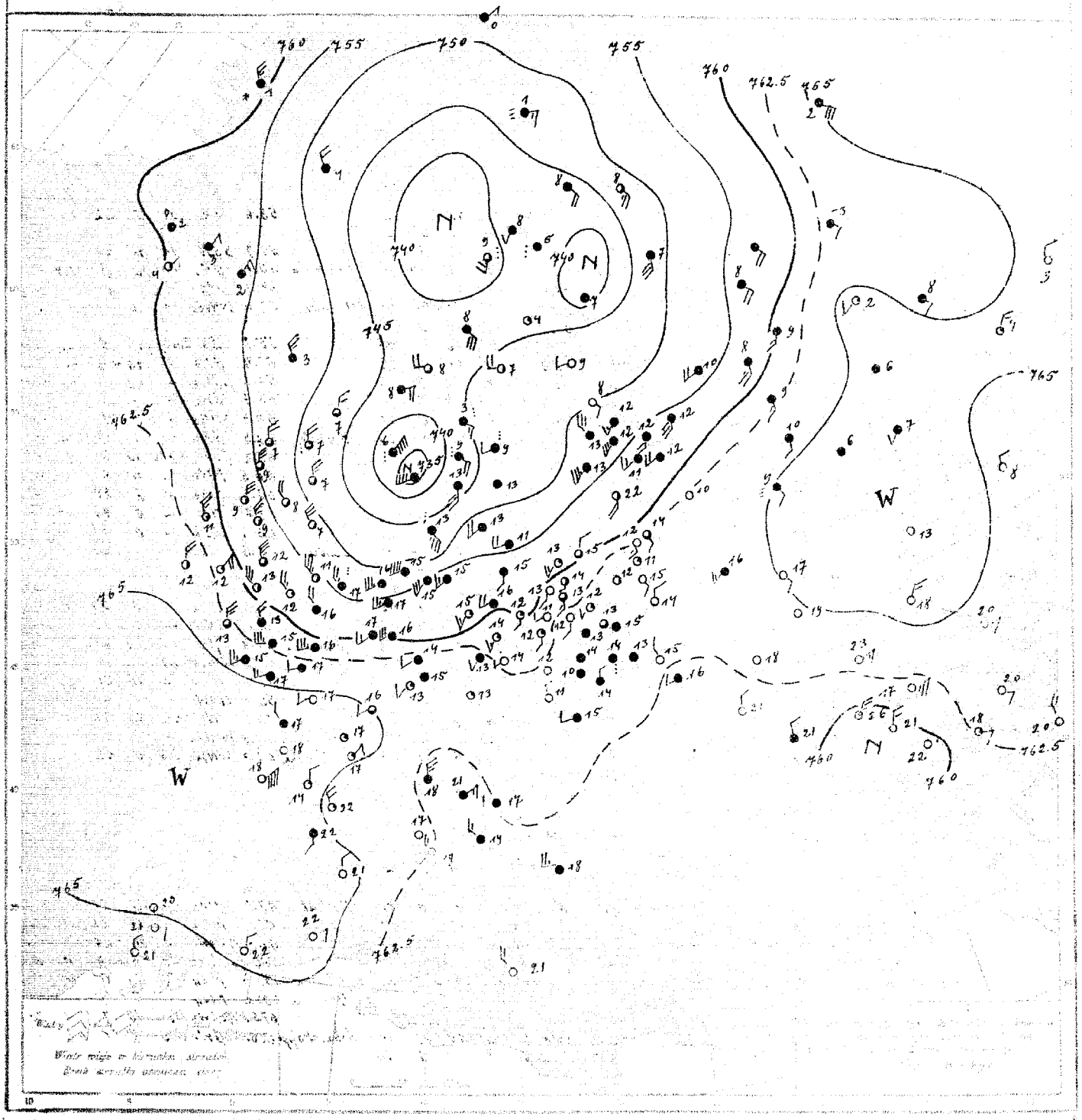

Rozkład ciśnienia: .....

Obecny stan pogody w Polsce: .....

Przewidywany przebieg pogody w ciągu doby następnej: .....

Spostrzeżenia meteorologiczne z dnia 2 X. Niedziela 1927 r. 12 godz. G. M. T. № 275 b

UWAGI: 1) Ciśnienie atmosferyczne zredukowane do 0° C, na ciężkość normalną i do poziomu morza. 2) Stan nieba wg skali Beaufort'a. Brakiem zaznacza się 9. wiatr. 3) Stan pogody: 00 do 09 pogodnie lub półchmurno (zachmurzenie od 0 do 4/10) 10—19 chmurno lub pochmurno (zachmurzenie od 5/10 do 9/10). 20—29 mgły, opady lub burzy. 30—39 burze piaskowe (groźne zmiany). 40—49 mgłowo, opadowo ze zmrozem lub mrozem, mgła (drobna). 50—59 deszcz. 60—69 śnieg lub śnieg z deszczem. 70—79 krupy lub śnieżna ze śniegiem. 80—89 grad lub deszcz z gradem. 90—99 burza. 4) Zachmurzenie w skali 10-cio stopniowej. 5) Ilość chmur do 10 rzędu (zachmurzenie pokrycie). 6) Temperatura w całkowitych stopniach C. SSW ostatnia liczba oznacza temperatury najniższej z nocy ubiegłej lub najwyższej z dnia poprzedniego. Szczegóły w „Jednodniówce" Pomiarów Met. Meteorologicznego z roku 1921.

STACJE	Ciśnienie 760 +	Wiatr	Stan nieba	Zachmurzenie	Temp. C°	Opady w mm	Stan tła atmosfery
Wisby	64.3	SW1	01	3	12	0	17
Lund	63.7	cisza	00	2	11	0	16
Hirtshals	63.5	N2	01	9	14	0	18
Skagen	63.2	cisza	01	4	12	0	16
Grodzno	62.8	S1	11	8	14	0	18
Warszawa	64.3	SW1	01	3	12	0	17
Lwów	63.2	S1	00	0	12	0	16
Wilno	66.4	cisza	11	10	10	0	15
Lipsk	63.2	—"—	11	10	15	0	17
Lwów	64.7	—"—	11	10	13	Ślad	13
Zakopane	64.2	—"—	11	10	10	0	10
Kraków	64.1	—"—	11	10	14	0	15
Poznań	60.4	S1	00	1	11	0	19
Bydgoszcz	60.3	S2	01	0	13	0	18
Toruń	61.2	S3	12	7	10	0	18
Grudziądz	60.2	S3	11	6	14	0	17
Berlin	62.9	cisza	10	7	13	0	17
Królewiec	58.6	SSW3	01	2	13	0	17
Thorshavn	52.8	NW5	31	10	3	0.6	—
Seydisfjord	55.9	N3	60	10	2	—	—
Isafjord	56.9	cisza	74	10	2	—	—
Reykjavik	60.0	N1	01	1	4	0	—
Lerwick	45.6	N3	13	7	7	Ślad	—
Stornoway	54.0	N4	35	7	7	0	—
Aberdeen	48.3	N5	50	8	7	25	—
Renfrew	53.7	NW4	11	6	8	15	—
Tynemouth	51.0	NW3	01	4	7	1	—
Holyhead	57.7	NW7	41	7	12	Ślad	—
Yarmouth	53.3	W6	30	9	17	3.2	—
Valentia	63.3	NW4	01	1	12	0.5	—
Malinhead	56.6	NW5	02	5	9	0.5	—
Cuxhaven	57.3	W8	55	10	16	1	—
Sylt	62.3	NW5	10	8	13	0.6	—
Oberstrom	61.7	WSW2	41	10	15	1	—
Norderney	63.4	WNW2	—	9	11	13	—
Borkum	66.4	NE1	—	0	12	0	—
Emden	65.9	cisza	—	9	17	0	—
Wyk	65.0	WSW2	—	8	16	0	—
Celle	58.1	SSE3	deszcz	10	14	3	—
Bordeaux	65.0	cisza	—	0	18	Ślad	—
Paris	63.3	SW3	—	8	17	0	—
Boulogne	64.0	SSE2	—	3	13	0	—
Brest	64.1	NW4	—	1	12	0	—
Toulouse	66.3	NNW1	—	2	14	0	—
Lyon	52.1	SW7	2	10	16	0.5	—
Dublin	53.3	SW5	11	10	17	0.2	—

STACJE	Ciśnienie 760 +	Wiatr	Stan nieba	Zachmurzenie	Temp. C°	Opady w mm	Stan tła atmosfery
Belfast	59.3	WSW3	13	9	17	0	—
Valentia	57.8	SSW4	11	10	13	0.3	—
Scilly	42.7	S6	41	10	13	5	—
Lizard	43.4	ESE2	30	10	13	0.4	—
Cherbourg	42.1	SW8	11	6	15	41	—
Jersey	55.1	SSW5	11	10	15	Ślad	15
Guernsey	57.8	S2	11	10	15	0	17
Le Havre	59.8	WSW2	12	10	16	0	18
Calais	61.3	SSW3	01	3	14	0	19
Boulogne	61.8	S1	01	2	12	0	19
Ostende	62.5	SSW2	11	10	14	0	15
Helgoland	64.8	cisza	00	3	13	0	17
Königsberg	60.2	N1	11	7	15	0	15
Memel							
Libau							
Windau							
Riga							
Reval							
Helsingfors							
Hangö							
Wiborg	64.1	NW1	—	0	13	—	—
Arnas	66.0	N1	—	0	9	—	—
Petersburg	63.8	SW4	00	0	14	0	18
Moskwa	62.9	SSW5	11	9	13	0	16
Kazań	63.3	N1	11	10	14	Ślad	17
Perm	63.4	cisza	01	0	12	0	18
Orenburg	63.4	N1	—	10	15	—	—
Taszkent							
Tiflis							
Baku							
Kiew	49.5	SE5	11	6	8	0	—
Odessa	44.5	SE4	11	10	8	0	—
Sewastopol	38.5	S5	30	8	9	1	—
Simferopol	41.6	WSW6	13	8	8	Ślad	—
Kaffa	44.0	E4	13	10	8	2	—
Tarnopol	34.0	WSW8	59	10	13	17	—
Stanisławów	35.4	NW8	55	10	6	16	—
Czerniowce	41.3	E3	27	10	1	0	—
Kołomyja	46.6	WNW4	11	9	4	0	—
Przemyśl	46.6	cisza	11	10	7	9	9
Ostenwind	46.6	W4	01	4	7	0	11
Sarajewo	47.0	WSW1	59	10	9	3	13
Sofia	47.3	ESE cisza		10	5	1	8
Belgrad	42.4	ENE5	31	10	13	1	13
Szeged	44.5	cisza	01	1	4	7	7
Budapeszt							
Wiedeń							
Praga							
Monachium							
Zurich							
Genewa	50.2	SW4	31	10	12	1	12
Lugano	54.0	SW3	11	10	13	1	14

STACJE	Ciśnienie 760 +	Wiatr	Stan nieba	Zachmurzenie	Temp. C°	Opady w mm	Stan tła atmosfery
Bern	58.6	S4	01	5	22	—	—
Genève							
Hapsal	52.9	SSW3	11	10	12	—	—
Tampere	50.1	SE1	00	2	8	0.4	—
Kuopio	47.0	W4	00	0	9	—	10
Hanko	52.4	WNW6	11	10	13	—	—
Sodankylä							
Archangielsk	55.7	S3	cisza	10	8	—	—
Nowo Orsk	63.4	SE2	—	10	3	—	—
Jekaterinburg	56.3	SSW4	—	10	10	—	—
Omsk	65.3	SW2	—	3	2	—	—
Tomsk	68.3	NNE2	—	0	3	—	—
Kursk	65.4	SE2	—	0	17	—	—
Moskwa	65.2	SSE2	mgła	10	9	—	—
Ufa	64.5	NW4	—	10	6	—	—
Kiżma	62.2	SE2	—	8	20	—	—
Odessa	61.7	N2	—	0	21	—	—
Cherson	66.0	NE2	—	0	18	—	—
Baku	62.6	N4	—	0	20	—	—
Taschkent							
Ak Czesma							
S. Zarządu	65.8	cisza	—	0	20	—	—
Taszkent	65.0	NNW1	—	0	21	—	—
Barcelona	65.8	S2	—	10	22	—	—
Genoua	60.1	NNW5	01	0	18	—	—
Cagliari	62.1	NE3	—	10	21	—	—
Palermo	60.1	NNW1	—	—	—	—	—
Messina	63.7	W2	11	10	17	—	—
Urgenda Delle	61.3	NNW2	—	10	18	—	—
Maddalena	61.0	WNW3	01	0	18	—	—
Venezia							
Belgrad							
Zagreb							
Sarajewo							
Valletta							
Kavalla							
Salonique							
Constantinopol							
Rabat	62.8	NW1	—	0	21	—	—
Algier	65.8	NE1	—	0	22	—	—
Biskra	61.3	WNW1	—	0	31	—	—
Kairo (Gizeh)	566.7	WSW2	00	3	3	0	4
Tunis	552.7	NW4	27	10	6	0	7
Obir —	502.0	NW4	—	0	5	—	—
Obir (Gipfel)	675.4	WSW7	11	10	7	0	10
Schneekoppe	600.5	SW5	00	2	6	0	8
Schneekoppe (Gipfel)							

Ciśnienie stacji górskich lub pola niskiego przeszywiczy

OBSERWACJE PILOTOWE

STACJE	Godz.	Wiatr do	500	1000	1500	2000	2500	3000	3500	4000	4500	5000	5500	6000	Granica opław chmur	Rodzaj chmur	UWAGI
Wisby																	
Grodno																	
Warszawa																	
Lwów																	
Lipsk																	
Poznań																	

Państwowy Instytut Meteorologiczny w Warszawie

Mapa pogody z dnia 3. X. poniedziałek 1927 r. 7 2766

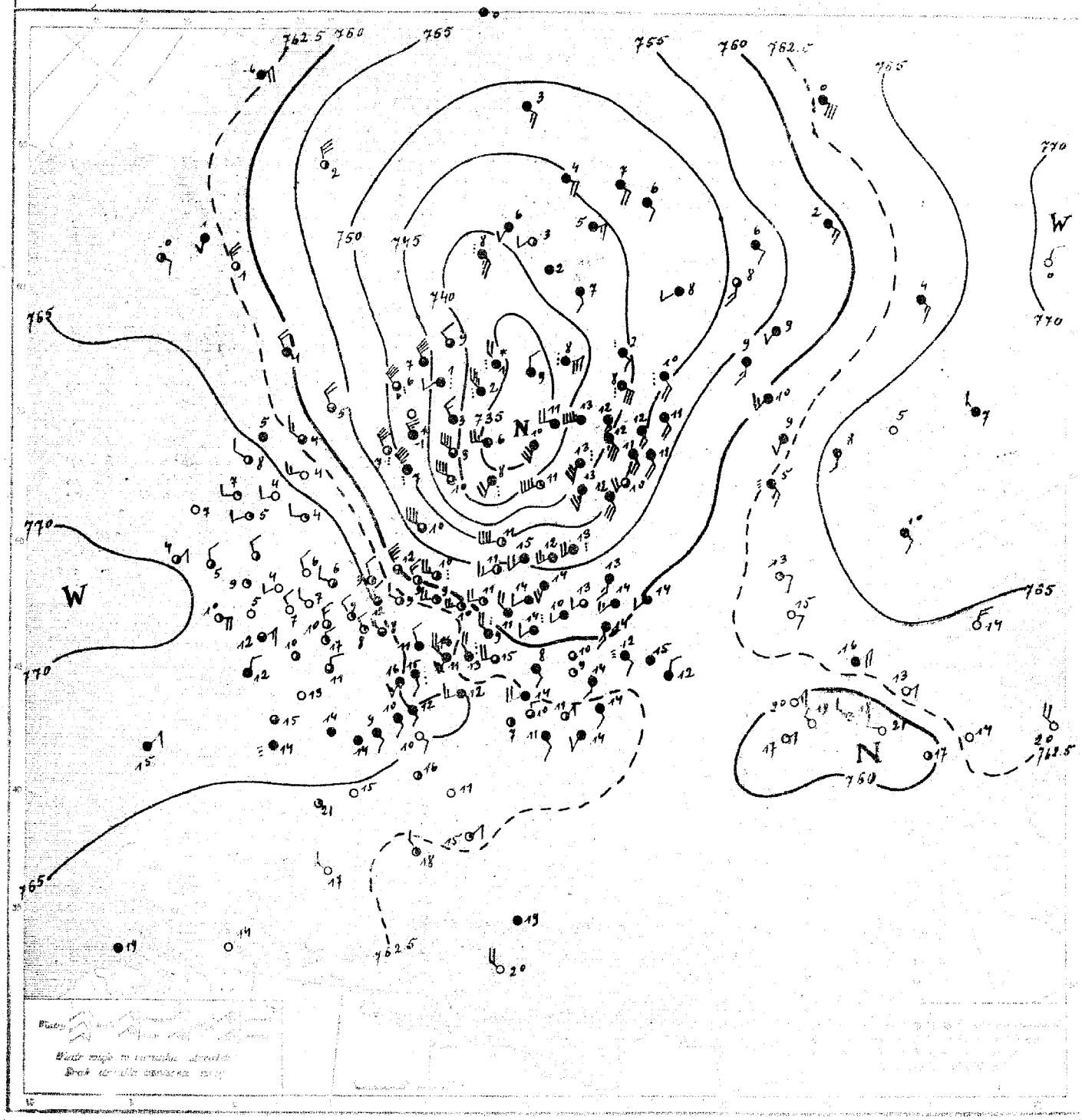

Rozkład ciśnienia: głęboka depresja, która szerzy wyżyła z kilku drobniejszych zlewów wód na Morzu Norweskim, szybko przesuwa się w kier. północno-wschodnim; środek depresji ogarnia dziś w godzinach porannych obszary Szwecji środkowej, gdzie ciśnienie wynosiło 737.3 mm (Hernösand). Znad Atlantyku nasuwa się wyż ponad kraje Europy zach. Wyż syberyjski wzmacnia się na terenach Rosji środkowej.

Obecny stan pogody w Polsce: na północy i zachodzie pochmurno i deszcz, poza tem zachmurzenie duże. Temp. od +10° (Kraków) do +14° (Poznań i Pińsk).

Przewidywany przebieg pogody w ciągu doby następnej: w Polsce północno-zachodniej i zachodniej, a potem z nie wschodniej pogoda zmienna (słońce naprzemian z przelotnemi deszczami), chłodniej. Silniejsze i porywiste wiatry północno-zachodnie. Na południu przeważnie pochmurno i dżdżysto. Nieco chłodniej. Słabe wiatry zachodnie.

B.

Spostrzeżenia meteorologiczne z dnia 3. X. Poniedz. 1927 r. o godz. 0 m. T. M. Nr 276 a

UWAGI: 1) Ciśnienie atmosferyczne redukowane do 0° C, na ciężkość normalną i na poziom morza. 2) Stan nieba wg skali Beaufortta (cyfrowo od 0 – niebo 3) Stan pogody: 10 do 19 mgła lub zamglenie, zachmurzenie od 0 do 9 km/sek. 10 – 19 zamglenie lub pochmurzenie, zachmurzenie od 1/2 do 1 km/sek. 20 – 29 mgły lub opady. 30 – 39 burze, burzowe opady, burzowy. 40 – 49 drobne opadzie ze śniegu lub mżawce mgła (dodaje). 50 – 59 ostrzeż. 60 – 69 śnieg lub śnieg z deszczem. 70 – 79 krupy lub deszcz ze śniegiem. 80 – 89 grad lub deszcz z gradem. 90 – 99 burza. 4) Zachmurzenie w skali 10 dla stopniowania. 5) Temperatura w radiometrycznych stopniach C. 6) W ostatniej kolumnie temperatura najniższa z nocy ubiegłej lub najwyższa z dnia poprzedniego. Szczegóły w „Instrukcji". Pomiary bez. Kolumna w kropki z linią (...)

Stacja	Ciśnienie	Wiatr						X
Stykie	56.6	S2	23	8	13	0	10
Lund	58.8	SSW2	11	10	13	0	7
[illegible]	60.7	SW2	11	10	14	0	10
[illegible]	58.3	SSW3	11	9	13	0	11
[illegible]	59.6	SW3	11	10	14	0	12
[illegible]	58.6	WSW2	11	7	13	0	6
Lund	59.6	SW2	11	10	13	0	8
[illegible]	60.0	WSW2	12	7	11	0	9
Lublin	56.8	S3	15	10	14	0	13
Lwów	62.3	SE2	21	20	12	0.4	11
[illegible]	62.2	cisza	02	3	9	0.1	7
[illegible]	61.9	—	11	7	10	0	6
Poznań	59.6	SW0	30	10	14	—	3
[illegible]	55.3	SSW5	16	10	14	stad	12
Paris	56.9	SW2	11	10	14	0	12
Quimper	63.0	SW2	11	10	9	0	7
Paris	53.0	WSW4	10	9	12	0.5	11
Gdynia	53.8	WSW5	30	9	12	0.1	12
Thorshavn	59.0	NW4	11	9	4	0	—
Seydisfjord	62.9	NW5	11	10	1	—	—
Akureyri	65.0	WNW2	11	10	1	—	—
Reykjavik	63.5	E2	01	2	-0	0	—
Lerwick	57.3	NW4	13	8	5	1	—
Stornoway	64.5	cisza	11	9	5	0.5	—
Aberdeen	64.5	WSW3	02	1	4	0.4	—
Kinloss	67.1	WSW2	01	1	4	0	—
Tynemouth	67.1	W2	01	2	4	0	—
Malvern	69.1	NW2	01	5	11	0	—
Exeter	69.5	W2	01	2	6	0	—
Valentia	67.6	NE2	01	4	4	0	—
Malinhead	63.5	SW2	01	2	7	0	—
Crayden	69.3	WNW2	01	0	7	2	—
Selly	69.4	E4	01	4	10	0	—
Oostende	68.1	ENE3	10	7	12	0.4	—
Berlaifen	69.1	cisza	—	8	15	1	—
Thorshavn	69.5	—	mgła	1	14	0	—
Stornoway	67.2	—	—	10	14	0	—
Wick	68.8	—	cisza	10	15	stad	—
Scilly	63.8	NNW3	—	6	10	2	—
Boulogne	67.2	N2	—	9	12	0.3	—
Paris	67.2	N2	—	8	11	0.2	—
[illegible]	64.3	SSW1	—	9	16	0	—
[illegible]	63.8	cisza	—	3	21	0	—
Tours	67.4	—	—	0	13	0.4	—
[illegible]	66.7	NW2	00	5	9	2	—
[illegible]	65.6	WNW2	02	2	9	1	—

Stacja	Ciśnienie	Wiatr						X
[illegible]	67.0	WNW1	01	2	8	5	—
Hammershus	50.0	W3	01	1	11	0	—
[illegible]	40.6	WNW8	16	3	10	10	—
[illegible]	51.7	W8	25	7	10	2	—
[illegible]	58.1	NW3	10	8	12	1	—
[illegible]	60.2	W5	10	6	10	0.6	9
[illegible]	57.6	SW3	02	4	11	0.6	10
[illegible]	59.8	WSW3	01	2	11	1	10
[illegible]	62.1	WNW4	51	10	9	0.5	8
[illegible]	60.0	WSW2	42	10	14	stad	3
[illegible]	65.2	NNW2	13	9	11	0.4	10
[illegible]	64.8	W2	11	9	12	0	8
[illegible]	62.7	W2	01	2	9	0.1	8
Königsberg	53.4	SW4	41	10	13	stad	11
[illegible]	67.0	SE2	11	10	12	15	—
[illegible]	63.7	S0	10	9	10	0	9
[illegible]	67.4	SE0	11	10	9	0.1	8
[illegible]	62.8	SE0	01	1	10	0	8
[illegible]	63.6	W4	—	10	14	0	14
Graz	63.6	cisza	—	5	7	0	7
[illegible]	60.6	W4	12	8	15	stad	11
[illegible]	63.6	NW4	57	10	13	——	12
[illegible]	61.6	SSW4	01	10	10	——	13
[illegible]	61.3	SE1	01	10	8	0	6
[illegible]	62.6	NE1	—	5	11	1	10
[illegible]	62.5	N1	—	10	11	0	10
[illegible]	62.8	SE1	—	10	14	1	13
[illegible]	47.4	SE1	11	5	7	0	—
[illegible]	44.5	E4	12	9	9	0	—
[illegible]	39.3	SSE5	53	10	8	5	—
[illegible]	40.3	NW1	03	3	9	—	—
[illegible]	43.9	NW3	31	8	6	2	—
[illegible]	50.1	NW5	34	8	7	3	—
[illegible]	55.7	NNW8	30	6	7	2.0	—
[illegible]	49.1	SE3	11	10	3	0	—
[illegible]	52.8	NNW3	11	6	9	stad	—
[illegible]	42.2	SSE2	13	10	7	0.2	5
[illegible]	31.3	SSE1	53	10	9	2.3	—
[illegible]	32.3	W5	11	10	6	1.5	6
[illegible]	34.7	SSW6	12	10	10	0	—
[illegible]	38.0	SSW5	51	10	8	5	8
[illegible]	43.5	SW8	01	1	11	0.1	—
Östersund	38.8	NNW	75	10	1	8	1
[illegible]	35.1	NW8	75	10	2	16	0
[illegible]	46.2	SSE3	11	10	12	0	11
[illegible]	43.8	SSW3	41	10	13	0.1	—

Stacja	Ciśnienie	Wiatr						X
[illegible]	59.3	S6	11	10	12	0	10
[illegible]	47.4	SSW6	45	10	13	1	10
[illegible]	44.0	S4	11	10	12	1	—
[illegible]	50.1	S3	40	10	10	3	9
[illegible]	36.3	E2	57	10	8	15	6
[illegible]	44.7	SE3	57	10	5	2	6
[illegible]	44.2	SSE1	44	10	7	2	4
[illegible]	50.3	SSW3	—	7	5	2	—
[illegible]	53.1	SE1	—	10	3	0	—
[illegible]	52.5	S4	—	10	11	0	—
Jarostaud	51.7	SSW2	—	10	3	—	—
[illegible]	30.1	NE1	—	0	1	0	—
Saratow	67.6	SE1	—	10	10	—	—
[illegible]	62.3	SE3	mgła	10	5	0	—
[illegible]	65.9	NW1	—	10	7	1	—
Charkow	64.3	ESE2	—	0	15	—	—
[illegible]	60.3	NE2	—	5	13	0	—
[illegible]	67.0	ENE4	—	10	16	—	—
Baku	62.6	NNW4	—	3	20	0	—
[illegible]							
[illegible]	66.6	NE1	—	10	15	—	—
[illegible]							
[illegible]	64.3	NW1	—	0	27	—	—
[illegible]							
[illegible]							
[illegible]	62.5	cisza	—	0	11	—	—
[illegible]	63.3	NE2	01	2	15	—	—
Genua	63.0	cisza	00	5	16	—	—
[illegible]	60.6	—	—	10	15	—	—
Modlin	61.5	NW2	01	1	12	—	—
[illegible]							
[illegible]							
[illegible]							
[illegible]							
[illegible]							
[illegible]							
Oran	65.1	cisza	—	0	24	—	—
Rabat	63.6	—	—	10	23	—	—
[illegible]	61.3	NW1	—	0	26	—	—
[illegible]	556.7	WNW4	42	10	3	0	—
[illegible]	532.2	NW1	27	10	0	0	—
Obir	504.3	W2	—	3	0	0	—
[illegible]	615.3	WSW6	30	10	5	0.3	—
[illegible]	612.3	WNW4	27	10	1	3	—
Schneekoppe	597.3	W3	30	10	0	0	—

Ciśnienie stacji górskich na poziom rzeczywistym

A D D A T K I . P I L O T O W E

Stacja	Godz.	Kierunek	500	1000	1500	2000	2500	3000	3500	4000	4500	5000	5500	6000	Granica dolna chmur	Górna chmur	UWAGI
Kraków	7.15	cisza	W16	W15	W12	W9	—	W6	—	W8	—	—					

Państwowy Instytut Meteorologiczny w Warszawie

Mapa pogody z dnia 3 X. poniedziałek 1927 r. 18 g. 13 M. 1 Nr 276

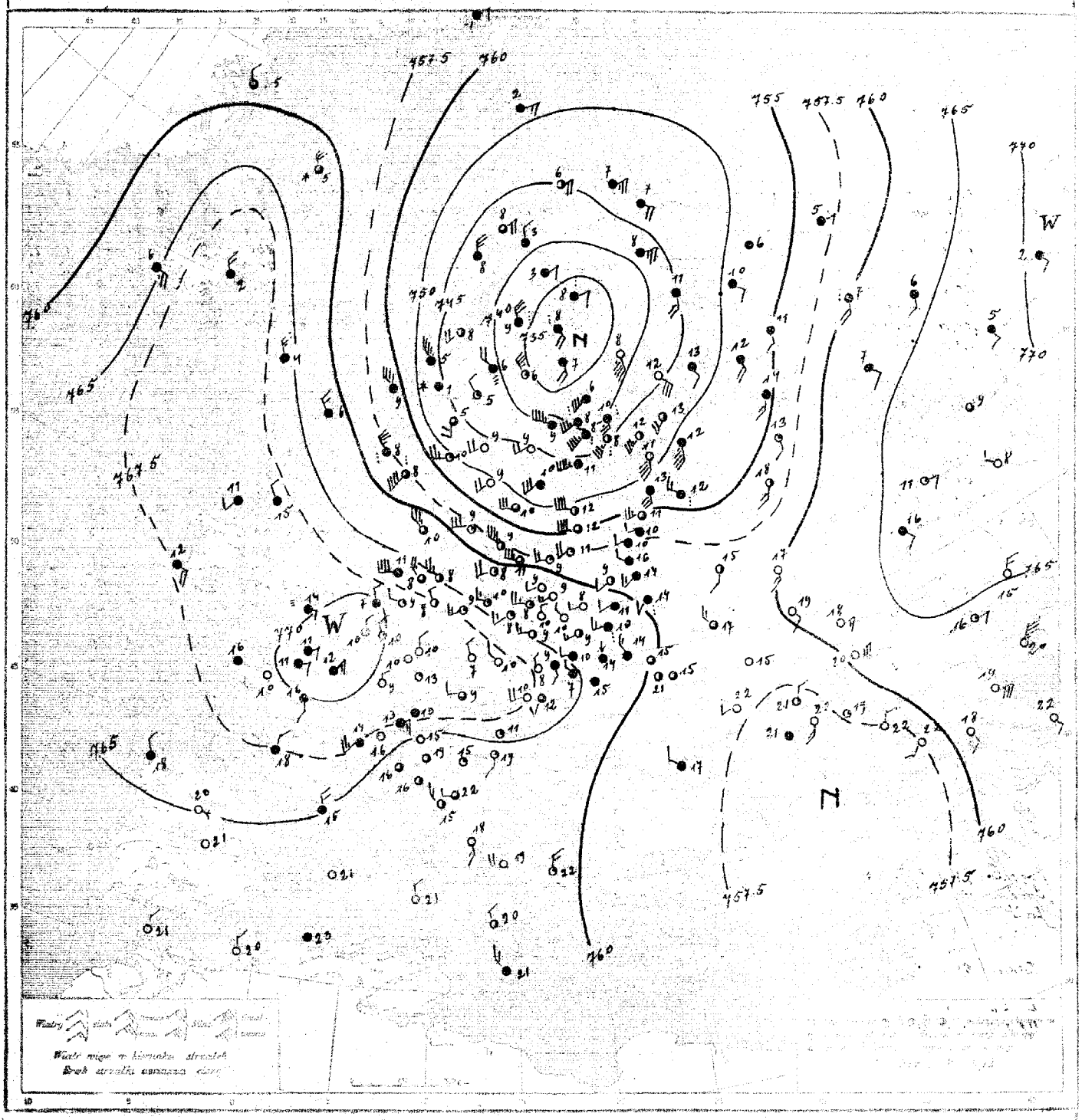

Rozkład ciśnienia: .....

Obecny stan pogody w Polsce: .....

Przewidywany przebieg pogody w ciągu doby następnej: .....

Spostrzeżenia meteorologiczne z dnia 3. I. Poniedz. 1927 r. 18 godz. G. M. T. № 2766

UWAGA: 1) Ciśnienie atmosferyczne zredukowane do 0° C, na szerokość normalną i do poziomu morza. 2) Stan nieba wg skali Brandsfielda (liczba zapisana do 9 wlicza 3) Stan pogody: 00—09 pochmurno (zachmurzenie od 0 do 3/10) 10—19 zamglenie lub pochmurno (zachmurzenie od 4/10 do 6/10) 20—29 mgła lub opady. 30—39 burza piaskowa lub pyłowa (jeśli burza) 40—49 drobne opady ze mgłą lub mgła (jeśli bez opadów) 50—59 deszcz. 60—69 śnieg lub śnieg z deszczem. 70—79 krupy lub śnieg ze deszczem 80—89 grad lub deszcz z gradem 90—99 burza (z deszczem lub śniegiem). 4) Zachmurzenie w skali 10-cio stopniowej. 5) Brak opadu do 18 godziny. 6) Wielkość pokrycia. 7) Temperatura w całkowitych stopniach C. 8) W datach: rzeczywiste pomiary. Temperatury najniższe z nocy ostatniej lub najwyższe z dnia poprzedniego. Szczegóły w „Instrukcji" Pomiarowej. Meteorologia praktyczna z roku 1920.

STACJE	Ciśnienie 700 +	Wiatr	Stan nieba	Zachmurzenie	Temp. C°	Opady w mm	Stan
Wilno	58.0	SW2	11	10	10	0.5	16
Riga	59.4	WNW2	16	10	16	2	17
Pskow	59.3	SW2	41	10	14	0	18
Riabinsk	60.5	SW1	00	4	9	1	16
Moskwa	61.1	W2	16	10	11	0	19
Warszawa	62.2	W1	01	0	8	1	16
Lwów	62.6	WNW2	00	0	10	1	13
Wiedeń	65.0	W3	00	5	9	4	15
Lublin	62.0	W4	41	10	10	1	18
Lwów	61.9	NW3	40	10	14	0	18
Zakopane	65.5	NW2	41	10	7	2	15
Kraków	64.5	WSW2	16	10	10	2	18
Poznań	65.7	W5	00	1	8	slad	15
Bydgoszcz	62.2	WSW1	01	0	9	0	15
Toruń	62.6	WSW3	00	0	9	0	15
Grudziądz	61.2	SW2	01	0	10	slad	16
Piła	58.9	SW3	01	3	8	1	15
Odynia	59.0	WSW3	00	2	9	slad	14
Thorn	66.6	NW5	—	10	4	—	—
Swinemünde	68.1	NW3	—	10	2	—	—
Stettin							
Rügenwalde	65.1	ESE5	—	10	6	—	—
Lauenburg	62.8	NW3	—	10	6	—	—
Hannover							
Magdeburg							
Kassel							
Trier							
Aachen	69.6	WNW2	—	10	15	—	—
Münster							
Hamburg							
Bremen							
Emden							
Helgoland	67.3	E4	—	10	12	—	—
Wilhelmshaven	69.6	SW1	—	10	11	—	—
Kiel	69.9	E2	mgła	10	14	—	—
Kopenhaga							
Gotland							
Karlskrona							
Bornholm							
Sassnitz							
Arcachon	70.5	ENE1	11	9	11	0	—
Bordeaux	66.6	NNE1	—	10	18	1	—
Le Havre	70.5	ENE2	31	10	11	0	—
Abbeville	70.8	cisza	01	1	10	0	—
Paris	70.3	NE3	—	10	12	—	—
Lyon	67.3	WSW5	—	10	14	—	—
Marsylia	—	NW3	—	10	15	—	—
Brest	68.1	cisza	—	10	16	—	—
Belfort	74.1	NNW4	—	10	7	—	—
Stornoway							

STACJE	Ciśnienie 700 +	Wiatr	Stan nieba	Zachmurzenie	Temp. C°	Opady w mm	Stan
Valentia	71.3	N1	—	10	10	—	—
Valencia	70.1	W6	15	3	9	slad	—
Malaga	57.1	WNW4	11	5	8	0	—
Palma	62.1	NW3	25	3	10	2	—
Marsylia	64.6	W5	50	8	11	0.8	—
Genua	66.6	WNW2	11	6	8	1	13
Florencja	62.3	W4	03	1	8	1	15
Rzym	65.6	WNW2	00	1	10	0	14
Neapol	67.6	W3	00	1	9	slad	16
Palermo	60.8	WNW3	11	6	9	1	—
Messina	63.5	N3	01	0	10	0	16
Taranto	70.1	W2	11	3	9	4	—
Brindisi	68.2	NW3	10	5	9	slad	—
Lecce	64.8	W2	12	3	12	0.6	—
Cagliari	63.5	E0	11	10	10	5	—
Alger	67.7	NE1	11	10	13	0.4	19
Algier	67.2	NNE0	01	0	16	0.2	19
Tunis	62.4	N0	00	0	15	0	23
Malta	62.2	W4	—	0	10	—	—
Tripolis	65.6	cisza	—	1	11	—	—
Bengasi	67.7	WNW2	01	0	10	3	16
Kairo	65.5	NW3	01	0	7	2	12
Suez	61.5	cisza	12	10	15	0.3	18
Port Said	62.5	WNW4	00	1	8	1	13
Jerusalem							
Haifa							
Damaszek							
Beirut							
Aleppo							
Bagdad	62.0	E1	11	10	7	slad	—
Basra	62.3	S2	10	3	6	0	—
Teheran	62.2	NE	10	10	8	3	—
Omsk	67.5	NW3	16	9	5	4	—
Tomsk	—	NNW3	50	10	9	5	—
Irkutsk	58.3	SSW4	34	8	3	1	—
Nerczyńsk	59.1	NW3	51	10	8	2	—
Pekin	61.3	E2	55	10	2	slad	—
Port Arthur	61.2	NNW3	01	3	5	—	—
Nagasaki	34.6	E2	57	10	3	4	15
Tokio	55.3	NW3	01	3	6	4	—
Osaka	48.9	W4	11	8	9	slad	—
Stanowie	56.7	NW5	55	10	3	15	4
Hongkong	52.7	SW4	01	0	9	0.8	14
Gallivare	56.2	E2	51	10	3	6	5
Haparanda	53.0	W6	33	7	10	2	—
Archangielsk	42.0	NW4	00	3	5	0.3	5
Moskiewskie	45.8	SW3	51	4	8	0	13
Petersburg	46.8	W3	12	10	11	2	13

STACJE	Ciśnienie 700 +	Wiatr	Stan nieba	Zachmurzenie	Temp. C°	Opady w mm	Stan
Kopaja	59.7	W2	00	5	12	0	—
Dmytryjewsk	56.3	SW5	16	3	11	—	17
Omsk	41.1	S5	51	10	10	1	13
Semipałatyńsk	45.1	SE2	00	0	12	1	13
Taszkent	41.3	S4	—	10	7	20	11
Kuopio	36.5	S2	00	0	3	3	10
Trondjemo	37.3	SW2	13	10	6	—	—
Aleksandr.	47.6	SE4	—	10	7	—	—
Wardö	57.2	E2	—	10	5	—	—
Lerwick	48.4	SW4	—	5	13	—	—
Uleaborg	50.3	SSW1	Śnieżna	10	7	—	—
Kiruna	60.6	S3	—	0	17	—	—
Kargopol	53.0	S4	—	10	12	—	—
Moskwa	57.3	SSW3	—	5	18	—	—
Kiew	67.7	cisza	—	8	9	—	—
Kijów	59.1	NW3	—	8	17	—	—
Orenburg	66.4	NW2	—	0	8	—	—
Astrachań	64.3	E0	—	1	16	—	—
Jarosławl	56.5	S2	—	1	13	—	—
Kazań	62.8	cisza	—	0	21	—	—
Saratow	65.1	NW1	—	10	13	—	—
Valladolid	65.8	E0	—	0	20	—	—
Madrid	63.6	cisza	—	0	9	—	—
Sevilla							
Cadiz							
Malaga							
Alicante							
Barcelona							
Saragossa							
Santander							
Coruña							
Lizbona	61.8	cisza	11	2	15	0	24
Porto	61.1	WSW1	12	3	22	0	25
Faro	61.7	S3	01	0	13	0	26
Livorno	63.0	NW3	01	4	15	0	18
Napoli	66.0	W4	00	0	13	0	—
Trapani	60.7	N3	01	2	22	0	—
Padua	62.5	cisza	00	2	15	0	24
Kopenhaga							
Karlsruhe							
Monachium							
Salzburg							
Wiedeń							
Budapeszt	58.7	WNW1	11	9	17	slad	23
Czerniowce							
Rabat	62.1	N0	—	0	21	—	—
Oran	65.1	cisza	—	—	23	—	—
Biskra	62.1	WNW3	—	10	21	—	—
Kopenhaga	56.1	WNW5	51	10	2	5	5
Sztokholm	52.1	NW3	60	10	−2	slad	—
Helsingfors							
Tiflis	639.5	WNW1	00	1	9	1	9
Stepnoje	678.5	WSW3	02	5	9	0	4
Taszkent							

Ciśnienie stacji górskich do poziomu rzeczywistego.

OBSERWACJE PILOTOWE

Stacja	Data	Godz.	100	500	1000	1500	2000	2500	3000	3500	4000	4500	5000	5500	6000	Granica dolna chmur	Rodzaj chmur	UWAGI
[illegible]																		
[illegible]																		
[illegible]																		
[illegible]																		
[illegible]																		

Państwowy Instytut Meteorologiczny w Warszawie

Mapa pogody z dnia 4 X wtorek 1927 r. 7 g. G M T № 2772 Rocznik VIII.

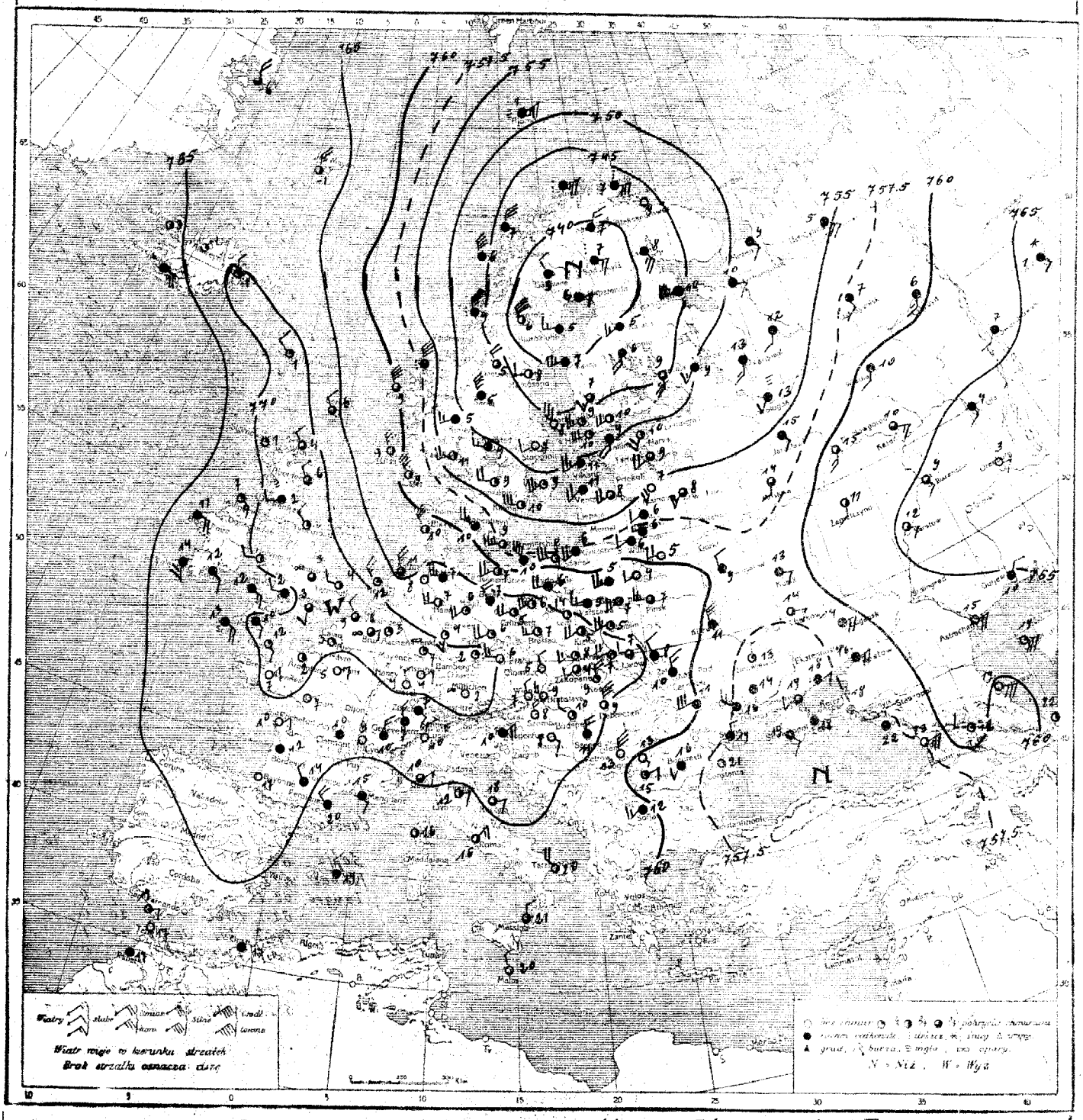

Rozkład ciśnienia: głęboka depresja, ze środkiem nad północną Skandynawją i Finlandyją ogarnia całą Skandynawję, Bałtyk, państwa bałtyckie, Finlandyję i półn. Rosję oraz sięga długą odnogą aż ku morzu Czarnemu. Nad Anglją, Thorshavn, Francją i Niemczami utworzył się obszar wysokiego ciśnienia, drugi wyż nad Rosją południowo-wschodnią.

Obecny stan pogody w Polsce: dość pogodnie, na północy chmurno. Temp. od 4° (Włocławek, Łódź) do 8° (Tarnopol, Gdynia)

Przewidywany przebieg pogody w ciągu doby następnej: naogół zachmurzenie zmienne, przeważnie umiarkowane, na północy jeszcze chmurno z możliwemi opadami. Dość chłodno. Umiarkowane, na północy silniejsze, wiatry zachodnie.

W.K.

Spostrzeżenia meteorologiczne z dnia 4.X. Wtorek 1927 r. 7 godz. G. M. T. Nr 277 a

UWAGI: 1) Ciśnienie atmosferyczne sprowadzone do 0° C na szerokość normalną i do poziomu morza. 2) Stan nieba wg skali Beaufort'a (0 – bezchmurne, 10 – zupełnie zachmurzone). 3) Stan pogody: 0 – 19 pogoda i brak opadu (zachmurzenie od 0 do 9/10), 10 – 29 chmurno lub pochmurno (zachmurzenie od 5/10 do 9/10), 30 – 39 burza, 40 – 49 mgła, 50 – 59 mżawka (drobny deszcz), 60 – 69 deszcz, 70 – 79 śnieg, 80 – 89 ulewy, 90 – 99 burza. 4) Zachmurzenie w skali 10-cio stopniowej. 0 – brak chmur do 10 – całkowite zachmurzenie. 5) Temperatura w nawiasach kwadratowych [ ] są estymacjami. Wyrażone są temperatury najniższe z nocy ubiegłej lub najwyższe z dnia poprzedniego. Szczegóły w instrukcji. 6) Zmiana [illegible] (Wiadomości Służby Hydrograficznej 1927).

Stacja	Ciśnienie 760 +	Wiatr	Stan nieba	Zachmurzenie	Temp. C°	Opady w mm	Stan pogody
Grodno	58.9	SW2	11	10	6	0	4
	61.2	WSW2	12	10	5	0	3
	63.0	W1	12	7	7	0	4
	62.2	WSW3	11	10	5	0	3
	63.5	SW3	02	5	7	0	4
	64.2	W3	12	10	5	0	4
	65.5	WNW1	01	1	4	0	3
	66.3	WSW4	02	4	5	0	3
	64.7	WSW3	02	2	6	0	4
	67.1	W1	12	7	7	1	4
	69.2	SW2	02	4	4	3	2
	67.7	WSW3	01	2	8	0	3
	65.5	SW5	02	2	6	ślad	4
	62.8	W4	11	10	6	0	4
	63.0	WSW3	11	8	7	0	5
Cieszyn	69.0	SSE1	12	7	5	0.1	2
	57.6	WSW5	11	5	8	4	6
Gdynia	58.3	W6	11	6	8	0.4	6
	70.2	WNW2	01	3	1	0	—
	70.2	NW1	01	1	−1	—	—
Akaszewo	67.8	cisza	01	0	−1	—	—
	63.5	E5	11	10	6	0	—
	68.2	NW2	11	8	6	ślad	—
	70.3	cisza	00	3	1	—"—	—
	71.1	WNW2	11	8	6	0	—
	71.2	WSW1	27	9	2	0	—
	71.5	WNW2	01	3	6	0	—
Czarwell	71.7	cisza	24	8	3	0	—
	71.3	W2	11	6	4	0	—
	66.5	SSE4	50	9	14	2	—
	69.0	SE3	01	1	7	0	—
	71.9	SSW1	11	8	3	ślad	—
	68.2	ESE4	11	10	13	0	—
	70.2	SE2	01	2	12	0	—
	67.3	NE2	01	0	10	0	—
	66.3	cisza	05	0	17	0	—
	68.3	—"—	37	10	10	ślad	—
	65.5	N3	01	2	7	0	—
Igurs	69.3	cisza	01	0	7	0	—
Algeciro	63.5	—"—	21	5	16	0	—
	65.9	ENE2	01	0	5	0	—
	71.3	N1	01	0	4	0	—
	63.8	WNW4	25	9	20	—	—
	65.9	WNW1	02	9	14	0	—
	69.3	NW5	01	3	12	0	—
	71.6	WNW2	12	7	9	0	—

Stacja	Ciśnienie 760 +	Wiatr	Stan nieba	Zachmurzenie	Temp. C°	Opady w mm	Stan pogody
	71.6	ENE1	24	8	8	0	2
	59.0	WNW5	11	10	10	0	—
Hamershus	57.0	W9	01	4	9	0	—
	63.0	NW7	03	4	10	0.5	—
	64.1	NW5	10	8	11	1	—
	62.2	WSW5	50	10	7	6	6
	63.5	WSW5	16	6	7	1	4
	66.3	NW4	11	9	7	0	6
	69.0	WSW4	01	2	6	0	4
	67.2	WNW3	01	1	7	0	3
	71.9	ENE1	26	3	2	0	2
	71.0	cisza	26	10	2	0	0
	68.7	WSW4	01	4	7	0	5
	55.3	N5	00	5	11	0	—
	69.7	SE2	11	9	7	0	7
	68.5	N3	11	10	7	0	7
	62.5	NNE3	11	10	10	0	10
	65.3	N0	00	0	10	0	9
	70.1	NW1	—	0	7	1	7
	68.5	NE4	—	10	10	1	5
	69.9	W2	01	0	6	0	4
	71.3	cisza	01	1	2	0	0
	66.2	N0	02	1	9	0	8
	68.9	NW1	01	0	5	0	2
	57.0	NNW0	—	8	10	25	8
	63.0	SE1	—	0	8	0	8
	54.7	N6	—	5	9	ślad	9
	43.1	ESE6	54	10	7	9	—
	41.3	ENE5	50	10	7	5	—
	44.4	NW8	55	10	6	2	—
Ona	58.8	NNW3	54	10	—	5	—
	60.7	NNW5	35	7	9	9	—
	59.7	NW9	03	4	9	0.2	—
	62.9	NW5	10	6	9	1	—
	54.9	ENE5	27	10	1	ślad	—
	66.6	N5	01	4	−1	—"—	—
	35.1	E2	45	10	6	14	5
	42.2	W2	11	6	8	0	—
	51.9	N3	12	9	9	0	7
	48.8	WSW2	01	0	7	0	6
	53.6	W4	02	3	9	0	6
	51.5	SW5	01	1	9	0	—
	54.4	W6	31	3	10	0	—
	47.3	NW8	11	10	5	0	3
	49.9	SSW4	10	9	9	4	6
	50.4	WSW5	12	9	11	0	10

Stacja	Ciśnienie 760 +	Wiatr	Stan nieba	Zachmurzenie	Temp. C°	Opady w mm	Stan pogody
	54.1	SW4	11	8	8	0	5
Lepaja	52.8	W8	01	9	11	0	9
	47.6	SW4	11	6	10	0.2	8
	44.8	S5	12	8	9	0	7
	39.8	W5	41	10	7	ślad	5
	44.1	SSW6	11	10	6	0	6
	46.7	SE3	43	10	7	4	—
	50.3	SE2	—	10	10	4	—
Hangopal	52.1	S3	—	10	13	0	—
Helsingfors	54.4	SW2	mgła	10	13	0	—
	58.2	S2	—	10	7	6	—
	67.1	SE2	śnieg	10	1	—	—
	59.3	WSW4	—	0	5	2	—
	56.1	SSW2	—	8	14	0	—
	67.0	S2	—	10	4	0	—
	59.6	NNW4	—	10	11	0	—
	55.8	N3	—	10	16	0	—
Reikjachan	63.2	E4	—	0	15	0	—
Jarosławl	55.1	SSE1	—	10	15	1	—
	65.1	SSW1	mgła	10	13	0	—
	63.6	E2	—	0	19	0	—
	63.6	NNW1	—	10	19	0	—
	63.2	ESE1	—	5	12	—	—
	64.3	NE3	—	5	16	—	—
	65.1	ESE2	—	8	18	0	—
	62.1	NNE3	—	10	21	2	—
	62.5	NW4	03	5	20	0	—
Napoli	—	NW1	12	6	18	0	16
Constanta	56.5	cisza	—	5	21	—	—
	59.7	SW1	11	10	16	0	15
Sofja	60.4	SW3	11	10	12	—	—
Rabat	62.1	cisza	—	10	17	0	—
Tanger	62.1	—"—	—	0	17	0	—
	62.1	NW2	—	0	20	0	—
	566.7	W1	00	1	−1	1	−1
	531.7	W3	01	0	−6	0	−6
	679.9	WNW5	27	10	−1	0	−3
	678.4	WNW7	27	10	−1	0	−1

Ciśnienie stopy morskiej na poziomie rzeczywistym.

OBSERWACJE PILOTOWE

Stacja	Godz.	100	200	300	400	500	600	700	800	900	1000	1100	1200	Granica górna chmur	Rodzaj chmur	UWAGI
Poznań	7.00	SW10	WNW9	—	—	—	—	—								
	6.00	SW8	WNW5	—	—	—	—	—								
Toruń	7.00	WSW6	SW16	SSW5	—	—	—	—								
	6.00	W2	NNW12	NNW15	NNW15	NW12	—	—								
Kraków	7.00	WSW6	WNW11	NW12	NW12	NW13	—	NW14	—							

Nazwa stacji	Dn. 28.XI. (sobota) 13gmt					Dn. 28.XI. (sobota) 18gmt					
	JJJ $C_L C_M$	wwV_hN_L	DDFWN	BBBTT	UC_Habb	$C_L C_M$	wwV_hN_L	DDFWN	BBBTT	UC_Habb	RRMME
Gdynia	57	03655	20328	20450	8X302	5X	03748	18228	22051	8X205	97004
Grudziądz	5X	03638	22228	22051	9X302	5X	03638	00028	23352	9X302	00515
Bydgoszcz	5X	03638	20128	21952	8X501	5X	03638	00028	23552	9X303	00520
Toruń	5X	03638	00028	22751	7X301	5X	03638	00028	24252	8X303	00514
Poznań	5X	03648	14218	22051	7X305	5X	05546	14116	23353	7X303	00500
Kołobrzeg	83	03568	00028	21052	70303	5X	03568	00028	22652	7X305	00526
Bydgoszcz	5X	35538	16128	21954	8X300	5X	05638	16128	22353	8X303	00534
Kraków	5X	03648	12128	22053	7X601	5X	03648	02228	23453	7X303	00520
Lwów	5X	04648	00078	22153	7X800	5X	04548	02028	23553	9X303	97514
Zakopane	5X	03528	04228	17057	8X601	5X	72418	04228	00658	9X103	97571
Bielsko-Biała	00	00690	20200	92651	10300	00	00690	20200	93352	10303	00029
Włocławek	6X	72638	20128	22253	8X203	5X	03638	00028	23853	8X200	97536
Płock	5X	03538	00028	21553	9X001	5X	03638	00028	22952	9X303	00524
Warszawa	5X	03648	00028	22152	9X300	6X	71638	00068	23353	9X301	97520
Łódź	6X	03638	06128	21953	9X302	6X	03680	00028	23353	9X301	00524
Kielce	6X	03638	06128	22653	8X301	5X	03638	00028	23553	8X202	00526
Lublin	6X	03438	32168	23052	9X300	6X	62438	32158	24153	9X802	97524
Białystok	6X	05528	00028	22554	8X300	5X	05528	00028	23754	8X303	00536
Wilno	5X	03638	16368	21553	9X601	5X	03638	16228	23053	9X303	91528
Grodno	5X	03538	20228	22154	9X300	5X	03538	24228	23053	9X305	00534
Poznań	5X	03638	16128	22353	9X601	5X	71638	00028	24053	9X303	00526
Poznań	6X	03538	22228	22153	9X301	6X	03538	20228	23853	8X306	00524
Poznań	5X	03648	16128	22253	8X601	5X	03648	00028	23753	9X304	00524
Poznań	5X	03538	00028	22352	9X300	5X	03538	00028	23553	9X205	00526
Poznań	5X	52428	00048	22152	9X301	5X	52418	00048	23552	9X303	97524
Poznań	6X	71628	00068	22952	8X301	5X	03638	00068	23752	9X303	91526
Poznań	5X	03538	12228	22752	8X603	6X	71428	08168	23852	9X105	92528
Poznań	5X	05538	00028	22352	7X801	6X	05538	00028	23952	8X304	00524
Poznań	5X	74428	32128	20952	9X300	5X	03528	00068	22952	9X303	02XX4
Poznań	6X	03638	00058	21352	8X802	6X	03636	12228	22551	9X305	97516

Dn. 29.XI. (niedziela) 1936r. 7gmt						Szata śnieżna	Stan lotniska	Uwagi
JJJ $C_L C_M$	wwV_hN_L	DDFWN	BBBTT	UC_Habb	RRmmE			
5X	52748	22248	22350	9X700	97515			
5X	05538	00028	24352	9X303	00545			
5X	04428	20168	24053	9X901	01530			
5X	03538	00028	25052	8X203	00544			
5X	05538	14128	24452	9X301	00534			
83	02565	00067	24252	70306	41538			
5X	05538	10228	25054	8X302	00554			
5X	03648	08128	25553	7X301	00540			
5X	04648	00028	25754	9X302	97544			
5X	03528	12128	02460	8X203	00604			
5X	03638	20228	24753	9X402	00546			
5X	03538	00028	24053	9X402	00534			
5X	03648	28128	24752	9X503	97530			
6X	03638	12128	24853	9X303	00534			
5X	03638	00028	24453	8X801	00554			
5X	03638	16228	25355	9X303	92554			
5X	03528	00068	25154	8X101	97546			
5X	03638	16228	23954	9X300	00548			
5X	03548	22228	24154	9X301	00554			
6X	03638	00028	24253	9X802	97546			
5X	03538	00028	24553	8X301	00544			
5X	03648	00028	24753	9X400	00544			
5X	52538	00048	25952	9X300	97536			
5X	03418	00048	24252	9X300	97524			
5X	71628	00068	24652	9X201	91528			
5X	03438	08128	25652	9X300	91538			
5X	05538	00028	25952	9X303	00544			
5X	54528	00028	25052	9X903	92534			
6X	03638	14128	25352	9X305	00526			

Warszawa 29.XI 7 E1 E1
Poznań -"- 7 SE3

Stan atmosfery w dniu 29 listopada:

Głęboka depresja barometryczna, której środek pokrywa morze Norweskie ogarnia Europę północno-zachodnią, przesuwając się ku wschodowi. Płytka depresja nad morzem Śródziemnym. Pozostała część Europy jest pod wpływem wysokiego ciśnienia.

W Polsce - pochmurno, mglisto, gdzieniegdzie drobny opad.

Temperatura od -10° (Zakopane) do -1° (Zaleszczyki).

Przewidywany przebieg pogody w dniu 30 listopada:

Przeważnie pochmurno z opadami, głównie na północy kraju. Nieco cieplej. Najpierw słabe, po tym silniejsze wiatry południowo-zachodnie i zachodnie.

Spostrzeżenia meteorologiczne z dnia 4 X. Wtorek 1927 , 18 godz. G. M. T. № 2776

UWAGI: 1) Ciśnienie atmosferyczne redukowane do 0° C, na ciężkość normalną i do poziomu morza. 2) Siła wiatru wg. skali Beaufortа (siła 0 — cisza, 12 — huragan). 3) Stan pogody: 00 do 19 pozostało lub półchmurno (zachmurzenie od 0 do 5/10), 10 — 19 chmurno lub pochmurno (zachmurzenie od 5/10 do 10/10), 20 — 29 mgła lub wilgoć, 30 — 39 burza, 40 — 49 drobne deszcze ze śniegiem lub rosząca mgła (śródła), 50 — 59 deszcz, 60 — 69 śnieg lub śnieg z deszczem, 70 — 79 krupy lub deszcz ze śniegiem, 80 — 89 grad lub deszcz z gradem, 90 — 99 burza. 4) Zachmurzenie w skali 10-cio stopniowej. 5) Ilość chmur do 10 stopni. Całkowicie pokryte. 6) Temperatura w całkowitych stopniach C. EGW ustalono niezależnie zarówno na temperatury najwyższe z mocy księgi lub najwyższe z dnia poprzedniego. Szczegóły w instrukcji: Pokaz. Inst. Meteorologicznego i Hydr. 1921

Stacja	Ciśnienie 700 +	Wiatr	Stan nieba	Zachmurzenie	Temp. C°	Opady w mm	Max. ciśnienie
Brest	57.8	S2	16	10	7	2	10
Lwów	60.3	SW2	16	10	6	0.1	10
Kraków	62.8	SW2	00	1	6	0	12
Stanisławów	61.2	WSW5	10	3	7	0	9
Poznań	62.6	SW4	00	4	6	0	12
Kołobrzeg	62.9	SW2	01	6	7	0	11
Grodno	60.1	SW5	10	8	7	0	8
Wilno	54.5	W2	10	7	6	2	10
Lepel	64.5	WNW3	10	7	7	1	10
Lwów	66.4	SW1	01	2	6	0	12
Zakopane	62.0	SW1	12	6	2	0	7
Zamość	63.2	W1	11	10	8	0	12
Poznań	64.4	SW2	11	8	7	0.1	12
Bydgoszcz	62.0	SW4	11	10	9	0	11
Toruń	62.1	WSW4	11	10	9	0	12
Grudziądz	61.8	SW2	11	10	9	ślad	11
Kalisz	63.8	W4	11	7	8	1	12
Gdynia	58.2	W1	00	9	10	0.6	12
Tilsit	63.6	cisza	—	10	7	2	—
Insterburg	66.6	—"—	12	—	3	—	—
Neubrunn	66.2	SE2	56	10	9	—	—
Königsberg	65.3	ESE4	—	10	8	5	—
Memel	70.3	N2	—	10	7	11	—
Stockholm	70.6	cisza	12	8	7	0	—
Kopenhaga							
Kopenhaga	56.1	E1	mgła	10	7	3	—
Skagen	72.1	E1	01	3	9	—	—
Helsinki	70.7	S1	11	6	13	0	—
Tarnaby	63.7	—	02	2	10	0	—
Valentia	68.2	SSE2	—	5	16	—	—
Blackwell	67.5	S1	11	10	14	—	—
Greenock	71.1	cisza	mgła	10	7	—	—
Aberdeen	68.8	E2	11	8	6	—	—
Cuxhaven	70.1	ESE2	—	0	13	—	—
Hamburg	63.8	ENE1	21	9	9	0	—
Berlin	70.5	cisza	03	0	—	0	—
Potsdam	67.1	—"—	51	9	13	0	—
Poznań	67.5	NNE2	01	7	10	0	—
Kołobrzeg	70.0	NE1	01	1	13	0	—
Leyan	67.3	cisza	03	0	11	0	—
Paris	70.2	NE1	01	0	11	0	—
Strasbourg	69.4	NNE3	01	9	9	0	—
Zurich	69.1	ENE2	01	0	11	0	—
Genève	64.8	NW1	17	1	18	0	—
Lyon	70.7	NNW1	00	5	7	0	—
Marseille	69.8	NNW5	11	7	11	0	—

Stacja	Ciśnienie 700 +	Wiatr	Stan nieba	Zachmurzenie	Temp. C°	Opady w mm	Max. ciśnienie
Nice	63.4	SSW1	01	4	8	0	14
Clermont	60.5	W4	05	3	10	0	—
Bordeaux	58.1	W3	01	0	11	0	—
Biarritz	58.6	SW2	11	10	11	ślad	—
Madrid	66.0	NW4	12	10	11	0	—
Coimbra	66.8	NNW4	11	7	9	0.2	12
Lisbona	63.5	W3	11	7	9	1	12
Malaga	65.5	W4	11	9	10	ślad	12
Palma	57.5	W3	11	6	8	0.1	11
Cagliari	65.8	W2	00	5	7	ślad	12
Cagliari	71.1	NW1	02	0	9	0	13
Palermo	69.8	N1	12	8	9	0	13
Palermo	53.2	cisza	00	4	9	0	13
Grüneberg	54.2	WSW4	01	2	7	ślad	10
Wien	57.7	E0	02	—	9	—	—
Wien	67.7	E2	01	2	10	0	12
Budapest	67.6	NNE1	11	10	12	0	14
Szegedin	63.7	N0	11	6	16	0	22
Lublin							
Kraków							
Kraków							
Kraków							
Kraków	25.0	C1	—	10	9	1	—
Kraków							
Kraków	52.8	cisza	—	10	11	—	—
Kraków							
Kraków							
Kraków	53.3	ESE2	—	10	7	—	—
Kraków	43.2	E1	—	10	7	0	—
Kraków	51.9	SSW3	35	9	7	ślad	—
Kraków	53.6	NNW4	deszcz	10	18	—	—
Kraków	52.4	N6	30	6	8	1	—
Kraków	53.3	NNE	07	3	9	ślad	—
Bremen	63.7	NNW3	15	10	—	—	—
Kraków							
Kraków	52.8	NNW	11	10	-1	—	—
Kraków	43.7	cisza	11	10	6	0	9
Kraków	45.5	SW3	11	10	8	0	—
Kraków	55.9	W4	00	3	10	0	12
Bjürakluft	43.1	NNW1	11	10	6	2	9
Kraków	57.1	NNW4	01	0	10	0	13
Kraków	53.5	SW5	11	8	10	0	—
Kraków	55.7	W2	21	3	10	0	—
Kraków	52.2	NW3	00	3	5	0	7
Kraków	49.4	S3	00	4	7	0.5	12
Kraków	50.4	NNW4	51	10	10	0.6	12

Stacja	Ciśnienie 700 +	Wiatr	Stan nieba	Zachmurzenie	Temp. C°	Opady w mm	Max. ciśnienie
Riga	53.4	SW3	01	1	7	1	
Łapinja	53.3	W6	11	6	11	0	
Helsinki	47.6	SW3	01	0	9	0	
Sortavala	50.3	SSE4	01	6	8	12	
Kraków	43.6	NW1	10	10	7	ślad	
Kraków	47.6	SSE3	11	10	6	1	
Kajana	47.1	SW2	00	0	7	0	
Kraków	54.6	S1	—	1	8	—	
Kraków	57.5	SE5	—	10	6	—	—
Kraków	52.6	S4	—	0	7	—	—
Kraków	59.5	SSE2	mgła	10	10	—	—
Wiatka	60.6	SSW1	—	0	14	—	—
Orenburg	66.3	cisza	—	0	8	—	—
Kraków	57.0	NNW3	deszcz	10	8	—	—
Kraków	65.5	SSW3	—	8	11	—	—
Kraków	62.1	WNW3	—	5	7	—	—
Noworosyjsk	55.5	ESE2	—	10	23	—	—
Kraków	61.6	ESE2	—	10	16	—	—
Petrawsk	57.8	SE6	—	5	20	—	—
Kraków	61.3	cisza	—	10	15	—	—
Kraków	62.1	—"—	—	0	20	—	—
Kraków	67.3	E0	—	0	25	—	—
Kraków	63.6	SW4	—	0	20	—	—
Barcelona	64.3	ENE1	—	0	21	—	—
Genova	62.9	N2	—	0	13	—	—
Kraków	62.1	S1	—	10	13	—	—
Kraków	63.6	WNW3	—	10	17	1	—
Kraków							
Kraków							
Kraków	69.8	SSW1	—	10	29	—	—
Kraków							
Kraków							
Kraków							
Zante	60.0	NW3	—	0	21	—	—
Kraków	59.7	NE1	—	3	26	—	—
Kraków							
Kraków							
Kraków	63.6	NE1	—	0	21	8	—
Tangier	62.8	cisza	—	0	22	0	—
Kraków	62.1	N2	—	10	21	—	—
Kraków							
Kraków							
Kraków							
Kraków							
Kraków	—	W5	11	10	0	—	—
Kraków	—	W7	25	10	1	—	—
Kraków							

Ciśnienie atmosferyczne podane na poziomie rzeczywistym.

APOSTRZEŻENIA PILOTOWE

Stacja	Godzina	Wiatr	100	200	500	1000	2000	3000	3500	4000	4500	5000	5500	6000	Granica dolna chmur	Pokrywa chmur	UWAGI
Kraków																	
Kraków																	
Kraków																	
Kraków																	
Kraków																	
Kraków																	

Państwowy Instytut Meteorologiczny w Warszawie

Mapa pogody z dnia 5. X. środa 1927 r. 7 g. G. M. Z. Nr 278a Rocznik VII.

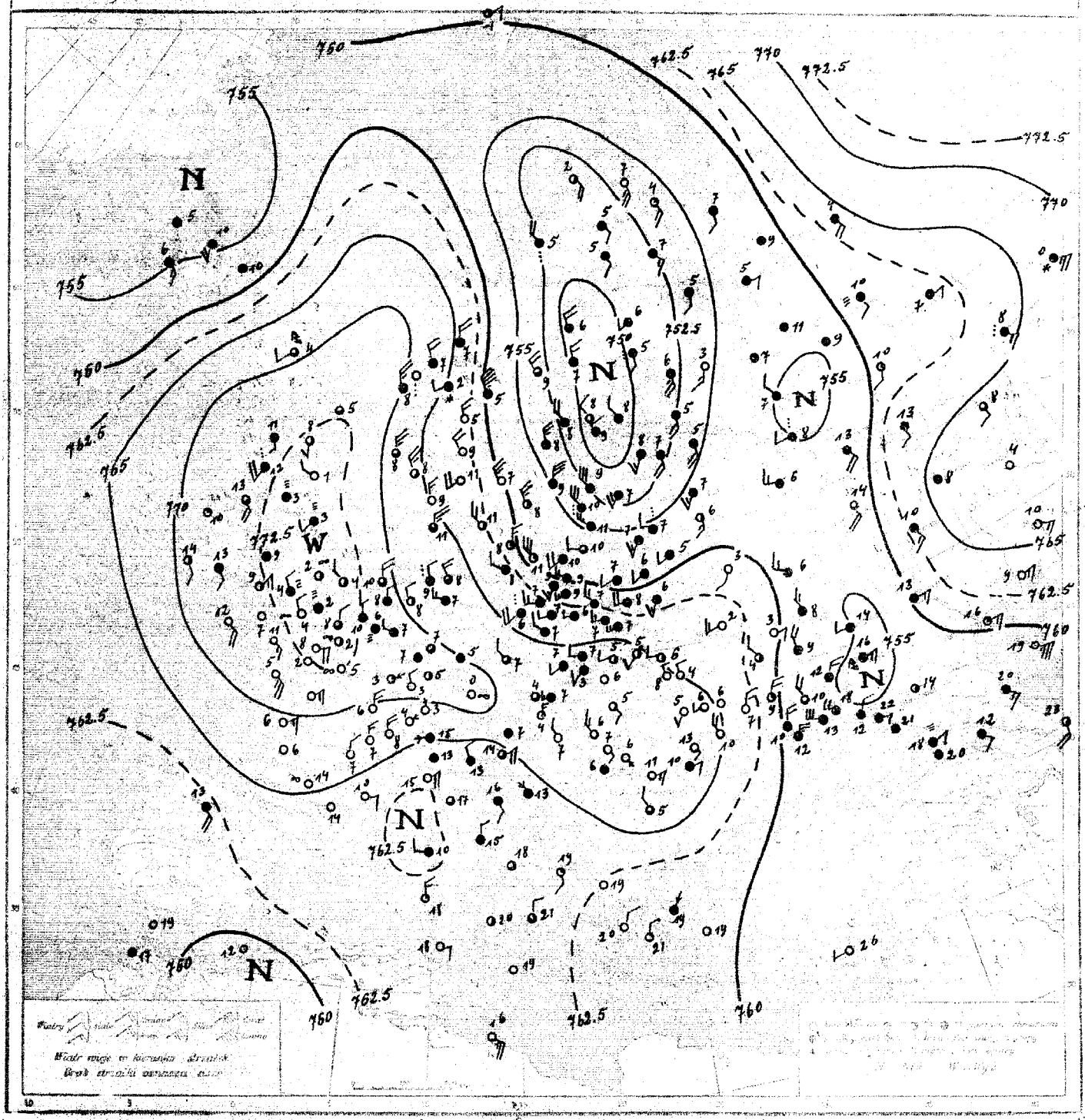

Rozkład ciśnienia: depresja z nad Finlandyi szybko się wypełnia, słabe niże nad Ukrainą i Rosyą środkową pozostają bez zmiany. Silny obszar wyżowy obejmuje Anglię, morze Północne, Francję, Niemcy i Bałkany. Nowa depresja nad Islandyą.

Obecny stan pogody w Polsce: Zachmurzenie duże, na południowym wschodzie umiarkowane. Dość chłodno. (5°–10°).

Przewidywany przebieg pogody w ciągu doby następnej: rankiem pochmurno, miejscami słabe, potem zachmurzenie zwolna malejące. Chłodno, nocą przymrozki w wyżynnych częściach kraju. Umiarkowane wiatry zachodnie, potem północno-zachodnie.

V.R.

Spostrzeżenia meteorologiczne z dnia 5.I. Środa 1927 r. 7 godz. G. M. T. № 27 a

UWAGI: 1) Ciśnienie atmosferyczne zredukowane do 0° C, na ciężkość normalną i do poziomu morza. 2) Siła wiatru wg skali Beaufortta. 3) Stan pogody: (0) do (9) pogodnie lub zachmurzenie od 0 do 10 — 19 chmurno lub pochmurno, zachmurzenie od 20 do 29 mgła lub opady, 30 — 39 opady wiewione (pogoda umiarkowana), 40 — 49 drobne deszcze ze śniegiem (ciągłe), 50 — 59 deszcz, 60 — 69 śnieg lub śnieg z krupami, 70 — 79 krupy lub deszcz ze śniegiem, 80 — 89 grad lub deszcz z gradem, 90 — 99 burza. 4) Zachmurzenie w skali 10-cio stopniowej. 0 brak chmur do 10 niebo całkowicie pokryte. 5) Temperatura w całkowitych stopniach C. 6) W ostatniej kolumnie podane są temperatura najniższa z nocy (wieczór lub nazwyczaj z dnia poprzedniego. Szczegóły w „Instrukcji" Zakładu Inst. Meteorologicznego z roku 1921.

STACJE	Ciśnienie 700 +	Wiatr	Stan pogody	Zachmurzenie	Temp. C°	Opady w mm	Max. Min.
Wilno	71.3	cisza	mgła	10	5	0	—
Poczdam	54.8	N2	01	4	3	0	—
Berlin	64.1	SSW	01	0	11	0	—
Hamburg	56.1	W5	10	7	11	0.1	—
Zurich	57.5	NW2	00	3	5	0	3
Wiedeń	59.5	NW2	10	7	5	4	7
Budapeszt	52.4	W3	11	8	8	2	6
Sarajewo	70.1	W2	45	10	7	0	3
Kilimandżaro	57.0	W2	41	7	10	0	7
Sofia	60.8	WNW3	11	9	7	ślad	5
Kazań	70.0	cisza	45	6	7	0	6
Taszkent	70.7	— " —	20	10	0	0	-1
Tarnopol	68.3	W3	10	9	2	—	6
Kijów	55.0	NNW5	11	10	11	2	—
Moskwa	63.3	NW0	01	1	3	0	2
Kiew	58.0	NE0	01	1	4	0	4
Odessa	68.7	NNE4	01	1	8	0	8
Orenburg	64.5	W0	11	10	15	0	14
Taszkent	68.4	cisza	—	8	4	0	4
Tiflis	67.3	— " —	—	10	7	0	9
Taszkent	67.5	WNW2	11	8	7	—	—
Taszkent							
Taszkent	60.6	cisza	00	1	6	0	3
Bratislava	67.0	NSW0	11	9	7	0	4
Szombathely	64.3	W2	—	7	4	0	2
Szombathely	67.4	NNW	—	7	0	0	5
Szombathely	66.5	SE1	—	5	5	0	5
Szombathely	63.5	E2	01	1	7	10	—
Szombathely	70.3	SE0	10	4	6	0.3	—
Szombathely	53.5	NW3	01	9	6	1	—
Szombathely	56.4	NW4	10	9	7	1	—
Szombathely	58.0	NE	00	10	3	1	—
Szombathely	61.3	NE	10	6	8	0	—
Szombathely	63.1	NE	10	8	8	1	—
Dambach	68.6	W2	00	9	3	0.2	—
Kaziemierz	62.7	NNW3	01	1	5	0	—
Pijünakiudi	43.5	NNW4	11	10	6	1	—
Stanisław	54.5	W6	11	8	6	ślad	—
Abisko	52.6	NW4	87	10	5	0.3	—
Abisko	54.3	NNW5	10	9	8	0	—
Abisko	60.7	NW5	01	0	7	0	—
Abisko	55.4	N6	11	10	9	0	—
Abisko	58.3	NW5	21	2	8	0	—
Abisko	58.8	NW3	11	3	0	3	—
Tarcha	51.3	SW3	11	10	8	—	—

STACJE	Ciśnienie 700 +	Wiatr	Stan pogody	Zachmurzenie	Temp. C°	Opady w mm	Max. Min.
Riga	52.1	SW4	16	10	7	2	5
Reykjavik	52.5	WNW4	16	10	9	1	8
Kopenhaga	48.6	WNW2	11	9	8	2	6
Sztokholm	54.0	S5	11	10	6	0	6
Visby	50.2	NNW3	12	10	7	0.3	6
Kopenhaga	51.1	S2	30	10	5	0	5
Sundsvall	51.5	SSE2	10	9	5	1	4
Archangielsk	56.3	E1	—	10	5	1	—
Ust-Cymsa	64.1	SE4	—	10	4	1	—
Jekaterynbur	52.4	S4	—	10	5	0	—
Ust-Sysolsk	61.6	SSE2	mgła	10	10	2	—
Tobolsk	67.3	ESE5	śnieg	10	6	12	—
Nikołajewsk	57.8	SW2	—	10	5	0	—
Moskwa	57.5	W3	—	10	6	20	—
Ufa	66.4	S2	—	8	8	0	—
Kiew	63.5	W3	—	0	2	4	—
Odessa	59.1	NNW3	śnieg	10	8	3	—
Cerkask	60.4	E3	—	10	13	0	—
Baku	58.8	S4	—	5	23	0	—
Valladolid	61.8	SE4	—	10	13	—	—
La Coruna	62.1	cisza	—	10	16	—	—
S. Fernando							
Lisbona	63.6	N2	—	0	20	0	—
Milano	63.2	cisza	11	9	13	0	2
Padova	64.6	NNW2	11	10	13	0	12
Genua	63.8	N1	11	10	15	0	15
Livorno	64.6	SSE3	10	9	6	0	—
Messina	62.7	N2	11	8	21	0	—
Maddalena	59.5	W2	11	9	13	ślad	—
Napoli	67.4	cisza	12	8	13	0	—
Bengasi	60.0	— " —	—	10	6	0	—
Zara	63.2	NW0	—	10	13	0	—
Zante	61.0	NE1	—	0	20	—	—
Kagosima	61.0	NE0	11	9	19	0	17
Bangkok	67.0	E1	11	10	10	11	18
Sofja	66.5	WNW2	10	8	5	—	—
Manila	62.3	E1	—	0	18	—	—
Oran	59.1	cisza	—	0	12	—	—
Algier	63.0	— " —	—	0	19	0	—
Biskra (1300)							
Kopenhaga (1700)	729.5	NW3	02	0	-9	0	-9
Semipalatinsk (1700)							
Jakutsk (1700)	678.2	WNW5	61	10	-2	1	-3
Irkuck (1700)							
Chabarowsk (1700)							

Ciśnienie stacji górskich na poziomie rzeczywistym

SPOSTRZEŻENIA PILOTOWE

Stacja	Ciśnienie	Wiatr	500	1000	1500	2000	2500	3000	3500	4000	4500	5000	5500	6000	Granica dolna chmur	Rodzaj chmur	UWAGI
Wilno																	
Berlin																	
Warszawa																	
Lwów																	
Kraków																	
Poznań																	

Państwowy Instytut Meteorologiczny w Warszawie

Mapa pogody z dnia 5. X. środa 1927 r. 18 G. M. T. 2784 Nr.

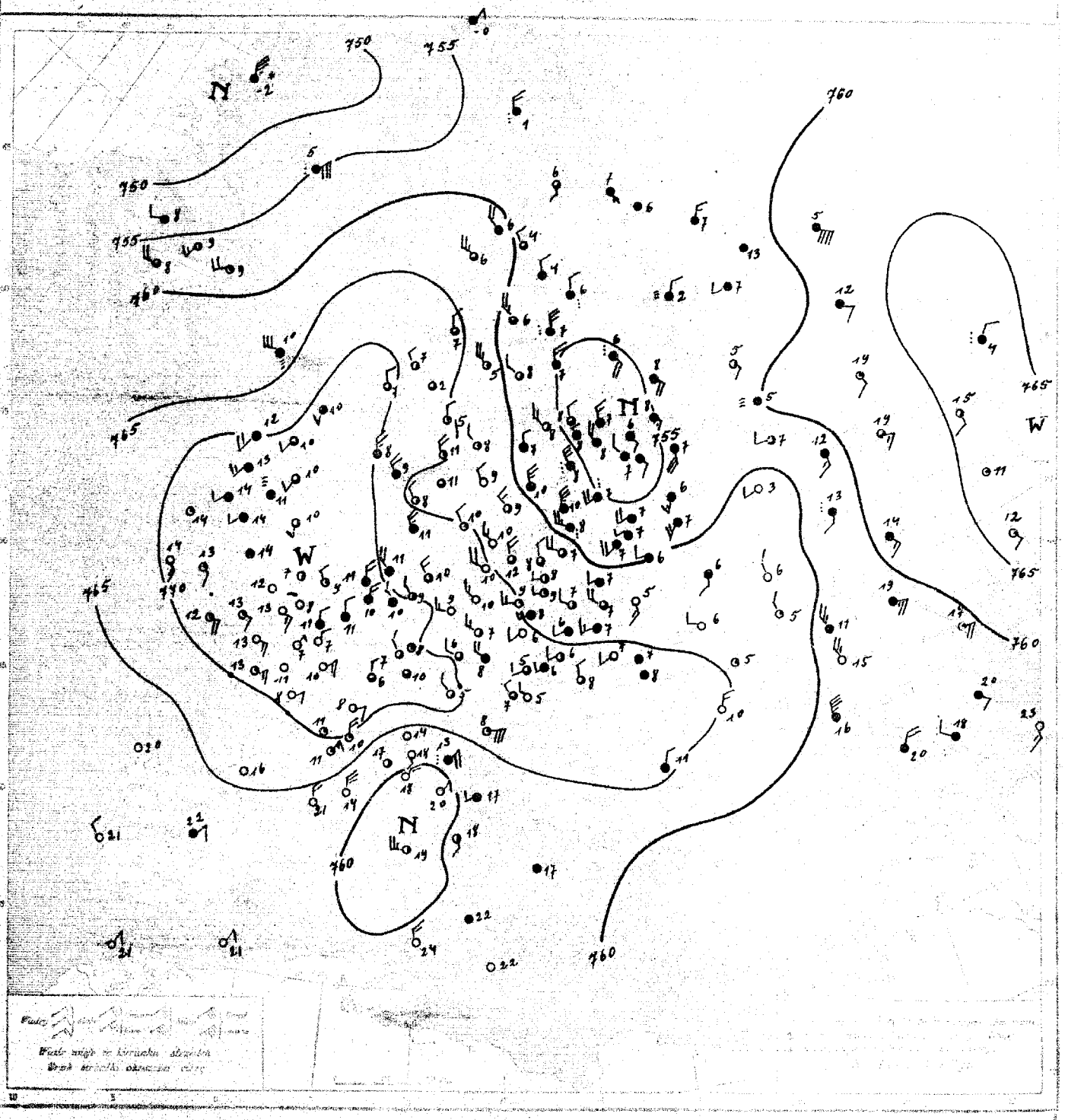

Rozkład ciśnienia: .....

Obecny stan pogody w Polsce: .....

Przewidywany przebieg pogody w ciągu doby następnej: .....

Spostrzeżenia meteorologiczne z dnia 5.I. Środa 1927 r. 18 godz. G. M. T. Nr 278 b

UWAGI: 1) Ciśnienie atmosferyczne redukowane do 0°C, na szerokość normalną i do poziomu morza. 2) Siła wiatru w skali Beaufortа (zerowa do 9 — wicher). 3) Stan pogody: 00 — 09 pogodnie lub bezchmurnie (zachmurzenie od 0 do 2 w skali 10-stopniowej); 10 — 19 zamglenie lub pył; 20 — 29 opady przelotne (pogoda zmienna); 40 — 49 drobne deszcze na stałym lub rzadszym mgle (dzień); 50 — 59 deszcz; 60 — 69 śnieg lub deszcz z śniegiem; 70 — 79 śnieg lub deszcz ze śniegiem; 80 — 89 grad lub deszcz z gradem; 90 — 99 burza w skali 10-cio stopniowej. Opady: ślad do 0.5 mm. Nieznaczne opady. 5) Temperatura w całkowitych stopniach C. SSW oznaczone są temperatury rzeczywiste z soczewki, lub nawyższe z dnia poprzedniego. Szerokość i długość w minutach. Patrz: mat. Meteorologii, zeszyt z roku 1927.

Stacja	Ciśnienie 760 +	Wiatr	Siła wiatru	Zachmurzenie	Temp. C°	Opady w mm	Stan pogody
Wilno	58.7	SW3	16	10	7	0.5	9
Grodno	61.0	SW1	11	8	7	2	12
Pińsk	62.9	S3	01	0	5	0	10
Mińsk	61.5	SW2	11	10	7	4	12
Orsza	62.9	WNW4	11	8	7	0	10
Witebsk	63.0	WNW1	00	4	7	0	1
Łódź	64.5	W3	02	4	7	0	9
Kowno	64.8	WSW2	11	10	6	3.2	9
Ilukszty	63.9	WSW3	11	10	7	0	10
Lwów	66.9	SW1	00	1	7	0	9
Zakopane	66.7	N1	00	3	1	0	5
Kraków	65.5	WSW1	00	5	6	0	11
Poznań	65.5	W2	01	3	9	ślad	12
Bydgoszcz	63.5	WNW0	01	0	8	0	12
Toruń	63.6	W1	00	3	9	0	10
Brodnica	62.7	W2	01	4	8	0	14
Pułtusk	63.4	NW2	10	5	9	0.1	12
Warszawa	62.0	NNW2	16	8	8	1	12
Thorshavn	64.8	WSW6	27	10	10	1	—
Sandwickwa	56.4	SW4	00	0	9	—	—
Isafjord	53.6	SW2	11	10	8	—	—
Reykjavik	58.1	SW4	11	7	8	2	—
Landvick	70.3	S1	11	10	10	0	—
Stykkisholm	70.8	SSW4	11	10	12	0	—
Akureyri	72.3	S1	10	8	10	0	—
Raufhöfn	73.3	cisza	55	10	11	ślad	—
Grimsevatn	73.3	S1	11	6	10	0	
Nykjobmr	70.5	cisza	11	9	14	0	—
Tromsoe	73.8	NW1	01	3	9	0	—
Vardoe	71.9	SSE1	01	0	14	0	—
Tórve	74.5	S1	11	9	12	0	—
Kingdae	76.0	cisza	30	10	8	0	—
Jokby	72.3	E2	01	9	12	0	—
Scoresby	73.1	E1	01	6	13	0	—
Godhavn	68.3	NNE1	—	0	12	0	—
Narsarsuk	66.8	cisza	—	—	16	0	—
Ekaluit	71.1	—"—	—	1	11	0	—
Upernivik	70.5	ENE2	—	4	8	0	—
Godthab	73.6	NNE2	—	7	9	0	—
Fours	71.8	NE2	—	0	8	0	—
Jakobshavn	70.4	NE3	—	0	10	0	—
Sukkertoppen	74.0	cisza	—	3	6	0	—
Nuuk	63.7	NNW4	—	—	21	0	—
Julianehaab	66.2	WNW2	—	0	14	0	—
Ivigtut	72.3	N2	11	9	11	0	—
Frederiksborg	73.5	N1	12	10	11	0	—
Kopenhaga	73.3	NW2	10	4	7	0	—
Aalborg	65.1	NW2	10	2	10	0	—
Aarhus	64.3	cisza	01	4	11	0	—
Odense	63.0	NW5	11	10	11	0	—
Esbjerg	66.4	NW2	10	1	10	0	13
Hanstholm	66.5	NW3	00	1	10	0	13
Skagen	67.4	NW2	01	5	8	0.3	10
Sandvik	65.7	SW2	02	1	6	0.1	10
Karlskrona	66.6	cisza	00	3	8	ślad	12
Visby	71.5	NW3	11	8	5	0	10
Stockholm	69.9	WNW4	12	8	9	0.1	12
Upsala	56.9	NW5	30	9	8	3	—
Haparanda							
Karlstad							
Kristiania							
Bergen							
Trondhjem							
Vardo	61.2	N0	00	0	14	0	21
Wiborg	63.3	NW2	—	7	7	—	—
Helsingfors	62.4	E6	—	3	8	—	—
Petersburg	66.7	WNW4	16	10	8	1	10
Moskwa	69.7	NW1	11	8	6	2	8
Kazań	65.9	N2	15	8	8	ślad	14
Perm	69.5	N2	10	9	5	0.6	9
Tiumeń							
Omsk							
Barnaul							
Irkuck	—	SE0	11	10	7	0	—
Nerczyńsk	57.0	S0	11	9	6	0	—
Jakutsk	63.5	NNE	16	8	6	0.3	—
Ochocki	65.5	E0	11	10	6	1	—
Tomsk	70.1	NNW4	12	8	7	0	—
Ekaterinburg	67.8	NW4	11	7	9	0	—
Orenburg	70.0	NE	11	9	8	0	—
Taszkent	67.4	NNW2	11	10	1	0.1	—
Kasalinsk	63.3	W2	33	10	5	12	—
Taszkent	58.1	N2	11	10	5	0.4	8
Kiew	55.7	W2	01	3	8	0	—
Odessa	64.1	NW2	01	3	8	0	12
Simferopol	59.4	N2	11	10	7	3	—
Sewastopol	63.5	NW2	00	1	9	0	11
Kerczeńsk	59.3	NW5	11	10	10	ślad	—
Tiflis	61.8	NW3	—	7	9	0	—
Batum	62.4	NW3	01	2	3	0	7
Kutaisi	53.3	NNW4	11	10	8	6	—
Sukum	55.7	NNW6	30	10	8	3	—
Wiedeń	55.1	WSW4	50	9	7	3	—
Lepoja	57.3	NNW7	30	8	10	3	—
Kopenhaga	55.9	NNW3	11	10	7	ślad	—
Stockholm	55.6	SE4	11	10	8	0	8
Wisby	55.0	N4	10	10	7	—	8
Kopaliv	54.6	SE4	51	10	6	9	7
Kajana	58.5	SW4	55	10	5	2	8
Archangielsk	57.6	W2	deszcz	10	7	—	—
Bereźnik	67.7	SE3	—	10	5	—	—
Archangielsk	55.1	SE3	—	10	8	—	—
Bereźnik	64.1	ESE4	—	10	12	—	—
Tobolsk	71.1	ESE2	—	10	4	—	—
Nukus	59.1	W2	—	5	6	—	—
Moskwa	61.7	WSW4	—	0	3	—	—
Ufa	66.3	S1	—	5	15	—	—
Tiflis	64.5	WNW2	—	0	6	—	—
Orsza	65.2	NNE3	—	0	10	—	—
Czelabińsk	58.9	ESE5	—	10	13	—	—
Baku	58.1	S1	—	0	23	—	—
Taszkent	62.8	NE1	—	10	22	—	—
Le Havre	63.6	cisza	—	10	20	—	—
Valladolid	64.3	—"—	—	10	13	—	—
Madryt							
Lizbona	62.1	WNW2	—	0	21	—	—
Malaga	60.6	cisza	10	5	17	0	—
Palermo	53.4	NE4	53	10	13	4	20
Rzym	61.9	S2	01	5	18	0	27
Neapol	63.0	W2	40	9	17	ślad	25
Mediolan	61.4	SSE1	01	0	18	0	20
Turyn	60.9	cisza	41	9	17	10	—
Genua	58.1	N4	02	0	18	0	—
Genewa							
Zurich							
Bernburg							
Frankfurt							
Frankfurt	65.9	NE1	11	10	11	0	15
Luxembourg							
Paryż	60.6	NNW3	—	0	24	—	—
Rabat	62.1	N1	—	0	21	—	—
Algier	61.3	cisza	—	0	22	—	—
Biskra	565.0	SW1	25	10	-7	0	-0
Bonchegmo	599.0	NE2	27	10	-11	ślad	-8
Hatter Hst.	620.7	NNE	11	10	3	2	5
Hatter Hst.	679.6	WNW4	27	10	0	8	1
Bremerhaven	679.3	NNW2	27	10	2	1	2
Schneekoppe	600.5	NNW7	61	10	-2	0.4	-9

Ciśnienie stacji górskich na poziomie rzeczywistym

APOSTERIORI

Stacja	Ciśnienie	Wiatr	Siła wiatru	500	1000	1500	2000	2500	3000	3500	4000	4500	5000	5500	6000	Granica dolna chmur	Rzeczy chmur	UWAGI
Kopenhaga																		
Aarhus																		
Odense																		
Esbjerg																		
Hanstholm																		
Skagen																		

Państwowy Instytut Meteorologiczny w Warszawie

Mapa pogody z dnia 6. X. czwartek 1927 r. 7 g. G. M. T. Nr 27 ad Zeszyt VII.

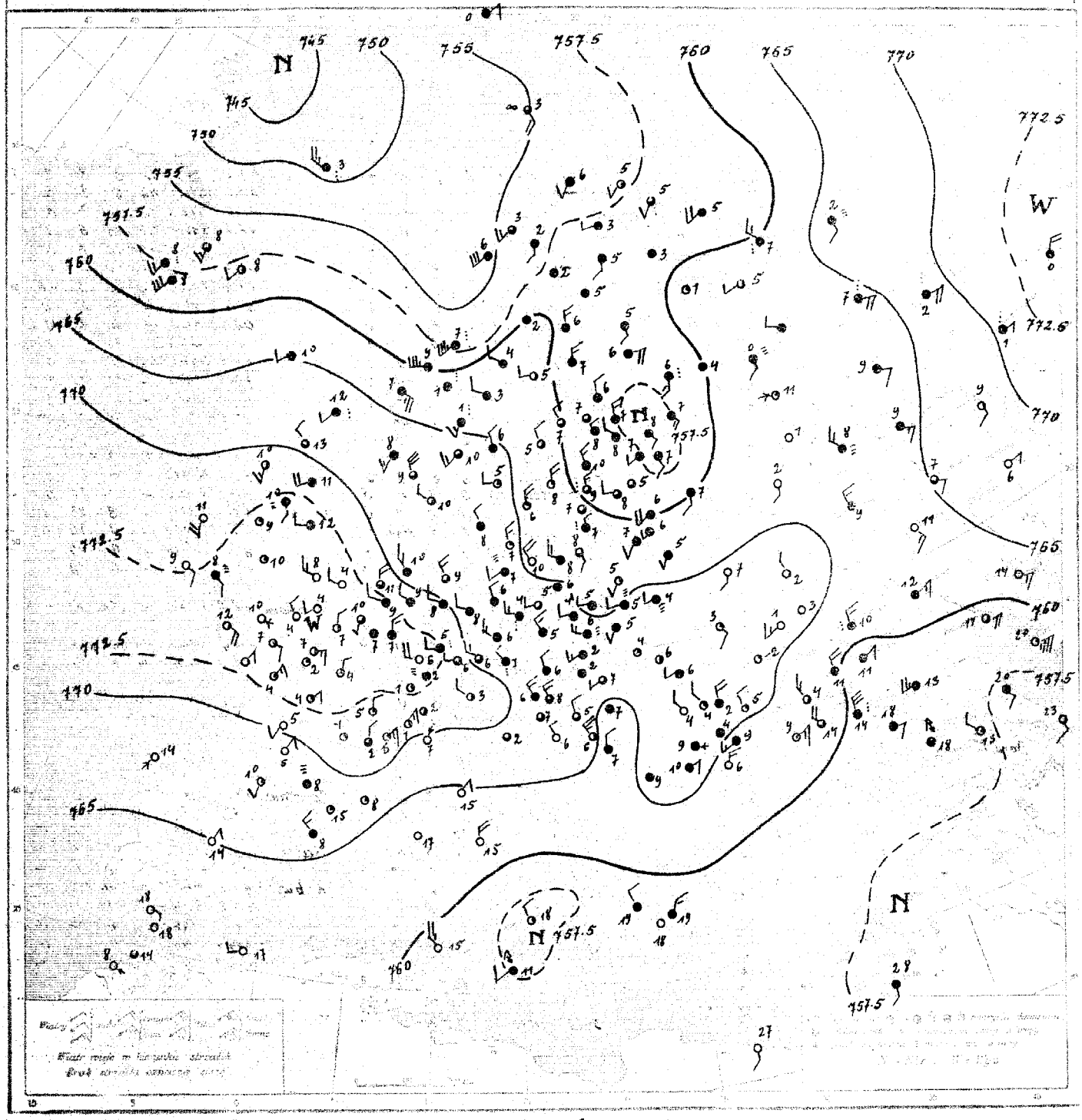

Rozkład ciśnienia: Obszar wysokiego ciśnienia nad Atlantykiem, Anglji i Francji przesuwa się w kierunku wschodnim; niż barometryczny z nad Finlandji wskutek tego wypełnia się i zanika. Drugi niż nad Grenlandji dąży nad Norwegję, wreszcie trzeci powoduje burze na morzu Czarnem.

Obecny stan pogody w Polsce: Chmurno, mglisto, chłodno (4° do 8°).

Przewidywany przebieg pogody w ciągu doby następnej: Najpierw jeszcze przeważnie chmurno, mglisto, miejscami nawet drobny deszcz, chłodno (możliwość przymrozków na wyżynach w miejscowościach o jasnym niebie). Potem powolne wypogodzenie się i ocieplenie ze zmianą wiatrów na południowe.

St. B.

Spostrzeżenia meteorologiczne z dnia 6.X. Czwartek 19.. r. 7 godz. G. M. T. № 279

UWAGI: 1) Ciśnienie atmosferyczne zredukowane do 0°C, na ciężkość normalną i do poziomu morza. 2) Siła wiatru wg. skali Beauforta [illegible] 3) Stan pogody [illegible]

Stacje	Ciśnienie	Wiatr	Stan pogody	Zachmurzenie	Temp.	Opady w mm	min.
[illegible]	62.3	SSW2	11	10	7	2	5
[illegible]	63.7	SW1	11	8	5	0	4
[illegible]	65.3	W2	23	10	4	0	1
[illegible]	63.7	SW1	01	3	5	0	2
[illegible]	65.5	W2	22	10	5	0	5
[illegible]	64.5	WNW2	12	9	5	3	2
[illegible]	66.0	W2	21	10	4	0	2
[illegible]	65.7	WNW3	25	10	4	0	3
[illegible]	65.5	SSW1	10	9	5	0	4
[illegible]	67.5	cisza	01	2	4	0	0
[illegible]	67.7	—"—	11	10	2	0.3	-2
[illegible]	65.4	WSW3	11	10	6	0	4
[illegible]	66.6	W2	11	3	5	ślad	4
[illegible]	65.5	SW1	11	10	6	0	5
[illegible]	65.2	WSW2	16	10	7	0	2
[illegible]	64.4	W2	11	10	8	0	5
[illegible]	63.4	WNW1	11	9	8	0.5	3
Gdynia	63.8	WNW3	12	9	8	ślad	4
[illegible]	64.7	WSW2	11	10	10	11	—
[illegible]	58.6	SW1	01	0	8	—	—
Akureyri	56.9	S3	11	10	3	—	—
[illegible]	57.2	S3	30	9	8	—	—
[illegible]	66.1	SW2	11	10	12	2	—
Wick	69.6	WNW1	11	8	13	0	—
[illegible]	70.3	WSW2	11	9	11	0	—
[illegible]	72.6	SE1	27	10	10	0	—
[illegible]	72.8	W2	11	10	12	0	—
[illegible]	73.6	cisza	01	1	10	0.1	—
[illegible]	73.3	W2	01	0	4	0	—
[illegible]	72.4	E1	01	0	9	0	—
Dunagbadee	72.9	cisza	00	2	9	0	—
[illegible]	74.0	SSW2	01	0	4	0	—
[illegible]	73.5	ESE4	02	4	12	0	—
[illegible]	73.8	E2	01	8	12	ślad	-
[illegible]	70.1	S2	—	0	5	0	—
[illegible]	69.0	S2	—	3	10	0	—
[illegible]	68.6	cisza	—	1	-1	0	—
[illegible]	71.6	N2	—	3	5	0	—
[illegible]	73.8	N1	—	7	7	0	—
Tours	73.1	NE2	—	2	4	0	—
[illegible]	74.5	NNE2	—	2	4	0	—
[illegible]	73.1	cisza	—	1	1	0	—
[illegible]	65.6	—"—	—	1	15	0	—
[illegible]	68.3	—"—	deszcz	10	8	0	—
[illegible]	72.0	N4	11	7	11	0	—
[illegible]	73.1	SSW1	10	8	10	0	—

Stacje	Ciśnienie	Wiatr	Stan pogody	Zachmurzenie	Temp.	Opady w mm	min.
[illegible]	72.6	cisza	11	9	7	0	—
[illegible]	65.2	NW1	12	10	8	0	—
Hantsholm	65.0	NNW2	01	4	10	0	—
Hammershus	55.5	NNW1	01	3	7	0	—
[illegible]	67.7	NW4	11	10	10	0	—
[illegible]	62.6	NW2	26	3	9	0	—
[illegible]	55.9	WSW2	27	8	7	0	4
[illegible]	67.7	NW2	10	10	6	ślad	5
[illegible]	68.6	WNW2	30	10	6	1	5
[illegible]	67.1	NW2	11	10	5	0	2
[illegible]	72.5	SSW1	26	10	5	0	3
[illegible]	72.2	WNW2	11	7	3	0	1
[illegible]	70.1	WNW2	11	3	8	—	1
[illegible]	51.2	NNW1	55	10	7	24	—
[illegible]	71.6	E1	02	2	2	0	1
[illegible]	72.3	NE2	01	1	1	0	1
[illegible]	70.7	NE2	02	2	6	0	5
[illegible]	67.2	NE0	09	0	7	0	5
[illegible]	62.3	NW2	—	10	6	2	6
[illegible]	62.5	cisza	—	8	2	ślad	—
[illegible]	62.7	WNW2	00	8	2	2	6
[illegible]	63.7	[illegible]	11	7	5	0	4
[illegible]	65.7	[illegible]	11	7	7	0	5
[illegible]	67.5	NNW2	20	9	6	0.5	4
[illegible]	65.6	[illegible]	—	7	5	0	4
[illegible]	66.2	NW2	—	0	6	0	4
[illegible]	62.0	—	—	10	7	0	4
[illegible]	57.3	SW2	11	5	5	0.5	—
[illegible]	55.7	SSW2	11	10	6	0.1	—
[illegible]	54.7	SW6	53	10	6	4	—
[illegible]	56.4	SW2	55	10	7	7	—
[illegible]	63.8	SE5	49	10	7	6	—
[illegible]	67.3	NW2	12	8	9	0	—
[illegible]	67.7	SSW3	44	10	8	0.3	—
[illegible]	54.8	SSE4	20	8	3	0.2	—
[illegible]	49.3	W5	51	10	3	5	—
[illegible]	58.3	cisza	10	10	5	0.3	4
[illegible]	60.3	W1	11	6	5	0	—
[illegible]	65.0	NW2	11	10	6	0	4
[illegible]	62.2	NNW2	02	7	5	0	4
[illegible]	55.7	W1	12	8	5	0	4
[illegible]	62.1	N4	01	3	3	0	—
[illegible]	64.3	N4	—	3	6	0	—
[illegible]	61.8	W1	11	10	3	0	1
[illegible]	58.1	NW2	13	10	8	0.5	—
[illegible]	59.6	NNW4	13	2	10	3	—

Stacje	Ciśnienie	Wiatr	Stan pogody	Zachmurzenie	Temp. C°	Opady w mm	min.
[illegible]	59.5	W2	11	8	8	2	5
[illegible]	59.3	NNW3	44	8	9	4	—
[illegible]	57.0	N3	11	10	7	0	6
[illegible]	58.8	SSW3	47	10	6	4	6
[illegible]	57.1	N3	16	10	7	0.1	6
[illegible]	59.6	E4	11	10	6	1	5
[illegible]	58.1	S2	12	10	5	0.6	3
[illegible]	61.1	W1	—	7	5	0	—
[illegible]	68.5	SE8	—	10	2	0	—
[illegible]	57.1	SE3	—	10	7	1	—
[illegible]	64.5	ESE4	deszcz	10	7	0	—
[illegible]	73.8	NE4	—	10	0	1	—
[illegible]	62.0	SW1	—	10	5	1	—
[illegible]	64.2	S1	—	0	2	0	—
[illegible]	67.6	S1	—	5	9	0	—
[illegible]	66.3	W2	—	3	3	0	—
[illegible]	66.0	NNW2	—	3	5	0	—
[illegible]	60.2	ENE3	—	10	12	0	—
Baka	57.5	SSW1	—	8	23	0	—
[illegible]	65.2	NNE2	—	0	14	0	—
[illegible]	65.1	SSW0	—	0	14	—	—
[illegible]	63.6	E2	—	0	18	—	—
[illegible]							
Barcelona	68.8	WNW2	—	10	8	—	—
[illegible]							
[illegible]	64.6	NE1	00	0	15	—	—
[illegible]	60.6	N4	01	—	15	0	14
[illegible]							
[illegible]	56.6	NW2	01	—	18	—	—
[illegible]							
[illegible]							
[illegible]							
[illegible]							
Constanta	64.4	NNE4	—	0	6	—	—
[illegible]	57.9	NNE3	11	9	19	0	18
[illegible]	65.7	ENE1	11	9	10	0	9
Sulina	64.5	SW3	—	10	9	—	—
[illegible]	59.8	WNW5	—	0	21	—	—
Rabat	62.8	cisza	—	10	14	—	—
[illegible]	57.6	WSW2	—	10	11	—	—
[illegible]	565.8	WSW0	00	0	-5	0	-5
[illegible]	529.1	N4	10	10	-12	0	-13
Obir	599.2	NW5	—	5	-6	ślad	-6
[illegible]	679.4	NNW5	27	10	-1	11	-2
[illegible]	679.1	NNW5	27	10	0	1	-0
Kahler Asten	680.6	WNW5	44	10	1	2	1

Ciśnienie stacyj górskich [illegible]

SPOSTRZEŻENIA PILOTOWE

Stacja	Czas	Wiatr przy ziemi	500	1000	1500	2000	2500	3000	3500	4000	4500	5000	5500	6000	Granica dolna chmur	Rodzaj chmur	Uwagi
Toruń	6^35	W4	NNW8	NNW8	N8	N7	—										
[illegible]																	
[illegible]																	
[illegible]																	
[illegible]	6^55	cisza	W5	WSW5	WSW4	W4	—										
[illegible]																	

Państwowy Instytut Meteorologiczny w Warszawie

Mapa pogody z dnia 6. X czwartek 28 g. G. M. T. w 2794 Greenwich

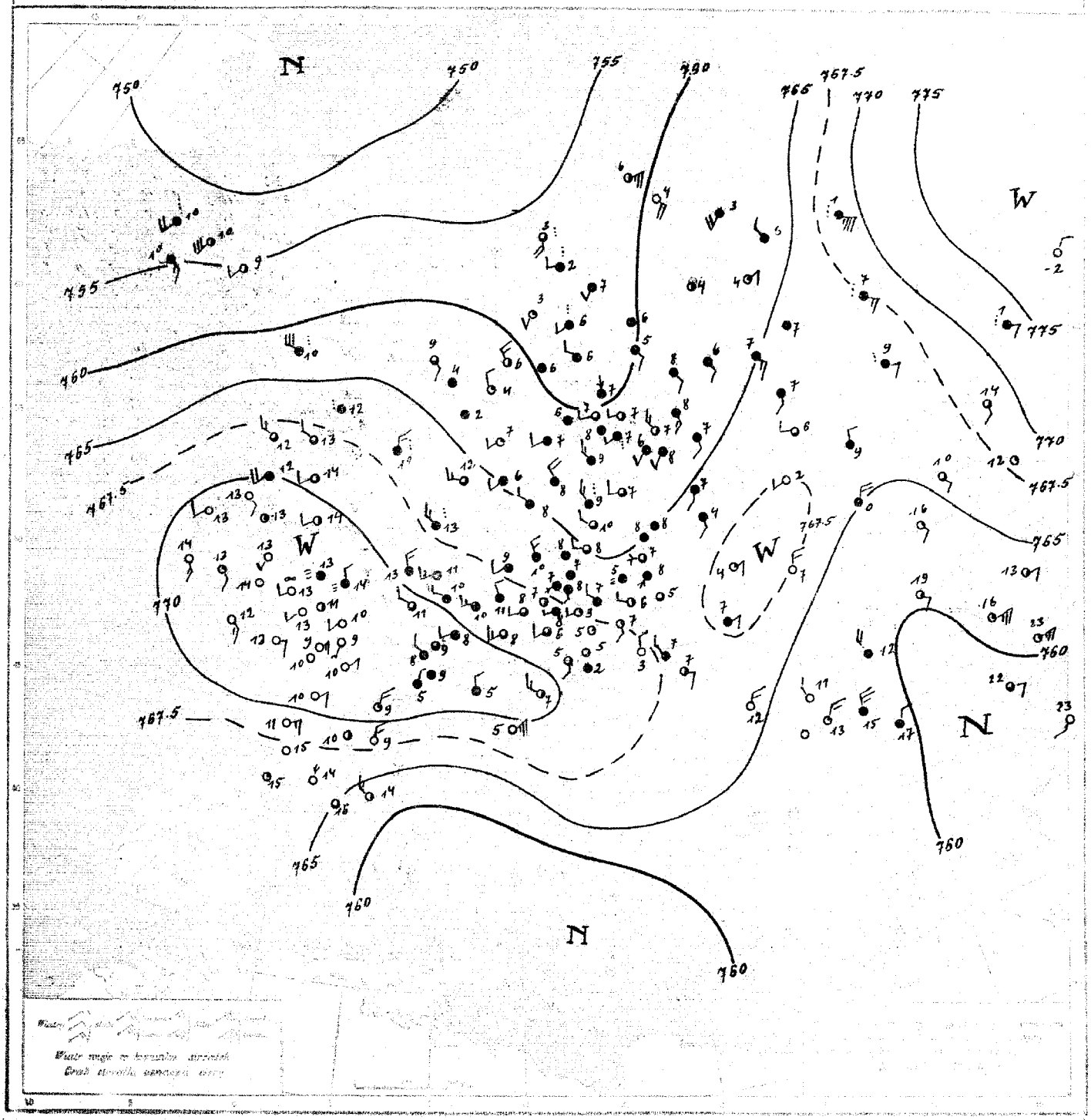

Rozkład ciśnienia .....

Obecny stan pogody w Polsce: .....

Przewidywany przebieg pogody w ciągu doby następnej .....

Spostrzeżenia meteorologiczne z dnia 6. X. Czwartek 1927 r. 18 godz. G. M. T. № 2794

UWAGI: 1) Chmurki dymowe oznaczone do 10°C, na odległość normalną i do poziomu morza. 2) Stan nieba wg skali Beaufortowskiej. 3) Stan pogody: 00 do 19 pogodnie lub półchmurnie (zachmurzenie od 0 do 4/10), 10—19 chmurno lub pochmurnie (zachmurzenie od 5/10 do 10/10), 20—29 mgła lub opady: 20—24 opady zmienne, 25—29 stale deszcze ze burzą lub rosnące mgła (dzień 3), 30—39 deszcz, 40—49 śnieg lub śnieg i deszcz, 50—59 śnieg lub śnieg i deszcz, 60—69 deszcz ze śniegiem, 70—79 śnieg lub deszcz ze śniegiem, 80—89 burza, 90—99 burza. 4) Temperatura w skali 10-cio stopniowej. 5) Brak chmur do 10 metrów, zalegające pomyłki. 6) Temperatura w rzeczywistych stopniach C. 7) W ostatnim rubryce podawane są temperatury najniższe i najwyższe z dnia poprzedniego. Szczegóły w „Instrukcji Pomiarowej Meteorologicznej" z roku 1921.

Stacja	Wiatr	Stan nieba	Stan pogody	Zachmurzenie	Temp. °C	Opady w mm	Stan gruntu
	64.8 SW1	11	9	8	0.1	10	
	66.4 W0	11	8	7	0	11	
	66.9 cisza	12	7	5	0	9	
	66.4 —"—	27	3	5	0	10	
	66.5 WNW2	16	6	6	4	12	
	66.9 WNW2	12	10	7	2	11	
	68.2 W2	00	2	3	0	9	
	67.7 cisza	00	7	5	7	10	
	66.9 S2	00	3	7	0	11	
	68.0 NNW0	00	0	3	0	10	
	— —	11	10	2	1	5	
	68.3 cisza	11	8	5	3	11	
	67.9 S1	10	6	7	0.1	12	
	66.5 SW0	11	0	7	ślad	13	
	66.7 S1	10	9	8	1	13	
	66.1 cisza	11	10	7	0	12	
	66.5 —"—	11	10	7	0	12	
Gdynia	66.1 —"—	12	9	8	0	12	
	61.8 W0	55	10	9	11	—	
	55.0 SW1	10	5	9	—	—	
	51.5 SW4	50	10	10	—	—	
	54.6 SE3	30	10	10	—	—	
	66.1 cisza	44	10	12	1	—	
	72.6 —"—	27	10	13	0	—	
	73.0 E3	01	1	12	0	—	
	68.8 W2	11	8	13	0	—	
	71.5 SE2	01	1	13	0	—	
	72.1 WSW2	01	4	14	0	—	
	73.1 cisza	01	0	14	0	—	
	72.8 SE2	01	2	13	0.7	—	
	72.5 cisza	23	6	11	0	—	
	69.6 WSW2	11	8	14	0	—	
	71.9 SE3	01	0	14	0.7	—	
	69.0 W3	11	8	12	0	—	
	68.9 ENE3	01	0	11	0	—	
	67.1 cisza	02	2	15	0	—	
Dennes	71.8 ENE3	01	0	11	0	—	
	70.7 NNE3	01	3	9	0	—	
	72.7 WSW2	01	0	10	0	—	
Margnau	63.8 NW3	—	5	14	0	—	
	72.5 NE2	01	0	10	0	—	
	72.7 NNE2	21	10	5	0	—	
	64.9 cisza	01	8	16	0	—	
	66.2 NNE0	01	1	14	0	—	

Stacja	Wiatr	Stan nieba	Stan pogody	Zachmurzenie	Temp. °C	Opady w mm	Stan gruntu
	66.4 WNW2	50	10	13	—	—	
	67.1 NW3	11	10	13	0	18	
	67.1 WSW1	12	10	9	0	13	
	67.6 NW1	11	10	1	0	13	
	69.1 W3	11	8	8	1	10	
	65.7 W2	11	7	9	1	12	
	70.7 WNW1	11	8	11	—	—	
	67.1 WSW1	12	10	9	0	13	
	67.1 NW3	11	10	13	0	18	
	64.11 NW1	11	8	10	2	—	
	79.3 WNW3	—	5	7	—	—	
	69.2 NE5	—	0	5	—	—	
	59.7 E3	00	1	6	0	—	
Lutjen	64.9 cisza	11	2	8	1	—	
Ona	64.1 SSE2	—	8	9	2	—	
	— N3	49	10	10	1	—	
Dambas	64.3 cisza	10	9	4	0.5	—	
	58.4 SSW1	11	10	7	0.1	8	
	59.2 cisza	11	10	6	0	—	
	62.9 SW1	00	3	7	0.2	9	
	62.6 W2	11	10	7	ślad	8	
	63.9 SW2	11	10	6	1	9	
	63.4 NW4	11	8	0	0	—	
Östersund	61.4 NW3	01	5	6	2	6	
	61.4 NW1	00	3	4	5	4	
	67.9 WSW2	51	9	7	1	9	
	62.8 NW3	11	9	9	0.1	10	

Stacja	Wiatr	Stan nieba	Stan pogody	Zachmurzenie	Temp. °C	Opady w mm	Stan gruntu
	63.3 W2	11	9	7	4	11	
Lepaja	63.6 NW3	30	10	9	3	11	
	60.3 W2	11	6	7	ślad	10	
	61.4 SE2	11	9	8	7	9	
	59.3 WNW2	11	10	6	0	8	
	60.8 SSE2	11	10	5	0	8	
Rajana	59.8 cisza	11	10	6	0	8	
	64.3 ENE2	—	1	4	—	—	
	69.5 SE2 deszcz	10	1		—	—	
	67.7 S3	—	10	8	—	—	
	66.8 SE3 deszcz	10	7		—	—	
Petrowsk	64.3 E2	—	5	13	—	—	
Wiatka	66.1 SE1 deszcz	10	9		—	—	
Orenburg	67.8 cisza	—	1	12	—	—	
	68.2 S1	—	8	14	—	—	
	67.5 E1	—	10	7	—	—	
	65.5 NE3	—	0	12	—	—	
	60.4 SE2	—	5	19	—	—	
Noworosyjsk	64.7 N5	—	10	15	—	—	
	530.3 N5	01	4	-9	0	—	
	680.7 WNW4	27	10	0	5	0	

Ciekawsze zmiany ciśnień na poziomie rzeczywistym

SPOSTRZEŻENIA PILOTOWE

Stacja	Godz.	Wiatr	100	200	300	400	500	600	700	800	900	1000	1100	1200	Granica dolna chmur	Rodzaj chmur	UWAGI

Państwowy Instytut Meteorologiczny w Warszawie

Mapa pogody z dnia 7 X piątek 1927 r. 7 g. G. M. T. nr 280 Rocznik VI.

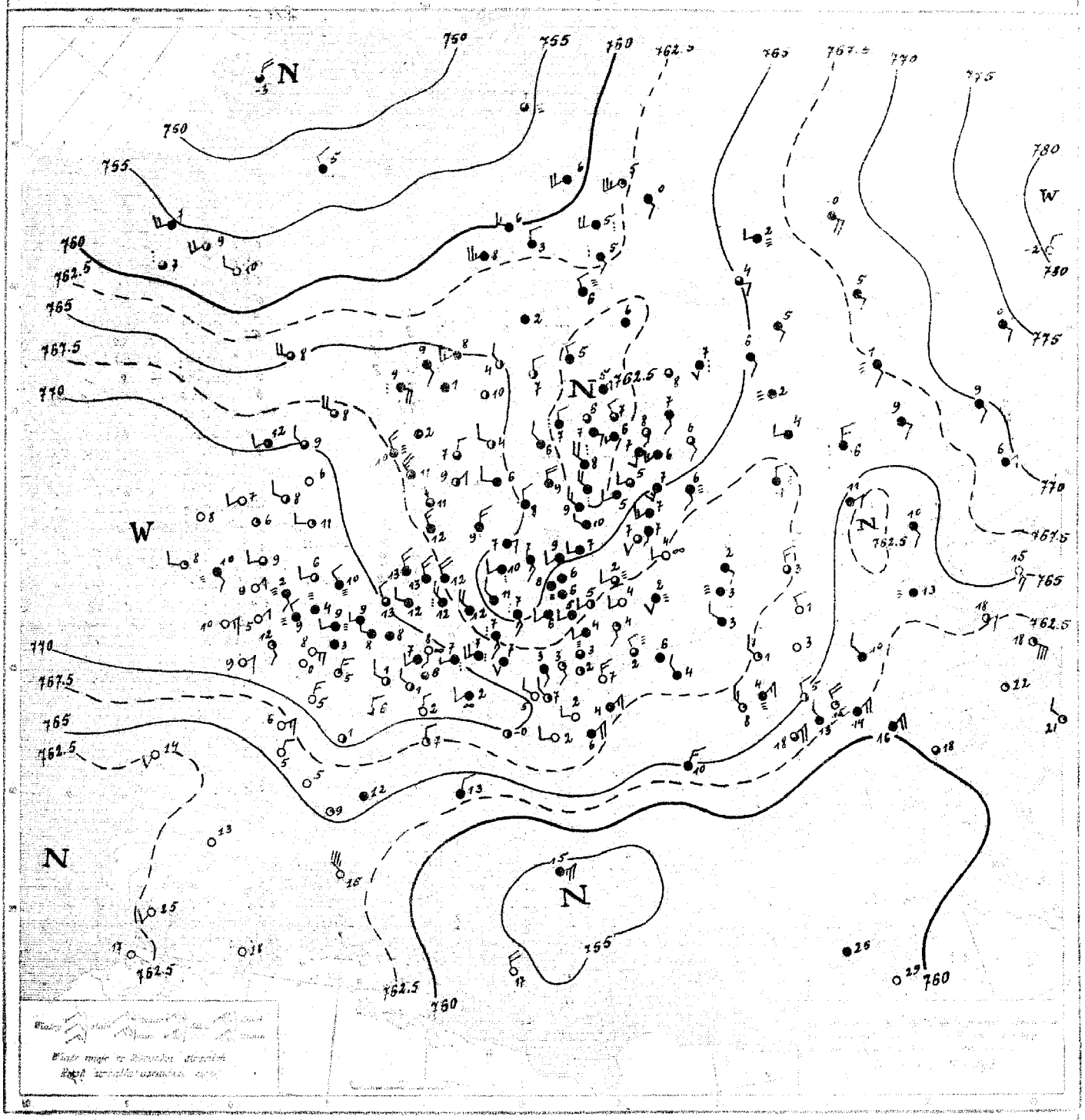

Rozkład ciśnienia: depresja ze środkiem na dalekiej północy (Mygbugaten 747.1 mm) ogarniająca Islandję i część morza Norweskiego oraz dalej płytki obszar niżowy z nad Finlandji i Bałtyku szybko się wypełniają. Obszar wyżowy z nad Atlantyku ciągnie się klinem poprzez Anglję i Francję aż ku Alpom. Wyż syberyjski sięga do Urzędu. Włochy, Grecję i Azję Mniejszą ogarnia obszar niżowy.

Obecny stan pogody w Polsce: na zachodzie kraju pochmurno, rankiem dżdżu, pozatem dość pogodnie, jednak mglisto w godz. porannych. Temp. od 2° w Pińsku i Wełnowie do 7° w Poznaniu i Wilnie.

Przewidywany przebieg pogody w ciągu doby następnej: na zachodzie i północy Polski pochmurno z drobnemi deszczami w pozostałych okolicach kraju - rankiem chmurno lub mglisto, w ciągu dnia pogodniej. W całym kraju chłodno; nocne przymrozki na południu i wschodzie. Słabe wiatry miejscowe. I. B.

Spostrzeżenia meteorologiczne z dnia 7.X. Piątek 1927 r. 7 godz. G. M. T. № 280 a

UWAGI: 1) Ciśnienia atmosferyczne redukowane do 0° C., na ciężkość normalną i do poziomu morza. 2) Siła wiatru wg skali Beaufort'a 0-silne zupełne do 9 - wicher. 3) Stan pogody: 00 do 09 pogodnie lub półchmurno (zachmurzenie od 0 do 5/10); 10 — 19 chmurno lub pochmurno (zachmurzenie od 6/10 do 9/10); 20 — 29 mgła lub opady; 30 — 39 burza piaskowa (pogoda zmienna); 40 — 49 drobne deszcze ze śrutem lub zamarzająca mgła (dzień); 50 — 59 deszcz; 60 — 69 śnieg lub śnieg z wodą; 70 — 79 krupy lub deszcz ze śniegiem; 80 — 89 grad lub deszcz z gradem; 90 — 99 burza. 4) Zachmurzenie w skali 10-cio stopniowej. 5) Brak chmur do 10 nebs całkowicie pokryte. 6) Temperatura w całkowitych stopniach C. SW ostatnia rubryka podawane są temperatury najniższe z nocy minionej lub najwyższe z dnia poprzedniego. Szczegóły w „Instrukcji" Państw. Inst. Meteorologicznego z roku 1921.

STACYJE	Ciśnienie 0° +	Wiatr	Stan pogody	Zachmurzenie	Temp. C°	Opady w mm	Uwagi
Kopenhaga	66.7	SSW2	11	7	7	0	5
Lulea	67.3	SW0	11	8	7	0	5
Sztokholm	69.0	SSW1	29	10	2	0	-1
Zamość	67.2	SW1	27	8	2	0	0
Kopenhaga	68.3	SW2	00	1	4	0	4
Skagen	67.4	SW1	00	4	5	0	1
Lwów	67.4	SW2	12	10	5	0	4
Helsingfors	68.3	SW1	27	9	4	0	-1
Lwów	68.4	S2	01	2	4	0	0
Lwów	70.6	NNW1	21	3	2	0	-2
Sztokholm	70.3	cisza	12	6	2	2	-3
Kopenhaga	69.4	—"—	25	7	3	0	3
Kopenhaga	66.3	S1	40	10	7	ślad	6
Sztokholm	66.5	cisza	11	3	3	0	5
Paris	66.5	—"—	21	10	6	0.3	5
Brześć n/M	65.7	—"—	11	10	8	0.2	5
Paris	64.8	SW1	10	9	9	0	5
Gdynia	65.1	SW2	11	9	9	0	2
Sztokholm	65.3	W4	16	8	8	3	—
Sztokholm	57.9	W2	01	1	10	—	—
Lerwick	54.9	SW3	13	10	7	—	—
Kopenhaga	59.0	SE	30	7	7	2	—
Lerwick	67.3	SW5	41	10	11	1	—
Stornoway	70.0	SW2	11	9	12	0	—
Stornoway	70.7	cisza	01	1	6	ślad	—
Kopenhaga	71.8	W1	02	4	8	0	—
Tynemouth	71.0	W1	01	3	11	0	—
Hapsund	72.3	WSW1	11	7	9	0.2	—
Stornoway	71.1	NW1	27	10	10	0	—
Stornoway	71.3	W1	01	1	8	0	—
Hapsund	71.9	SW2	01	1	7	0	—
Cuxhaven	72.0	cisza	27	10	4	ślad	—
Helsingfors	71.4	ENE3	01	0	10	0	—
Hapsund	71.6	SE2	01	2	12	ślad	—
Berlin	66.8	ENE5	01	0	8	0	—
Bordeaux	65.5	NNE1	—	1	5	0	—
Stornoway	71.8	cisza	01	4	1	0	—
Paris	69.5	NNE2	01	8	6	0	—
Paris	71.2	W1	mgła	10	9	0	—
Maynce	72.8	WSW2	21	10	7	0	—
Paris	71.8	NNE3	11	2	5	0	—
Stockholm	72.3	WNW1	21	4	1	0	—
Stornoway	65.6	cisza	01	2	9	0	—
Stornoway	65.6	—"—	01	1	5	0	—
Paris	70.4	NNW2	11	8	13	0	—
Stockholm	70.1	SW2	24	9	9	0.2	3

STACYJE	Ciśnienie 0° +	Wiatr	Stan pogody	Zachmurzenie	Temp. C°	Opady w mm	Uwagi
Stockholm							
Stockholm	65.4	NNE3	16	10	9	0.6	—
Paris	66.5	NE1	01	6	9	0	—
Stockholm	67.5	NNW1	12	10	12	2	—
Lizbona	—	NNW3	11	10	13	0.2	—
Lizbona	67.8	NNW1	10	9	12	3	10
Leningradzka	63.6	WSW1	41	10	10	ślad	8
Paris	64.5	NW2	16	10	11	4	8
Paris	60.6	WSW4	51	10	7	7	7
Warszawa	65.1	SW3	31	9	7	ślad	6
Frankfurt	71.0	SSW1	26	10	8	0	6
Sztokholm	72.0	W1	02	0	2	0	-0
Warszawa	70.0	W1	55	10	7	0	6
Paris	64.1	WNW1	11	10	10	0	—
Paris	70.9	N2	01	1	2	0	1
Warszawa	68.9	NE2	01	0	2	0	2
Kopenhaga	68.4	NNE2	12	9	6	0	5
Paris	60.5	N2	01	1	7	0	2
Paris	70.2	WNW1	—	0	5	ślad	4
Kopenhaga	69.7	cisza	—	5	-0	0	1
Paris	68.3	SSW2	55	10	7	ślad	5
Paris	68.8	WSW2	41	10	6	1	5
Paris	68.4	N3	00	1	7	0	3
Wiedeń	69.3	S1	11	10	3	0	0
Sztokholm	68.6	cisza	—	5	2	0	2
Paris	68.4	W2	—	0	2	0	2
Sztokholm	67.4	NE3	—	1	4	1	3
Paris	62.3	SW5	02	3	5	0	—
Paris	59.1	SW4	13	10	6	0.1	—
Paris	62.3	SW5	10	10	8	0.5	—
Ona	64.5	SSE1	51	10	9	0.5	—
Paris	66.0	ESE4	45	10	3	6	—
Paris	67.1	NW5	13	9	11	ślad	—
Paris	67.5	NNW3	25	10	10	3	—
Paris	54.0	SSW5	10	7	4	1	—
Paris	51.5	WNW2	51	10	5	0.4	—
Paris	63.0	NW1	27	10	6	1	3
Paris	64.3	N2	01	4	7	0	—
Paris	67.1	W2	02	4	4	0	2
Paris	63.8	NW2	12	10	6	0	6
Paris	66.1	W1	11	10	6	0	6
Paris	63.7	N1	11	10	9	0	—
Paris	64.8	N2	22	9	8	0	—
Paris	65.9	cisza	01	4	0	0	-1
Paris	63.2	SW1	16	10	6	1	6
Paris	61.8	WNW2	51	10	8	1	—

STACYJE	Ciśnienie 0° +	Wiatr	Stan pogody	Zachmurzenie	Temp. C°	Opady w mm	Uwagi
Riga	64.3	SW2	41	10	5	1	3
Kopenhaga	63.0	W3	11	10	9	0	8
Helsinki	61.8	NW1	11	3	7	0	6
Sztokholm	63.0	cisza	12	3	8	0	7
Kazań	62.5	NW0	12	10	5	0.2	4
Kiejdany	63.0	ESE1	11	10	7	0	5
Sztokholm	62.2	SSE1	41	10	5	1	4
Archangielsk	64.6	SE2	—	8	4	0	
Sztokholm	63.5	SE4	—	10	-0	10	—
Leningrad	63.1	SSW3	—	10	7	0	—
Sztokholm	67.9	SSE2	—	10	5	2	—
Tobolsk	80.4	NE2	—	0	-2	0	—
Kijów	66.2	SW1	opady	10	4	0	—
Moskwa	68.3	N1	mgła	10	-1	0	—
Ufa	69.8	SSE2	—	10	9	0	—
Kijów	68.5	NW2	—	10	3	0	—
Sewastopol	63.1	NE3	—	10	11	0	—
Taganrog	64.9	SE2	mgła	10	13	1	—
Baku	61.8	NW1	—	1	21	0	—
Taszkent	64.3	cisza	—	0	13	0	—
Taszkent	62.2	S1	—	0	14	0	—
Taszkent	62.8	S0	—	0	25	0	—
Taszkent	63.6	NW1	—	0	15	—	—
Barcelona	65.1	ENE2	—	10	16	0	—
Sofia							
Poczdam	63.6	NNE2	—	10	13	0	—
Rzym							
Palermo							
Palermo							
Tunezja	53.8	E5	—	10	15	2	—
Tunezja							
Bengasi							
Tegest							
Limassol	53.8	cisza	—	10	26	—	—
Limassol							
Jerozolima	65.4	NE3	11	9	10	1	7
Haifa	53.8	cisza	—	0	23	—	—
Rabat	60.6	—"—	—	0	17	0	—
Oran	64.6	—"—	—	0	18	0	—
Oran	56.1	NW4	—	0	17	2	—
Szczyt Teide	565.6	NNE5	00	3	-2	0	-4
Szczyt Teide	530.6	N3	12	10	-6	0	-8
Szczyt Teide							
Szczyt Teide							
Szczyt Teide	778.7	WNW5	27	10	1	1	-0
Szczyt Teide	678.7	WNW2	27	10	6	17	2
Szczyt Teide							

Ciśnienie stacyj górskich na poziomie reprezentatywnym

OBSERWACJE PILOTOWE

STACYJE	Ciśnienie	Wiatr	500	1000	1500	2000	2500	3000	3500	4000	4500	5000	5500	6000	Granica dolna chmur	Rozkład chmur	UWAGI
Wilno	712	SSW4	W4	W7	W5	W4	—										
	725	cisza	N2	NW2	WSW2	—	—										

Państwowy Instytut Meteorologiczny w Warszawie

Mapa pogody z dnia 7. X. piątek 1927 r. 18 G. M. T. 280 b. Greenw. (V.)

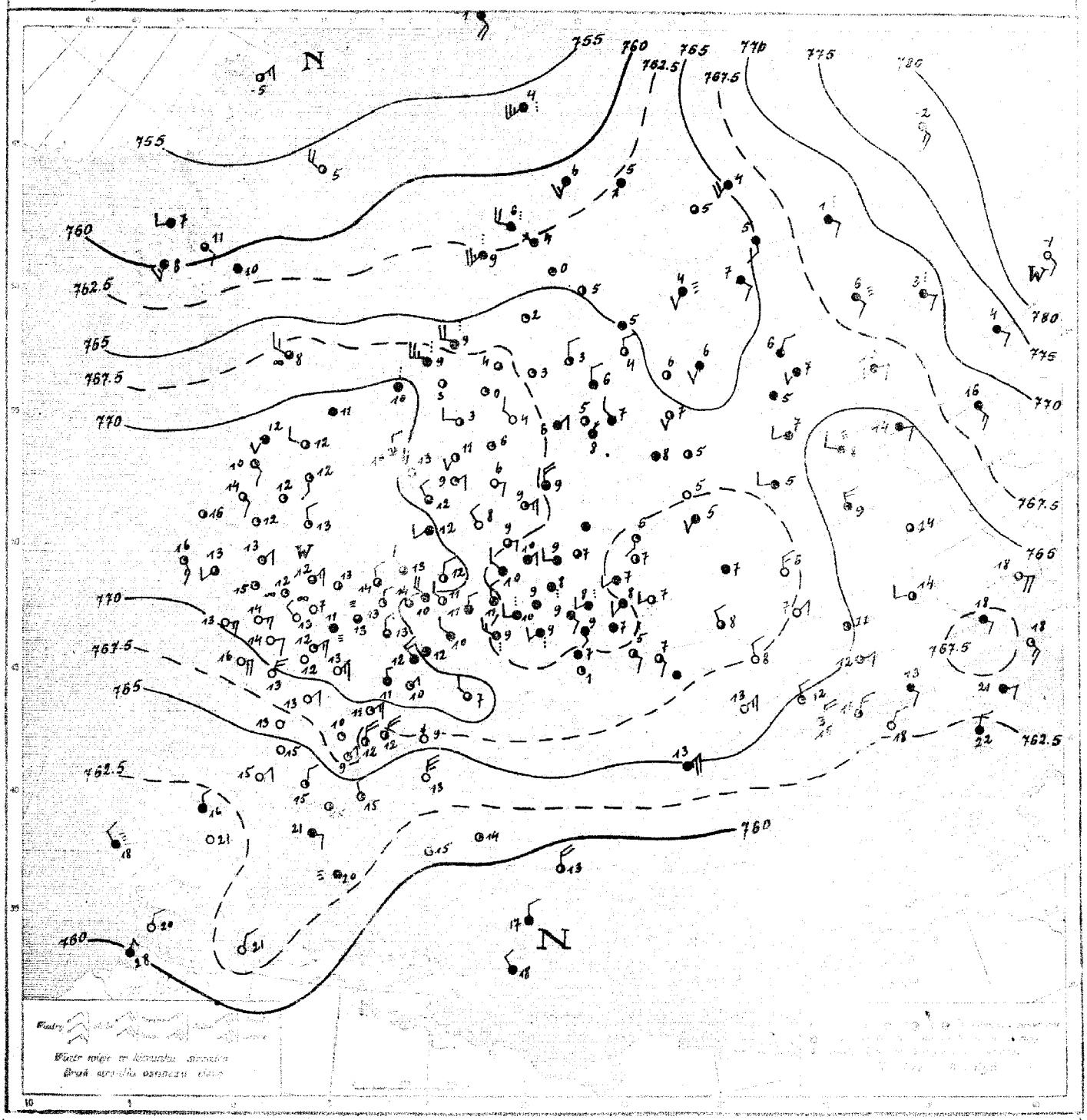

Rozkład ciśnienia: .....

Obecny stan pogody w Polsce: .....

Przewidywany przebieg pogody w ciągu doby następnej: .....

Spostrzeżenia meteorologiczne z dnia 7. X. piątek 1927 r. 18 godz. G. M. T. Nr. 280 b

UWAGI: 1) Ciśnienie atmosferyczne zredukowane do 0° C., na ciężkość normalną i do poziomu morza. 2) Siła wiatru wg skali Beauforta 0-cisza zupełna do 9 wichura. 3) Stan pogody 00 do 09 pogodnie lub półchmurno (zachmurzenie od 0 do 5/10) 10—19 chmurno lub pochmurno (zachmurzenie od 6/10 do 10/10) 20—29 mgła lub opary; 30—39 opady przelotne (pogoda zmienna); 40—49 drobne deszcze ze stratus lub rosząca mgła (dżdża); 50—59 deszcz; 60—69 śnieg lub śnieg z krupami; 70—79 krupy lub deszcz ze śniegiem; 80—89 grad lub deszcz z gradem; 90—99 burza. 4) Zachmurzenie w skali 10-cio stopniowej: 0 brak chmur do 10 niebo całkowicie pokryte. 5) Temperatura w całkowitych stopniach C. 6) W ostatniej rubryce podawane są temperatury najniższe z nocy ubiegłej lub najwyższe z dnia poprzedniego. Szczegóły w „Instrukcji" Państw. Inst. Meteorologicznego z roku 1921.

Stacja	Ciśnienie 700 +	Wiatr	Stan pogody	Zachmurzenie	Temp. C°	Opady w mm	Max
Wilno	67.5	SSW1	00	2	6	0	12
Lida	67.8	cisza	11	7	7	0	13
Pińsk	68.0	W1	00	4	7	0	13
Białystok	67.7	WSW1	11	10	7	0,3	11
Brześć	67.3	SW2	11	10	8	0	12
Warszawa	66.0	WSW1	50	10	8	1	12
Łódź	66.6	SE2	11	10	8	0	11
Kielce	66.8	SSE2	12	10	9	0	13
Lublin	66.5	cisza	11	9	9	0	12
Lwów	69.3	W1	00	4	7	0	13
Zakopane	—	cisza	00	1	7	0	9
Kraków	67.5	cisza	11	10	7	0	14
Poznań	—	cisza	11	10	7	0.3	9
Bydgoszcz	65.9	cisza	41	10	9	0,5	10
Toruń	66.7	cisza	40	10	8	0,3	11
Grudziądz	66.9	W1	40	10	8	ślad	11
Puck	68.2	SSE1	00	5	8	0	11
N.-Port (Gd.)	67.2	W2	01	9	9	ślad	12
Thorshavn	69.3	W5	22	7	8	ślad	—
Seydisfjord	61.6	cisza	12	10	10	—	—
Isafjord	57.3	SW2	11	10	7	—	—
Reykjavik	54.7	SSE3	55	10	8	1	—
Lerwick	72.8	cisza	11	10	11	0	—
Stornoway	71.8	SSW1	11	10	12	0	—
Aberdeen	73.2	S1	02	3	12	0	—
[illegible]	72.5	cisza	01	1	12	0	—
Tynemouth	73.6	N1	01	3	13	0	—
Holyhead	72.0	NNE1	01	5	13	0	—
[illegible]	71.6	cisza	01	5	13	0	—
[illegible]	70.1	SE3	01	2	16	0	—
[illegible]	71.8	ESE1	01	4	14	0	—
Croydon	71.2	cisza	26	10	7	ślad	—
Scilly	69.9	E3	01	0	13	0	—
[illegible]	70.4	E1	01	0	14	ślad	—
[illegible]	66.5	—	—	0	13	0	—
[illegible]	64.5	—	—	0	16	0	—
[illegible]	—	cisza	—	1	10	0	—
[illegible]	—	ENE1	—	2	11	0	—
[illegible]	70.9	cisza	mgła	10	11	0	—
[illegible]	68.3	E1	—	0	13	0	—
[illegible]	71.6	NE3	—	10	12	0	—
[illegible]	70.9	NNE1	—	1	10	-	—
[illegible]	68.0	cisza	—	5	15	0	—
[illegible]	64.9	N1	—	1	15	0	—
[illegible]	70.0	NNW2	11	6	14	0	—
[illegible]	[illegible]	cisza	25	3	13	ślad	—

Stacja	Ciśnienie 700 +	Wiatr	Stan pogody	Zachmurzenie	Temp. C°	Opady w mm	Max
[illegible]							
[illegible]	63.3	NW1	01	1	3	0	—
[illegible]	63.0	NE1	00	3	9	0	—
[illegible]	70.2	WSW2	11	10	12	0	—
[illegible]	—	NW1	11	7	13	0	—
[illegible]	70.4	NNE2	01	4	12	0	—
[illegible]	66.6	NW1	11	10	10	0.1	13
[illegible]	67.6	N1	41	10	11	0.5	13
[illegible]	67.4	NW3	50	10	9	3	12
[illegible]	66.0	WSW2	40	10	9	0.5	10
Frankfurt	69.8	cisza	11	10	12	0	13
München	70.3	WNW1	11	8	7	0.2	9
[illegible]	69.6	WNW1	10	6	11	0.1	15
[illegible]	66.0	cisza	—	10	—	3	—
[illegible]							
[illegible]	68.1	N2	01	0	10	0	12
[illegible]	66.8	NNE4	01	4	12	0	13
[illegible]	64.4	N0	00	0	9	0	16
[illegible]							
[illegible]							
[illegible]							
[illegible]							
[illegible]							
[illegible]							
[illegible]							
[illegible]							
[illegible]							
[illegible]	62.7	[illegible]	11	10	5	0	—
[illegible]	60.7	[illegible]	11	10	6	1	—
[illegible]	62.5	[illegible]	40	10	9	0.1	—
[illegible]	65.5	W2	41	10	9	0.1	—
[illegible]	70.1	cisza	41	10	10	3	—
[illegible]	68.6	NW4	01	4	13	ślad	—
[illegible]	70.5	N1	11	10	10	0.4	—
[illegible]	55.5	SSW5	55	10	4	1	—
[illegible]	~~[illegible]~~	~~[illegible]~~	~~11~~	~~6~~	~~5~~	0.8	—
[illegible]	64.8	cisza	01	5	5	0	8
[illegible]	66.8	cisza	01	2	3	0	9
[illegible]	69.4	cisza	00	2	6	0	11
Abbeville	66.3	cisza	01	3	2	0	8
[illegible]	69.6	E2	01	0	6	0	9
[illegible]	67.4	N4	11	10	9	0	—
[illegible]	68.6	ENE2	—	3	9	0	—
[illegible]	67.8	cisza	01	3	7	0	9
[illegible]	66.7	S1	11	10	7	0	—
[illegible]	66.1	WSW3	11	9	3	2	—

Stacja	Ciśnienie 700 +	Wiatr	Stan pogody	Zachmurzenie	Temp. C°	Opady w mm	Min
Riga							
Ventspils							
Helsinki	65.8	NW1	11	10	7	—	—
Sortavala	64.1	cisza	10	5	6	1	10
Vaasa	66.1	NNW1	00	2	5	0	7
Kuopio	65.7	NNW1	00	5	4	0	8
Kajaana	64.4	cisza	10	10	5	0	7
Archangielsk	64.4	SSE1	—	10	7	—	—
Archangielsk	63.4	cisza	—	8	3	—	—
Leningrad	65.2	SW2	—	5	7	—	—
[illegible]	68.6	SSE2	mgła	10	6	—	—
Tobolsk	81.6	SSE2	—	7	−1	—	—
Mińsk	67.2	cisza	—	10	6	—	—
Moskwa	67.0	WNW2	—	10	5	—	—
[illegible]	68.8	SSE4	—	7	16	—	—
Kijów	68.9	NNW2	—	5	8	—	—
Odessa	65.8	NE3	—	0	13	—	—
Carycyn	63.1	WNW3	—	5	14	—	—
Baku	62.0	NW2	—	0	21	—	—
Madryt	61.3	cisza	—	0	21	—	—
La Coruna	62.8	cisza	—	10	16	—	—
Valladolid	62.1	NNW2	—	10	16	—	—
[illegible]	63.6	cisza	mgła	10	20	—	—
Lisboa	61.3	NE2	mgła	10	18	—	—
Torino							
Firenze							
Roma	605	NNW4	10	2	14	0	—
[illegible]	63.6	NNE4	00	0	14	—	—
Messina	56.1	N2	—	10	17	—	—
Taranto	56.1	N4	91	8	13	0	—
Maddalena	—	—	01	3	15	—	—
[illegible]							
[illegible]							
[illegible]							
[illegible]							
[illegible]							
Constantinople							
Oran	62.8	N2	—	0	21	—	—
Tanger	61.3	N2	—	0	20	—	—
[illegible]	—	NW1	—	10	18	—	—
[illegible]	566.3	ENE4	25	10	−1	0	−1
[illegible]	594.3	NNW5	27	10	4	1	5
[illegible]							
Schneekoppe	601.6	NW6	51	10	1	—	—
Brocken	680.4	NNW2	51	10	5	0	—
[illegible]							

Ciśnienie stacyj górskich na poziomie rzeczywistym

SPOSTRZEŻENIA PILOTOWE

Stacja	[illegible]	[illegible]	[illegible]	[illegible]	1500	2000	2500	3000	3500	4000	4500	5000	5500	6000	Granica dolna chmur	Rodzaj chmur	Uwagi
[illegible]																	
[illegible]																	
[illegible]																	
[illegible]																	
[illegible]																	
[illegible]																	

Państwowy Instytut Meteorologiczny w Warszawie

Mapa pogody z dnia 8. X. sobota 1927 r. 7 g. G. M. 2812 poczt. 98.

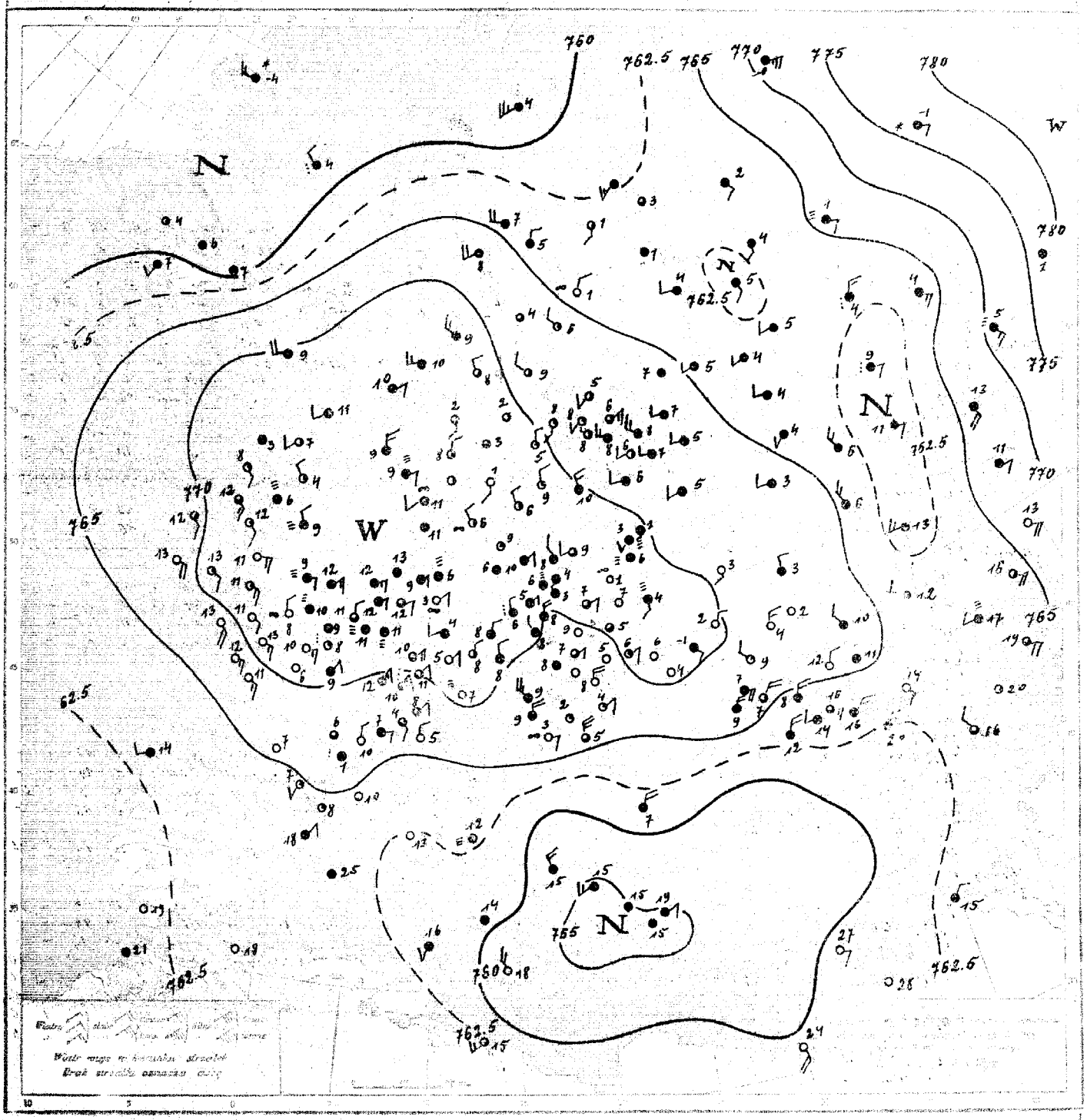

Rozkład ciśnienia: Rozległy i wzmagający się obszar wyżowy ogarnia Anglję, Skandynawję oraz całą Europę zachodnią, środkową, Polskę i Ukrainę. Drugi wyż nad Uralem i zach. Syberję. Płytkie niże nad Grenlandją i oceanem Lodowatym oraz nad morzem Śródziemnem.

Obecny stan pogody w Polsce: Dość pogodnie, na zachodzie chmurno. Temp. od 1° (Białystok, Pohulanka) do 9° (Kielce, Rudki).

Przewidywany przebieg pogody w ciągu doby następnej: Naogół dość pogodnie przy zachmurzeniu nieba umiarkowanem. Temp. dość obfitna, na wschodzie i wyżnych przymrozki oraz miejscami mgła lub opary. W ciągu dnia nieco ciepłej. Słabe wiatry miejscowe. W.K.

Spostrzeżenia meteorologiczne z dnia 8.X Sobota 1927 r. 7 godz. G. M. T. № 281 a

UWAGI: 1) Ciśnienie atmosferyczne zredukowane do 0° C. na ciężkość normalną i do poziomu morza 2) Siła wiatru wg skali Beaufortta (liczba zapisana co 9 — wichura) 3) Stan pogody: 00 do 39 pogodnie lub przejrzyście (zachmurzenie od 0 do 5/10) 10 — 19 chmurno lub pochmurno (zachmurzenie od 5/10 do 9/10) 20 — 29 mgła lub opady 30 — 39 burza względnie (jeśli jest zaznaczona) 40 — 49 srobna deszcze ze śniegiem lub rzadsze mgła (jeśli jest 40 — 49 deszcz) 50 — 69 śnieg lub śnieg z deszczem 70 — 79 opady lub deszcze ze śniegiem 80 — 89 grad lub deszcz z gradem 90 — 99 burza 4) Zachmurzenie w skali 10-cio stopniowej. Dolna chmura do 10 niska. Całkowite pokrycie 5) Temperatura w całkowitych stopniach C. GFW ustalenia równe powyżej temperatury najniższej z doby bieżącej lub najwyższej z dnia poprzedniego. Szczegóły w „Instrukcji" Instytutu Hydrologicznego z roku 1921.

STACJE	Ciśnienie 700 +	Wiatr	Stan pogody	Zachmurzenie	Temp. C°	Opady w mm	X
[illegible]	71.1	SSW1	21	9	3	1	-1
[illegible]	71.2	cisza	23	10	6	0	-1
[illegible]	70.4	S1	23	10	4	0	-1
[illegible]	71.8	cisza	28	10	1	0	-1
[illegible]	70.1	—"—	01	0	7	0	5
[illegible]	71.2	ENE1	10	8	7	1	[illegible]
Kalisz	69.9	N1	41	10	8	2	0
[illegible]	69.6	NE1	00	0	9	0.3	4
[illegible]	70.3	cisza	10	7	6	0	3
[illegible]	71.2	ENE2	01	1	6	0	3
[illegible]	70.0	ENE1	11	10	3	0	-2
[illegible]	69.8	ENE2	10	7	7	0	5
[illegible]	72.7	NE1	11	10	5	0.3	5
[illegible]	67.7	cisza	20	9	6	1	4
[illegible]	73.0	NW1	27	10	3	11	3
[illegible]	72.4	cisza	29	10	4	1	1
[illegible]	71.8	NNW1	11	10	9	0.1	3
Gdynia	72.5	NW2	11	9	2	3	6
[illegible]	70.1	NSW4	11	9	2	—	—
[illegible]	59.5	cisza	11	10	7	—	—
[illegible]	57.9	—"—	10	—	8	—	—
[illegible]	60.6	S2	11	10	7	—	—
[illegible]	73.1	SW2	11	9	11	1	—
[illegible]	72.4	cisza	11	3	3	0	—
Aberdeen	74.4	WNW1	26	1	4	0	—
[illegible]	74.3	cisza	27	10	6	ślad	—
[illegible]	74.5	NW1	27	10	9	0.2	—
[illegible]	71.9	ENE3	01	0	11	0.1	—
[illegible]	72.3	NNE3	11	10	12	ślad	—
[illegible]	68.6	E4	01	0	13	0	—
[illegible]	71.8	SE3	01	7	12	0	—
[illegible]	72.3	cisza	27	10	10	0.1	—
[illegible]	68.9	E4	01	0	13	0	—
[illegible]	70.5	E3	01	0	13	ślad	—
Hanoy	69.8	NNE3	—	9	12	0	—
Bordeaux	65.3	cisza	—	0	7	0	—
[illegible]	75.8	—"—	—	8	6	0	—
[illegible]	79.6	NNE2	—	2	9	0	—
[illegible]	71.3	cisza	mgła	10	9	0	—
[illegible]	68.3	E3	—	0	12	—	—
[illegible]	70.6	NNE2	—	9	9	0	—
[illegible]	62.6	NNE3	mgła	9	10	0	—
[illegible]	64.1	cisza	—	1	8	0	—
[illegible]	64.8	S0	—	1	7	0	—
[illegible]	72.3	ENE3	11	10	12	8	—
[illegible]	71.3	NNE1	15	8	11	0.2	—

STACJE	Ciśnienie 700 +	Wiatr	Stan pogody	Zachmurzenie	Temp. C°	Opady w mm	X
[illegible]	71.1	ENE1	mgła	10	11	—	—
[illegible]	73.4	NW1	22	5	6	0	—
Pawłodar	74.5	SW1	11	8	11	0	—
[illegible]	73.2	ESE1	05	10	11	ślad	—
[illegible]	69.0	cisza	11	10	13	0	—
[illegible]	73.1	—"—	27	10	6	0	5
[illegible]	73.5	—"—	11	0	6	0	4
Moskiewska	73.0	N2	01	01	7	0	6
[illegible]	73.1	NNE2	11	9	8	0.1	7
[illegible]	70.0	NNW2	01	10	8	1	5
[illegible]	73.3	N1	12	0	10	0	3
[illegible]	73.3	cisza	01	10	7	1	6
[illegible]	73.0	NE1	24	10	3	0	3
Królewiec	70.8	WSW1	11	3	9	0.2	6
[illegible]	68.8	NE2	11	6	8	0	5
[illegible]	67.1	SE0	12	7	4	0	3
[illegible]	67.5	E0	11	10	7	0	6
[illegible]	65.2	N0	00	0	5	0	4
[illegible]	68.1	WNW3	11	10	9	—	—
[illegible]							
[illegible]	70.2	NNW2	12	0	2	0.5	3
[illegible]	70.7	NNE1	11	6	8	0	6
[illegible]	67.3	N1	—	0	8	—	—
[illegible]							
[illegible]	67.1	cisza	—	3	2	0	2
[illegible]	65.5	E2	mgła	10	3	0	2
[illegible]	66.0	NE2	—	3	4	0	3
[illegible]	63.2	NSW2	13	10	—	0	—
Kowno	64.2	W4	14	10	7	1	—
[illegible]	67.3	SW4	50	10	8	0.6	—
[illegible]	71.0	W3	11	10	9	0.2	—
[illegible]	73.3	NE1	11	10	10	0.5	—
[illegible]	72.0	E2	23	10	9	0	—
[illegible]	73.0	N2	11	10	9	0	—
[illegible]	57.0	SSE	15	10	4	2	—
[illegible]	58.7	NNW2	55	10	4	0.3	—
[illegible]	63.1	NNE3	50	0	1	0	1
[illegible]	60.0	WNW1	01	5	9	0	—
[illegible]	73.2	cisza	11	8	3	0	1
[illegible]	71.0	N1	02	8	5	0	3
[illegible]	74.0	S1	01	0	1	0	0
[illegible]	71.6	NNW2	01	3	9	0	—
[illegible]	73.0	NW1	—	1	6	0	—
Stenscle	68.4	cisza	11	7	4	0	—
[illegible]	68.6	WNW3	11	10	8	1	—
[illegible]	69.8	NNW2	11	9	9	0	—

STACJE	Ciśnienie 700 +	Wiatr	Stan pogody	Zachmurzenie	Temp. C°	Opady w mm	X
[illegible]							
[illegible]	70.0	NNW3	11	9	10	1	—
[illegible]	68.0	ENE3	—	8	6	—	—
[illegible]	67.7	cisza	11	10	7	—	—
Tampere	67.0	SW2	00	5	5	0	3
Helsinki	68.0	NW2	00	4	8	0.4	5
Abo	68.0	SW1	00	2	8	0	—
[illegible]	62.5	S2	—	10	5	1	—
Wiatka	61.8	ESE2	dezcz	10	9	2	—
[illegible]	85.5	WSW2	—	10	7	4	—
[illegible]	63.5	NNE3	dezcz	10	4	7	—
[illegible]	89.1	SE3	—	10	1	0	—
[illegible]	89.3	cisza	—	0	-0	1	—
[illegible]	69.6	W4	—	10	3	0	—
[illegible]	61.4	S4	—	10	13	0	—
[illegible]	70.0	N1	—	0	3	0	—
[illegible]	66.0	NE4	—	10	9	0	—
[illegible]	64.4	NNW2	—	10	12	0	—
Baku	62.3	N3	—	3	20	0	—
[illegible]							
[illegible]	57.6	SW0	—	10	14	—	—
[illegible]	61.3	E2	—	0	19	—	—
[illegible]	63.6	NW1	—	10	25	—	—
Barcelona	64.1	cisza	—	3	8	—	—
[illegible]							
[illegible]							
[illegible]							
[illegible]							
[illegible]							
[illegible]	58.7	NW3	11	9	15	1	—
Cagliari	63.6	ENE1	—	10	12	—	—
Sofja	61.7	NNW4	11	10	7	1	6
Korfu	54.0	SW3	—	10	15	—	—
[illegible]							
[illegible]	55.3	ENE1	16	10	19	5	14
[illegible]							
[illegible]							
[illegible]	61.3	SSW2	—	10	16	—	—
Rabat	60.6	cisza	—	10	21	—	—
[illegible]	52.8	WNW3	—	10	18	—	—
[illegible]	564.8	ENE3	01	3	-5	0	-0
[illegible]	590.6	N5	01	1	-6	ślad	-6
Schneekoppe	602.9	N6	22	10	-1	—	-4
[illegible]	681.8	N3	27	10	1	0	0
Kahlenst.	681.5	NE3	27	10	5	2	5
[illegible]							

Ciśnienie [illegible] do poziomu rzeczywistego

SPOSTRZEŻENIA PILOTOWE

Stacja	Godz.	Wiatr	100	1000	1500	2000	2500	3000	3500	4000	4500	5000	6000	7000	Granica dolna chmur	Rozsiw chmur	UWAGI
Kraków	7.00	E2	E5	E7	E3	E8	—	—	—	—	—						
Warszawa	8.00	E3	ENEu	SSW1	—	—	—	—	—	—	—						
[illegible]	7.00	ENE1	ESE5	W5	ESE6	SE5	—	E3	—	W2	—						

Państwowy Instytut Meteorologiczny w Warszawie

Mapa pogody z dnia 8. X. sobota 1927 r. 18 g. G. M. T. 281e Rocznik VII.

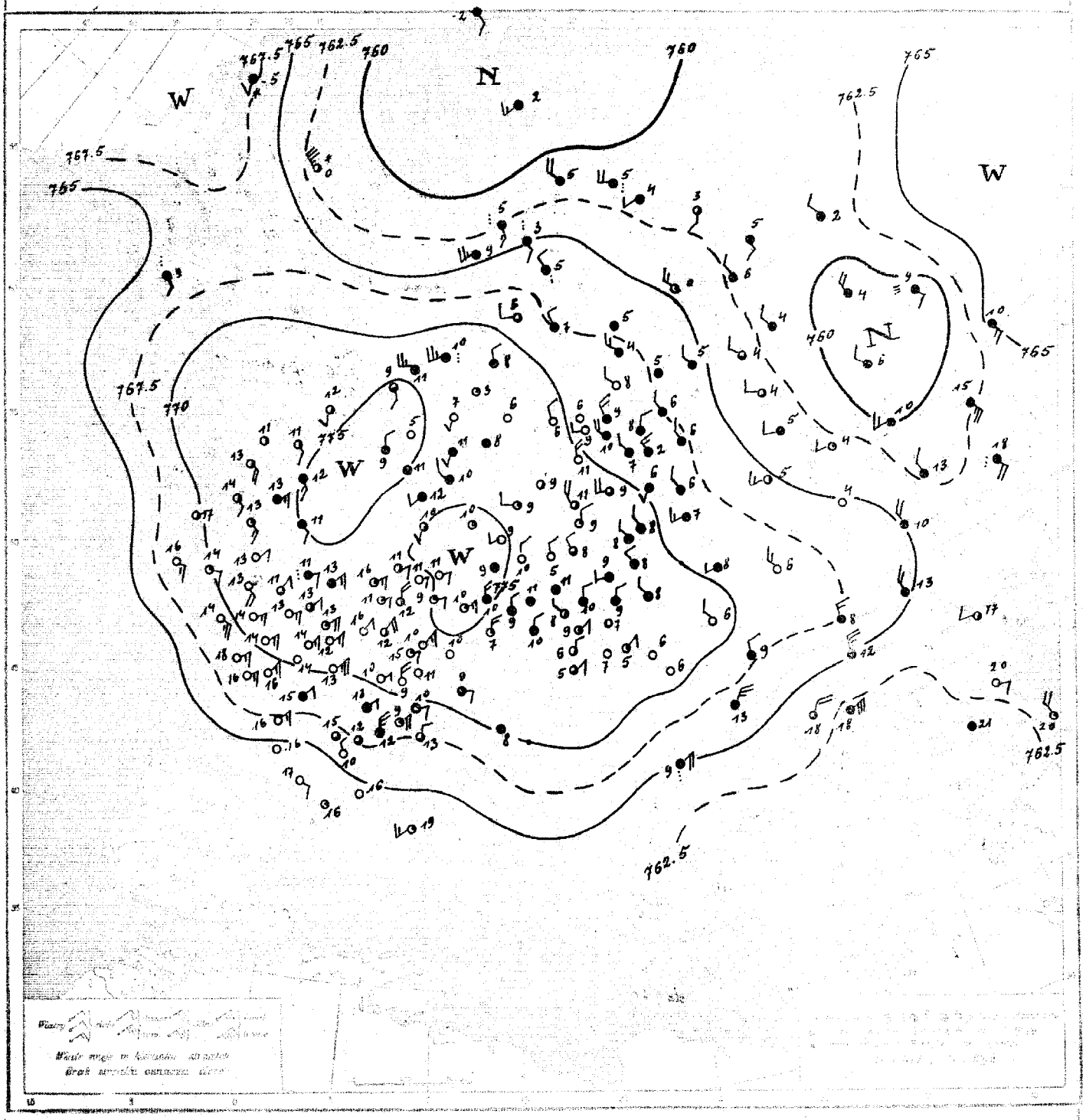

Rozkład ciśnienia: .....

Obecny stan pogody w Polsce: .....

Przewidywany przebieg pogody w ciągu doby następnej: .....

Spostrzeżenia meteorologiczne z dnia 8.X. Sobota 1927 r. 18 godz. G. M. T. № 2816

UWAGI: 1) Ciśnienia atmosferyczne zredukowane do 0° C, na ciężkość normalną i do poziomu morza. 2) Siła wiatru na skali Beaufort'a. 3) Stan pogody: 10 do 19 pogodnie lub półchmurno (zachmurzenie od 0 do 5/10), 10 — 19 chmurno lub pochmurno (zachmurzenie od 6/10 do 10/10), 20 — 29 mgła lub opady, 30 — 39 burzy, przelotne (połączone z mgłami), 40 — 49 śrubas deszcze ze stratus lub osiągnięcie mgła (dzdżu), 50 — 59 deszcz, 60 — 69 śnieg lub śnieg z deszczem, 70 — 79 krupy lub deszcz ze śniegiem, 80 — 89 grad lub deszcz z gradem, 90 — 99 burze. 4) Zachmurzenie w skali 10 cio stopniowej, brak chmur do 10 niebo całkowicie pokryte. 5) Temperatura w całkowitych stopniach C. 6) W ostatniej kolumnie podawane są temperatury najniższe z nocy wcześniej lub najwyższe z dnia poprzedniego. Szczegóły w „Instrukcji Pomocniczej Meteorologicznej z roku 1924.

STACJE	Ciśnienie 700 +	Wiatr	Siła	Zachmurzenie	Temp. C°	Opady w mm	Stan
Riga	71.6	NW2	11	10	8	0	10
Libau	72.2	NW2	11	10	8	0	11
Pskow	72.1	NNW2	11	10	8	0	13
Bialystok	72.5	WSW2	11	10	9	0	11
Brest-Litowsk	72.6	N1	12	10	9	0	13
Wysokie	73.9	N2	12	10	10	0	12
Lódź	74.4	NW2	02	5	8	0	12
Kielce	72.7	NE2	00	3	9	0	12
Lublin	—	cisza	01	0	7	0	13
Lwów	73.5	NE1	01	2	0	0	11
Zakopane	73.3	ENE1	11	8	10	0	8
Kraków	73.3	NNE2	01	5	6	0	13
Poznań	75.3	cisza	11	9	11	0	12
Bydgoszcz	75.5	—"—	11	10	11	0	12
Toruń	74.6	N1	11	10	10	0	12
Grudziądz	74.3	NNW1	11	10	9	0	12
Pława	74.1	cisza	01	2	4	0	11
Gdynia	74.8	NNW2	00	1	5	0	10
Tilsit							
Swidlipien							
Königsberg	65.5	SE2	dwa	10	9	—	—
Rastenburg							
Lorentz	74.4	S2	11	6	12	0	—
Stettin	72.8	cisza	00	4	11	0	—
Magdeburg	75.3	S3	11	10	12	0	—
Berlin	74.2	ENE8	12	10	13	0	—
Frankfurt	73.1	SE1	11	10	11	0.3	—
Hannover	71.9	ENE1	01	0	13	0	—
Münster	68.0	E3	01	1	16	0	—
Düsseldorf	72.8	cisza	00	4	11	0	—
Frankfurt	71.4	SE2	01	5	14	0	—
Trier	72.5	NE2	02	4	13	ślad	—
Metz	69.3	E5	01	0	14	0	—
Karlsruhe	70.5	E3	01	0	14	0	—
Stuttgart	68.8	NE3	—	0	16	0	—
Bamberg	64.7	cisza	—	0	15	0	—
Würzburg	65.6	—"—	—	8	15	0	—
Bonn	60.0	ENE2	—	9	13	0	—
Cöln	71.8	ENE4	—	2	13	0	—
Trier	68.3	E3	—	0	18	0	—
Metz	70.3	NE5	—	1	13	0	—
Strasbourg	71.0	NNE4	—	3	9	0	—
Zürich	64.0	cisza	—	1	16	0	—
Bregenz	64.0	ESE1	—	0	17	0	—
Munchen	74.3	ENE3	01	2	16	0	—
Delft	73.6	ENE3	01	2	16	0	—

STACJE	Ciśnienie 700 +	Wiatr	Siła	Zachmurzenie	Temp. C°	Opady w mm	Stan
Helder	72.0	NE2	—	0	16	—	—
Vlissingen	75.3	cisza	01	2	10	0	—
Aachen	73.8	WNW2	23	10	10	1	—
Wesel	76.1	WSW1	01	4	10	0	—
Gelhum	71.7	E1	10	10	11	0	—
Hannover	75.7	E2	13	10	11	0	—
Hannover	75.8	cisza	11	10	9	0	12
Berlin	75.3	NNE3	11	9	10	0	12
Hamburg	74.6	NNE3	00	8	7	0	10
Kiel	73.8	NNE2	11	9	10	ślad	11
Flensburg	72.0	NE3	00	1	10	0	14
Hamburg	71.8	ESE2	11	9	9	0	11
Hannover	70.1	E2	00	9	9	0	14
Brauns	73.8	[illegible]	10	9	9	0	18
Berlin	69.3	E2	12	13	10	0	15
Berlin	68.1	NE3	00	3	8	0	11
Breslau	67.7	NNE2	11	10	12	0	13
Breslau	65.8	N6	11	10	13	0	17
Breslau	70.5	N2	—	5	10	—	—
Breslau	70.0	cisza	—	10	8	—	—
Breslau	[illegible]	[illegible]	[illegible]	[illegible]	[illegible]	[illegible]	[illegible]
Breslau							
Breslau							
Breslau							
Breslau							
Breslau							
Breslau							
Breslau							
Breslau	61.5	W4	55	10	5	0.2	—
Breslau	61.1	WNW1	13	10	5	5	—
Breslau	63.8	SWS	57	10	10	0.5	—
Breslau	70.3	WSW5	45	10	10	0.2	—
Breslau	75.4	SSE2	10	8	9	0	—
Breslau	75.1	cisza	11	10	11	ślad	—
Breslau	75.8	N2	11	10	9	0	—
Breslau	57.7	WSW8	12	10	2	0	—
Breslau	67.1	NW7	65	10	0	5	—
Osterwund	73.3	NW1	11	10	8	0	10
Breslau	73.7	cisza	01	4	7	0	9
Breslau	74.0	—"—	11	10	8	0	11
Abbisko	65.3	SE2	dwa	10	3	0.2	—
Breslau	74.9	WSW2	01	0	8	0	13
Breslau	74.1	cisza	01	5	9	0	—
Stornoway	68.4	W2	11	8	6	0	8
Breslau	71.6	cisza	01	2	3	0	12
Breslau	69.6	NNW	11	10	10	0	—
Breslau	71.1	W4	36	0	11	0	—

STACJE	Ciśnienie 700 +	Wiatr	Siła	Zachmurzenie	Temp. C°	Opady w mm	Stan
Riga	70.7	W4	11	10	10	0	—
Malmö	68.2	WSW1	11	10	6	2	—
Helsinki	68.7	NNW3	11	10	9	0	—
Sortavala	66.7	cisza	11	10	5	0.4	9
Uleaborg	66.8	W0	00	0	1	0	10
Kuopio	66.9	NNW3	11	10	4	0	7
Haparanda	69.4	W2	01	0	9	0	13
Archangielsk	62.0	NNW2	—	10	6	—	—
Ust-Czilma	62.0	NNW2	—	10	2	—	—
Lemtorpa	67.4	NW2	—	10	6	—	—
Ust-Sysolsk	59.3	N4	—	10	4	—	—
Tobolsk	65.6	SE3	dwa	10	10	—	—
Mińsk	69.6	W2	—"—	10	6	—	—
Moskwa	65.5	W3	—	8	5	—	—
Ufa	62.5	SSE5	—	10	15	—	—
Kijów	70.7	NW2	—	0	6	—	—
Odesa	66.8	NE5	—	10	13	—	—
Carycyn	65.6	NW3	—	10	13	—	—
Baku	62.7	NW4	—	5	20	—	—
Moskwa							
Lw Cerkwi							
S. Fernando							
Madrid							
Lisbona							
Torino							
Firenze							
Roma							
Foggia							
Messina							
Palermo							
Vendrin							
Belgrad							
Zagreb							
Budapeszt							
Temesvar							
Bucharest	65.3	N4	55	10	9	3	16
Constantinopol							
Varna							
Sofia							
Atena							
Gibraltar (ESP)	565.8	ENE3	01	0	1	0	2
Sebastopol	530.8	E2	27	10	-7	0	-3
Sebastopol (Ch)							
Tiflis (Ch)	684.6	E1	27	10	1	0	4
Biurakan (Ch)	684.6	E5	27	10	2	0	3
Kohlen Hat.	682.9	E5	12	9	4	0	8

Ciśnienie stacji górskich na poziomie rzeczywistym

SPOSTRZEŻENIA FILOTOWE

Stacja	Data	Wiatr	500	1000	1500	2000	2500	3000	3500	4000	4500	5000	5500	6000	Granica dolna chmur	Rodzaj chmur	UWAGI
[illegible]																	
[illegible]																	
[illegible]																	
[illegible]																	
[illegible]																	
[illegible]																	
[illegible]																	

Państwowy Instytut Meteorologiczny w Warszawie

Mapa pogody z dnia 9. X. Niedziela 1927 r. 7 g. G. M. T. Nr. 282a Rocznik VII.

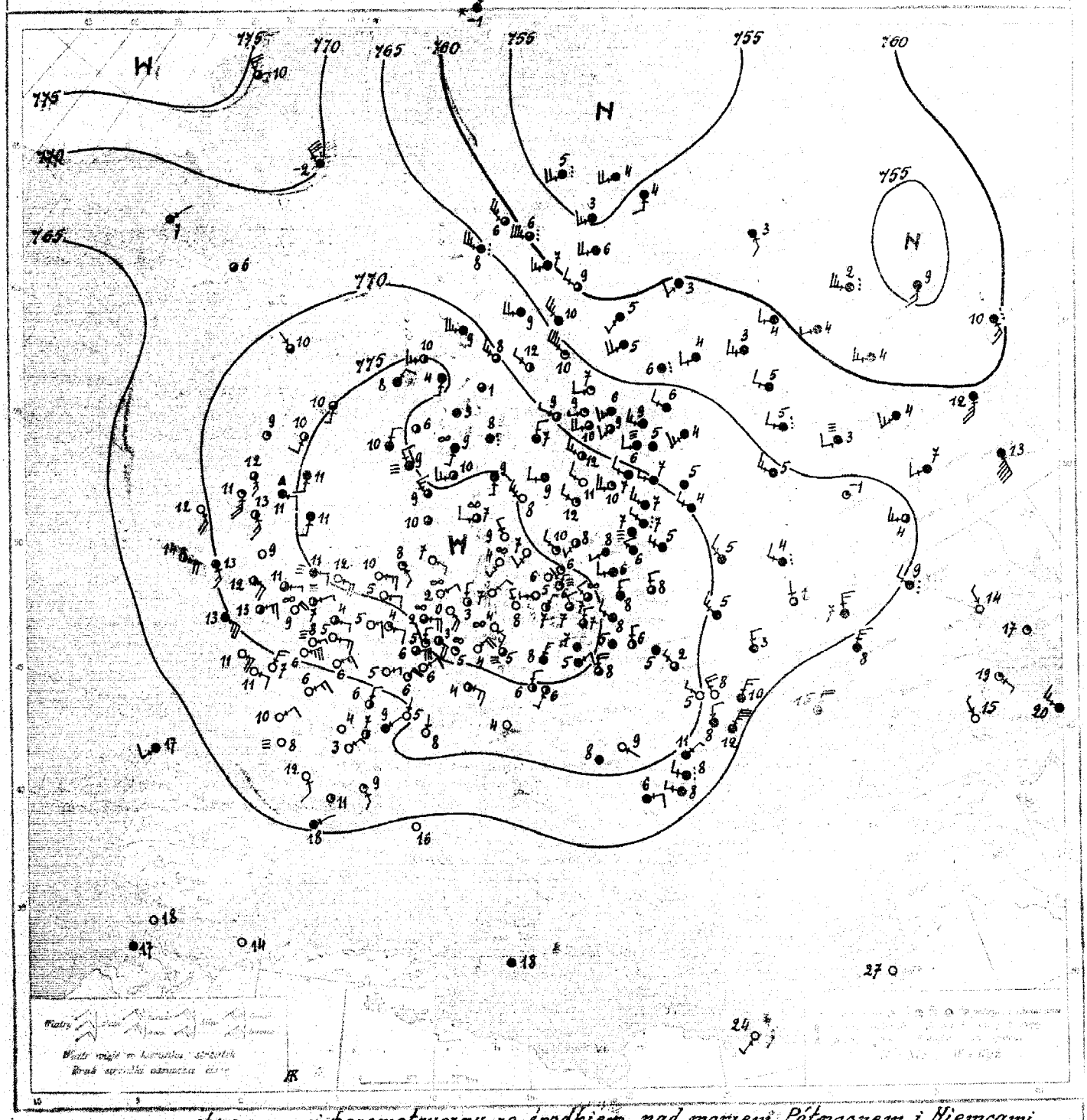

Rozkład ciśnienia: obszerny wyż barometryczny ze środkiem nad morzem Północnem i Niemcami ogarnia całą Europę zachodnią i środkową. Płytka depresja nad Skandynawją północną, druga nad Rosją północno-wschodnią.

Obecny stan pogody w Polsce: w Poznańskiem i na Pomorzu pogodnie, pozatem chmarno, temperatura od 5° do 8°.

Przewidywany przebieg pogody w ciągu doby następnej: na zachodzie i w środku kraju pogoda słoneczna o zachmurzeniu umiarkowanem, na wschodzie i południu - rankiem chmurno miejscami mglisto, w ciągu dnia zachmurzenie malejące. Dość chłodno, nocą słabe przymrozki na zachodzie kraju. Słabe wiatry miejscowe.

Spostrzeżenia meteorologiczne z dnia 9 X niedziela 1927 r. godz. G. M. T. № 282 a.

UWAGI: 1) Ciśnienie barometryczne zredukowane do 0° C, na szerokość normalną i do poziomu morza. 2) Siła wiatru w skali Beaufortа (liczba od 0 do 12 włącznie). 3) Stan pogody: 00 do 09 pogodnie lub półchmurno (zachmurzenie od 0 do 4/10), 10 — 19 chmurno lub pochmurno (zachmurzenie od 5/10 do 10/10), 20 — 29 mgła lub opary, 30 — 39 burza piaskowa (pogoda zmienna), 40 — 49 drobne deszcze ze śniegiem lub częsta mgła (dzień), 50 — 59 deszcz, 60 — 69 śnieg lub śnieg z kropami, 70 — 79 krupy lub śnieg ze śniegiem, 80 — 89 grad lub deszcz z gradem, 90 — 99 burza. 4) Zachmurzenie w skali 10-cio stopniowej. 0-brak chmur do 10 nieba całkowicie pokryte. 5) Temperatura w całodziennych spostrzeżeniach C. GW ostatnia kolumna podaje wartość temperatury najniższej z nocy ubiegłej lub najwyższą z dnia poprzedniego. Szczegóły w „Instrukcji" Polskiego Międzynarodowego z roku 1923.

Stacje	Ciśnienie 700 +	Wiatr	Stan pogody	Zachmurzenie	Temp. C°	Opady w mm	Uwagi
Wilno	72.0	cisza	21	10	7	0	4
Lwów	73.0	NW2	11	10	6	0	3
Poznań	72.8	N2	10	7	8	0	6
Bydgoszcz	73.9	W2	11	10	6	0	5
Gdańsk	73.5	N2	11	9	8	0	5
Świnoujście	75.4	NW2	20	9	7	0	4
Łódź	76.0	NNW2	12	7	7	0	6
Kielce	75.1	N2	10	7	7	0	4
Lublin	74.4	WNW2	12	10	8	2	4
Lwów	75.4	N1	11	6	6	0	1
Zakopane	76.0	ENE2	11	10	5	0	3
Kraków	75.3	cisza	11	10	7	0	5
Tarnów	77.1	W1	01	1	5	0	4
Rzeszów	76.4	cisza	01	0	6	0	-1
Stanisławów	76.1	N1	23	2	6	0	1
Brzeżany	75.4	SSW2	16	2	6	Szad	-1
Kowel	74.2	WSW1	01	1	6	0	2
Ostrów (Pow.)	74.6	NW2	01	3	10	0	2
Tłumacz	74.2	NW2	11	8	10	–	–
Kordyliersk	68.1	cisza	11	9	6	–	–
Gdańsk	67.0	NNE2	00	0	7	–	–
Rozłucz							
Lerwick	74.6	S1	11	8	10	0	–
Stornoway	73.0	cisza	01	2	9	0	–
Aberdeen	75.2	S2	41	10	11	0.3	–
Shields	74.3	ENE2	31	10	11	Szad	11
Yarmouth	75.3	S1	11	10	11	0.2	–
Helder	76.6	cisza	01	1	9	0.1	–
Emden	75.0	ESE4	01	0	12	Szad	–
Wilhelmshaven	67.9	E4	01	4	14	0	–
Hamburg	71.6	SSE2	01	2	11	0	–
Szczecin	73.1	E1	21	6	7	0	7
Berlin	69.6	E1	12	9	13	0	–
Wrocław	73.6	SSW2	01	4	10	0	–
Breslau	71.2	NE2	–	2	10	0	–
Chemnitz	65.3	cisza	mgła	10	8	0	–
Stuttgart	68.2	cisza	–	0	4	0	–
Wien	69.0	NNE2	–	4	6	0	–
Paris	72.9	E2	–	6	4	0	–
Genève	69.2	E4	–	0	11	0	–
Rome	62.5	NE3	–	0	6	0	–
Bucharest	71.6	NNE4	–	3	6	0	–
Czernowitz	66.4	cisza	–	3	11	0	–
Odessa	65.2	SSE2	–	4	12	0	–
Kiev	73.4	E3	00	0	10	0	–
Moskwa	76.1	E2	00	0	5	Szad	–

Stacje	Ciśnienie 700 +	Wiatr	Stan pogody	Zachmurzenie	Temp. C°	Opady w mm	Uwagi
[illegible]	73.6	ENE2	01	1	5	0	–
[illegible]	75.7	W2	26	8	7	0	–
[illegible]	74.8	WSW3	11	8	10	0	–
[illegible]	77.6	cisza	15	8	10	0	–
[illegible]	77.5	SE2	01	2	8	0	–
[illegible]	77.4	cisza	27	10	5	0	4
[illegible]	76.9	SW1	24	10	4	0	2
[illegible]	77.2	NE1	00	1	7	0	6
[illegible]	76.9	SE2	25	1	4	Szad	2
Sundsvall	76.2	NNW1	01	1	8	0	6
[illegible]	75.1	N1	01	2	5	0	4
[illegible]	75.5	ESE3	01	4	4	0	2
[illegible]	77.4	E1	24	1	2	0.2	-0
Helsingfors	73.7	WSW1	00	4	8	0	5
[illegible]	70.0	NE2	00	3	6	–	–
[illegible]	69.3	NNE2	01	1	5	0	5
[illegible]	69.7	NE2	11	10	9	0	8
[illegible]	74.5	N0	00	0	8	0	7
[illegible]	74.9	N1	–	5	6	0	6
[illegible]	73.7	cisza	–	0	4	0	4
[illegible]	76.5	cisza	25	8	5	0	5
[illegible]	76.2	NE4	01	0	4	0	6
[illegible]	73.4	N4	13	8	8	0	7
[illegible]	74.9	NNE1	11	10	3	0	6
[illegible]							
[illegible]							
[illegible]							
[illegible]	54.8	W4	11	10	4	0.1	–
[illegible]	53.8	WSW4	55	10	5	3	–
[illegible]	65.9	WNW2	50	10	8	0.3	–
[illegible]	71.0	W1	11	10	9	Szad	–
[illegible]	75.8	NE2	12	10	8	0	–
[illegible]	75.0	NW4	25	10	9	0	–
[illegible]	75.9	N2	11	9	10	0.1	–
Aberdeen	61.0	NW1	16	8	6	4	–
[illegible]	70.3	NW2	11	9	2	Szad	–
[illegible]	69.4	[illegible]	12	8	9	0	6
[illegible]	62.6	[illegible]	01	6	12	0	–
[illegible]	73.3	[illegible]	10	10	8	Szad	4
[illegible]	75.1	S1	[illegible]	10	7	0	6
[illegible]	73.3	W2	11	10	9	0	–
[illegible]	74.6	NW3	–	1	8	0	–
Stornoway	65.6	W4	11	9	9	0	4
[illegible]	69.4	WSW2	10	8	9	0	–
[illegible]	70.6	WNW3	02	4	12	0	–

Stacje	Ciśnienie 700 +	Wiatr	Stan pogody	Zachmurzenie	Temp. C°	Opady w mm	Uwagi
[illegible]	71.2	W4	01	2	10	0	7
[illegible]	72.3	NW2	01	1	11	0	10
[illegible]	67.7	WSW3	10	9	6	0	5
[illegible]	64.2	cisza	49	10	6	0	-1
[illegible]	66.0	NW1	00	2	10	0	7
[illegible]	63.3	WSW2	16	10	5	2	3
[illegible]	56.1	W4	11	9	6	1	2
Aleksandrowsk	56.8	SSE2	–	10	3	1	–
Archangielsk	61.3	WSW3	–	10	3	0	–
[illegible]	67.5	NW2	–	10	6	0	–
[illegible]	57.9	WNW2	dym	10	2	12	–
Kazan	63.7	WNW3	–	10	3	3	–
[illegible]	70.6	WNW1	–	10	5	1	–
[illegible]	65.1	NW1	–	10	5	0	–
[illegible]	60.0	SSE2	–	10	12	1	–
[illegible]	67.9	NNW1	–	10	5	0	–
[illegible]	67.5	NE3	–	10	10	–	–
[illegible]	62.6	NNW2	dym	10	9	0	–
Baku	64.1	NNW3	–	10	20	0	–
Barcelona	65.8	ENE	–	10	18	–	–
[illegible]	63.6	SSW2	–	10	17	–	–
[illegible]							
[illegible]							
[illegible]							
Tarnów	70.3	cisza	12	7	11	0	11
Pragen	66.9	NE2	12	10	15	0	13
[illegible]	66.1	NE2	01	3	17	0	8
[illegible]	68.0	NE3	11	9	16	0	–
Madrid	62.7	NE1	01	3	15	0	–
Przemyśl	62.2	N2	10	6	16	0	6
Mikołajów	69.0	NE1	01	–	11	0	8
Wilno	61.3	E2	13	10	6	1	6
Gorna Orechowa	68.6	WNW2	41	10	8	14	6
Kamenka	65.5	WNW2	16	10	8	7	7
Imbiza	65.5	NNE2	–	10	12	–	–
[illegible]	69.6	NE1	11	9	11	1	8
Belgrad	69.1	cisza	12	10	8	–	–
Rabat	62.1	cisza	–	10	17	–	–
Sfax	64.3	cisza	–	0	14	–	–
[illegible]	62.1	cisza	–	10	18	–	–
[illegible]	567.2	SSE1	00	1	-5	0	-6
[illegible]	586.4	ESE4	27	10	0	0	-1
Obir	502.0	N4	mgła	10	-3	1	-5
[illegible]	686.4	ESE4	27	10	0	0	-1
[illegible]	686.2	SE4	05	0	0	0	-0
Kasbek	684.9	E4	28	7	2	0	2

Ciśnienie stacji górskiej na poziomie rzeczywistym

SPOSTRZEŻENIA PILOTOWE

Stacje	Godz.	Wiatr 500	1000	1500	2000	2500	3000	3500	4000	4500	5000	5500	6000	Granica dolna chmur	Rodzaj chmur	UWAGI
Toruń	7.00	NE1	N2	NNE4	NNE4	NNE4										
Poznań	7.00	W1	N3	NE3	NE4	ENE3										
Kraków	7.15	NNE2	NE4	NE4	–											
[illegible]	7.15	E1	NNE4	N2												

Państwowy Instytut Meteorologiczny w Warszawie

Mapa pogody z dnia 9. X. niedziela 1927 r. 18 g. G. M. T. 282 b. Rocznik VIII.

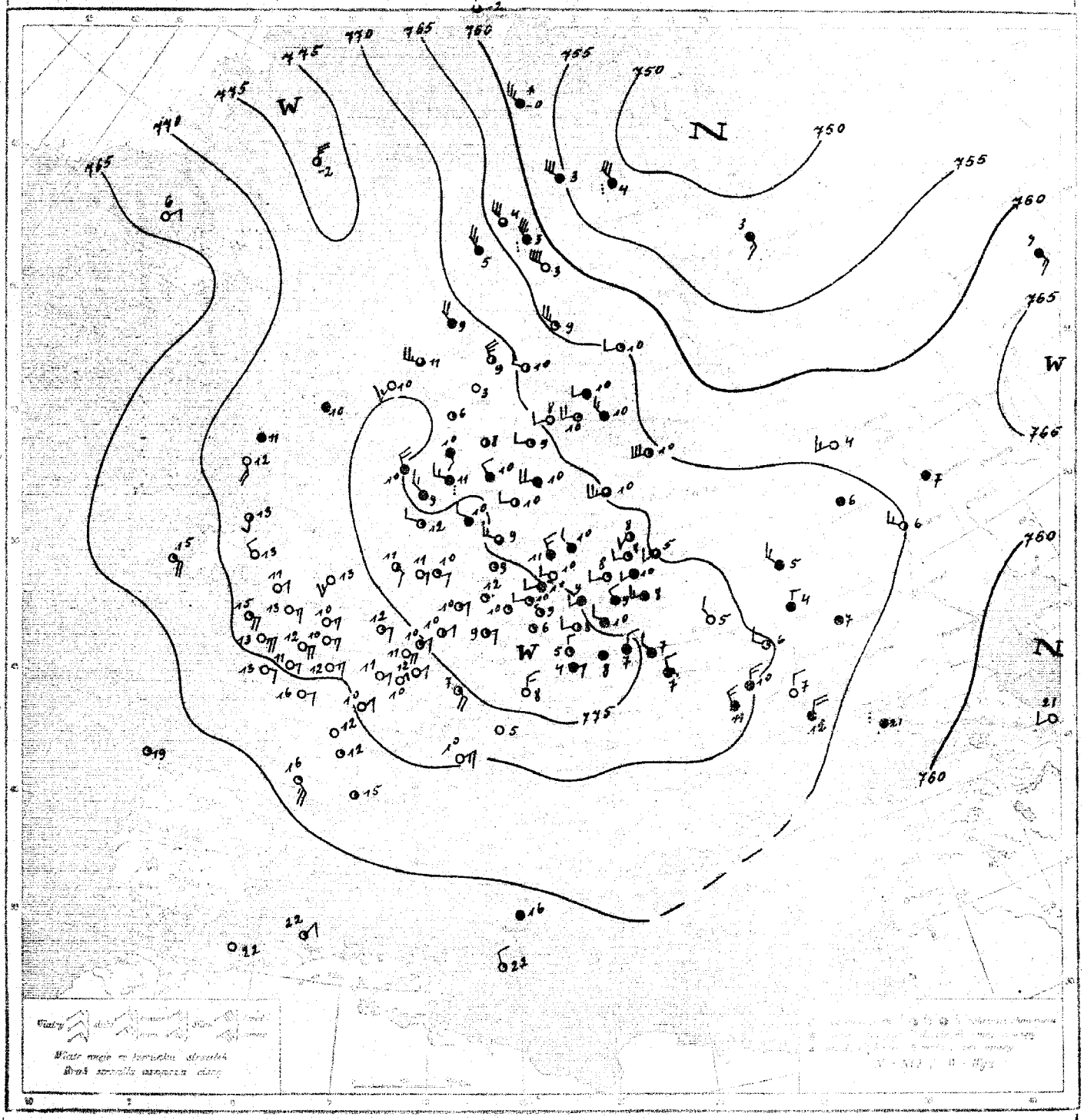

Rozkład ciśnienia: .....

Obecny stan pogody w Polsce: .....

Przewidywany przebieg pogody w ciągu doby następnej: .....

Spostrzeżenia meteorologiczne z dnia 9.X. Niedziela 1927 r. 18 godz. G. M. T. Nr. 289b

UWAGI: 1) Ciśnienie atmosferyczne zredukowane do 0° C., na ciężkość normalną i do poziomu morza. 2) Siła wiatru wg skali Beaufortu 0-cisza, zupełna do 9 - wichur. 3) Stan pogody: 00 do 09 pogodnie (lub półchmurno (zachmurzenie od 0 do 4/10)) 10 — 19 chmurno lub pochmurno (zachmurzenie od 5/10 do 9/10) 20 — 29 mgła lub opady. 30 — 39 burze wszelkie (pogoda zmienna) 40 — 49 srobne deszcze ze stratus lub rosząca mgła (dżdżu). 50 — 59 deszcz. 60 — 69 śnieg lub śnieg z deszczem. 70 — 79 krupy lub deszcze ze śniegiem. 80 — 89 grad lub deszcz z gradem. 90 — 99 burze. 4) Zachmurzenie w skali 10-cio stopniowej: 0-brak chmur do 10 niebo całkowicie pokryte. 5) Temperatura w całkowitych stopniach C. 6) W ostatniej rubryce podawane są temperatury najniższe z nocy ubiegłej lub najwyższe z dnia poprzedniego. Szczegóły w „Instrukcji" Pomiarów Meteorologicznych z roku 1921.

STACJE	Ciśnienie 760 +	Wiatr	Stan nieba	Zachmurzenie	Temp. C°	Opady w mm	Stan gruntu
	74.7	SW2	10	6	8	0	12
	72.6	WNW1	00	1	8	0	14
	72.2	W3	11	10	8	0	12
	73.9	W1	01	2	10	0	12
	73.9	NW1	11	10	9	0	12
	75.0	SE2	11	10	9	0	13
Cieszyn	76.1	cisza	01	0	6	0	11
	75.4	—"—	00	5	7	0	10
Przemyśl	75.0	—"—	11	10	8	0	10
	75.6	W1	11	10	7	0	9
	75.9	E2	11	10	4	0	11
	76.0	W2	00	2	5	0	12
	76.8	W1	00	1	10	0	14
	75.9	W1	11	10	10	0	15
	75.3	W1	11	10	10	0	15
	74.5	W1	01	3	10	0	16
	73.9	NW1	11	10	4	0	13
Gdynia	74.1	NW3	11	10	11	0	15
Westmann	63.9	ESE7	11	10	10	—	—
	66.7	NE1	02	0	5	—	—
	63.9	E3	11	10	11	0	—
	72.8	cisza	11	10	10	—	—
	73.8	—"—	12	3	11	0	—
Plymouth	70.8	E4	01	1	13	0	—
Nos-On-Ulm	73.3	NE1	01	0	11	0	—
	73.3	NNW1	01	0	13	0	—
	74.1	NW3	01	0	13	0	—
	63.5	E4	01	3	15	0	—
Blacksod	69.6	SE3	01	1	14	0	—
Donaghade	72.7	SSE2	02	4	13	0	—
Calshot	71.9	ENE3	01	0	12	0	—
	71.0	ENE3	01	0	13	0	—
Launs	60.3	ENE2	—	0	16	0	—
Argentan	70.3	ENE1	01	0	11	0	—
	68.3	cisza	01	0	12	0	—
	75.6	NE1	01	0	10	0	—
	72.7	ENE3	01	0	10	0	—
Rennes	69.2	E2	01	0	13	0	—
	70.0	E3	01	0	12	0	—
	73.7	NNE2	01	0	10	0	—
Marigna	68.1	cisza	01	2	15	0	—
	69.3	SSE5	11	7	16	0	—

STACJE	Ciśnienie 760 +	Wiatr	Stan nieba	Zachmurzenie	Temp. C°	Opady w mm	Stan gruntu
	73.6	NNW2	11	10	10	0	—
	72.8	W3	10	10	11	ślad	—
	70.1	W1	01	2	12	0	—
	70.2	SE2	01	4	11	0	—
	70.2	E1	01	2	10	0	15
	70.5	cisza	01	1	9	0	12
	70.2	—"—	02	1	12	0	14
	70.4	ENE1	01	1	9	0	12
	70.0	cisza	00	2	6	0	12
	71.6	NE1	01	2	10	0	15
	70.5	SE4	00	1	7	0	12
Kdańsk	73.9	NNW2	11	10	10	0	14
Magdeburg	75.7	NE1	02	3	10	0	16
	75.6	W3	—	0	8	—	—
	74.5	cisza	—	0	5	—	—
	57.5	NNW2	11	10	4	1	—
	57.8	NW2	12	10	3	6	—
	68.8	NW3	01	10	5	0.6	—
Ona	72.8	WSW5	00	7	11	ślad	—
	74.8	SSW3	11	10	10	0	—
	74.9	NW4	11	10	10	0	—
	75.7	NNW1	11	10	9	0	—
	77.2	NW3	01	10	10	1	—
	75.5	NNW	11	0	12	0	—
Ostersund	71.0	NW3	11	7	9	0	10
	67.0	W2	11	9	10	0	—
	74.3	cisza	11	6	8	0	11
	71.1	W2	00	1	9	0	12
	74.8	NW1	11	10	10	0	13
	73.1	W4	11	10	10	0	—
	73.6	W2	21	6	10	0	—
	71.3	cisza	01	0	3	0	9

STACJE	Ciśnienie 760 +	Wiatr	Stan nieba	Zachmurzenie	Temp. C°	Opady w mm	Stan gruntu
	69.9	W5	11	8	10	—	—
	65.6	NW3	11	10	10	—	—
Hanko	67.5	W4	00	0	10	—	—
	65.1	WNW1	01	1	10	—	—
Mezen	52.1	S3	—	10	3	—	—
Hlawgorod	64.5	W2	—	0	4	—	—
Jarosław	65.0	NW3	—	5	6	—	—
Kursk	68.2	NW3	—	10	5	—	—
Zaporożyne	65.6	cisza	—	10	8	—	—
	65.9	SW2	—	8	5	—	—
Ługansk	66.9	cisza	—	10	7	—	—
Charkow	69.8	NNE1	—	10	4	—	—
	73.1	NNW1	—	10	5	—	—
	70.8	NW3	—	10	11	—	—
Sacci	61.7	cisza	10	21	—	—	—
Baku	58.7	W2	—	0	21	—	—
	64.0	cisza	01	2	19	—	—
Padova	70.0	ENE3	01	0	10	—	—
	63.5	cisza	11	9	16	0	—
	67.6	—	02	5	—	—	—
Oran	64.0	W3W2	01	—	22	—	—
	63.8	NNE2	02	1	22	—	—
	61.0	NNW2	01	3	22	—	—

Ciśnienie średnie z pięciu dni wrzesień

SPISTRZEŻENIA PILOTOWE

Stacja	Godz.	Wiatr	500	1000	1500	2000	2500	3000	3500	4000	4500	5000	5500	6000	Ciśnienie dolne chmury	Rodzaj chmur	UWAGI

Państwowy Instytut Meteorologiczny w Warszawie

Mapa pogody z dnia 10. I poniedziałek 7 28.32

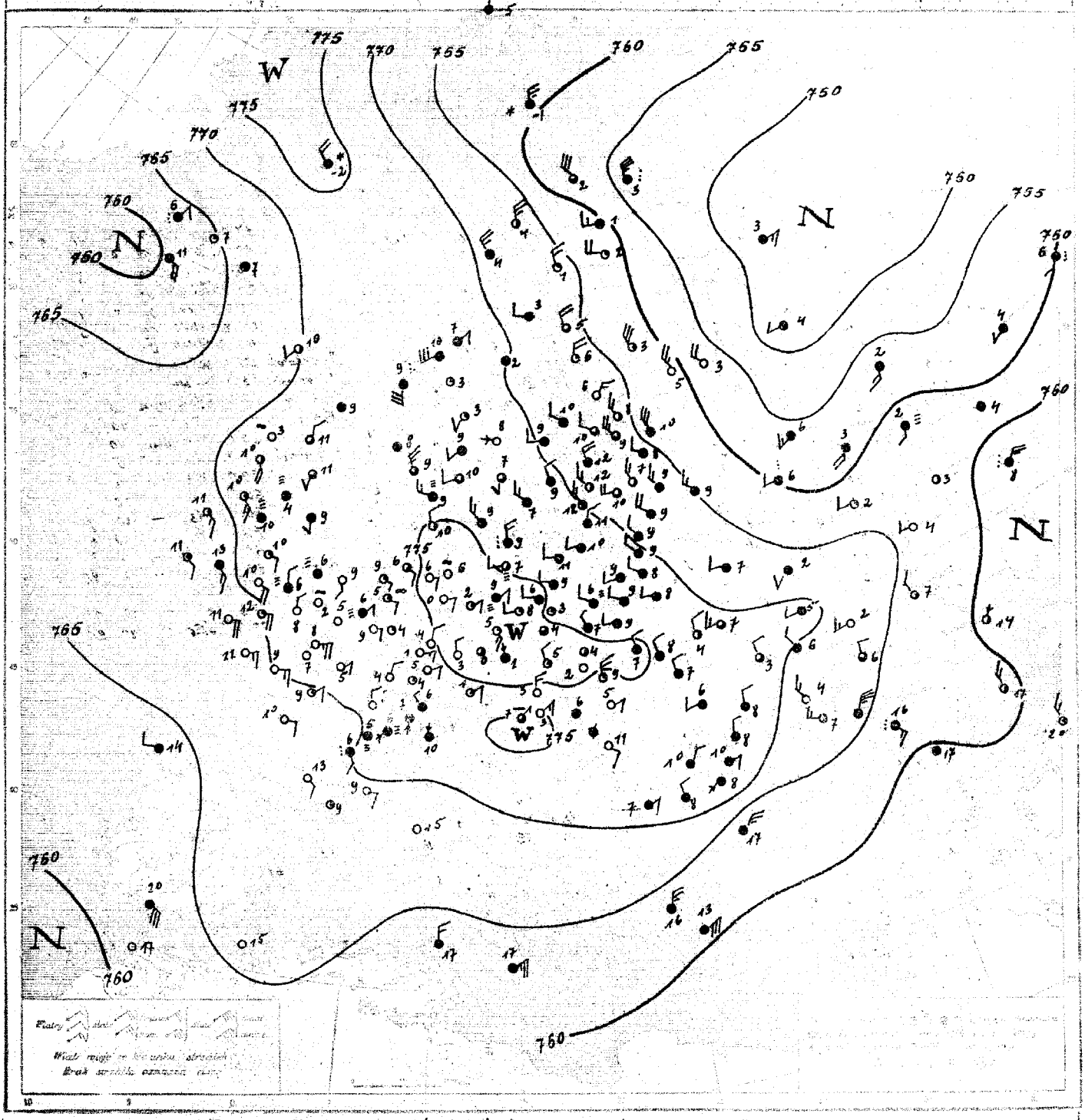

Rozkład ciśnienia: Obszar wysokiego ciśnienia leży nad środkiem Europy, ogarniając bardzo znaczne jej obszary, z wyjątkiem Islandji, Rosji północnej i wschodniej, gdzie leżą trzy niże barometryczne.

Obecny stan pogody w Polsce: przeważnie chmurno temp. 6° do 11° C.

Przewidywany przebieg pogody w ciągu doby następnej: rano przeważnie chmurno, mglisko, potem zachmurzenie malejące; temp. bez większej zmiany, w górach i na wyżynach lokalne przymrozki. Słabe wiatry miejscowe lub cisza.

St. B.

Spostrzeżenia meteorologiczne z dnia 10. X. Poniedz. 1927 r. 7 godz. G. M. T. № 282 a

UWAGI: 1) Ciśnienie atmosferyczne zredukowane do 0° C., na ciężkość normalną i do poziomu morza. 2) Siła wiatru wg skali Beauforta [illegible] 3) Stan pogody: 00—09 pogodnie lub półchmurno (zachmurzenie od 0 do 6/10) 10—19 chmurno lub pochmurno [illegible] 30—39 burza [illegible] 40—49 [illegible] mgła [illegible] 50—59 deszcz 60—69 śnieg lub śnieg z deszczem 70—79 krupy lub deszcz ze [illegible] 80—89 grad lub deszcz z gradem 90—99 burza. 4) Zachmurzenie w skali 10-cio stopniowej, 0 oznacza brak chmur do 10 niebo całkowicie pokryte. 5) Temperatura w całkowitych stopniach C. 6) W ostatniej rubryce podawane są temperatury najniższe z nocy ubiegłej lub najwyższe z dnia poprzedniego. Szczegóły w instrukcji Państw. Inst. Meteorologicznego z roku [illegible]

Stacja	Ciśnienie 700 +	Wiatr	Stan pogody	Zachmurzenie	Temp. C°	Opady w mm	X
[illegible]	69.8	NW2	11	10	9	0	7
Lida	70.4	NW2	11	10	9	0	7
Wilno	71.2	W2	11	10	8	0	6
Białystok	71.6	W1	11	10	9	0	7
Brześć n/B	72.2	WNW2	11	10	9	0	7
Warszawa	73.3	WNW2	29	10	6	0	5
Cieszyn	76.0	SE1	01	3	2	0	-0
Kielce	74.2	NW1	12	10	7	0	3
Lublin	72.9	W2	11	10	9	0	9
Łuck	75.3	NW2	11	10	7	0	5
Zakopane	76.8	cisza	01	0	2	0	-2
Kraków	75.6	—"—	02	4	4	0	1
Tarnów	75.3	W1	40	10	6	0	4
Bydgoszcz	73.6	WNW1	11	10	9	0	5
Toruń	73.6	WSW1	48	10	9	3	3
Grudziądz	72.9	W1	43	10	10	1	8
Puck	72.1	WNW1	11	10	11	0	10
Gdynia	72.8	W2	11	10	11	ślad	11
Thorshavn	70.0	SW1	22	6	10	0.4	—
Seydisfjord	65.5	cisza	41	10	7	—	—
Isafjord	64.6	NNE1	51	10	6	—	—
Reykjavik	60.4	ESE4	16	9	11	6	—
Lerwick	71.6	cisza	11	10	9	0	—
Stornoway	72.2	—"—	26	10	3	0	—
Aberdeen	73.3	SSW2	11	8	11	0	—
Renfrew	73.4	cisza	27	10	4	ślad	—
Tynemouth	73.5	S1	11	10	9	0	—
Holyhead	71.6	E1	01	1	10	0.1	—
[illegible]	72.0	S2	01	0	9	0	—
Valentia	68.3	E2	01	2	11	0	—
[illegible]	71.2	SE3	01	2	10	0	—
Croydon	72.7	cisza	28	10	2	7	—
Scilly	68.6	E4	01	0	11	0	—
[illegible]	70.1	ESE2	01	0	13	0	—
[illegible]	68.0	E2	01	0	10	0	—
Ajaccio	66.3	cisza	01	0	15	0	—
[illegible]	68.3	—"—	01	0	6	0	—
[illegible]	70.5	N1	01	0	6	0	—
[illegible]	72.4	cisza	01	0	5	0	—
Lyon	71.6	—"—	63	10	5	0	—
Paris	71.9	ENE1	01	0	5	0	—
Strasbourg	72.7	NW1	05	1	4	0	—
[illegible]	69.2	cisza	11	1	9	0	—
[illegible]	67.4	SE2	01	0	13	0	—
[illegible]	73.6	ESE2	01	2	9	0.1	6
[illegible]	72.7	NE2	21	9	6	0.1	7

Stacja	Ciśnienie 700 +	Wiatr	Stan pogody	Zachmurzenie	Temp. C°	Opady w mm	X
[illegible]	73.0	E2	01	0	9	0	4
[illegible]	73.8	WNW1	15	10	9	ślad	—
[illegible]	71.4	WSW2	11	8	10	0	—
[illegible]	73.2	WNW1	11	6	10	0	—
[illegible]	71.3	SE1	10	6	6	0	6
[illegible]	75.6	cisza	26	10	6	0	5
[illegible]	74.7	W1	27	4	7	0	5
[illegible]	75.0	NE1	25	10	9	0	7
[illegible]	75.5	SSE2	02	3	5	0	3
[illegible]	75.2	cisza	11	8	4	0	1
[illegible]	74.8	N1	01	0	4	0	4
[illegible]	74.4	ENE2	05	3	1	0	-1
[illegible]	75.5	E1	26	10	-0	0	-1
[illegible]	70.7	NNW2	11	10	11	0	—
[illegible]	71.8	NW2	11	10	6	0	6
[illegible]	71.0	S0	11	10	7	0	7
[illegible]	71.6	SW0	21	10	6	0	5
[illegible]	71.9	N0	11	10	10	0	7
[illegible]	71.6	cisza	—	0	3	0	3
[illegible]	75.2	—"—	—	0	3	0	3
[illegible]	76.6	—"—	27	10	1	0.2	—
[illegible]	76.6	—"—	24	8	0	0	-2
[illegible]	74.4	N3	00	2	9	0	5
[illegible]	75.3	NNW1	00	1	5	0	3
Szeged	74.0	N3	—	1	6	0	4
[illegible]	74.0	NE1	—	8	7	0	5
[illegible]	73.2	E2	—	0	5	0	3
[illegible]	57.3	NNW5	55	10	5	2	—
[illegible]	58.5	NW6	13	7	2	1	—
[illegible]	69.6	NW5	12	10	4	0.3	—
Oxa	71.3	NNW6	11	10	10	ślad	—
[illegible]	73.0	S6	40	9	9	—"—	—
[illegible]	72.1	NW5	12	8	9	0	—
[illegible]	73.9	cisza	12	10	8	0	—
[illegible]	60.0	NW5	51	10	-1	?	—
[illegible]	75.3	WNW4	33	9	-2	ślad	—
Stensele	68.7	W1	10	10	3	0	2
Gallivare	65.8	NNW3	01	2	1	0	-1
[illegible]	71.1	W1	26	10	8	1	4
[illegible]	59.7	W1	12	9	3	0	7
[illegible]	72.6	SSW2	10	8	7	0	7
[illegible]	70.9	NW2	11	10	9	0	—
[illegible]	72.0	WNW3	63	10	7	2	—
[illegible]	70.0	cisza	11	9	2	0	-1
[illegible]	69.5	NW5	10	7	9	0	3
[illegible]	58.6	NW4	11	9	12	0	11

Stacja	Ciśnienie 700 +	Wiatr	Stan pogody	Zachmurzenie	Temp. C°	Opady w mm	X
Riga	67.9	W4	10	7	10	0	7
Ventspils	69.7	NW2	11	9	11	0	10
Helsinki	65.4	NW3	10	6	8	0	7
Sortavala	68.8	NW5	01	0	5	0	4
Vaasa	67.2	N4	00	2	6	0	6
[illegible]	62.2	NW6	00	3	3	0	2
[illegible]	61.0	WNW4	01	1	2	0	-0
Jarosławl	55.1	WSW3	—	10	6	2	—
[illegible]	55.2	NNW4	—	0	3	0	—
Kazań	50.7	SSW2	mgła	10	2	0	—
Mezeń	46.3	E3	—	10	3	3	—
[illegible]	60.0	SW2	[illegible]	10	6	3	—
Astrachań	59.3	NE0	—	5	14	0	—
[illegible]	60.0	W2	[illegible]	10	6	1	—
[illegible]	60.9	cisza	—	10	4	3	—
[illegible]	70.1	W3	—	10	7	0	—
[illegible]	71.6	N2	—	10	6	0	—
[illegible]	63.9	NNW2	—	8	7	8	—
Baku	59.2	N3	—	1	20	0	—
[illegible]							
La Coruña	63.6	W1	—	10	14	—	—
S. Fernando	62.8	ESE6	—	10	20	—	—
[illegible]							
[illegible]							
Torino							
Firenze							
Roma							
Ancona							
Messina							
[illegible]							
Sofja	72.4	ENE1	11	10	7	0	8
Jassi	73.2	W1	—	11	6	—	—
Varna	73.3	WSW1	10	9	8	0	8
[illegible]	60.4	NNE5	—	10	16	—	—
[illegible]	73.9	NE1	11	9	10	0	7
[illegible]	62.0	NE5	—	10	17	—	—
[illegible]	64.3	N3	—	10	17	—	—
[illegible]	65.8	cisza	—	0	15	—	—
[illegible]	62.1	NE5	—	10	17	—	—
[illegible]	569.6	ESE2	00	7	1	0	—
[illegible]	536.0	SE4	01	0	2	0	1
[illegible]							
Fichtelberg	685.8	E4	01	1	5	0	1
Brocken	686.0	SSE5	01	1	8	0	3
[illegible]							

Ciśnienie stacyj górskich na poziomie rzeczywistym

SPOSTRZEŻENIA PILOTOWE

Stacja	Godz.	Wiatr dolny	500	1000	1500	2000	2500	3000	3500	4000	4500	5000	5500	6000	Granica dolna chmur	Rodzaj chmur	Uwagi
Kraków	7⁰⁵	cisza	WSW8	N1	NE7	NE10	—	ENE12	—	NNE10	—	E7	—	NNE9	—	—	
[illegible]																	
[illegible]																	
[illegible]																	
[illegible]	7⁰²	NW4	NW6	NNW5	—	—	—	—	—	—	—	—	—	—	—		
[illegible]																	

Państwowy Instytut Meteorologiczny w Warszawie

Mapa pogody z dnia 10. I. poniedziałek 1937 r. 18 g. G. M. C. nr 2832 Kalendarz XII.

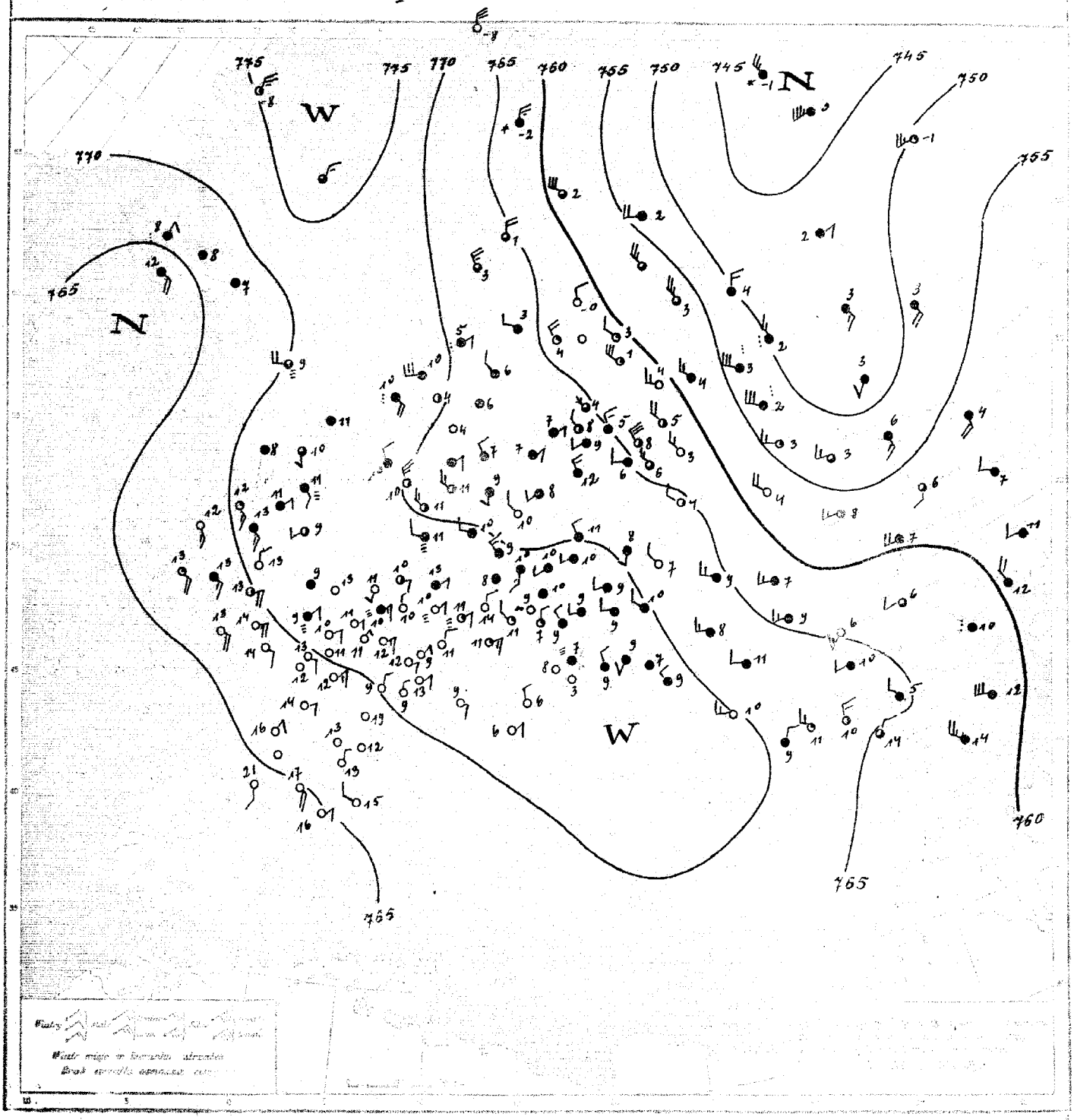

Rozkład ciśnienia: .....

Obecny stan pogody w Polsce: .....

Przewidywany przebieg pogody w ciągu doby następnej: .....

Spostrzeżenia meteorologiczne z dnia 10. X popołudniu 1927 r. 18 **godz. G. M. T. №** 283 b

UWAGI: 1) Ciśnienie atmosferyczne zredukowane do 0° C, na ciężkość normalną i do poziomu morza. 2) Siła wiatru wg skali Beauforta 0 cisza zupełna do 9 wicher. 3) Stan pogody 00 do 09 pogodnie lub półchmurno (zachmurzenie od 0 do 5/10); 10—19 chmurno lub pochmurno (zachmurzenie od 6/10 do 10/10); 20—29 mgła lub mgły. 30—39 opady przelotne (pogoda zmienna); 40—49 drobne deszcze ze strony lub rosnąca mgła (drzewa); 50—59 deszcz; 60—69 śnieg lub śnieg z krupami; 70—79 krupy lub deszcz ze śniegiem; 80—89 grad lub deszcz z gradem; 90—99 burza. 4) Zachmurzenie w skali 10-cio stopniowej: 0 brak chmur do 10 niebo całkowicie pokryte. 5) Temperatura w całkowitych stopniach C. 6) W ostatniej rubryce podawana jest temperatura najniższa z nocy ubiegłej lub najwyższa z doby poprzedniego. Szczegóły w „Instrukcji" Zakładu Meteorologicznego z roku 1921.

Stacje	Ciśnienie 700 +	Wiatr	Stan pogody	Zachmurzenie	Temp. C°	Opady w mm	max. min. X
[illegible]	69.0	SWW2	00	6	8	0	11
[illegible]	70.1	WNW0	00	3	8	0	11
Wilno	71.3	W2	11	10	10	0	13
[illegible]	71.2	W2	11	10	9	0	11
Brześć n. B.	71.2	WNW2	11	10	9	0	11
Warszawa	72.0	W1	11	10	9	0	10
Łódź	72.4	NW2	11	10	9	0	10
[illegible]	72.5	cisza	00	0	6	0	14
[illegible]	72.8	WNW2	11	10	9	0	14
Lwów	72.6	SW2	11	10	9	0	12
Zakopane	76.0	ESE1	01	0	10	0	12
Kraków	72.9	cisza	21	10	7	0	15
Poznań	73.0	cisza	20	10	9	ślad	13
Bydgoszcz	66.9	cisza	11	10	10	0	11
Toruń	73.4	WNW1	11	10	10	0.3	11
Dęblin	71.6	W2	11	10	9	ślad	11
Puck	70.6	WSW2	11	10	10	0	13
K. Port (Gd.)	71.3	W2	11	10	10	0	13
Thorshavn	70.2	WSW4	22	8	9	0	–
Seydisfjord	67.5	cisza	11	10	7	–	–
Isafjord	65.8	N2	55	10	8	–	–
Reykjavik	63.4	ESE4	11	10	12	3	–
Lerwick	71.6	cisza	11	10	11	0	–
Stornoway	71.3	cisza	12	10	8	0	–
Aberdeen	72.6	SE2	27	10	11	0	–
[illegible]	71.9	ENE2	28	10	11	0.1	–
[illegible]	72.3	WSW1	22	10	9	0	–
[illegible]	70.3	NNW1	01	1	13	0	–
[illegible]	71.8	cisza	01	0	14	0	–
Valentia	67.9	ESE4	02	3	13	0	–
[illegible]	70.3	NNW1	01	1	13	0	–
[illegible]	71.1	NE2	26	10	9	ślad	–
Scilly	68.1	E4	01	0	13	0	–
[illegible]	69.6	ESE2	01	0	14	0	–
[illegible]	67.0	NNE2	–	0	16	0	–
[illegible]	67.7	SE1	–	0	21	0	–
[illegible]	68.0	cisza	–	0	13	0	–
Dijon	64.?	cisza	–	0	19	0	–
[illegible]	70.8	ENE2	–	0	10	0	–
Tours	69.3	NE2	–	0	14	0	–
[illegible]	65.3	NE3	–	0	12	0	–
[illegible]	70.3	N1	–	0	9	0	–
[illegible]	73.1	ENE2	–	0	16	0	–
[illegible]	65.6	SE?	–	0	1?	0	–
[illegible]	71.3	SE2	01	0	11	0	–
[illegible]	71.2	NE2	02	3	11	0	–

Stacje	Ciśnienie 700 +	Wiatr	Stan pogody	Zachmurzenie	Temp. C°	Opady w mm	max. min. X
[illegible]	70.5	NNE2	01	0	11	0	–
[illegible]	73.3	NW2	22	10	11	0	–
[illegible]	68.2	WNW3	00	4	11	0	–
[illegible]	73.2	NW2	22	10	11	0	–
[illegible]	69.5	E1	01	4	10	0	–
[illegible]	72.6	NE1	28	10	13	0	–
[illegible]	72.1	cisza	28	10	8	0	12
[illegible]	72.3	N1	01	0	14	0	16
[illegible]	72.4	E3	01	2	11	0	15
[illegible]	72.5	cisza	01	1	7	0	7
[illegible]	71.1	NNE0	01	0	11	0	15
[illegible]	70.8	ESE1	01	1	9	0	14
[illegible]	73.2	ESE1	20	10	10	0	16
[illegible]							
[illegible]	71.1	E0	–	10	8	–	–
[illegible]							
[illegible]							
[illegible]							
[illegible]							
[illegible]							
[illegible]							
[illegible]							
[illegible]							
[illegible]	72.6	N1	–	0	8	–	–
[illegible]							
[illegible]							
[illegible]							
[illegible]							
Andenes	66.4	N4	17	10	1	ślad	–
[illegible]	59.6	NW6	13	10	2	1	–
[illegible]	62.6	NW5	16	10	3	1	–
[illegible]	72.0	SE4	40	10	10	1	–
[illegible]	72.0	SE4	40	10	10	1	–
[illegible]	70.5	NW5	00	5	10	0	–
[illegible]	72.3	NW2	12	10	10	ślad	–
[illegible]	52.0	NNE5	65	10	-2	3	–
[illegible]	76.1	N3	12	10	0	ślad	–
[illegible]	63.8	NNW2	00	0	-0	0	–
[illegible]	66.4	cisza	01	3	7	0	9
[illegible]	69.0	NW1	11	10	7	0	9
[illegible]	68.1	W1	12	10	10	0	–
[illegible]	69.0	S1	11	11	9	0	11
[illegible]	67.9	SW1	27	10	8	0	13
[illegible]	69.1	WNW2	–	0	10	0	–
[illegible]	67.4	cisza	11	10	6	0	12
[illegible]	66.5	NNW4	11	10	8	0	–
[illegible]	67.3	NW3	11	10	12	0	–

Stacje	Ciśnienie 700 +	Wiatr	Stan pogody	Zachmurzenie	Temp. C°	Opady w mm	max. min. X
Riga							
[illegible]							
Helsinki	63.5	NNW3	11	10	5	0	–
[illegible]	61.1	NW3	01	0	4	0	8
[illegible]	66.0	NNE0	00	0	4	0	–
[illegible]	63.9	NW6	01	3	1	0	8
[illegible]	62.1	NW2	01	3	3	0	7
Archangelsk	51.0	NNE3	–	10	4	–	–
[illegible]	49.5	E2	–	10	2	–	–
Leningrad	63.1	NW4	–	5	5	–	–
[illegible]	48.1	S3	–	10	3	–	–
[illegible]	59.1	NW1	dawn	10	3	–	–
Wielkie Łuki	65.1	NW2	–	5	4	–	–
Moskwa	58.5	NW4	–	0	4	–	–
[illegible]	56.9	SSW3	–	5	4	–	–
Kijów	68.6	NW3	–	10	8	–	–
Odessa	70.2	WNW3	–	0	10	–	–
[illegible]	63.8	W2	–	7	6	–	–
Petrowsk	63.6	WNW6	–	10	12	–	–
[illegible]	65.1	SE1	–	10	17	–	–
Barcelona	67.3	ENE1	–	0	19	–	–
S. Fernando	63.6	SE6	dawn	10	23	–	–
[illegible]							
[illegible]	62.8	SW2	–	10	20	–	–
[illegible]							
[illegible]	68.1	NE2	–	10	16	–	–
Roma							
V. d. V.	67.3	SSW2	–	10	14	–	–
[illegible]	62.8	N2	–	10	17	–	–
[illegible]	65.8	NE6	–	10	17	–	–
Aspio	70.3	SE2	–	10	16	–	–
[illegible]							
[illegible]							
[illegible]							
[illegible]							
[illegible]	73.3	W1	–	10	[illegible]		–
[illegible]							
Rabat	50.3	N3	–	10	26	–	–
[illegible]	61.3	cisza	–	10	14	–	–
[illegible]	62.8	NW2	–	10	18	–	–
[illegible]							
[illegible]							
[illegible]							
[illegible]	684.5	SE3	01	0	8	0	11
Schneekuppe	508.2	N3	00	1	7	0	11
[illegible]							

Ciśnienie stacyj górskich na poziomie rzeczywistym.

SPOSTRZEŻENIA PILOTOWE

Stacje	Godzina	Wiatr przy ziemi	500	1000	1500	2000	2500	3000	3500	4000	4500	5000	5500	6000	Granica dolna chmur	Rodzaj chmur	UWAGI
[illegible]																	
[illegible]																	
[illegible]																	
[illegible]																	
[illegible]																	
[illegible]																	

Państwowy Instytut Meteorologiczny w Warszawie

Mapa pogody z dnia 22 X wtorek 1927 r. 7 G. M. T. 2842

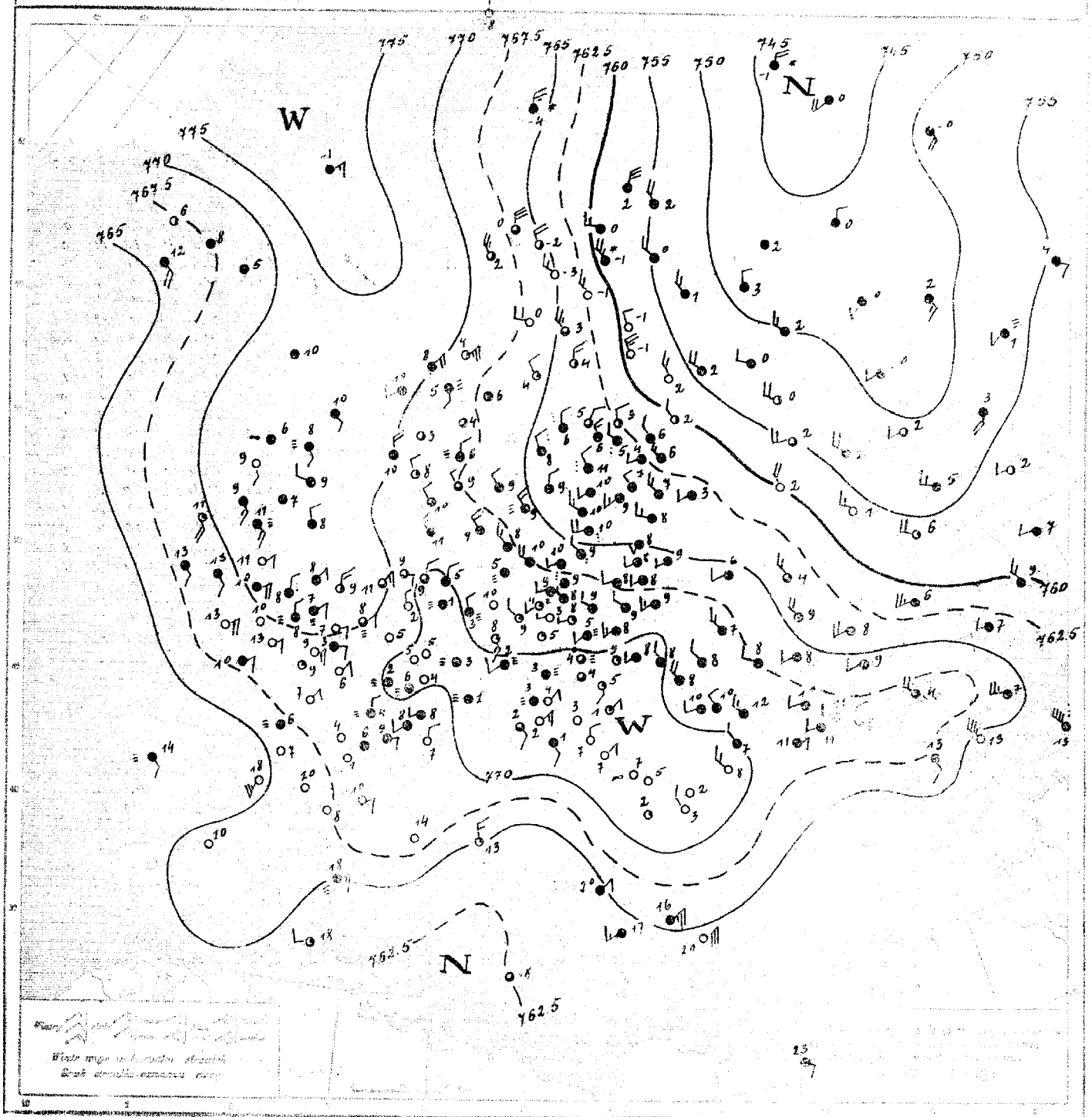

Rozkład ciśnienia obszar wyżowy nad Grenlandją rozszerzył swój wpływ nad morza Norweskie i Północne oraz nad Anglję. Drugi obszar ogarnia Czechosłowację, Węgry, Austrję, Rumunję i Polskę południ. Niż barometryczny z nad Rosji, który [illegible] znajduje się na skrajnym półn.-wschodzie, jeszcze się pogłębia nad Uralem.

Obecny stan pogody w Polsce w zachodniej części pogodnie, pozatem chmurno lub pochmurno. Temp. od 4° w Poznaniu i Krakowie do 8° w Wilnie i Lwowie i 9° w Pińsku i Warszawie.

Przewidywany przebieg pogody w ciągu doby następnej pogoda naogół chmurna; rankiem miejscami mgła, a nawet z drżdżą, w ciągu dnia pogodniej, zwłaszcza na południu kraju. Chłodno. Słabe wiatry zachodnie, przechodzące w ciszę.

I. B.

Spostrzeżenia meteorologiczne z dnia 11. X 1921 r. o godz. 7 G. M. T. № 2240

UWAGI: 1) **Ciśnienie atmosferyczne** redukowane do 0° C. na ciężkość normalną i do poziomu morza. 2) **Siła wiatru** wg. skali Beaufortа (liczba zapisana do 9 włącznie). 3) **Stan pogody** 00 do 09 pogodnie lub zachmurzenie (zachmurzenie od 1 do 5 skali) 10—19 chmurno lub pochmurno (zachmurzenie od 6 do 9 skali) 20—29 mgła lub opady. 30—39 burza 40—49 drobne (pogoda zimowa) 50—59 drobne deszcze ze śniegiem lub bez mgła (dzidzior) 60—69 deszcz. 70—79 śnieg lub śnieg z krupami. 80—89 krupy lub deszcze ze śniegiem. 90—99 grad lub burza z gradem. 4) **Temperatura** w skali 10-ciu stopniowej. 5) **Ilość** chmur do 10 stopni całkowicie pokryte. 6) **Temperatura** w całkowitych stopniach C. 6000 wskazuje wyższe pomiary ze temperatura **najniższa z nocy** (minimum) lub **najwyższa z dnia poprzedniego**. Szczegóły w „Instrukcji Pomiarowej Meteorologicznej z roku 1921

Stacja	Ciśnienie 700 +	Wiatr	Stan pogody	Zachmurzenie	Temp. C°	Opady w mm	X
Sylte	65.3	SSW2	11	10	5	0	7
Lerwick	66.5	W3	11	10	8	0	7
Kirkwall	67.9	SW3	11	10	9	0	7
Stornoway	67.2	W2	11	10	8	0	8
Aberdeen	68.2	WNW3	11	10	9	0	8
Wick	68.1	WNW4	11	10	9	0	5
Lerwick	69.2	W2	00	0	6	0	6
Wick	69.6	NW4	29	10	5	0	5
Lerwick	68.3	WSW3	11	10	8	0	8
Lerwick	71.7	SW2	11	10	8	0	7
Edinburgh	72.0	cisza	11	7	4	0	-1
Kraków	70.6	cisza	25	2	4	0	1
Kraków	69.7	SW1	25	3	4	0	0
Kraków	68.9	W2	10	9	9	0	7
Kraków	68.6	WNW3	11	10	8	0	8
Kraków	67.9	cisza	40	10	9	0.3	8
Kraków	66.4	W2	30	10	10	0.2	9
Kraków (Ist.)	66.9	W2	41	10	10	Ślad	10
Thorshavn	71.3	cisza	11	10	10	0	—
Kopenhaga	69.2	cisza	16	10	5	—	—
Helsingfors	66.0	cisza	10	10	6	—	—
Kopenhaga	63.4	SW1	11	10	10	0	—
Helsingfors	73.1	SSE2	29	10	8	0	—
Sztokholm	71.7	cisza	26	10	6	0	—
Sztokholm	72.2	SSW1	11	9	9	0	—
Kopenhaga	72.7	cisza	11	9	7	Ślad	—
Sztokholm	72.5	NNW1	11	10	8	0	—
Sztokholm	71.1	N62	01	1	11	0.1	—
Sztokholm	71.6	NNE3	10	6	9	Ślad	—
Helsingfors	62.6	SE2	11	9	13	0	—
Helsingfors	71.0	NE3	12	9	9	0	—
Helsingfors	71.3	N2	27	10	7	0.2	—
Helsingfors	63.8	E2	01	1	13	0	—
Helsingfors	69.6	E	01	1	13	Ślad	—
Berlin	66.0	N1	mgła	10	6	0	—
Berlin	64.1	E5		0	11	0	—
Berlin (Ist.)	63.0	cisza		0	7	0	—
Poznań	63.5	N2	mgła	10	4	0	—
Poznań	70.1	E2		1	7	0	—
Poznań (Ist.)	68.3	NE2	—	0	7	0	—
Poznań	65.8	NE2	—	0	6	0	—
Poznań (Ist.)	69.5	cisza	mgła	10	6	0	—
Poznań (Ist.)	67.3	cisza		0	3	0	—
Poznań	66.7	cisza		1	10	0	—
Poznań (Ist.)	71.1	NNE1		10	8	—	—
Poznań (Ist.)	70.3	NNE1		10	8	0.3	—

Stacja	Ciśnienie 700 +	Wiatr	Stan pogody	Zachmurzenie	Temp. C°	Opady w mm	X
[illegible]							
[illegible]	69.1	W3	16	10	9	Ślad	—
[illegible]	67.4	NNW1	11	8	9	0	—
[illegible]	69.1	NW3	11	10	11	0	—
[illegible]	69.5	E2	11	3	9	—	—
[illegible]	70.7	NNE2	24	10	5	0	4
[illegible]	69.3	cisza	29	10	5	0	4
[illegible]	69.0	cisza	35	10	10	0	8
[illegible]	69.4	NE2	01	2	8	0	5
[illegible]	69.3	cisza	01	3	5	0	2
[illegible]	70.0	NNW1	01	0	5	0	4
[illegible]	70.6	cisza	29	10	1	0	-1
[illegible]	69.5	cisza	27	10	1	0	1
[illegible]	66.5	W2	40	10	10	—	—
[illegible]	69.2	SW2	11	10	8	0	7
[illegible]	68.7	SW3	11	10	8	0	7
[illegible]	69.0	E2	11	10	9	0	8
[illegible]	62.7	N2	00	0	7	0	5
[illegible]	71.3	cisza	mgła	10	3	0	3
Graz	72.2	SE1	—	3	2	0	2
[illegible]	71.5	NE1	27	10	4	0.4	1
Bratislava	71.1	NE1	01	0	4	0	1
[illegible]	71.2	E2	20	2	5	0	1
[illegible]	70.9	cisza	27	10	3	0	1
[illegible]	71.4	SW2	—	0	3	0	3
[illegible]	72.0	N2	mgła	10	1	0	1
[illegible]	71.4	W1	—	3	1	0	-0
[illegible]	72.5	NNW1	11	10	2	1	—
Dunajec	62.3	W1	25	9	5	0	2
[illegible]	72.6	NNW2	00	5	2	Ślad	—
[illegible]	70.7	N6	03	5	4	2	—
[illegible]	70.6	WNW1	41	10	10	1	—
[illegible]	67.8	NNW2	01	2	8	0	—
[illegible]	70.9	N4	11	10	10	0	—
[illegible]	66.3	N5	69	10	-4	5	—
[illegible]	73.0	ENE2	11	9	-1	0	—
Abisko	66.0	NW4	—	5	-2	0.1	—
[illegible]	65.9	NW2	01	3	4	0	—
Gallivare	66.1	W3	01	0	-3	0	-5
[illegible]	65.0	NW2	51	10	8	0.4	8
[illegible]	66.5	NW1	11	10	9	0	8
[illegible]	63.4	N2	11	10	9	0	—
[illegible]	66.0	NW3	mgła	10	9	0	—
[illegible]	66.0	cisza	11	10	6	0	5
[illegible]	62.9	WNW2	52	10	5	1	—
[illegible]	63.4	NNW1	51	10	11	0.2	—

Stacja	Ciśnienie 700 +	Wiatr	Stan pogody	Zachmurzenie	Temp. C°	Opady w mm	X
[illegible]	63.2	WSW3	16	10	9	01	—
[illegible]	64.2	SW2	11	10	10	0	—
[illegible]	62.1	NNW2	06	4	3	Ślad	2
[illegible]	58.4	NW3	01	0	2	0	0
[illegible]	63.6	N3	22	5	4	0	—
[illegible]	60.2	NNW3	01	0	-1	0	-1
[illegible]	59.5	NW5	60	9	-1	Ślad	-3
[illegible]	49.5	N2	[illegible]	10	3	1	—
[illegible]	47.7	NNE2	—	10	0	1	—
[illegible]	60.7	NW2	—	5	2	0	—
[illegible]	47.5	SW2	—	10	0	4	—
[illegible]	55.0	SSE2	—	10	4	19	—
[illegible]	63.4	WSW2	—	10	3	0	—
[illegible]	60.4	NE4	—	0	2	4	—
[illegible]	53.7	SW4	—	10	3	0	—
[illegible]	63.0	NW3	—	10	6	0	—
[illegible]	68.9	NW3	—	10	12	0	—
[illegible]	61.1	W5	—	10	6	0	—
Bucharest	60.6	N2	[illegible]	10	13	1	—
[illegible]	67.3	cisza	—	0	10	—	—
[illegible]	63.6	SSE1	mgła	10	14	—	—
[illegible]						—	—
[illegible]	65.1	E2	mgła	10	13	—	—
[illegible]							
[illegible]							
[illegible]							
[illegible]							
[illegible]							
[illegible]							
[illegible]							
Petrozavodsk	65.1	SNE2	—	10	16	—	—
Kuopio	64.0	W3	—	10	17	—	—
Gumorechen	71.9	cisza	01	0	2	0	1
Harzanlik	71.7	NNW2	00	0	3	0	1
[illegible]	66.0	NE5	11	10	16	0	14
[illegible]	71.4	NW2	00	0	10	0	—
Sofja	72.0	cisza	00	2	2	0	1
[illegible]							
[illegible]	64.3	W1	—	0	18	—	—
[illegible]	62.8	cisza	—	10	18	—	—
[illegible]	563.2	E1	00	0	9	0	3
[illegible]	564.4	E2	01	0	2	0	2
[illegible]	60.0	SE1		0	3	5	2
[illegible]	671.7	cisza	01	2	12	0	7
[illegible]	695.2	WSW1	01	1	12	1	10
[illegible]	630.5	NW2	01	2	10	0	9

Ciśnienie stacji górskich na poziomie rzeczywistym.

SPOSTRZEŻENIA PILOTOWE

Stacja	Godz.	Wiatr	Stan pogody	500	1000	1500	2000	2500	3000	3500	4000	4500	5000	5500	6000	Granica dolna chmur	Rodzaj chmur	UWAGI
[illegible]																		
[illegible]																		
[illegible]																		
[illegible]																		
[illegible]																		
[illegible]																		

Państwowy Instytut Meteorologiczny w Warszawie

Mapa pogody z dnia 11. X wtorek 1927 r. 18 g. G. M. T. №284 rocznik VII.

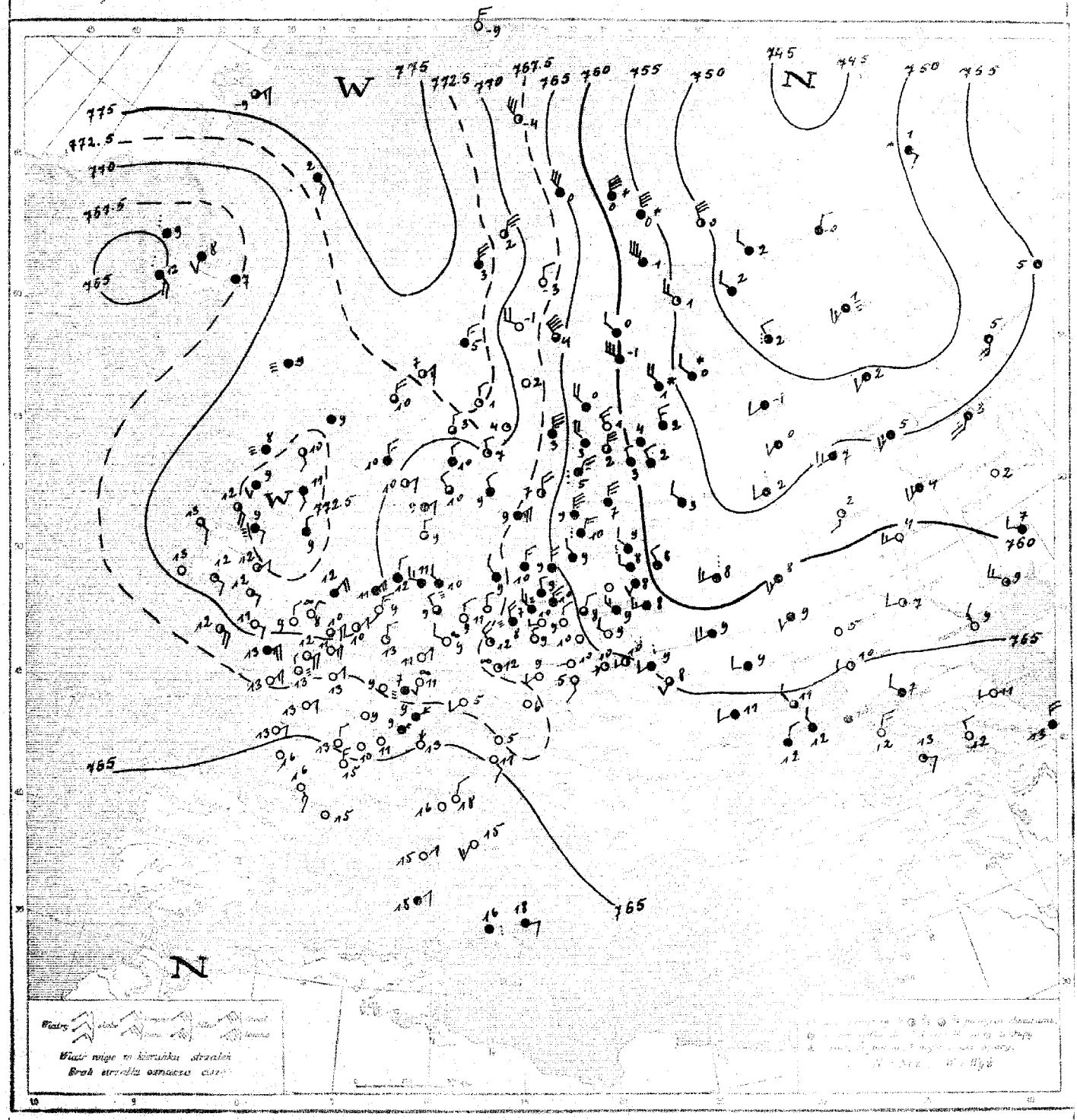

Rozkład ciśnienia: .....

Obecny stan pogody w Polsce: .....

Przewidywany przebieg pogody w ciągu doby następnej: .....

Spostrzeżenia meteorologiczne z dnia 11 2. Wrzesień **1927 r. 13 godz. G. M. T. No** 2846

UWAGI 1) *Ciśnienie atmosferyczne* zredukowane do 0° C., na ciężkość normalną i do poziomu morza. 2) *Siła wiatru* wg skali Beaufortа 0-cisza, zupełna do 9 - wicher. 3) *Stan pogody*: 00 do 09 pogodnie lub półchmurno (zachmurzenie od 0 do 4/10); 10 — 19 chmurno lub pochmurno (zachmurzenie od 5/10 do 10/10); 20 — 29 mgła lub opady; 30 — 39 burze wzmożone (pogoda zmienna); 40 — 49 drobne deszcze ze stratus lub rozsiana mgła (dżdżu); 50 — 59 deszcz; 60 — 69 śnieg lub śnieg z deszczem; 70 — 79 krupy lub deszcze z śniegiem; 80 — 89 grad lub deszcz z gradem; 90 — 99 burza. 4) *Zachmurzenie* w skali 10-cio stopniowej. 0 brak chmur do 10 niebo całkowicie pokryte. 5) *Temperatura* w całkowitych stopniach C. SW ostatniej cyfrze poziomej są temperatury najniższe z nocy zeszłej lub najwyższe z dnia poprzedniego. Szczegóły w „Instrukcji" Polsk. Inst. Meteorologicznego z roku 1921.

STACJE	Ciśnienie 700 +	Wiatr	Stan pogody	Zachmurzenie	Temp. C°	Opady w mm	Max. temp. minimum
Wilno	60.8	NW2	41	10	9	1	10
Lida	61.8	WNW2	40	10	8	1	10
Pińsk	63.1	W3	10	10	8	ślad	10
Białystok	63.5	W2	42	10	9	1	10
Brześć n/B	64.2	WNW3	11	10	9	0	10
Warszawa	65.3	NNE2	11	10	8	0	13
Łódź	65.9	N2	00	0	9	0	14
Kielce	64.6	cisza	00	0	10	0	15
Lublin	64.7	WNW2	01	0	9	0	11
Lwów	66.4	W1	00	0	10	0	16
Zakopane	69.0	S1	01	0	5	0	16
Kraków	62.0	W0	10	10	10	0	15
Poznań	60.8	NW2	41	10	9	1	10
Bydgoszcz	66.4	NNW2	12	10	9	0	10
Toruń	66.0	NW3	12	10	10	0	14
Grudziądz	66.0	NW3	12	10	10	0	12
Pelk	65.4	SW3	12	10	10	2	11
Kalmar	65.7	N3	16	10	9	ślad	11
Thorshavn	72.1	cisza	23	10	9	0	—
Seydisfjord	66.5	—"—	15	10	7	—	—
Isafjord	62.5	—"—	51	10	9	—	—
Reykjavik	64.7	ŚE6	30	9	12	9	—
Lerwick	72.3	cisza	11	10	9	0	—
Stornoway	72.3	—"—	21	10	8	0	—
Aberdeen	73.5	SSE2	12	10	11	0	—
Edinburgh	71.3	N2	01	0	9	0	—
Tynemouth	73.3	N1	11	10	9	0	—
Helgoland	73.8	NNE2	01	0	12	0	—
Terschelling	71.8	NNE2	11	0	12	0	—
Velsen	70.9	cisza	01	10	12	0	—
Maastricht	72.0	ŚE4	01	5	12	ślad	—
Greyden	71.6	NNE1	25	10	8	—"—	—
Delft	69.4	E4	01	5	12	0	—
Guernsey	69.7	ENE5	11	9	13	ślad	—
Rochefort	65.6	NE2	01	0	13	0	—
Bordeaux	64.3	cisza	01	0	16	0	—
Clermont	65.9	N1	01	0	13	0	—
Dijon	66.5	cisza	01	0	9	0	—
Celle	70.1	NE4	18	7	10	0	—
Lyon	66.5	cisza	02	10	10	0	—
Paris	67.1	NNE3	01	0	13	0	—
Strasbourg	68.3	cisza	02	9	7	0	—
Perpignan	65.0	—"—	01	0	15	0	—
Toulouse	64.5	SE3	01	0	16	0	—
Biarritz	70.8	NNE4	12	10	11	0	—
St-Sebastian	70.3	NNE2	10	0	10	0	5

STACJE	Ciśnienie 700 +	Wiatr	Stan pogody	Zachmurzenie	Temp. C°	Opady w mm	Max. temp. minimum
Brest							
Hanstholm	67.1	NE1	11	9	9	0	—
Skagen	67.7	NW1	11	10	10	0	—
Kopenhagen	63.6	N1	11	10	9	0	—
Karlsruhe	67.0	N2	11	10	12	0	6
Kopenhagen	69.1	WNW2	21	10	10	0	—
Copenhague	67.8	WNW1	11	10	9	0	10
Londyn	67.6	N1	01	0	11	0	16
Frankfurt	66.9	NW3	01	0	11	0	16
Genève	62.9	NNW1	01	0	9	0	17
Frankfurt	67.5	NNE1	01	0	11	0	17
München	60.0	WSW1	01	0	5	0	9
Hannover	69.5	NNW1	12	10	9	0	15
Roma	63.5	NNE3	10	10	10	0.3	—
Zürich	67.3	NE0	11	10	9	0	11
Bergen	67.8	NE0	01	1	9	0	14
Stavanger	67.2	NNE0	01	0	11	0	12
Tromsø	65.1	N0	00	0	13	0	—
Oslo	67.5	cisza	—	0	6	—	—
Kristiansund	67.3	—"—	—	9	5	—	—
Bodø	68.5	—"—	23	10	12	ślad	18
Umeå	67.4	—"—	01	0	10	0	18
Haparanda							
Stockholm	66.7	WSW2	00	0	9	0	16
Petersburg							
Moskwa							
Odessa	58.6	N8	65	10	0	1	—
Kiew	65.0	NNW6	43	10	0	1	—
Kiew	73.5	N5	11	9	3	1	—
Odessa	73.1	NE3	00	4	7	0.3	—
Odessa	71.0	NNE4	11	8	10	3	—
Odessa	68.6	cisza	01	4	10	0	—
Odessa	71.1	N3	11	10	10	0	—
Odessa	68.8	NW5	11	6	4	ślad	—
Odessa	74.6	SE3	11	10	2	0	—
Odessa	72.3	N3	01	0	1	0	6
Odessa	68.0	cisza	01	0	2	0	—
Odessa	63.4	NNW1	00	2	7	0	13
Odessa	62.9	NNW1	01	0	−1	0	2
Odessa	68.2	NW1	12	10	9	0	10
Odessa	60.3	N4	10	10	7	0	—
Odessa	63.3	NE5	33	10	9	0	—
Odessa	68.9	NNW2	10	8	1	0	7
Odessa	62.3	N7	11	8	3	1	6
Odessa	64.3	NNE5	34	10	5	4	11

STACJE	Ciśnienie 700 +	Wiatr	Stan pogody	Zachmurzenie	Temp. C°	Opady w mm	Max. temp. minimum
Riga	61.6	N5	11	9	7	4	11
Libawa	63.5	NNE2	11	9	9	0	12
Helsinki	67.9	NNW3	01	1	1	1	6
Sortavala	56.7	NNW4	60	10	1	0	5
Vaasa	65.2	NW5	02	3	3	0	4
Kuopio	60.8	NW6	11	10	−1	0	2
Kajana	60.9	NW1	12	10	0	0	3
Archangielsk	49.5	NW2	—	8	2	—	—
Oleńczyńsk	47.9	NNE1	—	10	0	—	—
Łeningrad	57.2	NNW3	—	10	2	—	—
Ust-Dyńsk	47.3	WSW2	mgła	10	1	—	—
Orenburg	58.0	cisza	—	0	2	—	—
Wiatka	50.1	WSW2	—	10	2	—	—
Moskwa	54.9	W2	deszcz	10	2	—	—
Ufa	55.2	WSW5	—	10	3	—	—
Nijew	62.3	W4	—	10	9	—	—
Odessa	68.3	W2	—	10	11	—	—
Carycyn	63.6	WNW2	—	8	7	—	—
Noworosyjsk	67.1	cisza	—	10	13	—	—
Madrid							
La Coruna							
S. Fernando							
Malaga							
Alger							
Tunis							
Pikenol	63.2	NNE2	00	0	18	0	—
Rzym	64.3	WSW3	01	0	15	0	—
Palermo	64.4	cisza	45	10	16	ślad	—
Messina	62.0	E2	11	9	18	0	—
Taranto	62.4	NE1	00	0	15	0	—
Trwjest	65.5	SSE1	01	0	11	0	—
Belgrad							
Zagrzeb							
Sarajewo							
Atenów							
Salonik							
Constantinople							
Sofia							
Higer							
Nowy Sandżak							
Abastumani	567.4	NW2	01	5	6	0	—
Kumaryk (Ziemia)	533.4	cisza	01	0	1	0	3
Gumbulica (Ziemia)							
Diektab. (Ziemia)	680.3	ENE3	01	1	8	0	—
Bracław (Ziemia)	680.6	NNW3	27	10	4	0	—
Sevabad (Ziemia)							

Ciśnienie stacji górskich na poziom rzeczywistym.

STOSTERZEŻENIA PILOTOWE

Stacja	Godz.	Wiatr dm/s	500	1000	1500	2000	2500	3000	3500	4000	4500	5000	5500	6000	Granica dolna chmur	Rodzaj chmur	UWAGI
Wilno																	
Brześć n/B																	
Warszawa																	
Lublin																	
Lwów																	
[illegible]																	

Państwowy Instytut Meteorologiczny w Warszawie

Mapa pogody z dnia 12. V. środa 1927 7 g. 9 m. 1 2854

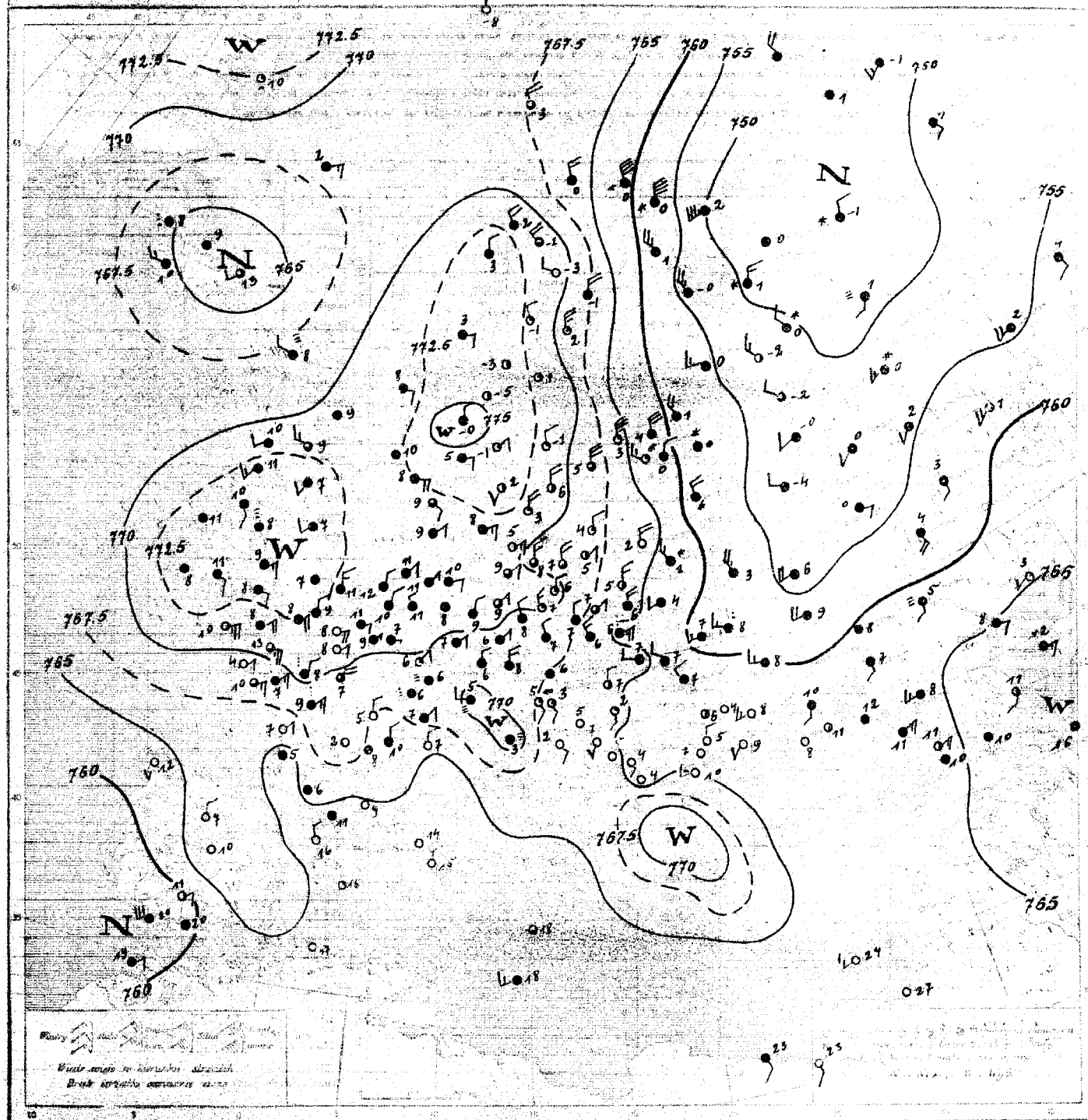

Rozkład ciśnienia rozległy obszar wysokiego ciśnienia ogarnia wdalszym ciągu Europę, Skandynawję, Europę zachodnią, środkową, Włochy oraz Polskę. Drugi wyż nad Grenlandją, trzeci nad Kaukazem. Pojawiła się płytka depresja nad Marokkiem i południ. Hiszpanją. Rosja europejska ogarnia rozległy i dość głęboki obszar niżowy.

Obecny stan pogody w Polsce na północy i w środku kraju dość pogodnie, na południu chmurno. Temp. od 2° (Wilno) do 7° (Lwów, Gdynia).

Przewidywany przebieg pogody w ciągu doby następnej naogół dość pogodnie przy zachmurzeniu umiarkowanem nieco. Zrana możliwe mgły lub opary i dość chłodno. W ciągu dnia ciepłej. Na południowym wschodzie zachmurzenie większe. Umiarkowane, poziomskie wiatry północno-zachodnie.

W. K.

Środa

Spostrzeżenia meteorologiczne z dnia 12. X. Środa 192 7 r. godz. G. M. T. 24

UWAGA 1) Ciśnienie atmosferyczne zredukowane do 0° C, na długość normalną i do poziomu morza. 2) Siła wiatru w skali Beaufortа (0-cisza, zupełna do 9 - sztorm). 3) Stan pogody: 00 do 09 pogodnie lub przechmurno (zachmurzenie od 0 do 5/10) 10 - 19 chmurno lub pochmurno (zachmurzenie od 5/10 do 9/10). 20 - 29 mgła lub opady. 30 - 39 burze przechodzące (pogoda zmienna). 40 - 49 drobne deszcze ze stratus lub rozsiana mgła (drizzle). 50 - 59 deszcz. 60 - 69 śnieg lub śnieg z deszczem. 70 - 79 krupy lub deszcz ze śniegiem. 80 - 89 grad lub deszcz z gradem. 90 - 99 burze. 4) Temperatura w skali 10-cio stopniowej. 5) Stan chmur do 10 stopni całkowicie pokryte. 6) Temperatura w całkowitych stopniach C. 6) W ostatniej rubryce podawane są temperatury najniższe z nocy poprzedniej lub najwyższe z dnia poprzedniego. Szczegóły w „Dziennikach" Paperia Inst. Meteorologicznego z roku 1921.

Stacja	Ciśnienie 700.+	Wiatr	Stan pogody godz.	Zachmurzenie godz.	Temp. C°	Opady	Uwagi
Wilno	65.3	N4	00	0	2	1	1
Libawa	65.1	NNW3	00	3	3	2	1
Mitau	61.3	WSW2	11	10	4	0	6
Kiskino	65.9	N3	01	5	5	0	3
Brześć	65.2	N4	11	10	6	0	6
Warszawa	67.3	NE2	10	9	7	0.2	6
Łódź	68.2	N2	11	10	7	0.2	7
Kielce	66.5	NW3	45	10	6	2.9	5
Lwów	64.5	E5	41	10	6	1	3
Lublin	65.7	W2	11	10	7	0	4
Zakopane	67.5	N2	11	10	6	0	6
Kraków	68.5	NW2	41	10	6	0	6
Poznań	70.2	N3	01	3	7	ślad	7
Bydgoszcz	72.8	NNW2	01	7	6	0.1	5
Toruń	69.6	NNW2	01	5	6	0	5
Grudziądz	68.8	N6	11	9	6	0	5
Poznań	69.2	N4	10	5	8	0	7
Gdynia	69.7	N4	11	8	7	0	6
Królewiec	69.4	W1	27	10	8	0.2	—
Berlin	62.9	SW2	11	8	13	—	—
Hamburg	65.5	cisza	27	10	8	—	—
Helgoland	65.6	SW3	25	10	10	10	—
Cuxhaven	72.8	cisza	11	10	11	0	—
Norderney	72.1	SW1	11	10	10	0	—
Wilhelmshaven	73.2	SSW2	11	8	7	[illegible]	—
Wilhelmshaven	72.2	W1	11	8	9	2	—
Emden	74.6	SW1	11	10	7	0	—
Bremerhaven	73.2	NE3	11	10	9	0	—
Wilhelmshaven	72.3	NNE5	11	10	11	0	—
Wilhelmshaven	73.2	cisza	11	10	8	ślad	—
Wilhelmshaven	72.9	SSE4	11	9	10	[illegible]	—
Kopenhaga	72.5	N4	11	10	9	0	—
Arkona	71.0	E1	01	5	10	0	—
Arkona	70.4	ESE5	11	8	13	0	—
Rostock	65.3	NE2	01	0	7	0	—
Swinemünde	64.7	cisza	62	10	5	0	—
Swinemünde	68.5	—"—	05	0	8	0	—
Danzig	67.4	N1	01	0	5	0	—
Danzig	71.3	E4	03	0	8	0	—
Danzig	68.0	ENE2	01	0	4	0	—
Danzig	69.8	NNE4	63	8	7	0	—
Danzig	69.0	cisza	65	10	6	—	—
Danzig	64.7	—"—	05	9	11	0	—
Danzig	65.3	—"—	63	10	6	0	—
Danzig	71.3	NNE4	11	10	12	0	2
Danzig	71.6	ENE2	12	11	11	0	2

Stacja	Ciśnienie 700.+	Wiatr	Stan pogody godz.	Zachmurzenie godz.	Temp. C°	Opady	Uwagi
Helsingfors	70.8	NE2	11	10	9	0	6
Helsingfors	71.2	E3	11	10	8	0	—
Helsingfors	70.3	ESE2	11	8	9	0	—
Helsingfors	71.3	NE1	11	10	9	0	—
Helsingfors	68.4	NE2	11	10	11	0	—
Helsingfors	71.0	E2	23	10	10	0	10
Helsingfors	70.3	NE1	11	7	9	0	8
Helsingfors	70.2	NE1	12	8	9	0	8
Helsingfors	69.3	NE2	11	10	6	ślad	—
Helsingfors	68.7	NNW2	49	10	7	—"—	6
Helsingfors	70.0	NNE1	00	3	0	0	8
Helsingfors	70.2	E1	23	10	5	0.3	2
Helsingfors	70.6	cisza	11	10	4	0	8
Helsingfors	67.7	N2	01	2	4	0.1	—
Helsingfors	68.3	NE2	11	10	7	0	7
Helsingfors	67.6	SE0	25	10	7	0	6
Helsingfors	67.6	NNW2	11	10	10	0	6
Helsingfors	65.5	N0	00	0	7	0	6
Helsingfors	67.4	SE1	—	7	5	0	4
Helsingfors	70.3	cisza	NW1	10	3	0	3
Helsingfors	63.2	N3	15	5	3	0	6
Helsingfors	69.3	[illegible]	27	10	6	—	—
Helsingfors	68.6	N1	05	4	7	0	3
Helsingfors	67.5	cisza	11	10	6	0	2
Helsingfors	67.5	—	—	0	5	0	4
Helsingfors	66.4	SE2	opady	—	2	9	2
Helsingfors	65.8	S1	—	4	2	0	1
Helsingfors	66.3	N3	61	10	0	2	—
Helsingfors	68.0	NNW5	11	10	0	ślad	—
Helsingfors	73.0	NNW5	11	10	3	0.5	—
Hudenes	71.5	NNW4	17	9	2	1	—
Hudenes	71.3	ENE2	12	9	5	0	—
Hudenes	72.3	E4	12	9	8	0	—
Hudenes	71.9	cisza	11	10	10	—	—
Hudenes	67.3	NNW4	10	7	-3	0	—
Hudenes	68.1	ENE3	41	10	2	0.5	—
Hudenes	67.5	N4	00	0	-1	0	-2
Hudenes	71.9	cisza	01	2	1	0	—
Hudenes	74.5	NNE1	01	1	-1	0	-2
Hudenes	71.2	N2	02	1	1	0	-6
Hudenes	73.6	SSW1	01	5	2	0.1	1
Hudenes	71.[illegible]	N4	01	4	6	0	—
Hudenes	72.0	NNE4	15	3	3	0	—
Hudenes	73.6	cisza	01	4	-5	0	-6
Hudenes	66.8	N3	00	1	3	0	2
Hudenes	67.1	NNE1	11	8	5	1	4

Stacja	Ciśnienie 700.+	Wiatr	Stan pogody godz.	Zachmurzenie godz.	Temp. C°	Opady	Uwagi
Aleksandr.	57.9	N3	śnieg	10	0	2	—
Kem	54.9	NNW5	—	10	-0	0	—
Kem	58.9	NNW4	—	10	1	3	—
Kem	48.5	SW2	mgła	10	1	0	—
Kem	58.8	S2	—	10	4	1	—
Kem	60.7	NW3	śnieg	10	2	2	—
Kem	52.3	WNW2	—	10	-1	2	—
Kem	58.0	SW4	—	5	1	4	—
Kem	58.6	WNW3	cisza	10	7	0	—
Kem	63.7	W3	—	0	8	0	—
Kem	67.9	SSW1	mgła	10	5	0	—
Baku	67.2	cisza	—	10	16	0	—
Baku	66.7	—"—	01	0	10	—	—
Baku	63.3	S1	27	10	12	—	—
Baku	57.7	SW6	11	9	20	—	—
Baku	64.6	cisza	01	2	16	—	—
Maddalena	61.6	cisza	11	7	18	—	—
Maddalena	64.3	N1	01	3	17	—	—
Maddalena	62.2	NNW2	00	0	15	—	—
M. Malru	60.6	SSE1	—	10	23	—	—
Lismmaset	60.6	W3	—	0	24	—	—
Lismmaset	64.4	W1	00	0	10	0	5
Sofja	71.4	N4	01	4	6	—	—
Rabat	59.3	NE1	12	10	19	—	—
Rabat	64.3	cisza	—	0	17	—	—
Rabat	60.6	WSW2	—	10	18	—	—
Rabat	666.7	ENE1	00	0	5	0	2
Rabat	532.7	E3	01	0	-0	0	-0
Rabat	680.1	N2	27	10	1	0	0
Rabat	680.4	NNE5	27	10	1	0.1	—

Ciśnienie skorpi gładkich na poziomie rzeczywistym.

OBSERWACJE PILOTOWE

Stacja	Godzina	Wiatr dolny	Wiatr górny	100	200	300	400	500	600	700	800	900	1000	Granica dolna chmur	Granica górna chmur	UWAGI
[illegible]																
[illegible]																
[illegible]																
[illegible]																
[illegible]																
[illegible]																

Państwowy Instytut Meteorologiczny w Warszawie

Mapa pogody z dnia 12. Grudnia 1927 r. 18 g. G. M. T. Nr. 2854 Rocznik VIII.

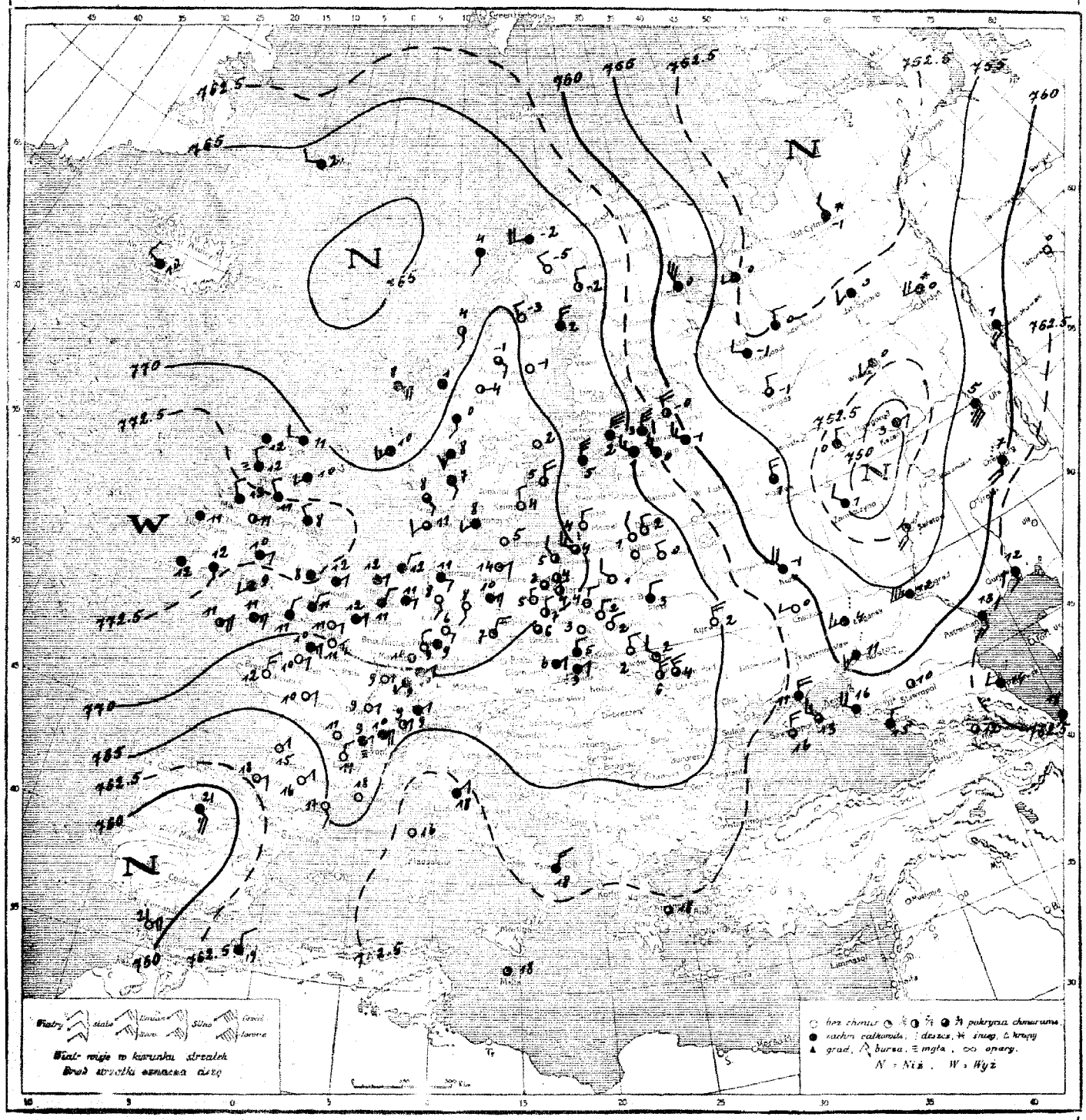

Rozkład ciśnienia: _____

Obecny stan pogody w Polsce: _____

Przewidywany przebieg pogody w ciągu doby następnej: _____

Spostrzeżenia meteorologiczne z dnia 12. X. **192** 7 **r.** 18 **godz. G. M. T. №**

UWAGA 1) *Ciśnienie atmosferyczne* zredukowane do 0° C., na ciężkość normalną i do poziomu morza. 2) *Siła wiatru* wg. skali Beauforta 0-cisza zupełna do 9 - wicher. 3) *Stan pogody*: 00 do 09 pogodnie lub półchmurno (zachmurzenie od 0 do $^{4}/_{10}$); 10 — 19 chmurno lub pochmurno (zachmurzenie od $^{5}/_{10}$ do $^{10}/_{10}$); 20 — 29 mgła lub opary; 30 — 39 opady przelotne (pogoda zmienna); 40 — 49 drobne deszcze ze stratus lub rozsące mgła (dżdża); 50 — 59 deszcz; 60 — 69 śnieg lub śnieg i krupami; 70 — 79 krupy lub deszcze ze śniegiem; 80 — 89 grad lub deszcz z gradem; 90 — 99 burza. 4) *Zachmurzenie* w skali 10-cio stopniowej. 0-brak chmur do 10 niebo całkowicie pokryte. 5) *Temperatura* w całkowitych stopniach C. 6) W ostatniej rubryce podawane są temperatury najniższe z nocy ubiegłej lub najwyższe z dnia poprzedniego. Szczegóły w „Instrukcji" Państw. Inst. Meteorologicznego z roku 1921.

STACJE	Ciśnienie 700 +	Wiatr	Stan pogody	Zachmurzenie	Temp C°	Opady w mm	Max lub min
Wilno	67.4	NW2	00	0	1	0	8
Lida	650	NW2	01	1	0	0	9
Pińsk	68.4	N0	11	10	3	0	5
Białystok	69.1	NW1	01	0	1	0	9
Grodno	69.0	cisza	01	0	2	0	6
Warszawa	69.7	NNE2	00	0	4	0	9
Mielisz	69.9	N1	11	6	7	01	11
Kielce	69.6	cisza	00	1	5	Szad	9
Lublin	69.2	NNW2	01	1	2	0	9
Lwów	69.6	N2	10	6	2	0.2	9
Łańcut	70.0	NNE2	40	10	3	2	2
Kraków	69.6	N1	11	10	5	0	9
Poznań	71.3	N1	01	1	5	0	11
Bydgoszcz	76.0	cisza	11	7	4	0	10
Toruń	70.8	N0	10	6	4	0	10
Grudziądz	70.11	cisza	01	11	11	1	8
Pack	70.3	cisza	11	7	4	0.2	11
M.-Port (Od.)	70.7	NW1	10	9	5	Szad	10
Thorshavn							
Seydisfjord							
Westmannaöe	68.0	WNW4	00	0	8	-	—
Reykjavik	68.1	W1	16	9	10	05	—
Wisby	70.3	W2	11	10	11	0	—
Stornoway	71.0	cisza	11	10	12	0	—
Aberdeen	71.0	SW1	27	9	10	0	—
Renfrew	72.0	NW1	11	10	11	0	—
Tynemouth	72.5	WNW1	15	10	8	0	—
Harwich	72.5	ENE1	11	10	10	0	—
Yarmouth	71.5	NE2	11	10	12	0	—
Falmouth	73.1	cisza	11	10	12	Szad	—
Malbeaux	72.5	WNW1	11	9	13	0	—
Croydon	69.1	NNE2	27	10	11	Szad	—
Scilly	71.3	SW3	11	8	11	0	—
Cardiff	72.3	NW2	27	10	12	0	—
Clermont	63.7	NNE1	—	0	15	0	—
Barrow	63.7	NE1	—	0	18	0	—
Glasgow	66.3	cisza	—	0	11	0	—
Wick	67.3	E2	—	0	9	0	—
Lerwick	70.7	E2	—	0	11	0.1	—
Valentia	67.7	NE1	—	0	10	0	—
Paris	69.1	NNE4	—	0	10	0	—
Strasbourg	69.1	SW2	mgła	10	9	0.2	—
Perpignan	65.8	SE2	—	0	17	0	—
Toulouse	64.5	NNE1	—	0	16	0	—
Biarritz	70.8	ENE2	11	10	12	0	—
Bordeaux	70.6	NE2	11	10	12	0	—

STACJE	Ciśnienie 700 +	Wiatr	Stan pogody	Zachmurzenie	Temp C°	Opady w mm	Max lub min
Belgia: Bruxelles							
Anvers	71.4	SW1	16	10	8	Szad	—
Holandia: Utrecht	70.6	SSE1	11	10	9	0	—
Helder	70.9	SW1	11	10	11	0	—
Niemcy: Berlin	68.3	NNE1	11	10	12	0	—
Hamburg	71.6	ESE2	11	9	11	0	14
Bremerhaven	71.5	ENE2	13	3	14	8	—
Emden	71.3	ENE3	12	9	10	0	12
Prusy: Poznań	70.7	NNE3	01	2	7	0	11
Bydgoszcz	70.2	cisza	12	7	6	0.3	11
Toruń	70.0	NE	11	10	9	0	12
Królewiec	69.2	WNW3	10	7	4	1	8
Hannover	71.1	SSE1	00	0	8	0	14
Kassel	68.9	N1	02	3	4	0	—
Bawaria: Monachium	68.6	NE2	10	10	9	0	11
Norymberga	66.3	N0	02	2	8	0	10
Saksonia: Drezno	67.0	NE4	11	10	10	0	12
Lipsk	62.9	N0	00	0	13	0	20
Austria: Wiedeń							
Innsbruck							
Graz							
Salzburg							
Czechosłowacja: Praga							
Brno							
Bratislava							
Węgry: Budapeszt							
Debreczyn							
Szegedyn							
Jugosławia: Zagrzeb							
Belgrad							
Sarajewo							
Rumunia: Bukareszt	68.3	S2	11	10	4	0	—
Jassy	68.8	S2	10	6	4	0	—
Kiszyniew	68.6	E1	44	10	8	3	—
Bułgaria: Sofia	70.4	ENE1	00	10	8	Szad	—
Rodopy	69.7	SW3	41	10	10	1	—
Turcja: Stambuł							
Ankara	65.4	W2	11	10	-2	0.3	—
Grecja: Ateny	67.2	NW1	01	2	-2	0	—
Mykonos	64.6	cisza	01	1	-1	0	—
Kreta: Candia	70.0	WNW1	00	1	-3	0	2
Syrakuzy	70.9	cisza	01	0	2	0	5
Malta	72.3	SSE1	01	1	0	0	—
Sicilia: Palermo	70.3	N4	01	11	5	0	—
Trapani	71.2	NNW1	—	0	4	0	—
Lampedusa	69.4	cisza	01	4	-4	0	2
Włochy: Palermo	66.3	NE2	11	10	2	0	—
Cagliari	67.8	N1	11	9	5	2	—

STACJE	Ciśnienie 700 +	Wiatr	Stan pogody	Zachmurzenie	Temp C°	Opady w mm	Max lub min
Łotwa: Riga							
Ventpils							
Finlandia: Helsinki							
Sortavala							
Vaasa							
Kuopio							
Sodankylä							
Rosja: Archangielsk	52.2	W1	—	10	0	—	—
Ust-Cylma	52.1	NNW2	śnieg	10	-1	—	—
Leningrad	61.3	NNW2	—	5	-0	—	—
Ust-Syssolsk	52.8	SW2	—	10	0	—	—
Tobolsk	60.5	cisza	—	0	0	—	—
Mińsk	65.1	NW2	—	0	0	—	—
Moskwa	56.3	N3	śnieg	10	1	—	—
Ufa	58.0	S7	—	10	5	—	—
Kijów	65.5	NNW3	—	0	2	—	—
Odessa	69.3	N6	chmur	10	9	—	—
Carycyn	57.4	WSW2	—	10	12	—	—
Rostów n/D	62.4	S4	chmur	10	18	—	—
Kaukazy: Mozdok							
Le Corvne							
Tyflis	63.6	SW2	—	0	17	—	—
Władykaukaz	59.1	cisza	—	10	21	—	—
Baku							
Tertka							
Firgrse	62.1	NE1	—	10	18	—	—
Włochy: Rzym							
Ancona							
Messina							
Taranto	63.6	NNE2	—	10	18	—	—
Venezia							
Belgrad							
Zagrzeb							
Sarajewo							
Kraków	62.3	cisza	11	10	18	0	2
Norymberga							
Constantinowe							
Szwajcaria: Genewa	62.8	N2	—	10	17	—	—
Szwajcar	58.3	NE4	—	0	21	—	—
Hiszpania: Madryt							
Sevilla (230)	560.4	NE1	00	0	3	0	5
Ks. Radom	580.1	E1	12	9	3	0	5
Sevilla (1340)							
Madryt (2300)							
St. Obserwat. Brocken (1142)	681.6	ESE5	23	10	1	0	3
Zugspitze (2964)							

Ciśnienie średnie ciśnień na poziomie rzeczywistym

SPOSTRZEŻENIA PILOTOWE

Stacja	Godz.	Wiatr dolny	500	1000	1500	2000	2500	3000	3500	4000	4500	5000	5500	6000	Granica dolna chmur	Rodzaj chmur	UWAGI
Wilno																	
Brześć n/B																	
Warszawa																	
Lublin																	
Lwów																	
[illegible]																	

Państwowy Instytut Meteorologiczny w Warszawie

Mapa pogody z dnia 13 I czwartek 1927 r. 7 g. G. M. T. Nr 286 Rocznik VIII.

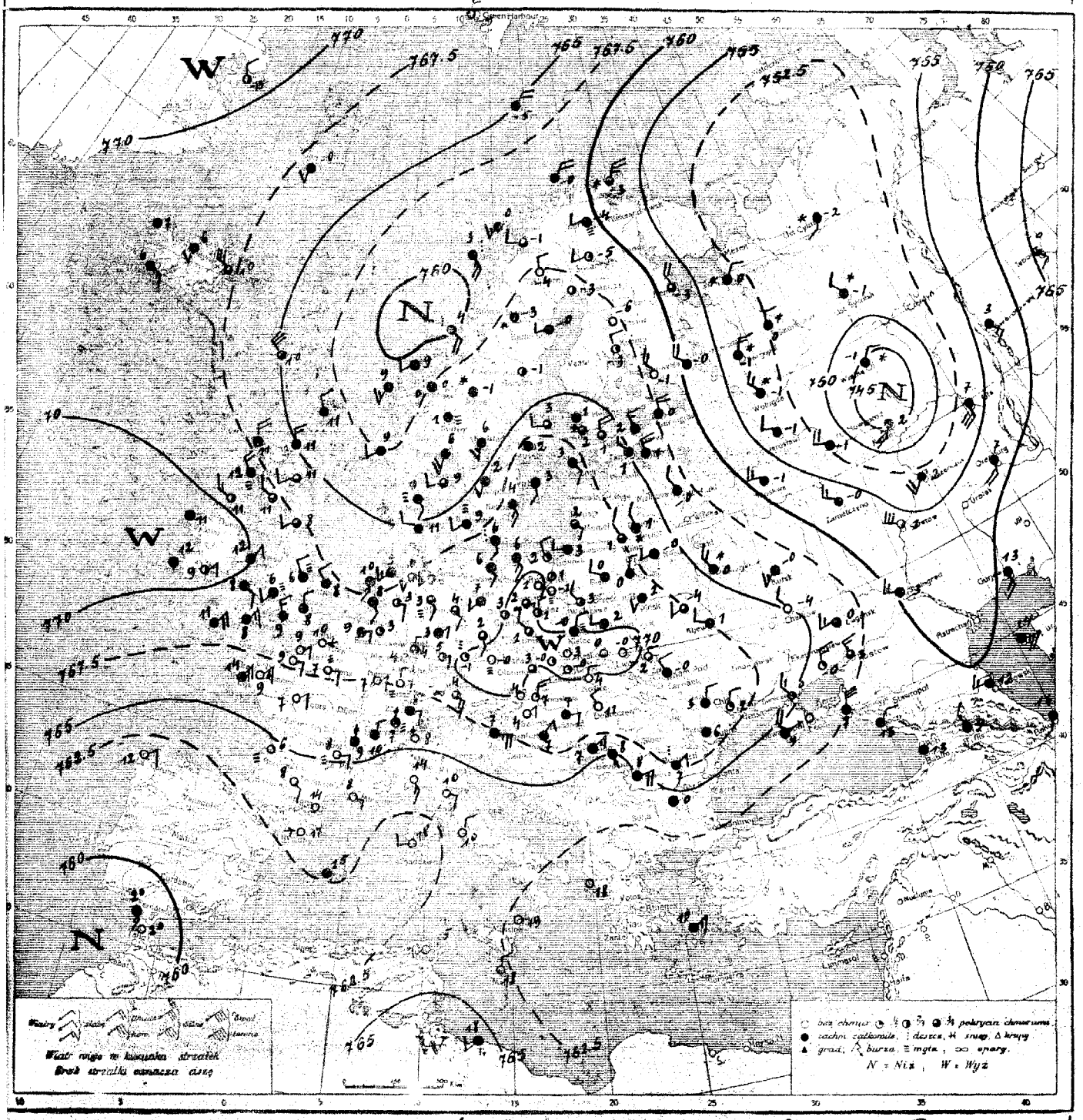

Rozkład ciśnienia: Wysokie ciśnienie nad Grenlandją, Anglją, Francją, Niemcami, Polską, Węgrami i Ukrainą. Pogłębiająca się depresja znad morza Norweskiego, przesuwa się ponad Skandynawję środkową. Depresja, ogarniająca całą niemal Rosję, pogłębiła się znacznie między Wołgą środkową i Uralem.

Obecny stan pogody w Polsce: na północnym wschodzie chmurno, pozatem dość pogodnie, chłodno (-1° do +3°).

Przewidywany przebieg pogody w ciągu doby następnej: na północy kraju wzrost zachmurzenia, deszcze, nieco cieplej. Pozatem dość pogodnie, nocą przymrozki, zwłaszcza na wschodzie i południu kraju, w ciągu dnia ocieplenie. Słabe wiatry południowe w zachodniej połowie kraju, pozatem miejscowe lub cisza.

W. R.

Spostrzeżenia meteorologiczne z dnia 13.X. Czwartek **192**7 r. 7 **godz. G. M. T. №** 280 a

UWAGI: 1) *Ciśnienie atmosferyczne zredukowane do 0° C, na ciężkość normalną i do poziomu morza.* 2) *Stan nieba* wg. skali Beaufort'a 0-cisza zupełna do 8 - wichur. 3) *Stan pogody:* 00 do 09 pogodnie lub półchmurno (zachmurzenie od 0 do 5/10); 10 — 19 chmurno lub pochmurno (zachmurzenie od 6/10 do 10/10); 20 — 29 mgła lub opary; 30 — 39 burze; przelotne (pogoda zmienna); 40 — 49 drobne deszcze ze śrutem lub rosząca mgła (dżdża); 50 — 59 deszcz; 60 — 69 śnieg lub śnieg z krupami; 70 — 79 krupy lub deszcz ze śniegiem; 80 — 89 grad lub deszcz z gradem; 90 — 99 burza. 4) *Zachmurzenie* w skali 10-cio stopniowej: 0-brak chmur do 10 niebo całkowicie pokryte. 5) *Temperatura* w całkowitych stopniach C. 6) W ostatniej rubryce podawane są temperatury najniższe z nocy zeszłej lub najwyższe z dnia poprzedniego. Szczegóły w „Instrukcji" Państw. Inst. Meteorologicznego z roku 1921.

STACJE	Ciśnienie 700 +	Wiatr	Stan pogody	Zachmurzenie	Temp. C°	Opady w mm	Uwagi
Wilno	67.6	NNW2	17	9	1	ślad	-0
Lida	68.2	WNW1	11	10	3	0	-2
Mińsk	68.6	SSW2	11	10	1	0	-2
Mohylew	68.5	WNW1	25	10	0	0	-2
Grodno	68.6	W0	11	10	2	0	-1
Warszawa	69.6	WNW1	30	2	3	0	0
Łódź	70.0	cisza	11	10	3	3	3
Płock	70.2	NNE1	20	10	-0	0	-3
Lublin	69.4	W2	11	10	2	0	-1
Lwów	71.1	cisza	00	0	-0	0	-4
Zakopane	71.0	—"—	01	2	-0	2	-2
Kraków	70.3	—"—	01	1	3	0	-1
Poznań	70.5	E1	20	8	2	0	-2
Bydgoszcz	70.1	cisza	01	1	1	0	-4
Toruń	69.1	—"—	22	10	-1	0	-5
Brodnica	69.6	—"—	01	4	1	0	-5
Pelplin	68.6	W1	02	3	2	0	-2
Gdynia	69.2	NW1	00	3	2	0	-2
Thorshavn	65.4	NW6	11	8	10	0.5	—
Seydisfjord	68.1	W6	11	10	10	—	—
Isafjord	68.0	cisza	12	10	7	—	—
Reykjavik	68.0	ESE3	12	9	6	0	—
Lerwick	63.2	NW2	41	10	11	0.2	—
Stornoway	67.0	NNW4	51	10	11	2	—
Aberdeen	65.8	WSW1	16	8	11	0.3	—
Renfrew	68.4	W2	11	8	11	0	8
Tynemouth	67.7	WSW1	02	7	8	0	—
Hull	69.3	NNE1	11	10	12	ślad	—
Yarmouth	67.5	WNW2	11	10	8	0.2	—
Falmouth	70.3	cisza	11	10	12	ślad	—
Holyhead	69.7	W3	11	6	11	0	—
Swansea	68.6	N2	41	10	8	0.5	8
Kew	68.6	NE4	11	10	11	0	—
Scilly	68.3	N3	40	10	9	ślad	—
Athlone	66.3	NE1	—	0	7	—	—
Valentia	62.8	cisza	mgła	10	6	—	—
Malin Head	65.5	E1	—"—	—	8	—	—
Blacksod	66.0	NE4	—	10	14	—	—
Belmullet	67.1	E1	—	0	9	—	—
Cap de Haurc	67.5	ENE2	—	0	9	—	—
Paris	67.8	E2	mgła	10	7	0	—
Strasbourg	66.7	NNE2	—"—	10	7	0	—
Perpignan	63.3	cisza	—	0	14	0	—
Toulouse	63.2	ESE1	—	0	8	0	—
Biarritz	66.4	S3	11	9	10	0	—
Le Puy	67.5	SSE1	10	9	8	0	—

STACJE	Ciśnienie 700 +	Wiatr	Stan pogody	Zachmurzenie	Temp. C°	Opady w mm	Uwagi
Bruxelles	68.2	E1	11	10	9	0	—
Ostende	65.8	WSW1	27	10	9	4	—
Anvers	63.9	WSW1	40	8	9	2	—
Gand-Zeebrugge	65.1	W1	10	10	11	2	—
Berlin	64.5	SW1	11	10	9	0	—
Hamburg	62.0	WSW3	25	10	8	0	—
Helgoland	68.1	SSE1	20	10	6	ślad	4
Kiel	63.1	WSW2	10	10	7	0	7
Sassnitz	69.7	SSE3	11	8	2	0	-0
Danzig	70.0	NW1	01	6	1	0	-2
Frankfurt	68.4	NNE1	11	8	4	0	3
München	68.3	ESE2	24	9	4	0.3	2
Hannover	68.0	SSE2	20	7	3	0	1
Memel	67.8	ESE1	21	7	2	2	—
Zürich	65.5	E2	11	10	8	0	7
Bern	68.3	N0	21	10	7	0	7
Genève	67.0	NNE2	11	10	10	0	9
Lugano	65.2	N0	00	0	8	0	7
Wien	69.8	cisza	—	0	4	0	4
Klagenfurt	67.2	E5	—	10	7	0	3
Praha	70.5	cisza	20	0	-0	ślad	-1
Brno	70.5	—"—	25	2	-1	0	-2
Bratislava	69.6	N0	30	0	4	0	1
Olomouc	68.5	cisza	12	2	3	0	1
Budapest	68.7	E1	—	10	7	0	7
Szegedin	68.2	NE1	—	10	7	0	6
Debrecen	68.4	NW2	—	0	11	0	-1
[illegible]	59.3	NNW5	64	7	-3	1	—
[illegible]	61.5	NE4	13	10	-0	2	—
[illegible]	61.3	S5	55	10	3	7	—
[illegible]	59.0	SE4	55	10	4	4	—
[illegible]	61.9	SW3	11	10	9	5	—
[illegible]	65.8	NE4	11	9	-5	0	—
[illegible]	62.0	WSW1	11	10	9	1	—
[illegible]	62.0	NE4	11	9	-5	0	—
[illegible]	62.[illegible]	SSW1	11	9	-0	0	—
Grossherzog.	62.[illegible]	N1	01	1	-4	0	—
[illegible]	62.[illegible]	cisza	11	6	-1	0	—
[illegible]	64.[illegible]	S3	11	10	6	0.6	9
[illegible]	68.3	cisza	12	9	2	0	-0
[illegible]	66.7	SSW2	12	10	2	0	1
[illegible]	62.4	S1	11	10	3	0	—
[illegible]	67.7	SSE3	—	10	4	0	—
[illegible]	53.5	SE1	65	10	-1	4	-3
[illegible]	68.2	NW	10	7	1	0	—
[illegible]	67.2	SE1	11	10	3	0	—

STACJE	Ciśnienie 700 +	Wiatr	Stan pogody	Zachmurzenie	Temp. C°	Opady w mm	Uwagi
Kiga							
Ventpils							
Hanko	66.2	NW0	12	8	2	0	—
Tampere	65.5	NW1	11	7	0	0	-1
Kajana	64.4	cisza	00	1	-6	0	-7
Kuopio	64.8	NNW2	01	3	-3	0	-4
Sodankylä	61.0	W1	02	3	-5	0	-10
Archangielsk	53.4	NNE1	śnieg	10	0	—	—
Ust'-Cylma	51.9	SSW1	—"—	10	-2	1	—
Leningrad	62.2	WNW4	—	10	0	0	—
Ust'-Syssolsk	52.1	NNW2	śnieg	10	-1	4	—
Tobolsk	64.8	SE3	—	7	-0	0	—
Mińsk	65.6	W1	—	10	-0	0	—
Moskwa	58.2	WNW3	—	10	-1	0	—
Ufa	54.4	SSW6	—	10	7	0	—
Kijew	62.3	WNW2	—	10	1	1	—
Odesa	65.1	N2	—	3	2	0	—
Carkow	60.1	WNW3	—	10	3	0	—
Baku	60.4	SW6	—	10	16	3	—
Madrid							
La Coruna	60.6	ENE1	—	0	12	—	—
S. Fernando	59.2	SE3	—	10	20	—	—
Malaga	58.6	cisza	—	10	15	—	—
Barcelona	63.6	W0	—	0	17	—	—
Turino							
Firenze	63.6	ESE1	—	0	10	—	—
Roma							
Cagliari	64.3	NNE2	—	0	10	—	—
Messina	62.1	cisza	—	0	19	—	—
Palermo	62.1	W1	—	0	18	—	—
Genova	62.8	SSE3	—	0	14	—	—
Belgrad	64.6	SE1	—	10	8	—	—
Zagreb							
Sarajewo							
Athenen							
Bucharest	67.7	NE1	55	10	7	—	6
Varna	64.4	NNW4	—	10	10	—	—
Pola	64.3	SW2	—	0	10	—	—
Tanger	59.1	cisza	—	0	20	—	—
Malta	62.8	N2	—	0	18	—	—
Sidi-Bel-Abbes	565.0	W3	01	1	3	0	-1
Zyngaporie (Java)	530.3	W2	01	0	-2	0	-2
Batavia (Java)	550.8	W2	mgła	10	-0	0	-1
Fremantle (Zach. Australia)							
Brooksee (Utah)	675.3	S5	10	7	1	0	-0
Kodiak Isl.	673.8	ESE4	12	6	2	0	1

Ciśnienie słupa rtęci na poziomie rzeczywistym

SPOSTRZEŻENIA PILOTOWE

Stacja	Godz.	Wiatr dolny	500	1000	1500	2000	2500	3000	3500	4000	4500	5000	5500	6000	Granica dolna chmur	Rodzaj chmur	UWAGI
Toruń	7.15	NE1	N3	N7	NNW5	N7	—	N12	—	—	—						
Kraków	7.13	cisza	SSE2	NNE4	NNE5	N7	—	N10		N11	—						
[illegible]																	
[illegible]																	
[illegible]	6.30	cisza	NNW2	N3	N6	NNE1	—	N12	—	N20	—						

Państwowy Instytut Meteorologiczny w Warszawie

Mapa pogody z dnia 13 · I · 1927 r. 18 g. G. M. T. Nr 286 Rocznik VIII.

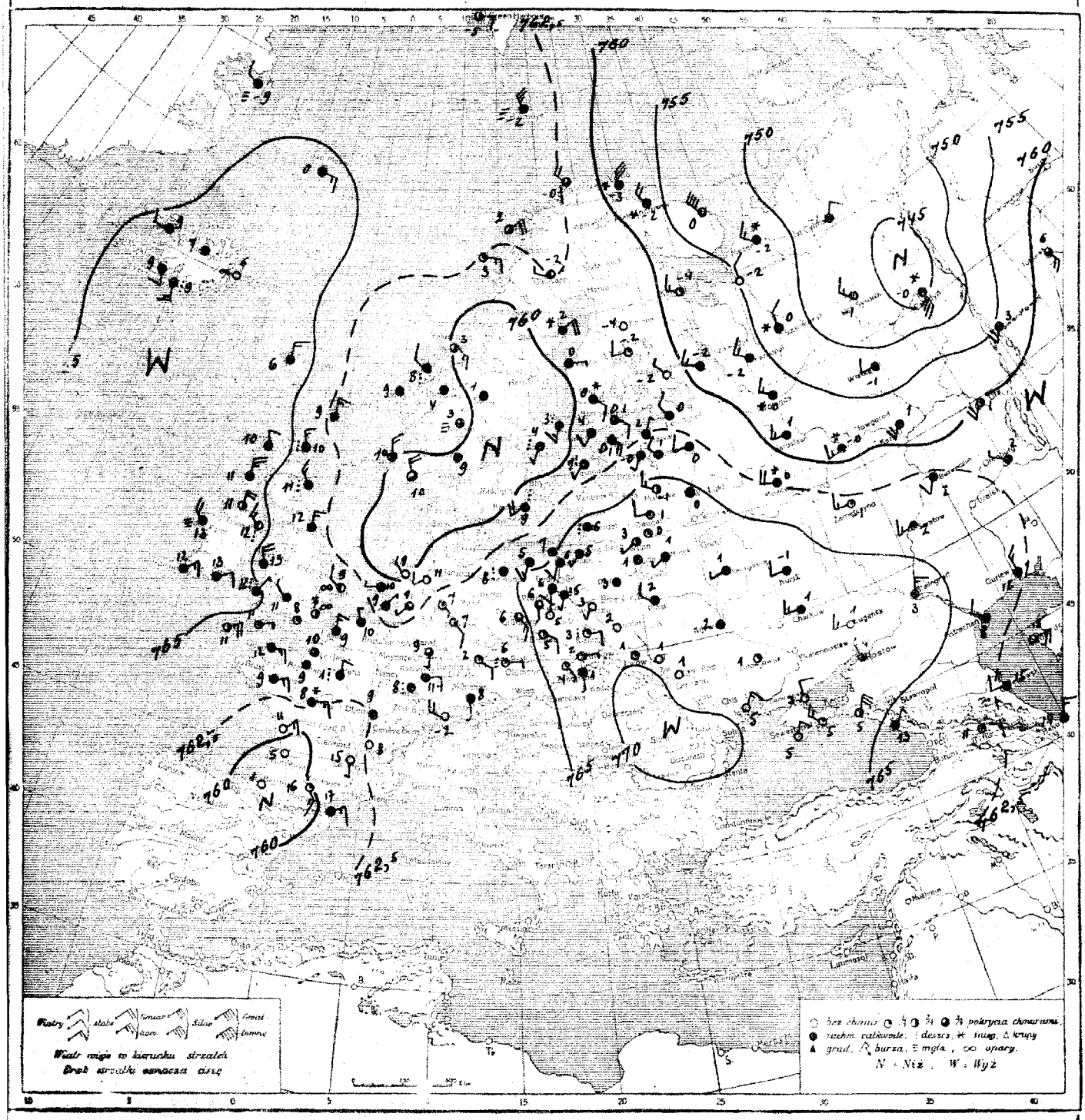

Rozkład ciśnienia: _____

Obecny stan pogody w Polsce: _____

Przewidywany przebieg pogody w ciągu doby następnej: _____

Spostrzeżenia meteorologiczne z dnia 13. X. Czwartek **192**7 **r.** 18 **godz. G. M. T. №** 286 b

UWAGI 1) *Ciśnienie atmosferyczne* zredukowane do 0° C. na ciężkość normalną i do poziomu morza. 2) *Siła wiatru* wg. skali Beauforta 0-cisza, zupełna do 9 - wichur. 3) *Stan pogody* 00 do 09 pogodnie lub półchmurno (zachmurzenie od 0 do 5/10); 10 — 19 chmurno lub pochmurno (zachmurzenie od 6/10 do 10/10); 20 — 29 mgła lub opary; 30 — 39 opady przelotne (pogoda zmienna); 40 — 49 drobna deszcze ze stratus lub rozsiąc. mgła (dróżka); 50 — 59 deszcz; 60 — 69 śnieg lub śnieg z kruporem; 70 — 79 krupy lub deszcze ze śniegiem; 80 — 89 grad lub deszcz z gradem; 90 — 99 burza. 4) *Zachmurzenie* w skali 10-cio stopniowej: 0-brak chmur do 10 niebo całkowicie pokryte. 5) *Temperatura* w całkowitych stopniach C. 6) W ostatniej rubryce podawane są temperatury najniższe z nocy ubiegłej lub najwyższe z dnia poprzedniego. Szczegóły w „Instrukcji" Państw. Inst. Meteorologicznego z roku 1921.

STACJE	Ciśnienie 700 +	Wiatr	Stan pogody	Zachmurzenie	Temp C°	Opady w mm	Max. lub min. temp.
Wilno	66.7	SW1	01	2	3	0	5
Lida	66.7	cisza	11	9	-1	0	7
Pińsk	68.3	NW2	11	9	2	0	6
Białystok	67.6	cisza	11	10	3	0	6
Brześć n/B	68.3	NNW2	00	2	0	0	6
Sosnowiec	67.5	SW1	00	0	3	0	3
Cieszyn	66.7	SE1	01	2	4	0	10
Opole	67.2	E2	30	1	3	0	3
Lublin	67.9	cisza	01	0	2	0	5
Lwów	69.3	—"—	01	3	1	0	7
Zakopane	69.7	S1	11	10	-1	0	0
Kraków	67.5	ENE1	00	2	3	0	10
Poznań	66.5	SSE1	11	10	3	0	3
Bydgoszcz	68.7	SSE2	11	10	6	0	6
Toruń	66.2	WSW1	12	10	5	0	10
Grudziądz	65.8	S3	11	10	5	0	9
Pułtusk	64.3	cisza	11	10	7	0	5
Gdynia	64.6	WSW2	12	10	5	0	5
Thorshavn	67.3	N3	00	3	6	0	—
Seydisfjord	67.3	cisza	20	10	6	—	—
Isafjord	65.4	—"—	11	10	9	—	—
Reykjavik	67.3	SE2	11	9	9	0.1	—
Lerwick	61.1	N3	11	10	9	Slad	—
Stornoway	68.7	NNW2	11	9	10	0.3	—
Aberdeen	64.1	NW3	10	10	11	3.2	—
Eskdalemuir	64.3	NNW3	10	10	10	0.2	—
Tynemouth	63.6	N3	13	10	12	5	—
Holyhead	64.3	NW4	16	10	13	Slad	—
Perranporth	63.2	NW2	22	0	9	0	—
Falmouth	67.4	cisza	11	10	12	0	—
Valentia	66.3	N4	01	1	11	2	—
Malinhead	64.1	cisza	28	4	7	0.2	—
Croydon	64.5	NE5	13	2	11	0	—
Delft	64.1	E3	11	10	12	Slad	—
Overmoy							
Rochefort	61.0	NE3	01	0	11	0	—
Bordeaux	59.3	cisza	01	0	5	0	—
Clermont	62.0	—"—	01	0	10	0	—
Vichy	62.3	—"—	05	0	3	0	—
Lyon	63.7	N3	05	9	9	0.4	—
Lyon	62.5	N2	01	0	3	0	—
Paris	64.4	NNE2	64	10	1	0	—
Strasbourg	58.8	cisza	66	10	3	0	—
Perpignan	60.8	ENE3	05	0	11	0	—
Toulouse	59.8	SE3	01	1	16	0	—
Belfort							
Clermont							

STACJE	Ciśnienie 700 +	Wiatr	Stan pogody	Zachmurzenie	Temp C°	Opady w mm	Max. lub min. temp.
Brest							
Kilkenchow							
Skagen							
Kiewenhavn							
Torshavn	59.3	NW1	01	0	9	—	—
Christiania	64.9	SE1	11	7	6	—	—
Bergen	64.5	cisza	8	10	8	2	8
Stockholm	62.5	E2	11	10	11	0	13
Visby	64.0	SE1	11	10	7	0	10
Dresden	66.4	NNE2	10	8	5	0	10
Breslau	66.8	S1	—	—	3	0	13
Frankfurt	63.2	—	—	10	8	0	9
München	62.0	—	—	—	7	0	10
Hannover	65.0	NE1	10	10	7	1	10
Memel	65.0	SE1	10	10	1	Slad	—
Zürich							
Genève							
Bezdez							
Lugano							
Wien							
Klagenfurt							
Prahy	64.5	E2	11	2	5	0	11
Ciaf	62.0	ESE1	00	1	2	0.1	11
Brno							
Bismarck							
Budapest							
Kocsepel							
Bukarest							
Sofia	59.5	N4	10	10	-5	1	—
Sofia	62.0	NW1	12	3	-0	Slad	—
Sofia	64.0	ENE3	10	2	5	—	—
Sofia	59.5	E3	10	4	3	5	—
Sofia	60.3	cisza	11	10	9	Slad	—
Sofia	58.3	NNW	10	7	10	—"—	—
Sofia	60.3	N5	11	10	10	0	—
Sofia	64.3	NNW3	11	10	2	0	—
Sofia	60.3	E4	11	9	0	0	—
Sofia	62.0	NNE	12	5	-2	0	—
Sofia	63.3	NE4	00	10	2	2	—
Sofia							
Sofia	60.2	NNW4	12	10	4	Slad	0
Sofia							
Sofia							
Sofia	60.2	SW4	11	10	3		
Sofia	57.6	cisza	45	10	1	4	2
Sofia	62.6	SE4	10	10	1	0	2
Sofia	61.0	WSW3	50	10	1	Slad	—

STACJE	Ciśnienie 700 +	Wiatr	Stan pogody	Zachmurzenie	Temp C°	Opady w mm	Max. lub min. temp.
Łotwa: Malnova	65.2	WNW3	10	5	-1	0	2
Łotwa: Dunaburg	65.4	WNW2	01	1	1	0	2
Łotwa: Ventilla	62.3	SE2	11	10	1	0.5	3
Finlandja: Helsingfors	61.5	NNW1	01	0	-2	0	2
Finlandja: Sortavala	60.5	E1	11	10	0	Slad	4
Finlandja: Vasa	62.2	W2	01	3	-2	0	-6
Finlandja: Kuopio							
Finlandja: Sodankylä							
Rosja: Archangielsk	59.0	N2	—	1	-2	—	—
Rosja: Ust-Cylma	49.0	NNE2	—	10	-1	—	—
Rosja: Leningrad	62.2	NNW2	—	10	0	—	—
Rosja: Ust-Syssolsk	47.3	NW6	—	10	-1	—	—
Rosja: Tyumsk	61.2	NE5	—	10	3	—	—
Rosja: Petropawłowsk	65.1	cisza	—	10	-0	—	—
Rosja: Irkutsk	59.0	WSW3	śnieg	10	0	—	—
Rosja: Moskwa	60.0	SW4	—	1	-1	—	—
Rosja: Ufa	62.8	cisza	—	10	-2	—	—
Rosja: Kijów	57.7	N3	—	10	-2	—	—
Rosja: Odessa	55.3	NNE3	—	10	-3	—	—
Rosja: Carycyn							
Hiszpanja: Madrid							
Hiszpanja: La Coruna							
Hiszpanja: S. Fernando							
Hiszpanja: Malaga							
Portugalja: Lisboa							
Włochy: Torino							
Włochy: Firenze							
Włochy: Roma							
Włochy: Ancona							
Włochy: Messina							
Włochy: Taranto							
Włochy: Venezia							
Bałkany: Belgrad							
Bałkany: Zagrab							
Bałkany: Sarajewo							
Bałkany: Athènes							
Bałkany: Bucharest							
Bałkany: Constantinopole							
Afryka: Tunis							
Afryka: Algier							
Afryka: Philippeville							
St. Górskie: Säntis (2500)	528.8	WNW4	01	0	-2	0	1
St. Górskie: Zugspitze (2964)							
St. Górskie: Sonnblick (3106)							
St. Górskie: Fichtelb. (1238)	675.8	ESE4	01	2	-1	0	4
St. Górskie: Breslau (1146)	675.1	S5	11	8	2	0	4
St. Górskie: Brocken (946)							

Ciśnienie stacji górskich na poziomie rzeczywistym.

SPOSTRZEŻENIA PILOTOWE

Stacja	Godz.	Wiatr dolny	500	1000	1500	2000	2500	3000	3500	4000	4500	5000	5500	6000	Granica dolna chmur	Rodzaj chmur	UWAGI
Wilno																	
Brześć n/B																	
Warszawa																	
Lublin																	
Lwów																	
Kraków																	

Państwowy Instytut Meteorologiczny w Warszawie

Mapa pogody z dnia 14. X. Piątek 1927 r. 7 g G M T Nr 287a Rocznik VIII.

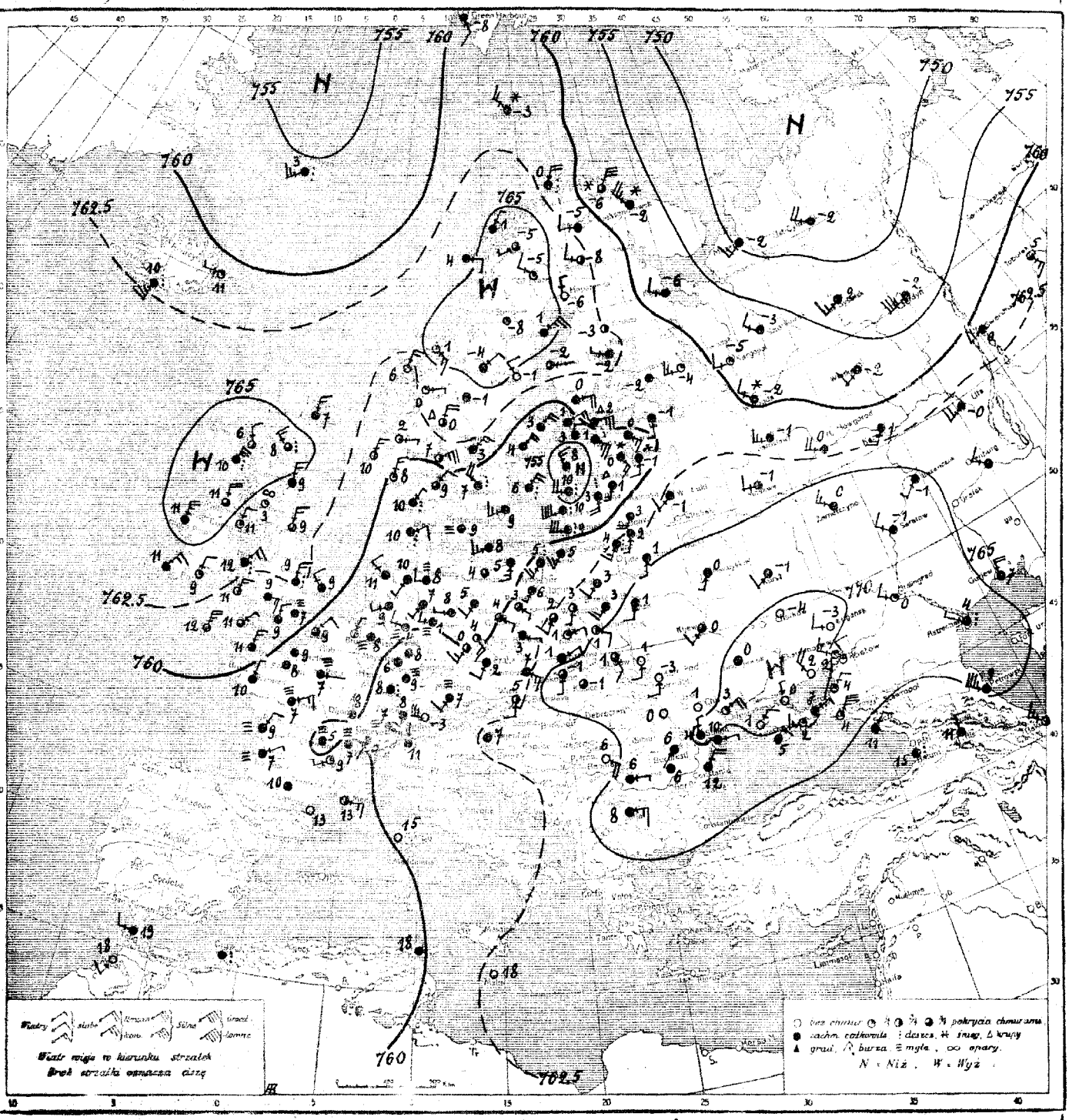

Rozkład ciśnienia: obszar wysokiego ciśnienia leżący nad Polską cofa się ku wschodowi nad morze Czarne i Ural; drugi leży nad Anglją i Skandynawją; Francja, Niemcy oraz Bałtyk południowy objęte są przez rozdzielający te wyże obszar niskiego ciśnienia ze środkiem nad zatoką Ryską. Pozatem obszary niżowe leżą nad oceanem Północnym i Rosją północną.

Obecny stan pogody w Polsce: chmurno, na wybrzeżu deszcz, temperatura od 1° do 4° C.

Przewidywany przebieg pogody w ciągu doby następnej: przeważnie pochmurno, mglisto, na północy i wśrodku kraju przelotne deszcze, cieplej. Na południowym wschodzie nieco pogodniej i z przymrozkami. Słabe wiatry południowe, w górach halny.

SMB.

Spostrzeżenia meteorologiczne z dnia 14.X. Piątek 1927 r. 7 godz. G. M. T. № 287 a

UWAGI 1) *Ciśnienia atmosferyczne* zredukowane do 0° C., na ciężkość normalną i do poziomu morza. 2) *Siła wiatru* wg. skali Beaufortа 0-cisza, zupełna do 8 - wichur. 3) *Stan pogody*: 00 do 09 pogodnie lub półchmurno (zachmurzenie od 0 do 4/10); 10 — 19 chmurno lub pochmurno (zachmurzenie od 5/10 do 10/10); 20 — 29 mgła lub opady; 30 — 39 opady przelotne (pogoda zmienna); 40 — 49 drobne deszcze ze stratus lub rosnąca mgła (dżdżu); 50 — 59 deszcz; 60 — 69 śnieg lub śnieg i krupami; 70 — 79 krupy lub deszcz ze śniegiem; 80 — 89 grad lub deszcz z gradem; 90 — 99 burza. 4) *Zachmurzenie* w skali 10-cio stopniowej. 0-brak chmur do 10 niebo całkowicie pokryte. 5) *Temperatura* w całkowitych stopniach C. SSW ostatniej rubryki podawane są temperatury najniższe z nocy ubiegłej lub najwyższe z dnia poprzedniego. Szczegóły w „Instrukcji" Państw. Inst. Meteorologicznego z roku 1921.

Stacje	Ciśnienie 700 +	Wiatr	Stan pogody	Zachmurzenie	Temp. C°	Opady w mm.	Uwagi minim.
Wilno	62.8	SSW3	50	10	4	ślad	1
Grieszyn	62.4	SSE2	11	7	6	0	2
Pilau	66.9	S2	12	9	1	0	-3
Königsberg	64.4	SW2	11	10	3	0	2
Berlin	64.3	SSW2	11	10	3	0	2
Warszawa	63.3	S1	01	4	3	0	0
Lódź	62.7	SW2	12	7	2	0	0
Danzig	63.6	ENE2	01	1	1	0	-2
Libau	64.3	ESE2	01	5	1	0	-4
Lwów	67.2	SSE2	12	7	1	0	-2
Zakopane	65.5	S1	12	8	-1	0	-6
Kraków	63.9	ENE1	12	9	1	0	-3
Poznań	60.8	SE1	20	8	3	0	2
Kaliszanin	62.9	SSW1	11	9	6	0	4
Toruń	61.4	SE2	11	10	5	0	1
Bydgoszcz	61.1	S3	11	10	5	0	4
Puck	59.8	SW1	30	10	5	2	5
Gdynia	60.3	SW3	41	10	6	3	5
Thorshavn							
Seydisfjord	60.3	W1	—	1	11	—	—
Hafnarnes	62.3	SSW5	dezra	10	10	—	—
Reykjavik							
Lerwick	64.4	N3	11	9	7	0.3	—
Stornoway	66.8	NNW2	01	4	6	0.9	—
Aberdeen	64.4	N3	13	9	9	2	—
Eskdalem	64.8	cisza	26	1	3	ślad	—
Tynemouth	62.8	N3	13	8	9	3	—
Holyhead	63.0	NE3	40	9	12	ślad	—
Yarmouth	60.3	NW2	11	10	9	1	—
Helgoland	64.2	NE3	12	9	11	0	—
Nordeiney	65.3	N4	13	8	11	0	—
Kredden	61.2	cisza	25	10	7	0	—
Emden	61.2	NNE5	11	7	12	0	—
Münster	60.2	NNE3	11	10	11	0	—
Bielefeld	57.6	NE2	63	10	9	0	—
Berlin	56.3	ENE1	63	10	7	0	—
Hannover	60.5	cisza	64	10	5	0	—
Wien	58.8	—"—	05	0	8	0	—
Cuxhaven	59.8	NE2	24	8	9	0.5	—
Fanrs	59.8	ENE3	63	10	7	0	—
Kiel	59.9	E1	64	10	7	0	—
Gerstenberg	60.8	cisza	65	10	8	0	—
Perpignan	57.1	—"—	23	10	13	0	—
Toulouse	56.5	—"—	24	9	10	0	—
Trieste							
Valencia							

Stacje	Ciśnienie 700 +	Wiatr	Stan pogody	Zachmurzenie	Temp. C°	Opady w mm.	Uwagi minim.
Bruxelles	59.8	NE1	11	10	—	—	—
Kopenhagen	58.1	cisza	27	9	9	2	3
Skagen	58.5	NE2	11	8	0	1	—
Hjø-Landstuk	57.4	ENE2	33	10	10	5	—
Bergen	58.9	NW2	11	10	11	—	—
Lagskerg	58.1	WSW2	27	10	8	ślad	6
Stockholm	58.9	cisza	11	8	4	0.3	3
Berlin	58.7	SW2	11	9	5	0	5
Breslau	59.7	SSE3	11	6	4	0	3
Dresden	60.7	ESE1	11	9	3	0	1
Frankfurt	60.0	cisza	11	10	8	0	7
München	60.7	SW2	21	10	7	0	6
Hannover	59.2	SW1	15	10	7	0	4
Memel	58.3	W6	55	10	9	—	—
Brest	61.0	S2	10	9	8	—	—
Paris	61.0	SE2	27	10	7	0	6
Cherbourg	60.4	SW0	27	10	5	0	4
Lorient	62.4	N0	11	10	11	0	9
Nancy	61.8	S2	—	5	5	0	5
Strasbourg	62.5	cisza	—	10	7	0	—
Prague	61.2	SW2	12	9	2	0	0
Chur							
Bregenz	60.6	cisza	12	8	-1	0	-3
Bratislava	62.2	ESE3	11	9	7	0	6
Szeged	65.8	—	—	10	7	0	3
Debrecen	62.7	W2	—	10	6	0	5
Bukarest	68.5	E1	—	5	-1	0	-4
Paris	58.5	NE6	62	8	-6	3	—
Nancy	62.1	NNE4	31	10	0	0.1	—
Chur	64.5	E2	21	10	4	0	—
Genève	62.3	NE3	20	3	6	ślad	—
Kaufbeuren	55.0	NE1	12	9	1	0	—
Wien	59.8	NNE3	01	3	8	—	—
Wien	60.8	NNE3	11	6	10	0	—
Wien	61.5	NW3	01	10	-3	0.2	—
Aix-Les-Bains	55.9	WSW2	11	10	3	10	—
Trieste	64.5	NNW1	01	0	-6	0	-7
Trieste	64.5	NW2	01	0	-1	2	-9
Bergen	62.2	NE3	11	10	3	ślad	3
Stockholm	58.7	NE4	10	10	4	3	3
Stockholm	58.6	NW4	51	10	7	4	5
Wien	56.9	NE4	55	10	6	7	—
Kalmar	57.3	W3	33	10	9	4	—
Visby	63.8	cisza	11	10	-1	0.9	-2
Tallinn	54.3	SE5	55	10	1	8	—
Tallinn	54.6	NNW3	11	10	8	8	—

Stacje	Ciśnienie 700 +	Wiatr	Stan pogody	Zachmurzenie	Temp. C°	Opady w mm.	Uwagi minim.
Riga	56.4	S4	115	10	3	7	2
Ventspils	55.0	W4	54	10	10	—	—
Helsinki	65.3	E5	75	10	2	—	1
Sortavala	61.7	cisza	11	9	-2	0	-5
Vaasa	63.4	E0	00	5	-2	0.5	-3
Kuopio	62.5	WNW1	11	10	-2	0	-4
Sodankylä	62.6	WNW2	11	8	-8	0	-14
Archangelsk	56.4	NW5	śnieg	10	-2	4	—
Ust-Cylma	48.6	NW4	—	10	-2	0	—
Leningrad	62.0	S1	—	10	-1	0	—
Ust-Syssolsk	54.3	WSW3	—	10	2	0	—
Tobolsk	59.6	SSW2	—	10	5	0	—
Mińsk	64.7	SSW1	—	10	1	0	—
Moskwa	64.3	W2	—	10	-1	0	—
Ufa	63.8	WSW4	—	10	-0	2	—
Kijów	68.9	WSW4	—	8	9	0	—
Odesa	70.3	NE2	—	1	3	0	—
Cerkasy	68.8	WNW2	—	1	0	0	—
Baku	62.9	NW3	—	5	17	0	—
Madrid							
La Corona							
S. Fernando							
Xiahon							
Tabac							
Torino							
Firenze							
Roma							
Ancona							
Messina							
Taranto							
Venezia							
Belgrad							
Zagreb							
Sulina	69.2	E1	11	10	10	—	—
Kraiowa	69.0	E1	11	10	6	—	—
Bucuresti	69.6	NE1	11	10	6	ślad	5
Sofja	66.3	E3	11	10	8	—	—
Tunis	59.8	cisza	—	10	18	—	—
Bachat	56.8	SW2	—	0	18	—	—
Malta	63.6	cisza	—	0	18	—	—
Gibraltar (2300)	560.5	WSW8	02	3	1	0	-1
Sagrajiles (2300)	526.7	W4	01	0	-3	0	-3
Sonnblick (3106)							
Fichtelb (1220)							
Brocken (1160)	670.7	W3	25	10	1	0	0
Dombaug (1460)							

Ciśnienia stacyj górskich na poziomie rzeczywistym.

SPOSTRZEŻENIA PILOTOWE

Stacja	Godz.	Wiatr dolny	500	1000	1500	2000	2500	3000	3500	4000	4500	5000	5500	6000	Granica dolna chmur	Rodzaj chmur	UWAGI
Wilno	7.00	SSW6	WSW15	WSW14	—	—	—										
Poznań	7.00	SE2	W2	W4	WSW6	—	—										
Toruń	7.00	SE4	SSW10	SSW7	SW7	SW8	—										

Państwowy Instytut Meteorologiczny w Warszawie

Mapa pogody z dnia 14. X. piątek 1927 r. 18 G. M. T. 287

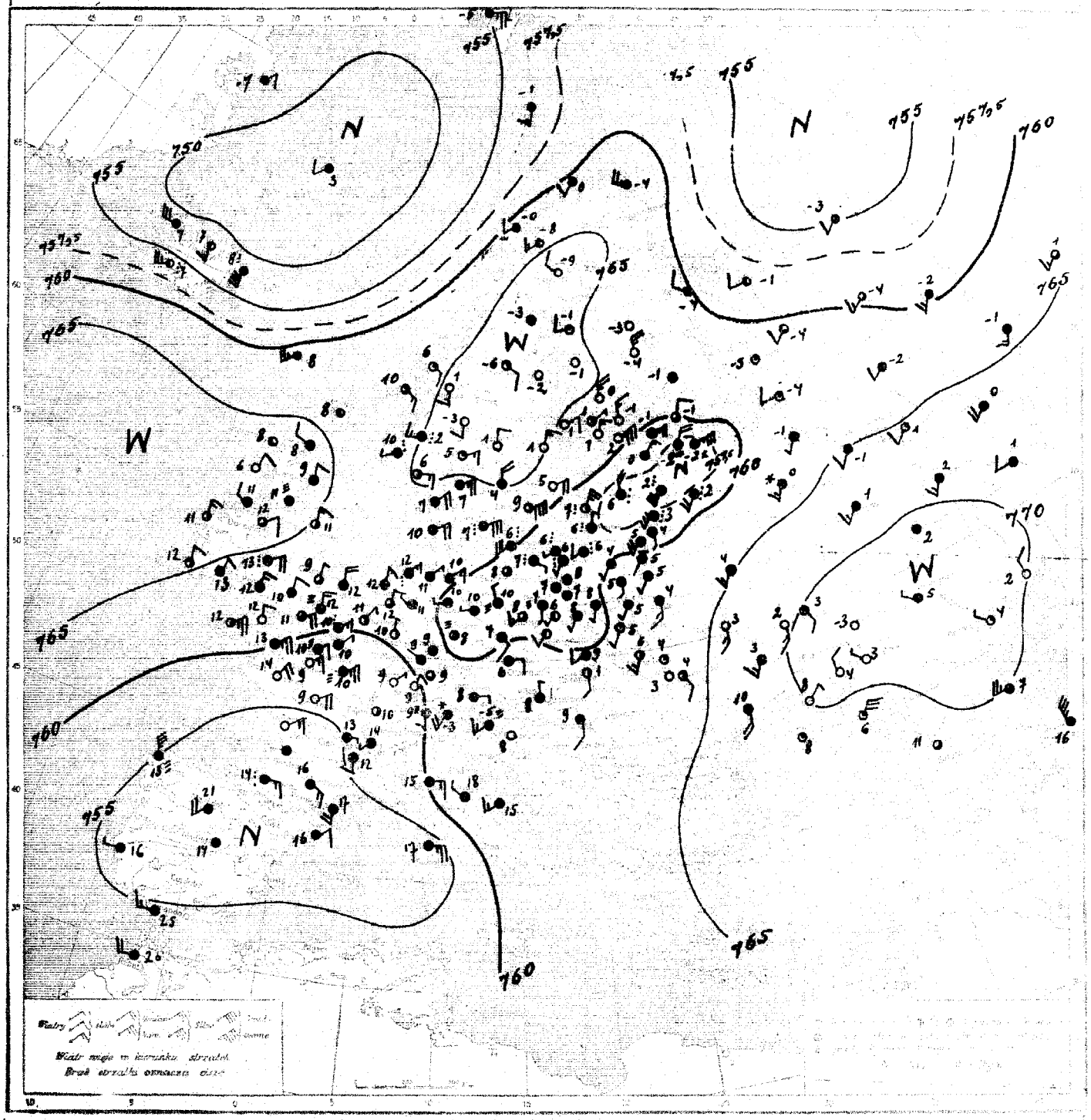

Rozkład ciśnienia: _____

Obecny stan pogody w Polsce: _____

Przewidywany przebieg pogody w ciągu doby następnej: _____

Spostrzeżenia meteorologiczne z dn. 14 8 piątek 1927 r. godz. G. M. T.

STACJA	Ciśnienie 700+	Wiatr	Stan pogody	Zachm.	Temp. C°	Opady w mm	Max. lub minim.
Wilno	57.3	SSW5	11	10	5	ślad	6
Lida	61.3	SW5	11	10	5	0	7
Pińsk	62.1	S3	11	10	4	0	8
Białystok	60.5	S1	11	10	4	0	7
Brześć n/B	60.7	SW1	11	10	5	0	8
Warszawa	62.9	SSW3	01	4	6	0	10
Łódź	59.3	SW1	11	10	8	0	10
Kielce	59.7	E3	12	10	7	0	10
Lublin	60.8	SSW2	00	2	5	0	10
Lwów	62.9	SSW5	01	4	6	0	10
Zaleszczyki	63.9	cisza	00	0	3	0	10
Zakopane	63.0	S1	00	4	1	0	11
Kraków	60.2	WSW3	11	10	9	0	10
Poznań	59.8	S1	21	10	7	0	11
Bydgoszcz	58.9	cisza	11	10	7	0	10
Toruń	61.0	cisza	11	10	7	0	12
Grudziądz	59.1	cisza	11	10	8	0	10
Gdynia	59.6	SW1	55	10	6	4	8
Thorshavn	61.9	WSW5	11	10	8	—	—
Seydisfjord	57.2	S3	53	10	7	—	—
Isafjord	58.8	W6	13	10	7	—	—
Reykjavik	56.8	SW5	35	10	7	—	—
Lerwick	63.8	cisza	11	8	8	0	—
Stornoway	65.9	cisza	11	10	8	0	—
Aberdeen	66.0	N2	11	10	9	ślad	—
Renfrew	65.6	cisza	29	10	11	5	—
Tynemouth	64.5	NNW3	16	10	11	1	—
Holyhead	63.9	N6	40	10	12	ślad	—
Yarmouth	61.5	NNE4	11	10	12	"	—
Blacksod Pt.	66.0	N3	11	5	11	1	—
Valencia	65.2	cisza	11	10	12	0	—
Malin Head	65.6	NW1	11	9	11	ślad	—
Londyn	61.5	cisza	27	10	11	0	—
Ros-On-Wye	62.6	NNE3	11	10	10	ślad	—
Scilly	61.3	NE3	00	4	12	0	—
Guernsey	60.0	ENE5	11	10	13	ślad	—
Rochefort	54.6	NE3	—	0	—	0	—
Bajonna	54.0	E3	dawn	10	14	17	—
Clermont	55.3	E1	—	10	13	14	—
Dijon	57.4	cisza	—	6	10	0	—
Calais	60.2	NE3	dawn	10	10	2	—
Le Havre	59.8	NE2	mgła	10	10	ślad	—
Bayon	56.8	SW1	—	10	14	0	—
Tours	58.3	NE4	—	0	9	0	—
Paryż	59.3	NE5	mgła	10	10	0	—
Strasbourg	59.7	NNE2	—	0	9	0	—
Tuluza	53.9	ENE3	—	10	16	ślad	—
Perpignan	53.8	N4	—	10	17	5	—
Marsylja	59.5	NE1	—	0	9	ślad	—
Ajaccio							
Helder	60.4	NNE4	11	9	12	1	—
Vlissingen	60.4	NNE	10	6	11	—	—
Bruksela							
Kopenhaga	62.5	SNE4	34	10	7	1	—
Skagen	64.2	SNE	12	9	7	0	—
Blaavandshuk	62.6	N3	16	10	10	0.6	—
Zurych	59.8	S2	—	10	9	—	—
Bern							
Genewa							
Lugano							
Wiedeń	60.8	N1	—	10	8	—	—
Celowiec	60.3	cisza	—	0	8	—	—

STACJA	Ciśnienie +700	Wiatr	Stan pogody	Zachm.	Temp. C°	Opady w mm	Max. lub minim.
Borkum	56.3	NE3	30	10	12	2	—
Nordhorn							
Hamburg	60.2	NE3	11	10	10	0.3	—
Świnoujście	59.1	cisza	10	8	8	0	10
Berlin	59.1	NNE5	21	10	10	0	12
Gniezno	59.9	NE4	11	10	7	0	10
Wrocław	58.6	SW2	11	6	6	0	11
Frankfurt	60.6	cisza	11	10	9	0	11
Monachjum	60.3	E1	11	9	8	0	9
Hanover	59.8	W1	11	10	10	—	12
Kłajpeda	57.9	N1	55	10	6	—	—
Praga	61.3	E3	—	10	6	—	—
Cheb							
Olomuniec							
Koszyce	62.8	cisza	—	—	—	—	—
Budapeszt	61.8	S1	—	10	9	0	—
Kaposzwar							
Debreczyn							
Vardö	61.2	WSW5	11	10	-4	2	—
Ingö	60.9	SW5	10	10	0	1	—
Rixö	62.3	ESE1	01	2	6	0	—
Nordöyan	56.5	S3	11	10	-1	ślad	—
Kiruna	62.6	SE1	03	3	10	0	—
Lister	65.5	E3	10	8	5	0	—
Utsira	54.5	NSW7	30	9	10	ślad	—
Handöyan	61.6	SW2	11	9	-0	0	—
Green Harbour							
Wyspy Niedźw.							
Jan Mayen	47.1	NSW2	11	10	3	1	—
Gallivare							
Haparanda							
Stensele	65.4	cisza	11	10	-3	0	-1
Härnösand	66.4	— " —	01	0	-2	0	—
Karlstad	67.5	N2	01	0	1	ślad	8
Sztokholm	65.2	NNE3	00	0	1	0	5
Jönköping	65.4	N4	12	10	4	0.1	8
Visby	63.3	ENE4	00	0	5	ślad	—
Kalmar	62.0	NE5	—	7	3	3	—
Sarna	66.2	cisza	01	0	-6	0	0
Tallinn	61.6	NE7	00	0	2	4	2
Filsand	58.4	NNE3	11	10	0	17	1
Ryge	56.1	N4	45	10	6	8	—
Libawa	57.7	NNE5	30	6	7	10	8
Helsingfors	52.0	N3	01	0	-1	9	3
Sortavala	61.3	cisza	17	10	-1	2	4
Vaasa	65.3	NE0	00	0	-1	0	2
Kuopio	62.3	N6	01	0	-4	0	-1
Kem							
Archangielsk	52.7	W2	—	7	-1	—	—
Kandałaksza	58.1	SW3	—	10	1	—	—
Dawidowo	72.8	W2	—	—	-3	—	—
Ust-Cylma	55.3	NSW2	—	10	-3	—	—
Obdorsk	66.1	N7	—	10	16	—	—
Leningrad	60.6	NNW2	—	7	-1	—	—
Wołogda	67.2	S4	—	10	10	—	—
Wiatka	72.3	WNW4	—	10	5	—	—
Ust' Sysolsk	59.9	WSW3	—	7	-4	—	—
Tobolsk	63.9	WSW2	—	7	1	—	—
Mińsk							
Wielkie Łuki							
Moskwa	64.0	SSW3	śnieg	10	0	—	—
Ufa	67.0	WSW4	—	10	1	—	—

STACJA	Ciśnienie	Wiatr	Stan pogody	Zachm.	Temp. C°	Opady w mm	Max. lub minim.
Kijów							
Kursk							
Zemetczyno							
Odessa							
Sewastopol							
Rostow n/D.							
Stalingrad							
Soczi							
Astrachań							
Baku							
Madryd	55.3	cisza	—	10	14	—	—
La Coruna	55.3	N7	mgła	10	13	—	—
S. Fernando	55.3	W3	—	10	21	—	—
Mahon							
Barcelona	54.6	NE2	—	—	16	—	—
Turyn							
Florencja	60.6	WNW1	—	10	18	—	—
Rzym	62.1	W3	—	10	15	—	—
Genuezja	60.6	E3	—	10	15	—	—
Neapolis	54.6	E5	—	10	17	—	—
Tarent							
Palermo							
Wenecja							
Białogród							
Zagrzeb							
Sarajewo							
Sofia							
Warna							
Ateny							
Zante							
Cypr							
Bukareszt							
Sibin							
Sulina							
Malta							
Aleksandrja							
Trypolis							
Benghasi							
Tunis							
Algier							
Rabat	56.8	W4	—	10	20	—	—
Malta							
Säntis (2500)							
Zugspitze (2964)	526.2	SW4	60	10	-3	ślad	0
Sonnblick (3106)	527.1	WSW3	mgła	10	-5	—	—
Fichtelb. (1230)	672.4	cisza	11	10	0	0	2
Brocken (1146)	672.9	NNW3	23	10	2	0	3
Inselsberg	672.1	W2	11	10	5	0	6

UWAGI

Ciśnienie atmosferyczne zredukowane do 0° C., na ciężkość normalną i do poziomu morza.

Siła wiatru w skali Beaufora: 0-cisza zupełna do 9-wicher.

Stan pogody:

00 do 09 — pogodnie lub prawie chmurno (niebo conajwyżej do $^{5}/_{10}$ pokryte chmurami);

10 — 19 — chmurno lub pochmurno (niebo od $^{6}/_{10}$ do $^{10}/_{10}$ pokryte chmurami);

20 — 29 — mgła lub opary;

30 — 39 — opady przelotne (pogoda zmienna);

40 — 49 — drobny deszcz ze status lub roszące mgła;

50 — 59 — deszcz;

60 — 69 — śnieg;

70 — 79 — krupy lub deszcz ze śniegiem;

80 — 89 — grad lub deszcz z gradem;

90 — 99 — burza;

Zachmurzenie w skali 10-cio stopniowej: 0—brak chmur do 10 — całkowite pokrycie chmurami.

Temperatura w całkowitych stopniach Celsjusza.

W ostatniej rubryce podawane są najniższe temperatury z nocy ubiegłej lub najwyższe z dnia poprzedniego.

Szczegóły w Dodatku Nr. 1 do „Instrukcji dla Stacyj Meteorolog. sieci Polskiej" z roku 1927. II wydanie oraz we wspomnianej „Instrukcji".

Stacje górskie z wyj. Dombasu, podają ciśnienie nie poprawione na ciężkość jednak redukowane do najbliższej wysokości zaokrąglonej do pełnych tysięcy metrów.

Dombaas, zaś redukuje ciśnienie do poz. morza.

SPOSTRZEŻENIA PILOTOWE

Stacje	Godz.	Wiatr dolny	500 m	1000 m	1500 m	2000 m	3000 m	4000 m	5000 m	6000 m	7000 m	8000 m	9000 m	10000 m	Chmury: Granica dolna	Chmury: Rodzaj	UWAGI
Wilno																	
Brześć n/B																	
Warszawa																	
Lublin																	
Lwów																	
Gdańsk																	
Poznań																	
Kraków																	

Państwowy Instytut Meteorologiczny w Warszawie

Mapa pogody z dnia 15. X. sobota 1927 r. 7g G. M. T. Nr 288a

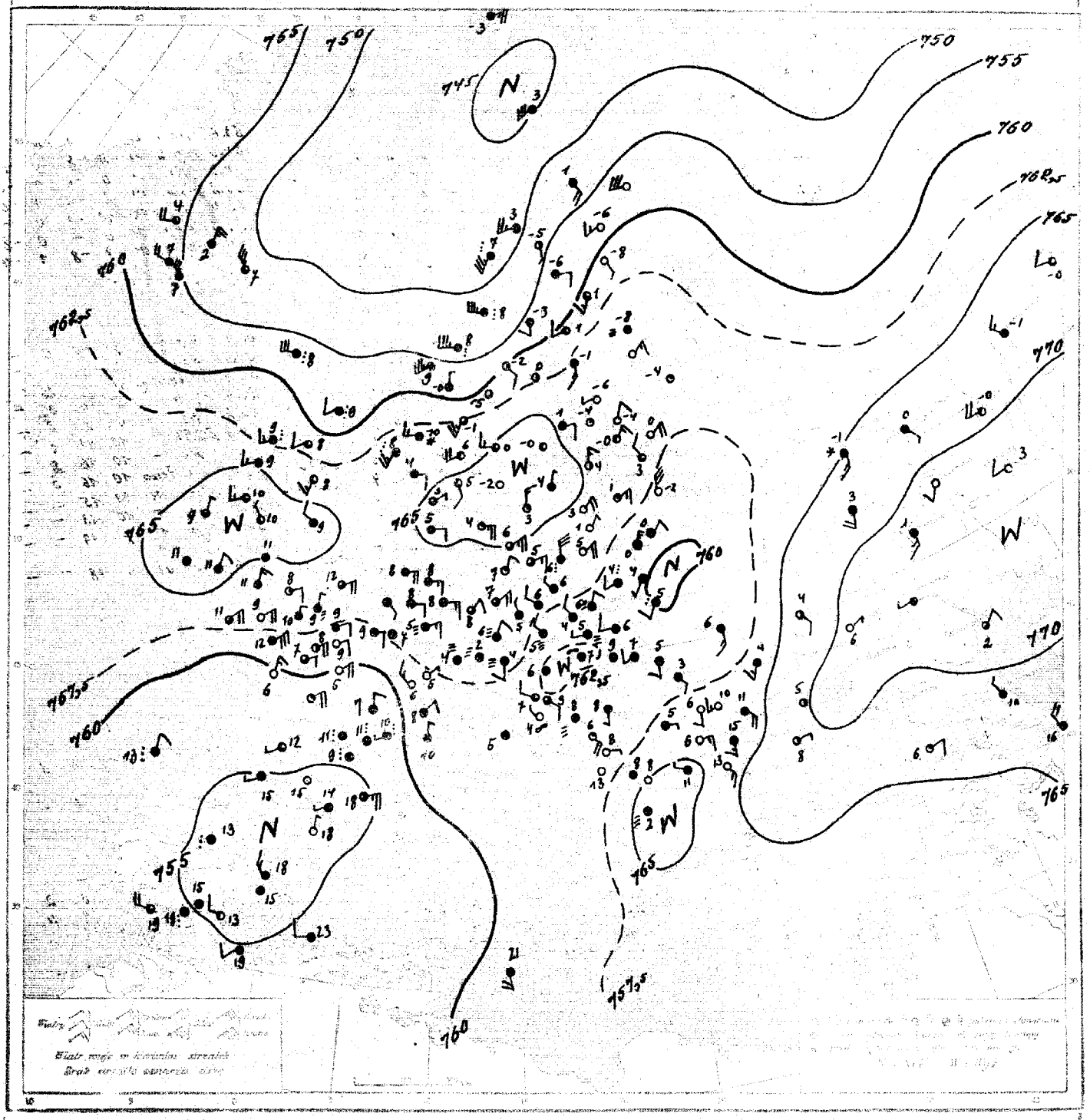

Rozkład ciśnienia: depresja ze środkiem nad wysepami Północnodzielnemi, pogłębiając się nad morzem Norweskiem, przesuwa się w kierunku wschodnim. Niewielkie obszary wysokie utworzyły się nad Anglją, południową Francją i Danją. Wyż sybirski ogarnia znaczną część Rosji północno-wschodniej. Drugą rozległą depresja z nad Łotwy przesunęła się nad Półwysep wschodni.

Obecny stan pogody w Polsce: pochmurno, mglisto w środkowej części, deszcze na wschodzie i na wybrzeżu. Temperatura od 0° w Wilnie, do 6° w Poznaniu i Lublinie i Warszawie.

Przewidywany przebieg pogody w ciągu doby następnej: na zachodzie, północy i w środku kraju - pochmurno lub mglistym rankiem, zachmurzenie malejące, miejscami lekkie przymrozki. Łotwa w Wileńskiem. W ciągu dnia ciepłej. Na południu kraju - pochmurno i mglisto (rzęsna mgła). Chłodno. Wschodnim kraju najpierw słabe wiatry północno-wschodnie, później zmienne lub cisza.

L. B.

Spostrzeżenia meteorologiczne z dnia 15.8. Sobota 1927 r. ✓ podług G. M. T. № 288a

UWAGI: 1) Ciśnienia atmosferyczne zredukowane do 0° C., na szerokość normalną i do poziomu morza. 2) Stan nieba wg skali Kassnera (liczba rzędowa od 0 – czysto do 10 – zupełnie pochmurno). 3) Stan pogody: 00 do 19 pogodnie lub półchmurno (zachmurzenie od 0 do 4); 10 – 19 zamarno lub pochmurno (zachmurzenie od 5 do 9); 20 – 29 mgła lub opady; 30 – 39 burze przeszłe (pogoda zmienna); 40 – 49 drobne deszcze ze śniegiem lub mgłaca mgła (dzień); 50 – 59 deszcz; 60 – 69 śnieg lub śnieg i deszcz; 70 – 79 krupy lub deszcze ze śniegiem; 80 – 89 grad lub deszcz z gradem; 90 – 99 burze. 4) Widzialność w skali 10-cio stopniowej. 0 brak, chmur do 10 niebo całkowicie pokryte. 5) Zachmurzenie w całkowitych stopniach. 6) Wilgotność względna powietrza na temperaturę nasiąkłaszą i mocy ciągłej lub powierzchni z dnia poprzedniego. Szczegóły w „Meteorologii". Pomiary inst. Meteorologicznego z roku 1927.

Stacja	Ciśnienie 760 +	Wiatr	Stan pogody	Zachmurzenie	Widzialność	Opady w mm	Wilgotność
	61.3	NNE5	11	10	0	2	0
	60.5	N2	11	10	3	3	3
	59.8	SSW2	40	10	5	0	2
	60.7	NW2	41	10	4	0	4
	59.8	WNW2	11	10	5	0	4
	61.5	NNE2	23	10	6	0	3
	61.8	NW2	11	10	4	0	3
	60.8	W2	27	10	5	0	4
	60.1	W2	15	10	6	0	3
	62.2	SW2	11	10	7	0	6
	58.1	SSW1	11	10	3	0	-1
	61.4	cisza	25	10	7	0	6
	62.9	WNW1	11	10	6	0	2
	63.0	NW1	12	9	6	0	5
	62.7	NE3	10	5	7	0	3
	63.1	NE8	11	7	5	0	4
	64.0	NE4	11	9	7	3	6
Gdynia	64.3	N6	51	10	6	3	6
	55.9	W6	30	10	8	5	—
	50.8	NW1	11	8	7	—	—
	56.0	WSW4	10	8	4	—	—
	55.3	W4	11	8	7	0	—
	58.3	SW2	51	10	9	1	—
	62.0	SW3	51	10	9	1	—
	63.5	SSW3	11	8	8	ślad	—
Bezdan-Wyc	64.3	ENE2	02	3	8	—	—
	66.1	NW1	13	10	9	0	—
	55.2	cisza	11	10	11	0	—
	62.9	E4	11	8	12	1	—
	66.1	cisza	11	9	11	0	—
	55.5	SW3	11	7	10	0	—
	63.2	NNE2	21	10	9	0	—
	63.6	NE4	10	8	11	0	—
	61.2	NE6	11	10	12	0.1	—
Bordeaux	56.3	SW1	—	8	12	0	—
	53.8	SW1	—	0	15	1	—
	56.3	cisza deszcz		10	11	9	—
	57.8	N2	—	10	7	0	—
	62.4	ENE2	—	9	9	5	—
Lyon	57.1	cisza deszcz		10	11	4	—
	60.5	NE4	—	0	5	0	—
	60.3	NNW3	—	0	6	0	—
	58.7	WSW1	—	9	14	0.2	—
	53.6	cisza	—	0	15	0.4	—
	—	S1	11	9	10	0	6
	—	NE1	11	10	10	0	6

Stacja	Ciśnienie 760 +	Wiatr	Stan pogody	Zachmurzenie	Widzialność	Opady w mm	Wilgotność
	—	E1	11	10	9	0	3
	56.8	E5	00	2	4	ślad	—
	66.6	SSE2	11	8	5	0	—
	66.4	E2	11	9	5	ślad	—
	67.8	ESE4	11	10	8	—	—
	64.5	ENE3	24	3	7	0	7
	54.5	NNE3	00	2	7	0	6
	63.4	NE4	11	8	7	ślad	6
	63.5	NNE2	23	10	6	0	5
	67.7	NW2	23	10	5	0	3
	64.2	N1	26	4	7	0	6
	51.1	S1	11	10	6	0	5
	63.3	E3	11	3	3	0.3	7
	62.1	SE1	03	1	1	0.5	—
	60.2	NE2	11	10	8	0	7
	53.4	NE2	27	10	8	0	6
	58.8	SW6	51	10	10	0.3	9
	60.5	N6	11	10	10	7	10
	51.6	WNW2	—	8	7	0	5
	67.2	cisza	—	10	5	0	4
	62.7	S1	20	9	4	0	4
	65.3	cisza	22	10	2	0	1
	63.1	—	11	10	7	0	6
	61.5	—	11	10	6	0	5
	60.5	—	mgła	10	8	ślad	5
Szczecin	57.1	SW6	opady	10	4	0	2
	65.5	S1	—	10	8	0	6
	56.0	WSW6	04	1	-5	0	—
	51.0	S4	13	10	1	1	—
	48.0	S7	51	10	7	0.5	—
	53.9	W5	50	10	3	ślad	—
	60.0	SW6	54	10	8	1	—
	59.5	E2	11	9	4	0	—
	63.8	SSW5	50	10	8	1	—
	48.8	SW6	58	10	3	16	—
	57.3	SSW3	12	7	1	0	-8
	60.8	cisza	11	6	0	0	9
	66.4	W3	11	8	0	0	-3
	65.3	cisza	02	4	-0	0	-2
	67.6	SSE1	03	0	-2	0	-3
	65.7	NNE1	11	9	4	0	—
	66.1	N5	—	3	3	0	—
	67.9	cisza	12	3	-5	0	-9
	64.8	NNE3	02	4	-0	0	-1
	58.0	NNW2	10	7	-3	0.4	-5

Stacja	Ciśnienie 760 +	Wiatr	Stan pogody	Zachmurzenie	Widzialność	Opady w mm	Wilgotność
	63.6	NE3	01	2	1	0.2	-1
	64.0	NNE2	01	4	2	0	2
	64.2	N1	01	0	-4	0	-6
	63.8	cisza	01	2	-4	0	-6
	63.4	S3	12	10	-1	0	—
	64.6	NE3	01	0	—	0	-8
	67.5	SSE1	01	1	-8	1	-16
	65.1	W2	—	7	-0	0	—
	60.9	SE1	—	3	—	—	—
	58.6	SSW śnieg		10	0	2	—
	59.9	WSW4	—	5	-0	0	—
	65.8	S3	—	0	2	0	—
	65.9	ESE4	—	10	11	1	—
	73.1	W1	—	10	16	0	—
Baku	68.0	N4	deszcz	10	16	3	—
Grenada	54.7	cisza	11	10	15	—	—
	56.5	N2	51	10	13	—	—
	55.5	W4	11	7	19	—	—
Barcelona	52.6	N0	01	0	18	—	—
	62.0	cisza	02	0	13	—	—
Sulina	64.5	S3	11	7	15	0	3
	65.6	WNW1	11	10	9	0	5
	60.7	S4	13	10	21	—	—
	559.7	S3	12	9	0	0	-2
	525.9	SSW2	11	8	-3	0	-4
	626.7	SSW1	—	10	-6	0	-7
	674.1	cisza	11	10	0	0	-1
Kollenfist	673.5	ENE3	27	10	5	3	—

Stanowisko wiatru [illegible] do pomiarów meteorologicznych.

OBSERWACJE PILOTOWE

Godz.	Wiatr	500	1000	1500	2000	2500	3000	3500	4000	4500	5000	5500	6000	Granica dolna chmur	Rozgwiazdy	UWAGI

Państwowy Instytut Meteorologiczny w Warszawie

Mapa pogody z dnia 15. X. sobota 1927 r. 18 g. G. M. T. 2886 Rocznik VIII

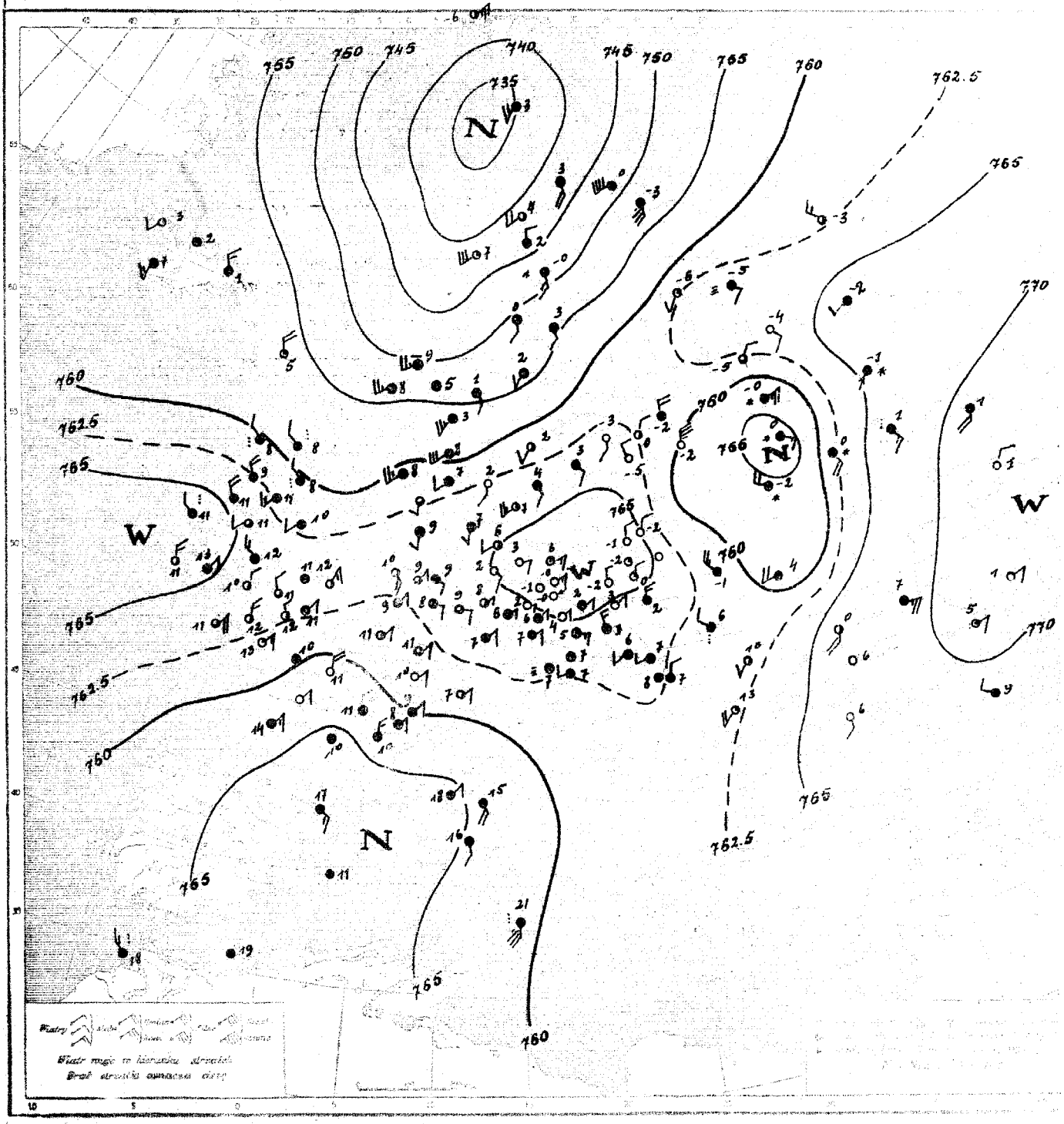

Rozkład ciśnienia: .....

Obecny stan pogody w Polsce: .....

Przewidywany przebieg pogody w ciągu doby następnej: .....

Spostrzeżenia meteorologiczne z dn. 15.I. Sobota 192 7 r. 18 godz. G. M. T.

STACJA	Ciśnienie 700+	Wiatr	Stan pogody	Zachm.	Temp. C°	Opady w mm	Max. lub minim.
Wilno	65.6	ENE1	11	10	2	0	8
Lida	65.8	cisza	01	3	-2	0	2
Pińsk	64.5	N3	11	10	2	0	7
Białystok	66.2	N1	01	0	-2	0	5
Brześć n/B	64.5	NE2	01	0	3	0	8
Warszawa	65.6	ENE1	11	10	2	0	8
Łódź	65.1	NE2	00	0	4	0	—
Kielce	63.7	NE3	12	10	5	0	1
Lublin	61.7	NNW3	11	10	3	0	9
Lwów	63.6	WSW1	16	10	6	Ślad	8
Zaleszczyki	60.3	cisza	61	10	8	2	14
Zakopane	60.4	ENE1	11	10	3	Ślad	5
Kraków	63.6	NNE3	11	10	7	0	11
Poznań	65.3	NE1	00	1	2	0	9
Bydgoszcz	65.9	cisza	01	10	-1	0	7
Toruń	66.6	ENE0	00	0	5	0	12
Grudziądz	65.5	NE3	00	0	-0	0	—
Gdynia	65.8	E3	00	3	6	Ślad	8
Thorshavn	56.5	NW4	01	1	5	—	—
Seydisfjord	59.1	NW3	11	10	1	—	—
Isafjord	58.1	SW1	00	0	3	—	—
Reykjavik	—	S3	11	10	7	—	—
Lerwick	59.0	WNW2	51	10	8	Ślad	—
Stornoway	60.1	WNW2	54	10	8	4	—
Aberdeen	60.2	WNW2	51	10	8	2	—
Renfrew	61.5	SW3	16	10	11	—	—
Tynemouth	62.1	WSW2	15	10	10	0	—
Holyhead	60.2	W3	11	9	12	1	—
Yarmouth	63.8	NNE3	00	4	12	Ślad	—
Blacksod Pt.	66.0	W3	49	10	11	1	—
Valencia	67.2	NNW3	01	4	11	0	—
Malin Head	63.3	NNW	16	10	11	Ślad	—
Londyn	62.8	NE1	12	10	11	—"—	—
Ros-On-Wye	63.6	NNW1	11	10	11	—"—	—
Scilly	63.9	cisza	01	5	11	0	—
Guernsey	62.3	NE4	00	3	13	Ślad	—
Rochefort	56.5	NE3	—	10	14	—	—
Bajonna							
Clermont							
Dijon	57.5	N2	—	10	11	—	—
Calais							
Le Hâvre							
Brest							
Tours	59.3	NE2	—	0	—	—	—
Paryż	59.1	NNE4	—	0	11	—	—
Strasbourg							
Hagenau	61.0	cisza	—	10	10	—	—
Perpignan	—	ESE3	—	10	17	—	—
Marignane							
Ajaccio							
Helder							
Vilsingen							
Bruksela							
Kopenhaga	74.5	S1	16	10	6	0	—
Skagen	62.0	SW2	11	9	7	0	—
Blaavandshuk	63.3	S1	11	9	9	0	—
Zurych	60.2	NE1	11	10	9	0	10
Bern	58.0	NE2	11	10	8	0	9
Genewa	58.6	NNE3	11	10	10	11	9
Lugano							
Wiedeń							
Celowiec							

STACJA	Ciśnienie 700+	Wiatr	Stan pogody	Zachm.	Temp. C°	Opady w mm	Max. lub minim.
Borkum	63.1	SSE3	07	5	10	0	—
Nordhorn	62.3	NE1	11	10	9	0	—
Hamburg	64.2	E2	11	10	9	0	9
Świnoujście	64.9	SE1	01	0	2	0	7
Berlin	64.0	ENE3	11	10	8	0	11
Drezno	63.6	NE2	11	10	7	0	10
Wrocław	59.0	ENE1	11	10	7	Ślad	8
Frankfurt	61.3	NE1	12	10	11	0	10
Monachjum	60.7	ENE1	00	5	7	1	—
Hannover	66.0	E1	11	9	8	0	12
Kalipeda	65.4	cisza	01	0	3	0	—
Praga							
Cheb							
Ołomuniec							
Kosicye							
Budapeszt							
Kaposzvar							
Debreczyn							
Vardo	[illegible]	[illegible]	[illegible]	[illegible]	0	0	—
Ingö	[illegible]	[illegible]	[illegible]	[illegible]	3	1	—
Röst	[illegible]	[illegible]	[illegible]	[illegible]	7	5	—
Nordoyan	[illegible]	[illegible]	[illegible]	[illegible]	6	2	—
Kinn	56.3	NE5	18	10	5	0.5	—
Lister	60.4	SW2	42	10	8	Ślad	—
Utsira							
Myggbyglen							
Green Harbour	[illegible]	[illegible]		1	-3	—	—
Wyspa Niedźw.	[illegible]	S5	15	10	2	[illegible]	—
Jan Mayen							
Gallivare	[illegible]	S2	01	10	-0	Ślad	2
Haparanda							
Stensele	[illegible]	S2	11	10	2	Ślad	2
Härnösand	55.9	SSW2	11	10	3	0	13
Karlstad							
Sztokholm	65.5	SSW1	02	5	2	0	5
Jönköping	66.6	S1	11	0	4	0	5
Visby	65.2	SSE2	11	10	4	0	—
Kalmar	67.6	SW1	01	1	7	—	—
Särna	—	SE2	11	10	1	—	—
Tallinn	64.3	S3	00	0	-3	0	1
Filsand	63.5	SE2	11	1	3	0	5
Ryga							
Windawa							
Helsingfors							
Sortavala							
Vaasa							
Kuopio							
Kem	62.6	SW2	—	1	-6	—	—
Archangielsk	64.1	SE2	mgła	—	-5	—	—
Kanin Nos	62.4	WNW4	—	5	-3	—	—
Aleksandr.	53.7	S1	—	10	-3	—	—
Ust-Cyrma	62.4	WNW3	—	5	-3	—	—
Nargopol	62.3	NE2	—	2	-5	—	—
Leningrad	61.0	NNW1	—	10	-2	—	—
Wołogda	56.3	ENE2	mgła	10	-0	—	—
Wiatka	65.0	SW1	—	10	-1	—	—
Ust-Sysolsk	66.7	SW1	—	10	-5	—	—
Nowogród	67.1	SSE	—	3	2	—	—
Swierdłowsk	68.3	SW1	—	8	-1	—	—
Wielkie Łuki	67.5	NW1	—	0	-3	—	—
Moskwa	56.0	WNW4	śnieg	10	-2	—	—
Ufa	71.7	SSW1	—	10	7		

STACJA	Ciśnienie	Wiatr	Stan pogody	Zachm.	Temp. C°	Opady w mm	Max. lub minim.
Kijów	61.2	WNW2	deszcz	10	6	—	—
Kursk	59.3	W4	—	10	4	—	—
Charków	73.4	NE3	—	0	-1	—	—
Odessa	62.5	SW4	—	1	-3	—	—
Sewastopol	64.4	SE2	—	0	-4	—	—
Rostow n/D.	66.7	cisza	—	0	5	—	—
Stalingrad	68.8	ESE5	—	10	6	—	—
Jarosław	54.6	SE2	śnieg	10	3	—	—
Astrachan	71.5	E1	—	1	5	—	—
Guerjew	72.3	ENE2	—	0	1	—	—
Madryt							
La Coruna							
S. Fernando							
Mahon	51.5	cisza	—	10	11	—	—
Lizbona							
Turyn							
Florencja	59.8	NE2	11	10	18	—	—
Rzym	56.1	S2	11	10	16	—	—
Neapol							
Ancona	56.8	SSE4	50	10	15	—	—
Tarent							
Messyna	59.1	SSW3	50	10	21	—	—
Wenecja							
Biełogród							
Zagrzeb							
Sarajewo							
Sofia							
Warna							
Ateny							
Zante							
Cypr							
Bukareszt							
Sibiu							
Suline							
Haifa							
Aleksandrja							
Trypolis							
Benghasi							
Tunis							
Algier							
Rabat							
Malta							
Säntis (2500)							
Zugspitze (2964)	525.7	SW3	01	4	-2	0	-0
Sonnblick (3106)							
Fichtelb. (1230)	674.9	NE1	27	10	1	0	4
Brocken (1146)	674.4	ESE5	25	10	0	0	2
Dombaas (644)							

UWAGI

Ciśnienie atmosferyczne zredukowane do 0° C., na ciężkość normalną i do poziomu morza.

Siła wiatru w skali Beaufort: 0-cisza zupełna do 9-wicher.

Stan pogody:

00 do 09 — pogodnie lub pół chmurno (niebo conajwyżej do $^{5}/_{10}$ pokryte chmurami);

10 — 19 — chmurno lub pochmurno (niebo od $^{6}/_{10}$ do $^{10}/_{10}$ pokryte chmurami);

20 — 29 — mgła lub opary;

30 — 39 — opady przelotne (pogoda zmienna);

40 — 49 — drobny deszcz ze stratus lub rosząca mgła;

50 — 59 — deszcz;

60 — 69 — śnieg;

70 — 79 — krupy lub deszcz ze śniegiem;

80 — 89 — grad lub deszcz z gradem;

90 — 99 — burza;

Zachmurzenie w skali 10-cio stopniowej: 0 — brak chmur do 10 — całkowite pokrycie chmurami.

Temperatura w całkowitych stopniach Celsjusza.

W ostatniej rubryce podawane są najniższe temperatury z nocy ubiegłej lub najwyższe z dnia poprzedniego.

Szczegóły w Dodatku Nr. 1 do „Instrukcji dla Stacyj Meteorolog. sieci Polskiej" z roku 1927. II wydanie oraz we wspomnianej „Instrukcji".

Stacje górskie z wyj. Dombaasu, podają ciśnienie nie poprawione na ciężkość jednak redukowane do najbliższej wysokości zaokrąglonej do pełnych tysięcy metrów.

Dombaas, zaś redukuje ciśnienie do poz. morza.

SPOSTRZEŻENIA PILOTOWE

Stacje	Godz.	Wiatr dolny	KIERUNEK I SIŁA WIATRU NA WYSOKOŚCI 500 m	1000 m	1500 m	2000 m	3000 m	4000 m	5000 m	6000 m	7000 m	8000 m	8000 m	10000 m	CHMURY Granica dolna	Rodzaj	UWAGI
Wilno																	
Brześć n/B																	
Warszawa																	
Lublin																	
Lwów																	
Gdańsk																	
Poznań																	
Kraków																	

Państwowy Instytut Meteorologiczny w Warszawie

Mapa pogody z dnia 10 X Niedziela 1927 r. 7 g. G. M. T. № 289a

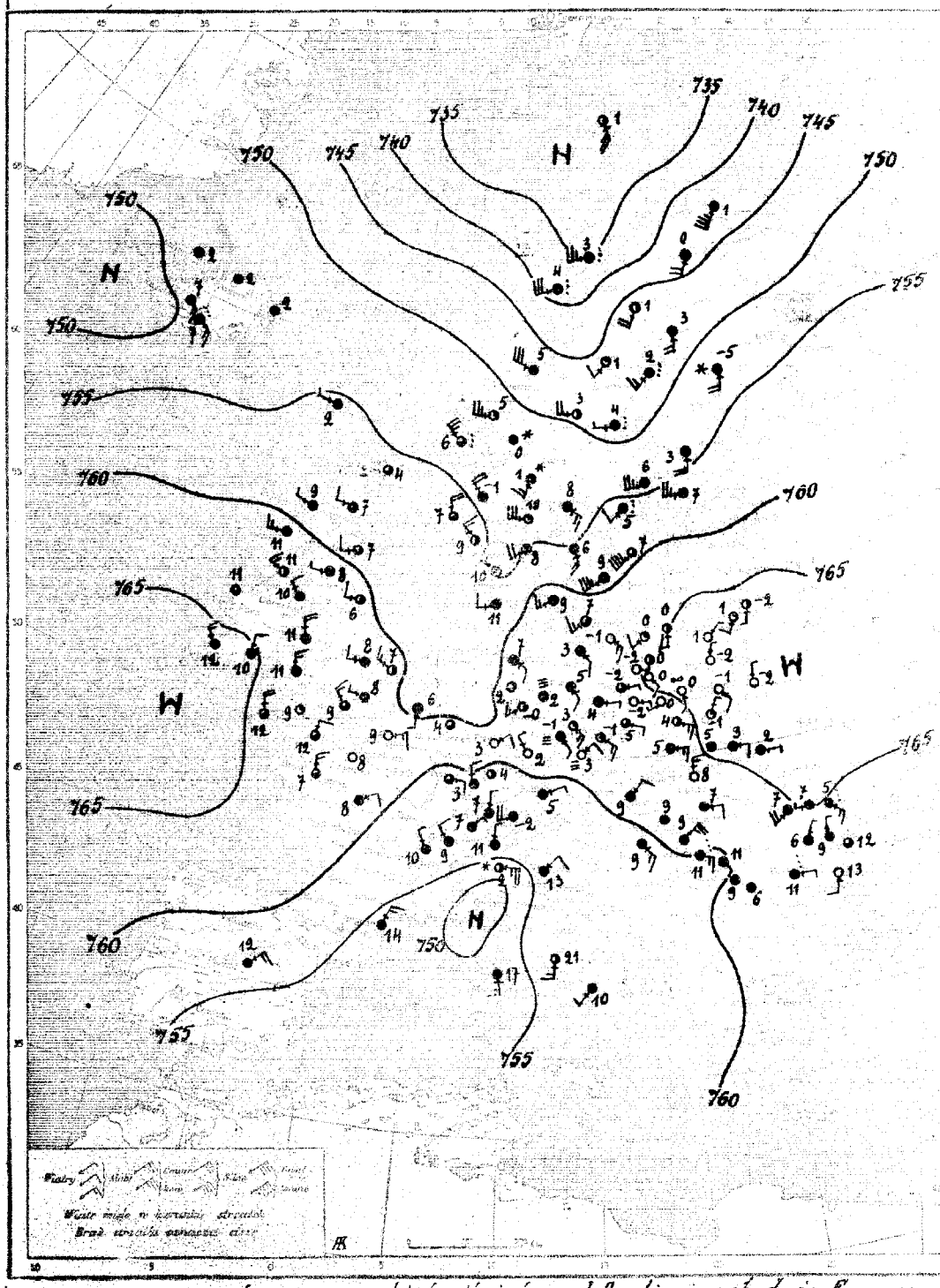

Rozkład ciśnienia: obszary wysokich ciśnień nad Anglją i zachodnią Francją oraz nad Polską i Ukrainą. Głęboka depresja ze środkiem nad Wyspami Niedźwiedziemi ogarnia Skandynawję. Drugi obszar niżowy ze środkiem nad Genuą ogarnia resztę Francji, Szwajcarję, morze Jońskie i Adrjatyckie oraz Jugosławję.

Obecny stan pogody w Polsce: pogodnie Temperatura od -2° (Białystok, Poznań) do 5° (Kraków).

Przewidywany przebieg pogody w ciągu doby następnej: na północy przejściowy wzrost zachmurzenia W porostałych okolicach kraju dość pogodnie lub pogodnie przy zachmurzeniu nieba umiarkowanem. W nocy przymrozki, zrana jeszcze chłodno przy miejscowych mgłach lub oparach. W ciągu dnia lekkie ocieplenie. Słabe wiatry miejscowe.

W.K.

Spostrzeżenia meteorologiczne z dn. 16.X. Niedziela 192 r. 7 godz. G. M. T.

STACJA	Ciśnienie 700+	Wiatr	Stan pogody	Zachm.	Temp. C°	Opady w mm	Max lub minim.
Wilno	66.5	SSW2	00	1	1	0	-4
Lida	67.3	cisza	12	7	-2	0	-6
Pińsk	67.8	N1	01	0	-2	0	-6
Białystok	67.0	NNE1	01	0	-2	0	-7
Brześć n/B	66.5	SE2	01	0	-1	0	-8
Warszawa	65.5	SSE1	20	0	0	0	-1
Łódź	64.9	WSW1	00	0	0	0	-1
Kielce	64.0	ESE3	12	6	4	0	1
Lublin	65.9	NNE1	02	3	-1	0	-3
Lwów	66.7	E2	11	10	3	0	2
Zaleszczyki	66.4	E3	12	10	6	0	6
Zakopane	64.3	NE1	28	1	1	0.1	-1
Kraków	63.6	E3	11	10	5	0	4
Poznań	64.2	E1	20	7	-2	0	-4
Bydgoszcz	64.3	cisza	01	0	-2	0	-6
Toruń	65.8	SE2	00	0	0	0	-3
Grudziądz	64.3	S2	00	6	0	0	-6
Gdynia	64.0	SW2	01	4	3	0	-1
Thorshavn	55.6	WNW1	11	10	2	0	—
Seydisfjord	53.7	cisza	13	10	2	—	—
Isafjord	52.0	—"—	12	10	2	—	—
Reykjavik	50.1	ESE3	41	10	7	5	—
Lerwick	56.6	cisza	11	8	4	2	—
Stornoway	58.2	WNW1	11	10	9	1	—
Aberdeen	59.3	WSW2	11	8	7	0.3	—
Renfrew	60.6	W1	11	9	8	0	—
Tynemouth	60.9	W2	01	4	6	2	—
Holyhead	62.3	NW4	11	9	11	1	—
Yarmouth	60.3	WNW3	01	4	7	ślad	—
Blacksod Pt.	60.5	cisza	11	8	11	1	—
Valencia	66.1	NW3	40	10	12	0.2	—
Malin Head	61.7	WNW3	49	5	11	1	—
Londyn	61.9	W1	11	10	8	0	—
Ros-On-Wye							
Scilly	64.0	NNW1	11	8	12	0	—
Guernsey	62.5	N2	12	8	12	0	—
Cherbourg	57.2	NW1	05	0	10	0	—
Brest	61.3	NNW3	23	8	7	0	—
Clermont							
Dijon							
Calais							
Le Hâvre							
Brest							
Tours	60.3	NE2	63	10	8	0	—
Paryż							
Strasbourg	59.2	NNW2	22	9	3	—	—
Wiesbaden	58.2	cisza	05	0	8	0	—
Perpignan	54.5	NNE3	71	10	14	14	—
Nancy	59.2	E2	05	7	2	0	—
Ajaccio							
Helder							
Vlissingen	59.6	S1	12	9	6	0	—
Bruksela							
Kopenhaga	60.7	SW3	11	10	9	0	—
Skagen	55.7	SW4	10	10	8	ślad	—
Blaavandshuk	58.0	WSW2	16	10	11	—"—	—
Zurych	58.7	N0	11	10	7	—	—
Bern	58.5	NE0	11	10	7	—	—
Genewa	57.3	NW0	11	10	9	—	—
Lugano	58.7	N0	11	10	11	—	—
Wiedeń							
Celowiec							

STACJA	Ciśnienie +700	Wiatr	Stan pogody	Zachm.	Temp. C°	Opady w mm	Max lub minim.
Bremberg	61.1	NW0	02	0	2	0	1
Magdeburg	61.2	cisza	27	10	2	0	1
Hamburg	60.8	SE2	45	10	7	0	6
Świnoujście	62.1	SE1	11	9	3	0	0
Berlin	61.6	SE2	11	10	5	0	5
Drezno	61.3	SE3	01	1	3	0	2
Wrocław	62.6	ESE1	10	8	5	0	4
Frankfurt	60.9	NE2	01	0	3	0	3
Monachium	59.3	ENE1	11	10	5	0	4
Hannover	62.4	cisza	10	5	2	0	-0
Kreblewice	65.9	S1	01	5	0	0	-3
Praga	59.6	NE2	mgła	0	3	—	—
Cheb							
Bratislava	63.2	NE2	11	10	9	—	—
Koszyce	62.5	N2	00	0	8	—	—
Budapeszt	61.2	cisza	—	10	9	1	8
Kaposvar	59.6	SE3	—	10	9	1	9
Debreczyn	61.7	E0	—	10	7	2	6
Vardo	44.6	SW2	11	10	1	0.2	—
Ingö							
Röst	36.9	WSW6	56	10	4	3	—
Hrodtsyan	37.3	NNE6	55	10	5	6.5	—
Kiiro	54.3	NW5	35	8	6	3	
Lister	55.4	NW3	12	0	9	5	—
Utsira	58.1	NNW4	10	7	7	3	—
Andenes	33.3	NSW5	55	10	3	4	—
Ostersundsbrom	52.2	W0	13	5	5	3	—
Wyspy Niedzw.	37.6	SSE5	11	8	1	0	—
Madjarn	52.1	SE3	10	7	1	0	—
Gallivare	42.1	NW4	9	6	1	ślad	-1
Haparanda	53.5	S4	4	10	3	1	1
Stensele	46.3	SW2	01	2	1	0	-1
Härnösand	48.2	W0	21	10	4	2	—
Karlstad	53.3	SW3	11	10	8	0.6	5
Sztokholm	55.3	SW2	10	10	5	0.1	3
Jönköping	58.8	SSE3	10	10	—	0	1
Visby	57.8	SW2	16	8	7	0.4	—
Kalmar	57.7	SW7	25	10	9	0	—
Ostersund	49.2	W1	11	6	5	2	3
Tallinn							
Filsand							
Rygn							
Windawa							
Mariehamn	54.6	WSW5	11	10	6	—	—
Sajmari	44.6	SSW4	11	10	0	—	—
Kajana	53.1	S4	61	10	-5	—	—
Tampere	55.6	S3	11	10	3	—	—
Kem							
Archangielsk							
Kanin Nos							
Matoczkin Szar							
Ust-Cylma							
Obdorsk							
Leningrad							
Wologda							
Wiatka							
Ust-Sysolsk							
Tobolsk							
Mińsk							
Wielkie Łuki							
Moskwa							
Ufa							

STACJA	Ciśnienie	Wiatr	Stan pogody	Zachm.	Temp. C°	Opady w mm	Max lub minim.
Kijów							
Kursk							
Zametczyno							
Odessa							
Sewastopol							
Rostow n/D							
Stalingrad							
Soczi							
Astrachań							
Baku							
Madryt	55.3	NE3	—	10	12	—	—
La Coruna							
S. Fernando							
Malion							
Lizbona							
Medjolan	50.1	ENE5	63	5	2	—	—
Florencja							
Rzym	59.0	S3	00	4	21	0	15
Neapol	57.1	SW1	12	9	10	0	6
Maddalena	52.9	SSE3	12	9	17	—	—
Tarent							
Palermo							
Palermo	57.9	NE2	12	10	13	0	12
Białogród							
Zagrzeb							
Sarajewo							
Sofia							
Warna							
Ateny							
Zante							
Cypr							
Bukareszt	55.2	E1	52	9	11	ślad	7
Kiszyniów	55.1	SSE3	40	5	10	0	—
Sulina	53.1	ESE4	46	5	12	0	—
Haifa							
Aleksandrja							
Trypolis							
Benghasi							
Tunis							
Algier							
Rabat							
Malta							
Sänlis (2500)							
Zugspitze (2964)	534.4	WSW4	11	9	-2	0	-3
Sonnblick (3106)							
Fichtelb. (1220)	672.9	SE1	27	10	-1	0	-2
Brocken (1146)	671.9	SW3	15	6	-0	0	-2
Dombaas (644)							

UWAGI

Ciśnienie atmosferyczne zredukowane do 0° C., na ciężkość normalną i do poziomu morza.

Siła wiatru w skali Beaufortsa 0-cisza zupełna do 9-wicher.

Stan pogody:

00 do 09 — pogodnie lub pochmurno (niebo conajwyżej do $^{6}/_{10}$ pokryte chmurami);

10 — 19 — chmurno lub pochmurno (niebo od $^{6}/_{10}$ do $^{10}/_{10}$ pokryte chmurami);

20 — 29 — mgła lub opary;

30 — 39 — opady przelotne (pogoda zmienna);

40 — 49 — drobny deszcz ze stratus lub roszącą mgłą;

50 — 59 — deszcz;

60 — 69 — śnieg;

70 — 79 — krupy lub deszcz ze śniegiem;

80 — 89 — grad lub deszcz z gradem;

90 — 99 — burza;

Zachmurzenie w skali 10-cio stopniowej: 0 — brak chmur do 10 — całkowite pokrycie chmurami.

Temperatura w całkowitych stopniach Celsjusza.

W ostatniej rubryce podawane są najniższe temperatury z nocy ubiegłej lub najwyższe z dnia poprzedniego.

Szczegóły w Dodatku Nr. 1 do „Instrukcji dla Stacyj Meteorolog. sieci Polskiej" z roku 1927. II wydanie oraz we wspomnianej „Instrukcji".

Stacje górskie z wyj. Dombaasu, podają ciśnienie nie poprawione na ciężkość jednak redukowane do najbliższej wysokości zaokrąglonej do pełnych tysięcy metrów.

Dombaas, zaś redukuje ciśnienie do poz. morza.

SPOSTRZEŻENIA PILOTOWE

Stacje	Godz.	Wiatr dolny	500 m	1000 m	1500 m	2000 m	3000 m	4000 m	5000 m	6000 m	7000 m	8000 m	8000 m	10000 m	Chmury: Granica dolna	Chmury: Rodzaj	UWAGI
~~Wilno~~ Puck	—	SSE1	SSW6	SSW4	SSW7	SSW6	SW7	—									
Brześć n/B	6^{40}	SE2	SSE4	SSE4	ESE3	ESE4	—	—									
Warszawa																	
Lublin																	
Lwów																	
Gdańsk																	
Poznań	7^{00}	E1	W3	WSW4	S6	S6	—	—									
Kraków																	

Państwowy Instytut Meteorologiczny w Warszawie

Mapa pogody z dnia 16. X. niedziela 1927 r. 18 g. G. M. T. № 289 Rocznik VIII.

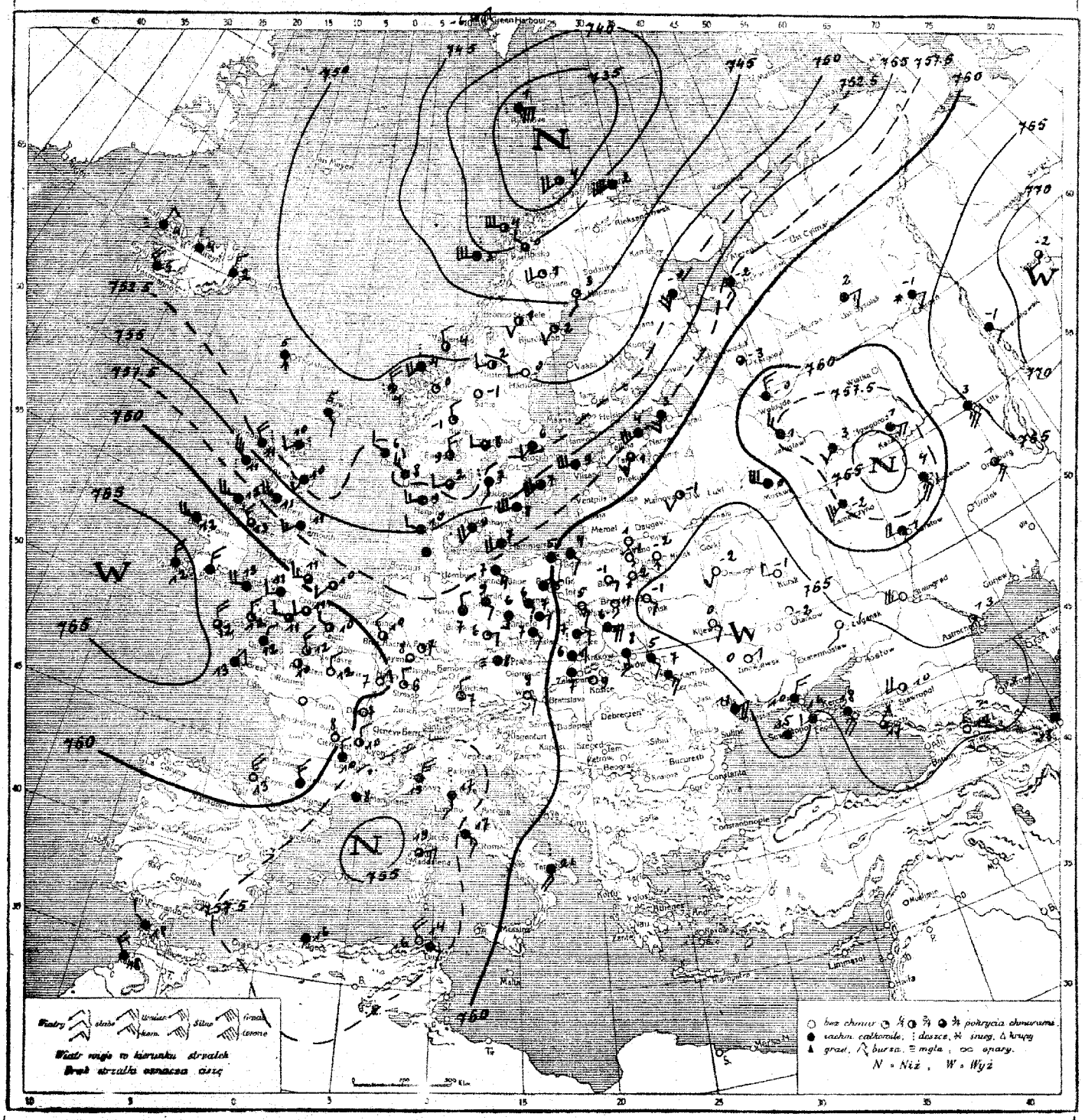

Rozkład ciśnienia: _____

Obecny stan pogody w Polsce: _____

Przewidywany przebieg pogody w ciągu doby następnej: _____

Spostrzeżenia meteorologiczne z dn. 16.I. Niedziela 192 7 r. 18 godz. G. M. T.

STACJA	Ciśnienie 700 —	Wiatr	Stan pogody	Zachm.	Temp. C°	Opady w mm	Max. lub min.
Wilno	63.3	[illegible]	[illegible]	[illegible]	[illegible]	[illegible]	[illegible]
Lida	64.6	SSE1	01	[illegible]	-1	0	6
Pińsk	63.6	SE3	01	0	5	0.5	6
Białystok	63.7	SSE	01	0	-1	0	5
Brześć n/B	63.4	S2	01	0	2	0	8
Warszawa	61.4	SSE4	00	0	5	0	9
Hel	58.5	E1	[illegible]	10	7	6	9
Kielce	60.0	E3	11	10	5	0.1	7
Lublin	61.8	ESE5	11	10	6	0	7
Lwów	63.7	S3	11	10	5	0	7
Zakopane	60.0	SE0	00	0	1	0	6
Kraków	60.5	cisza	11	10	7	0	11
Poznań	60.2	ENE3	11	10	5	0	10
Bydgoszcz	60.9	SSE	11	10	5	0	10
Toruń	60.4	SSE	11	10	5	0	10
Grudziądz	60.0	cisza	11	10	5	0	9
Gdynia	60.1	[illegible]	12	10	5	0	8
Thorshavn	50.3	SSE	[illegible]	10	5	—	—
Seydisfjord	53.3	N1	11	10	2	—	—
Isafjord	57.2	N1	11	10	—	—	—
Reykjavik	51.6	NNW	11	10	5	—	—
Lerwick	50.3	SE1	11	9	6	1	—
Stornoway	51.8	NNW	51	10	11	5	—
Aberdeen	51.9	SSW2	11	9	10	5	—
Renfrew	55.4	W5	11	10	11	Ślad	11
Tynemouth	55.5	WSW3	51	10	11	1	—
Holyhead	60.1	W5	11	10	13	Ślad	—
Yarmouth	59.2	WSW	11	8	10	0	—
Blackpool Pl.	61.3	W5	12	10	12	1	—
Valencia	65.3	NW3	30	10	12	0.2	—
Malin Head	58.3	W5	10	8	12	0.4	—
Londyn	60.9	WSW	11	8	11	0	—
Ross-On-Wye	60.5	WSW	11	9	11	0	—
Scilly	64.3	NW	11	8	12	1	—
Guernsey	62.7	N2	11	9	12	0	—
Rochefort	67.5	cisza	—	0	10	0	—
Bajonna	60.3	NNW5	—	10	13	8	—
Clermont	61.4	cisza	—	0	8	Ślad	12
Dijon	59.6	—	—	0	7	0	13
Calais	60.3	WNW	—	6	10	5	—
Le Havre	61.9	NNW	—	9	12	Ślad	—
Brest	60.1	NE1	—	0	7	0	12
Tours	61.3	cisza	—	5	10	0	16
Paryż	61.5	NNW2	—	0	12	0	—
Strasbourg	59.8	NNW	—	3	6	0	12
Tuluza	60.8	NNW	—	9	—	5	17
Perpignan	59.6	cisza	—	0	8	0	11
Marignane	55.9	—	—	10	10	Ślad	—
Ajaccio							
Helder							
Vlissingen							
Bruksela							
Kopenhaga	56.7	SSW4	11	10	9	1	
Skagen	51.9	W2	10	8	9	0	—
Blaavandshuk	55.1	WNW	10	10	10	9	—
Zürych							
Bern							
Genewa							
Lugano							
Wiedeń	58.4	SE1	0	8	—	—	—
Celowiec							

STACJA	Ciśnienie 700 —	Wiatr	Stan pogody	Zachm.	Temp. C°	Opady w mm	Max. lub min.
Monachium	58.2	N1	21	10	7	0	10
Kopenhaga	60.6	SE7	12	10	4	0	5
Hamburg	59.0	S1	11	10	6	0	12
Swinemünde	58.2	SE3	11	10	7	0	8
Berlin	58.1	SSE4	11	5	9	0	11
Drezno	58.6	E2	01	7	6	0	9
Wrocław	59.0	SSE	10	10	7	Ślad	—
Frankfurt	58.5	cisza	01	0	7	0	12
Monachium	58.4	N1	11	10	7	0	8
Hanower							
Hiszpania							
Praga	53.1	cisza	mgła	10	8	—	—
Cheb							
Ołomuniec							
Koszyce	50.6	cisza	—	0	9	—	—
Budapeszt							
Kapuszwar							
Debrecyn							
Varna	40.5	SW4	11	10	2	0	—
Ingö	50.5	SW4	00	3	4	0	—
Röst	43.9	W5	50	10	3	2	—
Nordkyn	42.0	NW4	03	6	4	0.5	—
Kiew	52.1	NW4	52	10	4	—	—
Lister	52.3	NW3	13	9	3	0.1	—
Utsira	52.5	WNW2	11	10	5	0	—
Myckingen							
Green Harbour	[illegible]	NE	11	6	-9	0	—
Wyspy Niedźw.	[illegible]	[illegible]	10	10	1	2	—
Jan Mayen							
Gallivare	42.0	NSW	01	9	1	0	4
Haparanda	41.5	S1	00	0	3	5	4
Stensele	49.5	SW4	11	6	1	0	4
Hernösand	49.5	N1	01	9	0	0	—
Karlstad	50.6	N1	12	10	3	0	11
Sztokholm	52.5	SW	10	3	0	4	—
Jönköping	53.7	S2	51	10	7	2	5
Visby	56.3	SW	11	10	7	Ślad	—
Kalmar	56.2	SW	—	10	8	0	—
Sälma	59.2	cisza	00	0	-1	Ślad	6
Helsingfors	59.4	SSW2	11	7	1	0	4
Filsand	52.5	N6	11	10	9	1	9
Ryga							
Windawa							
Helsingfors							
Sortavala							
Vaasa							
Kuopio							
Kem	51.3	SSW4	—	10	-8	—	—
Archangielsk	58.3	S3	—	10	-2	—	—
Kanin Nos							
Matoczkin Szar							
Ust-Cylma							
Obdorsk							
Leningrad	57.6	SSW4	—	10	3	—	—
Wologda	58.6	N3	—	10	-8	—	—
Wiatka	59.6	E3	deszcz	10	0	—	—
Ust-Sysolsk	64.0	E3	—	10	9	—	—
Tobolsk	71.6	SW4	—	5	-2	—	—
Mińsk	64.2	S—	—	0	-2	—	—
Wielkie Łuki	55.7	SSW2	—	7	-1	—	—
Moskwa	61.0	WNW	—	10	0	—	—
Ufa	64.0	SE5	—	10	3	—	—

STACJA	Ciśnienie	Wiatr	Stan pogody	Zachm.	Temp. C°	Opady w mm	Max. lub min.
Kijów	67.6	SE2	—	0	0	—	—
Kursk	65.0	W2	—	0	-1	—	—
Zametczyno	59.5	SW5	—	10	-2	—	—
Odessa	60.5	E4	—	10	11	—	—
Sewastopol	65.3	cisza	—	10	15	—	—
Rostów n/Don	64.4	SSE3	—	5	1	—	—
Stalingrad	64.2	W6	—	0	—	—	—
Saczi	67.1	NNW2	—	1	17	—	—
Astrachań	64.6	SSW	—	3	13	—	—
Baku	64.4	N2	—	10	18	—	—
Madryt							
La Corunia							
S. Fernando							
Mahon							
Lizbona							
Turyn							
Florencja	55.3	S1	deszcz	10	17	—	—
Wiegnadi	57.5	SE3	—	10	17	—	—
Genua	56.8	NNE	deszcz	10	13	—	—
Ancona							
Tarent							
Palermo							
Wenecja							
Białogród							
Zagrzeb							
Sarajewo							
Sofia							
Warna							
Rzeny							
Zante							
Cypr							
Bukareszt							
Sibiu							
Suhna							
Haifa							
Aleksandrja							
Trypolis							
Benghas.							
Tunis							
Algier	56.1	cisza	—	10	16	—	—
Rabat	59.1	NE4	—	10	18	—	
Malta	60.6	cisza	—	10	22	—	
Säntis (2500)							
Zugspitze (2964)	525.4	SW3	25	10		0	10
Sonnblick (3106)							
Fichtelb. (1220)	577.4	cisza	11	10	1	11	3
Brocken (1140)							
Dombaas (644)							

UWAGI

Ciśnienie atmosferyczne zredukowane do 0° C., na ciężkość normalną i do poziomu morza.

Siła wiatru w skali Beaufort'a 0-cisza zupełna do 9-wichura.

Stan pogody:

00 do 09 — pogodnie lub pogodnie chmurno (niebo conajwyżej do $^{5}/_{10}$ pokryte chmurami);

10 — 19 — chmurno lub pochmurno (niebo od $^{6}/_{10}$ do $^{10}/_{10}$ pokryte chmurami);

20 — 29 — mgła lub opary

30 — 39 — opady przelotne (pogoda zmienna);

40 — 49 — drobny deszcz z stratus lub roszsz; mgła;

50 — 59 — deszcz;

60 — 69 — śnieg;

70 — 79 — krupy lub deszcz ze śniegiem;

80 — 89 — grad lub deszcz z gradem;

90 — 99 — burza;

Zachmurzenie w skali 10-cio stopniowej: 0—brak chmur do 10 — całkowite pokrycie chmurami.

Temperatura w całkowitych stopniach Celsjusza.

W ostatniej rubryce podane są najniższe temperatury z nocy ubiegłej lub najwyższe z dnia poprzedniego.

Szczegóły w Dodatku Nr. 1 do „Instrukcji dla Stacyj Meteorolog. sieci Polskiej" z roku 1927. II wydanie oraz we wspomnianej „Instrukcji".

Stacje górskie z wyj. Dombaasu, podają ciśnienie nie poprawione na ciężkość jednak redukowane do najbliższej wysokości zaokrąglonej do pełnych tysięcy metrów.

Dombaas, zaś redukuje ciśnienie do poz. morza.

SPOSTRZEŻENIA PILOTOWE

Stacje	Godz.	Wiatr dolny	KIERUNEK I SIŁA WIATRU NA WYSOKOŚCI 500 m	1000 m	1500 m	2000 m	3000 m	4000 m	5000 m	6000 m	7000 m	8000 m	9000 m	10000 m	CHMURY Granica dolna	Rodzaj	UWAGI
Wilno																	
Brześć n/B																	
Warszawa																	
Lublin																	
Lwów																	
Gdańsk																	
Poznań																	
Kraków																	

Państwowy Instytut Meteorologiczny w Warszawie

Mapa pogody z dnia 17. X. poniedziałek 1927 r. 7 g. G. M. T. Nr 2905 Rocznik VIII.

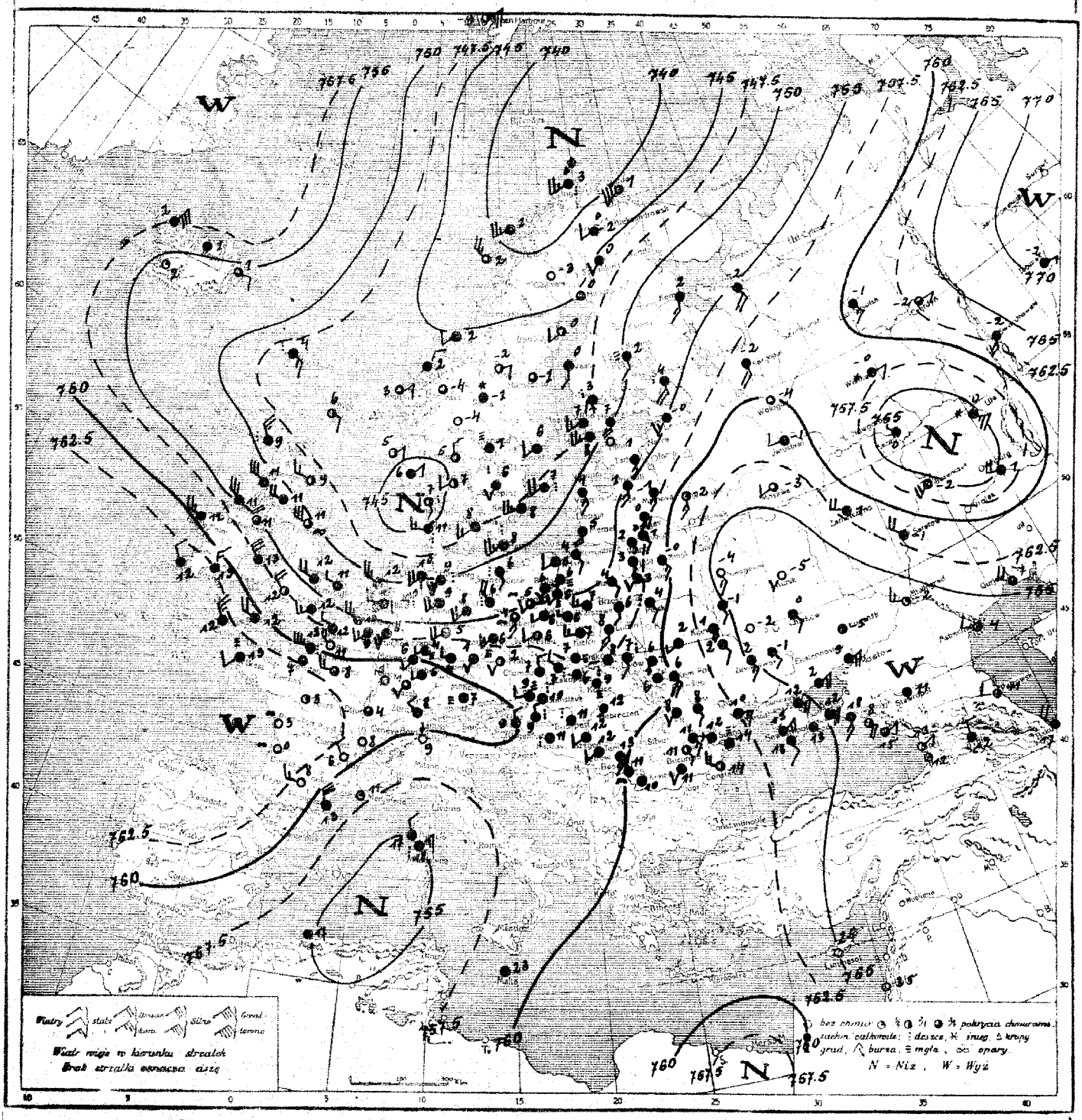

Rozkład ciśnienia: Obszerna depresja ze środkiem nad Oceanem Lodowatym i Danją obejmuje Skandynawję, Bałtyk, morze Północne, Niemcy, Polskę i kraje bałtyckie. Wtórna depresja nad Wołgą środkową. Płytki niż nad Korsyką. Obszar wyżowy z Atlantyku sięga ponad Francję i Alpy, drugi nad Ukrainą i Kaukazem.

Obecny stan pogody w Polsce: poc. mutno, mglisto, na południu deszcze, temp. od 0° do 7°

Przewidywany przebieg pogody w ciągu doby następnej: przeważnie pochmurno, na południu kraju mglisto. Drobne deszcze zwłaszcza na północy Polski. Umiarkowane wiatry południowe potem południ.-zachodnie.

W.R.

Spostrzeżenia meteorologiczne z dn. [illegible] 192 [illegible] r. godz. G. M. T.

STACJA	Ciśnienie 700+	Wiatr	Stan pogody	Zachm.	Temp. C°	Opady w mm	Max. lub minim.
Wilno	56.6	SSE2	11	10	3	0	-1
Lida	57.4	SSE1	11	10	3	0	-8
Pińsk	56.3	SE2	51	10	4	2	-7
Białystok	56.3	SE1	11	10	4	0	-0
Brześć n/B	56.6	S2	41	10	6	12	4
Warszawa	57.8	W3	11	10	7	ślad	5
Łódź	56.3	W1	11	10	6	0.4	5
Kielce	56.6	W3	41	10	7	1	5
Lublin	56.3	S3	16	10	8	3	6
Lwów	56.8	S1	30	10	7	1	6
Zaleszczyki	64.9	cisza	12	10	6	0.1	5
Zakopane	58.5	—"—	50	10	6	0.4	4
Kraków	57.4	—"—	25	10	7	0.5	6
Poznań	55.7	SSW2	26	8	5	0	4
Bydgoszcz	54.4	S1	11	10	6	0	4
Toruń	54.8	SSW1	21	10	6	0	5
Grudziądz	54.1	S2	29	10	6	0	4
Gdynia	52.0	S2	11	10	6	0	4
Thorshavn	46.5	SE3	55	10	4	—	—
Seydisfjord	54.8	E2	11	8	1	—	—
Isafjord	58.5	N6	12	10	2	—	—
Reykjavik	54.5	cisza	00	8	2	—	—
Lerwick	45.8	E2	11	5	6	0.6	—
Stornoway	49.3	NW5	34	9	9	3	—
Aberdeen	49.1	W3	02	4	9	ślad	—
Renfrew	52.2	W4	11	9	11	0.1	14
Tynemouth	51.3	W6	22	8	11	2	—
Holyhead	57.3	WNW6	16	9	13	ślad	—
Varmouth	53.8	W2	11	10	11	0.2	—
Blackpool Pl.	59.6	W5	56	10	12	1	—
Valencia	63.9	NW2	11	10	12	0.4	—
Malin Head	55.3	WNW6	44	10	11	2	—
Londyn	57.8	W3	11	10	12	0	9
Ros-On-Wye	57.8	W4	10	6	12	0	11
Scilly	62.8	NW5	11	9	12	ślad	—
Guernsey							
Rochefort	64.0	cisza	mgła	1	3	0	—
Bordeaux	62.8	—"—	—"—	10	0	0	—
Clermont	62.0	—"—	—	0	8	0	—
Dijon	61.9	—"—	—	9	4	0	—
Paris	56.9	W1	—	9	12	0	—
Le Havre	60.2	W2	deszcz	10	12	0.1	—
Cherbourg	61.4	cisza	—	7	7	0	—
Tours	63.2	—"—	—	6	3	0	—
Brest	60.8	W3	—	8	8	—	—
Strasbourg	61.6	SSW1	—	8	1	0	—
Toulouse	62.8	W3	—	0	8	0	—
Perpignan	58.9	NNW6	—	10	13	ślad	—
Marignane	57.8	cisza	—	0	11	0	—
Ajaccio	55.7	NNW2	—	10	17	0	—
Holder	51.4	WNW5	11	10	12	3	—
Vlissingen	55.3	W5	12	9	13	—	—
Bruksela	56.8	SW3	—	10	9	—	—
Kopenhaga	50.1	SW3	54	10	8	3	—
Skagen	45.8	SW2	31	6	7	0	—
Blaavandshuk	45.6	W3	30	10	11	3	—
Zurych	62.1	NW2	11	10	8	—	—
Bern							
Genawa							
Lugano	53.0	N0	00	0	9	—	—
Wiedeń	58.9	W1	mgła	10	9	2	7
Czechosłowacja	61.7	N1	deszcz	10	9	8	9

STACJA	Ciśnienie +700	Wiatr	Stan pogody	Zachm.	Temp. C°	Opady w mm	Max. lub minim.
Königsberg	55.5	S3	29	9	11	0	3
Nordhorn	52.2	SW3	41	10	11	3	6
Hamburg	50.3	SSW5	51	10	9	1	8
Swinemünde	52.9	SSE2	41	10	6	1	5
Berlin	53.8	NW4	50	10	6	1	5
Drezno	56.7	SSW3	11	9	6	0	4
Wrocław	56.8	WSW1	12	6	6	ślad	3
Frankfurt	59.1	SW1	27	10	4	6	4
Monachjum	60.5	—	21	10	7	0	5
Hannover	53.9	WSW4	50	10	9	1	8
Kłajpeda	52.6	S2	11	3	5	0	—
Praga	58.9	SSW3	25	5	2	0.1	1
Cheb	58.5	SSW1	11	10	1	0	-4
Ołomuniec	58.1	NNW2	24	10	7	1	6
Koszyce	57.8	cisza	41	10	9	1	8
Budapeszt	57.8	SW0	deszcz	10	11	3	11
Kapowar	57.6	SW0	—"—	10	11	3	7
Debreczyn							
Vardö	40.7	SW2	01	3	1	0	—
Inuß	37.6	SW5	37	10	3	ślad	—
Sundsvall	47.0	cisza	12	3	-4	0	-8
Nordöyan	45.8	SW1	23	10	2	6	—
Kiun	46.3	ENE2	17	7	3	15	—
Lister	44.3	NE2	51	10	6	2	—
Utsira	46.0	ENE2	11	3	5	3	—
Myabugten							
Green Harbour	49.9	NE5	11	6	-9	0	—
Wyspy Niedźw.							
Jan Mayen							
Gollivare	43.8	cisza	01	1	-3	0	-5
Haparanda	45.4	—"—	11	8	0	0	-1
Björkholm	46.3	SW1	01	5	0	0	—
Härnösand	46.1	cisza	11	8	-1	0	—
Karlsted	45.0	—"—	27	10	1	0	-1
Sztokholm	46.0	SW1	11	10	6	0.5	5
Jönköping	46.8	SSW2	51	10	6	3	6
Visby	47.6	SSW4	55	10	7	2	—
Kalmar	48.7	SW5	—	10	8	2	—
Sävna	44.7	cisza	63	10	-1	2	-2
Turku	54.4	S3	—	10	1	—	—
Finland							
Kajaani	56.6	S3	—	10	-1	—	—
Wardawa							
Helsingfors	45.8	SW1	11	10	0	0	-4
Sortavala	52.7	S4	42	10	4	2	4
Vaasa	47.5	—	12	10	0	0	-0
Kuopio	50.3	S1	29	10	2	1	1
Kem							
Archangielsk	55.1	SE1	—	10	-2	0	—
Kanin Nos							
Matoczkin Szar							
Ust-Cylma							
Obdorsk							
Leningrad	55.1	SSW3	—	10	-0	0	—
Wołogda	56.3	cisza	—	7	-4	0	—
Wiatka	58.0	E2	śnieg	10	-0	5	—
Ust-Sysolsk	61.5	SE3	—	10	-1	0	—
Tobolsk	71.1	E2	—	10	-2	0	—
Mińsk	58.6	SE3	—	10	-0	0	—
Wielkie Łuki	61.0	S3	—	3	-2	0	—
Moskwa	63.3	WSW2	—	7	-3	0	—
Ufa	54.3	ESE6	śnieg	10	0	—	—

STACJA	Ciśnienie	Wiatr	Stan pogody	Zachm.	Temp. C°	Opady w mm	Max. lub minim.
Kijów	64.2	SSE4		10	1	0	—
Kursk	67.5	SW2	—	0	-5	0	—
Zamiatczyno	62.2	WNW4	—	10	1	4	—
Odessa	60.2	ENE3	—	10	10	2	—
Sewastopol	63.1	SSE2	—	10	18	0	—
Rostów n/D	64.7	ENE4	cisza	10	12	0	—
Stalingrad	66.9	WNW3	—	3	-2	—	—
Saczi	66.6	ENE2	—	8	15	0	—
Astrachań	67.0	WNW1	—	3	4	0	—
Baku	66.3	NNW4	—	8	17	0	—
Martwy							
La Coruna							
S. Fernando							
Mahon							
Lizbona							
Turyn							
Florencja							
Rzym							
Neapol							
Ancona							
Taorent							
Palermo							
Syrakuzy	55.3	NE3	deszcz	10	12	—	—
Splalogrod	61.2	SE2	—	10	12	—	—
Zagrzeb							
Sarajewo							
Sofia							
Warna							
Ateny							
Canea							
Cypr							
Bukareszt	62.9	SW2	11	9	11	0	8
Siedmiogród	63.9	cisza	11	10	10	—	—
Suliny	62.1	—"—	41	9	14	0	11
Haifa	65.1	—"—	—	0	25	—	—
Aleksandrja	57.6	SSE1	—	0	24	—	—
Trypolis							
Benghasi							
Tunis							
Algier	55.3	cisza	—	10	17	—	—
Rabat							
Malta	57.4	—	—	10	23	—	—
Säntis (2500)	595.2	WSW2	27	10	-1	0	-4
Zugspitze (2964)	535.1	W3	23	10	-5	ślad	-5
Sonnblick (3106)	526.1	WNW2	—	10	-4	1	-4
Fichtelb. (1220)	669.5	WSW5	12	9	1	0	-2
Brocken (3146)	666.0	WSW7	27	10	1	0.5	-0
Schneekoppe (1602)	683.7	WSW5	23	10	-3	0	-5

UWAGI

Ciśnienie atmosferyczne zredukowane do 0° C., na ciężkość normalną i do poziomu mor.

Siła wiatru w skali Beaufort: 0-cisza zupełna do 9-wicher.

Stan pogody:

00 do 09—pogodnie lub po chmurno (niebo conajwyżej z $^{5}/_{10}$ pokryte chmurami);

10 — 19 — chmurno lub pochmurno (niebo od $^{6}/_{10}$ do [illegible] pokryte chmurami);

20 — 29 — mgła lub opary

30 — 39 — opady przelotne (pogoda zmienna);

40 — 49 — drobny deszcz z stratus lub roszą, mgła;

50 — 59 — deszcz;

60 — 69 — śnieg;

70 — 79 — krupy lub deszcz ze śniegiem;

80 — 89 — grad lub deszcz z gradem;

90 — 99 — burza;

Zachmurzenie w skali 10-cio stopniowej: 0—brak chmur do 10 — całkowite pokrycie chmurami.

Temperatura w całkowitych stopniach Celsjusza.

W ostatniej rubryce podawane są najniższe temperatury z nocy ubiegłej lub najwyższe z dnia poprzedniego.

Szczegóły w Dodatku Nr. 1 do „Instrukcji dla Stacyj Meteorolog. sieci Polskiej" z roku 1927. II wydanie oraz we wspomnianej „Instrukcji".

Stacje górskie z wyj. Dombaas, podają ciśnienie nie poprawione na ciężkość jedynie redukowane do najbliższej wysokości zaokrąglonej do pełnych tysięcy metrów.

Dombaas, zaś redukuje ciśnienie do poz. morza.

SPOSTRZEŻENIA PILOTOWE

Stacje	Godz.	Wiatr dolny	500 m	1000 m	1500 m	2000 m	3000 m	4000 m	5000 m	6000 m	7000 m	8000 m	9000 m	10000 m	Chmury: Granica dolna	Chmury: Rodzaj	UWAGI
Wilno																	
Brześć n/B																	
Warszawa																	
Lublin																	
Lwów																	
Gdańsk																	
Poznań																	
Kraków																	

Państwowy Instytut Meteorologiczny w Warszawie

Mapa pogody z dnia 17. I poniedziałek 1927 r. 12 g. G. M. T. Nr 290 Rocznik VIII.

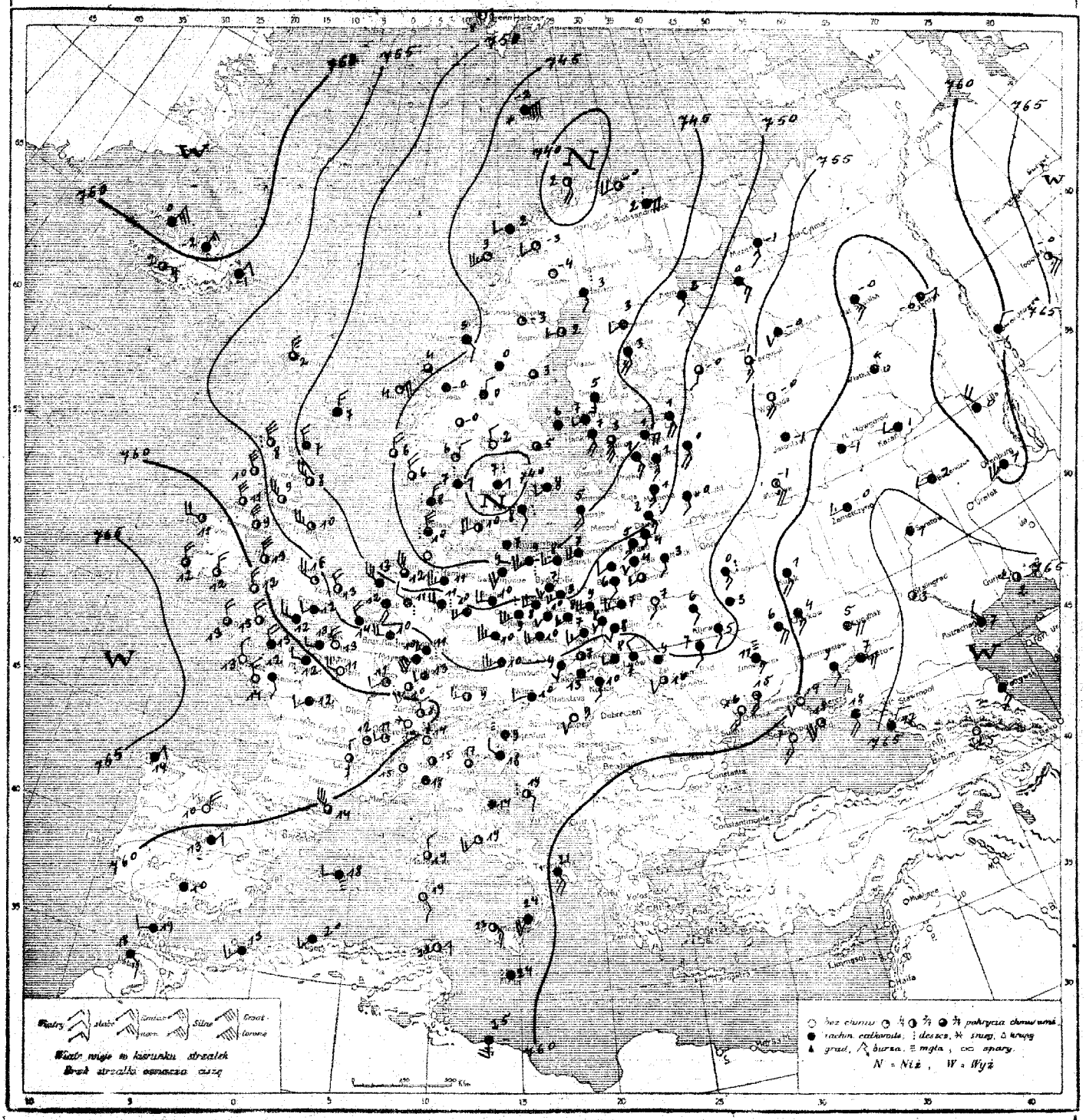

Rozkład ciśnienia: _____

Obecny stan pogody w Polsce: _____

Przewidywany przebieg pogody w ciągu doby następnej: _____

Spostrzeżenia meteorologiczne z dn. 17 I 1927 r. 18 godz. G. M. T.

Stacja	Ciśnienie 700+	Wiatr	Stan pogody	Zachm.	Temp. C°	Opady w mm	Max. lub minim.
Wilno	50.4	S3	11	10	5	ślad	5
Lida	51.7	SW1	15	10	4	2	5
Pińsk	53.7	S2	01	0	7	2	8
Białystok	52.5	S2	11	10	6	0.3	7
Brześć n/B	53.5	W3	11	10	2	0	10
Warszawa	52.1	W4	11	10	9	ślad	10
Łódź	53.0	SW5	11	10	8	0	10
Kielce	54.1	SW3	00	0	7	—	—
Lublin	54.0	WSW2	11	10	8	0	11
Lwów	57.7	NW2	52	10	7	4	10
Zaleszczyki	56.8	SW1	11	8	7	0	11
Zakopane	55.9	cisza	50	10	13	—	—
Kraków	55.9	"	10	4	8	0.2	10
Poznań	50.7	SW4	30	10	8	ślad	9
Bydgoszcz	48.9	WSW4	60	10	7	1	10
Toruń	49.7	WSW4	51	10	9	0.2	10
[illegible]	55.8	WSW2	11	10	9	0.2	14
Gdynia	45.7	WSW3	91	10	8	ślad	10
Thorshavn	53.9	NNW5	11	8	2	6	—
Seydisfjord	58.5	NNE2	11	10	-1	—	—
Isafjord	62.4	N5	11	10	-0	—	—
Reykjavik	57.8	NE3	00	4	2	0	—
Lerwick	47.9	NNW5	11	10	7	0	—
Stornoway	52.6	ENE2	35	4	8	2	—
Aberdeen	50.1	WNW4	03	3	8	ślad	—
Renfrew	54.3	WNW5	91	4	9	02	—
Tynemouth	52.5	W5	01	3	10	—	—
Holyhead	58.9	NW6	50	5	13	01	—
Yarmouth	52.2	W4	00	4	13	0	—
Blacksod Pt.	61.7	W4	01	3	11	1	—
Valencia	64.1	NW4	11	7	12	0	—
Malin Head	57.9	NW6	03	5	11	2	—
Londyn	57.2	WSW3	11	9	12	ślad	—
Ros-On-Wye	59.0	W3	00	2	11	0	—
Scilly	62.5	NW4	11	8	13	0	—
Guernsey	61.1	NW4	11	10	13	ślad	—
Rennes	62.2	SSE3	68	10	12	0.2	—
[illegible]	62.6	NNW2	05	4	7	0	—
[illegible]	63.2	NW3	03	0	14	0	—
Mayence	57.6	SSW2	34	10	10	0	—
Lyon	62.0	cisza	25	1	12	0	—
Le Havre	59.3	W2	35	10	13	1	—
Brest	63.1	NNW2	07	0	13	—	—
Tours	62.2	WSW2	23	9	12	0	—
Paryż	59.8	W4	03	6	11	ślad	—
Strasbourg	59.3	SSW3	21	6	10	0	—
Tuluza	62.6	NNW1	00	0	9	0	—
Perpignan	58.8	WNW2	23	7	14	0	—
[illegible]	60.4	W2	68	10	12	0.1	—
Ajaccio	—	cisza	41	9	—	—	—
Helder	50.3	WNW2	11	10	13	1	—
Vlissingen	54.8	NW4	11	10	14	ślad	—
Bruksela							
Kopenhaga	41.5	WSW4	00	5	10	5	—
Skagen	42.0	ENE2	54	10	7	11	—
Blaavandshuk	42.5	NW5	55	10	10	0.5	—
Zurych	61.0	NW2	00	2	8	00	14
Bern	60.4	W0	01	0	10	0	14
Genewa	60.9	SW2	02	3	11	0	16
Lugano	58.3	N0	00	0	14	0	19
Wiedeń	57.8	W.	—	10	10	—	—
Celowiec	58.5	cisza	mgła	—	9	—	—

Stacja	Ciśnienie +700	Wiatr	Stan pogody	Zachm.	Temp. C°	Opady w mm	Max. lub minim.
[illegible]	47.1	SW4	11	10	7	ślad	8
Nordhorn	50.8	WNW4	56	10	11	8	12
Hamburg	47.5	WSW5	16	10	11	3	13
Świnoujście	46.6	WSW4	56	10	9	1	10
Berlin	48.7	WSW4	15	10	10	1	10
Drezno	52.5	WSW5	11	10	10	ślad	11
Wrocław	52.8	WSW3	11	9	10	"	12
Frankfurt	56.3	SW3	40	10	11	"	11
Monachium	52.8	W3	12	6	9	0	13
Hannover	50.5	W4	45	10	11	2	11
Kłajpeda	45.3	S5	16	10	8	8	—
Praga	54.6	WSW5	—	10	19	—	—
Cheb							
Ołomuniec							
Koszyce	56.1	S1	—	10	10	1	—
Budapeszt							
Kaposvar							
Debreczyn							
Vardö	43.6	SW4	81	2	-0	0	—
Ingö	40.7	SE4	01	6	2	0	—
Röst	42.9	WSW5	07	1	3	0.2	—
Nordöyan	45.3	SE2	78	10	3	1	—
Hitra	43.3	NNE	[illegible]	[illegible]	4	0	—
Lister	42.5	NW	[illegible]	3	5	3	—
Utsira	45.0	N	11	8	6	0.1	—
[illegible]	41.5	NNE	80	2	-3	3	—
Green Harbour	38.6	NE2	90	0	-8	0	—
Wyspa Niedźw.	41.4	NE	61	10	-2	1	—
Andenes	39.5	WSW4	17	9	2	2	—
Gellivare	44.0	cisza	81	0	-4	0	4
Haparanda	43.7	SSE2	53	10	3	0.2	5
Stensele	44.0	cisza	00	1	-3	0	1
Härnösand	42.4	"	11	7	3	0	8
Karlstad	41.5	NW1	91	0	2	0	7
Sztokholm	40.5	cisza	16	5	5	3	8
Jönköping	38.9	NE2	55	10	7	6	8
Visby	41.2	SW2	11	10	8	6	—
Kalmar	40.5	SSE2	71	10	8	2	—
Särna	42.5	N2	11	10	0	1	2
Tallinn	39.7	S7	11	8	3	0	5
Filsand	42.4	WSW2	15	10	7	9	8
Ryga	46.8	S4	11	10	4	0	5
Libawa	43.4	ESE4	16	10	5	7	9
[illegible]	41.1	cisza	51	10	6	02	7
[illegible]	44.5	SW1	51	10	3	1	3
[illegible]	41.2	WSW2	55	10	7	11	7
Kuopio	46.0	S5	16	10	3	3	3
Kem	48.6	WSW2	—	10	2	—	—
Archangielsk	52.5	SSE3	—	10	0	—	—
[illegible]	54.8	S3	—	3	-1	—	—
[illegible]	67.7	cisza	—	10	-4	—	—
Ust-Cylma	57.6	SE3	[illegible]	10	-0	—	—
[illegible]	55.3	NE4	deszcz	10	-1	—	—
Leningrad	48.0	SSE4	—	10	1	—	—
Wołogda	58.0	S4	—	8	-1	—	—
Wiatka	60.3	cisza	śnieg	10	0	—	—
Ust-Syzolsk	60.8	SSE3	deszcz	10	-0	—	—
Saratow	65.8	cisza	—	10	1	—	—
Orenburg	59.5	W6	—	10	1	—	—
Wielkie Łuki	57.4	S2	—	10	-0	—	—
[illegible]	51.0	WSW1	—	8	-0	—	—
Ufa	54.7	NNW2	—	10	-0	—	—

Stacja	Ciśnienie	Wiatr	Stan pogody	Zachm.	Temp. C°	Opady w mm	Max. lub minim.
Kijów	54.8	S2	deszcz	10	5	—	—
Kursk	60.3	SSE4	—	10	1	—	—
[illegible]	56.3	SW2	—	10	-0	—	—
Odessa	56.3	WSW4	—	0	16	—	—
[illegible]	60.3	E2	—	10	-0	—	—
Rostow n/D.	64.2	E3	—	10	7	—	—
Stalingrad	66.7	cisza	—	5	3	—	—
Jarosław	58.9	S1	—	0	-1	—	—
Astrachań	67.9	NNW1	—	10	7	—	—
Kazań	61.3	W2	—	10	1	—	—
Madryt	59.1	NE1	—	10	13	0	—
La Coruna	64.3	NNE2	—	10	14	—	—
S. Fernando							
Mahon	56.1	W3	—	10	18	—	—
Lizbona							
Turyn	57.0	cisza	00	2	15	0	—
[illegible]	59.3	"	01	5	15	0	19
Rzym	58.2	WSW3	01	3	19	02	26
Trypolis	59.6	S4	16	9	25	ślad	—
Ancona	58.6	cisza	41	9	11	9	—
Tarent	60.5	SSE5	11	9	21	0	—
Palermo	56.9	SE3	22	5	23	0	—
Padwa	58.4	cisza	11	7	17	0	19
Białogród							
Zagrzeb							
Sarajewo							
Sofia							
Warna							
Ateny							
Zante							
Cypr							
Bukareszt							
Sibiu							
Sulina							
Haifa							
Aleksandrja							
Trypolis	59.6	S4	16	10	25	ślad	—
[illegible]	58.3	SW3	—	10	13	1	—
Tunis	—	ENE2	—	0	22	1	—
Algier	56.8	SW1	—	10	20	1	—
Rabat	58.3	W2	—	10	18	1	—
Malta	58.3	cisza	—	10	24	—	—
Säntis (2500)							
Zugspitze (2964)	526.2	W4	00	0	-2	0	-2
Sonnblick (3106)							
Fichtelb. (1230)	666.6	WSW2	27	10	3	2	3
Brocken (1146)	662.7	WSW3	51	10	4	4	4
Dombaas (644)							

UWAGI

Ciśnienie atmosferyczne zredukowane do 0° C., na ciężkość normalną i do poziomu morza.

Siła wiatru w skali Beauforta 0-cisza zupełna do 9-wichura.

Stan pogody:

00 do 09 — pogodnie lub pochmurno (niebo conajwyżej do $^{6}/_{10}$ pokryte chmurami);

10 — 19 — chmurno lub pochmurno (niebo od $^{6}/_{10}$ do $^{10}/_{10}$ pokryte chmurami);

20 — 29 — mgła lub opary;

30 — 39 — opady przelotne (pogoda zmienna);

40 — 49 — drobny deszcz ze stratus lub rosząca mgła;

50 — 59 — deszcz;

60 — 69 — śnieg;

70 — 79 — krupy lub deszcz ze śniegiem;

80 — 89 — grad lub deszcz z gradem;

90 — 99 — burza;

Zachmurzenie w skali 10-stopniowej: 0 — brak chmur do 10 — całkowite pokrycie chmurami.

Temperatura w całkowitych stopniach Celsjusza.

W ostatniej rubryce podawane są najniższe temperatury z nocy ubiegłej lub najwyższe z dnia poprzedniego.

Szczegóły w Dodatku Nr. 1 do „Instrukcji dla Stacyj Meteorolog. sieci Polskiej" z roku 1927. II wydanie oraz we wspomnianej „Instrukcji".

Stacje górskie z wyj. Dombaasu, podają ciśnienie nie poprawione na ciężkość jednak redukowane do najbliższej wysokości zaokrąglonej do pełnych tysięcy metrów.

Dombaas, zaś redukuje ciśnienie do poz. morza.

SPOSTRZEŻENIA PILOTOWE

Stacje	Godz.	Wiatr dolny	500 m	1000 m	1500 m	2000 m	3000 m	4000 m	5000 m	6000 m	7000 m	8000 m	8000 m	10000 m	Chmury: Granica dolna	Chmury: Rodzaj	UWAGI
Wilno																	
Brześć n/B																	
Warszawa																	
Lublin																	
Lwów																	
Gdańsk																	
Poznań																	
Kraków																	

Państwowy Instytut Meteorologiczny w Warszawie

Mapa pogody z dnia 18. X. wtorek 1927 r. 7 g. G. M. T. Nr 2912 Rocznik VIII.

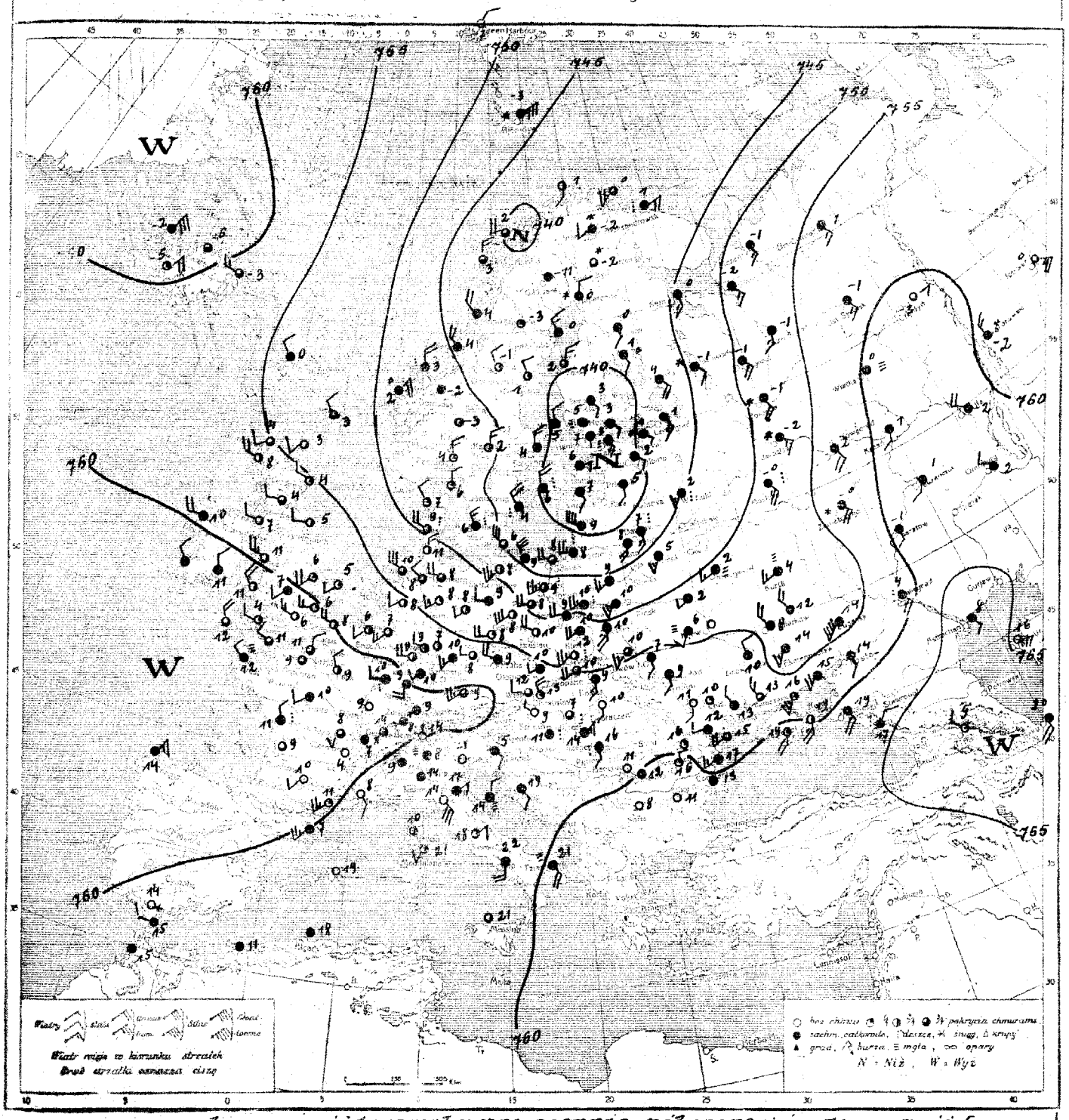

Rozkład ciśnienia: obszerny niż barometryczny ogarnia północną i środkową część Europy, wciskając się między trzy obszary wyżowe leżące nad Islandją i Grenlandją, Atlantykiem i Francją oraz nad morzem Czarnem i Uralem.

Obecny stan pogody w Polsce: pochmurno na wschodzie, zmiennie na zachodzie, temp. 7° do 12°C., dość silne wiatry zachodnie.

Przewidywany przebieg pogody w ciągu doby następnej: w dalszym ciągu pogoda zmienna, lecz już na całym obszarze Polski (słońce naprzemian z przelotnemi deszczami) spadek temperatury (aż do przymrozków nocą), zwłaszcza na zachodzie Polski; dość silne i porywiste wiatry północno-zachodnie na wschodzie, umiarkowane zachodnie na zachodzie. St. B.

Spostrzeżenia meteorologiczne z dn. 18. 1. 1927 r. 7 godz. G. M. T.

Stacja	Ciśnienie 700+	Wiatr	Stan pogody	Zachm.	Temp. C°	Opady w mm	Max. lub minim.
Wilno	45.2	SSW4	16	10	8	2	4
Cieszyn	55.2	SSW4	11	8	11	0	9
Przemyśl	54.4	cisza	11	10	10	0	5
Białystok	46.2	SW3	11	10	9	0	6
Brześć n/B	49.1	SW5	11	10	10	0	3
Warszawa	47.4	WSW5	37	10	10	1	9
Łódź	50.0	W4	12	10	9	1	8
Kielce	41.1	WSW4	11	10	10	0.1	7
Lublin	50.4	SSW5	11	10	10	0	6
Lwów	55.0	SW3	11	7	10	0.4	6
Zaleszczyki	56.2	cisza	01	3	10	0	6
Zakopane	55.0	WSW4	36	8	10	0.5	5
Kraków	53.1	SW5	11	6	12	0	6
Poznań	49.5	WSW5	30	5	8	1	4
Bydgoszcz	47.8	WSW5	10	8	9	7	8
Toruń	47.2	WSW4	10	10	9	4	10
Grudziądz	45.8	SW5	36	5	9	3	8
Gdynia	43.4	W4	11	8	8	1	8
Thorshavn	54.1	NW2	11	9	0	0	–
Seydisfjord	57.0	W3	11	7	-6	–	–
Isafjord	63.6	N2	13	9	-2	–	–
Reykjavik	60.2	NE4	01	2	-5	0	–
Lerwick	52.4	NW2	11	8	3	ślad	–
Stornoway	54.8	WSW4	11	5	4	0.5	–
Aberdeen	55.5	WNW2	83	1	4	1	–
Renfrew	56.9	W2	12	8	4	0	–
Tynemouth	56.8	W2	01	5	5	0	–
Holyhead	59.7	WNW4	11	8	11	0	–
Yarmouth	59.4	WSW2	02	2	5	0	–
Blacksod Pt.	59.9	W3	11	10	10	ślad	–
Valencja	62.8	WNW1	11	10	12	0.1	–
Wick	54.7	S2	01	4	3	4	–
Londyn	60.1	W3	02	2	6	0	–
Cranwell	58.2	WSW4	02	3	6	0	–
Scilly	62.9	NNW4	10	8	6	0	–
Guernsey	62.1	WNW1	11	7	11	0	–
Rochefort	62.2	N1	71	10	11	0.2	–
Bordeaux	62.3	cisza	05	8	9	0	–
Clermont	64.0	S2	18	8	8	0	–
Dijon	61.3	cisza	03	0	9	0	–
Calais	59.8	WNW1	41	4	8	0	–
Le Havre	61.3	NNE2	03	8	11	0	–
Lyon	62.5	cisza	02	9	7	0	–
Tours	62.3	WSW2	03	9	10	ślad	–
Paryż	61.3	NW2	02	0	10	0	–
Strasbourg	60.3	S4	71	10	9	ślad	–
Tuluza	58.3	SW1	01	0	6	0	–
Perpignan	60.0	SW5	21	2	11	0	–
Marignane	58.5	SE2	01	0	8	0	–
Ajaccio	57.8	cisza	21	4	10	0	–
Helder							
Vlissingen							
Bruksela	58.9	WSW2	12	5	6	0.6	6
Kopenhaga	41.2	NW3	35	10	5	2	–
Skagen	46.4	NNW2	01	2	6	0	–
Blaavandshuk	49.5	NW4	30	4	9	0.5	–
Zurych	62.3	SW0	10	9	9	–	7
Bern	62.0	WSW0	11	9	8	0	7
Genewa	62.4	SW0	01	1	14	0	7
Lugano	58.8	N0	00	0	14	0	8
Wiedeń	57.9	W2	–	8	12	0	11
Celowiec	58.9	cisza	mgła	10	8	1	1

Stacja	Ciśnienie 700+	Wiatr	Stan pogody	Zachm.	Temp. C°	Opady w mm	Max. lub minim.
Bamberg	53.0	SW3	11	9	10	0	–
Nordhausen	55.2	WSW2	00	4	8	4	7
Hamburg	52.4	W4	13	8	8	8	8
Swinemünde	49.3	SW5	06	4	8	6	4
Berlin	51.8	W3	12	9	9	2	9
Drezno	54.6	W4	01	3	8	4	8
Wrocław	52.4	WNW4	00	4	10	1	9
Frankfurt	58.5	W2	02	4	9	0.2	9
[illegible]	60.5	WSW5	11	8	9	0	5
Hannover	54.2	WSW3	00	3	8	6	8
Kłajpeda	38.2	WNW4	11	10	9	12	–
Praga	56.2	WNW4	12	10	9	2	8
Cheb	57.1	W2	16	8	8	0.1	8
Ołomuniec	55.2	SW3	12	10	10	ślad	8
Koszyce	56.5	S	11	9	9	0	8
Budapeszt	57.7	cisza	–	8	7	7	6
Kaposvár	57.0	"	deszcz	10	11	6	10
Debreczyn	57.6	S1	mgła	–	10	13	9
Vardö	43.5	SW5	11	6	-6	0	–
Ingö	40.9	S1	01	5	1	0	–
Röst	41.0	N3	15	8	3	3	–
Nordöyan	44.8	NW4	13	9	4	6.2	–
[illegible]	48.?	NNE4	11	10	2	2	–
Fister	43.3	NW4	12	7	5	0	–
Utsira	49.3	NW4	30	5	6	1	–
[illegible]	39.8	SW4	10	7	2	2	–
Green Harbour	51.5	NNE2	00	0	-7	0	–
Wyspa Niedźw.	46.7	NE4	61	10	-3	0.3	–
[illegible]	47.0	N4	50	10	3	4	–
Gällivare	43.7	cisza	12	9	-11	0	-12
Haparanda	40.7	N2	60	9	0	0.2	-0
Stensele	48.4	cisza	01	1	-3	ślad	-5
Härnösand	41.9	NW1	01	3	1	0	–
Karlstad	45.0	N3	01	5	2	0	1
Sztokholm	40.5	N3	10	10	4	0.5	2
Jönköping	44.3	NW3	50	10	3	14	3
Visby	38.8	NNW4	54	10	6	–	–
Kalmar	41.6	NNW4	24	10	4	14	–
Särna	45.0	cisza	41	3	5	0	-6
Tallinn	38.8	SE3	23	10	3	0	1
Filsand	37.2	E1	53	10	6	6	6
[illegible]	39.4	S2	40	10	5	7	2
Windawa	46.0	SSE1	55	10	7	2	6
Helsingfors	38.6	SE3	27	10	5	4	4
Sortavala	42.9	SE4	11	10	7	0	3
Vaasa	40.1	NNE3	00	5	2	0	2
Kuopio	41.2	SSE2	21	10	1	2	1
Kem	44.8	S3	–	10	3	1	–
Archangielsk	50.3	SE3	–	10	-2	0	–
Pietrozaw.	45.8	SE1	śnieg	10	-1	1	–
Mezeń	51.5	S3	–	10	-1	0	–
Ust-Cylma	57.1	SSE3	–	10	-1	0	–
Nowgorod	58.5	SSE4	–	10	2	0	–
Leningrad	43.4	SSE3	–	10	1	0	–
Wołogda	52.1	SSE4	śnieg	10	-1	0	–
Wiatka	60.2	cisza	mgła	10	-0	2	–
Ust-Sysolsk	53.2	SSE3	–	10	-1	2	–
Tobolsk	59.8	ESE3	–	8	0	0	–
Mińsk	46.1	SSW3	–	10	5	2	–
Wielkie Łuki	45.2	SSW3	deszcz	10	4	7	–
Moskwa	52.5	SSE5	"	10	-0	3	–
Ufa							

Stacja	Ciśnienie	Wiatr	Stan pogody	Zachm.	Temp. C°	Opady w mm	Max. lub minim.
Kijów	54.1	ESE3	–	10	7	12	–
Kursk	51.3	WSW3	mgła	10	4	27	–
Zamełczyno	56.3	SE4	śnieg	10	-0	1	–
Odessa	57.0	NW2	–	10	13	0	–
Sewastopol	61.1	S4	–	1	19	0	–
Rostow n/D.	58.6	SSE2	–	10	14	ślad	–
Stalingrad	62.0	SSE4	deszcz	10	4	1	–
Soczi	64.6	NE2	"	10	17	0	–
Astrachań	66.1	SE2	–	10	8	2	–
Baku	65.6	S4	–	10	20	0	–
Barcelona	59.1	SW5	deszcz	10	7	–	–
La Coruna	62.8	NE3	–	10	14	0	–
S. Fernando	59.1	E1	–	0	14	0	–
Mahon	57.6	cisza	–	0	19	5	–
Lizbona							
Turyn	57.8	cisza	17	10	9	0	–
Florencja	58.0	"	11	10	14	0	7
Rzym	58.9	ENE2	01	3	18	0	16
Neapol	58.6	S4	11	10	22	0	–
Ancona	61.2	NNE2	29	10	14	–	–
Tarent	60.5	SSE4	25	9	21	0	–
Zara	58.0	SE1	11	10	19	1	–
Padova	58.2	cisza	02	0	-1	0	–
Białogród							
Zagrzeb							
Serajewo							
Sofia	61.2	cisza	02	8	8	0	8
Warna	60.1	"	02	9	13	0	9
Ateny							
Zante							
Cypr							
Bukareszt	60.2	WSW2	11	7	16	ślad	11
Jassy	57.0	S1	–	0	11	–	–
Sulina	58.0	SW4	–	8	15	–	–
Haifa							
Aleksandrja							
Trypolis							
Benghasi							
Oran	58.3	cisza	–	10	11	0	–
Algier	56.8	"	–	10	18	0	–
Rabat	68.3	"	–	10	15	0	–
Malta							
Säntis (2500)	559.9	WSW7	22	10	-2	0	-6
Zugspitze (2964)	525.6	W5	01	0	-4	0	-4
Sonnblick (3106)							
Fichtelb. (1230)	668.5	WSW8	17	10	1	4	-0
Brocken (1140)	666.0	W8	25	10	1	–	1
Dombaas (644)							

Uwagi

Ciśnienie atmosferyczne [re]dukowane do 0° C., na [ciężkość] normalną i do poziomu m[orza].

Siła wiatru w skali Bea[uforta] 0-cisza zupełna do 9-w[...]

Stan pogody:

00 do 09 — pogodnie lub [pół]chmurno (niebo conajw[yżej] $^5/_{10}$ pokryte chmurami;

10 — 19 — chmurno lub p[och]murno (niebo od $^5/_{10}$ [...] pokryte chmurami);

20 — 29 — mgła lub op[ar];

30 — 39 — opady pia[sku] (pogoda zm[...]

40 — 49 — drobny des[zcz] stratus lub m[...] mgła;

50 — 59 — deszcz;

60 — 69 — śnieg;

70 — 79 — krupy lub d[eszcz] ze śniegiem

80 — 99 — grad lub d[eszcz] z gradem;

90 — 99 — burza;

Zachmurzenie w skali 10-stopniowej: 0 — brak ch[mur] do 10 — całkowite pokr[ycie] chmurami.

Temperatura w całkowit[ych] stopniach Celsjusza.

W ostatniej rubryce poda[ne] są najniższe temperatu[ry] z nocy ubiegłej lub najwyż[sze] z dnia poprzedniego.

Szczegóły w Dodatku Nr. [...] „Instrukcji dla Stacyj Mete[o]rolog. sieci Polskiej" z r[oku] 1927, II wydanie oraz [w] wspomnianej „Instruk[cji]"

Stacje górskie z wyj. Domb[a]asu, podają ciśnienie nie [s]prawione na ciężkość [...] redukowane do najbliższe[j w]ysokości zaokrąglonej do p[eł]nych tysięcy metrów.

Dombaas, zaś redukuje ciś[nie]nie do poz. morza.

SPOSTRZEŻENIA PILOTOWE

Stacje	Godz.	Wiatr dolny	500 m	1000 m	1500 m	2000 m	3000 m	4000 m	5000 m	6000 m	7000 m	8000 m	8000 m	10000 m	Chmury: Granica dolna	Chmury: Rodzaj	Uwagi
Wilno																	
Brześć n/B	7[illegible]	SW5	W9	W10													
Warszawa																	
Lublin																	
Lwów	7[illegible]	SW3	W21	W21	W15	W17											
Gdańsk																	
Poznań																	
Kraków	7[illegible]	SW5	W12	W17													

Państwowy Instytut Meteorologiczny w Warszawie

Mapa pogody z dnia 18. X. wtorek 1927 r. 18 g. G. M. T. Nr 291 Rocznik VII.

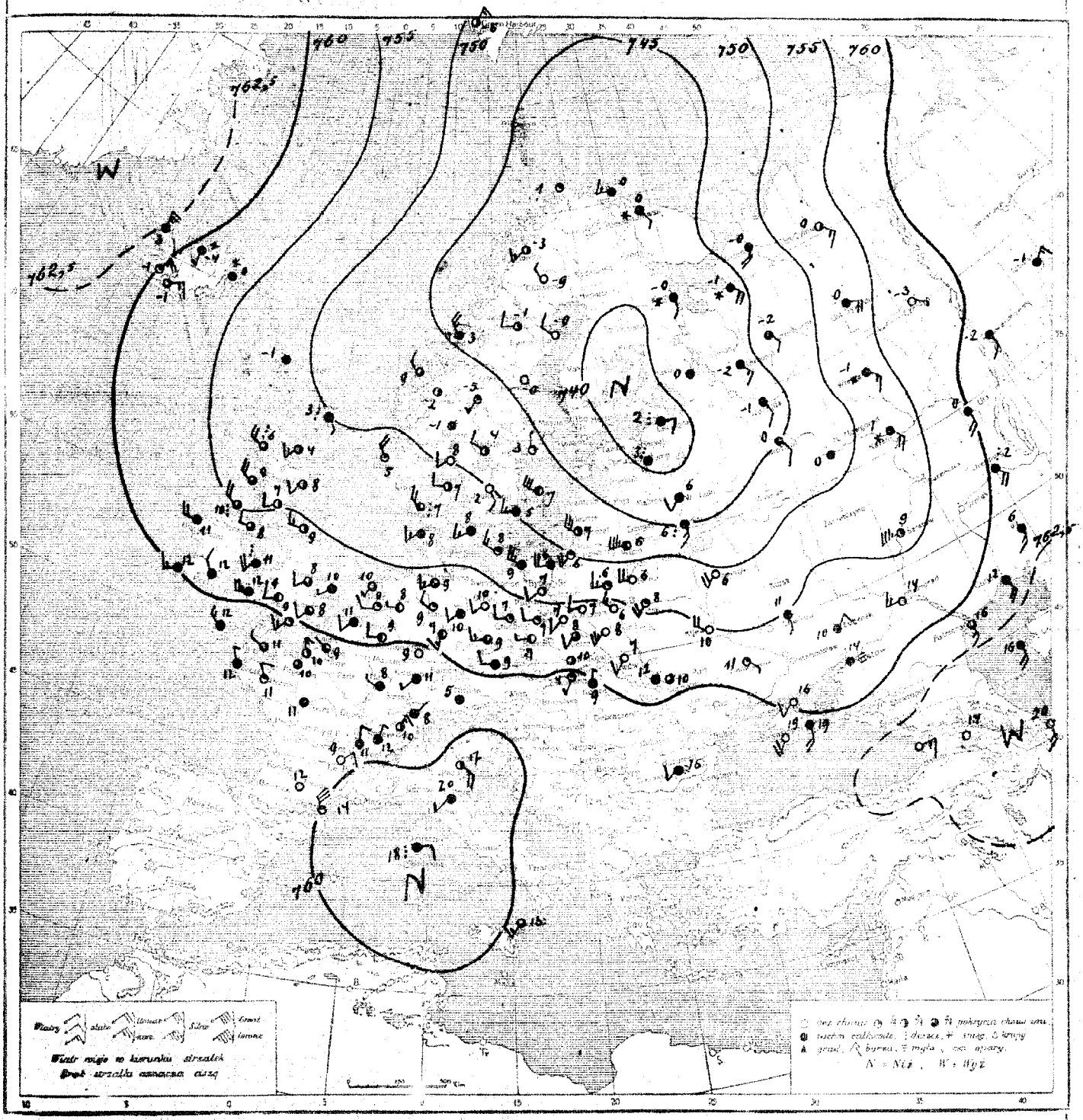

Rozkład ciśnienia: .....

Obecny stan pogody w Polsce. .....

Przewidywany przebieg pogody w ciągu doby następnej: .....

Spostrzeżenia meteorologiczne z dn. 18 X 192 7 r. 18 godz. G. M. T.

Stacja	Ciśn. 760+	Wiatr	Stan pogody	Ciśn.	Temp.	Opady	Max.
Wilno	48.5	W1	10	7	6	2	9
Lida	51.4	WNW5	00	2	6	6	10
Pińsk	54.2	SW4	02	2	8	0.1	10
Brześć	53.4	W3	01	3	6	3	10
Grodzieńsk	54.2	WNW3	01	0	6	2	12
Warszawa	59.	SW2	01	0	7	0.1	13
Łódź	57.0	WSW1	00	0	7	0.3	10
Kielce	57.3	SW2	12	7	8	0	12
Lublin	55.0	WSW5	01	0	8	0	12
Lwów	59.2	SW2	01	0	7	0.1	11
Zaleszczyki	58.7	ciszа	12	10	12	0	20
Zakopane	61.5	SW1	00	3	9	0.2	10
Kraków	58.6	ciszа	01	5	10	0	15
Poznań	56.5	SW3	01	2	7	1	11
Bydgoszcz	53.2	WSW2	01	0	7	0	11
Toruń	55.2	WSW2	00	3	6	0	12
Grudziądz	54.4	WSW2	01	0	6	2	10
Gdynia	62.7	WNW4	10	9	6	0.1	12
Thorshavn	50.6	ciszа	11	10	-1	—	—
Seydisfjord	56.1	"	00	10	0	—	—
Isafjord	63.4	N5	13	10	3	—	—
Reykjavik	58.8	N5	01	5	-1	0	—
Lerwick	50.2	SE1	51	10	3	Śnieg	—
Stornoway	51.2	WNW4	35	7	6	8	—
Aberdeen	52.8	SW2	00	5	8	Śnieg	—
Renfrew	54.6	WSW2	06	5	7	0.1	—
Tynemouth	56.4	W3	01	5	9	0	—
Holyhead	57.7	W4	50	9	11	0.	—
Yarmouth	58.3	WSW1	11	10	10	0	—
Blackson-Pt.	57.3	W4	11	10	11	0	—
Valencia	60.4	W3	11	10	12	0	—
Malin Head	55.3	WNW4	30	8	10	Śnieg	—
Londyn	59.7	SW2	11	7	8	0	—
Rus-On-Wye	59.5	W2	01	5	9	0	—
Scilly	61.6	WNW3	11	10	12	0	—
Guernsey	62.3	WNW1	11	8	11	0	—
Rochefort							
Dejonne							
Clermont							
Brest	62.1	NNW1	—	10	12	—	—
Rennes	62.3	NNW2	—	2	11	0	15
Argentan	61.4	ciszа	—	8	10	0	16
Cherbourg	61.1	N3	—	6	10	0	—
Tours	62.3	ciszа	—	9	11	0	14
Nancy	61.4	WNW1	—	10	8	1	11
Trappes	61.3	NE2	—	0	9	0	—
Tulux	61.7	ciszа	—	0	12	0	14
Perpignan	59.3	NNW2	—	2	14	0	18
Lyon	61.3	N2	—	10	11	—	—
Nizza							
Helder	57.4	SSW1	11	7	10	0.2	—
Vlissingen	59.3	SW2	12	9	11	0	—
Bruksela							
Hannover	52.4	NW3	01	3	8	0	—
Skagen	53.4	W2	11	6	7	0	—
Blavandshuk	52.0	WSW3	16	—	8	—	—
Zurych	62.1	NE0	—	10	8	—	—
Bern	61.1	NNE3	11	2	10	0	—
Genewa	62.4	NNE1	11	—	12	—	—
Lugano							
Wiedeń							
Celowiec							

Stacja	Ciśn. 760+	Wiatr	Stan pogody	Ciśn.	Temp.	Opady	Max.
Kopenhaga	50.8	WSW4	01	3	6	3	9
Sandheim	57.5	W1	11	4	8	—	9
Hamburg	50.0	WSW3	11	7	9	1	11
Złotowo Sta.	57.2	W2	01	2	7	0.1	11
Kopa	55.8	SW2	00	7	10	1	12
Poznań	58.0	WSW	01	7	9	0	12
Wrocław	57.4	W1	10	4	9	0	13
Kraków	60.0	ciszа	00	0	9	0	10
Mikołajów	50.9	"	11	9	5	0	14
Simferopol	57.4	WNW2	00	3	9	0	12
Kasan	53.7	NW3	13	2	2	6	—
Moskwa	50.4	SW2	—	10	9	—	—
Orel							
Obojanie							
Kursk							
Dobrowolsk							
Sandö	41.3	W3	11	10	0	0	—
Jeger	41.7	ciszа	00	3	1	0	—
Wisby	43.0	NSW	12	7	9	3	—
Karlskrona	45.0	NNW2	55	10	3	5	—
Riga							
Libau							
Helsingfors	52.4	NNW1	00	3	5	—	—
Kopenhaga	45.0	SSW1	01	1	8	0	—
Gotenburg	42.2	W3	00	4	-6	0	—
Aalborg	40.6	ciszа	11	10	-1	0	—
Durnbaas	48.3	"	00	7	-2	Śnieg	—
Gallivare	46.1	NW1	01	0	-9	0	1
Bjurunkla	41.5	NW2	01	1	-0	0	9
Stensele	43.3	W2	01	2	-1	0.1	0
Hernösand	43.7	ciszа	01	4	0	0	18
Karlstad	48.0	NW1	01	5	4	0	7
Sztokholm	47.0	W1	00	0	3	Śnieg	5
Jönköping	50.4	SSE2	00	0	2	0.1	6
Visby	48.3	WNW2	00	4	7	0.5	—
Kalmar	50.4	W3	—	9	3	0	—
Sätra	46.1	SW1	01	3	-5	0	3
Tallinn							
Fäsund							
Pyga							
Włocławek							
Helsingfors							
Sortavala							
Vaasa							
Kuopio							
Kemi	41.0	S1	Śnieg	10	4	—	—
Archangielsk	44.4	SE1	"	10	-3	—	—
Ukstsolm	36.4	SE1	—	9	-3	—	—
Swandlanga	38.5	S2	—	10	-2	—	—
Dal-Tjärna	37.4	ESE1	—	2	-6	—	—
Rjazsk	42.0	SSE3	—	10	-9	—	—
Leningrad	39.7	E2	Śnieg	10	-2	—	—
Wologda	44.4	SSE2	—	10	-1	—	—
Wiatka	52.8	SE3	Śnieg	10	-1	—	—
Dal-Tjystolk	54.3	ESE1	—	10	-0	—	—
Tobolsk	60.2	ENE3	—	10	-1	—	—
Narym	46.8	S4	—	10	-0	—	—
Wielkie Luki	41.4	SW2	—	10	-5	—	—
Dorpat	61.4	SSE4	Śnieg	10	2	—	—
Ufa	59.3	S4	—	10	-1	—	—

Stacja	Ciśn. 760+	Wiatr	Stan pogody	Ciśn.	Temp.	Opady	Max.
Kopa	55.4	WNW4	—	0	10	—	—
Zbąszynek	56.5	SE1	—	3	11	—	—
Nawarzyce	54.4	SSW4	—	0	6	—	—
Sanok	53.3	W4	—	3	9	—	—
[illegible]	60.5	SSW4	—	0	19	—	—
[illegible]	57.3	W3	—	0	-4	—	—
[illegible]	57.3	W3	—	0	-4	—	—
Pożi	59.9	E3	—	0	14	—	—
[illegible]	62.2	S3	—	3	-6	—	—
[illegible]	64.3	S3	—	0	-0	—	—
Madryt							
La Coruna							
S. Fernando							
Malaga							
Lisbona							
Messina	—	WSW3	11	7	15	0	—
Palermo	57.4	WSW1	11	10	20	0	—
Cagliari	58.3	ESE4	11	5	17	3	—
Brindisi	—	—	—	2	—	0	—
Perugia	56.8	E2	dużo	10	18	—	—
Torino							
Palermo							
Wiedeń							
Budapeszt							
Zagreb							
Sarajewo							
Kopa							
Warna							
Atany							
Zante							
Cypr							
Bukareszt	60.6	WSW2	—	10	15	—	—
Sibiu							
Sofina							
Haifa							
Aleksandrya							
Trypolis							
Benghazi							
Tunis							
Algier							
Rabat							
Malta							
Akrotiri (Kreta)	56.2	WSW2	01	2	1	0	—
Zagadkar (Kreta)							
Nomitsi (Kreta)							
Dschelfa (Algier)							
Brechim (Algier)							
Tripolitania (Afr.)							

UWAGI

Ciśnienie atmosferyczne zredukowane do 0° C., na ciężkość normalną i do poziomu morza.

Siła wiatru w skali Beaufortа: 0 cisza zupełna, do 9 wichur.

Stan pogody:

00 do 09 — pogodnie lub półchmurno (niebo conajwyżej do 5/10 pokryte chmurami);

10 — 19 — chmurno lub pochmurno (niebo od 6/10 do 10/10 pokryte chmurami);

20 — 29 — mgła lub opary;

30 — 39 — opady przelotne (pogoda zmienna);

40 — 49 — drobny deszcz ze stratus lub rosząca mgła;

50 — 59 — deszcz;

60 — 69 — śnieg;

70 — 79 — krupy lub deszcz ze śniegiem;

80 — 89 — grad lub deszcz z gradem;

90 — 99 — burza;

Zachmurzenie w skali 10 do stopniowej: 0 — brak chmur do 10 — całkowite pokrycie chmurami.

Temperatura w całkowitych stopniach Celsjusza.

W ostatniej rubryce podawane są najniższe temperatury z nocy ubiegłej lub najwyższe z dnia poprzedniego.

Szczegóły w Dodatku Nr. 1 do „Instrukcji dla Stacyj Meteorolog. sieci Polskiej" z roku 1927. II wydanie oraz we wspomnianej „Instrukcji".

Stacje górskie z wyj. Dombaasu, podają ciśnienie nie poprawione na ciężkość jednak redukowane do najbliższej wysokości zaokrąglonej do pełnych tysięcy metrów.

Dombaas, zaś redukuje ciśnienie do poz. morza.

SPOSTRZEŻENIA PILOTOWE

Stacje	Godz.	Wiatr dolny	Kierunek i siła wiatru na wysokości 500 m	1000 m	1500 m	2000 m	3000 m	4000 m	5000 m	6000 m	Chmury				UWAGI
Wilno															
Brześć n/B															
Warszawa															
Lublin															
Lwów															
Gdańsk															
Poznań															
Kraków															

Państwowy Instytut Meteorologiczny w Warszawie

Mapa pogody z dnia 19. X. środa 1927 r. 7 g. G. M. T. Nr 292 Rocznik VIII.

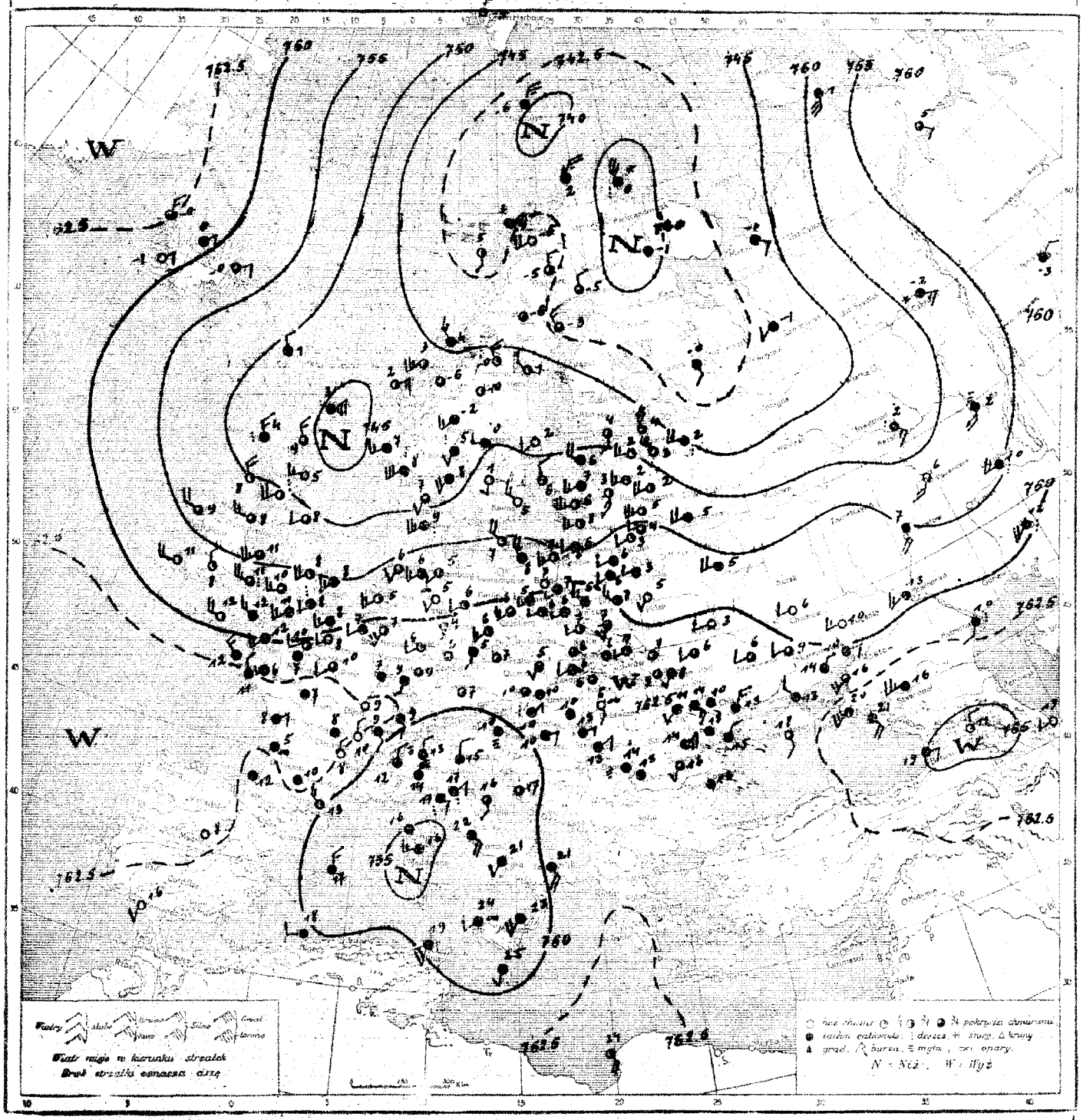

Rozkład ciśnienia: obszar niżowy ogarnia znaczną część Europy zachodniej, środkowej i północnej; środek depresji, który znajdował się wczoraj nad Bałtykiem, przesunął się ponad Skandynawię północną. Nad wysp. Szkotowskiemi utworzyła się drugorzędna depresja. Włochy i zach. część morza Śródziemnego leżą w obszarze niżowym, ze środkiem nad Sardynją i Korsykę. Płytkie obszary wyż. nad zat. Biskajską, Karpatami i Terenkiem.

Obecny stan pogody w Polsce: rankiem chmurno, potem dość pogodnie, temp. od 3° w Wilnie, 6° w Warszawie i Krakowie, do 7° w Tarnopolu.

Przewidywany przebieg pogody w ciągu doby następnej: rankiem chmurno, miejscami mglisto, zwłaszcza na południu kraju, w ciągu dnia dość pogodnie i dość ciepło. Słabe wiatry południowo-zachodnie.

L. B.

Spostrzeżenia meteorologiczne z dn. [illegible] 192 r. godz. G. M. T.

Stacja	Ciśnienie 700+	Wiatr	Stan pogody	Zachm.	Temp. C°	Opady w mm	Max. lub minim.
Wilno	[illegible]	SW2	12	8	3	1	2
Lida	57.7	WSW10	11	10	4	0	0
Pińsk	59.?	SSW2	02	1	5	0	1
Białystok	58.3	SW2	11	10	6	3	2
Brześć n/B	59.6	WNW3	10	9	7	0	4
Warszawa	60.3	WNW3	12	10	6	0	5
Łódź	60.8	W5	12	10	6	0	5
Kielce	60.4	SW2	10	6	7	ślad	5
Lublin	60.4	SSW3	12	9	7	0	3
Lwów	[illegible]	SW1	01	3	7	0	2
Zaleszczyki	64.3	cisza	10	6	9	0	8
Zakopane	64.0	SW2	11	10	6	0.2	2
Kraków	62.0	cisza	01	4	6	0	4
Poznań	60.4	SW2	11	10	5	ślad	4
Bydgoszcz	59.0	S1	01	0	7	1	5
Toruń	60.5	SW2	11	8	7	0.3	6
Grudziądz	58.3	W3	01	5	7	1	5
Gdynia	56.6	WSW3	02	4	7	0	4
Thorshavn	49.2	NW2	11	10	1	0	—
Seydisfjord	57.9	NE2	11	8	-0	—	—
Isafjord	64.2	N3	10	8	-0	—	—
Reykjavik	60.7	NE2	01	1	-1	0	—
Lerwick	44.0	NE5	59	10	3	11	—
Stornoway	49.5	NNW3	30	9	4	0.1	—
Aberdeen	47.8	WSW3	01	1	5	0.1	—
Renfrew / Wick	46.5	NW3	30	8	9	0.2	—
Tynemouth	51.3	WSW2	13	8	8	0.3	—
Holyhead	54.8	WSW5	11	8	11	2	—
Yarmouth	56.0	SW3	11	10	8	0	—
Blacksod Pt.	54.8	W4	11	8	9	1	—
Valencia	58.1	W4	01	5	11	3	—
Malin Head	53.5	W3	10	7	8	ślad	—
Londyn	58.4	SSW2	30	9	8	—"—	6
Ros-On-Wye	56.7	WSW3	11	7	10	0	—
Scilly	60.2	W4	01	5	12	0.2	—
Guernsey	60.8	SW3	11	9	12	ślad	—
Rochefort / Bordeaux	62.6	cisza	mgła	10	5	0	5
Bajonna	62.1	—"—	—	10	12	0	—
Clermont	62.5	—"—	—	9	8	0	8
Dijon	61.6	—"—	—	0	9	6	8
Calais	58.9	SW3	—	10	8	0	—
Le Havre	60.8	WSW-	—	4	10	0.1	—
Brest	61.0	WNW3	—	10	12	0	—
Tours	63.0	cisza	—	9	7	0	—
Paryż	—	WSW2	—	8	10	0	—
Strasbourg	62.2	S1	—	10	9	0	8
Tuluza	62.6	cisza	—	9	10	0	10
Perpignan	60.7	WNW3	—	9	13	0	11
Marignane	58.5	cisza	—	1	8	0	6
Ajaccio	55.5	—"—	—	10	16	0	—
Helder							
Vlissingen / [illegible]	58.1	SW3	02	3	5	ślad	4
Bruksela	59.8	SW2	—	10	7	—	—
København / [illegible]	48.6	SSW3	30	8	7	0.2	—
Skagen	50.2	SSW4	14	10	8	—	—
Blaavandshuk	52.4	SW5	36	10	9	1	—
Zurych	63.6	cisza	—	10	8	—	—
Bern							
Genewa	62.8	SSE1	11	10	9	0	8
Lugano	59.4	No	01	0	11	1	9
Wiedeń	62.0	cisza	—	8	10	0	10
Celowiec	60.2	—"—	mgła	10	10	ślad	8

Stacja	Ciśnienie +700	Wiatr	Stan pogody	Zachm.	Temp. C°	Opady w mm	Max. lub minim.
Borkum	57.7	SSW1	11	8	6	0	—
Norderney / [illegible]	60.0	SSW4	10	—	7	—	—
Hamburg	58.2	SW2	02	4	5	—	4
Swinoujście / Rügenwalde	56.0	NW5	—	10	8	7	7
Berlin / Magdeburg	59.8	SW2	00	3	5	ślad	4
Drezno	60.8	SW3	01	3	6	0	5
Wrocław / Zielona góra	60.2	SW3	12	7	6	0	3
Frankfurt	60.5	SW1	00	3	9	0	3
Monachium	61.8	cisza	12	7	7	0	6
Hannover	59.7	SSW2	24	10	5	0	3
Kłajpeda	53.3	W2	00	6	8	0.6	—
Praga	61.8	cisza	10	8	7	0	5
Cheb	62.0	SSW1	11	10	5	0	2
Ołomuniec	62.1	SSW1	11	10	5	0	4
Koszyce	63.7	cisza	12	7	6	0	9
Budapeszt / Szeged	63.4	E2	—	10	13	12	11
Kaposzvar	60.7	E2	—	10	10	13	10
Debreczyn	63.5	S1	opary	10	6	0	3
Vardö	39.5	NNW5	73	10	0	3	—
Ingö	49.6	NNE5	50	10	2	2	—
Röst	44.5	S2	06	4	5	0.3	—
Nordöyan	43.5	WNW3	13	10	4	0.8	—
Kinn	43.0	ENE3	17	6	2	3	—
Lister	46.9	WSW6	56	10	8	4	—
Utsira	45.8	W3	11	10	7	3	—
[illegible] / Andenes	42.3	ENE3	02	3	3	0	—
Green Harbour	[illegible]	NNE3	[illegible]	2	-2	0	—
Wyspa Niedźw.	40.4	NE5	11	10	-5	0	—
Jan Mayen / [illegible]	40.7	SW5	17	5	2	4	—
Gallivare	[illegible]	N1	21	5	-6	0	-11
Haparanda	[illegible]	[illegible]	[illegible]	8	-5	3	-5
Stensele	[illegible]	cisza	[illegible]	7	-6	4	-9
Härnösand	[illegible]	[illegible]	[illegible]	5	1	5	9
Karlstad	56.0	[illegible]	11	9	0	9	-1
Sztokholm	49.3	SW1	01	3	3	0	1
Jönköping	52.5	[illegible]	01	0	7	0	0
Visby	51.0	NW2	11	4	6	0	—
Kalmar	55.4	W3	—	0	5	0	—
Särna	42.9	cisza	01	4	-10	0	-13
Tallinn	49.5	SSW2	10	6	4	0.1	3
Filsand	50.3	WNW4	11	9	6	0.4	—
Ryga	53.8	SSW3	01	4	3	1	—
Windawa	51.5	SW3	11	9	7	0.6	5
Helsingfors							
Sortavala							
Vaasa							
Kuopio							
Kem / Kandalaksza	58.8	cisza	—	10	-1	3	—
[illegible] / Wajgacz	50.8	SSW6	—	10	1	1	—
[illegible] / Czerdyń	50.4	ESE3	śnieg	10	-2	1	—
[illegible] / Mezeń	43.0	SE2	—	10	-1	1	—
[illegible] / Petrozaw.	41.7	SSE1	—	10	-0	0	—
[illegible] / Szenkursk	43.2	SW2	—	10	-1	3	—
[illegible]	57.4	W4	—	10	5	0	—
[illegible] / Kazań	47.7	SE3	deszcz	10	2	5	—
Charków	53.0	W2	—	0	6	0	—
[illegible] / Ługańsk	59.8	N3	—	0	10	0	—
Tobolsk	61.0	NE1	—	10	-3	0	—
[illegible] / Kam. Łod.	61.8	SSW1	—	10	8	0	—
[illegible] / Petrowsk	[illegible]	S2	—	3	15	0	—
[illegible] / Witebsk	[illegible]	W3	—	10	5	4	—
Ufa	[illegible]	SSW4	mgła	10	2	—	—

Stacja	Ciśnienie	Wiatr	Stan pogody	Zachm.	Temp. C°	Opady w mm	Max. lub minim.
[illegible]	44.6	W4	deszcz	10	2	3	—
[illegible]	51.7	W1	—	8	6	0	—
[illegible] / Orenburg	54.5	SW3	deszcz	10	10	13	—
Odessa	62.3	NNE3	—	10	13	0	—
Sewastopol	61.3	S2	—	5	18	0	—
Rostow n/D.	60.4	WSW2	—	10	15	1	—
Stalingrad	57.5	SW3	mgła	10	13	9	—
[illegible] / Tyflis	56.6	N1	—	3	11	0	—
Astrachań	62.0	SW2	deszcz	10	16	0	—
Baku	63.4	WSW3	—	0	19	0	—
Madryd	62.5	cisza	—	0	8	—	—
La Coruna							
S. Fernando	61.3	SSW1	—	0	16	—	—
Mahon	59.8	N3	—	10	17	—	—
Lizbona							
Turyn	58.4	N2	12	9	12	0	11
Florencja	58.8	NE1	41	10	17	10	14
Rzym	56.1	SE4	11	10	22	0.5	17
Neapol	55.3	WSW1	11	9	21	0	15
Ancona	58.5	S2	11	8	16	—	—
Tarent	60.0	SSE4	41	9	21	ślad	—
[illegible] / Livorno	56.8	E2	35	10	17	11	8
[illegible] / Genua	56.2	NNE6	12	9	14	0	16
Białogród							
Zagrzeb							
Sarajewo							
Sofia							
Warna	61.7	cisza	—	10	16	0	—
Ateny							
Zante							
Cypr							
Bukareszt	62.2	SW1	11	8	16	3	13
[illegible] / Jassy	[illegible]	SE1	11	10	14	—	—
Sulina	[illegible]	NE1	11	9	15	3	14
Haifa							
Aleksandrja							
Trypolis							
Benghasi							
Tunis	[illegible]	SSW4	—	10	19	—	—
Algier	[illegible]	W2	—	10	18	—	—
Rabat							
Malta	59.8	SSW2	—	10	25	—	—
Säntis (2500)	560.1	SW5	01	2	-2	0	-4
Zugspitze (2964)	526.0	SW6	01	0	-3	0	-3
[illegible] / Obir	[illegible]	SW3	—	8	3	1	3
Fichtelb. (1230)	673.0	SW7	02	5	-0	0	-3
Brocken (1146)	670.0	WSW5	25	10	-3	0.3	-0
[illegible] / Śnieżka	594.8	SW?	02	4	-3	0	-3
Lyon	61.7	N1	—	0	10	0	9
Lorient	62.6	NW2	—	9	11	0	—
Rennes	61.5	SW2	—	10	6	0	6
Nancy	62.3	cisza	—	0	7	0	6
Messyna	59.2	SSW4	11	10	23	0	—
Medjolan	59.9	N1	29	9	13	0	13
Augusta	57.1	cisza	10	8	17	1	8
Calshot	58.6	WSW3	11	9	11	0	—
[illegible]	58.4	NW2	01	2	8	0.1	—
Pembroke	57.1	W5	50	8	11	ślad	9
Cranwell	55.5	WSW4	30	4	8	0.1	5
Królewiec	55.3	WSW2	38	9	6	1	3
Grodno	57.5	SW2	41	10	6	ślad	2
[illegible]	[illegible]	[illegible]	11	9	7	0	5

UWAGI

Ciśnienie atmosferyczne zr… kowane do 0° C., na cięż… normalną i do poziomu m…

Siła wiatru w skali Beauf… 0-cisza zupełna do 9-wic…

Stan pogody:

00 do 09 — pogodnie lub … chmurno (niebo conajwyż… $^5/_{10}$ pokryte chmurami);
10 — 19 — chmurno lub p… murno (niebo od $^5/_{10}$ do … pokryte chmurami);
20 — 29 — mgła lub opa…
30 — 39 — opady przel… (pogoda zmien…
40 — 49 — drobny deszcz … stratus lub ros… mgła;
50 — 59 — deszcz;
60 — 69 — śnieg;
70 — 79 — krupy lub desz… ze śniegiem;
80 — 89 — grad lub desz… z gradem;
90 — 99 — burza;

Zachmurzenie w skali 10-… stopniowej: 0—brak ch… do 10 — całkowite pokr… chmurami.

Temperatura w całkowit… stopniach Celsjusza.

W ostatniej rubryce poda… ne są najniższe temperat… z nocy ubiegłej lub najwyż… z dnia poprzedniego.

Szczegóły w Dodatku Nr. 1… „Instrukcji dla Stacyj Met… rolog. sieci Polskiej" z r… 1927, II wydanie oraz … wspomnianej „Instrukc…

Stacje górskie z wyj. Dom… asu, podają ciśnienie nie … prawione na ciężkość jed… redukowane do najbliższej … sokości zaokrąglonej do … nych tysięcy metrów.

Dombaas, zaś redukuje ciśn… nie do poz. morza.

SPOSTRZEŻENIA PILOTOWE

Stacje	Godz.	Wiatr dolny	500 m	1000 m	1500 m	2000 m	3000 m	4000 m	5000 m	6000 m	7000 m	8000 m	9000 m	10000 m	Chmury: Granica dolna	Chmury: Rodzaj	Uwagi
Wilno	7 15	SW4	W11	W10	W12	—	—										
Brześć n/B	7 05	SSW-	W8	W8	—	—	—										
Warszawa / Puck	7 30	WSW-	WNW9	WNW10	WNW14	—											
Lublin																	
Lwów	6 45	WSW2	W7	W9	W10	W14	—										
Gdańsk																	
Poznań																	
Kraków	7 18	cisza	W9	W7	W9	—	—										

Państwowy Instytut Meteorologiczny w Warszawie

Mapa pogody z dnia 19 X środa 1927 r. 18 g. G. M. Nr 292 Rocznik VIII.

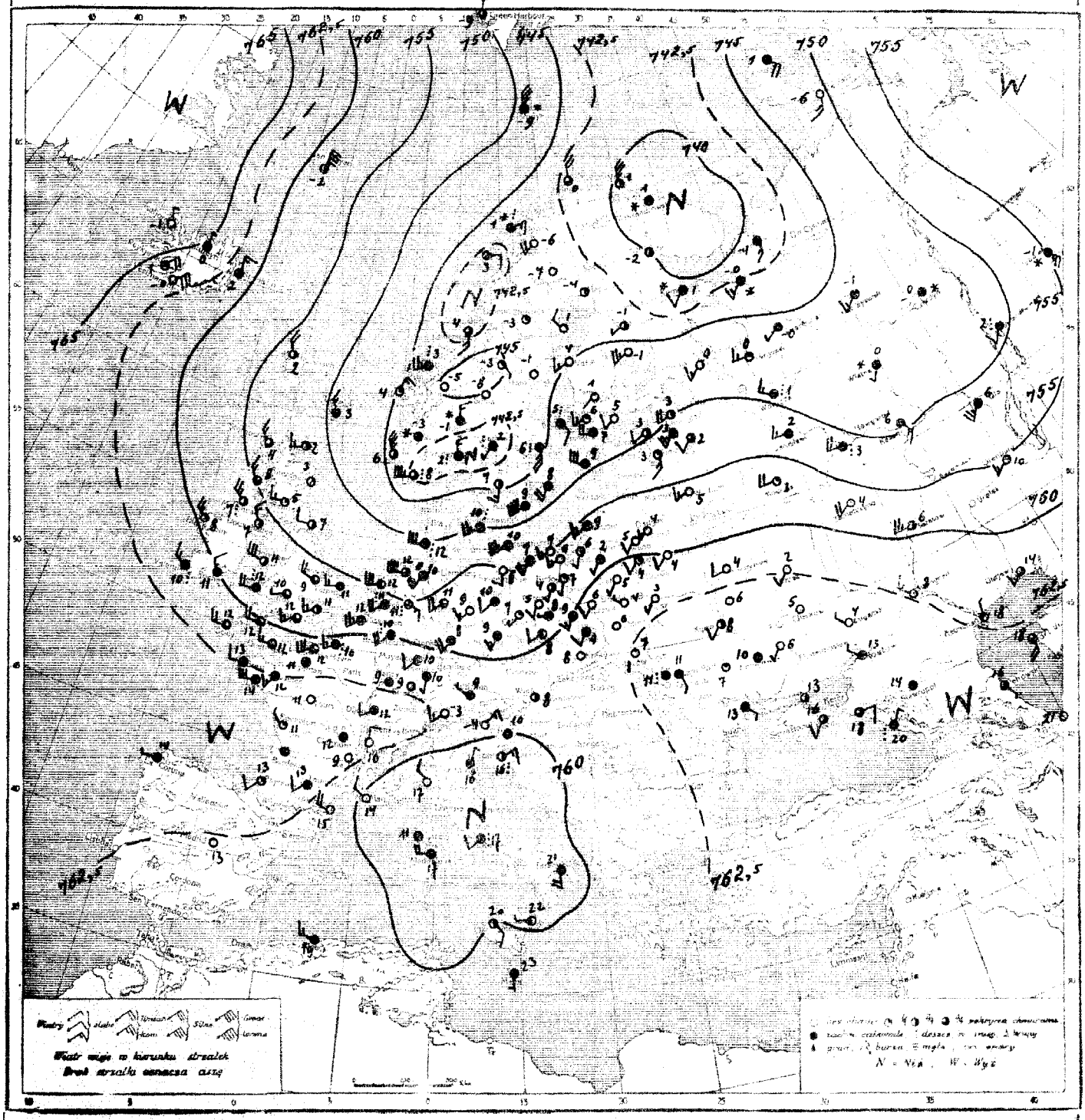

Rozkład ciśnienia: _____

Obecny stan pogody w Polsce: _____

Przewidywany przebieg pogody w ciągu doby następnej: _____

Spostrzeżenia meteorologiczne z dn. 19 X 1927 r. 18 godz. G. M. T.

STACJA	Ciśnienie 700+	Wiatr	Stan pogody	Zachm.	Temp. C°	Opady w mm	Max. lub minim.
Wilno	58.8	SWW	00	0	5	00	9
Lida	60.5	SW2	00	2	4	02	10
Pińsk	62.0	SWW	01	0	3	00	11
Białystok	60.3	SW1	01	0	5	00	4
Brześć n/B	61.4	NNW	01	0	9	00	10
Warszawa	60.1	SWW2	00	0	6	00	11
Łódź	61.0	SWW3	11	10	9	00	10
Kielce	60.3	SWW2	12	9	9	00	13
Lublin	61.1	cisza	01	0	6	00	11
Lwów	63.2	"	01	0	7	00	13
Zaleszczyki	62.9	"	deszcz	10	11	01	18
Zakopane	63.5	"	00	2	4	00	9
Kraków	61.0	"	00	0	10	00	17
Poznań	59.6	SE1	01	0	5	00	12
Bydgoszcz	57.1	SWW1	10	6	4	00	10
Toruń	58.6	SWW1	11	7	6	00	11
Grudziądz	57.8	SE1	01	3	7	00	9
Gdynia	58.4	SW3	01	0	6	00	11
Thorshavn	53.5	NW4	10	6	2	1	—
Seydisfjord	61.5	N3	11	10	2	0	—
Isafjord	68.3	NWW1	00	1	-1	—	—
Reykjavik	64.3	NNE1	01	3	1	0	—
Lerwick	48.3	NNW3	13	9	3	1	—
Stornoway	57.3	NW3	12	7	4	5	—
Aberdeen	52.9	cisza	00	1	3	Ślad	—
Renfrew	54.5	W3	01	3	5	5	10
Tynemouth	53.9	W2	06	4	7	1	—
Holyhead	57.2	WNW3	11	6	11	0	—
Yarmouth	55.9	W3	11	10	11	0.2	—
Blacksod Pt.	53.3	NW5	01	3	6	Ślad	—
Valencia	60.9	NW3	30	9	10	0.4	—
Malin Head	58.4	NW4	30	4	7	1	—
Londyn	53.5	WSW3	00	4	11	Ślad	14
Oxnafjord	56.7	NW3	00	4	7	1	—
Scilly	60.3	W4	11	8	12	2	—
Guernsey	61.3	W3	12	7	12	1	—
Rochefort	70.8	NW1	—	3	11	0	—
Bajonna	64.4	SW2	—	2	13	6	—
Clermont	62.5	cisza	—	10	12	0	14
Dijon	—	WSW1	—	9	12	1	—
Besançon	63.3	cisza	—	10	—	0	17
Le Hâvre	61.0	WSW6	—	7	12	2	—
Brest	62.2	W2	—	9	13	0	15
Tours	63.5	cisza	—	0	11	0	14
Nogent	62.1	SW2	—	9	10	0	11
Strasbourg	60.9	—	—	8	9	0	12
Tuluza	63.4	NNW1	—	9	13	0	17
Perpignan	61.3	NNW4	—	1	15	0	20
Marignana	59.6	NW2	—	0	14	0	21
Ajaccio	58.4	cisza	—	10	11	1	—
Helder	54.7	W6	—	5	12	—	—
Vlissingen	57.8	SW5	—	10	12	—	—
Bruksela							
Kopenhaga							
Skagen							
Biesvandshuk							
Zurych							
Bern							
Genewa							
Lugano							
Wiedeń	61.8	cisza	—	5	8	—	
Celowiec	59.7	"	—	10	10	—	

STACJA	Ciśnienie +700	Wiatr	Stan pogody	Zachm.	Temp. C°	Opady w mm	Max. lub minim.
Helsingfors	54.1	SW1	01	5	6	4	10
Nordhorn	56.8	ESE1	10	8	11	00	13
Hamburg	57.3	SW1	11	9	10	00	13
Świnoujście	55.9	S2	00	0	8	00	11
Berlin	57.1	SW1	12	9	10	00	12
Greifswald	59.4	SWW1	11	10	9	00	12
Wrocław	59.7	WSW1	00	5	8	00	13
Frankfurt	60.9	SW3	12	10	10	00	12
Monachium	62.0	NNW1	11	10	9	00	11
Hannover	57.3	WSW1	11	8	11	00	12
Klajpeda	54.1	SW3	11	10	9	Ślad	—
Praga							
Cheb							
Olomuniec							
Koszyce							
Budapeszt							
Kaposvar							
Debreczyn							
Vardø	55.6	N2	11	6	1	0.5	—
Ingö	42.4	N4	10	7	0	0.5	—
Röst	42.1	E2	11	2	3	8	—
Nordfjord	42.9	S3	10	6	4	4	—
Kiruna	44.9	NE3	01	5	4	0	—
Lister	42.4	W2	00	6	8	8	—
Ostra	44.4	N2	00	9	6	4	—
Myggbugten	51.9	N2	10	3	-9	0	—
Nordkap	41.0	E2	11	10	2	16	—
Wyspy Niedźw.	45.1	[illegible]	12	10	-9	4.5	—
Jan Mayen	50.1	[illegible]	[illegible]	6	-2	Ślad	—
Godthaab	44.8	[illegible]	00	0	-7	0	2
Haparanda	43.1	"	01	5	-4	0	—
Stenaeie	45.4	"	00	2	-3	0	7
Härnösand	45.5	"	01	0	-1	0	8
Karlstad	42.1	SE1	55	10	2	3	5
Sztokholm	44.4	SSE5	56	10	6	7	7
Jönköping	44.8	S3	—	4	7	4	8
Visby	48.3	SSW1	12	10	8	7	—
Kalmar	48.6	WSW1	33	10	9	0	—
Sälma	44.6	cisza	01	0	-8	0	0
Nakhodka	45.5	NNW1	00	4	3	4	8
Filsand	48.5	WNW2	11	10	9	4	—
Kyga							
Windawa							
Kopenhaga	45.4	WSW1	10	—	-1	7	4
Szczecin	46.1	WSW3	02	2	6	0	7
Vaasa	45.0	WSW3	00	9	4	0	4
Kuopio	46.4	WSW5	01	0	-1	0	1
Kem	40.1	SWW	Śnieg	10	1	—	—
Archangielsk	42.1	SW3	1	10	-8	—	—
Kanin Nos							
Jekaterynburg	48.2	SSW2	Śnieg	10	7	—	—
Tobolsk	50.6	W2	—	5	6	—	—
Barnaul	55.7	WSW5	—	7	10	—	—
Leningrad	55.5	W1	—	5	3	—	—
Wologda	44.9	WSW5	Śnieg	10	7	—	—
Wiatka	46.1	WSW1	Śnieg	10	0	—	—
Ust-Sysolsk	46.5	SW3	—	10	1	—	—
Tobolsk							
Semipałatyńsk	50.1	WSW5	—	10	-0	—	—
Wielkie Łuki	55.7	WSW2	—	0	5	—	—
Moskwa	50.7	W4	—	1	3	—	—
Ufa	51.3	SW5	—	10	6	—	—

STACJA	Ciśnienie	Wiatr	Stan pogody	Zachm.	Temp. C°	Opady w mm	Max. lub minim.
Kherson	45.3	cisza	Śnieg	10	-0	—	—
Kiew	51.9	W3	—	10	2	—	—
Taganrog	51.1	WSW2	—	0	4	—	—
Odessa	54.2	SE1	—	10	13	—	—
Sewastopol	49.7	SSE3	—	10	6	—	—
Rostow n/D.	54.2	NW1	—	10	13	—	—
Stalingrad	62.4	NW3	—	0	8	—	—
Saratow	54.3	cisza	—	10	10	—	—
Astrachan	62.2	N0	—	5	18	—	—
Baku	64.4	cisza	—	0	21	—	—
Madryt	62.1	cisza	—	0	13	—	—
La Coruna	63.4	W1	—	10	14	—	—
S. Fernando							
Mahon							
Lizbona							
Turin	56.1	NNE1	11	10	16	4	—
Genua	57.5	NW2	00	0	17	0	—
Pizyn	57.5	—	41	10	17	2	—
Mediolan	55.7	W4	11	9	17	0	—
Messyna	59.9	W1	10	6	22	0	—
Taranto	59.9	S4	12	9	21	0	—
Palermo	60.8	SE2	00	4	20	0	—
Kagliari	58.5	WNW3	—	10	18	1	—
Biełogród							
Zagrzeb							
Sarajewo							
Sofia							
Warna							
Ateny							
Zante							
Cypr							
Bukareszt							
Sibiu							
Sulina							
Haifa							
Aleksandrja							
Trypolis							
Benghasi							
Tunis							
Algier	62.1	WSW3	—	10	19	—	—
Rabat							
Malta	51.1	S1	—	10	23	1	—
Sanlis (2500)							
Zugspitze (2964)							
Sonnblick (3106)							
Fichtelb. (1230)	67.5	WSW5	11	10	1	0	3
Brocken (1146)	63.5	WSW	27	10	1	0	2
Dombaas (644)							

UWAGI

Ciśnienie atmosferyczne zredukowane do 0° C., na ciężkość normalną i do poziomu morza.

Siła wiatru w skali Beaufort: 0-cisza zupełna do 9-wicher.

Stan pogody:

00 do 09 — pogodnie lub częściowo chmurno (niebo conajwyżej do $^{5}/_{10}$ pokryte chmurami);

10 — 19 — chmurno lub pochmurno (niebo od $^{5}/_{10}$ do $^{10}/_{10}$ pokryte chmurami);

20 — 29 — mgła lub opary;

30 — 39 — opady przeleciałe (pogoda zmienna);

40 — 49 — drobny deszcz lub stratus lub roszadź; mgła;

50 — 59 — deszcz;

60 — 69 — śnieg;

70 — 79 — krupy lub deszcz ze śniegiem;

80 — 89 — grad lub deszcz z gradem;

90 — 99 — burza;

Zachmurzenie w skali 10 stopniowej: 0 — brak chmur do 10 — całkowite pokrycie chmurami.

Temperatura: w całkowitych stopniach Celsjusza.

W ostatniej rubryce podane są najniższe temperatury z nocy ubiegłej lub najwyższe z dnia poprzedniego.

Szczegóły w Dodatku Nr. 1 do „Instrukcji dla Stacyj Meteorolog. sieci Polskiej" z roku 1927. II wydanie oraz we wspomnianej „Instrukcji".

Stacje górskie z wyj. Dombaasu, podają ciśnienie nie poprawione na ciężkość jednak redukowane do najbliższej wysokości zaokrąglonej do pełnych tysięcy metrów.

Dombaas, zaś redukuje ciśnienie do poz. morza.

SPOSTRZEŻENIA PILOTOWE

Stacje	Godz.	Wiatr dolny	500 m	1000 m	1500 m	2000 m	3000 m	4000 m	5000 m	6000 m	7000 m	8000 m	8000 m	10000 m	Chmury: Granica dolna	Chmury: Rodzaj	UWAGI
		Kierunek i siła wiatru na wysokości															
Wilno																	
Brześć n/B																	
Warszawa																	
Lublin																	
Lwów																	
Gdańsk																	
Poznań																	
Kraków																	

Państwowy Instytut Meteorologiczny w Warszawie

Mapa pogody z dnia 20. X. czwartek 1927 r. 7 g. G. M. T. Nr 293 Rocznik VIII.

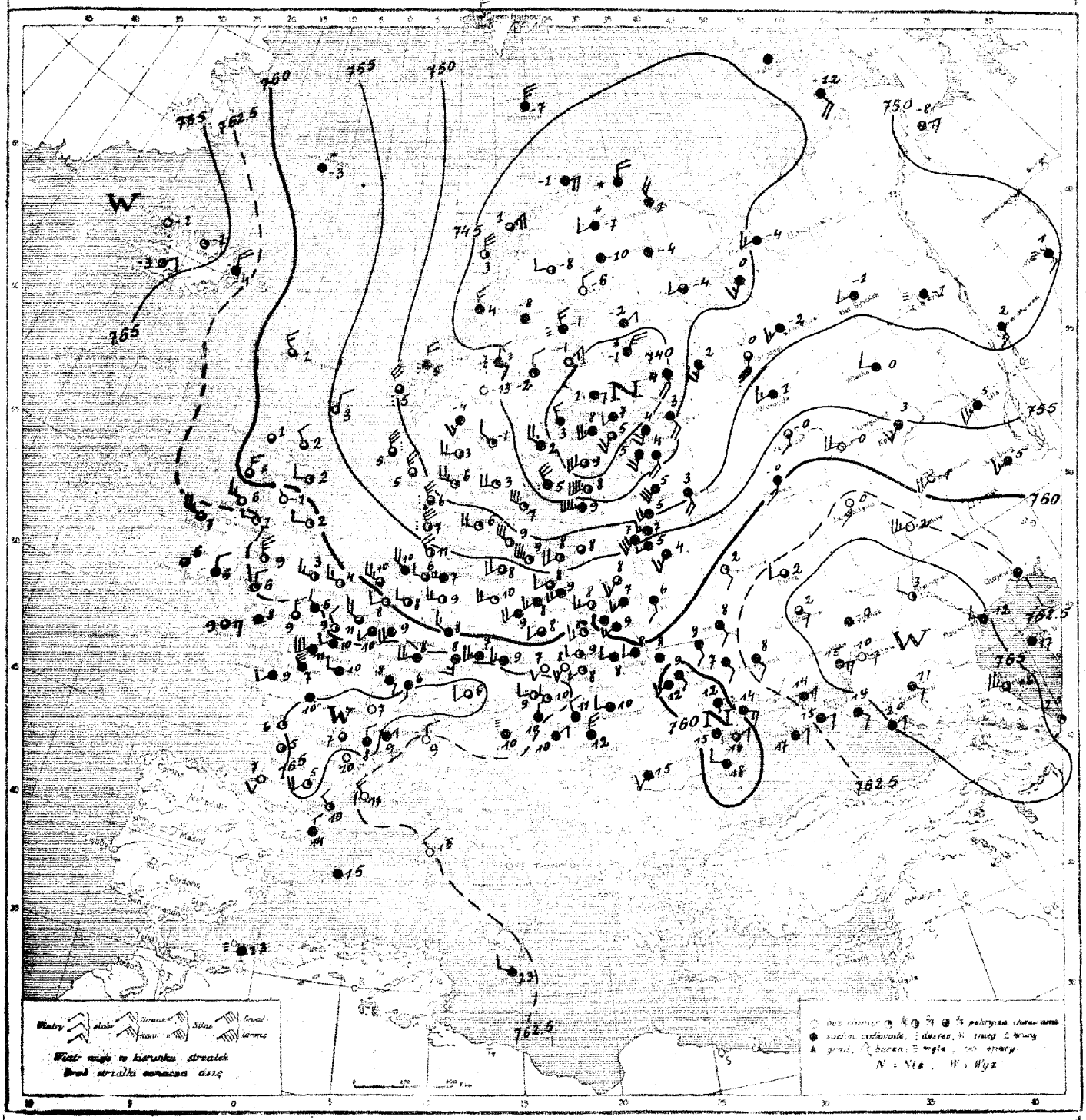

Rozkład ciśnienia: rozległy i głęboki obszar niskiego ciśnienia ze środkiem nad Bałtykiem i Finlandją ogarnia Niemcy, Polskę, morze Niemieckie Norweskie Skandynawję i północną połowę Rosji. Obszary wysokich ciśnień nad Grenlandją i Islandją, Francją, Szwajcarją oraz Rosją południową.

Obecny stan pogody w Polsce: na południowym zachodzie i wśrodku kraju dość pogodnie. W pozostałych okolicach chmurno. Temp. od 5° (Mołodeczno) do 9° (Poznań, Lublin, Kraków).

Przewidywany przebieg pogody w ciągu doby następnej: dość pogodnie przy umiarkowanem zachmurzeniu nieba. Zrana miejscami mglisto. Naogół nieco chłodniej. Umiarkowane, na północy silniejsze, wiatry zachodnie.

W.K.

Spostrzeżenia meteorologiczne z dn. 20 X Czwartek 192 r. 7 godz. G. M. T.

Stacja	Ciśnienie 700+	Wiatr	Stan pogody	Zachm.	Temp. C°	Opady w mm	Max. lub minim.
Wilno	62.4	SSW6	19	9	7	0	3
Lida	51.5	WSW5	00	8	8	0.5	7
Pińsk	59.1	S2	11	10	6	0	-0
Białystok	56.5	SSW3	10	7	8	0	3
Brześć n/B	58.3	SW3	12	10	7	0	2
Warszawa	57.8	WSW3	10	6	8	0	6
Przemyśl	60.3	W0	11	10	8	0	5
Kielce	60.9	SW3	00	7	8	0	7
Lublin	59.2	SW3	11	10	9	0	4
Lwów	61.1	WSW1	11	5	8	0	6
Cieszyn	62.0	SSW3	01	0	8	0	6
Zakopane	62.2	SW2	00	2	8	0	1
Kraków	60.9	W2	00	1	9	0	6
Poznań	58.0	SW3	11	10	8	0	4
Bydgoszcz	55.8	SW2	10	8	8	0	3
Toruń	56.5	SW4	11	10	9	0	5
Grudziądz	55.2	SW4	23	10	8	0	5
Gdynia	52.9	WSW4	06	1	8	1	6
Thorshavn	58.8	NW3	17	8	1	—	—
Seydisfjord	64.0	N4	11	10	1	—	—
Isafjord	68.3	cisza	09	0	-2	—	—
Reykjavik	65.7	NNE1	01	1	-3	—	—
Lerwick	55.1	N2	03	4	3	1	—
Stornoway	59.7	cisza	30	8	1	0.5	—
Aberdeen	59.0	WSW2	01	1	2	0	—
Renfrew	60.8	WNW1	01	0	-1	0	—
Tynemouth	60.6	W2	01	2	2	0	—
Holyhead	62.0	NW5	11	6	9	0	—
Yarmouth	60.9	W3	00	5	4	ślad	—
Blacksod Pt.	62.6	W5	11	8	7	-"-	—
Valencia	63.5	cisza	11	6	6	0	—
Malin Head	61.1	W3	13	6	6	2	—
Londyn	62.9	W1	14	9	6	ślad	—
Wick	58.3	WNW2	32	8	2	3	—
Scilly	62.7	ENE3	11	8	9	ślad	—
Guernsey	63.2	W2	13	8	11	3	—
Rochefort	65.0	—	—	3	6	0	5
Bajonne	64.2	S2	—	0	7	0	—
Clermont	65.6	cisza	—	8	7	0	7
Dijon	65.0	-"-	—	0	7	0	6
Calais	62.2	NW2	—	8	9	ślad	—
Reims	62.4	SW1	—	0	9	0	9
Lyon	65.3	N2	—	9	8	0	8
Tours	65.0	cisza	—	0	10	0	5
Paryż	64.3	W2	—	9	10	0	3
Strasbourg	65.1	SSE1	—	0	5	0	—
Tuluza	65.6	SW1	—	1	5	0	5
Perpignan	—	WNW0	—	1	10	0	7
Bordeaux	64.7	cisza	—	4	5	0	4
Mayence	63.0	WSW5	—	9	8	ślad	8
Helder	59.2	WNW5	14	7	10	0.3	—
Vlissingen	61.5	WNW2	11	8	11	0.2	—
Bruksela	61.8	SW2	50	10	10	1	9
Kopenhaga	57.9	W4	01	3	6	1	—
Skagen	48.9	WNW5	01	3	6	0	—
Blaavandshuk	53.7	NW6	30	5	7	1	—
Zurych	65.5	NW0	10	8	7	0	7
Bern	64.7	NE0	11	8	7	0	7
Genewa	64.8	NE0	11	10	9	0	9
Lugano	61.8	N0	00	0	9	0	8
Wiedeń	63.4	W1	—	5	9	0	8
Celowiec	62.8	cisza	mgła	—	10	ślad	9

Stacja	Ciśnienie +700	Wiatr	Stan pogody	Zachm.	Temp. C°	Opady w mm	Max. lub minim.
Königsberg	61.5	SSW3	40	10	9	0.5	6
Nordhorn	59.3	W2	00	4	8	1	6
Hamburg	57.5	WSW4	11	10	7	5	7
Świnoujście	56.7	WSW4	11	8	8	0.6	7
Berlin	57.6	WSW3	01	2	10	0	9
Katowice	63.0	SW6	10	8	8	0.1	—
Wrocław	59.5	WSW2	12	3	6	0	5
Bamberg	64.4	S3	11	10	8	2	7
Monachjum	65.4	SW2	10	3	6	0	5
Hannover	59.5	W4	11	6	9	0.3	8
Zielonagóra	58.5	SW4	50	10	9	ślad	6
Praga	62.0	W3	11	9	9	0	6
Cheb	62.5	SW5	11	9	7	ślad	6
Ołomuniec	62.3	SSW1	01	0	7	0	—
Bratislava	62.7	W2	11	1	10	0	9
Budapeszt	61.5	NW2	—	10	11	2	10
Kaposzvar	63.7	N1	—	10	10	2	9
Debreczyn	60.8	W1	deszcz	10	10	14	9
Vardö	41.5	N4	60	10	-1	0.1	—
Ingö	42.3	ENE1	13	10	-1	1	—
Röst	43.2	N6	17	6	3	5	—
Nordöyan	45.2	NNW3	73	10	4	1	—
Kinn	48.0	NW2	37	8	5	6	—
Lister	50.8	NW5	13	8	5	2	—
Utsira	52.4	NW5	30	8	5	8	—
Andenes	43.1	NE5	17	8	1	1	—
Green Harbour	47.3	N5	11	8	-8	0	—
Wyspy Niedźw.	46.6	N5	11	10	-7	ślad	—
Jan Mayen	59.0	NW6	33	10	-3	-"-	—
Gallivare	42.4	W1	01	6	-8	0	-11
Haparanda	41.9	N1	01	0	-6	0	-7
Stensele	43.5	cisza	24	9	-8	0	-9
Härnösand	41.8	N1	01	3	-2	0	—
Karlstad	46.5	WNW2	01	2	-1	3	-2
Sztokholm	40.3	WNW5	16	10	2	3	2
Jönköping	47.5	WSW4	01	3	3	3	2
Visby	43.1	NW6	54	10	5	2	-9
Kalmar	46.8	WNW7	45	3	7	1	—
Särna	45.6	cisza	01	0	-13	0	-13
Tallinn	38.0	SSW4	19	7	5	13	4
Filsand	38.9	SW6	13	8	9	3	8
Ryga	44.3	SW5	16	6	7	3	4
Windawa	42.1	SW4	11	7	8	7	8
Kajaana	40.3	NE1	11	10	-2	ślad	-2
Sodankylä	42.3	cisza	12	9	-10	0.1	-15
Vaasa	40.6	NE3	00	0	-1	0	-3
Kuopio	38.9	NE5	65	10	-1	0	-2
Kem	43.0	WSW0	—	8	-4	1	—
Aleksandr.	—	NNW4	—	10	1	1	—
Kargopol	49.7	SSW4	—	8	-0	1	—
Kazań	55.1	SSW3	—	10	3	5	—
Kam. Pod.	53.8	SSE1	deszcz	10	10	0	—
Saratow	47.7	SW3	-"-	10	2	2	—
Leningrad	44.3	SSE4	—	10	3	0	—
Wołogda	53.6	WSW3	—	10	1	2	—
Wiatka	51.7	WNW2	—	10	0	4	—
Ust'-Sysolsk	49.1	WSW2	—	10	-1	1	—
Tobolsk	42.4	S1	mgła	—	-1	2	—
Mińsk	55.7	SSW3	—	10	4	0	—
Wielkie Łuki	—	S4	—	10	3	0	—
Moskwa	59.4	SSW3	—	10	-0	1	—
Ufa	53.4	WSW5	—	10	5	0	—

Stacja	Ciśnienie	Wiatr	Stan pogody	Zachm.	Temp. C°	Opady w mm	Max. lub minim.
Kijów	61.8	SSE2	—	10	8	0	—
Kursk	64.2	W2	—	8	2	0	—
Zamieczyno	64.1	SW3	—	0	0	0	—
Odessa	60.4	SE3	deszcz	10	14	2	—
Sewastopol	61.6	E1	—	10	17	0	—
Rostow n/D.	66.5	E1	—	10	10	2	—
Stalingrad	66.8	NW1	—	1	3	0	—
Soczi	64.9	ENE1	—	10	20	1	—
Astrachan	64.9	NW1	—	10	12	5	—
Baku	63.9	SSW3	—	1	20	0	—
Madryd							
La Coruna	—	SE1	—	0	—	—	—
S. Fernando							
Mahon	63.6	cisza	—	10	15	1	—
Barcelona	64.0	N1	—	0	14	0	—
Turyn							
Florencja							
Rzym							
Neapol							
Portucsalo	61.3	NW4	00	0	16	—	—
Tarent							
Palermo							
Wenecja							
Białogród							
Zagrzeb							
Sarajewo							
Sofja							
Warna							
Ateny							
Zante							
Cypr							
Kratowa	61.8	SW1	—	10	15	—	—
Constanta	59.5	WNW2	—	10	18	—	—
Sulina	59.2	E1	—	8	16	—	—
Haifa							
Aleksandrja							
Trypolis							
Benghasi							
Oran	—	cisza	—	10	13	0	—
Algier							
Rabat							
Malta	62.8	WNW2	—	10	23	2	—
Säntis (2500)	561.9	WSW5	01	0	-1	0	-2
Zugspitze (2964)	527.7	WSW4	01	0	-3	0	-4
Sonnblick (3106)							
Fichtelb. (1230)	672.4	SW6	27	10	5	1	4
Brocken (1146)	671.0	W7	27	10	2	5	1
Dombaas (644)							

UWAGI

Ciśnienie atmosferyczne ... kowane do 0° C., na ... normalną i do poziomu ...

Siła wiatru w skali Be... 0-cisza zupełna do 9 ...

Stan pogody:

00 do 09 — pogodnie lu... chmurno (niebo conajwy... $^{5}/_{10}$ pokryte chmurami);
10 — 19 — chmurno lub ... murno (niebo od $^{6}/_{10}$ ... pokryte chmurami);
20 — 29 — mgła lub op...
30 — 39 — opady prz... (pogoda zmie...
40 — 49 — drobny desz... stratus lub ... mgła;
50 — 59 — deszcz;
60 — 69 — śnieg;
70 — 79 — krupy lub ... ze śniegiem;
80 — 89 — grad lub ... z gradem;
90 — 99 — burza.

Zachmurzenie w skali ... stopniowej: 0 — brak ... do 10 — całkowite pokr... chmurami.

Temperatura w całkowit... stopniach Celsjusza.

W ostatniej rubryce poda... ne są najniższe temperat... z nocy ubiegłej lub najwyż... z dnia poprzedniego.

Szczegóły w Dodatku Nr ... „Instrukcji dla Stacyj Mete... rolog. sieci Polskiej" z ro... 1927, II wydanie oraz w... wspomnianej „Instrukc...

Stacje górskie z wyj. Domb... asu, podają ciśnienie nie po... prawione na ciężkość jedn... redukowane do najbliższej wy... sokości zaokrąglonej do peł... nych tysięcy metrów.

Dombaas, zaś redukuje ciśn... nie do poz. morza.

SPOSTRZEŻENIA PILOTOWE

Stacje	Godz.	Wiatr dolny	500 m	1000 m	1500 m	2000 m	3000 m	4000 m	5000 m	6000 m	7000 m	8000 m	8000 m	10000 m	Chmury: Granica dolna	Chmury: Rodzaj	UWAGI
Wilno	7 12	SSW12	WSW20	W20	—	—	—										
Brześć n/B	7 35	SW6	W7	W7	W9	—	—										
Warszawa																	
Puck	5 55	WSW10	W12	W7	W14	—	—										
Lwów	7 06	WSW2	W9	W5	W12	W13											
Gdańsk																	
Poznań																	
Kraków	7 10	W4	WNW10	W10	—	—	—										

Państwowy Instytut Meteorologiczny w Warszawie

Mapa pogody z dnia 20. X. 1927 r. 18 g. G. M. T. № 293 Rocznik VIII.

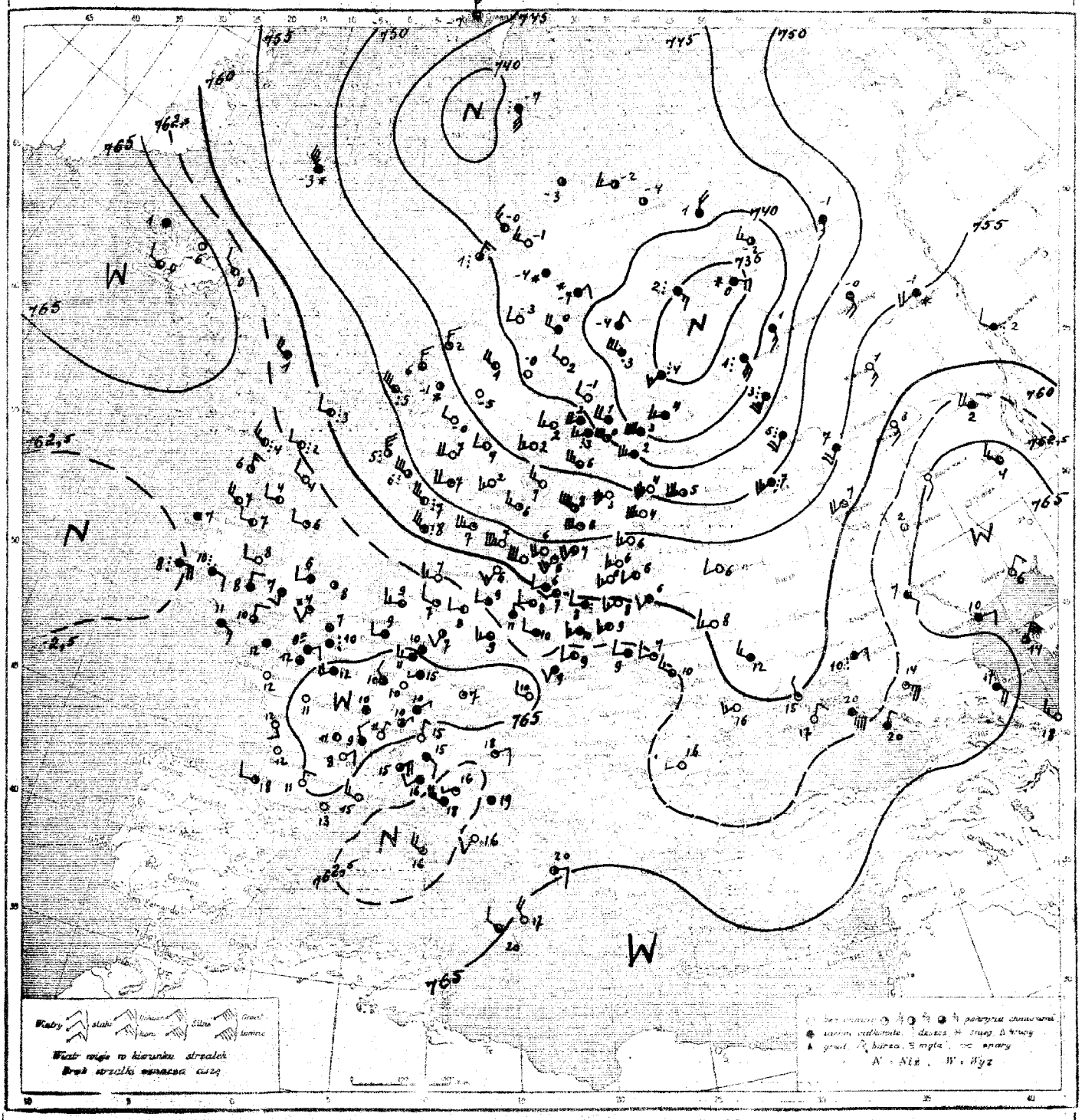

Rozkład ciśnienia: _____

Obecny stan pogody w Polsce: _____

Przewidywany przebieg pogody w ciągu doby następnej: _____

Spostrzeżenia meteorologiczne z dn. 20. X 1927 r. 18 godz. G. M. T.

Stacja	Ciśnienie 700+	Wiatr	Stan pogody	Zachm.	Temp. C°	Opady w mm	Max. lub minim.
Wilno	53.5	WSW3	03	0	6	ślad	10
Lida	57.4	SW2	10	4	5	0	1
Pińsk	53.6	WSW3	06	3	6	0.2	11
Białystok	58.8	SW3	01	0	5	0	10
Brześć n/B	60.0	WNW3	01	0	8	0	13
Warszawa	60.3	W2	30	10	8	1	11
Łódź	61.3	W3	03	0	9	0	11
Kielce	61.5	SW3	12	10	4	0	13
Lublin	60.8	WSW3	01	2	9	0	13
Lwów	63.4	W2	11	10	9	0	12
Grodno	57.6	cisza	00	0	6	0	11
Zakopane	65.5	WSW2	02	9	4	0	10
Kraków	63.2	WSW2	12	8	9	0	15
Poznań	61.5	W1	11	8	8	ślad	12
Bydgoszcz	59.9	WSW2	11	10	6	0	11
Toruń	60.1	W1	15	8	7	1	12
Grudziądz	58.8	SSW2	11	9	7	0	10
Gdynia	57.2	WSW3	05	3	6	0.2	11
Thorshavn	61.5	NW4	11	9	7	0	—
Seydisfjord	64.4	NW1	11	6	0	—	—
Isafjord	65.9	cisza	12	9	1	—	—
Reykjavik	65.5	NW1	10	7	1	—	—
Lerwick	58.7	WNW4	30	5	3	2	—
Stornoway	62.9	NW3	30	4	4	3	—
Aberdeen	63.0	NW2	01	1	4	0	—
Renfrew	63.3	W2	02	4	4	0	10
Tynemouth	63.3	W2	01	3	6	0	—
Holyhead	64.2	WSW1	11	8	8	0	—
Yarmouth	64.1	cisza	00	4	8	ślad	—
Blacksod Pt.	63.3	"	12	10	7	0	—
Valencia	62.0	E4	50	10	8	4	—
Malin Head	63.0	WNW1	50	8	7	0.5	—
Londyn	64.8	SSW1	25	3	4	0	11
Ros-On-Wye	64.5	S1	11	9	7	0	—
Scilly	63.3	SE3	11	9	-2	ślad	—
Guernsey	64.5	cisza	11	9	12	2	—
Rochefort	64.8	SSE1	—	0	12	0	13
Bajonna	64.1	W1	—	9	18	0	—
Clermont	65.8	cisza	—	5	11	0	12
Dijon	65.6	"	—	9	10	0	14
Calais	64.6	"	—	9	7	0	3
Le Havre	64.9	"	—	0	9	3	4
Lyon	65.6	NNE1	—	9	7	0	16
Tours	65.8	cisza	—	0	11	0	19
Paryż	65.0	SW1	—	0	12	0	0
Strasbourg	65.8	cisza	—	0	10	0	13
Tuluza	65.0	N1	—	1	11	0	17
Perpignan	64.0	cisza	—	1	3	0	—
Marignane	63.2	WNW3	—	2	15	0	—
Bordeaux	64.7	—	—	5	12	0	19
Helder							
Vlissingen							
Bruksela							
Kopenhaga	57.7	W5	01	2	7	0	—
Skagen	58.3	W4	01	2	7	0	—
Blaavandshuk	59.9	NW5	32	10	8	0.4	—
Zurych	67.2	NE0	12	9	10	0	15
Bern	65.4	NE0	11	9	10	0	12
Genewa	65.4	NNE0	01	0	11	0	14
Lugano	62.1	N0	01	9	15	0	20
Wiedeń	65.9	WNW2	—	0	10	—	—
Celowiec	69.9	cisza	—	10	11	—	—

Stacja	Ciśnienie +700	Wiatr	Stan pogody	Zachm.	Temp. C°	Opady w mm	Max. lub minim.
Borkum	64.1	W2	11	10	9	1	11
Nordhorn	63.4	W1	10	6	7	0.4	18
Hamburg	62.6	W3	01	6	7	1	10
Świnioujście	60.7	SSW2	00	0	6	0	11
Berlin	62.2	W2	11	9	9	ślad	18
Drezno	63.3	WSW3	11	8	9	"	11
Wrocław	62.4	WSW1	15	10	10	"	13
Frankfurt	64.9	cisza	15	9	10	0	13
Monachjum	53.1	"	01	3	7	0	14
Hanower	63.8	WNW1	10	3	7	0	12
Kłajpeda	59.4	W6	22	2	3	2	—
Praga							
Cheb							
Ołomuniec							
Koszyce							
Budapeszt							
Kaposzvar							
Debreczyn							
Vardö	42.7	WNW4	03	4	-2	0.2	—
Ingö	42.3	cisza	00	4	-3	0.4	—
Röst	46.5	NNE3	31	8	1	0.4	—
Nordöyen	48.0	N3	03	3	2	2	—
Kinn	54.0	NW6	30	10	5	4	—
Lister	55.9	NW6	31	7	6	0.4	—
Utsira	56.8	NNW5	30	5	5	0.1	—
Dombås	49.3	NNW1	10	4	-0	0	—
Green Harbour	46.2	N3	10	7	-7	ślad	—
Wyspy Niedźw.	41.8	S6	51	10	-7	0.4	—
Jan Mayen	50.3	NW7	60	10	-3	0.3	—
Gällivare	43.5	cisza	15	10	-4	0.1	—
Östersund	47.4	NW4	01	4	1	0	—
Stensele	44.5	N1	01	1	-3	ślad	—
Härnösand	49.6	cisza	01	0	-0	0	—
Karlstad	50.9	N1	01	0	2	0	—
Sztokholm	48.9	W3	00	0	2	0	—
Jönköping	53.1	SW3	00	0	4	0	—
Visby	50.8	NW3	01	0	7	0	—
Kalmar	53.1	WNW3	—	0	5	0	—
Särna	47.7	cisza	00	0	5	0	—
Tallinn	46.3	WNW3	01	7	5	7	8
Filsand	48.7	NW3	00	4	6	6	9
Ryga	50.6	SW5	01	1	3	1	8
Libawa	51.3	NW3	00	4	7	1	8
Helsingfors	43.3	NW4	11	8	1	1	7
Sortavala	33.6	SW3	51	10	4	8	5
Vaasa	42.9	WNW2	00	0	2	0	4
Kuopio	37.9	NW3	47	10	-3	15	0
Aleksandr[illegible]	44.6	cisza	—	5	-4	—	—
Archangielsk	37.9	ESE4	śnieg	10	0	—	—
[illegible]	35.7	SE3	deszcz	10	2	—	—
Kargopol	38.7	S6	"	10	1	—	—
Ust-Cylma	49.8	SSW2	—	10	-1	—	—
[illegible]	56.8	NW2	deszcz	10	2	—	—
Leningrad	37.0	W3	—	10	1	—	—
Wołogda	43.7	SSW7	deszcz	10	3	—	—
Wiatka	56.4	S3	—	0	1	—	—
Ust'-Syssolsk	55.1	S4	—	10	-0	—	—
Kazań	62.3	NW3	—	8	10	—	—
[illegible]	59.1	W4	śnieg	10	-1	—	—
Wielkie Łuki	49.6	WSW7	—	5	-2	—	—
Moskwa	50.7	SW5	—	10	7	—	—
Ufa	53.3	W4	—	10	2	—	—

Stacja	Ciśnienie	Wiatr	Stan pogody	Zachm.	Temp. C°	Opady w mm	Max. lub minim.
Kijów	59.9	W3	—	0	3	—	—
Charków	58.7	S6	deszcz	10	1	—	—
Połtawa	64.1	SE4	—	10	17	—	—
Odessa	60.7	SW3	—	0	16	—	—
Ługańsk	67.0	NNE2	—	0	6	—	—
Rostow n/D.	61.0	ENE2	deszcz	10	10	—	—
Stalingrad	65.7	SE2	—	10	7	—	—
Władywostok	61.6	SE7	—	10	20	—	—
Astrachań	66.3	E1	—	10	10	—	—
Baku	65.8	W3	—	0	8	—	—
Madryd							
La Coruna							
S. Fernando							
Mahon							
Lizbona							
Turyn	62.7	ENE4	12	7	15	0	17
Florencja	62.0	W1	80	2	15	0	21
Rzym	64.3	SW2	01	0	16	ślad	24
[illegible]	64.0	WSW3	12	9	18	0	—
Ancona	63.0	cisza	11	10	19	0	—
Tarent	64.3	E2	01	5	20	2	—
Palermo	64.4	NW2	11	8	20	0	—
Maddalena	61.9	WNW4	01	3	16	0	—
Białogród							
Zagrzeb							
Sarajewo							
Sofja							
Warna							
Ateny							
Zante							
Cypr							
Bukareszt	61.5	W1	01	—	16	0	22
Sibin							
Sulina							
Haifa							
Aleksandrja							
Trypolis							
Benghasi							
Tunis							
Algier							
Rabat							
Malta							
Säntis (2500)	563.7	SW6	01	1	0	0	3
Zugspitze (2964)	529.3	SW5	01	0	-2	0	-1
Sonnblick (3106)	509.4	W.	—	10	2	—	—
Fichtelb. (1230)	676.2	WSW5	71	10	1	ślad	1
Brocken (1146)	674.8	W6	27	10	0	2	2
Kahler Ast	578.2	W3	27	10	4	3	5

UWAGI

Ciśnienie atmosferyczne zredukowane do 0° C., na ciężkość normalną i do poziomu morza.

Siła wiatru w skali Beauforta 0-cisza zupełna do 9-wicher.

Stan pogody:

00 do 09 — pogodnie lub pół chmurno (niebo conajwyżej do $^5/_{10}$ pokryte chmurami);

10 — 19 — chmurno lub pochmurno (niebo od $^6/_{10}$ do $^{10}/_{10}$ pokryte chmurami);

20 — 29 — mgła lub opary;

30 — 39 — opady przelotne (pogoda zmienna);

40 — 49 — drobny deszcz ze stratus lub roszcząca mgła;

50 — 59 — deszcz;

60 — 69 — śnieg;

70 — 79 — krupy lub deszcz ze śniegiem;

80 — 89 — grad lub deszcz z gradem;

90 — 99 — burza.

Zachmurzenie w skali 10-stopniowej: 0 — brak chmur do 10 — całkowite pokrycie chmurami.

Temperatura w całkowitych stopniach Celsjusza.

W ostatniej rubryce podawane są najniższe temperatury z nocy ubiegłej lub najwyższe z dnia poprzedniego.

Szczegóły w Dodatku Nr. 1 do „Instrukcji dla Stacyj Meteorolog. sieci Polskiej" z roku 1927. II wydanie oraz we wspomnianej „Instrukcji".

Stacje górskie z wyj. Dombaasu, podają ciśnienie nie poprawione na ciężkość jednak redukowane do najbliższej wysokości zaokrąglonej do pełnych tysięcy metrów.

Dombaas, zaś redukuje ciśnienie do poz. morza.

SPOSTRZEŻENIA PILOTOWE

Stacje	Godz.	Wiatr dolny	500 m	1000 m	1500 m	2000 m	3000 m	4000 m	5000 m	6000 m	7000 m	8000 m	8000 m	10000 m	Chmury: Granica dolna	Chmury: Rodzaj	UWAGI
Wilno																	
Brześć n/B																	
Warszawa																	
Lublin																	
Lwów																	
Gdańsk																	
Poznań																	
Kraków																	

Państwowy Instytut Meteorologiczny w Warszawie

Mapa pogody z dnia 21 X piątek 1927 r. 7 g. G. M. T. Nr 294 Rocznik VIII.

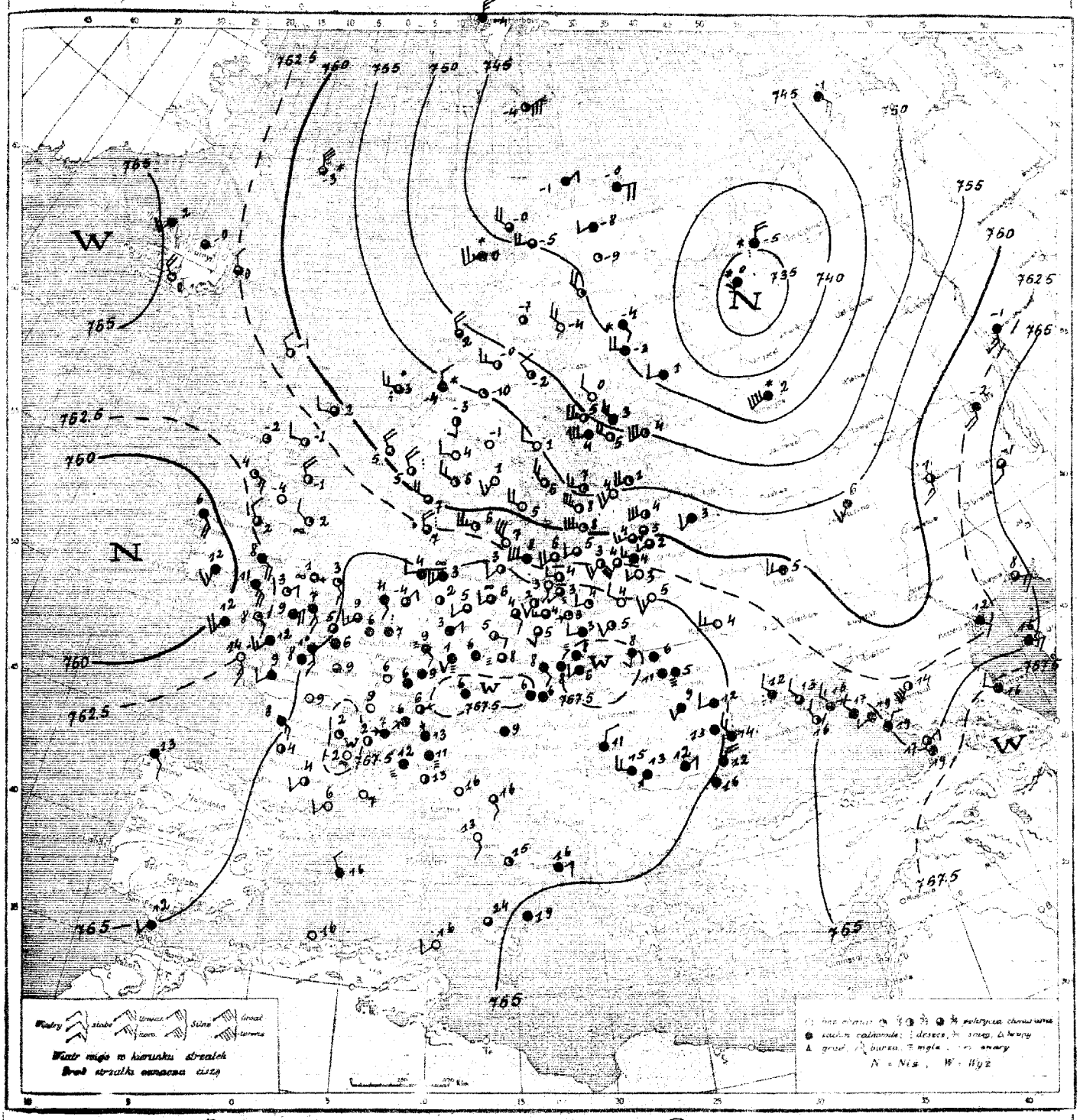

Rozkład ciśnienia: obszerna depresja ze środkiem nad morzem Białem, wypełnia się szybko nad Skandynawją, Bałtykiem i krajami bałtyckiemi, przesuwając się ponad Rosję środkową i wschodnią. Nowa depresja z Atlantyku nasuwa się ponad Islandję i Anglję. Obszar wyżowy obejmuje całą Europę środkową i południową.

Obecny stan pogody w Polsce: na północy i w środku zachmurzenie umiarkowane, na południu duże, temp. od 3° do 8°.

Przewidywany przebieg pogody w ciągu doby następnej: na północy kraju zachmurzenie zmienne, jednak malejące, umiarkowane wiatry południowo-zachodnie i zachodnie, w pozostałych okolicach kraju dość pogodnie, rankiem chmurno lub mglisto. Nieco cieplej. Słabe wiatry miejscowe.

W.R.

Spostrzeżenia meteorologiczne z dn. 21. X. Piątek 1927 r. 7 godz. G. M. T.

Stacja	Ciśnienie 700+	Wiatr	Stan pogody	Zachm.	Temp. C°	Opady w mm	Max. lub minim.
Wilno	60.9	SW3	11	8	4	0	3
Lida	62.9	W3	12	7	4	0	2
Pinsk	64.7	SW3	01	0	5	0	3
Białystok	64.5	SW4	11	10	3	0	2
Brześć n/B	65.0	WNW2	00	1	4	0	1
Warszawa	66.1	WSW2	02	4	4	0	2
Łódź	67.1	W0	00	2	3	0	2
Kielce	66.4	W1	12	10	3	0	2
Lublin	66.5	SW2	01	3	5	0	4
Lwów	68.4	SW1	11	10	3	0	6
Zaleszczyki	63.4	cisza	12	10	11	1	3
Zakopane	68.6	SW2	11	10	6	0	3
Kraków	67.5	cisza	27	10	8	0	7
Poznań	66.8	SSW1	01	5	2	0	1
Bydgoszcz	65.7	S1	01	1	3	1	2
Toruń	65.7	SW1	27	8	3	0.2	1
Grudziądz	62.0	W2	01	4	4	0	1
Gdynia	62.2	SW4	05	4	6	ślad	4
Thorshavn	63.9	—	—	8	-1	0	—
Seydisfjord	62.6	NW2	11	7	0	—	—
Isafjord	64.4	SSW1	11	10	2	—	—
Reykjavik	65.1	cisza	12	10	-1	0	—
Lerwick	60.3	W1	13	8	2	ślad	—
Stornoway	63.7	cisza	01	2	-2	—"—	—
Aberdeen	63.3	WNW4	01	6	-1	0	—
Renfrew	64.3	cisza	26	10	-4	0	-4
Tynemouth	64.7	WNW2	26	7	8	6	—
Holyhead	62.2	E4	11	9	8	0	—
Yarmouth	64.8	SSE2	01	5	3	0	—
Blacksod Pt.	58.5	SE4	30	10	6	9	—
Roches P.	59.3	S5	15	9	12	13	—
Pembroke	60.4	SE5	12	9	11	1	—
Londyn	64.6	SSE3	11	9	7	0	3
Ros-On-Wye	63.8	ENE2	01	3	3	0	3
Scilly	60.8	SSW4	12	9	12	3	—
Guernsey	63.8	SW3	16	9	12	1	—
Rochefort	63.0	ESE3	—	9	8	—	6
Bordeaux	65.2	cisza	—	6	4	0	—
Clermont	68.3	—"—	—	3	2	ślad	2
Dijon	66.3	—"—	—	0	9	0	8
Calais	64.8	—"—	—	7	5	0	—
Le Havre	64.5	S3	—	9	10	2	—
Brest	62.2	SSE3	—	1	14	9	—
Tours	66.0	cisza	—	0	9	0	9
Paryż	65.6	—"—	—	8	9	0	—
Strasbourg	66.8	—"—	—	9	6	0	4
Tuluza	66.1	SSW2	—	4	4	0	3
Perpignan	66.0	SW1	—	1	6	0	5
Marignane	65.8	E2	—	1	7	0	5
Ajaccio	65.9	cisza	—	3	15	0	8
De Bilt	66.5	SSE2	11	10	4	0	2
Vlissingen	66.5	SW3	10	8	9	0	—
Bruksela	58.6	cisza	15	9	6	0.3	6
Kopenhaga	62.0	W5	01	4	6	0	—
Skagen	58.3	W3	01	2	5	0	—
Blaavandshuk	63.1	NW4	31	8	7	2	—
Zurych	67.2	E0	10	6	6	0	5
Bern	66.6	SW0	10	9	6	0	5
Genewa	66.0	W0	11	9	7	0	4
Lugano	65.8	NW0	11	10	13	0	12
Wiedeń	67.7	cisza	—	10	6	0	4
Celowiec	66.4	—"—	—	10	9	0	8

Stacja	Ciśnienie 700+	Wiatr	Stan pogody	Zachm.	Temp. C°	Opady w mm	Max. lub minim.
[illegible]	65.3	cisza	11	10	7	0.5	6
Nordhorn	65.0	NNE4	11	8	4	0	2
Hamburg	65.5	WSW2	24	10	3	"	3
Świnoujście	65.4	SW2	12	6	3	0	3
Berlin	66.1	WSW3	24	7	6	0	4
Drezno	66.7	SE1	11	6	5	0	5
Wrocław	67.0	SE1	11	7	5	0.1	3
Frankfurt	67.3	SW1	27	10	3	0.1	3
Monachium	67.5	cisza	11	10	6	0	5
Hannover	66.4	—"—	11	6	2	0	-1
Kłajpeda	53.3	W1	02	2	3	0.3	—
Praga	66.8	cisza	11	4	4	0	2
Cheb	66.9	—"—	11	10	6	1	6
Ołomuniec	67.1	SE1	11	10	3	0	7
Koszyce	67.2	NNW1	11	4	3	0	5
Budapeszt							
Kaposzvar							
Debreczyn							
Vardö	43.3	[illegible]	11	9	-0	2	—
Ingö	43.5	NE4	11	9	-1	ślad	—
Röst	49.5	NE	28	10	0	0.5	—
Nordöyen	50.8	N4	11	8	3	2	—
Kinn	57.1	W3	27	7	3	1	—
Lister	57.8	NW4	30	6	5	5	—
Utsira	58.3	NW4	34	8	3	1	—
Dombaas	56.0	W2	01	9	-4	1	-6
Green Harbour	48.8	NNE5	11	10	-4	0	—
Wyspa Niedźw.	43.3	ENE6	00	5	-4	1	—
Jan Mayen	57.7	N7	60	7	-5	1	—
Gallivare	45.7	cisza	11	6	-9	0	-12
Haparanda	46.2	NW1	11	8	-8	0	-8
Stensele	48.8	cisza	11	6	-7	0	-12
Härnösand	51.9	NW1	01	3	-2	0	—
Karlstad	56.7	cisza	01	0	-1	0	-2
Sztokholm	55.2	W1	01	0	-1	0	-2
Jönköping	56.2	SSW3	01	0	1	0	0
Visby	51.6	NW1	01	5	6	0	—
Kalmar	53.0	W4	01	0	5	0	—
Särna	53.7	cisza	11	2	-10	0	-10
Tallinn	51.3	WNW4	02	6	5	—	—
Narwa	45.5	WNW	12	2	4	3	2
Ryga	55.3	SW	01	1	4	0	1
Windawa	54.5	W	01	3	7	4.4	6
Helsingfors	50.0	WNW4	12	5	3	—	—
Sortavala	43.5	W2	11	10	1	1	-1
Vaasa	49.8	NNW4	00	0	-6	0	—
Kuopio	42.7	NW4	17	10	-3	1	-5
Mezeń	38.9	NE4	śnieg	10	-5	0	—
Archangielsk	33.1	SW2	—"—	10	0	6	—
Wajgacz	46.0	SSE4	—	10	-1	1	—
[illegible]	64.5	NW1	—	7	13	18	—
Ust-Cylma							
Obdorsk	35.2	SW4	—	10	-1	1	—
Leningrad							
Wologda	41.2	WSW3	śnieg	10	2	3	—
Wiatka							
[illegible]	65.2	NW2	—	10	17	0	—
Stawropol	62.8	SW7	—	5	14	5	—
Mińsk	53.7	WSW2	—	0	2	0	—
[illegible]	[illegible]	S5	—	5	1	20	—
[illegible]	57.2	W5	—	10	12	3	—
Ufa	55.5	SSW4	—	10	-2	1	—

Stacja	Ciśnienie	Wiatr	Stan pogody	Zachm.	Temp. C°	Opady w mm	Max. lub minim.
Kijów	64.1	W3	—	0	4	4	—
Kursk	61.3	W4	—	10	5	6	—
Zametczyno	58.3	SW2	—	10	6	2	—
[illegible]	68.8	WNW2	—	10	16	0	—
[illegible]	56.4	SW2	—	10	3	1	—
Gurjew	64.0	ESE2	—	7	8	1	—
Stalingrad	53.6	SE5	mgła	10	8	6	—
Soczi	65.2	NE2	deszcz	10	19	1	—
Astrachan	61.2	SE	—	10	12	6	—
Orenburg	58.0	SSW	—	8	-1	1	—
Madryd							
La Coruna	63.6	SE	—	10	13	—	—
S. Fernando							
Mahon	65.3	NW	—	10	15	—	—
Lizbona							
Turyn	64.3	cisza	27	10	12	0	12
Florencja	65.0	—"—	—	—	16	0	14
Rzym	66.3	SSE2	01	0	13	—	—
Neapol	64.5	cisza	00	2	15	0	—
Ancona	66.3	SSE2	11	7	16	0	—
Tarent	65.7	E2	11	10	16	0	11
[illegible]	[illegible]	cisza	23	10	11	0	8
[illegible]	66.5	—"—	11	10	19	0	7
Białogród							
Zagrzeb							
Sarajewo							
Sofia							
Warna							
Atany							
Zante							
Cypr							
Bukareszt	57.4	ENE1	11	9	12	1	11
Constanca	66.8	SW0	11	10	13	—	—
Sulina	66.5	NNW3	11	9	14	0	14
Haifa							
Aleksandrja							
Trypolis							
Tanger	65.1	SSW1	—	10	12	—	—
Tunis	66.3	SW2	—	0	16	—	—
Algier	66.8	cisza	—	0	16	—	—
Rabat							
Malta							
Säntis (2500)	[illegible]	S6	31	2	-2	0	-5
Zugspitze (2964)	[illegible]	NSW5	11	9	-4	0	-4
Sonnblick (3106)	[illegible]	W	—	7	2	4	1
Fichtelb. (1230)	57.7	NNW2	10	8	1	1	-1
Brocken (1146)	57.9	WSW3	12	9	-0	0	—
Dombaas (643)	58.5	NW4	29	10	-2	0	-3
[illegible]	64.3	NSW2	16	7	5	4	4
[illegible]	66.3	SW4	11	8	5	0	4
Grodno	63.8	SW4	11	7	4	0	2
Cieszyn	57.5	cisza	51	10	8	ślad	5
Przemyśl	67.7	W0	11	10	8	0	7
Dęblin	65.8	cisza	01	3	5	0	3
[illegible]	[illegible]	NW3	01	1	-4	ślad	—
Andenes	54.0	WNW4	17	7	-0	3	—
Færder	57.2	W2	01	1	4	0	—
[illegible]	57.1	S2	02	4	-3	0	-5
Sodankylä	44.0	cisza	00	3	-9	2	-10
[illegible]	43.8	SE7	60	10	-4	2	-5
Hanko	53.8	W6	11	10	4	4	2
Wick	65.0	W1	12	6	-7	1	—

UWAGI

Ciśnienie atmosferyczne zred[…] kowane do 0° C., na cięż[…] normalną i do poziomu [mo…]

Siła wiatru w skali Bea[ufort…] 0-cisza zupełna do 9-wich[…]

Stan pogody:

00 do 09 — pogodnie lub [p…] chmurno (niebo co najwyżej $^{5}/_{10}$ pokryte chmurami);

10 — 19 — chmurno lub p[…] murno (niebo od $^{6}/_{10}$ do [10/10] pokryte chmurami);

20 — 29 — mgła lub opar[…];

30 — 39 — opady przelo[tne] (pogoda zmienn[a]);

40 — 49 — drobny deszcz[…] stratus lub rosn[…] mgła;

50 — 59 — deszcz;

60 — 69 — śnieg;

70 — 79 — krupy lub desz[cz] ze śniegiem;

80 — 89 — grad lub d[…] z gradem;

90 — 99 — burza;

Zachmurzenie w skali 10-[…] stopniowej: 0 — brak ch[mur] do 10 — całkowite pokry[cie] chmurami.

Temperatura w całkowity[ch] stopniach Celsjusza.

W ostatniej rubryce poda[wa]ne są najniższe temperat[ury] z nocy ubiegłej lub najwyż[sze] z dnia poprzedniego.

Szczegóły w Dodatku Nr. […] „Instrukcji dla Stacyj Met[eo]rolog. sieci Polskiej" z ro[ku] 1927. II wydanie oraz [w] wspomnianej „Instrukc[ji]"

Stacje górskie z wyj. Domb[a]asu, podają ciśnienie nie p[o]prawione na ciężkość jedn[…] redukowane do najbliższej w[y]sokości zaokrąglonej do p[eł]nych tysięcy metrów.

Dombaas, zaś redukuje ciśn[ie]nie do poz. morza.

SPOSTRZEŻENIA PILOTOWE

Stacja	Godz.	Wiatr dolny	500 m	1000 m	1500 m	2000 m	3000 m	4000 m	5000 m	6000 m	7000 m	8000 m	8000 m	10000 m	Chmury: Granica dolna	Chmury: Rodzaj	UWAGI
Wilno																	
Brześć n/B	6⁴⁵	WNW3	NW3	NW7	NW7	—											
Warszawa																	
Lublin																	
Lwów	6⁴⁵	SW1	WNW6	WNW7	—	—											
Toruń	6⁴⁰	WSW2	WNW12	WNW12	WNW13	—											
Poznań	7⁰⁰	SW1	WNW7	WNW5	WNW9	—											
Kraków	6⁵⁵	cisza	NW5	W8	W7	—											

Państwowy Instytut Meteorologiczny w Warszawie

Mapa pogody z dnia 21 - X 1927 r. 18 g. G. M. T. № 294 Rocznik VIII.

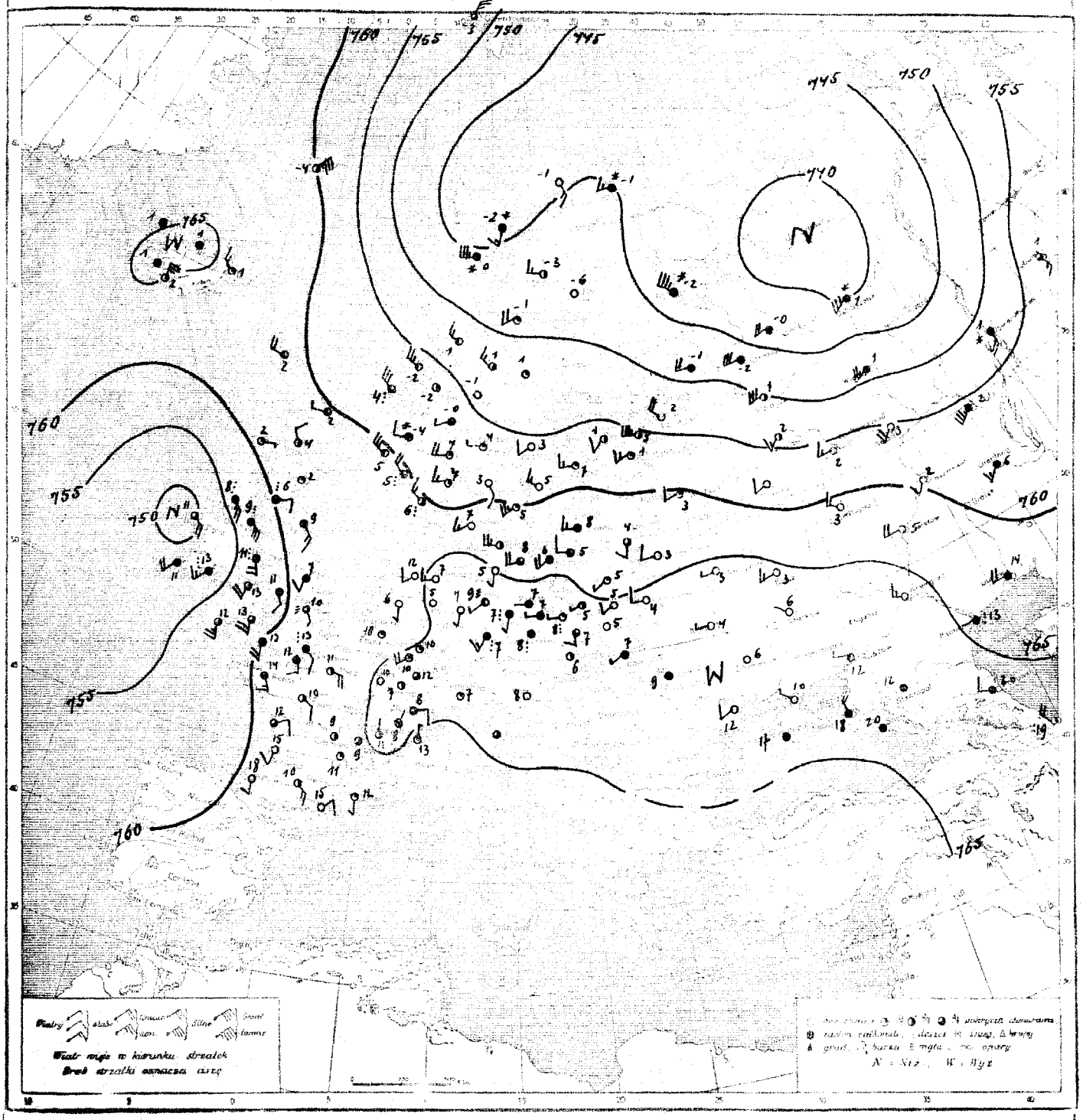

Rozkład ciśnienia: _____

Obecny stan pogody w Polsce: _____

Przewidywany przebieg pogody w ciągu doby następnej: _____

Spostrzeżenia meteorologiczne z dn. 27 X 192 7 r. 18 godz. G. M. T.

STACJA	Ciśnienie 700+	Wiatr	Stan pogody	Zachm.	Temp. C°	Opady w mm	Max. lub min.	STACJA	Ciśnienie 700+	Wiatr	Stan pogody	Zachm.	Temp. C°	Opady w mm	Max. lub min.	STACJA	Ciśnienie	Wiatr	Stan pogody	Zachm.	Temp. C°	Opady w mm	Max. lub min.
Wilno	63.7	SSW4	11	9	4	Slad	9	Hammerfest	63.6	SWS4	43	8	5	4	10	Kijów	68.2	W1	–	0	4	–	–
Brześć n/B	67.6	ONE2	11	10	8	0	10	Nordhorn	69.3	S1	00	0	6	0	–	Kursk	66.0	WSW3	–	0	3	–	–
Pińsk	66.8	W2	01	0	4	0	11	Hamburg	67.3	WSW3	41	10	7	3	11	Zamościczne	62.3	WNW3	–	0	3	–	–
Białystok	67.1	SW1	01	5	5	0	8	Swinoujście	65.4	SSW1	00	0	5	0	10	Odessa	68.7	SW2	–	0	12	–	–
Brześć n/B	66.6	SW2	01	0	5	0	10	Berlin	65.4	SSW1	20	4	10	0.1	16	Sewastopol	66.2	ONE2	–	10	17	–	–
Warszawa	66.1	WSW1	01	4	5	0	10	Drezno	68.5	SSW3	50	9	7	–	–	Rostów n/D.	66.9	WNW1	–	5	12	–	–
Ciechocinek	66.4	ONE2	11	10	8	0	10	Wrocław	66.5	ONE2	10	10	9	0.1	12	Stalingrad	66.0	WNW3	–	0	7	–	–
Kielce	66.7	S2	10	0	7	0	10	Frankfurt	65.4	"	00	7	10	–	–	Soczi	66.2	ONE2	–	10	20	–	–
Lublin	66.8	ONE2	00	0	5	0	10	Monachjum	67.7	"	00	2	7	0	13	Astrachan	69.1	WNW1	dmuc	–	13	–	–
Lwów	69.2	SSW1	11	10	7	0	9	Hannover	66.7		31	0	5	0	11	Baku	66.6	NW1	–	0	19	–	–
Stanisławów	64.8	SW3	01	7	6	0	9	Klaipeda	67.5	[illegible]	11	7	8	1	–	Madryd							
Zaleszczyki	65.7	W1	11	10	7	0	10	Praga								La Coruna							
Kraków	67.1	ONE2	01	5	6	0	9	Cheb								S. Fernando							
Poznań	66.8	W2	11	10	7	0	10	Olomuniec								Mahon							
Bydgoszcz	66.2	SSW2	11	10	5	0	10	Koszyce								Lisbona							
Toruń	66.1	ONE2	11	10	5	0	10	Budapeszt								Turyn							
Grudziądz	66.6	SSW1	01	5	5	0	10	Kaposzvar								Florencja							
Gdynia	67.0	SW4	11	9	6	0	9	Debreczyn								Rzym							
Thorshavn	62.6	WNW4	11	8	2	Slad	–	Vardö	66.4	W2	65	0	1	3	–	Neapol							
Seydisfjord	64.6	NW3	11	2	7	–	–	Ingö	64.4	SE2	00	0	1	Slad	–	Ancona							
Isafjord	64.0	ONE2	11	10	7	–	–	Röst	66.2	W1	59	10	3	1	–	Taranto							
Reykjavik	66.8	"	11	9	7	0	–	Hordaljan	51.1	ONW1	27	10	7	0.5	–	Palermo							
Lerwick	6.06	W1	13	9	2	Slad	–	Kjan	58.4	NSW2	37	9	4	3	–	Wenecja							
Stornoway	67.0	E1	01	2	2	0	–	Lister	58.5	NW1	31	7	7	3	–	Stalingrad							
Aberdeen	62.4	ONE2	01	1	2	0	–	Utsira	60.5	NW5	01	5	5	1	–	Zagrzeb							
Renfrew	60.2	ENE2	51	10	6	0.1	–	Andenes	43.3	S3	60	10	-2	1	–	Sarajewo							
Tynemouth	61.1	SSE3	11	10	9	0	–	Green Harbour	60.3	ONE2	10	7	-3	0	–	Sofia							
Holyhead	56.2	SSE4	57	10	11	3	–	Wysp Niedzw.	44.8	W4	11	10	-4	0	–	Warna							
Yarmouth	62.3	SSE4	50	10	11	Slad	–	Jan Mayen	61.1	ONE2	11	6	-4	0	–	Ateny							
Blacksod Pt.	56.0	SE4	11	8	11	3	–	Gallivare	46.1	W3	11	5	-3	0	-2	Zante							
Valencia	57.8	SW4	10	9	11	6	–	Bjurholm	43.5	SW1	01	1	-1	0	–	Cypr							
Malin Head	55.8	SE5	51	10	8	2	–	Stensele	49.2	SSW1	01	2	-1	0	1	Bukareszt							
Londyn	67.4	SSE1	27	7	10	0.5	–	Härnösand	52.6	ONE2	01	2	1	0	–	Sibiu							
Ros-On-Wye	58.8	SSE2	16	9	11	0.4	–	Karlstad	57.4	SW1	01	2	4	0	6	Sulina							
Scilly	57.8	S5	01	4	12	0	–	Stockholm	56.4	SW2	01	0	3	0	6	Haifa							
Guernsey	60.4	S4	11	10	13	Slad	–	Jönköping	57.4	SSE2	01	0	3	0	8	Aleksandrja							
Rochefort	61.1	ENE2	–	3	12	0	19	visby	58.4	NW3	00	0	5	0	–	Trypolis							
Bajonna	60.5	S2	–	0	18	0	–	Kalmar								Benghazi							
Clermont	63.3	ONE2	–	0	9	0	16	Särna	52.1	ONE2	01	0	-1	0	2	Tunis							
Rennes	67.5	SSE3	–	0	14	0	16	Tallinn	56.9	SSE2	01	9	1	0.5	5	Algier							
Marignane	64.9	S1	–	4	16	0	21	Filsand	58.0	W2	02	3	1	0	7	Rabat							
Le Havre	62.3	SSE2	–	3	13	2	14	Ryga								Malta							
Nancy	64.3	W1	–	2	11	0	5	Windawa								Sänitz (250)							
Tours	63.8	SE2	–	0	10	0	12	Helsingfors								Zugspitze (2964)	–	WSW3	05	5	-3	–	
Paryż	64.3	ESE4	–	5	11	0	9	Sortavala								Sonnblick (3106)							
Strasbourg	67.3	ONE2	–	4	7	0	15	Vaasa								Fichtelb. (1230)	–	WSW5	11	10	3	–	
Tuluza	62.5	SE3	–	4	10	0	20	Kuopio								Brocken (1146)							
Perpignan	63.8	NE2	–	0	15	0	20	Kem	48.8	NW2	Smig	–	-2	–	–	Dombaas (644)							
Marignane	64.4	S1	–	1	12	0	21	Archangielsk	40.5	W1	–	10	-0	–	–								
Algier	61.5	SSE2	–	0	12	0	18	Kasan n/W	43.3	W1	–	10	-1	–	–								
Helder								Gorkij	45.5	S5	–	10	1	–	–								
Vlissingen								Moskwa	55.4	W1	–	5	2	–	–								
Bruksela								Smoleńsk	56.6	SW2	–	0	2	–	–								
Nieuwpoort	62.5	WNW3	31	4	8	–	–	Leningrad	58.5	NW1	–	0	3	–	–								
Skagen	55.8	W3	01	3	7	0	–	Wologda	50.1	W2	–	5	4	–	–								
Blaavandshuk	60.1	W3	31	7	5	2	–	Wiatka	46.8	WNW1		10	1	–	–								
Esbjerg	66.2	E2	11	4	8	0	7	Ust-Sysolsk	40.5	SW2	Smig	–	1	–	–								
Bern	65.1	NE2	11	9	9	0	12	Tobolsk	54.0	SE3	–	8	1	–	–								
Genewa	65.1	NNE2	01	4	11	0	13	Mołok	63.7	W1	–	0	3	–	–								
Lugano	64.7	W0	01	2	13	1	15	Wielkie Łuki	60.5	WSW1	–	1	3	–	–								
Wiedeń	66.7	ONE2	–	0	5	–		Moskwa	58.3	WSW2	–	0	–	–	–								
Celowiec	68.6	"	–	–	–	–	–	Ufa	56.0	SW7	–	10	2	–	–								

UWAGI

Ciśnienie atmosferyczne zredukowane do 0° C., na ciężkość normalną i do poziomu morza.

Siła wiatru w skali Beaufortsa 0-cisza zupełna do 9-wicher.

Stan pogody:

00 do 09 — pogodnie lub pod. chmurno (niebo conajwyżej do $^{6}/_{10}$ pokryte chmurami);
10 — 19 — chmurno lub pochmurno (niebo od $^{6}/_{10}$ do $^{10}/_{10}$ pokryte chmurami);
20 — 29 — mgła lub opary
30 — 39 — opady przelotne (pogoda zmienna);
40 — 49 — drobny deszcz ze stratus lub rosnąca mgła;
50 — 59 — deszcz;
60 — 69 — śnieg;
70 — 79 — krupy lub deszcz ze śniegiem;
80 — 89 — grad lub deszcz z gradem;
90 — 99 — burza.

Zachmurzenie w skali 10-cio stopniowej: 0—brak chmur do 10 — całkowite pokrycie chmurami.

Temperatura w całkowitych stopniach Celsjusza.

W ostatniej rubryce podane są najniższe temperatury z nocy ubiegłej lub najwyższe z dnia poprzedniego.

Szczegóły w Dodatku Nr. 1 do „Instrukcji dla Stacyj Meteorolog. sieci Polskiej" z roku 1927. II wydanie oraz we wspomnianej „Instrukcji".

Stacje górskie z wyj. Dombaasu, podają ciśnienie nie poprawione na ciężkość jednak redukowane do najbliższej wysokości zaokrąglonej do pełnych tysięcy metrów.

Dombaas, zaś redukuje ciśnienie do poz. morza.

SPOSTRZEŻENIA PILOTOWE

Stacja	Godz.	Wiatr dolny	KIERUNEK I SIŁA WIATRU NA WYSOKOŚCI 500 m	1000 m	1500 m	2000 m	3000 m	4000 m	5000 m	6000 m	7000 m	8000 m	8000 m	10000 m	CHMURY Granica dolna	Rodzaj	UWAGI
Wilno																	
Brześć n/B																	
Warszawa																	
Lublin																	
Lwów																	
Gdańsk																	
Poznań																	
Kraków																	

Państwowy Instytut Meteorologiczny w Warszawie

Mapa pogody z dnia 22. X. 1927 r. 7 g. G. M. T. Nr. 2958 Rocznik VIII.

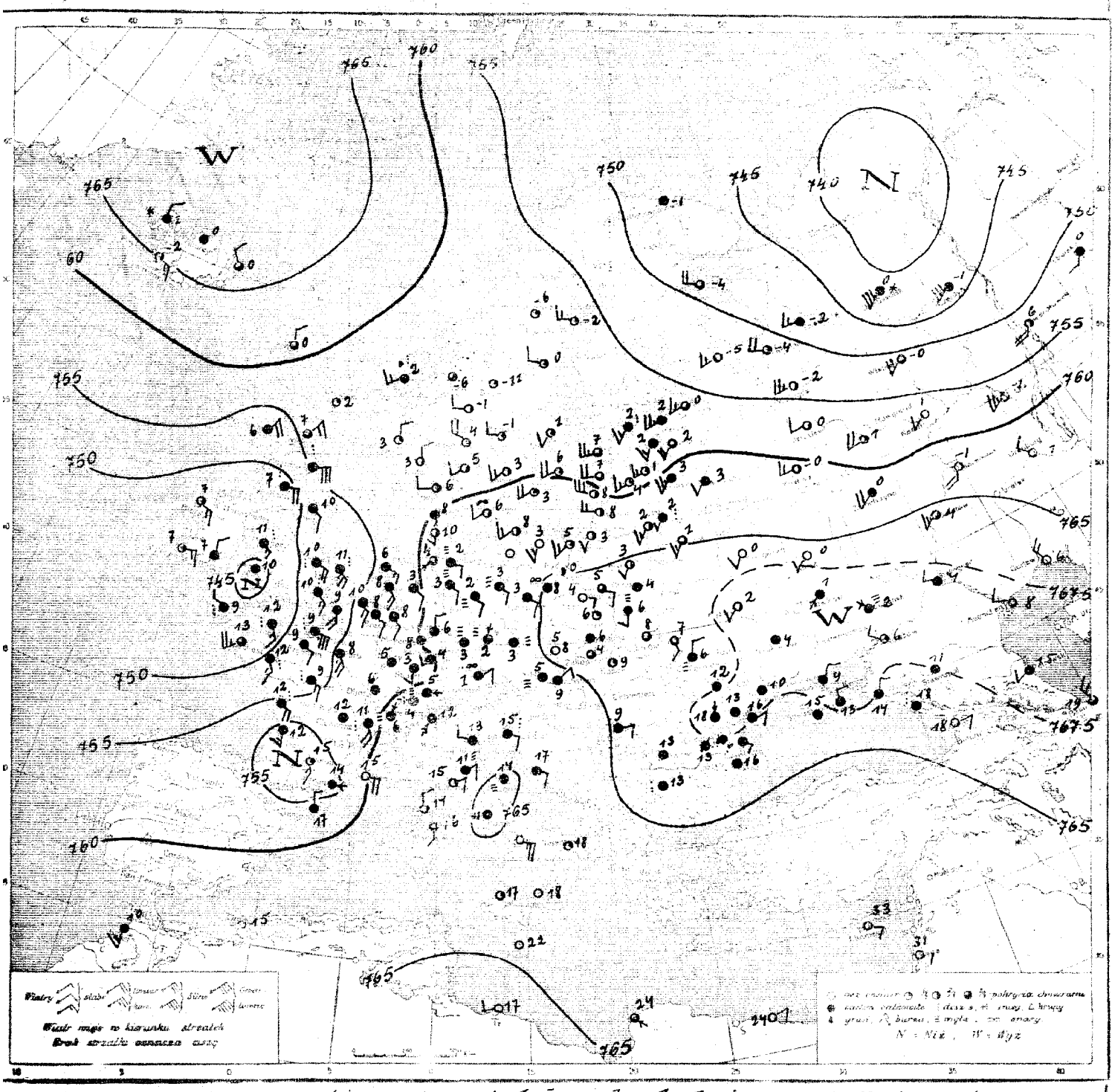

Rozkład ciśnienia: Obszar wysokiego ciśnienia leży nad południowo-wschodnią częścią Europy, ogarniając jeszcze Niemcy oraz Włochy, drugi nasuwa się znad Islandyi. Depresja barometryczna znad Irlandyi przesuwa się ku wschodowi, pogłębiając się jednocześnie drugi niż nad Francją południową, trzeci nad Rosją północną.

Obecny stan pogody w Polsce: zachmurzenie umiarkowane, mglisto, temp. od 0° do 8°.

Przewidywany przebieg pogody w ciągu doby następnej: chmurno i mglisto, przy ogólnym wzroście zachmurzenia i lekkiem ocieplenie oraz skłonnością do drobnych deszczów zwłaszcza na zachodzie Polski, na wschodzie jeszcze możliwe przymrozki. Cisza lub słabe wiatry południowo-wschodnie, potem w górach wiatr halny. St. B.

Spostrzeżenia meteorologiczne z dn. 29 X Sobota 192 ? r. 7 godz. G. M. T.

Stacja	Ciśnienie 700+	Wiatr	Stan pogody	Zachm.	Temp. C°	Opady w mm	Max. lub minim.
Wilno	[illegible]	SW3	04	4	2	0	1
Lida	65.?	WSW1	04	2	3	0	0
Pińsk	64.?	SE0	11	7	10	1	8
Białystok	65.3	SW1	01	4	3	0	0
Brześć n/B	65.?	N1	16	10	4	1	3
Warszawa	65.3	SE1	10	7	5	2	4
Łódź	65.5	ESE1	00	0	4	0.4	3
Kielce	64.9	cisza	24	1	6	0	3
Lublin	65.?	SSW1	27	10	4	0.4	4
Lwów	67.2	cisza	11	3	8	0	4
Zaleszczyki	67.9	—"—	23	10	6	0	4
Zakopane	67.0	—"—	12	8	4	0	2
Kraków	65.3	—"—	11	10	6	0	9
Poznań	65.3	—"—	26	10	2	ślad	2
Bydgoszcz	65.2	—"—	02	4	-0	0	-4
Toruń	65.3	—"—	27	4	0	0	-4
Grudziądz	64.8	—"—	25	4	0	0	-5
Gdynia	63.5	SW3	01	3	5	0	4
Thorshavn	62.0	cisza	9	3	-0	2	-8
Seydisfjord	66.0	—"—	61	7	0	—	—
Isafjord	66.0	—"—	61	7	1	—	—
Reykjavik	65.6	—"—	55	10	10	0	—
Lerwick	59.5	—"—	01	9	2	2	—
Stornoway	62.1	NE6	12	9	6	0	—
Aberdeen	55.2	E5	55	10	6	3	—
Renfrew	49.4	E4	55	10	7	31	6
Tynemouth	50.8	SSE?	16	10	10	11	—
Holyhead	46.5	SE?	51	10	11	5	—
Yarmouth	53.3	SSE?	51	10	11	5	—
Blacksod Pt.	46.5	SE?	01	5	7	1	—
Valencia	45.2	E3	01	4	7	1	—
Malin Head (Cranwell)	51.2	SSE4	51	10	10	0.3	6
Londyn	51.7	SSE3	51	10	10	4	9
Ross-On-Wye (Roches F.)	46.7	N2	11	9	7	13	—
Scilly	47.5	WNW2	51	10	8	10	—
Guernsey	49.1	S4	51	10	12	3	—
Rochefort	57.3	SE4	deszcz	10	12	1	—
Bajonne (Rennes)	50.6	SSE3	—"—	10	13	1	10
Clermont	56.0	SSW2	—	0	12	0	1
Dijon	57.5	cisza	—	0	6	0	5
Calais	53.8	S4	dżdża	10	9	0.6	—
Le Havre	50.9	ESE2	deszcz	10	9	0.4	—
Brest	47.9	WSW5	—	8	13	4	13
Tours	53.6	SE3	deszcz	10	9	3	8
Paryż	56.0	SSE5	—	0	8	ślad	0
Strasbourg	59.6	S1	—	0	3	0	1
Tuluza	59.9	SSE?	—	2	15	0	19
Perpignan	54.6	E?	—	0	14	0	13
Marignane	60.3	SSE4	—	0	8	ślad	8
Ajaccio	62.8	NNW?	—	7	14	0	8
Helder	55.1	SE3	41	10	6	ślad	4
Vlissingen	61.?	SE3	11	10	10	0	2
Bruksela	56.0	SE2	11	10	8	0	7
Kopenhaga	62.1	WSW2	20	4	6	0	
Skagen	59.3	WSW?	01	4	5	ślad	—
Blaavandshuk	60.2	SSE?	13	4	3	0	—
Zurych	61.8	E6	11	10	5	0	4
Bern	61.2	W?	27	10	4	0	4
Genewa	60.9	NE?	25	10	6	0	5
Lugano	63.?	SW?	11	10	13	0	11
Wiedeń	64.3	cisza	mgła	—	5	0	4
Celowiec							

Stacja	Ciśnienie +700	Wiatr	Stan pogody	Zachm.	Temp. C°	Opady w mm	Max. lub minim.
Borkum (Bamberg)	63.?	cisza	63	0	3	0	9
Nordhorn	59.1	SE?	12	10	3	0	1
Hamburg	62.0	ESE?	16	10	8	0	7
Swinoujście (Zielonagóra)	63.3	SE1	24	9	3	0.9	5
Berlin	63.?	SSE3	27	10	6	4	5
Poznań ([illegible])	58.2	SSE1	14	10	8	0.4	6
Wrocław ([illegible])	63.3	SW2	13	6	3	4	3
Frankfurt	60.5	NNE?	27	10	6	5	4
Monachjum	63.8	ENE?	24	9	1	0	1
Hannover	6?.?	SE?	27	10	3	ślad	—
Kłajpeda	61.?	W?	11	6	8	2	8
Praga	63.7	cisza	27	10	3	ślad	2
Cheb	5?.6	—"—	27	10	2	0.1	2
Ołomuniec	66.4	—"—	24	10	5	0	4
Koszyce	66.4	—"—	01	?	0	0	5
Budapeszt							
Kaposvar							
Debreczyn							
Vardø ([illegible])	57.3	WSW?	01	3	4	0	—
Ingøy ([illegible])	57.3	?	00	4	-5	0	—
Röst							
Helligvær ([illegible])	57.?	cisza	10	7	-6	0	—
Kinn	58.1	WSW?	35	9	2	2	—
Lister	53.3	NNE?	32	6	3	6	—
Utsira	59.3	NNE?	00	3	3	5	—
Myggbugten							
Green Harbour							
Wyspy Niedźw.							
Jan Mayen							
Gallivare							
Haparanda							
Stensele	49.3	cisza	01	2	-6	0	—
Härnösand	51.5	W1	01	2	-0	0	—
Karlstad	57.5	W1	01	2	-1	0	—
Sztokholm	56.1	SW1	02	1	1	0	0
Jönköping	59.4	SW?	11	6	3	0	2
Visby	53.3	WSW?	01	3	6	0	—
Kalmar	60.9	WSW?	—	2	3	0	—
Särna	50.1	cisza	01	3	-11	0	-12
Tallinn	55.1	SW?	31	9	2	4	1
Filsand	56.?	W?	11	5	7	0	—
Ryga	55.1	SW?	31	9	2	6	1
Windawa (Kaunas)	54.9	WSW?	10	9	2	1	0
Helsingfors	61.2	W2	11	8	4	0	—
Sortavala	51.3	SSE?	10	8	-2	0	—
Vaasa	48.9	SSE4	12	?	2	0	—
Kuopio	51.1	S?	2?	10	-4	0	—
Kem	48.2	WNW?	—	8	-11	4	—
Archangielsk ([illegible])	63.6	SSE?	—	10	16	0	—
Kanin Nos (N. Nowgor.)	58.6	W?	—	1	1	0	—
Matoczkin Szar ([illegible])	52.2	SW?	—	5	6	0	—
Ust Cylma ([illegible])	66.5	NNE?	mgła	—	5	0	—
Obdorsk (Orenburg)	62.1	NW?	—	0	1	0	—
Leningrad	55.1	SW?	—	2	2	9	
Wołogda	58.7	W?	—	2	2	0	—
Wiatka	57.0	WSW?	—	9	-2	6	—
Ust Sysolsk ([illegible])	65.7	WSW?	—	5	4	1	—
Tobolsk	57.3	SSW2	—	—	0	1	—
Mińsk	63.6	SW2	—	8	1	0	—
Wielkie Łuki	60.3	SW2	—	10	3	2	—
Moskwa	67.2	W?	—	5	-0	0	—
Ufa	58.0	WSW5	—	0	-7	3	—

Stacja	Ciśnienie	Wiatr	Stan pogody	Zachm.	Temp. C°	Opady w mm	Max. lub minim.
Kijów	68.0	SW1	—	5	2	0	—
Kursk	67.1	SW2	—	9	0	0	—
Zamałczyno	63.8	WSW?	—	10	0	0	—
Odessa	68.2	cisza	—	10	11	0	—
Sewastopol	66.5	—"—	—	10	15	1	—
Rostow n/D	68.1	NW1	—	1	6	0	—
Stalingrad	67.9	NNW1	mgła	—	4	0	—
Soczi	66.5	cisza	deszcz	—	18	0	—
Astrachań	67.3	NW1	—	8	8	0	—
Baku	67.6	N1	—	5	19	0	—
Madryd							
La Coruna							
S. Fernando							
Mahon							
Lizbona							
Triest ([illegible])	63.3	SE1	12	10	15	0	7
Florencja	63.6	cisza	25	9	11	0	10
Rzym	65.5	—"—	24	9	11	0	8
Neapol (Trypolis)	66.9	W2	02	0	17	0	9
Ancona	65.?	cisza	25	9	14	0	11
Tarent	64.2	—"—	00	2	18	0	7
Palermo	64.7	—"—	01	2	17	0	6
Walletta (Pultawa)	63.5	WNW?	12	10	13	0	13
Białogród							
Zagrzeb							
Sarajewo							
Sofia	45.6	cisza	40	10	13	7	12
Warna	65.5	—"—	43	10	16	7	13
Ateny							
Zante							
Cypr							
Bukareszt	66.9	NE1	11	10	13	—	—
Sibiu (Jassy)	67.?	cisza	11	10	12	—	—
Sulina	66.?	E1	11	10	16	—	—
Haifa							
Aleksandrja							
Trypolis							
Benghasi							
Tunis							
Algier (Oran)	62.1	cisza	—	0	15	—	—
Rabat	62.1	S3	—	1	10	—	—
Malta	63.6	cisza	—	—	22	—	—
Säntis (2500)	56.3	S3	02	1	-1	0	-2
Zugspitze (2964)	—	W3	11	10	-1	—	—
Sonnblick (3106)							
Fichtelb. (1230)	—	SW1	21	10	2	—	—
Brocken (1140)	—	SSW3	21	10	2	—	—
Dombaas (644)							
Björnakl.	48.0	W3	01	1	-2	0	—

U W A G I

Ciśnienie atmosferyczne zredukowane do 0° C., na ciężkość normalną i do poziomu morza.

Siła wiatru w skali Beauforta 0-cisza zupełna do 9-wicher.

Stan pogody:

00 do 09 — pogodnie lub pół chmurno (niebo conajwyżej do 5/10 pokryte chmurami);
10 — 19 — chmurno lub pochmurno (niebo od 5/10 do 10/10 pokryte chmurami);
20 — 29 — mgła lub opary.
30 — 39 — o p a d y przelotne (pogoda zmienna).
40 — 49 — drobny deszcz ze stratus lub roszące mgła;
50 — 59 — deszcz;
60 — 69 — śnieg;
70 — 79 — krupy lub deszcz ze śniegiem,
80 — 89 — grad lub deszcz z gradem;
90 — 99 — burza;

Zachmurzenie w skali 10-cio stopniowej ; 0—brak chmur do 10 — całkowite pokrycie chmurami.

Temperatura w całkowitych stopniach Celsjusza.

W ostatniej rubryce podawane są najniższe temperatury z nocy ubiegłej lub najwyższe z dnia poprzedniego.

Szczegóły w Dodatku Nr. 1 do „Instrukcji dla Stacyj Meteorolog. sieci Polskiej" z roku 1927. II wydanie oraz we wspomnianej „Instrukcji".

Stacje górskie z wyj. Dombaasu, podają ciśnienie nie poprawione na ciężkość jednak redukowane do najbliższej wysokości zaokrąglonej do pełnych tysięcy metrów.

Dombaas, zaś redukuje ciśnienie do poz. morza.

S P O S T R Z E Ż E N I A P I L O T O W E

Stacje	Godz.	Wiatr dolny	500 m	1000 m	1500 m	2000 m	3000 m	4000 m	5000 m	6000 m	7000 m	8000 m	8000 m	10000 m	Chmury: Granica dolna	Chmury: Rodzaj	Uwagi
Wilno	710	SW6	W??	W?	NNW?	—	—										
Brześć n/B (Lida)	655	WSW2	NW?	NW?	SSW?	SW?	—	—									
Warszawa (Toruń)	640	cisza	W4	W4	W4	—	—										
Lublin																	
Lwów	650	cisza	W?	W?	W8	W?	WNW?	—									
Gdańsk																	
Poznań																	
Kraków	6??	cisza	W5	W?	W4	WSW?	—	—									

Państwowy Instytut Meteorologiczny w Warszawie

Mapa pogody z dnia 22. X. sobota 1927 r. 18 g. G. M. T. nr 295 b. Rocznik VIII.

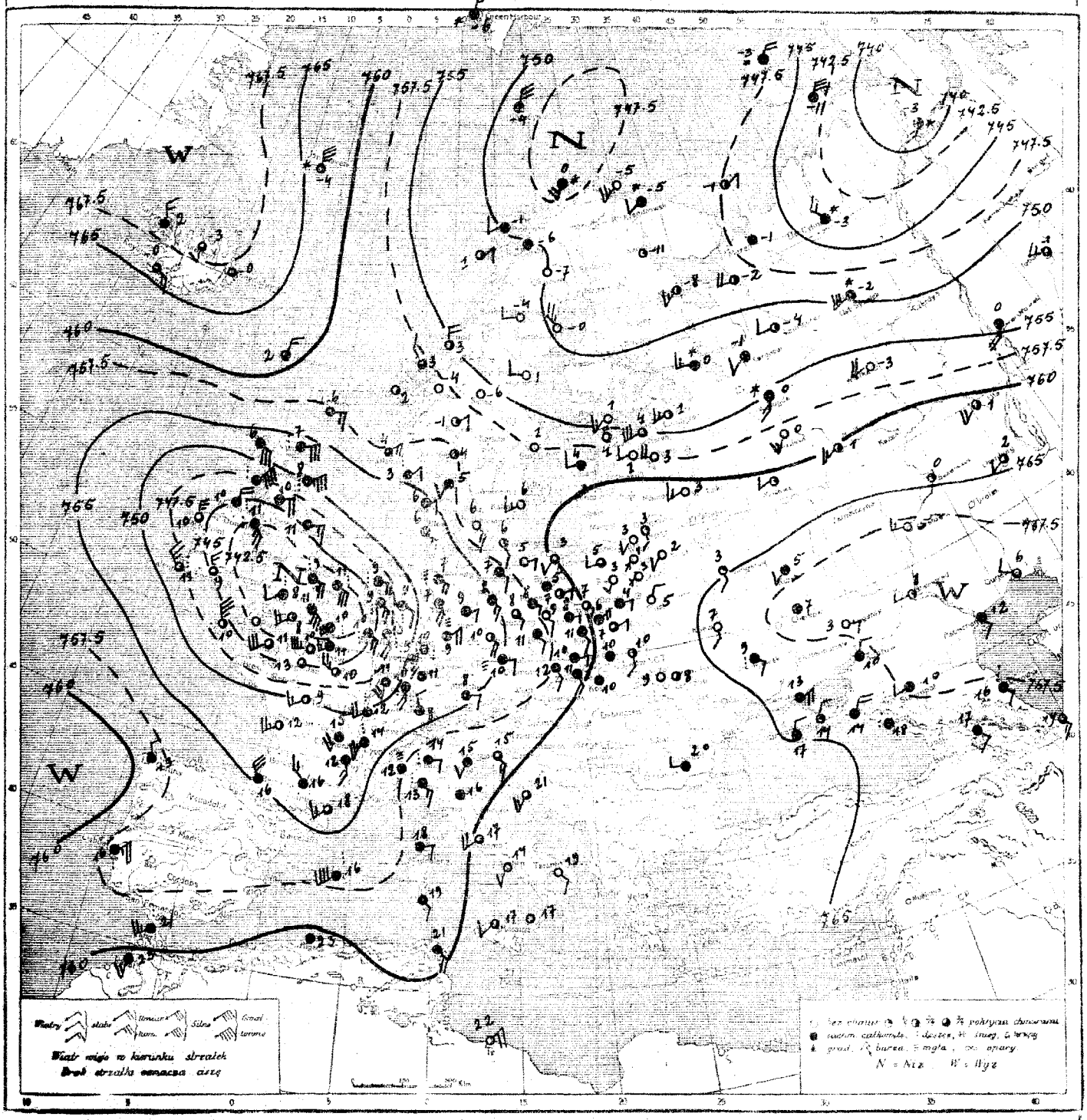

Rozkład ciśnienia: _____

Obecny stan pogody w Polsce: _____

Przewidywany przebieg pogody w ciągu doby następnej: _____

Spostrzeżenia meteorologiczne z dn. 22 X 1927 r. 18 godz. G. M. T.

STACJA	Ciśnienie +700	Wiatr	Stan pogody	Zachm.	Temp. C°	Opady w mm	Max. wiatr m/sek.
Wilno	67.4	SSW1	00	0	3	0	9
Lida	63.5	SW0	00	4	1	0	10
Pińsk	64.1	E2	01	6	5	2	6
Białystok	62.8	SW1	01	0	3	0	9
Brześć n/B	62.2	E1	11	10	7	0	10
Warszawa	60.3	SE2	00	4	7	0	10
Łódź	59.1	E2	11	10	2	0	10
Kielce	59.9	ESE2	12	10	11	0	12
Lublin	61.1	ENE2	11	7	7	0	13
Lwów	63.0	S2	01	4	10	0	15
Zaleszczyki	64.2	S0	00	9	9	0	10
Zakopane	59.6	S0	11	9	11	0	13
Kraków	58.8	E1	11	10	10	0	15
Poznań	59.0	ESE2	11	10	8	0	10
Bydgoszcz	58.4	CI2a	11	10	5	0	10
Toruń	58.6	E2	00	5	7	0	11
Grudziądz	59.8	S1	01	0	7	0	10
Gdynia	60.1	SW1	02	7	3	0	9
Thorshavn	61.4	NNE3	11	10	2	1	–
Seydisfjord	67.0	CI2a	10	7	-3	–	–
Isafjord	67.8	N3	11	10	2	–	–
Reykjavik	65.3	ESE3	01	5	0	–	–
Lerwick	57.0	E3	13	8	6	Stan	–
Stornoway	57.3	E6	11	10	8	5	–
Aberdeen	50.1	ENE4	51	10	8	13	–
Renfrew	46.9	ENE4	51	10	10	11	–
Tynemouth	45.5	E3	46	10	11	6	–
Holyhead	48.3	E3	51	10	10	12	–
Yarmouth	47.3	ESE5	59	10	11	5	–
Valencia	54.0	ENE6	50	10	7	0.5	–
Malin Head	43.6	NNE5	55	9	10	12	–
Londyn	41.6	SSW3	46	9	8	11	–
Ros-On-Wye	48.8	WSW2	53	10	8	21	–
Scilly	45.8	NNW4	30	5	10	5	–
Guernsey	42.5	WSW6	11	8	11	4	–
Rochefort	52.4	WSW5	–	6	12	1	15
Bajonna	55.8	NW6	–	10	16	6	–
Clermont	51.1	S4	–	9	15	0	19
Dijon	49.3	SW4	–	10	12	2	14
Calais	42.0	SW5	–	10	10	9	26
Le Havre	56.6	W2	–	6	10	12	–
Nancy	48.0	S4	–	10	11	3	14
Tours	51.2	WSW3	–	5	9	10	13
Paryż	46.2	NNW2	–	6	10	16	0
Strasbourg	50.8	S4	–	10	10	2	11
Tuluza	54.3	NNW2	–	10	16	1	20
Perpignan	52.8	SW3	–	9	18	0	24
Bayonne	46.2	CI2a	–	7	13	12	12
Hagenau							
Helder	46.5	ESE1	51	10	9	01	–
Deelen	45.8	ESE3	55	10	4	2	–
Bruksela	43.7	SE3	55	10	10	4	–
Kopenhaga	63.4	SSE2	31	–	6	–	–
Skagen	56.5	SW6	15	10	5	4	–
Blaavandshuk	53.8	ESE3	11	10	6	0	–
Zurych	54.6	NW1	–	10	8	–	–
Bern							
Genewa							
Lugano							
Wiedeń							
Cieszyn							

STACJA	Ciśnienie +700	Wiatr	Stan pogody	Zachm.	Temp. C°	Opady w mm	Max. wiatr m/sek.
Mandeburg	53.3	E2	14	10	9	0	9
Hamburg	49.5	ESE2	55	10	3	0	21
Świnoujście	56.3	SE2	11	8	7	0	9
Berlin	55.7	SE3	21	10	8	Stan	8
Drezno	54.0	SE4	11	6	10	0.1	10
Wrocław	56.3	SSE2	11	10	11	Stan	11
Frankfurt	57.1	SSW3	57	10	10	4	12
Monachjum	51.5	E1	65	7	5	–	15
Hannover	52.1	SE4	11	10	7	0	5
Poznań	59.5	ESE3	11	6	8	Stan	9
Praga	55.0	[illegible]	[illegible]	10	10	–	–
Cheb							
Ołomuniec							
Koszyce	[illegible]	[illegible]	–	10	10	–	–
Budapeszt							
Kaposzvar							
Debreczyn							
Vardö	[illegible]	[illegible]	[illegible]	7	5	0	–
Ingö	45.0	[illegible]	[illegible]	10	0	[illegible]	–
Röst	57.5	ESE	13	5	3	4	–
Nordöyan	54.0	NNW	13	8	3	1	–
Kinn	[illegible]	[illegible]	13	8	3	3	–
Lister	56.3	NE2	51	10	5	0.1	–
Utsira	57.5	NE5	11	9	4	0	–
Hernösand	54.6	NNE5	53	9	-6	Stan	–
Green Harbour	49.2	W2	12	3	-1	0	–
Wyspy Niedźw.	44.3	NE6	11	10	-4	Stan	–
Jan Mayen	53.6	NE	61	10	-4	4	–
Gallivare	50.0	CI2a	01	9	-7	0.3	–
Haparanda	57.2	–	[illegible]	10	-6	9	-3
Stenseie	57.3	W1	01	1	-4	0	1
Härnösand	52.6	W1	01	0	-1	0	9
Bergen	49.3	NW5	01	1	-0	0	–
Sztokholm	55.5	CI2a	01	0	1	0	5
Jönköping							
Visby							
Kalmar	58.7	SW5	–	1	6	0	–
Särna	55.3	CI2a	01	0	-6	0	1
Tallinn	56.2	NW4	11	7	4	1	6
Filsand	58.4	[illegible]	11	10	4	0	8
Ryga							
Windawa							
Helsingfors	57.6	SE3	–	9	1	–	–
Sortavala							
Vaasa							
Kuopio							
Kem	49.5	WSW5	–	2	-8	–	–
Archangielsk	48.6	W1	–	1	-3	–	–
Kanin Nos	41.3	NE2	–	2	-1	–	–
Meteoczkin Szar	47.6	NE4	Śnieg	10	-3	–	–
Ust-Cylma	43.3	NNW3	"	10	-3	–	–
Ohdorsk	39.2	NW3		10	-3	–	–
Leningrad	53.9	WSW1	–	2	-1	–	–
Wologda	53.3	SW2	Śnieg	10	-1	–	–
Wiatka	50.0	W4	–	9	-3	–	–
Ust-Sysolsk	45.5	WSW6	Śnieg	10	-2	–	–
Tobolsk	52.3	NNW3	–	2	-1	–	–
Mińsk	52.7	NNW1	–	0	-2	–	–
Wielkie Łuki	60.2	WSW3	–	0	-3	–	–
Moskwa	60.5	–	–	1	–	–	–
Ufa	59.2	WSW4	–	2	-1	–	–

STACJA	Ciśnienie	Wiatr	Stan pogody	Zachm.	Temp. C°	Opady w mm	Max. wiatr m/sek.
Kijów	65.1	S –	–	0	-7	–	–
Kursk	65.4	WSW3	–	10	-5	–	–
Taganrog	63.2	W4	–	0	-3	–	–
Odessa							
Sewastopol	65.5	N2	–	10	-7	–	–
Rostow n/D.	66.3	N2	–	10	-0	–	–
Stalingrad	67.0	N2	–	1	-8	–	–
Soczi	66.5	CI2a	deszcz	10	-8	–	–
Astrachań	67.9	SSE1	–	10	-2	–	–
Baku	67.2	SSE3	–	3	-9	–	–
Madryd							
La Coruna	59.8	NW1	–	10	13	–	–
S. Fernando							
Malaga	62.8	SW2	deszcz	10	16	–	–
Lisbona	56.8	NNE5	0	10	16	–	–
Turyn	58.5	CI2a	37	9	12	0	12
Florencja	57.3	"	20	–	15	–	–
Rzym	61.1	WSW1	12	8	17	0	22
Neapol	60.9	SW1	00	0	14	0	6
Palermo	60.9	CI2a	00	0	17	0	7
Tarent	61.3	SE1	01	0	19	0	-0
Palermo	62.6	SW2	11	6	17	0	5
Brindisi	60.8	SSW2	11	8	21	0	0
Białogród							
Zagrzeb							
Sarajewo							
Sofia							
Warna							
Atheny							
Zante							
Cypr							
Bukareszt	64.3	W1	mgła	10	22	–	–
Sibiu							
Sulina							
Haifa							
Aleksandrja							
Trypolis							
Kopenhaga	59.1	SW4	deszcz	10	21	–	–
Tunis	59.1	ESE4	–	10	21	–	–
Algier	60.6	CI2a	deszcz	10	23	–	–
Rabat	60.6	S3	0	10	23	–	–
Malta							
Santis (2500)							
Zugspitze (2964)	522.1	S8	12	10	-2	0	–
Schneekoppe	509.1	SSW4	50	10	–	0.3	2
Fichtelb. (1220)	568.0	SSE4	10	4	5	0	6
Brocken (1146)	665.2	S5	27	10	3	0	3
Pontarlier	664.3	S7	56	10	5	0.4	6

UWAGI

Ciśnienie atmosferyczne zredukowane do 0° C., na ciężkość normalną i do poziomu morza.

Siła wiatru w skali Beaufort'a: 0-cisza, zupełna do 9-wichura.

Stan pogody:

00 do 09—pogodnie lub pół chmurno (niebo conajwyżej $^{5}/_{10}$ pokryte chmurami).

10 — 19 — chmurno lub pochmurno (niebo od $^{6}/_{10}$ do [illegible] pokryte chmurami);

20 — 29 — mgła lub opady

30 — 39 — opady przelotne (pogoda zmienna);

40 — 49 — drobny deszcz ze stratus lub rozsiewna mgła;

50 — 59 — deszcz;

60 — 69 — śnieg;

70 — 79 — krupy lub deszcz ze śniegiem;

80 — 89 — grad lub deszcz z gradem;

90 — 99 — burza;

Zachmurzenie w skali 10 stopniowej: 0—brak chmur do 10 — całkowite pokrycie chmurami.

Temperatura w całkowitych stopniach Celsjusza.

W ostatniej zubryce podawane są najniższe temperatury z nocy ubiegłej lub najwyższe z dnia poprzedniego.

Szczegóły w Dodatku Nr. 1 do „Instrukcji dla Stacyj Meteorolog. sieci Polskiej" z roku 1927. II wydanie oraz we wspomnianej „Instrukcji".

Stacje górskie z wyj. Dombaasu, podają ciśnienie nie poprawione na ciężkość jednak redukowane do najbliższej wysokości zaokrąglonej do pełnych tysięcy metrów.

Dombaas, zaś redukuje ciśnienie do pos. morza.

SPOSTRZEŻENIA PILOTOWE

Stacje	Godz.	Wiatr dolny	KIERUNEK I SIŁA WIATRU NA WYSOKOŚCI 500 m	1000 m	1500 m	2000 m	3000 m	4000 m	5000 m	6000 m	7000 m	8000 m	8000 m	10000 m	CHMURY Granica dolna	Rodzaj	UWAGI
Wilno																	
Brześć n/B																	
Warszawa																	
Lublin																	
Lwów																	
Gdańsk																	
Poznań																	
Kraków																	

Państwowy Instytut Meteorologiczny w Warszawie

Mapa pogody z dnia 23 października 1927 r. 7 g. G. M. T. № 295 Rocznik VIII.

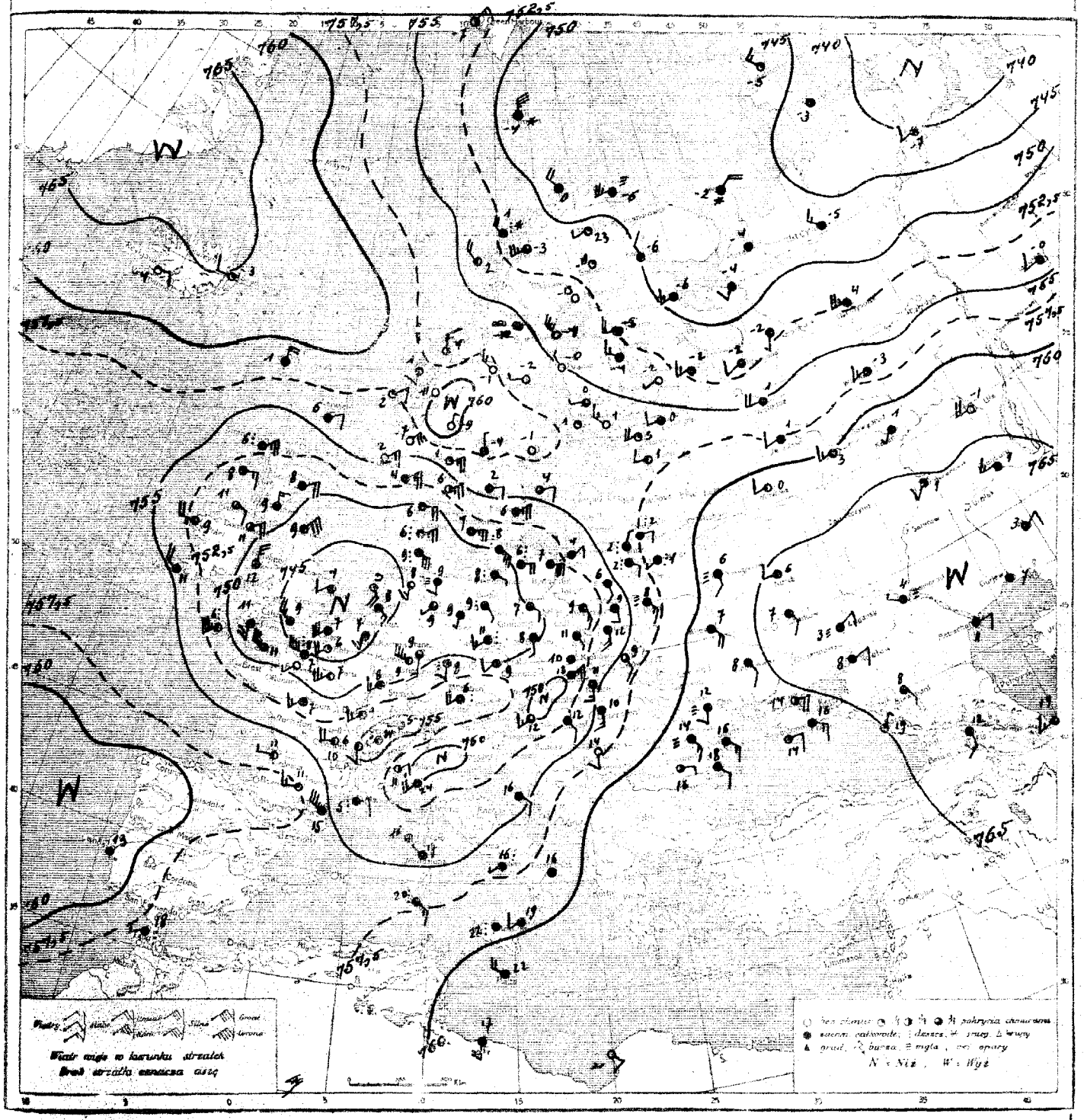

Rozkład ciśnienia depresja, która ogarniała wczoraj Anglję i Islandję przesunęła się w kierunku wschodnim i była swym wpływem zmarzną część kontynentu europejskiego; jej środek leży obecnie nad morzem Północnem (Helder 742,1 mm.) Depresja nad Rosją północną powoli się wypełnia. Obszar wyżowy nad Islandją i Grenlandją stopniowo zanika. Szerszy obszar obejmuje Rosję południowo-wschodnią.

Obecny stan pogody w Polsce południowo-wschodniej dość pogodnie, w północno-wschodniej dżdżysto, północnie zachmurzenie zwł. zachmurzenie. Ciągły. Temperatura od 2° w Wilnie do 10° w Krakowie i 12° w Lublinie. Słabe wiatry południowo-wschodnie.

Przewidywany przebieg pogody w ciągu doby następnej: chmurno i dość ciepło. Rankiem mglisto. Krótkotrwałe i drobne deszcze, zwłaszcza na zachodzie i północy kraju. Słabe lub umiarkowane wiatry południowe-wschodnie i południowe; w górach wiatr halny.

L. B.

Spostrzeżenia meteorologicz[redacted] [redacted] 192[redacted] godz. G. M. T.

Stacja	Ciśnienie 700+	Wiatr	Stan pogody	Zachm.	Temp. C°	Opady w mm	Max lub min
Wilno	56.5	NNE	51	10	7	2	-1
Lida	56.5	ESE	41	10	7	6	-1
Pinsk	56.5	SE2	23	20	8	0	-1
Białystok	54.3	SSE2	11	10	6	0	2
Brześć n/B	53.6	S2	10	9	4	0	6
Warszawa	57.4	SSE3	11	10	9	2	7
Łódź	57.6	S2	12	8	9	1	8
Kielce	54.6	SE2	11	9	12	ślad	9
Lublin	52.9	S3	11	9	12	0	4
Lwów	56.7	SSE2	11	8	9	0	6
Zaleszczyki	58.5	E1	12	6	9	0	7
Zakopane	50.8	NE5	11	9	13	0	11
Kraków	51.2	cisza	12	10	10	0	8
Poznań	50.3	ESE1	11	10	7	0	6
Bydgoszcz	50.9	NE4	22	10	7	3	6
Toruń	50.7	E1	11	10	8	1	7
Grudziądz	51.4	NE2	27	10	7	1	1
Gdynia	52.6	E6	16	10	7	2	2
Thorshavn	53.5	NNE3	11	10	4	—	—
Seydisfjord	64.5	W2	01	2	-3	—	—
Ofjord / Reykjavik	62.9	E2	01	0	-4	0	—
Reykjavik / Isafjord	63.6	N1	11	10	-0	—	—
Lerwick	56.7	E2	11	9	6	0.6	—
Stornoway	52.5	ENE5	55	10	6	9	—
Aberdeen	52.8	ENE4	11	10	8	2	—
Renfrew	56.9	NNE3	11	10	9	—	—
Tynemouth	48.9	NE4	11	10	9	0	—
Holyhead	49.5	NNE5	11	9	12	2	6
Yarmouth	41.5	SSW3	11	10	7	18	—
Blacksod Pt.	52.3	W4	11	7	9	ślad	—
Valencia	54.7	NW4	11	10	11	1	—
Malin Head	51.5	SE2	11	8	11	2	—
Lyndyn / Donaghadee	51.3	NE4	00	—	11	2	—
Roches Point / Calshot	42.7	NW5	16	10	9	ślad	—
Scilly	52.0	SW7	30	6	6	2	—
Guernsey	46.7	NW7	11	9	11	9	—
Rochefort / Bordeaux	56.2	W1	—	4	11	3	8
Bajonna / Lyon	54.7	SSE0	—	4	6	14	6
Clermont	54.3	W4	—	8	10	ślad	9
Dijon	52.9	SW3	—	4	9	9	9
Calais	42.8	SW6	—	9	7	15	—
Le Havre	44.9	WNW	deszcz	10	8	9	—
Brest / [illegible]	47.6	SW1	—	0	7	5	6
Tours	54.7	WSW3	—	9	7	2	6
Paryż	46.6	SW5	—	5	7	2	—
Strasbourg	56.1	SSW5	—	8	8	2	7
Tuluza	58.3	W3	—	2	11	5	10
Perpignan	55.9	NW7	—	9	15	0	14
Marignane	53.3	E1	deszcz	10	5	4	—
Ajaccio	53.5	cisza	—	10	16	8	8
Helder	42.1	S4	00	5	3	19	—
Maastricht / De Bilt	43.5	SSE3	16	9	8	2	7
Bruksela	44.6	SSW3	11	10	7	7	7
Kopenhaga	51.1	cisza	11	10	7	ślad	—
Skagen	54.6	ENE3	02	6	6	6	—
Blaavandshuk	46.3	ENE5	53	10	6	6	—
Zurych	58.8	S2	11	10	7	—	—
Bern	50.6	W1	00	9	5	—	—
Genewa	55.6	SW2	11	10	6	—	—
Lugano	[illegible]	N0	51	10	11	—	—
Wiedeń							
Celowiec							

Stacja	Ciśnienie +700	Wiatr	Stan pogody	Zachm.	Temp. C°	Opady w mm	Max lub min
Borkum							
[illegible] / Bamberg	51.[illegible]	S	55	10	8	1	8
Hamburg	46.4	S1	25	10	8	1	7
Świnoujście	48.9	SE1	41	10	8	0.1	—
Berlin	46.3	SSE1	40	10	9	2	7
Drezno	45.0	SW2	55	10	11	—	—
Wrocław	48.3	E1	11	9	8	0	6
Frankfurt	49.6	SSW2	10	8	9	5	9
Monachjum	57.5	WNW	51	10	6	—	—
Hannover	[illegible]	SW	11	8	9	2	7
[illegible]	53.[illegible]	ENE	11	10	4	2	-0
Praga	51.[illegible]	SW0	—	10	9	—	—
Cheb							
Ołomuniec							
Koszyce	[illegible]	[illegible]	—	10	11	—	—
Budapeszt	[illegible]	SE2	—	10	12	0	12
Kaposvar							
Debreczyn	[illegible]	S	—	10	11	0	8
Vardö	[illegible]	SW3	28	10	-6	0	—
Ingö	[illegible]	NW	12	10	0	3	—
Röst	53.0	NW4	03	4	2	1	—
Nordöyan	56.6	N3	03	5	4	0.5	—
Kinn	52.5	ENE	51	2	2	0	—
Lister	53.[illegible]	NE	11	9	4	0.2	—
Utsira	[illegible]	ENE	60	4	2	0	—
[illegible]	51.5	NNW	70	10	4	ślad	—
Green Harbour	57.8	NE3	00	4	-7	0	—
Wyspy Niedźw.	49.5	W7	60	10	-4	[illegible]	—
[illegible]	50.[illegible]	cisza	00	0	-11	5	—
Gällivare / [illegible]	54.[illegible]	NW	01	1	-4	0	—
Haparanda	53.3	cisza	01	1	-13	0	-14
Stensele	56.5	[illegible]	24	8	-12	0	-12
Härnösand	55.3	W1	01	0	-12	0	—
Karlstad	56.2	C1	01	1	-7	0	-5
Sztokholm	58.0	cisza	01	0	-1	0	-2
Jönköping	56.4	E2	1[illegible]	12	2	0	—
Visby	56.0	E2	51	7	4	0	—
Kalmar	54.5	ENE	—	10	6	0	—
[illegible]	51.5	NW	01	1	-1	0	-1
Tallinn / Narva	56.2	WSW	22	3	3	2	0
Fisand							
Ryga							
Windawa							
Helsingfors	56.5	NW3	01	0	1	0	0
Sortavala	53.5	SW1	01	0	-2	0.5	-4
Vaasa	55.3	NNW	01	0	-0	0	-1
Kuopio	53.0	NNW	11	10	-4	0	-4
Kem	48.[illegible]	WSW2	—	10	-6	2	—
Archangielsk	46.[illegible]	cisza	—	10	-8	2	—
[illegible]	52.[illegible]	SW	—	7	-2	1	—
Matoczkin Szar / [illegible]	52.[illegible]	SSW	—	10	-2	0	—
Ust-Cylma	47.[illegible]	NW	—	10	-5	0	—
Obdorsk	52.[illegible]	SSW2	—	10	-1	0	—
Leningrad	55.6	W2	—	10	0	3	—
Wołogda	57.[illegible]	W	—	10	1	1	—
Wiatka	57.1	SW3	—	10	-3	0	—
Ust'-Sysolsk	57.2	WSW	—	10	4	1	—
Tobolsk	53.2	SW2	—	10	-0	1	—
Mińsk	58.4	SW1	—	10	1	3	—
Wielkie Łuki	60.0	SW2	—	10	-1	0	—
Moskwa	61.3	WSW2	—	5	0	—	—
Ufa	51.5	WSW4	—	10	-1	0	—

Stacja	Ciśnienie	Wiatr	Stan pogody	Zachm.	Temp. C°	Opady w mm	Max lub min
Kijów	61.7	SE4	—	10	7	0	—
Kursk	65.4	W2	—	10	6	—	—
Ekaterynosław / [illegible]	63.4	SE2	—	10	8	0	—
Odessa / [illegible]	68.5	NE2	mgła	10	3	0	—
Sewastopol	62.8	E2	—	3	14	0	—
Rostow n/D.	67.6	ENE2	—	10	8	0	—
Stalingrad	69.3	WNW	mgła	10	4	0	—
Soczi	64.9	NNE	—	3	19	1	—
Astrachan	68.3	E1	—	10	17	0	—
Baku	65.8	SW3	—	7	19	0	—
Madryd							
La Coruna							
S. Fernando							
Mahon							
Lizbona	61.5	NNE7	—	10	13	—	—
Turyn	50.0	ENE2	26	6	11	5	11
Florencja	52.6	cisza	40	10	16	5	14
Rzym / [illegible]	52.8	SSE1	11	10	18	1	—
Neapol	57.0	SW1	42	9	16	1	7
Ancona / Genua	50.7	SW4	16	10	24	—	—
Tarent	59.3	cisza	11	9	16	0	6
[illegible]	51.6	NW	11	9	17	2	—
Wenecja / [illegible]	58.4	SW	11	10	19	0	16
Białogród							
Zagrzeb							
Sarajewo							
Sofia							
Warna							
Ateny							
Zante							
Cypr							
Bukareszt	60.5	E1	10	7	16	0	10
Sibin							
Sulina	61.5	SE3	11	10	16	=	=
Hajfa							
Aleksandrja							
Trypolis	63.5	S5	10	9	17	0	=
Gabes / [illegible]	55.[illegible]	W	deszcz	10	18	=	=
Tunis							
Algier							
Rabat							
Malta	60.6	W3	=	10	22	=	=
Säntis (2500)	52.5	WNW	62	10	-7	=	
Zugspitze (2960)	51.5	NE0	02	0	-7	=	
Sonnblick (3100)	62.[illegible]	SW	23	10	3	3	3
Fichtelb. (1230)	60.[illegible]	WNW	50	10	3	1	1
Brocken (1146)	66.[illegible]	SW7	27	10	2	13	2
Dombaas (644)							

UWAGI

Ciśnienie atmosferyczne zredu- kowane do 0° C., na ciężkość normalną i do poziomu morza.

Siła wiatru w skali Beauforta 0-cisza zupełna do 9-wicher.

Stan pogody:

00 do 09 — pogodnie lub pół- chmurno (niebo conajwyżej $^{5}/_{10}$ pokryte chmurami)

10 — 19 — chmurno lub pochmurno (niebo od $^{6}/_{10}$ do $^{10}/_{10}$ pokryte chmurami);

20 — 29 — mgła lub opary;

30 — 39 — opady przelotne (pogoda zmienna)

40 — 49 — drobny deszcz ze stratus lub rosząca mgła;

50 — 59 — deszcz;

60 — 69 — śnieg;

70 — 79 — krupy lub deszcz ze śniegiem.

80 — 89 — grad lub deszcz z gradem;

90 — 99 — burza;

Zachmurzenie w skali 10 stopniowej : 0—brak chmur do 10 — całkowite pokrycie chmurami.

Temperatura w całkowitych stopniach Celsjusza.

W ostatniej rubryce podawane są najniższe temperatury z nocy ubiegłej lub najwyższe z dnia poprzedniego.

Szczegóły w Dodatku Nr. 1 „Instrukcji dla Stacyj Meteorolog. sieci Polskiej" z roku 1927. II wydanie oraz wspomnianej „Instrukcji".

Stacje górskie z wyj. Dombaasu, podają ciśnienie nie poprawione na ciężkość jedn. redukowane do najbliższej wysokości zaokrąglonej do pełnych tysięcy metrów.

Dombaas, zaś redukuje ciśnienie do poz. morza.

SPOSTRZEŻENIA PILOTOWE

Stacje	Godz.	Wiatr dolny	500 m	1000 m	1500 m	2000 m	3000 m	4000 m	5000 m	6000 m	7000 m	8000 m	8000 m	10000 m	Chmury: Granica dolna	Chmury: Rodzaj	UWAGI
			KIERUNEK I SIŁA WIATRU NA WYSOKOŚCI												CHMURY		
Wilno																	
Brześć n/B																	
Warszawa																	
Lublin																	
Lwów																	
Gdańsk																	
Poznań																	
Kraków																	

Państwowy Instytut Meteorologiczny w Warszawie

Mapa pogody z dnia 23. X. października 1927 r. 18 g. G. M. T. Nr 296 Rocznik VIII.

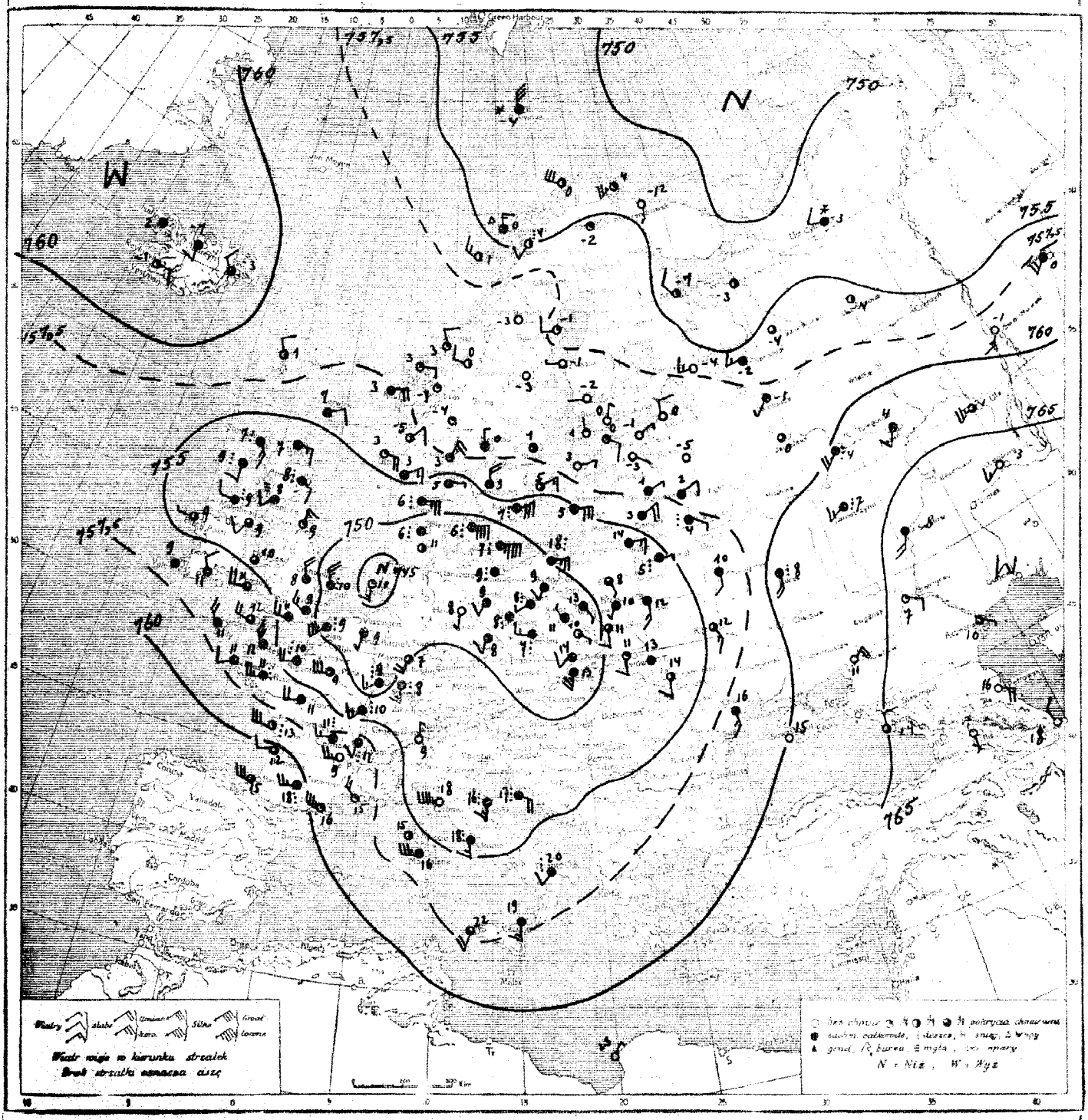

Rozkład ciśnienia: _____

Obecny stan pogody w Polsce: _____

Przewidywany przebieg pogody w ciągu doby następnej: _____

Spostrzeżenia meteorologiczne z dn. 23 X 192 7 r. 18 godz. G. M. T.

Stacja	Ciśnienie 700+	Wiatr	Stan pogody	Zachm.	Temp. C°	Opady w mm	Max. lub minim.
Wilno	53.8	ENE5	11	10	10	0.1	9
Lida	62.8	E2	23	10	7	1	7
Pińsk	56.4	S3	11	10	11	0.1	13
Białystok	51.5	SSE	10	7	8	0	10
Brześć n/B	50.5	SW	11	4	10	0	16
Warszawa	48.9	SSE	12	9	12	0	15
Łódź	48.9	NW	12	1	11	0	15
Kielce	48.6	SE	12	6	10	0	17
Lublin	50.1	S2	11	2	12	0	18
Lwów	53.0	S2	21	3	11	ślad	15
~~Zaleszczyki~~ Grodno	55.9	cisza	22	10	7	0	9
Zakopane	49.0	SSE	11	4	13	0	10
Kraków	48.5	SW	11	4	11	0	10
Poznań	49.5	SW	[illegible]	4	5	9	11
Bydgoszcz	46.5	SW	11	9	5	[illegible]	11
Toruń	48.5	[illegible]	[illegible]	[illegible]	10	3	11
Grudziądz	48.0	[illegible]	10		11	2	11
Gdynia	50.0	E	[illegible]	[illegible]	[illegible]	0	[illegible]
Thorshavn	59.0	NNW	10	4	4	1	–
Seydisfjord	63.5	NW	12	3	[illegible]		–
Isafjord	62.4	[illegible]	[illegible]		2		
Reykjavik	61.[illegible]	[illegible]	[illegible]		[illegible]	[illegible]	–
Larwick	55.[illegible]	[illegible]	[illegible]	[illegible]	[illegible]	[illegible]	
Stornoway	52.[illegible]	[illegible]	[illegible]	[illegible]	[illegible]	[illegible]	–
Aberdeen	51.[illegible]	[illegible]	[illegible]	[illegible]	[illegible]	[illegible]	–
Renfrew	57.[illegible]	[illegible]	[illegible]	[illegible]	[illegible]	[illegible]	–
Tynemouth	57.[illegible]	[illegible]	[illegible]	[illegible]	[illegible]	[illegible]	–
Holyhead	47.0	[illegible]	[illegible]	[illegible]	[illegible]	[illegible]	–
Yarmouth	54.6	[illegible]	50	10	10	[illegible]	–
Blacksod Pt.	55.9	W1	10	5	9	0	–
Donaghadee	54.2	cisza	12	9	9	0	–
Malin Head	52.4	SW	12	9	9	0	–
Weymouth	55.5	NW	15	10	9	0.2	–
Ros-On-Wye	57.0	WNW	11	8	12	0.1	–
Scilly	57.0	WNW	11	9	11	0.1	–
Guernsey	55.5	NW	12	9	12	0	–
Rochefort	59.0	WNW	–	7	13	5	15
Bajonna	62.5	WNW	–	7	15	4	–
Clermont	58.4	W3	–	9	11	0.2	2
Dijon	54.4	WSW	–	0	10	4	11
Calais	49.3	WSW	–	6	9	6	–
La Hâvre	53.0	–	–	[illegible]	12	0	–
Brest	51.3	WSW		[illegible]	11	0	14
Tours	56.8	W	–	[illegible]	11	2	11
Paryż	52.1	W2		8	7	2	9
Strasbourg	51.0	S3		0	7	7	12
Tuluza	61.5	W3	–	9	12	3	15
Perpignan	59.8	NW	–	3	16	0	20
Marignane	57.5	NW	–	7	15	0	15
Ajaccio	56.[illegible]	[illegible]	–	6	17	[illegible]	16
Helder	44.[illegible]	[illegible]	[illegible]	[illegible]	7	[illegible]	12
~~Vlissingen~~ De Bilt	44.3	[illegible]	11	[illegible]	13	0.1	[illegible]
Bruksela	46.3	SSW	11	10	9	–	–
Kopenhaga	49.5	E	[illegible]	[illegible]	6	12	–
Skagen	53.0	S	[illegible]	10	5	[illegible]	–
Blaavandshuk	47.7	ENE	[illegible]	[illegible]	5	[illegible]	–
~~Zurych~~ Säntis	62.3	[illegible]	[illegible]	[illegible]	3	5	–
Bern							
Genewa							
Lugano	51.6	N1	[illegible]	0	9	0	15
Wiedeń							
Celowiec							

Stacja	Ciśnienie +700	Wiatr	Stan pogody	Zachm.	Temp. C°	Opady w mm	Max. lub minim.
Borkum							
Nordhorn							
Hamburg							
Świnoujście	48.1	cisza	51	10	9	4	8
Berlin	49.0	SW	11	10	9	2	11
Drezno	45.4	S2	11	10	8	2	11
Wrocław	48.9	WNW	52	10	7	8	14
Frankfurt	47.2	SW	[illegible]	3	9	2	13
Monachjum							
Hannower							
Kłajpeda							
Praga							
Cheb							
Ołomuniec							
Koszyce							
Budapeszt							
Kaposvar							
Debreczyn							
Vardö	50.6	SE	01	3	–4	0	–
Ingö	52.0	NNW	[illegible]	6	0	1	–
Röst	58.[illegible]	[illegible]	[illegible]	[illegible]	1	1	–
Nordöyan	55.[illegible]	[illegible]	[illegible]	[illegible]	3	4	–
Kinn	57.[illegible]	[illegible]	[illegible]	9	3	0	–
Lister	56.[illegible]	[illegible]	[illegible]	[illegible]	3	0	–
Utsira	55.[illegible]	[illegible]	[illegible]	[illegible]	3	0	–
Mygbugten							
Green Harbour							
Wyspy Niedźw.	52.4	[illegible]	[illegible]	10	–9	[illegible]	–
Jan Mayen							
Gallivare							
Haparanda							
Stensele	53.1	cisza	01	0	–3	0	0
Härnösand	53.3	"	01	0	–3	0	9
Karlstad	58.2	N	11	10	–0	0	2
Sztokholm	58.3	cisza	02	6	4	0	4
Jönköping	56.1	N	[illegible]	8	3	0	4
Visby	55.9	ENE3	11	6	5	0	–
Kalmar	52.7	ENE	[illegible]	–	7	0	–
Särna							
Tallinn	60.3	SE	01	7	–0	0	5
Filsand	58.4	E1	00	0	3	0	7
~~Ryga~~ [illegible]	57.4	ENE	11	10	1	0	7
~~Windawa~~ [illegible]	54.[illegible]	E2	11	10	5	0	6
Helsingfors	59.[illegible]	NNW	01	0	–0	0	5
Sortavala							
Vaasa	58.1	N1	02	0	–2	0	3
Kuopio							
Kem	57.4	NNE	–	[illegible]	–7	–	–
Archangielsk	50.9	cisza	–	5	–3	–	–
Kanin Nos	55.5	[illegible]	–	10	–2	–	–
Matoczkin Szar	53.2	S	–	0	–1	–	–
Ust-Cylma	51.[illegible]	NE	[illegible]	[illegible]	–3	–	–
Obdorsk	56.[illegible]	SSW	–	10	1	–	–
Leningrad	60.[illegible]	S	–	0	–0	–	–
Wołogda	57.3	NNW	–	10	–1	–	–
Wiatka	52.[illegible]	NNE	–	8	–0	–	–
Ust'-Sysolsk	55.5	cisza	–	5	–4	–	–
Tobolsk	56.4	SW	–	10	–0	–	–
Mińsk	53.6	E2	[illegible]	–	5	–	–
Wielkie Łuki	58.5	ENE2	–	10	2	–	–
Moskwa	57.[illegible]	WSW	–	0	2	–	–
Ufa	63.6	WNW	–	8	1	–	–

Stacja	Ciśnienie	Wiatr	Stan pogody	Zachm.	Temp. C°	Opady w mm	Max. lub minim.
Kijów	55.9	SSE3	–	5	–2	–	–
Kursk	60.3	S4	deszcz	–	8	–	–
Zamełczyno	63.2	WNW3	*	–	7	–	–
Odessa	58.6	S3	–	10	+6	–	–
Sewastopol	59.3	cisza	–	0	5	–	–
Rostow n/D.	63.3	ENE4	–	0	15	–	–
Stalingrad	67.8	ESE2	–	1	7	–	–
Soczi	61.0	N4	–	5	24	–	–
Astrachań	62.9	SE1	–	8	0	–	–
Baku	68.7	N3	–	0	8	–	–
Madryd							
La Coruna							
S. Fernando							
Mahon							
Lizbona							
~~Turyn~~ [illegible]	53.0	W9	00	9	18	01	–
~~Florencja~~ Maddalena	51.9	W2	11	9	16	0	–
Rzym	54.1	S3	40	10	18	10	22
~~Neapol~~ Messyna	57.6	S3	11	9	19	0	–
Ancona	50.2	SSW3	41	9	16	1	–
Tarent	56.2	SW2	41	9	20	1	25
Palermo	56.3	SW1	11	7	22	0	–
~~Wenecja~~ Augusta	51.3	SE4	41	10	17	2	–
Białogród							
Zagrzeb							
Sarajewo							
Sofia							
Warna							
Ateny							
Zante							
Cypr							
Bukareszt							
Sinin							
Sulina							
Haifa							
Aleksandrja							
Trypolis							
Benghasi							
Tunis							
Algier							
Rabat							
Malta							
Säntis (2500)							
Zugspitze (2964)	517.9	W4	23	10	–9	ślad	6
Sonnblick (3106)							
Fichtelb. (1230)	663.1	WSW5	27	10	0	4	–
Brocken (1146)							
Dombaas (644)							

UWAGI

Ciśnienie atmosferyczne zredukowane do 0° C., na ciężkość normalną i do poziomu morza.

Siła wiatru w skali Beauforta 0-cisza zupełna do 9-wicher.

Stan pogody:

00 do 09 — pogodnie lub półchmurno (niebo conajwyżej do $^5/_{10}$ pokryte chmurami);

10 — 19 — chmurno lub pochmurno (niebo od $^6/_{10}$ do $^{10}/_{10}$ pokryte chmurami);

20 — 29 — mgła lub opary.

30 — 39 — opady przelotne (pogoda zmienna);

40 — 49 — drobny deszcz ze stratus lub rosząca mgła;

50 — 59 — deszcz;

60 — 69 — śnieg;

70 — 79 — krupy lub deszcz ze śniegiem;

80 — 89 — grad lub deszcz z gradem;

90 — 99 — burza;

Zachmurzenie w skali 10-stopniowej: 0 — brak chmur do 10 — całkowite pokrycie chmurami.

Temperatura w całkowitych stopniach Celsjusza.

W ostatniej rubryce podawane są najniższe temperatury z nocy ubiegłej lub najwyższe z dnia poprzedniego.

Szczegóły w Dodatku Nr. 1 do „Instrukcji dla Stacyj Meteorolog. sieci Polskiej" z roku 1927, II wydanie oraz we wspomnianej „Instrukcji".

Stacje górskie z wyj. Dombaasu, podają ciśnienie nie poprawione na ciężkość jednak redukowane do najbliższej wysokości zaokrąglonej do pełnych tysięcy metrów.

Dombaas, zaś redukuje ciśnienie do poz. morza.

SPOSTRZEŻENIA PILOTOWE

Stacje	Godz.	Wiatr dolny	500 m	1000 m	1500 m	2000 m	3000 m	4000 m	5000 m	6000 m	7000 m	8000 m	8000 m	10000 m	Chmury: Granica dolna	Chmury: Rodzaj	UWAGI
			Kierunek i siła wiatru na wysokości														
Wilno																	
Brześć n/B																	
Warszawa																	
Lublin																	
Lwów																	
Gdańsk																	
Poznań																	
Kraków																	

Państwowy Instytut Meteorologiczny w Warszawie

Mapa pogody z dnia 24 poniedziałek 1927 r. 7 g. G. M. T. Nr 297 Rocznik VIII.

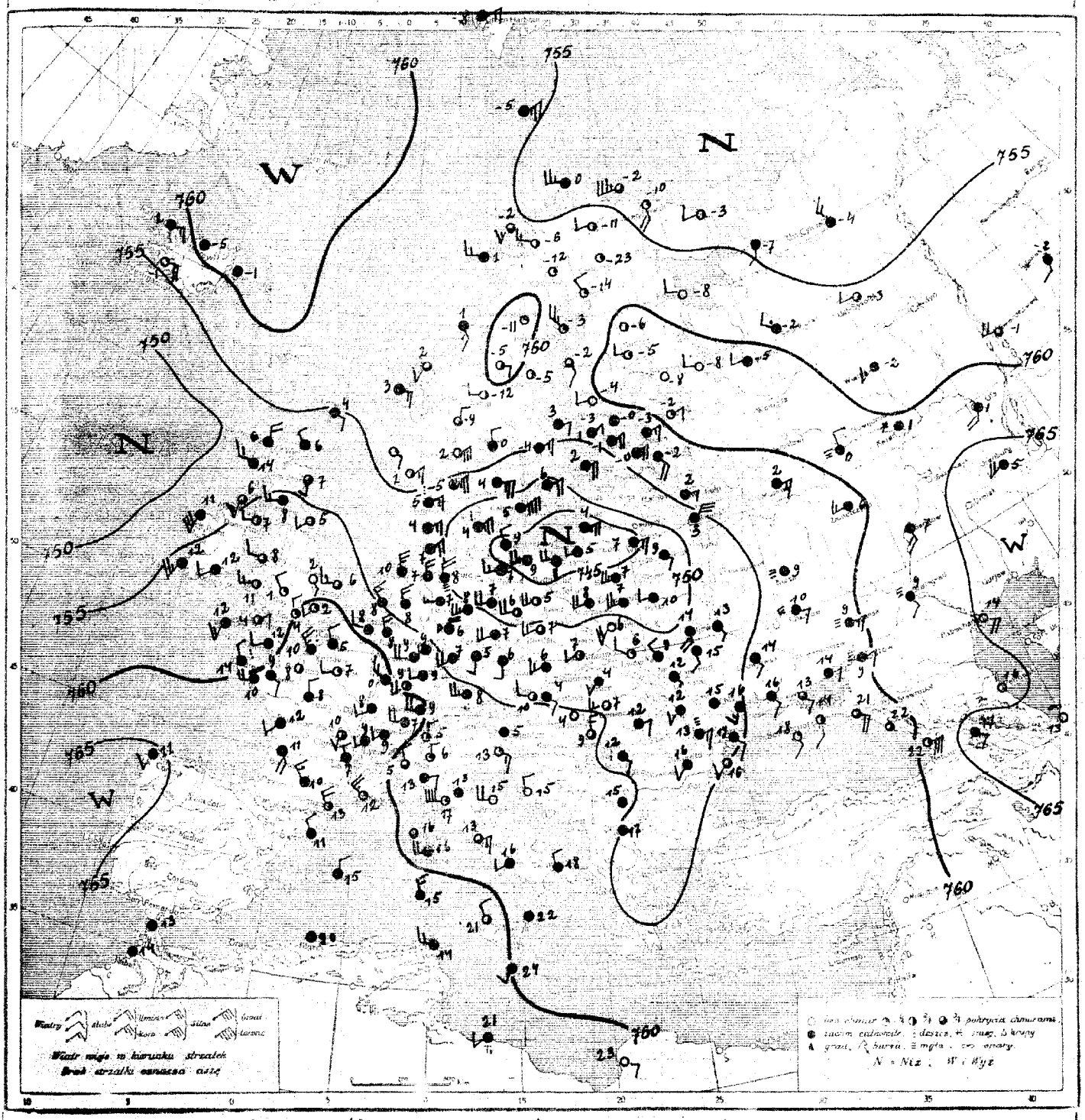

Rozkład ciśnienia: nad Anglją północną nasuwa się nowy obszar niżowy. Dość głęboka depresja ze środkiem nad polskiem morzem, ogarnia Niemcy, Polskę, Bałkany, Łotwę, Estonję oraz część Szwecji i Danji. Uchodząca depresja nad wschodnim oceanem Lodowatym. Obszary wyżowe nad zach. oceanem Lodowatym, Francją, Hiszpanją oraz Kaukazem i Rosją połudn.-wschodnią.

Obecny stan pogody w Polsce: chmurno, na północy pochmurno, na południu pogodnie z przejaśnieniami. Temp. od 7° (Brześć n/B.) do 9° (Tarnopol).

Przewidywany przebieg pogody w ciągu doby następnej: naogół w całym kraju zachmurzenie znaczne z opadami na północy i wschodzie, z przejaśnieniami na zachodzie i w środku kraju. Na południu dość pogodnie. Nieco chłodniej. Umiarkowane, na północy silniejsze wiatry zachodnie.

W.K.

Spostrzeżenia meteorologiczne z dn. 24.X. Poniedziałek 1927 r. 7 godz. G. M. T.

Stacja	Ciśnienie 700+	Wiatr	Stan pogody	Zachm.	Temp. C°	Opady w mm	Max lub minim.
Wilno	43.9	E3	51	10	7	6	4
Lida							
Pińsk	49.1	W3	16	10	10	0.3	10
Białystok	46.8	SW3	11	10	7	0	6
Brześć n/B	49.6	WS	11	10	7	4	7
Warszawa	48.6	WSW4	10	9	8	5	6
Łódź							
Kielce	50.4	S4	00	3	4	—	—
Lublin	50.3	SSW4	00	0	6	2	5
Lwów	54.6	WNW1	01	3	6	0.3	5
Zaleszczyki	52.7	NW3	12	10	14	0	11
Zakopane	55.1	SE2	02	3	3	0	6
Kraków	53.2	SW1	11	8	7	3	3
Poznań	49.1	SW4	01	5	5	5	4
Bydgoszcz	46.5	SW2	16	10	8	15	6
Toruń	47.5	WSW4	11	10	7	16	7
Grudziądz	45.5	SW5	15	10	8	26	7
Gdynia	42.7	W4	55	10	8	36	7
Thorshavn	59.5	cisza	—	—	—	—	—
Seydisfjord	61.0	—"—	11	10	-1	—	—
Isafjord	59.6	ENE4	11	10	2	—	—
Reykjavik	56.9	ENE4	02	3	-1	0	—
Lerwick	65.1	E2	41	10	4	ślad	—
Stornoway	52.5	N4	10	10	6	13	—
Aberdeen	54.5	S1	10	7	7	2	—
Renfrew	65.1	WSW3	16	10	3	1	—
Tynemouth	56.4	SW2	01	4	5	0	—
Holyhead	57.1	W1	11	3	3	ślad	—
Yarmouth	58.2	W3	11	7	6	0.3	—
Blacksod Pt.	53.1	S6	12	10	11	0	—
Valencia	55.3	S5	40	10	12	ślad	—
Malin Head	54.7	S3	11	8	6	—"—	—
Londyn	60.0	SSW2	02	3	9	—"—	—
Ros-On-Wye	58.9	NW1	28	3	1	0	—
Scilly	58.9	S3	11	10	12	ślad	—
Guernsey	59.8	W1	11	9	12	0.6	—
Rochefort	62.6	SSW2	deszcz	—	12	14	—
Rennes	60.4	ESE2	—"—	—	9	3	2
[illegible]	60.7	W4	—	1	10	3	—
Dijon	62.5	SW1	—	0	8	9	—
Argentan	61.1	cisza	—	8	8	0.4	—
Le Havre	60.8	SE2	mgła	—	10	0.3	—
Brest	59.3	NW2	deszcz	—	14	3	—
Tours	62.8	NW2	—	0	8	0	—
Paryż	61.5	W2	—	1	7	0	—
Strasbourg	59.8	WSW4	—	0	9	3	8
Tuluza	65.3	WNW3	—	9	10	0	7
Perpignan	63.8	NW4	—	3	13	0	—
Marignane	61.4	WNW5	—	2	12	0	12
Ajaccio	59.8	cisza	deszcz	—	16	0.3	—
Helder							
De Bilt	56.1	NW1	11	10	8	—	—
Bruksela	58.3	W2	—	10	3	—	—
Kopenhaga	48.7	NNE5	55	10	4	7	—
Skagen	54.3	NE5	11	8	5	0	—
Blaavandshuk	53.1	NE3	16	4	4	2	—
Zurych	60.8	W4	11	10	9	8	6
Bern	51.7	W4	51	9	7	7	7
Genewa	63.3	SW0	50	10	9	4	8
Lugano	55.7	N2	01	2	5	0	4
Wiedeń	54.0	W3	—	5	2	15	3
Celowiec	58.2	cisza	—	10	5	24	—

Stacja	Ciśnienie +700	Wiatr	Stan pogody	Zachm.	Temp. C°	Opady w mm	Max lub minim.
[illegible]	45.7	W4	12	6	5	2	4
Królewiec	46.2	W4	51	10	5	3	5
Hamburg	47.8	WNW4	[illegible]	10	7	0.3	—
Świnoujście	44.8	WSW5	11	8	7	3.2	7
Berlin	48.3	W4	16	10	7	0.5	6
Drezno	51.6	WSW4	12	6	7	0	6
Wrocław	51.6	WSW3	11	8	7	4	5
Frankfurt	55.4	SSW4	51	10	8	4	7
Monachium	53.2	W5	50	10	8	4	4
Hannover	51.0	W4	55	10	7	8	7
Kłajpeda	44.5	SSW5	55	10	4	17	—
Praga	53.2	W1	12	10	6	0.2	4
Cheb	52.7	W2	11	10	5	1	4
Ołomuniec	53.7	SW5	15	10	6	9	—
Bratysława	[illegible]	ESE2	11	9	4	5	3
Budapeszt	54.6	W4	—	5	7	15	3
Kaposvar	—	ESE2	deszcz	—	4	6.3	4
Debreczyn	54.6	SW3	—	9	[illegible]	2	6
Vardö	57.2	WSW4	41	[illegible]	-2	6	—
Ingö	52.4	W5	13	10	2	ślad	—
Röst	56.3	W3	12	10	7	ślad	—
Nordöyan	56.5	NE3	13	10	7	1	—
Rinn	56.1	E5	12	9	3	0	—
Lister	[illegible]	NE3	10	4	1	0	—
Utsire	54.7	NE5	62	4	2	0	—
[illegible]	58.1	ENE2	13	[illegible]	2	0	—
Green Harbour	53.2	ENE2	11	10	-8	0	—
Wyspy Niedźw.	55.2	NE5	11	10	-5	0.3	—
[illegible]	55.0	SE3	10	1	-2	3	—
Gellivare	54.9	cisza	01	2	-12	0	-15
Haparanda	58.6	NW1	11	1	-14	0	-14
Stensele	50.6	cisza	01	3	-11	0	-12
Härnösand	53.9	—"—	01	4	-5	0	-6
Karlstad	57.0	N2	11	10	0	0	—
Sztokholm	55.4	ENE2	12	10	4	0	1
Jönköping	52.4	ENE5	11	10	4	0.1	3
Visby	48.4	ENE4	11	10	5	0	—
Östersund	57.4	E1	11	6	-5	0	-6
Särna	53.3	W1	01	4	-12	0	-14
Tallinn	58.0	ENE4	11	10	-1	0	-2
Filsand	53.7	ENE4	11	10	2	0	2
Ryga							
Windawa							
Helsingfors	58.2	cisza	12	10	0	0	-2
Sortavala	61.6	—"—	01	0	-3	0	-9
Vaasa	59.3	SSE2	12	7	-2	0	—
Kuopio	61.5	W2	02	2	-5	0	-6
Kem	58.0	WNW2	—	2	-8	0	—
Archangielsk	54.7	SSW2	—	10	-7	0	—
[illegible]	55.1	WNW3	—	10	-2	1	—
[illegible]	[illegible]	SSE2	deszcz	—	14	1	—
Ust-Cylma	[illegible]	NW3	—	10	-4	0	—
[illegible]	[illegible]	[illegible]	—	2	21	0	—
Leningrad	[illegible]	NNE2	—	1	-2	0	—
Wołogda	[illegible]	[illegible]	—	1	-2	0	—
Wiatka	[illegible]	NE3	—	10	-2	2	—
Ust'-Sysolsk	[illegible]	WSW2	—	8	-2	2	
Tobolsk	[illegible]	SW4	—	10	-0	0	—
Mińsk	49.3	SE2	deszcz	—	2	3	—
Wielkie Łuki	55.1	E2	—"—	—	5	1	—
Moskwa	53.5	E3	—	10	2	2	—
Ufa	52.0	SW4	—	10	1	2	—

Stacja	Ciśnienie	Wiatr	Stan pogody	Zachm.	Temp. C°	Opady w mm	Max lub minim.
Kijów	51.8	SSE2	—	10	13	0	—
Kursk	56.3	S2	mgła	—	9	2	—
Zamiatczyno	53.3	WSW2	—	10	6	0	—
Odessa	55.0	SSW2	—	10	16	0	—
Sewastopol	58.3	S1	—	1	17	0	—
Rostow n/D.	59.3	ENE2	mgła	—	11	0	—
Stalingrad	63.2	SSE2	—"—	—	9	0	—
Soczi	59.4	cisza	—	8	22	0	—
Astrachań	65.0	SE4	—	0	14	0	—
Baku	66.1	NNE2	opary	—	13	—	—
Madryt							
La Coruna	65.1	S2	—	10	11	—	—
S. Fernando							
Mahon	63.6	N0	—	10	15	—	—
[illegible]	63.5	NW0	—	10	11	—	—
Turyn	56.6	NW2	12	7	5	0	—
Florencja	57.0	cisza	11	9	13	0	—
Rzym	57.8	ENE3	33	6	13	0	—
Neapol	57.5	SW2	11	9	16	0	—
Ancona	56.9	WSW4	01	6	15	0.2	—
Tarent	58.0	N1	41	9	18	2	—
Palermo	60.1	NW2	15	5	21	0	—
Messyna	59.2	cisza	11	9	22	0	
Białogród							
Zagrzeb							
Sarajewo							
Sofia							
Warna							
Ateny							
Zante							
Cypr							
Bukareszt	55.0	SW1	11	9	16	0	14
Sibin							
Sulina	54.5	SE1	11	10	19	—	—
Haifa							
Aleksandrja							
Trypolis							
Benghasi							
Tunis	60.0	W3	—	10	13	—	—
Algier	62.1	cisza	—	10	20	—	—
Tanger	62.1	—"—	—	0	13	—	—
Malta	61.3	SSW2	—	10	24	—	—
Säntis (2500)							
Zugspitze (2964)	521.9	NNW7	27	10	-8	ślad	-8
Sonnblick (3106)							
Fichtelb. (1230)	664.4	NNW6	27	10	0	0	-2
Brocken (1146)	662.3	WSW6	65	10	0	0.3	-0
Dombaas (644)							

UWAGI

Ciśnienie atmosferyczne zredukowane do 0° C., na ciężkość normalną i do poziomu morza.

Siła wiatru w skali Beauforta 0-cisza zupełna do 9-wicher.

Stan pogody:

00 do 09 — pogodnie lub pochmurno (niebo conajwyżej do 5/10 pokryte chmurami);
10 — 19 — chmurno lub pochmurno (niebo od 5/10 do 10/10 pokryte chmurami);
20 — 29 — mgła lub opary;
30 — 39 — opady przelotne (pogoda zmienna);
40 — 49 — drobny deszcz z stratus lub roszenie, mgła;
50 — 59 — deszcz;
60 — 69 — śnieg;
70 — 79 — krupy lub deszcz ze śniegiem,
80 — 89 — grad lub deszcz z gradem;
90 — 99 — burza;

Zachmurzenie w skali 10 stopniowej: 0—brak chmur do 10 — całkowite pokrycie chmurami.

Temperatura w całkowitych stopniach Celsjusza.

W ostatniej rubryce podawane są najniższe temperatury z nocy ubiegłej lub najwyższe z dnia poprzedniego.

Szczegóły w Dodatku Nr. 1 do „Instrukcji dla Stacyj Meteorolog. sieci Polskiej" z roku 1927, II wydanie oraz we wspomnianej „Instrukcji".

Stacje górskie z wyj. Dombaasu, podają ciśnienie nie poprawione na ciężkość jednak redukowane do najbliższej wysokości zaokrąglonej do pełnych tysięcy metrów.

Dombaas, zaś redukuje ciśnienie do poz. morza.

SPOSTRZEŻENIA PILOTOWE

Stacje	Godz.	Wiatr dolny	Kierunek i siła wiatru na wysokości: 500 m	1000 m	1500 m	2000 m	3000 m	4000 m	5000 m	6000 m	7000 m	8000 m	8000 m	10000 m	Chmury: Granica dolna	Rodzaj	UWAGI
Wilno																	
Brześć n/B																	
Warszawa																	
Lublin																	
Lwów																	
Gdańsk																	
Poznań																	
Kraków																	

Państwowy Instytut Meteorologiczny w Warszawie

Mapa pogody z dnia 24. X. poniedziałek 1927 r. 18 g. G. M. T. Nr 297 Rocznik VIII.

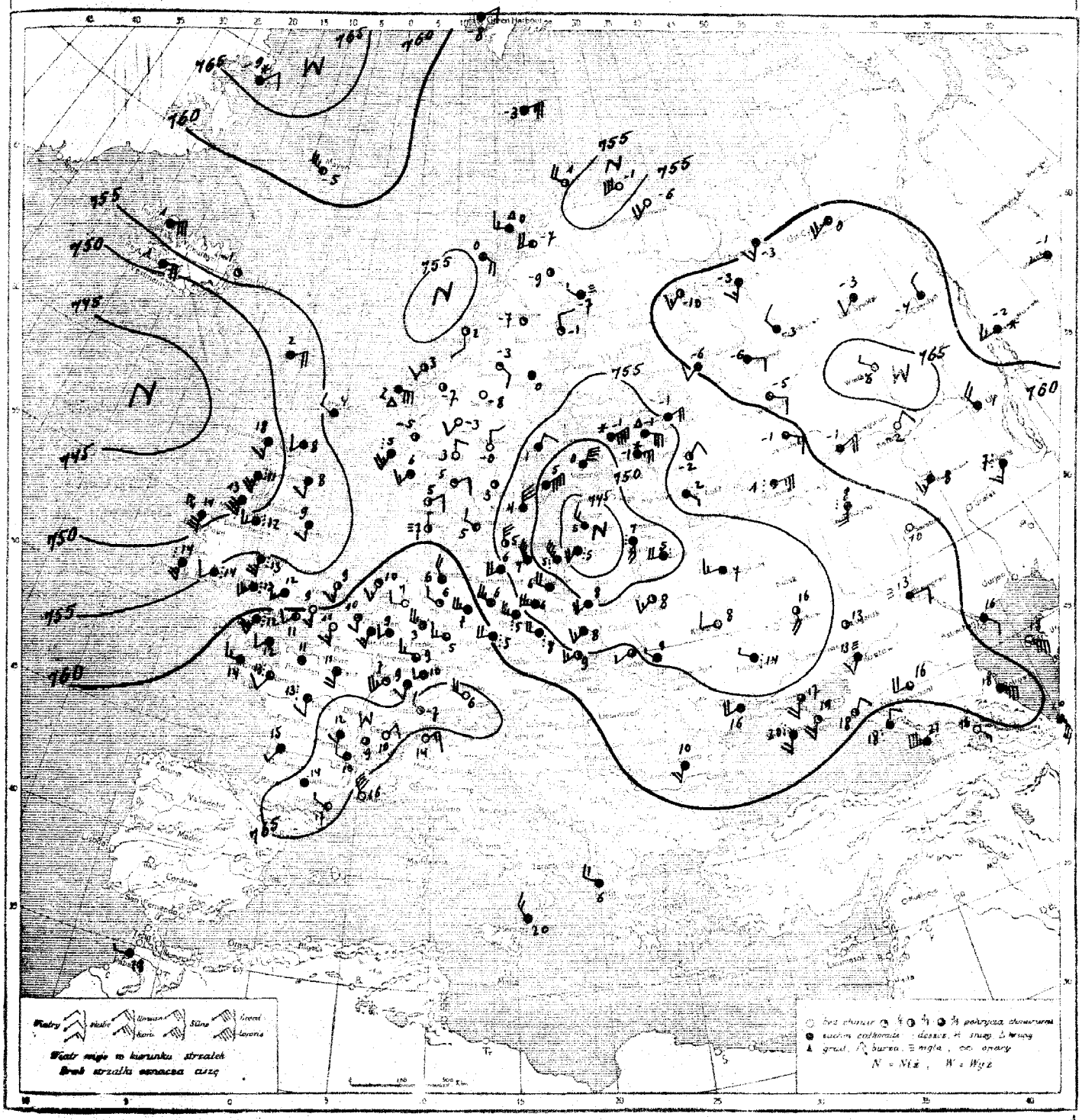

Rozkład ciśnienia: _____

Obecny stan pogody w Polsce: _____

Przewidywany przebieg pogody w ciągu doby następnej: _____

Spostrzeżenia meteorologiczne z dn. 24 X 192 7 r. 18 godz. G. M. T.

STACJA	Ciśnienie 700+	Wiatr	Stan pogody	Zachm.	Temp. C°	Opady w mm	Max. lub min.
Wilno	40.6	S3	55	10	10	5	1
Lida	48.1	SSW3	11	10	8	0.2	11
Pińsk	57.8	SSW	00	4	8	0	12
Białystok	45.4	SSW3	11	10	7	1	11
Brześć n/B	50.9	SW5	11	10	8	0	13
Warszawa	50.2	WSW4	11	10	8	0	11
Łódź	52.6	W3	11	10	8	0.1	10
Kielce	53.2	SSW3	12	10	8	ślad	13
Lublin	52.7	SSW4	00	0	8	0	13
Lwów	56.3	WSW1	16	8	9	0.1	14
Zaleszczyki	55.1	NW3	00	0	10	0	16
Zakopane	57.0	W3	50	10	5	0.1	8
Kraków	55.4	WSW3	11	8	9	6	13
Poznań	54.3	W5	11	10	6	1	9
Bydgoszcz	51.1	WNW4	11	10	6	12	8
Toruń	51.[illegible]	W3	40	10	6	1	10
Grudziądz	48.8	ESE4	16	9	8	1	10
Gdynia	48.6	NW2	51	10	5	10	8
Thorshavn	53.4	NE4	11	9	2	0	–
Seydisfjord	58.0	cisza	00	2	-1	–	–
Isafjord	56.9	ENE5	12	0	1	–	–
Reykjavik	50.5	ENE5	11	10	1	0	–
Jarkik	51.6	SSW1	11	10	8	0.3	–
Biernoway	48.5	S3	50	10	8	–	–
Aberdeen	53.2	S2	16	10	8	1	–
Edinburgh	57.1	SW	57	10	13	8	–
Tynemouth	49.8	S2	13	10	9	1	–
Holyhead	55.5	S5	40	10	13	1	–
Yarmouth	60.3	S3	00	4	9	0	–
Blacksod Pt.	49.2	S7	94	10	14	1	–
Valencia	53.6	S5	40	10	14	8	–
Malin Head	49.4	S6	11	9	13	3	–
Londyn	60.9	S3	66	4	9	0	–
Ross-On-Wye	58.9	SW3	11	9	12	0	–
Plymouth	60.8	SSW5	41	10	12	0.1	–
Guernsey	62.5	WSW1	11	10	12	0.1	–
Nagasaki	64.7	WNW2	–	8	9	0.5	10
Kawanes	63.0	SW2	–	7	13	0.3	16
Clermont	66.1	S2	–	0	12	0	14
Dijon	65.3	cisza	–	7	9	0	13
Calais	61.9	S3	–	0	11	0	11
Le Hâvre	62.8	S2	–	0	9	0	5
Hagenton	62.6	cisza	–	0	11	0.1	13
Tours	63.9	S2	–	0	13	21	–
Paryż	64.0	S4	–	0	11	ślad	0
Strasbourg	65.6	SSW2	–	0	9	0.4	11
Tuluza	66.0	cisza	–	9	14	0	17
Perpignan	65.2	WNW1	–	4	17	0	21
Marignane	62.3	NNW2	–	0	16	0	18
Nancy	63.8	cisza	–	0	7	0	12
Helder	61.2	SW3	00	2	10	0	–
Vlissingen	62.6	S2	00	3	10	0	–
Bruksela	62.8	W3	–	10	14	–	–
Kopenhaga	67.0	WNW1	00	4	5	0.6	–
Skagen	56.4	NE2	00	2	5	0	–
Biaavandshuk	59.6	NNW2	00	3	7	0	–
Zurych	66.5	NW2	10	3	8	0	14
Bern	66.0	SSE2	01	0	8	0	10
Genewa	65.2	NNE1	01	0	10	0	14
Lugano	62.8	NNE1	00	0	14	0	–
Wiedeń	62.0	ENE2	–	7	9	–	–
Celowiec	63.4	cisza	–	0	7	–	–

STACJA	Ciśnienie +700	Wiatr	Stan pogody	Zachm.	Temp. C°	Opady w mm	Max. lub min.
Hardenwijk	63.3	WSW4	55	10	5	–	7
Nordhorn	61.4	W1	00	1	7	ślad	11
Hamburg	60.7	NNW1	11	9	6	0.5	8
Swinoujście	56.1	WSW4	34	10	6	0.2	9
Berlin	58.1	NNW1	10	9	6	1	9
Drezno	53.7	W4	51	10	5	4	8
Wrocław	55.1	WNW1	51	10	8	0.2	11
Frankfurt	64.0	WSW1	11	9	9	1	11
Monachjum	65.5	WNW1	00	3	7	0.5	9
Hannover	61.7	WNW1	00	3	6	2	8
Kłajpeda	27.4	W5	93	8	14	-15	–
Praga							
Chebr							
Olomuniec							
Koszyce							
Budapeszt							
Kaposzvar							
Debreczyn							
Varalö	53.2	SW6	01	1	-1	0.2	–
Ingö	55.5	W4	00	5	1	0	–
Råst	55.1	ESE4	75	10	3	3	–
Nordkyn	55.1	S2	00	5	2	0	–
Kinn	53.5	E6	74	10	2	4	–
Lister	53.0	S3	12	9	6	0	–
Utsira	55.7	SSW5	52	10	5	ślad	–
Myggbugten	66.2	NE1	65	10	-8	0.5	–
Green Harbour	59.0	NNE2	11	10	-8	0	–
Wyspy Niedźw.	57.3	ENE5	11	10	-3	0	–
Jan Mayen	60.8	NW5	11	6	-5	0	–
Gallivare	59.4	cisza	11	6	-9	0	-6
Haparanda	58.8	NW1	27	10	-7	0	-7
Stensele	58.1	cisza	01	2	-7	0	-5
Härnösand	57.2	0	11	10	0	0.1	–
Karlstad	57.8	N1	01	0	-0	0	3
Sztokholm	54.2	NNE2	10	10	1	0	5
Jönköping	56.7	cisza	00	9	3	0	5
Visby	49.3	NNE3	11	10	5	0	–
Kalmar	52.4	N6	–	0	4	0	–
Sälma	57.1	cisza	01	0	-8	0	-3
Tallinn	50.7	ENE3	64	10	-1	1	1
Filsand	47.4	NE3	11	10	0	1	3
Ryga							
Windawa							
Helsingfors							
Sortavala							
Vaasa							
Kuopio							
Hein	60.6	WSW3	–	5	-10	–	–
Archangielsk	61.8	SSW3	–	10	-3	–	–
Kargopol	61.0	ESE2	–	10	-6	–	–
Kandalaksza	62.8	SW3	mgła	–	7	–	–
Ust-Cylma	60.6	WSW4	–	10	-0	–	–
Jakutsk	54.8	cisza	mgła	–	10	–	–
Leningrad	55.0	ENE4	–	10	-1	–	–
Wołogda	62.0	ESE2	–	10	-5	–	–
Wiatka	65.6	NW1	–	0	-6	–	–
Ust-Sysolsk	63.5	WSW2	–	10	-3	–	–
Tobolsk	56.2	WNW1	–	10	1	–	–
Mińsk	48.3	SSW2	–	0	-5	–	–
Wielkie Łuki	59.0	SE1	–	10	2	–	–
Moskwa	53.2	E5	deszcz	–	1	–	–
Ufa	62.6	NNW1	–	10	1	–	–

STACJA	Ciśnienie	Wiatr	Stan pogody	Zachm.	Temp. C°	Opady w mm	Max. lub min.
Kijów	57.2	W2	–	6	8	–	–
Kursk	50.9	SW3	–	10	13	–	–
Zametczyno	56.1	SSW5	deszcz	–	-9	–	–
Odessa	55.0	WSW4	–	10	16	–	–
Sewastopol	56.9	SSW3	mgła	–	13	–	–
Rostow n/D.	67.7	SW2	"	–	13	–	–
Stalingrad	58.2	ESE2	"	–	13	–	–
Soczi	61.0	NNE2	dżdż	–	18	–	–
Astrachań	60.7	SSE2	–	10	16	–	–
Baku	62.0	S6	–	2	20	–	–
Madryd							
La Coruna							
S. Fernando							
Mahon							
Lisbona							
Turym							
Florencja							
Rzym							
Neapol							
Ancona							
Tarent							
Palermo							
Wenecja							
Białogród							
Zagrzeb							
Sarajewo							
Sofia							
Warna							
Ateny							
Zante							
Cypr							
Bukareszt	58.3	SSW3	–	10	10	–	–
Stein							
Sulina							
Haifa							
Aleksandrja							
Trypolis							
Benghasi							
Tunis							
Algier							
Rabat	61.9	W1	–	10	18	–	–
Malta	62.1	NNW3	–	10	20	–	–
Säntis (2500)	552.2	NNE4	27	10	-2	15	-4
Zugspitze (2964)	525.3	NW6	27	10	-9	ślad	-8
Schneekoppe	591.5	WNW3	61	10	-2	1	-1
Fichtelb. (1220)	641.6	NNW3	27	10	-1	5	2
Brocken (1146)	621.0	WNW4	27	10	-1	16	1
Donnersberg	673.4	WNW5	10	9	3	3	4

UWAGI

Ciśnienie atmosferyczne zredukowane do 0° C., na ciężkość normalną i do poziomu morza.

Siła wiatru w skali Beauforta 0-cisza zupełna do 9-wicher.

Stan pogody:

00 do 09 — pogodnie lub pochmurno (niebo cona jwyżej do $^{5}/_{10}$ pokryte chmurami);

10 — 19 — chmurno lub pochmurno (niebo od $^{6}/_{10}$ do $^{10}/_{10}$ pokryte chmurami):

20 — 29 — mgła lub opary;

30 — 39 — opady przelotne (pogoda zmienna);

40 — 49 — drobny deszcz ze stratus lub rosząca mgła;

50 — 59 — deszcz;

60 — 69 — śnieg;

70 — 79 — krupy lub deszcz ze śniegiem;

80 — 89 — grad lub deszcz z gradem;

90 — 99 — burza;

Zachmurzenie w skali 10 stopniowej : 0—brak chmur do 10 — całkowite pokrycie chmurami.

Temperatura w całkowitych stopniach Celsjusza.

W ostatniej rubryce podawane są najniższe temperatury z nocy ubiegłej lub najwyższe z dnia poprzedniego.

Szczegóły w Dodatku Nr. 1 do „Instrukcji dla Stacyj Meteorolog. sieci Polskiej" z roku 1927. II wydanie oraz we wspomnianej „Instrukcji".

Stacje górskie z wyj. Dombaasu, podają ciśnienie nie poprawione na ciężkość jednak redukowane do najbliższej wysokości zaokrąglonej do pełnych tysięcy metrów.

Dombaas, zaś redukuje ciśnienie do poz. morza.

SPOSTRZEŻENIA PILOTOWE

Stacje	Godz.	Wiatr dolny	500 m	1000 m	1500 m	2000 m	3000 m	4000 m	5000 m	6000 m	7000 m	8000 m	8000 m	10000 m	Chmury: Granica dolna	Chmury: Rodzaj	UWAGI
		KIERUNEK I SIŁA WIATRU NA WYSOKOŚCI															
Wilno																	
Brześć n/B																	
Warszawa																	
Lublin																	
Lwów																	
Gdańsk																	
Poznań																	
Kraków																	

Państwowy Instytut Meteorologiczny w Warszawie

Mapa pogody z dnia 25 X wtorek 1927 r. 7 g. G. M. Nr 4382 Rocznik VIII.

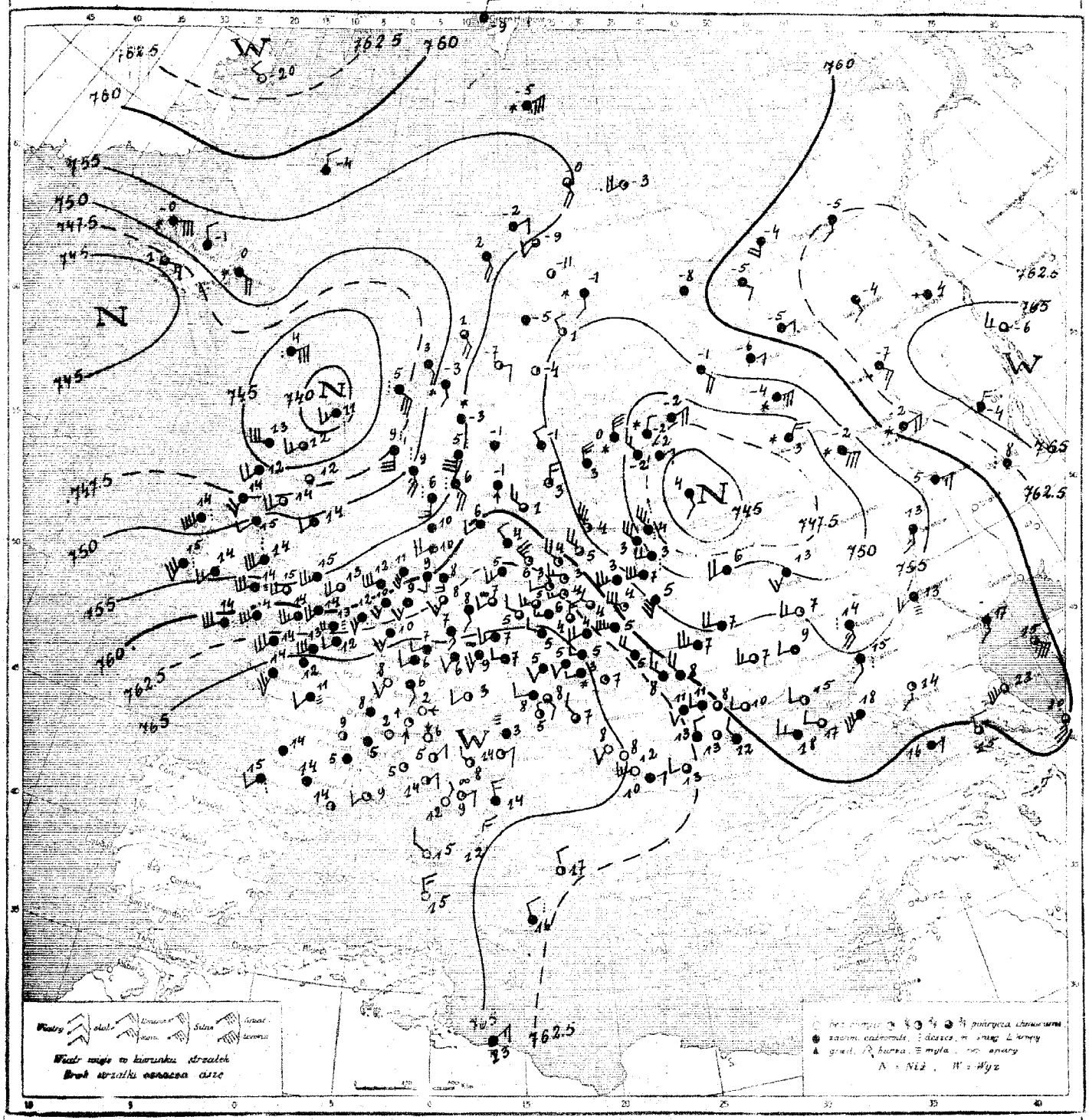

Rozkład ciśnienia: głęboka depresja, która wczoraj obejmowała Polskę, przesunęła się dzisiaj ponad Rosję środkową. Druga depresja z nad Atlantyku ogarnia Islandję, Anglję, morze Północne i Norweskie oraz zachodnie wybrzeża Skandynawji. Obszar wyżowy nad Europą środkową i południową.

Obecny stan pogody w Polsce: w środku i na północnym zachodzie dość pogodnie, pozatem pochmurno, w Wileńskiem deszcze, w górach śnieg, temp. 3° do 6°.

Przewidywany przebieg pogody w ciągu doby następnej: na wschodzie zachmurzenie zmienne, malejące, nocą przymrozki, zwłaszcza w Wileńskiem; słabnące wiatry północno-zachodnie, potem zachodnie. W pozostałych okolicach kraju pokrótkotrwałem wypogodzeniu i ochłodzeniu ponowny wzrost zachmurzenia aż do deszczów, ocieplenie, począwszy od zachodu kraju. Słabe wiatry miejscowe, potem umiarkowane, południowe i południowo-zachodnie, w górach wiatr halny.

W. R.

Spostrzeżenia meteorologiczne z dn. [illegible] X. Wtorek 192 7 r. godz. G. M. T.

Stacja	Ciśnienie 700+	Wiatr	Stan pogody	Zachm.	Temp. C°	Opady w mm	Max lub minim.
Wilno	50.5	NW7	16	10	3	14	2
Lida	52.0	NW5	11	10	3	7	3
Pińsk	54.9	SW6	10	9	5	0	4
Białystok	57.1	WSW5	11	10	3	0	3
Brześć n/B	58.4	WNW6	00	2	4	1	4
Warszawa	61.7	NW2	10	3	4	1	3
Łódź	63.5	NNW3	12	3	4	0.4	4
Kielce	63.5	WSW4	11	9	4	0.3	3
Lublin	61.3	W4	11	3	5	0	3
Lwów	63.1	WNW4	16	10	5	0.2	4
Zaleszczyki	62.6	NW4	12	10	8	0	6
Zakopane	67.1	W2	50	10	3	5	5
Kraków	65.3	W2	11	10	5	0.3	5
Poznań	64.3	WSW1	12	8	5	ślad	3
Bydgoszcz	62.9	WSW2	02	3	3	0	3
Toruń	62.5	W3	01	3	4	0.1	2
Grudziądz	61.7	W3	01	2	3	0	1
Gdynia	60.0	W2	31	2	4	0.2	3
Thorshavn	43.6	ENE2	50	10	4	0.2	—
Seydisfjord	51.1	E4	55	10	0	—	—
Isafjord	53.0	ENE7	65	10	-0	—	—
Reykjavik	46.3	ENE2	11	8	1	0	—
Lerwick	39.3	W3	55	10	11	5	—
Stornoway	42.8	WSW6	16	10	13	12	—
Aberdeen	45.6	cisza	11	7	12	2	—
Renfrew	48.4	SW1	11	7	14	7	9
Tynemouth	50.5	SW1	16	9	14	0.1	—
Holyhead	53.7	SW5	50	10	14	0	—
Yarmouth	57.0	SW4	10	3	13	1	—
Blacksod Pt.	47.1	SW8	42	10	14	3	—
Valencia	52.3	S6	48	10	15	8	—
Malin Head	47.5	S4	13	9	14	4	—
Londyn	59.7	SSW1	16	10	14	ślad	6
Ross-On-Wye / Wick	42.7	SW3	11	8	12	4	—
Scilly	60.0	SW6	41	10	14	0.1	—
Guernsey	63.0	SW6	11	10	14	1	—
Rochefort / Bordeaux	67.8	cisza	—	10	14	2	—
Bajonna	66.8	SW2	deszcz	10	15	1	—
Clermont	69.1	cisza	—	6	9	0	—
Dijon	68.2	—"—	—	9	8	0	5
Calais	60.8	SW6	mgła	10	13	—	—
La Havre	63.4	WSW6	—	9	13	ślad	—
Brest / Lyon	69.4	cisza	—	3	5	0	3
Tours	67.0	SSW2	mgła	10	11	0.6	10
Paryż / Argentan	65.3	cisza	—	10	12	ślad	10
Strasbourg	68.6	SSE1	—	9	6	—	3
Tuluza	68.5	cisza	—	9	10	0.2	13
Perpignan	67.3	—"—		5	14	0	13
Marignane	66.7	SW2	—	3	9	0	5
Ajaccio / Nancy	67.7	SSW1	—	0	8	2	4
Helder	59.0	SW6	51	10	12	1	—
Vlissingen / De Bilt	58.5	SSW4	41	10	10	0.2	—
Bruksela							
Kopenhaga	60.0	SW2	11	10	6	0	—
Skagen	55.3	SE5	40	10	6	ślad	—
Blaavandshuk	55.3	SSW4	41	10	10	1	—
Zurych	63.2	E6	01	1	2	0	2
Bern	67.7	S0	00	3	1	0	2
Genewa	69.4	SW0	01	0	2	0	1
Lugano	67.9	N0	01	1	6	0	5
Wiedeń	67.4	W2		10	8	1	7
Celowiec	69.4	cisza	mgła	10	3	0	2

Stacja	Ciśnienie +700	Wiatr	Stan pogody	Zachm.	Temp. C°	Opady w mm	Max lub minim.
Borkum / Zielonagóra	64.3	WNW3	10	8	3	0.1	4
Nordhorn	60.4	SSW3	11	10	9	ślad	5
Hamburg	60.8	S4	30	10	2	0	5
Świnoujście	63.0	SW3	11	9	5	0.1	—
Berlin	63.9	SW4	24	7	7	0	5
Drezno	65.2	SW3	71	9	7	0.3	4
Wrocław	65.2	WNW2	11	9	5	1	4
Frankfurt	66.7	WSW1	25	10	7	0	6
Monachjum	69.7	WSW2	10	6	3	0	1
Hanower	62.7	SSW3	10	7	8	0.1	4
Kłajpeda	54.3	NNW1	16	6	4	4	—
Praga	66.9	W2	10	9	7	0	5
Cheb	66.1	SSW2	20	10	9	—	—
Ołomuniec	66.6	SSW1	11	10	5	ślad	0
Koszyce	64.6	cisza	01	2	7	5	4
Budapeszt	55.0	NW2	—	3	7	—	7
Kaposzvar / Szombathely	67.9	NW2	—	3	5	0	5
Debreczyn							
Vardö	53.3	NSW4	01	5	-2	[illegible]	—
Ingö	53.8	[illegible]	12	3	-7	0	—
Röst	55.8	SSE4	13	10	3	[illegible]	—
Nordöyan	52.8	SSE4	12	7	1	2	—
Kinn	46.6	E6	58	10	3	4	—
Lister	50.3	SSE5	53	10	3	3	—
Utsire	46.7	SSW5	55	10	9	10	—
Myggbugten	53.0	W1	01	0	-20	0.1	—
Green Harbour	53.8	NE2	10	3	-4	[illegible]	—
Wyspy Niedźw.	56.1	NE7	65	10	-5	0.8	—
Jan Mayen	53.2	N1	11	9	-4	0	—
Gallivare	58.1	cisza	11	6	-11	0.3	-12
Haparanda	56.5	S2	65	10	-1	9	-7
Stensele	58.4	cisza	11	10	-5	0	-7
Härnösand	55.5	—"—	26	6	-4	0	—
Karlstad	56.8	—"—	12	10	-1	0	-5
Sztokholm	56.7	NW1	12	9	-1	0	—
Jönköping	59.2	S0	11	10	-1	0	-2
Visby	57.5	N3	01	3	3	0	—
Kalmar	59.4	NW3	—	7	1	0	—
Särna / [illegible]	55.7	NW1	01	4	-1	2	9
Tallinn	52.1	N6	65	10	0	4	—
Flisand	54.1	N5	11	9	3	1	—
Ryga							
Windawa							
Helsingfors							
Sortavala							
Vaasa							
Kuopio							
Kem	53.7		—	10	-8	0	—
Archangielsk	57.5	SE2	—	10	-5	7	—
Kanin Nos / Orenburg	61.4	cisza	deszcz	10	8	11	—
Małoczkin Szar / N. Nowgorod	52.2	ESE6	śnieg	10	-2	4	—
Ust-Cylma	52.7	SW2	—	10	-5	0	—
Obdorsk / Kargopol	57.9	E2	—	10	-6	0	—
Leningrad	48.9	ENE4	—	10	-2	3	—
Wołogda	53.5	E5	śnieg	10	-4	1	—
Wiatka	64.1	ESE3	—	10	-7	0	—
Ust'-Sysolsk	53.3	S1	—	10	4	0	—
Tobolsk	60.7	NW2	—	3	-7	2	—
Mińsk	45.3	W4	deszcz	10	3	7	—
Wielkie Łuki	45.5	SSE1	—"—	10	4	19	—
Moskwa	56.7	cisza	mgła	10	2	10	—
Ufa	65.4	ENE4	—	10	-4	—	—

Stacja	Ciśnienie	Wiatr	Stan pogody	Zachm.	Temp. C°	Opady w mm	Max lub minim.
Kijów	51.8	W4	—	10	7	0	—
Kursk	52.7	WSW	—	—	—	—	—
Zametczyno	48.5	SSW4	deszcz	10	12	12	—
Odessa	59.7	WNW2	—	8	10	3	—
Sewastopol	58.5	WNW3	—	10	18	5	—
Rostow n/D.	55.9	S2	deszcz	10	15	2	—
Stalingrad	56.6	WSW3	mgła	10	13	0	—
Socal	61.3	NE	—	—	—	0	—
Astrachan	58.7	S1	—	10	17	0	—
Baku	53.5	S5	—	8	20	0	—
Madryd							
La Coruna							
S. Fernando							
Mahon							
Lizbona							
Turyn	67.3	cisza	00	2	5	0	3
Florencja	66.2	E1	20	3	9	0	7
Rzym	65.4	NNE3	01	0	12	0	9
Neapol / Messyna	63.[illegible]	NE2	40	9	16	1	—
Ancona	67.5	NNW3	10	9	14	0	—
Tarent	63.5	NW[illegible]	11	6	17	0	—
Palermo / Mediolan	58.4	NNE1	10	6	5	0	2
Wenecja / Padwa	67.3	NNW2	01	4	8	0	6
Białogród							
Zagrzeb							
Sarajewo							
Sofia							
Warna							
Ateny							
Zante							
Cypr							
Bukareszt	63.4	W1	05	7	13	0	10
Sibiu / Craiowa	63.1	E1	11	10	10	—	—
Sulina	61.5	WNW2	12	9	12	0	11
Haifa							
Aleksandrja							
Trypolis	64.8	NE3	12	9	23	ślad	—
Benghasi	60.3	SE2	11	10	25	0	—
Tunis							
Algier							
Rabat							
Malta							
Säntis (2500)	565.1	WSW6	01	2	-5	0	-7
Zugspitze (2964)	530.1	NNW6	01	4	-9	ślad	-10
Sonnblick (3106) / Obir	500.6	E4	—	3	-3	0	-3
Fichtelb. (1230)	677.5	SW3	27	10	0	1	-3
Brocken (1146)	675.5	WSW7	27	10	1	1	-1
Dombaas (644) / Kahler Ast	675.5	W7	52	10	4	ślad	3
Kalisz	63.2	W3	11	10	6	2	5
Grodno	55.0	W7	16	10	5	ślad	-3
Mołodeczno	48.2	WNW3	45	10	3	3	2
Cieszyn	66.3	SSW2	16	9	5	9	5
Przemyśl	62.9	W5	11	10	6	0	2
Królewiec	57.1	WNW5	11	7	5	3	4
Magdeburg	63.8	S2	16	9	8	ślad	6
Catschel	60.6	SW5	50	10	14	0.6	—
Bachest P.	54.8	SW3	45	10	14	4	—
Cranwell	55.9	WSW5	16	10	15	1	9
Donaghadee	51.2	SW2	10	9	15	0.1	—
Ona	48.1	SE2	16	10	3	—	—
Kuljern	55.3	cisza	65	10	-3	2	-10
Faerder	54.4	S0	45	10	5	0.4	—

UWAGI

Ciśnienie atmosferyczne zredukowane do 0° C., na ciężkość normalną i do poziomu morza.

Siła wiatru w skali Beauforta 0-cisza zupełna do 9-wicher.

Stan pogody:

00 do 09—pogodnie lub pochmurno (niebo conajwyżej do $^5/_{10}$ pokryte chmurami);

10 — 19 — chmurno lub pochmurno (niebo od $^6/_{10}$ do $^{10}/_{10}$ pokryte chmurami);

20 — 29 — mgła lub opary

30 — 39 — opady przelotne (pogoda zmienna);

40 — 49 — drobny deszcz ze stratus lub roszącą mgła;

50 — 59 — deszcz;

60 — 69 — śnieg;

70 — 79 — krupy lub deszcz ze śniegiem;

80 — 89 — grad lub deszcz z gradem;

90 — 99 — burza;

Zachmurzenie w skali 10-stopniowej: 0—brak chmur do 10 — całkowite pokrycie chmurami.

Temperatura w całkowitych stopniach Celsjusza.

W ostatniej rubryce podawane są najniższe temperatury z nocy ubiegłej lub najwyższe z dnia poprzedniego.

Szczegóły w Dodatku Nr. 1 do „Instrukcji dla Stacyj Meteorolog. sieci Polskiej" z roku 1927. II wydanie oraz we wspomnianej „Instrukcji".

Stacje górskie z wyj. Dombaasu, podają ciśnienie nie poprawione na ciężkość jednak redukowane do najbliższej wysokości zaokrąglonej do pełnych tysięcy metrów.

Dombaas, zaś redukuje ciśnienie do poz. morza.

SPOSTRZEŻENIA PILOTOWE

Stacje	Godz.	Wiatr dolny	500 m	1000 m	1500 m	2000 m	3000 m	4000 m	5000 m	6000 m	7000 m	8000 m	8000 m	10000 m	Chmury: Granica dolna	Chmury: Rodzaj	UWAGI
Wilno ([illegible])	[illegible]	W6	[illegible]	NNW[illegible]	NNW13	NNW[illegible]	[illegible]										
Brześć n/B ([illegible])	[illegible]	W4	NW7	NNW10	NNW17	NNW14	—	—									
Warszawa																	
Lublin																	
Lwów																	
Gdańsk																	
Poznań																	
Kraków																	

Państwowy Instytut Meteorologiczny w Warszawie

Mapa pogody z dnia 25 X wtorek 1927 r. 18 G. G. M. T. Nr 298 Rocznik VIII.

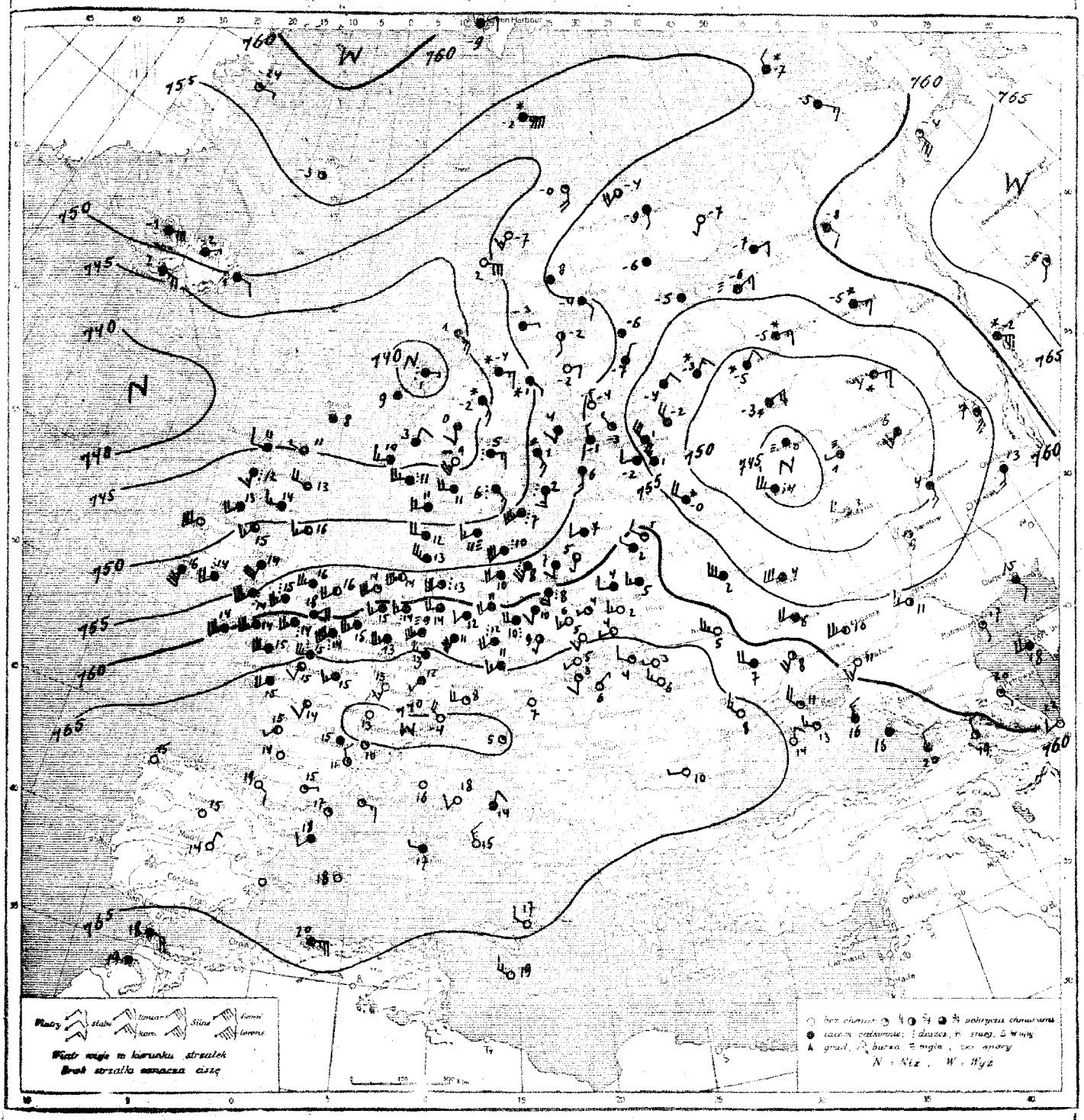

Rozkład ciśnienia: _____

Obecny stan pogody w Polsce: _____

Przewidywany przebieg pogody w ciągu doby następnej: _____

Spostrzeżenia meteorologiczne z dn. 26. X. 1927 r. 18 godz. G. M. T.

Stacja	Ciśnienie 700+	Wiatr	Stan pogody	Zachm.	Temp. C°	Opady w mm	Max. lub minim.
Wilno	60.8	NW1	11	10	2	ślad	7
Lida	61.8	WNW3	10	10	4	0	8
Sielnyn?	66.2	SSE3	01	2	7	0	11
Białystok	63.0	W2	11	10	4	0	7
Brześć n/B	64.2	W3	01	2	2	0	9
Warszawa	63.4	WSW1	00	1	4	0	8
Łódź	63.8	SW3	00	0	6	0	7
Kielce	64.3	SSW2	00	0	5	0	8
Lublin	64.5	W1	01	0	4	0	8
Lwów	68.0	WNW?	01	[illegible]	4	0.5	9
Zaleszczyki	68.0	NW3	20	[illegible]	5	0	[illegible]
Zakopane	69.0	SSW2	01	3	5	0	[illegible]
Kraków	66.3	SW1	[illegible]	0	5	0.1	10
Poznań	57.7	SSW1	11	10	6	ślad	10
Bydgoszcz	61.0	S?	10	10	8	0	9
Toruń	60.?	SSW2	11	[illegible]	8	0	10
Grudziądz	60.1	S1	[illegible]	10	7	0	9
Gdynia	58.2	S2	41	10	7	[illegible]	8
Vestmanno?	40.2	E4	52	10	3	—	—
Seydisfjord	44.8	E?	12	10	7	—	—
Isafjord	51.4	ENE?	13	10	-7	—	—
Reykjavik	44.3	E5	11	10	2	0	—
Lerwick	42.4	[illegible]	11	10	8	7	—
Stornoway	45.0	W2	11	10	11	0.?	—
Aberdeen	45.1	WNW?	50	10	13	ślad	—
Renfrew	48.1	W3	16	10	14	5	—
Tynemouth	50.2	SW3	90	9	16	0.1	—
Holyhead	53.3	SSW2	11	10	14	0.3	—
Yarmouth	57.7	SW4	00	5	16	0.2	—
Blacksod Pt.	46.5	SW2	30	10	13	1	—
Valencia	50.3	S2	40	10	16	1	—
Malin Head	46.8	SW4	11	10	13	7	—
Londyn	—	NE4	11	10	18	ślad	—
Ross-On-Wye	57.3	SW5	51	10	15	1	—
Scilly	59.0	SW2	11	10	14	0.1	—
Guernsey	63.2	WSW2	11	10	15	1	—
Rochefort	67.1	SW1	—	6	15	0.4	—
Bajonne	86.3	SE2	—	0	19	0	—
Clermont	58.6	cisza	—	10	15	0	—
Dijon	71.6	"	—	0	13	0	—
Calais	61.7	SW?	—	10	14	0.?	—
Le Hâvre	66.0	W5	—	10	15	0.1	—
Argentan?	65.3	SSW2	—	8	15	0	—
Tours	67.0	SSW2	—	7	14	ślad	—
Paryż	66.3	SW3	—	10	15	[illegible]	—
Strasbourg	67.2	SSW1	—	10	11	0	—
Tuluza	69.2	ENE1	—	1	13	0	—
Perpignan	67.0	cisza	—	7	17	0	—
Marignane	67.4	ESE1	—	7	13	0	—
Ajaccio	67.0	cisza	—	[illegible]	14	0	—
Helder	57.8	SW6	00	2	14	3	—
Vlissingen	61.9	SW5	11	10	15	0	—
Bruksela							
Kopenhaga	53.1	SW3	27	10	11	4	15
Skagen	46.6	W4	15	10	11	9	—
Blaavandshuk	52.3	W4	15	10	12	2	—
Zurych							
Bern							
Genewa							
Lugano							
Wiedeń	68.6	cisza	—	0	7	—	—
Celowiec	70.0	"	—	1	5	—	—

Stacja	Ciśnienie +700	Wiatr	Stan pogody	Zachm.	Temp. C°	Opady w mm	Max. lub minim.
Borkum							
Nordhorn	60.0	WSW3	40	10	14	3	14
Hamburg	58.0	SW?	45	10	13	4	13
Świnoujście	58.3	SW?	51	10	10	3	11
Berlin	60.0	SW?	16	10	11	3	12
Drezno	62.9	SW1	50	10	12	ślad	13
Wrocław	63.1	SSW1	00	4	9	[illegible]	12
Frankfurt	66.?	WNW?	11	10	13	[illegible]	13
Monachjum	63.?	[illegible]	50	1	8	0	15
Hannover	[illegible]	[illegible]	[illegible]	[illegible]	14?	[illegible]	14?
Kłajpeda	53.?	[illegible]	[illegible]	[illegible]	7	0	—
Praga	[illegible]	[illegible]	—	[illegible]	[illegible]	—	—
Cheb							
Ołomuniec							
Koszyce	[illegible]	[illegible]		[illegible]	6	—	—
Budapeszt							
Kaposvar							
Debreczyn							
Vardö	56.0	SSE?	02	7	-4	2	—
Ingö	53.5	[illegible]	83	7	-0	0	—
Röst	43.3	E6	20?	0	7	0.6	—
Nordöyen	44.?	SE5	[illegible]	10	7	0	—
Kinn	—	—	19?	10	8?	15	—
Lister	45.6	WSW?	55	10	11	4	—
Utsira	44.9	WSW?	5?	10	10	10	—
Myghugten	61.?	E1	01	1	-4	0	—
Green Harbour	53.6	NE?	11	10	-9	0	—
Wyspy Niedźw.	57.3	ESE?	65	10	-2	7	—
Jan Mayen	55.?	[illegible]	11	[illegible]	-3	0	—
Gällivare	55.?	"	13?	10	8	ślad	—
Haparanda	57.?	SE2	11	10	-4	3	—
Stensele	52.0	E1	11	10	-3	9	—
Härnösand	49.4	SE1	62	10	1	0.3	—
Karlstad	46.5	E3	61?	10	5	9	5
Sztokholm	51.2	SSE?	63	10	1	1	3
Jönköping	48.3	SSE3	51	10	6	5	6
Visby	51.3	SS	55	10	2	0.1	—
Kalmar	50.6	SW2	12?	10	7	6	—
Särna	41.?	SE3	65	10	-2	11	—
Tallinn	55.?	[illegible]	90	[illegible]	-3	0.?	—
Filsand	55.?	[illegible]	11	[illegible]	6?	0	—
Ryga							
Windawa							
Helsingfors	53.2	NW?	11	1	-3	0	1
Sortavala	56.2	NE?	[illegible]	10	[illegible]	[illegible]	[illegible]
Vaasa	53.?	E2	6?	[illegible]	-2	0	0
Kuopio	55.?	NNE?	11	[illegible]	[illegible]	0	[illegible]
Kem	55.?	cisza	—	[illegible]	-5	—	—
Archangielsk	55.?	ENE?	mgła?	—	[illegible]	—	—
Kanin Nos?	57.?	SE?	[illegible]	—	[illegible]	—	—
Mateczkin Szar?	52.?	W?	—	10	9	—	—
Ust-Cylma	60.?	SE?	—	10	[illegible]	—	—
Obdorsk?	57.?	NW?	[illegible]	10	2	—	—
Leningrad	54.?	NW?	—	[illegible]	-2	—	—
Wołogda	45.?	ENE?	śnieg	10	[illegible]	—	—
Wiatka	48.2	ESE?	[illegible]	10	-3	—	—
Ust'-Sysolsk	40.2	NE2	[illegible]	10	-8	—	—
Tobolsk	65.7	SW1	—	4	-6	—	—
Mińsk	59.2	NNW?	—	0	1	—	—
Wielkie Łuki	54.3	NWW?	śnieg	10	-0	—	—
Moskwa	43.2	WNW?	śnieg	10	4	—	—
Ufa							

Stacja	Ciśnienie	Wiatr	Stan pogody	Zachm.	Temp. C°	Opady w mm	Max. lub minim.
Kijów	62.0	WNW?	—	0	5	—	—
Kursk	53.7	W6	—	10	4	—	—
Zametczyno	48.?	WNW?	—	10	7	—	—
Odessa	65.5	NNW5	—	0	8	—	—
Sewastopol	69.7	NNE2	—	0	-4	—	—
Rostow n/D.	57.5	SW3	—	0	-1	—	—
Stalingrad	56.1	WNW?	—	5	-1	—	—
Soczi	62.9	cisza	—		16	—	—
Astrachań	58.2	[illegible]	—	1	17	—	—
Baku							
Madryd	67.3	NNE?	—	0	14	—	—
La Coruna	66.?	cisza	—	0	15	—	—
Sewilla?	58.1	SW?	—	10	18	—	—
Mahon	68.?	cisza	—	0	18	—	—
[illegible]	68.3	"	—	0	15	—	—
Turyn							
Florencja	—	SW2	—	0	18	—	—
Rzym							
Neapol							
Genua?	58.?	cisza	—	0	16	—	—
Triest?	58.?	NNE2	—	10	14	—	—
[illegible]	—	NNW?	—	10	15	—	—
[illegible]	65.1	NW2	—	10	17	—	—
Białogród							
Zagrzeb							
Sarajewo							
Sofja							
Warna							
Ateny							
Zante							
Cypr							
Bukareszt	65.9	W1	—	0	10	—	
Sibin							
Sulina							
Haifa							
Aleksandrja							
Trypolis							
Benghasi							
Tanger	63.0	E4	—	10	18	—	—
Algier	60.0	ENE?	—	10	20	—	—
Rabat	62.9	cisza	—	10	19	—	—
Malta	64.3	WNW?	—	0	19	—	—
Säntis (2500)							
Zugspitze (2964)	533.?	NW4	91	0	-4	0	-4
Sonnblick (3106)							
Fichtelb. (1230)	45.9	WSW?	27	10	5	0	5
Brocken (1146)	94.1	WSW?	27	10	6	5	6
Dombaas (644)							

UWAGI

Ciśnienie atmosferyczne zredukowane do 0° C., na ciężkość normalną i do poziomu morza.

Siła wiatru w skali Beauforta 0-cisza zupełna do 9-wicher.

Stan pogody:

00 do 09 — pogodnie lub półchmurno (niebo conajwyżej do 5/10 pokryte chmurami);
10 — 19 — chmurno lub pochmurno (niebo od 6/10 do 10/10 pokryte chmurami);
20 — 29 — mgła lub opary;
30 — 39 — opady przelotne (pogoda zmienna);
40 — 49 — drobny deszcz ze stratus lub rosząca mgła;
50 — 59 — deszcz;
60 — 69 — śnieg;
70 — 79 — krupy lub deszcz ze śniegiem;
80 — 89 — grad lub deszcz z gradem;
90 — 99 — burza;

Zachmurzenie w skali 10-stopniowej: 0 — brak chmur do 10 — całkowite pokrycie chmurami.

Temperatura w całkowitych stopniach Celsjusza.

W ostatniej rubryce podawane są najniższe temperatury z nocy ubiegłej lub najwyższe z dnia poprzedniego.

Szczegóły w Dodatku Nr. 1 do „Instrukcji dla Stacyj Meteorolog. sieci Polskiej" z roku 1927. II wydanie oraz we wspomnianej „Instrukcji".

Stacje górskie z wyj. Dombaasu, podają ciśnienie nie poprawione na ciężkość jednak redukowane do najbliższej wysokości zaokrąglonej do pełnych tysięcy metrów.

Dombaas, zaś redukuje ciśnienie do poz. morza.

SPOSTRZEŻENIA PILOTOWE

Stacje	Godz.	Wiatr dolny	Kierunek i siła wiatru na wysokości: 500 m	1000 m	1500 m	2000 m	3000 m	4000 m	5000 m	6000 m	7000 m	8000 m	8000 m	10000 m	Chmury: Granica dolna	Rodzaj	Uwagi
Wilno																	
Brześć n/B																	
Warszawa																	
Lublin																	
Lwów																	
Gdańsk																	
Poznań																	
Kraków																	

Państwowy Instytut Meteorologiczny w Warszawie

Mapa pogody z dnia 26. X. środa 1927 r. 7 g. G. M. T. Nr 2992 Rocznik VIII.

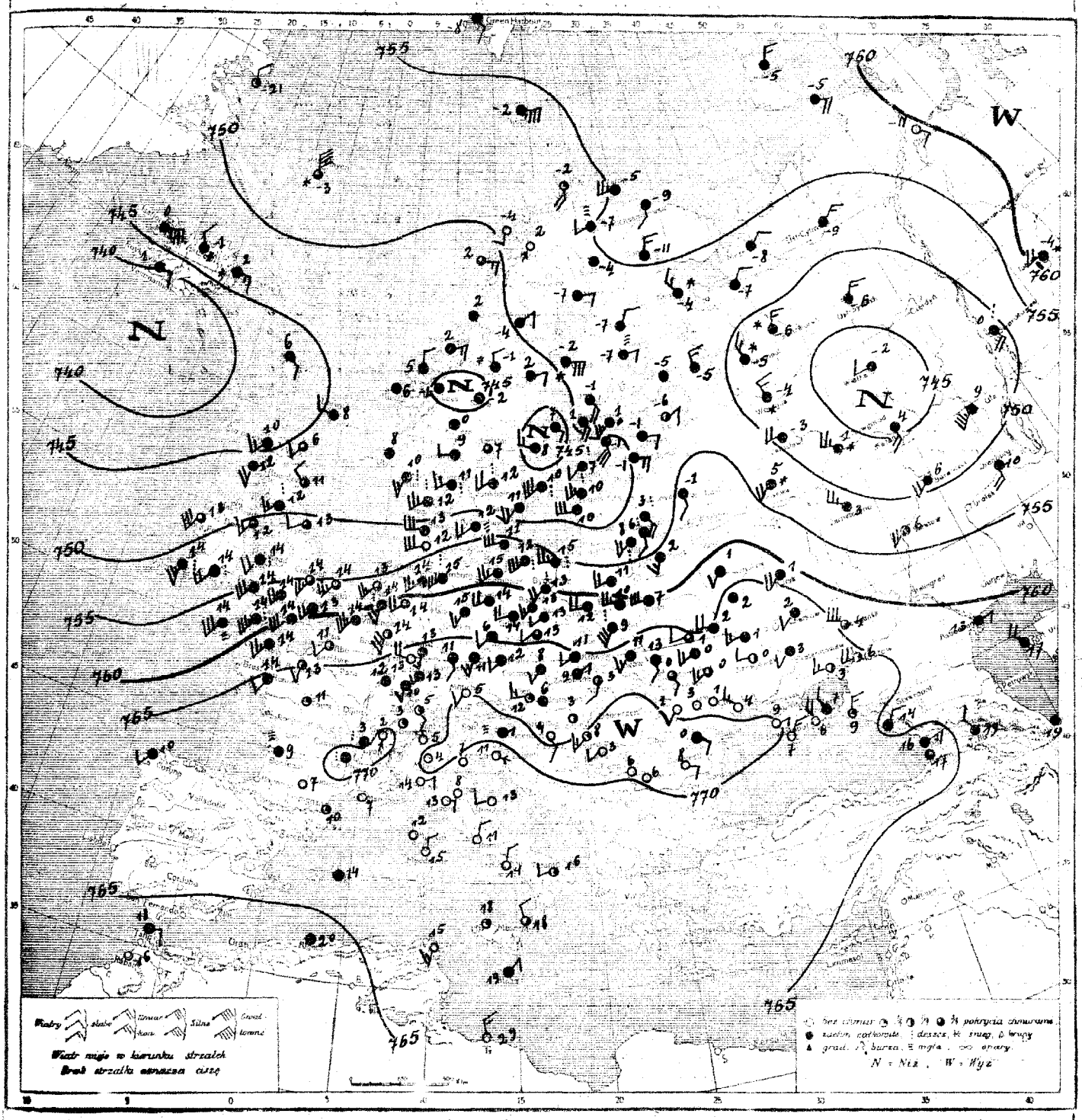

Rozkład ciśnienia: obszary niskich ciśnień ciągną jeden za drugim od Uralu aż do Islandji; najbliższy leży nad Bałtykiem i Łotwą, ogarniając północną połowę Polski. Obszar wysokiego ciśnienia leży nad Alpami i południowemi Karpatami, ogarniając ponadto całą Europę południową i nasuwając się nad środkową.

Obecny stan pogody w Polsce: pochmurno, ciepło (8° do 13°) na wschodzie deszcze.

Przewidywany przebieg pogody w ciągu doby następnej: jeszcze zachmurzenie duże z deszczami na północnym wschodzie i wschodzie kraju z przejaśnieniami na zachodzie, a zwłaszcza południowym zachodzie. Jeszcze ciepło (jedynie nocą lekki spadek na południowym zachodzie) Umiarkowane w Wileńskiem i na wybrzeżu silniejsze, wiatry południowo-zachodnie. St. B.

Spostrzeżenia meteorologiczne z dn. 26.X. Środa 1927 r. 7 godz. G. M. T.

Stacja	Ciśnienie 700+	Wiatr	Stan pogody	Zachm.	Temp. C°	Opady w mm	Maks. lub minim.
Wilno	[illegible]	SW3	11	10	8	5	1
Lida	[illegible]	W3	51	10	9	9	3
Pińsk	[illegible]	W6	11	10	7	1	0
Białystok	57.3	WSW5	42	10	11	0.2	3
Brześć n/B	60.6	W5	16	10	10	ślad	1
Warszawa	60.5	W4	11	10	12	1	6
Cieszyn	65.0	SSE3	30	9	9	1	7
Kielce	63.4	SW4	11	10	10	0.2	5
Lublin	62.8	SSW6	11	10	9	1	2
Lwów	67.0	SW1	11	10	11	0	2
Zaleszczyki	67.3	S1	00	0	6	0	-1
Zakopane	66.5	ENE2	11	10	9	0	-0
Kraków	65.2	WSW2	11	10	11	0	4
Poznań	61.6	SW3	11	10	13	2	10
Bydgoszcz	58.2	SW4	40	10	13	1	10
Toruń	59.3	WSW3	11	10	13	0.4	9
Grudziądz	58.3	SW6	41	10	13	1	8
Gdynia	55.1	W5	41	10	15	3	8
Thorshavn	44.3	SE2	11	9	6	1	—
Seydisfjord	46.8	E3	61	10	2	—	—
Isafjord	48.7	ENE7	23	10	0	—	—
Reykjavik	40.5	E2	75	10	1	3	—
Lerwick	45.9	W1	11	9	8	0	—
Stornoway	44.8	SW3	12	9	10	0	—
Aberdeen	47.6	WNW2	11	7	11	3	—
Renfrew	48.9	WSW3	51	10	12	8	—
Tynemouth	50.3	W2	16	8	13	1	—
Holyhead	53.1	SSW4	50	9	14	1	—
Yarmouth	56.7	SSW3	10	7	14	0.3	—
Blacksod Pt.	47.3	SW4	11	7	13	9	—
Valencia	50.1	S3	50	10	14	6	—
Cranwell	55.0	SW5	10	7	14	0.2	—
Londyn	59.6	SW4	41	10	13	0.1	—
Ross-On-Wye	54.5	SW4	41	10	14	4	—
Scilly	58.4	SW6	27	10	14	0.1	—
Guernsey	62.7	SW5	12	9	14	ślad	—
Lyon	69.8	cisza	—	10	3	0	—
Mayence	67.7	WNW4	—	0	13	ślad	11
Rennes	65.1	SSW4	—	10	14	0	14
Argenton	64.5	SSW2	—	5	13	0	13
Abeville	63.8	SW2	—	7	11	0	11
Le Havre	64.1	SW5	—	3	13	0.1	—
Le Puy	71.2	SE1	—	10	—	—	—
Tours	67.3	cisza	—	2	11	0	—
Paryż							
Strasbourg	68.3	SSW2	—	9	10	0	10
Tuluza	68.0	cisza	—	0	7	0	6
Perpignan	68.3	—"—	—	1	10	0	9
Marignane	68.8	—	—	0	7	0	5
Ajaccio	68.3	cisza	—	0	12	0	9
Helder	61.5	SSW5	10	7	13	0.2	—
Vlissingen	57.2	SW2	11	10	14	0.1	—
Bruksela	—	SW2	—	10	16	—	—
Kopenhaga	53.1	WSW3	23	10	12	3	—
Skagen	49.3	WSW3	30	10	11	0	—
Blaavandshuk	50.9	W6	16	10	13	0.1	—
Zurych	63.9	SE2	01	1	5	0	4
Bern	69.6	WSW0	01	1	3	0	3
Genewa	70.1	SW6	20	10	2	0	2
Lugano	63.5	N0	00	0	5	0	4
Wiedeń	68.2	W3	—	1	12	0	6
Celowiec	72.0	cisza	mgła	—	1	0	1

Stacja	Ciśnienie +700	Wiatr	Stan pogody	Zachm.	Temp. C°	Opady w mm	Maks. lub minim.
Magdeburg	61.5	SW3	11	10	15	9	8
Nordhorn	60.0	WSW4	10	8	14	0.6	13
Hamburg	56.6	[illegible]	40	10	15	[illegible]	13
Świnoujście	58.3	WSW4	11	10	15	1	11
Berlin	60.7	WSW4	12	10	14	0.1	11
Drezno	64.0	SW4	11	10	14	0.2	11
Wrocław	[illegible]	[illegible]	[illegible]	3	13	1	10
Frankfurt	65.7	[illegible]	11	10	13	[illegible]	2
Monachjum	73.0	SW3	00	0	5	0	3
Zielona Góra	61.7	[illegible]	[illegible]	3	13	1	10
[illegible]	56.[illegible]	[illegible]	11	10	11	0	11
Praga	[illegible]	[illegible]	11	10	12	ślad	11
Cheb	[illegible]	[illegible]	11	10	11	0.1	10
Ołomuniec	[illegible]	[illegible]	11	10	8	0.2	7
Koszyce	[illegible]	[illegible]	[illegible]	5	3	0	1
Budapeszt	[illegible]	cisza	—	3	3	0	3
Kaposvar	63.7	[illegible]	mgła	—	4	0	5
Debreczyn	70.3	S3	—	1	3	0	1
Vardö	[illegible]	[illegible]	43	10	-3	0	—
Ingö	[illegible]	[illegible]	40	2	-2	0	—
Röst	48.3	[illegible]	41	7	1	0	—
Nordöyan	45.6	E3	41	10	3	0	—
Kinn	[illegible]	cisza	11	10	5	1	—
Lister	45.1	[illegible]	21	10	10	3	—
Utsira	[illegible]	[illegible]	41	10	8	[illegible]	—
Myggbuglen	51.8	NNW2	01	1	-21	0	—
Green Harbour	53.5	E2	11	10	-3	0	—
Wyspy Niedźw.	53.5	E1	10	9	-2	0.5	—
Jan Mayen	52.7	[illegible]	34	7	-3	ślad	—
Östersund	[illegible]	N	[illegible]	10	-1	3	-3
Haparanda	[illegible]	E1	11	10	-7	0	-7
Stensele	50.7	ENE1	56	10	-4	0.5	-5
Härnösand	43.0	E2	11	10	2	14	—
Karlstad	[illegible]	cisza	15	8	7	4	6
Sztokholm	44.4	[illegible]	31	10	8	4	2
Jönköping	47.6	[illegible]	50	10	12	1	10
Visby	[illegible]	SW6	50	9	11	9	—
Kalmar	49.3	SW3	28	10	11	2	—
Särna	[illegible]	cisza	11	10	-2	4	-2
Tallinn	48.9	SSW6	[illegible]	11	-1	3	-4
Piisand	[illegible]	SW2	[illegible]	10	7	8	2
Ryga	[illegible]	S4	41	10	6	6	1
Windawa	[illegible]	[illegible]	45	10	10	6	3
Helsingfors	—	—	[illegible]	10	1	0.1	-5
Sortavala	53.5	cisza	11	10	-5	0	-7
Vaasa	50.2	ESE6	31	10	-2	ślad	-2
Kuopio	54.5	E2	21	10	-7	0	-9
Kem	[illegible]	NW3	śnieg	—	-4	1	—
Archangielsk	[illegible]	NE1	—	10	-7	0	—
Kargopol	49.5	NNW3	śnieg	—	-5	3	—
Petrozawodsk	52.7	NNW2	—	10	-5	5	—
Jarosław	47.5	W4	—	10	-3	ślad	—
Kazań	44.4	S[illegible]	—	10	4	5	—
Leningrad	53.6	ENE1	—	8	-6	1	—
Wołogda	47.5	NW3	śnieg	—	-4	1	—
Wiatka	43.3	WSW1	mgła	—	-2	4	—
Ust'-Sysolsk	45.0	NNE3	—	10	-6	4	—
Tobolsk	62.3	WSW4	śnieg	—	-4	0	—
Mińsk	[illegible]	SSW3	deszcz	—	2	3	—
Wielkie Łuki	[illegible]	S[illegible]	—	10	-1	ślad	—
Moskwa	55.5	SW2	śnieg	—	5	2	—
Ufa	40.1	SW1	—	10	9	19	—

Stacja	Ciśnienie	Wiatr	Stan pogody	Zachm.	Temp. C°	Opady w mm	Maks. lub minim.
Kijów	64.9	W4	—	10	2	0	—
Kursk	61.0	WSW4	—	10	1	1	—
Zametczyno	57.1	WNW5	—	10	3	8	—
Odessa	69.6	WNW2	—	0	3	0	—
Sewastopol	68.9	NE3	—	0	7	0	—
Rostow n/D.	65.0	W4	—	1	6	1	
Orenburg	50.8	SSW4	—	10	10	1	—
Soczi	65.6	cisza	deszcz	—	15	51	—
Astrachań	68.5	E1	—	10	13	0	—
Baku	60.4	cisza	—	10	19	0	—
Madryd							
La Coruna	67.3	SW1	—	10	10	—	—
S. Fernando							
Mahon	68.4	cisza	—	10	14	—	—
Lizbona							
Turyn	63.4	cisza	27	10	9	0	1
Florencja	67.1	—"—	00	0	8	0	6
Rzym	68.4	NNE2	01	0	11	0	—
Neapol	64.7	NNE1	00	0	14	0	6
Ancona	63.3	W2	00	0	13	0	—
Tarent	67.4	W3	01	2	16	0	—
Genua	63.4	ENE2	00	0	14	0	8
Livorno	65.5	ENE1	01	0	13	0	—
Białogród							
Zagrzeb							
Sarajewo							
Sofia							
Warna							
Ateny							
Zante							
Cypr							
Bukareszt	71.0	SE1	01	0	8	0	4
Jassy	69.5	cisza	—	0	3	—	—
Sulina							
Haifa							
Aleksandrja							
Trypolis							
Benghasi							
Tunis	67.3	SW3	—	0	15	—	—
Algier	64.3	cisza	—	10	20	—	—
Tanger	64.3	E2	—	10	18	—	—
Malta	65.8	NE2	—	10	19	—	—
Säntis (2500)	568.5	WSW4	01	2	2	0	-3
Zugspitze (2964)	533.8	N4	01	0	-2	0	-2
Sonnblick (3106)							
Fichtelb. (1230)	677.6	WSW7	27	10	6	0.3	5
Brocken (1146)	674.4	WSW5	27	10	7	2	7
Dombaas (644)							

UWAGI

Ciśnienie atmosferyczne zredukowane do 0° C., na ciężkość normalną i do poziomu morza.

Siła wiatru w skali Beauforta 0-cisza zupełna do 9-wichr.

Stan pogody:

00 do 09—pogodnie lub pół chmurno (niebo conajwyżej 4/10 pokryte chmurami);
10 — 19 — chmurno lub pochmurno (niebo od 5/10 do 10/10 pokryte chmurami);
20 — 29 — mgła lub opary;
30 — 39 — opady przelotne (pogoda zmienna);
40 — 49 — drobny deszcz ze stratus lub rosząca mgła;
50 — 59 — deszcz;
60 — 69 — śnieg;
70 — 79 — krupy lub deszcz ze śniegiem,
80 — 89 — grad lub deszcz z gradem;
90 — 99 — burza;

Zachmurzenie w skali 10-cio stopniowej: 0—brak chmur do 10 — całkowite pokrycie chmurami.

Temperatura w całkowitych stopniach Celsjusza.

W ostatniej rubryce podawane są najniższe temperatury z nocy ubiegłej lub najwyższe z dnia poprzedniego.

Szczegóły w Dodatku Nr. I do „Instrukcji dla Stacyj Meteorolog. sieci Polskiej" z roku 1927. II wydanie oraz we wspomnianej „Instrukcji".

Stacje górskie z wyj. Dombasu, podają ciśnienie nie poprawione na ciężkość jednak redukowane do najbliższej wysokości zaokrąglonej do pełnych tysięcy metrów.

Dombaas, zaś redukuje ciśnienie do poz. morza.

SPOSTRZEŻENIA PILOTOWE

Stacje	Godz.	Wiatr dolny	Kierunek i siła wiatru na wysokości: 500 m	1000 m	1500 m	2000 m	3000 m	4000 m	5000 m	6000 m	7000 m	8000 m	8000 m	10000 m	Chmury: Granica dolna	Rodzaj	Uwagi
Wilno																	
Brześć n/B																	
Warszawa																	
Lublin																	
Lwów	6 55	SW6	W22	W24	WNW2												
Gdańsk																	
Poznań																	
Kraków	7 35	WSW4	W11	—	—	—											

Państwowy Instytut Meteorologiczny w Warszawie

Mapa pogody z dnia 25 X środa 1927 r. 18 g G M T 299 Rocznik VIII.

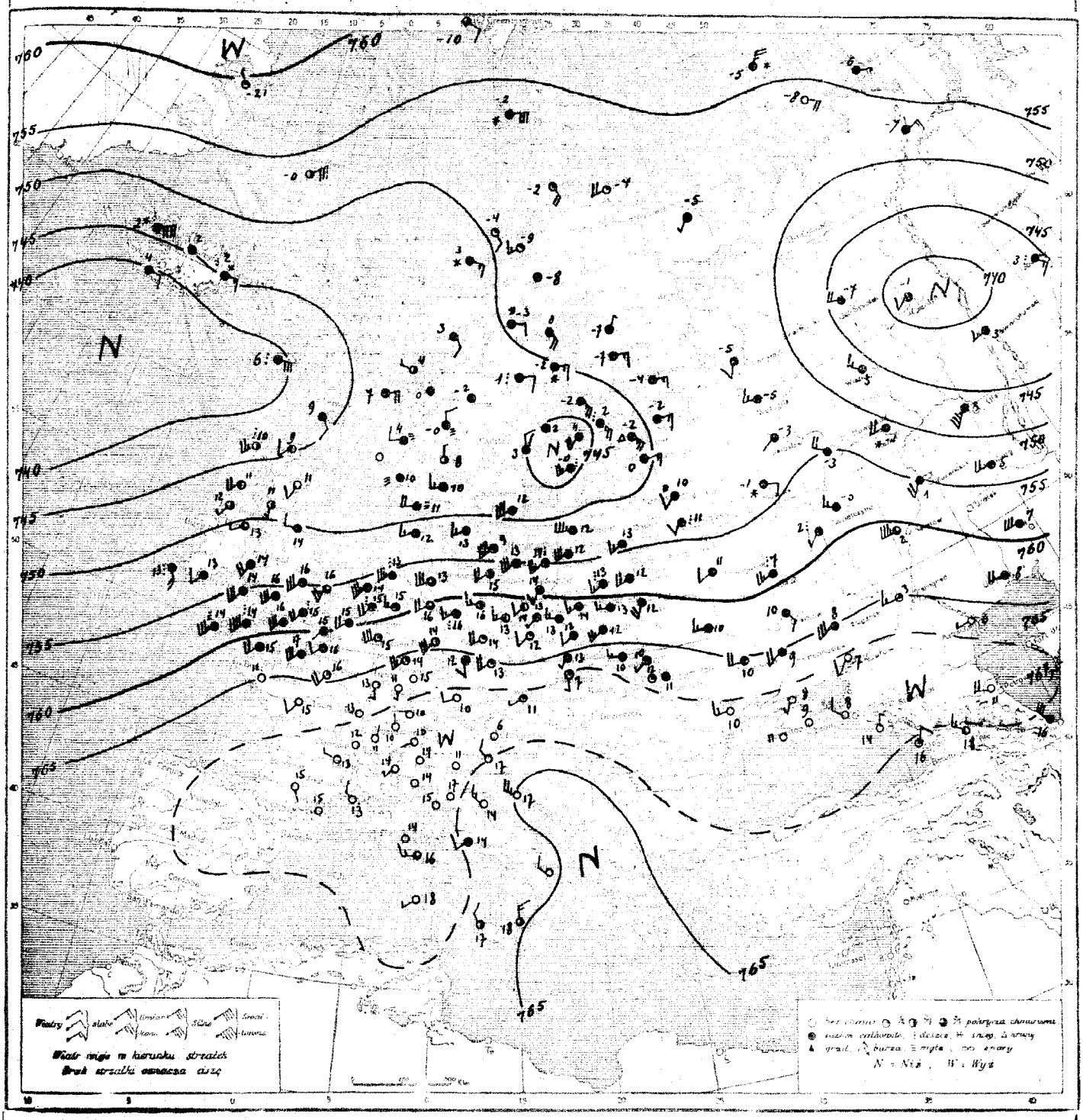

Rozkład ciśnienia: _____

Obecny stan pogody w Polsce: _____

Przewidywany przebieg pogody w ciągu doby następnej: _____

Spostrzeżenia meteorologiczne z dn. 26 X 1927 r. 18 godz. G. M. T.

STACJA	Ciśnienie 700+	Wiatr	Stan pogody	Zachm.	Temp. C°	Opady w mm	Max. wiatr m/sek.
Wilno	59.4	SW3	41	10	13	3	13
Lida	61.0	W4	11	10	13	5	14
Pińsk	61.2	SSW4	11	10	12	0.2	13
Białystok	58.3	SW3	42	10	13	0.3	13
Brześć n/B	61.1	W3	11	10	13	0	13
Warszawa	61.3	WSW3	11	10	14	Slad	15
Łódź	62.8	SW3	42	10	13	0.3	13
Kielce	63.5	SW2	11	10	12	Slad	14
Lublin	62.9	SW5	11	10	12	0	14
Lwów	62.1	W3	11	10	10	0	12
Zaleszczyki	66.5	NW2	01	10	12	0	14
Zakopane	68.6	S1	06	10	7	0	16
Kraków	65.0	SSW1	11	5	13	0	16
Poznań	61.6	SW2	11	10	14	0	16
Bydgoszcz	58.9	SSW3	11	10	14	0	15
Toruń	59.4	SW3	11	10	15	0	15
Grudziądz	58.3	SW3	11	10	15	0	15
Gdynia	55.3	WSW5	41	10	14	0.1	15
Thorshavn	30.7	E6	51	10	6	5	—
Seydisfjord	45.8	E5	71	10	2	—	—
Isafjord	45.4	ENE3	41	10	2	—	—
Reykjavik	39.6	E2	11	9	4	0	—
Lerwick	43.0	SSE2	55	10	9	6	—
Stornoway	43.2	SW3	30	6	10	7	—
Aberdeen	47.1	SSW2	00	4	11	3	—
Renfrew	44.3	S1	00	5	11	4	—
Tynemouth	56.1	W5	18	10	17	5	—
Holyhead	52.7	SSW4	11	9	14	9	—
Yarmouth	55.9	SSW5	11	8	16	6.4	—
Wick	44.7	SW7	27	10	14	Slad	—
Valencia	51.8	S4	51	10	13	1	—
Malin Head	48.3	SW1	01	4	12	3	—
Londyn	55.8	SW4	40	10	15	8.3	15
Ros-On-Wye	55.5	SW5	16	9	16	3	16
Scilly	58.0	SW7	27	10	14	Slad	—
Guernsey	62.4	SW4	11	10	15	0	—
Cherbourg	67.8	NNE2	—	0	12	—	—
Brest	65.2	WSW5	—	3	14	—	—
Nantes	66.4	S1	—	0	13	—	—
Dijon	67.0	NNE2	—	0	13	—	—
Calais	60.8	SW6	—	9	15	—	—
Le Havre	70.0	SW2	—	9	17	—	—
Lyon	64.1	SW2	—	4	15	—	—
Tours	66.4	SSW2	—	0	15	—	—
Paryż	64.7	SSW4	—	2	16	—	—
Strasbourg	66.3	SSE1	—	4	11	—	—
Tuluza	67.4	SSE3	—	4	15	—	—
Perpignan	67.8	NNE2	—	4	15	—	—
Marignane	66.7	WNW1	—	0	13	—	—
Ajaccio	67.5	ENE2	—	0	14	—	—
Helder	56.5	SW2	55	6	14	4	—
Vlissingen	51.1	SW4	11	6	15	0	—
Bruksela							
Kopenhaga	53.2	WSW3	11	10	8	2	—
Skagen	48.0	W5	18	10	10	8	—
Blaavandshuk	53.1	WSW3	11	10	12	Slad	—
Barych	68.4	W6	01	0	10	0	19
Bora	68.4	N6	01	0	10	0	14
Ganewa	68.8	NNE6	01	0	11	0	14
Lugano	67.9	ESE6	00	0	10	0	12
Wiedeń	67.2	S1	—	10	0	—	—
Celowiec	70.3	NNE2	—	0	6	—	—

STACJA	Ciśnienie +700	Wiatr	Stan pogody	Zachm.	Temp. C°	Opady w mm	Max. wiatr m/sek.
Kopenhaga	54.6	WSW5	41	10	12	8	14
Nordhorn	59.6	W3	11	10	13	0.2	15
Hamburg	58.5	SW5	12	10	13	Slad	15
Świnoujście	59.0	WSW4	11	10	15	0	16
Berlin	60.6	WSW3	11	10	16	0.2	18
Drezno	63.6	SW4	01	3	14	0	16
Wrocław	62.1	SW2	00	2	12	0	15
Frankfurt	65.0	SW4	11	8	14	3	16
Monachium	57.6	W1	01	7	10	0	16
Hannover	56.4	SSW4	11	3	16	0	16
Kłajpeda	52.0	W2	11	10	12	2	—
Praga	54.8	SW3	00	2	13	0	15
Cheb	55.5	S4	11	9	12	Slad	13
Ołomuniec	65.8	S1	10	9	12	—	—
Koszyce							
Budapeszt							
Kaposzvar							
Debreczyn							
Vardö	37.0	NNW4	01	3	-9	0	—
Ingö	54.7	SE1	01	3	-2	0	—
Bösi	58.3	E3	60	10	3	Slad	—
Nordhyss	47.6	SE2	11	10	3	—	—
Kinn	44.5	SSE2	16	10	7	0.5	—
Lister	41.1	NNE3	71	10	14	6	—
Utsira	48.4	ESE3	06	2	3	0	—
Mygbugten	42.5	NW1	27	2	-2	0	—
Green Harbour	[illegible]	[illegible]	10	7	-10	0	—
Wysp. Niedźw.	52.4	E6	51	10	-2	2	—
Jan Mayen	53.2	NE6	01	4	-0	Slad	—
Gellivare	47.4	NNW4	61	10	-8	4	-6
Haparanda	52.3	SW3	—	2	-9	0	—
Stenseie	51.1	E2	54	10	-3	2	-3
Härnösand	46.0	E2	54	10	-1	[illegible]	—
Bjärkholm	51.3	SE4	11	10	0	0	—
Sztokholm	45.1	W2	55	10	3	6	—
Jönköping							
Visby	45.8	SW5	51	10	12	3	—
Kalmar	48.0	SW6	—	0	12	0	—
Skåne	47.0	NNE4	11	10	-2	0	0
Tallinn	45.5	SE5	55	10	-1	6	2
Filsand	44.0	WSW5	43	10	-0	24	—
Ryga							
Windawa							
Helsingfors	46.6	SE5	41	0	2	6	—
Sortavala	33.7	E3	11	10	-4	0	-1
Vaasa	44.9	E3	35	10	-2	Slad	—
Kuopio	33.7	E3	11	10	-7	0	-6
Kazan	50.0	W2	—	2	2	—	—
Archangielsk	50.3	W	Śnieg	10	-1	—	—
Hatanga	53.4	WSW6	—	10	-3	—	—
Matoczkin Szar							
Obdorsk	45.5	NW1	—	10	-3	—	—
Obdorsk	54.5	E3	—	10	-7	—	—
Leningrad	7.5	E3	—	10	-2	—	—
Wologda	[illegible]	NNW3	—	10	-5	—	—
Wiatka	46.2	NW5	—	10	-5	—	—
Ust'-Syssolsk	45.2	NNW6	—	10	-7	—	—
Tobolsk	45.5	SE3	Śnieg	—	-4	—	—
Mińsk	50.0	ENE6	[illegible]	—	0	—	—
Wielkie Łuki	52.2	SW2	[illegible]	—	10	—	—
Moskwa	47.1	ESE2	[illegible]	—	-1	—	—
Ufa	49.4	NW2	—	10	3	—	—

STACJA	Ciśnienie	Wiatr	Stan pogody	Zachm.	Temp. C°	Opady w mm	Max. wiatr m/sek.
Kijów	62.6	W3	—	10	10	—	—
Kursk	58.3	WSW5	deszcz	—	7	—	—
Zamiełczyno	53.3	WNW3	—	10	-0	—	—
Odessa	67.6	W3	—	0	10	—	—
Sewastopol	68.1	[illegible]	—	0	11	—	—
Rostów n/D.	67.2	SW2	—	0	7	—	—
Stalingrad	69.8	SW3	—	2	3	—	—
Soczi	67.8	NNE1	—	0	14	—	—
Astrachań	66.6	W1	—	0	6	—	—
Baku	67.1	N6	—	2	16	—	—
Madryd							
La Coruna							
S. Fernando							
Mahon							
Lizbona							
Turyn	67.1	SSW1	01	0	14	0	20
Florencja	63.9	[illegible]	01	0	17	0	19
Krym	56.3	WSW4	01	0	14	0	21
Palermo	62.6	W3	01	7	16	0	0
Ancona	66.9	NW3	01	0	14	0	—
Tarent	66.0	NW2	01	0	16	0	—
Palermo	63.7	NW1	01	6	17	0	10
Messina	65.8	N3	12	5	18	0	—
Białogród							
Zagrzeb							
Sarajewo							
Sofia							
Warna							
Ateny							
Zante							
Cypr							
Bukareszt							
Sibiu							
Sulina							
Haifa							
Aleksandrya							
Trypolis							
Benghasi							
Tunis							
Algier							
Rabat							
Malta							
Santis (2500)	68.0	SW4	00	0	2	0	4
[illegible]	60.7	WSW7	28	10	4	0	8
Kopaczyński	65.3	—	10	10	10	0	12
Fichtelb. (1230)	57.4	WSW4	22	8	6	Slad	7
Brocken (1140)	54.3	WSW4	51	10	7	"	8
Dombaas (544)							

UWAGI

Ciśnienie atmosferyczne zredukowane do 0° C., na ciężkość normalną i do poziomu morza.

Siła wiatru w skali Beauforta 0-cisza zupełna do 9-wicher.

Stan pogody:

00 do 09 — pogodnie lub pochmurno (niebo conajwyżej do $^{6}/_{10}$ pokryte chmurami);

10 — 19 — chmurno lub pochmurno (niebo od $^{6}/_{10}$ do $^{10}/_{10}$ pokryte chmurami);

20 — 29 — mgła lub opary;

30 — 39 — opady przeźroczste (pogoda zmienna);

40 — 49 — drobny deszcz ze stratus lub roszące mgła;

50 — 59 — deszcz;

60 — 69 — śnieg;

70 — 79 — krupy lub deszcz ze śniegiem;

80 — 89 — grad lub deszcz z gradem;

90 — 99 — burza;

Zachmurzenie w skali 10-do stopniowej: 0—brak chmur do 10 — całkowite pokrycie chmurami.

Temperatura w całkowitych stopniach Celsjusza.

W ostatniej rubryce podawane są najniższe temperatury z nocy ubiegłej lub najwyższe z dnia poprzedniego.

Szczegóły w Dodatku Nr. 1 do „Instrukcji dla Stacyj Meteorolog. sieci Polskiej" z roku 1927. II wydanie oraz we wspomnianej „Instrukcji".

Stacje górskie z wyj. Dombaasu, podają ciśnienie nie poprawione na ciężkość. Jednak redukowane do najbliższej wysokości zaokrąglonej do pełnych tysięcy metrów.

Dombaas, zaś redukuje ciśnienie do poz. morza.

SPOSTRZEŻENIA PILOTOWE

Stacje	Godz.	Wiatr dolny	500 m	1000 m	1500 m	2000 m	3000 m	4000 m	5000 m	6000 m	7000 m	8000 m	9000 m	10000 m	Chmury: Granica dolna	Chmury: Rodzaj	UWAGI
Wilno																	
Brześć n/B																	
Warszawa																	
Lublin																	
Lwów																	
Gdańsk																	
Poznań																	
Kraków																	

Państwowy Instytut Meteorologiczny w Warszawie

Mapa pogody z dnia 27. X. czwartek 1927 r. 7 g. G. M. T. Nr 3002 Rocznik VIII.

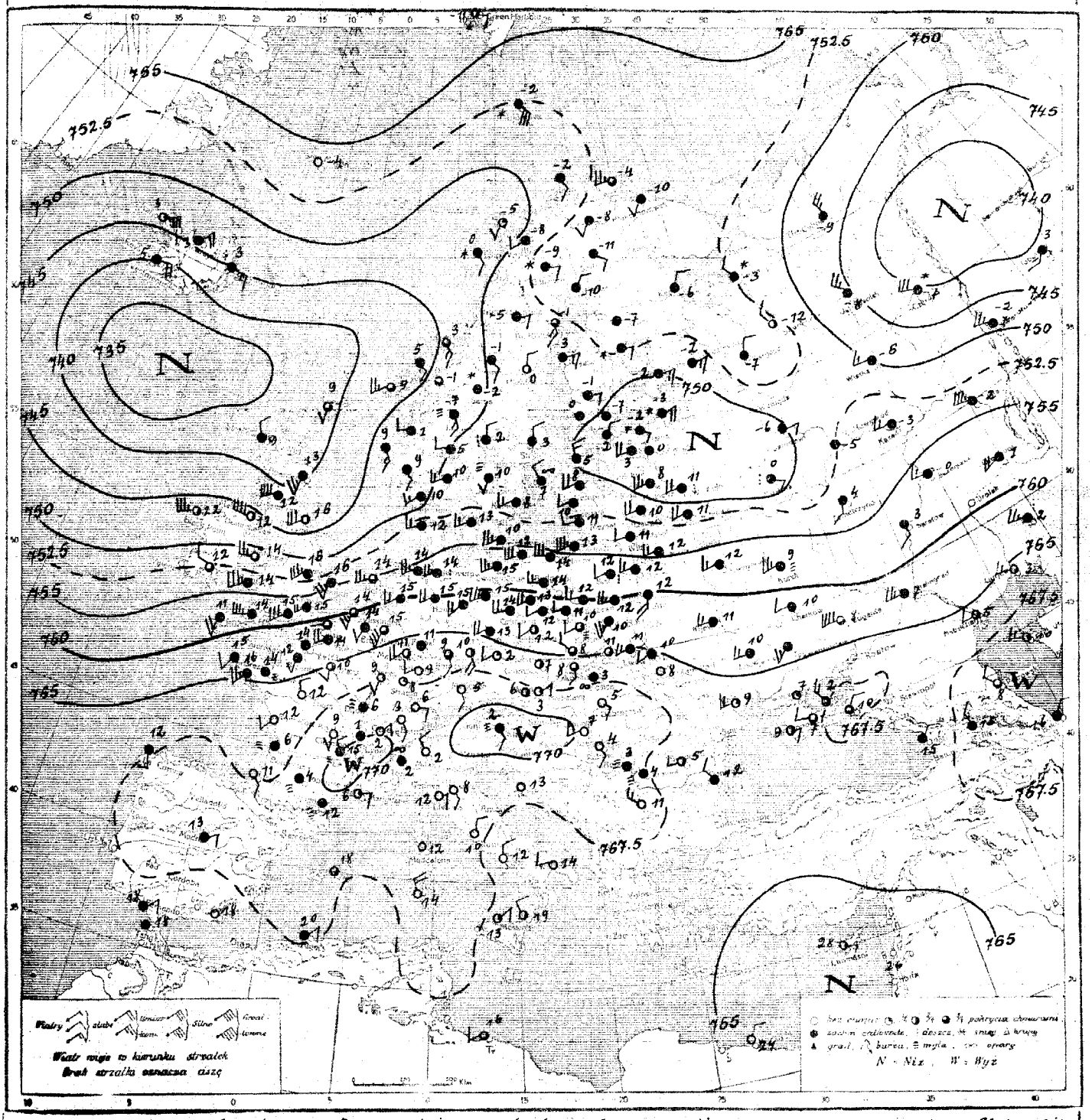

Rozkład ciśnienia: cała północna Europa leży w rozległym obszarze niżowym ciągnącym się od Islandji ku Uralowi, w szczególności depresja między Islandją a Irlandją pogłębia się i jednocześnie przesuwa się nad morze Północne druga nad Estonją i Rosją środkową powoli się wypełnia, trzeci ogarnia Rosję półn.-wsch. Europa połudn., a częściowo środk. znajduje się w obszarze wyżowym.

Obecny stan pogody w Polsce: pochmurno na wybrzeżu oraz w Wileńskiem deszcze. Temp. od 8° w Krakowie do 12° w Wilnie i Pińsku, do 14° w Bydgoszczy. Umiarkowane wiatry zachodnie.

Przewidywany przebieg pogody w ciągu doby następnej: pochmurno, z drobnemi deszczami, zwłaszcza na północy kraju. W dalszym ciągu dość ciepło. Nieco pogodniej na południowym zachodzie Polski i w górach. Umiarkowane, na północy silniejsze wiatry zachodnie.

L. B.

Spostrzeżenia meteorologiczne z dn. 27. X. Czwartek 1927 r. 7 godz. G. M. T.

Stacja	Ciśnienie 700+	Wiatr	Stan pogody	Zachm.	Temp. C°	Opady w mm	Max lub minim.
Wilno	59.1	cisza	40	6	11	5	11
Lida	56.4	W1	51	10	12	3	12
Pińsk	60.1	SSW4	12	10	12	0	10
Białystok	57.9	SW2	41	10	12	0	11
Brześć n/B	60.2	W5	15	10	12	0	11
Warszawa	60.1	W3	11	10	12	0	12
Łódź	61.8	WSW2	12	10	11	0	10
Kielce	63.0	SW2	21	8	10	0	9
Lublin	61.9	SSW5	11	10	10	0	9
Lwów	65.6	SW3	11	9	11	0	8
Zaleszczyki	66.8	cisza	00	0	8	0	4
Zakopane	65.8	SE	01	7	8	0	3
Kraków	64.7	NW1	11	8	8	0	5
Poznań	60.5	SW4	11	10	13	0.1	11
Bydgoszcz	58.7	W3	11	10	14	0.2	13
Toruń	58.6	WSW8	11	10	13	0	13
Grudziądz	57.2	SSW5	23	10	13	1	8
Gdynia	55.2	W6	51	10	14	4	13
Vestmanna	36.9	E9	13	9	6	—	—
Akureyri	46.1	NE4	51	10	3	—	—
Isafiord	47.0	ENE7	11	10	3	—	—
Reykjavik	40.3	E4	11	9	5	0	—
Lerwick	40.0	SSE1	13	8	9	3	—
Stornoway	37.1	NW2	55	10	9	9	—
Aberdeen	41.2	SSW5	54	6	13	5	—
Renfrew	40.8	WSW8	11	9	12	7	—
Tynemouth	43.4	SW6	06	4	16	0.2	—
Holyhead	49.8	W5	10	7	14	4	—
Yarmouth	53.1	SSW4	11	9	16	ślad	—
Blacksod Pt.	46.7	W7	01	5	12	19	—
Cranwell	51.9	SSW7	30	9	16	0	—
Donaghadee	45.3	WNW8	00	4	12	5	—
Londyn	58.0	W5	16	10	15	2	—
Ross-On-Wye	53.6	W6	45	10	14	2	—
Scilly	57.1	S4	59	10	11	11	—
Guernsey	61.3	W6	11	10	15	0.2	—
Rochefort	66.8	SSW1	—	0	12	0	—
Bajonna	66.0	SE1	—	0	11	0	—
Clermont	69.0	S1	—	0	9	0	6
Dijon	68.0	cisza	—	0	6	0	5
Calais	60.1	SW8	—	8	15	0	—
Le Havre	62.8	S6	—	9	14	0	—
Brest	54.7	SSW0	—	0	15	0.2	—
Tours	68.3	NNW1	—	0	12	0	8
Paryż	65.6	SSW2	—	4	10	0	0
Strasbourg	67.8	cisza	—	2	8	0	5
Tuluza	68.6	—"—	—	0	4	0	4
Perpignan	68.2	—"—	—	0	12	0.2	9
Marignane	68.7	E1	—	1	6	0	5
Briançon	64.3	SSW2	—	0	12	ślad	12
Helder	56.6	SW5	11	9	14	0.5	
Vlissingen	—	SSW5	12	8	14	—	—
Bruksela	62.0	SSW2	11	10	14	0	—
Kopenhaga	54.4	WSW3	10	10	13	5	—
Skagen	50.7	WSW3	15	10	10	0	—
Blaavandshuk	53.2	WSW3	16	10	12	9	—
Zurych	69.3	E2	01	0	6	0	5
Bern	69.2	S0	01	1	3	0	3
Genewa	69.6	NE0	20	10	2	0	2
Lugano	68.9	N0	00	0	6	0	5
Wiedeń	67.7	cisza	—	5	3	0	3
Celewiec	71.7	—"—	mgła	10	2	0	1

Stacja	Ciśnienie +700	Wiatr	Stan pogody	Zachm.	Temp. C°	Opady w mm	Max lub minim.
Katowice	57.6	SW7	51	10	13	4	11
Nordhorn	59.8	SW3	11	10	15	0.5	14
Hamburg	58.6	SW5	45	10	14	3	13
Świnoujście	58.5	SW5	11	10	15	1	13
Berlin	60.2	WSW5	11	10	15	0	14
Drezno	63.7	SW4	11	10	13	0	12
Wrocław	62.8	WSW2	02	5	12	0	10
Frankfurt	66.1	cisza	11	10	11	0	10
Monachium	69.4	S1	01	1	5	0	3
Hannover	60.6	WSW4	11	10	16	0	15
Kłajpeda	52.5	W1	50	10	11	2	—
Praga	65.3	WSW2	10	3	12	0	11
Cheb	66.0	S5	12	5	10	0	8
Ołomuniec	66.0	cisza	20	6	7	0	6
Koszyce	67.7	—"—	20	10	3	0	1
Budapeszt							
Szeged	69.5	SW2	—	0	7	0	5
Debreczyn	68.3	SE1	—	0	5	0	5
Vardö	53.0	W5	11	7	-4	0	—
Ingö	50.3	SSE2	11	9	-2	0	—
Röst	47.3	SE1	69	10	0	7	—
Nordöyan	47.4	SE3	11	7	3	0	—
Kinn	44.7	SW5	10	8	0	7	—
Lister	48.5	SE2	12	9	3	5	—
Utsira	46.8	S4	12	10	3	2	—
Dombaas	47.2	cisza	17	8	-1	0.2	—
Green Harbour	57.1	ESE2	33	6	-11	ślad	—
Wyspy Niedźw.	52.8	ESE6	65	10	-2	2	—
Jan Mayen	54.4	cisza	01	1	-4	0	—
Gällivare	53.8	E1	66	10	-9	1	-9
Haparanda	53.7	NE1	11	10	-10	0	-10
Stensele	51.9	E2	11	10	-5	1	-6
Härnösand	51.1	N1	11	8	0	0	—
Karlstad	50.6	N1	43	10	2	0.2	1
Sztokholm	51.5	N1	10	10	3	0.3	2
Jönköping	50.4	SSW2	25	10	10	1	9
Visby	50.7	NW0	26	10	7	0.5	—
Kalmar	51.4	SW3	—	9	8	1	—
Särna	48.7	cisza	65	10	-2	1	-3
Tallinn	43.1	NNE1	24	10	2	5	—
Filsand	50.8	NW3	11	10	5	—	—
Ryga	51.5	WSW3	11	10	9	1	—
Windawa	51.3	W4	11	10	10	0	9
Helsingfors	49.7	cisza	11	10	-1	5	-2
Sortavala	52.0	E3	11	10	-2	0	-4
Vaasa	51.9	E3	17	10	-3	0.4	—
Kuopio	53.3	E2	62	10	—	0	-7
Kem	54.6	NNE1	—	10	-7	4	—
Kazań	54.5	WSW3	—	10	-3	1	—
Nowogród	57.2	WSW3	—	10	-12	3	—
Charków	51.8	WSW2	—	10	-10	0	—
Ust-Cylma	45.9	N5	śnieg	—	-5	0	—
Obdorsk	54.5	E3	—	10	-7	0	—
Leningrad	47.8	ENE4	śnieg	—	-3	5	—
Wołogda	52.9	ENE1	—	10	-7	0	—
Wiatka	50.0	W3	—	10	-6	3	—
Ust'-Sysolsk	40.0	SSW3	—	10	3	3	—
Tobolsk	46.2	NW5	—	10	-8	7	—
Mińsk	54.3	W3	—	10	12	7	—
Wielkie Łuki	47.0	W4	deszcz	—	10	7	—
Moskwa	44.8	SSE2	—"—	—	0	4	—
Ufa	52.3	W6	—	10	-2	1	—

Stacja	Ciśnienie	Wiatr	Stan pogody	Zachm.	Temp. C°	Opady w mm	Max lub minim.
Kijów	62.2	W3	—	10	11	4	—
Kursk	58.3	WSW5	deszcz	—	11	4	—
Zametczyno	58.3	NW3	—	10	-0	1	—
Odessa	66.6	W8	—	5	8	0	—
Sewastopol	66.8	E1	—	8	8	0	—
Rostow n/D.	66.3	W1	—	0	4	0	—
Stalingrad	62.9	WSW5	—	10	7	0	—
Soczi	66.6	NE1	—	10	16	0	—
Astrachań	66.3	W2	—	5	6	0	—
Baku	69.5	NNE2	—	10	16	1	—
Madryd	68.1	ENE1	—	10	13	—	—
La Coruna	67.3	S1	—	10	12	—	—
S. Fernando	66.6	NE2	—	10	18	—	—
Mahon	67.5	cisza	01	2	18	—	—
Lizbona							
Turyn	66.8	cisza	26	10	2	0	2
Florencja	67.6	SSE1	00	0	8	0	6
Rzym	67.6	NNE2	01	1	10	0	7
Neapol	64.1	NNW2	01	0	12	0	7
Maddalena	64.1	cisza	01	0	12	0	7
Tarent	66.8	W2	01	0	14	0	—
Palermo	69.1	NE0	01	3	13	0	6
Messyna	66.3	NW2	02	5	19	0	6
Dubrownik	69.8	SSE2	—	0	4	—	—
Zagrzeb							
Sarajewo							
Sofia	69.1	NNW3	—	0	11	0	—
Warna	66.5	WNW2	—	10	12	—	—
Ateny							
Zante							
Cypr							
Bukareszt	62.0	W1	01	4	5	3	0
Craiova	67.9	cisza	23	10	4	—	—
Jassy	[illegible]	N0	00	0	9	—	—
Haifa	[illegible]	E1	—	0	26	—	—
Aman	66.6	E2	—	10	17	—	—
Trypolis	63.3	SW2	—	7	19	—	—
Tanger	66.6	cisza	—	10	18	—	—
Tunis							
Algier	68.1	NE0	—	10	20	—	—
Rabat							
Malta							
Kahlen Asten	67.2	SW8	11	10	9	0	9
Zugspitze (2964)	534.0	SW2	01	0	-1	0	-2
Sonnblick (3106)							
Fichtelb. (1230)							
Brocken (1146)	674.5	SW8	27	10	7	0.2	7
Schneekoppe	659.0	W9	12	8	5	0	3

UWAGI

Ciśnienie atmosferyczne zredukowane do 0° C., na ciężkość normalną i do poziomu morza.

Siła wiatru w skali Beauforta: 0-cisza zupełna do 9-wicher.

Stan pogody:

00 do 09 — pogodnie lub pochmurno (niebo conajwyżej do 5/10 pokryte chmurami);
10 — 19 — chmurno lub pochmurno (niebo od 6/10 do 10/10 pokryte chmurami);
20 — 29 — mgła lub opary.
30 — 39 — o p a d y. przelotne (pogoda zmienna).
40 — 49 — drobny deszcz ze stratus lub rosząca mgła;
50 — 59 — deszcz;
60 — 69 — śnieg;
70 — 79 — krupy lub deszcz ze śniegiem;
80 — 89 — grad lub deszcz z gradem;
90 — 99 — burza;

Zachmurzenie w skali 10 stopniowej: 0—brak chmur do 10 — całkowite pokrycie chmurami.

Temperatura w całkowitych stopniach Celsjusza.

W ostatniej rubryce podawane są najniższe temperatury z nocy ubiegłej lub najwyższe z dnia poprzedniego.

Szczegóły w Dodatku Nr. 1 do „Instrukcji dla Stacyj Meteorolog. sieci Polskiej" z roku 1927. II wydanie oraz we wspomnianej „Instrukcji".

Stacje górskie z wyj. Dombaasu, podają ciśnienie nie poprawione na ciężkość jednak redukowane do najbliższej wysokości zaokrąglonej do pełnych tysięcy metrów.

Dombaas, zaś redukuje ciśnienie do poz. morza.

SPOSTRZEŻENIA PILOTOWE

Stacje	Godz.	Wiatr dolny	500 m	1000 m	1500 m	2000 m	3000 m	4000 m	5000 m	6000 m	7000 m	8000 m	8000 m	10000 m	Chmury: Granica dolna	Chmury: Rodzaj	UWAGI
Wilno																	
Brześć n/B																	
Warszawa																	
Lublin																	
Lwów	7[00]	W6	W14	W14	WNW15	WNW15	—	—	—								
Gdańsk																	
Poznań																	
Kraków	6[45]	NW1	W19	W21	WNW15	WNW13	NW13	NW12	—								

Państwowy Instytut Meteorologiczny w Warszawie

Mapa pogody z dnia 27. X. 1927 r. 18 g. G. M. T. N. 300 E. Rocznik VIII.

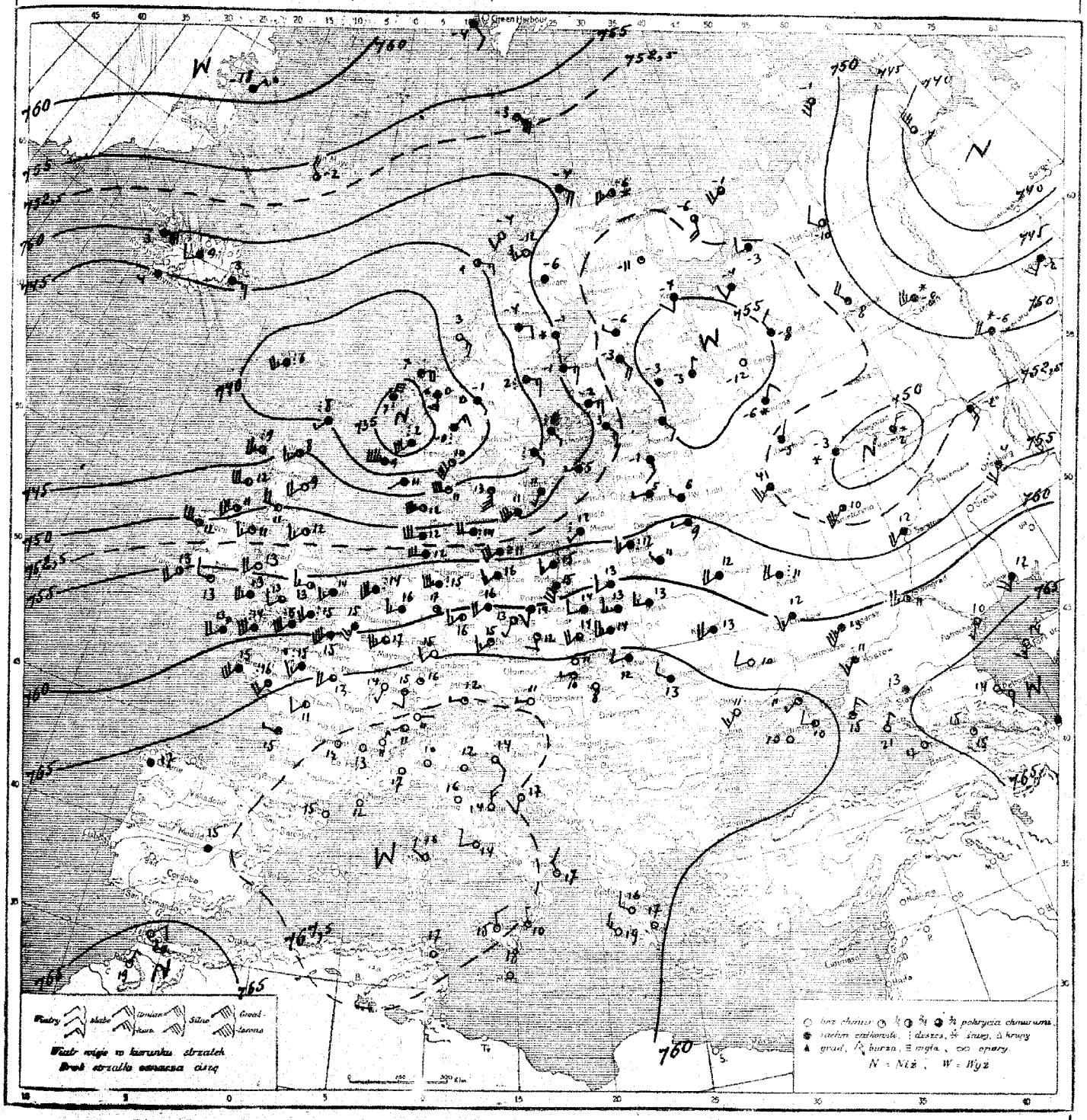

Rozkład ciśnienia: _____

Obecny stan pogody w Polsce: _____

Przewidywany przebieg pogody w ciągu doby następnej: _____

Spostrzeżenia meteorologiczne z dn. 27 X 1927 r. 18 godz. G. M. T.

Stacja	Ciśnienie +700	Wiatr	Stan pogody	Zachm.	Temp. C°	Opady w mm	Max. lub min.
Wilno	56.4	SW3	46	10	12	4	13
Lida	59.3	NNW2	11	10	12	2	12
Pińsk	60.6	W3	11	10	13	ślad	13
Białystok	60.2	SW2	11	10	13	4	14
Brześć n/B	61.8	W3	11	10	13	0	14
Warszawa	61.6	W2	11	10	14	0	15
Łódź	62.7	SW2	11	10	14	0	15
Kielce	63.6	SW2	11	10	14	4	16
Lublin	63.1	WSW2	11	10	14	ślad	15
Lwów	66.0	NNW2	11	10	12	0	16
Zaleszczyki	65.1	cisza	32	5	12	0	20
Zakopane	65.4	W1	02	3	10	3	16
Kraków	67.8	cisza	30	0	11	0	19
Poznań	61.7	SSW2	11	10	14	0	17
Bydgoszcz	59.5	SSW2	11	10	15	0	16
Toruń	60.4	SW2	11	10	15	0	17
Grudziądz	59.4	SSW2	18	10	15	ślad	16
Gdynia	55.2	SSW2	11	10	15	0.1	16
Thorshavn	36.7	NNW4	35	10	6	3.4	—
Seydisfjord	46.2	NNW[illegible]	71	10	3	—	—
Isafjord	49.6	ENE3	11	10	3	—	—
Reykjavik	49.3	cisza	11	10	1	0	—
Lerwick	40.2	SW2	55	10	8	10	—
Stornoway	41.7	WSW3	55	10	12	5	—
Aberdeen	41.2	SW4	01	1	3	ślad	—
Renfrew	54.4	SW4	09	1	13	0	—
Tynemouth	50.9	W6	09	2	13	0	—
Holyhead	56.4	W6	01	5	12	3.5	—
Yarmouth	50.8	SW6	16	10	14	0.1	—
Blacksod Pt.	56.4	W5	01	5	12	0.5	—
Valencia	55.3	SW4	01	5	13	0	—
Malin Head	49.5	SW5	01	4	11	0	—
Londyn	58.5	SW4	55	10	15	0.3	—
Ros-On-Wye	57.0	SW2	10	7	13	0.2	—
Scilly	58.6	WSW4	27	10	13	0.5	—
Guernsey	61.2	SW5	11	10	16	0	—
Rochefort	—	W1	—	0	15	—	—
Bordeaux	66.4	cisza	—	0	14	0	—
Clermont	67.5	"	—	0	4	2	—
Lyon	67.8	"	—	0	15	0	—
Calais	60.1	SSW2	—	10	13	ślad	—
Le Havre	62.9	SW5	—	9	15	0	—
Brest	62.1	SW5	—	10	15	—	—
Tours	66.2	SSW2	—	5	11	0	14
Paryż	65.6	SW4	—	7	13	0	0
Strasbourg	71.1	S1	—	3	15	0.1	—
Tuluza							
Perpignan	68.6	cisza	—	0	15	ślad	16
Marignana	68.5	"	—	1	12	0	—
Ajaccio							
Helder	56.3	SW6	50	10	14	—	—
Vlissingen	58.2	SSW2	11	10	15	—	—
Bruksela							
Kopenhaga	53.2	WSW4	51	10	14	2	—
Skagen	46.0	W2	00	3	11	6	—
Blaavandshuk	45.8	WSW7	11	10	12	4	—
Zurych	66.2	E0	01	9	11	0	20
Bern	69.5	WSW2	01	0	11	0	15
Genewa	69.0	NNE1	35	0	11	0	16
Lugano	68.1	N0	00	0	12	0	18
Wiedeń	67.1	W1	—	0	11	—	—
Celowiec	69.9	cisza	opary	—	7	—	—

Stacja	Ciśnienie +700	Wiatr	Stan pogody	Zachm.	Temp. C°	Opady w mm	Max. lub min.
Borkum							
Nordhorn							
Hamburg	58.2	WSW2	4	10	15	0.1	17
Swinoujście	57.4	SW3	10	9	15	0	17
Berlin	60.2	SW4	11	10	16	0.1	18
Drezno	62.7	SW5	01	3	15	8	18
Wrocław	62.9	SSW2	50	3	12	0	17
Frankfurt	69.3	SW2	02	0	15	0	19
Monachium	69.5	W1	01	2	12	0	21
Hannover	64.1	WSW2	10	5	17	0	18
Kłajpeda	57.2	SW1	50	10	12	1	—
Praga	65.1	SSW2	00	0	14	—	—
Cheb							
Ołomuniec							
Koszyce	67.3	cisza	—	0	8	—	—
Budapeszt							
Kaposvar							
Debreczyn							
Vardö	32.4	WSW4	61	10	-6	1	—
Ingö	38.1	ESE4	11	10	-4	—	—
Röst	47.6	E3	11	10	1	3	—
Nordöyan	46.0	ESE3	00	1	3	0	—
Kinn	39.8	NNE3	55	10	7	10	—
Lister	43.5	WSW4	11	10	11	12	—
Ostra	36.0	W6	11	10	9	3	—
Myggbugten	31.5	NE1	11	10	-18	—	—
Green Harbour	33.3	SE2	11	10	-9	—	—
Wyspy Niedźw.	35.9	ESE4	01	3	-3	1	—
Jan Mayen	38.8	NNW[illegible]	12	10	-2	ślad	—
Haparanda	48.6	—	85	10	-1	ślad	2
Gällivare	[illegible]	[illegible]	[illegible]	[illegible]	-6	4	-6
Stensele	47.7	E2	[illegible]	[illegible]	-6	0	-9
Härnösand	46.7	E3	63	10	3	3	—
Bjuröklubb	47.[illegible]	S[illegible]	61	10	-1	0	-7
Sztokholm	44.5	SE1	50	10	-1	—	—
Jönköping	47.0	S[illegible]	15	10	13	4	13
Visby	48.3	SSW2	11	10	11	2	27
Kalmar	brak						
Särna	41.5	SE1	71	10	-1	3	0
Tallinn							
Filsand							
Mariehamn	53.5	W1	11	10	5	—	—
Windawa							
Helsingfors	51.4	SE3	11	10	3	0.3	3
Sortavala	55.3	cisza	12	10	-3	0	—
Vaasa	50.1	E3	12	10	-1	0	—
Kuopio	54.[illegible]	SSE4	11	10	-3	1	5
Kem	54.9	SSW2	—	10	-7	—	—
Archangielsk	53.9	SW2	—	10	-4	—	—
Kanin Nos	52.1	SW4	—	8	-1	—	—
Wajgacz	57.1	SW4	—	8	-1	—	—
Ust-Cylma	50.2	W1	—	5	-10	—	—
Obdorsk	[illegible]	NE	—	8	-7	—	—
Leningrad	[illegible]	SE2	—	10	—	—	—
Wołogda	57.0	[illegible]	—	—	-6	—	—
Wiatka	57.2	cisza	—	10	-7	—	—
Ust-Sysolsk	[illegible]	"	—	10	-2	—	—
Tobolsk	46.3	[illegible]	—	10	-2	—	—
Mińsk	[illegible]	[illegible]		6	9	—	—
Wielkie Łuki	[illegible]	[illegible]		[illegible]	—	—	
Moskwa	[illegible]	[illegible]		[illegible]	[illegible]		
Ufa	53.[illegible]	[illegible]	—	10	-2	—	—

Stacja	Ciśnienie	Wiatr	Stan pogody	Zachm.	Temp. C°	Opady w mm	Max. lub min.
Kijów	61.0	WSW2	—	10	13	—	—
Kursk	57.2	W4	deszcz	—	11	—	—
Zametczyno	57.8	SW2	—	8	10	—	—
Odessa	65.3	SW3	—	0	11	—	—
Sewastopol	65.3	cisza	—	0	10	—	—
Rostow n/D.	64.1	SW3	—	10	11	—	—
Stalingrad	61.0	W5	—	5	11	—	—
Soczi	68.3	NE1	—	0	21	—	—
Astrachań	64.5	SW1	—	0	8	—	—
Baku	66.2	cisza	—	10	17	—	—
Madryt	67.3	"	—	10	15	—	—
La Coruña	65.3	"	—	10	17	—	—
S. Fernando							
Mahon							
Lizbona							
Turyn	67.1	cisza	01	9	11	0	25
Florencja	68.3	"	00	0	16	0	19
Rzym	68.2	W2	01	0	14	0	22
Ragusa	67.1	N1	02	3	10	0	6
Ancona	68.2	N3	00	0	14	0	—
Tarent	67.9	NNW3	01	0	12	0	27
Palermo	68.0	N2	01	0	15	0	7
Messina	65.9	N2	01	1	16	0	15
Białogród							
Zagrzeb							
Sarajewo							
Sofia							
Warna							
Saloniki	66.0	WNW2	—	0	16	—	—
Zante	65.0	NW3	—	0	19	—	—
Kandia	66.0	cisza	—	0	17	—	—
Bukareszt							
Sinaia							
Sulina							
Haifa							
Aleksandrja							
Trypolis							
Benghasi							
Tunis							
Algier							
Rabat							
Malta							
Säntis (2500)	[illegible]	[illegible]	[illegible]	4	4	0	5
Zugspitze (2964)	53.4	WNW3	01	0	1	0	3
Sonnblick (3106)							
Fichtelb. (1230)	77.7	WSW2	06	2	8	0	11
Brocken (1146)	67.5	SW4	27	10	8	0	9
Dombaas (644)							

UWAGI

Ciśnienie atmosferyczne zredukowane do 0° C., na ciężkość normalną i do poziomu morza.

Siła wiatru w skali Beauforta: 0-cisza zupełna do 9-wichura.

Stan pogody:

00 do 09 — pogodnie lub pochmurno (niebo conajwyżej w 5/10 pokryte chmurami);
10 — 19 — chmurno lub pochmurno (niebo od 6/10 do 10/10 pokryte chmurami);
20 — 29 — mgła lub opary;
30 — 39 — opady przelotne (pogoda zmienna);
40 — 49 — drobny deszcz albo stratus lub rosząca mgła;
50 — 59 — deszcz;
60 — 69 — śnieg;
70 — 79 — krupy lub deszcz ze śniegiem;
80 — 89 — grad lub deszcz z gradem;
90 — 99 — burza;

Zachmurzenie w skali 10 stopniowej: 0—brak chmur do 10 — całkowite pokrycie chmurami.

Temperatura w całkowitych stopniach Celsjusza.

W ostatniej rubryce podawane są najniższe temperatury z nocy ubiegłej lub najwyższe z dnia poprzedniego.

Szczegóły w Dodatku Nr. I do „Instrukcji dla Stacyj Meteorolog. sieci Polskiej" z roku 1927. II wydanie oraz we wspomnianej „Instrukcji".

Stacje górskie z wyj. Dombaasu, podają ciśnienie nie poprawione na ciężkość jednak redukowane do najbliższej wysokości zaokrąglonej do pełnych tysięcy metrów.

Dombaas, zaś redukuje ciśnienie do poz. morza.

SPOSTRZEŻENIA PILOTOWE

Stacje	Godz.	Wiatr dolny	500 m	1000 m	1500 m	2000 m	3000 m	4000 m	5000 m	6000 m	7000 m	8000 m	8000 m	10000 m	Chmury: Granica dolna	Chmury: Rodzaj	Uwagi
Wilno																	
Brześć n/B																	
Warszawa																	
Lublin																	
Lwów																	
Gdańsk																	
Poznań																	
Kraków																	

Państwowy Instytut Meteorologiczny w Warszawie

Mapa pogody z dnia 28. X. piątek 1927 r. 7 g. G. M. T. Nr 30 Rocznik VIII.

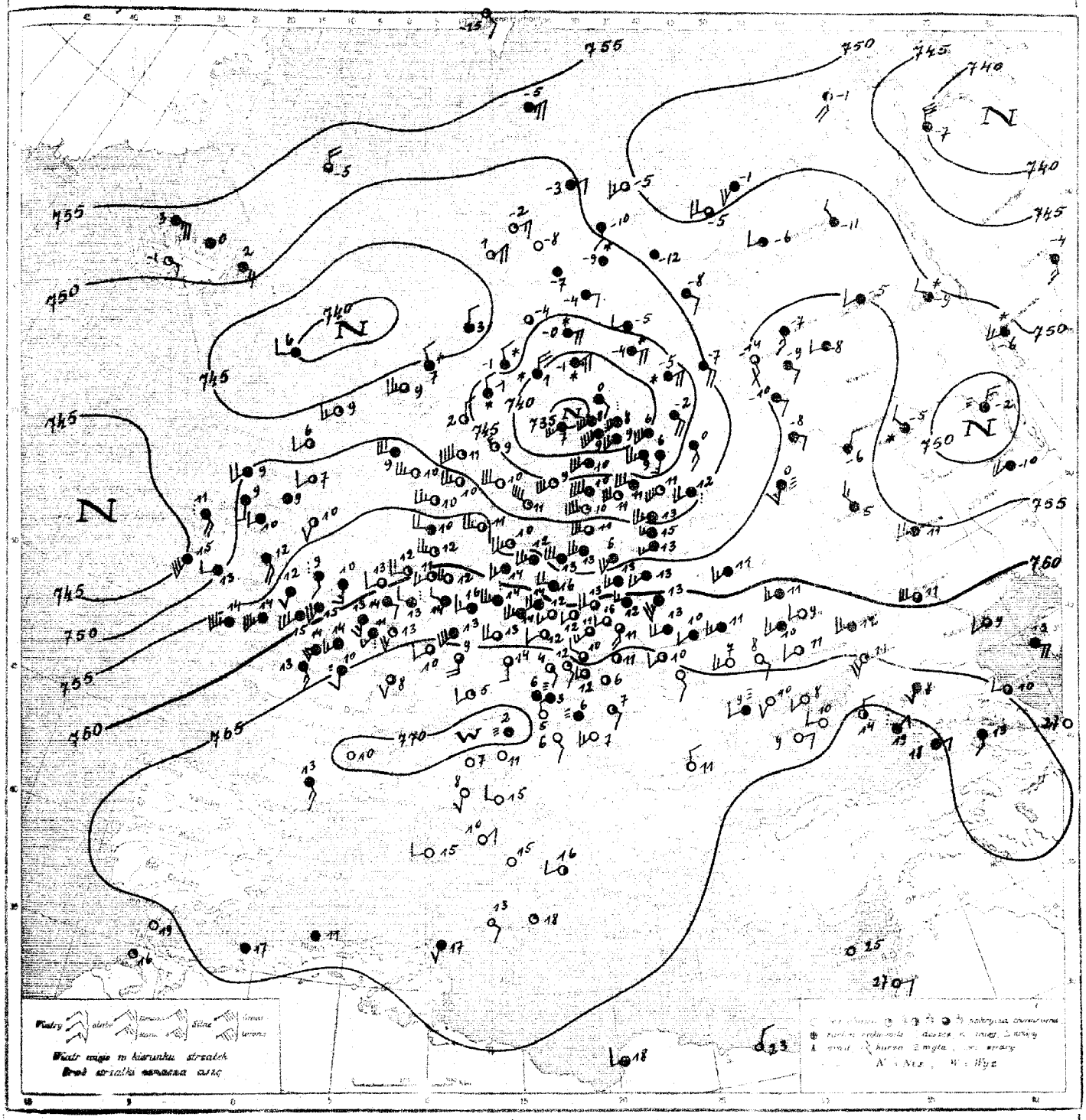

Rozkład ciśnienia: rozległy układ niżowy, złożony z szeregu depresyj, ogarnia Anglję, Islandję, Skandynawję, Bałtyk, morze Niemieckie, ocean lodowaty oraz wybrzeża północne Rosji i zachodnią Syberję. Nad Europą zachodnią, Hiszpanją, Włochami, południem Niemiec, Polski i Rosji rozległy obszar wysokiego ciśnienia.

Obecny stan pogody w Polsce: naogół chmurno, nad morzem i północnym wschodem pochmurno z drobnemi deszczami. Temp. od 10° Tarnopol, do 16° Bydgoszcz.

Przewidywany przebieg pogody w ciągu doby następnej: Na zachodzie, w środku i południu kraju zachmurzenie znaczne jednak z wypogodzeniami w ciągu dnia. Na połu-wschodzie i wschodzie jeszcze pochmurno z drobnemi opadami. Dość ciepło. Umiarkowane, na północy silniejsze, wiatry południowo-zachodnie, potem zachodnie.

W.K.

Spostrzeżenia meteorologiczne z dn. 28. X. Piątek 192 7 r. 7 godz. G. M. T.

Stacja	Ciśnienie 700+	Wiatr	Stan pogody	Zachm.	Temp. C°	Opady w mm	Max lub minim.
Wilno	59.7	SW5	51	10	12	5	11
Lida	55.4	WSW3	11	10	14	0	12
Pińsk	60.2	SSW5	11	10	13	0	11
Białystok	57.9	SW3	12	10	13	0	13
Brześć n/B	60.5	WSW3	11	10	12	0	12
Warszawa	60.3	WSW4	10	8	13	0	11
Łódź	61.9	SW2	02	5	12	0	10
Kielce	63.1	SW3	12	8	11	0	9
Lublin	62.2	S4	15	8	11	0	9
Lwów	65.4	WSW3	11	8	12	0	7
Zaleszczyki	66.8	cisza	00	0	11	0	8
Zakopane	65.5	WSW2	10	8	12	0	7
Kraków	64.9	WNW1	11	7	10	0	6
Poznań	60.7	SW4	11	10	14	0	13
Bydgoszcz	58.7	WSW4	11	9	16	0	14
Toruń	52.0	WSW3	11	10	15	0	14
Grudziądz	57.1	SSW6	23	10	15	0	14
Gdynia	54.8	W6	16	6	13	3	13
Thorshavn	40.7	WSW1	11	10	6	0.5	—
Seydisfjord	53.1	E3	13	9	2	—	—
Isafjord	54.2	ENE5	11	10	3	—	—
Reykjavik	50.3	ENE4	01	2	-1	0	—
Lerwick	45.3	SW3	03	2	9	1	—
Cranwell	57.9	SSE2	30	10	9	ślad	—
Aberdeen	51.5	SSW2	01	5	7	0	—
Renfrew	52.0	WSW3	11	10	9	—	—
Tynemouth	54.4	S1	11	6	10	0	—
Holyhead	53.7	SSE4	51	9	12	1	—
Yarmouth	58.9	S3	12	9	10	0	—
Blacksod Pt.	47.3	SE4	59	10	11	2	—
Valencia	44.3	—	51	10	15	16	—
Malin Head	50.4	SSE2	52	9	9	1	—
Londyn	58.1	SSW4	41	9	15	6	13
Ros-On-Wye	55.7	SSE2	54	10	12	1	9
Scilly	55.7	SW7	97	10	13	1	10
Calshot	58.6	SW6	51	10	15	7	—
Rochefort							
Bajonne							
Clermont							
Dijon							
Calais							
Le Havre							
Brest							
Tours							
Paryż	64.3	S2	mgła	—	10	—	—
Le Puy	70.9	cisza	—	0	0	0	0
Nancy	67.6	SSW1	—	7	8	0	8
Le Havre	62.5	S5	—	9	14	0	—
Marignane	68.5	cisza	—	1	6	0	—
Abbeville	62.5	SSW1	—	9	14	0	13
Helder	59.8	SW2	11	7	13	—	—
Vlissingen	61.4	S3	11	9	13	—	—
Bruksela	62.8	SSW3	—	10	12	—	—
Kopenhaga	55.6	W5	05	2	11	ślad	—
Skagen	50.6	W5	01	4	10	0	—
Blaavandshuk	56.5	W4	12	10	11	0	—
Zurych							
Bern							
Genewa							
Lugano							
Wiedeń	68.2	cisza	—	10	6	0	6
Celowiec	71.7	—"—	mgła		2	0	2

Stacja	Ciśnienie +700	Wiatr	Stan pogody	Zachm.	Temp. C°	Opady w mm	Max lub minim.
[illegible]	53.8	WSW5	51	10	13	2	12
Nordhorn	61.0	WSW2	45	10	13	5	12
Hamburg	60.7	WSW1	00	4	12	12	12
Swinoujście	59.2	SW3	11	10	14	0	13
Berlin	60.7	WSW5	45	10	14	ślad	14
Gniezno	63.5	[illegible]	[illegible]	8	13	0	13
Wrocław	[illegible]	[illegible]	[illegible]	5	12	0	11
Frankfurt	65.5	[illegible]	[illegible]	7	10	0	9
Monachjum	63.5	[illegible]	[illegible]	[illegible]	5	0	4
Hannover	61.8	[illegible]	[illegible]	10	[illegible]	[illegible]	13
Kłajpeda	51.4	[illegible]	10	[illegible]	[illegible]	0.2	—
Praga	55.5	[illegible]	[illegible]	[illegible]	[illegible]	0	12
Cheb	66.6	[illegible]	11	[illegible]	9	0	[illegible]
Ołomuniec	68.5	[illegible]	[illegible]	[illegible]	[illegible]	0	4
Koszyce	[illegible]	[illegible]	[illegible]	[illegible]	[illegible]	0	2
Budapeszt	[illegible]	[illegible]	[illegible]	—	0	[illegible]	5
Kaposvar	[illegible]	[illegible]	[illegible]	—	[illegible]	[illegible]	[illegible]
Debreczyn	68.2	[illegible]	—	[illegible]	[illegible]	0	[illegible]
Vardö	50.1	WSW3	11	8	-5	0	—
Ingö	49.5	E2	42	5	-3	0	—
Röst	50.0	NE4	11	6	1	0	—
Nordöyan	44.5	N1	11	10	3	0	—
Kinn	45.8	WSW5	54	8	9	4	—
Lister	51.9	W5	01	5	10	0	—
Utsira	50.2	W6	11	10	9	0	—
Kutjern	45.8	ENE1	11	5	2	0.2	—
Green Harbour	58.3	SE2	01	2	-15	0	—
Wyspy Niedźw.	54.7	ENE5	12	9	-5	0	—
Jan Mayen	54.2	NNW4	60	8	-5	ślad	—
Oestersund	45.7	NW2	53	10	-4	2	—
Haparanda	46.1	E2	63	10	-4	2	—
Stensele	45.9	cisza	10	8	-4	2	—
Härnösand	39.3	N4	65	10	1	14	—
Karlstad	44.6	WNW3	02	3	5	0	9
Sztokholm	38.6	N9	16	7	8	3	8
Jönköping	48.5	WSW5	01	4	10	0	10
Visby	45.0	SW7	01	1	9	ślad	—
Kalmar	49.3	WNW6	—	3	11	0	—
Särna	42.9	NW1	63	10	-1	8	—
Tallinn	39.5	SW5	46	10	9	5	1
Filsand	42.4	WSW6	11	9	10	0.4	7
Ryga	47.5	SW4	01	3	11	1	10
Windawa	46.5	SW8	11	10	13	0.3	10
Helsingfors	37.2	SW4	51	10	8	7	2
Sortavala	43.7	E4	65	10	-5	7	-11
Vaasa	38.7	NE5	23	10	-1	0.4	-2
Kuopio	43.3	E4	65	10	-5	7	-5
Kem	51.4	ESE1	—	10	-3	0	—
Obdorsk	39.5	N6	śnieg	—	-3	0	—
Kanin Nos	43.6	SW4	—	10	-1	0	—
Saratow	55.1	W4	[illegible]	—	11	0	—
Ust-Cylma	53.2	NW6	—	10	-12	0	—
Orenburg	50.5	WSW4	[illegible]	—	10	4	—
Leningrad	44.0	SE4	—	10	-2	4	—
Wołogda	55.0	SE3	mgła	—	-10	1	—
Wiatka	55.6	—	—	10	-9	0	—
Ust-Sysolsk	55.1	WSW2	—	10	-5	0	—
Tobolsk	48.0	SW3	—	10	-4	0	—
[illegible]	50.4	SW3	—	10	11	2	—
Wielkie Łuki	48.5	WSW4	[illegible]	—	12	2	—
Moskwa	55.2	SW3	mgła	—	0	—	—
Ufa	[illegible]	NE3	—"—	—	-2	ślad	—

Stacja	Ciśnienie	Wiatr	Stan pogody	Zachm.	Temp. C°	Opady w mm	Max lub minim.
Kijów	62.6	W3	—	10	11	0	—
Tyflis	66.1	SSW2	—	10	13	0	—
Zametczyno	55.8	NNW3	—	10	5	2	—
Odessa	66.3	W2	—	8	9	0	—
Sewastopol	65.9	E2	—	0	9	0	—
Rostow n/D.	63.9	SW4	—	1	11	0	—
Stalingrad	53.8	W6	—	8	11	0	—
Soczi	64.4	NE2	[illegible]	—	19	0	—
Astrachan	63.2	WSW1	—	8	9	0	—
Baku	64.1	cisza	—	0	27	2	—
Madryt							
La Coruna							
S. Fernando							
Mahon							
Lizbona							
Turyn	72.1	cisza	20	—	8	6	—
Florencja	68.9	S1	60	0	8	0	7
Rzym	70.6	NE2	01	0	10	6	16
Neapol	67.6	cisza	00	0	15	0	7
Ancona	68.5	W2	00	0	15	0	—
Tarent	68.2	W1	02	4	16	0	7
Palermo	63.2	SE1	01	0	13	0	—
Maddalena	66.8	W1	01	0	15	0	—
Białogród							
Zagrzeb							
Sarajewo							
Sofia							
Warna							
Ateny							
Zante							
Cypr							
Bukareszt	68.6	NNW1	00	0	—	—	—
Sibin							
Sulina							
Haifa	60.6	E1	—	0	27	—	—
Aleksandrja	62.3	NE2	—	1	24	—	—
Trypolis							
Benghasi	64.5	WSW2	—	10	18	—	—
Tunis	68.1	SSW1	—	10	17	—	—
Algier	65.8	cisza	—	10	11	—	—
Rabat	64.1	—"—	01	1	16	—	—
Malta							
Säntis (2500)							
Zugspitze (2964)	535.2	W4	01	1	0	0	0
Sonnblick (3106)							
Fichtelb. (1230)	677.8	WSW5	27	10	6	0	5
Brocken (1146)	574.6	WSW3	27	10	4	0	7
Dombaas (644)							

UWAGI

Ciśnienie atmosferyczne zredukowane do 0° C., na ciężkość normalną i do poziomu morza.

Siła wiatru w skali Beauforta 0-cisza zupełna do 9-wichr.

Stan pogody:

00 do 09 — pogodnie lub półchmurno (niebo conajwyżej do 5/10 pokryte chmurami);
10 — 19 — chmurno lub pochmurno (niebo od 6/10 do 10/10 pokryte chmurami);
20 — 29 — mgła lub opary;
30 — 39 — opady przelotne (pogoda zmienna);
40 — 49 — drobny deszcz ze stratus lub rosząca mgła;
50 — 59 — deszcz;
60 — 69 — śnieg;
70 — 79 — krupy lub deszcz ze śniegiem;
80 — 89 — grad lub deszcz z gradem;
90 — 99 — burza;

Zachmurzenie w skali 10-stopniowej: 0 — brak chmur do 10 — całkowite pokrycie chmurami.

Temperatura w całkowitych stopniach Celsjusza.

W ostatniej rubryce podawane są najniższe temperatury z nocy ubiegłej lub najwyższe z dnia poprzedniego.

Szczegóły w Dodatku Nr. 1 do „Instrukcji dla Stacyj Meteorolog. sieci Polskiej" z roku 1927. II wydanie oraz we wspomnianej „Instrukcji".

Stacje górskie z wyj. Dombaasu, podają ciśnienie nie poprawione na ciężkość jednak redukowane do najbliższej wysokości zaokrąglonej do pełnych tysięcy metrów.

Dombaas, zaś redukuje ciśnienie do poz. morza.

SPOSTRZEŻENIA PILOTOWE

Stacje	Godz.	Wiatr dolny	500 m	1000 m	1500 m	2000 m	3000 m	4000 m	5000 m	6000 m	7000 m	8000 m	9000 m	10000 m	Chmury: Granica dolna	Chmury: Rodzaj	Uwagi
Łuck	7[12]	W12	SW16	SW17	—	—	—	—									
Brześć n/B																	
Warszawa																	
Lublin																	
Lwów	7[22]	WSW6	WNW2	WNW2	WNW2	WNW2	WNW2	—									
Gdańsk																	
Poznań																	
Kraków	7[12]	WNW2	SW15	SW12	SW16	SW17	WNW?	—									

Państwowy Instytut Meteorologiczny w Warszawie

Mapa pogody z dnia 28 X piątek 1927 r. 18 g. G. M. T. Nr. 301 Rocznik VIII.

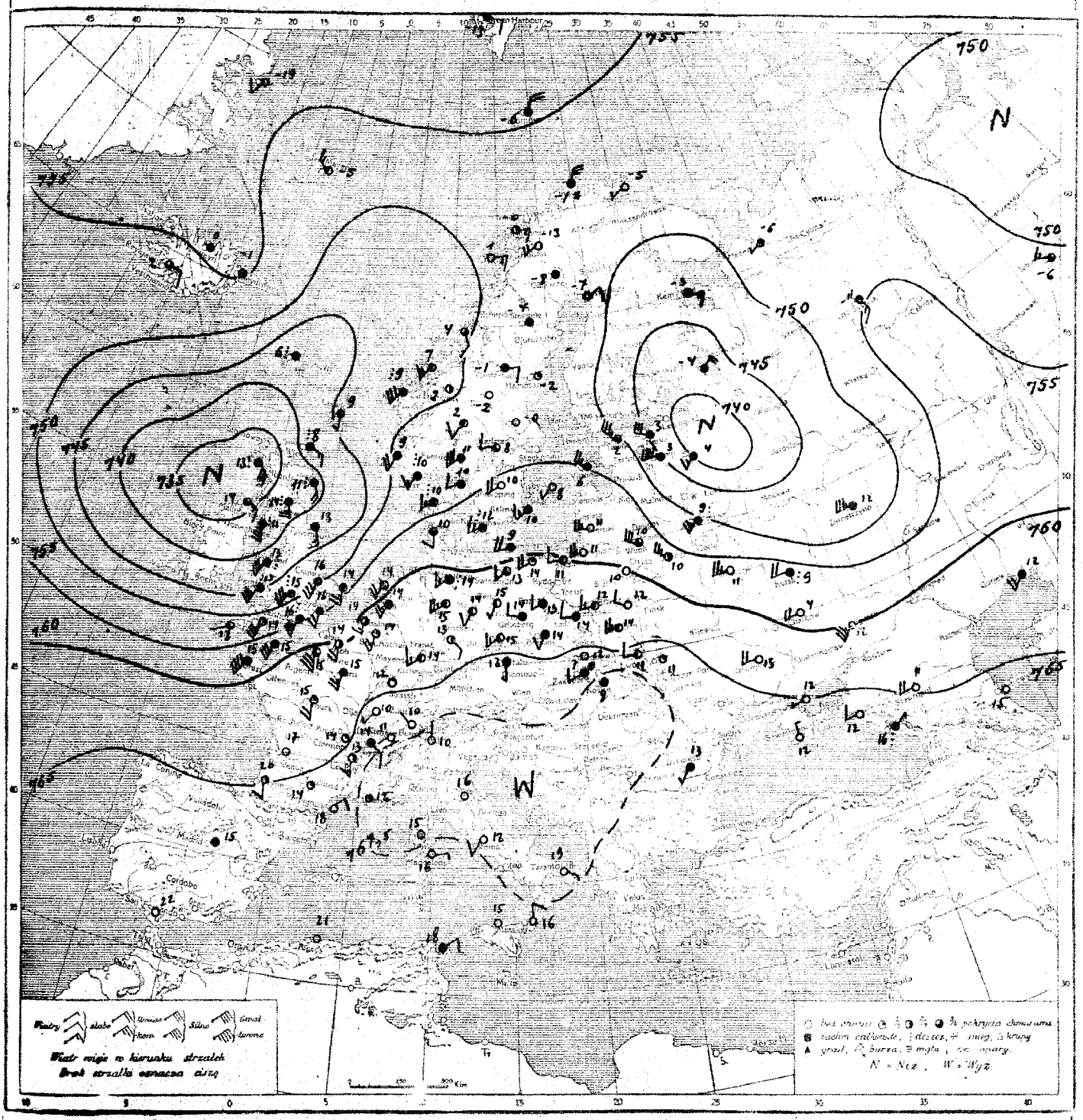

Rozkład ciśnienia: _____

Obecny stan pogody w Polsce: _____

Przewidywany przebieg pogody w ciągu doby następnej: _____

Spostrzeżenia meteorologiczne z dn. 28 X 1927 r. 18 godz. G. M. T.

Stacja	Ciśnienie 700+	Wiatr	Stan pogody	Zachm.	Temp. C°	Opady w mm	Max. lub min.
Wilno	57.2	WNW2	11	8	10	0.3	13
Lida	58.8	WNW4	12	6	10	2	14
Pińsk	61.2	W4	12	6	11	0	16
Białystok	61.4	W2	01	0	10	0.1	14
Brześć n/B	62.4	WNW	01	0	12	0	16
Warszawa	63.1	W3	10	3	12	0	15
Łódź	64.3	W?	11	10	14	0	15
Kielce	64.5	WSW	12	10	14	0	17
Lublin	63.7	WSW	00	5	13	0	17
Lwów	66.1	W2	01	4	12	0	16
Zaleszczyki	65.7	cisza	00	0	11	0	15
Zakopane	67.2	WSW	12	9	7	0	[illegible]
Kraków	65.9	WSW	00	0	12	0	20
Poznań	63.7	SW2	11	10	13	0.1	16
Bydgoszcz	62.1	SSW	01	0	9	0	16
Toruń	62.8	cisza	00	0	10	0	17
Grudziądz	62.4	W1	01	3	10	0	17
Gdynia	60.7	W4	12	6	11	0	15
Thorshavn	43.4	cisza	40	10	6	ślad	—
Seydisfjord	55.1	"	13	10	11	—	—
Vestmanno	53.2	ESE	13	3	9	—	—
Reykjavik	54.0	E2	11	8	2	0	—
Lerwick	45.4	S4	11	9	9	ślad	—
Cranwell	49.5	S6	11	10	16	7	—
Aberdeen	38.6	SSW4	55	10	11	5	—
Renfrew	39.5	SSW5	50	10	11	11	—
Tynemouth	44.4	SSE3	16	10	13	3	—
Holyhead	40.1	SW8	54	10	13	3	—
Yarmouth	53.8	S5	11	10	14	3	—
Wick	43.5	ESE3	51	10	8	2	—
Pembroke	42.9	W3	59	10	13	4	—
Plymouth	53.8	SW?	00	1	14	0.1	—
Londyn	54.8	SSW5	11	9	16	4	—
Ross-On-Wye	49.5	SW4	50	8	15	2	—
Scilly	52.3	WSW6	11	8	13	ślad	—
Guernsey	58.1	SW6	16	10	15	0.4	—
Lyon	66.5	SW3	—	6	14	0	17
Bajonne	64.8	cisza	—	0	17	0	23
Clermont	64.3	"	—	2	14	0	24
Dijon	65.6	SW1	—	0	10	0	19
Calais	58.1	S1	—	6	14	ślad	—
Le Havre	59.8	S6	—	8	15	0	—
[illegible]	64.7	SW3	—	6	14	0	17
Tours	64.1	S4	—	3	15	0	17
Paryż	62.8	SSW	—	4	15	0	20
Strasbourg	65.0	S1	—	1	12	0	21
Tuluza	65.8	—	—	[illegible]	14	0	17
Perpignan	66.2	NE	—	0	18	0	17
Marignane	68.3	cisza	—	0	12	0	23
Ajaccio	69.3	"	—	0.1	15	0	8
Helder	66.8	SSW	11	10	14	1	—
Vlissingen	57.3	S4	10	7	14	0	—
Bruksela	60.5	S2	01	5	14	0	16
Kopenhaga	58.9	SW3	50	10	12	ślad	—
Skagen	54.0	W2	11	10	10	0	—
Blaavandshuk	55.8	SSE3	41	10	10	1	—
Zurych							
Bern	67.3	NW	01	0	10	0	15
Genewa	67.5	SW	01	0	11	0	13
Lugano	68.2	N	00	0	10	0	17
Wiedeń	67.4	cisza	—	0	9	—	—
Celowiec	69.0	"	—	0	7	—	—

Stacja	Ciśnienie +700	Wiatr	Stan pogody	Zachm.	Temp. C°	Opady w mm	Max. lub min.
Bremen [illegible]	57.0	WSW	00	0	11	1	14
Nordhorn	59.3	SSW3	11	10	15	1	15
Hamburg	60.4	SSW	40	10	14	4	16
Świnoujście	61.7	SSW2	12	4	13	0	16
Berlin	61.9	SSW2	10	6	15	0.1	15
Drezno	63.7	SSW	01	4	15	0	17
Wrocław	64.1	SSW	11	10	14	0	17
Frankfurt	64.3	cisza	00	0	13	0	19
Monachium	67.1	SE	00	2	11	0	21
Hannover	61.[illegible]	SSW2	10	[illegible]	15	0.1	18
Kłajpeda	57.[illegible]	[illegible]	01	4	11	2	—
Praga	63.[illegible]	[illegible]	—	10	18	—	—
Cheb							
Ołomuniec							
Koszyce	66.[illegible]	[illegible]	—	10	9	—	—
Budapeszt							
Kaposzvar							
Debreczyn							
Vardö	57.0	WSW	[illegible]	7	-5	0	—
Ingö	57.8	[illegible]	65	10	-7	3	—
Röst	57.2	E?	91	0	1	0	—
Nordöyan	49.4	SSE	11	8	4	0	—
Ona	48.[illegible]	SSW	[illegible]	9	9	2	—
Lister	52.2	SSW	51	10	10	ślad	—
Utsira	51.2	S4	11	10	9	0	—
Mygbugten	55.9	SSW2	12	7	-19	0	—
Green Harbour	57.5	ESE2	12	9	-13	—	—
Wyspy Niedźw.	56.1	N4	11	10	-8	0	—
Jan Mayen	53.5	NW4	10	6	-5	ślad	—
Gellivare	50.3	cisza	50	10	-8	0.6	-7
Haparanda	51.1	NE1	11	8	-7	0.3	-3
Stenseler	51.0	cisza	11	10	-4	ślad	-2
Härnösand	51.3	"	01	2	-8	4	-9
Karlstad	52.8	N1	11	7	8	0	13
Östersund	51.6	E1	11	10	-1	ślad	-8
Jönköping	56.6	SW	01	0	10	0	12
Visby	55.3	SW1	01	0	8	0	—
Kalmar	57.[illegible]	WSW3	—	0	10	0	—
Särna	50.4	cisza	01	0	-2	ślad	2
Tallinn	48.4	NW	36	10	4	10	3
Filsand	56.0	NW	11	10	6	0.5	11
Ryga							
Windawa							
Helsingfors							
Sortavala							
Vaasa							
Kuopio							
Kem	47.[illegible]	ESE	—	10	-3	—	—
Archangielsk							
[illegible]	57.2	SW1	—	10	-6	—	—
Matoczkin Szar	46.3	W8	—	10	3	—	—
[illegible]	43.1	NE	—	10	-4	—	—
[illegible]	58.2	W5	—	0	11	—	—
[illegible]	58.6	WSW	—	10	14	—	—
[illegible]	64.8	WSW	—	0	12	—	—
[illegible]	55.5	W2	—	0	14	—	—
Ust'-Sysolsk	57.4	SSE	—	10	-1	—	—
[illegible]	60.[illegible]	W	—	0	11	—	—
Mińsk	58.[illegible]	NW	—	5	10	—	—
Wielkie Łuki							
Moskwa							
Ufa							

Stacja	Ciśnienie +700	Wiatr	Stan pogody	Zachm.	Temp. C°	Opady w mm	Max. lub min.
Kijów [illegible]	60.6	SW4	—	0	12	—	—
Kursk	55.1	W4	dam	—	9	—	—
Zametczyno	44.7	WSW7	—	10	12	—	—
Odessa [illegible]	64.5	W2	—	0	12	—	—
Sewastopol	66.1	N1	—	0	12	—	—
Rostów [illegible]	61.0	WSW5	—	10	12	—	—
Stawropol [illegible]	65.3	cisza	—	0	16	—	—
Soczi	65.5	NE3	dam	—	16	—	—
Astrachań							
Baku							
Madryd	67.3	cisza	—	10	15	—	—
La Coruna							
S. Fernando	65.8	cisza	—	10	22	—	—
Mahon							
Lizbona							
Turyn [illegible]	66.0	E1	21	0	16	0	26
Florencja	67.8	cisza	00	0	16	0	20
Rzym	68.3	SW2	01	0	12	0	23
Neapol [illegible]	67.7	N2	60	0	16	0	7
Ancona							
Tarent	67.5	E1	01	0	19	0	8
Palermo	67.0	cisza	01	0	15	0	6
Wenecja							
Białogród							
Zagrzeb							
Sarajewo							
Sofia							
Warna							
Ateny							
Zante							
Cypr							
Bukareszt	66.5	WSW1	—	10	13	—	—
Sibiu							
Sulina							
Haifa							
Aleksandrja							
Trypolis							
Benghasi							
Tunis	67.3	ENE2	—	10	18	—	—
Algier	65.8	cisza	—	0	21	—	—
Rabat							
Malta							
Säntis (2500)	558.2	SW5	01	0	5	0	—
Zugspitze (2964)	534.8	SW4	01	0	3	0	4
Sonnblick [illegible]	505.1	SSW4	1	0	7	—	—
Fichtelb. (1230)	678.3	WSW	00	2	7	0	11
Brocken (1146)	670.2	SW7	27	10	7	1	8
Dombaas [illegible]	675.5	SW2	00	3	9	0.2	11

UWAGI

Ciśnienie atmosferyczne zredukowane do 0° C., na ciężkość normalną i do poziomu morza.

Siła wiatru w skali Beauforta 0-cisza zupełna do 9-wicher.

Stan pogody:

- 00 do 09 — pogodnie lub pół chmurno (niebo conajwyżej do $^{4}/_{10}$ pokryte chmurami);
- 10 — 19 — chmurno lub pochmurno (niebo od $^{4}/_{10}$ do $^{10}/_{10}$ pokryte chmurami);
- 20 — 29 — mgła lub opary;
- 30 — 39 — opady przelotne (pogoda zmienna);
- 40 — 49 — drobny deszcz ze stratus lub rosząca mgła;
- 50 — 59 — deszcz;
- 60 — 69 — śnieg;
- 70 — 79 — krupy lub deszcz ze śniegiem;
- 80 — 89 — grad lub deszcz z gradem;
- 90 — 99 — burza;

Zachmurzenie w skali 10-cio stopniowej: 0—brak chmur do 10 — całkowite pokrycie chmurami.

Temperatura w całkowitych stopniach Celsjusza.

W ostatniej rubryce podawane są najniższe temperatury z nocy ubiegłej lub najwyższe z dnia poprzedniego.

Szczegóły w Dodatku Nr. 1 do „Instrukcji dla Stacyj Meteorolog. sieci Polskiej" z roku 1927, II wydanie oraz we wspomnianej „Instrukcji".

Stacje górskie z wyj. Dombaasu, podają ciśnienie nie poprawione na ciężkość jednak redukowane do najbliższej wysokości zaokrąglonej do pełnych tysięcy metrów.

Dombaas, zaś redukuje ciśnienie do poz. morza.

SPOSTRZEŻENIA PILOTOWE

Stacje	Godz.	Wiatr dolny	Kierunek i siła wiatru na wysokości: 500 m	1000 m	1500 m	2000 m	3000 m	4000 m	5000 m	6000 m	7000 m	8000 m	8000 m	10000 m	Chmury: Granica dolna	Rodzaj	UWAGI
Wilno																	
Brześć n/B																	
Warszawa																	
Lublin																	
Lwów																	
Gdańsk																	
Poznań																	
Kraków																	

Państwowy Instytut Meteorologiczny w Warszawie

Mapa pogody z dnia 29 X sobota 1927 r. 7 g. G. M. T. Nr 302 Rocznik VIII.

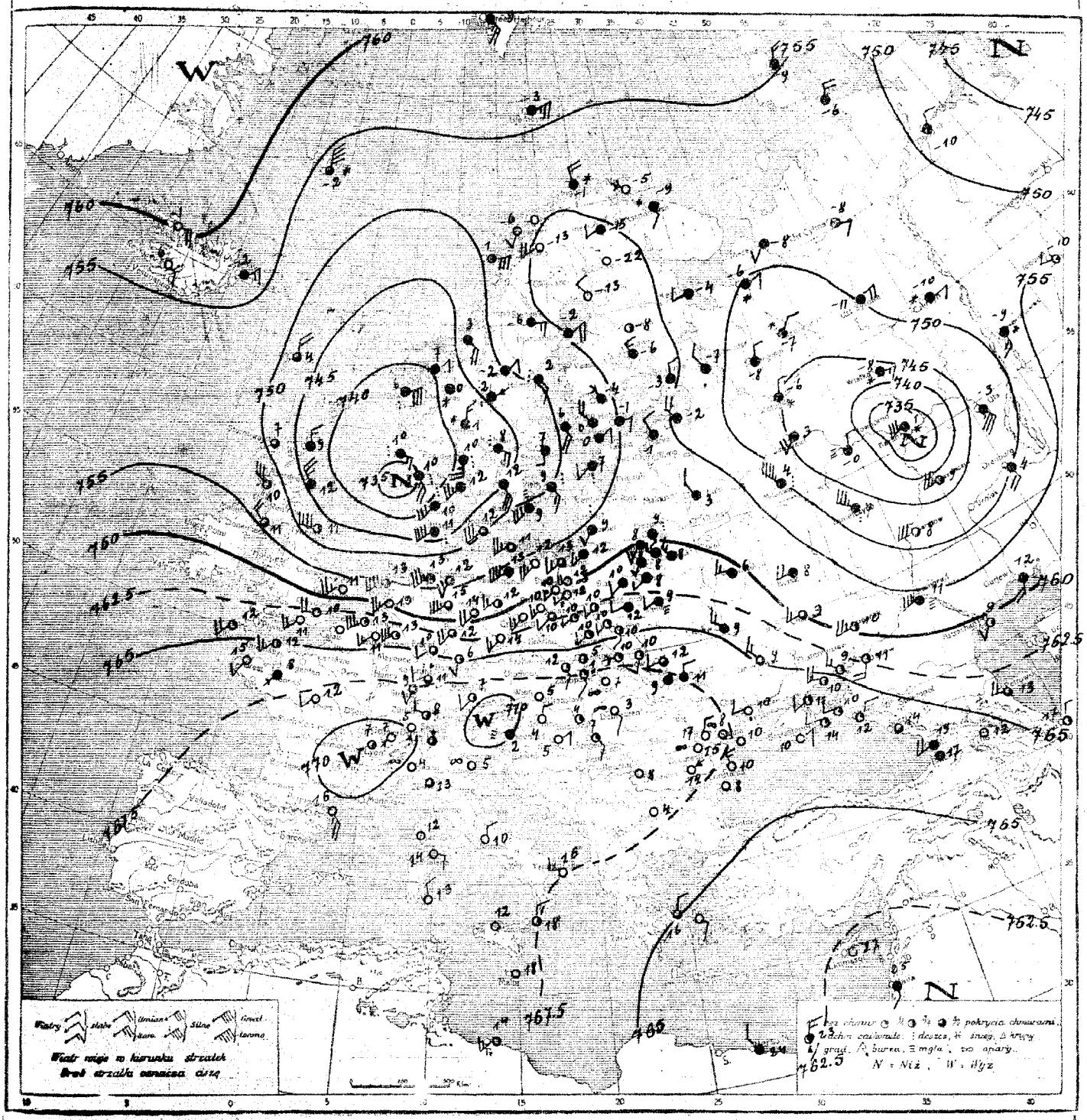

Rozkład ciśnienia: Układ dwu depresyj, jednej z nad morza północnego drugiej nad Rosji środkowej, oddzielonych klinem wysokiego ciśnienia, przesuwa się szybko ku wschodowi. Obszar wysokiego ciśnienia obejmuje Europę południową, zachodnią i częściowo środkową.

Obecny stan pogody w Polsce: na północnym wschodzie pochmurno, drobne deszcze, pozatem dość pogodnie lub pogodnie. Ciepło.

Przewidywany przebieg pogody w ciągu doby następnej: Na północy kraju przejściowy wzrost zachmurzenia z deszczem i silnemi wiatrami z kierunków zachodnich, w pozostałych okręgach kraju dość pogodnie, jednak przy zmiennem zachmurzeniu nieba. Umiarkowane wiatry południowe, potem południowo-zachodnie.

W. R.

Spostrzeżenia meteorologiczne z dn. 29.X. Sobota 1927 r. 7 godz. G. M. T.

Stacja	Ciśnienie 700+	Wiatr	Stan pogody	Zachm.	Temp. C°	Opady w mm	Max. lub minim.
Wilno	60.1	SSW3	11	10	8	7	7
Lida	61.9	SSW2	11	10	8	0	7
Pinsk	64.0	SSW2	27	10	9	0	7
Białystok	61.7	SW1	42	10	10	0.2	7
Brześć n/B	63.2	W1	11	10	12	0	8
Warszawa	62.3	SW2	00	5	10	0	9
Łódź	63.0	SW2	00	2	10	0	9
Kielce	62.9	WSW1	01	2	10	0	7
Lublin	63.8	S2	01	4	10	0	9
Lwów	67.0	SW1	01	3	10	0	7
Zaleszczyki	67.8	cisza	11	10	9	0	5
Zakopane	68.9	S2	23	4	1	0	-0
Kraków	65.3	cisza	11	6	5	0	3
Poznań	61.2	SSW3	01	0	10	0	9
Bydgoszcz	59.4	SSW2	01	0	10	0	9
Toruń	60.2	SW1	21	1	12	0.3	9
Grudziądz	59.2	SW4	27	10	12	0.1	10
Gdynia	56.4	SW3	11	8	13	0	11
Thorshavn	48.2	N4	11	8	4	3	—
Seydisfjord	57.0	NE3	13	9	-2	—	—
Isafjord	60.7	ENE3	11	10	-1	—	—
Reykjavik	57.2	E1	01	0	-6	0	—
Lerwick	38.8	N4	10	—	9	—	—
Stornoway	47.6	N0	16	8	7	—	—
Aberdeen	43.5	N5	11	9	12	1	—
Renfrew							
Tynemouth	48.6	SSW8	06	3	11	2	—
Holyhead							
Yarmouth	56.8	WSW5	01	0	11	0	—
Blacksod Pt.							
Valencia							
Malin Head							
Londyn	62.6	WSW4	01	1	10	0.3	10
Ros-On-Wye							
Scilly	63.0	SW4	01	2	12	0	—
Guernsey	65.2	WSW3	01	5	12	0	—
Rochefort							
Bajonne							
Clermont							
Dijon							
Calais	—	SSW6	—	5	11	—	—
La Havre							
Brest	—	S2	—	0	15	—	—
Lyon	70.0	cisza	—	5	7	—	—
Paryż							
Strasbourg	68.3	S1	—	8	9	0	6
Tuluza							
Perpignan	68.3	SE5	—	0	16	0.1	16
Marignane							
Ajaccio	69.0	cisza	—	0	12	0	9
Helder	56.5	WSW8	11	8	13	0	—
Vlissingen	62.0	WSW7	00	2	13	0	—
Bruksela	63.8	SW3	01	0	11	0	11
Kopenhaga	50.7	SW6	10	8	12	1	—
Skagen	43.8	SSW5	40	10	12	8	—
Blaavandshuk	42.6	SW8	30	10	11	3	—
Zurych	69.7	W2	02	4	8	0	5
Bern	69.9	S0	01	1	5	0	5
Genewa	70.0	SSW0	02	1	7	0	6
Lugano	68.4	N0	01	4	7	0	6
Wiedeń	67.8	cisza	—	0	5	0	—
Celowiec	70.1	—"—	mgła	10	2	0	2

Stacja	Ciśnienie 700+	Wiatr	Stan pogody	Zachm.	Temp. C°	Opady w mm	Max. lub minim.
Aachen	63.0	WSW6	—	3	13	0	13
Nordhorn	58.5	WSW6	11	8	13	0	12
Hamburg	57.2	SSW4	02	4	12	0	11
Świnoujście	55.6	WSW8	12	9	13	0.1	13
Berlin	58.7	WSW3	12	6	12	0	11
Drezno	61.9	SSW3	01	1	14	0	11
Królewiec	57.2	SW3	11	10	12	0.4	10
Frankfurt	54.8	SW2	11	8	10	0	8
Monachjum	69.1	SW2	02	4	7	0	5
Hannover	58.0	WSW7	11	7	15	0	13
Kłajpeda	55.5	SSW2	40	10	9	0.2	—
Praga							
Cheb							
Ołomuniec							
Koszyce	68.1	cisza	28	10	7	0	6
Budapeszt	67.5	—"—	—	3	4	0	4
Kaposvar	65.7	NE7	cisza	10	5	0	4
Debreczyn	67.9	SE1	—"—	10	3	0	2
Vardö	53.0	WNW6	00	1	-5	0	—
Ingö	53.6	NNW4	51	10	-1	1	—
Röst	50.8	E6	02	4	1	0	—
Nordöyan	45.1	ESE4	13	10	3	0	—
Ona	38.9	E6	55	10	6	8	—
Lister	35.3	SSW5	53	10	10	13	—
Utsira	36.3	E3	55	10	10	12	—
Andenes	54.8	S2	00	0	-6	0	—
Green Harbour	53.4	SSE5	11	10	-9	0	—
Wyspy Niedźw.	56.1	E5	61	10	-3	ślad	—
Jan Mayen	53.4	N3	61	8	-2	2	—
Oestersund	50.4	NE2	11	10	-2	ślad	-2
Haparanda	56.0	NW1	01	1	-13	0	-13
Stensele	54.7	ENE3	11	10	-6	0	-7
Härnösand	50.7	SE2	52	10	9	ślad	—
Karlstad	43.2	SSE3	55	10	8	5	6
Sztokholm	49.2	S1	11	10	7	0.4	3
Jönköping	45.2	SSE5	16	10	12	5	8
Visby	49.7	SE3	55	10	9	3	—
Kalmar	50.0	SSW6	—	0	9	7	—
Särna	55.6	ENE0	55	10	2	ślad	-4
Narwa	55.8	NW2	10	10	1	—	—
Filsand	54.0	SSW2	42	10	7	—	—
Ryga							
Windawa							
Helsingfors	55.8	E2	11	10	-1	0	-1
Sortavala	55.1	N1	11	10	-3	0	-5
Vaasa	54.4	NE1	12	10	-1	0	—
Kuopio	55.8	NW3	11	10	-8	0	—
Kem	51.0	W2	śnieg	10	-4	1	—
Archangielsk	49.9	ENE2	—"—	10	-6	0	—
Mezeń	51.7	SW1	—	10	-5	1	—
Pietrozawodsk	51.8	WNW2	—	10	-7	1	—
Szenkursk	48.4	NE2	śnieg	10	-7	2	—
Swerdlyń	51.3	E1	—"—	10	-10	0	—
Leningrad	54.7	NW4	—	10	-2	3	—
Wołogda	45.4	N1	śnieg	10	-6	5	—
Wiatka	44.3	E3	—"—	10	-8	2	—
Ust'-Sysolsk	51.7	ENE4	—	10	-11	0	—
Tobolsk	55.2	WNW1	—	3	-10	0	—
Mińsk	60.1	WNW3	—	10	8	5	—
Wielkie Łuki	58.1	NW2	—	10	3	1	—
Moskwa	50.0	NW3	deszcz	10	4	14	—
Ufa	47.7	SSE7	—	10	-3	0	—

Stacja	Ciśnienie	Wiatr	Stan pogody	Zachm.	Temp. C°	Opady w mm	Max. lub minim.
Kijów	63.4	NW3	—	10	9	0	—
Kursk	56.8	W4	—	10	8	1	—
Zametczyno	46.3	WNW7	deszcz	10	7	1	—
Odessa	66.4	W2	—	0	10	0	—
Sewastopol	66.0	ENE2	—	0	10	0	—
Rostow n/D.	61.7	SW4	—	3	11	0	—
Stalingrad	55.4	WSW7	mgła	10	11	0	—
Soczi	65.9	NNE1	—	5	15	1	—
Astrachań	60.4	SW4	—	3	9	0	—
Baku	64.2	N1	—	7	17	0	—
Madryd							
La Coruna							
S. Fernando							
Mahon							
Lizbona							
Turyn	68.9	cisza	27	10	4	0	—
Padwa	68.7	—"—	24	10	5	0	4
Rzym	69.6	NNE2	01	0	10	0	9
Genua	68.4	cisza	12	7	13	0	6
Maddalena	66.1	E1	01	1	14	0	6
Taranto	67.3	W1	01	0	16	0	7
Palermo	67.8	cisza	01	0	12	0	7
Messyna	67.7	N2	01	2	18	0	6
Białogród							
Zagrzeb							
Sarajewo							
Sofia	69.6	cisza	01	0	4	0	2
Warna	66.2	—"—	01	0	8	0	8
Ateny	65.0	N1	11	8	16	0	16
Zante							
Cypr							
Bukareszt	67.9	NE0	01	1	14	0	—
Jassy	68.5	W1	00	0	3	—	—
Sulina	65.0	NNE0	00	0	10	—	—
Haifa	60.6	S1	—	10	25	—	—
Aleksandrja	61.3	NNE4	—	0	23	—	—
Trypolis	68.4	SW3	12	6	14	0	—
Benghasi							
Tunis							
Algier							
Rabat							
Malta							
Säntis (2500)	568.5	WSW8	12	7	1	0	0
Zugspitze (2964)	534.6	W4	02	5	0	0	0
Obir	594.1	W4	—	0	7	0	5
Fichtelb. (1230)	676.4	WSW9	00	2	7	0	5
Brocken (1146)	671.0	SW9	25	10	6	0	5
Kahler Ast	673.4	SW8	11	9	8	0	8
Dęblin	62.7	SSW1	00	3	10	0	8
Pohulanka	59.9	S1	40	10	9	0.1	7
Kalisz	62.4	SW1	11	7	10	0	9
Grodno	60.5	SSE1	41	10	10	0.5	7
Mołodeczno	61.3	WNW1	11	10	8	0	7
Cieszyn	65.6	SSE2	01	3	12	0	9
Przemyśl	66.0	W0	01	2	10	0	6
Grünberg	60.7	SSW3	01	0	—	—	—
Magdeburg	59.1	SSW4	11	7	14	0	12
Hanko	54.1	NE2	11	10	0	3	0
Sodankylä	56.2	cisza	07	1	-20	1	-20
Kajana	55.3	—"—	01	5	-8	0	-10
Inari	55.7	WSW2	11	10	-15	0	-10
Abo	53.6	NW4	11	10	0	0	9

UWAGI

Ciśnienie atmosferyczne zredukowane do 0° C., na ciężkość normalną i do poziomu morza.

Siła wiatru w skali Beauforta 0-cisza zupełna do 9-wicher.

Stan pogody:

00 do 09 — pogodnie lub pochmurno (niebo conajwyżej do 5/10 pokryte chmurami);
10 — 19 — chmurno lub pochmurno (niebo od 6/10 do 10/10 pokryte chmurami);
20 — 29 — mgła lub opary;
30 — 39 — o p a d y przelotne (pogoda zmienna);
40 — 49 — drobny deszcz ze stratus lub rzadka mgła;
50 — 59 — deszcz;
60 — 69 — śnieg;
70 — 79 — krupy lub deszcz ze śniegiem;
80 — 89 — grad lub deszcz z gradem;
90 — 99 — burza;

Zachmurzenie w skali 10-stopniowej, 0—brak chmur do 10 — całkowite pokrycie chmurami.

Temperatura w całkowitych stopniach Celsjusza.

W ostatniej rubryce podawane są najniższe temperatury z nocy ubiegłej lub najwyższe z dnia poprzedniego.

Szczegóły w Dodatku Nr. I do „Instrukcji dla Stacyj Meteorolog. sieci Polskiej" z roku 1927. II wydanie oraz we wspomnianej „Instrukcji".

Stacje górskie z wyj. Dombaasu, podają ciśnienie nie poprawione na ciężkość jednak redukowane do najbliższej wysokości zaokrąglonej do pełnych tysięcy metrów.

Dombaas, zaś redukuje ciśnienie do poz. morza.

SPOSTRZEŻENIA PILOTOWE

Stacje	Godz.	Wiatr dolny	500 m	1000 m	1500 m	2000 m	3000 m	4000 m	5000 m	6000 m	7000 m	8000 m	8000 m	10000 m	Chmury: Granica dolna	Chmury: Rodzaj	UWAGI
Wilno																	
Brześć n/B																	
Warszawa																	
Lublin																	
Lwów	6^52	WSW2	W9	W10	W11	WNW12	WNW13	WNW14	—	—							
Puck	6^58	SSW5	SW12	W13	W13	—	—	—									
Poznań																	
Kraków	7^25	cisza	W16	W17	W18	W14	WNW13	W12	W16								

Państwowy Instytut Meteorologiczny w Warszawie

Mapa pogody z dnia 29. X. sobota 1927 r. 18 g. G. M. T. No 302 Rocznik VIII.

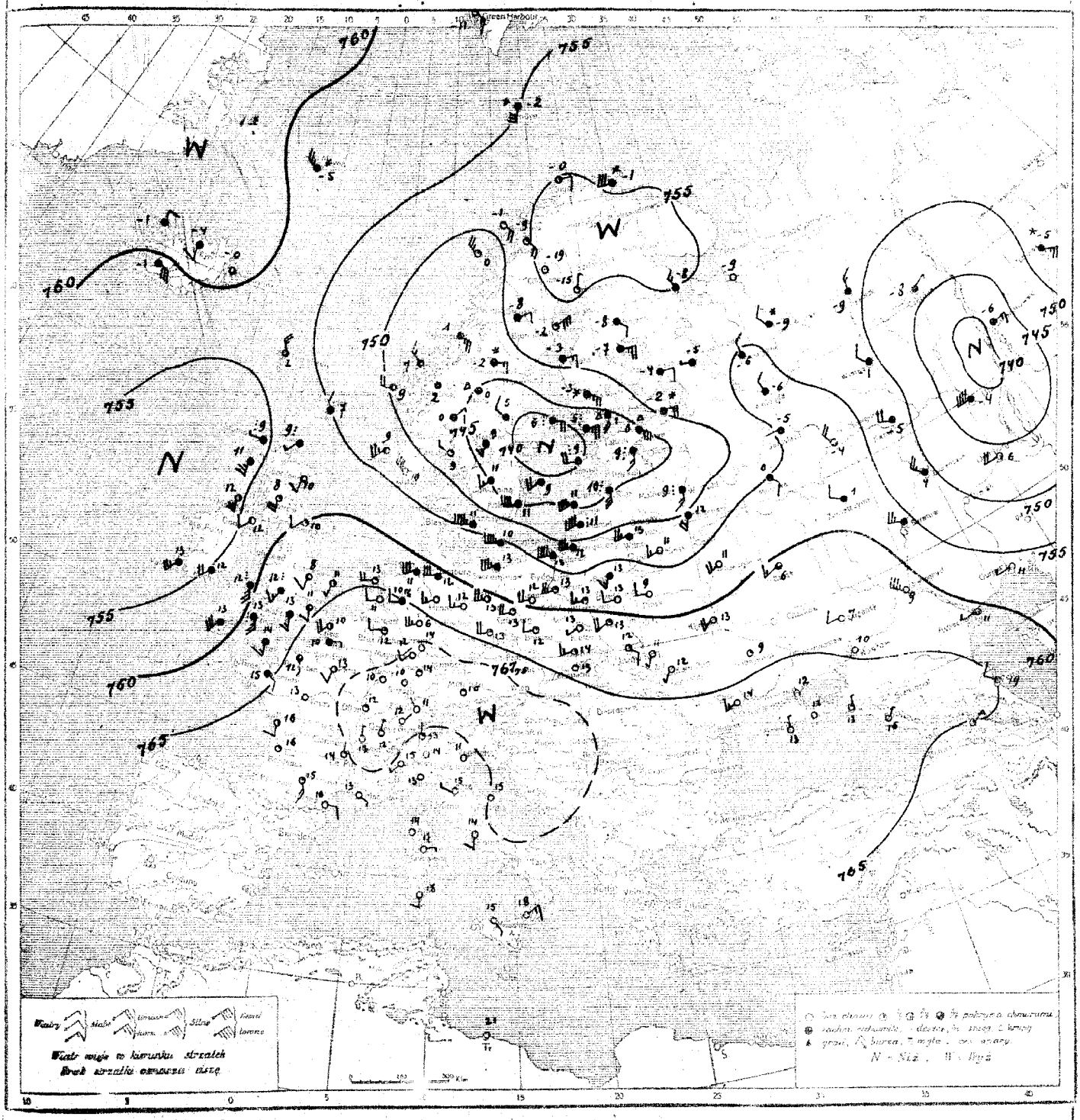

Rozkład ciśnienia: .....

Obecny stan pogody w Polsce: .....

Przewidywany przebieg pogody w ciągu doby następnej: .....

Spostrzeżenia meteorologiczne z dn. [illegible] 192[illegible] r. [illegible] godz. G. M. T.

STACJA	Ciśnienie 700+	Wiatr	Stan pogody	Zachm.	Temp. C°	Opady w mm	Max. lub minim.
Wilno	52.5	NSW3	16	10	13	0	21
Lida	53.7	WSW4	00	0	22	0	14
Pińsk	53.2	W2	01	0	9	0	23
Białystok	58.0	SSW3	11	10	13	0	17
Brześć n/B	55.4	W2	01	0	13	0	17
Warszawa	55.9	W3	00	2	13	0	19
Łódź	61.9	W3	00	0	13	0	20
Kielce	67.8	SW1	01	0	13	0	19
Lublin	59.0	SW4	01	2	13	0	18
Lwów	64.3	SE2	01	1	12	0	19
Zaleszczyki	64.8	Cika	00	0	11	0	21
Zakopane	64.2	Cika	02	2	13	0	20
Kraków	63.9	WSW3	01	6	14	0	23
Poznań	59.7	WNW1	00	0	12	0	18
Bydgoszcz	58.7	WSW1	11	10	13	0	20
Toruń	59.1	WSW5	00	2	13	0	17
Grudziądz	59.2	SW4	11	10	13	0	17
Gdynia	53.3	WSW2	16	10	13	sl.	16
Thorshavn	56.1	NNW3	11	8	2	0	—
Seydisfjord	61.1	Cicw	11	7	0	—	—
Isafjord	63.6	N2	11	10	-1	—	—
Reykjavik	[illegible]	E4	12	9	-1	0	—
Lerwick	54.2	NW2	11	10	7	1	—
Stornoway	54.3	W1	00	10	5	2	—
Aberdeen	57.5	SSW2	12	8	10	0	—
Renfrew	57.9	S4	04	3	8	sl.	—
Tynemouth	60.6	SW2	01	3	10	0	—
Holyhead	64.6	S3	11	9	13	0	—
Yarmouth	64.0	SSW1	01	4	11	0	—
Blacksod Pt.	58.6	SW2	02	4	12	0	—
Valencia	54.4	SSW5	11	9	13	0	—
Malin Head	54.1	S5	11	6	12	1	—
Londyn	64.7	S2	10	8	11	0	—
Ros-On-Wye	62.3	SSW3	30	10	12	sl.	—
Scilly	59.3	SSW5	11	10	13	7	—
Quernsey	64.3	S3	11	3	14	0	—
Rochefort	65.0	S2	—	4	16	0	20
Bordeaux	64.5	Cika	—	7	16	0	21
Bajonna	64.4	N1	—	0	13	0	22
Clermont	67.3	Cika	—	3	12	0	21
Dijon	66.4	SW4	—	4	15	0	19
Calais	67.8	SW2	—	0	12	0	
Le Havre	67.5	SE2	—	0	15	0	17
Brest	65.3	SE2	—	0	15	0	17
Tours	66.8	Cika	—	0	13	0	17
Paryż	67.3	SW2	—	6	15	0	—
Strasbourg	68.3	Cika	—	0	10	0	19
Tuluza	66.0	SE3	—	1	15	0	22
Perpignan	66.2	E2	—	0	16	sl.	20
Marignane	67.1	SE1	—	0	13	0	23
Ajaccio	67.3	Cika	—	0	14	0	—
Helder	64.6	W4	01	3	13	0	17
Vlissingen	65.9	NW2	00	0	11	0	15
Bruksela	58.3	W3	11	10	11	0.5	—
Kopenhaga							
Skagen	56.4	WNW3	11	10	10	0	
Blaavandshuk	59.0	NW3	01	0	11	0	19
Zutych	68.3	NE3	01	0	12	0	16
Bern	59.1	NNE1	00	0	12	0	16
Genewa	67.1	N2	01	1	13	0	18
Lugano							
Wiedeń							
Celewiec							

STACJA	Ciśnienie +700	Wiatr	Stan pogody	Zachm.	Temp. C°	Opady w mm	Max. lub minim.
Borkum							
Nordhorn	54.2	WSW2	[illegible]	10	12	0	16
Hamburg	57.1	W3	[illegible]	[illegible]	[illegible]	0	18
Świnoujście	53.5	WNW3	11	[illegible]	12		15
Berlin	63.3	W5	11	10	13	0	16
Poznań	63.8	W2	00	1	12	0	19
Wrocław							
Frankfurt	67.7	Cika	01	0	14	3	15
Monachjum	63.8	Cika	00	3	10	0	21
Hannover	56.2	WSW3	00	0	—	0	—
Kłajpeda	63.3	WSW1	52	10	11	1	—
Praga							
Cheb							
Ołomuniec							
Kosryce							
Budapeszt							
Keposzvar							
Debreczyn							
Vardö	55.[illegible]	W2	65	10	-1	0.5	—
Ingö	55.7	ENE2	00	4	-0	5	—
Röst	42.6	NW5	01	7	0	0	—
Nordöyan	46.1	SE3	12	9	2	sl.	—
Kiiti	42.5	W4	[illegible]	[illegible]	3	1	—
Lister	57.5	NW4	15	6	13	2	—
Utsira	53.3	SW5	10	8	9	0	—
Christiansund	53.[illegible]	SE1	[illegible]	[illegible]	-1	0	—
Green Harbour	50.2	SE1	10	4	-11	1	—
Wysp. Niedźw.	53.9	SSW6	11	10	-3	2	—
Jan Mayen	54.3	NW5	53	0	-5	sl.	—
Gaillivare	56.1	Cika	09	0	-9	0	[illegible]
Haparanda	55.5	NNE3	01	2	-15	0	-10
Stensele	53.1	ENE2	11	10	-1	2	9
Härnösand	50.0	NW2	11	10	5	10	5
Karlstad	43.3	SSW3	11	10	3	4	10
Göteborg	50.6	NE6	00	3	-2	0	—
Jönköping	48.1	SW3	10	9	11	15	—
Visby	46.5	SE4	11	10	9	0.2	—
Kalmar	44.5	SW	—	10	11	0.4	—
Sälma	44.5	Cika	71	10	5	9	7
Tallinn	41.8	SE3	10	10	5	10	5
Filsand	42.2	E4	41	10	3	9	10
Ryga	43.3	SW6	15	10	10	5	12
Windawa	46.6	SW3	11	10	11	9	12
Helsingfors	42.3	SW	15	10	1	5	3
Sortavala	42.3	SE2	11	10	-1	0	3
Vaasa	50.0	E4	12	10	-3	0	—
Kuopio	53.4	ES	11	10	-5	0	—
Kem	53.4	NNE3	—	10	-8	—	—
Archangielsk	51.5	Cika	—	0	-3	—	—
Kamin Ural	45.3	NW3	—	1	-13	—	—
Mielczyn Szar.	54.3	NE		10	3		
Jarosław	51.7	N0		3	5		
Gdańsk	55.9	WNW1		10	3		
Leningrad	50.2	E1		10	1		
Wołogda	53.8	NNE		10	-3		
Wiatka	50.2	NW2		10	-3		
Ust-Sysolsk	52.7	NE3		10	-1		
Tobolsk	51.3	SE3	5u	10	0	—	—
Mińsk	53.[illegible]	NW3		0	11	—	
Wielkie Łuki	48.5	SW3	[illegible]	10	3	—	
Moskwa	46.5	SE2		10	5		
Ufa	44.5	SW		0	1		

STACJA	Ciśnienie	Wiatr	Stan pogody	Zachm.	Temp. C°	Opady w mm	Max. lub minim.
Kijów	61.8	SW4	—	0	15		
Kursk	55.8	W1	—	0	6		
Zametczyno	73.7	WSW2	—	10	1		
Odessa	56.9	SW2	—	0	14		
Sewastopol	63.3	NNE1	—	0	19		
Rostow n/D.	63.6	Cika	—	0	10		
Stalingrad	61.2	NW1	—	0	9		
Soczi	64.[illegible]	NE[illegible]	—	0	16		
Astrachan	66.8	W1		0	11		
Taszkent	56.5	W1	—	0	11		
Madryd							
La Coruna							
S. Fernando							
Mahon							
Lizbona							
Turyn	66.5	SW1	0.1	0	15	0	22
Florencja	66.8	WNW1	00	0	15	0	20
Rzym	67.1	SSW2	0.1	0	14	0	24
Brindisi	67.[illegible]	Cika	0.1	0	11	0	20
Ancona	67.9	Cika	00	0	15	0	16
Genua	66.7	Cika	00	0	13	0	—
Palermo	66.3	SE1	01	0	16	0	—
Messina	66.8	Cika	0.1	0	14	0	23
Białogród							
Zagrzeb							
Sarajewo							
Sofia							
Warna							
Ateny							
Zante							
Cypr							
Bukareszt							
Sibiu							
Sulina							
Haifa							
Aleksandrja							
Trypolis	67.1	—	00	0	21	0	—
Benghasi							
Tunis							
Algier							
Rabat							
Malta							
Säntis (2500)	[illegible]	SW3	00	1	2	0	5
Zugspitze (2964)	53.2	NW2	01	0	2	0	2
Sonnblick (3106)							
Fichtelb. (1220)	57.9	WSW1	01	0	6	0	9
Brocken (1146)	57.5	W3	97	10	4	0	6
Dombaas (644)							

UWAGI

Ciśnienie atmosferyczne zredukowane do 0° C., na ciężkość normalną i do poziomu morza.

Siła wiatru w skali Beaufortsa 0-cisza zupełna do 9-wicher.

Stan pogody:

00 do 09—pogodnie lub pół chmurno (niebo conajwyżej do $^{5}/_{10}$ pokryte chmurami);

10 — 19 — chmurno lub pochmurno (niebo od $^{6}/_{10}$ do $^{10}/_{10}$ pokryte chmurami);

20 — 29 — mgła lub opady.

30 — 39 — opady przelotne (pogoda zmienna)

40 — 49 — drobny deszcz ze stratus lub roszaka mgła;

50 — 59 — deszcz;

60 — 69 — śnieg;

70 — 79 — krupy lub deszcz ze śniegiem.

80 — 89 — grad lub deszcz z gradem;

90 — 99 — burza;

Zachmurzenie w skali 10 cio stopniowej. 0—brak chmur do 10 — całkowite pokrycie chmurami.

Temperatura w całkowitych stopniach Celsjusza.

W ostatniej rubryce podawane są najniższe temperatury z nocy ubiegłej lub najwyższe z dnia poprzedniego.

Szczegóły w Dodatku Nr. 1 do „Instrukcji dla Stacyj Meteorolog. sieci Polskiej" z roku 1927. II wydanie oraz we wspomnianej „Instrukcji".

Stacje górskie z wyj. Dombaasu, podają ciśnienie nie poprawione na ciężkość jednak redukowane do najbliższej wysokości zaokrąglonej do pełnych tysięcy metrów.

Dombaas, zaś redukuje ciśnienie do poz. morza.

SPOSTRZEŻENIA PILOTOWE

Stacje	Godz.	Wiatr dolny	KIERUNEK I SIŁA WIATRU NA WYSOKOŚCI 500 m	1000 m	1500 m	2000 m	3000 m	4000 m	5000 m	6000 m	7000 m	8000 m	8000 m	10000 m	CHMURY Granica dolna	Rodzaj	UWAGI
Wilno																	
Brześć n/B																	
Warszawa																	
Lublin																	
Lwów																	
Gdańsk																	
Poznań																	
Kraków																	

Państwowy Instytut Meteorologiczny w Warszawie

Mapa pogody z dnia 30. X. niedziela 1927 r. 7 g. G. M. T. Nr 3088 Rocznik VIII.

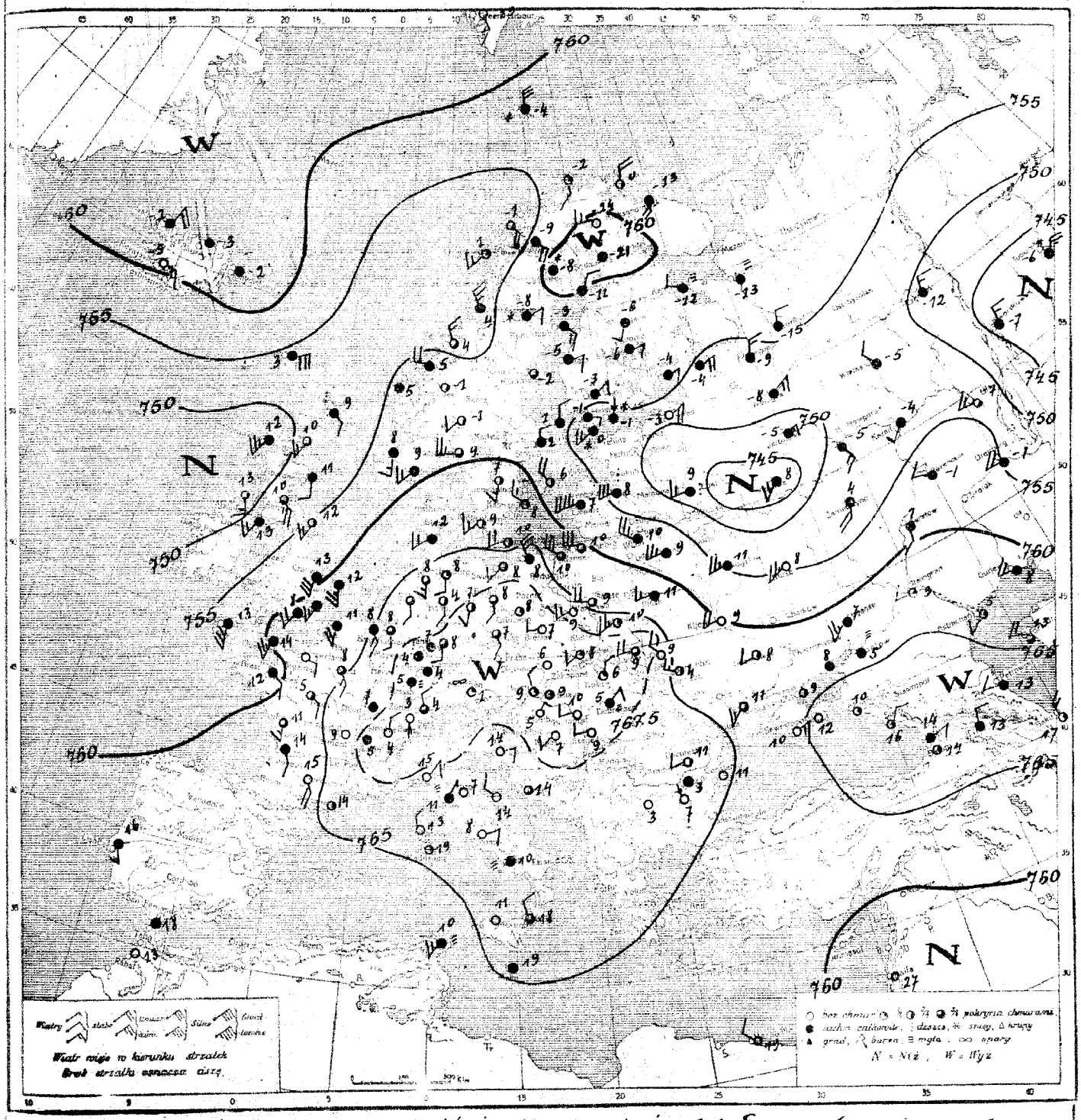

Rozkład ciśnienia: Obszar wysokiego ciśnienia ogarnia środek Europy (maxima nad Alpami i Karpatami), drugi leży nad Grenlandją; między temi dwoma wyżami przesuwają się z zachodu na wschód niże barometryczne, ze środkami nad Łotwą i atlantyckiemi wybrzeżami Szkocji i Irlandji.

Obecny stan pogody w Polsce: Zmiennie z niebem przeważnie jasnem, temp. 8° do 11°C

Przewidywany przebieg pogody w ciągu doby następnej: dość pogodnie, tylko rano miejscami chmurno lub mglisto i po chłodniejszej nocy znowu ciepło. Słabe potem umiarkowane, wiatry południowe, w górach wiatr halny.

St. B.

Spostrzeżenia meteorologiczne z dn. 192 r. godz. G. M. T.

Stacja	Ciśnienie 700+	Wiatr	Stan pogody	Zachm.	Temp. C°	Opady w mm	Max. lub minim.
Wilno	[illegible]	WNW 5	11	10	10	2	9
Lida	58.2	WNW 5	11	10	10	1	9
Pińsk	61.0	W 3	11	10	11	0	10
Białystok	61.4	W 2	11	10	10	0	10
Brześć n/B	62.9	WNW 5	11	10	11	0	11
Warszawa	63.2	WNW 4	10	7	9	0	9
Łódź	67.1	W 3	00	0	9	0	8
Kielce	67.1	WSW 5	11	8	9	0	9
Lublin	65.1	WSW 5	01	3	10	0	10
Lwów	67.7	W 4	10	7	9	0	9
Zaleszczyki	67.0	C	00	0	11	0	3
Zakopane	67.2	SW 2	01	0	7	0	3
Kraków	67.4	WSW 1	11	3	8	0	6
Tarnopol	65.2	NW 2	12	3	9	0	7
Bydgoszcz	66.2	WSW 3	11	9	11	0	9
Toruń	66.2	W 3	11	10	10	0	10
Grudziądz	64.8	W 5	11	8	10	0	9
Gdynia	63.3	WNW 5	11	7	10	sl.	9
Thorshavn	54.7	ENE 6	11	10	3	0	-
Seydisfjord	62.9	C	12	10	-2	-	-
Isafjord	64.6	N 4	11	10	-2	-	
Reykjavik	60.5	E 3	01	0	-5	0	-
Lerwick	52.2	SE 1	55	10	9	4	-
Stornoway	48.0	SW 5	34	9	12	12	-
Aberdeen	53.4	S 2	11	9	11	sl.	-
Renfrew	52.7	SE 5	16	-	10	-	-
Tynemouth	55.1	SSW 3	12	8	12	0	-
[illegible]	53.0	SSW 3	50	10	13	0.3	-
Yarmouth	61.3	S 5	16	9	12	2	-
[illegible]	59.3	S 3	11	10	12	0.3	-
[illegible]	60.3	SSW 4	11	9	8	0.2	
Malin Head	48.4	SSE 2	12	7	13	0	
Londyn	61.8	SSW 3	12	9	13	sl.	
Ros-On-Wye							
Scilly	55.4	S 6	11	10	13	9	
Guernsey	61.2	S 5	11	10	14	0	
Rochefort	62.6	SSE 3	-	6	11	0	11
[illegible]	68.0	C	-	10	5	0	4
Clermont	67.1	C	-	0	9	0	7
Dijon	67.0	C	-	10	7	0.6	4
Calais	62.6	SSW 4	-	9	11	0	7
[illegible]	69.0	C	-	10	4	0.2	-
[illegible]	59.0	SE 2	-	9	12	0.1	12
Tours	64.1	SE 2	-	6	5	0	-
Paryż	64.7	SSE 3	-	8	8	0	-
Strasbourg	67.6	C	-	10	5	0.2	-
Tuluza	64.3	SSE 4	-	0	15	0	14
Perpignan	65.2	C	-	1	14	0	14
Marignane							
Ajaccio	67.3	NNW 2	-	0	13	0	8
Helder							
Vlissingen							
Bruksela	65.1	SSE 3	-	10	8	-	
Kopenhaga	63.4	WSW 3	01	4	9	0	
[illegible]	63.0	NW 4	11	10	8	0	
Blaavandshuk							
Zurych	68.4	NW 6	21	8	4	0	4
Bern	68.1	S 0	01	0	3	0	3
Genewa	68.4	NNE 1	00	0	4	0	3
Lugano	68.7	N 0	00	0	6	0	6
Wiedeń	69.6	NW 2	-	1	9	0	-
Celowiec							

Stacja	Ciśnienie +700	Wiatr	Stan pogody	Zachm.	Temp. C°	Opady w mm	Max. lub minim.
[Magdeburg]	67.7	SW 2	11	6	7	0	6
[illegible]	66.4	S 1	15	7	9	0	7
Hamburg	66.1	S 2	[illegible]	2	8	0	7
Świnoujście	67.1	SW 2	02	5	8	0	7
Berlin	67.1	S 1	12	7	8	0	7
Drezno	68.9	SSE 2	01	5	7	0	6
Wrocław	68.6	WNW 3	01	2	7	0	6
Frankfurt	68.4	C	27	10	7	0	5
Monachium	69.9	NE 2	26	2	1	0	0
Hannover	67.2	SSE 1	15	6	4	0	4
[illegible]	67.7	NW 3	01	2	8	0	4
Praga	70.3	SW 1	-	10	6	-	-
[Bratislava]	68.6	C	01	0	9	0	8
Ołomuniec	69.5	C	01	0	6	0	3
Koszyce	68.7	N 2	00	2	6	0	5
Budapeszt	67.4	W 1	-	0	10	0	7
Kaposvar	68.7	SW 2	opary	-	7	0	6
Debreczyn	67.5	NE 2	mgła	-	5	0	2
Vardö	56.4	N 5	01	4	0	0.4	
Ingö	57.1	S 2	01	2	-2	3	
Röst	51.8	SSW 3	17	2	1	4	
Nordöyan	54.1	NW 3	13	5	4	2	
Kinn	56.9	Cisza	11	10	5	0	
Lister	59.8	SW 3	12	9	9	sl.	
Utsira	66.2	S 3	11	10	8	0	
[illegible]	53.3	SE 4	00	6	-1	0	
Green Harbour	61.7	SSE 2	01	0	-14	0	
Wyspy Niedźw.	58.5	NW 4	61	10	-4	8	
Jan Mayen	59.8	NNW 4	11	6	-5	0.3	
Gallivare	60.2	C	64	10	-12	sl.	-16
Haparanda							
Stensele	58.1	ENE 2	61	10	-8	4	-9
Härnösand	57.8	C	11	8	-2	-	
[illegible]	56.4	ESE 3	17	10	-3	0	-7
Sztokholm	58.6	N 2	10	10	2	0.4	2
Jönköping	60.6	SSW 3	00	4	7	0.6	7
Visby	59.9	WNW 4	01	5	6	0	-
Kalmar							
Särna							
Tallinn							
Filsand							
Ryga	52.8	W 6	50	10	9	10	8
[illegible]	57.3	NNW 4	11	10	7	1	7
Helsingfors	55.0	-	65	10	-1	3	-1
Sortavala	56.2	ENE 2	11	10	-4	0	-5
Vaasa	57.0	E 2	12	10	-5	sl.	-5
Kuopio	58.5	E 1	11	10	-6	0	-8
Kem	57.4	NNW 2	mgła	-	-12	2	
Archangielsk	57.2	C	"	-	-13	1	
[illegible]	48.7	ENE	śnieg	-	-5	sl.	
[illegible]	54.5	SW 1	-	10	-4	2	
[illegible]	64.6	WNW 4	-	8	13	0	
[illegible]	62.2	SW 5	-	10	7	0	
Leningrad	56.2	ENE 4	-	10	-3	2	
Wołogda	52.2	ENE	-	10	-8	1	
Wiatka	53.5	NW 1	-	10	-10	2	
[illegible]	49.?	[illegible]	śnieg	-	-11	2	
Tobolsk	40.5	NE 1	"	-	-6	5	
Mińsk	52.9	W 5	-	10	9	0	
Wielkie Łuki	45.3	W 3	deszcz	-	9	3	
Moskwa	44.4	SSW 4	"	-	8	5	
Ufa	51.7	NW 6	-	10	-7	sl.	

Stacja	Ciśnienie	Wiatr	Stan pogody	Zachm.	Temp. C°	Opady w mm	Max. lub minim.
Kijów	54.5	WNW 4	-	10	-1	6	
Kursk	54.5	WSW 5	-	0	8	0	
Zamełczyno	57.5	SSW 4	-	10	4	0	
Odessa	64.5	SW 3	-	8	2	0	
Sewastopol	65.0	ENE 2	-	0	10	0	
Rostow n/D.	64.2	C	mgła	-	5	0	
Stalingrad	62.3	W 2	-	1	3	0	
Soczi	65.0	NNE 2	-	1	16	0	
Astrachań	61.1	WSW 1	-	1	5	0	
Baku	66.2	N 3	-	1	17	0	
Madryd							
La Coruna							
S. Fernando							
Mahon							
Lizbona	63.6	SSE 1	-	10	16	1	-
[illegible]	68.2	NE 2	25	10	11	0	-
Florencja	67.2	C	26	10	7	0	5
Rzym	67.9	ENE 2	01	0	8	0	5
Neapol	66.5	C	21	-	10	0	+
Ancona	68.5	WNW 2	00	0	14	0	-
Zara	65.6	C	11	7	14	0	7
Palermo	66.6	C	01	0	11	0	7
[illegible]	67.2	NE 2	00	0	15	0	8
Białogród							
Zagrzeb							
Sarajewo							
[illegible]	66.9	C	25	10	3	0	3
[illegible]	66.5	NNW 2	01	0	7	0	5
Ateny							
Zante							
Cypr							
Bukareszt	66.4	W 1	02	7	11	0	6
Sibin							
Sulina							
Haifa							
Aleksandrja							
Trypolis							
Benghasi							
Tunis	63.5	SSW 3	-	10	10	-	-
[illegible]	64.3	C	-	0	18	0	-
Rabat	64.3	C	-	0	14	0	
Malta	65.1	C	-	10	19	0	
Säntis (2500)	561.5	SE 2	01	1	6	0	5
Zugspitze (2964)	534.5	SE 4	01	0	3	0	2
Sonnblick (3106)							
Fichtelb. (1230)	658.9	SW 2	01	2	8	0	2
Brocken (1146)	679.6	WSW 4	11	7	7	0	2
Dombaas (644)							

UWAGI

Ciśnienie atmosferyczne zredukowane do 0° C., na ciężkość normalną i do poziomu morza.

Siła wiatru w skali Beauforta: 0-cisza zupełna do 9-wicher.

Stan pogody:

00 do 09 — pogodnie lub półchmurno (niebo conajwyżej do 5/10 pokryte chmurami);
10 — 19 — chmurno lub pochmurno (niebo od 6/10 do 10/10 pokryte chmurami);
20 — 29 — mgła lub opary;
30 — 39 — opady przelotne (pogoda zmienna);
40 — 49 — drobny deszcz ze stratus lub rosząca mgła;
50 — 59 — deszcz;
60 — 69 — śnieg;
70 — 79 — krupy lub deszcz ze śniegiem;
80 — 89 — grad lub deszcz z gradem;
90 — 99 — burza;

Zachmurzenie w skali 10-cio stopniowej: 0—brak chmur do 10 — całkowite pokrycie chmurami.

Temperatura w całkowitych stopniach Celsjusza.

W ostatniej rubryce podawane są najniższe temperatury z nocy ubiegłej lub najwyższe z dnia poprzedniego.

Szczegóły w Dodatku Nr. 1 do „Instrukcji dla Stacyj Meteorolog. sieci Polskiej" z roku 1927. II wydanie oraz we wspomnianej „Instrukcji".

Stacje górskie z wyj. Dombaasu, podają ciśnienie nie poprawione na ciężkość jednak redukowane do najbliższej wysokości zaokrąglonej do pełnych tysięcy metrów.

Dombaas, zaś redukuje ciśnienie do poz. morza.

SPOSTRZEŻENIA PILOTOWE

Stacje	Godz.	Wiatr dolny	500 m	1000 m	1500 m	2000 m	3000 m	4000 m	5000 m	6000 m	7000 m	8000 m	8000 m	10000 m	Chmury: Granica dolna	Chmury: Rodzaj	UWAGI
Wilno																	
Brześć n/B																	
Warszawa																	
Lublin																	
Lwów	6^{42}	W 8	NW 10	NW 9	-												
Gdańsk																	
Poznań																	
Kraków	7^{20}	WNW 11	NNW 14	NW 15	NW 16	NNW 15	NNW 14	-									
Puck	6^{30}	WNW 15	NNW 15	-													

Państwowy Instytut Meteorologiczny w Warszawie

Mapa pogody z dnia 30. X niedziela 1927 r. 28 g. G. M. T. Nr 3034 Rocznik VIII.

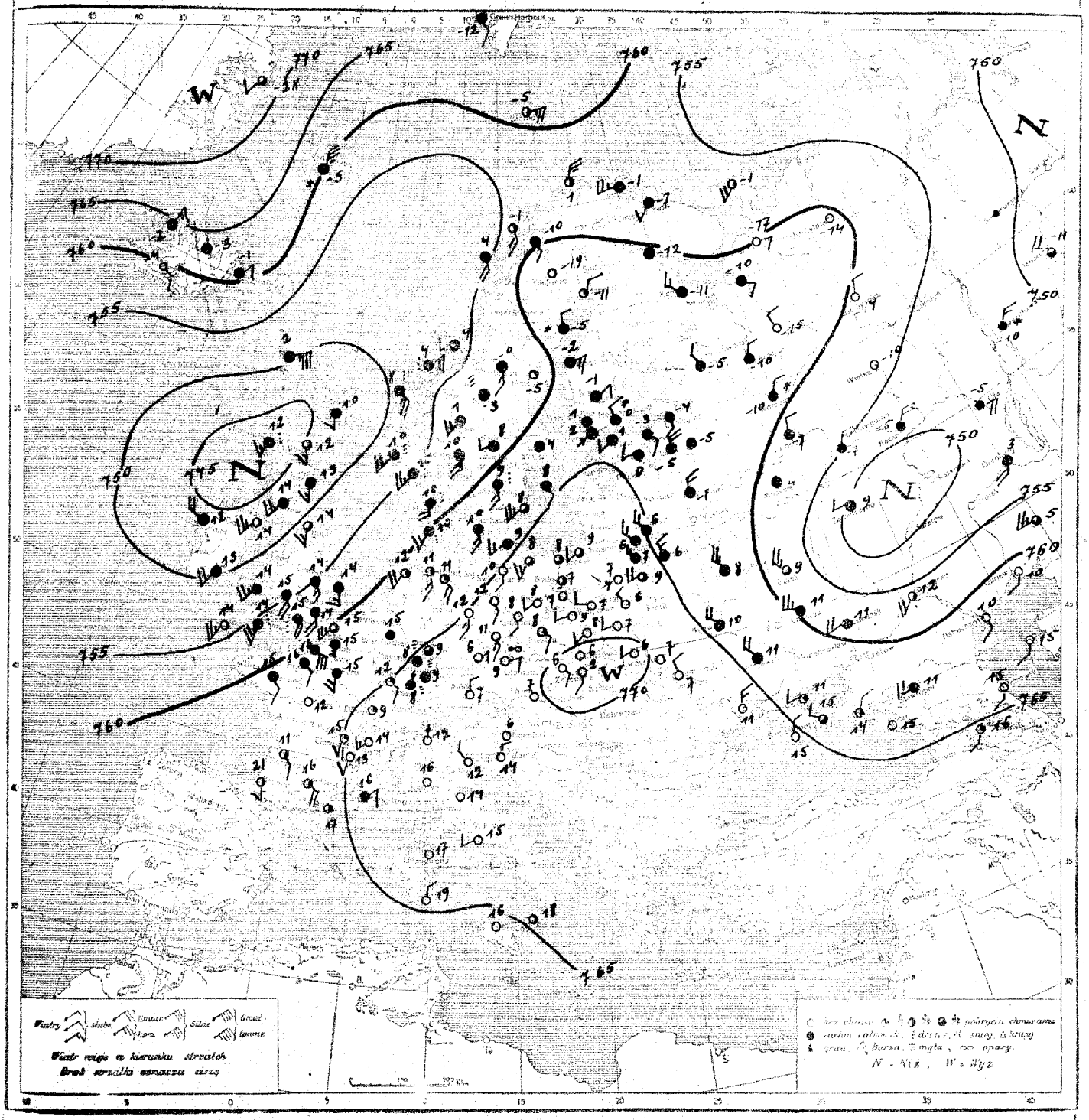

Rozkład ciśnienia: _____

Obecny stan pogody w Polsce: _____

Przewidywany przebieg pogody w ciągu doby następnej: _____

Spostrzeżenia meteorologiczne [redacted] 0, x [redacted] 192 7 r. 1 godz. G. M. T.

Stacja	Ciśnienie 700+	Wiatr	Stan pogody	Zachm.	Temp. C°	Opady w mm	Max. lub minim.
Wilno	65.4	NW3	11	10	5	ślad	12
Lida	66.8	NW3	11	10	2	0	13
Pińsk	70.0	SE2	01	0	6	0	17
Białystok	68.1	W1	01	0	7	0	13
Brześć n/B	68.2	NW2	01	0	6	0	14
Warszawa	68.2	WNW2	00	0	7	0	12
Łódź	69.0	W2	00	0	9	0	12
Kielce	69.2	SSW1	01	0	8	3	13
Lublin	68.7	W1	01	0	7	0	13
Lwów	70.6	W1	01	0	6	0	12
Zaleszczyki	65.7	WNW2	10	10	5	0.1	16
Zakopane	—	S1	01	1	2	0	15
Kraków	70.0	cisza	01	0	6	0	14
Poznań	68.2	NW1	01	0	7	0	13
Bydgoszcz	67.5	WNW2	01	0	8	0	[illegible]
Toruń	68.2	cisza	00	0	8	0	[illegible]
Grudziądz	67.2	S1	01	0	7	0	[illegible]
Gdynia	66.5	cisza	12	2	8	0	[illegible]
Thorshavn	50.3	ENE	55	10	2	8	—
Seydisfjord	61.8	NE2	12	[illegible]	-4	—	—
Isafjord	64.4	N3	11	10	-2	—	—
Reykjavik	59.2	E2	01	1	-9	0	—
Lerwick	46.0	S1	11	9	10	ślad	—
Stornoway	43.0	S3	59	10	12	19	—
Aberdeen	47.9	S3	11	9	13	0.3	—
Renfrew	47.8	SSW5	16	10	14	4	14
Tynemouth	57.5	S3	10	8	14	0	—
Holyhead	55.5	SSE	16	10	14	0.4	16
Yarmouth	58.1	S5	11	9	14	0	—
Blacksod Pt.	46.3	W5	59	10	12	23	—
Wick	45.5	S3	11	8	12	0	—
Pembroke	52.3	SSW5	11	10	14	4	—
Londyn	58.2	S4	11	9	14	2	19
Ros-On-Wye	57.9	S4	51	10	15	2	17
Scilly	54.6	SSW5	01	5	14	0.[illegible]	—
Guernsey	58.3	S3	11	9	15	ślad	—
[illegible]	64.9	SSW3	—	4	14	0	22
Bajonna	61	S2	—	4	21	19	—
Clermont	6[illegible].0	S2	—	3	15	0	25
Dijon	64.3	cisza	—	3	9	0	18
Calais	59.9	SSW5	—	8	16	0	8
Le Havre	60.0	NW6	—	9	16	0	—
[illegible]	65.5	cisza	—	9	9	0	12
Tours	56.8	5	—	9	12	[illegible]	12
Paryż	61.6	S4	—	9	15	0	6
Strasbourg	65.6	NNE2	—	0	8	ślad	10
Tuluza	62.8	SE4	—	6	16	0	21
Perpignan	63.0	cisza	—	2	17	0	—
Marignane	66.0	ENE2	—	9	15	3	—
Rennes	62.3	SE2	—	0	15	0	17
Helder							
Vlissingen							
Bruksela							
Kopenhaga	63.4	S3	11	10	10	0	—
[illegible]	56.1	S4	56	10	10	6	—
Blaavandshuk							
Zurych							
Bern							
Genewa							
Lugano	67.7	N0	01	0	12	0	16
Wiedeń	68.8	cisza	—	0	7	—	—
Celowiec	68.7	"	—	0	5	—	—

Stacja	Ciśnienie +700	Wiatr	Stan pogody	Zachm.	Temp. C°	Opady w mm	Max. lub minim.
Borkum	66.0	S1	01	1	8	0	17
[illegible]	64.8	S3	01	0	12	0	16
Hamburg	63.8	SE1	01	3	11	0	15
Świnoujście	65.4	S1	00	0	10	0	14
Berlin	65.0	SSE1	01	0	12	0	17
Drezno	66.2	SSE2	01	1	11	0	16
[illegible]	68.[illegible]	SSE	01	2	8	0	15
Frankfurt	67.[illegible]	cisza	25	10	8	0	13
Monachium	68.5	[illegible]	02	10	7	0	20
Hannover	[illegible]	[illegible]	[illegible]	2	[illegible]	[illegible]	[illegible]
Kłajpeda							
Praga	67.[illegible]	[illegible]	[illegible]	[illegible]	8	[illegible]	10
Cheb	67.7	[illegible]	[illegible]	[illegible]	8	[illegible]	14
Ołomuniec							
Koszyce							
Budapeszt							
Kaposvar							
Debreczyn							
Vardö	57.8	N2	10	10	-4	0	—
Ingö	[illegible].5	cisza	10	4	-1	0.3	—
Röst	57.3	S1	11	9	4	0	—
Nordöyan	54.8	SW3	11	10	4	1	—
[illegible]	51.7	ESE5	55	10	8	9	—
Lister	55.8	SSW5	55	10	10	10	—
Utsira	54.0	S4	21	10	10	0	—
Myghugten	73.1	WNW2	01	4	-28	0	—
Green Harbour	64.2	SE2	10	8	-12	0	—
Wyspa Niedźw.	61.6	E5	11	6	-5	ślad	—
Jan Mayen	59.4	N4	61	10	-5	0.1	—
[illegible]	68.2	SE2	11	10	-0	0	1
Haparanda	61.3	NE1	00	2	-1	0.2	0
Stensele	60.0	cisza	11	10	-6	1	-6
[illegible]	61.8	S3	50	10	2	ślad	11
Karlstad	59.7	W	11	10	8	0	0
Sztokholm	60.[illegible]	cisza	1[illegible]	10	4	0	5
[illegible]	62.[illegible]		10	0	-10	0.6	-11
Visby	62.[illegible]	SE	11	10	-2	0	—
Kalmar	63.[illegible]	W		9	9	0	—
Särna	63.[illegible]	cisza	22	2	-3	0	0
Tallinn	63.[illegible]	SW	—	10	7	3	2
Filsand	65.6	SW	—	10	6	0	—
Ryga							
Windawa							
Helsingfors	61.2	NW2	61	10	0	1	—
[illegible]	61.8	cisza	00	0	1	0.1	—
Vasa	60.0	E2	12	10	-2	ślad	—
[illegible]	62.3	SW2	11	10	2	0	—
Kem	61.5	WNW3	—	10	-2	—	—
[illegible]	57.0	NNE4	—	10	-5	—	—
[illegible]	58.0	NNE4	—	10	-7	—	—
[illegible]	59.1	N2	—	10	-7	—	—
Ust-Cylma	60.8	NNW6	—	0	-14	—	—
[illegible]	61.8	NW5	—	10	8	—	—
Leningrad	62.9	S2	—	10	-4	—	—
Wołogda	61.4	NE2	śnieg	—	-10	—	—
Wiatka	57.0	cisza	—	0	-10	—	—
Ust-Sysolsk	63.3	N2	—	0	-14	—	—
[illegible]	64.5	WNW2	—	8	15	—	—
Mińsk	64.4	NW2	—	10	6	—	—
Wielkie Łuki	63.0	[illegible]	—	10	-1	—	—
Moskwa	59.6	N	—	10	-4	—	—
Ufa	57.6	[illegible]	—	10	-5	—	—

Stacja	Ciśnienie	Wiatr	Stan pogody	Zachm.	Temp. C°	Opady w mm	Max. lub minim.
Kijów	64.9	NW4	—	10	10	—	—
Kursk	57.5	NW5	—	8	9	—	—
Zametczyno	44.8	WNW4	—	10	8	—	—
Odessa	67.3	N3	—	0	11	—	—
Sewastopol	65.5	N1	—	0	15	—	—
Rostow n/D.	61.1	WSW4	—	0	12	—	—
Stalingrad	56.6	WSW4	—	1	12	—	—
Soczi	64.5	cisza	—	0	15	—	—
Astrachan	61.1	S1	—	0	10	—	—
Baku							
Madryd							
La Coruna							
S. Fernando							
Mahon							
Lizbona							
Turyn	66.0	cisza	00	0	18	0	24
Florencja	66.[illegible]	"	01	0	14	0	26
Rzym	66.2	W2	01	0	15	0	—
Neapol	65.5	cisza	00	0	16	0	—
Ancona	65.0	"	00	0	17	0	—
Taranto (Messyna)	66.0	NE5	11	0	18	0	—
Palermo	64.5	cisza	01	0	16	0	—
Wenecja							
Białogród							
Zagrzeb							
Sarajewo							
Sofia							
Warna							
Ateny							
Zante							
Cypr							
Bukareszt							
Sibin							
Sulina							
Haifa							
Aleksandrja							
Trypolis							
Benghasi							
Tunis							
Algier							
Rabat							
Malta							
Säntis (2500)	558.0	S3	00	1	5	0	7
Zugspitze (2964)	534.1	SE3	01	0	3	0	5
Sonnblick (3106)	525.1	cisza	—	0	6	—	—
Fichtelb. (1230)	639.0	S4	01	1	9	0	14
Brocken (1146)	626.1	SW3	01	3	7	0	10
Dombaas (644)							

UWAGI

Ciśnienie atmosferyczne zredukowane do 0° C., na ciężkość normalną i do poziomu morza.

Siła wiatru w skali Beauforta: 0-cisza zupełna do 9-wicher.

Stan pogody:

00 do 09 — pogodnie lub półchmurno (niebo conajwyżej do 5/10 pokryte chmurami);
10 — 19 — chmurno lub pochmurno (niebo od 6/10 do 10/10 pokryte chmurami);
20 — 29 — mgła lub opary;
30 — 39 — opady przelotne (pogoda zmienna);
40 — 49 — drobny deszcz ze stratus lub rozproszona mgła;
50 — 59 — deszcz;
60 — 69 — śnieg;
70 — 79 — krupy lub deszcz ze śniegiem;
80 — 89 — grad lub deszcz z gradem;
90 — 99 — burza;

Zachmurzenie w skali 10-cio stopniowej: 0—brak chmur do 10 — całkowite pokrycie chmurami.

Temperatura w całkowitych stopniach Celsjusza.

W ostatniej rubryce podawane są najniższe temperatury z nocy ubiegłej lub najwyższe z dnia poprzedniego.

Szczegóły w Dodatku Nr. 1 do „Instrukcji dla Stacyj Meteorolog. sieci Polskiej" z roku 1927. II wydanie oraz w wspomnianej „Instrukcji".

Stacje górskie z wyj. Dombaasu, podają ciśnienie niepoprawione na ciężkość jednak redukowane do najbliższej wysokości zaokrąglonej do pełnych tysięcy metrów.

Dombaas, zaś redukuje ciśnienie do poz. morza.

SPOSTRZEŻENIA PILOTOWE

Stacja	Godz.	Wiatr dolny	500 m	1000 m	1500 m	2000 m	3000 m	4000 m	5000 m	6000 m	7000 m	8000 m	9000 m	10000 m	Chmury: Granica dolna	Chmury: Rodzaj	Uwagi
Wilno																	
Brześć n/B																	
Warszawa																	
Lublin																	
Lwów																	
Gdańsk																	
Poznań																	
Kraków																	

Państwowy Instytut Meteorologiczny w Warszawie

Mapa pogody z dnia 31. X poniedziałek 1927 r. 7 g G M T Nr 304 Rocznik VIII.

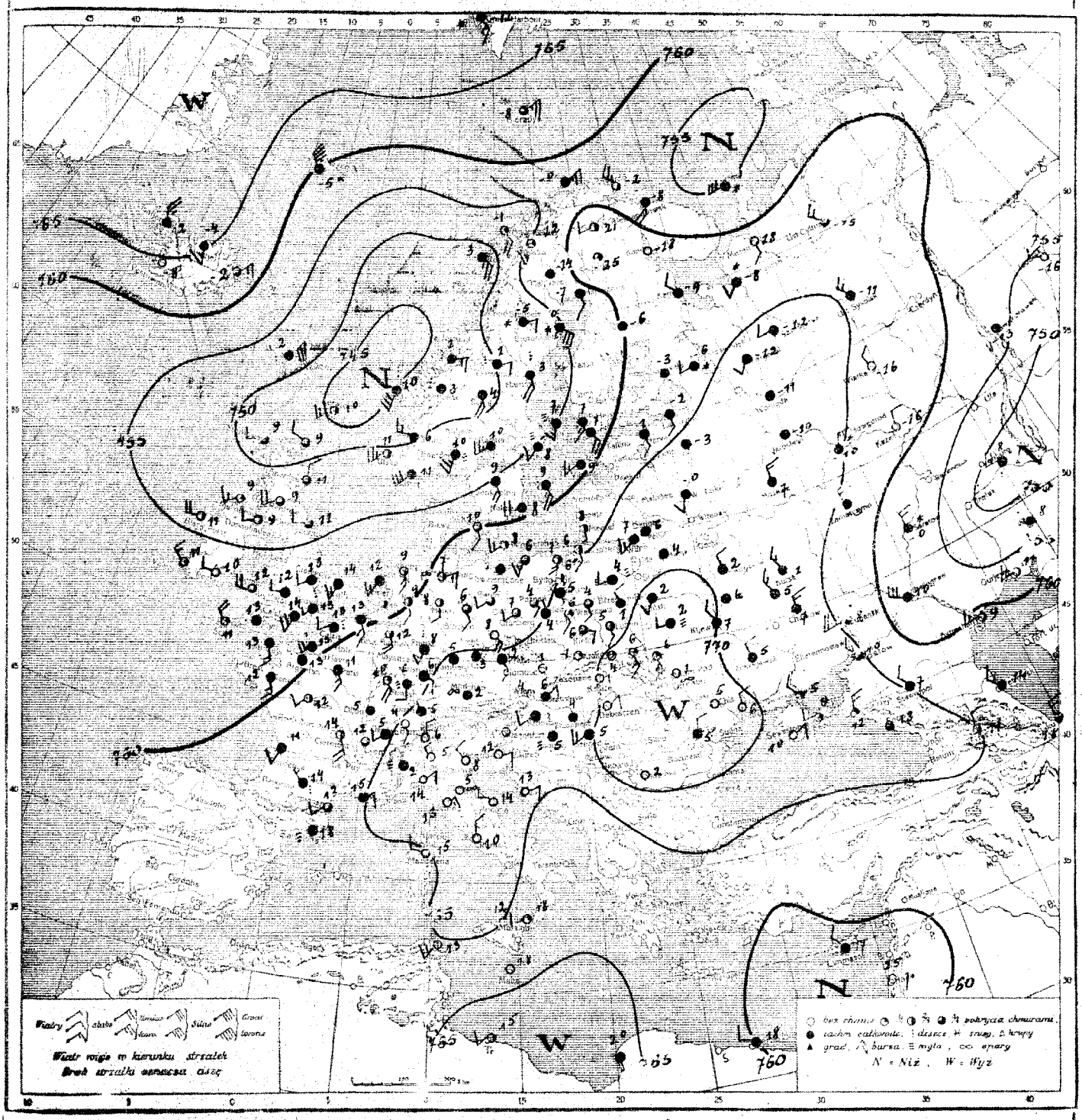

Rozkład ciśnienia: depresja, która wczoraj zjawiła się nad Irlandją, przesunęła się i obecnie ogarnia morze Norweskie i Skandynawję. Depresja znad Rosji środkowej znalazła się nad jej południowo-wschodniemi obszarami. Wyż znad Europy środkowej i południowej sięgnął swym wpływem nad Ukrainę i Rosję środkową.

Obecny stan pogody w Polsce: pogodnie miejscami mglisto, nocą przymrozki na południu. Temp. rankiem od -1° w Krakowie do 7° w Wilnie.

Przewidywany przebieg pogody w ciągu doby następnej: na północy kraju przejściowy wzrost zachmurzenia z możliwością drobnych deszczów, pozatem pogoda słoneczna, rankiem mgłista. Nocą lekkie przymrozki na południu, a częściowo wśrodku kraju, w ciągu dnia znaczne ocieplenie. Słabe wiatry z kierunków południowych; w górach - wiatr halny.

T. B.

Spostrzeżenia meteorologiczne z dn. 31. X. Poniedziałek 1927 r. 7 godz. G. M. T.

Stacja	Ciśnienie 700+	Wiatr	Stan pogody	Zachm.	Temp. C°	Opady w mm	Max. lub minim.
Wilno	67.5	SSW3	10	10	5	0	4
Lida	69.4	SSW0	11	10	6	0	4
Pińsk	71.0	SSW2	21	10	2	0	1
Białystok	69.0	W1	27	10	4	0	1
Brześć n/B	69.8	NW2	25	10	1	0	0
Warszawa	67.8	S2	23	7	4	0	2
Łódź	66.9	S2	01	2	6	0	4
Kielce	68.0	ESE2	11	7	6	ślad	0
Lublin	69.0	SSE1	02	4	5	0	1
Lwów	71.4	S3	01	2	6	0	-2
Zaleszczyki	69.1	NW2	00	0	8	0	4
Zakopane	—	cisza	01	2	-1	0	-2
Kraków	68.1	—"—	01	3	-1	0	-3
Poznań	64.1	SE1	11	7	4	0	2
Bydgoszcz	65.2	E1	01	5	4	0	1
Toruń	65.6	SE1	27	10	5	0	4
Grudziądz	65.1	S2	29	6	6	0	3
Gdynia	63.6	S3	01	4	7	0	5
Thorshavn	52.7	NE6	30	10	2	8	—
Seydisfjord	63.1	NE3	13	8	-2	—	—
Isafjord	66.5	N5	11	10	-2	—	—
Reykjavik	62.1	cisza	01	5	-8	0	—
Lerwick	44.5	WSW3	01	3	10	1	—
Stornoway	49.6	WSW1	11	8	9	4	—
Aberdeen	50.9	NNE1	10	7	11	0	—
Renfrew	52.9	WSW4	16	7	9	0.5	9
Tynemouth	54.0	W1	11	8	11	0.2	—
Holyhead (Cranwell)	56.1	WSW2	11	10	13	1	—
Yarmouth	56.6	SSW3	51	10	14	2	—
Blacksod Pt.	54.4	W4	11	5	11	ślad	—
Valencia	57.6	W2	01	1	10	0.1	—
Malin Head	49.3	WNW2	11	7	9	0.1	—
Londyn	57.4	SW2	51	10	13	3	13
Ros-On-Wye	56.4	W1	11	10	12	0.1	12
Scilly	57.6	NW4	00	3	11	10	—
Guernsey	58.0	S3	11	10	13	ślad	—
Rochefort (Lyon)	63.0	cisza	—	6	12	0	—
Bordeaux	64.1	SSW1	—	9	11	6	—
Clermont	63.1	S4	—	6	14	0	7
Dijon	63.8	cisza	mgła	10	5	0.3	4
Calais	58.3	SW5	deszcz	10	13	0.6	—
Le Havre	59.8	cisza	—"—	10	13	3	12
Brest (Le Havre)	59.2	SSW5	mgła	10	13	1	—
Tours	61.6	WSW2	—	6	12	5	—
Paryż	60.2	S3	deszcz	10	11	0.4	—
Strasbourg	64.7	S1	mgła	10	6	0.2	6
Tuluza	61.3	WNW4	deszcz	10	14	ślad	13
Perpignan	62.4	WSW2	—	10	15	0	—
Marignane	65.3	E2	—	1	10	0	8
Ajaccio (Nancy)	63.4	SSE1	—	8	12	0	—
Helder	58.6	SSW3	11	9	12	0	—
Vlissingen	58.5	S3	12	9	13	0	—
Bruksela							
Kopenhaga	60.0	S2	16	8	10	ślad	—
Skagen							
Blaavandshuk							
Zurych	66.8	NW2	27	10	5	0	5
Bern	66.3	S0	01	0	4	0	4
Genewa	66.3	SW2	27	10	5	0	4
Lugano	67.1	N0	00	0	6	0	5
Wiedeń	67.3	cisza	—	0	4	0	3
Celowiec	70.4	—"—	mgła	10	2	0	2

Stacja	Ciśnienie +700	Wiatr	Stan pogody	Zachm.	Temp. C°	Opady w mm	Max. lub minim.
Borkum (Aachen)	60.5	S4	01	5	12	0	7
Nordhorn	59.3	SSE1	01	4	9	0	8
Hamburg	60.4	E1	24	6	7	0	7
Świnoujście	62.5	cisza	12	9	7	0	5
Berlin	62.3	SW1	12	8	9	0	8
Drezno	63.8	SE4	11	6	8	0	7
Wrocław	65.0	SE2	14	6	4	0	2
Frankfurt	64.4	SSW1	40	10	9	ślad	7
Monachjum	67.3	cisza	24	10	2	0	-1
Hannover	61.6	S2	11	7	8	0	4
Kłajpeda	61.3	S1	01	4	7	2	—
Praga	65.5	S1	27	10	3	0.4	1
Cheb	66.5	cisza	27	10	3	0.2	1
Ołomuniec	68.4	—"—	01	0	1	0	-1
Koszyce	70.3	SE1	01	0	1	0	0
Budapeszt	69.6	cisza	mgła	10	4	0	3
Kaposvar	68.6	—"—	—"—	10	5	—	4
Debreczyn	71.6	NE1	[illegible]	10	3	0	0
Vardö	57.2	WNW5	11	5	-3	0	—
Ingö	59.0	ENE5	12	9	-0	0	—
Röst	43.3	E5	11	10	3	2	—
Nordöyan	47.3	E3	55	10	1	3	—
Kinn	45.6	SSW2	55	10	10	16	—
Lister	52.2	SW2	50	10	11	6	—
Utsira	50.1	SW5	00	4	11	3	—
Myggenäs (Andenes)	53.1	SE4	00	2	-1	0	—
Green Harbour	66.9	SE3	50	10	-12	0.1	—
Wyspy Niedźw.	64.0	NE5	11	7	-8	0	—
Jan Mayen	59.5	NNW4	65	10	-5	1	—
Gallivare	53.8	cisza	65	10	-6	1	-15
Haparanda	59.6	SE1	11	9	-7	0	-11
Stensele	52.3	E2	65	10	-5	7	-7
Härnösand	51.1	S4	57	10	3	0.3	—
Karlstad	53.8	SW5	11	10	10	5	8
Sztokholm	55.4	SSW5	51	10	8	3	5
Jönköping	57.1	S3	11	10	9	0.2	9
Visby	58.2	S5	50	9	9	5	—
Kalmar	59.7	SW4	—	9	8	2	—
Särna	42.7	S4	11	10	4	0	-3
Tallinn	61.3	SSE5	51	10	4	0.5	1
Filsand	59.9	SW5	11	10	3	4	5
Ryga							
Windawa							
Helsingfors	60.0	SE4	45	10	4	0	-0
Sortavala	63.5	cisza	10	2	-3	1	-4
Vaasa	54.9	ESE5	32	10	0	0.3	-2
Kuopio	62.6	SSE1	27	10	-5	1	-7
Kem	62.9	WNW2	—	10	-9	0	—
Archangielsk	62.5	SSW1	śnieg	10	-8	0	—
Kanin Nos	54.9	SW2	—"—	10	-1	0	—
Matoczkin Szar (Kandałaksza)	62.0	cisza	—	2	-13	0	—
Ust-Cylma	62.5	WNW2	—	7	-13	0	—
Obdorsk	57.6	WSW3	—	5	-11	0	—
Leningrad	64.3	S2	—	10	-2	0	—
Wołogda	66.9	N0	śnieg	10	-11	0	—
Wiatka	64.2	N2	—	0	-16	0	—
Ust'-Sysolsk	64.7	WNW1	—	10	-11	0	—
Tobolsk	55.8	WNW2	—	0	-16	1	—
Mińsk	68.2	cisza	—	10	4	1	—
Wielkie Łuki	68.2	SSW2	—	10	-0	1	—
Moskwa	68.0	N3	—	10	-7	3	—
Ufa (Charków)	66.7	NNW3	—	10	7	0	—

Stacja	Ciśnienie	Wiatr	Stan pogody	Zachm.	Temp. C°	Opady w mm	Max. lub minim.
Kijów	70.0	NNW2	—	10	7	0	—
Kursk	67.8	NNW3	—	10	6	0	—
Zamiatczyno	64.9	NNW4	—	10	-5	4	—
Odessa	70.4	N2	—	0	6	0	—
Sewastopol	67.7	NE2	—	0	10	0	—
Rostow n/D. (Noworosyjsk)	66.9	N3	—	3	12	0	—
Stalingrad (Rostów)	65.2	NNW2	—	7	10	0	—
Soczi	65.7	cisza	—	8	13	0	—
Astrachań	60.2	W3	—	5	9	0	—
Baku	63.1	NNW3	—	8	18	0	—
Madryt (Barcelona)	64.3	cisza	mgła	10	18	—	—
La Coruna	67.0	WSW0	—	10	12	—	—
S. Fernando							
Mahon							
Lizbona							
Turyn	67.0	cisza	27	10	2	0	1
Florencja	66.0	—"—	24	10	5	0	5
Rzym	67.4	N2	01	0	10	0	—
Neapol (Messyna)	61.7	WSW2	01	3	18	0	—
Ancona	67.4	WNW2	00	0	14	0	—
Trient (Padwa)	66.4	W2	—	0	8	—	—
Palermo	65.5	cisza	01	0	12	0	7
Wenecja (Venezia)	67.9	NE1	—	0	14	—	—
Białogród							
Zagrzeb							
Serajewo							
Sofja							
Warna							
Ateny							
Zante							
Cypr							
Bukareszt							
Sibiu							
Sulina							
Haifa	57.6	E2	—	0	25	—	—
Aleksandrja							
Trypolis	66.8	SW2	00	5	15	0	—
Benghasi	66.3	SSE1	11	9	20	0	—
Tunis	65.5	SSW3	mgła	10	13	—	—
Algier							
Rabat							
Malta	64.3	cisza	—	0	18	—	—
Säntis (2500)	566.4	SSW5	01	1	4	0	2
Zugspitze (2964)	531.6	S4	01	0	2	0	2
Sonnblick (3106)	502.8	SW4	—	0	4	0	4
Fichtelb. (1230)	633.0	WSW2	02	3	7	0	4
Brocken (1146)	635.0	WSW2	11	7	7	0	7
Dombaas (6..) ([illegible])	674.6	SW4	12	7	7	0.3	7

UWAGI

Ciśnienie atmosferyczne zredu[kowane] do 0° C., na ciężkość normalną i do poziomu morza.

Siła wiatru w skali Beauforta 0-cisza zupełna do 9-wicher.

Stan pogody:

00 do 09 — pogodnie lub półchmurno (niebo conajwyżej do ⁵/₁₀ pokryte chmurami);
10 — 19 — chmurno lub pochmurno (niebo od ⁶/₁₀ do ¹⁰/₁₀ pokryte chmurami);
20 — 29 — mgła lub opary;
30 — 39 — opady przelotne (pogoda zmienna);
40 — 49 — drobny deszcz ze stratus lub roszącą mgła;
50 — 59 — deszcz;
60 — 69 — śnieg;
70 — 79 — krupy lub deszcz ze śniegiem;
80 — 89 — grad lub deszcz z gradem;
90 — 99 — burza;

Zachmurzenie w skali 10-cio stopniowej: 0—brak chmur do 10 — całkowite pokrycie chmurami.

Temperatura w całkowitych stopniach Celsjusza.

W ostatniej rubryce podawane są najniższe temperatury z nocy ubiegłej lub najwyższe z dnia poprzedniego.

Szczegóły w Dodatku Nr. 1 do „Instrukcji dla Stacyj Meteorolog. sieci Polskiej" z roku 1927. II wydanie oraz we wspomnianej „Instrukcji".

Stacje górskie z wyj. Dombaasu, podają ciśnienie nie poprawione na ciężkość jednak redukowane do najbliższej wysokości zaokrąglonej do pełnych tysięcy metrów.

Dombaas, zaś redukuje ciśnienie do poz. morza.

SPOSTRZEŻENIA PILOTOWE

Stacje	Godz.	Wiatr dolny	500 m	1000 m	1500 m	2000 m	3000 m	4000 m	5000 m	6000 m	7000 m	8000 m	8000 m	10000 m	Chmury: Granica dolna	Chmury: Rodzaj	Uwagi
Wilno	7 43	—	WSW10	W[illegible]	WNW[illegible]	NNW[illegible]	WSW[illegible]										
Brześć n/B																	
Warszawa																	
Lublin																	
Lwów	6 45	S1	SSE3	SSE2	N2	—	—	—									
Gdańsk (Puck)	7 00	S1	SW11	WSW11	WSW12	WSW[illegible]	WSW[illegible]	—									
Poznań																	
Kraków	7 30	cisza	S2	SW6	—	—	—										

Państwowy Instytut Meteorologiczny w Warszawie

Mapa pogody z dnia 31. X poniedziałek 1927 r. 18 G. M. T. Nr. 304 Rocznik VIII.

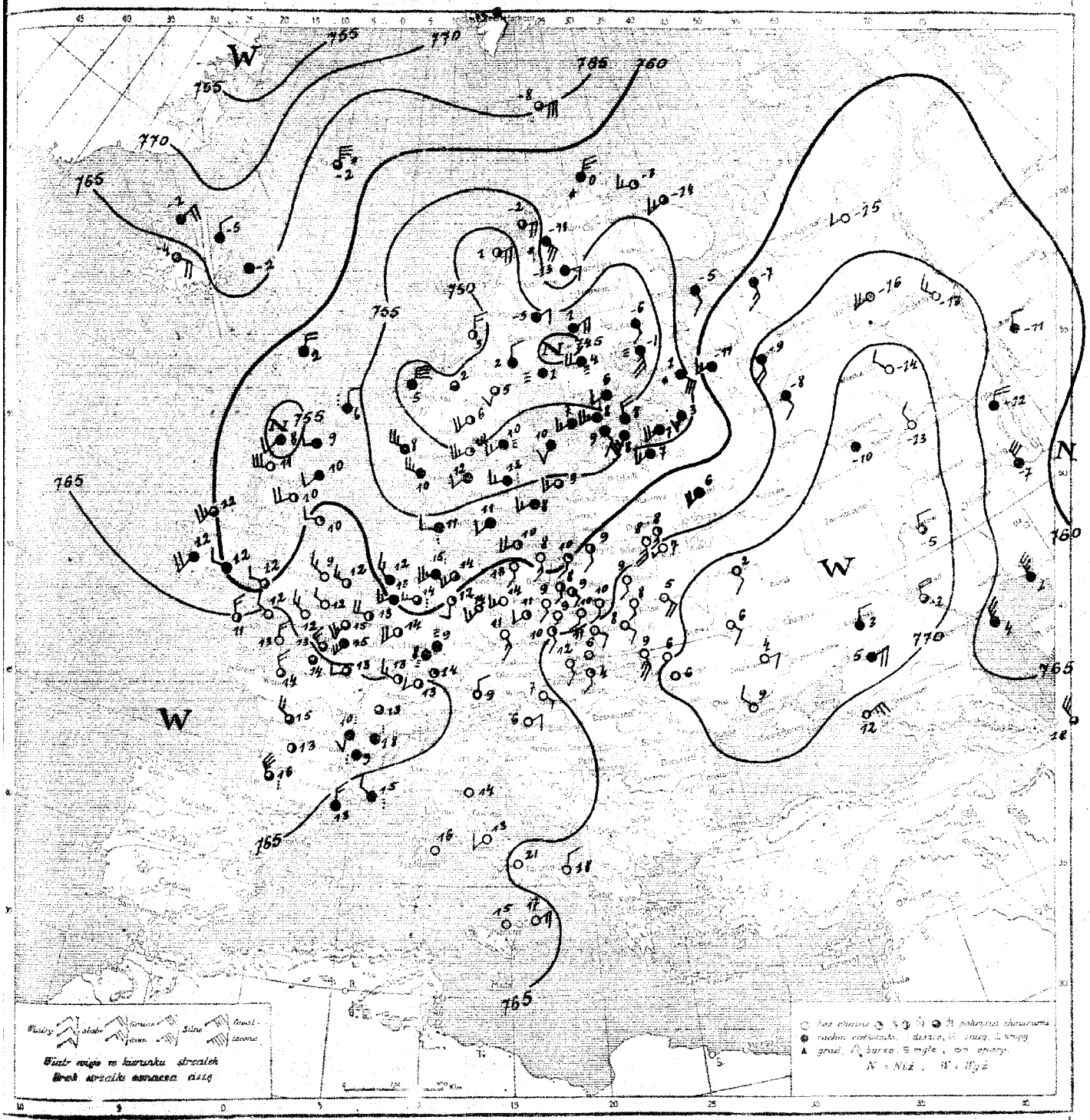

Rozkład ciśnienia: _____

Obecny stan pogody w Polsce: _____

Przewidywany przebieg pogody w ciągu doby następnej: _____

Spostrzeżenia meteorologiczne z dn. 31.X. Poniedziałek 1927 r. 18 godz. G. M. T.

STACJA	Ciśnienie 700+	Wiatr	Stan pogody	Zachm.	Temp. C°	Opady w mm	Max. temp. minimalna
Wilno	64.0	S5	00	0	8	0	12
Lida	66.0	SSW1	01	5	6	0	12
Pińsk	68.8	SE0	01	0	5	0	12
Białystok	65.4	S2	01	0	9	0	13
Zegrze n/N.	66.3	S1	01	0	8	0	15
Warszawa	64.5	SSW2	00	0	10	0	16
Łódź	64.8	S2	00	0	10	0	16
Kielce	65.3	SE1	01	0	11	0	13
Lubin	66.0	SE1	01	0	8	0	18
Lwów	69.4	S5	01	0	9	0	14
Zaleszczyki	70.3	cisza	00	0	7	0	15
Zakopane	68.3	S2	02	3	4	0	13
Kraków	69.0	cisza	01	0	5	0	13
Poznań	62.8	S2	01	0	9	0	12
Bydgoszcz	61.9	S1	01	0	8	0	15
Toruń	62.4	SSE1	00	0	9	0	16
Grudziądz	61.4	cisza	07	10	10	0	14
Gdynia	60.3	SSE2	01	2	10	0	15
Thorshavn	59.5	NNE4	11	10	2	0.5	—
Seydisfjord	66.2	cisza	00	10	-2	—	—
Isafjord	66.6	N1	11	10	-2	—	—
Reykjavik	64.0	E1	11	8	-4	0	—
Lerwick	53.5	N2	30	10	3	Ślad	—
Stornoway	54.3	SSW2	20	9	8	1	—
Aberdeen	51.2	SSW2	13	3	10	0	—
Renfrew	50.6	WSW1	16	7	10	6	13
Tynemouth	60.3	W3	00	2	10	0.1	—
Loughrosk	56.8	W1	11	6	12	0	—
Yarmouth	57.5	W2	15	5	10	7	—
Bizeksod Pt.	58.5	S2	11	5	11	0	—
Valencia	52.3	SW1	11	8	13	0	—
Valdeao	54.4	SSW1	21	1	12	0	—
Londyn	56.3	WNW3	05	0	12	0.5	13
Roy-On-Wye	64.5	W2	01	7	11	0	17
Scilly	65.5	NW3	01	5	11	0	—
Guernsey	65.6	WNW1	01	1	13	0.5	—
Rochefort	66.7	WNW3	cisza	2	10	0	—
Bajonne	69.9	NW1	—	7	10	7	17
Clermont	67.7	S2	—	10	10	2	13
Dijon	66.1	cisza	—	3	13	0.5	17
Calais	59.0	S5	—	8	15	0	—
Le Havre	64.8	WNW1	—	7	13	1	—
Rennes	62.8	NW3	—	2	16	0	17
Argentan	64.9	cisza	—	7	10	5	17
Paryż	65.3	SW2	—	3	13	2	13
Strasbourg	49.3	WSW2	—	5	13	0	—
Les Pays	67.6	cisza	dzisz.	10	9	14	10
Perpignan	73.8	NNW3	—	10	13	5	—
Marignane	49.3	WNW1	dzisz.	10	15	—	—
Nancy	65.3	WNW3	—	3	13	0.6	20
Helder	59.8	NW3	31	10	12	9	—
Vlissingen	62.2	W1	00	4	13	—	—
Brukseln							
Kopenhaga	58.0	SSE2	11	10	11	0	—
Skagen	57.5	WSW2	16	10	12	2	—
Blaavandshuk	56.4	SW3	11	10	12	3	—
Zurych							
Bern							
Genewa							
Lugano							
Wiedeń	50.0	SE1	—	0	7	—	—
Praga	58.5	NE1	—	0	6	—	—

STACJA	Ciśnienie 700+	Wiatr	Stan pogody	Zachm.	Temp. C°	Opady w mm	Max. temp. minimalna
Magdeburg	61.0	SSW3	01	0	14	0	20
Norderney	59.7	W4	10	7	14	0.1	19
Hamburg	59.1	SSW4	01	1	14	0	18
Świnoujście	60.5	S1	00	0	13	0	19
Berlin	60.0	SW3	01	0	15	0	18
Drezno	63.3	SE3	01	0	11	0	17
Wrocław	63.3	SSE1	00	3	10	0	18
Frankfurt	55.8	cisza	30	10	8	0	11
Monachium	63.3	NNW1	00	0	9	0	19
Hannover	60.6	S2	01	1	12	0	16
Zugspitze	01	S1	00	0	9	0	15
Praga							
Liberec							
Ołomuniec							
Tatrzańska Łomnica							
Budapeszt							
Kopaszvár							
Debreczyn							
Varsó	67.0	N5	01	3	[illegible]		
Jagó	59.0	NNE	00	5	8	Ślad	
Kist	60.7	ENE1	00	0	7	0	—
Hurchyan	50.3	N3	10	0	3	4	—
Kiew	42.0	NNE2	16	10	5	8	—
Lisier	53.5	N5	11	10	10	0.1	—
Orsza	59.6	NNW5	10	10	8	0.1	—
Mohylew	57.3	NW2	01	3	-14	0	—
Orsza Herbowa	63.3	SE1	10	10	-10	0	—
Wsopy Niezdo	65.0	NE1	10	7	-8	0	—
Jan Mayen	65.5	NNW1	01	7	-13	0.5	—
Hammerfest	57.1	E2	50	10	-13	6	-12
Haparanda	55.7	E2	00	10	-5	12	-6
Sieksjärvi	54.3	NE1	11	10	-3	3	—
Harnosand	55.3	cisza	25	10	1	3	—
Karlstad	51.1	SW3	01	10	10	0.2	10
Sztokholm	46.5	SSW2	11	10	10	0.2	11
Jönköping	54.1	W2	12	10	12	Ślad	14
Visby	55.6	SSE1	10	7	3	0	—
Kalmar	51.3	NW3	—	10	9	0	—
Sürna	45.3	SSW3	11	8	5	0	8
Tallinn	53.4	SSW2	7	10	6	9	—
Filsand	54.8	SW1	11	2	3	0.5	—
Reykjavik							
Warszawa							
Helsingfors	55.6	NNW1	10	10	0	5	6
Sortavala	53.9	SE3	10	10	1	7	0
Vaasa	45.3	W4	10	10	4	Ślad	5
Kuopio	45.7	S5	50	10	-1	9	8
Kem	42.1	SE1	—	10	-3	—	—
Archangielsk	[illegible]	S1	—	10	-7	—	—
Ust-Pinega	[illegible]	S4	—	10	-9	—	—
Kargopol	42.3	cisza	—	10	-6	—	—
Ust-Czyma	53.1	N2	—	0	-5	—	—
Sarańsk	72.1	N2	—	5	-5	—	—
Leningrad	54.5	SSW3	—	10	3	—	—
Wołogda	57.4	SSE2	—	10	-3	—	—
Wiatka	70.6	NW1	—	0	-7	—	—
Ust-Sysołsk	63.5	SW2	—	0	-7	—	—
Orenburg	50.3	N5	—	10	-7	—	—
Mińsk	55.3	SSW2	—	5	5	—	—
Wielkie Łuki	52.3	NNW1	—	10	6	—	—
Moskwa	62.4	SSE1	—	10	-2	—	—
Oła	46.6	NNE1	—	0	-2	—	—

STACJA	Ciśnienie	Wiatr	Stan pogody	Zachm.	Temp. C°	Opady w mm	Max. temp. minimalna
Kijów	71.6	SE2	—	0	6	—	—
Kursk	73.5	W2	—	10	9	—	—
Zamieczyno	72.0	N1	—	0	9	—	—
Odessa	71.8	NW2	—	0	9	—	—
Sewastopol	70.0	N1	—	0	9	—	—
Rostów n/D.	72.6	NE4	—	10	5	—	—
Stalingrad	71.7	N4	—	8	-2	—	—
Soczi	58.2	NNE1	—	0	15	—	—
Astrachań	63.3	NNW5	—	10	4	—	—
Baku	67.9	N5	—	8	18	—	—
Madryd							
La Coruna							
S. Fernando							
Malaga							
Lizbona							
Madeira	62.5	cisza	01	0	10	0	16
Florencja	63.7	—	00	0	14	0	18
Rzym	61.2	SW2	01	0	13	0	24
Neapol	66.4	cisza	00	0	21	0	6
Mediolan	61.1	NE1	00	0	17	0	7
Turin	65.5	N2	01	3	18	0	—
Palermo	64.3	cisza	00	3	15	0	7
Wenecja							
Pidalgoro							
Janzeb							
Sarajewo							
Sofia							
Warna							
Atany							
Zante							
Cypr							
Bukareszt							
Sibiu							
Suczawa							
Haifa							
Aleksandrja							
Trypolis							
Benghasi							
Tunis							
Algier							
Rabat							
Malta							
Schneekoppe	50.5	SW5	00	7	6	0	10
Zugspitze (2964)	52.7	S3	01	0	2	0	4
Sonnblick (3106)							
Pichlerh. (1230)	57.6	WSW5	01	0	9	0	3
Bruckgn. (1140)	65.0	WSW5	25	10	6	0	9
Donatas (1360)	64.7	SW5	15	3	9	0	12

UWAGI

Ciśnienie atmosferyczne redukowane do 0° C., na [illegible] normalną i do poziomu [illegible]

Siła wiatru w skali Beaufort: 0-cisza zupełna do 9-[illegible]

Stan pogody:

00 do 09 — pogodnie lub [illegible] chmurno (niebo całkowicie [illegible] $^{6}/_{10}$ pokryte chmurami);

10 — 19 — chmurno lub [illegible] murno (niebo od $^{6}/_{10}$ [illegible] pokryte chmurami);

20 — 29 — mgła lub opady;

30 — 39 — opady p[illegible] (pogoda zni[illegible]

40 — 49 — drobny deszcz [illegible] stratus lub [illegible] mgła;

50 — 59 — deszcz;

60 — 69 — śnieg;

70 — 79 — krupy lub [illegible] ze śniegiem;

80 — 89 — grad lub [illegible] z gradem;

90 — 99 — burza;

Zachmurzenie w skali 10-[illegible] stopniowej: 0 — brak chmur, do 10 — całkowite pokrycie chmurami.

Temperatura w całkowitych stopniach Celsjusza.

W ostatniej rubryce podane są najniższe temperatury z nocy ubiegłej lub najwyższe z dnia poprzedniego.

Szczegóły w Dodatku No. [illegible] „Instrukcji dla Stacyj Meteorolog. sieci Polskiej" z roku 1927. II wydanie oraz w wspomnianej „Instrukcji".

Stacje górskie z wyj. Dombaasu, podają ciśnienie nie [illegible] prawione na ciężkość jedn[illegible] recukowane do najbliższej wysokości zaokrąglonej do pełnych tysięcy metrów.

Dombaas, zaś redukuje ciśnienie do poz. morza.

SPOSTRZEŻENIA PILOTOWE

Stacja	Godz.	Wiatr dolny	500 m	1000 m	1500 m	2000 m	3000 m	4000 m	5000 m	6000 m	7000 m	8000 m	9000 m	10000 m	Chmury: Granica dolna	Chmury: Rodzaj	UWAGI
Wilno																	
Brześć n/B																	
Warszawa																	
Lublin																	
Lwów																	
Gdańsk																	
Poznań																	
Kraków																	

Państwowy Instytut Meteorologiczny w Warszawie

Mapa pogody z dnia 1.XI. Wtorek 1927 r. 7 g. G. M. T. N. 305a Rocznik VIII.

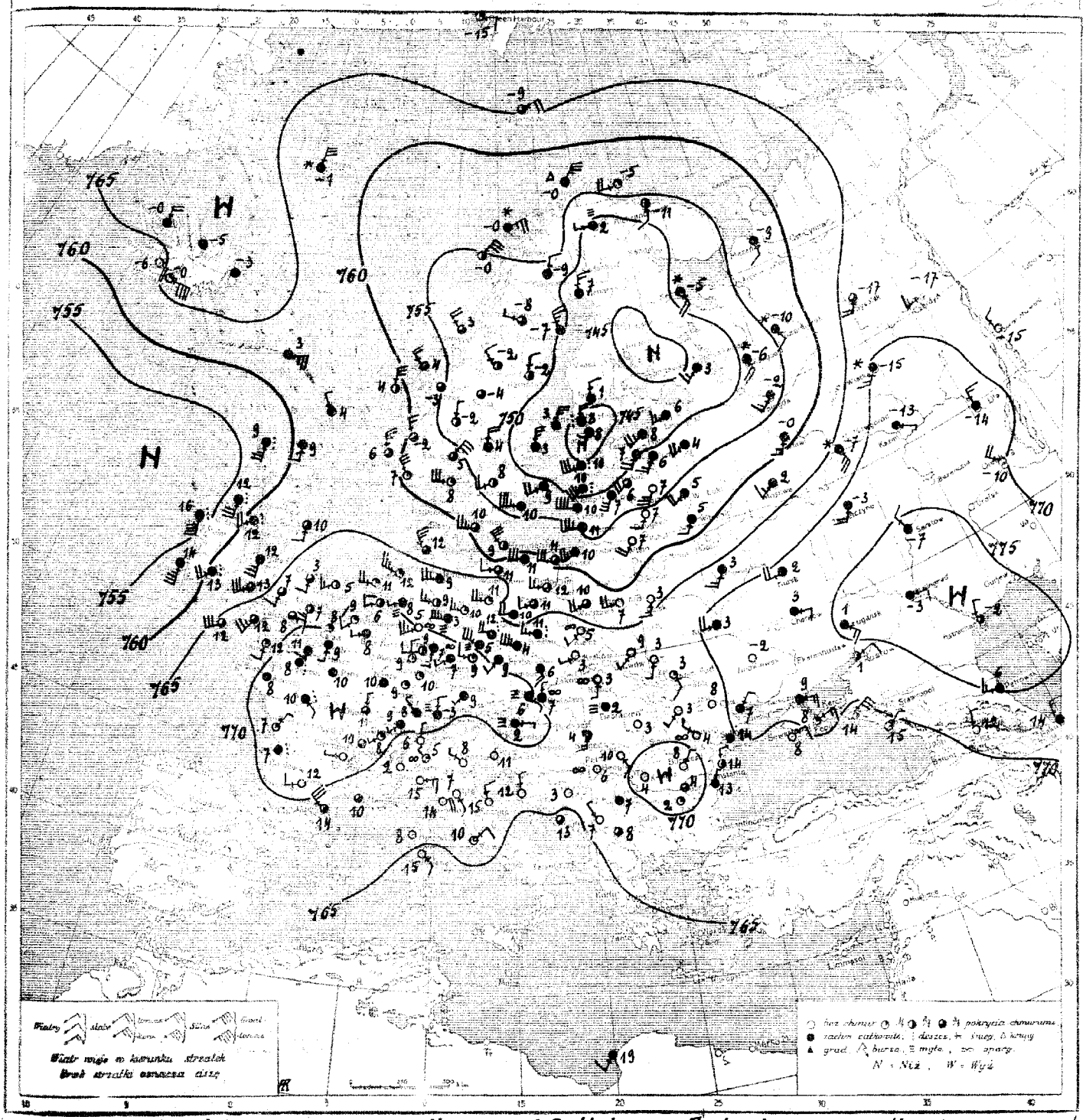

Rozkład ciśnienia: głęboka depresja ze środkami nad Bałtykiem i Finlandją ogarnia Skandynawję, Danję i Rosję północną. Nad Irlandję i Anglję nadciąga drugi obszar niżowy. Rozległy obszar wyżowy ze środkami nad Francją, Rumunją i dolną Wołgą ogarnia całą Europę zachodnią, środkową, Polskę, Bałkany oraz Rosję południową i środkową.

Obecny stan pogody w Polsce: pogodnie, potem wzrost zachmurzenia. Temperatura od 3° (Kraków, Tarnopol) do 12° (Bydgoszcz).

Przewidywany przebieg pogody w ciągu doby następnej: dość pogodnie przy zachmurzeniu umiarkowanem nieba. Na wybrzeżu morskiem zachmurzenie większe. Dość ciepło. Umiarkowane, na północy silniejsze wiatry zachodnie.

W.K.

Spostrzeżenia meteorologiczne z dn. 1 [illegible] 192 7 r. 7 godz. G. M. T.

Stacja	Ciśnienie 700+	Wiatr	Stan pogody	Zachm.	Temp. C°	Opady w mm	Max lub minim.
Wilno	58.3	SSW4	00	0	7	0	6
Lida	60.1	SSW5	10	4	8	0	0
Pińsk	64.9	S3	01	0	5	0	1
Białystok	62.6	S2	01	0	8	0	2
Brześć n/B	60.4	WSW4	01	0	7	0	3
Warszawa	63.7	SW4	12	7	10	0	5
Łódź	65.5	WSW3	11	10	9	0	7
Kielce	66.5	SW2	20	10	5	0	1
Lublin (Dęblin)	64.3	cisza	01	0	7	0	3
Lwów	66.2	SW1	01	0	9	0	5
Zaleszczyki	69.8	cisza	22	10	12	0	0
Zakopane	70.3	SW1	01	0	0	0	-2
Kraków	67.2	WSW1	01	0	5	0	0
Poznań	64.9	WSW2	11	5	11	ślad	7
Bydgoszcz	62.9	W3	10	7	12	0	2
Toruń	62.7	WSW4	12	10	11	0	9
Grudziądz	61.5	SW3	11	9	11	0	8
Gdynia	59.2	W6	11	7	11	2	9
Thorshavn	62.3	ENE[illegible]	11	10	3	0	—
Seydisfjord	66.9	cisza	11	10	-3	—	—
Isafjord	67.7	N4	11	10	-0	—	—
Reykjavik	63.8	E4	01	0	-6	—	—
Lerwick	61.8	NW1	11	9	4	0	—
Stornoway	57.2	S5	55	10	9	8	—
Aberdeen (Wick)	60.8	S2	40	10	9	1	—
Renfrew ([illegible] Pt.)	60.1	SW4	54	10	13	1	—
Tynemouth	64.3	S2	10	8	10	0	—
Holyhead	62.9	S5	11	9	12	0	—
Yarmouth	69.0	SW3	02	4	5	0.4	—
Blacksod Pt.	53.3	SSE8	55	10	16	7	—
Valencia	55.6	S7	55	10	14	9	—
Malin Head	54.6	S6	55	10	12	3	—
Londyn	69.6	S3	12	6	7	ślad	—
Ros-On-Wye	67.1	SSW6	12	8	7	0	—
Scilly	61.3	SW6	11	8	12	0	—
Guernsey	69.7	S5	01	5	12	0.5	—
Rochefort	71.3	NNE2	—	7	7	0	7
Bajonne (Bordeaux)	71.3	cisza	mgła	7	7	0	—
Clermont (Nancy)	72.2	cisza	—	9	10	0	9
Dijon	71.2	N1	—	5	11	1	10
Calais	70.0	cisza	—	2	8	0.2	—
Le Havre	70.8	S3	—	9	11	0.1	—
Brest (Le Puy)	71.6	W1	—	0	—	0.1	—
Tours	71.3	SE1	mgła	10	10	0	8
Paryż	71.5	cisza	mgła	10	10	0	4
Strasbourg	71.6	cisza	—	3	9	0.2	9
Tuluza	71.7	WSW2	—	0	12	0.1	10
Perpignan	69.1	WNW6	—	8	14	0	11
Marignane	67.9	cisza	—	7	10	7	—
Ajaccio	66.0	cisza	—	0	8	0	—
Helder	68.9	W4	01	3	11	0.5	—
Vlissingen	70.5	SW2	02	3	9	0.1	—
Bruksela	71.3	WSW6	27	10	8	0.1	8
Kopenhaga	59.9	W5	10	7	10	5	—
Skagen	55.6	W1	01	2	8	1	—
Blaavandshuk ([illegible])	58.1	NW6	10	5	9	5	—
Zurych	72.4	NW[illegible]	11	10	8	0	8
Bern	71.5	E[illegible]	10	9	9	0	9
Genewa	71.5	SW0	01	2	8	0.1	8
Lugano	68.5	S0	00	0	6	0	5
Wiedeń	70.1	SSE[illegible]	mgła	11	6	0	6
Celowiec ([illegible])	71.1	S1	11	10	2	0	2

Stacja	Ciśnienie +700	Wiatr	Stan pogody	Zachm.	Temp. C°	Opady w mm	Max lub minim.
Borkum	67.0	WNW[illegible]	01	3	12	0.4	—
Norderney	69.1	WSW1	29	10	[illegible]	7	7
Hamburg	67.1	WSW1	11	9	9	2	8
Swinemünde	64.8	W2	10	7	11	1	7
Berlin	66.4	W4	00	2	11	0.5	11
Drezno	68.1	W4	40	10	12	ślad	10
Wrocław	66.4	W3	43	10	11	ślad	5
Frankfurt	71.9	WSW1	00	4	9	ślad	8
Monachjum (Zielona Góra)	64.5	W4	16	5	13	ślad	10
Hannover	68.9	W3	12	5	9	1	8
Kłajpeda	59.8	WSW7	80	10	11	0.4	—
Praga	69.2	SW2	25	9	5	ślad	4
Cheb	70.2	W2	01	1	9	0.1	2
Ołomuniec	69.3	SSE3	23	10	6	ślad	5
Koszyce	69.9	S1	26	10	3	0	12
Budapeszt							
Kecskemét (Szeged)	59.7	S3	—	0	4	0	2
Debreczyn	69.3	NW1	mgła	10	2	0	1
Vardo	56.9	W4	07	3	-5	0	—
Ingö	56.3	NE7	79	10	-8	3	—
Röst	54.8	NE6	77	5	-0	8	—
Nordöyan	55.7	NNW4	73	3	3	1	—
Kinn	59.6	N6	01	5	4	0.5	—
Lister	59.7	W7	00	0	7	0.1	—
Utsira	61.7	NW[illegible]	00	5	[illegible]	0.3	—
Myggbugten (Andenes)	56.7	[illegible]	[illegible]	10	-0	ślad	—
Green Harbour	67.1	S[illegible]	22	[illegible]	-15	0	—
Wyspy Niedźw.	55.7	NE4	11	8	-9	0	—
Jan Mayen	63.7	N6	69	10	-7	4	—
Gellivare	54.8	NNE2	77	10	-5	3	-13
Haparanda	48.7	N3	80	10	-7	7	-8
Stensele	52.7	W1	70	8	-8	0	-9
Härnösand	51.6	N2	01	5	-2	0	—
Karlstad	57.3	N4	72	10	4	5	3
Sztokholm	48.9	N5	55	10	3	15	3
Jönköping	53.6	SW4	11	6	8	4	4
Visby	50.0	SW[illegible]	11	10	9	5	—
Kalmar	53.7	W[illegible]	—	9	10	7	—
Sorna	54.4	cisza	71	8	-0	0.5	-4
Tallinn	47.0	SSW[illegible]	73	10	8	5	7
Filsand	46.4	WSW6	53	10	-0	5	9
Ryga	47.4	SSW6	11	10	7	0	—
Windawa	52.1	W8	16	10	10	2	—
Helsingfors (Åbo)	43.1	N5	55	10	8	14	—
Sortavala (Inari)	47.4	W1	27	10	2	0	—
Vaasa (Hanko)	41.6	SW6	55	10	9	5	—
Kuopio (Tammerf.)	46.3	N2	13	10	1	3	—
Kem	43.7	SE4	śnieg	10	-5	5	—
Archangielsk (Mezeń)	51.3	S2	—	10	-9	1	—
Kanin Nos (Petrozawod.)	45.6	SW4	—	10	2	6	—
Matoczkin Szar (Szenkursk)	57.6	SSE2	[illegible]	10	-10	1	—
Ust Cylma (Czerdyń)	57.6	WSW3	—	0	-17	0	—
Obdorsk (Jarosław)	58.0	SSW3	—	10	-0	—	—
Leningrad	48.9	SW3	—	10	6	4	—
Wołogda	54.4	SW3	deszcz	10	-2	9	—
Wiatka	70.3	SSW3	śnieg	10	-15	0	—
Ust'-Sysolsk	67.1	SSW4	—	7	-17	0	—
Tobolsk ([illegible])	64.8	SSW3	—	10	5	0	—
Mińsk	56.9	—	—	—	—	—	—
Wielkie Łuki	52.9	SW4	—	10	5	0	—
Moskwa	61.6	SW3	—	10	3	1	—
Ufa	71.3	N3	—	10	-14	0	—

Stacja	Ciśnienie	Wiatr	Stan pogody	Zachm.	Temp. C°	Opady w mm	Max lub minim.
Kijów	69.8	S3	—	0	3	0	—
Kursk	71.6	SSW[illegible]	—	10	2	0	—
Zamełczyno	71.6	SSW4	—	10	-3	0	—
Odessa	74.4	NE1	— •	10	7	0	—
Sewastopol	69.7	ENE2	—	0	8	0	—
Rostow n/D.	74.8	ENE2	—	5	1	0	—
Stalingrad	76.2	E2	—	10	-3	0	—
Soczi	69.5	NE1	—	0	15	0	—
Astrachań	77.5	N1	—	5	-1	0	—
Baku	72.9	N3	deszcz	10	14	0	—
Madryt	72.6	NNE2	—	0	6	—	—
La Coruna	70.3	SE1	—	0	10	—	—
S. Fernando	68.8	NE2	—	0	14	—	—
Mahon	65.1	N6	—	10	17	—	—
Lizbona	70.3	NE1	—	10	12	—	—
Turyn	68.6	cisza	01	0	2	0	1
Florencja	66.7	SE1	00	0	7	0	5
Rzym	67.7	NNE2	01	2	10	0	8
Neapol (Medyolan)	69.9	NW1	20	3	5	0	11
Ancona	68.6	NNW2	00	0	15	0	—
Valona (Padwa)	67.3	WNW1	01	0	8	0	5
Palermo (Genua)	66.8	ENE3	00	0	15	0	15
Wenecja (Livorno)	67.5	NE4	01	0	14	0	—
Białogród	64.7	cisza	22	10	6	0	5
Zagrzeb	65.1	cisza	00	2	15	0	5
Sarajewo	70.5	cisza	01	0	3	0	3
Sofja (Kazanlik)	71.3	cisza	02	2	2	0	2
Warna	66.7	NNE1	11	10	13	0	11
Ateny							
Zante							
Cypr							
Bukareszt	71.3	NE1	00	0	8	0	3
Sibiu ([illegible])	68.7	E1	00	0	4	—	—
Sulina	76.0	cisza	12	9	14	0	8
Haifa							
Aleksandrja							
Trypolis	61.2	SW2	16	9	19	0	—
Bengazi (Tanger)	68.1	cisza	—	0	14	—	—
Tunis	65.8	NW1	—	10	14	—	—
Algier (Oran)	68.1	cisza	—	10	11	—	—
Rabat	67.3	cisza	—	10	13	—	—
Malta	64.3	cisza	—	10	18	—	—
Säntis (2500)	569.4	NW3	23	10	0	0	-1
Zugspitze (2964)	534.7	N6	27	10	-3	0	-3
Sonnblick (3106) ([illegible])	601.1	W7	29	10	4	0	4
Fichtelb. (1230)	680.9	WNW6	27	10	5	0	4
Brocken (1140)	680.0	W7	25	10	3	0	3
Dombaas (644) (K. [illegible])	680.6	SW5	22	10	5	4	5

UWAGI

Ciśnienie atmosferycz[…] kowane do 0° C., n[…] normalną i do pozio[…]

Siła wiatru w skali B[…] 0-cisza zupełna do […]

Stan pogody:

00 do 09 — pogodnie […] chmurno (niebo co[…] 5/10 pokryte chmurn[…]

10 — 19 — chmurno […] murno (niebo od […] pokryte chmurami);

20 — 29 — mgła lub […]

30 — 39 — opady […] (pogoda […]

40 — 49 — drobny […] stratus lub […] mgła;

50 — 59 — deszcz;

60 — 69 — śnieg;

70 — 79 — krupy lub […] ze śniegiem;

80 — 89 — grad lub […] z gradem;

90 — 99 — burza;

Zachmurzenie w skali […] stopniowej: 0 — brak […] do 10 — całkowite […] chmurami.

Temperatura w całkow[…] stopniach Celsjusz[…]

W ostatniej rubryce p[…] ne są najniższe tem[…] z nocy ubiegłej lub naj[…] z dnia poprzedniego.

Szczegóły w Dodatku N[…] „Instrukcji dla Stacyj […] rolog. sieci Polskiej" […] 1927. II wydania […] wspomnianej „Instru[…]

Stacje górskie z wyj. D[…] asu, podają ciśnienie […] prawione na ciężkość […] redukowane do najbliż[…] sokości zaokrąglonej d[…] nych tysięcy metrów.

Dombaas, zaś redukuje […] nie do poz. morza.

SPOSTRZEŻENIA PILOTOWE

Stacja	Godz.	Wiatr dolny	500 m	1000 m	1500 m	2000 m	3000 m	4000 m	5000 m	6000 m	7000 m	8000 m	8000 m	10000 m	Chmury: Granica dolna	Chmury: Rodzaj	UWAGI
Wilno																	
Brześć n/B																	
Warszawa																	
Lublin	6 45	W2	W16	W15	NW5	WNW9	SW13	W12	SW12								
Lwów																	
Gdańsk																	
Poznań																	
Kraków																	

Państwowy Instytut Meteorologiczny w Warszawie

Mapa pogody z dnia 1. XI. wtorek 1927 18 g G M T Nr 305 Rocznik VIII.

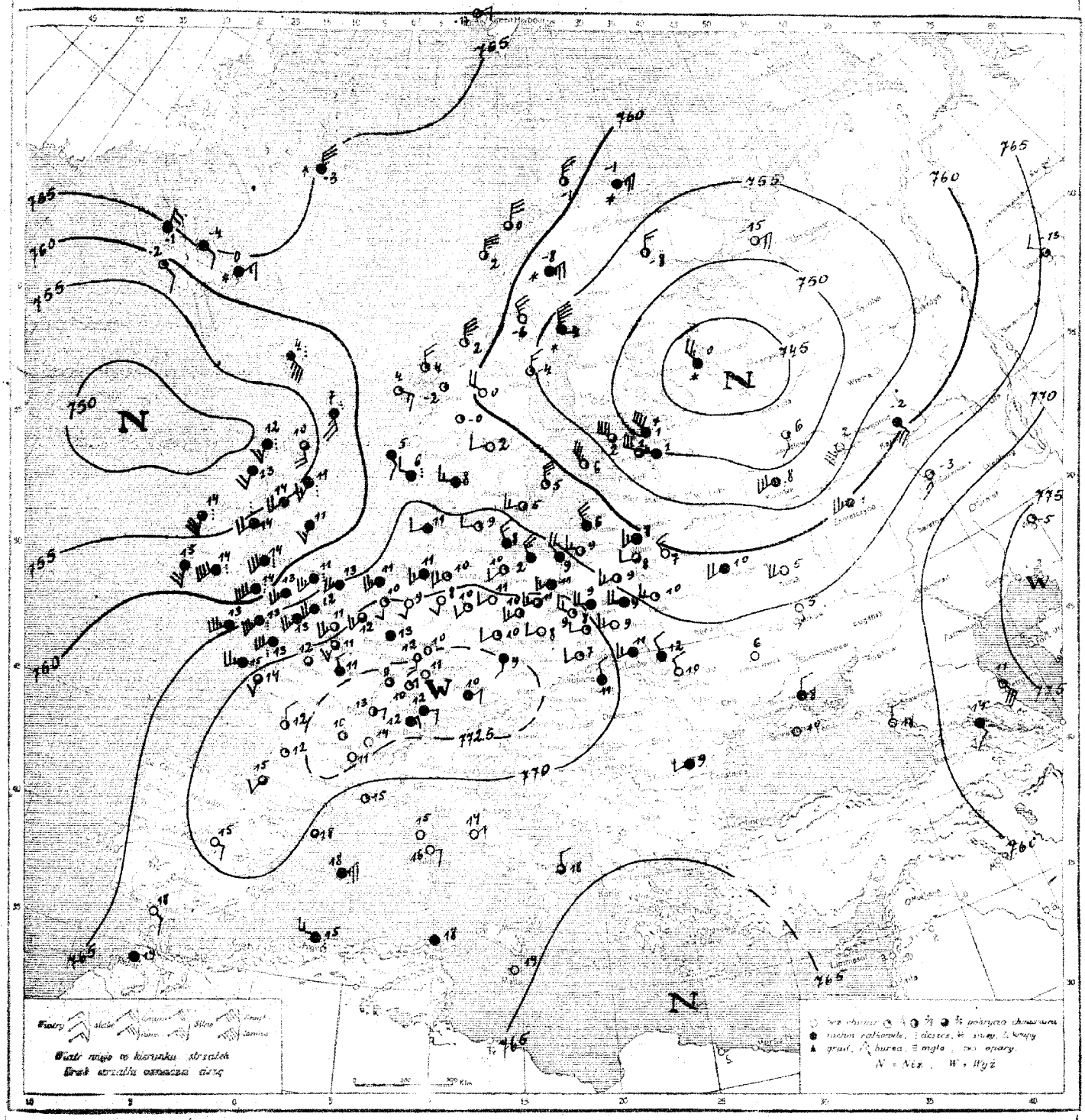

Rozkład ciśnienia: .....

Obecny stan pogody w Polsce: .....

Przewidywany przebieg pogody w ciągu doby następnej: .....

Spostrzeżenia meteorologiczne z dn. 1.XI. Wtorek 1927 r. 18 godz. G. M. T.

STACJA	Ciśnienie mm	Wiatr	Stan pogody	Zachm.	Temp. C°	Opady w mm	Max. lub min.
Wilno	60.0	SW3	11	10	8	ślad	11
Lida	62.2	WNW4	10	8	8	0	13
Pińsk	64.9	W3	00	1	10	0	15
Siedlce	64.7	WNW3	01	4	9	0	12
Brześć n/B	66.6	WNW3	11	9	9	0.1	13
Warszawa	68.3	W4	11	10	9	ślad	14
Łódź	70.3	WNW3	00	3	9	0	13
Kielce	70.4	W2	00	2	8	ślad	12
Lublin	88.8	W3	01	0	9	0	14
Lwów	66.7	W3	11	10	11	0	16
Cieszyn	72.8	W1	26	10	9	0	14
Wełdin	67.5	W5	11	2	11	ślad	13
Zakopane	71.9	WSW2	04	2	7	0.2	13
Kraków	71.1	WSW3	11	8	11	0	15
Poznań	68.3	WSW3	11	10	11	0	13
Bydgoszcz	68.3	WSW3	11	7	11	0	14
Toruń	67.5	W4	01	10	11	0	13
Grudziądz	65.7	NW4	11	9	9	0.1	13
Gdynia	58.7	ESE7	55	10	4	1	—
Thorshavn	64.2	E3	62	0	0	—	—
Seydisfjord	66.2	N4	11	10	-1	—	—
Isafjord	58.9	E2	00	1	12	0	—
Reykjavik	58.6	SE5	30	10	7	ślad	—
Lerwick	51.8	S3	40	10	12	14	—
Stornoway	55.4	S5	50	10	14	12	—
Aberdeen	55.0	SSW4	41	10	14	14	—
Renfrew	57.6	S3	13	10	11	2	—
Tynemouth	58.4	SSW6	51	10	14	16	—
Hogbnod	66.6	S5	11	10	13	0	—
Yarmouth	53.1	S6	44	10	14	3	—
Bracksod PL.	57.3	S5	41	10	15	13	—
Valentia							
Plymouth	66.1	SSW7	55	10	13	8	—
Scilly Head	68.0	E4	50	10	12	0.1	—
Londyn	63.5	S5	41	10	13	1	—
Roz-On-Wyn	64.0	WSW7	11	10	13	6	—
Scilly	63.8	SW6	11	10	13	0.2	—
Guernsey							
Rochefort	72.1	NNW1	—	4	12	0	19
Bajonna	71.8	SSW1	—	7	15	0	—
Clermont	73.1	cisza	—	6	10	0	18
Dijon	71.8	E1	—	5	13	0	17
Calais	69.4	SSW5	—	6	11	0	—
Le Havre	70.7	S5	—	0	12	0	16
Lyon	72.3	cisza	—	0	14	0	15
Hoguncja	72.4	S3	—	0	12	0	15
Tours							
Paryż	72.3	NW2	—	0	11	0	—
Strasbourg	72.7	NE1	—	3	10	0	16
Lorient	71.3	S2	—	7	14	6	—
Nantes							
Rennes	71.8	SSE2	—	5	11	ślad	—
Perpignan	69.2	cisza	—	1	15	0	—
Marignane	68.3	—"—	—	0	15	0	18
Ajaccio	67.1	SW5	11	10	11	0	16
Helder	70.1	SSW3	10	9	12	ślad	—
Vlissingen							
Bruksela							
Kopenhage	66.3	W2	00	3	9	ślad	—
Skagen	62.5	W3	02	0	8	—"—	—
Blaavandshuk	66.8	W1	11	10	11	0	—
Zurych	73.7	E2	12	10	12	0	10
Bern	72.6	NE3	11	10	12	0	12
Genewa							
Lugano							
Wiedeń							
Celowiec							

STACJA	Ciśnienie +700	Wiatr	Stan pogody	Zachm.	Temp. C°	Opady w mm	Max. lub min.
Królewiec	63.4	WNW3	12	6	9	0.5	11
Cuxhaven							
Nordhorn	70.0	S1	01	0	9	ślad	14
Hamburg	69.9	SW4	01	3	10	0	13
Swinemünde	59.5	SW1	00	2	10	0	12
Berlin	70.5	WSW2	01	0	11	0	13
Dresden	72.2	WSW2	01	1	10	ślad	14
Wrocław	71.5	W1	00	0	8	—"—	—
Frankfurt	72.5	cisza	02	0	10	0	12
Münster	73.8	ENE1	11	1	10	0	12
Hannover	70.3	SSW2	10	0	8	0	14
Göttingen	61.7	NW5	42	10	8	0.1	—
Kopenhaga	72.6	SSW1	11	10	9	—	—
Praga							
Cheb							
Ołomuniec							
Wiedeń	70.3	NNW1	11	10	11	—	—
Budapeszt							
Szegeszwar							
Debreczyn							
Vardo	58.1	ENE5	65	10	-1	2	—
Ingö	61.2	cisza	13	2	-1	2	—
Röst	63.5	—"—	01	4	-2	ślad	—
Mordhyen	62.6	N7	03	1	4	0.5	—
Vom	64.0	E3	00	3	4	1	—
Thisted	64.8	W2	52	10	6	0.3	—
Skagen	63.7	SE2	30	9	5	0.3	—
Andenes	63.1	NNE6	17	7	0	1	—
Green Harbour	65.8	ENE2	01	3	-17	0	—
Lulejern	63.8	cisza	02	2	-0	0	—
Jan Mayen	64.7	N7	61	10	-3	0.2	—
Gałwarje	58.6	NE5	33	10	-8	0.4	-7
Falun	60.1	NW6	01	0	3	0	11
Haparanda							
Stensele	59.5	NW5	01	0	-6	0	-6
Härnösand	56.9	N3	01	2	-4	0	—
Hagistad	63.1	W2	01	0	2	0.2	10
Bjärnholm	52.0	NNW3	61	10	-4	5	—
Jönköping	64.7	NW3	01	0	3	0.6	12
Visby	61.7	N7	01	3	5	1	—
Kalmar	64.8	W3	—	4	5	0	—
Sälma	50.8	WNW	00	0	0	ślad	0
Tallinn	53.2	WNW3	10	7	2	10	9
Fiskand	58.6	NW7	01	4	7	3	10
Ryga							
Windawa							
Helsingfors							
Sortavala							
Vaasa							
Kuopio							
Handelaka	53.4	N3	—	3	-3	—	—
Mezen	54.7	ENE4	—	0	-15	—	—
Petrozawo.	42.8	WNW5	śnieg	—	0	—	—
Jarosław	46.5	SSW2	—	5	6	—	—
Nowogr.	54.0	SW7	—	0	2	—	—
Kazań	58.9	SE4	—	10	-2	—	—
Bezenczuk	67.5	SSW3	—	1	-3	—	—
Charkow	66.7	S2	—	0	5	—	—
Zinowjewsk	67.7	cisza	—	0	6	—	—
Orenburg	68.4	N2	—	10	8	—	—
Tobolsk							
Mińsk							
Wielkie Łuki							
Moskwa	57.4	SW6	deszcz	—	8	—	—
Ufa							

STACJA	Ciśnienie	Wiatr	Stan pogody	Zachm.	Temp. C°	Opady w mm	Max. lub min.
Kijów							
Kursk	62.7	WSW4	—	0	5	—	—
Zametczyno	62.5	SW5	—	10	1	—	—
Odessa							
Sewastopol	67.5	cisza	—	0	10	—	—
Simferopol	69.8	E3	—	0	5	—	—
Nowozybk.	60.4	SW4	—	10	10	—	—
Soczi	66.2	N2	—	0	18	—	—
Tyflis	73.6	S2	—	10	14	—	—
Petrowsk	71.1	SE6	—	1	11	—	—
Madryt	71.8	E1	—	0	15	—	—
La Coruna							
S. Fernando	68.3	ESE1	—	0	18	—	—
Malion	67.3	NE3	—	10	18	—	—
Lisbona							
Turyn							
Florencja	69.6	SSW1	—	0	—	—	—
Wysokie Tatry	68.1	NE3	—	0	14	—	—
Neapol							
Ancona							
Terent	66.3	N2	10	8	18	0	—
Messyna	66.6	cisza	—	—	—	—	—
Wenecja							
Bielogrod							
Zagreb							
Sarajewo							
Sofia							
Warna							
Atany							
Zante							
Cypr							
Bukareszt	—	W1	11	10	9	—	—
Sibin							
Sulina							
Haifa							
Aleksandrja							
Trypolis							
Benghasi							
Bizerta	67.5	cisza	—	10	18	—	—
Algier	66.6	W3	deszcz	—	15	—	—
Rabat	66.6	cisza	—	10	19	—	—
Malta	65.8	—"—	—	0	19	—	—
Sliniha (2500)	570.7	S3	01	0	2	0	3
Zugspitze (2960)							
Sonnblick (3106)							
Fichtelb. (1220)							
Brocken (1145)							
Dombaas (644)							

UWAGI

Ciśnienie atmosferyczne redukowane do 0° C., na ciężkość normalną i do poziomu morza.

Siła wiatru w skali Beaufort'a 0-cisza zupełna do 9-w. burza.

Stan pogody:

00 do 09—pogodnie lub częściowo chmurno (niebo ogólnie pokryte $^{1}/_{10}$ do $^{5}/_{10}$ chmurami);

10 — 19 — chmurno lub bardzo chmurno (niebo od $^{6}/_{10}$ do $^{9}/_{10}$ pokryte chmurami);

20 — 29 — mgła lub opady przed chwilą (pogoda zmieniona);

30 — 39 — drobny deszcz, mgła, stratus lub rozwarcie mgły;

50 — 59 — deszcz;

60 — 69 — śnieg;

70 — 79 — krupy lub deszcz ze śniegiem;

80 — 89 — grad lub deszcz z gradem;

90 — 99 — burza;

Zachmurzenie w skali 10 stopniowej: 0—brak chmur do 10 — całkowite pokrycie chmurami.

Temperatura w całkowitych stopniach Celsjusza.

W ostatniej rubryce podane są najniższe temperatury z nocy ubiegłej lub najwyższe z dnia poprzedniego.

Szczegóły w Dodatku Nr. 1 do „Instrukcji dla Stacyj Meteorolog. sieci Polskiej" z roku 1927. II wydanie oraz we wspomnianej „Instrukcji".

Stacje górskie z wyj. Dombaasu, podają ciśnienie nie poprawione na ciężkość jednak redukowane do najbliższej wysokości zaokrąglonej do pełnych tysięcy metrów.

Dombaas, zaś redukuje ciśnienie do poz. morza.

SPOSTRZEŻENIA PILOTOWE

Stacje	Godz.	Wiatr dolny	KIERUNEK I SIŁA WIATRU NA WYSOKOŚCI 500 m	1000 m	1500 m	2000 m	3000 m	4000 m	5000 m	6000 m	7000 m	8000 m	9000 m	10000 m	CHMURY Granica dolna	Rodzaj	UWAGI
Wilno																	
Brześć n/B																	
Warszawa																	
Lublin																	
Lwów																	
Gdańsk																	
Poznań																	
Kraków																	

Państwowy Instytut Meteorologiczny w Warszawie

Mapa pogody z dnia 2. XI środa 1927 r. 7 g. G. M. T. № 306a Rocznik VIII.

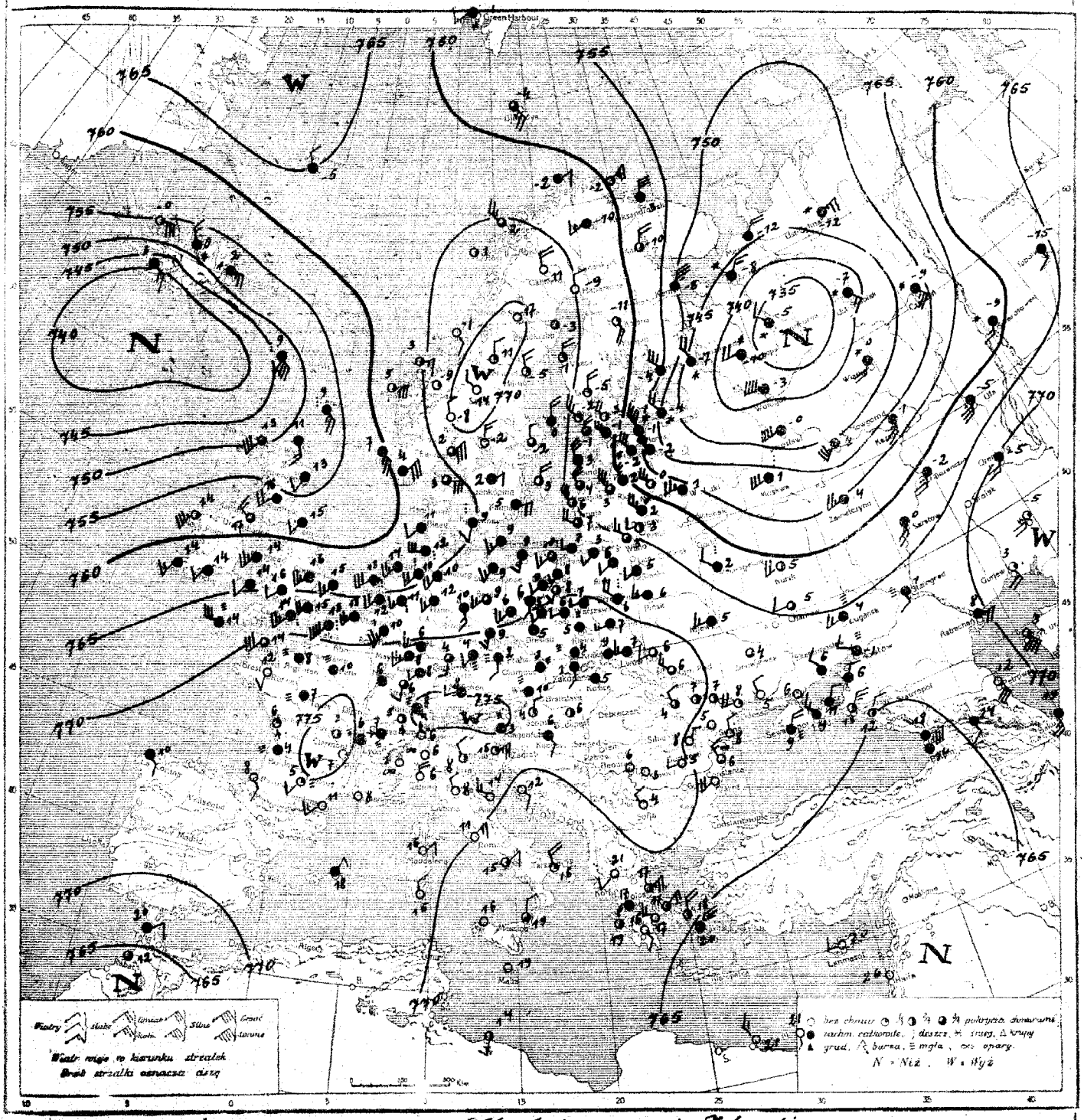

Rozkład ciśnienia: Głęboka depresja znad Atlantyku ogarnia Islandję, Anglję, morze Północne i Norweskie. Druga depresja nad Rosją środkowy. Obszar wyżowy ze środkami nad Skandynawją i Alpami zalega całą niemal Europę środkową i południową.

Obecny stan pogody w Polsce: rankiem chmurno lub mglisto, na wybrzeżu deszcz. Temp. od 5° do 10°.

Przewidywany przebieg pogody w ciągu doby następnej: pogoda naogół chmurna, rankiem mglista, w ciągu dnia z przejaśnieniami. Dość chłodno. Słabe wiatry z kierunków południowo-zachodnich.

W.R.

Spostrzeżenia meteorologiczne z dn. 2. XI. 1927 r. 7⁰⁰ godz. G. M. T.

Stacja	Ciśnienie 700+	Wiatr	Stan pogody	Zachm.	Temp. C°	Opady w mm	Max. lub minim.
Wilno	61.7	WNW3	14	7	3	2	2
Lida	57.0	WNW2	12	7	4	2	3
Pińsk	68.2	W3	11	10	6	0	5
Białystok	68.7	W3	11	10	7	0	5
Brześć n/B	69.3	WNW4	30	10	8	0	6
Warszawa	70.2	W2	11	10	7	0	6
Łódź	71.7	W1	11	10	6	0	5
Kielce	72.7	cisza	23	10	5	0	3
Lublin	70.8	W3	11	10	7	0	5
Lwów	73.2	W3	11	10	7	0	5
Cieszyn	73.5	SSW2	24	7	4	0	2
Zakopane	75.2	S1	11	10	1	0	-1
Kraków	73.0	cisza	25	10	4	0	3
Poznań	69.0	S2	11	10	6	0	5
Bydgoszcz	69.3	SSW1	27	8	3	0	5
Toruń	69.1	SSW1	11	6	8	0	5
Grudziądz	68.8	SSW2	27	10	8	0	[illegible]
Gdynia	67.1	NW2	41	2	10	0.7	2
Thorshavn	46.3	SSE8	deszcz	—	8	—	—
Seydisfjord	—	—	71	10	2	—	—
Isafjord	54.8	ENE5	10	6	-0	—	—
Reykjavik	43.1	N3	11	10	2	0	—
Lerwick	54.9	SE5	50	10	3	2	—
Stornoway	50.8	SW6	30	4	14	3	—
Aberdeen	54.1	S2	54	10	13	2	—
Renfrew	57.4	SW4	16	10	16	5	15
Tynemouth	58.5	SW2	13	10	15	5	—
Holyhead	61.1	SW5	11	10	14	9	—
Yarmouth	63.5	WSW3	11	10	13	9	—
Blacksod Pt.	57.7	SSW2	11	8	14	3	—
Valencia	62.1	SSW2	16	0	14	0.4	—
Wick	62.2	S3	16	10	11	2	—
Londyn	67.1	SW4	11	10	15	11	12
Ros-On-Wye	65.7	WSW2	40	10	16	2	13
Scilly	67.6	W6	23	10	14	1	—
Guernsey	70.1	WSW6	11	7	14	0.4	—
Rochefort	73.3	SE0	—	3	6	0	6
Bajonna	72.4	SE1	—	0	8	0	—
Clermont	75.3	cisza	—	4	3	ślad	2
Dijon	77.6	"	—	8	3	0	3
Calais	68.3	SW8	deszcz	—	13	7	—
Rennes	72.1	SSW2	—	0	12	0	11
Bordeaux	74.0	WSW5	—	0	8	0	—
Tours	73.5	cisza	—	0	7	0	6
Lyon	74.8	"	—	0	6	0	5
Strasbourg	73.5	S1	—	0	6	ślad	—
Tuluza	73.9	SSW1	—	3	5	0	5
Perpignan	72.2	WSW3	—	1	11	0	10
Marignane	71.8	cisza	—	1	8	0	8
Abbeville	70.1	WSW3	—	0	13	2	10
Helder	63.2	WSW2	51	10	13	2	—
Vlissingen	67.0	SW2	11	10	12	2	—
Bruksela	68.5	SSW2	deszcz	—	10	—	—
Kopenhaga	64.4	S2	53	6	3	7	—
Skagen	64.0	E6	11	8	6	5	—
Blaavandshuk	60.6	SW2	22	10	11	6	—
Zurych	75.0	SE0	27	10	8	0	7
Bern	74.5	S0	05	4	5	0	5
Genewa	74.3	W6	21	10	7	0	6
Lugano	73.1	N0	00	0	6	0	6
Wiedeń	73.5	cisza	mgła	—	10	0	6
Celowiec	76.2	"	"	—	3	0	1

Stacja	Ciśnienie 700+	Wiatr	Stan pogody	Zachm.	Temp. C°	Opady w mm	Max. lub minim.
Kołobrzeg	72.9	[illegible]	11	9	8	0	5
Nordhorn	[illegible]	SW	[illegible]	10	11	0.4	8
Hamburg	[illegible]	SSW	10	10	10	ślad	9
Świnoujście	67.?	SSW	11	10	5	0	8
Berlin	69.?	WSW	24	10	6	0	5
Drezno	70.?	[illegible]	[illegible]	[illegible]	7	0	6
Wrocław	70.?	[illegible]	[illegible]	[illegible]	5	0	3
Frankfurt	[illegible]	[illegible]	[illegible]	[illegible]	6	ślad	7
Monachjum	74.?	[illegible]	[illegible]	[illegible]	8	7	6
Hannover	67.?	WSW	51	10	12	7	7
Kłajpeda	65.?	[illegible]	11	9	7	[illegible]	—
Praga	73.?	S2	25	10	2	1	1
Cheb	[illegible]	SSW	27	10	4	1	1
Ołomuniec	[illegible]	cisza	21	10	3	0	3
Koszyce	73.1	[illegible]	12	9	[illegible]	[illegible]	[illegible]
Budapeszt	[illegible]	[illegible]	—	[illegible]	[illegible]	[illegible]	6
Kaposvár	[illegible]	SE1	deszcz	—	[illegible]	0	6
Debreczyn	72.?	[illegible]	—	[illegible]	4	0	3
Vardö	[illegible]	NE	11	4	-2	0.5	—
Ingö	63.?	ENE	11	10	-2	0	—
Röst	63.?	NE	21	3	1	ślad	—
[illegible]	52.?	NNE	12	3	2	0	—
Hinn	51.0	SE	12	5	5	[illegible]	—
Lister	[illegible]	ENE	11	10	9	6	—
Utsire	[illegible]	NE	11	10	7	6	—
[illegible]	[illegible]	[illegible]	[illegible]	3	[illegible]	0	—
Green Harbour	[illegible]	[illegible]	[illegible]	[illegible]	-1	1	—
Wyspy Niedźw.	[illegible]	[illegible]	[illegible]	[illegible]	-4	0.2	—
Jan Mayen	[illegible]	[illegible]	[illegible]	[illegible]	-5	[illegible]	—
Gällivare	56.?	[illegible]	21	3	-11	0	—
Haparanda	[illegible]	[illegible]	11	0	-9	1	—
Stensele	[illegible]	[illegible]	41	[illegible]	[illegible]	[illegible]	-17
Härnösand	[illegible]	[illegible]	41	2	[illegible]	[illegible]	—
Karlstad	[illegible]	[illegible]	11	1	[illegible]	0	-2
Sztokholm	68.?	N	02	2	[illegible]	0	-2
Jönköping	[illegible]	ENE	12	[illegible]	2	0	2
Visby	[illegible]	N	01	4	3	0	—
Kalmar	66.?	ENE	—	7	5	1	—
Särna	70.?	N	01	1	-19	0	-14
Tallinn	63.6	NW	10	9	-1	0	-1
Filsand	63.?	NW	11	10	3	0	3
Ryga	63.?	NW	11	8	3	1	1
Windawa	67.0	NW	11	3	4	0.1	4
Helsingfors	[illegible]	NNW	11	5	1	2	-3
Sortavala	[illegible]	NW	17	10	-4	2	-6
Vaasa	65.?	N	[illegible]	3	-1	0	-2
Kuopio	60.?	SE	41	3	-8	0	-8
Kem	58.?	NNE	—	10	-3	1	—
Archangielsk	62.?	NE	—	12	-2	10	—
[illegible]	57.?	NE	—	10	-3	2	—
[illegible]	59.?	NNW	—	8	6	0	—
Ust Cylma	55.1	SSW	—	12	4	2	—
[illegible]	[illegible]	NNW	—	12	-10	ślad	—
Leningrad	[illegible]	[illegible]	—	12	-3	5	—
Wołogda	[illegible]	[illegible]	—	10	-2	4	—
Wiatka	[illegible]	SSW	—	12	0	4	—
Ust'-Sysolsk	[illegible]	[illegible]	—	12	-7	7	—
Tobolsk	[illegible]	[illegible]	—	[illegible]	-15	0	—
Mińsk	[illegible]	[illegible]	—	[illegible]	-7	1	—
Wielkie Łuki	[illegible]	[illegible]	—	10	1	1	—
Moskwa	57.?	[illegible]	—	[illegible]	1	0	—
Ufa	61.?	SW	—	12	-5	1	—

Stacja	Ciśnienie	Wiatr	Stan pogody	Zachm.	Temp. C°	Opady w mm	Max. lub minim.
Kijów	65.3	W3	—	10	5	0	—
Kursk	60.4	WSW4	—	5	5	0	—
Zametczyno	54.5	WSW5	—	10	4	2	—
Odessa	69.4	N3	—	0	7	0	—
Sewastopol	67.2	NE4	—	—	9	0	—
Rostow n/D.	66.8	WNW2	—	—	-1	0	—
Stalingrad	66.6	S1	—	—	-1	0	—
Soczi	64.8	NNE1	—	8	14	0	—
Astrachan	69.2	E4	—	10	8	0	—
Baku	69.3	S5	—	10	19	1	—
Madryd							
La Coruna	71.1	SE2	—	10	10	—	—
S. Fernando							
Mahon	71.1	NNE2	—	10	18	—	—
Lizbona							
Turyn	73.1	cisza	26	—	1	0	1
Florencja	70.1	E1	00	0	8	0	7
Rzym	70.1	NE3	01	0	11	[illegible]	5
Neapol	64.2	NE1	00	5	15	0	6
Ancona	72.0	WNW5	00	0	14	0	—
Tarent	68.1	NNW4	01	3	16	0	—
Palermo	65.0	cisza	01	0	16	0	7
Wenecja	75.7	NNW1	02	4	8	0	4
Białogród							
Zagrzeb							
Sarajewo							
Sofia	72.5	NW1	01	0	4	0	3
Warna							
Ateny	56.3	NNE4	10	—	17	—	—
Zante							
Cypr							
Bukareszt	72.6	W1	01	0	5	0	3
Sibin							
Sulina							
Haifa							
Aleksandrja							
Trypolis							
Benghasi							
Tunis	69.6	S2	mgła	—	—	—	—
Algier							
Rabat	64.3	cisza	—	0	12	—	—
Malta	68.1	"	—	0	19	—	—
Säntis (2500)							
Zugspitze (2964)	74.4	W1	mgła	—	2	—	—
Sonnblick (3106)							
Fichtelb. (1230)							
Brocken (1146)							
Dombaas (644)							

UWAGI

Ciśnienie atmosferyczne redukowane do 0° C., na ciężkość normalną i do poziomu morza.

Siła wiatru w skali Beauforta 0-cisza zupełna do 9 ...

Stan pogody:

00 do 09 — pogodnie lub pochmurno (niebo conajwyżej ... pokryte chmurami);
10 — 19 — chmurno lub pochmurno (niebo od ... do ... pokryte chmurami);
20 — 29 — mgła lub opary;
30 — 39 — opady (pogoda ...);
40 — 49 — drobny deszcz z stratus lub ... mgła;
50 — 59 — deszcz;
60 — 69 — śnieg;
70 — 79 — krupy lub deszcz ze śniegiem;
80 — 89 — grad lub deszcz z gradem;
90 — 99 — burza.

Zachmurzenie w skali 10-stopniowej: 0 — brak chmur do 10 — całkowite pokrycie chmurami.

Temperatura w całkowitych stopniach Celsjusza.

W ostatniej rubryce podane są najniższe temperatury z nocy ubiegłej lub najwyższe z dnia poprzedniego.

Szczegóły w Dodatku Nr 1 do „Instrukcji dla Stacyj Meteorolog. sieci Polskiej" z roku 1927. II wydanie oraz we wspomnianej „Instrukcji".

Stacje górskie z wyj. Dombaasu, podają ciśnienie nie poprawione na ciężkość jedn. redukowane do najbliższej wysokości zaokrąglonej do pełnych tysięcy metrów.

Dombaas, zaś redukuje ciśnienie do poz. morza.

SPOSTRZEŻENIA PILOTOWE

Stacje	Godz.	Wiatr dolny	500 m	1000 m	1500 m	2000 m	3000 m	4000 m	5000 m	6000 m	7000 m	8000 m	8000 m	10000 m	Chmury: Granica dolna	Chmury: Rodzaj	Uwagi
Wilno																	
Brześć n/B																	
Warszawa	6⁵⁵	0 0	W2	WNW6	WNW12	WNW10											
Lublin																	
Lwów	6⁴⁵	0 0	NW12	NW14	NW12	N14	NW12										
Gdańsk																	
Poznań																	
Kraków	—	0 0	N7	WNW5	NW4	N12	NW14	NW20									

Państwowy Instytut Meteorologiczny w Warszawie

Mapa pogody z dnia 2 XI 5 x o 22 1927 r. 18 g. G. M. T. Nr 306 Rocznik VIII.

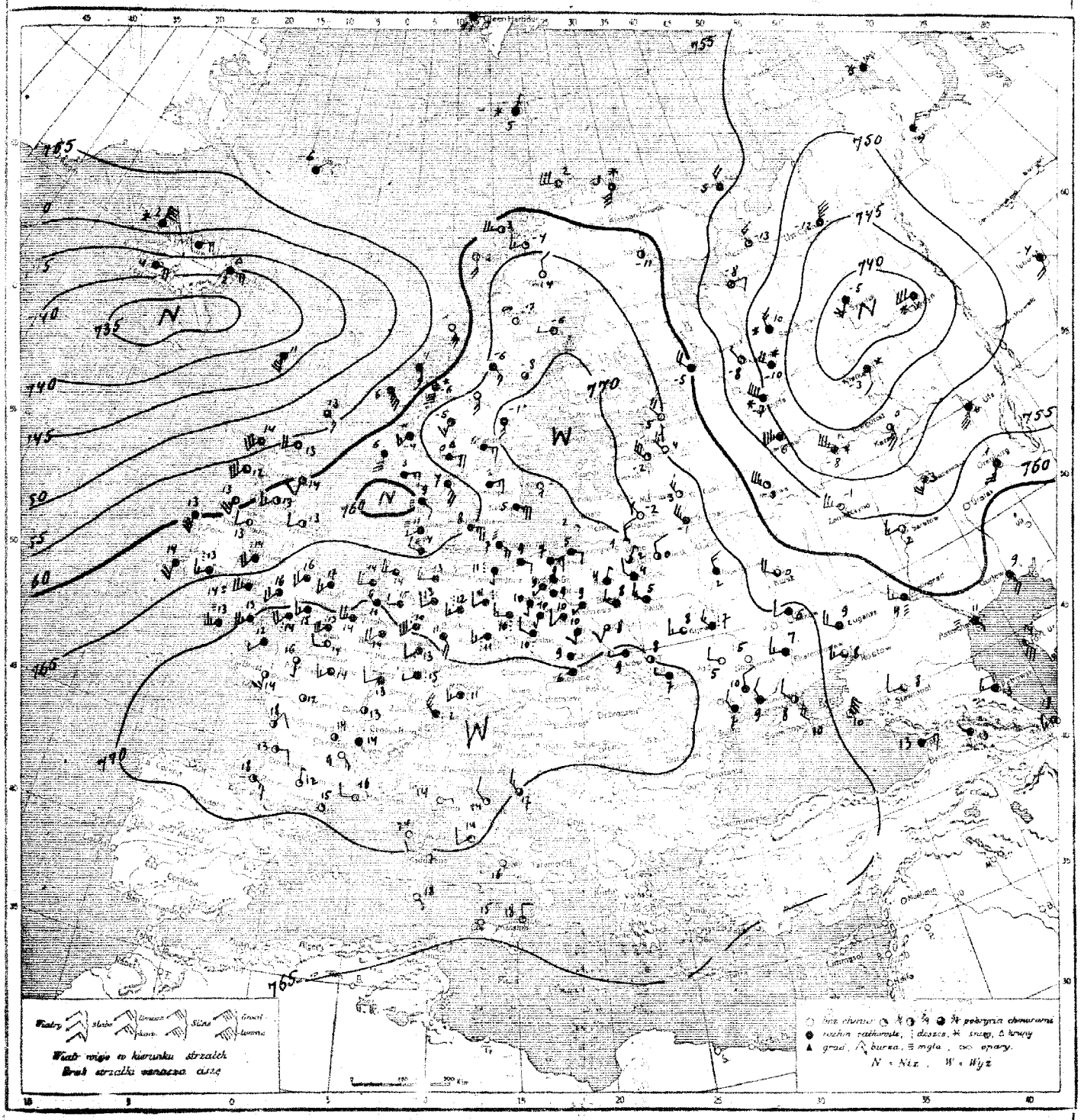

Rozkład ciśnienia: _____

Obecny stan pogody w Polsce: _____

Przewidywany przebieg pogody w ciągu doby następnej: _____

Spostrzeżenia meteorologiczne z dn. 2 XI 1927 r. 18 godz. G. M. T.

STACJA	Ciśnienie +700	Wiatr	Stan pogody	Zachm.	Temp. C°	Opady w mm	Max. lub min.
Wilno	69.9	N5	00	2	1	0	7
Lida	69.2	NNE2	11	10	2	0	8
Pińsk	66.6	NW7	11	10	7	2	11
Białystok	69.3	NNE1	11	10	4	4	9
Brześć n/B	68.6	WNW3	11	10	8	1	11
Warszawa	67.4	SW1	11	10	9	0	11
Łódź	69.2	SW2	11	10	10	0	10
Kielce	68.5	S2	11	10	10	0	10
Lublin	68.4	SSW2	11	10	8	0	12
Lwów	70.9	W1	11	10	3	0	10
Zaleszczyki	70.8	mgła	12	10	9	0	13
Zakopane	74.5	"	11	10	6	0	12
Kraków	69.8	"	11	10	9	0	13
Poznań	68.1	S1	11	10	10	ślad	12
Bydgoszcz	67.3	SW2	11	10	9	0	11
Toruń	67.6	mgła	11	10	9	0	11
Grudziądz	67.0	"	4	10	9	0	11
Gdynia	68.1	ENE7	1	10	2	2	11
Thorshavn	42.1	S7	11	10	11	5	–
Seydisfjord	37.2	E4	25	10	2	–	–
Isafjord	32.6	N8	65	10	2	–	–
Reykjavik	41.3	ENE4	10	9	4	0	–
Lerwick	53.9	SSE3	11	10	13	11	–
Stornoway	54.8	SSW6	30	10	14	1	–
Aberdeen	60.0	SSW2	01	1	14	0.1	17
Renfrew	62.6	SW3	01	3	13	0	–
Tynemouth	63.7	SW2	01	5	13	0	–
Holyhead	67.8	SSW4	30	10	14	0.2	–
Yarmouth	68.1	SW3	11	10	17	0	–
Blacksod Pt.	00.0	S6	12	10	13	0	–
Valencia	62.3	S4	40	10	14	2	–
Malin Head	59.9	S5	02	9	13	0	–
Londyn	70.3	SW3	11	10	15	ślad	–
Ros-On-Wye	67.8	SW4	11	10	16	0	–
Scilly	68.5	WSW5	27	10	13	0.3	–
Quernsey	71.7	SW5	16	10	13	3	–
Rochefort	73.1	NNE2	–	4	18	0	19
Bajonna	71.7	ESE3	–	1	18	0	–
Clermont	74.5	mgła	–	5	14	0	–
Dijon	74.3	"	–	0	13	10	–
Calais	71.2	SW6	deszcz	10	13	10	–
Le Hâvre	72.8	S1	–	8	16	0	–
Paris	73.2	S3	–	5	14	0	–
Tours	74.5	mgła	–	4	12	0	–
Paryż	73.7	SW3	–	7	14	0	–
Strasbourg	73.4	S1	–	10	14	0	–
Tulusa	73.2	N1	–	1	12	0	–
Perpignan	72.1	mgła	–	1	15	0	–
Marignane	71.1	W2	–	0	16	0	–
Ajaccio	71.0	mgła	–	0	14	0	–
Haldar	69.4	W4	–	8	14	–	–
Vlissingen	70.8	W5	–	10	14	–	–
Brukszia							
Kopenhaga	65.0	E5	16	10	8	2	–
Skagen	62.8	SSE5	55	10	7	1	–
Blaavandshuk	63.4	WSW1	25	10	11	2	–
Zurych							
Bern							
Genewa							
Lugano							
Wiedeń							
Celowiec							

STACJA	Ciśnienie +700	Wiatr	Stan pogody	Zachm.	Temp. C°	Opady w mm	Max. lub min.
Borkum	66.3	W3	11	10	14	3	–
Nordhorn	68.5	W4	41	10	15	4	15
Hamburg	68.3	W7	11	10	13	–	–
Świnoujście	66.5	S1	41	10	11	0.3	11
Berlin	66.9	WSW2	51	10	11	6	13
Drezno	68.6	WSW3	51	10	11	3	14
Wrocław	68.4	WNW2	42	10	10	0.1	13
Frankfurt	70.5	SW2	11	10	13	1	13
Monachjum	73.8	WSW3	53	10	11	2	16
Hannover	71.5	WSW2	42	10	13	–	13
Kłajpeda	69.5	mgła	10	1	2	0	–
Praga							
Cheb							
Ołomuniec							
Koszyce							
Budapeszt							
Keposzvar							
Debreczyn							
Vardö	54.1	SSW3	53	10	-3	4	–
Ingö	53.2	W2	10	7	2	4	–
Röst	51.5	S1	12	10	2	0	–
Nordöyan	53.0	SSE6	11	10	1	3	–
Klim	57.2	SE8	55	10	6	0.1	–
Lister	63.4	ENE3	12	10	3	2	–
Utsira	61.1	S5	11	10	6	3	–
Aberdeen	67.5	W5	10	6	3	0	–
Green Harbour	71.2	S2	12	10	-1	0	–
Wyspy Niedźw.	57.5	NNE5	61	10	-5	0.2	–
Jan Mayen	58.5	NNE2	11	10	-6	0	–
Gallivare	66.8	N2	01	0	-4	0	–
Haparanda	68.0	W1	01	1	-6	0	–
Turku	63.2	WSW3	–	1	-4	ślad	-2
Härnösand	69.4	mgła	11	10	-8	0	–
Karlstad	69.4	E3	11	10	0	0	2
Oskarshamn	68.4	SE3	11	10	-6	0	-2
Jönköping	67.3	ENE3	00	10	2	ślad	3
Visby	68.3	mgła	–	0	1	–	–
Kalmar	68.7	E5	34	9	5	0	28
Sätna	68.4	SSE4	11	10	-6	0	–
Tallinn							
Hilsand							
Ryga							
Windawa							
Helsingfors							
Sortavala							
Vaasa							
Kuopio							
Kem							
Archangielsk	53.6	E2	–	1	-8	–	–
Kanin Nos	55.3	N4	–	10	-5	–	–
Matoszkin Szar							
Ust-Cylma	45.4	NNE7	–	10	-2	–	–
Obdorsk	53.7	NE5	–	0	–	–	–
Leningrad	65.4	NNW4	–	10	-5	–	–
Wołogda	49.9	NNW4	śnieg	10	-7	–	–
Wiatka	40.5	S2	1	10	-3	–	–
Ust-Sysołsk	52.3	NNW2	–	1	-8	–	–
Tobolsk	53.1	SSW4	–	10	-8	–	–
Mińsk	68.0	N2	–	5	-0	–	–
Wielkie Łuki	66.6	N3	–	0	-3	–	–
Moskwa	56.9	NW7	–	1	-3	–	–
Ufa							

STACJA	Ciśnienie	Wiatr	Stan pogody	Zachm.	Temp. C°	Opady w mm	Max. lub min.
Kijów	67.3	NW3	mgła	10	7	–	–
Kursk	63.9	NNW4	–	8	-0	–	–
Zamielczyno	59.9	WNW5	–	1	-1	–	–
Odessa	69.4	NNW3	–	10	-1	–	–
Sewastopol	68.1	NE5	–	0	-1	–	–
Rostow n/D.	64.1	ENE2	mgła	–	6	–	–
Stalingrad	60.7	NW3	"	–	4	–	–
Soczi							
Astrachań	60.2	SSE0	mgła	–	-1	–	–
Baku	53.5	SW3	–	0	-8	–	–
Madryt							
La Coruna							
S. Fernando							
Mahon							
Lizbona							
Turyn							
Mediolan	58.1	W2	01	0	17	0	–
Rzym	70.3	WSW2	01	1	14	0	–
Neapol	67.1	mgła	00	0	16	0	–
Ancona	70.9	NW2	01	1	14	0	–
Messyna	62.1	N2	01	2	18	0	–
Palermo	65.7	mgła	00	0	15	0	–
Wenecja							
Białogród							
Zagrzeb							
Serajewo							
Sofia							
Warna							
Ateny							
Zante							
Cypr							
Bukareszt							
Stein							
Sulina							
Haifa							
Aleksandrja							
Trypolis							
Benghasi							
Tunis							
Algier							
Rabat							
Malta							
Säntis (2500)							
Zugspitze (2964)	53.6	NW5	50	10	2	2	2
Schneekoppe (1602)	54.8	W7	51	10	2	1	5
Fichtelb. (1220)	61.1	WSW7	51	10	6	2	6
Brocken (1142)	50.5	W7	27	10	7	0.5	7
Dombaas (644)							

UWAGI

Ciśnienie atmosferyczne zredukowane do 0° C., na ciężkość normalną i do poziomu morza.

Siła wiatru w skali Beaufort'a 0-cisza zupełna do 9 — huragan.

Stan pogody:

00 do 09—pogodnie lub pół chmurno (niebo ceneajmniej do $^{6}/_{10}$ pokryte chmurami);

10 — 19 — chmurno lub pochmurno (niebo od $^{7}/_{10}$ do $^{10}/_{10}$ pokryte chmurami);

20 — 29 — mgła lub opary;

30 — 39 — opady (przelotne (pogoda zmienna);

40 — 49 — drobny deszcz lub stratus lub mgła;

50 — 59 — deszcz;

60 — 69 — śnieg;

70 — 79 — krupy lub deszcz ze śniegiem;

80 — 89 — grad lub deszcz z gradem;

90 — 99 — burza;

Zachmurzenie w skali 10 stopniowej: 0—brak chmur do 10 — całkowite pokrycie chmurami.

Temperatura w całkowitych stopniach Celsjusza.

W ostatniej rubryce podawane są najniższe temperatury z nocy ubiegłej lub najwyższe z dnia poprzedniego.

Szczegóły w Dodatku Nr. 1 do „Instrukcji dla Stacyj Meteorolog. sieci Polskiej" z roku 1927. II wydanie oraz we wspomnianej „Instrukcji".

Stacje górskie z wyj. Dombaasu, podają ciśnienie nie poprawione na ciężkość jednak redukowane do najbliższej wysokości zaokrąglonej do pełnych tysięcy metrów.

Dombaas, zaś redukuje ciśnienie do poz. morza.

SPOSTRZEŻENIA PILOTOWE

Stacja	Godz.	Wiatr dolny	KIERUNEK I SIŁA WIATRU NA WYSOKOŚCI 500 m	1000 m	1500 m	*2000 m	3000 m	4000 m	5000 m	6000 m	7000 m	8000 m	9000 m	10000 m	CHMURY Granica dolna	Rodzaj	UWAGI
Wilno																	
Brześć n/B																	
Warszawa																	
Lublin																	
Lwów																	
Gdańsk																	
Poznań																	
Kraków																	

Państwowy Instytut Meteorologiczny w Warszawie

Mapa pogody z dnia 3. XI. czwartek 1927 r. 7 g. G. M. T. Nr 307 Rocznik VIII.

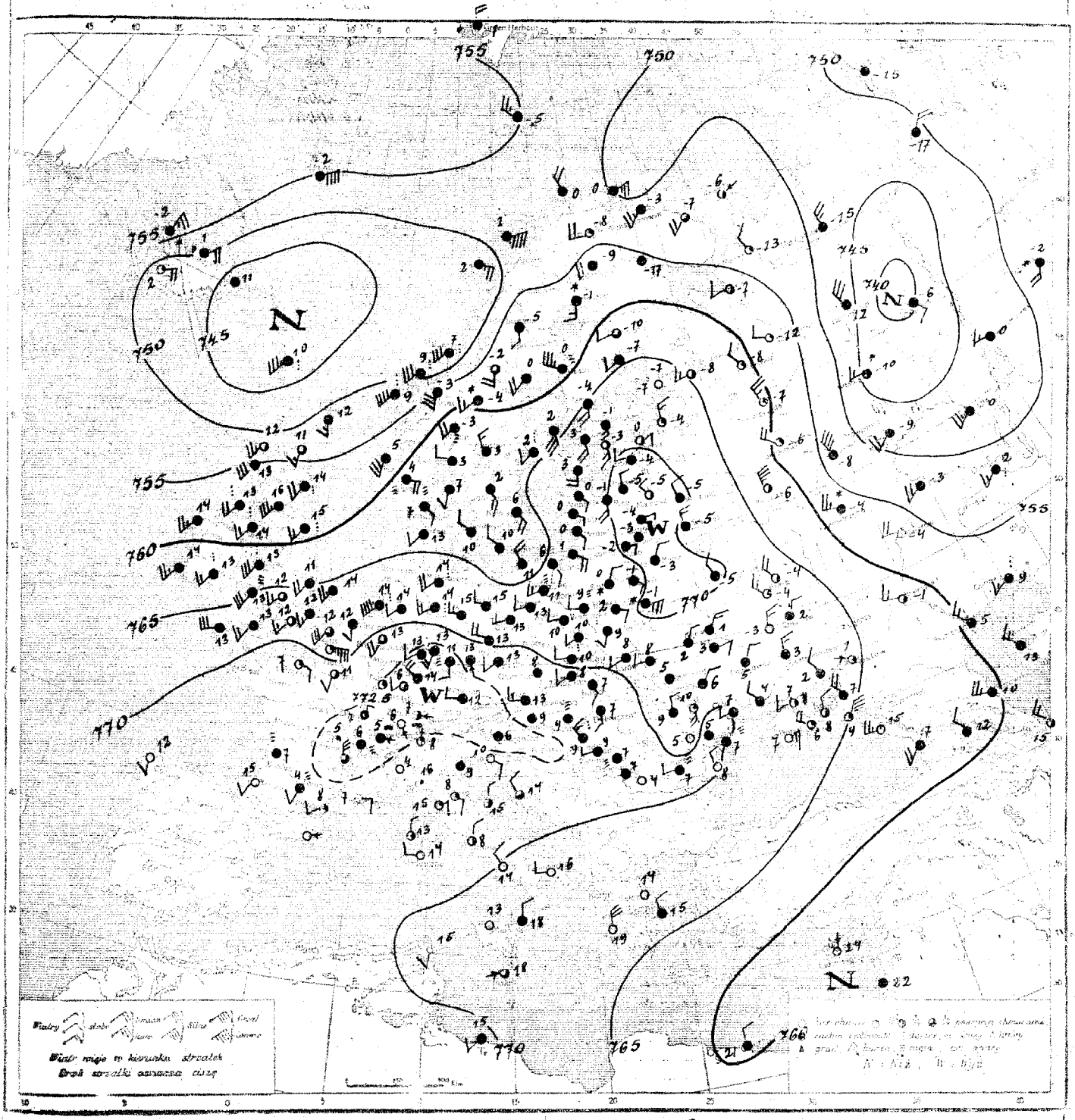

Rozkład ciśnienia: niż barometryczny ogarnia północny zachód Europy i północ sięgając zatoką niskich ciśnień nad Bałtyk południowy. Obszary wysokiego ciśnienia ogarniają Europę południową i środkową (środek nad Alpami).

Obecny stan pogody w Polsce: pochmurno, dżdżysto, ciepło na zachodzie (9°-10°C) chłodno na wschodzie (0° do 3°).

Przewidywany przebieg pogody w ciągu doby następnej: najpierw w całym kraju pochmurno, mglisto i dżdżysto, zwłaszcza w Małopolsce wschodniej; potem na zachodzie Polski polepszanie się pogody. We wschodniej połowie kraju, pomimo dżdżystej pogody, znaczny spadek temp. (możliwe przymrozki i śnieg); na zachodzie lekkie ochłodzenie. Słabe wiatry lokalne południowo-wschodnie i wschodnie we wsch. połowie Polski, zachodnie w zachodniej.

St. B.

Spostrzeżenia meteorologiczne z dn. 3.XI. Czwartek 1927 r. 7 godz. G. M. T.

Stacja	Ciśnienie 700+	Wiatr	Stan pogody	Zachm.	Temp. C°	Opady w mm	Max lub minim.
Wilno	71.0	E1	11	10	-2	0	-3
Lida	70.9	SE2	11	10	-2	0.1	-2
Pińsk	70.3	E5	61	10	-1	1	-1
Białystok	67.8	NE2	62	10	0	0.3	0
Brześć n/B	67.8	ESE2	51	10	2	1	2
Warszawa	65.8	W1	27	10	9	1	6
Łódź	66.1	W2	41	10	10	ślad	9
Kielce	66.7	SW3	49	10	10	1	3
Lublin	66.1	SSW2	45	10	9	1	8
Lwów	68.7	WSW2	11	10	8	0	7
Zaleszczyki	68.6	cisza	12	10	11	0	5
Zakopane	70.2	WSW2	11	10	8	1	5
Kraków	68.4	W2	41	10	10	2	8
Poznań	67.3	W3	11	10	13	1	9
Bydgoszcz	66.1	W3	21	10	11	1	10
Toruń	65.7	SSW1	41	10	11	3	9
Grudziądz	65.2	cisza	49	10	9	3	7
Gdynia	65.1	SSE2	41	10	5	5	5
Thorshavn	42.0	cisza	25	6	2	ślad	—
Seydisfjord	41.0	NE4	37	10	0	—	—
Isafjord	54.4	NE5	72	10	1	—	—
Reykjavik	45.0	NE4	96	2	6	0	—
Lerwick	51.5	S3	11	10	18	0	—
Stornoway	51.5	SW5	00	5	12	0.1	—
Aberdeen	54.6	SSW4	50	10	14	ślad	—
Renfrew	55.8	SW7	51	10	16	11	12
Tynemouth	59.7	SW3	51	10	15	6	—
Holyhead	61.5	SSW6	44	10	13	0.1	—
Yarmouth	66.5	SW5	11	10	13	0.3	—
Blacksod Pt.	56.8	SW5	11	10	14	11	—
Valencia	61.2	SSW5	16	10	14	10	—
Malin Head	55.8	SW4	53	9	13	5	—
Londyn	58.6	SW3	10	9	13	0.5	13
Ros-On-Wye	66.0	SW3	11	8	12	0.1	12
Scilly	66.7	WSW6	11	10	13	ślad	—
Guernsey	70.1	SSW4	01	2	12	— " —	—
Rochefort	70.8	SW1	—	0	15	0	—
Bajonna	63.5	cisza	—	0	7	0	6
Clermont	73.7	— " —	—	1	5	0	5
Dijon	72.5	N1	—	3	7	6	—
Calais	67.2	SW6	—	8	12	1	—
Lyon	73.4	cisza	mgła	10	6	3	5
Moguncja	73.3	SW1	—	0	12	0	10
Le Puy	—	N6	mgła	8	5	ślad	—
Paryż	72.3	SSW2	—	4	11	0	0
Strasbourg	73.5	WSW1	—	5	6	0	6
Tuluza	72.0	S1	mgła	0	4	0	4
Perpignan	78.3	cisza	—	1	8	0	—
Marignane	71.7	E1	—	0	7	0	6
Ajaccio	71.0	cisza	—	4	13	0	—
De Bilt	67.0	WNW7	10	9	—	0.5	—
Vlissingen	69.5	SSW3	10	9	12	ślad	—
Bruksela							
Kopenhaga	64.5	W2	16	10	10	0.4	—
Skagen	62.7	S1	16	9	7	5	—
Blaavandshuk	63.7	SW2	54	10	11	1	—
Zurych	74.5	E0	20	6	7	0	7
Bern	73.9	SE0	25	10	5	0	6
Genewa	74.0	E0	21	10	5	0	4
Lugano	71.7	N0	01	2	8	0	7
Wiedeń	71.4	W3	—	10	11	2	—
Celowiec	73.4	cisza	—	8	2	0	—

Stacja	Ciśnienie 700+	Wiatr	Stan pogody	Zachm.	Temp. C°	Opady w mm	Max lub minim.
Borkum	41.4	WNW1	80	4	14	ślad	—
Nordhorn	69.4	WSW2	51	10	14	1	13
Hamburg	67.5	WSW4	55	10	14	—	—
Królewiec	67.2	ESE4	15	10	1	2	-0
Berlin	68.0	W2	24	10	15	0	11
Drezno	67.0	WNW4	45	10	13	4	10
Zielona Góra	66.4	W4	51	10	13	2	10
Frankfurt	57.4	SSE2	00	4	2	2	2
Monachjum	74.1	W1	11	10	12	2	11
Hanower	69.2	NSW3	41	10	14	0.6	10
Kłajpeda	67.8	SE1	11	10	0	0	—
Praga	70.0	WSW2	[illegible]	9	13	0.2	11
Cheb	—	cisza	11	10	11	3	10
Ołomuniec	70.4	— " —	[illegible]	10	[illegible]	1	7
Koszyce	70.5	SSE2	[illegible]	10	[illegible]	3	[illegible]
Budapeszt	70.0	N6	—	10	[illegible]	—	—
Szeged	72.1	NW1	mgła	—	[illegible]	—	—
Debreczyn	71.0	S1	mgła	—	[illegible]	[illegible]	[illegible]
Vardö	46.3	NE5	[illegible]	9	[illegible]	2	—
Ingö	51.8	NW4	42	5	2	ślad	—
Röst	48.7	E6	42	10	2	0	—
Nordöyen	49.6	SW6	55	10	7	0	—
Kinn	53.1	SSW3	55	10	[illegible]	0.1	—
Lister	61.1	E4	25	10	4	0	—
Utsira	58.2	S6	11	10	5	[illegible]	—
Andenes	52.4	ENE9	12	9	[illegible]	0	—
Green Harbour	54.8	NW5	61	10	-7	ślad	—
Wyspa Niedźw.	55.1	W5	11	10	-5	0.2	—
Jan Mayen	55.4	NE8	61	10	-2	0.4	—
Gallivare	54.8	cisza	42	10	-12	0	-17
Haparanda	56.1	S3	65	10	-1	0.5	-12
Stensele	53.8	S1	61	10	-5	1	-9
Härnösand	57.2	SSW4	11	10	0	ślad	—
Karlstad	62.7	NW3	11	10	3	4	—
Sztokholm	64.7	SSW2	51	10	2	1	—
Jönköping	64.4	SSE3	17	10	2	6	[illegible]
Visby	65.0	S2	11	7	2	2	—
Kalmar	64.4	SE5	—	9	3	4	—
Särna	59.0	SW3	61	10	-4	5	-7
Tallinn	63.7	S3	12	6	-3	0	-4
Filsand	58.6	S4	11	10	3	0	0
Ryga	63.3	S4	41	9	-1	0	—
Windawa	63.3	SE1	11	10	-0	0	—
Helsingfors	57.9	S3	15	10	-1	0	-6
Sortavala	60.2	cisza	02	0	-7	0	-10
Vaasa	59.6	W7	22	10	0	ślad	—
Kuopio	64.9	SW1	11	10	-7	0	-3
Aleksandr.	50.8	SW5	—	10	-3	—	—
Archangielsk	56.8	W1	—	5	-7	0	—
Kanin Nos	54.5	ENE0	—	5	-5	1	—
Marre-Sale	51.1	ENE1	—	10	-15	0	—
Ust-Cylma	49.4	N5	—	10	-15	0	—
Obdorsk	49.7	NE4	—	10	-17	0	—
Leningrad	68.5	NNW3	—	3	-4	0	—
Wołogda	60.2	NNW5	—	3	-7	1	—
Wiatka	44.3	WNW3	śnieg	—	-10	8	—
Ust'-Sysolsk	45.5	NNW6	—	10	-12	4	—
Tobolsk	50.9	SSW4	śnieg	—	-2	2	—
Mińsk	70.2	NNE1	—	10	-3	0	—
Wielkie Łuki	70.2	NNW1	—	10	-5	0	—
Moskwa	63.2	NNW2	—	—	-6	0	—
Ufa	47.9	SW5	—	10	-0	4	—

Stacja	Ciśnienie	Wiatr	Stan pogody	Zachm.	Temp. C°	Opady w mm	Max lub minim.
Kijów	69.5	NE3	—	10	1	0	—
Kursk	66.3	NW4	—	5	-4	0	—
Zametczyno	57.0	WNW4	—	0	-4	0	—
Odessa	69.2	W2	—	10	7	0	—
Sewastopol	68.8	ENE3	—	0	7	0	—
Rostow n/D	65.4	WNW2	—	3	1	0	—
Stalingrad	60.4	WNW3	—	5	-1	0	—
Poti	62.5	SW4	—	10	17	5	—
Astrachań	53.7	NW3	—	10	5	0	—
Baku	50.3	NW3	—	5	15	0	—
Madryt							
La Coruna	71.1	S2	—	0	12	—	—
Barcelona	71.8	E1	—	0	—	—	—
Mahon							
Lizbona							
Turyn	71.3	cisza	01	0	4	0	—
Florencja	73.4	SE1	02	2	8	0	—
Rzym	72.7	NNE2	01	5	8	0	—
Neapol	69.2	NW1	00	0	14	0	—
Ancona	72.0	N5	11	5	15	0	—
Tarent	67.5	W2	01	0	16	0	—
Palermo	65.2	NW2	01	0	13	0	—
Maddalena	68.7	W2	01	0	14	0	—
Białogród							
Zagrzeb							
Sarajewo							
Sofia							
Warna							
Ateny	66.8	NNW4	—	10	15	—	—
Zante	66.3	N6	—	0	13	—	—
Galac	63.3	NE3	—	0	14	0	—
Bukareszt	70.9	W1	27	10	7	0	5
Sibin							
Sulina	63.8	cisza	21	9	7	0	4
Haifa	57.6	— " —	—	10	22	—	—
Aleksandrja	60.6	SW3	—	10	13	—	—
Trypolis	73.3	SW2	—	10	15	—	—
Bengasi							
Tunis	63.6	S2	—	0	15	—	—
Mersa M.	53.8	N2	—	10	21	—	—
[illegible]	57.6	N0	—	0	24	—	—
Malta	68.3	SW2	—	10	15	—	—
Säntis (2500)	73.5	NE3	00	4	5	3	5
Feldberg	68.5	WSW2	27	10	12	—	—
Sonnblick (3106)	70.7	NE4	—	8	6	0	5
Fichtelb. (1230)	83.6	WSW5	27	10	9	6	6
Brocken (1146)	82.7	WSW6	27	10	10	5	8
[illegible]	52.7	SW7	52	10	10	3	10

UWAGI

Ciśnienie atmosferyczne zred-kowane do 0° C., na ciężkość normalną i do poziomu morza.

Siła wiatru w skali Beauforta 0-ciszą zupełna do 9-…

Stan pogody:

00 do 09—pogodnie lub … chmurno (niebo conajwyżej … $^{6}/_{10}$ pokryte chmurami);
10 — 19 — chmurno lub pochmurno (niebo od $^{6}/_{10}$ do … pokryte chmurami);
20 — 29 — mgła lub …
30 — 39 — o p a d y przelotne (pogoda burzowa);
40 — 49 — drobny deszcz, … stratus lub … mgła;
50 — 59 — deszcz;
60 — 69 — śnieg;
70 — 79 — krupy lub deszcz ze śniegiem;
80 — 89 — grad lub deszcz z gradem;
90 — 99 — burza;

Zachmurzenie w skali … stopniowej: 0—brak chmur do 10 — całkowite pokrycie chmurami.

Temperatura w całkowitych stopniach Celsjusza.

W ostatniej rubryce podawane są najniższe temperatury z nocy ubiegłej lub najwyższe z dnia poprzedniego.

Szczegóły w Dodatku Nr 1 do „Instrukcji dla Stacyj Meteorolog. sieci Polskiej" z roku 1927. II wydanie oraz we wspomnianej „Instrukcji".

Stacje górskie z wyj. Dombaasu, podają ciśnienie nie poprawione na ciężkość lecz redukowane do najbliższej wysokości zaokrąglonej do pełnych tysięcy metrów. Dombaas, zaś redukuje ciśnienie do poz. morza.

SPOSTRZEŻENIA PILOTOWE.

Stacja	Godz.	Wiatr dolny	500 m	1000 m	1500 m	2000 m	3000 m	4000 m	5000 m	6000 m	7000 m	8000 m	8000 m	10000 m	Chmury: Granica dolna	Chmury: Rodzaj	UWAGI
Wilno																	
Brześć n/B																	
Warszawa																	
Lublin																	
Lwów																	
Gdańsk																	
Poznań																	
Kraków																	

Państwowy Instytut Meteorologiczny w Warszawie

Mapa pogody z dnia 3. XI. czwartek 1927 r. 18g G. M. T. Nr 307 Rocznik VIII.

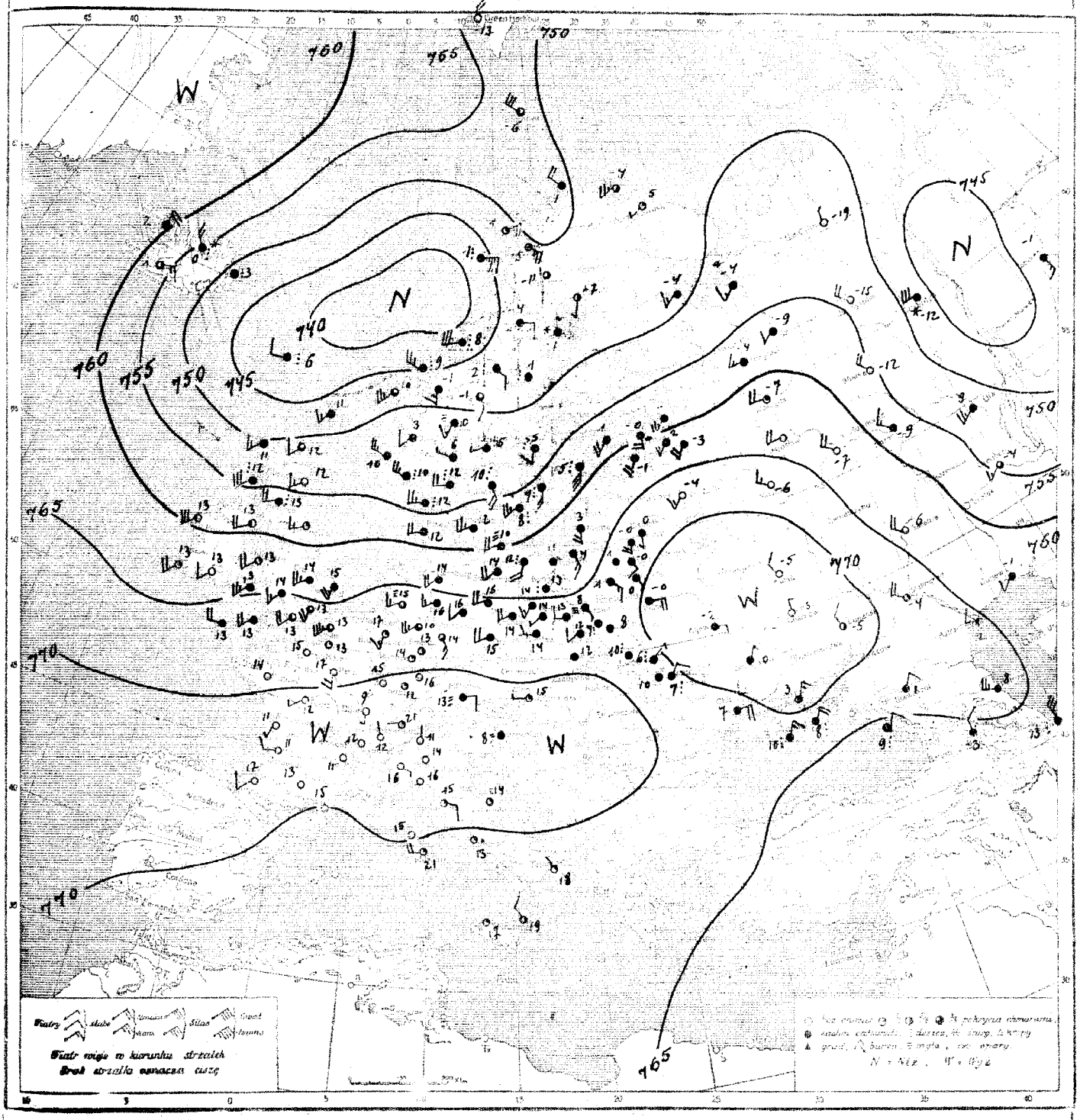

Rozkład ciśnienia: _____

Obecny stan pogody w Polsce: _____

Przewidywany przebieg pogody w ciągu doby następnej: _____

Spostrzeżenia meteorologiczne z dn. 3. XI. Czwartek 1927 r. 18 godz. G. M. T.

STACJA	Ciśnienie 760+	Wiatr	Stan pogody	E	Temp. °C	Opady w mm	Max. lub minima
Wilno	67.9	ŚW	11	10	-0	0	1
Lwów	68.7	ŚŚE2	11	10	-0	0	1
Poznań	70.2	E4	11	10	-0	1	5
Bydgoszcz	67.8	ŚE3	11	10	1	0.2	4
Berlin	66.5	cisza	44	10	7	0.4	11
Warszawa	66.9	ŚE1	27	10	8	1	11
Lódź	66.5	W2	11	10	13	0.1	14
Cieszyn	69.0	ŚŚE2	11	9	12	1	15
Lublin	67.2	cisza	16	10	8	2	11
Lwów	69.2	—	41	10	10	1	10
Zakopane	68.8	—	12	10	10	1	11
Zakopane	70.0	ŚW1	11	9	9	—	—
Kraków	68.4	cisza	11	10	12	0	14
Poznań	65.6	ŚŚW3	16	10	14	1	15
Bydgoszcz	69.4	S2	57	10	13	2	13
Toruń	64.3	ŚŚW1	51	10	12	1	14
Łódź	66.4	S2	10	8	11	0.2	11
Gdynia	67.8	cisza	41	10	11	0.3	11
Thorshavn	43.7	W2	40	10	6	1	—
Seydisfjord	49.9	cisza	41	10	3	—	—
Isafjord	67.6	N1	11	10	-2	—	—
Reykjavik	57.7	ENE3	11	8	1	0	—
Lerwick	48.7	SW3	11	10	11	ślad	—
Stornoway	50.8	ŚW3	11	10	11	0.3	—
Aberdeen	53.9	WŚW3	00	1	12	ślad	—
Renfrew	57.9	WŚW4	50	10	13	5	15
Tynemouth	58.4	WNW3	00	3	14	0.5	—
Holyhead	62.3	Ś4	01	2	13	4	—
Yarmouth	63.6	ŚŚW5	11	10	15	0	—
Blacksod Pt.	59.7	ŚW4	01	4	13	0	—
Valentia	63.7	ŚŚW4	01	3	13	0	—
Milford	51.9	ŚW2	11	8	12	1	—
Londyn	60.0	Ś4	11	8	13	0	18
Ros-On-Wye	64.3	ŚW3	40	10	14	0	15
Scilly	66.7	W4	27	10	13	1	—
Guernsey	68.8	—	11	9	13	0	—
Rochefort	70.1	ŚŚW1	—	0	11	0	—
Bajonna	71.2	ŚW2	—	0	17	0	—
Langaro	71.2	cisza	—	0	12	—	19
Dijon	70.8	Ś1	—	0	9	0	12
Calais	72.5	ŚW1	—	4	13	0	—
Le Havre	68.8	cisza	—	1	15	0	17
Mogancja	66.5	—	—	2	14	0	17
Tours	70.8	WŚW1	—	0	12	0	19
Paryż	67.6	Ś4	—	0	17	0	20
Strasbourg	—	cisza	—	3	12	0	20
Tuluza	71.6	—	—	0	13	0	21
Perpignan	69.8	cisza	—	0	15	0	24
Bordeaux	69.5	—	—	1	14	0	19
Ajaccio	70.1	cisza	—	0	15	0	—
Helder							
Vlissingen							
Bruksela							
Kopenhaga	59.0	WŚW5	15	10	12	5	—
Skagen	52.3	WŚW4	41	10	12	10	—
Blavendshuk	58.3	W4	16	10	12	6	—
Zurych							
Bern	72.2	W0	02	1	11	0	15
Genewa	72.3	NW0	01	0	12	0	15
Lugano	71.0	N0	00	0	11	0	18
Wiedeń	70.0	W1	—	1	15	—	—
Celowiec	71.7	cisza	mgła	10	8	—	—

STACJA	Ciśnienie +700	Wiatr	Stan pogody	E	Temp. °C	Opady w mm	Max. lub minima
Horsum	63.1	ŚŚE3	16	10	4	0	14
Nordnorn	65.6	WŚW3	21	7	15	0.4	17
Hamburg	64.5	ŚW4	16	9	14	0	16
Samieuszele	63.0	ŚW4	11	10	14	2	15
Emden	65.1	W4	11	10	16	2	16
Osnabrück	67.5	WŚW4	11	9	15	0.4	17
Wrocław	67.0	W2	16	10	14	0.8	16
Frankfurt	69.8	cisza	11	6	13	0	16
Monachium	70.3	E2	27	10	13	0	17
Hannover	66.5	WŚW3	11	9	16	0.1	16
Chemnitz	62.3	Ś4	11	10	3	0	—
Praga							
Cheb							
Gloerenmoos							
Kiszyne							
Budapeszt							
Kecskemét							
Debreczyn							
Varde	48.7	ŚW5	01	4	-4	0	—
Ingö	50.1	NW4	43	10	-7	1	—
Röst	41.3	E7	57	10	1	1	—
Nordkyn	44.4	NE4	61	9	-1	ślad	—
Bodö	49.0	ŚW5	10	8	10	4	—
Lister	52.8	W5	41	10	16	12	—
Utsire	51.9	W5	15	10	10	5	—
Andenes	43.2	ENE4	00	3	1	0	—
Green Harbour	54.2	N2	40	0	-13	0	—
Wysp Niedźw.	52.0	NW5	10	8	-6	0	—
Jan Mayen	54.9	NE7	61	9	-1	ślad	—
Gallivare	52.6	cisza	01	7	-4	0	—
Haparanda	48.2	ŚŚW1	30	5	-7	6	—
Sundsvall	47.4	E2	11	10	-4	0.3	—
Härnösand	47.8	cisza	51	10	1	1	—
Karlstad	50.8	WŚW1	55	10	5	9	6
Sztokholm	55.3	ŚŚW2	41	10	5	0.6	5
Jönköping	53.1	ESE4	50	10	10	2	10
Visby	56.0	Ś3	40	10	7	ślad	—
Karlsr.	56.4	ŚW5	—	0	8	1	—
Skrove	49.8	ESE2	10	8	-1	ślad	0
Tallinn	57.0	ŚŚW4	11	9	1	0	7
Filsand	56.3	Ś6	42	10	5	0	5
Ryga							
Windawa							
Helsingfors							
Åbo							
Vaasa							
Kuopio							
Kem	49.9	ŚW3	—	10	-4	—	—
Archangielsk	49.9	ŚW3	—	10	-4	—	—
Kargopol	52.5	W3	—	10	-4	—	—
Sierowopol	68.4	NE2	—	10	1	—	—
Ust'Cylma	53.0	N1	—	0	-9	—	—
Nowgorod	63.7	NW4	—	0	-7	—	—
Leningrad	59.1	ŚW5	—	10	-1	—	—
Wologda	62.0	W4	—	1	-7	—	—
Wiatka	55.7	NW4	—	0	-2	—	—
Ust' Sysolsk	54.6	ŚŚW3	—	0	-4	—	—
Tobolsk	47.4	Ś3	—	10	-1	—	—
Saratow	63.8	WNW4	—	0	-6	—	—
Wielkie Łuki	58.2	ŚŚW3	—	0	-4	—	—
Moskwa	67.8	WNW3	—	0	-6	—	—
Ufa	52.4	WŚW5	—	10	-3	—	—

STACJA	Ciśnienie	Wiatr	Stan pogody	E	Temp. °C	Opady w mm	Max. lub minima
Kiłew	72.4	E2	—	0	-2	—	—
Kursk	72.7	NNW2	—	0	-5	—	—
Orenburg	54.6	WŚW3	—	8	-4	—	—
Odessa	68.5	E4	—	10	7	—	—
Sewastopol	67.5	NE5	deszcz	—	10	—	—
Jarosław	63.4	W4	—	0	—	—	—
Saliugrad	67.2	NW4	—	10	-4	—	—
Soczi	62.5	NNE2	deszcz	—	9	—	—
Astrachan	55.5	NNW3	—	2	2	—	—
Baku	63.6	N6	deszcz	—	13	—	—
Malaga							
La Coruna							
S. Fernando							
Mahon							
Lisbona							
Turyn	63.5	ESE1	01	0	16	0	25
Mediolan	70.7	cisza	01	0	14	0	22
Rzym	69.1	—	01	3	13	0	24
Genua	69.2	—	01	0	16	0	20
Ancona	71.4	—	01	3	14	0	—
Tarent	67.5	NNW1	01	2	18	0	—
Palermo	67.5	cisza	02	2	17	0	—
Messina	68.1	NW2	11	6	19	0	—
Kalagrón							
Zagreb							
Sarajewo							
Sofia							
Warna							
Atany							
Zante							
Cypr							
Bukareszt							
Sibiu							
Sulina							
Haifa							
Aleksandrija							
Trypolis							
Bengasi							
Tunis							
Algier							
Rabat							
Malta							
Säntis (2500)	573.0	ŚW3	00	0	8	0	8
Zugspitze (2964)	—	NW3	00	0	5	—	—
Sonnblick (3106)							
Fichtelb. (1220)	—	WŚW4	11	10	9	—	—
Brocken (1146)	—	WŚW6	10	8	8	—	—
Gournes (944)							

UWAGI

Ciśnienie atmosferyczne [illegible] kowane do 0° C., na [illegible] normalną i do poziomu [illegible]

Siła wiatru w skali Be[illegible] 0-cisza zupełna do 9-[illegible]

Stan pogody:

00 do 09 — pogodnie lub [illegible] chmurno (niebo zonajm[illegible] $^{5}/_{10}$ pokryte chmurami);

10 — 19 — chmurno lub [illegible] murno (niebo od $^{6}/_{10}$ [illegible] pokryte chmurami);

20 — 29 — mgła lub [illegible]

30 — 39 — opady p[illegible] (pogoda [illegible]

40 — 49 — drobny des[illegible] stratus lub [illegible] mgła;

50 — 59 — deszcz;

60 — 69 — śnieg;

70 — 79 — krupy lub [illegible] ze śniegiem;

80 — 89 — grad lub [illegible] z gradem;

90 — 99 — burza;

Zachmurzenie w skali 10 [illegible] stopniowej: 0 — brak [illegible] do 10 — całkowite pokry[illegible] chmurami.

Temperatura w całkowity[illegible] stopniach Celsjusza.

W ostatniej rubryce podawane są najniższe temperatury z nocy ubiegłej lub najwyższe z dnia poprzedniego.

Szczegóły w Dodatku Nr 1 do „Instrukcji dla Stacyj Meteorolog. sieci Polskiej" z roku 1927. II wydanie oraz [illegible] wspomnianej „Instrukcji".

Stacje górskie z wyj. Dombaasu, podają ciśnienie nie[illegible] prawione na ciężkość [illegible] redukowane do najbliższej wysokości zaokrąglonej do pełnych tysięcy metrów.

Dombaas, zaś redukuje ciśnienie do poz. morza.

SPOSTRZEŻENIA PILOTOWE

Stacja	Godz.	Wiatr dolny	KIERUNEK I SIŁA WIATRU NA WYSOKOŚCI 500 m	1000 m	1500 m	2000 m	3000 m	4000 m	5000 m	6000 m	7000 m	8000 m	9000 m	10000 m	CHMURY Granica dolna	Rodzaj	UWAGI
Wilno																	
Brześć n/B																	
Warszawa																	
Lublin																	
Lwów																	
Gdańsk																	
Poznań																	
Kraków																	

Państwowy Instytut Meteorologiczny w Warszawie

Mapa pogody z dnia 4. XI. piątek 1927 r. 7 g. G. M. T. №308a Rocznik VIII.

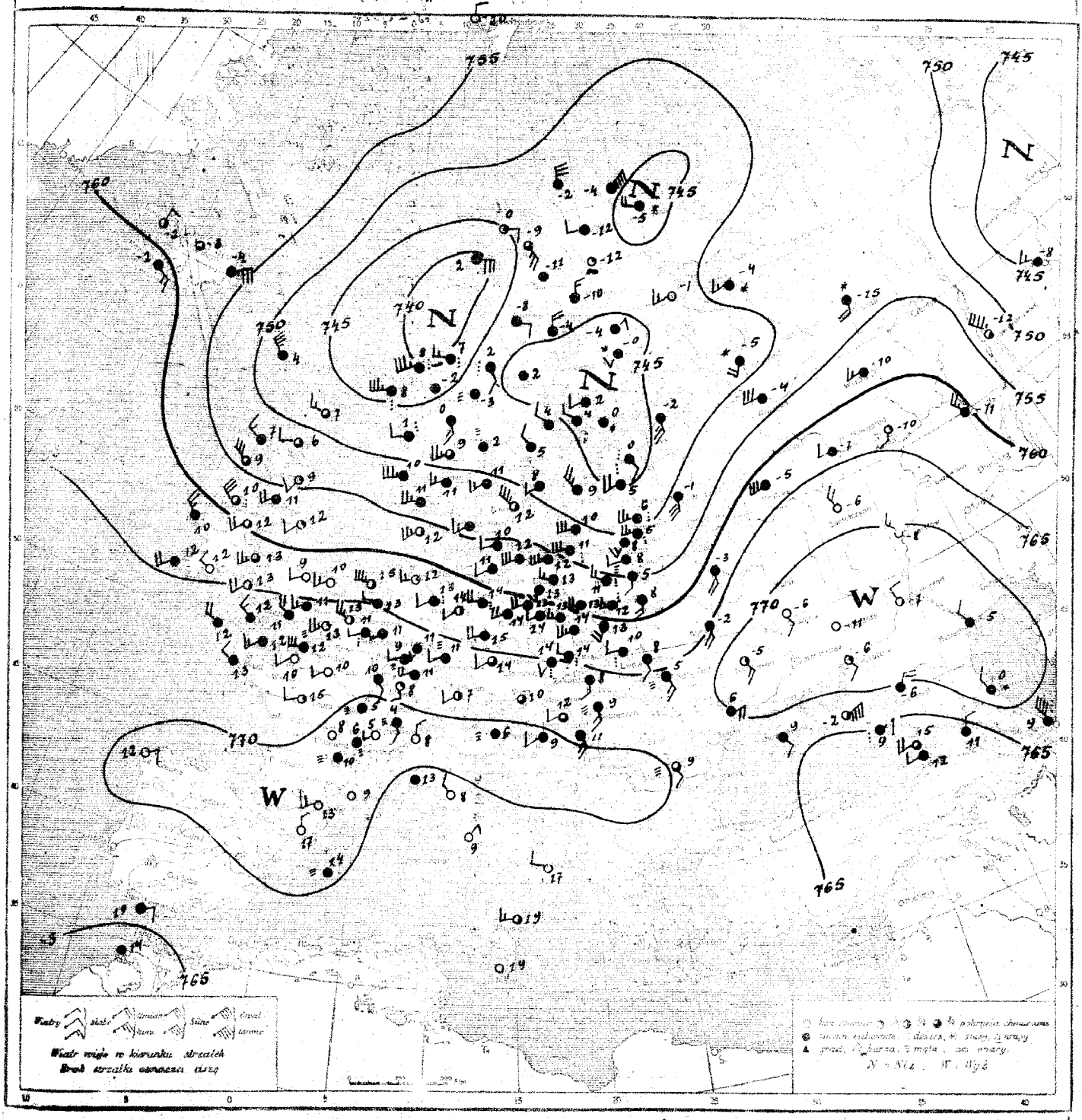

Rozkład ciśnienia: Obszerna depresja przeciąga przez Europę północną; jej środki leżą u wybrzeży zachodnich Norwegji, na północy Skandynawji i nad Finlandją, Estonją. Rozległy obszar wyżowy nad Europą południową i poczęści środkową oraz nad Ukrainą i Rosją południowo-wschodnią.

Obecny stan pogody w. Polsce: W Polsce, leżącej w pasie ciepłym tej depresji, było pochmurno, dżdżysto i dość ciepło. Umiarkowane, na północy silne wiatry zachodnie.

Przewidywany przebieg pogody w ciągu doby następnej: na wschodzie - pochmurno i dżdżysto, na zachodzie i południu zmiennie z przelotnemi deszczami. W całym kraju ciepło. Umiarkowane, na wybrzeżu silniejsze wiatry zachodnie.

I. B.

Spostrzeżenia meteorologiczne z dn. 4. XI. 1927 r. 7 godz. G. M. T.

Stacja	Ciśnienie 700+	Wiatr	Stan pogody	Zachm.	Temp. C°	Opady w mm	Max. lub minim.
Wilno	51.8	SSW2	41	10	8	8	-0
Lida	53.5	WSW2	27	10	8	6	-0
Pińsk	57.8	SSW3	11	10	8	2	-2
Białystok	56.6	W3	41	10	11	0.1	1
Brześć n/B	58.6	W3	31	10	12	5	2
Warszawa	59.4	W5	16	10	13	7	10
Łódź	61.4	W3	40	10	13	2	12
Kielce	62.0	SW5	11	10	14	13	11
Lublin	60.5	SSW4	15	10	13	4	8
Lwów	64.8	W4	41	10	10	3	9
Cieszyn	65.5	SSW2	30	9	14	ślad	12
Zakopane	65.5	SW2	10	7	13	0.5	8
Kraków	64.9	W2	30	10	14	0.1	12
Poznań	61.6	SW4	16	10	13	2	12
Bydgoszcz	59.4	SSW4	16	10	13	6	13
Toruń	58.2	WSW3	41	10	13	5	12
Grudziądz	57.6	W3	11	10	13	5	11
Gdynia	55.2	W7	16	9	12	1	12
Thorshavn	48.3	NW2	16	10	4	3	–
Seydisfjord	57.2	NE7	11	–	4	–	–
Isafjord	58.1	N1	10	6	-2	–	–
Reykjavik	61.0	ESE3	11	10	-2	0	–
Lerwick	47.3	W3	11	8	7	9	–
Stornoway	57.1	NW3	34	9	7	9	–
Aberdeen	53.6	SSW2	01	2	9	0	–
Renfrew	56.5	SW4	11	9	11	2	–
Tynemouth	57.3	WSW2	01	3	12	0	–
Holyhead	61.5	SSW5	11	7	13	0	–
Yarmouth	53.8	WSW3	00	1	10	0	–
Blacksod Pt.	61.1	NW5	11	10	10	2	–
Valencia	64.4	WSW4	11	3	12	1	–
Malin Head	58.1	NW6	30	6	10	1	–
Londyn	66.3	WSW3	12	10	11	0	–
Falmouth	67.3	WNW4	11	10	11	ślad	–
Scilly	67.6	WNW4	11	10	12	0.2	–
Guernsey	68.6	W3	41	10	12	1	–
Abbeville	67.3	WSW3	mgła	–	12	0	9
Brignogan	70.5	cisza	–	0	9	0	8
Clermont	71.2	"	–	0	8	0	5
Dijon	71.3	"	mgła	–	5	0	5
Calais	66.2	SW5	–	2	13	0	–
Le Havre	68.5	SW6	mgła	–	12	0.1	–
Moguncja	68.3	W2	"	–	9	0.3	9
Tours	65.3	W2	–	2	15	–	–
Paryż	69.2	WSW2	–	0	10	0	–
Strasbourg	69.2	S1	–	1	8	0.1	7
Argentan	69.2	SW1	–	0	10	0	9
Lyon	71.9	cisza	mgła	–	6	0	5
Marignane	70.5	"	–	0	9	0	8
Nancy	69.8	SE2	–	0	10	0	8
Helder	62.7	W7	11	6	15	0.2	–
De Bilt	64.7	W2	11	10	13	8	–
Bruksela	66.4	SW2	41	10	11	0	11
Kopenhaga	51.2	WSW3	11	9	–	0	–
Skagen	40.5	WSW3	16	10	11	0	–
Blaavandshuk	56.4	W5	00	4	12	0	–
Zurych							
Bern	71.5	S0	27	10	4	0	0
Genewa	71.9	SW0	05	0	5	0	0
Lugano	70.1	N0	00	0	8	0	7
Wiedeń	67.2	cisza	–	5	10	0	10
Celowiec	70.7	"	mgła	–	6	0	6

Stacja	Ciśnienie +700	Wiatr	Stan pogody	Zachm.	Temp. C°	Opady w mm	Max. lub minim.
Magdeburg	63.8	WSW4	10	6	14	0	14
Nordhorn	63.4	WSW2	11	8	13	0	12
Hamburg	61.5	WSW4	11	9	–	2	12
Świnoujście	59.9	SW2	52	10	12	0.5	12
Berlin	66.6	WSW4	10	9	14	0.4	14
Drezno	63.7	WSW4	11	9	15	ślad	14
Zielona Góra	61.9	W4	16	9	14	0.2	13
Frankfurt	66.9	SSW1	27	10	11	0	–
Monachjum	69.6	WSW2	15	6	7	0	5
Hannover	63.2	WSW1	40	10	13	0	12
Klajpeda	50.2	W5	16	10	10	0	–
Praga	65.4	SW2	11	8	14	–	12
Cheb							
Ołomuniec							
Koszyce	66.1	SSW1	41	10	8	0.2	8
Szeged	69.1	S3	–	10	11	1	10
Kaposvar	70.5	S1	–	10	9	0	7
Debreczyn	68.[illegible]	S3	mgła	–	2	0	9
Vardö	46.0	NE[illegible]	20	10	-4	2	–
Ingö	47.[illegible]	NE	11	10	-2	0	–
Röst	44.3	ENE4	20	2	0	0	–
Nordöyan	40.2	WSW4	51	10	7	1	–
Kinn	44.6	W[illegible]	84	10	8	5	–
Lister	50.2	W[illegible]	11	10	10	4	–
Lindesnes	39.8	E2	51	10	2	7	–
Myggenaes	40.0	WSW4	51	10	8	12	–
Green Harbour	54.4	N2	01	0	-20	0	–
[illegible]	47.1	S3	10	9	0	0.1	–
[illegible]	48.0	SW5	13	7	9	0	–
Gällivare	43.3	cisza	13	10	-11	0	-16
Haparanda	48.2	N2	11	10	-10	0	-10
Stensele	47.2	E1	65	10	-8	4	-9
Härnösand	44.6	cisza	40	10	2	7	–
Karlstad	48.7	"	27	10	2	5	2
Sztokholm	46.5	NW2	11	10	5	8	5
Jönköping	51.3	SW3	10	9	11	0.5	10
Visby	48.3	SW1	10	9	8	3	–
Kalmar	50.6	WNW[illegible]	–	5	12	0.4	–
Särna	45.9	cisza	21	10	-3	0	-4
Tallinn							
Filsand							
Pernawa	41.6	SW5	51	10	6	5	-4
Windawa	47.1	WNW[illegible]	16	10	9	6	2
Helsingfors	68.2	cisza	61	10	0	0	0
Sortavala	42.2	"	26	5	-12	0	-20
Mariana	44.9	NE2	11	10	-4	–	–
Kuopio	44.5	SSW1	64	10	-9	2	-1
Kem	46.2	SW3	–	0	-1	1	–
Archangielsk	57.1	SW3	śnieg	–	-4	–	–
Kargopol	47.9	SSW4	"	–	-5	1	–
Kotlas	65.8	SSE3	mgła	–	-5	4	–
Ust-Cylma	47.0	cisza	–	10	-17	0	–
N. Nowgorod	63.0	SW2	–	10	-7	0	–
Leningrad	46.4	S5	–	10	-2	6	–
Wołogda	52.2	WSW6	–	10	-4	0	–
Wiatka	57.5	WSW3	–	10	-10	0	–
Ust-Sysolsk	51.6	SSW4	śnieg	–	-15	1	–
Tobolsk	44.8	WSW3	–	10	-8	6	–
Tyflis	53.1	N2	–	10	11	0	–
Wielkie Łuki	51.7	SSW6	deszcz	–	-1	3	–
Moskwa	62.2	SW7	–	10	-5	0	–
Ufa	59.1	WNW5	–	10	-11	1	–

Stacja	Ciśnienie	Wiatr	Stan pogody	Zachm.	Temp. C°	Opady w mm	Max. lub minim.
Kijów	67.4	S4	–	10	-2	0	–
Kursk	65.2	cisza	–	8	-7	0	–
Zamełczyno	66.8	NW4	–	0	-6	–	–
Odessa	69.7	E3	–	10	6	1	–
Sewastopol	67.8	ESE1	–	10	9	3	–
Rostow n/D.	73.4	ESE1	–	1	-6	0	–
Stalingrad	79.2	NW2	–	5	-7	0	–
Soczi	63.3	ENE	deszcz	–	9	32	–
Astrachań	72.0	NW1	–	10	-5	0	–
Baku	65.7	N8	deszcz	–	9	5	–
Madryd							
La Coruna	70.3	E2	–	0	12	–	–
S. Fernando	66.6	E3	–	10	19	4	–
Mahon	70.3	cisza	–	10	14	0	–
Barcelona	70.3	N0	–	0	17	0	–
Genua	69.6	cisza	–	10	13	–	–
Florencja	68.8	NW1	–	0	8	–	–
Rzym	67.3	NE2	–	0	9	–	–
Neapol							
Ancona							
Tarent	68.1	WNW[illegible]	–	0	17	–	–
Messina	67.7	W3	01	5	19	0	–
Wenecja							
Białogród							
Zagrzeb							
Sarajewo							
Sofia							
Warna							
Ateny							
Zante							
Cypr							
Bukareszt							
Sibin							
Sulina							
Haifa							
Aleksandrja							
Trypolis							
Benghasi							
Tunis							
Algier							
Rabat	63.6	cisza	–	10	14	–	–
Malta							
Säntis (2500)	570.9	N7	01	1	5	0	5
Zugspitze (2964)	536.9	W4	01	0	3	0	–
Sonnblick (3106)							
Fichtelb. (1230)	678.5	WSW6	17	10	9	0	8
Brocken (1146)	675.8	W8	25	10	7	0	7
Dombaas (644)							

UWAGI

Ciśnienie atmosferyczne przed[…] kowane do 0° C., na ciężkość normalną i do poziomu morza.

Siła wiatru w skali Beau[…] 0-cisza zupełna do 9-[…]

Stan pogody:

00 do 09 — pogodnie lub po[…] chmurno (niebo conajwyżej do $^{3}/_{10}$ pokryte chmurami);

10 — 19 — chmurno lub pochmurno (niebo od $^{3}/_{10}$ do […] pokryte chmurami);

20 — 29 — mgła lub opary;

30 — 39 — opady przelotne (pogoda zmienna);

40 — 49 — drobny deszcz, stratus lub rosząca mgła;

50 — 59 — deszcz;

60 — 69 — śnieg;

70 — 79 — krupy lub deszcz ze śniegiem;

80 — 89 — grad lub deszcz z gradem;

90 — 99 — burza;

Zachmurzenie w skali 10-stopniowej: 0—brak chmur do 10 — całkowite pokrycie chmurami.

Temperatura w całkowitych stopniach Celsjusza.

W ostatniej rubryce podawane są najniższe temperatury z nocy ubiegłej lub najwyższe z dnia poprzedniego.

Szczegóły w Dodatku Nr. 1 do „Instrukcji dla Stacyj Meteorolog. sieci Polskiej" z roku 1927. II wydanie oraz we wspomnianej „Instrukcji".

Stacje górskie z wyj. Dombasu, podają ciśnienie nie poprawione na ciężkość jednak redukowane do najbliższej wysokości zaokrąglonej do pełnych tysięcy metrów.

Dombaas, zaś redukuje ciśnienie do poz. morza.

SPOSTRZEŻENIA PILOTOWE

Stacja	Godz.	Wiatr dolny	500 m	1000 m	1500 m	2000 m	3000 m	4000 m	5000 m	6000 m	7000 m	8000 m	8000 m	10000 m	Chmury: Granica dolna	Chmury: Rodzaj	UWAGI
Wilno																	
Brześć n/B																	
Warszawa																	
Lublin																	
Lwów																	
Gdańsk																	
Poznań																	
Kraków	[illegible]	W7	W13	NNW11													

Państwowy Instytut Meteorologiczny w Warszawie

Mapa pogody z dnia 4. XI. poziomek 1927 r. 18 g. G. M. T. Nr 308 Rocznik VIII.

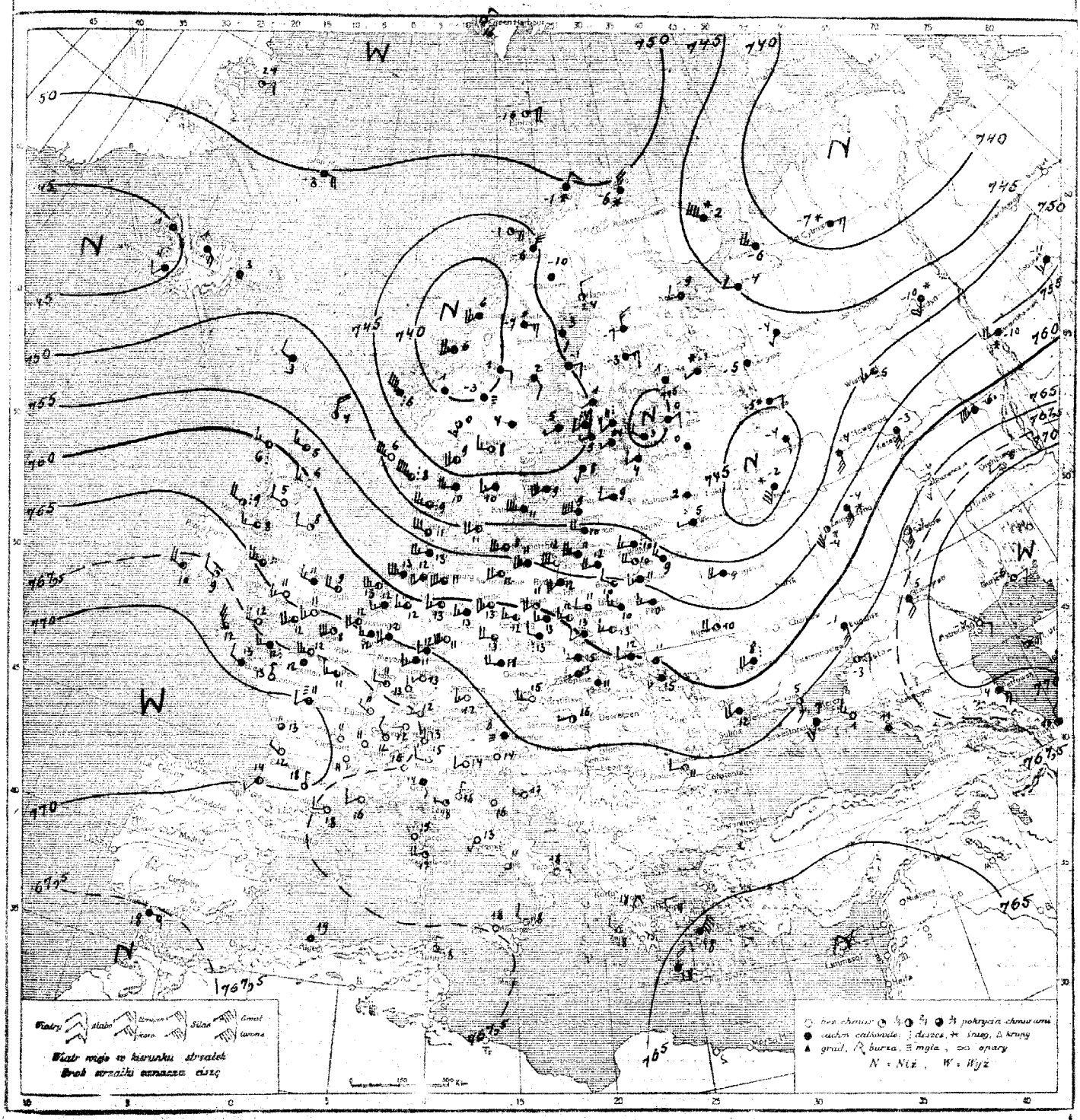

Rozkład ciśnienia: _____

Obecny stan pogody w Polsce: _____

Przewidywany przebieg pogody w ciągu doby następnej: _____

Spostrzeżenia meteorologiczne z dn. 4. XI. 1927 r. 18 godz. G. M. T.

Stacja	Ciśnienie 700+	Wiatr	Stan pogody	Zachm.	Temp. C°	Opady w mm	Max. lub min.
Wilno	52.0	W3	40	10	12	0.2	11
Lida	53.2	WNW4	10	3	10	1	12
Pińsk	56.8	W3	11	9	10	1	13
Białystok	56.9	NW2	10	8	10	0	13
Brześć n/B	57.8	WNW3	11	10	10	2	13
Warszawa	57.5	W2	10	8	11	0.6	14
Łódź	59.9	W3	00	4	12	1	14
Kielce	59.2	SW2	11	10	13	1	15
Lublin	58.8	W3	16	6	13	2	16
Lwów	61.6	W2	11	9	12	0.1	14
Zaleszczyki	61.4	SW3	16	6	15	1	15
Zakopane	62.0	WSW2	11	9	13	0	15
Kraków	60.9	W3	11	10	15	0.2	17
Poznań	60.1	WNW4	00	2	11	0	15
Bydgoszcz	57.7	SSW2	01	0	11	0	15
Toruń	56.7	W2	10	7	12	0.3	—
Grudziądz	56.7	SSW5	11	10	12	0	14
Gdynia	54.1	N6	01	2	12	0	14
Thorshavn	54.2	WNW2	11	10	3	0.2	—
Seydisfjord	49.2	cisza	12	10	3	—	—
Isafjord	45.0	"	11	10	1	—	—
Reykjavik	44.5	SW2	55	10	4	3	—
Lerwick	53.6	W4	13	6	4	2	—
Stornoway	60.4	NW3	30	7	6	0.3	—
Aberdeen	60.2	WNW3	01	4	6	1	—
Renfrew	62.7	NW2	00	1	5	0.3	11
Tynemouth	61.3	W2	01	2	8	1	—
Holyhead	64.5	NW5	11	8	11	1	—
Yarmouth	—	NW4	11	6	9	ślad	—
Blacksod	58.1	NW3	31	8	5	1	—
Valencia	63.1	NW4	01	2	10	0.1	—
Malin Head	64.1	NW4	30	4	9	0.5	—
Londyn	65.1	SSW3	80	1	11	0	15
Ros-On-Wye	67.2	WSW3	01	1	11	0	15
Scilly	67.3	NNW5	11	8	12	0.2	—
Guernsey	68.1	W3	41	10	12	0.1	—
Rochefort	70.3	cisza	—	8	13	0	18
Bajonna	69.0	SSW1	—	5	14	0	—
Clermont	69.2	cisza	—	0	11	0	—
Dijon	67.8	NW1	—	0	11	0	21
Calais	65.8	WSW2	—	2	—	0	—
Le Havre	67.8	W1	—	6	12	0.1	17
Lyon	68.2	cisza	—	0	11	0	20
Tours	70.0	WSW2	mgła	10	11	0	12
Paryż	68.0	WSW3	—	7	11	0	13
Strasbourg	66.7	cisza	—	1	13	0	20
Tuluza	70.1	N1	—	4	18	0	18
Perpignan	67.0	W1	—	1	18	0	28
Marignane	68.9	WSW2	—	0	16	0	23
Ajaccio	67.0	cisza	—	0	15	0	—
Helder	61.3	W5	12	6	13	0	—
Vlissingen	64.5	SW4	00	4	12	0	—
Bruksela	65.6	W3	11	10	12	0.3	15
Kopenhaga	53.6	WSW4	16	6	11	0.2	—
Skagen	47.0	W5	12	10	10	0	—
Blaavandshuk	53.0	WSW6	16	8	11	ślad	—
Zurych	69.1	W0	01	0	12	0	19
Bern	69.3	W0	01	0	12	0	16
Genewa	68.7	NNW1	01	0	12	0	18
Lugano	66.1	W0	00	0	13	0	17
Wiedeń	64.1	W5	—	0	15	—	—
Celowiec	65.1	cisza	mgła	—	8	—	—

Stacja	Ciśnienie +700	Wiatr	Stan pogody	Zachm.	Temp. C°	Opady w mm	Max. lub min.
Borkum	58.7	W7	11	10	13	0	—
Nordhorn	61.9	W3	11	8	12	0	15
Hamburg	59.2	WSW2	11	9	11	0	15
Swinoujście	57.8	WSW4	10	5	12	0	—
Berlin	59.9	WSW5	11	7	13	0	15
Drezno	62.1	W1	11	7	13	0	16
Wrocław	60.9	WNW2	50	10	13	0.2	18
Frankfurt	65.9	SW2	11	10	12	0.2	16
Monachium	56.6	WSW3	01	0	12	0	18
Hannover	61.9	WSW2	11	7	13	ślad	14
Kłajpeda	57.1	WNW4	11	10	10	0	—
Praga	—	W1	—	10	18	—	—
Cheb							
Ołomuniec							
Koszyce	62.9	cisza	—	10	11	—	—
Budapeszt	63.7	W2	—	5	16	—	—
Kaposvar							
Debreczyn							
Vardö	—	N5	61	10	-6	7	—
Ingö	49.1	NNE2	60	10	-1	ślad	—
Andenes	42.3	E4	00	2	-1	0	—
Nordöyan	37.1	SW5	13	10	6	3	—
Kinn	43.3	NW4	52	10	6	6	—
Lister	48.8	WNW4	36	7	8	1	—
Utsira	48.4	WNW4	00	9	6	1	—
Myggbugten	53.1	ENE2	01	2	-24	0	—
Green Harbour	53.5	NNE2	11	8	-12	0	—
Wyspa Niedźw.	54.0	NE4	00	3	-16	0	—
Jan Mayen	49.8	E4	11	9	-3	0	—
Gallivare	48.0	cisza	11	10	-10	ślad	-8
Haparanda	48.1	N1	11	5	-14	"	-5
Stensele	47.0	E3	25	10	-2	2	-4
Härnösand	42.7	SE2	11	10	2	1	—
Karlstad	43.8	W3	00	7	8	0.3	10
[illegible]	60.9	ESE2	11	10	4	2	4
Jönköping	47.7	WSW3	11	10	10	0.2	13
Visby	46.3	SW4	11	9	9	0	—
Kalmar	49.5	W2	—	0	11	0	—
Särna	40.1	cisza	27	10	-3	0	0
Tallinn	46.6	WSW1	28	10	4	0.4	5
Filsand	45.4	SSW1	51	10	8	2	3
Ryga	49.2	W2	11	10	9	0	11
Libawa	48.7	SW2	11	10	9	0	10
Helsingfors	46.2	WSW4	40	10	9	0.2	5
Sortavala	46.1	cisza	11	10	1	1	2
Vaasa	46.2	E2	11	10	-1	0	3
Kuopio	46.2	E3	17	10	-3	2	-0
Kem	43.5	WNW2	—	10	-9	—	—
Archangielsk	45.1	NW2	—	10	-4	—	—
Kargopol	46.6	cisza	—	10	-5	—	—
[illegible]	47.4	SSW4	śnieg	—	-0	—	—
Ust-Cylma	35.5	ESE3	5	—	-1	—	—
Kazań	57.5	S5	—	10	-3	—	—
Leningrad	54.0	ESE2	—	10	4	—	—
Wołogda	45.0	ESE1	śnieg	—	-5	—	—
Wiatka	51.5	SW3	—	8	-5	—	—
[illegible]	65.7	S6	—	5	-3	—	—
Tobolsk	58.2	SW3	—	10	-1	—	—
Mińsk	58.8	NW2	—	10	9	—	—
Wielkie Łuki	48.0	cisza	—	10	2	—	—
Moskwa	43.1	SSW4	śnieg	—	-2	—	—
Ufa	63.2	SW7	—	10	-6	—	—

Stacja	Ciśnienie	Wiatr	Stan pogody	Zachm.	Temp. C°	Opady w mm	Max. lub min.
Kijów	56.2	N4	—	1	10	—	—
Kursk	53.6	SW6	—	10	1	—	—
Zametczyno	55.4	S7	śnieg	—	-4	—	—
Odessa	68.4	WSW4	—	10	12	—	—
Orenburg	70.7	WSW2	—	0	-8	—	—
Rostow n/D.	65.9	E1	—	5	-3	—	—
Stalingrad	68.7	SSE4	—	10	-5	—	—
Soczi	65.6	cisza	—	10	11	—	—
Astrachań	72.0	SE1	—	0	-4	—	—
Baku	59.1	N2	—	10	10	—	—
Madryt							
La Coruna							
S. Fernando	67.3	E3	—	10	18	—	—
Mahon							
Lizbona							
Turyn	65.1	cisza	01	0	16	0	28
Florencja	66.3	NNE1	00	0	16	0	20
Rzym	67.8	SW1	01	0	13	0	23
Neapol	65.1	—	00	0	14	0	—
Ancona	67.0	cisza	00	0	16	0	—
Tarent	66.7	E2	01	0	18	0	20
Palermo	67.5	cisza	01	0	18	0	27
Messyna	67.2	NW2	01	4	18	0	—
Białogród							
Zagrzeb							
Sarajewo							
Sofia							
Warna							
Ateny	66.7	N2	—	0	14	—	—
Zante	65.0	NW2	—	0	18	—	—
Cypr							
Bukareszt	68.2	W2	—	0	11	—	—
Sibin							
Sulina							
Haifa							
Aleksandrja							
Trypolis							
Benghasi							
Tunis	63.1	N2	—	0	18	—	—
Algier	63.6	cisza	—	10	19	—	—
Rabat							
Malta							
Säntis (2500)							
Zugspitze (2964)							
Sonnblick (3106)							
Fichtelb. (1230)	676.1	WNW	67	10	6	ślad	10
Brocken (1146)	673.1	W5	25	10	4	0	8
[illegible]	69?.3	W6	25	9	5	0	9

UWAGI

Ciśnienie atmosferyczne zredukowane do 0° C., na ciężkość normalną i do poziomu morza.

Siła wiatru w skali Beauforta: 0-cisza zupełna do 9-wicher.

Stan pogody:

00 do 09 — pogodnie lub pochmurno (niebo conajwyżej do $^{5}/_{10}$ pokryte chmurami);
10 — 19 — chmurno lub pochmurno (niebo od $^{5}/_{10}$ do $^{10}/_{10}$ pokryte chmurami);
20 — 29 — mgła lub opary;
30 — 39 — opady przelotne (pogoda zmienna);
40 — 49 — drobny deszcz ze stratus lub rosząca mgła;
50 — 59 — deszcz;
60 — 69 — śnieg;
70 — 79 — krupy lub deszcz ze śniegiem;
80 — 89 — grad lub deszcz z gradem;
90 — 99 — burza;

Zachmurzenie w skali 10 stopniowej: 0 — brak chmur do 10 — całkowite pokrycie chmurami.

Temperatura w całkowitych stopniach Celsjusza.

W ostatniej rubryce podawane są najniższe temperatury z nocy ubiegłej lub najwyższe z dnia poprzedniego.

Szczegóły w Dodatku Nr. 1 do „Instrukcji dla Stacyj Meteorolog. sieci Polskiej“ z roku 1927. II wydanie oraz we wspomnianej „Instrukcji“.

Stacje górskie z wyj. Dombaasu, podają ciśnienie nie poprawione na ciężkość jednak redukowane do najbliższej wysokości zaokrąglonej do pełnych tysięcy metrów.

Dombaas, zaś redukuje ciśnienie do poz. morza.

SPOSTRZEŻENIA PILOTOWE

Stacje	Godz.	Wiatr dolny	500 m	1000 m	1500 m	2000 m	3000 m	4000 m	5000 m	6000 m	7000 m	8000 m	8000 m	10000 m	Chmury: Granica dolna	Chmury: Rodzaj	UWAGI
Wilno																	
Brześć n/B																	
Warszawa																	
Lublin																	
Lwów																	
Gdańsk																	
Poznań																	
Kraków																	

Państwowy Instytut Meteorologiczny w Warszawie

Mapa pogody z dnia 5.XI. sobota 1927 r. 7 g. G. M. T. Nr. 309 Rocznik VIII.

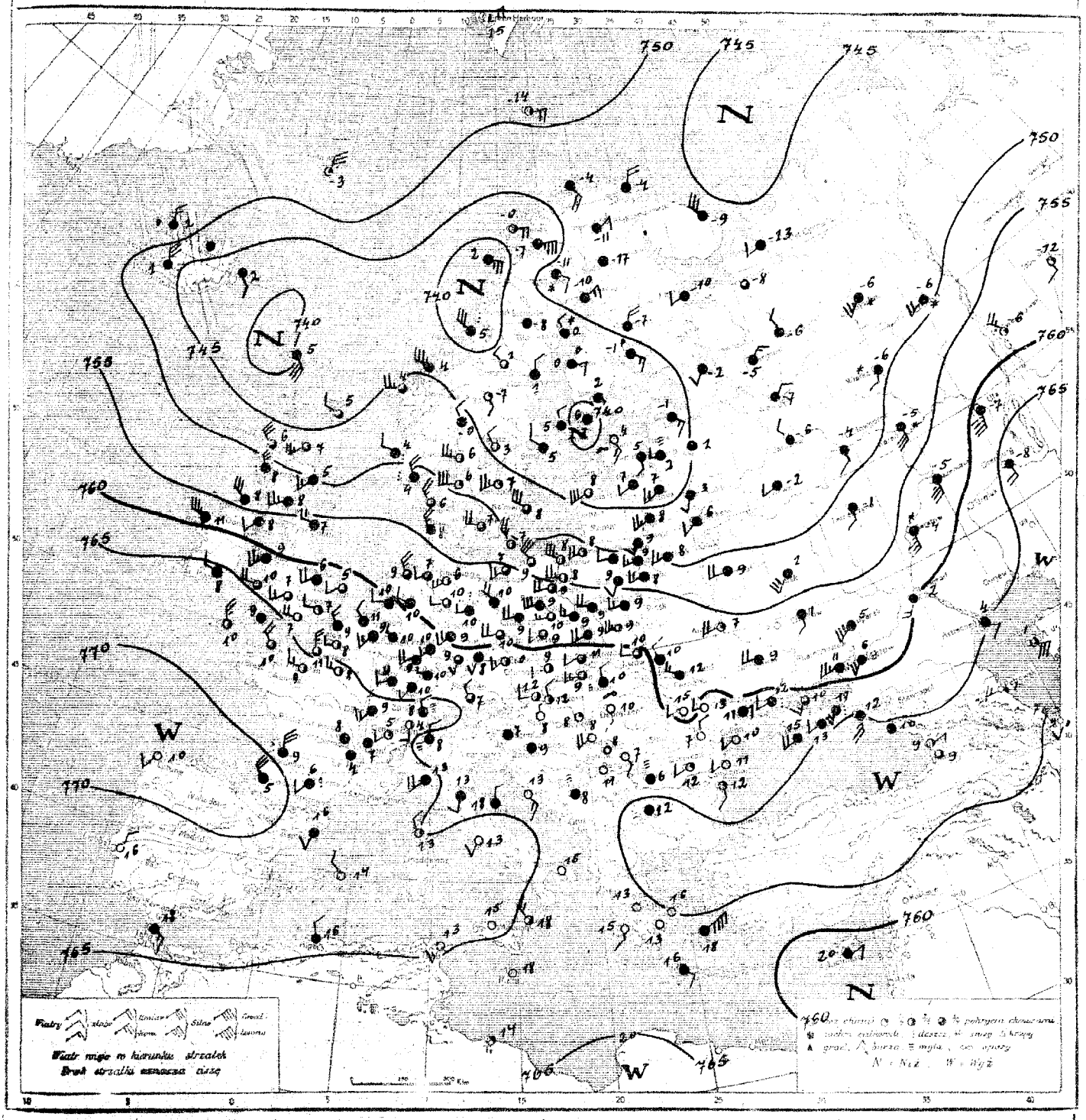

Rozkład ciśnienia: obszar niskiego ciśnienia ze środkami nad morzem Norweskiem i Bałtykiem ogarnia Islandję, Anglję, Skandynawję, częściowo Niemcy, Polskę i prawie całą Rosję europejską. Obszary wyższe ze środkami nad zat. Biskajską, włoch. i im. Kaspijskiem obejmują Hiszpanję, Francję, resztę Niemiec, Bałkany morze Czarne i Kaukaz

Obecny stan pogody w Polsce: pochmurno z krótkotrwałemi przejaśnieniami na zachodzie, północy i środku kraju. Temp. od 7° (Bydgoszcz) do 10° (Maznopol)

Przewidywany przebieg pogody w ciągu doby następnej: naogół w całym kraju zachmurzenie znaczne, jednak z przejaśnieniami w ciągu dnia. Dość chłodno. Umiarkowane wiatry zachodnie.

W.K.

Spostrzeżenia meteorologiczne z dn. 5 XI Sobota 1927 r. 7 godz. G. M. T.

Stacja	Ciśnienie 700+	Wiatr	Stan pogody	Zachm.	Temp. C°	Opady w mm	Maks. lub minim.
Wilno	49.3	SSW3	50	10	9	6	8
Lida	51.8	W3	16	10	9	1	8
Dęblin	56.7	W3	12	10	10	0	9
Białystok	54.2	SSW2	11	10	9	0	8
Brześć n/B	56.0	W3	11	10	9	0	8
Warszawa	56.5	W4	11	10	9	1	8
Łódź	58.1	W3	12	10	9	0	8
Kielce	58.4	WSW4	10	7	9	1	8
Lublin	57.4	WSW5	00	4	9	0	8
Lwów	60.3	W2	11	8	10	2	10
Cieszyn	60.8	SSW3	11	4	11	0.2	10
Zakopane	60.6	WSW3	10	6	9	0	9
Kraków	60.3	WSW1	10	7	11	0	10
Poznań	59.4	WSW6	11	9	9	ślad	9
Bydgoszcz	55.7	W4	11	7	9	0.4	9
Toruń	55.7	W3	11	8	9	0	9
Grudziądz	54.6	W5	01	4	8	1	8
Gdynia	52.2	W3	00	2	7	2	7
Thorshavn	40.0	SE7	55	10	5	2	—
Seydisfjord	44.3	SE3	51	10	2	—	—
Isafjord	53.2	NNW3	75	10	2	—	—
Reykjavik	48.4	NNW5	11	10	1	3	—
Lerwick	44.6	W1	11	8	5	ślad	—
Stornoway	46.0	NW6	35	8	6	6	—
Aberdeen	49.8	SSW-	11	10	5	0	—
Renfrew	52.1	SW5	55	10	8	3	—
Tynemouth	55.3	W4	11	10	7	0	—
Holyhead	60.3	SW5	11	10	9	0	—
Yarmouth	60.8	WSW2	11	8	5	ślad	—
Blacksod Pt.	58.6	W7	11	10	11	2	—
Cranwell	61.1	SW4	11	10	6	0	—
Malin Head	52.8	WNW6	54	10	8	3	—
Londyn	63.8	W1	00	5	7	0	7
Ross-On-Wye	62.6	SW3	11	8	7	0.3	—
Scilly	67.0	NW5	01	5	10	ślad	—
Guernsey	66.7	WNW4	11	7	10	1	—
Bordeaux	68.6	S6	mgła	4	9	1	—
Bajonne	—	SE6	—	10	-0	—	—
Clermont	67.1	cisza	—	9	8	0	7
Dijon	65.6	SSW3	—	0	9	0.4	5
Calais	62.6	WNW3	—	9	9	ślad	—
La Havre	64.3	N5	—	8	11	2	—
Le Puy	68.5	cisza	—	0	4	0	—
Nancy	64.4	WSW2	—	10	9	ślad	9
Paryż	65.2	W3	—	5	8	0.2	4
Strasbourg	64.4	SSW2	—	10	10	0.2	9
Tuluza	68.6	SSW2	mgła	9	6	0	—
Avignon	67.2	cisza	—	10	7	0	6
Argentan	65.6	W3	—	6	9	0	8
Ajaccio	64.9	NNW1	—	3	13	0	—
De Bilt	60.6	W2	—	10	10	—	—
Vlissingen	61.0	WNW2	—	10	11	—	—
Bruksela	62.1	SW3	deszcz	10	9	—	—
Kopenhaga	53.2	W4	11	8	7	1	—
Skagen	48.4	W6	01	3	6	0	—
Blaavandshuk	53.9	NW5	11	10	8	2	—
Zurych	66.4	NW2	27	10	8	0	6
Bern	66.6	S0	00	5	4	0	4
Genewa	65.5	SW1	02	3	5	0.1	4
Lugano	63.4	N0	27	10	8	0	7
Wiedeń	62.4	W1	—	5	12	0	12
Celowiec	63.3	cisza	mgła	10	7	0	6

Stacja	Ciśnienie +700	Wiatr	Stan pogody	Zachm.	Temp. C°	Opady w mm	Maks. lub minim.
Borkum	57.8	NW5	11	8	3	0	—
Nordhorn	59.1	W1	11	10	10	0.5	9
Hamburg	57.8	WSW4	02	5	8	2	6
Świnoujście	56.3	SW3	12	7	7	2	—
Berlin	58.0	WNW4	11	9	10	6	10
Drezno	59.7	WSW4	11	8	10	0	9
Wrocław	59.4	WSW3	12	8	9	ślad	8
Frankfurt	62.4	ESE1	12	10	10	0	9
Monachium	64.3	NW1	10	8	7	0	5
Hanower	59.3	W2	10	7	10	0.1	9
Bratislava	50.2	WSW4	01	6	8	ślad	8
Praga	61.4	WSW3	12	7	10	-"-	9
Cheb	62.8	SSW1	11	9	8	0	8
Ołomuniec	61.2	WSW1	12	6	9	0	9
Koszyce	63.2	NNW1	27	10	10	0	10
Budapeszt	61.3	cisza	—	3	8	0	8
Szeged	62.8	SW2	—	0	2	0	7
Debreczyn	60.8	S2	[illegible]	10	10	0	9
Vardö	49.2	NNE4	51	10	-4	2	—
Ingö	48.5	SE4	13	10	-4	ślad	—
Röst	37.5	E5	16	10	2	1	—
Nordöyan	36.1	W6	55	10	5	3	—
Kinn	46.8	WSW5	12	8	4	3	—
Lister	50.6	NW5	53	10	4	2	—
Utsira	49.5	W2	30	10	4	1	—
Andenes	40.7	E4	12	6	-0	0	—
Green Harbour	54.3	NE3	01	4	-15	0	—
Wyspy Niedźw.	50.3	E4	01	5	-14	0	—
Jan Mayen	51.3	N7	01	3	-3	0	—
Gällivare	46.4	ESE2	63	10	-11	2	-12
Haparanda	45.4	NE3	11	10	-10	0	—
Stensele	42.8	cisza	11	10	-8	9	-9
Härnösand	40.5	N1	11	10	1	4	—
Karlstad	44.3	NW2	01	4	3	0	2
Sztokholm	40.9	WNW2	10	9	5	9	5
Jönköping	46.6	WSW5	01	2	7	0	—
Bjuröklubb	41.4	NW4	65	10	0	0.1	—
Kalmar	45.7	W6	—	7	8	9	—
Särna	42.0	SE1	00	3	-7	0	-9
Tallinn	41.0	SSE2	28	10	4	—	—
Tartu	42.7	S2	15	10	5	0	3
Dyneburg	46.3	SW5	59	10	8	3	7
Windawa	43.3	WSW6	16	7	8	2	7
Sodankylä	49.7	cisza	11	9	-17	0	-23
Kajana	45.4	NNE4	11	10	-7	0.2	-8
Vaasa	40.5	ESE2	71	10	0	—	-2
Kuopio	44.4	SE5	81	10	-1	—	—
Kem	43.3	WSW3	—	10	-16	0	—
Archangielsk	49.1	cisza	—	7	-8	1	—
Kazań	51.5	S5	śnieg	10	-5	2	—
Jarosław	46.2	NW4	—	10	-6	—	—
Czerdyń	46.2	WSW4	śnieg	10	-6	1	—
Swerdłowsk	49.0	NNW4	—	10	-6	0	—
Leningrad	44.9	ESE3	—	10	-1	4	—
Wołogda	47.3	NE2	—	10	-7	3	—
Wiatka	49.9	SSW2	śnieg	10	-6	7	—
Ust'-Sysolsk	46.9	SW5	—	10	-7	0	—
Tobolsk	56.6	SSW3	—	3	-12	0	—
Mińsk	49.9	WSW4	—	10	2	6	—
Wielkie Łuki	46.6	SSW3	mgła	10	3	5	—
Moskwa	47.4	WSW2	—	10	-2	3	—
Ufa	62.4	SSW3	—	10	-7	0	—

Stacja	Ciśnienie	Wiatr	Stan pogody	Zachm.	Temp. C°	Opady w mm	Maks. lub minim.
Kijów	55.1	W4	—	3	8	4	—
Kursk	53.5	SW6	—	10	1	—	—
Zametczyno	48.2	SW4	—	10	-1	2	—
Odessa	60.8	SW4	deszcz	10	10	—	—
Teodozja	62.6	SW3	-"-	10	13	1	—
Rostow n/D.	59.5	SW4	mgła	10	6	4	—
Stalingrad	60.0	SW4	-"-	10	-2	1	—
Soczi	66.9	cisza	deszcz	10	10	3	—
Astrachań	64.5	SE2	—	10	4	0	—
Baku	64.9	SW1	—	7	9	5	—
Madryd							
La Coruna	70.3	SSW1	—	0	10	—	—
Barcelona	65.8	SSW1	—	10	16	—	—
Mahon	66.6	WNW1	—	0	14	—	—
Lizbona	68.1	NNE1	—	0	16	—	—
Turyn							
Florencja	64.3	S1	—	10	13	—	—
Rzym	63.6	SW1	—	10	13	—	—
Neapol							
Ancona	63.6	N2	—	10	18	—	—
Tarent	64.0	—	01	-0	15	0	—
Palermo	65.2	cisza	01	-0	15	0	—
Wenecja							
Białogród	63.0	cisza	—	0	4	—	—
Zagrzeb							
Sarajewo	64.0	cisza	mgła	10	8	—	—
Sofia	66.6	WSW1	25	10	12	0	—
Warna	63.9	S1	01	1	1	0	1
Ateny	64.2	cisza	01	0	16	0	13
Zante	64.0	S2	—	0	15	—	—
Cypr	58.0	E1	—	10	20	—	—
Bukareszt	61.8	WSW1	05	1	12	0	7
Tulcea	61.8	N1	—	0	7	—	—
Sulina	61.5	SW2	01	0	10	0	8
Haifa							
Aleksandrja							
Trypolis	60.6	—	02	-6	14	0	—
Benghasi	66.2	E1	00	0	20	0	—
Tunis	65.8	S2	—	0	13	—	—
Algier	65.8	NNW1	—	10	16	—	—
Tanger	66.6	ENE3	—	10	18	—	—
Malta	64.3	cisza	—	0	18	—	—
Säntis (2500)	563.4	WSW2	02	2	-1	0	-2
Zugspitze (2964)	523.4	NNW5	02	0	-3	0	-3
Obir	638.0	SW3	—	0	6	0	5
Fichtelb. (1230)	673.4	WNW5	22	9	2	0.4	1
Brocken (1146)	671.4	WSW5	55	10	4	4	3
Kahler Ast.	672.3	SW6	16	10	5	0.6	5

UWAGI

Ciśnienie atmosferyczne zredukowane do 0° C., na ciężkość normalną i do poziomu morza.

Siła wiatru w skali Beauforta 0-cisza zupełna do 9-wicher.

Stan pogody:

00 do 09 — pogodnie lub pochmurno (niebo conajwyżej do 6/10 pokryte chmurami).

10 — 19 — chmurno lub pochmurno (niebo od 6/10 do 10/10 pokryte chmurami);

20 — 29 — mgła lub opary;

30 — 39 — opady przelotne (pogoda zmienna);

40 — 49 — drobny deszcz ze stratus lub rosząca mgła;

50 — 59 — deszcz;

60 — 69 — śnieg;

70 — 79 — krupy lub deszcz ze śniegiem;

80 — 89 — grad lub deszcz z gradem;

90 — 99 — burza;

Zachmurzenie w skali 10-cio stopniowej: 0—brak chmur do 10 — całkowite pokrycie chmurami.

Temperatura w całkowitych stopniach Celsjusza.

W ostatniej rubryce podawane są najniższe temperatury z nocy ubiegłej lub najwyższe z dnia poprzedniego.

Szczegóły w Dodatku Nr. 1 do „Instrukcji dla Stacyj Meteorolog. sieci Polskiej" z roku 1927. II wydanie oraz we wspomnianej „Instrukcji".

Stacje górskie z wyj. Dombaasu, podają ciśnienie nie poprawione na ciężkość jednak redukowane do najbliższej wysokości zaokrąglonej do pełnych tysięcy metrów.

Dombaas, zaś redukuje ciśnienie do poz. morza.

SPOSTRZEŻENIA PILOTOWE

Stacje	Godz.	Wiatr dolny	500 m	1000 m	1500 m	2000 m	3000 m	4000 m	5000 m	6000 m	7000 m	8000 m	9000 m	10000 m	Chmury: Granica dolna	Chmury: Rodzaj	UWAGI
Wilno																	
Brześć n/B																	
Warszawa																	
Lublin																	
Lwów																	
Gdańsk																	
Poznań																	
Kraków																	

(Kierunek i siła wiatru na wysokości: columns 500 m – 10000 m)

Państwowy Instytut Meteorologiczny w Warszawie

Mapa pogody z dnia 5. XI. sobota 1927 r. 18 g. G. M. T. Nr 3092 rocznik VIII.

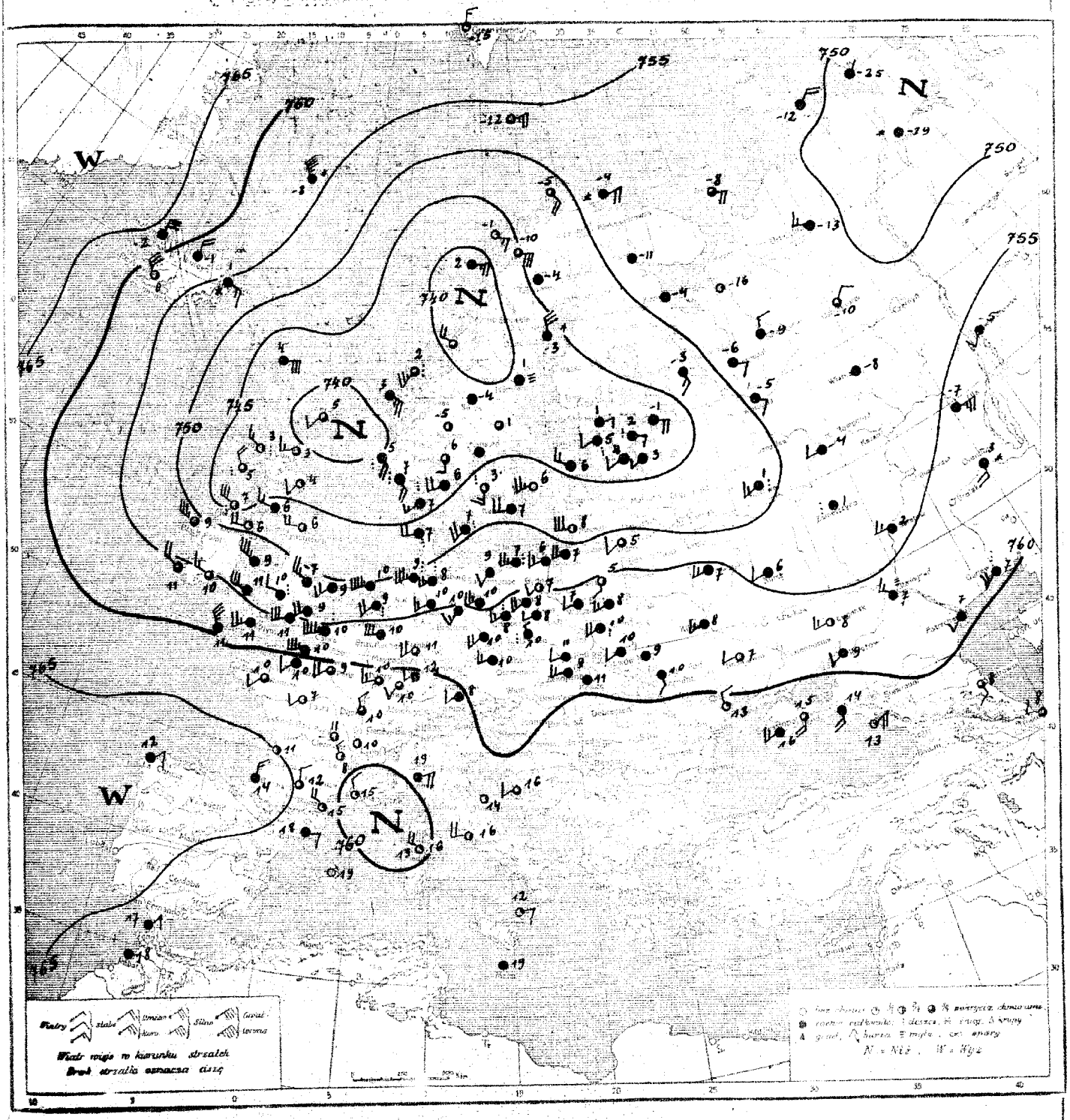

Rozkład ciśnienia: _____

Obecny stan pogody w Polsce: _____

Przewidywany przebieg pogody w ciągu doby następnej: _____

Spostrzeżenia meteorologiczne z dn. 5 XI 1927 r. 18 godz. G. M. T.

STACJA	Ciśnienie 700+	Wiatr	Stan pogody	Zachm.	Temp. C°	Opady w mm	Max. lub min.
Wilno	57.4	SW2	01	8	5	0	9
Lida	53.4	W3	11	6	5	1	11
Pińsk	55.7	SW5	01	2	7	0	11
Białystok	55.1	SSW2	01	2	5	0	10
Brześć n/B	58.8	WNW3	11	10	8	0	11
Warszawa	56.5	W2	11	10	7	0.2	11
Łódź	57.2	WNW3	51	10	8	0.5	11
Kielce	57.1	SW3	10	10	9	0	12
Lublin	57.2	SW4	51	10	10	3	13
Lwów	59.9	WSW2	12	10	10	0	12
Zaleszczyki	60.0	ciśza	12	10	11	0.2	13
Zakopane	60.0	W3	11	10	9	0	11
Kraków	58.7	W2	11	10	11	0	15
Poznań	56.1	SSW1	11	9	8	0	11
Bydgoszcz	54.8	SSW2	01	5	7	0	12
Toruń	55.2	SW4	11	7	7	0	12
Grudziądz	54.2	SSW4	11	8	7	0	12
Gdynia	52.7	WSW3	16	10	6	1	12
Thorshavn	43.7	ENE6	16	9	4	1	—
Seydisfjord	54.9	E3	65	10	1	—	—
Isafjord	62.3	N6	15	10	-2	—	—
Reykjavik	58.8	NW6	11	6	0	0	—
Lerwick	37.2	SW1	15	8	5	7	—
Stornoway	40.5	WNW3	35	4	3	2	—
Aberdeen	42.5	SSW2	02	2	4	ślad	—
Renfrew	45.6	W3	13	9	6	7	—
Tynemouth	46.9	W4	00	5	6	0.3	—
Holyhead	51.8	WNW2	11	9	9	3	—
Yarmouth	50.1	SSW4	11	10	9	0.1	—
Blacksod Pt.	51.0	W2	11	8	9	2	—
Valencia	56.2	W4	10	8	11	1	—
Malin Head	44.8	WNW2	35	4	7	3	—
Londyn	54.7	SW4	11	10	9	0	—
Ros-On-Wye	52.3	W2	30	10	10	0.1	—
Scilly	57.2	NW2	11	9	11	ślad	—
Guernsey	60.3	W2	51	10	9	0.2	—
Rochefort	64.1	WNW5	—	5	9	0	16
Bajonna	66.3	N3	—	0	14	0.1	—
Clermont	64.1	ciśza	—	8	11	0	16
Dijon	62.8	NW2	—	8	10	0.6	15
Calais	55.3	W9	—	0	10	ślad	—
Le Havre	59.0	WSW3	—	9	10	0.2	—
Lyon	64.1	ciśza	—	6	10	ślad	13
Tours	64.3	WSW2	—	5	7	0	15
Paryż	61.3	WSW1	—	8	9	0	9
Strasbourg	61.1	SSW2	—	8	10	0.2	13
Tuluza	64.8	N2	—	9	12	1	15
Perpignan	63.2	WNW1	—	2	15	0	20
Marignane	68.8	NW2	—	1	15	0	18
Ajaccio	—	W	—	8	7	—	—
Helder	50.8	WSW3	51	10	10	1	—
Utrecht	53.8	SW4	50	10	9	0.1	12
Bruksela							
Kopenhaga	50.0	SSW5	51	10	7	ślad	—
Skagen	42.7	SW4	16	10	6	0.5	—
Blaavandshuk	46.3	W4	30	10	7	3	—
Zurych							
Bern							
Genewa							
Lugano							
Wiedeń							
Celowiec							

STACJA	Ciśnienie +700	Wiatr	Stan pogody	Zachm.	Temp. C°	Opady w mm	Max. lub min.
Borkum	49.2	WNW3	11	10	11	2	—
Nordhorn	53.1	W3	55	10	8	2	12
Hamburg	52.5	WSW3	30	10	8	1	10
Świnibujście	53.3	SSW4	11	10	9	ślad	12
Berlin	54.3	W5	11	10	10	+	12
Drezno	57.1	SW4	11	9	9	0.4	11
Wrocław	54.4	WSW	30	9	10	1	13
Frankfurt	58.8	SW4	11	8	11	0	13
Monachjum	62.5	WSW2	11	9	8	0.6	11
Hannover	54.8	WSW3	51	10	10	ślad	11
Kłajpeda	48.2	WNW4	01	4	8	0	—
Praga	58.3	W3	11	10	10	—	—
Cheb							
Olomuniec							
Kosice	58.3	ciśza	11	10	11	—	—
Budapeszt							
Kaposzvar							
Debreczyn							
Kardö	54.1	ENE4	51	10	-7	0.2	—
Ingö	49.7	SE4	01	4	-5	0	—
Röst	38.8	E5	11	3	-2	0	—
Nordöyan	33.9	W4	13	7	4	0.2	—
Knin	41.6	E5	11	3	3	1	—
Lister	44.4	SE4	52	10	7	4	—
Utsira	40.1	ESE5	55	10	5	4	—
Kristiansund	42.4	ESE3	00	2	-1	0	—
Green Harbour	53.3	N3	00	2	-15	0	—
Wyspy Niedźw.	56.0	ENE2	10	7	-12	0	—
Jan Mayen	56.4	NNW3	60	7	-8	ślad	—
Gallivare	46.6	ciśza	11	10	-11	2	-9
Haparanda	44.9	ESE6	—	9	-16	ślad	-6
Sundsvall	47.0	ciśza	11	7	1	0	5
Härnösand	40.5	"	21	10	1	0	4
Gävle	41.6	N6	62	10	-3	4	—
Sztokholm							
Jönköping	46.6	SSW2	40	3	3	ślad	9
Visby	46.7	WSW5	00	0	6	0	—
Kalmar	48.3	WSW4	—	0	7	0	—
Särna	42.2	ciśza	11	9	-1	0	-2
Tallinn	42.7	W2	41	10	5	0.5	6
Filsand	44.3	WNW3	11	10	6	1	7
Ryga							
Windawa							
Helsingfors	—	E1	11	10	1	—	—
Sortavala							
Vaasa							
Kuopio							
Kem	51.5	ciśza	—	10	-7	—	—
Archangielsk	53.0	"	—	8	-6	—	—
Kanin Nos	52.6	ESE4	—	8	-8	—	—
Chargapel	51.5	ESE2	—	10	-6	—	—
Ust-Cylma	51.2	WNW3	—	10	-3	—	—
Obdorsk	49.2	ciśza	—	—	-9	—	—
Leningrad	48.2	ESE4	—	10	-1	—	—
Wołogda	50.6	ESE1	—	10	-5	—	—
Wiatka	47.4	ciśza	—	10	-8	—	—
Ust-Sysolsk	43.4	NE2	—	8	-10	—	—
Nizhny-Nowgorod	44.5	W2	—	10	-4	—	—
Mińsk	44.0	W3	—	10	2	—	—
Orenburg	42.6	SW	SW3	—	-3	—	—
Moskwa	47.4	SW3	dym	—	1	—	—
Ufa	50.4	E5	—	10	-7	—	—

STACJA	Ciśnienie	Wiatr	Stan pogody	Zachm.	Temp. C°	Opady w mm	Max. lub min.
Kijów	57.2	WSW3	—	10	8	—	—
Kursk	53.4	WSW3	—	10	6	—	—
Zametczyno	51.8	ciśza	ciśza	—	8	—	—
Odessa	60.3	NNW1	—	1	13	—	—
Tiraspol	61.9	SW3	—	10	16	—	—
Rostow n/D.	58.8	SW2	mgła	—	9	—	—
Stalingrad	57.1	WNW3	"	—	7	—	—
Soczi	65.7	NE1	—	1	13	—	—
Astrachan	52.9	SW2	—	10	7	—	—
Baku	63.9	NW1	—	8	13	—	—
Madryd	64.3	ciśza	—	0	12	—	—
La Coruna	68.1	NE2	—	10	12	—	—
S. Fernando							
Mahon	63.6	ciśza	—	0	19	—	—
Palma Cma	63.6	E1	—	10	18	—	—
Hadadalen	59.9	W4	00	2	16	0	—
Sevilla	63.1	E2	01	3	12	0	—
Rzym	62.0	W4	01	4	16	0	21
Napoli	60.6	WSW2	11	7	16	0	—
Ancona	61.7	ciśza	00	7	14	0	—
Genua	60.6	E4	11	10	19	—	—
Palermo	61.1	SSW1	02	0	15	0	—
Malgrat	63.1	E2	01	3	12	0	—
Białogród							
Zagrzeb							
Sarajewo							
Sofia							
Warna							
Ateny							
Zante							
Cypr							
Bukareszt							
Sibiu							
Sulina							
Haifa							
Aleksandrja							
Trypolis							
Benghazi							
Tunis							
Algier	64.3	NE1	—	10	17	—	—
Rabat	62.8	ciśza	—	10	18	—	—
Malta							
Säntis (2500)							
Zugspitze (2964)	57.5	NNW5	22	3	-4	0	0
Sonnblick (3106)							
Fichtelb. (1215)	60.8	WSW6	07	10	2	0	6
Brocken (1142)	56.3	WSW6	27	10	2	6	3
Dombaas (644)							

UWAGI

Ciśnienie atmosferyczne zredukowane do 0° C., na ciężkość normalną i do poziomu morza.

Siła wiatru w skali Beauforta: 0-cisza zupełna do 9-wicher.

Stan pogody:

00 do 09—pogodnie lub pochmurno (niebo conajwyżej do $^5/_{10}$ pokryte chmurami);

10 — 19 — chmurno lub pochmurno (niebo od $^6/_{10}$ do $^{10}/_{10}$ pokryte chmurami);

20 — 29 — mgła lub opary;

30 — 39 — opady przelotne (pogoda zmienna);

40 — 49 — drobny deszcz ze stratus lub roszącą mgłą;

50 — 59 — deszcz;

60 — 69 — śnieg;

70 — 79 — krupy lub deszcz ze śniegiem;

80 — 89 — grad lub deszcz z gradem;

90 — 99 — burza;

Zachmurzenie w skali 10-cio stopniowej: 0—brak chmur do 10 — całkowite pokrycie chmurami.

Temperatura w całkowitych stopniach Celsjusza.

W ostatniej rubryce podawane są najniższe temperatury z nocy ubiegłej lub najwyższe z dnia poprzedniego.

Szczegóły w Dodatku Nr. 1 do „Instrukcji dla Stacyj Meteorolog. sieci Polskiej" z roku 1927. II wydanie oraz we wspomnianej „Instrukcji".

Stacje górskie z wyj. Dombaasu, podają ciśnienie nie poprawione na ciężkość jednak redukowane do najbliższej wysokości zaokrąglonej do pełnych tysięcy metrów.

Dombaas, zaś redukuje ciśnienie do poz. morza.

SPOSTRZEŻENIA PILOTOWE

Stacje	Godz.	Wiatr dolny	KIERUNEK I SIŁA WIATRU NA WYSOKOŚCI 500 m	1000 m	1500 m	2000 m	3000 m	4000 m	5000 m	6000 m	7000 m	8000 m	9000 m	10000 m	CHMURY Granica dolna	Rodzaj	UWAGI
Wilno																	
Brześć n/B																	
Warszawa																	
Lublin																	
Lwów																	
Gdańsk																	
Poznań																	
Kraków																	

Państwowy Instytut Meteorologiczny w Warszawie

Mapa pogody z dnia 6. XI. niedziela 1927 r. 7 g G M T Nr 310 a Rocznik VIII.

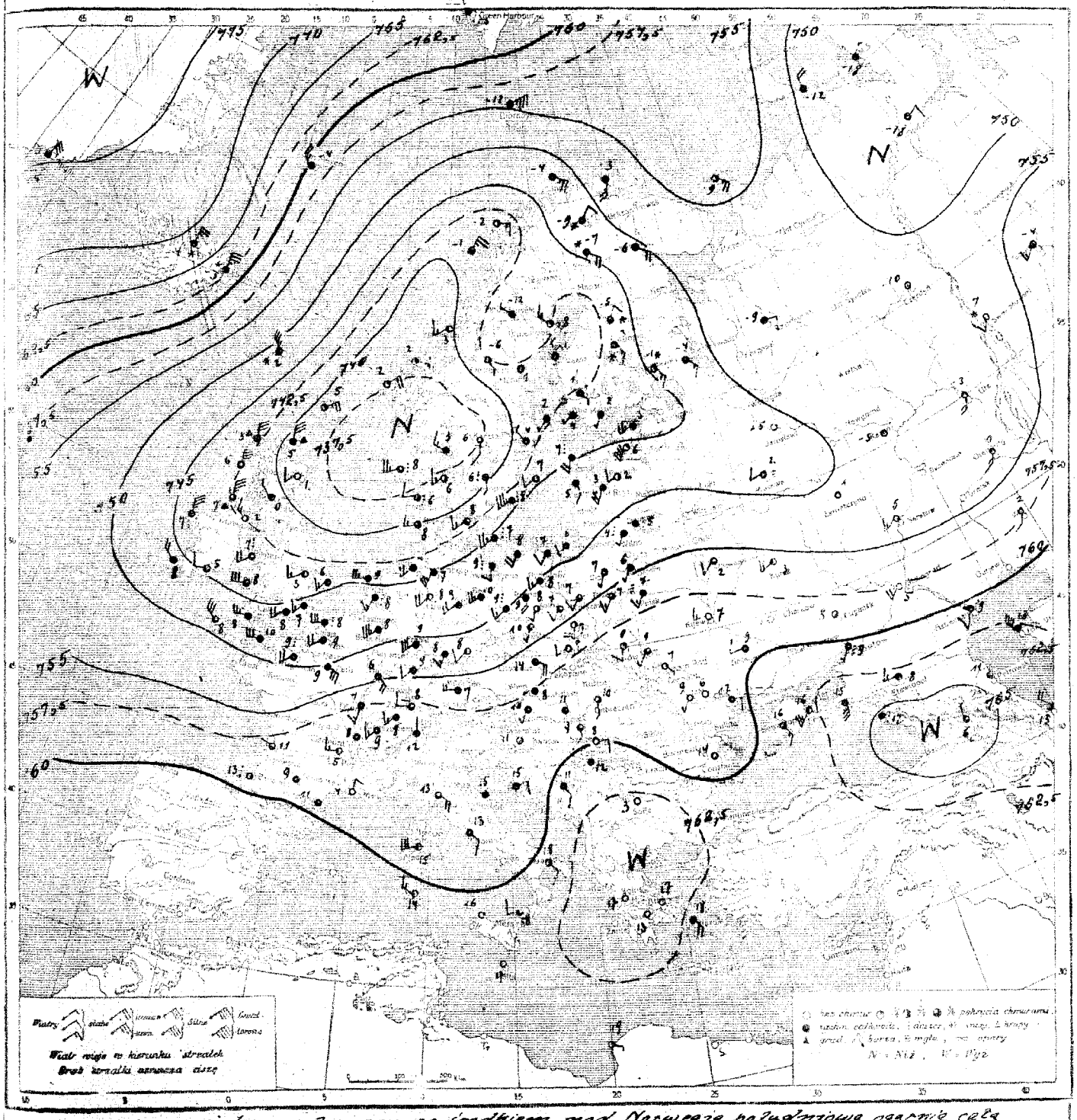

Rozkład ciśnienia: niż barometryczny ze środkiem nad Norwegją południową ogarnia całą Europę północną i środkową. Wyż grenlandzki sięga Islandji. Słabe obszary wysokie nad Hiszpanją, Bałkanami i Kaukazem.

Obecny stan pogody w Polsce: na północy deszcz, w środku chmurno, na południu dość pogodnie. Temperatura 4° do 9°.

Przewidywany przebieg pogody w ciągu doby następnej: na południu kraju jeszcze dość pogodnie, w pozostałych okręgach, a zwłaszcza na północy kraju, zachmurzenie przeważnie duże z drobnemi deszczami. Temperatura bez zmiany. Umiarkowane wiatry południowo-zachodnie.

W. R.

Spostrzeżenia meteorologiczne z dn. 192 r. godz. G. M. T.

STACJA	Ciśnienie 700	Wiatr	Stan pogody	Zachm.	Temp. C°	Opady w mm	Max. lub minim.
Wilno	53.0	SSW2	41	10	5	1	4
Lwów	56.0	SSW3	23	0	7	0	2
Brześć	53.3	SSW1	11	10	7	0,1	3
Białystok	55.1	SW3	11	9	7	0	5
Brześć n/B	53.0	SW2	10	8	7	0,1	6
Warszawa	53.6	SW2	01	7	7	0,4	6
Łódź	55.2	0.4	02	5	7	0	5
Kielce	45.6	0.3	05	3	7	0	0
Lublin	58.7	0.2	01	2	9	0	5
Lwów	59.8	clsc	22	10	9	0	5
Zaleszczyki	59.2	SW1	02	4	9	0,1	-2
Zakopane	56.2	SW3	02	4	8	0	5
Kraków	57.0	S4	11	10	9	4	7
Poznań	50.2	SW2	11	10	8	3	7
Bydgoszcz	50.7	SSW2	16	10	8	3	6
Toruń	50.3	S4	20	10	7	1	6
Grudziądz	48.2	SSW2	50	10	7	1	5
Gdynia	48.0	NNW7	65	10	2	2	—
Thorshavn	63.2	N7	65	—	—	—	—
Seydisfjord	69.2	N5	65	—	—	—	—
Isafjord							
Reykjavik	39.0	NE5	01	3	5	5	—
Lerwick	43.6	N6	37	10	3	3	—
Stornoway	39.4	WSW2	01	1	1	0	—
Aberdeen	41.3	NW1	16	9	0	5	-1
Kentallen	45.0	N2	11	8	5	0.2	—
Tynemouth	43.0	WSW4	30	8	4	0.5	—
Holyhead	43.4	SW3	11	10	6	1	—
Yarmouth	43.7	N2	36	10	7	4	—
Blacksod Pt.	45.0	NW4	11	9	8	6	—
Valencia	43.3	N7	67	8	7	5	—
Malin Head	45.3	SW3	11	10	7	1	7
Longvy	46.8	NW4	11	9	8	6	—
Ross-On-Wye	48.3	NW6	11	8	8	4	—
Scilly	48.6	W6	11	7	10	7	—
Guernsey	58.0	clsc	—	5	8	0	7
Rochefort	—	—	—	3	8	0	8
Bajonne	58.3	S	—	7	5	0	4
Clermont	56.6	SSW3	—	8	2	0	5
Dijon	46.3	W6	—	0	3	—	—
Calais	48.7	WSW7	—	0	3	2	—
Le Havre	49.7	WSW4	—	0	3	Slad	3
Brest	47.0	WSW4	—	0	9	2	8
Tours	51.0	ESE6	—	0	3	0	0
Paryż	55.3	SSW5	—	3	3	0	2
Strasbourg	50.6	NW0	—	9	9	1	0
Toulouse	50.0	[illegible]	—	8	11	0	11
Perpignan	59.4	NE0	—	0	7	0	3
Montpellier	57.1	SSE0	—	0	6	0	0
Ajaccio	43.1	W0	1	9	4	4	—
Hendaye	49.0	SSW0	35	10	8	—	—
Vlissingen							
Bruksela	42.1	WSW3	16	9	8	3	—
Kopenhaga	37.8	SW3	16	6	6	4	—
Skagen	40.1	SW4	13	10	5	8	—
Blaavandshuk	0.2	W2	10	8	6	0	8
Zurych	59.0	SW0	11	10	5	0	7
Bern	57.7	SW0	11	9	9	0	8
Genewa	57.3	N1	11	10	12	0	11
Lugano							
Wiedeń							
Celowiec							

STACJA	Ciśnienie 700	Wiatr	Stan pogody	Zachm.	Temp. C°	Opady w mm	Max. lub minim.
Karlsruhe	48.9	SW2	5	10	6	2	6
Norkum							
Magdeburg	48.0	SW4	11	10	9	1	9
Hardhorn	45.0	SSW2	16	10	7	6	7
Hamburg	47.1	S2	41	10	9	3	9
Świnoujście	48.1	NNW1	11	10	10	1	8
Berlin	51.4	SSW4	11	9	10	0	9
Drezno	53.4	SSW1	11	7	10	0	—
Wrocław	51.8	SW6	11	10	9	0	9
Frankfurt	55.0	W2	10	9	7	0	5
Monachjum	47.5	SW4	55	5	7	5	8
Hannover	54.1	SW2	11	9	9	3	9
Kleinpriebe	54.1	SSW2	11	6	8	0	6
Praga							
Cheb	56.6	ESE4	11	10	14	0	9
Glogau	53.0	clsc	11	10	8	0	6
Koszyce	54.1			10	1	4	11
Budapeszt	47.5	S0	—	3	9	0	8
Kaposvar	58.9	S1	—	8	10	Slad	9
Debreczyn							
Kalocsa	56.0	W5	43	10	3	8	—
Varna	47.3	ESE5	12	10	-4	0	—
Ingb	44.2	NNE2	11	0	-1		—
Rost	39.9	WSW3	13	8	3	0	—
Nordsjaen	37.5	NE4	01	3	2	0	—
Kiew	36.9	W5	30	8	1	—	—
Mislor	41.8	E3	02	5	-2	0	—
Odessa							
Myjbogten	61.2	NNW2	10	9	-15	0	—
Green Harbour	55.5	NE7	11	10	-12	0	—
Wysp Niedźw.	49.8	NNW5	44	9	-4	—	—
Jan Mayen							
Akureyre	40.3	SE1	01	4	-5	0	-7
Haparanda	44.0	NNW1	10	9	-12	2	2
Stenkorle	42.0	clsc	11	10	1	0	—
Härnösand	36.2	S2	10	8	6	6	3
Karlsted	40.9	NW1	11	10	4	0.3	2
Sztokholm	38.8	S1	50	10	6	4	4
Jönköping	45.5	WSW2	02	3	7	0.5	—
Visby	46.0	SW2	00	—	0	0.1	—
Karlskrona	42.6	NW3	21	3	8	5	—
Oslo	44.0	WSW	10	10	3	2	3
Tallinn	45.6	SSW4	10	10	7	0.5	6
Filsand							
Ryga	50.0	SSE2	16	10	5	1	4
Windawa	44.1	NNE2	15	10	-5	1	6
Helsingfors	45.5	SE3	00	10	-1	0.4	-3
Sortavala	46.6	NNW1	12	10	-1	3	-2
Vaasa	43.5	SSE3	17	10	-3	10	-3
Kuopio	42.3	SE2	—	5	9	—	—
Jyväskylä	50.4	S4	—	10	-7	—	—
Archangielsk	56.4	SE5	—	8	-9	—	—
Nizhn. Now.	41.3	E4	—	10	-10	—	—
Nizhn. Sh. Sam.							
Ust Tołsza	52.7	SE2	—	5	-9	—	—
Ust Cylma	44.4	ENE2	—	10	-18	—	—
Obdorsk	55.5	SW2	—	8	2	—	—
Jeniseisk	44.6	clsc	—	0	-5	—	—
Wołogda							
Kiroff	55.5		—	10	-5	—	—
Wiatka	54.0	SW5	—	5	16	—	—
Ust Sysolsk	54.4	WSW3	—	10	-4	—	—
Tobolsk	57.1	S2	—	10	—	—	—
Minsk	54.0	[illegible]	—	8	6	0	
Wielkie Łuki	54.0	[illegible]	—	—	2	5	
Moskwa	54.7	[illegible]	—	—	2	5	
Oła							

STACJA	Ciśnienie	Wiatr	Stan pogody	Zachm.	Temp. C°	Opady w mm	Max. lub minim.
Kijów	53.5	SSW1	[illegible]				
Kursk	56.1	NW1					
Zametczyno	47.8	NE2	[illegible]				
Odessa	59.5	E2		10	12		
Sewastopol	60.3	SSE3		8	16	—	—
Rostow n/D	59.2	SSW1	mgła	—	9		
Stalingrad	58.2	WSW4		0	5	—	—
Soczi	57.9	[illegible]	dezm	—	12		
Astrachań	61.0	SW2		10	9	—	—
Baku	53.6	NNW2	—	8	13	—	—
Madryd							
La Coruna							
S. Fernando							
Malaga							
Lizbona	44.5	ESE1	12	7	13	9	
Funchal							
Marsylia	50.1	W6	02	4	15	0	—
Florencja	—	SE2	11	9	13	0	3
Rzym							
Palermo	60.3	W2	12	7	18	0	7
Neapol	59.7	clsc	10	9	15	0	—
Ancona	50.4	SE2	11	7	18	Slad	—
Tarent	60.5	clsc	01	2	16	0	6
Palermo	58.3	ENE1	00	2	19	1	—
Augusta	58.0	ESE0	—	10	12	—	—
Belgrad							
Zagreb							
Sarajewo	60.0	clsc	—	10	—	—	—
Sofja				0	3		
Warna							
Bieny	64.0	clsc	01	1	17	0	14
Neapol	58.0	—	—	0	13	—	—
Zenta							
Cypr							
Bukareszt							
Sibin							
Sulina							
Haifa	62.0	SE1	—	0	17	—	—
Aleksandrja							
Trypolis							
Benghasi							
Tunis							
Algier							
Rabat							
Malta							
Säntis (2500)							
Zugspitze (2964)	52.7	SW7	01	10	1	0	7
Sonnblick (3106)							
Fichtelb. (1200)	57.0	WNW2	11	10	1	0	-1
Brocken (1142)	50.2	SW9	27	10	0	1	-0
Dombaas (644)							

UWAGI

Ciśnienie atmosferyczne redukowane do 0° C., na poziom normalną i do poziomu morza.

Siła wiatru w skali B-Beaufort; 0-cisza zupełna do 9-...

Stan pogody:

00 do 09 — pogodnie ... chmurno (niebo cał... 9/10 pokryte chmurami)

10 — 19 — chmurno ... mu (niebo od 5/10 do ... pokryte chmurami).

20 — 29 — mgła lub ...

30 — 39 — opady ... (pogoda zmienna)

40 — 49 — drobny deszcz ... stratus lub ... mgła;

50 — 59 — deszcz;

60 — 69 — śnieg;

70 — 79 — krupy lub deszcz ze śniegiem;

80 — 89 — grad lub deszcz z gradem;

90 — 99 — burza;

Zachmurzenie w skali 10-stopniowej: 0—brak chmur do 10 — całkowite pokrycie chmurami.

Temperatura w całkowitych stopniach Celsjusza.

W ostatniej rubryce podane są najniższe temperatury z nocy ubiegłej lub najwyższe z dnia poprzedniego.

~~Szczegóły w Dodatku~~ Nr 1 „Instrukcji dla Stacyj Meteorolog. sieci Polskiej" z roku 1927. II wydanie ... wspomnianej „Instrukcji".

Stacje górskie z wyjątkiem Dombaasu, podają ciśnienie nie poprawione na ciężkość jedynie redukowane do najbliższej wysokości zaokrąglonej do pełnych tysięcy metrów.

Dombaas, zaś redukuje ciśnienie do poz. morza.

SPOSTRZEŻENIA PILOTOWE

Stacja	Godz.	Wiatr dolny	500 m	1000 m	1500 m	2000 m	3000 m	4000 m	5000 m	6000 m	7000 m	8000 m	9000 m	10000 m	Chmury: Granica dolna	Chmury: Rodzaj	UWAGI
Wilno																	
Brześć n/B																	
Warszawa																	
Lublin																	
Lwów																	
Gdańsk																	
Poznań																	
Kraków																	

Państwowy Instytut Meteorologiczny w Warszawie

Mapa pogody z dnia 6·XI niedziela 1927 r. 18 g. G. M. T. Nr 31c Rocznik VIII.

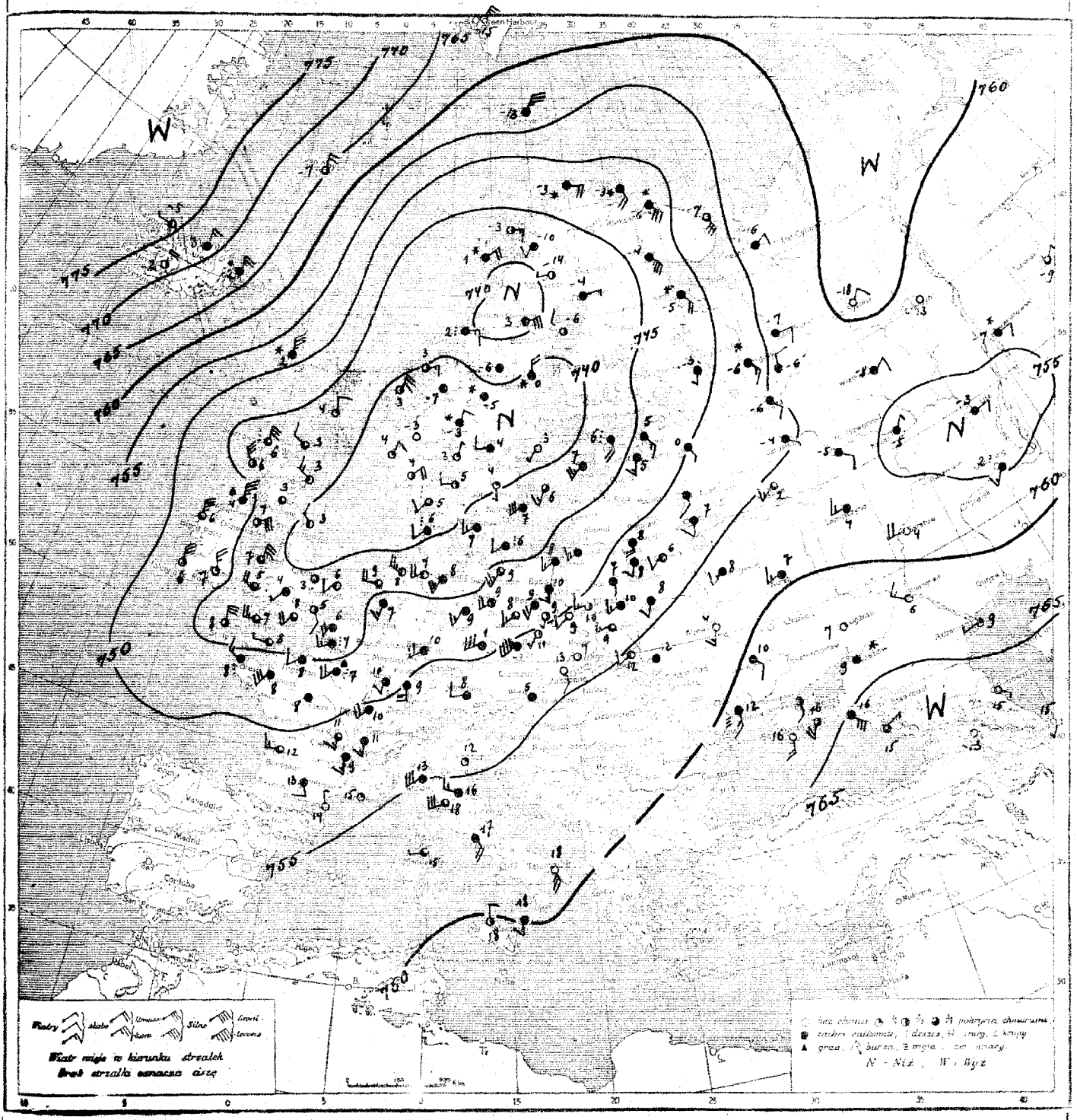

Rozkład ciśnienia: .....

Obecny stan pogody w Polsce: .....

Przewidywany przebieg pogody w ciągu doby następnej: .....

Spostrzeżenia meteorologiczne z dn. 6. XI 192 7 r. 18 godz. G. M. T.

STACJA	Ciśnienie 700+	Wiatr	Stan pogody	Zachm.	Temp. C°	Opady w mm	Max. lub min.
Wilno	506	S4	11	10	5	0.1	8
Lida	522	SSW2	11	10	8	0	9
Pińsk	54.	SSW3	11	10	8	0	13
Białystok	519	S1	11	10	7	0	10
Brześć n/B	527	SW3	11	10	10	0	13
Warszawa	509	WSW3	00	5	10	0	12
Łódź	524	WSW3	11	7	9	0	13
Kielce	516	SSE2	00	2	11	0	12
Lublin	529	WSW3	11	7	9	0	13
Lwów	559	SW2	01	4	12	0	16
Zaleszczyki	518	SSW	11	10	10	0	14
Zakopane	499	SSW	11	10	9	0	14
Kraków	522	NW2	01	6	7	0	10
Poznań	495	SSW4	11	10	9	0	12
Bydgoszcz	483	S3	11	10	10	0	11
Tczew	518	SSE3	01	0	13	0	16
Grudziądz	482	SSW4	11	10	9	0	11
Gdynia	468	SW4	11	10	8	0	11
Thorshavn	524	N1	55	10	2	—	—
Seydisfjord	574	N5	65	10	12	—	—
Isafjord	767	W1	00	7	13	—	—
Reykjavik	734	N5	11	6	11	0	—
Lerwick	415	N2	01	2	4	0	—
Stornoway	433	N6	38	8	6	11	—
Aberdeen	418	NW3	00	1	3	6	—
Renfrew	432	NW4	10	7	3	Slad	—
Tynemouth	368	NW4	01	4	3	0	—
Holyhead	417	NW4	50	8	7	3	—
Yarmouth	422	NE6	30	6	7	1	—
Blackod Pt.	483	N7	11	8	6	2	—
Valencia	483	NW4	11	6	6	1	—
Malin Head	456	N7	85	9	4	2	—
Londyn	423	SE2	00	4	5	0	—
Falmouth	427	WNW4	30	8	3	3	—
Scilly	415	N6	37	7	2	1	—
Guernsey	443	W6	16	7	8	1	—
Brest	540	S3	—	0	11	0	16
Cherbourg	482	SW4	—	0	8	Slad	9
Clermont	522	S3	—	8	11	0	13
Dijon	506	SW4	—	9	10	0	12
Calais	422	SSW6	—	9	6	0.5	—
Le Hâvre	443	SW7	—	0	8	3	—
Brest	458	NW5	—	5	8	4	11
Tours	491	—	—	0	8	8	12
Paryż	466	SW4	—	0	7	2	8
Strasbourg	503	S4	—	0	9	0	—
Tuluza	528	SSE2	—	9	13	0	17
Perpignan	548	NNW1	—	0	14	0	17
Marignane	537	NE2	—	2	15	—	—
Ramonchamp	468	SW6	—	0	8	8	11
Delft	462	SSW4	11	7	7	9	—
Vlissingen	492	W4	11	8	9	1	—
Brukseli							
Kopenhaga	422	SW3	11	9	7	0	—
Skagen	378	WSW2	06	4	5	1	—
Blaavandshuk	381	SW2	30	10	6	1	—
Zurych							
Bern							
Genewa							
Lugano							
Wiedeń	580	ENE2	—	10	5	—	—
Celewiec							

STACJA	Ciśnienie +700	Wiatr	Stan pogody	Zachm.	Temp. C°	Opady w mm	Max. lub min.
Borkum	412	WNW4	11	6	8	1	—
Norderney	472	WSW	42	10	9	1	10
Hamburg	439	SSW3	10	9	9	2	8
Świnoujście	415	SSW4	11	8	9	1	9
Berlin	467	SW4	50	9	9	1	10
Drezno	485	SSW3	11	7	8	0	11
Wrocław	503	SW4	01	4	11	0	14
Frankfurt	484	SSW4	11	10	10	Slad	10
Monachjum	529	WNW4	11	10	8	0	10
Zugspitze	362	SW4	11	2	5	0	11
Norwida	467	SSW4	11	10	9	Slad	10
Praga							
Cieb							
Ołomuniec							
Koszyce							
Budapeszt							
Kapossvar							
Debreczyn							
Vardö	432	SSE4	39	10	-5	0.5	3
Ingö	462	E4	60	10	-2	Slad	—
Röst	405	NE4	60	10	1	0	—
Nordkyan	402	ENE5	51	10	2	4	—
Klen	39.	NNE5	01	9	3	0	—
Lister	375	NE5	55	5	4	1	—
Utsira	478	NNE2	00	3	8	1	—
Aberdeen	448	S3	00	4	-3	0	—
Green Harbour	364	NNE6	00	0	-15	0	—
Wyspy Hiedzw.	356	NE4	03	5	4	0	—
Jan Mayen	457	NNW	32	5	-1	Slad	—
Gallivare	430	W1	21	6	-15	0.1	10
Haparanda	413	E1	11	10	-4	12	-3
Stensele	383	ENE6	55	10	-3	2	—
Härnösand	382	N4	45	10	2	1	—
Karlstad	376	W6	11	10	4	0	6
Sztokholm	396	SW1	00	0	3	4	6
Jönköping	390	S1	00	1	3	2	7
Visby	416	SSW3	10	7	6	0	—
Kalmar	420	SW4	—	10	7	1	—
Särna	374	NW4	65	10	-5	10	-5
Tallinn	418	S4	55	10	6	3	6
Filsand	419	SW5	11	10	7	8	8
Ryga							
Windawa							
Helsingfors							
Sortavala							
Vaasa							
Kuopio							
Kem	435	SSE4	Śnieg	10	-5	—	—
Archangielsk							
Kanin Nos							
Matoczkin Szar							
Ust-Cylma							
Ohdorsk							
Leningrad							
Wołogda	550	SE2	—	10	-6		
Wiatka	557	[illegible]	—	10	-8		
Ust-Sysolsk	470	[illegible]	—	9	-19	—	—
Tobolsk	471	[illegible]	—	9	-9	—	—
Mińsk	472	SW[illegible]	—	[illegible]	7	—	—
Wielkie Łuki	472	[illegible]	—	10	5	—	—
Moskwa	558	SW[illegible]	—	8	2	—	—
Ufa	534	E2	—	10	-3	—	—

STACJA	Ciśnienie	Wiatr	Stan pogody	Zachm.	Temp. C°	Opady w mm	Max. lub min.
Kijów	584	SSW3	—	0	4	—	—
Kursk	592	WSW3	—	10	—	—	—
Zametczyno	—	W3	—	10	4	—	—
Odessa	603	S3	mgła	10	12	—	—
Sewastopol	623	S3	—	0	16	—	—
Rostow n/D	639	CISZA	mgła	10	9	—	—
Stalingrad	627	WNW2	—	0	6	—	—
Saczi	665	NE1	—	8	15	—	—
Astrachań	637	W0	—	3	9	—	—
Baku	674	SW1		0	15	—	—
Madryd							
La Coruna							
S. Fernando							
Mahon							
Lizbona							
Turin	574	ENE2	01	3	12	0	18
Florencja	665	WNW3	11	10	16	0	19
Rzym	583	SSE4	11	10	17	0	22
Venezia	50.	SW6	11	10	13	Slad	—
Falcona	570	WSW6	10	8	18	0	—
Taranto	592	SSE5	01	—	18	—	—
Palermo	622	N2	01	5	18	0	—
Wiedeń	534	S2	11	10	18	0	20
Belgrad							
Zagrzeb							
Sarajewo							
Sofia							
Warna							
Ateny							
Zante							
Cypr							
Bukareszt							
Sibiu							
Sulina							
Haifa							
Aleksandrja							
Trypolis							
Benghasi							
Tunis							
Algier							
Rabat							
Malta							
Santis (2500)	553	SSW7	01	2	-1	0	1
Zugspitze (2964)							
Sonnblick (3106)							
Fichtelb. (1230)	663	WSW2	11	10	1	0	3
Brocken (1142)	582	SW5	29	10	-1	0	0
Dombaas (644)							

UWAGI

Ciśnienie atmosferyczne zredukowane do 0° C., na ciężkość normalną i do poziomu morza.

Siła wiatru w skali Beaufortsa: 0-cisza zupełna do 9-wichura.

Stan pogody:

00 do 09 — pogodnie lub pochmurno (niebo conajwyżej do $^5/_{10}$ pokryte chmurami);

10 — 19 — chmurno lub pochmurno (niebo od $^6/_{10}$ do $^9/_{10}$ pokryte chmurami);

20 — 29 — mgła lub opady;

30 — 39 — opady przelotne (pogoda zmienna);

40 — 49 — drobny deszcz ze stratus lub rozsiana mgła;

50 — 59 — deszcz;

60 — 69 — śnieg;

70 — 79 — krupy lub deszcz ze śniegiem;

80 — 89 — grad lub deszcz z gradem;

90 — 99 — burza;

Zachmurzenie w skali 10 cio stopniowej: 0—brak chmur do 10 — całkowite pokrycie chmurami.

Temperatura w całkowitych stopniach Celsjusza.

W ostatniej rubryce podawane są najniższe temperatury z nocy ubiegłej lub najwyższe z dnia poprzedniego.

Szczegóły w Dodatku Nr. 1 do „Instrukcji dla Stacyj Meteorolog. sieci Polskiej" z roku 1927. II wydanie oraz we wspomnianej „Instrukcji".

Stacje górskie z wyj. Dombaasu, podają ciśnienie nie poprawione na ciężkość jednak redukowane do najbliższej wysokości zaokrąglonej do pełnych tysięcy metrów.

Dombaas, zaś redukuje ciśnienie do poz. morza.

SPOSTRZEŻENIA PILOTOWE

Stacje	Godz.	Wiatr dolny	KIERUNEK I SIŁA WIATRU NA WYSOKOŚCI 500 m	1000 m	1500 m	2000 m	3000 m	4000 m	5000 m	6000 m	7000 m	8000 m	8000 m	10000 m	CHMURY Granice dolna	Rodzaj	UWAGI
Wilno																	
Brześć n/B																	
Warszawa																	
Lublin																	
Lwów																	
Gdańsk																	
Poznań																	
Kraków																	

Państwowy Instytut Meteorologiczny w Warszawie

Mapa pogody z dnia 7 XI poniedziałek 1927 r. 7 g. G. M. T. Nr 3115 Rocznik VIII.

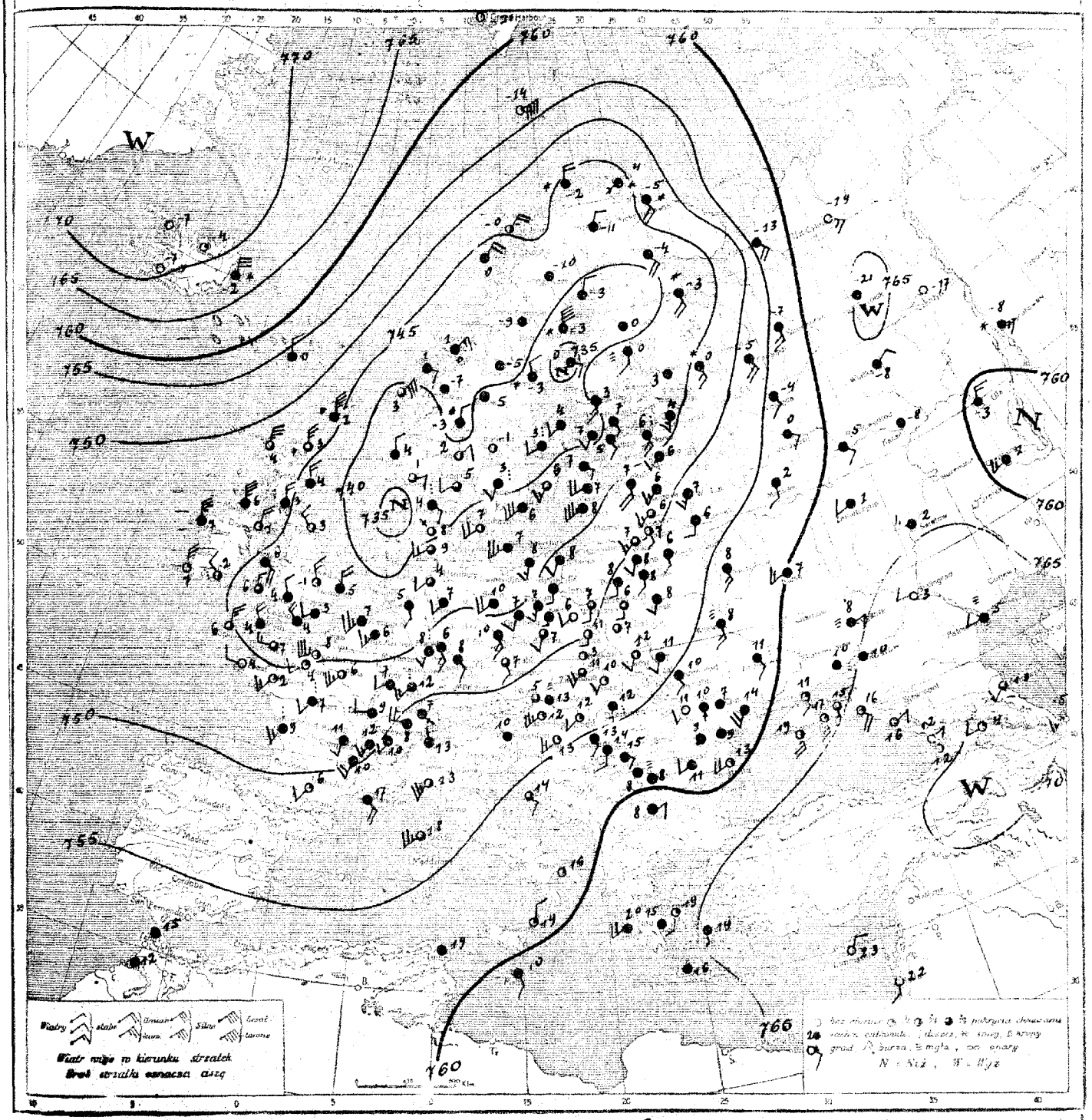

Rozkład ciśnienia: wielki niż barometryczny leży nad Europą zachodnią, środkową i północną, ogarniając zarówno Atlantyk, jak Adrjatyk i Rosję środkową. Wyż barometryczny jeden nad Grenlandją i Islandją, drugi nad Kaukazem i Rosją Wschodnią.

Obecny stan pogody w Polsce: na północy chmurno, na południu dość pogodnie temp od 6° do 12°

Przewidywany przebieg pogody w ciągu doby następnej: przeważnie chmurno, na północy kraju możliwy gdzieniegdzie drobny deszcz. Na południu większe przejaśnienia. Ciepło, umiarkowane wiatry południowe, w górach wiatr halny.

St. B.

Spostrzeżenia meteorologiczne z dn. 7.XI. Poniedziałek 1927 r. 7 godz. G. M. T.

Stacja	Ciśnienie 700+	Wiatr	Stan pogody	Zachm.	Temp. C°	Opady w mm	Max lub minim.
Wilno	50.0	SSW3	11	7	7	2	6
Lida	51.1	SSW2	12	10	8	0	4
Pińsk	53.0	SSW2	11	10	8	0	5
Białystok	50.9	S1	11	10	8	0	6
Brześć n/B	51.4	S2	11	7	6	0	6
Warszawa	49.6	SSW2	10	7	7	0	7
Łódź	44.8	SW2	10	7	6	0	5
Kielce	49.9	S3	02	4	11	0	3
Lublin	51.0	cisza	24	6	7	0	4
Lwów	54.4	SSW2	10	4	12	0	11
Zaleszczyki	57.3	cisza	02	3	12	0	10
Zakopane	51.5	SSW4	11	8	11	0	10
Kraków	51.1	cisza	01	4	3	0	2
Poznań	47.9	S3	11	9	7	0	6
Bydgoszcz	47.2	S2	11	10	8	0	7
Toruń	48.1	SSW2	11	10	7	0	7
Grudziądz	47.5	S4	11	—	8	0	6
Gdynia	45.5	SW3	11	10	8	0	7
Thorshavn	53.5	N6	11	10	0	2	—
Seydisfjord	67.1	N6	65	10	-2	—	—
Isafjord	71.6	cisza	00	0	-7	—	—
Reykjavik	71.3	—"—	00	0	-7	0	—
Lerwick	45.3	N7	70	10	2	2	—
Llanwell	42.2	NNW3	—	5	-1	—	—
Aberdeen	44.5	NNW3	11	9	4	3	—
Renfrew	45.6	N3	50	10	3	0.1	—
Tynemouth	42.7	NW5	03	5	3	1	—
Holyhead	43.7	E4	50	9	6	1	—
Yarmouth	40.5	N4	15	10	5	2	—
Blacksod Pt.	47.3	N7	36	10	7	4	—
Valencia	45.3	N5	01	3	7	8	
Malin Head	47.1	N7	57	9	6	8	—
Londyn	41.8	WSW2	11	9	3	ślad	3
Ros-On-Wye	43.1	NW5	10	9	4	0.4	—
Scilly	45.7	N5	01	4	6	2	—
Guernsey	43.6	W5	13	8	7	2	—
Rochefort	49.3	SSW3	deszcz	10	9	5	—
Nancy	46.7	WSW2	—	10	7	1	7
Clermont	48.8	S2	—	10	11	0	11
Dijon	48.1	W2	deszcz	10	9	0.4	9
Calais	41.2	WSW4	—	8	5	4	—
Le Havre	43.3	SW7	—	5	8	9	—
Brest	46.3	W2	—	0	4	—	—
Tours	45.0	SSW2	deszcz	10	7	8	6
Paryż	45.2	SW5	—	6	6	1	—
Strasbourg	46.1	SSW3	deszcz	10	12	0	10
Tuluza	50.5	SSW1	mgła	3	6	0	5
Rennes	46.3	SW3	—	3	2	—	—
Marignane	51.1	SE4	—	10	17	—	—
Ajaccio	53.0	SW5	—	8	18	10	—
Helder	40.2	SSE2	11	9	5	—	—
Vlissingen	41.1	SSW5	—	10	7	—	—
Bruksela							
Kopenhaga	42.0	SW4	01	4	7	2	—
Skagen	38.9	WSW1	11	8	5	0	—
Blaavandshuk	38.2	W—	—	5	8	4	—
Zurych	51.4	SE0	11	10	7	0	6
Bern	52.4	W4	11	10	8	0	6
Genewa	51.4	SW1	13	10	10	0.6	9
Lugano	53.9	NNW3	11	10	13	0	10
Wiedeń	54.0	cisza	—	10	5	0	5
Celowiec	52.7	—"—	—	10	6	0	6

Stacja	Ciśnienie +700	Wiatr	Stan pogody	Zachm.	Temp. C°	Opady w mm	Max lub minim.
Borkum	40.4	SSW2	11	8	9	0	—
Nordhorn	42.3	S1	52	9	5	—	—
Hamburg							
Świnoujście							
Berlin	44.2	SW4	11	10	10	ślad	9
Drezno	42.5	SSE3	11	3	13	0	7
Wrocław	47.9	SSW1	42	8	5	0	5
Frankfurt	46.2	SSW2	55	10	8	5	8
Monachjum							
Hannover	46.5	SW2	50	10	7	1	—
Kłajpeda							
Praga	43.7	S1	—	7	7	—	—
Bratislava	51.5	NE0	35	6	13	0	—
Ołomuniec	—	—	22	10	7	2	5
Koszyce	52.3	SSW1	03	3	10	0	8
Budapeszt	53.4	SW2	—	5	12	0	12
Kaposvar	55.6	SW3	—	3	13	0	13
Debreczyn	55.6	S3	deszcz	10	12	1	11
Vardö	44.4	SW6	61	10	-4	6	—
Ingö	44.5	NNE4	65	10	-2	3	—
Röst	41.5	NE4	17	9	0	0.6	—
Nordöyan	40.8	NE3	75	10	1	2	—
Kinn	39.7	NE5	11	7	-3	0	—
Lister	35.0	S2	13	7	1	0.3	—
Utsira	33.4	N1	50	9	4	2	—
[illegible]	50.1	NE5	02	5	-0	0	—
Green Harbour	62.6	cisza	00	0	-2	0	—
Wyspy Niedźw.	56.3	NE3	01	3	-14	0	—
Jan Mayen							
Gallivare	44.4	cisza	11	10	-15	ślad	-11
Haparanda	39.3	NNE3	11	10	-3	0.3	-5
Stensele	42.1	cisza	11	10	-9	0	-10
Härnösand	33.6	NNW4	61	10	-3	12	—
Karlstad	—	—	11	6	-1	0	-2
Sztokholm	38.5	WSW1	51	10	3	1	1
Jönköping	39.6	SW3	50	10	3	3	2
Visby	40.3	SW3	11	8	6	7	—
Kalmar	41.0	SW6	—	9	6	0	—
Särna	39.6	cisza	11	10	-5	2	-5
Tallinn	49.3	S2	16	2	5	4	4
Filsand	41.5	SE2	11	10	7	1	7
[illegible]	48.7	SSW3	11	7	6	1	2
Windawa	42.5	SW4	11	10	7	1	7
Helsingfors	42.0	SE3	22	10	7	—	—
Sordavala	38.5	cisza	11	10	-0	3	-2
Vasa	35.0	E1	17	10	-0	6	-1
Kuopio	40.6	S3	21	10	-0	11	-1
Kem	44.6	SSE4	śnieg	—	-3	2	—
Kargopol	53.1	SSE4	—	10	-5	0	—
Nowogród	61.6	SE1	—	10	-5	3	—
Archangelsk	58.0	WSW3	—	10	2	3	—
Ust-Cylma	62.4	ESE3	—	0	-19	—	—
Obdorsk	62.4	cisza	—	10	-8	5	—
Leningrad	44.5	SSW3	—	10	4	2	—
Wołogda	55.7	SE2	—	10	-4	0	—
Wiatka	52.4	ENE1	—	10	-8	0	—
Ust'-Sysolsk	65.6	cisza	—	10	-6	0	—
Tobolsk	59.2	N2	śnieg	—	-13	1	—
Mińsk	51.2	S1	—	10	6	1	—
Wielkie Łuki	50.5	SSW3	—	10	7	1	—
Moskwa	55.3	S2	—	10	2	1	—
Ufa	59.6	NNE1	—	10	-3	2	—

Stacja	Ciśnienie	Wiatr	Stan pogody	Zachm.	Temp. C°	Opady w mm	Max lub minim.
Kijów	56.8	S3	mgła	8	0	0	—
Kursk	59.3	WSW2	—	10	7	0	—
Zametczyno	62.5	WSW2	—	10	1	0	—
Odessa	58.5	SSW3	—	10	14	0	—
Sewastopol	62.3	S3	—	0	16	0	—
Rostow n/D	65.3	cisza	—	10	10	5	—
Stalingrad	66.7	WNW2	—	0	3	0	—
Soczi	66.5	NE1	—	8	15	0	—
Astrachań	67.8	W1	mgła	—	5	0	—
Baku	68.4	SW3	—	0	15	0	—
Madryd							
La Coruna							
S. Fernando							
Mahon							
Lizbona							
Turyn							
Florencja							
Rzym							
Neapol							
Ancona							
Tarent	—	—	01	—	16	0	—
Messyna	61.2	NNE2	11	10	19	0	—
Wenecja							
Białogród							
Zagrzeb							
Sarajewo							
Sofia							
Warna							
Ateny	64.4	S1	—	3	19	—	—
Zante	63.0	SSW4	—	10	20	—	—
Cypr	65.0	NNW2	—	0	23	—	—
Bukareszt	59.7	cisza	—	10	9	—	—
Constanta	59.6	SSW4	—	3	13	—	—
Sulina	59.5	cisza	—	10	9	—	—
Haifa							
Aleksandrja							
Trypolis							
Tanger	59.1	cisza	—	10	15	—	—
Tunis	56.6	—"—	—	10	19	—	—
Rabat	58.1	—"—	—	10	12	—	—
Rabat							
Malta							
Säntis (2500)	552.1	SW7	12	10	-3	0	-3
Zugspitze (2964)							
Obir	631.2	SW7	mgła	10	5	0	2
Fichtelb. (1230)	661.3	WSW5	22	9	1	0	-1
Brocken (1146)	656.9	SW6	65	10	0	12	0
Kahler Asten	659.6	SSW6	51	10	2	0	1

U W A G I

Ciśnienie atmosferyczne zredukowane do 0° C., na ciężkość normalną i do poziomu morza.

Siła wiatru w skali Beauforta 0-cisza zupełna do 9-wicher.

Stan pogody:

00 do 09 — pogodnie lub pół chmurno (niebo conajwyżej $^5/_{10}$ pokryte chmurami),
10 — 19 — chmurno lub pochmurno (niebo od $^6/_{10}$ do całkowicie pokryte chmurami);
20 — 29 — mgła lub opary;
30 — 39 — opady przelotne (pogoda zmienna);
40 — 49 — drobny deszcz, stratus lub rosząca mgła;
50 — 59 — deszcz;
60 — 69 — śnieg;
70 — 79 — krupy lub deszcz ze śniegiem;
80 — 89 — grad lub deszcz z gradem;
90 — 99 — burza;

Zachmurzenie w skali 10-stopniowej: 0 — brak chmur, do 10 — całkowite pokrycie chmurami.

Temperatura w całkowitych stopniach Celsjusza.

W ostatniej rubryce podane są najniższe temperatury z nocy ubiegłej lub najwyższe z dnia poprzedniego.

Szczegóły w Dodatku Nr. I „Instrukcji dla Stacyj Meteorolog. sieci Polskiej" z 1927. II wydanie oraz wspomnianej „Instrukcji".

Stacje górskie z wyj. Dombaasu, podają ciśnienie nie poprawione na ciężkość jedn. redukowane do najbliższej wysokości zaokrąglonej do pełnych tysięcy metrów.

Dombaas, zaś redukuje ciśnienie do poz. morza.

SPOSTRZEŻENIA PILOTOWE

Stacje	Godz.	Wiatr dolny	500 m	1000 m	1500 m	2000 m	3000 m	4000 m	5000 m	6000 m	7000 m	8000 m	8000 m	10000 m	Chmury: Granica dolna	Chmury: Rodzaj	Uwagi
Wilno																	
Brześć n/B	6^{25}	SSW5	SW7	SW6	SW7	—	—	—									
Warszawa																	
Lublin																	
Lwów	6^{24}	SSW4	SSW9	SW14	SW15	WSW24	WSW21	—									
Gdańsk																	
Poznań																	
Kraków	7^{25}	cisza	WSW3	SW10	SW15	WSW13	SW10	—									

Państwowy Instytut Meteorologiczny w Warszawie

Mapa pogody z dnia 7. XI. poniedziałek 1927 r. 18 g. G. M. T. Nr. 3116 Rocznik VIII.

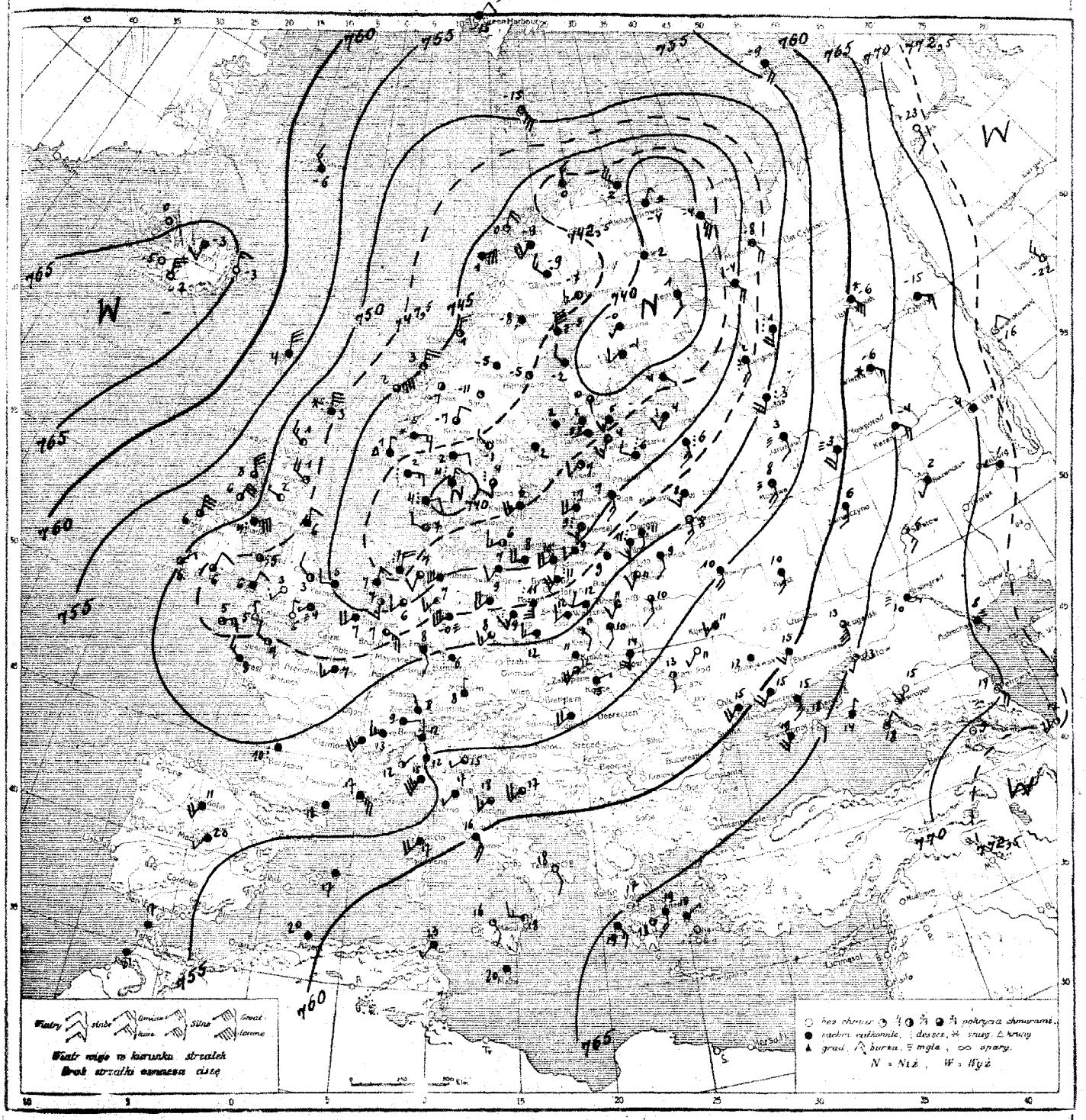

Rozkład ciśnienia: _____

Obecny stan pogody w Polsce: _____

Przewidywany przebieg pogody w ciągu doby następnej: _____

Spostrzeżenia meteorologiczne z dn. 7 XI poniedziałek 1927 r. 18 godz. G. M. T.

STACJA	Ciśnienie 760+	Wiatr	Stan pogody	Zachm.	Temp. C°	Opady w mm	Max. lub min.
Wilno	48.5	SSW3	40	10	4.4	ślad	11
Lwów	50.0	SW1	11	10	10	0	13
Pińsk	62.1	S1	10	7	10	0	16
Białystok	50.2	S1	11	10	11	0	14
Brześć n/B	51.6	SSW2	11	8	11	0	17
Warszawa	49.7	WSW2	12	10	12	0	14
Łódź	49.8	SW2	12	10	12	0	13
Kielce	50.8	SE2	00	4	11	0	15
Lublin	51.7	S2	11	9	10	0	16
Lwów	54.5	SSW4	11	9	14	0	16
Zaleszczyki	56.4	WSW1	11	5	16	0	20
Żabkowice	52.0	SSW4	11	8	12	0	13
Kraków	50.9	mgła	11	9	11	0	18
Poznań	49.8	S5	30	10	11	ślad	12
Bydgoszcz	47.2	SSW3	50	10	11	0	12
Toruń	47.6	S4	11	10	12	0	12
Grudziądz	46.7	SSW4	30	10	11	ślad	12
Gdynia	45.0	SW4	30	10	10	0.1	10
Thorshavn	36.2	N6	11	10	4	ślad	–
Seydisfjord	64.9	N3	01	1	-3	–	–
Isafjord	64.4	mgła	00	0	0	–	–
Reykjavik	64.8	"	01	1	-5	0	–
Lerwick	47.5	N6	10	10	3	1	–
Thurso	48.4	WNW3	01	5	4	0.2	–
Aberdeen	48.3	WNW1	01	2	1	0.3	–
Renfrew	49.9	WNW1	00	4	2	0.4	4
Tynemouth	46.8	N2	16	–	6	–	–
Holyhead	47.6	mgła	30	4	5	0.1	–
Yarmouth	44.9	W2	11	9	5	5	–
Blacksod Pt.	52.1	N6	01	3	6	3	–
Valencia	49.9	NE1	11	6	6	0.4	–
Malin Head	50.8	NNE6	11	5	4	1	–
Londyn	44.8	ENE1	27	9	3	ślad	–
Ros-On-Wye	47.2	SW1	00	1	3	"	6
Scilly	46.8	ENE3	06	6	5	5	–
Guernsey	47.6	W2	11	6	7	0.4	–
Rochefort							
Bajonna							
Clermont							
Dijon							
Calais							
Le Havre							
Brest							
Toura							
Paryż	48.6	SW3	–	10	7	–	–
Strasburg	50.8	SSW5	–	10	–	–	–
Tuluza							
Perpignan	50.8	mgła	–	10	12	–	–
Mangnane	52.4	ESE5	–	0	12	–	–
Ajaccio							
Helder	44.0	NNE3	11	9	7	2	16
Vlissingen	45.2	SW4	16	9	7	0.5	–
Brukseia							
Hamburg	40.3	ENE1	30	9	4	3	–
Skagen	39.7	NNE3	54	10	4	7	–
Skaevandshok	42.3	W2	11	8	7	0	–
Zurych	53.5	NW0	11	10	8	0.2	12
Bern	53.0	E0	11	10	9	1	10
Genewa	51.7	WSW3	11	10	13	0.3	14
Lugano	53.8	N0	11	10	12	1	15
Wiedeń							
Celowiec							

STACJA	Ciśnienie +700	Wiatr	Stan pogody	Zachm.	Temp. C°	Opady w mm	Max. lub min.
Borkum	42.3	NNE4	51	10	7	2	–
Nordduch	44.5	SW2	11	7	6	2	9
Hamburg	45.5	SW6	25	10	7	0.2	9
Swinemünde	46.6	SSW2	16	9	7	4	9
Berlin	47.7	SW4	11	9	9	ślad	10
Drezno	48.5	SSW3	11	7	8	0.4	13
Wrocław	48.9	WSW3	11	10	12	"	12
Frankfurt	49.3	SSE2	11	10	8	2	9
Monachium	52.5	N1	11	9	8	"	14
Hanower	46.6	SW3	00	3	7	3	9
Kłajpeda	44.4	SSW3	50	10	8	1	–
Piława							
Cheb							
Chomutow							
Kostyrk							
Budapeszt							
Kecskemet							
Debreczyn							
Vardo	41.5	NNW5	17	10	-2	ślad	–
Ingö	44.8	N3	13	8	0	2	–
Röst	45.5	NE6	11	9	1	0	–
Haparanda	49.9	N3	13	8	1	3	–
Kuopio	46.8	NE1	12	8	2	0	–
Visby	42.1	E3	51	10	2	0.1	–
Oksöy	42.6	N1	02	10	4	4	–
Thorshavn	44.8	NNE4	10	6	0	0.5	–
Lerwick Harbour	44.3	NNE2	11	10	-15	0	–
Wysp Niedźw.	53.3	SE6	01	2	-15	0	–
Jan Mayen	37.3	NW3	11	10	-6	ślad	–
Gallivare	44.1	NW3	12	10	-9	0	-9
Haparanda	39.0	WSW4	00	5	-7	3	-3
Stensele	43.4	mgła	11	10	-9	0	-8
Härnösand	42.5	"	11	6	-5	0.4	–
Karlstad	42.6	NW1	01	4	-1	0	4
Sztokholm	42.4	mgła	11	10	2	0.6	4
Jönköping	41.6	S2	50	7	4	3	6
Visby	42.5	S0	01	0	4	0	9
Kalmar	43.0	SW5	–	10	6	0	–
Sölve	43.5	mgła	01	3	-1	0	–
Tallinn	43.7	SSW3	10	8	4	7	6
Filsand	43.6	WSW2	01	3	7	0	7
Ryga	44.8	S3	10	10	7	0.3	9
Libawa	44.5	WSW3	30	10	8	4	8
Helsingfors	41.4	SSW3	11	9	1	3	6
Sortavala	41.9	SE1	11	10	4	3	5
Vaasa	42.3	NW2	11	10	-2	0	–
Kuopio	38.5	WSW2	16	10	-1	1	1
Kem	39.2	S2	–	10	1	–	–
Archangielsk	44.2	SSE1	–	10	-4	–	–
Kanin Nos	43.1	SSE8	śnieg	–	-6	–	–
Mateczkin Szar	56.3	S4	–	10	-5	–	–
Tagylski	41.3	mgła	–	0	9	–	–
Obdorsk	72.1	S2	–	0	-23	–	–
Leningrad	42.8	SW2	mgła	–	4	–	–
Wologda	50.8	SSW1	1	–	3	–	–
Wiatka	47.7	SE5	śnieg	–	-8	–	–
Ust-Sysolsk	48.0	SSE6	1	–	-5	–	–
Tobolsk	34.7	NNW3	–	0	-22	–	–
Mińsk	47.7	S2	–	10	0	–	–
Wielkie Łuki	43.2	SSW1	–	10	2	–	–
Moskwa	43.7	S4	mgła	–	3	–	–
Ufa	43.3	mgła	–	10	-9	–	–

STACJA	Ciśnienie	Wiatr	Stan pogody	Zachm.	Temp. C°	Opady w mm	Max. lub min.
Kijów	56.3	SW3	–	10	11	–	–
Kursk	57.7	S3	–	10	10	–	–
Zametczyno	61.5	SSW3	śnieg	–	6	–	–
Odessa	53.1	SW4	–	10	15	–	–
Sewastopol	63.7	SSW4	–	10	17	–	–
Rostow n/D	64.8	SW1	–	1	13	–	–
Stalingrad	66.9	ESE1	mgła	–	10	–	–
Soczi	66.8	NNE2	–	1	18	–	–
Astrachań	70.3	SE1	mgła	–	8	–	–
Baku	71.5	SW4	–	1	7	–	–
Madryt	52.3	SSW4	–	10	11	–	–
Madryt	54.6	SW1	–	10	20	–	–
S. Fernando							
Mahon	56.8	mgła	–	10	17	–	–
Lizbona							
Turyn	53.6	ENE0	00	4	12	0	–
Florencja	56.2	SW1	11	10	17	0	20
Rzym	61.0	SSE4	11	5	16	0	19
Neapol	61.6	WNW3	01	4	18	0	–
Barcelona	59.4	SW3	12	7	18	–	–
Tarent	61.8	SSE2	01	1	18	0	–
Palermo	61.8	SE2	00	3	16	–	–
Lampedusa	65.4	SSE8	11	9	18	0	–
Białogród							
Zagrzeb							
Sarajewo							
Sofia							
Warna							
Ateny	65.4	S3	–	10	14	–	–
Zante	65.0	SSE3	–	10	19	–	–
Cypr							
Bukareszt							
Sibiu							
Sulina							
Haifa							
Aleksandrja							
Trypolis							
Benghasi							
Tunis							
Algier							
Rabat							
Malta							
Säntis (2500)	53.2	SW7	11	10	-3	0	0
Zugspitze (2964)	51.7	S7	12	10	-3	0	-3
Feldberg (1493)	56.9	SSW5	27	10	1	2	4
Fichtelb. (1230)	57.2	SSW6	27	10	1	3	3
Brocken (1142)	57.2	SW7	27	10	-0	4	1
Lomnicky (2634)	56.9	SW5	30	10	1	0	1

UWAGI

Ciśnienie atmosferyczne redukowane do 0° C., na [illegible] normalną i do poziomu [illegible]

Siła wiatru w skali Beaufort'a 0-cisza zupełna do 9-[illegible]

Stan pogody:

00 do 09—pogodnie lub [illegible] chmurno (niebo conajw[illegible] $^{5}/_{10}$ pokryte chmurami)

10 — 19 — chmurno lub [illegible] murno (niebo od $^{5}/_{10}$ [illegible] pokryte chmurami);

20 — 29 — mgła lub [illegible]

30 — 39 — opady (przy [illegible] (pogoda zmienna)

40 — 49 — drobny deszcz [illegible] stratus lub [illegible] mgła;

50 — 59 — deszcz;

60 — 69 — śnieg;

70 — 79 — krupy lub deszcz ze śniegiem,

80 — 89 — grad lub deszcz z gradem;

90 — 99 — burza;

Zachmurzenie w skali 10 [illegible] stopniowej : 0—brak chmur do 10 — całkowite pokrycie chmurami.

Temperatura w całkowitych stopniach Celsjusza

W ostatniej rubryce podane są najniższe temperatury z nocy ubiegłej lub najwyższe z dnia poprzedniego.

Szczegóły w Dodatku Nr. [illegible] „Instrukcji dla Stacyj Meteorolog. sieci Polskiej" z roku 1927. II wydanie oraz we wspomnianej „Instrukcji".

Stacje górskie z wyj. Dombrowsu, podają ciśnienie nie poprawione na ciężkość jednak redukowane do najbliższej wysokości zaokrąglonej do pełnych tysięcy metrów.

Dombrowa, zaś redukuje ciśnienie do poz. morza.

SPOSTRZEŻENIA PILOTOWE

Stacje	Godz.	Wiatr dolny	500 m	1000 m	1500 m	2000 m	3000 m	4000 m	5000 m	6000 m	7000 m	8000 m	9000 m	10000 m	Chmury: Granica dolna	Chmury: Rodzaj	UWAGI
Wilno																	
Brześć n/B																	
Warszawa																	
Lublin																	
Lwów																	
Gdańsk																	
Poznań																	
Kraków																	

Państwowy Instytut Meteorologiczny w Warszawie

Mapa pogody z dnia 8. XI. wtorek 1927 r. 7 g. G. M. T. Nr 312 Rocznik VIII.

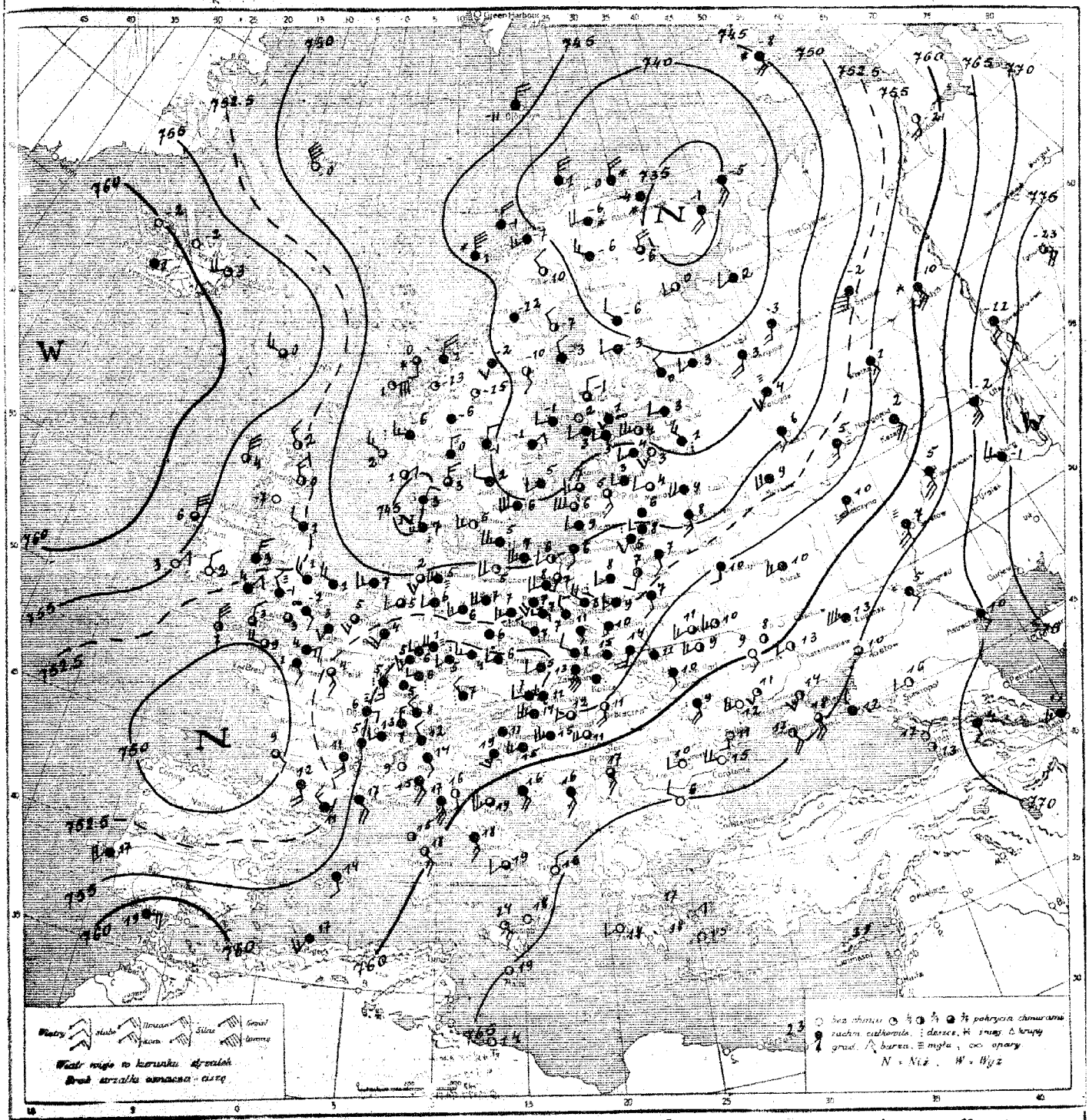

Rozkład ciśnienia: depresja ze środkiem nad półwyspem Kolskim, ogarnia jeszcze Bałtyk, Finlandję, Estonję, Łotwę i Polskę. Drugorzędna depresja u zachodnich brzegów Danji szybko zanika. Nad zat. Biskajską zjawiła się nowa depresja. Obszary wyżowe nad Atlantykiem oraz nad Rosją wschodnią.

Obecny stan pogody w Polsce: pochmurno, na zachodzie i w środku kraju deszcze, temp. od 7° w Wilnie, Pińsku i Poznaniu do 15° w Przemyślu.

Przewidywany przebieg pogody w ciągu doby następnej: zachmurzenie przeważnie duże z deszczami na wschodzie Polski a z przejaśnieniami na zachodzie. We wschodniej połowie kraju jeszcze dość ciepło, w zachodniej - ochłodzenie. Umiarkowane wiatry zachodnie i południowo-zachodnie.

L. B.

Spostrzeżenia meteorologiczne z dn. 8. XI. Wtorek 1927 r. 7 godz. G. M. T.

Stacja	Ciśnienie 700+	Wiatr	Stan pogody	Zachm.	Temp. C°	Opady w mm	Max. lub minim.
Wilno	50.8	SSW2	51	10	7	0.1	6
Lida	51.3	W1	40	10	7	1	6
Pińsk	53.5	S2	12	9	7	0	6
Białystok	52.1	SW1	11	10	8	0	7
Brześć n/B	52.2	SW2	11	10	9	0	6
Warszawa	53.2	NW2	30	10	8	ślad	7
Łódź	53.7	NW2	40	10	7	0.1	7
Kielce	52.6	S2	12	10	11	0	7
Lublin	53.1	S2	11	10	10	0	7
Lwów	55.8	SSW4	11	10	14	1	11
Zaleszczyki	58.4	S1	11	6	16	0	11
Zakopane	52.6	S7	11	10	13	0	11
Kraków	53.9	WNW1	11	10	8	0	5
Poznań	52.3	SSW4	11	10	7	0.2	5
Bydgoszcz	51.5	SW3	11	10	8	3	6
Toruń	51.4	SSW2	11	10	8	2	5
Grudziądz	50.9	SSW2	11	8	7	1	6
Gdynia	49.1	SW2	00	5	6	ślad	5
Thorshavn	56.5	NW3	11	8	0	1	—
Seydisfjord	57.1	SW4	01	3	3	—	—
Isafjord	60.2	cisza	00	0	-2	—	—
Reykjavik	62.3	—"—	12	10	1	0	—
Pembroke	51.0	NE2	12	9	4	0	—
Wick	53.8	NW3	01	5	2	5	—
Aberdeen	53.4	NW3	60	5	0	3	—
Renfrew	54.5	cisza	01	1	-7	—	—
Tynemouth	52.8	WNW2	11	9	1	0.3	—
Holyhead	52.8	NNE5	59	10	3	3	—
Yarmouth	51.6	W3	27	10	1	ślad	—
Blacksod Pt.	55.1	N6	11	7	6	4	—
Valencia	54.9	NE2	21	1	3	1	—
Roches P.	53.8	N2	01	1	2	0	—
Londyn	52.3	SE1	28	10	-2	0	—
Ross-On-Wye	52.4	NNW1	27	10	-1	0	—
Scilly	50.8	NNE5	11	6	7	0.1	—
Guernsey	49.8	WNW4	11	8	9	0	—
Nancy	56.6	S3	deszcz	10	5	7	5
Bordeaux	48.8	ESE2	—	7	9	4	8
Clermont	53.8	cisza	—	10	—	ślad	4
Dijon	54.7	E1	mgła	10	6	8	6
Calais	52.4	SSW1	—	9	3	0	—
Le Havre	52.1	E3	—	9	4	0.5	—
Argentan	52.3	SE1	—	10	1	1	1
Lyon	53.3	S2	—	10	15	0	14
Paryż	53.9	SSE1	—	8	4	0	0
Strasbourg	56.9	cisza	deszcz	10	5	9	5
Tuluza	51.4	SSE4	—	9	12	0	7
Perpignan	50.8	NNW3	—	10	11	0	9
Marignane	55.6	SE4	—	10	17	0	—
Ajaccio	59.6	cisza	—	6	15	0	—
Helder	50.8	WSW3	—	10	7	—	—
Vlissingen	52.3	SSW3	10	8	5	—	—
Bruksela							
Kopenhaga	47.0	W3	00	4	5	0.3	—
Skagen	45.4	N3	16	8	3	ślad	—
Blaavandshuk	47.8	W4	30	10	7	—"—	—
Zurych	57.0	NW2	11	10	8	0	6
Bern	56.5	N3	21	10	8	0.1	7
Genewa	54.7	SW[illegible]	41	10	13	0	12
Lugano	57.7	NNW[illegible]	41	10	12	2	11
Wiedeń	55.4	W1	—	10	7	ślad	5
Celowiec	56.3	cisza	deszcz	10	11	—"—	9

Stacja	Ciśnienie +700	Wiatr	Stan pogody	Zachm.	Temp. C°	Opady w mm	Max. lub minim.
Borkum	49.5	SW4	16	10	8	0.5	—
Nordholm	51.3	SW1	10	7	5	0.1	4
Hamburg	50.7	WSW4	27	10	5	0	4
Świnoujście	50.4	SW4	01	3	5	0	5
Berlin	51.4	WSW4	11	10	7	0	7
Drezno	53.4	SSW2	11	10	5	ślad	5
Wrocław	54.9	WNW1	50	10	7	2	7
Frankfurt	55.0	SW2	11	10	6	2	6
Monachjum	56.4	NW1	40	10	7	0.1	4
Hannover	51.8	WSW2	40	10	6	0	6
Kłajpeda	46.8	W2	12	10	9	5	—
Praga	55.5	WSW1	55	10	6	1	6
Cheb	55.4	W2	11	10	4	10	3
Ołomuniec	54.5	W[illegible]	50	10	5	0	3
Koszyce	57.2	S[illegible]	12	9	11	6	11
Budapeszt	[illegible]	SW[illegible]	—	7	12	0	11
Kaposvar	56.4	SW[illegible]	—	[illegible]	13	0	13
Debreczyn	58.5	S[illegible]	—	[illegible]	14	1	14
Vardö	35.8	N4	65	10	-8	5	—
Ingö	37.3	NNE5	33	10	1	3	—
Röst	42.5	N7	75	10	-1	2	—
Nordöyan	43.8	N4	13	10	1	1	—
Rimi	45.4	NE6	02	3	1	0	—
Lister	45.8	ENE1	13	6	1	2	—
Utsira	46.0	W3	31	3	2	5	—
Dombaas	47.9	cisza	00	2	-13	0	—
Green Harbour	50.3	NNE2	12	5	-14	—	—
Wyspy Niedźw.	45.7	NNE5	11	10	-11	0	—
Jan Mayen	48.0	NNW2	01	1	-0	0	—
Gallivare	44.1	NW2	11	6	-10	0	-13
Björnfjell	42.5	NW2	11	7	-7	0	—
Stensele	43.7	cisza	11	9	-12	ślad	-13
Härnösand	46.2	SE1	01	5	-10	0	—
Karlstad	43.5	N1	11	10	-1	0	-2
Sztokholm	43.8	NE1	62	10	-1	3	-1
Jönköping	44.5	WNW2	50	10	2	1	2
Visby	43.3	SW1	11	10	5	0	—
Kalmar	42.6	SW6	—	10	6	0	—
Särna	46.1	cisza	01	3	-15	0	-15
Tallinn	45.2	SW1	10	3	3	0.5	—
Filsand	44.6	WSW2	11	3	7	0	7
Ryga	47.7	S3	11	8	5	8	3
Windawa	45.6	SW3	11	7	7	0.5	6
Helsingfors	46.0	SSW3	55	10	1	0.1	1
Sortavala	41.2	NW2	[illegible]	10	0	0	0
Vaasa	45.6	NW3	[illegible]	10	-3	0	-3
Kuopio	42.4	W2	12	10	-3	0	-3
Kem	35.5	SW2	—	5	0	3	—
Archangielsk	37.7	SW2	—	10	2	4	—
Kanin Nos	35.3	SSE5	—	10	-5	[illegible]	—
Matoczkin Szar	45.4	SE4	śnieg	10	-3	0	—
Mezeń	44.5	SSW3	—	0	3	10	—
Obdorsk	57.8	S4	—	3	-21	0	—
Leningrad	42.3	WSW2	—	10	3	5	—
Wołogda	45.7	SW3	mgła	10	4	2	—
Wiatka	55.1	SSE3	deszcz	10	1	5	—
Ust-Sysolsk	51.0	SSW2	—	10	-2	3	—
Tobolsk	78.6	ESE4	—	5	-23	0	—
Mińsk	50.7	S1	—	10	7	0	—
Wielkie Łuki	47.5	SW4	—	10	9	0	—
Moskwa	51.1	SW4	—	10	9	3	—
Ufa	70.4	S5	—	10	-2	0	—

Stacja	Ciśnienie	Wiatr	Stan pogody	Zachm.	Temp. C°	Opady w mm	Max. lub minim.
Kijów	57.2	SW3	—	3	10	0	—
Kursk	57.2	WSW3	—	10	10	0	—
Zametczyno	56.5	SSW3	—	10	10	1	—
Odessa	61.3	WSW3	—	0	12	0	—
Sewastopol	64.5	SSE4	—	5	17	0	—
Rostow n/D.	64.5	cisza	—	8	10	0	—
Stalingrad	63.7	SE2	mgła	10	5	0	—
Soczi	67.0	ENE2	—	5	19	0	—
Astrachań	63.7	SE1	—	10	10	0	—
Baku	72.1	SW3	—	10	17	0	—
Madryd							
La Coruna							
S. Fernando	63.6	E3	—	10	19	—	—
Mahon	58.1	S1	—	10	14	—	—
Lizbona	51.6	SSW4	—	10	17	—	—
Turyn	56.0	cisza	08	4	9	—	—
Florencja	55.0	S1	11	6	16	0	15
Rzym	63.7	SSE3	11	10	18	0	15
Neapol	62.0	SW2	12	7	19	0	—
Ancona	60.3	SW5	12	8	19	0	—
Tarent	65.1	NNE2	01	0	16	0	—
Palermo	63.6	ESE3	0.	3	14	0	—
Medjolan	53.4	SE2	14	9	14	0	—
Białogród	67.4	SSE3	11	7	17	—	—
Zagrzeb							
Sarajewo							
Sofia							
Kazanlik	65.6	NNW6	00	1	6	0	5
Ateny	66.3	cisza	—	0	17	—	—
Zante	66.6	SW2	—	0	18	—	—
Cypr	66.0	cisza	—	0	23	—	—
Bukareszt	63.3	W1	00	0	10	0	—
Kiszyniów	63.5	cisza	00	0	9	—	—
Sulina	62.0	SSE6	12	10	12	—	—
Haifa							
Aleksandrja							
Trypolis	66.6	cisza	00	0	14	0	—
Benghasi							
Tunis							
Algier	74.1	SSW3	11	10	17	—	—
Rabat							
Malta	65.1	cisza	—	0	17	—	—
Säntis (2500)	556.0	SW6	11	10	-2	0	-2
Zugspitze (2964)	522.0	SSE7	11	10	-4	0	-4
Sonnblick (3106)	521.0	SW[illegible]	deszcz	10	3	8	3
Fichtelb. (1230)	665.2	WSW5	27	10	-1	7	-2
Brocken (1146)	662.4	WSW4	27	10	-1	0.1	-2
Schneekoppe	613.2	W8	65	10	-1	3	-2
Tarnopol	66.0	cisza	11	9	11	0	9
Płock	47.1	SSW3	11	10	8	1	5
Grodno	51.6	SW6	57	10	8	2	7
Przemyśl	51.4	cisza	11	10	15	0	10
Orsza	46.5	S1	63	7	-0	2	—
Kutjern	46.3	cisza	12	10	-6	0.6	-8
Królewiec	49.1	SSW1	11	10	6	1	5
Zielona góra	57.3	SW3	50	10	7	0.3	6
Cranwell	52.2	WNW3	11	9	1	0	—
Plymouth	50.1	NNE2	12	8	3	1	—
Calshot	51.7	NNE1	10	7	3	ślad	—
Sodankylä	45.4	SW3	11	7	7	0.5	6
Kajana	45.2	WSW2	10	5	3	11	2
Bratislava	54.5	W4	11	10	11	0	8

Uwagi

Ciśnienie atmosferyczne zredukowane do 0° C., na ciężkość normalną i do poziomu morza.

Siła wiatru w skali Beauforta 0-cisza zupełna do 9-wicher.

Stan pogody:

- 00 do 09 — pogodnie lub półchmurno (niebo conajwyżej do 5/10 pokryte chmurami);
- 10 — 19 — chmurno lub pochmurno (niebo od 6/10 do 10/10 pokryte chmurami);
- 20 — 29 — mgła lub opary;
- 30 — 39 — opady przelotne (pogoda zmienna);
- 40 — 49 — drobny deszcz ze stratus lub roszącą mgła;
- 50 — 59 — deszcz;
- 60 — 69 — śnieg;
- 70 — 79 — krupy lub deszcz ze śniegiem;
- 80 — 89 — grad lub deszcz z gradem;
- 90 — 99 — burza;

Zachmurzenie w skali 10-stopniowej: 0—brak chmur do 10 — całkowite pokrycie chmurami.

Temperatura w całkowitych stopniach Celsjusza.

W ostatniej rubryce podawane są najniższe temperatury z nocy ubiegłej lub najwyższe z dnia poprzedniego.

Szczegóły w Dodatku Nr. I do „Instrukcji dla Stacyj Meteorolog. sieci Polskiej" z roku 1927. II wydanie oraz we wspomnianej „Instrukcji".

Stacje górskie z wyj. Dombaasu, podają ciśnienie nie poprawione na ciężkość jednak redukowane do najbliższej wysokości zaokrąglonej do pełnych tysięcy metrów.

Dombaas, zaś redukuje ciśnienie do poz. morza.

SPOSTRZEŻENIA PILOTOWE

Stacje	Godz.	Wiatr dolny	500 m	1000 m	1500 m	2000 m	3000 m	4000 m	5000 m	6000 m	7000 m	8000 m	9000 m	10000 m	Chmury: Granica dolna	Chmury: Rodzaj	Uwagi
Płock	6[illegible]	SSE3	WSW4	WSW4	WSW4	W[illegible]	—	—									
Brześć n/B																	
Warszawa																	
Lublin																	
Lwów	6[illegible]	SSW5	SW7	WSW20	WSW21	[illegible]	[illegible]										
Gdańsk																	
Poznań																	
Kraków	7[illegible]	cisza	W10	WSW12	WSW12	W20	W2[illegible]										

Państwowy Instytut Meteorologiczny w Warszawie

Mapa pogody z dnia 8 · XI · wtorek 1927 r. 18 G. M. T. № 312 Rocznik VIII.

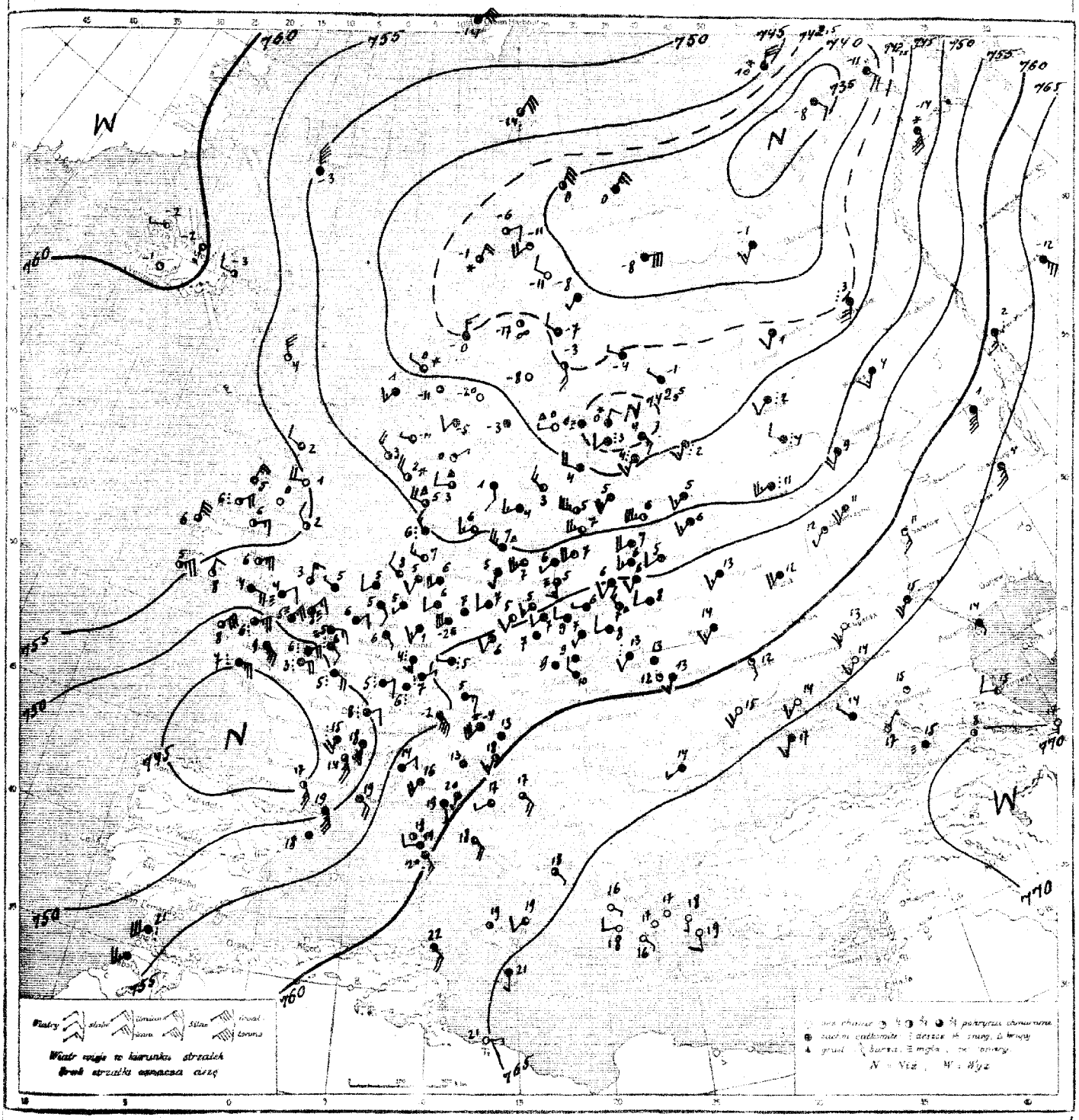

Rozkład ciśnienia: _____

Obecny stan pogody w Polsce: _____

Przewidywany przebieg pogody w ciągu doby następnej: _____

Spostrzeżenia meteorologiczne z dn. 8. XI. Wtorek 1927 r. 18 godz. G. M. T.

Stacja	Ciśnienie 700+	Wiatr	Stan pogody	Zachm.	Temp. C°	Opady w mm	Max lub minim.
Wilno	52.9	WSW2	11	10	7	0.3	10
Lida	53.1	WSW3	16	10	6	5	10
Płońsk	55.2	W2	11	10	8	0	15
Białystok	55.5	SW2	11	10	6	6	11
Brześć n/B	56.6	NW3	31	10	7	0	10
Warszawa	56.3	W1	11	10	6	4	11
Łódź	56.9	W2	11	10	9	1	11
Kielce	56.4	SW1	11	10	7	0	12
Lublin	56.8	W2	11	10	8	0	13
Lwów	57.7	SW2	51	10	13	ślad	17
Zaleszczyki	59.3	cisza	00	3	12	0	18
Zakopane	55.8	NNW2	13	10	10	0	13
Kraków	56.8	cisza	11	10	9	0	14
Poznań	55.3	SW3	15	7	5	0.2	9
Bydgoszcz	54.7	SSW1	00	4	4	0	9
Toruń	54.8	SW2	16	9	5	0.5	11
Grudziądz	54.0	S3	31	8	5	ślad	11
Gdynia	52.4	SW4	14	5	6	0	9
Thorshavn	52.4	NNW5	01	3	4	—	—
Seydisfjord	58.9	W2	02	4	5	—	—
Isefjord	50.3	WSW1	01	2	-2	—	—
Reykjavik	60.5	cisza	01	1	-1	0	—
Lerwick (Wick)	55.4	WNW2	41	8	2	3	—
Stornoway (Pembroke)	51.9	E4	12	9	4	ślad	—
Aberdeen	55.4	W4	01	4	7	0.1	—
Renfrew	57.2	cisza	01	0	6	0	4
Tynemouth	55.3	NW2	06	5	2	2	—
Holyhead	54.6	NE5	00	5	6	7	—
Yarmouth	52.5	NW2	11	3	5	0.3	—
Blacksod Pt.	57.8	N6	11	8	6	5	—
Valencia	55.8	NE5	01	5	5	0	—
Malin Head	57.4	NNE4	30	6	6	0.3	—
Londyn	52.9	NE3	25	10	3	0	3
Ros-On-Wye	53.2	NE2	27	10	4	0	3
Scilly	48.9	NNE6	11	8	8	0	—
Guernsey	47.7	SE7	11	10	9	0	—
Rochefort (Lyon)	48.4	S7	deszcz	10	15	0	18
Bayonne (Maguncja)	55.6	S3	—"—	10	4	2	5
Clermont	47.3	S4	—"—	10	15	ślad	17
Dijon	49.2	ENE2	—"—	10	8	1	9
Calais	51.3	E3	—"—	10	5	0	5
Le Hâvre	49.7	ENE4	—"—	10	6	2	14
Brest (Argentan)	47.9	ENE4	—"—	10	3	2	2
Tours (Nancy)	52.0	ENE2	—"—	10	5	7	5
Paryż	45.8	ESE4	—"—	10	5	5	5
Strasbourg	52.5	cisza	—"—	10	6	0.5	6
Tuluza	44.6	SSE5	—	5	17	0	19
Perpignan	48.3	SSE7	deszcz	10	19	0	22
Marignane	51.0	SE4	—"—	10	19	—	—
Ajaccio	59.1	cisza	—	6	18	0	18
Helder	52.5	WSW2	11	10	5	0	7
Vlissingen	52.4	NE3	11	10	6	0	—
Bruksela							
Kopenhaga	50.1	WSW3	16	8	5	ślad	—
Skagen	45.6	W2	31	7	3	1	—
Blaavandshuk	50.7	NW3	30	9	6	ślad	—
Zurych							
Bern							
Genewa							
Lugano							
Wiedeń							
Celowiec							

Stacja	Ciśnienie +700	Wiatr	Stan pogody	Zachm.	Temp. C°	Opady w mm	Max lub minim.
Borkum	52.0	NW2	10	8	8	0	—
Nordhorn	53.0	SW1	11	10	5	0.9	8
Hamburg	53.3	SW2	11	10	5	ślad	9
Świnoujście	53.9	SSW1	11	10	7	0.1	8
Berlin	53.9	WSW2	11	10	7	0.6	8
Drezno	55.9	SSW2	11	10	6	0	7
Wrocław	55.8	cisza	11	10	7	0.3	9
Frankfurt	54.3	SE1	51	10	5	2	7
Monachjum	55.3	E3	11	10	5	0	9
Hannover	54.3	WSW2	11	10	6	9	8
Kłajpeda	49.1	W5	01	7	7	1	—
Praga							
Cheb							
Ołomuniec							
Koszyce							
Budapeszt							
Kaposvar							
Debreczyn							
Vardö	[illegible]	[illegible]	[illegible]	10	[illegible]	2	—
Ingö	[illegible]	[illegible]	[illegible]	[illegible]	[illegible]	1	—
Rösi	[illegible]	[illegible]	[illegible]	[illegible]	[illegible]	[illegible]	—
Nordöyan	[illegible]	[illegible]	12	10	[illegible]	0.3	—
Rinn	46.5	SSW4	60	10	[illegible]	2	—
Lister	[illegible]	[illegible]	32	6	2	0.4	—
Utsire	48.5	NNW4	11	6	3	0.4	—
Myggbukten ([illegible])	41.3	ENE2	10	5	-6	0.2	—
Green Harbour (Färder)	46.6	NE1	00	2	0	0	—
Wyspy Niedźw.	48.1	NE6	10	7	-14	ślad	—
Jan Mayen	49.9	N5	11	9	-3	0	—
Gällivare	42.1	W2	60	1	-18	0	—
Haparanda ([illegible])	42.7	SW4	—	2	-11	0	—
Stensele	44.[illegible]	cisza	24	4	-17	1	-8
Härnösand	49.9	—"—	02	7	-8	0	9
Karlstad (Falun)	46.0	—"—	11	10	-3	0	4
Stockholm ([illegible])	42.1	NW2	11	10	-7	0	—
Jönköping	47.4	S2	11	10	1	0.2	5
Visby	47.3	NW3	06	5	3	3	—
Kalmar	48.2	WSW3	—	9	4	0	—
Särna	46.6	cisza	01	0	-20	0	—
Tallinn	41.7	WSW2	55	10	3	1	5
Filsand	45.8	WNW4	13	9	4	17	7
Ryga	43.4	SW5	11	9	5	4	7
Windawa	43.8	WNW[illegible]	10	5	5	3	—
Helsingfors	48.5	cisza	37	10	0	0.2	—
Sortavala	[illegible]	[illegible]	[illegible]	[illegible]	-1	0	5
Vaasa	[illegible]	[illegible]	[illegible]	6	-3	0	5
Kuopio	[illegible]	[illegible]	[illegible]	[illegible]	-4	—	—
Kem							
Archangielsk ([illegible])	[illegible]	[illegible]			[illegible]	—	—
Kanin Nos ([illegible])	[illegible]	SSW[illegible]	—	[illegible]	[illegible]	—	—
Matoczkin Szar ([illegible])	[illegible]	[illegible]	—	[illegible]	[illegible]	—	—
Ust-Cylma ([illegible])	54.5	SW3	—	10	[illegible]	—	—
Obdorsk ([illegible])	45.4	WNW2	deszcz	—	[illegible]	—	—
Leningrad ([illegible])	40.3	SW3	—	10	4	—	—
Wołogda	46.0	SW2	deszcz	—	2	—	—
Wiatka	50.4	SW3	—	10	4	—	—
Ust-Sysolsk	42.7	SSW6	deszcz	—	3	—	—
Tobolsk	63.9	SSE5	—	10	-12	—	—
Mińsk ([illegible])	63.1	SSW5	—	1	13	—	—
Wielkie Łuki	45.3	SW3	—	10	5	—	—
Moskwa	47.7	WSW5	deszcz	—	11	—	—
Ufa	61.6	SSW8	—	10	1	—	—

Stacja	Ciśnienie	Wiatr	Stan pogody	Zachm.	Temp. C°	Opady w mm	Max lub minim.
Kijew	57.6	SW3	—	10	14	—	—
Kursk	57.8	WSW4	—	10	12	—	—
Zamielczyno	56.3	SW4	—	10	11	—	—
Odessa	62.5	SW4	—	0	15	—	—
Sewastopol	65.4	SSW3	—	10	17	—	—
Rostow n/D	64.7	SW3	—	0	14	—	—
Stalingrad	64.6	SW5	—	10	15	—	—
Soczi	67.5	NE1	—	10	17	—	—
Astrachań	68.0	S1	—	10	14	—	—
Baku	69.9	SSW3	—	0	17	—	—
Madryd							
La Coruna							
S. Fernando							
Mahon							
Lizbona							
Turyn	56.4	NE2	11	9	14	0	17
Florencja	57.7	SSW1	11	10	20	0	23
Rzym	62.9	SSE4	11	8	18	0	22
Neapol (Messyna)	64.1	SW2	11	7	19	0	—
Ancona	60.9	W1	11	7	17	0	25
Tarent	64.8	SE1	11	7	18	0	—
Palermo	62.2	cisza	11	6	19	0	27
Wenecja ([illegible])	57.4	SSW4	11	10	16	ślad	—
Białogród							
Zagrzeb							
Sarajewo							
Sofia							
Warna							
Ateny							
Zante							
Cypr							
Bukareszt							
Sibin							
Sulina							
Haifa							
Aleksandrja							
Trypolis							
Benghasi							
Tunis							
Algier							
Rabat							
Malta							
Säntis (2500)							
Zugspitze (2964)	521.5	SSE9	11	9	-2	0	-1
Sonnblick (3106)							
Fichtelb. (1230)							
Brocken (1146)	665.3	WSW2	60	10	-2	1	-1
Dombaas (644)							

UWAGI

Ciśnienie atmosferyczne zredukowane do 0° C., na ciężkość normalną i do poziomu morza.

Siła wiatru w skali Beauforta 0-cisza zupełna do 9-wicher.

Stan pogody:

00 do 09 — pogodnie lub pół chmurno (niebo conajwyżej do 5/10 pokryte chmurami);
10 — 19 — chmurno lub pochmurno (niebo od 5/10 do 10/10 pokryte chmurami);
20 — 29 — mgła lub opary;
30 — 39 — opady przelotne (pogoda zmienna);
40 — 49 — drobny deszcz ze stratus lub rosząca mgła;
50 — 59 — deszcz;
60 — 69 — śnieg;
70 — 79 — krupy lub deszcz ze śniegiem;
80 — 89 — grad lub deszcz z gradem;
90 — 99 — burza;

Zachmurzenie w skali 10 stopniowej: 0 — brak chmur do 10 — całkowite pokrycie chmurami.

Temperatura w całkowitych stopniach Celsjusza.

W ostatniej rubryce podawane są najniższe temperatury z nocy ubiegłej lub najwyższe z dnia poprzedniego.

Szczegóły w Dodatku Nr. I do „Instrukcji dla Stacyj Meteorolog. sieci Polskiej" z roku 1927. II wydanie oraz we wspomnianej „Instrukcji".

Stacje górskie z wyj. Dombaasu, podają ciśnienie nie poprawione na ciężkość jednak redukowane do najbliższej wysokości zaokrąglonej do pełnych tysięcy metrów.

Dombaas, zaś redukuje ciśnienie do poz. morza.

SPOSTRZEŻENIA PILOTOWE

Stacje	Godz.	Wiatr dolny	500 m	1000 m	1500 m	2000 m	3000 m	4000 m	5000 m	6000 m	7000 m	8000 m	8000 m	10000 m	Chmury: Granica dolna	Chmury: Rodzaj	UWAGI
			KIERUNEK I SIŁA WIATRU NA WYSOKOŚCI												CHMURY		
Wilno																	
Brześć n/B																	
Warszawa																	
Lublin																	
Lwów																	
Gdańsk																	
Poznań																	
Kraków																	

Państwowy Instytut Meteorologiczny w Warszawie

Mapa pogody z dnia 9. XI. środa 1927 r. 7 g. G. M. T. Nr 313 "Rocznik VIII.

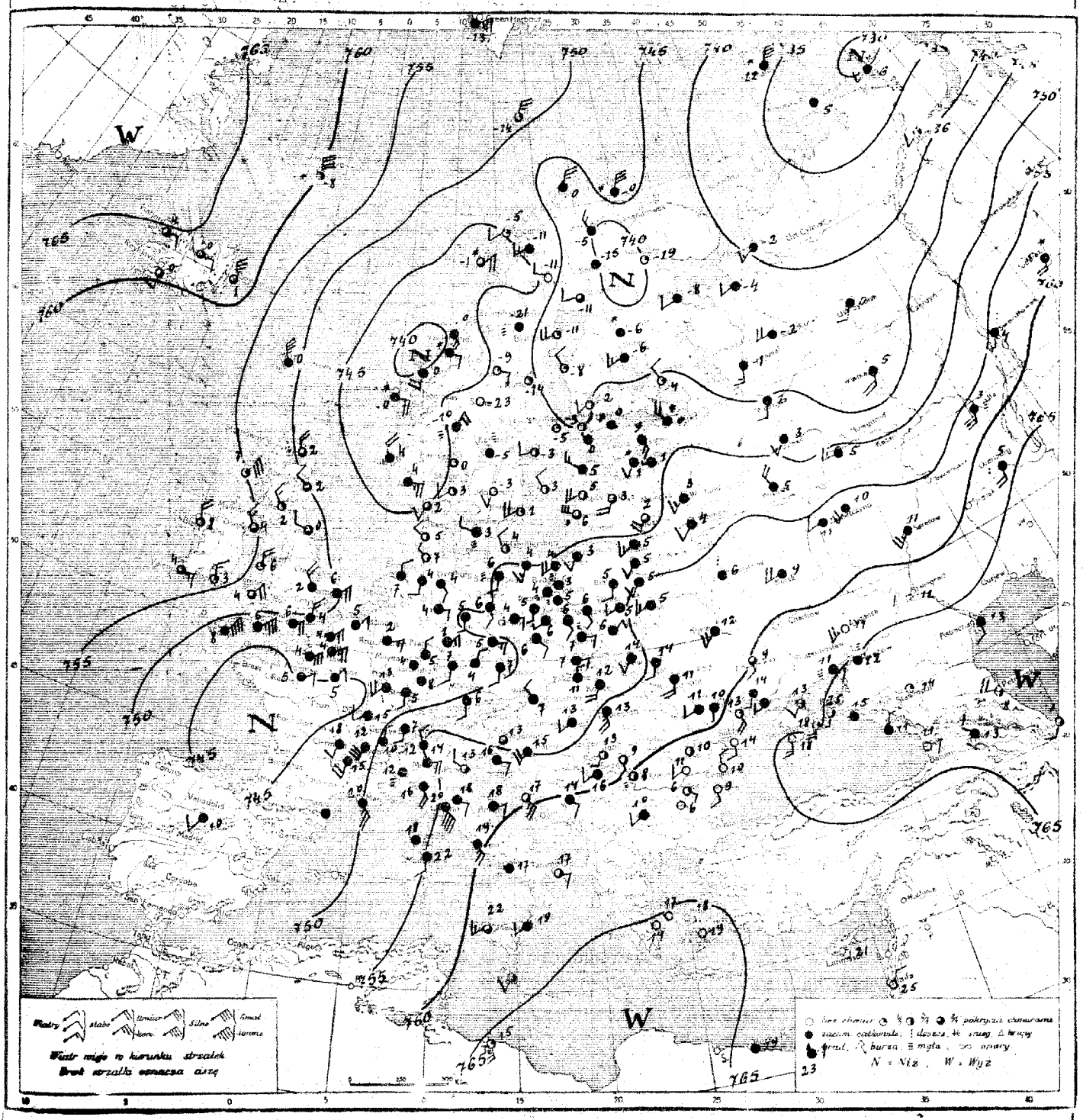

Rozkład ciśnienia: rozległy obszar niskiego ciśnienia z kilku środkami nad Francją zachodnią, Norwegją oraz Finlandją i Rosją północną ogarnia Anglję, Europę zachodnią, środkową Polskę i prawie całą Rosję europejską. Obszary wysokich ciśnień nad Grenlandją i Islandją oraz nad Kaukazem.

Obecny stan pogody w Polsce: pochmurno, mglisto, miejscami drobne opady. Temp. od 3° (Suwałki) do 14° (Lwów, Tarnopol).

Przewidywany przebieg pogody w ciągu doby następnej: w całym kraju pochmurno, mglisto oraz opady. Dość ciepło. Słabe wiatry zachodnie lub południowo-zachodnie.

W.K.

Spostrzeżenia meteorologiczne z dn. 9 XI 1927 r. 7 godz. G. M. T.

Stacja	Ciśnienie 700+	Wiatr	Stan pogody	Zachm.	Temp. C°	Opady w mm	Max lub minim.
Wilno	52.4	SSW3	11	10	5	5	2
Lida	54.4	SSW2	11	10	5	–	–
Pińsk	55.5	SSW3	16	10	5	6	5
Białystok	54.0	S2	11	10	5	0	4
Brześć n/B	54.3	SW1	40	10	5	7	5
Warszawa	52.4	SSE1	30	10	6	4	6
Łódź	52.6	SE2	40	10	6	0.3	5
Kielce	51.5	E2	21	10	7	0.2	6
Lublin	53.2	NE2	16	10	6	1	5
Lwów	54.7	SW2	11	10	14	0.1	9
Chotyn	51.9	NW1	mgła	10	7	–	–
Zakopane	51.7	N2	11	9	11	0	11
Kraków	51.7	E2	11	10	7	0	6
Poznań	51.4	S1	41	10	5	0.1	4
Bydgoszcz	51.7	cisza	21	10	4	0	2
Toruń	51.9	"	23	10	5	0	3
Grudziądz	51.6	"	29	10	3	0	2
Gdynia	50.7	SW2	11	10	4	0	2
Thorshavn	53.0	cisza	12	8	28	0.2	–
Seydisfjord	60.4	NNE3	23	–	–	–	–
Isafjord	61.0	NNE5	41	10	6	3	5
Reykjavik	60.3	SE6	86	6	16	0	–
Plymouth	49.3	NE7	11	10	5	0	–
Pembroke	52.8	NNE4	12	7	4	0	–
Aberdeen	50.1	WNW4	9	8	2	2	–
Renfrew	52.5	NNW3	01	1	2	0	–
Tynemouth	–	W2	12	7	0	0	–
Holyhead	54.7	NNE4	02	3	6	0	–
Yarmouth	50.2	NE4	11	9	6	0	–
Blacksod Pt.	57.3	N4	18	8	8	1	–
Valencia	58.5	ENE3	11	8	4	0	–
Donaghadee	55.1	NW3	30	8	4	0.4	–
Londyn	50.4	NNE3	11	10	4	0.4	–
Calshot	49.7	NNE5	50	9	6	0.1	–
Scilly	49.0	NNE5	11	9	8	0.5	–
Guernsey	44.9	NE8	53	10	8	8	–
Lyon	48.3	S6	–	0	12	–	–
Bajonna	47.2	S1	–	0	18	0	16
Marignan	46.9	cisza	–	0	4	22	0
Dijon	46.1	WSW2	–	0	15	1	1
Calais	47.8	NE4	–	0	4	1	–
Le Havre	46.3	ENE2	–	0	4	16	10
Hagenau	45.3	ENE1	–	0	5	31	3
Nancy	45.2	SSW4	–	0	13	17	4
Paryż	45.9	NNE2	–	0	5	12	–
Strasbourg	47.3	S0	–	0	5	6	5
Tuluza	–	–	–	–	–	–	–
Perpignan	–	S2	–	–	–	–	–
Marignane	50.0	SE5	–	0	20	0.6	18
Ajaccio	–	cisza	–	0	18	0	–
Helder							
Vlissingen	48.8	NE2	11	10	5	–	–
Bruksela							
Kopenhaga	49.8	W2	20	3	13	ślad	–
Skagen	46.5	SW2	01	3	3	"	–
Blaavandshuk	48.4	WNW	13	7	5	0	–
Zurych							
Bern	52.8	S1	11	10	7	4	6
Genewa	50.4	NNE0	13	10	10	3	9
Lugano	55.6	NNW2	55	10	12	19	12
Wiedeń	51.3	WNW4	–	10	7	0	7
Celowiec	54.2	cisza	–	8	13	1	9

Stacja	Ciśnienie 700+	Wiatr	Stan pogody	Zachm.	Temp. C°	Opady w mm	Max lub minim.
Borkum	49.1	N2	11	10	7	0	–
Nordhorn	49.1	N1	27	10	4	0	3
Hamburg	49.6	SE1	27	10	4	0	3
Świnoujście	50.5	S1	25	10	2	0	–
Berlin	49.9	S1	55	10	6	1	5
Drezno	49.3	ESE3	55	10	5	5	4
Wrocław	50.3	ESE1	50	10	6	0.1	5
Frankfurt	49.[illegible]	N1	51	10	5	[illegible]	4
Monachjum	[illegible]	S1	[illegible]	10	6	0.1	4
Hannover	[illegible]	E2	[illegible]	10	4	1	3
Królewiec	50.5	[illegible]	[illegible]	[illegible]	5	0	–
Praga	[illegible]	[illegible]	[illegible]	[illegible]	7	3	3
Cheb	49.6	[illegible]	[illegible]	10	7	6	3
Ołomuniec							
Koszyce	[illegible]	SW	1[illegible]	10	[illegible]	0	11
Budapeszt	[illegible]	SW1	–	10	[illegible]	–	–
Kaposzvar							
Debreczyn							
Vardö	47.9	NE5	15	10	-0	0.2	–
Ingö	42.2	NNE5	12	9	-0	ślad	–
Röst	49.3	NE4	33	7	-1	0.6	–
[illegible]	46.1	NNE2	21	10	-10	0	-11
Kinn	41.0	E4	65	10	-0	10	-3
Lister	42.3	W5	54	10	4	2	-8
Utsira	41.6	NNW4	45	10	4	7	–
[illegible]	49.7	cisza	00	1	-15	0	-14
Green Harbour	53.3	NE5	12	10	-13	0.2	–
Wyspy Niedźw.	52.1	NNE5	01	2	-14	0	-4
Jan Mayen	60.0	–	61	5	-8	1	–
Gallivare	45.4	W3	01	0	-11	0	-17
Haparanda	41.2	W1	11	7	-11	0.5	–
Stensele	42.0	cisza	27	10	-21	0	-22
Härnösand	45.1	"	01	2	-14	0	–
Karlstad	46.8	"	27	10	-5	0	-7
Sztokholm	46.2	W1	02	5	-3	0	-4
Jönköping	47.1	SSW4	11	0	-3	2	-3
Visby	46.8	NW2	01	6	3	0	–
Kalmar	48.6	WSW4	–	1	1	0	–
Särna	48.3	cisza	01	0	-28	0	-28
Narwa	47.6	SSE3	10	10	3	5	–
Filsand	46.3	WNW3	13	9	5	1	3
Ryga	49.3	SSW4	11	8	3	0	0
Windawa	47.6	SSW4	01	5	5	0.5	4
Helsingfors	46.0	cisza	61	10	0	4	-2
Sortavala	45.2	NW2	10	3	-4	16	-5
Vaasa	44.9	NW1	00	2	-8	0	-8
Kuopio	43.2	WSW3	11	10	-6	0	-7
Kem	41.2	WSW2	–	10	-8	0	–
Archangielsk	41.6	WSW1	–	10	-4	0	–
Kanin Nos	56.5	S2	–	10	11	0	–
Matoczkin Szar	–	NW0	–	10	3	0	–
Ust-Cylma							
[illegible]	47.2	SW2	–	10	3	4	–
Leningrad	45.5	NNE5 śnieg	–		0	3	–
Wołogda	45.4	SWW2	–	10	1	1	–
Wiatka	41.4	SWW4	deszcz	–	5	10	–
Ust'-Sysolsk	42.8	SWW	–	10	0	–	–
Tobolsk	51.7	S4	śnieg	–	4	10	–
[illegible]	52.5	W0	–	10	5	–	–
Wielkie Łuki	52.3	SW5	–	5	3	7	–
Moskwa	52.4	NW4	–	10	5	6	–
Ufa	53.5	SWW	mgła	–	3	3	–

Stacja	Ciśnienie	Wiatr	Stan pogody	Zachm.	Temp. C°	Opady w mm	Max lub minim.
Kijów	56.6	SW	–	10	12	0	–
Kursk	57.2	WSW3	–	10	9	0	–
Zamełczyno	57.7	SW3	–	10	10	0	–
Odessa	61.0	SW3	–	1	12	0	–
Sewastopol	64.5	S3	–	0	17	0	–
Rostow n/D.	65.3	cisza mgła	–		12	0	–
Stalingrad	64.3	W2	–	0	10	0	–
Soczi	67.1	NNE2	–	10	15	0	–
Astrachań	67.3	S1	–	10	13	0	–
Baku	69.0	SWW2	–	2	17	0	–
Valladolid	–	SW1	–	10	10	–	–
La Coruna							
S. Fernando							
Mahon							
Lizbona							
Turyn	58.0	cisza	27	–	12	1	11
Florencja	56.2	ESE1	13	10	18	0	17
Rzym	59.7	SSE5	11	10	19	0	8
Neapol	66.2	–	12	9	17	0	–
Ancona	58.5	ENE1	11	9	18	ślad	17
Tarent	63.2	ESE0	11	6	17	0	6
Palermo	61.7	SW3	12	7	22	–	–
Ragusa	59.0	SSE5	11	4	17	0	–
Białogród	60.0	WSW2	11	10	16	–	–
Zagrzeb							
Sarajewo	61.0	ESE2	–	10	14	–	–
Kazanlik	63.6	cisza	01	0	6	0	5
Warna	62.6	S1	01	0	9	0	8
Ateny	65.2	cisza	–	0	13	–	–
Andros	66.0	S1	–	0	18	–	–
Naxos	66.0	S1	–	1	19	–	–
Bukareszt	62.0	SW1	–	0	11	–	–
Jassy	59.3	W1	–	10	11	–	–
Sulina	62.0	S1	–	0	14	–	–
Haifa	62.8	NNE2	–	0	25	–	–
Aleksandrja	63.0	NE2	–	10	23	–	–
Trypolis	65.6	S5	–	1	15	–	–
[illegible]	63.0	cisza	–	0	21	–	–
Tunis							
Algier							
Rabat							
Malta	64.1	SSW2	–	5	21	–	–
Säntis (2500)							
Zugspitze (2964)	–	S9	11	10	-0	–	–
Sonnblick (3106)							
Fichtelb. (1230)	–	SSW6	25	10	3	–	–
Brocken (1146)	–	ESE3	60	10	-2	–	–
Dombaas (644)							

UWAGI

Ciśnienie atmosferyczne zredukowane do 0° C., na ciężkość normalną i do poziomu morza.

Siła wiatru w skali Beauforta 0-cisza zupełna do 9-wicher.

Stan pogody:

00 do 09 — pogodnie lub pół chmurno (niebo conajwyżej w $^5/_{10}$ pokryte chmurami).

10 — 19 — chmurno lub pochmurno (niebo od $^6/_{10}$ do $^{10}/_{10}$ pokryte chmurami);

20 — 29 — mgła lub opary.

30 — 39 — opady przelotne (pogoda zmienna);

40 — 49 — drobny deszcz ze stratus lub rosząca mgła;

50 — 59 — deszcz;

60 — 69 — śnieg;

70 — 79 — krupy lub deszcz ze śniegiem;

80 — 89 — grad lub deszcz z gradem;

90 — 99 — burza;

Zachmurzenie w skali 10-cio stopniowej: 0 — brak chmur do 10 — całkowite pokrycie chmurami.

Temperatura w całkowitych stopniach Celsjusza.

W ostatniej rubryce podawane są najniższe temperatury z nocy ubiegłej lub najwyższe z dnia poprzedniego.

Szczegóły w Dodatku Nr. 1 do „Instrukcji dla Stacyj Meteorolog. sieci Polskiej" z roku 1927. II wydanie oraz we wspomnianej „Instrukcji".

Stacje górskie z wyj. Dombaasu, podają ciśnienie nie poprawione na ciężkość jednak redukowane do najbliższej wysokości zaokrąglonej do pełnych tysięcy metrów.

Dombaas, zaś redukuje ciśnienie do poz. morza.

SPOSTRZEŻENIA PILOTOWE

Stacje	Godz.	Wiatr dolny	500 m	1000 m	1500 m	2000 m	3000 m	4000 m	5000 m	6000 m	7000 m	8000 m	8000 m	10000 m	Chmury: Granica dolna	Chmury: Rodzaj	UWAGI
Wilno																	
Brześć n/B																	
Warszawa																	
Lublin																	
Lwów	06^{45}	WSW4	WSW5	WSW4	WSW20	W19											
Gdańsk																	
Poznań																	
Kraków	07^{35}	ENE3	SW6	SW12	WSW12	W14	W19	–									
Puck	06^{45}	SW9	W11	W11	W7	W21	W10	WSW13									

Państwowy Instytut Meteorologiczny w Warszawie

Mapa pogody z dnia 9. XI. Środa 1927 r. 13 g. G. M. T. Nr 13 Rocznik VIII.

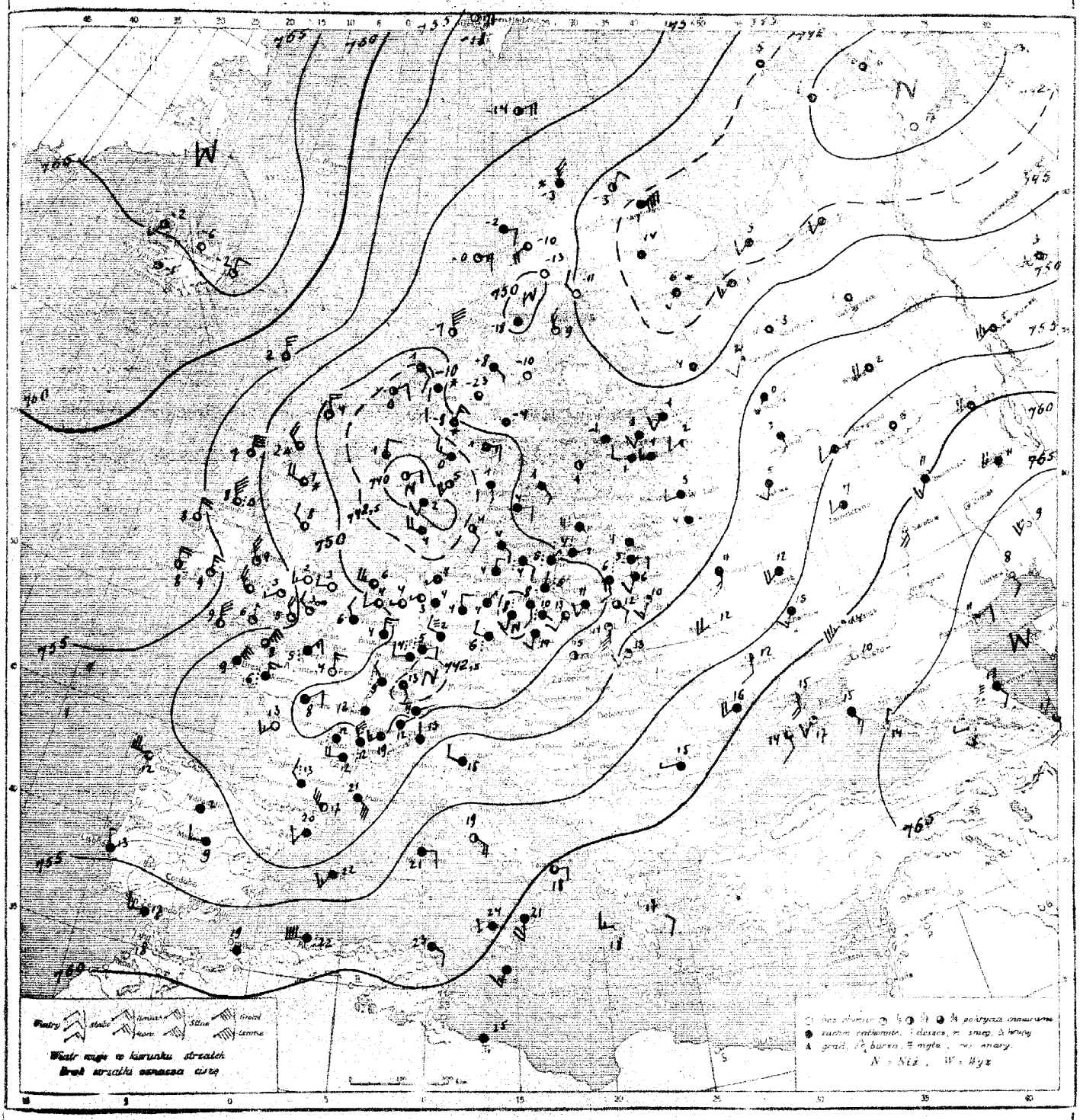

Rozkład ciśnienia: _____

Obecny stan pogody w Polsce: _____

Przewidywany przebieg pogody w ciągu doby następnej: _____

Spostrzeżenia meteorologiczne z dn. 9. XI 1927 r. 18 godz. G. M. T.

Stacja	Ciśnienie 700+	Wiatr	Stan pogody	Zachm.	Temp. C°	Opady w mm	Max. lub min.
Wilno	47.1	SSE1	45	10	4	0.5	6
Lida	47.0	ESE2	41	10	5	3	6
Pińsk	48.3	SSW3	10	1	10	2	10
Białystok	45.1	S2	42	10	6	3	6
Brześć n/B	46.1	SE2	11	8	12	0	12
Warszawa	43.4	SW2	10	9	11	2	11
Łódź	43.5	SW2	12	8	13	2	13
Chyrzyn?	45.2	S4	01	2	16	0	20
Lublin	45.8	S4	10	3	14	0	16
Lwów	50.7	SW2	61	2	13	0	16
Zaleszczyki	52.8	cisza	01	3	15	0	18
Zakopane	47.4	SSW5	11	7	14	0	18
Kraków	45.5	E1	11	6	15	0	17
Poznań	42.9	S2	16	10	8	6	8
Bydgoszcz	42.7	NNE3	41	10	5	5	5
Toruń	42.4	cisza	16	10	3	4	6
Grudziądz	43.0	NE1	51	10	5	7	6
Gdynia	44.4	ENE1	51	10	5	3	7
Thorshavn	55.2	NNW5	11	8	2	3	—
Seydisfjord	65.4	N2	00	3	-2	—	—
Isafjord	65.3	SSW1	01	2	-2	—	—
Reykjavik	64.0	cisza	01	1	-1	0	—
Lerwick	43.9	N4	07	3	4	1	—
Cranwell?	48.9	WSW5	01	6	2	ślad	—
Aberdeen	46.7	WNW4	60	8	1	5	—
Wick	46.9	NW4	32	8	2	7	—
Tynemouth	47.3	NW2	07	4	2	2	—
Holyhead	51.1	NW7	01	2	9	0.2	—
Yarmouth	47.0	W2	51	10	3	ślad	—
Blacksod Pt.	55.8	N4	11	7	2	1	—
Valencia	57.3	N4	11	6	8	1	—
Malin Head	53.3	NNW7	37	7	8	ślad	—
Londyn	49.5	NW2	26	2	3	0	—
Ross-On-Wye	50.7	WSW1	01	1	3	0	—
Scilly	52.9	N7	01	5	9	ślad	—
Guernsey	49.6	NE2	10	7	8	8	—
Rochefort	50.3	SW3	—	0	13	0.2	14
Avord?	45.8	NNW7	—	0	12	4	21
Clermont	47.5	cisza	—	0	12	4	—
Dijon	44.6	"	—	0	12	4	16
Haguenau?	44.3	W2	—	9	4	3	—
Le Havre	48.5	ENE3	—	0	5	0.5	—
Rennes	46.8	NNE3	—	7	6	0.5	10
Tours	43.5	ENE3	—	0	8	ślad	9
Paryż	38.8	N3	—	0	4	0	10
Strasbourg	42.1	SSE0	—	0	13	15	17
Tuluza	48.8	NW2	—	9	13	0.4	18
Perpignan	45.1	NW6	—	4	17	0	20
Marignane	46.4	SSE6	—	0	21	—	—
Hogentau?	47.8	N1	—	0	4	0.4	4
Helder	43.9	WNW5	30	8	6	1	—
Vlissingen	46.3	NNW1	10	10	6	0.2	—
Bruksela							
Kopenhaga	44.5	SE1	00	4	4	0	—
Skagen	40.8	SSW4	11	6	5	0	—
Blaavandshuk	38.6	SSW2	35	10	2	7	—
Zurych	44.6	E0	11	10	11	0.3	15
Bern	47.7	NE0	16	10	12	0.1	14
Genewa	45.1	SW3	11	10	19	0	20
Lugano	44.8	N0	55	10	13	0.4	14
Wiedeń							
Calowiec							

Stacja	Ciśnienie +700	Wiatr	Stan pogody	Zachm.	Temp. C°	Opady w mm	Max. lub min.
Kotlina Góra?	42.1	SSW2	41	10	8	7	8
Nordhorn	33.8	W1	12	7	4	ślad	5
Hamburg	44.3	SW1	11	10	4	0.2	5
Świnoujście	43.5	NNE2	16	10	4	3	6
Berlin	43.0	NE1	11	10	4	4	6
Drezno	43.2	WNW2	54	10	6	6	9
Wrocław	43.1	SSW1	50	9	14	4	14
Frankfurt	44.5	ENE1	55	10	5	17	6
Monachjum	44.1	ESE1	11	8	12	0.2	16
Hannover	45.2	cisza	11	10	4	3	4
Kłajpeda	45.8	SE2	51	10	4	7	—
Praga							
Cheb							
Ołomuniec							
Koszyce	49.3	SSW2	—	10	16	—	—
Budapeszt							
Kaposzvar							
Debreczyn							
Vardö	43.9	WNW2	11	6	-3	ślad	—
Ingö	46.3	N5	65	10	-3	1	—
Röst	47.5	E3	00	3	-0	ślad	—
Nordöyan	46.6	N4	00	7	-1	1	—
Kinn	44.8	NE2	02	6	0	1	—
Lister	38.8	ENE2	17	6	1	1	—
Utsira	40.7	N2	32	10	1	4	—
Andenes	47.3	E2	61	10	-2	3	—
Green Harbour	55.3	NE5	00	0	-18	0	—
Wyspy Niedźw.	53.2	NE4	11	6	-14	0	—
Dombås?	45.1	cisza	61	10	-10	0.3	—
Gällivare	49.8	"	01	0	-13	0	-7
Haparanda	45.1	NW2	01	0	-11	0	-7
Stensele	51.0	cisza	12	10	-18	0	-18
Härnösand	47.8	"	01	0	-10	0	—
Karlstad	44.3	E3	11	10	1	0	2
Abisko	48.3	W4	—	7	-10	—	—
Jönköping	43.7	SSE1	50	10	1	ślad	2
Visby	46.8	SE1	12	9	1	0	—
Kalmar	45.4	E2	—	10	4	0	—
Särna	48.1	cisza	17	10	-23	0	-19
Tallinn	47.7	cisza	11	9	-1	1	1
Filsand	47.0	"	01	5	1	1	5
Ryga							
Windawa							
Helsingfors							
Sortavala							
Vaasa							
Kuopio							
Kem	42.1	SSW1	śnieg	—	-6	—	—
Archangielsk	43.0	SW3	—	10	-5	—	—
Margonof?	51.9	SSW2	—	1	-4	—	—
Matoczkin Szar	42.3	cisza	—	10	-15	—	—
Nowgorod?	56.?	WSW2	—	10	4	—	—
Obdorsk	39.7	cisza	—	0	-17	—	—
Leningrad	45.7	SSW2	—	10	1	—	—
Wołogda	51.0	SSW1	—	10	2	—	—
Wiatka	53.5	WSW4	—	10	2	—	—
Ust'-Sysolsk	47.1	S3	—	10	-1	—	—
Tobolsk	48.6	SW1	—	10	3	—	—
Mińsk	46.2	S2	mgła	—	5	—	—
Wielkie Łuki	48.8	WSW2	deszcz	—	5	—	—
Moskwa	52.7	SSW2	—	10	4	—	—
Ufa	59.8	W4	—	10	5	—	—

Stacja	Ciśnienie	Wiatr	Stan pogody	Zachm.	Temp. C°	Opady w mm	Max. lub min.
Kijów	52.4	SW4	—	0	12	—	—
Kursk	54.7	SW4	—	10	12	—	—
Zametczyno	56.1	WSW2	—	10	7	—	—
Odessa	57.2	SW4	—	10	16	—	—
Sewastopol	62.0	SSE2	—	8	14	—	—
Rostow n/D.	62.6	cisza	—	0	10	—	—
Stalingrad	62.4	"	—	10	10	—	—
Soczi	65.1	NNE1	—	0	14	—	—
Astrachan	65.2	E1	—	1	11	—	—
Baku	67.4	S3	—	8	17	—	—
Madryd	52.3	W2	—	10	9	—	—
La Coruna	50.8	WNW2	—	10	12	—	—
S. Fernando	57.6	W3	—	10	17	—	—
Mahon	51.6	SW3	—	10	22	—	—
Lizbona	54.6	NNW1	—	10	13	—	—
Messyna	60.6	S4	11	9	21	0	—
Trypolis?	62.4	—	11	9	25	0	—
Rzym	56.1	SE4	01	5	19	0	22
Padwa	50.9	WNW	50	10	15	2	16
Mediolan	56.1	E2	12	9	21	0	—
Tarent	60.1	E2	10	7	18	0	—
Palermo	58.?	SW2	11	9	24	0	27
Monako?	57.?	E2	—	10	21	—	—
Białogród							
Zagrzeb							
Sarajewo							
Sofia							
Warna							
Ateny	62.0	SE1	—	0	17	—	—
Zante	62.0	W3	—	0	18	—	—
Cypr							
Bukareszt	59.1	W1	—	10	15	—	—
Sibin							
Sulina							
Haifa							
Tanger	57.6	NW3	deszcz	10	18	—	—
Trypolis	62.5	cisza	—	10	25	—	—
Oran?	57.6	"	—	10	19	—	—
Tunis	57.6	ESE2	—	10	23	—	—
Algier	59.8	W8	deszcz	10	22	—	—
Rabat	59.8	cisza	—	0	18	—	—
Malta	61.3	S8	—	10	—	—	—
Säntis (2500)	550.3	SSW8	11	9	4	0	4
Zugspitze (2964)	517.7	SSE5	11	8	1	0	1
Sonnblick (3106)							
Fichtelb. (1230)	658.0	WSW5	55	10	8	17	8
Brocken (1146)	656.0	NNE4	27	10	-3	3	-2
Dombaas (644)	637.9	NNW2	27	10	-1	2	0

UWAGI

Ciśnienie atmosferyczne sprowadzone do 0° C., na ciężkość normalną i do poziomu morza.

Siła wiatru w skali Beauforta 0-cisza zupełna do 9 wicher.

Stan pogody:

00 do 09 — pogodnie lub pół-chmurno (niebo co najwyżej do 4/10 pokryte chmurami);

10 — 19 — chmurno lub pochmurno (niebo od 6/10 do 10/10 pokryte chmurami);

20 — 29 — mgła lub opary;

30 — 39 — opady przelotne (pogoda zmienna);

40 — 49 — drobny deszcz z stratus lub mgła;

50 — 59 — deszcz;

60 — 69 — śnieg;

70 — 79 — krupy lub deszcz ze śniegiem;

80 — 89 — grad lub deszcz z gradem;

90 — 99 — burza;

Zachmurzenie w skali 10 stopniowej: 0 — brak chmur do 10 — całkowite pokrycie chmurami.

Temperatura w całkowitych stopniach Celsjusza.

W ostatniej rubryce podawane są najniższe temperatury z nocy ubiegłej lub najwyższe z dnia poprzedniego.

Szczegóły w Dodatku Nr. 1 do „Instrukcji dla Stacyj Meteorolog. sieci Polskiej" z roku 1927. II wydanie oraz we wspomnianej „Instrukcji".

Stacje górskie z wyj. Dombaasu, podają ciśnienie nie poprawione na ciężkość jednak redukowane do najbliższej wysokości zaokrąglonej do pełnych tysięcy metrów.

Dombaas, zaś redukuje ciśnienie do poz. morza.

SPOSTRZEŻENIA PILOTOWE

Stacje	Godz	Wiatr dolny	Kierunek i siła wiatru na wysokości: 500 m	1000 m	1500 m	2000 m	3000 m	4000 m	5000 m	6000 m	7000 m	8000 m	8000 m	10000 m	Chmury: Granica dolna	Rodzaj	Uwagi
Wilno																	
Brześć n/B																	
Warszawa																	
Lublin																	
Lwów																	
Gdańsk																	
Poznań																	
Kraków																	

Państwowy Instytut Meteorologiczny w Warszawie

Mapa pogody z dnia 10. XI. czwartek 1927 r. 7 g. G. M. T. № 314 Rocznik VIII.

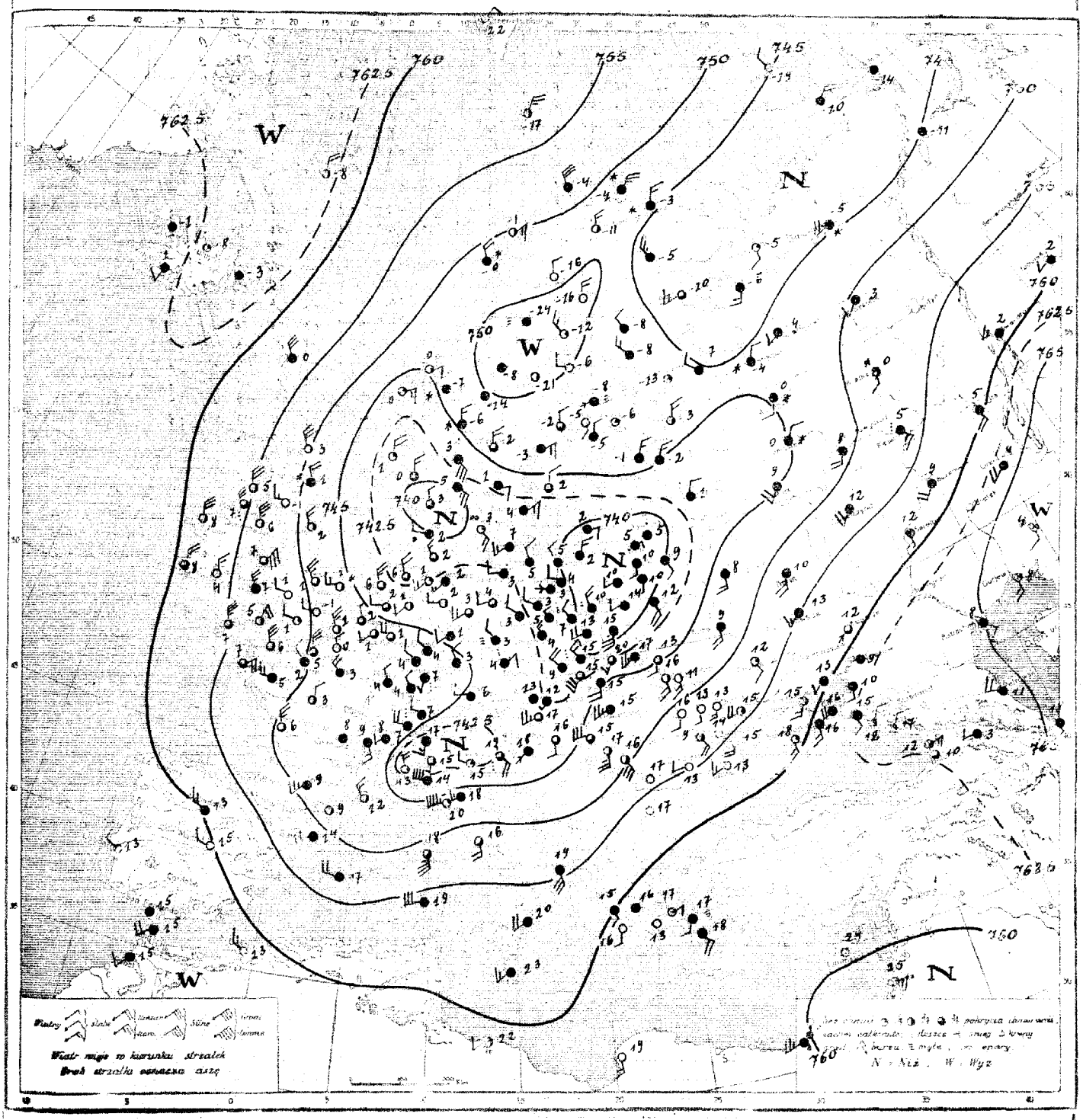

Rozkład ciśnienia: rozległy obszar niskiego ciśnienia ze środkami nad Danją, Polską i Alpami ogarnia całą Europę środkową i południową. Wysokie ciśnienie nad Grenlandją. Kaukazem i Rosją południowo-wschodnią.

Obecny stan pogody w Polsce: pochmurno, deszcze, jedynie na południu miejscami przejaśnienia. Temp. od 3° w Poznaniu i 5° w Wilnie do 15° w Krakowie i 17° we Lwowie.

Przewidywany przebieg pogody w ciągu doby następnej: na wschodzie kraju pochmurno z opadami. Na zachodzie i w środku zachmurzenie zmienne, przeważnie duże, możliwe przelotne opady. Dalszy spadek temperatury do lekkich przymrozków nocnych na zachodzie kraju. Słabe wiatry z kierunków zachodnich.

M.R.

Spostrzeżenia meteorologiczne z dn. 10.XI. Czwartek 192 7 r. 7 godz. G. M. T.

Stacja	Ciśnienie 700+	Wiatr	Stan pogody	Zachm.	Temp. C°	Opady w mm	Max. lub minim.
Wilno	39.2	NE2	41	10	5	46	3
Lida	39.3	S2	11	10	10	2	5
Pińsk	41.4	SSE4	11	10	12	0	4
Białystok	39.1	SW2	11	10	10	0	9
Brześć n/B	39.7	SW2	11	10	14	0	9
Warszawa	38.8	NNW2	30	10	10	2	10
Łódź	40.6	NW2	11	10	7	5	6
Kielce	39.0	W2	12	10	13	ślad	11
Lublin	39.5	S?	11	10	15	0	11
Lwów	43.6	SW5	11	9	17	0	12
Zaleszczyki	46.7	S3	01	0	15	—	—
Zakopane	40.6	SSW3	12	8	15	0	11
Kraków	39.6	NW3	11	10	15	0.1	11
Poznań	42.7	WNW2	11	10	3	8	3
Bydgoszcz	41.1	WNW2	16	10	3	7	2
Toruń	40.8	WNW1	43	10	4	9	3
Grudziądz	40.7	W1	16	10	4	7	2
Gdynia	40.3	NW2	16	10	5	4	5
Thorshavn	58.3	NNW6	11	10	0	0.1	—
Seydisfjord	64.6	cisza	11	3	-3	—	—
Isafjord	61.7	—"—	12	10	-1	—	—
Reykjavik	62.1	SSE2	12	1	1	0	—
Hughes P.	57.3	N3	—	6	4	—	—
Carnsot	50.8	W2	—	3	1	—	—
Aberdeen	49.7	NNW4	60	10	4	2	—
Renfrew	53.7	W3	01	1		2	
Tynemouth	43.9	NW3	06	4	9		—
Holyhead	53.0	NNE6	11	7			—
Yarmouth	46.5	W3	60	8	4	0.1	—
Blacksod Pt.	58.9	N6	0	2		2	—
Valencia	59.4	N4	11	8	9	2	—
Malin Head	56.1	NNW7	50	7	7	5	—
Londyn	49.9	W2	—	0	1	—	—
Ros-On-Wye	51.5	W1	00	1	1	1	—
Scilly	55.5	N7	11	7	7	1	—
Guernsey	50.9	NNW6	11	7	6	1	—
Rochefort	49.8	NW5	—	8	6	20	—
Lyon	47.2	SSE3	—	9	9	20	8
Clermont	—	cisza	—	10	8	0	7
Dijon	49.5	N1	—	6	6	0.5	—
Calais	48.0	NW5	—	6	2	0	—
Le Havre	49.7	N6	—	7	5	1	—
Brest	53.3	ENE4	—	8	7	2	7
Tours	49.3	N2	—	8	3	4	3
Paryż	49.1	WNW4	—	9	3	0.5	0
Strasbourg	47.6	NNW1	deszcz	10	4	13	4
Tuluza	49.4	WSW5	—"—	9	9	7	6
Perpignan	46.3	cisza	—	5	9	1	9
Marignane	49.2	WNW3	—	6	12	13	—
Rennes	50.8	W3	—	10	5	2	4
Helder	43.3	NNW5	30	7	6	0.1	—
Vlissingen	46.3	N2	92	8	2	0.3	—
Bruksela	47.1	SW2	10	7	5	0.1	0
Kopenhaga	42.1	ESE3	22	8	3	0.5	—
Skagen	40.4	ESE5	16	9	5	6	—
Blaavandshuk	38.2	NNW2	30	8	3	8	—
Zurych	47.2	W2	55	10	7	21	7
Bern	—	W2	51	10	7	33	7
Genewa	48.5	SW2	13	10	8	40	8
Lugano	40.3	S3	11	10	17	9	13
Wiedeń	43.3	cisza	—	10	13	—	—
Celowiec							

Stacja	Ciśnienie +700	Wiatr	Stan pogody	Zachm.	Temp. C°	Opady w mm	Max. lub minim.
Borkum	41.6	NW4	10	8	6	0.5	—
Nordhorn	44.4	SW2	21	4	1	0	0
Hamburg	43.6	WSW2	11	10	2	0	7
Świnoujście	42.5	W2	10	9	3	0.3	2
Berlin	43.5	W2	10	8	4	1	3
Drezno	44.1	WNW2	25	10	3	16	3
Wrocław	42.5	NNW2	15	10	4	5	4
Frankfurt	46.4	W2	12	10	3	4	3
Monachjum	44.8	W2	56	10	6	22	6
Hannover	45.3	W2	02	5	2	0	4
Kłajpeda	39.3	E2	41	10	2	7	—
Praga	43.3	NE1	deszcz	10	4	—	—
Bratislava	41.8	S2	—"—	10	12	—	—
Ołomuniec							
Koszyce	44.1	S4	—	10	15	—	—
Szeged	47.8	W6	—	8	15	—	—
Kaposvar	44.5	S2	—	7	15	—	—
Debreczyn	46.8	SW5	—	10	15	—	—
Vardö	—	NE5	60	10	-5	5	—
Ingö	50.8	N6	73	10	-4	ślad	—
Röst	49.7	N4	60	10	-0	0	—
Bergen	45.3	E1	12	6	0	0	—
[illegible]	43.8	ENE2	01	2	-0	0	—
Lister	40.3	NNE3	11	8	0	0	—
Utsira	43.	NE	20	2	1	0.2	—
Myggbugten		NE	02	4	-1	2	—
Green Harbour			20	0	-8	0	—
Wyspy Niedźw.					17	0	—
Jan Mayen					-0	0	—
Gallivare					-16	0	-12
Haparanda						0	
Stensele	54.6	cisza	27	10	-24	0	-24
Härnösand	51.2	—"—	06	5	-21	0	-?
Karlstad	46.1	N3	11	8	-2	0.2	-3
Sztokholm	46.9	NE1	12	10	-3	0	-6
Jönköping	43.9	E2	10	9	1	ślad	-1
Visby	43.6	N2	11	7	2	0	—
Kalmar	42.2	ENE3	deszcz	10	4	2	—
Sarna	43.3	cisza	11	10	-14	0	-20
Tallinn							
Filsand							
Ryga							
Windawa							
Helsingfors	48.4	cisza	01	2	-6	0	-6
Sortavala	47.9	—"—	01	0	-13	0	-13
Vaasa	43.6	W1	00	0	-6	0	-10
Kuopio	48.9	NW3	11	10	-2	0	-13
Kem	43.6	W3	—	7	-10	0	—
Archangielsk	43.9	SSW3	—	10	-6	2	—
Wajgacz	43.7	NNE4	—	10	-10	—	—
Matoczkin Szar	45.3	N1	—	0	-13	0	—
Ust-Cylma	43.8	WSW4	śnieg	10	-5	1	—
Obdarsk	46.0	—	—	10	-11	0	—
Leningrad	45.1	W3	—	5	-3	0	—
Wołogda	45.9	SSW1	śnieg	10	0	3	—
Wiatka	53.2	S2	—"—	10	0	3	—
Ust'-Sysolsk	51.7	SSW1	—	10	-3	—	—
Tobolsk	57.5	SW2	—	10	2	—	—
Mińsk	40.2	SSE3	—	10	9	3	—
Wielkie Łuki	43.6	NNE2	deszcz	10	1	12	—
Moskwa	44.4	SSW4	—	10	9	6	—
Ufa	55.6	S4	—	10	5	8	—

Stacja	Ciśnienie	Wiatr	Stan pogody	Zachm.	Temp. C°	Opady w mm	Max. lub minim.
Kijów	48.9	S4	—	10	9	0	—
Kursk	51.9	S5	—	10	10	0	—
Zamelczyno	53.6	SSW4	—	10	12	3	—
Odessa	53.8	SW4	—	3	15	0	—
Sewastopol	59.0	SSE3	—	7	18	0	—
Rostow n/D.	61.6	cisza	—	10	9	0	—
Stalingrad	62.4	—"—	—	10	11	0	—
Soczi	63.1	NE2	—	3	17	0	—
Astrachań	65.5	SE1	mgła	10	8	0	—
Baku	66.5	S3	—	10	18	0	—
Madryd	60.6	W1	—	0	15	—	—
Valladolid	60.6	W3	—	10	13	—	—
S. Fernando	61.3	cisza	—	10	15	—	—
Barcelona	52.3	SW4	—	10	14	—	—
Lizbona	—	W2	—	0	13	—	—
Turyn	40.3	NNW4	16	7	13	25	—
Florencja	45.1	SW5	40	10	18	6	—
Rzym	51.6	SSE4	12	8	16	5	—
Messyna	56.2	SW4	11	9	20	0	—
Mediolan	41.2	S2	12	7	15	—	—
Tarent	54.5	SSE6	11	9	19	0	—
[illegible]	41.5	WNW1	00	2	15	0.4	13
Genua	43.5	W8	11	10	14	0.5	—
Białogród							
Zagrzeb	44.0	SW–	—	10	18	—	—
Sarajewo							
Sofia	57.0	SW5	—	7	13	—	—
Warna							
Ateny	59.8	NE–	—	3	17	—	—
Zante	61.4	S1	—	0	16	—	—
Cypr	60.0	cisza	—	0	24	—	—
Bukareszt	54.6	W1	00	1	13	0	9
Krajowa	55.9	cisza	00	0	17	—	—
Sulina	55.2	S4	01	0	15	0	12
Haifa	58.3	ENE3	—	0	25	—	—
Helwan	59.1	NNW1	11	10	20	—	—
Trypolis	60.6	SW2	00	5	22	0	—
Benghasi	61.1	SSE3	00	0	19	0	—
Oran	61.3	WNW3	—	0	23	—	—
Tanger	62.1	SW4	—	10	15	—	—
Rabat	61.3	SW1	—	10	15	—	—
Malta	53.8	W4	—	10	17	—	—
Säntis (2500)	546.4	WSW5	65	10	-6	23	-6
Zugspitze (2964)	512.0	NW4	61	10	-6	ślad	-6
Sonnblick (3106)							
Fichtelb. (1230)	657.9	NNW4	27	10	-4	23	-4
Brocken (1146)	655.7	W5	27	10	-5	0	-5
Schneekoppe	680.2	W5	29	10	0	9	0
Sodankylä	50.4	cisza	00	2	-25	0	-26
Kajana	38.0	NW1	11	10	-8	0	-10

UWAGI

Ciśnienie atmosferyczne zredukowane do 0° C., na ciężkość normalną i do poziomu morza.

Siła wiatru w skali Beauforta 0-cisza zupełna do 9-wichier.

Stan pogody:

00 do 09 — pogodnie lub pół chmurno (niebo conajwyżej do $^{5}/_{10}$ pokryte chmurami)

10 — 19 — chmurno lub pochmurno (niebo od $^{6}/_{10}$ do $^{10}/_{10}$ pokryte chmurami);

20 — 29 — mgła lub opary

30 — 39 — opady przelotne (pogoda zmienna)

40 — 49 — drobny deszcz ze stratus lub rosząca mgła;

50 — 59 — deszcz;

60 — 69 — śnieg;

70 — 79 — krupy lub deszcz ze śniegiem,

80 — 89 — grad lub deszcz z gradem;

90 — 99 — burza;

Zachmurzenie w skali 10 stopniowej: 0—brak chmur do 10 — całkowite pokrycie chmurami.

Temperatura w całkowitych stopniach Celsjusza.

W ostatniej rubryce podawane są najniższe temperatury z nocy ubiegłej lub najwyższe z dnia poprzedniego.

Szczegóły w Dodatku Nr. I do „Instrukcji dla Stacyj Meteorolog. sieci Polskiej" z roku 1927. II wydanie oraz we wspomnianej „Instrukcji".

Stacje górskie z wyj. Dombaasu, podają ciśnienie nie poprawione na ciężkość jednak redukowane do najbliższej wysokości zaokrąglonej do pełnych tysięcy metrów.

Dombaas, zaś redukuje ciśnienie do poz. morza.

SPOSTRZEŻENIA PILOTOWE

Stacje	Godz.	Wiatr dolny	500 m	1000 m	1500 m	2000 m	3000 m	4000 m	5000 m	6000 m	7000 m	8000 m	8000 m	10000 m	Chmury: Granica dolna	Chmury: Rodzaj	UWAGI
Wilno																	
Brześć n/B																	
Warszawa																	
Lublin																	
Lwów	6:55	SW3	SW5	WSW5	WSW5	—											
Gdańsk																	
Poznań																	
Kraków	7:36	WNW5	WSW2	W1	—	—											

Państwowy Instytut Meteorologiczny w Warszawie

Mapa pogody z dnia 10·XI·czwartek 1927 r. 18 G. G. M. T. Nr 314 6 Rocznik VIII.

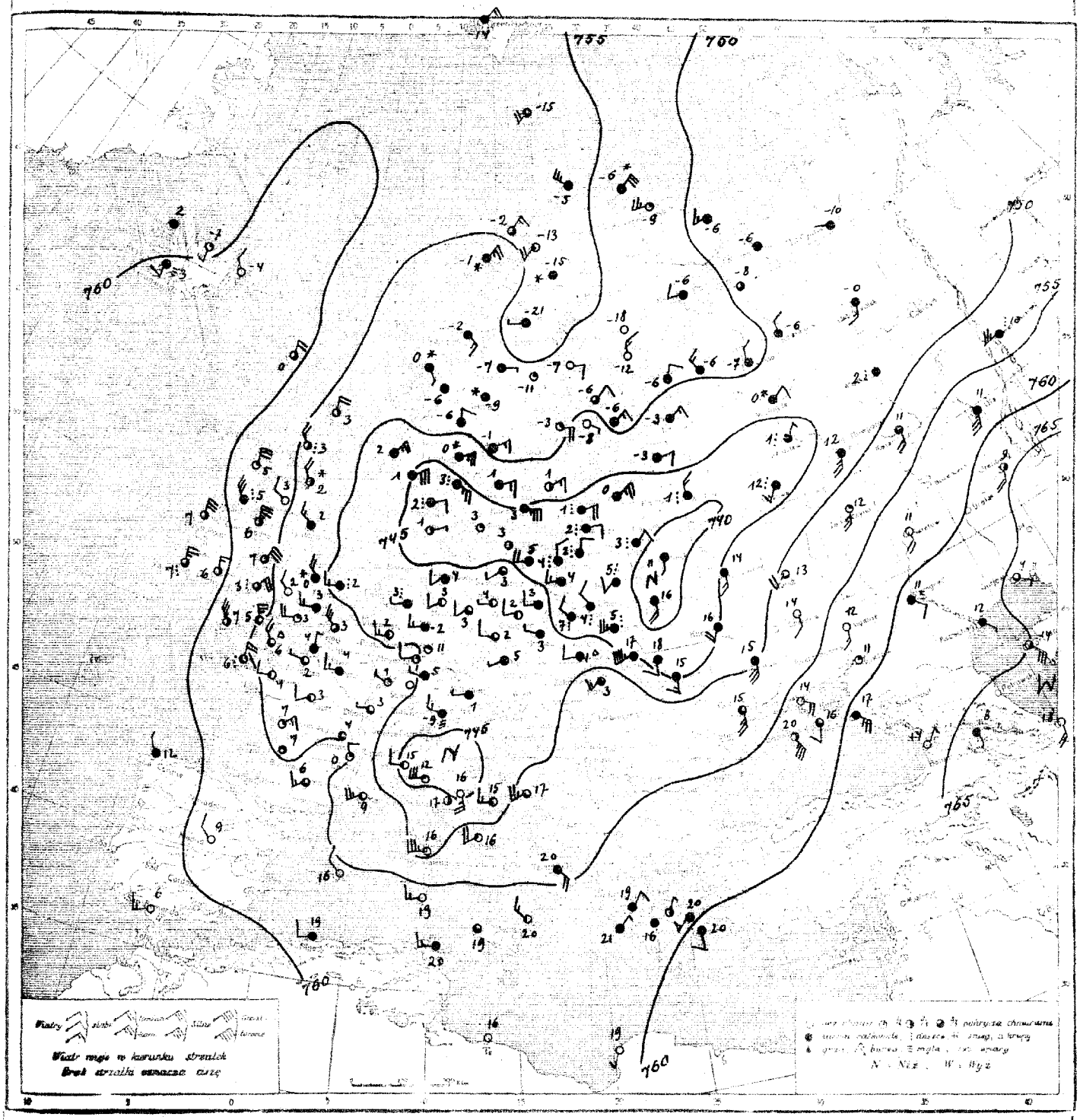

Rozkład ciśnienia: _____

Obecny stan pogody w Polsce: _____

Przewidywany przebieg pogody w ciągu doby następnej: _____

Spostrzeżenia meteorologiczne z dn. 30 · XI 192 7 r. — 18 godz. G. M. T.

STACJA	Ciśnienie 700+	Wiatr	Stan pogody	Zachm.	Temp. C°	Opady w mm	Max. lub min.
Wilno	40.3	NE2	45	10	3	3	5
Lida	40.0	NW1	16	10	7	7	12
Pińsk	39.3	S4	11	10	16	0	15
Brześć n/B	41.7	SW2	51	10	5	9	12
Brześć n/M	40.7	WSW3	51	10	6	4	5
Warszawa	42.8	NW2	50	10	4	10	13
Łódź							
Kielce	44.2	NW5	63	10	0	0.2	14
Lublin	42.3	WSW5	55	10	5	7	16
Lwów	41.2	SW4	11	10	17	0	19
Zaleszczyki	43.7	SSE3	12	10	19	0	—
Zakopane	45.1	E1	17	10	2	0.5	16
Kraków	45.3	W2	71	10	1	0.2	18
Poznań	46.1	W2	11	10	3	0	9
Bydgoszcz	44.8	SW4	11	10	3	ślad	5
Toruń	46.0	W2	11	10	3	0.2	5
Grudziądz	43.9	W3	16	10	4	1	6
Gdynia	43.1	N2	51	10	4	2	6
Thorshavn	60.3	N4	11	10	0	ślad	—
Seydisfjord	61.0	NW2	00	—	-4	—	—
Isafjord	57.8	cisza	11	—	2	—	—
Reykjavik	60.0	S2	25	10	3	ślad	—
Lerwick	52.8	N4	03	5	3	4	—
Valwick	54.9	NNW4	30	5	3	2	—
Aberdeen	53.3	NNW4	64	10	2	5	—
Renfrew	56.4	NW2	00	0	3	0	6
Tynemouth	51.8	NW3	13	10	2	0.4	—
Holyhead	55.5	NNE6	11	10	7	1	—
Yarmouth	49.0	W	51	10	2	4	—
Blacksod Pt.	61.1	N6	11	10	7	0.1	—
Valencia	61.7	NNW4	30	10	7	2	—
Malin Head	58.8	WNW3	31	10	5	1	—
Londyn	52.3	NW2	15	10	3	0	5
Ros-On-Wye	54.3	NNW2	01	0	2	0	6
Scilly	57.3	NNW2	01	5	7	ślad	—
Guernsey	54.1	NNW4	71	10	6	"	—
Rochefort	54.0	NE3	—	3	7	0.6	—
Bordeaux	54.8	cisza	—	7	7	3	—
Clermont	54.2	"	—	7	4	4	10
Dijon	52.6	W1	—	7	3	2	—
Calais	50.6	NW6	—	9	3	1	—
Le Havre	52.3	N1	—	10	4	0.5	—
Brest	56.3	N4	deszcz	8	6	1	—
Tours	53.9	WSW2	—	4	3	0	6
Paryż	52.3	WNW	—	10	4	0	10
Strasbourg	50.6	—	—	—	—	0.5	7
Tuluza	55.1	WSW3	—	9	6	2	—
Perpignan	54.0	WSW5	—	9	9	0	16
Marignane							
Nicja	55.3	NNW1	—	1	10	1	—
Helder							
Vlissingen							
Bruksela							
Kopenhaga	43.7	cisza	01	3	3	ślad	7
Skagen	44.1	ESE5	50	10	3	2	—
Blaavandshuk	44.3	ENE	01	5	1	ślad	—
Esbjerg							
Bore							
Gaasvo							
Lugano							
Wiedeń							
Celovec							

STACJA	Ciśnienie +700	Wiatr	Stan pogody	Zachm.	Temp. C°	Opady w mm	Max. lub min.
Borkum	43.9	NW3	31	7	6	0.6	—
Nordnorn	46.1	W1	54	10	3	2	7
Hamburg	45.3	SW2	12	10	4	0.2	—
Swinoujście	45.1	SW1	10	8	2	0	4
Berlin	45.6	W1	00	4	4	0.1	5
Drezno	46.1	W2	11	10	2	0.2	4
Wrocław	45.9	WNW4	16	10	3	8	5
Frankfurt	48.8	cisza	00	2	2	ślad	7
Monachjum	49.4	W1	11	10	1	0.3	8
Hanlover	46.7	WSW2	11	10	3	0	4
Kłajpeda	42.3	E2	40	10	2	1	5
Praga	47.8	WSW1	—	10	5	—	—
Chebs							
Ołomuniec							
Kosice	52.3	SW3	—	10	3	—	—
Budapeszt							
Kaposzvar							
Debreczyn							
Varnö	52.5	NE6	65	10	-6	1	—
Ingö	55.3	NNE5	13	10	-5	0.5	—
Röst	53.3	NNE5	69	10	-1	2	—
Nordöyan	51.9	SE3	11	10	-2	0	—
Hvidenes	55.3	NNE3	12	8	-2	0	—
Lister	45.6	ENE3	17	10	1	3	—
Utsira	48.0	NE5	11	10	2	0	—
Skagen	48.8	ENE	60	10	0	ślad	—
Green Harbour	55.6	NNE5	11	10	-14	8	—
Wyspy Niedźw.	57.3	SSW4	12	10	-15	0	—
Jan Mayen	61.8	S3	11	10	-4	0	—
Galtiware	58.3	cisza	60	10	-15	ślad	12
Hammerfo	56.7	SW4	—	7	-13	0	-8
Stenselie	58.4	W1	16	10	-21	0	—
Hapnsand	54.5	cisza	01	5	-11	0	8
Gefle	54.5	E1	11	10	-7	ślad	-6
Sztokholm	50.3	cisza	10	8	-2	0	1
Jönköping	46.9	ENE3	71	10	1	1	2
Visby	46.3	NE3	01	5	1	0	—
Kalmar	44.7	E7	—	10	3	13	—
Särna	52.2	cisza	65	10	-9	ślad	—
Tallinn							
Flisand							
Ryga	44.1	NE5	11	10	0	0.3	—
Windawa	45.6	ENE7	32	10	1	0	2
Helsingfors	50.5	NE3	11	10	-6	ślad	—
Sortavala	50.8	NNW1	11	10	-6	0	—
Vaasa	55.4	E2	00	0	-7	0	—
Kuopio	53.5	N2	00	0	-12	0	—
Kem	54.7	W2	—	10	-10	—	—
Archangielsk	44.5	cisza	—	8	-8	—	—
Kanin Nos	53.3	WNW1	—	3	-4	—	—
Mołotowskoje Szar	4.0	W2	—	10	-4	—	—
Ust-Cylma	53.4	WNW1	—	10	-1	—	—
Onega	50.7	W2	—	10	6	—	—
Leningrad	48.5	NE2	—	10	-8	—	—
Wologda	46.6	NE3	śnieg	10	0	—	—
Wiatka	47.5	cisza	mgła	10	2	—	—
Ust-Sysolsk	47.2	SSW3	—	10	-0	—	—
Tobolsk	53.9	W10	deszcz	10	10	—	—
Mińsk	38.4	S1	—	10	11	—	—
Wielkie Łuki	41.8	N3	deszcz	—	-1	—	—
Moskwa	43.3	SW	"	10	12	—	—
Ufa							

STACJA	Ciśnienie	Wiatr	Stan pogody	Zachm.	Temp. C°	Opady w mm	Max. lub min.
Kijów	45.1	SSW4	—	10	-6	—	—
Kursk	50.5	SW4	—	8	13	—	—
Zamdicryno	52.3	SSW5	—	3	-12	—	—
Odessa	50.3	S5	—	8	-5	—	—
Sewastopol	56.5	SE4	—	5	20	—	—
Rostow n/D.	59.5	cisza	—	1	-1	—	—
Stalingrad	67.8	SE2	mgła	—	-1	—	—
Saratow	61.4	NE1	—	0	14	—	—
Astrachań	63.8	SE1	—	10	-2	—	—
Baku	65.5	SSW4	—	0	18	—	—
Madryt	59.1	NW2	—	0	9	—	—
La Coruna	61.3	NW1	—	mgła	12	—	—
S. Fernando	61.3	W3	—	0	6	—	—
Mahon	55.3	NW2	—	0	16	—	—
Lisbona							
Turyn	41.5	W2	01	10	15	0	—
Florencja	41.1	S5	02	0	16	0	20
Rzym	53.1	WSW4	02	3	16	1	22
Cagliari	56.0	W3	00	0	19	0	—
Ancona	48.8	W3	12	10	15	0.5	—
Tarent	54.3	SE4	11	10	20	0	—
Palermo	57.6	cisza	11	10	19	0	—
Wenecja							
Bialogrod							
Zagrzeb							
Sarajewo							
Sofia							
Warna							
Ateny							
Zante							
Cypr							
Bukareszt							
Sibin							
Sulina							
Haifa							
Aleksandrja							
Trypolis							
Benghasi	52.8	SSW1	00	0	19	0	—
Tunis	58.3	WNW3	—	10	20	—	—
Algier	59.8	W2	—	10	19	—	—
Rabat							
Malta							
Santis (2500)							
Zugspitze (2964)							
Sonnblick (3106)							
Fichtelb. (1230)							
Brocken (1140)							
Dombaas (644)							

UWAGI

Ciśnienie atmosferyczne zredukowane do 0° C., na ciężkość normalną i do poziomu morza.

Siła wiatru w skali Beauforta 0-cisza zupełna do 9-wichr.

Stan pogody:

00 do 09—pogodnie lub pochmurno (niebo conajwyżej do $^5/_{10}$ pokryte chmurami);

10 — 19 — chmurno lub pochmurno (niebo od $^6/_{10}$ do $^9/_{10}$ pokryte chmurami);

20 — 29 — mgła lub opary;

30 — 39 — opady przelotne (pogoda zmienna);

40 — 49 — drobny deszcz ze stratus lub rozsiana mgła;

50 — 59 — deszcz;

60 — 69 — śnieg;

70 — 79 — krupy lub deszcz ze śniegiem;

80 — 89 — grad lub deszcz z gradem;

90 — 99 — burza;

Zachmurzenie w skali 10-stopniowej : 0 — brak chmur do 10 — całkowite pokrycie chmurami.

Temperatura w całkowitych stopniach Celsjusza.

W ostatniej rubryce podawane są najniższe temperatury z nocy ubiegłej lub najwyższe z dnia poprzedniego.

Szczegóły w Dodatku Nr. 1 do „Instrukcji dla Stacyj Meteorolog. sieci Polskiej" z roku 1927. II wydanie oraz we wspomnianej „Instrukcji".

Stacje górskie z wyj. Dombaasu, podają ciśnienie nie poprawione na ciężkość jednak redukowane do najbliższej wysokości zaokrąglonej do pełnych tysięcy metrów.

Dombaas, zaś redukuje ciśnienie do poz. morza.

SPOSTRZEŻENIA PILOTOWE

Stacja	Godz.	Wiatr dolny	KIERUNEK I SIŁA WIATRU NA WYSOKOŚCI 500 m	1000 m	1500 m	2000 m	3000 m	4000 m	5000 m	6000 m	7000 m	8000 m	9000 m	10000 m	CHMURY Granica dolna	Rodzaj	UWAGI
Wilno																	
Brześć n/B																	
Warszawa																	
Lublin																	
Lwów																	
Gdańsk																	
Poznań																	
Kraków																	

Państwowy Instytut Meteorologiczny w Warszawie

Mapa pogody z dnia 11. XI. piątek 1927 r. 7 g. G. M. T. nr 3164 Rocznik VIII.

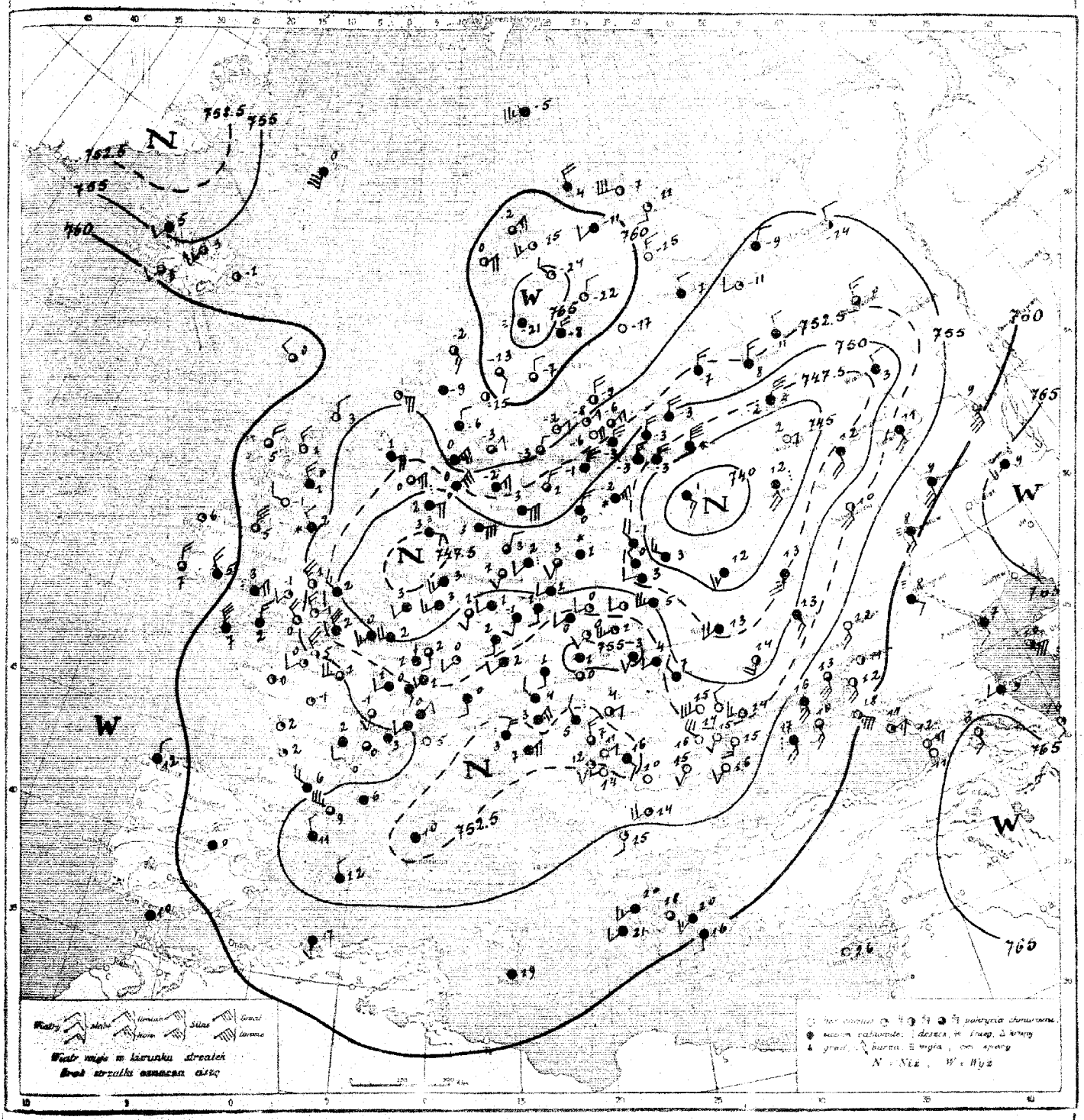

Rozkład ciśnienia: rozległy niż barometryczny, zalegający od dłuższego czasu niemal całą Europę, a mający obecnie ośrodek nad Rosją środkową, poczyna się wypełniać. Wyż barometryczny nad Atlantykiem, drugi nad Kaukazem, jeszcze inny nad północną Skandynawją.

Obecny stan pogody w Polsce: zmiennie miejscami mglisto, przymrozki

Przewidywany przebieg pogody w ciągu doby następnej: dalsze polepszanie się stanu pogody i ochłodzenie, zachmurzenie zmienne miejscami rozliczny drobny opad (deszcz lub śnieg), rankiem przymrozki, słabe wiatry miejscowe, mglisto.

St. B.

Spostrzeżenia meteorologiczne z dn. 11. XI. Piątek 1927 r. 7 godz. G. M. T.

Stacja	Ciśnienie 700+	Wiatr	Stan pogody	Zachm.	Temp. C°	Opady w mm	Max. lub minim.
Wilno	47.8	NW2	11	10	-0	1k	-1
Lida	48.7	WNW4	11	10	2	4	1
Pińsk	49.9	W5	11	10	5	0	5
Cieszyn	54.0	SSE1	11	3	-1	3	-2
Brześć n/B	51.8	W2	10	6	1	3	1
Warszawa	50.8	WSW2	01	3	0	10	-0
Łódź	52.7	SW2	11	10	0	0.2	0
Kielce	53.1	SSW2	01	3	-0	2	-0
Lublin	52.9	WSW5	01	2	1	3	1
Lwów	55.5	SW2	11	10	2	2	1
Zaleszczyki	54.5	NW2	12	10	7	0	0
Zakopane	54.5	cisza	10	8	-0	17	-1
Kraków	56.7	—"—	11	10	[illegible]	4	0
Poznań	61.3	SSW1	20	5	-1	0	-2
Bydgoszcz	49.8	WSW2	21	9	1	0	0
Toruń	51.3	WSW3	27	10	1	0	0
Grudziądz	50.6	SW3	27	10	1	0	-1
Gdynia	48.6	SW2	10	7	3	0.4	2
Thorshavn	61.0	NW2	11	7	0	0.4	—
Seydisfjord	57.5	cisza	01	4	-1	—	—
Isafjord	53.0	SSW1	10	2	5	—	—
Reykjavik	59.0	SSW1	15	8	3	0.2	—
Lerwick	55.6	N3	01	3	3	ślad	—
Wick	57.2	NW3	01	4	1	1	—
Aberdeen	56.3	NW3	01	2	1	7	—
Renfrew	58.6	W2	01	10	-1	0	-2
Tynemouth	55.3	NW2	50	10	2	3	—
Holyhead	58.2	NNE5	12	6	5	0.2	—
Yarmouth	49.3	WNW4	81	10	9	9	—
Blacksod Pt.	61.7	cisza	01	3	6	1	—
Valencia	62.4	N3	11	8	7	0.6	—
Tiree	—	N4	12	7	5	0.2	—
Londyn	54.6	NW3	01	1	-1	ślad	-1
Ros-On-Wye	57.1	SW2	01	1	-1	0	-1
Scilly	59.3	NNW7	11	9	7	ślad	—
Guernsey	56.6	NNW4	13	9	6	0.1	—
Rochefort	57.8	cisza	—	9	2	0	2
Bordeaux	57.5	—"—	—	9	—	4	—
Clermont	56.9	—"—	—	10	12	0	—
Dijon	54.8	S1	—	8	-1	0	-2
Rennes	57.2	cisza	—	3	0	5	—
Le Hâvre	54.7	ESE5	—	8	5	0.2	—
Nancy	55.1	WSW1	—	9	1	0	-1
Tours	56.0	cisza	—	9	1	0	-0
Paryż	54.0	WNW4	—	0	1	—	0
Strasbourg	50.1	SSE2	—	9	0	0	0
Tuluza	56.0	WNW3	—	9	6	—	2
Perpignan	53.6	WNW7	—	8	9	0	8
Marignane	53.5	cisza	—	10	6	0.1	5
Ajaccio	52.3	—"—	—	9	10	1	—
Helder							
Vlissingen							
Bruksela	50.8	SW3	—	—	0	—	—
Kopenhaga	49.1	E6	11	10	3	0	—
Hammershus	47.7	NE1	11	7	3	0	—
Blaavandshuk	47.6	ESE2	25	10	3	0	—
Zurych	55.4	NE2	65	10	-0	4	-0
Bern	54.8	SW6	11	10	-1	3	-1
Genewa	55.3	SW5	11	10	3	0.3	2
Lugano	49.5	N0	00	0	5	0	4
Wiedeń	53.1	NW2	—	10	4	—	4
Celowiec	51.6	NE4	deszcz	—	3	—	—

Stacja	Ciśnienie +700	Wiatr	Stan pogody	Zachm.	Temp. C°	Opady w mm	Max. lub minim.
[illegible]	51.2	SSW2	26	7	-1	0	-1
Karlsruhe	53.3	SW1	11	10	1	0	1
Hamburg	48.8	SW2	11	10	3	0	1
Świnoujście	49.5	SSW2	11	8	1	0	0
Berlin	50.2	WSW5	11	9	1	0	1
Drezno	51.4	S2	11	9	2	0	1
Wrocław							
Frankfurt	51.8	S1	10	8	2	0.5	—
Monachjum	53.2	S1	11	10	2	1	-1
Hannover	49.[illegible]	[illegible]	10	10	3	0	1
Kłajpeda	49.[illegible]	[illegible]	[illegible]	[illegible]	1	1	1
Praga	[illegible]	[illegible]	[illegible]	5	8	ślad	7
Cheb							
Ołomuniec	—	[illegible]	[illegible]	[illegible]	1	2	0
Koszyce							
Budapeszt	[illegible]	[illegible]	[illegible]	—	6	—	5
[illegible]	52.2	N2	—	8	1	—	5
Debreczyn	[illegible]	S1	—	3	4	—	3
Vardö	[illegible]	[illegible]	[illegible]	5	-5	[illegible]	—
Ingö	[illegible]	[illegible]	12	10	-4	ślad	—
Röst	[illegible]	[illegible]	01	7	-4	1	—
Nordöyen	[illegible]	SE[illegible]	41	4	-2	0.5	—
Kinn	56.8	E5	01	3	1	0	-9
Lister	52.0	ENE5	21	5	[illegible]	0	—
Utsira	54.0	E—	12	10	4	0	—
[illegible]	58.3	NNE2	11	10	-6	—	—
Green Harbour							
Wyspy Niedźw.	52.1	SW5	11	10	-5	0	1
Jan Mayen	56.[illegible]	S1	11	10	0	0	—
Gallivare	55.3	WNW2	00	1	-24	0	-25
Östersund	62.2	SE1	11	8	-13	0	-13
Stensele	55.4	cisza	27	10	-21	0	-27
Härnösand	60.6	N1	11	7	-7	0	—
Karlstad	56.0	NE2	11	8	-3	0	-4
Sztokholm	55.1	NE1	10	7	-3	0	-6
Jönköping	53.7	NE3	11	10	-2	ślad	-2
Visby	51.6	NE3	11	8	1	0	—
Kalmar	51.0	ENE2	—	9	3	7	—
Särna	59.8	cisza	10	5	-15	0.1	-16
Tallinn	54.3	[illegible]	11	10	-3	0	-4
Filsand	51.1	NE5	11	11	-1	0	-1
Ryga	48.6	NE5	60	9	-2	1	-2
[illegible]	49.7	NE3	41	9	0	0	-1
Helsingfors	53.3	NE4	11	8	-6	0.3	-8
Hanko	53.5	NE4	01	—	-6	0	-6
Vaasa	55.6	ENE2	12	2	-5	0	—
[illegible]	54.8	NE1	00	2	-8	0	—
Kem	55.9	NNW2	—	10	-7	0	—
Archangielsk							
[illegible]	55.1	WSW3	śnieg	—	-6	1	—
[illegible]	56.3	S5	—	0	12	0	—
[illegible]	67.4	S1	—	8	3	0	—
[illegible]	53.4	WSW1	deszcz	—	11	—	—
Leningrad	49.1	NNE4	—	10	-3	0	—
Wologda	45.3	ENE4	—	10	-10	7	—
Wiatka	47.6	NNW2	deszcz	—	3	26	—
Ust'-Sysolsk	59.2	N3	—	8	-0	1	—
[illegible]	45.2	NNE3	[illegible]	—	-4	—	—
Mińsk	46.6	NNE4	—	10	3	4	—
Wielkie Łuki	39.5	SE2	deszcz	—	0	22	—
Moskwa	42.2	S5	—	—	11	2	—
Ufa	58.6	WSW7	—	8	9	0	—

Stacja	Ciśnienie	Wiatr	Stan pogody	Zachm.	Temp. C°	Opady w mm	Max. lub minim.
Kijów	47.1	WSW2	—	10	13	0	—
Kursk	47.8	WSW5	—	10	12	0	—
Zametczyno	52.0	WSW[illegible]	—	5	10	0	—
Odessa	51.7	WSW3	—	1	14	0	—
Sewastopol	57.4	SSE4	deszcz	—	17	2	—
Rostow n/D.	58.4	cisza	—	5	10	0	—
Stalingrad	61.5	SE2	mgła	—	8	0	—
[illegible]	42.1	E2	—	0	2	7	—
Astrachań	63.2	S1	—	10	7	0	—
Baku	64.3	S2	—	1	16	0	—
Madryd	57.6	ENE2	mgła	—	0	—	—
La Coruna	61.6	N1	—	—	12	—	—
S. Fernando	62.8	cisza	—	1	10	—	—
Mahon							
Lizbona							
Turyn							
Florencja							
Rzym							
Neapol							
Ancona							
Tarent							
Palermo							
Wenecja							
Białogród	53.7	N2	00	0	12	4	10
Zagrzeb	52.1	ENE4	11	9	7	2	5
[illegible]	52.9	S3	00	2	15	0	10
Sofja							
Warna							
Ateny							
Zante							
Cypr							
Bukareszt	54.9	SW7	—	0	15	4	6
[illegible]	54.1	NW6	—	0	15	—	—
Sulina	54.0	S3	—	0	15	3	6
Haifa							
Aleksandrja							
Trypolis							
Benghasi							
Tunis							
Algier	52.1	W2	—	—	17	—	—
Rabat							
Malta	53.3	cisza	pochm.	—	19	—	—
Säntis (2500)							
Zugspitze (2964)							
Sonnblick (3106)							
Fichtelb. (1230)	56.12	NNW3	60	10	-5	2	-7
Brocken (1146)	52.7	WSW6	27	10	-5	1	-5
Dombaas (644)	57.2	cisza	01	10	-9	ślad	-10

UWAGI

Ciśnienie atmosferyczne zredukowane do 0° C., na ciężkość normalną i do poziomu morza.

Siła wiatru w skali Beauforta 0-cisza zupełna do 9-wicher.

Stan pogody:

00 do 09 — pogodnie lub pochmurno (niebo conajwyżej do $^{5}/_{10}$ pokryte chmurami);
10 — 19 — chmurno lub pochmurno (niebo od $^{5}/_{10}$ do $^{10}/_{10}$ pokryte chmurami);
20 — 29 — mgła lub opary;
30 — 39 — opady przelotne (pogoda zmienna);
40 — 49 — drobny deszcz ze stratus lub rosząca mgła;
50 — 59 — deszcz;
60 — 69 — śnieg;
70 — 79 — krupy lub deszcz ze śniegiem;
80 — 89 — grad lub deszcz z gradem;
90 — 99 — burza;

Zachmurzenie w skali 10 co stopniowej: 0—brak chmur do 10 — całkowite pokrycie chmurami.

Temperatura w całkowitych stopniach Celsjusza.

W ostatniej rubryce podawane są najniższe temperatury z nocy ubiegłej lub najwyższe z dnia poprzedniego.

Szczegóły w Dodatku Nr 1 do „Instrukcji dla Stacyj Meteorolog. sieci Polskiej" z roku 1927. II wydanie oraz we wspomnianej „Instrukcji".

Stacje górskie z wyj. Dombaasu, podają ciśnienie nie poprawione na ciężkość jednak redukowane do najbliższej wysokości zaokrąglonej do pełnych tysięcy metrów.

Dombaas, zaś redukuje ciśnienie do poz. morza.

SPOSTRZEŻENIA PILOTOWE

Stacje	Godz.	Wiatr dolny	500 m	1000 m	1500 m	2000 m	3000 m	4000 m	5000 m	6000 m	7000 m	8000 m	8000 m	10000 m	Chmury: Granica dolna	Chmury: Rodzaj	UWAGI
			KIERUNEK I SIŁA WIATRU NA WYSOKOŚCI														
Wilno																	
Brześć n/B																	
Warszawa																	
Lublin																	
Lwów																	
Gdańsk																	
Poznań																	
Kraków																	

Państwowy Instytut Meteorologiczny w Warszawie

Mapa pogody z dnia 11. XI. piątek 1927 r. 18g G. M. T. Rocznik VIII.

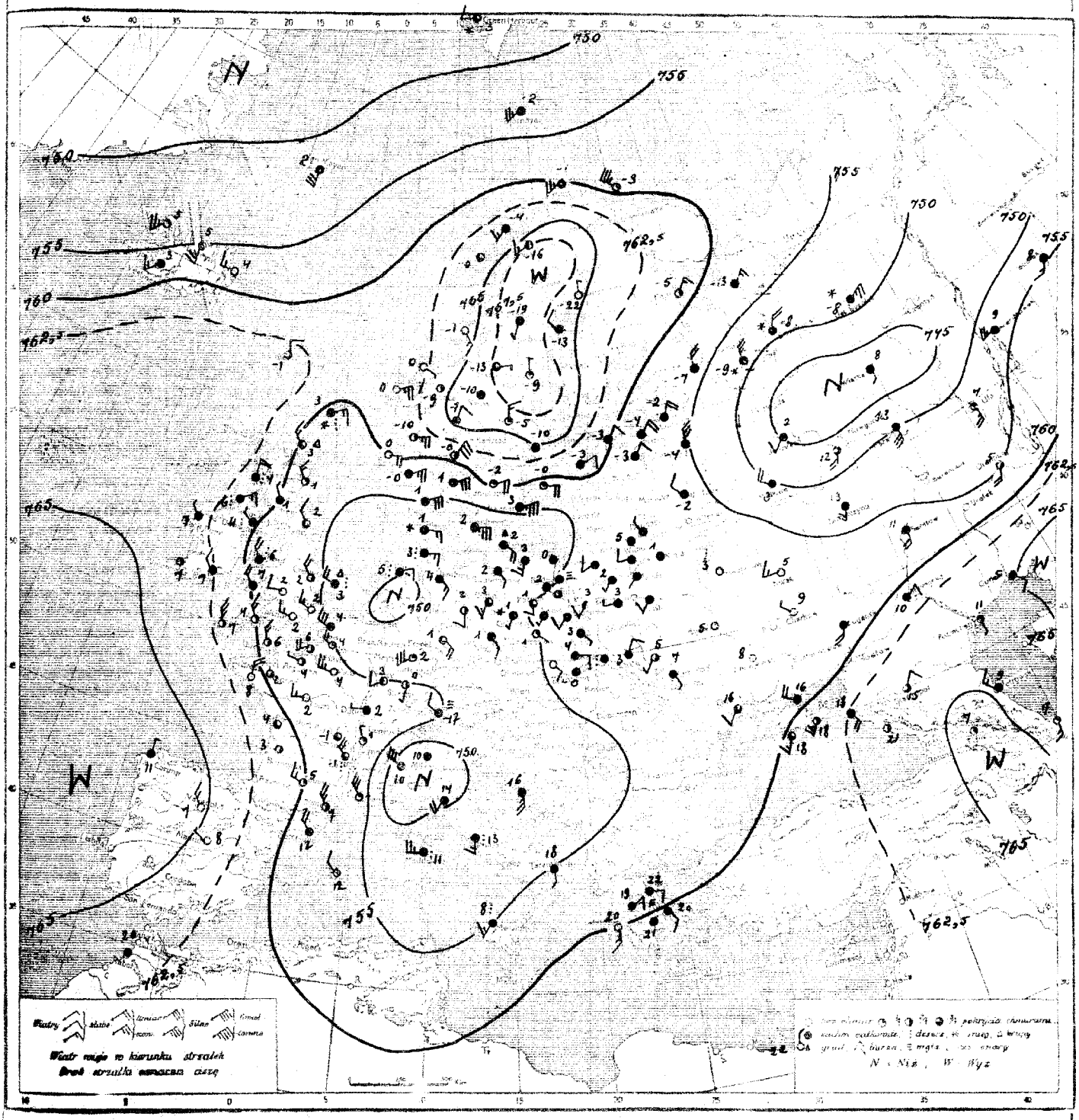

Rozkład ciśnienia: _____

Obecny stan pogody w Polsce: _____

Przewidywany przebieg pogody w ciągu doby następnej: _____

Spostrzeżenia meteorologiczne z dn. 11 · XI. piątek 1927 r. 18 godz. G. M. T.

STACJA	Ciśnienie +700	Wiatr	Stan pogody	Zachm.	Temp. C°	Opady w mm	Max. lub min.
Wilno	56·4	cisza	11	10	5	ślad	6
Lida	57·0	W2	11	10	2	1	7
Pińsk	57·8	SW2	10	10	2	0	7
Białystok	57·0	SW1	11	10	−2	0	4
Brześć n/B	56·8	W1	11	10	3	0	7
Warszawa	56·6	SW2	12	10	3	0	6
Łódź	56·4	SW2	11	10	2	0.2	3
Kielce	56·4	SE1	10	10	3	0	3
Dęblin	56·0	cisza	11	10	3	0	5
Lwów	57·5	NNE2	16	10	3	2	9
Tarnopol	56·1	SW1	06	4	5	0.2	10
Zakopane	56·7	cisza	11	10	−0	2	1
Kraków	55·8	E2	11	10	4	0	5
Poznań	55·3	S2	10	8	1	0	4
Bydgoszcz	55·2	cisza	11	10	2	0	4
Toruń	55·7	"	11	7	1	0	5
Grudziądz	55·3	"	29	10	0	0	3
Gdynia	57·6	"	00	1	0	0	4
Thorshavn	63·4	NNW1	10	8	−1	0	–
Seydisfjord	56·5	W3	00	0	4	–	–
Isafjord	54·3	SSW5	01	3	5	–	–
Reykjavik	58·2	SSW1	11	9	3	–	–
Lerwick	59·6	NE3	70	9	3	2	–
Wick	60·1	NW3	32	6	3	0.3	–
Aberdeen	58·6	NW3	07	2	1	2	–
Renfrew	60·1	NW1	01	1	1	0	6
Tynemouth	57·0	NW2	16	7	2	12	–
Holyhead	59·4	NW4	51	10	6	1	–
Yarmouth	53·3	NW3	80	10	3	5	–
Blackpool Pt.	62·4	NW1	11	9	7	ślad	–
Valencia	63·4	cisza	11	6	7	0	–
Malin Head	60·0	NE3	51	10	6	6	–
Londyn	57·2	NNW1	00	0	2	0	6
Ros-On-Wye	58·8	W2	01	0	2	0	6
Scilly	61·7	NNW1	01	5	7	0	–
Guernsey	59·6	NNW1	00	5	6	ślad	–
Rochefort	60·1	cisza	–	7	4	0	8
Bordeaux	60·2	"	–	6	3	0	10
Clermont	59·0	"	mgła	7	−1	5	5
Dijon	56·3	W1	–	9	2	0.6	4
Calais	57·8	NW2	–	10	4	0	–
Le Hâvre	57·7	SE4	–	6	6	0	–
Brest	59·3	cisza	–	5	8	0	–
Tours	59·3	W3	–	1	2	0	7
Paryż	56·8	WNW1	–	0	4	3	–
Strasbourg	55·5	SSW1	–	6	0	ślad	5
Tuluza	60·1	WNW3	–	2	5	2	9
Perpignan	58·3	NNW5	–	5	7	ślad	13
Marignane	58·1	NNW1	–	2	0	0	–
Nizza	58·0	NNW1	–	2	1	0.4	7
Helder							
Ylissingen							
Bruksela							
Kopenhaga	54·3	E2	17	10	2	ślad	–
Skagen	57·7	ENE6	10	9	1	0.5	–
Blaavandshuk	59·2	E3	39	10	1	2	–
Zurych							
Bern							
Genewa							
Lugano							
Wiedeń							
Calewtac							

STACJA	Ciśnienie +700	Wiatr	Stan pogody	Zachm.	Temp. C°	Opady w mm	Max. lub min.
Borkum	50·2	ENE2	40	10	5	1	–
Magdeburg	54·1	SSE2	11	9	1	0.1	4
Hamburg	52·7	SE3	11	10	4	5	4
Świnoujście	54·7	SE1	12	10	2	0	2
Berlin	53·5	SSW3	10	7	3	0	6
Drezno	54·1	SE4	11	9	1	0.1	4
Wrocław	54·9	ESE2	01	2	1	0.1	2
Zwiedna Śl.	53·8	SSW1	00	9	1	ślad	5
Monachjum							
Hannover							
Kłajpeda							
Praga							
Cheb							
Ołomuniec							
Koszyce							
Budapeszt							
Kaposzvar							
Debreczyn							
Vardo	59·8	WNW2	00	2	−3	0	–
Ingo	61·3	WSW5	11	10	−1	0	–
Röst	64·0	cisza	11	8	−0	0	–
Nordoyan	63·6	SE3	01	0	−1	0	–
Sinn	61·5	ENE5	00	1	0	0	–
Lister	57·9	ENE5	12	10	−0	0	–
Utsira	60·5	E4	00	1	0	0	–
Aberdeen	61·8	ESE1	00	0	0	0	–
Green Harbour	48·2	W2	33	7	−3	0.2	–
Wysepy Niedźw.	53·9	NW5	11	10	−2	0	–
Jan Mayen	53·4	S6	40	10	2	0.1	–
Gallivare	69·7	cisza	01	0	−23	0.5	−14
Haparanda	66·0	N1	01	0	−22	0	−19
Stensele	68·5	SSW1	11	10	−19	0	−12
Härnösand	65·8	N1	01	3	−8	0	–
Karlstad	63·1	NE4	00	2	−3	0	−1
Stockholm	67·8	NNE3	01	3	−5	ślad	−1
Jönköping	60·8	ENE4	00	3	−2	0	1
Visby	48·1	E4	01	3	−0	0	–
Kalmar	55·1	ENE5	–	10	3	0	–
Sölvesborg	61·8	cisza	11	10	−10	0	−8
Tallinn	60·0	NNE2	60	10	−3	0.3	–
Filsand	58·5	NNE1	11	10	−3	0	−2
Ryga							
Windawa							
Helsingfors							
Sortavala							
Vaasa							
Kuopio							
Kem	60·6	NE3	–	5	−5	–	–
Archangielsk	58·4	NE3	–	10	−13	–	–
Sewerowa Dwina	60·1	NNW3	–	10	−9	–	–
Pietrozawodsk	45·0	SW4	–	10	2	–	–
Sławkowo	58·8	NW1	–	0	9	–	–
Pomorzewo	59·2	NW4	–	10	16	–	–
Leningrad	56·7	NNE4	–	10	−2	–	–
Nowo-Rożdy	62·9	SE4	–	10	18	–	–
Wielkie	44·4	S0	–	10	8	–	–
Ust-Sysolsk	51·9	ENE	śnieg	10	−8	–	–
Tobolsk	59·3	SW2	–	10	8	–	–
Pińsk	56·6	cisza	–	10	1	–	–
Wielkie Łuki	56·4	NW1	–	10	−2	–	–
Moskwa	57·1	W2	–	10	3	–	–
Ufa	59·4	E2	–	10	−2	–	–

STACJA	Ciśnienie	Wiatr	Stan pogody	Zachm.	Temp. C°	Opady w mm	Max. lub min.
Kijów	59·2	cisza	–	0	5	–	–
Kursk	58·4	W3	–	0	5	–	–
Zametczyno	53·4	SW4	–	10	13	–	–
Odessa	58·0	SW2	–	8	16	–	–
Sewastopol	60·3	SSW3	–	8	18	–	–
Rostów n/D	65·1	SE2	–	5	5	–	–
Stalingrad	61·4	ENE2	–	10	10	–	–
Soczi	63·7	cisza	–	8	21	–	–
Astrachań	63·4	S1	–	5	11	–	–
Baku	63·1	S3	–	3	12	–	–
Madryd	36·4	WSW1	–	0	8	–	–
La Coruna	65·8	N1	–	10	11	–	–
Santander	65·1	NW3	–	0	7	–	–
Manon	56·8	NNW3	–	0	12	–	–
Barcelona	58·9	NNW4	–	10	12	–	–
Turyn	47·5	NNE	12	9	10	0	–
Genua	49·8	W8	00	4	15	0	–
Rzym	53·0	S3	36	10	13	1	–
Neapol							
Ancona							
Tarent	55·6	S1	14	9	18	0.4	–
Palermo	55·2	SW3	59	9	8	0.6	–
Syrakuza	49·0	S3	11	9	10	0	–
Białogród							
Zagrzeb							
Sarajewo							
Sofia							
Warna							
Ateny	60·2	SE2	11	9	20	–	27
Zante	60·0	S3	–	0	20	–	–
Cypr							
Bukareszt							
Sibiu							
Sulina							
Haifa							
Aleksandrja							
Trypolis							
Benghazi							
Tunis							
Algier							
Rabat							
Malta							
Säntis (2500)							
Zugspitze (2964)							
Sonnblick (3106)							
Fichtelb. (1230)							
Brocken (1145)							
Dombaas (644)							

UWAGI

Ciśnienie atmosferyczne zredukowane do 0° C., na ciężkość normalną i do poziomu morza.

Siła wiatru w skali Beaufort'a 0-cisza zupełna do 9 wiatr.

Stan pogody.

00 do 09—pogodnie lub prawie chmurno (niebo conajwyżej w połowie pokryte chmurami);

10 — 19 — chmurno lub pochmurno (niebo od 6/10 do całkowicie pokryte chmurami);

20 — 29 — mgła lub opady

30 — 39 — opady przeszłe (pogoda zmieniona)

40 — 49 — drobny deszcz lub stratus lub rozsypana mgła;

50 — 59 — deszcz;

60 — 69 — śnieg;

70 — 79 — krupy lub deszcz ze śniegiem

80 — 89 — grad lub deszcz z gradem;

90 — 99 — burza;

Zachmurzenie w skali 10 stopniowej: 0—brak chmur do 10 — całkowite pokrycie chmurami.

Temperatura w całkowitych stopniach Celsjusza.

W ostatniej rubryce podane są najniższe temperatury z nocy ubiegłej lub najwyższe z dnia poprzedniego.

Szczegóły w Dodatku Nr. 1 do „Instrukcji dla Stacyj Meteorolog. sieci Polskiej" z roku 1927. II wydanie oraz we wspomnianej „Instrukcji".

Stacje górskie z wyj. Dombasu, podają ciśnienie nie przeprawione na ciężkość jednak redukowane do najbliższej wysokości zaokrąglonej do pełnych tysięcy metrów.

Dombaas, zaś redukuje ciśnienie do poz. morza.

SPOSTRZEŻENIA PILOTOWE

Stacje	Godz.	Wiatr dolny	KIERUNEK I SIŁA WIATRU NA WYSOKOŚCI 500 m	1000 m	1500 m	2000 m	3000 m	4000 m	5000 m	6000 m	7000 m	8000 m	9000 m	10000 m	CHMURY Granica dolna	Rodzaj	UWAGI
Wilno																	
Brześć n/B																	
Warszawa																	
Lublin																	
Lwów																	
Gdańsk																	
Poznań																	
Kraków																	

Państwowy Instytut Meteorologiczny w Warszawie

Mapa pogody z dnia 12. XI. sobota 1927 r. 7 g. G. M. T. № 316 Rocznik VIII.

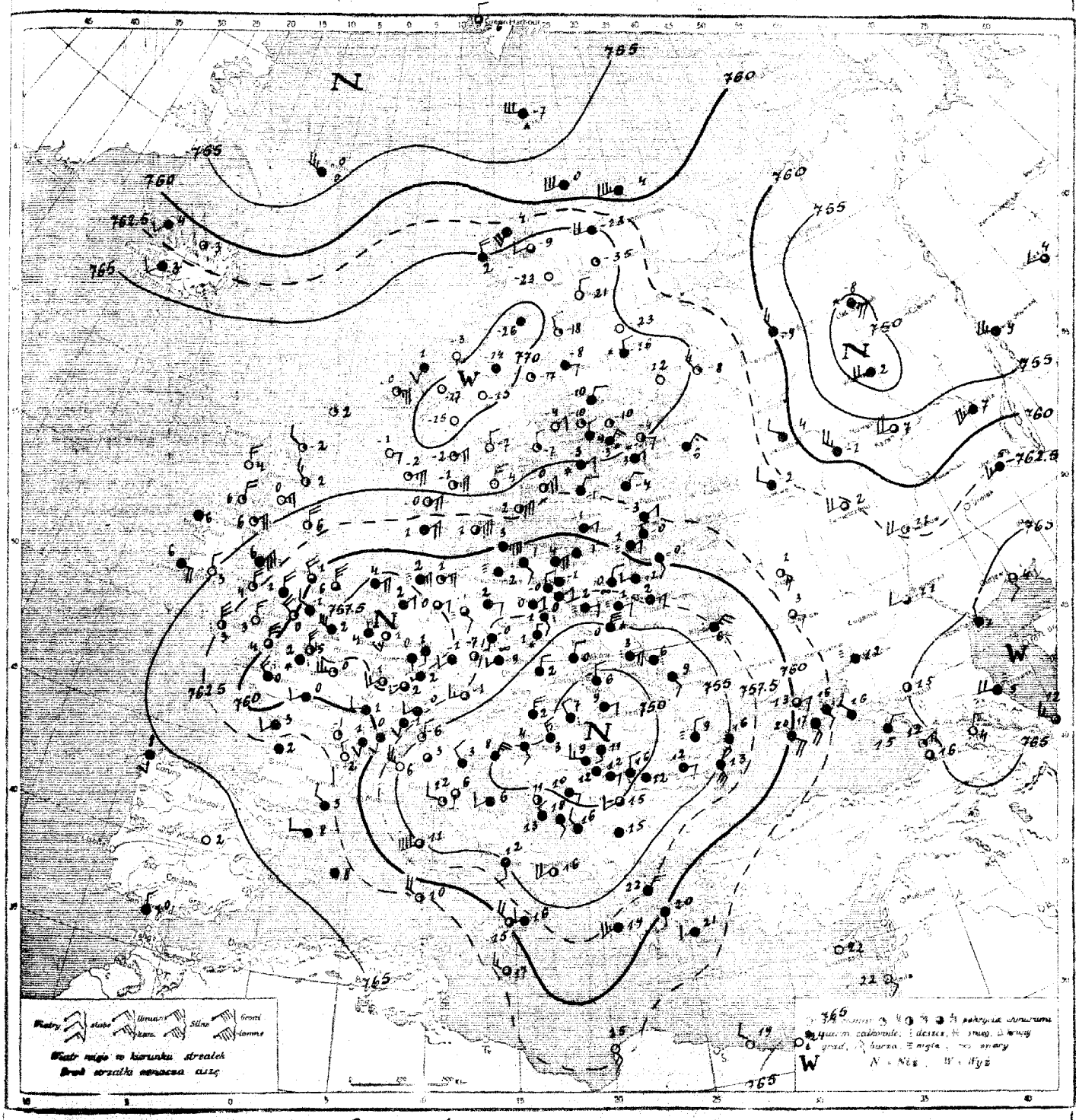

Rozkład ciśnienia: nad krajami Europy środkowej i południowej wytworzyła się obszerna depresja, której środek znajduje się nad Węgrami. Obszar wyżowy z nad Atlantyku ogarnia Skandynawję i Finlandję, a zapomocą wału wysokiego ciśnienia łączy się wyżem z nad m. Kaspijskiego. Nad daleką północą oraz Uralem leżą dwa obszary niżowe.

Obecny stan pogody w Polsce pochmurno, na północy mgliste, na południu i w środku opady w postaci deszczu i śniegu. Temp. od -1° w Słonimie do 3° we Lwowie.

Przewidywany przebieg pogody w ciągu doby następnej: w całym kraju pochmurno, rankiem miejscami mgliste, zwłaszcza na północy pozatem opady różnej postaci (deszcz i śnieg). Temp. w ciągu dnia o parę stopni powyżej 0°. Umiarkowane wiatry z kierunków wschodnich. L. B.

Spostrzeżenia meteorologiczne z dn. 12 XI Sobota 192 7 r. 7 godz. G. M. T.

Stacja	Ciśnienie 700+	Wiatr	Stan pogody	Zachm.	Temp. C°	Opady w mm	Max lub minim.
Wilno	61.3	ENE1	21	9	1	0.2	-1
Lida	60.3	E0	11	10	-0	0	-2
Pińsk	58.0	E3	11	10	2	0	1
Białystok	59.1	NNE2	28	10	0	0	-0
Brześć n/B	60.7	E2	23	10	1	0	-2
Warszawa	56.9	E2	29	10	2	0	1
Łódź	56.6	N2	71	10	1	0.1	1
Kielce	53.3	NE4	65	10	1	0.8	-1
Lublin	55.0	NNE6	55	10	0	2	-1
Lwów	53.4	E3	61	10	3	8	2
Zaleszczyki	57.3	cisza	11	8	8	0	9
Zakopane	53.0	— n —	61	10	0	4	-0
Kraków	53.8	NNE2	65	10	0	5	0
Poznań	58.3	NE1	11	10	0	0	-2
Bydgoszcz	59.0	NNE1	21	9	-0	0	-1
Toruń	58.7	NE2	36	10	0	0	-2
Grudziądz	59.2	cisza	27	10	-1	0	-4
Gdynia	59.3	ENE2	16	10	1	0.1	-1
Thorshavn → Vestmanna	63.7	SSE2	—	10	5	—	—
Seydisfjord → Akureyri	60.5	cisza	—	10	—	—	—
Isafjord	60.4	SSW1	12	10	4	—	—
Reykjavik	61.6	SSW1	11	10	3	3	—
Lerwick	66.7	cisza	01	9	2	0	—
Stornoway → Wick	68.3	WNW1	01	3	-2	0.2	—
Aberdeen	67.5	NNW3	03	4	9	6	—
Renfrew	67.0	NE1	02	3	0	0	—
Tynemouth	63.8	NNE4	12	6	6	5	—
Holyhead	56.0	NE4	00	3	6	0.4	—
Yarmouth	56.3	NNE5	10	2	6	10	—
Blacksod Pt.	57.6	cisza	11	9	6	1	—
Valencia	66.6	ENE4	11	9	6	0.2	—
Malin Head	67.0	NNE4	01	9	6	0.4	—
Londyn	58.8	N2	11	10	-1	0	—
Ross-On-Wye	61.6	N4	11	9	1	0	—
Scilly	62.1	N6	30	5	8	0.3	—
Guernsey	60.2	NNE4	16	8	4	6	—
Rochefort	61.8	SW1	—	9	3	0	1
Bayonne → Bordeaux	62.8	cisza	—	6	2	ślad	1
Clermont	62.2	— n —	—	3	-1	0	-1
Dijon	60.0	W2	deszcz	9	1	0.4	-0
Calais	56.3	NW6	— n —	10	9	0.4	—
Le Havre	58.6	N5	—	7	5	0	—
Brest → Rennes	56.6	NW3	deszcz	10	0	—	—
Tours	60.4	WSW2	—	9	0	0	-2
Paryż	58.7	W5	—	2	0	0	—
Strasbourg	58.1	SW1	—	8	2	1	-1
Tuluza	63.5	WNW5	—	9	5	—	—
Perpignan	65.0	WNW2	—	10	3	0	—
Marsylia → Nancy	57.0	W3	—	5	1	—	—
Ajaccio → Lyon	69.0	SSW4	—	10	1	—	—
Helder	58.6	E4	—	10	4	—	—
Vlissingen							
Bruksela	53.1	NNE4	deszcz	10	4	—	—
Kopenhaga	62.0	ENE4	17	6	1	ślad	—
Skagen	65.3	ENE5	03	3	-1	0	—
Blaavandshuk	61.4	ENE4	17	10	1	0.2	—
Zurych	59.6	SW2	11	10	-0	0.3	-1
Bern	53.2	S0	11	10	-1	2	-2
Genewa	61.1	SSW0	60	9	0	2	0
Lugano	53.8	N0	01	3	6	0	5
Wiedeń							
Calowiec							

Stacja	Ciśnienie +700	Wiatr	Stan pogody	Zachm.	Temp. C°	Opady w mm	Max lub minim.
Borkum	56.4	ENE4	11	10	5	0	—
Nordhorn	55.4	NE1	11	10	2	0	0
Hamburg	58.3	ENE2	11	2	1	0	1
Świnoujście	58.6	cisza	25	10	-3	0	-4
Berlin	57.7	E2	[illegible]	9	2	0	1
Drezno	55.8	E1	11	10	-1	0	-1
Wrocław	58.2	[illegible]	[illegible]	10	1	1	-0
Frankfurt	[illegible]	[illegible]	[illegible]	10	1	0	1
Monachium	60.7	[illegible]	[illegible]	[illegible]	-1	0	-4
Hannover	[illegible]	[illegible]	[illegible]	[illegible]	[illegible]	1	-3
Kłajpeda	[illegible]	[illegible]	[illegible]	[illegible]	[illegible]	[illegible]	—
Praga	57.0	[illegible]	[illegible]	[illegible]	0	[illegible]	[illegible]
Cheb	58.5	cisza	34	4	-3	0	-3
Ołomuniec	53.5	[illegible]	11	10	2	[illegible]	0
Koszyce	48.1	N2	51	10	6	10	5
Budapeszt	49.1	NW2	deszcz	10	7	11	5
Kaposvar	50.4	NW3	—	10	2	0	3
Debreczyn	57.8	E2	deszcz	10	9	17	6
Vardö	58.1	SW2	11	10	-4	0	—
Ingö	58.4	SW6	11	10	0	0	—
Röst	64.8	NNW4	11	10	9	0	—
Nordöyan	66.7	SE2	02	1	-3	0	—
Kinn	67.5	ENE5	02	2	-0	0	—
Lister	67.3	NE5	12	3	-2	0	—
Utsira	68.6	E1	00	0	-1	0	—
Myggenaes → Ona	66.2	SSW5	12	9	-1	0	—
Green Harbour	53.9	N2	11	7	-6	0.6	—
Wyspy Niedźw.	52.8	N6	[illegible]	10	[illegible]	1	—
Jan Mayen	58.2	NW1	76	10	-0	0.5	—
Gallivare	68.8	cisza	01	0	-23	0	-27
Haparanda	68.9	N1	01	0	-21	0	-22
Stensele	71.4	cisza	11	10	-23	0	-27
Härnösand	68.2	[illegible]	01	3	-11	0	—
Karlstad	59.5	N2	01	0	-5	0	-8
Sztokholm	68.1	N1	02	0	-7	0	-7
Jönköping	67.2	WNW5	01	1	-4	0	-5
Visby	64.4	NE1	[illegible]	6	-0	0	—
Kalmar	63.3	NE1		5	2	0	—
Särna	70.5	cisza	26	10	-21	0	-23
Tallinn	55.8	NE3	38	10	-3	1	-3
Filsand	64.5	ENE3	60	9	-3	0	-4
Ryga → Dynaburg	52.4	ENE1	11	9	-3	0	-4
Windawa	63.1	NE1	11	10	-1	0	-2
Helsingfors	65.5	NE3	01	3	-10	0	-11
Sortavala	66.8	cisza	01	0	-12	0	-13
Vaasa	68.6	E0	12	10	-8	0	-10
Kuopio	69.2	N0	31	5	-15	0	-16
Kem							
Archangielsk							
Kanin Nos							
Matoczkin Szar							
Ust-Cylma							
Obdorsk							
Leningrad							
Wołogda							
Wiatka	[illegible]	[illegible]	—	10	2	9	—
Ust'-Sysolsk	[illegible]	E2	[illegible]	10	-8	15	—
Tobolsk	[illegible]	[illegible]	—	7	[illegible]	[illegible]	—
Mińsk	60.2	[illegible]	—	10	-0	0	—
Wielkie Łuki	[illegible]	cisza	—	10	-3	1	—
Moskwa	[illegible]	[illegible]	—	10	[illegible]	[illegible]	—
Ufa	[illegible]	[illegible]	—	[illegible]	7	0	—

Stacja	Ciśnienie	Wiatr	Stan pogody	Zachm.	Temp. C°	Opady w mm	Max lub minim.
Kijów	58.5	ENE4	deszcz	10	6	0	—
Kursk	64.2	SE4	—	5	5	0	—
Zametczyno	62.3	NNW4	—	7	2	0	—
Odesa	56.3	S4	—	5	15	0	—
Sewastopol	60.3	SE4	—	10	12	0	—
Rostów n/D	64.8	cisza	mgła	10	12	0	—
Stalingrad	64.1	N2	—	7	11	0	—
Soczi	64.3	cisza	—	7	18	0	—
Astrachań	65.5	N1	—	10	7	0	—
Baku	65.4	NW3	—	7	12	0	—
Madryt	67.2	cisza	—	0	2	—	—
La Coruna	[illegible]	S2	—	10	8	—	—
S. Fernando	65.8	N1	—	10	10	—	—
Mahon	62.2	cisza	—	10	8	—	—
Barcelona	52.1	W1	—	10	8	—	—
Turyn	54.5	WNW5	01	1	6	0	—
Florencja	57.6	SSW1	10	7	6	0	—
Rzym	55.8	W4	11	7	10	0	—
Neapol	54.8	S2	12	9	12	0	—
Ancona	53.8	SW2	13	9	6	3	—
Tarent	55.7	WSW4	11	5	16	2	—
Palermo	66.5	NW4	11	5	15	0	—
Medjolan	54.7	cisza	10	8	3	0	3
Białogród	49.5	— n —	16	10	12	9	11
Zagrzeb	53.2	SSE2	57	10	4	11	3
Sarajewo	49.9	ESE4	16	10	10	15	9
Sofia	52.3	S5	—	10	5	—	—
Warna							
Ateny	60.0	S2	11	10	20	ślad	18
Zante	59.0	SW5	—	10	19	—	—
Cypr	63.0	cisza	—	0	22	—	—
Bukareszt	53.0	E1	25	10	12	9	9
St[illegible]	55.2	NW4	11	10	7	—	—
Sulina	55.9	S5	11	10	16	0	14
Haifa	65.1	ESE4	—	0	22	—	—
Aleksandrja	63.3	NNE4	—	0	24	—	—
Trypolis	62.1	E0	—	0	15	—	—
Benghasi							
Tunis	[illegible]	[illegible]	deszcz	10	—	—	—
Algier							
Rabat	62.3	cisza	—	0	12	—	—
Malta	57.3	WNW4	—	10	18	—	—
Säntis (2500)	531.2	[illegible]	61	10	-15	5	-15
Zugspitze (2964)	516.0	[illegible]	27	9	-13	ślad	-13
Sonnblick (3106)							
Fichtelb. (1230)	667.6	NW4	11	10	-7	0	-8
Brocken (1146)	665.4	SW1	25	10	-2	0	-7
Dombaas → [illegible]	667.0	SE2	23	10	-3	1	-3

UWAGI

Ciśnienie atmosferyczne zredukowane do 0° C., na ciężkość normalną i do poziomu morza.

Siła wiatru w skali Beauforta 0-cisza zupełna do 9 wicher.

Stan pogody:

00 do 09 — pogodnie lub pół chmurno (niebo conajwyżej w $^{5}/_{10}$ pokryte chmurami).
10 — 19 — chmurno lub pochmurno (niebo od $^{5}/_{10}$ do $^{10}/_{10}$ pokryte chmurami);
20 — 29 — mgła lub opary.
30 — 39 — o p a d y przelotne (pogoda zmienna);
40 — 49 — drobny deszcz ze stratus lub rosząca mgła;
50 — 59 — deszcz;
60 — 69 — śnieg;
70 — 79 — krupy lub deszcz ze śniegiem;
80 — 89 — grad lub deszcz z gradem;
90 — 99 — burza;

Zachmurzenie w skali 10-stopniowej: 0 — brak chmur do 10 — całkowite pokrycie chmurami.

Temperatura w całkowitych stopniach Celsjusza.

W ostatniej rubryce podawane są najniższe temperatury z nocy ubiegłej lub najwyższe z dnia poprzedniego.

Szczegóły w Dodatku Nr. 1 do „Instrukcji dla Stacyj Meteorolog. sieci Polskiej" z roku 1927. II wydanie oraz we wspomnianej „Instrukcji".

Stacje górskie z wyj. Dombaasu, podają ciśnienie nie poprawione na ciężkość jednak redukowane do najbliższej wysokości zaokrąglonej do pełnych tysięcy metrów.

Dombaas, zaś redukuje ciśnienie do poz. morza.

S P O S T R Z E Ż E N I A P I L O T O W E

Stacje	Godz.	Wiatr dolny	500 m	1000 m	1500 m	2000 m	3000 m	4000 m	5000 m	6000 m	7000 m	8000 m	8000 m	10000 m	Chmury: Granica dolna	Chmury: Rodzaj	U W A G I
			KIERUNEK I SIŁA WIATRU NA WYSOKOŚCI														
Wilno																	
Brześć n/B																	
Warszawa																	
Lublin																	
Lwów																	
Gdańsk																	
Poznań																	
Kraków																	

Państwowy Instytut Meteorologiczny w Warszawie

Mapa pogody z dnia 12. XI. sobota 1927 r. 18 g. G. M. T. Nr 316b Rocznik VIII.

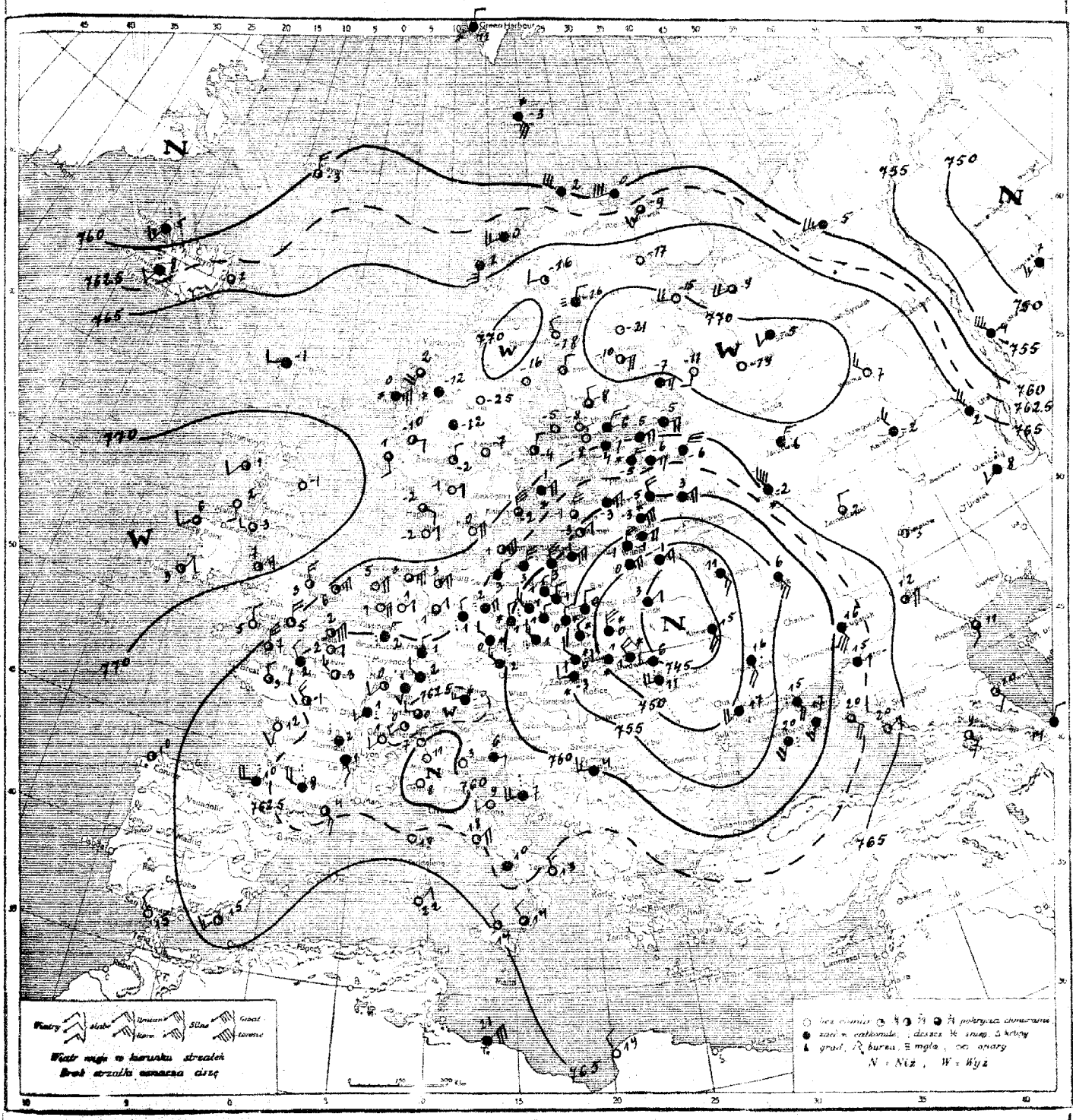

Rozkład ciśnienia: _____

Obecny stan pogody w Polsce: _____

Przewidywany przebieg pogody w ciągu doby następnej: _____

Spostrzeżenia meteorologiczne z dn. 12. XI. 1927 r. 18 godz. G. M. T.

Stacja	Ciśnienie 700+	Wiatr	Stan pogody	Zachm.	Temp. C°	Opady w mm	Max. lub minim.
Wilno	53.2	NNE5	65	10	-1	1	1
Lida	50.1	NE5	66	10	0	3	2
Pińsk	44.4	ENE2	16	10	3	9	3
Białystok	52.0	N4	61	10	-0	3	2
Brześć (Przemyśl)	49.6	SE1	33	10	1	ślad	5
Warszawa	53.8	NNE2	11	10	0	3	3
Łódź	56.1	N2	61	10	0	6	2
Kielce	52.9	NNW4	65	10	-1	6	1
Lublin	48.0	N5	62	10	0	15	1
Lwów	50.1	NW4	61	10	1	5	4
Zaleszczyki	47.2	WNW4	01	0	11	3	12
Zakopane	57.5	W2	65	10	-3	–	0
Kraków	55.1	NW2	65	10	0	11	3
Poznań	59.9	NNW5	11	10	1	1	1
Bydgoszcz	58.5	NNE2	15	10	1	0	1
Toruń	58.1	N2	11	10	1	0	2
Grudziądz	58.0	N4	61	10	-1	2	1
Gdynia	60.2	N5	11	10	3	ślad	4
Thorshavn	66.6	W2	11	9	-1	–	–
Seydisfjord	65.2	cisza	00	4	1	–	–
Isafjord	58.7	S3	55	10	5	–	–
Reykjavik	60.7	SSW2	55	10	8	3	–
Lerwick (Plymouth)	67.5	NNE4	02	1	5	0	–
(Donaghadee)	71.3	W1	00	1	3	0	–
Aberdeen	71.6	cisza	01	1	-1	–	–
Renfrew							
Tynemouth							
Holyhead (Malin Head)	71.9	S2	01	1	2	–	–
Yarmouth	64.6	NE5	00	3	6	ślad	–
Blacksod Pt.	71.5	SW1	12	8	6	"	–
Valencia	72.1	NE2	01	4	3	–	–
Malin Head (Hoy)	70.3	NE3	00	2	7	01	–
(Calshot)	65.7	N4	00	2	5	ślad	–
Ros-On-Wye	67.9	N2	10	8	5	–	–
Scilly (Cranwell)	67.8	N3	66	4	3	–	–
Guernsey	65.3	N6	10	6	7	–	–
Rochefort	63.8	SSW2	–	0	12	1	–
Bajonne	62.8	W4	deszcz	10	10	14	–
Clermont	61.4	cisza	"	10	2	3	–
Dijon	61.7	SW1	"	10	1	2	5
Calais	63.0	ENE5	–	5	2	2	–
La Hâvre	62.8	ENE6	–	6	4	3	–
Brest (Nancy)	62.5	SW2	–	6	0	0	4
Tours	62.3	NW3	00	4	-1	8	1
Paryż	61.5	SSW1	–	6	3	0.1	–
Strasbourg	62.3	WNW4	–	3	1	0	6
Tuluza	61.7	NE2	deszcz	10	8	0.1	11
Perpignan (Abbeville)	62.0	SE3	–	1	2	8	4
Marignane (Perpignan)	62.2	SE3	–	4	7	0	–
Ajaccio	62.8	cisza	–	10	10	0	–
Helder	64.5	NE4	00	0	5	0	
Vlissingen (De Bilt)	63.7	NE3	00	0	1	ślad	–
Bruksela	61.8	NE2	deszcz	10	2	–	–
Kopenhaga	66.4	NE5	01	1	0	0	–
Skagen	68.4	ENE1	11	1	-1	0	–
Blaavandshuk	67.2	NE2	00	0	-2	0	–
Zurych	63.4	W1	11	8	0	1	5
Bern	62.3	SW1	11	3	-0	3	2
Genewa	62.4	SW1	01	0	1	0	6
Lugano	59.1	N2	01	0	7	0	10
Wiedeń							
Celowiec							

Stacja	Ciśnienie +700	Wiatr	Stan pogody	Zachm.	Temp. C°	Opady w mm	Max. lub minim.
Borkum	64.2	ENE5	10	7	6	3	–
Nordhorn	63.0	NE1	00	0	1	0.3	5
Hamburg	64.5	ENE4	10	6	3	[illegible]	5
Świnoujście	62.3	NNE2	11	10	3	0	3
Berlin	62.1	NE4	21	10	2	0	3
Drezno	61.2	WNW2	65	10	0	1	2
Wrocław	58.6	NNW3	40	10	1	6	–
Frankfurt	62.2	NNE2	11	10	1	0	3
Monachjum	63.0	W3	61	10	-0	15	4
Hannover	63.4	NE1	10	7	1	0	3
Kłajpeda	59.5	NE2	01	2	-3	0	–
Praga	60.8	NW3	29	10	2	–	–
Cheb							
Ołomuniec							
Koszyce							
Budapeszt							
Kaposvar							
Debreczyn							
Vardö	59.2	WNW6	11	10	0	0	–
Ingö	60.1	W6	75	10	2	5	–
Röst	64.4	S5	12	10	1	0	–
Nordöyan	65.3	SSE3	55	10	0	ślad	–
[illegible]	67.1	E5	60	10	0	–	–
(Oxø)	65.8	SSW5	13	7	2	0	–
Utsira	69.4	SSE1	11	8	1	0	–
Myggenaes ([illegible])	63.9	SW3	11	9	0	1	–
Green Harbour	58.8	N2	61	10	-11	ślad	–
Wyspy Niedźw.	56.3	E5	61	10	-3	9	–
Jan Mayen	60.7	N3	01	5	-3	ślad	–
Gallivare	58.8	W1	01	2	-16	0	-16
Haparanda	69.5	N1	25	10	-16	–	–
Stensele	71.1	cisza	11	10	-23	0	-21
Härnösand	68.6	"	01	0	-16	0	–
Karlstad	69.0	"	–	0	-7	–	–
Sztokholm	67.0	NNE1	–	3	-4	–	–
(Bjuröklubb)	64.3	NW1	01	1	-18	0	–
Visby	64.3	ENE4	60	10	-1	–	–
Kalmar	64.9	N6	–	7	-2	0	–
Särna	69.5	cisza	01	0	-25	0	-10
Tallinn	64.9	ENE2	11	10	-4	3	-3
Filsand	63.5	ENE3	01	5	-2	0	-1
Ryga	60.5	NE5	11	10	-3	0	-1
Windawa ([illegible])	56.5	NE6	62	10	-3	1	-2
Helsingfors	66.3	NE4	11	10	-6	0	-6
Sortavala	69.5	E3	12	10	-7	0	-5
Vaasa	69.4	NNW2	32	10	–	0	-6
Kuopio	[illegible]	[illegible]	02	5	[illegible]	0	–
Kem	[illegible]	[illegible]	–	[illegible]	[illegible]	–	–
Archangielsk	59.0	[illegible]	–	[illegible]	[illegible]	–	–
Kanin Nos ([illegible])	67.3	cisza	–	[illegible]	[illegible]	–	–
Matoczkin Szar	67.6	NE3	–	10	-6	–	–
Ust-Cylma	59.9	W5	–	10	-5	–	–
([illegible])	69.8	NW3	–	10	-2	–	–
Leningrad	66.9	E4	–	10	-5	–	–
Wołogda (Orenburg)	66.3	WSW2	deszcz	10	8	–	–
Wiatka	69.5	NW3	–	0	-7	–	–
Ust-Syssolsk	67.5	WNW3	–	5	-11	–	–
Tobolsk	48.2	W3	–	10	7	–	–
Mińsk	45.1	ENE3	deszcz	10	-1	–	–
Wielkie Łuki	57.9	ENE4	śnieg	10	-3	–	–
Moskwa	65.3	E4	"	10	-2	–	–
Ufa	65.4	NNW5	–	10	2	–	–

Stacja	Ciśnienie	Wiatr	Stan pogody	Zachm.	Temp. C°	Opady w mm	Max. lub minim.
Kijów	43.5	S4	–	10	13	–	–
Kursk	56.3	SSE5	–	10	6	–	–
Zametczyno	66.2	N1	–	7	2	–	–
Odessa	51.0	SW4	deszcz	10	17	–	–
Sewastopol	56.9	SSW4	51	6	20	–	–
Rostow n/D.	61.2	E2	–	10	15	–	–
Stalingrad	65.7	ENE3	–	3	12	–	–
Soczi	62.9	ENE1	–	3	20	–	–
Astrachań	65.8	S0	–	7	11	–	–
Baku	66.7	NNE	–	10	14	–	–
Madryd							
La Coruna	66.3	cisza	01	5	10	–	–
S. Fernando	65.9	W1	01	0	15	–	–
Mahon							
Lizbona							
Turyn (Medyolan)	58.3	cisza	01	0	11	0	–
Florencja	58.8	SW1	00	2	9	0	–
Rzym	62.6	ENE4	01	2	18	0	–
Neapol	62.1	cisza	11	9	10	0	–
Ancona	61.0	W1	00	0	9	0	–
Tarent	63.2	NW3	01	0	13	0	–
Palermo	65.2	NW2	01	2	14	0	–
Wenecja (Triest)	60.7	ESE1	12	10	6	0.2	–
Białogród	66.0	W3	16	10	4	–	–
Zagrzeb							
Sarajewo							
Sofia							
Warna							
Ateny							
Zante							
Cypr							
Bukareszt							
Sibin							
Sulina							
Haifa							
Aleksandrja							
Trypolis	66.1	NNE6	–	10	21	–	–
Benghasi	63.1	NW2	–	0	19	–	–
Tunis							
Algier							
Rabat							
Malta	65.3	NNW3	00	5	16	–	–
Säntis (2500)	555.0	WSW3	60	10	-15	10	-10
Zugspitze (Schneekoppe)	691.6	NNW5	65	10	-8	4	-7
Sonnblick (3106)							
Fichtelb. (1230)	671.3	NE3	61	10	-6	1	-4
Brocken (1146)	671.8	NNW3	27	10	-6	0.3	-5
Dombaas ([illegible])	571.8	NW2	11	10	-4	0	-2

UWAGI

Ciśnienie atmosferyczne zredukowane do 0° C., na ciężkość normalną i do poziomu morza.

Siła wiatru w skali Beauforta: 0-cisza zupełna do 9-wicher.

Stan pogody:

00 do 09 — pogodnie lub półchmurno (niebo conajwyżej do $^{6}/_{10}$ pokryte chmurami);
10 — 19 — chmurno lub pochmurno (niebo od $^{6}/_{10}$ do $^{10}/_{10}$ pokryte chmurami);
20 — 29 — mgła lub opary;
30 — 39 — opady przelotne (pogoda zmienna);
40 — 49 — drobny deszcz ze stratus lub rzadka mgła;
50 — 59 — deszcz;
60 — 69 — śnieg;
70 — 79 — krupy lub deszcz ze śniegiem;
80 — 89 — grad lub deszcz z gradem;
90 — 99 — burza;

Zachmurzenie w skali 10 stopniowej: 0 — brak chmur do 10 — całkowite pokrycie chmurami.

Temperatura w całkowitych stopniach Celsjusza.

W ostatniej rubryce podawane są najniższe temperatury z nocy ubiegłej lub najwyższe z dnia poprzedniego.

Szczegóły w Dodatku Nr. 1 do „Instrukcji dla Stacyj Meteorolog. sieci Polskiej" z roku 1927. II wydanie oraz we wspomnianej „Instrukcji".

Stacje górskie z wyj. Dombaasu, podają ciśnienie nie poprawione na ciężkość jednak redukowane do najbliższej wysokości zaokrąglonej do pełnych tysięcy metrów.

Dombaas, zaś redukuje ciśnienie do poz. morza.

SPOSTRZEŻENIA PILOTOWE

Stacje	Godz.	Wiatr dolny	500 m	1000 m	1500 m	2000 m	3000 m	4000 m	5000 m	6000 m	7000 m	8000 m	8000 m	10000 m	Chmury: Granica dolna	Chmury: Rodzaj	UWAGI
Wilno																	
Brześć n/B																	
Warszawa																	
Lublin																	
Lwów																	
Gdańsk																	
Poznań																	
Kraków																	

Państwowy Instytut Meteorologiczny w Warszawie

Mapa pogody z dnia 13. XI. niedziela 1927 r. 7g G. M. T. Nr 3174 Rocznik VIII.

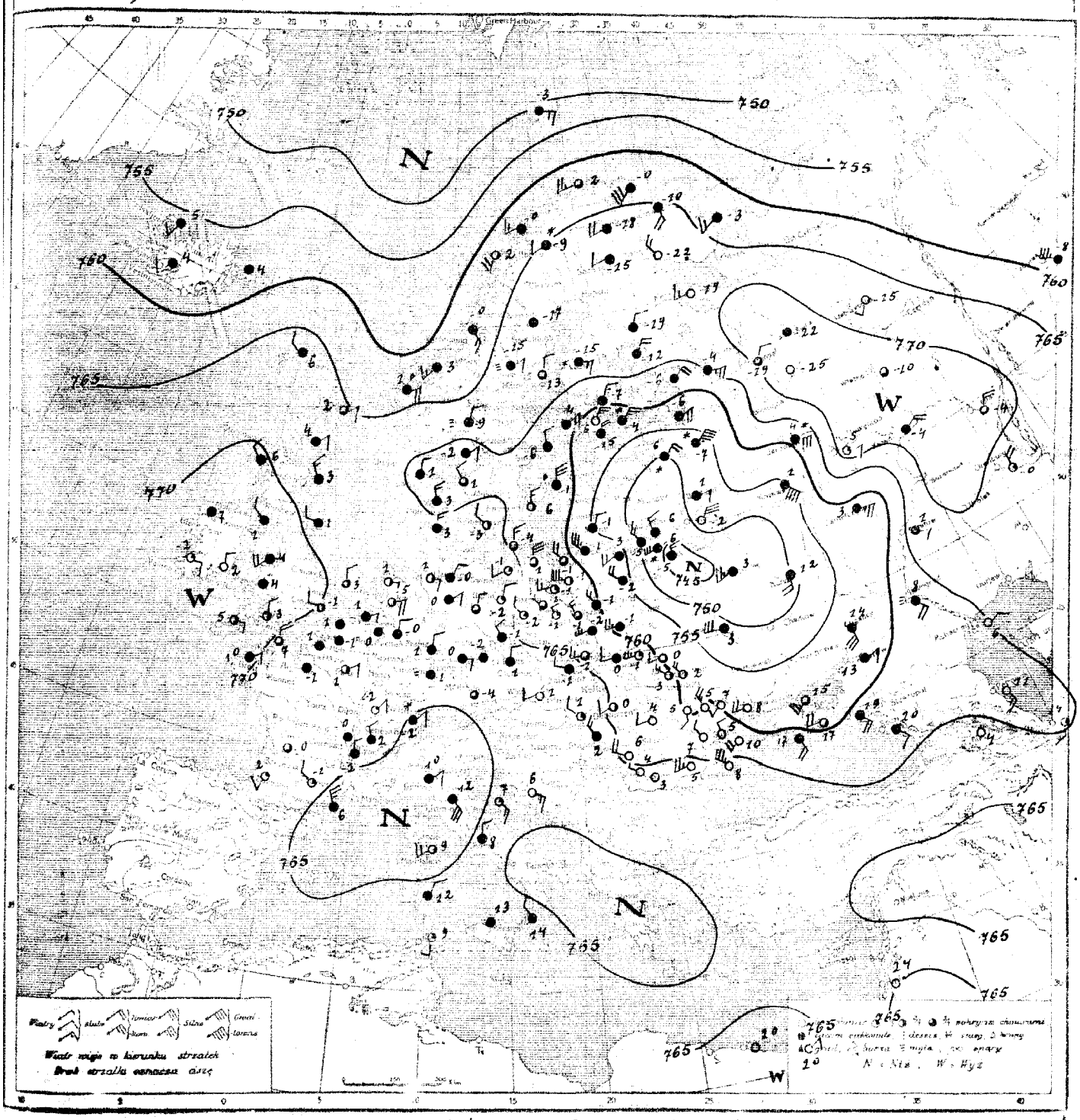

Rozkład ciśnienia: obszary wysokich ciśnień 1) nad Anglją, Europą zachodnią, środkową 2) nad północną Afryką 3) nad Rosją środkową i północną. Niskie ciśnienie nad Islandją, Oceanem Lodowatym i wyspami niedźwiedziemi. Głęboka depresja ze środkiem nad Mińskiem ogarnia część Polski i zach. Rosję. Płytkie obszary niżowe nad m. Śródziemnem.

Obecny stan pogody w Polsce: na zachodzie i południu wypogodzenie, na półn.-wschodzie pochmurno z opadami śnieżnemi. Temp. od -5° (Wilno) do 0° (Kraków).

Przewidywany przebieg pogody w ciągu doby następnej: na zachodzie, południu i w środku kraju pogoda o zachmurzeniu zmiennem naogół umiarkowanem z przelotnym opadem (śnieg). Na północnym wschodzie jeszcze pochmurno. Chłodno, nocą przymrozki. Słabe lub umiarkowane wiatry zachodnie i północno-zachodnie.

W. R.

Spostrzeżenia meteorologiczne z dn. ... [illegible] 192 7 r. 7 godz. G. M. T.

Stacja	Ciśnienie 700+	Wiatr	Stan pogody	Zachm.	Temp. C°	Opady w mm	Max. lub minim.
	45.7	[illegible]	11	2	-5	2	
Wilno	50.6	NW4	61	10	-5	3	-6
Lida / Kalisz	52.4	NW1	61	3	-1	0	-1
Pińsk	55.6	WNW4	11	–	-2	0	-3
Białystok / Suwałki	59.7	WSW4	11	10	-3	3	-4
Brześć n.B	60.0	NW3	10	9	-1	8	-2
Warszawa	62.5	NW2	12	7	-1	1	-2
Łódź	62.1	W6	11	10	-2	1	-2
Kielce	59.5	W5	11	10	-1	8	-3
Lublin	62.3	W5	01	2	-1	0	-2
Lwów	62.2	NW3	02	5	3	0	2
Zaleszczyki / Tarnopol	52.8	W2	61	10	-2	3	-3
Zakopane	64.3	W3	11	7	-1	1	-2
Kraków	64.5	WNW2	11	8	-1	1	-1
Poznań	62.7	SW3	01	2	-1	0.4	-1
Bydgoszcz	62.2	W3	01	5	-1	0	-2
Toruń	61.2	W5	11	6	-1	0	-2
Grudziądz	60.3	WNW4	61	8	-1	1	-1
Gdynia	66.8	WNW2	11	10	6	–	–
Thorshavn	57.6	cisza	11	10	4	–	–
Seydisfjord	55.6	S1	41	10	5	–	–
Isafjord	57.4	SSW2	51	10			
Reykjavik	65.2	SNE	45	8	2	–	
Lerwick / Rounds Point	71.1	N2	01	0	2	0	–
Stornoway	67.2	WNW3	50	9	3	0	–
Aberdeen / ...broke	71.9	cisza	02	5	4	0	–
Renfrew	69.5	W5	11	9	1	0	–
Tynemouth	71.6	WNW2	11	6	1	0	
Holyhead	68.1	NW2	12	6	3	11	
Yarmouth	72.4	cisza	11	9	7	1	
Blacksod Pt.	73.5	ENE2	01	2	-2	0	–
Valencia	71.3	S1	11	9	4	0	–
Malin Head	69.8	W1	11	8	-1	0	-1
Londyn	70.4	NW3	01	0	-1	0.3	
Ros-On-Wye	71.3	E2	01	5	5	0	–
Scilly	69.8	N4	11	7	7	0	–
Guernsey	65.9	cisza	–	8	0	0	2
Rochefort	66.5	SSW1	–	2	2	5	–
Bajonna	66.6	cisza	–	10	0	0	0
Clermont	65.6	N8	–	5	-2	3	2
Dijon	68.0	SSW1	–	10	1	0	–
Calais	53.6	cisza	–	2	4	0.1	–
Le Havre	66.3	NNW2	–	0	2	0.3	1
Brest / Argentan	68.8	cisza	–	4	-1	śl.	-2
Tours	68.5	NE2	–	4	1	2	
Paryż / Brest	70.3	NE2	–	10	10	–	–
Strasbourg	67.1	WNW2	–	1	1	1	1
Tuluza	62.0	NNW	–	10	6	0	6
Perpignan	68.5	cisza	mgła	10	-1	0	2
Marignane / ...Puy	66.8	N2	–	0	-2	1	–
Ajaccio	67.6	SW1	08	4	1	0	–
Helder	68.7	SE	11	9	1	0.2	–
Vlissingen	67.9	cisza	11	10	0	0	2
Bruksela	[illegible]	WNW2	12	6	3	0	
Kopenhaga	64.7	NW3	11	8	1	0	–
Skagen	66.1	N3	12	10	3	0	–
Blaavandshuk							
Zurych	64.6	NE2	60	10	-2	3	2
Bern							
Genewa							
Lugano	[illegible]	W	11	3	1		
Wiedeń							
Calowiec							

Stacja	Ciśnienie +700	Wiatr	Stan pogody	Zachm.	Temp. C°	Opady w mm	Max. lub minim.
	641	NW2	04	3	-2	[illegible]	-3
Borkum / Kraków	566	NW4	63	10	-1	1	-1
Norderney	678	NNE1	61	10	-0	śl.	-1
Hamburg	652	WSW	00	3	-1	[illegible]	-2
Świnoujście	664	N2	01	3	-2	0	-2
Berlin	562	NW1	11	9	-1	1	-2
Drezno / [illegible]	669	N2	11	10	0	1	-1
Wrocław	666	NNE1	11	10	1	0	-1
Frankfurt	668	cisza	15	7	-4	1	-6
Monachjum	675	ENE1	11	9	0	1	-1
Hannover	591	NE2	11	10	-1	0	
Kłajpeda	661	N1	60	9	[illegible]	śl.	-0
Praga	665	cisza	11	9	-2	0	-3
Cheb							
Ołomuniec	650	SSE1	–	10	2	–	–
Koszyce	657	NW2	–	3	1	0	1
Budapeszt / Szeged	677	NW3	–	10	2	3	1
Kaposvar	643	SW2	–	5	0	7	-0
Debreczyn	626	SW6	11	10	0	0	
Vardö	617	WSW5	11	8	2	4	–
Ingö	692	S4	11	6	2	śl.	–
Röst	641	SE3	11	10	-0	0.2	–
Nordöyen	631	ENE4	71	10	1	4	–
Kinn	647	NNE2	07	0	-1	śl.	–
Lister / Ona	626	SSW5	13	10	3	0	–
Utsira / Andenes	641	SW3	11	9	-0	0	–
Myggbuchten / [illegible]	663	NNE2	27	10	-4	0	–
Green Harbour	686	E3	11	10	-3	1	–
Wyk... / [illegible]	677	NE2	11	9	-2	0	–
Jan Mayen / [illegible]	666	SW1	–	0	-9	0	-9
Gällivare / Östersund	689	ENE1	27	10	-15	0	-15
Haparanda	714	cisza	11	10	-27	0	-28
Stensele	671	N2	11	7	-18	0	–
Härnösand	659	NE3	01	0	-12	0	-12
Karlstad	622	NNW2	11	10	-6	śl.	-6
Sztokholm	649	SE1	10	8	-7	0	-8
Jönköping	610	N6	84	10	-1	śl.	–
Visby	632	NNW1	–	3	-6	0	–
Kalmar							
Särna							
Tallinn							
Filsand							
Ryga							
Windawa	666	NE5	61	10	-4	0	-8
Helsingfors	626	ENE1	11	10	-6	0	-10
Sortavala	667	E3	61	10	-15	–	–
Vaasa	671	NE4	11	10	-12	0	-13
Kuopio	695	WSW3	–	0	-19	0	–
Kem	614	WSW	–	10	-5	0	–
Archangielsk / [illegible]	638	SSE	–	3	-11	0	–
Kanin Nos	719	ENE	–	10	-3	0	–
Matoczkin Szar / [illegible]	603	E6	śnieg	10	-4	–	–
Ust-Cylma / [illegible]	722	cisza	–	1	-12	0	–
Obdorsk	575	ENE1	–	10	-6	1	–
Leningrad	667	E5	–	10	-4	0	–
Wołogda	635	cisza	–	7	-10	0	–
Wiatka	624	SW1	–	0	-15	0	–
Ust'-Sysolsk	593	NW7	–	10	-8	2	–
Tobolsk	451	NW3	–	10	-5	–	0
Mińsk	417	E2	–	10	1	–	–
Wielkie Łuki	520	SE8	deszcz	10	-1	12	–
Moskwa	512	NNE4	–	8	-4	–	–
Ufa							

Stacja	Ciśnienie	Wiatr	Stan pogody	Zachm.	Temp. C°	Opady w mm	Max. lub minim.
	509	W6		10	3	0	–
Kijów	488	S4	deszcz	10	12	7	–
Kursk	587	ESE5	–	10	3	6	–
Zamełczyno	588	W4	–	0	6	0	–
Odessa	609	SSE4	–	10	16	4	–
Sewastopol	583	ENE2	–	10	13	1	–
Rostow n/D.	628	SE4	mgła	10	8	0	–
Stalingrad	623	SE2	–	10	20	0	–
Soczi	647	E	–	0	6	0	–
Astrachań	646	SSW2	–	5	14	0	–
Baku							
Madryd							
La Coruna							
S. Fernando							
Mahon							
Lizbona / [illegible]	690	SE6	12	10	12	0	–
Turyn							
Florencja	665	N2	56	10	8	1	–
Rzym							
Neapol	658	SE3	00	1	7	0	–
Ancona / Messyna	664	NW1	–	10	14	–	–
Tarent	658	cisza	11	9	13	0	–
Palermo / Genewa	618	ENE3	11	10	10	–	–
Wenecja							
Białogród							
Zagrzeb							
Sarajewo							
Sofia							
Warna							
Ateny							
Zante							
Cypr	665	WSW	01	0	5	0	3
Bukareszt / Jassy	600	NW5	00	0	5	–	–
Sibin	627	SW4	01	0	10	0	6
Sulina	651	E1	–	0	24	–	
Hajfa	650	N4	–	0	24	–	–
Aleksandrja							
Trypolis							
Benghasi							
Tunis							
Algier							
Rabat							
Malta							
Säntis (2500)	5204	W4	21	10	-16	0	-19
Zugspitze (2964)							
Sonnblick (3106)	675.1	NE1	00	1	-8	0	-9
Fichtelb. (1230)	675.1	ESE3	21	10	-7	1	-7
Brocken (1146) / [illegible]	675.4	NE3	29	10	-4	2	-4
Dombaas (644)							

UWAGI

Ciśnienie atmosferyczne zre... kowane do 0° C., na cięż... normalną i do poziomu m...

Siła wiatru w skali Beaufort... 0-cisza zupełna do 9 wich...

Stan pogody:

00 do 09 — pogodnie lub ... chmurno (niebo conajwyżej ⁵/₁₀ pokryte chmurami);

10 — 19 — chmurno lub po... murno (niebo od ⁶/₁₀ ... pokryte chmurami);

20 — 29 — mgła lub opary;

30 — 39 — opady przelot... (pogoda zmien...);

40 — 49 — drobny deszcz ... stratus lub rosz... mgła;

50 — 59 — deszcz;

60 — 69 — śnieg;

70 — 79 — krupy lub des... ze śniegiem;

80 — 89 — grad lub des... z gradem;

90 — 99 — burza;

Zachmurzenie w skali ... stopniowej: 0—brak chm... do 10 — całkowite pokry... chmurami.

Temperatura w całkowitych stopniach Celsjusza.

W ostatniej rubryce poda... ne są najniższe temperat... z nocy ubiegłej lub najwyż... z dnia poprzedniego.

Szczegóły w Dodatku Nr 1 „Instrukcji dla Stacyj Met... rolog. sieci Polskiej" z ... 1927. II wydanie oraz ... wspomnianej „Instrukcji...

Stacje górskie z wyj. Dombasu, podają ciśnienie nie... prawione na ciężkość jedn... redukowane do najbliższej w... sokości zaokrąglonej do p... nych tysięcy metrów. Dombaas, zaś redukuje ciśni... nie do poz. morza.

SPOSTRZEŻENIA PILOTOWE

Stacje	Godz.	Wiatr dolny	500 m	1000 m	1500 m	2000 m	3000 m	4000 m	5000 m	6000 m	7000 m	8000 m	8000 m	10000 m	Chmury: Granica dolna	Chmury: Rodzaj	UWAGI
Wilno																	
Brześć n/B	8^00	NW	NW	NNW													
Warszawa																	
Lublin	7^50	N9	N10	N9	NNW9												
Lwów																	
Gdańsk																	
Poznań	7^32	WNW2	NW7	NW	NW												
Kraków																	

Państwowy Instytut Meteorologiczny w Warszawie

Mapa pogody z dnia 13 XI niedziela 1927 r. 18g G. M. T. Nr 317 Rocznik VIII.

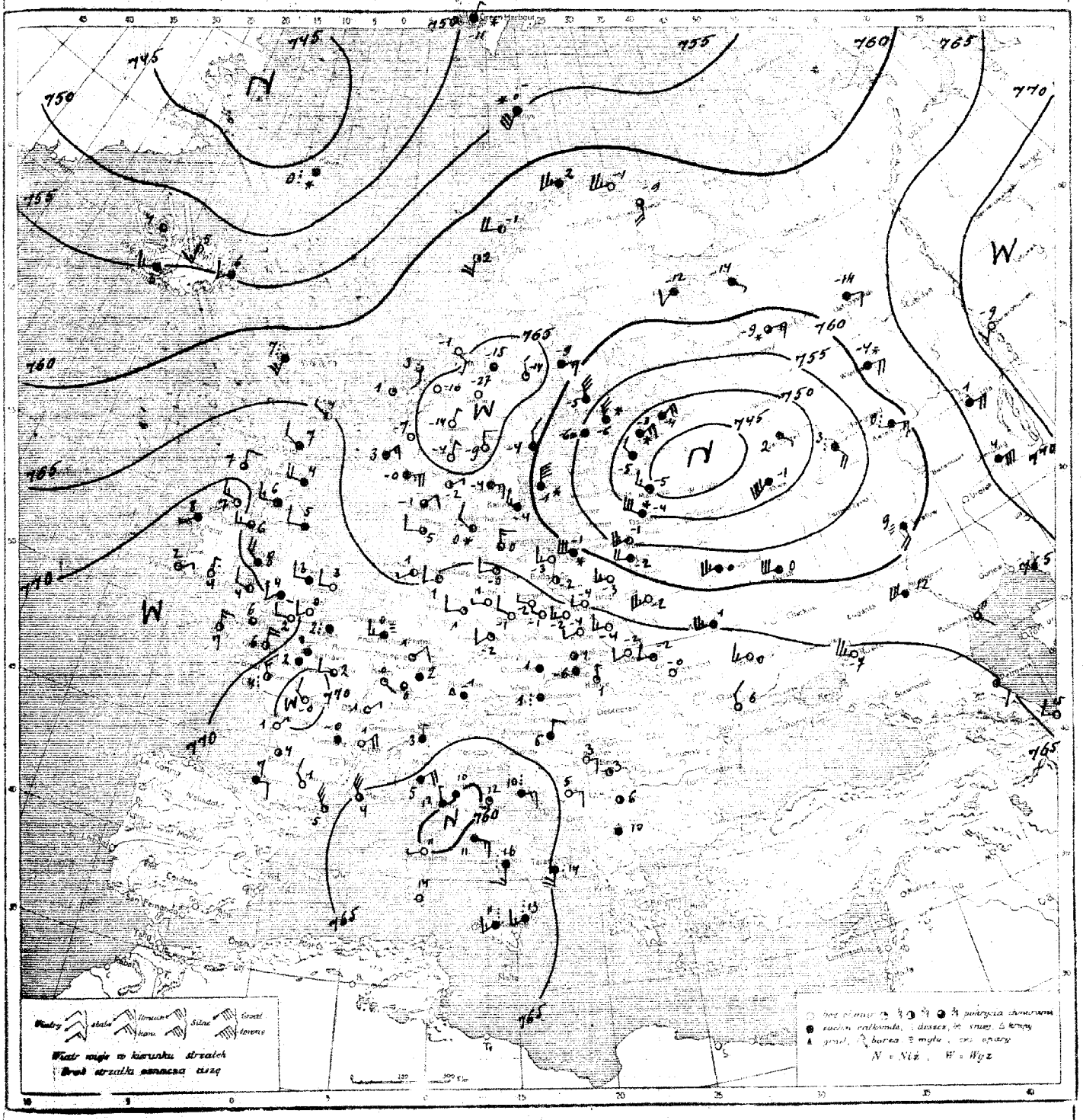

Rozkład ciśnienia: _____

Obecny stan pogody w Polsce: _____

Przewidywany przebieg pogody w ciągu doby następnej: _____

Spostrzeżenia meteorologiczne z dn. 13. XI 192 7 r. 18 godz. G. M. T.

Stacja	Ciśnienie 700+	Wiatr	Stan pogody	Zachm.	Temp. C°	Opady w mm	Max. lub min.
Wilno	55.0	WSW5	11	4	-1	0.5	-1
Lida	58.0	WNW4	11	10	-2	2	-1
Pińsk	62.9	SW5	01	0	-2	2	3
Białystok	62.9	W3	01	0	-3	0	1
Kleszczyny	66.7	W0	01	4	0	0	2
Warszawa	68.7	W2	00	0	-5	0	0
Łódź	66.9	W3	00	0	-2	0	0
Kielce	67.4	WNW4	01	0	-4	0	-1
Lublin	66.5	W3	00	0	-4	0	0
Lwów	69.7	SW2	00	0	-2	0	1
Stanisławów	68.7	SSE2	11	9	-3	1	1
Zakopane	69.6	CIS2a	11	10	-5	Slad	-1
Kraków	68.1	"	11	7	4	0	4
Poznań	66.9	WNW4	00	0	-2	0	2
Bydgoszcz	65.2	SW2	01	0	-2	0	1
Toruń	67.5	SW3	11	7	-2	0	1
Grudziądz	67.6	CIS2a	01	4	-2	0	2
Gdynia	62.9	W3	00	0	-3	0.3	2
Thorshavn	63.5	SSW4	11	10	7	0.0	-
Seydisfjord	57.9	SW2	12	10	5	-	-
Isafjord	52.7	CIS2a	11	7	4	-	-
Reykjavik	55.5	SW5	30	10	3	3	-
Lerwick	65.2	NNE	01	5	4	0	-
Wick	66.9	NW2	11	10	7	1	-
Aberdeen	69.0	WNW4	10	10	8	0.2	-
Renfrew	68.8	WNW4	11	7	6	Slad	-
Tynemouth	67.1	W4	11	10	5	1	-
Holyhead	69.2	NW4	11	8	8	0	-
Yarmouth	67.8	WNW2	01	0	3	0	-
Blacksod Pt.	71.0	SW1	12	10	8	Slad	-
Valencia	72.5	ENE1	01	0	8	0.1	-
Malin Head	70.2	WNW3	01	2	7	0	-
Londyn	69.3	WSW2	05	0	6	0	-
Ros-On-Wye	69.7	SW2	12	9	4	0	-
Scilly	71.6	N3	01	5	7	0	-
Guernsey	70.2	W4	00	4	6	Slad	-
Rochefort	69.4	NE1	-	0	4	0	6
Bajonna	67.9	E2	-	0	7	0	-
Clermont	68.3	CIS2a	-	0	-0	2	3
Dijon	67.4	NE1	-	8	1	0	1
Calais	68.3	CIS2a	-	0	2	2	-
Le Havre	69.1	"	-	9	3	5	5
Rouen	69.1	"	-	0	2	0	3
Tours	70.1	NW2	-	0	-0	0	4
Paryż	68.8	W2	-	7	2	0	0
Strasbourg	68.3	CIS2a	-	7	0	Slad	3
Tuluza	68.6	NW2	-	2	1	0	6
Perpignan	65.7	NW5	-	1	5	0	8
Marignane	71.2	WNW6	-	5	4	0	6
Nancy	69.2	NNE4	-	0	1	Slad	4
Helder							
Vlissingen							
Bruksela							
Kopenhaga	65.4	NW1	33	4	0	Slad	-
Skagen	63.8	ENE1	04	4	-2	0	-
Blaavandshuk	63.2	W2	07	3	5	4	-
Zurych							
Bern							
Genewa							
Lugano	67.7	N0	11	10	3	2	6
Wiedeń							
Celowier							

Stacja	Ciśnienie +700	Wiatr	Stan pogody	Zachm.	Temp. C°	Opady w mm	Max. lub min.
Bachuru	61.8	SW3	10	9	6	0	-
Kristiania	60.9	W6	60	4	-1	Slad	1
Hamburg	66.7	WSW2	00	4	1	5.5	3
Świnoujście	65.5	WSW2	01	2	-0	2	0
Berlin	66.4	WNW4	01	1	1	0	4
Drezno	57.5	SW2	01	2	-2	Slad	2
Wiedeń	67.8	CIS2a	11	10	2	0	4
Monachium	67.4	CIS2a	01	3	1	Slad	5
Genewa	67.4	CIS2a	70	10	-1	0.1	-1
Lugano	62.9	SW4	01	6	-3	1	-
Kopenhaga	66.2	NW4	01	1	-1	0	2
Praga							
Bratislava	66.1	CIS2a	95	10	1	1	6
Olomuniec	66.2	"	11	10	1	0	4
Koszyce	67.3	W1	00	2	1	0	5
Budapeszt							
Kaposzwar							
Debreczyn							
Vardö	62.9	WSW4	00	2	-1	0	-
Ingö	61.9	SW1	11	10	2	0	-
Röst	63.5	E4	02	5	2	0	-
Nordkyn	57.1	SE2	01	1	-1	0	-
Kinn	61.1	CIS2a	01	2	1	Slad	-
Lister	63.8	E5	11	9	-0	2	-
Utsira	63.3	NE5	11	10	3	4	-
Hanstholm	62.9	SW4	12	6	-1	0	-
Green Harbour	50.6	NNE2	85	10	-11	3	-
Wysoy Hiedrw	54.4	SSW2	61	10	0	Slad	-
Jan Mayen	46.4	CIS2a	71	10	0	6	-
Ukiah	68.4	0	11	10	-13	0	-13
Barnaul	65.3	NW2	01	1	-18	0	-
Stensele							
Härnösand	66.0	N1	01	2	-14	0	-
Karlstad	68.1	N2	01	0	-9	0	-7
Sztokholm	68.9	N1	11	10	-4	0	-3
Jönköping	69.4	E3	11	10	-4	2	-3
Visby	68.1	N3	22	10	1	0.3	-
Kalmar	68.2	WNW3	-	0	-4	0	-
Särna	68.3	NW2	01	0	-22	0	-
Tallinn	58.3	WNW5	00	10	-5	7	-2
Filsand	54.6	NNE2	06	8	-3	3	-1
Ryga	59.6	N2	02	10	-2	3	-1
Windawa	57.0	NW3	17	10	-5	3	-5
Helsingfors	58.1	N2	09	10	-6	Slad	-4
Turku	59.3	N2	11	10	-5	0	-6
Vaasa	61.3	E2	12	10	-9	0	-8
Kuopio	57.7	NE1	12	10	-5	0.1	-4
Kem	56.4	[illegible]	-	10	-12	-	-
Archangielsk	63.5	SE1	-	10	-14	-	-
Kanin Nos	61.0	NW4	mgła	-	-4	-	-
Matoczkin Szar	55.1	N2	-	0	-	-	-
Ust-Cylma	62.1	W2	śnieg	-	-9	-	-
Obdorsk	64.1	NE1	"	-	-16	-	-
Leningrad	47.4	ENE4	-	10	-4	-	-
Wołogda	52.4	E4	śnieg	-	-7	-	-
Wiatka	62.4	ESE4	"	-	-14	-	-
Ust-Sysolsk	68.0	ESE2	-	10	-14	-	-
Tobolsk	58.7	W3	-	0	-5	-	-
Nitok	56.8	WSW3	-	10	-6	-	-
Wielkie Łuki	51.3	WSW4	śnieg	-	-4	-	-
Moskwa	48.1	SW8	-	-	-2	-	-
Ufa	47.5	ESE4	-	-	1	-	-

Stacja	Ciśnienie	Wiatr	Stan pogody	Zachm.	Temp. C°	Opady w mm	Max. lub min.
Kijów	65.0	W5	-	10	1	-	-
Kursk	57.8	WSW6	-	10	0	-	-
Zametczyne	66.9	SW5	-	10	4	-	-
Odessa	69.5	N2	-	0	6	-	-
Sewastopol	69.7	NW2	-	8	12	-	-
Rostów n/D.	67.2	WNW5	-	0	7	-	-
Stalingrad	62.0	W6	-	10	12	-	-
Soczi	69.5	CIS2a	dżdż	-	14	-	-
Astrachań	67.8	SE0	-	8	11	-	-
Baku	69.2	NW2	-	0	12	-	-
Madryd							
La Coruna							
S. Fernando							
Malion							
Lisbona							
Turyn	66.2	SE2	12	5	7	0	9
Florencja	60.1	CIS2a	16	10	10	0.6	14
Rzym	63.0	ESE3	11	10	11	0	15
Neapol	62.3	S3	41	9	16	0	-
Ancona	63.5	S2	80	5	12	0	-
Tarent	65.7	S4	40	9	14	Slad	-
Palermo	63.7	SW3	42	9	11	2	-
Kagyor	64.3	SW3	45	10	13	1	-
Białogród	67.6	CIS2a	00	0	5	0	9
Zagrzeb	65.6	NNE2	11	10	5	0	6
Sarajewo	65.5	E2	00	0	5	0	11
Sofia							
Warna							
Ateny							
Zante							
Cypr							
Bukareszt							
Sibiu							
Sulina							
Haifa							
Aleksandrja							
Trypolis							
Benghasi							
Tunis							
Algier							
Rabat							
Malta							
Säntis (2503)							
Zugspitze (2964)							
Sonnblick (3106)							
Fichtelb. (1238)							
Brocken (1146)							
Dombaas (944)							

UWAGI

Ciśnienie atmosferyczne zredukowane do 0° C., na ciężkość normalną i do poziomu morza.

Siła wiatru w skali Beaufort'a 0-cisza zupełna do 9-wicha.

Stan pogody:

00 do 09 — pogodnie lub pochmurno (niebo odsłonięte do $^5/_{10}$ pokryte chmurami);

10 — 19 — chmurno lub pochmurno (niebo od $^5/_{10}$ do $^9/_{10}$ pokryte chmurami);

20 — 29 — mgła lub opady;

30 — 39 — opady przerwane (pogoda zmienna);

40 — 49 — drobny deszcz ze stratus lub rozsiana mgła;

50 — 59 — deszcz;

60 — 69 — śnieg;

70 — 79 — krupy lub deszcz ze śniegiem;

80 — 89 — grad lub deszcz z gradem;

90 — 99 — burza;

Zachmurzenie w skali 10 stopniowej: 0—brak chmur do 10 — całkowite pokrycie chmurami.

Temperatura w całkowitych stopniach Celsjusza.

W ostatniej rubryce podawane są najniższe temperatury z nocy ubiegłej lub najwyższe z dnia poprzedniego.

Szczegóły w Dodatku Nr. 1 do „Instrukcji dla Stacyj Meteorolog. sieci Polskiej" z roku 1927. II wydanie oraz we wspomnianej „Instrukcji".

Stacje górskie z wyj. Dombaasu, podają ciśnienie nie poprawione na ciężkość jednak redukowane do najbliższej wysokości zaokrąglonej do pełnych tysięcy metrów.

Dombaas, zaś redukuje ciśnienie do poz. morza.

SPOSTRZEŻENIA PILOTOWE

Stacje	Godz.	Wiatr dolny	KIERUNEK I SIŁA WIATRU NA WYSOKOŚCI 500 m	1000 m	1500 m	2000 m	3000 m	4000 m	5000 m	6000 m	7000 m	8000 m	8000 m	10000 m	CHMURY Granica dolna	Rodzaj	UWAGI
Wilno																	
Brześć n/B																	
Warszawa																	
Lublin																	
Lwów																	
Gdańsk																	
Poznań																	
Kraków																	

Państwowy Instytut Meteorologiczny w Warszawie

Mapa pogody z dnia 14. XI. poniedziałek 1927 7 g. G. M. T. Nr 318 Rocznik VIII.

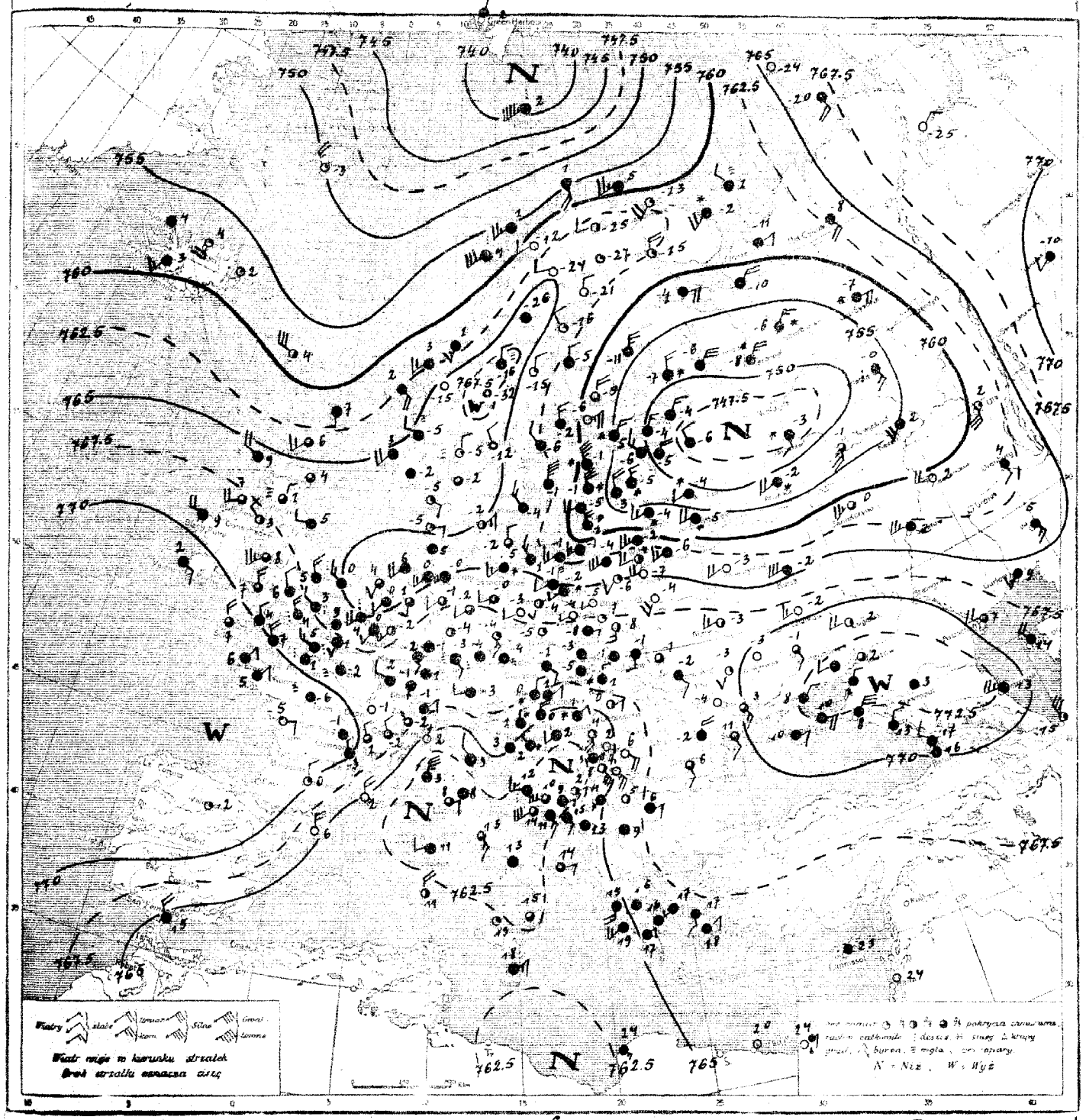

Rozkład ciśnienia: głęboka depresja nad Oceanem Lodowatym. Obszerny niż nad Rosją środkową. Płytka depresja nad Włochami i Jugosławją. Obszar wysokiego ciśnienia z nad Atlantyku obejmuje Anglję, Francję i Skandynawję oraz łączy się wałem wysokiego ciśnienia z wyżem z nad Rosji południowej.

Obecny stan pogody w Polsce: w środku kraju dość pogodnie, na półn. zachmurzenie zmienne, na południu duże. Wyżrach śnieg. Temp. od -1° do -8°.

Przewidywany przebieg pogody w ciągu doby następnej: na południu i wschodzie przeważnie pochmurno i opady śnieżne. Zwałem dość pogodnie. Lekki mróz. Słabe wiatry półn.-wschodnie i wschodnie.

W. R.

Spostrzeżenia meteorologiczne z dn. 14. XI. Poniedziałek 1927 r. 7 godz. G. M. T.

Stacja	Ciśnienie 700+	Wiatr	Stan pogody	Zachm.	Temp. C°	Opady w mm	Max. lub minim.
Wilno	68.5	WSW3	11	10	-5	1	-4
Lida	61.8	W4	10	5	-4	0	-5
Pińsk	66.7	SSW4	02	1	-4	0	-6
Białystok	65.1	SW2	02	0	-5	0	-7
Łuck	62.3	WSW2	11	9	-2	2	-4
Warszawa	67.0	WSW2	01	0	-5	0	-7
Łódź	67.8	WSW1	30	0	-4	0	-5
Kielce	68.7	E1	29	10	-8	0	—
Lublin	68.4	S3	01	5	-8	0	-9
Lwów	69.6	S1	11	10	-1	0	-3
Zaleszczyki	68.2	cisza	01	3	0	0	—
Zakopane	68.3	—"—	55	10	-5	1	-6
Kraków	68.2	—"—	11	10	-3	0	-6
Poznań	67.1	SSW2	20	5	-4	0	-5
Bydgoszcz	65.7	WSW1	81	9	-1	0	-4
Toruń	65.7	SW2	60	10	-2	0	-5
Cieszyn	68.6	ENE1	61	7	-2	1	-4
Gdynia	63.7	SW3	11	8	-1	0.3	-3
Thorshavn	57.3	WNW6	11	6	4	3	—
Seydisfjord	58.3	cisza	37	7	2	—	—
Isafjord	56.3	—"—	16	10	5	—	—
Reykjavik	59.2	S5	16	5	5	5	—
Lerwick	61.2	S1	11	9	7	ślad	—
Pembroke	69.7	NW3	11	7	7	0	—
Aberdeen	65.4	cisza	11	8	4	1	—
Renfrew	67.4	NNE1	27	8	7	0	—
Tynemouth	66.6	W1	17	10	5	0.4	—
Holyhead	68.8	SW3	11	7	8	ślad	—
Yarmouth	64.8	W3	11	9	0	1	—
Blacksod Pt.	68.5	W4	11	10	9	0	—
Valencia	71.8	E2	11	10	2	ślad	—
Malin Head	67.8	WSW4	10	8	7	0	—
Londyn	67.3	W2	40	10	3	0.2	—
Ros-On-Wye	68.1	NW2	11	10	6	0.6	—
Scilly	70.5	NNW4	11	7	7	0	—
Guernsey	69.5	NW4	11	10	7	0.1	—
Rochefort	71.0	E1	—	0	-5	0	-5
Lyon	69.5	NNW4	—	9	1	0	-2
Clermont	70.4	cisza	—	9	-1	0	-1
Dijon	69.5	—"—	—	0	-1	0	—
Calais	66.4	—"—	—	0	9	2	—
Le Hâvre	68.4	W3	—	0	5	8	—
Brest	70.7	NNE2	—	9	5	0	5
Tours	71.0	cisza	—	0	-6	0	-6
Paryż	69.2	—"—	—	0	-2	0	-4
Strasbourg	69.1	S0	—	9	-1	0.2	-2
Tuluza	70.1	NNW1	—	3	0	0	-1
Walencja	63.8	SSE2	—	9	-2	0	-2
Marignane	64.8	NNW4	—	1	2	0	2
Alicante	69.4	cisza	—	0	1	0	-2
Helder	63.3	S1	—	8	4	—	—
Vlissingen	65.1	SSW4	50	10	4	—	—
Bruksela	56.6	SSW1	11	10	0	—	—
Kopenhaga	64.0	NE3	03	2	-2	0	—
Skagen	56.7	cisza	11	8	-2	0	—
Blaavandshuk	65.1	E2	[illegible]	[illegible]	[illegible]	5	—
Zurych	68.4	NE3	11	9	-1	0.1	[illegible]
Bern	67.8	NW6	10	8	-2	0	-5
Genewa	68.1	NW2	11	7	1	0	-1
Lugano	63.0	N0	00	0	2	0	2
Wiedeń	67.4	N2	—	10	0	—	—
Celowiec							

Stacja	Ciśnienie +700	Wiatr	Stan pogody	Zachm.	Temp. C°	Opady w mm	Max. lub minim.
Borkum	62.2	SW1	11	10	6	2	—
Nordborn	65.1	S2	11	7	1	0	-2
Hamburg	65.7	WSW4	[illegible]	10	-1	ślad	-1
Świnoujście	65.2	SW3	56	10	-1	0.2	-1
Berlin	66.6	WSW2	72	8	-0	0	-1
Drezno	58.2	SSE1	01	9	-4	0.3	—
Wrocław	67.6	cisza	01	8	-5	0	-5
Frankfurt	69.1	—"—	27	10	-1	0	-2
Monachjum	68.1	W2	27	10	-3	0	-4
Hannover	67.2	SW1	10	7	-1	0	-2
Kłajpeda	58.1	NW1	70	10	1	1	—
Praga	68.8	cisza	37	10	-4	ślad	-5
Cheb	68.9	—"—	37	10	-4	0	-5
Ołomuniec	67.3	ESE1	11	9	-1	0.5	-5
Koszyce	66.8	N2	50	10	1	0	0
Budapeszt	55.3	NE2	śnieg	10	1	—	—
Kaposvar	63.3	SW1	deszcz	10	2	—	—
Debreczyn	63.3	E2	—	5	0	—	—
Vardö	33.4	SW3	11	10	-5	0	—
Ingö	52.5	S1	01	9	1	0	9
Röst	57.8	SSW6	37	10	4	0.2	—
Nordöyan	61.1	S3	27	10	1	0	8
Kinn	63.8	ESE1	12	9	2	0	—
Lister	55.6	cisza	73	10	-2	0	—
Utsira	55.6	S4	11	10	3	0.2	—
Szwecja	55.0	NNW1	22	5	-5	0	—
Green Harbour	43.3	NNE2	17	10	-8	2	—
Wyspy Niedźw.	33.8	SN1	37	10	2	3	-0
Jan Mayen	59.5	NW3	01	1	-3	3	—
Gällivare	68.4	cisza	01	0	-22	0	—
Haparanda	65.3	N1	01	0	-21	0	-22
Stensele	65.1	cisza	11	10	-25	0	-28
Härnösand	67.7	N1	37	10	-17	[illegible]	-17
Karlstad	62.4	NW1	01	0	-12	0	-12
Sztokholm	62.4	NW1	10	9	-6	0	-6
Jönköping	65.5	NW2	10	5	-7	0	-7
Visby	63.3	N1	11	9	-1	0	—
Kalmar	63.7	N—	—	3	-4	0	—
Särna	68.3	cisza	01	0	-32	0	-32
Tallinn	57.3	NNE2	61	10	-5	3	-6
Filsand	56.6	NNE1	11	10	-1	0.3	-5
Ryga	57.6	N4	65	10	-3	1	-3
Windawa	56.4	NNW1	61	10	-1	ślad	-5
Helsingfors	54.5	NNE1	7	10	-7	4	-7
Sortavala	57.4	N3	09	0	-7	7	-8
Vaasa	61.5	N2	11	10	-5	0	-5
Kuopio	57.3	NNE2	[illegible]	10	-14	0	-16
Kem	57.8	E1	—	10	-4	0	—
Archangielsk	56.7	ENE1	—	10	-10	0	—
Kanin Nos	57.0	NNW4	mgła	—	1	1	—
Matoczkin Szar	64.1	cisza	opary	0	-24	0	—
Ust-Cylma	64.1	ESE4	—	10	-8	1	—
Obdorsk	64.1	NE1	śnieg	—	-16	—	—
Leningrad	58.1	NE1	—	10	-4	10	—
Wołogda	[illegible]	ENE1		10	-11	0	—
Wiatka	23.6	[illegible]	deszcz	—	-0	[illegible]	
Ust-Sysolsk	[illegible]	[illegible]	[illegible]		1	3	
Tobolsk	70.4	WSW2	—	10	-11	0	—
Mińsk	58.3	WSW1	—	10	-6	3	—
Wielkie Łuki	57.3	WSW1	śnieg	—	-4	1	—
Moskwa	53.2	WSW1	—"—	—	-2	15	—
Ufa	53.1	SW1	—	5	-0	0	—

Stacja	Ciśnienie	Wiatr	Stan pogody	Zachm.	Temp. C°	Opady w mm	Max. lub minim.
Kijów	69.2	W3	—	5	-3	0	—
Kursk	64.7	W6	—	10	-2	1	—
Zametczyno	60.0	WSW5	—	8	0	3	—
Odessa	70.2	SE3	—	8	3	0	—
Sewastopol	70.3	E1	—	10	10	0	—
Rostow n/D	72.8	cisza	—	5	3	0	—
Stalingrad	69.4	W2	—	0	1	2	—
Soczi	70.6	N2	—	10	13	10	—
Astrachań	69.5	W4	—	8	7	0	—
Baku	68.9	NNW6	—	1	15	0	—
Madryd	71.8	cisza	—	1	-2	—	—
La Coruna							
S. Fernando							
Mahon							
Lizbona							
Turyn	64.8	cisza	—	5	—	0	—
Florencja	60.8	—"—	29	10	8	16	4
Rzym	61.7	SSE3	11	7	13	4	10
Neapol	61.2	cisza	11	9	13	0	6
Ancona	63.4	W3	51	9	6	2	—
Tarent	63.9	E2	11	7	14	11	—
Palermo	63.2	cisza	01	3	13	0	—
Messyna	62.2	—"—	11	7	15	0	6
Białogród	63.3	ESE6	—	5	8	—	—
Zagrzeb	64.4	NW1	krupy	10	2	—	—
Sarajewo	62.0	SSW1	—	8	10	—	—
Sofia	68.0	E1	—	10	6	—	—
Warna							
Ateny							
Zante							
Cypr							
Bukareszt	69.0	SSW1	—	8	6	—	—
Sibin							
Sulina	69.0	SSE2	—	8	11	—	—
Haifa	65.1	cisza	—	0	24	—	—
Aleksandrja							
Trypolis	61.1	cisza	—	10	18	—	—
Benghasi	65.3	SE3	—	10	24	—	—
Tunis							
Algier							
Rabat	65.1	W1	deszcz	10	—	—	—
Malta							
Säntis (2500)							
Zugspitze (2964)	521.5	cisza	61	10	-18	ślad	-18
Sonnblick (3106)							
Fichtelb (1230)	676.7	N1	01	1	-9	—	—
Brocken (1146)	674.7	WSW5	25	10	-8	0	-8
Dombaas (644)							

UWAGI

Ciśnienie atmosferyczne zredukowane do 0° C., na ciężkość normalną i do poziomu morza.

Siła wiatru w skali Beauforta 0-cisza zupełna do 9-wicher.

Stan pogody:

00 do 09—pogodnie lub pochmurno (niebo conajwyżej do ⁵/₁₀ pokryte chmurami)

10 — 19 — chmurno lub pochmurno (niebo od ⁶/₁₀ do ¹⁰/₁₀ pokryte chmurami);

20 — 29 — mgła lub opary.

30 — 39 — opady przelotne (pogoda zmienna);

40 — 49 — drobny deszcz ze stratus lub deszcz i mgła;

50 — 59 — deszcz;

60 — 69 — śnieg;

70 — 79 — krupy lub deszcz ze śniegiem;

80 — 89 — grad lub deszcz z gradem;

90 — 99 — burza;

Zachmurzenie w skali 10 stopniowej: 0—brak chmur do 10 — całkowite pokrycie chmurami.

Temperatura w całkowitych stopniach Celsjusza.

W ostatniej rubryce podawane są najniższe temperatury z nocy ubiegłej lub najwyższe z dnia poprzedniego.

Szczegóły w Dodatku Nr. 1 do „Instrukcji dla Stacyj Meteorolog. sieci Polskiej" z roku 1927. II wydanie oraz we wspomnianej „Instrukcji".

Stacje górskie z wyj. Dombaasu, podają ciśnienie nie poprawione na ciężkość jednak redukowane do najbliższej wysokości zaokrąglonej do pełnych tysięcy metrów.

Dombaas, zaś redukuje ciśnienie do poz. morza.

SPOSTRZEŻENIA PILOTOWE

Stacje	Godz.	Wiatr dolny	500 m	1000 m	1500 m	2000 m	3000 m	4000 m	5000 m	6000 m	7000 m	8000 m	8000 m	10000 m	Chmury: Granica dolna	Chmury: Rodzaj	UWAGI
Wilno																	
Brześć n/B																	
Warszawa																	
Lublin																	
Lwów	7²⁰	SSW1	SSW3	SW4	WSW3	WSW3	WSW3	—									
Gdańsk																	
Poznań																	
Kraków	7¹⁵	NW3	NW4	NW4	NW4	W4	—	—									
Łuck	7²⁰	W4	NNW2	WNW3	—	—	—										

Państwowy Instytut Meteorologiczny w Warszawie

Mapa pogody z dnia 14. XI. poniedziałek 1927 r. 18 g. G. M. T. Nr 318 Rocznik VIII.

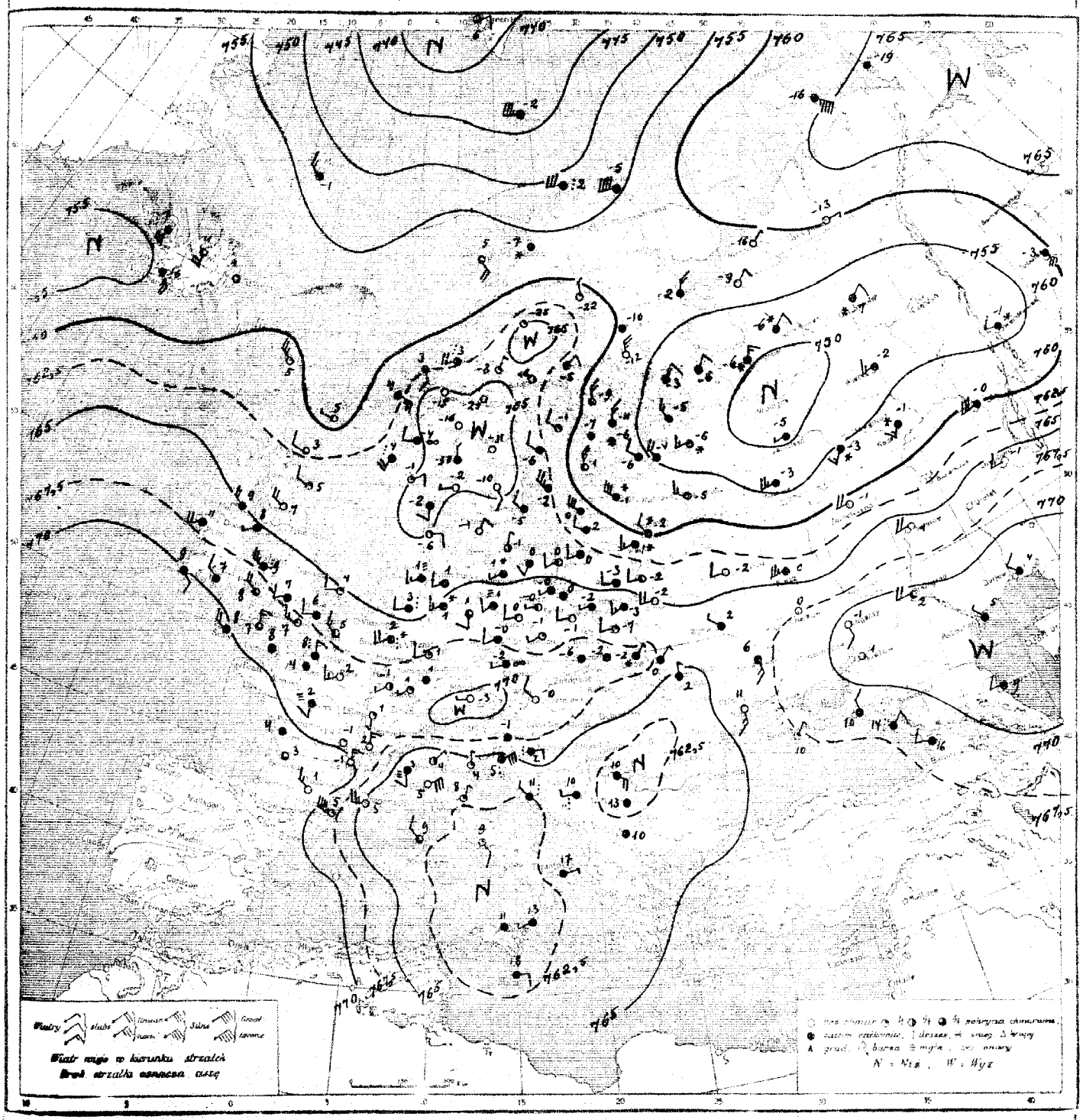

Rozkład ciśnienia: _____

Obecny stan pogody w Polsce: _____

Przewidywany przebieg pogody w ciągu doby następnej: _____

Spostrzeżenia meteorologiczne z dn. 14. XI. 1927 r. 18 godz. G. M. T.

Stacja	Ciśnienie +700	Wiatr	Stan pogody	Zachm.	Temp. C°	Opady w mm	Max. lub min.
Wilno	61.5	SW3	60	10	-1	1	-1
Lida	63.3	W3	11	10	-2	0	-1
Pińsk	65.9	W4	01	0	-2	0	0
Białystok	65.5	WSW1	11	10	-3	0	-1
Brześć n/B	65.9	SW3	12	10	-3	0	-2
Warszawa	66.2	WNW1	11	10	-2	0	0
Łódź	67.4	W2	00	0	-2	0	1
Kielczyn	68.3	mgła	11	10	-3	0	-1
Lublin	67.2	W2	01	2	-7	0	-2
Lwów	68.0	NE4	61	10	-3	0.3	7
Puck	63.8	SW2	11	8	-1	0	-0
Zaleszczyki	68.8	ENE1	65	10	-6	—	-3
Zakopane	67.8	mgła	11	10	-6	0.1	-7
Kraków	66.9	WSW1	01	4	-0	0	2
Poznań	65.5	SW0	17	10	-0	0	—
Bydgoszcz	65.3	mgła	11	10	0	0.4	0
Toruń	65.0	W2	47	10	0	0.2	1
Grudziądz	66.3	SW2	00	4	0	0	0
Gdynia	61.3	NW5	00	3	5	0	—
Thorshavn	59.9	mgła	00	0	1	—	—
Seydisfjord	59.6	SS	52	10	7	—	—
Isafjord	55.3	SSE5	51	10	6	0.2	—
Reykjavik	59.1	W1	16	6	5	8	—
Lerwick	62.8	WNW2	11	8	3	3	—
Kirkwall	63.1	WNW2	00	3	5	4	—
Aberdeen	63.6	NW4	00	0	7	0.2	—
Renfrew	67.9	NW4	11	8	8	slad	—
Holyhead	67.0	W5	40	10	9	0.5	—
Yarmouth	65.7	W2	01	2	7	0.3	—
Blackpool M.	67.1	NSW4	11	10	11	0	—
Valencia	69.9	SE2	11	10	9	0	—
Malin Head	65.6	NNW4	11	9	9	2	—
Londyn	67.3	W2	40	10	6	slad	—
Ros-On-Wye	67.6	WSW2	11	10	7	0	—
Scilly	70.3	NW4	11	10	8	0	—
Guernsey	68.9	mgła	16	9	8	2	—
Rochefort	70.0	?	—	0	9	0	7
Lyon	69.8	N3	—	0	2	0	6
Clermont	70.3	mgła	—	2	-1	0	2
Dijon	68.7	SSW1	—	—	1	2	2
Calais	66.7	NW3	—	3	5	1	—
Le Havre	67.5	N2	deszcz	10	8	0.1	—
Hoguencia	69.2	WSW5	—	6	-0	0	0
Brest	69.8	SSW2	mgła	10	2	2	2
Tours	68.5	WSW3	—	0	2	3	9
Paryż	69.2	WSW1	—	3	1	0	3
Strasbourg	70.9	NW3	—	0	1	0	2
Tuluza	67.6	WNW3	—	10	5	0	—
Perpignan	69.9	W5	—	1	5	0	—
Marignane	67.0	NNW2	—	7	9	4	—
Ajaccio	69.1	NE3	00	0	6	2	—
Helder	65.6	SW3	16	8	6	6	—
Vlissingen							
Bruksela							
Kopenhaga	65.3	NE2	01	0	-1	2	—
Skagen	64.9	W0	05	0	-2	0	—
Blaavandshuk	65.7	E2	01	2	-6	0	—
Zurych							
Bern							
Genewa							
Lugano							
Wiedeń	68.6	NW2	—	0	-0	—	—
Cieszyn	67.1	mgła	—	10	-1	—	—

Stacja	Ciśnienie +700	Wiatr	Stan pogody	Zachm.	Temp. C°	Opady w mm	Max. lub min.
Borkum	67.7	NNE4	22	3	6	0	—
Nordhorn	69.3	W2	40	10	3	0.2	3
Hamburg	68.0	SW2	11	4	2	0	2
Świnoujście	65.5	SW	00	10	1	0.2	2
Szczecin	65.7	SW2	23	10	1	0	3
Drezno	67.9	WSW2	11	9	-0	0	3
Wrocław	67.3	WSW1	01	2	-1	0	3
Frankfurt	68.5	SW2	00	3	1	0	4
Monachjum	70.2	W1	00	7	-3	0	-1
Hannover	65.9	SW3	61	10	1	—	2
Kłajpeda	61.1	NW2	1	10	2	8	—
Praga	68.4	W1	—	10	-2	—	—
Chen							
Ołomuniec							
Koszyce							
Budapeszt							
Kaposzvar							
Debreczyn							
Vardö	63.3	SW8	11	10	-3	0	—
Ingö	57.3	WSW6	54	10	2	1	—
Röst	58.4	SSE4	10	7	5	5	—
Horsösyan	61.3	WSW4	57	10	3	1	—
Kinn	62.0	SE1	11	10	1	0	—
Lister	61.0	ENE	21	3	-1	0	—
Utsire	62.3	SSW	33	10	4	2	—
Aberdeen	61.2	N	33	10	-3	0	—
Green Harbour	59.6	SW2	12	9	-6	0	—
Wyspy Niedźw.	63.7	W1	11	10	-2	1	—
Jan Mayen	57.2	NW5	12	10	-1	0	—
Gallivare	60.8	S	12	4	-5	0	-14
Haparanda	61.1	N1	01	2	-22	0	-16
Stensele	65.7	mgła	01	2	-25	0	-23
Härnösand	62.9	"	01	0	-16	0	—
Karlstad	65.3	"	01	0	-11	0	-7
Sztokholm	63.1	NW2	12	10	-6	0	-4
Jönköping	65.5	SSE1	01	0	-10	0	-4
Visby	63.7	NNW5	11	10	-2	0	—
Kalmar	64.3	NNW2	—	9	-5	0	—
Särna	66.3	mgła	01	0	-25	0	-19
Tallinn	58.0	N2	11	10	-6	0.6	-5
Filsand	59.2	W5	12	9	4	0	1
Kygo	59.0	NW6	00	10	-1	0	0
Ukmergė	61.0	NW6	11	10	0	0	1
Helsingfors	57.4	NNE3	11	10	-11	slad	-6
Sortavala	53.8	NE2	11	10	-3	2	-3
Vaasa	57.4	ENE2	11	10	-5	0	-4
Kuopio	50.4	N5	01	0	-12	0	-10
Kem	56.4	NNE3	—	10	-2	—	—
Archangielsk	56.5	NE2	—	0	-9	—	—
Kandalaksza	55.3	NNE3	śnieg	—	-6	—	—
Pietsziewo n/Sew.	61.1	[illegible]		0	-1	—	—
Ust Cylma	[illegible]	E	—	0	-13	—	—
Obdorsk	[illegible]	[illegible]	[illegible]		-2	—	—
Leningrad	[illegible]	[illegible]			[illegible]	—	—
Wologda	[illegible]	[illegible]		10	[illegible]		
Wiatka	[illegible]	WSW	—	10	-2		
Ust-Sysolsk	52.6	ENE2	śnieg	—	[illegible]		
Tobolsk	59.6	ENE		10	-3	—	—
Mińsk	59.4	NE1	—	0	10	—	—
Wielkie Łuki	60.7	WNW3	—	10	-5		
Moskwa	54.3	WSW3	—	10	-5	—	—
Ufa	57.9	WNW6		10	-0	—	—

Stacja	Ciśnienie	Wiatr	Stan pogody	Zachm.	Temp. C°	Opady w mm	Max. lub min.
Kijów	61.9	NW2	—	10	2	—	—
Kursk	64.4	WNW5	—	10	0	—	—
Zametczyno	65.1	SSW4	—	10	2	—	—
Odessa	65.6	S3	—	0	10	—	—
Sewastopol	66.8	NE0	—	1	10	—	—
Rostow n/D.	70.6	cisza	—	0	1	—	—
Stalingrad	70.4	W4	—	8	3	—	—
Soczi	67.8	NE2	deszcz	—	14	—	—
Astrachan	72.0	NW0	—	10	5	—	—
Baku							
Madryd							
La Coruna							
S. Fernando							
Mahon							
Lizbona							
Turyn	64.4	S1	21	10	3	0	9
Florencja	62.0	NNE2	00	2	8	0	12
Rzym	62.1	SSE2	01	2	9	1	17
Mediolan	63.9	NE1	00	5	4	0	7
Padua	64.9	N1	00	2	4	0	8
Tarent	62.6	E1	11	7	17	0	—
Palermo	61.1	mgła	11	9	11	0	—
Messyna	62.3	SW1	11	9	13	1	—
Napoli	62.5	cisza	12	10	13	0	7
Zagrzeb	67.6	E2	30	10	2	6	5
Sarajewo	53.2	N1	54	10	10	6	15
Sofia							
Warna							
Ateny							
Zante							
Cypr							
Bukareszt							
Sibiu							
Sulina							
Haifa							
Aleksandrja							
Trypolis							
Benghasi							
Tunis							
Algier							
Rabat							
Malta	61.8	E2	11	—	18	—	—
Säntis (2500)							
Sonnblick (3106)	598.0	WSW3	00	2	-9	0	-8
Schneekoppe (1603)	591.0	NE5	mgła	10	-12	—	—
Fichtelb. (1220)	675.5	NNW3	20	3	-8	0	-6
Brocken (1146)	674.5	WSW4	27	10	-7	0.1	-6
Kahler Asten	675.4	SW4	66	10	-4	0.3	-2

UWAGI

Ciśnienie atmosferyczne zredukowane do 0° C., na ciężkość normalną i do poziomu morza.

Siła wiatru w skali Beaufortа: 0-cisza zupełna do 9-wichura.

Stan pogody:

00 do 09—pogodnie lub częściowo chmurno (niebo conajwyżej do $^5/_{10}$ pokryte chmurami);

10 — 19 — chmurno lub pochmurno (niebo od $^6/_{10}$ do $^9/_{10}$ pokryte chmurami);

20 — 29 — mgła lub opary;

30 — 39 — opady przerywane (pogoda zmienna);

40 — 49 — drobny deszcz, stratus lub mgła;

50 — 59 — deszcz;

60 — 69 — śnieg;

70 — 79 — krupy lub deszcz ze śniegiem;

80 — 89 — grad lub deszcz z gradem;

90 — 99 — burza.

Zachmurzenie w skali 10-stopniowej: 0—brak chmur, do 10 — całkowite pokrycie chmurami.

Temperatura w całkowitych stopniach Celsjusza.

W ostatniej rubryce podawane są najniższe temperatury z nocy ubiegłej lub najwyższe z dnia poprzedniego.

Szczegóły w Dodatku Nr 1 do „Instrukcji dla Stacyj Meteorolog. sieci Polskiej" z roku 1927. II wydanie oraz we wspomnianej „Instrukcji".

Stacje górskie z wyj. Dombaasu, podają ciśnienie nie poprawione na ciężkość jednak redukowane do najbliższej wysokości zaokrąglonej do pełnych tysięcy metrów.

Dombaas, zaś redukuje ciśnienie do poz. morza.

SPOSTRZEŻENIA PILOTOWE

Stacje	Godz.	Wiatr dolny	500 m	1000 m	1500 m	2000 m	3000 m	4000 m	5000 m	6000 m	7000 m	8000 m	9000 m	10000 m	Chmury: Granica dolna	Chmury: Rodzaj	Uwagi
Wilno																	
Brześć n/B																	
Warszawa																	
Lublin																	
Lwów																	
Gdańsk																	
Poznań																	
Kraków																	

Państwowy Instytut Meteorologiczny w Warszawie

Mapa pogody z dnia 15.XI. wtorek 1927 r. 7 g. G. M. T. Nr 319a Rocznik VIII.

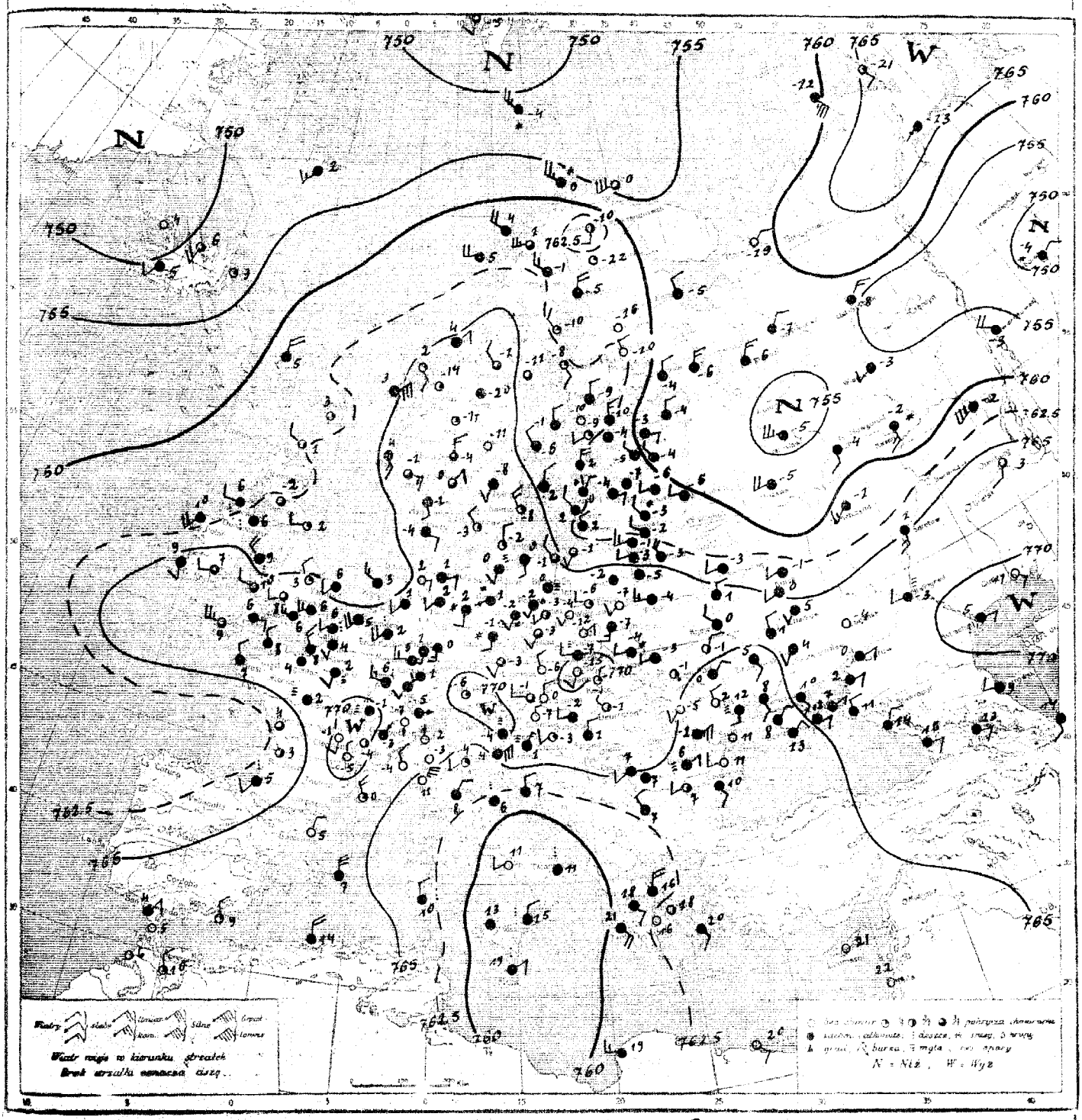

Rozkład ciśnienia: Obszar wysokiego ciśnienia ogarnia środek Europy, rozgałęziając się nad Anglję, Skandynawję, Kaukaz, Bałkany i Hiszpanję. Obszary niskich ciśnień: nad Islandją (nasuwa się nad Anglję), Rosją środkową i północno-wschodnią oraz południowemi Włochami.

Obecny stan pogody w Polsce: zmiennie, miejscami mglisto lub śnieg, temp. -1° do -7°C.

Przewidywany przebieg pogody w ciągu doby następnej: przeważnie chmurno i mglisto z drobnemi gdzieniegdzie opadami (jednakże możliwe i przejaśnienia zwłaszcza na południu kraju). Naogół nieco cieplej; nocą przymrozki, dniem odwilż. Słabe wiatry z południa lub miejscowe.

St. B.

Spostrzeżenia meteorologiczne z dn. 15.II. Wtorek 1927 r. 7 godz. G. M. T.

Stacja	Ciśnienie 700+	Wiatr	Stan pogody	Zachm.	Temp. C°	Opady w mm	Maks. lub minim.
Wilno	65.4	[illegible]	11	10	-1	4	-2
Lida	64.5	W2	11	10	-3	0	-4
Pińsk	66.9	W4	11	10	-4	0	-2
Białystok	65.8	cisza	11	10	-4	0	-7
Brześć n/B	66.7	SW2	01	0	-7	0	-7
Warszawa	66.9	W1	00	2	-6	0	-6
Łódź	67.1	SW2	00	0	-5	0	-6
Kielce	68.2	ENE1	24	10	-12	0	-12
Lublin	67.9	SSW1	24	10	-7	0	-7
Lwów	69.7	W1	61	10	-4	3	-4
Zaleszczyki	68.6	N1	12	10	0	0	-1
Zakopane	72.2	SSW1	01	0	-15	—	-16
Kraków	69.4	W1	23	10	-7	0	-7
Poznań	67.0	SSW1	65	10	-2	1	-2
Bydgoszcz	66.1	SSW1	21	9	-0	1	-0
Toruń	66.1	WSW2	17	10	-1	2	-2
Grudziądz	65.6	cisza	60	10	0	3	-1
Gdynia	65.0	NW1	22	8	-1	0	-1
Thorshavn	52.3	N4	11	10	5	0.2	—
Seydisfjord	54.1	cisza	01	1	3	—	—
Isafjord	48.6	—"—	05	0	4	—	—
Reykjavik	50.1	SW1	55	10	5	10	—
Lerwick	61.3	cisza	01	1	3	0	—
[illegible]	66.6	WSW2	—	7	7	—	—
[illegible]	65.2	WNW2	—	3	3	—	—
Renfrew	63.9	cisza	27	8	-2	0	—
Tynemouth	64.3	W2	01	3	2	1	—
Holyhead	64.6	WNW4	40	9	9	2	—
Yarmouth	64.1	WSW2	11	10	6	1	—
Blacksod Pt.	62.3	SW4	59	10	10	2	—
Valencia	65.4	SSE2	11	10	9	0.6	—
Malin Head	64.3	W2	01	3	2	1	—
Londyn	65.8	WSW3	11	10	6	0.1	—
Ross-On-Wye	65.6	W2	11	8	3	0	—
Scilly	67.8	W5	11	7	9	0.2	—
Guernsey	68.5	NW1	11	9	8	0.3	—
Rochefort	62.5	cisza	—	8	4	0.3	4
Bajonna	62.6	SSW2	deszcz	10	5	1	—
Clermont	70.6	S2	—	0	-1	ślad	-7
Dijon	70.1	cisza	mgła	10	-1	0	-4
Calais	66.0	WSW2	deszcz	10	6	0.1	—
Le Havre	67.3	NW3	—	9	8	0.5	—
Brest	69.6	NNW2	—	10	7	—	—
Tours	69.1	cisza	mgła	10	2	0	2
Paryż	68.8	SSW1	—"—	10	2	1	—
Strasbourg	61.4	SSW1	—	9	—	8	—
Argenta	68.2	cisza	—	10	4	—	—
[illegible]	76.0	—"—	—	4	-4	0	—
Marignane	65.8	NNW3	—	3	0	—	—
Nancy	—	W3	deszcz	10	6	—	—
Helder	64.3	WNW3	11	10	3	0	—
Vlissingen	65.3	SW4	11	10	5	4	—
Bruksela							
Kopenhaga	66.1	NW1	01	3	-3	0	—
Skagen	57.2	NE1	11	8	0	0	—
Blaavandshuk	66.5	ESE1	12	9	-4	0	—
Zurych	69.8	E0	22	10	-5	0	-6
Bern	69.3	S0	01	0	-7	0	-7
Genewa	69.6	NE0	11	9	-3	0	-4
Lugano	56.7	N0	00	0	-2	0	-3
Wiedeń	69.5	W2	—	7	-1	0	-2
Celowiec	70.0	cisza	mgła	10	-4	—	-6

Stacja	Ciśnienie +700	Wiatr	Stan pogody	Zachm.	Temp. C°	Opady w mm	Maks. lub minim.
Zielona gór.	55.9	SSW3	61	10	-2	ślad	-2
Nordhorn	65.3	SW1	27	10	1	4	0
Hamburg	65.6	E?	24	10	1	ślad	1
Świnoujście	65.5	SSW1	25	10	0	2	-0
Berlin	65.4	WSW1	60	10	1	0.6	-0
Drezno	65.8	S2	61	10	-1	0.1	-2
Wrocław	67.4	SSW1	12	7	-3	0	-6
Frankfurt	68.3	SSW1	11	10	1	1	-1
Monachjum	70.4	SW3	25	1	-6	0	-7
Hannover	65.8	WSW3	11	10	2	0.3	1
Kłajpeda	64.8	NW1	11	10	2	0	—
Praga	68.6	SSW1	25	7	-3	ślad	-4
Bratislava	68.?	N1	0?	0	-0	0	-1
Ołomuniec	69.8	NNW1	01	0	-6	0	-7
Koszyce	67.7	NNE2	02	2	-1	1	-2
Budapeszt	67.8	N1	—	10	-2	3.2	-2
Kaposzvar	68.2	SW1	—	3	-3	3	-3
Debreczyn	67.1	NW1	—	5	-1	10	-3
Vardö	54.2	WSW3	11	7	-0	0.2	—
Ingö	55.4	WNW2	33	10	0	3	—
Röst	62.3	W4	11	10	5	0	—
Nordöyan	65.3	NE1	13	10	4	2	—
Kinn	64.7	ENE3	11	9	3	0	—
Lister	66.1	ESE3	11	7	-1	0	—
Utsira	66.2	SSE3	11	9	4	2	—
[illegible]	65.5	cisza	02	1	-13	0	-19
Green Harbour	66.2	S2	11	7	-5	0	—
Wyspy Niedźw.	57.?	N5	65	10	-4	2	—
Jan Mayen	53.?	E3	11	10	2	0.1	—
Gällivare	62.0	NNW3	11	10	-1	0	-11
[illegible]	62.1	NW2	01	3	-10	0	—
[illegible]	64.1	W5	—	3	1	0.5	—
Härnösand	63.4	cisza	11	7	-11	0	—
Karlstad	64.?	—"—	01	0	-11	0	-12
Sztokholm	64.5	NW1	11	10	-6	0	-7
Jönköping	66.3	SSW1	11	10	-8	0	—
Visby	64.1	N1	11	10	-2	0	—
Kalmar	66.0	NNW3	—	2	-8	0	—
Särna	67.3	cisza	11	10	-20	0	-27
Tallinn	62.1	NNE1	11	10	-4	0	-6
Filsand	67.3	N3	22	9	0	0	0
Ryga	61.3	E2	11	10	-4	0	-5
Windawa	61.8	N1	11	10	2	0	-2
Helsingfors	62.2	N3	11	10	-10	0	-12
Sortavala	59.8	N1	11	10	-4	0	-5
Vaasa	62.6	SE2	00	2	-3	0	-9
Kuopio	63.8	NW1	26	10	-10	0	-13
Kem	59.6	NNW2	—	10	-5	0	—
[illegible]	59.2	NNE1	—	0	-19	—	—
[illegible]	59.5	N3	—	10	-6	—	—
[illegible]	55.8	NNE3	—	10	-8	—	—
[illegible]	56.5	WNW4	—	10	-3	—	—
Obdorsk	67.0	SW1	—	10	-13	—	—
Leningrad	58.6	NNW2	—	10	-4	0	—
[illegible]	66.5	cisza	—	7	-3	—	—
Wiatka	55.0	WSW1	—	10	-3	3	—
[illegible]	55.1	SSW1	—	10	1	—	—
Tobolsk	49.8	ENE1	śnieg	10	-4	5	—
Mińsk	61.8	WNW3	—	10	-3	—	—
Wielkie Łuki	59.6	WNW2	—	10	-6	0	—
Moskwa	57.5	W4	—	10	-3	1	—
Ufa	61.3	WSW?	—	10	-9	1	—

Stacja	Ciśnienie	Wiatr	Stan pogody	Zachm.	Temp. C°	Opady w mm	Maks. lub minim.
Kijów	65.7	NW2	—	10	-0	0	—
Kursk	54.1	WSW2	—	10	-1	0	—
Zametczyno	60.5	SW3	—	10	-1	—	—
Odessa	63.4	S1	mgła	10	12	0	—
Sewastopol	63.6	ENE2	—	10	13	0	—
Rostow n/D.	67.8	E2	—	5	-0	0	—
Stalingrad	65.5	WNW1	mgła	10	-3	0	—
Soczi	66.5	ENE1	—	10	15	0	—
Astrachan	70.6	E1	deszcz	10	5	0	—
Baku	63.9	SSW1	—	10	14	0	—
Madryd							
La Coruna							
S. Fernando	68.8	—	—	10	4	—	—
Mahon	65.9	N6	—	10	7	—	—
Barcelona	66.6	NNE1	—	0	5	—	—
Turyn	65.9	NNW2	01	0	-4	14	6
Florencja	62.7	NE2	12	10	8	—	—
[illegible]	64.7	NNE6	—	0	11	—	—
Neapol	57.7	W2	—	—	11	0	—
Ancona	—	—	51	10	6	—	—
Tarent	—	—	45	9	11	1	—
Palermo	57.6	cisza	01	9	13	0	—
[illegible]	60.2	SW2	—	5	-1	—	—
Białogród							
Zagrzeb							
Serajewo							
Sofia	63.5	NW1	16	10	7	3	5
Warna	62.7	SSE0	11	10	10	0	9
Ateny	63.4	cisza	01	5	18	0	17
Zante	61.0	SE5	—	10	21	—	—
Cypr	64.0	cisza	—	0	21	—	—
Bukareszt	54.7	NE1	27	8	6	0	3
Craiova	54.5	cisza	16	10	7	—	—
Sulina	63.0	—"—	01	0	11	0	9
Haifa							
Aleksandrja							
Trypolis							
Benghasi	60.3	W4	11	9	19	0	—
Tanger	68.1	cisza	—	0	5	—	—
Algier	66.6	N4	—	10	14	—	—
Rabat	67.3	cisza	—	0	6	—	—
Malta	56.0	NE1	deszcz	10	19	—	—
Säntis (2500)	553.1	W3	02	2	-16	0	-19
[illegible]	596.6	W4	11	8	-10	0	-13
[illegible]	596.0	NE4	—	3	-14	14	-14
Fichtelb. (1230)	67?.?	WNW5	69	10	-7	0	—
Brocken (1146)	674.4	WSW5	27	10	-5	1	-6
[illegible]	675.3	W3	27	10	-3	4	-4
Królewiec	63.8	SW1	11	7	-1	0	-2
Dynaburg	60.8	NW2	62	10	-3	0.1	-3
Matnova	61.2	W0	11	10	-6	0	-7
Akureyri	50.6	S4	11	7	6	—	—
Vestmannö	57.1	S8	55	10	7	—	—
Sodankylä	62.0	cisza	01	2	-22	0	-22
Hanko	62.0	WSW2	01	—	-9	0	-9
Suwałki	63.1	WSW2	11	10	-2	0	-4
Grodno	65.0	SW1	10	10	-3	0	-3
Cieszyn	63.7	SSE3	01	0	-7	0	-12
Przemyśl	68.6	cisza	11	10	-3	4	-2
Mołodeczno	63.5	SW2	11	10	-2	0	-6
[illegible]	65.3	SSE1	01	2	2	0	—
Dombaas	69.3	cisza	00	2	-14	0	-16

UWAGI

Ciśnienie atmosferyczne zredukowane do 0° C., na ciężkość normalną i do poziomu morza.

Siła wiatru w skali Beauforta 0-cisza zupełna do 9-wicher.

Stan pogody:

00 do 09 — pogodnie lub pochmurno (niebo conajwyżej do $^5/_{10}$ pokryte chmurami);
10 — 19 — chmurno lub pochmurno (niebo od $^6/_{10}$ do $^{10}/_{10}$ pokryte chmurami);
20 — 29 — mgła lub opary;
30 — 39 — opady przelotne (pogoda zmienna);
40 — 49 — drobny deszcz ze stratus lub rzęsista mgła;
50 — 59 — deszcz;
60 — 69 — śnieg;
70 — 79 — krupy lub deszcz ze śniegiem;
80 — 89 — grad lub deszcz z gradem;
90 — 99 — burza;

Zachmurzenie w skali 10 stopniowej: 0 — brak chmur do 10 — całkowite pokrycie chmurami.

Temperatura w całkowitych stopniach Celsjusza.

W ostatniej rubryce podawane są najniższe temperatury z nocy ubiegłej lub najwyższe z dnia poprzedniego.

Szczegóły w Dodatku Nr. I do „Instrukcji dla Stacyj Meteorolog. sieci Polskiej" z roku 1927. II wydanie oraz we wspomnianej „Instrukcji".

Stacje górskie z wyj. Dombaasu, podają ciśnienie nie poprawione na ciężkość jednak redukowane do najbliższej wysokości zaokrąglonej do pełnych tysięcy metrów.

Dombaas, zaś redukuje ciśnienie do poz. morza.

SPOSTRZEŻENIA PILOTOWE

Stacje	Godz.	Wiatr dolny	500 m	1000 m	1500 m	2000 m	3000 m	4000 m	5000 m	6000 m	7000 m	8000 m	8000 m	10000 m	Chmury: Granica dolna	Chmury: Rodzaj	Uwagi
Wilno																	
Brześć n/B																	
Warszawa																	
Lublin																	
Lwów																	
Gdańsk																	
Poznań																	
Kraków																	

Państwowy Instytut Meteorologiczny w Warszawie

Mapa pogody z dnia 15. XI. wtorek 1927 r. 18 g. G. M. T. nr 319 Rocznik VIII.

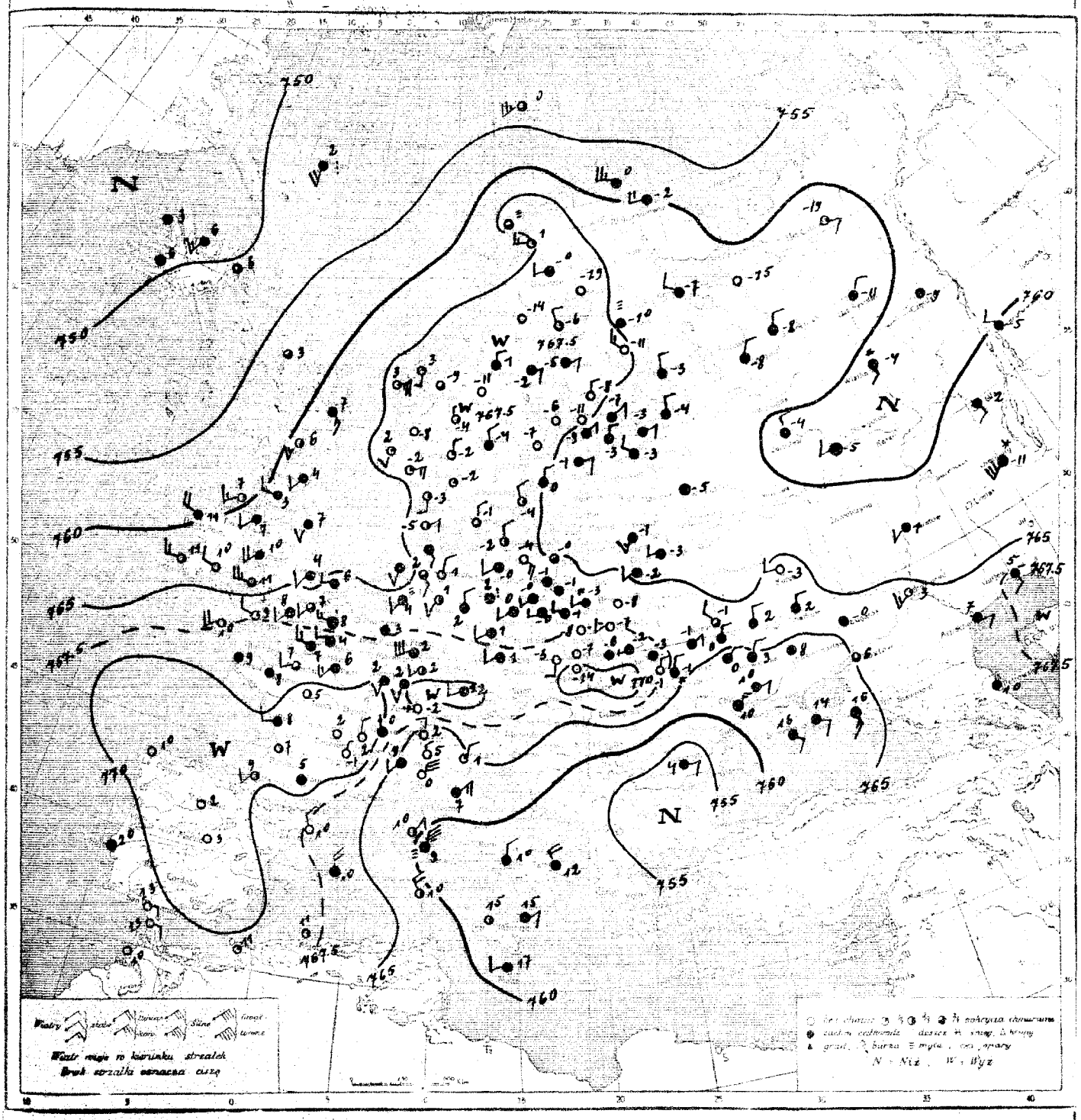

Rozkład ciśnienia: _____

Obecny stan pogody w Polsce: _____

Przewidywany przebieg pogody w ciągu doby następnej: _____

Spostrzeżenia meteorologiczne z dn. 15 XI 192 7 r. 1 godz. G. M. T.

STACJA	Ciśnienie +700	Wiatr	Stan pogody	Zachm.	Temp. C°	Opady w mm	Max. lub minim.
Wilno	63.5	SSW3	66	10	-1	1	-1
Libawa	68.4	WNW2	63	10	-2	Ślad	-1
Pińsk	66.9	SSW2	11	10	-2	0	1
Siedlce	65.8	SW1	61	10	-1	0.3	-1
Brześć n/B	67.0	SSW2	01	0	-8	0	-3
Warszawa	66.6	WSW1	65	10	-3	0	0
Łódź	66.9	W1	61	10	-1	0.1	0
Kielce	67.6	CISZA	01	0	-8	0	-1
Lublin	67.6	WSW2	01	0	-7	0	-1
Lwów	69.3	W1	29	10	-2	0	-2
Zaleszczyki	68.1	N1	61	10	-1	0	3
Zakopane	71.5	CISZA	01	0	-14	0	0
Kraków	68.3	"	01	0	-7	0	1
Poznań	67.4	SW1	17	10	-0	1	-0
Bydgoszcz	66.3	CISZA	11	10	-1	0	0
Toruń	66.4	"	15	10	-1	1	1
Grudziądz	66.0	SSW1	01	0	-1	0	1
Gdynia	65.4	CISZA	12	8	-0	0	1
Thorshavn	59.2	"	11	8	3	1	-
Seydisfjord	51.4	"	01	3	6	-	-
Isafjord	48.4	"	11	10	3	-	-
Reykjavik	49.5	"	16	9	6	6	-
Lerwick	60.6	S3	11	6	6	0	-
Stornoway	64.5	SW5	11	8	11	1	-
Aberdeen	62.0	SSW1	50	10	4	0.3	-
Donaghadee	61.8	SW1	51	9	7	3	-
Tynemouth	62.3	S1	50	9	7	Ślad	-
Holyhead	62.6	SSW1	51	10	10	1	-
Yarmouth	65.4	SW1	11	10	6	0	-
Blacksod Pt.	59.2	W4	16	10	11	0	-
Valencia	63.7	SW3	01	5	11	1	-
Malin Head	59.6	SW3	01	2	7	14	-
Londyn	66.6	SSW2	10	7	7	Ślad	-
Ros-On-Wye	65.3	WSW2	11	10	8	0	-
Scilly	67.2	WSW2	01	5	10	Ślad	-
Guernsey	68.0	CISZA	00	5	9	1	-
Rochefort	70.1	WSW2	-	0	8	0	13
Bajonna	70.2	SW1	-	6	9	6	-
Clermont	72.0	CISZA	-	0	2	0	3
Dijon	70.5	SW1	-	4	-1	0	2
Calais	66.7	W3	-	0	8	2	-
Le Havre	68.2	W3	-	9	7	Ślad	-
Brest	70.7	N1	-	0	2	0	3
Tours	70.4	CISZA	-	5	5	0	6
Paryż	68.6	SSW3	-	0	6	Ślad	3
Strasbourg	70.0	S1	-	0	2	0	3
Toluza	70.5	CISZA	-	0	5	1	7
Perpignan	—	WNW1	-	-	-	0	10
Marsylja	69.2	WSW2	-	0	2	-	-
Ajaccio	61.3	NE2	-	4	0	1	7
Helder							
Vlissingen							
Bruksela							
Kopenhaga	66.8	NNW1	11	8	-1	0	-
Skagen	66.2	CISZA	00	3	-2	0	-
Blaavandshuk	66.7	E2	01	4	-5	0	-
Zurych	70.3	W0	01	0	-2	0	2
Bern	69.6	W0	01	0	-3	0	-1
Genewa	70.0	NW0	12	9	0	0	2
Lugano	69.3	N0	00	0	2	0	7
Wiedeń							
Celowiec							

STACJA	Ciśnienie +700	Wiatr	Stan pogody	Zachm.	Temp. C°	Opady w mm	Max. lub minim.
Borkum	64.4	S1	11	10	5	-0-	-
Nordhorn	65.2	SSW1	21	10	4	0.3	4
Hamburg	66.9	NNE2	61	10	1	Ślad	3
Świnoujście	68.0	ENE1	11	10	-0	1	1
Berlin	66.3	NNE2	71	10	2	0.1	2
Drezno	66.7	NW2	61	10	1	1	1
Wrocław	66.7	N1	12	3	3	0	3
Frankfurt	68.6	SW1	62	10	2	3.2	3
Monachjum	70.6	W2	11	10	-2	0	1
Hannover	66.4	SSW1	60	3	1	0.1	3
Wiedeń	67.7	NNW1	60	10	0	0.3	0
Praga	68.1	NNW1	11	10	4	—	—
Chab							
Ołomuniec							
Katowice							
Budapeszt							
Kaposzvár							
Debreczyn							
Varsó	58.6	WNW5	11	10	0	0.3	-
Kopenhaga	67.2	N1	00	1	-2	0	-
Roma	66.9	SSE1	01	3	3	0	-
Nordkyan	67.0	SE2	02	4	3	0	-
Kish	66.3	E5	00	2	3	Ślad	-
Lister	66.2	E3	01	1	-2	0	-
Utsira	66.6	S2	00	1	2	0	-
Valentia	58.6	WNW1	11	10	0	0.3	-
Kristiansund	68.3	N1	50	5	-4	0	-
Wyspy Flederów	53.5	SW5	01	4	0	Ślad	-
Jan Mayen	52.3	S4	10	10	2	0	-
Gallivare	65.9	N1	11	10	-6	0	1
Haparanda	66.0	CISZA	01	0	-9	0	-7
Stenseie	64.5	[illegible]	01	0	-9	0	-10
Härnösand	65.0	E2	11	10	-2	0	-
Karlstad	66.3	NW1	12	3	-4	0	-4
Sztokholm	66.5	CISZA	01	0	-7	0	-6
Jönköping	67.4	N1	11	10	-1	0	-4
Visby	65.0	N1	11	10	0	0	1
Kalmar	61.1	NW2	-	2	-4	0	—
Särna	67.0	CISZA	01	0	-11	0	-5
Tallinn	65.2	N1	11	10	-8	0	-2
Flisand	64.8	ENE1	12	10	-1	0	1
Kyga							
Windawa							
Helsingfors	64.3	NE2	11	10	-7	0	-6
Sortavala	62.0	N1	11	10	-3	0	-3
Vaasa	65.0	E0	29	10	-5	0	-4
Kuopio	65.4	NW3	00	0	-11	0	-10
Kem	62.1	WNW1	-	10	-7	—	-
Archangielsk	61.0	CISZA	-	0	-17	—	-
Archangielsk	66.1	N1	śnieg	-	-2	-	-
Archangielsk	64.0	NNW1	-	10	—	-	-
Ust-Cyrma	61.8	ESE2	-	1	-17	-	-
Obdorsk							
Leningrad	63.1	NNW1	-	10	-4	-	-
Moskwa	59.8	CISZA	-	10	-9	-	-
Wiatka	57.2	[illegible]	śnieg	-	-4	-	-
Ust-Sysolsk	61.4	[illegible]	-	10	-11	-	-
Tobolsk	—	[illegible]	-	-	-5	-	-
Ritsik	53.3	[illegible]	śnieg	-	[illegible]	-	-
Wielkie Łuki	57.1	CISZA	-	10	-1	-	-
Kangoper	61.3	NNW1	-	10	-5	-	-
Ufa	54.0	S2	-	10	-2	-	-

STACJA	Ciśnienie	Wiatr	Stan pogody	Zachm.	Temp. C°	Opady w mm	Max. lub minim.
Kijów	66.3	NNW2	-	8	-1	-	-
Kursk	65.2	W2	-	0	-3	-	-
Zaporoże	58.-	W1	-	10	-5	-	-
Odessa	61.9	NE3	-	10	11	-	-
Sewastopol	61.1	SE2	dmuch	-	16	-	-
Rostow n/D.	65.1	CISZA	-	8	6	-	-
Stalingrad	65.6	SW3	-	1	3	-	-
Saratow	65.7	N2	-	10	2	-	-
Astrachań	67.2	SE1	-	10	7	-	-
Baku	66.6	NE3	-	10	15	-	-
Madryt	71.1	CISZA	-	0	3	-	-
La Coruna	71.1	"	-	0	10	-	-
S. Fernando	68.1	E1	-	0	13	-	-
Marion	66.6	NW4	-	10	10	-	-
Lizbona	67.5	NW1	-	0	10	-	-
Turyn	64.2	SSW1	10	10	9	0	9
Florencja	61.7	NE3	11	10	7	0	9
Messyna	57.9	E2	13	9	15	9	-
Neapol	56.5	N2	11	9	10	0	-
Brindisi	58.0	N7	01	9	9	Ślad	-
Tarent	58.6	NW4	40	9	12	0	-
Palermo	58.5	CISZA	01	4	15	0	27
Padwa	65.1	NNE1	00	2	1	0	9
Białogród							
Zagrzeb							
Sarajewo							
Sofia							
Wyrna							
Atheny							
Zante							
Cypr							
Bukareszt	52.3	E1	-	10	4	-	-
Sibiu							
Sulina							
Haifa							
Aleksandrja							
Trypolis							
Benghasi							
Tunis							
Algier							
Rabat							
Malta							
Santis (2500)	-	W1	00	0	-15	-	-
Zugspitze (2964)	-	N3	00	0	-18	-	-
Sonnblick (3106)							
Fichtelb. (1230)	-	WNW4	25	10	-6	-	-
Brocken (1146)	-	W5	26	10	-5	-	-
Dombaas (644)							

UWAGI

Ciśnienie atmosferyczne zredukowane do 0° C., na ciężkość normalną i do poziomu morza.

Siła wiatru w skali Beaufort'a: 0-cisza zupełna do 9 wichura.

Stan pogody:

00 do 09—pogodnie lub pół chmurno (niebo conajw. w połowie $^{6}/_{10}$ pokryte chmurami)

10 — 19 — chmurno lub pochmurno (niebo od $^{6}/_{10}$ do całkowicie pokryte chmurami);

20 — 29 — mgła lub opady

30 — 39 — opady przelotne (pogoda zmienna)

40 — 49 — drobny deszcz ze stratus lub rosika, mgła,

50 — 59 — deszcz;

60 — 69 — śnieg;

70 — 79 — krupy lub deszcz ze śniegiem.

80 — 89 — grad lub deszcz z gradem;

90 — 99 — burza;

Zachmurzenie w skali 10-ciostopniowej: 0 — brak chmur do 10 — całkowite pokrycie chmurami.

Temperatura w całkowitych stopniach Celsjusza.

W ostatniej rubryce podawane są najniższe temperatury z nocy ubiegłej lub najwyższe z dnia poprzedniego.

Szczegóły w Dodatku Nr. 1 do „Instrukcji dla Stacyj Meteorolog. sieci Polskiej" z roku 1927. II wydanie oraz we wspomnianej „Instrukcji".

Stacje górskie z wyj. Dombaasu, podają ciśnienie nie poprawione na ciężkość jednak redukowane do najbliższej wysokości zaokrąglonej do pełnych tysięcy metrów.

Dombaas, zaś redukuje ciśnienie do poz. morza.

SPOSTRZEŻENIA PILOTOWE

Stacje	Godz.	Wiatr dolny	KIERUNEK I SIŁA WIATRU NA WYSOKOŚCI 500 m	1000 m	1500 m	2000 m	3000 m	4000 m	5000 m	6000 m	7000 m	8000 m	9000 m	10000 m	CHMURY Granica dolna	Rodzaj	UWAGI
Wilno																	
Brześć n/B																	
Warszawa																	
Lublin																	
Lwów																	
Gdańsk																	
Poznań																	
Kraków																	

Państwowy Instytut Meteorologiczny w Warszawie

Mapa pogody z dnia 16. XI. środa 1927 r. 7 g. G. M. T. Nr 320 Rocznik VIII.

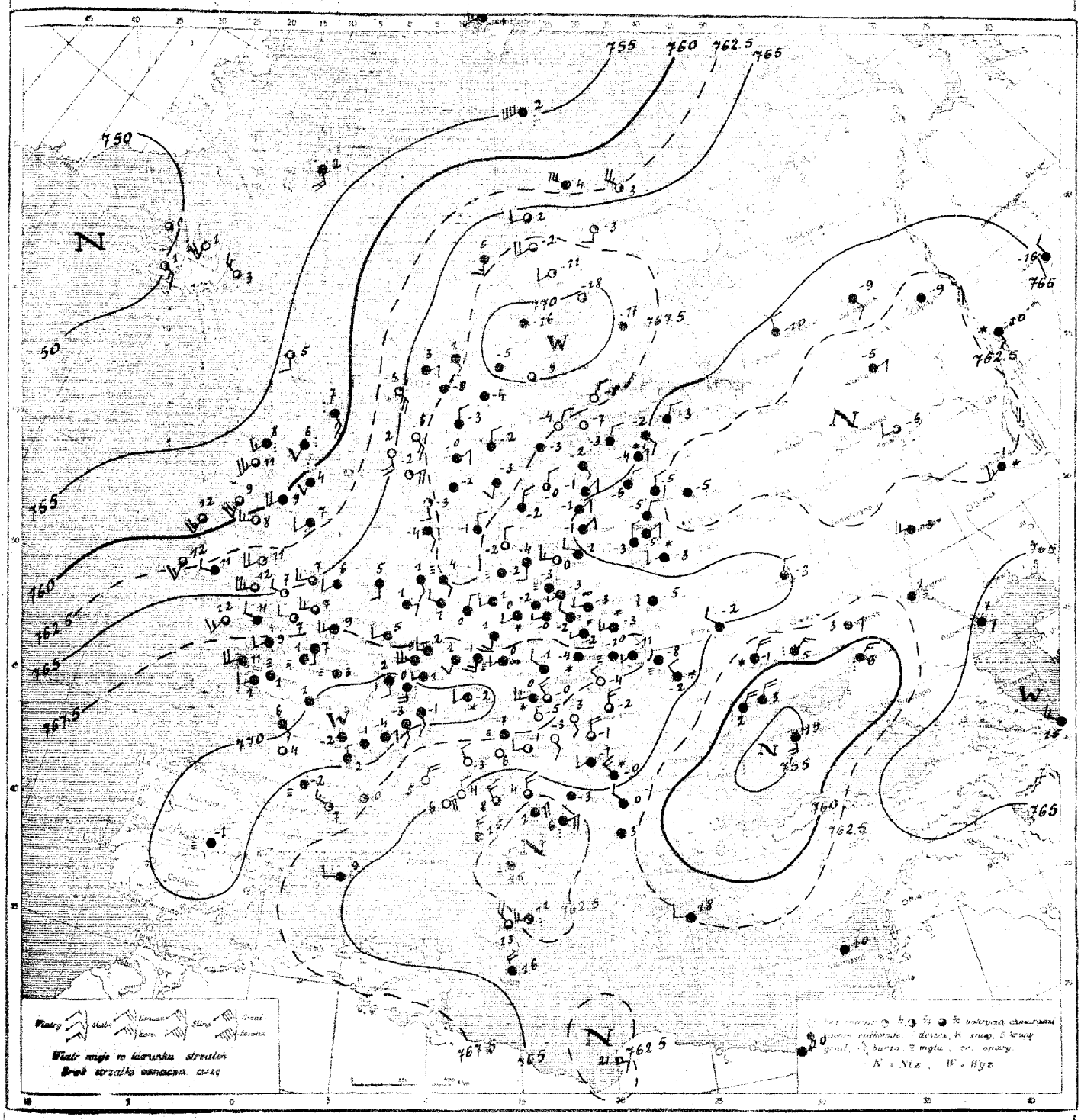

Rozkład ciśnienia: obszar wysokiego ciśnienia ogarnia w dalszym ciągu kraje Europy zachodniej i środkowej oraz Skandynawję i Bałtyk. Nad Atlantykiem zalega obszar niżowy i sięga swym wpływem ku Anglji. Depresja, która leżała wczoraj nad Włochami, przesunęła się ponad morze Czarne i Azowskie. Płytkie obszary niżowe zalegają Włochy i Rosję środk.

Obecny stan pogody w Polsce: chmurno, mgliste, gdzieniegdzie drobny śnieg. Temp. od 0° w Kaliszu do -3° w Warszawie i Wilnie i -11° we Lwowie.

Przewidywany przebieg pogody w ciągu doby następnej: chmurno i mglisto z drobnemi gdzieniegdzie opadami śnieżnemi, zwłaszcza na wschodzie. Lekki mróz (do -5°), w ciągu dnia odwilż jedynie na zachodzie kraju. Słabe wiatry miejscowe lub cisza.

L. B.

Spostrzeżenia meteorologiczne z dn. 16. XI. Środa 1927 r. 7 godz. G. M. T.

Stacja	Ciśnienie 700+	Wiatr	Stan pogody	Zachm.	Temp. C°	Opady w mm	Max lub minim.
Wilno	64.2	NNE1	40	10	−3	0.2	−2
Tarnopol	67.0	cisza	26	10	−3	0	−8
Pińsk	66.2	SW2	21	10	−5	0	−5
Suwałki	68.0	WSW2	11	10	−2	0	−4
Słonim	62.6	SW2	12	10	−2	0	−5
Warszawa	66.5	WNW1	24	10	−3	0	−3
Łódź	67.1	WNW1	23	10	−2	0.1	−3
Kielce	66.7	W3	29	10	−2	0	−7
Lublin	66.5	W3	60	10	−3	0	−9
Lwów	69.1	SW1	25	10	−4	0	−12
Cieszyn	66.3	SSE2	31	10	−2	0.5	−10
Zakopane	69.8	SSW1	11	10	−8	0	−16
Kraków	67.5	cisza	65	10	−4	0	−8
Poznań	68.1	—"—	11	9	−2	0	−2
Bydgoszcz	67.1	—"—	29	10	−3	0.3	−5
Toruń	65.9	WSW1	11	10	−3	0	−4
Grudziądz	66.5	cisza	11	10	−4	0	−3
Gdynia	65.7	W3	11	6	0	0	−1
Thorshavn	55.1	S2	11	6	5	—	—
Seydisfjord	51.2	W3	19	5	3	—	—
Isafjord	49.5	cisza	00	4	0	—	—
Reykjavik	49.8	E3	02	4	1	1	—
Lerwick	58.1	SSE3	51	10	7	7	—
Stornoway	55.2	SSW3	40	10	3	0.2	—
Aberdeen	60.5	SSW2	50	10	4	4	—
Renfrew	59.9	SW4	15	9	9	2	—
Tynemouth	61.8	SW1	13	9	7	2	—
Holyhead	63.0	SW4	01	3	11	0.6	—
Yarmouth	65.2	SW2	16	10	6	0.3	—
Blacksod Pt.	56.9	SSW5	11	8	12	4	—
Valencia	51.8	S3	11	8	12	1	—
Malin Head	58.5	S5	11	7	9	4	—
Londyn	66.8	SW2	00	4	7	ślad	—
Ross-On-Wye	65.6	W1	01	2	7	—"—	—
Scilly	66.6	SSW4	00	5	10	0	—
Guernsey	68.6	WSW2	51	9	9	3	—
Rochefort	69.3	SE2	—	9	6	0.3	5
Bordeaux	70.3	cisza	—	8	4	0	4
Clermont	72.3	—"—	—	9	−2	0	−3
Dijon	70.8	SW1	—	10	1	ślad	−2
Calais	67.1	SW3	—	10	9	0	—
Le Havre	68.8	S2	—	9	7	0	—
Brest	68.6	WSW4	—	9	11	4	8
Tours	70.8	cisza	mgła	10	1	0	−0
Paryż	69.8	—"—	—"—	10	3	0	—
Strasbourg	70.1	S4	deszcz	10	0	—	−0
Tuluza	68.0	cisza	mgła	10	−2	0	−2
Perpignan	69.4	WNW5	—	1	7	0	5
Marignane	57.6	cisza	—	2	0	0	−4
Ajaccio / Hanog	70.0	S1	deszcz	10	2	0.3	1
Helder	65.2	S2	11	10	5	—	—
Vlissingen							
Bruksela							
Kopenhaga	67.4	N2	11	10	−1	0	—
Skagen	68.8	cisza	11	9	−1	0	—
Blaavandshuk	67.0	SE4	11	10	−2	0	—
Zurych	71.8	S0	11	10	−1	0	−4
Bern	70.5	S0	11	10	−3	0	−5
Genewa	71.1	NE1	11	9	−4	0	−5
Lugano	67.1	N0	00	0	−3	0	−4
Wiedeń	68.8	W3	śnieg	10	0	0	0
Celowiec	71.0	cisza	mgła	10	−7	0	−8

Stacja	Ciśnienie +700	Wiatr	Stan pogody	Zachm.	Temp. C°	Opady w mm	Max lub minim.
[illegible]	58.[illegible]	SSW1	51	10	0	ślad	−0
Nordhorn	65.9	[illegible]	41	—	1	—	—
Hamburg	[illegible]	[illegible]	[illegible]	[illegible]	[illegible]	[illegible]	−4
Swinoujście	[illegible]	[illegible]	[illegible]	[illegible]	−2	0	−2
Berlin	[illegible]	[illegible]	[illegible]	[illegible]	[illegible]	[illegible]	1
Drezno	[illegible]	[illegible]	[illegible]	[illegible]		[illegible]	−1
[illegible]	[illegible]	[illegible]	[illegible]	[illegible]		[illegible]	−0
Frankfurt	68.6	WNW[illegible]	[illegible]	[illegible]	[illegible]	[illegible]	[illegible]
Monachjum	70.4	SSE[illegible]	[illegible]	[illegible]	−2	[illegible]	−3
Hannover	67.4	WNW[illegible]	[illegible]	[illegible]	[illegible]	[illegible]	[illegible]
Klajpeda	53.3	NE1	[illegible]	10	−1	—	—
Praga	62.0	SW1	24	[illegible]	0	0	−1
Cheb	63.9	SSW2	61	10	−1	0.3	−1
Ołomuniec	67.5	WNW[illegible]	61	10	−1	0	−2
Koszyce	65.3	NW1	00	0	−4	0	−5
Budapeszt	65.3	NW1	—	0	−2	0	−2
Kaposvar	67.3	SE2	opary	—	−5	0	−3
Debreczyn	65.3	N2	—	1	−2	0	−3
Vardö	62.3	WNW5	02	6	3	0.5	—
Ingö	58.0	W5	41	10	4	0.5	—
Röst	66.3	S8	41	10	5	0	—
Nordöyan	62.9	ESE1	[illegible]	10	4	0	—
Kinn	61.1	SE[illegible]	02	[illegible]	3	0	—
Lister	[illegible]	S4	41	[illegible]	2	0	—
Utsira	58.6	SSW[illegible]	01	4	2	0	—
[illegible]	66.3	NW2	10	8	2	0.5	—
Green Harbour	[illegible]	ESE[illegible]	41	10	−1	0	—
Wyspy Niedźw.	[illegible]	[illegible]	[illegible]	10	2	1	—
Jan Mayen	[illegible]	S[illegible]	51	10	2	ślad	—
Gallivare	[illegible]	SW[illegible]	01	2	−11	0	−22
Haparanda	70.3	cisza	[illegible]	[illegible]	−17	0	−19
Stensele	[illegible]	[illegible]	[illegible]	[illegible]	−15	0	−15
Härnösand	[illegible]	[illegible]	[illegible]	[illegible]	[illegible]	0	[illegible]
Karlstad	[illegible]	[illegible]	[illegible]	[illegible]	[illegible]	[illegible]	[illegible]
Sztokholm	[illegible]	[illegible]	[illegible]	[illegible]	[illegible]	[illegible]	[illegible]
Jönköping	68.0	SSW[illegible]	[illegible]	[illegible]	[illegible]	[illegible]	[illegible]
Visby	66.3	N3	01	0	[illegible]		[illegible]
Kalmar	65.3	N3	26	9	−2	[illegible]	
Särna	67.7	cisza	27	10	−4	0	−8
Tallinn	68.0	NNE1	41	10	−3	4	−3
Flisand	65.[illegible]	SE1	41	10	−2	0	−2
Libawa	65.5	NE2	41	10	−1	0	0
Windawa	65.5	NE1	41	10	−1	0.1	−2
Kajana	69.7	cisza	12	10	−17	0	−16
Tampere	69.0	N2	01	8	−8	0	−10
Inari	65.9	S1	00	2	−3	0	−3
Hanko	59.5	NE0	29	10	−7	0	−11
Kem							
Archangielsk							
Saratow	54.0	W3	—	10	−3	0	—
Zinowjewsk	62.9	NW2	—	10	−2	0	—
Kazań	61.0	WSW1	—	8	−6	—	—
Czerdyń	63.5	cisza	—	10	−9	6	—
Leningrad	65.1	N2	—	10	−3	1	—
Wołogda	[illegible]	NE[illegible]	śnieg	10	−2	3	—
Wiatka	[illegible]	E[illegible]	—	10	−5	0	—
Ust'-Sysolsk	[illegible]	S[illegible]	—	10	−9	1	—
Tobolsk	[illegible]	[illegible]	—	10	−10	—	—
Mińsk	[illegible]	[illegible]	śnieg	10	−3	1	—
Wielkie Łuki	[illegible]	[illegible]		[illegible]	−3	0	—
Moskwa							
Ufa				[illegible]	[illegible]	[illegible]	

Stacja	Ciśnienie	Wiatr	Stan pogody	Zachm.	Temp. C°	Opady w mm	Max lub minim.
Kijów	54.9	NW2	—	10	−2	0	—
Kursk	65.0	NNE1	—	10	−3	0	—
[illegible]	64.8	NNW2	—	10	−10	0	—
Odessa	59.6	NE4	deszcz	10	2	12	—
Sewastopol	54.6	S4	—	10	13	1	—
Rostow n/D.	59.6	ENE4	deszcz	10	6	1	—
Stalingrad	64.3	cisza	mgła	10	1	0	—
[illegible]	62.4	SW3	śnieg	10	−1	2	—
Astrachań	65.4	SE1	—	10	7	0	—
Baku	66.6	NW3	—	10	15	—	—
Madryd	72.2	cisza	mgła	10	−1	—	—
La Coruna							
S. Fernando							
Mahon	63.8	N2	—	10	9	—	—
Lizbona							
[illegible]	67.9	NW3	01	0	−3	0	−5
Florencja	65.4	NNE2	01	0	4	0	4
Rzym	62.7	N3	11	10	15	8	5
Neapol	60.3	N4	51	9	5	3	—
Ancona	[illegible]	NW3	40	7	2	0	—
Tarent	57.2	WNW2	41	9	9	1	—
Palermo	62.5	WNW[illegible]	41	7	13	0	—
[illegible]	63.0	NNE1	41	7	4	—	—
Split	61.3	NE1	10	9	5	0	5
Zagrzeb	63.0	N2	29	4	−1	0	−1
Sarajewo	68.0	cisza	12	10	−3	4	−3
Sofia							
Warna							
[illegible]	60.0	W2	—	10	18	—	—
Zante							
Cypr							
Bukareszt							
Sibiu							
Sulina							
[illegible]	63.0	cisza	—	10	10	—	—
Aleksandrja	64.9	—"—	—	10	20	—	—
Trypolis	67.3	NW6	12	9	18	ślad	—
Benghasi	61.0	ESE0	01	3	21	0	—
Tunis							
Algier							
Rabat							
Malta							
Säntis (2500)	561.8	N3	60	10	−11	0	−14
Zugspitze (2964)							
Sonnblick (3106)							
Fichtelb. (1230)	676.5	WNW3	27	10	−5	ślad	−7
Brocken (1146)	675.0	W4	27	10	−2	1	−5
Dombaas (644)							

U W A G I

Ciśnienie atmosferyczne zredukowane do 0° C., na ciężkość normalną i do poziomu morza.

Siła wiatru w skali Beauforta 0-cisza zupełna do 9 wicher.

Stan pogody:

00 do 09 — pogodnie lub pochmurno (niebo conajwyżej do $^{5}/_{10}$ pokryte chmurami);
10 — 19 — chmurno lub pochmurno (niebo od $^{5}/_{10}$ do $^{10}/_{10}$ pokryte chmurami);
20 — 29 — mgła lub opary
30 — 39 — opady przelotne (pogoda zmienna);
40 — 49 — drobny deszcz ze stratus lub rzadka mgła;
50 — 59 — deszcz;
60 — 69 — śnieg;
70 — 79 — krupy lub deszcz ze śniegiem;
80 — 89 — grad lub deszcz z gradem;
90 — 99 — burza;

Zachmurzenie w skali 10 stopniowej: 0—brak chmur do 10 — całkowite pokrycie chmurami.

Temperatura w całkowitych stopniach Celsjusza.

W ostatniej rubryce podawane są najniższe temperatury z nocy ubiegłej lub najwyższe z dnia poprzedniego.

Szczegóły w Dodatku Nr I do „Instrukcji dla Stacyj Meteorolog. sieci Polskiej" z roku 1927. II wydanie oraz we wspomnianej „Instrukcji".

Stacje górskie z wyj. Dombaasu, podają ciśnienie nie poprawione na ciężkość jednak redukowane do najbliższej wysokości zaokrąglonej do pełnych tysięcy metrów.

Dombaas, zaś redukuje ciśnienie do poz. morza.

S P O S T R Z E Ż E N I A   P I L O T O W E

Stacje	Godz.	Wiatr dolny	Kierunek i siła wiatru na wysokości: 500 m	1000 m	1500 m	2000 m	3000 m	4000 m	5000 m	6000 m	7000 m	8000 m	8000 m	10000 m	Chmury: Granica dolna	Rodzaj	Uwagi
Wilno																	
Brześć n/B																	
Warszawa																	
Lublin																	
Lwów																	
Gdańsk																	
Poznań																	
Kraków																	

Państwowy Instytut Meteorologiczny w Warszawie

Mapa pogody z dnia 16 XI 1927 r. 18 g. G. M. T. Nr 320 Rocznik VIII.

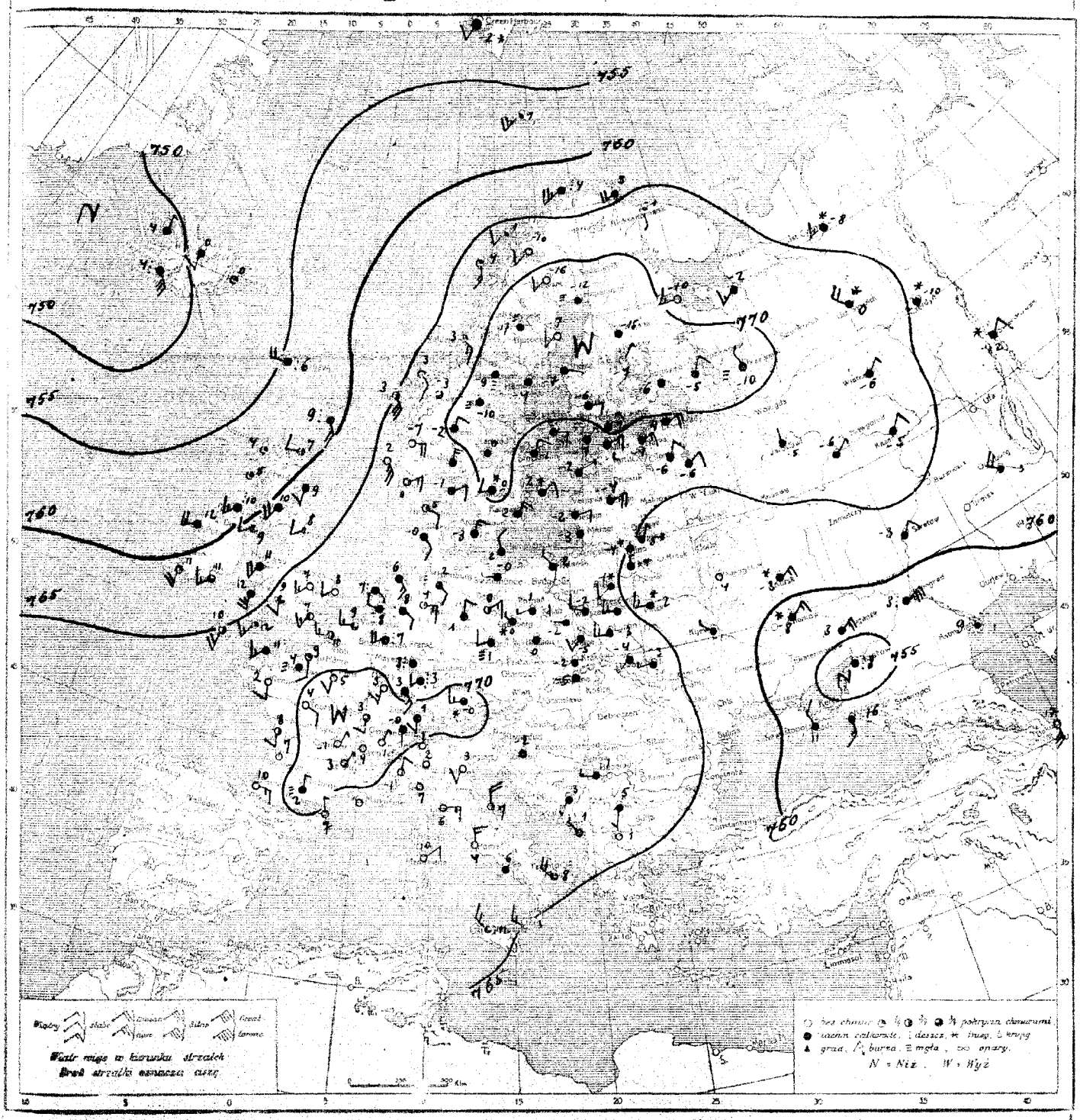

Rozkład ciśnienia: .....

Obecny stan pogody w Polsce: .....

Przewidywany przebieg pogody w ciągu doby następnej: .....

Spostrzeżenia meteorologiczne z dn. 16. XI. 1927 r. 18 godz. G. M. T.

Stacja	Ciśnienie 700+	Wiatr	Stan pogody	Zachm.	Temp. C°	Opady w mm	Max. lub min.
Wilno	65.0	NE2	61	10	-4	1	-2
Lida	64.8	N1	11	10	-4	0	-1
Pińsk	64.5	W3	33	10	-2	0.4	-1
Białystok	66.4	WSW2	61	10	-1	0.2	-4
Brześć n/B	65.0	W2	11	10	-2	0	-1
Warszawa	65.4	WNW2	11	10	-2	0	-1
Łódź	66.8	WNW2	00	0	-2	0	-1
Kielce	66.8	SW2	11	10	-5	0	-1
Lublin	65.1	W3	13	10	-3	0	-1
Lwów	67.7	WSW1	11	10	-4	0.2	-3
Zaleszczyki	67.4	NW1	12	10	-2	0	1
Zakopane	69.0	cisza	11	10	-5	0	-0
Kraków	67.2	"	11	10	-2	ślad	-1
Poznań	66.7	WSW1	12	10	-1	0	1
Bydgoszcz	66.5	WSW0	01	0	-3	0	0
Toruń	66.5	W1	11	8	-2	0	1
Grudziądz	65.8	SW1	66	10	-1	0	1
Gdynia	65.6	NW1	17	9	2	2	2
Thorshavn							
Seydisfjord							
Isafjord							
Reykjavik							
Lerwick	57.5	SSE4	51	10	9	3	–
Stornoway	59.0	cisza	01	3	4	3	–
Aberdeen	60.8	S2	50	10	9	0.3	–
Renfrew	61.3	SSW4	50	10	10	0.1	–
Tynemouth	64.9	SW1	01	4	8	0	–
Holyhead	63.7	SSW4	50	10	11	0.2	–
Yarmouth	65.5	SW2	01	0	8	0	–
Blacksod Pt.	58.5	SW4	11	10	12	5	–
Valentia	60.3	S4	01	3	11	0.3	–
Malin Head	59.5	S3	52	10	10	4	–
Londyn	67.8	S3	02	4	7	0	–
Ros-On-Wye	65.7	S1	10	8	9	0	–
Scilly	65.1	S4	01	4	-0	0	–
Guernsey	67.9	WSW3	11	10	11	3	–
Rochefort	68.9	S2	–	0	8	0	13
Bajonne	67.4	E3	–	0	10	0	–
Clermont	71.8	NE1	–	0	-1	0	10
Dijon	71.0	S2	–	8	3	0	5
Calais	67.9	W3	–	6	10	0	–
Le Havre	68.9	S2	–	2	9	0	–
Lyon	71.2	cisza	–	0	4	0	5
Tours	70.5	ESE2	–	0	4	0	–
Paryż	70.1	SSW2	–	0	5	0	–
Strasbourg	69.8	SSE3	–	10	3	1	3
Tuluza	71.6	N1	mgła	10	2	0	5
Perpignan	68.4	NNW1	–	0	7	0	–
[illegible]	58.6	cisza	–	10	3	1	4
Rennes	68.9	SSE2	–	0	2	0	13
Helder	65.8	SE1	–	10	7	3	–
Vlissingen	67.1	W3	–	7	9	0.2	–
Bruksela							
Kopenhaga							
Skagen							
Blaavandshuk							
Zurych							
Bern							
Genewa							
Lugano							
Wiedeń	68.3	SW2	–	10	1	–	–
Celowiec	71.4	cisza	mgła	10	-8	–	–

Stacja	Ciśnienie 700+	Wiatr	Stan pogody	Zachm.	Temp. C°	Opady w mm	Max. lub min.
Borkum	66.3	SSE2	11	10	6	0	–
Norderney	66.3	SE1	40	10	8	1	6
Hamburg	68.0	SE1	27	10	2	0	-1
Świnoujście	67.5	W2	11	10	-0	0	1
Berlin	67.6	NE3	00	5	0	0	2
Drezno	66.7	W2	27	10	1	ślad	2
Wrocław	66.8	cisza	11	10	0	0.2	2
Frankfurt	68.4	SW1	57	10	3	5	3
Monachium	70.0	W3	61	10	-0	1	1
Królewiec	68.8	ENE1	11	10	-3	ślad	1
Kłajpeda	66.2	cisza	11	10	-3	0	–
Praga							
Cheb							
Ołomuniec							
Koszyce							
Budapeszt							
Kaposzvar							
Debreczyn							
Vardö	67.7	WSW4	11	10	3	0	–
Ingö	64.3	SW5	[illegible]	10	[illegible]	1	–
Röst	65.9	S5	8[illegible]	[illegible]	[illegible]	ślad	–
Nordöyan	66.[illegible]	[illegible]E3	[illegible]	[illegible]	3	[illegible]	–
Kinn	65.[illegible]	[illegible]	[illegible]	[illegible]	3	[illegible]	–
Lister	[illegible]	ENE3	[illegible]	[illegible]	3	0	–
Utsira	66.7	SSE5	[illegible]	[illegible]	2	0	–
[illegible]	65.[illegible]	SW2	[illegible]	[illegible]	1	0	–
Green Harbour	59.9	SSW2	[illegible]	[illegible]	2	1	–
Wyspy Niedźw.	56.8	SW5	[illegible]	[illegible]	1	0	–
Jan Mayen	55.4	NW4	[illegible]	10	0	1	–
Gällivare	71.5	SW1	[illegible]	0	-16	0	0
Haparanda	71.1	cisza	27	10	-12	0	-12
Stensele	74.6	"	22	4	-12	0	-14
Härnösand	71.5	"	11	10	-4	0	–
Karlstad	70.0	"	11	10	0	ślad	0
Sztokholm	68.9	NNE1	11	10	-1	0	-0
Jönköping	70.0	W2	60	10	-0	ślad	0
Visby	66.2	NE2	80	10	2	0	–
Kalmar	66.2	NNE3	–	0	-2	0	–
Särna	70.2	cisza	27	10	-10	0	-4
Tallinn	69.2	ENE3	11	10	-2	0	-2
Filsand	69.5	ENE1	11	10	-2	0	-2
Ryga	66.5	NE4	11	10	-4	0	-2
[illegible]	66.2	E1	11	10	-2	0	-1
Helsingfors	70.2	NE2	11	10	-7	ślad	-7
Sortavala	71.[illegible]	cisza	11	10	-6	0	-4
Vaasa	71.6	E[illegible]	15	10	-7	0	-3
Kuopio	72.[illegible]	[illegible]	[illegible]	[illegible]	-2	0	-7
Kem	69.[illegible]	[illegible]		[illegible]	[illegible]		–
Archangielsk	[illegible]	[illegible]		[illegible]	-2		
[illegible]	[illegible]	[illegible]		[illegible]	[illegible]		
[illegible]	[illegible]	[illegible]	[illegible]	[illegible]	[illegible]		
Ust-Cylma	63.6	W3	–	10	-8		
Jarosław	66.8	N0	–	10	-5	–	–
Leningrad	69.7	ENE4	–	10	-4	–	–
Niżni Nowogród	67.8	ENE1	–	10	-6	–	–
Wiatka	67.4	NE1	–	10	-6	–	–
Ust'-Sysolsk	67.5	NW4	śnieg	10	-6	–	–
[illegible]	66.8	NNE2	–	10	-5	–	–
Mińsk							
[illegible]	59.4	NE3	śnieg	–	-8	–	–
[illegible]	55.4	ENE4	–	10	3	–	–
Ufa							

Stacja	Ciśnienie	Wiatr	Stan pogody	Zachm.	Temp. C°	Opady w mm	Max. lub min.
Kijew	64.0	NW1	–	10	-1	–	–
Kursk	61.8	ENE3	śnieg	10	-3	–	–
[illegible]	62.9	NW4	–	10	-3	–	–
Teodozja	58.9	NNW2	–	10	11	–	–
Noworosyjsk	57.1	S3	deszcz	10	16	–	–
Rostów n/D	53.2	cisza	"	10	8	–	–
Stalingrad	57.0	ENE7	"	10	3	–	–
Aleksandr[illegible]	66.6	S1	–	1	-1	–	–
Astrachań	58.0	SE2	deszcz	10	9	–	–
Baku	–	SSW7	–	0	17	–	–
Madryt							
La Coruna							
S. Fernando							
Mahon							
Lizbona							
Turyn	68.5	NNE2	01	5	-1	0	7
Messyna	64.6	NW3	10	6	13	3	–
Rzym	66.2	N3	01	0	4	0	–
Neapol	63.9	cisza	11	9	6	0	–
Ancona	67.6	N4	10	6	7	0	–
Tarent	65.1	NW4	11	8	8	ślad	–
Palermo	66.2	NW3	52	8	12	0.3	–
Padwa	68.1	SW2	01	0	13	0	9
Białogród	67.5	W1	12	10	-1	0	2
Zagrzeb	69.0	SW1	10	10	3	0	4
Sarajewo	67.6	cisza	10	9	-2	0	-0
Sofia							
Warna							
Ateny							
Zante							
Cypr							
Bukareszt							
Sibin							
Sulina							
Haifa							
Aleksandrja							
Trypolis							
Benghasi							
Tunis							
Algier							
Rabat							
Malta							
Säntis (2500)							
Zugspitze (2964)							
Sonnblick (3106)							
Fichtelb. (1230)							
Brocken (1146)							
Dombaas (644)							

UWAGI

Ciśnienie atmosferyczne redukowane do 0° C., na normalną i do poziomu morza.

Siła wiatru w skali Beauforta 0-cisza zupełna do 9.

Stan pogody:

- 00 do 09 — pogodnie lub chmurno (niebo conajwyżej w 5/10 pokryte chmurami);
- 10 — 19 — chmurno lub pochmurno (niebo od 6/10 pokryte chmurami);
- 20 — 29 — mgła lub ...;
- 30 — 39 — opady ... (pogoda zm...);
- 40 — 49 — drobny deszcz, stratus lub mgła;
- 50 — 59 — deszcz;
- 60 — 69 — śnieg;
- 70 — 79 — krupy, lub ... ze śniegiem;
- 80 — 89 — grad lub ... z gradem;
- 90 — 99 — burza;

Zachmurzenie w skali 10-stopniowej: 0—brak ... do 10 — całkowite pokrycie chmurami.

Temperatura w całkowitych stopniach Celsjusza.

W ostatniej rubryce podane są najniższe temperatury z nocy ubiegłej lub najwyższe z dnia poprzedniego.

Szczegóły w Dodatku ... „Instrukcji dla Stacyj Meteorolog. sieci Polskiej" ... 1927. II wydanie ... wspomnianej „Instrukcji".

Stacje górskie z wyj. Dombaasu, podają ciśnienie nie poprawione na ciężkość ... redukowane do najbliższej wysokości zaokrąglonej do pełnych tysięcy metrów.

Dombaas, zaś redukuje ciśnienie do poz. morza.

SPOSTRZEŻENIA PILOTOWE

Stacje	Godz.	Wiatr dolny	500 m	1000 m	1500 m	2000 m	3000 m	4000 m	5000 m	6000 m	7000 m	8000 m	9000 m	10000 m	Chmury: Granica dolna	Chmury: Rodzaj	UWAGI
Wilno																	
Brześć n/B.																	
Warszawa																	
Lublin																	
Lwów																	
Gdańsk																	
Poznań																	
Kraków																	

Państwowy Instytut Meteorologiczny w Warszawie

Mapa pogody z dnia 17. XI. czwartek 1927 r. 7 g. G. M. T. №321 Rocznik VIII.

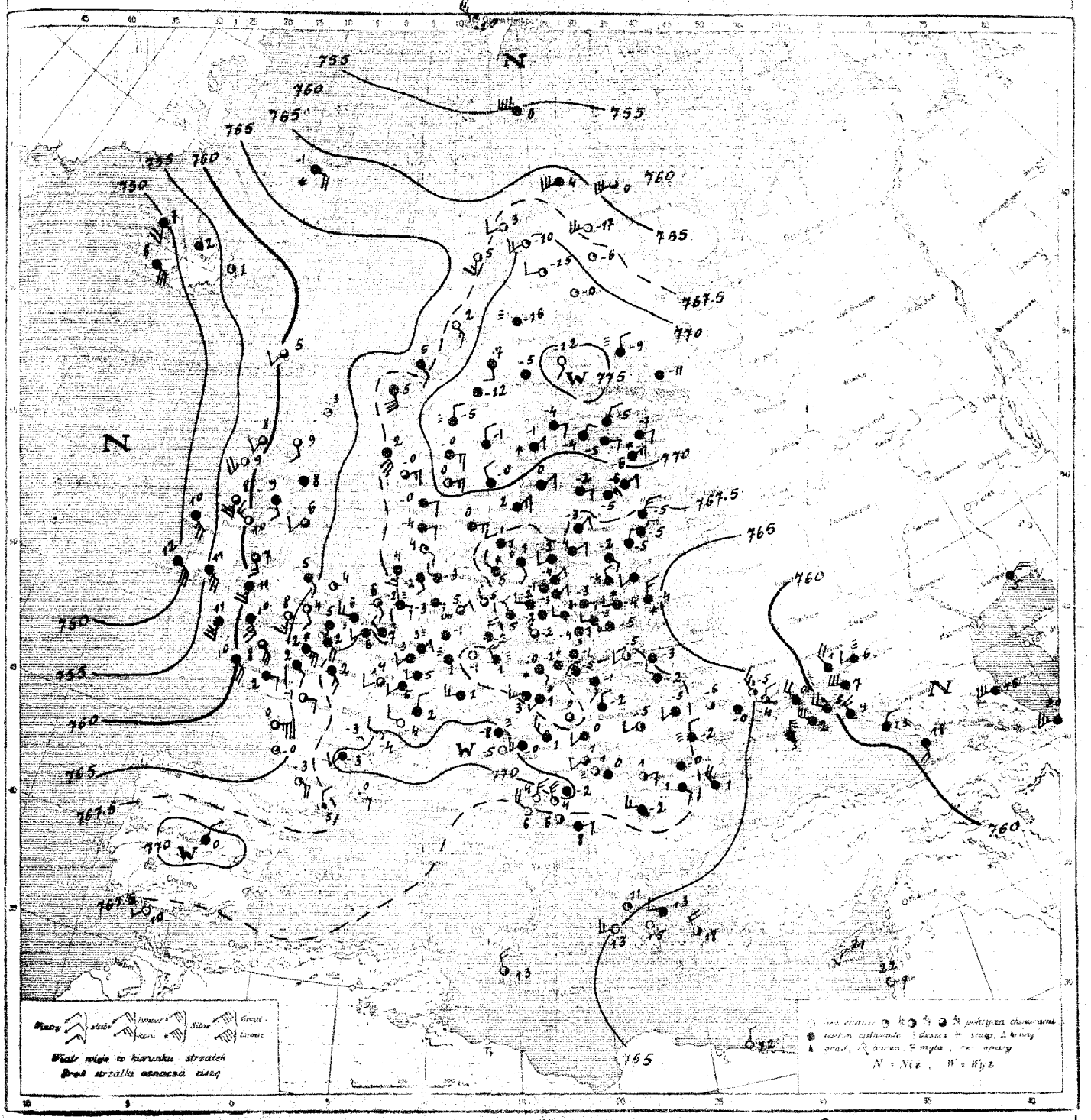

Rozkład ciśnienia: obszary niskich ciśnień nad Atlantykiem i oceanem Lodowatym ogarniają Anglję, Islandję i Szpitzbergy. Rozległy układ kilku wyżów obejmuje Hiszpanję, Europę zachodnią i środkową oraz Polskę i Skandynawję.

Obecny stan pogody w Polsce: pochmurno, mglisto, drobne opady śnieżne. Temp. od -5° (Wilno, Lwów) do -1° (Bydgoszcz, Kraków).

Przewidywany przebieg pogody w ciągu doby następnej: naogół w całym kraju pochmurno i mgliste, gdzieniegdzie z drobnemi opadami śnieżnemi. Temp. mało zmieniona, słabe wiatry północno-wschodnie.

W. K.

Spostrzeżenia meteorologiczne z dn. 17.XI. Czwartek 1927 r. 7 godz. G. M. T.

Stacja	Ciśnienie 700+	Wiatr	Stan pogody	Zachm.	Temp. C°	Opady w mm	Max. lub minim.
Wilno	66.5	NNE3	61	10	-5	0	-5
Lida	66.2	N1	61	10	-5	0.2	-6
Pińsk	65.0	N3	61	10	-4	0.6	-4
Białystok	66.6	NNW2	61	10	-4	0	-5
Brześć n/B	65.6	W2	33	10	-4	2	-5
Warszawa	66.3	E1	41	10	-3	1	-3
Łódź	66.6	W2	11	10	-3	0	-4
Kielce	67.1	ENE1	25	9	-9	0	-11
Lublin	66.4	W3	33	10	-5	0	-5
Lwów	68.4	WSW1	01	4	-5	0	-5
Zaleszczyki	68.0	NW1	12	10	-2	0	-5
Zakopane	68.5	cisza	11	10	-5	0.1	-6
Kraków	66.7	—"—	11	10	-1	ślad	-2
Poznań	67.3	WSW1	61	10	-2	1	-4
Bydgoszcz	66.9	cisza	11	10	-1	1	-2
Toruń	67.3	NE1	11	10	-3	1	-2
Grudziądz	67.2	NNE1	11	10	-4	1	-5
Gdynia	67.1	SW2	11	10	-2	2	-3
Thorshavn	60.1	SSW1	11	7	5	0	—
Seydisfjord	57.0	cisza	01	4	7	—	—
Isafjord	48.5	SE4	11	10	7	—	—
Reykjavik	47.5	SE6	54	10	6	ślad	—
Lerwick	62.1	cisza	01	2	3	—"—	—
Stornoway	59.6	S1	11	8	8	1	—
Aberdeen	62.6	cisza	11	9	8	2	—
Renfrew	62.1	SSE2	50	9	9	0.2	—
Tynemouth	64.2	SW2	12	8	5	0	—
Holyhead	61.3	SE3	12	7	7	1	—
Yarmouth	66.0	WSW2	01	5	4	ślad	—
Blacksod Pt.	53.6	SE5	12	9	10	—"—	—
Valencia	49.3	SE6	51	10	12	3	—
Malin Head	58.2	SSE5	11	7	8	0.4	—
Londyn	65.6	SSE2	12	6	4	0	—
Dungeness	61.9	W3	00	6	10	0.1	—
Scilly	58.1	SSE7	11	10	11	ślad	—
Guernsey	63.8	SSE6	11	8	8	—"—	—
Rochefort	64.1	ENE5	—	4	0	0	0
Bordeaux (Bajonne)	64.3	cisza	—	2	0	0	-1
Clermont	69.2	—"—	—	1	-3	0	-3
Lyon (Dijon)	69.8	—"—	—	0	-3	0	-4
Calais	67.0	S1	mgła	10	5	0	—
La Havre	66.2	E5	—"—	10	2	0	—
Nantes (Brest)	64.4	E4	—	9	2	0	2
Tours	66.4	E2	—	6	-1	0	-1
Paryż	68.0	SE3	mgła	10	2	0	—
Strasbourg	68.2	SW2	—	9	-5	9	—
Tuluza	66.1	E4	—	1	-3	0	-3
Perpignan	67.0	NNW2	—	2	5	0	—
Marignane	69.0	E2	—	0	0	0	—
Constantine (Ajaccio)	66.0	ESE2	—	0	2	0	1
Sylt (Helder)	66.2	SE2	29	6	6	3	—
Vlissingen	66.0	WSW3	21	10	5	0.2	—
Bruksela	67.7	WSW2	27	10	4	—	
Kopenhaga	67.9	ENE3	11	10	7	0	—
Skagen	70.2	ENE3	01	5	0	0	—
Blaavandshuk	69.2	E2	11	10	-4	0	—
Zurych	69.5	N0	11	9	2	0.3	1
Bern	69.6	W0	01	0	-4	0	-4
Genewa	70.2	W0	01	0	-4	0	-5
Lugano	68.1	N0	00	0	-1	1	-2
Wiedeń	67.4	W2	—	10	2	0	—
Calowiec	70.3	cisza	mgła	10	-8	0	-8

Stacja	Ciśnienie +700	Wiatr	Stan pogody	Zachm.	Temp. C°	Opady w mm	Max. lub minim.
Borkum	67.7	SSE3	11	10	4	0	—
Nordhorn	67.7	E1	27	10	-2	—	—
Hamburg	67.3	W1	27	10	-3	0	-4
Świnoujście	[illegible]	NW2	11	10	-7	7	-2
Berlin	67.8	NW2	27	7	-1	0	-3
Drezno	67.7	[illegible]	11	10	-2	0.0	-3
Wrocław	65.3	NW3	15	6	-2	0	-3
Frankfurt	68.0	NE2	27	10	3	0	3
Monachjum	68.5	W3	11	10	1	9	-1
Hannover	68.3	E1	11	10	-3	0	-3
Kłajpeda	67.3	NE1	11	10	3	0	—
Praga	67.7	NW1	25	10	1	0.1	1
Cheb	65.8	cisza	01	0	-1	0	-1
Ołomuniec	66.4	SE1	60	10	-0	0.2	-1
Koszyce	67.8	S1	10	9	-1	0	-2
Budapeszt	67.4	cisza	—	7	0	0	1
Kaposvar	67.7	NW3	—	10	1	0	1
Debreczyn	68.2	N1	—	10	-2	0	-3
Vardö	64.1	SW6	11	8	-0	0	—
Ingö	63.1	SW6	50	10	4	ślad	—
Röst	66.9	S3	01	5	5	0	—
Nordöyan	67.8	SE3	01	0	2	0	—
Kinn	66.6	SSE6	11	9	5	0	—
Lister	69.8	ENE3	12	7	-0	0	—
Utsira	67.6	SE6	11	10	2	0	—
Andenes (Myggbugten)	68.0	[illegible]	00	3	3	0	—
Green Harbour	50.6	NW5	07	2	-10	4	—
Wyspy Niedźw.	54.9	W9	11	10	0	0	—
Jan Mayen	63.0	E4	60	10	-1	ślad	—
Gällivare	71.9	W2	01	1	-12	0	-20
Haparanda	71.6	cisza	01	2	-0	0	-13
Stensele	74.7	—"—	27	10	-16	0	-21
Härnösand	73.6	—"—	11	10	-5	0	—
Karlstad	72.7	N1	11	10	-1	0	-2
Sztokholm	70.8	NE1	62	10	-1	0.6	-2
Jönköping	70.2	NW2	11	10	-0	ślad	-2
Visby	68.9	ENE1	11	10	0	—"—	—
Kalmar	68.2	NE3	—	10	2	2	—
Särna	72.1	cisza	27	10	-12	0	-18
Tallinn	72.1	ESE2	10	9	-5	0	-7
Tartu (Fliseland)	70.9	ENE3	60	10	-6	0.2	-6
Dynaburg (Ryga)	67.3	NE3	11	10	-6	0	-6
Windawa	68.5	E1	11	10	-2	0.2	-3
Helsingfors	72.2	NE3	11	10	-5	0	-7
Sortavala	73.4	cisza	15	10	-11	0	-11
Vaasa	75.4	SSE2	00	10	-12	0	-12
Kuopio	74.2	N0	21	10	-9	—	—
Kem							
Archangielsk							
Kanin Nos							
Matoczkin Szar							
Ust-Cylma							
Obdorsk							
Leningrad							
Wołogda							
Wiatka							
Ust'-Sysolsk							
Tobolsk							
Mińsk							
Wielkie Łuki							
Moskwa							
Ufa							

Stacja	Ciśnienie	Wiatr	Stan pogody	Zachm.	Temp. C°	Opady w mm	Max. lub minim.
Kijów							
Kursk							
Zamiczyno							
Odessa	66.1	cisza	—	10	-0	—	—
Sewastopol	64.2	N3	—	10	1	—	—
Rostow n/D	56.3	W2	—	10	6	—	—
Stalingrad	57.7	NE5	deszcz	10	5	—	—
Soczi	59.5	NNE2	—	10	13	—	—
Astrachań							
Baku	55.7	SW5	—	10	20	—	—
Madryd	70.3	NNE3	—	10	0	—	—
La Coruna							
S. Fernando	67.3	SW2	—	0	10	—	—
Mahon							
Lizbona							
Turyn							
Florencja							
Rzym							
Neapol							
Ancona							
Tarent							
Palermo							
Wenecja							
Białogród	69.8	cisza	23	6	7	0	-1
Zagrzeb	69.0	WSW3	25	10	-0	0	-1
Sarajewo	70.1	cisza	11	10	-2	0	-2
Sofia							
Warna	66.6	NW4	11	10	1	0	1
Ateny	64.2	W2		10	13		
Zante	65.0	W3	—	0	13	—	—
Cypr	61.3	S1	—	0	21	—	—
Bukareszt							
Sibiu							
Sulina							
Hajfa	62.1	W1	—	0	22		
Aleksandrja							
Trypolis							
Benghasi							
Tunis							
Algier							
Rabat							
Malta	68.0	NNW3	—	5	13	—	—
Säntis (2500)	562.2	WSW4	65	10	-8	36	-11
Zugspitze (2964)	525.5	NW6	27	10	-11	ślad	-13
Sonnblick (3106)	597.2	W4	—	7	-7	0	-10
Fichtelb. (1230)	676.1	WNW5	27	10	-6	0	-8
Brocken (1146)	675.3	WNW1	01	3	-9	0	-9
Schneekoppe	636.0	N4	24	10	-16	—	-11
Akwizgran (Dombaas (644))	67.1	WNW2	40	10	7	11	4
Królewiec	67.3	ENE2	11	10	-4	0	-5
Abisko	70.0	SW3	—	1	-10	0	-13
Björnholt	72.5	SW1	01	1	-6	0	—
Ona	66.3	SE1	12	9	5	0	—
Faerder	71.7	NE3	11	10	-0	0	—
Sodankylä	69.9	cisza	00	1	-16	0	-22
Inari	66.5	WSW5	01	0	-14	0	-16
Dęblin	65.3	W2	62	10	-3	0	-4
Kalisz	66.0	W1	11	10	-2	0	-5
Grodno	66.2	NNW0	10	10	-4	0	-5
Suwałki	66.3	SE1	11	10	-2	0	-4
Mołodeczno	66.2	ENE2	11	10	-5	1	-7
Przemyśl	67.5	cisza	11	10	-4	0	-5

UWAGI

Ciśnienie atmosferyczne zredukowane do 0° C., na ciężkość normalną i do poziomu morza.

Siła wiatru w skali Beauforta: 0-cisza zupełna do 9-wicher.

Stan pogody:

00 do 09 — pogodnie lub pochmurno (niebo conajwyżej do $^{6}/_{10}$ pokryte chmurami);
10 — 19 — chmurno lub pochmurno (niebo od $^{6}/_{10}$ do $^{10}/_{10}$ pokryte chmurami);
20 — 29 — mgła lub opary;
30 — 39 — o p a d y przelotne (pogoda zmienna);
40 — 49 — drobny deszcz ze stratus lub rosząca mgła;
50 — 59 — deszcz;
60 — 69 — śnieg;
70 — 79 — krupy lub deszcz ze śniegiem;
80 — 89 — grad lub deszcz z gradem;
90 — 99 — burza;

Zachmurzenie w skali 10 stopniowej: 0—brak chmur do 10 — całkowite pokrycie chmurami.

Temperatura w całkowitych stopniach Celsjusza.

W ostatniej rubryce podawane są najniższe temperatury z nocy ubiegłej lub najwyższe z dnia poprzedniego.

Szczegóły w Dodatku Nr. I do „Instrukcji dla Stacyj Meteorolog. sieci Polskiej" z roku 1927. II wydanie oraz we wspomnianej „Instrukcji".

Stacje górskie z wyj. Dombaasu, podają ciśnienie nie poprawione na ciężkość jednak redukowane do najbliższej wysokości zaokrąglonej do pełnych tysięcy metrów.

Dombaas, zaś redukuje ciśnienie do poz. morza.

SPOSTRZEŻENIA PILOTOWE

Stacje	Godz.	Wiatr dolny	500 m	1000 m	1500 m	2000 m	3000 m	4000 m	5000 m	6000 m	7000 m	8000 m	8000 m	10000 m	Chmury: Granica dolna	Chmury: Rodzaj	UWAGI
Wilno																	
Brześć n/B																	
Warszawa																	
Lublin																	
Lwów																	
Gdańsk																	
Poznań																	
Kraków																	

Państwowy Instytut Meteorologiczny w Warszawie

Mapa pogody z dnia 17 · XI · czwartek 1927 r. 18 g. G. M. T. Nr 321 Rocznik VIII.

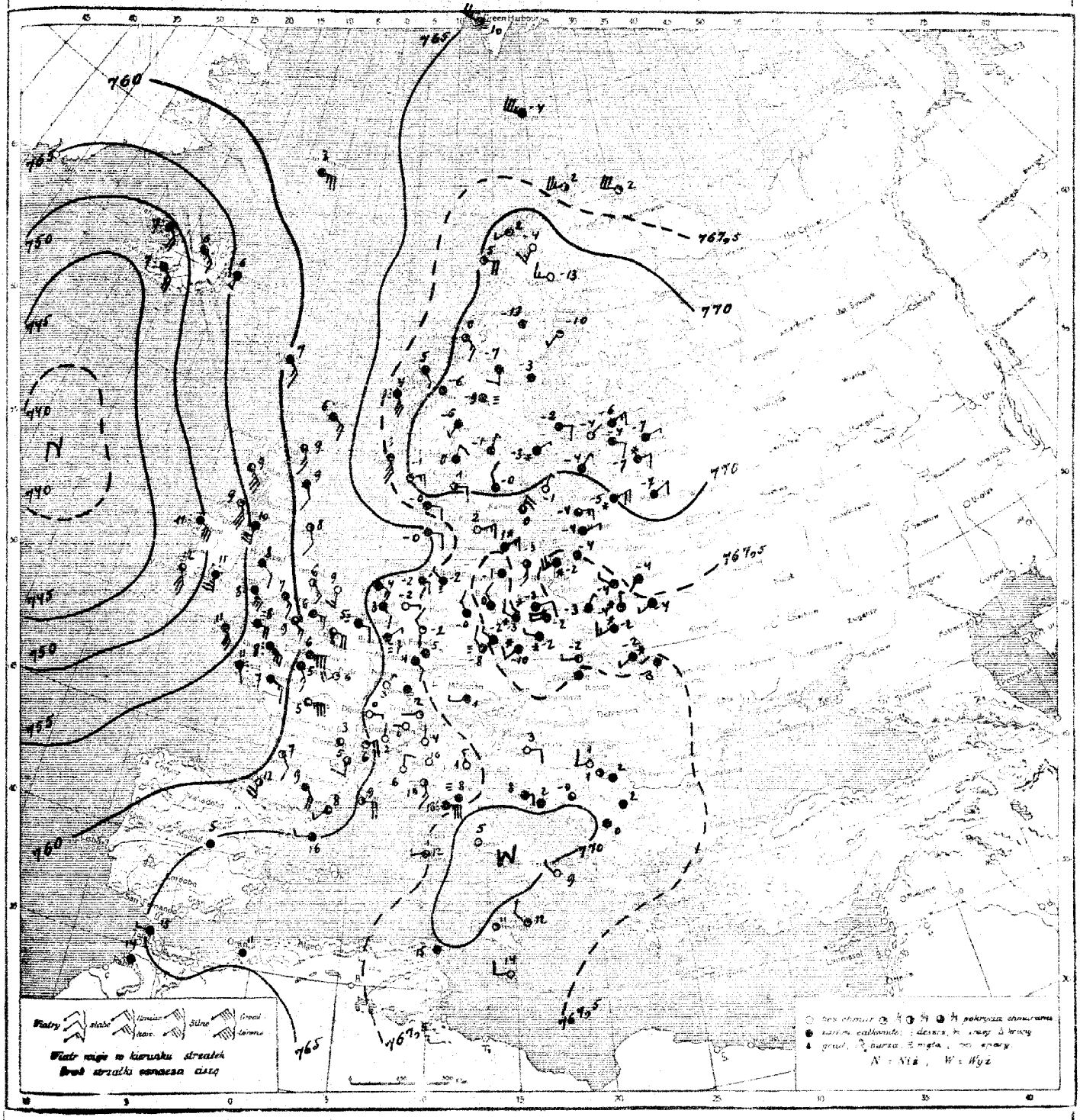

Rozkład ciśnienia: _____

Obecny stan pogody w Polsce: _____

Przewidywany przebieg pogody w ciągu doby następnej: _____

Spostrzeżenia meteorologiczne z dn. 17.II. Czwartek 1927 r. 18 godz. G. M. T.

STACJA	Ciśnienie 700+	Wiatr	Stan pogody	Zachm.	Temp. C°	Opady w mm	Max. lub min.
Wilno	66.3	NE1	61	10	-5	1	-4
Lida	67.1	NNE0	17	10	-6	0.2	-3
Pińsk	67.0	SW1	17	10	-4	0.5	-2
Białystok	67.2	NW1	11	10	-4	0	-3
Brześć n/B	66.0	N1	33	10	-4	1	-2
Warszawa	67.0	NE1	12	10	-3	0	-1
Łódź	67.3	NE2	11	10	-3	0	-2
Kielce	66.4	W1	61	10	-3	0.5	-2
Lublin	66.6	WSW3	62	10	-2	2	-2
Lwów	68.6	SW1	17	10	-4	0.5	-2
Zaleszczyki	69.2	cisza	12	10	-1	0	1
Zakopane	68.0	NE1	64	10	-4	ślad	-2
Kraków	67.3	W1	11	10	-2	0	1
Poznań	68.0	E2	17	10	-3	1	-1
Bydgoszcz	67.8	cisza	01	0	-8	0	-1
Toruń	67.4	—"—	11	10	-4	0	-1
Orudziądz	67.4	—"—	11	10	-6	0	0
Gdynia	66.6	SW5	61	10	-2	1	-1
Thorshave	60.3	SSE3	15	10	7	ślad	—
Seydisfjord	56.0	S1	11	10	6	—	—
Isafjord	48.9	SE4	51	10	7	—	—
Reykjavik	46.4	SE4	59	10	7	—	—
Lerwick	62.6	SE3	16	10	6	ślad	—
Stornoway	53.9	SSE6	01	3	9	0	—
Aberdeen	62.0	SSE2	11	9	9	0.1	—
Wick	61.1	SSE3	11	8	9	0	—
Tynemouth	61.7	SSE2	05	5	8	0	—
Holyhead	59.3	SE2	16	9	8	0.1	—
Yarmouth	62.3	SSE3	01	0	9	0	—
Blacksod Pt.	48.7	SE6	57	10	11	5	—
Valencia	46.6	SE6	11	7	12	4	—
Malin Head	53.9	SSE6	01	3	9	0	—
Londyn	61.3	E3	11	10	6	3	—
Roe-On Wye	58.3	SE3	11	9	7	0	—
Scilly	54.4	SSE6	11	10	11	0.2	—
Guernsey	58.7	SE4	50	10	8	0	—
Lizon	54.9	NE3	—	3	6	0	10
Bajonna	60.1	S4	—	5	12	0	—
Clermont	63.8	cisza	—	5	3	0	12
Dijon	58.3	E1	—	0	0	0	1
Calais	62.9	ESE4	—	8	3	0	6
Le Hâvre	60.8	E7	—	9	6	0	—
Maguncja	67.1	SE2	—	0	4	0.2	4
Tours	61.8	E7	—	7	5	0	9
Paryż	62.5	SW4	—	2	6	0	—
Strasbourg	66.3	—	—	—	—	0	8
Tulusa	62.9	SE4	—	0	9	0	10
Perpignan	62.3	SW1	—	9	8	0	—
Marignane	66.0	E4	—	5	9	0	—
Kasznes	58.5	ESE3	—	9	7	0	7
Helder	65.7	SE4	11	10	4	0	—
Vlissingen	69.7	ESE2	25	10	5	ślad	—
Bruksela							
Kopenhaga	68.4	ENE3	00	0	2	0	—
Skagen	70.0	E2	00	4	1	0	—
Blaavandshuk	64.0	E2	11	10	-0	0	—
Zurych	67.3	W0	01	1	2	0	9
Bern	66.7	W0	01	0	0	0	4
Genewa	66.9	NNE0	01	0	2	0	4
Lugano	66.0	SE0	00	0	4	0	9
Wiedeń							
Calewiac							

STACJA	Ciśnienie +700	Wiatr	Stan pogody	Zachm.	Temp. C°	Opady w mm	Max. lub min.
Borkum	66.3	SE4	00	0	4	[illegible]	—
Nordhorn	67.0	E1	00	0	-2	0	0
Hamburg	68.5	NW1	25	10	-2	0	-2
Świnioujście	67.3	cisza	11	10	-1	0	3
Berlin	67.2	NNW2	11	10	0	0	0
Drezno	67.6	NW1	11	10	-2	0	-2
Wrocław	67.0	WNW1	62	9	-2	0.5	-0
Frankfurt	68.4	cisza	11	10	-5	0	5
Monachjum	67.9	W1	11	10	1	ślad	2
Hannover	67.7	S3	35	—	—	—	—
Kilipeda	67.5	ENE1	11	10	-4	0	—
Praga							
Cheb							
Ołomuniec							
Koszyce							
Budapeszt							
Kaposzvar							
Debreczyn							
Vardö	65.8	WNW5	01	2	2	0	—
Ingö	67.0	W5	10	6	2	2	—
Röst	70.0	E4	01	1	5	0	—
Nordöyan	70.1	SE3	00	1	0	0	—
Klim	68.8	SSE6	40	10	4	ślad	—
Lister	70.1	ENE3	01	2	-1	0	—
Utsira	67.0	SE5	11	10	3	0	—
Bergen	71.4	SW1	00	1	2	ślad	—
Green Harbour	65.0	WNW5	12	4	-10	2	—
Wyspy Niedźw.	66.9	WNW2	11	10	-4	0	—
Jan Mayen	63.8	E5	11	10	3	0.1	—
Gullivare	73.4	W3	01	0	-13	0	-13
Haparanda							
Stensele	76.4	cisza	12	10	-13	0	-15
Hällnäsand	72.7	—"—	11	10	-3	ślad	—
Karlstad	72.2	NNE1	11	10	-1	0	0
Sztokholm	71.6	ENE1	61	10	-3	0.4	-0
Jönköping	70.0	NNW2	01	0	-1	0	1
Visby	69.0	NNE1	00	0	-1	0.6	—
Kalmar	67.9	NNE4	—	8	0	0.1	—
Särna	71.9	cisza	27	10	-9	0	-8
Tallinn	71.8	ESE2	12	10	-4	0	-3
Filsand	70.9	NE1	11	10	-4	0	-2
Ryga	69.3	ENE4	02	10	-5	0.3	-7
Libawa	68.5	E3	11	8	-4	0	-2
Kowno	71.9	NE0	01	0	-4	0	-3
Sortavala							
Vaasa							
Kuopio							
Kem							
Archangielsk							
Kanin Nos							
Matoczkin Szar							
Ust-Cylma							
Obdorsk							
Leningrad							
Wołogda							
Wiatka							
Ust-Syseisk							
Tobolsk							
Mińsk							
Wielkie Łuki							
Moskwa							
Ufa							

STACJA	Ciśnienie	Wiatr	Stan pogody	Zachm.	Temp. C°	Opady w mm	Max. lub min.
Kijów							
Korsk							
Zamelczyno							
Odessa							
Sewastopol							
Rostow n/D.							
Stalingrad							
Soczi							
Astrachań							
Baku							
Madryd	65.1	cisza	—	pochm.	5	—	—
La Coruna							
S. Fernando							
Mahon							
Barcelona	65.1	W1	—	pochm.	16	—	—
Turyn	66.0	N2	01	0	6	0	12
Florencja	66.4	cisza	26	10	8	0	11
Rzym	70.2	—"—	01	0	5	0	13
Neapol	68.3	NW2	00	2	12	0	12
Messina	66.3	W1	12	7	12	—	—
Tarent	69.1	NW1	—	0	9	0	—
Palermo	66.9	cisza	01	3	11	0	—
Budapeszt	67.3	NNW1	01	0	1	0	8
Białogród	62.6	cisza	00	4	1	0	3
Zagreb	67.7	E2	00	0	3	0	5
Sarajewo	69.5	cisza	12	8	-0	0	3
Sofia							
Warna							
Ateny							
Zante							
Cypr							
Bukareszt							
Sibin							
Suline							
Haifa							
Aleksandrja							
Trypolis							
Tunger	65.1	W1	—	pochm.	15	—	—
Tunis	69.6	cisza	—	pochm.	15	—	—
Oran	65.8	—"—	—	—"—	11	—	—
Rabat	63.6	cisza	—	pochm.	14	—	—
Malta	69.6	WNW2	pogodn.	—	14	—	—
Säntis (2500)							
Zugspitze (2964)							
Sonnblick (3106)							
Fichtelb. (1230)							
Brocken (1146)							
Dombaas (644)							

UWAGI

Ciśnienie atmosferyczne redukowane do 0° C., na ciężkość normalną i do poziomu morza.

Siła wiatru w skali Beaufortta 0-cisza zupełna do 9-huragan.

Stan pogody:

00 do 09—pogodnie lub pochmurno (niebo conajwyżej $^{6}/_{10}$ pokryte chmurami)

10 — 19 — chmurno lub zachmurno (niebo od $^{6}/_{10}$ do $^{9}/_{10}$ pokryte chmurami);

20 — 29 — mgła lub opady;

30 — 39 — opady przeszłe (pogoda zmienna);

40 — 49 — drobny deszcz lub stratus lub mgła;

50 — 59 — deszcz;

60 — 69 — śnieg;

70 — 79 — krupy lub deszcz ze śniegiem;

80 — 89 — grad lub deszcz z gradem;

90 — 99 — burza;

Zachmurzenie w skali 10 stopniowej : 0—brak chmur do 10 — całkowite pokrycie chmurami.

Temperatura w całkowitych stopniach Celsjusza.

W ostatniej rubryce podane są najniższe temperatury z nocy ubiegłej lub najwyższe z dnia poprzedniego.

Szczegóły w Dodatku Nr. 1 do „Instrukcji dla Stacyj Meteorolog. sieci Polskiej" z roku 1927. II wydanie oraz we wspomnianej „Instrukcji".

Stacje górskie z wyj. Dombaasu, podają ciśnienie nie poprawione na ciężkość jednak redukowane do najbliższej wysokości zaokrąglonej do pełnych tysięcy metrów.

Dombaas, zaś redukuje ciśnienie do poz. morza.

SPOSTRZEŻENIA PILOTOWE

Stacje	Godz.	Wiatr dolny	500 m	1000 m	1500 m	2000 m	3000 m	4000 m	5000 m	6000 m	7000 m	8000 m	9000 m	10000 m	Chmury: Granice dolna	Chmury: Rodzaj	UWAGI
Wilno																	
Brześć n/B																	
Warszawa																	
Lublin																	
Lwów																	
Gdańsk																	
Poznań																	
Kraków																	

Państwowy Instytut Meteorologiczny w Warszawie

Mapa pogody z dnia 18. XI. piątek 1927 r. 7 g. G. M. T. № 322 Rocznik VIII.

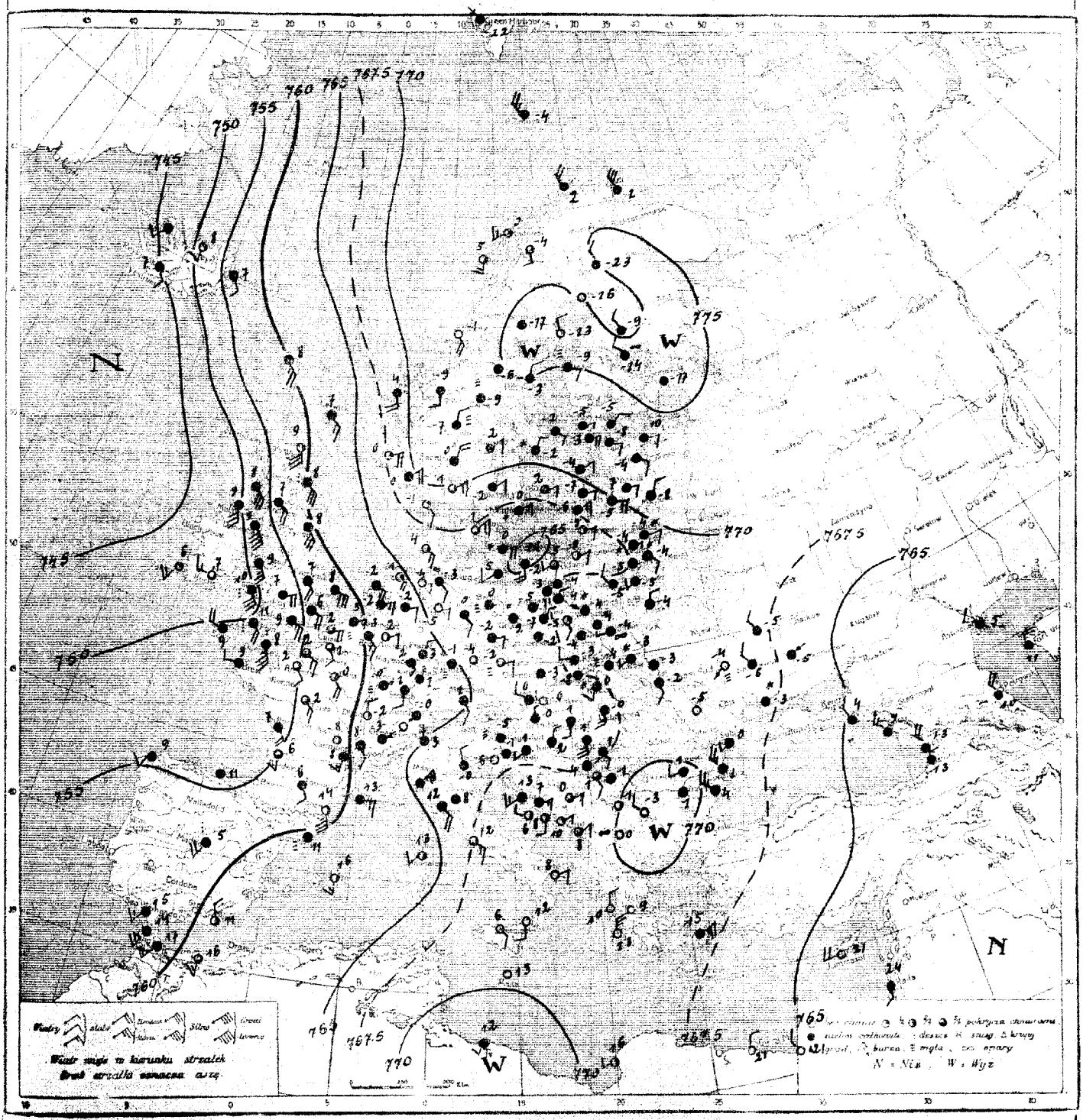

Rozkład ciśnienia: obszerna depresja znad Atlantyku obejmuje zachód Europy. Wysokie ciśnienie nad Skandynawją, Finlandją i Bałkanami. Wtórny słaby niż nad południowym Bałtykiem.

Obecny stan pogody w Polsce: pochmurno, drobny śnieg zwłaszcza w środku i na północnym wschodzie. Temp. od -2° do -7°.

Przewidywany przebieg pogody w ciągu doby następnej: na wschodzie kraju w dalszym ciągu chmurno z przelotnym śniegiem. W pozostałych okolicach po krótkotrwałem przejaśnieniu ponowny wzrost zachmurzenia. Rankiem mgliste, na wschodzie lekki mróz, na zachodzie przymrozki z odwilżą w ciągu dnia. Słabe wiatry południowo-wschodnie. KR.

Spostrzeżenia meteorologiczne z dn. 18 XI 1927 r. 7 godz. G. M. T.

STACJA	Ciśnienie 700+	Wiatr	Stan pogody	Zachm.	Temp. C°	Opady w mm	Max. lub minim.
Wilno	67.9	ENE3	60	10	-4	1	-7
Lida	68.2	cisza	11	10	-5	0	-7
Pińsk	68.2	N1	11	10	-4	0	-6
Białystok	67.9	NW1	11	10	-5	0	-6
Brześć n/B							
Warszawa	67.7	WNW0	60	10	-4	1	-4
Łódź	68.0	SE1	00	3	-5	0	-6
Kielce	76.5	cisza	11	10	-4	0.2	-4
Lublin	68.0	W1	24	10	-4	0.	-5
Lwów	69.1	WSW1	61	10	-3	1	-3
Zaleszczyki	67.9	S1	12	10	-2	0	-5
Zakopane	69.0	cisza	12	10	-8	4	-9
Kraków	67.6	W1	11	10	-3	0	-6
Poznań	68.2	ENE1	11	10	-5	0	-9
Bydgoszcz	67.4	cisza	11	10	-3	0	—
Toruń	67.6	NNE1	11	10	-4	0	-7
Grudziądz	67.5	cisza	56	10	-4	1	-6
Gdynia	66.8	SW2	11	8	-5	1	-5
Thorshavn	59.5	SE5	11	10	8	0	—
Seydisfjord	55.9	SE3	51	10	7	—	—
Akureyri	52.8	S2	11	8	8	—	—
Reykjavik	46.8	ESE2	55	10	7	3	—
[illegible]	53.9	SE5	11	10	9	0.1	—
[illegible]	52.3	SE8	50	10	9	0.5	—
[illegible]	57.8	SE4	11	10	7	0	—
Renfrew	55.5	E4	11	9	7	0	6
Pembroke	48.6	SE6	55	10	10	5	—
Holyhead	51.4	SE5	12	8	9	0	—
Yarmouth	59.1	ESE6	11	10	8	0	—
Plymouth	50.3	SE5	55	10	11	0	—
Valencia	46.8	S3	01	2	6	7	—
Malin Head	48.3	SSE6	11	10	9	ślad	—
Londyn	56.3	E4	11	9	6	0	9
Ross-On-Wye	53.6	E4	11	10	7	0.1	7
Scilly	51.1	W4	11	10	9	5	—
Guernsey	53.5	S7	51	10	8	1	—
Rochefort	64.8	SE4	—	9	7	0	6
[illegible]	60.7	SSE2	—	9	8	0	4
Clermont	58.9	cisza	—	4	8	0	2
Dijon	61.0	N1	—	6	-2	0	-3
Calais	67.5	E4	—	7	2	0	—
Le Havre	65.3	ESE6	—	6	2	0	—
[illegible]	64.1	ESE2	—	0	2	ślad	2
Tours	66.9	SE3	—	7	4	0	1
Paryż	68.3	SSE4	—	6	0	0	—
Strasbourg	63.2	SSE1	—	0	1	0.2	-0
Tuluza	56.2	SSE1	—	9	6	0	4
Perpignan	57.1	SSE7	—	5	14	0	6
Marignane	62.3	E3	—	9	13	ślad	9
[illegible]	55.5	SSE3	—	8	2	0	1
De Bilt	62.1	E3	—	10	-2	—	—
Vlissingen							
Bruksela	59.8	SE3	11	10	3	—	—
Kopenhaga	67.7	NE3	12	8	1	0	—
Skagen	70.1	ENE3	11	8	1	0	—
[illegible]	68.1	ESE2	01	3	-1	0	—
Zurych	65.1	SW0	—	—	0	—	—
Bern	64.3	S0	27	10	-6	0	-6
Genewa	63.9	NE0	20	9	-3	0	-4
Lugano	66.3	N0	—	10	3	0	-2
Wiedeń	67.1	NW1	—	10	0	—	—
Celowiec	68.2	cisza	mgła	10	-5	—	—

STACJA	Ciśnienie +700	Wiatr	Stan pogody	Zachm.	Temp. C°	Opady w mm	Max. lub minim.
Borkum	64.6	ESE5	01	7	7	0	—
Nordhorn	63.5	E2	11	10	-2	0	-3
Hamburg	66.8	ESE1	25	10	-3	ślad	-3
Świnoujście	65.3	WSW2	11	10	5	0	-4
Berlin	66.4	E1	27	10	0	0	-0
Drezno	66.5	E2	11	10	-2	ślad	-2
Wrocław	67.1	cisza	11	10	-2	1	-4
Frankfurt	67.8	NNE1	11	10	3	[illegible]	3
Monachjum	64.2	NE3	11	10	3	—	—
Hannover	66.0	E2	00	1	-5	0	-7
Kłajpeda	66.8	E2	01	4	-8	0	—
Praga	65.7	E2	25	8	-2	0	-2
Cheb	66.6	cisza	10	8	-4	0	-8
Ołomuniec	67.4	"	11	10	-3	3	-4
Koszyce	66.5	S1	11	10	0	2	0
Budapeszt	66.2	S1	—	10	1	—	—
Kaposzvar	65.5	NE2	—	10	2	—	—
Debreczyn	67.3	SSW3	—	10	-0	—	—
Vardö	69.7	NNW2	11	10	1	0	—
Ingö	71.8	NW4	11	10	2	0	—
Röst	71.7	S3	01	5	5	0	—
Nordöyan	70.2	SE4	01	1	-1	0	—
Kian	69.0	S4	11	10	4	0	—
Lister	68.8	E4	11	10	0	ślad	—
Utsira	69.5	E4	00	2	0	0	—
[illegible]	71.1	SW3	02	3	0	0	—
Green Harbour	72.6	WNW0	17	10	-12	2	—
Wyspy Niedźw	72.3	NW5	11	10	-4	0	—
Jan Mayen	69.6	ESE3	11	10	2	0.6	—
Gallivare	73.9	W1	01	0	-17	0	-18
Haparanda	74.8	cisza	26	10	-16	0	-19
Stensele	77.6	[illegible]	11	10	-17	0	-18
Härnösand	74.2	N2	11	10	-3	0	—
Karlstad	72.0	NE1	11	10	-2	0	-2
Sztokholm	71.6	NE1	11	10	-2	0	-3
Jönköping	69.3	NE2	11	10	-2	0	-3
Visby	68.0	E1	25	10	2	1	—
Kalmar	67.3	NE3		0	-0	0	—
Särna	72.4	cisza	27	10	-9	0	-10
Tallinn	73.7	ESE2	10	9	-8	0	-9
Filsand	75.9	ENE1	11	10	-4	0	-5
Ryga	70.1	E4	11	10	-5	0.2	-8
Windawa	69.9	E1	11	10	-7	0.6	-8
Helsingfors	73.0	NE2	11	10	-5	0	-8
Sortavala	75.5	cisza	11	10	-17	0	-18
Vaasa	71.1	ESE2	29	10	-9	0	-11
Kuopio	75.8	NW1	26	10	-14	0	-15
Kem							
Archangielsk							
Kanin Nos							
Matoczkin Szar							
Ust-Cylma							
Obdorsk							
Leningrad							
Wołogda							
Wiatka							
Ust-Sysolsk							
Tobolsk							
Mińsk							
Wielkie Łuki							
Moskwa							
Ufa							

STACJA	Ciśnienie	Wiatr	Stan pogody	Zachm.	Temp. C°	Opady w mm	Max. lub minim.
Kijów							
Kursk							
Zametczyno							
Odessa							
[illegible]	65.2	NNW2	—	10	4	9	—
[illegible]	63.5	NW3	deszcz	10	13	—	—
[illegible]	63.4	NNW4	"	10	10	7	—
Soczi	63.8	WNW3	—	10	9	8	—
Astrachań	64.6	WNW2	—	10	5	0	—
[illegible]	62.3	N5	—	10	11	0	—
Madryd	57.0	S4	deszcz	10	5	—	—
La Coruna	53.0	SW1	—	10	9	—	—
S. Fernando	58.3	SW3	deszcz	10	15	—	—
Mahon	62.0	S3	—	5	16	—	—
Barcelona	60.5	cisza	27	10	11	—	—
[illegible]	69.3	S2	00	0	12	0	7
Florencja	66.5	cisza	11	10	8	0	5
Rzym	69.4	ESE3	12	7	2	0	-1
Padwa	66.6	NW1	11	10	-0	0	-2
Ancona	68.2	cisza	01	3	9	0	—
Tarent	67.4	E1	01	0	8	0	—
Palermo	69.4	SE1	01	0	6	0	—
Genua	68.1	ENE2	46	—	—	0	—
Białogród	67.9	SE1	11	8	1	0	-1
Zagrzeb	66.5	SW1	29	10	1	0	-0
Sarajewo	69.6	E2	12	7	0	0	-3
Sofia	71.6	WNW1	01	1	-3	0	-4
Warna	68.7	WNW5	11	10	4	0	2
Ateny							
Zante	69.0	N5	—	0	13	—	—
Naxos	68.0	NE5	—	10	15	—	—
Bukareszt	70.6	W1	11	9	1	—	—
Jassy	70.0	cisza	—	0	-5	—	—
Sulina	68.3	SW1	11	9	0	0.3	—
Haifa	62.1	S1	—	—	24	—	—
Aleksandrja	65.8	NW2	—	0	21	—	—
M. Matru	66.6	N2	—	0	21	—	—
[illegible]	61.3	W4	—	0	21	—	—
Tunis							
Algier	—	WSW0	—	—	—	—	—
Rabat							
Malta	69.0	cisza	—	0	13	—	—
Säntis (2500)							
Zugspitze (2964)							
Sonnblick (3106)							
Fichtelb. (1230)							
Brocken (1146)							
Dombaas (644)							

UWAGI

Ciśnienie atmosferyczne zredukowane do 0° C., na ciężkość normalną i do poziomu morza.

Siła wiatru w skali Beauforta 0-cisza zupełna do 9-wicher.

Stan pogody:

00 do 09 — pogodnie lub pochmurno (niebo conajwyżej do $^{5}/_{10}$ pokryte chmurami);
10 — 19 — chmurno lub pochmurno (niebo od $^{6}/_{10}$ do $^{10}/_{10}$ pokryte chmurami);
20 — 29 — mgła lub opary;
30 — 39 — opady przelotne (pogoda zmienna);
40 — 49 — drobny deszcz ze stratus lub roszera mgła;
50 — 59 — deszcz;
60 — 69 — śnieg;
70 — 79 — krupy lub deszcz ze śniegiem;
80 — 89 — grad lub deszcz z gradem;
90 — 99 — burza;

Zachmurzenie w skali 10-stopniowej: 0—brak chmur do 10 — całkowite pokrycie chmurami.

Temperatura w całkowitych stopniach Celsjusza.

W ostatniej rubryce podawane są najniższe temperatury z nocy ubiegłej lub najwyższe z dnia poprzedniego.

Szczegóły w Dodatku Nr. 1 do „Instrukcji dla Stacyj Meteorolog. sieci Polskiej" z roku 1927. II wydanie oraz we wspomnianej „Instrukcji".

Stacje górskie z wyj. Dombaasu, podają ciśnienie nie poprawione na ciężkość jednak redukowane do najbliższej wysokości zaokrąglonej do pełnych tysięcy metrów.

Dombaas, zaś redukuje ciśnienie do poz. morza.

SPOSTRZEŻENIA PILOTOWE

Stacje	Godz.	Wiatr dolny	KIERUNEK I SIŁA WIATRU NA WYSOKOŚCI 500 m	1000 m	1500 m	2000 m	3000 m	4000 m	5000 m	6000 m	7000 m	8000 m	8000 m	10000 m	CHMURY Granica dolna	Rodzaj	UWAGI
Wilno																	
Brześć n/B																	
Warszawa																	
Lublin																	
Lwów																	
Gdańsk																	
Poznań																	
Kraków																	

Państwowy Instytut Meteorologiczny w Warszawie

Mapa pogody z dnia 18. XI. piątek 1927 r. 18 g. G. M. T. Nr 3225 Rocznik VIII.

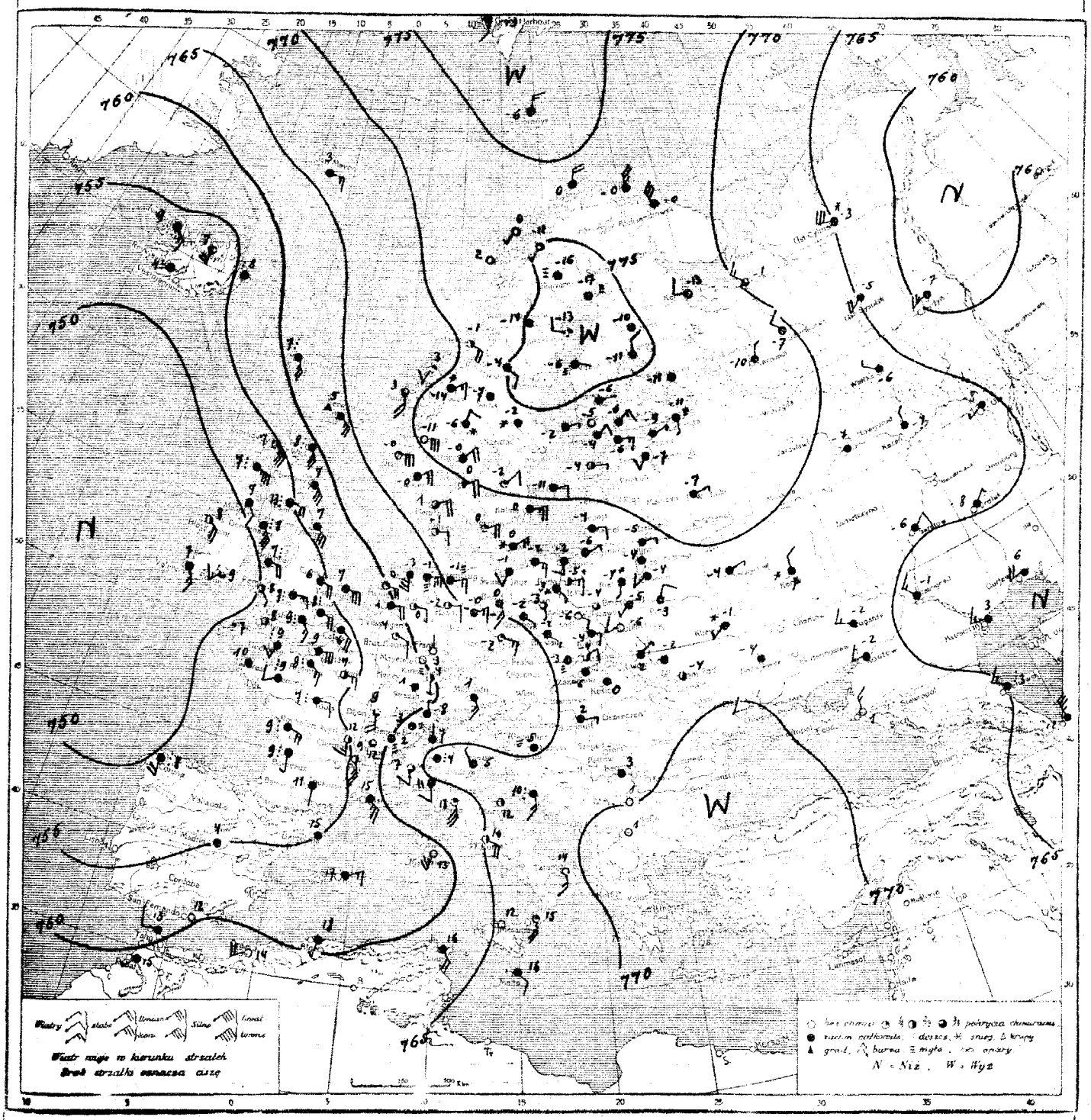

Rozkład ciśnienia: _____

Obecny stan pogody w Polsce: _____

Przewidywany przebieg pogody w ciągu doby następnej: _____

Spostrzeżenia meteorologiczne z dn. 18 II Piątek 1927 r. 18 godz. G. M. T.

Stacja	Ciśnienie 700+	Wiatr	Stan pogody	Zachm.	Temp. C°	Opady w mm	Max. lub minim.
Wilno	69.6	E1	11	10	-5	ślad	-3
Lida	68.1	ESE2	00	0	-6	0	-3
Pińsk	69.0	NNE2	11	10	-3	0	-2
Białystok	69.0	SSW1	61	10	-4	0.2	-4
Brześć n/B	68.8	SW1	11	10	-5	0	-2
Warszawa	68.3	cisza	10	8	-4	0	-3
Łódź	68.1	ESE2	00	0	-6	0	-2
Kielce	67.3	E2	11	10	-4	ślad	-3
Lublin	68.8	WSW2	00	0	-6	0	-3
Lwów	69.4	NE1	11	10	-2	ślad	-1
Zaleszczyki	69.5	cisza	12	10	-7	0	2
Zakopane	68.5	—"—	11	10	-6	0	-3
Kraków	67.1	NE2	11	5	-4	0	0
Poznań	67.5	S1	11	7	-3	0	-1
Bydgoszcz	67.7	SE1	60	10	-3	ślad	-2
Toruń	68.4	SSE1	01	5	-5	0	-2
Grudziądz	67.7	E2	11	6	-5	1	-2
Gdynia	68.0	S2	11	9	-2	0	-2
Thorshavn	61.4	SE5	30	10	7	ślad	—
Seydisfjord	58.2	cisza	41	10	8	—	—
Isafjord	52.3	SE3	11	10	9	—	—
Reykjavik	52.7	cisza	59	10	4	0	—
Lerwick	63.3	SE5	85	10	5	1	—
Stornoway	54.3	SE7	11	5	7	0	—
Aberdeen	59.6	SE5	11	10	7	0.1	—
Renfrew	54.8	E4	50	10	13	1	—
Tynemouth	55.5	SE4	11	10	7	0.1	—
Holyhead	51.7	ESE4	51	10	7	1	—
Yarmouth	55.8	ESE6	11	10	7	0	—
Blacksod Pt.	43.1	SE4	11	6	8	1	—
Valencia	48.4	SE3	11	9	7	3	—
Malin Head	50.8	SSE2	10	9	7	3	—
Londyn	53.1	ESE4	51	10	8	0.1	—
Ros-On-Wye	51.2	E3	41	10	7	2	—
Scilly	51.4	cisza	01	2	7	0	—
Guernsey	54.1	SSW3	50	10	3	3	—
Rochefort	51.6	SE4	cisza	40	9	2	11
Bordeaux [Bayonne]	52.8	S1	—"—	10	9	1	10
Clermont	53.6	S3	—	6	12	0	16
Dijon	56.3	S4	—	7	9	0	—
Calais	54.8	SE4	deszcz	10	6	1	—
Le Havre	55.8	E3	—"—	10	9	0.2	—
Rennes [Brest]	51.8	WSW3	—"—	10	9	9	9
Tours	54.3	ESE3	—"—	10	7	0.4	9
Paryż	54.2	ESE3	—	7	7	0	—
Strasbourg	59.9	cisza	—	10	7	ślad	5
Tuluza	51.7	SO	—	10	11	1	—
Lyon [Perpignan]	55.8	cisza	—	8	12	0	16
Marignane	59.1	SE?	—	10	15	0	19
Le Puy [Ajaccio]	55.6	SSE3	—	6	9	ślad	10
Helder	60.0	ESE4	01	1	0	0	—
De Bilt [Vlissingen]	58.9	E4	11	10	1	0	—
Bruksela							
Kopenhaga	67.1	ENE4	01	1	0	0	—
Skagen	68.9	ENE4	12	6	0	0	—
Blaavandshuk	66.0	E2	00	4	1	0	—
Zurych	62.8	NE2	—	10	2	—	—
Bern	61.?	NE0	27	10	-3	0	-1
Genewa	60.7	SSW0	27	10	2	0	2
Lugano	64.5	NO	11	10	7	0	10
Wiedeń	64.9	SE2	—	10	1	—	—
Cieszyn	66.2	cisza	mgła	10	-3	—	—

Stacja	Ciśnienie +700	Wiatr	Stan pogody	Zachm.	Temp. C°	Opady w mm	Max. lub minim.
Borkum	61.6	[illegible]	[illegible]	[illegible]	[illegible]	0	—
Nordhorn	60.5	E2	01	[illegible]	0	1	2
Hamburg	66.?	E?	26	10	-1	1	-1
Świnoujście	65.4	SSW2	11	10	-1	0.?	-1
Berlin	65.0	SSE3	11	10	0	0	1
Drezno	64.2	ESE3	01	2	-2	0	-0
Wrocław	66.2	SE1	11	10	-2	0	-0
Frankfurt	60.0	N	—	—	—	0	4
Monachjum	58.7	SSE5	11	10	1	0	3
Hannover	63.9	E2	11	5	-2	0	1
Kłajpeda	68.8	ESE2	11	10	-4	0	—
Praga							
Cheb							
Ołomuniec							
Koszyce	67.3	cisza	—	10	0	—	—
Budapeszt	66.6	ESE2	—	10	2	—	—
Kaposvar							
Debreczyn							
Vardö	73.3	N5	11	10	-3	0	—
Ingö	73.3	NNE4	11	10	0	0	—
Röst	72.0	cisza	01	1	2	0	—
Nordöyan	71.5	SE4	01	2	-1	0	—
Kinn	63.2	S4	10	7	3	0	—
Lister	65.8	ENE4	12	10	-0	0	—
Utsira	59.1	E3	10	2	-0	0	—
[illegible]	72.5	[illegible]	00	0	0	0	—
Green Harbour	74.5	S?	10	3	-11	0	—
Wyspy Niedźw.	74.0	NNE3	11	10	-6	0	—
Jan Mayen	65.0	E3	11	3	3	ślad	—
Gallivare	76.7	cisza	27	10	-16	0	-12
Haparanda	75.6	—"—	29	10	-17	0	-16
Stensele	77.6	—"—	11	10	-14	0	-13
Östersund [Härnösand]	75.2	SW1	—	1	-12	0	-3
Karlstad	71.5	NE1	00	3	-2	0	-1
Falun [Stockholm]	74.1	cisza	60	10	-2	0.2	-1
Jönköping	70.5	NE2	00	2	-2	ślad	-0
Visby	70.6	E2	11	10	-1	0	—
Kalmar	66.6	E3	—	10	0	5	—
Särna	72.8	cisza	11	10	-7	0	-7
Tallinn	73.0	ESE1	11	10	-6	0	-6
Filsand	73.3	E1	01	4	-4	0	-3
Ryga							
Windawa							
Helsingfors	75.5	NE?	11	10	-6	ślad	-4
Sortavala	75.5	ENE?	11	10	-11	0	-10
Vaasa	75.5	ESE?	10	10	-6	0	-5
Kuopio	76.?	NE	12	10	-11	0	-8
Kem	73.3	NNW2	—	5	-12	—	—
Archangielsk	68.?	[illegible]	—	[illegible]	-1	—	—
[illegible] [Kanin Nos]	[illegible]	[illegible]	—	[illegible]	-3	—	—
[illegible] [Matoczkin Szar]	[illegible]	[illegible]	—	10	[illegible]	—	—
Ust-Cylma	58.?	[illegible]	[illegible]	[illegible]	-3	—	—
Jarosław [Obdorsk]	[illegible]	[illegible]	—	[illegible]	[illegible]	—	—
Leningrad	75.5	ESE?	[illegible]	10	[illegible]	—	—
Tyflis	62.0	N2	[illegible]	10	10	—	—
Wiatka	67.1	[illegible]	—	10	-6	—	—
Ust'-Sysolsk	64.4	[illegible]	—	10	-5	—	—
Tobolsk	66.0	[illegible]	—	10	-3	—	—
Mińsk	66.3	ENE1	śnieg	10	-3	—	—
Wielkie Łuki	71.5	ENE1	—	10	-7	—	—
Moskwa	70.9	NNE2	śnieg	10	-10	—	—
Ufa	67.6	[illegible]	—	10	-8	—	—

Stacja	Ciśnienie	Wiatr	Stan pogody	Zachm.	Temp. C°	Opady w mm	Max. lub minim.
Kijów	68.8	SW?	śnieg	10	-1	—	—
Kursk	62.?	N2	—"—	10	-7	—	—
Zamełczyno	[illegible]	[illegible]	—	10	-7	—	—
Orenburg [Odessa]	63.6	NE1	—	10	-8	—	—
Odessa [Sewastopol]	70.?	W2	—	0	-1	—	—
Rostów n.D.	67.5	W2	—	10	-2	—	—
Stalingrad	64.5	NW3	—	10	-1	—	—
Soczi	65.3	NW4	—	3	7	—	—
Astrachań	64.4	W3	—	10	3	—	—
Baku	61.6	N3	—	10	9	—	—
Madryd	56.1	cisza	—	10	4	—	—
La Coruna	58.1	SW	deszcz	10	8	—	—
Barcelona	55.1	SW	—	10	15	—	—
Mahon	59.3	ENE3	—	10	17	—	—
Lizbona							
Turyn	61.7	NE1	42	8	7	0	11
Florencja	64.5	cisza	26	10	9	0	10
Rzym	66.3	SE4	01	4	11	0	16
[illegible] [Neapol]	57.5	SSW5	00	0	13	0	—
Ancona	66.4	cisza	01	5	12	0	—
Tarent	68.4	S3	01	0	14	0	—
Palermo	66.8	cisza	01	0	12	0	—
[illegible] [Wenecja]	65.4	NW1	11	10	5	0	6
Białogród							
Zagrzeb	64.3	cisza	29	10	5	0	5
Sarajewo	68.1	SSW1	00	0	5	0	10
Sofia							
Warna							
Ateny							
Zante							
Cypr							
Bukareszt							
Sibin							
Sulina							
Haifa							
Aleksandrja							
Tanger	59.1	W2	—	10	13	—	—
Oran	62.1	WSW4	—	10	14	—	—
Tunis	64.3	SE3	—	10	16	—	—
Algier	59.2	SSW1	—	10	18	—	—
Rabat	60.6	SW1	—	10	15	—	—
Malta	67.3	WSW1	—	10	16	—	—
Säntis (2500)	559.6	SSW5	01	2	-8	0	-4
Zugspitze (2964)	594.5	SW5	01	0	-8	0	-8
[illegible]	695.4	ESE1	01	2	-9	0	-6
Fichtelb. (1230)	672.9	ESE2	00	3	-9	0	-4
Brocken (1146)	671.4	SSE3	26	10	-7	0	-2
[illegible]	671.1	SE3	27	10	-2	0	-1
[illegible]	75.?	WNW2	01	1	-13	0	—
[illegible]	59.2	SSW2	01	2	3	0	—
[illegible]	74.5	NNE3	60	10	-6	1	—
Dombaas	75.2	ENE3	60	10	-14	ślad	—
[illegible]	71.6	NE4	12	10	-0	—"—	—
[illegible]	75.0	ENE1	10	10	-9	0	-9
[illegible]	55.0	SE1	11	10	-2	ślad	-1
[illegible]	65.0	SE1	11	10	-2	—"—	-1
[illegible]	64.6	ENE3	11	10	-0	—"—	1
Hanko	72.4	NE2	11	10	-4	0	-3
Kajaani	75.0	cisza	11	10	-10	0	-13
Suwałki	56.6	NNE1	11	10	-7	0	-5
Kalisz	60.4	SSW1	11	7	-3	0	-0
Cieszyn	66.8	cisza	27	10	-3	0	-1

UWAGI

Ciśnienie atmosferyczne zredukowane do 0° C., na ciężkość normalną i do poziomu morza.

Siła wiatru w skali Beauforta 0-cisza zupełna do 9-wichury.

Stan pogody:

00 do 09 — pogodnie lub półchmurno (niebo conajwyżej do ⁵/₁₀ pokryte chmurami);
10 — 19 — chmurno lub pochmurno (niebo od ⁶/₁₀ do ¹⁰/₁₀ pokryte chmurami);
20 — 29 — mgła lub opary;
30 — 39 — opady przelotne (pogoda zmienna);
40 — 49 — drobny deszcz ze stratus lub rosistej mgły;
50 — 59 — deszcz;
60 — 69 — śnieg;
70 — 79 — krupy lub deszcz ze śniegiem;
80 — 89 — grad lub deszcz z gradem;
90 — 99 — burza;

Zachmurzenie w skali 10 stopniowej: 0 — brak chmur do 10 — całkowite pokrycie chmurami.

Temperatura w całkowitych stopniach Celsjusza.

W ostatniej rubryce podawane są najniższe temperatury z nocy ubiegłej lub najwyższe z dnia poprzedniego.

Szczegóły w Dodatku Nr. 1 do „Instrukcji dla Stacyj Meteorolog. sieci Polskiej" z roku 1927. II wydanie oraz we wspomnianej „Instrukcji".

Stacje górskie z wyj. Dombaasu, podają ciśnienie nie poprawione na ciężkość jednak redukowane do najbliższej wysokości zaokrąglonej do pełnych tysięcy metrów.

Dombaas, zaś redukuje ciśnienie do poz. morza.

SPOSTRZEŻENIA PILOTOWE

Stacje	Godz.	Wiatr dolny	500 m	1000 m	1500 m	2000 m	3000 m	4000 m	5000 m	6000 m	7000 m	8000 m	8000 m	10000 m	Chmury: Granica dolna	Chmury: Rodzaj	UWAGI
Wilno																	
Brześć n/B																	
Warszawa																	
Lublin																	
Lwów																	
Gdańsk																	
Poznań																	
Kraków																	

(Columns 500 m – 10000 m: KIERUNEK I SIŁA WIATRU NA WYSOKOŚCI)

Państwowy Instytut Meteorologiczny w Warszawie

Mapa pogody z dnia 19. XI. sobota 1927 r. Zg. G. M. T. Nr. 323 Rocznik VIII.

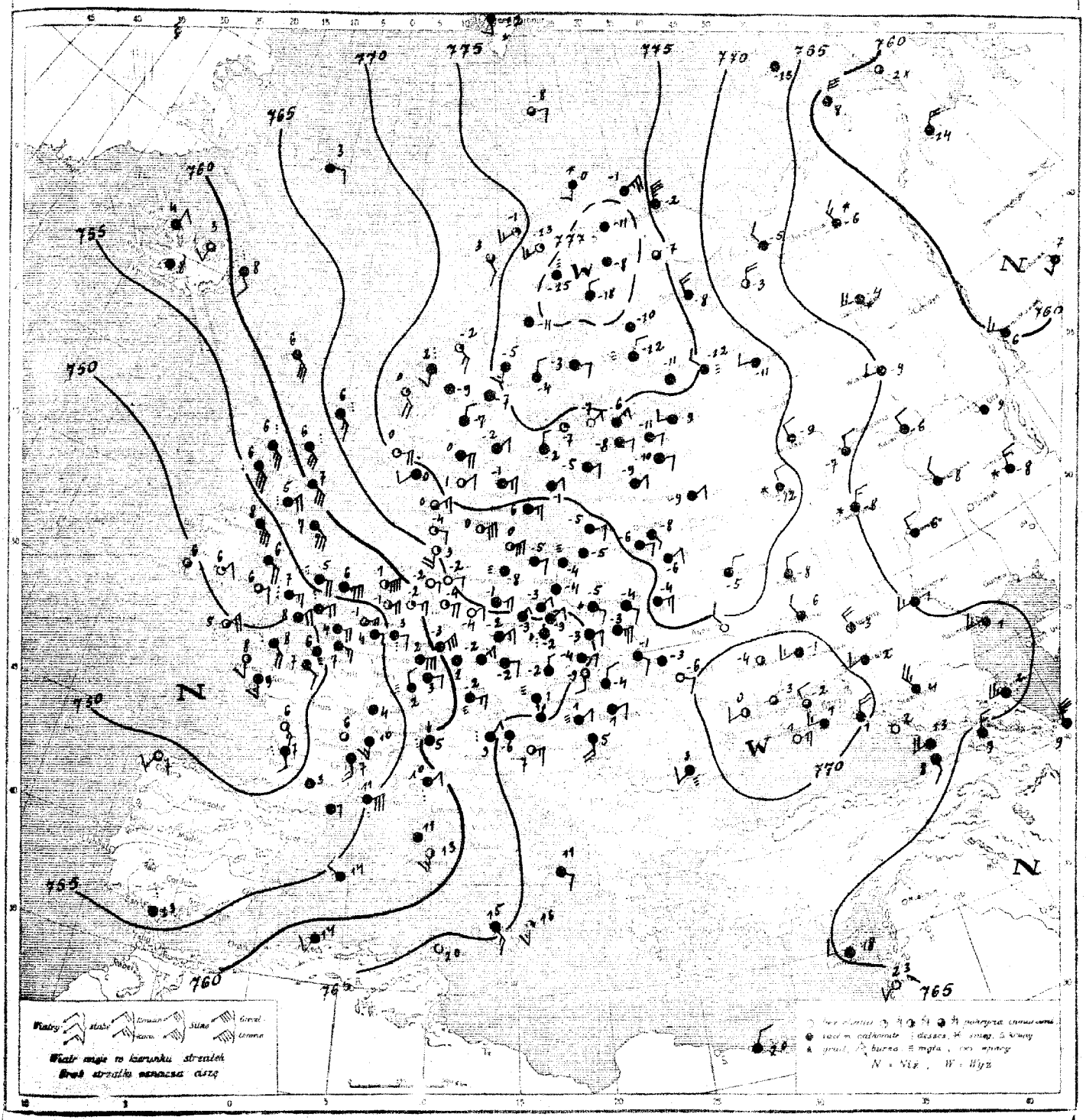

Rozkład ciśnienia: obszar wysokiego ciśnienia, wzmagając się na sile, nasuwa się znad Finlandyi nad całą północną część Europy; depresja barometryczna leżąca nad Atlantykiem u wybrzeży Francji i Anglji, pogłębiając się, ustępuje przed wyżem na południe Europy nad Włochy i Niemcy południowe.

Obecny stan pogody w Polsce: lekki mróz, pochmurno, miejscami padał śnieg.

Przewidywany przebieg pogody w ciągu doby następnej: zachmurzenie duże (przejaśnienia możliwe na Pomorzu), opady śnieżne, lekki lub umiarkowany mróz. Słabe, potem umiarkowane wiatry wschodnie i północno-wschodnie.

Spostrzeżenia meteorologiczne z dn. 19. XI 1927 r. 7 godz. G. M. T.

Stacja	Ciśnienie 700+	Wiatr	Stan pogody	Zachm.	Temp. C°	Opady w mm	Max lub minim.
Wilno	70.8	E2	11	10	-6	0.4	-8
Lida	70.5	ESE2	60	10	-5	0	-7
Pińsk	70.2	E3	11	10	-4	0	-8
Białystok	69.4	S2	01	4	-9	0	-10
Brześć n/B	68.6	ESE2	11	10	-4	0	-14
Warszawa	67.2	ESE1	60	10	-5	0	-9
Łódź	66.0	E2	60	10	-4	0	-7
Kielce	65.0	E2	27	10	-3	0	-5
Lublin	66.6	ENE5	11	10	-3	0	-9
Lwów	68.0	SE1	11	10	-1	0	-3
Zaleszczyki (Świątk.)	70.3	NE2	11	10	-6	0.4	-8
Zakopane	67.3	S5	10	8	-9	0	-12
Kraków	70.8	E2	11	10	-4	0	-5
Poznań	67.2	NE2	65	10	-5	0.3	-5
Bydgoszcz	67.4	cisza	11	9	-4	0	-5
Toruń	67.8	ENE1	11	10	-4	0	-6
Grudziądz	67.8	NNE1	61	10	-5	1	-7
Gdynia	68.3	cisza	25	10	-4	0	-5
Thorshavn	64.0	SE6	11	10	6	0	–
Seydisfjord	60.4	SE2	41	9	8	–	–
Isafjord	56.2	N1	57	10	4	–	–
Reykjavik	55.6	–	30	10	8	–	–
Lerwick	66.9	SE3	54	10	4	5	
Stornoway	57.8	ESE5	30	10	6	–	–
Aberdeen	61.1	ESE6	11	10	7	0.4	–
Renfrew	56.6	NE4	01	3	5	2	–
Tynemouth	57.8	SE7	16	10	7	0.1	–
Holyhead	51.9	E4	11	10	8	1	–
Yarmouth	55.0	E7	11	10	6	0	–
Blacksod Pt. (Donaghadee)	53.6	SE7	–	10	8	11	–
Valencia	49.2	cisza	40	8	6	ślad	–
Malin Head ([illegible])	55.4	E4	27	10	5	9	–
Londyn	57.7	NE4	51	10	7	1	–
Ros-On-Wye	57.2	E3	55	10	7	8	–
Scilly	50.1	NE4	02	4	5	0	–
Guernsey	48.4	SE4	57	10	8	1	–
Rochefort	49.3	SE4		4	6	1	
Bajonna (Bordeaux)	49.3	SSE1	deszcz	10	7	0	–
Clermont	51.5	cisza	–	8	6	1	–
Dijon	53.8	NNE2	–	10	4	0	–
Calais	52.1	ENE4	–	10	3	0.3	–
Le Havre	–	E9	mgła	10	6	–	–
Brest	48.1	SSE2	–	6	8	–	–
Tours	50.6	WSW2	deszcz	10	7	1	–
Paryż	50.8	ESE3	11	10	8	3	–
Strasbourg	56.6	N2	mgła	10	2	0.1	1
Tuluza	54.1	cisza	–	9	3	ślad	–
Perpignan	53.0	–	–	9	7	17	–
Marignane	55.1	E2	deszcz	10	11	8	–
Ajaccio	58.6	cisza	–	9	11	0	–
Helder	56.8	ESE8	50	6	1	0	–
Vlissingen	54.2	E5	11	10	4	ślad	–
Bruksela	54.0	E2	22	10	4	"	2
Kopenhaga	68.2	E6	01	4	0	0	
Skagen	71.2	ENE3	01	4	1	0	–
Blaavandshuk	68.7	ENE4	11	8	-0	0	–
Zurych							
Bern							
Genewa							
Lugano	63.1	N0	51	10	5	2	4
Wiedeń	63.1	SSE1	mgła	10	4	0	0
Celowiec	65.4	cisza	"	10	-6	0	-5

Stacja	Ciśnienie +700	Wiatr	Stan pogody	Zachm.	Temp. C°	Opady w mm	Max lub minim.
Borkum	[illegible]	[illegible]	01	3	2	0	–
Nordhorn	[illegible]	[illegible]	–	3	-2	0	-3
Hamburg	[illegible]	[illegible]	–	–	–	–	-3
Świnoujście	[illegible]	cisza	–	7	-2	[illegible]	-2
Berlin	65.5	E3	11	3	-1	0	-2
Drezno	64.5	ENE3	11	3	-2	[illegible]	[illegible]
Wrocław	64.3	N1	31	10	-2	ślad	-4
Frankfurt	59.2	N2	11	7	3	0	2
Monachjum	61.0	E3	29	10	-2	0	-2
Hannover	63.9	E4	01	1	-4	0	-3
Kłajpeda	69.1	E2	11	10	-5	0	–
Praga	63.6	E2	25	10	-2	0	-2
Cheb	63.2	NE3	11	10	-2	0	-2
Ołomuniec	63.4	N2	11	10	-2	0	-4
Koszyce	65.3	NNE1	41	10	-4	ślad	–
Budapeszt	63.5	NE1	opary	10	1	"	1
Kaposzvar	62.2	SW1	–	10	6	–	-5
Debreczyn	65.3	E1	–	13	1	5	-2
Vardö	76.8	NE5	11	10	-1	0	–
Ingö	76.7	ESE1	10	10	-0	0	–
Rösi	71.0	SE1	12	8	3	0	–
Nordöyan	72.3	SE3	01	1	-2	0	–
Kinn	71.3	SSE4	01	2	9	0	–
Lister	65.5	SW2	–	10	0	ślad	–
Utsire	70.5	E4	00	3	-0	0	–
Myggbukten (Andenes)	73.3	SW1	12	1	-1	0	–
Green Harbour	78.2	[illegible]	65	10	-12	–	–
Wyspy Niedźw.	75.4	NW3	10	7	-8	0	–
Jan Mayen	68.0	E4	11	10	3	ślad	–
Gallivare	73.1	cisza	17	10	-15	0	-19
Haparanda	77.0	N1	11	10	-18	0	-28
Stensele	72.1	cisza	11	10	-11	0	-13
Härnösand	75.5	N2	11	10	-9	0	–
Karlstad	74.1	NE2	60	10	-2	ślad	-2
Sztokholm	72.8	NNE1	10	10	-2	0	-2
Jönköping	71.9	ENE3	12	10	-1	0	-2
Visby	70.7	NE1	11	10	-1	0.2	–
Kalmar	69.0	ENE3	–	10	6	5	–
Särna	73.9	cisza	11	10	-7	0	-8
Tallinn	74.9	ESE1	11	10	-8	0	–
Filsand	72.5	E1	11	10	-5	0	-6
Ryga (Priekule)	72.3	ENE1	11	10	-9	0	-10
Windawa	74.1	NE3	11	10	-6	0	-7
Helsingfors	75.3	cisza	11	10	-11	0	-14
Sortavala	75.2	E2	15	10	-3	0	-7
Vaasa	76.1	NNE1	25	10	-12	0	-13
Kuopio							
Kem	78.3	NNW3	–	10	-8	0	–
Archangielsk	58.7	N4	–	5	-3	0	–
Kanin Nos ([illegible])	[illegible]	NW2	–	10	-5	3	–
Matoczkin Szar ([illegible])	73.9	WNW	mgła	10	-12	0	–
Ust-Cylma ([illegible])	67.8	N5	deszcz	10	2	20	–
Obdorsk ([illegible])	67.8	NW3	śnieg	10	-3	0	–
Leningrad	75.7	N1	–	10	-9	1	–
Wołogda ([illegible])	68.0	NNW	–	10	-9	0	–
Wiatka	65.1	NNW	–	10	-9	0	–
Ust-Sysolsk	61.7	WNW	śnieg	10	-4	0	–
Tobolsk	57.8	WSW	–	10	-7	2	–
Mińsk	63.9	ENE	–	10	-6	1	–
Wielkie Łuki	72.7	NE1	–	10	-9	1	–
Moskwa	70.1	NNW	śnieg	10	-3	0	–
Ufa	69.1	cisza	–	10	-9	–	–

Stacja	Ciśnienie	Wiatr	Stan pogody	Zachm.	Temp. C°	Opady w mm	Max lub minim.
Kijów	69.9	NW5	–	–	–	0	–
Kursk	69.4	N2	–	10	-8	0	–
Zametczyno	60.0	NNE3	śnieg	10	-8	0	–
Odessa	70.5	W1	–	5	0	0	–
Sewastopol	71.1	E3	–	0	1	0	–
Rostow n/D.	[illegible]	W	–	10	-2	0	–
Stalingrad	67.8	W2	–	10	-1	0	–
Socal	69.8	–	–	–	–	1	–
Astrachań	65.4	W3	–	10	1	3	–
Baku	62.5	N7	deszcz	10	9	0	–
Madryd							
La Coruna	50.3	SW1	–	0	7	–	–
S. Fernando	54.6	cisza	deszcz	10	13	–	–
Mahon	55.2	WNW2	–	10	14	–	–
Lizbona							
Turyn							
Florencja							
Rzym							
Neapol							
Ancona (Maddelena)	57.4	S3	10	6	13	0	–
Taranto	67.0	E2	10	10	11	0	–
Palermo	63.2	SE3	11	9	15	0	–
Wenecja (Messyna)	66.8	S3	01	3	16	0	–
Białogród							
Zagrzeb (Haslar)	66.8	cisza	43	10	6	–	–
Sarajewo	66.5	ESE4	12	6	7	0	4
Sofia							
Warna							
Ateny							
Zante							
Cypr							
Bukareszt	69.3	SW1	25	10	-3	0	-9
Sibiu							
Sulina							
Haifa	65.1	SW2	–	0	23	–	–
Aleksandrja							
Trypolis							
Benghasi							
Tunis	66.6	cisza	–	0	20	–	–
Algier	64.3	SSW1	–	10	4	–	–
Rabat							
Malta							
Säntis (2500)	556.9	SSW7	12	10	-5	0	-5
Zugspitze (2964)	522.9	SSW5	11	6	-7	0	-8
Sonnblick (3106) (Fichtelb.)	671.1	ESE2	27	10	-6	0	-8
Fichtelb. (1230) ([illegible])	596.1	SSW6	mgła	10	-3	–	–
Brocken (1146)	671.2	SE6	01	1	-9	0	-9
Dombaas (644) ([illegible])	670.3	ESE5	27	10	-4	0	-4
Sodankylä	76.7	cisza	25	10	-6	0	-12
Inari	78.3	SW1	15	10	-11	0	–
Hanko	73.1	N0	11	10	-5	0.1	-5
Calshot	49.8	ENE4	51	10	8	9	–
Wick	61.7	SE7	54	10	6	1	–
Roches Pt.	57.1	NE2	01	1	+6	2	–
Ona	70.7	S2	52	10	2	ślad	–
[illegible]	74.5	NNE1	11	10	-7	1	-8
Dombaas	75.1	cisza	11	10	-9	0	-15
[illegible]	63.1	E2	71	10	-5	0	-6
Zielona Góra	64.8	NE3	61	10	-3	ślad	-3
Grodno	69.4	cisza	10	10	-5	,	-5
Cieszyn	68.1	"	27	10	-3	0	-4
Przemyśl	66.6	"	11	10	-2	0	-2

UWAGI

Ciśnienie atmosferyczne zredukowane do 0° C., na ciężkość normalną i do poziomu morza.

Siła wiatru w skali Beauforta 0-cisza zupełna do 9-wicher.

Stan pogody:

00 do 09 — pogodnie lub pochmurno (niebo conajwyżej do 5/10 pokryte chmurami);
10 — 19 — chmurno lub pochmurno (niebo od 6/10 do 10/10 pokryte chmurami);
20 — 29 — mgła lub opary;
30 — 39 — opady przelotne (pogoda zmienna);
40 — 49 — drobny deszcz ze stratus lub rosnąca mgła;
50 — 59 — deszcz;
60 — 69 — śnieg;
70 — 79 — krupy lub deszcz ze śniegiem;
80 — 89 — grad lub deszcz z gradem;
90 — 99 — burza;

Zachmurzenie w skali 10 stopniowej: 0 — brak chmur do 10 — całkowite pokrycie chmurami.

Temperatura w całkowitych stopniach Celsjusza.

W ostatniej rubryce podawane są najniższe temperatury z nocy ubiegłej lub najwyższe z dnia poprzedniego.

Szczegóły w Dodatku Nr. I do „Instrukcji dla Stacyj Meteorolog. sieci Polskiej" z roku 1927. II wydanie oraz we wspomnianej „Instrukcji".

Stacje górskie z wyj. Dombaasu, podają ciśnienie nie poprawione na ciężkość jednak redukowane do najbliższej wysokości zaokrąglonej do pełnych tysięcy metrów.

Dombaas, zaś redukuje ciśnienie do poz. morza.

SPOSTRZEŻENIA PILOTOWE

Stacje	Godz.	Wiatr dolny	500 m	1000 m	1500 m	2000 m	3000 m	4000 m	5000 m	6000 m	7000 m	8000 m	8000 m	10000 m	Chmury: Granica dolna	Chmury: Rodzaj	UWAGI
Wilno																	
Brześć n/B																	
Warszawa																	
Lublin																	
Lwów																	
Gdańsk																	
Poznań																	
Kraków																	

Państwowy Instytut Meteorologiczny w Warszawie.

19. XI. 18 323

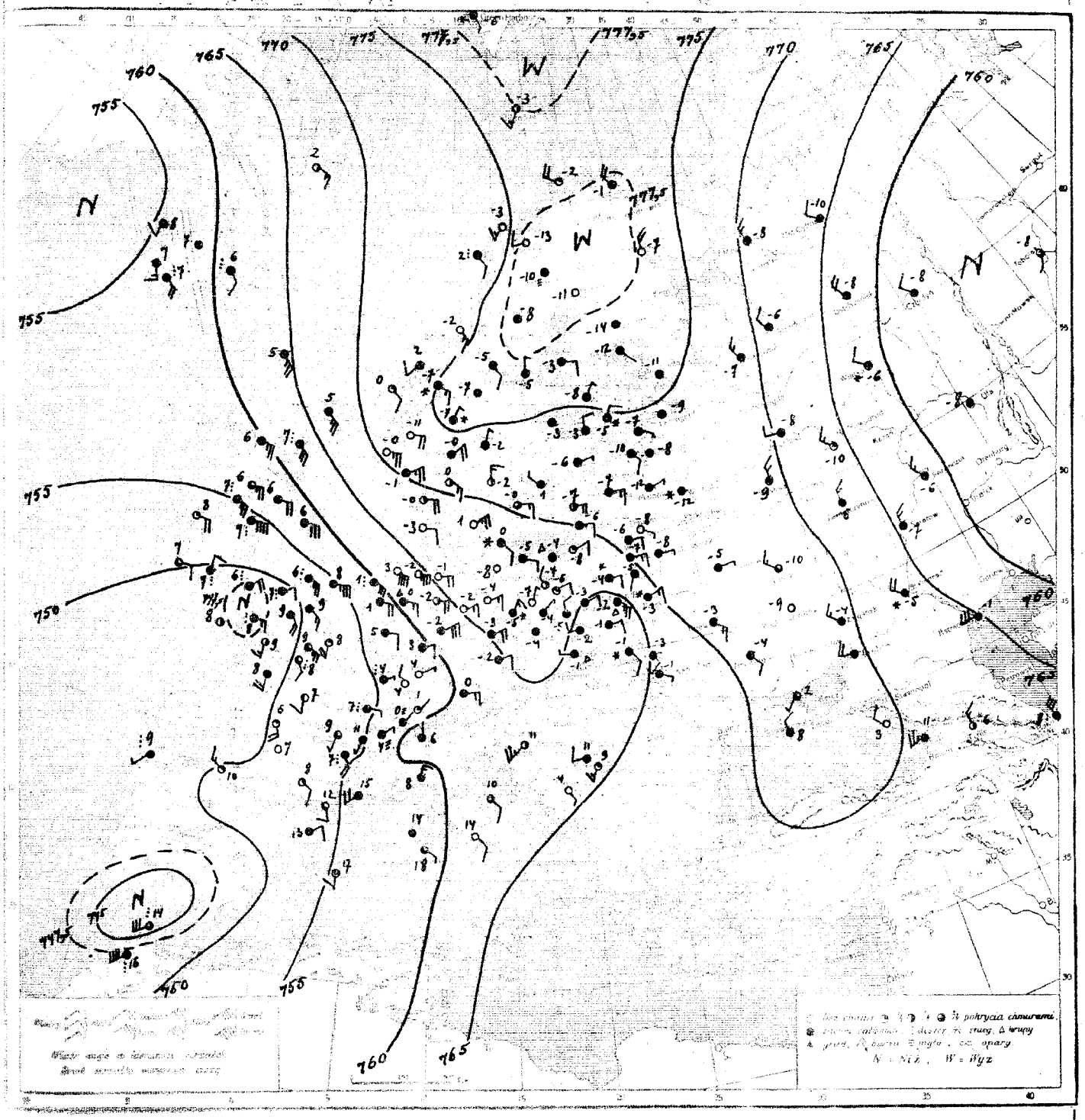

Krótkie streszczenie: .....

Obecnie stan pogody w Polsce: .....

Przewidywane przebieg pogody w ciągu doby następnej: .....

Spostrzeżenia meteorologiczne z dn. 19. XI. Sobota 1927 r. 18 godz. G. M. T.

Stacja	Ciśnienie 700+	Wiatr	Stan pogody	Zachm.	Temp. C°	Opady w mm	Max lub minim.
Wilno	70.6	E2	11	10	-6	ślad	-4
Lida	70.3	E3	11	10	-7	-0-	-1
Pińsk	67.8	NE3	61	10	-3	0	-2
Białystok	66.8	E2	62	10	-4	2	-3
Brześć n/B	64.0	ESE5	76	10	-2	1	-2
Warszawa	64.2	ENE2	61	10	-3	2	-3
Łódź	65.4	N2	11	10	-5	2	-4
Kielce	63.2	W2	17	10	-2	0.5	-1
Lublin	63.3	ENE2	17	10	-1	5	-1
Lwów	64.6	SE2	61	10	-1	0.3	0
Zaleszczyki	66.3	ESE1	12	10	-1	0	0
Zakopane	64.8	cisza	11	10	-4	0	-1
Kraków	64.4	W1	32	10	-1	0.2	-1
Poznań	66.5	NNE1	01	0	-7	0	3
Bydgoszcz	67.3	NNW2	01	4	-7	0	-2
Toruń	67.1	ENE2	01	3	-6	0	-5
Grudziądz	67.1	NNE3	01	0	-7	0.3	-4
Gdynia	68.2	cisza	61	10	-4	ślad	-3
Thorshavn	64.8	SE5	11	10	5	2	—
Seydisfjord	61.6	SE4	41	10	6	—	—
Isafjord	55.0	S2	11	10	8	—	—
Reykjavik	56.0	SSE3	11	10	7	1	—
Lerwick	66.5	SE5	13	9	5	2	—
Stornoway	59.2	ESE5	11	10	6	0.5	—
Wick	62.5	SE6	30	10	7	1	—
Renfrew	57.8	E4	11	10	6	1	6
Tynemouth	57.7	E6	11	10	6	0	—
Pembroke	47.2	NE4	55	10	6	3	—
Yarmouth	53.1	E7	11	10	8	2	—
Blacksod Pt.	51.6	E4	01	0	8	0	—
Valencia	50.2	E2	11	7	7	ślad	—
Malin Head	54.7	E5	50	9	7	0.3	—
Londyn	50.3	SE5	11	10	9	4	9
Ross On Wye	49.1	ENE2	51	10	7	2	7
Scilly	48.7	cisza	01	5	8	0	—
Guernsey	48.3	S3	10	6	9	3	—
Rochefort	51.7	SSE4	—	2	6	3	11
Lyon	54.7	SSW1	—	0	11	0	15
Clermont	53.3	SSW1	—	8	9	1	12
Dijon	54.8	E1	deszcz	10	7	3	10
Calais	52.3	SSE4	—	8	8	0.2	—
Le Havre	50.3	ESE5	—	7	9	5	—
Moguncja	59.9	E3	—	3	3	0	4
Tours	53.6	S3	—	5	7	1	—
Paryż	54.5	SSW3	—	1	8	1	8
Strasburg	58.4	WNW2	—	0	4	0	5
Tuluza	52.3	ESE2	—	2	8	0	15
Perpignan	53.0	SSW2	—	8	12	0	17
Marignane	56.0	SW4	—	0	15	2	16
Ajaccio	—	cisza	—	0	14	—	—
Helder	58.3	ESE6	50	10	1	1	—
De Bilt	57.0	E4	16	10	1	—	—
Bruksela							
Kopenhaga	68.4	NE5	00	1	1	0	—
Skagen	70.4	ESE3	01	4	0	0	—
Blaavandshuk	67.6	E2	01	0	-3	0	—
Zurych	59.1	NE0	00	2	1	1	5
Bern	58.1	NE0	27	10	0	0	2
Genewa	57.7	NE1	21	10	4	0	6
Lugano	62.9	N0	11	10	6	3	10
Wiedeń							
Celowiec							

Stacja	Ciśnienie 700+	Wiatr	Stan pogody	Zachm.	Temp. C°	Opady w mm	Max lub minim.
Borkum	64.2	ESE8	00	0	3	0	—
Norderney	60.2	E[illegible]	34	10	[illegible]	2	1
Hamburg	66.5	E[illegible]	[illegible]	[illegible]	[illegible]	[illegible]	1
Swinemünde	67.8	cisza	01	0	[illegible]	[illegible]	-0
Berlin	66.5	ENE3	01	1	[illegible]	[illegible]	0
Drezno	65.1	ENE4	11	10	-3	0	-0
Wrocław	65.9	cisza	11	10	[illegible]	ślad	-1
Frankfurt	60.1	ENE2	11	10	3	0	5
[illegible]	60.1	E2	11	10	0	0	3
[illegible]	64.2	E4	12	6	-2	0	0
[illegible]	69.8	E2	11	10	-6	0	—
Praga	64.6	ENE2	11	10	-2	—	—
Cheb							
Ołomuniec							
Użhorod (?)							
Budapeszt							
[illegible]							
Debreczyn							
Vardö (?)	78.1	NW4	11	10	-1	0	—
Bodö (?)	76.7	W4	01	2	-2	0	—
[illegible]	72.5	SSW2	51	3	2	ślad	—
[illegible]	73.9	SE3	00	0	-2	0	—
[illegible]	72.0	SE2	01	2	0	0	—
Lista (?)	70.2	ENE5	11	10	-1	ślad	—
[illegible]	70.8	E5	01	1	-0	0	—
Andenes	73.9	SW2	01	0	-3	0	—
[illegible]	77.3	SSW3	00	6	-3	0	—
[illegible]	74.6	SSE1	51	10	-6	2	—
[illegible]	67.3	E3	01	4	2	ślad	—
Haparanda (?)	77.6	cisza	27	10	-10	0	-3
[illegible]	77.3	—	01	0	-11	0	-10
[illegible]	78.0	—	11	10	-8	0	-8
Härnösand (?)	76.4	N1	11	10	-5	0	—
[illegible]	73.6	N1	11	10	-2	0.1	-2
Abisko	71.8	W3	—	1	-13	0	-10
[illegible]	71.3	N3	11	6	-2	ślad	-2
Visby (?)	72.0	NW1	11	10	1	0.5	—
[illegible]	70.1	E3	—	8	-0	1	—
[illegible]	74.0	cisza	11	10	-7	0	-6
Tallinn	74.9	SE1	60	10	-8	0	-7
[illegible]	73.2	E1	11	10	-6	0	-5
Ryga	72.1	E3	11	10	-7	0	-6
Libawa	70.9	E4	01	4	-7	0	-5
Helsingfors	74.4	NE2	61	10	-5	0.5	-5
Sortavala	75.3	cisza	11	10	-11	0	-9
Kowno	75.3	E2	11	10	-3	0	-2
Kuopio (?)	76.2	SE0	25	10	-12	0	-11
Kargopol (?)	72.3	NNW3	—	10	-7	—	—
Szenkursk (?)	69.0	NNW2	—	10	-6	—	—
Jarosław	69.3	W3	—	10	-8	—	—
[illegible]	71.5	E1	—	10	-5	—	—
Uść Cylma	68.6	NW3	—	[illegible]	-11	—	—
Nowgorod	67.7	NW[illegible]	—	[illegible]	[illegible]	—	—
Leningrad	74.3	cisza	—	[illegible]	[illegible]	—	—
[illegible]	71.6	NW1	—	[illegible]	[illegible]	—	—
Wiatka	61.4	NW2	śnieg	—	-6	—	—
Ust Sysolsk	63.8	NNW4	—	10	-8	—	—
Tobolsk	56.6	SSW1	—	8	-8	—	—
Mińsk (?)	70.2	E1	—	10	-8	—	—
Wielkie Łuki	73.7	cisza	śnieg	—	-12	—	—
Moskwa	72.0	N3	—	10	-9	—	—
Ufa	58.7	cisza	—	10	-8	—	—

Stacja	Ciśnienie 700+	Wiatr	Stan pogody	Zachm.	Temp. C°	Opady w mm	Max lub minim.
Kijów	70.2	SE3	—	10	-3	—	—
Kursk	72.0	NW3	—	8	-10	—	—
Zemetczyno	67.5	N3	—	10	-6	—	—
Saratow	64.6	N3	—	10	-7	—	—
Sewastopol	70.6	N2	—	10	8	—	—
Rostów n/D	71.2	WNW2	—	10	-2	—	—
Stalingrad	66.5	NW4	śnieg	—	-4	—	—
Soczi	71.7	NNW2	—	0	3	—	—
Astrachań	65.1	W6	—	10	-1	—	—
Baku	66.9	N8	deszcz	—	8	—	—
Madryt	57.2	ESE1	10	8	18	—	—
La Coruna	49.3	SW1	47	10	9	—	—
Barcelona	50.5	NE2	11	10	13	—	—
Mahon	55.3	S2	11	9	17	—	—
Santander	50.1	WNW3	01	2	10	—	—
Turyn							
Genua	57.6	NNE3	42	10	8	—	—
Rzym	62.6	SE2	10	—	14	—	—
Maddalena	57.2	ESE1	10	8	18	—	—
Ancona	62.6	SE2	11	8	10	—	—
[illegible]							
Palermo							
Wenecja							
Skoplje	64.8	SSW3	00	3	9	0	15
Zagrzeb	62.2	NE5	11	6	11	0	12
Sarajewo	64.1	SE1	00	1	4	0	—
Sofia							
Warna							
Ateny							
Zante							
Cypr							
Bukareszt							
[illegible]							
Sulina							
Hajfa							
Aleksandria							
Trypolis							
Bengasi							
Tunis							
Tanger	44.8	SW6	59	8	14	—	—
Rabat	48.3	SW8	deszcz	—	16	—	—
Malta							
Säntis (2500)	557.1	SSW5	10	7	-4	0	-3
Zugspitze (2964)	522.9	SW8	11	6	-7	0	-5
[illegible]	670.5	E6	27	10	-5	0.5	-2
Fichtelb. (1200)	672.5	ESE4	51	10	-9	—	-5
Brocken (1145)	674.4	SE6	27	10	-9	0	-8
Schneekop.	694.8	NNE2	02	4	-9	0	-7

U W A G I :

Ciśnienie atmosferycz[…] kowane do 0° C., na […] normalną i do pozio[…]

Siła wiatru w skali B[…] 0-cisza zupełna do 9 […]

Stan pogody:

00 do 09 — pogodnie […] chmurno (niebo conaj[…] pokryte chmura[…]

10 — 19 — chmurno l[…] murno (niebo od […] pokryte chmurami);

20 — 29 — mgła lub […]

30 — 39 — o p a d y […] (pogoda […]

40 — 49 — drobny […] stratus lub […] mgła;

50 — 59 — deszcz,

60 — 69 — śnieg,

70 — 79 — krupy lub desz[…] ze śniegiem

80 — 89 — grad lub desz[…] z gradem,

90 — 99 — burza.

Zachmurzenie w skali […] stopniowej: 0—brak chmu[…] do 10 — całkowite pokry[…] chmurami.

Temperatura w całkowi[…] stopniach Celsjusza

W ostatniej rubryce poda[…] ne są najniższe temperat[…] z nocy ubiegłej lub najwyż[…] z dnia poprzedniego.

Szczegóły w Dodatku Nr. […] „Instrukcji dla Stacyj Mete[…] rolog. sieci Polskiej" […] 1927, II wydanie oraz w[…] wspominanej „Instrukcji".

Stacje górskie z wyj. Do[…] asu, podają ciśnienie nie[…] prawione na ciężkość, nied[…] redukowane do najbliższe wy[…] sokości zaokrąglonej do ok[…] nych tysięcy metrów. Do[…] baas, zaś redukuje ciśnie[…] do poz. morza.

S P O S T R Z E Ż E N I A   P I L O T O W E

Stacje	Godz.	Wiatr dolny	500 m	1000 m	1500 m	2000 m	3000 m	4000 m	5000 m	6000 m	7000 m	8000 m	9000 m	10000 m	Chmury: Granica dolna	Chmury: Rodzaj	U W A G I
Wilno																	
Brześć n/B																	
Warszawa																	
Lublin																	
Lwów																	
Gdańsk																	
Poznań																	
Kraków																	

(Columns 500 m – 10000 m: KIERUNEK I SIŁA WIATRU NA WYSOKOŚCI)

Państwowy Instytut Meteorologiczny w Warszawie

Mapa pogody z dnia 20.XI. Niedziela 1927 r. 7 g. G. M. T. Nr 324 Rocznik VIII.

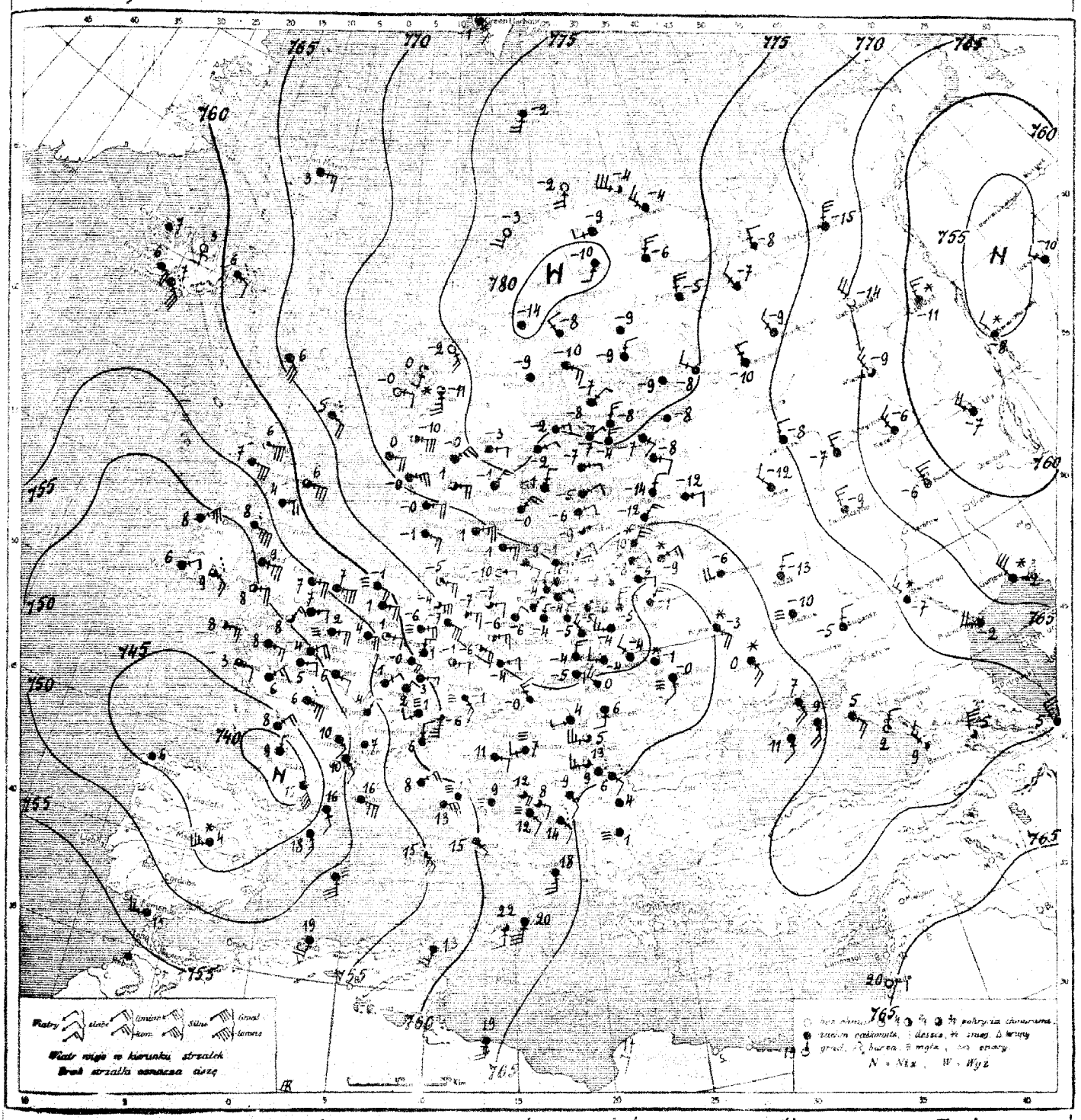

Rozkład ciśnienia: obszar wysokiego ciśnienia zalega w dalszym ciągu Skandynawję, Finlandję i Bałtyk i sięga swym wpływem ku Polsce i Niemcom. Depresja, ze środkiem nad Francją południową, kształtuje stany pogody w Europie zachodniej i południowo-zachodniej. Druga depresja leży nad Uralem i Rosją wschodnią.

Obecny stan pogody w Polsce: pochmurno, w Wileńskiem śnieg, lekki mróz na wschodzie, umiarkowany w pozostałych okolicach.

Przewidywany przebieg pogody w ciągu doby następnej: zachmurzenie przeważnie duże, umiarkowanie mroźno, drobne opady śnieżne na wschodzie i południowym wschodzie. Słabe wiatry północno-wschodnie, potem wschodnie.

L.B.

Spostrzeżenia meteorologiczne z dn. 20. II. Niedziela 1927 r. 7 godz. G. M. T.

Stacja	Ciśnienie 700+	Wiatr	Stan pogody	Zachm.	Temp. C°	Opady w mm	Max. lub minim.
Wilno	69.3	NE5	67	10	-10	ślad	-10
Lida	67.6	ENE2	65	10	-8	3	-8
Pińsk	63.4	NE3	11	10	-1	1	-3
Białystok	67.2	NNW2	11	10	-7	0	-8
Brześć n/B	65.0	N3	11	10	-5	1	-5
Warszawa	67.8	NE2	11	10	-6	2	-6
Łódź	68.3	N1	11	10	-5	0	-6
Kielce	66.1	NNW3	11	10	-5	0	-5
Lublin	66.3	W3	11	10	-4	0	-5
Lwów	67.0	NW2	11	10	-4	3	-4
Zaleszczyki	64.7	cisza	12	10	0	0	-2
Zakopane	66.7	E1	11	10	-5	1	-5
Kraków	67.7	N3	11	10	-6	0	-7
Poznań	69.2	NE1	11	10	-6	0	-11
Bydgoszcz	69.5	N1	11	10	-4	0.2	-8
Toruń	69.4	NE3	11	10	-4	1	-9
Grudziądz	69.3	NNE5	11	10	-4	0	-8
Gdynia	70.1	E4	11	10	-1	0.1	-4
Thorshavn	65.0	SSE6	11	10	6	—	—
Seydisfjord	61.1	SE2	45	10	6	—	—
Isafjord	55.6	cisza	10	10	7	—	—
Reykjavik	55.6	ESE4	11	10	6	—	—
Lerwick	67.0	SE4	31	10	5	3	—
Stornoway	58.5	E6	00	9	6	0	—
Aberdeen	62.4	ESE6	11	8	6	0	—
Renfrew	57.6	ENE4	51	10	4	2	—
Pembroke	49.1	E4	01	4	8	5	—
Holyhead	51.6	E5	11	9	9	1	—
Yarmouth	55.4	ESE6	11	10	7	0	—
Blacksod Pt.	49.5	NE5	11	10	8	0	—
Valencia	47.1	ENE1	16	9	6	4	—
Cranwell	54.8	E4	11	10	7	6	6
Londyn	52.7	E2	11	9	7	1	7
Donaghadee	53.3	ESE7	50	9	8	2	—
Scilly	48.3	ESE5	01	4	8	0.2	—
Guernsey	49.4	ESE5	11	10	8	1	—
Rochefort	41.3	NE4	deszcz	—	8	9	8
Argentan	48.8	E1	—	10	5	0	—
Clermont	46.6	SE1	deszcz	10	10	2	3
Dijon	53.3	NE1	—"—	10	4	11	4
Calais	53.6	E4	mgła	10	2	0	—
Le Havre	49.9	ENE4	—	10	4	—	—
Brest	60.7	ESE4	33	10	-0	0	-8
Tours	47.9	ESE5	deszcz	10	6	1	2
Paryż	51.1	ESE2	—"—	10	6	ślad	3
Strasbourg	57.3	NNE2	—	10	2	0	1
Tuluza	39.0	SE9	—	2	15	0	6
Perpignan	46.3	SSE6	—	10	16	3	12
Marignane	57.8	ESE6	—	10	16	9	12
Nancy	56.3	ENE2	—	9	7	0.5	1
Helder	59.5	ESE4	21	10	-1	0.2	—
De Bilt	58.0	E4	11	9	1	0.1	—
Bruksela	52.1	E4	18	9	4	0	—
Kopenhaga							
Skagen	72.1	E4	11	8	1	0	—
Blaavandshuk	67.8	ESE3	11	10	-1	0	-2
Zurych	57.8	SW2	21	10	1	—	—
Bern							
Genewa							
Lugano	61.4	No	51	10	6	—	—
Wiedeń	63.7	NW3	—	10	-0	—	—
Celowiec							

Stacja	Ciśnienie +700	Wiatr	Stan pogody	Zachm.	Temp. C°	Opady w mm	Max. lub minim.
Borkum	61.2	ESE7	17	10	0	ślad	—
Bamberg	62.7	E2	11	4	-1	0	-2
Hamburg	66.6	E3	01	3	-5	0	-5
Świnoujście	68.8	E1	01	0	-10	0	-12
Berlin	67.4	E2	12	8	-7	0	-7
Drezno	66.0	E3	01	4	-6	0	-6
Magdeburg	66.2	E3	00	4	-5	0	-6
Frankfurt	60.7	N2	11	10	1	0	5
Monachium	61.0	SSE3	27	10	-1	0	-1
Hannover	64.5	E5	11	8	-4	0	-4
Kłajpeda	70.3	E1	11	8	-9	0	—
Praga	65.8	ENE1	—	10	-4	0	—
Cheb							
Ołomuniec							
Koszyce	64.3	NNW3	—	10	0	—	—
Budapeszt	62.1	SW1	—	10	4	—	—
Szeged	63.6	SW5	—	8	5	0	-1
Debreczyn	62.7	S1	—	10	6	3	-5
Vardö	72.3	W6	02	4	-4	0	—
Ingö	75.8	S4	01	1	-2	0	—
Dombaas	76.8	SSE5	śnieg	—	-11	ślad	-13
Nordöyan							
Kinn	72.7	E2	01	1	-0	0	—
Lister	70.5	ENE5	11	10	-0	ślad	—
Utsire	71.6	E4	11	9	0	0	—
[illegible]	75.5	NE5	13	10	-0	ślad	—
Green Harbour	72.5	SSE2	17	10	-1	0.5	—
Wyspy Niedźw.	75.6	WSW4	11	10	-2	0	—
Jan Mayen	67.8	ESE3	11	9	3	ślad	—
Gallivare							
Björnfjell	78.5	NW2	11	10	-8	0	—
Stensele	80.8	cisza	11	10	-14	0	-15
Härnösand	77.9	—"—	11	10	-3	0	—
Karlstad	75.9	E1	11	10	-3	0	-3
Sztokholm	74.8	ENE1	11	10	-2	ślad	-3
Jönköping	73.7	NE2	11	10	-1	0	-2
Visby	72.7	NNE1	11	10	-1	0	—
Kalmar	72.1	NE3	—	0	-0	0	—
Abisko	79.4	SW3	—	0	-17	0	-17
Tallinn	74.3	NNE3	11	10	-4	0.1	-8
Filsand	74.0	E1	11	10	-7	0	-8
Libawa	72.1	ENE2	12	10	-6	0	-9
Windawa	72.6	ENE4	11	10	-5	0	-6
Helsingfors	75.?	NE?	11	10	-3	0.3	-9
Sortavala	76.?	cisza	11	10	-9	0	-14
Vaasa	77.?	SSE?	12	10	-10	1	-10
Kuopio	79.0	NNE?	10	[illegible]	-9	0	-13
Kem	76.2	NNW3	—	10	-5	0	—
Archangielsk	72.1	NNW2	—	10	-7	0	—
Kargopol	72.8	NNW2	—	10	-10	0	—
[illegible]	58.7	NNW?	—	10	-7	0	—
Ust-Cylma	66.0	NW2	—	10	-10	2	—
Tyflis	67.3	N5	—	8	-5	0	—
Leningrad	74.5	cisza	—	10	-8	0	—
Mezeń	72.0	N?	—	10	-8	0	—
Wiatka	64.0	NNW3	—	8	-9	2	—
Ust'-Sysolsk	66.0	NNW4	—	0	-14	1	—
Tobolsk	55.3	NW1	—	10	-10	0	—
Mińsk	67.5	ENE3	śnieg	—	-9	2	—
Wielkie Łuki	72.7	E2	—	10	-12	0	—
Moskwa	71.9	NW2	—	10	-12	0	—
Ufa	57.7	NNW4	—	10	-7	1	—

Stacja	Ciśnienie	Wiatr	Stan pogody	Zachm.	Temp. C°	Opady w mm	Max. lub minim.
Kijów	64.9	ESE4	śnieg	—	-3	2	—
Kursk	72.5	NE2	—	10	-13	0	—
Zametczyno	69.3	NNW3	—	10	-9	0	—
Berdyań	57.8	N3	śnieg	—	-11	1	—
Sewastopol	63.3	SSE2	—	10	-11	0	—
Kazań	64.0	NW3	—	10	-6	0	—
Stalingrad	69.4	NW3	śnieg	—	-7	0	—
Soczi	72.8	NNE2	—	1	2	0	—
Astrachań	67.4	SSE4	—	10	-2	0	—
Baku	70.2	N5	—	10	5	12	—
Madryd	42.6	WSW5	śnieg	—	4	—	—
La Coruna	—	cisza	—	10	6	—	—
S. Fernando	52.3	W3	—	10	3	—	—
Mahon	50.1	S6	mgła	—	—	—	—
Barcelona	46.1	ESE5	—	10	18	—	—
Triest	61.3	ESE1	12	9	11	7	4
Florencja	59.1	cisza	29	10	10	0	9
Rzym	60.1	SE2	11	9	15	0	12
Livorno	57.9	ENE5	12	10	13	0	—
Ancona	62.4	cisza	25	10	9	0	—
Tarent	63.6	S5	10	9	18	0.1	—
Palermo	60.5	S2	10	8	12	—	—
Zara	62.7	ESE4	11	8	12	0	—
Białogród	64.0	cisza	51	10	9	1	7
Zagrzeb	62.0	SW4	25	10	7	0	6
Sarajewo	64.1	SE3	12	9	9	0	8
Sofia	69.7	cisza	01	0	-1	0	-2
Warna	56.4	SSE1	02	3	1	0	-0
Ateny							
Zante							
Cypr							
Bukareszt							
Sibiu							
Sulina							
Haifa	65.8	ESE1	—	0	20	—	—
Aleksandrja	67.3	NNE2	—	0	19	—	—
Trypolis	64.5	S4	00	0	19	0	—
Benghasi	67.3	ESE2	00	9	17	0	—
Tunis	59.1	SSW3	—	1	13	—	—
Algier	52.3	SSW4	deszcz	—	19	—	—
Rabat	52.8	S6	—	1	20	—	—
Malta							
Säntis (2500)							
Zugspitze (2964)	521.4	S5	11	8	-6	0	-7
Sonnblick (3106)							
Fichtelb. (1230)	670.3	ESE3	0	4	-6	1	-11
Brocken (1146)	672.0	SE6	11	9	-7	0	-10
Kahler Ast	670.?	E4	27	10	-6	0	-6

U W A G I

Ciśnienie atmosferyczne zredukowane do 0° C., na ciężkość normalną i do poziomu morza.

Siła wiatru w skali Beauforta 0-cisza zupełna do 9 wicher.

Stan pogody:

00 do 09 — pogodnie lub pół chmurno (niebo conajwyżej do $^5/_{10}$ pokryte chmurami);
10 — 19 — chmurno lub pochmurno (niebo od $^6/_{10}$ do $^{10}/_{10}$ pokryte chmurami);
20 — 29 — mgła lub opary;
30 — 39 — o p a d y przelotne (pogoda zmienna);
40 — 49 — drobny deszcz ze stratus lub rosząca mgła;
50 — 59 — deszcz;
60 — 69 — śnieg;
70 — 79 — krupy lub deszcz ze śniegiem;
80 — 89 — grad lub deszcz z gradem;
90 — 99 — burza;

Zachmurzenie w skali 10 stopniowej: 0—brak chmur do 10 — całkowite pokrycie chmurami.

Temperatura w całkowitych stopniach Celsjusza.

W ostatniej rubryce podawane są najniższe temperatury z nocy ubiegłej lub najwyższe z dnia poprzedniego.

Szczegóły w Dodatku Nr 1 do „Instrukcji dla Stacyj Meteorolog. sieci Polskiej" z roku 1927. II wydanie oraz we wspomnianej „Instrukcji".

Stacje górskie z wyj. Dombaasu, podają ciśnienie nie poprawione na ciężkość jednak redukowane do najbliższej wysokości zaokrąglonej do pełnych tysięcy metrów.

Dombaas, zaś redukuje ciśnienie do poz. morza.

SPOSTRZEŻENIA PILOTOWE

Stacje	Godz.	Wiatr dolny	500 m	1000 m	1500 m	2000 m	3000 m	4000 m	5000 m	6000 m	7000 m	8000 m	8000 m	10000 m	Chmury: Granica dolna	Chmury: Rodzaj	U W A G I
			Kierunek i siła wiatru na wysokości														
Wilno																	
Brześć n/B																	
Warszawa																	
Lublin																	
Lwów																	
Gdańsk																	
Poznań																	
Kraków																	

Państwowy Instytut Meteorologiczny w Warszawie.

Mapa pogody z dnia 20. XI. 1927 r. 18 G. W. T. 324 Rozw. w. W.

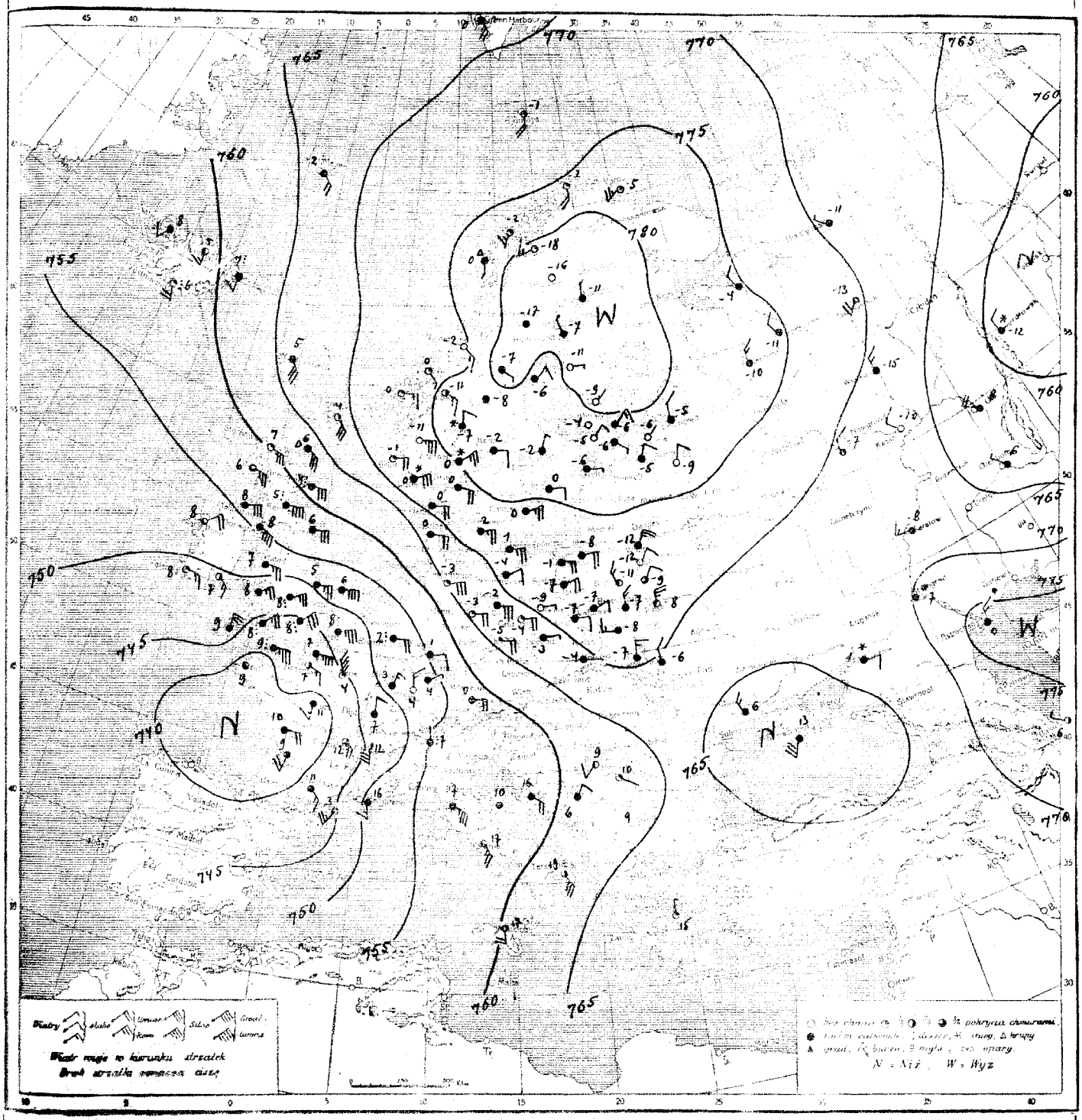

Rozkład ciśnienia: _____

Obecny stan pogody w Polsce: _____

Przewidywany przebieg pogody w ciągu doby następnej: _____

Spostrzeżenia meteorologiczne z dn. 20 XI 1927 r. 18 godz. G. M. T.

Stacja	Ciśnienie 700+	Wiatr	Stan pogody	Zachm.	Temp. C°	Opady w mm	Max. lub min.
Wilno	72.9	NE5	11	10	-12	ślad	-7
Lida	71.9	NNE2	00	5	-12	1	-5
Pińsk	67.5	N5	17	4	-8	1	-1
Białystok	72.1	NNW3	10	6	-11	0	-5
Brześć n/B	70.5	N3	11	10	-7	0	0
Warszawa	71.7	ENE2	11	10	-7	0	-2
Łódź	70.7	E2	11	10	-7	0	-5
Kalisz	70.0	NE1	01	5	-8	0	-2
Lublin	70.9	WNW3	11	10	-8	0	-1
Lwów	70.9	N3	11	10	-7	0	0
[illegible]	69.2	NNE2	01	0	-7	2	-2
[illegible]	74.0	NE3	11	10	-10	1	-8
Kraków	69.7	E0	11	10	-4	0	-1
[redacted]	71.3	E1	01	0	-9	0	-3
[redacted]	72.0	NE1	11	7	-7	0	3
[redacted]	72.5	NNE3	12	10	-8	0	-4
[redacted]	72.2	NE4	11	10	-7	0	-3
[redacted]	72.4	E4	11	10	-1	ślad	-0
Thorshavn	66.2	SSE6	11	10	5	0.6	–
Seydisfjord	62.5	S2	41	10	7	–	–
Isafjord	56.5	SSW2	10	9	8	–	–
Vestmannaeyjar	57.6	SSE4	35	3	6	–	–
Lerwick	68.0	SE6	03	4	4	3	–
Stornoway	60.0	ESE6	01	2	7	0	–
Aberdeen	63.4	ESE6	54	10	4	1	–
Renfrew	58.8	E8	50	9	5	1	–
Tynemouth	58.0	E6	11	10	6	1	–
Holyhead	52.5	E7	11	10	7	0	–
Yarmouth	52.8	E8	11	10	6	0	–
[redacted]cksod Pt.	52.5	NE4	11	8	8	0	–
[redacted]encia	49.7	E3	01	2	8	ślad	–
[redacted]lin Head	56.7	ENE6	11	10	8	4	–
[redacted]dyn	47.6	NE5	55	10	6	3	–
[redacted]-On-Wye	48.4	ENE5	55	10	6	2	–
Scilly	46.5	NNE5	11	9	9	0.1	–
Guernsey	43.5	ESE7	55	10	9	6	–
Rochefort	38.8	E4	–	0	10	1	12
[redacted]ncja	56.6	E4	–	9	2	0	2
[redacted]ont	43.4	SE4	–	7	12	5	16
[redacted]	47.6	NNE2	–	0	7	1	8
[redacted]	47.5	ENE7	–	0	3	5	–
[redacted]re	42.7	E7	–	0	7	2	–
Brest	39.?	cisza	–	8	9	9	9
Tours	57.7	SSW3	–	0	11	0.3	13
Paryż	–	NNW8	–	1	4	–	–
Strasburg	52.4	N3	–	0	4	0	4
Tuluza	43.1	SE2	–	9	11	0	–
Perpignan	44.8	SSW5	–	2	13	ślad	–
Marignane	53.9	S3	–	9	12	–	–
Lyon	47.3	SSW6	–	6	12	3	18
Helder							
Vlissingen							
Bruksela							
Kopenhaga	71.3	E5	11	10	2	0	–
Skagen	73.6	E4	11	10	0	ślad	–
Blaavandshuk	68.5	ESE4	11	10	0	30	–
Zurych							
Bern							
Genewa							
Lugano	57.2	N0	55	10	7	17	8
Wiedeń							
Gelowiec							

Stacja	Ciśnienie 700+	Wiatr	Stan pogody	Zachm.	Temp. C°	Opady w mm	Max. lub min.
Borkum	60.6	ESE8	00	0	2	0	–
Wilhelmshaven	53.6	E4	41	10	2	1	4
Hamburg	66.1	E6	02	3	-3	0	0
Swinoujście	70.3	ENE2	11	10	-4	0	-3
Berlin	67.7	ESE6	11	9	-2	0	-2
[illegible]	65.1	E5	01	2	-5	0	-3
Zielona Góra	63.4	E4	00	2	-4	ślad	-3
Frankfurt	56.4	E2	11	10	1	0	4
Monachium	56.1	E4	11	10	0	0	2
Magdeburg	65.3	ENE4	01	1	-3	0	-1
Katowice	72.1	E4	11	10	-8	0	-6
Vardø	77.6	WSW5	01	2	-5	0	–
Bodø	76.7	S4	02	3	-2	0	–
Røst	76.0	S1	71	10	0	0.5	–
[illegible]	74.?	SE3	01	0	-2	0	–
[illegible]	73.1	E3	01	1	-0	0	–
Lister	71.8	ENE6	60	10	-0	ślad	–
[illegible]	72.9	E4	01	2	-1	0	–
[illegible]	75.8	SSW6	02	3	-2	0	–
[illegible]	69.7	SE4	11	10	0	–	–
[illegible]	72.9	S4	01	4	-1	0	–
Jan Mayen	67.9	SE4	41	10	2	ślad	–
[illegible]	80.9	cisza	00	0	-16	0	-9
Haparanda	81.5	N1	11	10	-11	0	-11
[illegible]	82.9	cisza	11	10	-17	0	-8
[illegible]	7?.?	NE2	11	10	-6	0	–
[illegible]	77.9	E2	11	10	-2	0	-1
[illegible]	77.1	NNE1	11	10	-2	0	-1
[illegible]	75.7	NNE3	11	10	-1	0.3	-1
Visby	75.4	E2	11	10	-0	0	–
Kalmar	74.3	NE5	–	0	0	0	–
Särna	77.1	cisza	11	10	-8	0	-7
[illegible]	79.0	SE1	12	10	-6	0.2	-4
[illegible]	78.1	E1	11	10	-6	0	-3
Ryga							
Windawa							
Helsingfors	78.7	NE2	11	10	-5	ślad	-4
Sortavala							
Åbo	77.8	cisza	01	0	-5	0	-4
Hanko	77.9	NE2	11	10	-4	0	–
Kargopol	77.0	N3	–	10	-10	–	–
Archangielsk	75.3	NNW2	–	10	-4	–	–
Kanin Nos							
[illegible]	69.4	W3	–	10	-8	–	–
Ust-Cylma	69.4	NW1	–	10	-11	–	–
Orenburg	64.4	NW1	–	10	-6	–	–
Leningrad	77.8	N2	–	10	-5	–	–
Wołogda							
Wiatka	68.6	NNW3	–	10	-15	–	–
Ust-Sysolsk	70.6	SW4	–	10	-13	–	–
[illegible]	70.2	NNW2	–	10	-12	–	–
[illegible]	77.6	NW2	–	0	-10	–	–
[illegible]	75.?	N2	–	10	-12	–	–
Moskwa	[illegible]	NW?	–	10	-8	–	–
Uls							

Stacja	Ciśnienie 700+	Wiatr	Stan pogody	Zachm.	Temp. C°	Opady w mm	Max. lub min.
Kijów							
Kursk							
Zamełczyno							
Odessa	62.2	NNW3	–	10	6	–	–
Sewastopol	63.2	SSW6	–	10	13	–	–
Rostów n/D	66.6	E2	śnieg	10	1	–	–
Stalingrad	70.1	cisza	"	10	-7	–	–
Soczi							
Astrachań	77.0	N3	–	10	0	–	–
Baku	73.0	NW1	–	5	0	–	–
Madryt							
La Coruna							
S. Fernando							
Lizbona							
Livorno	55.4	SE9	11	10	17	01	–
Rzym	59.7	SSE5	11	7	17	0	–
Neapol							
[illegible]	58.7	cisza	11	9	10	0	–
Tarent	62.5	SSE6	23	6	19	0	–
Palermo	60.1	S4	01	3	17	0	–
Augusta	59.2	SE4	11	10	16	0	–
Białogród	62.4	cisza	10	8	12	0	16
Zagrzeb	62.0	NE2	11	10	6	–	–
Mitrowica	64.2	SE2	22	10	8	0	9
Sofia							
Warna							
Cypr							
Bukareszt							
Hajfa							
Aleksandrja							
Trypolis							
Benghasi							
Tunis							
Algier							
Malta							
Säntis (2500)	554.2	S4	11	10	-2	0	-2
Zugspitze (2964)	521.1	S4	25	10	-5	0	-3
Sonnblick (3106)							
Fichtelb. (1220)	671.7	ESE8	01	3	-9	0	-5
Brocken (1140)							
Dombaas (643)							

UWAGI

Ciśnienie atmosferyczne zredukowane do 0° C., na ciężkość normalną i do poziomu morza.

Siła wiatru w skali B... 0-cisza zupełna do ...

Stan pogody:

00 do 09 — pogodnie ... chmurno (niebo conajmniej ... pokryte chmurami)

10 — 19 — chmurno ... murno (niebo od ... pokryte chmurami)

20 — 29 — mgła ...

30 — 39 — opady ... (pogoda ...)

40 — 49 — drobny ... strat ... mgła;

50 — 59 — deszcz

60 — 69 — śnieg

70 — 79 — krupy ... ze śniegiem

80 — 89 — grad ... z gradem

90 — 99 — burza.

Zachmurzenie w skali ... stopniowej : 0 — brak ... do 10 — całkowite pokrycie chmurami.

Temperatura w całkowitych stopniach Celsjusza.

W ostatniej rubryce ... ne są najniższe temperatury z nocy ubiegłej lub ... z dnia poprzedniego.

Szczegóły w Dodatku ... „Instrukcji dla Stacyj Meteorolog. sieci Polskiej" ... 1927. II wydanie ... wspomnianej „Instrukcji".

Stacje górskie z wyj. Dombaas, podają ciśnienie ... prawione na ciężkość ... redukowane do najbliższej wysokości zaokrąglonej ... nych tysięcy metrów. Dombaas, zaś redukuje ciśnienie do poz. morza.

SPOSTRZEŻENIA PILOTOWE

Stacje	Godz.	Wiatr dolny	500 m	1000 m	1500 m	2000 m	3000 m	4000 m	5000 m	6000 m	7000 m	8000 m	9000 m	10000 m	Chmury: Granica dolna	Chmury: Rodzaj	Uwagi
Wilno																	
Brześć n/B																	
Warszawa																	
Lublin																	
Lwów																	
Gdańsk																	
Poznań																	
Kraków																	

Państwowy Instytut Meteorologiczny w Warszawie.

Mapa pogody z dnia 21. XI. poniedziałek 7 G. C. M. T. 3254 Arkusz VIII

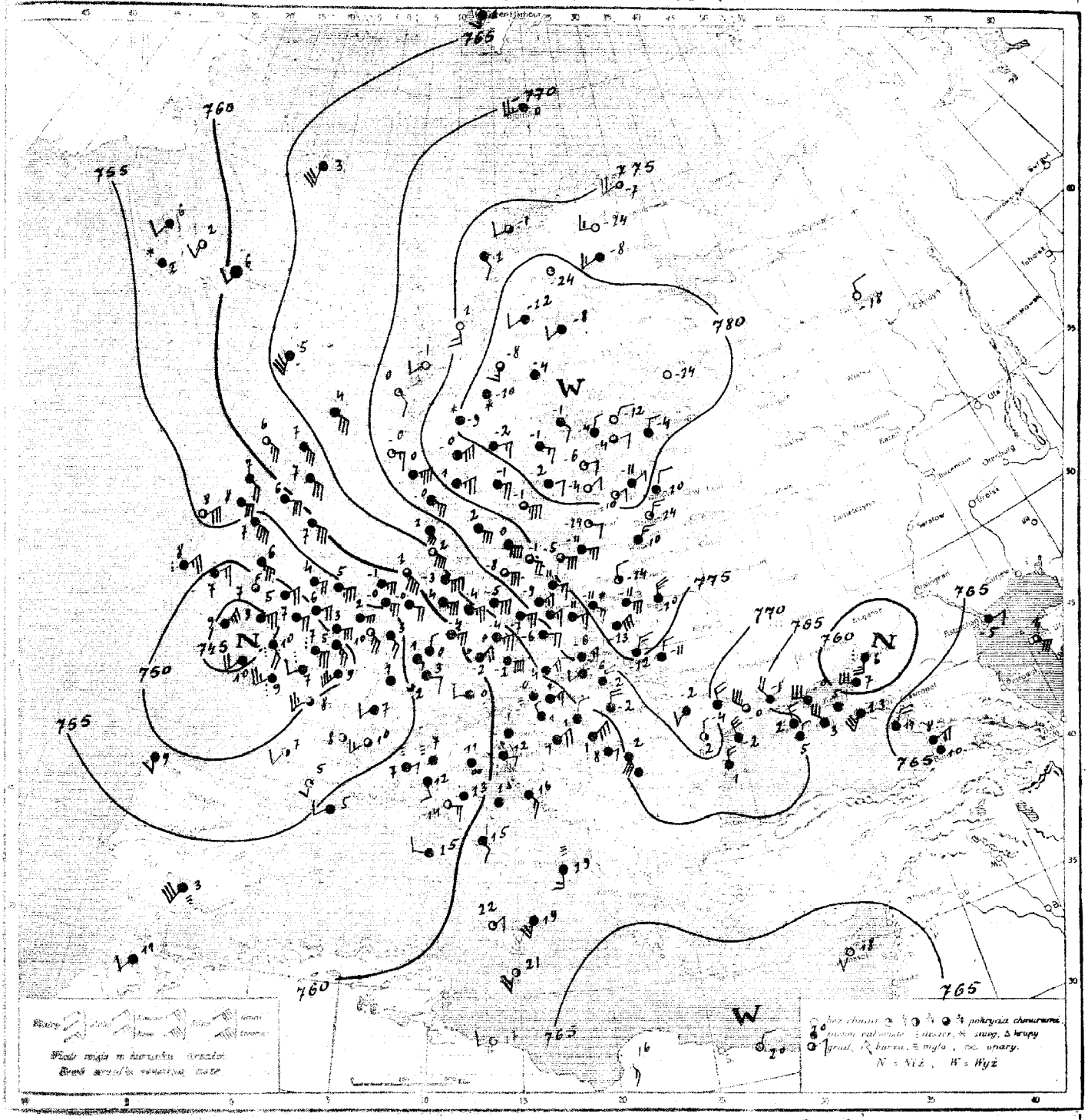

Rozkład ciśnienia: dość głęboka depresja ze środkiem nad cieśniną La Manche ogarnia Anglję, Francję, Hiszpanję i częściowo Włochy. Nad m. Stowarzyszeniem lokalny obszar niskiego ciśnienia. Wzmagający się obszar wysokiego ciśnienia ze środkiem nad Finlandją i Szwecją ogarnia Skandynawję, m. Norweskie, Niemcy i część Rosji.

Obecny stan pogody w Polsce: pochmurno, miejscami drobne opady śnieżne. Temp. od -13° (Lublin) do -5° (Gdynia).

Przewidywany przebieg pogody w ciągu doby następnej: naogół zrana chmurno, potem dość pogodnie, w ciągu dnia możliwy przelotny opad śnieżny. Mroźno. Umiarkowane wiatry północno-wschodnie.

W.K.

Spostrzeżenia meteorologiczne z dn. 21.XI. Poniedziałek 1927 r. 7 godz. G. M. T.

Stacja	Ciśnienie 700+	Wiatr	Stan pogody	Zachm.	Temp. C°	Opady w mm	Max. lub minim.
Wilno	79.0	NE3	10	9	-10	0.3	-12
Lida	78.8	NE0	10	9	-11	0	-15
Pińsk	75.7	N5	11	10	-10	0	-14
Białystok	77.3	N2	01	2	-14	0	-14
Brześć n/B	76.4	E5	11	10	-11	0	-13
Warszawa	75.2	SE3	60	10	-11	ślad	-13
Łódź	73.9	E3	11	10	-11	0	-12
Kielce	72.3	ENE4	11	10	-9	0	-10
Lublin	75.4	NE6	61	10	-13	0	-23
Lwów	76.1	NE3	11	10	-12	0	-13
Zaleszczyki	74.3	NW3	12	10	-7	0	-8
Zakopane	68.8	SW2	13	10	-6	0	-13
Kraków	76.4	ENE3	11	10	-6	0	-7
Poznań	72.0	ENE5	11	9	-9	ślad	-9
Bydgoszcz	74.6	E3	11	10	-11	0	-12
Toruń	75.0	ENE7	00	0	-12	0	-13
Grudziądz	75.5	NE2	11	7	-12	0	-13
Gdynia	76.5	E6	10	8	-5	0	-7
Thorshavn	66.4	SSE6	11	10	5	1	—
Seydisfjord	61.7	S1	51	10	6	—	—
Isafjord	56.3	S1	11	10	6	—	—
Reykjavik	56.9	cisza	65	10	2	8	—
Lerwick	68.0	SE6	84	9	4	8	—
Stornoway	61.2	ESE5	12	6	6	0	—
Aberdeen	63.8	ESE6	16	9	7	0.2	—
Renfrew	58.8	E6	11	10	6	ślad	—
Tynemouth	58.2	E6	11	10	7	0.2	—
Holyhead	51.4	E7	11	10	6	3	—
Yarmouth	59.5	E7	55	10	5	11	—
Blacksod Pt.	55.0	NE6	11	8	8	0	—
Valencia	52.0	NNE5	30	10	8	1	—
Malin Head	56.7	ENE6	11	9	8	0	—
Londyn	49.0	ENE4	11	10	6	3	—
Ross-On-Wye	49.8	ENE4	11	10	5	5	—
Scilly	44.5	NNE5	16	10	9	3	—
Guernsey	45.0	SE4	54	10	10	4	—
Lyon	52.1	SW3	—	8	10	3	9
Bordeaux	52.1	SSW2	—	6	7	6	6
Clermont	55.1	W2	—	4	8	0	6
Dijon	54.4	SW2	—	9	7	4	3
Calais	50.2	E6	—	9	3	2	—
Le Havre	48.3	E7	mgła	10	7	1	—
Rennes	46.4	SW5	deszcz	10	9	5	7
Tours	50.2	SSW5	—	8	8	8	8
Paryż	48.1	SSW2	deszcz	10	9	ślad	0
Strasburg	57.0	cisza	—	7	2	2	2
Tuluza	54.0	SSE1	—	1	5	0	5
Perpignan	56.4	WSW2	—	9	5	0	5
Nancy	54.4	cisza	deszcz	10	1	2	-0
Argentan	45.8	SE2	—"—	10	7	1	7
Helder	58.3	ESE6	11	10	-1	0	—
Vlissingen	51.9	E6	11	10	2	0	—
Bruksela	51.6	ESE5	16	6	10	6	—
Kopenhaga	72.7	E8	11	10	2	0	—
Skagen	75.4	E5	11	9	1	0	—
Blaavandshuk	66.5	E6	11	10	1	0	—
Zurych	59.1	SE2	—	10	2	—	—
Bern							
Genewa							
Lugano							
Wiedeń	63.5	cisza	mgła	10	0	ślad	-2
Celowiec	61.5	—"—	—"—	10	1	—	-5

Stacja	Ciśnienie 700+	Wiatr	Stan pogody	Zachm.	Temp. C°	Opady w mm	Max. lub minim.
Borkum	59.9	SE[illegible]	10	7	1	0	—
[illegible]	[illegible]	E4	85	10	-0	2	-3
Hamburg	[illegible]	[illegible]	[illegible]	9	-3	0	-3
Swinemünde	71.[illegible]	E[illegible]	11	8	-8	[illegible]	-8
[illegible]	[illegible]	[illegible]	[illegible]	[illegible]	[illegible]	[illegible]	-7
[illegible]	63.4	E5	[illegible]	10	-4	ślad	-5
Wrocław	68.4	ESE4	11	10	-6	[illegible]	—
Frankfurt	58.0	N2	51	10	[illegible]	ślad	—
Monachium	58.4	WSW4	11	10	0	0	-7
[illegible]	62.2	E7	60	10	-1	0	-4
[illegible]	78.3	E1	06	2	-14	0	—
Praga	63.3	E4	62	10	-2	0.3	-5
Cheb	60.7	NE5	70	10	-2	ślad	-2
Ołomuniec	65.9	NE4	65	10	-4	3	-5
[illegible]	68.3	N4	12	10	-2	0	-4
Budapeszt	64.9	NNE2	deszcz	10	1	3	1
[illegible]	62.4	NE4	—	10	1	0	1
[illegible]	65.3	N4	—	10	-2	—	-2
[illegible]	75.2	WSW5	00	0	-7	0	—
[illegible]	73.8	SW5	12	10	1	0	—
[illegible]	76.3	SSE1	12	10	1	0.1	—
[illegible]	75.1	SE1	01	0	-1	0	—
[illegible]	73.9	E2	01	1	0	0	—
[illegible]	—	ENE7	11	10	0	ślad	—
[illegible]	73.1	E3	01	1	-0	0	—
Andenes	76.1	SW2	12	8	-1	0	—
[illegible]	64.8	S3	11	10	1	0	—
[illegible]	70.6	SW5	51	10	0	0.5	—
[illegible]	67.3	S5	11	10	3	ślad	—
[illegible]	84.6	cisza	00	2	-24	0	-25
[illegible]	84.5	SW[illegible]	11	9	-8	0	—
[illegible]	82.0	WSW[illegible]	11	10	-11	[illegible]	-18
[illegible]	81.6	cisza	11	10	-4	0	—
[illegible]	80.4	E3	11	10	-9	[illegible]	-3
Sztokholm	81.6	ESE2	11	10	-1	0	-4
Jönköping	78.5	E4	11	10	-1	0	-7
Visby	80.1	E1	11	10	-2	0	—
Kalmar	78.4	E7	—	10	[illegible]	0	—
Särna	80.1	cisza	65	10	-10	ślad	-10
Tallinn	83.3	ESE4	10	8	-4	0	-6
[illegible]	82.2	E1	00	1	-5	0	-6
Ryga	81.2	NE2	01	2	-10	0	-12
Windawa	80.9	NE1	11	6	-4	0	-8
Helsingfors	83.5	NE2	20	10	-12	0	—
Sodankyla	79.3	SW3	11	10	-3	9	—
Abo	82.5	cisza	01	0	-7	0	-8
Inari	78.2	W3	00	0	-14	0	—
Kem							
Archangielsk							
Kanin Nos							
Matoczkin Szar							
[illegible]							
Obdorsk							
Leningrad							
Wołogda							
Wiatka							
Ust-Sysolsk	[illegible]	[illegible]	—	[illegible]	-12	—	—
Tobolsk (?)							
[illegible]							
Wielkie Łuki							
Moskwa							
Ufa							

Stacja	Ciśnienie 700+	Wiatr	Stan pogody	Zachm.	Temp. C°	Opady w mm	Max. lub minim.
Kijów							
Kursk							
Zametczyno							
Odessa	67.3	NW7	—	7	-0	—	—
Sewastopol	66.3	NW3	—	10	2	—	—
Rostów n/D	55.3	SSW4	deszcz	10	6	—	—
Stalingrad							
Soczi							
Astrachań	68.1	E2	—	10	-5	—	—
Baku							
Madryt							
La Coruna	50.8	S1	—	10	9	—	—
S. Fernando							
Mahon							
Lizbona							
Turyn	58.8	NE2	27	10	7	25	7
Florencja	58.8	cisza	13	10	13	7	—
Rzym	61.5	SE2	11	10	15	0	13
Medjolan	61.3	cisza	27	9	7	0	7
Ancona	61.8	—"—	11	9	15	0	—
Taranto	61.6	S3	25	9	19	0	—
Palermo	61.3	NE1	01	3	22	0	—
Padwa	59.5	cisza	22	9	11	3	11
Belgrad							
Zagrzeb							
Sarajewo							
Sofia							
Warna							
Ateny							
Zante							
Cypr							
Temesvar	67.9	E2	11	10	8	—	—
Tulcea	71.0	N0	01	0	-2	—	—
Konstanca	69.5	N4	11	10	1	—	—
Haifa							
Aleksandria							
Trypolis	64.3	WSW2	01	0	17	0	28
Bengasi	67.2	SSE3	01	0	16	0	—
Tunis							
Algier							
Rabat	58.8	SW2	—	10	11	—	—
Malta	62.6	S4	02	5	21	—	—
Säntis (2500)	555.5	S8	01	4	-4	0	-4
Zugspitze (2964)	522.1	SSW4	01	4	-5	0	-5
Sonnblick (3106)	506.6	WSW3	śnieg	10	-5	7	-6
Fichtelb. (1230)	670.0	ESE7	27	10	-8	0.5	-12
Brocken (1146)	667.8	SE8	65	10	-8	1	-11
Kahler Asten	668.7	ESE6	89	10	-6	3	-7
Cranwell	53.4	E4	55	10	4	14	—
Wick	64.2	SE6	11	10	7	1	—
Donaghadee	54.5	ESE8	55	10	7	3	—
Bratislava	64.0	NE3	40	10	1	1	-0
Zielona góra	67.9	E5	11	9	-7	0	-8
Królewiec	77.8	E5	61	10	-11	—	—
Dynaburg	79.9	N3	02	3	-14	0	-15
Malnava	77.9	NNE1	10	9	-10	0	-12
Suwałki	78.2	ENE2	11	10	-11	0	-12
Grodno	78.1	NNW4	10	10	-10	0	-13
Mołodeczno	78.9	ENE3	10	10	-11	0	-15
Cieszyn	67.8	NNE3	27	10	-5	0	-10
Przemyśl	74.4	E1	11	10	-3	0	-6
Dęblin	74.1	ENE6	11	10	-12	0	-13

UWAGI

Ciśnienie atmosferyczne [illegible]kowane do 0° C. na [illegible] normalną i do poziomu [illegible]

Siła wiatru w skali Be[illegible] 0-cisza zupełna do 9 [illegible]

Stan pogody.

00 do 09 — pogodnie [illegible] chmurno (niebo conaj[illegible] pokryte chmurami);

10 — 19 — chmurno lub [illegible] murno (niebo od [illegible] pokryte chmurami);

20 — 29 — mgła [illegible]

30 — 39 — opady [illegible] (pogoda [illegible])

40 — 49 — drobny [illegible] stratus lub [illegible] mgła;

50 — 59 — deszcz;

60 — 69 — śnieg;

70 — 79 — krupy lub deszcz ze śniegiem;

80 — 89 — grad lub deszcz z gradem;

90 — 99 — burza.

Zachmurzenie w skali 10-stopniowej: 0 — brak [illegible] do 10 — całkowite pokrycie chmurami.

Temperatura w całkowitych stopniach Celsjusza.

W ostatniej rubryce poda[illegible] są najniższe temperatury z nocy ubiegłej lub najwyższ[illegible] z dnia poprzedniego.

Szczegóły w Dodatku [illegible] „Instrukcji dla Stacyj meteorolog. sieci Polskiej" z roku 1927. II wydanie oraz [illegible] wspomniane: „Instrukcji".

Stacje górskie z wyj. Don[illegible] asu, podają ciśnienie [illegible] prawione na ciężkość [illegible] redukowane do najbliższej wysokości zaokrąglonej do pełnych tysięcy metrów. [illegible] baas, zaś redukuje ciśnienie do poz. morza.

SPOSTRZEŻENIA PILOTOWE

Stacje	Godz.	Wiatr dolny	500 m	1000 m	1500 m	2000 m	3000 m	4000 m	5000 m	6000 m	7000 m	8000 m	9000 m	10000 m	Chmury: Granica dolna	Chmury: Rodzaj	UWAGI
Wilno																	
Brześć n/B																	
Warszawa																	
Lublin																	
Lwów																	
Gdańsk																	
Poznań																	
Kraków																	

Państwowy Instytut Meteorologiczny w Warszawie.

Mapa pogody z dnia 21. XI. 1927 r. 18 g. G. M. T. 325 Serwis VIII

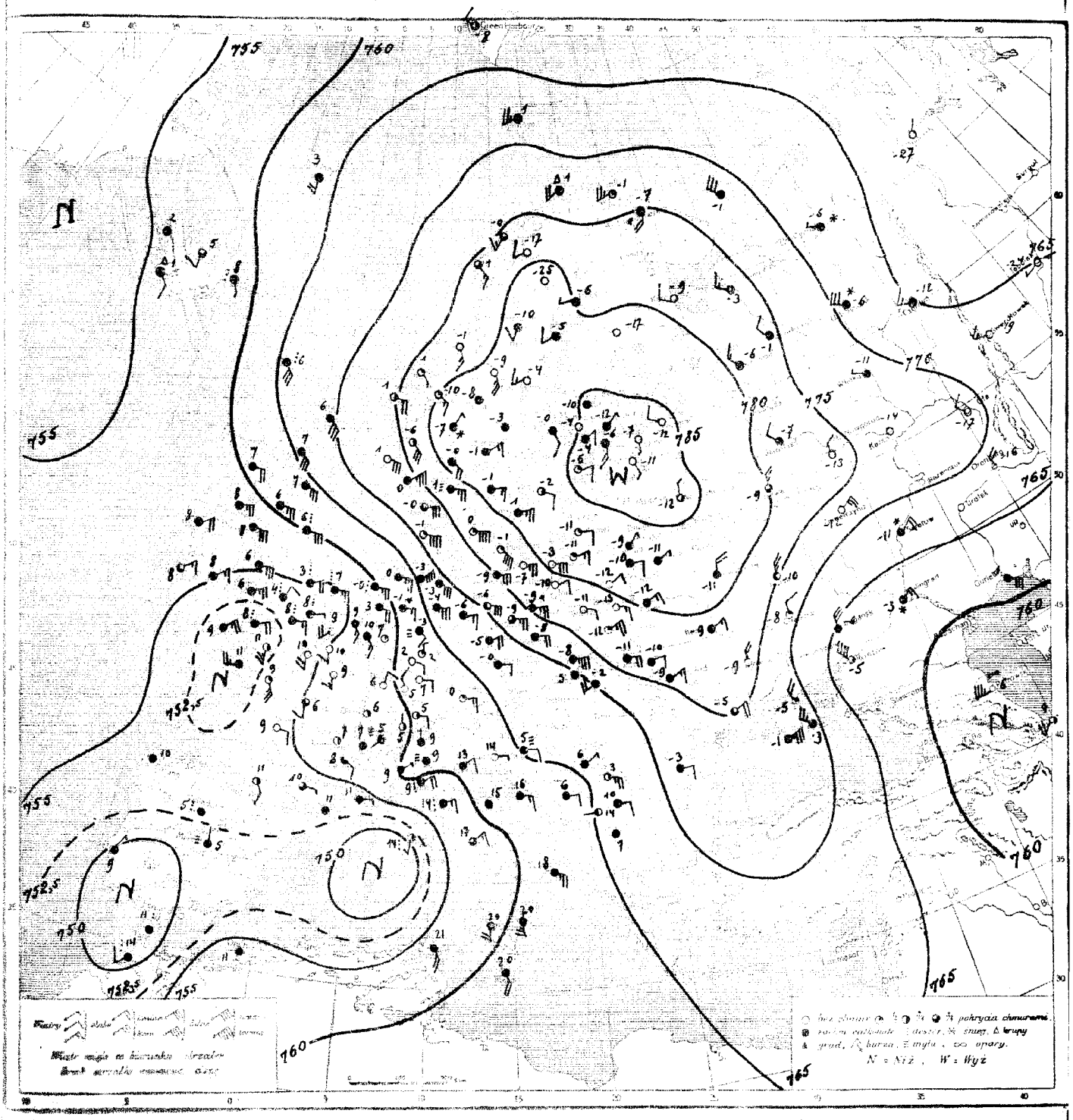

Rozkład ciśnienia: .....

Obecny stan pogody w Polsce: .....

Przewidywany przebieg pogody w ciągu doby następnej: .....

Spostrzeżenia meteorologiczne z dn. 21·XI· 192 7 r. 18 godz. G. M. T.

Stacja	Ciśnienie 700+	Wiatr	Stan pogody	Zachm.	Temp. C°	Opady w mm	Max. lub min.
Wilno	83.1	NE1	60	10	-9	ślad	-8
Lida	90.3	E2	12	10	-10	0	-9
Pińsk	80.0	NE3	11	10	-12	0	-6
Białystok	80.7	NE2	01	0	-12	0	-7
Brześć n/B	79.7	ESE3	01	0	-13	0	-9
Warszawa	78.7	ESE4	11	10	-11	0	-7
Łódź	↑ 70.9	NNE3	61	10	-7	3	-4
Kielce	80.1	E5	01	1	-3	0	-2
Lublin	78.4	NE5	30	2	-12	1	-7
Lwów	78.5	E4	11	10	-11	0	-7
Zaleszczyki	77.1	NW2	12	10	-7	0	-3
Zakopane	70.0	cisza	11	10	-5	ślad	-2
Kraków	73.8	E7	15	10	-8	0	-5
Poznań	76.1	E5	60	10	-9	ślad	-7
Bydgoszcz	78.1	ENE4	01	0	-10	0	-2
Toruń	78.3	ENE3	00	0	-10	0	-8
Grudziądz	79.4	ENE2	01	0	-10	0	-7
Gdynia	80.6	E6	01	0	-3	0	-2
Thorshavn	66.0	SE6	30	10	6	ślad	–
Seydisfjord	58.6	SE1	40	10	8	–	–
Isafjord	56.7	cisza	11	10	2	–	–
Reykjavik	57.6	SE2	72	9	1	1	–
Lerwick	69.2	SE6	13	10	6	2	–
Wick	65.2	SE6	11	10	7	0.5	–
Aberdeen	64.9	ESE6	11	10	7	0.1	–
Renfrew	68.5	E5	11	10	6	ślad	–
Tynemouth	60.0	E6	51	10	6	1	–
Holyhead	55.7	E6	11	10	6	0.2	–
Yarmouth	54.8	E5	51	10	7	0	–
Blacksod Pt.	57.5	NE4	11	10	8	0	–
Valencia	56.1	NE3	11	8	8	0.3	–
Malin Head	59.6	ENE5	11	10	8	ślad	–
Londyn	53.7	NE1	41	10	8	1	–
Ross-On-Wye	54.8	NNE2	41	10	4	0.4	–
Scilly	51.7	NE5	11	10	9	3	–
Guernsey	52.3	S5	10	6	11	3	–
Rochefort	52.8	ESE	–	0	9	0.1	14
Bajonna	52.9	SSE2	–	5	11	0	–
Clermont	56.5	cisza	–	5	7	0	17
Dijon	57.4	"	–	6	6	0	15
Calais	54.5	SW4	–	0	9	0.3	–
Le Havre	54.7	S4	–	0	10	0.6	–
[illegible]	56.8	cisza	–	0	7	0	17
Tours	56.3	S2	–	1	6	ślad	13
Paryż	56.6	S3	–	0	9	"	10
Strasburg	60.7	NNW2	–	0	5	0	9
Tuluza	52.9	ESE1	–	8	10	0	15
Perpignan	53.3	cisza	–	0	11	0.6	15
Marignane	53.8	E1	–	0	11	1	16
Ajaccio	50.6	SSW1	–	6	4	–	13
Helder	55.9	ESE5	51	10	-0	1	–
Vlissingen	56.8	SE3	16	10	9	0.2	–
Bruksela	57.4	SE3	11	10	10	–	–
Kopenhaga	76.2	E8	00	1	0	0	–
Skagen	78.0	ESE5	21	10	1	0	–
Blaavandshuk	69.5	E8	00	3	-1	0	–
Zurych	61.2	E2	02	5	5	0	10
Bern	59.9	N0	11	6	5	0	7
Genewa	59.1	SW0	22	10	5	0	7
Lugano	61.9	N0	11	10	9	0	11
Wiedeń							
[illegible]							

Stacja	Ciśnienie 700+	Wiatr	Stan pogody	Zachm.	Temp. C°	Opady w mm	Max. lub min.
Borkum	67.8	ESE5	11	10	0	ślad	–
Nordhorn	62.3	E3	60	10	-1	2	-1
Hamburg	69.6	ESE6	11	10	-3	0	-2
Świnoujście	74.7	E6	10	10	-9	0	-7
[illegible]	71.5	ESE6	11	8	-6	0	-4
Drezno	68.1	ENE4	11	10	-5	1	-4
Wrocław	72.0	ESE4	17	10	-8	ślad	-5
Frankfurt	63.3	ESE4	00	2	2	0.1	5
Monachjum	64.5	E3	00	3	0	0	5
Hannower	67.3	E6	11	10	-4	2	-5
[illegible]	82.7	E2	01	2	-11	0	–
Praga	67.3	E2	–	10	-0	–	–
Cheb							
Ołomuniec							
Koszyce	53.1	WSW4	–	10	-2	–	–
Budapeszt	73.3	E2	–	1	-3	–	–
Kecskemet							
Debreczyn							
Vardö	73.4	WSW1	01	1	-1	0	–
Ingö	73.2	SW4	70	10	1	1	–
Röst	76.9	SE3	10	7	1	0	–
[illegible]	66.1	SE3	01	0	-1	0	–
[illegible]	74.6	E4	10	4	1	0	–
[illegible]	74.7	ENE7	11	10	0	ślad	–
Utsira	74.1	ESE6	00	0	1	0	–
Andenes	75.0	SW3	10	7	-0	0	–
Green Harbour	63.5	NW3	00	2	-8	3	–
Wyspy Niedźw.	67.3	SW5	11	10	1	2	–
[illegible]	65.7	S4	16	10	3	ślad	–
[illegible]	81.3	cisza	01	0	-25	0	-25
[illegible]	79.7	W1	11	10	-6	0	-6
[illegible]	81.1	S2	11	10	-10	0	-10
Härnösand	82.3	WSW3	01	0	-4	0	–
Karlstad	83.1	NE3	11	10	-1	ślad	-1
Bjuröklubb	83.4	NNE1	60	10	-7	0.2	–
[illegible]	82.2	E3	11	10	-1	ślad	-0
Visby	83.6	ESE2	11	6	-2	0	–
Kalmar	81.9	E5	–	0	1	0	–
Särna	80.9	cisza	11	10	-8	0.1	-8
Tallinn	87.1	S3	11	10	-6	0	-3
[illegible]	86.1	E2	00	1	-5	0	-3
Ryga							
Windawa							
[illegible]	83.0	cisza	01	0	-17	0	-9
[illegible]	85.2	NE2	11	10	-4	0	-4
[illegible]	84.5	cisza	01	0	-4	0	-3
[illegible]	86.6	NE0	12	10	-10	0	-8
[illegible]	79.1	WSW2	–	0	-9	–	–
Archangielsk	77.3	WNW3	–	10	-3	–	–
Kanin Nos	70.5	NNW6	–	–	-1	–	–
Kargopol	79.6	NW3	–	10	-6	–	–
Ust Cylma	68.0	WNW1	śnieg	10	-6	–	–
Obdorsk	64.2	NE	–	0	-27	–	–
Leningrad	85.7	WNW1	–	0	-12	–	–
Kazań	74.7	cisza	–	0	-14	–	–
Wiatka	72.7	WNW1	–	10	-11	–	–
Ust-Sysolsk	69.1	WNW6	śnieg	10	-0	–	–
Tobolsk	65.3	W1	–	1	-2½	–	–
[illegible]	82.3	NE1	–	10	-11	–	–
Wielkie Łuki	85.6	N1	–	5	-12	–	–
Moskwa	80.3	N5	–	8	–	–	–
Ufa	71.8	NNW2	–	0	-17	–	–

Stacja	Ciśnienie 700+	Wiatr	Stan pogody	Zachm.	Temp. C°	Opady w mm	Max. lub min.
Kijew	78.5	NE3	–	10	-9	–	–
Kursk	75.4	NNE5	–	8	-10	–	–
Zamełczyno	74.7	NE5	–	0	-12	–	–
Odessa	75.3	NE4	–	8	-5	–	–
Sewastopol	74.7	ENE7	–	10	-1	–	–
Rostów n/D.	62.1	NW8	–	5	-5	–	–
Stalingrad	57.7	NE3	śnieg	10	-3	–	–
Jarosław	77.5	NW2	"	10	-7	–	–
Orenburg	69.3	N4	–	0	-16	–	–
Baku	57.5	SW4	–	5	+9	–	–
Madryt	52.3	N0	mgła	10	5	–	–
La Coruna	53.8	cisza	–	10	10	–	–
Valladolid	53.3	"	deszcz	10	5	–	–
Mahon							
Lizbona	50.8	NNE1	–	10	9	–	–
Turyn	61.6	NE1	11	9	9	0	10
Messyna	62.1	S5	11	10	20	0	–
Rzym	59.8	NE3	11	7	17	0.4	–
Padwa	60.7	NE2	11	10	13	0	16
Ancona	61.3	cisza	11	9	15	0	–
Taranto	63.6	SE5	11	9	18	0	–
Palermo	58.8	S4	11	7	20	0	–
Genua	58.5	NE4	55	10	9	4	–
Białogród	65.1	ESE3	00	3	5	0	16
Zagrzeb	66.0	E2	29	10	5	1	1
Sarajewo	63.5	ESE3	11	9	6	0	20
Sofia							
Warna							
Ateny							
Zante							
Cypr							
Bukareszt	73.3	E2	–	10	-3	–	–
Sybin							
Sulina							
Helwan	65.8	NNE2	–	0	–	–	–
Aleksandrja	67.3	ENE2	–	0	19	–	–
Trypolis							
Benghazi							
Tunis	56.8	SSE4	–	1	21	–	–
Algier							
Rabat	49.3	SW2	deszcz	–	14	–	–
Malta	62.8	SSE4	–	1	20	–	–
Säntis (2500)							
Zugspitze (2964)							
Sonnblick (3105)							
Fichtelb. (1230)	675.6	ESE4	27	10	-5	4	-5
Brocken (1140)							
Dombaas (644)							

UWAGI

Ciśnienie atmosferyczne zredukowane do 0° C., na ciężkość normalną i do poziomu morza.

Siła wiatru w skali Beauforta 0-cisza zupełna do 9-wicher.

Stan pogody:

00 do 09 — pogodnie lub półchmurno (niebo conajwyżej do 5/10 pokryte chmurami);
10 — 19 — chmurno lub pochmurno (niebo od 5/10 do 10/10 pokryte chmurami);
20 — 29 — mgła lub opary;
30 — 39 — opady przelotne (pogoda zmienna);
40 — 49 — drobny deszcz ze stratus lub rosnąca mgła;
50 — 59 — deszcz;
60 — 69 — śnieg;
70 — 79 — krupy lub deszcz ze śniegiem;
80 — 89 — grad lub deszcz z gradem;
90 — 99 — burza;

Zachmurzenie w skali 10-ciostopniowej: 0—brak chmur do 10 — całkowite pokrycie chmurami.

Temperatura w całkowitych stopniach Celsjusza.

W ostatniej rubryce podawane są najniższe temperatury z nocy ubiegłej lub najwyższe z dnia poprzedniego.

Szczegóły w Dodatku Nr. 1 do „Instrukcji dla Stacyj Meteorolog. sieci Polskiej" z roku 1927. II wydanie oraz we wspomnianej „Instrukcji".

Stacje górskie z wyj. Dombaasu, podają ciśnienie nie poprawione na ciężkość jednak redukowane do najbliższej wysokości zaokrąglonej do pełnych tysięcy metrów. Dombaas, zaś redukuje ciśnienie do poz. morza.

SPOSTRZEŻENIA PILOTOWE

Stacje	Godz.	Wiatr dolny	500 m	1000 m	1500 m	2000 m	3000 m	4000 m	5000 m	6000 m	7000 m	8000 m	9000 m	10000 m	Chmury: Granica dolna	Chmury: Rodzaj	UWAGI
Wilno																	
Brześć n/B																	
Warszawa																	
Lublin																	
Lwów																	
Gdańsk																	
Poznań																	
Kraków																	

(Kierunek i siła wiatru na wysokości: columns 500 m – 10000 m)

Państwowy Instytut Meteorologiczny w Warszawie.

Mapa pogody z dnia 22. XI. wtorek 1927 r. 7 godz. 326½ m. p. m.

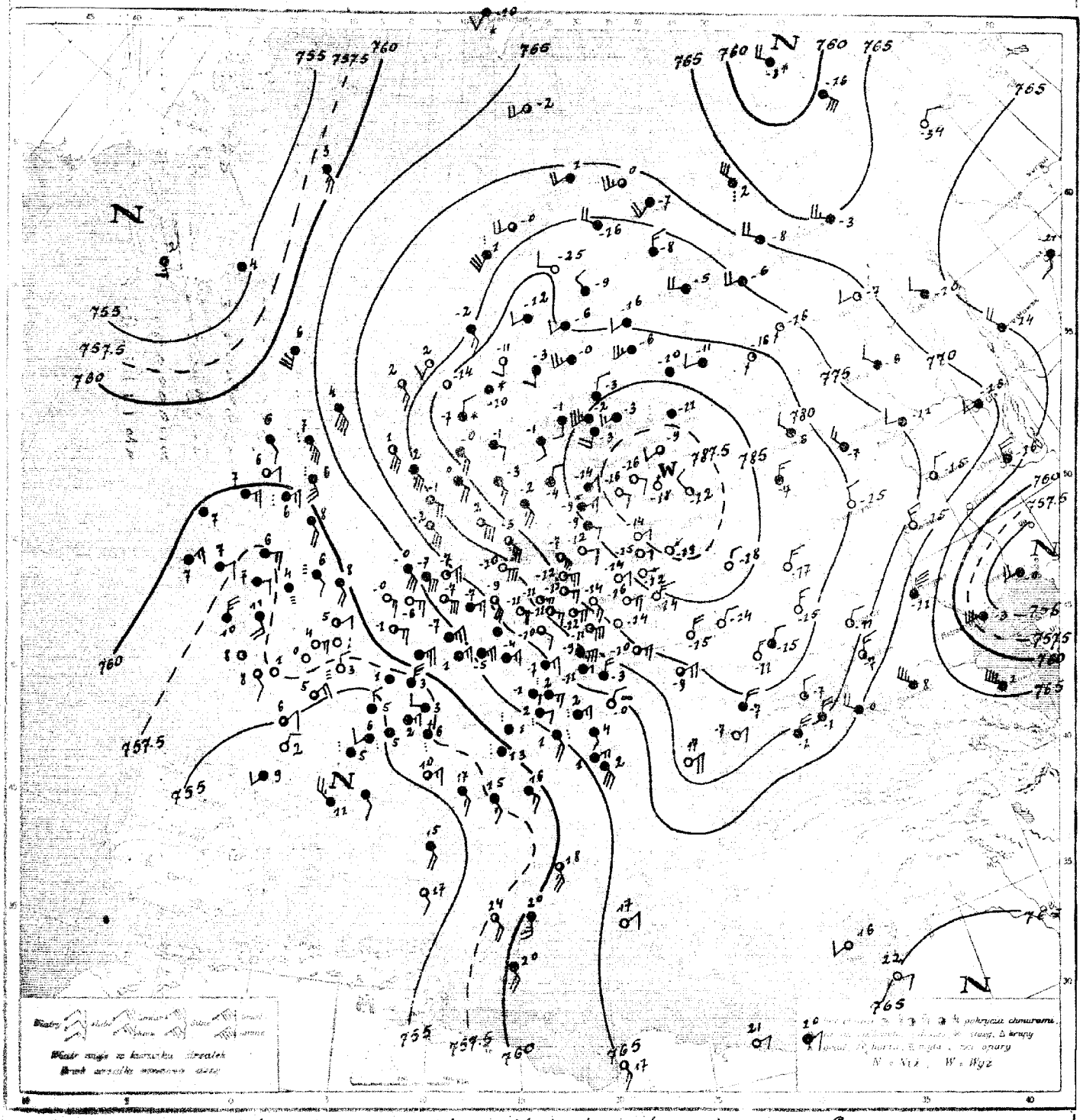

Rozkład ciśnienia: połączony obszar wysokiego ciśnienia ze środkiem nad Łotwą ogarnia całą niemal Europę. Płytka depresja nad Islandją, druga nad Anglją i Francją.

Obecny stan pogody w Polsce: na zachodzie dość pogodnie, pozatem pogodnie. Temp. od -6° do -17°.

Przewidywany przebieg pogody w ciągu doby następnej: na południu Polski przejściowy wzrost zachmurzenia z opadami śnieżnemi, pozatem w dalszym ciągu pogodnie i mroźno. Umiarkowane wiatry z kierunków wschodnich.

W.R.

Spostrzeżenia meteorologiczne z dn. 22. XI. Wtorek 192 7 r. 7 godz. G. M. T.

Stacja	Ciśnienie 700+	Wiatr	Stan pogody	Zachm.	Temp C°	Opady w mm	Max lub minim.
Wilno	78.3	ENE4	00	0	-14	0	-15
Lida	86.2	E2	01	0	-15	0	-16
Pińsk	84.6	NNE3	01	0	-16	0	-15
Białystok	84.1	ENE2	01	0	-16	0	-15
Brześć n/B	83.2	E3	01	0	-16	0	-18
Warszawa	80.1	ESE3	01	4	-14	0	-14
Łódź	71.7	E4	00	—	-12	0	-13
Kielce	75.9	E4	01	3	-11	0	-13
Lublin	70.1	NE6	25	10	—	—	—
Lwów	80.2	E3	11	8	-10	0	-6
Płock	81.0	ENE4	56	5	-6	0	-11
Zakopane	73.3	NE1	15	10	-11	3	-11
Kraków	73.7	E3	11	10	-9	0	-13
Poznań	76.0	E5	01	3	-11	0	-12
Bydgoszcz	78.4	ENE6	01	3	-12	0	-13
Toruń	79.5	E3	02	4	-12	0	-15
Grudziądz	80.4	E[illegible]	10	4	-12	0	-13
Gdynia	81.5	ESE5	00	5	-7	0	-5
Thorshavn	61.3	S6	55	10	6	0	—
Seydisfjord	55.5	cisza	41	10	4	—	—
Isafjord	53.5	—	01	5	—	—	—
Reykjavik	51.4	SE3	12	10	2	—	—
Lerwick	66.0	SE3	51	10	8	0.1	—
Stornoway	60.5	ESE7	11	9	6	0	—
Aberdeen	62.3	SE5	55	10	6	7	—
Renfrew	59.7	ENE3	40	10	6	ślad	5
Tynemouth	58.7	SE4	13	10	8	2	—
Holyhead	57.4	E6	11	10	6	0	—
Yarmouth	59.8	SE4	11	10	8	4	—
Blacksod Pt.	59.2	cisza	11	10	7	0	—
Valencia	59.6	NE3	11	10	7	0	—
Malin Head	59.6	NE3	12	9	7	0	—
Londyn	58.8	SSE2	24	2	6	0.3	4
Ross-On-Wye	58.1	cisza	27	10	4	1	4
Scilly	56.6	N5	11	10	10	0	—
Guernsey	57.7	S1	01	1	9	ślad	—
Rochefort	55.0	NE2	—	7	6	0	4
Bajonna	53.3	WSW2	—	10	9	0.2	—
Lyon	53.6	WSW1	deszcz	—	6	4	6
Dijon	54.2	N1	—	10	5	0	5
Calais	58.9	ENE[illegible]	—	6	5	0	10
Le Hâvre	58.3	ENE3	—	7	4	0	3
Brest	57.2	cisza	—	3	8	0	8
Tours	55.9	NNE3	—	9	5	0	3
Moguncja	61.0	ENE5	—	10	—	2	1
Strasburg	57.0	NNE5	—	9	3	0	5
Lorient	57.4	ESE6	—	8	8	0	—
Perpignan	50.0	WNW5	—	10	11	1	9
Marignane	50.4	SSE3	—	10	—	—	—
Rennes	58.3	cisza	—	1	1	0	1
Helder							
Vlissingen							
Bruksela							
Kopenhaga	76.8	ESE3	01	4	2	0	—
Skagen	78.2	ESE6	11	9	0	0	—
Blaavandshuk	71.6	SE6	12	6	-2	0	—
Zurych	56.4	N2	11	10	3	0	2
Bern	55.8	NE3	11	10	2	0	2
Genewa	55.1	NNE6	11	9	5	1	5
Lugano	51.6	N0	51	10	6	17	6
Wiedeń	67.0	E1	—	12	-1	1	-1
Gołowiec							

Stacja	Ciśnienie 700+	Wiatr	Stan pogody	Zachm.	Temp C°	Opady w mm	Max lub minim.
Borkum	64.4	ESE3	11	10	-0	0	—
Nordhorn	64.1	E3	01	1	-6	1	-6
Hamburg	—	ENE[illegible]	51	3	-7	0	-8
Swinemünde	74.0	E[illegible]	01	7	-10	0	-11
[illegible]	70.7	SE6	41	6	-9	ślad	—
[illegible]	67.[illegible]	ENE[illegible]	[illegible]	10	-7	—b—	-8
Wrocław	73.0	ESE3	11	7	-10	0	-10
[illegible]	83.3	E2	01	7	-12	0	-14
[illegible]	71.[illegible]	E[illegible]	51	3	-11	ślad	-11
[illegible]	67.7	[illegible]	10	6	-7	0	-8
[illegible]	—	ESE[illegible]	[illegible]	10	-5	0	—
Praga	66.9	ENE[illegible]	11	10	-9	[illegible]	-5
Cheb	—	NE[illegible]	11	10	-5	0.6	-5
[illegible]	65.[illegible]	ENE[illegible]	11	10	-7	ślad	-7
[illegible]	5[illegible].5	N[illegible]	11	10	-3	0	-4
Budapeszt	67.8	ENE[illegible]	50	10	3	ślad	2
[illegible]	64.5	—4	50	10	2	1	5
Debreczyn	62.8	NE[illegible]	55	10	0	6	-2
Vardø	82.5	NNE[illegible]	60	10	-7	0.2	-9
Ingø	71.5	SW[illegible]	11	10	1	3	—
Røst	73.3	WNW6	51	10	1	ślad	—
Faerder	80.3	ESE4	11	10	-0	0	—
[illegible]	73.0	SE3	02	4	2	0	—
Lister	74.3	ESE7	11	10	2	ślad	—
Utsira	73.7	ESE6	01	3	1	0	—
Dombaas	81.5	cisza	00	4	-14	0	-16
[illegible]	82.[illegible]	WSW[illegible]	śnieg	10	-10	ślad	—
[illegible]	66.6	SW4	01	4	-2	0	—
[illegible]	52.1	ESE[illegible]	11	10	3	0	—
Gällivare	79.[illegible]	N[illegible]	01	0	-25	0	-26
Haparanda	78.7	NNW[illegible]	11	10	-9	0	-10
Stensele	79.[illegible]	W[illegible]	10	9	-12	ślad	-12
Härnösand	84.0	S2	11	10	-3	0	—
[illegible]	82.7	ESE[illegible]	11	10	-1	0	-2
Sztokholm	84.3	SSE[illegible]	11	10	-1	0	-1
Jönköping	82.9	ESE3	11	10	-3	0	-3
Visby	83.8	NE[illegible]	11	10	-4	0	—
Kalmar	81.[illegible]	SE[illegible]	—	0	-2	0	—
Särna	80.2	cisza	65	10	-10	0.2	-11
[illegible]							
[illegible]							
Ryga	88.0	ESE[illegible]	01	10	-6	0	-7
Windawa	86.5	NE1	11	10	-4	0	-5
Helsingfors	87.0	SW[illegible]	11	10	-3	0	-13
Sortavala	84.2	cisza	41	10	-10	0	-13
Vaasa	80.6	WSW5	12	10	-0	0	[illegible]
Kuopio	82.6	SW[illegible]	11	10	-6	0	-10
Kem	77.[illegible]	WNW6	—	10	-5	0	—
Kargopol	81.4	SW0	—	1	-16	0	—
Kanin Nos	67.4	NNW6	—	12	2	9	—
[illegible]	73.[illegible]	NN[illegible]	—	10	-7	0	—
[illegible]	76.7	N3	—	0	-15	0	—
Obdorsk	67.2	NE[illegible]	—	0	-34	0	—
Leningrad	86.3	cisza	—	9	-11	0	—
Orenburg	58.[illegible]	N4	—	10	-16	0	—
Wiatka	72.8	WNW[illegible]	—	10	-6	0	—
Ust-Sysolsk	87.8	NNW[illegible]	—	1	-12	1	—
Tobolsk	61.8	WSW[illegible]	—	10	-21	0	—
Mińsk	86.5	NE[illegible]	—	0	-15	0	—
Wielkie Łuki	87.8	NNW[illegible]	—	1	-12	0	—
Moskwa	88.6	N3	—	10	-7	0	—
Ufa	71.[illegible]	N1	—	12	-16	0	—

Stacja	Ciśnienie 700+	Wiatr	Stan pogody	Zachm.	Temp C°	Opady w mm	Max lub minim.
Kijów	83.6	NE3	—	0	-14	0	—
Kursk	83.2	NNE3	—	0	-17	1	—
Zametczyno	79.7	N2	—	0	-15	0	—
Odessa	78.8	NE4	—	10	-7	0	—
Jarosław	80.1	NW2	—	10	-6	0	—
Rostów n/D	74.8	N2	—	5	-7	1	—
Stalingrad	69.1	NNE[illegible]	—	10	-11	0	—
Tomsk	76.9	cisza	—	8	-9	0	—
Astrachań	56.8	W3	—	10	-3	—	—
Guriew	52.3	W4	—	10	-0	5	—
Madryt							
La Coruña							
S. Fernando							
Mahon							
Lizbona							
Genua	55.4	NE3	10	8	10	1	—
Florencja	55.2	ESE3	13	10	17	—	12
Rzym	56.7	ESE5	11	10	19	0	18
Cagliari	58.8	cisza	95	9	13	5	—
Messyna	52.1	S5	11	9	20	0	—
Taranto	—	SSE5	10	8	8	0	—
Palermo	57.6	SE4	11	6	24	0	—
Maddalena	—	SE4	11	9	15	0	—
Belgrad	65.7	ESE[illegible]	16	10	2	2	2
Petrowaradyn	65.4	cisza	10	9	1	2	1
Sarajewo							
Sofia							
Warna							
Ateny							
Zante							
Cypr							
Bukareszt							
Svala							
Sulina							
Hajfa							
Aleksandria							
Trypolis							
Benghasi							
Tunis							
Algier							
Rabat							
Malta	61.3	SSE4	—	10	20	—	—
Säntis (2500)							
Zugspitze (2964)	21.8	SSE4	25	10	-5	0	-7
Sonnblick (3106)							
Fichtelb. (1220)	72.8	ESE6	27	10	-9	0	-10
Brocken (1140)							
Schneekoppe	79.7	SE8	11	9	-7	0	-9

UWAGI

Ciśnienie atmosferyczne zredukowane do 0° C., na ciężkość normalną i do poziomu morza.

Siła wiatru w skali Beauforta 0-cisza zupełna do 9 [illegible]

Stan pogody:

00 do 09 — pogodnie lub pół chmurno (niebo conajwyżej [illegible] pokryte chmurami);

10 — 19 — chmurno lub pochmurno (niebo od [illegible] pokryte chmurami);

20 — 29 — mgła lub [illegible]

30 — 39 — opady przelotne (pogoda zmienna);

40 — 49 — drobny deszcz, stratus lub [illegible] mgła;

50 — 59 — deszcz;

60 — 69 — śnieg;

70 — 79 — krupy lub deszcz ze śniegiem;

80 — 89 — grad lub [illegible] z gradem;

90 — 99 — burza;

Zachmurzenie w skali dziesiętnej (0—brak chmur do 10 — całkowite pokrycie chmurami.

Temperatura w całkowitych stopniach Celsjusza.

W ostatniej rubryce podane są najniższe temperatury z nocy ubiegłej lub najwyższe z dnia poprzedniego.

Szczegóły w Dodatku Nr [illegible] „Instrukcji dla Stacji Meteorolog. sieci Polskiej" z roku 1927. II wydanie oraz wspomnianej „Instrukcji".

Stacje górskie z wyj. Dombaas, podają ciśnienie nie poprawione na ciężkość jednak redukowane do najbliższej wysokości zaokrąglonej do pełnych tysięcy metrów. Dombaas, zaś redukuje ciśnienie do poz. morza.

SPOSTRZEŻENIA PILOTOWE

Stacje	Godz.	Wiatr dolny	300 m	1000 m	1500 m	2000 m	3000 m	4000 m	5000 m	6000 m	7000 m	8000 m	9000 m	10000 m	Chmury: Granica dolna	Chmury: Rodzaj	UWAGI
Wilno																	
Brześć n/B																	
Warszawa																	
Lublin																	
Lwów																	
Gdańsk																	
Poznań																	
Kraków																	

(Columns 300 m – 10000 m under the common heading: KIERUNEK I SIŁA WIATRU NA WYSOKOŚCI)

Państwowy Instytut Meteorologiczny w Warszawie.

Mapa pogody z dnia 22. XI. wtorek 1927 r. 18 G. M. T. 326½ Dziennik VII

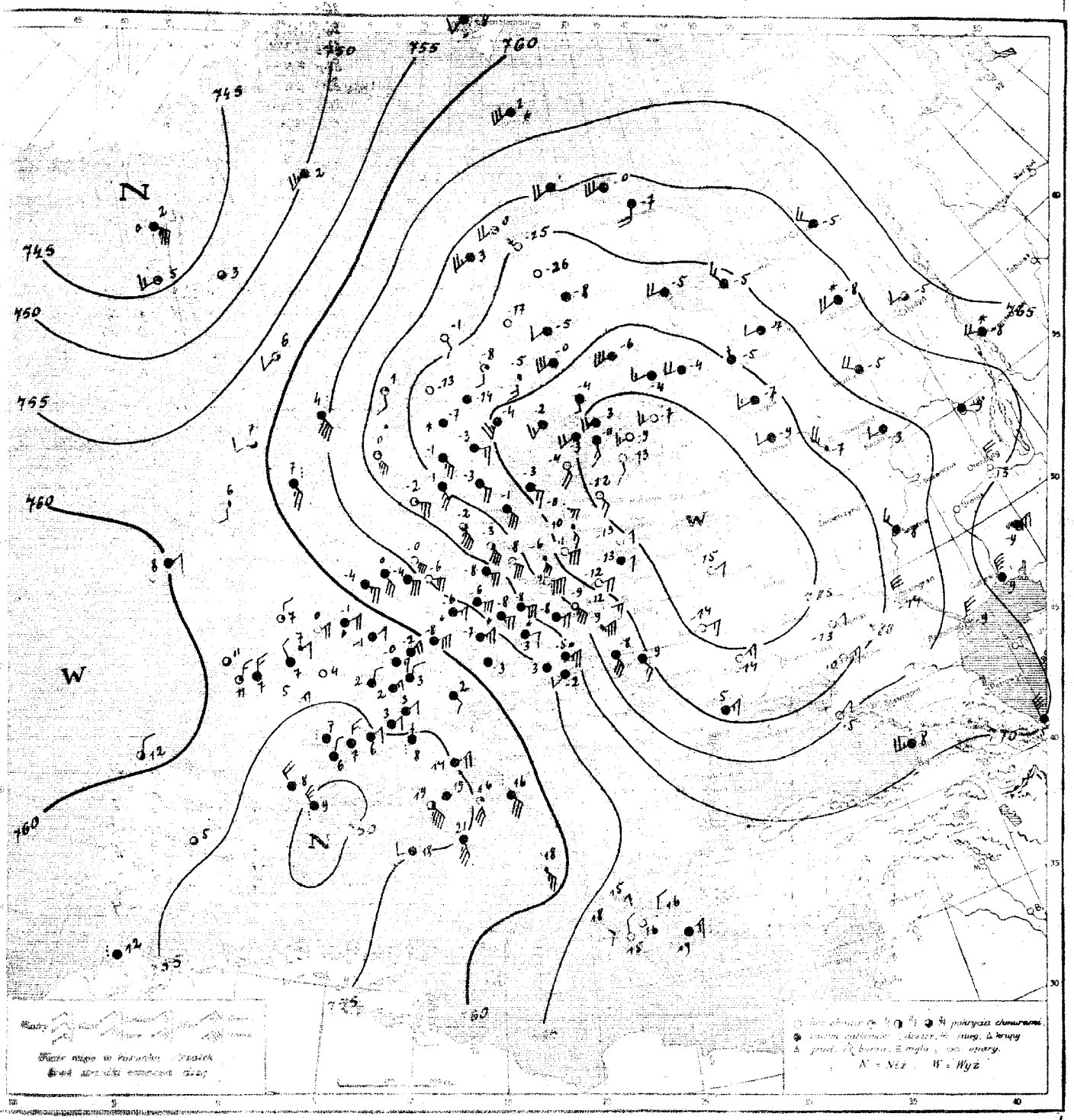

Powiat [illegible]

Obecny stan pogody w Polsce:

Przewidywany przebieg pogody w ciągu doby następnej:

Spostrzeżenia meteorologiczne z dn. 22. XI. 192 7 r. 1 godz. G. M. T.

Stacja	Ciśnienie 700–	Wiatr	Stan pogody	Zachm.	Temp. C°	Opady w mm	Max. lub minim.
Wilno	84.9	ENE1	00	0	-13	0	-9
Lida	84.8	E2	01	0	-13	0	-9
Pińsk	83.2	E3	16	10	-13	0	-9
Białystok	81.4	E4	01	0	-12	0	-9
Brześć n/B	79.1	E3	01	0	-12	0	-9
Warszawa	75.9	ESE7	00	0	-9	0	-8
Łódź	71.3	E4	11	10	-8	0	-8
Maice / Cieszyn	65.5	NNE3	11	10	-3	2	-2
Lublin	75.9	ENE7	01	3	-9	0	-8
Lwów	75.3	SSE6	11	10	-8	0	-7
Zaleszczyki	79.3	SE8	12	10	-8	0	-6
Zakopane	67.7	SW1	16	10	-2	ślad	-2
Kraków	68.6	ENE5	65	10	-5	3	-7
Poznań	78.5	E6	21	10	-8	0	-7
Bydgoszcz	77.3	ENE4	02	4	-9	0	-8
Toruń	72.8	E5	11	6	-9	0	-9
Grudziądz	65.0	E5	01	0	-9	0	-9
Gdynia	77.1	SE8	01	2	-6	0	-5
Thorshavn	57.1	SSW1	10	6	6	–	–
Seydisfjord	48.3	cisza	07	8	3	–	–
Isafjord	43.1	ENE7	25	10	2	–	–
Reykjavik / Vestmanna	43.2	SSW3	00	3	5	–	–
Lerwick	63.0	SE8	55	10	4	–	–
Stornoway	58.2	SE1	52	10	7	–	–
Aberdeen	60.5	SE5	51	10	7	–	–
Renfrew / Liverpool	58.8	NNW2	00	3	7	–	–
Tynemouth	–	–	41	10	6	–	–
Holyhead	58.1	cisza	11	9	7	–	–
Yarmouth	60.6	NE4	11	10	4	–	–
Blacksod Pt.	58.5	SW1	11	10	8	–	–
Valencia	60.0	NE1	11	10	8	–	–
Malin Head	59.7	SSE1	01	4	6	–	–
Londyn							
Ross-On-Wye							
Scilly	58.4	NNW	–	–	–	–	–
Guernsey							
Rochefort / Nantes	58.1	NNW3	–	0	7	0	12
Bayonne / Lyon	59.3	N3	–	0	7	0.4	8
Clermont	53.8	cisza	deszcz	10	7	2	8
Dijon	57.1	NNE2	–	7	5	2	6
Calais	58.6	NE4	–	0	0	0	–
Le Havre	57.7	NE2	–	1	7	0	–
Brest / Nancy	56.3	NNE2	–	10	2	0	4
Tours	56.0	NE3	–	0	5	0	–
Paryż	57.1	cisza	–	0	4	0	–
Strasburg	56.2	NNE3	–	10	2	0	–
Tuluza	52.6	WNW4	–	10	8	0	–
Perpignan	49.6	WNW5	deszcz	10	9	11	–
Marignane / Puy	52.8	NNE1	·	10	6	4	–
Ajaccio / Argentan	56.9	NW2	mgła	10	7	0	13
Helder	62.6	E5	11	10	-4	0	–
Vlissingen	59.3	ENE4	72	10	-1	0	–
Bruksela							
Kopenhaga	72.1	SE3	11	8	-2	0	–
Skagen	75.5	SE5	11	10	-1	0	–
Blaavandshuk	66.7	E0	01	2	-3	0	–
Zurych	56.9	NE2	11	10	3	0	7
Bern	55.9	NE2	11	10	3	0	3
Genewa	55.1	NNE1	11	10	8	0	7
Lugano	53.7	N0	55	10	8	1	12
Wiedeń							
[illegible]							

Stacja	Ciśnienie 700–	Wiatr	Stan pogody	Zachm.	Temp. C°	Opady w mm	Max. lub minim.
Borkum	82.6	ESE6	11	10	0	0	–
Norderney / Magdeburg	64.2	ENE3	61	10	-6	ślad	-5
Hamburg	68.1	E5	01	9	-6	0	-2
Swinemünde	69.8	E5	12	9	-3	0	-10
[illegible]	65.8	ESE5	17	10	-6	ślad	-5
[illegible]	62.5	ENE5	61	10	-7	3	-7
Wrocław	65.7	E2	65	10	-1	2	-5
Frankfurt	58.7	NNE5	11	10	-2	0	-1
Monachium	55.8	ESE1	11	10	2	0	3
[illegible]	63.2	[illegible]	[illegible]	10	-4	0	-5
[illegible]	82.9	[illegible]	[illegible]	[illegible]	[illegible]	0	–
[illegible]	61.8	ENO	[illegible]	[illegible]	[illegible]	–	–
Cheb							
[illegible]							
[illegible]							
[illegible]							
[illegible]							
[illegible]							
Vardö	77.7	NSW6	11	10	-0	0	–
[illegible]	69.0	SSW4	11	10	1	0	–
[illegible]	71.5	SSW5	11	10	3	2	–
[illegible]	70.5	SE2	01	0	-1	0	–
[illegible]	70.9	SSE1	00	3	1	0	–
Andenes	75.8	SW4	00	2	0	0	–
Utsira	71.3	ESE7	00	3	0	0	–
Faerder	77.8	ESE5	11	10	-1	ślad	–
[illegible]	58.9	SSW2	62	10	-8	9	–
[illegible]	63.3	SSW6	73	10	1	2	–
[illegible]	50.5	S5	51	10	2	1	–
[illegible]	78.6	cisza	01	0	-26	0	-20
[illegible]	76.6	"	11	10	-8	0	-7
[illegible]	77.6	"	01	0	-17	0	-9
[illegible]	77.8	S3	01	2	-5	0	–
[illegible]	79.8	E3	11	10	-3	0	-1
Abisko	75.6	NW[illegible]	–	4	-15	0	-14
[illegible]	77.7	ESE[illegible]	11	10	-3	0	-1
Visby	81.2	ESE[illegible]	11	10	-3	2	–
[illegible]	78.4	NNW[illegible]	–	0	-1	0	–
[illegible]	78.3	cisza	[illegible]	10	-14	ślad	-9
Tallinn	[illegible]	[illegible]	[illegible]	[illegible]	[illegible]	0	-5
[illegible]	88.5	[illegible]	[illegible]	[illegible]	-4	0	-4
Ryga	85.8	SE3	[illegible]	[illegible]	[illegible]	0	-16
Libawa	85.4	ESE5	01	0	-11	0	-7
Helsingfors	85.2	SW5	11	10	-3	0	-3
Sortavala	83.4	W3	11	10	-4	0	-4
[illegible]	78.8	SW5	11	10	-0	0	0
[illegible]	83.1	SW4	11	10	-6	0	-5
Kem	75.9	WNW4	–	10	-5	–	–
Archangielsk	76.2	NNW5	–	10	-5	–	–
Kargopol	79.7	NNW4	–	10	-5	–	–
Nowgorod	79.6	NW8	–	1	-7	–	–
Ust-Cylma	68.7	NNW3	–	10	-5	–	–
Ławdygin	65.9	W	–	5	-5	–	–
Leningrad	86.1	WSW3	–	0	-7	–	–
Wołogda	81.4	W3	–	10	-7	–	–
Wiatka	73.4	WNW4	–	10	-5	–	–
Ust-Sysolsk	72.3	WSW4	śnieg	10	-7	–	–
Kostroma	79.6	W2	–	10	-9	–	–
[illegible]	84.9	cisza	–	–	-12	–	–
Wielkie Łuki	88.4	"	–	0	-14	–	–
Moskwa	80.0	NNW3	–	10	-6	–	–
Ufa	79.0	cisza	–	0	-9	–	–

Stacja	Ciśnienie 700–	Wiatr	Stan pogody	Zachm.	Temp. C°	Opady w mm	Max. lub minim.
Kijów	86.2	E3	–	0	-14	–	–
Kursk	86.7	NNE5	–	0	-15	–	–
Zametczyno	62.3	NNW1	–	10	-5	–	–
Odessa	80.5	ENE4	–	10	-5	–	–
Nowozybkow	82.7	ENE2	–	0	-15	–	–
Rostów n/D.	81.7	ENE5	–	0	-10	–	–
Stalingrad	79.7	NNW[illegible]	–	0	-14	–	–
Soczi	72.4	NE1	–	10	5	–	–
Astrachań	74.5	N5	–	0	-9	–	–
Baku	70.2	N8	–	10	5	–	–
Madryt	55.5	cisza	11	7	5	–	–
La Coruna	60.7	N1	01	5	12	–	–
S. Fernando							
[illegible]							
Lizbona							
Turyn / Padwa	55.5	NE2	11	10	14	0	16
Florencja	52.5	cisza	11	10	19	0	19
Rzym	55.7	SSE2	11	10	21	0	21
Livorno	52.4	SE4	60	6	19	0.3	–
Ancona	56.1	SSE6	01	2	16	0	–
Taranto	56.8	SE5	01	3	21	0	–
Maddalena	55.5	W2	12	9	18	0	–
Augusta	58.5	SE4	11	10	16	1	–
Belgrad							
Zagrzeb							
Sarajewo							
Sofia							
Warna							
Ateny	64.9	NNE5	90	0	16	0	13
Kanea	67.0	SE2	–	0	18	–	–
Cypr							
Bukareszt							
[illegible]							
[illegible]							
Hajfa							
Aleksandria							
Trypolis							
Benghasi							
Tunis							
Algier							
[illegible]	57.0	cisza	59	9	12	–	–
Malta							
Säntis (2503)	555.6	S7	11	10	-1	0	0
Zugspitze (2960)	522.5	SSE4	27	10	-4	0	-3
[illegible]	668.6	ESE6	27	10	-9	0	-6
Fichtelb. (1213)	669.0	ESE6	27	10	-7	7	-6
Brocken (1140)	668.6	SSE7	27	10	-10	0	-5
Schneekopf	684.1	S9	60	10	-6	–	-4

UWAGI

Ciśnienie atmosferyczne [illegible] kowane do 0° C., na ci[illegible] normalną i do poziomu [illegible]

Siła wiatru w skali Be[illegible] 0-cisza zupełna do 9 [illegible]

Stan pogody:

00 do 09 — pogodnie [illegible] chmurno (niebo conaj[illegible] /10 pokryte chmurami)

10 — 19 — chmurno lu[illegible] murno (niebo od 5/10 [illegible] pokryte chmurami)

20 — 29 — mgła lub [illegible]

30 — 39 — opady [illegible] (pogoda [illegible])

40 — 49 — drobny des[illegible] stratus lub [illegible] mgła;

50 — 59 — deszcz

60 — 69 — śnieg.

70 — 79 — krupy lub [illegible] ze śniegiem,

80 — 89 — grad lub [illegible] z gradem,

90 — 99 — burza.

Zachmurzenie w skali [illegible] stopniowej: 0 — brak [illegible] do 10 — całkowite pokr[illegible] chmurami.

Temperatura w całkowi[illegible] stopniach Celsjusza.

W ostatniej rubryce poda[illegible] ne są najniższe temperat[illegible] z nocy ubiegłej lub najwyż[illegible] z dnia poprzedniego.

Szczegóły w Dodatku Nr. [illegible] „Instrukcji dla Stacyj Mete[illegible] rolog. sieci Polskiej" z r[illegible] 1927. II wydanie oraz [illegible] wspomnianej „Instrukcj[illegible]

Stacje górskie z wyj. Do[illegible] asu, podają ciśnienie nie [illegible] prawione na ciężkość jedn[illegible] redukowane do najbliższe[illegible] sokości zaokrąglonej do [illegible] nych tysięcy metrów. D[illegible] baas, zaś redukuje ciśnienie do poz. morza.

SPOSTRZEŻENIA PILOTOWE

Stacja	Godz.	Wiatr dolny	500 m	1000 m	1500 m	2000 m	3000 m	4000 m	5000 m	6000 m	7000 m	8000 m	9000 m	10000 m	Chmury: Granica dolna	Chmury: Rodzaj	UWAGI
Wilno																	
Brześć n/B																	
Warszawa																	
Lublin																	
Lwów																	
Gdańsk																	
Poznań																	
Kraków																	

(Columns 500 m – 10000 m: Kierunek i siła wiatru na wysokości)

Państwowy Instytut Meteorologiczny w Warszawie.

Mapa pogody z dnia 23.XI. Środa 1927 r. 7 g. G. W. T. 327 Rocznik VIII

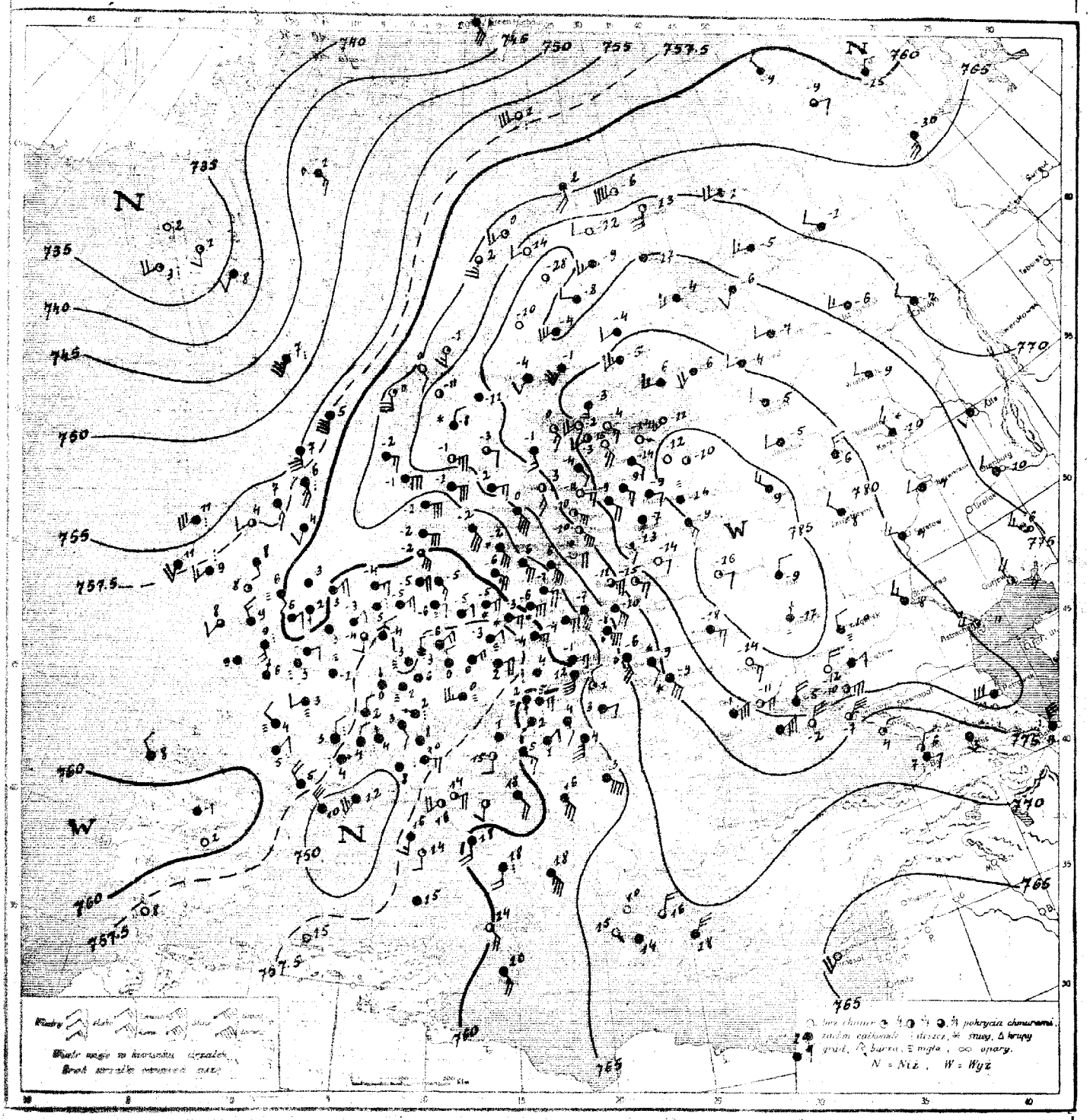

Rozkład ciśnienia obszar wysokiego ciśnienia, leżący nad Rosją ogarnia jeszcze Skandynawję, lecz nad Niemcami i Polską ustąpił już miejsca depresji, nadciągającej z nad morza Śródziemnego. Druga, bardzo głęboka depresja, leży nad Islandją i równiez idzie w kierunku wschodnim.

Obecny stan pogody w Polsce pochmurno (pogodniej tylko w Wileńskiem), śnieg, temp. -1°-15°C. w górach wiatr halny i temp. +12°C.

Przewidywany przebieg pogody w ciągu doby następnej pochmurno, opady, dalszy wzrost temperatury (na zachodzie Polski do odwilży, na półn.-wschodzie i wschodzie - do lekkiego mrozu), umiarkowane wiatry południowo-wschodnie i południowe.

St. B.

Spostrzeżenia meteorologiczne z dn. 23.XI. Środa 1927 r. 7 godz. G. M. T.

Stacja	Ciśnienie 700+	Wiatr	Stan pogody	Zachm.	Temp. C°	Opady w mm	Max. lub minim.
Wilno	80.5	SE2	00	1	-13	0	-13
Lida	80.1	ESE4	11	6	-14	0	-16
Pińsk	78.9	E6	11	9	-13	0	-16
Białystok	74.2	ENE5	12	8	-11	0	-15
Brześć n. B.	73.1	SE7	11	10	-10	0	-13
Warszawa	66.9	SSE7	11	10	-7	0	-9
Łódź	63.1	E5	11	10	-4	2	-8
Kielce	63.7	ESE4	17	10	-4	6	-7
Lublin	68.7	E7	75	10	-8	3	-10
Lwów	71.8	SSE5	71	10	-6	4	-8
Tarnopol	74.6	SE2	65	10	-9	4	-11
Zakopane	59.0	S8	11	9	+12	3	-2
Kraków	62.0	ENE3	12	10	-1	8	-5
Poznań	61.3	E6	60	10	-6	7	-8
Bydgoszcz	64.6	E4	17	10	-7	1	-8
Toruń	65.0	E4	64	10	-7	0.1	-9
Grudziądz	66.2	E9	66	10	-8	0.3	-10
Gdynia	67.4	SE8	17	10	-6	ślad	-7
Thorshavn	45.8	S7	55	10	7	1	—
Seydisfjord	35.6	S2	13	9	8	—	—
Isafjord	33.1	cisza	00	5	2	—	—
Reykjavik	32.5	SSE4	01	6	3	2	—
Lerwick	57.2	S8	11	10	5	2	—
Wick	54.4	SSE7	11	10	7	1	—
Aberdeen	57.7	SE5	54	10	6	1	—
Renfrew	56.2	SE3	50	10	7	0.2	6
Tynemouth	59.6	S2	11	10	4	0	—
Holyhead	57.3	SSE1	11	9	8	0	—
Yarmouth	59.3	NE3	11	10	3	0	—
Blacksod Pt.	52.0	SW6	59	10	11	6	—
Valencia	55.3	S4	51	10	11	3	—
Malin Head	61.1	cisza	11	10	3	0.1	—
Londyn	60.0	NE2	11	10	2	0	2
Ross-On-Wye	59.0	SE2	27	10	6	ślad	6
Scilly	59.4	SW1	11	8	8	—"—	—
Guernsey	58.8	SSE4	50	9	9	1	—
Rochefort	59.3	WNW2	mgła	10	4	0	2
Bordeaux	58.8	NNE2	—	0	5	0	5
Clermont	57.8	NNW2	deszcz	10	3	4	3
Dijon	56.6	N1	—	0	2	0	2
Calais	58.6	NE4	—	0	3	0	—
Le Havre	59.4	E3	mgła	10	3	0	2
Lyon	56.8	N2	—	10	5	4	4
Tours	59.2	NNE2	mgła	10	3	0	—
Paryż	59.3	NNW2	—"—	10	-1	0	—
Strasburg	56.8	cisza	deszcz	10	1	6	1
Tuluza	58.3	WNW4	—"—	10	5	13	5
Perpignan	54.6	WNW6	—	10	10	9	—
Marignane	53.8	S5	—	10	12	—	—
Ajaccio	57.5	S3	—	9	16	15	—
Helder	59.6	E3	11	10	-4	0	—
Vlissingen	58.9	NE2	11	10	-3	0	—
Bruksela	58.5	W1	11	8	-4	—	—
Kopenhaga	63.9	ESE6	60	10	-2	ślad	—
Skagen	67.8	ENE6	11	9	-1	0	—
Blaavandshuk	62.2	ESE4	11	10	-2	ślad	—
Zurych	57.1	W0	51	10	2	1	2
Bern	56.2	SE2	16	10	3	4	2
Genewa	56.2	NW0	41	10	4	0.6	4
Lugano	56.2	N0	11	10	8	20	6
Wiedeń	60.7	SE1	mgła	10	2	4	2
Celovec	59.9	cisza	deszcz	10	1	45	1

Stacja	Ciśnienie 700+	Wiatr	Stan pogody	Zachm.	Temp. C°	Opady w mm	Max. lub minim.
Borkum	59.1	SE5	11	10	-1	ślad	—
Norderney	58.3	ENE3	11	10	-5	0	-6
Hamburg	60.4	ESE3	11	10	-5	0	-6
Swinoujście	63.5	ESE5	14	10	-6	0	-9
Berlin	62.8	E4	50	10	-5	0	-6
Drezno	53.6	NE3	29	10	-3	0.1	-7
Wrocław	59.2	ESE1	11	10	-1	0.2	-5
Frankfurt	57.0	N2	11	10	-3	0	-4
Monachjum	55.4	W5	25	10	0	0	-0
Hannower	58.0	E3	11	10	-6	0	-6
Kłajpeda	73.7	E4	01	0	10	0	—
Praga	55.7	E3	11	10	2	1	-3
Cheb	54.5	ENE4	11	9	-0	0	-3
Ołomuniec	59.1	SW3	11	10	4	0	-3
Koszyce	66.7	NNW4	11	10	1	8	0
Budapeszt	64.2	SE1	—	10	4	6	3
Szegszvar	60.9	NE1	—	10	1	5	1
Debreczyn	65.5	E2	—	10	3	11	2
Vardö	67.6	SW8	10	2	-6	0	—
Ingö	64.5	SW4	11	10	2	0	—
Röst	65.6	S5	11	8	2	0	—
Nordöyan	56.7	S3	01	3	-1	0	—
Kinn	65.8	SSE6	01	2	0	0	—
Lister	66.3	E6	61	10	-1	ślad	—
Utsira	65.9	E3	02	3	-2	0	—
Andenes	65.0	SSW3	00	3	-0	0	—
Green Harbour	41.8	SSE5	79	10	1	—	—
Wysp. Niedźw.	57.1	SSW6	58	7	1	3	—
Jan Mayen	46.3	E3	71	10	1	5	—
Gellivare	77.1	cisza	01	6	-28	0	-30
Haparanda	74.3	W1	11	10	-8	0	-8
Stensele	75.3	cisza	01	0	-19	0	—
Härnösand	76.7	SW2	11	10	-4	0	—
Karlstad	73.2	E3	11	8	-3	0	-3
Sztokholm	75.7	SSE3	11	10	-1	0	-2
Jönköping	70.3	E3	11	10	-2	0	-3
Visby	73.2	SSE3	11	4	-3	0	—
Kalmar	69.3	E8	—	10	-0	0	—
Särna	74.7	cisza	65	10	-11	0.1	-18
Tallinn	83.2	SE5	01	1	-15	0	-17
Filsand	79.4	ESE3	11	10	-4	0	-16
Ryga	80.5	SE4	11	10	-9	0	-13
Windawa	79.3	E3	01	0	-11	0	-14
Helsingfors	82.5	SE3	01	1	-4	0	-4
Sortavala	82.4	W3	11	10	-6	0	-7
Vaasa	77.6	SSW5	12	10	-1	0	-1
Kuopio	81.4	SW5	11	10	-6	0	-7
Kem	76.3	SSW3	—	10	-4	0	—
Archangielsk	76.0	SW4	—	10	-6	0	—
Kanin Nos	69.7	W4	—	10	1	1	—
Matoczkin Szar	72.2	NW2	—	10	-9	1	—
Ust-Cylma	69.7	NW2	—	10	-1	0	—
Obdorsk	64.9	SSW5	—	10	-20	0	—
Leningrad	84.7	SW3	—	0	-11	0	—
Wołogda	81.5	WNW2	—	10	-5	0	—
Wiatka	76.9	WNW2	—	10	-9	0	—
Ust-Sysolsk	74.8	WNW3	—	10	-6	0	—
Wajgacz	62.5	SE2	—	7	-9	0	—
Mińsk	82.9	ESE2	—	0	-14	0	—
Wielkie Łuki	86.4	cisza	mgła	10	-16	0	—
Moskwa	85.1	NW3	—	10	-9	0	—
Ufa	72.8	SW1	—	10	-7	1	—

Stacja	Ciśnienie 700+	Wiatr	Stan pogody	Zachm.	Temp. C°	Opady w mm	Max. lub minim.
Kijów	84.1	ESE3	—	10	-18	0	—
Kursk	86.2	NW2	—	10	-8	0	—
Zamieczyne	83.0	NW2	—	10	-8	0	—
Odesa	79.8	E4	—	10	-3	0	—
[illegible]	76.4	W2	—	10	-4	0	—
Rostów n/D.	84.1	NE3	—	10	-10	0	—
Stalingrad	81.7	NW3	mgła	10	-8	0	—
Soczi	72.6	ENE2	—	0	4	0	—
Astrachań	79.4	NW3	—	3	-11	0	—
Baku	71.5	N7	deszcz	10	2	1	—
Madryt	67.3	cisza	—	0	2	—	—
La Coruna	58.3	WNW1	—	10	8	—	—
S. Fernando	56.8	cisza	—	0	8	—	—
Valladolid	64.3	—"—	—	10	-1	—	—
Lizbona							
Turyn	55.6	cisza	40	9	8	20	7
Florencja	56.7	ESE4	10	4	14	5	12
Rzym	60.6	S4	13	10	18	0	18
Neapol	60.5	S4	56	9	18	2	—
Ancona	59.1	SSW3	01	4	—	0	—
Taranto	63.9	SE7	11	9	18	0	—
Palermo	59.3	SE4	11	10	24	0	—
Mediolan	56.8	E3	41	9	10	10	10
Gradiste	64.0	SE2	—	10	3	—	—
Zagrzeb	61.0	ESE3	—	10	5	—	—
Sarajewo	62.0	SE6	—	10	16	—	—
Sofia							
Warna							
Ateny	53.7	NE3	12	8	16	0	14
Zante	68.0	SE1	—	0	15	—	—
Cypr	64.2	SW1	—	0	22	—	—
Bukareszt							
Sybin							
Sulina							
Haifa							
Aleksandrja							
Trypolis							
Benghasi							
Tunis							
Algier	58.3	cisza	—	10	15	—	—
Rabat							
Malta	62.1	SSE5	—	10	20	—	—
Säntis (2500)	554.6	SSW4	23	10	-3	2	-4
Zugspitze (2964)	520.3	S5	01	4	-6	ślad	-6
[illegible]	535.1	SSW7	deszcz	10	2	20	-0
Fichtelb. (1220)	666.8	SSE3	27	10	-4	0	-8
Brocken (1140)	665.8	SSE3	20	9	-1	0	-10
Kahler Asten	666.4	E3	27	10	-6	0	-10
Narwa	84.4	ESE0	00	0	-14	0	-15
Dynaburg	82.2	SE4	11	10	-7	0	-13
Malnowa	83.9	E2	12	10	-9	0	-19
Bratislava	61.5	ENE3	40	10	5	0.2	3
Sodankylä	72.9	SW3	11	10	-9	0.3	-14
Hanko	80.8	SW4	01	—	-3	0	-3
Kajana	77.8	WSW2	11	10	-4	0	-7
Królewiec	71.4	ESE7	11	7	-10	0	-12
Zielonagóra	58.7	E3	60	10	-3	3	-7
Ona	65.3	SE2	01	0	0	0	—
Kutjern	73.8	NNE1	61	10	-8	0.6	-9
[illegible]	74.8	SW5	11	10	-4	0	—
Nancy	56.8	NNW0	—	0	0	ślad	0
Argentan	59.6	N1	mgła	10	3	0	2

UWAGI

Ciśnienie atmosferyczne zredukowane do 0° C., na ciężkość normalną i do poziomu morza.

Siła wiatru w skali Beauforta 0-cisza zupełna do 9 wicher.

Stan pogody:

00 do 09 — pogodnie lub pochmurno (niebo conajwyżej do 5/10 pokryte chmurami);
10 — 19 — chmurno lub pochmurno (niebo od 6/10 do 10/10 pokryte chmurami);
20 — 29 — mgła lub opary;
30 — 39 — opady przelotne (pogoda zmienna);
40 — 49 — drobny deszcz ze stratus lub roszącą mgła;
50 — 59 — deszcz;
60 — 69 — śnieg;
70 — 79 — krupy lub deszcz ze śniegiem;
80 — 89 — grad lub deszcz z gradem;
90 — 99 — burza.

Zachmurzenie w skali 10-cio stopniowej: 0—brak chmur do 10 — całkowite pokrycie chmurami.

Temperatura w całkowitych stopniach Celsjusza.

W ostatniej rubryce podawane są najniższe temperatury z nocy ubiegłej lub najwyższe z dnia poprzedniego.

Szczegóły w Dodatku Nr. 1 do „Instrukcji dla Stacyj Meteorolog. sieci Polskiej" z roku 1927. II wydanie oraz we wspomnianej „Instrukcji".

Stacje górskie z wyj. Dombaasu, podają ciśnienie nie poprawione na ciężkość jednak redukowane do najbliższej wysokości zaokrąglonej do pełnych tysięcy metrów. Dombaas, zaś redukuje ciśnienie do poz. morza.

SPOSTRZEŻENIA PILOTOWE

Stacja	Godz.	Wiatr dolny	500 m	1000 m	1500 m	2000 m	3000 m	4000 m	5000 m	6000 m	7000 m	8000 m	9000 m	10000 m	Chmury: Granica dolna	Chmury: Rodzaj	Uwagi
Puck	7^00	ESE10	SE13	—	—	—	—										
Wilno	7^15		SE14	SSE23	SSE22	SSE17	—	—									
Lida	7^15		SE14	SSE22	SSE22	SSE17	—										
Lublin																	
Lwów																	
Gdańsk																	
Poznań																	
Kraków	7^40	NNE6	S9	SSW14	SW19	SW24											

Państwowy Instytut Meteorologiczny w Warszawie.

Mapa pogody z dnia 23.XI. Środa 1937 - 18 g. 327b Rocznik VII

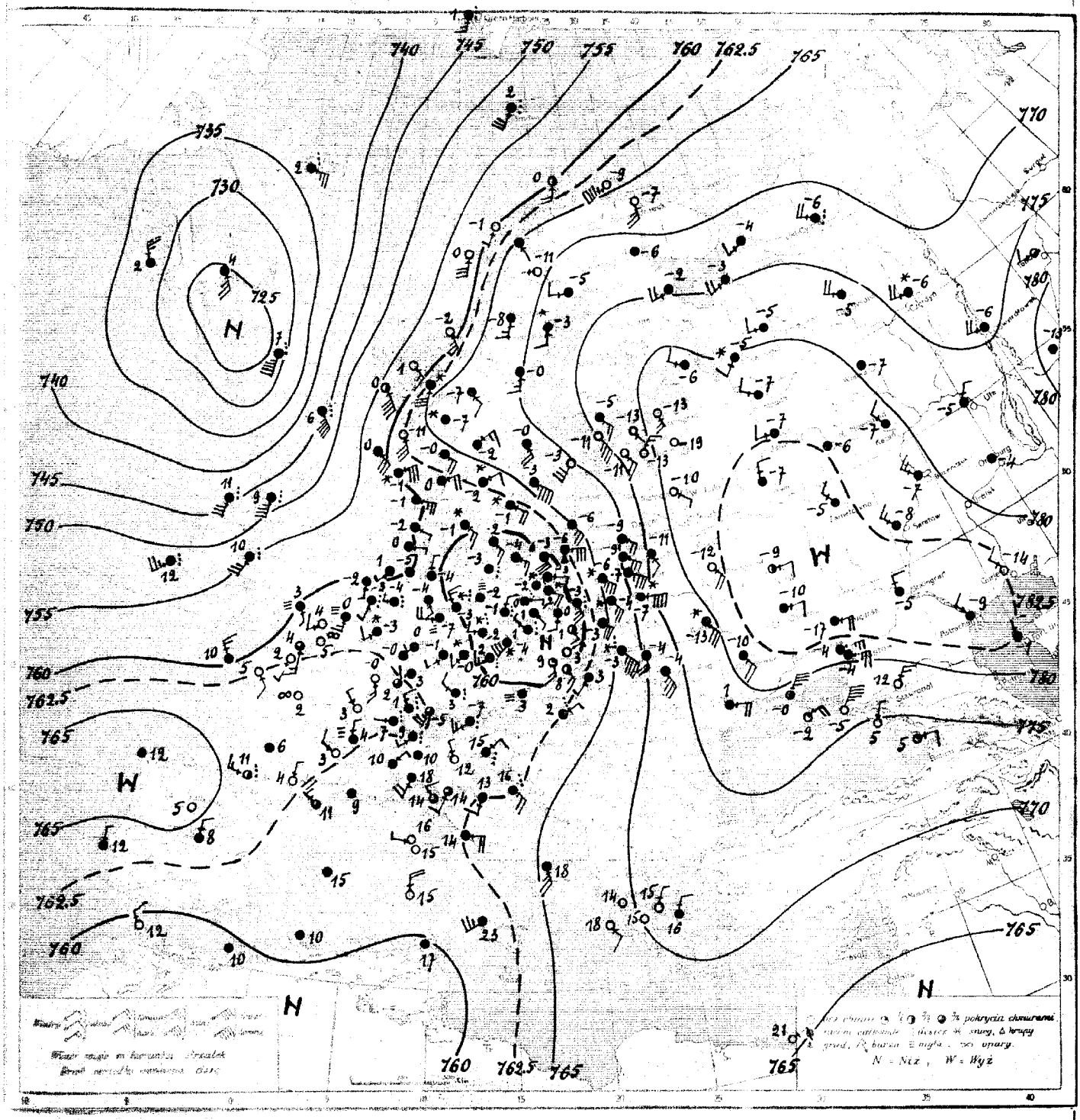

Rozwój sytuacji: .....

Obecny stan pogody w Polsce: .....

Przewidywany przebieg pogody w ciągu doby następnej: .....

Spostrzeżenia meteorologiczne z dn. 23 - XI - 1927 r. 18 godz. G. M. T.

Stacja	Ciśnienie 700+	Wiatr	Stan pogody	Zachm.	Temp C°	Opady w mm	Max lub min
Wilno	71.5	ESE4	11	10	-9	ślad	-9
Lida	71.7	SE6	11	10	-9	0	-9
Pińsk	70.8	E8	69	10	-7	4	-7
Białystok	65.5	SE7	61	10	-6	5	-6
Brześć n/B	65.2	SE7	33	10	-4	4	-4
Warszawa	60.3	SSE5	42	10	-3	10	-3
Łódź	58.6	S2	11	10	0	1	0
Kielce	59.4	SE2	10	6	1	04	1
Lublin	62.7	ESE6	17	2	-3	2	-3
Lwów	66.4	SE7	71	10	-3	2	-2
Zaleszczyki	70.6	E5	69	10	-2	0	-2
Zakopane	58.5	SE3	00	4	8	0.2	13
Kraków	59.1	NE1	00	0	3	0	7
Poznań	58.0	E1	55	10	0	3	0
Bydgoszcz	57.7	ENE1	63	10	-2	2	-2
Toruń	57.0	ESE4	60	10	-2	3	2
Grudziądz	58.6	E1	66	10	-3	5	-2
Gdynia	59.8	SE6	37	10	-3	ślad	-3
Thorshavn	27.6	S9	deszcz	—	7	—	—
Seydisfjord	25.3	SE5	—	10	4	—	—
Isafjord							
Reykjavik	32.1	WNW5	—	10	2	—	—
Lerwick	44.1	SE9	deszcz	—	6	—	—
Stornoway							
Aberdeen							
Renfrew	47.8	S7	deszcz	—	9	—	—
Tynemouth							
Holyhead	55.3	SSW5	deszcz	—	10	—	—
Yarmouth							
Blacksod Pt.							
Valencia	51.6	SW5	deszcz	—	12	—	—
Malin Head	44.1	S6	〃	—	11	—	—
Londyn	60.6	SSE1	mgła	—	3	—	—
Ross-On-Wye							
Scilly							
Guernsey							
Nancy	63.7	S3	—	0	-0	ślad	3
Bajonna	63.3	W3	deszcz	5	11	4	—
[illegible]	63.8	SE2	—	0	5	0	6
Dijon	63.8	NW1	—	0	3	0	3
Calais	61.1	WSW2	—	0	4	0	2
Le Havre	61.9	S3	—	8	4	0	7
Lyon	64.1	N1	mgła	10	4	4	5
Tours	65.0	cisza	opary	0	2	0	3
[illegible]	62.2	〃	—	10	-0	ślad	-0
Strasburg	62.9	〃	—	8	2	〃	3
Tuluza	64.0	N1	—	1	4	〃	8
Perpignan	61.3	WNW3	—	5	11	0.2	12
Marignane	61.3	cisza	—	9	9	3	12
[illegible]	62.8	SSW1	—	0	2	0	4
Helder	60.4	S1	11	10	-2	—	—
Vlissingen	61.3	S3	mgła	10	0	—	—
Bruksela							
Kopenhaga	60.2	ESE3	60	10	-1	ślad	—
Skagen	61.1	ENE4	11	10	0	0	—
Blaavandshuk	60.3	E1	11	10	-2	0.2	—
Zurych	63.7	NW2	52	10	1	1	9
Bern	62.0	W0	50	10	7	2	7
Genewa							
Lugano	69.0	SW1	55	10	9	1	9
Wiedeń							
Celowiec							

Stacja	Ciśnienie 700+	Wiatr	Stan pogody	Zachm.	Temp C°	Opady w mm	Max lub min
Borkum	59.7	SW1	11	10	1	0	—
Nordeney	60.8	W1	40	10	-4	ślad	-3
Hamburg	60.2	N1	11	10	-4	0	-4
Swinoujście	58.0	cisza	41	10	-3	0.1	-3
[illegible]	58.4	〃	21	10	-2	ślad	-2
Drezno	59.4	W2	70	10	-2	2	-1
Wrocław	57.5	NW1	50	10	1	8	4
[illegible]	61.5	E6	81	10	-6	ślad	-5
[illegible]	56.7	NNE2	51	10	-1	0.2	-0
[illegible]	61.6	SSE1	11	10	-4	0	-4
Kowno	64.5	SSE5	11	10	-6	0	—
Praga	59.6	WSW3	51	10	2	1	4
Cheb	60.2	SW2	67	10	-0	0.5	2
Opawa							
Koszyce	69.3	SW1	—	10	3	—	—
Budapeszt	62.8	NE1	deszcz	—	2	—	—
Szeged							
Debreczyn							
Umeå	63.6	SW9	00	0	-9	0	—
Ingö	59.8	S4	00	5	0	0	—
Röst	59.4	S6	00	0	0	0	—
Andenes	60.0	SSW2	00	0	-1	0	—
Bodö	56.3	SSE8	01	4	0	0	—
Utsire	60.7	ENE6	61	10	-1	ślad	—
Oxöy	59.1	SE6	12	10	0	0	—
Færder	63.6	ESE4	11	10	-0	0	—
[illegible]	44.9	S3	55	10	1	8	—
[illegible]	53.3	SSW6	30	10	2	0.4	—
[illegible]	37.9	E5	55	10	2	5	-16
[illegible]	69.6	W9	01	0	-11	0	-11
Östersund	65.9	SE0	—	9	—	ślad	—
Stensele	69.6	SSW3	11	10	-8	0.3	-8
Härnösand	69.5	S3	11	10	-0	0	—
Karlstad	65.1	NE3	11	10	-2	0	-1
Sztokholm	67.1	SSE4	16	10	-0	0	-0
[illegible]	62.5	ENE2	61	10	-2	0.2	-1
Visby	65.8	ESE4	17	10	-3	1	—
Kalmar	61.5	E4	—	0	-1	4	—
[illegible]	72.1	S2	61	10	-3	0	—
Tallinn	74.8	SE7	00	0	-11	0	-8
Filsand	68.6	SSW6	00	1	-3	0	3
Ryga							
Windawa							
Helsingfors	78.6	SE3	—	10	-5	—	—
Sortavala							
Vasa							
Kuopio							
Kem	74.7	WSW4	—	10	-2	—	—
Archangielsk	74.6	WSW4	—	10	-3	—	—
Jarosław	82.2	W2	—	10	-7	—	—
Nowgorod	82.2	cisza	—	10	-6	—	—
Ust-Cylma	72.4	WNW4	deszcz	—	-6	—	—
[illegible]	72.1	WSW2	—	10	-4	—	—
Leningrad	71.0	SSE3	—	0	-13	—	—
Wołogda	82.4	ENE2	—	10	-7	—	—
Wiatka	80.3	cisza	—	10	-7	—	—
Ust-Sysolsk	77.8	NNW2	—	10	-5	—	—
Tobolsk	79.0	W2	—	8	-30	—	—
[illegible]	78.1	SSE2	—	10	-11	—	—
Wielkie Łuki	81.5	SE1	—	0	-10	—	—
Moskwa	84.3	N2	—	10	-7	—	—
Ufa	79.2	NNE1	—	10	-5	—	—

Stacja	Ciśnienie 700+	Wiatr	Stan pogody	Zachm.	Temp C°	Opady w mm	Max lub min
Kijów	79.5	SE4	śnieg	10	-13	—	—
Kursk	84.5	E2	—	5	-9	—	—
Zamieczyno	83.1	NNW2	—	10	-5	—	—
Odessa	77.1	E4	—	10	1	—	—
Charków	89.2	E2	—	10	-10	—	—
Rostow n/D	83.0	E5	—	10	-4	—	—
Stalingrad	83.2	N2	—	10	-5	—	—
Soczi	74.8	NNE0	—	0	5	—	—
Astrachań	83.3	NNW2	—	10	-9	—	—
[illegible]	78.6	NE3	—	0	-13	—	—
Madryt	63.6	N2	—	10	8	—	—
La Coruña	65.8	cisza	—	10	12	—	—
S. Fernando							
Horta	59.8	cisza	—	10	15	—	—
Lizbona	62.8	N1	—	10	12	—	—
Turyn	59.4	NE1	13	9	10	1	13
Florencja	60.8	SSW2	12	8	14	0	17
Rzym	63.1	E4	16	10	14	3	19
Messyna	63.6	NNW4	00	0	15	0	—
Ancona	62.4	NNW2	12	8	14	3	17
Tarent	65.8	SSE5	11	10	18	0	—
Palermo	61.4	SW5	11	9	23	0	—
Padwa	60.7	NNW1	01	1	12	0	18
Białogród							
Zagrzeb							
Sarajewo							
Split							
Warna							
Ateny	70.5	NE1	—	0	15	—	—
Smyrna	69.0	SE2	—	0	18	—	—
[illegible]	70.0	cisza	—	0	15	—	—
Bukareszt							
Sybin							
Sulina							
Heluan	64.7	NNE4	—	0	20	—	—
Aleksandria	65.9	NE2	—	0	21	—	—
Trypolis							
Bengazi							
Tunis	59.8	cisza	—	10	17	—	—
Algier	60.6	〃	—	10	10	—	—
Rabat							
Malta							
Säntis (2493)	564.0	SW	deszcz	—	9	—	—
[illegible]	659.4	WNW5	—	10	-4	—	—
Sonnblick (3106)							
Fichtelb. (1200)							
Brocken (1140)	660.0	W4	mgła	—	-7	—	—
[illegible] (644)							

UWAGI

Ciśnienie atmosferyczne ... kowane do 0° C., na ... normalnej do poziomu ...

Siła wiatru w skali B... 0-cisza zupełna do 9 ...

Stan pogody:

00 do 09 — pogodnie ... chmurno (niebo ... pokryte chmurami ...

10 — 19 — chmurno ... murno (niebo od ... pokryte chmurami ...

20 — 29 — mgła lub ...

30 — 39 — opady ... (pogoda ...

40 — 49 — drobny ... stratus lub ... mgła;

50 — 59 — deszcz ...

60 — 69 — śnieg,

70 — 79 — krupy ... ze śniegiem

80 — 89 — grad ... z gradem;

90 — 99 — burza; ...

Zachmurzenie w skali ... stopniowej: 0 — brak ... do 10 — całkowite pokrycie chmurami.

Temperatura w całkowitych stopniach Celsjusza.

W ostatniej rubryce podane są najniższe temperatury z nocy ubiegłej lub najwyższe z dnia poprzedniego.

Szczegóły w Dodatku ... „Instrukcji dla Stacyj Meteorolog. sieci Polskiej" ... 1927, II wydanie oraz ... wspomnianej „Instrukcji".

Stacje górskie z wyj. ... asu, podają ciśnienie ... prawione na ciężkość ... redukowane do najbliższej ... sokości zaokrąglonej do ... nych tysięcy metrów ... baas, zaś redukuje ciśnienie do poz. morza.

SPOSTRZEŻENIA PILOTOWE

Stacje	Godz.	Wiatr dolny	500 m	1000 m	1500 m	2000 m	3000 m	4000 m	5000 m	6000 m	7000 m	8000 m	9000 m	10000 m	Chmury: Granica dolna	Chmury: Rodzaj	UWAGI
Wilno																	
Brześć n/B																	
Warszawa																	
Lublin																	
Lwów																	
Gdańsk																	
Poznań																	
Kraków																	

Państwowy Instytut Meteorologiczny w Warszawie.

Mapa pogody z dnia 24. XI. czwartek 7 G. M. T. 328 Nr. VIII

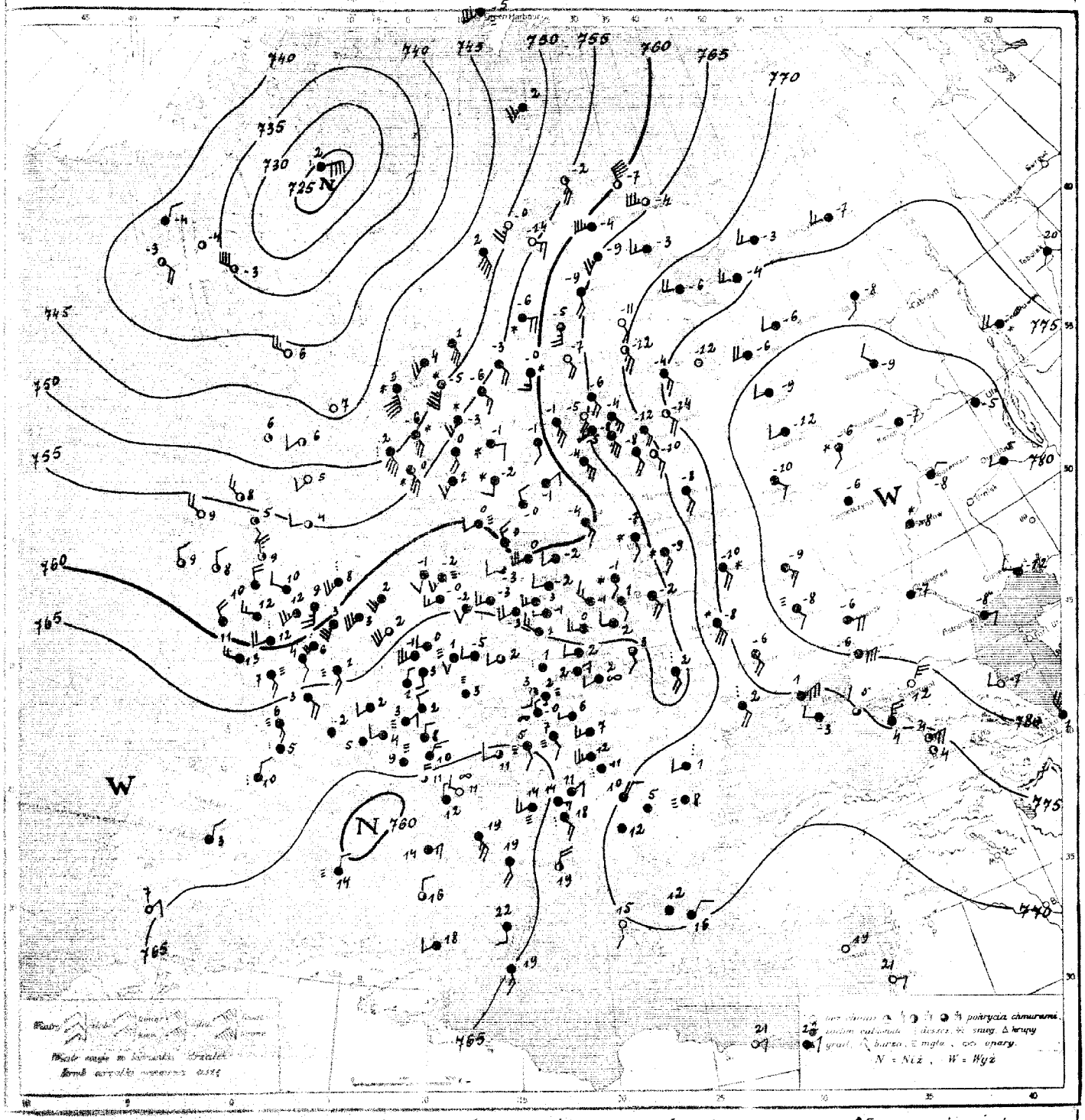

Rozkład ciśnienia: głęboka depresja znad Islandji przesunęła się nad morze Norweskie, jej środek znajduje się obecnie nad wyspą Jan Mayen, gdzie ciśnienie wynosi 721.6 mm. Obszar wyżowy ogarnia środkowe i południ.-wschodnie okolice Rosji. Nad Hiszpanją, Szwajcarją, Austrją i Węgrami zalega wał wysokiego ciśnienia.

Obecny stan pogody w Polsce: pochmurno, deszcze lub śnieg. Temp. od +2° w Krakowie, 3° we Lwowie, do -1° w Warszawie i -7° w Wilnie.

Przewidywany przebieg pogody w ciągu doby następnej: zachmurzenie przeważnie duże, na północy i północnym wschodzie jeszcze opady, na południu - mglisto. Lekki mróz na południ.-wschodzie, w pozostałych okolicach - nocą i rankiem lekkie przymrozki, w ciągu dnia odwilż. W całym kraju - słabe lub umiarkowane wiatry z kierunków zachodnich.

L. B.

Spostrzeżenia meteorologiczne z dn. 24 X 192 7 r. 7 godz. G. M. T.

Stacja	Ciśnienie 700+	Wiatr	Stan pogody	Zachm.	Temp. C°	Opady w mm	Max. lub minim.
Wilno	64.5	SSE2	61	10	4	8	-9
Lida	64.2	SE4	61	10	-6	9	-9
Pińsk	64.6	ESE4	11	10	-2	8	-8
Białystok	62.2	SSE2	61	10	-1	2	-6
Brześć n/B	62.5	S2	30	10	-4	3	-5
Warszawa	63.1	WNW3	65	10	-1	2	-2
Łódź	65.9	W2	61	10	-4	2	-2
Kielce	64.3	W3	11	10	0	6	–
Lublin	63.6	W2	16	10	2	6	-3
Lwów	65.2	S1	11	8	3	2	-2
Zaleszczyki	65.4	SW2	11	9	3	0	3
Zakopane	66.0	NE1	20	10	2	0.3	-1
Kraków	65.0	W1	11	10	2	0.4	0
Poznań	64.0	SW3	11	10	-3	2	-3
Bydgoszcz	63.2	W1	11	10	-2	3	-3
Toruń	63.0	SSW2	17	10	-2	2	-3
Grudziądz	62.3	SSW5	61	10	-2	ślad	-3
Gdynia	60.4	SW2	11	10	-2	2	-3
Thorshavn	40.5	W5	01	5	6	–	–
Seydisfjord	34.7	W3	01	1	-3	–	–
Isafjord	34.0	N1	62	10	-4	–	–
Reykjavik	32.2	ESE4	10	2	-3	–	–
[illegible]	57.1	NW4	11	9	10	2	–
Stornoway	48.9	cisza	00	2	6	5	–
Aberdeen	50.9	SSW2	01	1	5	3	–
[illegible]mouth	58.0	W3	11	9	12	9	–
[illegible]	55.2	SE2	00	3	5	2	–
Holyhead	56.3	NW5	01	2	9	5	–
Yarmouth	56.6	SSW5	51	10	8	2	–
Blacksod Pt.	55.9	W4	01	1	9	ślad	–
Valencia	59.3	WNW1	11	8	9	0.2	–
[illegible]	59.9	SSW5	45	10	12	6	–
Londyn	57.9	S5	51	10	9	3	–
Ross-On-Wye	57.0	W1	11	10	10	5	–
Scilly	58.1	NW4	11	10	11	–	–
Guernsey	59.8	SW4	45	10	12	5	–
Rochefort	65.0	SE3	–	0	6	1	4
Bajonna	65.4	NNE2	–	0	10	2	–
Clermont	67.4	cisza	–	0	-2	0	-0
Dijon	66.8	SW1	–	0	2	0	1
Calais	57.9	SSW7	–	0	3	0.4	–
Le Havre	62.3	S5	–	0	6	1	–
Brest	60.2	W3	–	0	13	1	9
Tours	65.8	SE4	–	0	3	0	2
Paryż	64.8	S3	–	0	1	0	–
Strasburg	69.2	NNE2	–	0	1	0	4
Tulon	66.8	cisza	–	9	8	0	–
Perpignan	69.7	N7	–	1	8	0	7
Marignane	59.3	cisza	–	4	–	–	–
[illegible]	69.2	.	–	0	5	ślad	–
Helder							
Vlissingen	61.3	SSW6	11	10	3	0	–
[illegible]	61.5	SSW5	11	10	2	0.3	-3
Kopenhaga	61.0	WSW2	21	10	0	ślad	–
Skagen	58.4	SSW3	11	9	1	0	–
[illegible]	59.6	NW3	17	10	0	2	–
Zurych	61.0	NW0	27	10	2	1	2
Bern	56.2	NE0	27	10	3	1	3
Genewa	66.4	SW0	27	10	4	0.6	3
Lugano	66.9	N0	11	10	8	5	7
Wiedeń	66.5	S1	–	1	3	–	–
Celowiec							

Stacja	Ciśnienie 700+	Wiatr	Stan pogody	Zachm.	Temp. C°	Opady w mm	Max. lub minim.
Borkum	59.0	SSW3	11	10	4	7	–
Norderney	61.9	S2	11	10	1	0	–
Hamburg	63.1	SSW3	25	10	-2	ślad	-4
Świnoujście	63.2	SW2	17	8	-3	1	-3
Berlin	68.2	W2	61	10	-2	12	-4
Zielona Góra	63.8	WSW4	50	10	-3	3	-3
Wrocław	64.9	WNW3	11	10	1	ślad	-1
Frankfurt	67.1	SW2	11	10	-0	0	-1
Monachium	67.1	cisza	77	10	3	0	1
Królewiec	64.4	SW3	11	10	-0	ślad	-5
[illegible]	58.3	ESE3	11	10	-4	0	–
Praga	66.3	WSW1	10	8	2	4	7
Cheb	–	WSW1	11	10	0	0.1	-1
Ołomuniec	69.0	cisza	40	10	1	0	1
Koszyce	66.5	S2	27	10	2	0	2
Budapeszt	65.6	W2	–	8	6	–	6
[illegible]	65.3	SE1	–	1	7	–	8
Debreczyn	65.8	SW3	–	8	7	–	8
Vardø	59.0	WSW2	11	6	-7	0	–
Bodø	52.0	WSW1	00	2	-2	0	–
Röst	47.1	SSW8	12	10	2	0	–
[illegible]	56.7	SE6	13	10	1	0	–
[illegible]	47.0	SSW4	71	10	3	2	–
Lister	52.2	SE6	75	10	0	7	–
Utsire	49.3	SE8	55	10	2	6	–
Andenes	49.6	S5	00	0	-0	0	–
[illegible]	45.8	SW6	21	10	-5	0	–
[illegible]	49.8	S5	11	10	2	0.1	–
[illegible]	21.6	E8	55	10	2	7	–
Östersund	58.6	SE4	11	10	-3	0	-7
Haparanda	65.4	S4	10	9	-9	1	-10
[illegible]	59.0	E4	60	10	-6	1	-7
Härnösand	58.3	S3	60	10	-0	0.9	–
[illegible]	58.0	E2	61	10	-1	0.5	-3
Sztokholm	59.4	SSE1	11	10	-1	5	-3
Jönköping	59.5	S1	60	10	-2	0.5	-2
Visby	59.2	NE1	11	10	-1	0.5	–
Kalmar	58.9	NNW1	–	10	-0	1	–
[illegible]	55.6	SE1	71	10	-0	0	-8
Tallinn	56.9	SE1	12	10	-8	0	-11
[illegible]	62.5	SE1	11	10	-4	0	-14
Ryga							
Windawa							
Helsingfors	59.3	NNE5	11	10	-7	1	-6
Sortavala	75.0	SE3	12	10	-4	0	-7
Vaasa	63.5	SE4	00	0	-7	0	-8
Kuopio	79.9	SE6	01	3	-12	0	-13
Kem	73.3	W4	–	10	-6	0	–
Archangielsk	74.0	WSW3	–	10	-4	0	–
Kargopol	78.9	SW4	–	10	-6	0	–
[illegible]	82.5	cisza	–	10	-7	0	–
Ust-Cylma	72.2	WSW3	–	10	-7	0	–
[illegible]	82.2	W2	–	10	-7	–	–
Leningrad	75.1	SE4	–	1	-14	0	–
Wołogda	81.6	W1	–	10	-9	0	–
Wiatka	81.9	WNW1	–	10	-9	0	–
Ust-Syssolsk	76.2	SSW2	–	10	-8	0	–
Tobolsk	73.6	SSW1	–	10	-20	2	–
[illegible]	67.4	SSW3	śnieg	10	-9	1	–
Wielkie Łuki	73.9	SE4	–	10	-8	0	–
Moskwa	82.4	ESE2	–	10	-10	0	–
Ufa	81.8	cisza	–	10	-5	0	–

Stacja	Ciśnienie 700+	Wiatr	Stan pogody	Zachm.	Temp. C°	Opady w mm	Max. lub minim.
Kijów	71.6	SE6	śnieg	10	-8	14	–
Kursk	80.8	ESE3	–	10	-9	0	–
[illegible]	83.2	cisza	–	10	-6	0	–
Odessa	72.2	SE4	deszcz	10	2	0	–
Nowozybkow	82.1	SE4	–	0	-12	–	–
Rostów n/D	80.9	E6	–	10	-6	0	–
Stalingrad	83.7	cisza	–	10	-7	0	–
Soczi	75.1	NNE2	–	5	4	0	–
Astrachań	83.7	E1	–	10	-8	0	–
Baku	79.8	NNW	–	10	1	0	–
Madryt	68.8	NNE2	–	10	3	0	–
La Coruna							
S. Fernando	65.1	NE2	–	0	7	–	–
Mahon	63.6	N2	mgła	10	14	–	–
Lisbona							
Turyn	66.2	cisza	21	10	9	0	–
Florencja	62.9	W4	22	10	11	0	9
Rzym	64.7	SSE1	11	10	19	2	13
Neapol	59.0	S4	13	9	19	0	–
Ancona	63.8	NNE3	12	10	12	0	–
Taranto	66.7	N4	11	6	19	0	–
Palermo	63.3	S2	11	9	22	0	–
[illegible]	64.2	N4	11	8	11	0	–
Białogród	65.9	cisza	50	10	11	6	1
Zagrzeb	65.5	SSE2	29	10	5	0	4
Sarajewo	66.4	ENE1	69	10	11	3	10
Kazanlik	70.1	cisza	29	10	8	0	7
Warna							
Ateny	70.2	cisza	10	10	12	–	–
Zante	69.1	S2	–	0	15	–	–
Andros	70.0	NE	–	10	16	–	–
Bukareszt	70.7	W1	50	10	1	–	–
Sybin							
Sulina							
Haifa	65.8	E1	–	0	21	–	–
Aleksandria	66.6	ENE1	–	0	22	–	–
Mersa Matruh	67.3	E2	–	0	21	–	–
Benghasi							
Tunis	61.9	WSW1	–	10	18	–	–
Algier	63.9	ENE1	–	10	12	–	–
Rabat							
Malta	65.1	SSE3	–	10	19	–	–
Säntis (2500)							
Zugspitze (2964)	574.5	SSW5	11	8	-5	ślad	-4
Sonnblick (3106)	528.7	SW3	–	0	-8	–	–
Fichtelb. (1200)	674.3	WNW5	15	1	-5	0.4	-7
Brocken (1140)	672.8	WSW5	05	1	-7	1	-8
[illegible] (944)							

UWAGI

Ciśnienie atmosferyczne [...] kowane do 0° C., na [...] normalną i do poziomu [...]

Siła wiatru w skali B[...] 0-cisza, zupełna do 9[...]

Stan pogody:
00 do 09 — pogodnie [...] chmurno (niebo [...] pokryte chmurami [...]
10 — 19 — chmurno [...] murno (niebo od [...] pokryte chmurami)
20 — 29 — mgła [...]
30 — 39 — opady [...] (pogoda [...]
40 — 49 — drobny [...] stratus [...] mgłą [...]
50 — 59 — deszcz
60 — 69 — śnieg
70 — 79 — krupy [...] ze śniegiem [...]
80 — 89 — grad [...] z gradem
90 — 99 — burza

Zachmurzenie w skali [...] stopniowej: 0 — brak [...] do 10 — całkowite pokr[...] chmurami.

Temperatura w całkow[...] stopniach Celsjusza. W ostatniej rubryce pod[...] no są najniższe temper[...] z nocy ubiegłej lub naj[...] z dnia poprzedniego.

Szczegóły w Dodatku [...] „Instrukcji dla Stacyj [...] rolog. sieci Polskiej" [...] 1927. II. wydanie oraz [...] wspomnianej „Instrukc[...]

Stacje górskie z wyj. Dom[...] asu, podają ciśnienie nie [...] prawione na ciężkość [...] redukowane do najbliższ[...] sokości zaokrąglonej do [...] nych tysięcy metrów. Dom[...] baas, zaś redukuje ciśnie[...] do poz. morza.

SPOSTRZEŻENIA PILOTOWE

Stacje	Godz.	Wiatr dolny	300 m	1000 m	1500 m	2000 m	3000 m	4000 m	5000 m	6000 m	7000 m	8000 m	9000 m	10000 m	Chmury: Granica dolna	Chmury: Rodzaj	Uwagi
Wilno																	
Brześć n/B																	
Warszawa																	
Lublin																	
Lwów																	
Gdańsk																	
Poznań																	
Kraków																	

Państwowy Instytut Meteorologiczny w Warszawie.

24. XI. czwartek 18 328½

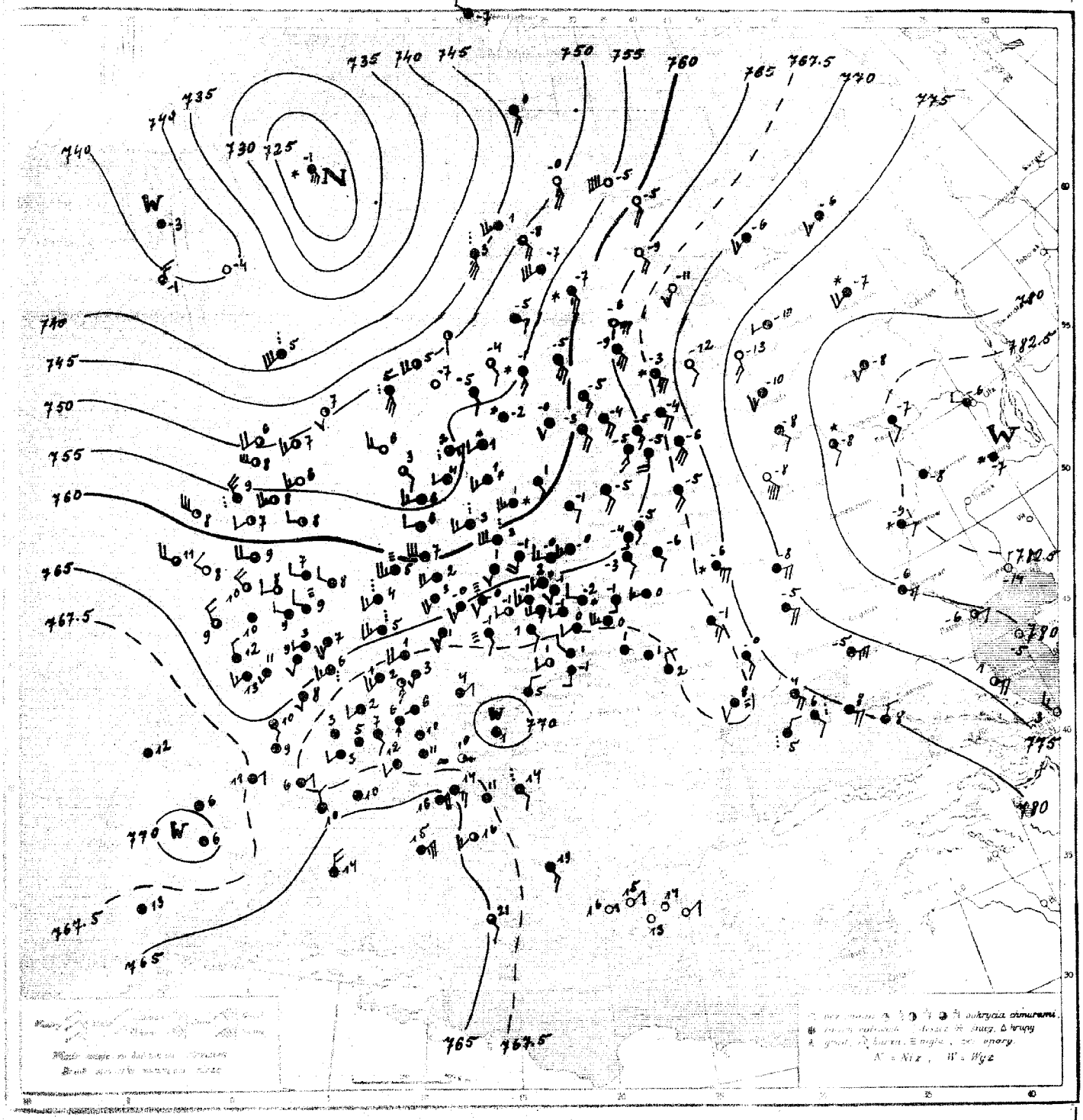

Rozkład ciśnienia

Obszary dużej pracowitości w Polsce

Przewidywany przebieg pogody w ciągu doby następnej

Spostrzeżenia meteorologiczne z dn. 24 XI Czwartek 1927 r. 18 godz. G. M. T.

STACJA	Ciśnienie na 700+	Wiatr	Stan pogody	Zachm.	Temp. C°	Opady w mm	Max. lub minimum
Wilno	55.0	S1	11	10	-4	0.5	-4
Lida	65.1	SE1	11	10	-3	2	-1
Pińsk	66.2	W3	11	10	0	ślad	1
Białystok	66.6	WSW2	11	10	-2	1	0
Brześć n/B	66.8	S2	11	10	0	ślad	4
Warszawa	67.3	WNW2	05	10	-2	3	3
Łódź	67.5	W2	11	10	-1	0.1	2
Kielce	67.9	SW2	11	10	0	ślad	4
Lublin	67.6	W5	11	10	0	2	3
Lwów	69.6	cisza	41	10	1	0	4
Zwiastowicze	69.4	—"—	11	10	3	0	7
Zielona Góra	69.6	S1	29	10	-1	0	8
Kraków	68.9	WNW1	11	10	1	0	4
Poznań	67.6	SW3	11	10	-1	ślad	0
Bydgoszcz	66.3	SSW2	65	10	-2	—"—	-1
Toruń	66.5	SSW3	11	10	-1	0.1	1
Grudziądz	65.6	SSW4	61	10	-2	0.1	-1
Gdynia	63.8	W1	11	10	1	0	4
Thorshavn	39.7	SSW6	30	10	5	—	—
Seydisfjord	40.4	cisza	00	0	-4	—	—
Isafjord	40.8	—"—	13	10	-3	—	—
Reykjavik	38.1	NNW3	12	7	-1	—	—
Lerwick	48.8	S1	01	2	7	ślad	—
Stornoway	49.6	WSW4	01	4	6	4	—
Aberdeen	54.0	SSW3	01	1	6	0	—
Renfrew	56.5	WSW5	06	5	8	0.2	9
Tynemouth	58.6	W2	01	3	8	0	—
Holyhead	61.3	WSW4	11	7	9	0	—
Yarmouth	60.9	W1	11	10	8	1	—
Blackhead Pt.	59.7	W6	01	2	8	3	—
Valentie	63.9	SW4	11	7	11	1	—
Malin Head	56.5	WNW3	30	9	9	3	—
Londyn	62.3	W1	27	10	9	ślad	12
Ross-On-Wye	62.9	W2	10	6	8	0	12
Scilly	64.5	NW3	01	5	9	0	—
Guernsey	63.8	NNW2	11	10	11	5	—
Rochefort	65.3	SE1	deszcz	10	10	3	11
Bajonna	67.1	NE2	—"—	10	11	1	—
Clermont	68.3	cisza	—	10	3	0	12
Dijon	68.6	SW1	—	10	2	0	3
Calais	61.6	SW6	deszcz	10	9	7	—
Le Hâvre	63.3	SW2	—"—	10	3	5	—
Brest	63.8	NNW1	—	10	12	2	14
Tours	65.9	S2	—	10	8	ślad	8
Paryż	65.3	SSW3	deszcz	10	6	0.3	—
Strasburg	68.3	SSE3	—	3	2	0	4
Tulusa	67.5	NE2	—	10	6	4	12
Perpignan	66.8	NNW2	—	10	10	0	—
Marignane	62.4	cisza	—	9	10	0	—
Ajaccio	68.8	—"—	—	10	5	0	7
Helder	60.5	SSW5	11	10	7	0	—
Vlissingen	62.0	SSW5	43	10	6	2	—
Bruksela							
Kopenhaga	59.7	SW3	50	10	3	3	—
Skagen	52.1	WSW2	21	10	4	1	—
Sławendsznik	57.6	W2	15	10	6	2	—
Berlin	63.0	SW3	11	10	6	0	6
Bremen	68.4	S0	11	10	6	0	6
Genewa	63.2	SE0	11	10	7	0	7
Lugano	67.0	N0	11	10	10	0	12
Wiedeń	69.5	NNE1	—	10	5	—	—
Salcburg	71.4	cisza	mgła	10	1	—	—

STACJA	Ciśnienie na 700+	Wiatr	Stan pogody	Zachm.	Temp. C°	Opady w mm	Max. lub minimum
Gorkum	58.1	SW2	20	10	5	ślad	—
Zielona Góra	55.6	SW2	00	5	-1	0	0
Hamburg	53.6	SW3	51	10	2	2	3
Seemuckerwin	54.4	S1	11	10	1	0	1
Kiel	65.0	SSW4	37	10	-3	ślad	1
Szczecin	67.1	SSE3	26	3	-1	0.1	1
Wrocław	67.4	SE2	15	10	1	0	3
Frankfurt	68.6	S1	11	10	-1	0	1
Monachium	69.0	NE2	37	10	4	0	5
Hannover	61.1	SSW4	50	10	3	0.3	3
Kraków	63.4	SW3	16	10	-0	0.2	0
Praga							
Cieszyn							
Głogowiec							
Budapeszt							
Kopenhaga							
Sofia							
Wiedeń	65.3	SW2	01	2	-5	0	—
Inns	47.9	S1	01	0	-0	0	—
Kist	44.6	S1	01	10	3	0.5	7
Innsbruck	46.1	S1	[illegible]	[illegible]	3	3	—
Lienz	50.3	NE1	01	0	[illegible]	0	—
Salzburg	56.4	ESE1	10	5	3	16	—
Graz	54.2	W3	00	0	6	1	—
Bukareszt	46.0	S5	11	4	2	0	—
Czerniowce	48.8	NW1	12	10	3	0	—
Wysoki Tatry	46.6	SE4	11	10	0	2	—
Jan Tatrzański	23.4	E3	05	10	-1	4	—
Galway	54.6	SSW4	11	10	-3	2	7
Roscommon	58.6	NE1	00	10	-3	2	-1
Birmingham	52.4	E3	00	10	-5	2	-2
Manchester	54.3	SSE3	[illegible]	10	-1	0.3	-1
Leeds	55.0	SW4	[illegible]	10	-1	1	-1
Aberdeen	50.4	SE4	—	3	-3	0	-5
Edinburg	49.0	SSW3	11	10	1	1	1
Wick	52.3	SE4	11	10	1	0	—
Balmor	53.1	SW3	—	0	1	0.1	—
Stornoway	50.1	SE1	[illegible]	[illegible]	-2	ślad	-5
Tallinn	62.0	SSE5	11	10	-6	3	-6
Pilawa	66.2	SSE4	11	10	-2	0.2	-2
Ryga	62.3	SE4	11	10	-3	0	-7
Libawa	64.6	ESE2	11	10	-1	1	-4
Helsingfors	67.5	SE4	51	10	-4	1	-4
Sortavala	57.5	SE5	61	10	-3	0.1	-3
Vasa	57.0	SSE5	11	10	-5	0	-4
Kuopio	65.2	SSE6	11	10	-9	0	-5
Kem	58.7	SSW3	—	2	-11	—	—
Archangielsk	52.6	SW2	—	0	-11	—	—
Moskwa	60.4	SE4	—	2	-9	—	—
Nizhni-Nowgorod	60.9	SW4	—	10	-7	—	—
Jekaterynburg	71.3	SW3	—	10	1	—	—
Obdorsk							
Leningrad	66.7	SE4	—	10	-9	—	—
Wologda	78.5	SSW3	—	10	10	—	—
Wiatka	62.1	SW2	—	10	-8	—	—
Ust. Sysolsk	78.4	SW4	—	10	-7	—	—
Tobolsk	76.7	cisza	—	10	-7	—	—
Biłsk	65.4	SSE2	—	10	-6	—	—
Włodzimierz	68.4	SSE4	—	10	-5	—	—
Pieńsk	77.0	SE2	—	0	-5	—	—
Sitka	43.1	NW1	—	10	-6	—	—

STACJA	Ciśnienie na 700+	Wiatr	Stan pogody	Zachm.	Temp. C°	Opady w mm	Max. lub minimum
Kijów	65.4	SSE3	deszcz	10	-1	—	—
Kursk	74.8	ESE4	—	10	-8	—	—
Charkow	71.7	NE4	—	10	-7	—	—
Odessa	66.5	SSW3	mgła	10	8	—	—
Sewastopol	68.3	NE2	deszcz	10	5	—	—
Rostów n/D.	74.4	E6	—	10	-5	—	—
Stalingrad	80.0	ESE3	—	10	-6	—	—
Soczi	70.4	NNE2	—	10	8	—	—
Astrachan	80.5	E1	—	5	6	—	—
Baku	78.2	NW3	—	0	3	—	—
Mosty	70.2	cisza	11	10	6	—	—
La Corruna	63.0	—"—	11	10	12	—	—
S. Fernando	66.8	—"—	11	10	13	—	—
Malaga	63.7	N4	11	9	14	—	—
Lizbona							
Turyn	67.8	SW1	11	9	12	0	13
Piemonte	64.7	E3	11	10	14	0	15
Rzym	66.5	SW3	10	4	16	0.6	21
Kagliari	67.5	ESE0	24	3	10	0	14
Palermo	65.3	ENE4	50	10	15	ślad	17
Turnis	68.7	SE3	12	9	19	0	—
Palermo	65.1	SE3	11	7	21	0	—
Malta	67.5	SE2	41	10	14	2	26
Dniestrowo							
Zagórze							
Sarajewo							
Sofia							
Warna							
Atany							
Zante							
Cypr							
Dardanele							
Smyrna							
Salina							
Haifa							
Kiskannerje							
Tryponis							
Beograd							
Tunis							
Algier							
Biskra							
Malta							
Sfaxis (Gafsa)	565.0	SSW1	01	0	-3	0	-2
Zugspitze (2964)	530.4	SW3	01	0	-5	0	-5
Schneekopf (1000)	571.5	NW1	—	0	-0	—	—
Fichtelb. (1200)	671.7	WSW1	01	0	-2	0	-2
Brocken (1142)	614.1	WSW3	11	7	-2	0	-1
Schneekoppe (1602)	600.1	NW1	00	1	2	0	2
Karlsruhe	65.6	S1	11	10	3	0	4
Magdeburg	65.1	SSW3	11	10	-0	0	1
Greenwell	61.4	WSW2	11	10	7	ślad	11
Calshot	63.3	WNW3	11	9	9	0.3	—
Wick	50.5	SW3	01	5	7	0	—
Ona	49.7	SSW4	00	3	5	0	—
Kalfjorn	55.5	SSW3	60	10	-4	7	—
Tromsoe	54.0	cisza	00	0	-7	0	—
Jan Mayen	65.3	SSE2	11	10	-3	0	-2
Kalix	61.8	W1	11	10	1	0	3
Haparanda	56.2	ESE1	61	10	-5	0.3	-5
Oresund	58.9	SW2	11	10	1	0	8
Falsterbo	[illegible]	cisza	17	10	-1	4	2
Karlskrona	55.5	SW2	11	10	-0	0	0

UWAGI

Ciśnienie atmosferyczne zredukowane do 0° C., na ciężkość normalną i do poziomu morza.

Siła wiatru w skali Beaufort'a: 0-cisza zupełna do 9-burza.

Stan pogody

00 do 09 — pogodne (niebo zupełnie chmurno (niebo zupełnie pokryte chmurami)

20 — 29 — mgła (...)

30 — 39 — opady przy (pogoda ...)

40 — 49 — drobny deszcz; stratus (...) mgła;

50 — 59 — deszcz

60 — 69 — śnieg

70 — 79 — krupy (...) ze śniegiem

80 — 89 — grad (...) z gradem

90 — 99 — burza.

Zachmurzenie w skali 10-stopniowej: 0 — brak chmur do 10 — całkowite pokrycie chmurami.

Temperatura w całkowitych stopniach Celsjusza.

W ostatniej rubryce podane są najniższe temperatury z nocy ubiegłej lub najwyższe z dnia poprzedniego.

Szczegóły w Dodatku Nr. ... „Instrukcji dla Stacyj Meteorolog. sieci Polskiej" z roku 1927. II wydanie oraz w wspomnianej „Instrukcji".

Stacje górskie z wyj. Doliny Kasu, podają ciśnienie nie poprawione na ciężkość normalną, ale zredukowane do najbliższej wysokości zaokrąglonej do całych tysięcy metrów. Dolina Kasu, zaś redukuje ciśnienie do poz. morza.

SPOSTRZEŻENIA PILOTOWE

Stacja	Godz.	Wiatr dolny	500 m	1000 m	1500 m	2000 m	3000 m	4000 m	5000 m	6000 m	7000 m	8000 m	9000 m	10000 m	Chmury: Granica dolna	Chmury: Rodzaj	Uwagi
Wilno																	
Brześć n/B																	
Warszawa																	
Lublin																	
Lwów																	
Gdańsk																	
Poznań																	
Kraków																	

Państwowy Instytut Meteorologiczny w Warszawie.

25. XI. piątek 1927 7 329a

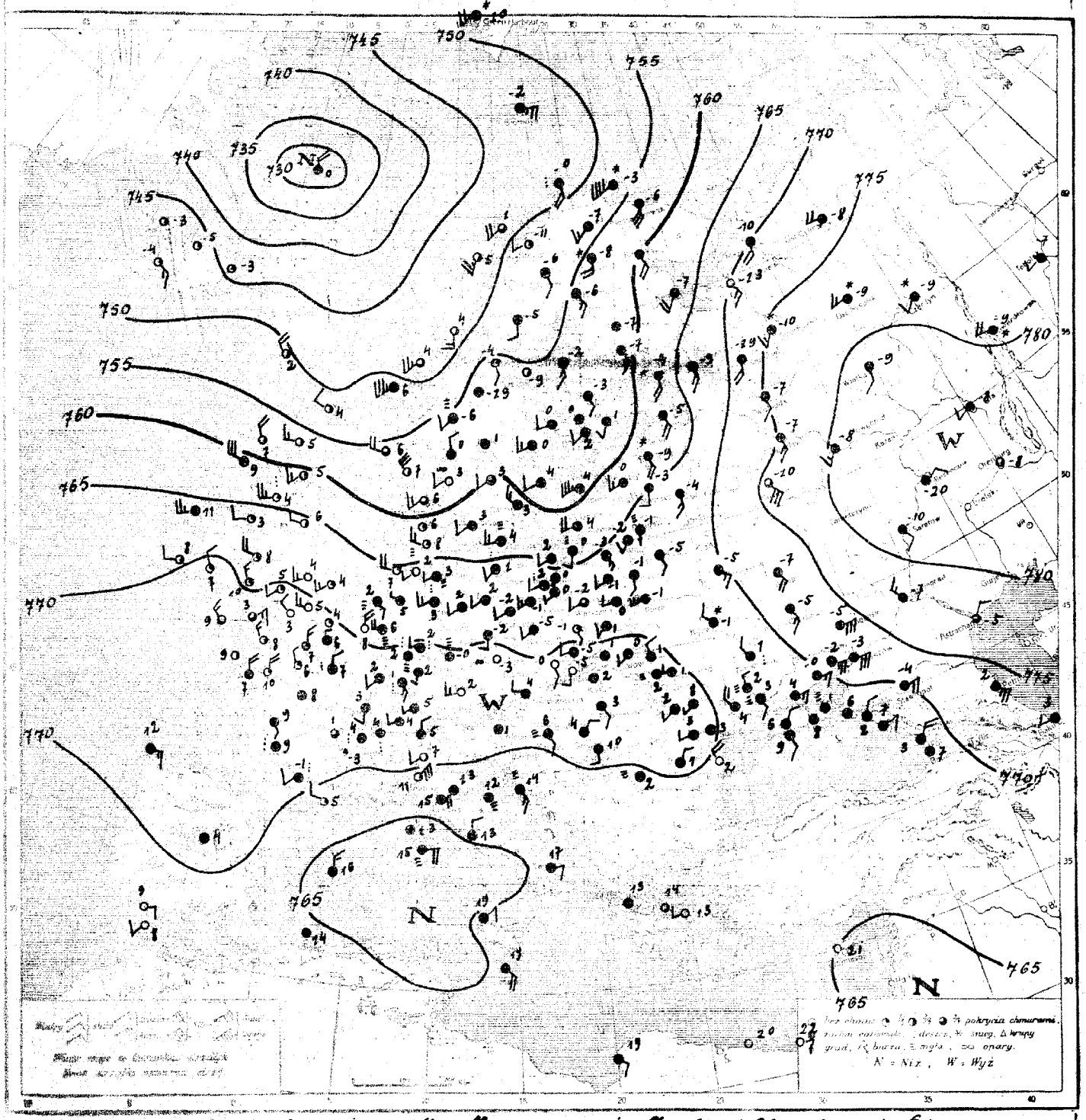

Rozkład ciśnienia: głęboka depresja nad Jan Mayen ogarnia Anglję i Skandynawję. Obszar wysokiego ciśnienia nad Francją, Szwajcarją, Węgrami, Rumunją i południ. Polską. Drugi wyż nad Rosją europejską.

Obecny stan pogody w Polsce: początkowo pochmurno potem pogodniej. Temp. od -3° (Suwałki) do 2° (Gdynia, Zaleszczyki).

Przewidywany przebieg pogody w ciągu doby następnej: zrana mgliste lub chmurno. Potem w ciągu dnia dość pogodnie. W nocy przymrozki. W ciągu dnia nieco cieplej aż do odwilży. Słabe wiatry południ.-zachodnie.

W.K.

Spostrzeżenia meteorologiczne z dn. 25.XI Piątek 192 7 r. 7 godz. G. M. T.

Stacja	Ciśnienie 700+	Wiatr	Stan pogody	Zachm.	Temp. C°	Opady w mm	Maks. lub minim.
Wilno	67	SSW2	11	10	-2	3	-4
Lida	61.5	SSW1	11	10	-2	0	-3
Pińsk	69.9	W3	11	10	-1	0	-2
Białystok	67.9	SW2	11	10	-1	1	-3
Brześć n/B	69.5	W1	11	10	0	0	-2
Warszawa	68.3	SW1	10	7	-2	0	-2
Łódź	66.1	WSW2	00	4	-2	0	-2
Kielce	69.6	SE1	28	1	-1	0	-1
Lublin	69.5	SSW2	11	10	1	0	-0
Lwów	72.1	SW1	11	10	0	0	-0
Zaleszczyki	72.1	cisza	25	10	2	0	1
Zakopane	72.5	SSW1	01	0	2	0	-5
Kraków	70.4	WSW1	27	10	-5	0	-5
Poznań	67.9	SSW3	11	10	-1	0	-4
Bydgoszcz	66.6	SW1	51	10	-0	—	-1
Toruń	67.0	SW2	11	10	0	0	-2
Grudziądz	66.9	S3	36	10	0	0.2	-2
Gdynia	64.6	SW1	11	10	2	0	-1
Thorshavn	50.5	NW4	01	5	2	3	—
Seydisfjord	—	—	01	1	-3	—	—
Isafjord	48.3	cisza	01	4	-3	—	—
Reykjavik	47.8	E3	01	1	-4	0	—
Lerwick	50.3	W3	13	8	4	4	—
Stornoway	58.0	WNW4	11	4	7	2	—
Aberdeen	60.8	WSW3	01	1	5	0	—
Renfrew	64.1	WSW5	01	2	4	4	—
Tynemouth	65.5	W2	01	4	6	0	—
Holyhead	68.5	W4	01	1	8	1	—
Yarmouth	68.[illegible]	WSW3	00	1	4	0	—
Blacksod Pt.	65.9	SW5	12	10	11	ślad	—
Valencia	69.9	SW1	11	6	8	0	—
Malin Head	56.9	WSW3	30	4	5	2	—
Londyn	70.3	WSW3	01	0	5	0	—
Ross-On-Wye	70.3	SW1	01	1	5	0	—
Scilly	71.5	W3	01	0	9	0	—
Guernsey	71.8	NW3	02	6	8	0	—
Rochefort	—	SE-	mgła	10	9	11	9
Bajonna	72.2	cisza	-"-	10	4	0	4
Clermont	72.3	-"-	—	7	1	0	—
Dijon	71.8	S2	—	0	3	0	1
Calais	70.1	cisza	—	2	4	1	—
Le Havre	71.6	N3	—	1	7	2	—
Brest	71.8	cisza	—	4	9	ślad	8
Tours	70.8	-"-	—	10	8	9	5
Paryż	71.3	NNW6	mgła	10	7	9	—
Strasburg	71.3	ESE3	-"-	10	1	ślad	-1
Tuluza	74.0	SSW0	-"-	10	-1	0	-2
Perpignan	69.0	W2	—	2	5	0	4
Marignane	71.3	cisza	mgła	10	2	6	1
Ajaccio	65.3	—	—	9	13	ślad	—
Helder							
Vlissingen (Bilt)	68.8	ESE2	mgła	10	5	—	—
Bruksela	67.3	N4	—	0	8	—	—
Kopenhaga	62.7	SW2	27	10	3	ślad	—
Skagen	58.6	SW2	22	10	3	0	—
Blaavandshuk	62.2	-"-	00	2	6	0	—
Zurych	72.0	SW2	11	10	5	0	5
Bern	72.0	SW0	11	10	4	0	4
Genewa	72.4	SW0	11	10	5	0	5
Lugano	70.3	N0	11	10	5	0	4
Wiedeń	71.1	W1	—	10	4	0	4
Celovec	72.3	cisza	mgła	10	1	1	1

Stacja	Ciśnienie 700+	Wiatr	Stan pogody	Zachm.	Temp. C°	Opady w mm	Maks. lub minim.
Borkum	65.0	W3	00	7			
Nordhorn	67.2	W2	[illegible]	[illegible]			
Hamburg	66.1	WSW3	27	10	[illegible]	[illegible]	[illegible]
Świnoujście	65.7	SSW2	11	10	1	1	-0
Piła	66.6	SW2	55	10	2	2	-[illegible]
Drezno	68.4	S2	16	10	-0	ślad	-3
Wrocław	68.8	SW1	24	10	-5	0	-6
Frankfurt	70.6	SW2	55	10	2	3	1
Monachjum	71.8	WSW3	20	10	2	0	1
Hanower	67.1	WSW3	43	10	4	4	2
[illegible]	62.3	W4	11	10	4	0.5	—
Praga	71.2	cisza	24	10	-3	0.1	-3
Cheb							
Ołomuniec							
Koszyce	71.6	cisza	15	10	2	0	2
Szeged	71.6	NE1	—	10	4	0	4
Kecskemét	70.3	SE1	mgła	10	6	—	4
Debreczyn	71.0	SE1	-"-	10	3	0	3
Vardö	52.8	SW8	61	10	-3	ślad	—
Ingö	48.3	S4	50	10	-0	-"-	—
Röst	47.6	S5	01	5	5	0.4	—
Nordöyen	49.1	SSE3	01	4	4	0.6	—
[illegible]	51.0	SW7	54	9	6	5	—
Lister	57.1	WNW6	01	5	7	4	—
Utsira	55.5	SW4	10	8	6	2	—
Andenes	47.8	SSW4	10	7	1	0.2	—
Green Harbour	51.8	SSW5	61	10	-10	1	—
[illegible]	40.8	E5	11	10	-2	0	—
Jan Mayen	27.0	WNW4	60	9	0	1	—
Gällivare	53.4	SSE7	11	10	-6	0.5	-6
Haparanda	55.0	SE3	11	10	-6	8	-7
[illegible]	54.0	S1	11	10	-5	ślad	-7
Härnösand	55.0	cisza	11	6	-9	0.2	—
Karlstad	58.2	-"-	11	10	1	2	0
Sztokholm	57.9	WSW3	11	10	0	2	-1
Jönköping	60.0	SW2	11	10	3	0	2
Visby	59.3	SW2	11	10	4	3	—
Kalmar	61.0	W3	—	9	3	0.5	—
Särna	56.2	cisza	27	10	-14	0	-15
Tallinn							
Pärnu							
Malnowa	64.7	S2	17	10	-3	0.4	-7
Windawa	59.8	SW7	11	10	4	2	-3
Helsingfors	58.3	S2	11	10	1	5	-4
Sortavala	61.5	S4	69	10	-4	5	-4
Vasa	55.3	SSE3	12	10	-2	0.2	-5
Kuopio	59.5	SSE3	11	10	-7	9	—
Kem	63.4	SSW4	—	10	-7	0	—
Archangielsk	70.2	SE3	—	0	-13	0	—
Orenburg	82.4	cisza	—	5	-8	—	—
Swierdłowsk	79.7	W4	śnieg	10	-9	—	—
Ust-Cylma	72.3	W4	—	10	-8	0	—
Carycyn	77.2	SSW2	śnieg	10	-9	—	—
Leningrad	62.9	SSE4	—	10	-5	5	—
Wołogda	75.1	SSE3	—	10	-7	0	—
Wiatka	81.5	S2	—	10	-9	0	—
Ust-Syssolsk	77.9	WSW3	śnieg	10	-9	0	—
Tobolsk	78.7	WSW1	—	10	-7	1	—
Mińsk	67.4	SSE0	—	10	-5	1	—
Wielkie Łuki	67.5	S3	—	10	-5	0	—
Moskwa	75.7	SE6	—	7	-10	0	—
Ufa	83.0	WSW1	—	10	-8	1	—

Stacja	Ciśnienie 700+	Wiatr	Stan pogody	Zachm.	Temp. C°	Opady w mm	Maks. lub minim.
Kijów	68.4	NW2	śnieg	10	-1	24	—
Kursk	73.3	SE4	—	10	-7	0	—
Zaporoże	69.6	E[illegible]	—	10	-4	—	—
Odessa	63.0	N3	—	10	3	4	—
Sewastopol	67.2	S1	deszcz	10	9	5	—
Rostów n/D.	72.2	E6	—	10	-3	0	—
Stalingrad	77.8	NW3	—	10	-7	0	—
Soczi	67.9	ENE1	—	10	8	0	—
Astrachań	77.0	NE1	—	7	-5	0	—
Baku	72.6	W2	—	10	3	5	—
Madryt	71.8	cisza	—	10	4	—	—
La Coruña	71.8	W1	—	10	12	—	—
S. Fernando	67.3	ENE1	—	0	9	—	—
Mahon	64.3	N4	—	10	16	—	—
Lisbona							
Genua	68.0	NNE6	11	6	11	0	—
Piacenza	67.2	cisza	13	10	13	0	12
Rzym	67.2	N2	11	10	13	0	13
Livorno	67.8	NE4	11	9	15	0.4	18
Ancona	70.5	cisza	27	9	12	ślad	24
Tarent	69.5	E2	12	9	17	0	—
Palermo	65.4	NE1	11	9	19	0	—
Maddalena	64.2	E4	29	9	15	ślad	—
Białogród							
Zagrzeb							
Sarajewo							
Sofia							
Warna							
Ateny	68.3	cisza	—	7	14	—	—
Zante							
Cypr	65.0	cisza	—	0	21	—	—
Bukareszt	71.6	NE0	27	10	1	0	-0
Konstanca	69.8	NW4	—	0	2	—	—
Craiova	69.9	cisza	mgła	10	2	—	—
Hellas							
Aleksandrja							
Trypolis							
Benghasi	66.0	ESE2	11	10	19	0	—
Tanger	65.1	SW1	—	0	8	—	—
Algier	69.6	cisza	—	10	14	—	—
[illegible]							
Malta	65.1	SE5	—	10	19	—	—
Säntis (2500)	557.0	WSW3	02	3	-4	0	-5
Zugspitze (2964)	532.0	SSW3	11	6	-6	0	-6
Obir	502.5	W5	—	10	5	0	-1
Fichtelb. (1213)	678.7	WSW5	02	4	-2	0	-4
Brocken (1142)	676.2	W5	27	10	-1	0.3	-3
Schneekoppe	600.9	WSW8	01	1	2	0	-2
Cranwell	69.4	WSW3	01	0	4	0	—
Calshot	71.2	WNW2	01	0	3	0.6	—
[illegible]	67.1	SW2	17	9	2	ślad	-4
Królewiec	64.5	SSW2	21	10	0	0	-1
Oma	49.2	SSW5	51	10	4	1	—
Sodankylä	55.5	S4	61	10	-8	2	-9
Kajana	63.7	cisza	15	10	-7	4	-12
Hanko	56.6	SW2	11	10	2	4	-6
Bordeaux	—	cisza	deszcz	10	9	2	8
Argentan	71.7	NNW1	—	2	6	6	6
Nancy	71.3	SSW2	deszcz	10	2	0.8	-0
Suwałki	65.4	SE3	11	10	-3	0	-4
Grodno	67.5	S1	11	10	-1	0	-2
Cieszyn	70.4	SSE3	01	0	0	0	-2

UWAGI

Ciśnienie atmosferyczne zredukowane do 0° C., na ciężkość normalną i do poziomu morza.

Siła wiatru w skali Beauforta 0 cisza zupełna do 9.

Stan pogody:

00 do 09 — pogodnie lub chmurno (niebo conajwyżej ... pokryte chmurami);
10 — 19 — chmurno lub pochmurno (niebo od ... pokryte chmurami);
20 — 29 — mgła lub ...;
30 — 39 — opady ... (pogoda zmienna);
40 — 49 — drobny deszcz ... stratus lub ... mgła;
50 — 59 — deszcz;
60 — 69 — śnieg;
70 — 79 — krupy lub deszcz ze śniegiem;
80 — 89 — grad lub deszcz z gradem;
90 — 99 — burze.

Zachmurzenie w skali ... stopniowej: 0 — brak chmur, do 10 — całkowite pokrycie chmurami.

Temperatura w całkowitych stopniach Celsjusza.

W ostatniej rubryce podane są najniższe temperatury z nocy ubiegłej lub najwyższe z dnia poprzedniego.

Szczegóły w Dodatku Nr ... „Instrukcji dla Stacyj Meteorolog. sieci Polskiej" z ... 1927, II wydanie oraz ... wspomnianej „Instrukcji".

Stacje górskie z wyj. ... podają ciśnienie nie poprawione na ciężkość jednak redukowane do najbliższej wysokości zaokrąglonej do pełnych tysięcy metrów. ... zaś redukuje ciśnienie do poz. morza.

SPOSTRZEŻENIA PILOTOWE

Stacja	Godz.	Wiatr dolny	500 m	1000 m	1500 m	2000 m	3000 m	4000 m	5000 m	6000 m	7000 m	8000 m	9000 m	10000 m	Chmury: Granica dolna	Chmury: Rodzaj	Uwagi
Wilno																	
Brześć n/B																	
Warszawa																	
Lublin																	
Lwów																	
Gdańsk																	
Poznań																	
Kraków																	

Kierunek i siła wiatru na wysokości (columns 500 m – 10000 m).

Państwowy Instytut Meteorologiczny w Warszawie.

Mapa pogody z dnia 25. XI piątek 1927 r. 18 h 329½ m

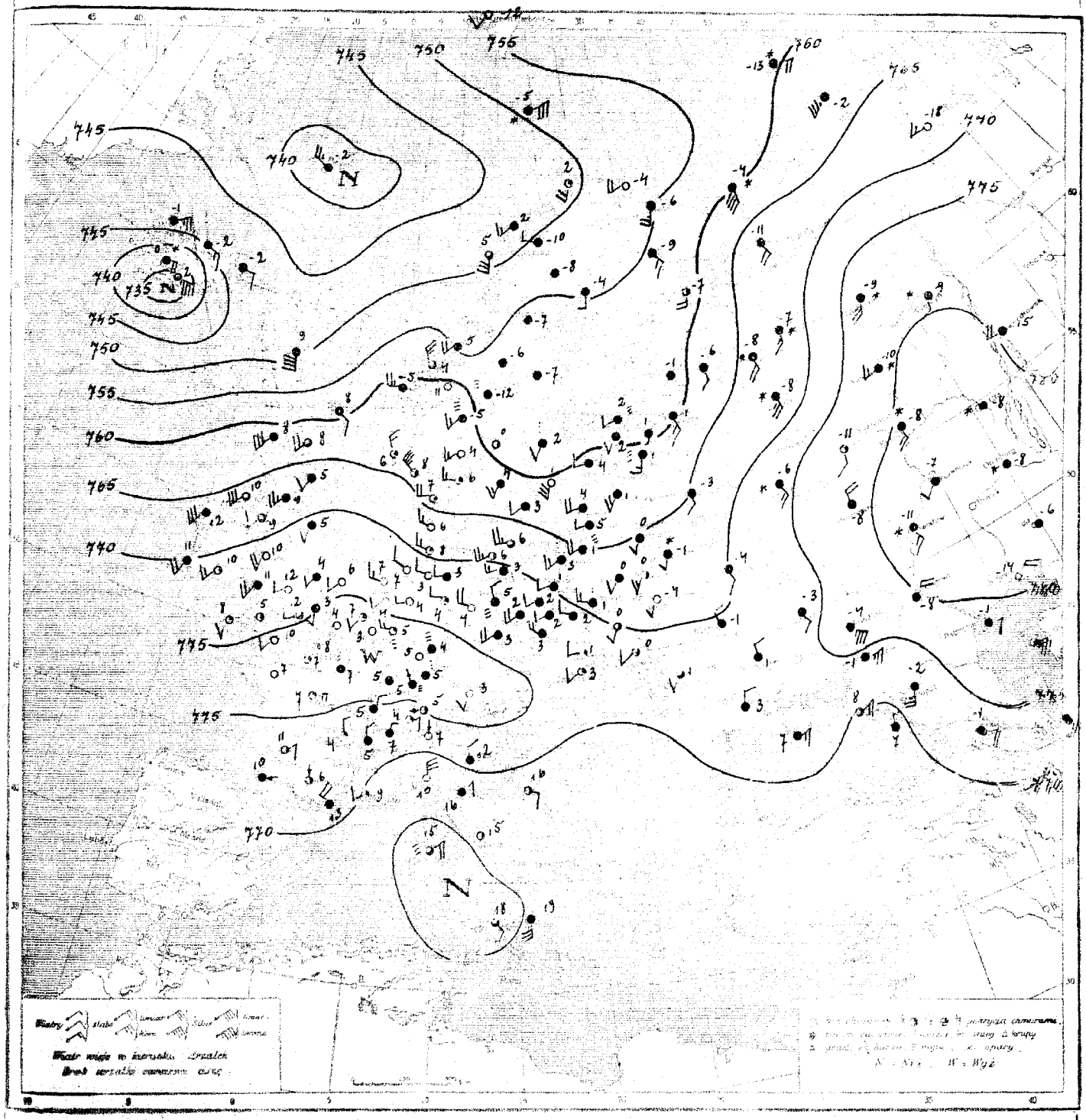

Rozkład ciśnienia: .....

Obecny stan pogody w Polsce: .....

Przewidywany przebieg pogody w ciągu doby następnej: .....

Spostrzeżenia meteorologiczne z dn. 25 XI 192 2 r. 18 godz. G. M. T.

STACJA	Ciśnienie 700+	Wiatr	Stan pogody	Zachm.	Temp. C°	Opady w mm	Max. lub min.
Wilno	65.1	SSW1	65	10	0	2	0
Lida	66.7	SW2	20	10	0	3	0
Mińsk	65.5	SSW2	01	0	-4	0	-1
Orsza	62.1	SW2	61	10	0	0.3	2
Mohylew	68.0	SSW2	12	10	0	0	1
Witebsk	67.9	W2	41	10	1	0.4	2
Dźwińsk	70.0	W2	16	10	2	0.2	3
Kowno	70.0	SSW3	12	10	2	0	3
Lublin	69.6	SSW1	02	4	0	0	3
Lwów	72.3	SW2	00	4	0	0	3
Zaleszczyki	73.8	ciśn. a	12	10	2	0	3
Zakopane	72.5	SW2	00	1	3	0	1
Kraków	71.8	W2	01	3	1	0	5
Poznań	70.8	SW2	41	10	2	4	7
Bydgoszcz	68.5	WSW2	11	10	1	4	4
Toruń	68.7	W2	16	10	1	4	2
Grudziądz	67.7	SSW2	16	10	2	5	2
Gdynia	65.7	SW3	40	10	3	Śład	3
Thorshavn	47.7	SSE8	59	10	9	1	—
Seydisfjord	48.7	E2	61	10	-2	—	—
Isafjord	45.5	NE5	12	10	11	—	—
Reykjavik	38.2	E5	61	10	-0	0.1	—
Lerwick	59.5	SE2	51	10	8	0.1	—
Stornoway	60.3	ESE2	11	10	-1	3	—
Aberdeen	66.2	SSW2	11	9	5	0	—
Renfrew	68.6	SW5	11	9	9	1	—
Tynemouth	70.3	SW2	11	8	8	0	—
Holyhead	72.0	SSW1	01	0	10	0	—
Yarmouth	74.2	SW2	01	0	6	0	—
Blackpool Pt.	66.3	SW6	12	10	12	0	—
Valencia	70.1	S4	11	9	11	0	—
Malin Head	66.3	SSW6	12	8	10	0	—
Londyn	75.1	SSW2	26	10	3	0	—
Ross-On-Wye	73.1	WSW1	01	0	12	0	—
Scilly	74.5	S2	01	2	8	0	—
Guernsey	75.1	SW1	01	0	10	0	—
Jersey	73.9	NNW	—	0	5	0	6
Bafonna	71.9	ENE1	—	0	10	4	—
Clermont	73.4	ciśn. a	—	7	8	0	9
Dijon	74.6	NE1	—	0	5	Śład	8
Calais	75.3	ciśn. a	—	0	4	0	—
Le Havre	75.8	"	—	1	8	0	9
Hourgie	77.0	"	—	0	5	0	5
Toulouse	75.3	E3	—	2	7	4	12
Nantes	75.2	N3	—	0	5	0	12
Strasburg	76.4	NNW1	opary	—	5	Śład	5
Tulum	70.4	NNW	—	5	6	0	13
Perpignan	76.0	WNW4	—	9	13	0	18
Marignane	69.3	WSW2	—	2	9	0	—
Nice	73.8	N	—	3	7	0	—
Kelder	73.6	W3	01	0	7	0	—
Tübingen	76.1	SW1	02	2	7	0	—
Bruksela	75.8	ciśn. a	26	10	3	0	7
Kopenhaga	66.6	W3	01	3	5	3	—
Skagen	62.0	W3	00	3	6	2	—
Skanderborg	60.8	W3	00	0	6	Śład	—
Sarych	75.7	SW6	12	5	5	0	9
Bom	74.3	NE2	10	2	4	0	6
Genewa	74.1	NNE1	11	10	4	0	7
Lugano	70.9	N0	00	0	7	0	11
Wiedeń							
Calenberg							

STACJA	Ciśnienie 700+	Wiatr	Stan pogody	Zachm.	Temp. C°	Opady w mm	Max. lub min.
Wiedeń	69.3	WSW2	26	10	1	Śład	1
Nordkirch	73.8	W1	01	0	4	2	—
Hamburg	72.2	W3	26	10	3	—	—
Hannover	73.5	SSW1	02	0	3	0	8
Berlin	71.2	NW2	27	10	5	2	5
Poznań	73.9	WSW4	11	10	3	4	4
Wrocław	71.6	NW2	16	10	3	1	4
Frankfurt	73.9	ciśn. a	21	10	4	2	5
Szczecin	71.1	W4	40	10	3	01	3
Hamburg	70.2	WNW2	00	3	4	01	6
Kopenhaga	70.3	W3	11	10	5	02	—
Paryż							
Brest							
Nancy							
Marsylia							
Genewa							
Budapeszt							
Hermannstadt							
Szegedyn							
Wiedeń	57.2	NSW4	00	0	-7	0.1	—
Kraków	59.8	S4	00	3	2	Śład	—
Lwów	59.3	S5	30	7	5	2	-17
Amsterdam	48.6	SSW3	12	9	2	0	—
Haag	60.5	W5	50	10	5	2	-6
Leiden	64.9	WNW2	00	4	8	10	—
Delfta	63.9	NW3	00	1	6	2	—
Wysokie Tatry	55.1	SSW2	07	10	-12	0	—
Wysoka Siedlica	51.0	ENE6	61	10	5	0.5	—
Jan Mayen	38.1	W5	11	10	-2	Śład	—
Helsingfors	57.1	ciśn. a	11	10	-8	0	-5
Hankonda	55.2	S1	11	10	-4	1	4
Mentsala	55.7	ciśn. a	11	10	-7	0	-4
Härnösund	55.6	"	11	10	-7	0	—
Kalmar	58.9	"	01	5	2	0.3	4
Sztokholm	57.6	SSW	51	10	2	0.6	2
Göteborg	61.6	SSW3	11	10	4	0.5	4
Visby	60.3	SSW6	00	0	-1	0	—
Kalmar	60.7	SW2	—	10	3	0	—
Sälme	52.2	ciśn. a	27	10	-12	0	-6
Tallinn	59.3	SW2	11	10	2	—	—
Filtsand	[illegible]	W2	11	10	4	0	6
Riga	57.1	SSW2	11	10	1	0	2
Dorpat	61.2	W1	11	10	4	0	4
Helsingfors	58.0	WSW2	—	5	2	0	0
Sortavala	58.8	ciśn. a	—	1	-1	0	0
Vaasa							
Kuopio							
Nam	59.1	SSW5	—	5	-7	—	—
Archangielsk	63.2	SSE4	śnieg	10	-9	—	—
Moskwa	66.2	S4	"	10	-8	—	—
Nizhny Nowgorod	61.3	SSE4	"	10	-8	—	—
Ufa	71.7	SSE3	—	10	-9	—	—
Orenburg	72.7	SSW2	śnieg	10	-9	—	—
Leningrad	69.2	SSE3	ciśn. a	10	-1	—	—
Wołogda	70.2	S5	śnieg	10	-8	—	—
Wiatka	73.9	SW3	"	10	-10	—	—
Ust Sysolsk	73.6	SSW5	"	10	-10	—	—
Tobolsk	65.6	S2	"	10	-1	—	—
Nitsk	65.6	S2	"	10	-1	—	—
Wielkie Łuki	65.5	S2	—	10	-3	—	—
Noskowa	73.0	SSE3	śnieg	10	-6	—	—
Ufa	73.6	ciśn. a	"	10	-8	—	—

STACJA	Ciśnienie 700+	Wiatr	Stan pogody	Zachm.	Temp. C°	Opady w mm	Max. lub min.
Kijów	70.3	NW2	—	10	-1	—	—
Nurek	73.4	SSE3	—	10	-5	—	—
Zamieszczno	72.9	NNW4	—	10	-6	—	—
Odessa	72.3	N2	—	10	3	—	—
Sewastopol	74.9	E3	—	10	7	—	—
Rostów n/D.	74.4	E5	—	10	-1	—	—
Stiniżgrad	74.5	NE4	—	10	-8	—	—
Orenburg	85.0	ciśn. a	—	10	-6	—	—
Astrachań	78.1	E2	—	10	-1	—	—
Baku	71.4	E4	deszcz	10	6	—	—
Madryt							
La Coruna							
S. Fernando							
Malaga							
Lizbona							
Messyna	65.1	S6	11	9	19	0	—
Palermo	66.8	NE1	12	10	16	0	18
Rzym	67.1	ciśn. a	01	5	15	0	21
Modlin	64.1	ENE4	23	7	15	0	—
Pola	70.4	NNW1	11	10	12	3	13
Genua	68.7	NNE2	01	0	16	0	27
Palermo	64.5	SE2	11	7	18	0	—
Neapol	69.2	ESE2	11	6	16	0	—
Białogród							
Zagreb							
Sarajewo							
Sofia							
Warna							
Atany							
Zante							
Cyer							
Bukareszt							
Sybin							
Sulina							
Hania							
Aleksandretta							
Trypolis							
Benghasi							
Tunis							
Algier							
Kabai							
Malta							
Sanis (2502)							
Zugspitze (3064)	536.6	NSW1	01	0	-7	0	-6
Sonnblick (3106)							
Fichtelb. (1230)	683.4	WSW7	27	10	-3	0.5	-0
Brocken (1140)	603.8	NW8	10	3	-3	0	3
Donnersb. (944)							

UWAGI

Ciśnienie atmosferyczne [illegible] kowane do 0° C. [illegible] normalną i do poziomu [illegible]

Siła wiatru w skali [illegible] 0-cisza zupełna do [illegible]

Stan pogody:

00 do 09 — pogodnie [illegible] chmurno (niebo cał[illegible] [illegible] pokryte chmurami)

10 — 19 — chmurno [illegible] murno (niebo od [illegible] pokryte chmurami)

20 — 29 — mgła [illegible]

30 — 39 — opady [illegible] (pogoda [illegible]

40 — 49 — drobny [illegible] stratus [illegible] mgła.

50 — 59 — deszcz.

60 — 69 — śnieg.

70 — 79 — krupy [illegible] ze śniegiem

80 — 89 — grad [illegible] z gradem.

90 — 99 — burza.

Zachmurzenie w skali [illegible] stopniowej. 0 — brak [illegible] do 10 — całkowite pokr[illegible] chmurami.

Temperatura w całkowi[illegible] stopniach Celsjusza.

W ostatniej rubryce podan[illegible] ne są najniższe temper[illegible] z nocy ubiegłej lub najwyż[illegible] z dnia poprzedniego.

Szczegóły w Dodatku [illegible] „Instrukcji dla Stacyj Meteorolog. sieci Polskiej" z roku 1927. II wydanie [illegible] wspomnianej „Instrukcji".

Stacje górskie z wyj. Donnersbaus, podają ciśnienie [illegible] prawione na ciężkość [illegible] redukowane do najbliższej wysokości zaokrąglonej [illegible] nych tysięcy metrów. Donnersbaas, zaś redukuje ciśnienie do poz. morza.

SPOSTRZEŻENIA PILOTOWE

Stacje	Godz.	Wiatr dolny	KIERUNEK I SIŁA WIATRU NA WYSOKOŚCI 500 m	1000 m	1500 m	2000 m	3000 m	4000 m	5000 m	6000 m	7000 m	8000 m	9000 m	10000 m	CHMURY Granica dolna	Rodzaj	UWAGI
Wilno																	
Brześć n/B																	
Warszawa																	
Lublin																	
Lwów																	
Gdańsk																	
Poznań																	
Kraków																	

Państwowy Instytut Meteorologiczny w Warszawie.

26.XI. Sobota 7 330a

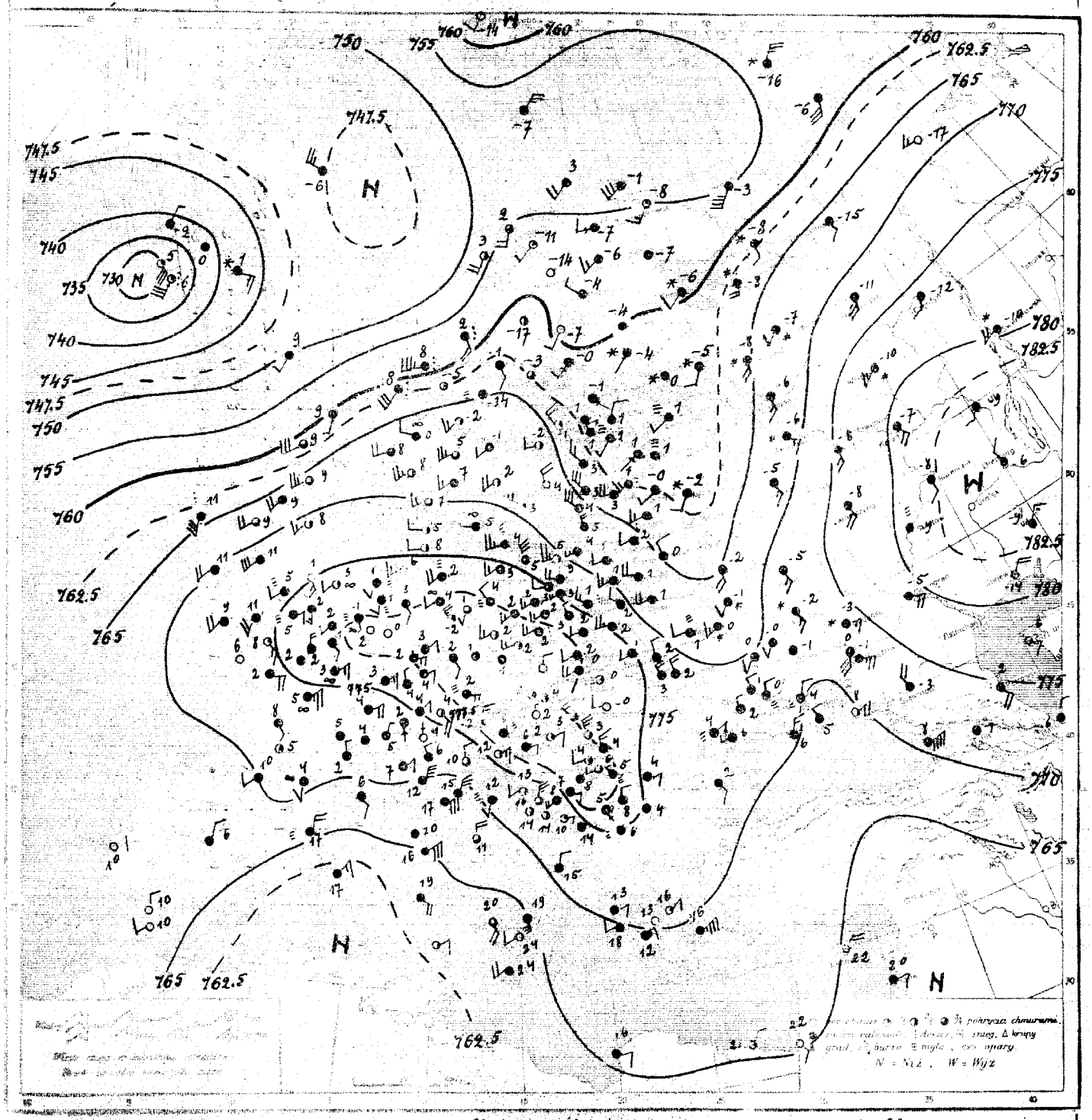

Rozkład ciśnienia: głęboka depresja z nad Islandji sięga swym wpływem do Skandynawji północnej i Irlandji. Obszar wysokiego ciśnienia obejmuje kraje Europy zachodniej i środkowej. Płytka zał. niżowa nad Finlandją, Łotwą i Rosją zachodnią.

Obecny stan pogody: pochmurno miejscami dżdżu, temp. od +1° do +5°.

Przewidywany przebieg pogody w ciągu doby następnej: na północnym wschodzie zanikające deszcze, poza tem rano pochmurno lub mglisto, jednak w ciągu dnia stopniowe zmniejszanie się zachmurzenia. Nocą miejscami przymrozki, w ciągu dnia odwilż. Słabe wiatry południ.-zachodnie i zachodnie.

W. R.

Spostrzeżenia meteorologiczne z dn. 26 XI. 192 9 r. 7 godz. G. M. T.

Stacja	Ciśnienie 700+	Wiatr	Stan pogody	Zachm.	Temp. C°	Opady w mm	Max. lub minim.
Wilno	66.1	WSW2	11	10	2	6	-0
Lida	78.8	SW1	10	8	3	0	2
Pińsk	68.6	W4	11	10	1	3	1
Białystok	69.5	WSW3	11	10	1	3	-0
Brześć n/B	71.2	WNW2	30	10	2	1	1
Warszawa	73.1	WNW3	43	10	1	1	0
Łódź	75.7	W2	11	10	2	0.4	0
Kielce	75.2	W5	11	10	2	1	1
Lublin	73.3	W5	16	10	2	2	1
Lwów	75.8	WSW4	41	10	1	1	-1
Zaleszczyki	73.7	NW4	12	10	3	0	-1
Zakopane	78.0	WSW3	11	10	-0	0	-0
Kraków	77.7	WSW2	11	9	2	0	2
Poznań	76.6	WSW3	11	10	2	0.5	2
Bydgoszcz	73.4	W2	11	10	3	5	1
Toruń	74.9	W3	11	10	3	0	1
Grudziądz	72.6	W3	40	10	3	0.3	-1
Gdynia	70.3	W5	01	4	5	0	3
Thorshavn	39.5	cisza	11	10	0	–	–
Seydisfjord	43.0	E3	65	10	1	–	–
Isafjord	39.0	N1	11	10	-2	–	–
Reykjavik	30.1	ESE6	01	6	5	–	–
Larvik	60.8	S1	13	9	9	4	–
[illegible]	61.5	SW6	11	8	9	0	–
Aberdeen	65.6	SW5	11	8	9	0	–
Renfrew	67.8	SSW4	11	–	9	0	8
Tynemouth	71.2	SW3	02	5	8	0	–
Holyhead	70.7	SSW4	11	9	11	0	–
Yarmouth	75.5	SW2	26	4	3	ślad	–
Blacksod Pt.	63.0	S7	49	10	11	4	–
[illegible]	74.6	S3	01	0	1	0	1
[illegible]	70.1	SW4	11	10	11	ślad	–
Plymouth	73.4	S4	12	9	11	.	–
Ross-on-Wye	74.0	WSW1	27	10	5	.	2
Scilly	72.4	SSW4	11	9	9	0	–
Guernsey	74.9	SE1	01	2	8	ślad	–
Rochefort	–	SE2	–	0	8	0	8
Bajonne	70.1	WSW4	–	0	10	0	–
Clermont	73.0	cisza	–	0	5	0	5
Dijon	73.0	ENE5	–	0	4	0	4
Calais	76.3	SSW1	–	0	2	0	1
Le Havre	75.8	NNE5	opary	10	2	0	–
Rennes	74.6	E4	–	0	2	0	1
Tours	73.8	NE5	opary	10	5	0	4
Abbeville	76.7	SE1	–"–	10	1	3	-1
Strasburg	76.0	NNW1	–	0	4	0	4
Tuluza	70.0	S1	opary	10	4	0	2
[illegible]	73.4	N1	–	0	2	ślad	–
Marignane	68.1	SE1	–	0	6	0	5
[redacted]	66.8	cisza	–	0	10	0	8
[redacted]	76.1	S1	25	10	1	0.2	–
[redacted]	77.5	SSE2	27	10	-1	1	-1
[redacted]	77.7	cisza	26	10	2	0	-3
[redacted]	72.3	W2	22	10	5	0	–
[redacted]	69.0	SW3	15	10	7	0	–
Blaavandshuk	72.8	W2	01	3	5	0	–
[illegible]	75.0	NE2	11	10	4	0	1
Bern	73.6	S0	11	10	2	0.2	0
Genewa	73.7	N0	00	0	4	0	3
Lugano	73.7	N0	00	0	4	0	3
Wiedeń	79.5	cisza	–	6	3	–	–
[illegible]	64.8	–"–	–	2	2	–	–

Stacja	Ciśnienie 700+	Wiatr	Stan pogody	Zachm.	Temp. C°	Opady w mm	Max. lub minim.
Borkum	75.2	SW4	00	–	6	ślad	–
Nordham	72.2	SE1	17	10	3	01	2
Hamburg	76.9	SW4	27	10	2	ślad	1
Swinemünde	75.3	WSW3	11	10	3	01	2
Berlin	73.1	WNW4	25	10	2	01	4
Drezno	74.4	WSW4	01	5	2	–	–
Wrocław	77.6	[illegible]	11	10	2	ślad	2
Frankfurt	78.6	NE4	11	10	3	0	2
Monachium	78.4	E3	27	10	2	0	0
Hannover	77.8	WSW2	27	9	4	ślad	3
Königsberg	66.3	NW4	11	10	5	0	–
Praga	78.7	SSW4	01	0	0	0	-0
Cheb	79.7	cisza	11	10	1	0	-0
Ołomuniec	78.2	N	01	0	1	0	0
Koszyce	73.[illegible]	W1	00	3	0	0	–
Budapeszt	75.4	NW3	–	8	3	0	3
[illegible]	78.3	NE1	–	4	2	–	1
Debreczyn	76.4	N[illegible]	–	0	2	0	-1
Vardø	53.3	WSW5	11	9	-1	0	–
Ingö	52.7	SW4	11	10	+3	4	–
Røst	57.0	SSW4	03	5	3	1	–
[illegible]	57.4	S4	05	10	2	0.5	–
[illegible]	62.3	SW4	45	10	8	17	–
Lister	67.9	W5	10	6	8	ślad	–
Utsira	66.7	N4	11	10	8	1	–
[illegible]	55.1	SSW4	12	8	2	0.5	–
Green Harbour	53.6	NE5	11	10	-7	ślad	–
Wyspy Niedźw.	62.3	SSW1	01	0	-14	0	–
Jan Mayen	77.8	WSW5	11	10	-6	ślad	–
Gällivare	58.0	cisza	01	0	-14	0	-16
Haparanda	53.4	WNW1	11	10	-4	0	-5
Stensele	62.3	cisza	11	6	-17	0	-18
Härnösand	61.9	[illegible]	11	7	-3	0	–
Karlstad	65.1	SW	11	9	-1	0	-6
Sztokholm	65.5	W1	02	4	-2	0.5	-2
Jönköping	69.1	WSW4	01	5	3	0	3
Visby	67.1	NNW2	01	1	4	0	–
[illegible]	68.7	W3	–	3	3	0	–
Särna	65.2	cisza	27	10	-14	0	-20
Tallinn	62.4	SW1	29	10	1	0	1
[illegible]	[illegible]	NW3	11	10	3	3	3
Ryga	[illegible]	NW4	[illegible]	10	3	0.5	1
Windawa	58.6	[illegible]	11	10	3	0.5	3
Helsingfors	62.3	NNE2	[illegible]	10	1	0.4	0
Sortavala	[illegible]	[illegible]	[illegible]	10	0	3	-1
Vaasa	[illegible]	SW[illegible]	12	10	-0	0	-0
Kuopio	[illegible]	[illegible]	[illegible]	10	-4	1	-5
Kem	59.4	SW2	śnieg	10	-6	2	–
Archangielsk	63.6	SSE4	"	10	-9	0	–
[illegible]	64.2	S4	"	10	-8	1	–
[illegible]	66.2	SE3	"	10	-6	ślad	–
Kazań	80.8	SSE4	–	10	-7	0	–
[illegible]	69.5	NNE	mgła	10	4	5	–
Leningrad	60.0	WSW1	"	10	1	3	–
Wołogda	65.4	S3	–	10	-6	1	–
Wiatka	73.3	SW3	śnieg	10	-10	0	–
Ust-Sysolsk	73.6	SSW5	–	10	11	0	–
[illegible]	61.4	S4	śnieg	10	-8	1	–
Mińsk	63.6	NW2	–	10	1	7	–
Wielkie Łuki	61.9	SSW2	śnieg	10	-2	ślad	–
Moskwa	66.8	SSE3	"	10	-5	4	–
Ufa	83.1	SW1	–	10	-9	0	–

Stacja	Ciśnienie 700+	Wiatr	Stan pogody	Zachm.	Temp. C°	Opady w mm	Max. lub minim.
Kijów	67.3	WSW3	śnieg	10	-0	0	–
Orenburg	83.0	N2	–	10	-6	0	–
Zamaszczyno	76.3	SSE4	–	10	-8	0	–
Odessa	71.4	N2	–	10	2	0	–
Sewastopol	70.7	NE3	–	10	6	4	–
Rostów n/D	73.3	ESE5	–	10	-1	0	–
Stalingrad	79.3	ESE4	–	10	-5	0	–
[illegible]	66.0	SSW2	śnieg	10	-7	2	–
Astrachań	79.3	NE1	–	0	-8	0	–
Baku	73.7	NNE4	–	10	6	1	–
Madryt	68.1	NNE3	–	10	6	–	–
La Coruna							
S. Fernando	66.6	N.	–	0	10	–	–
Mahon	61.3	NE3	–	10	17	–	–
Lizbona	68.1	NNE1	–	10	10	–	–
Turyn	73.8	NE1	12	9	7	0	5
Florencja	68.0	NE6	11	10	15	0	13
Rzym	67.7	NNE4	11	8	11	0	11
Messyna	65.0	S7	11	9	19	0	–
[illegible]	68.6	ENE6	12	10	17	0	17
[illegible]	78.1	NNE1	11	10	15	0	–
Palermo	64.7	SE4	11	8	20	0	–
[illegible]	72.2	NNW2	12	8	10	0	7
Białogród	78.4	W1	10	8	6	0	5
Zagrzeb	79.9	E1	23	10	6	0.2	5
Sarajewo	77.6	E1	11	10	7	0	7
Sofja	74.9	cisza	11	9	4	0	1
Warna	70.7	SE	29	10	2	0	0
Ateny	70.7	NE2	–	1	16	–	–
Zante	68.0	W2	–	10	18	–	–
[illegible]	69.0	NE7	–	10	18	–	–
Bukareszt							
[illegible]							
Sulina							
Hajfa	62.8	E1	–	10	20	–	–
Aleksandrja	65.1	SE1	–	0	22	–	–
Trypolis							
Benghasi	65.2	E1	–	10	16	–	–
Tanger	66.6	SW2	–	0	10	–	–
Algier							
Rabat							
Malta	64.3	SW4	–	10	27	–	–
Säntis (2500)	–	NE4	05	5	0	–	–
Zugspitze (2964)	536.1	SE4	11	5	-4	0	-6
Sonnblick (3106)							
Fichtelb. (1213)	688.1	NW1	02	2	-3	0	-5
Brocken (1140)	686.8	WNW5	01	3	-2	0	-3
[illegible] (644)							
Schneekoppe	–	NW5	01	2	-4	0	-6

Uwagi

Ciśnienie atmosferyczne zredukowane do 0° C., na ciężkość normalną i do poziomu morza.

Siła wiatru w skali Beauforta 0-cisza zupełna do 9 [illegible]

Stan pogody:

00 do 09 — pogodnie lub chmurno (niebo conajwyżej [illegible] pokryte chmurami);
10 — 19 — chmurno lub pochmurno (niebo od [illegible] pokryte chmurami);
20 — 29 — mgła lub [illegible]
30 — 39 — opady [illegible] (pogoda [illegible])
40 — 49 — drobny deszcz stratus lub [illegible] mgła;
50 — 59 — deszcz;
60 — 69 — śnieg;
70 — 79 — krupy lub deszcz ze śniegiem;
80 — 89 — grad lub deszcz z gradem;
90 — 99 — burza.

Zachmurzenie w skali 10 stopniowej: 0 — brak chmur do 10 — całkowite pokrycie chmurami.

Temperatura w całkowitych stopniach Celsjusza.

W ostatniej rubryce podawane są najniższe temperatury z nocy ubiegłej lub najwyższe z dnia poprzedniego.

Szczegóły w Dodatku Nr. 1 do „Instrukcji dla Stacyj Meteorolog. sieci Polskiej" z roku 1927. II wydanie oraz we wspomnianej „Instrukcji".

Stacje górskie z wyj. Dombaas, podają ciśnienie nie poprawione na ciężkość jednak redukowane do najbliższej wysokości zaokrąglonej do pełnych tysięcy metrów. Dombaas, zaś redukuje ciśnienie do poz. morza.

SPOSTRZEŻENIA PILOTOWE

Stacje	Godz.	Wiatr dolny	500 m	1000 m	1500 m	2000 m	3000 m	4000 m	5000 m	6000 m	7000 m	8000 m	9000 m	10000 m	Chmury: Granica dolna	Chmury: Rodzaj	Uwagi
Wilno																	
Brześć n/B																	
Warszawa																	
Lublin																	
Lwów																	
Gdańsk																	
Poznań																	
K[redacted]																	

Państwowy Instytut Meteorologiczny w Warszawie.

Mapa pogody z dnia 26. XI. sobota 1927 r. 18 g. 330 m

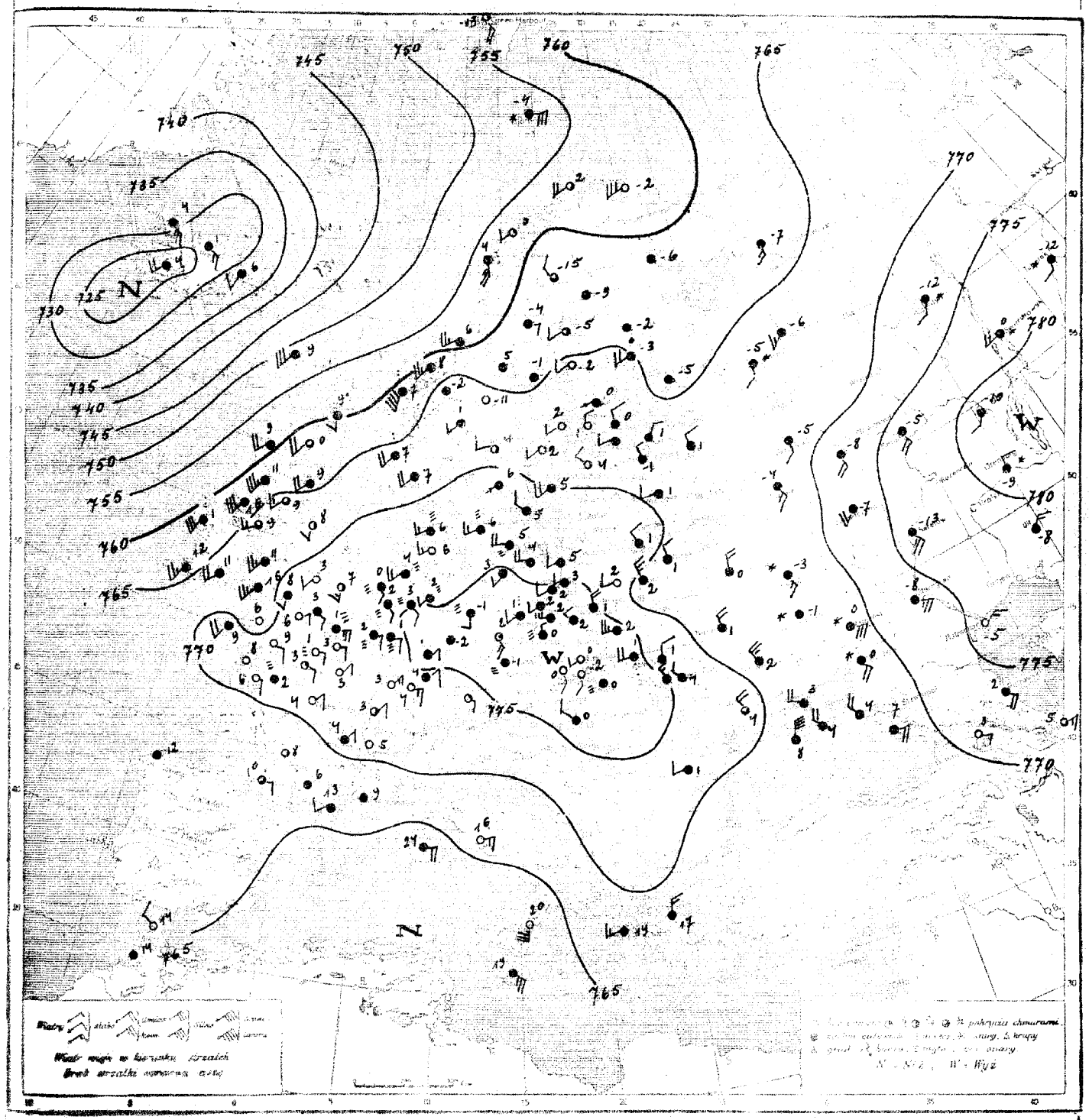

Rozkład ciśnienia: .....

Obecny stan pogody w Polsce: .....

Przewidywany przebieg pogody w ciągu doby następnej: .....

Spostrzeżenia meteorologiczne z dn. 26. XI 1927 r. 18 godz. G. M. T.

Stacja	Ciśnienie 700+	Wiatr	Stan pogody	Zachm.	Temp. C°	Opady w mm	Max/Min
Wilno	71.3	NW1	11	10	1	—	2
Lida	72.0	NW3	11	10	1	0	3
Gisaym	78.0	SSE1	01	0	0	0	9
Białystok	73.4	W2	01	0	2	0	5
Brześć n/B	73.6	WNW4	11	10	2	0	2
Warszawa	75.8	NNW4	11	10	1	0	3
Łódź	77.1	WNW2	11	10	2	0	2
Kielce	77.2	W2	11	10	1	ślad	2
Lublin	75.7	W5	11	10	2	1	3
Lwów	77.7	W4	41	10	1	0.2	2
Zaleszczyki	75.2	NW3	12	10	3	0	4
Zakopane	74.0	S1	01	0	-2	0	5
Kraków	78.4	WSW1	00	0	0	0	4
Poznań	77.1	WSW1	41	10	2	0.1	3
Bydgoszcz	76.2	WSW2	40	10	3	ślad	3
Toruń	76.1	cisza	11	10	3	0	4
Grudziądz	75.3	SW2	27	10	3	0	4
Gdynia	73.8	W3	12	10	5	0	6
Thorshavn	51.0	SSW6	11	10	9	ślad	—
Vestmanno	27.1	SSW8	35	8	5	—	—
Isafjord	30.2	SE5	12	10	4	—	—
Reykjavik	24.6	SSW4	16	10	4	—	—
Lerwick	59.6	S2	13	10	9	2	—
Stornoway	58.0	SW4	55	10	9	10	—
Aberdeen	64.6	SSW4	11	—	9	—	—
Renfrew	65.6	SSW3	11	8	9	0.1	—
Tynemouth	68.3	S2	11	6	8	0	—
Holyhead	68.4	SSW5	11	10	11	0	—
Yarmouth	73.1	S3	02	5	7	0	—
Blacksod Pt.	60.9	S7	57	10	1	—	—
Valencia	64.6	S5	51	10	12	2	—
Donaghadee	65.5	SW3	11	8	9	0	—
Londyn	72.8	ESE1	29	10	3	—	—
Ross-On-Wye	72.0	S2	11	10	8	ślad	—
Plymouth	78.8	cisza	01	1	6	0	—
Guernsey	70.8	ESE2	01	0	9	0	—
Bordeaux	68.9	cisza	21	7	8	0	10
Bajonna	69.2	E1	02	8	10	0	—
Clermont	70.8	ENE1	23	9	4	0	7
Dijon	70.8	NE2	24	7	3	0	6
Calais	65.3	E5	63	10	1	0	1
Le Havre	71.6	E1	62	3	1	0	—
Brest	70.3	cisza	01	0	8	0	—
Tours	71.3	ENE2	05	10	4	0	5
Paryż	72.1	NE2	05	10	3	0	—
Strasburg	73.1	—	05	10	4	0	4
Tuluza	69.0	—	64	10	6	0	6
Perpignan	67.0	WNW2	35	10	13	ślad	13
Marignane	67.0	cisza	34	10	8	0	13
Bagnaton	71.6	ESE1	01	2	11	0	—
Helder	74.6	SE1	27	10	0	0.3	1
[illegible]	71.6	ESE2	27	10	2	ślad	4
Bruksela	74.2	E2	27	10	2	0	4
Kopenhaga	73.4	W3	25	10	6	0	—
[illegible]holm	70.2	SW2	20	9	6	0	—
Blaavandshuk	73.1	SW2	29	10	6	0	—
Zurych							
Bern							
Genewa							
Lugano							
Wiedeń							
Celowiec							

Stacja	Ciśnienie 700+	Wiatr	Stan pogody	Zachm.	Temp. C°	Opady w mm	Max/Min
Borkum	74.5	SW3	29	10	4	0.2	11
Norderney	75.2	SE1	27	10	3	0.1	5
Zielona Góra	76.7	WSW2	41	10	1	ślad	3
Swinoujście	76.6	SSW1	11	10	3	0	4
Akwizgran	74.3	ESE1	28	10	1	0	5
Drezno	77.0	SSE3	01	2	2	0	6
Wrocław	77.8	NNW1	28	10	0	0	4
Frankfurt	76.2	NNE2	11	10	1	0	4
Monachium	74.7	ESE2	00	2	3	0	4
Hanower							
[illegible]							
Praga	78.6	cisza	—	10	-1	—	—
Cheb							
Gmunden							
Koszyce	77.8	cisza	—	10	0	—	—
Budapeszt	77.8	WNW2	—	10	—	—	—
[illegible]							
Debreczyn							
Vardö	57.4	SW6	01	4	-2	0	—
Bodö	56.8	SW4	00	4	2	3	—
Röst	55.8	S5	50	10	4	2	—
Nordbyen	59.5	WSW5	50	10	6	2	—
[illegible]	56.0	S8	51	10	7	3	—
Lister	69.8	SW4	12	10	7	0	—
Utsira	67.4	SSW4	51	10	7	ślad	—
Oma	60.9	SSW5	13	—	8	2	—
Green Harbour	59.3	SSE4	00	2	-13	—	—
Wyspa [illegible]	54.3	E6	61	10	-4	1	—
Jan Mayen	43.5	E7	11	10	-3	0	—
Gellivare	63.3	NW1	11	8	-15	0	-8
Haparanda	63.0	cisza	27	10	-9	0	-3
Storlien	62.3	E1	11	10	-4	0	-4
Härnösand	62.4	cisza	11	10	-1	0	9
Karlstad	68.0	W2	15	6	4	0	4
Sztokholm	67.8	SW1	02	0	2	0	3
Jönköping	70.8	SW0	11	10	6	0	—
Visby	70.0	WSW4	12	10	5	0	—
Kalmar	71.3	WNW2	24	10	5	0	—
Särna	66.8	cisza	01	0	-11	0	-9
Tallinn	69.1	W1	11	10	-	0	2
Filsand	69.5	WNW1	01	4	4	0	4
Ryga							
Malmoda	68.6	W1	11	10	4	0.5	2
Helsingfors	67.6	NNW2	11	10	0	0	2
Sortavala	64.5	cisza	11	10	-5	1	4
Vaasa	65.3	SW2	00	0	-2	0	0
Kuopio	66.4	WSW4	11	10	-3	1	-3
Szenkursk	66.7	SSW3	—	10	-6	—	—
N.Nowgorod	72.4	S4	—	10	-8	—	—
Swierdłowsk	77.6	W4	śnieg	10	-10	—	—
Saratow	77.8	SSE5	—	10	-13	—	—
Orenburg	81.0	N2	śnieg	10	-9	—	—
Jarosław	66.8	S0	—	10	-5	—	—
Nowogródek	66.0	NNW4	—	10	0	—	—
Kazań	76.8	SSE4	—	10	-5	—	—
Teodozja	66.7	WNW4	—	10	4	—	—
Charków	64.7	cisza	śnieg	10	-1	—	—
Tobolsk	78.9	SW1	"	10	-12	—	—
Mińsk	69.0	NW2	—	10	1	—	—
[illegible]	74.3	SW2	śnieg	10	-12	—	—
Moskwa	66.7	SE3	—	10	-4	—	—
Ufa	81.1	SW1	—	10	-10	—	—

Stacja	Ciśnienie 700+	Wiatr	Stan pogody	Zachm.	Temp. C°	Opady w mm	Max/Min
Kijew	67.6	NNW4	—	10	-1	—	—
Kursk	65.6	SE3	śnieg	10	-3	—	—
Zametczyno	73.3	SW4	—	10	-7	—	—
Odessa	73.0	NW4	—	8	4	—	—
Sewastopol	68.0	NNE8	—	10	8	—	—
Rostow n/D	64.5	ESE4	śnieg	10	0	—	—
Stalingrad	74.8	ESE5	—	0	-8	—	—
Soczi	66.3	E4	—	10	7	—	—
Astrachań	75.6	E3	—	0	-5	—	—
Baku	71.8	ESE3	—	3	6	—	—
Madryt							
La Coruna	68.1	cisza	—	10	12	—	—
S. Fernando							
Malaga							
Barcelona	63.6	SW5	—	10	—	—	—
Turyn							
Florencja	68.1	NE7	—	—	—	—	—
Rzym	65.8	E3	—	0	16	—	—
Neapol							
Ancona							
Taranto							
Messyna	63.6	SSW7	—	0	20	—	—
Wenecja							
Belgrad							
Zagrzeb							
Sarajewo							
Sofia							
Warna							
Ateny	69.8	N3	—	10	17	—	—
Zante	67.0	W3	—	10	19	—	—
Cypr							
Bukareszt	71.1	W1	—	10	0	—	—
[illegible]							
Sulina							
Hajfa							
Aleksandrja							
Trypolis							
Benghasi							
Tunis							
Tanger	65.3	W1	—	0	14	—	—
Rabat	65.8	cisza	—	10	14	—	—
Malta	62.1	ESE5	—	10	19	—	—
Säntis (2500)	568.7	S6	12	6	3	0	4
Zugspitze (2964)	536.3	E1	01	3	1	0	1
Sonnblick (3106)							
Fichtelb. (1230)	687.0	SSE2	01	1	-0	0	3
Brocken (1140)	686.4	E2	01	0	4	0	5
[illegible]							

UWAGI

Ciśnienie atmosferyczne [...] kowane do 0° C. na [...] normalną i do pozio[...]

Siła wiatru w skali B[...] 0-cisza zupełna do [...]

Stan pogody:

00 do 09 — pogodnie [...] chmurno (niebo doне[...] ⁸/₁₀ pokryte chmura[...]

10 — 19 — chmurno [...] mętno (niebo od [...] pokryte chmurami);

20 — 29 — mgła [...]

30 — 39 — opady [...] (pogoda [...])

40 — 49 — drobny [...] stratus [...] mgła;

50 — 59 — deszcz [...]

60 — 69 — śnieg;

70 — 79 — krupy [...] ze śniegiem

80 — 89 — grad lub [...] z gradem.

90 — 99 — burza.

Zachmurzenie w skali [...] stopniowej: 0 — brak [...] do 10 — całkowite pokr[...] chmurami.

Temperatura w całkowit[...] stopniach Celsjusza.

W ostatniej rubryce pod[...] ne są najniższe temper[...] z nocy ubiegłej lub najw[...] z dnia poprzedniego.

Szczegóły w Dodatku [...] „Instrukcji dla Stacyj Met[...] rolog. sieci Polskiej" z [...] 1927. II wydanie ora[...] wspomnianej „Instrukcji".

Stacje górskie z wyj. Do[...] esu. podają ciśnienie nie [...] prawione na ciężkość [...] redukowane do najbliższej wy[...] sokości zaokrąglonej do [...] nych tysięcy metrów. Do[...] baas, zaś redukuje ciśnienie do poz. morza.

SPOSTRZEŻENIA PILOTOWE

Stacje	Godz.	Wiatr dolny	500 m	1000 m	1500 m	2000 m	3000 m	4000 m	5000 m	6000 m	7000 m	8000 m	9000 m	10000 m	Chmury: Granica dolna	Chmury: Rodzaj	UWAGI
Wilno																	
Brześć n/B																	
Warszawa																	
Lublin																	
Lwów																	
Gdańsk																	
Poznań																	
Kraków																	

Państwowy Instytut Meteorologiczny w Warszawie.

Mapa pogody z dnia 27. XI. niedziela 1927 7 331a

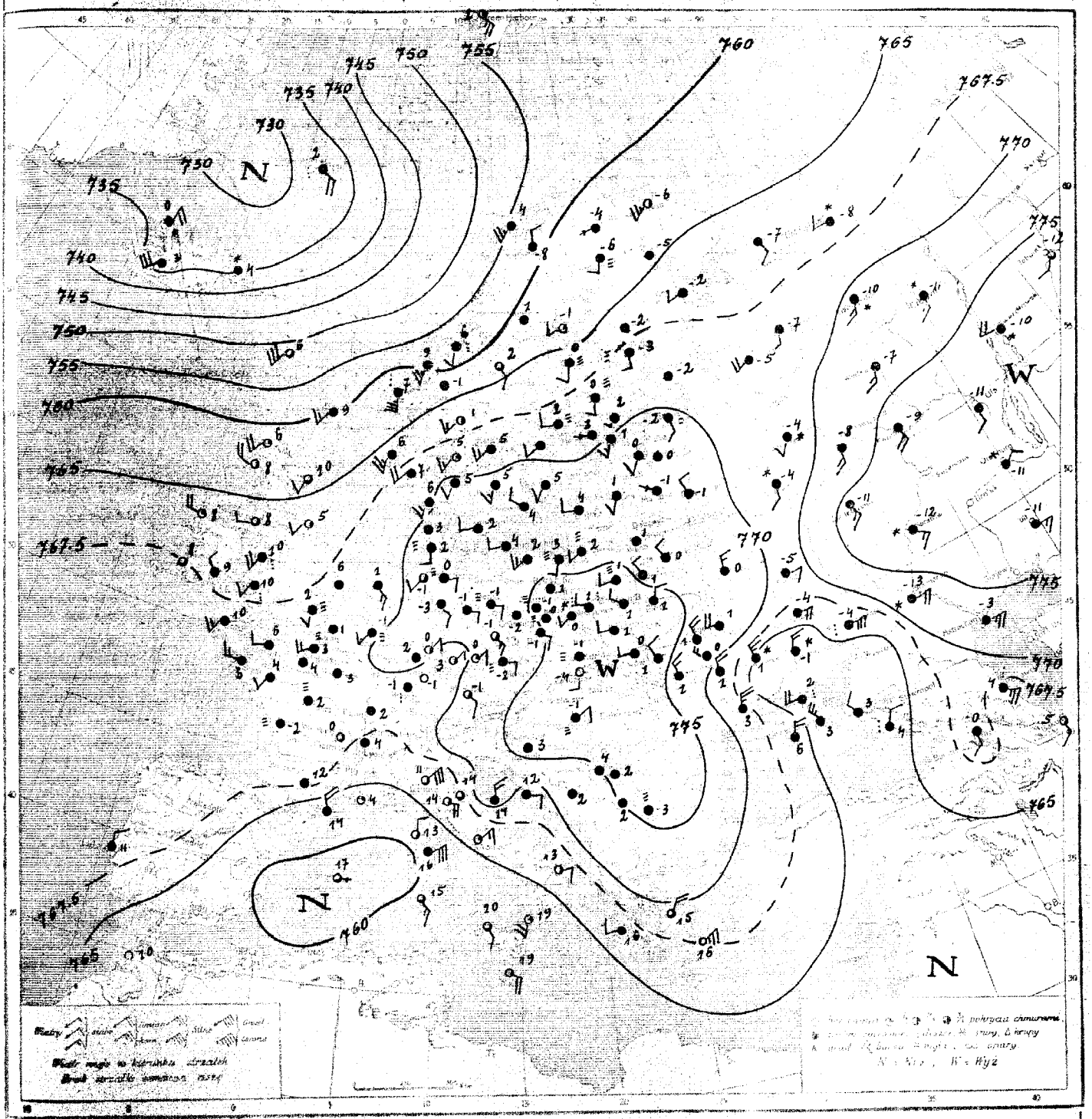

Rozkład ciśnienia: obszar wysokiego ciśnienia, obejmujący Europę środkową, południowo-wschodnią i wschodnią, słabnie na zachodzie, wzmacniając się na wschodzie. Głęboka depresja, leżąc między Islandją a Jan Mayenem przesuwa się nad morze Północne i Skandynawję.

Obecny stan pogody w Polsce: pochmurno, drobne opady lub mgła, odwilż (-1° do 3°C).

Przewidywany przebieg pogody w ciągu doby następnej: chmurno, mglisto (tylko na południu możliwe krótkotrwałe przejaśnienia), opady, zwłaszcza na zachodzie kraju, nocą lekkie przymrozki w górach i na wschodzie Polski, dniem odwilż na całym obszarze. Słabe wiatry lokalne, potem wschodnie i południowo-wschodnie.

st. B.

Spostrzeżenia meteorologiczne z dn. 27. XI. niedziela 1927 r. 7 godz. G. M. T.

Stacja	Ciśnienie 700+	Wiatr	Stan pogody	Zachm.	Temp. C°	Opady w mm	Max. lub minim.
Wilno	738	Cisza	11	10	1	06	0
Lida	746	W0	11	10	1	0	0
Pińsk	750	N1	11	10	1	0	1
Białystok	753	W1	27	10	1	02	1
Brześć n/B	754	WNW1	11	10	1	0	1
Warszawa	762	WNW2	41	10	1	01	1
Łódź	764	SW1	75	10	0	05	0
Kielce	763	E2	16	10	-1	śl.	-1
Lublin	761	W2	11	10	1	0	1
Lwów	680	W1	11	10	0	01	0
Zaleszczyki	767	NW2	12	2	2	0	-1
Zakopane	785	S1	01	0	-4	0	-5
Kraków	767	E1	27	10	-1	0	-2
Poznań	762	Cisza	27	10	-1	śl.	-2
Bydgoszcz	755	Cisza	11	10	1	0	1
Toruń	758	Cisza	21	10	1	0	0
Grudziądz	754	SSW2	41	10	2	1	0
Gdynia	741	S1	29	10	3	01	3
Thorshavn	514	SW6	11	10	6	0	—
Seydisfjord	—	Cisza	św.	10	4	—	—
Isafjord	545	N4	65	10	0	—	—
Reykjavik	751	SW6	30	10	3	1	—
Lerwick	57.2	SW3	16	10	9	—	—
Stornoway	70.3	SW4	06	2	6	11	—
Aberdeen	62.5	SSW2	11	10	10	0	—
[illegible]	67.1	SSW3	41	10	10	0	—
Tynemouth	66.3	SW1	01	4	5	0	—
Holyhead	66.4	SSW4	41	10	10	02	—
Yarmouth	67.9	Cisza	11	10	6	0	—
Blacksod Pt.	66.0	W4	01	2	8	1	—
Valencia	67.9	Cisza	01	8	8	śl.	—
Malin Head	65.8	WSW2	00	4	8	5	—
Londyn	68.1	S1	27	10	—	03	—
Ros-On-Wye							
Scilly	67.6	SW3	11	10	10	—	—
Guernsey	68.3	W1	11	10	6	śl.	—
Rochefort	68.8	Cisza	62	9	-2	0	—
Bajonna	68.5	"	33	10	4	0	2
Clermont	69.0	Cisza	23	8	0	0	—
Dijon	68.5	"	63	10	2	śl.	—
Calais	68.0	"	21	9	1	0	—
Le Havre	68.3	SW3	64	10	3	0	—
Brest	71.1	Cisza	06	10	6	0.1	—
Tours	69.1	Cisza	63	10	2	0	0
Paryż	68.6	"	05	10	3	0	—
Strasburg	68.9	NNE1	65	10	1	śl.	—
Tuluza	68.6	Cisza	—	10	12	—	—
Perpignan	64.7	NW4	—	10	14	—	—
Marignane	65.4	Cisza	21	3	4	0	4
Ajaccio	60.6	NNE2	03	5	13	—	—
Helder	68.6	SE2	11	10	1	—	—
Vlissingen							
Bruksela	68.8	SSW1	—	10	-1	—	—
Kopenhaga	72.8	W1	16	10	2	0	—
Skagen	70.3	SSW2	15	10	5	0	—
Blaavandshuk	70.8	S3	15	10	3	0	—
Zurych							
Bern							
Genewa							
Lugano							
Wiedeń							
Celowiec							

Stacja	Ciśnienie 700+	Wiatr	Stan pogody	Zachm.	Temp. C°	Opady w mm	Max. lub minim.
Sylt	69.5	SE3	02	3	4	01	—
Bamberg	69.7	NE2	02	4	3	0	-1
Hamburg	71[illegible]	E2	24	10	0	06	-1
Magdeburg	73.1	ESE1	27	10	-3	0	-3
Berlin	73.6	ESE2	27	10	-1	0	-1
Szczecin	72.7	SE3	11	6	-1	0	-2
Wrocław	73.8	SE1	27	10	-1	0	-2
Frankfurt	69.8	NE1	02	6	-0	-0	-0
Monachium	70.4	SE1	25	5	-1	[illegible]	-2
Hannover	72.4	ESE1	27	10	-3	0	-4
[illegible] Góra	74.0	Cisza	27	10	-2	śl.	-2
Praga	71.0	E2	27	10	-2	śl.	-3
Cheb	72.7	ENE2	01	3	-0	0	-3
Ołomuniec							
Koszyce							
Budapeszt	76.6	NE1	25	10	-1	0	—
[illegible]							
[illegible]							
Bodø	54.1	SSW5	41	10	4	03	—
Dombås	69.5	Cisza	11	9	-1	0	—
[illegible]	66.8	SW3	10	6	1	0	—
[illegible]	59.3	S2	50	10	6	3	—
[illegible]	61.3	S3	50	10	7	3	—
Lister	68.9	SW4	11	10	7	0	—
Utsira	65.5	S1	10	0	6	0	—
Færder	67.8	SSW3	01	3	6	0	—
[illegible]	58.6	SE5	00	2	2	0	—
[illegible]	59.9	SSW4	11	9	5	0	—
Jan Mayen	32.8	SE4	57	10	2	2	—
Gällivare							
Haparanda	63.5	SSE1	11	10	-1	—	—
Stensele	62.6	Cisza	11	10	1	0	—
[illegible]	59.8	NNW1	75	10	-8	1	—
Halmstad	66.6	SW3	11	10	5	0	—
Sztokholm	68.8	SW2	11	10	—	0	—
Jönköping	70.9	SSW3	11	10	5	0	—
Visby	73.5	SSW2	11	10	5	0	—
Kalmar	71.8	WNW2	34	10	4	0	—
Särna							
Tallinn	70.1	SS3	11	10	1	0	0
Filsand	70.0	SSW[illegible]	10	0	0	0	-2
Ryga	71.9	S2	15	10	1	—	—
Windawa							
Helsingfors	68.8	SSE2	27	10	2	0	-0
Sortavala	64.6	Cisza	11	10	-2	0	-5
Vaasa	65.3	S3	29	10	-0	0	-1
Kuopio	68.8	S2	29	10	3	0	-2
Kem	66.1	WSW2	—	10	-3	0	—
[illegible]	64.9	Cisza	—	10	-5	0	—
[illegible]	65.2	ESE2	—	10	-7	0	—
[illegible]	77.4	S3	—	10	-8	0	—
Ust-Cylma	65.9	W2	śn.	10	-8	0	—
[illegible]	77.4	SE3	śn	10	-12	—	—
Leningrad	70.1	SSE2	mg	10	-2	0	—
[illegible]	67.6	S2	—	10	0	0	—
Wiatka	73.2	SSW3	—	10	-7	3	—
Ust'-Sysolsk	70.5	SSW3	śn.	10	-10	2	—
Tobolsk	77.4	SW1	—	8	-11	0	—
Mińsk	77.7	NW1	—	10	-0	1	—
Wielkie Łuki	77.4	NNW1	—	10	-1	3	—
Moskwa		S2	śn	10	-4	5	—
Ufa	74.6	S1	—	10	-11	1	—

Stacja	Ciśnienie 700+	Wiatr	Stan pogody	Zachm.	Temp. C°	Opady w mm	Max. lub minim.
Kijów	70.9	W4	—	10	1	4	—
Kursk	69.7	E3	—	10	-5	6	—
Zametczyno	75.5	SSE3	—	10	-11	0	—
Odessa	69.5	N5	—	10	3	0	—
Sewastopol	66.6	NNE4	—	10	6	8	—
Rostow n/D.	62.9	ESE2	—	0	0	6	—
Stalingrad	74.1	ENE4	śn.	10	-13	0	—
Soczi	64.9	NNE2	deszcz	10	4	12	—
Astrachań	71.9	E5	—	10	-3	0	—
Baku	66.2	SSE2		8	5	0	—
Madryt							
La Coruna							
S. Fernando							
Mahon	58.1	E1	11	7	17	—	—
Lizbona	68.1	N2	—	10	11	—	—
Genua	66.8	NE6	12	7	11	0	—
Florencja	66.1	— 3	11	10	14	—	—
Rzym	66.1	NE3	02	3	4	0	—
Maddalena	60.1	ENE6	11	9	16	0	—
Ancona	70.3	NNE3	10	9	14	0	—
Tarent	68.5	E2	01	4	13	0	—
Palermo	61.4	SE2	12	10	20	0	—
Zara	68.6	ESE2	11	10	12	0	—
Białogród	75.0	Cisza	—	10	4	—	—
[illegible]	75.9	W0	27	10	2	0	1
Niš	75.4	Cisza	11	10	2	—	—
Sofia	76.7	Cisza	29	10	-3	—	—
Warna							
Ateny	69.8	NE4	—	3	15	—	—
Zante	67.0	W2	—	10	16	—	—
Cypr							
Bukareszt							
Sybin							
Sulina							
Hajfa	62.8	ESE2	—	0	19	—	—
M. Matruh	67.3	NNE1	—	0	20	—	—
Trypolis							
Benghasi							
Tunis							
Algier							
Rabat	63.6	Cisza		0	16	—	—
Malta	62.3	ESE4	01	4	19	—	—
Säntis (2500)							
Zugspitze (2964)	532.2	ESE1	11	10	1	0	1
Sonnblick (3106)							
Fichtelb. (1220)	642.8	SSE5	01	2	5	0	3
Brocken (1140)							
Dombaas (644)							

UWAGI

Ciśnienie atmosferyczne skorygowane do 0° C., na ciężkość normalną i do poziomu morza.

Siła wiatru w skali Beauforta 0-cisza zupełna do 12.

Stan pogody:

00 do 09 — pogodnie lub chmurno (niebo co najwyżej w $^{5}/_{10}$ pokryte chmurami)

10 — 19 — chmurno lub pochmurno (niebo od $^{6}/_{10}$ do całkowicie pokryte chmurami)

20 — 29 — mgła lub...

30 — 39 — opady (pogoda...)

40 — 49 — drobny ... stratus lub ... mgła;

50 — 59 — deszcz;

60 — 69 — śnieg;

70 — 79 — krupy ... ze śniegiem

80 — 89 — grad lub ... z gradem

90 — 99 — burza

Zachmurzenie w skali 10-stopniowej: 0 — bez chmur do 10 — całkowite pokrycie chmurami.

Temperatura w całkowitych stopniach Celsjusza.

W ostatniej rubryce podane są najniższe temperatury z nocy ubiegłej lub najwyższe z dnia poprzedniego.

Szczegóły w Dodatku Nr ... „Instrukcji dla Stacyj Meteorolog. sieci Polskiej" z r. 1927. II wydanie oraz wspomnianej „Instrukcji".

Stacje górskie z wyj. Dombaasu, podają ciśnienie nie poprawione na ciężkość, lecz redukowane do najbliższej wysokości zaokrąglonej do pełnych tysięcy metrów. Dombaas, zaś redukuje ciśnienie do poz. morza.

SPOSTRZEŻENIA PILOTOWE

Stacje	Godz.	Wiatr dolny	500 m	1000 m	1500 m	2000 m	3000 m	4000 m	5000 m	6000 m	7000 m	8000 m	9000 m	10000 m	Chmury: Granica dolna	Chmury: Rodzaj	Uwagi
Wilno																	
Brześć n/B																	
Warszawa																	
Lublin																	
Lwów																	
Gdańsk																	
Poznań																	
Kraków																	

Państwowy Instytut Meteorologiczny w Warszawie.

Mapa pogody z dnia 27. XI. niedziela 1927 r. 18 g. G. M. T. N 331 b Rocznik VIII

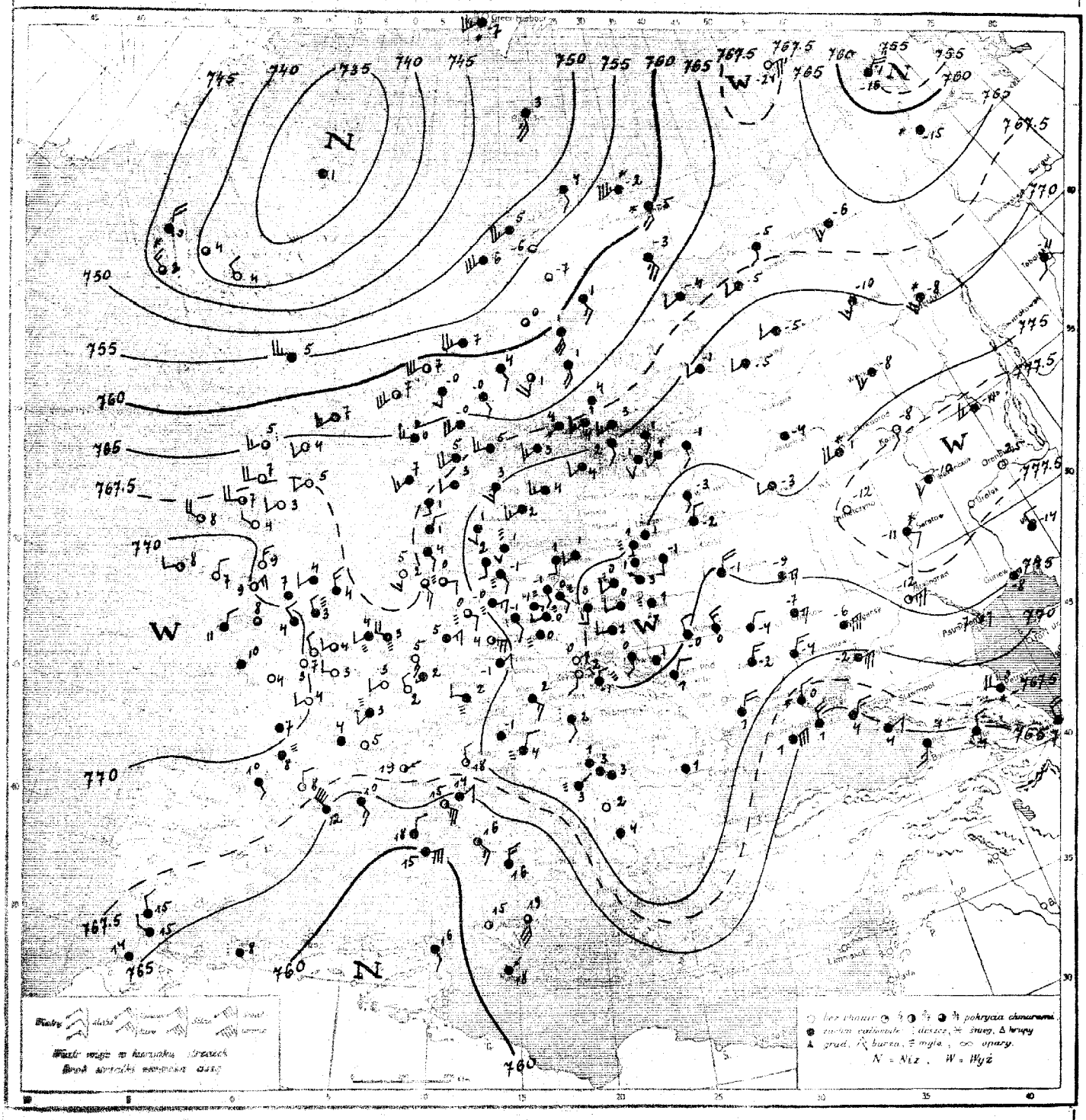

Rozkład ciśnienia: .....

Obecny stan pogody w Polsce: .....

Przewidywany przebieg pogody w ciągu doby następnej: .....

Spostrzeżenia meteorologiczne z dn. 27 XI 1927 r. 18 godz. G. M. T.

STACJA	Ciśnienie 700+	Wiatr	Stan pogody	Zachm.	Temp. C°	Opady w mm	Max. lub min.
Wilno	74.8 S1	27	10	1	ślad		2
Lida	75.4 cisza	29	10	1	0		3
Pińsk	75.5	27	10	1	0		2
Białystok	75.3 SW1	27	10	0	0.2		2
Brześć n/B	75.6 W1	11	10	10	0		2
Warszawa	76.0 S1	16	10	0	-0.1		2
Sarnopol	75.6 cisza	11	10	1	0		2
Kowel	73.2 W1	27	10	-0	0		2
Lublin	75.2 N1	11	10	1	0		2
Lwów	77.1 S1	11	10	0	0		1
Zakopane	73.8 cisza	26	10	-2	0		5
Zakopane	75.5 S1	01	0	-2	0		7
Kraków	74.3 S1	27	10	1	ślad		2
Poznań	73.5 E1	27	10	-1	0.1		2
Bydgoszcz	73.5 SE1	28	10	-1	0		3
Toruń	75.0 SE2	29	10	0	0		3
Grudziądz	73.9 SE1	29	10	-1	0		3
Gdynia	73.3 S1	16	10	1	0		2
Thorshavn	55.2 WSW5	11	9	5	3		—
Seydisfjord	38.7 W2	01	7	1	—		—
Isafjord	44.2 N4	71	10	-0	—		—
Reykjavik	43.6 W3	11	7	2	2		—
Lerwick	62.1 SW3	01	2	7	5		—
Stornoway	64.7 WSW3	30	7	5	2		—
Aberdeen	67.5 WSW2	01	0	5	0		—
Renfrew	69.0 WSW1	20	10	3	0.2		9
Tynemouth	66.0 SW2	01	4	7	0		—
Holyhead	70.4 N3	01	1	9	1		—
Valentia	68.4 NW3	11	10	4	0		—
Blacksod Pt.	68.8 W1	01	2	8	1		—
Valencia	70.8 W1	01	3	8	0		—
Malin Head	68.6 WSW3	30	4	7	1		—
Londyn	69.6 NW2	25	10	3	0.2		3
Bos-On-Wye	69.7 cisza	11	9	7	0		7
Selly	69.5 "	15	10	11	1		—
Greenwich	69.2 W2	27	10	4	ślad		7
Rochefort	70.1 cisza	—	9	7	0		9
Bajonna	69.6 SSE1	—	0	10	ślad		—
Clermont	69.7 cisza	—	0	4	0		10
Dijon	69.5 SSW1	—	0	3	0		4
Celsie	68.7 WSW3	—	0	4	0		—
Le Hâvre	69.4 WNW2	—	0	7	0		—
Brest	71.1 cisza	—	10	1	—		—
Tours	70.6 SW2	—	0	4	0		4
Paryż	— W2	—	0	3	0		—
Strasbourg	71.2 NNW2	—	0	2	—		3
Tulum	69.8 NNW1	—	0	8	ślad		10
Perpignan	65.2 WNW8	—	0	12	0		15
Marignano	64.9 SE3	—	0	10	0		14
Ajaccio	61.7 NNE2	—	0	18	ślad		—
Nader							
Vlissingen							
Brukseia	68.2 SW2	27	10	4	ślad		8
Kopenhaga	70.9 S2	15	10	1	0		—
Skagen	68.9 SW2	11	10	3	0		—
Dienerendaluk	68.6 NNE2	11	10	1	0		—
Berych							
Bom							
Genewa							
Lugano							
Wiedeń	72.2 SE3	—	10	2	0		2
Gelewier	74.1 cisza mgła	—		-1	0		-0

STACJA	Ciśnienie 700+	Wiatr	Stan pogody	Zachm.	Temp. C°	Opady w mm	Max. lub min.
Bonkum	64.3 S3	00	0	5	0		—
Kopenhaga	73.8 SW1	11	10	1	0.5		2
Harzburg	68.6 ESE2	24	8	0	0.1		1
Sennebiejscie	71.7 SE2	11	10	-1	0		1
Jena	70.0 E3	21	10	-0	ślad		0
Drezno	68.6 ESE5	01	1	4	0.1		6
Wrocław	72.1 cisza	29	10	0	0		0
Frankfurt	69.7 SW2	06	0	2	0		7
Monachium	69.3 WNW1	27	10	2	0		2
Brelona	71.0 SE1	41	10	-1	ślad		-1
Magdeburg	68.9 E1	26	8	0	0		1
Kilonja	71.1 NNE1	—	10	-1	—		—
Chur							
Dinemunde							
Hesaysce	74.9 NNW1	—	5	-1	—		—
Bucarest	74.1 S1	—	8	2	—		—
Kobenhavn							
Dewczyn							
Varsa	57.1 SW7	71	10	-2	ślad		—
Ingö	50.8 SSE2	10	10	4	1		—
Rärö	52.3 SSW2	16	10	6	4		—
Helsingfors	58.3 WSW5	13	10	7	2		—
Visby	62.4 SW6	13	5	7	4		—
Visby	67.1 SW3	11	10	7	0		—
Landsort	50.1 SSW7	41	10	5	1		—
Stockholm	67.3 SSW4	11	10	5	0		—
Grimsö (Bergslag)	68.5 WSW5	60	10	-7	ślad		—
Wysokie Tatry	42.6 S5	11	10	3	8		—
Ben Nevis	35.4 cisza	17	10	1	6		—
Galtyare	58.8 0	11	8	-7	0		-7
Aspuranda	61.5 SE3	11	10	4	0		1
Biarritz	55.6 NNW1	—	8	-6	0.2		-6
Härnösand	61.4 S3	01	4	7	0		—
Karlstad	68.1 WSW2	11	10	5	0		5
Sassekholm	68.1 SW3	11	10	3	0		5
Jönköping	70.5 S3	11	10	3	0		6
Visby	70.2 WSW3	11	10	4	0		—
Kalmar	71.3 SW3	—	0	2	0		—
Sälma	63.1 SE1	11	10	-0	0		0
Tallinn	70.7 S3	41	10	2	0.4		2
Pilsund	70.4 SSW2	11	10	4	0		5
Ryga							
Windawa							
Helsingfors	64.2 SW3	41	10	3	0.3		3
Sankt Petersburg	67.2 SW3	11	10	4	0		4
Vasa	63.5 S4	12	10	1	0		1
Archangielsk	69.6 SW6	11	10	4	0		4
Kem	66.5 WSW2	—	10	-4	—		—
Archangielsk	69.0 SW2	—	10	-5	—		—
Nikolajewsk	59.9 S4	śnieg	—	-5	—		—
Murmansk	72.2 WSW2	—	10	-5	—		—
Ust-Cylma	66.9 SW3	—	10	-6	—		—
Omsk	75.6 WSW4	śnieg	—	-8	—		—
Tomsk	73.8 NW4	"	—	-9	—		—
Kiren	76.9 E3	—	10	-9	—		—
Wiatka	72.4 SW2	—	10	-8	—		—
Ust-Sysolsk	70.7 SW4	—	10	-10	—		—
Sarapul	74.5 NNE	—	10	1	—		—
Sarapul	74.5 SE	śnieg	—	-11	—		—
Wielkie Łuki	70.0 SSE1	—	10	-3	—		—
Jarmburg	78.6 cisza	—	0	-25	—		—
Ufa	75.1 WSW5	—	10	-11	—		—

STACJA	Ciśnienie 700+	Wiatr	Stan pogody	Zachm.	Temp. C°	Opady w mm	Max. lub min.
Kijów	74.2 NNW3	—	10	0	—		—
Mikołajewsk	70.7 WSW1	—	10	-1	—		—
Czerdyń	69.1 SW4	śnieg	—	-8	—		—
Odessa	73.0 NNE4	—	10	1	—		—
Sewastopol	73.4 cisza	—	10	-4	—		—
Rowów n/D.	69.8 E5	—	10	-2	—		—
Stalingrad	75.6 ENE5	—	3	-12	—		—
Kazan	76.5 S2	—	0	-8	—		—
Astrachan	74.8 E2	—	5	-7	—		—
Baku	65.2 NNW4	—	10	5	—		—
Medyt							
La Corruna							
S. Fernando	66.6 NW2	—	10	15	—		—
Malion							
Liebona							
Turyn	68.3 ENE0	00	5	19	0		13
Florencja	64.9 NE3	12	10	14	0		18
Rzym	64.0 ESE3	00	3	16	0		21
Neapol	61.7 N3	12	9	16	0		—
Palermo	68.1 NW3	01	5	14	0		—
Tunis	61.9 S6	11	8	19	0		—
Palermo	60.8 cisza	06	4	15	1		—
Madalena	58.1 E6	12	9	15	ślad		26
Białogród	73.3 cisza	11	10	3	0		4
Zagrzeb	73.5 NNE1	21	10	4	0		6
Sofja	72.8 cisza	11	10	4	0		5
Belle							
Warne							
Ateny							
Zante							
Cypr							
Bukareszt	70.3 cisza	—	10	1	—		—
Sylia							
Sulina							
Haifa							
Aleksandrja							
Trypolis							
Bengłasi							
Tunis	59.1 SSE2	—	10	16	—		—
Algier							
Kaiser	65.8 cisza	—	10	14	—		—
Malta	61.3 NNE0	—	10	18	—		—
Sintis (2960)							
Zugspitze (2964)	533.3 E2	01	4	1	0		2
Sonnblick (3105)	603.9 ESE2	—	0	1	0		3
Fichtelb. (1200)	614.9 SSE5	00	1	1	0		5
Brecken (1146)	678.4 S6	11	9	5	3		7
Schneekoppe	646.2 S6	00	2	3	0		8

UWAGI

Ciśnienie atmosferyczne zredukowane do 0° C., na ciężkość normalną i do poziomu morza.

Siła wiatru w skali Beaufortaj: 0-cisza zupełna do 9-wiatr...

Stan pogody:

00 do 09—pogodnie lub pochmurno (niebo conajwyż... pokryte chmurami);

10 — 19 — chmurno lub pochmurno (niebo od ... do ... pokryte chmurami);

20 — 29 — mgła lub opady;

30 — 39 — opady przeloiane (pogoda zmienna);

40 — 49 — drobny deszcz ze stratus lub roszenie mgła;

50 — 59 — deszcz;

60 — 69 — śnieg;

70 — 79 — krupy lub deszcz ze śniegiem;

80 — 89 — grad lub deszcz z gradem;

90 — 99 — burza;

Zachmurzenie w skali 10-cio stopniowej: 0—brak chmur do 10 — całkowite pokrycie chmurami.

Temperatura w całkowitych stopniach Celsjusza.

W ostatniej rubryce podawane są najniższe temperatury z nocy ubiegłej lub najwyższe z dnia poprzedniego.

Szczegóły w Dodatku Nr. 1 do „Instrukcji dla Stacyj Metorolog. sieci Polskiej" z roku 1927. II wydanie oraz we wspomnianej „Instrukcji".

Stacje górskie z wyj. Dombasu, podają ciśnienie nie poprawione na ciężkość jednak redukowane do najbliższej wysokości zaokrąglonej do pełnych tysięcy metrów. Dombass, zaś redukuje ciśnienie do poz. morza.

SPOSTRZEŻENIA PILOTOWE

Stacja	Godz.	Wiatr dolny	500 m	1000 m	1500 m	2000 m	3000 m	4000 m	5000 m	6000 m	7000 m	8000 m	9000 m	10000 m	Chmury Granica dolna	Chmury Rodzaj	UWAGI
Wilno																	
Brześć n/B																	
Warszawa																	
Lublin																	
Lwów																	
Gdańsk																	
Poznań																	
Kraków																	

Państwowy Instytut Meteorologiczny w Warszawie.

Mapa pogody z dnia 28. XI. poniedziałek 1927 r. 7 g. G. M. T. N 332 Rocznik VIII.

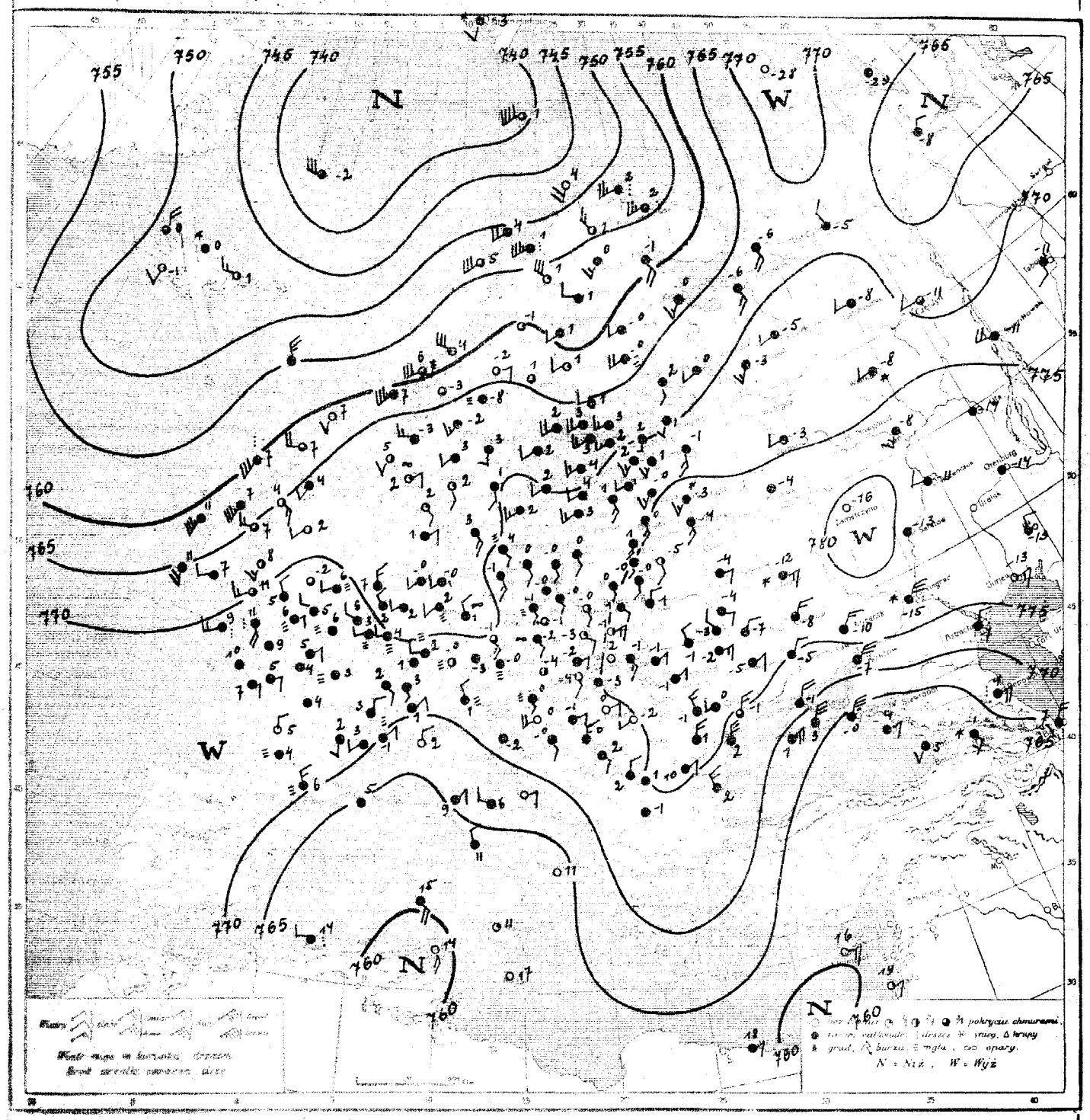

Rozkład ciśnienia: wypełniająca się zwolna depresja, której część środkowa leży między wyspami Jan Mayen, Spitzbergiem i Nadźwiedziemi, ogarnia swym wpływem Anglję, wybrzeża m. Norweskiego i część półn. Skandynawji i Finlandję. Cały pozostały kontynent europejski zalega obszar wyżowy.

Obecny stan pogody w Polsce: rankiem chmurno i mgliste w ciągu dnia w środkowych okolicach kraju pogodnie. Temp. od -2° w Krakowie i Lwowie do +1° w Wilnie.

Przewidywany przebieg pogody w ciągu doby następnej: rankiem chmurno i mgliste, zwłaszcza na zachodzie i południu kraju, potem zachmurzenie umiarkowane lub małe. Nocą przymrozki, w ciągu dnia temperatura nieco powyżej 0°. Słabe wiatry z kierunków południowo-wschodnich lub ciszа.

A. B.

Spostrzeżenia meteorologiczne z dn. 28. XI. Poniedziałek 1927 r. 7 godz. G. M. T.

STACJA	Ciśnienie 700+	Wiatr	Stan pogody	Zachm.	Temp. C°	Opady w mm	Max lub minim.
Wilno	75.8	S3	11	10	4	0.5	0
Lida	77.0	S2	11	10	0	0	0
Kowel	70.4	NNE1	11	10	-1	0.1	-2
Brześć n/B	75.4	S2	11	10	0	0	-1
Grodno n/N	75.8	ESE1	11	10	1	0	0
Warszawa	73.8	S2	0.5	4	-0	0	-1
Łódź	73.1	S2	00	0	-1	0	-2
Kielce	73.4	ESE2	01	2	-3	0	-4
Lublin	75.1	E3	11	6	-1	0	-3
Lwów	77.3	SE3	11	10	-1	0	-1
Czeszyn	72.8	SE1	01	2	-1	0	-5
Zakopane	74.1	S1	01	0	-0	0	-4
Kraków	73.2	ENE1	23	10	-2	0	-3
Poznań	71.6	SE1	27	10	-1	0	-2
Bydgoszcz	72.2	E1	11	9	-0	0	-1
Toruń	72.4	SSE2	11	10	-0	0	-1
Grudziądz	72.8	S3	16	10	0	ślad	-1
Gdynia	72.0	S2	33	10	-0	0	-1
Thorshavn	51.3	NNW3	50	10	5	3	—
Seydisfjord	47.1	W3	—	0	1	0	—
Isafjord	49.8	N0	—	10	0	2	—
Reykjavik	46.7	SSE1	—	0	-1	1	—
Lerwick	60.7	S2	01	7	7	1	—
Stornoway	70.6	S4	51	10	11	2	—
Aberdeen	64.8	SSW3	11	10	4	0	—
Kentrew	65.3	SE3	11	6	4	0	—
Tynemouth	65.5	SW1	01	4	2	0	—
Holyhead	63.0	S3	11	6	5	0	—
Yarmouth	70.3	N2	23	10	5	0.1	—
Blackpool Pl.	68.5	S3	11	10	4	0	—
Valentia	65.5	S4	12	9	4	ślad	—
Malin Head	60.8	S7	11	8	7	—	—
Lapworth	71.6	WNW1	16	10	5	0.1	—
Calshot	72.0	ENE2	27	10	6	ślad	—
Scilly	70.3	WSW3	40	10	9	0.2	—
Guernsey	71.6	cisza	11	10	9	0	—
Jersey	71.5	N2	—	5	5	0	2
Bordeaux	70.5	cisza	mgła	—	4	0	3
Bajonna	71.2	S1	—"—	—	2	ślad	0
Clermont	70.6	NNE1	—	10	3	0	3
Dijon	71.3	cisza	mgła	—	6	0	—
Calais	71.6	E2	—"—	—	5	0	2
Le Hâvre	71.0	cisza	—	10	10	0	—
Brest	71.8	—"—	—	10	4	0	4
Tours	70.6	N1	mgła	—	4	0	3
Lyon	70.9	SSE1	opady	—	3	ślad	2
Strasburg	70.4	NNW3	mgła	—	6	0	—
Thann	71.1	ESE1	—	1	2	1	—
Nancy	64.5	cisza	—	0	5	0	4
Épinal	71.9	—"—	—	1	3	0	3
Abbeville	69.1	N3	11	9	7	2	—
Haidar	70.3	W1	12	9	6	—	—
Tilsitnigen	70.8	WSW	23	10	3	0	3
Brukseles	69.3	SSE3	15	10	3	0	6
Kopenhaga	68.1	SSE1	01	2	2	0	6
Skagen	69.0	E1	00	10	1	0	—
Dinesundskuk	70.3	NE2	27	10	1	0	1
Berwik	69.5	NE0	27	10	-1	0.1	-1
Bore	69.7	SW0	11	10	0	0	3
Genewa	68.3	N0	00	1	2	0	0
Lugano							
Wiedeń							
Cieszyn							

STACJA	Ciśnienie 700+	Wiatr	Stan pogody	Zachm.	Temp. C°	Opady w mm	Max lub minim.
Langenberg	65.7	NNW2	34	10	1	ślad	-2
Nordhorn	63.5	WSW1	11	10	2	—	2
Hamburg	63.5	WSW2	41	10	-0	0.7	-1
Swinoujście	70.4	SE3	11	10	-1	0	-1
Kołobrzeg	72.8	S2	11	10	0	—	—
Drezno	70.0	SSE3	10	7	-1	0	-1
Wrocław	70.5	SE1	23	9	-2	0	-2
Frankfurt	70.1	N1	27	10	2	0	1
Norimberga	73.3	WNW1	37	10	1	0	1
Monachium	69.7	NNW1	21	10	2	ślad	-3
Kaspisz							
Kaus	77.0	[illegible]	27	10	-0	0	-3
Chios	76.2	[illegible]	15	10	-3	0	-4
Diedmanich	72.9	[illegible]	35	6	-4	0	-4
Kasztje	75.0	—"—	27	11	-3	0	-3
Budapeszt	72.6	SSE2	[illegible]	—	0	2	-2
Szombathely	72.5	cisza	—	8	-2	—	-1
Debreczyn							
Varna	51.6	[illegible]	43	10	2	1	—
Ingl	46.6	S0	00	1	4	0.3	—
Rom	59.1	SSW3	13	8	5	0.5	-8
Bukareszt	65.1	cisza	11	7	-3	0	-4
Kiew	64.1	SSW1	11	9	7	1	-7
Lwów	67.3	ENE2	22	3	2	0.3	—
Charków	67.5	SSW3	12	6	5	ślad	—
Zaporoże	70.6	SSW4	16	9	4	3	—
Tiflis	66.1	[illegible]	61	10	-3	2	—
Wysoki Niedrz.	73.1	SW2	10	6	1	8	—
Jekaterynb.	54.0	[illegible]	11	10	-2	0.3	—
Helsingfors	67.2	[illegible]	01	1	1	0	-6
Haparanda	56.1	N1	11	10	1	2	-1
Stenseis	64.3	cisza	01	2	-1	0	-2
Härnösand	60.8	—"—	11	8	1	0	—
Kardstad	66.1	S1	11	10	3	0	3
Sztokholm	68.5	SW3	11	10	2	0	2
Jönköping	70.2	S1	11	9	1	0	1
Visby	66.8	SW1	11	10	2	0	—
Kalmar	73.1	WNW3	—	0	2	0	—
Sälma	66.3	cisza	27	10	-8	0	-8
Tallinn	67.7	SSW1	11	10	2	3	1
Filsand	69.7	SW3	11	10	4	0	4
Kyle	65.5	S3	11	10	1	0.1	1
Windewe	69.7	SW2	11	10	4	0	4
Hrubszfors	67.6	WSW3	11	10	3	1	2
Sortavala	65.9	S2	43	10	2	0	1
Vesse	62.4	SW2	02	2	1	0	1
Kuopio	65.2	SW1	23	10	-0	0	-1
Nam	67.4	SSW3	—	10	-0	0	—
Archangielsk	65.5	S3	—	10	-6	0	—
Mezeń	65.0	S2	—	10	-5	0	—
Czerdyn	63.1	SW1	śnieg	10	-8	0	—
Ust-Cylma	66.1	NW1	—	10	-5	0	—
Kargopol	70.9	SSW3	—	10	-3	0	—
Leningrad	70.4	SSW4	—	10	1	0	—
Jarosław	74.2	WSW2	—	10	-3	ślad	—
Wiatka	73.0	WSW1	śnieg	10	-8	3	—
Ust-Sysolsk	71.8	SW2	—	10	-8	1	—
Tobolsk	72.0	S1	—	10	-11	1	—
Pitlsk	76.3	SSE1	—	5	-5	0	—
Wielkie Łuki	76.7	SSW3	śnieg	10	-3	0	—
Moskwa	73.0	cisza	—	10	-11	1	—
Ufa	66.9	SSW1	—	10	-13	1	—

STACJA	Ciśnienie 700+	Wiatr	Stan pogody	Zachm.	Temp. C°	Opady w mm	Max lub minim.
Kijów	76.3	NW2	—	10	-3	0	—
Kursk	78.6	E3	śnieg	10	-12	0	—
Zometczyno	80.4	cisza	—	0	-16	0	—
Odessa	74.5	NNE3	—	10	-1	0	—
Sewastopol	69.5	NE5	—	10	1	1	—
Rostów n/D.	73.3	NE6	—	10	-7	0	—
Stalingrad	78.3	ENE6	śnieg	10	-15	0	—
Soczi	66.4	ENE1	deszcz	10	4	25	—
Astrachań	74.4	NNE1	—	10	-7	0	—
Baku	65.6	NNE4	deszcz	10	7	2	—
Madryt							
La Coruna							
S. Fernando							
Malion							
Lisbona							
Turyn							
Rzym							
Neapol							
Racona							
Tarent							
Palermo	61.8	cisza	10	3	11	0	—
Wonsejo							
Białogród							
Zagrzeb							
Sarajewo							
Sofia	74.5	cisza	29	10	-1	0	-1
Warna	73.4	NW3	11	9	2	0	1
Atony							
Zante							
Cypr							
Bukareszt							
Syrio							
Salina							
Haifa							
Aleksandrja							
Trypolis	60.2	S2	01	0	—	0	—
Bengnasi							
Tunis							
Algier							
Rabat							
Malta							
Sanda (2800)							
Zugspitze (2964)	32.8	SE2	01	2	-0	0	-0
Sonnblick (3106)							
Fichtelb. (1220)	79.2	cisza	01	3	5	0	1
Brocken (1146)	78.8	WSW3	10	6	1	—	3
Bombaas (644)							

UWAGI

Ciśnienie atmosferyczne zredukowane do 0° C., na ciężkość normalną i do poziomu morza.

Siła wiatru w skali Beaufort: 0-cisza zupełna do 9-wichura.

Stan pogody:

00 do 09 — pogodnie lub pochmurno (niebo considerably pokryte chmurami);

10 — 19 — chmurno lub pochmurno (niebo od 6/10 do 9/10 pokryte chmurami);

20 — 29 — mgła lub opady;

30 — 39 — opady przelotne (pogoda zmienna);

40 — 49 — drobny deszcz lub stratus lub rozsiana mgła;

50 — 59 — deszcz;

60 — 69 — śnieg;

70 — 79 — krupy lub deszcz ze śniegiem;

80 — 89 — grad lub deszcz z gradem;

90 — 99 — burza;

Zachmurzenie w skali 10 cio stopniowej: 0—brak chmur do 10 — całkowite pokrycie chmurami.

Temperatura w całkowitych stopniach Celsjusza.

W ostatniej rubryce podane są najniższe temperatury z nocy ubiegłej lub najwyższe z dnia poprzedniego.

Szczegóły w Dodatku Nr. I do „Instrukcji dla Stacyj Meteorolog. sieci Polskiej" z roku 1927. II wydanie oraz we wspomnianej „Instrukcji".

Stacje górskie z wyj. Dombasu, podają ciśnienie nie poprawione na ciężkość jednak redukowane do najbliższej wysokości zaokrąglonej do pełnych tysięcy metrów. Dombaas, zaś redukuje ciśnienie do poz. morza.

SPOSTRZEŻENIA PILOTOWE

Stacje	Godz.	Wiatr dolny	KIERUNEK I SIŁA WIATRU NA WYSOKOŚCI 500 m	1000 m	1500 m	2000 m	3000 m	4000 m	5000 m	6000 m	7000 m	8000 m	9000 m	10000 m	CHMURY Granica dolna	Rodzaj	UWAGI
Wilno																	
Brześć n/B																	
Warszawa																	
Lublin																	
Lwów																	
Gdańsk																	
Poznań																	
Kraków																	

Państwowy Instytut Meteorologiczny w Warszawie.

Mapa pogody z dnia 28. XI. poniedziałek 18 332 b

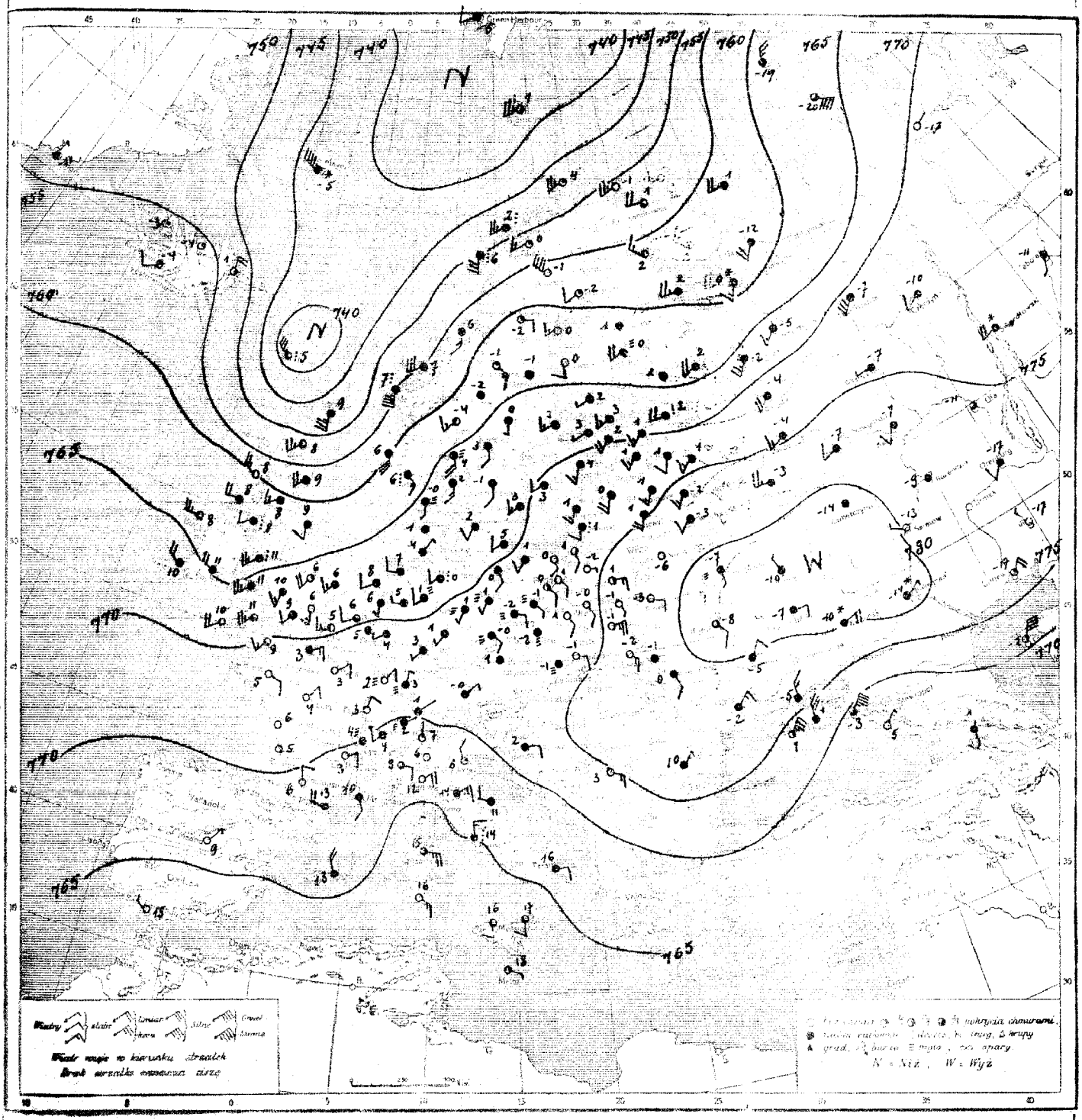

Rozkład ciśnienia: .....

Obecny stan pogody w Polsce: .....

Przewidywany przebieg pogody w ciągu doby następnej: .....

Spostrzeżenia meteorologiczne z dn. 28 XI 1927 r. 18 godz. G. M. T.

Stacja	Ciśnienie 700+	Wiatr	Stan pogody	Zachm.	Temp. C°	Opady w mm	Max. lub min.
Wilno	75.8	S3	10	8	0	ślad	2
Lida	77.2	S5	10	7	-2	0	-2
Pińsk	78.3	ESE2	01	0	-2	0	2
Białystok	76.0	ESE3	00	4	-1	0	1
Brześć n/B	76.2	SSE2	00	0	-1	0	1
Warszawa	74.0	SSE2	00	0	-0	0	3
Łódź	72.8	SSE2	00	0	1	0	2
Kielce	73.3	E2	01	0	-1	0	2
Lublin	76.6	E5	01	0	-1	0	2
Lwów	78.0	SE3	01	0	-2	0	0
Grodno	76.1	–	10	10	0	0	2
Suwałki	73.7	E1	01	0	-2	0	8
Kraków	73.9	ESE2	05	0	-1	0	2
Poznań	72.0	SE1	27	10	-1	0	-1
Bydgoszcz	71.5	SE1	11	6	0	0	2
Toruń	72.0	ESE2	00	0	1	0	2
Grudziądz	72.4	SE2	01	0	1	0	3
Gdynia	70.6	SSE2	01	3	2	0	2
Thorshavn	37.4	NW7	31	6	5	11	–
Seydisfjord	53.7	N4	17	6	1	–	–
Isafjord	55.5	cisza	01	3	-3	–	–
Reykjavik	57.5	SW2	01	2	-4	1	–
Lerwick	46.8	S7	11	10	9	6	–
[illegible]	67.1	SSW4	00	3	6	0.2	–
Aberdeen	57.9	SW4	11	10	9	0	–
Renfrew	60.7	WSW3	16	10	8	5	9
Tynemouth	62.6	S2	15	10	9	0	–
Holyhead	63.6	SW5	49	10	11	2	–
Yarmouth	68.5	S3	11	10	6	ślad	–
Blacksod Pt.	64.6	W5	11	8	8	7	–
Valencia	65.6	NW4	11	9	10	7	–
Malin Head	61.3	W4	13	9	8	3	–
Londyn	69.1	S3	00	1	6	ślad	–
Ross-On-Wye	66.8	SSW3	11	9	10	0.1	–
Scilly	67.9	SW4	11	8	10	0.5	–
Guernsey	70.2	SSW3	11	7	9	0	–
Rochefort	70.5	cisza	–	0	6	0	7
Bordeaux	70.3	"	–	0	5	0	6
Clermont	70.8	"	–	0	3	ślad	–
Dijon	70.3	NNE1	–	0	3	0	4
Calais	70.3	WSW3	–	6	5	0	–
Le Havre	70.9	ENE3	mgła	10	3	0	–
Rennes	71.8	ESE1	–	0	5	0	6
Tours	71.6	NE2	–	0	4	0	6
Paryż	71.3	NE2	–	0	3	0	3
Strasburg	70.7	NNE1	mgła	10	3	0	3
Tuluza	69.8	NNW1	–	0	6	0	7
Perpignan	65.5	WNW4	–	9	13	0	–
Marignane	65.6	SSE1	–	10	10	0	–
Le Puy	69.8	ENE1	–	0	3	0	–
Helder	68.3	WSW2	11	10	8	0	–
Vlissingen	69.8	SW2	10	7	6	0	–
Bruksela	70.3	cisza	11	10	5	0	6
Kopenhaga	68.6	SSW1	11	10	2	0	–
Skagen	66.5	S3	15	10	2	0	–
Blaavandshuk	67.7	cisza	11	10	1	0	–
Zurych	70.2	NE0	11	10	1	0	3
Bern	69.6	NE0	25	10	1	0	1
Genewa	69.8	SW1	11	10	4	0	5
Lugano	68.9	N0	01	3	7	0	11
Wiedeń	73.6	SE3	–	10	0	0	–
Graz	75.0	N1	–	10	-1	0	–

Stacja	Ciśnienie 700+	Wiatr	Stan pogody	Zachm.	Temp. C°	Opady w mm	Max. lub min.
Borkum	68.2	W1	11	10	7	0	–
Norderney	69.1	W1	11	10	5	0	5
Hamburg	69.4	SW2	40	10	0	ślad	0
Swinemünde	70.2	SSE1	11	10	0	0	1
Berlin	70.3	SSW1	25	10	1	ślad	1
Drezno	71.7	SE1	26	10	-0	0	0
Wrocław	70.3	cisza	29	10	-2	0	4
Frankfurt	70.7	SSW1	11	10	3	0	4
Monachium	71.3	NE1	29	10	-0	0	2
Hannover	69.9	cisza	11	10	2	0	3
Kłajpeda	70.3	S1	31	3	1	0	–
Praga	71.9	cisza	15	10	1	–	–
Cheb							
Ołomuniec							
Koszyce							
Budapeszt							
Kapeszwar							
Debreczyn							
Vaxsö	50.6	SW5	00	0	-1	0.3	–
Ingö	47.8	SW5	00	3	4	0	–
Röst	52.3	S6	35	10	6	4	–
Nordöyen	56.3	S3	13	10	6	4	–
Kviti	55.0	S9	54	10	7	5	–
Lister	64.4	SSE3	40	10	6	0	–
Utsira	60.7	S6	11	10	6	0	–
Kristjern	65.3	SSW3	00	4	-4	0	–
Green Harbour	35.6	WSW1	60	10	-5	0.3	–
Wyspy Niedźw.	38.4	SW5	00	4	1	1	1
Jan Mayen	42.8	NW4	69	10	-5	2	–
Gällivare	56.0	NW7	01	0	-1	0	1
Haparanda	58.7	SW2	01	2	-2	0	1
Stensele	60.5	E1	01	5	-2	0	1
Härnösand	62.7	cisza	11	10	-1	0	–
Karlstad	67.0	S2	11	10	3	0	4
Falun	67.1	S2	11	10	0	0	4
Jönköping	68.5	S1	11	10	-1	0	2
Visby	70.1	WSW2	11	10	3	0	–
Kalmar	69.7	SW3	–	10	3	0	–
Särna	62.7	cisza	11	10	-2	0	-1
Tallinn	70.0	SW4	11	10	2	0	2
Filsand	70.3	SSW3	11	10	4	0	5
Ryga	73.0	SSW3	21	10	0	–	–
Dyneburg	74.6	SSW4	11	10	1	0.4	1
Helsingfors	68.3	SW3	11	10	3	ślad	3
Sortavala	63.8	cisza	11	10	1	1	2
Vaasa	63.9	S2	00	0	0	0	3
Kuopio	65.2	SW4	29	10	0	0	1
Kem	57.8	W5	–	10	2	–	–
Archangielsk	58.7	SSW3	śnieg	10	0	–	–
Kanin Nos	53.0	W4	–	10	1	–	–
Matoczkin Szar	63.0	NNE5	–	10	-19	–	–
Orenburg	78.2	SSW2	–	10	-17	–	–
Obdorsk	71.6	ENE6	–	10	-27	–	–
Leningrad	69.3	WSW1	deszcz	10	2	–	–
Wołogda	74.8	SW6	–	10	-4	–	–
Wiatka	74.5	W1	–	10	-7	–	–
Ust-Sysolsk	70.8	SW6	–	10	-7	–	–
Tobolsk	70.2	SSW1	–	10	-11	–	–
Mińsk	77.5	cisza	–	0	-7	–	–
Wielkie Łuki	75.8	SSW3	–	10	-2	–	–
Moskwa	76.8	W5	–	10	-3	–	–
Ufa	76.1	cisza	–	7	-11	–	–

Stacja	Ciśnienie 700+	Wiatr	Stan pogody	Zachm.	Temp. C°	Opady w mm	Max. lub min.
Kijów	80.4	SE2	–	7	-8	–	–
Kursk	81.0	NNW1	–	10	-10	–	–
Zamoszczyno	80.6	cisza	–	10	-14	–	–
Odessa	78.7	NE3	–	10	-2	–	–
Sewastopol	74.0	NE7	–	7	1	–	–
Saratow	79.7	NNW1	–	0	-13	–	–
Stalingrad	80.2	ENE	śnieg	10	-14	–	–
Soczi	67.7	NE1	–	0	5	–	–
Tyflis	68.9	S1	–	10	1	–	–
Charków	80.9	E2	–	10	-7	–	–
Madryt	66.8	NE1	–	0	9	–	–
La Coruna							
S. Fernando	651.3	WNW1	01	0	15	–	–
Mahon	68.0	NNW4	11	10	13	–	–
Lizbona							
Turyn	68.2	E1	11	7	8	0	12
Florencja	65.4	ENE3	11	10	14	0	16
Rzym	65.1	N3	40	10	14	0.3	–
Maddalena	61.2	ESE5	10	7	15	1	–
Ancona	69.2	NW1	11	9	11	0	–
Taranto	67.3	E2	11	10	16	0	–
Palermo	61.7	S1	11	7	16	0	–
Padwa	67.4	NNW2	00	3	6	0	–
Białogród							
Zagrzeb							
Sarajewo							
Sofia							
Warna							
Ateny							
Zante							
Cypr							
Bukareszt	77.0	NE1	05	9	10	–	–
Svain							
Sulina							
Haifa							
Aleksandria							
Trypolis							
Bengasi							
Tunis							
Algier							
Rabat							
Malta	61.9	ESE1	08	–	18	–	–
Säntis (2500)	566.9	SSW3	01	3	3	0	4
Zugspitze (2964)	–	–	30	10	1	0	2
Schneekoppe	642.3	SSW7	11	7	2	0	4
Fichtelb. (1230)	679.6	W2	01	1	3	–	7
Brocken (1146)	678.3	W4	01	0	1	0	5
Kufstein	78.6	WSW4	26	10	-2	0	-1

UWAGI

Ciśnienie atmosferyczne zred... kowane do 0° C., na ciężkość normalną i do poziomu morza.

Siła wiatru w skali Beauforta: 0-cisza zupełna do 9...

Stan pogody:

00 do 09 — pogodnie ... chmurno (niebo conaj... ... pokryte chmurami);
10 — 19 — chmurno ... murno (niebo od ... pokryte chmurami);
20 — 29 — mgła lub ...
30 — 39 — opady pr... (pogoda zmienna);
40 — 49 — drobny deszcz ... stratus lub ... mgła;
50 — 59 — deszcz;
60 — 69 — śnieg;
70 — 79 — krupy lub deszcz ze śniegiem;
80 — 89 — grad lub deszcz z gradem;
90 — 99 — burza;

Zachmurzenie w skali ... stopniowej: 0—brak chmur do 10 — całkowite pokrycie chmurami.

Temperatura w całkowitych stopniach Celsjusza.

W ostatniej rubryce poda... ne są najniższe tempera... z nocy ubiegłej lub najwyższe z dnia poprzedniego.

Szczegóły w Dodatku Nr ... „Instrukcji dla Stacyj Meteorolog. sieci Polskiej" z roku 1927. II wydanie ... wspomnianej „Instrukcji".

Stacje górskie z wyj. Dom... asu, podają ciśnienie nie po... prawione na ciężkość jednak redukowane do najbliższej wysokości zaokrąglonej do cał... nych tysięcy metrów. Dom... baas, zaś redukuje ciśnienie do poz. morza.

SPOSTRZEŻENIA PILOTOWE

Stacje	Godz.	Wiatr dolny	500 m	1000 m	1500 m	2000 m	3000 m	4000 m	5000 m	6000 m	7000 m	8000 m	9000 m	10000 m	Chmury: Granica dolna	Chmury: Rodzaj	UWAGI
Wilno																	
Brześć n/B																	
Warszawa																	
Lublin																	
Lwów																	
Gdańsk																	
Poznań																	
Kraków																	

Państwowy Instytut Meteorologiczny w Warszawie.

Mapa pogody z dnia 29. XI. wtorek 1927 r. 7 g. G. M. T. 333 [illegible]

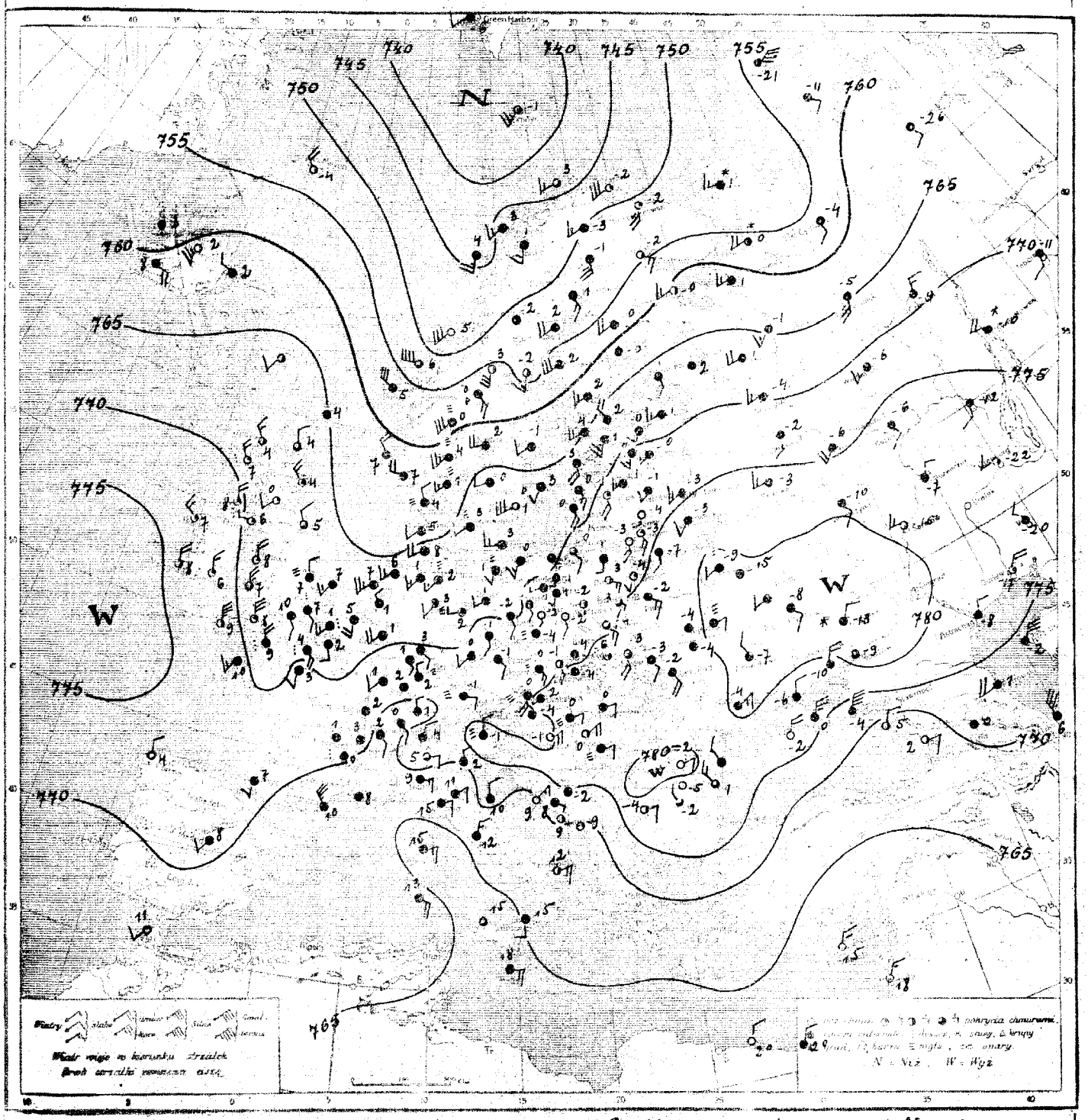

Rozkład ciśnienia: głęboka depresja ze środkiem nad Szpitzbergiem i wyspami. Niedźwiedzie- dziemi ogarnia Skandynawję, Finlandję, Rosję północną. Obszary wysokich ciśnień z nad Atlantyku i Rosji łączą się przez Europę zachodnią i środkową długim pasem wysokiego ciśnienia.

Obecny stan pogody w Polsce: dość pogodnie, miejscami mgliste. Temp. 6° (Przemyśl) do +1° (Łdynia)

Przewidywany przebieg pogody w ciągu doby następnej: na zachodzie, wprodku i na południu kraju zrana po nocnym przymrozku mgliste lub chmurno, potem w ciągu dnia dość pogodnie. Na wschodzie i północnym wschodzie zachmurzenie większe. Temp. w całym kraju w pobliżu 0°, miejscami odwilż. Słabe wiatry południowo-wschodnie.

W K.

Spostrzeżenia meteorologiczne z dn. 29.XI. Wtorek 1927 r. 7 godz. G. M. T.

STACJA	Ciśnienie 700+	Wiatr	Stan pogody	Zachm.	Temp. C°	Opady w mm	Max. lub minim.	STACJA	Ciśnienie 700+	Wiatr	Stan pogody	Zachm.	Temp. C°	Opady w mm	Max. lub minim.	STACJA	Ciśnienie 700+	Wiatr	Stan pogody	Zachm.	Temp. C°	Opady w mm	Max. lub minim.
Wilno	74.4	S3	00	0	-3	0.1	-4	Borkum	65.7	SW3	11	10	6	0	—	Kijów	81.2	E2	mgła	10	-12	0	—
Lida	76.2	SSE1	11	10	-5	0	-5	Nordhorn	68.0	SW1	25	10	4	0	3	Kursk	81.6	WSW2	—„—	10	-12	0	—
Pińsk	77.1	SE3	11	10	-2	0	-7	Hamburg	68.5	SW3	29	10	2	ślad	0	Zemetczyno	79.9	SSE2	—	10	-10	0	—
Białystok	74.0	SE3	01	5	-3	0	-3	Swinoujście	69.2	S1	21	10	1	0	-1	Odessa	80.4	NE3	—	10	-4	0	—
Brześć n/B	74.7	SSE2	10	8	-3	0	-3	Berlin	69.6	SW2	21	10	1	0	0	Sewastopol	76.3	NNE4	—	0	-2	0	—
Warszawa	72.5	S2	12	6	-2	0	-2	Drezno	70.8	S1	11	10	-1	0	-2	Rostów n/D.	79.7	NE3	—	10	-9	0	—
Łódź	72.4	S2	00	0	-2	0	-2	Wrocław	72.4	cisza	29	10	-4	0	-4	Stalingrad	81.1	N2	—	3	-10	10	—
Kielce	73.0	E2	02	3	-3	0	-4	Frankfurt	70.3	SE1	11	10	3	0	2	Soczi	69.3	NE2	—	5	5	1	—
Lublin	74.2	SE3	12	7	-4	0	-5	Monachium	70.5	E1	29	10	-1	0	-1	Astrachań	77.8	N1	—	10	-8	0	—
Lwów	77.3	S4	01	7	-3	0	-4	Hannover	69.0	SSW2	21	10	3	0	1	Baku	69.2	N7	deszcz	10	-6	15	—
Zaleszczyki	78.1	SE1	01	0	-1	0	-3	Królewiec	70.6	SSE2	11	7	-0	0	-1	Madryt	71.4	N0	—	10	8	—	—
Zakopane	75.8	cisza	11	7	-4	0	-5	Praga	71.8	SE2	11	10	-1	0	-1	La Coruña	72.1	N2	—	0	4	—	—
Kraków	73.2	—„—	29	10	-4	0	-5	Cheb	71.0	cisza	11	10	-2	ślad	-2	S. Fernando							
Poznań	71.4	SSE1	23	10	-1	0	-3	Bratislava	74.5	SE3	25	10	-0	0	-2	Mahon							
Bydgoszcz	71.0	WSW2	25	9	-1	0	-2	Koszyce	77.8	SW2	11	10	-2	0	-2	Lizbona							
Toruń	71.9	SSW2	29	10	-1	ślad	-2	Budapeszt	76.4	E1	mgła	10	0	0	-1	Genua	68.3	ENE3	11	10	9	0	—
Grudziądz	70.8	S3	27	10	-1	0	-2	[illegible]	74.7	NE4	opary	10	-1	0	-1	Florencja	67.5	ENE1	11	10	11	0	9
Gdynia	69.3	SE2	29	10	1	0	-1	Debreczyn	77.3	E2	—	10	0	0	-1	Rzym	66.9	NE3	11	10	12	3	11
Thorshavn	67.6	SSW2	01	4	1	—	—	Vardö	48.8	SW6	01	2	-2	0	—	Padwa	70.0	NNW1	12	10	2	6	3
Seydisfjord	62.3	W2	01	9	2	—	—	Ingö	44.0	SW3	11	8	3	0	—	Ancona	70.2	N2	27	10	10	5	—
Isafjord	56.5	cisza	42	10	3	—	—	Röst	45.1	S5	55	10	4	10	—	Tarent	69.4	E3	01	5	12	0	—
Reykjavik	61.1	SSE3	50	10	8	0.1	—	[illegible]	44.6	SW7	55	10	5	0.5	—	Palermo	63.8	cisza	11	8	15	0	—
Lerwick	65.1	NW3	11	9	4	0.1	—	[illegible]	59.4	WNW7	55	10	5	6	—	Livorno	67.4	ENE2	12	9	15	0	—
Stornoway	68.8	NW3	30	4	4	2	—	Lister	63.0	W4	10	10	7	5	—	Lubljana	74.6	SE1	12	10	8	0	9
Aberdeen	67.8	WNW3	01	1	4	0	—	Utsire	62.6	WNW4	11	9	7	4	—	Graz	70.3	cisza	02	5	9	0	8
Renfrew	63.1	SW1	01	1	0	1	—	Andenes	45.1	SSW3	40	10	3	3	—	Sarajewo	75.0	—„—	10	—	-2	—	—
Tynemouth	67.1	NW2	10	8	5	0.2	—	Green Harbour	35.9	WSW1	17	10	-6	0	—	Sofia	79.0	E2	01	0	-4	0	-5
Holyhead	69.1	N6	01	1	8	7	—	Wyspa Niedźw.	38.3	SSW5	01	4	-1	0	—	Warna	77.7	NW3	10	8	1	0	1
Yarmouth	65.7	SSW3	55	10	7	2	—	Jan Mayen	53.3	NW5	01	4	-4	1	—	Ateny							
Blacksod Pt.	73.1	W4	01	3	7	1	—	Gällivare	—	cisza	01	0	-1	0	-3	Zante							
Valencia	74.0	NNW4	01	5	8	1	—	Haparanda	52.9	SSE3	11	10	1	0.3	-1	Cypr	62.1	NNE3	—	0	15	—	—
Malin Head	70.5	NW6	31	3	8	1	—	Stensele	51.7	cisza	11	9	-2	0	-5	Bukareszt	80.2	E1	00	0	-2	0	-2
Londyn	65.3	SSE2	55	10	7	4	—	Härnösand	54.8	S3	01	4	2	0	—	Konstanca	77.8	NW1	11	10	2	—	—
Cranwell	66.0	N1	57	10	7	9	—	Karlstad	63.5	WSW4	11	10	2	0	1	Sulina	78.3	WSW6	12	9	2	0	1
Scilly	70.2	N7	01	5	9	2	—	Sztokholm	63.8	SW2	11	10	-1	0	-1	Haifa	62.1	NE3	—	0	18	—	—
Guernsey	67.2	NW4	54	10	9	7	—	Jönköping	65.6	W2	11	10	0	0	-1	Aleksandrja	62.8	NNE1	—	10	20	—	—
Rochefort	70.5	SE1	—	0	4	0	4	Visby	65.9	SSW2	11	10	3	0	—	Trypolis							
Bajonne	70.4	S1	—	0	7	ślad	—	[illegible]	66.3	SW6	mgła	10	1	0	—	Bengasi							
Clermont	70.5	cisza	—	0	1	—„—	1	Särna	66.3	SE3	71	10	0	0.4	-2	Tunis							
Dijon	70.0	—„—	—	0	2	0	1	Tallinn	67.8	SSW5	11	10	1	0	-0	Algier							
Calais	67.2	SSW3	mgła	10	1	0	—	Filsand	66.9	S4	11	10	3	0	3	Tanger	67.3	SSW1	—	0	11	—	—
Le Havre	67.5	SE4	—	10	4	0	—	Ryga	70.3	S4	00	1	-1	0	-1	Malta	63.6	E4	—	10	18	—	—
Rennes	69.3	S2	mgła	10	4	ślad	2	Windawa	68.8	SSE3	11	10	0	0	-1	Säntis (2500)	566.2	SW4	01	4	1	0	0
Tours	70.5	SW1	—	0	3	0	3	Helsingfors	66.2	NW4	11	10	2	0	1	Zugspitze (296.)	532.2	cisza	01	1	-1	0	-1
Paryż	69.8	SW3	—	0	1	0	—	Sortavala	65.3	S1	11	10	1	0	0	Schneekoppe	602.1	SSW5	01	2	2	0	0
Strasburg	70.3	cisza	—	0	2	0	2	Vaasa	56.8	WSW7	12	10	2	0	0	Fichtelb. (1213)	678.9	WSW3	11	6	3	0	1
Lyon	70.3	—„—	mgła	10	3	0	—	Kuopio	61.8	SE-	—	10	-0	0	-1	Brocken (1142)	678.4	NW4	01	1	4	0	3
Perpignan	67.1	WNW7	—	10	10	0	—	Kem	60.5	WSW3	—	5	-0	2	—	Kahler Asten	677.9	W2	27	10	-4	0	-4
Marignane	66.9	cisza	deszcz	10	8	10	—	Archangielsk	60.3	W3	—	10	1	5	—	Björnöhl.	53.4	SW4	11	10	2	0	—
Nancy	70.3	SW1	—	0	1	0	1	Kanin Nos	53.4	WNW3	śnieg	10	0	1	—	Abisko	47.0	S3	—	9	1	0	-0
Helder	66.2	SSW5	—	10	7	—	—	Matočkin Szar	55.6	NNE8	—„—	10	-21	0	—	Magdeburg	69.3	W1	11	10	2	0	1
De Bilt	68.8	WNW2	mgła	10	1	—	—	Ust-Cylma	55.2	S2	—„—	10	-4	3	—	Zielona góra	69.9	SSE1	41	10	-2	—	—
Bruksela	69.3	SSW4	—	10	1	—	—	Obdorsk	67.9	SSE2	—	10	-26	0	—	Dynaburg	73.6	S3	00	0	-4	0	-5
Kopenhaga	66.7	SW1	21	10	3	ślad	—	Leningrad	69.1	WSW3	—	10	1	0	—	Malmön	72.9	SSW2	11	9	1	0	-2
Skagen	64.1	SSW3	29	10	1	0	—	Wołogda	69.7	WSW3	—	10	-1	0	—	Sodankylä	52.5	S5	11	10	-1	0.3	-7
Blaavandshuk	64.7	SW2	50	10	5	0.1	—	Wiatka	71.9	SW3	—	10	-6	1	—	Kuopio	58.6	SW4	11	10	-0	0	-2
Zurych	69.7	NW8	11	10	1	0	1	Ust-Sysolsk	64.6	SSW5	—	10	-5	2	—	Hanko	65.2	SW4	11	10	4	0	2
Bern	69.3	SE0	11	10	0	0.1	0	Tobolsk	70.9	SSW2	—	10	-11	1	—	Wick	66.9	NW2	40	8	4	1	—
Genewa	69.8	SE1	11	10	2	0	2	Mińsk	76.8	S2	—	10	-7	0	—	Bordeaux	70.5	cisza	—	0	0	0	—
Lugano	70.0	N0	11	10	4	0	1	Wielkie Łuki	74.9	SW3	—	10	-3	0	—	Moguncja	70.7	SSE1	—	0	1	ślad	1
Wiedeń	73.3	S4	mgła	10	-0	0	-1	Moskwa	75.6	W2	—	10	-3	0	—	Suwałki	72.5	SSW2	11	10	1	0	-1
Graz	75.1	N3	—„—	10	-1	0	-1	Ufa	77.4	SSW1	—	10	-12	1	—	Kalisz	70.9	cisza	01	4	-2	0	-2

UWAGI

Ciśnienie atmosferyczne ... kowane do 0° C., na ... normalną i do poziom...

Siła wiatru w skali B... 0-cisza zupełna do ...

Stan pogody:

00 do 09 — pogodnie ... chmurno (niebo con... 3/10 pokryte chmura...

10 — 19 — chmurno ... murno (niebo od ... pokryte chmurami)

20 — 29 — mgła ...

30 — 39 — opady ... (pogoda ...)

40 — 49 — drobny ... stratus ... mgle;

50 — 59 — deszcz;

60 — 69 — śnieg;

70 — 79 — krupy ... ze śniegiem

80 — 89 — grad ... z gradem

90 — 99 — burza.

Zachmurzenie w skali ... stopniowej: 0 — bez ... do 10 — całkowite pokr... chmurami.

Temperatura w całkowitych stopniach Celsjusza.

W ostatniej rubryce pod... ne są najniższe tem... z nocy ubiegłej lub n... z dnia poprzedniego.

Szczegóły w Dodatku ... „Instrukcji dla Stacj... rolog. sieci Polskiej ... 1927. II wydanie ... wspomnianej „Instrukcji".

Stacje górskie z wyj. ... asu, podaje ciśnienie ... prawione na ciężkość ... redukowane do najbliższej wy... sokości zaokrąglone do ... nych tysięcy metrów. ... baas, zaś redukuje ciśnienie do poz. morza.

SPOSTRZEŻENIA PILOTOWE

Stacje	Godz.	Wiatr dolny	500 m	1000 m	1500 m	2000 m	3000 m	4000 m	5000 m	6000 m	7000 m	8000 m	9000 m	10000 m	Chmury: Granica dolna	Chmury: Rodzaj	UWAGI
Wilno																	
Brześć n/B																	
Warszawa																	
Lublin																	
Lwów																	
Gdańsk																	
Poznań																	
Kraków																	

Państwowy Instytut Meteorologiczny w Warszawie.

Mapa pogody z dnia 29.XI. wtorek 1927 r. 18 g. G. M. T. N: 333 Rocznik VIII.

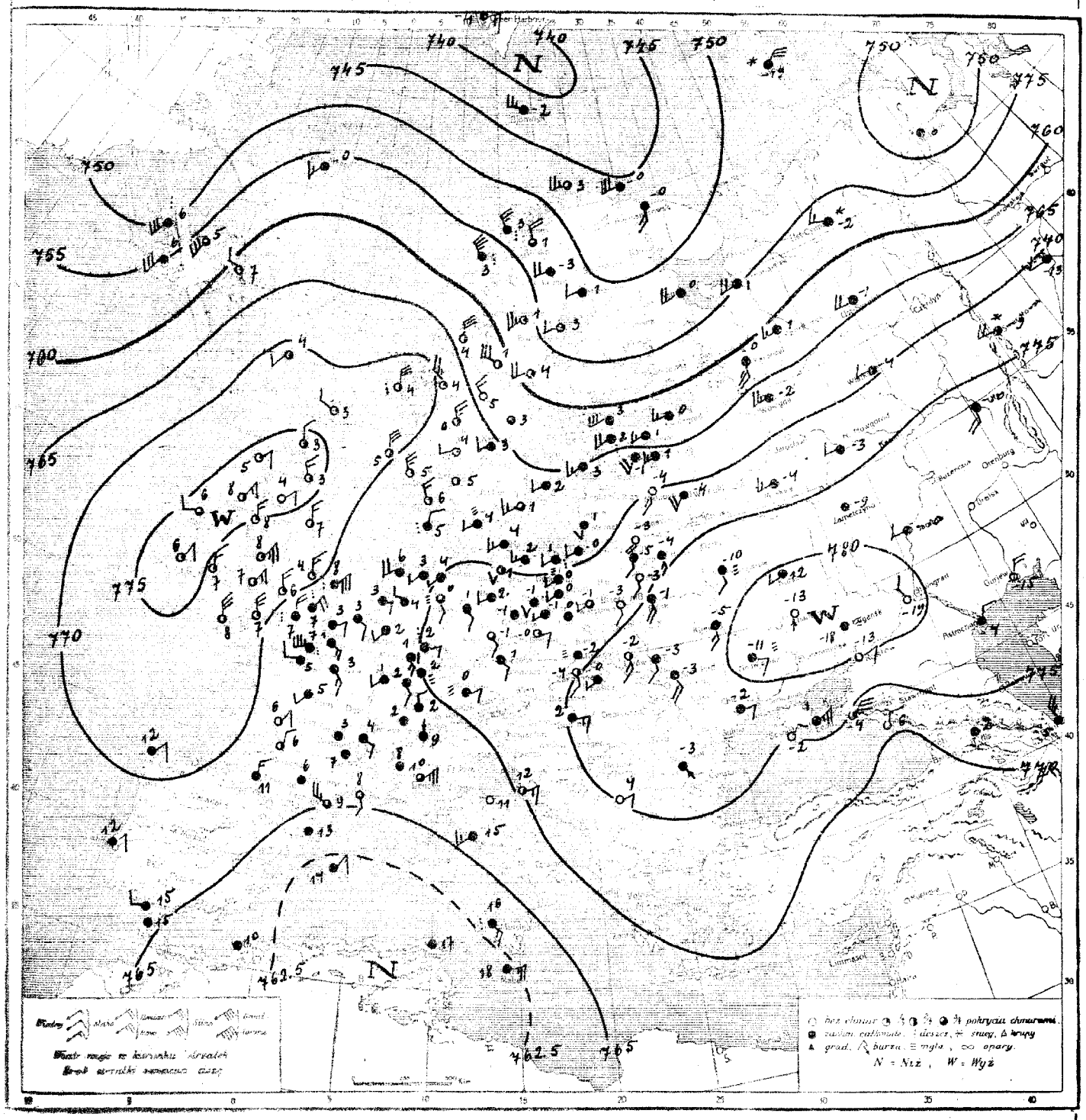

Rozkład ciśnienia: _____

Obecny stan pogody w Polsce: _____

Przewidywany przebieg pogody w ciągu doby następnej: _____

Spostrzeżenia meteorologiczne z dn. 1. XI Wtorek 1927 r. godz. G. M. T.

STACJA	Ciśnienie 700+	Wiatr	Stan pogody	Zachm.	Temp. C°	Opady w mm	Max. lub. minim.
Wilno		S4	00	0	-3	0	0
Lida		S2	01	0	-5	0	-2
Mińsk		S4	11	10	-1	0	0
Białystok	26	SSE2	01	2	-2	0	0
Brześć n/B	73.2	S2	00	0	-3	0	0
Warszawa	72.5	SW1	12	8	-1	0	2
Łódź	72.6	cisza	11	10	0	0	2
Siedlce	72.1	E1	04	5	-2	0	1
Lublin	72.9	SE2	01	0	-3	0	2
Lwów	77.0	S3	01	4	-2	0	1
Zaleszczyki	76.8	SE1	12	10	-2	0	2
Zielona Góra	75.0	S1	10	6	-4	0	2
Kraków	73.2	cisza	23	10	-2	0	3
Poznań	72.2	SSW1	41	10	-1	ślad	-0
Bydgoszcz	71.3	SSW2	20	10	-0	0	0
Toruń	71.5	SW2	11	10	0	0	1
Grudziądz	71.2	SSW2	27	10	0	0	0
Gdynia	69.8	SW1	41	10	1	ślad	2
Thorshavn	72.1	SW2	11	6	4	0	—
Seydisfjord	60.3	W2	01	1	7	—	—
Isafjord	48.5	S8	51	10	6	—	—
Reykjavik	55.2	S6	30	—	6	1	—
Lerwick	73.7	W2	01	2	3	0	—
Stornoway	75.5	NW2	01	4	3	0.3	—
Aberdeen	75.5	NW3	02	3	3	0.2	—
Renfrew	75.5	NE1	00	0	4	0	—
Tynemouth	73.1	N3	12	6	7	0	—
Holyhead	73.6	NNE5	00	2	8	0.3	—
Yarmouth	68.3	NE4	55	10	8	0	—
Blackpool-Pl.	76.1	W1	12	8	6	0	—
Valentia	76.5	cisza	01	1	6	0.2	—
Malin Head	75.5	NNE3	06	4	8	0.3	—
London	67.3	NNE1	55	10	7	24	—
Ross-On-Wye	70.2	N3	00	3	6	0.2	—
Scilly	73.1	N6	01	5	8	0	—
Guernsey	68.2	NNE4	55	9	7	2	—
Blankenhof	68.9	NNE1	—	6	6	1	7
Bajonna	69.0	N3	—	0	11	0	—
Clermont	69.0	cisza	-	0	3	0	3
Dijon	68.8	WSW1	-	0	3	0	3
Calais	67.0	E2	—	0	3	4	4
Le Havre	64.1	WSW1	—	0	7	5	—
Brest	71.5	N2	—	4	9	0.4	11
Tours	68.6	SW3	—	9	5	0.4	5
Pargi	67.3	SSE3	—	0	3	0	10
Strasburg	68.9	SSE1	—	0	2	0	2
Twiton	69.3	cisza	—	0	6	ślad	6
Perpignan	66.8	WNW5	—	9	9	——	11
Montignone	66.0	SSE1	—	9	8	2	10
Nancy	69.3	ESE1	—	0	4	0.4	4
Kalden	69.0	SSW2	11	10	4	0	—
Thoningen	70.1	SE3	11	10	3	0	—
Brukseia							
Kopenhaga	67.8	WSW2	27	10	4	0	3
Skagen	65.0	cisza	15	4	5	0	5
Skanemundeh	68.5	NNE2	54	10	5	0.3	—
Zurych	68.0	NW2	11	10	2	0	—
Bern	68.2	E0	11	10	1	0	9
Genewa	68.5	SE0	11	10	4	0	4
Lugano	69.1	NNW0	11	10	9	—	—
Wiedeń							
Gelowicz							

STACJA	Ciśnienie 700+	Wiatr	Stan pogody	Zachm.	Temp. C°	Opady w mm	Max. lub. minim.
Karlsruhe	70.0	cisza	27	10	2	0	3
Nordhorn	69.3	W1	11	10	4	0	6
Kwidzyń	69.8	SW2	11	10	-0	0	3
Swinoujście	70.5	SSW1	00	4	0	0	2
Bydgoszcz	70.8	WSW1	11	10	2	0	2
Gdynia	70.7	SE2	10	8	-1	0	-0
Wrocław	71.3	E1	22	5	-0	0	3
Frankfurt	70.2	E1	40	10	2	0	3
Monachjum	70.2	E1	29	10	0	0	0
Hamburg	70.5	SE1	26	7	0	0	5
Ungarn	68.5	S2	11	10	2	0	—
Praga	71.3	SE1	11	10	1	0	—
Czechy							
Niemcy							
Koszyce	75.6	SW1	—	10	0	—	—
Budapeszt	74.8	ESE3	—	10	2	—	—
Szegedyn							
Debrecyn							
Varaö	45.3	WSW6	11	10	-0	0	—
Ingö	45.7	WSW5	10	6	3	1	—
Röst	57.6	NW7	55	10	3	2	—
Hernösyn	64.1	NE	13	6	4	0.5	—
Kimi	70.3	N6	31	5	4	3	—
Lister	67.9	NW5	00	2	5	0	—
Utsira	70.3	N6	10	6	5	1	—
Hadanes	40.5	WSW5	40	10	3	2	—
Grimsby	38.9	ENE3	10	9	-4	3	—
Wysp Niedrw	47.8	WNW5	11	9	-2	0	—
Nordkapen	57.3	SSW3	11	10	-0	0	—
Gotsborg	51.0	W4	11	10	-3	1	0
Hernösand	50.2	W1	11	10	1	0.4	1
Stensele	56.1	SSW5	01	3	1	0	3
Härnösand	58.3	W4	01	3	4	0	—
Karlstad	65.4	WSW1	11	10	3	0	4
Östersund	62.6	WNW5	01	4	1	0	6
Jönköping	66.6	SSW2	11	10	2	0	2
Visby	65.3	W2	11	10	2	0	—
Kalmar	67.1	SW2	—	9	1	0	—
Sörma	63.9	NW4	01	0	5	ślad	—
Tallinn	64.1	SW4	43	10	2	0.2	2
Pilsand	65.7	SW3	11	10	3	0	4
Riga							
Malmöen	70.3	SSW5	01	0	-4	0	-1
Helsingfors	62.8	SW6	—	10	3	—	—
Sortavala							
Vasas							
Kuopio							
Kem	53.0	WSW4	—	10	0	—	—
Archangielsk	54.3	SW4	—	10	1	—	—
Nizny Nowogród	61.6	SSW3	—	10	-5	—	—
Gorzewgrad	61.4	SW5	—	10	-4	—	—
Usi-Cylma	57.7	WNW5	śnieg	10	-2	—	—
Obdorsk	49.5	cisza	—	10	0	—	—
Leningrad	64.7	WSW3	—	10	0	—	—
Wologda	67.1	WSW5	—	10	-2	—	—
Wiatka	69.3	WSW2	śnieg	10	-4	—	—
Usi-Sysolsk	64.1	WSW1	—	10	-1	—	—
Tobolsk	71.4	WSW2	—	10	-13	—	—
Mińsk	73.8	S3	—	10	-3	—	—
Wielkie Łuki	72.5	SSW4	—	10	-4	—	—
Moskwa	73.2	W3	—	10	-4	—	—
Ufa	76.2	SSW4	—	10	-10	—	—

STACJA	Ciśnienie 700+	Wiatr	Stan pogody	Zachm.	Temp. C°	Opady w mm	Max. lub. minim.
Kijów	79.0	S3	—	10	-5	—	—
Kursk	80.1	WSW2	—	10	-12	—	—
Zamieczyno	76.7	cisza	—	10	-9	—	—
Odessa	79.3	E2	—	10	-2	—	—
Sewastopol	75.0	NE2	—	0	-2	—	—
Rostów n/D.	80.6	ENE1	—	0	-13	—	—
Stalingrad	80.9	NW2	—	0	-19	—	—
Soczi	70.3	NNE2	—	0	6	—	—
Astrachan	78.8	NNE2	—	10	-4	—	—
Baku	71.7	N5	deszcz	10	5	—	—
Madryt							
La Coruna	71.8	NE2	—	10	12	—	—
S. Fernando							
Malton	62.1	NE2	—	10	14	—	—
Lisbona	67.3	NE2	—	10	12	—	—
Turyn	69.5	cisza	27	—	8	ślad	8
Genua	66.7	NE5	11	7	10	0	18
Rzym	66.1	WSW2	13	10	15	0	17
Augusta	70.0	ESE3	11	6	12	0	—
Messina	69.7	cisza	21	10	11	ślad	—
Taranto							
Palermo	63.7	SE3	40	3	16	0.2	—
Warszawa							
Belgrad							
Nisz	74.6	E2	01	0	4	0	—
Sarajewo							
Sofia							
Warna							
Atany							
Zante							
Cypr							
Bukareszt	77.8	SE0	—	5	-3	—	—
Sybin							
Salina							
Haifa							
Aleksandrja							
Trypolis							
Benghazi							
Tunis	62.1	cisza	—	10	17		
Algier							
Rabat	65.1	cisza	—	0	14	—	—
Malta	62.1	ESE5	—	10	13	—	—
Sania (2650)							
Zugspitze (2964)							
Sonnblick (3106)							
Fichtelb. (1230)	679.0	cisza	01	2	3	0	5
Brocken (1146)	678.8	E5	10	6	-1	0	9
Bombaas (644)							

UWAGI

Ciśnienie atmosferyczne zredukowane do 0° C., na ciężkość normalną i do poziomu morza.

Siła wiatru w skali Beauforta: 0-cisza zupełna do 9-wichura.

Stan pogody:

00 do 09 — pogodnie lub pochmurno (niebo conajwyżej do $^5/_{10}$ pokryte chmurami);

10 — 19 — chmurno lub pochmurno (niebo od $^6/_{10}$ do całkowicie pokryte chmurami);

20 — 29 — mgła lub opady;

30 — 39 — opady przelotne (pogoda zmienna);

40 — 49 — drobny deszcz ze stratus lub roszcza mgła;

50 — 59 — deszcz;

60 — 69 — śnieg;

70 — 79 — krupy lub deszcz ze śniegiem;

80 — 89 — grad lub deszcz z gradem;

90 — 99 — burza;

Zachmurzenie w skali 10-cio stopniowej: 0 — brak chmur do 10 — całkowite pokrycie chmurami.

Temperatura w całkowitych stopniach Celsjusza.

W ostatniej rubryce podawane są najniższe temperatury z nocy ubiegłej lub najwyższe z dnia poprzedniego.

Szczegóły w Dodatku Nr. 1 do „Instrukcji dla Stacyj Meteorolog. sieci Polskiej" z roku 1927. II wydanie oraz we wspomnianej „Instrukcji".

Stacje górskie z wyj. Dombaasu, podają ciśnienie nie poprawione na ciężkość jednak redukowane do najbliższej wysokości zaokrąglonej do pełnych tysięcy metrów. Dombaas, zaś redukuje ciśnienie do poz. morza.

SPOSTRZEŻENIA PILOTOWE

Stacja	Godz.	Wiatr dolny	500 m	1000 m	1500 m	2000 m	3000 m	4000 m	5000 m	6000 m	7000 m	8000 m	9000 m	10000 m	Chmury: Granica dolna	Chmury: Rodzaj	UWAGI
Wilno																	
Brześć n/B																	
Warszawa																	
Lublin																	
Lwów																	
Gdańsk																	
Poznań																	
Kraków																	

Państwowy Instytut Meteorologiczny w Warszawie.

Mapa pogody z dnia 30.XI. środa 1927 r. 7 godz. 334 m. nad poz. morza

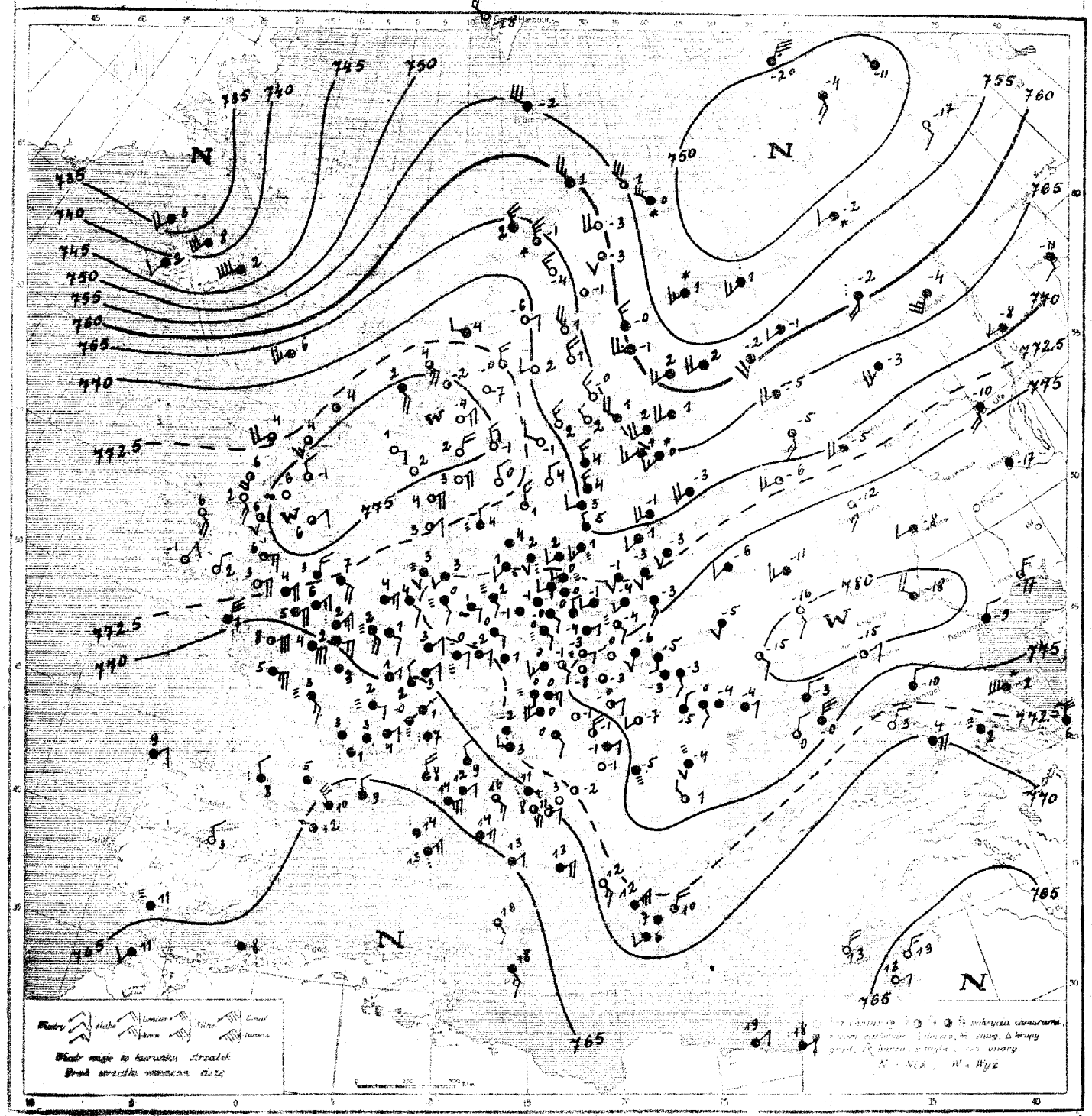

Rozkład ciśnienia: obszar niskiego ciśnienia ze środkami nad Islandyją i morzem Białem ogarnia północ Europy. Płytka depresja nad Sardynją. Wysokie ciśnienie obejmuje Anglję, Skandynawję, Niemcy, Polskę, Bałkany i Rosję południową.

Obecny stan pogody w Polsce: pochmurno i mglisto, temp. od +2° do -4°.

Przewidywany przebieg pogody w ciągu doby następnej: zachmurzenie przeważnie duże, mglisto, jednak bez opadów. Temp. w pobliżu 0° na zachodzie i w środku kraju, lekki mróz na wschodzie i południu. Słabe wiatry miejscowe lub cisza.

W.R.

Spostrzeżenia meteorologiczne z dn. 30 XI 1927 r. 7 godz. G. M. T.

Stacja	Ciśnienie 700+	Wiatr	Stan pogody	Zachm.	Temp C°	Opady w mm	Max lub minim.
Wilno	71.8	SW2	11	10	-1	ślad	-3
Lida							
Pińsk	74.3	S3	21	10	-3	0	-5
Białystok	73.0	SW1	27	10	-1	0	-3
Brześć n/B	73.9	SSW2	11	9	-4	0	-5
Warszawa	73.7	W1	11	10	-1	0	-2
Łódź	73.9	N1	12	10	0	0	-1
Kielce	74.4	E2	27	10	-4	0	-7
Lublin	74.3	SSE2	27	4	-4	0	-5
Lwów	77.4	SSW1	23	10	-6	0	-7
Zaleszczyki	76.3	cisza	12	10	-3	0	-4
Zakopane	76.8	"	10	6	-8	0	-8
Kraków	74.8	E1	23	8	-3	0	-6
Poznań	74.1	cisza	25	10	-1	ślad	-1
Bydgoszcz	73.5	W1	11	9	1	0	-0
Toruń	73.8	cisza	23	10	0	0	-0
Grudziądz	73.2	SW2	27	10	0	0	-1
Gdynia	72.2	WSW2	23	10	2	0	1
Thorshavn	66.5	SSW5	11	10	0	0	–
Seydisfjord	42.6	SW5	30	9	2	ślad	–
Isafjord	32.1	SW4	16	10	3	—	—
Reykjavik	42.5	SW2	16	10	2	—	—
Lerwick	74.3	cisza	01	3	4	0	–
Stornoway	72.4	WSW4	12	8	3	ślad	–
Aberdeen	76.3	NW2	11	6	1	0	–
Renfrew	76.5	cisza	26	10	-6	0	-6
Tynemouth	75.4	NE2	11	8	6	ślad	–
Holyhead	74.4	E3	01	2	6	0	–
Yarmouth	72.1	E4	11	10	7	2	–
Blacksod Pt.	72.4	SE4	00	0	6	0	–
Valentia	73.5	NNE1	01	0	1	0	–
Malin Head	73.8	SSE3	01	0	2	0	–
Londyn	70.7	NE3	41	10	6	2	5
Ross-On-Wye	72.2	NE4	11	10	4	0	–
Scilly	70.9	NNE6	12	9	7	1	–
Guernsey	67.1	E6	10	6	8	2	–
Rochefort	67.7	SSE3	–	0	4	1	1
Bajonna	68.3	NW2	–	0	8	4	–
Clermont	68.9	cisza	–	0	3	0.2	3
Dijon	68.8	E1	–	0	2	0	–
Calais	70.8	NE5	–	0	2	0.3	–
Le Havre	68.3	E6	–	0	4	2	–
Brest / Lyon	68.6	cisza	–	0	3	2	2
Tours	68.5	SE3	–	0	3	0.1	3
Paryż	69.4	cisza	–	0	3	0	–
Strasburg	69.8	NNW2	–	0	2	0	1
Tuluza	67.4	—	–	–	5	–	–
Perpignan	64.7	WNW6	–	0	10	ślad	9
Marignane	63.8	NW2	–	0	9	8	7
Ajaccio	—	cisza	–	9	—	—	–
De Bilt	72.6	NE3	11	10	4	—	
Vlissingen							
Bruksela	71.1	ESE2	—	8	2	–	–
Kopenhaga	72.1	NNW1	25	10	4	0	3
Skagen	74.5	NE4	01	1	3	0	–
Blaavandshuk	72.5	NE2	00	4	3	0	–
Zurych	68.9	NE6	27	10	1	0	-1
Bern	67.9	NE6	27	10	-0	0	-0
Genewa	68.8	NE1	11	10	4	0	3
Lugano	79.3	N0	51	10	7	0	5
Wiedeń	72.3	S2	mgła	–	0	0	0
Celowiec	73.3	cisza	—	10	-2	0	-2

Stacja	Ciśnienie 700+	Wiatr	Stan pogody	Zachm.	Temp C°	Opady w mm	Max lub minim.
Królewiec	71.1*	SW2	27	10	1	0.4	-0
Nordhorn	72.2	ESE2	11	10	4	0	0
Hamburg	72.8	SW1	26	10	3	0	3
Świnoujście	73.2	[illegible]	27	10	1	02	0
Berlin	73.1	SE1	27	10	2	0	1
Drezno	72.5	E1	11	10	3	0	-1
Wrocław	73.1	ESE1	21	10	6	0	-1
Frankfurt	71.8	NNE2	47	10	2	ślad	1
Monachium	71.1	ESE2	27	10	-2	0	-2
Hanower	73.0	SSE4	27	10	0	0	-3
[illegible]	72.7	cisza	17	10	-1	ślad	-1
Praga	72.3	"	11	10	1	0	0
Cheb	72.2	ENE2	11	10	-2	ślad	-2
Ołomuniec	73.0	SW3	11	10	0	0	0
Koszyce	75.3	cisza	15	7	-3	0	-4
Budapeszt	—	"	—	5	-1	0	-1
Kaposvar	72.4	S[illegible]	–	3	0	0	2
Debreczyn	75.0	[illegible]	–	10	-5	0	3
Vardö	54.8	[illegible]	02	5	1	0.3	–
Ingö	58.8	[illegible]	12	10	1	ślad	–
Röst	69.4	SW4	71	10	3	02	–
Nordöyan	71.8	W2	13	9	4	01	–
[illegible]	75.7	E5	11	9	2	0	–
Lister	75.2	cisza	02	1	2	0	–
Utsira	75.5	E1	00	0	1	0	–
Andenes	65.0	NW5	17	9	2	0.3	–
Green Harbour	51.4	WNW2	90	0	-18	0	–
Wyspy Niedźw.	53.3	WNW6	11	10	-2	0	–
[illegible]	75.0	NNE4	00	1	2	0	–
Gällivare	65.1	[illegible]	00	0	-4	0	-5
Haparanda	63.7	[illegible]	11	6	-1	0	2
Stensele	70.0	E1	11	6	-6	0	-7
Härnösand	69.[illegible]	[illegible]	[illegible]	0	2	0	–
Karlstad	75.0	[illegible]	[illegible]	10	-1	0	-2
Sztokholm	72.3	[illegible]	[illegible]	0	-1	0	-1
Jönköping	74.5	NNW1	00	0	0	0	0
Visby	71.4	N2	01	0	4	0	–
Kalmar	72.0	N3	–	9	1	0	–
Särna	72.7	cisza	01	0	-7	0	-7
Tallinn / Narwa	63.1	WSW4	11	10	2	0	1
Filsand	68.6	WNW2	11	9	4	0	2
Ryga	68.5	W2	16	10	3	0	–
Windawa	68.2	NW3	11	10	4	0	3
Helsingfors	65.2	WNW4	11	10	1	0	–
Sortavala	58.7	WSW3	11	10	2	0	1
Vaasa	66.2	NNW4	90	0	1	0	0
Kuopio	60.6	W5	62	10	-1	0	-1
Kem	53.3	WSW3	śnieg	10	2	1	–
Archangielsk	53.5	SW3	deszcz	10	1	2	–
[illegible]	61.4	SW5	–	10	-4	1	–
[illegible]	67.6	SSW3	–	10	-5	0	–
Ust Cylma	51.7	W1	śnieg	10	-2	7	–
Obdorsk	57.2	N3	–	10	-0	1	–
Leningrad	62.4	WSW4	–	10	1	0	–
Wołogda	65.0	WSW4	–		-5	0	–
Wiatka	65.5	SW3	–	10	-3	2	–
Ust-Sysolsk	73.0	SW4	deszcz	10	-2	1	–
Tobolsk	57.8	SSW3	–	10	-11	0	–
Mińsk	[illegible]	SW3	–	10	-3	0	–
Wielkie Łuki	[illegible]	[illegible]	–	[illegible]	-3	0	–
Moskwa	[illegible]	W5	–	[illegible]	-6	0	–
Ufa	74.1	SSW3	–	10	-10	1	–

Stacja	Ciśnienie 700+	Wiatr	Stan pogody	Zachm.	Temp C°	Opady w mm	Max lub minim.
Kijów	77.0	SSW2	–	10	-5	0	–
Kursk	78.3	WSW3	–	10	-11	0	–
Zamelczyno	75.3	S3	–	2	-12	0	–
Odessa	78.1	E2	–	10	-4	0	–
Sewastopol	76.0	NE3	–	8	0	0	–
Rostow n/D.	80.0	ENE3	–	1	-15	0	–
Stalingrad	80.3	NW2	–	10	-18	0	–
Soczi	70.2	NE2	–	0	3	0	–
Astrachań	79.1	NNE	–	10	-9	0	–
Baku	72.7	N5	–	10	6	7	–
Madryt	67.3	N1	–	0	3	–	–
La Coruna	68.8	ENE2	–	10	9	–	–
S. Fernando	65.8	cisza	–	5	11	–	–
Mahon							
Lisbona							
Turyn / Padwa	69.4	NNW2	13	10	9	–	–
Florencja	65.7	NE2	11	10	12	0	11
Rzym	65.4	E3	13	10	14	0	11
Neapol / Augusta	69.8	ESE6	41	10	11	0	7
Ancona	69.3	ESE3	10	8	16	0	27
Taranto	68.–	E4	11	–	23	0	–
Palermo	62.3	SE1	10	8	16	0	–
Wenecja / [illegible]	67.0	N4	40	10	8	2	–
Białogród	73.6	cisza	01	0	-1	0	-2
Zagrzeb / [illegible]	78.3	SE5	00	5	8	0	7
Sarajewo	73.6	cisza	10	6	-2	0	-3
Sofia							
[illegible]	76.0	NNW1	10	6	1	0	1
Ateny	72.4	NNE4	01	2	10	0	9
Nauplia	73.0	cisza	–	10	7	–	–
[illegible]	71.0	NE5	–	10	12	–	–
Bukareszt	76.5	SW1	–	5	-4	0	–
Jassy	75.8	S2	–	10	0	–	–
Sulina	75.2	E1	–	10	3	–	–
Haifa	64.3	E1	–	0	13	–	–
Aleksandrja	65.8	E1	–	10	18	–	–
Trypolis / [illegible]	65.8	NNE3	–	0	13	–	–
Benghasi							
Tunis							
Algier							
Rabat	64.3	S2	–	10	11	–	–
Malta	62.0	SSE3	–	10	18	–	–
Säntis (2500)							
Zugspitze (2964)	531.0	ESE2	11	10	-4	0	-4
Sonnblick (3106)							
Fichtelb. (1230)	671.8	SW3	80	10	2	0	2
Brocken (1146)	680.1	E6	21	10	-3	0	-3
Dombaas (644)							

UWAGI

Ciśnienie atmosferyczne zredukowane do 0° C., na ciężkość normalną i do poziomu morza.

Siła wiatru w skali Beauforta 0-cisza zupełna do 9-wicher.

Stan pogody:

00 do 09 — pogodnie lub pochmurno (niebo conajwyżej w ⁵/₁₀ pokryte chmurami);
10 — 19 — chmurno lub pochmurno (niebo od ⁶/₁₀ do ¹⁰/₁₀ pokryte chmurami);
20 — 29 — mgła lub bruzy;
30 — 39 — opady przelotne (pogoda zmienna);
40 — 49 — drobny deszcz ze stratus lub rosząca mgła;
50 — 59 — deszcz;
60 — 69 — śnieg;
70 — 79 — krupy lub deszcz ze śniegiem;
80 — 89 — grad lub deszcz z gradem;
90 — 99 — burza.

Zachmurzenie w skali 10 stopniowej: 0—brak chmur do 10 — całkowite pokrycie chmurami.

Temperatura w całkowitych stopniach Celsjusza.

W ostatniej rubryce podane są najniższe temperatury z nocy ubiegłej lub najwyższe z dnia poprzedniego.

Szczegóły w Dodatku Nr. I do „Instrukcji dla Stacyj Meteorolog. sieci Polskiej" z roku 1927. II wydanie oraz we wspomnianej „Instrukcji".

Stacje górskie z wyj. Dombaasu, podają ciśnienie nie poprawione na ciężkość jednak redukowane do najbliższej wysokości zaokrąglonej do pełnych tysięcy metrów. Dombaas, zaś redukuje ciśnienie do poz. morza.

SPOSTRZEŻENIA PILOTOWE

Stacja	Godz.	Wiatr dolny	500 m	1000 m	1500 m	2000 m	3000 m	4000 m	5000 m	6000 m	7000 m	8000 m	9000 m	10000 m	Chmury: Granica dolna	Chmury: Rodzaj	UWAGI
Wilno																	
Brześć n/B																	
Warszawa																	
Lublin																	
Lwów																	
Gdańsk																	
Poznań																	
Kraków																	

(Kierunek i siła wiatru na wysokości: columns 500 m – 10000 m)

Państwowy Instytut Meteorologiczny w Warszawie.

Mapa pogody z dnia 30. XI. środa 1927 r. 18g G. M. T. № 334 Rocznik VIII

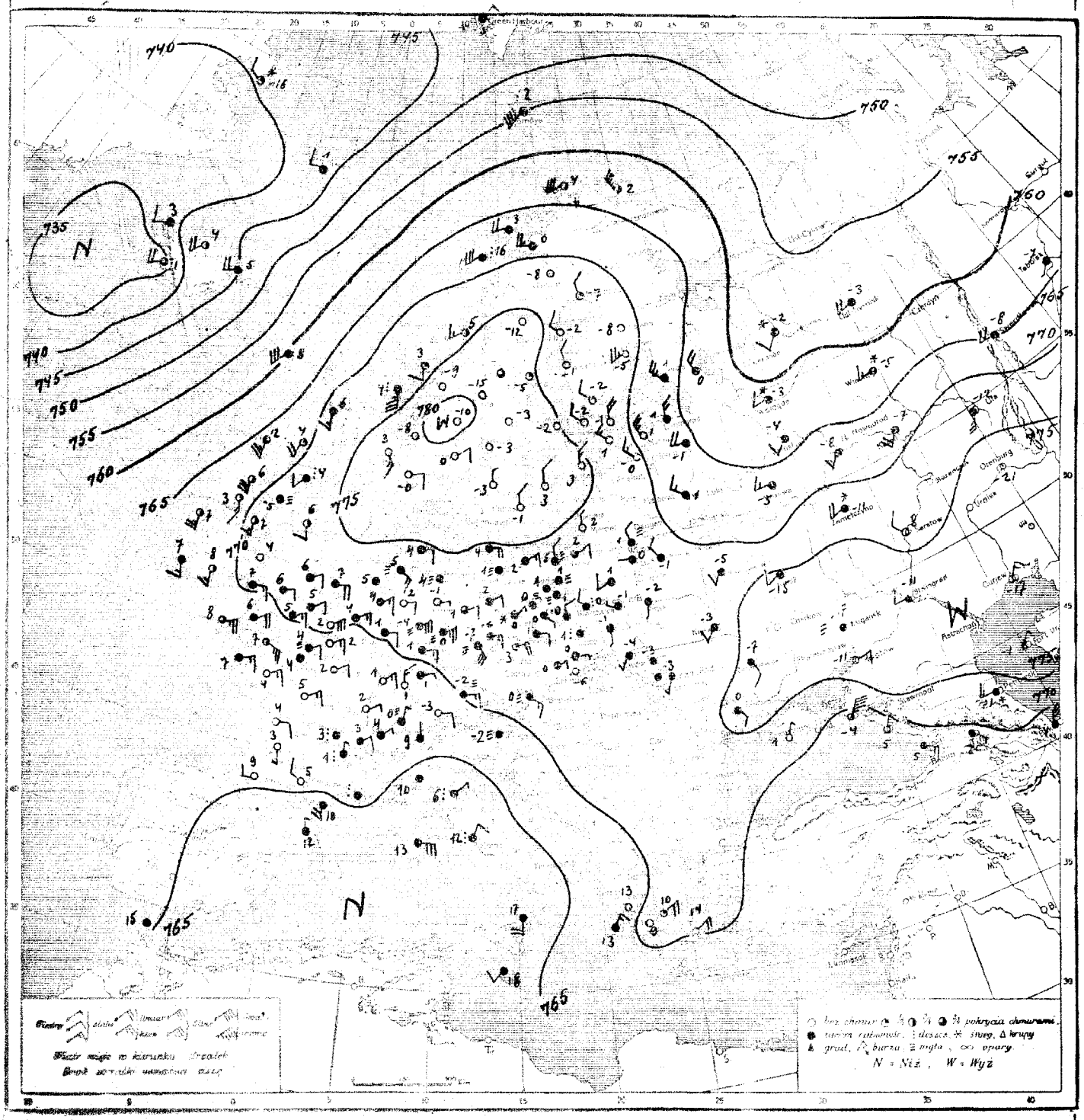

Rozkład ciśnienia: .....

Obecny stan pogody w Polsce: .....

Przewidywany przebieg pogody w ciągu doby następnej: .....

Spostrzeżenia meteor[redacted] 192 [redacted]r. [redacted]godz. [redacted] M. T. [redacted]

STACJA	Ciśnienie 700+	Wiatr	Stan pogody	Zachm.	Temp. C°	Opady w mm	Max. lub min.
Wilno	72.7	NNW2	27	10	1	ślad	1
Lida	73.1	WNW2	27	10	0	0	6
Pińsk	73.8	S1	11	10	-2	0	-1
Białystok	73.9	WSW1	27	10	-	ślad	1
Brześć n/B.	73.6	WNW1	11	10	-1	0	-1
Warszawa	74.4	WNW1	43	10	0	0	0
Łódź	74.2	N1	11	10	0	0.1	0
Iwonicz	73.8	cisza	40	10	-1	ślad	0
Lublin	74.2	S1	11	10	-1	0	0
Lwów	76.6	SSW1	21	10	-4	0	-2
Zaleszczyki	75.6	cisza	12	10	-3	0	-2
Zakopane	75.5	"	01	1	-1	0	-0
Kraków	74.7	ESE1	15	10	0	0	0
Poznań	74.9	cisza	29	10	0	0	1
Bydgoszcz	74.0	"	15	10	1	0	2
Toruń	74.4	"	27	10	1	0	1
Grudziądz	73.7	"	27	10	1	0	3
Gdynia	74.6	N2	21	10	5	0	5
Thorshavn	60.2	SSW6	11	10	8	ślad	—
Seydisfjord	44.9	SW4	10	10	5	0	—
Isafjord	39.2	WSW2	60	10	3	—	—
Reykjavik	43.8	SW4	31	8	1	ślad	—
Lerwick	70.3	S3	11	10	6	0	—
Stornoway	65.8	S5	11	10	12	0	—
Aberdeen	72.6	SSW2	50	10	4	0.1	—
Renfrew	72.4	cisza	26	10	5	0	[illegible]
Tynemouth	73.1	SSE2	16	10	6	0.1	—
Holyhead	71.3	cisza	01	10	4	0	—
Yarmouth	71.3	E4	11	10	7	0.1	—
Blackwd Pt	66.8	S5	11	10	7	0	—
Valentia	68.3	SSE3	11	10	7	0.2	—
Malin Head	68.9	SSE3	01	3	3	0	—
Landyn	70.5	ENE2	11	10	5	0.1	—
Roe-On-Wye	70.8	ENE2	11	10	6	0	—
Scilly	68.7	ENE2	10	8	8	0	—
Guernsey	68.6	ESE1	01	4	7	0	—
Neufahrwasser	65.3	E2	—	0	4	0.5	—
Bajonne	65.8	W2	—	0	9	0	—
Clermont	67.3	cisza	deszcz	10	3	3	—
Dijon	67.4	E1	—	9	2	ślad	—
Calais	70.4	ENE2	—	0	2	0	—
Le Havre	69.0	ENE	—	10	4	0	—
Brest	66.6	ENE3	—	10	7	—	—
Tours	68.8	NE3	—	9	5	0	—
Paryż	69.3	NE2	—	9	2	ślad	—
Strasburg	68.0	N3	—	9	1	0	—
Tulwse	65.9	WNW2	—	9	5	1	—
Perpignan	63.8	S4	—	10	9	10	—
Marignane	65.8	cisza	deszcz	10	—	—	—
Ajaccio							
Nizza	72.0	cisza	11	10	5	0	—
Ville-franche	71.3	ENE3	11	10	4	0	—
Brześć							
Rochefort							
Bordeaux							
Biarritz							
Genua	67.4	SE2	11	10	1	0	2
Rzym	66.8	NNE3	28	10	0	0	1
Genewa	66.8	NE	11	10	4	0	4
Lugano	67.2	N0	11	10	9	1	10
Wiedeń	71.8	SE3	mgła	10	0	—	—
Salzwedel	71.4	cisza	"	10	-2	—	—

STACJA	Ciśnienie 700+	Wiatr	Stan pogody	Zachm.	Temp. C°	Opady w mm	Max. lub min.
Borkum	72.8	SE3	29	10	5	0	—
Nordhorn	71.5	ENE2	01	1	2	0	5
Hamburg	74.0	cisza	27	10	4	0	4
Swinemünde	74.4	"	29	10	1	0	2
Berlin	73.7	NE2	11	10	2	ślad	3
Breslau	72.3	E3	11	10	-0	0	1
Wrocław	73.4	E2	16	10	1	ślad	2
Frankfurt	74.5	E3	11	10	1	0	2
Hannover	72.0	E3	27	10	-2	0	-1
Münster	72.3	E1	01	0	-1	0	2
Düsseldorf	74.0	N1	01	1	2	0	—
Köln							
Aachen							
Bonn							
Dresden							
Chemnitz							
Leipzig							
Stuttgart							
Monachium							
Insbruck							
Salzburg							
Gr. Arber							
Wien							
Kopenhaga	62.3	NNW1	01	5	2	0.4	—
Ingö	64.2	SW6	01	5	4	1	—
Röst	68.9	S6	40	10	6	0.3	—
Haparanda	73.5	WSW2	00	4	5	0.3	—
Visby	74.3	SSE2	50	9	4	ślad	—
Luleå	76.9	ENE1	01	1	-0	0	—
Ukiura	66.9	SSE3	01	1	3	0	—
Kristiansund	66.9	SW4	11	9	3	0	—
Bergen	46.5	NNE2	69	10	-5	1	—
Wysokie Tatry	55.1	SSW1	51	10	2	0.2	—
Jan Mayen	89.0	W2	11	10	1	3	—
Valdivia	71.1	cisza	01	0	-8	0	-1
Kopaonik	72.2	NNW2	01	3	-7	0	1
Stenaeie	75.9	cisza	01	0	-12	0	0
Abisko	75.0	"	01	2	-5	0	—
Karesuando	78.3	"	01	0	-3	0	—
Sarajewo	69.9	W5	—	0	0	ślad	1
Hernösand	78.9	NNW1	01	0	-3	0	4
Visby	76.0	N2	01	0	3	0	—
Kalmar	76.6	N3	—	0	-1	0	—
Sälma	78.5	cisza	01	0	-15	0	-3
Tallinn	72.3	NW3	01	0	1	0	3
Helsingfors	77.3	NNW3	03	0	3	0	4
Kyjów							
Windawa							
Hrubieszów	71.3	N4	01	0	-1	0	3
Sarkavie	56.1	NW5	11	10	1	0	2
Vaasa	72.4	NNE1	00	0	-1	0	3
Kuopio	71.0	SW5	01	0	-5	1	1
Kem							
Archangielsk							
Kanin Nos							
Mateczkin Szar							
Moskwa	66.0	SE3	—	10	5	—	—
Petersburg	63.8	NNW4	—	10	1	—	—
Leningrad	66.9	N3	—	10	1	—	—
Wologda	61.6	WSW2	śnieg	10	-3	—	—
Wiatka							
Ust-Sysolsk	57.8	WSW4	—	10	-3	—	—
Tobolsk	64.6	SW1	—	10	-7	—	—
Pińsk	70.8	NW2	—	10	-1	—	—
Wielkie Łuki	68.7	NW2	—	10	1	—	—
Moskwa	67.4	W3	—	10	-5	—	—
Ufa	72.2	SSW5	—	10	-12	—	—

STACJA	Ciśnienie 700+	Wiatr	Stan pogody	Zachm.	Temp. C°	Opady w mm	Max. lub min.
Kijów	73.7	SW2	—	10	-3	—	—
Kursk	75.2	WSW2	—	10	-15	—	—
Zamiełcrynne	71.7	WSW1	śnieg	10	-11	—	—
Odessa	75.4	SE2	—	10	0	—	—
Sewastopol	73.4	NNE0	—	0	1	—	—
Rostów n/D.	77.2	ENE2	—	0	-11	—	—
Stalingrad	77.8	W2	—	10	-11	—	—
Soczi	67.9	NE2	—	0	5	—	—
Astrachan	78.2	E—	—	—	—	—	—
Baku	70.0	NNE2	—	10	4	—	—
Madryt							
La Coruna							
S. Fernando							
Mahon							
Lisbona							
Tangier	64.3	cisza	—	10	10		
Florencja	63.6	NE1	deszcz	10	6		
Rzym	63.6	NE2	"	10	12		
Palermo	62.1	S1	—	10	17		
Asseria							
Taranto							
Palermo							
Wenecja							
Belgrad							
Zagrzeb							
Sarajewo							
Seda							
Warna							
Atany	71.2	NE4	01	1	10	0	15
Zante	69.0	NE3	—	10	13	—	—
Cypr							
Bukareszt							
Sybiu							
Sulina							
Haifa							
Aleksandrja							
Trypolis							
Benghazi							
Tunis							
Algier	65.1	cisza	—	10	15	—	—
Rohar							
Malta	62.1	SW2	—	10	18	—	—
Säntis (2500)	563.5	S4	00	0	-2	0	—
Zugspitze (2964)	529.9	ESE2	01	1	-3	0	-2
Sonnblick (3106)							
Fichtelb. (1200)	679.6	SSE6	27	10	-7	0	3
Brocken (1140)	678.1	ESE4	61	10	-5	0.1	-3
Dombaas (644)							

UWAGI

Ciśnienie atmosferyczne zredukowane do 0° C., na ciężkość normalną i do poziomu morza.

Siła wiatru w skali Beaufortа 0-cisza zupełna do 9-wicher.

Stan pogody:

00 do 09 — pogodnie lub pochmurno (niebo od 1/10 do 5/10 pokryte chmurami);

10 — 19 — chmurno lub pochmurno (niebo od 6/10 do 10/10 pokryte chmurami);

20 — 29 — mgła lub opady;

30 — 39 — opady przelotne (pogoda zmienna);

40 — 49 — drobny deszcz ze stratus lub rosząca mgła;

50 — 59 — deszcz;

60 — 69 — śnieg;

70 — 79 — krupy lub deszcz ze śniegiem;

80 — 89 — grad lub deszcz z gradem;

90 — 99 — burza;

Zachmurzenie w skali 10 cio stopniowej: 0—brak chmur do 10 — całkowite pokrycie chmurami.

Temperatura w całkowitych stopniach Celsjusza.

W ostatniej rubryce podawane są najniższe temperatury z nocy ubiegłej lub najwyższe z dnia poprzedniego.

Szczegóły w Dodatku Nr. 1 do „Instrukcji dla Stacyj Meteorolog. sieci Polskiej" z roku 1927. II wydanie oraz we wspomnianej „Instrukcji".

Stacje górskie z wyj. Dombaasu, podają ciśnienie nie poprawione na ciężkość jednak redukowane do najbliższej wysokości zaokrąglonej do pełnych tysięcy metrów. Dombaas, zaś redukuje ciśnienie do poz. morza.

SPOSTRZEŻENIA PILOTOWE

Stacje	Godz.	Wiatr dolny	KIERUNEK I SIŁA WIATRU NA WYSOKOŚCI 500 m	1000 m	1500 m	2000 m	3000 m	4000 m	5000 m	6000 m	7000 m	8000 m	9000 m	10000 m	CHMURY Granica dolna	Rodzaj	UWAGI
Wilno																	
Brześć n/B																	
Warszawa																	
Lublin																	
Lwów																	
Gdańsk																	
Poznań																	
Kraków																	

Państwowy Instytut Meteorologiczny w Warszawie.

Mapa pogody z dnia 1. XII. czwartek 1927 r. 7 g. G. M. T. № 335 Rocznik VIII.

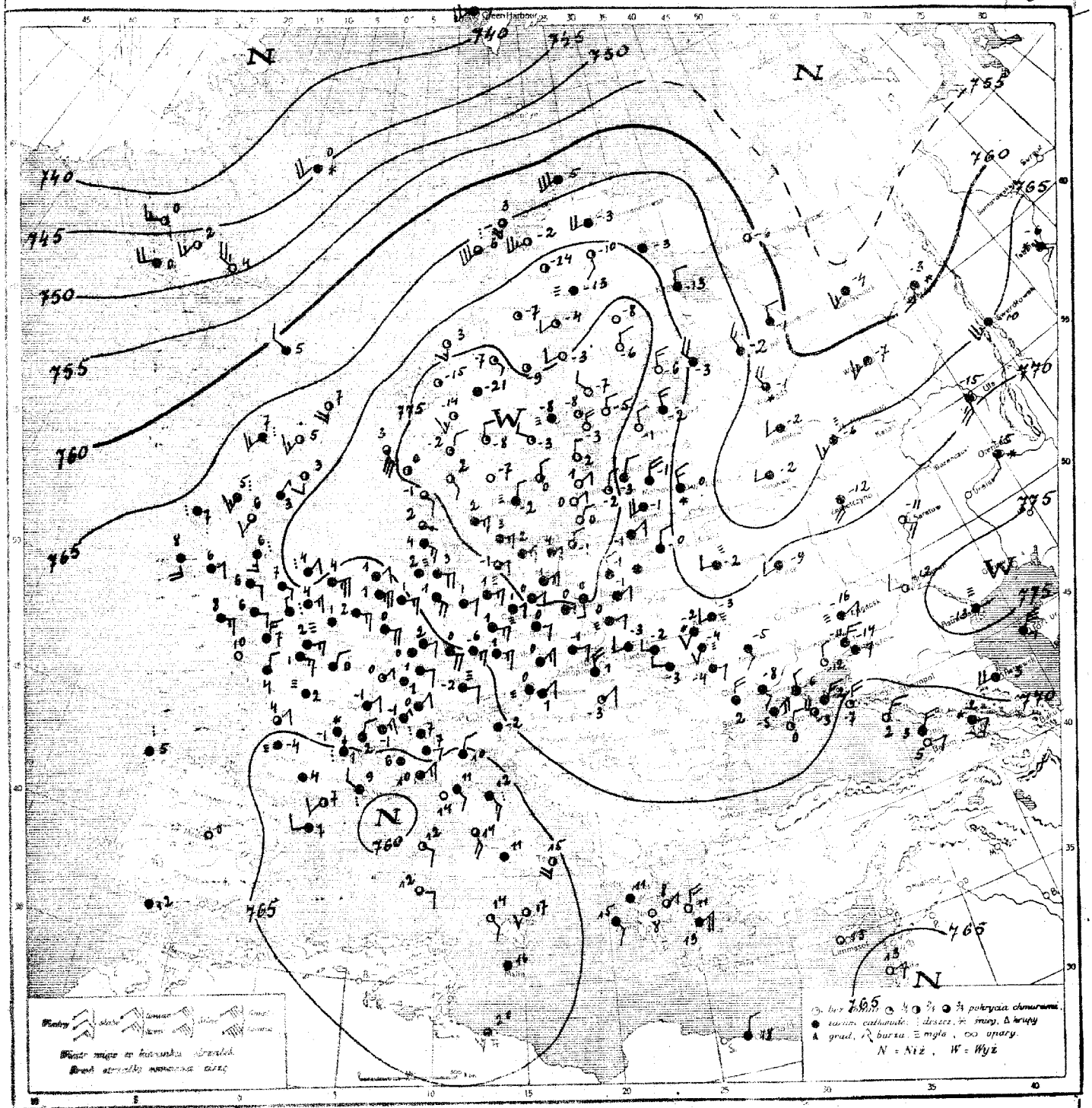

Rozkład ciśnienia: obszar wysokiego ciśnienia ze środkiem nad Skandynawją ogarnia niemal całą Europę, wzmagając się nad Finlandją i Estonją, słabnąc nad Norwegją, Anglją i Francją. Niż barometryczny z nad Islandji przesuwa się ku wschodowi, drugi leży nad Rosją środkową.

Obecny stan pogody w Polsce: chmurno, mgliste, temp. +4° (Gdynia) do -3° (Lwów).

Przewidywany przebieg pogody w ciągu doby następnej: stan pogody bez zmiany: chmurno, mgliste, nocą przymrozki, dniem odwilż na zachodzie Polski; na wschodzie nieco mroźniej. Słabe wiatry wschodnie i półn.-wschodnie.

St. B.

Spostrzeżenia meteorologiczne z dn. 1.XII. Czwartek 1927 r. 7 godz. G. M. T.

Stacja	Ciśnienie 700+	Wiatr	Stan pogody	Zachm.	Temp. C°	Opady w mm	Maks. lub minim.
Wilno	74.3	NE2	11	10	-1	0.1	-2
Lida	73.8	N1	11	10	-0	0	-1
Pińsk	72.8	N2	11	10	-0	0	-2
Białystok	74.5	NNW2	11	10	-1	0	-1
Brześć n/B	73.9	NE2	11	10	-1	0	-2
Warszawa	75.2	E2	10	10	-0	ślad	-1
Łódź	74.0	E2	21	10	-0	0	0
Kielce	74.0	ENE2	61	10	-1	ślad	-2
Lublin	73.8	E2	25	10	0	0	-2
Lwów	74.6	W1	23	10	-3	0	-4
Zaleszczyki	74.8	cisza	11	10	-3	0	-5
Zakopane	73.8	ENE3	11	10	-4	0	-8
Kraków	73.5	E1	11	10	-1	0	-1
Poznań	75.4	ENE2	27	10	0	0	-0
Bydgoszcz	75.4	ENE3	11	9	1	0	-1
Toruń	76.1	ENE3	11	10	0	0	-1
Grudziądz	75.8	NE3	11	10	1	0	-0
Gdynia	76.3	ENE2	10	9	4	0	1
Thorshavn	60.3	W2	16	9	5	6	—
Seydisfjord	48.2	W5	00	0	4	—	—
Isafjord	40.4	NNE4	07	4	0	—	—
Reykjavik	47.2	WNW4	17	—	0	—	—
Lerwick	65.0	S4	01	4	7	ślad	—
Wick	66.5	SSW3	01	5	5	0	—
Aberdeen	69.3	SSW3	01	5	3	0	—
Renfrew	69.0	NE2	11	10	3	0	—
Tynemouth	70.6	SW2	12	7	4	0	—
Holyhead	69.0	SE3	40	10	6	ślad	—
Yarmouth	69.3	E5	11	10	4	0	—
Blacksod Pt.	65.4	cisza	49	10	7	3	—
Valentia	66.6	SSE4	13	10	8	0	—
Pembroke	68.5	E2	11	10	6	0	—
Londyn	68.8	NE3	41	10	4	0.1	—
Cranwell	71.6	NE2	41	10	4	ślad	—
Scilly	67.6	E3	11	10	8	0	—
Guernsey	67.8	N3	11	10	7	0	—
Rochefort	65.2	NE1	—	8	4	0	1
Lyon	65.3	N2	—	0	2	ślad	2
Clermont	65.8	cisza	—	0	—	6	—
Dijon	65.5	ENE2	—	0	-1	0	1
Calais	67.8	ENE3	—	0	1	0	—
Le Havre	67.4	E3	—	0	2	ślad	—
Brest	67.6	cisza	—	0	10	0	5
Tours	67.0	NE3	—	0	2	0.3	2
Paryż	67.4	NE2	—	0	0	0	—
Strasburg	66.5	NNE3	—	0	1	0	1
Tuluza	64.1	cisza	—	0	4	0	4
Perpignan	62.3	SW2	—	5	7	0	0
Marignane	60.8	WNW2	—	1	9	8	7
Argentan	67.1	NE1	—	0	1	0	1
Helder	70.0	E5	11	10	1	0	—
Vlissingen	68.3	E3	11	10	2	0	—
Bruksela							
Kopenhaga	76.1	E3	11	10	2	0	—
Skagen	77.0	SSE2	01	4	2	0	—
Blaavandshuk	74.2	SE2	11	8	2	0	—
Zurych	66.7	NE2	11	10	0	0.3	-0
Bern	65.1	NE3	27	10	-1	0	-1
Genewa	65.6	NE1	11	10	3	0	3
Lugano	65.1	N0	41	10	7	3	5
Wiedeń	70.6	E1	mgła	10	0	—	—
[illegible]	69.9	cisza	—"—	10	-2	—	—

Stacja	Ciśnienie 700+	Wiatr	Stan pogody	Zachm.	Temp. C°	Opady w mm	Maks. lub minim.
Borkum	71.8	ESE4	11	10	4	0	—
Nordhorn	65.6	E3	11	10	1	0	—
Hamburg	72.2	E?	27	10	3	ślad	2
Świnoujście	74.9	ENE?	10	8	-1	0	-1
Berlin	72.9	E?	27	10	1	0	1
Drezno	72.1	E?	11	10	1	0	-0
Wrocław	73.0	E?	11	10	0	0	0
Frankfurt	58.7	E2	11	10	2	0	1
Monachjum	68.4	ESE3	25	10	-2	0	-3
Hannover	71.5	ESE4	11	10	1	0	-2
Kłajpeda	75.3	NE1	01	0	-0	0	—
Praga	71.1	E3	11	10	1	0	-0
Cheb	70.1	E3	60	10	-1	ślad	-2
Ołomuniec	72.0	NE3	11	10	-0	0	-0
Koszyce	71.9	NNW1	12	9	1	0	-2
Budapeszt							
Kaposvár							
Debreczyn	61.0	NE?	—	1	-3	0	-4
Andenes	64.3	SSW4	10	7	3	0	—
Ingö	61.4	SW6	11	10	5	0	—
Röst	66.0	SSW7	30	8	6	0.5	—
Nordöyan	71.2	S3	00	1	3	0	—
Kinn	72.4	SSE8	11	8	4	0	—
Lister	75.2	E3	02	5	0	0	—
Utsire	73.8	SSE6	12	7	3	0	—
Myggenæs	37.5	WSW4	71	10	1	1	—
Green Harbour	37.5	WSW4	71	10	1	1	—
Faerder	77.3	NNE2	01	2	-2	0	—
Jan Mayen	74.8	S4	64	10	0	1	—
Gallivare	70.8	cisza	11	6	-14	0	-16
Haparanda	71.6	—"—	27	10	-13	0	-15
Stensele	74.3	—"—	01	1	-17	0	-17
Härnösand	73.8	—"—	01	2	-9	0	—
Karlstad	78.1	N1	01	2	-8	0	-9
Sztokholm	77.2	WNW1	02	1	-3	0	-3
Jönköping	78.4	cisza	01	0	-7	0	-7
Visby	77.1	N1	01	4	0	0	—
Kalmar	77.6	N2	—	0	-2	0	—
Särna	78.3	cisza	27	10	-21	0	-21
Narwa	73.3	N2	00	0	-1	0	-2
Filsand	76.2	NNE1	00	0	2	0	2
Ryga	75.1	NNE2	01	3	-2	0	-3
Windawa	75.9	NE1	01	0	1	0	1
Helsingfors	75.7	N2	01	0	-5	0	-4
Sortavala	74.4	N3	01	0	-6	0	-7
Vaasa	74.5	WSW2	00	0	-3	0	-5
Kuopio	75.2	N2	01	0	-6	0	-9
Kem	69.8	N2	—	10	-13	0	—
Orenburg	73.3	SSW2	śnieg	10	-15	0	—
Kargopol	65.9	NNW3	—	10	-2	1	—
Tyflis	68.5	SE1	śnieg	10	1	—	—
Niżni Nowgorod	65.2	WSW3	mgła	10	-6	0	—
Berdyczów	57.6	SW3	śnieg	10	-3	—	—
Leningrad	72.2	NNW3	—	10	-2	0	—
Wołogda	53.2	NNW4	śnieg	10	-1	2	—
Wiatka	61.8	WSW3	—	10	-7	0	—
Ust-Sysolsk	58.3	SW3	—	10	-4	2	—
Tobolsk	62.8	SW2	śnieg	10	-6	3	—
Mińsk	70.6	N2	—	10	-0	0	—
Wielkie Łuki	69.5	NNW3	śnieg	10	-0	0	—
Moskwa	64.6	W2	—	10	-2	0	—
Ufa	69.7	SSW5	—	10	-16	0	—

Stacja	Ciśnienie 700+	Wiatr	Stan pogody	Zachm.	Temp. C°	Opady w mm	Maks. lub minim.
Kijów	71.0	W2	mgła	10	-3	0	—
Kursk	70.5	WSW2	—"—	10	-9	0	—
Zametczyno	68.3	SSW4	—	10	-12	0	—
Odessa	72.7	SE3	—	10	1	0	—
Sewastopol	71.1	NE2	—	1	1	0	—
Rostów n/D.	74.3	E2	—	10	-14	0	—
Stalingrad	74.8	WNW1	—	5	-12	0	—
Soczi	68.9	NE2	—	0	4	0	—
Astrachań	75.4	E0	mgła	10	-13	0	—
Nowozybków	69.1	WNW2	—"—	10	-2	1	—
Madryt	65.8	NW?	—	0	0	—	—
La Coruna	67.3	SW1	deszcz	10	5	—	—
S. Fernando	65.3	cisza	—	10	12	—	—
Mahon							
Lizbona							
Turyn	—	—	—	9	6	—	—
Florencja	62.8	SE1	11	10	11	0	1
Rzym	62.0	SSE1	10	7	14	1	12
Neapol	61.5	cisza	12	10	11	0	6
Ancona	60.0	SE3	41	1	12	2	—
Tarent	64.8	S4	01	4	15	3	—
Palermo	62.5	SE2	01	2	14	0	27
Padwa	64.9	NNE1	11	10	10	5	10
Białogród							
Zagrzeb							
Sarajewo							
Sofia							
Warna							
Ateny	63.8	NE1	—	5	8	—	—
Zante	63.9	SE2	—	10	15	—	—
Naxos	63.0	NE4	—	10	13	—	—
Bukareszt							
Sybin							
Sulina							
Haifa	64.3	ENE1	—	0	13	—	—
Aleksandrja	67.0	NE1	—	10	19	—	—
Trypolis	64.1	S3	—	10	20	—	—
Mersa M.	67.8	NNE2	—	10	18	—	—
Tunis							
Algier							
Rabat							
Malta	64.0	cisza	—	10	16	—	—
Säntis (2500)	561.6	S3	02	5	-2	0	-2
Zugspitze (2964)	527.8	E2	11	8	-4	0	-4
Sonnblick (3106)							
Fichtelb. (1200)	678.4	ESE6	27	10	-6	ślad	-8
Brocken (1140)	677.3	SE4	27	10	-7	8	—
Dombaas (644)							

UWAGI

Ciśnienie atmosferyczne zredukowane do 0° C., na ciężkość normalną i do poziomu morza.

Siła wiatru w skali Beauforta: 0-cisza zupełna do 9 wicher.

Stan pogody:

00 do 09 — pogodnie lub pochmurno (niebo conajwyżej do 5/10 pokryte chmurami);
10 — 19 — chmurno lub pochmurno (niebo od 6/10 do 10/10 pokryte chmurami);
20 — 29 — mgła lub opary;
30 — 39 — opady przelotne (pogoda zmienna);
40 — 49 — drobny deszcz ze stratus lub rosząca mgła;
50 — 59 — deszcz;
60 — 69 — śnieg;
70 — 79 — krupy lub deszcz ze śniegiem;
80 — 89 — grad lub deszcz z gradem;
90 — 99 — burza;

Zachmurzenie w skali 10-cio stopniowej: 0—brak chmur do 10 — całkowite pokrycie chmurami.

Temperatura w całkowitych stopniach Celsjusza.

W ostatniej rubryce podawane są najniższe temperatury z nocy ubiegłej lub najwyższe z dnia poprzedniego.

Szczegóły w Dodatku Nr. I do „Instrukcji dla Stacyj Meteorolog. sieci Polskiej" z roku 1927. II wydanie oraz we wspomnianej „Instrukcji".

Stacje górskie z wyj. Dombaasu, podają ciśnienie nie poprawione na ciężkość jednak redukowane do najbliższej wysokości zaokrąglonej do pełnych tysięcy metrów. Dombaas, zaś redukuje ciśnienie do poz. morza.

SPOSTRZEŻENIA PILOTOWE

Stacje	Godz.	Wiatr dolny	500 m	1000 m	1500 m	2000 m	3000 m	4000 m	5000 m	6000 m	7000 m	8000 m	9000 m	10000 m	Chmury: Granica dolna	Chmury: Rodzaj	Uwagi
Wilno																	
Brześć n/B																	
Warszawa																	
Lublin																	
Lwów																	
Gdańsk																	
Poznań																	
Kraków																	

Kierunek i siła wiatru na wysokości: columns 500 m – 10000 m.

Państwowy Instytut Meteorologiczny w Warszawie.

Mapa pogody z dnia 1. XII. czwartek 1927 r. 11 G. M. T. 3356 poł. XII

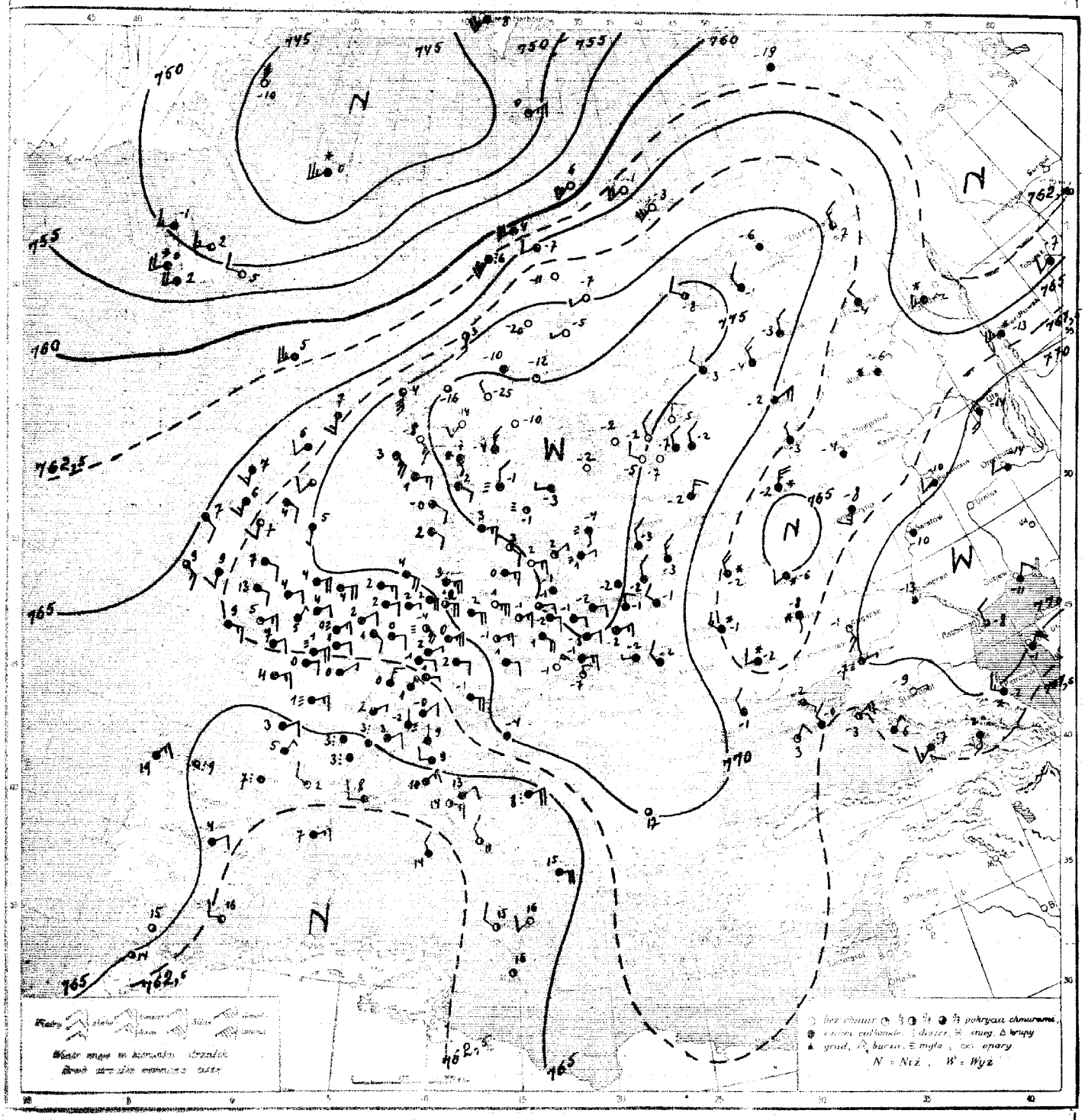

Rozkład ciśnienia:

Obecny stan pogody w Polsce:

Przewidywany przebieg pogody w ciągu doby następnej:

Spostrzeżenia meteorologiczne z dn. 7 XII 192 7 r. 7 godz. G. M. T.

Stacja	Ciśnienie 700+	Wiatr	Stan pogody	Zachm.	Temp. C°	Opady w mm	Max. lub min.
Wilno	74.6	N2	11	10	-3	0	1
Lida	74.8	N2	11	10	-3	0	1
Pińsk	73.0	NW2	11	10	-1	0	1
Białystok	70.5	NNW2	11	10	-2	0	1
Brześć n/B	73.8	N2	11	10	-1	0	3
Warszawa	75.4	E2	11	10	-2	0	1
Łódź	75.4	E2	12	9	-1	0	0
Kielce	74.8	ENE2	10	10	-3	0	-0
Lublin	74.7	ENE3	11	10	-2	0	0
Lwów	73.3	W1	11	10	-2	ślad	-1
Zaleszczyki	73.2	NW1	12	10	0	0	0
Zakopane	75.2	N1	01	3	-7	0	-7
Kraków	74.5	E3	11	10	-1	0	0
Poznań	75.9	E1	11	7	-1	0	1
Bydgoszcz	75.5	cisza	11	10	-1	0	2
Toruń	75.8	"	27	7	-1	0	2
Grudziądz	74.5	"	10	9	-2	0	0
Gdynia	75.2	"	12	8	1	0	6
Thorshavn	62.2	SW5	11	10	5	1	—
Seydisfjord	50.1	W2	60	0	5	0	—
Isafjord	49.7	NW3	65	10	-1	0	—
Reykjavik	52.1	WSW4	22	9	0	0.2	—
Lerwick	65.6	S2	30	10	7	ślad	—
Wick	66.7	SW2	11	10	6	0.1	—
Aberdeen	68.0	SSW2	10	2	4	0	—
Renfrew	68.1	SE1	16	10	4	ślad	—
Tynemouth	70.2	S1	50	10	5	"	—
Holyhead	68.7	ESE2	11	10	7	"	—
Yarmouth	68.6	ENE4	11	10	4	0	—
Blacksod Pt.	65.0	SE2	46	10	7	2	—
Valentia	65.2	SE3	11	8	9	ślad	—
Malin Head	66.1	S3	16	9	6	1	—
Londyn	68.3	NE2	27	10	4	ślad	—
Ross-On-Wye	68.6	E2	11	10	4	0	—
Scilly	67.5	E3	11	10	9	0	—
Guernsey	67.5	NE2	11	10	7	ślad	—
Rochefort	64.2	NE2	—	10	3	1	—
Bajonna	64.1	—	deszcz	10	7	2	—
Clermont	64.5	cisza	"	10	3	2	4
Dijon	65.8	ENE1	—	10	2	0	2
Calais	67.6	ENE3	mgła	10	0	0	—
Le Havre	67.6	NE3	"	10	1	0	—
Rennes	66.8	NE3	—	10	4	0	6
Tours	67.1	NE3	mgła	10	1	0	2
Paryż	67.1	NNE3	—	10	0	0	—
Strasburg	66.8	WNW2	—	10	1	0	2
Tuluza	64.0	WNW2	—	2	2	0	8
Nancy	67.1	NNE3	—	10	0	0	1
Marignane	63.0	W2	—	10	8	18	—
Le Puy	64.3	cisza	deszcz	10	3	10	—
Helder	69.0	E3	11	10	2	0	—
Vlissingen	68.2	ENE2	11	10	2	0	—
Bruksela	67.5	SE2	—	10	1	0	—
Kopenhaga	74.7	E3	11	10	3	0	—
Skagen	75.0	ESE2	12	10	2	—	—
Blaavandshuk	78.2	SE2	11	9	2	0	—
Zurych	67.0	NE2	11	10	-0	0	0
Bern	66.2	N0	27	10	-1	0	0
Genewa	66.1	NE1	10	10	3	0	4
Lugano	65.6	N0	11	10	9	0	10
Wiedeń	71.6	E1	—	3	2	—	—
Celowiec	70.6	cisza	—	10	-1	—	—

Stacja	Ciśnienie 700+	Wiatr	Stan pogody	Zachm.	Temp. C°	Opady w mm	Max. lub min.
Borkum	70.0	ESE4	10	10	4	0	—
Nordhorn	68.5	ENE1	11	10	2	0	2
Hamburg	71.6	E5	11	10	3	0	4
Świnoujście	74.6	E3	12	10	0	0	1
Berlin	72.6	E5	00	3	1	0	3
Drezno	71.0	ENE3	10	6	-1	0	2
Wrocław	74.1	ESE1	12	10	1	3	2
Frankfurt	68.3	ENE1	11	10	2	0	2
Monachium	67.8	E4	12	10	-1	0	0
[illegible]	70.4	E4	10	8	2	0	2
Królewiec	76.3	S1	24	10	-4	0	—
Praga	71.1	E2	11	10	1	—	—
Cheb							
Ołomuniec							
Koszyce							
Budapeszt							
[illegible]							
[illegible]							
Vardö	64.7	SW4	02	0	-1	0	—
Ingö	59.5	SSW5	00	5	6	0	—
Röst	64.0	SSW4	54	10	6	0.5	—
[illegible]	67.5	S3	02	5	3	0	—
[illegible]	70.3	S8	11	8	4	0	—
[illegible]	73.3	E3	11	10	1	0	—
Utsire	72.1	SSE5	11	10	3	0	—
[illegible]	44.7	NNW2	01	2	-10	0	—
[illegible]	48.8	SSW3	17	10	-8	2	—
[illegible]	49.5	SW2	00	3	0	4	—
[illegible]	48.4	SW5	33	9	0	1	—
Haparanda	69.4	cisza	01	8	-11	0	-4
[illegible]	69.5	SW1	01	0	-7	0	-7
Stensele	74.2	cisza	01	0	-20	0	-13
Härnösand	72.2	"	01	2	-12	0	—
Karlstad	76.7	N3	11	10	-4	0	-3
Falun	75.8	cisza	01	0	-10	0	-5
Jönköping	76.4	N1	22	10	-1	0	—
Visby	77.5	W1	11	10	-3	ślad	—
Kalmar	76.8	cisza	mgła	10	-1	0	—
Särna	76.5	NW1	01	0	-25	0	-17
Tallinn	76.2	cisza	01	0	-2	0	-0
Filsand	76.2	"	00	1	-2	0	3
Rygge							
Windawa							
Helsingfors							
Sortavala							
Vaasa							
Kuopio							
Kem	77.8	WNW2	—	5	-8	—	—
Archangielsk	72.6	NNW3	—	10	-1	—	—
Tyflis	65.9	N3	—	5	3	—	—
Nowgorod	67.0	cisza	—	10	-4	—	—
Ust-Cylma	69.1	N3	—	7	-7	—	—
[illegible]	74.8	cisza	—	0	-7	—	—
Leningrad	74.5	NNE2	—	0	-5	—	—
Wołogda	69.7	NE3	—	10	-2	—	—
Wiatka	66.8	cisza	śnieg	10	-6	—	—
Ust-Sysolsk	67.1	NNW2	—	10	-4	—	—
Tobolsk	63.7	SW2	—	10	-7	—	—
Mińsk	71.5	N3	—	10	-3	—	—
Wielkie Łuki	72.2	NNE3	—	10	-2	—	—
Moskwa	65.8	NNE4	śnieg	10	-2	—	—
Ufa	70.5	SSW4	—	10	-14	—	—

Stacja	Ciśnienie 700+	Wiatr	Stan pogody	Zachm.	Temp. C°	Opady w mm	Max. lub min.
Kijów	67.7	NW3	śnieg	10	-1	—	—
Kursk	65.1	SW2	"	10	-6	—	—
Zametczyno	67.1	SSW3	—	10	-8	—	—
Odessa	69.2	NNW2	—	10	-1	—	—
Sewastopol	68.4	NE2	—	1	3	—	—
Rostów n/D	70.0	E1	mgła	10	-7	—	—
Stalingrad	72.3	cisza	—	7	-13	—	—
Soczi	68.5	NE1	—	10	6	—	—
Astrachań	72.3	N1	—	5	-8	—	—
[illegible]	68.3	SE1	—	8	-2	—	—
Madryt	64.6	NE2	11	9	4	—	—
La Coruña	66.3	NNE3	11	9	19	—	—
[illegible]	64.8	cisza	51	7	9	—	—
Almeria	61.4	W2	11	6	16	—	—
Lizbona							
Ajaccio	66.3	W2	11	10	9	0	11
Florencja	62.4	NE1	11	10	13	0.2	14
Rzym	63.5	NNW2	00	5	14	0	—
Genua	64.1	NNE3	11	10	10	0	—
Livorno	63.5	E7	10	6	14	0	—
Taranto	64.1	E4	11	9	15	0.2	—
Palermo	63.1	NW2	01	4	15	0	—
Messyna	63.4	SW2	02	1	16	0	—
Białogród							
Zagrzeb							
Sarajewo							
Sofja	70.1	cisza	11	8	17	—	—
Warna							
[illegible]							
Zante							
Cypr							
Bukareszt							
[illegible]							
Sulina							
Hajfa							
Aleksandrja							
Trypolis							
Benghasi							
Tanger	65.0	cisza	02	5	15	—	—
Algier							
Rabat	64.6	cisza	01	4	14	—	
Malta	63.6	"	00	1	16	—	
Säntis (2500)	561.7	SSW2	00	2	-2	0	0
Zugspitze (2964)	527.6	SE1	01	2	-5	0	-2
Sonnblick (3106)	59.9	E3	mgła	10	-7	—	—
Fichtelb. (1213)	671.2	ESE6	27	10	-6	ślad	-5
Brocken (1142)	677.9	SSE6	25	10	-6	0.1	-5
[illegible]	616.3	SE7	27	10	-4	0	-4

UWAGI

Ciśnienie atmosferyczne [illegible] kowane do 0° C., na [illegible] normalną i do poziomu [illegible]

Siła wiatru w skali Be[illegible] 0-cisza zupełna do 9[illegible]

Stan pogody:

00 do 09 — pogodnie [illegible] chmurno (niebo conaj[illegible] ⁵⁄₁₀ pokryte chmurami)

10 — 19 — chmurno i [illegible] murno (niebo od ⁵⁄₁₀ do [illegible] pokryte chmurami);

20 — 29 — mgła lub [illegible]

30 — 39 — opady p[illegible] (pogoda z[illegible]

40 — 49 — drobny desz[illegible] stratus lub [illegible] mgła;

50 — 59 — deszcz,

60 — 69 — śnieg,

70 — 79 — krupy lub [illegible] ze śniegiem

80 — 89 — grad lub [illegible] z gradem,

90 — 99 — burza;

Zachmurzenie w skali 10-[illegible] stopniowej: 0 — brak [illegible] do 10 — całkowite pok[illegible] chmurami.

Temperatura w całkowitych stopniach Celsjusza.

W ostatniej rubryce poda[illegible] ne są najniższe temperat[illegible] z nocy ubiegłej lub najwy[illegible] z dnia poprzedniego.

Szczegóły w Dodatku Nr [illegible] „Instrukcji dla Stacyj Me[illegible] rolog. sieci Polskiej" z [illegible] 1927 II wydanie oraz [illegible] wspomnianej „Instrukcji".

Stacje górskie z wyj. Dom[illegible] asu, podają ciśnienie nie [illegible] prawione na ciężkość jedn[illegible] redukowane do najbliższej wy[illegible] sokości zaokrąglonej do [illegible] nych tysięcy metrów. D[illegible] baas, zaś redukuje ciśnienie do poz. morza.

SPOSTRZEŻENIA PILOTOWE

Stacje	Godz.	Wiatr dolny	500 m	1000 m	1500 m	2000 m	3000 m	4000 m	5000 m	6000 m	7000 m	8000 m	9000 m	10000 m	Chmury: Granica dolna	Chmury: Rodzaj	UWAGI
Wilno																	
Brześć n/B																	
Warszawa																	
Lublin																	
Lwów																	
Gdańsk																	
Poznań																	
Kraków																	

Państwowy Instytut Meteorologiczny w Warszawie

Mapa pogody z dnia 2. XII. piątek 1927 r. 7 g. G. M. T Nr. 336 c Rocznik VIII.

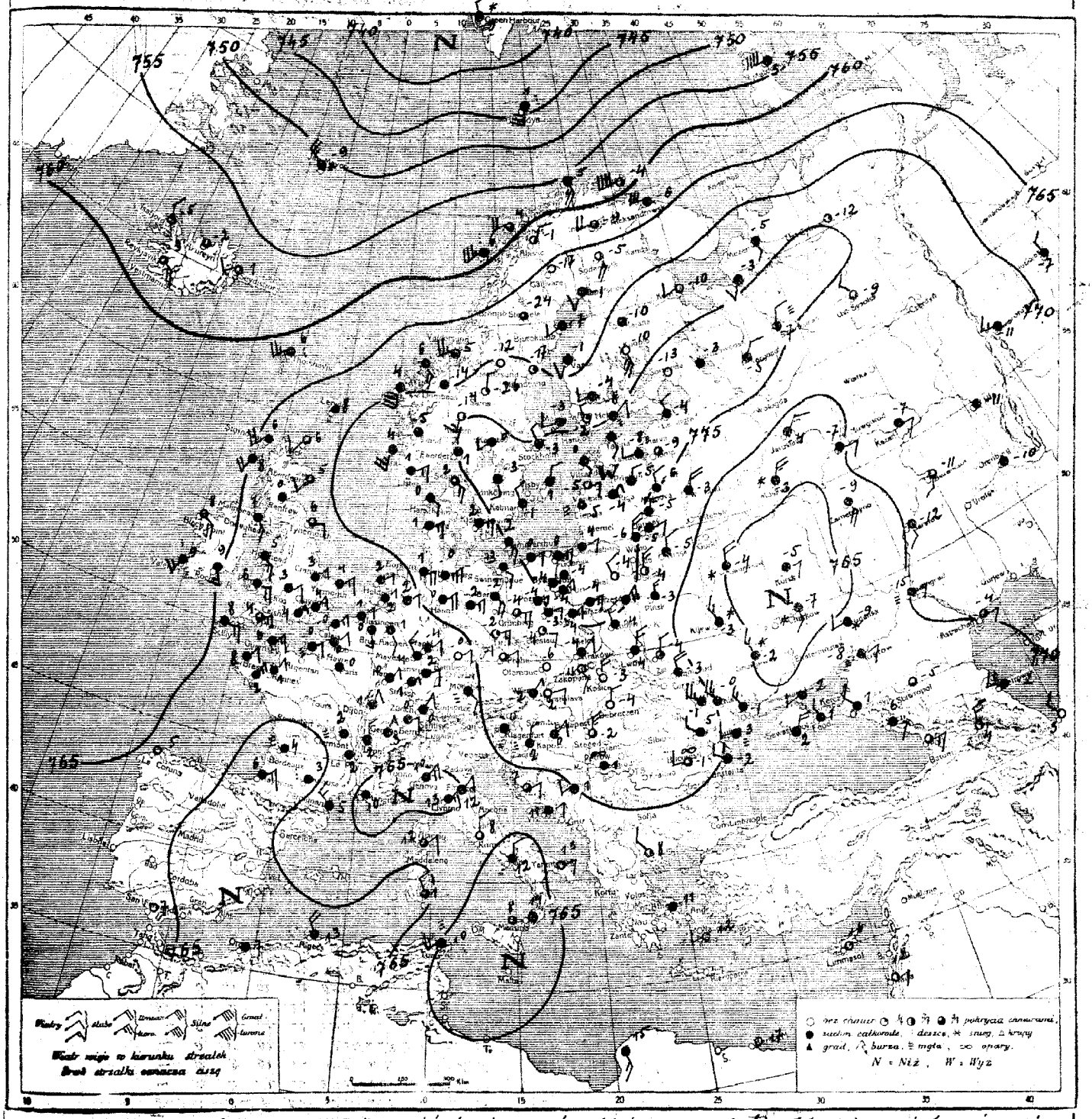

Rozkład ciśnienia: obszar wysokiego ciśnienia, ze środkiem nad Bałtykiem i krajami bałtyckiemi, ogarnia Skandynawję, Niemcy, Polskę, Węgry i Jugosławję oraz Rosję wschodnią. Nad daleką północą przeciąga głęboka depresja. Nad Rosją środkową i Ukrainą wytworzyła się drugorzędna depresja.

Obecny stan pogody w Polsce: pochmurno, lekki mróz od -3° w Pińsku do -4° w Warszawie i -6° w Wilnie.

Przewidywany przebieg pogody w ciągu doby następnej: chmurno, gdzieniegdzie z krótkotrwałemi wypogodzeniami. Lekki mróz. Słabe wiatry północno-wschodnie i wschodnie.

H.B.

Spostrzeżenia meteorologiczne z dn. 2.XII. Piątek 192*7* r. *7* godz. G. M. T.

Stacja	Ciśnienie 700+	Wiatr	Stan pogody	Zachm.	Temp. C°	Opady w mm	Max. lub minim.
Wilno	.0	NNE4	12	10	-6	0	-7
Lida	5.0	NNW1	10	10	-6	0	-6
Pińsk	72.7	N3	10	3	-3	0	-4
Białystok	75.1	NNW1	01	3	-4	0	-5
Brześć n/B	74.1	NE3	11	10	-3	0	-4
Warszawa	75.4	E3	11	10	-4	0	-4
Łódź	75.3	ENE3	11	10	-4	0	-4
Kielce	74.0	NE2	10	10	-5	0	-5
Lublin	74.4	NNW3	11	10	-4	0	-5
Lwów	73.9	N3	15	10	-4	0	-4
Zaleszczyki	72.6	NW2	12	10	-2	0	-2
Zakopane	77.0	S1	01	0	-11	0	-12
Kraków	74.8	NE2	11	10	-4	0	-4
Poznań	75.1	E2	11	10	-4	0	-4
Bydgoszcz	75.2	ENE0	11	10	-4	0	-4
Toruń	73.6	NE1	11	10	-4	0	-4
Grudziądz	75.3	cisza	11	10	-4	0	-7
Gdynia	75.6	ENE3	11	9	0	0	-1
Thorshavn	62.2	SW5	30	10	6	5	—
Seydisfjord	55.5	W1	01	3	1	—	—
Isafjord	55.7	N1	00	3	-5	—	—
Reykjavik	55.2	ESE4	11	6	-3	0.6	—
Lerwick	60.1	cisza	11	10	8	2	—
Stornoway	65.2	SW3	16	10	6	1	—
Aberdeen	68.6	SSW2	11	8	5	0	—
Renfrew	67.7	cisza	26	10	0	0.2	0
Tynemouth	68.7	ESE2	10	8	6	0.1	—
Holyhead	67.8	SE3	11	10	5	0	—
Yarmouth	67.8	E3	11	10	4	0	—
Blacksod Pt.	62.9	SE4	11	8	8	1	—
Valencia	65.1	S3	40	10	9	3	—
Wick (Malin Head)	66.5	SW2	11	8	6	0	—
Londyn	67.4	NE2	47	10	4	ślad	4
Ross-On-Wye	68.0	E2	11	10	3	0	3
Scilly	65.9	ESE3	11	10	8	0	—
Guernsey	66.6	E3	11	10	6	0	—
Bordeaux (Rochefort)	62.8	cisza	mgła	10	4	ślad	3
Bajonna	62.3	E3	—	10	6	1	—
Clermont	65.3	cisza	mgła	10	2	0	2
Dijon	65.1	N1	—	10	1	0	1
Calais	67.3	E3	—	10	-0	0	—
La Havre	67.0	E2	mgła	10	-0	0	—
Brest	65.6	NE2	—	10	8	0	6
Rennes (Tours)	66.2	NE2	—	10	1	0	—
Paryż	66.8	cisza	—	10	0	0	—
Strasbourg	67.0	NE2	—	10	1	0	1
Tuluza	64.7	cisza	desz.	10	3	0	1
Perpignan	65.3	WNW3	—	10	5	1	5
Marignane	64.4	cisza	—	10	10	7	—
Nancy (Ajaccio)	68.5	ENE1	—	0	0	0	-5
Helder	68.6	ESE1	11	10	2	0	—
Vlissingen	67.9	E2	11	10	1	0	—
Bruksela	67.7	S1	17	10	0	ślad	—
Kopenhaga	73.7	ESE3	11	10	2	0	—
Skagen	74.5	SE3	11	8	2	0	—
Blaavandshuk	71.7	ESE3	11	10	1	0	—
Zurych	67.8	NE0	11	10	0	0	0
Bern	67.0	E0	27	10	0	0.1	-0
Genewa	66.7	NNE1	11	10	3	0	3
Lugano	67.3	N0	11	10	7	3	5
Wiedeń	72.2	NE1	—	10	2	0	2
Celowiec	71.1	cisza	mgła	10	-0	ślad	-3

Stacja	Ciśnienie +700	Wiatr	Stan pogody	Zachm.	Temp. C°	Opady w mm	Max. lub minim.
Borkum	69.1	SE3	11	10	3	0	—
Nordhorn	68.5	E1	11	10	2	0	1
Hamburg	71.6	E5	11	10	-6	0	-0
Świnoujście	74.1	ESE2	11	10	-3	0	-3
Berlin	72.5	SE4	11	10	-2	0	-2
Drezno	70.3	ESE3	01	2	-2	0	-3
Wrocław	73.8	ESE2	01	1	-4	0	-5
Frankfurt	68.1	E2	11	10	4	0	3
Monachjum	68.6	SE2	51	10	-1	ślad	-2
Hannover	70.0	E4	12	9	0	0	-0
Królewiec (Katowice)	73.8	E1	11	10	-4	0	-4
Praga	72.0	E2	10	8	-1	0	-1
Bratisława	71.8	E2	01	0	-2	0	-2
Ołomuniec	75.5	cisza	01	1	-6	0	-7
Koszyce	72.5	N3	00	0	-3	0	-4
Szeged (Budapeszt)	71.0	N3	—	7	-2	0	-3
Kapuszwar	70.9	NE1	—	10	0	0	0
Debreczyn	71.4	N2	—	0	-4	0	-5
Vardö	55.3	SW2	01	4	-4	0	—
Ingö	54.0	S5	11	10	5	0	—
Röst	59.4	SSW7	57	10	6	1	—
Nordöyan	65.5	SW5	13	10	5	0	—
Kinn	69.9	S8	13	10	4	0	—
Lister	72.8	E5	11	10	1	0	—
Utsira	71.5	S5	11	10	4	0	—
[illegible] (Myggbukta)	75.3	SSW3	12	6	-14	0	-18
Green Harbour	57.3	NNW2	53	10	-9	—	—
Wyspy Niedźw.	44.4	S8	50	10	1	2	—
Jan Mayen	50.0	W5	50	9	-9	3	—
Gellivare	66.7	cisza	01	0	-18	0	-19
Haparanda	68.0	SSW2	11	10	-1	0	-10
Stensele	71.5	cisza	01	0	-24	0	-24
Härnösand	70.1	—"—	01	2	-17	0	—
Karlstad	75.1	W1	11	10	0	0	-4
Sztokholm	75.7	NW1	11	10	-3	0	-4
Jönköping	76.3	S0	11	10	-3	0	-4
Visby	75.4	N1	11	10	1	0	—
Kalmar	76.0	NNW2	—	10	-1	0	—
Särna	75.1	N1	01	3	-26	0	-28
Tallinn	76.0	S1	16	10	-8	0	-8
Filsand	75.4	SE1	11	10	0	0	0
Ryga	75.7	NE1	11	10	-4	0	-5
Windawa	75.7	E2	01	3	-5	0	-6
Helsingfors	75.1	NE1	27	10	—	0	-8
Sortavala	76.0	cisza	01	0	-13	0	-14
Vaasa	69.8	SSW3	12	10	-1	0	-2
Kuopio	74.4	S5	01	0	-10	0	-11
Kem	72.4	WSW2	—	0	-10	0	—
Mezeń (Archangielsk)	71.3	S2	—	10	-5	0	—
Tamb.	75.3	cisza	—	5	-9	0	—
Sienkursk	75.0	N2	mgła	10	-7	1	—
Jarosław (Ust-Cylma)	63.3	NE3	—	10	-4	0	—
[illegible]	65.1	N4	śnieg	10	-4	1	—
Leningrad	75.4	NW2	—	10	-4	0	—
Kazań (Wołogda)	71.2	ESE2	—	10	-7	1	—
Wiatka	72.5	cisza	—	10	-6	0	—
Ust'-Sysolsk	74.7	NW2	—	7	-9	1	—
Tobolsk	67.5	NW2	—	10	-7	0	—
Mińsk	71.2	NNW2	—	10	-5	0	—
Wielkie Łuki	72.8	NNE2	—	10	-3	0	—
Moskwa	66.8	NNE3	śnieg	10	-3	9	—
Ufa	73.3	cisza	—	10	-11	0	—

Stacja	Ciśnienie	Wiatr	Stan pogody	Zachm.	Temp. C°	Opady w mm	Max. lub minim.
Kijów	66.5	NW3	śnieg	10	-3	4	—
Kursk	61.7	E1	—"—	10	-5	8	—
Zametczyno	68.0	SSE4	—	10	-9	1	—
Odessa	68.5	NW3	—	10	-1	0	—
Sewastopol	67.2	NE4	—	10	2	1	—
Rostów n/D.	66.0	ESE1	mgła	10	-8	0	—
Stalingrad	70.5	E2	—"—	10	-15	0	—
Orenburg	72.6	cisza	—	10	-10	0	—
Astrachań	70.3	E1	—	5	-9	0	—
Charków	62.9	S1	śnieg	10	-7	3	—
Madryd							
La Coruna	65.1	cisza	—	0	5	—	—
S. Fernando	65.1	—"—	—	0	7	—	—
Mahon							
Lisbona							
Genua	64.3	NE4	11	10	10	0	—
Florencja	64.7	NE2	11	10	12	0	10
Rzym	65.5	NNE2	12	8	8	0.5	7
Neapol	63.5	N1	53	9	12	2	—
Livorno	65.0	ENE4	12	10	13	0	—
Tarent	65.5	W1	00	3	13	0	—
Palermo	64.2	cisza	01	2	8	0	—
Messyna	63.9	—"—	00	2	14	0	—
Białogród	70.8	—"—	20	9	1	2	0
Zagrzeb	71.8	NNE2	25	10	2	0	2
Sarajewo	69.3	W1	11	10	1	0	1
Sofia							
Warna							
Ateny	68.2	cisza	—	10	11	—	—
Saloniki	68.3	NW2	—	5	8	—	—
Cypr	68.1	cisza	—	0	16	—	—
Bukareszt	72.8	W1	20	8	-1	1	—
Jassy	73.2	NW5	20	10	-1	—	—
Sulina	69.6	WNW1	21	10	3	0	-2
Haifa	68.1	E2	—	0	12	—	—
Aleksandrja							
Trypolis							
Benghasi	65.7	SSE3	13	10	15	0	6
Tunis	—	SW3	desz.	10	10	—	—
Algier	62.6	NNW2	11	9	13	—	—
Oran	65.6	cisza	—	10	7	—	—
Malta							
Säntis (2500)	562.2	WSW4	02	2	-4	60	-5
Zugspitze (2964)	527.7	NNW1	01	2	-6	0	-6
Obir (Sonnblick (3106))	593.2	SE2	—	3	-5	ślad	-8
Fichtelb. (1238)	578.6	ESE4	27	10	-6	0	-8
Brocken (1146)	577.8	S6	01	1	-5	0	-6
Kahler Ast. (Dombaas)	576.8	SE6	37	10	-3	0	-4
Dynaburg	74.9	N3	11	10	-5	0	-6
Malnova	75.1	E1	11	10	-6	0	-8
Sodankyla	66.3	S4	01	4	-5	0	-9
Kajana	72.5	cisza	11	10	-10	0	-13
Hanko	74.5	SW0	11	10	0	0	-6
Inari	59.5	WSW4	02	4	-9	0	-11
Bjuröklubb	68.5	SW2	22	10	-7	0	—
Cranwell	68.9	ENE1	11	10	3	0	—
Pembroke	67.0	E4	11	10	6	0	—
Calshot	67.5	NE3	11	10	4	0	—
Suwałki	73.9	cisza	10	7	-2	0	-3
Grodno	74.9	NW0	11	8	-5	0	-5
Mołodeczno	74.1	NNW2	10	10	-5	0	-5
Cieszyn	74.6	SE1	27	10	-6	0	-7

UWAGI

Ciśnienie atmosferyczne zredukowane do 0° C., na ciężkość normalną i do poziomu morza.

Siła wiatru w skali Beauforta 0-cisza zupełna do 9-wichér.

Stan pogody:

00 do 09 — pogodnie lub pochmurno (niebo co najwyżej do $^{6}/_{10}$ pokryte chmurami).

10 — 19 — chmurno lub pochmurno (niebo od $^{6}/_{10}$ do $^{10}/_{10}$ pokryte chmurami);

20 — 29 — mgła lub opary.

30 — 39 — opady przelotne (pogoda zmienna);

40 — 49 — drobny deszcz z stratus lub rosząca mgła;

50 — 59 — deszcz;

60 — 69 — śnieg;

70 — 79 — krupy lub deszcz ze śniegiem,

80 — 89 — grad lub deszcz z gradem;

90 — 99 — burza;

Zachmurzenie w skali 10 stopniowej: 0 — brak chmur do 10 — całkowite pokrycie chmurami.

Temperatura w całkowitych stopniach Celsjusza.

W ostatniej rubryce podawane są najniższe temperatury z nocy ubiegłej lub najwyższe z dnia poprzedniego.

Szczegóły w Dodatku Nr. 1 do „Instrukcji dla Stacyj Meteorolog. sieci Polskiej" z roku 1927, II wydanie oraz we wspomnianej „Instrukcji".

Stacje górskie z wyj. Dombaasu, podają ciśnienie nie poprawione na ciężkość jednak redukowane do najbliższej wysokości zaokrąglonej do pełnych tysięcy metrów.

Dombaas, zaś redukuje ciśnienie do poz. morza.

SPOSTRZEŻENIA PILOTOWE

Stacje	Godz.	Wiatr dolny	500 m	1000 m	1500 m	2000 m	3000 m	4000 m	5000 m	6000 m	7000 m	8000 m	8000 m	10000 m	Chmury: Granica dolna	Chmury: Rodzaj	UWAGI
Puck (Wilno)	7^{00}	ESE2	ENE3	NE2	NNE2	—											
Brześć n/B	7^{05}	ENE5	NNE4	—	—	—											
Warszawa																	
Lublin																	
Lwów																	
Gdańsk																	
Poznań																	
Kraków																	

Państwowy Instytut Meteorologiczny w Warszawie

Mapa pogody z dnia 2·XII 1927 r. 18 g. G. M. T. Nr 336 Rocznik VIII.

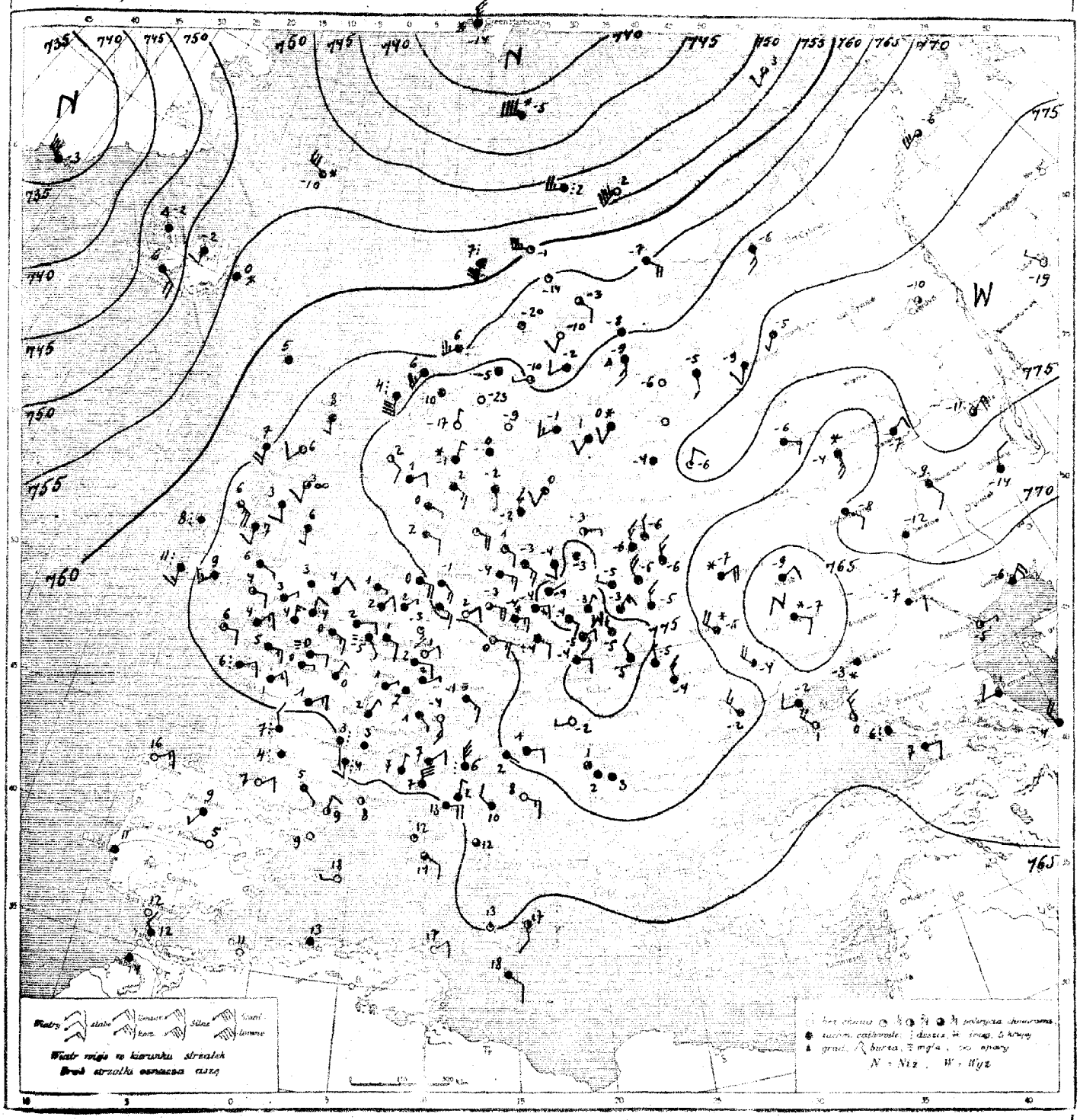

Rozkład ciśnienia: _____

Obecny stan pogody w Polsce: _____

Przewidywany przebieg pogody w ciągu doby następnej: _____

Spostrzeżenia meteorologiczne z dn. 2.XII. Piątek 1927 r. 13 godz. G. M. T.

Stacja	Ciśnienie 700+	Wiatr	Stan pogody	Zachm.	Temp. C°	Opady w mm	Max. lub minim.
Wilno	74.3	NNE3	11	10	-6	0	-3
Lida	74.5	N2	11	10	-5	0	-6
Pińsk	73.1	N3	11	10	-5	0	-1
Białystok	74.7	WNW1	11	9	-5	0	-3
Brześć n/B.	74.1	NE3	11	10	-3	0	0
Warszawa	75.2	NE1	11	10	-3	0	-2
Łódź	75.5	SE2	11	10	-4	0	-2
Kielce	74.8	ENE2	11	10	-5	0	-3
Lublin	75.2	NW3	11	10	-5	0	-2
Lwów	75.4	NNW2	11	10	-5	0	-1
Zaleszczyki	74.4	NW1	12	10	-3	0	0
Zakopane	75.0	S1	21	10	-8	0	1
Kraków	75.6	E2	11	10	-4	0	4
Poznań	74.6	E2	11	10	-4	0	-1
Bydgoszcz	75.2	ENE2	11	10	-4	0	1
Toruń	75.3	SE1	11	10	-4	0	-1
Puck	74.5	SE1	11	9	-3	0	2
Gdynia	74.9	S1	11	10	-4	0	2
Thorshavn	61.8	cisza	12	9	5	1	—
Seydisfjord	55.5	— —	61	10	0	—	—
Isafjord	49.2	—"—	71	10	-2	—	—
Reykjavik	45.3	ESE5	11	10	6	0	—
Lerwick	66.2	S1	13	10	8	0	—
Stornoway	64.8	S4	11	10	7	0.[illegible]	—
Aberdeen	68.6	SSW2	26	1	3	0	—
Renfrew	68.3	SSE2	15	10	3	0	4
Malin Head	65.0	SE3	12	8	6	0	—
Holyhead	67.8	E1	11	10	6	0	—
Yarmouth	67.5	NE2	11	10	7	0	—
Blacksod Pt.	63.6	cisza	49	10	8	1	—
Valencia	64.5	S3	40	10	11	3	—
Tynemouth	68.6	S1	15	10	5	0	—
Londyn	67.2	NNE2	41	10	4	ślad	4
Ros-On-Wye	67.9	ENE1	11	10	3	0	3
Scilly	66.1	E2	01	1	6	0	—
Guernsey	66.4	E3	11	10	5	0	—
Rochefort	63.3	NNW2	mgła	10	7	0	4
Bajonna	62.8	NE2	—	10	7	0	—
Clermont	64.8	cisza	mgła	10	3	ślad	4
Dijon	65.3	NE1	—	0	2	0	2
Calais	67.1	ESE3	—	0	-0	ślad	—
La Havre	67.3	E2	mgła	10	-0	0	—
Lyon	65.8	cisza	—	0	3	0	3
Tours	65.6	ENE3	—	0	1	0	1
Paryż	66.8	NE1	—	0	0	0	0
Strasbourg	66.4	NNW1	—	0	2	0	2
Tuluza	62.9	SE1	—	10	5	ślad	7
Perpignan	62.6	NNE3	—	5	9	0	—
Marignane	63.8	cisza	—	5	8	—	—
Ajaccio	63.8	—"—	—	1	12	0	—
Helder	67.7	ESE1	11	10	[illegible]	0	—
Vlissingen	67.6	E2	11	10	2	0	—
Bruksela	67.4	SSE1	21	10	5	0	—
Kopenhaga	71.7	ESE4	00	1	2	0	—
Skagen	72.5	SE3	11	10	2	0	—
Blaavandshuk	71.5	SE1	11	10	3	0	—
Zurych	67.3	SE1	—	10	1	0	—
Bern							
Genewa							
Lugano							
Wiedeń	72.0	SE1	—	0	-1	—	—
Celowiec	70.9	cisza	—	mgła	1	—	—

Stacja	Ciśnienie +700	Wiatr	Stan pogody	Zachm.	Temp. C°	Opady w mm	Max. lub minim.
Borkum	66.8	ESE3	11	10	3	0	—
Nordhorn	68.1	ENE1	11	10	2	0	3
Hamburg	70.[illegible]	SE4	11	10	-1	0	-0
Świnoujście	72.2	ESE3	11	9	-4	0	-1
Berlin	71.5	ESE4	12	8	-3	0	-0
Drezno	69.5	ESE1	01	0	-0	0	2
Wrocław	73.7	SE2	10	10	-4	0	-3
Frankfurt	67.6	ENE2	01	0	1	0	4
Monachjum	68.1	SE1	25	10	-1	0	-1
Hannover	70.7	ESE3	11	10	-1	0	1
Kłajpeda	74.9	S1	11	5	-3	0	—
Praga							
Cheb							
Ołomuniec							
Koszyce							
Budapeszt							
Kaposzvar							
Debreczyn							
Vardö	54.4	SW5	30	0	-2	0	—
Ingö	58.2	W5	54	10	2	5	—
Röst	58.0	SSW7	40	10	7	0.5	—
Nordöyen	64.5	SSW5	13	10	6	3	—
Kinn	69.6	S8	41	10	4	1	—
Lister	71.0	ENE2	11	10	1	ślad	—
Utsira	71.5	SE2	10	6	2	0	—
[illegible]	75.1	NNE1	00	0	-17	0	—
Green Harbour	57.3	N2	13	10	-14	2	—
Wyspy Niedźw.	56.8	N2	03	10	-5	2	—
Jan Mayen	55.9	NW6	34	8	-10	0.4	—
Gallivare	66.5	cisza	01	2	-14	0	-6
Haparanda	65.7	SE2	11	8	-3	0	-1
Stensele	69.4	cisza	01	1	-20	0	-18
Härnösand	68.4	W1	01	4	-10	0	—
Karlstad	73.3	cisza	11	10	0	0	1
Falun	73.5	—"—	01	0	-9	0	-2
Jönköping	73.8	S1	11	10	-2	0	-1
Visby	72.9	SW2	11	10	-0	0	—
Kalmar	74.7	NNE3	—	10	-2	0	—
Särna	71.4	cisza	01	0	-23	0	-21
Tallinn							
Filsand							
Ryga							
Windawa							
Helsingfors	67.9	cisza	11	10	-8	0	-7
Sortavala	62.6	—"—	22	10	-4	0	-5
Vaasa	69.1	WSW2	11	10	-5	0	-0
Kuopio	72.6	S3	21	10	-9	0	-6
Orenburg	72.7	NNE2	—	10	-14	—	—
Akmolińsk	74.4	cisza	—	0	-21	—	—
[illegible]	77.0	SW1	—	10	-15	—	—
[illegible]	78.4	cisza	—	5	-10	—	—
[illegible]	72.7	SW2	—	10	-6	—	—
[illegible]	66.[illegible]	ENE4	śnieg	10	-7	—	—
Kazań	74.3	ENE3	—	10	-7	—	—
Wołogda	66.6	S5	śnieg	10	-4	—	—
[illegible]	67.3	NNW4	—	5	-1	—	—
Moskwa	72.9	N3	—	8	0	—	—
Tobolsk	77.3	NW1	—	10	-19	—	—
Mińsk	74.4	N3	—	10	-6	—	—
Wielkie Łuki	68.2	NE4	—	10	-6	—	—
[illegible]	72.2	N3	—	10	-8	—	—
Ufa	75.3	ENE4	—	5	-11	—	—

Stacja	Ciśnienie	Wiatr	Stan pogody	Zachm.	Temp. C°	Opady w mm	Max. lub minim.
Kijów	67.8	NNW1	śnieg	10	-5	—	—
Kursk	64.0	ENE2	—	10	-10	—	—
[illegible]	71.7	S3	—	10	-7	—	—
Odessa	70.4	NNW3	—	10	-2	—	—
Sewastopol	68.4	NE1	—	10	1	—	—
Rostow n/D.	64.5	cisza	śnieg	10	-3	—	—
Stalingrad	68.6	E2	—	10	-7	—	—
Soczi	71.2	cisza	deszcz	10	6	—	—
Astrachan	63.8	E1	—	5	-5	—	—
Baku	67.9	NNW[illegible]	—	10	4	—	—
Madryd	62.8	W1	—	0	5	—	—
La Coruna	63.6	NNE2	—	0	16	—	—
S. Fernando	63.6	cisza	—	0	12	—	—
Mahon	62.1	W1	—	0	18	—	—
Lizbona	63.6	cisza	—	10	11	—	—
Turyn	68.0	NNE1	10	9	7	5	10
Florencja	66.6	NNE1	20	10	2	0	—
Rzym	65.0	cisza	12	8	12	0	—
[illegible]	67.4	NE2	10	10	7	0	9
Ancona	66.6	NW2	11	9	10	0	—
Maddalena	68.4	SE2	12	7	14	0	—
Palermo	65.0	cisza	01	2	13	0	—
Messyna	68.4	S2	02	5	17	0	—
Białogród	71.[illegible]	cisza	11	10	2	0	4
Zagrzeb	71.8	E2	11	10	1	0	—
[illegible]	71.0	cisza	12	6	1	0	—
Sofja							
Warna							
Ateny							
Zante							
Cypr							
Bukareszt							
Sibin							
Sulina							
Haifa							
Aleksandrja							
Trypolis							
Oran	63.6	cisza	—	0	11	—	—
Tunis	64.2	NE2	—	0	17	—	—
Algier	64.3	cisza	—	10	13	—	—
Rabat	62.3	—"—	—	10	14	—	—
Malta	63.6	SE2	—	10	18	—	—
Säntis (2500)							
Zugspitze (2964)	528.1	S3	01	0	-4	0	-4
Sonnblick (3106)	500.4	cisza	—	0	-3	—	—
Fichtelb. (1230)	673.0	ESE5	01	0	-4	0	-4
Brocken (1146)	677.6	S6	01	0	-3	0	-1
[illegible]	673.9	SSE3	00	1	-3	0	-2
Magdeburg	70.6	ENE2	01	0	-2	0	1
Królewiec	75.2	cisza	11	10	-3	0	-2
Zielona Góra	72.0	E3	60	10	-4	ślad	-3
[illegible]	67.2	SSW5	11	10	6	0	—
Dombaas	71.5	SE2	10	0	2	0	—
Hanko	72.6	SW2	11	10	1	0	2
Argentan	66.7	E1	—	0	-0	0	0
Moguncja	66.2	ESE2	—	0	2	0	3
Nancy	66.3	ENE1	—	0	1	0	1
Dęblin	74.3	cisza	11	10	-4	0	-2
Kalisz	73.9	ENE1	11	10	-3	0	-1
Mołodeczno	73.4	NNW3	11	10	-5	0	-3
Cieszyn	74.3	NNE2	11	10	-4	0	-1
Przemyśl	74.7	cisza	11	10	-5	0	-1

UWAGI

Ciśnienie atmosferyczne sprowadzone do 0° C., na ciężkość normalną i do poziomu morza.

Siła wiatru w skali Beauforta 0-cisza zupełna do 9-wichry.

Stan pogody:

- 00 do 09 — pogodnie lub pochmurno (niebo conajwyżej do 5/10 pokryte chmurami);
- 10 — 19 — chmurno lub pochmurno (niebo od 6/10 do 10/10 pokryte chmurami);
- 20 — 29 — mgła lub opary;
- 30 — 39 — opady przelotne (pogoda zmienna);
- 40 — 49 — drobny deszcz ze stratus lub rosząca mgła;
- 50 — 59 — deszcz;
- 60 — 69 — śnieg;
- 70 — 79 — krupy lub deszcz ze śniegiem;
- 80 — 89 — grad lub deszcz z gradem;
- 90 — 99 — burza;

Zachmurzenie w skali 10 stopniowej: 0 — brak chmur do 10 — całkowite pokrycie chmurami.

Temperatura w całkowitych stopniach Celsjusza.

W ostatniej rubryce podawane są najniższe temperatury z nocy ubiegłej lub najwyższe z dnia poprzedniego.

Szczegóły w Dodatku Nr I do „Instrukcji dla Stacyj Meteorolog. sieci Polskiej" z roku 1927. II wydanie oraz we wspomnianej „Instrukcji".

Stacje górskie z wyj. Dombaasu, podają ciśnienie nie poprawione na ciężkość jednak redukowane do najbliższej wysokości zaokrąglonej do pełnych tysięcy metrów.

Dombaas, zaś redukuje ciśnienie do poz. morza.

SPOSTRZEŻENIA PILOTOWE

Stacje	Godz.	Wiatr dolny	KIERUNEK I SIŁA WIATRU NA WYSOKOŚCI 500 m	1000 m	1500 m	2000 m	3000 m	4000 m	5000 m	6000 m	7000 m	8000 m	8000 m	10000 m	CHMURY Granica dolna	Rodzaj	UWAGI
Wilno																	
Brześć n/B																	
Warszawa																	
Lublin																	
Lwów																	
Gdańsk																	
Poznań																	
Kraków																	

Państwowy Instytut Meteorologiczny w Warszawie

Mapa pogody z dnia 3 XII. sobota 1927 r. 7 g. G. M. T. N: 337a Rocznik VIII.

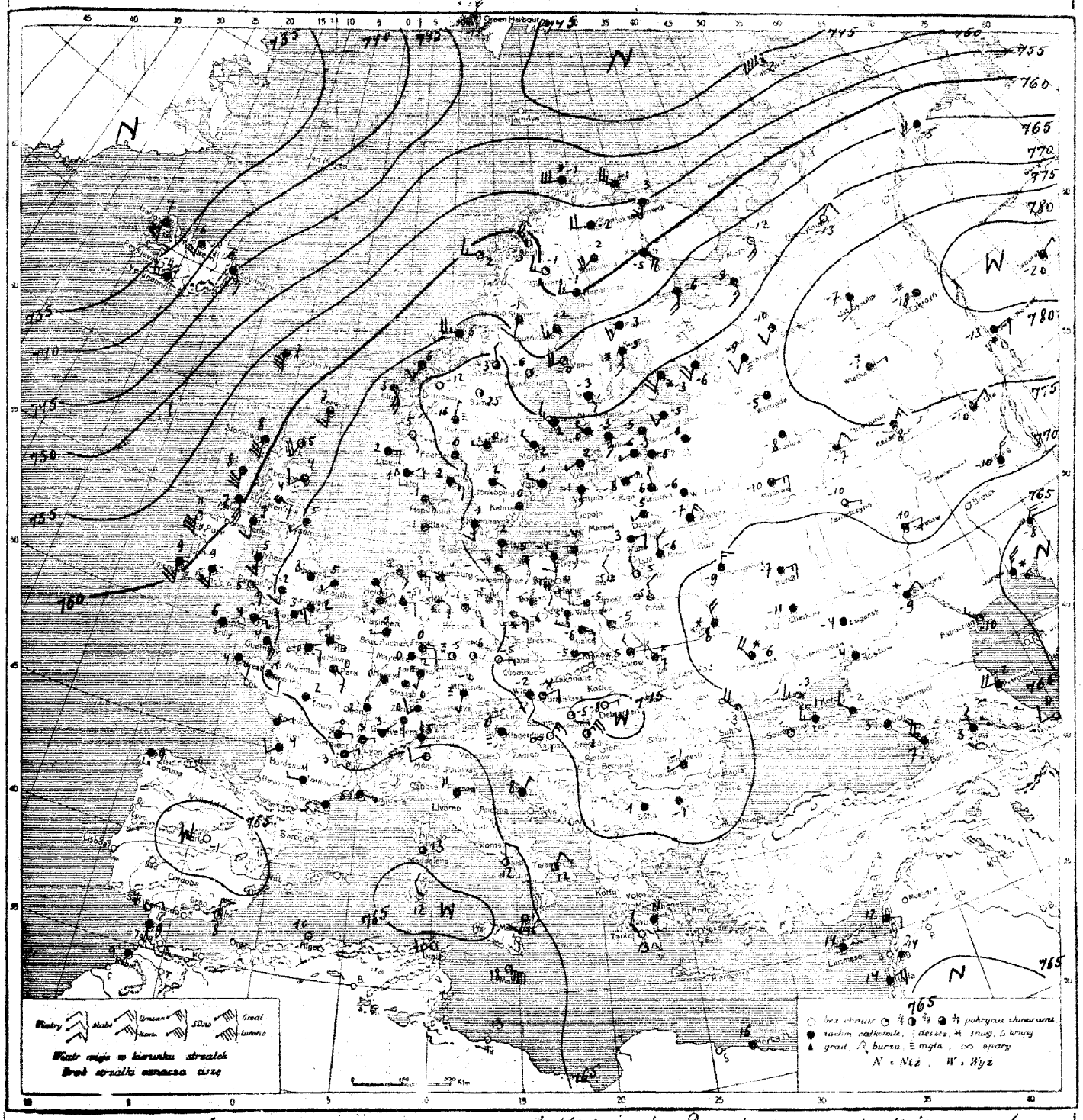

Rozkład ciśnienia: Obszar wysokiego ciśnienia nad Hiszpanją. Drugi wyż ze środkiem nad Rosją środkową ogarnia Finlandję, Skandynawję południową, Polskę i Bałkany. Głęboki i rozległy obszar niżowy nad Islandją ogarnia Atlantyk, ocean lodowaty i północną Skandynawję

Obecny stan pogody w Polsce: chmurno i mglisto. Temperatura od -4° (Gdynia) do -7° (Tarnopol)

Przewidywany przebieg pogody w ciągu doby następnej: nuogół w całym kraju chmurno, miejscami mglisto z rozpogodzeniem w ciągu dnia szczególnie na południu kraju. Umiarkowanie mroźno. Słabe wiatry miejscowe.

Spostrzeżenia meteorologiczne z dn. 3.XII. Sobota 1927 r. 7 godz. G. M. T.

Stacja	Ciśnienie 700+	Wiatr	Stan pogody	Zachm.	Temp. C°	Opady w mm	Max lub minim.
Wilno	74.3	ENE2	11	10	-5	0	-6
Hołanka	74.0	cisza	11	10	-6	0	-7
Pińsk	73.5	N2	11	10	-5	0	-5
Białystok	74.2	NNW2	11	10	-5	0	-5
Suwałki	74.3	NE1	11	10	-2	0	-4
Warszawa	74.4	cisza	27	10	-5	0	-6
Łódź	73.9	S2	11	10	-5	0	-5
Kielce	73.6	ESE2	11	10	-6	0	-6
Lublin	74.0	NW2	11	10	-5	0	-5
Lwów	74.9	NNW1	11	10	-5	0	-6
Zaleszczyki	74.2	NW1	12	10	-5	0	-5
Zakopane	75.0	S1	01	0	-9	0	-10
Kraków	73.8	E3	11	10	-5	0	-6
Poznań	72.8	E2	21	10	-5	0	-5
Bydgoszcz	73.3	SSE2	11	10	-4	0	-5
Toruń	73.7	ESE2	11	10	-4	0	-5
Grudziądz	73.6	S2	27	10	[illegible]	0	-5
Gdynia	73.0	S2	11	10	-4	0	-5
Thorshavn	57.0	S6	30	10	7	1	—
Seydisfjord	45.0	SE3	55	10	6	—	—
Isafjord	34.3	S7	42	10	7	—	—
Reykjavik	36.6	SW3	55	10	4	10	—
Lerwick	64.1	S3	13	8	7	0	—
Stornoway	59.3	S6	11	10	3	ślad	—
Aberdeen	64.5	SW2	11	7	4	0	—
Renfrew	63.9	ESE2	11	10	4	0	—
Tynemouth	65.3	SW1	15	10	5	0	—
Holyhead	63.9	S3	11	10	5	0	—
Yarmouth	65.6	SW1	11	10	5	0	—
Blacksod Pt.	56.5	S6	01	3	11	1	—
Valencia	59.2	S5	11	10	9	1	—
Malin Head	59.4	SSE6	11	9	7	ślad	—
Londyn	65.7	cisza	40	10	2	—„—	—
Ross-On-Wye	65.4	S2	11	10	2	0	—
Scilly	63.6	cisza	11	9	6	0	—
Guernsey	64.7	SE4	11	10	4	0	—
Rochefort	63.8	ENE1	—	0	—	1	3
Bordeaux	63.5	SW5	—	0	4	1	3
Clermont	65.9	cisza	mgła	10	-0	0.2	-0
Dijon	65.6	—„—	—„—	10	2	0	1
Calais	62.1	ESE3	—„—	10	-0	0	—
Le Havre	65.7	E2	—„—	10	-0	0	—
Lyon	66.0	ENE1	—„—	10	3	—	1
Tours	65.6	cisza	—	10	2	0	1
Paryż	66.0	SE2	—	0	0	0	—
Strasbourg	66.7	cisza	—	0	1	ślad	1
Tuluza	63.3	W0	—	0	4	0	3
Perpignan	62.7	cisza	deszcz	10	5	0.4	—
Marignane	63.8	E1	—	6	5	0	—
Nancy	66.7	cisza	—	0	0	0	-0
Helder	66.1	SE1	11	10	1	0	—
De Bilt	65.8	NE1	—	10	1	—	—
Bruksela	65.9	cisza	11	10	0	0	0
Kopenhaga	70.2	SSE3	11	10	1	0	—
Skagen	69.1	ESE3	11	9	2	0	—
Blaavandshuk	68.1	ESE1	11	10	-1	0	—
Zurych	68.0	SW2	11	10	0	0	-0
Bern	67.7	S0	11	10	0	0	-0
Genewa	67.0	NE4	11	10	3	0	3
Lugano	67.3	N0	11	10	5	0	3
Wiedeń	70.6	SSE2	—	10	-2	0	-3
Celowiec	69.9	cisza	mgła	10	0	0	-0

Stacja	Ciśnienie +700	Wiatr	Stan pogody	Zachm.	Temp. C°	Opady w mm	Max lub minim.
Borkum	66.6	SE2	11	10	-2	0	—
Norderney	66.5	E2	23	10	-1	0	-2
Hamburg	68.7	SE3	27	10	-4	0	-4
Świnioujście	71.1	SE3	11	10	-4	0	-5
Berlin	69.3	ESE3	11	9	-5	0	-5
Drezno	68.5	ESE4	01	2	-2	0	-3
Magdeburg	69.1	ESE3	21	10	-6	0	-7
[illegible]	67.0	E2	10	10	0	0	-2
Monachium	67.9	SSW1	21	10	-2	0	-3
Hannover	68.3	ESE2	27	10	-5	0	-5
Królewiec	73.6	S1	12	10	-4	0	-4
Praga	74.5	E1	01	0	-5	0	-6
Cheb	69.8	cisza	12	6	-6	0	-6
Ołomuniec	72.5	—„—	01	0	-9	0	-10
Koszyce	73.1	N1	00	0	-6	0	-7
Budapeszt	72.6	cisza	—	0	-5	0	-6
Kaposvar	70.7	NE3	opary	10	-1	0	-1
Debreczyn	72.8	E1	—	0	-8	0	-9
Vardö	52.9	NW5	11	10	-1	1	—
Ingö	53.5	W6	33	10	-1	3	—
Röst	61.8	W3	00	2	2	6	—
Nordöyan	65.3	W5	13	10	6	0.1	—
Kinn	68.5	SSE6	11	9	3	ślad	—
Lister	68.5	ENE2	71	10	1	—„—	—
Utsira	68.8	E3	11	10	2	0	—
Ona	67.3	SSW3	11	10	6	0	—
Green Harbour	45.9	N7	33	10	-15	4	—
[illegible]	73.0	NNE1	21	10	-16	0	-19
Dombaas	71.3	cisza	00	0	-12	0	-17
Gallivare	59.4	W3	01	1	-1	0	-12
Haparanda	59.9	W3	11	10	-1	0	-6
Stensele	63.8	SSW2	11	8	-1	0	-12
Härnösand	66.3	cisza	01	4	-6	0	—
Karlstad	71.2	W1	11	10	-0	0	-1
Sztokholm	71.9	NW1	11	10	-2	0	-3
Jönköping	72.5	ESE3	11	10	-2	0	-3
Visby	71.9	WNW1	11	10	-1	0	—
Kalmar	72.2	cisza	—	10	0	0	—
Sårna	74.9	—„—	01	4	-25	0	-25
Tallinn	71.9	S6	11	10	-3	0	7
Filsand	71.6	WSW1	11	10	2	0	1
Lepaja	72.5	SE2	11	10	-2	0	-4
Windawa	72.3	S1	17	10	-1	0	-2
Helsingfors	70.8	S1	33	10	-0	0.1	-1
Sortavala	70.2	SW4	śnieg	10	-3	0	-8
Vaasa	66.5	WSW4	—	2	-0	0	-3
Kuopio	68.6	SSW3	21	10	-5	0	-10
Kem	66.0	SSW4	—	10	-6	0	—
Archangielsk	69.7	S3	—	10	-9	0	—
[illegible]	74.2	SW2	mgła	10	-9	0	—
Matoczkin Szar	45.4	WSW8	—	3	2	0	—
Ust-Cylma	73.1	NE2	—	0	-13	0	—
Obdorsk	68.9	WSW4	—	10	-5	0	—
Leningrad	73.0	SW2	—	10	-5	0	—
Wołogda	74.2	cisza	—	10	-5	0	—
Wiatka	76.7	E1	—	10	-7	0	—
Ust-Sysolsk	77.3	SSW2	—	10	-7	0	—
Tobolsk	82.6	E1	—	10	-20	0	—
Kazań	77.9	N2	—	10	-6	0	—
Wielkie Łuki	73.4	cisza	—	10	-6	0	—
Moskwa	72.6	E3	—	10	-10	2	—
Ufa	74.2	ENE1	—	5	-10	—	—

Stacja	Ciśnienie	Wiatr	Stan pogody	Zachm.	Temp. C°	Opady w mm	Max lub minim.
Kijów	68.4	N4	śnieg	10	-9	2	—
Kursk	66.1	E3	—	10	-7	2	—
Zamełczyno	71.3	ESE0	—	7	-10	0	—
Odessa	70.1	NW4	—	10	-3	1	—
Sewastopol	68.8	E2	—	10	-1	..	—
Rostow n/D.	66.4	cisza	—	10	-4	1	—
Stalingrad	67.8	ENE4	śnieg	10	-9	2	—
Soczi	67.7	cisza	deszcz	10	3	3	—
Astrachan	67.4	NNW1	—	3	-10	0	—
Baku	65.3	W2	—	7	4	0	—
Madryd	65.8	cisza	—	0	-1	—	—
La Coruna	63.6	—„—	11	10	9	—	—
S. Fernando	62.8	NE1	11	7	7	—	—
Almeria	63.4	N2	01	2	8	—	—
Lizbona							
Maddalena	63.6	cisza	10	8	13	0	—
Florencja	65.8	ENE1	—	10	11	—	—
Messyna	64.9	SSW2	11	8	16	5	—
Neapol	64.5	N2	02	4	12	0	—
Milano	63.3	W2	—	5	—	—	—
Tarent	67.6	NE2	12	6	12	0	—
Palermo	65.0	S1	11	7	14	0	—
Augusta	67.1	NE1	11	10	8	0	—
Białogród							
Zagrzeb							
Sarajewo							
Sofia	72.0	cisza	—	10	1	—	—
Kazanlik	72.4	—„—	17	10	-1	7	-1
Ateny							
Zante							
Cypr	65.8	cisza	—	10	14	—	—
Bukareszt	72.2	WSW1	—	10	-1	—	—
Sibiu							
Sulina							
Agadir	62.8	E1	—	10	15	—	—
Aleksandrja	63.6	NNW1	—	10	12	—	—
Trypolis	63.8	S2	00	0	13	0	—
Benghasi	65.3	ESE1	00	0	14	0	—
Tunis	61.3	SW3	—	0	21	—	—
Algier	62.8	cisza	—	0	10	—	—
Rabat	61.3	—„—	—	10	9	—	—
Tanger	63.6	S1	—	10	9	—	—
Säntis (2500)	562.4	W4	12	7	-5	0	-6
Zugspitze (2964)	527.6	WSW2	01	4	-8	0	-8
Obir	599.9	SW4	—	5	-1	0	-3
Fichtelb. (1230)	677.5	ESE5	01	2	-4	0	-8
Brocken (1146)	676.5	SSE5	01	1	-2	0	-2
Kahlenberg	675.1	SE5	01	1	-3	0	-3
Małnowa	74.1	NNW1	11	10	-8	0	-7
Dynaburg	73.8	SW1	11	10	-5	0	-6
Narwa	72.2	SSE1	10	10	-5	0	-5
Tartu	73.9	WSW1	11	10	-6	0	-8
Argentan	65.5	SE1	—	0	-0	0	-1
Moguncja	52.2	cisza	—	0	0	ślad	-0
Le Puy	67.1	NE1	mgła	10	-3	0.2	—
Szeged	72.3	NE5	—	5	-1	0	-4
Cieszyn	70.3	NNE1	26	10	-6	0	-8
Przemyśl	74.4	N1	11	10	-7	0	-8
Mołodeczno	74.2	NW0	11	10	-6	0	-3
Dęblin	73.5	cisza	11	10	-5	0	-7
Kalisz	71.6	E1	11	10	-5	0	-5
Słonim	71.8	NNW1	11	10	-5	0	-6

UWAGI

Ciśnienie atmosferyczne zredukowane do 0° C., na ciężkość normalną i do poziomu morza.

Siła wiatru w skali Beauforta: 0-cisza zupełna do 9 wicher.

Stan pogody:

00 do 09 — pogodnie lub pół chmurno (niebo conajwyżej do $^{5}/_{10}$ pokryte chmurami).
10 — 19 — chmurno lub pochmurno (niebo od $^{6}/_{10}$ do $^{10}/_{10}$ pokryte chmurami);
20 — 29 — mgła lub opary
30 — 39 — opady przelotne (pogoda zmienna).
40 — 49 — drobny deszcz ze stratus lub roszące mgłe;
50 — 59 — deszcz;
60 — 69 — śnieg;
70 — 79 — krupy lub deszcz ze śniegiem,
80 — 89 — grad lub deszcz z gradem;
90 — 99 — burza;

Zachmurzenie w skali 10 stopniowej: 0—brak chmur do 10 — całkowite pokrycie chmurami.

Temperatura w całkowitych stopniach Celsjusza.

W ostatniej rubryce podawane są najniższe temperatury z nocy ubiegłej lub najwyższe z dnia poprzedniego.

Szczegóły w Dodatku Nr. I do „instrukcji dla Stacyj Meteorolog. sieci Polskiej" z roku 1927. II wydanie oraz we wspomnianej „Instrukcji".

Stacje górskie z wyj. Dombaasu, podają ciśnienie nie poprawione na ciężkość jednak redukowane do najbliższej wysokości zaokrąglonej do pełnych tysięcy metrów.

Dombaas, zaś redukuje ciśnienie do poz. morza.

SPOSTRZEŻENIA PILOTOWE

Stacje	Godz.	Wiatr dolny	Kierunek i siła wiatru na wysokości: 500 m	1000 m	1500 m	2000 m	3000 m	4000 m	5000 m	6000 m	7000 m	8000 m	8000 m	10000 m	Chmury: Granica dolna	Rodzaj	UWAGI
Wilno																	
Brześć n/B																	
Warszawa																	
Lublin																	
Lwów																	
Gdańsk																	
Poznań																	
Kraków																	

Państwowy Instytut Meteorologiczny w Warszawie.

Mapa pogody z dnia 3.XII. sobota 1927 r. 18 g. G. M. T. Nr 3374 Rozmiar VII

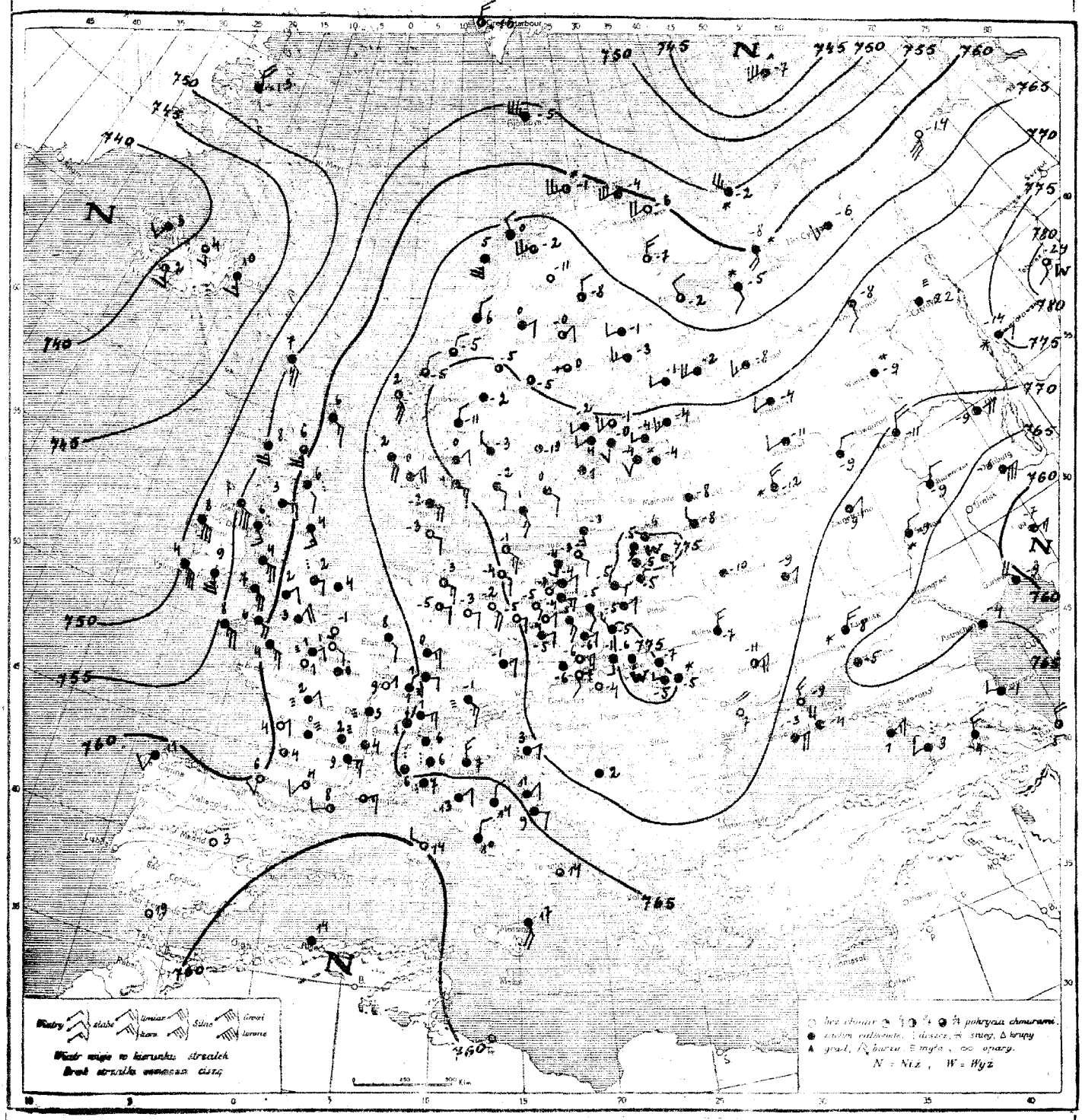

Rozkład ciśnienia: _____

Obecny stan pogody w Polsce: _____

Przewidywany przebieg pogody w ciągu doby następnej: _____

Spostrzeżenia meteorologiczne z dn. 3. XII 1927 r. 18 godz. G. M. T.

Stacja	Ciśnienie 700+	Wiatr	Stan pogody	Zachm.	Temp. C°	Opady w mm	Max. lub minim.
Wilno	75.4	SE1	11	10	-3	0	-3
Lida	75.9	cisza	19	10	-5	0	-4
Cieszyn (Pińsk)	71.5	"	26	10	-6	0	-1
Białystok	74.9	SE2	11	10	-5	0	-4
Brześć n/B	74.8	ENE2	11	10	-5	0	-3
Warszawa	74.0	SSE1	11	10	-5	0	-3
Łódź	73.0	SE3	11	10	-5	0	-4
Kielce	72.9	E2	11	10	-6	0	-5
Lublin	74.2	NW3	11	10	-5	0	-4
Lwów	75.4	SSE2	11	10	-6	0	-5
Zaleszczyki	75.6	NW1	12	10	-5	0	-3
Zakopane	72.0	S1	01	0	-7	0	3
Kraków	72.5	E3	01	0	-6	0	-2
Poznań	75.9	cisza	19	10	-5	0	-4
Bydgoszcz	72.7	"	01	0	-7	0	-4
Toruń	73.1	ESE3	11	10	-4	0	-3
Grudziądz	72.7	E3	11	10	-4	0	-3
Gdynia	72.7	S1	11	10	-4	0	-3
Thorshavn	54.9	S5	40	10	7	0	–
Seydisfjord	41.7	S3	51	10	10	–	–
Isafjord	38.6	SW1	11	10	3	–	–
Reykjavik	40.4	S3	13	6	2	ślad	–
Lerwick	60.3	SE3	11	9	6	0	–
Stornoway	63.0	S5	11	10	8	0	–
Aberdeen	60.8	SSE2	50	10	6	0.1	–
Renfrew	59.6	ESE3	11	10	3	ślad	4
Tynemouth	61.4	S3	15	10	4	.	–
Holyhead	58.4	SE5	11	10	4	0	–
Yarmouth	62.5	cisza	11	10	4	0	–
Blacksod Pt.	58.1	SE6	12	10	8	0	–
Valencia	50.7	SE6	11	10	11	0.1	–
Malin Head	55.3	SSE6	11	9	7	0	–
Londyn	62.5	ESE2	11	10	1	ślad	–
Ross-On-Wye	60.8	ENE2	11	10	2	0	–
Scilly	57.8	SE5	16	10	8	1	–
Guernsey	61.1	SSE3	11	10	4	0	–
Rochefort	58.4	E1	–	0	4	0	6
Bajonna	60.1	SSW2	–	1	6	–	–
Clermont	62.3	cisza	mgła	10	2	0	3
Dijon	62.6	"	"	10	3	0	3
Calais	62.6	S2	–	0	-1	–	–
Le Havre	61.8	E1	mgła	10	1	0	–
[illegible] (Brest)	61.6	cisza	–	0	1	0.1	2
Tours	62.8	E2	mgła	10	2	0	2
Paryż	62.8	cisza	"	10	0	0	–
Strasburg	64.0	NNE2	"	10	1	ślad	2
Tuluza	60.6	WSW1	–	3	4	1	6
Perpignan	–	WNW2	–	3	8	17	–
Marignane	–	ESE3	–	8	–	3	–
Le Puy (Ajaccio)	61.3	SE3	–	9	2	ślad	–
Helder							
Flissingen							
Bruksela							
Kopenhaga	69.8	SE3	11	8	1	0	–
Skagen	68.9	SE3	11	10	1	0	–
Blaavandshuk	66.5	ESE2	11	10	-3	0	–
Zurych	64.4	E3	29	10	1	0	2
Bern	64.1	NNE0	27	10	1	0	2
Genewa							
Lugano	65.6	N0	51	10	6	1	9
Wiedeń							
Galatz							

Stacja	Ciśnienie 700+	Wiatr	Stan pogody	Zachm.	Temp. C°	Opady w mm	Max. lub minim.
Borkum	64.3	SE3	20	10	0	0	–
Nordborn	64.4	E1	11	10	-0	0	-0
Hamburg	67.3	ESE3	01	0	-3	0	-1
Swinoujście	70.0	ESE2	01	0	-4	0	-2
Berlin	68.5	SE4	01	0	-2	0	0
Zielona Góra	69.0	E2	01	2	-5	0	-2
Wrocław	70.6	ESE1	28	1	-5	0	-3
Frankfurt	65.5	E3	11	10	0	0	0
Monachium	65.6	SE3	27	10	-1	0	-1
Hannover	66.7	E1	24	10	-5	0	-4
[illegible]	73.5	S3	11	10	-3	0	–
Praga	68.8	E1	–	10	-1	0	–
Cheb							
Ołomuniec							
Koszyce	71.4	cisza	–	0	-4	–	–
Budapeszt							
[illegible]							
Debreczyn							
Vardö	59.9	WSW6	61	10	-4	0.6	–
Bodö	61.0	W5	33	8	-1	1	–
Röst	66.0	S5	12	10	5	0.1	–
Nordöyen	67.4	SW2	11	10	6	ślad	–
Skudenes	66.4	SE5	80	3	2	0	–
Lister	67.2	ENE4	70	10	0	0.3	–
Oksö	66.8	SSE4	11	10	2	0	–
Myggbukta	54.3	NNW4	11	10	-13	0	–
Green Harbour	62.3	N3	00	2	-16	0	–
Wyspa Niedźwiedzia	55.6	WNW4	33	10	-5	2	–
Jan Mayen	57.3	E3	51	10	2	0.5	–
Gällivare	67.0	cisza	01	0	-11	0	-8
Haparanda	68.2	NNW1	01	5	-8	0	0
Stensele	68.7	E1	11	9	0	0	–
Härnösand	69.4	cisza	01	2	-5	0	–
Karlstad	71.5	WNW1	11	10	-3	ślad	1
Sztokholm	72.2	cisza	01	3	-19	0	-18
Jönköping	71.6	ESE1	11	10	-2	0	-1
Visby	72.2	SE1	11	10	0	0	–
Kalmar	72.1	SSE3	–	10	1	0	–
Säter	71.8	cisza	11	10	-2	0	-1
Tallinn	72.5	SSW2	11	10	-3	0	-2
Pilsand	72.3	cisza	11	10	1	0	2
Ryga							
Windawa							
Helsingfors	71.1	SSW3	11	7	-1	0.2	1
Sordavala	67.5	W2	11	10	-1	0	-1
Vasa	68.4	W0	12	7	0	0	–
Kuopio	67.9	W3	60	10	-3	0	-3
Kem	52.9	NNW2	–	5	-2	–	–
Archangielsk	61.4	SSW4	śnieg	10	-5	–	–
Kargopol	68.4	SSW3	–	10	-8	–	–
Orenburg	64.0	E6	–	10	-6	–	–
Ust-Cylma	64.9	SW3	–	10	-6	–	–
Kazań	69.5	N2	–	10	-11	–	–
Leningrad	71.2	WSW3	–	10	-4	–	–
Wołogda	71.5	SW1	–	10	-7	–	–
Wiatka	72.6	cisza	śnieg	10	-9	–	–
Ust-Sysolsk	71.9	SSW2	–	10	-8	–	–
Tobolsk	71.0	SSE1	–	0	-23	–	–
Mińsk	74.5	cisza	–	10	-7	–	–
Wielkie Łuki	75.0	"	–	10	-8	–	–
Moskwa	74.1	NNW3	śnieg	10	-12	–	–
Ufa	68.8	ENE4	–	10	-9	–	–

Stacja	Ciśnienie 700+	Wiatr	Stan pogody	Zachm.	Temp. C°	Opady w mm	Max. lub minim.
Kijew	73.6	N3	–	10	-7	–	–
Kursk	71.1	NE2	–	10	-9	–	–
Zametczyno	69.7	NE2	–	10	-9	–	–
Odessa	72.1	NNW4	–	0	-7	–	–
Sewastopol	69.1	E4	–	10	-3	–	–
Rostów n/D.	64.6	cisza	–	10	-5	–	–
Stalingrad	65.2	NE3	–	10	-8	–	–
Soczi	67.5	NE3	śnieg	10	1	–	–
Astrachan	65.2	WNW0	–	10	-4	–	–
Baku	66.1	N4	–	5	5	–	–
Madryt	62.1	cisza	–	0	3	–	–
La Coruna	62.8	S1	–	10	11	–	–
S. Fernando	61.3	cisza	–	0	19	–	–
Mahon							
Lizbona							
Turyn	66.1	cisza	51	9	6	5	7
Florencja	63.4	ENE1	11	10	13	0	15
Rzym	64.6	NNE1	21	10	10	1	–
Medjolan	67.6	cisza	40	9	–	0.6	–
Ancona	63.0	N2	25	10	–	9	–
Tarent	63.0	–	10	8	14	0	–
Palermo	63.8	cisza	42	8	14	–	–
Augusta	66.8	NE2	11	10	11	0	–
Białogród	70.4	cisza	–	10	2	–	–
Zagrzeb	69.8	E1	42	10	3	–	3
[illegible]	70.4	E1	13	10	–	0	–
Sofia							
Warna							
Ateny							
Zante							
Syra							
Bukareszt							
[illegible]							
Sulina							
Haifa							
Aleksandrja							
Trypolis	62.8	E2	–	0	18	–	–
Benghasi							
Tunis							
Algier	59.8	cisza	–	10	14	–	–
Rabat							
Malta							
Säntis (2500)	659.9	SSW5	11	6	-4	0	-2
Zugspitze (2964)							
Sonnblick (3106)							
Fichtelb. (1230)	675.5	ESE7	27	10	-5	0	-2
Brocken (1140)	674.8	SSE6	01	1	-4	0	-1
[illegible]	73.6	SSE4	25	10	-1	0	-3

UWAGI

Ciśnienie atmosferyczne ... kowane do 0° C. na ... normalną i do pozio...

Siła wiatru w skali ... 0-cisza zupełna do ...

Stan pogody:

00 do 09 — pogodnie ... chmurno (niebo co ... pokryte chmura...
10 — 19 — chmurno ... murno (niebo od ... pokryte chmurami)
20 — 29 — mgła ...
30 — 39 — opady ... (pogoda ...
40 — 49 — drobny ... śniegu ... mgła;
50 — 59 — deszcz,
60 — 69 — śnieg,
70 — 79 — krupy ... ze śniegiem
80 — 89 — grad ... z gradem
90 — 99 — burza.

Zachmurzenie w skali ... stopniowej: 0 — bez ... do 10 — całkowite ... chmurami.

Temperatura w całkowitych stopniach Celsjusza.
W ostatniej rubryce ... ne są najniższe tem... z nocy ubiegłej lub ... z dnia poprzedniego.

Szczegóły w Dodatku ... „Instrukcji dla Stacyj ... rolnej sieci Polskiej," ... 1927, II wydanie ... wspomnianej „Instrukcji".

Stacje górskie z wyj. ... asu, podają ciśnienie ... prawione na ciężkość ... redukowane do najbliż... sokości zaokrąglonej do ... nych tysięcy metrów ... baas, zaś redukuje ciśnienie do poz. morza.

SPOSTRZEŻENIA PILOTOWE

Stacje	Godz.	Wiatr dolny	500 m	1000 m	1500 m	2000 m	3000 m	4000 m	5000 m	6000 m	7000 m	8000 m	9000 m	10000 m	Chmury: Granica dolna	Chmury: Rodzaj	UWAGI
Wilno																	
Brześć n/B																	
Warszawa																	
Lublin																	
Lwów																	
Gdańsk																	
Poznań																	
Kraków																	

Państwowy Instytut Meteorologiczny w Warszawie

Mapa pogody z dnia 4. XII. niedziela 1921 r. 7 g. G. M. T. Nr 338 Rocznik VIII.

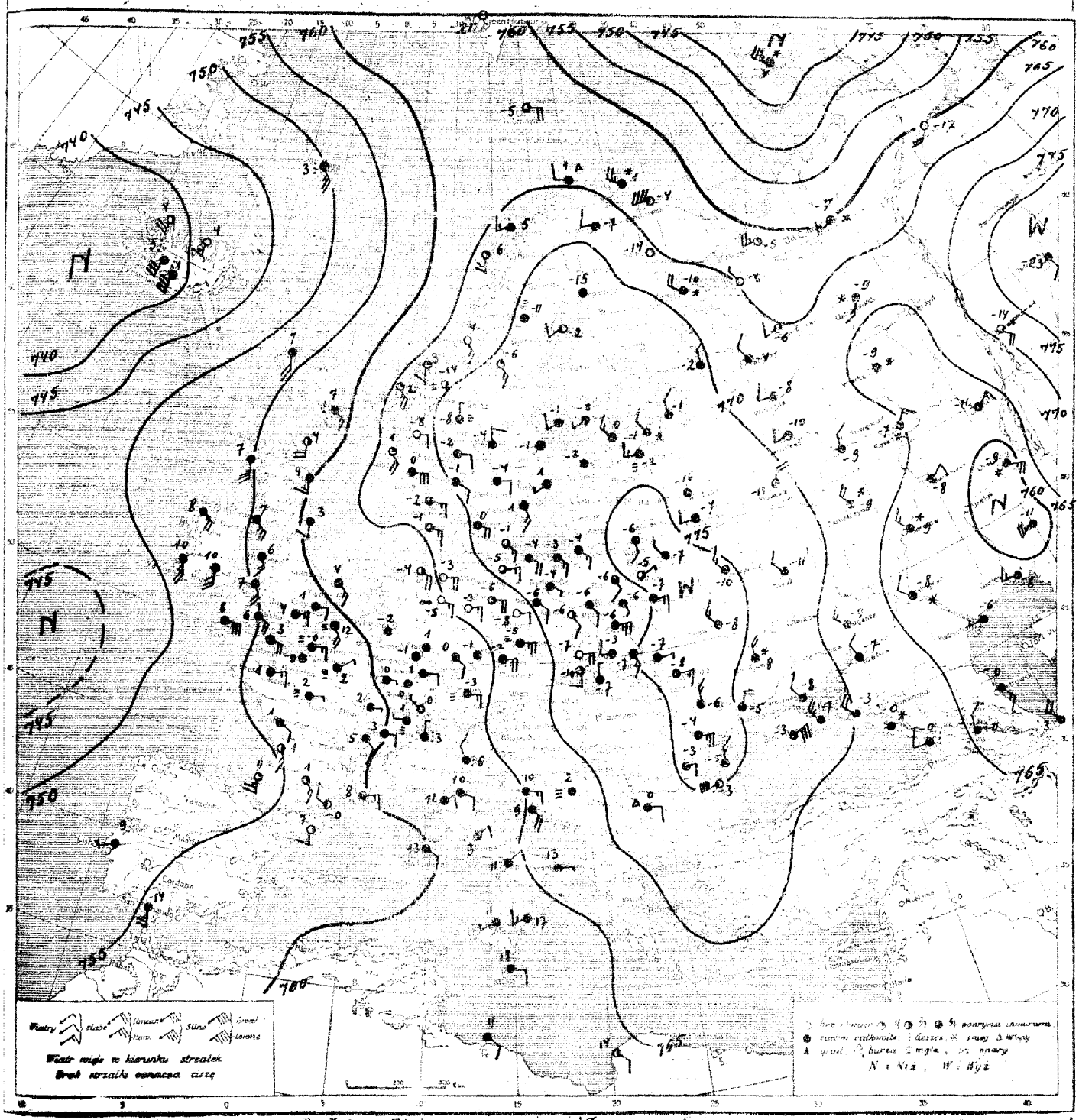

Rozkład ciśnienia: niż z nad Islandji nie zmienił zasadniczo swego położenia. Drugi obszar niskiego ciśnienia nadciąga z nad Atlantyku ku brzegom Islandji i Anglji południowo-zachodniej. Obszerny wyż barometryczny ze środkiem nad Polską wschodnią, Białorusią, Ukrainą, Karpatami, ogarnia całą Skandynawję wraz z Finlandją, Rosją środkową oraz Węgry, Polskę i Niemcy.

Obecny stan pogody w Polsce: naogół chmurno, jednak z przejaśnieniami, temperatura od -3° w Łodzi do -6° w Warszawie i -7° w Pińsku, Lwowie i Krakowie.

Przewidywany przebieg pogody w ciągu doby następnej: rankiem chmurno, w ciągu dnia zachmurzenie malejące, szczególniej w zachodniej połowie kraju. Umiarkowany mróz. Słabe wiatry południowo-wschodnie.

L. B.

Spostrzeżenia meteorologiczne z dn. 4. XII 1927 r. — godz. G. M. T.

STACJA	Ciśnienie +700	Wiatr	Stan pogody	Zachm.	Temp. C°	Opady w mm	Max. lub minim.
Wilno	56.8	S2	11	10	-6	0	-6
Lida	61.4	cisza	11	10	-5	0	-6
Pińsk	66.3	E3	11	10	-7	0	-7
Mołodeczno	65.2	SSE2	11	10	-6	0	-6
Brześć n/B	67.9	S2	11	10	-6	0	-6
Warszawa	73.5	SE2	11	10	-6	0	-6
Łódź	71.5	SE2	02	4	-6	0	-7
Kielce	74.8	E3	10	8	-7	0	-8
Lublin	73.6	E5	11	10	-6	0	-7
Lwów	65.4	SSE3	11	10	-7	0	-7
Zaleszczyki	76.0	NW2	12	10	-6	0	-6
Zakopane	73.0	S1	01	4	-10	0	-11
Kraków	71.5	E4	01	0	-7	0	-5
Poznań	71.5	ESE2	11	10	-6	0	-7
Bydgoszcz	72.5	ESE2	11	10	-4	0	-5
Toruń	72.8	E2	11	10	-4	0	-5
Grudziądz	76.4	E1	01	0	-7	0	-7
Gdynia	73.0	SE3	11	10	-3	0	-4
Thorshavn	63.6	S4	11	3	7	—	—
Seydisfjord	74.3	cisza	01	1	6	—	—
Isafjord	67.5	S4	12	6	4	—	—
Reykjavik	57.8	S6	31	—	5	2	—
Lerwick	58.9	SE3	51	10	7	0.2	—
Stornoway	57.7	S4	11	6	4	0	—
Aberdeen	60.0	S3	11	10	4	0.2	—
Renfrew	55.1	SE4	11	10	7	ślad	—
Tynemouth	60.2	S1	11	10	3	0	—
Holyhead	57.0	SSE3	11	10	6	0	—
Yarmouth	60.2	SSE3	11	10	4	0	—
Blackpool Pt.	60.8	SE5	11	10	8	0	—
Valencia	50.3	SE5	11	9	10	1	—
Holyhead	55.8	SE4	12	9	6	ślad	—
Londyn	62.4	ESE2	16	10	1	0.3	—
Ros-On-Wye	52.1	SSE0	11	10	10	0.1	—
Scilly	53.7	ESE0	11	10	8	ślad	—
Guernsey	60.8	ESE4	11	10	3	0	—
Rochefort	55.4	ESE1	—	10	1	0	—
Bajonna	55.5	S5	—	3	11	0	—
Clermont	59.0	cisza	—	9	1	0.3	1
Dijon	59.3	E1	—	0	9	8	2
Celsie	59.1	SSE4	mgła	10	0	0	—
Le Hâvre	58.1	E3	»	10	0	0	—
Brest	57.1	ESE0	—	9	5	2	2
Tours	57.3	E1	mgła	10	2	0	1
Paryż	58.7	NE2	»	10	2	0.3	—
Strasbourg	61.1	cisza	—	0	0	ślad	0
Tuluza	56.6	SSE3	—	3	1	0	—
Perpignan	57.7	WNW4	—	4	0	0	-2
Marignane	59.6	E3	—	8	8	1	8
Nizza	58.1	cisza	—	10	-0	ślad	-1
Helder	62.3	SE1	11	10	0	0	-0
Vlissingen	62.3	E3	11	10	1	0	-0
Bruksela							
Kopenhaga	70.4	ESE4	11	10	0	0	—
Skagen	70.7	ESE2	11	9	-1	0	—
Blaavandshuk	65.7	E3	12	8	-1	0	—
Zurych	61.8	NW0	11	10	0	0	0
Bern	62.6	W0	27	10	1	0	1
Genewa	61.7	E1	13	10	3	3	3
Lugano	64.3	N0	55	10	4	10	2
Wiedeń							
Celowiec							

STACJA	Ciśnienie +700	Wiatr	Stan pogody	Zachm.	Temp. C°	Opady w mm	Max. lub minim.
Borkum	62.3	ESE3	20	10	-0	0	—
Hamburg	71.0	SE3	11	10	-4	0	-4
Swinoujście	62.8	ESE4	01	0	-3	0	-4
Berlin	70.2	E3	10	8	-5	0	-6
Drezno	80.6	ESE4	11	8	-6	0	-6
Wrocław	65.6	ESE4	01	3	-1	0	-1
Frankfurt	70.5	E2	01	1	-8	0	-8
Monachjum	62.6	cisza	11	10	1	0	-0
Hanover	62.3	E3	27	10	3	0	-3
Karlsruhe	64.6	ESE3	30	10	-5	0	-7
Praga	61.4	E	11	10	1	0	1
Cieszyn	66.3	E4	12	10	-2	0	-3
Olomuniec	69.8	E2	11	10	-1	0	-2
Koszyce	69.2	N1	11	10	-7	0	-12
Budapeszt	72.4	N1	12	10	-7	0	-10
Kapospvar							
Debreczyn							
Varöö	64.2	W5	61	10	-1	2	—
Ingö	64.2	W2	32	10	1	0.3	—
Röst	65.2	S4	01	2	6	0	—
Nordkyan	65.8	S3	01	1	4	0	—
Vinn	66.3	SE5	02	2	2	0	—
Lister	67.5	E6	10	10	0	ślad	—
Utsira	66.3	SSE4	02	3	1	0	—
Thorshavn	65.6	SW2	16	9	5	1	—
Green Harbour	60.5	cisza	00	0	-21	0	—
Wyspy Hiedzi	61.7	E4	11	8	-5	0.1	—
Jan Mayen	49.7	S5	54	10	3	2	—
Odessa	74.0	SE3	01	3	-6	0	-7
Hapsanda	71.8	cisza	11	10	-15	0	-16
Archangielsk	72.3	»	25	10	-11	0.2	-12
Karlstad	71.7	SW2	01	3	-2	0	—
Sztokholm	73.2	N2	11	10	-4	0	-4
Jönköping	73.7	cisza	11	10	-1	0	-2
Visby	72.9	E1	11	10	-4	0	-5
Kalmar	73.9	SW1	11	10	1	0	—
Sarna	73.0	SE2	—	10	1	0	—
Tallinn	75.4	NW5	11	10	0	0	-5
Filsand	74.2	cisza	11	10	-2	0	-2
Ryga							
Windawa							
Królewiec	73.6	WSW1	11	10	-0	0	-2
Gdańsk	68.8	W1	12	10	-7	0	-11
Hela	73.5	NW2	11	10	0	0	-3
Nowy Port	73.9	SW2	12	10	-1	0	-2
Kem	68.1	NW4	mlg	10	-10	2	—
Archangielsk	67.8	NW2	—	10	-4	1	—
Kanin Nos	57.7	NW4	—	7	-1	0	—
Matoczkin Szar	61.2	NW2	mlg	10	-11	0	—
Ust-Cylms	60.2	WSW3	»	10	-7	1	—
Obdorsk	59.8	SSW4	—	0	-17	0	—
Leningrad	71.1	NNW2	—	10	-1	0	—
Wologda	69.2	W2	—	10	-8	0	—
Wiatka	68.0	cisza	mlg	10	-9	0	—
Ust'-Sysolsk	66.6	SSW3	»	10	-9	0	—
Tobolsk	73.0	SSE2	—	10	-23	0	—
Mińsk	66.0	NW0	—	10	-7	0	—
Wielkie Łuki	73.4	cisza	—	10	-16	0	—
Moskwa	72.4	NNE4	—	10	-11	0	—
Ufa	73.5	ENE3	—	10	-11	0	—

STACJA	Ciśnienie	Wiatr	Stan pogody	Zachm.	Temp. C°	Opady w mm	Max. lub minim.
Kijów	76.0	NW3	—	10	-8	0	—
Kursk	71.7	NNW2	—	10	-11	0	—
Zometczyno	66.5	NNW4	śnieg	10	-9	1	—
Odessa	75.0	NNE4	—	10	-5	0	—
Sewastopol	72.5	ENE6	—	10	-3	ślad	—
Rostów n/D.	66.3	NW2	—	10	-7	1	—
Stalingrad	63.5	WNW4	śnieg	10	-8	2	—
Soczi	67.9	cisza	11	10	-0	4	—
Astrachań	64.0	W1	—	10	-6	0	—
Baku	63.5	NNW4	—	10	3	0	—
Madryt							
La Coruna							
S. Fernando	55.3	S1	—	10	14	—	—
Barcelona	59.1	SSE2	—	3	7	—	—
Lisbona	52.3	W	—	10	9	—	—
Palermo	65.3	NNW2	10	10	6	0.5	6
Florencja	63.0	ESE2	11	10	10	0	8
Rzym	64.3	NE2	11	10	9	0	8
Neapol	62.6	NE2	11	9	11	0	6
Ancona	62.5	NE2	01	10	12	3	—
Taranto	65.6	E1	12	9	13	0	—
Palermo	62.5	NNW2	12	9	11	0	6
Messyna	63.2	SW3	11	10	7	ślad	—
Catania	66.0	E1	01	5	12	0	—
Malta	66.1	SE4	12	—	9	—	—
Sarajewo	69.4	cisza	29	10	2	0	1
Sofia	71.8	E2	39	10	3	0.6	0
Varna	73.9	WSW2	00	4	-3	0	-3
Ateny							
Zante							
Cypr							
Bukareszt	76.3	E2	11	9	-3	0	-4
Jassy	74.6	NNW3	—	10	-6	—	—
Kolomyja	72.5	N3	—	10	-5	—	—
Haifa							
Aleksandrja							
Trypolis	63.3	SE2	—	10	11	—	—
Benghasi	64.1	SE2	—	5	14	—	—
Tunis							
Algier							
Rabat							
Malta							
Säntis (2500)	58.6	S7	01	3	-6	0	-6
Zugspitze (2964)	54.1	SSE7	01	1	-8	0	-8
Sonnblick (3106)							
Fichtelb. (1220)	73.3	ESE6	22	10	-7	0	-9
Brocken (1142)	74.5	SSE6	21	10	-5	0	-6
Pontarlier	71.3	SE7	22	10	-5	0	-5

UWAGI

Ciśnienie atmosferyczne zredukowane do 0° C., na ciężkość normalną i do poziomu morza.

Siła wiatru w skali Beaufora 0-cisza zupełna do 9-wichura.

Stan pogody:

00 do 09 — pogodnie lub pół chmurno (niebo conajwyżej do $^5/_{10}$ pokryte chmurami);

10 — 19 — chmurno lub pochmurno (niebo od $^6/_{10}$ do $^9/_{10}$ pokryte chmurami);

20 — 29 — mgła lub opady;

30 — 39 — opady przeszłe (pogoda zmieniona);

40 — 49 — drobny deszcz, stratus lub rozległa mgła;

50 — 59 — deszcz;

60 — 69 — śnieg;

70 — 79 — krupy lub deszcz ze śniegiem;

80 — 89 — grad lub deszcz z gradem;

90 — 99 — burza;

Zachmurzenie w skali 10 do stopniowej: 0 — brak chmur do 10 — całkowite pokrycie chmurami.

Temperatura w całkowitych stopniach Celsjusza.

W ostatniej rubryce podane są najniższe temperatury z nocy ubiegłej lub najwyższe z dnia poprzedniego.

Szczegóły w Dodatku Nr. 1 do „Instrukcji dla Stacyj Meteorolog. sieci Polskiej" z roku 1927. II wydanie oraz we wspomnianej „Instrukcji".

Stacje górskie z wyj. Dombasu, podają ciśnienie nie poprawione na ciężkość jednak redukowane do najbliższej wysokości zaokrąglonej do pełnych tysięcy metrów.

Dombaas, zaś redukuje ciśnienie do poz. morza.

SPOSTRZEŻENIA PILOTOWE

Stacje	Godz.	Wiatr dolny	500 m	1000 m	1500 m	2000 m	3000 m	4000 m	5000 m	6000 m	7000 m	8000 m	9000 m	10000 m	Chmury: Granica dolna	Chmury: Rodzaj	UWAGI
Wilno																	
Brześć n/B																	
Warszawa																	
Lublin																	
Lwów																	
Gdańsk																	
Poznań																	
Kraków																	

Państwowy Instytut Meteorologiczny w Warszawie.

Mapa pogody z dnia 4. XII. niedziela 1927 18 godz. 338 m

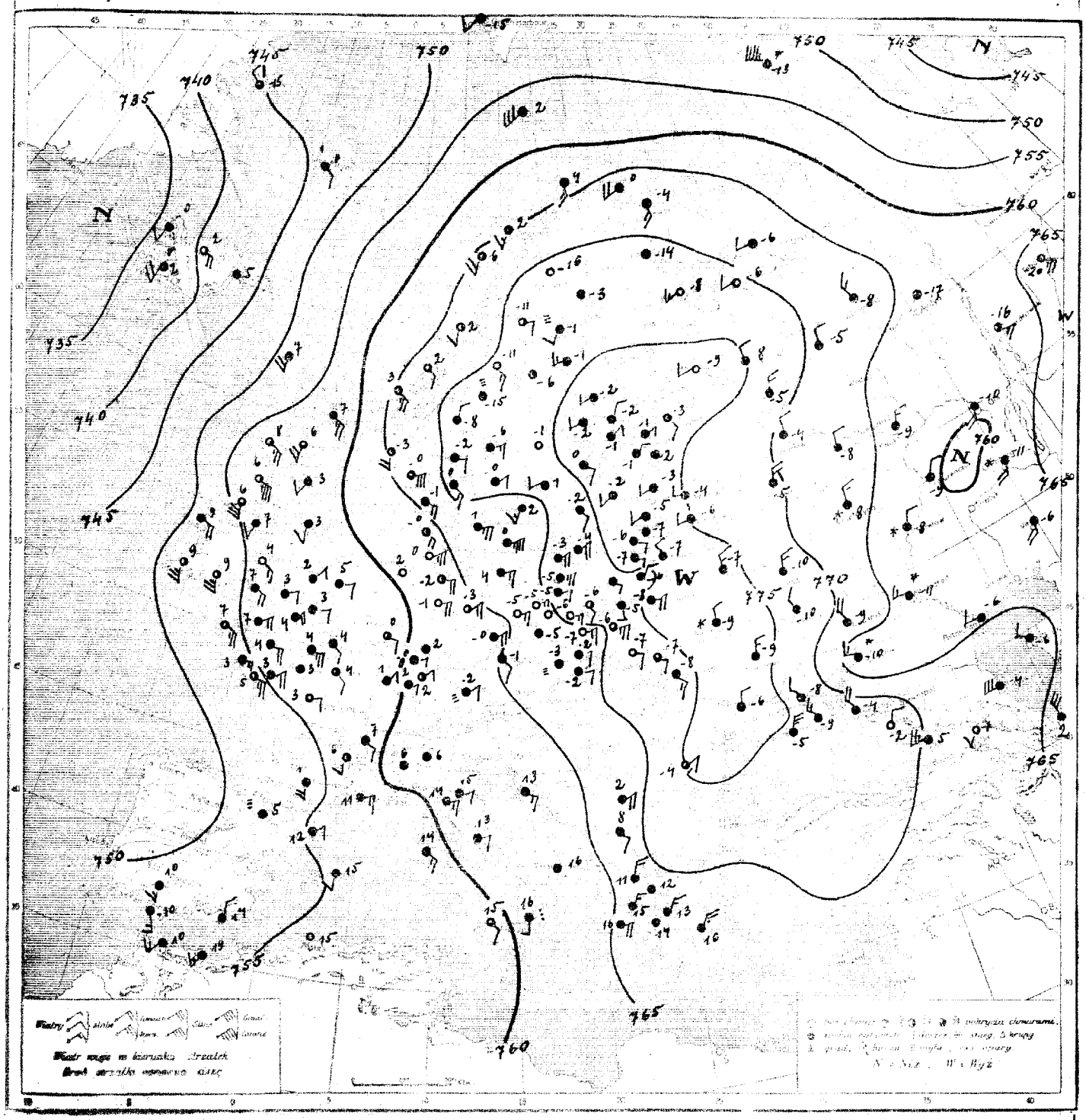

Rozkład ciśnienia: .....

Obecny stan pogody w Polsce: .....

Przewidywany przebieg pogody w ciągu doby następnej: .....

Spostrzeżenia meteorologiczne z dn. 4. XII. 192 7 r. 18 godz. G. M. T.

Stacja	Ciśnienie 700+	Wiatr	Stan pogody	Zachm.	Temp. C°	Opady w mm	Max. lub minim.
Wilno	76.1	SE1	11	10	-5	0	-5
Lida	76.5	SE0	11	10	-7	0	-5
Pińsk	76.0	E4	11	10	-8	0	-5
Białystok	74.8	SE2	11	10	-6	0	-5
Brześć n/B	74.0	S2	11	10	-5	0	-5
Warszawa	72.0	SSE2	10	6	-6	0	-4
Łódź	70.8	ESE3	00	0	-6	0	-3
Kielce	64.8	E3	01	0	-7	0	-4
Lublin	72.2	E5	11	8	-6	0	-5
Lwów	73.7	SE2	00	0	-7	0	-5
Tarnopol	74.3	SE1	11	8	-7	0	-6
Zakopane	69.0	E1	11	9	-2	0	-0
Kraków	69.9	E2	11	10	-2	0	-2
Poznań	69.7	E3	01	0	-3	0	-3
Bydgoszcz	70.9	E2	11	10	-5	0	-4
Toruń	71.5	ESE2	11	10	-5	0	-4
Grudziądz	71.5	E5	60	10	-5	0	-3
Gdynia	72.0	ENE4	11	10	-3	0	-3
Thorshavn	51.0	S4	16	10	7	0.6	—
Seydisfjord	43.0	cisza	12	10	5	—	—
Reykjavik	36.3	S4	32	8	2	5	—
Isafjord	35.4	SSW1	47	10	-0	—	—
Lerwick	57.7	SE5	11	10	7	4	—
Stornoway	53.5	SE5	11	8	8	0	—
Aberdeen	58.8	SSW2	50	10	3	0.2	—
Cornwall	58.7	NE1	11	10	2	0	—
Tynemouth	59.0	S1	27	10	3	0	—
Holyhead	56.4	ESE3	01	8	4	0	—
Yarmouth	58.7	E2	11	10	5	0	—
Blacksod Pt.	50.0	SE4	11	10	9	ślad	—
Valencia	51.0	SE5	11	7	9	4	—
Malin Head	53.6	SSE6	10	7	6	0	—
Londyn	58.4	E2	51	10	3	0.1	3
Ross-On-Wye	57.8	E2	11	10	3	0.2	—
Scilly	53.6	ESE5	00	—	7	—	—
Guernsey	56.2	ESE4	11	10	4	0	—
Lorient	54.2	SE5	—	6	5	0	—
Abbeville	57.8	SE2	—	10	4	2	3
[illegible]	58.9	cisza	—	0	3	0	4
Rennes	56.9	E4	—	0	3	0	9
Le Puy	56.9	S1	—	1	6	0	10
Le Havre	57.1	ESE5	—	0	4	0	—
Brest	54.2	E3	—	9	3	0	5
Tours	56.1	ENE2	—	0	3	0	3
Paryż	57.8	SE2	—	2	11	0.3	—
Strasburg	61.0	ENE1	—	0	2	0	3
Tuluza	53.2	SE4	—	9	1	0	—
Perpignan	55.1	SSE6	—	3	11	0	—
Marignane	58.3	E3	—	10	11	1	—
Nancy	58.4	NE1	mgła	10	1	0.6	2
Helder							
Vlissingen							
Bruksela							
Kopenhaga	69.2	ESE5	11	10	1	0	—
Skagen	70.6	SE3	11	10	0	0	—
Hammershuk	64.7	SE3	01	3	-1	0	—
Zurych							
Bern							
Genewa							
Lugano							
Wiedeń							
Celowiec							

Stacja	Ciśnienie 700+	Wiatr	Stan pogody	Zachm.	Temp. C°	Opady w mm	Max. lub minim.
Borkum	—	—	01	0	2	0	—
Akwizgran	53.1	SE2	01	4	5	0	—
Hamburg	64.2	ESE4	02	3	-2	0	1
Świnoujście	68.1	ESE3	10	9	-4	0	2
Berlin	66.2	SE4	01	0	-4	0	-1
Drezno	64.3	ESE4	11	10	-0	0	2
Wrocław	68.4	cisza	12	6	-5	0	-2
Frankfurt	62.1	"	11	10	2	0	2
Monachjum	63.3	E1	25	10	-2	0	-1
Królewiec	73.3	ENE4	11	10	-4	0	-4
[illegible]	65.7	ESE3	01	1	-5	0	-2
Praga	65.6	SE2	—	10	-1	—	—
Cheb							
Ołomuniec							
Koszyce							
Budapeszt							
[illegible]							
Debreczyn							
[illegible]	66.0	SW5	11	10	0	ślad	—
Ingö	64.0	S3	11	10	4	2	—
Röst	65.6	S4	06	4	6	0.4	—
[illegible]	65.4	S2	01	1	2	0	—
[illegible]	65.5	SE5	05	2	3	0	—
Lister	68.3	E[illegible]	12	8	-0	0	—
Utsira	65.5	[illegible]	[illegible]	2	3	0	—
Myggenaes	44.9	[illegible]	[illegible]	3	-15	0	—
Green Harbour	53.0	[illegible]	65	[illegible]	-15	2	—
Wyspa Niedźw.	50.3	[illegible]	[illegible]	10	2	[illegible]	—
Jan Mayen	46.6	ESE2	[illegible]	[illegible]	4	[illegible]	—
Gällivare	71.8	cisza	01	5	-18	0	[illegible]
Haparanda	72.7	"	11	10	-3	0	-3
Stensele	72.0	E2	15	4	-11	0	-1
Härnösand	72.4	cisza	01	3	-6	0	—
Karlstad	74.2	E3	11	10	-6	0	-2
Sztokholm	77.7	cisza	00	0	-1	0	1
Jönköping	72.5	E0	11	10	-0	0	0
Visby	73.4	W1	11	10	1	0	—
Kalmar	72.3	SSW3	—	10	2	0	—
Särna	73.1	cisza	27	10	-15	0	-15
Tallinn	76.2	NE1	11	10	-1	0.1	0
Filsand	78.2	ESE1	12	10	0	0	1
Ryga	75.1	SSW2	11	10	-2	0	-2
Windawa	74.6	SE1	12	10	-2	0	-2
Helsingfors	76.2	NE2	11	10	-2	0	-1
Tammerfors	76.5	W3	11	10	-2	0	-1
Vaasa	73.8	W3	12	10	-1	0	0
Hanko	75.2	NW2	11	10	-1	0	1
Kem	72.8	WSW1	—	0	-8	—	—
Archangielsk	70.9	W1	—	0	-6	—	—
Mezeń	67.7	W2	—	10	-6	—	—
Matoczkin Szar	52.1	WNW3	śnieg	10	-13	—	—
[illegible]	65.9	NNW2	—	10	-8	—	—
[illegible]	71.0	NW2	—	10	-9	—	—
Leningrad	75.9	SE[illegible]	—	3	-3	—	—
Wołogda	71.3	N3	—	[illegible]	-5	—	—
Wiatka	69.2	NNW2	śnieg	[illegible]	-9	—	—
Ust'-Sysolsk	65.9	NNW2	—	10	-8	—	—
Tobolsk	66.8	SE[illegible]	—	3	-20	—	—
Mińsk	75.4	WNW1	śnieg	0	-7	—	—
Wielkie Łuki	74.4	WNW1	—	0	-4	—	—
Moskwa	71.1	N4	—	0	-5	—	—
Ufa	60.3	SSW4	—	0	-10	—	—

Stacja	Ciśnienie 700+	Wiatr	Stan pogody	Zachm.	Temp. C°	Opady w mm	Max. lub minim.
Kijów	76.4	NNW2	śnieg	10	-9	—	—
Kursk	72.6	N3	—	10	-10	—	—
Zamelczyno	66.3	NW3	śnieg	10	-8	—	—
Odessa	76.1	N2	—	10	-6	—	—
Sewastopol	74.8	NNE5	—	10	-5	—	—
Rostów n/D.	66.6	NNW3	śnieg	10	-9	—	—
Stalingrad	63.9	NNW3	"	10	-11	—	—
Soczi	71.3	N2	—	9	-2	—	—
Astrachań	64.9	N3	—	10	-6	—	—
Baku	64.5	NNW2	—	10	2	—	—
Melilla	52.4	SSW2	11	10	19	—	—
Barcelona	57.3	ENE1	11	10	12	—	—
S. Fernando	52.3	SE3	11	10	10	—	—
Mahon	56.7	S2	01	2	15	—	—
Sevilla	51.5	S3	11	10	10	—	—
Turyn	63.7	cisza	10	9	6	0	6
Florencja	61.3	E2	11	10	15	0	16
Rzym	62.5	E2	40	10	13	2	—
Livorno	61.1	E3	11	8	14	ślad	—
Messyna	61.3	S4	45	9	17	9.6	—
Tarent	63.9	—	11	10	16	0	—
Palermo	69.8	SE2	11	8	15	0	—
[illegible]	65.0	cisza	41	9	6	5	6
[illegible]	67.0	ENE4	11	10	2	—	—
Zagrzeb	69.3	SE2	11	10	8	—	—
Sarajewo							
Sofia							
Warna							
Ateny	68.5	NNE3	—	10	13	—	—
Zante	66.0	E4	—	10	16	—	—
Naxos	68.2	NNE5	—	10	16	—	—
Bukareszt	76.3	NE1	—	5	-4	—	—
[illegible]							
Sulina							
Haifa							
Aleksandrja							
Trypolis							
Benghasi							
Tunis							
Algier	57.4	cisza	01	0	15	—	—
Oran	57.8	"	11	7	—	—	—
Malta	67.6	W4	12	8	16	—	—
Säntis (2500)							
Zugspitze (2964)	524.3	S5	11	5	-7	0	-7
Sonnblick (3106)							
Fichtelb. (1220)	674.3	ESE4	00	4	-4	0	-4
Brocken (1146)							
Schneekoppe	626.4	S8	11	9	-7	0	-6
Cieszyn	68.6	cisza	27	10	-3	0.1	-2
Przemyśl	72.1	"	01	0	-6	0	-3
Słonim	72.9	NNE1	12	10	-6	0	-4
Dęblin	71.7	ESE3	01	0	-6	0	-4
[illegible]	75.7	NE1	11	10	-1	0.2	-1
Narwa	75.3	ENE0	10	10	-1	0.1	2
[illegible]	65.6	SE2	02	4	2	0	—
[illegible]	73.5	NNE1	11	10	-8	0	—
[illegible]	73.5	SSW2	01	4	-13	0	—
[illegible]	72.0	SW1	27	10	-1	0	—
Wick	58.6	S4	11	8	6	0	—
Pembroke	57.4	SE4	11	9	7	0	—
Roches P.	53.3	SSE5	01	5	9	0.2	—
Plymouth	55.9	ENE4	11	9	7	0	—

UWAGI

Ciśnienie atmosferyczne [illegible] kowane do 0° C., na [illegible] normalną i do poziomu [illegible]

Siła wiatru w skali Be[illegible] 0-cisza zupełna do 9 [illegible]

Stan pogody:

00 do 09 — pogodnie [illegible] chmurno (niebo co[illegible] [illegible] pokryte chmurami)

10 — 19 — chmurno [illegible] murno (niebo od [illegible] pokryte chmurami);

20 — 29 — mgła lub [illegible]

30 — 39 — opady [illegible] (pogoda [illegible])

40 — 49 — drobny [illegible] stratus lub [illegible] mgła;

50 — 59 — deszcz [illegible]

60 — 69 — śnieg;

70 — 79 — krupy lub [illegible] ze śniegiem

80 — 89 — grad lub [illegible] z gradem;

90 — 99 — burza.

Zachmurzenie w skali [illegible] stopniowej : 0 — brak [illegible] do 10 — całkowite pokr[illegible] chmurami.

Temperatura w całkowi[illegible] stopniach Celsjusza.

W ostatniej rubryce poda[illegible] ne są najniższe tempera[illegible] z nocy ubiegłej lub najwyż[illegible] z dnia poprzedniego.

Szczegóły w Dodatku Nr 1 do „Instrukcji dla Stacyj Meteorolog. sieci Polskiej" z [illegible] 1927, II wydanie oraz we wspomnianej „Instrukcji".

Stacje górskie z wyj. Dom[illegible] asu, podają ciśnienie nie [illegible] prawione na ciężkość [illegible] redukowane do najbliższe[illegible] sokości zaokrąglonej do peł[illegible] nych tysięcy metrów. Do[illegible] baas, zaś redukuje ciśnienie do poz. morza.

SPOSTRZEŻENIA PILOTOWE

Stacje	Godz.	Wiatr dolny	500 m	1000 m	1500 m	2000 m	3000 m	4000 m	5000 m	6000 m	7000 m	8000 m	9000 m	10000 m	Chmury: Granica dolna	Chmury: Rodzaj	UWAGI
			Kierunek i siła wiatru na wysokości														
Wilno																	
Brześć n/B																	
Warszawa																	
Lublin																	
Lwów																	
Gdańsk																	
Poznań																	
Kraków																	

Państwowy Instytut Meteorologiczny w Warszawie.

Mapa pogody z dnia 5. XI. poniedziałek 1927 r. 7 g. G. M. T. № 3395 Rocznik VIII

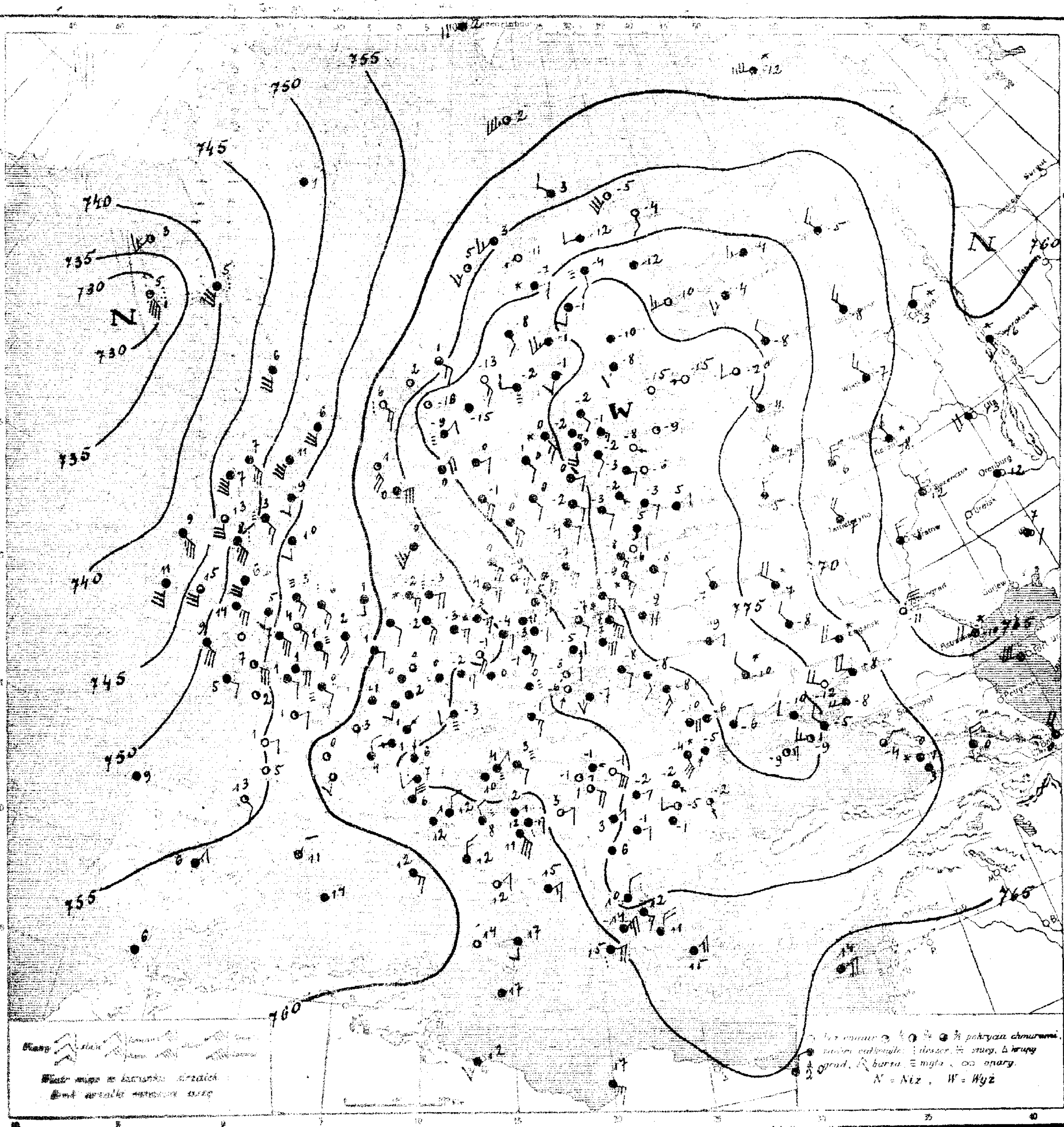

Rozkład ciśnienia: obszar wysokiego ciśnienia, leżący nad krajami bałtyckiemi i Ukrainą ogarnia ponadto Rosję europejską, Skandynawję, Niemcy, Alpy, Włochy i Bałkany. Głęboki niż barometryczny leżący nad Islandją i Atlantykiem, rozszerzył się nad Anglję, Francję i Hiszpanję oraz dąży nad Bałtyk.

Obecny stan pogody w Polsce: chmurno, na wschodzie kraju drobny śnieg, mroźno (-5° do -9°C).

Przewidywany przebieg pogody w ciągu doby następnej: chmurno i mglisto, miejscami drobny śnieg (zwłaszcza na północy i w środku kraju) na zachodzie kraju lekkie ocieplenie (do odwilży włącznie), na wschodzie jeszcze lekki mróz. Umiarkowane wiatry południowo-wschodnie, potem południowe w górach wiatr halny.

S. B.

Spostrzeżenia meteorologiczne z dn. 5. XII. Poniedziałek 1927 r. 7 godz. G. M. T.

Stacja	Ciśnienie 700+	Wiatr	Stan pogody	Zachm.	Temp. C°	Opady w mm	Max lub minim.
Wilno	75.5	SSE4	11	10	-8	1	-8
Lida	77.2	SE3	60	10	-9	0	-10
Pińsk	75.4	E4	33	10	-9	0	-10
Białystok	74.8	SE4	61	10	-8	0	-8
Brześć n/B	74.2	SSE3	11	10	-7	0	-8
Warszawa	71.3	SE2	12	8	-7	0	-8
Cieszyn	67.4	cisza	36	5	-5	0	-3
Kielce	68.9	ENE2	11	10	-5	0	-8
Lublin	71.4	E5	11	10	-7	0	-9
Lwów	73.9	SE4	61	10	-8	0.1	-9
Zaleszczyki	70.7	SSW4	01	5	-6	0	-7
Zakopane	70.7	SSW0	01	5	-6	0	-7
Kraków	68.5	E2	11	7	-6	0	-13
Poznań	67.6	E4	11	10	-5	0	-7
Bydgoszcz	69.3	E4	11	10	-5	0	-7
Toruń	69.6	ESE3	12	8	-6	0	-8
Grudziądz	70.4	E5	11	7	-7	0	-7
Gdynia	70.3	SE4	11	9	-8	5	-5
Thorshavn	46.6	S5	11	10	6	0	—
Seydisfjord	40.5	S1	30	10	5	0	—
Isafjord	37.7	SSW3	30	3	3	0	—
Vestmannaeyjar	39.5	SE5	35	3	5	0	—
Lerwick	53.5	S6	30	10	6	0.2	—
Stornoway	46.7	SE6	11	10	7	0	—
Aberdeen	54.3	S5	40	10	8	0.1	—
Renfrew	52.8	ESE3	21	10	2	ślad	2
Tynemouth	56.3	S2	11	10	10	0	—
Holyhead	52.2	SSE6	11	10	5	—	—
Yarmouth	57.7	SE4	40	10	6	ślad	—
Blacksod Pt.	40.2	SE7	11	10	9	0	—
Valencia	41.8	SSE5	11	10	11	0	—
Malin Head	44.2	SSE6	10	8	13	—	—
Londyn	57.1	SE3	12	8	4	ślad	3
Ross-On-Wye	54.7	SSW2	11	10	5	0	—
Scilly	50.6	SE6	11	10	9	0	—
Guernsey	54.5	SE4	01	2	7	0	—
Rochefort	55.0	E2	01	1	7	0	1
Bajonne	54.4	SE2	18	2	13	0	—
Clermont	73.2	cisza	21	3	0	0	-1
Dijon	60.0	N1	02	7	3	0	3
Calais	58.1	SE3	63	10	1	0	—
Le Havre	56.5	E5	62	10	0	0	—
Brest	52.3	ESE2	—	10	5	—	—
Tours	56.0	E2	17	3	1	0	0
Paryż	59.0	ESE2	63	10	0	0	—
Strasburg	60.8	SSE2	35	10	3	0.3	3
Tuluza	58.3	SW1	63	10	2	0	0
Lyon	60.7	cisza	25	4	1	0	1
Nancy	61.1	—	23	9	-1	0	-2
Argentan	56.9	ESE2	21	9	1	0	-0
Helder	59.3	SSE2	11	10	1	—	—
Vlissingen	59.3	S3	11	10	2	—	—
Bruksela							
Kopenhaga							
Skagen							
Blaavandshuk							
Zurych	64.7	NE0	11	10	1	0	1
Bern	63.8	W0	11	10	1	0	1
Genewa	63.7	NNE2	11	10	4	0	4
Lugano	65.8	N0	11	10	6	—	—
Wiedeń							
Celowiec							

Stacja	Ciśnienie 700+	Wiatr	Stan pogody	Zachm.	Temp. C°	Opady w mm	Max lub minim.
Borkum							
Nordhorn	60.1	SSE1	23	10	1	0	-1
Hamburg	63.1	ESE4	25	10	-3	0	-3
Swinoujście	66.0	ESE3	11	10	-4	0	-6
Berlin	64.3	ESE3	27	10	-3	0	-5
Drezno	63.6	SSE4	12	6	-1	0	-1
Wrocław	65.6	SE3	25	10	-1	0	-5
Frankfurt	62.5	cisza	11	8	0	0	-1
Monachjum	65.0	SW1	23	10	-3	0	-3
Hannover	62.5	SE3	10	10	-2	ślad	-3
Magdeburg							
Praga	65.7	cisza	11	10	0	0	-1
Cheb	65.7	E3	11	10	-2	0	-3
Ołomuniec	67.2	cisza	25	10	-0	0.1	-2
Koszyce	70.9	SW1	10	9	-7	—	-8
Budapeszt							
[illegible]							
Debreczyn							
Vardö	65.3	SW3	01	1	-5	0	—
Ingö	63.1	S2	11	9	3	0	—
Röst	64.5	SSW5	00	3	5	0.1	—
Nordöyan	64.5	SE4	12	7	1	0	—
Kinn	62.6	SE3	02	3	1	0	—
Lister	64.4	ENE6	66	10	-0	ślad	—
Utsire	63.2	SE5	01	1	1	0	—
Andenes	64.5	S4	11	3	3	0	—
[illegible]	68.5	SSW4	11	10	2	—	—
Wyspy Niedźw.	56.7	SSW1	01	4	2	0	—
Jan Mayen	56.8	cisza	16	10	1	[illegible]	—
Gallivare	64.5	NNE1	61	10	-17	0.3	-12
Östersund	72.6	SE3	01	0	-13	0	-16
Stensele	71.7	SSE3	11	10	-8	0	-13
Härnösand	75.5	W1	23	10	-9	0	—
Karlstad	71.0	E1	11	10	0	0	-5
Sztokholm	73.1	SE1	72	10	1	0.1	-2
Jönköping	70.2	ESE4	11	10	-1	0	-1
Visby	73.2	SE3	—	—	—	—	—
Kalmar	70.6	E5	26	10	0	0.2	—
Särna	72.7	cisza	27	10	-15	0	-17
Tallinn	77.5	SE2	11	10	-2	0	-2
Pernawa	74.7	E1	11	10	0	0	0
Ryga	75.5	SE2	11	10	-3	0	-4
Windawa	74.5	SE1	11	10	-2	0	-3
Helsingfors	—	SE3	11	10	-1	—	—
Sortavala	76.6	cisza	01	10	-13	0	-16
Vasa	70.5	SSW2	12	10	-1	0	-1
Kuopio	72.2	SW1	11	10	-8	0	-12
Kem	72.8	W4	—	8	-10	0	—
Archangielsk	77.3	NSW2	—	10	-6	0	—
[illegible]	67.3	S4	—	0	-4	0	—
Matoczkin Szar	78.5	WNW3	[illegible]	10	-12	0	—
Ust-Cylma	69.7	NW3	—	10	-5	10	—
[illegible]	67.3	NNW3	—	10	-7	0	—
Leningrad	77.3	NSW1	—	1	-9	0	—
Wołogda	76.4	NW2	—	10	-11	0	—
Orenburg	63.6	cisza	—	10	-12	1	—
Ust-Sysolsk	69.1	NNW3	—	10	-8	0	—
Tobolsk	64.0	SSE1	—	10	-17	0	—
Mińsk	75.2	ESE1	—	10	-8	0	—
Wielkie Łuki	77.1	ENE0	—	10	-5	0	—
Moskwa	74.0	N3	—	10	-5	0	—
Ufa	61.3	SW1	—	10	-13	2	—

Stacja	Ciśnienie 700+	Wiatr	Stan pogody	Zachm.	Temp. C°	Opady w mm	Max lub minim.
Kijów	77.0	ENE1	śnieg	10	-9	0	—
Kursk	74.0	NW4	—	10	-7	1	—
Taganrog	75.7	NW2	—	10	-7	0	—
Odessa	75.1	NE2	—	10	-6	0	—
Sewastopol	75.6	NE3	—	1	-9	0	—
Rostow n/D.	71.5	NNW3	śnieg	10	-8	0	—
Stalingrad	64.9	NE6	—	8	-11	1	—
Soczi	72.8	ENE1	—	8	-3	0	—
Astrachań	64.5	N4	śnieg	10	-16	0	—
Baku	67.8	NW4	—	10	0	0	—
Madryt	55.3	NE1	deszcz	10	6	—	—
La Coruna	53.8	cisza	—	10	9	—	—
Barcelona	56.1	NE1	—	10	11	—	—
Mahon	57.4	cisza	—	10	14	—	—
Lizbona							
[illegible]	62.4	E3	11	10	12	4	—
Florencja	61.8	NNE3	11	10	12	0	9
Rzym	62.3	N3	13	10	12	1	8
Neapol	—	NE1	12	8	12	0	7
Ancona	64.7	NW2	25	9	8	0	—
Tarent	63.8	ESE3	13	10	15	2	—
Palermo	63.5	cisza	11	3	14	0	—
Genua	63.3	NNE6	11	10	6	0.2	—
Białogród	67.5	ESE4	01	1	1	0	-1
Zagrzeb	67.5	SE2	25	10	3	0.2	3
Sarajewo	68.2	E1	10	8	3	0	2
Sofja	73.0	E2	11	10	-1	0	-2
Warna	72.9	SSE0	00	9	-2	0	-3
Ateny							
Zante							
Cypr							
Bukareszt	74.-	SSE1	11	9	-2	0	-6
Sybin							
Sulina							
[illegible]	66.0	ENE3	—	10	14	—	—
Aleksandrja	65.0	NNE2	—	10	20	—	—
Trypolis	63.7	S3	11	9	12	0	—
Benghasi	63.6	ESE3	11	10	17	0	—
Tanger	57.6	—	deszcz	10	6	—	—
Algier							
Rabat							
Malta	60.6	cisza	11	9	17	—	—
Säntis (2500)	560.4	S6	01	3	-5	0	-5
Zugspitze (2964)	526.1	S6	01	4	-6	0	-7
Sonnblick (3106)							
Fichtelb. (1230)	673.7	SW3	01	4	2	0	-3
Brocken (1146)	671.4	S5	12	9	1	0	-2
[illegible]	671.5	SSW3	27	10	-3	0	-4

U W A G I

Ciśnienie atmosferyczne zredukowane do 0° C., na ciężkość normalną i do poziomu morza.

Siła wiatru w skali Beauforta: 0-cisza zupełna do 9-wicher.

Stan pogody:

00 do 09 — pogodnie lub pół chmurno (niebo conajwyżej do 5/10 pokryte chmurami);
10 — 19 — chmurno lub pochmurno (niebo od 5/10 do 10/10 pokryte chmurami);
20 — 29 — mgła lub opary;
30 — 39 — o p a d y przelotne (pogoda zmienna);
40 — 49 — drobny deszcz ze stratus lub rosząca mgła;
50 — 59 — deszcz;
60 — 69 — śnieg;
70 — 79 — krupy lub deszcz ze śniegiem;
80 — 89 — grad lub deszcz z gradem;
90 — 99 — burza;

Zachmurzenie w skali 10-cio stopniowej: 0—brak chmur do 10 — całkowite pokrycie chmurami.

Temperatura w całkowitych stopniach Celsjusza.

W ostatniej rubryce podawane są najniższe temperatury z nocy ubiegłej lub najwyższe z dnia poprzedniego.

Szczegóły w Dodatku Nr. 1 do „Instrukcji dla Stacyj Meteorolog. sieci Polskiej" z roku 1927. II wydanie oraz we wspomnianej „instrukcji".

Stacje górskie z wyj. Dombaasu, podają ciśnienie nie poprawione na ciężkość jednak redukowane do najbliższej wysokości zaokrąglonej do pełnych tysięcy metrów. Dombaas, zaś redukuje ciśnienie do poz. morza.

SPOSTRZEŻENIA PILOTOWE

Stacje	Godz.	Wiatr dolny	500 m	1000 m	1500 m	2000 m	3000 m	4000 m	5000 m	6000 m	7000 m	8000 m	9000 m	10000 m	Chmury: Granica dolna	Chmury: Rodzaj	Uwagi
Wilno																	
Brześć n/B																	
Warszawa																	
Lublin																	
Lwów																	
Gdańsk																	
Poznań																	
Kraków																	

Państwowy Instytut Meteorologiczny w Warszawie.

Mapa pogody z dnia 5. XII. poniedziałek 1927 r. 18 g. C. M. T. 53,95 Rozdział VII.

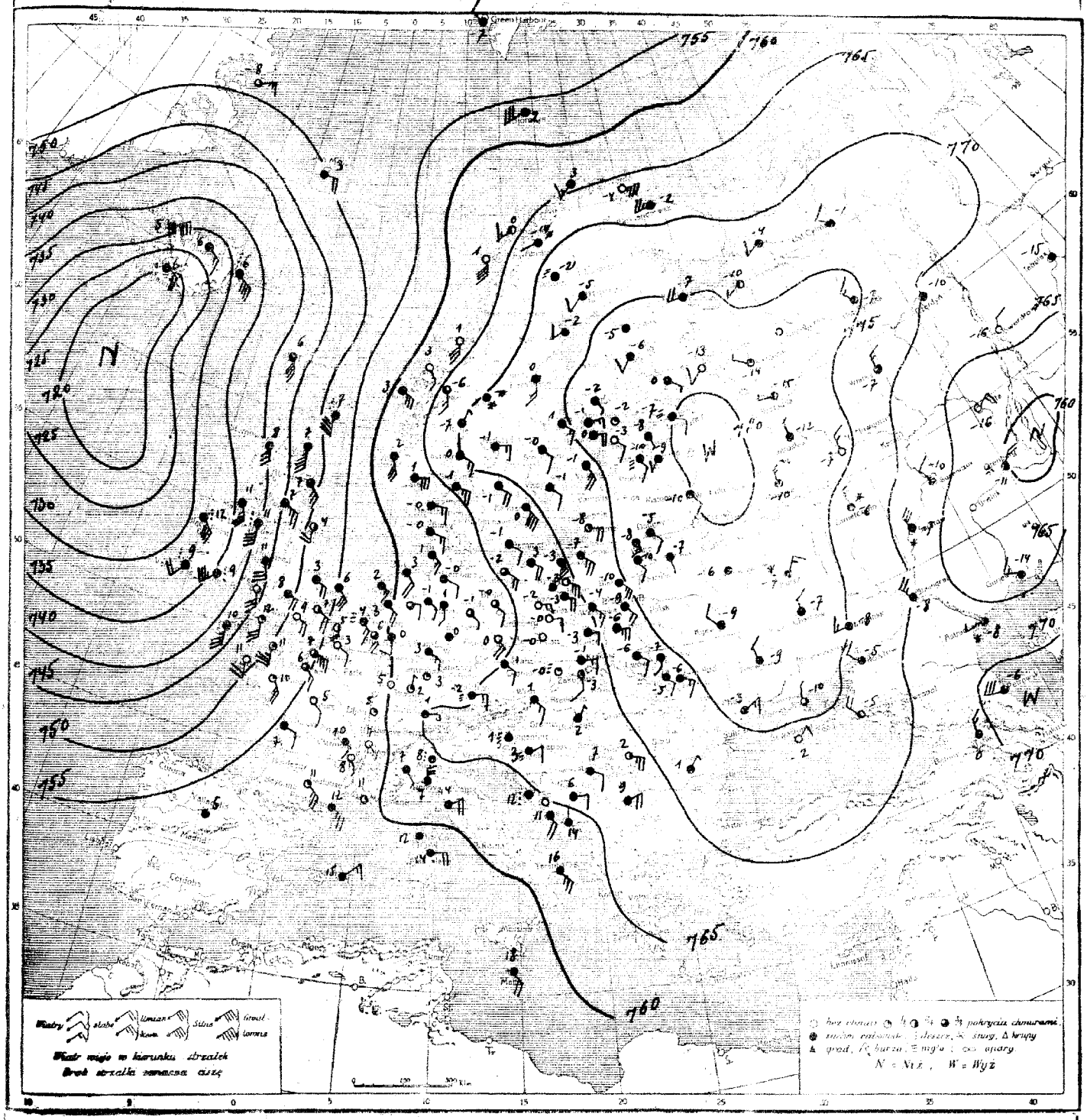

Rozkład ciśnienia: _____

Obecny stan pogody w Polsce: _____

Przewidywany przebieg pogody w ciągu doby następnej: _____

Spostrzeżenia meteorologiczne z dn. 5 XII 192[illegible] r. [illegible] godz. G. M. T.

Stacja	Ciśnienie 700+	Wiatr	Stan pogody	Zachm.	Temp. C°	Opady w mm	Max. temp.
Wilno	76.[illegible]	SSE4	11	10	-3	[illegible]	-7
Lida	77.[illegible]	SE2	11	10	-2	[illegible]	-3
Pińsk	77.2	NE3	11	10	-0	[illegible]	-3
Brześć n/B	75.2	SE5	11	10	-1	4	-7
Szczecin	74.7	SE4	11	10	-3	0	-5
Warszawa	71.3	SE3	11	10	-4	0	-4
Kalisz	66.9	E1	01	0	-0	0	0
Kielce	69.2	E2	11	10	-3	0	-3
Lublin	74.2	E5	11	10	-6	0	-5
Lwów	74.6	SE2	11	10	-6	0	-5
Zaleszczki	74.4	SE1	12	10	-5	0	-5
Zakopane	71.1	S2	01	2	-3	0	-
Kraków	68.5	E5	12	10	-1	0	-1
Poznań	67.2	E3	01	0	-2	0	-1
Bydgoszcz	68.6	ESE4	11	10	-3	0	-3
Toruń	68.1	ESE4	11	10	-2	0	-3
Grudziądz	69.5	ESE5	11	10	-3	0	-3
Gdynia	69.9	SE2	11	6	-4	0	-6
Thorshavn	71.5	SE4	11	10	6	0	-
Seydisfjord	73.4	SE3	10	10	6	—	-
Isafjord	72.1	NE3	12	9	5	—	-
Reykjavik	74.2	ESE4	10	10	6	0	-
Lerwick	50.8	S8	10	10	7	4	-
Stornoway	58.9	SSE6	11	9	8	0	-
Aberdeen	49.4	SSE5	11	10	7	Ślad	-
Renfrew	45.8	SE5	11	10	7	4	7
Tynemouth	50.7	S4	11	6	4	0	-
Holyhead	45.1	SE6	11	10	11	Ślad	-
Yarmouth	55.1	SSE6	11	10	6	1	-
Blacksod Pt	30.8	SE6	59	10	12	4	-
Valencia	33.0	SSW4	52	10	9	12	-
Malin Head	36.3	SSE2	11	9	11	0	-
Londyn	55.2	SE4	02	5	7	0	7
Ross-On-Wye	49.3	SE4	11	10	6	0	-
Scilly	44.3	S2	11	10	10	0.2	-
Guernsey	57.6	S2	01	3	11	0	-
Boskolen	54.2	ESE2	-	10	7	0	-
Roynes	52.4	SSE5	-	1	10	0	11
Dijon	59.5	ciszа	-	2	5	0	17
Clermont	58.1	SE2	-	9	10	0	13
Calais	56.3	SSE5	-	5	5	0	-
Le Havre	53.8	ESE4	-	7	7	0	-
Brest	48.7	S4	-	0	11	0.3	-
Tours	56.0	SE2	-	1	5	0	12
Angoulême	54.1	SE3	-	6	6	0	12
Strasburg	61.6	NNE1	-	2	2	0	8
Tuluza	55.7	SE5	-	3	11	0	-
Perpignan	57.8	SE5	dużo	10	12	4	-
Marignane	58.8	ciszа	-	1	11	0	-
Kjaccie	57.6	"	-	10	12	0	-
Helder	58.5	SE3	11	10	2	0	-
Vlissingen	57.3	SSE3	25	8	4	Ślad	-
Bruksela	57.3	SSE4	12	8	6	0	6
Kopenhaga	65.3	SE5	75	10	0	Ślad	-
Skagen	65.5	ESE5	11	10	1	0	-
Ekaterinodar	62.1	SE3	16	10	-0	Ślad	-
Barych	65.8	E0	—	10	1	—	-
Bern							
Genewa							
Lugano							
Wiedeń	67.3	SE3	-	10	1	-	-
Celovec	67.5	ciszа	mgła	10	1	—	-

Stacja	Ciśnienie 700+	Wiatr	Stan pogody	Zachm.	Temp. C°	Opady w mm	Max. temp.
Borkum	59.6	SSE4	11	10	3	0	3
Hordum	59.4	E2	29	2	-1	0.4	-1
Hamburg	65.1	ESE2	11	10	-0	4	-0
Poczdam	65.4	SE4	10	7	-2	0	-2
Berlin	65.1	SE2	20	3	-0	0	0
Drezno	64.5	SSE4	01	1	0	0	2
Wrocław	66.9	ciszа	01	0	-0	0	4
Bad Cudowa	70.8	SE3	12	9	3	0	4
Monachium	67.1	E3	29	10	-2	0	-1
Hohenpeißenberg	63.2	S1	11	10	1	0	2
Zugspitze	73.1	ESE4	01	2	-8	0	-
Praga	67.1	SE1	11	10	1	—	-
Lo Cesano							
Budapeszt	66.3	ciszа	-	10	5	-	-
Malion	56.1	NE3	-	10	15	-	-
Lizbona							
Turyn	6.2	SE1	10	9	7	1	8
Madryt	61.2	ciszа	01	1	6	2	9
Bryn	53.1	E6	12	5	10	0	-
Genua	61.1	[illegible]	10	10	7	0.4	-
Mediolan	56.3	[illegible]	12	9	15	1	-
Tarent	62.[illegible]	[illegible]	7	10	14	3	-
Brindisi	60.4	[illegible]	7	2	14	1	-
Palermo	65.5	N1	11	10	12	0.1	14
Rzym	63.3	SSE4	-	0	9	0	13
Zagreb	67.5	ESE2	21	10	3	0	4
Sarajewo	57.[illegible]	S1	10	9	5	0	7
Sofia							
Warna							
Ateny							
Zante							
Kyra							
Konstancja							
Sulina							
Jassy							
Kijów	73.5	SW4	-	10	-9	-	-
Kursk	76.3	[illegible]	10	10	-7	-	-
Zamekrzewo	73.2	NW3	9	10	-6	-	-
Odessa	75.9	ENE3	-	10	-3	-	-
Sewastopol	71.9	NE1	-	0	-2	-	-
Rostów n/D	73.5	NW2	-	10	-5	-	-
Stalingrad	68.6	NNW5	-	10	-8	-	-
Taszkent	76.2	NW3	-	10	-8	-	-
Kutaisi	66.2	[illegible]	mgła	10	-8	-	-
Petrowsk	70.6	SW2	-	10	-13	-	-
Madryt							
Lo Cesano							
Budapeszt	56.3	ciszа	-	10	5	-	-
Malion	56.1	NE3	-	10	15	-	-
Lizbona							
Turyn	6.2	SE1	10	9	7	1	8
Madryt	61.2	ciszа	01	1	6	2	9
Bryn	53.1	E6	12	5	10	0	-
Genua	61.1	[illegible]	10	10	7	0.4	-
Mediolan	56.3	[illegible]	12	9	15	1	-
Tarent	62.[illegible]	[illegible]	7	10	14	3	-
Brindisi	60.4	[illegible]	7	2	14	1	-
Palermo	65.5	N1	11	10	12	0.1	14
Rzym	63.3	SSE4	-	0	9	0	13
Zagreb	67.5	ESE2	21	10	3	0	4
Sarajewo	57.[illegible]	S1	10	9	5	0	7
Sofia							
Warna							
Ateny							
Zante							
Kyra							
Konstancja							
Sulina							
Jassy							
Helsinki							
Aleksandrowsk							
Archangielsk							
Bergen							
Tromsø							
Bodø							
Kristiansund							
Malta	69.1	ESE4	-	10	13	-	-
Kew Obs.	50.7	SW3	26	10	-1	0	-1
Zugspitze (2650)	526.4	E4	01	2	-6	0	-11
Obserwatorium	69.6	SW1	-	5	-1	-	-
Hohenpeißenberg (1200)	67.1	NNW1	01	1	3	0	4
Brocken (1142)	67.9	SW2	01	0	0	0	2
Schneekoppe (1602)	63.9	SW4	00	7	4	0	4
Paris	59.7	ESE5	11	10	-3	0	-3
Uccle	58.8	ESE3	11	10	-4	0	-4
Nieuport	58.4	SE2	11	10	-5	0	-7
Clermont	55.1	ciszа	25	1	-0	0	4
Orly	61.1	SSE1	00	1	3	0	-
Andelmo	64.5	S3	60	7	0	0	-
Dunkerque	59.3	S2	10	7	-6	Ślad	-
Hawre	52.3	NNE1	60	10	-7	2	-
Brest	46.4	ciszа	28	8	-3	0	-1
Poitiers	51.9	SE5	12	10	-7	0	-5
Rochefort	48.1	NNW4	mgła	10	-14	0	-1
Bordeaux	53.6	SE4	11	10	3	0	-
Wisk	46.4	S9	11	10	7	0	-
Cazaux	51.6	SE4	14	7	9	0	-

UWAGI

Ciśnienie atmosferyczne [illegible] kowane do 0° C. [illegible] normalną i do poziomu [illegible]

Siła wiatru w skali [illegible] 0-cisza zupełna do [illegible]

Stan pogody:

00 do 09 — pogodne [illegible] chmurno (niebo [illegible] pokryte chmurami)

10 — 19 — chmurno [illegible] mutno (niebo od [illegible] pokryte chmurami)

20 — 29 — mgła lub [illegible]

30 — 39 — opady [illegible] (pogoda [illegible]

40 — 49 — drobny [illegible] strata [illegible] mgła;

50 — 59 — deszcz;

60 — 69 — śnieg;

70 — 79 — krupy [illegible] ze śniegiem;

80 — 89 — grad lub [illegible] z gradem;

90 — 99 — burza.

Zachmurzenie w skali stopniowej: 0 — bez [illegible] do 10 — całkowite [illegible] chmurami.

Temperatura w całkowitych stopniach Celsjusza.

W ostatniej rubryce podane są najniższe temperatury z nocy ubiegłej lub najwyższe z dnia poprzedniego.

Szczegóły w Dodatku [illegible] „Instrukcji dla Stacyj Meteorolog. sieci Polskiej" [illegible] 1927, II wydanie [illegible] wspomnianej „Instrukcji".

Stacje górskie z wyjątkiem [illegible] podają ciśnienie [illegible] prawione na ciężkość [illegible] redukowane do najbliższej wysokości zaokrąglonej do [illegible] tysięcy metrów. [illegible] baas zaś redukuje ciśnienie do poz. morza.

SPOSTRZEŻENIA PILOTOWE

Stacja	Godz.	Wiatr dolny	500 m	1000 m	1500 m	2000 m	3000 m	4000 m	5000 m	6000 m	7000 m	8000 m	9000 m	10000 m	Chmury: Granica dolna	Chmury: Horizont	UWAGI
Wilno																	
Brześć n/B																	
Warszawa																	
Lublin																	
Lwów																	
Gdańsk																	
Poznań																	
Kraków																	

Państwowy Instytut Meteorologiczny w Warszawie.

Mapa pogody z dnia 6.XII. wtorek 1927 r. 7 g. 6 m. 540 m. Rocznik VII

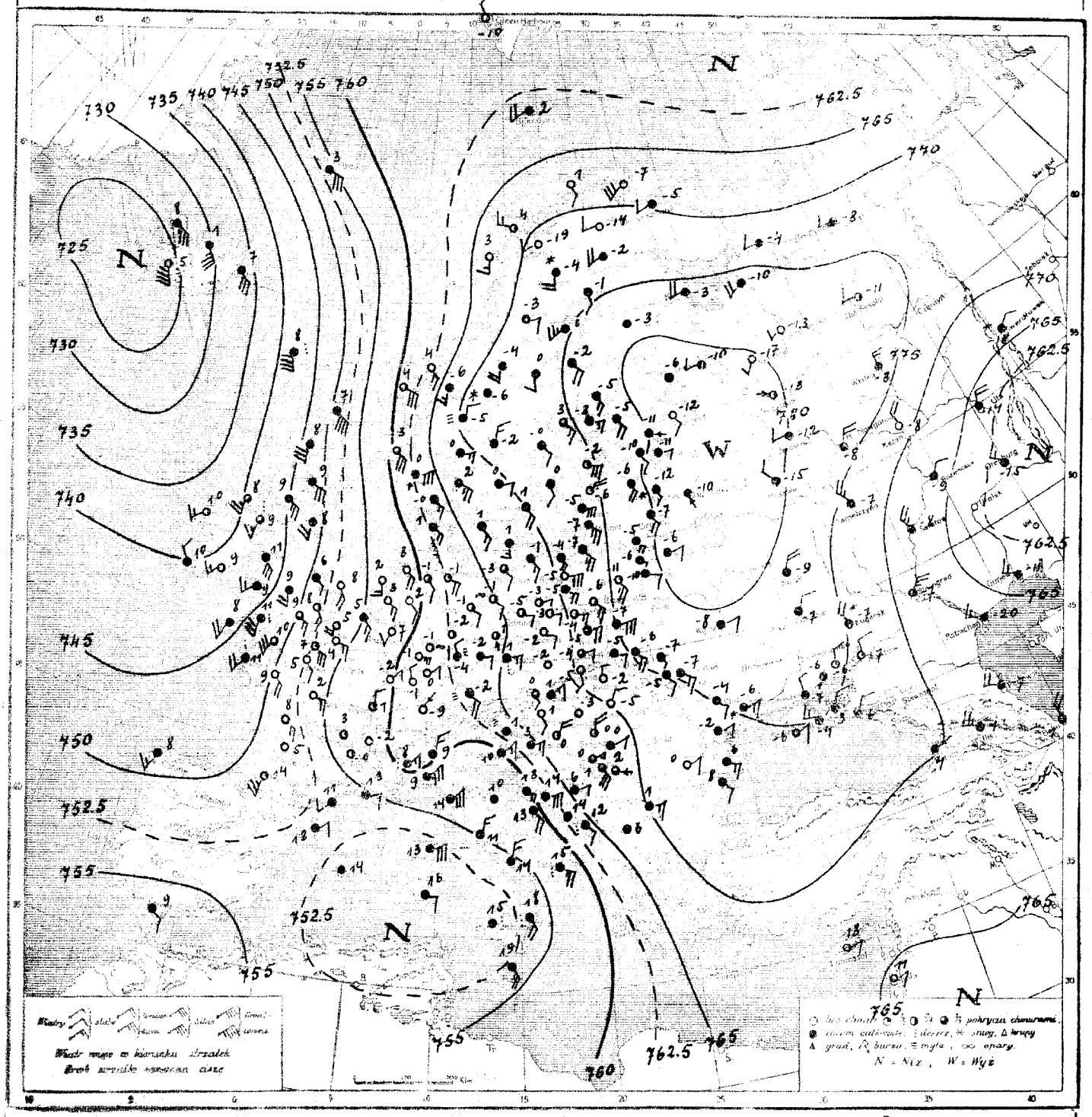

Rozkład ciśnienia: obszerny wyż ze środkiem nad Rosją zachodnią ogarnia Skandynawję, Niemcy, Alpy, Polskę, Bałkany i Ukrainę. Depresja z nad Islandji sięga swym wpływem nad Anglję i morze Norweskie. Druga depresja nad Sardynją.

Obecny stan pogody w Polsce: na zachodzie i w środku dość pogodnie, na wschodzie pochmurno, temp. od -3° w Poznaniu do -11° w Białymstoku.

Przewidywany przebieg pogody w ciągu doby następnej: na wschodzie i północnym wschodzie w dalszym ciągu chmurno, porafem, a zwłaszcza na zachodzie - dość pogodnie. W całym kraju mroźno. Umiarkowane wiatry południowo-wschodnie i wschodnie, w górach wiatr halny.

H. R.

Spostrzeżenia meteorologiczne z dn. 4 [illegible] 192 r. godz. G. M. T.

Stacja	Ciśnienie 700+	Wiatr	Stan pogody	Zachm.	Temp. C°	Opady w mm	Maks. lub minim.
Wilno	73.4	SSE4	11	10	-5	0	-9
Lida	79.0	SE2	11	10	-6	0	-11
Pińsk / Izolin	72.6	ESE4	11	10	-6	0	-7
Białystok	76.3	SE5	01	3	-11	0	-12
Brześć n/B	76.1	SE4	11	10	-8	0	-12
Warszawa	72.8	SE3	11	6	-6	0	-7
Łódź	70.5	SE3	02	4	-4	0	-5
Kielce	70.8	ENE4	10	8	-5	0	-5
Lublin	73.5	E6	11	10	-7	0	-7
Lwów	75.1	SE4	11	10	-6	0	-6
Zaleszczyki	75.4	SE1	25	10	-5	0	-6
Zakopane	71.7	S1	01	0	-5	0	7
Kraków	70.4	E2	11	7	-4	0	-4
Poznań	68.4	E2	01	5	-3	0	-4
Bydgoszcz	69.8	E3	01	2	-3	0	-4
Toruń	70.6	ESE4	12	10	-5	0	-5
Grudziądz	71.0	E6	01	1	-5	0	-6
Gdynia	71.0	SE5	11	10	-4	0	-4
Thorshavn	42.3	SSE8	30	10	8	ślad	—
Seydisfjord	34.0	SE6	59	10	7	—	—
Isafjord	26.6	SE7	16	10	8	—	—
Reykjavik	24.2	SE2	51	6	5	4	—
Lerwick	50.0	SE8	11	10	7	ślad	—
Stornoway / Wick	45.4	S9	11	10	8	0	—
[illegible] / Pembroke	43.8	SSW3	45	10	9	10	—
Renfrew	44.3	SE5	16	10	9	0.3	7
Tynemouth	48.8	S4	11	10	8	0	—
Holyhead	43.3	SSE6	11	10	11	0.2	—
Yarmouth	53.5	SSE4	01	0	8	0	—
Blacksod Pt.	38.6	SW3	01	5	10	11	—
Valentia / [illegible]	41.6	SW3	01	5	9	7	—
Malin Head / Calshot	50.3	E4	11	8	9	ślad	—
Londyn	51.6	SSE3	02	5	8	—"—	7
Ross-On-Wye	48.0	SSE4	11	9	9	0.3	8
Scilly	44.6	S4	11	10	8	8	—
Guernsey	48.8	S6	11	7	10	ślad	—
Rochefort	51.0	ESE3	—	0	8	0	5
Bajonna	50.6	S5	—	3	14	0	—
Clermont	57.9	cisza	—	2	3	0	3
Dijon	57.4	N2	—	2	-1	0	-1
Calais	53.8	S5	—	4	5	0	—
Le Havre	52.1	ESE6	—	2	7	0	—
Brest / Lyon	57.7	cisza	mgła	10	-2	0	-3
Tours	53.8	ESE3	—	0	2	0	2
Paryż	55.3	SE5	—	0	4	3	—
Strasburg	60.1	NNW1	mgła	10	-1	ślad	-1
Tuluza	51.9	SE5	—	2	10	0	8
Perpignan	53.6	WSW2	deszcz	10	11	11	—
Marignane	53.8	E2	—	10	13	0.4	—
Ajaccio / Nancy	59.0	NE1	—	0	-2	0	4
Helder	56.8	SSE3	00	1	2	0	—
Vlissingen	54.0	SE3	12	9	5	0	—
Bruksela							
Kopenhaga	66.2	SE3	11	10	1	ślad	—
Skagen	66.5	ESE5	11	9	2	0	—
Blaavandshuk	62.2	SE3	11	10	1	0	—
Zurych	63.4	NNE0	01	0	-9	0	—
Berno							
Genewa							
Lugano							
Wiedeń	61.3	SSE2	—	7	0	0	—
Całowiec	60.0	cisza	mgła	10	1	ślad	1

Stacja	Ciśnienie 700+	Wiatr	Stan pogody	Zachm.	Temp. C°	Opady w mm	Maks. lub minim.
Borkum	[illegible]	SE4	00	0	-3	0	—
Nordhorn	59.3	SE2	01	1	2	0.1	—
Hamburg	63.2	ESE4	24	2	-1	0	-2
Swinoujście	66.6	SE2	11	8	-3	0	-4
Berlin	64.9	SE1	26	4	-1	0	-2
Drezno	63.6	SSE0	01	8	1	0	-1
Wrocław	66.8	ESE2	00	0	-2	0	-3
Frankfurt	61.9	cisza	26	10	-1	0	-2
Monachium	62.8	ESE4	27	10	-2	0	-3
Hanower	62.4	SE1	20	7	-1	0	-2
Kłajpeda	72.3	SE5	11	10	-7	0	—
Praga	65.9	E3	40	10	1	ślad	-1
Cheb	65.2	E2	11	10	-2	0	-3
Ołomuniec	67.8	cisza	01	0	-2	ślad	-2
Koszyce	65.6	N1	02	1	-2	0	-5
Budapeszt	68.6	cisza	—	0	-3	0	-3
Kaposvár	66.3	NE4	—	3	0	0	0
Debreczyn	69.3	NE1		0	-5	0	-15
Vardö	58.3	SW7	01	1	-7	0	—
Ingö	66.7	S2	00	1	1	0	—
Röst	56.6	S3	00	1	3	0	—
Nordöyan	64.5	SSE1	01	1	1	0	—
Ona	60.6	E6	01	4	4	0	—
Lister	63.2	E6	71	10	0	0.2	—
Utsira	60.7	SE6	10	8	3	0	—
Kutjern	70.8	NNE1	27	10	-5	0.3	-10
Green Harbour	61.1	NW2	00	0	-10	0	—
Wyspa Niedźw.	63.3	SW4	40	10	2	1	—
Jan Mayen	54.2	E6	11	10	3	0.2	—
Gallivare	70.2	S4	60	10	-4	0	-21
Haparanda	74.5	S2	11	10	-1	0.4	-6
Stensele	71.4	E2	11	10	-3	0	-8
Härnösand	72.8	S2	11	10	0	0	—
Karlstad	70.2	N3	11	10	-2	0.1	-2
Sztokholm	72.3	SE2	11	10	-0	0	-1
Jönköping	68.7	E1	11	10	0	7	-1
Visby	70.8	S1	11	10	0	ślad	—
Kalmar	69.9	SE4	mgła	10	7	1	—
Särna	70.6	cisza	61	10	-6	0.1	-10
Tallinn	78.8	SSE4	11	10	-9	0	-11
Pärnu	74.6	SE6	01	2	-2	0	-2
Dyneburg	79.9	SSE4	11	10	-7	0	-8
Windawa	73.7	NE5	01	2	-6	0	-7
Helsingfors	[illegible]	SE4	11	9	-5	0	-5
Sortavala	80.9	cisza	11	10	-6	0	-11
Vaasa	75.8	SSE4	12	10	-2	0	-2
Kuopio	80.3	S2	11	10	-7	0	-7
Kem	[illegible]	W2	—	10	-3	0	—
Archangielsk	[illegible]	WSW4	—	10	-10	0	—
Kanin Nos	73.8	N3	—	0	-14	0	—
[illegible]	67.3	NE3	śnieg	10	-18	0	—
Ust-Cylma	79.9	W2		10	-8	0	—
Orenburg	61.9	NW2		10	-15	—	—
Leningrad	81.5	SE2		0	-12	0	—
Wołogda	82.0	WNW2		3	-13	0	—
Wiatka	76.9	N3	—	10	-8	0	—
Ust-Syssolsk	78.2	W2		5	-11	0	—
Tobolsk	82.2	NE3		5	-18	0	—
Mińsk	78.4	E2	—	10	-6	0	—
Wielkie Łuki	81.3	SSE0	—	10	-10	0	—
Moskwa	[illegible]	NW2		10	-15	0	—
Ufa	83.3	N4		10	-14	1	—

Stacja	Ciśnienie 700+	Wiatr	Stan pogody	Zachm.	Temp. C°	Opady w mm	Maks. lub minim.
Kijów	78.9	E2	—	10	-8	0	—
Kursk	78.7	NNE4	—	10	-9	0	—
Zamełczyno	74.7	NNW5	—	10	-7	0	—
Odessa	76.3	E3	śnieg	10	-6	0	—
Sewastopol	73.5	ENE2	—	0	-6	0	—
Rostow n/D	74.1	NNW3	—	3	-7	0	—
Stalingrad	69.7	NE5	—	10	-7	0	—
Tyflis	68.6	NW5	—	10	7	—	—
Astrachań	67.5	NW3	—	10	-20	1	—
Baku	69.6	N4	—	2	1	0	—
Madryt							
La Coruna	48.6	S1	—	10	8	—	—
S. Fernando	56.1	SE3	—	10	9	—	—
Mahon	50.1	cisza	—	10	14	—	—
Barcelona	53.1	ENE1	—	10	13	—	—
Turyn	60.4	NE3	40	9	8	8	8
Madjolan	60.0	NNE3	11	9	9	0	—
Rzym	55.8	NNE1	13	10	11	0	—
Neapol	53.1	N3	11	10	14	—	—
Ancona	59.3	cisza	13	9	10	0.3	—
Tarent	59.0	SE5	44	10	15	9	—
Palermo	51.6	cisza	55	9	15	4	—
Genua	56.3	NE7	11	10	9	—	—
Białogród	66.7	SE4	12	7	1	0	0
Zagrzeb	65.3	E3	51	10	3	3	2
Sarajewo	66.5	E1	11	10	6	0	5
Sofia	70.5	E3	11	10	1	0	1
Warna	70.7	SE2	13	10	8	0	1
Ateny							
Zante							
Cypr	65.8	E2	—	0	13	—	—
Bukareszt	72.3	ENE1	00	1	-0	0	-2
Sybin							
Sulina							
Haifa	64.6	E2	—	0	11	—	—
Aleksandria	65.1	SE1	—	10	16	—	—
Trypolis	58.8	S4	16	9	14	1	—
Benghasi	60.2	—	—	—	—	—	—
Tunis							
Algier							
Rabat							
Malta	59.6	SSE5	11	9	19	—	—
Säntis (2500)	558.5	SE5	01	3	-3	0	-4
Zugspitze (2964)	524.9	SE4	01	1	-6	0	-6
Sonnblick	597.7	SE4	mgła	10	1	0	-2
Fichtelb. (1230)	674.2	SSE6	02	3	-2	0	-5
Brocken (1140)	672.4	S5	11	9	3	0	1
Kahler Ast	672.3	ESE5	01	3	2	0	0
Królewiec	72.5	SE5	11	9	-7	0	-7
Abisko	72.1	SW1	—	1	-19	0	-19
Bjurokla	73.8	SSW5	11	10	0	0	—
Valentia	41.6	WNW2	16	10	10	15	—
Malinhead	39.8	S5	10	7	8	2	—
Aberdeen	47.6	SE6	11	10	9	0	—
Le Puy	57.8	cisza	mgła	10	-0	0	—
Bordeaux	51.4	—"—	—	0	5	0	5
Moguncja	61.8	ESE5	—	0	-1	0	-1
Argentan	52.4	SSE1	—	1	5	0	5
Petrovarad	66.7	E3	12	8	0	0	-2
Lubejana	65.9	S1	23	10	6	1	5
Grodno	76.8	E7	11	10	-9	0	-12
Cieszyn	69.3	cisza	24	5	-4	0	-5

UWAGI

Ciśnienie atmosferyczne zredukowane do 0° C. na ciężkość normalną i do poziomu morza.

Siła wiatru w skali Beauforta: 0-cisza zupełna do 9-wicher.

Stan pogody:

00 do 09 — pogodnie lub pochmurno (niebo conajwyżej do $^{5}/_{10}$ pokryte chmurami);
10 — 19 — chmurno lub pochmurno (niebo od $^{6}/_{10}$ do $^{10}/_{10}$ pokryte chmurami);
20 — 29 — mgła lub opary;
30 — 39 — opady przelotne (pogoda zmienna);
40 — 49 — drobny deszcz ze stratus lub rosząca mgła;
50 — 59 — deszcz;
60 — 69 — śnieg;
70 — 79 — krupy lub deszcz ze śniegiem;
80 — 89 — grad lub deszcz z gradem;
90 — 99 — burza.

Zachmurzenie w skali 10-cio stopniowej: 0—brak chmur do 10 — całkowite pokrycie chmurami.

Temperatura w całkowitych stopniach Celsjusza.

W ostatniej rubryce podawane są najniższe temperatury z nocy ubiegłej lub najwyższe z dnia poprzedniego.

Szczegóły w Dodatku Nr. I do „Instrukcji dla Stacyj Meteorolog. sieci Polskiej" z roku 1927. II wydanie oraz we wspomnianej „Instrukcji".

Stacje górskie z wyj. Dombaasu, podają ciśnienie nie poprawione na ciężkość jednak redukowane do najbliższej wysokości zaokrąglonej do pełnych tysięcy metrów. Dombaas, zaś redukuje ciśnienie do poz. morza.

SPOSTRZEŻENIA PILOTOWE

Stacje	Godz.	Wiatr dolny	500 m	1000 m	1500 m	2000 m	3000 m	4000 m	5000 m	6000 m	7000 m	8000 m	9000 m	10000 m	Chmury: Granica dolna	Chmury: Rodzaj	UWAGI
Wilno																	
Brześć n/B																	
Warszawa																	
Lublin																	
Lwów																	
Gdańsk																	
Poznań	6 00	E 3	SSE 3	SSE 4	SSE 3												
Kraków	7 00	ENE 2	SE 6	SSE 5	S 2	SE 6											

Państwowy Instytut Meteorologiczny w Warszawie.

Mapa pogody z dnia 5. XII 1927 r. 11 g. G. M. T. Nr. 340 Rocznik VIII

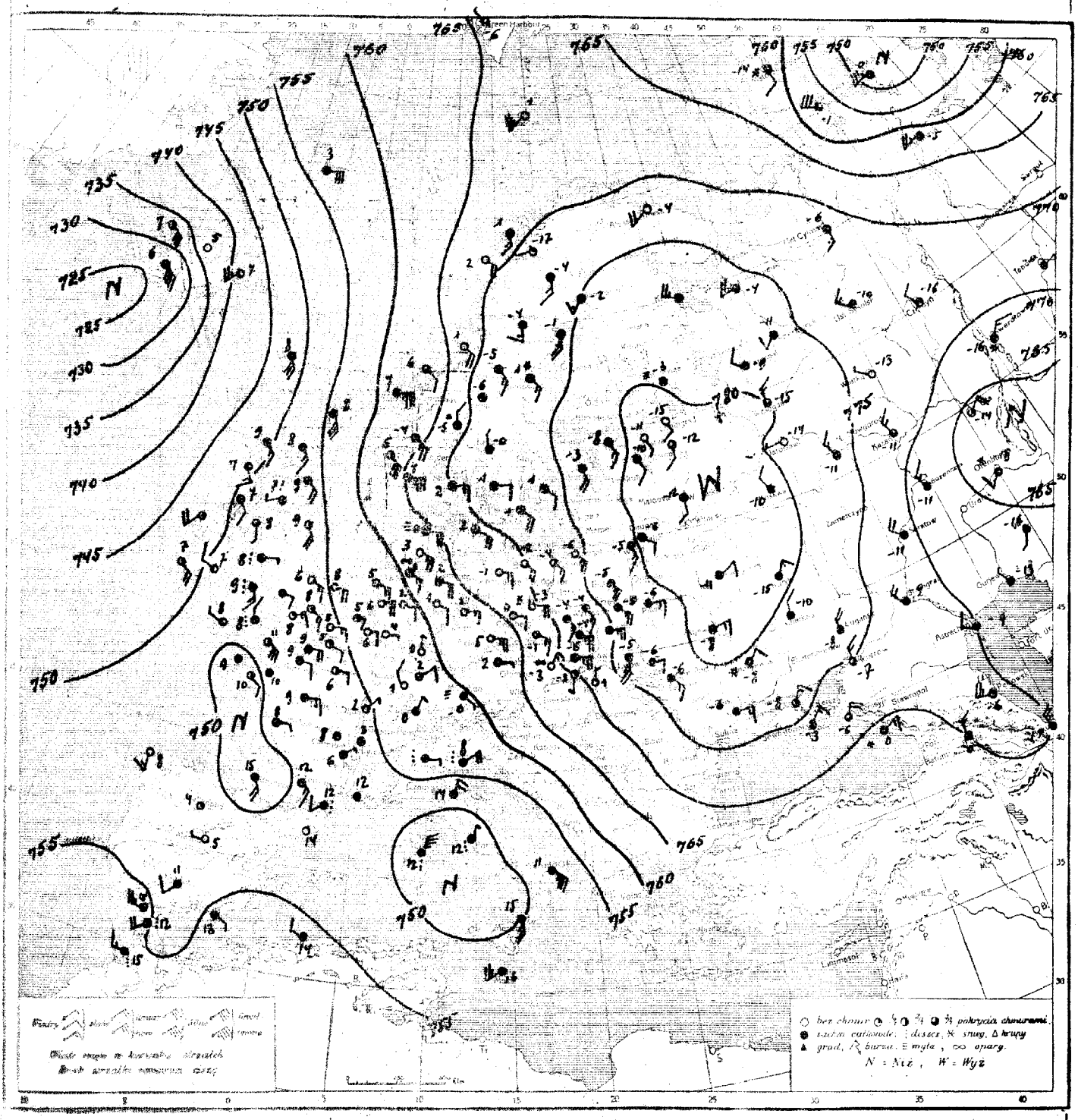

Rozkład ciśnienia: _____

Obecny stan pogody w Polsce: _____

Przewidywany przebieg pogody w ciągu doby następnej: _____

Spostrzeżenia meteorologiczne z dn. 6 · XII 192 7 r. 11 godz. G. M. T.

STACJA	Ciśnienie 700+	Wiatr	Stan pogody	Temp. °C	Opady w mm	Max. temp. minimum
Wilno	74.7	SE3	11	9		7 -5
Lida	83.0	SSE3	11	10	-7	0 -11
Mińsk	79.5	E3	11	10	-6	0 -4
Białystok	77.1	SE5	11	10	-5	0 -5
Brześć n/B	76.8	SE5	11	10	-5	0 -5
Warszawa	73.7	SSE3	12	1	-4	0 -4
Łódź	74.2	SE3	12	1	-4	0 -1
Kielce	74.1	E5	11	10	-4	0 -3
Lublin	74.6	E5	11	10	-5	0 -4
Lwów	76.5	S5	11	10	-5	0 -4
Zaleszczyki	76.9	SE3	12	10	-5	0 -4
Zakopane	69.6	S1	02	2	-3	0 1
Kraków	70.5	E5	11	10	-6	0 -1
Poznań	69.2	E3	21	1	-3	0 2
Bydgoszcz	71.3	E3	01	2	-4	0 -1
Toruń	71.9	ESE2	00	0	-5	0 -2
Grudziądz	72.2	SE6	01	0	-5	0 -3
Gdynia	72.6	SSE4	02	6	-4	0 -4
Thorshavn	49.5	S6	11	10	8	0.2 -
Seydisfjord	41.0	SW5	10	0	7	- -
Isafjord	32.0	SE6	12	6	7	- -
Reykjavik	26.2	SE9	16	10	6	6 -
Lerwick	55.1	S6	11	10	8	0.1 -
Stornoway	49.5	S3	11	9	9	2 -
Aberdeen	53.5	SSE4	11	10	9	1 -
Renfrew	51.4	W2	45	10	7	4 -
Tynemouth	53.5	S3	01	5	9	0 -
Holyhead	51.3	E1	51	10	8	9 -
Yarmouth	—	ESE4	04	0	8	0 -
Blacksod Pt.	48.3	SW4	—	2	8	0 -
Valencia	49.5	SSE1	01	4	7	1 -
Malin Head	50.0	S2	11	9	7	0 -
Londyn	53.6	SE3	02	2	8	0 -
Portland	52.1	S3	11	10	8	1 -
Scilly	50.5	NW2	11	8	8	1 -
Guernsey	50.8	SE6	01	5	11	0 -
Rochefort	50.3	E2	—	0	8	0 -
Bajonna	48.8	S4	—	0	15	0 -
Clermont	53.3	cisza	—	9	8	1 14
Dijon	54.5	NE1	—	4	2	0 10
Calais	54.5	ESE3	—	1	5	0 6
Le Havre	52.3	E4	—	7	9	0 15
Brest	42.1	cisza	—	0	9	7 11
Tours	52.1	ESE3	—	9	9	0 13
Lyon	54.5	cisza	—	9	3	— —
Strasbourg	57.5	NNW2	—	0	1	ślad —
Tuluza	50.2	SSE3	—	0	12	0 15
Perpignan	51.8	WSW2	—	0	12	2 14
Marignane	57.4	cisza	—	0	12	0 19
Nieżyamin	52.3	ESE3	—	8	4	0 —
Heider	51.5	ESE4	00	0	5	0 6
Vlissingen	55.5	ESE2	00	2	5	0
Bruksela	55.4	E2	01	4	6	0 —
Kopenhaga	65.8	SSE4	—	10	2	— —
Skagen	68.3	ENE3	—	10	2	— —
Biaswedshuk	68.4	ESE4	mgła	0	0	— —
Berych	—	NNE1	—	10	0	— —
Bern						
Genewa						
Lugano						
Wiedeń						
Całowiec						

STACJA	Ciśnienie	Wiatr	Stan pogody	Temp. °C	Opady w mm	Max. temp. minimum
Sankt Petersburg	58.3	ESE4	00	0	5	0 -
Moskwa	54.2	E2	01	0	2	0 9
Moskwa	63.3	SSE5	11	10	2	0 3
Sebastopol	69.0	E3	01	0	-1	0 1
Kołomyja	54.5	ESE5	01	0	-6	0 -4
Odessa	62.4	ESE4	01	4	5	0 5
Wołgograd	67.0	ESE3	01	2	-1	0 5
Kazań	58.0	NNE1	00	0	0	0 4
Nizhny-Nowgorod	58.9	ESE6	02	10	-0	0 0
Samara	64.6	ESE2	01	0	—	0 4
Sarapuła	75.0	SSE3	01	2	-5	0 -
Praga	63.2	ENE1	—	10	2	— —
Chew						
Ołomuniec						
Kasprzyk	56.8	N1	—	0	1	— —
Budapeszt						
Kalocsa						
Debreczyn						
Zagrzeb	70.4	SW6	00	0	-5	0 -
Jassy	69.4	SE2	02	5	0	0 -
Pest	68.3	SE4	01	1	2	0 -
Herculyan	66.1	SE4	01	0	1	0 -
Sibiu	62.8	E7	12	10	7	0 -
Jassy	66.0	E7	11	10	1	ślad -
Sulina	63.1	SE6	10	6	5	0 -
Sarajewo	68.7	S3	11	9	1	0 -
Szczecin Hafen	65.3	NW1	11	8	-6	0 -
Krupy Siedlce	67.4	SW5	00	0	1	ślad -
Port Pagon	58.3	E6	11	10	3	4 -
Gallipoli	74.3	S5	11	10	-4	0.2 -3
Hapsanda	57.1	SSW3	11	10	-2	0 -1
Stenarin	73.1	S3	11	10	-4	0 -3
Härnösand	73.6	SE3	65	10	1	0.4 -
Kemi	73.1	N1	11	10	-0	ślad -1
Sztokholm	73.5	SE1	11	10	1	1 1
Jönköping	74.1	E2	11	10	1	0 1
Visby	73.4	SE2	11	10	1	0 -
Kalmar	74.6	SE4	—	9	1	0.2 -
Varna	77.7	cisza	11	10	-6	0 -6
Tallinn	78.5	SSE3	11	10	-8	0 -8
Filsand	76.6	SSE4	11	9	-3	0 2
Ryga						
Windawa						
Dorpat	74.9	cisza	mgła	10	-3	- —
Sortavala						
Vaasa						
Kuopio						
Kem	77.9	W5	—	—	—	— —
Archangielsk	76.3	SW4	—	10	-4	— —
Nizhny-Nowgorod	79.5	WNW1	—	10	-9	— —
Perm	70.9	WNW1	—	10	-4	— —
Ust-Cylma	70.4	SSE3	—	10	-6	— —
Tomsk	75.4	WNW1	—	0	-14	— —
Leningrad	81.0	SSE2	—	0	-15	— —
Wołogda	80.0	NNW1	—	8	-15	— —
Wiatka	74.0	NW1	—	0	-13	— —
Ust' Sysolsk	73.4	NW3	—	10	-10	— —
[illegible]	71.4	NNE1		1	-8	
[illegible]	70.[illegible]	[illegible]	mgła	10	-4	—
Wielkie Łuki	75.[illegible]	[illegible]		10	-12	— —
Moskwa	70.9	WNW1		1	-10	— —
Ufa	74.6	NE1		1	-14	— —

STACJA	Ciśnienie	Wiatr	Stan pogody	Temp. °C	Opady w mm	Max. temp. minimum
Sława	80.8	ENE1	—	10	-8	— —
Poznań	80.9	NW5	—	10	-15	— —
Zamoście	74.7	N5	—	10	-8	— —
Odessa	77.5	ENE1	—	10	-6	— —
Sewastopol	73.7	NE1	—	8	-5	— —
Rostow n/D	76.6	N3	—	8	-7	— —
Stalingrad	74.3	NNW1	—	10	-9	— —
Soczi	68.5	ENE1	śnieg	5	0	— —
Batum	70.0	WNW1	—	10	-3	— —
Batum	70.0	N5	śnieg	10	-1	— —
Madryt	51.6	W1	0	0	5	— —
La Coruna	57.3	S3	—	—	8	— —
S. Fernando	57.5	W5	—	10	15	— —
Malaga	57.6	ENE1	—	—	14	— —
Lizbona						
Madera	58.7	ESE1	52	9	—	0.3 —
Florencja	50.8	NNE1	13	10	14	0 16
Rzym	48.2	NE1	41	10	12	1 14
Neapol	53.4	NE5	43	3	8	11 11
Pescara	53.5	NE1	11	10	14	ślad —
Taranto	54.0	SE1	31	10	11	1 —
Palermo	48.1	ONO4	11	9	14	0 —
Messina	49.3	NE4	40	9	12	— —
Biełgorod						
Zagrzeb						
Sarajewo						
Suha						
Warna						
Hlony						
Zante						
Cypr						
Bukareszt						
Sliwn						
Sulina						
Haifa						
Aleksandrja						
Trypolis						
Benghasi						
Tunis	55.3	SW4	deszcz	10	12	— —
Algier	55.3	WNW1	—	10	14	— —
Rabat	52.2	W3	deszcz	10	15	— —
Malta	53.1	SW5	—	10	16	— —
Słupsk (256)						
Zugspitze (2964)	523.4	SE3	12	10	-9	0 -4
Sonnblick (3106)						
Fichtelb. (1230)	671.3	SSE5	27	0	-2	0 5
Brocken (1146)	671.4	SE7	01	0	1	0 7
Dombaas (644)						

UWAGI

Ciśnienie atmosferyczne zredukowane do 0° C., na ciężkość normalną i do poziomu morza.

Siła wiatru w skali Beaufortа: 0-cisza zupełna do 9-wicher.

Stan pogody.

00 do 09 — pogodnie lub półchmurno (niebo conajwyżej do $^{6}/_{10}$ pokryte chmurami);

10 — 19 — chmurno lub pochmurno (niebo od $^{7}/_{10}$ do $^{10}/_{10}$ pokryte chmurami);

20 — 29 — mgła lub opary;

30 — 39 — opady przelotne (pogoda zmienna);

40 — 49 — drobny deszcz ze stratus lub rosząca mgła;

50 — 59 — deszcz;

60 — 69 — śnieg;

70 — 79 — krupy lub deszcz ze śniegiem;

80 — 89 — grad lub deszcz z gradem;

90 — 99 — burza;

Zachmurzenie w skali 10-cio stopniowej: 0 — brak chmur do 10 — całkowite pokrycie chmurami.

Temperatura w całkowitych stopniach Celsjusza.

W ostatniej rubryce podawane są najniższe temperatury z nocy ubiegłej lub najwyższe z dnia poprzedniego.

Szczegóły w Dodatku Nr. 1 do „Instrukcji dla Stacyj Meteorolog. sieci Polskiej" z roku 1927. II wydanie oraz we wspomnianej „Instrukcji".

Stacje górskie z wyj. Dombaasu, podają ciśnienie nie poprawione na ciężkość jednak redukowane do najbliższej wysokości zaokrąglonej do pełnych tysięcy metrów.

Dombaas, zaś redukuje ciśnienie do poz. morza.

SPOSTRZEŻENIA PILOTOWE

Stacja	Godz.	Wiatr dolny	500 m	1000 m	1500 m	2000 m	3000 m	4000 m	5000 m	6000 m	7000 m	8000 m	9000 m	10000 m	Chmury: Granica dolna	Chmury: Rodzaj	UWAGI
Wilno																	
Brześć n/B																	
Warszawa																	
Lublin																	
Lwów																	
Gdańsk																	
Poznań																	
Kraków																	

Państwowy Instytut Meteorologiczny w Warszawie.

Mapa pogody z dnia 7. XII. środa 1927 r. 7 g. G. M. 341a

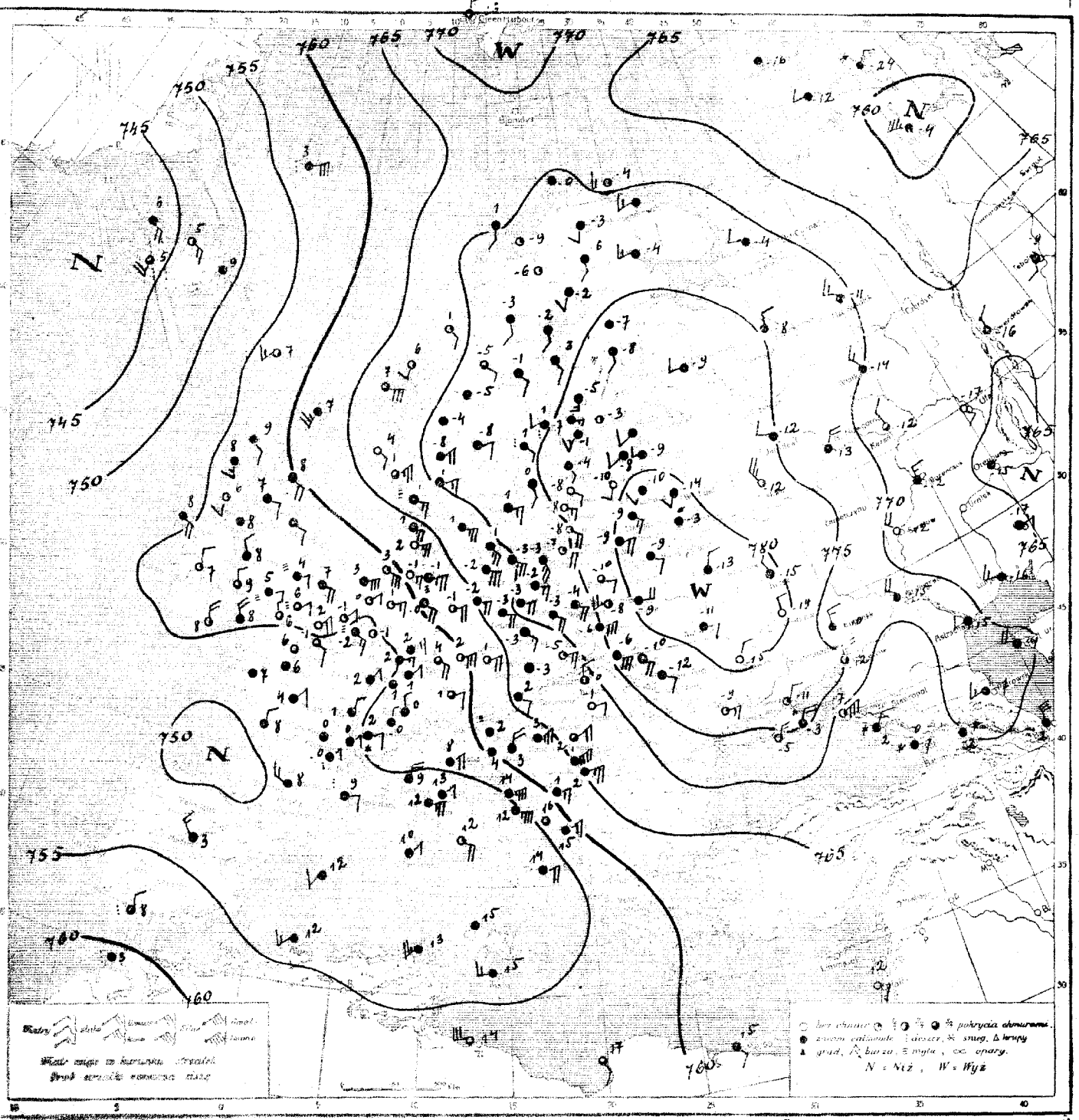

Rozkład ciśnienia: depresja ze środkiem nad Islandyą ogarnia Atlantyk, morze Norweskie, Anglję i morze Niemieckie. Drugi obszar niżowy nad Francją Hiszpanją i Włochami zanikający niż nad południowym Uralem. Rozległy obszar wysokiego ciśnienia ze środkiem na wschód od Polski ogarnia Polskę, Skandynawję i Rosję.

Obecny stan pogody w Polsce: chmurno z wypogodzeniami. Temp. od -10° (Tarnopol) do -2° (Bydgoszcz).

Przewidywany przebieg pogody w ciągu doby następnej: zasadniczo chmurno z wypogodzeniami w ciągu dnia. Umiarkowanie mroźno. Wiatry południowo-wschodnie do 8 m/sek.

Spostrzeżenia meteorologiczne z dn. 7.XII. Środa 192 [illegible] r. 7 godz. G. M. T.

Stacja	Ciśnienie 700+	Wiatr	Stan pogody	Zachm.	Temp. C°	Opady w mm	Maks. lub minim.
Wilno	80.3	SSE3	12	10	-3	0	-11
Lida	80.8	SE1	11	10	-11	0	-13
Pińsk	80.4	E?	11	10	-9	0	-12
Białystok	77.8	ESE2	12	8	-15	0	-11
Brześć n/B	77.2	WSW4	11	3	-8	0	-9
Warszawa	73.2	SE4	11	10	-4	0	-4
Łódź	72.1	SE4	11	10	-3	0	-4
Kielce	70.6	ESE5	11	10	-5	0	-5
Lublin	74.2	E2	11	10	-2	0	-7
Lwów	76.7	SE5	11	10	-6	0	-6
Zaleszczyki	78.0	SE3	12	10	-3	0	-3
Zakopane	70.4	S1	01	1	-7	0	-7
Kraków	65.6	E3	01	3	-5	0	-5
Poznań	70.1	ESE4	11	10	-2	0	-4
Bydgoszcz	71.4	ESE4	11	10	-2	0	-5
Toruń	72.1	ESE4	11	10	-3	0	-6
Grudziądz	73.4	SE3	11	10	-3	0	-6
Gdynia	72.3	SSE5	11	10	-3	0	-5
Thorshavn	37.0	SSW3	21	8	7	2.1	—
Seydisfjord	49.6	cisza	21	9	3	—	—
Isafjord	42.2	SE5	16	9	6	—	—
Reykjavik	43.0	S4	16	7	5	2	—
Lerwick	60.8	S?	15	10	7	0	—
Stornoway	54.6	SSE1	11	9	9	ślad	—
Aberdeen	50.0	SE4	11	10	6	0	—
Renfrew	57.5	E1	11	10	7	1	—
Tynemouth	57.8	SE2	15	10	5	0.2	—
Holyhead	56.1	NW2	11	9	8	2	—
Yarmouth	56.6	E4	11	10	7	0.1	—
Blacksod Pt.	54.7	SE4	12	9	8	0	—
Pembroke	55.5	NNW2	10	7	9	1	—
Malin Head	56.3	S1	01	3	6	0	—
Londyn	55.6	ENE1	25	8	6	ślad	—
Ross-On-Wye	56.3	E1	27	10	5	0	—
Scilly	56.7	NNW4	01	1	8	0	—
Guernsey	54.6	NE1	11	9	9	ślad	—
Rochefort	50.6	NNE1	—	9	8	0.5	7
Lyon	54.4	NE1	—	0	0	0	-1
Clermont	53.6	cisza	—	0	0	0	0
Dijon	54.2	NNE1	—	0	1	0	0
Calais	55.2	NE4	—	0	2	0	—
Le Havre	54.4	cisza	—	7	6	0	5
Moguncja	55.2	E3	—	9	2	0	0
Tours	54.3	NE1	—	9	4	0	4
Rennes	54.0	cisza	—	0	7	0	5
Strasburg	55.1	—"—	—	0	1	01	0
Tuluza	50.5	W3	—	0	8	0	6
Argentan	54.3	cisza	—	0	6	0	0
Marignane	50.5	E2	—	0	4	0	6
Nancy	54.7	NE1	—	0	2	0	0
Helder	53.1	ESE4	14	10	3	0	—
Vlissingen	57.0	ENE2	01	1	-1	0	-1
Bruksela	55.3	ESE1	mgła	10	-2	—	—
Kopenhaga	68.8	SE3	11	9	1	0	—
Skagen	70.5	E3	11	10	1	0	—
Blaavandshuk	64.4	SE5	11	10	1	0	—
Zurych	57.7	NW0	11	10	0	0	-0
Bern	56.9	NE0	11	10	-0	0	-1
Genewa	55.8	E1	60	10	2	0	1
Lugano	56.2	N0	51	10	2	0	0
Wiedeń	65.4	ESE2	—	10	2	0	2
Celowiec	63.3	cisza	mgła	10	2	1	1

Stacja	Ciśnienie 700+	Wiatr	Stan pogody	Zachm.	Temp. C°	Opady w mm	Maks. lub minim.
Borkum	58.7	ESE6	02	2	3	0	—
Nordhorn	57.9	E3	01	1	1	0	-1
Hamburg	62.7	ES	27	10	-1	0	-2
Świnoujście	68.0	ESE6	11	10	-2	0	-4
Putbus	65.3	SE4	11	10	-2	0	-2
Drezno	62.7	ENE6	11	4	-0	0	-1
Wrocław	68.1	SE5	11	10	-3	0	-3
Frankfurt	57.0	NE3	12	9	2	0	-0
Monachium	55.0	E2	11	8	1	ślad	-1
Hannover	61.7	SE4	11	10	-0	0.2	-1
Królewiec	74.8	ESE5	01	1	-2	0	—
Praga	63.6	E4	01	5	1	0	1
Cheb	59.6	E6	11	6	2	0	1
Ołomuniec	67.5	cisza	22	10	-3	0	-4
Koszyce	69.0	NNW1	02	5	0	0	-2
Budapeszt	66.8	cisza	—	8	1	0	-2
Szeged	66.3	NE4	—	8	0	0	-1
Debreczyn	65.3	E1	—	0	-1	0	-1
Vardö	65.8	WSW3	01	1	-4	0	—
Ingö	70.2	cisza	10	10	-0	0	—
Röst	71.6	SE3	01	1	2	0	—
Nordöyan	79.0	SE2	02	3	1	0	—
Bud	66.9	E6	11	8	7	0	—
Lister	68.5	ENE5	10	8	1	0	—
Utsire	67.1	SE2	00	0	4	0	—
Andenes	69.5	S1	16	9	1	0.2	—
Green Harbour	71.4	N3	02	5	-16	0	—
Faerder	72.2	NE4	60	10	0	ślad	—
Jan Mayen	58.6	ENE6	51	10	3	2	—
Gellivare	71.7	cisza	00	3	-6	0	-6
Haparanda	73.5	SSW2	11	10	-2	0	-2
Stensele	71.7	S1	11	10	-3	0	-5
Härnösand	72.2	SSE2	11	10	-1	2	—
Karlstad	73.2	E1	11	10	1	0	-1
Sztokholm	74.2	SE1	45	10	1	0.5	0
Jönköping	72.5	ESE2	11	10	0	0	0
Visby	74.2	S1	11	10	0	0	—
Kalmar	73.0	ESE3	—	10	1	0	—
Särna	71.8	cisza	11	10	-5	0	-6
Narwa	80.1	SW2	11	—	—	—	—
Filsand	77.1	SSE1	11	10	-4	0	-4
Libawa	76.2	SE3	00	0	-8	0	-3
Windawa	77.1	SE2	01	0	-8	0	-9
Helsingfors	77.7	SSW2	21	6	-3	ślad	-6
Abo	76.6	SE3	11	10	-7	0	—
Vasa	74.0	SSE2	12	10	-3	ślad	-5
Kuopio	77.2	S1	11	10	-8	0	-10
Mezeń	70.9	WNW2	—	10	-4	0	—
Tomsk	81.0	S3	—	10	-10	0	—
Swerdłowsk	74.9	NNW2	—	10	-8	0	—
Jarosław	75.7	WSW2	—	10	-12	0	—
[illegible]	63.4	NNE1	—	10	-13	0	—
Kazań	67.7	NNW2	—	8	-12	0	—
Charków	80.1	NNW1	—	0	-13	0	—
[illegible]	70.5	NNW3	—	10	-10	0	—
Wiatka	70.2	NNW3	—	10	-14	0	—
Ust' Sysolsk	70.4	WNW3	—	10	-11	0	—
[illegible]	76.3	NNE2	—	1	-11	0	—
Mińsk	80.6	SE2	—	10	-9	1	—
Wielkie Łuki	81.1	SSW2	—	10	-14	0	—
Moskwa	78.2	NNW5	—	5	-12	0	—
Ufa	67.0	SSE1	—	0	-17	1	—

Stacja	Ciśnienie 700+	Wiatr	Stan pogody	Zachm.	Temp. C°	Opady w mm	Maks. lub minim.
Kijów	81.5	E2	—	10	-11	0	—
Kursk	80.8	NNW2	mgła	10	-14	0	—
Zamieczyno	75.7	N5	—	10	-8	2	—
Odessa	78.3	[illegible]	—	1	-9	0	—
Sewastopol	74.7	NE5	—	5	-5	0	—
Rostów n/D.	75.0	N3	—	5	-12	0	—
Stalingrad	71.1	NNW	—	10	-12	0	—
Soczi	68.2	NE2	[illegible]	10	-1	1	—
Astrachań	74.4	[illegible]	—	10	-11	0	—
Baku	63.4	[illegible]	[illegible]	[illegible]	-2	0	—
Madryt	58.5	[illegible]	[illegible]	10	12	—	—
La Coruna							
S. Fernando	53.2	[illegible]	[illegible]	10	8	—	—
Mahon	[illegible]	[illegible]	—	10	12	—	—
Lisbona							
Turyn	55.1	cisza	52	8	—	2	—
Florencja	61.5	NE1	40	10	13	2	12
Rzym	61.5	[illegible]	21	2	12	ślad	—
Padwa	58.6	NE2	50	10	8	2	8
Ancona	61.6	E3	[illegible]	10	12	2	—
Tarent	58.2	SSE3	[illegible]	10	7	0	—
Palermo	60.4	[illegible]	[illegible]	2	16	ślad	—
Genua	55.5	NW2	61	10	9	2	—
Białogród	[illegible]	[illegible]	[illegible]	8	3	—	—
Zagrzeb	63.2	NE?	61	10	3	[illegible]	3
Sarajewo	58.3	E1	10	10	[illegible]	[illegible]	—
Sofja							
Warna							
Ateny							
Zante							
Cypr							
Bukareszt							
Sybin							
Sulina							
Hajfa	62.6	ESE1	—	0	12	—	—
Aleksandrja	63.2	cisza	—	0	14	—	—
Trypolis	58.2	NE	—	0	16	—	—
Benghasi	58.8	SE1	—	8	17	—	—
Tunis	53.3	SW1	—	16	13	—	—
Algier	53.8	SW2	—	10	12	—	—
Rabat	60.6	cisza	[illegible]	10	—	—	—
Malta	53.2	W1	—	10	11	—	—
Säntis (2500)							
Zugspitze (2964)	20.0	SE4	12	10	-1	—	—
Sonnblick (3106)							
Fichtelb. (1250)							
Brocken (1146)	670.3	SSE1	37	2	-2	—	—
Dombaas (644)							
Maddalena	57.1	NE1	21	9	—	—	—

UWAGI

Ciśnienie atmosferyczne zredukowane do 0° C., na ciężkość normalną i do poziomu morza.

Siła wiatru w skali Beauforta: 0-cisza zupełna do 9-wicher.

Stan pogody:

- 00 do 09 — pogodnie lub pół-chmurno (niebo conajwyżej do $^{5}/_{10}$ pokryte chmurami);
- 10 — 19 — chmurno lub pochmurno (niebo od $^{6}/_{10}$ do $^{10}/_{10}$ pokryte chmurami);
- 20 — 29 — mgła lub opary;
- 30 — 39 — opady przelotne (pogoda zmienna);
- 40 — 49 — drobny deszcz ze stratus lub rosząca mgła;
- 50 — 59 — deszcz;
- 60 — 69 — śnieg;
- 70 — 79 — krupy lub deszcz ze śniegiem;
- 80 — 89 — grad lub deszcz z gradem;
- 90 — 99 — burza;

Zachmurzenie w skali 10-cio stopniowej: 0—brak chmur do 10 — całkowite pokrycie chmurami.

Temperatura w całkowitych stopniach Celsjusza.

W ostatniej rubryce podawane są najniższe temperatury z nocy ubiegłej lub najwyższe z dnia poprzedniego.

Szczegóły w Dodatku Nr. 1 do „Instrukcji dla Stacyj Meteorolog. sieci Polskiej" z roku 1927. II wydanie oraz we wspomnianej „Instrukcji".

Stacje górskie z wyj. Dombaasu, podają ciśnienie nie poprawione na ciężkość jednak redukowane do najbliższej wysokości zaokrąglonej do pełnych tysięcy metrów. Dombaas, zaś redukuje ciśnienie do poz. morza.

SPOSTRZEŻENIA PILOTOWE

Stacje	Godz.	Wiatr dolny	500 m	1000 m	1500 m	2000 m	3000 m	4000 m	5000 m	6000 m	7000 m	8000 m	9000 m	10000 m	Chmury: Granica dolna	Chmury: Rodzaj	UWAGI
Wilno																	
Brześć n/B																	
Warszawa																	
Lublin																	
Lwów																	
Gdańsk																	
Poznań																	
Kraków																	

Państwowy Instytut Meteorologiczny w Warszawie.

Mapa pogody z dnia 7.XII. środa 1927 r. 18 g. G. M. T. Nr. 341½ Rocznik VII.

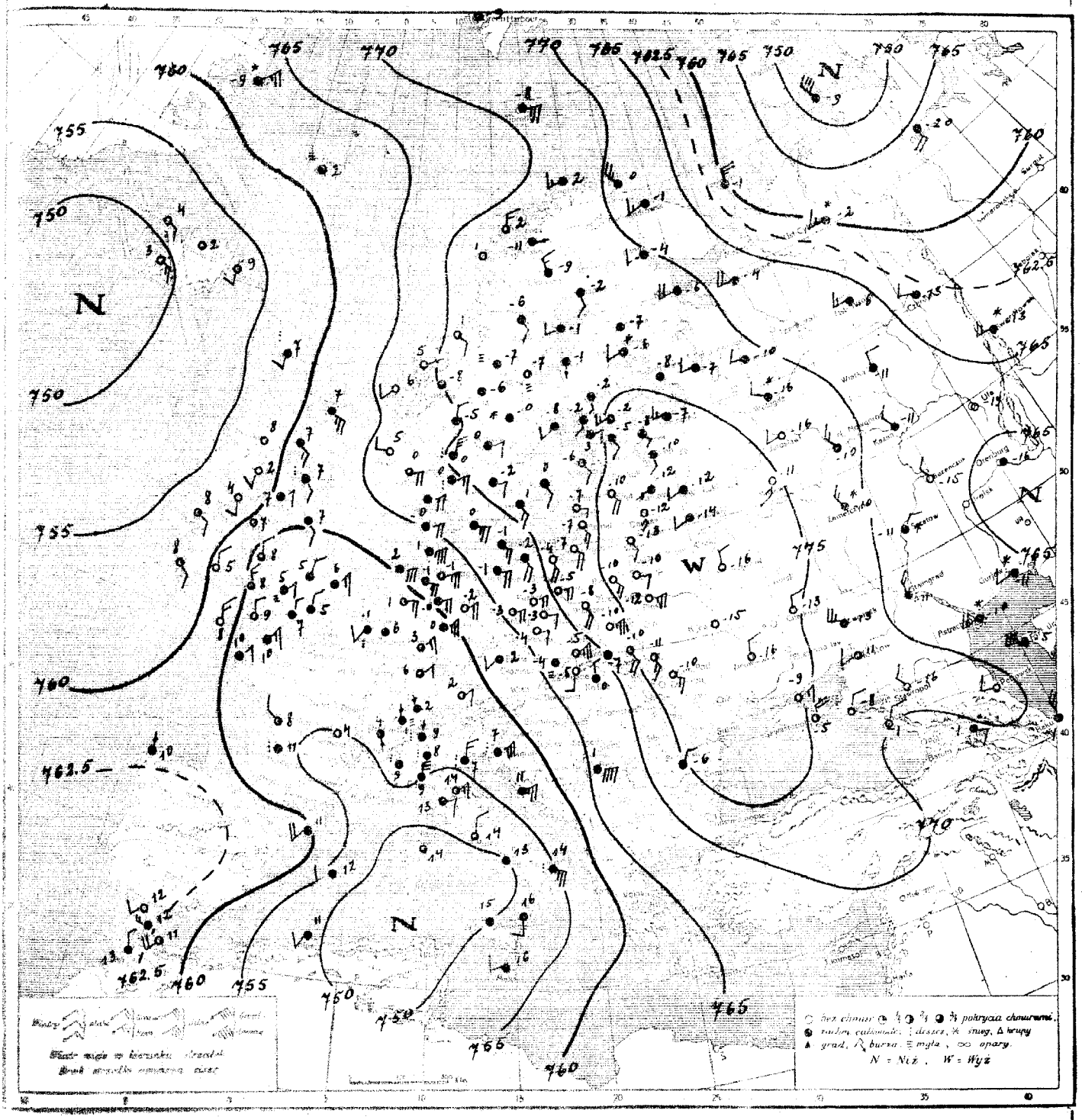

Rozkład ciśnienia: .....

Obecny stan pogody w Polsce: .....

Przewidywany przebieg pogody w ciągu doby następnej: .....

Spostrzeżenia meteorologiczne z dn. 7 · XII · 1927 r. 18 godz. G. M. T.

STACJA	Ciśnienie 700+	Wiatr	Stan pogody	Zachm.	Temp. C°	Opady w mm	Max. lub minim.
Wilno	78.2	SE1	00	0	-13	0	-7
Lida	79.0	ESE1	01	0	-13	0	-3
Pińsk	78.8	E5	01	0	-12	0	-6
Białystok	76.4	SE3	01	0	-10	0	-5
Brześć n/B	76.0	SE4	01	0	-11	0	-5
Warszawa	72.2	SSE4	00	0	-8	0	-3
Łódź	70.3	SE4	00	1	-5	0	-4
Kielce	70.0	E5	00	2	-6	0	-3
Lublin	70.4	E5	01	0	-10	0	-4
Lwów	76.1	SE4	00	3	-10	0	-4
Zaleszczyki	78.0	E3	01	0	-9	0	-7
Zakopane	68.8	S1	01	0	-5	0	4
Kraków	69.1	ENE5	01	0	-5	0	-1
Poznań	69.0	E4	01	0	-3	0	-1
Bydgoszcz	73.3	ESE4	11	10	-3	0	-2
Toruń	71.2	ESE4	11	8	-5	0	-2
Grudziądz	71.2	SE8	01	0	-6	0	-6
Gdynia	71.5	SE4	00	1	-4	0	-2
Thorshavn	59.4	S2	55	10	7	6	—
Seydisfjord	53.6	S1	10	-5	9	—	—
Isafjord	51.3	SE1	00	4	4	—	—
Reykjavik	49.2	ESE3	01	4	3	1	—
Lerwick	63.1	SE5	11	10	7	0.1	—
Sternoway	59.1	cisza	00	4	8	0.2	—
Aberdeen	61.5	SE2	50	10	7	1	—
Renfrew	60.4	ENE2	11	10	7	0	—
Tynemouth	60.3	SE1	11	10	7	0	—
Holyhead	59.4	N1	10	8	8	ślad	—
Yarmouth	58.5	NE1	11	10	6	0	—
Blacksod Pt	58.3	SE2	01	3	8	0	—
Valencia	59.6	SSE2	01	2	8	0	—
Malin Head	59.7	SSE2	01	1	4	0	—
Londyn	59.[illegible]	N2	27	10	5	0	—
Ros-On-Wye	59.5	NE2	27	10	5	0	—
Scilly	60.3	N3	00	1	8	0	—
Guernsey	58.1	NNE3	16	9	10	0.2	—
Rochefort	55.4	WNW2	—	3	8	0	12
Bordeaux	55.1	cisza	deszcz	10	11	—	—
Clermont	53.1	"	—	5	4	0	7
Dijon							
Calais							
Le Hâvre							
Brest	53.1	NE2	deszcz	10	10	—	—
Tours							
Paryż							
Strasbourg							
Tuluza							
Perpignan	53.1	WNW3	—	10	11	—	—
Marignane							
Ajaccio							
Helder							
Vlissingen							
Bruksela	56.[illegible]	S1	mgła	10	-1	—	—
Kopenhaga	68.3	ESE5	11	10	0	0	—
Skagen	69.4	E2	11	10	1	ślad	—
Blaavandshuk	64.8	ESE4	11	10	1	0	—
Zurych	58.5	NE0	11	10	2	0	2
Bern	57.1	N0	27	10	1	0	1
Genewa	56.8	SE1	11	10	4	0	4
Lugano	56.5	N0	51	10	9	3	1[illegible]
Wiedeń							
Celowiec							

STACJA	Ciśnienie 700+	Wiatr	Stan pogody	Zachm.	Temp. C°	Opady w mm	Max. lub minim.
Borkum	[illegible]	SSE5	[illegible]	[illegible]	7	0	—
Nordhorn	[illegible]	E[illegible]	01	2	1	[illegible]	2
Hamburg	63.7	E[illegible]	11	8	[illegible]	[illegible]	[illegible]
Świnoujście	67.4	E4	11	10	-1	0	-1
Berlin	65.0	ESE5	11	10	-2	0	-1
Drezno	61.4	E4	01	2	3	0	7
Wrocław	67.1	ESE2	00	0	-4	0	-1
Frankfurt	58.4	NE3	12	8	3	0	5
Monachium	56.2	ENE1	00	4	2	0	5
Hannover	61.5	E4	11	10	-0	0	1
[illegible]	73.9	SSE3	01	0	-7	0	—
Praga	61.5	SW2	—	10	2	—	—
Cheb							
[illegible]							
[illegible]	68.8	NNW1	mgła	10	0	—	—
Budapeszt							
[illegible]							
Debreczyn							
[illegible]	68.2	NNW5	11	10	8	0	—
[illegible]	70.4	WNW3	11	10	2	0	—
Röst	71.8	cisza	01	0	1	0	—
[illegible]	70.0	SE2	00	4	1	0	—
[illegible]	67.5	SSW2	01	1	6	0	—
[illegible]	[illegible]	E4	12	2	0	0	—
[illegible]	[illegible]	[illegible]	01	10	5	0	—
[illegible]	[illegible]	[illegible]	11	5	2	01	—
[illegible]	[illegible]	[illegible]	11	3	-17	0	—
Wyspy Niedźw.	[illegible]	[illegible]	[illegible]	[illegible]	-6	0	—
[illegible]	[illegible]	[illegible]	[illegible]	[illegible]	[illegible]	61	—
Gallivare	[illegible]	[illegible]	[illegible]	[illegible]	[illegible]	0	-4
Haparanda	74.6	[illegible]	11	10	-2	0	-1
[illegible]	73.1	SE1	11	10	-2	0	-3
Härnösand	71.5	cisza	26	4	-7	0	—
Karlstad	72.4	E1	11	10	0	01	1
Abisko	73.6	E2	28	4	-11	0	-11
Jönköping	71.6	E2	11	10	-2	0	1
Visby	72.6	SE1	11	10	0	0	—
Kalmar	71.4	SE3	—	0	1	0	—
[illegible]	71.2	cisza	11	10	-5	0	-[illegible]
Tallinn	76.4	SE2	11	10	-5	0	-5
[illegible]	74.7	SE1	00	1	-6	0	-2
Ryga	76.5	SE4	01	0	-10	0	-6
Libawa	74.1	SE2	01	0	-7	0	-4
Hanko	74.4	E2	11	10	-3	0	-2
Abo	74.3	S2	11	10	-2	0	-0
Vasa	72.2	S0	11	10	-1	0	-0
Kuopio	73.9	WSW1	61	10	-6	1	-6
Kem	71.6	W4	—	10	-6	—	—
Archangielsk	69.2	W4	śnieg	10	-4	—	—
Kargopol	72.3	WNW2	—	10	-10	—	—
Czerdyń	68.4	WNW4	—	10	-13	—	—
Ust-Cylma	[illegible]	W3	śnieg	10	-2	—	—
Obdorsk	[illegible]	S4	[illegible]	10	-20	—	—
Leningrad	[illegible]	WSW3	—	10	-7	—	—
Wołogda	[illegible]	[illegible]	śnieg	10	-16	—	—
Wiatka	[illegible]	[illegible]		10	-8	—	—
Ust-Sysolsk	[illegible]	[illegible]	—	[illegible]	-6	—	—
[illegible]	[illegible]	[illegible]	—	[illegible]	-4	—	—
Mińsk	[illegible]	[illegible]	—	[illegible]	-14	—	—
Wielkie Łuki	[illegible]	WSW[illegible]	—	[illegible]	[illegible]	—	—
Moskwa	[illegible]	SSW3	—	[illegible]	[illegible]	—	—
Ufa	68.2	cisza	—	0	-14	—	—

STACJA	Ciśnienie	Wiatr	Stan pogody	Zachm.	Temp. C°	Opady w mm	Max. lub minim.
Kijów	79.9	cisza	—	0	-15	—	—
Kursk	75.0	NW3	—	0	-4	—	—
Zamełczyno	71.1	NNW3	śnieg	10	-10	—	—
Tomsk	75.0	S2	—	10	-10	—	—
Tyflis	69.2	SE1	—	10	-1	—	—
Rostów n/D.	72.2	WNW1	—	8	-11	—	—
Stalingrad	67.7	NNW3	—	8	-11	—	—
Soczi	69.9	NNE2	—	0	1	—	—
Astrachań	67.3	W4	śnieg	10	-10	—	—
Baku	69.2	N5	—	10	-1	—	—
Madryt							
La Coruna	52.1	N1	01	5	10	—	—
S. Fernando	53.8	SSW1	1	—	12	—	—
Mahon	52.0	WSW1	11	7	12	—	—
Barcelona	51.3	SW4	—	10	11	—	—
Turyn	53.1	cisza	51	9	9	21	10
Florencja	52.3	NE3	01	4	14	5	15
Rzym	51.7	NNE2	12	8	14	0	20
Neapol	50.7	cisza	16	9	13	1	—
Ancona	52.5	E2	10	9	13	0.5	12
Tarent	54.8	SE5	41	10	14	9	—
Palermo	50.8	cisza	11	9	15	0.2	—
Padwa	58.3	NNE3	41	10	7	7	9
Białogród	65.6	ESE4	11	10	1	0	2
Zagrzeb							
Sarajewo							
Sofia							
Warna							
Ateny							
Zante							
Cypr							
Bukareszt	73.6	NE1	—	10	-5	—	—
Sibiu							
Sulina							
Hajfa							
Aleksandrja							
Trypolis							
Benghazi							
Tanger	50.1	W3	—	10	12	—	—
Algier	50.8	SSW1	—	10	11	—	—
Renat	63.6	NNW2	—	10	13	—	—
Malta	53.8	SW2	—	10	16	—	—
Säntis (2500)							
Zugspitze (2964)							
Sonnblick (3106)							
Fichtelb. (1220)	646.6	ESE5	21	10	-3	0	-2
Brocken (1146)	690.0	SSE2	25	9	-3	0	-0
Dombaas (644)							
Bizerta	53.8	NW3	—	10	14	—	—

UWAGI

Ciśnienie atmosferyczne zredukowane do 0° C., na ciężkość normalną i do poziomu morza.

Siła wiatru w skali Beauforta 0-cisza zupełna do 9 wicher.

Stan pogody:

00 do 09 — pogodnie lub pochmurno (niebo conajwyżej w 5/10 pokryte chmurami);
10 — 19 — chmurno lub pochmurno (niebo od 6/10 do 10/10 pokryte chmurami);
20 — 29 — mgła lub opary;
30 — 39 — opady przelotne (pogoda zmienna);
40 — 49 — drobny deszcz ze stratus lub mgła;
50 — 59 — deszcz;
60 — 69 — śnieg;
70 — 79 — krupy lub deszcz ze śniegiem;
80 — 89 — grad lub deszcz z gradem;
90 — 99 — burza.

Zachmurzenie w skali 10-stopniowej: 0—brak chmur do 10 — całkowite pokrycie chmurami.

Temperatura w całkowitych stopniach Celsjusza.

W ostatniej rubryce podane są najniższe temperatury z nocy ubiegłej lub najwyższe z dnia poprzedniego.

Szczegóły w Dodatku Nr. ... „Instrukcji dla Stacyj Meteorolog. sieci Polskiej" z roku 1927, II wydanie oraz we wspomnianej „Instrukcji".

Stacje górskie z wyj. Dombaasu, podają ciśnienie nie poprawione na ciężkość jedynie redukowane do najbliższej wysokości zaokrąglonej do pełnych tysięcy metrów.

Dombaas, zaś redukuje ciśnienie do poz. morza.

SPOSTRZEŻENIA PILOTOWE

Stacje	Godz.	Wiatr dolny	500 m	1000 m	1500 m	2000 m	3000 m	4000 m	5000 m	6000 m	7000 m	8000 m	9000 m	10000 m	CHMURY Granica dolna	CHMURY Rodzaj	UWAGI
Wilno																	
Brześć n/B																	
Warszawa																	
Lublin																	
Lwów																	
Gdańsk																	
Poznań																	
Kraków																	

Państwowy Instytut Meteorologiczny w Warszawie.

Mapa pogody z dnia 8. XII. Czwartek 1927 r. 7 g. G. M. T. Nr. 342 Rocznik VIII.

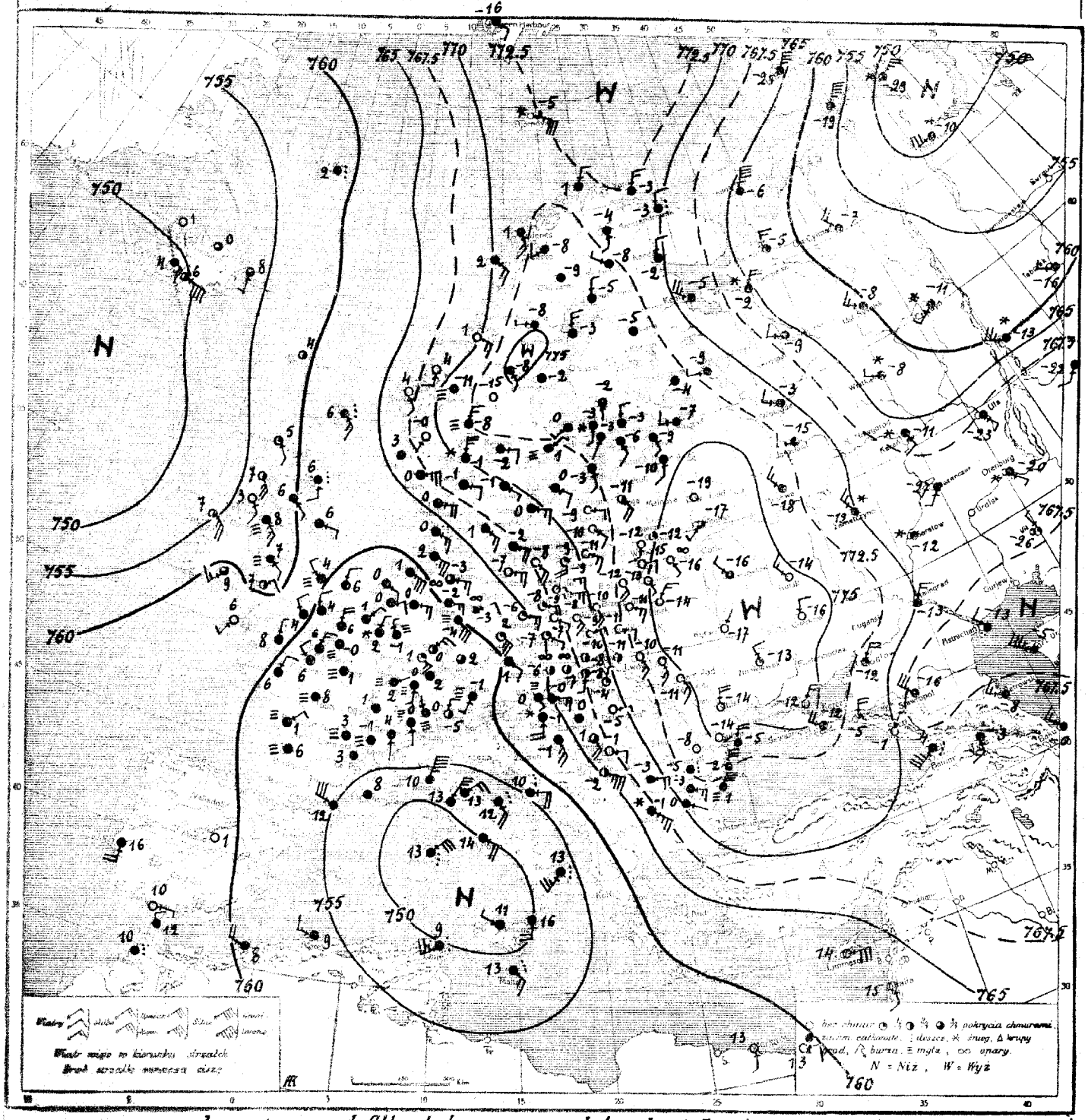

Rozkład ciśnienia: depresja z nad Atlantyku ogarnia Islandję i Anglję. Drugi obszar niżowy ze środkiem nad Sardynją obejmuje morze Śródziemne, Włochy, Francję i Szwajcarję. Rozległy obszar wysokiego ciśnienia ciągnie się od oceanu Lodowatego przez Skandynawję, Bałtyk, Polskę, Rosję zachodnią do Ukrainy i morza Czarnego.

Obecny stan pogody w Polsce: pogodnie, umiarkowany mróz (od -8° do -15°).

Przewidywany przebieg pogody w ciągu doby następnej: pogodnie, mroźno (od -5° na zachodzie do -15° na wschodzie). Słabe wiatry południowo-wschodnie i wschodnie.

W.R.

Spostrzeżenia meteorologiczne z dn. 8.XII. Czwartek 1927 r. 7 godz. G. M. T.

Stacja	Ciśnienie 700+	Wiatr	Stan pogody	Zachm.	Temp. C°	Opady w mm	Max. lub minim.
Wilno	75.0	S2	06	0	-12	0	-13
Lida	76.5	E1	20	10	-15	0	-16
Pińsk	76.4	NE3	01	0	-14	0	-15
Białystok	73.9	SE4	01	0	-12	0	-15
Brześć n/B	73.4	ESE3	01	0	-11	0	-13
Warszawa	70.2	SE3	01	0	-10	0	-11
Łódź	68.6	SE3	06	0	-9	0	-10
Kielce	68.3	ENE2	01	0	-10	0	-11
Lublin	71.2	E2	01	0	-11	0	-12
Lwów	73.2	SE3	06	0	-10	0	-11
Cieszyn	66.5	cisza	20	4	-7	0	-9
Zakopane	65.1	S1	01	4	-2	0	-3
Kraków	67.5	cisza	02	4	-2	0	-3
Poznań	69.0	E4	02	3	-8	0	-8
Bydgoszcz	78.4	E2	11	1	-5	0	-5
Toruń	68.8	E3	01	0	-9	0	-10
Grudziądz	69.3	E3	01	0	-9	0	-10
Gdynia	69.2	SSE4	01	3	-9	0	-9
Thorshavn	58.9	cisza	01	4	4	2	—
Seydisfjord	54.4	S1	11	8	3	—	—
Isafjord	53.1	cisza	12	10	1	—	—
Reykjavik	49.9	E3	11	3	4	2	—
Lerwick	62.1	SE3	40	10	6	ślad	—
Stornoway	57.9	SE1	01	2	5	0	—
Aberdeen	60.8	SSE2	51	10	6	1	—
Renfrew	59.8	SE1	11	10	6	0	6
Tynemouth	60.5	E1	13	10	6	0.2	—
Holyhead	59.0	ESE1	27	10	7	ślad	—
Yarmouth	58.8	NNE2	11	10	6	0	—
Blacksod Pt.	53.8	SE5	11	5	7	0	—
Pembroke	59.2	NE2	00	4	7	0	—
Malin Head	57.3	SE2	01	1	3	0	—
Londyn	59.7	NNW2	11	10	4	0	4
Roches P.	61.4	SW3	11	8	9	ślad	—
Scilly	60.8	SW1	01	1	6	0	—
Guernsey	60.2	N1	11	10	8	0	—
Rochefort	59.6	NE1	—	0	1	0	1
Lyon	57.1	cisza	—	0	-1	0	-1
Clermont	57.0	—"—	—	0	3	0	3
Dijon	57.7	—"—	—	0	1	0	-1
Calais	58.3	N4	—	0	6	0	—
La Havre	59.6	NNE3	—	0	6	0	5
Moguncja	58.7	ESE3	—	0	1	0	1
Tours	60.0	cisza	—	0	8	0	1
Paryż	59.2	—"—	—	0	1	0	—
Strasburg	58.1	SSE1	—	0	0	ślad	0
Argentan	59.8	NW2	—	0	6	0	5
Perpignan	55.6	WNW6	—	0	12	0	10
Marignane	53.8	cisza	—	0	8	12	7
Nancy	58.3	ENE0	—	0	2	0	—
Helder	59.0	ESE2	11	10	0	0	—
Vlissingen	58.1	NE1	12	10	1	0	—
Bruksela	58.4	NNE1	60	10	2	0	2
Kopenhaga	66.7	ESE3	11	10	1	0	—
Skagen	68.9	E2	11	9	-1	0	—
Blaavandshuk	63.8	SE3	11	10	0	0	—
Zurych	59.3	NW0	97	10	0	0	0
Bern	58.8	SE0	27	10	0	0	0
Genewa	58.4	SE0	11	10	4	0	
Lugano							
Wiedeń	62.8	SE2	deszcz	10	0	—	—
Celowiec							

Stacja	Ciśnienie 700+	Wiatr	Stan pogody	Zachm.	Temp. C°	Opady w mm	Max. lub minim.
Borkum	53.6	ESE6	11	10	1	0	—
Nordhorn	59.0	E3	11	10	0	0	-1
Hamburg	61.4	E3	11	10	-2	0	-2
Świnoujście	65.4	E3	02	1	-7	0	-7
Królewiec	70.7	ESE3	01	0	-11	0	-11
Drezno	60.4	ESE5	01	2	2	0	1
Wrocław	65.3	ESE1	02	3	-7	0	-7
Frankfurt	58.7	NE3	11	5	0	0	-0
Monachium	58.0	SSW1	27	10	-1	0	-5
Hannover	61.4	E3	11	10	-2	0	-2
[illegible]	71.2	ESE2	01	0	-10	0	—
Praga	61.3	ESE2	—	10	1	—	—
Bratislava	64.9	E3	11	10	-0	0	+0
Ołomuniec	—	cisza	20	6	-6	0	-6
Koszyce	68.6	NNE1	02	2	-4	0	-5
Budapeszt	66.6	cisza	—	10	0	0	0
Kecskemet	64.1	SE5	—	10	-1	0	-2
Debreczyn	68.8	E1	—	0	-5	0	-5
Vardö	72.2	NNE3	11	10	-3	1	—
Ingö	71.1	NNE2	11	10	1	0.6	—
Röst	70.1	ESE3	11	9	2	0	—
Heröyen	68.4	ESE3	01	0	1	0	—
Kinn	66.0	NNE2	11	10	1	0.6	—
Lister	66.5	ES	11	10	0	0	—
Utsira	66.3	cisza	11	10	3	0	—
Andenes	70.8	SSE3	12	9	1	0	—
Green Harbour	72.8	SE2	11	10	-16	0	—
Wyspy Niedźw.	72.3	SE6	33	8	-5	ślad	—
Jan Mayen	59.8	cisza	51	10	2	—"—	—
Gällivare	74.7	—"—	11	10	-9	0.5	—
Haparanda	73.1	N1	11	10	-5	0	-6
Stensele	74.5	W1	11	10	-8	0	-9
Härnösand	72.4	cisza	11	10	-2	0	—
Karlstad	70.8	E2	11	10	-2	0	-2
Sztokholm	71.3	NE1	21	10	1	0	-1
Jönköping	69.5	ESE1	11	10	-1	0	-2
Visby	70.5	ESE2	11	10	0	0	—
Kalmar	69.3	E3	—	0	0	0	—
Särna	72.6	cisza	01	0	-15	0	-16
Tallinn	73.5	SSE2	11	10	-6	0	-6
Filsand	72.3	SSE1	11	10	-3	0	-6
Ryga	73.5	SSE4	02	4	-11	0	-12
Libawa	71.4	E2	01	0	-9	0	-11
Sodankylä	73.0	WNW1	11	9	-8	0.1	-10
Kajana	72.6	cisza	11	10	-5	0	-8
Åbo	73.2	S1	33	10	-3	2	-3
Hanko	72.1	SW0	11	10	-3	1	-3
Kem	69.3	WNW5	—	10	-5	0	—
Wajgacz	55.7	NE9	—	10	-19	0	—
Kanin Nos	63.8	NNE3	—	10	-6	10	—
Mezeń	62.8	N3	—	10	-5	2	—
Ust-Cylma	—	NW4	—	10	-7	0	—
Obdorsk	—	W6	śnieg	10	-10	—	—
Leningrad	73.0	W2	—	10	-7	0	—
Wołogda	73.3	WNW2	śnieg	10	-16	0	—
Wiatka	64.0	WNW1	—"—	10	-8	1	—
Ust-Sysolsk	60.6	WNW3	—	10	-8	0	—
Perm	73.6	S2	—	10	-10	0	—
Mińsk	76.4	SSE1	—	10	-16	0	—
Wielkie Łuki	76.3	cisza	—	0	-19	0	—
Moskwa	73.2	NW3	—	10	-18	0	—
Ufa	67.5	SSE1	—	10	-23	0	—

Stacja	Ciśnienie 700+	Wiatr	Stan pogody	Zachm.	Temp. C°	Opady w mm	Max. lub minim.
Kijów	78.3	NE0	—	0	-17	0	—
Kursk	75.0	NW3	—	0	-4	0	—
Zametczyno	70.7	NNW3	śnieg	10	-12	0	—
Orenburg	68.4	SE1	—"—	10	-20	0	—
Jarosław	70.4	W2	—	10	-15	0	—
Rostów n/D.	71.6	NNE2	—	10	-12	0	—
Stalingrad	70.3	NNE1	—	10	-13	0	—
Soczi	70.1	NNE1	—	0	-1	0	—
Astrachan	67.4	NW3	—	10	-13	1	—
Baku	69.1	NW3	—	10	-1	0	—
Madryt	64.3	cisza	—	0	1	—	—
La Coruna							
S. Fernando	64.3	E1	—	0	10	—	—
Mahon							
Lizbona							
Genua	57.5	NNE1	11	10	10	0	—
Florencja	53.3	NE3	12	10	13	0	12
Rzym	50.1	ESE1	12	10	14	1	11
Messyna	45.9	S4	11	9	16	0	—
Lucerna	50.3	NE7	12	10	15	0	—
Taranto	53.8	SW5	41	10	13	2	—
Palermo	49.1	WNW1	15	9	11	1	—
Maddalena	47.0	NE4	41	9	13	2	—
Białogród	65.7	ESE1	11	6	-2	0	-3
Zagrzeb							
Sarajewo							
Sofia	67.4	ESE1	60	10	-1	0.4	-2
Warna	70.7	NNE3	21	10	1	0	-0
Ateny							
Zante							
Cypr							
Bukareszt	—	—	30	10	-5	0	-6
Sybiu							
Sulina	74.6	N4	12	—	-5	0	—
Hajfa	60.6	SSE1	—	0	15	—	—
Aleksandria	53.1	E2	—	0	13	—	—
Ismailia	62.8	E6	—	0	14	—	—
Helwan	59.8	ESE2	—	0	16	—	—
Tunis	50.8	SW5	deszcz	10	9	—	—
Algier	56.8	WNW3	—	10	9	—	—
Rabat							
Malta							
Säntis (2500)	56.9	S1	12	8	0	0	—
Zugspitze (2964)	522.8	N2	01	4	-5	0	-5
Sonnblick (3106)							
Fichtelb. (1230)	663.7	ESE5	27	10	-6	0	-8
Brocken (1146)	663.5	SE6	25	10	-4	0	-4
Dombaas (644)							

UWAGI

Ciśnienie atmosferyczne zredukowane do 0° C., na ciężkość normalną i do poziomu morza.

Siła wiatru w skali Beauforta: 0-cisza zupełna do 9-wicher.

Stan pogody:

00 do 09 — pogodnie lub pół chmurno (niebo conajwyżej do 5/10 pokryte chmurami);
10 — 19 — chmurno lub pochmurno (niebo od 6/10 do 10/10 pokryte chmurami);
20 — 29 — mgła lub opary.
30 — 39 — o p a d y przelotne (pogoda zmienna);
40 — 49 — drobny deszcz ze stratus lub rosząca mgła;
50 — 59 — deszcz;
60 — 69 — śnieg;
70 — 79 — krupy lub deszcz ze śniegiem;
80 — 89 — grad lub deszcz z gradem;
90 — 99 — burza;

Zachmurzenie w skali 10-cio stopniowej: 0 — brak chmur do 10 — całkowite pokrycie chmurami.

Temperatura w całkowitych stopniach Celsjusza.

W ostatniej rubryce podawane są najniższe temperatury z nocy ubiegłej lub najwyższe z dnia poprzedniego.

Szczegóły w Dodatku Nr. 1 do „Instrukcji dla Stacyj Meteorolog. sieci Polskiej" z roku 1927. II wydanie oraz we wspomnianej „Instrukcji".

Stacje górskie z wyj. Dombaasu, podają ciśnienie nie poprawione na ciężkość jednak redukowane do najbliższej wysokości zaokrąglonej do pełnych tysięcy metrów. **Dombaas, zaś redukuje ciśnienie do poz. morza.**

SPOSTRZEŻENIA PILOTOWE

Stacje	Godz.	Wiatr dolny	500 m	1000 m	1500 m	2000 m	3000 m	4000 m	5000 m	6000 m	7000 m	8000 m	9000 m	10000 m	Chmury: Granica dolna	Chmury: Rodzaj	Uwagi
Wilno	7^25	SSW10	SSW10	S5	S4	S3	—	—									
Brześć n/B																	
Warszawa																	
Lublin																	
Lwów																	
Gdańsk																	
Poznań	7^00	SE9	SSE7	SE7	—	—	—	—									
Kraków	7^30	cisza	ESE2	N2	SSE4	S4	S14	—									

Państwowy Instytut Meteorologiczny w Warszawie.

Mapa pogody z dnia 8. XII. czwartek 1927 r. 18 g. G. M. T. Nr 3424 Dziennik VIII.

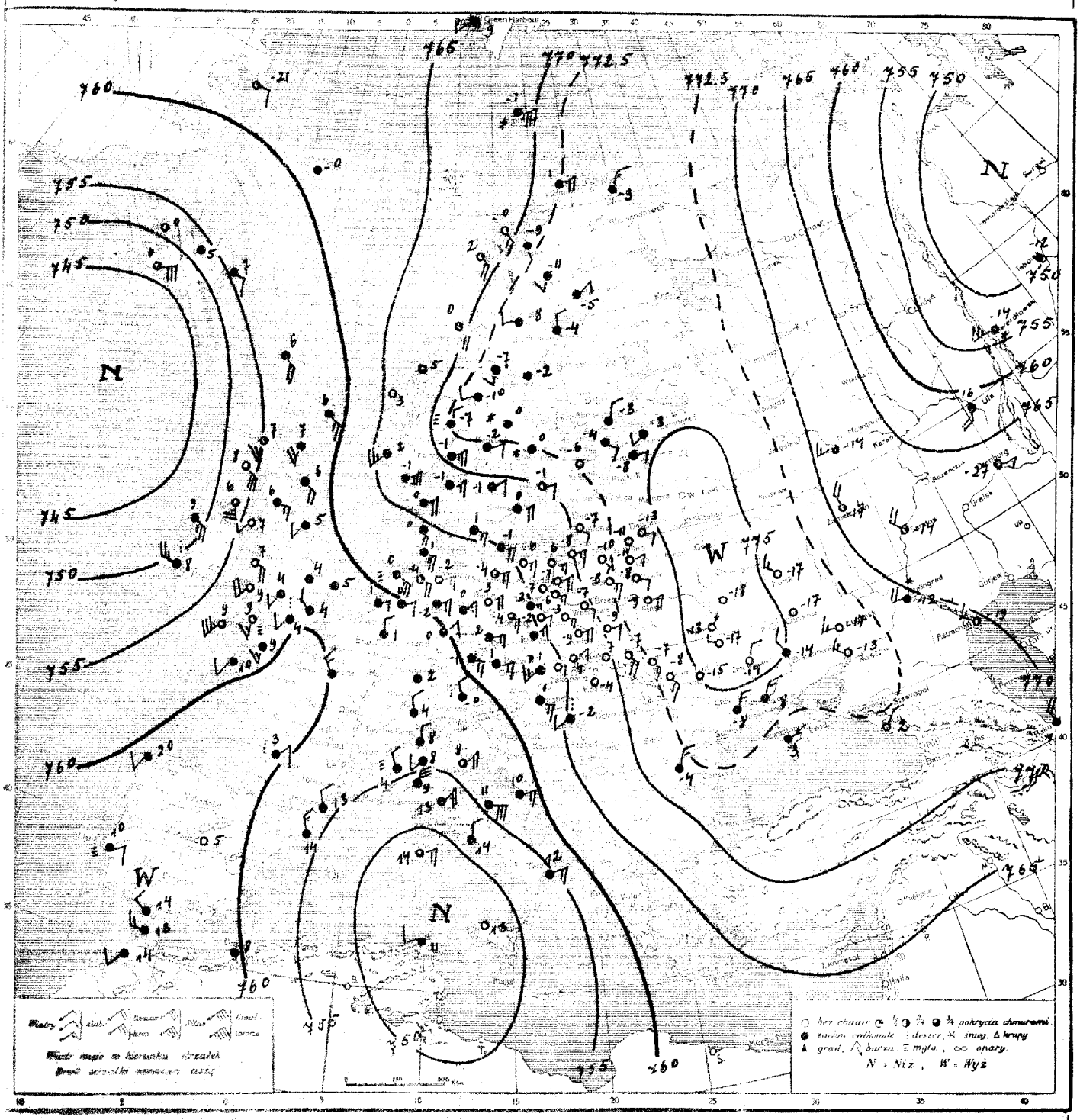

Rozkład ciśnienia:

Obecny stan pogody w Polsce:

Przewidywany przebieg pogody w ciągu doby następnej:

Spostrzeżenia meteorologiczne z dn. 8·XII 1927 r. 18 godz. G. M. T.

Stacja	Ciśnienie 700+	Wiatr	Stan pogody	Zachm.	Temp. C°	Opady w mm	Max. lub min.
Wilno	73.7	cisza	00	0	-11	0	-6
Lida	74.3	E1	01	0	-11	0	-9
Pińsk	73.9	E4	01	0	-9	0	-6
Białystok	71.8	ESE3	01	0	-7	0	-6
[illegible]	64.7	E1	11	10	-0	0	1
Warszawa	68.5	SE2	01	0	-7	0	-5
Łódź	67.1	SE3	00	0	-3	0	-1
Kielce	66.8	ENE3	01	1	-9	0	-3
Lublin	70.7	E2	01	0	-9	0	-5
Lwów	71.4	SSE4	01	0	-7	0	-4
Grodno	71.4	—	00	0	-8	0	-6
Przemyśl	69.6	cisza	01	0	-7	0	-6
Kraków	65.9	NE1	02	0	-4	0	-1
Poznań	64.9	E3	11	10	-3	0	-3
Bydgoszcz	66.6	E0	01	0	-7	0	-5
Toruń	67.3	E3	01	0	-6	0	-4
Grudziądz	67.4	E4	01	0	-7	0	-2
Gdynia	67.6	SE3	01	0	-6	0	-5
Thorshavn	57.3	SE4	11	9	6	1	—
Seydisfjord	55.5	ESE2	16	10	7	—	—
Isafjord	52.5	cisza	01	6	0	—	—
Reykjavik	45.9	E6	11	6	6	0	—
Lerwick	61.6	SE3	41	10	6	0.5	—
Stornoway	54.8	S3	01	3	7	9	—
Aberdeen	58.8	SE4	16	10	6	3	—
Renfrew	57.6	ESE3	11	10	6	0	—
Tynemouth	58.6	SW1	16	10	6	1	—
Holyhead	57.2	SE4	10	6	7	0	—
Yarmouth	58.8	cisza	11	10	5	0	—
Blacksod Pt.	49.4	SE5	55	10	9	4	—
Valencia	51.2	SW5	50	10	8	5	—
Malin Head	53.0	SSE5	12	8	6	0	—
Londyn	59.5	WNW1	16	10	4	ślad	—
Ross-On-Wye	59.3	SSW1	40	10	4	0	—
Scilly	57.3	SSW5	12	7	9	0	—
Guernsey	59.7	S3	27	10	9	0	—
Rochefort							
Bajonna							
Clermont							
Dijon							
Calais							
Le Havre							
Brest	59.1	SSW2	—	10	10	—	—
Tours							
Paryż	59.8	NW3	—	10	5	—	—
Lyon	59.8	N2	—	10	3	—	—
Tuluza							
Perpignan	56.1	NW-	—	10	13	—	—
Marignane							
[illegible]	60.6	ENE1	—	10	3	—	—
Helder							
[illegible]	59.1	E2	—	10	1	—	—
Bruksela							
Kopenhaga	66.1	ESE3	11	10	1	0	—
Skagen	67.2	E3	11	10	-1	0	—
Blaavandshuk	63.8	SE4	11	10	0	0	—
Zurych	60.2	NW0	11	10	4	0	4
Bern							
Genewa	59.4	SE0	11	9	5	0	5
Lugano	58.3	N0	11	0	8	0	10
Wiedeń							
Celowiec							

Stacja	Ciśnienie 700+	Wiatr	Stan pogody	Zachm.	Temp. C°	Opady w mm	Max. lub min.
Borkum	60.5	SE5	21	10	0	0	—
Nordhorn	59.5	E2	11	10	0	0	1
Hamburg	62.0	E3	01	1	-2	0	-1
Świnoujście	64.2	ESE3	12	6	-4	0	-2
Berlin	62.9	E4	01	0	-3	0	-0
Drezno	73.5	ESE3	11	10	2	0	3
Wrocław	63.1	ESE2	72	4	1	0	1
Królewiec	69.?	ESE?	01	0	-9	0	-5
Magdeburg	59.0	NW1	40	10	-5	ślad	-3
Hannover	61.5	E3	11	10	-1	0	—
Kłajpeda	70.4	SE1	01	0	-2	0	—
Praga	61.0	ESE3	11	10	1	0	5
Cheb	60.2	ESE3	11	10	-1	0	1
[illegible]	53.6	SW3	70	10	1	ślad	2
[illegible]	62.4	cisza	00	0	-4	0	2
Budapeszt	65.8	WSW2	—	10	-2	—	—
Kecskemét							
Debreczyn							
Vardö	73.8	NE3	11	10	-3	ślad	—
Bodö	71.8	ENE4	11	10	1	0	—
Röst	68.4	SSE4	00	2	2	0	—
Nordöyan	67.4	SE4	01	1	0	0	—
[illegible]	65.6	cisza	00	5	3	0	—
Lister	66.7	E6	12	10	-1	0	—
Utsira	65.8	SSW3	11	10	2	0	—
Andenes	64.1	SSE3	00	2	-0	0	—
Green Harbour	66.0	SW2	61	10	-9	3	—
Wyspy Niedźw.	68.7	E7	65	10	-1	6	—
Jan Mayen	61.8	cisza	26	9	-0	ślad	—
Gellivare	78.5	SSW1	11	10	-11	01	-6
Haparanda	74.5	NE1	11	10	-5	0	-3
Stensele	73.4	W1	11	10	-8	0	-7
Härnösand	72.0	cisza	11	10	-2	0	—
Karlstad	70.7	E2	11	10	-2	0	0
[illegible]	72.7	cisza	60	10	0	ślad	0
[illegible]	69.4	E2	11	10	-1	0	-1
Visby	69.0	E1	01	4	-1	0	—
Kalmar	68.4	E4	—	10	0	0	—
Särna	72.5	W1	27	10	-10	0	-7
Tallinn	74.2	SE2	10	10	-4	0	—
Filsand	72.0	cisza	80	0	-3	0	-2
Ryga							
Windawa							
Helsingfors	74.1	NNE2	—	10	-3	—	—
Sortavala							
Vaasa							
Kuopio							
Kem							
Archangielsk							
Kanin Nos							
Matoczkin Szar							
Ust-Cylma							
Obdorsk							
Leningrad							
Wologda							
Orenburg	61.2	ESE1	—	0	-27	—	—
[illegible]	67.8	NW4	—	3	-14	—	—
Tobolsk	79.7	SSW2	—	10	-12	—	—
[illegible]	58.4	W3	—	10	-13	—	—
[illegible]	74.2	W5	mgła	10	-14	—	—
[illegible]	77.7	ESE?	—	0	-8	—	—
Ufa	62.2	SW?	—	10	-16	—	—

Stacja	Ciśnienie 700+	Wiatr	Stan pogody	Zachm.	Temp. C°	Opady w mm	Max. lub min.
Kijów	76.2	NE0	—	0	-13		
Kursk	74.7	NW3	—	0	-17		
Zametczyno	69.5	NNW4	—	3	-17		
Odessa	74.1	NE3	—	10	-8		
Sewastopol	71.1	ENE0	—	10	-3		
Rostów n.D.	73.8	cisza	—	0	-12		
Stalingrad	70.3	WNW1	mgła	10	-12		
Soczi	72.4	NE2	—	0	2		
Astrachań	71.3	NW1	—	0	-19		
Baku	70.5	NNW1	—	10	1		
Madryt	62.8	cisza	—	0	5		
La Coruna	61.9	SSW1	—	10	20		
S. Fernando	63.3	W2	—	10	14		
[illegible]	55.1	NW5	—	10	14		
Lizbona	59.?	E?	—	10	10		
Turyn	57.4	NW2	27	10	4	0	9
[illegible]	57.3	NE4	01	4	8	0	11
Rzym	59.?	NNE2	13	10	14	0	18
[illegible]	52.9	N8	11	10	9	0	17
Ancona	52.4	NE4	11	10	13	11	—
Tarent	57.9	E4	43	10	12	2	—
Palermo	48.3	cisza	91	0	13	0	—
Augusta	56.0	E3	11	10	10	0	—
Białogród							
Zagrzeb							
Sarajewo							
Sofia							
Warna							
Ateny							
Zante							
Cypr							
Bukareszt	71.8	NE3	—	10	-4	—	—
Sybin							
Sulina							
Haifa							
Aleksandria							
Trypolis							
Benghasi							
[illegible]	63.6	W3	—	10	13	—	—
[illegible]	63.6	cisza	—	10	8	—	—
Rabat	63.6	SW1	—	10	14	—	—
Malta							
Säntis (2500)	37.1	SE1	12	9	0	0	1
[illegible]	592.4	S9	29	10	-9	0	-5
Sonnblick (3106)							
Fichtelb. (1230)	67.5	SW5	27	10	-7	0	-4
Brocken (1146)	69.3	SE5	17	10	-5	0	-1
[illegible]	69.0	ESE2	26	10	-3	0	1
[illegible]	59.6	cisza	11	10	4	0	—
Wick	57.8	S4	16	10	7	0.3	—
Pembroke	56.7	SSW4	11	6	9	0	—
Roches P.	52.5	SW5	55	10	9	3	—
[illegible]	62.0	E3	01	8	-4	0	-1
[illegible]	61.3	NE3	11	10	0	0	1
[illegible]	65.8	cisza	12	7	5	0	—
[illegible]	73.0	NNE2	27	10	-7	0.1	—
[illegible]	71.8	cisza	25	10	-12	0	—
[illegible]	64.3	SE3	11	10	1	0	1
Abisko	72.8	S1	—	10	-9	0	-7
[illegible]	73.9	N2	11	10	-4	0	—
[illegible]	74.5	ESE1	11	10	-8	0	-7
Nazwa	73.5	SW0	10	10	-6	0	-6

UWAGI

Ciśnienie atmosferyczne zredukowane do 0° C., na ciężkość normalną i do poziomu morza.

Siła wiatru w skali Beauforta: 0-cisza zupełna do 9-wichura.

Stan pogody:

00 do 09 — pogodnie lub pochmurno (niebo conajwyżej do 5/10 pokryte chmurami);
10 — 19 — chmurno lub pochmurno (niebo od 6/10 do 10/10 pokryte chmurami);
20 — 29 — mgła lub opary;
30 — 39 — opady przelotne (pogoda zmienna);
40 — 49 — drobny deszcz ze stratus lub mżąca mgła;
50 — 59 — deszcz;
60 — 69 — śnieg;
70 — 79 — krupy lub deszcz ze śniegiem;
80 — 89 — grad lub deszcz z gradem;
90 — 99 — burza;

Zachmurzenie w skali 10 stopniowej: 0—brak chmur do 10—całkowite pokrycie chmurami.

Temperatura w całkowitych stopniach Celsjusza.

W ostatniej rubryce podane są najniższe temperatury z nocy ubiegłej lub najwyższe z dnia poprzedniego.

Szczegóły w Dodatku Nr. 1 do „Instrukcji dla Stacyj Meteorolog. sieci Polskiej" z r. 1927. II wydanie oraz we wspomnianej „Instrukcji".

Stacje górskie z wyj. Dombaasu, podają ciśnienie nie poprawione na ciężkość jednak zredukowane do najbliższej wysokości zaokrąglonej do okrągłych tysięcy metrów. Dombaas, zaś redukuje ciśnienie do poz. morza.

SPOSTRZEŻENIA PILOTOWE

Stacje	Godz.	Wiatr dolny	500 m	1000 m	1500 m	2000 m	3000 m	4000 m	5000 m	6000 m	7000 m	8000 m	9000 m	10000 m	Chmury: Granica dolna	Chmury: Rodzaj	Uwagi
Wilno																	
Brześć n/B																	
Warszawa																	
Lublin																	
Lwów																	
Gdańsk																	
Poznań																	
Kraków																	

Państwowy Instytut Meteorologiczny w Warszawie.

Mapa pogody z dnia 9. XII. piątek 1927 r. 7 g. G. W. T. N. 343 Rocznik VIII

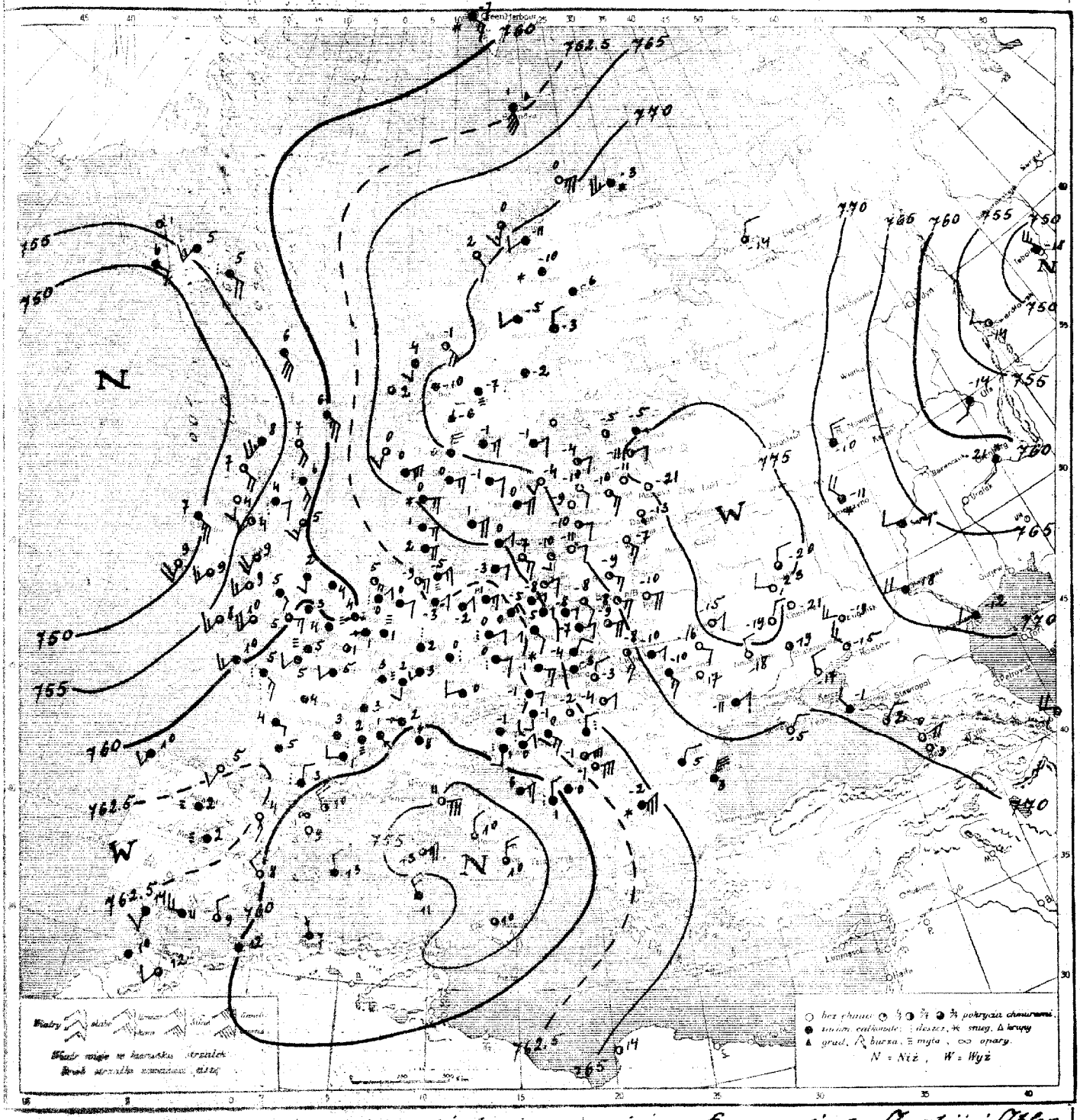

Rozkład ciśnienia: obszar wysokiego ciśnienia, ogarniający Europę aż do Anglji i Atlantyku, słabnie nad Skandynawją, Polską, Ukrainą i Węgrami, wzmaga się nad Francją; depresja z nad Islandji przesuwa się ku południowi nad zat. Biskajską i Hiszpanją.

Obecny stan pogody w Polsce: na wschodzie pogodnie i mroźno (-9° do -15°), na zachodzie chmurno i lekki mróz (-3° do -5°).

Przewidywany przebieg pogody w ciągu doby następnej: wzrost zachmurzenia i ocieplenie, posuwające się dalej ku wschodowi Polski; na wschodzie jeszcze lekki mróz, lecz na zachodzie wzrost temp. do odwilży i drobne opady w postaci śniegu lub nawet deszczu. Słabe wiatry wschodnie i południowo-wschodnie.

Spostrzeżenia meteorologiczne z dn. 9. XII 192 7 r. 7 godz. G. M. T.

Stacja	Ciśnienie 700+	Wiatr	Stan pogody	Zachm.	Temp. C°	Opady w mm	Max lub minim.
Wilno	[illegible]	SE3	00	0	-7	0	-12
Lida	71.1	E2	20	10	-12	0	-14
Pińsk	73.3	E4	01	0	-10	0	-13
Białystok	70.2	SE3	01	2	-9	0	-10
Brześć n/B	69.4	SE3	02	2	-8	0	-11
Warszawa	67.3	SE2	11	8	-8	0	-9
Łódź	65.0	ESE2	11	10	-8	0	-8
Kielce	65.6	ENE2	11	9	-7	0	-10
Lublin	68.1	E4	11	7	-9	0	-11
Lwów	66.9	SSE3	11	5	-8	0	-8
Zaleszczyki	72.6	E3	00	0	-5	0	-4
Zakopane	65.2	cisza	11	10	-3	0	-5
Kraków	65.3	NE1	11	10	-4	0	-4
Poznań	64.5	ENE2	11	9	-5	0	-5
Bydgoszcz	65.5	ENE2	11	3	-8	0	-9
Toruń	66.3	E2	12	6	-9	0	-10
Grudziądz	66.6	E3	11	6	-10	0	-11
Gdynia	67.2	S1	01	1	-10	0	-10
Thorshavn	56.2	SE6	11	10	6	1	–
Seydisfjord	57.8	E4	34	10	5	–	–
Isafjord	55.3	cisza	00	5	1	–	–
Reykjavik	51.0	E4	11	9	6	5	–
Lerwick	59.9	SE5	51	10	6	0.5	–
Stornoway	52.9	S5	12	10	8	ślad	–
Aberdeen	58.1	SSE3	50	10	6	1	–
Renfrew	56.3	E3	40	10	4	1	3
Tynemouth	59.9	S3	10	7	5	0.1	–
Holyhead	55.5	S4	11	8	8	0.4	–
Yarmouth	59.7	W1	41	10	4	ślad	–
Blacksod Pt.	49.3	SE5	12	10	7	3	–
Valencia	42.5	SSE5	12	8	9	3	–
Malin Head	52.5	SSE2	01	8	4	3	–
Londyn	60.1	cisza	11	9	3	ślad	3
Ross-On-Wye	58.0	SE2	11	10	5	0	–
Scilly	56.8	SSW3	14	8	8	1	–
Roches Pt.	53.4	SW3	11	7	9	3	–
Rochefort	61.4	ESE2	–	0	4	0.3	4
Bordeaux	61.7	cisza	–	0	5	0	2
Clermont	62.2	"	–	0	3	0	2
Dijon	61.5	"	–	0	3	0	2
Calais	60.2	"	–	9	4	0	–
Le Havre	61.1	SW2	mgła	10	5	0	–
Lyon	62.0	cisza	"	10	2	0	2
Tours	62.7	"	–	0	4	1	4
Paryż	61.4	WSW2	–	0	5	0	–
Strasburg	61.2	S1	mgła	10	2	0.1	2
Tuluza	61.5	N1	"	10	3	0.2	2
Perpignan	56.8	WNW7	–	1	10	0	–
Nancy	61.3	cisza	–	0	3	0.6	2
Le Puy	62.0	W1	–	mgła	1	0	–
Helder	60.4	SE4	61	0	5	0	–
Vlissingen	59.9	SE0	29	10	4	0.5	–
Bruksela	60.6	WSW1	deszcz	10	3	–	–
Kopenhaga	65.4	E4	11	10	1	0	–
Skagen	67.7	E3	11	9	0	0	–
Blaavandshuk	64.0	ESE3	11	10	1	0	–
Zurych	62.5	W0	11	10	2	0	1
Bern	61.7	SE0	11	10	1	0.4	0
Genewa	61.9	SW0	11	10	3	0	2
Lugano	58.6	N0	11	10	8	0	6
Wiedeń	62.4	SE2	śnieg	10	-1	ślad	-1
Celowiec	61.8	cisza	–	10	-1	0	0

Stacja	Ciśnienie 700+	Wiatr	Stan pogody	Zachm.	Temp. C°	Opady w mm	Max lub minim.
Borkum	60.9	ESE4	11	10	1	0	–
Nordhorn	60.6	E2	11	10	0	0	-1
Hamburg	63.2	NE3	27	10	-5	0	-5
Swinoujście	63.3	E2	11	9	-3	0	-8
Berlin	62.0	E2	40	10	-1	ślad	-4
Drezno	60.9	ESE2	51	10	0	"	-0
Wrocław	62.4	SSE1	11	10	1	0	0
Frankfurt	[illegible]	cisza	11	10	2	0.1	1
Monachjum	61.1	W2	11	10	0	0	-1
Hannover	[illegible]	ESE	11	10	-3	0	-4
Kłajpeda	[illegible]	ESE2	61	0	-12	0	–
Praga	[illegible]	ESE	[illegible]	10	-5	ślad	-1
Cheb	[illegible]	cisza	[illegible]	10	-1	"	-2
Ołomuniec	[illegible]	SE	[illegible]	10	[illegible]	0.4	-2
Koszyce	[illegible]	N2	12	[illegible]	-3	0	-5
Budapeszt	[illegible]	cisza	–	2	-2	0	-2
[illegible]	62.0	SE3	–	10	[illegible]	"	-6
Debreczyn	65.2	NE1	–	3	-4	0	-8
Vardö	73.2	SW5	61	10	-3	ślad	–
Ingö	61.1	E5	01	0	0	0	–
Röst	67.5	SE2	11	7	2	0	–
[illegible]	67.0	SE4	01	2	-1	0	–
[illegible]	65.4	cisza	11	7	2	0	–
Lister	66.4	E2	11	10	0	0	–
[illegible]	66.4	S2	10	6	0	0	–
Ardenes	67.5	S3	62	5	0	0	–
Green Harbour	69.3	SE2	61	10	-7	–	–
Wyspa Niedźwiedzia	[illegible]	[illegible]	15	10	1	14	–
[illegible]	66.0	S1	12	9	4	0	–
Gällivare	73.0	cisza	61	10	-10	0.3	-11
[illegible]	73.1	NNW2	11	10	-3	0	–
Stensele	72.5	WSW1	11	10	-5	0	-8
Härnösand	72.8	cisza	11	10	-2	ślad	–
Karlstad	79.9	E3	11	10	-1	0	-2
Sztokholm	[illegible]	E1	10	10	-1	0	-1
Jönköping	[illegible]	E2	11	10	-1	0	-1
Visby	[illegible]	[illegible]	01	0	-4	0	–
Kalmar	[illegible]	[illegible]	–	10	0	0	–
Särna	[illegible]	cisza	[illegible]	10	-7	0	-10
Tallinn	[illegible]	[illegible]	[illegible]	6	-5	0	-5
Filsand	[illegible]	[illegible]	[illegible]	[illegible]	-4	0	-4
Ryga	[illegible]	[illegible]	[illegible]	[illegible]	[illegible]	0	-12
Windawa	[illegible]	SE2	[illegible]	[illegible]	-9	0	-11
Helsingfors							
Sortavala							
Vaasa							
Kuopio							
Kem							
Archangielsk							
Kanin Nos							
Matoczkin Szar							
Ust-Cylma							
Obdorsk							
Leningrad							
Orenburg	62.5	SW2	śnieg	10	-21	0	–
Saratów	66.5	NW4	–	10	-14	0	–
[illegible]	71.6	N2	–	7	-14	–	–
Tobolsk	[illegible]	NNW1	–	10	-18	2	–
N. Nowgorod	68.9	NNW3	–	10	-10	0	–
[illegible]	[illegible]	NW3	–	3	-14	0	–
[illegible]	70.9	SE3	–	10	-10	0	–
Ufa	58.3	SW2	–	10	-14	1	–

Stacja	Ciśnienie 700+	Wiatr	Stan pogody	Zachm.	Temp. C°	Opady w mm	Max lub minim.
Kijów	71.2	ENE2	–	0	-19	0	–
Kursk	75.3	NNE2	–	7	-20	0	–
Zemetczyno	[illegible]	NNW1	śnieg	10	-11	0	–
Odessa	72.9	ENE2	–	10	-11	0	–
Sewastopol	59.9	ENE1	–	9	-5	0	–
Rostów n/D	72.1	[illegible]	–	3	-16	0	–
Stalingrad	68.5	[illegible]	–	10	-18	0	–
Soczi	70.8	ENE2	–	3	2	0	–
Astrachań	[illegible]	[illegible]	–	10	-12	0	–
Baku	[illegible]	[illegible]	[illegible]	9	-1	0	–
Madryt	[illegible]	cisza	mgła	10	5	0	–
La Coruna	[illegible]	[illegible]	–	10	10	2	–
S. Fernando	[illegible]	S2	–	9	14	4	–
Malaga	[illegible]	[illegible]	–	4	13	0	–
Barcelona	57.8	cisza	–	opady	9	–	–
[illegible]	[illegible]	E6	10	7	11	0	–
[illegible]	[illegible]	NE	10	7	13	0	–
Rzym	[illegible]	[illegible]	11	7	10	0	–
Neapol	[illegible]	[illegible]	11	7	10	0	–
[illegible]	[illegible]	NE2	–	10	–	–	–
Tarent							
Palermo	[illegible]	cisza	11	7	10	0	–
Wenecja							
Białogród	[illegible]	ESE4	11	8	-1	0	-1
Zagrzeb	[illegible]	NE1	35	10	0	0.1	0
Sarajewo	61.6	cisza	11	10	0	0	0
Sofja	[illegible]	NE3	śnieg	10	-2	[illegible]	–
Warna	66.3	NNE	–	10	3	–	–
Ateny							
Zante							
Cypr							
Bukareszt	59.1	NE2	10	10	-4	0	-5
Sybin							
Sulina							
Hajfa							
Aleksandrja							
Trypolis							
Benghasi	65.1	cisza	–	5	14	–	–
Oran	59.8	"	–	10	12	–	–
Algier	59.8	SW	–	10	7	–	–
Rabat							
Malta							
Säntis (2500)	557.5	NW5	23	10	-8	0	-3
Zugspitze (2964)	522.2	NNW6	61	10	-6	ślad	-6
Schneekoppe (1603)	580.1	W3	–	7	-1	0	-2
Fichtelb. (1230)	630.9	S1	27	10	-7	0	-8
Brocken (1146)	669.5	ESE5	27	10	-6	0	-6
[illegible]	670.5	cisza	27	10	-2	0	-2
[illegible]	[illegible]	S3	11	10	-9	0	-11
[illegible]	[illegible]	SE1	[illegible]	0	-10	0	-11
[illegible]	63.5	E1	11	10	-3	0	-4
[illegible]	71.0	E2	00	0	-10	0	-13
Cranwell	59.8	SSE2	11	10	2	ślad	–
Wick	55.9	SSE5	11	8	7	0.2	–
Pembroke	55.5	SW3	06	6	9	3	–
Abisko	71.9	WSW1	–	9	-11	0	-13
[illegible]	72.8	NNE1	11	10	-6	0.5	-10
Dombaas	72.0	cisza	25	10	-10	0	-13
Królewiec	68.5	E2	01	0	-11	0	-11
Ziel. Góra	61.6	NNE3	60	10	-0	ślad	-1
Dyneburg	74.0	SSE3	00	0	-13	0	-14
Halnowa	75.0	NNE0	01	0	-21	0	-22

UWAGI

Ciśnienie atmosferyczne zredukowane do 0° C., na ciężkość normalną i do poziomu morza.

Siła wiatru w skali Beauforta 0-cisza zupełna do 9 ...

Stan pogody:

00 do 09 — pogodnie lub pochmurno (niebo conajwyżej w ... pokryte chmurami);
10 — 19 — chmurno lub pochmurno (niebo od ... pokryte chmurami);
20 — 29 — mgła lub ...;
30 — 39 — opady przelotne (pogoda zmienna);
40 — 49 — drobny deszcz, stratus lub ... mgła,
50 — 59 — deszcz;
60 — 69 — śnieg.
70 — 79 — krupy lub deszcz ze śniegiem;
80 — 89 — grad lub deszcz z gradem;
90 — 99 — burza.

Zachmurzenie w skali ... stopniowej: 0 — brak chmur do 10 — całkowite pokrycie chmurami;

Temperatura w całkowitych stopniach Celsjusza.

W ostatniej rubryce podane są najniższe temperatury z nocy ubiegłej lub najwyższe z dnia poprzedniego.

Szczegóły w "Dodatku Nr. I" do „Instrukcji dla Stacyj Meteorolog. sieci Polskiej" z roku 1927, II wydanie oraz we wspomnianej „Instrukcji".

Stacje górskie z wyj. Dombaas, podają ciśnienie niepoprawione na ciężkość jednak redukowane do najbliższej wysokości zaokrąglonej do pełnych tysięcy metrów. Dombaas, zaś redukuje ciśnienie ... do poz. morza.

SPOSTRZEŻENIA PILOTOWE

Stacje	Godz.	Wiatr dolny	500 m	1000 m	1500 m	2000 m	3000 m	4000 m	5000 m	6000 m	7000 m	8000 m	9000 m	10000 m	Chmury: Granica dolna	Chmury: Rodzaj	Uwagi
Wilno	12⁰	S10	S12	S12	[illegible]	[illegible]											
Brześć n/B	12⁰	SSE7	S10	S10	[illegible]												
Warszawa	12⁰	SE4	S16	S12	[illegible]	[illegible]	S10	SSE4									
Lublin																	
Lwów																	
Pińsk	7⁰⁰	SE2	ESE5	SE4	SE5												
Poznań																	
Kraków	7¹⁵	ENE1	NNE3	NW2	SSW3	[illegible]											

Państwowy Instytut Meteorologiczny w Warszawie.

Mapa pogody z dnia 9. 10. 1927 r. 14 g. G. M. T. Nr. 3438 Rocznik VIII.

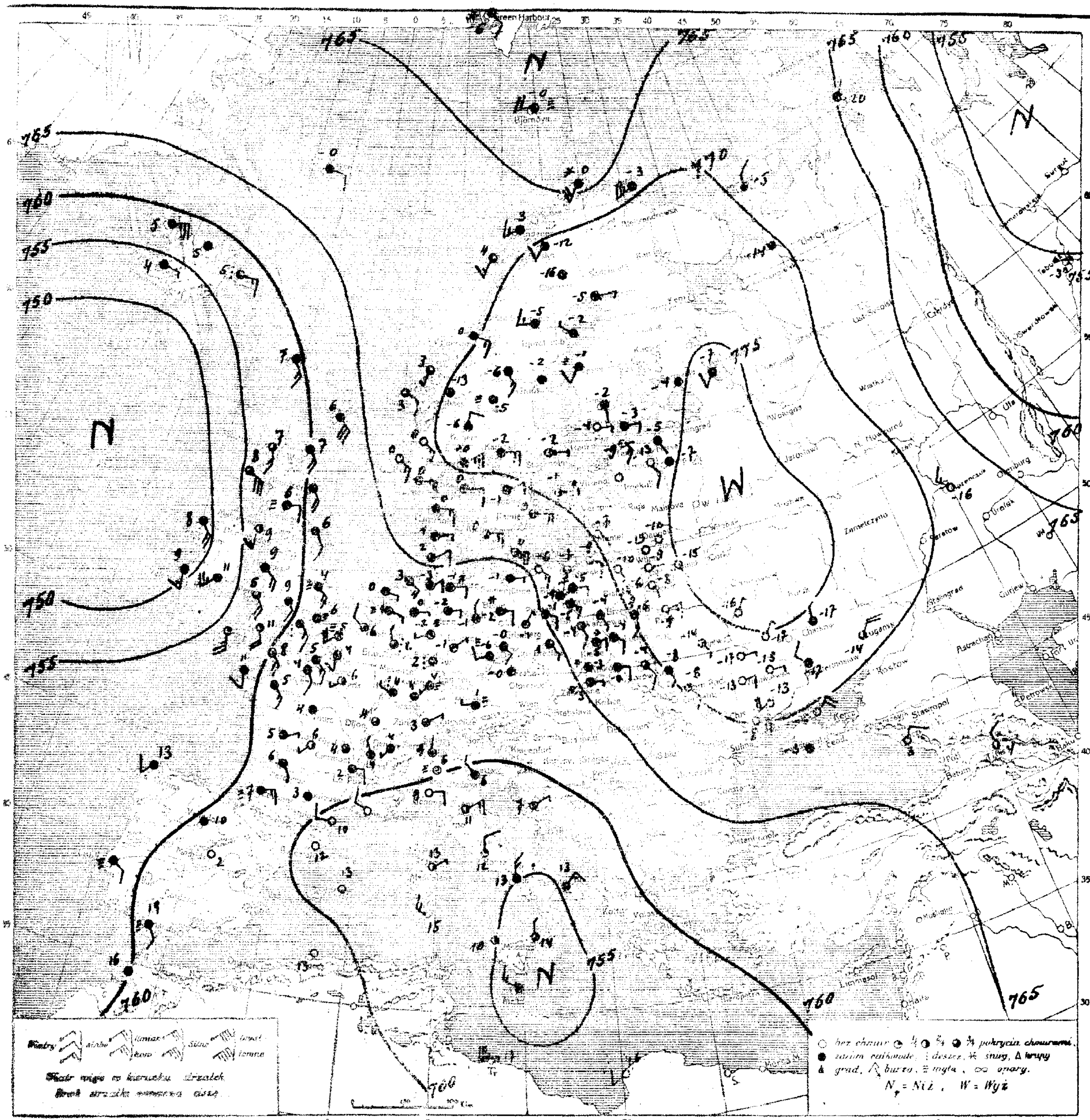

Rozkład ciśnienia: ....

Obecny stan pogody w Polsce: ....

Przewidywany przebieg pogody w ciągu doby następnej: ....

Spostrzeżenia meteorologiczne z dn. 9 - XII 1927 r. 18 godz. G. M. T.

STACJA	Ciśnienie na 700+	Wiatr	Stan pogody	Zachm.	Temp. °C	Opady w mm	Max. lub min.
Wilno	73.4	cisza	00	0	-15	0	-13
Lida	73.3	E0	00	0	-9	0	-3
Pińsk	72.9	ENE3	01	0	-9	0	-4
Brześć n/B	70.2	SE4	01	5	-6	0	-3
Brześć n/B	69.4	SSE3	11	10	-5	0	-1
Warszawa	67.4	SSE1	11	10	-4	0	-4
Łódź	66.2	SE2	17	10	-4	2	-2
Kielce	66.2	ENE2	66	10	-5	ślad	-4
Lublin	67.6	E2	11	9	-5	0	-4
Lwów	69.4	SE2	11	8	-4	0	-3
Zaleszczyki	70.4	E2	12	10	-7	0	-6
Zakopane	66.5	E1	61	10	-3	–	-1
Kraków	65.9	cisza	63	10	-3	1	-1
Poznań	65.4	E2	11	10	-1	0	-0
Bydgoszcz	67.3	ENE0	11	10	-4	0	-4
Toruń	66.7	ESE3	12	9	-5	0	-4
Grudziądz	67.4	E2	11	10	-5	0	-4
Gdynia	67.5	S3	01	1	-7	0	-4
Thorshavn	57.5	SSE4	11	10	7	2	–
Seydisfjord	58.2	E3	41	8	5	–	–
Isafjord	59.0	ENE5	11	10	5	–	–
Reykjavik	54.0	E1	11	9	4	ślad	–
Lerwick	62.9	SE6	13	10	6	0.2	–
Stornoway	56.6	SSE3	12	7	7	0	–
Aberdeen	60.7	SE4	50	10	7	0.6	8
Renfrew	58.3	ENE2	27	10	6	ślad	6
Tynemouth	60.3	SSE2	15	10	6	0	8
Holyhead	56.8	SE4	11	9	9	0	–
Wyk	60.0	SSE4	11	10	7	0	8
Blackpool Pl.	49.0	SE4	11	10	8	7	13
Valencia	49.7	S3	11	10	9	6	–
Aberdaire	56.1	SE4	11	7	5	0	–
Llandyd	61.1	cisza	27	10	6	0	9
Ross-On-Wye	58.1	SSE2	11	9	9	0.2	9
Scilly	56.5	S5	00	2	10	0.4	14
Guernsey	60.3	SSE4	11	10	8	1	8
Rochefort	61.9	ENE1	05	10	5	0.1	6
Bayonne	60.5	ENE3	63	10	7	0	–
Clermont	62.8	cisza	05	10	4	0	5
Dijon	62.6	"	05	10	4	0	5
Calais	62.0	SW4	63	10	5	0.2	5
Le Havre	62.2	SE3	06	10	5	0	–
Brest	62.3	SSE2	06	10	4	0	5
Taurs	63.4	cisza	05	10	4	ślad	5
Paryż	62.9	SW1	21	6	6	0	0
Strasburg	62.8	cisza	05	10	4	0	4
Perpignan	58.8	WNW2	01	0	10	0	17
Marsylia	61.5	cisza	05	10	3	ślad	4
Marignano	58.0	NW2	01	0	6	0	11
Le Puy	62.8	E2	05	10	2	0	–
Helder	63.1	ESE2	11	10	0	0	5
Vlissingen	62.3	NW1	10	9	6	0.3	–
Bruksela							
Kopenhaga	66.7	ENE3	10	7	0	ślad	–
Skagen	68.0	E3	11	10	0	0	–
Skarnemünde	65.5	ENE1	11	10	1	0	–
Berlin							
Bonn							
Genewa	63.0	SW1	11	10	4	0	5
Lugano	58.8	N0	11	10	9	0	11
Wiedeń							
Cesarstwo							

STACJA	Ciśnienie na 700+	Wiatr	Stan pogody	Zachm.	Temp. °C	Opady w mm	Max. lub min.
Kiel	62.5	NNW1	41	10	2	0.1	2
Nordhorn	63.0	ENE1	11	10	0	0	–
Hamburg	64.4	E2	25	10	-1	0	-1
Swinemünde	64.8	ESE1	12	10	-1	0	-1
Poznań	63.5	E2	61	10	-2	0.2	-0
Drezno	63.1	SE2	27	10	-0	0.3	0
Wrocław	63.5	SE1	11	10	1	0	2
Frankfurt	62.5	cisza	41	10	2	1.0	3
Monachium	63.4	W1	27	10	1	0	1
Hannover	64.2	E1	11	10	-2	0	-2
Odessa							
Praga	63.4	cisza	11	10	15	–	–
Chełm							
Ołomuniec							
Koszyce							
Bratysława							
Nowy Sącz							
Zakopane							
Kowno	69.0	SW5	11	10	-3	ślad	–
Ingø	64.5	SSW4	65	10	0	1	–
Röst	68.3	SSW3	12	8	4	0	–
Narvik	68.6	SW3	12	10	0	0	–
Bodø	68.5	ESE2	10	8	3	0	–
Lister	68.0	ENE5	10	10	0	0	–
Utsire	68.9	SE3	01	1	0	0	–
Aberdeen	70.7	NE5	11	10	-0	0	–
Green Harbour	60.1	SE2	61	10	-6	3	–
Wysoka Hedera	62.7	WSW4	20	7	-0	2	–
Jan Mayen	63.7	E2	11	10	-0	ślad	–
Abisko	70.4	SW2	02	10	-12	0	-8
Haparanda	71.7	E1	11	10	-5	0	-5
Stenaeme	71.4	WSW3	11	10	-5	0	-5
Härnösand	72.3	cisza	11	10	-2	0	–
Karlskar	71.7	E3	11	10	-2	0	-5
Sztokholm	71.8	E1	10	6	-2	0	1
Jönköping	69.6	NE2	11	9	-1	0	0
Visby	70.0	E1	11	6	-1	0	–
Helsingfors	68.5	E4	23	10	0	0	–
Sitka	71.1	cisza	27	10	-5	0	-5
Tallinn	74.0	SE3	01	0	-9	0	-4
Riga	71.9	ESE1	00	0	-4	0	-1
Władywostok							
Helsingfors	73.9	ESE2	11	10	-3	0	-1
Sortavala	74.7	cisza	11	10	-4	0.5	-4
Yeste	73.3	SW2	22	10	-1	0	–
Tampere	74.0	S0	11	10	-2	0	-1
Tyflis	70.4	N2	–	5	-4	–	–
Archangielsk	69.8	N4	–	10	-5	–	–
Omsk	53.3	SW3	śnieg	10	-12	–	–
Nizhnyi Nowgorod	67.4	SW4	–	10	-9	–	–
Moscow	70.3	cisza	–	10	-14	–	–
Wiatka	64.7	NNE	–	10	-20	–	–
Mikołajewsk	58.1	NNE1	–	0	-29	–	–
Tomsk	74.4	cisza	–	10	-7	–	–
Irkutsk	68.2	NNW3	–	0	-16	–	–
Petrowsk	69.7	NE4	–	0	-6	–	–
Taszkent	55.1	NW1	–	1	-30	–	–
Nikołajewsk	74.9	SE0	–	0	-15	–	–
Wielkie Łuki							
Moskwa							
Ufa							

STACJA	Ciśnienie na 700+	Wiatr	Stan pogody	Zachm.	Temp. °C	Opady w mm	Max. lub min.
Kijów							
Kursk							
Zamiełczyno							
Odessa	70.2	E4	–	0	-9	–	–
Sewastopol	66.3	cisza	–	10	-3	–	–
Rostów n/D.							
Stalingrad							
Soczi	66.7	NNE1	–	0	3	–	–
Astrachan							
Baku							
Madryt	63.9	cisza	01	–	2	–	–
Valladolid	60.8	"	11	10	10	–	–
S. Fernando	60.5	SE2	27	–	19	–	–
Malion	59.3	cisza	01	0	13	–	–
Barcelona	58.9	"	01	0	12	–	–
Padwa	59.5	NW1	12	9	6	0	11
Florencja	56.4	NE3	02	4	11	0	14
Rzym	56.8	N2	01	3	12	0	14
Neapol	55.2	N3	11	9	13	0	–
Brindisi	57.4	ENE2	00	0	9	0	18
Taranto	55.9	NW3	13	10	13	9	–
Palermo	55.6	cisza	11	6	10	0	–
Maddalena	54.4	NW1	00	4	13	5	–
Biełgorod							
Zagrzeb							
Sarajewo							
Sofia							
Warna							
Atany							
Zante							
Cypr							
Bukareszt							
Sybiu							
Suzawa							
Haifa							
Aleksandrja							
Trypolis	58.6	W7	01	3	17	0	–
Benghasi	57.4	SW2	00	0	16	0	–
Tanger	62.8	W2	–	10	12	–	–
Algier	61.3	cisza	–	0	13	–	–
Rabat	58.3	"	–	10	16	–	–
Malta	54.6	NNW3	–	10	15	–	–
Sanez (2560)	558.6	WSW4	23	10	-3	2	0
Zugspitze (2964)	523.8	NNW3	27	10	-6	ślad	-5
Sonnblick (3106)							
Fichtelb. (1216)	672.6	WSW2	27	10	-6	0	-6
Brocken (1142)	671.5	NE2	27	10	-7	0	-6
Bumbosa (644)							

UWAGI

Ciśnienie atmosferyczne zredukowane do 0° C., na szerokość normalną i do poziomu morza.

Siła wiatru w skali Beaufora: 0-cisza zupełna do 9-wichura.

Stan pogody:

00 do 09 — pogodnie lub prawie chmurno (niebo zoneb. od 1/10 do 5/10 pokryte chmurami).

10 — 19 — chmurno lub pochmurno (niebo od 6/10 do 9/10 pokryte chmurami).

20 — 29 — mgła lub [illegible]

30 — 39 — opady przy [illegible] (pogoda zmienna).

40 — 49 — drobny deszcz, stratus lub [illegible] mgła;

50 — 59 — deszcz;

60 — 69 — śnieg;

70 — 79 — krupy lub deszcz ze śniegiem;

80 — 89 — grad lub deszcz z gradem;

90 — 99 — burza;

Zachmurzenie w skali 10-stopniowej: 0—brak chmur do 10 — całkowite pokrycie chmurami.

Temperatura w całkowitych stopniach Celsjusza.

W ostatniej rubryce podane są najniższe temperatury z nocy ubiegłej lub najwyższe z dnia poprzedniego.

Szczegóły w Dodatku Nr 1 do „Instrukcji dla Stacyj Meteorolog. sieci Polskiej" z roku 1927, II wydanie oraz we wspomnianej „Instrukcji".

Stacje górskie: z wyj. Dombasu, podają ciśnienie nie poprawione na ciężkość, [illegible] redukowane do najbliższej wysokości zaokrąglonej do [illegible] tysięcy metrów. Dombaas, zas redukuje ciśnienie do poz. morza.

SPOSTRZEŻENIA PILOTOWE

Stacje	Godz.	Wiatr doliny	KIERUNEK I SIŁA WIATRU NA WYSOKOŚCI 500 m	1000 m	1500 m	2000 m	3000 m	4000 m	5000 m	6000 m	7000 m	8000 m	9000 m	10000 m	CHMURY Granica dolna	Rodzaj	UWAGI
Wilno																	
Brześć n/B																	
Warszawa																	
Lublin																	
Lwów																	
Gdańsk																	
Poznań																	
Kraków																	

Państwowy Instytut Meteorologiczny w Warszawie.

Mapa pogody z dnia 10. XII. sobota 1927 r. 7 g. G. M. T. N. 344 Dziennik VIII.

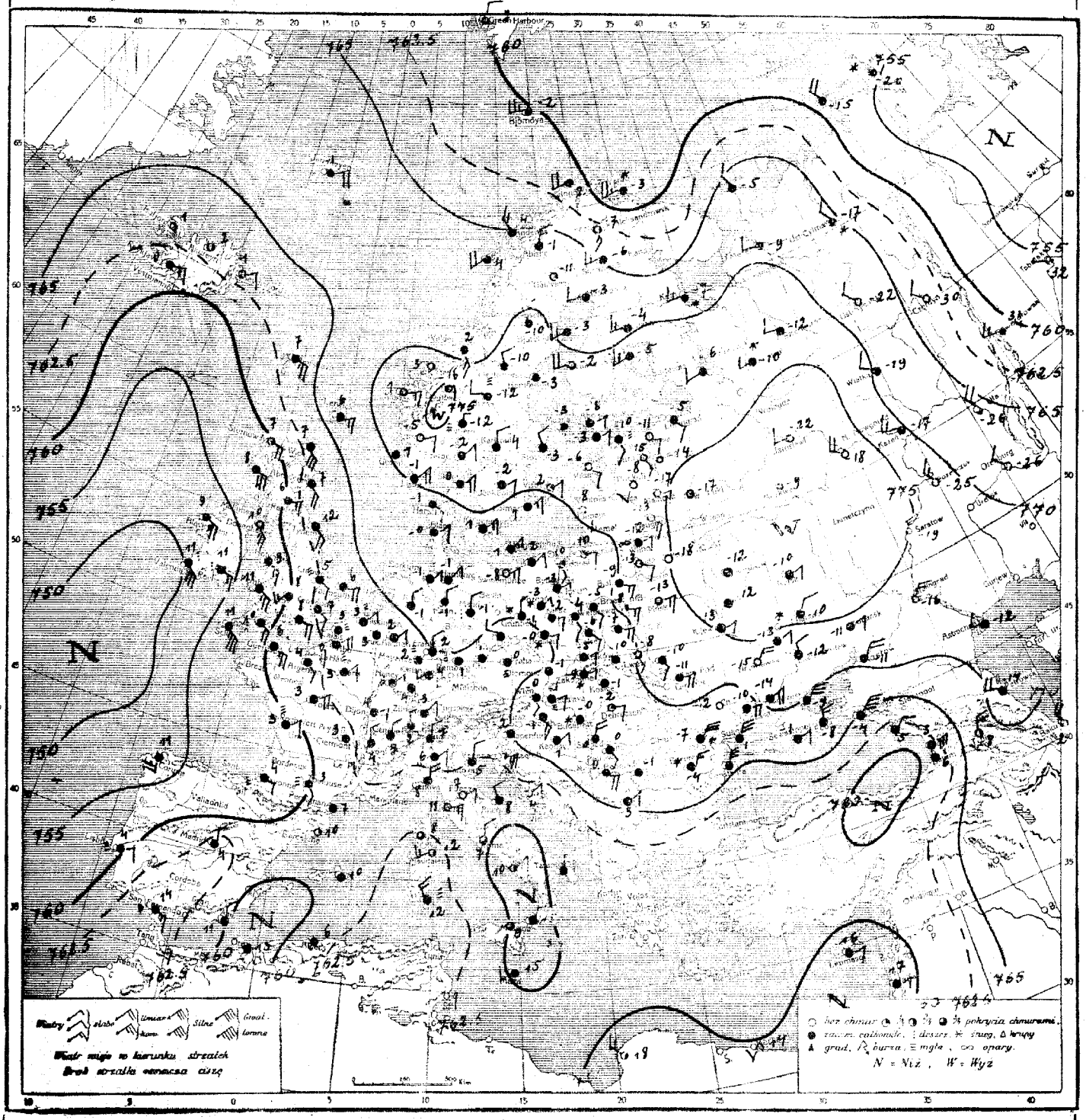

Rozkład ciśnienia: obszar wyżowy ze środkiem nad Rosją środkową i Ukrainą sięga swym wpływem nad kraje bałtyckie i Skandynawię południową i środkową oraz nad Polskę. Depresja z nad Atlantyku sięga ku wybrzeżom Anglii, Irlandyi oraz Francyi i Hiszpanii. Słabe utwory niżowe ogarniają morze Śródziemne.

Obecny stan pogody w Polsce: wschodniej opady śnieżne i lekki mróz, na zachodzie kraju słabe pogodnie i mroźno (Poznań -3° 13° Pińsk i -8° Lwów).

Przewidywany przebieg pogody w ciągu doby następnej: chmurno mglisto i lekki mróz na zachodzie kraju; mroźno przy zachmurzeniu umiarkowanem nieba na wschodzie. Słabe wiatry południowo-wschodnie i wschodnie.

J. B.

Spostrzeżenia meteorologiczne z dn. 10. VII. Sobota 192 7 r. 7 godz. G. M. T.

STACJA	Ciśnienie 700+	Wiatr	Stan pogody	E	Temp. C°	Opady w mm	Max. lub min.
Wilno	74.3	E1	22	10	-12	0	-1
Lida	74.7	ESE2	02	3	-13	0	-14
Pińsk	74.3	E3	12	7	-13	0	-14
Białystok	71.4	SE3	12	9	-9	0	-10
Brześć n/B.	70.7	SE3	10	8	-8	0	-9
Warszawa	68.5	SSE2	17	10	-5	ślad	-6
Łódź	67.1	SE2	11	10	-4	0.1	-4
Kielce	67.1	ESE2	11	10	-6	1	-7
Lublin	68.5	E3	11	10	-7	0	-7
Lwów	70.7	SSE2	11	8	-8	0	-8
Zaleszczyki	68.0	S1	11	9	-7	6	-7
Zakopane	67.3	E1	61	9	-4	5	-4
Kraków	66.9	ENE1	11	10	-5	2	-6
Poznań	66.6	ENE2	60	10	-3	ślad	-3
Bydgoszcz	67.1	E1	60	10	-3	0.2	-6
Toruń	67.5	ESE2	60	10	-3	ślad	-6
Grudziądz	67.4	E2	17	10	-4	-"-	-8
Gdynia	68.4	S1	02	2	-10	0	-10
Thorshavn	63.8	SE5	11	10	7	ślad	—
Seydisfjord	63.6	E1	11	8	4	—	—
Isafjord	63.4	cisza	00	1	1	—	—
Reykjavik	60.3	E3	11	9	6	0	—
Larwik	66.3	SE3	11	10	6	0	—
Sternoway	59.9	SE4	30	5	7	0.4	—
Aberdeen	64.3	SE4	11	10	7	3	—
Renfrew	61.5	E3	54	9	6	0.4	—
Tynemouth	63.5	SSE4	13	10	12	1	—
Holyhead	58.6	SE3	11	10	9	0	—
Yarmouth	63.9	E4	11	10	6	0	—
Blackod Pt.	51.8	SE5	11	10	9	6	—
Valencia	50.2	SSE3	50	10	11	8	—
Valentia	63.8	S5	11	10	7	0	—
Llandyn	62.3	SE1	16	10	7	ślad	—
Ross-On-Wye	60.8	SW3	11	10	8	-"-	—
Scilly	56.4	SSE7	11	10	11	0.2	—
Guernsey	60.6	ESE5	11	10	6	0	—
Boulogne	59.3	E2	mgła	—	3	0	3
Bajonne	—	ESE2	-"-	—	4	0	—
Clermont	62.2	cisza	—	0	3	0	3
Dijon	62.5	E1	—	0	4	ślad	—
Calais	63.2	cisza	mgła	—	3	4	—
Lyon	62.8	N1	—	2	4	0	4
Montgeneve	64.5	cisza	mgła	—	2	0.1	1
Tours	62.0	E4	—	0	3	0	—
Paryż	63.3	ENE2	mgła	—	3	0	—
Strasbourg	63.4	cisza	—	0	4	0	4
Tulum	59.3	SSE2	mgła	—	3	0	3
Perpignan	60.0	cisza	—	0	7	0	2
Marseille	62.0	SSE2	—	9	4	0	3
Nancie	—	cisza	—	7	8	0	0
Kelder	65.6	ESE3	11	10	2	0	—
Tübingen	67.3	ENE2	27	10	3	0	2
Bruksela	63.4	ESE1	27	10	3	0	3
Kopenhaga	67.9	ENE3	11	10	1	0	—
Skagen	70.1	ENE3	11	9	0	0	—
Stavanger	68.1	E2	11	10	-0	0	—
Sztyrsk	64.3	NE0	11	10	3	0	2
Bern	63.7	N0	11	10	2	0	2
Genewa	63.5	NNE2	11	10	4	0	4
Lugano	62.6	N0	11	10	7	0	5
Włodzi	65.5	SSE1	—	10	-0	5	-1
Calewier	64.8	cisza	—	10	-1	0	-1

STACJA	Ciśnienie +700	Wiatr	Stan pogody	E	Temp. C°	Opady w mm	Max. lub minim.
Bergen	63.3	ESE3	11	10	3	0	—
Christiania	65.4	NNE5	11	10	-1	0	—
Hamburg	66.5	NE2	22	10	-1	0	-3
Świnoujście	66.1	NE2	11	10	-2	0	-2
Królewiec	69.4	E2	02	2	-10	0	-11
Grezno	64.5	NNW2	17	10	-1	1	-1
Wieruszów	64.8	ESE2	30	10	-0	ślad	-1
Frankfurt	64.6	N1	11	10	2	0.1	2
Moraczyce	64.1	ESE2	29	10	1	1	0
Demmower	66.1	N1	11	10	-1	0	-2
Kłajpeda	70.5	SE1	01	0	-8	0	—
Riga	64.6	cisza	27	10	0	0.1	-1
Chełm	64.3	-"-	41	10	-1	0.1	-1
Orenburg	65.4	S2	41	10	-1	ślad	-1
Lostyce	66.3	cisza	10	9	-1	0	-1
Budapeszt	66.0	-"-	śnieg	10	-0	2	-0
Kołoczawa	65.0	NE2	—	10	1	—	0
Bezmiejom	65.6	E1	—	3	-2	0	-2
Perm	58.5	WSW5	60	10	-3	1	—
Irgis	60.4	SW5	13	10	2	3	—
Kost	63.7	SW1	11	10	4	0	—
Nizhnijnowgrod	65.5	S3	15	10	2	1	—
Kursk	70.7	E2	12	8	1	0	—
Lwów	70.4	ENE4	11	10	-1	0	—
Odessa	70.5	cisza	10	9	1	0	—
Sewastopol	69.5	S3	15	10	2	1	—
Rostów n/D.	70.9	N1	11	10	-4	0	-4
Astrachan	70.3	E2	12	8	1	0	—
Orsk	63.8	cisza	01	0	-12	0	—
Sumiłowo	69.5	SE1	11	10	1	0	—
Tallinn	72.9	S1	29	10	-10	0	-13
Filezand	71.7	SE1	00	0	-6	0	-7
Rekuli	73.0	SSW2	00	0	-8	0	-9
Windawa	71.7	SE2	01	0	-10	0	-10
Helsingfors	72.6	E1	11	10	-6	0	-9
Sortavala	71.6	E0	11	10	-3	0	-4
Vaasa	70.4	W4	12	8	-2	0	-2
Kuopio	72.2	SW3	11	10	-5	0	-5
Kem	68.0	SW3	śnieg	10	-7	0	—
Archangielsk	67.5	W0	—	10	-9	0	—
Kanin Nos	69.1	NW2	—	10	-5	0	—
Jarosławl	73.2	W4	—	0	-22	0	—
Ust-Cymsk	65.5	NW2	śnieg	10	-17	0	—
Tomsk	73.5	cisza	—	0	-14	0	—
Leningrad	73.2	SE2	—	10	-5	0	—
Szenkursk	71.4	W2	—	10	-12	0	—
Wiatka	69.0	NW3	—	10	-19	0	—
Ust-Sysolsk	69.1	NW3	—	5	-22	0	—
Tobolsk	55.2	NW4	—	1	-32	0	—
Nizhnij	75.2	ESE0	—	0	-18	0	—
Wielkie Łuki	76.4	cisza	—	1	-17	0	—
Noskwa	76.5	-"-	—	10	-5	0	—
Usa	65.4	NNW4	—	8	-26	ślad	—

STACJA	Ciśnienie	Wiatr	Stan pogody	E	Temp. C°	Opady w mm	Max. lub minim.
Kijów	75.4	ESE2	—	10	-13	0	—
Kursk	76.5	ENE1	—	10	-10	0	—
Czerniowce	63.2	NW2	—	0	-30	0	—
Odessa	63.3	ENE4	—	10	-10	0	—
Sewastopol	63.7	ENE1	—	10	-1	0	—
Rostów n/D.	72.9	ENE3	—	10	-11	0	—
Stalingrad	74.4	NE4	—	0	-16	0	—
Sochi	30.0	NE2	—	10	-5	0	—
Astrachan	70.9	W4	—	10	-12	0	—
Baku	67.6	NNW4	—	0	2	0	—
Madryt	63.3	N1	—	10	4	—	—
La Coruna	53.2	S4	—	10	11	—	—
Barcelona	58.2	cisza	01	2	10	—	—
Malkon	60.0	-"-	—	10	11	—	—
Lisbona	53.4	E1	mgła	10	4	—	—
Turyn	60.1	NNE2	12	8	7	0	7
Piemonte	69.4	ENE1	00	0	7	0	5
Krym	69.1	NNE2	12	8	7	0	7
Neapol	58.5	NE2	02	5	10	0	7
Messina	60.1	E3	12	8	11	0	—
Tarent	60.0	N2	12	10	11	0.1	—
Palermo	60.0	cisza	02	5	9	0	—
Padwa	62.3	NNE1	11	10	5	0	4
Białogród	65.5	ESE4	11	10	0	0	-1
Zagrzeb	65.6	E1	23	10	2	0	1
Sarajewo	64.2	cisza	60	10	-2	2	-2
Sofia							
Warna							
Atony							
Zante							
Cypr							
Bukareszt	67.7	NE1	65	10	-4	—	-4
Siwerynowo	64.5	cisza	01	0	-12	0	—
Suliea	64.3	S3	12	10	1	0	—
Haifa	58.9	E2	—	10	17	—	—
Aleksandrja	59.1	ESE1	—	10	19	—	—
Trypolis							
Benghazi							
Tunis							
Algier	62.1	cisza	—	10	6	—	—
Rapat							
Malta	59.1	WSW3	—	10	15	—	—
Santis (2500)							
Zugspitze (2964)	54.1	NNE2	27	10	-6	ślad	-6
Sonnblick (3106)							
Fichtelb. (1220)	67.6	WSW1	27	10	-6	0	-7
Brocken (1140)	67.5	NNE3	27	10	-7	0	-7
Dombaas (644)							

UWAGI

Ciśnienie atmosferyczne zredukowane do 0° C., na ciężkość normalną i do poziomu morza.

Siła wiatru w skali Beaufortsa: 0-cisza zupełna do 9-wicher.

Stan pogody:

00 do 09 — pogodnie lub częściowo chmurno (niebo conajwyżej w 5/10 pokryte chmurami);

10 — 19 — chmurno lub pochmurno (niebo od 6/10 do 10/10 pokryte chmurami);

20 — 29 — mgła lub opady;

30 — 39 — opady przeszłe (pogoda zmienna);

40 — 49 — drobny deszcz ze stratus lub resiąc mgła;

50 — 59 — deszcz;

60 — 69 — śnieg;

70 — 79 — kłupy lub deszcz ze śniegiem;

80 — 89 — grad lub deszcz z gradem;

90 — 99 — burza.

Zachmurzenie w skali 10-stopniowej: 0 — brak chmur do 10 — całkowite pokrycie chmurami.

Temperatura w całkowitych stopniach Celsjusza.

W ostatniej rubryce podane są najniższe temperatury z nocy ubiegłej lub najwyższe z dnia poprzedniego.

Szczegóły w Dodatku Nr. 1 do „Instrukcji dla Stacyj Meteorolog. sieci Polskiej" z roku 1927. II wydanie oraz we wspomnianej „Instrukcji".

Stacje górskie z wyj. Dombaasu, podają ciśnienie nie poprawione na ciężkość jednak redukowane do najbliższej wysokości zaokrąglonej do pełnych tysięcy metrów.

Dombaas, zaś redukuje ciśnienie do poz. morza.

SPOSTRZEŻENIA PILOTOWE

Stacja	Godz.	Wiatr dolny	500 m	1000 m	1500 m	2000 m	3000 m	4000 m	5000 m	6000 m	7000 m	8000 m	9000 m	10000 m	Chmury: Granica dolna	Chmury: Rodzaj	UWAGI
Wilno																	
Brześć n/B																	
Warszawa																	
Lublin																	
Lwów																	
Gdańsk																	
Poznań																	
Kraków																	

Państwowy Instytut Meteorologiczny w Warszawie.

Mapa pogody z dnia 10.XII. sobota 1927 r. 18 g. G. M. T. 344½ rok VIII

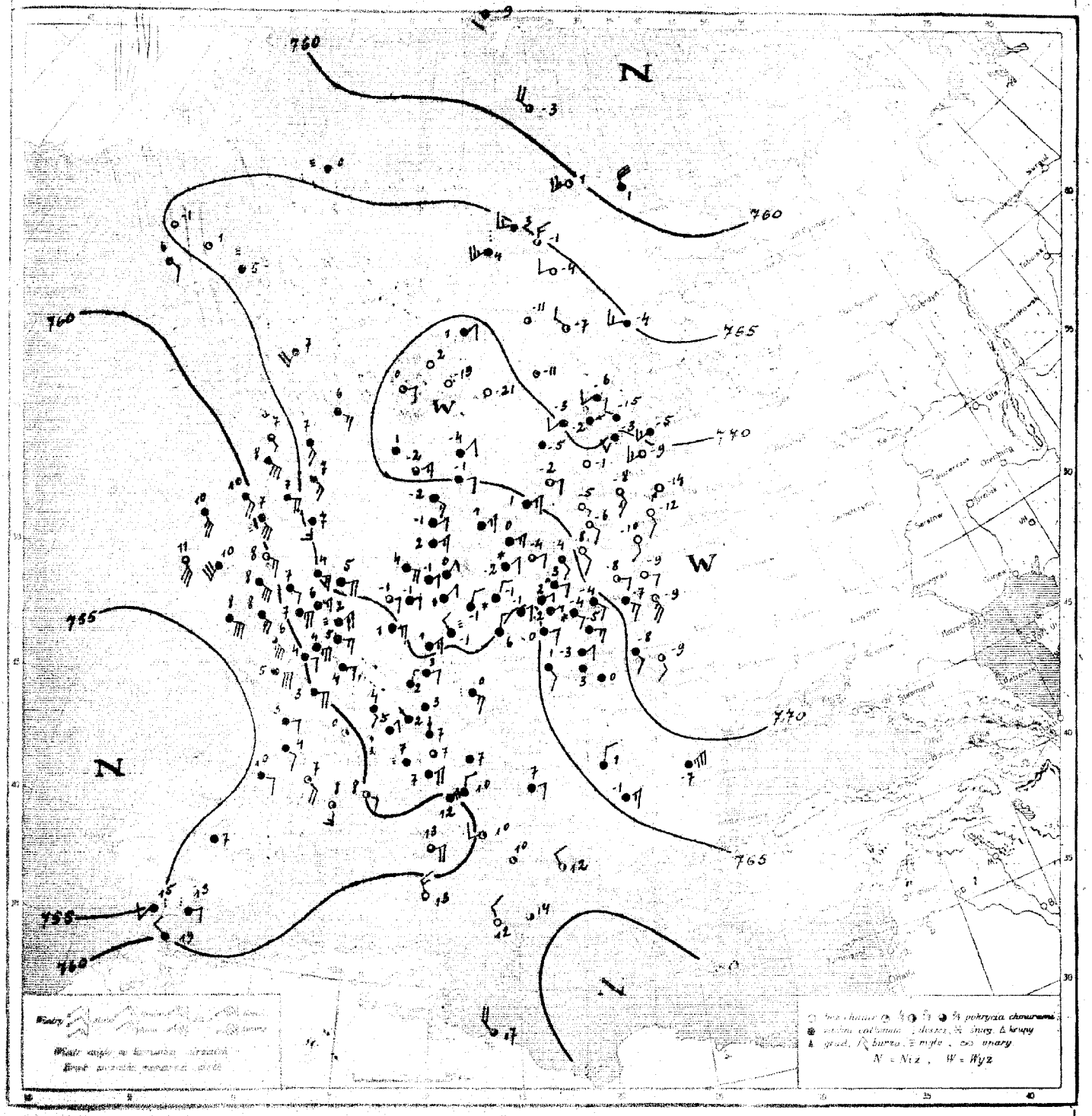

Rozkład ciśnienia: .....

Obecny stan pogody w Polsce: .....

Przewidywany przebieg pogody w ciągu doby następnej: .....

Spostrzeżenia meteorologiczne z dn. 10. 11. 192[illegible] r. 18 godz. G. M. T.

STACJA	Ciśnienie +700	Wiatr	Stan pogody	Zachm.	Temp. C°	Opady w mm	Max. V m/m
Wilno	74.6	SSE2	00	0	-10	0	-1
Lida	75.1	ESE1	15	10	-11	0	-7
Brześć n/B	74.9	SSE5	01	0	-9	0	-6
Sarny	72.6	ESE2	11	6	-8	0	-6
Brześć n/B	74.9	SE3	11	10	-7	0	-4
Warszawa	69.1	SE2	17	10	-4	0	-4
Łódź	67.1	SE2	62	10	-4	0	-3
Kielce	67.9	ESE3	65	10	-5	0.3	-4
Lublin	69.9	E5	10	7	-7	0	-5
Lwów	72.3	SSE2	11	9	-8	0	-5
Zaleszczyki	73.7	E2	11	10	-9	0	-5
Zakopane	67.8	CISZA	11	10	-3	0.1	-1
Kraków	67.5	NE1	11	10	-3	0.2	-3
Poznań	66.7	ENE1	61	10	-2	1	-2
Bydgoszcz	68.0	E1	61	10	-3	0.1	-3
Toruń	68.4	ESE3	17	7	-3	Ślad	-3
Grudziądz	68.5	E5	17	10	-3	"	-3
Gdynia	67.9	SE1	12	10	-4	"	-4
Thorshavn	66.0	S4	40	10	7	0.5	—
Seydisfjord	65.3	CISZA	27	10	5	—	—
Isafjord	65.3	"	00	0	-1	—	—
Reykjavik	63.1	E1	11	10	6	0	—
Lerwick	63.1	ESE3	13	10	6	1	—
Stornoway	63.3	SE2	12	8	7	0	—
Aberdeen	66.6	SE3	11	10	7	Ślad	—
Renfrew	64.1	E4	11	10	7	0.4	8
Tynemouth	65.4	SSE3	11	10	7	0	8
Holyhead	64.9	ESE3	01	5	8	Ślad	—
Yarmouth	65.2	ESE6	11	10	8	0	—
Blackpool Pt.	65.4	SE6	11	10	10	1	—
Valencia	69.8	SE4	11	8	11	1.6	—
Malin Head	69.8	ESE4	11	10	9	0	—
Londyn	61.8	ENE3	27	10	6	Ślad	7
Ross-On-Wye	61.8	E2	11	10	7	"	8
Scilly	66.5	ESE5	11	10	8	0	
Guernsey	69.2	SE7	10	7	6	0	—
Rochefort	66.2	E2	05	10	3	0	6
Bajonna	66.5	E2	01	10	10	0	—
Clermont	69.8	CISZA	02	3	0	0	6
Dijon	67.0	SE1	05	10	4	0	5
Calais	62.1	NE4	64	10	2	0	—
Le Havre	68.8	E5	06	10	4	0	—
Cherbourg	66.0	NE1	—	10	1	0	2
Tours	69.9	E4	—	10	3	0	4
Paryż	67.1	ESE2	06	10	4	0	0
Strasbourg	67.8	NNE3	03	10	2	0	4
Tuluza	66.6	SE4	01	1	7	0	10
Perpignan	68.1	SSE3	05	5	8	0	10
Marignane	68.3	ESE2	05	2	8	0	—
Ajaccio							
Kaider							
Viksingen							
Bruksela							
Kopenhaga	63.8	NE3	11	10	1	0	—
Skagen	70.6	E2	11	10	-1	0	—
Blaavandshuk	69.2	ENE1	11	10	-1	0	—
Zurych	64.9	E0	11	10	3	0	4
Bern	63.5	NW0	11	10	2	0	3
Genewa	63.2	NNE2	11	10	5	0	5
Lugano	62.3	N0	11	10	7	0	9
Wiedeń							
Celowiec							

STACJA	Ciśnienie +700	Wiatr	Stan pogody	Zachm.	Temp. C°	Opady w mm	Max. V m/m
Bodaxum	67.1	ESE4	11	10	4	0	7
Nordkinn	66.3	ENE2	11	10	-1	0	1
Hamburg	67.8	NNE1	11	10	0	0	1
Swinujście	65.7	NE1	65	10	-2	0.2	-1
Berlin	67.6	NE2	61	10	-1	0.5	-1
Drezno	65.0	N2	61	10	-1	1	-0
Wrocław	65.3	ESE1	17	10	-0	0.1	1
Frankfurt	64.7	NE3	11	10	1	0	3
Monachium	64.2	NE3	40	10	0	0.3	1
Hannover	67.1	NE1	11	10	-0	Ślad	-0
Hajnówka	71.5	SE2	01	10	-6	0	6
Praga	64.6	NW2	27	10	0	—	—
Bratysława	61.8	ENE2	11	10	0	0	7
Ołomuniec	67.3	SE1	11	10	-1	0.3	-0
Koszyce	67.5	CISZA	11	10	0	0	—
Budapeszt							
Kaposzwar							
Debreczyn							
Varöe	57.9	N6	11	8	4	1	
Ingö	60.5	WSW5	03	5	1	0.4	—
Röst	67.9	WSW5	40	10	4	0.6	—
Narsarsuak	70.5	NE1	13	10	1	1	—
Kiew	70.7	ESE2	00	2	0	0	—
Dalej	70.5	ENE3	10	8	-2	0	—
Ustka	71.3	CISZA	12	7	1	0	—
Hudson	65.8	W3	11	9	3	0	—
Green Harbour	58.8	S2	00	5	-9	0	—
Wyspy Niedźw.	58.8	NNE4	11	6	-3	0	—
Jan Mayen	64.8	CISZA	27	10	0	Ślad	—
Gallivare	66.1	WNW1	10	6	-11	0	-1
Haparanda	65.8	WNW3	02	4	-1	Ślad	—
Sitkonie	69.5	CISZA	01	4	-11	0	-5
Härnösund	67.7	"	01	2	-11	0	9
Karlstad	72.5	N1	11	10	-6	—	—
Sztokholm	71.1	CISZA	11	10	-5	0	-1
Jönköping	—						
Visby	71.3	E1	01	10	-2	—	—
Kalmar	69.5	ENE3	23	10	1	0	—
Sätna	73.1	CISZA	01	10	-21	0	—
Tallinn	69.3	SW2	10	10	-3	0	-3
Filsand	73.3	CISZA	00	0	-1	0	0
Ryga	73.4	[illegible]	01	0	9	0	-5
Windawa	[illegible]	[illegible]					
Helsingfors	67.1	[illegible]	[illegible]	[illegible]	-1	0	-2
Sortavala	66.5	CISZA	[illegible]				—
Kargopol	65.0	W3	11	10	1	[illegible]	—
Kuopio	69.1	SW2	12	10	-6	1	[illegible]
Kem							
Archangielsk							
Kanin Nos							
Mietoczkin Szar							
Ust-Cylma							
Obdorsk							
Leningrad							
Wołogda							
Wiatka							
Ust-Sysolsk							
Tobolsk							
Mińsk							
Wielkie Łuki							
Moskwa							
Ufa							

STACJA	Ciśnienie	Wiatr	Stan pogody	Zachm.	Temp. C°	Opady w mm	Max. V m/m
Kijów							
Kursk							
Zamatczyno							
Odessa							
Sewastopol							
Rostow n/D.							
Stalingrad							
Soczi							
Astrachan							
Baku							
Madryt	57.3	CISZA	11	9	7	—	—
La Coruna	61.8	SSW1	11	9	12	—	—
S. Fernando	54.8	SW2	55	9	15	—	—
Malton							
Lisbona							
Turyn	62.6	CISZA	27	10	7	0	—
Florencja	60.6	NNE2	11	10	10	0	—
Rzym	62.0	W2	01	1	10	0	—
Neapol	—	CISZA	00	3	10	0	—
Malta	57.5	E4	10	7	13	0	—
Tarbit	62.4	NW1	10	6	12	0	—
Palermo	64.3	NW2	00	0	12	0	—
Messyna	61.6	CISZA	11	0	14	0	—
Białogród	66.5	NNE1	—	10	1	0	+
Zagrzeb							
Sarajewo							
Sofia							
Warna							
Atony							
Zante							
Cypr							
Bukareszt	69.9	NE2	17	10	-7	1	-1
Sibiu							
Sulina							
Haifa							
Aleksandrja							
Trypolis	63.0	NW4	—	8	14	—	—
Benghasi	59.7	NW2	—	3	18	—	—
Tunis							
Algier							
Rabat							
Malta	61.8	CISZA	01	1	16	—	—
Säntis (2500)							
Zugspitze (2964)	524.0	NW3	01	0	-8	0	-6
Sonnblick (3106)							
Fichtelb. (1220)	673.9	SW1	60	10	-6	Ślad	-11
Brocken (1142)	673.8	NE4	27	10	-7	0.1	—
Dombbas (644)							

UWAGI

Ciśnienie atmosferyczne [illegible] kowane do 0° C. na [illegible] normalną i do poziomu [illegible]

Siła wiatru w skali B[illegible] 0-cisza zupełna do 9 [illegible]

Stan pogody:

00 do 09 — pogodne [illegible] chmurno (niebo [illegible] pokryte chmurami [illegible]

10 — 19 — chmurno [illegible] murno (niebo od [illegible] pokryte chmurami)

20 — 29 — mgła lub [illegible]

30 — 39 — opady [illegible] pogoda [illegible]

40 — 49 — drobny [illegible] światło lub [illegible] mgła [illegible]

50 — 59 — deszcz [illegible]

60 — 69 — śnieg [illegible]

70 — 79 — krupy lub [illegible] ze śniegiem [illegible]

80 — 89 — grad lub [illegible] z gradem [illegible]

90 — 99 — burza [illegible]

Zachmurzenie w skali 10-stopniowej: 0 — brak [illegible] do 10 — całkowite pokrycie chmurami.

Temperatura w całkowitych stopniach Celsjusza.

W ostatniej rubryce podane są najniższe temperatury nocy ubiegłej lub najwyższe z dnia poprzedniego.

Szczegóły w Dodatku [illegible] „Instrukcji dla Stacyj Meteorolog. sieci Polskiej" z roku 1927, II. wydanie oraz wspomnianej „Instrukcji".

Stacje górskie z wyj. Dombaas, podają ciśnienie nie poprawione na ciężkość [illegible] redukowane do najbliższej wysokości zaokrąglonej o pełnych tysięcy metrów.

Dombaas, zaś redukuje ciśnienie do poz. morza.

SPOSTRZEŻENIA PILOTOWE

Stacja	Godz.	Wiatr dolny	500 m	1000 m	1500 m	2000 m	3000 m	4000 m	5000 m	6000 m	7000 m	8000 m	9000 m	10000 m	Chmury: Granica dolna	Chmury: Rodzaj	UWAGI
Wilno																	
Brześć n/B																	
Warszawa																	
Lublin																	
Lwów																	
Gdańsk																	
Poznań																	
Kraków																	

Państwowy Instytut Meteorologiczny w Warszawie.

Mapa pogody z dnia 17. XII 1927 r. 7 g. G. M. T. Nr 345 Rocznik VIII

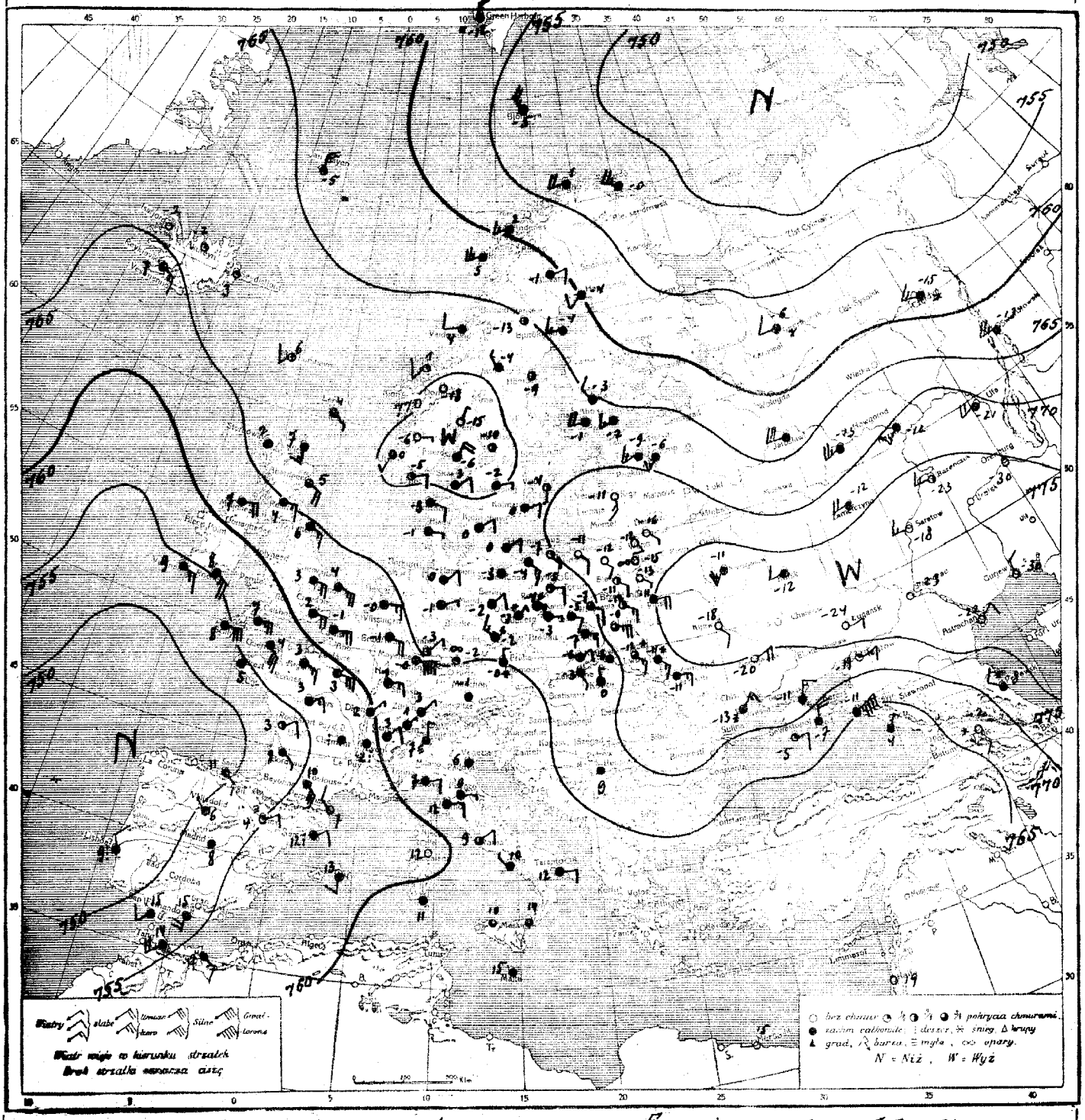

Rozkład ciśnienia: obszar niskiego ciśnienia ogarnia Francję zachodnią, Irlandję i częściowo Anglję. Drugi obszar niżowy z nad morza Barentsa ogarnia Spitzberg i północną Skandynawję. Rozległy obszar wysokiego ciśnienia obejmuje resztę Anglji, Islandję, Skandynawję, Niemcy, Bałtyk, Finlandję i Polskę.

Obecny stan pogody w Polsce: w południowej połowie kraju chmurno, w pozostałych okolicach pogodnie. Temperatura od -3° (Cieszyn) do -16° (Pohulanka).

Przewidywany przebieg pogody w ciągu doby następnej: naogół rano początkowo chmurno, miejscami mgliście, potem w ciągu dnia pogodnie lub dość pogodnie. Na południu kraju zachmurzenie umiarkowane. Mroźno. Wiatry wschodnie do 8 m/sek. W.K.

Spostrzeżenia meteorologiczne z dn. 11. XII 1927 r. 7 godz. G. M. T.

Stacja	Ciśnienie	Wiatr	Stan pogody	Temp. °C	Opady w mm	Max. lub minim.
Wilno	73.8 SSE2	10	7	-12	0	-12
Brześć	75.1 ESE0	00	0	-15	0	-16
Lublin	74.7 E4	02	2	-11	0	-15
Kraków	72.7 ESE2	01	9	-11	0	-12
Poznań	71.9 ESE3	11	6	-12	0	-12
Warszawa	68.3 ESE2	11	8	-7	0.5	-7
Łódź	68.0 ESE2	11	10	-5	0	-6
Kielce	67.5 E3	11	10	-7	0.4	-8
Lublin	70.0 E3	10	7	-9	0	-10
Lwów	71.9 SE3	01	8	-12	0.1	-12
Zakopane	73.0 E2	02	10	-10	0	-12
Zakopane	69.0 SSE1	14	8	-3	0.1	-3
Kraków	67.5 NE2	11	10	-6	0	-6
Poznań	69.5 E3	01	10	-4	Slad	-4
Bydgoszcz	68.3 E2	01	2	-5	0	-6
Toruń	68.7 ENE2	11	7	-6	0	-7
Grudziądz	66.2 NNW1	02	10	-8	0	-9
Olsztyn	69.3 SE1	11	7	-8	0	-8
Tilsit	67.0 SSW2	01	5	6	—	—
Królewiec	66.4 cisza	01	2	3	—	—
Insterburg	67.2 „	00	0	-2	—	—
Rastenburg	62.9 ESE3	11	9	7	0.4	—
Lerwick	68.6 SE1	11	10	4	Slad	3
Stornoway	64.5 cisza	11	9	2	0	—
Aberdeen	67.1 SE4	11	8	5	0.4	—
Renfrew	54.7 E3	11	8	4	0	4
Tynemouth	64.7 SE3	13	10	6	1	—
Holyhead	60.0 ENE4	11	9	4	—	—
Yermouth	64.3 ESE5	11	6	4	—	—
Blacksod Pt.						
Valencia	54.3 ESE5	11	10	9	—	—
Malin Head	61.7 ENE4	11	10	7	0	2
Londyn						
Rue-On Wye						
Scilly	54.7 E6	11	10	8	0	—
Guernsey	56.7 ESE6	11	10	4	0	—
Rochefort	51.6 NNE2	21	5	3	0	2
Clermont	58.3 ENE3	11	10	3	—	—
Clermont	58.2 cisza	63	10	—	0	-6
Dijon	59.3 NE1	05	4	2	0	2
Dijon	62.0 E5	05	4	-1	0	—
Nancy	62.0 ENE3	11	10	1	—	—
Bar	53.8 cisza	—	10	5	—	—
Paryż	59.3 ESE6	02	10	3	0	0
Tours	57.0 ENE3	11	10	3	—	—
Strasbourg						
Tulon	57.7 SE6	—	10	10	—	—
Perpignan	55.3 NW2	12	8	7	0	4
Madrapas						
Nancie						
Nancie						
Delbize	62.8 ENE3	—	10	-0	—	—
Bruksela	62.8 ENE3	—	10	-2	—	—
Roppenhaga	68.8 NE2	11	10	0	0	—
Skagen	70.3 NE2	11	9	-3	0	—
Skarvenchuk	69.2 ENE1	11	10	-1	0	—
Surye	63.8 NE3	11	10	3	0	4
Sion	63.4 NE0	11	10	1	—	—
Basowa	62.6 NE2	11	10	3	0	—
Lugano	62.5 N0	21	10	7	0	5
Wiedeń						
Celowiec						

Stacja	Ciśnienie	Wiatr	Stan pogody	Temp. °C	Opady w mm	Max. lub minim.
Berlin	69.5 ESE4	11	10	2	0	—
Poznań	69.2 ESE4	11	10	-1	0	-3
Hamburg	69.8 NE2	11	10	0	0	-1
Hannover	65.4 cisza	12	10	-3	0.2	-3
Z. Sora	69.9 NE1	00	10	-3	1	-3
Kassel	65.2 NNW3	01	10	-2	2	-2
Bamberg	65.1 cisza	26	2	-2	0	-3
Frankfurt	65.2 NE2	01	0	-3	—	—
Monachium	67.3 cisza	11	10	-1	0	-1
Wiedeń	67.1 ENE1	11	10	-1	Slad	-2
Pilzeneice	70.4 SE1	01	7	-11	0	—
Praga						
Gleiwitz						
Wrocław						
Kłodzko						
Jelenia Góra	66.6 N1	—	10	0	—	—
Szczecin						
Kołobrzeg						
Ustka						
Gdańsk						
Elbląg						
Królewiec						
Memel	53.5 WNW5	11	9	-0	0.3	—
Tilsit	53.6 SW4	13	10	1	Slad	—
Kowno	61.6 WSW4	11	10	5	1	—
Wilno	66.8 W2	13	10	4	1	—
Mińsk	56.7 SW3	40	10	2	2	—
Mohylew	70.5 ENE3	01	2	-5	0	—
Orsza	70.4 S1	12	9	0	0	—
Witebsk	71.0 NNE4	11	9	-6	0	—
Kijów	57.9 N5	33	5	-12	0.5	-19
Kijów	54.6 NW5	11	10	-6	0	—
Odessa	63.8 NW5	11	6	-5	1	—
Sewastopol	60.1 WNW6	12	10	-1	0	-7
Simferopol	60.5 SW2	11	9	-7	0	-14
Rostów n/D	66.2 cisza	11	6	-13	0	-15
Stalingrad	66.2 „	01	5	-9	0	—
Saratow	70.8 „	00	5	-10	0	-11
Kazań	68.8 ENE2	26	10	0	0	—
Jekaterynbur	70.3 E1	11	10	-2	0	-3
Omsk	69.6 S1	01	4	-4	0	—
Tobolsk	68.8 NW1	11	10	-4	0	-5
Tomsk	62.8 W3	11	10	-4	0	—
Taszkent						
Ekaterynodar						
Tyflis	71.4 S3	—	0	-11		
Kutaisi						
Erywan						
Kars	66.4 SW3	—	10	-2	—	—
Baku	65.2 NW1	11	10	-3	0	-5
Aszchabad	63.2 WSW4	11	10	-1	0	-6
Taszkent	57.1 SW1	12	10	-8	0	-9
Taszkent	67.7 SW3	—	10	-7	0	—
Taszkent	56.2 WSW2	śnieg	10	-6	2	—
Taszkent	57.7 W3	„	10	-15	1	—
Taszkent	62.9 W6	—	10	—	0	—
Taszkent	77.1 SSW3	—	10	-11	0	—
Taszkent	70.1 SSW3	—	10	-12	0	—
Taszkent	74.8 ENE4	—	0	-20	0	—
Taszkent	78.1 E1	—	0	-24	0	—
Taszkent	78.1 W3	—	5	-23	0	—
Taszkent	70.3 NNE3	—	10	-11	0	—
Taszkent	68.6 N4	—	10	-7	0	—
Taszkent	63.6 NE4	—	10	-11	0	—
Taszkent	77.7 N2	—	0	-30	0	—
Taszkent	68.8 SW5	—	10	-13	0	—
Taszkent	70.7 SW4	—	10	-21	0	—

Stacja	Ciśnienie	Wiatr	Stan pogody	Temp. °C	Opady w mm	Max. lub minim.
Petrowsk	72.7 WNW2	śnieg	10	8	0	
Astrachań	75.7 NE1	—	1	-17	0	—
Zamościczno	74.7 SW4	—	10	-12	0	—
Odessa	72.1 NE4	śnieg	10	-13	0	—
Sewastopol	65.7 ENE4	—	1	-5	0	—
Rostów n/D	74.8 ENE5	—	1	-19	0	—
Stalingrad	78.2 cisza	—	0	-23	0	—
Sicie	62.5 NNE1	—	10	4	0	—
Barnaul	77.6 NE2	—	0	-22	0	—
Tyflis	67.9 SE1	śnieg	10	-2	2	—
Kopenhaga	56.6 WSW4	—	10	17	—	—
Orzechowo	56.0 WNW3	—	10	6	—	—
S. Fernando	— SW2	—	10	15	—	—
Malaga	58.0 E4	—	10	13	—	—
Lisbona	57.0 NNW6	śnieg	10	9	—	—
Riga	62.2 ESE6	11	10	6	0	—
Poznań	61.3 E1	11	10	9	0	8
Rzym	62.1 NE2	11	7	9	0	5
Neapol	61.4 NW1	11	9	10	0	5
Palermo	62.7 cisza	02	7	14	—	—
Taranto	63.7 E2	13	10	12	0	—
Cagliari	63.8 cisza	11	7	10	0	—
Kopenhaga	59.8 „	01	10	12	0	—
Biełgorod	68.6 „	—	10	9	—	—
Zagreb						
Sarajewo						
Sofia						
Warna						
Atoy						
Zante						
Cypr						
Bukareszt						
Sinia						
Sciaie						
Haifa						
Aleksandrja						
Trypolis						
Bengasi						
Tunis						
Algier						
Pabal						
Malta						
Sönlis (2896)						
Zugspitze (2964)						
Sonnblick (3106)						
Fichtelb. (1220)						
Brocken (1146)						
Donnerkopf (948)						

UWAGI

Ciśnienie atmosferyczne [illegible] kowane do 0° C., na [illegible] normalną i do poziomu [illegible]

Siła wiatru w skali Be[illegible] 0-cisza zupełna do 9 [illegible]

Stan pogody:

00 do 09 — pogodnie [illegible] chmurno (niebo cała[illegible] [illegible]/10 pokryte chmurami);
10 — 19 — chmurno lub [illegible] murno (niebo od [illegible] pokryte chmurami);
20 — 29 — mgła lub [illegible]
30 — 39 — opady (prze[illegible] (pogoda zmie[illegible]
40 — 49 — drobny [illegible] stratus lub [illegible] mgła;
50 — 59 — deszcz;
60 — 69 — śnieg;
70 — 79 — krupy lub [illegible] ze śniegiem;
80 — 89 — grad lub [illegible] z gradem;
90 — 99 — burza.

Zachmurzenie w skali 10-[illegible] stopniowej: 0 — brak [illegible] do 10 — całkowite pokry[illegible] chmurami.

Temperatura w całkowity[illegible] stopniach Celsjusza.

W ostatniej rubryce podaw[illegible] ne są najniższe temperatu[illegible] z nocy ubiegłej lub najwyższe z dnia poprzedniego.

Szczegóły w Dodatku Nr. [illegible] „Instrukcji dla Stacyj Meteorolog. sieci Polskiej" z roku 1927. II wydanie oraz we wspomnianej „Instrukcji".

Stacje górskie z wyj. Domba[illegible] asu, podają ciśnienie nie po[illegible] prawione na ciężkość jedno[illegible] redukowane do najbliższej wy[illegible] sokości zaokrąglonej do pe[illegible] nych tysięcy metrów.

Dombaas, zaś redukuje ciśnie[illegible] nie do poz. morza.

SPOSTRZEŻENIA PILOTOWE

Stacja	Godz.	Wiatr	KIERUNEK I SIŁA WIATRU NA WYSOKOŚCI										CHMURY		UWAGI
			500 m	1000 m	1500 m	2000 m	3000 m	4000 m	5000 m	6000 m	7000 m	8000 m	10000 m	Granica dolna	Rodzaj	
Wilno																
Brześć n/B																
Warszawa																
Lublin																
Lwów																
Gdańsk																
Poznań																
Kraków																

Państwowy Instytut Meteorologiczny w Warszawie.

Mapa pogody z dnia 11. XII. niedziela 1927 r. 16 g. G. M. T. N 3454 Dziennik VII.

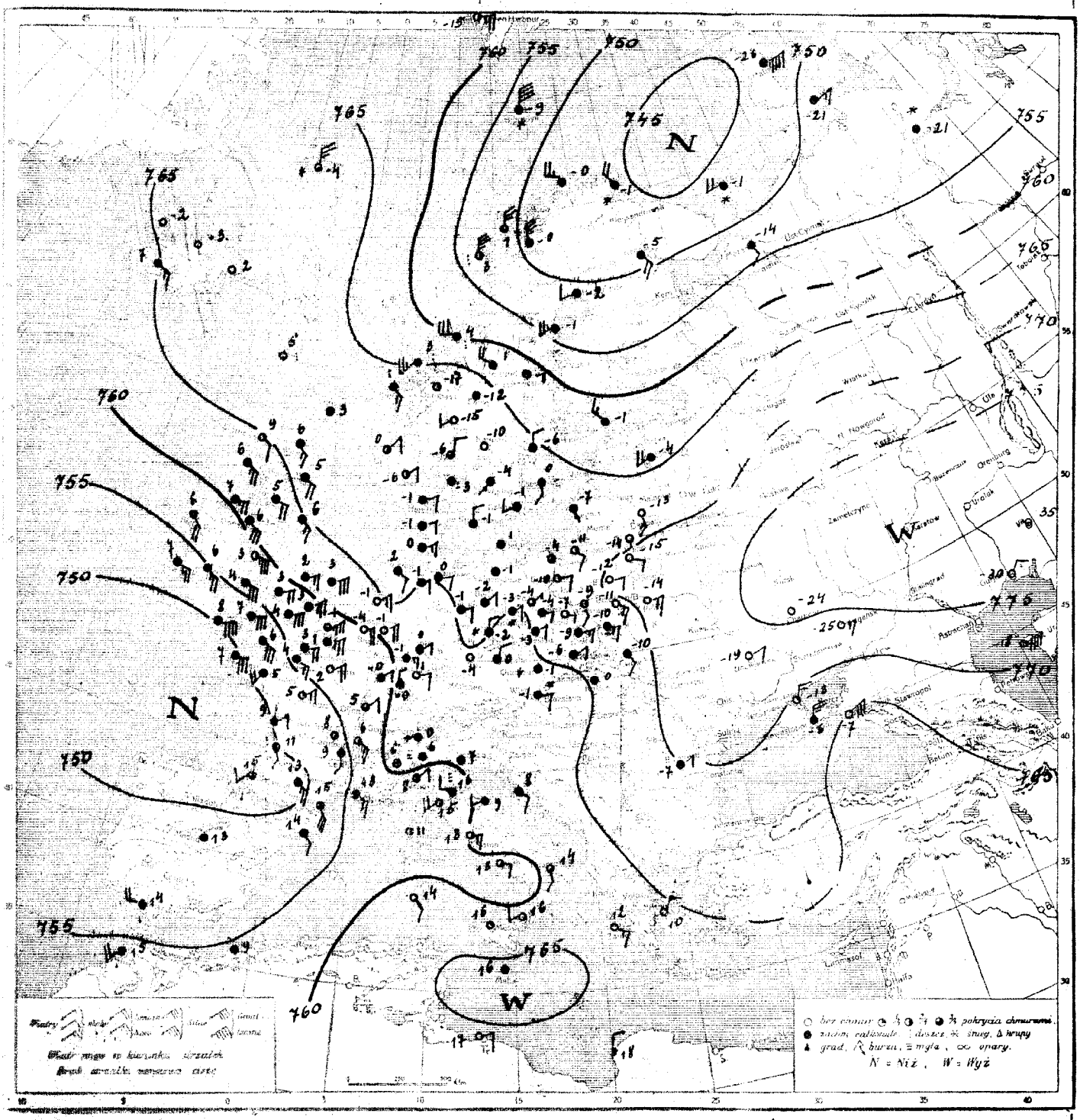

Rozkład ciśnienia:

Obecny stan pogody w Polsce:

Przewidywany przebieg pogody w ciągu doby następnej:

Spostrzeżenia meteorologiczne z dn. 11. XII 192 7 r. 14 godz. G. M. T.

STACJA	Ciśnienie +700	Wiatr	Stan pogody	Zachm.	Temp. C°	Opady w mm	Max. lub min.
Wilno	69.6	S2	00	0	-4	0	-9
Lida	71.7	ESE0	01	0	-15	0	-9
Grodno	71.4	E3	01	0	-14	0	-9
Brześć n/B	70.2	ESE2	01	0	-12	0	-8
Siedlce	69.8	SE3	01	0	-11	0	-7
Łuck	69.1	SSE2	01	2	-9	0	-9
Lwów	67.0	ESE2	00	0	-7	0	-4
Tarnów	66.3	ENE1	11	9	-5	0	-8
Kielce	67.5	E3	11	6	-7	0	-7
Lublin	69.7	SE4	11	7	-11	0	-8
Hrubieszów	55.4	NNE1	65	10	-3		
Kalisz	65.7	E1	11	10	-10	0	
Poznań	66.1	NE2	11	10	-6	0	
Gniezno	67.1	ENE2	11	7	-9	0	
Bydgoszcz	67.0	E0	11	10	-8	0	
Toruń	67.5	E2	10	8	-6	0	-7
Włocławek	67.7	E1	01	3	-10	0	-9
Grudziądz	67.5	cisza	02	3	-4	0	-4
Gdynia	68.9	"	00	0	5	ślad	—
Tczew	68.2	"	00	0	2	—	—
Świnoujście	66.5	"	00	0	-2	—	—
Szczecin	64.6	E3	16	10	7	0.1	—
Kołobrzeg	67.5	cisza	50	10	3	0.9	—
Lewarden	67.0	SE2	01	4	9	0	—
Stavoren	58.5	SW4	11	10	5	0.5	—
Aberdeen	66.3	E4	11	10	5	0	—
Renfrew	64.6	SE3	11	10	6	0.1	—
Lymington	58.1	E7	11	8	3	0	—
Weymouth	62.4	E6	11	10	3	0	—
Valentia	57.0	SE4	12	10	6	0	—
Blacksod	53.1	E5	11	10	7	0	—
Malin Head	60.5	E5	11	9	7	0	—
Eskdalemuir	59.3	ENE5	11	10	3	0	—
Kew	58.7	E4	11	10	3	0	—
Nor. Shields	50.9	E3	11	10	6	0	—
Seilly	53.8	E6	11	10	6	0	—
Guernsey	50.8	ENE1	—	10	9	0.2	11
Roscoff	—	SW2	—	6	15	0	—
Bayonne	53.8	cisza	—	6	8	0	13
Clermont	56.3	NE1	—	8	5	0	10
Dijon	59.0	ENE1	—	7	-1	0	—
Colmar	55.8	E4	—	10	3	0	5
Le Havre	49.7	ENE2	—	10	7	0.2	7
Brest	52.8	NE3	—	2	5	0	5
Tours	56.5	NE4	—	0	2	0	3
Paryż	61.1	N2	—	10	-0	0	3
Strasbourg	49.5	SE6	—	9	13	0	14
Toulouse	52.1	SSE6	—	9	15	0	10
Perpignan	56.2	ESE3	—	10	13	0	17
Marignane	58.8	cisza	—	6	11	0	—
Ajaccio	66.2	—	00	0	-1	0	2
Malo							
Thisinger	59.8	ENE4	01	0	-14	0	—
Brakkeia	67.4	NNW1	11	10	-1	ślad	—
Kopenhaga	66.8	cisza	11	10	-3	0	—
Skagen	67.6	E1	11	10	-1	0	—
Bisnrandshus							
Sarych							
Bern							
Genewa							
Lugano	61.0	WSW2	11	10	2		
Wiedeń							
Cieszyn							

STACJA	Ciśnienie +700	Wiatr	Stan pogody	Zachm.	Temp. C°	Opady w mm	Max. lub min.
Poznań	65.3	ESE1	11	10	2	0	
Bachem	61.4	E4	01	0	-1	0	2
Hamburg	66.4	ESE2	11	10	0	0	1
Swinemünde	66.4	cisza	11	10	-1	0	-1
Berlin	65.5	NE2	11	10	-2	0	-1
Poznań	69.2	NNE2	61	10	-2	0.3	-1
Wrocław	65.1	ENE1	17	10	-3	4	-1
Frankfurt	62.5	ENE1	11	10	0	0	1
Magdeburg	68.8	NE1	60	10	-3	0.2	-2
Kraków	69.8	SE1	01	1	-11	0	-5
Hannover	65.5	ENE2	11	10	-1	ślad	-1
Jena	65.8	NNE2	11	10	0	4	1
Kiel	64.9	cisza	01	0	-4	0.5	-1
Osnabrück	67.2	"	62	10	-1	4	0
Münster	64.5	"	11	10	0	0	2
Düsseldorf							
Aachen							
Wiesbaden							
Wien	72.8	NNW4	65	10	-1	2	
Ischl	48.5	NNW5	13	10	-0	0.5	
Graz	53.7	N7	35	4	3	1	
Klagenfurt	58.5	W6	54	10	4	0.5	
Innsbruck	68.5	SE3	12	10	1	0	
Bregenz	67.5	NE1	02	3	-6	0	
Salzburg	68.3	NNE1	00	1	0	0	
Monachium	51.3	N5	16	7	1	12	
Frankfurt	61.1	ENE5	02	5	-15	0	
Stuttgart	54.4	NNE8	61	10	-9	0.3	
Karlsruhe	68.8	N5	33	8	-4	ślad	
Paryż	47.7	NW7	—	0	-0	2	1
Lyon	50.7	W1	11	10	-2	0	-2
Marsylia	61.2	NNW4	11	10	1	0	1
Clermont	60.0	cisza	01	3	-1	0	—
Limoges	67.0	"	01	0	10	0	—
Bordeaux	65.0	N1	11	10	-6	0	-4
Biarritz	57.1	SSW2	11	10	-4	0	-2
Perpignan	66.0	S1	11	10	0	0	—
Nantes	67.0	W1	—	0	-1	0	—
Brest	66.2	cisza	11	10	-12	0	-1
Cherbourg							
Lizbona							
Madryt							
Sewilla							
Malaga							
Kopenhaga							
Helsingfors							
Sztokholm							
Wisby							
Wiborg							
Petersburg							
Moskwa							
Kiew							
Odessa							
Sewastopol							
Rostow n/D							
Stalingrad							
Soczi							
Astrachan							
Baku							
Madryt							
La Coruna							
S. Fernando							
Barcelona							
Lizbona							
Turyn	66.9	cisza	11	3	5	0	8
Florencja	59.5	W1	35	10	16	0	—
Rzym	60.5	SE3	12	5	13	0	18
Neapol	57.0	ESE2	02	5	13	0	—
Foggia	—	N3	21	10	9	0	—
Taranto	62.2	S2	13	7	14	0.3	—
Palermo	61.7	cisza	01	2	16	3	—
Messina	61.7	"	11	10	7	0	9
Brindisi							
Zagłębie							
Sarajewo							
Sofia							
Warna							
Atany	67.3	NE1	01	7	10	0	11
Zante	67.0	SE3	—	0	12	—	—
Cyor							
Bukareszt	67.3	ENE3	—	9	7	—	—
Sibiu							
Jassy							
Haifa							
Aleksandrja							
Tripolis	61.0	E1	—	0	17	—	—
Benghasi	62.4	NNE	—	4	18	—	—
Tunis	58.3	cisza	—	10	9	—	7
Algier	58.9	W3	—	—	14	—	—
Kabat	56.1	SW4	dawa	10	15	—	—
Malta	65.1	cisza	—	10	16	—	—
Sählis (2560)							
Zugspitze (2964)	57.6	WNW4	10	10	-10	0	—
Schmelitz (3106)							
Fichtelb. (1220)	67.3	cisza	37	10	-8	2	-6
Brocken (1142)	57.0	ESE4	27	10	-7	0	-5
Dombaas (644)							
Grenoble	71.5	cisza	śnieg	10	21	—	—
Bartków	75.9	cisza	—	0	-24	—	—
Zugwajk	74.1	E3	—	0	-25	—	—
Zakopane	73.0	ENE2	—	0	-19	—	—
Zi.Z	78.8	cisza	—	0	-35	—	—

UWAGI

Ciśnienie atmosferyczne zredukowane do 0° C., na ciężkość normalną i do poziomu morza.

Siła wiatru w skali Beaufort'a, 0-cisza zupełna do 9-wicher.

Stan pogody:

00 do 09 — pogodnie lub pół chmurno (niebo conajwyżej do 5/10 pokryte chmurami);

10 — 19 — chmurno lub pochmurno (niebo od 6/10 do 9/10 pokryte chmurami);

20 — 29 — mgła lub opady;

30 — 39 — opady przelotne (pogoda zmienna);

40 — 49 — drobny deszcz ze stratus lub rozsypana mgła;

50 — 59 — deszcz;

60 — 69 — śnieg;

70 — 79 — krupy lub deszcz ze śniegiem;

80 — 89 — grad lub deszcz z gradem;

90 — 99 — burza;

Zachmurzenie w skali 10-cio stopniowej: 0 — brak chmur do 10 — całkowite pokrycie chmurami.

Temperatura w całkowitych stopniach Celsjusza.

W ostatniej rubryce podawane są najniższe temperatury z nocy ubiegłej lub najwyższe z dnia poprzedniego.

Szczegóły w Dodatku Nr. 1 do „Instrukcji dla Stacyj Meteorolog. sieci Polskiej" z roku 1927. II wydanie oraz we wspomnianej „Instrukcji".

Stacje górskie z wyj. Dombaasu, podają ciśnienie nie poprawione na ciężkość jednak redukowane do najbliższej wysokości zaokrąglonej do pełnych tysięcy metrów.

Dombaas, zaś redukuje ciśnienie do poz. morza.

SPOSTRZEŻENIA PILOTOWE

Stacja	Godz.	Wiatr dolny	500 m	1000 m	2000 m	3000 m	4000 m	5000 m	6000 m	7000 m	8000 m	9000 m	10000 m	Chmury: Granica dolna	Chmury: Rodzaj	Uwagi
Wilno																
Brześć n/B																
Warszawa																
Lublin																
Lwów																
Gdańsk																
Poznań																
Kraków																

Państwowy Instytut Meteorologiczny w Warszawie.

Mapa pogody z dnia 12. XII. poniedz. 1927 r. 7 g. G. M. T. N 346 Rocznik VIII.

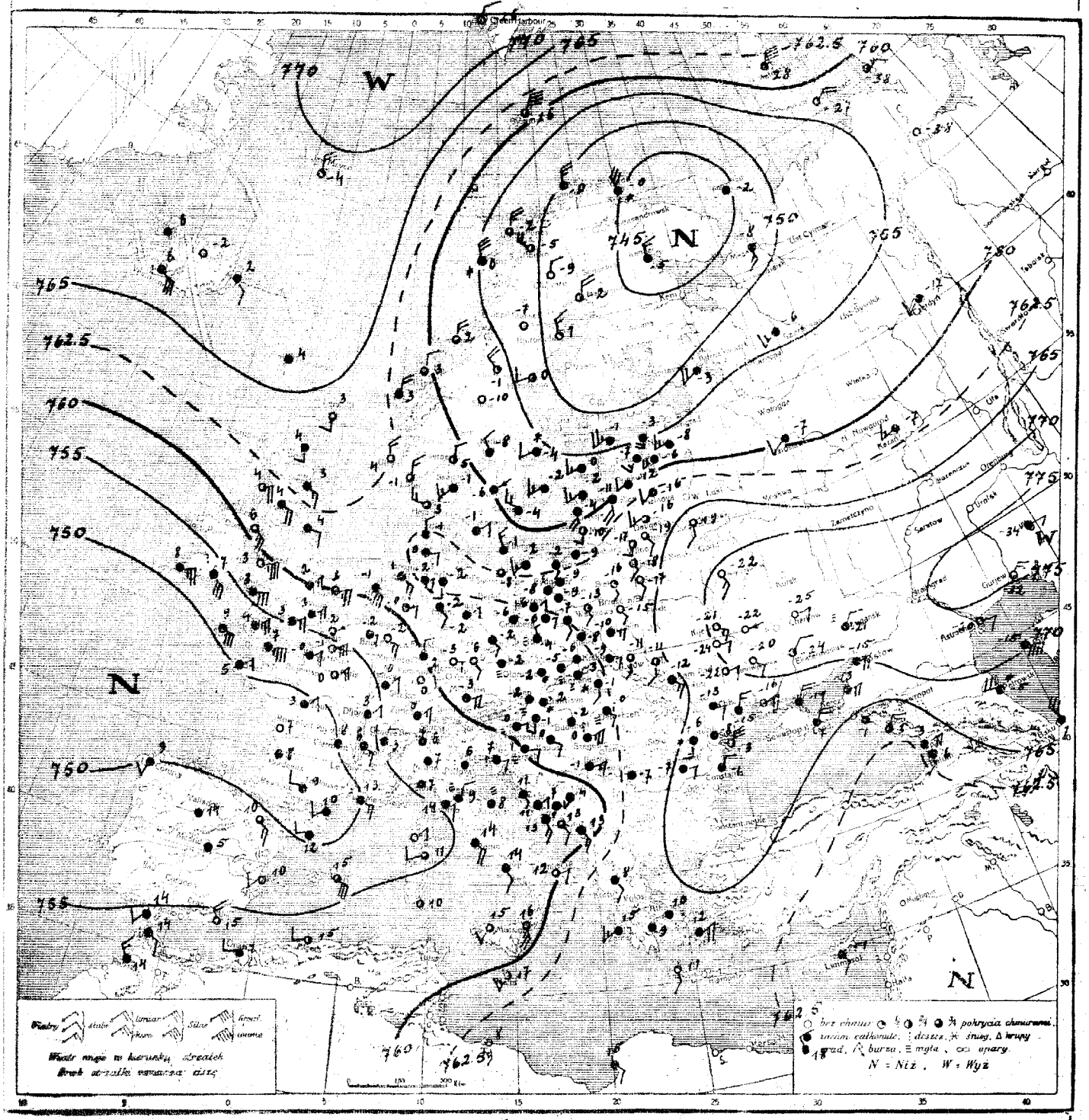

Rozkład ciśnienia: obszary wyżowe zalegają Grenlandję, Islandję i Ukrainę. Depresja z nad Atlantyku ogarnia Anglję, Francję, Szwajcarję, Włochy i Hiszpanję. Dość głęboka depresja ze środkiem nad morzem Białem rozpiera swój wpływ nad Bałtyk i kraje bałtyckie.

Obecny stan pogody w Polsce: na zachodzie pochmurno, miejscami mglisto, temp. od -2° do -8°, w środku i na wschodzie kraju dość pogodnie, temp. od -11° do -14°.

Przewidywany przebieg pogody w ciągu doby następnej: przeważnie pochmurno i mglisto. Lekki mróz na zachodzie kraju, umiarkowanie mroźno na wschodzie, naogół w całym kraju wzrost temperatury. Słabe wiatry zachodnie na zachodzie kraju, południowo-wschodnie na wschodzie.

W. R.

Spostrzeżenia meteorologiczne z dn. 12 XII Poniedziałek 192 r. godz. G. M. T.

STACJA	Ciśnienie 700+	Wiatr	Stan pogody	Zachm.	Temp. C°	Opady w mm	Max. lub minim.
Wilno	64.3	S2	01	5	-17	0	-18
Lida	66.1	SSE0	20	4	-18	0	-19
Pińsk	[illegible]	cisza	27	10	-5	2	-6
Białystok	59.0	SSE2	01	2	-16	0	-16
Brześć n/B	64.2	SE2	01	0	-15	0	-17
Warszawa	63.1	SSE1	02	3	-13	0	-13
Łódź	63.0	SSE1	11	10	-7	0	-10
Kielce	67.1	cisza	11	10	-8	0	-9
Lublin	63.0	E3	11	9	-10	0	-11
Lwów	64.3	S2	11	8	-11	0	-12
Zaleszczyki	70.3	cisza	12	6	-11	0	-7
Zakopane	71.5	—"—	21	10	-3	0.3	-3
Kraków	62.3	—"—	11	10	-6	0	-8
Poznań	62.8	NE1	11	10	-6	0	-6
Bydgoszcz	62.7	cisza	21	9	-8	0	-8
Toruń	63.3	—"—	12	9	-9	0	-13
Grudziądz	62.9	—"—	27	10	-9	0	-13
Gdynia	61.4	SE1	11	10	-9	0	-6
Thorshavn	66.1	cisza	11	10	4	0	—
Seydisfjord	68.6	SE2	11	10	2	—	—
Isafjord	68.6	cisza	11	9	6	1	—
[illegible]	67.1	ESE6	30	10	6	—	—
Lerwick	64.1	S1	11	8	3	0	—
Pembroke	64.0	E6	11	10	3	ślad	—
Aberdeen	64.5	ESE3	50	10	3	0.1	—
Renfrew	62.1	E4	11	10	4	0	3
Tynemouth	62.0	E2	50	10	4	0.5	—
Holyhead	57.2	E7	11	6	3	0	—
Yarmouth	59.3	E5	11	9	3	0	—
Blacksod Pt.	[illegible]	ENE3	11	10	9	0	2
Valencia	57.7	ENE5	11	9	8	0	—
Malin Head	64.5	SSE2	11	10	4	0.9	—
Londyn	58.9	NE4	11	10	3	0	2
[illegible]	60.8	ESE5	11	8	6	0	—
Scilly	51.8	E6	11	10	9	2	—
Guernsey	52.3	E7	11	10	7	0	—
[illegible]	51.7	ESE2	—	0	6	0	0
[illegible]	59.8	NE5	—	0	-3	4	—
Clermont	54.5	cisza	—	0	8	1	6
Dijon	52.3	NE2	—	0	3	—	—
Calais	55.9	E0	—	7	2	0	—
La Havre	—	ENE2	—	0	-0	0	—
[illegible]	52.0	ENE1	—	0	2	0	1
Tours	49.5	NE2	—	0	3	0	—
Paryż	55.0	NE4	—	4	0	0	0
[illegible]	55.3	ENE2	—	9	-0	ślad	-2
Tuluza	45.8	W2	12	10	9	—	—
Perpignan	45.1	WSW2	—	9	10	4	—
Marignane	50.8	ESE6	—	0	13	3	12
Ajaccio	57.0	ENE2	—	1	7	6	—
Helder	60.5	ESE6	11	5	-1	—	—
Vlissingen							
Bruksela	55.3	E2	—	10	-2	—	—
Kopenhaga	62.2	ENE2	11	10	-1	0	—
Skagen	60.4	SSW3	11	9	-1	0	—
Blaavandshuk	62.7	NNW1	11	10	-1	0	—
Zurych	58.2	NW3	11	10	0	—	—
Bern							
Genewa	56.0	NNE1	55	10	3	3	3
Lugano	57.7	N0	11	—	6	0	4
Wiedeń	61.8	cisza	—	10	-2	0	-2
[illegible]	59.6	E1	grad	10	0	ślad	0

STACJA	Ciśnienie +700	Wiatr	Stan pogody	Zachm.	Temp. C°	Opady w mm	Max. lub minim.
Aachen	57.2	ESE3	01	0	-2	0	-2
Nordhorn	60.3	E2	11	10	-0	0	-4
Hamburg	62.8	SSE1	11	10	-2	0	-2
Świnoujście	62.7	cisza	12	7	-8	0	-8
Berlin							
Drezno	61.9	ESE1	11	10	-2	ślad	-3
Wrocław	62.0	NNW1	27	10	-4	0.1	-4
Frankfurt	59.8	N1	11	10	-2	0	-3
Monachium	60.4	E4	11	10	-3	0	-4
Hannover	62.3	ESE2	11	10	-2	0	-2
Kłajpeda	60.9	S2	20	6	-10	0	—
Praga	61.5	cisza	27	10	-2	0.1	-3
Cheb	62.3	SE1	28	10	-6	0	-8
Ołomuniec	61.3	cisza	60	10	-2	3	-3
Koszyce	61.4	S1	62	10	-1	—	—
Budapeszt	61.3	cisza	—	10	-2	3	-2
Kaposvar	60.1	SE1	—	10	0	1	0
Debreczyn	61.7	SE1	grad	10	-0	2	-1
Vardö	45.0	NW6	69	10	-0	3	—
Ingö	47.1	NNW5	11	10	-0	2	—
Röst	55.5	NNW6	60	10	0	0.2	—
Nordöyan	57.7	N4	13	8	2	1	—
Kinn	62.0	NNE4	54	10	3	3	—
Lister	60.3	N3	04	5	1	0	—
Utsira	63.0	NNW3	12	8	4	0	—
Faerder	60.0	NNE1	02	6	-5	0	—
Green Harbour	72.3	NNE2	00	0	-16	0	—
Wyspy Niedźw.	62.3	NNE3	01	5	-16	ślad	—
Jan Mayen	68.3	NNW5	11	4	-4	—"—	—
Gällivare	48.9	N2	01	0	-9	0.2	-9
Haparanda	46.2	N4	01	5	-2	1	-3
Stensele	53.0	cisza	01	0	-7	0.5	-7
Härnösand	52.1	W2	01	2	0	0	—
Karlstad	58.7	NW1	11	10	-8	0	-13
Sztokholm	55.3	W2	62	10	-4	0.2	-7
Jönköping	60.3	NE2	11	10	-6	0	-7
Visby	58.0	WSW3	11	10	-2	0	—
Kalmar	59.5	WNW3	26	10	-4	0	—
Särna	56.9	cisza	01	0	-10	0	-14
Tallinn	54.7	SW5	11	10	-1	1	-1
Filsand	56.5	SSW3	11	10	0	0	0
Ryga	60.1	S4	11	10	-11	0	-13
Windawa	58.6	SW3	11	10	-2	0	-5
Helsingfors							
Sortavala							
Vasa							
Kuopio							
Kandalaksza	43.7	NNW3	—	10	-5	3	—
[illegible]	57.3	SW4	—	10	-6	0	—
[illegible]	57.2	SW2	—	10	-17	1	—
[illegible]	70.7	SSE3	—	0	-22	0	—
[illegible]	44.0	cisza	—	10	-2	1	—
Obdorsk	58.3	—"—	—	0	-28	1	—
Leningrad							
[illegible]	69.8	S2	—	0	-20	0	—
Wiatka							
[illegible]	67.7	NNE1	—	10	14	0	—
[illegible]	77.1	E2	—	10	-34	0	—
[illegible]	59.7	SW2	—	10	-7	0	—
Wielkie Łuki							
Moskwa							
Ufa							

STACJA	Ciśnienie	Wiatr	Stan pogody	Zachm.	Temp. C°	Opady w mm	Max. lub minim.
Kijów	70.1	SE3	—	0	-21	0	—
Petrozaw.	50.7	SW4	—	10	-3	0	—
Kazań	[illegible]	SW3	—	10	-7	—	—
Charków	73.2	E0	—	0	-26	0	—
Guriew	71.1	ENE3	—	0	-12	0	—
Rostow n/D.	70.2	ENE[illegible]	—	[illegible]	-15	—	—
Stalingrad							
Teodozja	66.6	NNE4	—	10	-6	0	—
Astrachan	73.4	E2	—	9	-20	—	—
[illegible]	63.7	W1	—	10	-2	0	—
Madryd	53.8	cisza	deszcz	10	5	—	—
La Coruna	50.2	S1	11	10	9	—	—
S. Fernando	56.1	SW4	—	10	14	—	—
Mahon	59.8	ESE6	11	10	17	—	—
Lizbona							
Padwa	57.5	cisza	40	10	6	0.5	6
Florencja	55.9	NNE1	27	10	9	ślad	8
Rzym	57.5	SE4	11	10	14	0	11
Neapol	57.4	S2	11	9	14	3	6
Ancona	55.3	ENE2	12	10	14	ślad	—
Tarent	60.2	E2	10	7	12	9	—
Palermo	58.3	SSW2	11	8	15	0	—
Messyna	57.7	S5	11	7	16	0	—
Białogród	60.1	SE3	50	10	-1	2	4
Zagrzeb	60.3	ESE1	25	10	1	1	1
Sarajewo	[illegible]	SW1	10	10	4	2	1
Sofia	[illegible]	cisza	[illegible]	[illegible]	[illegible]	—	—
Warna							
Ateny	[illegible]	cisza	[illegible]	10	10	—	—
Zante	65.2	SSW3	—	10	15	—	—
Cypr							
Bukareszt	66.4	E1	50	10	-7	0.4	-8
Constanta	64.9	NE2	11	10	-1	0	—
Sulina	70.2	NNW7	02	4	-3	0	—
Limassol	60.6	SE1	—	10	14	—	—
Aleksandria	63.0	NNW2	—	10	18	—	—
Trypolis	63.7	S3	—	0	8	—	—
Tanger	56.8	ESE2	deszcz	10	14	—	—
Oran	58.3	W2	—	10	7	—	—
Algier	57.4	W2	01	2	15	—	—
Rabat	59.8	W3	—	10	14	—	—
Malta	61.0	SSW3	11	7	17	—	—
Säntis (2500)							
Zugspitze (2964)	513.0	W3	07	0	2	0	-11
Sonnblick (3106)							
Fichtelb. (1230)	670.3	S2	27	10	-8	0	-9
Brocken (1146)	669.2	SE4	05	0	-8	0	-9
Dombaas (644)							

UWAGI

Ciśnienie atmosferyczne zredukowane do 0° C., na ciężkość normalną i do poziomu morza.

Siła wiatru w skali Beauforta: 0-cisza zupełna do 9-wicher.

Stan pogody:

- 00 do 09 — pogodnie lub pół chmurno (niebo conajwyżej do 5/10 pokryte chmurami);
- 10 — 19 — chmurno lub pochmurno (niebo od 6/10 do 10/10 pokryte chmurami);
- 20 — 29 — mgła lub opary;
- 30 — 39 — opady przelotne (pogoda zmienna);
- 40 — 49 — drobny deszcz ze stratus lub rosząca mgła;
- 50 — 59 — deszcz;
- 60 — 69 — śnieg;
- 70 — 79 — krupy lub deszcz ze śniegiem;
- 80 — 89 — grad lub deszcz z gradem;
- 90 — 99 — burza;

Zachmurzenie w skali 10-cio stopniowej; 0 — brak chmur do 10 — całkowite pokrycie chmurami.

Temperatura w całkowitych stopniach Celsjusza.

W ostatniej rubryce podawane są najniższe temperatury z nocy ubiegłej lub najwyższe z dnia poprzedniego.

Szczegóły w Dodatku Nr. 1 do „Instrukcji dla Stacyj Meteorolog. sieci Polskiej" z roku 1927, II. wydanie oraz we wspomnianej „Instrukcji".

Stacje górskie z wyj. Dombaasu, podają ciśnienie nie poprawione na ciężkość jednak redukowane do najbliższej wysokości zaokrąglonej do pełnych tysięcy metrów.

Dombaas, zaś redukuje ciśnienie do poz. morza.

SPOSTRZEŻENIA PILOTOWE

Stacje	Godz.	Wiatr dolny	500 m	1000 m	1500 m	2000 m	3000 m	4000 m	5000 m	6000 m	7000 m	8000 m	9000 m	10000 m	Chmury: Granica dolna	Chmury: Rodzaj	UWAGI
Wilno																	
Brześć n/B																	
Warszawa																	
Lublin																	
Lwów																	
Gdańsk																	
Poznań																	
Kraków																	

Państwowy Instytut Meteorologiczny w Warszawie.

Mapa pogody z dnia 12. XII. 1927 r. 18 g. C. M. T. 346B Rocznik VIII.

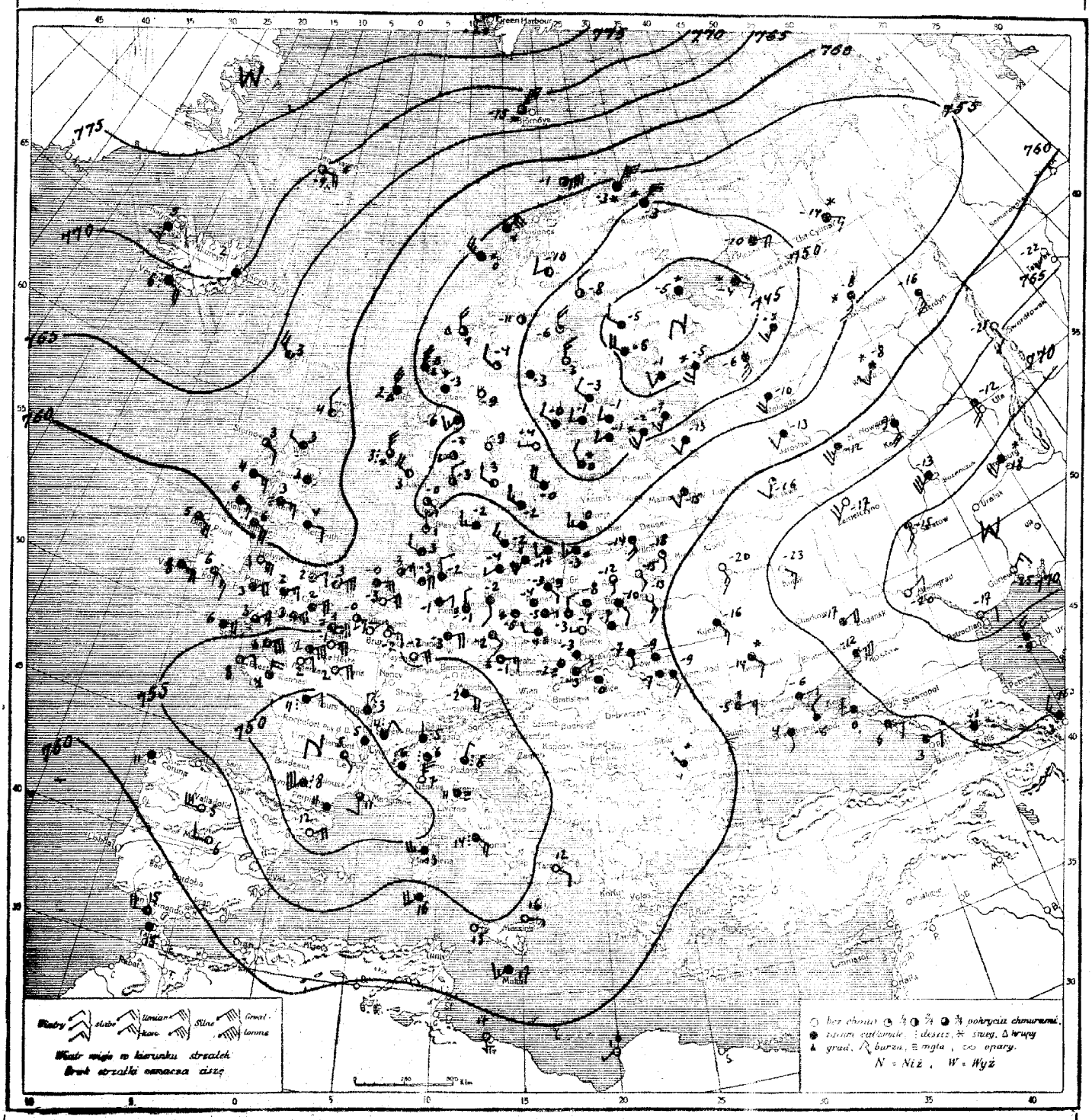

Rozkład ciśnienia: _____

Obecny stan pogody w Polsce: _____

Przewidywany przebieg pogody w ciągu doby następnej: _____

Spostrzeżenia meteorologiczne z dn. 12. XII. Poniedz. 1927 r. 13 godz. G. M. T.

Stacja	Ciśnienie 700+	Wiatr	Stan pogody	Zachm.	Temp. C°	Opady w mm	Max. lub minimum
Wilno	57.1	S4	11	10	-14	0	-12
Lida	59.6	SSE1	[illegible]	[illegible]	-16	0	[illegible]
Pińsk	59.9	SSE[illegible]	01	4	-13	0	[illegible]
Białystok	59.1	S1	01	0	-12	0	-9
Brześć n/B	58.3	SE2	12	10	-10	0	-8
Warszawa	58.4	cisza	15	10	-8	0	-5
Łódź	58.0	N1	11	10	-6	0	-6
Kielce	57.8	W1	00	2	-7	ślad	-6
Lublin	58.4	cisza	11	10	-7	0	-7
Lwów	60.0	S1	11	10	-7	0	-7
Zaleszczyki	59.9	cisza	12	10	-7	0	-6
Zakopane	58.0	NE1	11	10	-3	0	-7
Kraków	58.1	cisza	11	10	-3	0	-3
Poznań	58.4	—"—	11	10	-4	0	-4
Bydgoszcz	57.7	SE1	11	10	-3	0	-3
Toruń	58.0	SSW1	11	10	-4	0	-4
Grudziądz	58.1	S1	27	10	-4	0	-4
Gdynia	56.8	SW2	60	10	-1	ślad	-0
Thorshavn	64.3	NW4	10	6	3	—	—
Seydisfjord	70.3	cisza	16	10	2	—	—
Isafjord	71.6	S3	12	10	5	—	—
Vestmannaeyjar	68.8	ESE4	30	10	6	—	—
Lerwick	60.8	N1	03	4	4	0.1	—
Stornoway	62.9	ESE1	11	6	3	0	—
Aberdeen	62.8	cisza	11	10	3	ślad	—
Renfrew	62.5	E3	27	10	3	0	4
Tynemouth	61.3	E1	13	10	[illegible]	2	—
Holyhead	59.0	E6	01	0	3	0	—
Yarmouth	57.8	NE6	11	10	3	0	—
Blacksod Pt.	57.7	ESE4	11	7	5	0	—
Valencia	56.1	E5	11	9	8	0	—
Malin Head	60.4	ESE3	11	9	6	0	—
Londyn	57.0	NE4	11	10	2	0	3
Ross-On-Wye	58.5	ENE3	11	10	2	0	—
Scilly	56.2	NE4	11	10	6	0	—
Guernsey	54.3	ENE4	11	10	6	0	—
[illegible]	55.4	ENE4	—	0	-2	0	-0
Lyon	49.0	cisza	—	10	5	1	9
Le Puy	47.8	SSE1	—	9	5	7	10
Dijon	50.3	N1	deszcz	10	3	8	5
Calais	55.3	ENE7	mgła	10	1	0	—
Le Havre	53.3	NE6	—	5	2	0	—
Brest	53.8	NE2	—	0	8	0.6	8
Tours	49.6	NE2	deszcz	[illegible]	4	0.1	5
Paryż	52.1	NE4	—	0	2	0	—
Strasbourg	52.1	N3	—	3	-0	0	1
Tuluza	47.8	WSW6	deszcz	10	8	27	9
Perpignan	47.0	cisza	—	9	11	0	—
Marignane	47.8	S2	—	8	11	23	—
Rennes	52.3	N4	—	10	4	0	4
Helder	57.8	E5	11	10	-0	0	—
Vlissingen	55.7	E3	02	4	-0	0	—
Bruksela	54.3	NE0	—	0	—	0	3
Kopenhaga	57.0	W3	11	10	-2	0	—
Skagen	54.8	NNW1	00	4	-3	0	—
Blaavandshuk	54.5	SE1	01	3	-0	0	—
Zurych							
Bern							
Genewa	51.7	NNE1	55	10	4	7	5
Lugano	48.2	N0	51	10	5	10	8
Wiedeń	57.3	ESE2	—	10	-2	—	—
Celovec	55.7	cisza	śnieg	10	-1	—	—

Stacja	Ciśnienie +700	Wiatr	Stan pogody	Zachm.	Temp. C°	Opady w mm	Max. lub minimum
Borkum	58.2	NE3	10	4	2	0	—
Magdeburg	57.4	N1	25	10	-1	ślad	-1
Hamburg	58.5	N2	11	10	-2	0	-1
Świnoujście	57.6	SW1	11	10	-4	0	-8
Berlin	57.5	S1	15	10	-2	0	-2
Drezno	57.5	SE1	11	10	-2	0	-2
Wrocław	58.0	WNW1	29	10	-4	0	-3
Frankfurt	55.0	NNE1	00	0	-1	0	1
Monachium	54.9	ESE4	11	10	-2	0	1
Hannover	58.4	ENE2	11	10	-1	0	-1
Kłajpeda	53.8	W3	11	10	0	0.2	—
Praga	57.6	E3	mgła	10	-1	—	—
Cheb							
Ołomuniec							
Koszyce	58.3	cisza	—	10	0	—	—
Budapeszt							
Kaneszvar							
Debreczyn							
Vardö	52.6	NE7	65	10	-3	0.5	—
Ingö	55.5	NE7	13	6	-1	3	—
Röst	51.6	NW5	62	10	0	3	—
Nordöyan	52.3	N4	80	7	1	3	—
Sinn	56.3	NNW6	74	10	2	1	—
Lister	57.7	N5	30	8	3	0.5	—
Utsira	56.0	NW4	00	5	3	0	—
Andenes	52.7	NE6	17	10	1	2	—
Green Harbour	78.9	E1	00	0	-20	0	—
Wyspy Niedźw.	69.5	NNE9	33	7	-15	0.1	—
Jan Mayen	75.3	E4	33	6	-4	ślad	—
Gallivare	51.0	W2	12	7	-10	0.4	-1
Haparanda	47.7	N2	00	4	-8	ślad	-1
Stensele	50.8	cisza	11	6	-11	0	-1
Härnösand	49.1	—"—	11	10	-3	0	—
Karlstad	53.7	—"—	00	0	-9	0	-6
Sztokholm	50.5	W1	01	0	-4	0.1	-3
Jönköping	54.3	WNW2	01	5	-3	0	-2
Visby	52.1	NW4	11	10	-0	ślad	—
Kalmar	53.7	WNW3	—	10	-2	0	—
Särna	51.4	cisza	01	0	-9	0	-6
Tallinn	48.2	WSW2	71	10	-1	2	-0
Filsand	49.7	NW2	61	10	0	2	1
Ryga							
Windawa							
Helsingfors	47.2	W2	11	10	-1	0.3	1
Sortavala	44.1	SW1	10	10	-1	1	-1
Vaasa	48.1	N3	00	0	-3	0	1
Kuopio	44.7	WNW4	11	10	-5	0	-2
Kem	42.2	cisza	śnieg	10	-5	—	—
Archangielsk	44.0	SE2	—"—	10	-4	—	—
Aleksandr.	49.1	NNE5	—"—	10	-3	—	—
[illegible]	49.1	SSW3	—	10	-5	—	—
Ust-Cylma	33.3	ESE3	śnieg	10	-14	—	—
Mezeń	46.6	E3	—	10	-10	—	—
Leningrad	47.9	SSW3	—	10	-7	—	—
Wołogda	53.8	SSW4	—	10	-10	—	—
Wiatka	58.5	SW2	śnieg	10	-8	—	—
Ust-Sysolsk	55.0	SSW3	—"—	10	-9	—	—
Tobolsk	64.4	SW1	—	0	-22	—	—
Niżsk	58.4	S1	—	3	-19	—	—
Wielkie Łuki	57.0	SSW2	—	10	-15	—	—
Moskwa	61.8	SSW3	—	3	-16	—	—
Ufa	66.9	S4	—	10	-12	—	—

Stacja	Ciśnienie	Wiatr	Stan pogody	Zachm.	Temp. C°	Opady w mm	Max. lub minimum
Kijów	62.5	SE3	—	10	-16	—	—
Kursk	67.7	SE2	—	0	-23	—	—
Zametczyno	67.5	SW4	—	0	-17	—	—
Odessa	61.3	E3	śnieg	10	-5	—	—
Sewastopol	60.8	S1	—	10	4	—	—
Rostów n/D.	65.9	ENE6	—	10	-12	—	—
Stalingrad	71.8	ENE[illegible]	—	0	-22	—	—
Soczi	64.1	ESE2	deszcz	10	6	—	—
Astrachań	70.8	E2	—	0	-17	—	—
Baku	65.1	NNW[illegible]	deszcz	10	3	—	—
Madryt	57.6	W2	—	0	6	—	—
La Coruña	57.6	cisza	—	10	11	—	—
S. Fernando	62.8	W4	—	10	15	—	—
Barcelona	49.3	NE4	—	0	12	—	—
Valladolid	58.3	W6	—	0	5	—	—
Turyn	53.4	cisza	40	9	6	3	8
Florencja	54.3	—"—	27	10	11	0	—
Rzym	53.8	SE4	41	10	14	0	—
Genua	[illegible]	NNE[illegible]	[illegible]	10	7	—	—
Ancona	[illegible]	[illegible]	[illegible]	5	12	0	—
Maddalena	[illegible]	[illegible]	[illegible]	3	13	ślad	—
Palermo	[illegible]	[illegible]	01	0	15	0	—
Messyna	[illegible]	ESE1	00	0	16	0	—
Białogród							
Zagrzeb							
Sarajewo							
Sofja							
Warna							
Ateny							
Zante							
Cypr							
Bukareszt	59.0	NW1	65	10	[illegible]	—	—
Sibiu							
Sulina							
Hajfa							
Aleksandrja							
Trypolis	61.2	S1	00	0	17	0	—
Benghasi	62.0	SW1	01	1	16	0	—
Tunis							
Algier							
Tanger	61.3	—	—	10	15	—	—
Malta	[illegible]	[illegible]	—	10	[illegible]	—	—
Säntis (2500)	[illegible]	[illegible]	[illegible]	10	[illegible]	0	-1
Zugspitze (2964)	[illegible]	SW[illegible]	[illegible]	10	-4	0	-4
Obir	[illegible]	[illegible]	śnieg	10	-2	—	—
Fichtelb. (1230)	[illegible]	[illegible]	[illegible]	10	-9	0	-7
Brocken (1146)	666.0	cisza	01	0	-5	—	-5
Kahler Ast.	666.1	ESE4	00	0	-6	0	-4
Färder	54.6	SW1	00	2	-2	0	—
Oxa	54.6	NNW5	74	10	2	2	—
Kutjern	55.1	SSW3	12	10	-3	[illegible]	—
Królewiec	55.4	WSW3	60	10	-3	ślad	-3
Akwizgran	54.5	E3	01	0	-2	0	2
Cranwell	59.8	NE2	11	10	2	0.1	—
Wick	63.1	WNW1	11	10	3	0	—
Pembroke	57.6	NE4	11	9	3	0	—
Roches P.	57.8	SE3	15	10	6	3	—
Hanko	47.9	W2	11	10	[illegible]	0	2
Kajana	43.9	NW2	11	10	-5	1	-2
Dęblin	58.6	cisza	11	10	-7	0	-6
Grodno	58.7	—"—	12	6	-12	0	-11
Cieszyn	58.3	—"—	27	10	-2	0	-1

UWAGI

Ciśnienie atmosferyczne zredukowane do 0° C., na ciężkość normalną i do poziomu morza.

Siła wiatru w skali Beauforta: 0-cisza zupełna do 9-wicher.

Stan pogody:

- 00 do 09 — pogodnie lub pochmurno (niebo conajwyżej do $^{5}/_{10}$ pokryte chmurami);
- 10 — 19 — chmurno lub pochmurno (niebo od $^{6}/_{10}$ do $^{10}/_{10}$ pokryte chmurami);
- 20 — 29 — mgła lub opary;
- 30 — 39 — opady przelotne (pogoda zmienna);
- 40 — 49 — drobny deszcz ze stratus lub rosząca mgła,
- 50 — 59 — deszcz;
- 60 — 69 — śnieg;
- 70 — 79 — krupy lub deszcz ze śniegiem;
- 80 — 89 — grad lub deszcz z gradem;
- 90 — 99 — burza.

Zachmurzenie w skali 10-cio stopniowej: 0 — brak chmur do 10 — całkowite pokrycie chmurami.

Temperatura w całkowitych stopniach Celsjusza.

W ostatniej rubryce podawane są najniższe temperatury z nocy ubiegłej lub najwyższe z dnia poprzedniego.

Szczegóły w Dodatku Nr 1 do „Instrukcji dla Stacyj Meteorolog. sieci Polskiej" z roku 1927. II wydanie oraz we wspomnianej „Instrukcji".

Stacje górskie z wyj. Dombaasu, podają ciśnienie nie poprawione na ciężkość jednak redukowane do najbliższej wysokości zaokrąglonej do pełnych tysięcy metrów.

Dombaas, zaś redukuje ciśnienie do poz. morza.

SPOSTRZEŻENIA PILOTOWE

Stacje	Godz.	Wiatr dolny	500 m	1000 m	1500 m	2000 m	3000 m	4000 m	5000 m	6000 m	7000 m	8000 m	8000 m	10000 m	Chmury: Granica dolna	Chmury: Rodzaj	UWAGI
		Kierunek i siła wiatru na wysokości															
Wilno																	
Brześć n/B																	
Warszawa																	
Lublin																	
Lwów																	
Gdańsk																	
Poznań																	
Kraków																	

Państwowy Instytut Meteorologiczny w Warszawie.

Mapa pogody z dnia 13.XII. wtorek 1927 r. 7 g. G. M. T. N. 3478 (Dziennik VIII)

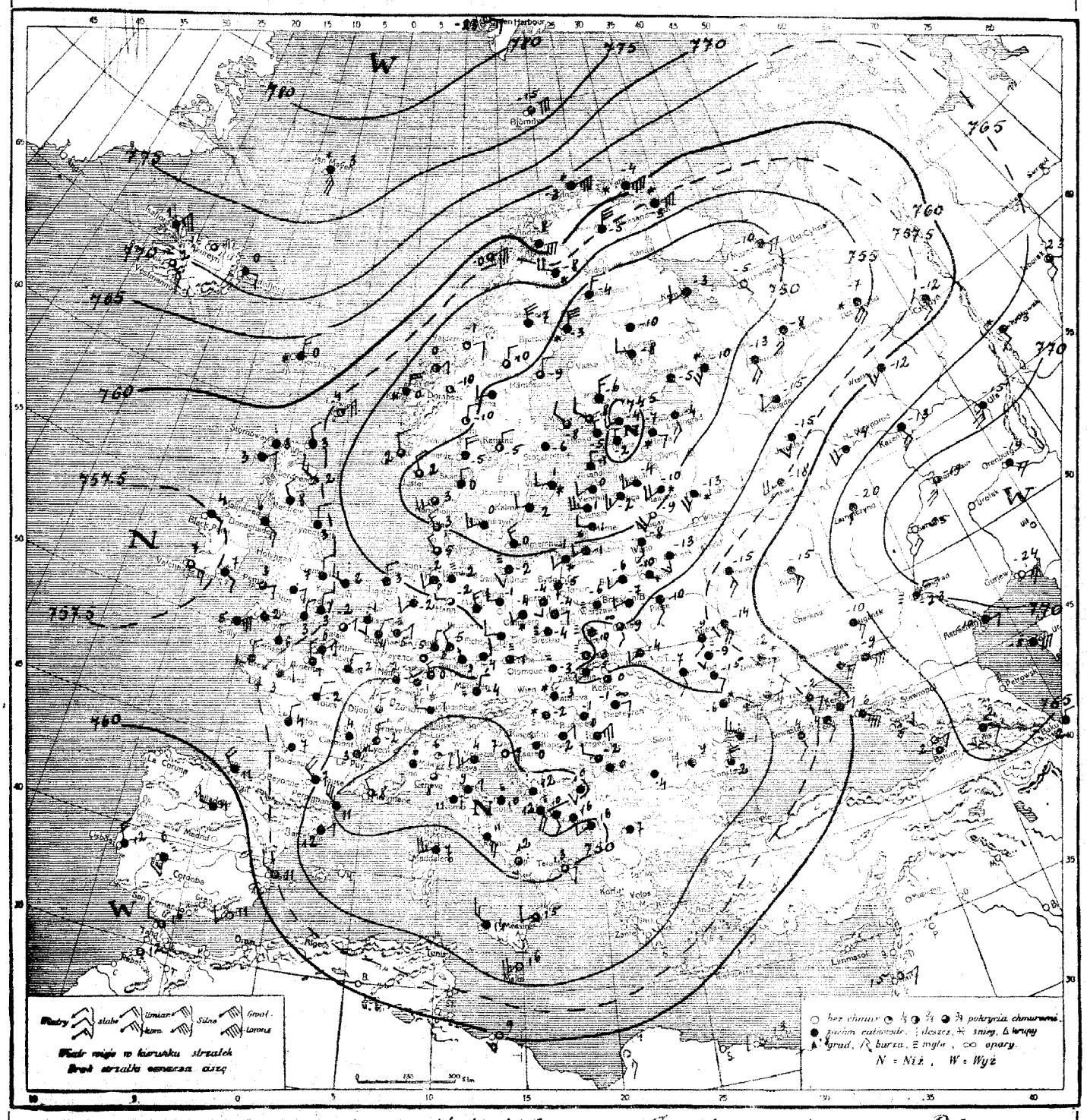

Rozkład ciśnienia: obszar wysokiego ciśnienia leży nad Grenlandją i Oceanem Północnym, drugi nad stepami Kaspijskiemi; rozległe obszary niskich ciśnień ogarniają nad Bałtyku, Atlantyku i m. Adrjatyckiego Kontynent prócz Rosji południ.-wschodniej i rozgałęzienia półwyspowe Europy.

Obecny stan pogody w Polsce: pochmurno mglisto, temp. od -3° do -10° C.

Przewidywany przebieg pogody w ciągu doby następnej: w dalszym ciągu pochmurno mglisto miejscami drobny opad, lekki wzrost temperatury: do odwilży na zachodzie Polski, do dłuższych mrozów na wschodzie. Słabe wiatry południowe, potem zachodnie. J.B.

Spostrzeżenia meteorologiczne z dn. 13 XII 1927 r. 7 godz. G. M. T.

Stacja	Ciśnienie 700+	Wiatr	Stan pogody	Zachm.	Temp. C°	Opady w mm	Max lub minim.
Wilno	51.5	S2	61	10	-8	ślad	-14
Lida	53.6	SSW2	60	10	-9	0.3	-16
Pińsk	55.4	S2	11	10	-10	0	-15
Białystok	53.9	SW1	60	10	-6	0.2	-11
Brześć n/B	54.6	WSW2	11	10	-7	0	-10
Warszawa	54.2	cisza	21	10	-6	ślad	-8
Kalisz	53.4	E1	11	10	-4	0	-6
Kielce	55.1	cisza	29	10	-10	0	-12
Lublin	54.9	S2	26	8	-9	0	-9
Lwów	57.2	SW1	11	10	-4	0	-7
Zaleszczyki	56.7	cisza	12	10	-5	0	-8
Zakopane	55.5	SW1	11	10	-5	0	-6
Kraków	54.7	cisza	27	10	[illegible]	[illegible]	-4
Poznań	53.9	SSW2	27	10	[illegible]	[illegible]	-8
Bydgoszcz	52.8	S[illegible]	11	10	[illegible]	[illegible]	-5
Toruń	53.2	SSW[illegible]	11	10	[illegible]	[illegible]	-5
Grudziądz	52.5	S3	61	10	-3	0.4	-4
Gdynia	51.6	SW1	33	10	-1	0.1	-2
Thorshavn	63.2	N3	33	8	0	0.2	—
Seydisfjord	72.6	E2	13	9	-0	—	—
Isafjord	74.3	NE5	11	10	1	—	—
Reykjavik	69.2	SE1	11	7	2	0	—
Lerwick	56.3	NNE4	01	3	4	1	—
Stornoway	59.2	cisza	30	10	3	0.4	—
Aberdeen	57.7	WNW3	06	2	2	ślad	—
Renfrew	59.4	NW2	11	10	8	0	8
Tynemouth	58.3	NNW2	11	10	3	0	—
Donaghadee	59.8	ESE2	11	9	6	0	—
Yarmouth	57.0	WNW3	30	9	2	ślad	—
Blacksod Pt.	57.2	SE1	11	10	4	0	—
Valentia	56.3	ESE3	11	8	7	0	—
Roches P.	58.3	SE2	11	10	7	0	—
Londyn	58.1	N1	11	10	3	0	—
Ross On Wye	58.6	E2	11	10	2	0	2
Scilly	58.3	NE4	11	10	5	0	—
Guernsey	57.3	N1	11	9	6	0	—
Rochefort	56.2	NNW2	deszcz	10	4	1	4
Bordeaux	55.9	cisza	—	10	7	2	6
[redacted]ermont	53.8	"	deszcz	10	4	1	1
[redacted]	53.6	N3	—	10	0	9	0
[redacted]	56.9	ENE4	—	8	-2	0	—
[redacted] Havre	57.3	ENE3	—	9	-0	0	—
[redacted]ennes	57.3	NE1	—	2	3	0	2
[redacted]	56.6	NE2	mgła	10	-0	1	9
Paryż	56.8	NNE2	—	0	-2	0	—
Strasbourg	—	NE2	—	0	-1	0	-3
Tuluza	56.0	WNW2	deszcz	10	7	12	6
Perpignan	59.3	WNW2	—	9	11	0	—
Marignane	49.8	NW3	—	6	8	0	—
Nancy	55.1	ENE2	—	0	-2	0	—
[redacted]	55.1	N3	11	9	3	0.2	—
[redacted]ngen	56.8	S2	12	10	-1	0	—
[redacted]	56.8	NE2	—	10	-4	—	—
[redacted]	49.0	WSW2	11	10	0	ślad	—
[redacted]	47.4	NNW1	11	9	0	"	—
[redacted]	50.2	NW3	30	7	3	"	—
Zurych	57.6	WNW2	—	10	-1	—	—
Bern							
Genewa							
Lugano							
Wiedeń	54.8	ESE1	—	10	-2	0	—
Celowiec	52.2	cisza	[illegible]	10	-1	[illegible]	

Stacja	Ciśnienie +700	Wiatr	Stan pogody	Zachm.	Temp. C°	Opady w mm	Max lub minim.
Borkum	53.5	NW4	01	5	5	0.2	—
Nordhorn	55.1	WSW1	11	10	-2	0	-4
Hamburg	53.4	WSW2	29	10	-2	ślad	-3
Świnoujście	52.5	SSW2	21	10	-2	0	-5
Berlin	53.3	W4	11	10	-1	0	-3
Drezno	54.5	W2	11	10	-3	0	-4
Wrocław	54.1	cisza	27	10	-4	0	-5
Frankfurt	55.9	NNE1	11	10	-3	0	-4
Monachium	54.9	NNE1	25	10	-4	ślad	-4
Hannover	55.2	W1	10	8	-2	0	-2
Kłajpeda	48.2	WNW1	61	10	1	1	—
Praga	54.2	cisza	29	10	-1	0	-2
Cheb	55.0	"	11	10	-4	0	-4
Ołomuniec	54.3	"	21	10	-3	0	-3
Koszyce	54.2	N1	11	10	0	0	-1
Budapeszt	53.9	cisza	—	10	-1	1	-1
Kaposvár	52.1	NE1	—	10	-2	2	-2
Debreczyn	54.1	E1	opary	10	-1	9	-2
Vardø	61.6	ENE2	65	10	-4	2	—
Ingø	64.4	NE2	84	10	-3	1	—
Røst	56.6	NE6	01	5	0	ślad	—
[illegible]	53.6	E2	00	1	-1	0.1	—
Kinn	53.3	NNE4	60	2	0	1	—
Lister	49.2	NW4	11	8	2	0	—
Utsira	51.2	N5	80	2	2	1	—
Kvitbjørn	51.4	NNE1	00	1	-10	0.5	—
Green Harbour	81.7	E2	00	0	-23	0	—
Wyspy Niedźw.	77.6	NE6	11	7	-15	ślad	—
Jan Mayen	76.7	SE5	33	4	-3	"	—
Gällivare	55.7	W4	65	10	-8	1	-9
Haparanda	48.9	NNE3	11	10	-4	1	-11
Stensele	52.5	NNW5	11	10	-7	0.3	-18
Härnösand	49.9	NE2	11	7	-9	0	—
Karlstad	48.4	NNE1	11	6	-5	1	-8
Stockholm	47.4	NNW1	12	9	-6	0	-7
[illegible]	60.5	ESE5	—	9	-8	0.1	-8
Visby	46.9	W2	60	10	1	ślad	—
Kalmar	48.0	W2	—	10	-2	0	—
Särna	49.5	W1	11	10	—	—	—
Tallinn	44.4	NNW4	61	10	-2	4	-2
Filsand	46.5	NNW1	11	10	-1	5	-1
Ryga	46.9	SW3	11	10	-2	2	-6
Windawa	46.8	SW2	11	10	0	ślad	-1
Helsingfors	44.4	WSW3	61	10	-4	1	—
Sortavala	46.4	cisza	11	10	-5	0	-6
Kajana	46.2	"	11	10	-10	2	-10
Kuopio	46.7	WNW2	11	10	-8	0	—
Kem	43.1	WSW1	—	10	-3	4	—
Archangielsk	46.4	SSE2	opary	10	-5	8	—
Swierdlowsk	65.5	S2	śnieg	10	-13	—	—
Mezeń	49.4	E4	—	10	-10	—	—
Ust-Cylma	47.0	SSE3	—	10	-9	0	—
Aleksandr.	56.0	NE6	śnieg	10	-3	—	—
Leningrad	47.0	SSE3	—	10	-9	0	—
Wołogda	53.7	SW2	—	10	-15	0	—
Wiatka	59.8	SW3	—	10	-12	0	—
Ust-Sysolsk	54.8	S5	śnieg	10	-7	1	—
Tobolsk	66.1	S1	—	7	-23	0	—
Mińsk	53.6	S2	—	10	-13	0	—
Wielkie Łuki	52.2	SSW4	śnieg	10	-13	0	—
Moskwa	55.5	SW5	—	10	-18	0	—
Ufa	68.9	SSW5	—	10	-15	0	—

Stacja	Ciśnienie	Wiatr	Stan pogody	Zachm.	Temp. C°	Opady w mm	Max lub minim.
Kijów	57.8	SSE3	—	10	-14	0	—
Kursk	61.8	SE3	—	10	-15	0	—
Zemetczyno	67.4	SSW	—	—	-20	0	—
Odessa	54.8	E4	śnieg	10	-2	3	—
Sewastopol	55.9	SSE2	deszcz	10	5	5	—
Rostów n/D	62.8	E6	—	10	-10	0	—
Stalingrad	69.6	NE1	mgła	10	-23	0	—
Soczi	63.0	ENE		7	3	7	—
Astrachań	68.5	E4	—	10	-10	0	—
Baku	64.1	NNW4	—	10	2	1	—
Valladolid	63.0	W1	—	10	4	—	—
Barcelona	57.7	ENE2	11	9	12	—	—
Badajoz	64.1	W2	27	10	6	—	—
Almeria	61.0	WSW2	—	—	11	—	—
Santander	59.7	W4	11	9	11	—	—
Turyn	47.3	cisza	23	10	6	—	—
Florencja	46.3	ENE2	11	10	9	8	8
Rzym	47.0	SSE3	44	10	11	25	11
Neapol	47.6	S3	51	5	12	—	—
Ancona	50.6	cisza	21	10	10	ślad	—
Tarent	50.0	ESE2	11	7	13	0	—
Palermo	51.9	NW3	43	7	14	0.1	—
[illegible]	46.9	E4	41	10	11	1	—
Białogród	53.9	cisza	23	10	0	7	-0
Zagrzeb	53.0	"	23	10	0	1	0
Sarajewo	49.9	SW1	11	7	10	0	7
Sofia							
Warna							
Ateny							
Zante							
Cypr							
Bukareszt	53.9	W1	40	10	-9	2	—
[illegible]	57.1	N3	—	10	-2	—	—
Sulina	54.1	WNW3	01	9	-7	8	—
Haifa	62.1	NE2	—	0	15	—	—
Helwan	64.3	ENE1	—	0	13	—	—
Trypolis	60.2	S3	00	0	9	0	—
Benghasi	60.4	SSE3	00	0	14	0	—
Mersa M.	63.6	W1	—	0	13	—	—
Tanger	63.3	W1	—	7	16	—	—
Rabat	63.7	cisza	12	8	12	—	—
Malta	53.8	WSW4	—	0	16	—	—
Säntis (2500)							
Zugspitze (2964)	515.7	NNW2	61	10	-8	ślad	-8
Obir	586.3	SW4	—	7	-3	1	-4
Fichtelb. (1230)	663.9	NW1	02	1	-6	0	-9
Brocken (1146)	663.2	NNW1	01	0	-5	0	-6
Łomnicky	686.2	W4	00	8	-5	0	-8
Zielona S.	53.6	SW1	60	10	-4	ślad	-5
Królewiec	50.0	WSW4	11	10	-1	"	-3
Akwizgr.	56.2	ENE1	27	10	-5	0	-5
Kostrzyn	54.3	NW1	11	10	-0	0	-1
[illegible]	45.4	SE2	61	10	-7	3	-8
[illegible]	45.2	NW2	11	10	-5	1	—
[illegible]	57.6	NW1	11	10	7	0.5	—
[illegible]	57.8	NW2	11	10	3	0.1	—
Pembrok	58.1	E2	12	8	3	0	—
Calshot	58.0	NNE2	11	10	3	0	—
Suwałki	59.1	SSW2	61	10	-5	ślad	-13
Grodno	52.8	SSW1	61	10	-6	0	-11
Mołodeczno	53.1	SW4	12	10	-11	0	-28
Cieszyn	57.9	cisza	27	10	-3	0	-4

U W A G I

Ciśnienie atmosferyczne zredukowane do 0° C., na ciężkość normalną i do poziomu morza.

Siła wiatru w skali Beauforta, 0-cisza zupełna do 9-wichura.

Stan pogody:

00 do 09 — pogodnie lub pochmurno (niebo conajwyżej do $^{5}/_{10}$ pokryte chmurami).

10 — 19 — chmurno lub pochmurno (niebo od $^{6}/_{10}$ do $^{10}/_{10}$ pokryte chmurami);

20 — 29 — mgła lub opary;

30 — 39 — o p a d y przelotne (pogoda zmienna);

40 — 49 — drobny deszcz ze stratus lub rosząca mgła;

50 — 59 — deszcz;

60 — 69 — śnieg;

70 — 79 — krupy lub deszcz ze śniegiem;

80 — 89 — grad lub deszcz z gradem;

90 — 99 — burza;

Zachmurzenie w skali 10 cio stopniowej: 0—brak chmur, do 10 — całkowite pokrycie chmurami.

Temperatura w całkowitych stopniach Celsjusza.

W ostatniej rubryce podawane są najniższe temperatury z nocy ubiegłej lub najwyższe z dnia poprzedniego.

Szczegóły w Dodatku Nr. 1 do „Instrukcji dla Stacyj Meteorolog. sieci Polskiej" z roku 1927. II wydanie oraz we wspomnianej „Instrukcji".

Stacje górskie z wyj. Dombaasu, podają ciśnienie nie poprawione na ciężkość jednak redukowane do najbliższej wysokości zaokrąglonej do pełnych tysięcy metrów.

Dombaas, zaś redukuje ciśnienie do poz. morza.

S P O S T R Z E Ż E N I A P I L O T O W E

Stacje	Godz.	Wiatr dolny	500 m	1000 m	1500 m	2000 m	3000 m	4000 m	5000 m	6000 m	7000 m	8000 m	8000 m	10000 m	Chmury: Granica dolna	Chmury: Rodzaj	U W A G I
Wilno																	
Brześć n/B																	
Warszawa																	
Lublin																	
Lwów																	
Gdańsk																	
Poznań																	
Kraków																	

Państwowy Instytut Meteorologiczny w Warszawie.

Mapa pogody z dnia 13. XII. wtorek 1927 r. 18 g. G. M. T. 3472 Rozdzielnik VIII.

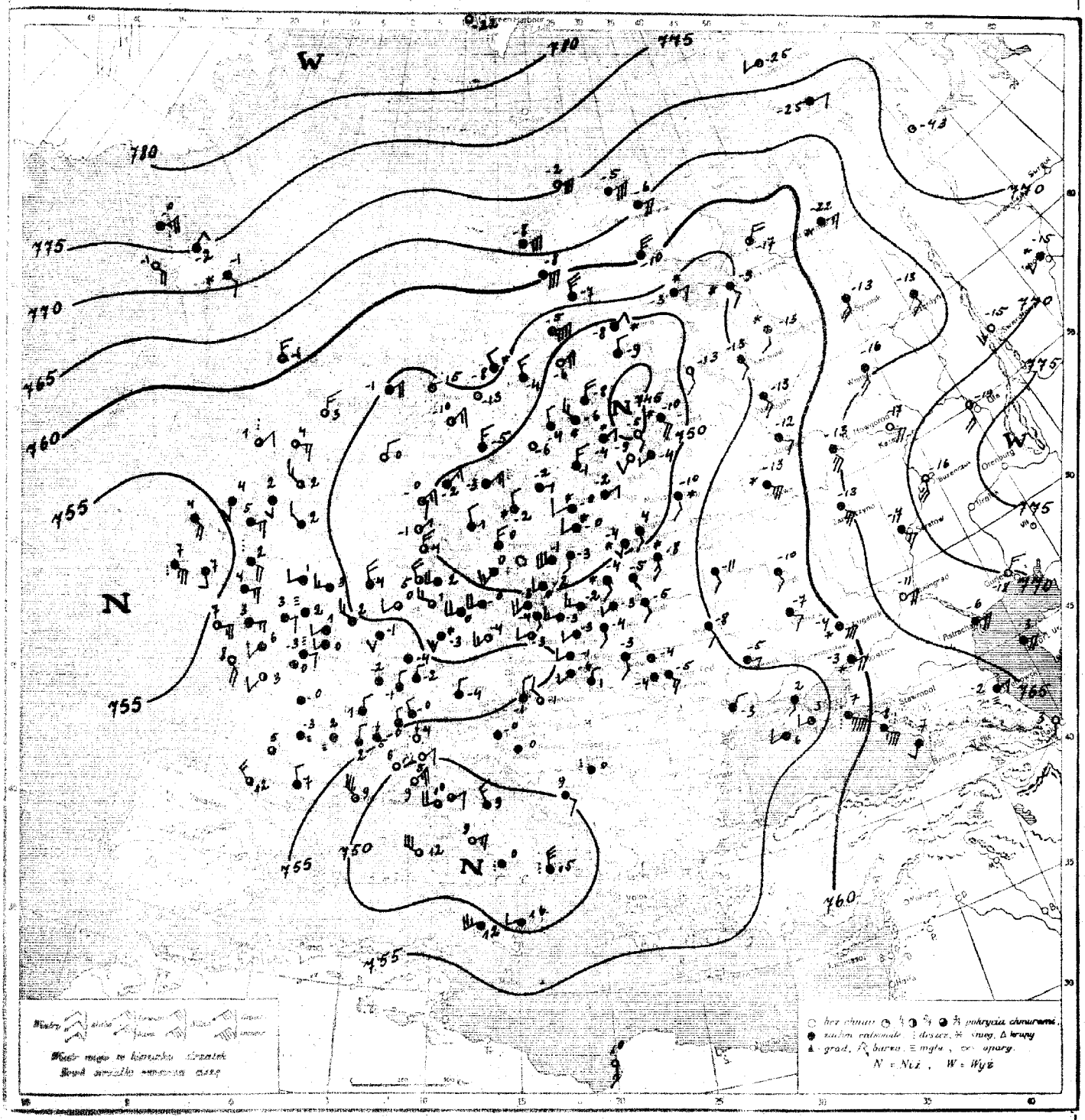

Rozkład ciśnienia: .....

Obecny stan pogody w Polsce: .....

Przewidywany przebieg pogody w ciągu doby następnej: .....

Spostrzeżenia meteorologiczne z dn. 13. XII 1927 r. 18 godz. G. M. T.

Stacja	Ciśnienie 700–	Wiatr	Stan pogody	Zachm.	Temp. C°	Opady w mm	Max. lub min.
Wilno	49.3	SSW2	61	10	-4	0.3	-4
Lida	60.1	SSW2	60	10	-5	0.4	-5
Pińsk	55.3	S2	11	10	-5	0	-5
Białystok	57.9	S1	65	10	-4	1	-4
Brześć n/B	52.5	WSW2	11	10	-3	0	-5
Warszawa	51.6	WNW3	11	10	-2	ślad	-2
Łódź	52.5	W3	11	10	-3	0	-2
Kielce	52.4	SW2	27	10	-3	ślad	-3
Lublin	53.1	S1	11	10	-4	0	-2
Lwów	55.3	SSW1	11	10	-3	0	-2
Zaleszczyki	55.3	cisza	12	10	-4	0	-2
Zakopane	57.5	SW2	11	10	-6	0	-4
Kraków	53.7	W1	32	10	-1	0	-1
Poznań	52.0	SW4	11	10	-3	ślad	-3
Bydgoszcz	50.0	SW2	60	10	-2	„	-2
Toruń	50.4	SW3	11	10	-2	0	-3
Grudziądz	49.3	SSW5	61	10	-2	1	-2
Gdynia	46.1	SW3	61	10	-0	0.2	-0
Thorshavn	61.8	NNW3	11	8	-1	ślad	–
Seydisfjord	72.4	E2	60	10	-1	–	–
Isafjord	76.1	NE5	10	9	-0	–	–
Reykjavik	74.2	E4	00	1	-1	0	–
Lerwick	55.6	N3	01	4	3	1	–
Stornoway	57.3	NE2	31	8	4	0.6	–
Aberdeen	56.4	WNW2	00	5	2	0.1	–
Renfrew	56.6	S1	11	10	2	0	–
Tynemouth	55.3	WNW2	11	10	2	ślad	–
Holyhead	56.2	ESE4	50	10	3	„	–
Yarmouth	55.9	W3	11	10	3	0.6	–
Blacksod Pt.	54.0	SE4	12	10	4	0	–
Valencia	51.6	E5	50	10	7	ślad	–
Malin Head	56.0	SSE2	11	9	4	0	–
Londyn	57.2	cisza	25	10	2	0	–
Ross-On-Wye	55.6	E2	27	10	2	0	–
Scilly	55.3	E5	00	5	7	0	–
Guernsey	56.9	SW2	11	10	6	0	–
Bygom	57.8	N2	–	0	2	1	4
Bajonne	59.2	WNW2	–	8	12	–	–
Clermont	58.0	cisza	–	0	2	ślad	5
Dijon	57.8	N2	–	0	–	0	0
Calais	56.9	SW1	–	0	1	0	–
Le Hâvre	57.4	ESE2	–	0	3	0	4
Brest	56.0	SSE4	–	0	8	–	–
Tours	58.5	cisza	–	0	-0	0	5
Paryż	58.6	„	–	0	-3	0	0
Strasbourg	57.5	NNE0	–	0	-1	0	-2
Tuluza	58.4	NNW2	–	0	7	2	10
[illegible]	57.8	cisza	–	0	-4	0	-3
Marignane	51.3	NW?	–	1	9	0	13
[illegible]	57.8	cisza	–	0	0	0	-1
Helder	53.6	NW3	11	9	4	0	–
Vlissingen	56.2	WNW3	11	10	2	0.1	–
Bruksela							
Kopenhaga	48.4	NNW2	11	10	1	ślad	–
Skagen	49.6	NNE3	12	10	-2	0	–
Blaavandshuk	51.2	NE2	00	2	-1	ślad	–
Zurych	58.0	NW0	11	10	-0	0	0
Bern	57.1	N0	11	10	0	0.6	1
Genewa	56.7	NNE0	11	10	5	0	6
Lugano	60.5	N0	00	0	4	0	8
Wiedeń	55.4	N2	–	10	-1	–	–
[illegible]	53.9	cisza	–	10	-0	–	–

Stacja	Ciśnienie 700–	Wiatr	Stan pogody	Zachm.	Temp. C°	Opady w mm	Max. lub min.
Borkum	51.6	NW4	01	3	5	0.4	–
[illegible]	52.9	WSW2	11	8	0	0.4	1
Hamburg	51.5	WSW4	16	10	2	2	2
Świnoujście	49.5	SSW3	11	10	0	ślad	0
Berlin	51.4	WSW4	11	10	-0	„	0
Drezno	53.9	SW3	11	6	-4	0	-3
Wrocław	53.5	W2	10	8	-3	0	-2
Frankfurt	57.2	SW1	11	10	-3	0	-2
Monachium	57.0	N1	11	10	-4	0	-3
Hannover	53.7	WNW3	40	7	1	ślad	1
[illegible]	45.8	WSW1	65	10	-0	1	–
Praga							
Cheb							
[illegible]	52.8	N1	11	10	1	0	2
[illegible]	53.5	NW2	10	7	-1	ślad	-0
Budapeszt							
[illegible]							
Debreczyn							
Vardø	68.8	ENE6	65	10	-5	3	–
Ingö	70.6	E6	00	5	-2	1	–
Faerder	–	–	91	10	-3	ślad	–
[illegible]	68.8	ENE6	61	10	-5	3	–
[illegible]	54.4	NE4	11	9	-1	0	–
[illegible]	54.2	NNE3	00	1	-10	0	–
Oslo	53.0	NNE2	00	0	0	0	–
[illegible]							
Green Harbour	81.3	cisza	00	0	-22	0	–
Wyspa Niedźwiedzia							
[illegible]							
[illegible]	59.7	E6	63	10	-8	1	-7
[illegible]	56.0	N5	11	10	-7	1	-4
Abisko	66.0	ENE6	–	0	-8	ślad	–
[illegible]	50.4	NW3	11	10	-4	2	–
[illegible]	51.4	N3	11	9	-5	–	–
Sztokholm	49.4	cisza	01	1	-6	0	-5
Jönköping	49.3	NE3	61	10	-3	3	-1
Visby	46.8	E1	11	10	-2	0.1	–
Kalmar	46.3	N2	–	7	-2	1	–
[illegible]	53.4	cisza	01	0	-13	0	-9
Tallinn	45.9	NE1	65	10	-4	2	-1
[illegible]	47.2	N3	11	6	-1	0	0
Ryga	46.6	NE2	11	9	-2	1	-1
Libawa	45.4	E1	10	8	-3	4	-1
Hanko	46.0	NW0	11	10	-6	0	-4
Abo	47.5	NW3	60	10	-6	0.2	-1
Vaasa	49.9	NE4	00	0	-6	0.3	-3
Kuopio	49.9	N2	11	10	-9	0	-5
Kem	52.7	ESE2	śnieg	10	-3	–	–
Archangielsk	55.1	SE2	„	10	-9	–	–
Kargopol	54.0	SSE2	–	10	-13	–	–
Jarosław	55.7	SE2	–	10	-12	–	–
Ust-Cylma	61.9	E3	śnieg	10	-22	–	–
Orenburg	45.9	E2	–	1	-24	–	–
Leningrad	47.3	SE4	śnieg	10	-10	–	–
Wołogda	55.2	SSE3	–	10	-13	–	–
Wiatka	55.2	SSW3	–	10	-16	–	–
Ust-Sysolsk	61.0	SSW4	–	10	-13	–	–
Tobolsk	66.3	SW1	śnieg	10	-15	–	–
Mińsk	51.2	S2	„	10	-8	–	–
Wielkie Łuki	50.2	S3	„	10	-10	–	–
Moskwa	56.4	SSE5	„	10	-13	–	–
Ufa	73.9	S4	–	5	-19	–	–

Stacja	Ciśnienie	Wiatr	Stan pogody	Zachm.	Temp. C°	Opady w mm	Max. lub min.
Kijów	56.0	SSE4	–	10	-8	–	–
Kursk	58.6	S2	–	10	-10	–	–
Zametczyno	63.3	SSE5	śnieg	10	-13	–	–
Odessa	55.3	NE2	–	10	-3	–	–
Sewastopol	54.0	WSW2	–	10	6	–	–
Rostów n/D.	59.9	ESE4	śnieg	10	-3	–	–
Stalingrad	68.1	E4	–	0	-11	–	–
Soczi	60.5	SE7	[illegible]	10	8	–	–
Astrachań	66.9	E4	–	10	-6	–	–
Baku	63.6	SSW1	–	0	3	–	–
Madryt							
La Coruña							
S. Fernando							
Mahon							
Lizbona							
Turyn	49.8	cisza	00	0	6	–	–
Florencja	49.1	ENE2	10	8	10	8	12
Rzym	48.3	E3	00	0	9	2	13
Neapol	48.5	cisza	51	9	8	6	5
Ancona	49.6	NW3	48	9	9	4	–
Tarent	–	N6	42	10	15	3	–
Palermo	50.6	W5	11	–	12	0.5	–
Messyna	49.7	W1	11	9	16	0	–
Belgrad	51.0	cisza	55	10	0	ślad	2
Zagrzeb	54.2	„	11	10	0	0	2
Sarajewo	49.4	SE2	16	10	9	4	10
Sofia							
Warna							
Ateny							
[illegible]							
Cypr							
Bukareszt							
Sibiu							
Sulina							
Hajfa							
Aleksandria							
Trypolis							
Bengasi							
Tunis							
Algier							
[illegible]							
Malta							
Säntis (2500)							
Zugspitze (2964)	516.8	NNW3	01	0	-14	ślad	-7
Sonnblick (3106)							
Fichtelb. (1230)	664.2	NNW4	27	10	-8	0	-5
Brocken (1146)	662.9	W5	61	10	-6	0.1	-5
Dombaas (644)							

UWAGI

Ciśnienie atmosferyczne ... Rowane do 0° C., na ... normalną i do poziomu ...

Siła wiatru w skali ... 0-cisza zupełna do 9 ...

Stan pogody:

00 do 09 — pogodnie ... chmurno (niebo conaj... ... pokryte chmurami ...

10 — 19 — chmurno ... murno (niebo od ... pokryte chmurami);

20 — 29 — mgła lub ...

30 — 39 — opady po... (pogoda ...

40 — 49 — drobny ... stratus ... mgła;

50 — 59 — deszcz;

60 — 69 — śnieg;

70 — 79 — krupy ... ze śniegiem;

80 — 89 — grad ... z gradem;

90 — 99 — burza;

Zachmurzenie w skali ... stopniowej: 0 — ... do 10 — całkowite pokrycie chmurami.

Temperatura w całkowitych stopniach Celsjusza.

W ostatniej rubryce ... ne są najniższe temper... z nocy ubiegłej lub ... z dnia poprzedniego.

Szczegóły w Dodatku Nr ... „Instrukcji dla Stacyj Meteorolog. sieci Polskiej" z ... 1927, II wydanie ora... wspomnianej „Instrukcji".

Stacje górskie z wyj. Dombaas, podają ciśnienie ... prawione na ciężkość ... redukowane do najbliższej ... sokości zaokrąglonej ... nych tysięcy metrów.

Dombaas, zaś redukuje ciśnienie do poz. morza.

SPOSTRZEŻENIA PILOTOWE

Stacje	Godz.	Wiatr dolny	500 m	1000 m	1500 m	2000 m	3000 m	4000 m	5000 m	6000 m	7000 m	8000 m	9000 m	10000 m	Chmury: Granica dolna	Chmury: Rodzaj	Uwagi
Wilno																	
Brześć n/B																	
Warszawa																	
Lublin																	
Lwów																	
Gdańsk																	
Poznań																	
Kraków																	

Państwowy Instytut Meteorologiczny w Warszawie.

Mapa pogody z dnia 14. XII. środa 1927 r. 7 g. G. M. T. 348° Rocznik VIII

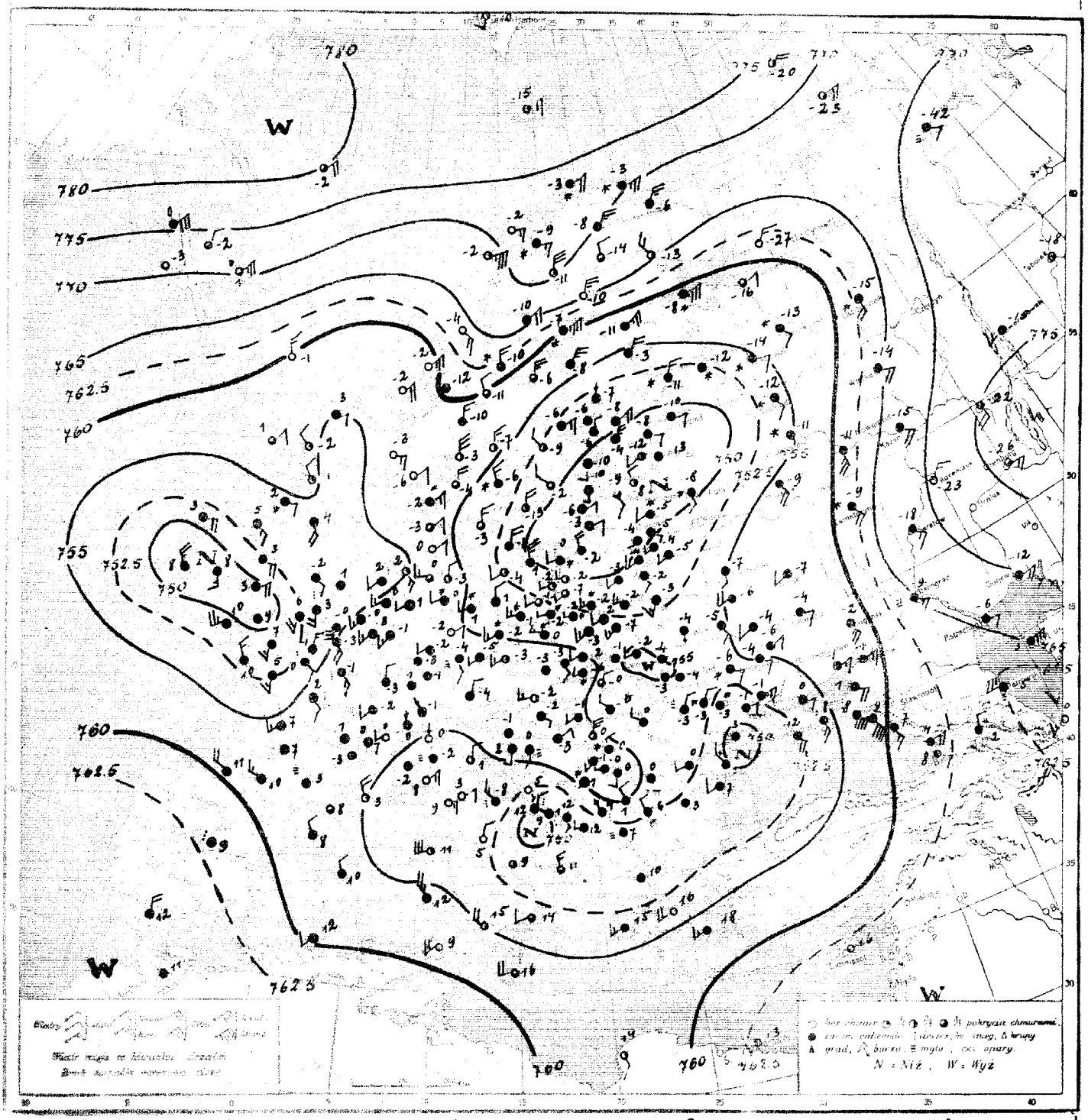

Rozkład ciśnienia: obszar wyżowy z nad Grenlandji i oceanu Lodowatego sięga do Skandynawji. Drugi obszar wyżowy nad wschodnią Rosją i morzem Kaspijskiem, który od otoczyny ze środkami nad Irlandją, Łotwą, Rumunją i Włochami ogarnia niemal całą Europę.

Obecny stan pogody w Polsce: przeważnie pochmurno, w środku i w Wileńskiem drobny śnieg, w Wielkopolsce przejaśnienie, temp. od -0° do -4°.

Przewidywany przebieg pogody w ciągu doby następnej: na wschodzie i północnym wschodzie w dalszym ciągu pochmurno, poza tem pogoda zmienna z przejaśnieniami. W całym kraju a zwłaszcza na wschodzie, umiarkowane lub niewielkie opady śnieżne i lekki kilkustopniowy mróz. Słabe wiatry zachodnie, potem północno-zachodnie.

W.R.

Spostrzeżenia meteorologiczne z dn. 14. XII. Środa 1927 r. 7 godz. G. M. T.

Stacja	Ciśnienie 700+	Wiatr	Stan pogody	Zachm.	Temp. C°	Opady w mm	Max. lub minim.
Wilno	48.6	S2	11	10	-4	0	-5
Lida	50.0	SW3	64	10	-4	0.3	-5
[illegible]	52.1	SSW3	11	10	-3	0	-6
[illegible]	50.6	SW2	11	10	-3	ślad	-4
[illegible]	57.0	W3	11	10	-2	0	-4
Warszawa	51.6	W3	60	10	-2	0.1	-3
Łódź	52.9	W2	62	10	-2	0	-4
[illegible]	53.0	SW3	42	10	-3	ślad	-4
[illegible]	52.8	SW3	11	10	-2	0	-3
Lwów	55.6	W1	11	10	-2	0	-4
Zaleszczyki	55.2	cisza	12	10	-3	0	-5
Zakopane	57.5	W2	62	10	-6	0	-6
Kraków	54.9	WSW2	11	10	-2	0	-2
Poznań	52.8	SW2	11	7	-1	0.2	-3
Bydgoszcz	51.3	W1	01	2	-2	0.3	-2
Toruń	51.8	SSW2	10	7	-2	0	-3
Grudziądz	50.8	SW2	11	6	-2	0	-2
Gdynia	52.8	W2	61	10	-0	4	-1
Thorshavn	59.8	NNW3	11	9	-1	—	—
Seydisfjord	70.6	NE5	31	8	1	—	—
Isafjord	76.0	NE6	11	10	0	—	—
Reykjavik	70.7	cisza	01	0	-3	0	—
Lerwick	55.2	E2	11	9	3	1	—
Stornoway	55.5	NE1	17	8	1	2	—
Aberdeen	55.7	WNW2	01	3	-1	0.1	—
[illegible]	54.6	E2	60	10	2	1	0
Tynemouth	54.3	SSE3	13	10	4	2	—
Holyhead	52.1	E4	11	10	3	ślad	—
Yarmouth	54.4	cisza	11	10	1	0	—
Blacksod Pt.	50.5	E4	59	10	3	1	—
Valentia	47.0	W5	11	9	8	7	—
Wick	55.9	WNW1	01	3	2	0.6	—
London	53.4	SSE4	41	10	3	ślad	2
Pembroke	49.9	ENE4	51	10	3	1	—
Scilly	51.3	W5	11	10	10	7	—
Guernsey	52.0	S3	16	10	7	3	—
Rochefort	55.0	SSW3	deszcz	10	7	3	—
Bajonne	58.7	W3	—"—	10	10	2	—
Clermont	58.7	cisza	—	10	1	0	-2
Dijon	58.3	WSW1	—	10	-2	0	-3
Calais	54.4	SSE6	—	10	-0	0	—
Le Havre	54.2	N4	śnieg	10	-1	0.1	—
Brest	51.6	NW3	—	8	10	—	—
Tours	55.1	SE2	deszcz	10	2	0.3	-1
Paryż	56.5	SE3	—"—	10	-1	0	—
Strasbourg	58.7	cisza	—	10	1	0	-2
Tuluza	58.3	—"—	mgła	10	3	—	1
Perpignan	56.2	—"—	—	8	8	0	8
Marignane	55.1	NW4	—	3	3	0	3
Lyon	58.7	E1	—	0	0	0	-0
Helder	54.5	SW1	51	10	2	4	—
Vlissingen	55.8	SSW3	11	10	-0	0	—
Bruksela	56.5	SSW3	11	10	-3	1	-7
Kopenhaga	54.2	NNE3	17	7	-3	ślad	—
Skagen	56.5	NNE4	17	8	-4	1	—
Blaavandshuk	56.1	NE2	12	7	-3	0	—
Zurych	59.0	NW0	11	10	-1	0	—
Bern	58.2	No	27	10	0	0	0
Genewa	58.7	SW2	00	1	0	0	0
Lugano	54.4	No	00	0	0	0	-2
Wiedeń	57.4	W3	—	5	-2	0	-3
[illegible]	56.8	cisza	—	10	-1	0	-1

Stacja	Ciśnienie 700+	Wiatr	Stan pogody	Zachm.	Temp. C°	Opady w mm	Max. lub minim.
[illegible]	54.6	SE3	01	3	-2	2	—
[illegible]	54.6	WSW1	60	10	-1	2	—
[illegible]	56.1	N2	01	3	-3	ślad	-3
[illegible]	53.2	WSW2	01	2	-4	0	-4
[illegible]	53.7	NNW1	11	10	-1	1	-0
[illegible]	55.2	WSW3	60	10	-2	0.5	-3
[illegible]	53.6	WNW3	60	10	0	ślad	-5
[illegible]	58.1	SW1	11	10	-2	0	-3
[illegible]	59.0	NNE1	11	10	-4	0	-4
[illegible]	55.3	W1	65	10	0	2	-0
[illegible]	48.1	E2	17	10	-3	5	—
[illegible]	56.7	SW3	25	3	-3	0	-3
[illegible]	57.9	WSW2	11	10	-5	0	-5
[illegible]	56.3	cisza	11	10	-3	0	-3
[illegible]	54.6	N1	10	7	-0	0	-0
[illegible]	55.1	SW2	—	10	-1	1	-2
[illegible]	56.6	NE2	—	10	-3	0	-4
[illegible]	53.9	NW1	—	10	-0	1	-1
[illegible]	70.5	ENE5	39	10	-3	2	—
[illegible]	72.7	NE4	65	10	-3	1	—
[illegible]	68.3	ENE7	01	5	-2	0	—
[illegible]	63.7	ESE3	01	1	-4	0	—
[illegible]	57.8	NE4	01	1	-2	0	—
[illegible]	57.4	ENE1	01	1	-6	ślad	—
[illegible]	57.8	E3	01	0	-3	0	—
Faerder	57.3	NNE6	01	5	-3	0	—
[illegible]	75.8	S2	00	0	-10	0	—
[illegible]	78.3	NNE3	01	2	-15	0	—
[illegible]	79.6	NE4	11	8	-2	ślad	—
[illegible]	70.8	N6	01	3	-11	0	-2
Abisko	72.7	E3	śnieg	9	-9	ślad	-10
[illegible]	65.9	NE4	11	10	-10	0.1	-11
[illegible]	57.7	N5	11	8	-6	0	—
[illegible]	56.3	N3	10	6	-7	0	-9
[illegible]	52.5	NW1	02	5	-9	0	-11
[illegible]	54.2	NW3	60	10	-6	ślad	-8
[illegible]	50.9	WNW2	12	8	-2	0	—
[illegible]	52.6	N4	—	3	-9	0.1	—
[illegible]	59.1	NW1	12	8	-11	0	-12
[illegible]	49.1	NNE5	11	10	-4	1	-6
[illegible]	49.4	NE1	11	10	-2	0	-3
[illegible]	48.7	SE1	11	8	-9	0.1	-10
[illegible]	48.6	S1	11	—	-10	—	—
[illegible]	50.5	NE4	11	10	-8	—	-8
[illegible]	52.3	NE3	61	10	-11	2	-12
[illegible]	56.9	NE5	61	10	-8	—	-8
[illegible]	54.7	NNE4	11	10	-3	2	—
[illegible]	67.7	ENE7	śnieg	10	-9	2	—
Archangielsk	58.0	ENE2	—	8	-16	2	—
Kargopol	54.2	ESE2	śnieg	10	-14	1	—
Orenburg	75.4	E3	—	1	-26	0	—
Mezeń	61.8	NE3	—	0	-27	0	—
Tamp	47.8	cisza	mgła	—	-13	3	—
Leningrad	49.4	E2	śnieg	10	-10	3	—
Wołogda	54.1	SSE2	—"—	10	-12	2	—
Wiatka	64.2	SE4	—	10	-14	0	—
Ust Sysolsk	62.9	S4	śnieg	10	-15	0	—
Tobolsk	70.4	cisza	—	1	-18	1	—
Mińsk	49.2	SSW2	śnieg	10	-5	2	—
Wielkie Łuki	49.6	S1	—"—	10	-8	ślad	—
Moskwa	55.0	SSE4	—	10	-9	1	—
Ufa	74.9	S4	—	5	-22	0	—

Stacja	Ciśnienie	Wiatr	Stan pogody	Zachm.	Temp. C°	Opady w mm	Max. lub minim.
Kijów	54.4	SSE1	—	10	-5	0	—
Kursk	57.2	WSW2	—	10	-7	0	—
Zamełczyno	61.8	SSE4	śnieg	10	-9	0	—
Odessa	51.6	ENE1	deszcz	10	-1	2	—
Sewastopol	52.0	SE4	—	10	12	6	—
Rostów n.D.	58.8	ESE3	deszcz	10	-1	3	—
Stalingrad	65.8	ESE3	mgła	—	-9	0	—
Soczi	60.9	SE3	deszcz	10	-7	4	—
Astrachań	65.8	E2	—	10	-6	0	—
Baku	61.2	WSW3	—	0	0	0	—
Madryt	61.9	cisza	—	10	9	—	—
Barcelona	57.0	NW2	—	3	8	—	—
S. Fernando	62.8	N2	—	10	12	—	—
Mahon	56.8	NE1	11	9	10	—	—
Lizbona							
Turyn	54.8	cisza	27	—	-2	0	-2
Florencja	53.4	ENE1	00	0	3	0	—
Rzym	53.6	NNE2	01	1	5	0	5
Neapol	51.2	cisza	00	3	9	0	5
Ancona	54.6	NW3	40	9	8	6	—
Tarent	52.8	NNW3	10	7	11	3	—
Palermo	54.7	WNW3	11	6	15	0	—
Padwa	54.5	N1	10	6	1	0	-0
Białogród	56.7	WNW1	64	10	-0	29	-1
Zagrzeb	58.3	S1	25	0	0	0	-1
Ilis	49.4	N3	29	0	12	3	10
Sofja	51.9	NW1	40	10	6	—	—
Warna	51.9	cisza	12	10	3	—	—
Ateny	53.4	SSW4	00	1	16	0.4	15
Zante	53.0	SW3	—	2	15	—	—
Cypr							
Bukareszt	53.4	W1	27	10	-0	8	-1
[illegible]	53.7	NE1	27	—	-3	—	—
Sulina	—	—	17	9	3	6	-3
[illegible]	65.8	E1	—	0	16	—	—
Aleksandrja	63.6	cisza	—	0	17	—	—
[illegible]	61.1	SW5	00	0	9	0	—
Bengazi	58.2	SSE2	00	3	14	0	—
Tunis	—	SW4	—	0	9	—	—
Algier	59.8	SW2	—	3	12	—	—
Fez	62.9	cisza	11	10	11	—	—
[illegible]	52.3	WNW4	30	10	16	—	—
Säntis (2500)	552.7	WSW5	01	1	-8	0	-12
Zugspitze (2964)	518.0	NW4	01	0	-12	0	-12
Sonnblick (3106)							
Fichtelb. (1130)	665.9	WNW4	23	10	-8	0	-10
Brocken (1140)	664.2	W4	27	10	-7	2	-7
Dombaas (644)							

U W A G I

Ciśnienie atmosferyczne [illegible] kowane do 0° C., na ciężkość normalną i do poziomu morza.

Siła wiatru w skali Beauforta 0-cisza zupełna do 9 [illegible]

Stan pogody:

00 do 09 — pogodnie lub pół chmurno (niebo conajwyżej [illegible] pokryte chmurami);
10 — 19 — chmurno lub pochmurno (niebo od [illegible] pokryte chmurami);
20 — 29 — mgła lub [illegible];
30 — 39 — opady pr[illegible] (pogoda zmienna);
40 — 49 — drobny deszcz, [illegible] stratus lub [illegible] mgła;
50 — 59 — deszcz;
60 — 69 — śnieg;
70 — 79 — krupy lub deszcz ze śniegiem;
80 — 89 — grad lub deszcz z gradem;
90 — 99 — burza.

Zachmurzenie w skali [illegible] stopniowej: 0—brak chmur do 10 — całkowite pokrycie chmurami.

Temperatura w całkowitych stopniach Celsjusza.

W ostatniej rubryce podane są najniższe temperatury z nocy ubiegłej lub najwyższe z dnia poprzedniego.

Szczegóły w Dodatku Nr [illegible] „Instrukcji dla Stacyj Meteorolog. sieci Polskiej" z roku 1927, II wydanie, oraz we wspomnianej „Instrukcji".

Stacje górskie z wyj. Dombasu, podają ciśnienie nie poprawione na ciężkość jedna redukowane do najbliższej wysokości zaokrąglonej do pełnych tysięcy metrów. Dombaas, zaś redukuje ciśnienie do poz. morza.

SPOSTRZEŻENIA PILOTOWE

Stacja	Godz.	Kierunek i siła wiatru na wysokości: dolny	500 m	1000 m	1500 m	2000 m	3000 m	4000 m	5000 m	6000 m	7000 m	8000 m	8000 m	10000 m	Chmury: Granica dolna	Chmury: Rodzaj	Uwagi
Wilno																	
Brześć n/B																	
Warszawa																	
Lublin																	
Lwów																	
Gdańsk																	
Poznań																	
Kraków																	

Państwowy Instytut Meteorologiczny w Warszawie.

Mapa pogodowa 14. XII. środa 1927 18 h 348b

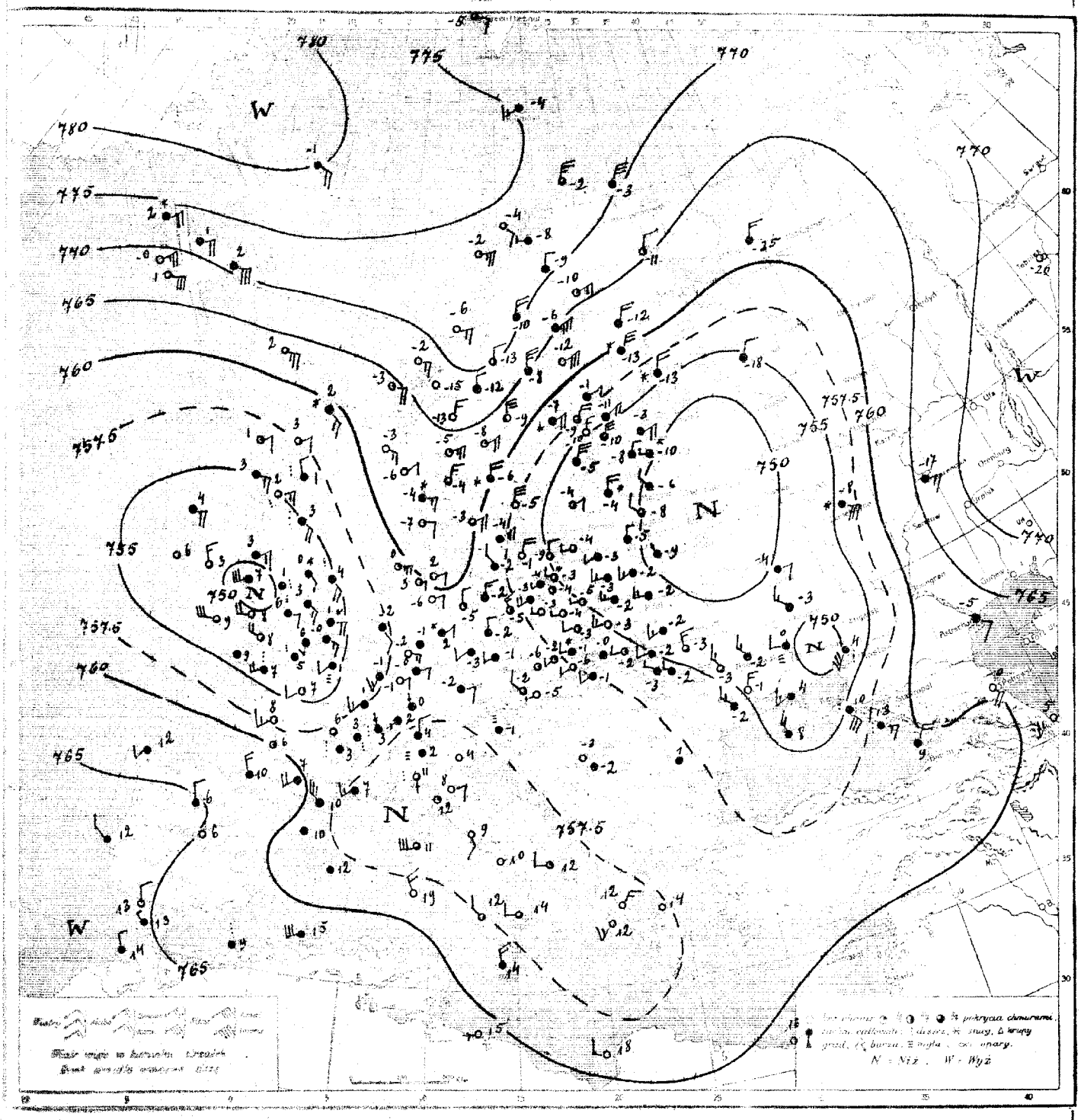

Rozkład ciśnienia:

Obecny stan pogody w Polsce:

Przewidywany przebieg pogody w ciągu doby następnej:

Spostrzeżenia meteorologiczne z dn. 14.XII. Środa 192? r. 18 godz. G. M. T.

Stacja	Ciśnienie 700+	Wiatr	Stan pogody	Zachm.	Temp. C°	Opady w mm	Max. lub minimum
Wilno	51.4	NNW?	60	1?	[illegible]	[illegible]	[illegible]
Suwałki	47.5	SW?	11	[illegible]	-3	1	-2
Pińsk	52.0	W?	11	10	-2	0	-1
Białystok	54.0	W3	11	10	-3	0.1	-1
Brześć n/B	52.9	WNW3	12	10	-2	0	-1
Warszawa	55.5	W3	10	5	-5	0.1	-0
Łódź	56.6	W2	00	0	-4	0.5	-1
Kielce	56.3	WSW2	10	6	-3	ślad	-1
Lublin	55.8	W3	01	0	-3	—	-1
Lwów	57.2	W2	01	3	-2	0	-1
Zaleszczyki	57.6	NW1	12	10	-3	0	-1
Zakopane	59.0	SW1	00	4	-6	0.1	-2
Kraków	57.4	W2	65	10	-1	01	-0
Poznań	56.7	WSW4	60	10	-3	ślad	-1
Bydgoszcz	56.0	WSW0	11	10	-4	0	-0
Toruń	55.9	W1	01	3	-5	0	0
Grudziądz	55.4	W2	60	6	-3	0	1
Gdynia	55.3	NW2	02	4	-4	3	1
Thorshavn	62.9	E5	11	8	2	2	—
Seydisfjord	71.0	E6	17	9	2	—	—
Isafjord	74.2	NE4	64	10	2	—	—
Reykjavik	68.7	ENE5	01	0	-0	0	—
Lerwick	59.7	SE3	60	[illegible]	2	0.2	—
Stornoway	56.8	NE1	[illegible]	2	1	3	—
Aberdeen	56.9	NW2	33	10	1	ślad	—
Renfrew	55.1	ENE4	33	7	2	-"-	—
Tynemouth	53.8	SE4	50	10	3	4	—
Holyhead	50.7	ENE3	11	10	3	ślad	—
Yarmouth	54.2	SSE4	51	10	4	0.4	—
Blacksod Pt.	52.5	E4	11	10	4	1	—
Valentia	52.2	cisza	11	8	6	2	—
Wick	57.8	ENE2	11	6	3	—	—
Londyn	52.4	SE3	11	10	3	—	—
Ross-On-Wye	50.4	cisza	45	10	1	3	—
Scilly	52.5	W6	01	4	9	0.5	—
Guernsey	52.5	W4	06	5	8	5	—
Rochefort	57.0	WSW3	—	2	8	2	12
Bajonna	61.5	NW4	—	10	10	5	—
Clermont	58.6	cisza	—	7	6	ślad	7
Dijon	56.8	SSW3	deszcz	10	1	1	1
Calais	54.0	ESE4	—	10	-1	0.6	—
Le Havre	53.0	S3	deszcz	10	6	3	—
Lyon	—	cisza	-"-	10	3	2	4
Tours	54.5	SW2	—	4	7	5	10
Paryż	54.7	SSW2	mgła	10	1	1	—
Strasburg	58.0	NE1	—	0	-1	0	0
Tuluza	—	WSW4	—	9	7	5	8
Perpignan	59.2	WNW4	—	10	10	ślad	—
Marignane	57.1	SSW3	—	10	7	0	—
Le Puy	—	cisza	deszcz	10	3	0.3	—
Helder							
De Bilt	57.6	SE2	śnieg	10	-1	—	—
Bruksela							
Kopenhaga	60.0	ENE4	11	7	-3	0	—
Skagen	60.5	NNE3	11	8	-4	0	—
Blaavandshuk	61.3	E2	01	2	-7	0	—
Zurych	59.4	NW0	11	10	0	0	0
Bern	58.7	SW0	11	10	2	0	2
Genewa	59.4	NW0	55	10	2	0.1	2
Lugano	56.2	N0	11	10	4	0	8
Wiedeń	60.0	NW2	—	7	-2	—	—
Celovec	59.4	cisza	mgła	10	-1	—	

Stacja	Ciśnienie 700+	Wiatr	Stan pogody	Zachm.	Temp. C°	Opady w mm	Max. lub minimum
Borkum	53.6	ESE5	01	2	0	0	—
Norderney	57.9	E1	11	10	-0	0.4	1
Hamburg	50.1	E2	01	0	-2	0	-1
Swinemünde	54.4	NW2	12	10	-2	0	-1
[illegible]	53.8	N3	11	9	-2	0	1
Drezno	58.5	NNW2	17	10	-2	0.5	-1
Wrocław	57.5	NW2	17	7	-1	0.2	1
Frankfurt	58.8	cisza	11	10	-1	0	-1
Monachium	58.9	E2	11	10	-2	0	-2
Hanower	59.8	ENE1	00	0	-6	1	-6
Królewiec	53.6	NW2	07	4	-4	ślad	-1
Praga	59.4	WSW1	12	10	-1	-"-	-0
Cheb	59.3	SW1	11	10	-3	0	-2
[illegible]	58.8	cisza	00	3	-6	0	0
Koszyce	57.8	SW2	12	10	-1	0	3
[illegible]							
[illegible]							
[illegible]							
Vardø	70.1	NE6	69	10	-3	0.3	—
[illegible]	72.7	NNE5	13	7	-2	0.5	—
Bodø	73.2	E5	01	2	-2	0	—
[illegible]	71.1	E3	01	1	-6	0	—
[illegible]	64.5	E4	01	2	-3	0	—
[illegible]	63.0	NE2	01	1	-6	0	—
[illegible]	63.3	E3	00	0	-3	0	—
[illegible]	74.3	SE1	01	0	-4	0	—
[illegible]	71.8	SE2	17	7	-5	ślad	—
[illegible]	74.6	WSW3	11	10	-4	0	—
[illegible]	79.9	E4	11	9	-1	0	—
[illegible]	71.8	N2	11	10	-9	0	-8
[illegible]	67.3	NE3	01	3	-10	0	-8
[illegible]	70.4	N4	11	10	-10	0	-7
[illegible]	64.1	N5	11	10	-8	0	—
[illegible]	62.9	NE4	10	3	-8	0	-8
Falun	63.5	NNW6	01	0	-9	ślad	-6
Jönköping	60.2	NNW4	65	10	-6	2	-4
Bjarokl.	65.9	ENE9	11	10	-6	2	—
[illegible]	57.2	NNW6	—	0	-5	0	—
[illegible]	65.3	NW1	12	10	-12	0	-10
Tallinn	54.7	NNE6	—	10	-10	—	—
[illegible]	53.2	NNE5	—	10	-5	—	—
Ryga	50.9	N5	60	8	-4	0.3	-3
Moskwa	49.5	NW1	11	6	-6	1	-4
Helsingfors	55.5	NE4	61	10	-11	0.3	-5
Sortavala	55.4	N3	61	10	-13	2	-11
Vaasa	63.3	ENE6	00	0	-12	0	-6
[illegible]	59.9	NNE6	61	10	-13	2	-8
[illegible]	54.9	NNE2	—	10	-18	—	—
[illegible]	55.4	W1	—	10	-2	—	—
[illegible]	65.2	N2	—	1	-11	—	—
[illegible]	61.7	N3	—	10	-25	—	—
[illegible]	51.5	W2	śnieg	10	-10	—	—
Kazań	60.1	ESE4	—	10	-12	—	—
Charków	49.7	WNW2	—	10	-1	—	—
Bozenczuk	68.1	E3	—	10	-17	—	—
[illegible]	52.1	WSW3	—	10	0	—	—
[illegible]	55.6	SE7	deszcz	10	10	—	—
[illegible]	72.6	cisza	—	0	-20	—	—
[illegible]	48.5	NW0	śnieg	10	-3	—	—
Poti	60.2	NE4	—	10	9	—	—
[illegible]	60.5	SE4	—	0	-0	—	—
[illegible]							

Stacja	Ciśnienie 700+	Wiatr	Stan pogody	Zachm.	Temp. C°	Opady w mm	Max. lub minimum
Kijów							
Kursk	50.9	E2	—	10	-4	—	—
[illegible]	55.6	SE6	śnieg	10	-8	—	—
Odessa							
Sewastopol	54.6	NNW?	—	10	-8	—	—
Rostów n/D	[illegible]	[illegible]	[illegible]	10	-3	—	—
Stalingrad							
Soczi	56.1	ESE?	deszcz	10	12	—	—
Astrachań	63.9	SE?	—	10	-5	—	—
Baku	62.8	SW3	—	[illegible]	5	—	—
Madryt	64.3	cisza	—	3	6	—	—
La Coruna	61.3	SSW2	—	10	12	—	—
S. Fernando	65.3	NNW2	—	0	13	—	—
Mahon	58.3	cisza	—	10	12	—	—
[illegible]	65.3	W1	—	10	12		—
Medjolan	56.8	cisza	27	10	2	2	4
[illegible]	54.9	E1	00	0	8	0	10
Rzym	56.5	SSE2	01	0	9	0	—
Neapol	54.8	cisza	01	0	10	0	—
Messyna	56.2	W1	11	7	14	4	—
[illegible]	57.8	NW2	00	3	12	0	—
[illegible]	57.8	NW2	11	6	12	0	—
Livorno	55.3	cisza	01	3	12	0	—
[illegible]	60.4	-"-	—	10	-2	—	—
Petrovaral.	59.7	-"-	—	0	-3	—	—
[illegible]							
[illegible]							
[illegible]							
[illegible]	[illegible]	[illegible]	—	[illegible]	14	—	—
[illegible]	[illegible]	[illegible]			12	—	—
Cypr							
[illegible]	57.6	[illegible]	—	10	7		—
[illegible]							
[illegible]							
[illegible]							
Aleksandria	62.1	NE1	—	5	16	—	—
Trypolis	60.8	W0	00	0	15	0	—
Benghazi	58.2	WNW1	00	0	15	0	—
Oran	62.8	cisza	deszcz	10	9	—	—
Algier	60.6	W6	—	10	15	—	—
Tunis	65.8	NNW2	—	10	14	—	—
Malta	58.5	NNW3	—	10	14	—	—
Säntis (2500)	553.0	WSW3	02	4	-7	0	-4
Zugspitze (2960)	519.0	W5	01	1	-10	0	-9
Sonnblick (3105)	—	W3	—	0	-9	—	—
Fichtelb. (1200)	667.6	WNW3	27	10	-7	0.3	-6
Brocken (1140)	667.2	E3	01	0	-10	1	-6
Kahlenast.	667.9	SE2	27	10	-5	ślad	-4
Zielonagóra	57.6	NW3	01	2	-5	-"-	-1
Bordeaux	58.8	cisza	—	4	6	4	—
[illegible]	57.3	ESE1	—	0	-2	0	-2
[illegible]	[illegible]	[illegible]	—	9	5	3	5
[illegible]	[illegible]	[illegible]			[illegible]	0.1	-0
[illegible]	[illegible]	[illegible]			-2	0	—
[illegible]	[illegible]	[illegible]			-13	1	—
[illegible]	67.8	cisza			-15	0	—
Libawa	53.4	NE?	[illegible]	5	-4	2	-3
Cranwell	53.1	SE2	65	10	0	9	—
Roches P.	51.0	NW3	16	8	3	3	—
Pembroke	47.4	SW6	11	10	7	0.3	—
Mołodeczno	49.4	SW3	65	10	-3	0.4	-3
Cieszyn	58.5	SSW2	01	2	-2	0	0

UWAGI

Ciśnienie atmosferyczne z[...] kowane do 0° C., na [...] normalną i do poziom[...]

Siła wiatru w skali B[...] 0 cisza zupełna do 9 [...]

Stan pogody:

00 do 09 — pogodnie [...] chmurno (niebo con[...] [illegible] pokryte chmurami

10 — 19 — chmurno [...] murno (niebo od [...] pokryte chmurami)

20 — 29 — mgła [...]

30 — 39 — opady [...] (pogoda [...]

40 — 49 — drobny [...] stratus [...] mgła,

50 — 59 — deszcz,

60 — 69 — śnieg,

70 — 79 — krupy [...] ze śniegiem

80 — 89 — grad [...] z gradem

90 — 99 — burza.

Zachmurzenie w skali [...] stopniowej: 0 — brak [...] do 10 — całkowite pok[...] chmurami.

Temperatura w całkowit[...] stopniach Celsiusa.

W ostatniej rubryce po[...] ne są najniższe temperatu[...] z nocy ubiegłej lub na[...] z dnia poprzedniego.

Szczegóły w Dodatku [...] „Instrukcji dla Stacyj [...] (ukog. sieci Polskiej" z [...] 1927. II wydanie [...] wspomnianej „Instrukc[...]

Stacje górskie z wyj. Dom[...] asu, podają ciśnienie [...] prawione na ciężkość [...] redukowane do najbliż[...] sokości zaokrąglonej [...] nych tysięcy metrów. [...] baas, zaś redukuje ciśnienie do poz. morza.

SPOSTRZEŻENIA PILOTOWE

Stacje	Godz.	Wiatr dolny	500 m	1000 m	1500 m	2000 m	3000 m	4000 m	5000 m	6000 m	7000 m	8000 m	9000 m	10000 m	Chmury: Granice dolna	Chmury: Rodzaj	UWAGI
Wilno																	
Brześć n/B																	
Warszawa																	
Lublin																	
Lwów																	
Gdańsk																	
Poznań																	
Kraków																	

(Kierunek i siła wiatru na wysokości: 500 m – 10000 m)

Państwowy Instytut Meteorologiczny w Warszawie.

Mapa pogodowa z dnia 15.XII. czwartek 1927 r. 7 g. 349 c. [illegible]

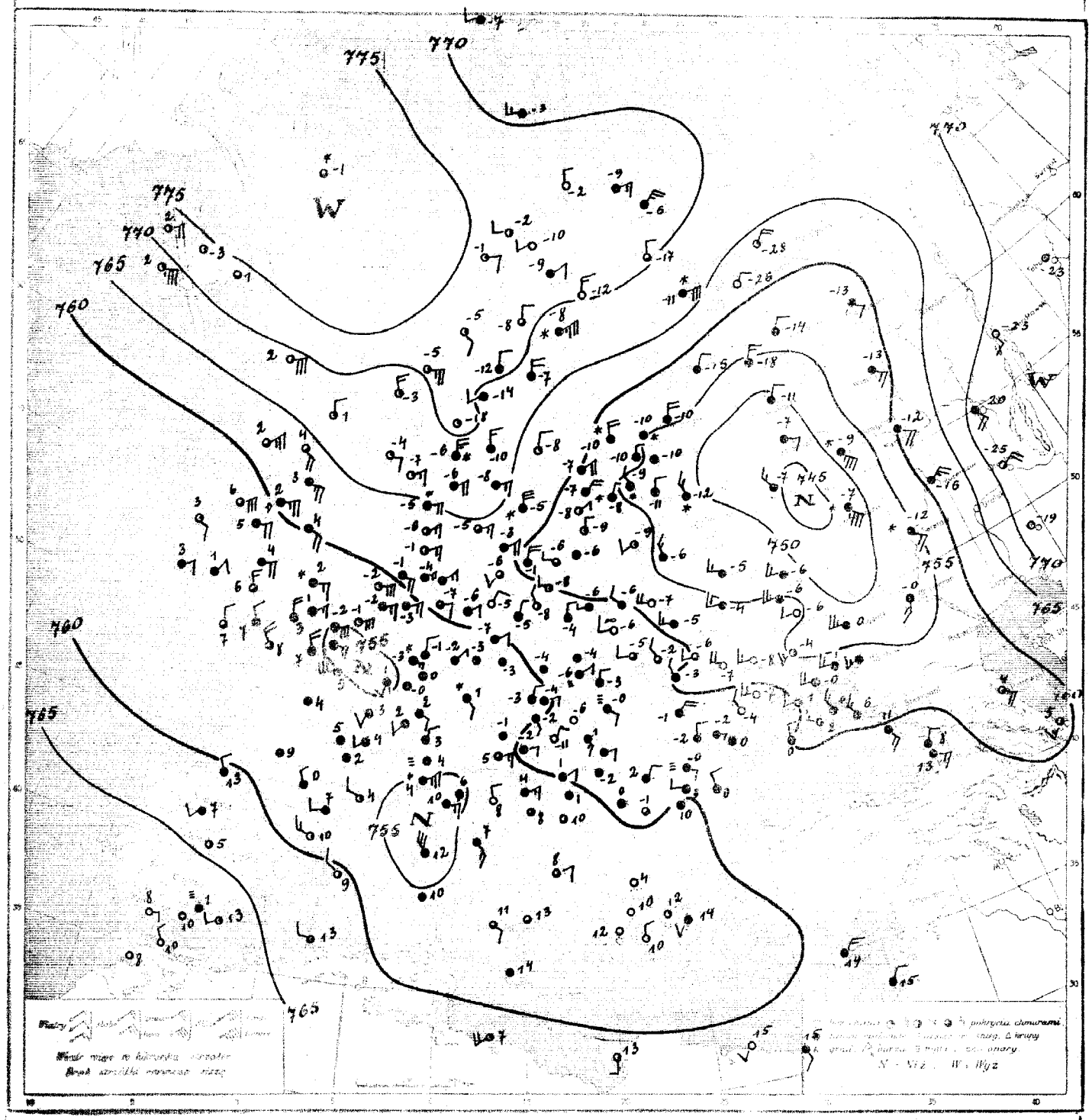

Rozkład ciśnienia: obszar wysokiego ciśnienia nad Islandją, Skandynawją i Spitzbergiem, drugi obszar wyżowy nad Hiszpanją i Afryką półn., trzeci nad Uralem i Syberją zach. Płytka depresja nad Francją, druga nad Korsyką i Sardynją, trzeci obszar niżowy ogarnia Rosję europejską.

Obecny stan pogody w Polsce: na zachodzie i w środku kraju pochmurno, na wschodzie dość pogodnie. Temp. od -9° (Wilno) do -2° (Tarnopol).

Przewidywany przebieg pogody w ciągu doby następnej: naogół chmurno, miejscami mglisto z drobnemi opadami śnieżnemi, poczem w ciągu dnia krótkotrwałe przejaśnienia. Umiarkowanie mroźno. Słabe wiatry zachodnie.

W.K.

Spostrzeżenia meteorologiczne z dn. 15. XII. 192 r. 7 godz. G. M. T.

Stacja	Ciśnienie 700+	Wiatr	Stan pogody	Zachm.	Temp. C°	Opady w mm	Max. lub minim.
Wilno	57.1	SW2	12	2	-9	2	-9
Lida	58.7	WNW2	11	8	-9	ślad	-10
Pińsk	59.1	WNW4	01	0	-7	0	-9
Białystok	57.4	NW1	11	10	-2	0	-5
Brześć n/B	60.2	WNW1	11	10	-6	0	-9
Warszawa	60.8	W1	11	10	-6	0.2	-7
Łódź	61.1	N1	11	10	-4	0	-6
Kielce	61.0	cisza	11	10	-6	0.1	-8
Lublin	61.0	W2	20	10	-6	0	-8
Lwów	62.5	W2	11	8	-5	0.2	-7
Zaleszczyki	62.2	N1	61	10	-2	0	-5
Zakopane	61.5	NE1	25	10	-6	0.1	-7
Kraków	61.8	cisza	11	10	-4	0.1	-7
Poznań	61.6	NW2	12	6	-8	0	-8
Bydgoszcz	60.7	WSW1	01	3	-8	0	-8
Toruń	61.1	cisza	02	5	-12	ślad	-14
Grudziądz	59.4	"	11	9	-7	0	-11
Gdynia	57.6	W2	11	7	-6	3	-6
Thorshavn	69.4	E6	11	6	2	0.4	—
Seydisfjord	74.7	cisza	20	8	1	—	—
Isafjord	74.0	NE4	01	5	2	—	—
Reykjavik	67.7	E7	01	2	2	0	—
Lerwick	67.6	N2	01	3	1	1	—
Stornoway	62.6	NE5	12	8	2	0	—
Aberdeen	63.7	ESE5	16	9	3	8	—
Renfrew	60.0	E5	71	10	2	1	1
Tynemouth	60.5	ESE4	16	10	4	2	—
Holyhead	55.8	E4	11	10	4	ślad	—
[illegible]	65.6	ESE3	60	10	2	5	—
Blacksod Pt.	57.9	ESE2	01	1	3	0	—
Valencia	57.0	NE2	11	10	3	0.1	—
Malin Head	58.2	ENE6	30	8	6	1	—
Londyn	56.1	ENE3	51	10	1	5	1
Wick	64.4	SE4	14	8	4	1	—
Scilly	57.0	N2	11	7	7	0.5	—
Guernsey	58.5	NW4	11	6	8	2	—
[illegible]	57.3	cisza	—	6	2	1	1
Bordeaux	—	"	—	9	9	5	5
Clermont	58.9	"	—	10	5	ślad	4
Dijon	56.3	SSW1	—	10	3	2	0
Calais	54.9	ENE6	—	10	-2	0.3	—
La Havre	55.1	NNW5	—	9	7	7	—
Le Puy	59.3	cisza	—	10	2	0	—
Tours	57.3	SSW1	—	10	4	2	4
Paryż	55.4	W6	—	3	5	3	—
Strasbourg	55.7	cisza	mgła	10	-0	0.5	—
Tuluza	58.7	NW1	deszcz	10	0	1	—
Perpignan	58.8	WSW2	—	10	7	0	—
Marignane	57.7	WNW2	—	3	4	0	—
Nancy	54.7	SSW1	deszcz	10	1	6	—
Helder	59.0	E6	00	2	-2	0.2	—
Vlissingen	56.5	E4	11	10	-1	ślad	—
Bruksela							
Kopenhaga	59.0	ENE3	11	8	-5	0	—
Skagen	66.6	NE4	11	9	-6	0	—
Blaavandshuk	63.8	NE3	01	4	-6	0	—
Zurych	58.3	SE0	51	10	2	—	—
Bern	58.3	SW0	50	10	2	7	1
Genewa							
Lugano	57.0	N0	11	10	3	0	0
Wiedeń	59.8	NE1	—	10	-3	0	-4
Celowiec	59.0	cisza	—	10	-1	0	-1

Stacja	Ciśnienie +700	Wiatr	Stan pogody	Zachm.	Temp. C°	Opady w mm	Max. lub minim.
Borkum	61.1	ESE5	11	10	-1	0	—
Nordholm	59.4	ENE3	15	10	-3	0	-4
Hamburg	62.4	NE3	11	10	-3	0	-4
Swinoujście	61.5	SW1	21	8	-6	0	-7
[illegible]	61.0	NE2	01	0	-5	0	-6
Drezno	60.0	ENE2	11	10	-7	0	-7
Wrocław	60.7	cisza	11	10	-4	0	-11
Frankfurt	56.8	N1	63	10	-1	2	-2
Monachium	56.4	SE1	62	10	0	1	-3
Hannover	61.6	E2	10	8	-7	0	-8
Kłajpeda	58.6	N1	01	1	-9	0	—
Praga	59.4	cisza	11	10	-3	1	-4
Cheb	58.1	NW1	66	10	-3	0.1	-4
Ołomuniec	60.3	cisza	11	10	-4	0	-7
Koszyce	61.0	NNE1	12	10	-3	0	-5
Budapeszt	60.7	cisza	opary	10	-6	0	-6
[illegible]	59.5	NE1	"	10	-11	0	—
Debreczyn	61.2	SE1	mgła	10	-0	0	-7
Vardö	72.7	ENE4	13	10	-9	ślad	—
[illegible]	72.3	N1	02	0	-2	"	—
Röst	74.6	E1	01	2	-1	0	—
[illegible]	73.8	SE1	01	2	-5	0	—
[illegible]	67.7	ESE3	02	2	-3	0	—
Lister	68.6	ENE3	02	2	-7	0	—
Oslo	67.8	E1	01	1	-4	0	—
[illegible]	71.5	cisza	00	1	-18	0	-18
Green Harbour	68.9	W2	60	10	-7	0.2	—
Wyspa Niedźw.	69.8	W3	11	10	-3	0	—
Jan Mayen	74.5	cisza	61	8	-1	ślad	—
[illegible]	73.4	NE2	61	10	-9	0.3	-10
Haparanda	70.2	N3	01	0	-12	0	-12
Stensele	70.9	N3	11	8	-8	0	-14
Härnösand	66.1	N4	11	10	-7	0	—
Karlstad	67.3	N3	11	10	-10	0	-11
Sztokholm	63.1	NNE1	10	3	-8	1	-9
Jönköping	65.6	E3	11	10	-8	1	-9
Bjurökl.	67.5	NE9	65	10	-8	5	—
Kalmar	62.3	NNE9	—	3	-7	0	—
Särna	69.7	W1	11	10	-14	0	-15
Tallinn	58.4	N5	61	10	-10	0.5	-10
Filsand	60.1	N3	11	10	-7	0.5	-7
Ryga	56.9	NNE6	65	10	-8	3	-9
Windawa	58.3	NE4	71	10	-7	0.3	-7
Helsingfors							
Sortavala							
Vaasa							
Kuopio							
Kem	62.2	ENE7	śnieg	10	-11	3	—
Archangielsk	61.3	NE2	—	0	-26	7	—
Kandalaksza?	69.3	N2	—	7	-17	0	—
[illegible]	46.8	ESE2	śnieg	10	-7	—	—
[illegible]	65.5	NNE2	"	10	-14	2	—
Mezeń	63.6	NE4	—	3	-28	0	—
Leningrad	53.9	N4	śnieg	10	-10	0	—
Wołogda	49.1	NE2	"	10	-11	2	—
Wiatka	59.5	SE3	—	10	-13	2	—
Ust-Sysolsk	59.5	SE2	śnieg	10	-13	4	—
Tobolsk	73.4	cisza	—	0	-23	0	—
Mińsk	52.9	NW3	śnieg	10	-6	3	—
Wielkie Łuki	51.1	NNW3	—	10	-12	—	—
Moskwa	45.7	NNW3	śnieg	10	-7	2	—
Ufa	70.6	SSE4	—	10	-20	0	—

Stacja	Ciśnienie	Wiatr	Stan pogody	Zachm.	Temp. C°	Opady w mm	Max. lub minim.
Kijów	56.2	W2	—	3	-4	1	—
Kursk	50.2	WSW3	—	10	-6	0	—
Zamekczyno	46.6	SSE7	śnieg	10	-8	2	—
Odessa	61.9	NW2	—	"	-4	1	—
Sewastopol	59.7	NNE4	—	7	3	6	—
Rostow n/D	56.0	WSW5	—	10	1	19	—
Stalingrad	53.6	SSW4	deszcz	10	0	10	—
Soczi	60.8	SSE3	"	10	11	7	—
Astrachań	60.3	ESE2	mgła	10	-5	0	—
Baku	58.7	SW4	—	7	5	0	—
Madryt	64.7	cisza	—	5	5	0	—
Santander	61.7	NW1	deszcz	10	13	0	—
S. Fernando	67.1	E1	—	0	8	0	—
Mahon	60.7	WNW2	—	5	9	6	—
Barcelona	59.6	W3	—	5	10	2	—
[illegible]	56.2	cisza	21	9	4	2	4
Florencja	54.3	S1	13	10	6	ślad	6
Rzym	56.5	SSE3	11	10	7	0	6
Padwa	56.3	NNW1	41	10	2	0.6	-1
Ancona	56.8	NW2	20	10	8	0	—
Taranto	57.0	E2	10	7	8	0	—
Palermo	58.0	SE1	11	8	11	0	—
[illegible]	55.7	E3	12	7	5	0	—
Białogród	60.8	[illegible]	11	10	-2	0.1	-4
Zagrzeb	60.7	E1	25	10	-2	0	-3
Sarajewo	59.7	cisza	11	10	1	0	0
Sofia	60.7	"	12	8	-1	0	-1
Warna	60.2	NW1	13	10	3	0	2
Ateny	57.7	cisza	00	1	12	0	12
Zante	60.0	SW2	—	0	12	—	—
Cypr	60.6	NNE1	—	10	19	—	—
Bukareszt	64.2	SE1	27	10	-0	1	—
Sibiu							
Sulina	61.5	cisza	12	9	0	0	-1
Haifa	60.6	NNE2	—	10	15	—	—
Aleksandrja	61.3	S1	—	10	14	—	—
Trypolis	62.1	SW4	02	2	7	0	—
Benghasi	60.9	S1	16	6	13	ślad	—
[illegible]	73.1	cisza	01	0	7	—	—
Algier	63.8	W2	01	4	13	—	—
Rabat	66.1	cisza	01	0	8	—	—
Malta	59.0	"	—	10	14	—	—
Säntis (2500)	55.5	WSW1	61	10	-9	12	-9
Zugspitze (2964)	57.2	NW1	77	10	-11	ślad	-11
Sonnblick (3106)	77.6	NNE3	—	10	-12	0	-13
Fichtelb. (1230)	67.4	SSE3	60	10	-9	ślad	-10
Brocken (1140)	53.4	ESE4	27	10	-12	0	-12
[illegible]	67.2	E5	65	10	-8	ślad	-8
Narwa	55.1	NNE2	61	10	-10	1	-10
Tartu	56.4	N1	11	10	-10	0.5	-10
Dyneburg	55.7	NW1	07	5	-14	0.2	-15
[illegible]	54.1	N1	11	10	-11	1	-12
Zielona S.	60.7	NE1	11	9	-5	0	-6
Magdeb.	61.2	NE2	12	9	-6	0	-8
[illegible]	70.0	NE5	01	1	-5	0	—
Dęblin	60.0	W2	11	10	-5	0	-8
[illegible]	59.9	NW1	11	10	-4	0	-6
Grodno	60.0	SW1	11	6	-9	0	-10
Mołodeczno	56.7	W3	10	9	-8	0.5	-10
Przemyśl	61.2	cisza	11	10	-5	3	-6
Stanisław	55.9	SW2	12	10	-7	0	-8
[illegible]	56.6	NNW1	11	7	-0	ślad	-10

UWAGI

Ciśnienie atmosferyczne zredukowane do 0° C., na ciężkość normalną i do poziomu morza.

Siła wiatru w skali Beauforta 0-cisza zupełna do 9-wicher.

Stan pogody:

00 do 09 — pogodnie lub chmurno (niebo conajwyżej w 5/10 pokryte chmurami);
10 — 19 — chmurno lub pochmurno (niebo od 5/10 do 10/10 pokryte chmurami);
20 — 29 — mgła lub opary;
30 — 39 — opady przelotne (pogoda zmienna);
40 — 49 — drobny deszcz, stratus lub rosząca mgła;
50 — 59 — deszcz;
60 — 69 — śnieg;
70 — 79 — krupy lub deszcz ze śniegiem;
80 — 89 — grad lub deszcz z gradem;
90 — 99 — burza;

Zachmurzenie w skali 10-stopniowej: 0 — brak chmur do 10 — całkowite pokrycie chmurami.

Temperatura w całkowitych stopniach Celsjusza.

W ostatniej rubryce podane są najniższe temperatury z nocy ubiegłej lub najwyższe z dnia poprzedniego.

Szczegóły w Dodatku Nr 1 do „Instrukcji dla Stacyj Meteorolog. sieci Polskiej" z roku 1927, II wydanie oraz we wspomnianej „Instrukcji".

Stacje górskie z wyj. Dombaasu, podają ciśnienie nie poprawione na ciężkość jednak redukowane do najbliższej wysokości zaokrąglonej do pełnych tysięcy metrów.

Dombaas, zaś redukuje ciśnienie do poz. morza.

SPOSTRZEŻENIA PILOTOWE

Stacje	Godz.	Wiatr dolny	500 m	1000 m	1500 m	2000 m	3000 m	4000 m	5000 m	6000 m	7000 m	8000 m	9000 m	10000 m	Chmury: Granica dolna	Chmury: Rodzaj	UWAGI
Wilno																	
Brześć n/B																	
Warszawa																	
Lublin																	
Lwów	7.10	W2	WNW2	NNW4	WNW9	WNW9											
Białystok	7.10	NNW3	N5	N5													
Poznań																	
Kraków	7.20	cisza	WNW2	WNW4													

Państwowy Instytut Meteorologiczny w Warszawie.

Mapa pogody z dnia 15 : XII 1927 r. 18 g. G. M. T. 349 3 Rocznik VIII.

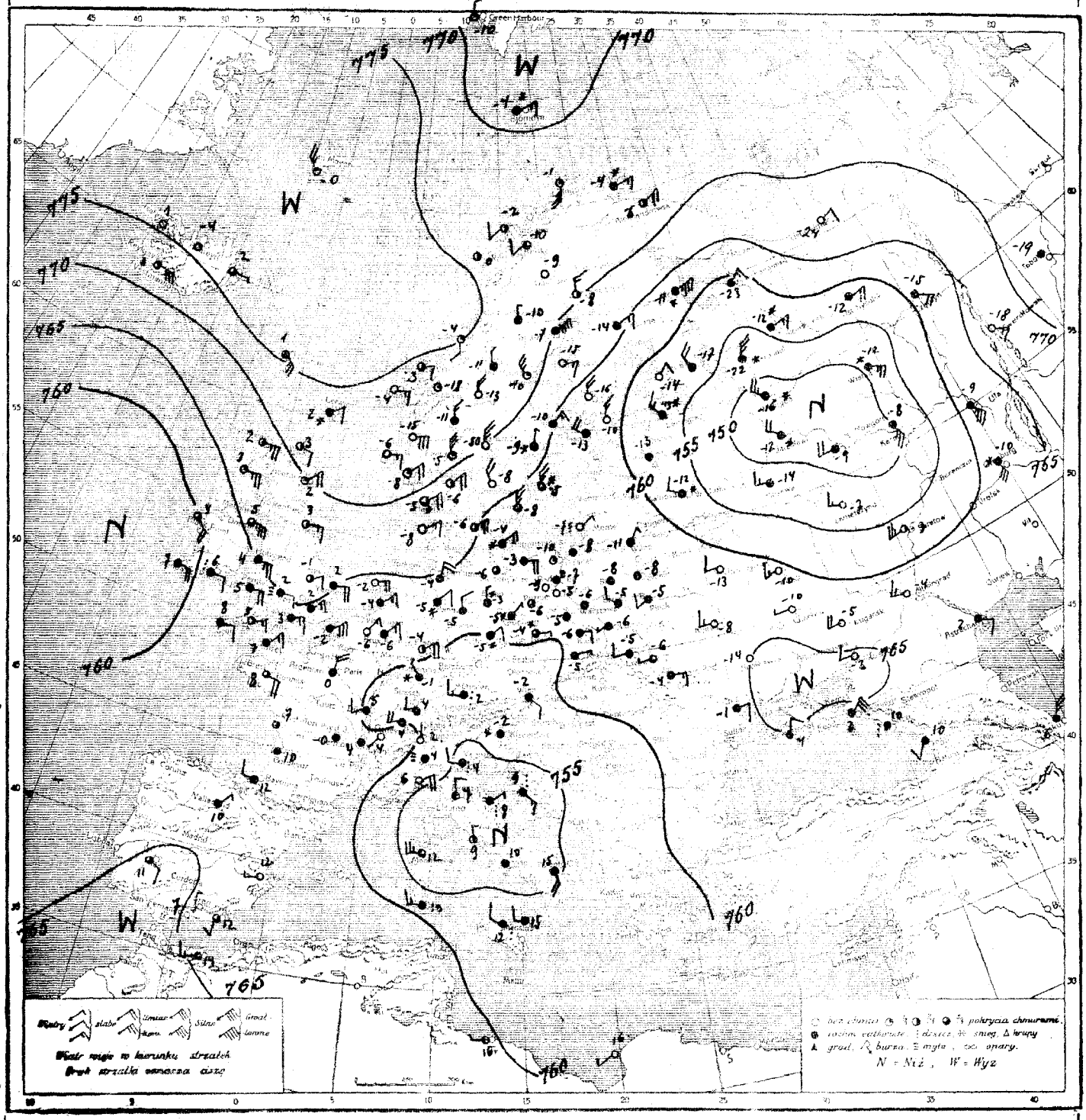

Rozkład ciśnienia: _____

Obecny stan pogody w Polsce: _____

Przewidywany przebieg pogody w ciągu doby następnej: _____

Spostrzeżenia meteorologiczne z dn. 15 XII 192[illegible] r. 18 godz. G. M. T.

Stacja	Ciśnienie	Wiatr	Stan pogody	Temp. °C	Opady w mm	Max. temp. °C
Wilno	62.2	NE1	[illegible]	-1	ślad	-6
Kowno	62.6	NNE1	[illegible]	-10	0	-5
Mińsk	62.0	SW2	10	-3	0	-2
Mohylew	63.0	cisza	[illegible]	-9	0	-4
Witebsk	62.1	WNW2	[illegible]	-5	0	-1
Orsza	61.5	cisza	[illegible]	-4	0	-4
Homel	61.3	[illegible]	10	-3	0	-4
Kiew	60.5	E1	10	-6	0	-3
Poltawa	61.5	WSW1	10	-6	0	-4
Lwów	62.5	W1	10	-5	0	-2
Kamieniec Podolski	63.0	cisza	10	-5	0	0
Odessa	60.8	W1	10	-5	—	-4
Sewastopol	60.6	ENE1	10	-5	0	[illegible]
Rostów n/D	61.8	cisza	7	-6	0	-5
Stawropol	—	[illegible]	0	-9	0	-2
Tiflis	61.6	[illegible]	00	-9	0	-5
Batum	61.0	[illegible]	27	-7	0	-3
Erywań	60.1	[illegible]	10	-10	[illegible]	-2
Taszkent	[illegible]	SE5	10	4	ślad	—
Nowosybirsk	70.1	E1	10	2		
Irkutsk	75.3	cisza	00	0	1	—
Barnaul	71.5	E6	01	3	1	0
Łebawa	70.5	NE4	60	1	3	2.0
Skarmeksy	69.8	E5	00	4	2	0
Aberdeen	70.0	NE4	01	3	2	0.3
Edinburgh	70.1	ESE2	01	5	3	0
Tynemouth	67.8	E3	15	6	3	5
Halyhead	64.3	E5	16	10	4	ślad
Yarmouth	65.3	E4	11	10	2	0
Blackpool Pl.	39.3	SE4	11	7	1	0
Valencia	58.1	E4	11	10	7	0.2
Falmouth	62.6	E4	12	10	5	0
London	64.8	NNE3	11	10	2	0.1
Nac On-Wye	54.8	E2	27	10	2	1.0
Scilly	61.1	E2	11	10	8	ślad
Guernsey	67.3	NE3	11	10	7	0
Rochefort	62.8	cisza	—	6	7	1
Bajonne	62.5	WNW2	—	10	12	5
Clermont	62.2	cisza	—	10	-0	0
Dijon	59.5	WSW2	—	9	5	0.6
Calais	63.8	ENE2	—	10	-2	0
Lyon	62.0	cisza	—	10	7	5
Marsylia	61.6	[illegible]	—	10	10	0
Perpignan	61.8	NNE4	—	0	0	0
Pamplona	62.5	SE4	—	8	2	0
Strasbourg						
Tulluse						
Perpignan						
Mangnaez						
Alencie						
Malaga	58.4	E4	01	1	-2	0
Sevilla	58.4	NE3	12	—	-4	0
Brukselia	—	NE3	01	0	6	—
Bergen	64.9	NE5	12	7	-6	0
Skagen	67.9	NE4	11	6	-6	ślad
Skarsvaerdenak	63.5	NE1	00	0	-8	0
Harzyst	59.4	W2	11	10	4	0.5
Bure	60.7	W4	11	10	4	0.4
Gotenow	61.6	SW2	00	0	7	0.3
Lagsno	55.6	N0	00	0	2	0
Windsor	58.3	SE2	—	10	-2	
Celemwar	59.0	cisza	śnieg	10	-3	

Stacja	Ciśnienie	Wiatr	Stan pogody	Temp. °C	Opady w mm	Max. temp. °C
Kopenhaga	61.7	cisza	11	10	-8	0
Helsingfors	64.0	NE2	11	8	-4	—
Hanko	64.7	NNE4	11	10	-4	0.5
Sankt Petersburg	64.5	cisza	12	7	-6	0
Moskwa	61.2	N1	60	9	-3	0.1
Wiatka	59.9	NE2	61	10	-5	2
Kazań	59.8	E1	61	7	-4	ślad
Samara	60.5	NE4	10	6	-4	1
Orenburg	60.4	NE1	60	10	-5	ślad
Perm	63.7	NE2	60	9	-5	—
Jekaterynburg	62.4	NE1	20	1	-7	0
Omsk						
Tomsk						
Krasnojarsk						
Irkuck						
Jakutsk						
Nowosybirsk						
Barnaul						
Taszkent						
Ashabad						
Kiziłarwat						
Ekaterinodar						
Tiflis						
Batum						
Erywań						
Tabriz						
Teheran						
Bagdad						
Kuwait						
Bassora						
Aden						
Mekka						
Jerozolima						
Kairo						
Port Said						
Alexandrie						
Tripolis						
Bengasi						
Tunis						
Algier						
Biskra						
Malta						
Tamanrasset	62.2	N3	00	0	-10	0.3
Zagreb (Agram)	58.8	NE2	01	0	-14	0
Sofia	61.2	E3	00	0	-15	0
Bukareszt	64.4	N4	00	0	-18	0
Lwów	62.4	ENE1	śnieg	10	-11	—
Kraków	59.5	NE3	—	10	-23	—
Morawska Ostrawa	64.9	NE4	—	10	-28	—
Tempelhof	59.4	cisza	—	10	-13	—
Poznań	67.3	ENE4	—	0	-24	—
Szczecin	50.8	NE3	śnieg	10	-12	—
Hamburg	57.6	WNW3	"	10	-13	—
Kopenhaga	46.8	NW5	"	10	-16	—
Wiatka	50.4	ESE5	"	10	-12	—
Sankt Petersburg	57.7	ENE4	—	10	-12	—
Taszkent	74.3	cisza	—	0	-19	—
Minsk	58.7	NW2	śnieg	10	-8	—
Wiedeń (Wien)	59.4	WNW4	"	10	-12	—
Monachium	53.8	WNW6	"	10	-14	—
Lwów	61.2	SSE7	"	10	-9	—

Stacja	Ciśnienie	Wiatr	Stan pogody	Temp. °C	Opady w mm	Max. temp. °C
Kopenhaga	64.0	W3	—	0	-8	—
Norsk	60.8	WSW3	—	0	-10	—
Kiemencz	53.5	NNW4	—	0	-7	—
Charków	63.4	W1	—	0	-10	—
Sewastopol	63.7	NNE1	—	10	4	—
Rostów n/D	65.3	W1	—	0	-2	—
Stawropol	62.6	W3	—	0	-4	—
Soczi	63.4	cisza	dżdż	10	10	—
Kutaisi	63.6	SE0	—	10	2	—
Baku	62.4	NNE5	—	10	6	—
Sevilla	64.4	E1	mgła	—	12	—
Malaga	63.1	cisza	—	0	14	—
Almeria	64.0	SSW1	—	3	12	—
Granada	65.4	N1	—	0	2	—
Lisbona						
Madryt	55.0	cisza	29	9	4	3
Florencja	57.2	NNE2	12	10	7	7
Rzym	57.7	N2	01	5	9	3
Neapol	55.6	cisza	16	9	10	8
Palermo	54.4	ENE	40	9	8	7
Taranto	55.9	S4	13	10	15	0.3
Messina						
Władywostok	52.4	N1	1	7	12	0
Nikołajewsk						
Chabarowsk						
Szanghaj						
Sofia						
Warna						
Pekin						
Zatoka						
Cyr						
Bukareszt						
Sibiu						
Jassy						
Kiszyniów						
Aleksandrje						
Szyrdella	60.4	W1	10	6	16	0
Bengasi	59.4	SW1	00	0	16	0
Tunis						
Algier						
Biskra						
Malta						
Tamanrasset	55.5	WSW2	65	10	-10	-7
Zagreb (Agram)	51.2	NNW4	87	10	-13	ślad -11
Sofia (Sofia)	62.1	SSE5	01	10	-9	7 -8
Bukareszt (Bucuresci)	58.1	NE2	65	10	-13	2 -11
Kiszyniów (Kisinew)						

UWAGI

Ciśnienie atmosferyczne zredukowane do 0° C., na ciśnienie normalne i do poziomu morza.

Siła wiatru w skali Beaufort'a. 0=cisza zupełna do 9=wichura.

Stan pogody:

00 do 09 — pogodnie lub częściowo chmurno (niebo całkowicie pokryte chmurami);

10 — 19 — chmurno lub pochmurno (niebo od 5/10 do całkowicie pokryte chmurami);

20 — 29 — mgła lub [illegible];

30 — 39 — opady powyżej (pogoda zmienna);

40 — 49 — drobny deszcz, stratus lub [illegible] mgła;

50 — 59 — deszcz;

60 — 69 — śnieg;

70 — 79 — krupy lub deszcz ze śniegiem;

80 — 89 — grad lub deszcz z gradem;

90 — 99 — burza.

Zachmurzenie w skali 10-stopniowej. 0=brak chmur do 10 = całkowite pokrycie chmurami.

Temperatura w całkowitych stopniach Celsjusza.

W ostatniej rubryce podane są najniższe temperatury z nocy ubiegłej lub najwyższe z dnia poprzedniego.

Szczegóły w Dodatku Nr. 1 do „instrukcji" dla Stacyj klimatolog. sieci Polskiej" z roku 1927. II wydanie oraz w wspomnianej „instrukcji".

Stacje górskie z wyj. Domb[illegible] podają ciśnienie nie poprawione na ciężkość [illegible] redukowane do najbliższej wysokości zaokrąglonej do pełnych tysięcy metrów.

Dombaas. zaś redukuje ciśnienie do poz. morza.

SPOSTRZEŻENIA PILOTOWE

Stacja	Data	Wiatr dolny	500 m	1000 m	1500 m	2000 m	3000 m	4000 m	5000 m	6000 m	8000 m	10000 m	Chmury: Granica dolna	Chmury: Rodzaj	UWAGI
Wilno															
Poznań (Ławica)															
Warszawa															
Lublin															
Lwów															
Gdańsk															
Poznań															
Kraków															

Państwowy Instytut Meteorologiczny w Warszawie.

16-XII. piątek 7 350a

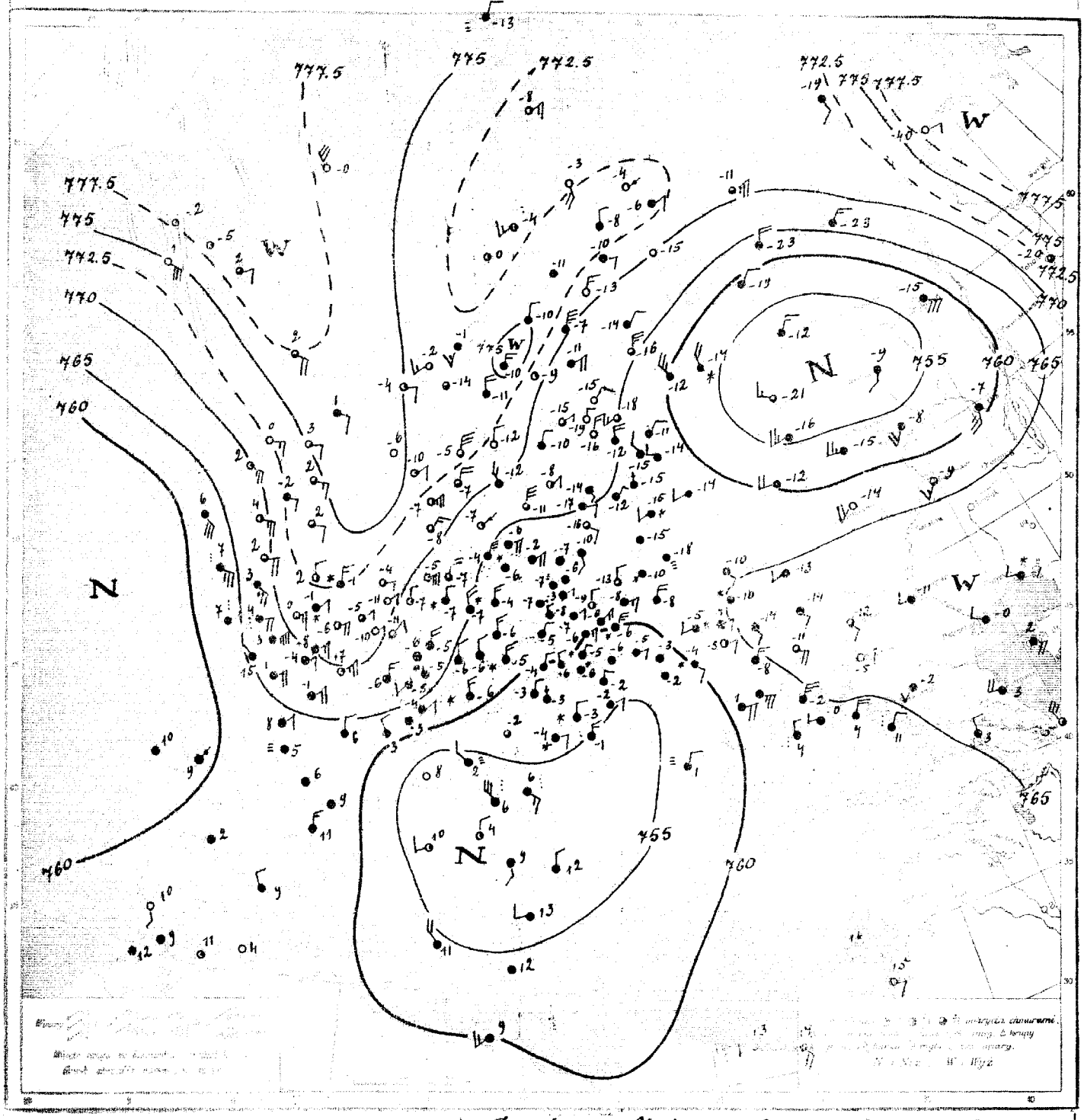

Rozkład ciśnienia: obszar wyżowy ogarnia Grenlandję, Irlandję, Anglję, Francję, Skandynawję i Bałtyk. Płytka depresja nad Włochami i Bałkanami, druga nad Rosją środkową.

Obecny stan pogody w Polsce: przeważnie pochmurno, na półn.-wschodzie przejaśnienie, na południu pada śnieg, temp. od -20° do -5°.

Przewidywana przebieg pogody w ciągu doby następnej: na północy i w środku kraju rankiem chmurno, potem dość pogodnie. Na południu i wschodzie - pochmurno i opady śnieżne. W całym kraju mroźno. Słabe wiatry północne.

W.R.

Spostrzeżenia meteorologiczne z dn. 16.XII. Piątek 192 7 r. 7 godz. G. M. T.

Stacja	Ciśnienie 700+	Wiatr	Stan pogody	Zachm.	Temp. C°	Opady w mm	Max lub minim.
Wilno	65.5	cisza	11	10	-15	[illegible]	-15
Lida							
Pińsk	62.8	NNE4	15	10	-8	0	-8
Białystok	64.4	N2	11	8	-13	0	-13
Brześć n/B	62.1	E3	33	10	-8	ślad	-8
Warszawa	62.0	NNE2	00	5	-9	0.4	-9
Łódź	61.6	NE2	12	10	-7	0.2	-8
Kielce	60.4	NE3	61	10	-6	0.2	-6
Lublin	60.3	NE1	61	10	-6	1	-6
Lwów	60.1	E2	60	10	-5	0.2	-5
Zaleszczyki	58.6	cisza	12	10	-2	0	-6
Zakopane	59.0	"	60	10	-6	2	-6
Kraków	59.6	NNE2	65	10	-5	0.2	-6
Poznań	63.1	NE1	27	10	-7	0	-7
Bydgoszcz	63.0	cisza	21	9	-7	0	-9
Toruń	63.1	ENE1	11	10	-3	0	-8
Grudziądz	63.2	cisza	11	10	-6	0	-8
Gdynia	63.5	S1	11	10	-7	0.3	-11
Thorshavn	77.2	ESE4	11	8	2	0	—
Seydisfjord	79.5	E1	11	8	2	—	—
Isafjord	77.2	cisza	00	0	-2	—	—
Reykjavik	74.6	E6	01	0	1	0	—
Lerwick	75.6	ESE2	11	9	1	0.2	—
Stornoway	72.7	E3	00	0	0	0	—
Aberdeen	74.8	E3	11	8	2	1	—
Renfrew	73.0	E2	11	10	2	0	—
Tynemouth	72.3	ESE2	13	7	2	2	—
Holyhead	69.7	E4	11	8	2	0	—
Yarmouth	70.4	NNE3	60	10	-1	9	—
Blacksod Pt.	62.1	SE6	16	10	6	1	—
Wick	75.5	E2	01	5	3	0	—
Pembroke	67.5	SE5	11	10	3	3	—
Londyn	70.4	NE2	60	10	-1	0	—
Portland P.	64.0	E5	54	9	7	0	—
Scilly	63.9	E0	50	10	7	4	—
Guernsey	67.5	ENE1	11	9	3	1	—
Rochefort	60.6	NE	—	10	8	0	1
Bajonna	63.4	cisza	deszcz	10	5	0	4
Clermont	64.5	N2	—	10	6	4	2
Moguncja	66.0	NNE	—	10	-6	0	-9
Calais	69.4	ENE1	—	5	-6	0	—
[illegible]	68.7	NE2	—	9	-4	0	-4
Nancy	67.3	NNE3	—	9	-5	0	-6
Tours	66.0	NE4	—	10	-1	0	-2
Paryż	69.7	NE1	—	7	-7	0	—
Strasbourg	61.0	SW	śnieg	10	-5	ślad	-5
Tuluza	63.4	cisza	—	9	6	0	6
Perpignan	61.7	"	—	9	4	0	9
Rennes	67.1	ENE1	—	10	1	0	1
Abbeville	67.5	NNE3	—	9	-6	0	-6
Helder	70.5	ESE1	01	4	-4	0	—
Vlissingen	70.8	NE2	12	8	-5	0	—
Bruksela	70.1	ENE2	01	0	-10	0	-10
Kopenhaga	68.3	NE0	01	2	-7	0	—
Skagen	71.9	NNE4	11	8	-7	0	—
Blaavandshuk	71.4	NE3	12	8	-8	0	—
Zurych	64.2	NE2	11	10	-4	—	—
Bern	—	—	11	10	-3	3	-3
Genewa	61.5	NW2	13	9	+3	3	3
Lugano	55.3	N0	00	0	0	0	-3
Wiedeń	58.6	NNE1	śnieg	10	-3	5	-3
Celowiec	56.6	cisza	—	8	-2	0.3	-2

Stacja	Ciśnienie 700+	Wiatr	Stan pogody	Zachm.	Temp. C°	Opady w mm	Max lub minim.
Borkum	66.9	NE1	01	2	-5	0	—
Norderney	69.1	NNW1	01	1	-7	0	-8
Hamburg	69.2	NNE1	12	8	-7	ślad	-7
Świnoujście	63.7	cisza	70	10	-6	0.1	-9
Berlin	63.0	N3	62	10	-4	0.5	-5
Drezno	62.9	N3	61	10	-6	2	-7
Królewiec	63.6	S1	11	10	-10	0	-10
Frankfurt	66.2	N4	11	9	-5	0	-7
Monachium	63.5	NW3	65	10	-6	1	-6
Hanower	67.7	NNW2	61	10	-7	0.2	-11
[illegible]	64.8	SE1	11	8	-16	0	—
Praga	61.9	NNW3	62	10	-5	5	-7
Cheb	63.2	NNE2	11	10	-7	0.3	-8
Ołomuniec	59.4	NNE2	11	10	-4	2	-5
Koszyce	56.9	N2	11	10	-2	0.6	-3
Budapeszt	56.9	N1	śnieg	10	-3	4.0	-4
Segedyn	56.1	E2	"	10	-4	1	-4
Debreczyn	55.9	NE1	—	10	-2	0	-3
Vardö	73.6	E0	11	8	-4	ślad	—
Ingö	72.3	S4	00	0	-3	0	—
Röst	71.3	cisza	00	3	0	1	—
[illegible]	72.5	S3	13	10	-1	0	—
[illegible]	74.9	E1	01	1	-4	0	—
Lister	74.7	NE1	02	2	-10	0	—
Utsira	75.0	cisza	01	0	-6	0	—
Andenes	71.2	SSW3	07	1	-4	4	—
Green Harbour	75.0	NNE1	27	10	-13	0	—
Wyspa Niedźw.	72.4	NE3	11	6	-8	ślad	—
Jan Mayen	77.2	NW7	03	0	-0	0	—
Gällivare	74.5	cisza	11	10	-11	0	-12
Haparanda	71.8	N3	01	0	-13	0	-14
[illegible]	73.6	N1	11	10	-10	0	-11
Härnösand	70.7	cisza	01	1	-9	0	—
Karlstad	75.6	N2	01	0	-12	0	-13
Sztokholm	68.3	NNE1	10	9	-10	0.3	-13
Jönköping	70.1	NW3	12	9	-12	1	-12
Visby	65.4	NE1	01	5	-8	1	—
Kalmar	66.2	NNE6	—	7	-11	0	—
[illegible]	71.5	N4	11	10	-11	0	-16
Tallinn	65.2	NNW1	71	10	-12	0.4	-13
Filsand	65.7	NE2	71	10	-9	0.3	-11
Ryga	64.7	NE1	71	10	-12	2	-12
Windawa	65.6	SE1	71	10	-14	0	-16
Helsingfors	65.2	SW3	71	7	-18	0	-20
Sortavala	60.4	NW5	64	10	-12	2	-15
Vaasa	68.8	ENE3	12	10	-11	0	-16
Kuopio	65.1	N5	02	8	-16	0	-19
Mezeń	63.9	N2	—	10	-23	0	—
Archangielsk	59.6	ENE4	—	10	-19	2	—
Czerdyń	56.6	SE6	śnieg	10	-15	0	—
[illegible]	53.5	WSW1	—	10	-16	ślad	—
Ust Cylma	66.0	ENE3	—	10	-23	0	—
Wołogda	52.6	NNW3	—	8	-21	4	—
[illegible]	56.4	NNW1	śnieg	10	-19	1	—
[illegible]	52.2	NE3	—	10	-12	2	—
Wiatka	51.5	SSW2	—	10	-9	—	—
Kazań	56.0	SSW4	—	10	-10	3	—
Tobolsk	73.2	cisza	—	8	-20	0	—
Mińsk	63.8	"	mgła	—	-18	0	—
Wielkie Łuki	62.7	W2	—	10	-14	0	—
Moskwa	59.4	W4	—	10	-12	1	—
Ufa	59.6	SSW5	—	10	-7	0	—

Stacja	Ciśnienie	Wiatr	Stan pogody	Zachm.	Temp. C°	Opady w mm	Max lub minim.
Kijów	63.1	E2	śnieg	10	-7	2	—
Kursk	66.2	WSW2	—	10	-13	0	—
Zamieszczyno	63.9	WSW4	—	0	-14	2	—
Odessa	64.4	E4	—	10	1	0	—
Sewastopol	62.7	NE1	deszcz	10	4	0	—
Rostów n/D	61.4	ENE1	—	0	-5	0	—
Stalingrad	58.7	W2	—	10	-11	0	—
Soczi	64.1	NE1	deszcz	10	11	4	—
Astrachań	68.6	NW1	—	10	-0	1	—
Baku	66.0	NNW5	—	0	5	0	—
Madryt	66.1	cisza	11	10	2	—	—
La Coruña	57.8	"	11	10	10	—	—
S. Fernando	62.4	SE2	01	0	10	—	—
Barcelona	[illegible]	N3	11	9	11	—	—
Lizbona							
Padwa	[illegible]	WNW4	27	—	2	—	—
Florencja	[illegible]	SE1	00	0	2	0	1
Rzym	[illegible]	N2	01	2	4	0	4
Neapol	52.3	S2	51	9	9	1	—
Ancona	57.9	NW6	40	9	6	3	—
Taranto	53.7	N1	13	10	12	2	—
Messyna	54.2	W1	11	9	13	3	7
Genua	53.9	cisza	00	0	8	0	—
Białogród							
Zagrzeb							
Sarajewo							
Sofia							
Warna							
[illegible]							
Zante							
Syra							
Bukareszt	57.7	NE1	27	10	-1	0	-1
[illegible]							
Sulina							
Hajfa	63.6	ESE2	—	0	15	—	—
Aleksandria	62.1	cisza	—	0	17	—	—
Trypolis	60.3	SW[illegible]	—	10	9	—	—
Bengazi	[illegible]	SSE1	—	10	15	—	—
Tunis	[illegible]	WSW[illegible]	—	10	11	—	—
Algier							
Rabat	60.8	cisza	—	10	12	—	—
Malta	56.1	"	deszcz	10	12	—	—
Säntis (2500)	527.5	WSW2	61	10	-16	1	-16
Zugspitze (2964)	515.9	NW4	27	10	-18	ślad	-18
Sonnblick (3106)							
Fichtelb. (1220)	[illegible]	SE3	61	10	-13	4	—
Brocken (1146)	[illegible]	NNW5	27	10	-15	1	-15
Dombaas (644)							

UWAGI

Ciśnienie atmosferyczne [illegible] kowane do 0° C., na [illegible] normalną i do poziomu [illegible]

Siła wiatru w skali Bea[illegible] 0-cisza zupełna do 9-[illegible]

Stan pogody:

00 do 09 — pogodnie [illegible] chmurno (niebo conaj[illegible] 5/10 pokryte chmurami).

10 — 19 — chmurno lub [illegible] murno (niebo od 6/10 [illegible] pokryte chmurami).

20 — 29 — mgła lub [illegible]

30 — 39 — opady [illegible] (pogoda [illegible])

40 — 49 — drobny deszcz [illegible] stratus lub [illegible] mgła;

50 — 59 — deszcz.

60 — 69 — śnieg.

70 — 79 — krupy lub [illegible] ze śniegiem.

80 — 89 — grad lub deszcz z gradem.

90 — 99 — burza.

Zachmurzenie w skali 10-[illegible] stopniowej: 0 — brak chm[illegible] do 10 — całkowite pokry[illegible] chmurami.

Temperatura w całkowitych stopniach Celsjusza.

W ostatniej rubryce poda[illegible] ne są najniższe tempera[illegible] z nocy ubiegłej lub najwyższe z dnia poprzedniego.

Szczegóły w Dodatku Nr [illegible] „Instrukcji dla Stacyj Meteo[illegible] rolog. sieci Polskiej" z ro[illegible] 1927. II wydanie oraz w[illegible] wspomnianej „Instrukcji".

Stacje górskie z wyj. Domb[illegible] aas, podają ciśnienie nie [illegible] prawione na ciężkość jedno[illegible] redukowane do najbliższej wy[illegible] sokości zaokrąglonej do [illegible] nych tysięcy metrów.

Dombaas, zaś redukuje ciśnienie do poz. morza.

SPOSTRZEŻENIA PILOTOWE

Stacje	Godz.	Wiatr dolny	500 m	1000 m	1500 m	2000 m	3000 m	4000 m	5000 m	6000 m	7000 m	8000 m	9000 m	10000 m	Chmury: Granica dolna	Chmury: Rodzaj	Uwagi
Wilno																	
Brześć n/B																	
Warszawa																	
Lublin																	
Lwów																	
Gdańsk																	
Poznań																	
Kraków																	

Państwowy Instytut Meteorologiczny w Warszawie.

Mapa pogody z dnia 16. XII. piątek 1927 - 18 g. G. M. T. N 350 b. Dziennik VIII

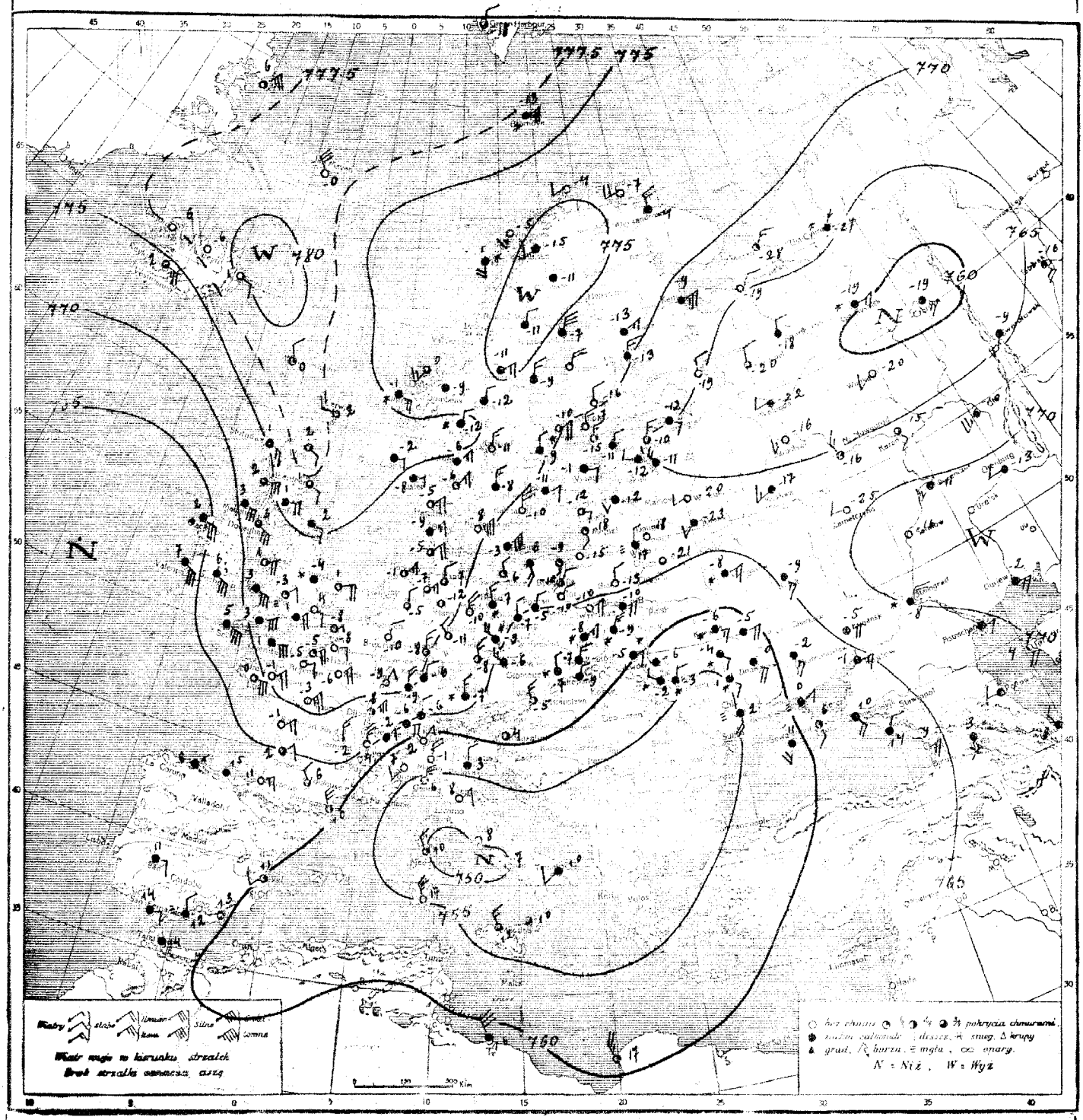

Rozkład ciśnienia: _____

Obecny stan pogody w Polsce: _____

Przewidywany przebieg pogody w ciągu doby następnej: _____

Spostrzeżenia meteorologiczne z dn. 16. XII 1927 r. 18 godz. G. M. T.

Stacja	Ciśnienie 700+	Wiatr	Stan pogody	Zachm.	Temp. C°	Opady w mm	Max. lub min.
Wilno	68.0	NNE2	21	10		0	-11
Lida	67.7	cisza	00	3	-1	0	-10
Pińsk	63.3	N4	10	7	-10	0	-6
Białystok	66.8	N2	01	0	-13	0	-8
Brześć n/B	63.8	E4	11	10	-10	0	-5
Warszawa	64.6	NE3	01	0	-10	0.1	-5
Łódź	64.5	N2	00	0	-10	0.1	-5
Kielce	62.5	NE3	65	10	-8	0.3	-6
Lublin	60.3	NNE5	60	10	-9	9	-5
Lwów	60.7	NE5	62	10	-7	0.6	-4
Zaleszczyki	57.3	NW1	61	10	-2	0	-1
Zakopane	63.0	N1	65	10	-9	ślad	-5
Kraków	62.1	N3	65	10	-7	1	-4
Poznań	66.2	NNE1	11	10	-5	ślad	-3
Bydgoszcz	65.9	NE0	11	10	-8	0	-6
Toruń	66.2	NNE2	00	0	-10	0	-5
Grudziądz	66.6	NNE1	11	4	-10	0	-6
Gdynia	66.6	S1	01	3	-9	0	-6
Thorshavn	78.6	NNW2	01	3	0	0	—
Seydisfjord	80.2	ESE1	00	1	1	—	—
Isafiord	77.9	cisza	00	0	-6	—	—
Reykjavik	74.8	E5	12	8	2	—	—
Lerwick	76.5	W2	11	8	2	0	—
Stornoway	74.9	SE3	01	4	1	0	—
Aberdeen	77.3	SE2	11	8	1	ślad	—
Renfrew	75.3	ESE4	11	10	1	0	2
Tynemouth	75.0	E2	13	10	2	0.4	—
Holyhead	72.6	E4	01	4	1	0	—
Yarmouth	73.4	E4	75	4	1	0	—
Blacksod Pt.	63.8	SE7	11	10	2	6	—
Valencia	62.4	SE6	11	10	7	5	—
Malin Head	70.3	ESE6	00	9	3	0	—
Londyn	73.5	SE2	20	0	-4	ślad	—
Ross-On-Wye	72.9	NE1	11	2	3	0	—
Scilly	67.1	ESE7	11	10	5	0.1	—
Guernsey	70.7	ESE7	11	9	1	0	—
Rochefort	57.1	ENE3	—	0	-1	0	6
Bajonna	61.9	E3	—	10	11	21	—
Clermont	66.0	N3	—	5	-2	2	2
Dijon	68.6	ENE5	—	6	-8	0	-3
Calais	73.3	E1	—	4	-8	0	—
Le Havre	72.8	E4	—	2	-5	0	—
Lyon	65.9	E5	—	0	-14	0	1
Tours	70.1	NE5	—	0	-3	0	2
Paryż	72.3	NE4	—	0	-6	0	0
Strasburg	70.9	N4	—	9	-9	0.5	-5
Tuluza	52.9	NW2	—	5	6	0	9
Perpignan	61.0	NNW6	—	6	10	0	12
[illegible]	72.2	NE2	—	1	-5	0	-0
Maguncja	71.2	NNE5	—	0	-8	0	-6
Helder							
Vlissingen							
Bruksela							
Kopenhaga	70.2	NE2	00	0	-8	0	—
Skagen	72.6	NNE3	00	2	-6	0	—
Blaavandshuk	73.3	NE3	11	9	-9	0	—
Zurych	67.0	N0	60	10	-6	1	3
Bern	66.0	E3	11	10	-6	0.1	-3
Genewa	65.2	NNE2	12	9	-2	0	3
Lugano	57.4	NNE2	00	0	2	0	8
Wiedeń	63.9	NW4	—	5	-5	—	—
[illegible]	62.6	cisza	—	7	-4	—	—

Stacja	Ciśnienie 700+	Wiatr	Stan pogody	Zachm.	Temp. C°	Opady w mm	Max. lub min.
Borkum	72.6	NE4	11	8	-1	0	—
Norderney	72.1	N1	71	8	-5	ślad	-3
Hamburg	71.4	N3	17	8	-7	1	-6
Swinemünde	66.1	NNW1	00	2	-6	1	-4
[illegible]	65.9	NNW3	61	9	-7	1	-3
[illegible]	66.6	WNW4	65	10	-9	1	-5
[illegible]	64.5	N2	65	10	-6	0.6	-4
[illegible]	70.7	N3	10	7	-8	0	-5
Monachium	67.3	NNW3	65	10	-7	2	-5
[illegible]	71.4	NW1	02	5	-12	ślad	-6
[illegible]	67.7	SSE1	01	2	-18	1	—
[illegible]	64.2	WNW3	11	9	-6	0	-5
Cheb	66.5	NNE3	10	6	-8	ślad	-7
[illegible]							
[illegible]							
[illegible]							
[illegible]							
[illegible]							
[illegible]	75.5	W4	00	0	-7	0	—
[illegible]	74.8	SW1	00	0	-4	0	—
[illegible]	72.8	S4	60	10	1	1	—
[illegible]	72.3	ESE3	61	5	-3	—	—
[illegible]	74.6	E3	60	9	-1	ślad	—
[illegible]	74.6	E2	11	7	-8	0	—
[illegible]	75.2	E1	12	10	-2	0	—
[illegible]	75.0	NNE5	02	2	-8	0	—
[illegible]	79.1	N1	00	2	-18	0	—
[illegible]	77.4	NE4	61	10	-13	ślad	—
[illegible]	77.8	NW6	01	0	-10	0	—
[illegible]	77.5	cisza	11	10	-11	ślad	-8
Bjurnakla	73.8	NNE7	11	10	-7	0	—
[illegible]	76.6	N1	11	10	-11	0	-9
[illegible]	74.7	N3	11	10	-9	0	—
[illegible]	74.6	N3	01	0	-11	0	-9
[illegible]	70.1	NNW1	66	10	-9	1	-8
[illegible]	72.6	N3	12	10	-8	1	-7
Visby	68.4	E2	65	10	-7	3	—
[illegible]	69.4	N4	—	0	-10	0	—
Särna	73.3	N1	11	10	-12	0	-11
[illegible]	69.1	NNE2	61	10	-11	0.2	-11
[illegible]	68.9	ESE1	11	10	-11	0	-9
Ryga	67.6	SSW1	11	10	-12	0	-10
Lepaja	68.1	ESE1	11	6	-12	0	-10
Hanko	68.5	N3	01	0	-15	0	-14
Kajana	71.0	NE3	11	10	-13	0	-12
H.							
[illegible]	70.0	SE3	11	10	-13	1	-13
[illegible]	69.1	ENE5	—	10	-10	—	—
Archangielsk	65.7	NE2	—	0	-19	—	—
Mezeń	67.9	NE3	—	2	-28	—	—
Aleksandr.	73.9	NE4	—	10	-4	—	—
[illegible]	66.0	NE0	śnieg	10	-27	—	—
Czerdyń	59.2	NE3	"	10	-19	—	—
Leningrad	65.3	ESE2	"	10	-12	—	—
Wołogda	67.0	W1	—	10	-22	—	—
Wiatka	61.8	WSW2	—	0	-20	—	—
Ust-Sysolsk	60.1	NE3	śnieg	10	-19	—	—
[illegible]	66.4	NE3	"	10	-16	—	—
[illegible]	66.2	cisza	—	0		—	—
Wielkie Łuki	67.1	WSW1	—	0	-20	—	—
Moskwa	67.1	SW3	—	0	-17	—	—
Ufa	67.8	SW5	—	10	-10	—	—

Stacja	Ciśnienie 700+	Wiatr	Stan pogody	Zachm.	Temp. C°	Opady w mm	Max. lub min.
Kijów	58.0	ESE3	śnieg	10	-6	—	—
Kursk	65.8	SE3	—	10	-9	—	—
Zaporożje	69.2	WNW2	—	0	-15	—	—
Odessa	55.7	S4	mgła	10	2	—	—
Sewastopol	58.8	S4	—	10	11	—	—
Rostów n.D.	69.3	E3	—	10	-1	—	—
Stalingrad	70.3	NE4	śnieg	10	-8	—	—
Soczi	64.7	NNE1	—	10	14	—	—
Astrachań	69.6	E1	—	10	1	—	—
Baku	67.2	NNW2	—	10	7	—	—
Madryt							
La Coruna							
S. Fernando	62.0	E1	—	10	14	—	—
Badajoz	64.0	E1	deszcz	10	11	—	—
Lizbona							
Turyn	55.3	SSW2	01	0	7	0	—
Florencja	52.7	NE2	00	0	8	0	10
Rzym	51.7	cisza	01	1	8	0	14
Neapol	50.7	"	01	0	7	0	—
Ancona	54.9	"	—	9	—	7	—
Taranto	51.8	SW2	43	10	10	8	—
Palermo	52.8	NW3	18	8	12	0.2	—
Padwa	56.2	NNE3	83	10	3	ślad	6
Belgrad							
Zagrzeb							
Sarajewo							
Sofia							
Warna							
[illegible]							
[illegible]							
[illegible]							
[illegible]							
[illegible]							
[illegible]							
[illegible]							
Aleksandria							
Trypolis							
Bengazi							
Tunis							
Stavanger	61.7	cisza	—	10	14	—	—
[illegible]							
Malta							
Säntis (2500)	553.1	N1	60	10	-21	2	-19
Zugspitze (2964)	516.1	NW2	27	10	-24	ślad	-18
Brocken	662.9	N5	27	10	-17	1	-15
Fichtelb. (1230)	653.2	NE5	61	10	-16	3	-10
[illegible]	646.5	NE2	01	1	-15	1	-10
Dombaas (640)							
Tartu	67.0	WNW2	11	10	-12	0	-12
Narwa	64.7	NNE3	10	6	-10	1	-9
Cranwell	74.5	cisza	33	9	-4	0.1	—
Wick	77.7	SE1	11	6	2	0.6	—
Pembroke	70.3	ESE6	17	10	3	ślad	—
Roches P.	67.3	SE6	59	10	6	—	—
Calshot	73.1	ENE4	12	9	1	0	—
Oxö	72.1	SSW3	17	8	0	3	—
Kutjern	75.5	NNE1	60	10	-12	ślad	—
Dombaas	73.5	cisza	11	10	-9	"	—
Faerder	74.9	NE3	12	9	-6	0	—
Abisco	78.2	SW2	—	9	-15	0.1	-10
Nancy	—	NE1	—	0	-9	5	—
Bordeaux	64.9	ENE2	—	8	2	0	9

UWAGI

Ciśnienie atmosferyczne [...] kowane do 0° C., na [...] normalną i do poziomu [...]

Siła wiatru w skali B[...] 0-cisza zupełna do 9 [...]

Stan pogody:

00 do 09 — pogodnie [...] chmurno (niebo conaj[...] ³/₁₀ pokryte chmurami[...]

10 — 19 — chmurno [...] murno (niebo od ⁶/₁₀ [...] pokryte chmurami);

20 — 29 — mgła lub [...]

30 — 39 — opady [...] (pogoda [...])

40 — 49 — drobny [...] stratus lub [...] mgła;

50 — 59 — deszcz;

60 — 69 — śnieg;

70 — 79 — krupy [...] ze śniegiem;

80 — 89 — grad [...] z gradem;

90 — 99 — burza;

Zachmurzenie w skali [...] stopniowej, 0 — brak [...] do 10 — całkowite pok[...] chmurami.

Temperatura w całkowitych stopniach Celsjusza.

W ostatniej rubryce podane są najniższe temper[atury] z nocy ubiegłej lub najwyż[sze] z dnia poprzedniego.

Szczegóły w Dodatku Nr [...] „Instrukcji dla Stacyj Met[eo]rolog. sieci Polskiej" z [...] 1927. II wydanie oraz w wspomnianej „Instrukcji".

Stacje górskie z wyj. Dombaasu, podają ciśnienie nie[...] prawione na ciężkość [...] redukowane do najbliższe[j wy]sokości zaokrąglonej do [...]nych tysięcy metrów. Dombaas, zaś redukuje ciśnienie do poz. morza.

SPOSTRZEŻENIA PILOTOWE

Stacje	Godz.	Wiatr dolny	500 m	1000 m	1500 m	2000 m	3000 m	4000 m	5000 m	6000 m	7000 m	8000 m	9000 m	10000 m	Chmury: Granica dolna	Chmury: Rodzaj	Uwagi
Wilno																	
Brześć n/B																	
Warszawa																	
Lublin																	
Lwów																	
Gdańsk																	
Poznań																	
Kraków																	

Państwowy Instytut Meteorologiczny w Warszawie.

Mapa pog. z dnia 17. XII. sobota 1927 7 351a

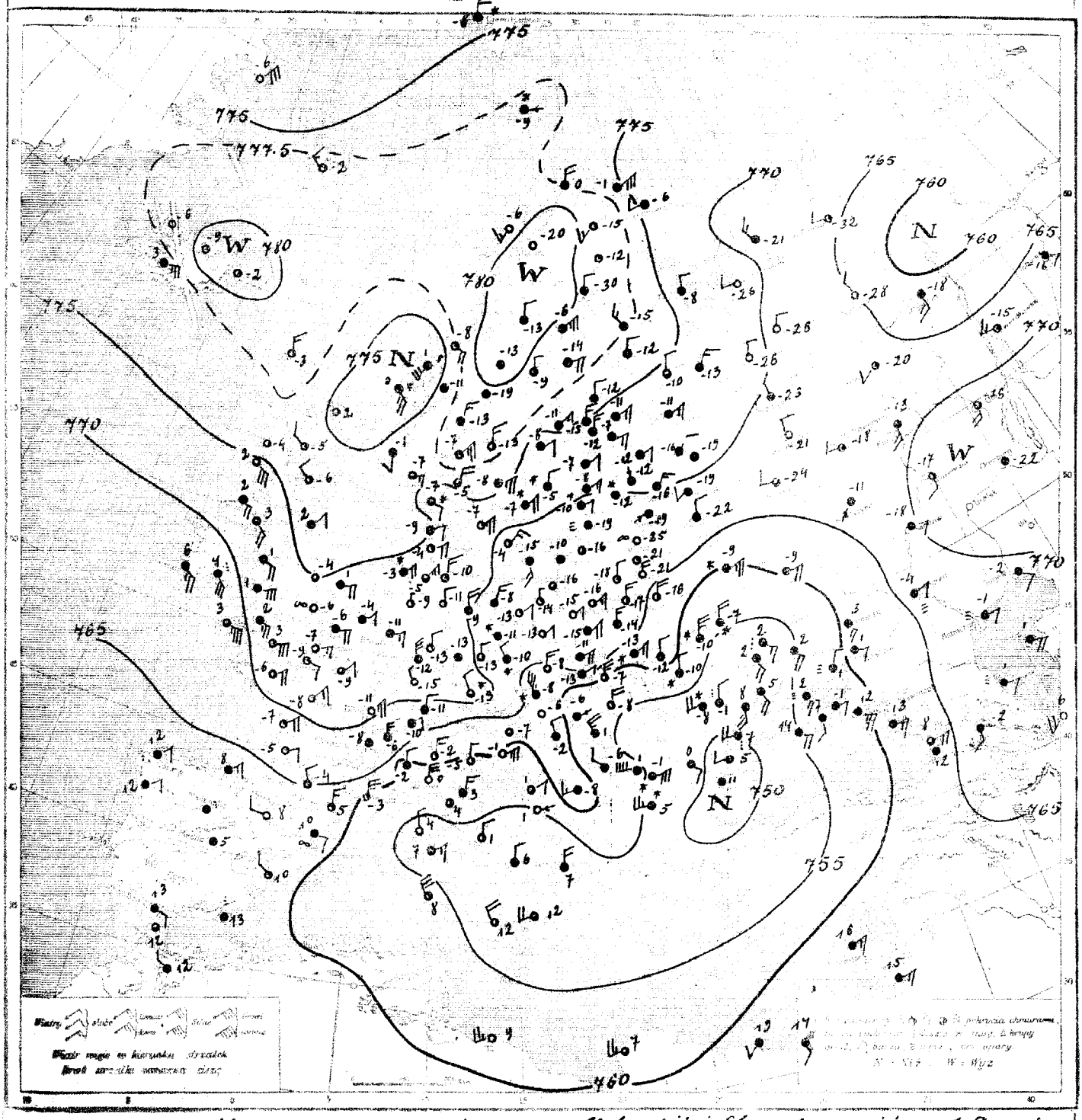

Rozkład ciśnienia: silny obszar wyżowy sięga z nad Islandyi i Skandynawyi nad Francję, Austrję, Polskę i Rosję półn.-zachodnią; drugi leży nad stepami kaspijskiemi. Niż barometryczny ogarnia Bałkany, Włochy, Węgry, Rzeję Płn. i Ukrainę.

Obecny stan pogody w Polsce: dość pogodnie, temp. od -10° (Gdynia) do -25° (Wilno).

Przewidywany przebieg pogody w ciągu doby następnej: w znacznej części kraju zachmurzenie niewielkie lub umiarkowane, silny mróz. Na południu i wschodzie Polski możliwe drobne opady śnieżne. Słabe wiatry północne, na południowym wschodzie - nieco silniejsze.

S.B.

Spostrzeżenia meteorologiczne z dn. 17 · XII 192.. r. 7 godz. G. M. T.

Stacja	Ciśnienie 700+	Wiatr	Stan pogody	Zachm.	Temp. C°	Opady w mm	Max. lub minim.
Wilno	69.8	cisza		10	-21	0	-26
Lida	69.0	N1	14	2	-21	0	-23
Pińsk	64.3	NNE4	00	4	-16	0	-17
Białystok	69.4	N2	01	3	-18	0	-19
Brześć n/B	66.6	NNE3	01	6	-17	0	-18
Warszawa	68.2	NE3	16	6	-16	0	-16
Łódź	67.1	NE2	00	0	-15	0	-15
Kielce	66.4	NE4	10	10	-13	0.4	-13
Lublin	66.0	N3	11	9	-14	0	-14
Lwów	64.2	NE3	61	10	-13	0.1	-13
Zaleszczyki	65.[illegible]	NW3	12	10	-10	0	-10
Zakopane	65.3	NE2	11	10	-13	4	-13
Kraków	66.0	NE3	11	10	[illegible]	1	[illegible]
Poznań	70.[illegible]	NNE1	11	5	[illegible]	ślad	-14
Bydgoszcz	59.3	cisza	01	[illegible]	-14	[illegible]	[illegible]
Toruń	70.1	"	[illegible]	[illegible]	[illegible]	[illegible]	[illegible]
Grudziądz	70.[illegible]	"	27	[illegible]			[illegible]
Gdynia	69.6	"	11	9	[illegible]	[illegible]	[illegible]
Thorshavn	78.5	NNW3	01	5			—
Seydisfjord	80.6	cisza	01	3	-2	—	—
Isafjord	79.3	"	00	0	-6	—	—
Reykjavik	76.4	E5	11	9	2	[illegible]	—
Lerwick	75.0	NW1	01	5	2	0	—
Stornoway	76.3	cisza	11	4	-4	0	—
Aberdeen	77.6	WNW1	01	1	-6	0	—
Renfrew	75.1	cisza	33	7	-4	ślad	—
Tynemouth	76.3	NE1	17	10	2	"	—
Holyhead	73.3	ESE4	14	9	1	0	—
Yarmouth	73.7	ESE4	39	9	1	3	—
Blacksod Pt.	69.7	SE5	50	10	4	2	—
Valencia	67.1	ESE5	11	9	6	2	—
Malin Head	70.2	ESE4	11	9	2	0	—
Londyn	77.2	cisza	28	10	-6	0	—
Ros-On-Wye	72.3	E6	11	10	-4	0	—
Scilly	68.8	ESE7	10	8	3	0	—
Guernsey	72.6	E6	01	2	3	0	—
Rochefort	68.3	ENE4	—	1	-7	0	-7
Bordeaux	66.4	E2	—	1	-5	0	-5
Lyon	68.9	NNW2	mgła	10	-8	0	-8
Dijon	70.4	NE5	—	0	-11	0	-11
Calais	73.4	ESE4	—	3	-6	0	—
Le Havre	73.7	E3	—	[illegible]	[illegible]	0	—
Argentan	73.3	ESE2	—	2	-9	0	-9
Tours	71.3	NE3	—	0	-8	0	-8
Paryż	73.6	NE2	—	8	-9	0	—
Strasburg	72.8	NNW2	—	0	-15	0	-15
Tuluza	64.9	NW2	—	1	-4	0	-4
Perpignan	61.0	NNW3	—	2	5	0	—
Marignane	59.5	N5	—	1	-3	0	-3
Ajaccio	52.1	NNW2	—	0	4	0	—
Helder							
Vlissingen	74.0	ENE2	12	9	-4	0	—
Bruksela							
Kopenhaga	71.9	NE5	00	3	-2	0	[illegible]
Skagen	75.7	NNE4	11	8	-5	0	—
Blaavandshuk	75.3	NE2	01	2	-9	0	—
Zurych	68.9	N1	61	10	-11	1	-11
Bern	69.1	NE2	11	10	1	0	-10
Genewa	67.8	NNE3	11	9		0	-2
Lugano							
Wiedeń	69.7	NE2	śnieg	10	-8	11	-8
Celowiec	63.5	cisza		7	-8		

Stacja	Ciśnienie 700+	Wiatr	Stan pogody	Zachm.	Temp. C°	Opady w mm	Max. lub minim.
Borkum	74.5	ENE4	33	10	-3	0	—
Nordhorn	72.3	N1	01	2	-9	0	-11
Hamburg	73.1	N3	20	2	-10	0	-11
Bamberg	70.5	cisza	26	9	-13	0	-15
Berlin	69.1	NNE7	11	10	-8	0.1	-8
Drezno	68.9	W3	65	10	-11	—	—
Wrocław	67.9	NE1	19	3	-13	2	-13
Frankfurt	72.6	NNW1	01	1	-13	0	-14
Magdeburg	69.9	NNW5	11	10	-9	1	-10
Hanower	72.5	NNW2	10	6	-11	0	-15
[illegible]	69.8	cisza	01	6	-16	0	-22
Praga	67.2	NW2	60	6	-10	0.4	-11
Cheb	69.1	NNW2	01	5	-13	0	-15
Ołomuniec	65.0	N3	11	8	-8	0	-10
Koszyce	59.3	N5	00	4	-7	ślad	-7
Budapeszt	58.5	WSW3	—	10	-6	1	-7
Nagykanizsa	60.2	NW1	—	10	-2	—	-7
Debreczyn	56.5	N5	—	3	-8	2	-9
Vardø	75.0	NE6	11	10	-1	0.2	—
Ingø	76.4	N4	17	10	0	ślad	—
Andenes	79.0	SSW3	00	0	-6	0	—
Nordøyan	77.2	SE4	00	1	-8	0.2	—
[illegible]	74.3	SSE5	60	10	0	0.5	—
Lister	76.1	E3	12	8	-7	0	—
Utsira	70.7	S2	11	10	-1	0	—
Myggenaes	72.3	NNE6	01	0	-6	0	—
Green Harbour	74.7	N4	60	10	-8	0.2	—
[illegible]	78.3	E0	61	10	-9	0.2	—
Jan Mayen	78.8	W3	01	4	-2	ślad	—
[illegible]	82.0	cisza	19	1	-40	0	—
Haparanda	80.0	N1	11	10	-30	0	—
Stensele	82.0	N2	10	10	-13	0	-13
Härnösand	78.8	N1	11	6	-9	0	—
Karlstad	77.7	N	11	6	-13	0	-13
Sztokholm	74.8	EN2	61	10	-8	0.6	-9
Jönköping	75.3	E5	11	10	-8	1	-9
Visby	71.4	NNE2	61	10	-5	0.3	—
Kalmar	71.3	NNE4	śnieg	10	-7	0.4	—
Säröe	78.4	cisza	11	10	-19	0	-19
Tallinn	72.7	E3	61	10	-7	0.6	-10
Fiswerd	71.7	NE2	11	10	-7	0	-11
Ryga	70.7	W1	60	10	-12	0.2	-12
Windawa	70.0	ENE3	11	10	-8	0	-17
Helsingfors	74.7	NE3	11	10	-11	0	-16
Sortavala	74.6	N2	10	7	-10	0	-15
Vaasa	78.3	N4	12	10	-14	0	-17
Kuopio	77.1	NNE1	11	10	-12	0	-14
Kem	73.0	NNW2	śnieg	10	-8	0	—
Archangielsk	70.7	W1	—	0	-26	0	—
[illegible]	60.9	S3	śnieg	10	-18	1	—
[illegible]	69.0	N2	—	0	-26	1	—
Ust-Cylma	65.4	WNW1	—	3	-32	0	—
Mezeń	68.1	NW3	—	10	-21	0	—
Leningrad	70.5	ENE3	—	10	-11	1	—
Wołogda	68.3	NW2	—	10	-24	1	—
Wiatka	65.8	WSW2	—	3	-20	3	—
Ust-Sysolsk	65.2	NW2	—	7	-28	2	—
Tobolsk	65.5	SE1	—	10	-16	1	—
[illegible]	66	N1	—	3	-22	0	—
Wielkie Łuki	68.9	SW1	—	10	-19	0	—
Moskwa	69.3	WNW1	—	7	-23	0	—
Ufa	71.2	SSW4	—	5	-16	0	—

Stacja	Ciśnienie 700+	Wiatr	Stan pogody	Zachm.	Temp. C°	Opady w mm	Max. lub minim.
Kijów	68.8	N4	śnieg	10	-7	—	—
Kursk	60.1	E4	1	10	-9	—	—
Zamoszczyno	68.0	SW3	—	10	-11	0	—
Odessa	60.9	S5	deszcz	10	8	6	—
Sewastopol	54.6	SE4	—	10	14	0	—
Rostów n.D.	61.2	ENE2	—	10	1	2	—
Stalingrad	66.5	ENE2	mgła	10	-4	5	—
Soczi	62.1	ESE2	—	10	13	0	—
Astrachań	67.5	E2	mgła	10	-2	0	—
Baku	66.6	SW4	—	0	6	0	—
Madryt	63.8	cisza	mgła	10	8	0	—
La Coruna	63.6	ENE2	50	10	12	—	—
S. Fernando	62.5	ESE2	—	10	13	9	—
Valladolid	63.8	cisza	deszcz	10	—	—	—
Barcelona	62.2	ESE2	22	10	10	0	—
Turyn	52.9	N2	12	9	-2	0	-2
Florencja	56.5	NNE3	12	10	3	0	3
Rzym	54.6	NNE2	02	4	1	0	1
Neapol	57.1	N2	11	9	6	0	6
Padwa	[illegible]	[illegible]	[illegible]	8	-1	6	-1
Taranto	62.[illegible]	[illegible]	11	10	7	1	—
Palermo	[illegible]	[illegible]	11	6	12	0	—
Triest	[illegible]	[illegible]	01	4	-1	0	—
Belgrad	58.5	[illegible]	65	10	-6	—	—
Zagrzeb							
Sarajewo	60.6	W3	—	10	-8	—	—
Sofia	54.0	WNW3	śnieg	10	5	—	—
Warna	49.5	cisza	—	10	11	—	—
Ateny							
Zante							
Cypr	60.6	NE3	—	10	16	—	—
Bukareszt	53.[illegible]	SE2	66	10	-0	9	-0
Konstanca	59.3	N2	—	10	5	—	—
Sulina	51.0	N4	45	10	[illegible]	6	5
Hajfa	62.1	E3	—	10	15	—	—
Aleksandrja	60.6	SSE1	—	10	[illegible]	—	—
Trypolis	—	N5	22	8	9	0.2	—
Bengasi	58.8	WSW5	16	7	7	—	—
Tanger	62.8	cisza	50	8	12	—	—
Agadir	64.6	E2	00	4	17	—	—
Rabat							
Malta							
Säntis (2500)	[illegible]	[illegible]	[illegible]	[illegible]	-25	[illegible]	-25
Zugspitze (2964)	[illegible]	[illegible]	[illegible]	10	-29	ślad	-29
Sonnblick (3106)	[illegible]	[illegible]	[illegible]	10	-20	[illegible]	-20
Fichtelb. (1230)	77.3	[illegible]	[illegible]	10	-19	0.3	-20
Brocken (1140)	57.8	NNE[illegible]	27	10	-17	2	-18
[illegible]	76.9	NNW[illegible]	17	9	-15	0.2	-16
Orsa	72.6	SSW6	70	10	1	10	—
[illegible]	79.2	NNE3	11	10	-13	ślad	-16
Dombaas	77.1	cisza	17	10	-11	[illegible]	-15
Kłajpeda	70.0	"	21	10	[illegible]	[illegible]	—
[illegible]	70.9	NW2	61	10	[illegible]	4	-14
Dęblin	66.5	N3	11	10	[illegible]	0	-18
Suwałki	69.3	NE1	11	10	[illegible]	0	-22
Kalisz	67.7	NE1	01	3	[illegible]	0	-15
Grodno	68.7	NW0	01	[illegible]	[illegible]	0	-22
[illegible]	69.8	cisza	12	[illegible]	[illegible]	0	-32
[illegible]	69.2	WNW1	11	[illegible]	[illegible]	0	-23
Cieszyn	66.4	NE2	10	7	[illegible]	4	-12
Pozsony	63.6	N2	11	10	-13	3	-15
Słonim	64.2	N5	00	0	-21	0	-22

UWAGI

Ciśnienie atmosferyczne [...] kowane do 0° C., na [...] normalną i do poziomu [...]

Siła wiatru w skali B[...] 0-cisza zupełna do 9 [...]

Stan pogody:

00 do 09 — pogodnie [...] chmurno (niebo conaj[...] [...] pokryte chmurami)
10 — 19 — chmurno [...] murno (niebo od [...] pokryte chmurami)
20 — 29 — mgła lub [...]
30 — 39 — o p a d y [...] (pogoda [...])
40 — 49 — drobny [...] stratus lub [...] mgła;
50 — 59 — deszcz [...]
60 — 69 — śnieg;
70 — 79 — krupy [...] ze śniegiem
80 — 89 — grad [...] z gradem;
90 — 99 — burza.

Zachmurzenie w skali [...] stopniowej: 0—brak [...] do 10 — całkowite pokrycie chmurami.

Temperatura w całkowitych stopniach Celsjusza.

W ostatniej rubryce podane są najniższe temperatury z nocy ubiegłej lub najwyższe z dnia poprzedniego.

Szczegóły w Dodatku [...] „Instrukcji dla Stacyj Meteorolog. sieci Polskiej” z [...] 1927. II wydanie oraz [...] wspomnianej „Instrukcji”.

Stacje górskie z wyj. Dombaas, podają ciśnienie [...] prawione na ciężkość [...] redukowane do najbliższej wysokości zaokrąglonej do pełnych tysięcy metrów. Dombaas, zaś redukuje ciśnienie do poz. morza.

SPOSTRZEŻENIA PILOTOWE

Stacje	Godz.	Wiatr dolny	500 m	1000 m	1500 m	2000 m	3000 m	4000 m	5000 m	6000 m	7000 m	8000 m	9000 m	10000 m	Chmury: Granica dolna	Chmury: Rodzaj	UWAGI
Wilno																	
Brześć n/B	7.15	NNE5	NE7	NE7													
Warszawa																	
Lublin																	
Lwów																	
Gdańsk	7.00	cisza	E8	NE7	NNE8	NE8											
Poznań	7.50	NNE1	E7	NE7													
Kraków	7.25	NE5	ENE12	E15	ENE14	ENE15											

Państwowy Instytut Meteorologiczny w Warszawie.

Mapa pogody z dnia 17. XII. sobota 1927 r. 18 g. 351 m. VIII

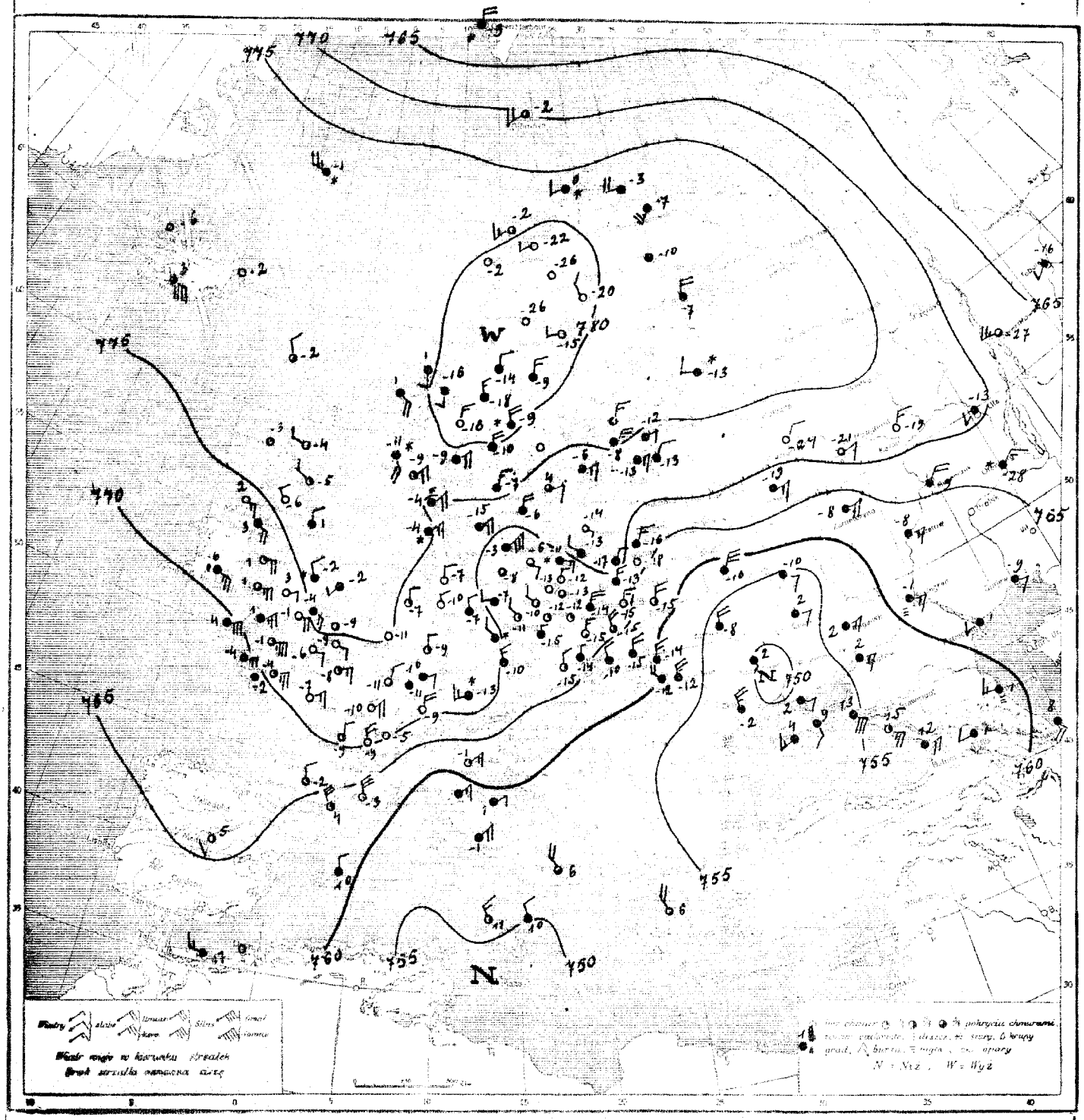

Rozkład ciśnienia: .....

.....

.....

Obecny stan pogody w Polsce: .....

.....

Przewidywany przebieg pogody w ciągu doby następnej: .....

.....

.....

.....

Spostrzeżenia meteorologiczne z dn. 17 XII 192[illegible] r. 10 godz. G. M. T.

STACJA	Ciśnienie 700+	Wiatr	Stan pogody	Zachm.	Temp. C°	Opady w mm	Max. Min.
Wilno	72.2	NE3	11	10	-16	ślad	-13
Lida	65.3	NNE1	01	0	-18	0	-16
Mińsk	67.2	N4	01	4	-15	0	-10
Białystok	68.2	N3	11	10	-13	0	-13
Brześć n/B	65.5	NNE3	01	0	-15	0	-10
Warszawa	68.1	NNE5	12	10	-14	0	-11
Iłża	69.1	N2	00	0	-14	0	-11
Lublin	67.0	N3	00	1	-15	0	-8
Tarnów	66.1	NNW4	01	3	-15	0	-9
Lwów	64.3	N4	61	10	-15	1	-7
Zyrardów	68.5	NW4	69	10	-12	0	-3
Chrzanów	59.9	N3	61	10	-14	2	-7
Kraków	67.8	N2	11	10	-14	0	-7
Poznań	69.6	WNW1	60	4	-10	ślad	-6
Bydgoszcz	69.2	cisza	01	0	-13	0	-9
Toruń	69.5	"	11	7	-13	0	-10
Grudziądz	69.6	N1	01	0	-12	0	-10
Gdynia	70.1	cisza	61	10	-10	1	-8
Thorshavn	77.4	NW2	01	2	-2	-	-
Seydisfjord	79.9	cisza	00	0	-2	-	-
Isafjord	74.8	"	00	0	-6	-	-
Reykjavik	76.1	E3	30	8	3	-	-
Lerwick	76.4	WNW1	01	4	-4	0	-
Stornoway	76.3	cisza	01	2	-3	0	-
Aberdeen	77.3	WNW2	69	1	-5	0	-
Renfrew	76.8	WNW2	24	10	-6	0	-
Tynemouth	75.7	NW2	64	10	1	2	-
Holyhead	72.5	E4	01	2	1	0	-
Yarmouth	74.8	SW1	60	9	-2	1	-
Valentia	72.9	E5	10	7	1	0	-
Roches P.	70.5	SE5	32	9	6	2	-
Malin Head	74.3	ESE3	10	7	2	0	-
Londyn	75.0	SSE3	12	9	-4	ślad	1
Ross-On-Wye	74.5	E2	01	0	-3	0	-
Scilly	69.5	E6	11	10	4	0	-
Guernsey	72.3	E7	00	5	-1	0	-
Lizard	70.1	NNW4	-	0	-9	ślad	-5
Falmouth	77.6	SW6	-	9	-2	0	-
Clermont	—	N1	-	1	-9	ślad	-6
Dijon	—	NE4	-	0	-10	0	-5
Calais	75.2	cisza	-	4	-9	0	-
Le Havre	73.8	ENE2	-	0	-6	0	-
Brest	71.3	E5	deszcz	9	4	0	6
Tours	71.8	NE3	-	0	-7	0	-4
Paryż	74.0	ENE3	-	2	-8	0	-
Strasburg	73.1	N0	deszcz	10	-11	ślad	-8
Tuluza	75.3	NNW2	-	1	-2	0	1
Perpignan	61.	WNW2	-	1	4	0	-
Marignane	61.6	NNW2	-	0	-3	0	1
Nancy	74.0	NNE2	-	0	-11	0	-
Helder							
Vlissingen							
Bruksela							
Kopenhaga	73.4	NE4	10	10	-15	0	-
Skagen	75.9	NE4	01	6	-5	ślad	-
Skanderborg	75.8	NE3	60	10	-4	"	-
Esrych	71.4	NNE4	00	0	-9	0	3
Bom							
Genève							
Lugano							
Wiedeń							
Calewice							

STACJA	Ciśnienie 700+	Wiatr	Stan pogody	Zachm.	Temp. C°	Opady w mm	Max. Min.
Helsinki	75.8	NW2	01	3	-11	0.8	-8
Nordkapp	74.2	N1	11	7	-7	0	-
Hamburg	73.8	N2	01	0	-7	0.6	-5
Swinoujście	68.9	cisza	11	8	-8	0	-7
Berlin	69.8	WNW1	60	9	-7	ślad	-6
Drezno	70.7	WNW2	61	10	-	0.3	-9
Szczecin	69.2	NNW1	12	10	-15	0	-11
Frankfurt	73.5	N2	01	3	-9	0	-7
Wiesbaden	72.4	W3	60	10	-13	0.3	-12
Hannover	73.3	NW1	00	2	-10	0	-6
Münster	70.7	SE1	01	7	-14	0	-
Kassel	69.9	NNW3	11	10	-10	-	-
Kiel							
Gleiwitz							
Monachium							
Wrocław							
Ostrowo							
Wiedeń	77.7	WNW4	11	10	-3	0	-
Kiruna	77.3	SE4	11	9	1	0.5	-
Vardö	80.5	ESE3	01	0	-7	0	-
Röst	81.1	cisza	01	1	-2	0	-
Jungo	76.2	WSW4	65	10	0	ślad	-
Lublin	78.4	NE2	01	4	-9	0	-
Thorn	77.7	SSE4	61	7	-11	ślad	-
Andenes	79.0	SW3	13	5	-2	0	-
Kopenhaga	82.5	NNE4	60	10	-3	ślad	-
Wysp. Sandes	78.0	SW5	02	4	-2	"	-
Fort Glaysen	77.0	W5	62	10	-1	"	-
Gallivare	84.1	cisza	01	0	-24	0	-10
Haparanda	80.2	NW1	01	0	-20	0	-10
Stockholm	85.2	cisza	01	0	-26	0	-12
Härnösand	81.0	N3	11	10	-9	0	-9
Karlstad	79.4	N4	12	10	-10	0	-10
Göteborg	80.3	NW4	33	10	-9	ślad	-8
Jönköping	76.7	NNE1	11	10	-7	"	-7
Visby	72.7	ESE2	11	7	-4	1	-
Kalmar	72.3	N4	śnieg	10	-6	2	-
Karlsruhe	80.1	NW1	11	10	-18	0	12
Tallinn	75.4	NE5	11	10	-8	3	6
Riga	73.0	ENE3	11	10	-6	0	-6
Sylt							
Windau							
Helsingfors							
Sortavala							
Vaasa							
Kuopio							
Jarosław	72.1	NE1	-	0	-24	-	-
Nowogród	67.7	NE2	-	10	-10	-	-
Niżnigorod	71.8	E2	-	8	-21	-	-
Kazań	71.6	N3	-	0	-19	-	-
Kasimowic	56.8	NNW5	-	10	-12	-	-
Gudzańsk	56.7	E3	-	10	2	-	-
Jarcewo	63.2	E3	-	10	-8	-	-
Omsk	68.8	ENE3	śnieg	10	-28	-	-
Turchodzja	51.2	S2	-	10	9	-	-
Rożdziesto	58.2	E4	-	10	12	-	-
Tobolsk	63.3	SW1	-	10	-16	-	-
Tiumeń	73.7	NE1	-	10	-13	-	-
Chanty-Man.	64.1	ESE2	-	10	3	-	-
Nadym	69.3	ENE4	-	10	-19	-	-
Ufa	70.5	WSW1	-	10	-13	-	-

STACJA	Ciśnienie 700+	Wiatr	Stan pogody	Zachm.	Temp. C°	Opady w mm	Max. Min.
Kijów	53.3	N4	-	10	8	-	-
Kursk	57.3	SE0	śnieg	10	-11	-	-
Zemlekryno	63.8	ENE4	"	10	-8	-	-
Odessa	50.7	NNW4	deszcz	10	-2	-	-
Sewastopol	56.7	SW3	-	10	4	-	-
Rostów n/D	57.8	ESE3	-	10	1	-	-
Stalingrad	62.4	ESE3	mgła	10	-1	-	-
Soczi	57.9	SE5	-	1	15	-	-
Astrachań	62.2	NSW2	deszcz	10	1	-	-
Baku	62.2	SSE4	-	10	8	-	-
Madryt	65.5	S2	11	5	5	-	-
La Coruna							
S. Fernando							
Malkon	60.5	N2	11	9	10	-	-
Lizbona							
Turyn	60.8	cisza	05	0	4	0	-
Florencja	58.0	NE3	12	10	-	0	-
Rzym	59.6	NNE4	20	9	1	1	-
Palermo	59.6	NE1	13	1	1	-	-
Messyna	56.0	NW2	45	9	60	2	-
Taranto	56.0	NW4	12	2	6	0	-
Bari	56.8	NW3	11	6	11	0	-
Medjolan	61.8	NNE4	00	1	-1	0	2
Białogród							
Zagrzeb							
Sarajewo							
Sofia							
Warna							
Atheny							
Zante							
Syra							
Bukareszt							
Sybiu							
Sulina							
Malta							
Aleksandrja							
Trypolis							
Benghasi							
Tunis							
Algier							
Kabul							
Malta							
Santus (2560)							
Zugspitze (2964)							
Sonnblick (3106)							
Fichtelb. (1220)							
Brocken (1140)							
Brocken (640)							

UWAGI

Ciśnienie atmosferyczne [illegible] kowane do 0° Ci, na [illegible] normalną i do pdziom[illegible]

Siła wiatru w skali B[illegible] 0-cisza zupełna do 9[illegible]

Stan pogody:

00 do 09 — pogodnie [illegible] chmurno (niebo cała [illegible] pokryte chmurami)

10 — 19 — chmurno [illegible] murno (niebo od [illegible] pokryte chmurami).

20 — 29 — mgła lub [illegible]

30 — 39 — opady [illegible] (pogoda [illegible]

40 — 49 — drobny [illegible] stratus lub [illegible] mgła;

50 — 59 — deszcz.

60 — 69 — śnieg.

70 — 79 — kruszy lub [illegible] ze śniegiem.

80 — 89 — grad lub [illegible] z gradem.

90 — 99 — burza.

Zachmurzenie w skali [illegible] stopniowej: 0 — brak [illegible] do 10 — całkowite pokry[illegible] chmurami.

Temperatura w całkowit[illegible] stopniach Celsjusza.

W ostatniej rubryce podaw[illegible] ne są najniższe temper[illegible] z nocy ubiegłej lub najwyższe z dnia poprzedniego.

Szczegóły w Dodatku Nr. [illegible] „Instrukcji dla Stacy. Meto[illegible] rolog. sieci Polskiej" z roku 1927. II wydanie oraz we wspomnianej „Instrukc[illegible]

Stacje górskie z wyj. Domaraszu, podają ciśnienie nie [illegible] prawione na ciężkość jadnak redukowane do najbliższe [illegible] sokości zaokrąglonej do [illegible] nych tysięcy metrów. Dom[illegible] baas. zaś redukuje ciśnienie do poz. morza.

SPOSTRZEŻENIA PILOTOWE

Stacja	Godz.	Wiatr dolny	500 m	1000 m	1500 m	2000 m	3000 m	4000 m	5000 m	6000 m	7000 m	8000 m	9000 m	10000 m	Chmury: Granica dolna	Chmury: Rodzaj	UWAGI
Wilno																	
Brześć n/B																	
Warszawa																	
Lublin																	
Lwów																	
Gdańsk																	
Poznań																	
Kraków																	

Państwowy Instytut Meteorologiczny w Warszawie.

18. XII. niedziela 1927 7 352a

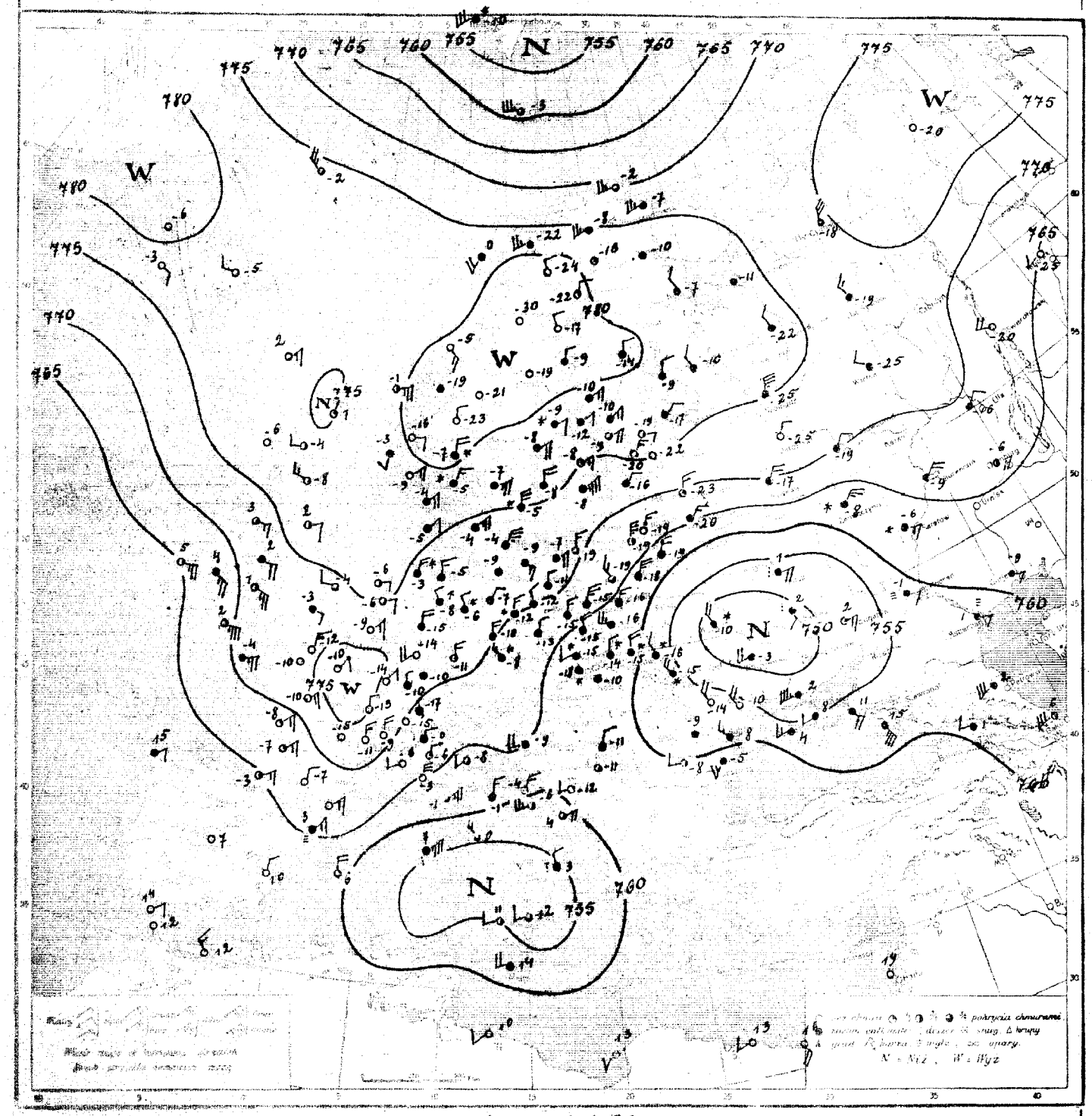

Rozkład ciśnienia: silny obszar wyżowy z nad Islandyi i Skandynawji sięga swym wpływem ponad kraje Europy zachodniej i środkowej. Na dalekiej północy przeciąga głęboka depresja. Drugorzędna depresja ogarnia Włochy i Ukrainę wraz z Rosją południową i południowo-wschodnią.

Obecny stan pogody w Polsce: w południowej pochmurno i opady śnieżne, poza tem dość pogodnie. W całym kraju mroźno (od -7° w Gdyni do -15° w Warszawie i do -19° w Wilnie).

Przewidywany przebieg pogody w ciągu doby następnej: na południu i wschodzie kraju jeszcze pochmurno i drobne opady śnieżne, poza tem - rankiem chmurno, jednak w ciągu dnia pogodnie. W całym kraju silny mróz i umiarkowane wiatry północne.

L. B.

Spostrzeżenia meteorologiczne z dn. 18. XII. niedziela 1927 r. 7 godz. G. M. T.

Stacja	Ciśnienie 700+	Wiatr	Stan pogody	Zachm.	Temp. C°	Opady w mm	Max. lub minim.
Wilno	69.9	NNE7	01	4	-19	0	-22
Lida	68.1	N1	61	10	-15	2	-16
Pińsk	58.9	N3	21	10	-16	0	-17
Białystok	66.2	NW3	12	8	-19	0.2	-19
Brześć n/B	67.6	NNE5	12	10	-16	0	-17
Warszawa	66.0	NNE5	11	9	-15	śl.	-15
Łódź	67.8	N3	11	10	-15	0	-15
Kielce	65.1	NW4	11	10	-15	0	-16
Lublin	62.2	WNW5	11	10	-16	0	-16
Lwów	61.1	NNW4	65	10	-15	2	-17
Zaleszczyki	59.5	NW3	69	10	-14	0	-15
Zakopane	67.5	Cisza	62	10	-18	3	-19
Kraków	66.7	WSW2	65	10	-15	1	-14
Poznań	70.5	NNW2	11	10	-12	śl.	-13
Bydgoszcz	69.6	N1	11	10	-11	0	-11
Toruń	69.4	N3	11	10	-13	0	-17
Grudziądz	69.5	N6	11	10	-14	0	-16
Gdynia	70.5	NE4	11	10	-7	·	-12
Thorshavn	76.3	NE3	11	8	2	1	—
Seydisfjord	79.5	W2	00	0	-5	—	—
Isafjord	80.0	Cisza	00	0	6	—	—
Reykjavik	78.1	ESE1	00	0	3	0	—
Lerwick	74.4	Cisza	01	2	1	0	—
Stornoway	75.5	Cisza	01	1	-6	0	—
Aberdeen	74.3	WNW3	01	3	-8	0	—
Renfrew	75.8	W1	01	4	-4	0	—
Tynemouth	71.1	E2	11	8	2	2	—
Holyhead	73.8	E4	11	9	2	0	—
Yarmouth	75.4	W2	11	8	-4	0.4	—
[illegible]	72.3	ESE5	00	5	1	0	—
Valentia	65.8	ESE5	01	5	5	0	—
Malin Head	75.5	SE1	11	9	-3	0	—
Londyn	75.5	SE1	11	9	-3	0	—
[illegible]	74.1	ESE3	02	6	3	0	—
Scilly	67.8	E7	11	8	2	0	—
Guernsey							
Rochefort	68.8	ENE3	—	3	-8	0	-8
Bajonna	64.8	E3	—	3	-3	0	—
Clermont	72.8	Cisza	—	0	-15	0	-15
Dijon	75.5	N2	—	0	-13	0	—
[illegible]	69.2	N4	—	0	-11	0	-11
Le Havre	74.8	ENE3	—	0	-12	0	—
[illegible]		SW4	—	0	-14	0	-14
Tours	75.3	NE3	—	0	·	0	11
Paryż	75.3	NE1	—	0	·		
Strasburg	74.5	N1	—	10	-10	·2	11
Tuluza	67.3	NNE1	—	1	-2	0	
Perpignan		ENE3	—	0			
Marignane	74.9	NE	—	0			
[illegible]	71.9	Cisza	—	1			
Helder	75.2	E1	11	6	0		
Vlissingen	75.2	E1	12	8	6		
Bruksela	71.7	ENE3	02	5	-5		
Kopenhaga	74.0	NE5	11	10	9	0	
Skagen	77.9	NE3	31	9	5	0	
Blaavandshuk	76.2	NE2	17	10	5	śl.	
Zurych	72.1	SE0	—	10	-17		
Bern	70.4	ENE0	01	0	-15		
Genewa	68.9	NNE8	00	0	-0	0	-1
Lugano	69.4	NNE2	35	10	-3	0	-8
Wiedeń							
Celowiec							
Królewiec	70.7	NNE3	11	7	-19	0	-19
Magdeb.	71.5	NNW2	61	10	-6	—	-8
Bamberg	71.7	N3	00	4	-11	0	-13
Świnoujście	70.8	Cisza	11	10	-4	1	-4
[illegible]	70.8	NE1	10	10	-7	2	-7
Drezno	70.6	NNE4	17	10	-10	7	-11
Wrocław	68.6	NNE2	12	10	-13	0	-16
Frankfurt	74.5	Cisza	01	1	-13	—	—
Zielona Góra	69.4	N2	60	9	-12	01	-12
Hannower	73.3	NNW2	60	9	-8	0.5	-9
Feldberg	78.9	N3	01	1	-15	0	-15
Praga	68.5	NW3	śn.	10	-8	—	—
Cheb							
Ołomuniec							
[illegible]	63.3	N4	—	10	-10	—	—
Budapeszt							
Koszyce							
Debreczyn							
Vardø	69.5	SW8	11	8	-2	0	—
[illegible]	84.3	N1	00	0	-23	0	—
Røst	79.6	SSW4	12	10	0	0	—
[illegible]	80.5	SE3	01	0	-5	0	—
Færder	80.9	NNE4	60	10	-7	śl.	—
[illegible]	79.8	ENE3	01	1	-9	0	—
Utsira	79.6	SSW2	10	9	-3	1	—
Dombaas	85.0	Cisza	11	10	-19	0	—
[illegible]	54.0	WSW6	60	9	-10	0	—
[illegible]	54.6	W7	01	2	-3	0	—
Jan Mayen	74.5	NW5	11	4	-2	śl.	—
Gellivare	82.1	NW2	01	0	-24	0	-26
Haparanda	79.9	NNE1	01	3	-22	—	—
[illegible]	74.7	Cisza	01	0	-30	0	-30
Härnösand	80.7	Cisza	01	0	-19	0	—
[illegible]	79.2	WSW5	—	9	-19	0	-22
Sztokholm	78.9	ENE4	11	10	-8	0	-10
Jönköping	78.0	E5	11	10	-7	0	-7
Visby	76.5	N4	11	10	-8	0.3	—
[illegible]	73.3	NNE6	śn.	10	-5	1	—
[illegible]	80.5	NW1	01	1	-17	0	—
Tallin	76.7	E3	10	7	-9	0.2	-9
[illegible]	75.6	NE3	01	0	-20	0.1	-20
[illegible]	72.3	NE2	11	10	-16	0	-17
Windawa	72.9	NE7	11	10	-8	0	-8
Kajaana	79.8	Cisza	11	10	-12	0	-15
Sortavala	78.5	N2	11	10	-9	0	-13
Vaasa	80.4	N0	12	10	-4	0	-10
Kuopio	80.4	N1	11	10	-14	1	-14
Kem	78.0	NNW2	—	10	-7	1	—
Archangielsk	76.6	Cisza	—	10	-11	1	—
[illegible]	75.2	Cisza	—	0	22	0	—
[illegible]	65	SE4	—	10	11	5	—
Ust-Cylma	73.1	N6	—	10	18	1	—
Obdorsk	74.2	SW0	—	0	20	0	—
Leningrad	76.4	ENE2	śn	10	17	0	—
Wołogda	75.4	N7	—	10	25	0	
Wiatka	72.3	NW1	—	10	2·	0	—
[illegible]	7·.6	WSW	—	10	2	0	
Tobolsk	75.7	SW	—	0	25		
Mińsk	61.9	NNE4	—	10	14	0	—
Wielkie Łuki	69.9	N3	—	8	21	0	
Moskwa	69.1	NE	—	10	14		
Ufa	70.2	NE	—	0	16		
Kijów	48.6	NNW	śn	10	-9		
Omsk	64.4	WSW4	—	0	-17	—	—
Żmerynka	61.1	ENE	śn.	10	-8		
Odessa	55.9	WNW4	—	0	-10	—	—
Orenburg	65.6	E4	—	10	-6	3	—
Rostow n/D.	55.3	—	—	7	7	2	—
Stalingrad	59.9	ESE2	mg.	10	-1	1	—
Soczi	59.0	SSE7	—	10	15	0	—
Astrachań	59.4	ESE1	mg.	10	1	1	—
Baku	57.0	SW7	—	5	6	0	—
Madryt	62.8	Cisza	—	—	7	—	—
La Coruna	—	ENE2	—	10	15	—	—
S. Fernando	61.3	E2	—	0	14	—	—
Malaga	62.3	N4	—	10	6	śl.	—
[illegible]	63.3	WNW3	—	10	12	0	—
Turyn	66.2	W2	00	—	6	0	-6
Piacenza	—	—	—	4	—	0	-4
Rzym	—	NNW3	17	8	0	0	0
Maddalena	55.9	NE7	71	9	7	10	—
Ancona	61.9	NNE4	13	9	-1	18	—
[illegible]	54.9	NW2	13	10	3	2	—
Palermo	54.4	W2	12	6	11	0	—
Genua	65.4	NNE4	00	0	-3	0	—
Belgrad	64.9	Cisza	04	6	-11	3	-12
Zagrzeb	65.2	WSW4	51	10	-9	0	—
Sarajewo	64.8	W1	00	0	-12	6	-12
Sofia							
Warna							
Ateny							
Zante							
[illegible]							
Bukareszt	60.2	W2	00	4	-8	—	-8
[illegible]							
Sulina	59.5	WNW2	11	9	-8	0	-9
Hajfa	61.3	Cisza	—	10	19	—	—
Aleksandria	62.1	SE1	—	10	16	—	—
Trypolis							
Bengazi							
Tunis							
Algier							
Tanger	62.1	Cisza	—	0	12	—	—
Malta	57.6	W4	—	10	14	—	—
Zugspitz							
Zugspitze (2964)							
Sonnblick (3106)							
Fichtelb. (1213)							
Brocken (1142)	67.6	N5	65	10	-14	2	-15
[illegible]	67.8	N4	11	9	-15	0.4	-15
[illegible]	78.9	Cisza	01	3	-16	śl.	-16
[illegible]	75.4	SW5	10	9	-8	0	-11
Bordeaux	67.5	E3	—	2	-7	0	—
Järna	80.6	Cisza	01	0	-21	0	-21
Brest	71.1	E5	—	10	-4	—	—
Hamburg	74.7	N3	śn.	10	-5	—	—
Helsingfors	77.9	NE3	01	10	-10	—	—
[illegible]	67.9	N1	11	10	13	0	18
Grodno	65.4	NNW2	01	5	-19	0	-21
Mołodeczno	65.2	N3	11	8	-21	01	-24
Przemyśl	61.7	N8	61	10	-19	2	-16
Dęblin	66.2	N4	11	10	-17	0	-19
Puck	74.0	NE3	11	10	-7	2	-11
Pohulanka	67.7	NNE3	02	4	-19	0	-21

UWAGI

Ciśnienie atmosferyczne zredukowane do 0° C., na ciężkość normalną i do poziomu morza.

Siła wiatru w skali Beauforta 0-cisza zupełna do 9...

Stan pogody:

00 do 09 — pogodnie lub chmurno (niebo conajwyżej w ½ pokryte chmurami).
10 — 19 — chmurno lub pochmurno (niebo od ½ do całkowicie pokryte chmurami).
20 — 29 — mgła lub ...
30 — 39 — opady przelotne (pogoda zmienna).
40 — 49 — drobny deszcz ze stratus lub rosnącej mgły;
50 — 59 — deszcz;
60 — 69 — śnieg;
70 — 79 — krupy lub deszcz ze śniegiem;
80 — 89 — grad lub deszcz z gradem;
90 — 99 — burza.

Zachmurzenie w skali 10-stopniowej: 0 — brak chmur do 10 — całkowite pokrycie chmurami.

Temperatura w całkowitych stopniach Celsjusza.

W ostatniej rubryce podane są najniższe temperatury z nocy ubiegłej lub najwyższe z dnia poprzedniego.

Szczegóły w Dodatku Nr. ... „Instrukcji dla Stacyj Meteorolog. sieci Polskiej" z roku 1927. II wydanie oraz we wspomnianej „Instrukcji".

Stacje górskie z wyj. Dombaas, podają ciśnienie nie poprawione na ciężkość jedn... redukowane do najbliższej wysokości zaokrąglonej do pełnych tysięcy metrów. Dombaas, zaś redukuje ciśnienie do poz. morza.

SPOSTRZEŻENIA PILOTOWE

Stacje	Godz.	Wiatr dolny	500 m	1000 m	1500 m	2000 m	3000 m	4000 m	5000 m	6000 m	7000 m	8000 m	9000 m	10000 m	Chmury: Granica dolna	Chmury: Rodzaj	UWAGI
Wilno																	
Brześć n/B																	
Warszawa																	
Lublin																	
Lwów																	
Gdańsk																	
Poznań																	
Kraków																	

Państwowy Instytut Meteorologiczny w Warszawie.

Mapa pogody z dnia 18. XII. niedziela 1927 r. 18 g. 6 m. 7 3524 VII

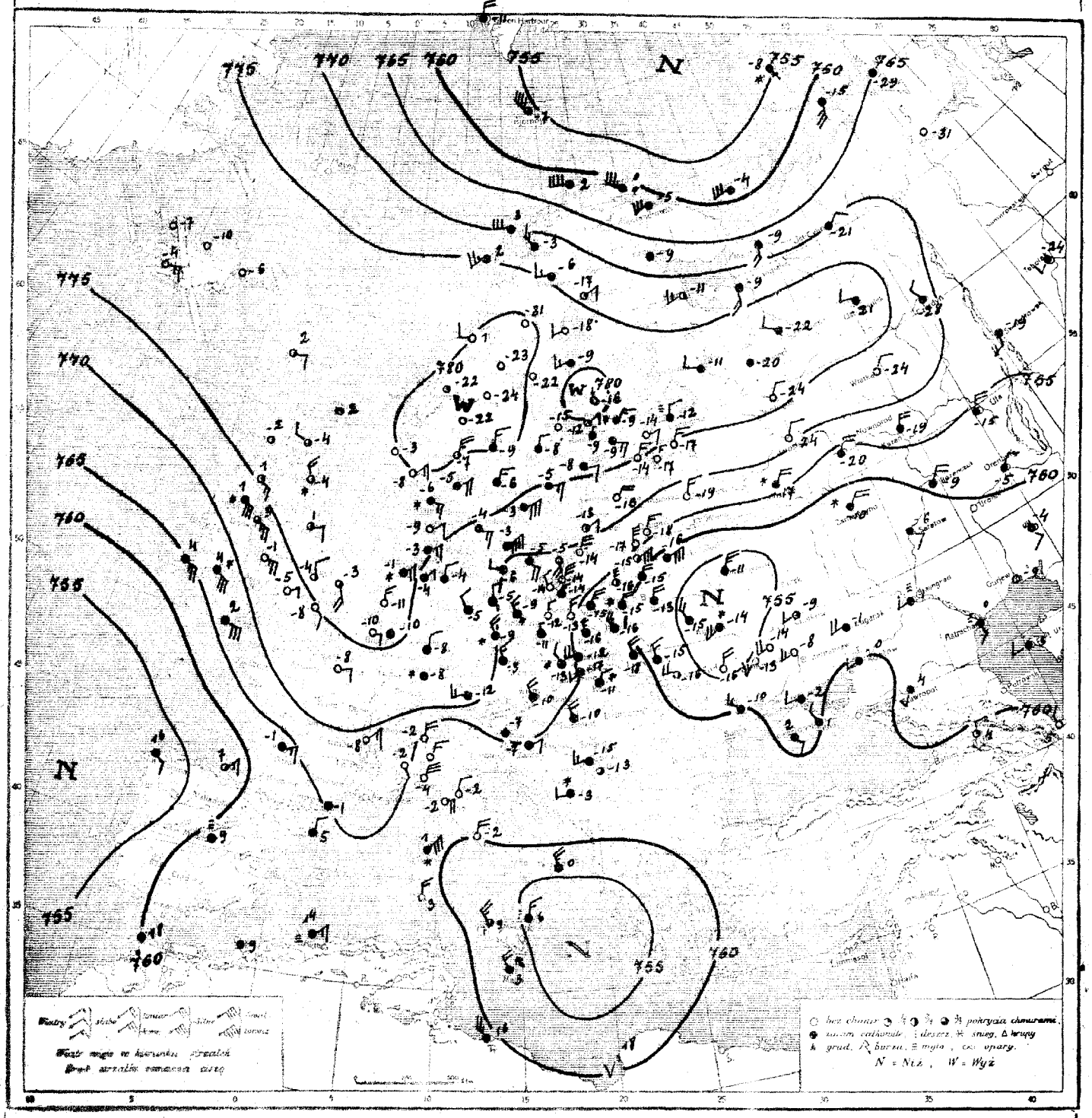

Rozmieszczenie na:

Obecny stan pogody w Polsce:

Przewidywany przebieg pogody w ciągu doby następnej:

Spostrzeżenia meteorologiczne z dn. 18. XII 192[illegible] r. 18 godz. G. M. T.

STACJA	Ciśnienie na 0° 700+	Wiatr	Stan pogody	Zachm.	Temp. C°	Opady w mm	Max. min. C°
Wilno	65.8	NNE6	00	0	-17	0	-16
Lida	63.3	NE6	10	5	-15	0	-15
Brześć	57.2	N4	17	10	-13	4	-13
Mołodeczno	64.1	N6	01	4	-16	0	-13
Nowogródek	60.4	N5	33	10	-15	2	-14
Warszawa	64.0	NE5	12	10	-15	0	-12
Łódź	66.1	N3	00	10	-13	0	-13
Kielce	63.5	NNW5	65	10	-16	1	-14
Lublin	61.3	NNW5	66	10	-16	ślad	-14
Lwów	61.9	NNW4	65	10	-18	3	-15
Zaleszczyki							
Zakopane	66.5	SW1	65	10	-17	—	-15
Kraków	65.5	W4	62	10	-12	1	-12
Bydgoszcz	68.1	NNW1	01	0	-14	—	-11
Piła	65.9	NNE3	01	0	-12	0	-13
Toruń	68.0	N3	17	10	-14	0	-11
Grudziądz	68.3	N9	01	0	-14	0.2	-12
Gdynia	69.9	NE5	12	7	-5	—	-5
Thorshavn	76.3	E2	05	9	2	ślad	—
Seydisfjord	76.9	cisza	00	0	-6	—	—
Jaufoord	77.1		00	0	-7	—	—
Reykjavik	76.6	E3	01	0	-4	0	—
Larwik	76.8	cisza	01	2	2	0	—
Stornoway	75.6		01	4	-2	0	—
Aberdeen	78.0	NW3	60	6	-4	1	—
Wick	78.0	W1	01	4	-4	0	—
Tynemouth	77.3	E2	02	5	1	0.2	—
Holyhead	73.5	E5	01	1	-1	0	—
Yarmouth	73.9	SSE3	00	5	-3	2	—
Donaghadee	73.4	ESE5	10	8	3	0.3	—
Valentia	64.4	E5	11	10	4	0	—
Malin Head	73.2	ESE5	60	9	1	0	—
Londyn	74.1	ESE1	26	10	-8	0	-1
Ross On Wye							
Scilly	66.0	E7	11	9	2	0	—
Cuxhaven	78.0	NNE2	02	4	-4	0.4	-1
Boulogne							
Bajonne							
Clermont							
Dijon							
Cajeux							
Le Havre							
Brest							
Tours							
Paryż	73.3	E1	—	0	-8	—	—
Bordeaux	64.3	E3	—	10	-1	—	—
Tulum							
Perpignan	65.8	cisza	—	10	-1	—	—
Marignane							
Nice							
Genève	75.1	NNW3	00	0	-11	—	—
Fleurjuan							
Brukseia	74.1	E2	—	0	-10	—	—
Kopenhaga	74.8	ESE4	11	10	-4	ślad	—
Skagen	77.3	ENE4	11	10	-5	0	—
Skanderborg	75.9	NE2	00	1	-9	0	—
Berych							
Bern							
Genève							
Lugano	63.8	NNE4	00	0	-2	0	0
Wiedeń							
Salzburg							

STACJA	Ciśnienie na 0° 700+	Wiatr	Stan pogody	Zachm.	Temp. C°	Opady w mm	Max. min. C°
Barkum	75.1	ENE4	02	10	-1	0	—
Gdańsk	69.1	NNE5	61	9	-5	2	-5
Hamburg	70.0	N2	11	10	-3	1	-3
Sassnitz	70.0	W1	00	10	-6	1	-6
Kiel	70.2	N3	61	10	-5	1	-4
Greifswald	70.5	NW1	01	10	-9	0.2	-9
Wisemar	69.9	W1	60	9	-11	ślad	-10
Frankfurt	73.3	W1	10	9	-8	1	-6
Karlsruhe	74.0	SW1	00	10	-8	1	-6
Monachium	69.1	NNE5	01	0	-4	—	—
Kingenda	76.3	NNE2	01	3	-13	0	6
Praga	69.8	NW3	12	9	-9	—	—
Chew							
Ołomuniec							
Cieszyn	72.1	W1	Śnieg	10	-11	—	—
Budapeszt	66.1	NW0	11	10	-10	—	—
Kopawskar							
Debrecyn							
Sztokholm	70.1	W2	10	10	5	0.1	—
Lingö	70.3	W1	12	10	2	0.6	—
Röst	75.1	SSW1	12	10	2	0.1	—
Haparanda	73.3	N2	01	4	-1	0	—
Kiruna	74.0	W2	02	3	-1	0	—
Lisser	70.0	SW2	01	6	-8	0	—
Utsira	72.7	NW4	01	7	-3	0	—
Christiansund	72.3	N0	10	8	3	4	—
Bergen	75.5	N4	12	3	-11	0.2	—
Wysp Hebrydy	57.2	NW3	11	8	-3	0	—
Jan Mayen	74.8	NW1	01	4	-2	0	—
Aberdeen	73.1	W4	60	9	-3	ślad	-3
Aberdeen	71.5	NW4	01	0	-23	0	-14
Sienecie	71.2		01	0	-31	0	-27
Kristiansund	70.9		01	0	-22	0	—
Karlstad	70.3	N3	11	10	-9	ślad	-9
Sasenheim	70.9	NNE2	11	10	-3	0	-2
Jönköping	71.4	NNE3	11	10	-6	ślad	-6
Visby	74.4	E3	11	10	-5	0	—
Kalmar	74.5	ENE6	—	10	-3	2	—
Särna	74.0	cisza	01	0	-24	0	-17
Tallinn	67.0	ENE3	11	10	-9	2	-6
Hiuma	76.2	E1	11	10	-8	0	-7
Rygge	72.4	NE4	01	0	-16	—	—
Windswa							
Helsingfors	77.2	NE3	61	10	-9	0.1	-9
Tammerfors	70.1	[illegible]	01	10	-13	0.3	—
Vasa	77.4	NSW3	11	10	-9	0	-8
Åbo	77.0	NE1	00	2	-12	ślad	-10
Kem	72.1	SW3	—	5	-11	—	—
Archangielsk	72.2	WSW3	—	10	-7	—	—
Kanin Noe							
Nietoczkin Szar.	74.4	SE2	Śnieg	10	-8	—	—
Ust Cylma	71.4	ENE	Śnieg	10	-12	—	—
Obdorsk							
Leningrad							
Wołogda	71.4	NE2	—	0	-24	—	—
Wiatka	71.4	NNE1	—	0	-24	—	—
Ust-Sysolsk	71.5	NNW1	—	10	-21	—	—
Tobolsk	71.4	SW0	—	10	-24	—	—
Pitlak	67.2	ENE5	—	10	-16	—	—
Wielkie Łuki	67.0	N3	—	0	-19	—	—
Moskwa	66.1	NE4	Śnieg	10	-17	—	—
Kiew	64.5	NNE4	—	10	-15	—	—

STACJA	Ciśnienie na 0° 700+	Wiatr	Stan pogody	Zachm.	Temp. C°	Opady w mm	Max. min. C°
Kijów	53.3	SW4	Śnieg	10	-14	—	—
Kursk							
Zarnieczyno	58.2	ENE4	Śnieg	10	10	—	—
Odessa	60.2	NW3	—	10	10	—	—
Sewastopol	59.2	SE1	—	10	2	—	—
Rostow n/D	60.1	SW2	—	10	-0	—	—
Stalingrad	58.5	WSW2	mgła	10	18	—	—
Socsi							
Astrachań	57.6	01	mgła	10	0	—	—
Baku	60.4	NW2	—	0	5	—	—
Massyl	61.3	cisza	27	10	9	—	—
La Coruna	53.3	SE1	11	10	16	—	—
Barcelona	54.6	N2	11	10	5	—	—
Saragossa	57.2	NE3	01	5	7	—	—
Lisbona							
Turyn	65.1	SSE2	00	0	-2	0	-0
Monacjo	63.2	NNE1	00	0	-2	0	-1
Rzym	60.4	N4	01	0	-2	0	3
Messyna	59.8	N3	45	9	6	9	—
Brindisi	63.5	ENE4	01	0	-2	0	8
Taranto	56.6	NNW5	11	10	0	5	—
Palermo	58.3	NW5	50	7	9	0.5	—
Cagliari	62.0	NNE2	00	0	-4	0	—
Biskogroc	63.0	cisza	17	8	-13	—	-11
Zagrzeb	64.9	E1	11	10	-7	ślad	-4
Sarajewo	64.1	N1	60	10	-3	1	—
Sofia							
Warna							
Atony							
Zante							
Cypr							
Bukareszt							
Sylio							
Sulina							
Haifa							
Aleksandrja							
Trypolis							
Bengheasi							
Tunis							
Algier	62.6	NE3	25	10	14	—	—
Kabes	59.8	cisza	—	10	18	—	—
Malta	56.8	WNW4	Burza	10	3	—	—
Säntis (2500)							
Zugspitze (2964)	57.3	N5	24	10	-27	0	-27
Sonnblick (3105)							
Fichtelb. (1220)							
Brocken (1144)							
Bombaas (544)							

UWAGI

Ciśnienie atmosferyczne zredukowane do 0° C., na ciężkość normalną i do poziomu morza.

Siła wiatru w skali Beaufortu, 0-cisza zupełna do 9-wichura.

Stan pogody:

00 do 09 — pogodnie lub pod. chmurno (niebo ca najwyżej do 5/10 pokryte chmurami);

10 — 19 — chmurno lub pochmurno (niebo od 6/10 do 9/10 pokryte chmurami);

20 — 29 — mgła lub opady;

30 — 39 — opady przelotne (pogoda zmienna);

40 — 49 — drobny deszcz ze stratus lub rosząca mgła;

50 — 59 — deszcz;

60 — 69 — śnieg;

70 — 79 — krupy lub deszcz ze śniegiem;

80 — 89 — grad lub deszcz z gradem;

90 — 99 — burza.

Zachmurzenie w skali 10-cio stopniowej: 0—brak chmur do 10 — całkowite pokrycie chmurami.

Temperatura w całkowitych stopniach Celsjusza.

W ostatniej rubryce podawane są najniższe temperatury z nocy ubiegłej lub najwyższe z dnia poprzedniego.

Szczegóły w Dodatku Nr. 1 do „Instrukcji dla Stacyj Meteorolog. sieci Polskiej" z roku 1927. II wydanie oraz we wspomnianej „Instrukcji".

Stacje górskie z wyj. Dombaasu, podają ciśnienie nie poprawione na ciężkość jednak redukowane do najbliższej wysokości zaokrąglonej do pełnych tysięcy metrów. Dombaas, zaś redukuje ciśnienie do poz. morza.

SPOSTRZEŻENIA PILOTOWE

Stacje	Godz.	Wiatr dolny	500 m	1000 m	1500 m	2000 m	3000 m	4000 m	5000 m	6000 m	7000 m	8000 m	9000 m	10000 m	Chmury: Granica dolna	Chmury: Rodzaj	UWAGI
Wilno																	
Brześć n/B																	
Warszawa																	
Lublin																	
Lwów																	
Gdańsk																	
Poznań																	
Kraków																	

Państwowy Instytut Meteorologiczny w Warszawie.

Mapa pogody z dnia 19. XII. poniedziałek 7 353

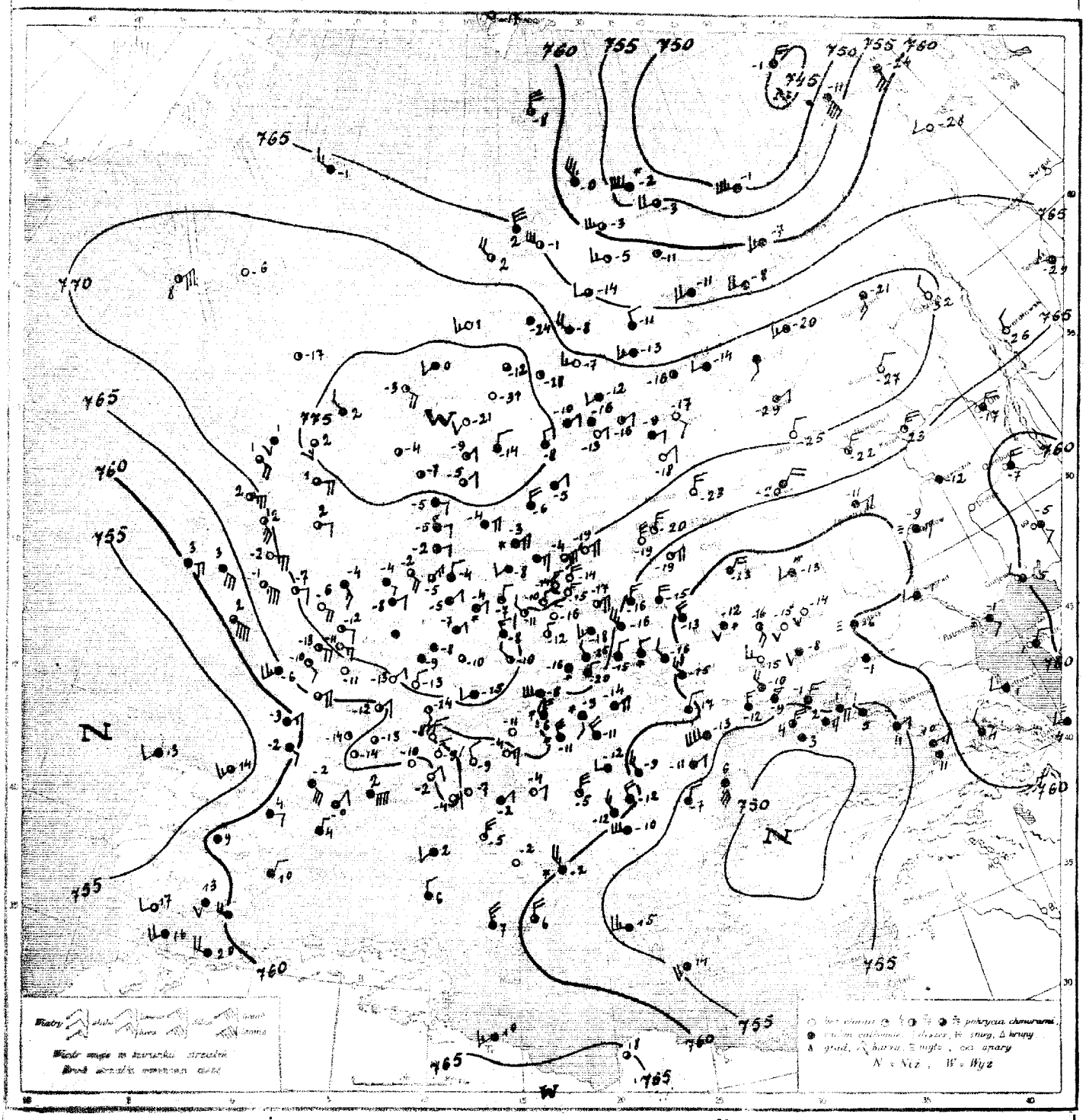

Rozkład ciśnienia: rozległy obszar wysokiego ciśnienia ogarnia Anglję, Europę środkową, południową Skandynawję, Finlandyję i północną Rosję. Obszary niskich ciśnień: 1) nad Hiszpanją i zat. Biskajską 2) nad Bałkanami i Ukrainą 3) nad m. Barentsa, 4) nad Turkiestanem.

Obecny stan pogody w Polsce: dość pogodnie, na południu pochmurno i śnieżyc. Temp. od -6° (Gdynia) do -21° (Włocławek).

Przewidywany przebieg pogody w ciągu doby następnej: zrana mglisto lub chmurno, potem w ciągu dnia dość pogodnie, na południu jeszcze pochmurno z opadami śnieżnemi. Mroźno. Umiarkowane wiatry północne i północno-wschodnie.

W.K.

Spostrzeżenia meteorologiczne z dn. 19 XII 1927 r. 7 godz. G. M. T.

Stacja	Ciśnienie 700+	Wiatr	Stan pogody	Zachm.	Temp. C°	Opady w mm	Max lub minim.
Wilno	68.1	NNE6	00	0	-19	0	-20
Lida	67.3	NNE4	00	4	-19	0	-20
Pińsk	62.5	N4	11	10	-15	5	-15
Białystok	66.9	NW3	01	7	-17	0	-18
Brześć n/B	64.5	NNE3	11	10	-16	0	-18
Warszawa	66.6	NE4	02	5	-17	0.1	-17
Łódź	68.0	N2	00	0	-17	0.1	-18
Kielce	67.0	SW3	11	10	-18	1	-18
Lublin	64.9	WNW5	11	10	-16	0	-17
Lwów	64.5	NNW2	61	10	-16	0	-18
Zaleszczyki	61.1	NW2	11	10	-16	1	-15
Zakopane	68.0	NNE1	61	10	-20	—	-20
Kraków	66.3	NW2	65	10	-15	1	-16
Poznań	70.1	NNE2	01	3	-10	ślad	-12
Bydgoszcz	69.7	N1	01	0	-14	0.1	-15
Toruń	70.0	NNE3	00	0	-15	0	-16
Grudziądz	69.8	N5	01	8	-14	0	-15
Gdynia	70.7	NE6	12	7	-4	—	-5
Thorshavn	74.7	cisza	01	7	—	—	—
Seydisfjord	73.3	"	00	0	-6	—	—
Isafjord							
Reykjavik							
Lerwick	75.4	WNW1	61	10	2	ślad	—
Stornoway	73.5	SSE2	12	9	1	0	—
Aberdeen	74.3	E4	11	8	1	0.5	—
Wick	75.2	SSE3	17	10	2	2	—
Tynemouth	71.7	E2	07	5	2	1	—
Holyhead	69.4	E5	01	0	-2	0	—
Yarmouth	70.4	SSE3	12	9	-4	0	—
[illegible]	62.6	SE7	11	10	3	0	—
Valentia	60.0	E4	11	10	3	0	—
Malin Head	69.6	E5	10	6	2	ślad	—
Londyn	70.3	ESE4	01	0	-6	0	—
Ross-On-Wye	69.8	E2	01	2	-7	0	—
Scilly	60.0	E8	11	8	2	0	—
Pembroke	66.2	E7	01	6	-1	0	—
Rochefort	59.7	NE3	—	10	-3	0	-3
Bordeaux	57.5	E4	—	10	-2	0	—
Clermont	64.4	cisza	—	3	-14	0	-14
Dijon	67.2	NE2	—	2	-12	0	-13
Calais	70.2	E2	—	2	-12	0	—
Le Havre	69.3	E4	—	1	-13	0	—
Brest	61.3	NE4	—	10	-2	0	—
Tours	—	NE4	—	6	—	—	—
Paryż	68.8	cisza	—	0	-11	0	—
Strasburg	70.1	N2	—	0	-13	0	-13
Tuluza	—	SE6	—	10	-2	0	-2
Perpignan	62.2	NNE2	—	10	-0	—	-2
Marignane	63.3	ENE8	—	10	2	0	-4
[illegible]	67.5	ESE2	—	2	-10	0	-10
Helder	72.5	ESE2	11	9	-4	0	—
Vlissingen							
Bruksela							
Kopenhaga	79.2	ENE4	11	10	-9	0	—
Skagen	76.1	NE2	11	8	-5	0	—
[illegible]	74.7	E2	33	10	-5	ślad	—
Zurych	66.0	SSE0	01	1	-14	0	-14
Bern							
Genewa							
Lugano	63.5	NNE0	00	0	-8	0	-10
Wiedeń	66.2	WSW6	—	10	-8	5	-10
[illegible]	66.7	cisza	—	0	-11	—	-11

Stacja	Ciśnienie 700+	Wiatr	Stan pogody	Zachm.	Temp. C°	Opady w mm	Max lub minim.
Borkum	72.3	SE4	01	5	-2	—	—
Aachen	71.3	cisza	11	10	-8	1	-10
Hamburg	73.1	N2	61	10	-4	0.4	-5
Swinemünde	71.2	SW1	11	10	-8	0	-12
[illegible]	71.4	NNE1	27	3	-7	—	-7
[illegible]	71.3	NNW3	17	9	-10	0.4	-10
Wrocław	68.6	N2	17	6	-12	0.1	-16
Frankfurt	71.0	cisza	11	10	-8	0.1	-9
Monachium	71.8	WSW1	10	9	-15	0	-16
Hannover	72.5	NE1	61	10	-5	0.3	-9
[illegible]	71.4	NNE2	01	2	-13	0	—
[illegible]	70.3	NW2	01	2	-10	—	—
[illegible]							
[illegible]							
[illegible]	64.3	N3	śnieg	10	-14	—	—
Budapeszt	61.8	NW2	śnieg	10	-9	2	-11
[illegible]	—	NW3	śnieg	10	-11	3	-11
Debreczyn	63.0	NE4	—	10	-14	5	-15
Vardö	51.0	WNW1	69	10	-2	6	—
Ingö	57.5	NNW2	13	10	-0	1	—
Röst	68.4	WNW4	17	6	2	1	—
[illegible]	73.6	SW3	13	10	1	0	—
[illegible]	75.1	ESE4	01	1	-3	0	—
[illegible]	75.7	cisza	00	1	-7	0	—
[illegible]	76.4	"	12	6	-4	0	—
[illegible]	77.4	NE1	00	3	-9	0	—
[illegible]	62.5	cisza	00	0	-17	0	—
[illegible]	66.7	NNW2	11	6	-8	0	—
[illegible]	66.1	W3	11	10	-1	0.2	—
[illegible]	59.2	WSW6	śnieg	8	-1	ślad	—
Haparanda	64.8	W1	11	7	-14	0	-21
Stensele	73.2	cisza	11	9	-24	0	-30
Härnösand	72.5	"	01	2	-18	0	—
Karlstad	77.5	N1	11	10	-14	0	-15
Sztokholm	75.1	NNW1	12	10	-8	0	-11
Jönköping	76.5	E2	11	10	-7	ślad	-7
Visby	74.5	NE1	60	10	-5	"	—
[illegible]	74.1	N4	śnieg	10	-6	0.1	—
[illegible]	78.5	cisza	01	0	-31	0	-31
Tallinn							
Pilsand							
Ryga							
Windawa							
Helsingfors	73.2	NE1	20	1	-16	0	-16
Sortavala	70.9	cisza	01	2	-16	0	-18
Vaasa	78.6	W3	00	0	-7	0	-8
Kuopio	69.7	W3	11	10	-13	0	-18
Kem	64.2	W4	—	10	-11	0	—
Archangielsk	63.7	W4	—	10	-8	0	—
Kanin Nos	50.3	W7	—	10	-1	0	—
Matoczkin Szar	45.9	NE5	śnieg	10	-12	0	—
Wajgacz	59.7	SSW4	—	10	-24	0	—
Obdorsk	63.8	W4	—	0	-28	0	—
Leningrad	73.4	SE1	—	0	-17	0	—
Wołogda	74.4	NE1	—	3	-29	0	—
Wiatka	73.6	NE2	—	0	-27	0	—
Ust-Sysolsk	72.2	SSW3	—	10	-21	0	—
Tobolsk	67.3	NW3	—	1	-29	0	—
Mińsk	63.2	NE4	—	3	-19	0	—
Wielkie Łuki	64.0	N3	—	0	-23	0	—
Moskwa	65.8	NE4	—	10	-20	0	—
Ufa	63.8	NNE4	—	10	-17	1	—

Stacja	Ciśnienie 700+	Wiatr	Stan pogody	Zachm.	Temp. C°	Opady w mm	Max lub minim.
Kijów	56.0	SSW[illegible]	śnieg	10	-13	11	—
Kursk	59.1	SSW2	"	10	-14	9	—
Zemetczyno	60.9	ENE4	—	10	-11	—	—
Odessa	58.2	N3	—	10	-12	0	—
Sewastopol	58.6	cisza	deszcz	10	3	1	—
Rostów n/D.	58.5	ENE1	śnieg	10	-1	1	—
Stalingrad	60.0	W2	—	10	-1	0	—
Petrowsk	62.2	S2	deszcz	10	1	0	—
Astrachan	60.7	SE1	[illegible]	10	-1	0	—
Baku	60.3	NW1	"	10	4	0	—
Madryt	61.8	cisza	"	10	9	—	—
La Coruna	61.7	SW1	deszcz	10	13	—	—
S. Fernando	69.0	SW2	—	3	17	—	—
Mahon	60.8	NNE1	—	10	10	—	—
Lizbona							
Turyn	69.5	cisza	01	0	-10	0	-10
Florencja	64.1	"	00	0	-7	0	-8
Rzym	64.1	N3	31	1	-5	0	-6
Neapol	61.2	cisza	01	0	-2	0	—
Ancona	67.6	NE1	03	9	-2	—	—
Taranto	60.0	NW7	63	10	-2	—	—
Palermo	62.3	NW3	11	9	7	0	—
Maddalena	61.8	SW2	12	9	2	0	—
Białogród	62.8	W2	17	10	-12	0.3	-14
Zagrzeb	66.2	W4	25	4	-11	2	-11
Sarajewo	59.4	N6	07	2	-5	0	-6
Sofia							
Warna							
Ateny							
Zante							
Cypr							
Bukareszt	57.7	ENE2	69	10	-11	5	-11
Sibiu							
Sulina							
[illegible]							
Aleksandrja							
Trypolis	57.4	SW3	13	9	1	0	—
Bengazi	65.9	—	11	7	18	0	—
Tunis							
Algier	60.4	cisza	11	7	12	—	—
Rabat							
Malta							
Säntis (2500)	557.4	NE5	01	1	-19	0	-24
Zugspitze (2964)	518.6	E4	01	0	-19	0	-25
Sonnblick (3106)							
Fichtelb. (1230)	676.2	NW3	15	1	-15	4	-17
Brocken (1145)	675.5	NE5	27	10	-13	1	-13
[illegible] (644)							

UWAGI

Ciśnienie atmosferyczne redukowane do 0° C., na ciężkość normalną i do poziomu morza.

Siła wiatru w skali Beauforta 0-cisza zupełna do 9...

Stan pogody:

00 do 09 — pogodnie lub pół chmurno (niebo conajwyżej 5/10 pokryte chmurami).

10 — 19 — chmurno lub pochmurno (niebo od 6/10 ... pokryte chmurami).

20 — 29 — mgła lub ...

30 — 39 — opady przelotne (pogoda zmienna).

40 — 49 — drobny deszcz z ... stratus lub deszcz ... mgła.

50 — 59 — deszcz.

60 — 69 — śnieg.

70 — 79 — krupy lub deszcz ze śniegiem.

80 — 89 — grad lub deszcz z gradem.

90 — 99 — burza.

Zachmurzenie w skali 10-o stopniowej: 0 — brak chmur do 10 — całkowite pokrycie chmurami.

Temperatura w całkowitych stopniach Celsjusza.

W ostatniej rubryce podawane są najniższe temperatury z nocy ubiegłej lub najwyższe z dnia poprzedniego.

Szczegóły w Dodatku Nr. 1 ... „Instrukcji dla Stacyj Meteorolog. sieci Polskiej" z roku 1927. II wydanie oraz ... wspomnianej „Instrukcji".

Stacje górskie z wyj. Donderbaas, podają ciśnienie nie poprawione na ciężkość jedno... redukowane do najbliższej wysokości zaokrąglonej do pełnych tysięcy metrów. Donderbaas, zaś redukuje ciśnienie do poz. morza.

SPOSTRZEŻENIA PILOTOWE

Stacje	Godz.	Wiatr dolny	500 m	1000 m	1500 m	2000 m	3000 m	4000 m	5000 m	6000 m	7000 m	8000 m	9000 m	10000 m	Chmury: Granica dolna	Chmury: Rodzaj	UWAGI
Wilno																	
Brześć n/B																	
Warszawa																	
Lublin																	
Lwów																	
Gdańsk																	
Poznań																	
Kraków																	

Państwowy Instytut Meteorologiczny w Warszawie.

Mapa pogody z dnia 19. XII. poniedz. 1927 r. 18 g. G. M. T. 353 Rocznik VIII.

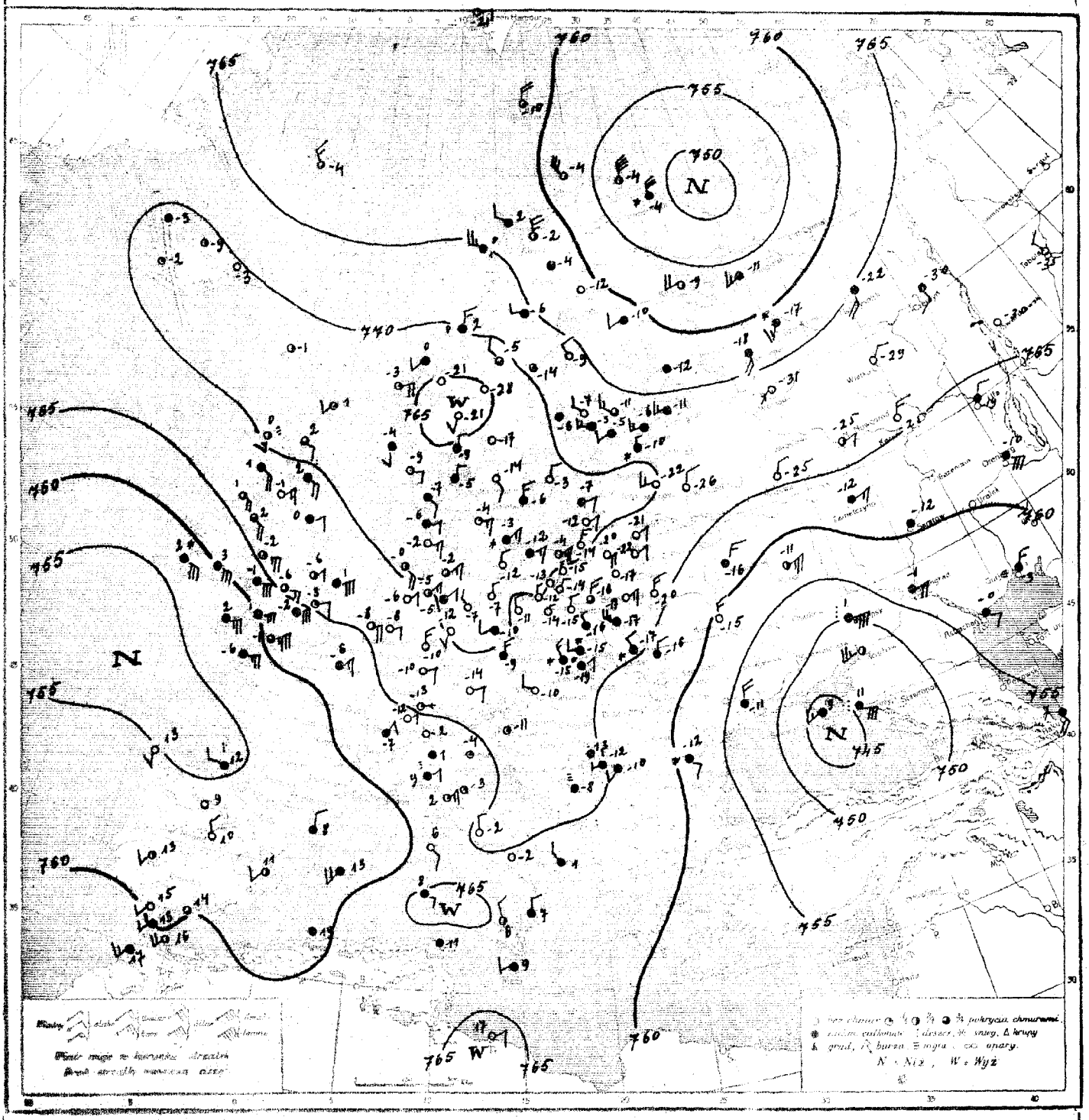

Rozkład ciśnienia: .....

Obecny stan pogody w Polsce: .....

Przewidywany przebieg pogody w ciągu doby następnej: .....

Spostrzeżenia meteorologiczne z dn. 17 XII 192[illegible] r. 18 godz. G. M. T.

Stacja	Ciśnienie 700+	Wiatr	Stan pogody	Zachm.	Temp. C°	Opady w mm	Max lub minim.
Wilno	69.0	NE2	00	0	-21	0	-17
Lida	68.1	NE2	01	0	-22	0	-16
Pińsk	65.9	N3	01	0	-20	0	-13
Białystok	69.2	N3	01	0	-19	0	-15
Brześć n/B	66.7	NE3	00	0	-17	0	-15
Warszawa	67.8	NNE3	01	0	-16	0	-14
Łódź	68.2	N2	00	0	-15	0	-14
Kielce	66.8	NW3	11	10	-16	0.1	-16
Lublin	66.6	NW5	17	10	-17	2	-15
Lwów	66.6	NW2	61	10	-17	1	-15
Tarnopol	62.9	N2	11	10	-16	1	-14
Zakopane	67.8	NE1	60	10	-19	[illegible]	-17
Kraków	67.8	W1	65	10	-15	0.2	-12
Poznań	70.0	N2	00	0	-12	0	-7
Bydgoszcz	69.2	N0	01	0	-13	0	-8
Toruń	69.6	NNE2	00	0	-14	0	-11
Grudziądz	69.8	N3	01	0	-15	0	-11
Gdynia	72.2	NE5	01	4	-4	0	-3
Thorshavn	72.0	Cisza	01	8	-1	0	—
Seydisfjord	70.0	"	00	9	-2	—	—
Isafjord	70.2	"	12	9	-3	—	—
Reykjavik	70.0	"	01	2	-2	0	—
Lerwick	71.7	SW1	01	3	7	3	—
Stornoway	70.3	SSE3	21	5	3	0	—
Aberdeen	69.6	ESE4	33	9	2	4	—
Renfrew	68.4	ENE3	07	2	-1	0	0
Tynemouth	67.6	E2	13	10	0	3	—
Holyhead	66.0	E5	00	2	-2	0	—
Yarmouth	67.3	ESE6	11	10	1	4	—
Cranwell	68.6	NE1	01	5	-6	0.1	—
Valencia	55.8	E6	61	10	2	4	—
Malin Head	66.5	ESE4	01	9	7	ślad	—
Londyn	65.6	E3	00	2	-3	"	-2
Ross-On-Wye	65.7	E3	11	7	-6	0	-3
Scilly	58.3	ESE7	11	10	2	ślad	—
Guernsey	61.3	E7	11	8	-1	0	—
Rochefort							
Bajonne							
Clermont							
Dijon							
Calais							
Le Havre							
Brest	58.3	E5	—	10	-6	—	—
Tours							
Paryż	62.8	ENE3	—	10	-6	—	—
Strasburg							
Tuluza							
Perpignan							
Marignane							
Ajaccio							
Helder							
Vlissingen							
Bruksela	65.1	ENE4	—	0	-8	—	—
Kopenhaga	72.6	E3	01	2	-4	ślad	—
Skagen	73.1	NNE1	17	10	-5	"	—
[illegible]	72.7	E2	11	10	-6	"	—
Zurych	65.7	E0	01	2	-13	0	-7
Bern	64.3	NE2	01	0	-12	0	-11
Genewa	64.2	NNE2	11	10	-7	0.1	-7
Lugano	63.3	N0	00	0	-2	0	2
Wiedeń	68.1	NNW2	—	0	-10	—	—
Celowiec	65.9	Cisza	—	3	-11	—	—

Stacja	Ciśnienie 700+	Wiatr	Stan pogody	Zachm.	Temp. C°	Opady w mm	Max lub minim.
Borkum	70.3	SE4	01	5	0	0	—
Norderney	69.2	NE2	00	0	-6	ślad	-3
Hamburg	71.5	ENE3	11	8	-2	0.1	-2
Swinoujście	71.0	N1	00	0	-12	0	-5
Berlin	70.5	NNE2	01	0	-7	ślad	-4
Drezno	70.2	NNW2	11	9	-10	0.4	-8
Zielona G.	68.7	NNW1	01	[illegible]	-11	ślad	—
Frankfurt	68.5	NE3	01	0	-10	"	-9
Monachium	69.1	E2	01	0	-14	0	-8
Hannover	70.9	ENE2	50	10	-5	2	-4
Kłajpeda	71.0	ENE1	01	7	-12	0	—
Praga	69.8	N3	—	10	-9	—	—
Cheb							
Ołomuniec							
Koszyce	67.0	NNE1	—	10	-11	—	—
Budapeszt							
Kecskemet							
Debreczyn							
Vardö	73.6	NNW3	39	6	-5	7	—
Ingö	77.2	NW4	[illegible]	5	-4	1	—
Röst	65.8	NW5	75	10	1	6	—
Nordöyan	69.7	NW3	74	10	2	1	—
[illegible]	73.5	E4	01	2	-3	0	—
Lister	72.5	E1	01	1	-6	0	—
Utsira	73.0	E3	71	10	-4	0	—
[illegible]	63.2	NNW	11	2	2	0	—
Green Harbour	61.6	NE2	00	0	-21	0	—
Wyspy Niedźwiedzia	62.3	N4	11	8	-10	0	—
Jan Mayen	63.0	NNW3	06	4	-4	ślad	—
Gällivare	63.1	Cisza	11	10	-9	0	-7
Haparanda	62.0	"	01	0	-12	0	-10
Stensele	66.7	W1	11	10	-6	0	-6
Härnösand	67.8	Cisza	01	2	-14	0	—
Karlstad	74.6	"	01	0	-17	0	-10
[illegible]	73.4	"	01	0	-20	0	-15
Jönköping	74.5	SE2	00	0	-14	0.1	-6
Visby	71.4	NNE1	00	0	-3	0	—
Kalmar	73.0	N3	—	10	-6	0.1	—
Särna	78.9	Cisza	01	0	-28	0	-27
Tallinn	67.8	NW2	11	10	-5	0	-5
Parnawa	69.3	NNW1	01	3	-3	0	-2
Libawa	71.2	E	11	10	-7	0	-6
[illegible]	71.6	N2	01	10	-22	—	—
Helsingfors	66.6	NNW1	11	8	-11	ślad	-6
Sortavala	67.1	Cisza	11	10	-12	1	—
Vasa	65.2	NNW4	00	0	-9	0	-6
Kajana	62.6	WNW2	11	10	-10	0	-8
Kem	57.3	NNW4	—	5	-9	—	—
Archangielsk	55.6	SW3	—	10	-11	—	—
[illegible]	45.5	NW2	—	5	-2	—	—
[illegible]	50.1	ESE3	śnieg	10	-9	—	—
[illegible]	67.6	SW2	[illegible]	10	-12	—	—
[illegible]	66.3	N3	—	0	-25	—	—
Leningrad	65.7	NNW3	—	10	-11	—	—
Wołogda	67.2	SW0	—	0	-31	—	—
Wiatka	67.2	NE1	—	0	-29	—	—
Ust-Sysolsk	65.3	SSW4	—	10	-22	—	—
Tobolsk	69.2	NW1	—	0	-35	—	—
Mińsk	66.0	N1	—	0	-23	—	—
Wielkie Łuki	67.1	NNW1	—	0	-26	—	—
Moskwa	66.1	NNE2	—	0	-25	—	—
Ufa	63.6	NNE1	—	10	-19	—	—

Stacja	Ciśnienie 700+	Wiatr	Stan pogody	Zachm.	Temp. C°	Opady w mm	Max lub minim.
Kijów	67.9	NNW3	—	10	-15	—	—
Kursk	58.5	ENE5	—	5	-11	—	—
Zamełczyno	61.4	ENE3	—	10	-12	—	—
Odessa	59.0	N4	—	10	-11	—	—
[illegible]	67.1	S2	—	10	-30	—	—
Rostów n/D	48.3	WSW5	—	5	—	—	—
Stalingrad	55.6	E7	—	10	-1	—	—
Soczi	48.0	SSE3	deszcz	10	17	—	—
Astrachan	57.0	SE2	—	10	-0	—	—
Baku	56.6	S4	—	10	7	—	—
Madryt	57.5	NW1	01	0	10	—	—
La Coruna	55.3	S1	02	0	13	—	—
S. Fernando	62.5	SW1	01	0	15	—	—
Mahon	57.0	SSW5	41	9	13	—	—
Barcelona	56.9	N1	12	9	8	—	—
[illegible]	65.4	N1	11	8	1	0	1
Florencja	63.7	Cisza	00	3	-3	0	2
Rzym	65.0	N1	01	0	-2	0	3
Neapol	62.5	Cisza	01	0	-2	0	—
[illegible]	64.4	"	01	1	-4	0	—
Taranto	63.0	NW2	11	10	1	0	—
Palermo	61.0	NW2	01	4	6	0	—
Messyna	62.5	NNE1	11	9	7	0	—
Białogród	65.3	W1	17	10	-12	0.1	-8
[illegible]	65.9	Cisza	62	10	-13	—	-7
Sarajewo	66.5	"	29	10	-8	0	-5
Sofia							
Warna							
Ateny							
Zante							
Cypr							
Bukareszt	59.8	SE1	śnieg	10	-12	—	—
Svala							
Sulina							
Haifa							
Tanger	57.8	SW2	deszcz	10	13	—	—
Trypolis	65.0	E1	00	3	17	0	—
Benghasi	61.9	NNW4	00	2	16	ślad	—
Tunis	62.4	—	—	10	11	—	—
Algier	57.1	Cisza	—	10	14	—	—
Rabat	62.3	SW3	11	10	17	—	—
Malta	63.6	W2	—	10	9	—	—
Säntis (2500)	57.1	WSW2	01	3	-13	0	-12
Zugspitze (2964)	51.3	W2	01	0	-16	0	-14
[illegible] (3106)	59.1	NW3	—	0	-16	—	—
Fichtelb. (1230)	56.0	NNE2	60	10	-16	0.2	-14
Brocken (1146)	59.8	NE5	27	10	-13	0.1	-10
[illegible]	61.2	SE5	00	0	-13	0.2	-10
Suwałki	67.1	NE4	00	0	-20	0	-19
Grodno	69.1	—	06	0	-18	0	-16
Mołodeczno	68.5	NNW2	01	0	-24	0	-17
Cieszyn	68.4	NNW2	61	10	-15	2	-12
Przemyśl	67.1	N0	11	10	-15	0	-15
Pembroke	62.5	E6	11	10	-1	0	—
Rochef.	57.3	ESE4	71	10	3	1	—
Hanko	68.1	W3	11	10	-5	0	-4
Oma	71.7	SSW2	60	10	0	ślad	—
[illegible]	75.8	SSW1	01	0	-21	0	—
Dombaas	72.8	Cisza	00	0	-21	0	—
[illegible]	53.9	W3	01	3	-3	0	—
Królewiec	70.2	NNE2	01	0	-14	0	-12
Magdeburg	70.8	NNW1	01	0	-7	0.4	-3

UWAGI

Ciśnienie atmosferyczne zredukowane do 0° C., na ciężkość normalną i do poziomu morza.

Siła wiatru w skali Beauforta 0-cisza zupełna do 9-wicher.

Stan pogody:

- 00 do 09 — pogodnie lub półchmurno (niebo conajwyżej do 5/10 pokryte chmurami);
- 10 — 19 — chmurno lub pochmurno (niebo od 6/10 do 10/10 pokryte chmurami);
- 20 — 29 — mgła lub opary;
- 30 — 39 — opady przelotne (pogoda zmienna);
- 40 — 49 — drobny deszcz ze stratus lub rosząca mgła;
- 50 — 59 — deszcz;
- 60 — 69 — śnieg;
- 70 — 79 — krupy lub deszcz ze śniegiem;
- 80 — 89 — grad lub deszcz z gradem;
- 90 — 99 — burza;

Zachmurzenie w skali 10-cio stopniowej: 0—brak chmur do 10 — całkowite pokrycie chmurami.

Temperatura w całkowitych stopniach Celsjusza.

W ostatniej rubryce podawane są najniższe temperatury z nocy ubiegłej lub najwyższe z dnia poprzedniego.

Szczegóły w Dodatku Nr. 1 do „Instrukcji dla Stacyj Meteorolog. sieci Polskiej" z roku 1927. II wydanie oraz we wspomnianej „Instrukcji".

Stacje górskie z wyj. Dombaasu, podają ciśnienie nie poprawione na ciężkość jednak redukowane do najbliższej wysokości zaokrąglonej do pełnych tysięcy metrów. Dombaas, zaś redukuje ciśnienie do poz. morza.

SPOSTRZEŻENIA PILOTOWE

Stacje	Godz.	Wiatr dolny	500 m	1000 m	1500 m	2000 m	3000 m	4000 m	5000 m	6000 m	7000 m	8000 m	9000 m	10000 m	Chmury: Granica dolna	Chmury: Rodzaj	Uwagi
Wilno																	
Brześć n/B																	
Warszawa																	
Lublin																	
Lwów																	
Gdańsk																	
Poznań																	
Kraków																	

Państwowy Instytut Meteorologiczny w Warszawie.

Mapa Synoptyczna dnia 20. XII. wtorek 1927 r. 7 g. G. M. T. 354 Rocznik VIII

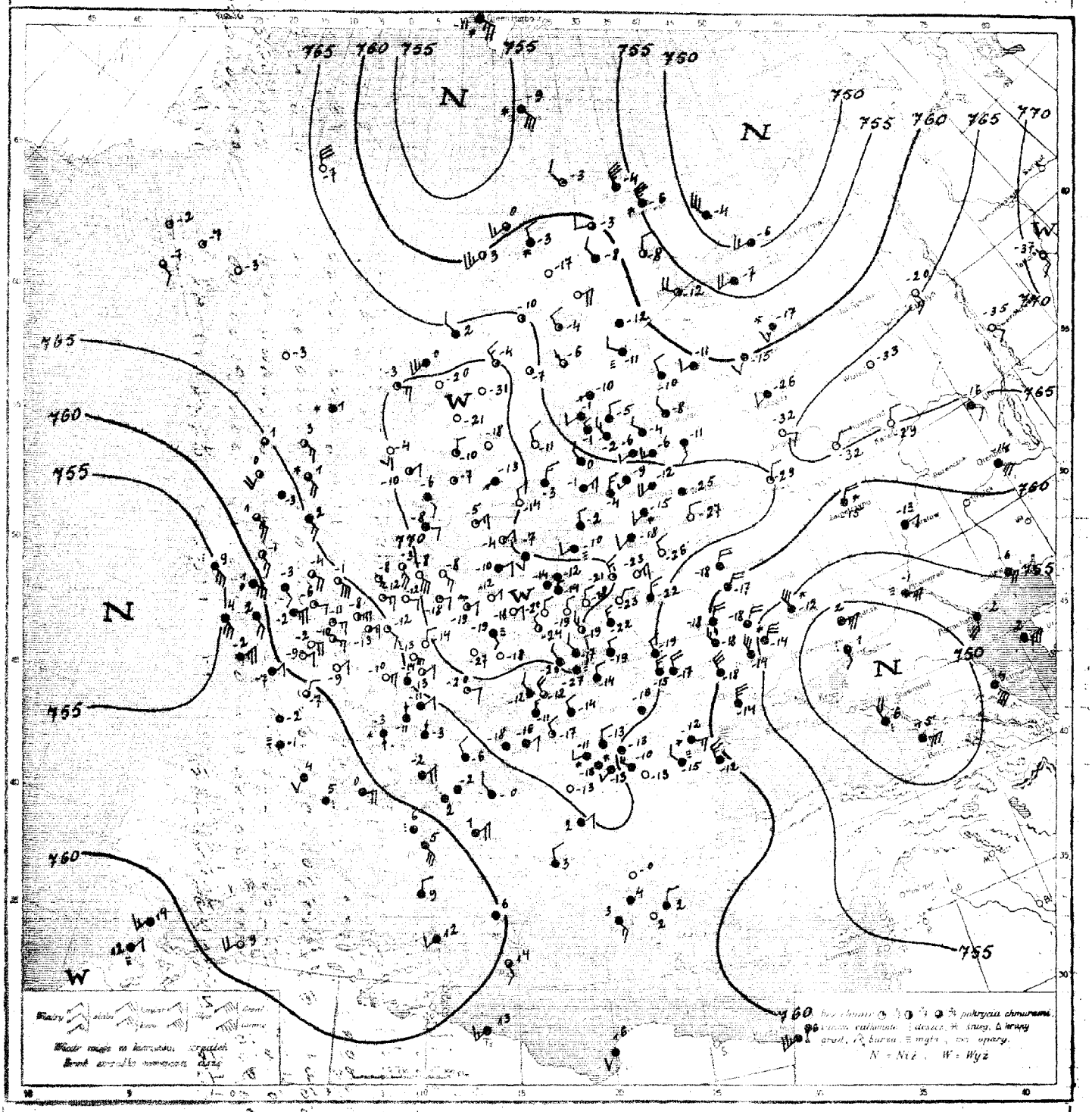

Rozkład ciśnienia: obszar wysokiego ciśnienia ze środkiem nad Skandynawją południową, Danją, Niemcami i Polską, ogarnia całą niemal Europę, łącząc się grobłą przez Rosję środkową z wyżem syberyjskim. Z oceanu Lodowatego nasuwa się ponad Skandynawję i Rosję północną układ dwu depresyj.

Obecny stan pogody w Polsce: na północy i południu pochmurno, w środkowym pasie pogodnie, w Wileńskiem śnieg. Temp. od -7° do -24°.

Przewidywany przebieg pogody w ciągu doby następnej: Zachmurzenie umiarkowane lub niewielkie. Silny mróz. Słabe wiatry miejscowe.

W. R.

Spostrzeżenia meteorologiczne z dn. 20. XII 1927 r. 7 godz. G. M. T.

STACJA	Ciśnienie 700+	Wiatr	Stan pogody	Zachm.	Temp. C°	Opady w mm	Max. lub minim.
Wilno	68.9	SSW2	61	10	-18	ślad	-21
Lida	69.3	NNW2	12	9	-20	0	-24
Pińsk	66.9	N3	11	10	-22	0	-23
Białystok	70.6	NW2	02	3	-21	0	-22
Brześć n/B	68.7	NE2	00	0	-23	0	-24
Warszawa	70.0	NNE2	01	0	-18	0	-19
Łódź	71.1	N1	00	0	-19	0	-20
Kielce	69.5	WNW2	20	6	-18	0.1	-21
Lublin	69.6	NNW3	13	9	-22	0	-23
Lwów	69.8	NW2	11	10	-19	0	-19
Zaleszczyki	68.9	NW3	12	10	-15	0	-16
Zakopane	70.8	cisza	21	10	-27	0.4	-27
Kraków	70.0	WNW2	11	10	-12	0.4	-21
Poznań	69.8	N1	01	0	-20	0	-21
Bydgoszcz	71.4	cisza	10	10	-15	0	-2[illegible]
Toruń	71.4	NNW1	11	10	-20	0	-21
Grudziądz	70.1	SW5	11	10	-18	0	-20
Gdynia	70.5	S2	60	10	[illegible]	ślad	[illegible]
Thorshavn	68.2	cisza	01	1	-3	[illegible]	—
Seydisfjord	67.4	"	00	0	-5	—	—
Isafjord	69.2	"	00	2	-2	—	—
Reykjavik	68.1	ESE1	11	8	-1	0	—
Lerwick	68.0	cisza	61	10	1	0	—
Stornoway	65.0	SSE2	11	8	1	0	—
Aberdeen	66.4	SE4	60	8	1	6	—
Renfrew	64.5	cisza	27	10	-3	0	-5
Tynemouth	65.3	SE3	17	10	2	6	—
Holyhead	60.3	E3	01	5	-1	0	—
Yarmouth	64.1	ESE2	02	5	-1	0	—
[illegible]	62.5	ESE5	02	7	-1	0	—
[illegible]	57.0	ESE6	55	10	4	7	—
[illegible]	64.5	E4	00	5	-4	3.4	—
Londyn	62.6	E2	01	2	-6	0	[illegible]
Ross-On-Wye	61.5	SE2	11	10	-3	ślad	-6
Scilly	55.9	SE6	11	10	4	1	—
[illegible]	61.2	ENE	11	10	-2	0	—
Rochefort	58.8	cisza	—	0	-2	3	-4
Bordeaux	58.4	"	mgła	10	1	2	1
Rennes	59.9	ENE2	—	9	-7	0	-7
[illegible]	60.3	ENE1	—	1	-9	0	-9
Calais	61.8	E3	—	3	-11	0	—
Le Havre	61.1	E4	—	1	-2	0	—
Nancy	62.6	ENE3	—	1	-10	0	-10
Tours	59.6	NNE1	—	2	-7	0	[illegible]
Paryż	61.3	NE2	—	4	-9	0	—
Strasburg	65.0	NNW1	—	10	-13	0	-14
Tuluza	58.4	S2	—	10	[illegible]	9	4
Perpignan	58.1	cisza	deszcz	10	5	6	—
Marignane	58.2	E4	—	10	8	[illegible]	—
Ajaccio	56.6	cisza	deszcz	10	6	7	—
Helder	66.3	ESE1	01	2	-8	0	—
Vlissingen	64.0	E5	02	4	-8	0	—
Bruksela	64.1	ENE3	11	6	-13	0	[illegible]
Kopenhaga	71.6	ENE2	01	3	-5	0	—
Skagen	71.8	cisza	01	2	-7	0	—
Blaavandshuk	71.0	E1	17	9	-2	ślad	—
Zurych	63.6	NE3	11	10	-11	0	-14
Bern	62.3	N3	11	10	-11	0.1	-11
Genewa	62.5	SE2	61	10	-7	3	-8
Lugano	62.4	N0	11	10	-3	0	-8
Wiedeń	68.6	NW1	—	10	-12	0	-13
Cele wiec	67.8	cisza	śnieg	10	-15	0	-16

STACJA	Ciśnienie 700+	Wiatr	Stan pogody	Zachm.	Temp. C°	Opady w mm	Max. lub minim.
Borkum	68.[illegible]	ESE	01	1	-3	0	—
Nordhorn	67.[illegible]	E1	01	1	-12	0	-12
Hamburg	[illegible]	ENE3	20	10	-8	0	-8
Swinoujście	71.4	ENE1	11	10	-10	0	-12
[illegible]	70.9	ENE1	01	0	-12	0	-12
Drezno	70.5	SE1	[illegible]	10	-13	0.2	-20
Wrocław	71.[illegible]	NNW1	02	4	[illegible]	0	-25
Frankfurt	67.8	N2	01	5	-14	0	-15
Monachium	68.7	E1	10	3	[illegible]	0	-21
Hannover	[illegible]	[illegible]	[illegible]	[illegible]	-15	[illegible]	[illegible]
[illegible]	[illegible]	[illegible]	11	10	-7	0	—
Praga	70.7	cisza	01	0	-13	ślad	-19
Cheb	72.5	[illegible]	32	10	-24	0	-28
Ołomuniec	[illegible]	[illegible]	01	2	-15	0	-17
Cieszyn	[illegible]	[illegible]	11	10	-15	0	-15
Budapeszt	[illegible]	[illegible]	—	10	[illegible]	ślad	-16
Kaposvar	66.6	NNW	—	2	[illegible]	6	-17
[illegible]	[illegible]	[illegible]	—	10	[illegible]	[illegible]	[illegible]
Vardö	[illegible]	NNE1	11	10	-5	—	—
Ingö	[illegible]	NNW1	00	3	-3	ślad	—
Bodö	[illegible]	ESE1	11	6	3	1	—
Hernösand	[illegible]	N3	13	10	2	ślad	—
[illegible]	[illegible]	E1	02	3	-3	0	—
Lister	[illegible]	NE1	02	2	-10	0	—
[illegible]	[illegible]	[illegible]	01	0	[illegible]	0	—
[illegible]	[illegible]	[illegible]	17	[illegible]	[illegible]	0	—
Green Harbour	52.0	E5	61	10	-11	1	—
Wyspy Niedźw.	55.9	SE3	61	10	-9	0.3	—
Jan Mayen	68.1	NNW1	01	1	-7	ślad	—
Gellivare	[illegible]	cisza	01	0	-18	0	-13
[illegible]	[illegible]	NW1	01	0	-4	0	—
Stensele	67.3	cisza	01	0	-10	0	-12
Härnösand	[illegible]	[illegible]	11	0	-3	0	—
Karlstad	[illegible]	[illegible]	01	[illegible]	-12	0	[illegible]
Sztokholm	[illegible]	NW1	01	0	-11	0	-13
Jönköping	[illegible]	NNW1	11	10	-13	0	-13
Visby	[illegible]	N3	11	[illegible]	-9	0	—
Kalmar	[illegible]	NNW1	—	0	-14	0	—
[illegible]	[illegible]	cisza	—	0	-31	0	-31
Tallinn	[illegible]	NW1	11	10	-2	0	-5
Filsand	[illegible]	NNW	11	10	0	0	0
Ryga	67.9	NNE1	11	10	-7	0	-13
Windawa	[illegible]	NE1	11	10	-1	0	-1
Helsingfors	[illegible]	NNE1	12	10	-5	0	-9
Sortavala	[illegible]	NNW1	11	10	-10	0	-11
Vasa	[illegible]	NNW1	20	[illegible]	-6	0	-11
Kuopio	[illegible]	NNW	[illegible]	10	-11	0	-12
Kem	[illegible]	NNW	—	3	-12	0	—
Archangielsk	[illegible]	[illegible]	—	10	-7	0	—
[illegible]	[illegible]	[illegible]	—	10	-15	0	—
[illegible]	[illegible]	NE1	—	0	-32	0	—
[illegible]	[illegible]	ENE1	śnieg	10	-13	5	—
[illegible]	[illegible]	SE5	—	10	-14	1	—
Leningrad	[illegible]	NW2	—	10	-8	0	—
Wołogda	[illegible]	NNW	—	10	-25	0	—
Wiatka	[illegible]	NNW	—	0	-33	0	—
[illegible]	[illegible]	N3	—	10	-6	4	—
Tobolsk	[illegible]	[illegible]	—	0	-32	0	—
[illegible]	[illegible]	N1	—	0	-25	—	—
Wielkie Łuki	[illegible]	NNW1	—	0	-26	—	—
Moskwa	[illegible]	N2	—	4	-29	—	—
Ufa	[illegible]	SE1	—	10	-16	—	—

STACJA	Ciśnienie 700+	Wiatr	Stan pogody	Zachm.	Temp. C°	Opady w mm	Max. lub minim.
Kijów	57.9	N4	—	10	-28	—	—
[illegible]	63.4	W3	—	10	-6	0	—
[illegible]	61.4	ENE3	—	10	-22	ślad	—
Odessa	67.5	N5	—	10	-14	0	—
[illegible]	63.5	SSW3	śnieg	10	-17	2	—
[illegible]	63.2	S3	—	0	-20	0	—
Stalingrad	52.[illegible]	ESE	mgła	—	-1	1	—
Soczi	49.5	NNW	deszcz	10	6	—	—
Astrachań	57.3	SSW5	mgła	—	-2	0	—
[illegible]	67.3	N1	—	0	-29	0	—
Madryt							
La Coruna							
S. Fernando							
Mahon							
Lizbona							
[illegible]	63.6	WNW1	11	9	-6	0	-7
Florencja	62.7	cisza	12	10	-2	0	-4
Rzym	61.7	ENE4	13	10	1	—	-5
Neapol	60.9	NW2	11	9	1	0	—
[illegible]	61.6	NW2	12	9	-0	0	—
Tarent	63.0	NNW2	11	10	3	3	—
Palermo	59.3	cisza	41	9	6	0.4	—
Wenecja	62.6	NNW1	11	9	-6	0	-7
Białogród	65.1	cisza	63	10	-13	1	-16
Zagrzeb	58.0	ENE1	25	10	-16	0	-16
Sarajewo	58.3	cisza	00	0	-13	0	-13
Sofja							
Warna							
Ateny	61.2	NNE2	—	10	2	—	—
Zante	62.0	SE3	—	10	3	—	—
Cypr	56.0	NNW	—	0	11	—	—
Bukareszt	65.4	NW1	27	10	-15	0	-17
[illegible]	62.5	NW5	—	10	-12	—	—
[illegible]	63.6	cisza	—	0	-13	—	—
Haifa							
Aleksandrja							
Trypolis	62.4	SW3	11	9	13	0	—
Benghasi	62.2	SSW1	11	10	16	0	—
Tunis	58.3	SSW2	deszcz	10	12	—	—
[illegible]	58.3	WSW1	—	0	9	—	—
Rabat	63.6	NE1	mgła	10	12	—	—
Malta	60.4	SSE2	—	7	14	—	—
Säntis (2500)	55.1	WSW1	27	10	-10	0	-14
Zugspitze (2964)	57.8	WNW3	01	0	-15	0	-16
Sonnblick (3106)	59.5	NW4	—	0	-15	0	-17
Fichtelb. (1230)	59.5	NE3	00	1	-15	0	-22
Brocken (1140)	64.3	SE5	01	0	-17	0	-17
[illegible]	57.4	SE6	01	0	-15	0	-15
[illegible]	68.2	cisza	61	10	-20	ślad	-28
[illegible]	65.9	NE1	61	10	-14	"	-19
[illegible]	69.2	NNW2	01	4	-23	0	-24
[illegible]	69.1	cisza	12	10	-17	0	-23
[illegible]	68.6	NW1	02	1	-25	0	-28
[illegible]	71.3	NW1	27	10	-20	1	-21
Przemyśl	68.9	NW2	11	10	-19	0	-21
[illegible]	62.5	cisza	13	10	2	0	—
[illegible]	52.3	SE6	80	9	5	10	—
[illegible]	70.8	ENE1	01	1	-18	0	-18
[illegible]	70.9	ENE1	24	3	-19	0.2	-19
[illegible]	67.7	WSW1	21	10	-10	0	-16
[illegible]	65.2	WSW2	21	10	-6	0.1	-10
Narwa	62.6	WNW1	12	10	-4	0	-5

UWAGI

Ciśnienie atmosferyczne zredukowane do 0° C., na ciężkość normalną i do poziomu morza.

Siła wiatru w skali Beauforta 0-cisza zupełna do 9-wicher.

Stan pogody:

00 do 09 — pogodnie lub pochmurno (niebo conajwyżej $^5/_{10}$ pokryte chmurami);
10 — 19 — chmurno lub pochmurno (niebo od $^6/_{10}$ do pokryte chmurami);
20 — 29 — mgła lub opary;
30 — 39 — o p a d y przelotne (pogoda zmienna);
40 — 49 — drobny deszcz ze stratus lub rosnąca mgła;
50 — 59 — deszcz;
60 — 69 — śnieg;
70 — 79 — krupy lub deszcz ze śniegiem;
80 — 89 — grad lub deszcz z gradem;
90 — 99 — burza.

Zachmurzenie w skali 10-cio stopniowej: 0 — brak chmur do 10 — całkowite pokrycie chmurami.

Temperatura w całkowitych stopniach Celsjusza.

W ostatniej rubryce podawane są najniższe temperatury z nocy ubiegłej lub najwyższe z dnia poprzedniego.

Szczegóły w Dodatku Nr. I do „Instrukcji dla Stacyj Meteorolog. sieci Polskiej" z roku 1927. II wydanie oraz we wspomnianej „Instrukcji".

Stacje górskie z wyj. Dombaasu, podają ciśnienie nie poprawione na ciężkość jednak redukowane do najbliższej wysokości zaokrąglonej do pełnych tysięcy metrów. Dombaas, zaś redukuje ciśnienie do poz. morza.

SPOSTRZEŻENIA PILOTOWE

Stacje	Godz.	Wiatr dolny	500 m	1000 m	1500 m	2000 m	3000 m	4000 m	5000 m	6000 m	7000 m	8000 m	9000 m	10000 m	Chmury: Granica dolna	Chmury: Rodzaj	UWAGI
Wilno																	
Brześć n/B																	
Warszawa																	
Lublin																	
Lwów																	
Gdańsk																	
Poznań																	
Kraków																	

Państwowy Instytut Meteorologiczny w Warszawie.

Mapa pogody z dnia 20. XII. 1927 r. 18 G. M. T. Nr 3545 Dziennik VIII

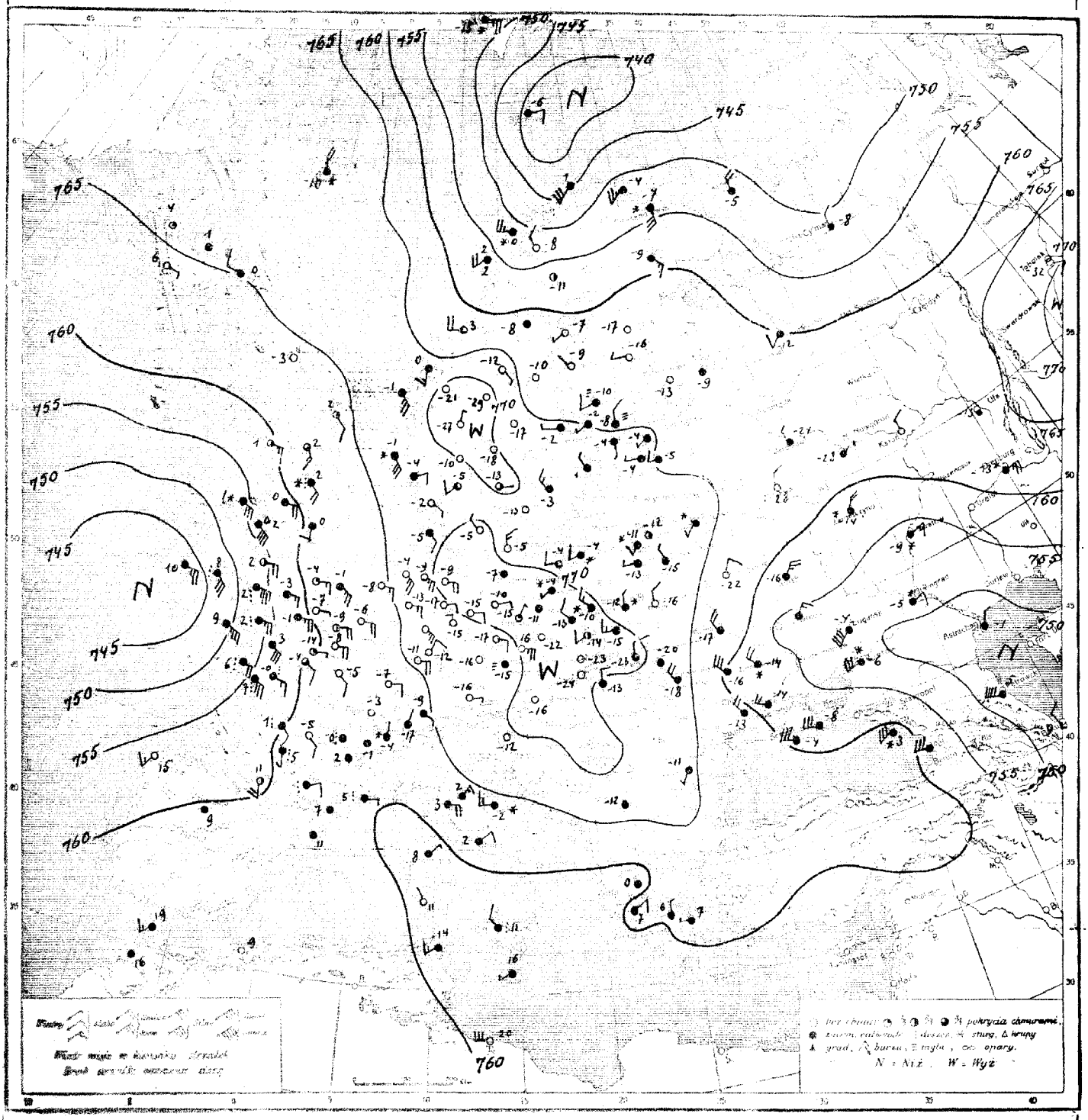

Rozkład ciśnienia: .....

Obecny stan pogody w Polsce: .....

Przewidywany przebieg pogody w ciągu doby następnej: .....

Spostrzeżenia meteorologiczne z dn. 20. XII 192 7r. 1 godz. G. M. T.

Stacja	Ciśnienie 700+	Wiatr	Stan pogody	Zachm.	Temp. C°	Opady w mm	Max. lub minim.
Wilno	66.9	SSW2	61	9	-11	0.2	-11
Lida	68.1	WNW1	11	9	-13	0.2	-13
Pińsk	68.1	N2	61	0	-15	0	-15
Białystok	69.3	W2	65	10	-10	1	-1
Brześć n/B	65.8	N2	33	10	-12	0	-12
Warszawa	70.1	NW2	61	10	-10	0.3	-10
Łódź	71.6	NW2	11	10	-13	0	-13
Kielce	71.6	SW1	12	8	-15	2	-15
Lublin	70.5	W3	11	10	-15	0	-1[illegible]
Lwów	72.0	N2	11	8	-23	0	-1[illegible]
Zaleszczyki	69.1	NW1	11	10	-16	0	-1[illegible]
Zakopane	74.0	cisza	68	0	-24	0	-13
Kraków	72.7	"	60	9	-23	0	-1[illegible]
Poznań	72.3	"	11	10	-11	0	-11
Bydgoszcz	71.2	SW1	61	10	-9	0	-9
Toruń	71.1	W1	63	10	-9	5.2	-9
Grudziądz	70.3	W2	60	10	-9	0.1	-4
Gdynia	69.4	W1	11	10	-4	0	-3
Thorshavn	64.0	cisza	03	1	-3	0	—
Seydisfjord	65.1	W2	12	10	0	—	—
Isafjord	66.0	cisza	61	3	-4	—	—
Reykjavik	54.8	ESE1	01	1	-6	—	—
Lerwick	64.3	SE1	01	4	2	2	—
Stornoway	59.3	ESE1	11	7	1	ślad	—
Aberdeen	62.1	SE1	60	10	2	3	—
Renfrew	59.7	E1	11	10	0	0	0
Tynemouth	60.8	S2	11	10	0	1	—
Holyhead	57.8	E1	12	6	2	0	—
Yarmouth	61.5	SE3	11	9	-1	0	—
Donaghadee	56.7	SE3	10	10	2	0.5	—
Valencia	42.-	E5	11	9	10	3	—
Malin Head	53.9	ESE1	60	10	1	ślad	—
Londyn	60.5	E1	00	0	-7	0	—
Ross-On-Wye	58.5	E3	11	10	-3	0	—
Scilly	49.9	SE7	16	10	9	2	—
Guernsey	56.9	SE3	11	10	3	0	—
Bockstoel	59.9	SE2	mgła	10	1	0	3
Bajonne	59.0	S4	—	5	11	0	—
Clermont	61.8	cisza	mgła	10	-0	ślad	-0
Dijon	61.8	"	—	0	-3	0	-1
Calais	61.0	ESE4	—	4	-9	0	—
Le Hâvre	59.6	E1	—	3	-14	0	—
Brest	54.1	ESE4	deszcz	10	6	ślad	6
Rennes	58.8	ESE3	"	10	-0	0	-0
Paryż	61.5	SE2	—	0	-5	0	—
Strasburg	64.5	NE1	—	6	-8	—	-8
Tuluza	—	ENE2	mgła	10	—	—	—
Perpignan	46.3	cisza	deszcz	10	7	2	9
Marignane	60.8	E1	dżdż	10	5	4	6
Nancy	63.7	ENE2	—	0	-7	0	6
Helder	64.3	ESE3	00	0	-8	0	—
Vlissingen	62.3	ESE1	00	1	-6	0	—
Bruksela							
Kopenhaga	70.7	NW1	00	1	-5	0	—
Skagen	51.5	SW1	11	2	-5	0	—
Blaavandshuk	69.5	SE2	17	10	-5	ślad	—
Zurych	64.8	SE1	13	10	-4	0.5	—
Bern	63.1	NE2	11	10	-17	4	-7
Genewa	64.3	NNE2	51	10	-4	2	-4
Lugano							
Wiedeń	71.4	cisza	—	0	-16	—	—
Gołowiec	69.4	"	—	0	-12	—	—

Stacja	Ciśnienie 700+	Wiatr	Stan pogody	Zachm.	Temp. C°	Opady w mm	Max. lub minim.
Borkum	65.[illegible]	SE[illegible]	02	[illegible]	-3	0	—
Nordhorn	65.9	E1	01	0	-13	0	-7
Hamburg	70.9	ESE[illegible]	01	[illegible]	-9	0	-1[illegible]
Świnoujście	71.4	cisza	11	10	-7	0	-7
Emden	70.[illegible]	E1	01	0	-10	0	-1[illegible]
[illegible]	67.9	ESE1	01	2	-17	0.1	-1[illegible]
Wrocław	72.5	cisza	01	0	-22	0	-1[illegible]
Frankfurt	66.2	NW1	01	0	-12	0	-7
Monachium	67.[illegible]	E1	00	0	-16	0	-1[illegible]
Hannover	69.1	E1	01	0	-17	0	—
Kaunas							
Praga							
Cheb	69.3	cisza	01	0	-16	0	-1[illegible]
Ołomuniec							
Koszyce	69.[illegible]	NW[illegible]	—	10	-12	—	—
Budapeszt							
Kecskemét							
Debreczyn							
Vardö	53.3	SW1	11	10	-4	0.1	—
Ingö	66.0	SSW1	02	10	1	ślad	—
Röst	55.3	SW1	3[illegible]	10	2	2	—
Nordöyan	62.0	W4	10	8	3	ślad	—
Kino	67.5	S5	12	10	-1	0	—
Lister	68.1	ENE1	17	10	-4	ślad	—
Utsira	68.1	SSE2	61	10	-1	[illegible]	—
Bodø	57.[illegible]	NNW[illegible]	71	10	8	4	—
Green Harbour	57.[illegible]	ENE[illegible]	61	10	-15	2	—
Wyspy Niedźw.	58.[illegible]	[illegible]	61	10	-2	5	—
Jan Mayen	66.[illegible]	NNW[illegible]	60	[illegible]	-10	ślad	—
Gällivare	57.9	[illegible]	22	3	-11	0	-9
Östersund	61.8	[illegible]	11	9	-8	0	-2
Stensele	61.[illegible]	"	12	9	-8	0	-2
Härnösand	65.[illegible]	"	01	3	-10	0	—
Karlstad	70.2	"	01	0	-18	0	-1[illegible]
Sztokholm	67.[illegible]	SW[illegible]	01	2	-7	0	—
Jönköping	70.9	ENE2	12	8	-13	0	-9
Visby	67.[illegible]	NW2	11	10	-3	0	—
Kalmar	64.2	cisza	—	0	-12	0	—
Särna	70.[illegible]	"	01	0	-29	0	-26
Tallinn	67.[illegible]	S1	11	10	-4	0	-1
[illegible]	66.2	NNW1	11	10	1	0.1	1
Ryga							
Windawa							
Helsingfors	67.9	N2	27	10	-8	ślad	-3
Sortavala	67.[illegible]	NNE[illegible]	01	0	-13	0	-9
Vaasa	63.[illegible]	NW1	00	0	-9	0	-5
Kuopio	64.[illegible]	WNW1	00	—	-16	0	-11
Kandalaksza	57.2	SE3	—	10	-9	—	—
Archangielsk	64.[illegible]	W2	—	10	-5	—	—
Kanin Nos	52.1	N4	—	10	-5	—	—
[illegible]	63.2	cisza	—	10	-9	—	—
Ust-Cylma	50.3	WSW3	—	10	-8	—	—
[illegible]	50.[illegible]	SW2	—	10	-12	—	—
[illegible]	63.[illegible]	NNE[illegible]	—	0	-22	—	—
[illegible]	63.[illegible]	NW[illegible]	—	10	-24	—	—
[illegible]	50.[illegible]	SW[illegible]	—	10	-4	—	—
[illegible]	56.[illegible]	WNW[illegible]	—	10	5	—	—
Tobolsk	59.[illegible]	SE2	—	10	-32	—	—
[illegible]	58.[illegible]	[illegible]	—	10	-15	—	—
[illegible]	63.[illegible]	ENE3	śnieg	10	-9	—	—
Moskwa	64.[illegible]	NNE2	—	0	-28	—	—
Ufa	61.5	cisza	—	10	-13	—	—

Stacja	Ciśnienie 700+	Wiatr	Stan pogody	Zachm.	Temp. C°	Opady w mm	Max. lub minim.
Kijów	62.1	NNW4	—	10	-17	—	—
Kursk	56.7	NW5	—	10	-16	—	—
Zamełczyno	57.0	NNE3	śnieg	10	-14	—	—
Odessa	61.4	NW3	—	10	-13	—	—
Sewastopol	60.0	NNW2	deszcz	10	-4	—	—
Rostów n/D.	54.1	WSW2	śnieg	10	-6	—	—
Stalingrad	50.6	ENE2	"	10	-5	—	—
Soczi	60.3	WSW[illegible]	"	10	3	—	—
Astrachan	48.5	NE1	deszcz	10	-1	—	—
Baku	47.5	NNW1	—	8	9	—	—
Barcelona	62.8	cisza	—	10	11	—	—
La Coruna	55.8	SSW3	—	0	15	—	—
[illegible]	61.3	cisza	—	10	9	—	—
Mahon							
Lisbona							
[illegible]	56.3	NE1	11	9	8	2	—
Florencja	61.3	NE1	11	10	2	0	5
Rzym	61.0	NE2	11	10	2	0	3
Neapol	61.1	—	11	—	5	0	—
Ancona	64.2	WNW4	61	9	-2	0.2	—
Cagliari	59.3	NNW0	01	0	11	0	—
Palermo	56.1	NW2	55	9	11	5	—
[illegible]	62.0	ENE4	11	—	3	—	—
[illegible]	68.6	cisza	12	10	-12	—	-8
Zagrzeb							
Sarajewo							
Sofia							
Warna							
Ateny	60.8	N1	11	10	6	ślad	6
Zante							
Cypr							
Bukareszt	65.1	SW1	—	10	-11	—	—
Sylt							
Sulina							
Hajfa							
Aleksandrja							
Trypolis	57.8	W6	00	0	20	0	—
Tanger	63.0	SW3	—	10	19	—	—
Tunis	59.1	WSW3	—	10	14	—	—
Oran	63.6	cisza	—	0	9	—	—
Rabat	63.6	"	—	10	16	—	—
Malta	56.2	WSW1	—	10	16	—	—
Säntis (2500)	55.2	SW6	27	1	-9	1	-9
Zugspitze (2964)							
Sonnblick (3106)							
Fichtelb. (1230)							
Brocken (1146)	67.3	SSE7	01	0	-14	0	-14
Dombaas (644)							

UWAGI

Ciśnienie atmosferyczne zredukowane do 0° C., na ciężkość normalną i do poziomu morza.

Siła wiatru w skali Beauforta: 0-cisza zupełna do 9-wicher.

Stan pogody:

00 do 09 — pogodnie lub pochmurno (niebo conajwyżej w 5/10 pokryte chmurami);
10 — 19 — chmurno lub pochmurno (niebo od 6/10 do 10/10 pokryte chmurami);
20 — 29 — mgła lub opary;
30 — 39 — opady przelotne (pogoda zmienna);
40 — 49 — drobny deszcz ze stratus lub rosząca mgła;
50 — 59 — deszcz;
60 — 69 — śnieg;
70 — 79 — krupy lub deszcz ze śniegiem;
80 — 89 — grad lub deszcz z gradem;
90 — 99 — burza;

Zachmurzenie w skali 10-cio stopniowej: 0 — brak chmur do 10 — całkowite pokrycie chmurami.

Temperatura w całkowitych stopniach Celsjusza.

W ostatniej rubryce podawane są najniższe temperatury z nocy ubiegłej lub najwyższe z dnia poprzedniego.

Szczegóły w Dodatku Nr. 1 do „Instrukcji dla Stacyj Meteorolog. sieci Polskiej" z roku 1927. II wydanie oraz we wspomnianej „Instrukcji".

Stacje górskie z wyj. Dombaasu, podają ciśnienie nie poprawione na ciężkość jednak redukowane do najbliższej wysokości zaokrąglonej do pełnych tysięcy metrów. Dombaas, zaś redukuje ciśnienie do poz. morza.

SPOSTRZEŻENIA PILOTOWE

Stacje	Godz.	Wiatr dolny	500 m	1000 m	1500 m	2000 m	3000 m	4000 m	5000 m	6000 m	7000 m	8000 m	9000 m	10000 m	Chmury: Granica dolna	Chmury: Rodzaj	UWAGI
Wilno																	
Brześć n/B																	
Warszawa																	
Lublin																	
Lwów																	
Gdańsk																	
Poznań																	
Kraków																	

(Kierunek i siła wiatru na wysokości: columns 500 m – 10000 m)

Państwowy Instytut Meteorologiczny w Warszawie.

Mapa pogody z dnia 21.XII. środa 1927 r. 7 g. G. M. T. Nr 355 Rocznik VIII.

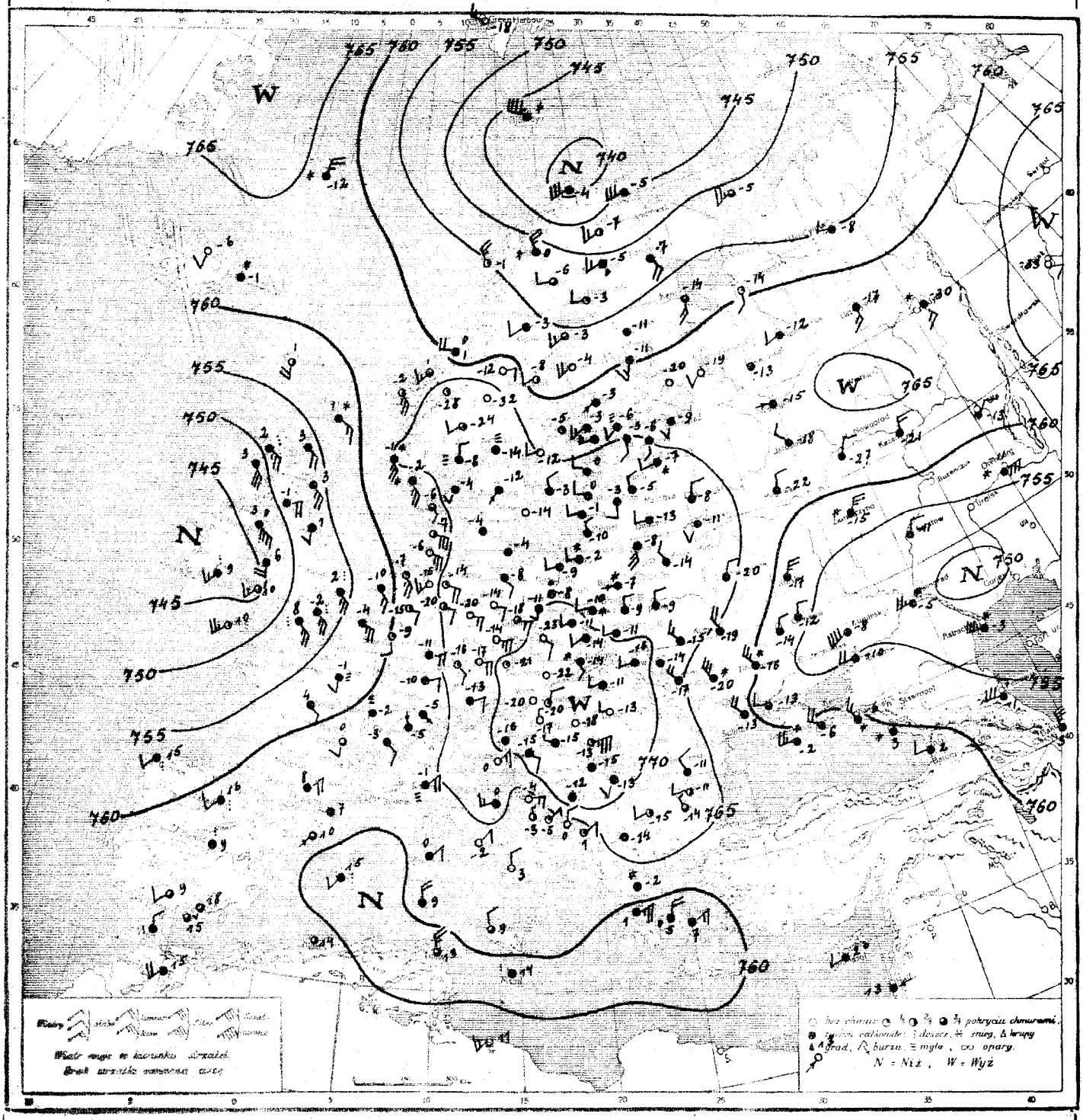

Rozkład ciśnienia: obszar wysokiego ciśnienia, ogarniający środek Europy, cofa się ku południowemu wschodowi; depresja jedna leży nad północną Norwegją, druga nasuwa się z nad Anglji na Francję i Niemcy, jeszcze inna leży nad Rosją południową.

Obecny stan pogody w Polsce: pochmurno, miejscami śnieg, temp. od -7° do -16° (Lwów).

Przewidywany przebieg pogody w ciągu doby następnej: na wschodzie kraju pochmurno, drobne opady, umiarkowany mróz; na zachodzie, po krótkotrwałem rozpogodzeniu, ponowny wzrost zachmurzenia i temperatury. Słabe wiatry lokalne, potem południowo-wschodnie.

S. B.

Spostrzeżenia meteorologiczne z dn. 21. XII. Środa 1927 r. 7 godz. G. M. T.

Stacja	Ciśnienie 700+	Wiatr	Stan pogody	Zachm.	Temp. C°	Opady w mm	Maks. lub minim.
Wilno	67.5	SW1	17	10	-8	1	-11
Cieszyn	73.5	SSW1	01	1	-27	0	-30
Pińsk	67.5	N2	17	10	-9	1	-17
Białystok	68.6	W2	61	10	-7	0.3	-11
Brześć n/B	68.5	NNW2	33	10	-9	ślad	-13
Warszawa	69.5	WNW2	61	10	-10	0.3	-11
Łódź	70.9	W1	11	10	-11	0.1	-12
Kielce	70.6	SW2	11	10	-14	0.2	-17
Lublin	69.4	W2	20	10	-11	4	-14
Lwów	72.2	W2	61	10	-16	0.4	-22
Zaleszczyki	70.9	NW2	12	10	-14	0	-20
Puck	68.8	SW2	11	10	-7	0	-7
Kraków	72.0	W1	61	10	-14	0	-23
Poznań	70.0	SSW2	11	10	-11	ślad	-11
Bydgoszcz	69.7	SW1	60	10	-8	—"—	-9
Toruń	69.9	cisza	11	10	-8	0.1	-9
Grudziądz	59.3	—"—	11	10	-7	0.1	-7
Gdynia	63.7	W2	12	10	-9	0	-9
Thorshavn	58.4	S4	11	8	4	6	—
Seydisfjord	62.7	cisza	61	10	-1	—	—
Akureyri	62.4	S2	01	0	-6	—	—
Reykjavik							
Lerwick	58.0	SE3	63	10	1	3	—
Stornoway	50.6	SE5	30	10	2	0.3	—
Aberdeen	54.3	SE5	11	10	3	0.4	—
Renfrew	57.1	E4	61	10	-1	0.2	—
Tynemouth	53.0	S2	11	10	1	0	—
Holyhead	46.8	SSW4	16	10	6	1	—
Yarmouth	63.6	SSW5	50	10	2	0.6	—
Wick	54.4	SE4	74	10	3	0	—
Pembroke	49.6	SW4	06	6	10	1	—
Roches P.	51.8	SW3	44	9	9	10	—
Londyn	52.3	SE5	51	10	2	2	—
Donaghadee	48.3	SE8	73	10	3	5	—
Scilly	48.9	SW5	01	3	10	5	—
Guernsey	52.8	SE5	50	10	8	9	—
Rochefort							
Bajonna							
Clermont	63.6	S2	11	8	0	—	—
Dijon	61.4	—	29	10	-2	—	—
Calais							
Le Havre							
Brest							
Tours	57.3	SE2	11	10	4	—	—
Paryż	57.3	SSE3	29	10	-1	—	—
Strasburg							
Tuluza	60.1	NE4	11	10	8	—	—
Perpignan							
[illegible]							
Ajaccio							
Helder	58.4	SSE3	12	9	-10	—	—
Vlissingen	56.6	SE5	12	10	-4	—	—
Bruksela							
Kopenhaga	68.8	cisza	17	10	-4	ślad	—
Skagen	65.9	SSW2	11	9	-4	0	—
[illegible]	62.8	SW6	11	6	-7	0	—
Zurych	64.4	SE0	61	10	-6	0.5	-9
Bern	63.6	N0	11	10	-5	0	-7
Genewa	53.9	SE1	13	10	-3	0.4	-5
Lugano	64.7	N0	00	0	-5	0	-7
Wiedeń	71.8	cisza	opary	10	-20	0	-21
Celowiec	71.4	—"—	mgła	—	-16	ślad	-16

Stacja	Ciśnienie 700+	Wiatr	Stan pogody	Zachm.	Temp. C°	Opady w mm	Maks. lub minim.
Borkum	60.3	SSW5	01	1	-7	0	—
Nordhorn	60.8	ESE1	01	1	-15	0	-16
Hamburg	65.2	ESE4	01	4	-14	0	-14
Świnoujście	69.2	SE2	41	10	-8	0	-8
Bodie	67.7	ESE2	01	3	-14	0	-15
Drezno	56.9	ESE5	01	3	-14	0	-17
Wrocław	71.2	SE1	20	10	-23	0	-24
Frankfurt	64.8	E2	11	10	-11	0	-15
Monachium	66.8	E2	11	10	-13	0	-18
Królewiec	67.7	W1	60	10	-2	—	-4
Gdańsk	67.1	NNW1	11	10	-10	0.2	—
Praga	70.6	cisza	28	3	-21	ślad	-21
Cheb	—	E4	01	0	-17	0	-19
Ołomuniec	72.6	cisza	01	0	-22	0	-23
Koszyce	70.4	W1	42	9	-11	0	-15
Budapeszt	71.4	cisza	—	0	-18	—	-19
Debreczyn	71.1	NW2	—	10	-15	—	-21
[illegible]	71.2	W1	—	0	-13	—	-14
Vardö	44.8	WSW6	11	10	-5	0	—
Ingö	35.5	SW6	40	9	-4	3	—
Röst	55.5	NW5	00	2	-1	0.6	—
Nordöyan	57.3	W4	78	10	1	ślad	—
Hinn	53.0	SSW5	40	6	-2	0	—
Lister	63.0	SSW5	60	9	-2	ślad	—
Utsira	65.1	SSW5	60	10	-1	—"—	—
Færder	65.8	N1	29	10	-8	0	—
Green Harbour	54.8	WNW3	01	0	-18	0	—
Wyspa Niedźw.	53.6	SW3	69	10	—	—	—
Jan Mayen	64.8	N5	60	8	-12	0.2	—
Gällivare	55.2	W1	11	8	-6	0.1	-6
Haparanda	52.3	W2	01	2	-3	0	-7
Stensele	55.5	WSW2	11	3	-3	0	-7
Abisko	51.2	NW5	—	9	-7	1	-7
Karlstad	56.3	cisza	29	10	-14	0	-21
Sztokholm	66.0	W1	01	0	-12	0	—
Jönköping	67.9	SSW0	11	10	-12	0	-17
Visby	66.3	NW2	11	10	-3	0	—
Kalmar	67.7	cisza	—	0	-14	0	—
Säme	59.4	W1	01	3	-8	0	—
Tallinn	65.0	SSW2	11	10	-3	0	-4
Filsand	65.3	WNW1	11	10	0	0	0
Ryga	66.2	S2	11	10	-3	0	-4
Windawa	66.1	W2	11	10	-0	0	-1
Helsingfors	63.6	SW1	27	10	-6	0	-10
Sortavala	63.4	cisza	21	0	-20	0	-22
Vasa	59.3	SW4	00	0	-4	0	-9
Kuopio	59.9	SSW3	11	10	-11	0	-17
Kem	57.0	SW3	—	8	-14	0	—
Archangielsk	59.7	SSW2	—	1	-14	1	—
Nowogorod	64.1	NE1	—	10	-27	0	—
Saratow	59.1	NNE3	—	10	-11	5	—
Orenburg	55.6	E6	śnieg	10	-11	8	—
Omsk	71.5	NE2	mgła	—	-35	0	—
Leningrad	64.3	SW2	—	10	-9	4	—
Wołogda	64.8	W0	—	10	-16	0	—
Wiatka	65.1	cisza	—	10	-27	0	—
Akmolinsk	62.5	NE2	—	4	-28	1	—
Tobolsk	68.1	SE2	—	0	-33	0	—
Mińsk	65.8	NW1	—	10	-14	1	—
Wielkie Łuki	65.3	N1	—	10	-8	1	—
Samara	65.4	W2	śnieg	10	-7	0	—
Ufa	60.7	ENE1	—	10	-13	1	—

Stacja	Ciśnienie 700+	Wiatr	Stan pogody	Zachm.	Temp. C°	Opady w mm	Maks. lub minim.
Kijów	64.3	NNW4	—	10	-19	0	—
Kursk	59.0	NNE5	—	10	-17	3	—
Czerdyń	67.1	SSW3	śnieg	10	-30	5	—
Odessa	53.1	NW4	—	10	-13	0	—
Sewastopol	50.7	W5	śnieg	10	-6	3	—
Rostow n/D.	56.5	SW4	—	10	-9	3	—
Stalingrad	60.7	WNW5	śnieg	10	-2	ślad	—
Jarosław	64.7	NW1	—	10	-18	0	—
Astrachań	51.3	WNW7	śnieg	10	-3	3	—
Baku	57.9	N7	—	10	3	7	—
Madryt	62.5	cisza	deszcz	10	9	—	—
La Coruna	55.9	SW2	—"—	10	11	—	—
Tetuan	62.5	SW1	—"—	10	15	—	—
Barcelona	61.5	SW1	—	7	18	—	—
Lizbona							
Turyn	65.5	S3	13	9	-0	0.6	—
Augusta	64.5	ESE3	00	0	-4	0	—
Rzym	63.0	NE2	01	0	-2	0	-3
Neapol	60.9	N2	00	0	3	0	—
Ancona							
Genua	63.8	ENE4	23	10	-1	—	—
Palermo	61.7	NNW2	11	8	9	0	—
Saloniki	60.5	NE1	11	9	-0	—	—
Białogród	71.3	W1	11	10	-13	0.5	-15
Zagrzeb	71.8	ESE1	29	10	-15	0	-15
Sarajewo	70.7	cisza	11	10	-12	0	-12
Sofia	68.6	W2	01	1	-15	0	-16
Kazanlik	67.9	NNW1	12	8	-14	0	-17
Ateny	59.0	NNE4	73	10	5	9	3
Zante							
Cypr							
Bukareszt	59.7	NW1	26	10	-14	0	-16
Sybin							
Sulina							
Hajfa	62.8	E0	—	10	13	—	—
Tanger	62.6	NNW1	55	8	19	—	—
Trypolis	63.3	SW3	—	0	11	—	—
Benghasi							
Tunis	57.9	NNW5	10	6	13	—	—
Algier	62.9	cisza	11	7	14	—	—
Rabat							
Malta	59.1	cisza	35	9	14	—	—
Säntis (2500)							
Zugspitze (2964)	521.4	NW4	27	10	-12	ślad	-14
Sonnblick (3106)							
Fichtelb. (1230)	672.7	SSE6	01	0	-12	0	-19
Brocken (1140)	670.2	S6	01	1	-9	0	-14
Dombaas (644)							

UWAGI

Ciśnienie atmosferyczne zredukowane do 0° C., na ciężkość normalną i do poziomu morza.

Siła wiatru w skali Beauforta 0-cisza zupełna do 9-wicher.

Stan pogody:

00 do 09 — pogodnie lub pochmurno (niebo conajwyżej do 5/10 pokryte chmurami);
10 — 19 — chmurno lub pochmurno (niebo od 5/10 do 10/10 pokryte chmurami);
20 — 29 — mgła lub opary;
30 — 39 — opady przelotne (pogoda zmienna);
40 — 49 — drobny deszcz ze stratus lub rosząca mgła;
50 — 59 — deszcz;
60 — 69 — śnieg;
70 — 79 — krupy lub deszcz ze śniegiem;
80 — 89 — grad lub deszcz z gradem;
90 — 99 — burza;

Zachmurzenie w skali 10-cio stopniowej: 0—brak chmur do 10 — całkowite pokrycie chmurami.

Temperatura w całkowitych stopniach Celsjusza.

W ostatniej rubryce podawane są najniższe temperatury z nocy ubiegłej lub najwyższe z dnia poprzedniego.

Szczegóły w Dodatku Nr. 1 do „Instrukcji dla Stacyj Meteorolog. sieci Polskiej" z roku 1927. II wydanie oraz we wspomnianej „Instrukcji".

Stacje górskie z wyj. Dombaasu, podają ciśnienie nie poprawione na ciężkość jednak redukowane do najbliższej wysokości zaokrąglonej do pełnych tysięcy metrów. Dombaas, zaś redukuje ciśnienie do poz. morza.

SPOSTRZEŻENIA PILOTOWE

Stacja	Godz.	Wiatr dolny	500 m	1000 m	1500 m	2000 m	3000 m	4000 m	5000 m	6000 m	7000 m	8000 m	9000 m	10000 m	Chmury: Granica dolna	Chmury: Rodzaj	UWAGI
Wilno																	
Brześć n/B																	
Warszawa																	
Lublin																	
Lwów																	
Gdańsk																	
Poznań																	
Kraków																	

Państwowy Instytut Meteorologiczny w Warszawie.

Mapa pogody z dnia 21. XII 1927 r. 18 g. G. M. T. № 355 Dziennik VIII.

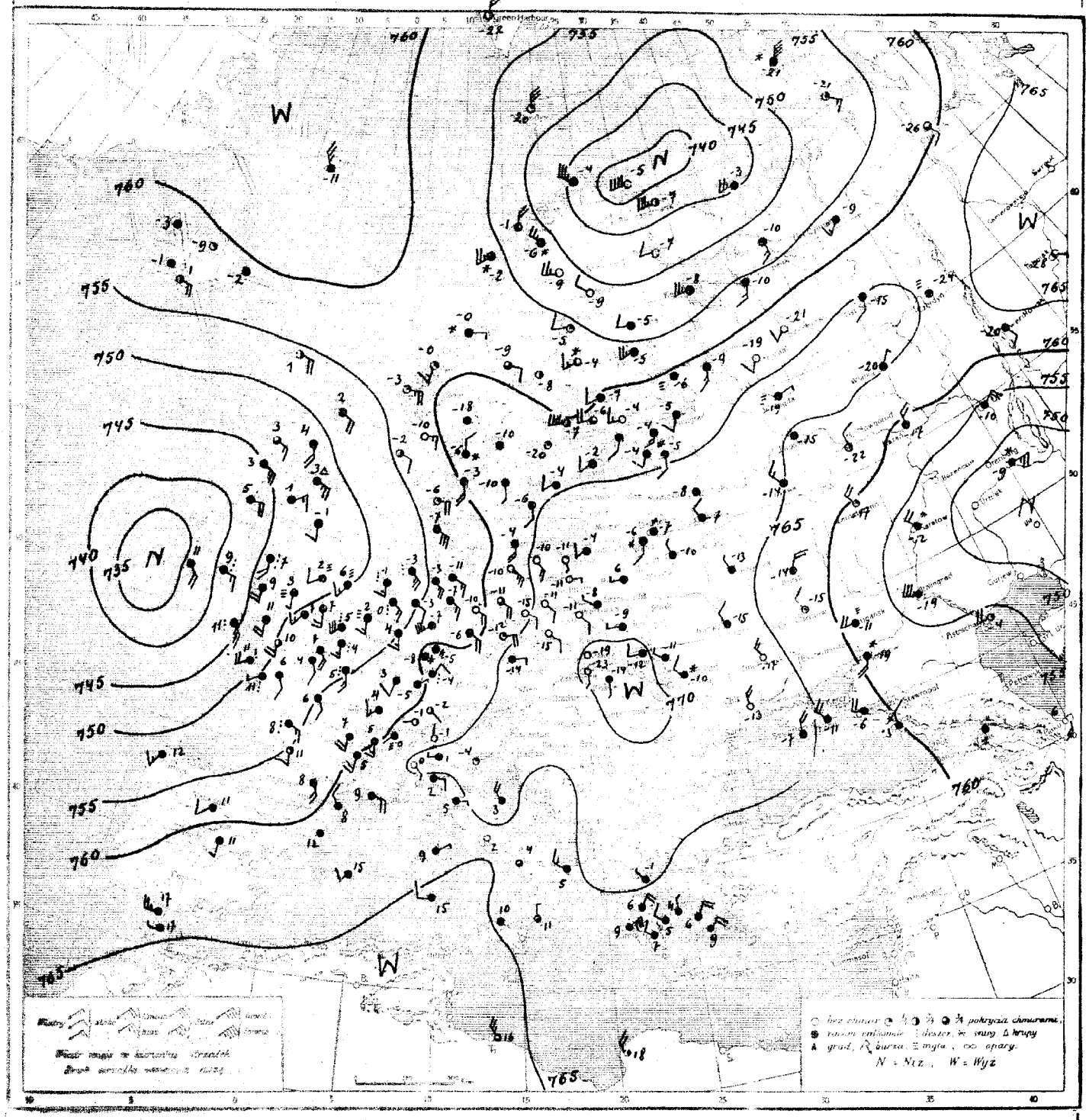

Rozkład ciśnienia: .....

Obecny stan pogody w Polsce: .....

Przewidywany przebieg pogody w ciągu doby następnej: .....

Spostrzeżenia meteorologiczne z dn. 21. XII 1927 r. 18 godz. G. M. T.

Stacja	Ciśnienie 700+	Wiatr	Stan pogody	Zachm.	Temp. C°	Opady w mm	Max. lub min.
Wilno	67.9	S2	61	10	-6	0.5	-5
Lida	68.6	cisza	11	10	-7	0	-7
Pińsk	69.3	W1	11	10	-9	0	-8
Białystok	69.2	W1	61	10	-6	0.3	-5
Brześć n/B	69.4	NW2	11	10	-9	ślad	-6
Warszawa	68.8	WNW1	17	10	-8	0.3	-7
Łódź	69.0	SE2	00	0	-11	0	-9
Kielce	69.8	ESE1	01	0	-16	ślad	-10
Lublin	69.3	W1	11	10	-9	0	-8
Lwów	71.8	W2	11	10	-12	0.2	-12
Tarnopol	69.6	WNW1	11	10	-11	ślad	-10
Zakopane	74.5	S1	01	0	-23	0	-12
Kraków	70.5	cisza	01	0	-19	0	-11
Poznań	66.9	SE2	01	0	-11	ślad	-7
Bydgoszcz	67.2	cisza	01	0	-13	0	-4
Toruń	67.8	ESE2	00	0	-11	0	-8
Grudziądz	67.6	E1	01	0	-11	0	-3
Gdynia	67.1	S1	05	0	-11	0	-3
Thorshavn	54.6	E4	11	6	1	0	—
Seydisfjord	59.5	cisza	13	10	-2	—	—
Isafjord	58.5	"	10	9	-3	—	—
Reykjavik	57.0	"	10	9	-1	0	—
Lerwick	53.4	SE4	13	9	2	6	—
Stornoway	45.9	SE3	11	8	3	ślad	—
Aberdeen	44.2	SE5	71	10	3	0.1	—
Renfrew	47.3	ENE3	64	10	1	1	2
Tynemouth	47.4	S1	17	10	-1	1	—
Holyhead	46.2	SSE4	50	10	7	3	—
Yarmouth	49.4	SSW3	21	10	6	3	—
Spurn	44.8	SE5	40	10	3	0.1	—
Valentia	37.9	SE4	11	10	11	0.4	—
Malin Head	42.0	ESE4	50	10	5	2	—
Londyn	50.6	S3	15	10	8	1	8
Ross-On-Wye	48.3	SSE2	29	10	3	3	6
Scilly	44.8	SSE5	54	10	11	1	—
Guernsey	51.1	S4	10	6	10	0	—
Rochefort	54.0	ESE3	deszcz	10	8	8	—
Bordeaux	55.1	S2	—	5	11	ślad	14
Clermont	59.6	S4	—	10	7	0	7
Dijon	58.1	SW3	—	10	4	0	4
Calais	52.0	SW1	dżdż	10	5	1	—
Le Havre	52.8	SSE4	"	10	7	0.3	—
Brest	47.2	SW4	deszcz	10	11	2	11
Tours	55.2	SSE4	—	10	6	8	6
Paryż	54.8	S3	dżdż	10	5	1	5
Strasburg	59.5	NE1	—	10	-5	0	-5
Tuluza	58.9	SSE5	—	9	8	0	9
Perpignan	60.4	NNW2	—	10	8	0	9
Marignane	61.9	E4	—	10	-9	0	13
Nancy	58.1	SSW2	deszcz	10	3	1	3
Helder	51.8	S4	50	10	-1	1	—
Vlissingen	52.8	S3	29	10	2	1	—
Bruksela							
Hammersh.	63.8	SSE4	11	10	-4	0	—
Skagen	60.6	SSE4	11	10	-3	0	—
Blaavandshuk	55.4	SE6	12	10	-7	0	—
Bazylea	62.4	SE0	10	7	-2	0.2	0
Bern	62.1	W0	00	5	-1	0	0
Genewa	62.1	SW0	29	10	0	0	1
Lugano	64.4	N0	00	0	-1	0	2
Wiedeń	68.7	ESE2	—	0	-12	0	-10
[illegible]	70.4	cisza	mgła	—	-13	—	-11

Stacja	Ciśnienie 700+	Wiatr	Stan pogody	Zachm.	Temp. C°	Opady w mm	Max. lub min.
Borkum	53.1	SSE5	51	10	-3	ślad	—
Nordborn	54.7	SE2	11	10	-3	1	—
Hamburg	56.6	SE3	12	10	-11	0	-10
Swinoujście	64.7	SE5	01	0	-10	0	-6
Berlin	62.3	SE4	12	8	-11	0	-8
Drezno	63.6	ESE4	01	2	-12	0	-10
Wrocław	66.0	SE2	01	0	-15	0	-13
Frankfurt	60.3	cisza	41	10	-5	ślad	-5
Monachium	63.6	ESE2	11	8	-8	0	-6
Hanower	57.9	ESE3	16	10	-7	ślad	-7
Królewiec	67.4	WSW2	11	10	-4	0.1	-1
Praga	66.6	E1	mgła	—	-14	—	—
Cheb							
Ołomuniec							
Koszyce	71.1	S1	—	10	-14	—	—
Budapeszt							
Kopeszvar							
Debreczyn							
Vardö	37.0	W9	00	0	-5	0	—
Ingö	42.1	WNW7	60	10	-4	2	—
Röst	55.3	WSW5	69	10	-2	1	—
Nordöyan	57.0	E1	60	8	-0	5	—
[illegible]	58.8	E5	01	2	-3	0	—
Lister	57.1	E5	11	10	-3	ślad	—
Utsira	58.1	SE2	10	6	-2	"	—
[illegible]	63.0	cisza	11	10	-18	0	—
Green Harbour	56.5	N4	00	0	-22	0	—
Wyspy Niedźw.	53.3	N6	01	2	-20	7	—
Jan Mayen	62.6	NNW4	11	10	-11	ślad	—
Gällivare	53.4	W5	01	0	-9	0	-2
Haparanda	53.4	NW2	01	0	-9	0	-3
Stensele							
Härnösand	56.1	cisza	01	4	-?	0	—
Karlstad	63.0	"	11	10	-10	0.1	—
Sztokholm	62.5	"	01	3	-20	0	-17
Jönköping	64.6	S1	11	10	-10	0	-10
Visby	64.2	SW1	11	10	-4	0	—
Kalmar	64.9	S2	—	10	-6	0	—
Särna	53.2	cisza	01	0	-30	0	-28
Tallinn	—	—	00	1	-5	0	-2
Filsand	63.0	SW2	11	10	-2	0	1
Ryga							
Windawa							
Helsingfors	61.2	W5	01	0	-4	ślad	-3
Sortavala	60.3	cisza	23	10	-6	0	-6
Vaasa	56.7	SW3	32	8	-4	0	-1
Kuopio	58.0	WSW	11	10	-5	0	-5
Kem	53.5	WSW5	—	10	-8	—	—
Archangielsk	55.2	SSW3	—	10	-10	—	—
Kanin Nos							
Matoczkin Szar	52.8	NE8	śnieg	—	-21	—	—
Ust-Cylma	57.1	SW3	—	10	-9	—	—
Obdorsk	59.5	SSE2	—	8	-26	—	—
Leningrad	62.7	SSW2	—	10	-5	—	—
Wołogda	65.6	ENE6	mgła	—	-19	—	—
Wiatka	65.0	NE1	—	10	-20	—	—
Ust-Sysolsk	65.4	SSW2	—	10	-15	—	—
Tobolsk	67.4	SE1	—	0	-28	—	—
Mińsk	61.5	NNW2	—	10	-10	—	—
Wielkie Łuki	66.8	cisza	—	10	-8	—	—
Moskwa	65.1	NNW3	—	10	-14	—	—
Ufa	53.1	ENE5	—	10	-10	—	—

Stacja	Ciśnienie 700+	Wiatr	Stan pogody	Zachm.	Temp. C°	Opady w mm	Max. lub min.
Kijew	67.9	NNW3	—	10	-15	—	—
Kursk	63.3	NNE4	—	10	-19	—	—
Zamelczyno	58.6	NNW4	—	3	-17	—	—
Odessa	68.1	N4	—	0	-13	—	—
Sewastopol	65.3	NNE4	—	10	-7	—	—
Rostów n/D.	54.2	SW4	śnieg	—	-9	—	—
Stalingrad	53.2	WNW7	—	10	-19	—	—
Soczi	64.7	N1	śnieg	—	3	—	—
Astrachań	55.8	W6	—	5	-4	—	—
Baku	61.1	SSW4	—	0	-	—	—
Madryt	62.1	S1	—	10	11	—	—
La Coruna	52.3	SSW3	—	10	12	—	—
S. Fernando	63.5	W5	—	10	17	—	—
Mahon	60.8	SSW2	—	10	15	—	—
Barcelona	50.6	cisza	—	10	12	—	—
Turyn	65.1	SE1	01	4	0	0	1
[illegible]	64.5	NE1	11	—	5	0	8
Rzym	64.8	cisza	01	0	2	0	—
Neapol	—	—	12	8	4	0	6
[illegible]	65.9	NW4	13	9	3	0	—
Tarent	64.7	WNW3	11	10	5	—	—
Palermo	64.5	cisza	11	9	10	0	—
Padwa	65.7	"	00	1	-4	0	2
Białogród							
Zagrzeb							
Sarajewo							
Sofia							
Warna							
Ateny	63.8	N0	17	10	4	ślad	7
Zante	61.0	NE6	—	10	9	—	—
Naxos	61.0	NE8	—	10	9	—	—
Stensele	56.4	cisza	12	10	-9	0	-2
Syria							
Sulina							
Hajfa							
Aleksandria							
Trypolis	65.0	NW5	12	8	16	0	—
Benghasi	61.0	NNW4	01	4	18	0.2	—
Tunis							
Algier							
Tanger	64.2	W1	—	10	17	—	—
Malta							
Säntis (2500)	557.3	SW7	11	10	-6	0	-6
Zugspitze (2964)	523.0	WNW4	27	10	-9	0	-9
Sonnblick (3106)	593.9	NE4	—	0	-7	0	-7
Fichtelb. (1230)	669.4	SSW5	27	10	-9	0	-8
Brocken (1146)	664.7	SW6	27	10	-6	0	0
Śnieżka	663.2	SSW9	00	1	-10	0	-2
Valladolid	54.8	SW2	—	10	11	—	—
Tartu	64.3	SSW2	11	10	-4	0	-3
Narwa	61.3	SSW3	11	10	-4	0	-3
Kandalaks	44.3	WSW5	—	10	-3	—	—
Rennes	52.6	SSE3	—	10	6	0	7
Genua	64.6	ENE2	11	10	2	0	—
Ancona	65.4	NW4	13	10	3	0	—
Calamata	62.0	NW2	—	10	7	—	—
Hanko	62.5	W4	11	10	-3	0	-1
Bjurvakt	55.4	W2	01	2	-5	0	—
Puck	66.9	S2	01	5	-11	0	—
Dęblin	68.3	cisza	11	10	-9	0.2	-7
Kalisz	66.9	NW1	01	0	-12	0	-9
Cieszyn	69.4	SSE2	01	0	-14	0	-8

UWAGI

Ciśnienie atmosferyczne zredukowane do 0° C., na ciężkość normalną i do poziomu morza.

Siła wiatru w skali Beauforta: 0-cisza zupełna do 9-wicher.

Stan pogody:

- 00 do 09 — pogodnie lub pół chmurno (niebo conajwyżej do 5/10 pokryte chmurami);
- 10 — 19 — chmurno lub pochmurno (niebo od 6/10 do 10/10 pokryte chmurami);
- 20 — 29 — mgła lub opary;
- 30 — 39 — opady przelotne (pogoda zmienna);
- 40 — 49 — drobny deszcz ze stratus lub rosnąca mgła;
- 50 — 59 — deszcz;
- 60 — 69 — śnieg;
- 70 — 79 — krupy lub deszcz ze śniegiem;
- 80 — 89 — grad lub deszcz z gradem;
- 90 — 99 — burza;

Zachmurzenie w skali 10-cio stopniowej: 0 — brak chmur do 10 — całkowite pokrycie chmurami.

Temperatura w całkowitych stopniach Celsjusza.

W ostatniej rubryce podawane są najniższe temperatury z nocy ubiegłej lub najwyższe z dnia poprzedniego.

Szczegóły w Dodatku Nr. I do „Instrukcji dla Stacyj Meteorolog. sieci Polskiej" z roku 1927. II wydanie oraz we wspomnianej „Instrukcji".

Stacje górskie z wyj. Dombaasu, podają ciśnienie nie poprawione na ciężkość jednak redukowane do najbliższej wysokości zaokrąglonej do pełnych tysięcy metrów. Dombaas, zaś redukuje ciśnienie do poz. morza.

SPOSTRZEŻENIA PILOTOWE

Stacja	Godz.	Wiatr dolny	500 m	1000 m	1500 m	2000 m	3000 m	4000 m	5000 m	6000 m	7000 m	8000 m	9000 m	10000 m	Chmury: Granica dolna	Chmury: Rodzaj	UWAGI
Wilno																	
Brześć n/B																	
Warszawa																	
Lublin																	
Lwów																	
Gdańsk																	
Poznań																	
Kraków																	

Państwowy Instytut Meteorologiczny w Warszawie.

Mapa pogody z dnia 22.XII. czwartek 1927 r. 7 g. C. 356a r. VIII

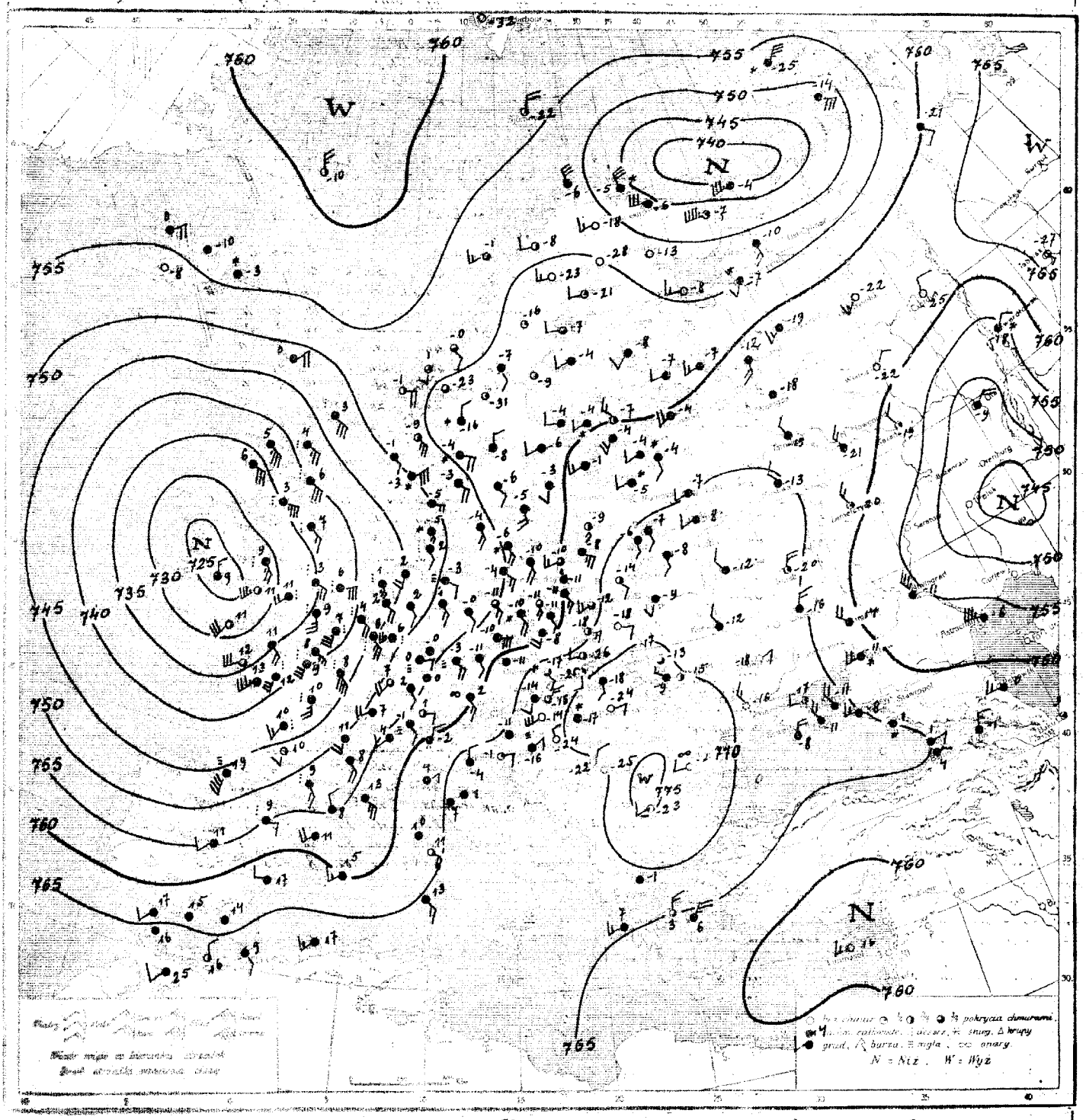

Rozkład ciśnienia: głęboka depresja z nad Anglji przesuwa się zwolna nad Kontynent Europejski. Prócz tego depresje zalegają - jedna nad Oceanem Lodowatym, druga - nad Rosją południowo-wschodnią. Obszar wyżowy ze środkiem nad Bałkanami, Ukrainą i Białorusią przesuwa się w kierunku wschodnim.

Obecny stan pogody w Polsce: w północnej chmurno, poza tem dość pogodnie, temp. od -6° w Wilnie do -11° w Poznaniu i do -26° w Krakowie.

Przewidywany przebieg pogody w ciągu doby następnej: na zachodzie i w środku kraju wzrost zachmurzenia i temperatury (lekki mróz), miejscami drobny śnieg. Na wschodzie i południo-wschodzie jeszcze dość pogodnie i umiarkowanie mroźno. W całym kraju słabe wiatry południowo-wschodnie i południowe; w górach wiatr halny.

L.B.

Spostrzeżenia meteorologiczne z dn. 22. XII. Czwartek 1927 r. 7 godz. G. M. T.

Stacja	Ciśnienie 700+	Wiatr	Stan pogody	Zachm.	Temp. C°	Opady w mm	Maks. lub minim.
Wilno	66.7	S2	17	10	-6	0.2	-6
Lida							
Pińsk	69.0	SSW2	11	10	-9	0	-11
Białystok	67.9	SE2	00	5	-14	0.1	-14
Brześć n/B	67.8	S2	00	0	-19	0	-19
Warszawa	64.0	SW3	19	9	-12	0.3	-12
Łódź	62.9	SSE3	03	2	-15	0	-16
Kielce	65.1	ESE3	02	4	-18	ślad	-19
Lublin	67.3	ESE1	01	1	-18	0	-18
Lwów	70.5	cisza	01	0	-17	0	-18
Zaleszczyki	71.7	—"—	12	10	-4	0	-5
Zakopane	70.7	S1	01	3	-25	0	-25
Kraków	65.3	W0	23	6	-26	0	-28
Poznań	59.4	SE3	12	8	-11	0	-15
Bydgoszcz	59.8	S2	11	8	-10	2	-14
Toruń	61.0	SE2	11	10	-11	0	-13
Grudziądz	61.0	S6	11	10	-11	0	-14
Gdynia	59.1	WSW4	11	9	-10	0	-13
Akureyri	56.2	cisza	11	9	-10	—	—
Seydisfjord	55.9	—"—	03	10	-3	—	—
Isafjord	55.6	ENE4	11	10	0	—	—
Reykjavik	53.7	cisza	01	10	-8	—	—
Lerwick	47.2	SE6	75	10	3	1	—
Stornoway	38.0	SE7	11	9	5	0	—
Aberdeen	39.8	ESE6	50	10	6	3	—
Renfrew	35.0	ESE7	55	10	3	3	1
Tynemouth	35.9	SE3	55	10	7	4	—
Holyhead	26.3	SSE5	50	10	9	15	—
Yarmouth	37.8	E6	59	10	6	8	—
Pembroke	27.8	S7	00	4	11	16	—
Roches P.	24.8	NNW3	11	9	9	28	—
Wick	42.3	ESE5	41	10	4	0.2	—
Londyn	35.3	S5	55	10	9	16	6
Ross On-Wye	30.7	SW4	41	10	11	19	—
Scilly	30.1	SSW6	00	5	11	11	—
Guernsey	35.3	S4	16	10	11	10	—
Rochefort	44.0	SSW3	deszcz	10	10	10	10
Argentan	40.5	SSW6	—"—	10	9	4	4
Clermont	52.9	S4	pochm.	—	11	0	3
Dijon	51.1	WNW4	—"—	—	7	2	2
Calais	38.9	SSW7	deszcz	10	7	13	—
La Havre	43.7	SSE8	pochm.	—	8	3	—
Brest	35.3	NNW6	chm.	8	12	—	11
Tours	43.8	S5	deszcz	10	10	17	6
Paryż	43.0	S9	—"—	10	8	6	—
Strasburg	52.6	SSE2	—	9	2	5	-5
Tuluza	52.0	SSE3	deszcz	10	9	ślad	7
Perpignan	54.1	NNW2	—	10	8	0	7
Marignane	57.6	ESE5	deszcz	10	13	0.1	9
Ajaccio	62.6	cisza	—	10	—	1	—
Helder	45.0	SSE4	51	10	1	1	1
Vlissingen	42.7	SE4	41	10	4	4	—
Bruksela							
Kopenhaga	54.5	S3	11	10	-4	0	—
Skagen	53.7	SSE4	11	9	-3	0	—
Blaavandshuk	48.9	SSE4	65	10	-5	0.5	—
Zurych	58.0	E0	01	6	1	2	-2
Bern	57.9	SE2	27	10	-1	0	-2
Genewa	56.3	SW0	11	10	4	0.4	-1
Lugano	64.6	N0	11	10	-2	0	-5
Wiedeń	65.7	S2	—	10	-14	0	-15
Celowiec	66.4	ESE0	—	10	-11	ślad	-16

Stacja	Ciśnienie 700+	Wiatr	Stan pogody	Zachm.	Temp. C°	Opady w mm	Maks. lub minim.
Borkum	46.3	S4	27	10	2	1	—
Nordhorn	48.1	SE2	11	10	2	ślad	-4
Hamburg	51.4	ESE2	23	10	-3	0	-10
Świnoujście	55.7	SE3	71	10	-9	0.3	-12
[illegible]	54.2	ESE2	11	10	-5	1	-11
Drezno	56.6	ESE6	11	10	-10	1	-12
Wrocław	59.5	SSW4	12	5	-8	0	-17
Frankfurt	53.3	cisza	51	10	-0	3	-4
Monachjum	56.8	SSE3	24	9	2	3	-5
Hanower	52.2	SSE3	11	10	1	0	-7
Śnieżka	62.8	SSE3	11	6	-9	0	—
Praga	61.7	cisza	17	10	-11	1	-14
Cheb	60.1	S2	61	10	-11	0.2	-12
Ołomuniec	66.5	SSE1	30	7	-17	0	-21
Koszyce	70.5	S1	11	10	-18	0	-22
Budapeszt	73.2	cisza	śnieg	—	-18	—	-19
[illegible]	68.7	SSW1	mgła	—	-25	0	-25
Debreczyn	71.9	SSW1	—	0	-24	0	-24
Vardø	46.5	NW3	62	10	-5	5	—
Ingø	57.0	NW4	62	10	-6	ślad	—
Røst	53.9	SW3	[illegible]	3	-1	3	—
Helligvær	53.7	SE2	11	3	-0	ślad	—
[illegible]	51.8	ESE4	12	6	-1	0	—
[illegible]	49.9	ENE3	61	10	-3	ślad	—
Utsira	51.4	ESE2	12	9	-1	0	—
Faerder	55.9	ESE2	61	10	-4	ślad	—
[illegible]	58.8	cisza	00	0	-32	0	—
[illegible]	56.8	N5	01	3	-22	0	—
[illegible]	60.8	N5	01	4	-10	0	—
[illegible]	57.6	W3	01	0	-23	0	-23
Haparanda	54.9	W1	01	2	-21	0	-21
Stensele	57.4	cisza	01	3	-16	0	-17
Härnösand	55.5	—"—	01	5	-9	0	—
Karlstad	57.5	N2	11	10	-8	0.2	-9
Sztokholm	58.9	SW1	12	10	-6	0	-8
Jönköping	56.4	SE0	11	10	-6	0	-10
Visby	58.5	S1	11	10	-3	0	—
Kalmar	56.9	S3	pochm.	—	-5	0	—
Skrna	59.9	cisza	01	3	-31	0	-32
Tallinn	60.9	SSW4	11	10	-4	0.1	-6
Pisona	61.2	SW3	11	10	-1	—	—
Ryga							
Reskuli	63.5	SW2	63	10	-5	0.1	-5
Helsingfors	59.4	WNW3	01	3	-8	0	-7
Sortavala	58.8	W1	11	10	-7	0	-9
Vaasa	56.3	SW0	12	10	-4	0	—
Kuopio	57.9	SSW2	11	10	-8	0	-8
Kem	53.8	W3	—	0	-8	0	—
Archangielsk	54.2	SSW2	śnieg	—	-7	0	—
Kanin Nos	44.0	SW7	—	10	-5	0	—
Matoczkin Szar	53.6	NE7	śnieg	—	-25	0	—
Swerdłowsk	60.3	SSW3	—	10	-19	0	—
Obdorsk	60.0	SSE2	—	10	-21	0	—
Leningrad	60.6	SSW4	—	10	-4	0	—
Wołogda	64.3	cisza	—	10	-18	0	—
Wiatka	63.4	NE1	—	0	-22	0	—
Ust-Sysolsk	64.3	SSW3	—	0	-22	0	—
Tobolsk	65.5	SE2	—	5	-27	0	—
Mińsk	66.3	S1	—	10	-8	0	—
Wielkie Łuki	65.5	SW1	—	—	-7	0	—
Moskwa	65.4	WNW2	—	10	-13	0	—
Ufa	43.7	ENE4	—	10	-3	0	—

Stacja	Ciśnienie 700+	Wiatr	Stan pogody	Zachm.	Temp. C°	Opady w mm	Maks. lub minim.
Kijów	68.8	NNW2	—	10	-12	0	—
Kursk	66.4	N4	—	3	-20	0	—
Zametczyno	67.2	NNW3	—	3	-20	0	—
Odessa	69.5	N3	—	0	-16	0	—
Sewastopol	67.2	NNE4	—	10	-8	—	—
Rostow n/D.	61.0	W3	śnieg	—	-11	0	—
Stalingrad	56.5	NW7	—	10	-11	3	—
Soczi	65.0	cisza	śnieg	—	1	—	—
Astrachań	53.4	N7	—	10	-6	0	—
Baku	61.8	cisza	—	3	3	0	—
Barcelona	55.7	SW2	—	10	11	0	—
Santander	45.9	S8	mgła	—	19	0	—
S. Fernando	65.6	SW2	—	10	17	0	—
Valentia	66.8	W1	—	9	17	—	—
Lizbona							
Padwa	65.3	N1	11	9	-4	0	-5
Florencja	64.5	cisza	40	10	1	ślad	0
Rzym	66.3	ENE3	11	10	1	0	-4
Genua	62.2	ENE2	51	10	4	4	—
Livorno	63.5	ENE4	40	10	7	0.3	—
Taranto	66.4	NW3	10	7	5	0	—
Maddalena	61.4	SE4	10	6	11	0	—
Messyna	65.0	SW1	11	9	11	0	6
Białogród	69.0	cisza	—	0	—	—	—
Zagrzeb	69.0	NW1	mgła	—	-16	—	—
Sarajewo							
Sofja	75.2	WSW0	01	0	-23	0	—
Warna							
Ateny	66.4	NNE3	10	8	3	0	2
Zante	65.0	SW3	—	10	7	—	—
Cypr	58.0	W3	—	0	16	—	—
Bukareszt	72.6	W1	20	1	-25	0	-26
[illegible]							
Sulina							
Hajfa							
Aleksandrja							
Trypolis	—	SW1	11	9	10	0	—
Bengazi							
Tunis							
Algier							
Rabat							
Malta	67.0	cisza	—	10	12	—	—
Säntis (2500)	55.5	SW5	11	6	-4	2	-6
Zugspitze (2964)	21.4	WSW7	12	10	-6	ślad	-8
Schneekoppe	59.7	SW7	23	10	-8	0.3	-12
Fichtelb. (1230)	66.5	SSW6	27	10	-5	0	-9
Brocken (1140)	63.4	SW7	27	10	-1	1	-5
Dombaas (644)	58.1	cisza	22	8	-23	0	-25

UWAGI

Ciśnienie atmosferyczne zred-kowane do 0° C., na ciężkość normalną i do poziomu morz[a].

Siła wiatru w skali Beaufort[a], 0-cisza zupełna do 9 ...

Stan pogody:

00 do 09 — pogodnie lub pó[łpo]chmurno (niebo conajwyżej do ... pokryte chmurami),
10 — 19 — chmurno lub pó[łpoch]murno (niebo od ... do ... pokryte chmurami);
20 — 29 — mgła lub ...
30 — 39 — opady ... (pogoda ...
40 — 49 — drobny deszcz ... stratus lub rosząca mgła;
50 — 59 — deszcz;
60 — 69 — śnieg;
70 — 79 — krupy lub deszcz ze śniegiem
80 — 89 — grad lub deszcz z gradem;
90 — 99 — burza.

Zachmurzenie w skali ... stopniowej: 0 — brak chm[ur] do 10 — całkowite pokrycie chmurami.

Temperatura w całkowitych stopniach Celsjusza.

W ostatniej rubryce poda[wa]ne są najniższe temperatury z nocy ubiegłej lub najwyższe z dnia poprzedniego.

Szczegóły w Dodatku Nr ... „Instrukcji dla Stacyj Meteorolog. sieci Polskiej" z roku 1927, II wydanie oraz w wspomnianej „Instrukcji".

Stacje górskie z wyj. Dombaasu, podają ciśnienie nie poprawione na ciężkość jedn[ak] redukowane do najbliższej wysokości zaokrąglonej do pełnych tysięcy metrów. Dombaas, zaś redukuje ciśnienie do poz. morza.

SPOSTRZEŻENIA PILOTOWE

Stacje	Godz.	Wiatr dolny	500 m	1000 m	1500 m	2000 m	3000 m	4000 m	5000 m	6000 m	7000 m	8000 m	9000 m	10000 m	Chmury: Granica dolna	Chmury: Rodzaj	Uwagi
			Kierunek i siła wiatru na wysokości														
Wilno																	
Brześć n/B																	
Warszawa																	
Lublin																	
Lwów																	
Gdańsk																	
Poznań																	
Kraków																	

Państwowy Instytut Meteorologiczny w Warszawie.

Mapa pogody z dnia 22. XII. 1927 r. 18 C. 356 m

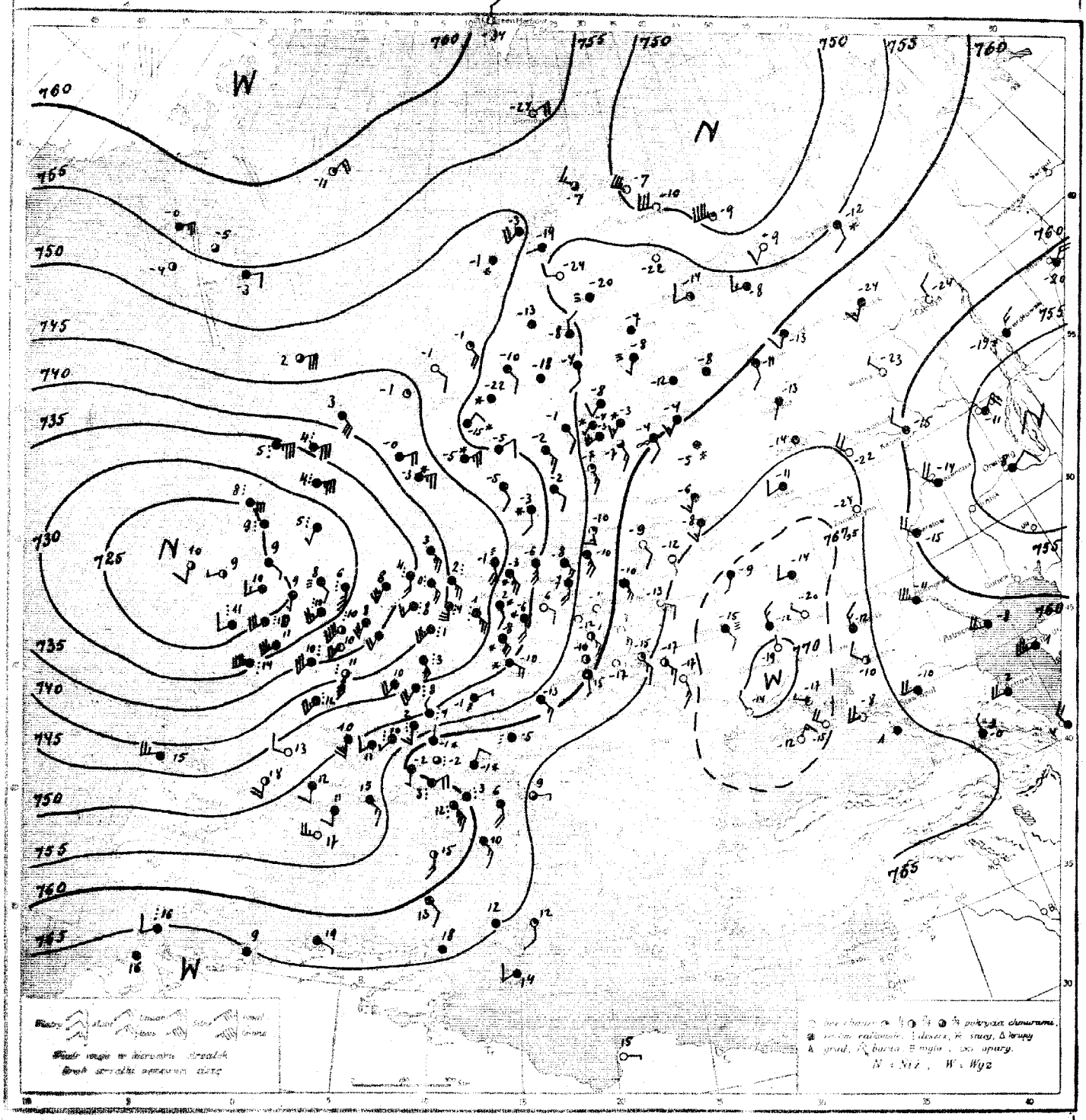

Rozkład ciśnienia: _____

Obecny stan pogody w Polsce: _____

Przewidywany przebieg pogody w ciągu doby następnej: _____

Spostrzeżenia meteorologiczne z dn. 22. XII. 1927 r. 18 godz. G. M. T.

Stacja	Ciśnienie 700+	Wiatr	Stan pogody	Zachm.	Temp. C°	Opady w mm	Max. lub min.
Wilno	61.9	SSE2	60	0	-9	0	-6
Przemyśl	61.7	cisza	01	0	-17	0	-12
Pińsk	54.9	ESE3	01	0	-13	0	-8
Białystok	60.8	SSE5	12	9	-10	0	-6
Dęblin	58.6	cisza	02	3	-11	0	-9
Warszawa	57.1	SSE2	01	0	-11	0	-9
Łuck	52.3	SE?	[illegible]	10	[illegible]	0.2	—
Kielce	57.1	SE?	60	5	-16	[illegible]	-15
Lublin	60.3	SE?	01	0	-13	0	-9
Lwów	61.2	[illegible]	01	2	-15	0	-11
Mołodeczno	63.9	[illegible]	01	2	-10	0	-5
Zakopane	61.?	[illegible]	[illegible]	[illegible]	[illegible]	[illegible]	[illegible]
Kraków	57.0	cisza	[illegible]	[illegible]	-10	0	[illegible]
Poznań	[illegible]	[illegible]	[illegible]	[illegible]	-5	ślad	-5
Bydgoszcz	[illegible]	[illegible]	[illegible]	[illegible]	[illegible]	[illegible]	-6
Toruń	[illegible]	[illegible]	[illegible]	[illegible]	[illegible]	[illegible]	—
Grudziądz	[illegible]	[illegible]	[illegible]	[illegible]	[illegible]	[illegible]	[illegible]
Gdynia	[illegible]	[illegible]	[illegible]	[illegible]	[illegible]	[illegible]	[illegible]
Thorshavn	[illegible]	[illegible]	[illegible]	[illegible]	[illegible]	[illegible]	—
Seydisfjord	[illegible]	[illegible]	[illegible]	[illegible]	[illegible]	—	—
Isafjord	[illegible]	[illegible]	[illegible]	[illegible]	[illegible]	[illegible]	—
Reykjavik	[illegible]	[illegible]	[illegible]	[illegible]	[illegible]	[illegible]	—
Lerwick	[illegible]	[illegible]	[illegible]	[illegible]	[illegible]	[illegible]	—
Stornoway	[illegible]	[illegible]	[illegible]	[illegible]	[illegible]	[illegible]	—
Aberdeen	[illegible]	[illegible]	[illegible]	[illegible]	[illegible]	[illegible]	—
Wick	35.6	ENE4	[illegible]	[illegible]	[illegible]	3	—
Tynemouth	27.8	SSW1	55	10	5	16	—
Holyhead	25.0	ESE?	16	10	9	1	—
Yarmouth	27.9	S5	51	10	8	5	—
[illegible]	25.5	cisza	40	10	9	12	—
Valencia	22.7	S2	11	6	10	2	—
Malin Head	25.3	ENE6	55	10	8	13	—
Londyn	28.5	SSW5	51	10	10	6	12
Ross-On-Wye	25.6	S?	11	9	9	0.?	12
Scilly	24.4	SW2	30	10	11	5	—
Guernsey	30.4	SW7	16	9	11	2	—
Nancy	44.3	SSW?	—	9	10	8	12
Bajonne	49.3	S4	—	2	13	8	18
Clermont	50.8	S?	—	10	10	1	13
Dijon	46.3	WSW3	deszcz	10	10	9	10
Calais	32.7	SSW9	,	6	10	5	—
Le Havre	33.2	SSW9	—	9	10	1	—
Lyon	50.6	SW2	—	9	11	9	—
Tours	41.2	SSW5	deszcz	10	12	9	13
Paryż	38.?	S9	,	8	11	0	—
Strasburg	46.3	SSW2	[illegible]	10	8	5	8
Tuluza	50.5	SSE?	—	10	12	1	—
Perpignan	51.8	S2	—	10	11	0	11
Marignane	52.1	SE3	—	10	15	1	—
[illegible]	35.5	SSW?	deszcz	9	10	2	11
Helder	33.2	SSW2	—	10	8	—	—
Vlissingen	34.1	SSW?	—	10	8	—	—
Bruksela	35.8	SSW4	—	10	—	—	—
Kopenhaga							
Skagen							
Blaavandshuk							
Zurych	57.4	NW2	52	10	9	2	7
Bern	64.3	S3	55	10	2	7	2
Genewa	52.1	SW1	55	10	10	7	10
Lugano	62.5	N0	60	10	-1	2	9
Wiedeń	38.?	SE3	—	10	-13	—	—
[illegible]	50.7	cisza	mgła	10	-5	—	—

Stacja	Ciśnienie 700+	Wiatr	Stan pogody	Zachm.	Temp. C°	Opady w mm	Max. lub min.
Borkum	33.5	S4	55	10	[illegible]	5	—
Nordhorn	36.?	SSW3	50	10	8	12	8
Hamburg	[illegible]	SE5	55	10	2	3	2
Świnoujście	77.8	SSE5	57	10	-3	ślad	-3
[illegible]	45.9	SSE2	71	10	-2	1	-2
Drezno	49.3	SE7	71	10	-8	0.4	-7
[illegible]	44.?	SW3	55	10	9	6	9
[illegible]	49.4	S?	60	10	-6	1	-4
Monachium	56.?	ENE?	22	10	[illegible]	0	4
[illegible]	[illegible]	[illegible]	[illegible]	10	[illegible]	1	4
[illegible]	[illegible]	S3	[illegible]	[illegible]	-10	0	—
Praga	—	[illegible]	śnieg	10	-10	—	—
Cheb							
Ołomuniec							
Koszyce							
Budapeszt							
[illegible]							
Debreczyn							
Vardø	[illegible]	[illegible]	[illegible]	[illegible]	[illegible]	[illegible]	—
Ingö	[illegible]	[illegible]	[illegible]	[illegible]	[illegible]	[illegible]	—
Røst	[illegible]	[illegible]	[illegible]	10	-1	2	—
Nordøyan	[illegible]	SE?	[illegible]	[illegible]	-1	0	—
Kinn	[illegible]	[illegible]	[illegible]	[illegible]	-1	0	—
[illegible]	[illegible]	[illegible]	62	10	-3	ślad	—
Utsira	[illegible]	ENE?	[illegible]	[illegible]	-10	0	—
[illegible]	[illegible]	[illegible]	[illegible]	10	-18	0	—
[illegible]	58.3	N2	01	0	-34	0	—
[illegible]	56.8	NE3	00	0	-24	0	—
[illegible]	59.?	NNE?	01	3	-11	ślad	—
[illegible]	56.2	N?	01	0	-24	0	-4
[illegible]	55.4	cisza	22	10	-20	0	-11
[illegible]	53.0	[illegible]	11	10	3	0	—
[illegible]	52.?	N	11	7	-18	0	—
Karlstad	49.0	NE?	11	10	-5	0	-5
Sztokholm	[illegible]	SE3	11	10	-2	0	-2
Jönköping	58.2	[illegible]	15	10	-5	0.1	-4
Visby	[illegible]	SE?	11	10	-2	0	—
[illegible]	[illegible]	[illegible]	75	10	-3	ślad	—
Särna	53.9	cisza	61	10	-22	,	—
Tallinn	58.?	SSE?	10	7	-7	0.1	-4
[illegible]	50.4	SSE3	01	2	-7	0	—
Ryga							
Wurdawa							
Helsingfors	58.0	SW3	61	10	-3	0.4	—
Sortavala	[illegible]	[illegible]	12	10	-12	0.5	-5
Vaasa	[illegible]	S2	11	10	-4	0	-2
Kuopio	57.?	SSW1	24	10	-8	0	-6
Kem	[illegible]	SSW?	—	5	-19	—	—
Archangielsk	55.9	W3	—	10	-8	—	—
Kazań	53.6	SW1	—	0	-9	—	—
[illegible]	50.9	W6	—	0	-10	—	—
Ust-Cylma	55.2	S2	śnieg	10	-12	—	—
[illegible]	61.0	N2	—	0	24	—	—
Leningrad	59.9	SW3	—	10	-4	—	—
Wołogda	61.2	SW2	—	10	-13	—	—
Wiatka	62.1	NW1	—	0	-23	—	—
Ust-Sysolsk	62.6	SW3	—	10	-24	—	—
Tobolsk	59.7	ENE?	—	10	-20	—	—
Mińsk	55.5	SSE?	—	0	-12	—	—
Wielkie Łuki	63.4	SSW3	—	10	-6	—	—
Moskwa	65.1	WSW?	—	10	-11	—	—
[illegible]	53.2	NE4	—	10	-11	—	—

Stacja	Ciśnienie 700+	Wiatr	Stan pogody	Zachm.	Temp. C°	Opady w mm	Max. lub min.
Kijów	60.6	SE2	mgła	10	-15	—	—
Kursk	68.1	W2	—	10	-14	—	—
Zamełczyno	65.2	cisza	—	0	-24	—	—
Odessa	69.8	NW2	—	0	-14	—	—
Sewastopol	68.8	NE3	—	0	-12	—	—
Rostów n/D.	66.6	NW2	—	5	-10	—	—
Stalingrad	62.1	[illegible]	—	10	-11	—	—
Soczi	65.9	cisza	—	10	1	—	—
Astrachan	62.?	[illegible]	—	10	-8	—	—
Baku	53.5	[illegible]	—	10	4	—	—
Madryt							
La Coruna	30.8	WSW?	—	10	15	—	—
[illegible]	—	WSW?	—	0	17	—	—
Mahon							
Lisbona							
Turyn	61.2	S1	12	9	-2	0	-7
Florencja	60.0	cisza	40	10	3	ślad	4
Rzym	62.3	SSE3	13	10	10	0	12
[illegible]	65.2	SE2	11	10	13	0	16
Ancona	66.9	S4	11	9	6	0.1	—
[illegible]	59.?	cisza	13	9	12	0	—
[illegible]	61.9	S4	11	9	6	0.1	—
[illegible]	61.5	cisza	55	8	-2	0	-2
Skoplje							
Zagrzeb							
Sarajewo							
Sofia							
Warna							
Ateny							
Zante							
Cypr							
Bukareszt							
[illegible]							
Sulina							
Hajfa							
Aleksandria	63.6	NNW1	—	0	15	—	—
Oran	65.1	cisza	—	10	9	—	—
Benghasi	65.1	E1	—	0	15	—	—
Tunis	—	cisza	—	10	18	—	—
Algier	62.3	ESE1	—	10	19	—	—
Rabat	66.5	cisza	—	10	16	—	—
Malta	65.6	SW2	—	10	14	—	—
Säntis (2500)	551.9	SSW?	81	10	-3	1	-3
Zugspitze (2964)	517.6	SW9	21	10	-5	0	-5
Sonnblick (3106)							
Fichtelb. (1213)	651.1	WSW?	27	10	-3	0	-1
Brocken (1140)	652.8	SW9	71	10	-1	2	-0
Dombaas (644)							

UWAGI

Ciśnienie atmosferyczne zredukowane do 0° C., na ciężkość normalną i do poziomu morza.

Siła wiatru w skali Beauforta 0-cisza zupełna do 9...

Stan pogody:

00 do 09 — pogodnie lub pochmurno (niebo conajwyżej $^{8}/_{10}$ pokryte chmurami);

10 — 19 — chmurno lub pochmurno (niebo od $^{8}/_{10}$ do ... pokryte chmurami);

20 — 29 — mgła lub opary;

30 — 39 — opady przelotne (pogoda zmienna);

40 — 49 — drobny deszcz, stratus lub rosząca mgła;

50 — 59 — deszcz;

60 — 69 — śnieg;

70 — 79 — krupy lub deszcz ze śniegiem;

80 — 89 — grad lub deszcz z gradem;

90 — 99 — burza;

Zachmurzenie w skali 10-stopniowej: 0—brak chmur do 10 — całkowite pokrycie chmurami.

Temperatura w całkowitych stopniach Celsjusza.

W ostatniej rubryce podawane są najniższe temperatury z nocy ubiegłej lub najwyższe z dnia poprzedniego.

Szczegóły w Dodatku Nr. I do „Instrukcji dla Stacyi Meteorolog. sieci Polskiej" z roku 1927. II wydanie oraz we wspomnianej „Instrukcji".

Stacje górskie z wyj. Dombaasu, podają ciśnienie nie poprawione na ciężkość jedno redukowane do najbliższej wysokości zaokrąglonej do pełnych tysięcy metrów. Dombaas, zaś redukuje ciśnienie do poz. morza.

SPOSTRZEŻENIA PILOTOWE

Stacje	Godz.	Wiatr dolny	500 m	1000 m	1500 m	2000 m	3000 m	4000 m	5000 m	6000 m	7000 m	8000 m	9000 m	10000 m	Chmury: Granica dolna	Chmury: Rodzaj	Uwagi
Wilno																	
Brześć n/B																	
Warszawa																	
Lublin																	
Lwów																	
Gdańsk																	
Poznań																	
Kraków																	

Państwowy Instytut Meteorologiczny w Warszawie.

Mapa pogody z dnia 23. XII. piątek 1927 357

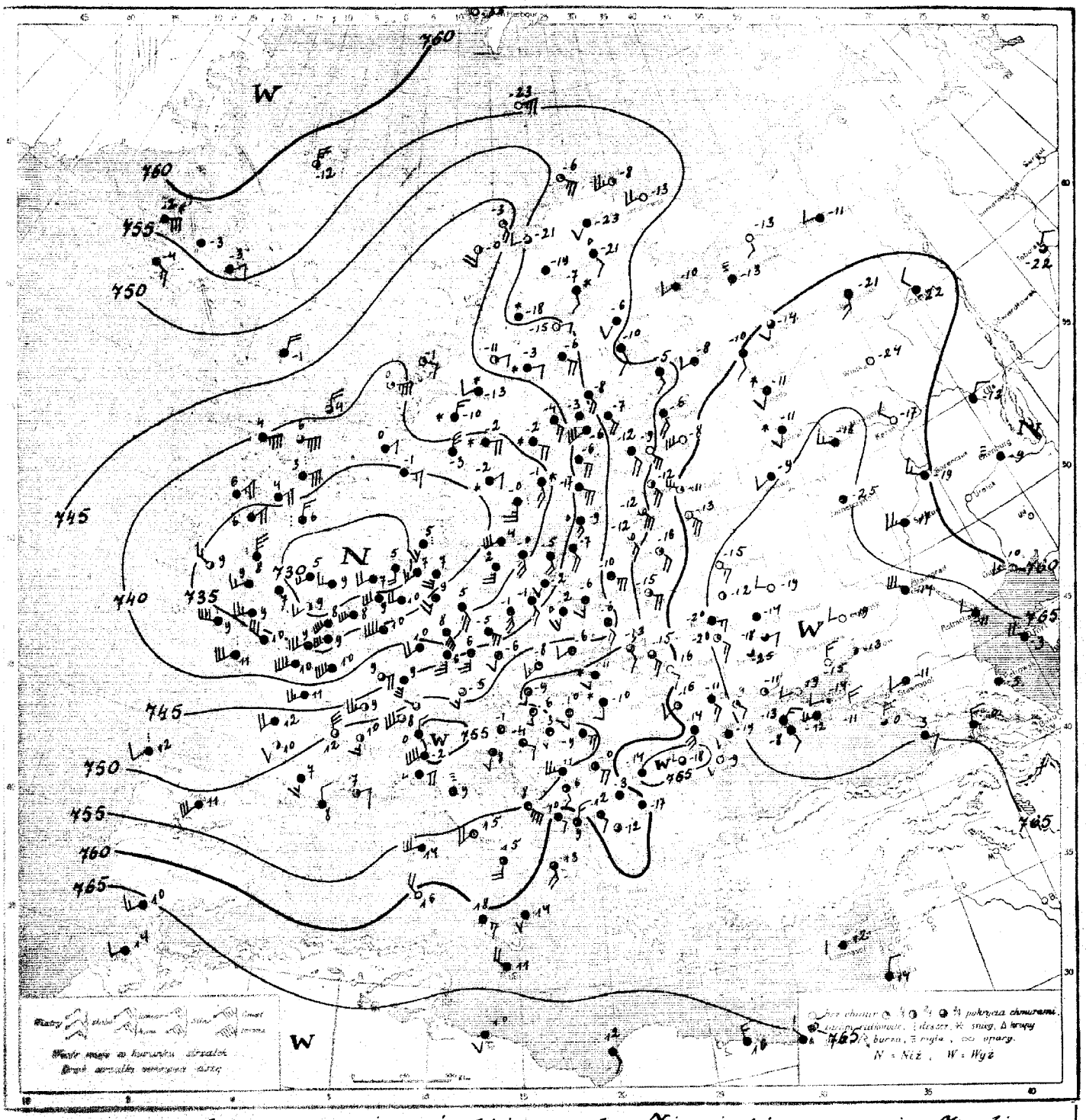

Rozkład ciśnienia: głęboka depresja ze środkiem nad m. Niemieckiem ogarnia Anglję, Europę zachodnią, środkową, Włochy, Polskę, Bałkany, Skandynawję i Bałtyk. Obszar wysokiego ciśnienia zalega nad Rosją europejską, drugi stały obszar wyżowy nad Grenlandją.

Obecny stan pogody w Polsce: pochmurno z przelotnemi opadami. Temp. od -1° (Poznań) do -15° (Pińsk, Tarnopol).

Przewidywany przebieg pogody w ciągu doby następnej: w całym kraju pochmurno z opadem, szczególnie na zachodzie kraju. Wzrost temperatury na zachodzie, w środku i na północy kraju aż do odwilży. Na wschodzie jeszcze mroźno. Umiarkowane, miejscami dość ostre, wiatry południowo-wschodnie.

W.K.

Spostrzeżenia meteorologiczne z dn. 23. III. Piątek 1927 r. 7 godz. G. M. T.

Stacja	Ciśnienie 700+	Wiatr	Stan pogody	Zachm.	Temp. C°	Opady w mm	Max lub minim.
Wilno	53.3	SSE3	01	5	-12	0	-16
Lida	54.9	SSE6	11	10	-12	0	-13
Pinsk	57.9	ESE2	02	4	-15	0	-16
Białystok	53.2	SE5	11	10	-10	0	-12
Brześć n/B							
Warszawa	48.9	S7	17	10	-6	0.4	-12
Łódź	48.1	SSW	77	10	-2	0.1	-10
Kielce	50.3	SE	11	10	-5	0.1	-13
Lublin	48.7	S	11	10	-2	0	-13
Lwów	57.8	SSE2	11	8	-12	0	-16
Zaleszczyki	58.2	E2	00	5	-14	0	-18
Zakopane	55.0	N1	11	10	-8	0	-16
Kraków	51.2	WSW	12	10	-6	0	-15
Poznań	44.8	SSE3	11	10	-2	2	-6
Bydgoszcz	43.7	S2	11	10	-2	—	-7
Toruń	45.2	SE	22	10	-3	0	-8
Grudziądz	44.8	S	17	10	-3	3	-8
Gdynia	42.9	S4	11	10	-5	3	-8
Thorshavn	47.5	NNE5	41	9	-2	0.3	—
Seydisfjord	55.9	NE2	11	10	-3	—	—
Isafjord	55.4	NE6	65	10	-2	—	—
Reykjavik	52.6	ESE4	65	10	-4	45	—
Lerwick	40.1	NNE5	11	8	4	0.1	—
Stornoway	39.8	ENE7	16	9	4	0.6	—
Aberdeen	36.1	ENE6	54	10	3	8	—
Renfrew	35.6	NE4	11	10	4	0.3	3
Tynemouth	30.3	N3	54	10	6	12	—
Holyhead	31.9	N5	11	10	8	12	—
Yarmouth	27.8	WSW3	41	10	9	0.6	6
Pembroke	31.4	SW3	25	10	9	3	—
Roches P.	33.1	W3	01	4	5	0	—
Malin Head	35.4	NE5	16	9	6	2	—
Londyn	29.7	SW3	16	9	8	14	9
Ross-On-Wye	30.5	cisza	21	10	7	5	7
Scilly	35.2	W8	53	10	8	15	—
Guernsey	35.3	W7	55	10	10	10	—
Rochefort	47.3	SSW4	—	10	12	7	11
Bordeaux	47.0	S2	—	5	10	5	8
Clermont	50.6	NNW6	—	5	12	2	8
Dijon	46.9	WSW5	—	6	9	2	8
Calais	30.8	SSW	—	9	8	11	—
Le Havre	34.8	SW9	—	10	9	6	—
Brest	35.6	SW8	—	9	11	6	11
Tours	43.5	SSW5	—	5	11	2	10
Paryż	38.8	SSW9	—	9	10	2	—
Strasburg	45.1	S6	—	10	5	1	2
Tuluza	52.0	SSE3	—	10	7	ślad	7
Perpignan	54.1	NNW0	—	10	8	0	7
Marignane	52.8	E2	—	3	7	0	—
Nancy	—	ENE5	—	8	9	5	9
Helder	27.3	SW5	11	10	7	—	—
Vlissingen	31.0	SW7	16	—	8	—	—
Bruksela							
Kopenhaga							
Skagen							
Blaavandshuk							
Zurych	51.7	W4	11	8	10	3	5
Bern	53.1	SW6	12	8	8	5	3
Genewa							
Lugano	56.0	N0	11	10	6	4	-1
Wiedeń	55.3	S1	—	10	-9	3	-14
[illegible]	54.9	SW6	—	10	-1	1	-13

Stacja	Ciśnienie 700+	Wiatr	Stan pogody	Zachm.	Temp. C°	Opady w mm	Max lub minim.
Borkum	27.7	S4	44	10	5	4	—
Norderney	31.8	SW4	51	10	10	4	7
Hamburg	34.8	S5	42	10	7	7	2
Swinemünde	38.4	S5	46	9	2	4	-2
Berlin	39.3	SSW2	02	9	4	7	-2
Breslau	44.3	SE5	11	10	-5	—	-5
Aachen	35.1	WSW	50	10	10	5	4
Frankfurt	41.5	SW	11	10	10	2	3
Monachium	46.3	S	11	7	5	1	-2
Hannover	36.3	SSW	51	9	3	3	3
[illegible]	55.5	SSE	55	11	-9	—	—
Praga	49.5	S	33	9	-6	3	-10
Cheb	43.8	S3	11	9	-9	7	-9
Ołomuniec	53.7	SSW	11	10	-8	1	-13
Koszyce	58.9	SW	55	10	-11	2	-20
Budapeszt	[illegible]	[illegible]	—	[illegible]	-10	2	-13
[illegible]	58.0	E2	ciemno	10	-3	2	-3
Debreczyn	58.5	E4	śnieg	15	0	3	-13
Vardö	51.5	WSW	31	7	-8	7	—
Ingö	43.7	ESE5	21	3	-6	0	-9
Röst	42.8	S4	13	8	-0	0.6	—
Andenes	44.4	SSE4	00	1	-3	0	—
Bodö	39.9	NE7	01	2	-0	0	—
[illegible]	39.3	NE3	[illegible]	10	-1	0.1	—
[illegible]	39.6	NNE	17	10	0	3	—
Bergen	33.5	NNE	65	10	-3	10	—
[illegible]	53.1	cisza	00	0	-15	0	—
[illegible]	55.3	NE	01	6	-22	0	—
[illegible]	53.3	NNW	01	4	-12	0	—
Gällivare	51.7	cisza	12	10	-13	0.5	-25
Haparanda	50.2	S	80	10	-7	1	-19
Stensele	59.4	cisza	80	10	-12	0.5	-18
Härnösand	45.7	E	55	10	-3	5	—
Karlstad	39.5	E	65	10	-2	10	-5
Sztokholm	41.4	SSE	01	10	-2	2	-3
Jönköping	36.5	NE	51	10	-2	8	-4
Visby	39.4	S3	02	10	-1	7	—
Kalmar	37.6	S3	deszcz	10	-0	6	—
Särna	43.6	SW2	05	10	-13	1	-22
[illegible]	52.5	SSE	42	10	-12	0	-12
[illegible]	46.3	SE4	11	10	-6	0	-7
[illegible]	57.3	SSE	10	5	-12	0	-13
Windawa	46.3	SE5	11	10	-7	0	-11
Helsingfors	50.4	SE4	11	10	-7	0	-8
Sortavala	56.7	S	11	10	-5	0	—
Vaasa	49.3	SE4	13	10	-6	—	—
Kuopio	60.2	SSE	11	10	-10	1	-20
Kem	58.3	WSW	—	10	-10	—	—
Archangielsk	58.5	cisza	mgła	10	-13	—	—
[illegible]	56.0	S1	—	0	-13	—	—
[illegible]	60.0	SSW	—	8	-14	—	—
Ust-Cylma	56.7	W2	—	10	-11	—	—
Kazań	53.7	NNW2	—	10	-14	—	—
Leningrad	57.9	SSE	—	10	-16	—	—
Wołogda	60.6	SSW0	śnieg	10	-11	—	—
Wiatka	52.5	cisza	—	0	-24	—	—
Ust'-Sysolsk	52.5	SSW3	—	10	-21	—	—
Tobolsk	50.2	NE	—	7	-22	—	—
[illegible]	63.6	SE4	—	3	-16	—	—
Wielkie Łuki	60.8	WNW	—	3	-11	—	—
Moskwa	64.6	SW6	—	10	-9	—	—
Ufa	51.6	NE	—	10	-13	—	—

Stacja	Ciśnienie 700+	Wiatr	Stan pogody	Zachm.	Temp. C°	Opady w mm	Max lub minim.
Kijów	65.6	SE2	—	10	-20	—	—
Kursk	68.4	S9	—	10	-12	—	—
[illegible]	68.3	cisza	—	10	-25	—	—
Odessa	66.8	SE2	—	3	-9	—	—
Sewastopol	67.8	S1	—	10	-8	—	—
Rostow n/D.	68.7	cisza	—	5	-13	—	—
Stalingrad	65.2	NW6	—	10	-14	—	—
Soczi	63.7	NNE2	—	7	0	3	—
Astrachan	65.5	NNW2	—	10	-11	—	—
Tyflis	62.4	N3	śnieg	10	-0	4	—
[illegible]	58.5	SW3	deszcz	10	8	—	—
La Coruna	48.6	SW2	—	10	12	—	—
S. Fernando	65.1	SW3	—	10	10	—	—
Valladolid	57.6	SSW6	deszcz	10	11	—	—
Lisbona							
[illegible]	56.8	SW5	27	9	-2	0	-2
Florencja	52.5	cisza	27	10	9	10	5
Rzym	55.4	SSW4	13	10	15	3	9
Neapol	56.9	S4	50	9	15	18	—
Genua	51.9	ENE4	11	10	4	12	—
Taranto	60.7	S4	40	10	13	0.6	—
Palermo	60.4	ESE3	11	9	18	0	—
Maddalena	55.9	W5	11	9	14	—	—
Belgrad	57.1	ESE4	10	9	-0	0	-6
Zagrzeb	54.9	SE2	29	10	-4	0	-8
Sarajewo	58.4	SSE2	12	10	6	0	-9
Sofia	69.6	cisza	—	10	-17	—	—
Warna							
Ateny							
Zante							
Cypr							
Bukareszt	65.6	W1	20	8	-18	0	-26
[illegible]	61.6	SW0	11	10	-16	0	—
Sulina	64.8	SW1	11	9	-19	0	—
Haifa							
Aleksandria							
Trypolis							
Bengazi							
Tunis							
Algier							
Rabat	66.6	SW1	—	10	14	—	—
Malta	63.6	WNW4	—	10	11	—	—
Säntis (2500)	549.9	SW8	01	4	-6	2	-7
Zugspitze (2964)	516.4	WSW7	11	6	-7	0	-7
Sonnblick (3106)							
Fichtelb. (1230)	657.4	WSW7	27	10	-2	0	-1
Brocken (1140)	650.1	SW8	27	10	2	35	-0
Dombaas (644)							

UWAGI

Ciśnienie atmosferyczne zredukowane do 0° C., na ciężkość normalną i do poziomu morza.

Siła wiatru w skali Beaufort'a: 0-cisza zupełna do 9...

Stan pogody:

00 do 09 — pogodnie lub pochmurno (niebo co najwyżej w ... pokryte chmurami)

10 — 19 — chmurno lub pochmurno (niebo od ... pokryte chmurami)

20 — 29 — mgła lub ...

30 — 39 — opady przelotne (pogoda zmienna)

40 — 49 — drobny deszcz, stanik lub ... mgła,

50 — 59 — deszcz,

60 — 69 — śnieg,

70 — 79 — krupy lub deszcz ze śniegiem

80 — 89 — grad lub deszcz z gradem,

90 — 99 — burza.

Zachmurzenie w skali 10-stopniowej: 0 — brak chmur do 10 — całkowite pokrycie chmurami.

Temperatura w całkowitych stopniach Celsjusza.

W ostatniej rubryce podane są najniższe temperatury z nocy ubiegłej lub najwyższe z dnia poprzedniego.

Szczegóły w Dodatku Nr ... „Instrukcji dla Stacyi Meteorolog. sieci Polskiej" z roku 1927. II wydanie oraz we wspomnianej „Instrukcji".

Stacje górskie z wyj. Dombaas, podają ciśnienie nie poprawione na ciężkość jedno redukowane do najbliższej wysokości zaokrąglonej do pełnych tysięcy metrów. Dombaas, zaś redukuje ciśnienie do poz. morza.

SPOSTRZEŻENIA PILOTOWE

Stacje	Godz.	Wiatr dolny	500 m	1000 m	1500 m	2000 m	3000 m	4000 m	5000 m	6000 m	7000 m	8000 m	9000 m	10000 m	Chmury: Granica dolna	Chmury: Rodzaj	Uwagi
Wilno																	
Brześć n/B																	
Warszawa																	
Lublin																	
Lwów																	
Gdańsk																	
Poznań																	
Kraków																	

Państwowy Instytut Meteorologiczny w Warszawie.

Mapa pogody z dnia 23. XII. piątek 1927 18 357 6 VII

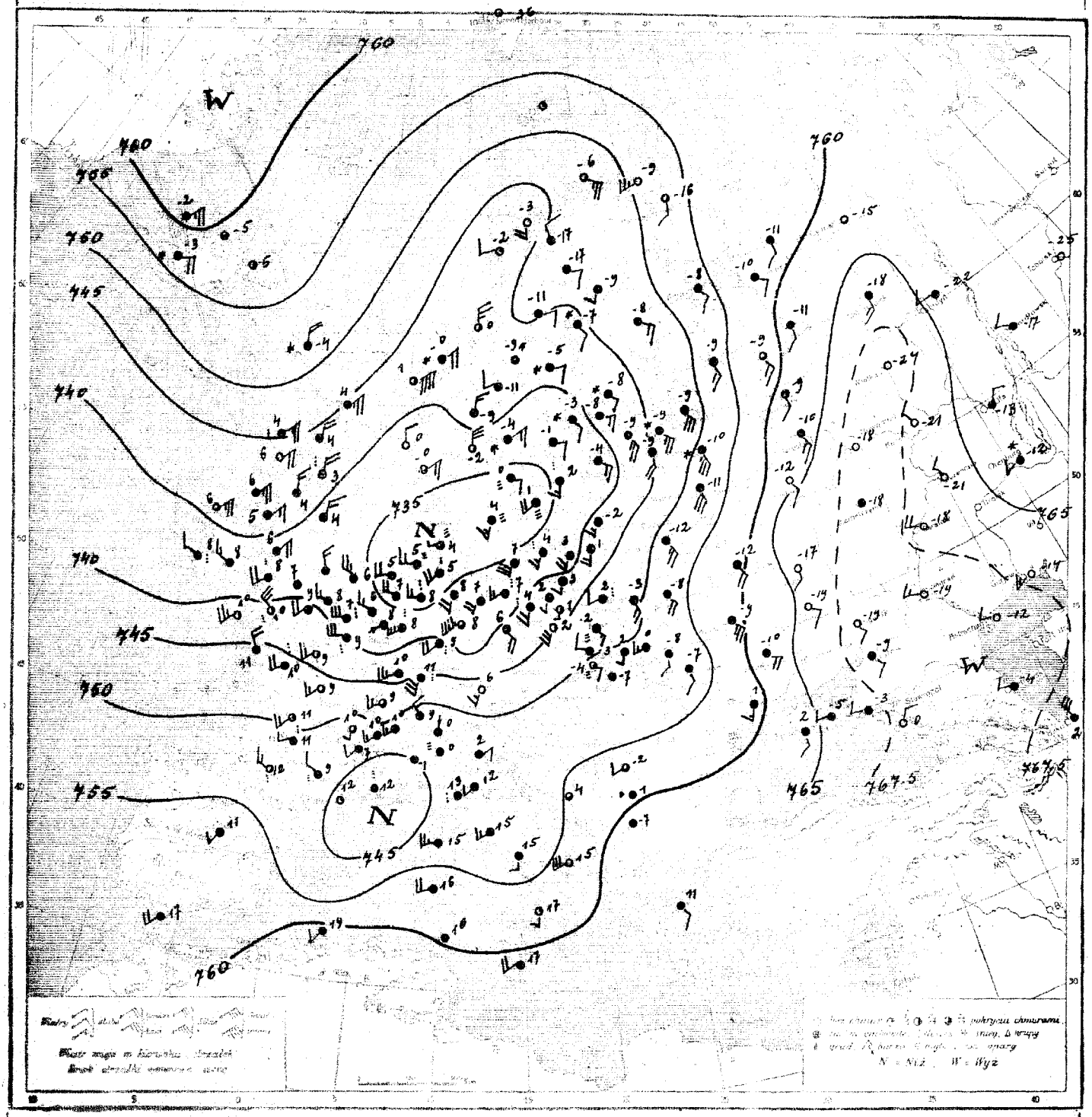

Rozkład ciśnienia: .....

Obecny stan pogody w Polsce: .....

Przewidywany przebieg pogody w ciągu doby następnej: .....

Spostrzeżenia meteorologiczne z dn. 23. XII 1927 r. 18 godz. G. M. T.

Stacja	Ciśnienie 700+	Wiatr	Stan pogody	Zachm.	Temp. C°	Opady w mm	Max. lub minim.
Wilno	48.2	SE2	60	10	-10	2	-8
Lida	50.3	SSE5	17	10	-10	3	-10
Pińsk	52.6	SE4	17	10	-8	2	-6
Białystok	48.9	SE5	11	10	-4	0.1	-4
Brześć n/B	49.2	S3	11	10	-3	0	-6
Warszawa	45.7	SW2	50	10	2	0.2	2
Tarnopol	54.2	S2	11	10	-8	ślad	-7
Kielce	48.3	SE3	12	10	-2	0.1	-1
Lublin	48.5	S5	00	1	0	—	0
Lwów	52.5	SW3	11	10	0	ślad	1
Zaleszczyki							
Zakopane	53.0	ESE1	20	5	-4	0	-1
Kraków	49.2	WNW1	29	10	-3	0	-1
Poznań	42.5	S2	16	10	2	ślad	3
Bydgoszcz	41.8	S3	51	10	3	2	4
Toruń	42.0	S1	11	10	3	0	4
Grudziądz	41.9	S6	16	10	3	0.3	3
Gdynia	39.4	S4	12	10	3	0	3
Thorshavn	51.4	N4	61	10	-4	0.3	—
Seydisfjord	57.2	cisza	11	5	-5	—	—
Isafjord	60.5	NE5	11	10	-2	—	—
Reykjavik	53.8	ENE5	61	10	-3	36	—
Lerwick	44.1	NE5	15	8	4	0.2	—
Stornoway	45.3	ENE5	35	9	4	0.4	8
Aberdeen	42.7	N4	50	10	3	1	—
Renfrew	39.4	NNE3	11	10	4	0.5	4
Tynemouth	39.8	NNE3	13	10	4	6	—
Holyhead	39.8	ENE4	11	10	5	0.1	8
Yarmouth	36.6	NW3	11	10	6	ślad	—
Blacksod Pt.	40.8	NE5	11	7	6	0.3	8
Valencia	38.4	W1	50	10	8	3	—
Malin Head	42.3	NE5	50	10	6	ślad	9
Londyn	39.7	WSW2	15	10	8	3	9
Ross-On-Wye	39.4	cisza	50	10	7	0.5	8
Scilly	42.5	WSW5	01	4	10	ślad	—
Guernsey	43.2	W6	00	4	10	1	—
Rochefort	44.8	SW3	—	2	11	0.4	14
Bajonna	52.6	W3	deszcz	5	12	15	—
Clermont	52.5	S1	—	8	10	0	13
Dijon	47.8	WSW3	—	8	9	2	12
Calais	39.3	WSW2	deszcz	10	7	9	—
Le Havre	42.3	W4	—	10	9	6	—
Brest	46.3	NW4	—	9	11	ślad	13
Tours	47.2	SW3	—	5	9	0.4	12
Paryż	43.7	WSW2	—	10	9	0.4	—
Strasburg	45.7	SSW6	deszcz	10	11	ślad	12
Tuluza	52.3	WNW1	"	10	9	7	10
Perpignan	49.9	cisza	—	3	12	0.4	12
Marignane	48.8	"	deszcz	10	12	3	14
Argentan	44.3	WSW3	—	6	9	1	11
Helder	33.7	W4	27	10	5	1	—
Vlissingen	37.5	W3	12	10	6	2	—
Bruksela	38.0	WSW4	51	10	8	13	—
Kopenhaga	32.9	SSW3	27	10	4	3	13
[illegible]	33.3	SSW8	41	10	6	2	—
Blaavandshuk	30.5	NE3	50	10	1	4	—
Zurych							
Bern	62.5	NW1	11	7	9	0	10
Genewa	51.8	SW3	13	10	10	0.1	13
Lugano	52.3	N0	11	10	0	0	3
Wiedeń							
[illegible]							

Stacja	Ciśnienie 700+	Wiatr	Stan pogody	Zachm.	Temp. C°	Opady w mm	Max. lub minim.
Borkum	32.2	W3	29	10	5	1	—
Norderney	33.9	W3	49	10	8	7	10
Aachen	37.5	SW7	55	10	8	9	10
Swinoujście	37.3	S6	11	10	2	1	7
Berlin	37.0	SW3	50	10	7	0.5	7
Drezno	40.7	SE4	11	10	6	0.5	6
Wrocław	44.5	SSW3	00	4	2	ślad	4
Frankfurt	41.1	SW4	57	10	9	1	12
Monachium	47.2	SSW3	00	0	6	0	10
Hannower	35.5	SSW4	51	10	8	2	10
Królewiec	40.6	S3	11	10	-2	0	—
Praga	57.1	SSW1	—	10	6	—	—
Cheb							
Ołomuniec							
Koszyce	55.3	cisza	grad	10	-1	—	—
Budapeszt							
Kaposvár							
Debreczyn							
Vardö	39.9	NNE	03	7	-4	0	—
Ingö	46.4	ESE	03	7	-5	0	—
Röst	70.3	W	07	3	-2	1	—
Nordöyan	40.7	N	03	5	0	0.6	—
Kiso	41.5	NE3	01	2	1	0	—
Oster	36.9	NE3	11	8	-0	0	—
Oksöy	38.9	N2	01	0	0	0	—
Hardanger	41.6	S4	06	7	-3	0	—
[illegible]	58.4	[illegible]	00	0	-36	0	—
Wyspy Niedźw.	54.?	—	—	2	—	0	—
[illegible]	57.1	NE	[illegible]	6	-11	ślad	—
Galivare	47.3	ESE	51	10	-17	2	-17
Haparanda	46.4	SE	11	10	-9	1	-7
Stensele	45.3	E1	73	10	-11	0.3	-11
Härnösand	41.5	E2	61	10	-5	2	—
Karlstad	37.8	NE3	61	10	-4	4	-2
Sztokholm	36.4	ESE	65	10	-1	6	-1
Jönköping	34.9	E2	27	10	0	4	0
Visby	35.5	S3	51	10	2	4	—
Kalmar	34.4	SSW4	dżdż.	10	1	1	—
Särna	41.9	SW1	11	10	-11	1	-10
Tallinn	42.5	SSE5	11	10	-9	0.5	-9
Flisand	39.7	SE3	11	10	-4	1	-4
Ryga							
Windawa							
Kajaani	46.9	SE3	11	10	-8	1	-7
Tammerfors	42.5	SE2	61	10	-8	6	-5
Åbo	40.5	ESE3	65	10	-8	35	-3
Hanko	40.3	SW	65	10	-5	0	-4
Kem	52.6	SSE	—	10	-8	—	—
Archangielsk	57.2	SE3	—	10	-10	—	—
Mezeń	57.9	S1	—	10	-11	—	—
Peczora	70.0	NNW	—	10	-4	—	—
Ust-Cylma	61.5	cisza	śnieg	10	-15	—	—
[illegible]	51.2	SSW	—	10	-11	—	—
Leningrad	48.0	SSE	—	10	-9	—	—
Wołogda	62.0	S	—	10	-9	—	—
Wiatka	68.1	cisza	—	3	-24	—	—
Ust-Sysolsk	45.6	SSW3	—	10	-18	—	—
Tobolsk	64.2	cisza	—	0	-25	—	—
[illegible]	59.7	SSE4	—	10	-12	—	—
Wielkie Łuki	53.3	S6	—	10	-11	—	—
Moskwa	64.1	SSE3	—	0	-12	—	—
Ufa	62.1	NNE1	—	10	-13	—	—

Stacja	Ciśnienie 700+	Wiatr	Stan pogody	Zachm.	Temp. C°	Opady w mm	Max. lub minim.
Kijów	58.2	SE5	—	10	-9	—	—
Kursk	67.0	S3	—	0	-17	—	—
Zamieczyno	68.7	cisza	—	10	-18	—	—
Odessa	59.7	SSW3	—	10	1	—	—
Sewastopol	63.9	S1	—	10	2	—	—
Rostów n/D.	69.2	SE1	—	10	-9	—	—
Stalingrad	69.5	WNW3	—	0	-19	—	—
Soczi	67.5	NNE2	—	0	0	—	—
Astrachań	68.6	WNW2	—	0	-12	—	—
Baku	66.7	N6	deszcz	10	2	—	—
Madryt	56.8	SW1	—	10	11	—	—
La Coruna							
S. Fernando							
Mahon							
Lisbona							
Turyn	53.3	cisza	27	—	-1	0	-1
Florencja	57.8	SW1	13	10	12	0	14
Rzym	57.3	SW3	11	10	15	—	17
Neapol	59.1	S1	11	9	15	13	—
Ancona	54.0	WNW4	13	9	4	ślad	—
Tarent	55.6	SW6	10	7	15	0	—
[illegible]	50.8	W5	11	9	15	0	—
Messyna	59.0	S2	00	2	17	0	0
Białogród							
Zagrzeb							
Sarajewo							
Sofia							
Warna							
Ateny	61.0	SE0	16	10	11	ślad	13
Zante							
Cypr							
Bukareszt							
Sybin							
Sulina							
Hajfa							
Aleksandrja							
Trypolis							
Tanger	57.6	SW4	—	10	17	—	—
Tunis	59.8	cisza	—	10	16	—	—
Algier	60.6	SW2	—	10	19	—	—
Rabat	58.8	SW2	—	10	—	—	—
Malta	61.3	WSW4	—	10	17	—	—
Säntis (2500)	559.7	SW9	00	3	-6	0	-3
Zugspitze (2964)	516.3	WNW7	01	0	-9	0	-7
Sonnblick (3106)							
Fichtelb. (1200)	656.3	WSW8	51	10	0	2	0
Brocken (1140)	648.5	SW9	52	10	1	2	2
Dombaas (644)							

UWAGI

Ciśnienie atmosferyczne zredukowane do 0° C., na ciężkość normalną i do poziomu morza.

Siła wiatru w skali Beauforta 0-cisza zupełna do 9-wichura.

Stan pogody.

00 do 09 — pogodnie lub pochmurno (niebo conajwyżej do 5/10 pokryte chmurami),
10 — 19 — chmurno lub pochmurno (niebo od 6/10 do pokryte chmurami).
20 — 29 — mgła lub opary
30 — 39 — opady przelotne (pogoda zmienna)
40 — 49 — drobny deszcz stratus lub rosząca mgła;
50 — 59 — deszcz,
60 — 69 — śnieg,
70 — 79 — krupy lub deszcz ze śniegiem;
80 — 89 — grad lub deszcz z gradem;
90 — 99 — burza;

Zachmurzenie w skali 10 stopniowej: 0—brak chmur do 10 — całkowite pokrycie chmurami.

Temperatura w całkowitych stopniach Celsjusza.

W ostatniej rubryce podawane są najniższe temperatury z nocy ubiegłej lub najwyższe z dnia poprzedniego.

Szczegóły w Dodatku Nr. 1 do „Instrukcji dla Stacyj Meteorolog. sieci Polskiej" z roku 1927, II wydanie oraz we wspomnianej „Instrukcji".

Stacje górskie z wyj. Dombaas, podają ciśnienie nie poprawione na ciężkość jednak redukowane do najbliższej wysokości zaokrąglonej do pełnych tysięcy metrów. Dombaas, zaś redukuje ciśnienie do poz. morza.

SPOSTRZEŻENIA PILOTOWE

Stacja	Godz.	Wiatr dolny	500 m	1000 m	1500 m	2000 m	3000 m	4000 m	5000 m	6000 m	7000 m	8000 m	9000 m	10000 m	Chmury: Granice dolne	Chmury: Rodzaj	UWAGI
Wilno																	
Brześć n/B																	
Warszawa																	
Lublin																	
Lwów																	
Gdańsk																	
Poznań																	
Kraków																	

Państwowy Instytut Meteorologiczny w Warszawie.

Mapa pogody z dnia 24. XII. sobota 1927 r. 7 godz. 3582 Arkusz VIII

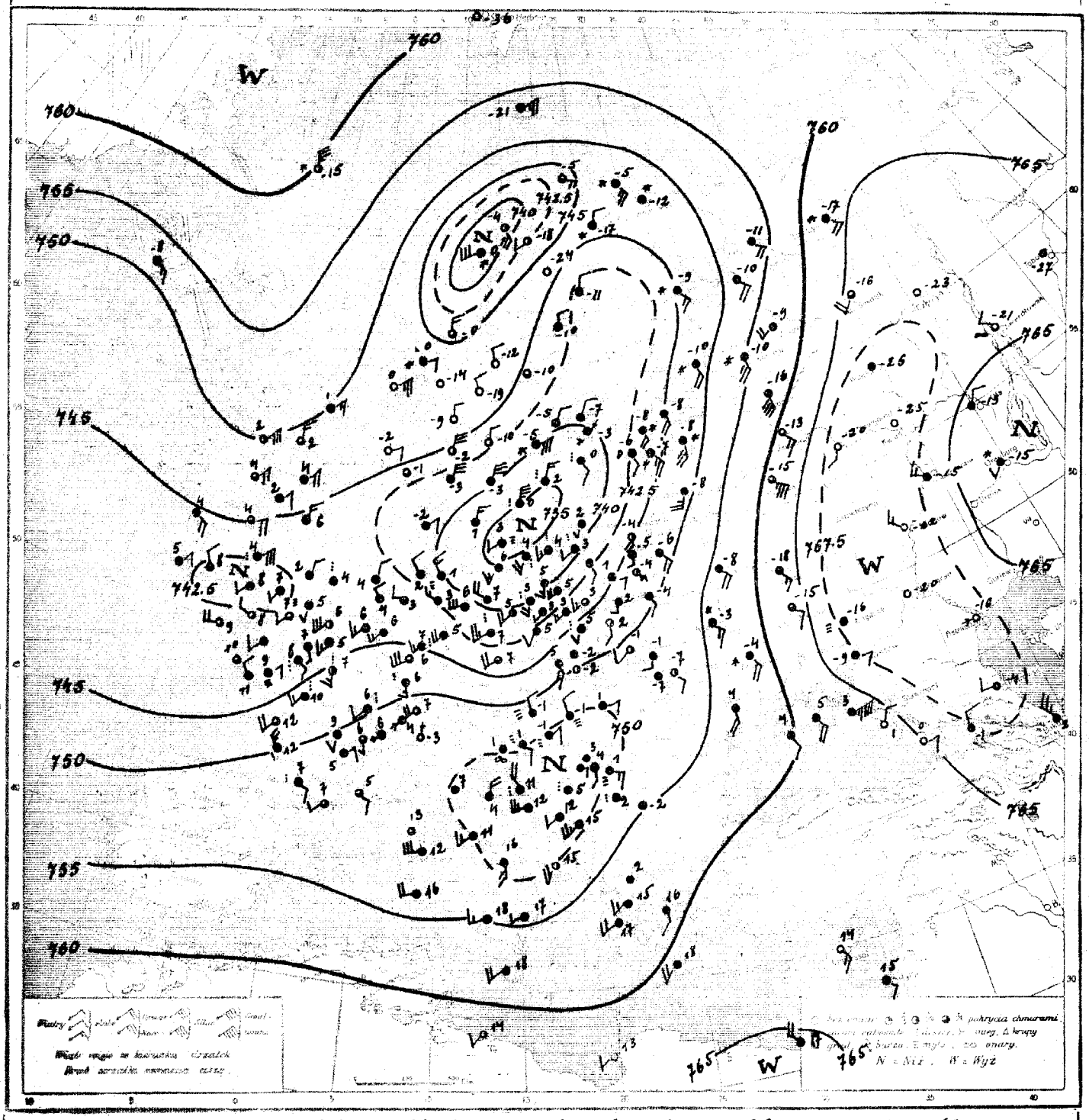

Rozkład ciśnienia: obszar niskiego ciśnienia ze środkami nad Skandynawją, północną Anglją, Bałtykiem południowym i Jugosławją, ogarnia całą niemal Europę. Wysokie ciśnienie nad Wołgą i Kaukazem.

Obecny stan pogody w Polsce: w Wielkopolsce i na Pomorzu pochmurno, deszcze, poza tem chmurno. Temp. obt. +5° na zachodzie, do -5° na wschodzie.

Przewidywany przebieg pogody w ciągu doby następnej: Zachmurzenie duże z przejaśnieniami na zachodzie kraju. Śnieżne opady, zwłaszcza na wschodzie i północnym wschodzie. W całym kraju temp. nieco powyżej 0°. Tylko nocą na Pomorzu możliwe przymrozki. Słabe wiatry południowe, potem południowo-zachodnie i zachodnie.

W.R.

Spostrzeżenia meteorologiczne z dn. 24. XII. 1927 r. 7 godz. G. M. T.

Stacja	Ciśnienie 700+	Wiatr	Stan pogody	Zachm.	Temp. C°	Opady w mm	Maks. lub minim.
Wilno	44.9	S4	01	4	-9	3	-10
Lida	47.1	S2	11	10	-5	0	-10
Pińsk	49.4	SE2	10	9	-9	9	-9
Białystok	46.1	E2	11	10	1	ślad	-3
Brześć n/B	46.5	S2	11	10	2	[illegible]	-3
Warszawa	44.0	SW3	11	8	3	0.1	2
Łódź	43.2	SW3	11	10	3	0	1
Kielce	46.0	SSE2	11	7	1	ślad	-1
Lublin	46.5	SSE2	10	6	2	0	-1
Lwów	50.2	SW2	11	5	-1	0	-2
Zaleszczyki	51.6	cisza	02	6	-6	ślad	-11
Zakopane	50.8	"	10	5	-2	0	-6
Kraków	47.2	"	11	9	-2	0	-9
Poznań	40.8	S4	51	10	3	0.3	3
Bydgoszcz	39.3	S3	11	10	5	2	4
Toruń	40.6	SSW4	11	10	5	0.2	3
Grudziądz	39.5	S6	50	10	5	1	3
Gdańsk	37.5	SSW4	50	10	4	0.6	1
Thorshavn							
Seydisfjord							
Isafjord							
Reykjavik	50.3	E3	—	10	-2	—	—
Lerwick	48.8	NE3	01	10	1	1	—
Stornoway	49.3	NE6	37	9	2	2	—
Aberdeen	47.1	NE4	11	9	4	0.1	—
Renfrew	45.3	NE2	11	9	2	3	—
Tynemouth	44.3	NNE3	11	10	3	1	—
Holyhead	42.0	ENE2	51	10	4	0.5	—
Yarmouth	43.5	cisza	51	10	4	0.5	—
Blacksod Pt.	44.8	SE4	11	10	4	0	—
Valentia	43.4	NE2	11	9	5	2	—
[illegible]	43.7	SW2	11	8	7	0.2	—
Londyn	42.8	SSW1	27	10	5	4	—
Ross-On-Wye	41.4	SSW2	11	9	7	5	—
Scilly	43.7	W4	01	4	7	0	—
Guernsey	43.8	SW1	11	4	9	ślad	—
Rochefort	46.9	SW4	—	8	12	7	10
[illegible]	49.3	NW5	deszcz	10	12	5	9
Clermont	53.8	S2	—	10	9	ślad	6
Dijon	49.1	SW2	deszcz	10	6	1	5
Calais	43.6	SW6	—	6	6	5	—
Le Havre	44.2	SE1	—	9	7	0.5	—
Brest	44.6	cisza	—	8	10	1	9
Tours	51.5	ESE2	deszcz	10	7	4	7
Paryż	46.1	S3	"	10	7	0.2	—
Strasburg	48.7	SSE3	"	10	6	2	6
Tuluza	51.5	ESE2	"	10	7	4	7
Perpignan	52.1	WSW2	—	7	7	ślad	7
Marignane	51.7	SE2	—	7	5	0.5	4
Ajaccio	51.7	cisza	—	8	13	7	—
Helder	43.4	NNE2	11	10	4	0.3	—
Vlissingen	43.8	cisza	27	10	4	4	—
Bruksela	44.3	SW3	11	10	6	8	6
Kopenhaga	56.7	N3	51	10	1	7	—
Skagen	41.5	NNE5	17	9	-3	ślad	—
Blaavandshuk	40.5	NE	61	10	-2	1	—
Zurych	52.8	SW4	11	7	7	0.1	7
Bern	53.2	SW4	11	6	4	0.5	4
Genewa	52.7	SW7	15	10	6	—	—
Lugano	51.5	N1	00	0	-3	11	-5
Wiedeń							
Celowiec							

Stacja	Ciśnienie 700+	Wiatr	Stan pogody	Zachm.	Temp. C°	Opady w mm	Maks. lub minim.
[illegible]	40.2	SSW4	11	9	5	0.5	4
Norderney	43.1	W2	11	10	3	3	1
Hamburg	41.2	WNW2	37	10	1	3	1
Świnoujście	37.2	SSW1	27	10	6	4	5
Berlin	39.3	W4	16	10	7	2	5
Drezno	41.2	WNW4	57	10	2	0.3	6
Wrocław	42.6	SW1	50	10	5	ślad	-6
Frankfurt	45.—	SSW3	51	9	7	7	7
[illegible]	41.4	W2	11	10	6	2	6
[illegible]	42.9	WNW2	11	10	3	3	3
[illegible]	38.4	NW4	61	10	2	2	—
Praga	44.3	NW4	10	8	7	—	—
Cheb							
[illegible]							
Koszyce							
Budapeszt	50.6	NW1	mgła	10	-1	7	-3
[illegible]	49.9	NE1	+	10	-1	4	-2
Debreczyn	50.3	E1	—	10	10	4	-2
Vardø	46.3	S5	61	10	-5	9.2	—
Ingö	43.2	SE4	12	8	-5	10	—
Röst	38.2	SWW4	60	10	0	0.3	—
Nordøyan	41.5	W3	15	8	-0	2	—
Kinn	[illegible]	NE	01	4	0	0	—
Lister	[illegible]	cisza	11	2	-1	0	—
[illegible]	45.1	E1	01	0	-2	0	—
[illegible]	47.8	E1	80	10	-0	1	—
Green Harbour	57.3	cisza	00	0	-36	0	—
Wyspa Niedźw.	54.1	NE1	11	10	-28	0	—
Jan Mayen	59.2	NNW4	60	5	-15	ślad	—
Gellivare	56.3	cisza	01	0	-24	2	-24
Haparanda	43.?	N1	11	10	-11	1	-11
[illegible]	43.?	[illegible]	11	10	-10	1	—
Härnösand	44.4	cisza	11	8	-10	ślad	—
Karlstad	43.9	N2	91	9	-10	1	-10
Sandhamn	40.4	NE4	85	10	-5	5	-5
Jönköping	40.2	NNE5	12	10	-3	5	-4
Visby	35.6	NE3	55	10	2	11	—
Kalmar	35.6	NNE1	71	10	0	3	—
Särna	46.2	NW1	01	0	-19	0	-24
[illegible]	42.5	SSE3	70	10	-6	2	-9
[illegible]	39.4	SSE2	41	10	0	6	-4
Ryga							
Windawa							
[illegible]	41.4	NNE1	85	10	-7	15	-8
[illegible]	45.5	N1	61	10	-12	1	-19
[illegible]	39.0	NE0	65	10	-3	11	-8
[illegible]	41.2	NE2	64	10	-5	ślad	-6
Kem	44.5	SSE3	śnieg	10	-9	5	—
Archangielsk	50.2	SE4	—	10	-10	0	—
[illegible]	47.1	cisza	śnieg	10	-12	0	—
[illegible]	51.9	S5	"	10	-10	1	—
Ust-Cylma	67.2	SE5	"	10	-17	0	—
[illegible]	65.1	N1	—	10	-1	13	—
Leningrad	44.8	S1	—	10	-8	2	—
Wołogda	57.3	S9	—	10	-10	0	—
Wiatka	69.2	cisza	—	10	-26	0	—
Ust-Sysolsk	65.8	SSW4	—	8	-16	0	—
Tobolsk	67.0	cisza	—	1	-27	0	—
Mińsk	48.1	SSE5	—	10	-6	1	—
Wielkie Łuki	62.2	S5	—	10	-8	0	—
Moskwa	60.4	SE4	—	8	-15	0	—
Ufa	67.7	NNE1	—	10	-13	2	—

Stacja	Ciśnienie 700+	Wiatr	Stan pogody	Zachm.	Temp. C°	Opady w mm	Maks. lub minim.
Kijów	57.3	SSE3	śnieg	10	-3	1	—
Kursk	63.8	SE3	—	10	-18	0	—
Zomeiczyno	57.9	SW2	—	10	-16	0	—
Odessa	55.8	S4	—	10	4	0	—
Sewastopol	59.0	SE2	—	10	4	0	—
Rostów n/D	67.9	ESE2	—	10	-9	0	—
Stalingrad	67.4	cisza	—	0	-20	0	—
Soczi	63.3	NE2	—	0	1	0	—
Astrachań	67.4	W0	—	0	-16	0	—
Baku	65.5	NNW4	deszcz	10	2	8	—
Madryt							
La Coruna							
S. Fernando							
Kadyks							
Lizbona							
Ancona	50.2	N4	13	9	4	—	—
[illegible]	37.3	W4	11	9	16	0	—
Rzym	50.2	WSW3	12	10	11	—	—
Neapol	49.4	S3	12	9	16	0	—
Zara	47.1	NW4	41	10	11	—	—
Tarent	50.8	SW4	12	6	15	0	—
Palermo	56.2	W8	11	9	18	0	—
[illegible]	48.3	W6	12	9	13	0	—
Białogród	49.0	S1	50	10	4	10	2
Zagrzeb	48.8	ESE1	25	10	1	0	-1
[illegible]	50.3	cisza	21	10	3	—	—
Sofia	55.0	"	—	10	-2	—	—
Warna							
Ateny							
Zante							
Cypr							
Bukareszt							
Sybin							
Sulina							
Hajfa							
Aleksandrja							
Trypolis							
Benghasi							
Tunis							
Algier							
Rabat							
Malta							
Säntis (2500)	569.6	SW5	61	10	-8	14	-8
Zugspitze (2960)	519.2	WSW5	01	0	-11	0	-11
Sonnblick (3100)							
Fichtelb. (1230)	657.7	WSW7	27	10	0	9	-1
Brocken (1140)	654.1	WSW8	27	10	-1	7	-1
Dombaas (644)							

UWAGI

Ciśnienie atmosferyczne zred[illegible] kowane do 0° C., na ciężko[illegible] normalną i do poziomu m[illegible]

Siła wiatru w skali Beaufo[illegible] 0-cisza zupełna do 9-wi[illegible]

Stan pogody:

00 do 09 — pogodnie lub p[illegible] chmurno (niebo conajwy[illegible] $^{5}/_{10}$ pokryte chmurami);

10 — 19 — chmurno lub po[illegible] murno (niebo od $^{6}/_{10}$ do [illegible] pokryte chmurami);

20 — 29 — mgła lub opar[illegible]

30 — 39 — opady przelo[illegible] (pogoda zmienn[illegible]

40 — 49 — drobny deszcz [illegible] stratus lub ros[illegible] mgła;

50 — 59 — deszcz;

60 — 69 — śnieg;

70 — 79 — krupy lub deszcz ze śniegiem;

80 — 89 — grad lub deszcz z gradem;

90 — 99 — burza.

Zachmurzenie w skali 10 [illegible] stopniowej: 0—brak chm[illegible] do 10 — całkowite pokryc[illegible] chmurami.

Temperatura w całkowitych stopniach Celsjusza.

W ostatniej rubryce podawa[illegible] ne są najniższe temperatu[illegible] z nocy ubiegłej lub najwyższ[illegible] z dnia poprzedniego.

Szczegóły w Dodatku Nr. 1 do „Instrukcji dla Stacyj Meteo-rolog. sieci Polskiej" z roku 1927: II wydanie oraz we wspomnianej „Instrukcji".

Stacje górskie z wyj. Dombasu, podają ciśnienie nie poprawione na ciężkość jedna[illegible] redukowane do najbliższej wysokości zaokrąglonej do pełnych tysięcy metrów. Dombaas, zaś redukuje ciśnienie do poz. morza.

SPOSTRZEŻENIA PILOTOWE

Stacje	Godz.	Wiatr dolny	Kierunek i siła wiatru na wysokości: 500 m	1000 m	1500 m	2000 m	3000 m	4000 m	5000 m	6000 m	7000 m	8000 m	9000 m	10000 m	Chmury: Granica dolna	Rodzaj	Uwagi
Wilno																	
Brześć n/B																	
Warszawa																	
Lublin																	
Lwów																	
Gdańsk																	
Poznań																	
Kraków																	

Państwowy Instytut Meteorologiczny w Warszawie.

Mapa pogody z dnia 24. XII. 1927 r. 18 G. M. T. 258 Arkusz VIII.

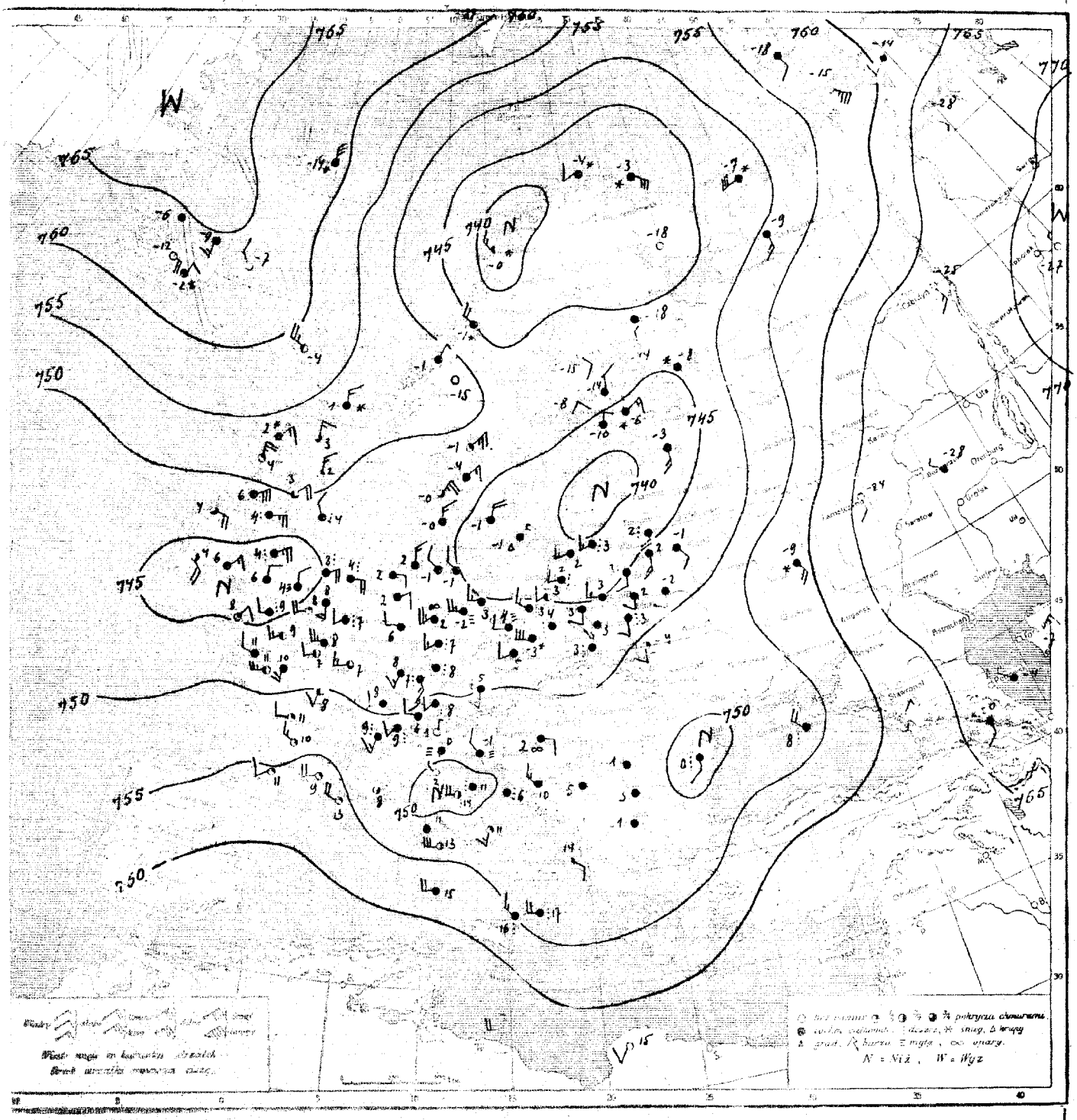

Rozkład ciśnienia: .....

Obecny stan pogody w Polsce: .....

Przewidywany przebieg pogody w ciągu doby następnej: .....

Spostrzeżenia meteorologiczne z dn. 24. XII 192 7 r. 18 godz. G. M. T.

STACJA	Ciśnienie 700+	Wiatr	Stan pogody	Zachm.	Temp. C°	Opady w mm	Max. lub min.
Wilno	43.5	S4	51	10	2	0.3	2
Libawa	46.0	S3	11	10	2	-	2
Pińsk	49.4	S2	11	10	-2	0.5	0
Mołodyńsk	45.1	S0	41	10	3	0	4
Brześć n/B	46.3	S2	12	10	2	0	3
Warszawa	44.6	WSW2	11	10	3	0.4	4
Łódź	45.1	S2	11	10	3	ślad	4
Kielce	45.7	SSW6	16	10	3	0.1	5
Lublin	46.6	S2	54	10	3	1	4
Lwów	50.5	E4	31	2	-4	0	2
Zaleszczyki							
Zakopane							
Kraków	48.5	ENE1	51	10	3	1	5
Poznań	45.4	SW4	10	6	3	1	5
Bydgoszcz	45.1	WSW6	50	10	2	ślad	5
Toruń	45.6	SSW4	11	10	3	0.1	5
Grudziądz							
Gdynia	46.7	WSW4	11	10	2	0.1	5
Thorshavn	38.6	NW4	10	9	-0	3	-
Seydisfjord	62.7	NW4	00	0	-7	-	-
Isafjord	67.4	ENE4	11	9	-6	-	-
Reykjavik	68.7	E3	01	1	-12	0	-
Larvik	52.3	N5	60	10	7	7	-
Sternewby	53.2	NE3	61	10	2	-	-
Aberdeen	50.9	N2	-	2	2	0.2	-
Renfrew	50.1	NE4	10	5	3	0	3
Tynemouth	47.9	NNW4	51	10	4	3	-
Helyhead	44.6	ENE5	51	10	4	0.0	-
Yarmouth	45.9	ESE4	51	10	4	4	-
Blacksee Pt.	47.7	E4	11	8	4	0.2	-
Valencia	47.8	SSE3	01	4	4	0	-
Malin Head	49.3	ENE4	11	7	6	0	-
Londyn	44.6	S3	11	10	8	0	4
Ross-On-Wye	43.5	N2	27	10	4	0.1	8
Scilly	45.2	NE4	00	3	8	6	-
Guernsey	46.2	WSW3	30	7	9	0	-
Beckefort	52.3	W2	-	2	11	0.3	13
Bajonna	55.7	SW2	-	2	11	4	-
Clermont	53.2	SW2	-	9	11	7	12
Dijon	47.8	WSW2	deszcz	10	8	7	8
Calais	53.2	SW2	"	17	7	1	-
Le Havre	47.3	WSW4	-	9	8	1	-
Brest	46.3	WNW2	-	10	11	7	11
Taurz	50.3	SSW2	-	5	9	0.6	12
Paryż	48.5	WSW3	-	8	7	16	-
Strasburg	47.3	SSE3	deszcz	10	7	ślad	10
Tulusa	55.6	WSW4	-	1	9	4	14
Perpignan	54.8	WNW4	-	2	13	1	15
Marignana	53.7	ENE2	-	5	8	1	-
Ajaccio	56.1	"	-	10	11	0	-
Kadar	47.2	E2	11	10	2	0.2	-
Vlissingen							
Bruksela							
Kopenhaga	44.2	NNE2	11	10	-1	0.2	-
Skagen	47.2	NE3	11	10	-4	0	-
Helsingfors	43.3	NE3	65	10	-6	ślad	-
Sortavala	45.5	ENE2	65	10	-8	4	-7
Vasa	46.2	SE1	00	0	-15	0	-7
Kuopio	47.3	N1	00	0	-19	0	-11
Archangielsk	50.0	ENE2	-	0	-18	-	-
Kanin Nos	41.4	SW6	śnieg	10	-7	-	-
Mezen	56.3	SE2	-	10	-18	-	-
Ust Cylma							
Obdorsk	66.7	SE2	-	0	-28	-	-
Leningrad							
Wołogda							
Wiatka							
Ust-Sysolsk							
Tobolsk	50.8	N2	-	0	-27	-	-
Irkuck	46.7	SSE1	-	10	-7	-	-
Wielkie Łuki							
Moskwa							
Ufa							

STACJA	Ciśnienie 700+	Wiatr	Stan pogody	Zachm.	Temp. C°	Opady w mm	Max. lub min.
Borkum	46.6	NNE3	11	10	2	0	-
Nordkorn	46.8	NW2	4	10	2	0.4	4
Hamburg	46.7	NNW2	11	10	-1	ślad	7
Swinemünde							
Memel							
Usedom	46.1	W2	27	10	4	1	7
Wrocław	46.6	NW4	50	10	4	0.2	6
Frankfurt	47.0	SW3	45	10	7	ślad	4
Monachium	49.8	S2	40	10	5	0.3	10
Hannover							
Magdeburg							
Kassel	47.4	WSW2	11	10	5	-	-
Chemnitz							
Oberwiesenthal							
Leipzig							
Wittenberg							
Kopenhaga							
Zeebrugge							
Varsó	44.6	ESE2	67	10	-3	2	-
Ingb	42.9	SW2	51	10	-4	2	-
Riga	38.6	WNW5	33	6	-0	3	-
Nerdyczyn	44.3	NNW3	67	10	-1	1	-
Dorpat	50.8	NE1	17	9	-1	1	-
Libawa	49.1	ENE1	11	10	-0	0	-
Sztuka							
Hapsalu							
Sankt Petersburg	59.6	ENE2	00	0	-5.7	0	-
Wysoki Gredeny							
Jan Mayen	61.0	N6	00	6	-14	-	-
Gallivare							
Haparanda							
Sternecke							
Härnösund							
Karlstad							
Sveaborg							
Jönköping							
Visby							
Kalmar							
Sälma							
Tallinn							
Filmund							
Hyge							
Władywostok							
Helsingfors	43.3	NE3	65	10	-6	ślad	-7
Sortavala	45.5	ENE2	65	10	-8	4	-7
Vasa	46.2	SE1	00	0	-15	0	-7
Kuopio	47.3	N1	00	0	-19	0	-11
Archangielsk	50.0	ENE2	-	0	-18	-	-
Kanin Nos	41.4	SW6	śnieg	10	-7	-	-
Mezen	56.3	SE2	-	10	-18	-	-
Ust Cylma							
Obdorsk	66.7	SE2	-	0	-28	-	-
Leningrad							
Wołogda							
Wiatka							
Ust-Sysolsk							
Tobolsk	50.8	N2	-	0	-27	-	-
Irkuck	46.7	SSE1	-	10	-7	-	-
Wielkie Łuki							
Moskwa							
Ufa							

STACJA	Ciśnienie 700+	Wiatr	Stan pogody	Zachm.	Temp. C°	Opady w mm	Max. lub min.
Kijów							
Kursk	59.4	SSE4	śnieg	10	-9	-	-
Zemlaczyno	66.4	S2	-	0	-24	-	-
Odessa							
Sewastopol	52.1	WNW4	deszcz	10	8	-	-
Rostow n/D.							
Stalingrad							
Soczi	60.6	NE1	-	0	4	-	-
Astrachan							
Baku							
Madryt							
I. Gerona							
S. Fernando							
Malaga							
Lisbona							
Turyn							
Monacjo	47.9	ENE2	40	10	11	ślad	12
Nizza	52.1	SSW6	01	3	11	0	17
Neapol							
Palermo	52.9	ENE2	15	9	6	0	-
Taranto	51.3	ESE4	01	2	14	0	16
Pescarma	-	NW3	48	9	16	6	-
Wenecja							
Biełogród							
Zagrzeb	52.5	ESE2	26	10	2	-	-
Sarajewo	52.7	ENE2	16	10	5	12	7
Sofia							
Warna							
Atany							
Zante							
Cypr							
Bukareszt	49.5	S2	44	10	0	-	-
Sulin							
Sulina							
Haifa							
Aleksandrja							
Trypolis	61.5	W4	00	0	21	0	-
Benghasi	61.2	SSW2	00	0	15	0	-
Tunis							
Algier							
Nizmi							
Malta							
Santus (250)	57.6	WSW4	31	10	-5	5	-0
Zugspitze (2964)							
Sonnblick (3106)							
Fichtelb. (1220)	66.0	WSW2	27	10	0	1	1
Brocken (1142)	65.6	W5	27	10	-2	0.1	-0
Grambens (1445)	56.2	ENE2	10	1	-15	0	-
Kalmiaska	40.2	SW3	50	10	3	4	3
Bachem	46.5	W2	11	10	6	1	9
Milano	61.7	ENE2	29	9	0	0	6
Cagliari	56.4	W4	11	-	15	0	-
Messina	57.2	W4	45	9	17	2	-
Zara	50.7	NW3	11	10	10	0	-
Tyflis	66.3	S2	-	10	-0	-	-
Tobolsk	70.8	N2	-	0	-27	-	-
Irkuck	46.5	S3	-	10	-9	-	-
Czerdyń	67.1	S3	-	0	-25	-	-

UWAGI

Ciśnienie atmosferyczne zredukowane do 0° C. na ciężkość normalną i do poziomu morza.

Siła wiatru w skali Beaufort'a: 0-cisza zupełna do 9 wichura.

Stan pogody:

00 do 09 — pogodnie (00 do 09 chmurno (niebo coraz więcej pokryte chmurami);

10 — 19 — chmurno (10 do 19 chmurno (niebo od 1/10 do 9/10 pokryte chmurami);

20 — 29 — mgła lub deszcz;

30 — 39 — opady poprzednie (pogoda zmieniona);

40 — 49 — drobny deszcz, stratus lub mgła;

50 — 59 — deszcz;

60 — 69 — śnieg;

70 — 79 — krupy lub deszcz ze śniegiem;

80 — 89 — grad lub deszcz z gradem;

90 — 99 — burza.

Zachmurzenie w skali 10 cio stopniowej: 0 - brak chmur do 10 — całkowite pokrycie chmurami.

Temperatura w całkowitych stopniach Celsjusza.

W ostatniej rubryce podane są najniższe temperatury z nocy ubiegłej lub najwyższe z dnia poprzedniego.

Szczegóły w Dodatku Nr. 1 do „Instrukcji dla Stacji Meteorolog. sieci Polskiej" z roku 1927. II wydanie oraz we wspomnianej „Instrukcji".

Stacje górskie z wyj. Domasasu, podają ciśnienie nie poprawione na ciężkość jednak redukowane do najbliższej wysokości zaokrąglonej do pełnych tysięcy metrów. Domasas, zaś redukuje ciśnienie do poz. morza.

SPOSTRZEŻENIA PILOTOWE

Stacje	Godz.	Wiatr dolny	KIERUNEK I SIŁA WIATRU NA WYSOKOŚCI 500 m	1000 m	1500 m	2000 m	3000 m	4000 m	5000 m	6000 m	7000 m	8000 m	9000 m	10000 m	CHMURY Granica dolna	Rodzaj	UWAGI
Wilno																	
Brześć n/B																	
Warszawa																	
Lublin																	
Lwów																	
Gdańsk																	
Poznań																	
Kraków																	

Państwowy Instytut Meteorologiczny w Warszawie.

Mapa pogody z dnia 25. XII. Niedziela 1927 r. 7 g. G. M. T. N. 3598 Rocznik VIII.

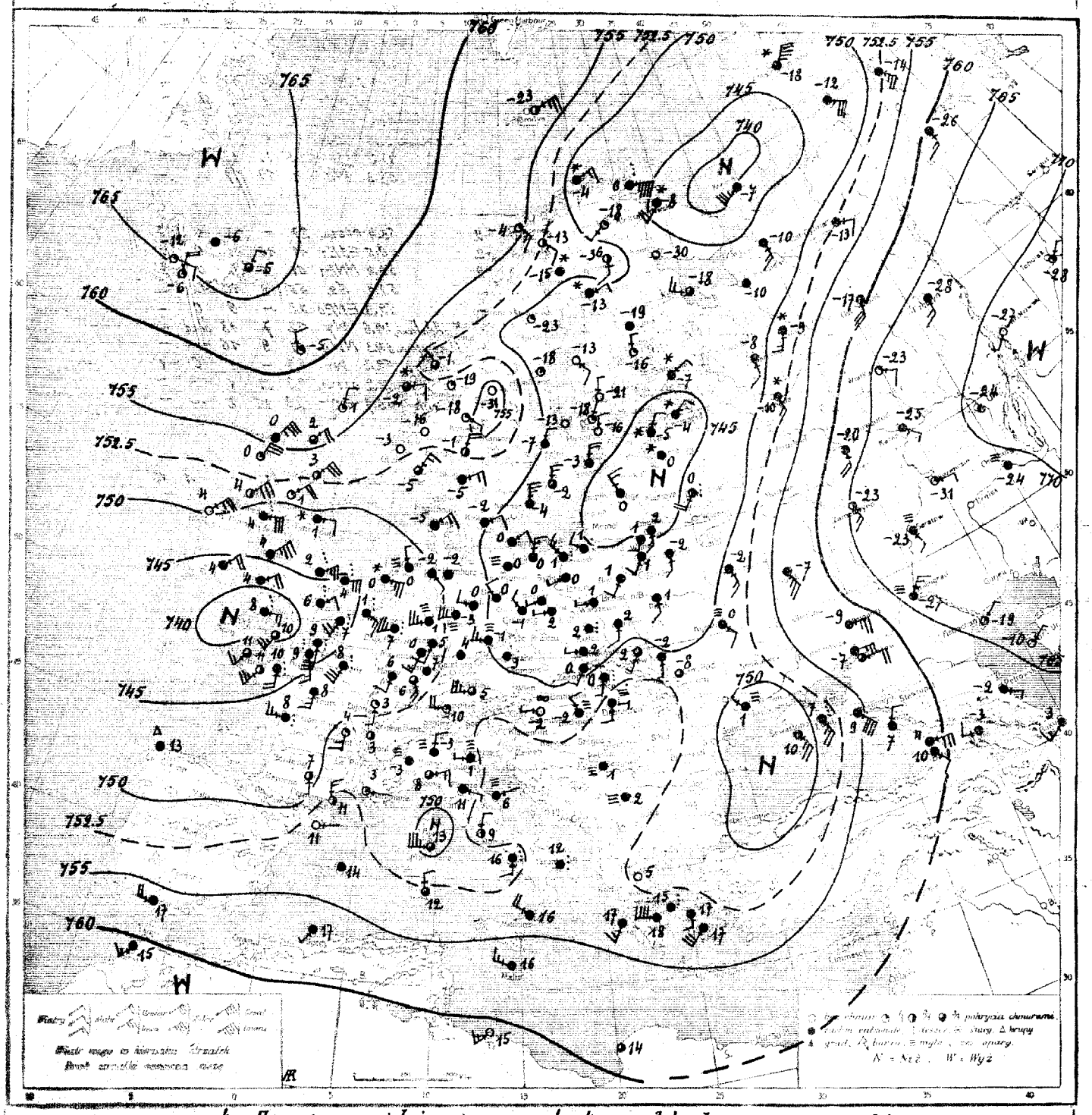

Rozkład ciśnienia: cała Europa znajduje się w rozległym układzie niżowym, którego dwie największe depresje leżą nad Estonją i kanałem La Manche; trzecia nad Korsyką, czwarta nad morzem Czarnem. Obszary wyżów barometrycznych: nad Grenlandją i Islandją oraz nad Afryką.

Obecny stan pogody w Polsce: pochmurno, miejscami deszcz, temper. 0° do 2° C.

Przewidywany przebieg pogody w ciągu doby następnej: przeważnie chmurno (gdzieniegdzie tylko krótkotrwałe przejaśnienia), nieco mglisto; nocą możliwe lekkie przymrozki, lecz dnie odwilż, przechodząca na zachodzie Polski w większe ocieplenie; poprzedzające deszcz. Słabe wiatry zachodnie, na zachodzie południowo-wschodnie i południowe, w porach wiatr halny. J.B.

Spostrzeżenia meteorologiczne z dn. 25.XII. Niedziela 1927 r. 7 godz. G. M. T.

STACJA	Ciśnienie 700+	Wiatr	Stan pogody	Zachm.	Temp. C°	Opady w mm	Max lub minim.
Wilno	45.1	SSW2	11	10	1	3	1
Lida	47.2	NNE1	15	4	1	0	-1
Pińsk	49.0	S2	11	10	1	0	-2
Białystok	48.1	SW2	16	10	1	0.2	1
Tarnopol	49.8	S1	11	7	-2	0	-2
Warszawa	48.4	W1	11	10	1	0.4	1
Kalisz	48.4	W1	11	10	2	0	2
Kielce	49.2	cisza	50	10	2	0.4	1
Lublin	48.9	S2	12	10	2	2	1
Lwów	51.6	SW4	10	8	2	0	-4
Zaleszczyki	52.0	cisza	00	0	-5	0	-8
Zakopane	49.8	S1	11	10	-0	1	-2
Kraków	49.6	W1	01	0	2	0.2	1
Poznań	49.0	WSW1	11	10	-0	ślad	-0
Bydgoszcz							
Toruń	48.5	W2	11	10	1	0	0
Grudziądz	41.4	WNW2	11	10	1	0.2	0
Gdynia	47.9	NW3	00	10	1	3	0
Thorshavn	61.5	NW2	41	2	10	2	—
Seydisfjord	57.5	W1	11	2	10	—	—
Thorsgrys	60.2	cisza	11	10	11	—	—
Reykjavik	65.7	E2	11	1	-3	0	—
Lerwick	56.3	N2	01	3	1	ślad	—
Stornoway	50.3	NE7	39	10	0	3	—
Aberdeen	53.2	NNE6	01	4	3	0.2	—
Renfrew	51.7	NE4	01	3	1	0	1
Tynemouth	49.1	E2	61	10	1	11	—
Holyhead	45.6	NE7	11	10	4	3	—
Yarmouth	44.6	E6	51	10	4	3	—
Blackwood Pt.	50.6	NE5	01	0	4	ślad	—
Pembroke	40.8	NE4	11	9	4	0	—
Malin Head	51.5	NE6	01	4	4	0	—
Londyn	41.8	NE2	55	10	6	3	—
Lizard	55.4	NE4	11	8	2	2	—
Plymouth	38.3	E3	55	10	8	13	—
Guernsey	39.3	SW5	16	6	10	3	—
Rochefort	45.8	W3	dezcz	10	8	2	8
Lizgon	51.0	cisza	—	4	3	3	3
Clermont	51.3	S3	—	1	4	0	4
Dijon	49.7	S1	—	3	3	8	3
Calais	43.3	SW4	dezcz	10	7	1	—
Le Havre	41.6	S8	—"—	10	9	6	—
Brest	42.5	SW3	—	8	11	5	10
Tours	45.7	S3	—	10	8	0	2
Paryż	45.7	SSW6	dezcz	10	8	2	—
Strasburg	50.5	SSE3	—	8	6	0.1	6
Tulon	48.8	SSE2	—	6	7	0	9
Perpignan	53.2	NNW3	—	4	11	0	—
Marignane	52.2	E0	—	1	3	0	—
Hyeres	42.5	SSE3	dezcz	10	9	4	5
Nizza	47.5	E5	60	10	-0	45	—
Vilmington	46.7	ESE3	55	10	1	12	1
Bruksela							
Kopenhaga	50.0	ENE2	11	10	-2	ślad	—
Skagen	51.6	NE3	11	9	5	0	—
Chorwindskuk	50.9	NE3	11	10	5	0	—
Berlyn							
Bremen							
Gnasow							
Lugano							
Wiedeń							
Gołowiec							

STACJA	Ciśnienie 700+	Wiatr	Stan pogody	Zachm.	Temp. C°	Opady w mm	Max lub minim.
Barmen	48.4	E3	11	10	-0	0	—
Magdeburg	50.1	WNW2	11	10	-0	0	-1
Hamburg	50.2	cisza	11	10	-2	0	-2
Swinemünde	48.3	—"—	29	10	-0	0.2	-0
Berlin	44.4	NW2	11	10	0	0	-0
Karlsruhe	49.2	cisza	11	10	7	5	6
Bamberg	50.3	—"—	11	10	4	0.1	4
Frankfurt	49.7	SW2	11	10	5	2	4
Monachium	51.7	W5	10	8	5	1	4
Kassel	46.7	WSW5	10	10	7	0.4	5
Hagenau							
Praga	45.2	cisza	15	10	3	—	—
Cheb							
Olomuniec							
Koszyce	52.2	SSW4	dezcz	10	0	—	—
Budapeszt	52.2	NW1	mgła	10	-3	0	-3
Koszyce	49.8	W1	mgła	8	-3	0	-2
Debreczyn	53.2	SW1	mgła	10	-1	0	-3
Varaž		SE1	01	2	-3	—	—
Udine	50.1	SE1	10	8	-2	0	—
Rimini	52.8	NW2	01	0	-4	0	—
Neukirch	52.1	NW3	03	8	-1	—	—
Kiew	54.0	NE3	33	7	-2	1	—
Lublan	52.1	NNE3	11	8	-5	ślad	—
Lwów	53.3	cisza	01	0	-3	0	—
Kubjern	58.3	—"—	01	0	-16	0	-20
Gdańsk (Danzig)							
Wysoki Brodzie	53.1	NE2	01	4	-23	0	—
Jan Mayen							
Gallivare	50.0	cisza	śnieg	10	-15	—	—
Haparanda	48.6	NE1	—"—	10	-13	—	—
Stenmele							
Härnösand							
Karlstad							
Sztokholm	50.0	N2	11	10	-7	0	-7
Jönköping							
Visby	48.1	N3	11	8	-2	0.1	-9
Helsinki	49.0	N5	—	10	-6	0	—
Särna							
Narwa	43.5	NNE2	01	10	-3	6	-5
Finland	46.5	NNE4	11	10	-3	0.3	-4
Kryg	43.3	NW3	15	10	-0	—	—
Władowce							
Archangielsk	49.7	cisza	11	10	-19	0	-19
Bartavola	46.0	NE1	65	10	-7	5	-8
Vasse	48.2	SE1	00	0	-15	0	-18
Kuopio	49.3	N1	00	3	-16	0	-17
Kem	48.4	WNW3	—	7	-18	1	—
Archangielsk	48.0	—"—	—	10	-10	4	—
Kanin Nos	40.7	WSW7	—	10	-7	0	—
Mełuzzin Nos	48.2	NE9	śnieg	10	-18	0	—
Ust-Cylma	52.5	ESE2	—	10	-13	0	—
Obdersk	61.8	S3	—	10	-26	0	—
Leningrad	42.5	NE2	śnieg	10	-4	11	—
Wologda	51.8	S3	—"—	10	-8	1	—
Wiatka	66.2	ESE2	—	3	-23	0	—
Ust-Sysolsk	53.0	SSW6	—	10	-14	1	—
Tobolsk	71.8	NE1	—	3	-28	0	—
Pełsk	66.6	S1	—	10	-2	2	—
Wiatka Kuśk	46.0	SSW4	dezcz	10	0	0	—
Moskwa	54.8	SSE4	—	10	-8	4	—
Ufa	70.5	cisza	—	10	-24	1	—

STACJA	Ciśnienie 700+	Wiatr	Stan pogody	Zachm.	Temp. C°	Opady w mm	Max lub minim.
Kijów	50.3	SE2	—	10	0	4	—
Kursk	56.4	SSE5	—	10	-7	1	—
Zamekrymo	65.3	SSE3	—	5	-23	0	—
Odessa	47.3	NW2	—	10	2	10	—
Sewastopol	48.4	SE5	—	10	10	3	—
Rostow n/D.	58.8	ENE4	—	7	-6	0	—
Stalingrad	66.6	NE3	—	10	-27	0	—
Soczi	57.4	NNE2	—	10	7	0	—
Astrachan	66.5	ENE1	—	3	-19	0	—
Baku	63.5	SW3	—	10	3	0	—
Barcelona	51.6	E0	—	0	11	—	—
La Coruna	47.8	cisza	krupy	10	13	—	—
S. Fernando	58.3	W4	—	10	17	—	—
Marion							
Lisbona							
Turyn	53.2	cisza	27	—	-3	0	-3
Mediolan	50.5	SSE1	11	10	11	0	9
Rzym	53.4	NNE1	01	5	9	0	7
Neapol	52.1	S3	55	9	16	14	—
Reggio	52.9	ENE3	23	—	6	0	—
Kandalaksza	49.6	W1	12	7	13	ślad	—
Reczyca	54.3	NW4	11	9	16	—"—	—
Kandalaksza	52.3	W2	29	—	1	0	-1
Biarogroc	53.2	cisza	23	10	1	—	—
Ulleach	53.7	—"—	23	10	2	—	—
Zarajewo							
Sofia							
Warna							
Atany	53.0	cisza	41	10	15	0.1	15
Zante	54.0	SW3	—	10	17	—	—
Cypr							
Bukareszt							
Sylia							
Suliina							
Haifa							
Aleksandria							
Trypolis	60.8	SW3	00	0	15	—	—
Bengazi	59.3	—	11	7	14	—	—
Tunis							
Algier	56.1	SW1	—	10	17	—	—
Kolar	60.5	SW3	—	10	15	—	—
Malta	56.8	WNW1	—	10	16	—	—
Säntis (2500)							
Zugspitze (2964)	516.5	W4	01	2	-10	0	-10
Sonnblick (3106)							
Fichtelb. (1200)	682.7	W3	27	10	-1	1	-2
Brocken (1145)	659.7	WSW5	27	10	-3	0	-4
Ben Nevis (644)							

UWAGI

Ciśnienie atmosferyczne zredukowane do 0° C., na ciężkość normalną i do poziomu morza.

Siła wiatru w skali Beaufortowa: 0-cisza zupełna do 9 wichura.

Stan pogody:

00 do 09 — pogodnie lub częściowo chmurno (niebo od 1/10 do 6/10 pokryte chmurami);

10 — 19 — chmurno lub pochmurno (niebo od 7/10 do 10/10 pokryte chmurami);

20 — 29 — mgła lub opady;

30 — 39 — opady przeszłe (pogoda zmieniona);

40 — 49 — drobny deszcz lub stratus lub rosa lub mgła;

50 — 59 — deszcz;

60 — 69 — śnieg;

70 — 79 — krupy lub deszcz ze śniegiem;

80 — 89 — grad lub deszcz z gradem;

90 — 99 — burza;

Zachmurzenie w skali 10-cio stopniowej: 0 — brak chmur do 10 — całkowite pokrycie chmurami.

Temperatura w całkowitych stopniach Celsjusza.

W ostatniej rubryce podawane są najniższe temperatury z nocy ubiegłej lub najwyższe z dnia poprzedniego.

Szczegóły w Dodatku Nr. 1 do „Instrukcji dla Stacyj Meteorolog. sieci Polskiej" z roku 1927. II wydanie oraz we wspomnianej „Instrukcji".

Stacje górskie z wyj. Dombasu, podają ciśnienie nie poprawione na ciężkość jednak redukowane do najbliższej wysokości zaokrąglonej do pełnych tysięcy metrów. Dombaas, zaś redukuje ciśnienie do poz. morza.

SPOSTRZEŻENIA PILOTOWE

Stacja	Godz.	Wiatr dolny	KIERUNEK I SIŁA WIATRU NA WYSOKOŚCI 500 m	1000 m	1500 m	2000 m	3000 m	4000 m	5000 m	6000 m	7000 m	8000 m	9000 m	10000 m	CHMURY Granica dolna	Rodzaj	UWAGI
Wilno																	
Brześć n/B																	
Warszawa																	
Lublin																	
Lwów																	
Gdańsk																	
Poznań																	
Kraków																	

Państwowy Instytut Meteorologiczny w Warszawie.

Mapa pogody z dnia 25. XII. niedziela 1927 r. 18 G. M. T. Nr 3594 Arkusz VIII

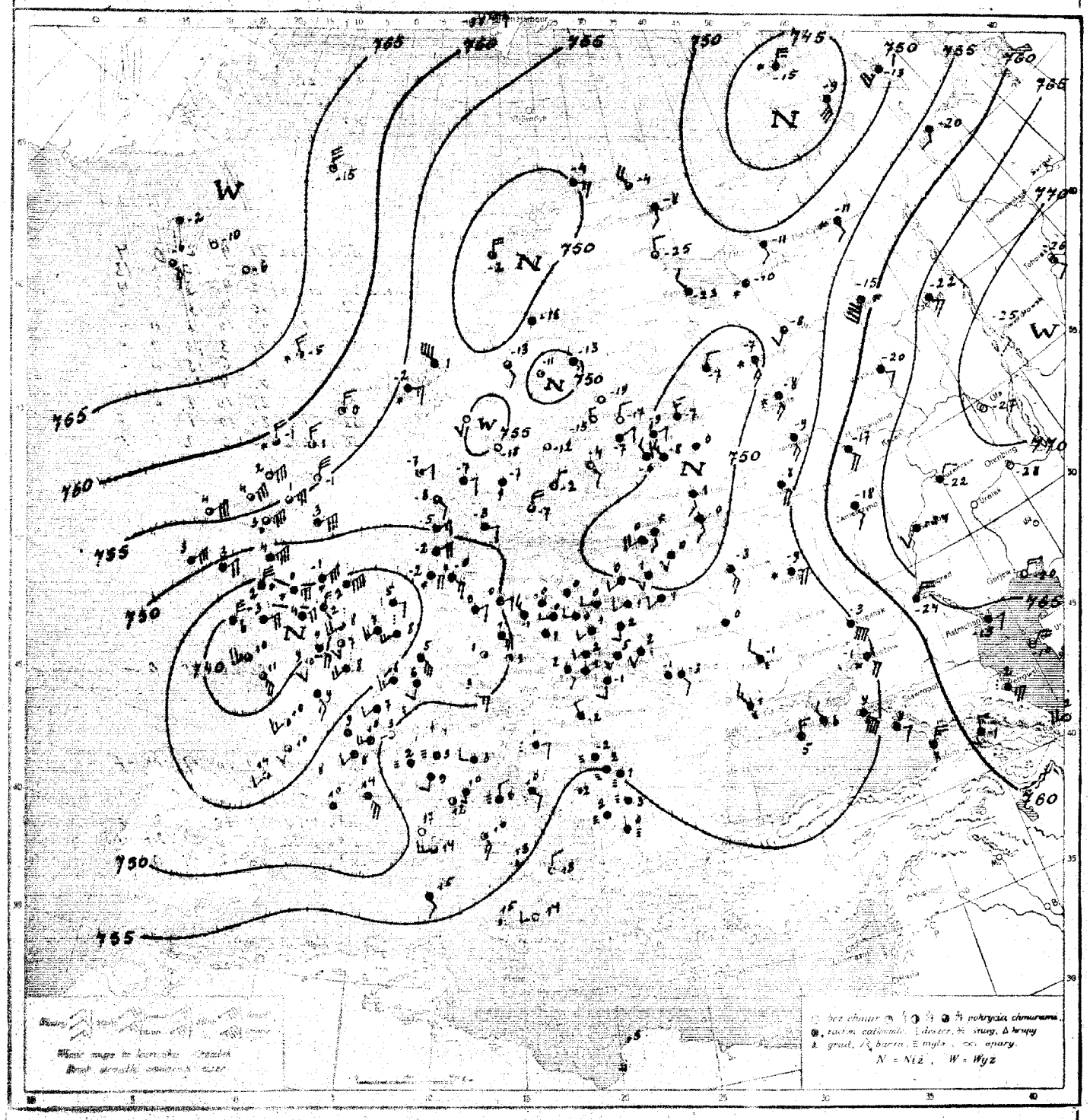

Rozkład ciśnienia: _____

Obecny stan pogody w Polsce: _____

Przewidywany przebieg pogody w ciągu doby następnej: _____

Spostrzeżenia meteorologiczne z dn. 25 XII 192 7 r. 18 godz. G. M. T.

STACJA	Ciśnienie na 700+	Wiatr	Stan pogody	Zachm.	Temp. C°	Opady w mm	Max. lub min.
Wilno	48.0	WSW2	41	10	0	0.5	1
Mołodeczno	48.7	WSW2	11	10	0	0.1	1
Pińsk	50.5	SW2	11	10	1	0	2
Białystok	51.1	SW2	11	10	0	0.1	2
Brześć n/B	50.5	WSW2	11	10	1	0	2
Warszawa	51.5	W2	12	10	0	0	3
Łódź	52.2	W1	11	10	0	—	—
Kielce	52.0	SW1	27	10	1	1	3
Lublin	53.4	S1	17	10	2	2	3
Lwów	53.5	SW1	52	10	2	0.1	5
Tarnopol	47.3	SSW1	12	10	1	0	1
Zawopone	50.2	cisza	11	10	1	0.4	2
Kraków	52.4	WSW1	11	10	2	1	3
Poznań	52.0	cisza	11	10	-0	0	2
Mogilno	52.9	SE1	16	10	2	2	4
Toruń	51.6	cisza	11	10	0	0	3
Grudziądz	52.1	0	11	10	5	0	6
Gdynia	51.0	W2	12	10	0	0.2	2
Thorshavn							
Seydisfjord							
Isafjord							
Reykjavik							
Lerwick	57.9	N3	01	3	0	0	—
Stornoway	59.9	NNW4	33	8	-1	2	—
Aberdeen	56.2	N4	64	4	-1	2	—
Renfrew	55.5	NE5	70	7	1	Slad	—
Tynemouth	—	ENE6	13	10	3	2	—
Helphead	48.9	NE7	11	10	4	Slad	—
Yarmouth	42.7	ENE5	55	10	2	8	—
Blackhead Fl.	55.1	NE6	11	6	4	19	—
Valentia	51.3	NE6	11	9	3	0	—
Malin Head	55.8	NNE6	11	7	4	0	—
Londyn	44.3	NNE4	55	10	2	1	—
Roe-On-Wye	43.4	ENE5	63	10	0	10	—
Kelly	39.4	NNE2	16	10	6	3	—
Scilly	38.6	NE5	55	10	4	15	—
Newhaven	42.4	SSW3	—	5	10	1	11
Bajonne	49.0	SSW1	—	5	14	Slad	—
Cherbourg	41.6	cisza	—	10	9	1	10
Brest	45.4	SW1	dżdż	10	7	1	10
Calais	40.3	SW4	—	8	8	12	—
Le Havre	39.8	ESE4	dżdż	10	9	0.3	—
Brest	37.1	SW1	—	7	10	1	11
Tours	42.2	SSE3	—	9	9	2	10
Nogent	42.4	SSW4	dżdż	10	8	5	—
Strasburg	38.9	S2	—	9	6	0	11
Tatum	38.5	S2	—	4	8	5	11
Perpignan	38.6	cisza	—	10	10	0.1	—
Marsylia	39.1	ESE5	—	10	14	Slad	—
Ajaccio	51.3	cisza	—	0	—	0	—
Nizza							
Madrid	49.3	E2	54	10	5	13	—
Brześć	41.4	SSW4	16	10	7	11	8
Kopenhaga	52.3	E2	11	10	-3	0	—
Skagen	53.5	ENE2	11	10	-7	0	—
Stavanger	50.5	NE3	11	10	5	Slad	—
Bergen							
Bodo	54.9	SE1	01	0	2	4	2
Gausdal	53.5	SW4	02	0	3	3	3
Lugano	53.4	N0	00	0	-1	0	-2
Wiedeń							
Salzburg							

STACJA	Ciśnienie na 700+	Wiatr	Stan pogody	Zachm.	Temp. C°	Opady w mm	Max. lub min.
Hamburg	42.9	SSW5	50	10	8	0.3	9
Hannover	49.2	E2	10	9	0	Slad	1
Hamburg	49.8	ESE3	71	10	-0	1	-0
Sassnitz	50.4	cisza	10	6	-0	0	0
Berlin	50.2	E2	11	8	0	0	1
Drezno	49.9	SE3	11	10	1	0.3	2
Wrocław	51.6	cisza	11	10	1	0	3
Fraustadt	47.0	ESE2	11	10	6	8	8
Monachium	49.9	ESE3	01	0	3	0	10
Bad-Salza	51.4	NNW2	11	10	-1	0	-0
Hradec Kralove	49.7	NW3	11	10	-0	1	2
Praga	50.9	cisza	28	2	3	—	7
Cheb	50.3	0	10	6	1	0	5
Obermunich							
Kopryvnica	53.9	S1	40	10	-1	1	10
Budapeszt	51.1	NW1	—	10	-2	—	—
Kosice							
Lublin							
Varsh	51.3	NW4	11	8	-4	0	—
Ingl	50.7	ESE3	13	10	-4	Slad	—
Hultsfred	55.8	SSW1	00	1	-17	0	—
Dorpat	53.8	cisza	01	2	-17	0	—
Riga	53.3	E3	65	10	-2	1	—
Libau	53.6	NE1	00	2	-7	0	—
Reval	55.2	NNW4	01	4	-2	0	—
Helsingfors	46.5	NNW4	13	9	1	0	—
Gulen-Norwegia	61.0	E2	00	0	-38	0	—
Vaagaholmen							
Jan Mayen	62.5	NNW4	01	3	-15	0	—
Lublin							
Haparanda	51.9	SE1	61	10	-12	0.3	-12
Stenkella	51.3	cisza	11	10	-16	0	-16
Härnösund	49.2	0	01	3	-14	0	—
Karlstad	54.6	0	01	0	-18	0	—
Sztokholm	52.1	0	01	0	-12	0	-4
Länköping	54.2	S0	11	10	-7	0	-4
Visby	52.3	NE2	00	0	-2	0	—
Kalmar	53.2	N0	—	8	-7	0	—
Oxelösund	51.3	SE1	11	7	-13	Slad	-8
Vaxjo	51.6	NE2	11	10	-7	0	-5
Pilsud	47.6	ESE1	00	0	-4	0	-3
Ryga							
Windawa							
Helsingfors	50.8	N2	01	0	-17	0	-11
Hanko	51.5	N0	01	0	-17	0	-14
Viipuri	50.1	SSE1	12	10	-13	0	-10
Tampere	51.3	N0	01	0	-19	0	-13
Kem	52.1	NW2	—	10	-23	—	—
Archangielsk	50.8	cisza	dżdż	10	-10	—	—
Kanin Nos	47.6	NW4	—	3	-5	—	—
Kandalaksza	47.5	NE3	śnieg	—	-15	—	—
Ust Cylma	52.1	S1	0	10	-11	—	—
Obdorsk	56.6	SW1	—	10	-20	—	—
Leningrad	49.2	NNW4	—	10	-7	—	—
Wologda	52.0	S3	śnieg	10	-8	—	—
Wiatka	54.5	ESE2	—	10	-20	—	—
Ust-Sysolsk	57.7	SSW2	śnieg	—	-15	—	—
Tobolsk	73.6	SE1	—	3	-26	—	—
Irtysk	47.5	SW1	—	10	0	—	—
Wiatka Zach.	47.9	S2	—	10	1	—	—
Moskwa	54.5	SSE4	—	10	-8	—	—
Ufa	70.2	cisza	—	0	-27	—	—

STACJA	Ciśnienie na 700+	Wiatr	Stan pogody	Zachm.	Temp. C°	Opady w mm	Max. lub min.
Kijów	52.0	cisza	—	10	-0	—	—
Harsk	54.4	ESE4	śnieg	10	-9	—	—
Zamekzyme	62.4	SSE1	—	10	-18	—	—
Odessa	53.8	NNW5	mgła	—	1	—	—
Sewastopol	53.9	N3	—	10	5	—	—
Rostów n/D.	54.8	SE4	śnieg	10	-1	—	—
Stalingrad	64.7	NE4	—	10	-24	—	—
Soczi	56.0	ESE2	deszcz	—	9	—	—
Astrachan	63.9	E2	—	10	-15	—	—
Gurjew	64.1	W4	—	0	2	—	—
Madryt							
Lo Goriana							
S. Fernando							
Madeira							
Lizbona							
Turyn	51.6	cisza	21	9	2	0	4
Florencja	51.6	S1	10	—	10	0	13
Kalfjorden	52.3	cisza	27	9	3	0	4
Neapol	53.1	0	00	4	13	—	—
Kasane	54.2	N2	23	10	6	0	—
Taranto	59.1	SSE3	01	3	10	0	—
Palermo	55.2	cisza	11	6	15	0	—
Kriebarno	53.2	0	01	4	12	1	—
Belgrad	54.9	0	27	10	2	0	3
Zagrzeb	52.7	E2	29	10	1	0	3
Sarajewo	56.7	cisza	10	6	2	0	5
Sofia							
Warna							
Riony							
Zante							
Cypr							
Bukareszt							
Sulina							
Sulina							
Haifa							
Aleksandrya							
Trypolis							
Benghasi	57.5	S1	00	0	15	0	—
Tunis							
Algier							
Sokoi							
Malta							
Simla (2202)	531.1	SW3	22	10	-7	10	-7
Zugspitze (2964)							
Sonnblick (3106)							
Fichtelb. (1250)	663.2	WSW4	27	10	-1	0	0
Brocken (1140)	659.7	SSW4	27	10	-1	0.5	-1
Schneekoppe	686.6	W4	00	2	-4	0	-2

UWAGI

Ciśnienie atmosferyczne zredukowane do 0° C., na ciężkość normalną i do poziomu morza.

Siła wiatru w skali Beaufort'a: 0-cisza zupełna do 9-wichura.

Stan pogody:

00 do 09 — pogodnie lub [illegible] chmurno (niebo conajwyżej [illegible] pokryte chmurami);
10 — 19 — chmurno lub pochmurno (niebo od [illegible] do [illegible] pokryte chmurami);
20 — 29 — mgła lub opady;
30 — 39 — opady przelotne (pogoda zmienna);
40 — 49 — drobny deszcz ze stratus lub rosa i mgła;
50 — 59 — deszcz;
60 — 69 — śnieg;
70 — 79 — krupy lub deszcz ze śniegiem;
80 — 89 — grad lub deszcz z gradem;
90 — 99 — burza.

Zachmurzenie w skali 10-[illegible] stopniowej: 0 — brak chmur do 10 — całkowite pokrycie chmurami.

Temperatura w całkowitych stopniach Celsjusza.

W ostatniej rubryce podawane są najniższe temperatury z nocy ubiegłej lub najwyższe z dnia poprzedniego.

Szczegóły w Dodatku Nr 1 do „Instrukcji dla Stacyj Meteorolog. sieci Polskiej" z roku 1927. II wydanie oraz we wspomnianej „instrukcji".

Stacje górskie z wyj. Domboasu, podają ciśnienie nie poprawione na ciężkość jednak redukowane do najbliższej wysokości zaokrąglonej do pełnych tysięcy metrów. Domboas, zaś redukuje ciśnienie do poz. morza.

SPOSTRZEŻENIA PILOTOWE

Stacja	Godz.	Wiatr dolny	500 m	1000 m	1500 m	2000 m	3000 m	4000 m	5000 m	6000 m	7000 m	8000 m	9000 m	10000 m	CHMURY Granica dolna	CHMURY Rodzaj	UWAGI
Wilno																	
Brześć n/B																	
Warszawa																	
Lublin																	
Lwów																	
Gdańsk																	
Poznań																	
Kraków																	

Państwowy Instytut Meteorologiczny w Warszawie.

Mapa pogodowa z dnia 26. XII 1927 r. 7 g. G. M. T. 360° Rocznik VII

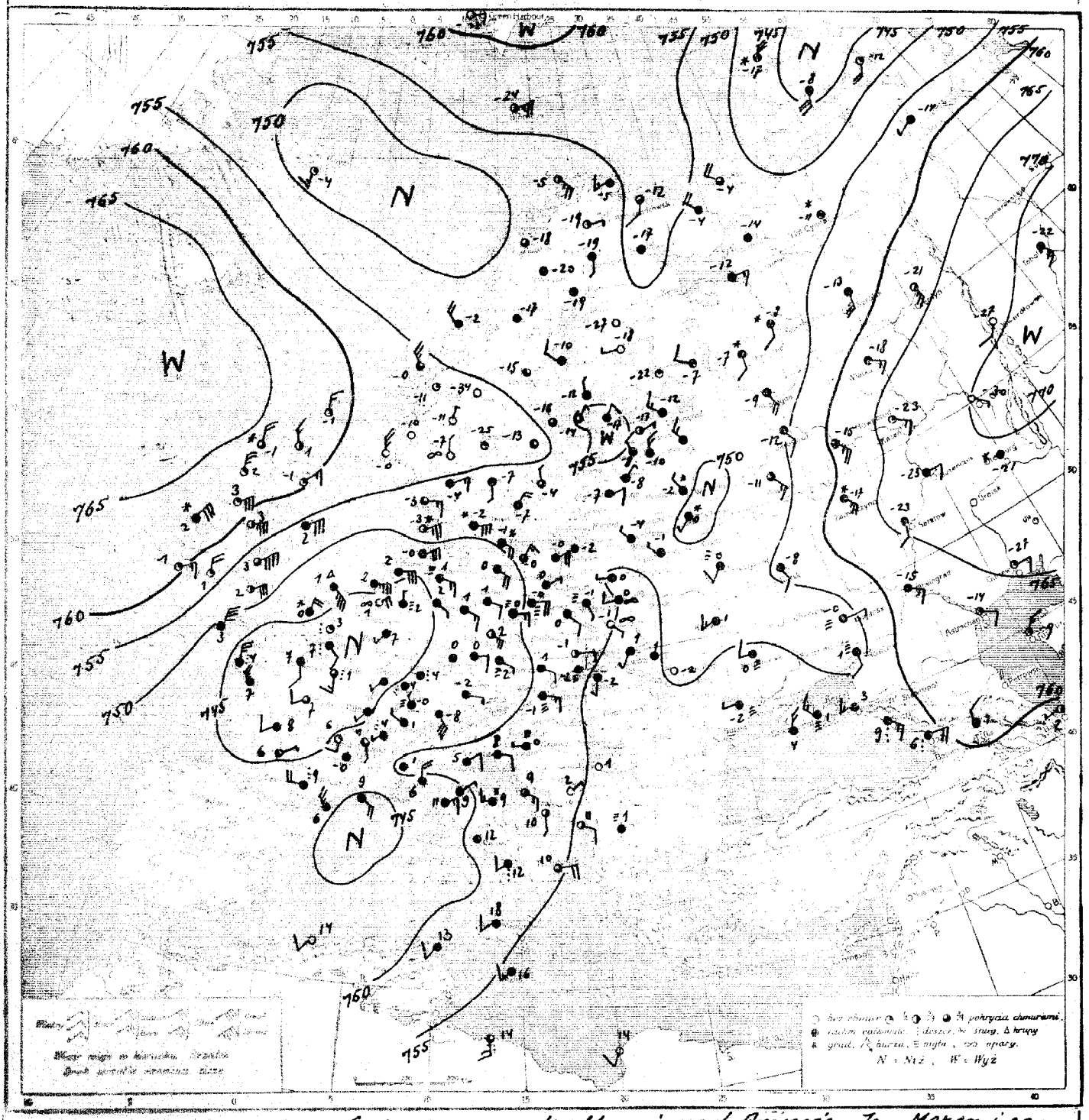

Rozkład ciśnienia: rozległy wkład niżowy ze środkami nad Francją, Jan Mayen i zamiatającym środkiem nad Rosją ogarnia Włochy, Niemcy, Skandynawję, Polskę i znaczną część Rosji. Nad Atlantykiem i zachodnią Syberją obszary niskich ciśnień.

Obecny stan pogody w Polsce: chmurno, miejscami mgliste. Temperatura od -4° (Wilno) do 1° (Lwów).

Przewidywany przebieg pogody w ciągu doby następnej: nagoł zachmurzenie na zachodzie, w środku i na północy kraju znaczne. Na wschodzie jeszcze miejscami dość pogodnie. Temperatura bez zmian. Słabe lub umiarkowane wiatry południowo wschodnie. W.K.

Spostrzeżenia meteorologiczne z dn. 26 · XII 192 r. godz. G. M. 1.

STACJA	Ciśnienie na 700+	Wiatr	Stan pogody	Zachmur.	Temp. C°	Opady w mm	Max. lub min.
Wilno	53.9	NW1	11	10	-4	2	-4
Lida	55.2	NW1	11	10	-2	0	-2
Pińsk	55.1	N2	11	10	0	0	-1
Białystok	55.3	W1	11	10	0	0	-1
Brześć n/B	57.9	N2	11	10	0	0	-1
Warszawa	58.1	SSE1	27	10	-1	0	-1
Łódź	52.9	SSE2	11	10	0	0	-1
Kielce	53.0	ESE4	42	10	1	0.1	-0
Lublin	55.0	SE1	28	10	-1	0	-1
Lwów	57.0	SW1	11	10	1	1	+0
Zaleszczyki	57.5	WSW1	11	10	-5	0	-6
Zakopane	54.0	W1	21	10	-2	1	-2
Kraków	52.3	E2	01	4	-1	0.1	-1
Poznań	50.5	E4	21	10	-0	0	-2
Bydgoszcz	52.2	ENE1	11	10	0	0	-1
Toruń	52.2	E3	11	10	-1	0	-1
Grudziądz	52.6	E3	11	10	-1	0	-2
Gdynia	53.5	ENE1	10	9	-2	0	-1
Thorshavn							
Seydisfjord							
Isafjord							
Reykjavik							
Lerwick	61.1	N3	01	4	-1	ślad	-
Stornoway	64.2	N4	33	8	-1	2	-
Aberdeen	62.0	NNE3	01	1	-1	1	-
Renfrew	55.8	NE3	01	0	-1	0	-1
Tynemouth	55.1	NE6	13	10	2	3	-
Helgoland	46.3	NNE3	11	7	3	0.2	-
Yarmouth	62.5	NE3	75	10	1	7	-
Blackpool Pl.	60.6	NNE6	69	10	2	1	-
Valentia	62.3	NE1	01	1	1	0	-
Malin Head	46.1	NNE6	01	1	3	0	-
Londyn	52.5	NNE4	65	10	0	-1	0
Scilly	49.0	NE6	00	5	2	1	-
Jersey	57.0	NNE3	50	10	3	2	-
Guernsey	43.7	N4	01	2	1	0	-
Cherbourg	43.1	SW2	mgła	10	8	3	8
Brest	44.9	NE1	-	8	6	8	5
Ekermont	45.7	S2	-	2	6	ślad	-
Dijon	44.6	SW1	-	9	4	1	4
Calais	42.8	E6	deszcz	3	3	8	-
Le Hâvre	40.8	ESE1	mgła	10	8	-	-
Brest	43.0	N5	deszcz	10	4	9	-
Tours	42.3	SW2	-	7	7	5	-
Paryż	53.1	S3	deszcz	10	4	-	-
Strasbury	49.6	0.2	"	10	4	2	3
Tulum	46.8	W4	"	10	9	0	-
Perpignan	45.3	NW5	-	9	10	0	-
Marsylia	44.3	ESE4	-	10	9	4	-
Nice	40.5	SE1	-	9	7	0.3	7
Madrid	45.3	ENE4	11	10	2	0.6	-
Biskaya	44.6	NNE4	26	10	1	8	-
Brukseia							
Kopenhaga	52.0	ENE6	68	10	-2	2	-
Skagen	54.5	NE3	11	9	-4	0	-
Chorwodzinek	51.4	ENE1	02	6	-3	0.6	-
Berlin	48.7	NW2	27	10	-0	0	-1
Bremen	49.8	WNW2	11	10	1	0.1	-0
Hamburg	48.5	SW1	51	10	4	2	3
Lugano							
Wiedeń							
Gołowlec							

STACJA	Ciśnienie na 700+	Wiatr	Stan pogody	Zachmur.	Temp. C°	Opady w mm	Max. lub min.
Bremen	45.1	ENE2	11	10	2	0.4	-
Nordeiburg	44.0	N1	27	10	1	3	-
Hamburg	45.6	ESE3	30	10	1	-	-1
Swinoujście	48.5	SE4	11	10	0	0	-2
Poznań	47.1	ESE2	11	10	1	0	-0
Drezno	46.7	SE5	01	5	2	0	-1
Wilno	43.4	SSW1	11	9	7	1	6
Kraków	45.2	0.1	51	10	4	0.2	3
Monachium	47.0	E1	12	9	-2	0	-3
Genewa	46.4	ESE1	16	10	2	5	-
Wiedeń	53.6	0.1	11	10	-2	0	-3
Praga	48.7	ESE1	27	10	2	ślad	-1
Ołomuniec	48.1	E2	11	10	0	0	0
Ołomuniec	50.6	ESE2	11	10	1	0.1	0
Cieszyn	55.4	SSW1	4	10	-2	0.1	-2
Budapeszt							
Kopawskie							
Bukareszt							
Varsa	54.8	WSW3	11	10	-5	0	-
Ingö	51.0	SE5	11	4	-5	0	-
Oma	56.6	NNW1	17	7	-0	1	-
Narodyn	52.1	NW4	13	10	-2	0.2	-
Petersburg	57.8	NNE1	00	0	-11	0	-
Tiflis	65.3	NE1	02	2	-8	0	-
Kafa	57.0	N5	01	0	-0	0	-
Omsk	56.4	0.2	00	2	-11	0	-
Irkuck (Irkutsk)	60.3	ENE2	00	0	-27	0	-
Krasnojarsk	57.5	NE1	01	5	-24	0	-
Jan Mayen	47.5	S3	00	2	-4	0	-
Gałwarje	54.3	0.2	11	10	-20	0	-22
Akmarewka	54.4	"	11	10	-19	0	-19
Sienaelle	53.6	"	11	10	-17	0	-18
Mikołajewsk	52.5	"	11	8	-15	0	-
Nerczińsk	56.5	"	01	3	-25	0	-25
Semipałatyńsk	55.2	"	12	7	-13	0	-14
Jenisejsk	55.5	S1	11	12	-7	0	-8
Wiatka	52.7	N1	11	8	-4	0	-
Kalmar	54.5	NNE4	-	10	-7	0	-
Sącze	57.9	0.2	01	0	-34	0	-34
Tarnawa	53.7	ENE0	02	5	-17	0	-18
Filadelf	54.2	S1	02	5	-9	0	-9
Arcachon	52.5	NE1	11	10	-8	0	-8
Włosawa	54.4	SE2	01	0	-11	0	-11
Hesingfors	65.1	NE1	12	9	-17	0	-26
Sortevala	53.4	0.2	02	0	-22	0	-23
Vexiö	52.3	NW2	10	10	-10	0	-10
Kuopio	57.8	W0	02	0	-18	0	-18
Hygum	54.5	E1	mgła	10	-0	-	-
Śrzedzielsk	53.7	E3	-	10	-12	2	-
Kiew (Kijów)	53.1	SSW2	śnieg	10	-8	4	-
Odessa	51.0	NNW1	-	10	-7	6	-
Ust-Cylma	54.2	0.2	śnieg	10	-11	3	-
Archangiel	54.0	"	-	10	-14	0	-
Leningrad	57.9	NW3	-	10	-12	3	-
Wołogda	53.1	SSE4	-	10	-9	4	-
Wiatka	63.3	SE3	-	10	-18	0	-
Ust-Sysolsk	57.4	S5	-	10	-13	-	-
Tobolsk	62.0	SSE3	-	10	-22	0	-
Mińsk	57.2	NW1	-	10	-1	0	-
Wielkie Łuki	50.3	NNW1	śnieg	10	-2	1	-
Moskwa	54.4	SE3	-	10	-11	3	-
Ufa	70.2	SE1	-	0	-30	0	-

STACJA	Ciśnienie na 700+	Wiatr	Stan pogody	Zachmur.	Temp. C°	Opady w mm	Max. lub min.
Kijów	53.9	WSW2	deszcz	10	1	1	-
Kursk	55.1	SSE2	-	10	-8	5	-
Zamieciyno	60.1	SSE1	śnieg	10	-17	0	-
Odessa	57.8	W1	mgła	10	-2	0	-
Sewastopol	58.0	NNE3	-	10	4	0	-
Rostów n/D	54.0	S2	mgła	10	1	20	-
Stawropol	62.1	ESE3	-	10	-16	0	-
Soca	59.0	SE3	deszcz	10	9	3	-
Astrachan	62.8	ESE2	-	3	-11	0	-
Baku	59.5	W1	-	5	2	0	-
Medyn							
La Coruna							
S. Fernando							
Malaga							
Lisbona							
Turyn	51.0	0.2	13	9	1	-	-3
Monachium	48.6	NE1	55	10	9	11	7
Rzym	50.9	SE4	13	10	12	0	-
Neapol	51.2	SW2	65	9	12	1	-
Palermo	51.8	W3	23	10	9	0	-
Teraus	54.8	E4	12	8	10	0	-
Palermo	53.0	SW2	11	9	18	0	-
Wiedeń	48.4	NE3	12	10	11	-	-
Białogród	55.1	0.2	00	0	1	0	-0
Zachreb	53.4	W1	29	10	0	0.6	-0
Sarajewo	54.0	NE1	00	1	2	0	1
Sofia							
Warna							
Atany							
Zante							
Cypr							
Bukareszt							
Syra							
Smirna							
Haifa							
Aleksandrja							
Tripolis	58.7	S4	10	7	14	0	-
Benghasi	58.6	SW2	00	0	14	0	-
Tunis							
Algier							
Rabat							
Malta							
Santus (2903)	548.1	SSW2	12	8	-5	0	-8
Zugspitze (2964)	512.7	SSE6	11	9	-8	0	-8
Sonnblick (3106)							
Fichtelb (1200)							
Brocken (1142)	551.0	SW5	27	10	-0	0	-2
Ismoczka (944)							

UWAGI

Ciśnienie atmosferyczne zredukowane do 0°C., na ciężkość normalną i do poziomu mor.

Siła wiatru w skali Beaufort: 0-cisza zupełna do 9-wiatr.

Stan pogody:

00 do 09 — pogodnie lub chmurno (niebo conajwyżej ½ pokryte chmurami);

10 — 19 — chmurno lub pochmurno (niebo od ½ do pokryte chmurami);

20 — 29 — mgła lub opady;

30 — 39 — opady przeszłe (pogoda zmienna);

40 — 49 — drobny deszcz, stratus lub rozsypana mgła;

50 — 59 — deszcz;

60 — 69 — śnieg;

70 — 79 — krupy lub deszcz ze śniegiem;

80 — 89 — grad lub deszcz z gradem;

90 — 99 — burza.

Zachmurzenie w skali 10-stopniowej: 0—brak chmur do 10 — całkowite pokrycie chmurami.

Temperatura w całkowitych stopniach Celsjusza.

W ostatniej rubryce podane są najniższe temperatury z nocy ubiegłej lub najwyższe z dnia poprzedniego.

Szczegóły w Dodatku Nr. 1 do „Instrukcji dla Stacyj Meteorolog. sieci Polskiej" z roku 1927. II-ie wydanie oraz w wspomnianej „Instrukcji".

Stacje górskie z wyj. Domnasu, podają ciśnienie nie poprawione na ciężkość jednak redukowane do najbliższej wysokości zaokrąglonej do pełnych tysięcy metrów. Domnaas, zaś redukuje ciśnienie do poz. morza.

SPOSTRZEŻENIA PILOTOWE

Stacja	Godz.	Wiatr dolny	500 m	1000 m	1500 m	2000 m	3000 m	4000 m	5000 m	6000 m	7000 m	8000 m	9000 m	10000 m	Chmury: Granica dolna	Chmury: Rodzaj	UWAGI
Wilno																	
Brześć n/B																	
Warszawa																	
Lublin																	
Lwów																	
Gdańsk																	
Poznań																	
Kraków																	

Państwowy Instytut Meteorologiczny w Warszawie.

Mapa pogody z dnia 26. XII 1927 r. 18 g. G. W. T. 360 Rocznik VIII.

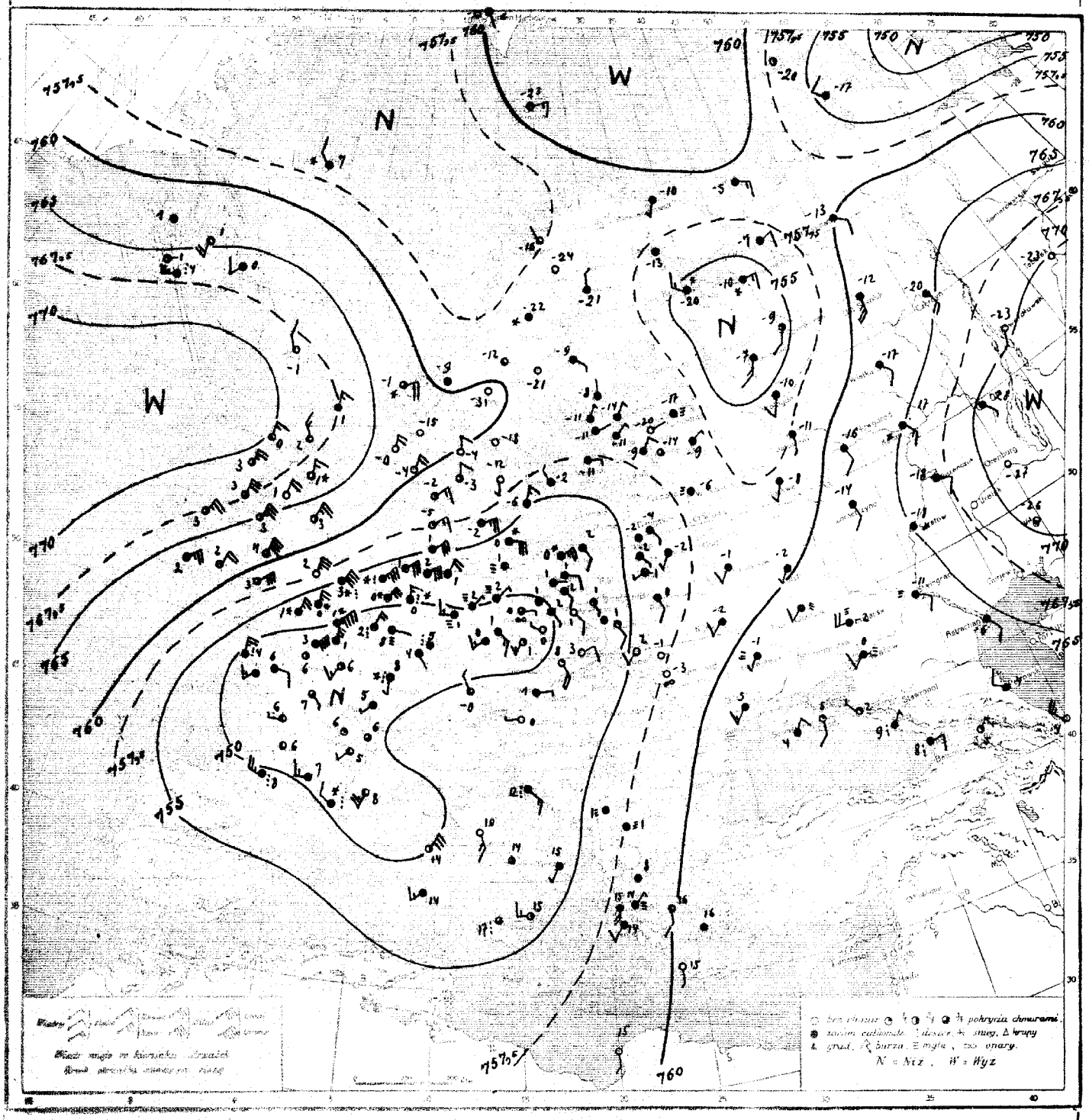

Rozwoje dzienne: _____

Obecny stan pogody w Polsce: _____

Przewidywany przebieg pogody w ciągu doby następnej: _____

Spostrzeżenia meteorologiczne z dn. 26. XII 192 7 r. 7 godz. G. M. T.

Stacja	Ciśnienie 700+	Wiatr	Stan pogody	Zachm.	Temp. C°	Opady w mm	Max. lub minim.
Wilno	57.2	cisza	11	10	[illegible]	0	-
Lida	57.0	SE1	11	10	-2	0	1
Pińsk	56.8	SSE2	11	10	0	0	1
[illegible]	55.2	S0	11	10	0	0	1
Tarnopol	57.5	cisza	01	[illegible]	-1	0	-
Warszawa	52.1	SE1	10	[illegible]	1	0	2
Łódź	57.2	SE2	80	0	1	0	2
Kalisz	49.7	SE1	11	10	2	0	3
Lublin	53.9	SE2	80	2	[illegible]	0	2
Lwów	56.8	SW1	01	0	2	0	4
Zaleszczyki	58.1	cisza	24	0	-3	0	-
Cieszyn	50.6	SSE1	[illegible]	3	8	0	10
Kraków	51.4	ENE2	01	0	3	0	[illegible]
Poznań	50.1	cisza	15	10	1	0	[illegible]
Bydgoszcz	50.8	E0	11	10	1	0	[illegible]
Toruń	51.9	ESE2	11	10	2	0	2
Grudziądz	51.7	E[illegible]	[illegible]	10	[illegible]	0	3
Gdynia	52.8	ENE[illegible]	01	10	0	2	[illegible]
Thorshavn	67.[illegible]	NW[illegible]	[illegible]	[illegible]	[illegible]	[illegible]	-
Seydisfjord	66.[illegible]	SW[illegible]	10	10	[illegible]	-	-
Isafjord	62.8	cisza	11	9	[illegible]	-	-
Reykjavik	66.[illegible]	[illegible]	11	6	-1	-	-
Lerwick	66.2	NW[illegible]	[illegible]	[illegible]	[illegible]	ślad	-
Stornoway	69.[illegible]	W3	10	7	0	[illegible]	-
Aberdeen	66.9	W3	33	9	1	[illegible]	-
Renfrew	57.2	NNE[illegible]	21	0	1	0	2
Tynemouth	62.[illegible]	NNE[illegible]	[illegible]	[illegible]	3	2	-
Holyhead	61.8	NNE[illegible]	11	8	4	0	-
Yarmouth	53.[illegible]	NE[illegible]	80	10	3	3	-
Blacksod Pt.	67.8	NE[illegible]	11	[illegible]	2	1	-
Valentia	61.[illegible]	NE[illegible]	11	10	[illegible]	3.[illegible]	-
Malin Head	67.8	NNE3	01	3	3	0	-
Londyn	52.2	NNE[illegible]	65	10	0	4	1
Cranwell	57.7	NE[illegible]	90	[illegible]	[illegible]	ślad	2
[illegible]	63.[illegible]	NNE[illegible]	01	2	2	0	-
[illegible]	52.8	NNE[illegible]	65	10	1	1	-
Rochefort	46.6	W1	-	2	[illegible]	0.[illegible]	-
Bajonne	58.6	W5	deszcz	10	8	-	-
Clermont	48.0	cisza	-	3	6	0	10
Dijon	48.8	WSW1	-	10	5	ślad	2
Calais	49.6	NE[illegible]	śnieg	10	1	10	-
La Havre	47.3	NE8	-	10	3	0.4	-
Brest	49.0	N7	deszcz	10	4	-	-
Tours	48.9	SE1	-	7	2	0	9
Paryż	46.8	SSW3	-	2	6	4	8
Strasburg	48.7	NE1	-	10	5	0	6
Tuluza	50.3	W3	-	10	7	0.1	9
Perpignan	49.8	WNW[illegible]	deszcz	10	9	0.2	13
Marignane	47.9	SW5	-	7	8	17	13
Nancy	48.5	S1	deszcz	10	8	0.6	8
Helder	53.2	NE[illegible]	70	10	0	2	-
De Bilt	50.8	NE6	65	10	0	4	-
Bruksela	47.9	NE4	55	10	2	[illegible]	2
Kopenhaga	57.2	ENE3	17	10	-2	0	-
Skagen	57.8	NE[illegible]	00	4	-3	0	-
Blaavandshuk	52.8	NE3	00	3	-5	0	-
Zurych							
Bern							
Genewa							
Lugano							
Wiedeń	57.7	E1	-	10	1	[illegible]	[illegible]
[illegible]	53.5	W1	-	0	3	[illegible]	[illegible]

Stacja	Ciśnienie 700+	Wiatr	Stan pogody	Zachm.	Temp. C°	Opady w mm	Max. lub minim.
Borkum	57.5	NW[illegible]	11	10	4	0	-
Norderney	57.0	N3	82	10	0	0.4	1
Hamburg	52.5	NNE[illegible]	11	10	1	1	1
Swinemünde	50.7	cisza	70	10	1	ślad	1
[illegible]	49.5	NE[illegible]	02	10	2	0	3
Drezno	49.8	SE1	11	10	1	0	3
Wrocław	50.5	NNW[illegible]	01	[illegible]	0	0	5
Frankfurt	49.6	NNE2	01	15	5	[illegible]	6
Monachium	60.[illegible]	NW[illegible]	10	7	-0	3	1
Aachen	53.[illegible]	ESE2	27	10	[illegible]	6	[illegible]
[illegible]	57.0	SSE2	11	10	-2	0	
Praga							
Cheb							
Ołomuniec							
Koszyce							
Budapeszt							
[illegible]							
Debreczyn							
Vardö							
Ingö							
Röst							
Dombås	53.3	cisza	17	10	-9	2	-
Bergen	62.1	NE4	39	8	-1	3	-
Lister	68.2	NW[illegible]	01	1	-5	0	-
Utsira	62.6	NNE[illegible]	80	1	-0	0	-
Myggenaes							
Green Harbour	61.[illegible]	SSE[illegible]	68	10	-25	ślad	-
Wyspa Niedźw.	60.[illegible]	E[illegible]	31	3	-23	0	-
Jan Mayen	57.[illegible]	cisza	33	[illegible]	-7	0.[illegible]	-
Gällivare	58.[illegible]	[illegible]	20	[illegible]	-24	0	-16
Haparanda	56.0	N1	11	10	-21	0	-15
Stensele	57.2	cisza	80	10	-22	0.5	-15
Härnösand	58.2	[illegible]	01	0	21	0	-
Karlstad	57.[illegible]	[illegible]	01	3	-18	0	-18
[illegible]	57.[illegible]	[illegible]	01	[illegible]	-12	0	-5
Jönköping	56.[illegible]	E[illegible]	01	0	-12	0	-3
Visby	53.[illegible]	NW[illegible]	11	10	-2	0	-
Kalmar	55.9	NNE[illegible]	śnieg	10	-6	1	-
Särna	61.8	cisza	01	3	-31	0	-29
Tallinn	58.1	ENE[illegible]	11	10	-11	0	-8
[illegible]	56.[illegible]	E[illegible]	11	10	-11	0	-8
Ryga							
Windawa							
Helsingfors	57.5	NE[illegible]	11	10	-19	0	-3
[illegible]	57.[illegible]	N0	11	10	-8	0	-8
Vaasa	55.6	SE1	12	10	-9	0	-7
Hanko	58.[illegible]	E0	11	10	-5	0	-5
Kem	57.0	WNW[illegible]	śnieg	-	-20	-	-
Archangielsk	55.2	E3	[illegible]	-	-10	-	-
Kanin Nos	57.5	ESE[illegible]	-	10	-5	-	-
Matoczkin Szar	59.1	cisza	-	3	-20	-	-
[illegible]	60.[illegible]	ESE[illegible]	-	10	-15	-	-
[illegible]	52.2	WNW	-	10	-17	-	-
Leningrad	58	cisza	mgła	-	-16	-	-
Wołogda	55.[illegible]	SSW[illegible]	-	10	-10	-	-
Wiatka	53.[illegible]	SE[illegible]	-	10	-14	-	-
Ust-Sysolsk	50.[illegible]	S5	-	10	-12	-	-
Tobolsk	49.[illegible]	cisza	-	10	-23	-	-
Mińsk	56.[illegible]	SSW[illegible]	-	[illegible]	-2	-	-
Wielkie Łuki	57.[illegible]	[illegible]	mgła	10	-6	-	-
Moskwa	[illegible]	SSW[illegible]	-	10	-8	-	-
Ufa	48.[illegible]	SE1	-	10	-10	-	-

Stacja	Ciśnienie 700+	Wiatr	Stan pogody	Zachm.	Temp. C°	Opady w mm	Max. lub minim.
Kijów	59.0	SW2	mgła	-	-2	-	-
Kursk	59.9	SW1	-	10	-2	-	-
Zamoszczye	62.6	SSE2	-	10	-14	-	-
Odessa	61.5	SW3	mgła	-	5	-	-
Sewastopol	62.8	NE2	-	10	4	-	-
Rostów n/D	62.9	SW2	mgła	-	0	-	-
Stalingrad	62.5	ESE2	[illegible]	-	-11	-	-
Soczi	65.1	NE1	deszcz	-	9	-	-
Astrachań	64.1	SE2	-	10	-6	-	-
Baku	62.1	NNW[illegible]	-	0	4	-	-
Madryt							
La Coruna							
S. Fernando							
Mahon							
Lisbona							
[illegible]	59.0	NE6	00	5	14	0	-
Messyna	54.7	W3	10	6	15	3	-
Rzym	52.1	SSE3	01	0	10	5	1[illegible]
Neapol	50.0	cisza	12	9	14	1	-
Zara	52.5	SE3	41	10	12	1	-
[illegible]	57.0	SW1	13	10	15	2	-
Palermo	53.9	cisza	46	8	17	0.4	-
Cagliari	53.5	WSW3	00	0	14	0	-
Śniegrodzie							
[illegible]	59.1	cisza	21	10	1	0	3
[illegible]	57.2	[illegible]	29	10	1	0	5
Sofia							
Warna							
Ateny	57.1	S2	11	8	16	0	17
Zante	58.0	SW2	-	10	14	-	-
[illegible]	57.0	NE1	mgła	-	14	-	-
Bukareszt							
Sinaia							
Sulina							
Haifa							
Aleksandria							
Trypolis							
Bengazi	58.2	S1	00	0	15	0	-
Tunis							
Algier							
[illegible]							
Malta							
Säntis (2500)							
Zugspitze (2964)	516.1	SE3	00	0	-9	0	-7
Sonnblick	588.3	S4	śnieg	-	-2	-	-2
Fichtelb. (1230)	663.3	WSW3	12	9	0	0	2
Brocken (1140)	661.5	W3	27	10	1	0	1
Śnieżka	637.2	SW5	10	6	1	-	-

UWAGI

Ciśnienie atmosferyczne zred-kowane do 0° C., na ciężko-normalną i do poziomu morz

Siła wiatru w skali Beaufo 0-cisza zupełna do 9 wi

Stan pogody:

00 do 09 — pogodnie lub chmurno (niebo conajwyżej ⁵⁄₁₀ pokryte chmurami);

10 — 19 — chmurno lub pochmurno (niebo od ⁶⁄₁₀ do pokryte chmurami);

20 — 29 — mgła lub opo

30 — 39 — opady prze (pogoda zmien

40 — 49 — drobny deszcz stratus lub rosn mgła;

50 — 59 — deszcz;

60 — 69 — śnieg;

70 — 79 — krupy lub deszcz ze śniegiem;

80 — 89 grad lub deszcz z gradem;

90 — 99 — burza;

Zachmurzenie w skali 10 stopniowej; 0—brak chmur do 10 — całkowite pokrycie chmurami.

Temperatura w całkowitych stopniach Celsjusza.

W ostatniej rubryce podane są najniższe temperatury z nocy ubiegłej lub najwyższe z dnia poprzedniego.

Szczegóły w Dodatku Nr. I do „Instrukcji dla Stacyj Meteorolog. sieci Polskiej" z roku 1927. II wydanie oraz w wspomnianej „Instrukcji".

Stacje górskie z wyj. Dombaasu, podają ciśnienie nie poprawione na ciężkość jedno-redukowane do najbliższej wysokości zaokrąglonej do pełnych tysięcy metrów. Dombaas, zaś redukuje ciśnienie do poz. morze.

SPOSTRZEŻENIA PILOTOWE

Stacje	Godz.	Wiatr dolny	500 m	1000 m	1500 m	2000 m	3000 m	4000 m	5000 m	6000 m	7000 m	8000 m	9000 m	10000 m	Chmury: Granica dolna	Chmury: Rodzaj	UWAGI
Wilno																	
Brześć n/B																	
Warszawa																	
Lublin																	
Lwów																	
Gdańsk																	
Poznań																	
Kraków																	

Państwowy Instytut Meteorologiczny w Warszawie.

Mapa pogody z dnia 27.XII. wtorek 1927 r. 361-2

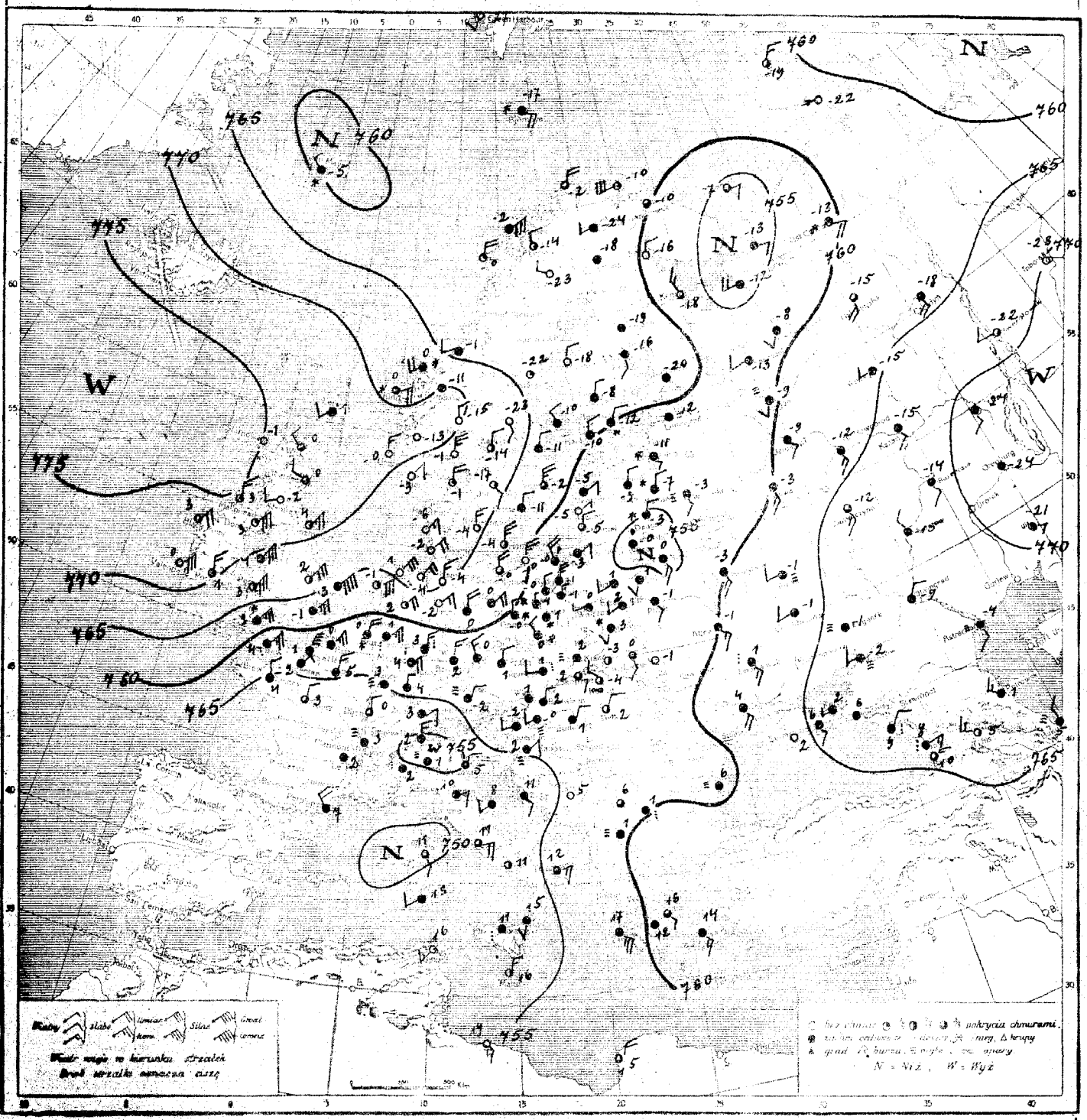

Rozkład ciśnienia: rozległy obszar wyżowy z nad Atlantyku, ogarniając Anglję i m. Północne, nasuwa się ponad kraje Europy zachodniej i środkowej. Drugi obszar wyżowy syberyjski - zalega nad znaczną częścią Rosji. Francja, Włochy, Węgry, Polska i część Rosji zach. i półn. leżą w szerokiej strefie niskiego ciśnienia.

Obecny stan pogody w Polsce: pochmurno, miejscami drobny śnieg, temp. od -1° w Pińsku i Poznaniu do 3° w Przemyślu i Lublinie.

Przewidywany przebieg pogody w ciągu doby następnej: na zachodzie kraju zachmurzenie malejące i lekki mróz, pozatem pochmurno z drobnemi opadami śnieżnemi, zwłaszcza na wschodzie, temp. w pobliżu 0°. Na zachodzie umiarkowane pozatem słabe, wiatry północne. J. B.

Spostrzeżenia meteorologiczne z dn. [illegible] XII 192 7 r. 7 godz. G. M. T.

Stacja	Ciśnienie 700+	Wiatr	Stan pogody	Zachm.	Temp. C°	Opady w mm	Max. lub minim.
Wilno	[illegible]	cisza	71	10	-2	0	-3
Lida	[illegible]	SSW0	11	10	1	0	-2
Pińsk	57.3	SE2	10	9	-1	0	-3
Białystok	56.5	SW1	27	10	1	ślad	0
Brześć n/B	55.0	SW1	30	10	2	1	1
Warszawa	55.4	W1	11	10	0	0	0
Łódź	56.1	NW1	21	10	0	0	0
Kielce	55.7	W0	41	10	4	0.5	1
Lublin	55.3	SSW1	61	10	3	2	1
Lwów	57.2	S2	11	8	0	0	0
Załoszczyki	59.9	cisza	27	10	-5	0	-12
Zakopane	56.5	SE1	10	8	2	0	2
Kraków	56.1	cisza	21	10	2	0.3	[illegible]
Poznań	58.5	N2	61	10	-1	1	-1
Bydgoszcz	58.9	N1	11	10	-0	[illegible]	-0
Toruń	58.3	N3	63	10	-1	4	[illegible]
Grudziądz	58.1	N5	17	10	-1	[illegible]	-2
Gdynia	59.2	NNW4	32	10	0	2	-1
Thorshavn					-	[illegible]	[illegible]
Seydisfjord					-	[illegible]	[illegible]
Isafjord						[illegible]	
Reykjavik						[illegible]	
Lerwick	70.7	SW1	11	9	1	0	—
Stornoway	74.6	cisza	00	9	-2	0	—
Aberdeen	73.8	WNW2	11	9	2	0	-2
Renfrew	74.3	W2	01	1	-2	0	—
Tynemouth	70.5	NE5	03	4	4	0.3	—
Holyhead	69.6	NNE5	30	8	4	ślad	—
Yarmouth	64.7	NE8	11	9	3	[illegible]	—
Blacksod Pt.	73.1	NE4	01	4	3	0.4	—
Valencia	72.2	NE5	01	1	0	0	—
Malin Head	74.1	NNE5	01	2	3	0	—
Londyn	62.7	NE5	10	10	-1	0	-1
Pembroke	66.7	NE5	01	4	3	0	—
Scilly	61.8	NE8	01	5	4	ślad	—
Guernsey	58.2	NE8	51	10	4	2	—
[illegible]	56.6	cisza	mgła	10	3	0	1
Rennes	54.7	NNE3	—	10	4	0	4
[illegible]	56.3	NE1	—	10	2	0	2
[illegible]	53.8	NNW2	—	7	0	ślad	0
Abbeville	58.3	NE5	—	10	[illegible]	0	0
Le Havre	57.1	ENE2	—	10	1	1	—
Nancy	55.4	cisza	mgła	10	3	ślad	3
Tours	54.5	NE2	—	8	3	0	3
Paryż	55.9	NE3	—	10	5	0	[illegible]
Strasburg	55.3	NNW2	—	10	4	0.6	4
Tuluza	50.3	SW1	—	5	4	0.2	—
Perpignan	51.8	WNW2	—	10	7	1	5
Puy	53.3	cisza	—	0	2	0.5	—
Ajaccio							
Helder	54.5	ENE2	00	2	-1	—	—
Vlissingen							
Bruksela	58.2	NE4	65	10	0	1	—
Kopenhaga	65.2	N3	00	0	-4	0	—
Skagen	66.8	N4	01	2	-1	0	
[illegible]	66.7	NE3	01	0	-6	0	—
Zurych	54.1	E0	01	0	3	—	—
Bern							
Genewa							
Lugano	55.1	N0	01	1	2	—	—
Wiedeń	56.2	cisza	—	10	1	ślad	1
Graz	51.8	N1	mgła	10	-2	0	2

Stacja	Ciśnienie 700+	Wiatr	Stan pogody	Zachm.	Temp. C°	Opady w mm	Max. lub minim.
Borkum	64.8	ENE[illegible]	05	0	1	0	-7
Aachen	57.9	ENE[illegible]	41	10	1	8	-1
Hamburg	[illegible]	NNE	05	1	-4	0	-4
Swinemünde	61.[illegible]	N[illegible]	12	7	-0	0	-0
[illegible]	60.9	NE[illegible]	11	10	0	1	0
Drezno	[illegible]	[illegible]	51	10	-1	3	-1
Wrocław	56.8	NW[illegible]	51	10	0	ślad	-1
Frankfurt	57.8	NNE[illegible]	51	10	3	2	3
[illegible]	[illegible]	NE[illegible]	29	10	-2	0	-5
Hannover	[illegible]	ENE	[illegible]	10	-2	3	-2
Königsberg	[illegible]	N2	11	8	-5	2.1	—
Praga	57.0	N1	11	10	1	0	-0
Cheb	57.8	NNW	11	8	0	0	-0
[illegible]	[illegible]	W1	11	10	4	1	4
Koszyce	[illegible]	NW[illegible]	15	8	-4	2	-4
Budapeszt	[illegible]	NE[illegible]	—	10	-1	0	-1
[illegible]	[illegible]	SW[illegible]	mgła	10	[illegible]	0	-2
[illegible]	[illegible]	NE[illegible]	—	2	-2	1	-4
[illegible]	[illegible]	[illegible]	01	0	-10	—	—
[illegible]	[illegible]	W[illegible]	10	8	-2	1	—
Røst	[illegible]	NNW[illegible]	12	3	-0	3	—
[illegible]	[illegible]	[illegible]	13	10	-1	1	—
[illegible]	[illegible]	E4	83	8	0	1	—
[illegible]	[illegible]	NE[illegible]	71	8	-3	0	—
[illegible]	[illegible]	NNE[illegible]	01	10	-0	0	—
[illegible]	[illegible]	NE[illegible]	01	4	-2	—	—
[illegible]	[illegible]	[illegible]	03	0	-27	0	—
[illegible]	[illegible]	E4	65	10	-17	1	—
[illegible]	59.3	N[illegible]	11	10	-5	ślad	—
[illegible]	[illegible]	NW[illegible]	01	0	-23	0	-2[illegible]
[illegible]	[illegible]	SE[illegible]	01	0	-23	0	-2[illegible]
[illegible]	[illegible]	NNW[illegible]	—	3	-14	0	-18
Härnösand	[illegible]	cisza	81	3	-22	0	—
Karlstad	[illegible]	N2	81	5	-15	3	-18
Sztokholm	[illegible]	N[illegible]	[illegible]	10	-11	0	-12
Jönköping	[illegible]	SSE[illegible]	02	[illegible]	-17	0	-17
Visby	[illegible]	NE[illegible]	11	[illegible]	-2	0	—
Kalmar	[illegible]	N[illegible]	—	1	-9	ślad	—
[illegible]							
Tallinn	[illegible]	E0	61	10	-8	0.[illegible]	-12
[illegible]	[illegible]	NNE[illegible]	11	10	-6	0	-8
Ryga	[illegible]	NNE[illegible]	01	10	-2	1	-10
Windawa	[illegible]	NE[illegible]	17	10	-5	ślad	-6
Helsingfors	[illegible]	NNE[illegible]	61	10	-12	0.[illegible]	-15
Sortavala	[illegible]	[illegible]	11	10	-20	0	-26
Vaasa	[illegible]	[illegible]	00	0	-18	0	-18
Kuopio	[illegible]	S[illegible]	11	10	-12	0	-18
Kem	[illegible]	NW[illegible]	—	7	-18	9	—
Archangielsk	[illegible]	WSW[illegible]	śnieg	10	-12	3	—
Kanin Nos	[illegible]	E[illegible]	—	7	-7	0	—
Matoczkin Szar	[illegible]	NNE[illegible]	—	5	-19	0	—
Ust-Cylma	58.[illegible]	ESE[illegible]	śnieg	10	-13	1	—
[illegible]	[illegible]	SE[illegible]	[illegible]	10	-11	2	—
Leningrad	[illegible]	cisza	—	10	-12	0	—
Wołogda	[illegible]	SSW[illegible]	mgła	10	-9	2	—
Wiatka	[illegible]	SW[illegible]	—	10	-15	9	—
Ust-Sysolsk	[illegible]	SSW[illegible]	—	7	-15	3	—
[illegible]	[illegible]	cisza	—	0	-23	0	—
[illegible]	63	S[illegible]	—	10	0	1	—
Wielkie Łuki	[illegible]	SSE[illegible]	mgła	10	-3	1	—
Moskwa	[illegible]	S[illegible]	—	10	-3	0	—
Ufa	[illegible]	SSE[illegible]	—	10	-27	0	—

Stacja	Ciśnienie 700+	Wiatr	Stan pogody	Zachm.	Temp. C°	Opady w mm	Max. lub minim.
Kijów	60.3	—	mgła	10	-1	0	—
Harków	63.0	SW2	"	10	-1	1	—
[illegible]	62.2	SSE3	—	7	-11	1	—
Odessa	62.7	S3	—	10	4	0	—
Sewastopol	63.9	cisza	—	0	2	0	—
Rostów n/D.	66.5	SW1	mgła	10	-2	1	—
Stalingrad	66.1	NNE2	—	10	-9	5	—
Soczi	66.0	NW3	—	5	5	0	—
Astrachań	65.3	S1	mgła	10	-3	0	—
Baku	65.6	N5	"	10	4	0	—
Madryt							
La Coruna							
S. Fernando							
Mahon							
Lizbona							
Turyn	54.6	cisza	40	9	2	0.6	1
Florencja	52.3	E2	13	10	10	14	9
Rzym	53.8	ESE3	16	8	11	0.1	4
Neapol	53.3	cisza	01	5	11	0.3	5
Ancona	55.0	SW1	13	9	8	0.4	—
Taranto	56.0	E3	12	8	12	0.2	—
Palermo	52.4	cisza	41	9	11	0.4	—
Maddalena	48.6	SSE1	12	7	11	0.4	—
Białogród							
[illegible]	57.0	cisza	—	0	5	—	—
[illegible]	57.0	NE2	—	5	2	—	—
Sofia	60.6	cisza	deszcz	10	1	—	—
Warna	59.8	"	mgła	10	6	—	—
[illegible]	59.8	SE2	16	6	16	ślad	—
Zante	58.0	SE5	—	10	17	—	—
Naxos	61.0	SE3	—	10	14	—	—
Bukareszt							
Sybin							
Sulina							
Haifa							
Aleksandria							
Trypolis							
Benghasi							
Tunis							
Algier							
Rabat							
Malta	53.2	NE3	01	4	16	—	—
Säntis (2500)							
Zugspitze (2960)	518.7	ESE3	21	10	-8	0	-9
Sonnblick (3105)							
Fichtelb. (1200)	668.4	SSW4	27	10	-5	0	-6
Brocken (1140)	667.8	NE6	27	10	-7	0	-7
[illegible] (644)							

UWAGI

Ciśnienie atmosferyczne zredukowane do 0° C., na ciężkość normalną i do poziomu morza.

Siła wiatru w skali Beauforta: 0-cisza zupełna do 9-wichura.

Stan pogody:

00 do 09 — pogodnie, lub małochmurno (niebo conajwyżej w [illegible]/10 pokryte chmurami);
10 — 19 — chmurno lub pochmurno (niebo od [illegible]/10 do pokryte chmurami);
20 — 29 — mgła lub ciąg[illegible];
30 — 39 — o p a d y przelotne (pogoda zmienna);
40 — 49 — drobny deszcz ze stratus lub rosząca mgła;
50 — 59 — deszcz;
60 — 69 — śnieg;
70 — 79 — krupy lub deszcz ze śniegiem;
80 — 89 — grad lub deszcz z gradem;
90 — 99 — burza.

Zachmurzenie w skali 10-stopniowej: 0—brak chmur do 10 — całkowite pokrycie chmurami.

Temperatura w całkowitych stopniach Celsjusza.

W ostatniej rubryce podawane są najniższe temperatury z nocy ubiegłej lub najwyższe z dnia poprzedniego.

Szczegóły w Dodatku Nr. 1 do „Instrukcji dla Stacyj Meteorolog. sieci Polskiej" z roku 1927, II wydanie oraz we wspomnianej „Instrukcji".

Stacje górskie z wyj. Dombaasu, podają ciśnienie nie poprawione na ciężkość jednak redukowane do najbliższej wysokości zaokrąglonej do pełnych tysięcy metrów. Dombaas, zaś redukuje ciśnienie do poz. morza.

SPOSTRZEŻENIA PILOTOWE

Stacje	Godz.	Wiatr dolny	500 m	1000 m	1500 m	2000 m	3000 m	4000 m	5000 m	6000 m	7000 m	8000 m	9000 m	10000 m	Chmury: Granica dolna	Chmury: Rodzaj	UWAGI
Wilno																	
Brześć n/B																	
Warszawa																	
Lublin																	
Lwów																	
Gdańsk																	
Poznań																	
Kraków																	

(Columns 500 m – 10000 m: KIERUNEK I SIŁA WIATRU NA WYSOKOŚCI)

Państwowy Instytut Meteorologiczny w Warszawie.

Mapa pogody z dnia 27. XII. wtorek 1927 r. 18 G. M. T. Nr. 361 Arkusz VIII

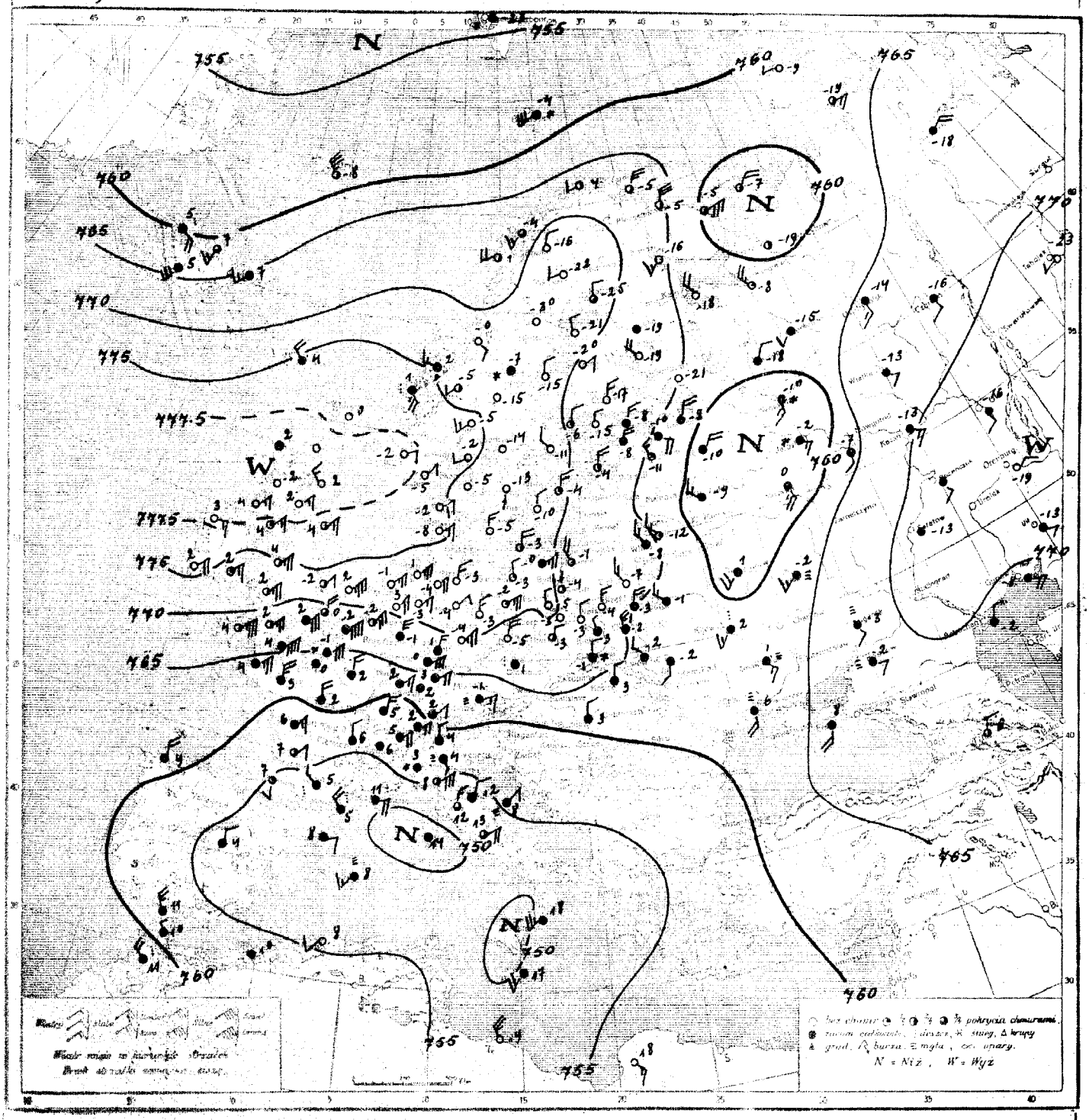

Rozkład ciśnienia: .....

Obecny stan pogody w Polsce: .....

Przewidywany przebieg pogody w ciągu doby następnej: .....

Spostrzeżenia meteorologiczne z dn. 27-XII 192 7 r. 18 godz. G. M. T.

Stacja	Ciśnienie 700+	Wiatr	Stan pogody	Zachm.	Temp. C°	Opady w mm	Max. lub minim.
Wilno	65.4	NW3	11	10	-8	0.1	-0
Lida	66.0	NNW6	01	0	-8	2	1
Pińsk	67.4	WNW3	11	10	-1	2	2
Białystok	68.1	NW3	01	0	-7	0.3	2
Brześć n/B	64.3	N4	11	10	-3	0	3
Warszawa	67.6	NNE3	01	0	-4	2	2
Łódź	68.1	N2	00	0	-3	0.2	0
Kielce	66.5	NNE2	11	10	-3	0.2	3
Lublin	69.9	NNW5	11	10	-2	1	5
Lwów	64.1	NW2	15	10	2	0.1	4
Zaleszczyki	62.4	cisza	20	10	-4	0	-1
Zakopane (Tarnopol)	62.2	S1	16	10	-2	ślad	-1
Kraków	66.5	N2	61	10	-1	0.1	4
Poznań	70.6	N1	00	0	-5	2	1
Bydgoszcz	69.8	NNW5	02	10	-5	0	1
Toruń	69.2	N2	00	0	-4	0.2	2
Grudziądz (Pohulanka)	64.8	WNW5	00	3	-2	1	-1
Gdynia	69.3	NW4	00	4	-1	0.2	0
Thorshavn	76.0	WNW4	11	10	7	0.2	—
Seydisfjord	66.1	SW3	11	10	7	—	—
Isafjord	59.1	SE4	55	10	5	—	—
Reykjavik	63.8	S6	11	10	5	2	—
Lerwick	76.5	cisza	01	1	0	0	
Stornoway	78.5	"	11	10	2	0	—
Aberdeen	79.4	WNW5	91	1	2	ślad	—
Renfrew	78.6	NE3	01	1	2	0	3
Tynemouth	76.8	NE3	15	4	4	3	—
Holyhead	74.3	ENE5	01	9	4	ślad	—
Yarmouth	71.8	NE2	01	0	2	0	—
Blacksod Pt.	77.8	E3	00	0	3	0	—
Valencia	76.6	E4	01	1	2	0	—
Malin Head	78.2	NE3	01	1	4	0	—
Londyn	69.7	NNE5	10	8	0	1	1
Ross-On-Wye (Cranwell)	74.3	NE2	00	4	-2	0	2
Scilly	68.1	NE7	11	8	4	0	—
Guernsey	65.3	ENE8	11	10	4	2	—
Rochefort	57.7	NE3	—	0	7	0	7
Bajonne	54.5	SSE1	—	1	7	0	—
Clermont	56.5	N2	—	10	6	ślad	7
Dijon	57.4	NE3	—	0	5	0	8
Calais	67.3	ENE9	—	10	-2	1	—
Le Havre	64.4	ENE6	deszcz	10	-1	ślad	—
Brest (Lyon)	55.4	cisza	—	0	6	0	6
Tours	60.4	N4	—	10	2	2	9
Paryż	62.3	NNE4	—	0	2	0	—
Strasburg	62.0	NE2	deszcz	10	2	0.4	3
Tuluza	54.4	WNW2	"	10	5	0.1	6
Perpignan	52.1	WNW6	"	10	15	8	—
Marignane	50.3	E4	"	10	11	1	—
Ajaccio	48.5	cisza	"	10	14	7	—
Helder	72.8	ENE5	01	0	-1	0	—
Vlissingen	69.1	NE4	10	6	-2	0.5	—
Bruksela							
Kopenhaga	77.1	NE3	01	0	-8	3	—
Skagen	76.6	cisza	01	0	-5	0	—
Blaavandshuk	75.1	NE3	91	0	-8	0	—
Zurych	61.5	NE2	11	10	-2	0	5
Bern	64.2	NE4	11	10	3	0	5
Genewa	67.7	NE5	11	10	5	0.2	7
Lugano	57.7	N3	11	10	4	5	6
Wiedeń	63.3	N3	—	10	7	—	—
Celowiec	62.5	cisza	mgła	10	1	—	—

Stacja	Ciśnienie 700+	Wiatr	Stan pogody	Zachm.	Temp. C°	Opady w mm	Max. lub minim.
Borkum	70.4	E[illegible]	[illegible]	0	[illegible]	0	—
Norderney	71.[illegible]	E[illegible]	01	0	-2	0	1
Hamburg	73.2	NNE[illegible]	[illegible]	[illegible]	-2	[illegible]	-2
Swinoujscie	71.9	N2	00	3	-3	0	1
Berlin	71.2	NE[illegible]	02	3	-2	0	0
Drezno	67.5	NNE4	01	1	-5	0.1	-4
Wrocław	67.[illegible]	N2	00	5	-3	ślad	-1
Frankfurt	66.4	NNE3	11	10	1	0	4
Monachium	62.0	E3	22	10	-1	0	0
[illegible]	72.0	NE2	01	0	-4	0	-1
[illegible]	59.5	N1	01	2	-5	ślad	7
Praga	62.8	N2	—	10	3	—	—
Cheb							
Ołomuniec							
[illegible]							
Budapeszt	68.8	N1	—	[illegible]	3	—	—
Kecskemet							
Debreczyn							
Vardö	68.[illegible]	[illegible]	11	0	-3	1	—
[illegible]	65.5	N2	01	1	4	1	—
Röst	67.1	N4	02	5	1	0	—
[illegible]	72.8	SE[illegible]	01	1	-0	3	—
[illegible]	73.4	SE2	03	10	1	0.5	—
[illegible]	74.3	NE[illegible]	01	3	-1	0	—
Utsira	77.[illegible]	E[illegible]	01	1	-2	0	—
[illegible]	69.5	SSW6	12	8	-9	0	—
[illegible]	64.[illegible]	cisza	22	10	-23	0.[illegible]	—
[illegible]	68.[illegible]	[illegible]	22	10	-5	1	—
[illegible]	57.[illegible]	NNW5	22	4	-8	5	—
Gellivare	72.3	N[illegible]	01	0	-22	0	-11
Haparanda	70.9	N1	01	8	-25	0	-1[illegible]
Stensele	72.8	cisza	01	0	-30	0	-3[illegible]
Härnösand	68.5	N4	01	8	-15	0	—
Karlstad	73.[illegible]	[illegible]	01	0	-19	0	-5
Sztokholm	70.7	NNW	01	0	-16	0	-1[illegible]
Jönköping	70.3	"	00	0	-13	0	[illegible]
Visby	70.4	N3	00	3	-4	0	—
Kalmar	72.[illegible]	N2	—	0	-10	0	—
Sarna	72.[illegible]	cisza	01	0	-15	0	-1[illegible]
Tallinn	66.4	N4	01	10	-8	2	-1
Filsand	67.4	NNE4	11	5	-4	0.2	-2
Ryga							
Windawa							
Helsingfors	68.3	N2	11	10	-3	—	-2
Sortavala	67.[illegible]	cisza	01	0	-28	[illegible]	-1
Vaasa	67.3	NE	00	0	-20	0	-9
Kuopio	67.4	NNW	02	0	-19	[illegible]	[illegible]
Kem	64.[illegible]	NW	—	6	-18	—	—
Archangielsk	70.5	NE	—	3	[illegible]	—	—
Kanin Nos	57.7	NE4	—	5	[illegible]	—	—
Matoczkin Szar	60.[illegible]	N2	—	0	-9	—	—
Ust-Cylma	64.[illegible]	ENE	—	5	-19	—	—
Obdorsk	60.[illegible]	ENE	—	10	-18	—	—
Leningrad	61.[illegible]	[illegible]	—	10	-9	—	—
Wołogda	67.[illegible]	[illegible]	[illegible]	10	[illegible]	—	—
Wiatka	64.[illegible]	SSE	—	10	-13	—	—
Ust-Sysolsk	[illegible]	S[illegible]	[illegible]	10	-19	—	—
Tobolsk	71.[illegible]	W[illegible]	—	0	-25	—	—
[illegible]	62.[illegible]	WNW	—	0	-16	—	—
Wielkie Łuki	58.[illegible]	N[illegible]	—	10	-9	—	—
Moskwa	57.4	NE[illegible]	—	10	[illegible]	—	—
Ufa	72.[illegible]	[illegible]	—	10	-13	—	—

Stacja	Ciśnienie 700+	Wiatr	Stan pogody	Zachm.	Temp. C°	Opady w mm	Max. lub minim.
Kijów	64.[illegible]	SW5	śnieg	10	2	—	—
Kursk	64.[illegible]	NE4	mgła	10	-2	—	—
Zamełczyno	58.4	SE4	—	10	-6	—	—
Odessa	61.[illegible]	S4	mgła	10	6	—	—
Sewastopol	58.4	S4	—	10	11	—	—
Rostów n/D	68.8	E2	mgła	10	-2	—	—
Stalingrad	70.7	NE2	—	7	—	—	—
Soczi (Tiflis)	[illegible]	N1	—	5	6	—	—
Astrachań	67.0	N1	—	10	-2	—	—
Baku (Teodozja)	65.5	SW[illegible]	—	10	8	—	—
Madryt	53.[illegible]	SW[illegible]	—	10	9	—	—
La Coruna	57.8	NW5	—	10	11	—	—
S. Fernando	60.3	N4	—	10	9	—	—
Mahon	64.3	SW3	—	10	8	—	—
Lizbona ([illegible])	57.6	E2	—	10	8	—	—
Turyn	[illegible]	cisza	61	9	3	01	3
Florencja	53.3	NNE2	11	10	12	0	14
Rzym	53.0	E4	12	7	13	0.	—
Neapol	[illegible]	NE2	29	9	14	0	3
Ancona	53.4	NE2	23	10	8	0	—
Taranto	53.0	NE3	10	7	12	0	—
Palermo	54.0	NE5	00	4	8	1	—
[illegible]	[illegible]	SW5	—	10	18	—	—
Białogród							
Zagrzeb							
Sarajewo							
Sofia							
Warna							
Ateny							
Zante							
Cypr							
Bukareszt							
[illegible]							
Sulina							
Hajfa	[illegible]	NW2	—	10	10	—	—
[illegible]	56.9	cisza	—	10	10	—	—
Trypolis	[illegible]	NW3	05	0	19	0	—
Benghasi	57.0	SE3	05	0	18	0	—
Tunis	57.6	—	—	10	—	—	—
Algier	[illegible]	SW2	—	0	8	—	—
Rabat	61.2	W4	deszcz	10	11	—	—
Malta	58.8	SSW4	—	10	17	—	—
Säntis (2500)	[illegible]	SE5	01	5	-5	0	-4
Zugspitze (2964)	52.9	E2	01	0	-8	0	-7
Sonnblick (3106)	59.9	S1	mgła	10	-2	—	—
Fichtelb. (1213)	66.0	ENE5	27	10	-8	0.4	0
Brocken (1140)	[illegible]	ENE2	27	10	-10	0	-1
[illegible]	[illegible]	N9	29	10	-12	0	—
[illegible]	69.8	NNW3	01	2	-11	1	-10
[illegible]	62.2	SE4	10	10	-10	5	-10
Magdeburg	71.5	N3	01	1	-3	0	0
[illegible]	[illegible]	NE4	11	10	3	0	5
[illegible]	72.4	NE5	00	5	2	0	—
[illegible]	73.5	NE3	01	3	2	0	—
[illegible]	[illegible]	NE4	01	2	4	0	—
[illegible]	67.1	cisza	11	10	-19	0	-19
[illegible]	65.0	N[illegible]	11	10	-10	0	-8
[illegible]	55.5	NE2	—	4	7	0	9
[illegible]	60.5	NNE5	—	0	3	0	5
[illegible]	58.4	ENE6	—	10	0	ślad	4
[illegible]	63.2	NE3	—	0	-0	0.1	3
Nancy	62.3	ENE5	—	10	2	2	6

UWAGI

Ciśnienie atmosferyczne zredukowane do 0° C., na ciężkość normalną i do poziomu morza.

Siła wiatru w skali Beauforta, 0-cisza zupełna do 9-wicher.

Stan pogody:

00 do 09 — pogodnie lub pochmurno (niebo conajwyżej do 5/10 pokryte chmurami),
10 — 19 — chmurno lub pochmurno (niebo od 6/10 do 10/10 pokryte chmurami);
20 — 29 — mgła lub opar;
30 — 39 — opady przelotne (pogoda zmienna);
40 — 49 — drobny deszcz, stratus lub rozsiana mgła;
50 — 59 — deszcz;
60 — 69 — śnieg;
70 — 79 — krupy lub deszcz ze śniegiem;
80 — 89 — grad lub deszcz z gradem;
90 — 99 — burza.

Zachmurzenie w skali 10-o stopniowej: 0 — brak chmur, do 10 — całkowite pokrycie chmurami.

Temperatura w całkowitych stopniach Celsjusza.

W ostatniej rubryce podawane są najniższe temperatury z nocy ubiegłej lub najwyższe z dnia poprzedniego.

Szczegóły w Dodatku Nr. 1 do „Instrukcji dla Stacyj Meteorolog. sieci Polskiej" z roku 1927, II wydanie oraz we wspomnianej „Instrukcji".

Stacje górskie z wyj. Dombaasu, podają ciśnienie nie poprawione na ciężkość jednak redukowane do najbliższej wysokości zaokrąglonej do pełnych tysięcy metrów. Dombaas, zaś redukuje ciśnienie do poz. morza.

SPOSTRZEŻENIA PILOTOWE

Stacje	Godz.	Wiatr dolny	KIERUNEK I SIŁA WIATRU NA WYSOKOŚCI 500 m	1000 m	1500 m	2000 m	3000 m	4000 m	5000 m	6000 m	7000 m	8000 m	9000 m	10000 m	CHMURY Granica dolna	Rodzaj	UWAGI
Wilno																	
Brześć n/B																	
Warszawa																	
Lublin																	
Lwów																	
Gdańsk																	
Poznań																	
Kraków																	

Państwowy Instytut Meteorologiczny w Warszawie.

Mapa pogody z dnia 28. XII. środa 1927 r. 7 g. G. M. T. Nr 362a Arkusz VIII.

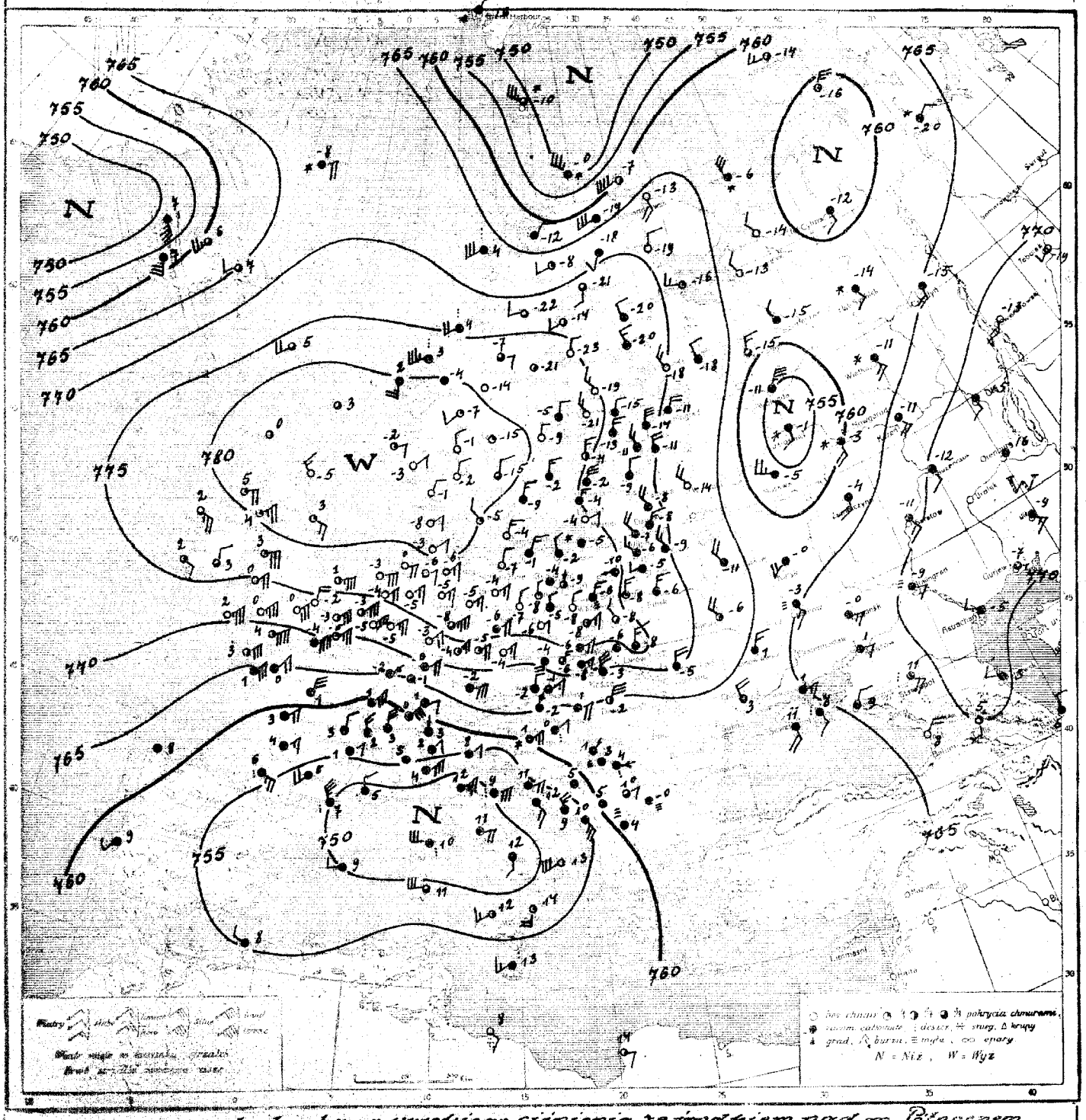

Rozkład ciśnienia: rozległy obszar wysokiego ciśnienia ze środkiem nad m. Północnem ogarnia Anglję, Niemcy, Polskę, Bałtyk, kraje bałtyckie i Skandynawję. Depresja z nad Atlantyku obejmuje Islandję, druga z nad Oceanu Lodowatego nasuwa się ponad Skandynawję półn. Nad Rosją środk. i m. Śródziemnem płytkie obszary niżowe.

Obecny stan pogody w Polsce: w środku i na zachodzie dość pogodnie, poza tem pochmurno, w Wi- leńskiem drobny śnieg. Temp. od -2° do -10°.

Przewidywany przebieg pogody w ciągu doby następnej: pogodnie lub dość pogodnie na zachodzie i południu chmurno i możliwy drobny śnieg. Umiarkowanie mroźno. Słabe wiatry północne.

W. R.

Spostrzeżenia meteorologiczne z dn. 28 XII 192 7 r. 7 godz. G. M. T.

Stacja	Ciśnienie 700+	Wiatr	Stan pogody	Zachm.	Temp. C°	Opady w mm	Max. lub minim.
Wilno	73.8	NW4	60	10	-7	2	-8
Lida	74.4	NNW3	11	10	-6	0	-10
Pińsk	73.4	N3	10	9	-6	0	-9
Białystok	76.3	W0	12	9	-10	0	-11
Brześć n/B	74.6	N3	01	3	-8	0	-9
Warszawa	76.2	NE3	27	10	-6	0	-9
Łódź	76.6	NNE	00	0	-8	0	-8
Kielce	75.4	ENE	01	5	-8	0	-8
Lublin	75.4	NNW	02	3	-8	0	-9
Lwów	76.1	N3	11	10	-8	0	-8
Zaleszczyki	72.9	N	11	10	-5	0	-6
Zakopane	74.1	NE3	11	10	-8	5	-8
Kraków	75.0	ENE	11	10	-6	0	-7
Poznań	77.9	N1	02	2	-8	0	-8
Bydgoszcz	77.4	cisza	11	9	-4	0	-5
Toruń	77.3	N0	25	6	-9	0	-10
[illegible]	74.5	N1	11	10	-10	0	-12
Gdynia	76.8	NNW	11	9	-2	ślad	-4
Thorshavn	78.5	SW4	11	8	5	0	—
Seydisfjord	65.7	SW2	11	8	7	—	—
Isafjord	51.8	SE7	51	10	7	—	—
Reykjavik	58.8	SSE7	55	10	7	6	—
Lerwick	81.8	cisza	11	8	3	0	—
Stornoway	81.4	"	11	6	9	0	—
Aberdeen	83.6	WNW3	01	1	-5	ślad	—
[illegible]	75.8	N2	11	8	3	0	—
Tynemouth	81.4	E3	01	3	3	0.2	—
Holyhead	78.2	E6	01	3	3	0	—
Yarmouth	77.0	E2	11	6	4	0	—
Blacksod Pt.	78.8	E5	00	0	2	0	—
Valentia	76.1	E2	02	3	2	0	—
Malin Head	80.1	ENE	01	3	5	0	—
Londyn	73.8	NNE4	01	0	-2	0	-2
[illegible]	73.1	NE2	01	1	0	0	—
Scilly	74.4	NE2	00	1	2	0	—
Guernsey	68.1	ENE8	01	2	4	0	—
Rochefort	58.9	NE4	—	0	3	0	3
Bajonna	56.3	E5	deszcz	10	6	8	6
Clermont	58.1	N2	—	10	3	0	—
Dijon	59.6	NE6	—	0	1	0	1
Calais	66.5	NE6	—	6	-3	0	—
Le Hâvre	68.8	ENE8	—	0	-4	0.1	—
Brest	66.5	NE3	—	5	3	1	3
Tours	62.5	NNE	—	0	4	0	1
Bordeaux	56.2	NE	—	10	4	0	—
Strasburg	65.3	NNE2	—	0	-1	0	-1
Tulon	54.0	WSW	deszcz	10	5	20	1
Perpignan	50.1	NNW2	"	10	7	—	—
Marignane	49.9	NNW2	—	10	5	0.6	—
Nancy	65.0	ENE4	—	10	-2	0	-2
Helder	78.5	E6	01	0	-3	0	—
Vlissingen	73.8	ENE	00	5	-3	0	—
Bruksela	72.2	E7	01	1	-5	0	-6
Kopenhaga	79.7	NW1	01	2	-5	0	—
Skagen	80.7	NNW	01	1	-2	0	—
Blaavandshuk	81.2	NE1	01	·	-8	0	—
Zurych	62.4	E2	11	10	1	0	1
Bern	60.2	NE	11	10	0	0	0
Genewa	58.6	NNE	11	10	3	0	2
Lugano	56.9	N0	11	10	3	0	1
Wiedeń	69.4	N2	—	10	-2	ślad	-2
Celowiec	63.3	cisza	mgła	10	0	1	-1

Stacja	Ciśnienie 700+	Wiatr	Stan pogody	Zachm.	Temp. C°	Opady w mm	Max. lub minim.
Borkum	77.1	E	90	0	0	3	—
Norderney	76.9	NE3	01	0	-5	0	-6
Hamburg	79.9	NE3	01	0	-6	0	-6
Świnoujście	78.3	N1	01	0	-7	0	-8
[illegible]	77.8	NE3	01	0	-4	0	-4
Drezno	75.1	NE	11	10	-6	0	-9
Wrocław	75.4	ENE	00	0	-6	0	-6
Frankfurt	71.5	NE	01	1	-3	0	-3
Monachium	66.7	E6	11	10	-2	0	-2
Hannower	78.0	ENE	01	0	-5	0	-4
[illegible]	75.8	NE	01	1	-4	0	—
Praga	73.7	NE3	01	1	-4	ślad	-4
Cheb	72.9	NE	02	2	-5	0	-6
Ołomuniec	74.5	S	01	10	-4	ślad	-4
[illegible]	68.9	NNW	11	10	-3	2	-3
Budapeszt	64.8	E4	—	10	1	8	1
Szabadka	64.0	NE	deszcz	10	0	2	-1
Debreczyn	64.2	NE	—	5	-2	—	-3
Vardö	50.1	SW	70	[illegible]	-2	3	—
Ingö	50.0	NNW	84	10	-8	ślad	—
Röst	65.5	WSW	50	10	4	0.5	—
[illegible]	72.5	W	50	10	4	0.3	—
[illegible]	81.0	S	12	10	2	0	—
Lister	80.2	NE3	01	4	-3	0	—
Utsira	82.1	E1	02	2	-2	0	—
Bergen?	80.1	N	01	[illegible]	-1	0	—
[illegible]	58.1	NE4	60	10	-16	5	—
[illegible]	53.0	NNW	33	5	-10	9	—
[illegible]	67.1	E4	61	10	-8	ślad	—
Gällivare	66.7	WSW	01	3	-8	0	-26
Haparanda	71.4	S1	11	8	-21	0	-26
Stensele	74.0	N1	12	9	-22	0	-31
Härnösand	76.7	cisza	01	3	-21	0	—
Karlstad	80.8	"	01	3	-15	0	-17
Sztokholm	79.3	N	01	0	-4	0	-12
Jönköping	81.5	N1	12	8	-15	0	-15
Visby	77.9	N3	11	10	-2	0	—
Kalmar	79.3	N2	—	10	-9	0	—
Särna	78.1	cisza	01	0	-24	0.5	-16
Tallinn	74.9	N	11	10	-13	2	-13
Filsand	75.9	N3	02	4	-4	0	-5
Ryga	74.0	NNW	11	9	-5	0	-6
Windawa	74.4	N6	11	10	-2	0	-3
Helsingfors	74.7	N2	21	10	-15	0	-17
Sortavala	71.1	NW	01	0	-13	0	-22
Vaasa	76.1	N	00	0	-23	0	-29
Kuopio	74.8	NW3	11	10	-20	0	-23
Kem	68.0	WNW	—	3	-16	0	—
Archangielsk	64.1	NNW	—	0	-13	1	—
Kanin Nos	62.[illegible]	NW	śnieg	10	-6	—	—
Matoczkin Szar	60.3	WNW	—	5	-14	—	—
Ust-Cylma	58.2	S2	—	10	-12	0	—
Obdorsk	62.5	NE	śnieg	10	-20	—	—
Leningrad	68.2	NW	—	10	-11	1	—
Wołogda	55.5	NE	śnieg	10	-11	4	—
Wiatka	63.1	SE	"	10	-11	—	—
Ust-Syssolsk	53.[illegible]	SSE	"	10	-14	1	—
Tobolsk	70.5	SW	—	0	-19	0	—
Mińsk	69.[illegible]	NNW	—	10	-9	3	—
Wielkie Łuki	67.5	NW	—	0	-14	6	—
Moskwa	56.[illegible]	NNW	—	10	-5	2	—
Ufa	72.[illegible]	S	—	10	-15	5	—

Stacja	Ciśnienie 700+	Wiatr	Stan pogody	Zachm.	Temp. C°	Opady w mm	Max. lub minim.
Kijów	67.0	NW4	—	3	-6	1	—
Kursk	61.4	WSW	—	10	-0	3	—
Zamełczyno	63.1	SSW	—	10	-4	0	—
Odessa	63.8	NNW	—	10	3	1	—
Sewastopol	62.2	S4	—	10	11	1	—
Rostów n/D	66.5	E1	—	10	1	—	—
Stalingrad	70.3	ESE	mgła	10	-9	1	—
Soczi	66.3	ENE4	—	0	8	—	—
Astrachan	70.4	NW	—	10	-5	0	—
Baku	69.5	N2	—	10	6	—	—
Madryt							
La Coruna	62.2	cisza	—	10	8	—	—
S. Fernando							
Mahon	55.8	W2	—	10	9	—	—
Lizbona	59.8	SW2	deszcz	10	9	—	—
Turyn	58.1	cisza	13	9	5	12	-1
Florencja	48.9	NE	11	10	12	0	9
Rzym	[illegible]	E4	13	10	11	3	11
Neapol	58.1	S	63	9	12	20	—
Ancona	50.8	E6	45	9	9	3	—
Taranto	53.1	SW	10	6	13	11	—
Palermo	54.2	WSW3	01	5	12	0	—
Triest?	57.0	ENE	20	6	7	0	—
Białogród	61.2	cisza	29	10	3	0.1	3
Zagrzeb	63.1	NE	61	10	1	6	1
Sarajewo	59.8	cisza	50	10	5	9	4
Sofia	—	"	mgła	10	-0	—	—
Warna							
Ateny							
Zante							
Cypr							
Bukareszt							
Sybin							
Sulina							
Haifa							
Aleksandrja							
Trypolis	60.3	SE	00	0	8	0	—
Benghasi	59.1	ESE2	11	6	14	0	—
Tunis							
Algier							
Rabat	55.3	W2	—	10	8	—	—
Malta	57.5	WSW3	deszcz	10	13	—	—
Säntis (2500)	55.5	E5	01	2	-6	0	-6
Zugspitze (2964)	52.5	ESE	01	1	-10	0	-10
Sonnblick (3106)	69.3	NE5	śnieg	10	-6	1	-6
Fichtelb. (1230)	54.5	E5	01	2	-12	0	-13
Brocken (1146)	680.4	E7	27	10	-12	1	-12
Schneekoppe?	578.8	NE	22	8	-15	0	-15
Tartu	73.0	NNW3	60	10	-11	0	-12
Narwa	71.3	N6	10	10	-14	0	-14
Dynaburg	72.6	NNW	11	10	-8	0	-12
Libawa	76.1	NE3	11	10	-4	1	-8
Sodankylä	68.0	SSW2	12	10	-18	ślad	-36
Inari	61.3	SW	12	10	-19	0	-29
Hanko	75.2	NW3	01	0	-21	0	-23
Ona.	78.4	WSW	50	10	3	2	—
Kutjern?	81.5	SSW3	02	2	-7	0	-17
Dombaas	80.0	cisza	12	9	-4	0	-13
Zielona Góra	75.5	NNE	01	1	-7	0	-7
Miedzeb.?	78.0	NE3	01	0	-5	0	-5
Petrowsk?	61.7	NE	41	10	1	—	1
Gubejan?	62.7	W1	25	10	3	3	2

UWAGI

Ciśnienie atmosferyczne zredukowane do 0° C., na ciężkość normalną i do poziomu morza.

Siła wiatru w skali Beauforta 0-cisza zupełna do 9-wicher.

Stan pogody:

00 do 09 — pogodnie lub od chmurno (niebo conajwyżej [illegible] pokryte chmurami);
10 — 19 — chmurno lub pochmurno (niebo od [illegible] do [illegible] pokryte chmurami);
20 — 29 — mgła lub opary;
30 — 39 — o p a d y przelotne (pogoda zmienna);
40 — 49 — drobny deszcz ze stratus lub rosząca mgła;
50 — 59 — deszcz;
60 — 69 — śnieg;
70 — 79 — krupy lub deszcz ze śniegiem;
80 — 84 — grad lub deszcz z gradem;
90 — 99 — burza.

Zachmurzenie w skali 10 stopniowej: 0 — brak chmur do 10 — całkowite pokrycie chmurami.

Temperatura w całkowitych stopniach Celsjusza.

W ostatniej rubryce podane są najniższe temperatury z nocy ubiegłej lub najwyższe z dnia poprzedniego.

Szczegóły w Dodatku Nr. 1 do „Instrukcji dla Stacyj Meteorolog. sieci Polskiej" z roku 1927. II wydanie oraz we wspomnianej „Instrukcji".

Stacje górskie z wyj. Dombaasu, podają ciśnienie nie poprawione na ciężkość jednak redukowane do najbliższej wysokości zaokrąglonej do pełnych tysięcy metrów. Dombaas, zaś redukuje ciśnienie do poz. morza.

SPOSTRZEŻENIA PILOTOWE

Stacje	Godz.	Wiatr dolny	500 m	1000 m	1500 m	2000 m	3000 m	4000 m	5000 m	6000 m	7000 m	8000 m	9000 m	10000 m	Chmury: Granica dolna	Chmury: Rodzaj	UWAGI
Wilno																	
Brześć n/B																	
Warszawa																	
Lublin																	
Lwów																	
Gdańsk																	
Poznań																	
Kraków																	

Państwowy Instytut Meteorologiczny w Warszawie.

Mapa pogody z dnia 28. XII. 1927 r. 18 g. G. M. T. Nr. 362 Rocznik VIII.

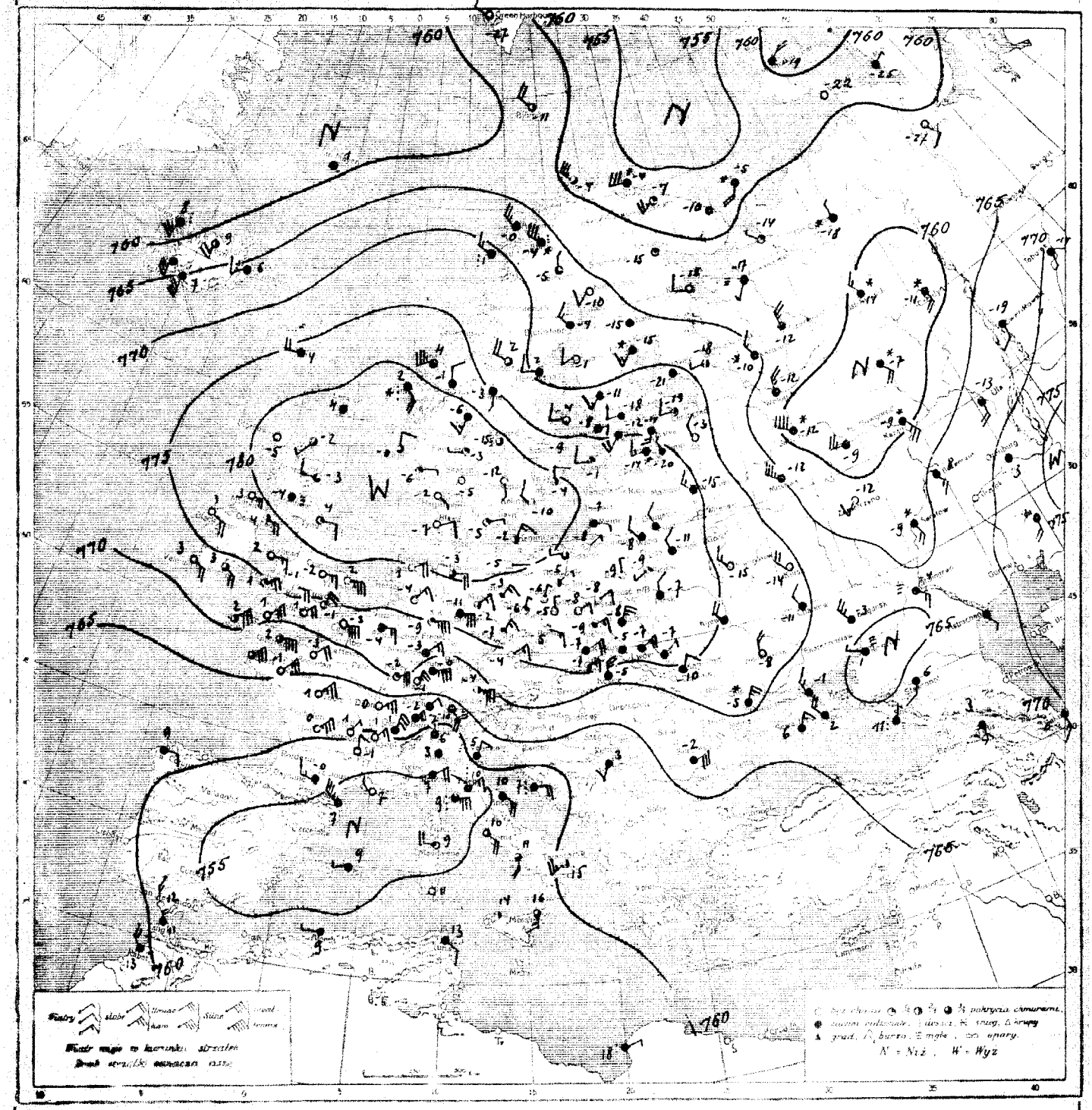

Rozkład ciśnienia:

Obecny stan pogody w Polsce:

Przewidywany przebieg pogody w ciągu doby następnej:

Spostrzeżenia meteorologiczne z dn. 6/I - 10/I 1932 r. Godz. G. M. T.

STACYJA	Ciśnienie 700+	Wiatr	Siła	Stan pogody	Temp. °C	Opady w mm	Max. lub min.
Wilno	78.2	NW1	11	10	-5	0	-7
Lida	78.2	NNW2	10	5	-10	—	—
Nowogródek	77.5	W2	11	10	-7	0	-3
Brześć n/B	79.8	W1	01	0	-9	0	-6
Wołożyn	7						
Mińsk	79.6	NE2	01	0	-8	0	-4
Łódź	78.7	NE2	00	0	-8	0	-4
Kielce	77.4	NE3	02	1	-9	0	-3
Lublin	79.8	NNE2	12	9	-8	0	-3
Lwów	79.4	NE1	11	10	-7	0	-6
Zamość	75.2	W2	11	10	-5	0	-1
Zakopane	76.0	NE3	00	4	-11	0	-2
Kraków	76.4	NE4	11	10	-7	0	-2
Poznań	79.9	NNE1	01	0	-6	0	-2
Bydgoszcz	79.6	NE2	00	6	-5	0	-1
Toruń	79.8	Cisza	01	2	-3	0	-2
Włocławek	79.7	"	01	0	-3	0	-2
Gdynia	79.7	W1	10	7	-3	Ślad	-1
Tczew	79.5	WSW1	11	9	4	0.4	—
Królewiec	68.5	SW2	12	10	5	5	—
Inowrocław	57.9	S5	51	10	9	1	—
Bydgoszcz	61.1	S2	55	10	—	9	—
Berlin	88.5	Cisza	11	9	4	0	—
Poznań	82.0	"	00	1	-5	0	—
Wrocław	84.2	NNW1	12	8	-3	0	—
Kraków	83.8	Cisza	26	10	-4	0	—
Lwów	82.0	E2	01	2	4	0	—
Zakopane	78.9	E3	01	0	2	0	—
Zamość	77.8	E2	01	0	2	0	—
Brześć n/B	77.0	ESE4	00	0	3	0	—
Wołożyn	73.9	E1	01	1	3	0	—
Mińsk	79.5	E5	01	1	3	0	—
Lublin							
Kielce	76.1	E4	01	0	-1	0	—
Łódź	70.1	ENE2	01	2	2	0	—
Poznań	68.4	E8	11	7	2	0	—
Tarnów	59.6	NE3	—	0	1	—	—
Nowy Sącz	72.5	NE1	—	9	-3	0	-2
Przemyśl	60.1	NE1	—	8	-4	0.6	3
Stryj	60.9	ENE1	—	0	0	0	—
Lwów	73.0	ENE1	—	0	-3	0	—
Stanisławów	68.6	ENE6	—	0	-3	0	—
Stryj	59.3	NE6	—	7	2	0	5
Tarnów	63.3	NE1	—	0	1	0	1
Nowy Sącz	66.4	NE1	—	0	0	0	0
Przemyśl	66.5	NE1	—	0	-1	0	1
Stryj	57.1	WNW3	—	0	-0	Ślad	6
Stanisławów	53.3	NW4	—	0	7	"	8
Kołomyja	57.0	NW1	—	0	7	0	—
Zakopane	68.6	NE4	—	1	-3	0	1
Kołomyja							
Stanisławów							
Stryj							
Lwów							
Przemyśl							
Tarnów							
Nowy Sącz							
Kopenhaga	81.7	ENE1	01	2	-5	0	—
Bergen	70.9	Cisza	00	0	-5	0	—
Christiania	81.6	ENE1	01	0	-7	0	—
Karlsruhe	67.5	NE2	11	10	2	0	2
Bern	67.7	NNE6	11	10	-2	0	0
Genève	65.5	NNE6	11	10	1	0	3
Lugano	58.4	N0	11	10	6	0	8
Wiedeń							
Salzburg							

STACYJA	Ciśnienie 700+	Wiatr	Siła	Stan pogody	Temp. °C	Opady w mm	Max. lub min.
Hamburg	80.0	ESE1	00	0	1	0	—
Karlsruhe	77.3	NE3	01	0	-4	0	-0
Monachium	80.3	E4	11	7	-5	0	-2
Frankfurt n/M	80.1	ENE2	00	0	-5	0	-1
Kassel	79.0	NE1	01	2	-3	0	-1
Poznań	77.1	NE3	01	1	-1	0	-4
Berlin	77.4	SSE3	00	0	-5	0	-2
Wrocław	72.5	NE1	01	1	-3	0	-2
Kraków	69.2	E1	10	2	-4	0	-2
Lwów	73.3	NE3	01	0	-5	0	-2
Wołożyn	70.1	E1	10	1	-7	0	5
Mińsk	74.0	NE1	—	0	-4	0	—
Wiedeń	58.9	Cisza	11	9	3	Ślad	3
Monachium	52.6	NE3	40	10	10	0	12
Genève	57.9	SE4	01	5	10	5	12
Lugano	58.1	S5	16	2	11	7	—
Bologna	55.4	SE4	15	9	10	0.8	—
Rzym	60.8	SW5	01	4	15	0	-7
Palermo	58.1	Cisza	01	5	14	0	-16
Hugh Pa	56.4	E4	41	10	-7	4	—
Stockholm	63.6	SSW2	—	10	3	—	—
Helsingfors							
Archangielsk							
Moskwa							
Odessa							
Kijów							
Zenitz							
Cypr							
Bukareszt	68.8	ENE6	—	10	-2	—	—
Sofja							
Belgrad							
Malta							
Tunis							
Algier							
Biskra							
Madryt							
Lizbona							
Malaga							
Sevilla							
Paris	73.9	W2	12	10	-18	0	-8
Brest	70.2	Cisza	11	10	-21	0	-15
Cherbourg	68.1	WSW2	00	0	-1	0	-1
Lyon	67.9	SW3	00	10	-15	1	-15
Marsylja	63.9	WNW1	—	0	-13	—	—
Nancy	64.3	SW1	mgła	10	-17	—	—
Londyn							
Kew							
Oxford							
Cambridge	60.1	N1	śnieg	10	-18	—	—
Edinburgh	72.9	W2	—	1	-19	—	—
Wrzosowisko	69.3	N1	—	10	-15	—	—
Wisełka	55.9	SSE4	mgła	10	-7	—	—
Nowy Sącz	59.9	NNW2	"	10	-14	—	—
Tarnów	59.9	S1	—	10	-14	—	—
Przemyśl	46.4	NNE2	—	10	-11	—	—
Stryj	46.0	NW3	—	10	-15	—	—
Stanisławów	50.2	NW1	—	10	-12	—	—
Kołomyja							

STACYJA	Ciśnienie 700+	Wiatr	Siła	Stan pogody	Temp. °C	Opady w mm	Max. lub min.
Kijów	74.9	NNE4	—	10	-10	—	—
Kursk	70.2	NW4	—	0	-14	—	—
Zamościczno	62.3	SW3	—	0	-12	—	—
Odessa	70.8	NNW1	dwie	10	-5	—	—
Sewastopol	65.6	NE3	—	10	6	—	—
Kazan	64.0	WNW1	mgła	10	1	—	—
Saratow	65.1	SE3	"	10	4	—	—
Orenburg	66.1	NNE1	dwie	10	11	—	—
Astrachan	68.5	SSE1	—	10	—	—	—
Taszkent	67.6	S3	—	10	6	—	—
Moskwa							
Archangielsk	62.1	E2	—	10	9	—	—
S. Petersburg	57.8	NW2	—	0	12	—	—
Helsinki	51.6	WSW1	—	10	9	—	—
Sztokholm							
Wiedeń							
Monachium							
Genève							
Lugano							
Bologna							
Rzym							
Palermo							
Hugh Pa							
Stockholm							
Helsingfors							
Archangielsk							
Moskwa							
Odessa							
Kijów							
Zenitz							
Cypr							
Bukareszt	68.8	ENE6	—	10	-2	—	—
Sofja							
Belgrad							
Malta							
Tunis							
Algier							
Biskra							
Madryt							
Lizbona							
Malaga							
Sevilla							
Paris							
Brest							
Cherbourg							
Lyon							
Marsylja							
Nancy							
Londyn							
Kew							
Oxford							
Cambridge							
Edinburgh							
Wrzosowisko							
Wisełka							
Nowy Sącz							
Tarnów							
Przemyśl							
Stryj							
Stanisławów							
Kołomyja							
Tanger	59.1	NW4	—	10	11	—	—
Casablanca	58.2	E1	dwie	10	18	—	—
Oran	57.6	SE2	—	10	13	—	—
Algier	56.1	W1	—	10	9	—	—
Biskra	61.3	NW4	—	10	13	—	—
Malta							
Sfaksa (Sfax)	—	NE3	—	1	-6	—	—
Trypolis (Tripoli)	—	SE4	mgła	10	-10	—	—
Kairuan (Kairouan)							
Bengasi (Benghazi)	—	ESE2	11	10	-13	—	—
Kufra (Kufra)	—	E2	11	10	-11	—	—
Gharyan (Gharian)							

UWAGI

Ciśnienie atmosferyczne zredukowane do 0° C i na ciężkość normalną i do poziomu morza.

Siła wiatru w skali Beaufortа. Cisza zupełna do 9 włącznie.

Stan pogody

00 do 09 — pogodnie lub [illegible] chmurno (niebo częściowo [illegible] pokryte chmurami);
10 — 19 — chmurno lub pochmurno (niebo od [illegible] do [illegible] pokryte chmurami);
20 — 29 — mgła lub [illegible];
30 — 39 — opady [illegible] (pogoda [illegible]);
40 — 49 — drobny deszcz [illegible] (stratus lub [illegible]) [illegible];
50 — 59 — [illegible];
60 — 69 — [illegible];
70 — 79 — krupy lub deszcz ze śniegiem;
80 — 89 — grad lub deszcz z gradem;
90 — 99 — burza.

Zachmurzenie w skali 10-stopniowej: 0 — brak chmur, do 10 — całkowite pokrycie chmurami.

Temperatura w całkowitych stopniach Celsjusza.

W ostatniej rubryce podawane są najniższe temperatury z nocy ubiegłej lub najwyższe z dnia poprzedniego.

Szczegóły w Dodatku Nr. 1 do „Instrukcji dla Stacyj Meteorolog. sieci Polskiej" z roku 1927. II wydanie oraz we wspomnianej „Instrukcji".

Stacje górskie z wyj. Dombasu, podają ciśnienie nie poprawione na ciężkość jednak redukowane do najbliższej wysokości zaokrąglonej do pełnych tysięcy metrów. Dombas, zaś redukuje ciśnienie do poz. morza.

SPOSTRZEŻENIA PILOTOWE

STACYJA	Gdzie	Wiatr 10 m	50 m	100 m	1000 m	3000 m	5000 m	10000 m	15000 m	19000 m	Chmury Granica dolna	Rodzaj	UWAGI
Wilno													
Brześć n/B													
Wołożyn													
Lublin													
Lwów													
Gdańsk													
Poznań													
Kraków													

Państwowy Instytut Meteorologiczny w Warszawie.

Mapa pogody z dnia 29. XII. czwartek 1927 r. 7 g. G. M. T. Nr. 363 Rocznik VIII.

Rozkład ciśnienia: obszar wysokiego ciśnienia ogarnia niemal całą Europę; środek jego leży nad m. Północnem, Danją, Polską; płytki niż barometryczny leży nad m. Śródziemnem, dwa nieco głębsze nad Oceanem Północnym i Rosją wschodnią (Wołga).

Obecny stan pogody w Polsce: na zachodzie pogodnie, na wschodzie i południu pochmurno i śnieg, temp. od -5° w Brześciu n/B. do -17° w Zakopanem.

Przewidywany przebieg pogody w ciągu doby następnej: Wzrost zachmurzenia, drobny śnieg w Wileńskiem, pozatem zachmurzenie niewielkie lub umiarkowane; w dalszym ciągu mroźno zwłaszcza w środku i na południu kraju. Umiarkowane wiatry ze wschodu.

S. B.

Spostrzeżenia meteorologiczne z dn. 29. III. Czwartek 192 7 r. 7 godz. G. M. T.

Stacja	Ciśnienie 700+	Wiatr	Stan pogody	Zachm.	Temp. C°	Opady w mm	Max lub minim.
Wilno	77.3	WSW1	[illegible]	5	-10	ślad	-11
Lida	79.4	cisza	[illegible]	3	[illegible]	0	-15
Pińsk	79.9	SW2	[illegible]	[illegible]	-12	0.2	-12
Białystok	81.0	W1	11	10	-11	0	-13
Brześć n/B	80.3	NE2	[illegible]	10	-6	0	-12
Warszawa	80.6	cisza	[illegible]	[illegible]	-12	0	-12
Łódź	80.0	E2	00	[illegible]	[illegible]	[illegible]	-11
Kielce	80.5	ENE2	00	2	-12	ślad	-13
Lublin	80.4	ENE1	[illegible]	[illegible]	-11	0	-11
Lwów	80.3	E2	61	10	-10	0.1	-10
Zaleszczyki	79.3	cisza	65	10	-9	0	-9
Zakopane	80.0	SSW	[illegible]	[illegible]	-9	0	-17
Kraków	79.1	NE1	[illegible]	[illegible]	-9	0.1	-9
Poznań	81.5	E1	[illegible]	2	-13	0	-13
Bydgoszcz	81.0	cisza	[illegible]	[illegible]	-11	0	-15
Toruń	81.3	—	[illegible]	[illegible]	-1	ślad	-17
Grudziądz	80.8	—	[illegible]	[illegible]	-15	0	-17
Gdynia	79.8	—	[illegible]	[illegible]	-4	0	-11
Thorshavn	78.1	WSW	[illegible]	[illegible]	4	0.4	—
Seydisfjord	67.1	SW	[illegible]	[illegible]	6	—	—
Isafjord	58.5	[illegible]	[illegible]	10	8	—	—
Reykjavik	61.5	SE	15	5	2	3	—
Lerwick	80.8	cisza	01	5	2	[illegible]	—
Stornoway	79.2	—	41	4	3	0	—
Aberdeen	80.6	SW	[illegible]	9	-1	ślad	—
Renfrew	78.1	ENE	[illegible]	[illegible]	1	—	—
Tynemouth	78.9	ENE	19	6	4	0	—
Holyhead	73.5	E2	[illegible]	[illegible]	3	0	—
Yarmouth	80.6	SW	11	6	-2	0	—
Blacksod Pt.	73.7	SE	00	4	2	0	—
Valencia (Sbroke)	69.	ESE	[illegible]	8	3	0	—
Malin Head	76.5	E	02	4	4	0	—
Londyn	69.6	NE5	32	8	-0	0	—
Ros-On-Wye	70.8	ENE	01	5	-1	0	—
Scilly	65.9	NE6	17	10	2	0	—
Guernsey	65.8	E6	11	10	0	0	—
Rochefort	61.4	NE2	—	0	0	0	0
Bajonna (Lyon)	63.8	cisza	—	9	-1	0	-1
Clermont	52.[illegible]	—	—	0	-1	0	-1
Dijon	63.0	E2	—	0	-2	0	-2
Calais	69.3	NE2	—	0	-6	0	[illegible]
Le Havre	66.0	ENE5	—	1	-5	0	-6
Brest	60.4	E5	—	2	0	0	0
Tours	51.8	NE	—	9	-2	0	—
Paryż	65.3	ENE	—	1	-4	0	—
Strasburg	66.4	NE2	—	3	-4	0	-4
Tuluza	60.5	cisza	—	9	2	0	2
Perpignan	59.3	—	—	0	5	0	5
Marignane	59.5	E3	—	6	2	1	5
Nicea ([illegible])	65.0	NE2	—	8	-4	0	-5
Helder	75.4	ESE6	00	0	-4	—	—
Vlissingen	70.7	ENE	02	1	-4	0	—
Bruksela							
Kopenhaga	71.7	NNE	12	9	-2	1	—
Skagen	69.6	cisza	21	10	-2	0	—
Blaavandshuk	71.3	SE1	27	10	[illegible]	0	—
Zurych	[illegible]	E2	11	10	-4	0	-4
Bern	64.9	NE2	11	10	-4	0	-4
Genewa	66.[illegible]	NNE2	11	10	-1	0	-1
Lugano	65.5	NO	51	10	-1	[illegible]	-1
Wiedeń	[illegible]	N2	—	10	-6	—	—
Celowiec	71.[illegible]	cisza	—	1	-2	—	—

Stacja	Ciśnienie 700+	Wiatr	Stan pogody	Zachm.	Temp. C°	Opady w mm	Max lub minim.
Wrocław	78.4	W4	02	5	-6	0	-10
[illegible]	75.1	E3	01	0	-5	0	-6
Hamburg	80.0	ENE2	01	0	-5	0	-5
Swinemünde	80.6	cisza	01	6	-11	0	-11
Berlin	79.4	ENE3	01	0	-6	0	-6
Zielona Góra	79.1	ENE1	01	1	-12	0	-12
[illegible]	79.7	SSE	01	4	-10	0	-10
Magdeburg	78.6	NE1	01	[illegible]	-7	0	-7
[illegible]	58.3	E3	41	[illegible]	-7	0	-8
[illegible]	77.9	E3	01	0	-6	0	-6
[illegible]	78.[illegible]	[illegible]	41	8	-4	—	—
[illegible]	75.9	NE3	—	[illegible]	-9	—	—
[illegible]							
[illegible]							
[illegible]	75.[illegible]	[illegible]	—	10	—	—	—
[illegible]	71.[illegible]	[illegible]	—	[illegible]	-2	5	-3
[illegible]	79.4	[illegible]	[illegible]	10	[illegible]	ślad	-6
[illegible]	71.[illegible]	[illegible]	—	10	-4	[illegible]	-5
[illegible]	69.0	[illegible]	[illegible]	10	-4	[illegible]	—
[illegible]	61.[illegible]	[illegible]	13	[illegible]	-4	ślad	—
Rö[illegible]	62.0	WSW3	[illegible]	10	5	1	—
[illegible]	75.3	NE	[illegible]	10	5	1	—
[illegible]	80.4	SE	42	10	2	3	—
[illegible]	80.[illegible]	ENE	12	3	-4	0	—
[illegible]	80.[illegible]	[illegible]	00	3	1	0	—
[illegible]	[illegible]	[illegible]	40	10	4	1	—
[illegible]	59.5	cisza	65	10	-20	0	—
[illegible]	55.5	SSE	65	10	-1	1	—
[illegible]	71.6	NNW	—	10	2	2	—
[illegible]	69.[illegible]	cisza	[illegible]	10	-7	0	-8
[illegible]	—	—	[illegible]	10	-7	0	-12
[illegible]	71.9	—	[illegible]	10	-2	0	-4
[illegible]	73.[illegible]	NNW	51	3	4	0	—
[illegible]	79.[illegible]	cisza	01	1	-16	0	-16
[illegible]	75.9	W	01	1	-5	0	-9
[illegible]	80.[illegible]	cisza	[illegible]	[illegible]	-11	0	-13
[illegible]	76.2	NNW	[illegible]	10	[illegible]	0	—
[illegible]	78.[illegible]	NW	—	1	-6	0	—
[illegible]	74.3	NW	11	10	-8	0	-2
[illegible]	71.[illegible]	[illegible]	10	9	-2	1	-12
[illegible]	73.4	NW4	10	9	1	0.6	-1
[illegible]	71.9	NE	11	10	-0	0	-13
[illegible]	75.[illegible]	NNE	12	10	1	0	-1
Helsingfors	71.4	NNE	11	10	-4	1	-16
Sortavala	67.[illegible]	NW	11	10	-11	1	-20
[illegible]	70.7	NNW	12	0	-4	0	-9
[illegible]	70.2	NW4	01	0	-14	1	-14
[illegible]	61.8	WNW	—	9	-13	0	—
Archangielsk	61.0	cisza	—	0	-19	0	—
[illegible]	62.0	—	—	5	-16	1	—
[illegible]	59.5	NW	—	10	-15	1	—
Ust-Cylma	63.[illegible]	NW1	śnieg	10	-17	0	—
Obdorsk	6[illegible]	S3	—	10	-10	0	—
Leningrad	66.4	NNW	—	10	-9	1	—
Wołogda	63.5	WNW	—	10	-15	1	—
Wiatka	59.9	WSW	śnieg	10	-8	8	—
Ust-Syssolsk	[illegible]	NNE	—	10	-15	8	—
[illegible]	58.6	SSE	—	10	-12	1	—
[illegible]	57.6	WNW	—	10	-12	0	—
Wielkie Łuki	70.9	SSW	—	10	-12	0	—
Moskwa	67.[illegible]	NNW	—	[illegible]	-14	0	—
[illegible]	65.2	SSW	—	10	-10	0	—

Stacja	Ciśnienie 700+	Wiatr	Stan pogody	Zachm.	Temp. C°	Opady w mm	Max lub minim.
Kijów	78.1	NNW3	—	10	-14	0	—
Kursk	73.5	W1	—	0	-18	0	—
Żmerynka	64.5	WNW5	—	8	-13	0	—
Odessa	70.9	NNE5	śnieg	10	-5	1	—
Sewastopol	67.4	NE5	deszcz	10	1	2	—
Rostów n/D.	69.7	N5	—	10	-8	3	—
Stalingrad	64.5	NNW2	—	10	-9	—	—
Soczi	65.5	NE1	deszcz	10	12	5	—
Astrachań	63.9	S1	— " —	10	1	1	—
Baku	67.0	SSW3	—	10	6	0	—
Valladolid	61.3	W8	—	10	13	—	—
La Coruna	59.8	cisza	—	10	8	—	—
S. Fernando							
Mahon	59.1	N3	—	10	8	—	
Lisbona							
Turyn							
Piacenza							
Rzym							
Neapol							
Ancona							
Taranto							
Palermo							
[illegible]							
Białogród	70.5	cisza	16	10	-1	2	-1
Zagrzeb	71.7	NE2	61	10	-3	1	-3
Sarajewo	69.6	cisza	17	10	-2	1	-2
Sofia							
Warna							
Ateny							
Zante							
Cypr							
Bukareszt							
[illegible]							
Sulina							
Haifa	63.6	E2	—	0	18	—	—
Aleksandrja	62.8	cisza	—	1	14	—	—
Trypolis	59.8	S1	—	10	14	—	—
Mersa M.	63.6	SE1	—	0	13	—	—
Tunis							
Algier							
Rabat	63.6	S1	—	0	8	—	—
Malta							
Säntis (2500)	77.5	SSW4	12	8	-5	0	-7
Zugspitze (2964)	—	SSW	11	10	-9	[illegible]	—
Sonnblick (3106)							
Fichtelb. (1230)	—	NE9	01	1	-15	—	—
Brocken (1140)	—	ESE5	00	0	-15	—	—
Dombaas (644)							

UWAGI:

Ciśnienie atmosferyczne zredukowane do 0° C., na ciężkość normalną i do poziomu morza.

Siła wiatru w skali Beauforta 0-cisza zupełna do 9-wicher.

Stan pogody:

00 do 09 — pogodnie lub pochmurno (niebo conajwyżej do $^5/_{10}$ pokryte chmurami);

10 — 19 — chmurno lub pochmurno (niebo od $^5/_{10}$ do $^{10}/_{10}$ pokryte chmurami);

20 — 29 — mgła lub opary.

30 — 39 — opady przelotne (pogoda zmienna);

40 — 49 — drobny deszcz ze stratus lub rosząca mgła;

50 — 59 — deszcz;

60 — 69 — śnieg;

70 — 79 — krupy lub deszcz ze śniegiem;

80 — 89 — grad lub deszcz z gradem;

90 — 99 — burza;

Zachmurzenie w skali 10-cio stopniowej: 0 — brak chmur do 10 — całkowite pokrycie chmurami.

Temperatura w całkowitych stopniach Celsjusza.

W ostatniej rubryce podawane są najniższe temperatury z nocy ubiegłej lub najwyższe z dnia poprzedniego.

Szczegóły w Dodatku Nr. 1 do „Instrukcji dla Stacyj Meteorolog. sieci Polskiej" z roku 1927. II wydanie oraz we wspomnianej „Instrukcji".

Stacje górskie z wyj. Dombaasu, podają ciśnienie nie poprawione na ciężkość jednak redukowane do najbliższej wysokości zaokrąglonej do pełnych tysięcy metrów. Dombaas, zaś redukuje ciśnienie do poz. morza.

SPOSTRZEŻENIA PILOTOWE

Stacje	Godz.	Wiatr dolny	500 m	1000 m	1500 m	2000 m	3000 m	4000 m	5000 m	6000 m	7000 m	8000 m	9000 m	10000 m	Chmury: Granica dolna	Chmury: Rodzaj	UWAGI
Wilno																	
Brześć n/B																	
Warszawa																	
Lublin																	
Lwów																	
Gdańsk																	
Poznań																	
Kraków																	

Państwowy Instytut Meteorologiczny w Warszawie.

Mapa pogody z dnia 29. XII. czwartek 1927 r. 11 g. G. M. T. Nr. 3634 Rocznik VIII.

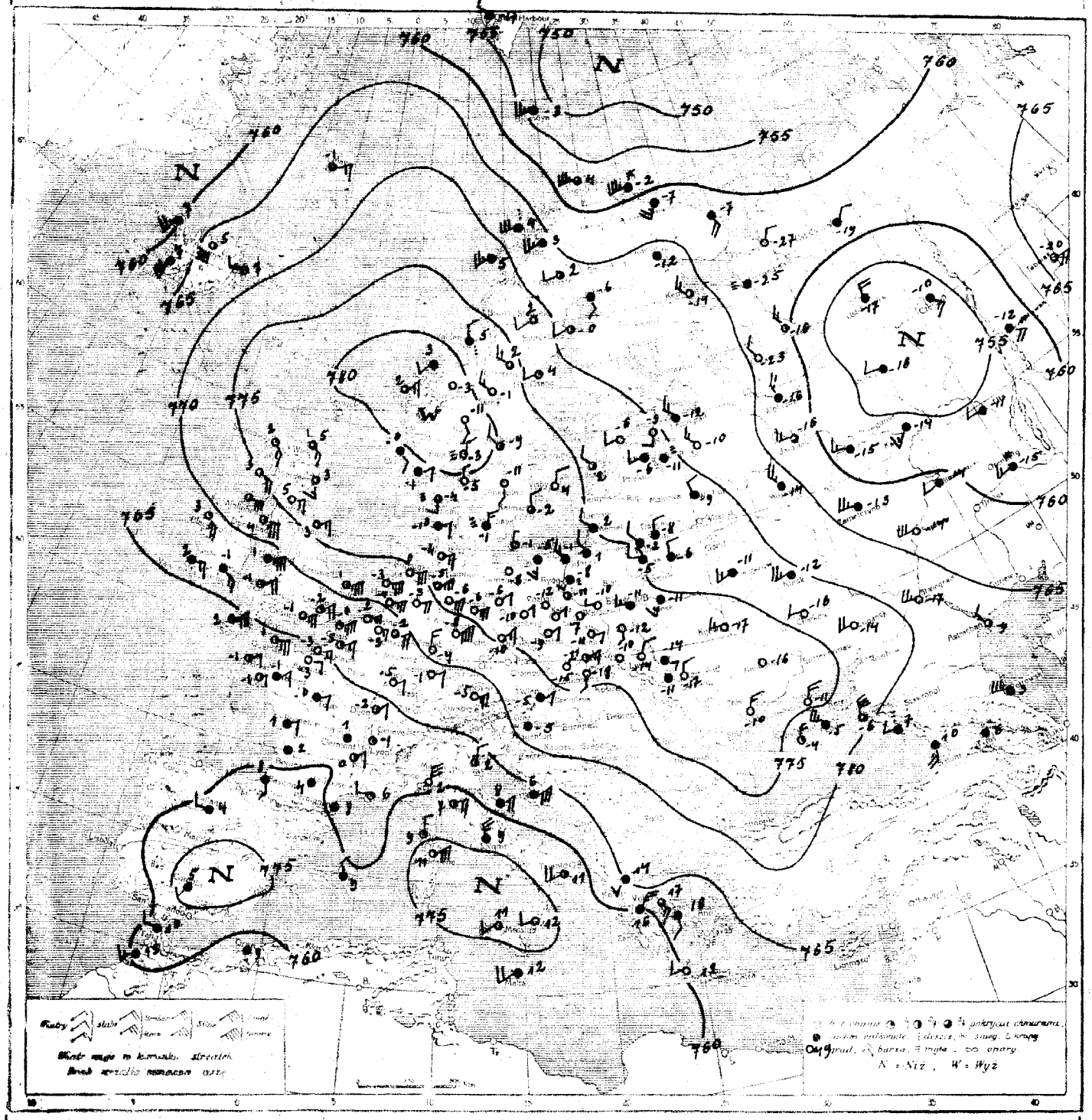

Rozkład ciśnienia: .....

.....

.....

Obecny stan pogody w Polsce: .....

.....

Przewidywany przebieg pogody w ciągu doby następnej: .....

.....

.....

.....

Spostrzeżenia meteorologiczne z dn. 22 III. Czwartek 1927 r. 18 godz. G. M. T.

Stacja	Ciśnienie 700+	Wiatr	Stan pogody	Zachm.	Temp. C°	Opady w mm	Max. lub min.
Wilno	73.8	NW4	41	10	-3	0.1	
Lida	75.1	NNW2	47	10	-5	0	
Pińsk	76.2	SW3	41	10	-11	0.1	
Mińsk	77.0	SW2	61	10	-7	0.1	
Mohylew n/D	79.5	WNW3	48	10	-9	Ślad	
Witebsk	78.0	WNW1	00	0	-10	0	
Lwów	78.0	cisza	00	0	-3	0	
Kielce	77.9	E1	00	0	-11	0	
Lublin	78.0	S2	01	0	-15	0	
Lwów	80.7	NE2	00	0	-14	0.2	
Zaleszczyki	78.2	cisza	01	00	-1	0	
Zakopane	73.7	SSW1	00	0	-14	0	
Kraków	78.3	ENE1	00	2	-11	0.2	
Poznań	79.1	cisza	00	0	-10	0	
Tarnopol	78.8	SE1	01	00	-14	0	
Toruń	77.3	cisza	0	0	-11	0	
Grudziądz	77.0	SSW2	21	0	-10	0	
Gdynia	76.2	WNW3	12	0	-8	0	
Thorshavn	79.1	cisza	10	10	2	0	
Seydisfjord	69.7	SW2	00	0	-7	—	
Isafjord	59.6	S2	01	10	1	—	
Reykjavik	62.3	SSE3	00	10	2	0	
Lerwick	79.8	cisza	01	4	3	0	
Stornoway	68.6	SE3	00	3	3	0	
Aberdeen	68.6	SSE3	00	0	3	0.5	
Renfrew	75.8	ENE3	00	0	2	0	
Tynemouth	76.2	E3	10	0	3	0	
Holyhead	69.3	E2	01	3	3	0	
Yarmouth	70.3	E2	01	2	1	0	
Blacksod Pt.	69.7	SE3	01	2	3	0	
Valencia	67.2	ENE3	10	3	2	0	
Malin Head	72.8	E6	01	4	—	0	
Londyn	67.5	ENE4	00	2	-5	0	
Penzance	67.8	ENE4	00	3	-1	0	
Scilly	64.6	NE2	11	10	2	Ślad	
Guernsey	64.2	E5	00	5	1	0	
Rochefort	67.1	ENE	—	0	7	0	
Bajonne	59.8	SSE1	—	0	8	0	
Clermont	62.6	cisza	—	0	1	0	
Dijon	64.0	NE2	—	4	-2	0	
Calais	67.3	ENE1	—	2	-6	0	
Le Havre	64.9	E3	—	0	-3	0	
Brest	65.8	NE2	—	3	-1	0	
Tours	62.6	ENE2	—	0	-0	0	
Paryż	64.4	E4	—	10	-11	0	
Wersal	66.5	cisza	—	2	-4	0	
Trifoux	68.5	—	—	0	4	0	
Perpignan	60.1	—	—	0	8	0	
Marignane	60.3	W2	—	4	6	0	
Nancy	76.6	N2	—	2	3	0	
Wetter	71.9	E2	01	0	3	0	
München	68.5	E3	00	0	2	0	
Bevlaria	67.7	ENE3	01	2	-3	0	
Kopenhaga	79.0	NNE3	27	10	-1	0	
Skagen	78.8	NNW4	00	1	-3	0	
Oksenstjerna	79.1	E2	41	10	10	2	
Karmø							
Bom							
Upsala							
Lugnvo							
Wisby	72.7	NE2	—	10	-5	—	-4
Gotland	71.2	cisza	—	10	-4	—	-2

Stacja	Ciśnienie 700+	Wiatr	Stan pogody	Zachm.	Temp. C°	Opady w mm	Max. lub min.
Helsingfors	75.1	NE4	00	0	-7	0	-17
Nordhorn	72.0	E4	01	0	-3	0	-1
Hamburg							
Cuxhaven	78.3	cisza	01	0	-5	0	-8
Kiel	77.5	NE1	01	6	-5	0	-7
Greifswald	75.3	ENE1	01	0	-6	0	-7
Wismar	77.1	ENE1	01	0	-6	0	-2
Hannover	74.9	NNE1	00	1	-4	0	-6
Schwerin	66.2	E3	00	0	-5	0	-7
Berlin	77.9	NE1	01	0	-6	0	-7
Poznań	74.0	WNW4	01	1	2	0	—
Kołobrzeg							
Gdańsk							
Elbing							
Królewiec	77.1	NE1	—	1	-7	—	—
Memel							
Tilsit							
Insterburg							
Gumbinnen							
Wrocław	77.3	NW1	41	10	-2	0.2	—
Breslau	80.0	NE2	00	0	2	0	—
Opole	79.0	E1	41	3	-1	0	—
Kłodzko	79.2	SE1	01	10	-3	0	—
Hadersleben	76.3	NSW1	41	10	4	3	—
Frankfurt	78.3	NW2	00	2	-6	3	—
Wiesbaden	75.4	W2	41	10	-3	0	—
Kassel	68.0	ENE1	10	3	-1	3	
Gießen	66.8	W4	00	3	2	3	0
Hanau	67.8	SSE1	01	10	-6	0	-5
Würzburg	73.3	SW2	01	0	2	0	2
Karlsruhe	72.3	W1	00	3	4	0	—
Stuttgart	72.0	NW1	01	3	-3	0	-5
Hohenheim	76.0	W1	10	0	-2	0	-1
Münsingen	75.3	S1	00	0	-11	0	-6
Wien	77.1	N1	00	0	4	0	—
Salzburg	79.0	N2	—	7	-2	0	—
Sibiu	70.3	NW2	01	0	-1	0	1
Tatra	72.6	W0	01	0	-6	0	-1
Pisanó	74.0	NW1	—	3	3	0	3
Praga							
Wilcsowe							
Krakapfeln							
Zurlewala							
Vasas							
Budapest							
Kaan	66.0	NW3	—	3	-14	—	—
Nowogródek	64.3	cisza	[illegible]	10	-25	—	—
Orenburg	50.4	SSE3	[illegible]	10	-10	—	—
Kazań	55.5	SW3	—	10	-14	—	—
Usa-Cyrma	53.3	NE3	—	10	-19	—	—
Tarnopol	54.8	NNW1	—	0	-23	—	—
Leningrad	59.6	NNW3	—	10	-12	—	—
Wołogda	62.2	NNW4	—	10	-16	—	—
Wiatka	55.5	NW2	[illegible]	10	-16	—	—
Ust-Sysolsk	53.8	[illegible]	—	10	-17	—	—
Tiumeń	56.1	E1	—	0	-20	—	—
Pełm	72.0	NW1	—	10	3	—	—
Wielkie Łuki	72.0	NW2	—	10	3	—	—
Moskwa	66.4	NW3	—	10	-12	—	—
Orel	55.7	W1	—	10	-11	—	—

Stacja	Ciśnienie 700+	Wiatr	Stan pogody	Zachm.	Temp. C°	Opady w mm	Max. lub min.
Kursk	74.1	W5	[illegible]	10	-12	—	—
Zamoście	61.3	NNW5	—	10	-13	—	—
Odessa	77.0	NNE3	—	0	-10	—	—
Sewastopol	73.9	N4	—	1	-4	—	—
Rostow n/D	74.2	WNW4	—	0	-12	—	—
Stawropol	69.1	WNW5	—	0	-17	—	—
Soczi	67.3	WNW2	—	8	7	—	—
Astrachań	67.0	NNW2	—	5	-9	—	—
Krym	65.1	cisza	—	10	6	—	—
Malta							
La Coruna							
S. Fernando							
Marocco	58.8	NW1	—	10	9	—	—
Lisbona							
Funchal	62.7	N2	00	8	2	0	6
Palermo	55.0	NNE3	10	0	2	0	—
Rzym	55.3	NW1	13	10	9	0	11
Neapol	54.7	NE1	11	8	11	0	—
Brindisi	58.5	NE1	00	9	8	Ślad	—
Taranto	51.8	NSW4	01	3	11	12	—
Palermo	54.0	SW2	01	5	11	0	—
Messina	57.5	NE1	11	10	6	0	—
Stakogrom							
Zagreb							
Sarajewo							
Sofia							
Kiewa							
Atheny	70.4	SE3	11	8	17	—	—
Zante							
Cyer							
Bukareszt							
Sulin							
Sulina							
Haifa							
Aleksandria							
Teypolis							
Bengiasi	59.3	NNW2	11	3	18	4.9	—
Tangier	59.8	W2	[illegible]	10	10	—	—
Oran	62.1	cisza	—	10	9	—	—
Algier	59.7	SW3	—	10	13	—	—
Malta	56.8	NSW4	—	10	12	—	—
Sanlúcar (2000)							
Zugspitze (2964)	53.8	NNW3	01	1	-10	0	-8
Sonnblick (3106)							
Fichtelb. (1200)	67.9	SSE7	01	2	-13	0	-12
Brocken (1140)	67.8	SSE3	01	0	-13	0	-12
Domaszka (844)							

UWAGI

Ciśnienie atmosferyczne zredukowane do 0° C., na ciężkość normalną i do poziomu morza.

Siła wiatru w skali Beauforta: 0-cisza zupełna do 9-wicher.

Stan pogody:

00 do 09 — pogodnie lub pochmurno (niebo conajwyżej [illegible] pokryte chmurami);

10 — 19 — chmurno lub pochmurno (niebo od [illegible] do [illegible] pokryte chmurami);

20 — 29 — mgła lub opary;

30 — 39 — opady przelotne (pogoda zmienna);

40 — 49 — drobny deszcz, stratus lub roszenia mgła;

50 — 59 — deszcz;

60 — 69 — śnieg;

70 — 79 — krupy lub deszcz ze śniegiem;

80 — 89 — grad lub deszcz z gradem;

90 — 99 — burza;

Zachmurzenie w skali 10-cio stopniowej: 0 — brak chmur do 10 — całkowite pokrycie chmurami.

Temperatura w całkowitych stopniach Celsjusza.

W ostatniej rubryce podawane są najniższe temperatury z nocy ubiegłej lub najwyższe z dnia poprzedniego.

Szczegóły w Dodatku Nr. 1 do „Instrukcji dla Stacyj Meteorolog. sieci Polskiej" z roku 1927. II wydanie oraz we wspomnianej „Instrukcji".

Stacje górskie z wyj. Dombasu, podają ciśnienie nie poprawione na ciężkość jednak redukowane do najbliższej wysokości zaokrąglonej do pełnych tysięcy metrów. Dombaas, zaś redukuje ciśnienie do poz. morza.

SPOSTRZEŻENIA PILOTOWE

Stacja	Godz.	Wiatr dolny	500 m	1000 m	2000 m	3000 m	4000 m	5000 m	6000 m	7000 m	8000 m	9000 m	10000 m	Chmury: Granica dolna	Chmury: Rodzaj	Uwagi
Wilno																
Brześć n/B																
Warszawa																
Lublin																
Łódź																
Gdańsk																
Poznań																
Kraków																

Państwowy Instytut Meteorologiczny w Warszawie.

Mapa pogody z dnia 30. XII. piątek 1927 r. 7 g. G. M. T. Nr 3645 Rocznik VIII

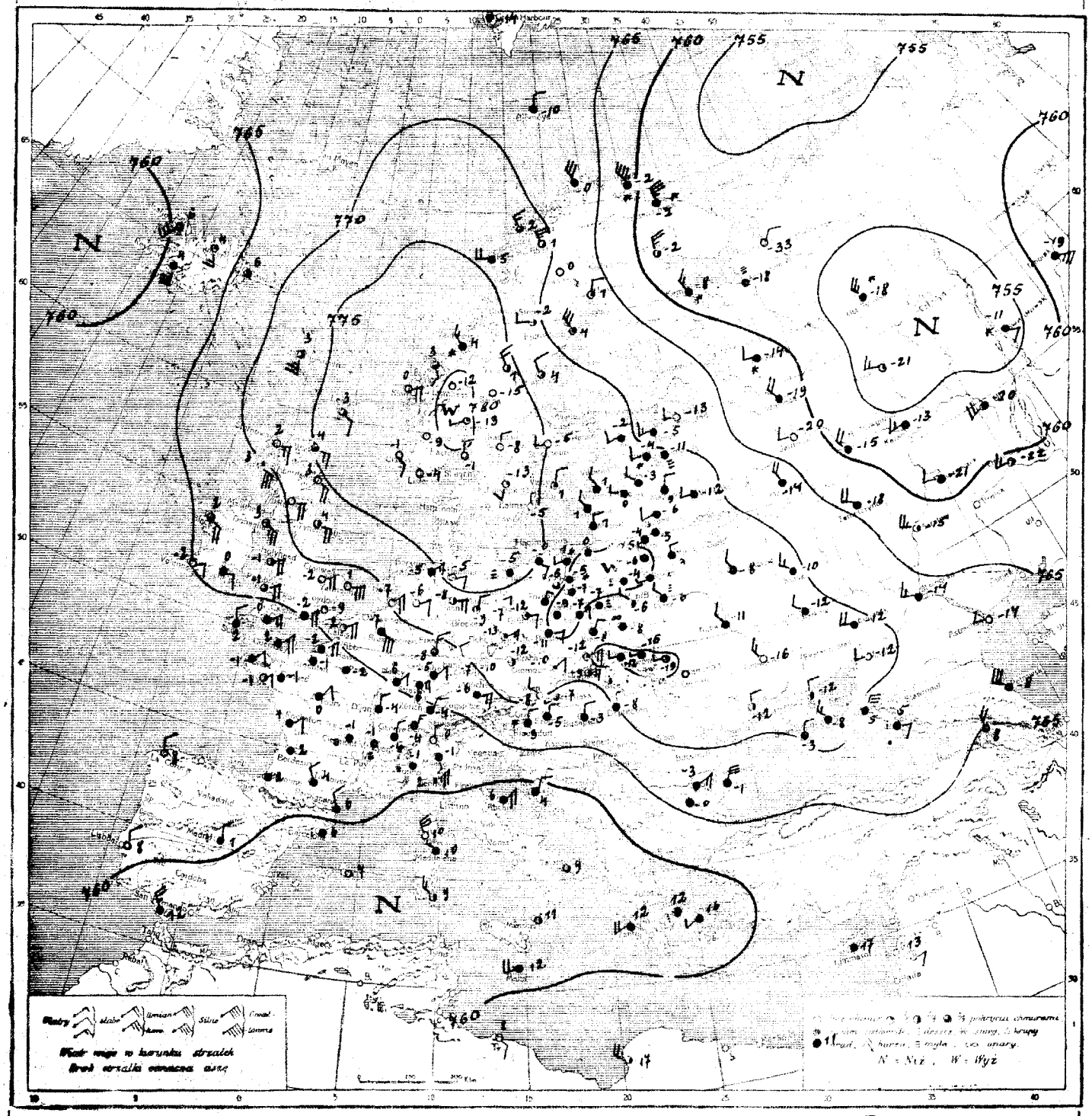

Rozkład ciśnienia: obszar wysokiego ciśnienia ogarnia morza Norweskie i Północne, Skandynawję, Bałtyk, Niemcy, Polskę i Ukrainę. Obszary niżowe leżą nad Rosją wschodnią oraz nad morzem Śródziemnem. Nowa depresja zjawiła się u brzegów Islandji.

Obecny stan pogody w Polsce: przeważnie pochmurno i mglisto. Temp. od -4° w Wilnie do -12° w Krakowie i do -19° w Tarnopolu.

Przewidywany przebieg pogody w ciągu doby następnej: na południu kraju zachmurzenie umiarkowane, pozatem chmurno, rankiem mglisto. Lekki mróz, w Małopolsce w dalszym ciągu mroźno. W całym kraju słabe wiatry miejscowe, przechodzące w ciszę.

L. B.

7

Spostrzeżenia meteorologiczne z dn 30 XII 1927 r. 7 godz. G. M. T.

Stacja	Ciśnienie 700+	Wiatr	Stan pogody	Zachm.	Temp. C°	Opady w mm	Max. lub minim.
Wilno	74.3	SW1	21	7	-4	[illegible]	-5
[illegible]	71.2	cisza	27	10	-6	ślad	-7
[illegible]	[illegible]	NNW2	27	10	-6	0	-10
[illegible]	75	cisza	27	10	-4	0	-7
[illegible]	74.3	WNW2	70	4	-6	0	-12
Warszawa	73.9	cisza	29	10	-7	0	-12
Łódź	75.0	NE2	62	10	-7	0	-10
[illegible]	74.4	NE2	12	10	-8	0	-13
Lublin	74.7	cisza	24	10	-8	0	-13
Lwów	76.4	SW2	25	10	-15	0	-18
Cieszyn	74.1	cisza	26	6	-14	0	-15
Zakopane	72.7	E3	00	5	-9	0	-19
Kraków	74.9	ENE3	01	3	-12	0	-13
Poznań	75.7	NE1	11	10	-7	ślad	-14
Bydgoszcz	75.0	cisza	11	8	-5	0	-8
Toruń	75.5	„	11	10	-7	0	-12
Grudziądz	75.1	„	61	10	-5	0.4	-9
Gdynia	75.2	W2	33	10	1	ślad	-3
Thorshavn	74.0	S5	11	8	4	0.2	—
Seydisfjord	67.5	cisza	13	8	6	—	—
Isafjord	60.1	S5	10	8	6	—	—
Reykjavik	61.	SSE6	34	9	4	1	—
Lerwick	75.1	SE1	01	7	3	0	[illegible]
Stornoway	71.5	E3	01	0	2	0	—
Aberdeen	74.8	SE4	01	5	3	0.1	—
Renfrew	63.6	E4	02	1	2	0	—
Tynemouth	71.8	ESE4	01	3	4	0	—
Holyhead	67.2	E4	01	5	-1	0	—
Yarmouth	68.1	ESE4	01	0	1	0	—
Blacksod Pt.	65.6	NE6	11	7	2	0	—
Valencia	65.1	E2	01	1	-2	0	—
Wick	73.	S	11	8	4	0.4	—
Londyn	66.	cisza	02	1	-9	0	—
Cork	65	ENE4	11	8	-1	0	—
Scilly	64		17	10	2	0.2	—
Guernsey	63.9	ENE4	11	10	2	0	—
Rochefort	63.2	ENE1	—	10	1	ślad	1
Bajonna	61.4	cisza	—	10	2	0	—
Clermont	63.	„	deszcz	10	[illegible]	0	-5
Dijon	63.0	N2	—	10	[illegible]	1	-4
Calais	66.2	E4	—	5	2	1	—
Le Havre	64.	E4	—	0	[illegible]	1	—
Brest	64	NE2	—	0	1	1	-2
Tours	61.9	W1	—	0	4	1	—
Lyon	63.5	cisza	deszcz	10	[illegible]	[illegible]	-3
Strasbourg	65.6	NE	—	10	-6	[illegible]	-6
[illegible]	62.6	ENE	—	0	6	0	-1
Nicea	68.5	NE6	—	9	6	0	[illegible]
Marignane	60.0	cisza	—	0	1	0	-6
Ajaccio	57.8	NNW6	—	0	1	2	—
De Bilt	70.3	ENE4	—	0	7	—	—
Vlissingen							
Bruksela	66.6	ESE6	—	10	-7	—	—
Kopenhaga							
Skagen							
Blaavandshuk							
[illegible]	64.8	NE2	11	10	-4	0	-4
[illegible]	64.2	NE3	11	10	-4	0	—
[illegible]	63.2	NNE2	11	10	-1	0	-1
Lugano	63.1	N0	00	0	0	0	[illegible]
Wiedeń	75.5	NW1	—	0	-8	[illegible]	-4
[illegible]	68.0	N1	śnieg	10	-3	[illegible]	-4

Stacja	Ciśnienie 700+	Wiatr	Stan pogody	Zachm.	Temp. C°	Opady w mm	Max. lub minim.
Bodö	78.3	E5	00	0	—	0	-7
[illegible]	70.2	E2	01	1	-6	0	-7
[illegible]	75.5	E2	[illegible]	10	-5	0	-6
Królewiec	74.4	cisza	11	0	0	0	0
[illegible]	74.7	E2	01	0	-7	0	-8
[illegible]	73.1	E3	02	2	-13	0	-14
[illegible]	74.7	E4	20	9	-11	0	-14
[illegible]	68.9	NNE3	11	8	-8	0	-8
[illegible]	66.5	E3	11	10	-6	0	-7
[illegible]	72.9	E2	01	4	-8	—	-9
[illegible]	77.2	NNW	11	10	1	0	—
[illegible]	72.1	cisza	22	4	-1	ślad	-13
[illegible]	71.0	NNE2	01	1	-10	0	-10
[illegible]	71.0	NE2	02	2	-10	0	-12
[illegible]	68.4	N2	02	5	-5	0	-8
[illegible]	61.7	NW2	—	10	-3	2	-4
[illegible]	68.3	NW3	—	10	-5	1	-6
[illegible]	71.	SSW2	—	10	-8	ślad	-5
[illegible]	60.7	NNW4	01	10	-2	1	—
[illegible]	68.0	NNW2	12	10	-0	ślad	—
[illegible]	74.6	W4	11	10	5	0	—
[illegible]	77.3	NW3	33	10	4	0.2	—
[illegible]	78.4	E4	01	1	0	0	—
[illegible]	77.1	cisza	01	1	-4	0	—
[illegible]	78.0	SE1	00	0	-1	0	—
Rondanes	72.5	NW3	10	7	2	1	—
[illegible]	67.1	cisza	11	10	-14	0	—
[illegible]	64.0	N2	11	10	-10	0	—
[illegible]	67.1	cisza	11	9	1	—	—
[illegible]	67.2	„	01	0	0	0	-0
Östersund	73.3	NW3	01	4	1	0	1
[illegible]	74.1	W1	11	6	-2	0	-3
[illegible]	71.1	NW2	01	2	4	0	—
[illegible]	77.9	N1	01	0	-8	0	-10
[illegible]	74.1	W1	01	1	-5	0	-6
[illegible]	77.9	S0	01	2	-13	0	-13
[illegible]	74.3	N2	01	2	1	0	—
[illegible]	70.5	NNE2	—	1	-5	0	—
[illegible]	78.5	cisza	01	0	-15	0	-15
[illegible]	70.1	NW2	29	10	-2	0	-5
Narwa	64.0	SW3	11	10	-5	0	-7
[illegible]	72.3	W2	11	0	0	0.4	-2
[illegible]	73.4	NW2	11	10	1	0	0
[illegible]							
[illegible]							
[illegible]							
[illegible]	67.2	WNW	śnieg	10	-8	2	—
[illegible]	59.5	cisza	mgła	10	-18	0	—
[illegible]	62.7	W1	śnieg	10	-14	1	—
[illegible]	59.1	NW4	—	10	-11	0	—
[illegible]	6?.	WNW5	—	1	-15	0	—
Orenburg	60.8	WSW3	—	5	-22	2	—
[illegible]	67.6	WSW2	—	0	-13	0	—
[illegible]	73.1	NW4	mgła	10	-19	0	—
[illegible]	53.4	WNW	—	1	-21	4	—
[illegible]	51.9	NNW	śnieg	10	-18	3	—
[illegible]	63.2	ESE5	—	10	-14	0	—
[illegible]	53.0	WSW1	—	1	-21	4	—
[illegible]	6?.3	W1	—	10	12	0	—
[illegible]	5?.1	NW	—	10	-14	0	—
[illegible]	79.9	SW	—	10	-20	1	—

Stacja	Ciśnienie 700+	Wiatr	Stan pogody	Zachm.	Temp. C°	Opady w mm	Max. lub minim.
Kijów	73.2	NW	—	10	-11	0	—
Kursk	70.4	WNW1	—	10	-10	0	—
[illegible]	64.5	WNW5	—	10	-18	1	—
Odessa	73.2	NNE3	—	8	-10	0	—
Sewastopol	69.2	NE1	—	10	-3	ślad	—
Rostów n/D	71.5	SW1	—	0	-12	0	—
Stalingrad	67.5	WNW3	—	10	-14	0	—
Soczi	67.5	ESE2	deszcz	10	5	7	—
Astrachań	69.1	W2	—	0	-14	0	—
Mezeń	59.8	NNE2	—	0	-33	0	—
[illegible]	60.6	NNE1	deszcz	10	1	—	—
S. Fernando	57.6	NW5	[illegible]	10	12	—	—
Coruña	63.6	N2	—	0	8	—	—
[illegible]	59.8	cisza	—	0	7	—	—
Lisbona	62.1	N1	—	0	8	—	—
Turyn	63.7	cisza	27	10	-1	0	-1
Messyna	56.1	„	01	5	11	0	8
Rzym	56.3	NNW4	11	8	4	0	4
Genua	60.7	NE5	12	6	2	0	—
Ancona	59.4	ENE4	45	9	6	5	—
[illegible]	56.9	cisza	12	7	9	0	—
Palermo	—	„	44	7	10	0.1	—
Maddalena	60.1	E3	16	9	10	2	—
Belgrad							
Zagrzeb							
Sarajewo							
[illegible]	68.9	cisza	61	10	-0	1	-2
Warna	67.2	NNE4	13	10	-1	ślad	-2
Ateny	57.9	cisza	34	1	12	10	12
Zante	57.0	SW4	—	—	12	—	—
Cypr							
Bukareszt							
Sybin							
Sulina							
Tanger	58.3	SW4	—	10	12	—	—
Aleksandrja	62.1	cisza	—	0	19	—	—
Trypolis							
Bengasi							
Tunis							
Algier							
Rabat							
Malta	58.0	W4	—	10	12	—	—
Säntis (2500)	566.3	ENE4	01	1	-6	0	-9
Zugspitze (2964)	521.9	NNW2	01	0	-10	0	-10
Sonnblick (3106)							
Fichtelb. (1220)	618.1	ESE2	01	1	-11	0	-15
Brocken (1140)	578.0	ESE8	01	3	-10	0	-13
Bombaas (646)							

UWAGI

Ciśnienie atmosferyczne zredukowane do 0° C., na ciężkość normalną i do poziomu morza.

Siła wiatru w skali Beauforta. 0 cisza zupełna do 9 wicher.

Stan pogody

00 do 09 — pogodnie lub pół-chmurno (niebo co najwyżej do 5/10 pokryte chmurami);

10 — 19 — chmurno lub pochmurno (niebo od 6/10 do pokryte chmurami);

20 — 29 — mgła lub opar;

30 — 39 — opady przelotne (pogoda zmienna);

40 — 49 — drobny deszcz ze stratus lub rosząca mgła;

50 — 59 — deszcz;

60 — 69 — śnieg;

70 — 79 — krupy lub deszcz ze śniegiem;

80 — 89 — grad lub deszcz z gradem;

90 — 99 — burza;

Zachmurzenie w skali 10 cio stopniowej: 0—brak chmur do 10 — całkowite pokrycie chmurami.

Temperatura w całkowitych stopniach Celsjusza.

W ostatniej rubryce podawane są najniższe temperatury z nocy ubiegłej lub najwyższe z dnia poprzedniego.

Szczegóły w Dodatku Nr. 1 do „Instrukcji dla Stacyj Meteorolog. sieci Polskiej" z roku 1927. II wydanie oraz we wspomnianej „Instrukcji".

Stacje górskie z wyj. Dombaasu, podają ciśnienie nie poprawione na ciężkość jednak redukowane do najbliższej wysokości zaokrąglonej do pełnych tysięcy metrów. Dombaas, zaś redukuje ciśnienie do poz. morza.

SPOSTRZEŻENIA PILOTOWE

Stacja	Godz.	Kierunek i siła wiatru na wysokości: 500 m	1000 m	1500 m	2000 m	3000 m	4000 m	5000 m	6000 m	7000 m	8000 m	9000 m	10000 m	Chmury: Granica dolna	Rodzaj	UWAGI
Wilno																
Brześć n/B																
Warszawa																
Lublin																
Łódź																
Gdańsk																
Poznań																
Kraków																

Państwowy Instytut Meteorologiczny w Warszawie.

Mapa pogody z dnia 30. XII. piątek 1927 r. 18 g. G. M. T. Nr 364 Rocznik VIII.

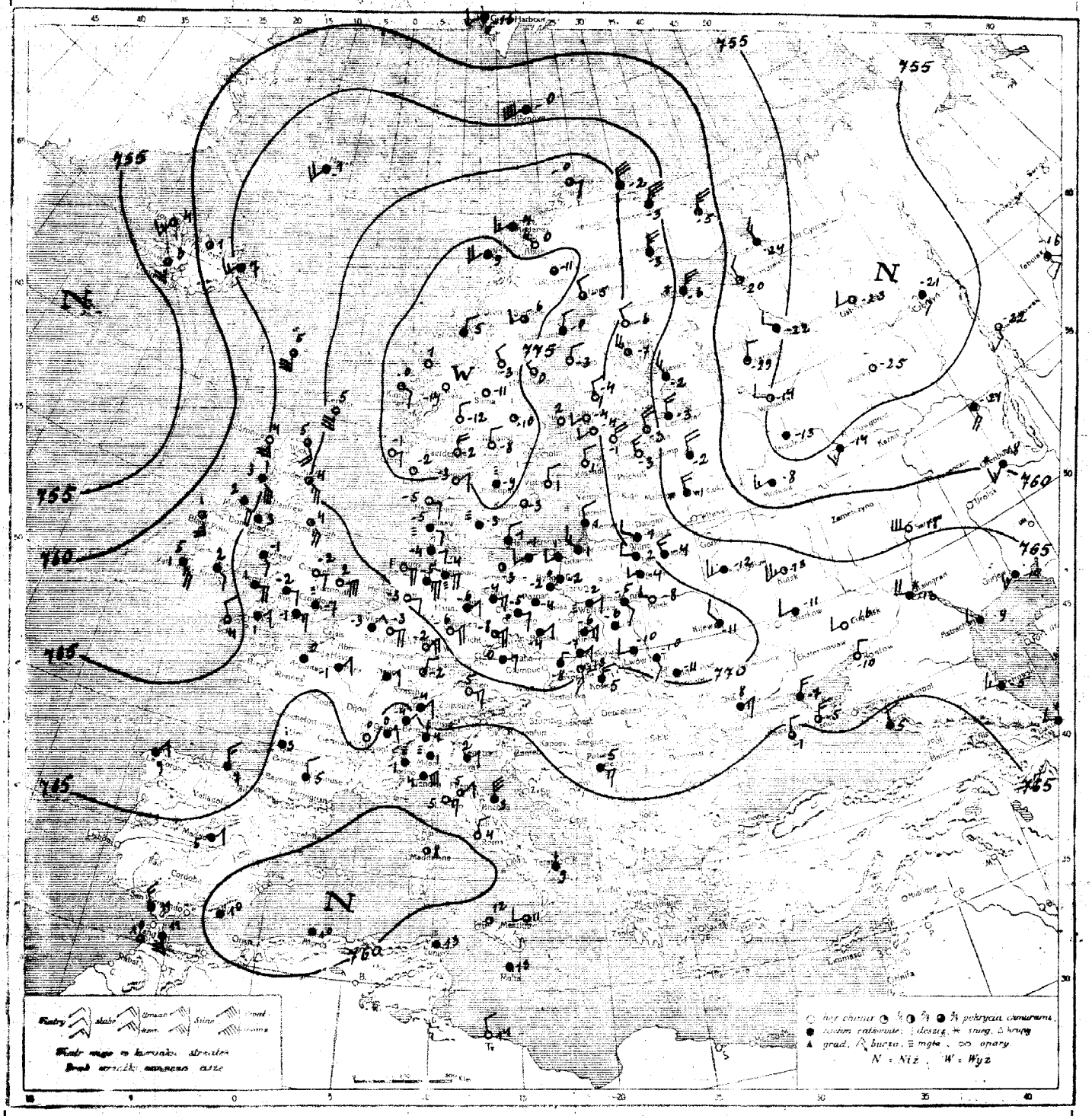

Rozkład ciśnienia: .....

Obecny stan pogody w Polsce: .....

Przewidywany przebieg pogody w ciągu doby następnej: .....

Spostrzeżenia meteorologiczne z dn. 30 · XII 192 7 r. 18 godz. G. M. T.

STACJA	Ciśnienie 700+	Wiatr	Stan pogody	Zachm.	Temp. C°	Opady w mm	Max. lub min.
Wisło	69.6	NW1	11	10	-1	ślad	-1
Lwów	71.0	NW4	15	10	-2	0	-2
Kraków	72.1	NW1	01	0	-8	0	-3
Stołpce	73.5	WSW1	11	10	-2	ślad	-1
Poznań n/P.	72.7	SSE2	11	10	-5	0	-4
Warszawa	71.3	ENE1	27	10	-2	0	-2
Łódź	73.5	NE1	11	10	-4	0	-4
Kielce	72.8	ENE2	14	9	-6	0	-5
Lublin	74.3	cisza	11	10	-6	0	-5
Lwów	73.8	W1	11	10	-10	0	-10
Zakopane	72.4	cisza	11	10	-12	0	-11
Ciechocinek	73.0	S1	00	3	-13	0	-5
Kołobrzeg	72.7	NE2	11	10	-7	0	-7
Poznań	74.3	cisza	15	10	-4	0	-3
Bydgoszcz	73.9		60	10	-2	-	-2
Toruń	74.1		61	10	-2	0.2	-2
Grudziądz	73.6		01	10	-2	1	-1
Gdynia	73.6	W1	11	10	1	ślad	1
Thurso	68.2	SSE6	11	8	5	2	—
Stornoway	66.1	SW5	11	10	2	—	—
Lerwick	58.5	S3	10	—	4	—	—
Reykjavik	55.3	SSE5	35	2	3	3	—
Lerwick	71.7	S4	11	7	4	0	—
Stornoway	65.0	SSE5	01	1	4	0	—
Aberdeen	70.0	SE5	01	5	4	0	—
Wick	68.4	SSE4	01	8	5	0	—
Tynemouth	68.4	SE5	01	3	4	0	—
Holyhead	65.2	SSE6	61	10	-1	0.2	—
Yarmouth	66.4	ESE4	01	0	2	0	—
Blackpool Pl.	60.2	SE5	11	6	1	0	—
Valencia	61.1	SE5	40	0	5	ślad	—
Malin Head	63.3	SE4	11	0	2	0	—
Londyn	66.2	cisza	20	10	-7	0	—
Ross On Wye	66.1	E1	11	10	-2	0	—
Stilly	64.6	NW2	11	8	4	0	—
Guernsey	65.9	NE3	11	10	-1	0	—
Rochefort							
Bajonna							
Clermont							
Dijon							
Calais							
Le Havre							
Brest	59.1	cisza	—	0	4	—	—
Toulouse							
Paryż	65.1	NE2	—	10	-1	—	—
Langres	65.1	cisza	—	0	-0	—	—
Toulouse	63.8	NNW1	11	10	5	—	—
Marsylia	64.6	cisza	12	10	-0	—	—
Nancy	65.7	ENE2	11	10	-4	—	—
Nancy							
Wolder							
Władywostok							
Brześć n/B	—	ENE2	—	10	—	—	—
Kopenhaga	74.4	cisza	27	10	-3	0	—
Skagen	74.0	NE1	01	0	-3	0	—
Sankt Petersburg	74..	ESE1	27	10	-5	0	—
Szczecin	67.8	SE2	11	10	-4	0	-3
Sylt	69.8	SE0	11	10	-4	0	-3
Genewa	64.1	NNE2	11	10	0	0	0
Lugano	62.4	N0	11	10	4	0	6
Wiedeń							
Gwiazdoc							

STACJA	Ciśnienie 700+	Wiatr	Stan pogody	Zachm.	Temp. C°	Opady w mm	Max. lub min.
Helsinki	71.5	E4	00	0	1	0	—
Sundsvall	69.5	E2	01	0	-3	0	1
Haparanda	73.4	E4	27	10	-4	0	-1
Sundsvallström							
Hudiksvall	73.3	E3	15	10	-4	0	-4
Leksand	71.3	ENE1	02	3	-3	0	-5
Uppsala	72.3	ENE1	11	10	-4	ślad	-4
Sztokholm	67.3	NE4	01	1	-4	0	—
Nordschwede	66.6	E3	01	0	-5	0	—
Helsingfors	72.3	E3	01	1	-7	0	-3
Reykjavik	71.1	NNE1	11	10	1	0	—
Kopenhaga	70.3	E1	—	10	-0	—	—
Sylt							
Skagen							
Christiania							
Kristiania	68.8	NE3	—	10	-5	—	—
Tromsø							
Bergen							
Kristiansund							
Stavanger							
Aberdeen	69.4	NW6	11	10	2	ślad	—
Dublin	71.6	ESE2	10	6	0	-0	—
Galway	75.5	WSW4	11	10	5	ślad	—
Valencia	76.5	NNE1	11	10	5	0	—
Malin Head	75.1	ESE1	01	8	-0	0	—
Belfast	75.1	cisza	00	0	-2	0	—
Kew	75.0	E1	01	0	-1	0	—
Malin Head							
Valencia							
Holyhead	66.1	SSW4	11	10	-1	0	—
Yarmouth	76.1	cisza	01	8	-11	0	—
Blackpool Pl.	72.8	NNW1	01	5	-5	0	—
Londyn	76.6	W1	01	4	-6	0	—
Ross On Wye	74.1	NW1	01	2	0	0	—
Stilly	76.0	N1	01	0	-8	0	-5
Guernsey	76.2	cisza	01	3	-10	0	—
Rochefort	76.0	"	29	10	-9	0	-9
Bajonna	72.9	N2	01	0	1	0	—
Clermont	73.7	cisza	01	0	-3	0	—
Dijon	75.8		01	0	-11	0	-2
Calais	69.5	NNE1	00	0	-1	0	-0
Le Havre	70.8	NNE2	00	0	1	0	2
Brest							
Toulouse							
Paryż	70.0	NNE2	00	0	-6	0	—
Langres	70.1	NNE1	01	0	-4	0	0
Toulouse	73.0	N1	00	0	-3	0	0
Marsylia	68.8	NW5	10	3	-7	0	—
Nancy	63.1	NNE2	śnieg	10	-6	—	—
Genewa	59.4	NNE2	—	2	-20	—	—
Karlsruhe	57.7	N1	—	1	-29	—	—
Stuttgart	55.8	NW2	—	10	-22	—	—
Monachium	57.9	S1	—	10	-21	—	—
Praga	53.1	cisza	—	10	-13	—	—
Leningrad	63.6	NNE3	—	10	-3	—	—
Wołogda	57.8	NW2	—	2	-14	—	—
Wiatka	53.9	cisza	—	0	-25	—	—
Ust-Sysolsk	52.6	W2	—	5	-23	—	—
Tobolsk	58.7	SE2	—	10	-18	—	—
Irkuck	67.0	NW	—	10	—	—	—
Władiwostok	62.6	NNE	—	10	—	—	—
Nagasaki	55.5	W2	—	10	-8	—	—
Sitka							

STACJA	Ciśnienie 700+	Wiatr	Stan pogody	Zachm.	Temp. C°	Opady w mm	Max. lub min.
Kiew	71.2	NW2	—	10	-11	—	—
Kursk	66.8	SW1	—	2	-13	—	—
Wilno	62.6	NNW1	śnieg	10	-1	—	—
Odessa	69.4	NE3	—	10	-8	—	—
Sewastopol	63.4	N2	—	8	-1	—	—
Rostow n/D.	69.3	NNE1	—	0	-10	—	—
Stalingrad	67.5	WNW1	śnieg	10	-12	—	—
Soczi	51.0	NNE1	—	10	5	—	—
Astrachan	68.9	WNW1	—	10	-9	—	—
Baku	67.4	NW1	—	10	1	—	—
Malta	62.8	NE2	—	10	5	—	—
La Corunna	68.1	NE1	—	10	9	—	—
S. Fernando	62.8	NW3	—	10	11	—	—
Malaga							
Idstrona							
Turyn	63.5	cisza	27	10	-1	0	—
Florencja	61.0	NE2	10	6	5	9	—
Rzym	61.0	N2	01	0	4	0	—
Brindisi	62.4	E3	00	0	5	0	—
Palermo	62.7	NNE2	13	9	3	1	—
Tarent	60.1	N0	13	10	9	1	—
Palermo	61.1	cisza	11	6	12	0	—
Maddalena	59.2		00	5	8	0	—
Biskupiec	66.6	ESE5	11	10	-5	—	—
Zagrzew							
Sajdiewo							
Sofia							
Warna							
Atany							
Zante							
Cypr							
Bukareszt							
Sofia							
Sofia							
Haifa							
Aleksandria							
Trypolis	64.8	NNW1	00	0	14	—	—
Benghasi	62.5	NNW1	11	9	17	—	—
Tunis	61.3	cisza	—	10	13	—	—
Algier	57.6	"	—	10	10	—	—
Rabat		NNW2	—	10	11	—	—
Malta	62.1	cisza	—	10	13	—	—
Santis (2500)	557.1	WSW2	01	0	-8	0	-5
Zugspitze (2964)	522.5	cisza	01	0	-10	0	-9
Sonnblick (3106)							
Schneeb (1230)	677.1	ESE5	01	1	-10	0	-8
Brocken (1142)	677.1	ESE7	01	0	-9	0	—
Domineas (944)							

UWAGI

Ciśnienie atmosferyczne zredukowane do 0° C., na ciężkość normalną i do poziomu morza.

Siła wiatru w skali Beaufort'a 0-cisza zupełna do 9-wicher.

Stan pogody:

00 do 09 — pogodnie lub pochmurno (niebo conajwyżej na połowę pokryte chmurami);

10 do 19 — chmurno lub pochmurno (niebo od 6/10 do 10/10 pokryte chmurami);

20 — 29 — mgła lub opady;

30 — 39 — opady przeszłe (pogoda zmienna);

40 — 49 — drobny deszcz, stratus lub roszenie, mgła;

50 — 59 — deszcz;

60 — 69 — śnieg;

70 — 79 — krupy lub deszcz ze śniegiem;

80 — 89 — grad lub deszcz z gradem;

90 — 99 — burza.

Zachmurzenie w skali 10-stopniowej: 0—brak chmur do 10 — całkowite pokrycie chmurami.

Temperatura w całkowitych stopniach Celsjusza.

W ostatniej rubryce podane są najniższe temperatury z nocy ubiegłej lub najwyższe z dnia poprzedniego.

Szczegóły w Dodatku Nr. 1 do „Instrukcji dla Stacyj Meteorolog. sieci Polskiej" z roku 1927. II wydanie oraz we wspomnianej „Instrukcji".

Stacje górskie z wyj. Dombasu, podają ciśnienie nie poprawione na ciężkość jednak redukowane do najbliższej wysokości zaokrąglonej do pełnych tysięcy metrów. Dombas, zaś redukuje ciśnienie do poz. morza.

SPOSTRZEŻENIA PILOTOWE

Stacja	Gruz	Wiatr dół	500 m	1000 m	2000 m	3000 m	4000 m	5000 m	6000 m	7000 m	8000 m	9000 m	10000 m	Chmury Granica dolna	Chmury Rodzaj	UWAGI
Wilno																
Brześć n/B																
Warszawa																
Lublin																
Lwów																
Gdańsk																
Poznań																
Kraków																

Państwowy Instytut Meteorologiczny w Warszawie.

Mapa pogody z dnia 31 XII. sobota 1927 g. G. M. T. Nr. 365 Rocznik VIII.

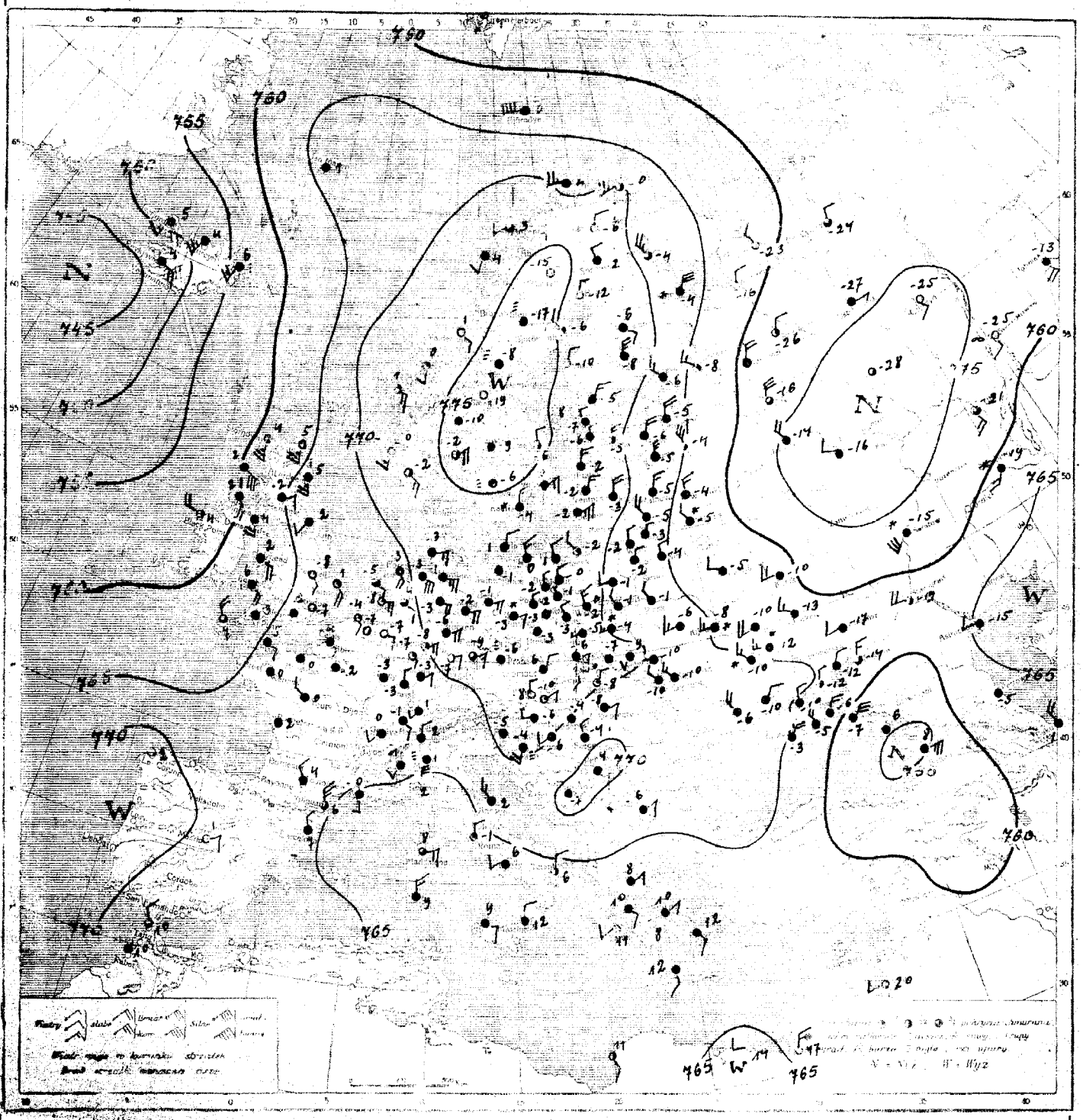

Rozkład ciśnienia: pogłębiający się obszar niżowy ze środkiem nad Islandją ogarnia Atlantyk i Irlandję. Drugi obszar niżowy nad Rosją, trzeci nad morzem Czarnem. Rozległy obszar wyżowy ogarnia Europę zachodnią, środkową, Polskę, Bałkany oraz Skandynawję i Finlandję.

Obecny stan pogody w Polsce: pochmurno i mglisto, miejscami drobne opady śnieżne. Temp. od 1° (Gdynia) do -10° (Tarnopol).

Przewidywany przebieg pogody w ciągu doby następnej: naogół w całym kraju zachmurzenie znaczne, a miejscami także mgły lub opary. Lekkie na południowym wschodzie jeszcze dość silne mrozy. Nad morzem odwilż. Słabe wiatry północno-zachodnie.

W.K.

Spostrzeżenia meteorologiczne z dn. 31.XII. Sobota 1927 r. 7 godz. G. M. T.

Stacja	Ciśnienie 700+	Wiatr	Stan pogody	Zachm.	Temp. C°	Opady w mm	Max. lub minim.
Wilno	68.3	N2	11	10	-2	0.1	-3
Lida							
Pińsk	67.1	NW2	11	10	-1	0	-10
Białystok	69.3	W2	11	10	-1	0.5	-2
Przemyśl	68.6	NW2	11	10	-1	0	-4
Warszawa	70.4	NW3	71	10	-2	ślad	-3
Łódź	72.0	NW2	11	10	-3	0	-4
Kielce	71.2	W2	43	10	-5	ślad	-8
Lublin	69.8	W2	62	10	-4	-"-	-6
Lwów	72.4	SW1	11	10	-9	0	-11
[illegible]	69.9	NW2	11	10	-10	0	-13
Zakopane	76.0	S1	01	0	-20	0	-20
Kraków	72.5	E1	11	10	-6	0	-7
Poznań	73.0	NNW1	11	10	-2	ślad	-9
Bydgoszcz	72.2	W1	11	9	-0	0.3	-2
Toruń	71.9	WNW1	11	10	-1	ślad	-3
Grudziądz	71.5	NNW1	27	10	-0	[illegible]	-2
Gdynia	71.5	NW2	11	10	1	0.2	-2
Thorshavn	61.1	SSE6	11	7	5	ślad	—
Seydisfjord	56.2	S4	50	10	6	—	—
Isafjord	53.3	S5	11	10	4	—	—
Reykjavik	48.2	ESE3	50	—	4	0.1	—
Lerwick	67.1	SSE3	11	10	5	0	—
Stornoway	60.4	SSE5	12	8	4	0	—
Aberdeen	66.3	SSE5	30	10	5	ślad	—
Renfrew	65.0	ENE2	61	10	-2	-"-	—
Tynemouth	66.0	S2	12	9	2	0	—
Holyhead	61.8	ESE4	10	9	2	0.1	—
Yarmouth	66.3	SSE4	01	1	1	0	—
Blacksod Pt.	59.0	W4	01	4	4	3	—
Wick	63.9	SSE6	11	6	5	0	—
Malin Head	52.6	SE4	54	10	2	2	—
Londyn	66.7	cisza	60	6	-7	ślad	—
Pembroke	60.9	SE4	54	10	6	1	—
Scilly	62.3	NW5	00	5	7	1	—
Guernsey	65.6	ESE1	13	10	5	0.3	—
Rochefort	68.3	cisza	—	0	2	0	2
Magunja	69.4	ESE4	—	1	-7	0	-7
Angers	66.8	cisza	—	9	-0	0	-1
Nancy	67.2	-"-	—	0	-3	0	-5
Rennes	67.4	-"-	—	0	0	0.4	-1
Le Havre	66.8	SSW3	—	0	2	0.4	—
Brest							
Tours	67.5	W1	—	0	0	ślad	-0
Paryż	67.1	cisza	—	0	-2	-"-	—
Strasburg	67.7	N1	—	0	-3	0	-3
Tuluza	68.5	WNW2	—	0	4	ślad	—
Perpignan	—	NNW5	—	8	6	0	—
Marignane	64.7	SSE0	—	0	0	0	-0
Ajaccio							
Helder	68.6	SE2	12	8	-5	0	—
Vlissingen	67.7	ESE2	02	3	-4	0	—
Bruksela	66.2	E1	01	—	-7	—	—
Kopenhaga							
Skagen							
[illegible]							
[illegible]	67.7	SW0	11	10	-1	0	-4
Bern	67.0	SE0	11	10	-1	0	-3
Genewa	67.5	SW1	11	10	0	0	-1
Lugano	65.3	N0	11	10	2	0	0
Wiedeń	71.4	N1	—	0	-8	—	—
[illegible]	70.2	cisza	—	10	-5	—	—

Stacja	Ciśnienie 700+	Wiatr	Stan pogody	Zachm.	Temp. C°	Opady w mm	Max. lub minim.
Borkum	69.3	SSE?	11	10	-3	0	—
[illegible]	69.1	ESE2	11	8	-4	0	-7
[illegible]	72.3	ESE5	11	10	-1	0	-4
[illegible]	73.3	cisza	11	10	-1	0	-3
[illegible]	72.6	E3	11	10	-1	0	-4
[illegible]	71.5	ENE2	11	1	-5	0	-9
[illegible]	72.2	cisza	11	10	-3	0	-4
[illegible]	69.7	NE3	01	1	-8	[illegible]	-8
Monachium	69.3	ENE1	21	10	-7	0	-10
[illegible]	71.3	SE?	11	10	-3	ślad	-8
Królewiec	70.5	NW1	01	3	-2	0	-2
[illegible]	[illegible]	cisza	[illegible]	10	-6	0	-8
[illegible]	71.5	E2	12	9	-3	0	-9
[illegible]	71.4	NE2	11	10	-6	0	-6
[illegible]	70.4	NNE2	01	3	-8	0	-10
[illegible]	69.9	cisza	[illegible]	13	-4	6	-4
[illegible]	70.3	W1	—	[illegible]	-6	ślad	-8
[illegible]	60.3	E1	—	10	-8	5	-10
[illegible]	70.1	SW5	11	[illegible]	-0	0	—
[illegible]	68.8	W5	13	[illegible]	4	2	—
[illegible]	73.8	S1	12	10	4	0	—
[illegible]	73.?	SE2	01	0	7	0	—
[illegible]	73.9	SE3	01	1	1	1	—
[illegible]	73.5	SE1	02	6	-2	0	—
[illegible]	73.1	S3	00	0	-7	0	—
Andenes	73.1	SW2	[illegible]	8	3	0	—
[illegible]	58.8	WSW2	[illegible]	8	-4	0.3	—
[illegible]	52.6	W8	51	10	0	4	—
[illegible]	65.6	cisza	16	10	1	2	—
[illegible]	76.4	-"-	00	0	-15	0	-15
[illegible]	74.6	N1	01	0	-12	0	-12
[illegible]	78.3	cisza	27	10	-17	0	-18
Östersund	76.9	-"-	27	10	-8	0	-9
[illegible]	76.7	-"-	11	10	-9	0	-11
Sztokholm	75.0	NNW1	24	4	-5	0	-7
[illegible]	75.5	cisza	27	10	-6	0	-9
[illegible]	73.0	[illegible]	12	10	0	0	—
[illegible]	71.5	N3	—	0	-4	0	—
[illegible]	77.2	cisza	01	10	-19	0	-20
Tallinn	71.8	NNE5	02	8	-5	0	-5
[illegible]	72.5	NNE3	11	9	-2	0	-2
Ryga	70.3	N4	11	10	-3	0	-4
[illegible]	71.7	NNE3	11	10	-2	0	-3
Abo	71.1	NNW1	12	10	-7	0	-7
[illegible]	68.0	NW3	12	10	-6	0	-6
[illegible]	74.8	NNE0	00	0	-10	0	-10
[illegible]	71.9	N5	11	10	-8	0	-10
[illegible]	66.5	NNE6	śnieg	10	-4	3	—
[illegible]	62.7	N2	—	0	-16	1	—
Kargopol	59.4	N5	—	10	-14	1	—
Nowgorod	57.7	NW2	—	10	-16	0	—
Ust-Cylma	55.5	N2	—	8	-24	—	—
Saratów	56.1	SW6	śnieg	10	-15	0	—
Leningrad	66.4	NNW4	—	10	-5	2	—
Wołogda	56.6	N6	—	8	-16	1	—
Wiatka	53.4	cisza	—	5	-28	0	—
[illegible]	56.2	ENE2	—	10	-27	1	—
[illegible]	59.1	SE5	—	10	-13	0	—
[illegible]	65.1	NNW2	—	10	-4	1	—
[illegible]	64.5	NNW3	—	10	-4	0	—
Orenburg	60.5	SW3	śnieg	10	-19	1	—
[illegible]	57.8	S3	—	8	-21	0	—

Stacja	Ciśnienie 700+	Wiatr	Stan pogody	Zachm.	Temp. C°	Opady w mm	Max. lub minim.
Kijów	64.7	WNW3	śnieg	10	-8	0	—
[illegible]	60.3	W4	—	10	-10	1	—
Mezeń	61.9	NNW2	—	0	-23	0	—
Odessa	67.6	N3	—	10	-7	0	—
[illegible]	63.1	WNW4	—	5	-19	0	—
Rostów n.D.	63.7	WNW1	—	1	-14	0	—
Stalingrad	63.2	[illegible]	śnieg	10	-5	1	—
Soczi	55.5	[illegible]	[illegible]	4	6	0	—
Astrachań	60.3	W?	opady	—	-15	0	—
Baku	64.1	NNW?	[illegible]	10	1	0	—
Madryt	69.4	ENE2	—	0	1	—	—
La Coruña	71.1	cisza	—	0	2	—	—
Barcelona	65.1	NNW1	—	10	7	—	—
Mahon							
Lizbona							
Turyn	67.1	SSW1	11	9	-1	0	-2
Florencja	64.9	E2	00	0	3	0	3
Rzym	64.5	N2	02	1	-1	0	-3
Neapol	64.3	WSW2	12	8	6	0	6
Ancona	66.7	NW3	41	9	2	ślad	—
Taranto	64.3	N2	01	4	6	0	—
Palermo	63.?	SE1	11	9	9	0	—
[illegible]	64.8	N?	00	0	2	0	—
Białogród	70.5	cisza	—	10	-4	—	—
Fes	61.7	NW3	—	0	6	—	—
Sarajewo							
Sofia	63.0	ENE1	—	10	-6	—	—
Warna							
Ateny	63.4	NE1	—	10	10	—	—
Zante	63.0	SW2	—	0	11	—	—
Naxos	63.0	SE1	—	10	12	—	—
Bukareszt							
[illegible]							
Sulina							
Hajfa	61.3	WSW2	—	0	20	—	—
Aleksandria	64.3	N3	—	0	17	—	—
Trypolis							
Benghasi	60.6	SSE1	—	5	11	—	—
Mersa M.	65.1	WSW2	—	0	14	—	—
Tanger	67.3	NW1	—	0	10	—	—
Rabat	67.3	cisza	—	10	10	—	—
Malta	62.?	-"-	—	10	12	—	—
Säntis (2500)	594.5	WSW4	02	5	-9	0	-10
Zugspitze (2964)	594.5	cisza	01	4	-11	0	-11
Sonnblick (3106)							
Fichtelb. (1200)	780.6	SSW1	26	10	-8	0	-9
Brocken (1140)	669.6	SE?	01	0	-6	0	-10
Dombaas (644)	37.9	cisza	00	0	-19	0	-20

UWAGI

Ciśnienie atmosferyczne zredukowane do 0° C., na ciężkość normalną i do poziomu morza.

Siła wiatru w skali Beauforta: 0-cisza zupełna do 9-wicher.

Stan pogody:

00 do 09 — pogodnie lub pochmurno (niebo conajwyżej w ⁵/₁₀ pokryte chmurami);
10 — 19 — chmurno lub pochmurno (niebo od ⁶/₁₀ do ¹⁰/₁₀ pokryte chmurami).
20 — 29 — mgła lub opady.
30 — 39 — opady przelotne (pogoda zmienna);
40 — 49 — drobny deszcz ze stratus lub rosza, mgła;
50 — 59 — deszcz;
60 — 69 — śnieg;
70 — 79 — krupy lub deszcz ze śniegiem,
80 — 89 — grad lub deszcz z gradem;
90 — 99 — burza;

Zachmurzenie w skali 10-stopniowej: 0—brak chmur do 10 — całkowite pokrycie chmurami.

Temperatura w całkowitych stopniach Celsjusza.

W ostatniej rubryce podawane są najniższe temperatury z nocy ubiegłej lub najwyższe z dnia poprzedniego.

Szczegóły w Dodatku Nr. 1 do „Instrukcji dla Stacyj Meteorolog. sieci Polskiej" z roku 1927. II wydanie oraz we wspomnianej „Instrukcji".

Stacje górskie z wyj. Dombaasu, podają ciśnienie nie poprawione na ciężkość jednak redukowane do najbliższej wysokości zaokrąglonej do pełnych tysięcy metrów. Dombaas, zaś redukuje ciśnienie do poz. morza.

SPOSTRZEŻENIA PILOTOWE

Stacja	Godz.	Kierunek i siła wiatru na wysokości: dołem	500 m	1000 m	1500 m	2000 m	3000 m	4000 m	5000 m	6000 m	7000 m	8000 m	9000 m	10000 m	Chmury: Granica dolna	Chmury: Rodzaj	UWAGI
Wilno																	
Brześć n/B																	
Warszawa																	
Lublin																	
Lwów																	
Gdańsk																	
Poznań																	
Kraków																	

Państwowy Instytut Meteorologiczny w Warszawie.

Mapa pogody z dnia 31. XII. sobota 1927 r. 18 g. G. M. T. Nr 365 Rocznik VIII

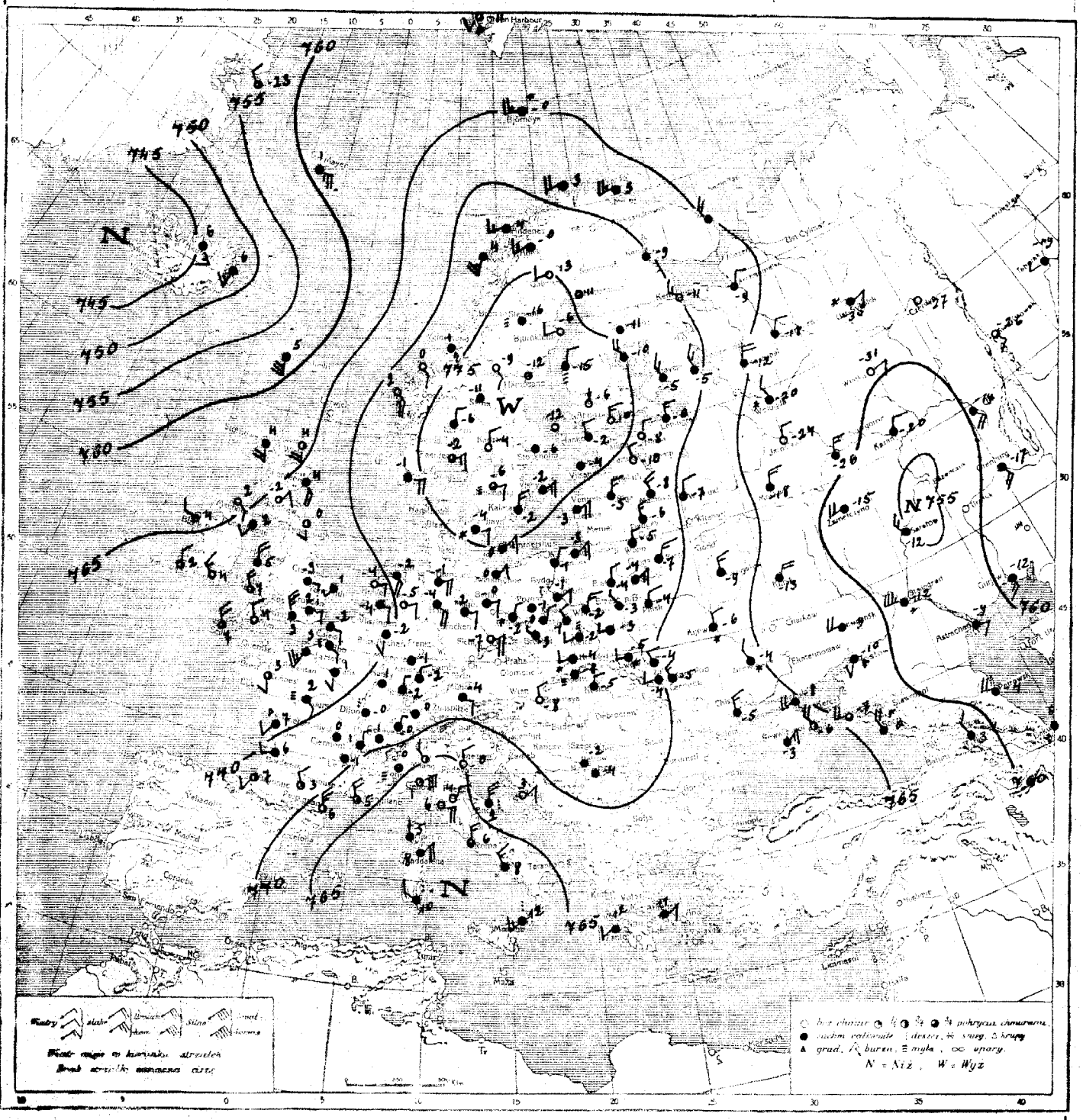

Rozkład ciśnienia: .....

Obecny stan pogody w Polsce: .....

Przewidywany przebieg pogody w ciągu doby następnej: .....

Spostrzeżenia meteorologiczne z dn. 31. XII 192 7 r. 7 godz. G. M. T.

Stacja	Ciśnienie 700+	Wiatr	Stan pogody	Zachm.	Temp. C°	Opady w mm	Max. lub min.
Wilno	73.0	[illegible]	[illegible]	10	-3	0	0
Tarnopol	69.6	NNW	[illegible]	10	-4	0	-4
Pińsk	71.2	[illegible]	11	10	-4	0	-1
Białystok	73.0	N	11	10	-4	0	-1
Brześć n/B	71.0	[illegible]	[illegible]	10	-3	0	-1
Warszawa	72.3	[illegible]	[illegible]	10	-2	0.2	1
Łódź	72.5	NW	[illegible]	10	-1	0.1	-1
Kielce	71.2	[illegible]	[illegible]	10	-2	ślad	-2
Lublin	72.3	[illegible]	[illegible]	10	-3	[illegible]	-1
Lwów	71.4	[illegible]	41	10	-5	0.3	-4
Zaleszczyki	70.2	[illegible]	55	10	-4	—	-4
Zakopane	74.0	[illegible]	37	10	-8	0	-7
Kraków	73.1	[illegible]	41	10	-4	ślad	-4
Poznań	74.1	[illegible]	11	10	-1	"	-1
Bydgoszcz	73.1	[illegible]	60	10	-1	—	0
Toruń	73.3	NE	11	10	-0	0.1	0
Grudziądz	73.5	[illegible]	14	10	0	ślad	1
Gdynia	74.3	NE2	11	10	-1	[illegible]	1
Thorshavn	58.3	[illegible]	53	10	5	[illegible]	—
Seydisfjord	48.2	[illegible]	15	10	6	—	—
[illegible]	45.3	SE3	50	10	6	—	—
Reykjavik							
[illegible]	64.2	SSW	[illegible]	8	4	0	—
Stornoway	62.1	S	[illegible]	10	4	0	—
Aberdeen	66.3	SE4	16	10	4	0.3	—
Renfrew	65.5	NE	11	9	2	1	—
Tynemouth	66.5	S2	01	4	0	0	—
Holyhead	67.1	NNW	[illegible]	10	5	3	—
Yarmouth	67.1	SW	11	10	4	0	—
Blacksod Pt.	67.1	N	01	3	9	1	—
Valentia	67.1	N2	01	4	9	ślad	—
Malin Head	64.8	SE2	01	[illegible]	8	"	—
Londyn	67.7	ESE2	55	10	2	2	2
[illegible]	64.3	NNW	40	10	3	3	—
Scilly	68.0	NN	03	2	7	ślad	—
Guernsey	67.1	NNW	10	8	6	3	—
Rochefort	64.5	SSW2	[illegible]	9	4	0	8
Bajonne	71.6	SSW	[illegible]	5	2	1	[illegible]
Clermont	71.5	cisza	—	10	0	0	2
Dijon	70.4	"	dżdż	10	0	ślad	0
Calais	67.4	ESE2	—	10	-2	0	—
La Havre	66.0	SE	deszcz	10	3	2	—
Rennes	74.0	S2	—	4	3	4	5
Tours	69.1	SE2	dżdż	10	2	1	3
Paryż	69.0	S2	—	9	1	ślad	—
Strasburg	74.9	N2	—	10	-2	0	-1
Tuluza	71.0	NW	—	2	3	1	6
Perpignan	69.3	NNW	—	6	6	0	—
Marignane	67.4	NW	—	2	5	0	8
Ajaccio	63.5	NNW	—	9	5	0	8
Helder	—	ESE	01	0	-4	0	—
[illegible]	—	ESE2	01	0	-4	0	—
Bruksela							
Kopenhaga	75.3	E1	62	10	-4	ślad	—
[illegible]	74.2	NE2	65	10	0	0	—
[illegible]							
Zuryk	70.?	SW	11	10	0	0	1
Bern	70.0	NE0	11	10	-0	0	0
Genewa	73.1	SW	11	10	1	0	2
Lugano	77.6	N	11	10	2	0	5
Wiedeń							
Celowiec							

Stacja	Ciśnienie 700+	Wiatr	Stan pogody	Zachm.	Temp. C°	Opady w mm	Max. lub min.
Borkum	70.1	SE	11	10	-2	0	—
Norderney	70.1	E1	01	0	-5	0	-1
Hamburg	74.0	E	11	10	-1	0	[illegible]
Swinemünde	74.3	E1	11	10	-0	0	-0
Berlin	73.4	E2	11	10	-0	0	-0
Drezno	72.0	NW	01	0	-7	0	-4
Wrocław	73.4	cisza	11	10	-3	0	-2
Frankfurt	71.4	"	11	10	-3	0	-1
Monachjum	71.5	ESE	21	10	-4	0	-4
Hanower	72.5	SE	41	10	-4	0	-3
Królewiec	73.5	SE	11	10	-3	0	-1
Praga							
Cheb							
Bratysława	71.2	NW	01	0	-8	0	-3
Košice	71.7	N	12	10	-5	0	-2
Budapeszt							
[illegible]							
[illegible]							
Vardø	68.0	NNW	[illegible]	10	3	0	—
Ingö	65.5	NNW	10	10	3	0	—
Röst	72.8	S5	10	9	4	0	—
[illegible]	72.4	SSE	13	10	4	ślad	—
[illegible]	72.4	SSE	01	1	2	0	—
[illegible]	74.5	SSE	12	10	4	0	—
Oslo	75.1	S	01	0	-0	0	—
[illegible]	58.2	NW	11	6	-23	0	—
[illegible]	62.6	SW	69	8	-11	0.5	—
[illegible]	65.0	NSW	61	10	-0	0.3	—
Jan Mayen	66.3	E	16	10	1	ślad	—
Gällivare	76.0	NNW	00	0	-13	0	-8
[illegible]	79.1	[illegible]	12	6	-11	0	-7
[illegible]	77.1	"	25	10	-16	0	-6
[illegible]	76.1	[illegible]	81	2	-12	0	—
Karlstad	77.4	N	31	10	-4	0	-4
Stockholm	72.1	cisza	39	10	-6	0	-4
Göteborg	71.6	E	7	7	-6	0	-3
Visby	71.8	NE3	11	10	-2	0	—
[illegible]	75.1	NNE3	—	10	-2	0	—
Särna	75.9	cisza	22	10	-11	0	-11
Tallinn	76.1	NNE2	11	10	-6	0	-5
[illegible]	76.4	cisza	11	10	-4	0	-2
[illegible]	74.4	NNE	11	10	-5	0	-3
Libawa	75.0	NE4	11	10	-3	0	-3
Helsingfors	75.0	N3	01	0	-10	0	-3
Sortavala	71.6	NW3	11	10	-5	0	-3
Vaasa	76.4	NNE0	25	10	-15	0	-3
Kuopio	75.8	NW	11	10	-10	0	-7
Kem	79.5	NNW3	—	0	-11	—	—
Archangielsk	65.9	N	—	10	-9	—	—
[illegible]	65.0	NW4	—	10	-1	—	—
[illegible]	63.9	N2	—	10	-18	—	—
[illegible]	70.3	cisza	—	10	-9	—	—
[illegible]	62.5	SE2	—	5	-26	—	—
Leningrad	77.6	NNW3	—	10	-6	—	—
Wołogda	84.3	NW2	śnieg	10	-20	—	—
Wiatka	59.1	NE1	—	0	-31	—	—
Ust-Sysolsk	63.3	ENE4	śnieg	10	-30	—	—
Tobolsk	67.3	W	—	10	-19	—	—
[illegible]	70.2	NNE3	—	10	-7	—	—
Wielkie Łuki	70.0	N3	—	10	7	—	—
Moskwa	64.4	N4	—	10	-18	—	—
[illegible]	57.9	S4	—	10	-19	—	—

Stacja	Ciśnienie 700+	Wiatr	Stan pogody	Zachm.	Temp. C°	Opady w mm	Max. lub min.
Kijów	67.3	NNW	śnieg	10	-6	—	—
Kursk	63.4	NNE	—	10	-13	—	—
[illegible]	67.7	WSW4	—	10	-15	—	—
Odessa	67.5	NW3	—	10	-5	—	—
Sewastopol	66.4	NE3	—	10	-3	—	—
Rostów n/D.	62.7	SSW1	śnieg	[illegible]	-10	—	—
Stalingrad	59.?	W2	"	10	-12	—	—
Soczi	65.4	NW4	"	—	0	—	—
Astrachań	58.5	E1	—	10	-9	—	—
Baku	61.3	SSW3	—	10	6	—	—
Madryt							
La Coruna							
S. Fernando							
Mahon							
Lizbona							
Turyn	68.7	cisza	27	—	-0	0	5
Florencja	65.7	NE2	00	0	4	0	8
Rzym	64.8	N3	12	7	6	0	9
Neapol	63.1	NW3	11	9	8	0	—
Ancona	68.8	N5	41	9	2	ślad	—
[illegible]	62.3	NE4	11	9	8	0	—
Cagliari	63.9	WNW1	41	9	10	1	—
[illegible]	61.9	NNW1	01	0	-0	0	5
Białogród	72.1	cisza	11	10	-4	0	-1
[illegible]	72.1	"	11	10	-2	0	-1
Sarajewo							
Sofja							
Warna							
Ateny	65.8	ENE2	15	10	11	ślad	16
Zante	65.0	SW2	—	10	12	—	—
Cypr							
Bukareszt							
Sybin							
Sulina							
Hajfa							
Aleksandrja							
Trypolis							
Benghasi							
Tunis							
Algier							
Rabat							
Malta							
Säntis (2500)	560.4	E4	01	3	-9	0	-6
Zugspitze (2964)	526.2	E4	11	10	-10	0	-9
[illegible]	677.4	NE4	11	7	-9	0	-7
Fichtelb. (1200)	679.5	SE4	01	0	-6	0	-4
Brocken (1140)	678.2	SSE5	01	0	-8	0	-4
Dombaas (644)	778.3	cisza	11	9	-13	0	—
Puck	737	NE3	11	10	-1	2	2
Dęblin	711	cisza	11	10	-2	0	-1
Pohulanka	724	N1	11	10	-6	0	—
Kalisz	722	N1	11	10	-1	0	-1
Mołodeczno	724	NW2	12	7	-9	0	-0
Cieszyn	741	NNE1	11	10	-5	0	-5
Przemyśl	708	cisza	11	10	-7	0	-5
Słonim	—	NE3	12	10	-4	0	-1

UWAGI

Ciśnienie atmosferyczne zredukowane do 0° C., na ciężkość normalną i do poziomu morza.

Siła wiatru w skali Beauforta: 0-cisza zupełna do 9-wicher.

Stan pogody:

00 do 09 — pogodnie lub pół-chmurno (niebo conajwyżej do ½ pokryte chmurami);

10 — 19 — chmurno lub pochmurno (niebo od ½ do ¹⁰⁄₁₀ pokryte chmurami);

20 — 29 — mgła lub opary;

30 — 39 — opady przelotne (pogoda zmienna);

40 — 49 — drobny deszcz ze stratus lub roszaca mgła;

50 — 59 — deszcz;

60 — 69 — śnieg;

70 — 79 — krupy lub deszcz ze śniegiem;

80 — 89 — grad lub deszcz z gradem;

90 — 99 — burza;

Zachmurzenie w skali 10-o stopniowej: 0—brak chmur do 10 — całkowite pokrycie chmurami.

Temperatura w całkowitych stopniach Celsjusza.

W ostatniej rubryce podawane są najniższe temperatury z nocy ubiegłej lub najwyższe z dnia poprzedniego.

Szczegóły w Dodatku Nr. 1 do „Instrukcji dla Stacyj Meteorolog. sieci Polskiej" z roku 1927. II wydanie oraz w wspomnianej „Instrukcji".

Stacje górskie z wyj. Dombaas, podają ciśnienie nie poprawione na ciężkość jednak redukowane do najbliższej wysokości zaokrąglonej do pełnych tysięcy metrów. Dombaas, zaś redukuje ciśnienia do poz. morza.

SPOSTRZEŻENIA PILOTOWE

Stacje	Godz.	Wiatr dolny	500 m	1000 m	1500 m	2000 m	3000 m	4000 m	5000 m	6000 m	7000 m	8000 m	9000 m	10000 m	Chmury: Granica dolna	Chmury: Rodzaj	Uwagi
Wilno																	
Brześć n/B																	
Warszawa																	
Lublin																	
Lwów																	
Gdańsk																	
Poznań																	
Kraków																	

(Kierunek i siła wiatru na wysokości: columns 500 m – 10000 m)