Państwowy Instytut Meteorologiczny w Warszawie.

Mapa pogody z dnia 1. IV. (Sobota) 1933 r. 7 g. G. M. T. Nr 90 A. Rocznik XIV.

Ciśnienie w millibarach: 1 mmb. odpowiada ciśnieniu słupa rtęci 34 mm. na jednostkę powierzchni.

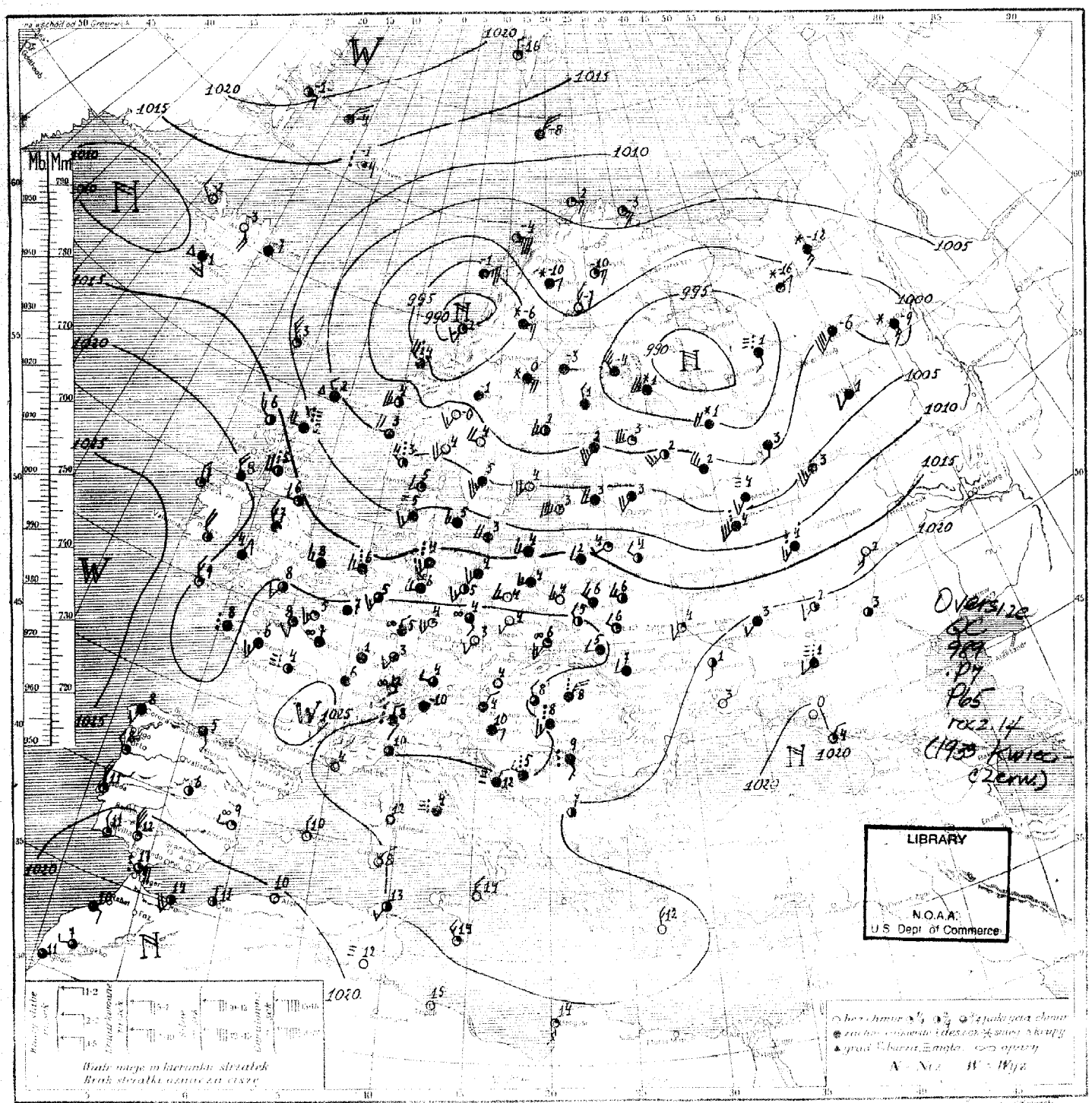

Rozkład ciśnienia: Rozległy i głęboki niż barometryczny ze środkami nad środkową Skandynawią i jeziorem Onega obejmuje Skandynawię, państwa bałtyckie oraz Rosję środkową i północną, drugorzędna depresja nasuwa się nad Ś.Ł. Pozostałe części Europy znajdują się pod wpływem wysokiego ciśnienia.

Obecny stan pogody w Polsce: Zachmurzenie zmienne. Temp. od 3° do 6°.

Przewidywany przebieg pogody w dniu 2. IV. (Niedziela). Pomorze i Wileńskie: Zachmurzenie zmienne z możliwością przelotnych deszczów. Temperatura bez zmian. Umiarkowane wiatry z kierunków zachodnich. Pozostałe dzielnice: Zachmurzenie zmienne z większem rozpogodzeniem przy słabnących wiatrach południowo-zachodnich i temperaturze bez zmian.

Division of Maps JUN 15 1937 Library of Congress
LIBRARY OF CONGRESS FEB 21 1942 DUPLICATE EXCHANGE

National Oceanic and Atmospheric Administration

Climate Database Modernization Program

ERRATA NOTICE

One or more conditions of the original document may affect the quality of the image, such as:

Discolored pages
Faded or light ink
Binding intrudes into the text

This document has been imaged through the NOAA Climate Database Modernization Program. To view the original document, please contact the NOAA Central Library in Silver Spring, MD at (301) 713-2607 x124 or www.reference@nodc.noaa.gov.

LASON
Imaging Subcontractor
12200 Kiln Court
Beltsville, MD 20704-1387
March 28, 2002

Spostrzeżenia meteorologiczne z dn. 31. III. (piątek) 193 r. 7 godz. G. M. T. No 9[illegible]

Stacja	Ciśnienie w mm	Wiatr	Stan nieba	Zachm.	Temp. C°	Opady w mm	Max. lub minim.
Wilno	092	S3	02	5	8	0	5
Lida	117	SSW2	02	7	7	0	4
Suwałki	114	SW2	02	7	7	0	2
Pińsk	147	S2	02	7	6	0	4
Białystok	115	S1	12	6	8	0	5
Brześć n/B	126	SE2	01	4	8	0	4
Warszawa	118	Cisza	04	8	9	0	5
Kalisz	111	SSW3	02	5	11	0	6
Kielce	127	E1	02	8	9	0	4
Lublin	147	SSW1	01	4	11	0	5
Lwów	157	SSW3	01	2	8	0	1
Łuck	159	S5	01	3	6	0	1
Tarnopol	177	SSE3	01	4	6	0	1
Kraków	149	Cisza	05	4	10	0	2
Zakopane	150	SSW1	01	4	8	0	-0
Poznań	117	WNW3	02	5	9	0	5
Bydgoszcz	001	WNW1	01	4	9	0	5
Toruń	095	W2	02	5	10	0	6
Grudziądz	093	SW1	02	4	9	0	6
Gdynia	027	W2	40	6	10	0	—
Cieszyn	151	SSE1	62	8	11	0	4
Przemyśl	155	Cisza	02	4	11	0	1
Thorshavn	990	NW4	81	5	3	4	—
Seydisfjord							
Reykjavik							
Lerwick	994	S3	82	6	4	9	—
Stornoway	079	WSW1	02	5	4	1	—
Aberdeen	093	SSW3	10	6	5	0	—
Tynemouth	143	W3	01	4	6	0	—
Holyhead	176	WSW4	02	6	7	0	—
Yarmouth	182	WSW3	01	3	2	0	—
Blacksod	139	SW3	62	8	8	2	—
Valencia	181	WSW4	24	7	8	1	—
Malinhead	119	SSW1	02	8	7	3	—
Croydon	212	WSW3	01	3	4	0	—
Ross on Wye	202	WSW3	02	5	6	0	—
Scilly							
Cranwell	183	WSW3	01	4	3	0	—
Rochefort	270	Cisza	01	4	5	0	5
Socoa	270	ESE2	01	3	9	0	9
Clermont	262	Cisza	02	4	5	0	2
Dijon	243	NW4	01	3	6	0	4
Nancy	234	WNW3	01	2	4	0	4
Le Havre							
Brest	257	NW2	01	4	9	0	8
Tours	262	W1	00	0	2	0	1
Paris	243	W2	00	0	4	0	2
Strasbourg	233	WNW2	02	5	9	03	3
Toulouse	271	W2	02	4	6	0	4
Perpignan	277	NW7	02	4	11	0	10
Marseille	197	NNW2	05	3	11	0	5
Ajaccio	201	Cisza	01	3	9	0	7
Rennes	257	W2	01	3	2	0	2
Helder	162	WNW4	02	5	6	0	—
Vlissingen							
Bruxelles	211	WSW3	01	1	4	01	2
København	102	W3	08	4	5	Sl.	—
Skagen	050	WSW2	02	5	5	0	—
Blaavand	083	SW3	01	2	5	0	—
Wien	159	Cisza	03	8	9	0	8
Klagenfurt							

Stacja	Ciśnienie w mm	Wiatr	Stan nieba	Zachm.	Temp. C°	Opady w mm	Max. lub minim.
[illegible]	235	NW3	22	8	7	2	7
[illegible]	242	SSW1	05	2	7	01	7
[illegible]	168	N1	02	4	6	0	4
[illegible]	140	WNW4	00	0	6	0	—
[illegible]	132	SW5	05	8	5	0	5
[illegible]	121	WSW2	62	8	7	03	5
[illegible]	146	WSW3	62	8	7	2	7
[illegible]	160	WNW1	62	8	6	04	2
[illegible]	131	W2	02	5	9	0	7
[illegible]	203	WSW2	02	5	6	—	4
[illegible]	211	W3	64	8	6	0	5
[illegible]	156	WSW4	02	5	6	Sl.	5
[illegible]	083	WSW1	05	4	9	0	7
[illegible]	207	WSW4	05	4	4	0	4
[illegible]	083	Cisza	05	4	6	0	5
[illegible]	156	WNW3	05	6	10	0	6
[illegible]	147	Cisza	02	6	9	04	7
[illegible]	175	Cisza	05	0	8	0	-0
[illegible]	171	Cisza	05	0	6	0	5
[illegible]							
[illegible]	177	SE3	00	0	5	0	-0
[illegible]	031	SE3	03	6	-3	11	—
[illegible]	036	E4	10	4	-3	02	—
[illegible]	922	NE4	81	7	3	1	—
[illegible]	924	SW3	81	8	3	2	—
[illegible]	960	SSW3	03	8	3	4	—
[illegible]	015	WSW5	02	3	4	1	—
[illegible]	187	Cisza	00	0	-16	0	-
[illegible]	111	NE5	03	8	-9	Sl.	-
[illegible]	046	NE7	84	9	-2	1	-4
[illegible]							
[illegible]	962	NE2	03	8	-4	0	-6
[illegible]	957	N1	08	9	-2	0	-6
[illegible]	939	Cisza	03	8	-3	0	-6
[illegible]							
[illegible]	015	W2	03	7	3	0	1
[illegible]	015	WSW4	02	5	5	0	3
[illegible]	055	SSW2	01	3	4	0	3
[illegible]							
[illegible]	067	SW3	05	7	4	0	—
Abisko	962	E4	74	8	-9	11	-4
[illegible]							
[illegible]	020	SSW2	46	9	1	0	0
[illegible]	067	S3	08	8	5	0	5
[illegible]	060	SSW3	02	6	3	02	—
[illegible]	004	S3	05	6	3	0	1
[illegible]	975	Cisza	40	9	2	0	1
[illegible]	985	S1	46	9	0	0	-1
[illegible]	960	SW1	48	8	1	0	0
[illegible]							
[illegible]							
Kargopol							
[illegible]	107	WNW3	02	6	-19	Sl.	-21
[illegible]	155	W1	04	0	-18	0	-19
[illegible]	011	W3	00	0	2	01	2
[illegible]							
[illegible]	153	SSE2	03	8	-15	0	-17
[illegible]	051	WSW5	00	0	-10	Sl.	-10
[illegible]	078	S2	03	8	3	0	2
[illegible]							
[illegible]	111	WSW3	03	8	1	02	-0
[illegible]							

Stacja	Ciśnienie w mm	Wiatr	Stan nieba	Zachm.	Temp. C°	Opady w mm	Max. lub minim.
[illegible]	197	NNE4	02	5	3	0	2
[illegible]	219	SW2	03	8	1	0	-0
[illegible]	172	SSE3	02	6	-7	0	-10
[illegible]	226	NNW2	00	1	2	0	—
[illegible]							
[illegible]	202	Cisza	44	9	2	0	—
[illegible]	179	W1	02	7	0	0	-0
[illegible]	193	NNE3	04	8	1	1	1
[illegible]	146	N6	59	8	5	4	—
[illegible]	266	NNE1	00	2	9	0	—
[illegible]	172	E1	02	5	11	0	—
[illegible]	238	WNW1	00	0	9	0	—
[illegible]	219	N2	07	8	11	0	—
[illegible]	216	ENE3	02	5	10	0	9
[illegible]	169	N2	01	1	13	0	—
[illegible]	195	ENE2	08	3	5	0	0
[illegible]	183	SW	02	6	12	0	6
[illegible]	207	N1	00	0	12	0	—
[illegible]	199	WNW3	02	5	14	0	—
[illegible]	221	NNW4	01	0	9	0	7
Zara	171	E1	03	8	11	0	5
[illegible]	167	SE3	00	0	11	0	8
[illegible]	155	ENE1	04	6	10	0	9
[illegible]	189	E1	00	0	6	0	4
[illegible]	193	E3	00	0	9	0	7
[illegible]	218	Cisza	05	3	7	0	1.
[illegible]	210	S3	43	4	11	0	10
[illegible]	219	SW2	51	8	13	0	3
[illegible]	192						

UWAGI

Ciśnienie atmosferyczne zredukowane do 0° C., na ciężkość normalną i do poziomu morza.

Siła wiatru w skali Beauforta: 0 — cisza zupełna do 9 — wicher.

Stan pogody:

00 — 19 — skrócony opis wyglądu nieba i zjawiska specjalne.
20 — 29 — opady w ciągu ostatniej godziny przed obserwacją, lecz nie w chwili obserwacji.
30 — 39 — Wichury pyłowe i zawieje śnieżne.
40 — 49 — Mgła lub gęste opary (przejrzystość mniejsza od 1000 metrów).
50 — 59 — Dżdża (drobny deszcz ze stratus lub rosząca mgła).
60 — 69 — Deszcz.
70 — 79 — Śnieg.
80 — 89 — Przelotne opady.
90 — 99 — Burza.

Zachmurzenie w skali 10 stopniowej: 0 — bez chmur, 1 — ślady chmur, 2 — 1/10 pokrycia nieba, 3 — 2/10, 3/10, 4 — 4/10, 5/10, 6/10, 5 — 7/10, 8/10, 6 — 9/10, 7 — więcej niż 9/10 pokrycia nieba, lecz z przerwami, 8 — niebo całkowicie pokryte chmurami — 10/10, 9 — niebo niewidoczne z powodu mgły, burzy pyłowej lub innych zjawisk.

Temperatura w całkowitych stopniach Celsjusza. W ostatniej rubryce podawane są najniższe temperatury z nocy ubiegłej lub najwyższe z dnia poprzedniego.

Szczegóły w Nowym Kluczu do układania telegramów meteorologicznych, przyjętym w Kopenhadze we wrześniu 1929.

SPOSTRZEŻENIA PILOTÓW

Stacja	Godz.	Kierunek wiatru na wysokości								Prędkość wiatru na wysokości							
															2000 m	3000 m	4000 m
Wilno																	
Warszawa																	
Lida																	
Gdynia																	
Poznań																	
Kraków																	

Transfer
National Archives
Jun. 7, 1937

Państwowy Instytut Meteorologiczny w Warszawie.

Mapa pogody z dnia 2. IV. (niedziela) 1933 r. 7 g. G. M. T. Nr. 91. A. Rocznik XIV.

Ciśnienie w millibarach i mm. odpowiada ciśnieniu słupa rtęci 34 mm. na jednostkę powierzchni

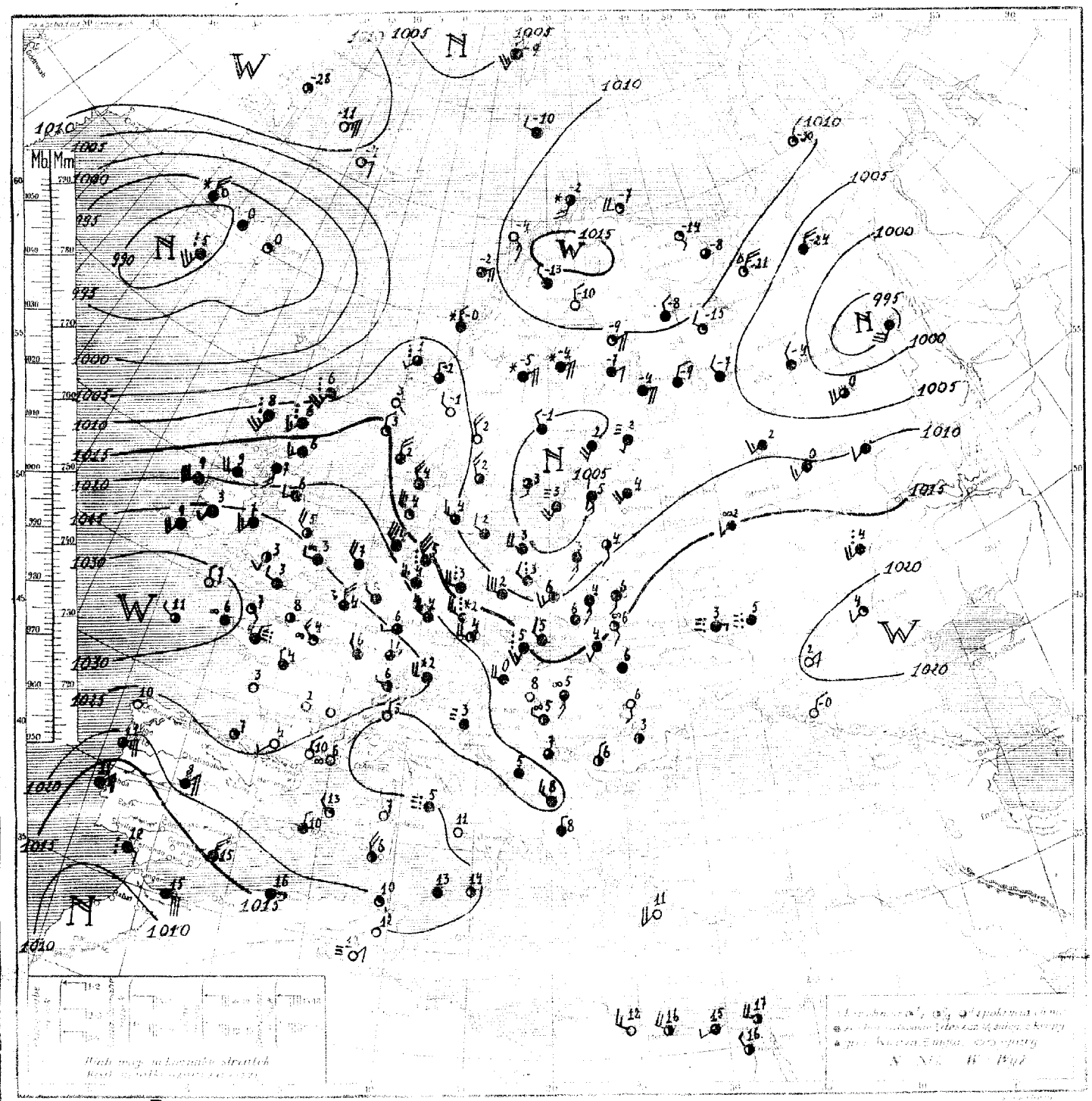

Rozkład ciśnienia: Głęboka depresja z nad Islandji brzegą niskiego ciśnienia poprzez Skandynawję środkową łączy się z niżem nad Bałtykiem i depresją nad Uralem. Poza tem zalega wysokie ciśnienie.

Obecny stan pogody w Polsce: Chmurno lub pochmurno - w zachodniej połowie kraju deszcz. Temp. od 3° do 6°.

Przewidywany przebieg pogody w dniu 3. IV. (poniedziałek). Pomorze, Wielkopolska, Polska środkowa, Śląsk, Podkarpacie, Tatry: Najpierw jeszcze pogoda zmienna z przelotnemi opadami - później stopniowe polepszenie się stanu pogody. W dalszym ciągu chłodno. Umiarkowane potem słabnące wiatry z kierunków zachodnich. Pozostałe dzielnice: Pogoda zmienna z przelotnym deszczem. Chłodno. Umiarkowane wiatry północno-zachodnie.

Spostrzeżenia meteorologiczne z dn. 1. IV. (5000 ca) 193 r. 7 godz. G. M. T. No 90

STACJA	Ciśnienie na poziom morza	Wiatr	Stan pogody	Opady	Temperatura			STACJA	Ciśnienie na poziom morza	Wiatr	Stan pogody	Opady	Temperatura			STACJA	Ciśnienie na poziom morza	Wiatr	Stan pogody	Opady	Temperatura		
Wilno	758	WSW$_4$	02	7	4	0	3	Sundsvall	213	N$_6$	05	0	-2	0	0	Angmagssalik	1610	SW$_4$	02	7	4	0	4
Lida	751	NW$_3$	03	8	4	0	1	Haparanda	228	SSW$_3$	05	0	3	0	-1								
Suwałki	764	W$_4$	03	6	2	0	-0	Archangielsk	196	NNW$_3$	64	8	8	8	6								
Pińsk	775	W$_4$	02	7	6	0·6	4	Petersburg	150	WSW$_4$	51	8	6	Sl.	-		219	S$_3$	01	2	4	0	-
Białystok	769	W$_4$	01	3	6	0·1	1	Moskwa	168	SW$_3$	61	8	4	0·4	3		226	NE$_2$	01	3	3	0	-
Brześć nLit.	786	WNW$_3$	00	0	6	Sl.	1	Kazań	177	SW$_3$	02	6	4	0	1		234	WSW$_4$	48	9	1	0·1	-
Warszawa	791	W$_3$	00	0	4	0	1	Saratów	194	SW$_3$	01	4	5	0·1	2		193	S$_3$	02	7	2	0	2
Kalisz	799	SSW$_3$	05	5	4	0	1	Orenburg	204	SE$_1$	05	5	4	0	-2		239	Cisza	01	2	3	0	0
Kielce	813	W$_3$	00	0	4	0	0	Jekaterynburg	230	SW$_1$	00	0	4	0	-1		240	W$_4$	03	8	-5	9	-8
Lublin	803	NW$_2$	00	2	5	2	2	Perm	226	NW$_1$	05	6	1	0	0		208	NE$_2$	01	4	4	0	-
Lwów	798	W$_1$	03	8	5	0·2	1	Ufa	239	W$_1$	02	5	4	0	-0		257	Cisza	01	3	0	0	-2
Łuck	790	WNW$_3$	02	7	6	2	4	Tambow	192	WSW$_4$	05	8	4	0	3		229	N$_3$	03	8	4	0	-
Tarnopol	799	W$_2$	03	8	6	0·1	4	Simbirsk	133	WSW$_3$	02	7	4	0·2	3								
Kraków	819	SW$_3$	05	2	6	0	2	Samara	223	SW$_4$	03	7	6	0	4		217	Cisza	02	4	6	0	-
Zakopane	823	NE$_1$	02	5	2	8	1	Orsk	207	SW$_5$	02	5	4	0	-		225	SSW$_3$	03	8	8	0	-
Poznań	797	WSW$_3$	01	1	4	0	-0	Kazań	235	SW$_1$	08	0	3	0	-0								
Bydgoszcz	783	NW$_2$	03	8	3	0	-0	Nowosybirsk	232	N$_2$	05	0	3	0	1		221	W$_1$	05	2	9	0	-
Toruń	774	WSW$_3$	03	8	4	0	1	Omsk	203	N$_4$	03	8	7	3	6		213	N$_1$	00	0	10	0	-
Grudziądz	775	W$_4$	03	8	3	Sl.	2	Barnaul	190	NW$_2$	02	5	6	6	8		213	N$_4$	01	1	11	0	-
Gdynia	791	W$_3$	03	8	4	0	-	Tomsk									201	Cisza	02	4	10	0	-
Cieszyn	827	SE$_1$	00	0	3	0·1	-1	Krasnojarsk	188	NE$_5$	61	8	8	Sl.	7								
Przemyśl	813	Cisza	03	8	6	3	6	Irkuck	055	E$_3$	02	4	-3	3	-								
Thorshavn	092	NW$_4$	02	6	3	2	-	Jakuck	064	E$_1$	-	5	-2	0	-		194	Cisza	44	9	4	0	-
Seydisfjord	123	Cisza	02	1	-1	-	-																
Reykjavik	104	E$_3$	72	8	-0	Sl.	-	Nowaja Zemla	914	SSW$_2$	52	7	2	2	-								
Lerwick	059	NW$_2$	27	5	3	1	-	Archangielsk	985	W$_5$	61	8	4	2	-								
Stornoway	156	WNW$_3$	02	5	6	0·4	-	Moskwa	049	W$_4$	02	5	3	1	-		174	NW$_3$	-	-	14	0	-
Aberdeen								Petersburg	168	N$_1$	02	5	-16	0	-		231	NE$_1$	00	0	8	0	-
Tynemouth								Kazań	128	NE$_5$	02	6	-8	0	-								
Hollyhead								Saratów	146	ENE$_3$	10	6	-1	0	-								
Yarmouth	169	W$_3$	03	8	7	1	-	Orenburg	044	SSW$_3$	01	2	-0	0	-		224	E$_1$	03	8	10	Sl.	4
Greenwood	239	N$_1$	02	5	7	0·2	-	Jekaterynburg	026	ENE$_1$	74	8	-10	1	-		211	WNW$_4$	64	8	5	7	5
Falmouth								Perm	994	N$_3$	01	2	-7	0·2	-9		193	Cisza	02	5	8	0	6
Mullaghmast	198	NW$_4$	02	8	7	2	-	Ufa	957	E$_3$	72	8	-6	2	-6		201	Cisza	02	4	7	0	3
Crosydon	198	SW$_3$	02	7	8	Sl.	7	Tambow	958	ESE$_4$	23	8	0	Sl.	-								
Valentia								Simbirsk	010	W$_4$	00	0	4	0	2								
Scilly								Samara	999	WSW$_4$	01	1	4	0	2								
Cranwell	187	WSW$_3$	08	7	7	4	-	Orsk	056	SSW$_3$	02	6	5	0	3								
Roebuck								Kazań	043	SW$_2$	00	0	4	0	-								
Scilly								Barnaul	086	W$_5$	02	4	5	0	-								
Clonmel								Abisko	027	ENE$_6$	37	6	-13	0·6	-14								
Dijon	237	Cisza	03	6	6	0	4	Tomsk	009	SW$_5$	03	8	2	0	1								
Nancy	242	Cisza	03	7	1	0	0																
Le Havre	226	S$_2$	01	2	8	0	8	Krasnojarsk	070	WSW$_4$	03	8	3	0	1		215	Cisza	00	0	15	0	-
Brest	193	Cisza	22	5	8	3	8	Irkuck	057	SW$_4$	02	6	3	0	-		210	S$_3$	01	2	14	0	-
Tours	237	Cisza	02	4	4	0	3	Jakuck	980	SSW$_1$	02	6	4	0	-		202	SW$_2$	01	4	13	0	-
Paris	227	Cisza	08	7	7	0	5	Nowaja Zemla	918	W$_5$	24	8	1	0	0		191	Cisza	02	2	10	0	-
Strassburg								Archangielsk	988	E$_0$	03	6	-3	0·4	-3								
Toulouse								Petersburg	935	NW$_5$	03	8	-4	0	-3	Ostenda	142	NW$_1$	01	2	14	0	-
Perpignan								Moskwa								Angmagssalik							
Marsylia	190	Cisza	00	0	4	0	0	Kazań								Zürich							
Nicea								Saratów								Stavanger							
Rennes	222	SSW$_3$	02	6	6	0	6	Orenburg	033	SE$_3$	72	8	-12	0·4	-14		-	NW$_6$	01	1	-7	Sl.	-11
								Jekaterynburg	087	SW$_3$	03	8	-2	-	-9		-	WSW$_5$	02	5	-10	-	-11
Helder	164	WSW$_3$	62	8	6	0·1	-	Perm															
Vlissingen	189	SW$_4$	02	6	7	0·2	-	Ufa	991	SSW$_6$	48	9	2	-	-								
Bruxelles	207	SW$_2$	02	6	7	0	3	Tambow	031	SW$_2$	03	8	1	1	-0								
Kjöbenhavn	131	WSW$_3$	03	8	3	0	-	Simbirsk	141	S$_1$	00	0	-17	0	-18								
Skagen	060	WSW$_4$	02	5	6	0	-																
Blåvand	206	SW$_3$	52	8	5	0·6	-																
Visby	233	Cisza	00	0	4	0	4	Samara	048	SW$_3$	51	8	4	Sl.	4								
Kiruna																							

UWAGI

Ciśnienie atmosferyczne zredukowane do 0° C na ciężkość normalną i do poziomu morza.

Siła wiatru w skali Beauforta: 0-cisza zupełna do 9-wicher.

Stan pogody:

00—19 — skrócony opis wyglądu nieba i zjawiska specjalne.

20—29 — opady w ciągu ostatniej godziny przed obserwacją, lecz nie w chwili obserwacji.

30—39 — Wichury pyłowe i zawieje śnieżne.

40—49 — Mgła lub gęste opary (przejrzystość mniejsza od 1000 metrów).

50—59 — Dżdża (drobny deszcz ze stratus lub rosząca mgła).

60—69 — Deszcz.

70—79 — Śnieg.

80—89 — Przelotne opady.

90—99 — Burza.

Zachmurzenie w skali 10 stopniowej: 0—bez chmur, 1—ślady chmur, 2—$^1/_{10}$ pokrycia nieba, 3—$^2/_{10}$, $^3/_{10}$, 4—$^4/_{10}$, $^5/_{10}$, $^6/_{10}$, 5—$^7/_{10}$, $^8/_{10}$, 6—$^9/_{10}$, 7—więcej niż $^9/_{10}$ pokrycia nieba, lecz z przerwami, 8—niebo całkowicie pokryte chmurami—$^{10}/_{10}$, 9—niebo niewidoczne z powodu mgły, burzy pyłowej lub innych zjawisk.

Temperatura w całkowitych stopniach Celsjusza. W ostatniej rubryce podawane są najniższe temperatury z nocy ubiegłej lub najwyższe z dnia poprzedniego.

Szczegóły w Nowym Kluczu do układania telegramów meteorologicznych, przyjętym w Kopenhadze we wrześniu 1929.

SPOSTRZEŻENIA PILOTOWE

STACJA	Godz.	KIERUNEK WIATRU NA WYSOKOŚCI: Wiatr z dołu	500 m	1000 m	1500 m	2000 m	3000 m	TEMPERATURA NA WYSOKOŚCI: 500 m	1000 m	2000 m	3000 m	4000 m
Wilno												
Warszawa												
Lwów												
Gdynia												
Poznań												
Kraków												
Zakopane												

Państwowy Instytut Meteorologiczny w Warszawie. 92-A.

Mapa pogody z dnia 3 IV (poniedziałek) 1933 r. 7 g. G. M. T. Nr. 92. Rocznik XIV.

Ciśnienie w millibarach: 1 mmb. odpowiada ciśnieniu słupa rtęci 3.4 mm. na jednostkę powierzchni.

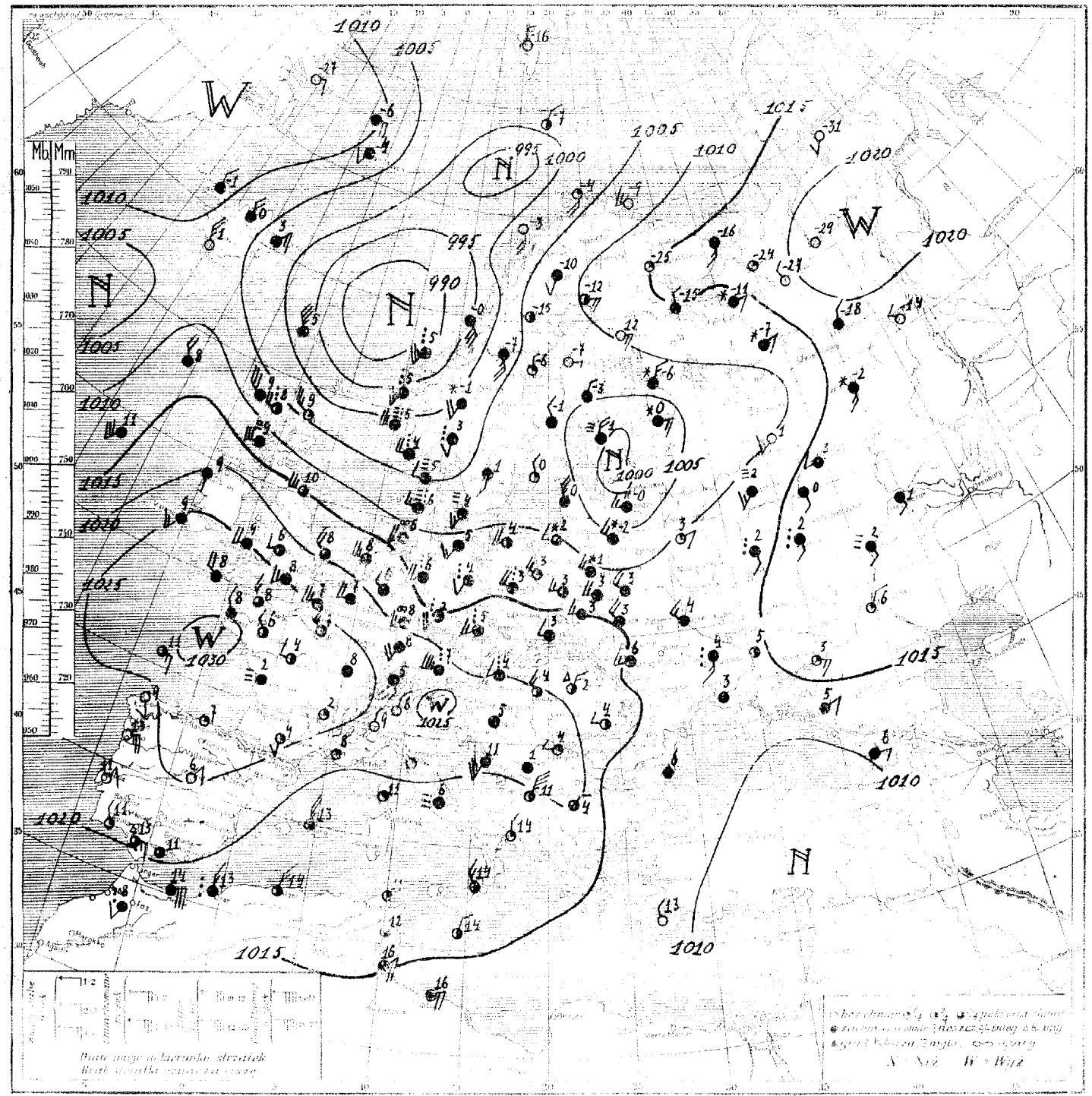

Rozkład ciśnienia. Rozległy obszar niżowy ze środkami nad morzem Norweskiem i Estonją ogarnia swym wpływem Anglję północną, Skandynawję wraz z Finlandją, północną połowę Niemiec, Polski, Państwa Bałtyckie i Rosję środkową. Pozostała część Europy znajduje się pod wpływem wysokiego ciśnienia.

Obecny stan pogody w Polsce: Pogoda o zachmurzeniu zmiennem z przelotnemi opadami.

Przewidywany przebieg pogody w dniu 4/IV (wtorek) W całym kraju pogoda o zachmurzeniu zmiennem z przelotnemi opadami, lecz nagół powolne polepszanie się stanu pogody i lekkie ocieplenie. Umiarkowane, chwilami porywiste wiatry z kierunków zachodnich.

Spostrzeżenia meteorologiczne z dn. 2 IV. (niedziela) 193 . godz. G.M.T. No 94.

STACJA	Ciśnienie (760 + ...)	Stan i kierunek chmur	Ilość	Temp.	Opady	Wiatr
Wisby	09.1 S_2	12	5	4	St.	2
Lista	10.6 SSW$_4$	01	4	6	0	0
Suwałki	06.7 S_3	03	8	3	0	-0
Pinsk	14.1 S_2	02	7	6	0	3
Białystok	09.3 S_3	02	6	5	0	10
Brześć n/B.	12.1 S_3	02	6	4	0	0
Warszawa	09.5 SW$_3$	03	8	6	0	2
Kalisz	10.6 W$_3$	61	8	3	3	3
Nieśwież	12.9 W$_2$	03	8	5	0	1
Lublin	12.3 Cisza	02	7	6	0	3
Lwów	15.3 SSW$_1$	03	8	4	0	-0
Łuck	14.7 ESE$_2$	05	3	6	0	2
Tarnopol	16.2 S_1	05	7	4	0	2
Kraków	14.0 NW$_3$	03	8	5	0	-2
Zakopane	13.2 W$_4$	02	6	5	0	-1
Poznań	11.0 W$_3$	03	8	2	0	0
Bydgoszcz	08.4 NW$_3$	62	8	4	02	3
Toruń	07.9 WNW$_4$	62	8	3	2	2
Grudziądz	07.3 NW$_3$	03	8	4	1	4
Gdynia	05.2 W$_4$	03	8	3	0	—
Cieszyn	15.5 SSW$_4$	64	8	5	0	2
Przemyśl	14.5 Cisza	02	7	7	0	1
Thorshavn						
Sayesfjord						
Reykjavik						
Lerwick	09.4 SSW$_4$	62	8	6	2	—
Stornoway	10.1 SSW$_4$	61	8	8	1	—
Aberdeen	17.2 SW$_3$	02	7	6	0	—
Tarkmouth	23.2 WSW$_4$	01	4	6	0	—
Holyhead						
Valentia	25.6 W$_4$	05	6	3	0	—
Blacksod	22.2 WSW	14	6	9	0	—
Valencia	27.5 SW$_3$	02	7	9	0	—
Mullingar	18.5			9		
Croydon	25.3 WSW$_1$	01	5	4	0	—
Kew ob. Weg.	28.1 SSW$_2$	02	4	3	0	—
Scilly	30.1 N$_1$	00	0	7	St.	—
Cranwell	26.8 W$_3$	01	5	3	0	—
Rochefort	29.2 Cisza	00	0	3	0	1
Sandz	25.8 Cisza	01	2	7	0	6
Clermont	29.0 Cisza	00	0	2	0	-3
Dijon						
Nancy	27.8 NW$_2$	03	6	6	0	5
Le Havre	29.5 Cisza	02	4	8	0	7
Brest	30.1 Cisza	05	8	6	0	5
Turyn	29.1 NNW$_4$	02	5	4	0	2
Genua						
Spezzia	27.4 NNW$_4$	03	7	7	02	3
Toulouse	26.6 SW$_1$	01	1	4	0	1
Perpignan	27.4 NW$_2$	02	2	13	0	9
Marsylia	27.3 Cisza	05	0	6	0	2
Nicea						
Rennes	29.9 NNE$_2$	48	9	4	0	3
Hendaye	22.7 NW$_2$	02	6	7	0	—
Biarritz						
Biarritz	27.0 N$_2$	02	5	4	04	1
Kjöbenhavn	07.9 NNW$_4$	02	5	4	2	—
Skagen	11.5 NNE$_3$	01	4	5	0	—
Hagenau	13.8 NW$_4$	01	3	4	02	—
Kiel						
Kopenhaga						

STACJA	Ciśnienie (760 + ...)	Stan i kierunek chmur	Ilość	Temp.	Opady	Wiatr
Visby	23.8 WNW$_4$	03	8	6	0	5
Visby	26.6 SW$_3$	05	4	4	0	1
Visby	19.0 NNE$_3$	00	0	5	0	3
Sztokholm	21.0 NW$_4$	03	8	6	02	—
Sztokholm	16.2 NNW$_4$	02	5	5	4	3
Visby	11.0 W$_4$	03	8	4	3	3
Visby	14.4 W$_4$	62	8	3	4	3
Visby	17.1 WNW$_4$	68	8	2	7	1
Sztokholm	15.0 W$_4$	8.1	5	3	02	3
Visby	24.8 WSW$_4$	02	5	6	1	3
Sztokholm	25.1 W$_4$	24	6	2	2	0
Sztokholm	19.4 WNW$_4$	02	7	4	3	—
Visby	04.7 S_2	22	8	4	1	3
Visby	26.3 W$_4$	02	5	5	3	2
Visby	04.5 SW$_3$	03	8	5	2	—
Visby	19.0 W$_4$	14	4	4	1	2
Visby	16.8 SSE$_2$	02	6	3	01	2
Visby	15.9 S_1	02	2	6	0	1
Sztokholm	15.9 Cisza	01	0	8	0	3
Visby	17.4 S_3	05	5	5	0	4
Sztokholm	13.3 W$_4$	02	5	-1	03	—
Visby	12.0 SSW$_4$	12	4	-3	1	—
Visby	09.3 ENE$_4$	02	5	-2	St.	—
Visby	08.2 N$_1$	83	8	-0	03	—
Visby	13.2 SW$_1$	02	4	2	1	—
Sztokholm	15.1 NNW$_4$	01	3	3	0	—
Sztokholm	05.5 SW$_3$	03	8	-9	St.	—
Sztokholm	05.5 WNW$_4$	01	8	-10	0	—
Sztokholm	08.9 ENE$_2$	01	1	-4	01	—
Sztokholm	12.5 NW$_2$	01	1	-1	0	-3
Sztokholm	13.1 N$_2$	00	0	-10	0	-14
Sztokholm	07.5 NE$_3$	23	8	-5	2	—
Visby	09.5 NNW$_4$	00	0	2	0	0
Visby	05.9 NW$_3$	03	7	0	0	0
Visby	08.7 NW$_4$	01	4	2	0	0
Visby	03.8 S_2	02	5	3	0	—
Visby	08.0 NW$_3$	02	6	3	01	—
Abisko	15.5 Cisza	00	0	-15	0	-18
Visby	05.0 SSW$_3$	03	8	2	0	0
Visby	03.5 SSW$_4$	26	9	2	9	0
Visby	05.0 S_3	03	8	5	03	2
Visby	05.4 SW$_1$	26	3	3	0	—
Visby	03.4 S_3	08	9	1	0	-0
Visby	03.9 E$_3$	03	8	-4	0	-5
Visby	08.8 ENE$_2$	02	8	-4	0	-4
Visby	07.2 ENE$_3$	03	8	-7	0	-7
Visby	11.4 N$_2$	03	8	-8	0	—
Visby	08.8 NNW$_4$	03	8	-7	0	-8
Visby	09.4 NNW$_4$	03	8	-14	0	-14
Visby	03.5 WSW$_4$	02	5	0	0	-1

	10.4 WSW$_4$	03	8	3	05	2
	20.6 ENE$_3$	00	0	2	0	—
	17.3 WSW$_4$	80	8	4	—	4
	22.3 WSW$_1$	01	3	4	0	2
	22.3 NW$_1$	03	4	0	0	-0
	21.2 ENE$_3$	00	0	1	0	—
	15.8 NNW$_4$	03	8	5	01	—
	23.1 W$_1$	00	0	10	0	—
	11.1 ESE$_3$	60	8	12	22	—
	21.3 NNE$_3$	02	5	10	0	—
	14.1 NE$_3$	02	6	11	0	10
	20.2 NE$_4$	03	8	8	St.	7
	20.6 Cisza	48	9	5	0	2
	18.7 —	00	0	11	0	5
	20.6 Cisza	03	7	13	0	—
	20.5 —	01	4	14	0	—
	23.0 NNW$_4$	02	4	6	0	4
	18.6 Cisza	02	5	7	0	5
	19.2 NW$_3$	08	3	7	0	5
	20.2 Cisza	03	8	5	0	4
	18.6 Cisza	03	8	7	0	5
	18.3 Cisza	03	8	9	1	6
	20.3 Cisza	05	3	12	0	8
	16.9 E$_1$	02	8	16	0	14

UWAGI

Ciśnienie atmosferyczne zredukowane do 0° C., na ciężkość normalną i do poziomu morza.

Siła wiatru w skali Beauforta: 0 cisza zupełna do 9 wicher.

Stan pogody:

00 — 19 — skrócony opis wyglądu nieba i zjawiska specjalne.

20 — 29 — opady w ciągu ostatniej godziny przed obserwacją, lecz nie w chwili obserwacji.

30 — 39 — Wichury pyłowe i zawieje śnieżne.

40 — 49 — Mgła lub gęste opary (przejrzystość mniejsza od 1000 metrów).

50 — 59 — Dżdża (drobny deszcz ze stratus lub rosząca mgła).

60 — 69 — Deszcz.

70 — 79 — Śnieg.

80 — 89 — Przelotne opady.

90 — 99 — Burza.

Zachmurzenie w skali 10 stopniowej: 0—bez chmur, 1—ślady chmur, 2—$^1/_{10}$ pokrycia nieba, 3—$^2/_{10}$, $^3/_{10}$, 4—$^4/_{10}$, $^5/_{10}$, $^6/_{10}$, 5—$^7/_{10}$, $^8/_{10}$, 6—$^9/_{10}$, 7—więcej niż $^9/_{10}$ pokrycia nieba, lecz z przerwami, 8—niebo całkowicie pokryte chmurami—$^{10}/_{10}$, 9—niebo niewidoczne z powodu mgły, burzy pyłowej lub innych zjawisk.

Temperatura w całkowitych stopniach Celsjusza. W ostatniej rubryce podawane są najniższe temperatury z nocy ubiegłej lub najwyższe z dnia poprzedniego.

Szczegóły w Nowym Kluczu do układania telegramów meteorologicznych, przyjętym w Kopenhadze we wrześniu 1929.

SPOSTRZEŻENIA PILOTOWE

STACJA	Godz.	WIATR I TEMPERATURA NA WYSOKOŚCI: 0 m	500 m	1000 m	1500 m	2000 m	3000 m	4000 m
Visby								
Warszawa								
Lwów								
Lublin								
Poznań								
Kraków								

STOPIEŃ ZACHMURZENIA W ZALEŻNOŚCI OD WYSOKOŚCI: 0 m	500 m	1000 m	1500 m	2000 m	3000 m	4000 m

Mapa pogody z dnia 4. IV. (wtorek) 1938 r. 7h G. M. T. Nr. 94. Rocznik XIV.

Ciśnienie w milibarach i mmHg odpowiada ciśnieniu słupa rtęci 24 mm. na jednostkę powierzchni.

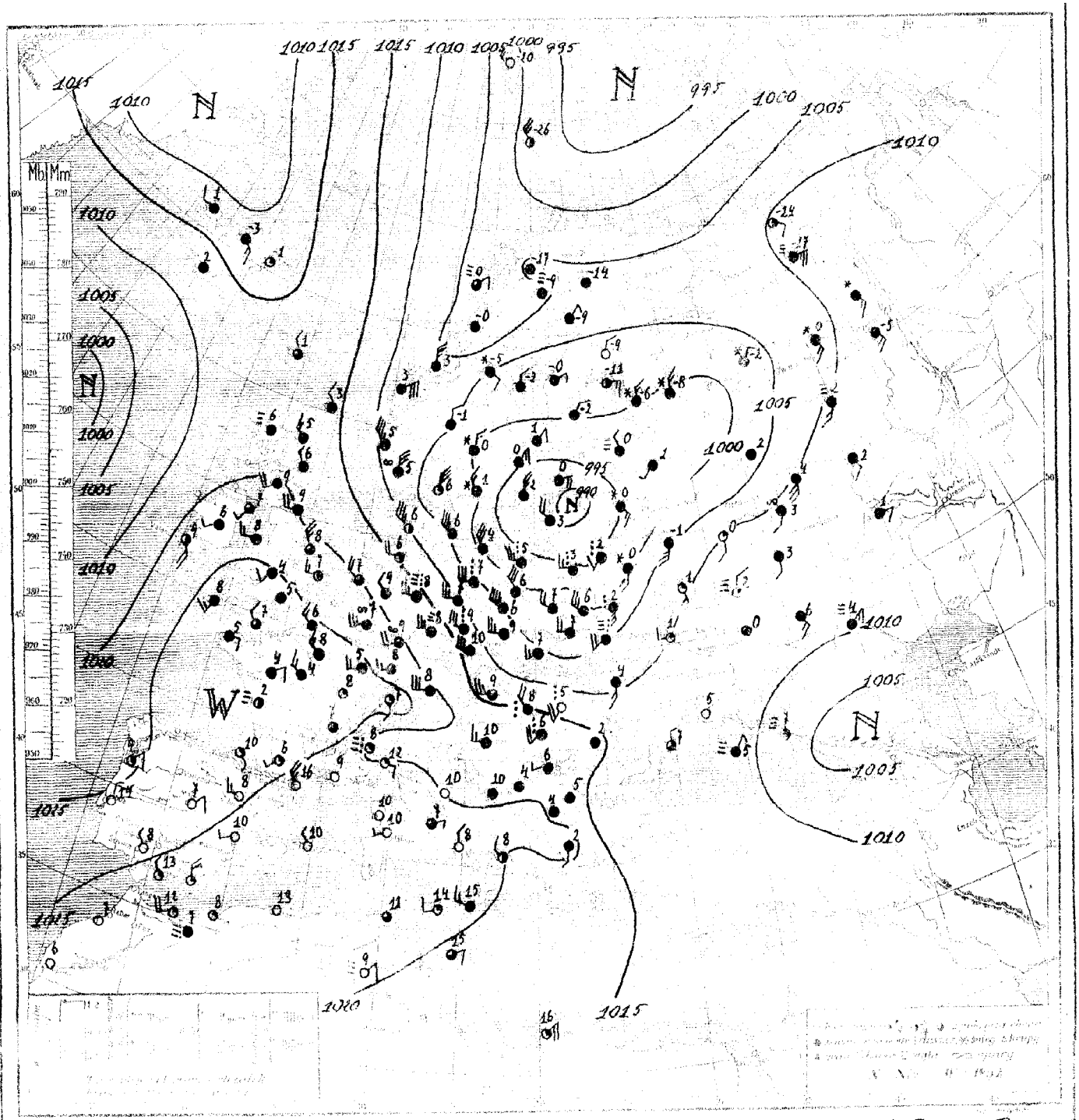

Rozkład ciśnienia: Głęboka depresja ze środkiem nad całością Ryską ogarnia swym wpływem państwa bałtyckie, Polskę, Niemcy, Danię oraz częściowo Skandynawię i Rosję. Druga depresja nad Atlantykiem, trzecia nad Grenlandją. Drugorzędna zniżka na dalekiej północy. Nad powstałem z części kontynentu zalega wyżek ciśnienia, którego środek znajduje się nad Biskajską.

Obecny stan pogody w Polsce: Zachmurzenie zmienne. Temp. od 1° do 8°.

Przewidywany przebieg pogody w dniu 5. IV. (środa). Wileńskie, Poleskie, Wołyń, Podole, Małopolska wschodnia: Zachmurzenie zmienne, przeważnie duże z przelotnemi opadami. Dość ciepło. Umiarkowane, chwilami porywiste wiatry z kierunków zachodnich. Pozostałe dzielnice: Zmiennie, miejscami z przelotnym opadem. Temperatura bez większych zmian. Umiarkowane wiatry północno-zachodnie.

	067	WNW2	72	8	-2	2	-2
	089	SSW2	03	8	-0	0·4	-1
	095	NW2	02	5	-1	4	-2
	117	WSW2	03	7	2	0·3	2
	117	W3	72	8	1	3	-0
	128	WSW2	03	8	3	Sl.	1
	131	W3	02	5	3	0	1
	137	W2	02	4	4	0·4	1
	159	W2	03	8	2	2	0
	143	W2	02	8	3	0·5	0
	158	W3	03	8	2	0	-0
	137	WNW2	03	8	3	0	0
	155	WNW2	02	7	2	1	0
	171	W2	03	8	3	1	1
	180	Cisza	03	8	-1	4	-4
	191	W4	22	8	3	2,	-0
	130	WNW2	02	5	3	Sl.	0
	128	WNW3	02	6	3	0,	0
	123	WSW2	02	4	2	Sl.	-1
	107	W1	01	4	3	0	—
	180	SSW1	03	8	2	3,	0
	161	W2	01	4	4	Sl.	2
	959	NW2	02	6	5	2	—
	037	NE3	—	8	3	—	—
	046	W4	02	8	2	0	—
	976	W2	25	4	6	3	—
	080	W4	81	5	8	2	—
	077	SW3	02	5	12	0	—
	144	W5	02	5	10	0	—
	232	SW4	14	7	9	0	—
	186	W4	02	5	8	0·4	—
	214	S-	02	8	9	0	—
	258	SW3	02	8	9	0	—
	238	W3	02	5	7	0	6
	237	W2	01	4	6	0	—
	229	W4	01	8	8	0	—
Cranwell	199	WNW5	02	8	9	06	—
	287	Cisza	40	5	2	0	2
	257	Cisza	03	8	8	0,	5
	243	WSW3	61	8	7	Sl.	4
	277	W2	03	8	8	0	7
	285	Cisza	02	5	7	0	6
	283	W2	01	4	4	0	3
	258	WNW3	02	5	7	0	6
	241	SSW2	03	8	7	0	3
	266	S1	01	3	9	0	9
	233	NW4	01	2	—	0	13
	218	Cisza	01	3	8	0	2
	191	Cisza	01	2	11	0	7
Lyon	273	Cisza	05	3	5	0	2
Rennes	291	NW2	02	7	6	0	5
	167	W5	02	5	8	2	—
	207	W5	02	7	8	06	—
	220	W4	03	8	7	1	5
	092	SSW3	51	8	4	Sl.	—
	035	SSW2	58	8	4	3	—
	072	W3	67	8	6	3	—
	200	W2	03	8	4	2	4
	219	Cisza	02	8	1	0	0

	239	SSE	03	7	5	0	2
	252	SSE	05	3	4	0	1
	214	WNW2	02	2	6	0	3
	160	W3	03	8	8	2	—
	119	WSW3	57	8	7	6	5
	123	SSW2	22	8	3	0·4	2
	132	SW2	62	8	4	3	3
	151	W3	53	8	4	3	1
	150	WSW2	63	8	2	1	1
	193	WSW2	05	8	2	0	4
	219	W2	63	8	7	Sl.	3
	193	WSW	58		6	4	5
	181	W2	71	7	2	0·1	0
	212	W4	54	8	6	2	5
	168	WSW3	22	8	5	2	3
	171	SW	03	8	2	0·3	1
	179	S2	01	5	4	0	-0
	219	W3	02	7	4	0	3
	174	NE3	88	5	2	4	-3
	074	WSW3	02	6	-9	0	—
	031	S4	02	4	-4	0	—
	021	ESE5	02	5	-1	Sl.	—
	928	SE3	03	8	-0	0	—
	927	SW5	10	8	3	4	—
	110	WSW5	48	9	5	15	—
	024	W1	01	2	-16	0	—
	006	W2	01	5	-7	0·1	—
	042	SW2	02	7	-4	0	—
	016	SSW4	74	8	-1	1	—
	080	S1	02	6	-10	0	—
	117	E3	02	4	-12	0	-18
	083	Cisza	01	4	-15	0	-22
	074	W1	01	1	-6	0	—
	059	E3	03	8	-1	0	-2
	086	Cisza	03	7	-2	0	-3
	075	S2	03	8	1	0	-2
	088	NNW	01	3	0	0	—
	092	SW1	01	3	2	0	—
Abisko	080	Cisza	00	0	-18	0	-19
	049	NW4	03	8	1	0·2	-1
	048	WNW6	03	8	-0	4	-1
	074	NW2	03	8	-0	0	—
	033	NE4	72	8	1	Sl.	-1
	081	NE3	72	7	-6	04	-7
	081	E0	00	0	-8	0	-10
	089	E1	01	4	-8	0	-11
	141	WNW2	03	8	-15	Sl.	-19
	128	ENE3	72	8	-16	Sl.	-16
	221	Cisza	00	0	-29	0	-38
	157	W1	01	2	-4	—	-4
	039	E3	75	8	0	6	0
	096	Cisza	04	8	1	02	3
	157	SSE	71	8	-2	0·2	-4
	074	SW3	03	8	1	0	0
	128	SSW3	45	7	2	0	1
	183	SW1	04	7	1	0	-1

	117	WNW3	03	8	4	0	4
	118	ENE2	01	2	3	0	—
	160	SSE	01	8	3	0	—
	196	SSE1	57	9	3	0·3	0
	137	NE2	04	3	5	0	2
	204	Cisza	03	8	1	0	—
	137	ENE3	03	8	5	0·4	1
	095	WNW3	61	8	5	Sl.	—
	235	NE2	00	0	6	0	—
	239	SE2	00	0	9	0	—
	198	E3	03	5	13	1	—
	179	N5	02	4	13	0	—
	335	NE2	00	0	11	0	—
	213	Cisza	00	0	11	0	—
	194	Cisza	44	9	6	0	—
	172	N2	01	3	14	0	—
	183	NNW3	02	4	14	0	—
Zara	210	SSW2	03	8	11	0	—
	215	W1	01	3	4	2	2
	220	Cisza	03	8	5	0	3
	242	Cisza	03	8	1	0	-0
	210	W1	02	5	4	0	1
	174	W1	01	4	3	0	5
	140	E4	03	8	16	0	—
	120	NNW2	00	0	13	0	—
	179	Cisza	03	1	13	0	—
	194	NE3	02	6	14	0	—
	169	N2	01	3	14	0	—
	—	WSW3	37	8	-9	3	-12
	—	WNW3	77	9	-12	—	-13
	—	NNW3	46	9	-2	5	-4
	—	W7	77	9	-1	6	-2

Ciśnienie atmosferyczne zredukowane do 0° C., na ciężkość normalną i do poziomu morza. Siła wiatru w skali Beauforta: 0—cisza zupełna do 9-wicher.

Stan pogody:

00 — 19 — skrócony opis wyglądu nieba i zjawiska specjalne.
20 — 29 — opady w ciągu ostatniej godziny przed obserwacją, lecz nie w chwili obserwacji.
30 — 39 — Wichury pyłowe i zawieje śnieżne.
40 — 49 — Mała lub gęste opary (przejrzystość mniejsza od 1000 metrów).
50 — 59 — Dżdża (drobny deszcz ze stratus lub rosząca mgła).
60 — 69 — Deszcz.
70 — 79 — Śnieg.
80 — 89 — Przelotne opady.
90 — 99 — Burza.

Zachmurzenie w skali 10 stopniowej: 0—bez chmur, 1—ślady chmur, 2—1/10 pokrycia nieba, 3—2/10, 3/10, 4—4/10, 5/10, 6/10, 5—7/10, 8/10, 6—9/10, 7—więcej niż 9/10 pokrycia nieba, lecz z przerwami, 8—niebo całkowicie pokryte chmurami—10/10, 9—niebo niewidoczne z powodu mgły, burzy pyłowej lub innych zjawisk.

Temperatura w całkowitych stopniach Celsjusza. W ostatniej rubryce podawane są najniższe temperatury z nocy ubiegłej lub najwyższe z dnia poprzedniego.

Szczegóły w Nowym Kluczu do układania telegramów meteorologicznych, przyjętym w Kopenhadze we wrześniu 1929.

[illegible]

Państwowy Instytut Meteorologiczny w Warszawie. A.

Mapa pogody z dnia 5. IV. (Środa) 1951 r. 7 g. G. M. T. Nr 95. Rocznik XIV.

Ciśnienie w millibarach. 1 mmHg. odpowiada ciśnieniu słupa rtęci 3.4 mm. na jednostkę powierzchni

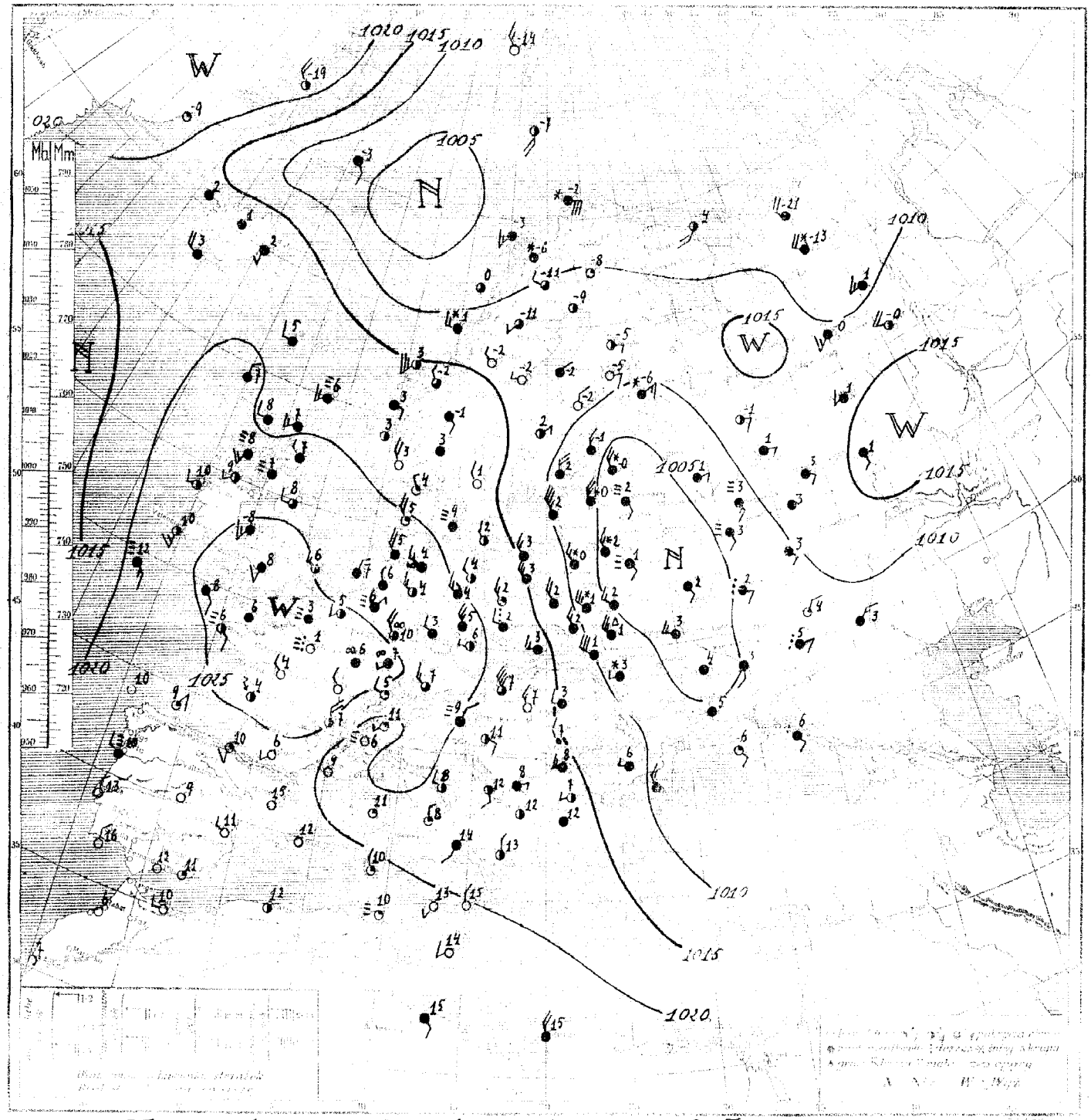

Rozkład ciśnienia. Płytki, wypełniający się niż barometryczny ze środkiem nad Białorusią zalega słowy zachodnią i zachodnią połowę Polski. Drugi rozległy i również płytki niż utrzymuje się na dalekiej północy. Pozostałe części Europy znajdują się pod wpływem obszaru wyżowego.

Obecny stan pogody w Polsce. Na zachodzie zmiennie, pozatem pochmurno i przelotne opady. Temp. od 1° do 4°.

Przewidywany przebieg pogody w dniu 6. IV. (Piątek) Wileńskie, Poleskie, Wołyń, Podole Małopolskie wschodnia: pogoda o zachmurzeniu zmiennem, przeważnie dużem z przelotnemi opadami o postaci mieszanej, głównie śniegu, przymrozki, dniem temp. kilka stopni powyżej 0°. Porywiste wiatry północno-zachodnie i północne. Pozostałe dzielnice: zachmurzenie zmienne, malejące, w gdzieniegdzie możliwe jeszcze opady, głównie przymrozki, w ciągu dnia temp. około 10°. Słabnące wiatry północno-zachodnie.

Spostrzeżenia meteorologiczne z dn. 4. IV. (wtorek) 1933 r. 7 godz. G. M. I. No 94.a

Stacja	Ciśn.	Wiatr	Stan nieba	Zjaw.	Temp.	Opad	Min.
	943	SW5	22	8	2	3	-0
	965	SSW4	03	8	2	4	-1
	971	W3	61	8	3	3	-1
	015	S6	62	8	2	3	2
	986	W3	03	8	4	7	2
	007	WNW5	03	8	6	5	3
	019	WNW5	02	6	7	5	4
	040	NNW5	01	4	7	6	5
	113	WNW5	64	8	6	7	4
	031	W3	02	6	7	9	3
	058	W5	62	8	3	1	1
	042	SW4	68	8	1	5	0
	081	SW2	72	8	1	05	0
	073	WSW3	62	8	7	04	5
Zakopane	093	SSW1	62	8	3	2	1
	063	WNW5	03	8	6	3	5
	083	NW6	03	8	6	3	4
	083	WNW5	03	8	6	2	4
	000	W5	03	8	5	2	5
Gdynia	956	W5	52	8	5	2	—
Cieszyn	041	SSW3	61	8	8	5	5
Przemyśl	078	SSW1	62	8	5	4	3
	183	NNW1	02	5	1	0	—
	162	NW2	02	6	3	Sl.	—
	189	C/SC2	51	8	6	01	—
	197	NW1	02	7	6	0	—
	200	W4	03	8	9	0	—
	245	W3	02	7	8	0	—
	223	W3	01	4	9	0	—
	231	SSE4	01	4	9	0	—
	255	WSW2	02	7	5	0	—
	253	SW2	02	7	4	0	—
	264	SSW3	02	6	8	0	—
Cranwell	230	WNW2	01	5	6	0	—
	178	Cina	49	4	2	0	1
	253	SE1	01	3	10	0	9
	281	Cina	05	0	3	0	-2
	253	Cina	01	2	8	0	1
	287	WSW3	03	8	5	0	3
	279	W2	03	7	8	0	7
	175	E2	47	9	5	0	4
	262	NW3	03	7	8	0	6
	253	S2	02	5	6	8	4
	261	SW1	01	2	6	0	4
	225	NW5	00	0	16	0	—
	213	Cina	00	0	9	0	4
	213	Cina	00	0	10	0	7
Lyon	166	Cina	02	4	7	0	6
	197	WNW4	02	5	7	–	—
	230	W4	02	7	8	0	—
	031	WNW7	03	8	6	0	—
	027	N6	01	3	6	0	—
	078	WNW7	01	4	6	0	
	134	W5	03	8	9	14	7

Stacja	Ciśn.	Wiatr	Stan nieba	Zjaw.	Temp.	Opad	Min.
	251	S1	01	3	7	0	5
	259	SW1	05	1	4	.0	3
	184	N0	00	0	7	0	4
	170	WNW5	01	4	7	0	—
	131	W6	02	7	7	2	6
	053	W4	25	7	7	05	6
	101	WNW5	14	7	7	1	7
	117	WNW4	22	8	9	9	8
	079	W5	6[illegible]	6	9	6	6
	206	WSW4	05	[illegible]	9	0	7
	224	W6	03	6	8	02	6
	156	WNW5	21	6	8	1	7
	950	W5	22	8	4	5	2
	227	WSW5	08	8	7	0	6
	931	WSW4	03	8	4	6	—
	123	WNW6	14	8	10	2	7
	098	W3	03	8	9	2	5
	103	SSW3	05	8	4	1	2
	150	NW4	66	8	8	1	7
	124	SW4	61	8	5	1	0
	039	NE1	02	5	0	0	—
	091	NE6	03	8	3	4	—
	092	NNW4	02	6	5	06	—
	018	NW3	01	1	-10	0	-1
	995	NNW5	01	4	-26	Sl.	—
	052	N2	02	6	-1	1	-2
	047	Cina	71	8	-9	Sl.	-11
	051	NE1	02	6	-9	0	-13
	053	Cina	43	8	-8	0	-11
	037	N2	01	6	-2	0	—
	962	NNE3	74	8	0	—	-1
	989	NE3	03	7	0	8	-1
	002	NNW3	24	8	1	1	0
	907	N5	03	8	2	2	—
	937	NNW3	63	9	4	03	—
Abisko	082	Cina	02	6	-17	0	-20
	989	ENE3	03	8	-6	—	-1
	924	ENE4	03	8	0	1	-0
	902	SE3	74	8	1	3	-2
	900	WNW2	52	8	—	5	—
	991	ENE4	72	8	-1	01	-2
	012	NNE3	74	8	-6	1	-7
	037	ENE1	03	8	-0	0	-1
	035	NNE2	00	0	-9	0	-12
	113	E5	72	8	-17	0	-19
	011	SSW6	02	4	1	03	0
	115	SSW3	57	8	2	1	0
	247	Cina	00	0	-10	0	-12
	097	SSE3	01	2	1	0	-1

Stacja	Ciśn.	Wiatr	Stan nieba	Zjaw.	Temp. C	Opady w mm	Min.
	118	NNE5	46	9	2	0	2
	168	SSE2	03	8	2	0	0
	103	NE1	04	7	5	0	—
	114	ENE3	62	8	4	4	—
	136	ENE3	04	8	4	0	3
	100	E2	03	8	-1	0	-3
	063	C/SC4	05	8	5	0	5
	262	NE2	00	0	7	0	—
	230	NE1	00	0	12	0	—
	139	WSW1	00	1	10	0	—
	222	NW1	00	0	10	0	—
	255	N1	00	0	14	0	13
	217	ESE4	01	2	12	0	—
	202	NNW1	02	4	14	0	—
	221	ENE1	03	7	7	0	—
	203	N2	00	0	8	0	5
	235	NW1	02	4	8	0	6
	218	WSW2	01	3	14	0	—
	171	WSW1	03	8	6	05	6
	161	W3	02	6	10	0	7
	149	C/SC4	03	8	4	0	4
	181	C/SC4	03	8	5	0	4
	133	C/SC4	03	8	5	0	3.
	122	N1	01	5	10		—
	170	NE1	01	3	16	—	—
	221	Cina	00	0	13	0	10
	194	ENE2	01	5	-9	0	—

UWAGI.

Ciśnienie atmosferyczne zredukowane do 0° C., na ciężkość normalną i do poziomu morza.
Siła wiatru w skali Beauforta: 0-cisza zupełna do 9-wicher.

Stan pogody:

00—19 — skrócony opis wyglądu nieba i zjawiska specjalne.
20—29 — opady w ciągu ostatniej godziny przed obserwacją, lecz nie w chwili obserwacji.
30—39 — Wichury pyłowe i zawieje śnieżne.
40—49 — Mgła lub gęste opary (przejrzystość mniejsza od 1000 metrów).
50—59 — Dżdża (drobny deszcz ze stratus lub rosząca mgła).
60—69 — Deszcz.
70—79 — Śnieg.
80—89 — Przelotne opady.
90—99 — Burza.

Zachmurzenie w skali 10 stopniowej: 0—bez chmur, 1—ślady chmur, 2—$^{1}/_{10}$ pokrycia nieba, 3—$^{2}/_{10}$,$^{3}/_{10}$, 4—$^{4}/_{10}$,$^{5}/_{10}$,$^{6}/_{10}$ 5—$^{7}/_{10}$,$^{8}/_{10}$ 6—$^{9}/_{10}$ 7—więcej niż $^{9}/_{10}$ pokrycia nieba, lecz z przerwami, 8—niebo całkowicie pokryte chmurami—$^{10}/_{10}$, 9—niebo niewidoczne z powodu mgły, burzy pyłowej lub innych zjawisk.

Temperatura w całkowitych stopniach Celsjusza. W ostatniej rubryce podawane są najniższe temperatury z nocy ubiegłej lub najwyższe z dnia poprzedniego.

Szczegóły w Nowym Kluczu do układania telegramów meteorologicznych, przyjętym w Kopenhadze we wrześniu 1929.

SPOSTRZEŻENIA PILOTOWE

KIERUNEK WIATRU NA WYSOKOŚCI

Temp.
Jabłonna – 110 7

Wysok.	Ciśn.	Temp.	Wilg.
93	988·4	6·6	74
399	951·9	3·5	71
769	909·2	-4·6	80
1248	857·2	-3·0	75
1563	822·5	-5·8	85

Państwowy Instytut Meteorologiczny w Warszawie.

Mapa pogody z dnia 6. IV. (czwartek) 1933 r. 7 g. G. M. T. Nr 96 A. Rocznik XIV.

Ciśnienie w millibarach: 1 mmb. odpowiada ciśnieniu słupa rtęci 3·4 mm. na jednostkę powierzchni.

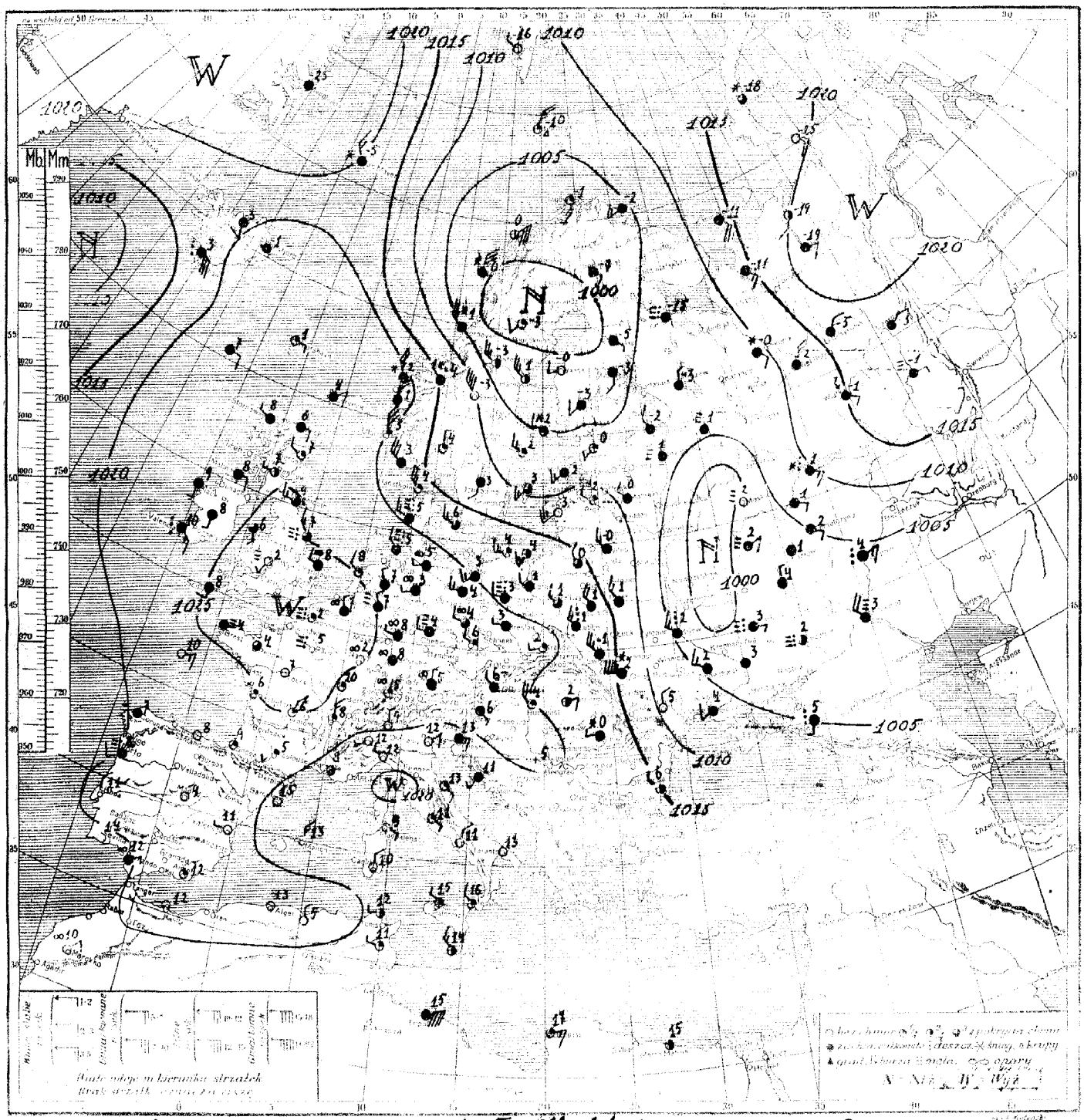

Rozkład ciśnienia: Obszerna depresja ogarnia niemal cały Atlantyk, druga niewielka nad Skandynawją środkową, trzecia nad Rosją centralną. Wyż barometryczny ze środkiem nad Anglją południową i Francją ogarnia kraje Europy zachodniej i środkowej, drugi nad Uralem.

Obecny stan pogody w Polsce: W zachodniej połowie kraju zachmurzenie zmienne z większemi rozpogodzeniami, we wschodniej zaś jeszcze pochmurno. Temp. od 0° do 3

Przewidywany przebieg pogody w dniu 7. IV (piątek): Pomorze, Wielkopolska, Polska środkowa, Wyżyna Małopolska, Śląsk, Podhale, Tatry: po chmurnym lub miejscami mglistym ranku pogoda słoneczna. Nocą przymrozki, dniem znaczniejsze ocieplenie. Słabe wiatry miejscowe lub cisza. Pozostałe dzielnice: Pogoda o zachmurzeniu zmiennem z większemi rozpogodzeniami. Po nocnych przymrozkach dniem temperatura do 7°. Słabe wiatry północno-zachodnie i zachodnie.

5.IV. (Środa) 193[illegible] 7 godz. [illegible] No 95.a

	03·0	NNW3	72	8	2	5	1
	03·5	NW4	68	8	1	3	0
	07·9	NNW3	72	8	0	1	-1
	04·1	WNW3	03	8	2	1	0
	07·1	WNW4	72	8	1	0·6	0
	07·8	WNW5	72	8	1	3	0
	12·7	NW4	03	8	2	0	1
	15·9	NW3	01	4	4	1	2
	14·6	NW3	83	8	1	2	0
	10·9	NW3	02	8	2	04	0
	10·2	WNW6	03	8	1	0	0
	05·5	WNW5	78	8	1	1	0
	08·5	W6	71	8	0	5	-0
	16·3	W3	03	8	3	5	2
	16·0	WNW2	74	8	-0	–	-5
	17·2	NW3	02	5	2	0	0
	15·8	NW1	03	8	3	0	1
	14·7	NW5	03	8	3	0	1
	14·6	NW5	03	8	3	01	1
	13·2	NW3	02	6	3	Sl.	–
	17·7	Cisza	68	8	1	5	0
	12·6	NW3	71	8	2	Sl.	1
	17·0	W2	02	6	5	3	–
	17·1	Cisza	02	9	3	–	–
	17·6	Cisza	02	8	3	0	–
	17·0	WNW3	21	8	6	Sl.	–
	18·1	W2	02	7	8	1	–
	21·4	NW1	02	6	7	02	–
	23·2	W2	02	5	7	0	–
	25·0	SW3	03	8	9	0	–
	24·6	WNW3	01	4	6	0	–
	22·8	W2	01	5	10	01	–
	23·7	S3	02	7	10	Sl.	–
	21·6	S1	02	7	9	Sl.	–
	26·7	Cisza	01	2	4	0	3
	26·3	SSW2	02	8	7	0	–
	26·3	SE2	02	7	8	0	–
Cranwell	25·8	W2	01	4	4	0	–
	25·9	Cisza	02	4	4	0	3
	23·7	S2	01	2	10	0	10
	25·5	NNW2	02	3	–	0	–
	26·3	Cisza	08	6	6	0	5
	27·4	WNW1	03	7	8	0	7
	25·9	ESE2	46	9	6	0	5
	26·9	NW1	00	0	4	0	2
	27·3	Cisza	47	0	1	0	0
	26·2	WSW1	02	6	5	0	2
	23·6	SW1	00	0	6	0	2
	19·5	NW5	00	0	18	0	16
	17·8	Cisza	00	0	9	0	3
	19·9	Cisza	01	2	11	0	6
Rennes	27·1	Cisza	44	9	3	0	3
Lyon	25·5	N4	02	7	7	0	4
	24·2	NNE1	03	8	7	01	–
	24·6	WSW3	02	7	6	0	–
	25·6	SW2	02	7	5	0	4
	18·4	Cisza	46	9	4	0	–
	18·8	NE1	01	3	5	0	–
	19·9	NW4	01	2	5	0	–
	18·7	Cisza	01	3	5	0	4

	33·9	WNW2	08	3	5	0	4
	23·5	S0	05	0	4	0	2
	16·7	SW1	04	2	11	0	8
	24·0	NW2	02	6	6	0	–
	24·2	W3	05	4	4	0	3
	18·1	NW1	02	7	4	1	3
	20·0	WNW3	02	6	4	Sl.	4
	21·0	NNW5	02	7	5	0	4
	18·3	WNW2	62	8	2	7	0
	23·5	NW4	05	7	10	0	7
	24·6	WNW3	02	5	7	0	3
	23·5	W3	02	5	4	0	3
	25·2	W2	06	2	8	0	7
	09·9	NNW5	03	8	2	0	–
	21·1	W1	01	4	6	0	5
	17·1	NNW3	02	5	6	0	5
	13·6	N4	25	6	5	Sl.	3
	15·2	NW3	01	3	7	[illegible]	6
	13·6	W2	02	7	3	01	1
	05·8	E6	70	9	-2	5	–
	11·9	W3	85	9	1	01	–
	17·5	S2	02	4	3	1	–
	19·9	Cisza	02	5	3	0	–
	06·5	NW3	01	2	-11	0	–
	07·0	S4	01	4	-7	0	–
	06·0	SSE2	10	7	-2	Sl.	–
	18·4	SSE2	02	8	-1	0	–
	11·1	WNW1	02	5	-11	0	–
	11·3	Cisza	02	4	-9	0	-1
	12·8	SW1	02	5	-11	Sl.	–
	12·8	W1	00	0	-2	04	–
	17·5	NE0	00	0	0	0	-2
	13·9	NW1	03	2	0	0	-1
	17·7	NNW2	00	0	1	0	-0
	14·9	N4	01	2	3	0	–
Abisko	04·1	Cisza	72	8	-6	2	-8
	08·7	NNE3	03	8	-1	0	-1
	08·7	N4	02	8	2	0	1
	06·2	N5	71	8	0	1	-0
	09·3	NNE3	03	8	2	04	–
	08·8	NE4	03	8	0	0	-1
	11·2	ENE3	23	8	-6	0	-9
	11·7	NE6	03	8	-2	0	-4
	11·4	E2	01	3	-5	0	-10
	07·8	WNW4	72	6	-13	04	-13
	15·4	SW2	03	8	1	0	0
	14·7	WNW2	02	6	1	1	-2
	21·1	SSW2	02	8	-2	0	-2
	04·1	S2	41	8	1	2	1
	04·6	SE1	03	8	2	02	1
	07·3	SSE3	51	8	3	–	–

	02·7	W3	03	7	3	0	3
	05·9	ESE2	64	8	2	5	2
	08·2	SE2	00	1	6	0	–
	06·6	NE3	04	8	3	0	2
	11·7	E5	03	8	-1	0	-2
	07·0	N3	64	8	4	3	4
	23·1	Cisza	00	0	9	0	–
	23·0	SE0	00	0	12	0	–
	22·2	WNW1	00	0	11	0	–
	21·0	Cisza	00	0	12	0	–
	24·2	N1	00	0	13	0	–
	20·5	NE2	03	8	10	0	–
	19·5	N1	01	2	8	0	–
	18·7	SSW2	02	7	14	Sl.	–
	18·0	N1	02	4	13	0	–
	21·5	SW1	00	0	13	0	–
	20·6	N1	00	0	15	0	–
	22·1	NNW2	01	2	10	0	–
Zora	17·8	SE1	02	8	10	0	–
	17·7	WSW3	02	6	8	3	7
	18·7	ESE2	02	6	11	0	9
	18·3	E1	03	8	8	0	6
	16·6	W1	01	4	7	0	6
	17·7	Cisza	02	7	12	0	5
	14·6	W1	02	7	6	0	–
	15·2	NW1	01	3	7	0	4
	24·1	N4	03	7	15	0	–
	21·1	SE2	01	2	15	0	–
	21·5	SW3	05	5	11	2	–
	22·2	Cisza	01	4	12	0	–
	10·6	WSW2	01	3	14	0	–
	–	NW4	01	2	-9	0	-9
	–	NNW2	46	9	-3	0	-4
	–	NW5	43	7	-3	0	-4

Ciśnienie atmosferyczne zredukowane do 0° C., na ciężkość normalną i do poziomu morza. Siła wiatru w skali Beauforta: 0 cisza zupełna do 9-wicher.

Stan pogody:

00 — 19 — skrócony opis wyglądu nieba i zjawiska specjalne.
20 — 29 — opady w ciągu ostatniej godziny przed obserwacją, lecz nie w chwili obserwacji.
30 — 39 — Wichury pyłowe i zawieje śnieżne.
40 — 49 — Mgła lub gęste opary (przejrzystość mniejsza od 1000 metrów).
50 — 59 — Dżdża (drobny deszcz ze stratus lub rosząca mgła).
60 — 69 — Deszcz.
70 — 79 — Śnieg.
80 — 89 — Przelotne opady.
90 — 99 — Burza.

Zachmurzenie w skali 10 stopniowej. 0 — bez chmur, 1 — ślady chmur, 2 — 1/10 pokrycia nieba, 3 — 2/10, 3/10, 4 — 4/10, 5/10, 6/10, 5 — 7/10, 8/10, 6 — 9/10, 7 — więcej niż 9/10 pokrycia nieba, lecz z przerwami, 8 — niebo całkowicie pokryte chmurami — 10/10, 9 — niebo niewidoczne z powodu mgły, burzy pyłowej lub innych zjawisk.

Temperatura w całkowitych stopniach Celsjusza. W ostatniej rubryce podawane są najniższe temperatury z nocy ubiegłej lub najwyższe z dnia poprzedniego.

Szczegóły w Nowym Kluczu do odczytania telegramów meteorologicznych, przyjętym w Kopenhadze we wrześniu 1929.

Państwowy Instytut Meteorologiczny w Warszawie.

Mapa pogody z dnia 7. IV. (piątek) 1933 r. 7 g. G. M. T. Nr. 97 A. Rocznik XIV.

Ciśnienie w millibarach: 1 mmb. odpowiada ciśnieniu słupa rtęci 3.4 mm. na jednostkę powierzchni.

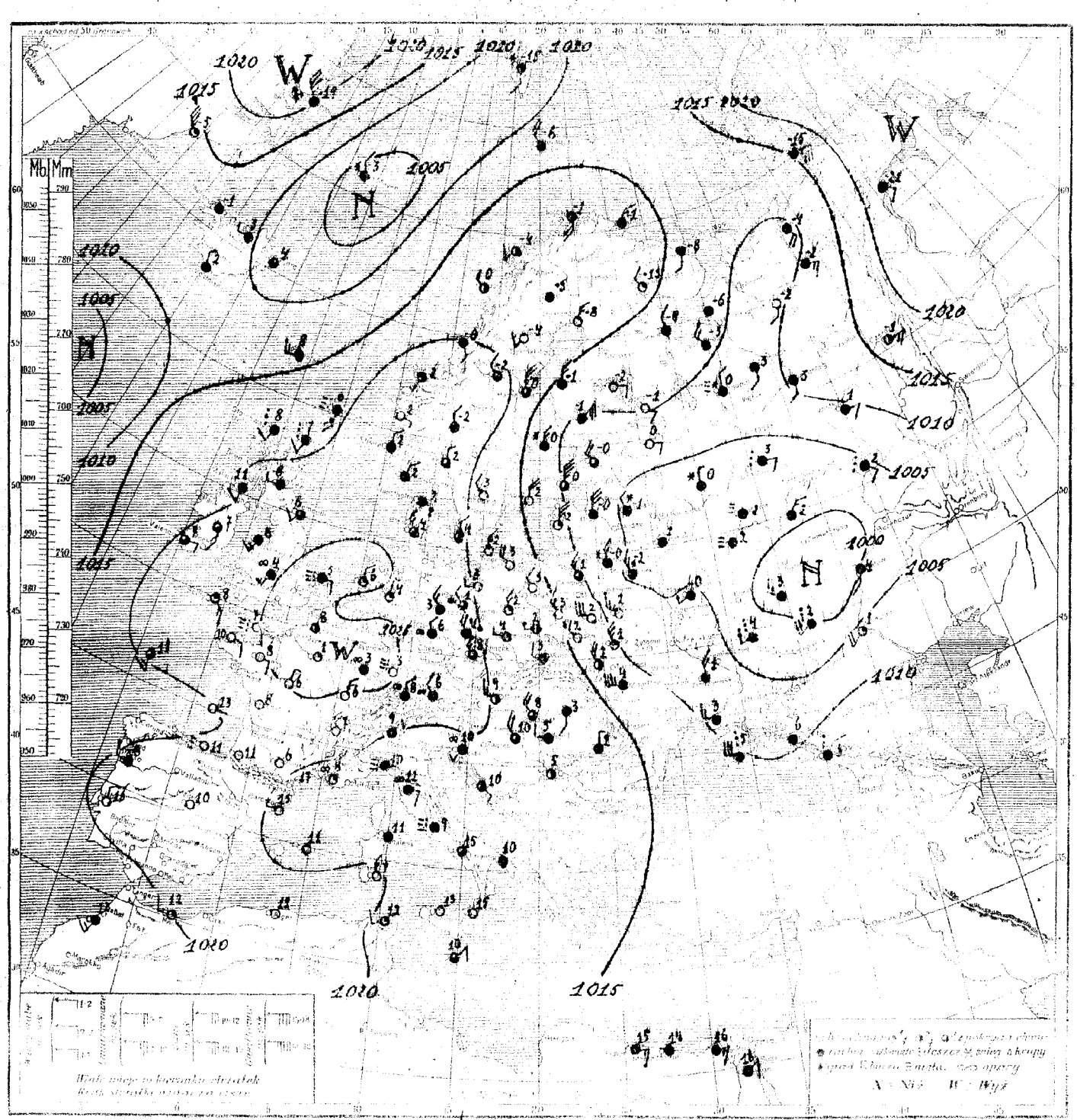

Rozkład ciśnienia: Obszerna, lecz płytka depresja nad Atlantykiem, druga nad morzem Norweskiem, trzecia nad Rosją centralną ogarnia swym wpływem Rosję, Państwa Bałtyckie oraz wschodnią połowę Polski. Pozostałe kraje Europy pokrywa wysokie ciśnienie.

Obecny stan pogody w Polsce: W zachodniej i środkowej części kraju pogoda słoneczna we wschodniej zachmurzenie zmienne z większymi rozpogodzeniami. Temp. od -1° do 4°.

Przewidywany przebieg pogody w dniu 8. IV. Pomorze, Wielkopolska, Polska środkowa, Wyżyna Małopolska, Śląsk, Podhale i Tatry: Po rannych mgłach, lub miejscami chmurnym stanie nieba pogoda słoneczna. Ciepło. Słabe wiatry północno-zachodnie. Pozostałe dzielnice: Pogoda słoneczna o zachmurzeniu umiarkowanem. Po nocnych przymrozkach dniem znaczne ocieplenie. Słabe wiatry północno-zachodnie i zachodnie.

Spostrzeżenia meteorologiczne z dn. 6.IV (czwartek) 1933 r. 7 godz. G. M. Nr 90

131	NW3	02	7	-0	0	-1
142	NW4	03	8	0	0	-1
171	NNW2	02	5	0	0	-2
133	NW3	03	8	1	02	-0
165	W3	03	8	+0	Sl.	-1
167	NW4	03	8	1	Sl.	-2
191	NW2	02	5	1	0	-2
195	W2	02	5	2	0	-2
202	WNW2	00	0	1	0	-2
186	NW3	81	8	1	02	-2
173	NW5	03	8	-1	0	-1
151	NW5	72	8	+0	Sl.	-1
147	NW4	02	7	-0	01	-1
210	WSW1	01	1	2	0	-0
211	Cisza	01	4	-1	6	-2
195	W2	41	6	3	0	-1
179	W2	04	8	1	0	-2
183	WNW2	02	6	1	0	-4
177	WSW1	44	7	1	0	-4
150	W3	00	0	4	0	—
216	Cisza	0[illegible]	[illegible]	3	02	[illegible]
190	NW3	[illegible]	[illegible]	1	0[illegible]	-0
258	E1	01	3	1	2	—
239	ENE2	0[illegible]	7	4	0	
216	WNW1	0[illegible]	8		06	
232	WNW2	01	3		0	—
253	W3	02	5	1	0	—
256	SSE1	01	5	6	0	—
253	WNW2	0[illegible]	8	8	0	—
232	S1	0[illegible]	3	9	01	—
231	SE3	61	7	10	05	—
235	E2	02	7		Sl.	—
264	SSW1	01	4	4		—
263	SW1	45	0	2	0	—
257	S2	02	8	8	0	—
Cranwell. 257	W2	43	[illegible]	10		—
249	Cisza	05	[illegible]	6	[illegible]	[illegible]
233	Cisza	01	2	9	0	4
—				10		
243	Cisza	01	2	10	0	7
255	Cisza	0[illegible]	0	[illegible]	0	1
249	Cisza	46	9	4	0	3
254	Cisza	00	0	7	0	5
266	Cisza	41	0	5	0	3
253	Cisza	[illegible]	7	5	0	1
231	SW1	[illegible]1	[illegible]	5	0	3
1[illegible]	Cisza	0[illegible]	5	3	0	5
1[illegible]	Cisza	00	0		0	9
Leon 239	N3	01	2		0	4
Rennes 259	Cisza	02	5	4	0	3
248	NW2	01	[illegible]	8	0	—
257	NW2	02	7	8	0	—
260	WNW1	08	9	7	0	4
166	WNW3	02	5	6	Sl.	—
132	NW4	03	7	5	0	—
191	NNW3	41	8	5	0	—
224	NW1	02	7	6	0	4
221	Cisza	01	4	4	0	3

240	NNE0	05	[illegible]	5	0	4
202	N1	00	0	2	0	7
235	NW2	02	[illegible]	8	0	[illegible]
216	WSW1	05	8	5	0	[illegible]
195	SW3	02	7	3	0	2
219	W3	02	7	4	0	1
224	WNW2	05	5	4	0	-1
210	W1	03	8	3	[illegible]	[illegible]
231	W2	0[illegible]	[illegible]	8	0	7
251	W1	05	[illegible]	[illegible]	[illegible]	[illegible]
222	WSW	55				
253	WSW3	[illegible]	[illegible]	[illegible]	[illegible]	[illegible]
253	W[illegible]	[illegible]	0	[illegible]	[illegible]	6
140	SSW1	[illegible]	[illegible]	[illegible]	[illegible]	—
227	WNW2	05	3	[illegible]	[illegible]	4
205	WSW2	01	4	4	0	2
186	NW4	01	3	3	3	1
251	ENE2	01	4	2	0	1
044	NNE3	03	7	-2	0	—
032	S3	01	3	-1	0	—
001	NNE4	03	7	0	3	—
042	NW5	05	9	1	05	—
209	WNW5	10	8	2	Sl.	—
197	N3	02	3	3	02	—
081	NW1	01	1	-15	0	—
070	ENE3	01	3	-10	2	—
[illegible]7	NNW1	74	9	-5	0[illegible]	—
995	[illegible]	74	6	-6	7	—
983	[illegible]	74	6	-4	2	-9
973	[illegible]	[illegible]1	3	-3	Sl.	-8
[illegible]7	N1	[illegible]	4	1	0	—
[illegible]0	NW2	01	3	2	0	[illegible]
00[illegible]	WNW3	[illegible]	3	2	0	[illegible]
104	SSW2	[illegible]	[illegible]	3	Sl.	—
093	SW3	[illegible]		[illegible]	0	[illegible]
123	N3	[illegible]	[illegible]	[illegible]	[illegible]	—
Visko 014	Cisza	[illegible]		-2	[illegible]	-9
086	SW1	81	[illegible]	0	0	-3
085	SW1	02	8	2	0	0
119	NNW2	01	3	2	0	-2
119	SW3	00	0	2	0	—
064	S2	02	7	2	0	-4
061	Cisza	03	8	-2	0	-7
012	WSW1	00	0	0	Sl.	-3
039	[illegible]	[illegible]	8	-3	0	-6
067	Cisza	[illegible]1	8	-15	0	-19
229	ESE1	0[illegible]	8	-19	Sl.	-22
168	E1	04	8	-1	0	-3
070	NW2	03	8	-2	81	-2
[illegible]39	ESE1	02	6	-1	0	-2
[illegible]0	Cisza	00	0	-4	0	-4
007	Cisza	45	0	2	4	2
154	NNW2	05	4	3	0	-2

034	ENE5	61	8	4	-15	2
017	NW4	52	2	3	1	0
183	ESE4	02	7	1	0	-0
[illegible]	WSW2	47	8	2	—	—
[illegible]	Cisza	03	8	6	0	4
218	Cisza	00	0	9	0	—
211	Cisza	04	9	7	0	—
205	W1	00	0	11	0	—
187	N3	00	0	13	0	—
207	N2	00	0	11	0	10
194	NW2	00	0	12	0	—
181	NE1	00	0	14	0	—
185	Cisza	00	0	7	0	—
183	SE1	00	1	11	0	—
171	NNE2	00	0	11	0	—
189	WNW1	01	3	15	0	—
182	NNW2	01	3	16	0	—
197	N2	00	0	10	0	—
Zara 199	SW1	63	8	11	0	—
204	W1	00	0	5	0	-0
161	E7	03	8	15	0	—
173	E3	01	3	17	0	—
207	Cisza	00	0	13	0	10
174	NNW3	01	4	14	0	—

Ciśnienie atmosferyczne zredukowane do 0° C., na ciężkość normalną i do poziomu morza.
Siła wiatru w skali Beauforta: 0-cisza zupełna do 9-wicher.

Stan pogody:

00 — 19 — skrócony opis wyglądu nieba i zjawiska specjalne.
20 — 29 — opady w ciągu ostatniej godziny przed obserwacją lecz nie w chwili obserwacji.
30 — 39 — Wichury pyłowe i zawieje śnieżne.
40 — 49 — Mgła lub gęste opary (przejrzystość mniejsza od 1000 metrów).
50 — 59 — Dżdża (drobny deszcz ze stratus lub rosząca mgła).
60 — 69 — Deszcz.
70 — 79 — Śnieg.
80 — 89 — Przelotne opady.
90 — 99 — Burza.

Zachmurzenie w skali 10 stopniowej: 0—bez chmur, 1—ślady chmur, 2—1/10 pokrycia nieba, 3—2/10, 3/10, 4—4/10, 5/10, 6/10, 5—7/10, 8/10, 6—9/10, 7—więcej niż 9/10 pokrycia nieba, lecz z przerwami, 8—niebo całkowicie pokryte chmurami—10/10, 9—niebo niewidoczne z powodu mgły, burzy pyłowej lub innych zjawisk.

Temperatura w całkowitych stopniach Celsjusza. W ostatniej rubryce podawane są najniższe temperatury z nocy ubiegłej lub najwyższe z dnia poprzedniego.

Szczegóły w Nowym Kluczu do układania telegramów meteorologicznych, przyjętym w Kopenhadze we wrześniu 1929.

SPOSTRZEŻENIA PILOTÓW

KIERUNEK WIATRU NA WYSOKOŚCI							
dolny	300 m	500 m	1000 m	1500 m	2000 m	3000 m	4000 m

Państwowy Instytut Meteorologiczny w Warszawie.

Mapa pogody z dnia 8. IV. (Sobota) 1933 r. 7 g. G. M. T. Nr. 98. a. Rocznik XIV.

Ciśnienie w millibarach; 1 mmb. odpowiada ciśnieniu słupa rtęci 3/4 mm. na jednostkę powierzchni.

Rozkład ciśnienia: Wyż barometryczny ze środkiem nad zatoką Biskajską ogarnia swym wpływem Hiszpanję, Francję, Niemcy i Anglję, drugi nad Grenlandją. Reszta państw europejskich jest pod wpływem niżów barometrycznych, których środki leżą: jeden nad Atlantykiem, drugi nad wyspami niedźwiedziemi, trzeci nad Rosją centralną.

Obecny stan pogody w Polsce: Zachmurzenie zmienne. Temp. od -0° do +2°.

Przewidywany przebieg pogody w dniu 9. IV (niedziela) W całym kraju pogoda o zachmurzeniu zmiennem z możliwością przelotnych opadów w Wileńskiem i na Polesiu. Po nocnych przymrozkach - dniem temperatura do +8°. Słabe lub umiarkowane wiatry północno-zachodnie.

Spostrzeżenia meteorologiczne z dn. 7.IV.(piątek) 1933 r. 7 godz. G. M. (140??)

	05·7 NNW₃	71	8	-0	4	-2
	06·7 NW₅	03	8	-0	0·4	-2
	10·6 NW₃	02	5	1	2	-2
	08·3 WNW₃	01	1	2	0·6	-1
	10·9 W₃	01	2	2	1	-1
	12·1 WNW₃	00	0	2	1	-1
	15·7 NW₃	00	0	3	Sl.	-1
	17·1 NW₂	01	4	3	1	1
	17·1 NW₁	02	4	2	1	2
	14·4 WNW₂	00	0	2	1	-1
	13·4 NW₄	02	4	2	0	0
	11·3 NW₅	02	2	1	0·5	-0
	11·5 W₅	02	6	2	Sl.	-0
	18·0 W₂	02	6	3	1	1
	18·1 NW₃	02	4	1	2	-0
	18·1 NNW₃	02	3	2	0	-1
	17·2 NNW₁	00	0	4	0	-1
	16·4 WNW₁	00	0	3	0	-3
	16·3 NW₂	00	0	3	Sl.	-4
	15·4 NW₅	01	3	3	0	—
	18·7 SW₆	02	7	4	2	2
	15·3 NW₃	02	5	4	1	2
	13·9 WSW₃	03	8	7	0·5	—
	12·8 NW₃	02	6	2	—	—
	18·3 S₄	51	—	6	1	—
	16·2 SSW₂	22	8	8	4	—
	20·3 SSW₂	62	8	5	1	—
	23·0 SW₂	02	5	6	0	—
	22·9 SSW₃	02	7	8	0	—
	25·7 E₂	44	9	5	0	—
	20·3 E₁	02	5	6	Sl.	—
	19·9 S₂	02	7	11	Sl.	—
	25·3 SSW₁	02	3	8	0	8
	24·8 SW₁	08	7	4	0	—
	23·9 SE₃	00	2	8	0·1	—
Cranwell	25·1 SE₁	46	9	3	0	—
	23·4 C/Sza	05	0	8	0	6
	10·9 C/Sza	00	0	11	—	—
	25·0 C/Sza	05	0	4	0	0
	24·3 NNE₃	00	0	6	0	5
	25·7 C/Sza	05	9	3	8	—
	26·1 ENE₁	08	3	8	0	7
	23·5 E₂	00	0	10	0	7
	25·4 NNE₁	00	0	6	0	4
	26·5 C/Sza	01	3	4	0	2
	25·4 C/Sza	00	0	7	0	3
	21·7 SW₆	00	0	6	—	—
	18·7 C/Sza	00	0	17	0	12
	16·9 C/Sza	02	2	8	0	5
Rennes	24·7 ESE₁	00	0	8	0	5
Lyon	23·5 NNW₂	05	0	7	0	4
	26·0 N₂	—	2	6	0	—
	24·6 ENE₂	44	9	7	Sl.	—
	25·6 NNE₁	48	9	7	0	4
	20·4 N₂	02	5	4	0	—
	21·2 NE₂	02	5	4	0	—
	21·5 NW₃	02	5	4	0	—
	19·5 WNW₃	02	4	9	0·1	7

	22·4 [illegible]	02	0	6	0	5
	18·0 NE₁	02	6	9	0	7
	25·0 [illegible]			5	0	—
	[illegible]					
	12·7 NNW₁	02	5	2	0·2	9
	25·1 WNW₁	08	8	7	0	5
	11·8					
	20·0 NW₃	22	5	8	2	6
	17·9 N₂	03	7	6	0	3
	15·9 NNE₁	02	5	5	Sl.	2
	16·4 NW₃	02	5	8	0	5
	16·1 S₂	02	6	3	0	—
	18·3 NNE₃	02	6	-2	2	—
	19·2 S₂	02	4	-1	0	—
	18·9 NW₁	02	4	0	Sl.	—
	20·3 SSW₁	10	8	-0	0·2	—
	22·1 E₂	02	5	2	0	—
	22·6 N₂	02	6	2	0	—
	08·8 S₂	72	8	-15	0·2	—
	14·4 NW₂	72	5	-6	0·2	—
	03·3 NW₂	20	8	-3	1	—
	[illegible]					
	15·9 [illegible]	02	4	1	0	-0
	19·3 NW₂	00	0	3	0	-2
	14·9 N₂	00	0	2	0	—
	17·1 NNW₂	01	1	4	0	—
Abisko	20·6 C/Sza	02	5	-8	-7	-9
	09·1 NW₃	02	5	-0	0	-2
	09·4 N₂	02	5	0	0	-1
	07·5 N₂	03	8	-0	2	-4
	10·6 NW₂	00	0	1	0	—
	10·4 SE₂	02	5	-1	0	-6
	14·1 N₃	03	8	-1	0	-2
	11·9 NNE₂	01	4	-2	0	-4
	13·7 NNW₂	03	8	-8	0	-12
	10·0 ENE₂	72	8	-1	Sl.	-2
	07·3 NNE₂	77	9	0	1	-1
	12·0 ESE₃	03	7	-2	0	-4
	06·6 E₂	00	0	0	0	-1
	05·3 [illegible]			2	0·5	—
	[illegible]					

	0?·6 NW₂	55	3	5	1	—
	[illegible]	04	6	4	1	2
	[illegible]			1	0	—
	[illegible]	13	8	4	0·5	2
	[illegible]		6	4	0	3
	22·2 C/Sza	00	0	10	0	—
	— C/Sza	0	0	—	0	—
	17·0 E₂	07	9	4	0	—
	18·3 C/Sza	00	0	11	0	—
	10·7 N₁	01	1	16	0	—
	18·6 C/Sza	44	9	10	9	—
	18·1 C/Sza	46	9	7	0	—
	16·3 C/Sza	48	9	9	0	—
	16·7 C/Sza	02	5	15	0	—
	19·1 C/Sza	03	8	10	—	—
	17·8 C/Sza	00	0	13	0	—
	17·4 C/Sza	00	0	15	0	—
	20·5 NNW₃	00	0	9	0	—
Łara	19·4 SE₁	02	4	10	0	—
	18·6 C/Sza	01	4	5	0	3
	18·0 NW₁	01	0	4	0	0
	18·5 SW₅	00	0	10	0	—
	20·6 C/Sza	05	0	11	0	—
	16·8 NE₂	01	5	16	0	—
	— N₃	77	9	-9	—	-9
	— WNW₂	46	9	-0	1	-2
	— NW₆	44	9	-3	2	-3

UWAGI

Ciśnienie atmosferyczne zredukowane do 0° C., na ciężkość normalną i do poziomu morza.

Siła wiatru w skali Beauforta: 0-cisza zupełna do 9-wicher.

Stan pogody:

00—19 — skrócony opis wyglądu nieba i zjawiska specjalne.

20—29 — opady w ciągu ostatniej godziny przed obserwacją, lecz nie w chwili obserwacji.

30—39 — Wichury pyłowe i zawieje śnieżne.

40—49 — Mgła lub gęste opary (przejrzystość mniejsza od 1000 metrów).

50—59 — Dżdża (drobny deszcz ze stratus lub rosząca mgła).

60—69 — Deszcz.

70—79 — Śnieg.

80—89 — Przelotne opady.

90—99 — Burza.

Zachmurzenie w skali 10 stopniowej: 0—bez chmur, 1—ślady chmur, 2—1/10 pokrycia nieba, 3—2/10, 3/10, 4—4/10, 5/10, 6/10, 5—7/10, 8/10, 6—9/10, 7—więcej niż 9/10 pokrycia nieba, lecz z przerwami, 8—niebo całkowicie pokryte chmurami—10/10, 9—niebo niewidoczne z powodu mgły, burzy pyłowej lub innych zjawisk.

Temperatura w całkowitych stopniach Celsjusza. W ostatniej rubryce podawane są najniższe temperatury z nocy ubiegłej lub najwyższe z dnia poprzedniego.

Szczegóły w Nowym Kluczu do układania telegramów meteorologicznych, przyjętym w Kopenhadze we wrześniu 1929.

SPOSTRZEŻENIA PILOTOWE

KIERUNEK WIATRU NA WYSOKOŚCI

	500 m	1000 m	1500 m	2000 m	3000 m	4000 m	

Państwowy Instytut Meteorologiczny w Warszawie.

Mapa pogody z dnia 9. IV. (Niedziela) 1933 r. 7 g. G. M. T. Nr. 99-A. Rocznik XIV.

Ciśnienie w millibarach: 1 mmb. odpowiada ciśnieniu słupa rtęci 3·4 mm. na jednostkę powierzchni.

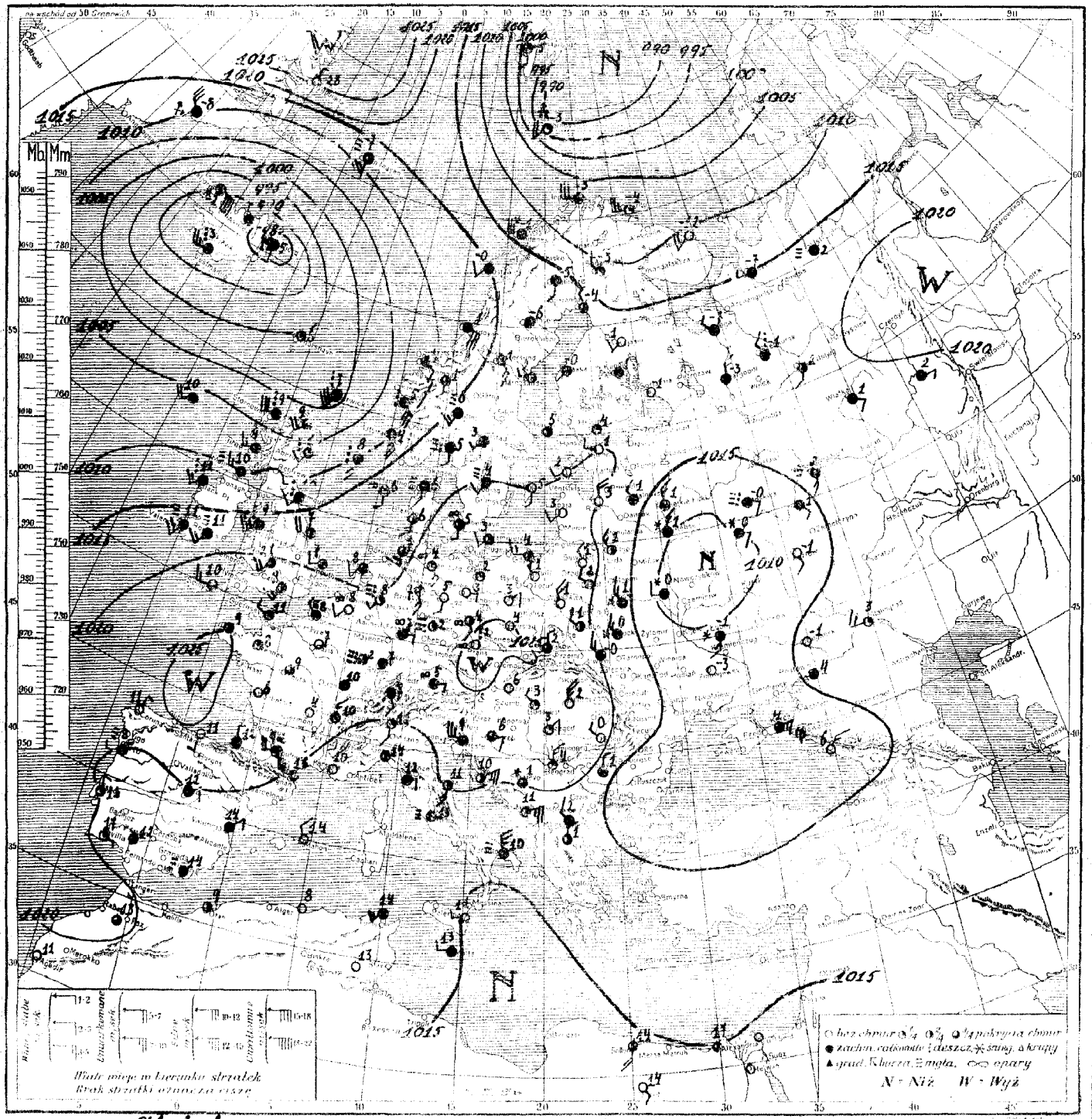

Rozkład ciśnienia: Głęboka depresja ze środkiem nad Islandją ogarnia Anglję, Irlandję i Norwegję, druga depresja utrzymuje się nad odlodowatym; trzecia wypełnia się nad Rosją środkową. Pozostałe kraje europejskie zalega obszar wyżowy ze środkami nad Czechami i zatoką Biskajską.

Obecny stan pogody w Polsce: Na wschodzie zmiennie, pozatem pogodnie. Temp. od −1° do 11°.

Przewidywany przebieg pogody w dniu 10. IV. (poniedziałek): W całym kraju pogoda słoneczna i ciepła, noc jednak chłodna, miejscami z przymrozkami. Rankiem miejscami mgła. Słabe wiatry miejscowe lub cisza.

	103	NNW 3	03	8	-0	1	-2		228	N 1	05	3	5	0	4		068	NNW 1	36	8	-0	05	-1
	109	NNW 4	03	8	-0	1	-2		231	S 0	05	0	6	0	4		033	WSW 3	03	8	-1	06	-2
	153	NNW 2	02	6	-2	1	-3										118	SSE 3	01	3	2	St.	2
	106	NW 4	02	7	0	0	-2		200	Cirro	03	8	7	1	—								
	142	NW 3	02	7	0	02	-2		210	SW 2	05	8	4	01	3		139	NNE 3	61	8	5	1	—
	139	NW 4	02	5	0	St.	-2		189	W 1	48	9	0	0	-1		115	SSW 4	61	7	3	1	—
	170	NW 2	02	5	1	0	-2		209	NNW 1	05	5	3	0	1		130	SSE 2	02	5	1	0	-1
	172	NNW 2	01	4	2	0	-1		212	NNW 3	05	6	5	0	0		135	SSW 2	04	8	2	0	—
	182	NNW 3	74	8	-0	St.	-1		198	NNW 2	01	4	3	0	2		172	Cirro	03	8	2	0	2
	155	NW 3	01	7	0	0	-3		230	SSW 1	05	8	5	St.	2		175	E 3	64	8	3	16	—
	143	NW 3	03	7	-0	0	-3		242	WNW 2	03	8	4	0	2		180	SE 2	62	8	5	12	4
	123	NW 4	02	7	-0	02	-2		217	SSW 3	02	8	3	4	4		119	NNW 3	03	8	7	—	—
	133	NW	71	8	-0	St.	-2		162	NNE 3	02	7	1	01	-1								
	176	NNW 1	03	8	3	0	-1		223	SW 3	64	8	7	1	7								
	176	NW 2	02	7	-1	2	-2		161	NE 2	02	4	2	—	—		207	Cirro	04	3	8	0	—
	181	NW 4	00	0	2	0	-1		212	NNW 3	03	8	4	0	1		193	NE 1	00	0	16	0	—
	184	NE 2	01	3	2	0	-4		183	NW 3	03	3	3	0	-2		208	Cirro	04	9	12	0	—
	176	NE 2	01	3	2	0	-3		155	NNW 2	03	7	5	0	3		199	NW 1	00	0	11	0	—
	183	N 3	01	4	2	0	-3										235	N 3	01	1	15	0	14
	117	N 4	02	4	2	0	—										185	ESE 1	00	0	12	0	—
	184	NW 1	02	7	3	0	2		156	NW 3	02	8	4	0	4		162	N 1	00	0	15	0	—
	157	NW 3	02	5	2	0	-1		148	SSW 2	02	6	-2	04	—								
	159	E 2	57	8	5	St.	—		027	S 8	03	6	-0	0	—								
									075	NW 8	10	5	1	5	—		139	NNW 2	01	2	12	0	—
									112	NNW 4	35	8	4	2	—		161	W 2	01	2	12	0	—
	164	E 2	02	5	8	St.	—		158	S 3	03	8	5	0	—		166	WSW 1	01	3	14	0	—
									141	SSE 4	67	9	4	1	—								
	183	Cirro	02	8	9	St.	—		081	SW 2	11	8	-16	St.	—								
	193	W 2	01	4	8	0	—		913	S 9	37	8	-1	0	—	Kłacz	171	NW 2	03	8	11	0	—
	213	SSW 2	02	7	8	0	—		299	W 5	01	1	-20	0	—								
	209	W 3	41	4	9	0	—		179	SSW 2	02	5	-1	0	—								
	189	S 3	10	5	10	St.	—		104	SW 1	03	5	-2	0	-8		179	Cirro	03	8	5	St.	4
									158	S 2	00	0	-8	0	-9		153	Cirro	03	8	7	1	6
									118	Cirro	03	8	-3	0	-4		161	Cirro	03	8	7	0	4
	228	SW 2	01	3	8	0	—		149	SSW 1	01	4	1	0	—								
									177	Cirro	02	3	1	0	-3								
	239	WNW 2	02	7	10	0	—		186	NNW 2	00	0	-0	0	-3								
Cmentarz	218	W 2	01	3	7	0	—		193	S 2	01	3	1	0	-4								
	245	Cirro	05	0	5	0	5		180	W 2	01	3	1	0	—								
	243	W 4	03	6	12	0	12		195	NW 3	00	0	4	0	—								
	251	Cirro	05	0	4	0	-1	Cmentarz	082	E 1	03	8	-8	0	-12								
	235	Cirro	00	0	10	0	7		147	N 3	01	2	0	0	-1								
	245	Cirro	05	5	3	0	1		143	NNW 2	03	8	2	0	-1								
	239	Cirro	05	5	10	0	9		130	NNW 3	02	4	2	0	-1								
	235	Cirro	02	7	11	0	7		157	NNW 1	01	4	1	0	—								
	247	Cirro	05	6	7	0	4		138	NNE 2	01	2	-0	0	4								
	241	Cirro	08	4	4	0	3		129	NNW 4	41	5	-2	0	-5		191	Cirro	01	3	16	0	12
	245	Cirro	02	5	4	0	0		153	NE 0	00	0	-5	0	-8								
	227	W 2	02	5	10	0	4		102	SE 2	00	0	-5	0	—		158	W 2	22	6	13	02	—
	198	NW 2	01	3	17	0	14		172	NNE 2	08	8	-9	0	-15								
									—	NE 2	03	8	-6	0	-8								
Lwów	233	W 2	00	0	7	0	3		136	NNE 2	12	8	0	St.	-1								
Płaszów	245	Cirro	01	2	9	0	7		129	SE 1	03	8	1	0	-1								
	195	NW 1	03	8	8	2																	
	212	W 3	61	8	9	04	—																
									106	SE 3	03	8	2	0	2								
	202	Cirro	02	4	4	0	—		291	SE 5	00	0	-2	0	-2								
	182	S 1	02	5	4	0,	—		043	NNE 3	72	8	0	2	0								
	196	SSW 2	03	8	4	St.	—		044	NNW 2	02	7	-1	1	-1								
	202	NNW 3	01	4	4	1	3		092	Cirro	57	9	2	2	2								
									182	SE 1	03	8	2	0	1								

Ciśnienie atmosferyczne zredukowane do 0° C, na ciężkość normalną i do poziomu morza.

Siła wiatru w skali Beauforta: 0 cisza zupełna do 9 wicher.

Stan pogody:

00 — 19 — skrócony opis wyglądu nieba i zjawisk specjalne.

20 — 29 — opady w ciągu ostatniej godziny przed obserwacją, lecz nie w chwili obserwacji.

30 — 39 — Wichury pyłowe i zawieje śnieżne.

40 — 49 — Mgła lub gęste opary (przejrzystość mniejsza od 1000 metrów).

50 — 59 — Dżdża (drobny deszcz ze stratus lub rosząca mgła).

60 — 69 — Deszcz.

70 — 79 — Śnieg.

80 — 89 — Przelotne opady.

90 — 99 — Burza.

Zachmurzenia w skali 10 stopniowej: 0 — bez chmur, 1 — ślady chmur, 2 — 1/10 pokrycia, nieba, 3 — 1/10, 2/10, 3/10, 4 — 4/10, 5/10, 6/10 5 — 5/10, 8/10, 6 — 9/10, 7 — więcej niż 9/10 pokrycia nieba, lecz z przerwami, 8 — niebo całkowicie pokryte chmurami — 10/10, 9 — niebo niewidoczne z powodu mgły, burzy pyłowej lub innych zjawisk.

Temperatura w całkowitych stopniach Celsjusza. W ostatniej rubryce podawane są najniższe temperatury z nocy ubiegłej lub najwyższe z dnia poprzedniego.

Szczegóły w Nowym Kluczu do układania telegramów meteorologicznych, przyjętym w Kopenhadze we wrześniu 1929.

Państwowy Instytut Meteorologiczny w Warszawie.

Mapa pogody z dnia 10. IV. (poniedziałek) 1935 r. 7 g. G. M. T. Nr 100 A. Rocznik XIV.

Ciśnienie w millibarach: 1 mmb. odpowiada ciśnieniu słupa rtęci 3.4 mm. na jednostkę powierzchni.

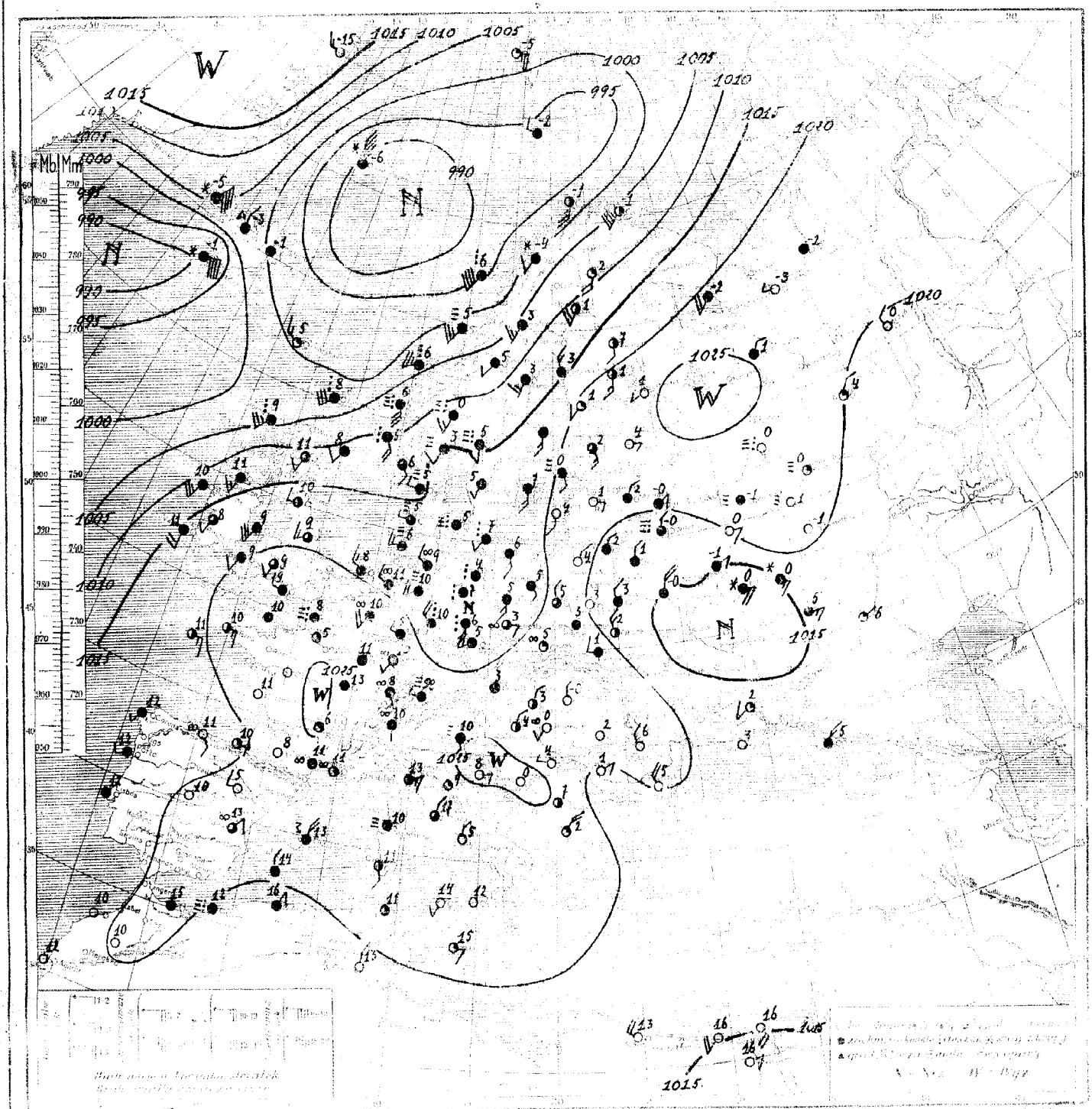

Rozkład ciśnienia: Głęboka depresja ze środkiem nad morzem Norweskiem ogarnia Anglię i Skandynawię, łącząc się ponad Danią z drugorzędną niżką, która utworzyła się nad Niemcami, depresja nad Ukrainą w dalszym ciągu powoli wypełnia się. Pozostałe kraje europejskie zalega obszerny wyż ze środkami nad Francją Jugosławią i Rosją północną.

Obecny stan pogody w Polsce: Ogólnie dość pogodnie. Temperatura od 1° do 7°.

Przewidywany przebieg pogody w dniu 11.IV (wtorek): Pomorze, Wielkopolska, Polska środkowa, wyż. Małopolska, Śląsk, Podhale i Tatry: najpierw pochmurno i deszcze, poczem stopniowe polepszanie się stanu pogody. Ciepło. Umiarkowane wiatry południowe skręcające ku zachodowi, w górach możliwy halny. Pozostałe dzielnice: Stopniowy wzrost zachmurzenia aż do deszczów. Ciepło. Słabe wiatry południowe.

Spostrzeżenia meteorologiczne z dn. 9. IV (środa) r. 7 godz. G. M. T. № 99

Stacja	Ciśnienie atmosferyczne o godz. 7		Temperatura w °C o godz. 7			Opad w ciągu ostatnich 12 godz.	Ciśnienie atmosferyczne o godz. 13		Temperatura w °C o godz. 13			Opad w ciągu ostatnich 12 godz.	Ciśnienie atmosferyczne o godz. 18		Temperatura w °C o godz. 18			Opad w ciągu ostatnich 12 godz.
Wilno	772	NNW3	02	6	2	0	0	770	NW3	04	6	3	0	1	772	NW3	02	6	2	0	0	
Libawa	770	NW4	03	8	2	0	-0	770	NW4	04	8	3	0	1	770	NW4	03	8	2	0	-0	
Suwałki	772	NNW2	00	0	1	0	-2	770	SW2	01	2	11	0	9	772	NNW2	00	0	1	0	-2	
Płock	769	NW3	12	8	1	1	-1	768	SW2	44	9	6	St.	-	769	NW3	12	8	1	1	-1	
Siedlce	769	NNW2	00	0	2	St.	-1	771	SSE3	05	3	4	0	2	769	NNW2	00	0	2	St.	-1	
Brześć n/B	773	NW4	03	8	1	St.	-1	769	Cmu	01	2	2	0	-5	773	NW4	03	8	1	St.	-1	
Warszawa	773	NNW3	00	0	1	0	-3	775	ESE1	01	1	3	0	1	773	NNW3	00	0	1	0	-3	
Kalisz	769	N2	00	0	1	0	-3	771	SSE2	05	4	4	0	-2	769	N2	00	0	1	0	-3	
Kielce	769	N2	00	1	0	0	-2	770	Cmu	00	0	4	0	-4	769	N2	00	1	0	0	-2	
Lublin	770	NW2	01	4	1	0,	-2	770	ENE1	05	7	7	0	4	770	NW2	01	4	1	0,	-2	
Lwów	765	NW3	03	8	-0	St.	-2	766	E1	05	7	5	0.5	4	765	NW3	03	8	-0	St.	-2	
Łuck	770	NW3	12	8	0	03	-1	769	SSE3	05	5	7	St.	-0	770	NW3	12	8	0	03	-1	
Tarnopol	768	N2	11	8	-1	02	-1	769	NNW2	01	1	2	0	-2	768	N2	11	8	-1	02	-1	
Kraków	769	N1	02	5	2	0	-2	768	SW2	05	0	10	0	6	769	N1	02	5	2	0	-2	
Zakopane	770	Cmu	02	6	-1	4	-4	768	NNW1	01	3	3	0	-	770	Cmu	02	6	-1	4	-4	
Poznań	774	NE3	00	0	3	0	-3	770	Cmu	00	1	2	0	-1	774	NE3	00	0	3	0	-3	
Bydgoszcz	773	Cmu	00	0	1	0	-1	774	N2	01	2	3	0	-2	773	Cmu	00	0	1	0	-1	
Toruń	772	Cmu	00	0	0	0	-1	772	NNW3	01	4	3	0	-2	772	Cmu	00	0	0	0	-1	
Grudziądz	772	NW2	00	0	1	0	-8	775	NW1	01	3	3	0	2	772	NW2	00	0	1	0	-8	
Gdynia	769	N3	01	4	4	0	-								769	N3	01	4	4	0	-	
Cieszyn	760	Cmu	01	2	1	0	-5	764	NE	10	0	2	0	-0	760	Cmu	01	2	1	0	-5	
Przemyśl	765	NW1	02	6	1	0	-2	097	N3	01	3	-4	1	-	765	NW1	02	6	1	0	-2	
Thorshavn	957	Cmu	01	2	6	4	-	072	W3	20	5	-3	Cmu	-	977	Cmu	47	5	10	0	-	
Seydisfjord	982	S1	02	7	6	-	-	151	SW2	03	3	-0	0.1	-	153	Cmu	46	9	13	0	-	
Reykjavik	860	SW2	08	5	3	-	-	115	ESE1	01	2	1	1	-								
Lerwick	981	S5	54	8	7	2	-	085	S	44	9	6	0.5	-	154	N5	51	8	10	St.	-	
Stornoway	031	NSW6	25	8	9	0.5	-	113	SW	20	5	6	0.6	-								
Aberdeen	003	SSW3	25	3	10	3	-	991	S1	07	5	-5	St.	-								
Tynemouth	129	SW2	61	8	10	0.4	-	906	SW8	54	4	-3	-	-	Zam	203	ENE2	01	4	10	0	-
Holyhead	171	SW5	62	8	9	3	-	134	S5	04	8	-7	0	-		203	NNE3	01	2	4	0	3
Tarbesnith	198	WSW2	01	4	7	0	-	174	SSW3	46	9	0	0	-		235	E2	02	5	8	1	6
Blacksod	134	SW3	68	8	11	8	-									212	Cmu	23	5	1	0.5	0
Valencia	195	SW4	21	8	11	St.	-	162	NNW1	01	1	-4	0	-11		181	NW2	02	7	3	0	1
Mallaraps	087	W3	52	9	10	10	-	123	Cmu	02	7	-6	0	-11								
Croycon	128	SSW2	01	5	8	3	6	177	W1	01	4	2	0	-								
Rass-on Wye	202	SW3	02	8	11	0	-	189	SW1	03	8	3	0	0								
Selby	231	W3	02	7	10	St.	-	197	Cmu	01	3	3	0	0								
								208	SSW2	52	8	4	St.	3								
Rochefort	235	Cmu	01	3	6	0	5	199	S1	00	0	5	0	-								
Socoa	234	W1	02	6	12	0	12	208	NW1	02	7	4	0,	-								
Clermont	239	Cmu	05	0	5	0	1	148	SW2	03	7	-6	St.	-8								
Dijon	226	Cmu	03	8	10	0	8	200	NNW1	61	3	1	0	-2								
Nancy	238	Cmu	45	5	2	0	1	190	NSW1	02	6	2	0	0								
La Hâvre	242	Cmu	46	9	8	0	8	194	N4	00	0	3	0	-1								
Brest	241	Cmu	01	4	9	0	8	206	SSW1	00	0	1	0	-								
Tours	234	Cmu	02	5	9	0	7	191	Cmu	01	2	4	0	-4		174	SW5	02	4	11	0	-
Paris	233	Cmu	00	0	7	0	7	192	Cmu	00	0	-1	0	-9		186	Cmu	00	0	12	0	-
Strasbourg	230	Cmu	03	7	7	0	6	171	SW2	01	5	-1	0	-3								
Toulouse	230	W1	05	8	9	0	-	174	SW2	00	0	1	0	-3		182	W1	02	6	13	0	-
Perpignan	184	WNW3	00	0	16	0	14															
Marseille	161	Cmu	05	0	10	0	4															
Biarritz								153	W2	42	7	-1	St.	-3								
Cherbourg	241	Cmu	01	3	8	0	7	157	-	21	8	-	0.2	1		—	NNE2	77	9	-4	9	-5
Lyon	221	W3	01	2	10	0	5	198	E1	03	8	2	0	0		—	NNW4	77	9	-8	-	-8
Calais	126	SW3	02	5	3	0	-															
Ostende								153	ENE1	46	9	-1	0.2	-2		—	S1	01	1	-3	0	-5
Bruxelles	212	SW2	08	3	8	0	5	190	ESE2	02	6	1	0	-3		—	SSW3	04	4	-1	0	-2
Kilchechaux	211	S1	05	7	5	0	-	193	SE1	00	0	-3	0	-4								
Genève	196	SSW3	46	9	6	0.3	-	127	N3	03	8	1	0.2	-								
Hannover	179	S3	02	6	6	St.	-	099	NNW3	03	8	0	0	0								
Wien								120	ESE3	47	8	-0	10	-1								
Klagenfurt																						

UWAGI

Ciśnienie atmosferyczne zredukowane do 0° C., na ciężkość normalną i do poziomu morza.

Siła wiatru w skali Beauforta: 0 cisza zupełna do 9 wicher.

Skala pogody:

00—19 — skrócony opis wyglądu nieba i zjawiska specjalne.

20—29 — opady w ciągu ostatnie, godziny przed obserwacją, lecz nie w chwili obserwacji.

30—39 — Wichury pyłowe i zawieje śnieżne.

40—49 — Mgła lub gęste opary (przejrzystość mniejsza od 1000 metrów).

50—59 — Dżdża (drobny deszcz ze stratus lub rosząca mgła).

60—69 — Deszcz.

70—79 — Śnieg.

80—89 — Przelotne opady.

90—99 — Burza.

Zachmurzenie w skali 10 stopniowej: 0—bez chmur, 1—ślady chmur, 2—1/10 pokrycia nieba, 3—2/10, 3/10, 4—4/10, 5/10, 6/10 5—5/10, 6/10, 6—7/10, 7—więcej niż 7/10 pokrycia nieba, lecz z przerwami, 8—niebo całkowicie pokryte chmurami—10/10, 9—niebo niewidoczne z powodu mgły, burzy pyłowej lub innych zjawisk.

Temperatura w całkowitych stopniach Celsjusza. W ostatniej rubryce podawane są najniższe temperatury z nocy ubiegłej lub najwyższe z dnia poprzedniego.

Szczegóły w Nowym Kluczu do układania telegramów meteorologicznych, przyjętym w Kopenhadze we wrześniu 1929.

SPOSTRZEŻENIA PILOTAŻOWE

Stacja	Godz.	Kierunek wiatru i prędkość na wysokości: 100 m	200 m	500 m	1000 m	1500 m	2000 m	3000 m	4000 m	Stacja	Godz.	Temperatura i wilgotność na wysokości: 100 m	200 m	500 m	1000 m	1500 m	2000 m	3000 m	4000 m
Wilno																			
Warszawa																			
Lwów																			
Poznań																			
Kalisz																			
Kraków																			

Panstwowy Instytut Meteorologiczny w Warszawie.

Mapa pogody z dnia 11. IV. (wtorek) 1933 r. 7 g. G. M. T. Nr. 101 A. Rocznik XIV.

Ciśnienie w millibarach: 1 mmb. odpowiada ciśnieniu słupa rtęci 3·4 mm. na jednostkę powierzchni.

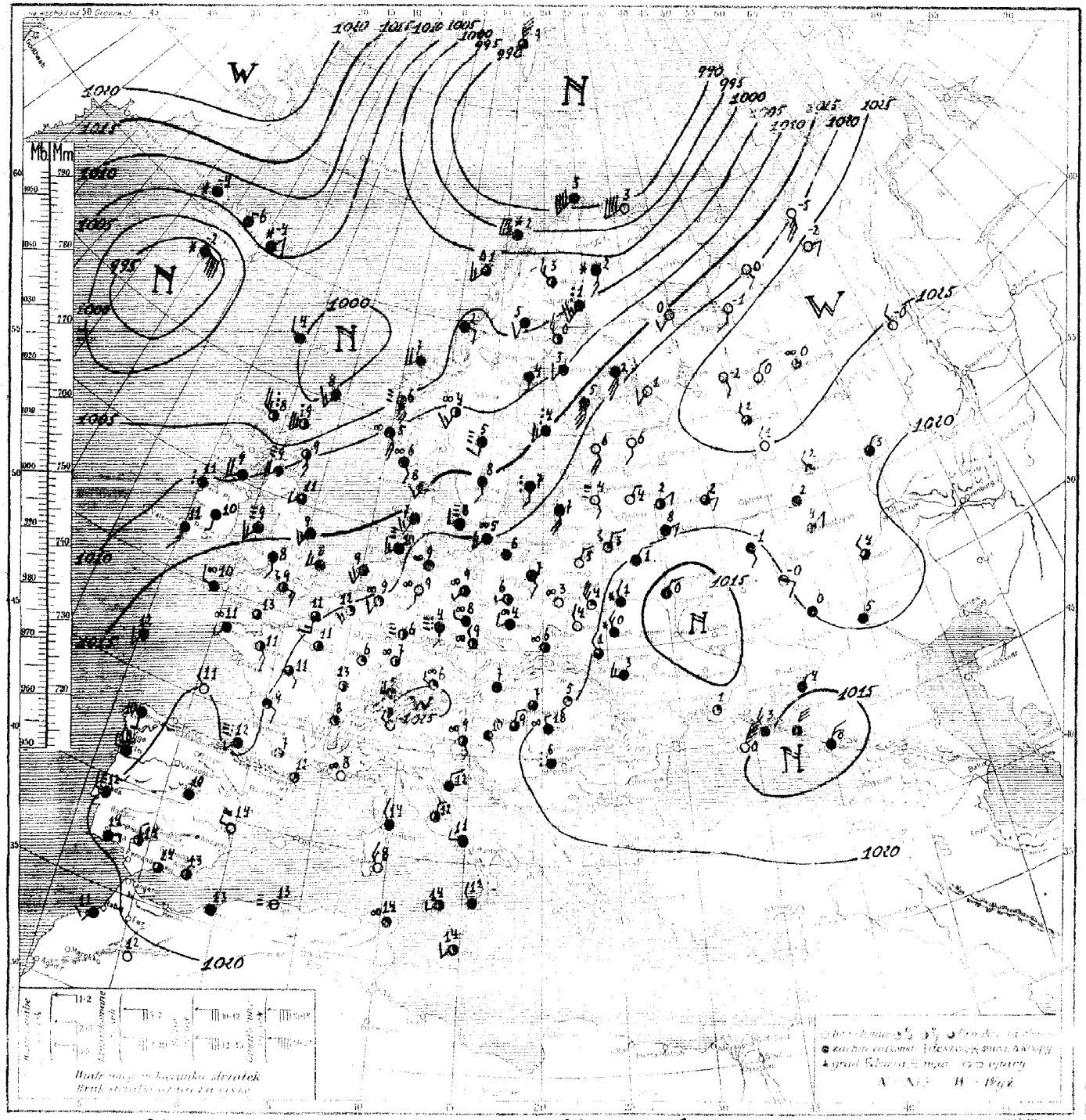

Rozkład ciśnienia: Obszerny i silny wyż ze środkami nad Alpami i Rosją północną, zalega cały niemal kontynent europejski. Szereg depresyj przeciąga od Islandji, poprzez m. Norweskie i o Lodowaty ku dalekiej północy, ogarniając Islandję, Anglję i Skandynawję. Drugorzędna depresja utrzymuje się nad Ukrainą, Rumunją im. Czarnem.

Obecny stan pogody w Polsce: Na wschodzie zmiennie, pozatem pogodnie; temp. od 0° do 7°.

Przewidywany przebieg pogody w dniu 12. IV. (Środa) Pomorze, Wileńskie, Polesie, Podole i Wołyń: chmurno, rankiem mglisto, w ciągu dnia większe rozpogodzenia. Noc chłodna, miejscami z przymrozkami. Słabe wiatry z kierunków północnych, przechodzące w miejscowe lub ciszę. Pozostałe dzielnice: Pogoda słoneczna i b. ciepła, noc jednak jeszcze dość chłodna. Rankiem miejscami mglisto. Słabe wiatry miejscowe lub cisza.

Spostrzeżenia meteorologiczne z dn. 10.IV (poniedz.) 193[illegible] r. 7 godz. [illegible] № 100

195	NNE2	02	6	2	0	-3
195	NNE2	02	6	1	0	-2
210	NNE2	00	0	4	0	-4
186	NNW2	03	8	3	51	-0
199	NNW2	00	0	3	0	-3
199	Cisza	00	0	3	0	-4
205	NW2	02	5	5	0	-1
194	SSW1	01	4	2	0	-2
217	Cisza	02	4	4	0	-3
207	Cisza	02	7	3	0	-2
205	W2	03	7	1	0	-2
193	NW3	02	4	2	0	-1
195	W2	02	5	1	0	-1
203	Cisza	05	3	5	0	-5
208	WSW1	01	3	2	0	-5
186	SSE3	03	8	5	0	-0
195	SSW1	02	6	7	0	-0
200	SE1	02	6	5	0	2
199	E1	03	8	6	0	2
190	ESE3	03	8	4	0	—
208	SE1	01	4	4	0	-0
214	WNW2	02	7	2	0	-2
994	WNW3	02	6	5	0	—
036	SW6	22	8	8	4	—
039	SW5	64	8	9	8	—
110	SW3	02	5	11	0	—
161	W2	02	5	10	51	—
186	SSW5	02	8	9	0	—
126	SW5	14	6	10	51	—
158	S4	02	7	11	0	
120	SSW3	02	8	11	0	—
211	SSW2	02	5	9	0	—
217	Cisza	00	0	11	0	6
190	E1	01	3	10	0	9
229	Cisza	03	6	13	0	10
230	Cisza	03	7	11	0	10
243	Cisza	48	9	7	0	6
207	ESE3	01	4	11	0	8
239	Cisza	05	2	7	—	7
230	Cisza	03	7	10	0	7
221	Cisza	00	0	8	0	4
221	Cisza	01	3	13	0	8
215	Cisza	05	3	11	0	6
219	Cisza	01	3	12	0	9
Lyon 232	Cisza	05	5	6	0	4
198	WNW3	03	8	8	01	—
212	W3	03	8	9	03	—
222	WSW1	08	8	9	06	8
167	Cisza	47	8	5	4	—
156	WSW1	64	9	5	03	—
168	W1	18	9	5	06	—
215	Cisza	03	6	3	0	1

224	SE0	08	8	[illegible]	0	5
240	E1	05	[illegible]	7	0	5
228	SSE0	03	8	10	0	4
190	WNW3	03	5	8	03	—
171	WNW2	08	8	9	1	8
167	Cisza	66	8	4	5	4
165	Cisza	62	8	7	3	—
170	SE3	61	8	6	6	1
193	ESE1	05	5	3	0	-1
208	W1	05	6	11	0	8
179	WSW3	46	8	10	04	9
203	NNE1	02	5	3	0	-1
217	SW4	05	7	10	0	9
187	WSW3	45	8	5	2	4
202	Cisza	02	5	3	0	-1
223	SSE1	05	3	3	0	-5
206	NE1	02	4	3	0	1
229	N1	00	0	-0	0	-0
057	SW7	01	4	-1	0	—
959	S5	03	6	-1	03	—
946	SW6	81	8	6	2	—
0[illegible]5	SW5	52	9	5	03	—
[illegible]	S5	62	8	5	5	—
117	SSE4	81	8	7	16	—
012	E5	[illegible]	4	-5	[illegible]	—
945	WNW	[illegible]	8	-9	[illegible]	—
[illegible]	W9	[illegible]	[illegible]	[illegible]	[illegible]	—
[illegible]5	SSW		9	[illegible]	[illegible]	—
120	SSW4	01	4	1	0	—
067	SSW3	03	8	3	0	—
[illegible]	S3	03	8	3	0	—
147	S[illegible]	48	9	5	2	—
171	SSE2	[illegible]	4	6	0	4
160	SSW1	03	8	5	0	3
173	S3	02	6	7	0	—
172	S3	01	1	5	0	—
Abisko 006	SW2	71	8	-4	51	-11
201	SSE	46	8	0	-01	-1
215	ESE1	32	—	1	0	-5
206	SE2	01	2	-0	0	—
221	SE3	02	5	3	0	-3
246	WSW1	00	0	1	0	-9
145	NW3	03	8	3	0	-0
201	S3	00	1	1	0	-4
238	Cisza	03	8	-2	51	-4
180	ENE3	03	8	2	0	-0
198	NE2	02	5	2	0	—
246	ESE3	02	7	-3	0	-4
208	ENE2	03	8	-0	0	-0
151	NE3	03	8	-1	1	-1
215	Cisza	45	8	-1	02	-2
144	ENE1	04	7	2	03	2

117	NNW2	02	5	3	0	2
024	ENE-	04	3	6	0	3
143	NE3	03	8	3	02	3
206	Cisza	00	0	10	0	10
170	SW1	03	6	12	0	—
179	E1	00	0	12	0	—
233	NNE1	05	5	13	0	—
197	Cisza	02	6	12	0	11
237	Cisza	03	7	9	0	—
242	NNE2	02	6	17	0	—
225	NE2	00	0	5	0	—
221	SW1	00	0	14	0	—
223	Cisza	00	0	12	0	—
238	SSE1	02	4	11	0	—
252	ENE1	00	0	8	0	—
235	W1	00	0	4	0	-0
232	W3	01	3	3	0	1
235	Cisza	00	0	0	0	-3
227	SE1	00	0	0	0	-3
239	Cisza	02	4	4	0	4
215	Cisza	03	7	11	0	1
195	NNE2	02	7	16	0	14
211	E2	01	3	15	0	—

Ciśnienie atmosferyczne zredukowane do 0° C., na ciężkość normalną i do poziomu morza. Siła wiatru w skali Beauforta: 0 cisza zupełna do 9 wicher.

Stan pogody:

00 — 19 — skrócony opis wyglądu nieba i zjawiska specjalne.
20 — 29 — opady w ciągu ostatniej godziny przed obserwacją, lecz nie w chwili obserwacji.
30 — 39 — Wichury pyłowe i zawieje śnieżne.
40 — 49 — Mgła lub gęste opary (przejrzystość mniejsza od 1000 metrów).
50 — 59 — Dżdża (drobny deszcz ze stratus lub rosząca mgła).
60 — 69 — Deszcz.
70 — 79 — Śnieg.
80 — 89 — Przelotne opady.
90 — 99 — Burza.

Zachmurzenie w skali 10 stopniowej: 0 — bez chmur, 1 — ślady chmur, 2 — 1/10 pokrycia nieba, 3 — 2/10 3/10, 4 — 4/10 5/10 6/10, 5 — 7/10 8/10, 6 — 9/10, 7 — więcej niż 9/10 pokrycia nieba, lecz z przerwami, 8 — niebo całkowicie pokryte chmurami — 10/10, 9 — niebo niewidoczne z powodu mgły, burzy pyłowej lub innych zjawisk.

Temperatura w całkowitych stopniach Celsjusza. W ostatniej rubryce podawane są najniższe temperatury z nocy ubiegłej lub najwyższe z dnia poprzedniego.

Szczegóły w Nowym Kluczu do składania telegramów meteorologicznych, przyjętym w Kopenhadze we wrześniu 1929.

Spostrzeżenia [illegible]

1500 m | 2000 m | 3000 m | 4000 m

Państwowy Instytut Meteorologiczny w Warszawie.

Mapa pogody z dnia 12 do IV. (Środa) 1933 r. g. G. M. T. Nr. 102. A. Rocznik XII.

Ciśnienie w milibarach: 1 mmHg odpowiada ciśnieniu słupa rtęci 3/4 mm. na jednostkę powierzchni.

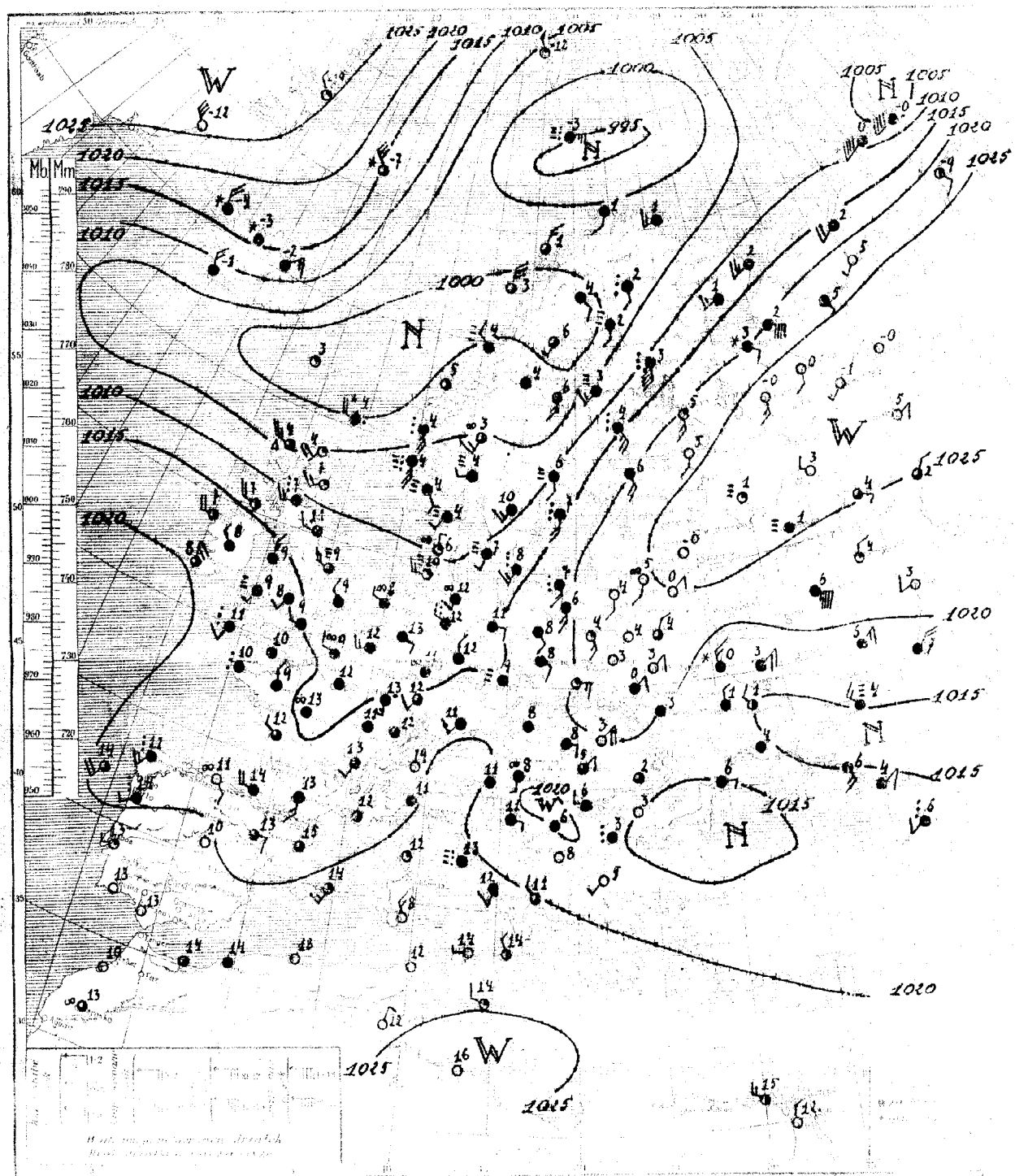

Rozkład ciśnienia: Obszerna depresja ze środkami nad morzem Norweskiem i o. Lodowatym ogarnia Anglję, Niemcy Skandynawję i Francję, oraz kraje nadbałtyckie, druga rozległa depresja utrzymuje się nad Ukrainą i m. Czarnem. Pozostałą część Europy ogarnia obszar wysokiego ciśnienia ze środkami nad Rosją środkową i półn.-wsch. oraz m. Śródziemnem.

Obecny stan pogody w Polsce: Na zachodzie chmurno, na wybrzeżu deszcz, pozatem pogodnie. Temp. od 0° do 7°.

Przewidywany przebieg pogody w dniu 13.IV (czwartek): Pomorze, Wielkopolska, Polska środkowa, wyż. Małopolska, Śląsk, Podhale i Tatry: wzrost zachmurzenia aż do deszczów. Ciepło. Słabe wiatry południowe. Pozostałe dzielnice: Najpierw dość pogodnie, potem stopniowy wzrost zachmurzenia. Chłodno jeszcze chłodno, miejscami przymrozki, w ciągu dnia znaczne ocieplenie. Słabe wiatry południowo-wschodnie i południowe.

11.IV.(wtorek) No101A

	204	NE2	01	2	3	0	-3
	203	N3	03	8	3	0	-1
	230	NE2	00	0	5	0	-3
	179	NW2	23	8	1	1	-1
	217	NW2	00	0	5	0	-2
	206	NNW5	01	2	4	0	-2
	227	cisza	05	0	3	0	-2
	221	E2	02	5	5	0	2
	226	NNW1	02	4	6	0	-1
	217	NW2	00	0	4	0	2
	197	NW2	02	5	1	0	-3
	184	NNW3	72	8	0	01	-1
	181	WNW4	03	8	0	0	-1
	227	cisza	05	4	6	0	-2
	221	cisza	02	5	3	0	-1
	221	WSW1	01	4	6	0	1
	219	cisza	03	8	7	0	-2
	217	SE1	02	5	7	0	3
	220	SSE2	02	8	7	0	4
	208	SSE3	02	8	5	0	—
	237	cisza	02	5	4	0	0
	225	NNW2	01	3	4	0·1	-2
	002	WNW2	03	8	4	3	—
	059	NE2	—	7	-3	—	—
	979	ENE4	02	8	-1	0	—
	019	S3	02	7	8	2	—
	016	NW5	03	7	8	1	—
	080	SSE3	02	5	9	0	—
	119	SW2	01	5	11	0	—
	144	SW3	46	9	9	0	—
	176	SW3	02	6	8	0	—
	102	cisza	64	8	11	04	—
	133	S3	02	8	11	Sl.	—
	082	SW4	02	5	9	0	—
	175	SSE4	01	5	11	0	7
	155	S1	02	8	8	0	—
	162	W2	08	7	10	0	—
Canvell	155	SW3	02	7	11	0	—
	194	SW1	48	8	12	0	12
	222	Cisza	02	4	13	0	10
	234	Cisza	05	2	6	0	4
	195	ENE1	08	5	13	0	10
	169	SW1	05	8	11	0	10
	202	ESE1	02	5	11	0	9
	213	Cisza	02	5	11	0	—
	231	Cisza	—	0	10	0	7
	210	Cisza	02	4	7	0	4
	207	Cisza	01	2	12	0	7
Lyon	226	Cisza	02	4	8	0	5
Rennes	176	SE3	02	5	11	0	9
	186	SSW4	02	5	9	0·1	—
	191	S3	02	5	10	0·1	—
	203	S3	02	6	12	0	7
	194	WSW2	46	9	8	0	—
	154	WSW2	03	8	8	0	—
	174	SSW3	49	8	7	0	—
	237	Cisza	03	8	7	6	6

	204	W4	13	7	5	—	—
	233	SE0	05	4	8	0	6
	210	WNW1	00	0	8	0	5
	190	SSW1	32	4	8	Sl.	—
	203	cisza	08	8	9	0	8
	217	SW1	05	8	6	0	2
	220	SW2	08	7	9	0	7
	223	W2	02	8	8	0	7
	233	WSW2	05	6	4	0	-1
	231	cisza	43	4	6	0	2
	255	WNW1	03				
	217	S2	05	3	9	0	3
	224	SE2	02	4	5	0	-1
	222	SW3	05	7	12	0	8
	229	SE1	02	4	7	0	—
	230	NW1	08	7	9	01	7
	227	N2	01	4	5	0	1
	208	NNW2	01	2	7	0	3
	202	cisza	02	5	7	0·2	6
	200	ENE4	14	3	5	0	2
	928	WSW6	01	3	3	0	—
	877	SW8	03	6	3	3	—
	011	SW3	27	5	1	1	—
	052	E2	03	8	2	2	—
	040	S6	62	8	8	10	—
	101	SE4	08	9	5	0	—
	907	N7	02	5	-9	0	—
	112	SSW	03	2	4	0.3	—
	020	WW3	02	4	3	0	—
	067	SSW3	64	8	1	0.2	1
	033	SSW2	02	7	3	0	2
	074	S1	03	8	4	0	—
	132	S2	44	8	5	0.2	5
	145	SW3	52	8	7	4	5
	166	S2	03	8	8	0	7
	176	S2	62	8	7	0.3	—
	187	SW3	46	8	4	05	—
Abisko	006	WSW6	36	7	-1	2	-2
	220	S4	01	3	6	0	-1
	195	S4	03	8	4	0	1
	234	SSE1	47	0	4	0	-1
	217	SE2	03	8	2	0	—
	205	SE4	02	6	4	0	-0
	234	SW2	00	0	1	0	-6
	101	SW2	03	8	3	0	2
	162	S6	03	8	2	0	-1
	164	SSW2	01	3	0	0	-3
	222	SSW2	01	1	-1	1	-2
	—	SE1	01	—	-2	0	-5
	261	ESE2	09	3	-2	0	—
	252	NNW1	01	5	2	0	-1
	230	ENE2	03	6	2	0	2

	164	NE1	03	8	0	0	—
	220	NNW2	02	6	4	0	2
	104	NW2	44	7	5	0	2
	275	cisza	45	8	3	Sl.	2
	200	E2	02	3	4	0	—
	134	cisza	03	8	10	0	—
	186	S1	03	7	10	0	—
	226	W1	05	0	14	0	—
	225	WSW2	43	7	13	0	—
	205	W2	42	9	12	0	—
	221	NE1	02	5	12	02	—
	229	W1	13	8	12	4	—
	243	WSW1	02	6	11	0	—
	237	NNW1	02	7	12	0	—
	246	NNW3	00	0	8	0	—
Zara	215	ENE1	02	5	8	0	—
	184	Cisza	02	8	6	4	6
	223	SE1	03	8	10	0	9
	226	Cisza	05	2	14	0	—
	230	Cisza	43	0	13	0	—
	231	SW2	01	2	14	0	—
	—	NNW2	01	2	-2	2	-5
	—	NNW4	43	6	-7	—	-8
	—	WNW4	46	9	2	0	1
	—	NNW4	16	5	4	0	2

Ciśnienie atmosferyczne zredukowane do 0° C., na ciężkość normalną i do poziomu morza.
Siła wiatru w skali Beauforta: 0—cisza zupełna do 9-wicher.
Stan pogody:
00—19 — skrócony opis wyglądu nieba i zjawiska specjalne.
20—29 — opady w ciągu ostatniej godziny przed obserwacją, lecz nie w chwili obserwacji.
30—39 — Wichury pyłowe i zawieje śnieżne.
40—49 — Mgła lub gęste opary (przejrzystość mniejsza od 1000 metrów).
50—59 — Dżdża (drobny deszcz ze stratus lub rosząca mgła).
60—69 — Deszcz.
70—79 — Śnieg.
80—89 — Przelotne opady.
90—99 — Burza.
Zachmurzenie w skali 10 stopniowej: 0—bez chmur, 1—ślady chmur, 2—$^1/_{10}$ pokrycia nieba, 3—$^2/_{10}$ $^3/_{10}$, 4—$^4/_{10}$ $^5/_{10}$ $^6/_{10}$, 5—$^7/_{10}$ $^8/_{10}$, 6—$^9/_{10}$, 7—więcej niż $^9/_{10}$ pokrycia nieba, lecz z przerwami, 8—niebo całkowicie pokryte chmurami—$^{10}/_{10}$, 9—niebo niewidoczne z powodu mgły, burzy pyłowej lub innych zjawisk.
Temperatura w całkowitych stopniach Celsjusza. W ostatniej rubryce podawane są najniższe temperatury z nocy ubiegłej lub najwyższe z dnia poprzedniego.
Szczegóły w Nowym Kluczu do szyfrowania telegramów meteorologicznych, przyjętym w Kopenhadze we wrześniu 1929.

Mapa pogody z dnia 13.IV. (czwartek) 1935 7 g. G. M. 103 A.

Ciśnienie w millibarach, 1 mm. odpowiada ciśnieniu dop. rtęci 3,4 mm. na [illegible]

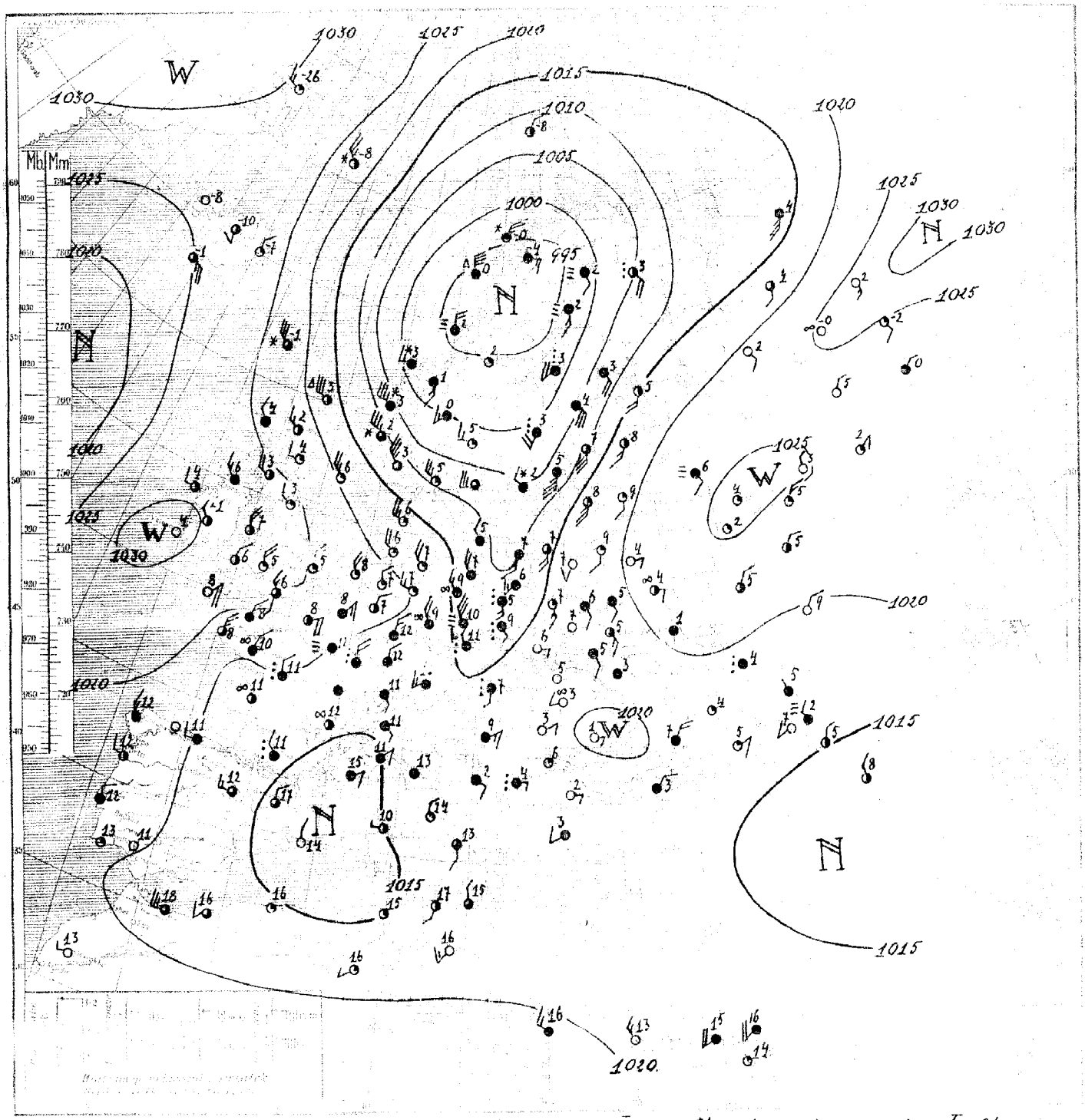

Rozkład ciśnienia: Obszerna i dość głęboka depresja ze środkiem nad północną Skandynawją - ogarnia całą Skandynawję państwa bałtyckie, sięgając zatoką niskiego ciśnienia do Polski zachodniej. Płytki niż nad zachodnią częścią morza Śródziemnego. Wysokie ciśnienie pokrywa Islandję, Anglję, częściowo Francję i Hiszpanję, oraz całą niemal Ro[illegible]

Obecny stan pogody w Polsce: Naogół słonecznie; w Poznańskiem miejscami deszcz, na wybrzeżu i na połud.-wschodzie chmurn[illegible]

Przewidywany przebieg pogody w dniu 14.IV (piątek): Pomorze, Wielkopolska, Polska środkowa, wyżyna Małopolska, Śląsk, Podhale i Tatry: po przejściowym wzroście zachmurzenia i przelotnych deszczach - zachmurzenie zmienne. Nieco chł[illegible]niej. Umiarkowane wiatry północno-zachodnie. Pozostałe dzielnice: stopniowy wzrost zachmurzenia, miejscami deszcze. Temperatura bez większych zmian. Umiarkowane wiatry - najpierw południowe i południowo-zachodn[illegible] potem zachodnie.

Temp. od 3° do [illegible]

	24·0	SSW2	05	0	5	0	-3
	24·9	cisza	00	0	4	0	-3
	25·9	S1	00	0	4	0	-2
	23·5	NNE1	02	5	4	0	-2
	23·9	SSE2	00	0	5	0	-3
	23·7	cisza	00	0	4	0	-4
	23·3	SE3	01	3	4	0	-1
	18·4	E3	01	4	7	0	4
	22·2	SE1	01	4	4	0	-1
	24·2	cisza	00	0	3	0	-4
	22·5	NE2	03	8	0	0	-3
	22·0	NE2	01	1	3	0	-2
	20·7	NE2	03	8	1	0	-0
	21·3	E3	01	3	5	0	-1
	20·2	cisza	01	4	2	0	-2
	17·7	SE2	03	8	8	0	5
	19·1	SSW3	03	8	7	0	4
	19·9	SE2	02	6	6	0	5
	19·9	SSE4	03	8	6	Sl.	5
	18·1	S4	61	8	7	0	—
	19·8	cisza	02	6	6	Sl.	2
	13·4	NE1	02	7	1	0	-4
	95·9	cisza	01	3	3	2	—
	00·3	WNW4	88	6	4	3	—
	04·9	WNW5	27	5	4	1	—
	09·6	WSW3	01	3	7	Sl.	—
	12·0	W2	02	5	11	0	—
	15·9	N3	02	7	9	04	—
	13·2	NW2	02	6	9	0	—
	19·0	W4	01	4	7	1	—
	19·1	N4	02	5	8	02	—
	14·6	WNW4	01	4	7	1	—
	14·7	WSW2	02	7	9	0	—
	15·1	SW1	02	6	8	0	—
	15·7	SW2	62	8	11	2	—
Cranwell	14·0	W2	08	7	9	0	—
	16·5	WNW1	05	5	12	0	10
	17·7	W4	03	6	14	Sl.	13
	16·3	cisza	03	8	11	0	9
	15·3	S3	03	7	13	0	11
	15·8	WSW1	03	8	10	0	10
	15·3	cisza	22	8	10	1	10
	14·2	cisza	05	7	13	0	12
	14·6	cisza	03	7	12	0	12
	16·9	cisza	02	6	11	0	7
	17·4	S3	03	7	13	0	10
	18·7	cisza	03	8	14	0	12
	19·5	cisza	05	4	12	0	8
	22·1	cisza	01	2	12	0	9
Lyon	17·8	SSW1	02	5	13	0	10
Rennes	15·5	NNW2	03	8	9	0	9
	11·4	WNW1	05	8	8	0	—
	13·2	W3	02	7	10	0	—
	13·9	WSW3	03	8	12	Sl.	12
	12·6	SSW1	45	7	7	Sl.	—
	09·2	WNW3	04	8	5	0	—
	09·9	N1	05	3	6	0	—
	14·0	cisza	08	8	8	01	7

	18·0	ESE1	05	5	9	0	7
	19·2	E0	05	2	11	0	8
	18·6	N0	00	0	9	0	6
	11·0	W0	02	3	8	0	—
	11·8	S1	38	7	12	0	11
	15·0	SE1	02	7	10	03	8
	14·0	ESE2	05	7	11	0	10
	14·4	SSE2	22	8	10	05	7
	17·7	ESE2	02	6	8	0	7
	14·0	cisza	05	7	11	0	8
	16·8	SW2	02	7	11	0	7
	14·2	WNW2	62	8	12	04	10
	10·6	S4	02	5	6	0	4
	13·0	S3	03	8	15	0	14
	20·7	S4	02	5	6	0	—
	16·6	cisza	45	8	9	Sl.	7
	18·0	cisza	03	8	7	0	4
	20·8	N3	01	2	5	0	1
	18·8	E2	02	6	8	0	8
	19·7	NE4	01	3	3	0	-3
	03·2	WSW3	03	8	1	0	—
	01·5	SSW2	03	8	1	0	—
	97·1	NNE6	02	5	3	0	—
	02·2	NW2	54	9	4	1	—
	02·1	SSW4	02	5	5	2	—
	05·2	SSE5	67	9	4	2	—
	02·9	NNW4	01	2	-12	0	—
	95·8	[illegible]	77	8	-3	—	—
	14·2	NNW	35	5	-7	03	—
	06·3	SSW2	05	5	3	0	2
	95·5	SE2	03	8	4	2	0
	03·9	S1	52	9	2	1	0
	99·8	SSW1	02	5	6	0	2
	03·2	SSW2	05	5	6	0	—
	07·7	WSW3	46	8	7	0	6
	10·6	S2	45	9	6	1	5
	09·7	SSW3	02	7	10	0	8
	15·1	S4	62	8	7	2	—
	13·2	S4	62	9	5	6	—
Abisko	01·1	cisza	72	8	-2	4	-5
	16·7	S4	03	8	—	0	3
	21·7	SSW4	01	3	7	0	2
	19·1	SE3	03	8	6	0	—
	18·5	SE5	02	8	5	0	3
	21·4	S3	02	3	5	0	-2
	06·1	SW3	04	8	3	0	3
	14·6	S9	62	8	3	2	2
	14·3	SSW2	03	8	4	0	-2
	19·2	—	02	—	2	0	-4
	25·0	S3	00	0	-0	0	-4
	23·1	SW1	00	0	5	0	1
	13·4	SSW2	00	0	5	0	2
	17·7	cisza	00	0	1	0	-3
	18·4	ENE2	00	0	5	0	1
	18·3	NE4	00	0	-3	0	-3
	27·5	cisza	45	8	1	0	-0

	16·8	NNW3	74	8	0	3	0
	15·9	NW3	04	8	4	2	—
	21·9	N2	00	0	3	0	3
	18·9	NE4	03	7	7	0	4
	19·1	NE4	03	8	2	0	2
	19·5	ENE2	02	6	4	7	—
	15·1	ENE3	02	5	6	0	2
	09·5	cisza	01	3	12	0	—
	20·7	cisza	00	0	10	0	—
	18·2	SW3	60	8	12	20	—
	18·9	cisza	00	0	13	0	—
	19·5	WSW1	01	2	15	0	—
	20·5	SSW3	01	3	14	0	—
	22·6	W1	01	3	13	0	12
	22·1	cisza	13	8	11	0	—
	19·8	W4	13	8	14	0	—
	22·5	cisza	44	9	13	0	—
	21·4	SSW2	03	8	12	Sl.	—
	20·2	NW2	02	5	11	0	—
	22·5	W1	00	0	14	0	—
	22·7	NNW1	02	4	14	0	—
	24·1	NNW3	00	0	8	0	—
Zara	29·4	E1	03	8	11	0	—
	17·0	W2	03	8	6	06	5
	18·2	S1	08	8	8	0	7
	19·9	cisza	03	8	6	0	5
	17·9	cisza	64	8	3	0	-1
	18·5	cisza	03	8	6	1	2
	14·5	E1	03	8	6	0	2
	28·4	cisza	00	0	16	0	—
	23·8	cisza	03	7	15	0	—
	23·0	SW4	00	0	12	0	—
	20·3	cisza	00	0	18	0	13
	22·2	WNW1	01	2	14	0	—

Ciśnienie atmosferyczne zredukowane do 0° C., na ciężkość normalną i do poziomu morza.
Siła wiatru w skali Beauforta: 0 cisza zupełna do 9-wicher.

Stan pogody:

00—19 — skrócony opis wyglądu nieba i zjawiska specjalne.
20—29 — opady w ciągu ostatniej godziny przed obserwacją, lecz nie w chwili obserwacji.
30—39 — Wichury pyłowe i zawieje śnieżne.
40—49 — Mgła lub gęste opary (przejrzystość mniejsza od 1000 metrów).
50—59 — Dżdża (drobny deszcz ze stratus lub rosząca mgła).
60—69 — Deszcz.
70—79 — Śnieg.
80—89 — Przelotne opady.
90—99 — Burza.

Zachmurzenie w skali 10 stopniowej: 0—bez chmur, 1—ślady chmur, 2—1/10 pokrycia nieba, 3—2/10–3/10, 4—4/10–5/10–6/10, 5—7/10–8/10, 6—9/10, 7—więcej niż 9/10 pokrycia nieba, lecz z przerwami, 8—niebo całkowicie pokryte chmurami—10/10, 9—niebo niewidoczne z powodu mgły, burzy pyłowej lub innych zjawisk.

Temperatura w całkowitych stopniach Celsjusza. W ostatniej rubryce podawane są najniższe temperatury z nocy ubiegłej lub najwyższe z dnia poprzedniego.

Szczegóły w Nowym Kluczu do układania telegramów meteorologicznych, przyjętym w Kopenhadze we wrześniu 1929.

OBSERWACJE AEROLOGICZNE

			2000 m	3000 m	4000 m

Państwowy Instytut Meteorologiczny w Warszawie.

Mapa pogody z dnia 14.IV. (piątek) 1933 r. 7 g. G. M. T. Nr 104 A Rocznik XIV.

Ciśnienie w millibarach: 1 mmb. odpowiada ciśnieniu słupa rtęci 34 mm. na jednostkę powierzchni.

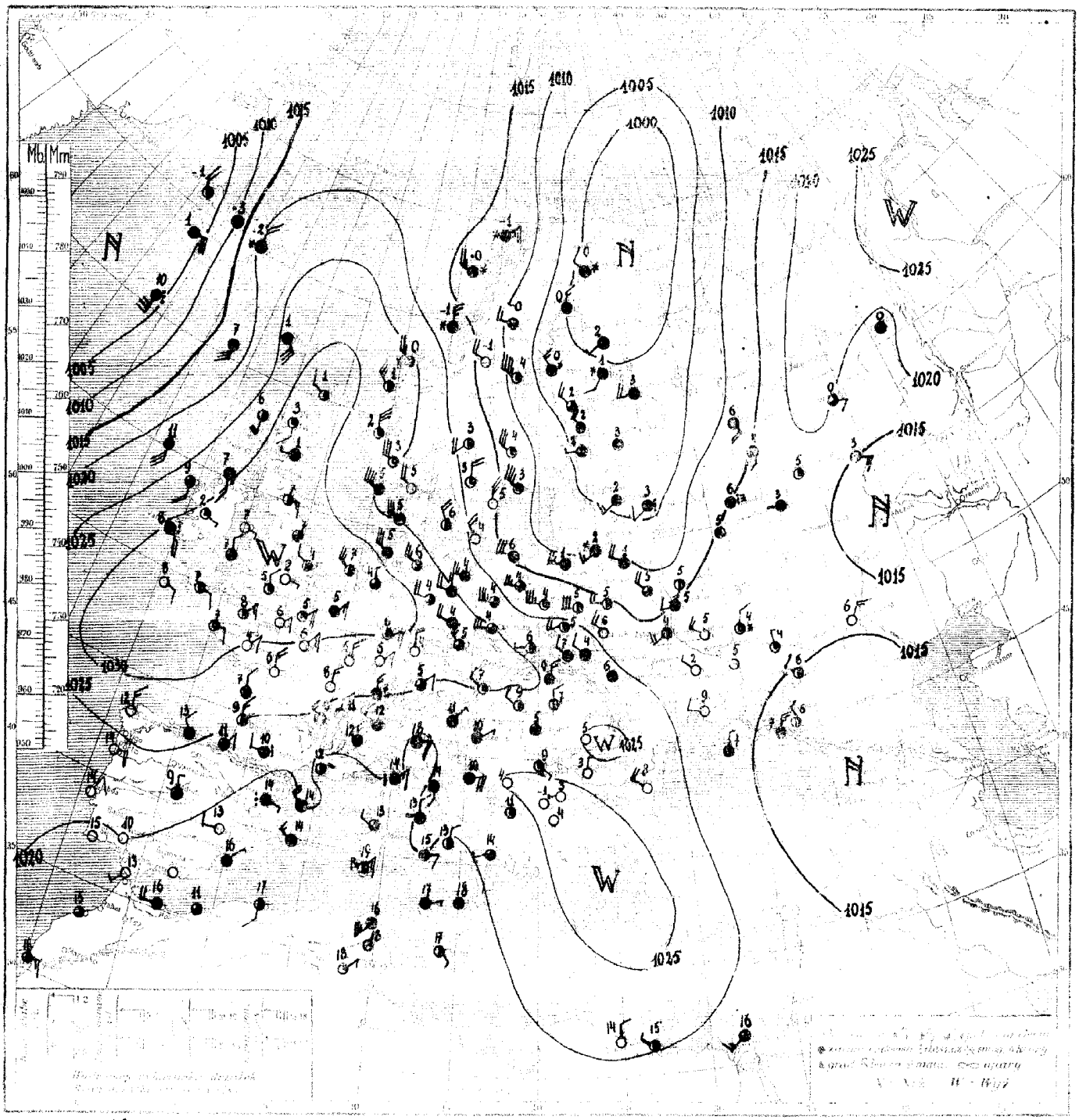

Rozkład ciśnienia: Obszerna depresja ze środkiem nad Finlandją ogarnia swym wpływem kraje bałtyckie, Bałtyk i Rosję zachodnią. Nowa depresja z nad Atlantyku posuwa się ku Islandji. Płytki i niewielki niż nad Kaukazem. Pozostałe części Europy leżą w obrębie rozległego wyżu barometrycznego ze środkami nad Anglją i Bałkanami. Drugi, znacznie słabszy obszar wysokiego ciśnienia pokrywa Rosję półn.-zach.

Obecny stan pogody w Polsce: Zachmurzenie zmienne, na północy miejscami przelotny opad. Temp. od 2° do 7°.

Przewidywany przebieg pogody w dniu 15.IV. (sobota): Pomorze i Wileńskie: zachmurzenie zmienne, miejscami zanikający opad. Chłodno. Umiarkowane, chwilami jeszcze porywiste wiatry zachodnie i północno-zachodnie. Pozostałe dzielnice: naogół pogoda słoneczna o zachmurzeniu zmiennem. Nocą przymrozki, zwłaszcza w górach i na wyżynach. w dzień temp. 8° do 10°. Słabnące wiatry zachodnie.

Spostrzeżenia meteorologiczne z dn. 13.IV (czwartek) 193_ r. 7 godz. Nr 103

Stacja							Stacja							Stacja						
Wilno	172	S2	01	1	9	0	-1	170	SSE2	03	8	11	7	10		216	Cisza	04	8	1	0	0
	185	SSE4	00	0	8	0	0	166	NNE1	02	5	11	0	11		208	NNE2	02	6	5	0	4
	175	SSW2	00	0	7	0	-0	138	SE1	03	8	11	0.4	10								
	207	ESE3	03	8	3	0	2	190	NNW4	01	2	7	0	—								
	171	SE3	00	0	8	0	0	183	NW4	01	3	7	Sl.	5		109	ENE2	01	3	5	0	—
	185	SE2	03	6	6	0	-0	234	NW4	02	7	7	3	7								
Warszawa	169	SSE3	01	2	7	0	-0	147	NW3	05	8	7	2	8								
Kalisz	126	SE3	01	4	7	0	1	141	NW6	51	8	10	15	9								
	174	ESE1	01	4	6	0	-1	133	SE1	62	8	9	0.3	5								
Lublin	181	Cisza	00	0	7	0	-2	177	NNE3	03	8	12	0	11								
Lwów	183	SE2	03	8	5	0	2	162	WSW3	10	8	11	0.2	10								
Łuck	198	SE3	02	7	5	Sl.	2	203	NNW3	01	3	7	0	5		157	NNW4	00	2	7	0	—
Tarnopol	198	ESE2	02	8	3	1	1	127	S4	02	5	7	0	0								
Kraków	179	E1	00	1	6	0	-2	220	NNE4	02	7	7	0	7								
Zakopane	176	Cisza	00	0	4	0	-4	129	S5	02	4	7	0	—		223	NNW3	03	8	12	0.2	—
Poznań	120	SSE3	62	8	5	Sl.	2	136	NW2	22	8	11	3	9		185	NW1	01	3	14	0	—
Bydgoszcz	120	SE3	02	6	6	0	2	158	ESE4	51	8	7	0	5								
Toruń	127	SSE3	02	5	7	0	3	192	Cisza	00	0	5	0	-5		142	N2	02	—	14	0	—
Grudziądz	123	S6	02	7	7	0	1									233	N2	02	8	12	0	—
Gdynia	097	S5	02	7	7	0	.									165	NE2	03	8	11	0	—
Cieszyn	114	SSE2	02	4	8	0	4	133	W.	0.	0	3	0	-4								
Przemyśl	194	Cisza	03	.	3	0	-1									144	Cisza	03	8	13	0	—
Thorshavn	223	NW6	7	5	-0	Sl.	—									61	NNE4	01	2	14	0	—
Seydisfjord	280	N2	0	1	-7	—	—	025	NW6	10	7	3	3	—		162	S2	02	5	13	0	—
Reykjavik	246	E3	0	7	-4	—	—	[illegible]	N4	54	9	.	1	—		—	W3	03	5	—	0	—
Lerwick	171	NNW6	21	5	3	1	—									174	SSW1	02	4	17	0	—
Stornoway	229	NW2	0.	6	3	3	—	118	NNW1	[illegible]	5	2	1	—		177	N1	02	5	15	0	—
Aberdeen	241	W2	0	2	4	0	—															
Tynemouth	255	NNW2	0	3	3	0	—	089	NE2	03	7	-8	0	—	Zara	246	ESE2	03	8	24	0	—
Holyhead	280	N4	01	4	7	0	—	223	NNW5	29	5	-8	1	—		181	Cisza	01	2	6	0	0
Yarmouth	242	N4	01	3	5	Sl.	—	008	SW3	02	0	0	0	—		176	ENE3	03	8	9	Sl.	8
Blacksod	297	W2	01	4	4	0		915	S2	22	8	1	5	—		181	ENE1	63	8	4	6	3
Valentia	300	—	00	—	4		—	922	S3	58	0	2	.7	1		195	E1	00	0	2	0	-2
Malinhead	275	NW3	02	6	6	Sl.	—	923	N2	02	7	3	0.1	1		197	SE2	02	5	7	0	4
Croydon	257	N3	01	4	6	2	6															
Ross-on-Wye	272	N2	01	2	4	0	—	021	W1	01	2	5	0.1	2								
Scilly	269	NE4	01	3	6	0	—	023	SW3	03	8	5	1	5								
								060	SW5	02	5	6	0	3								
Kuchelar?	187	Cisza	08	7	11	0	9	063	NNW2	75	8	2	9	—								
Socoa	182	W2	63	8	13	3	13	075	NW3	02	6	5	19	—								
Clermont	170	Cisza	—	5	12	0.5	9	Chisko 080	E5	08	7	-4	—	-5								
Dijon	—	Cisza	03	8	—	9	11	113	S6	02	5	7	0	4								
Nancy								067	S4	03	0	5	0	3								
Le Havre	227	ENE3	63	8	10	2	9	142	SSW5	01	4	8	0	1		222	NW3	01	4	16	0	—
Brest	230	NE5	02	5	8	0.4	8	113	SE	03	8	6	0	—								
Tours	194	W2	61	7	11	Sl.	9	091	SSE	02	7	5	1	3		159	SW5	01	3	13	0	—
Paris								157	SSW4	02	4	5	0	1		251	Cisza	01	3	16	0	
Strasbourg	078	NW2	61	8	13	9	12	986	SW4	64	8	3	2	2								
Toulouse	177	NNW2	61	8	11	3	11	085	SSE4	62	8	3	0.4	2		182	SW3	01	3	18	0	—
Perpignan	147	NNW5	22	5	15	5	13															
Marseille																						
Ajaccio	148	Cisza	01	4	14	0	9															
Lyon	165	Cisza	05	6	12	4	8									—	W5	46	9	-1	20	-2
Rennes	283	NNE2	08	8	10	6	8	243	ENE1	03	8	0	0	-1		—	NNW	77	9	-4	—	-4
Helder	227	NNW	01	2	8	0	—															
Vlissingen	230	NNE2	01	3	9	0	—	248	W1	01	3	3	0	2		—	NNW6	46	9	4	7	4
Bruxelles								240	[illegible]	00	4	2	0	0		—	NNW	46	9	-1	1	-1
København	130	NNW5	02	5	6	Sl.	—	238	E3	62	5	-8	0	-4								
Skagen	179	NNW6	00	2	6	0.2	—															
Blaavand	150	NNW5	01	3	6	0	—															
Wisby	163	S1	62	8	7	6	6	250	Cisza	04	3	4	0	1								
Ridgefield?																						

Ciśnienie atmosferyczne zredukowane do 0° C., na ciężkość normalną i do poziomu morza.
Siła wiatru w skali Beauforta: 0 — cisza zupełna do 9 — wicher.

Stan pogody:

00 — 19 — skrócony opis wyglądu nieba i zjawiska specjalne,
20 — 29 — opady w ciągu ostatniej godziny przed obserwacją, lecz nie w chwili obserwacji.
30 — 39 — Wichury pyłowe i zawieje śnieżne.
40 — 49 — Mgła lub gęste opary (przejrzystość mniejsza od 1000 metrów).
50 — 59 — Dżdża (drobny deszcz ze stratus lub rosząca mgła).
60 — 69 — Deszcz.
70 — 79 — Śnieg.
80 — 89 — Przelotne opady.
90 — 99 — Burza.

Zachmurzenie w skali 10 stopniowej: 0 — bez chmur, 1 — ślady chmur, 2 — 1/10 pokrycia nieba, 3 — 2/10, 3/10, 4 — 4/10, 5/10, 6/10, 5 — 7/10, 8/10, 6 — 9/10, 7 — więcej niż 9/10 pokrycia nieba, lecz z przerwami, 8 — niebo całkowicie pokryte chmurami — 10/10, 9 — niebo niewidoczne z powodu mgły, burzy pyłowej lub innych zjawisk.

Temperatura w całkowitych stopniach Celsjusza. W ostatniej rubryce podawane są najniższe temperatury z nocy ubiegłej lub najwyższe z dnia poprzedniego.

Szczegóły w Nowym Kluczu do układania telegramów meteorologicznych, przyjętym w Kopenhadze we wrześniu 1929.

SPOSTRZEŻENIA PILOTOWE

Stacja	Godz.	Kierunek wiatru na wysokości: dołu	200 m	500 m	1000 m	1500 m	2000 m	3000 m	4000 m
Wilno									
Wilejka									
Lwów									
Poznań									
Kraków									

Stacja	Godz.	Kierunek wiatru na wysokości: dołu	200 m	500 m	1000 m	1500 m	2000 m	3000 m	4000 m

Państwowy Instytut Meteorologiczny w Warszawie.

Mapa pogody z dnia 15. IV. (sobota) 1933 r. 7 g. G. M. T. Nr 105. A. Rocznik XIV.

Ciśnienie w millibarach: 1 mmb. odpowiada ciśnieniu słupa rtęci 3.4 mm. na jednostkę powierzchni.

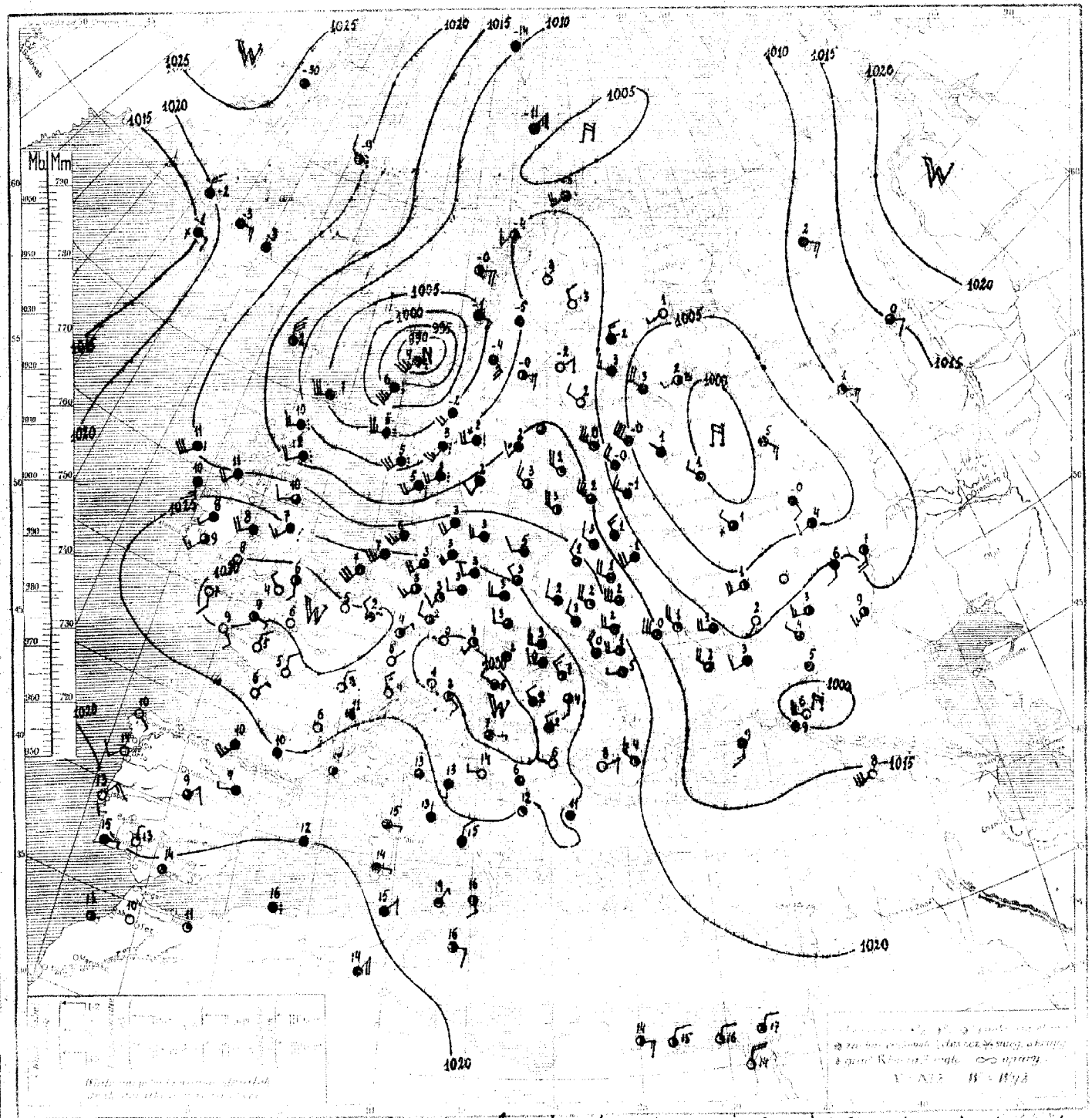

Rozkład ciśnienia: Dość głęboka depresja ze środkiem u brzegów Norwegji ogarnia Szkocję i Skandynawję, druga depresja utrzymuje się nad Rosją. Pozostałą część Europy pokrywa obszerny wyż ze środkami nad Francją i Czechami.

Obecny stan pogody w Polsce: Zachmurzenie zmienne. Temp. od 1° do 5°.

Przewidywany przebieg pogody w dniu 16.17. IV (niedziela-poniedz.) Pomorze Wileńskie: zachmurzenie zmienne, miejscami dość duże z możliwością przel. opadów. Noc chłodna, dniem znaczne ocieplenie. Umiarkowane wiatry z kierunków zachodnich. Pozostałe dzielnice: dość pogodnie lub pogodnie. Po chłodnej nocy miejscami z przymrozkami, dniem znaczne ocieplenie. Słabe wiatry zachodnie, przechodzące w miejscowe.

Spostrzeżenia meteorologiczne z dn. 14.IV (piątek) 193_ r. 7 godz. G. m. t. Nr 104

Stacja	Ciśnienie w mb.	Wiatr	Stan pogody	Zachm.	Temp.	Opady	Max./min.
Wilno	092	SW3	85	8	2	3	0
Lida	121	W5	03	8	3	4	0
Suwałki	126	W5	03	8	1	Sl.	-1
Pińsk	162	W4	02	4	5	1	1
Białystok	151	W3	02	7	3	3	0
Brześć n/B	175	W6	02	4	5	1	0
Warszawa	197	W7	01	3	4	0	0
Kalisz	224	WSW4	01	3	4	0	1
Kielce	218	W3	00	0	5	1	-0
Lublin	203	W3	01	3	5	0	2
Lwów	215	WNW2	02	6	11	0	3
Łuck	187	NW3	04	1	6	1	2
Tarnopol	207	W5	03	8	4	Sl.	2
Kraków	243	W1	02	4	6	0	3
Zakopane	260	NW3	02	6	3	04	-0
Poznań	226	W7	02	5	4	0	-1
Bydgoszcz	190	NW5	02	5	4	0	1
Toruń	180	W5	02	5	4	0	4
Grudziądz	171	W3	03	8	4	0	2
Gdynia	143	WNW7	81	8	5	Sl.	—
Cieszyn	259	Cisza	02	4	4	1	2
Przemyśl	216	NW2	02	6	7	04	4
Thorshavn	276	S6	03	8	1	0	—
Seydisfjord							
Reykjavik							
Lerwick	316	NW2	01	4	1	0	—
Stornoway	272	SSW4	01	4	6	0	—
Aberdeen	338	WNW1	02	6	1	0	—
Tynemouth	331	E3	01	4	7	0	—
Holyhead	331	ESE1	01	1	7	0	—
Yarmouth	337	NW2	01	3	4	0	—
Blacksod	286	S4	02	5	9	0	—
Valentia	311	SSE4	02	6	8	0	—
Malinhead	294	S3	02	7	7	0	—
Croydon	340	ESE1	00	1	2	Sl.	—
Ross on Wye	336	Cisza	05	3	1	0	—
Scilly	323	ESE2	01	4	7	0	—
Cranwell	341	Cisza	01	4	4	0	—
Rochefort	266	N2	01	4	7	0	5
Besançon	235	NE2	02	5	11	04	11
Clermont							
Dijon	251	NNE3	01	1	6	0	6
Nancy	277	NNE3	00	0	5	0	3
Le Havre	325	NE2	05	1	6	0	4
Brest	309	E2	01	3	7	0	4
Tours	282	N4	00	0	6	0	4
Paris	306	NE3	00	0	6	0	4
Strasbourg	281	NNE4	01	2	7	0	4
Toulouse	214	WNW6	61	8	10	06	10
Perpignan	193	NW5	62	6	12	21	12
Marseille	183	Cisza	05	4	12	03	7
Biarritz							
Lyon	227	NNW3	02	6	9	Sl.	8
Rennes	303	NE2	01	1	4	0	3
Helder	326	NNW5	02	4	7	0	—
Vlissingen							
Bruxelles	330	NE3	02	7	5	0	2
København	212	NNW4	01	4	6	0	—
Skagen	219	NNW1	01	2	7	0	—
Blaavand	258	NW6	02	6	5	0	—
Wien	257	NW2	01	2	7	2	7
Klagenfurt							

Stacja	Ciśnienie w mb.	Wiatr	Stan pogody	Zachm.	Temp.	Opady	Max./min.
	244	NNE1	03	8	7	02	7
	223	NNE2	02	7	11	0	10
	214	NW1	03	8	12	24	10
	320	NNW5	02	5	6	0	—
	273	NW5	01	4	6	0	4
	227	W5	03	8	4	0	2
	261	WNW4	02	6	4	0	8
	278	WNW4	02	6	4	0	-1
	252	W5	02	5	4	0	-1
	306	ENE3	01	2	6	0	2
	274	NE2	02	5	5	1	3
	301	W5	12	3	4	0	1
	110	W6	25	8	5	1	3
	257	ENE1	00	0	2	0	1
	086	NW5	21	7	2	1	—
	278	NNW3	02	5	5	0	2
	250	WNW2	01	2	6	0	2
	223	NNE2	03	8	9	0	4
	216	NW2	01	4	9	0	8
	214	N2	02	4	7	0	3
	149	NW5	83	7	-0	2	—
	174	N5	74	0	-1	03	—
	276	NNW5	02	4	1	2	—
	276	N6	01	2	2	0	—
	214	NW3	01	1	-0	01	-3
	000	N3	02	6	0	2	-2
	087	WNW3	02	5	-0	0	-3
	083	NW4	01	3	4	0	—
	189	WSW4	01	2	3	0	1
	126	NW6	01	2	4	0	2
	194	N4	01	3	3	Sl.	1
	128	NW7	01	2	3	1	—
	159	N5	01	1	5	0	—
Cibiska	114	NW3	10	7	-7	04	-8
	044	N1	02	7	2	0	1
	062	NNW6	01	4	2	05	0
	062	W4	03	7	4	7	-1
	065	WNW3	02	5	3	0	—
	028	NNW3	02	7	2	0	1
	021	W3	21	8	3	2	2
	040	NNW3	74	8	-0	—	-2
	006	SSW2	73	8	1	0	0
	103	ESE2	03	8	1	0	0
	125	SSE4	03	8	6	0	4
	172	ESE2	02	5	0	0	-2
	261	ENE3	03	8	-2	0	-3
	029	SSW5	62	8	3	02	—
	140	SSW3	01	4	5	0	2
	146	Cisza	47	8	6	0	3
	171	E2	02	7	2	0	1

Stacja	Ciśnienie w mb.	Wiatr	Stan pogody	Zachm.	Temp.	Opady w mm	Max./min.
	157	SW2	03	7	4	0	2
	158	ESE3	02	5	3	0	2
	177	NNE1	03	8	7	0	—
	150	NW2	01	4	6	0	—
	153	NE3	00	0	6	0	3
	132	E3	01	4	4	Sl.	1
	135	SSE3	03	8	8	0	7
	223	N1	03	8	9	0	8
	262	NNE3	00	1	12	0	—
	197	WNW2	00	0	13	0	—
	179	NNW1	03	7	14	0	—
	221	NNE2	00	0	14	0	13
	173	E1	52	8	18	1	—
	203	NNE2	08	7	13	0	—
	189	NE2	02	4	13	0	—
	213	N1	02	5	14	0	—
	191	E1	03	8	17	0	—
	191	Cisza	03	7	18	0	—
	179	NE3	91	4	19	—	
Hvar	—	E6	50	8	10	Sl.	—
	226	SE1	02	4	9	0	5
	244	ENE1	02	6	10	0	10
	251	Cisza	00	0	4	0	9
	255	N1	00	0	3	0	1
	263	Cisza	00	0	4	0	5
	166	SW5	03	8	16	2	14
	183	SSW2	01	1	17	0	14
	183	SSE1	01	4	17	0	—

UWAGI

Ciśnienie atmosferyczne zredukowane do 0° C., na ciężkość normalną i do poziomu morza.
Siła wiatru w skali Beauforta: 0-cisza zupełna do 9-wicher.

Stan pogody:
00 — 19 — skrócony opis wyglądu nieba i zjawiska specjalne.
20 — 29 — opady w ciągu ostatniej godziny przed obserwacją, lecz nie w chwili obserwacji.
30 — 39 — Wichury pyłowe i zawieje śnieżne.
40 — 49 — Mgła lub gęste opary (przejrzystość mniejsza od 1000 metrów).
50 — 59 — Dżdża (drobny deszcz ze stratus lub rosząca mgła).
60 — 69 — Deszcz.
70 — 79 — Śnieg.
80 — 89 — Przelotne opady.
90 — 99 — Burza.

Zachmurzenie w skali 10 stopniowej: 0—bez chmur, 1—ślady chmur, 2—1/10 pokrycia nieba, 3—2/10, 3/10, 4—4/10, 5/10, 6/10, 5—7/10, 8/10, 6—9/10, 7—więcej niż 9/10 pokrycia nieba, lecz z przerwami, 8—niebo całkowicie pokryte chmurami—10/10, 9—niebo niewidoczne z powodu mgły, burzy pyłowej lub innych zjawisk.

Temperatura w całkowitych stopniach Celsjusza. W ostatniej rubryce podawane są najniższe temperatury z nocy ubiegłej lub najwyższe z dnia poprzedniego.

Szczegóły w Nowym Kluczu do układania telegramów meteorologicznych, przyjętym w Kopenhadze we wrześniu 1929.

SPOSTRZEŻENIA PILOTÓW

Stacja		Kierunek wiatru na wysokości							1500	2000 m	3000 m	4000 m
Wilno												
Warszawa												

Państwowy Instytut Meteorologiczny w Warszawie.

Mapa pogody z dnia 16. IV. (niedziela) 1933 r. 7 g. G. M. T. Nr. 106. A. Rocznik XIV.

Ciśnienie w millibarach: 1 mmb. odpowiada ciśnieniu słupa rtęci 3.4 mm. na jednostkę powierzchni.

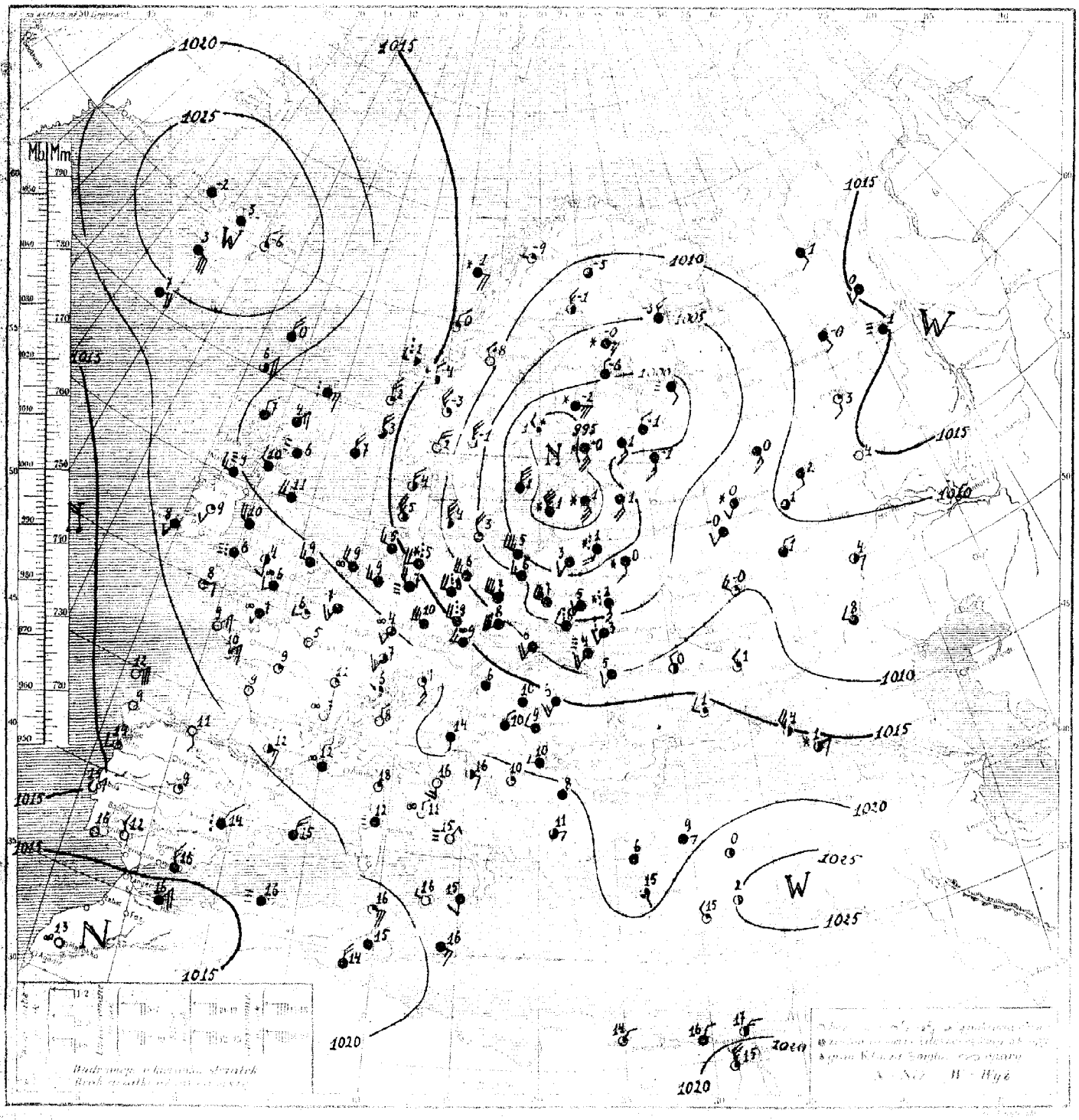

Rozkład ciśnienia: .....

.....

Obecny stan pogody w Polsce

Przewidywany przebieg pogody w dniu

15.IV (sobota) 7 Nr 105.

	146	NNW5	01	6	1	0	-1
	162	NW5	01	3	1	0	-1
	203	NW2	01	4	1	0	-3
	165	W6	02	5	2	03	-1
	202	W5	01	1	2	0	-2
	206	W1	01	2	2	0	-2
	238	WNW3	03	8	2	0	-2
	253	W5	02	5	3	0.3	1
	250	W2	02	8	2	02	-2
	230	NW2	01	6	3	0	-2
	250	NW1	03	8	0	0	-2
	199	NW3	01	2	2	0	-1
	209	W4	01	4	1	1	-2
	240	W3	03	8	3	0.5	-0
	274	WSW2	03	8	0	Sl.	-1
	257	W3	03	8	3	0	-0
	244	NW1	02	5	3	0	-1
	239	WNW3	02	5	4	0	-2
	238	W1	02	7	4	0	-2
	220	WNW1	01	4	5	Sl.	—
	282	SW2	03	8	4	0	1
	284	W2	02	5	4	03	-0
	120	W6	02	6	3	3	—
	210	Cisza	02	8	-3	—	—
	156	E2	—	8	-2	0.4	—
	040	NNW6	02	7	7	6	—
	134	SW4	61	7	12	0.1	—
	206	WSW2	02	5	10	0	—
	271	SW4	02	8	8	0	—
	275	SW3	02	6	5	0	—
	276	S3	02	8	10	0	—
	296	S4	02	5	10	0	—
	197	SW4	02	8	11	0	—
	303	S1	01	4	6	0	—
	—	S2	00	1	7	0	—
	270	NE1	00	0	6	0	6
	242	SW5	03	6	—	0	—
	247	NNE2	00	0	8	0	5
	309	Cisza	05	1	6	0	5
	290	ESE2	00	0	9	0	5
	287	NNE2	00	0	5	0	3
	295	NNE1	00	0	4	0	—
	242	—	02	7	10	4	7
	—	NW2	02	2	—	0	13
	227	Cisza	02	4	11	0	8
Lyon	275	NE1	00	0	7	0	4
Rennes	297	NNE2	01	1	5	0	3
	263	SW6	02	6	7	0	—
	293	SW3	02	4	5	0	—
	286	Cisza	02	0	5	0	-3
	241	SW4	03	8	3	0	—
	140	SW5	62	8	3	1	—
	178	SW5	03	8	6	—	—
	301	NW1	01	6	5	0	3

	271	NNW3	00	0	4	0	2
	250	ENE2	05	8	11	—	—
	240	SW5	02	6	7	6	—
	256	SW4	02	5	3	0	1
	254	WSW2	03	8	3	0	1
	276	W2	02	5	3	0	1
	291	W3	05	7	3	0	-3
	274	W2	03	5	3	Sl.	-1
	294	NE1	01	2	4	0	-2
	301	Cisza	00	0	1	0	-3
	252	SW3	05	4	3	—	—
	204	W2	02	4	3	0	-0
	301	NW1	05	7	2	0	-0
	195	NW3	02	4	4	0	—
	296	SW1	03	3	4	0	0
	282	Cisza	03	8	2	0	-1
	256	NNW3	01	4	7	0	-2
	218	NW3	03	8	7	0	3
	275	S2	02	5	4	0	-0
	083	SW5	25	5	-3	0.5	—
	077	E4	02	4	-0	10	—
	981	ESE5	74	7	-1	Sl.	—
	923	SW3	62	8	6	8	—
	002	W5	57	9	5	8	—
	118	Cisza	03	8	-14	0.1	—
	015	NE5	02	7	-11	0.1	—
	216	NW5	10	4	-9	Sl.	—
	069	SSW4	03	8	-2	2	—
	111	Cisza	00	0	-9	0	—
	113	NNW2	00	0	-3	0	-7
	093	Cisza	02	7	-5	0	-11
	115	E3	01	4	-0	0	—
	120	W4	00	8	2	Sl.	-2
	138	SW2	03	7	2	0	—
	163	SW2	03	8	2	0	-1
	173	NW3	01	4	3	0	—
	183	SW5	03	8	3	0	—
Abisko	131	Cisza	02	5	-12	0	-13
	130	NW5	01	1	0	0	-1
	154	NW2	01	2	2	0	0
	150	NW2	02	5	2	0	1
	180	NW4	01	2	2	0	—
	108	W5	01	2	1	0	-2
	041	NW4	03	8	3	0	1
	119	NE2	00	0	-2	0	-5
	072	NNW5	19	8	-2	0	-3
	110	ESE2	03	7	2	0	1
	011	ESE2	02	6	4	0	2
	099	ESE2	01	3	1	0	-2
	219	Cisza	00	0	1	0	0
	020	WSW3	08	8	1	3	1

	119	NW4	03	7	1	0.4	1
	128	S3	02	8	9	0	—
	109	Cisza	02	8	5	0	—
	077	S4	02	4	7	0	3
	104	SW3	01	3	9	0	4
	064	SSE1	43	8	4	2	4
	097	N3	61	8	7	Sl.	—
	231	NE2	02	5	9	0	—
	230	SE1	00	0	10	0	—
	166	E2	01	3	14	0	—
	199	Cisza	02	5	12	0	—
	205	NNE3	00	0	13	0	—
	241	Cisza	02	5	13	10	—
	242	NNE2	03	8	13	0	—
	219	NNE2	02	6	15	0	—
	226	NE1	03	7	19	0	—
	227	SSE2	02	4	16	Sl.	—
	239	E1	03	8	14	Sl.	—
Lara	258	W1	03	8	14	0	—
	290	NNW1	00	0	6	0	4
	312	E1	02	5	7	0	7
	229	Cisza	03	8	6	0	5
	271	W1	02	5	8	0	6
	243	Cisza	02	7	11	0	5
	286	NW3	01	3	4	0	1
	204	NNE3	02	5	15	0.3	—
	178	Cisza	61	8	16	Sl.	—
	215	ESE2	02	7	16	0	—
	—	SW4	00	0	-2	0	-6
	—	NNW3	01	1	-5	0	-7
	—	NNW1	00	0	-4	0	-5
	—	WSW3	01	3	-4	0	-6

Ciśnienie atmosferyczne zredukowane do 0° C., na ciężkość normalną i do poziomu morza.
Siła wiatru w skali Beauforta: 0-cisza zupełna do 9-wicher.

Stan pogody:

00 — 19 — skrócony opis wyglądu nieba i zjawiska specjalne.
20 — 29 — opady w ciągu ostatniej godziny przed obserwacją, lecz nie w chwili obserwacji.
30 — 39 — Wichury pyłowe i zawieje śnieżne.
40 — 49 — Mgła lub gęste opary (przejrzystość mniejsza od 1000 metrów).
50 — 59 — Dżdża (drobny deszcz ze stratus lub rosząca mgła).
60 — 69 — Deszcz.
70 — 79 — Śnieg.
80 — 89 — Przelotne opady.
90 — 99 — Burza.

Zachmurzenie w skali 10 stopniowej: 0—bez chmur, 1—ślady chmur, 2—1/10 pokrycia nieba, 3—2/10, 3/10, 4—4/10, 5/10, 6/10, 5—7/10, 6—8/10, 7—więcej niż 8/10 pokrycia nieba, lecz z przerwami, 8—niebo całkowicie pokryte chmurami—10/10, 9—niebo niewidoczne z powodu mgły, burzy pyłowej lub innych zjawisk.

Temperatura w całkowitych stopniach Celsjusza. W ostatniej rubryce podawane są najniższe temperatury z nocy ubiegłej lub najwyższe z dnia poprzedniego.

Szczegóły w Nowym Kluczu do układania telegramów meteorologicznych, przyjętym w Kopenhadze we wrześniu 1929.

3000 m | 4000 m

Państwowy Instytut Meteorologiczny w Warszawie.

Mapa pogody z dnia 17. IV. (poniedział) 1933 r. 7 g. G. M. T. Nr 107 A. Rocznik XIV.

Ciśnienie w millibarach: 1 mmb. odpowiada ciśnieniu słupa rtęci 3.4 mm. na jednostkę powierzchni.

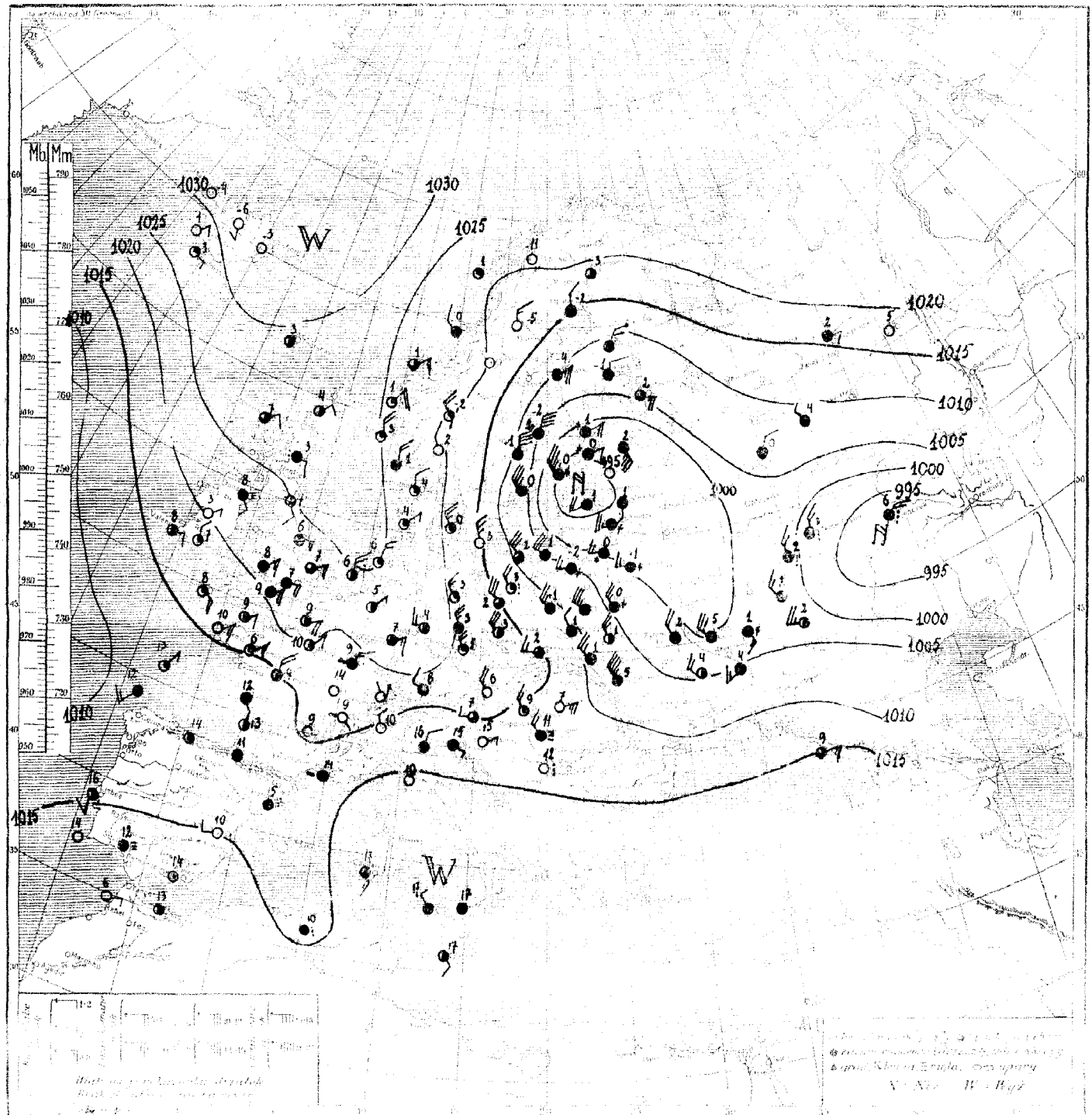

Rozkład ciśnienia: Depresja ze środkami nad zatoką Ryską a wszczem Wołgi środkowej - ogarnia swym wpływem Państwa Bałtyckie wraz z Polską oraz Rosją centralną. Pozostałe kraje Europy znajdują się pod wpływem wysokiego ciśnienia.

Obecny stan pogody w Polsce: Pogoda zmienna z przelotnym opadem śnieżnym zwłaszcza w dzielnicach wschodnich. Temp. od 2° do +4°.

Przewidywany przebieg pogody w dniu 18. IV. (wtorek): Pomorze, Wielkopolska, Polska środkowa, Wyżyna Małopolska, Podhale, Tatry: Pogoda słoneczna o zachmurzeniu umiarkowanem lub niewielkiem. Nocą jeszcze chłodno - dniem ciepłej. Słabnące wiatry z kierunków północnych. Pozostałe dzielnice: Pogoda o zachmurzeniu zmiennem, gdzieniegdzie zanikający opad śnieżny. W dalszym ciągu chłodno. Umiarkowane, chwilami porywiste wiatry z kierunków północnych.

	981	SSW4	68	8	1	03	0
	011	SSW4	74	8	0	2	-2
	995	SW3	03	8	3	1	1
	047	SSE3	68	8	2	2	1
	002	W2	03	8	5	1	1
	027	SW3	03	8	5	05	2
	043	WNW2	03	8	7	2	3
	070	W4	02	7	8	1	4
	075	W5	03	8	6	2	2
	056	W2	62	8	6	2	2
	094	SW3	52	8	4	01	1
	073	SW2	62	8	3	02	0
	099	SW3	57	8	3	2	0
	120	W4	50	8	6	06	4
	128	WSW4	61	8	4	03	1
	086	WNW2	03	8	2	04	4
	052	NW5	05	8	6	2	2
	055	W5	03	8	6	2	3
	104	W3	03	8	6	1	3
	013	WNW2	21	6	5	03	—
	135	SSW3	03	8	6	1	5
	103	WSW2	62	8	6	1	2
	236	W4	02	6	0	04	—
	163	ENE3	25	7	3	St.	—
	106	W2	02	6	7	3	—
	109	Cirr.	57	8	6	9	—
	178	W4	93	8	11	St.	—
	212	WNW4	02	2	10	0	—
	187	WNW3	02	6	9	0	—
	232	SW1	02	2	8	0	—
	201	W2	52	9	9	0	—
	218	WSW2	02	3	7	0	—
	225	SSE1	04	4	4	0	—
	240	ENE2	01	3	8	0	—
Cranwell	203	W3	01	5	9	0	—
	213	Cirr.	00	0	9	0	5
	230	Cirr.	01	3	11	0	8
	235	Cirr.	05	0	4	0	2
	237	Cirr.	08	1	7	0	4
	221	NE3	00	0	9	0	7
	229	Cirr.	01	3	9	0	5
	234	Cirr.	01	1	5	0	1
	235	Cirr.	01	3	5	0	1
	203	ESE3	02	6	12	0	9
	213	Cirr.	57	8	13	St.	12
	217	Cirr.	07	6	12	0	8
	207	Cirr.	02	5	16	0	10
Lyon	238	Cirr.	05	0	7	0	3
	170	WNW4	05	8	9	0	—
	202	SW3	02	7	7	0	4
	095	NNW5	02	4	4	02	—
	103	NNE2	01	3	4	0	—
	123	NW5	02	4	5	0	—
	166	W3	03	7	10	0	9

	228	WNW2	01	2	6	0	4
	239	E0	05	1	8	0	6
	199	N1	00	0	8	0	7
	170	NNE2	03	8	6	02	—
	138	WSW4	24	7	5	4	4
	006	WNW5	02	6	6	0	5
	115	WNW4	62	8	8	04	8
	139	WNW4	62	8	9	1	7
	110	WSW2	03	8	8	02	8
	207	SW1	05	5	9	0	3
	218	SE3	01	3	9	0	4
	150	WNW4	54	8	7	03	7
	096	WSW2	61	8	4	4	2
	210	SSW4	05	5	6	0	5
	953	WNW4	61	8	4	3	—
	155	W3	05	8	9	1	7
	143	Cirr.	03	8	6	06	5
	142	Cu	03	8	5	0	2
	154	Cirr.	02	6	10	0	8
	151	SW2	02	6	6	0	3
	154	E4	83	7	1	St.	—
	140	NE2	01	2	8	St.	—
	161	ESE4	02	4	-2	06	—
	154	N4	02	5	3	0	—
	141	NNW3	01	3	-3	0	-4
	077	W3	02	7	-1	0	-4
	132	N5	00	0	-1	02	-2
	964	NNW8	83	8	-0	03	-0
	977	N6	03	8	1	3	—
	012	WNW2	01	3	-3	01	—
Calais	144	WNW4	01	3	-9	0	-13
	953	SE5	74	8	—	1	-3
	942	SSE5	74	8	1	1	-0
	928	NW5	24	8	3	3	—
	005	N1	03	8	—	0	-6
	038	W3	03	8	-3	St.	-3
	104	SE2	03	8	1	0	-1
	998	NW2	03	8	-1	0	-1
	118	SSE2	01	2	3	0	1
	168	ESE5	02	5	3	0	2
	074	SSW4	87	8	0	9	-0
	151	NNW1	04	0	3	05	-0

	103	WNW5	01	3	-0	0	-2
	123	Cirr.	05	4	4	0	2
	090	ESE1	02	6	4	0	1
	039	WNW2	03	8	8	0	5
	150	E2	03	7	0	0	2
	170	E2	74	6	1	9	—
	069	SW3	01	3	8	0	—
	197	Cirr.	01	2	9	St.	—
	153	Cirr.	00	0	9	0	—
	164	E6	00	0	14	0	—
	185	NNE2	69	9	14	4	—
	178	NE2	02	6	15	4	—
	166	NNE1	00	0	15	0	14
	226	Cirr.	00	0	12	0	7
	533	NNE1	88	0	11	0	-1
	218	NNE1	04	0	15	0	—
	221	NNW1	00	1	16	0	—
	231	S2	03	2	15	0	—
	222	SSE4	01	3	12	0	—
Zurich	217	ESE1	02	4	16	0	—
	187	WSW1	03	8	10	0	8
	184	W2	02	2	12	0	11
	210	Cirr.	01	2	10	0	8
	201	Cirr.	02	2	8	-0	4
	206	Cirr.	02	6	8	0	2
	186	SSE2	01	4	16	0	10
	164	Cirr.	57	8	16	01	15
	217	ESE3	01	6	16	0	—

Ciśnienie atmosferyczne zredukowane do 0° C, na ciężkość normalną i do poziomu morza.

Siła wiatru w skali Beauforta: 0 — cisza, 12 — upełna do 9 wicher.

Inne zjawiska:

00 — 19 — skrócony opis wyglądu nieba i zjawiska specjalne.

20 — 29 — zjawiska, w ciągu ostatniej godziny przed obserwacją, lecz nie w chwili obserwacji.

30 — 39 — Wichury pyłowe i zawieje śnieżne.

40 — 49 — Mgła lub gęste opary (przejrzystość mniejsza od 1000 metrów).

50 — 59 — Dżdża (drobny deszcz ze strefus (nieustająca mgła).

60 — 69 — Deszcz.

70 — 79 — Śnieg.

80 — 89 — Przelotne opady.

90 — 99 — Burza.

Zachmurzenie w skali 10 stopniowej, 0 — bez chmur, 1 — ślady chmur, 2 — $^2/_{10}$ pokrycia, niebo $^2/_{10}$, $^3/_{10}$, $^4/_{10}$, $^5/_{10}$, $^6/_{10}$, $^7/_{10}$, $^8/_{10}$ pokrycie nieba, lecz z przerwami, 8 — niebo całkowicie pokryte chmurami, $^9/_{10}$ niebo niewidoczne z powodu mgły, burzy pyłowej lub innych zjawisk.

Temperatura w całkowitych stopniach Celsjusza. W ostatniej kolumnie podawane są najniższe temperatury z nocy ubiegłej lub najwyższe z dnia poprzedniego.

Szczegóły w Nowym Kluczu do odczytania telegramów meteorologicznych, przyjętych w Kopenhadze we wrześniu 1929.

WYSOKOŚCI

Poziom morza 500 m 1000 m

Państwowy Instytut Meteorologiczny w Warszawie.

Mapa pogody z dnia 18. IV. (wtorek) 1933 r. 7 g. G. M. T. Nr. 108 A. Rocznik XIV.

Ciśnienie w millibarach: 1 mmb. odpowiada ciśnieniu słupa rtęci 34 mm. na jednostkę powierzchni.

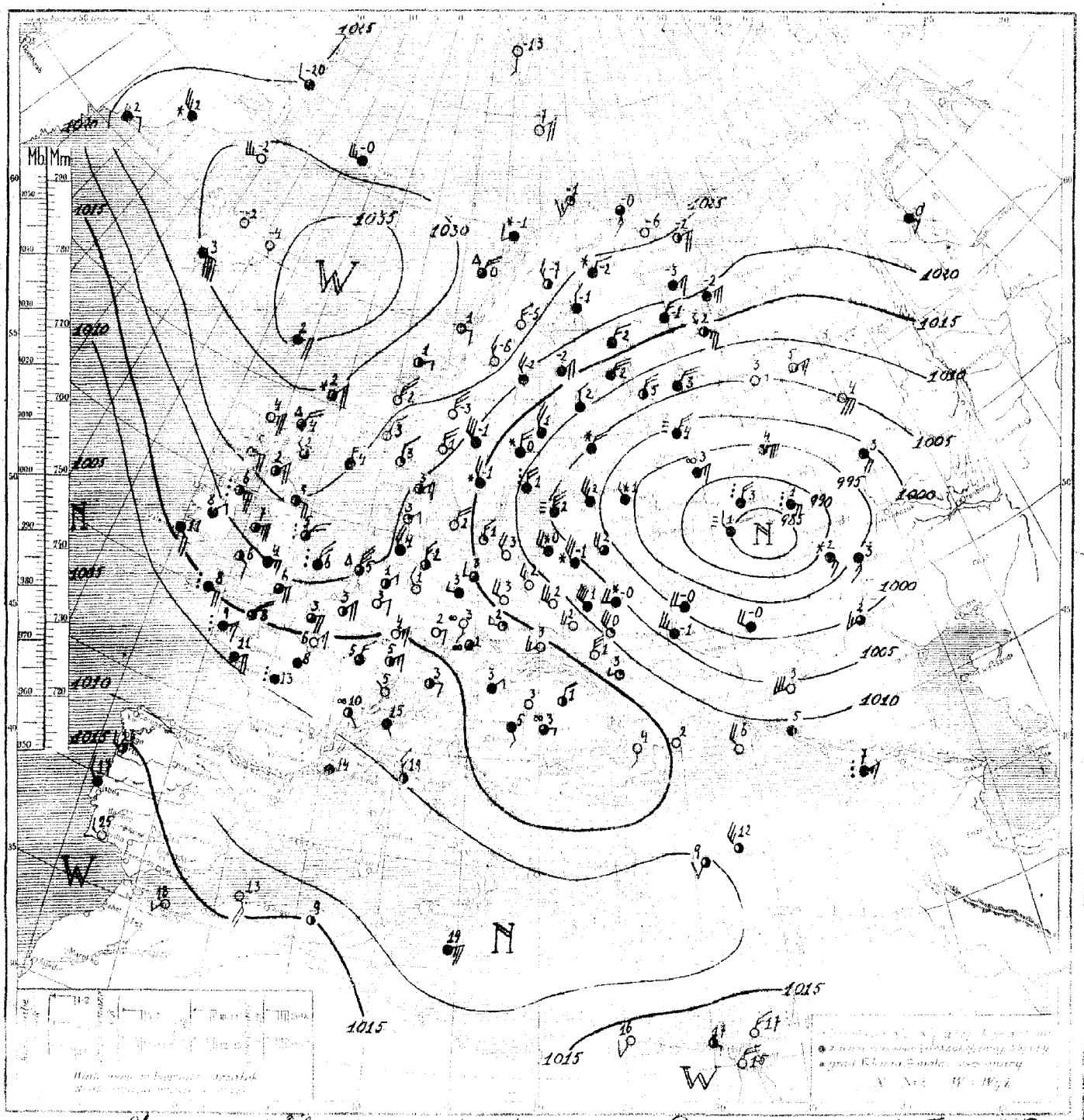

Rozkład ciśnienia: Obszerna i dość głęboka depresja ze środkiem nad górnym Donem ogarnia niemal całą Rosję, Państwa Bałtyckie i wschodnią połowę Polski. Depresja z nad Atlantyku brózdą niskiego ciśnienia poprzez zatokę Biskajską łączy się z drugorzędnemi niżami leżącemi nad morzem Śródziemnem. Wysokie ciśnienie ze środkami nad Wyspami Owczemi zatoka Anglję, Skandynawję i klinem sięga aż nad półwysep Bałkański.

Obecny stan pogody w Polsce: W Wileńskiem i na Polesiu zmiennie - pozatem pogoda słoneczna. Temp. od +1° do 4°.

Przewidywany przebieg pogody w dniu 19. IV (środa) Wileńskie i Polesie: Pogoda o zachmurzeniu zmiennem, naogół malejącem, gdzieniegdzie jednak możliwy jeszcze drobny opad śnieżny. W dalszym ciągu chłodno. Słabnące wiatry północne i północno-zachodnie. Pozostałe dzielnice: Pogoda słoneczna o zachmurzeniu umiarkowanem lub niewielkiem. W dalszym ciągu jeszcze chłodno i nocą przymrozki, lecz naogół nieznaczne ocieplenie. Słabe wiatry północno zachodnie i zachodnie.

27.IV. (popołudn.) A Nr 1014a

Wilno	00·0	W_3	23	8	-0	3	-1
Lida	02·2	NW_4	03	8	-1	0·3	-2
	05·5	W_3	72	8	-2	1	-3
Pińsk	04·6	W_5	71	8	0	1	-1
	06·6	WNW_4	87	7	-0	Sl.	-2
	07·9	WNW_5	03	7	0	0	-2
Warszawa	10·6	WNW_5	87	4	1	Sl.	-2
	13·7	NW_3	01	4	4	0	-0
	12·9	NW_4	03	8	1	0	-1
	10·3	NW_5	02	7	1	1	-0
Lwów	10·3	NW_5	37	7	1	Sl.	+0
Łuck	07·7	NW_5	01	4	1	0	+0
Tarnopol	08·2	W_2	02	4	1	6	-1
Kraków	14·9	W_3	02	5	2	1	1
Zakopane	16·3	WSW_4	23	5	-3	2	-3
Poznań	14·9	NW_2	02	6	2	0	-2
Bydgoszcz	12·8	NNW_4	01	3	3	Sl.	-2
Toruń	12·5	WNW_2	01	3	0	0·2	-2
Grudziądz	12·4	NW_2	01	3	2	Sl.	-2
Gdynia	03·3	NW_2	01	4	2	0	–
Cieszyn	16·3	SW_1	02	5	3	4	1
Przemyśl							
	26·4	Cisza	02	6	3	0	–
	31·9	Cisza	00	0	-3	–	–
	28·0	E_1	00	3	1	0	–
	25·9	Cisza	02	5	3	Sl.	–
	22·4	ENE_2	02	5	5	0	–
	25·7	ESE_2	25	6	3	0·2	–
	24·8	SE_2	01	4	7	0·6	–
	20·7	SE_2	05	3	9	0	–
	23·9	NE_4	02	5	7	0	–
	18·1	E_2	02	6	8	Sl.	–
	22·4	E_4	03	8	7	0	7
	21·7	ENE_3	03	8	8	0	–
	17·3	E_4	01	3	9	0·1	–
Cranwell	24·5	E_3	02	8	7	0·1	–
	13·1	SSE_2	01	4	12	0	11
	15·4	Cisza	05	0	10	0	5
	18·9	NE_3	05	7	9	0	6
	15·1	ENE_3	01	2	10	0	7
	15·5	NNE_4	01	4	9	0	8
	19·5	NE_2	05	4	10	0	6
	19·6	NNW_5	03	8	10	0	7
	13·8	Cisza	05	4	14	0	8
Lyon	16·1	Cisza	01	1	9	0	5
Rennes	15·9	ENE_3	01	2	6	0	5
	14·4	NNE_4	01	4	6	–	–
	19·2	NNW_4	01	2	3	0	–
	20·7	N_3	01	1	4	0	–
	22·3	NE_1	01	2	4	0	–
	16·9	NW_4	03	8	6	0·4	6

	18·2	NW_3	01	3	7	0	5
	17·5	SE_0	05	0	9	0	7
	18·6	N_2	00	0	10	0	7
	25·0	NNE_3	00	3	5	0	–
	19·2	NNW_3	01	3	3	0	1
	19·3	NNW_5	01	7	3	0	0
	16·4	W_2	01	3	3	0	1
	19·1	WNW_1	03	8	8	0	–
	05·9	WNW_4	02	7	1	0·2	-1
	18·8	NW_4	01	2	5	0·3	3
	16·8	NNW_4	01	3	5	0·6	2
	11·9	NNW_5	02	5	6	0·3	5
	12·4	NW_3	01	4	9	0·4	8
	10·7	ENE_5	03	8	7	Sl.	5
	21·1	NE_1	01	3	1	0·3	–
	20·6	NW_2	83	7	-0	1	–
	24·7	N_3	74	8	0	2	–
	23·2	N_4	01	2	3	0	–
	20·9	NNW_4	01	1	-2	0	–
	14·9	N_3	02	6	-3	0	-6
	19·3	N_3	00	0	-5	0	-10
	17·1	NNW_3	00	0	-0	0	-3
	09·1	N_3	03	8	-1	Sl.	-2
	16·2	NW_1	00	0	1	0	-2
	07·4	NW_5	03	8	0	0	–
	11·3	NNW_3	01	2	2	0	–
Abisko	23·2	Cisza	00	0	-11	0	–
	97·5	ENE_2	71	7	0	1	-0
	94·4	N_7	70	8	1	1	-1
	94·2	WSW_4	02	6	1	1	+0
	94·3	NW_5	74	9	0	4	-4
	93·1	ENE_5	68	8	1	–	-1
	06·4	E_5	02	5	2	0	-2
	10·4	NE_5	03	9	-4	0	-4
	05·4	NNE_2	03	8	-1	0·4	-2
	18·6	Cisza	47	8	3	0	2

02·3	NW_4	26	7	2	1	1
98·4	SSE_6	22	8	6	3	6
15·1	E_3	03	3	4	5	–
14·6	SSW_3	01	3	6	0	–
15·2	W_2	00	0	10	0	–
15·1	Cisza	04	8	13	0	–
15·6	Cisza	05	00	10	0	–
17·5	NNW_1	03	8	17	0	–
17·5	Cisza	04	6	17	0	–
17·1	SSE_3	03	7	17	0	–
13·5	Cisza	61	8	12	Sl.	9
13·2	ENE_1	03	8	15	0	14
21·2	ENE_3	01	4	7	0	4
17·1	SE_1	01	4	17	0	–
–	W_2	03	5	-1	0	-4
–	NW_5	03	4	-6	–	–
–	NNW_4	46	9	-5	0·2	-6

Ciśnienie atmosferyczne zredukowane do 0° C., na ciężkość normalną i do poziomu morza. Siła wiatru w skali Beauforta: 0-cisza zupełna do 9-wicher.

Stan pogody:

00—19 — skrócony opis wyglądu nieba i zjawiska specjalne.
20—29 — opady w ciągu ostatniej godziny przed obserwacją, lecz nie w chwili obserwacji.
30—39 — Wichury pyłowe i zamiecie śnieżne.
40—49 — Mgła lub gęste opary (przejrzystość mniejsza od 1000 metrów).
50—59 — Dżdża (drobny deszcz ze stratus lub rosząca mgła).
60—69 — Deszcz.
70—79 — Śnieg.
80—89 — Przelotne opady.
90—99 — Burza.

Zachmurzenie w skali 10 stopniowej: 0—bez chmur, 1—ślady chmur, 2—1/10 pokrycia nieba, 3—2/10, 3/10, 4—4/10, 5/10, 6/10, 5—7/10, 6—8/10, 7—więcej niż 8/10 pokrycia nieba, lecz z przerwami, 8 — niebo całkowicie pokryte chmurami—10/10, 9—niebo niewidoczne z powodu mgły, burzy pyłowej lub innych zjawisk.

Temperatura w całkowitych stopniach Celsjusza. W ostatniej rubryce podawane są najniższe temperatury z nocy ubiegłej lub najwyższe z dnia poprzedniego.

Szczegóły w Nowym Kluczu do układania telegramów meteorologicznych, przyjętym w Kopenhadze we wrześniu 1929.

SPOSTRZEŻENIA PILOTOWE

KIERUNEK I SZYBKOŚĆ WIATRU W WYSOKOŚCI ... 3000 m | 4000 m

Mapa pogody z dnia 19. IV. (Środa) 1933 r. 7 g. G. M. T. Nr 129 Rocznik XIV.

Ciśnienie w millibarach. 1 mmb odpowiada ciśnieniu słupa rtęci 2,4 mm na jednostkę powierzchni.

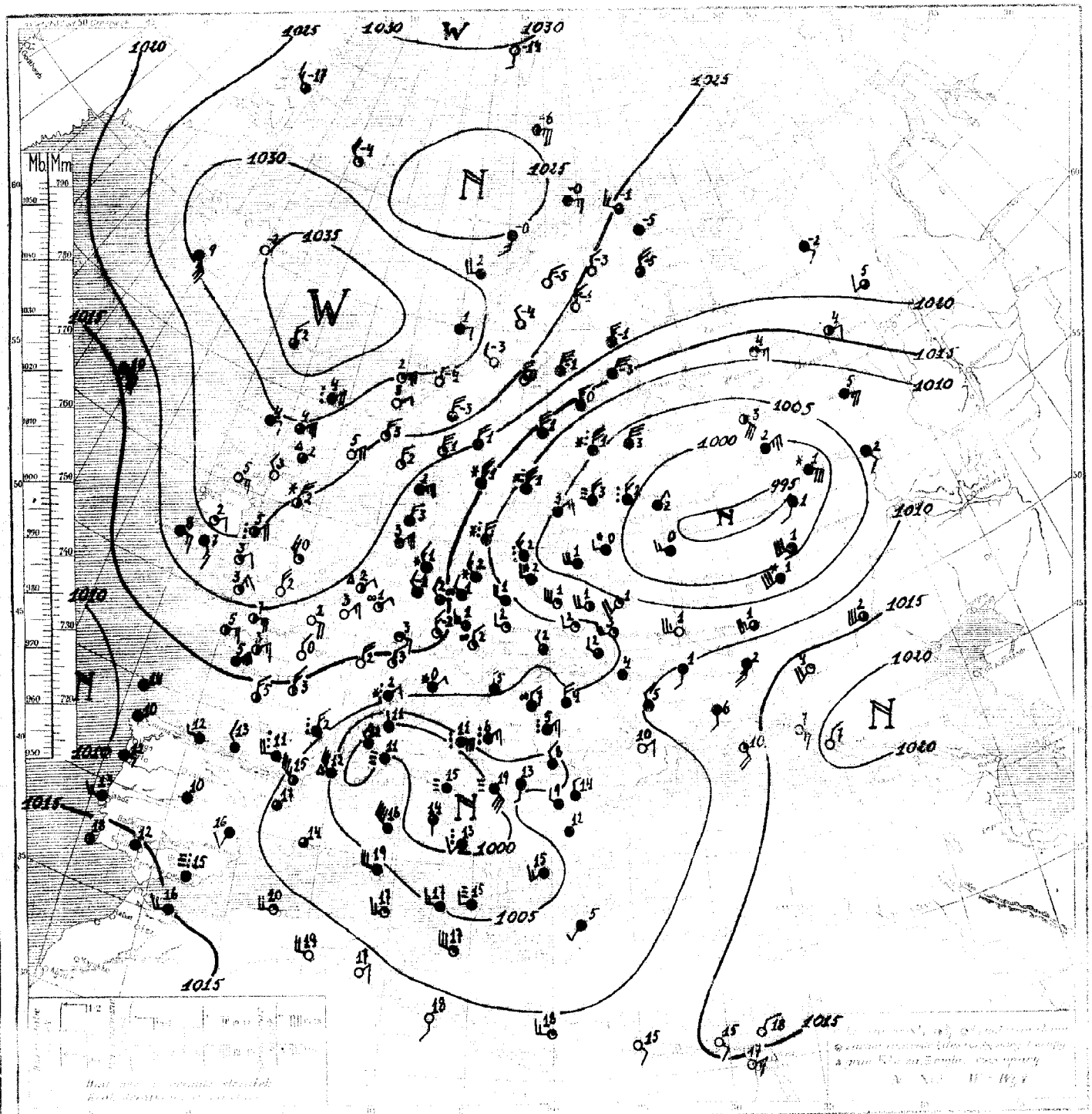

Rozkład ciśnienia: Drugorzędna, lecz dość silna i głęboka depresja ze środkiem nad Włochami ogarnia kraje środziemnomorskie i Bałkany. Łącząc się ponad Rumunją z drugą depresją, zalegającą Rosję środkową i ogarniającą swym wpływem kraje nadbałtyckie wraz z Polską. Pozostałą część Europy zalega obszerny wyż ze środkiem nad wyspami Oceanu

Oberny stan pogody w Polsce: Zmienne i przelotnemi opadami, temp od 0° do 4°.

Przewidywany przebieg pogody w dniu 20. IV. (czwartek). W całym kraju zachmurzenie zmienne z przelotnemi opadami. Chłodno, mocny przymrozki. Umiarkowane, chwilami porywiste wiatry północne i północno-zachodnie.~

Wilno	01·0 WNW$_6$	02	5	2	0	-1
Lida	02·2 NW$_6$	02	7	1	3	-2
	06·3 NW$_6$	72	8	-1	1	-4
Pińsk	04·6 W$_4$	71	8	-0	1	-2
	07·0 W$_4$	03	8	0	0	-1
	08·5 WNW$_8$	03	8	1	0	-2
Warszawa	12·1 WNW$_5$	00	0	2	0	-3
Kalisz	13·3 WNW$_4$	00	0	4	0	-2
	13·9 NW$_3$	01	2	3	0	-4
	11·9 W$_3$	00	0	3	0	-4
Łódź	13·1 ENE$_6$	01	2	1	0	-4
	09·5 NNW$_6$	01	2	0	03	-2
	11·7 W$_3$	00	0	0	04	-2
	16·2 WSW$_3$	00	0	3	0	-3
Zakopane	16·6 W$_3$	01	1	-1	0	-6
Poznań	14·4 WNW$_4$	01	3	3	0	-5
Bydgoszcz	13·1 NW$_3$	00	0	3	0	-3
Toruń	12·6 WNW$_3$	00	0	2	0	-3
Grudziądz	11·8 WNW$_2$	01	2	4	0	-2
Gdynia	09·7 NW$_3$	01	3	2	01	-8
Cieszyn	17·5 cisza	00	0	1	0	-5
Przemyśl	14·7 W$_3$	01	3	2	0	-3
	35·1 ENE$_4$	03	8	2	0	—
	29·2 NE$_4$	26	5	2	Sl.	—
Stornoway	27·5 ENE$_5$	01	3	4	0	—
Aberdeen	17·7 NNW$_3$	01	4	2	1	—
	24·5 E$_4$	02	5	5	2	—
Holyhead	20·1 ENE$_5$	02	7	7	0	—
	21·0 NE$_1$	25	6	6	0	—
	16·0 ESE$_4$	02	8	11	0	—
	19·6 NE$_0$	01	4	4	—	—
	20·8 ENE$_3$	02	8	4	0	—
	15·4 E$_4$	22	8	8	01	—
Crauvell	22·6 NE$_2$	02	7	4	0	—
	15·3 NNE$_3$	02	5	5	0	2
	15·3 ENE$_4$	02	7	9	0	6
	10·9 ENE$_3$	62	8	9	12	9
	14·1 NE$_3$	01	3	6	0	4
	09·4 cisza	05	8	14	7	12
	19·7 NNE$_6$	88	5	5	Sl.	—
	18·9 ENE$_5$	01	3	5	0	—
	17·9 NE$_4$	01	4	3	0	-1
	16·3 NNE$_4$	01	3	2	0	—
	18·6 NE$_3$	01	4	4	0	—
	17·5 NE$_1$	01	2	3	1	—
	16·6 NE$_1$	03	8	3	0	3

	11·5 NW$_0$	01	3	5	0	4
	11·4 SE$_0$	05	5	10	0	7
	10·6 SSE$_0$	03	8	15	0	13
	20·0 N$_4$	88	5	5	Sl.	—
	16·6 N$_3$	01	4	2	0	1
	14·9 WSW$_2$	02	5	3	0	-1
	15·4 W$_1$	02	8	3	0	-1
	13·5 S$_2$	05	2	3	0	-6
	16·0 W$_1$	01	1	2	0	-6
	14·6 ENE$_3$	01	3	4	0	-1
	13·4 E$_2$	01	4	3	0	-3
	17·3 NW$_2$	01	3	1	0	-3
	07·5 WNW$_2$	71	7	0	01	-1
	12·9 ENE$_2$	05	3	0	0	-1
	05·2 NW$_2$	02	5	3	2	—
	15·9 cisza	08	5	2	0	-2
	16·4 cisza	01	3	1	0	-1
	16·7 S$_2$	00	0	3	0	5
	17·9 cisza	01	3	3	0	2
	25·9 S$_3$	02	5	-0	0	—
	26·6 SSW$_3$	01	3	-1	0	—
	18·2 NNE$_4$	27	5	0	02	—
	27·7 E$_2$	01	2	1	0	—
	27·5 E$_2$	02	4	1	03	—
	22·7 NNE$_2$	00	0	3	0	—
	19·3 S$_1$	00	0	-13	0	—
	26·8 NE$_4$	00	1	-7	0	—
	28·6 WSW$_5$	03	8	-0	0	—
	23·5 NNE$_5$	01	2	-3	0	-5
	17·1 NNW$_3$	01	4	-7	0	—
	21·3 N$_2$	03	8	-1	2	-2
	25·3 N$_3$	00	0	-5	0	-9
	19·9 NNW$_2$	03	8	-2	0	—
	17·5 NNW$_3$	03	8	-1	0	-3
	11·7 N$_2$	71	8	1	3	-2
	15·3 NNW$_2$	70	8	-1	Sl.	-2
	08·0 N$_4$	61	8	1	2	—
	11·4 N$_2$	03	9	0	0	—
Abisko	30·6 cisza	01	2	-12	0	-17
	05·1 NE$_4$	74	8	0	04	0
	04·9 NNE$_2$	03	8	3	0	0
	02·0 NNW$_5$	61	8	2	Sl.	-1
	05·4 NNW$_3$	03	8	2	1	—
	05·2 N$_5$	22	8	2	Sl.	1
	06·6 NNE$_4$	02	5	5	0	2
	16·0 NE$_4$	03	8	-2	Sl.	-2
	12·0 NE$_5$	03	8	2	0	-1
	19·8 NE$_2$	03	8	-1	Sl.	-4
	17·6 ENE$_3$	02	5	-1	0	—
	05·7 NE$_4$	02	6	2	0	1
	05·3 ESE$_6$	00	0	4	0	—
	19·9 E$_1$	00	0	4	0	1
	97·3 NE$_4$	22	8	3	6	—
	12·6 SSE$_5$	03	8	2	0	1

03·3 WNW$_3$	03	8	-1	Sl.	-1
96·4 W$_5$	03	8	3	1	2
14·6 NW$_5$	01	3	6	03	—
04·7 WSW$_4$	01	2	3	4	—
95·5 S$_3$	03	8	3	2	3
00·7 WSW$_3$	02	5	2	1	2
13·3 SW$_5$	02	7	3	1	2
06·3 SSE$_3$	02	5	7	0	4
06·6 E$_5$	02	7	20	0	—

Ciśnienie atmosferyczne zredukowane do 0° C., na ciężkość normalną i do poziomu morza.
Siła wiatru w skali Beauforta: 0—cisza zupełna do 9-wicher.
Stan pogody:
00 — 19 — skrócony opis wyglądu nieba i zjawiska specjalne.
20 — 29 — opady w ciągu ostatniej godziny przed obserwacją, lecz nie w chwili obserwacji.
30 — 39 — Wichury pyłowe i zawieje śnieżne.
40 — 49 — Mgła lub gęste opary (przejrzystość mniejsza od 1000 metrów).
50 — 59 — Dżdża (drobny deszcz ze stratus lub rosząca mgła).
60 — 69 — Deszcz.
70 — 79 — Śnieg.
80 — 89 — Przelotne opady.
90 — 99 — Burza.
Zachmurzenie w skali 10 stopniowej: 0—bez chmur, 1—ślady chmur, 2—1/10 pokrycia, nieba, 3—2/10 3/10, 4—4/10 5/10 6/10, 5—7/10 8/10, 6—9/10, 7—więcej niż 9/10 pokrycia nieba, lecz z przerwami, 8—niebo całkowicie pokryte chmurami—10/10, 9—niebo niewidoczne z powodu mgły, burzy pyłowej lub innych zjawisk.
Temperatura w całkowitych stopniach Celsjusza. W ostatniej rubryce podawane są najniższe temperatury z nocy ubiegłej lub najwyższe z dnia poprzedniego.
Szczegóły w Nowym Kluczu do układania telegramów meteorologicznych, przyjętym w Kopenhadze we wrześniu 1929.

		200 m	500 m	1000 m	1500 m	2000 m	3000 m	4000 m
Wilno								
Warszawa								
Lwów								
Gdynia								
Kraków								

Państwowy Instytut Meteorologiczny w Warszawie.

Mapa pogody z dnia 20.IV.(czwartek) 1933 r. 7 g. G. M. T. Nr. 110 A. Rocznik XIV.

Ciśnienie w millibarach: 1 mmb. odpowiada ciśnieniu słupa rtęci 3.4 mm. na jednostkę powierzchni.

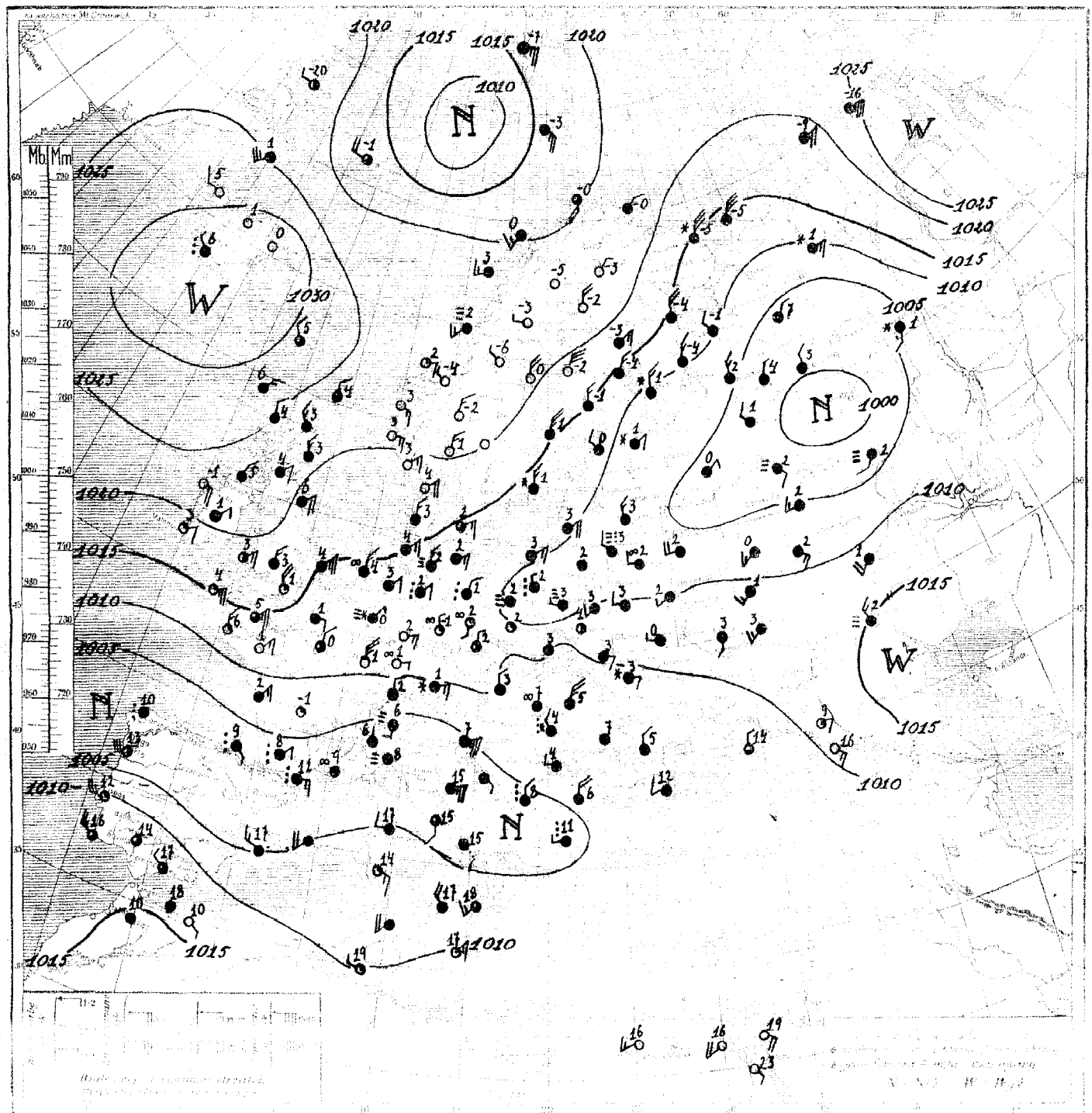

Rozkład ciśnienia: Obszerna depresja z nad Rosji centralnej poprzez Polskę łączy się z równie z obszernym i płytkim niżem barometrycznym, zalegającym nad krajami Europy południowej - ogarniając swym wpływem niemal cały kontynent europejski. Wysokie ciśnienie z nad Islandji pokrywa Anglję i Skandynawję.

Obecny stan pogody w Polsce: Na wyżynie Małopolskiej, Śląsku i w Tatrach rozpogodzenia, pozatem pochmurno i miejscami przeforne opady. Temp. 0° do 5°.

Przewidywany przebieg pogody w dniu 21.IV (piątek): Pomorze, Wielkopolska, Polska środkowa, Polesie i Wileńskie: Najpierw jeszcze chmurno - z zanikającemi gdzieniegdzie opadami - potem stopniowe wypogodzenia. Nieco cieplej, lecz naogół jeszcze chłodno. Słabe wiatry z kierunków zmiennych. Pozostałe dzielnice: Zachmurzenie przeważnie duże z opadami zwłaszcza na Podkarpaciu. Jeszcze chłodno. Słabe wiatry z kierunków zmiennych.

	011 W$_1$	72	8	0	7	-0
	027 NW$_5$	03	8	0	1	-1
	043 W$_4$	02	8	1	0	-2
	065 SW$_4$	01	3	1	0	-2
	055 W$_5$	03	8	0	0	-2
	074 W$_2$	01	4	1	0	-4
	090 WNW$_6$	01	3	1	0	-4
	104 W$_1$	02	5	1	0	-3
	113 WNW$_2$	03	8	2	0	-4
	101 W$_2$	01	3	2	0	-3
	107 WNW$_2$	02	5	2	0	-2
	092 W$_3$	01	3	3	0	-2
	106 W$_3$	02	6	2	0	0
	119 NW$_1$	02	5	2	0	-4
	100 SSE$_1$	02	6	1	0	-5
	114 WNW$_4$	02	7	1	0	-5
	093 NW$_3$	03	8	2	0	-3
	087 WNW$_3$	71	8	2	0	-3
	079 W$_2$	23	8	2	Sl.	-2
	061 NW$_4$	62	8	2	2	–
	128 cisza	02	7	1	0	-2
	110 cisza	02	5	4	0	-1
	367 N$_3$	02	5	3	0	–
	346 cisza	01	0	-2	–	–
	211 N$_8$	30	8	4	–	–
	301 NE$_4$	10	6	4	1	–
	298 ENE$_2$	02	6	4	0·1	–
	277 –	89	5	3	0·1	–
	233 NNE$_5$	26	4	3	2	–
	251 NE$_4$	10	4	5	0	–
	204 NW$_1$	02	5	3	0	–
	262 E$_5$	00	0	4	0	–
	210 E$_3$	02	7	8	0	–
	283 E$_3$	01	1	5	0	–
	214 N$_2$	01	2	2	0	0
Cranwell	226 NW$_4$	01	3	0	0	–
	245 NNE$_3$	02	4	5	0	4
	117 NW$_2$	03	8	13	9	12
	119 NE$_3$	01	3	4	0	1
	138 NNE$_4$	00	0	2	0	-1
	189 E$_4$	01	3	4	0·6	3
	178 ENE$_3$	01	4	5	0	3
	159 N$_3$	01	2	2	0·3	0
	142 NE$_4$	01	4	3	0	1
	105 W$_4$	22	8	11	Sl.	11
	086 NW$_7$	02	4	15	0	13
	049 NW$_6$	02	5	12	0	10
Lyon	105 NNW$_4$	03	8	5	4	5
Rennes	175 NE$_7$	02	4	3	0·2	0
	190 ENE$_2$	01	2	4	0	–
	184 NE$_3$	00	0	3	0	-1
	151 NNE$_4$	85	8	2	0·3	–
	188 NE$_5$	03	7	2	0	–
	182 NNE$_3$	03	7	3	Sl.	–
	111 N$_1$	03	8	5	0	4

	106 NE$_2$	68	8	2	7	1
	100 NNE$_2$	62	8	5	8	5
	995 NNW$_6$	03	8	11	25	9
	190 N$_4$	02	6	4	Sl.	–
	157 NNW$_3$	71	7	1	0·1	0
	131 NNW$_3$	26	8	2	0·5	-0
	134 NW$_2$	05	7	1	0	-3
	144 WNW$_3$	05	4	1	0	-5
	131 W$_2$	01	2	2	0	-4
	157 E$_5$	01	2	3	0	-2
	128 NE$_1$	72	8	0	2	-1
	168 NW$_2$	02	6	-1	0	-5
	035 NNW$_3$	51	8	3	1	1
	180 N$_1$	01	1	-1	0	-2
	035 NNE	51	8	3	3	–
	138 NNE$_4$	05	3	2	0	0
	112 NNW$_2$	02	5	3	0	-2
	106 NNW$_3$	02	6	4	0	3
	084 N$_2$	05	8	7	0·3	6
	090 NE$_4$	27	7	4	–	–
	273 E$_3$	03	6	-0	0·5	–
	293 W$_4$	01	7	2	0	–
	306 ENE$_2$	03	8	1	0	–
	295 NE$_5$	01	2	2	0	–
	247 NNE$_5$	01	1	3	0	–
	292 S$_1$	00	0	-14	0	–
	265 E$_5$	01	4	-6	0·1	–
	278 NW$_4$	01	3	-4	0	–
	263 NNE$_5$	02	5	-3	0	–
	235 N$_3$	00	0	-1	0	-5
	287 NNW	00	0	-4	0	-9
	221 N$_5$	01	3	0	0	–
	198 NNE$_4$	03	8	1	0	0
	139 N$_7$	03	8	1	1	-0
	175 NNE$_5$	71	8	1	2	0
	093 N$_6$	68	8	1	5	–
	107 N$_6$	85	9	1	3	–
Abisko	300 cisza	02	7	-6	0	-8
	073 NNE$_5$	68	8	1	1	1
	057 NNE$_4$	03	8	2	1	9
	024 NNE$_4$	51	8	3	2	1
	048 NE$_4$	03	8	3	3	–
	096 NE$_5$	74	8	2	0	0
	162 NNE$_6$	03	8	-1	0	-2
	135 NNE$_3$	03	8	-1	0	-2
	224 SE$_2$	03	8	-2	0	-2
	031 SE$_6$	02	4	3	0·5	2
	033 ESE$_5$	03	7	5	0	3
	219 NE$_2$	43	7	3	0	0
	970 NE$_1$	62	8	2	2	–
	951 NNW$_2$	47	8	0	2	-0
	097 ESE$_3$	02	5	4	0	3

080 W$_5$	00	1	1	0	-1
132 SE$_4$	01	3	10	0	–
166 SW$_4$	01	3	4	0	–
132 WSW$_5$	02	5	2	0	–
093 NW$_3$	03	8	1	–	
210 NE$_2$	00	0	7	0	
220 NNW$_2$	02	4	9	0	–
130 cisza	03	8	10	0	–
123 cisza	02	6	10	0	–
117 SSW$_2$	02	6	16	0	–
090 cisza	02	5	14	0	–
138 W$_3$	03	8	13	0	–
006 cisza	51	8	11	Sl.	–
998 S$_1$	02	5	14	0·5	–
999 SW$_2$	64	8	13	4	–
045 W$_3$	03	8	17	Sl.	–
026 W$_2$	51	7	15	1	–
066 WNW$_4$	02	4	19	Sl.	–
043 N$_2$	04	8	8	8	8
062 NE$_3$	64	8	6	12	6
031 S$_1$	03	8	13	0	11
061 N$_1$	02	7	14	0	12
086 cisza	02	7	12	0	10
122 S$_2$	00	0	18	0	–
107 W$_3$	01	3	18	0	–
110 W$_4$	00	3	20	0	–
061 W$_6$	98	3	16	0	–
– NNW$_2$	77	9			
– WNW$_1$	77	9	8	–	-9
– NNE$_3$	01	1	-7	0	-9
– N$_6$	71	6	-8	Sl.	-10

Ciśnienie atmosferyczne zredukowane do 0° C., na ciężkość normalną i do poziomu morza. Siła wiatru w skali Beauforta: 0-cisza zupełna do 9-wicher.

Stan pogody:

00—19 — skrócony opis wyglądu nieba i zjawiska specjalne.
20—29 — opady w ciągu ostatniej godziny przed obserwacją, lecz nie w chwili obserwacji.
30—39 — Wichury pyłowe i zawieje śnieżne.
40—49 — Mgła lub gęste opary (przejrzystość mniejsza od 1000 metrów).
50—59 — Dżdża (drobny deszcz ze stratus lub rosząca mgła).
60—69 — Deszcz.
70—79 — Śnieg.
80—89 — Przelotne opady.
90—99 — Burza.

Zachmurzenie w skali 10 stopniowej. 0—bez chmur, 1—ślady chmur, 2—1/10 pokrycia nieba, 3—2/10, 3/10, 4—4/10, 5/10, 6/10, 5—7/10, 6—9/10, 7—więcej na 9/10 pokrycia nieba, lecz z przerwami, 8—niebo całkowicie pokryte chmurami—10/10, 9—niebo niewidoczne z powodu mgły, burzy pyłowej lub innych zjawisk.

Temperatura w całkowitych stopniach Celsjusza. W ostatniej rubryce podawane są najniższe temperatury z nocy ubiegłej lub najwyższe z dnia poprzedniego.

Szczegóły w Nowym Kluczu do układania telegramów meteorologicznych, przyjętym w Kopenhadze we wrześniu 1929.

3000 m | 4000 m

Państwowy Instytut Meteorologiczny w Warszawie.

Mapa pogody z dnia 21.IV.(piątek) 1933 r. 7 g. G. M. T. Nr. 111A. Rocznik XIV.

Ciśnienie w millibarach: 1 mmb. odpowiada ciśnieniu słupa rtęci 3.4 mm na jednostkę powierzchni.

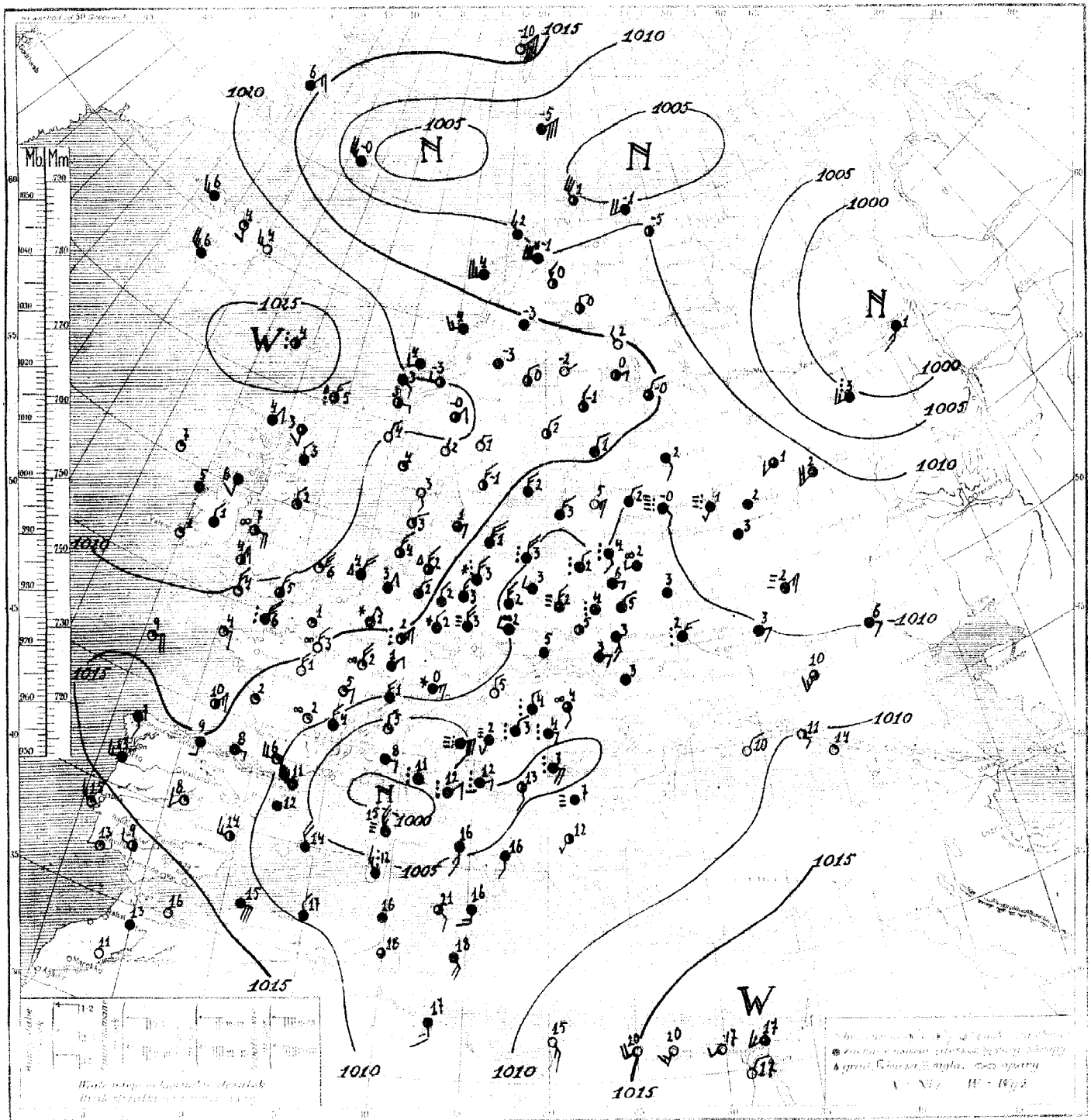

Rozkład ciśnienia: Rozległy niż barometryczny ze środkiem nad Włochami - ogarnia kraje Śródziemnomorskie, Bałkany, Rosję południową, Rumunję i Polskę. Drugi niż nad północną połową Rosji oraz nad morzem Lodowatem. Wysokie ciśnienie pokrywa w dalszym ciągu Islandję i kraje Europy zachodniej.

Obecny stan pogody w Polsce: W dzielnicach środkowych na ogół dość pogodnie, pozatem przeważnie pochmurno, na północy deszcze, w górach śnieg. Temp. od 0° do 5°.

Przewidywany przebieg pogody w dniu 22.IV (sobota): Pomorze, Wielkopolska, Polska środkowa, Polesie i Wileńskie: Po rannych lekkich mgłach lub chmurnym stanie nieba - pogoda słoneczna o zachmurzeniu umiarkowanem. Cieplej; noc jednak z przymrozkami. Słabe wiatry miejscowe. Pozostałe dzielnice: Początkowo chmurno, rankiem miejscami mglisto lub zanikający opad, potem polepszanie się stanu pogody. Nocą przymrozki, silniejsze w górach, dniem większe ocieplenie. Słabe wiatry miejscowe lub cisza.

	079	NW$_2$	42	8	3	0	1
	094	W$_2$	05	8	3	0	3
	104	Cisza	03	8	2	0	0
	102	W$_2$	03	8	3	01	1
	093	S$_1$	01	6	5	01	-1
	101	SW$_2$	03	8	3	0	0
	078	W$_1$	51	8	3	St.	1
	090	NW$_1$	02	5	3	0	1
	103	Cisza	03	8	3	0	-2
	101	Cisza	02	7	4	0	-2
	078	E$_2$	03	8	3	0	-0
	107	SSE$_1$	01	8	4	0	-3
	109	SSE$_1$	28	8	2	St.	0
	110	Cisza	01	5	3	0	-4
	088	NNE$_3$	02	4	0	0	-2
	095	Cisza	59	8	2	St.	1
	096	Cisza	62	8	2	1	1
	092	NNW$_1$	51	8	2	05	2
	095	Cisza	59	8	3	1	2
	096	E$_3$	02	8	2	3	–
	107	Cisza	01	3	1	0	-3
	103	N$_1$	03	8	3	0	-2
	290	NNW$_2$	02	5	5	0	–
	229	NNE$_2$	02	5	4	1	–
	247	N$_2$	02	8	4	05	–
	224	NNW$_3$	02	7	3	1	–
	153	NE$_2$	02	6	4	01	–
	234	E$_2$	00	0	-1	0	–
	193	ENE$_2$	01	2	3	0	–
	135	NNE$_1$	02	7	6	0	–
	162	N$_3$	01	2	3	–	–
	185	NNE$_3$	02	6	3	0	–
	153	ENE$_2$	01	3	4	St.	–
Cranwell	180	NNW$_2$	71	8	2	02	–
	071	NNE$_3$	02	6	2	0	2
	030	SE$_1$	61	8	9	11	9
	110	NNE$_2$	00	0	1	0	-3
	138	E$_2$	01	1	3	1	1
	127	W$_2$	01	2	5	0	2
	103	N$_2$	00	0	1	0	-0
	126	NNE$_2$	02	4	0	0	-2
	107	NNE$_2$	01	3	3	0	-1
	038	NE$_1$	62	8	8	1	7
	021	E$_3$	28	8	11	2	11
	080	Cisza	03	7	9	0	8
Lyon	070	N$_3$	02	6	3	0	–
Rennes	122	NE$_3$	01	1	1	0	-1
	146	NNE$_3$	03	8	4	1	–
	135	E$_2$	02	7	2	01	–
	226	NE$_3$	02	5	2	0	–
	190	ENE$_3$	01	3	4	–	–
	182	NNE$_3$	02	7	3	0	–
	100	N$_2$	03	8	3	0	3

	070	N	03	7	5	St.	1
	040	S$_2$	01	8	6	2	5
	150	NE$_3$	02	8	5	St.	–
	135	N$_2$	51	8	2	1	2
	110	NNE$_1$	51	7	2	2	2
	109	NE$_1$	62	8	2	3	1
	107	S$_1$	01	8	2	0	-5
	108	Cisza	02	8	2	0	-5
	118	ENE$_2$	02	7	2	0	-3
	089	ENE$_2$	71	8	1	03	0
	134	NE$_2$	62	8	2	2	0
	093	SW$_2$	01	7	4	2	3
	133	NE$_2$	52	7	0	St.	-1
	103	NE$_1$	52	8	5	01	–
	108	NNE$_2$	05	4	2	0	-3
	095	N$_2$	01	5	4	0	-1
	075	NNW$_2$	24	8	5	0	4
	073	Cisza	05	8	7	0	5
	059	NNE$_2$	24	8	5	0	5
	210	NE$_2$	02	6	-0	0	–
	184	N$_2$	03	5	-0	0	–
	212	WSW$_1$	03	8	3	02	–
	230	SW$_3$	51	3	2	1	–
	225	E$_3$	01	2	2	0	–
	202	ENE$_3$	02	1	3	0	–
	167	E$_2$	03	3	-1	0	–
	174	SE$_2$	03	8	-3	0	–
	172	WNW$_1$	02	5	-1	St.	–
	320	NNE$_3$	01	1	-2	0	–
	239	Cisza	00	0	-5	0	–
	235	N$_2$	00	0	-2	0	-6
	251	WNW$_1$	00	0	-3	0	–
	210	N$_2$	00	0	0	0	–
	202	NE$_1$	00	0	0	0	-4
	165	N$_2$	03	7	3	0	-2
	170	NNW$_2$	01	3	0	0	-1
	131	N$_1$	75	8	1	1	–
	120	NNE$_2$	10	7	1	03	–
Abisko	238	SW$_1$	01	2	-6	0	-9
	113	NNW$_1$	01	8	0	0	0
	109	NNE$_2$	03	8	2	0	1
	093	N$_2$	01	5	3	0	1
	113	NE$_2$	02	8	2	0	–
	158	NNE$_2$	03	8	0	0	-1
	094	N$_2$	26	8	1	01	-2
	226	NNE$_2$	01	0	-2	0	-3
	152	NNE$_2$	03	8	-4	0	-4
	199	N$_2$	02	8	-4	0	-6
	048	N$_2$	03	8	1	1	1
	095	E$_3$	52	6	1	2	-0
	058	NW$_1$	04	8	1	01	-2
	–	SSE$_2$	71	6	2	3	0
	103	WSW$_1$	03	8	2	0	1
	107	SW$_3$	03	6	2	St.	-1

	104	SW$_2$	03	8	2	0	-1
	039	SW$_3$	52	8	2	1	2
	061	NNE$_1$	02	5	14	0	–
	150	NNW$_1$	52	8	2	9	1
	101	SE$_3$	00	0	16	0	–
	183	NE$_3$	01	4	9	0	–
	015	Cisza	62	8	10	10	–
	109	WSW$_2$	03	8	17	1	–
	–	WSW$_2$	02	–	–	St.	–
	105	W$_3$	01	3	11	1	11
	030	Cisza	54	8	8	–	–
	010	S$_3$	52	8	15	St.	–
	033	S$_2$	02	5	15	0	–
	041	WSW$_2$	13	–	15	0	–
	093	SW$_3$	01	5	18	0	–
	087	NNW$_2$	02	6	17	0	–
	098	ESE$_3$	01	3	14	0	–
Roma	–	SE$_1$	03	8	–	0	–
	069	W$_2$	03	8	4	14	3
	094	NNE$_1$	62	8	4	2	3
	058	N$_2$	03	8	6	0	5
	034	Cisza	02	6	13	1	12
	071	SW$_2$	03	6	16	0	13
	105	NE$_3$	01	3	18	0	–

Ciśnienie atmosferyczne zredukowane do 0° C., na ciężkość normalną i do poziomu morza. Siła wiatru w skali Beauforta: 0 — cisza, 12 — huragan. Skala 9-wiecher.

Stan pogody:

00 — 19 — skrócony opis wyglądu nieba i zjawiska specjalne.
20 — 29 — opady w ciągu ostatniej godziny przed obserwacją, lecz nie w chwili obserwacji.
30 — 39 — Wichury pyłowe i zawieje śnieżne.
40 — 49 — Mgła lub gęste opary (przejrzystość mniejsza od 1000 metrów).
50 — 59 — Dżdża (drobny deszcz ze stratus lub rosząca mgła).
60 — 69 — Deszcz.
70 — 79 — Śnieg.
80 — 89 — Przelotne opady.
90 — 99 — Burza.

Zachmurzenie w skali 10 stopniowej: 0 — bez chmur, 1 — ślady chmur, 2 — 1/10 pokrycia, nieba, 3 — 2/10, 3/10, 4 — 4/10, 5/10, 6/10 5 — 7/10, 6 — 8/10, 7 — więcej niż 9/10 pokrycia nieba, lecz z przerwami, 8 — niebo całkowicie pokryte chmurami — 10/10, 9 — niebo niewidoczne z powodu mgły, burzy pyłowej lub innych zjawisk.

Temperatura w całkowitych stopniach Celsjusza. W ostatniej rubryce podawane są najniższe temperatury z nocy ubiegłej lub najwyższe z dnia poprzedniego.

Szczegóły w Nowym Kluczu do układania telegramów meteorologicznych, przyjętym w Kopenhadze we wrześniu 1929.

Państwowy Instytut Meteorologiczny w Warszawie.

Mapa pogody z dnia 22. IV. (Sobota) 1935 r. 7 g. G. M. T. Nr. 112. A. Rocznik XIV.

Ciśnienie w milibarach; 1 mmb. odpowiada ciśnieniu słupa rtęci 34 mm na jednostkę powierzchni.

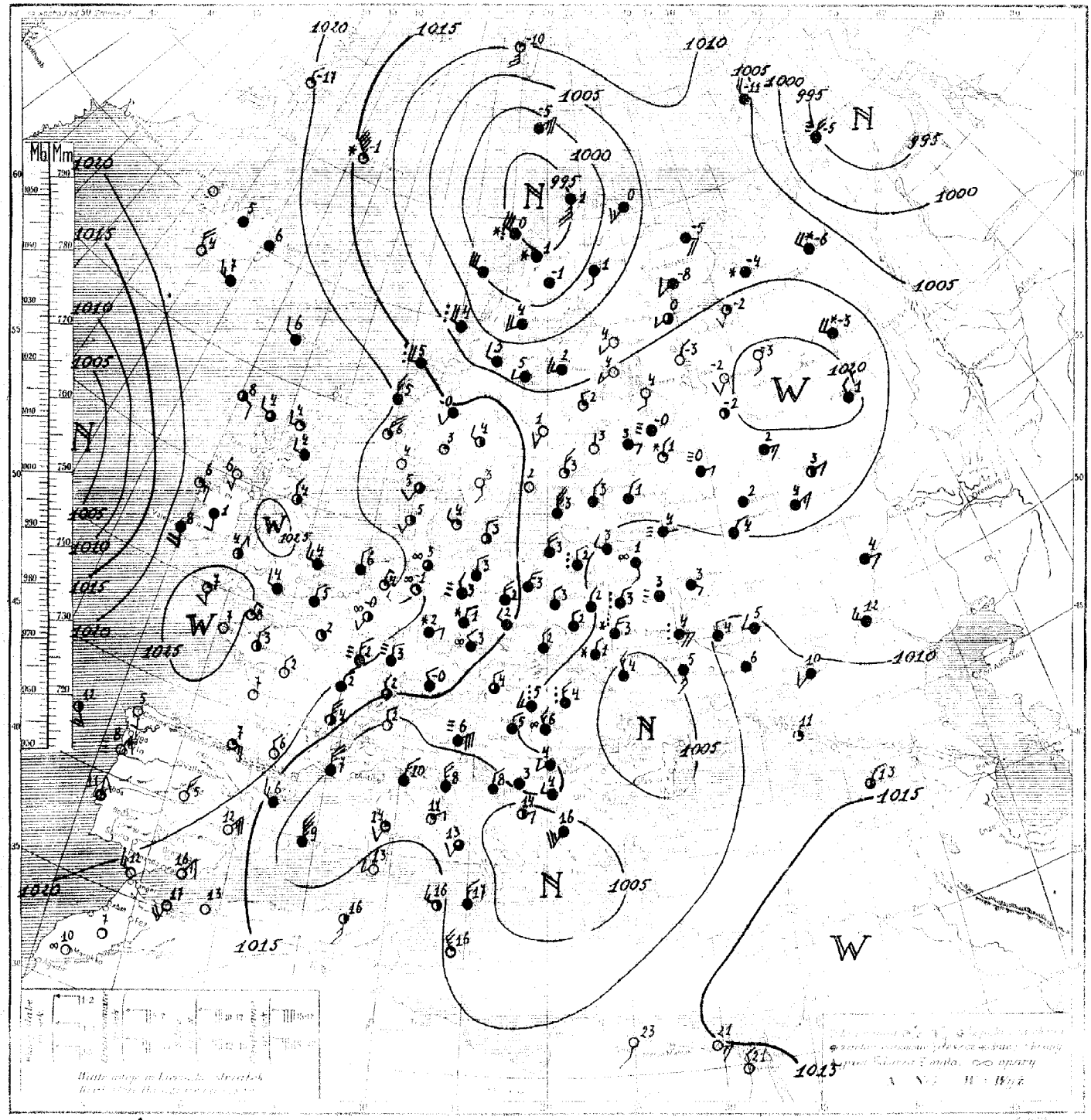

Rozkład ciśnienia: Rozległa, lecz płytka depresja ze środkami nad Rumunją i Bałkanami - ogarnia kraje Środziemno-morskie, Karpaty, Polskę i Rosję południową. - Druga głębsza przeciąga przez Skandynawję północną i Rosję północną, trzecia zalega wschodnią część Atlantyku. Pozostałe części Europy leżą w obrębie wysokiego ciśnienia.

Obecny stan pogody w Polsce: Pochmurno miejscami opady; temp. 1° do 4°.

Przewidywany przebieg pogody w dniu 23. IV. (niedziela): Wileńskie, Polesie, Wołyń, Podole i Małopolska wschodnia. Zachmurzenie przeważnie duże z przelotnemi opadami. Chłodno. Słabe wiatry północne. — Pozostałe okręgi: Zachmurzenie zmienne, gdzieniegdzie z przelotnemi opadami, z wyjaśnieniem na południu. Temp. bez znaczniejszych zmian. Słabnące wiatry z kierunków północnych. —

	090	SSE1	61	8	4	0.1	2
	094	Cisro	03	8	4	6	1
	097	NE1	62	8	2	2	-1
	095	NE1	03	8	5	0	3
	086	S2	61	8	4	0.5	0
	089	Cisra	22	8	4	5	3
	093	NW3	04	5	2	0	-2
	083	WNW1	05	9	2	0	-2
	091	Cina	01	4	5	0	-1
	090	ENE1	03	8	3	0	1
	097	SE3	03	8	3	0	1
	094	E1	03	8	2	4	0
	090	Cina	05	6	5	0	2
	084	ENE3	72	8	0	0.2	-2
	097	NW3	03	8	2	0	0
	095	Cina	03	8	2	5	0
	088	W2	03	8	3	0	0
	091	N1	61	6	3	1	2
	100	NNE4	22	8	3	8	—
	100	NW0	03	8	2	0	-0
	091	Cina	05	8	4	0	-1
	255	Cina	61	5	4	1	—
	223	W3	01	0.	4	—	—
	259	Cina	02	7	5	—	—
	229	NE3	25	5	5	1	—
	223	NE1	02	7	4	0	—
	229	NW2	02	7	4	0	—
	220	NNW2	01	3	3	0	—
	211	NE4	05	4	7	0	—
	192	NNE5	01	3	6	Sl.	—
	227	Cina	02	6	5	0.	—
	214	Cina	01	3	2	0,	—
	219	S2	02	7	5	Sl.	—
	192	NE2	01	1	4	0.6	3
Granvill.	214	N2	01	3	0	0.6	—
	143	Cina	01	2	2	0	-0
	126	E1	03	8	8	0	6
	117	Cina	05	4	2	0	-3
	109	ENE2	01	3	5	0	1
	131	N4	02	2	2	0	-1
	174	Cina	05	1	6	0	4
	171	ENE2	03	2	4	0	2
	152	N3	05	0	3	0	-1
	134	NNE-	02	5	3	0	-1
	111	NNW4	01	3	6	0	5
	075	NNW2	02	4	11	1	9
	049	NW5	01	3	8	0	7
	023	Cina	03	5	14	Sl.	13
Lyon	097	NNW4	02	4	4	0	1
	175	NNE4	88	8	4	0.3	—
	166	NE2	02	5	6	0	—
	154	ENE2	02	5	1	Sl.	—
	188	ENE2	00	0	4	0	—
	171	NE2	01	3	3	0	—
	093	N1	03	8	5	0	4

	090	NNW3	03	7	1	0	1
	080	NNE3	02	7	4	0	4
	018	N1	01	3	5	2	4
	130	ENE4	02	4	6	0	—
	157	N3	27	7	2	0.4	2
	124	N3	23	8	3	0.5	2
	121	N3	03	8	3	Sl.	3
	109	N4	52	8	3	0.2	-0
	103	N2	05	8	2	0	-3
	138	NE3	10	7	4	Sl.	1
	110	ENE3	72	8	0	Sl.	-1
	154	NNE2	03	8	2	0	1
	086	NNE3	68	8	2	0.2	1
	155	NNE1	71	8	1	Sl.	-0
	116	NSW	08	8	1	0	-3
	090	NNE1	03	8	3	0	0
	075	NNW2	03	8	0	0	2
	065	N1	64	8	4	3	4
	075	SE2	05	5	4	6	4
	056	SW4	02	6	-1	Sl.	—
	053	NW6	10	5	1	3	—
	126	SW5	02	7	4	1	—
	160	NSW3	81	8	4	0.6	—
	209	ESE1	03	8	3	0	—
	194	N1	00	0	4	0	—
	152	NE4	00	0	-10	0	—
	087	NE6	03	8	-5	1	—
	083	W5	10	8	-0	0.1	—
	[illegible]	NE0	01	5	-0	0	—
	110	NW3	02	5	0	0	—
	135	NW2	01	4	0	0	-6
	160	Cina	03	8	-3	0	-8
	175	NE1	01	1	0	0	—
	194	NNE1	00	0	1	0	-4
	175	N4	02	5	1	0	-2
	174	NNE3	01	3	-1	0	-3
	—	N3	03	8	2	0	—
	147	N4	03	9	0	0	—
Abisko	107	N6	72	8	-1	1	-2
	158	NE2	03	8	1	0	0
	131	Cina	70	8	1	0.3	0
	118	ENE3	02	5	5	0	2
	124	ENE3	03	8	2	0	—
	157	ENE2	03	8	0	Sl.	-1
	153	NE2	02	5	-0	0	-3
	186	NE0	00	0	-2	0	-5
	158	ENE1	01	4	0	—	-3
	010	W2	03	8	1	3	0
	118	ESE1	48	8	-0	Sl.	—
	109	ESE1	03	8	3	0	—
	113	Cina	08	8	2	Sl.	-1

	083	NE3	02	8	2	4	2
	090	NE2	01	3	10	0	—
	103	ESE2	03	8	6	0	5
	097	NE3	03	7	14	4	—
	105	SSW3	46	9	9	0	—
	113	SW2	02	3	8	0	—
	123	SSE1	03	6	7	0	—
	167	NW1	01	3	13	0	—
	107	W3	01	4	14	0,	—
	073	W4	10	7	14	Sl.	—
	185	NNW3	02	4	12	0	—
	013	E2	03	8	8	Sl.	—
	023	Cina	64	8	11	8	—
	039	S4	54	8	15	Sl.	—
	049	S3	05	8	16	0	—
	074	S2	03	8	16	0	—
	097	SE2	02	5	21	0	—
	101	S3	03	7	16	0	—
	073	NW3	61	8	12	—	—
Zara	057	E1	—	8	12	20	—
	042	ESE4	22	6	7	4	4
	072	SW1	47	9	2	14	1
	029	S2	02	5	13	1	6
	075	Cina	46	9	7	0	7
	075	Cina	02	5	13	0	—
	071	S3	03	7	17	0	—
	128	SE3	00	0	15	0	—
	086	SE4	02	7	17	0	—
	—	NE1	77	9	4	1	—
	—	N1	77	7	-13	—	-13
	—	NNE5	46	9	-5	06	-5
	—	NNE5	72	9	-6	2	-6

UWAGI

Ciśnienia atmosferyczne zredukowane do 0° C., na ciężkość normalną i do poziomu morza.
Siła wiatru w skali Beauforta: 0-cisza zupełna do 9-wicher.

Stan pogody:

00 — 19 — skrócony opis wyglądu nieba i zjawiska specjalne.
20 — 29 — opady w ciągu ostatniej godziny przed obserwacją, lecz nie w chwili obserwacji.
30 — 39 — Wichury pyłowe i zawieje śnieżne.
40 — 49 — Mgła lub gęste opary (przejrzystość mniejsza od 1000 metrów).
50 — 59 — Dżdża (drobny deszcz ze stratus lub rosząca mgła).
60 — 69 — Deszcz.
70 — 79 — Śnieg.
80 — 89 — Przelotne opady.
90 — 99 — Burza.

Zachmurzenie w skali 10 stopniowej: 0—bez chmur, 1—ślady chmur, 2—1/10 pokrycia, nieba, 3—2/10, 3/10, 4—4/10, 5/10, 6/10, 5—7/10, 8/10, 6—9/10, 7—więcej niż 9/10 pokrycia nieba, lecz z przerwami, 8—niebo całkowicie pokryte chmurami—10/10, 9—niebo niewidoczne z powodu mgły, burzy pyłowej lub innych zjawisk.

Temperatura w całkowitych stopniach Celsjusza. W ostatniej rubryce podawane są najniższe temperatury z nocy ubiegłej lub najwyższe z dnia poprzedniego.

Szczegóły w Nowym Kluczu do układania telegramów meteorologicznych, przyjętym w Kopenhadze we wrześniu 1929.

WIATR W WYŻSZYCH WARSTWACH POWIETRZA

KIERUNEK I SIŁA WIATRU NA WYSOKOŚCI

	500 m	1000 m	1500 m	2000 m	3000 m	4000 m

Państwowy Instytut Meteorologiczny w Warszawie. **A.**

Mapa pogody z dnia **23. IV. (niedziela)** 1933 r. **7** g. G. M. T. Nr. **113** Rocznik XIV.

Ciśnienie w millibarach 1 mmb. odpowiada ciśnieniu słupa rtęci 34 mm. na jednostkę powierzchni.

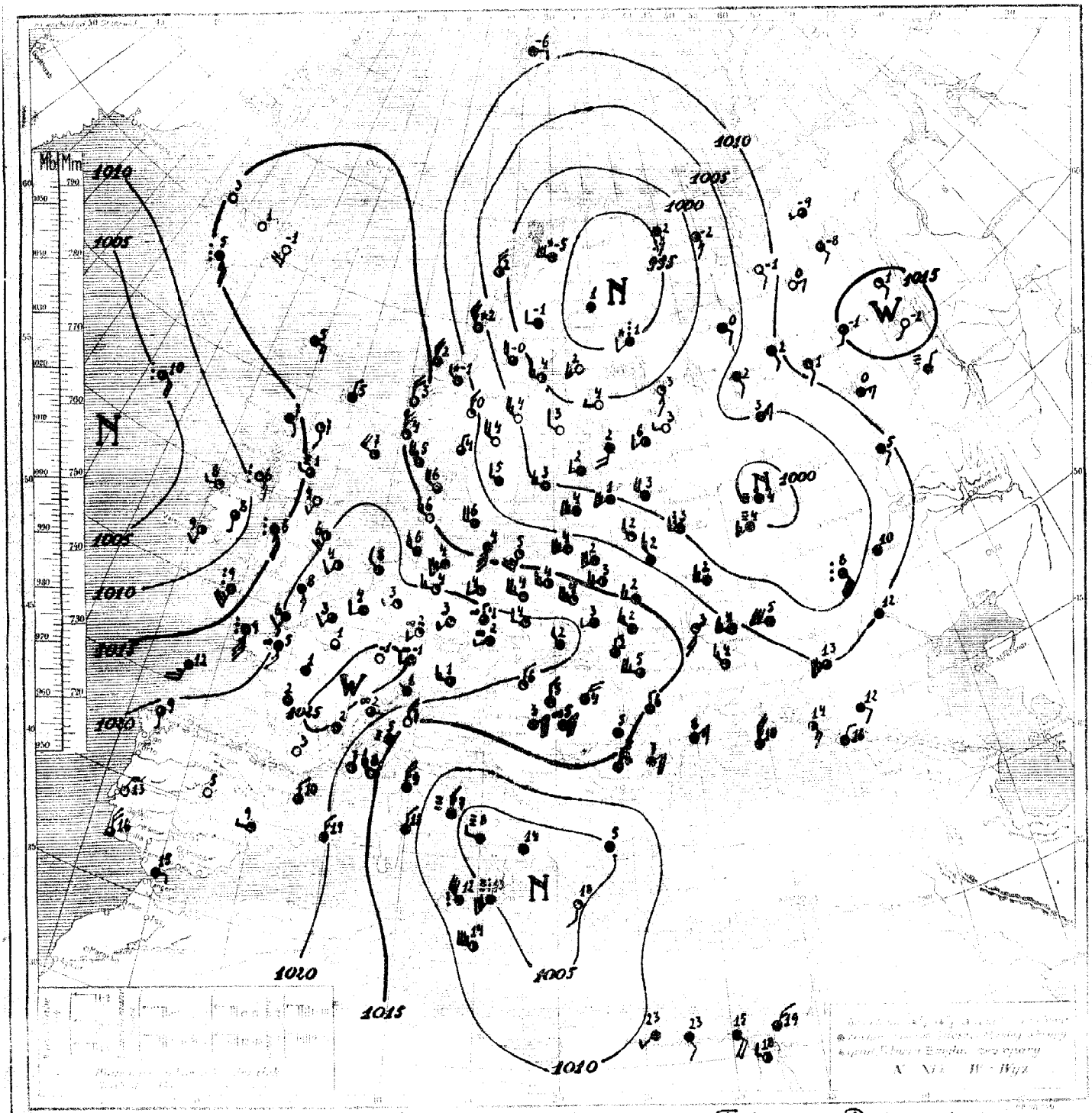

Rozkład ciśnienia. Dość głęboka i rozległa depresja ze środkami nad Finlandją i Rosją centralną ogarnia Skandynawję, państwa Bałtyckie, częściowo Polskę i znaczną część Rosji. Płytkie niże nad Włochami i Irlandją. Obszar wyżowy zalega kraje Europy środkowej i południowo-zachodniej.

Obecny stan pogody w Polsce. Zachmurzenie zmienne, w górach śnieg; temp. około 3°.

Przewidywany przebieg pogody w dniu **24. IV. (poniedziałek).** Wielkopolska, Pomorze i Wileńskie: Zachmurzenie zmienne z przelotnemi opadami. Noc chłodna, dniem temp. około 8°. Umiarkowane wiatry zachodnie i północno-zachodnie. Pozostałe dzielnice: Dość pogodnie, nocą przymrozki, dniem znaczne ocieplenie. Słabe wiatry zachodnie.

	087 NNW1	03	8	3	1	1
	095 NW1	03	8	2	3	-2
	114 NE2	62	8	2	51	-1
	091 NE1	64	8	3	3	3
	106 NW2	03	8	1	0	-2
	101 NNW2	03	8	2	0	-1
	126 NNW1	03	8	3	0	1
	135 NNW2	25	8	2	51	-0
	130 NNW1	03	8	2	0	1
	115 NW2	02	8	2	0	-0
	087 NNE2	[illegible]	8	1	1	-0
	087 NE3	03	8	1	8	0
	083 NE2	22	8	1	18	0
	132 NNE2	03	8	2	0	1
	122 NNE2	24	8	-2	14	-2
	153 NE	03	8	2	0	0
	150 NNE1	03	1	3	0	1
	140 NE3	03	8	3	02	1
	144 NE	03	8	3	1	2
	147 NNE4	03	8	3	03	—
	143 NW1	03	8	2	0	-0
	099 NE2	62	8	4	11	-0
	218 NNW3	03	8	6	02	—
	214 NNW1	02	5	4	0	—
	247 NNW1	02	6	4	0	—
	201 NNW2	02	5	4	02	—
	245 SSE1	05	7	4	0	—
	219 NNW3	02	6	4	0	—
	212 E2	01	4	6	0	—
	203 SSE4	02	8	8	0	—
	222 S1	00	0	6	0	—
	240 NNW1	02	7	3	0	—
	247 NW1	05	0	4	0	—
	251 SSE2	01	2	7	0	—
Ganoch	232 NW3	02	8	3	0	—
	235 Calm	00	0	7	0	1
	213 E3	01	2	7	4	6
	194 NNE2	03	8	2	0	1
	196 NE	51	8	2	51	1
	245 N1	01	3	7	0	4
	233 Calm	01	1	7	0	3
	206 NW2	00	0	2	0	-0
	211 NW2	01	1	6	0	4
	102 NNW5	02	6	7	0	5
Lyon	182 NE5	02	5	4	0	0
Rennes	241 N2	02	5	3	0	1
	210 NNW2	02	6	6	0	—
	216 NNE1	02	5	5	0	—
	219 NNE1	08	5	4	01	—
	174 NNW1	01	3	4	0	—
	179 SSW1	00	0	5	0	—
	191 SSW1	01	3	5	0	—
	140 N2	02	5	4	0	3
	127 Calm	03	8	3	7	2

	155 NNE2	02	5	5	0	1
	086 N1	00	0	2	0	1
	200 NNE2	02	4	6	0	—
	194 Calm	08	5	3	0	1
	179 N2	03	7	3	01	2
	184 NNW2	55	8	3	01	-0
	181 NE2	53	8	1	2	1
	159 NNW1	03	8	2	0	0
	186 NE3	61	7	3	51	2
	174 NW2	05	2	-0	01	-3
	201 Calm	05	3	-1	01	-4
	127 N4	02	6	3	1	1
	213 SW1	05	4	-0	—	-1
	124 N2	02	8	3	0	—
	163 NNW2	05	2	3	0	1
	139 N4	03	8	3	0	5
	090 NNW5	14	4	5	—	—
	090 N3	63	8	5	5	5
	078 NW3	15	8	4	12	4
	023 SW3	03	8	2	0	—
	950 SSW5	03	8	1	06	—
	003 NNW6	26	8	1	1	—
	078 NNW4	63	8	4	1	—
	197 WSW2	03	8	5	4	—
	182 NNE4	03	3	6	0	—
	100 S5	02	5	-10	0	—
	987 ENE5	03	8	-5	0	—
	123 NNW4	07	5	-1	01	—
	175 SSW3	03	8	-0	0	-5
	991 Calm	03	8	-1	0	-7
	024 WSW4	02	7	4	0	-3
	091 WSW1	03	8	5	0	—
	159 NNW1	01	5	4	0	-4
	151 S1	03	1	3	0	-2
	164 SSE2	00	0	3	0	-4
	144 Calm	01	3	2	0	—
	168 Calm	00	0	3	0	—
Olbisko	960 Calm	74	8	1	2	-2
	140 N0	01	3	3	0	-1
	133 NNE3	01	3	3	0	1
	114 NNE2	03	8	3	0	-1
	140 NE2	03	8	2	0	—
	128 ENE2	00	0	5	0	-2
	131 S2	01	3	4	0	-5
	094 N3	03	8	2	0	-2
	105 WSW0	01	1	4	0	-2
	097 WSW1	01	3	0	0	-6
	141 SW2	00	0	-2	0	-6
	079 NNW3	72	8	-6	02	-7
	139 Calm	45	8	-0	0	-2
	150 Calm	03	8	-1	0	-3
	157 NW2	03	8	1	11	1
	075 N2	03	8	2	1	0
	115 ESE2	03	8	4	01	2
	110 ESE1	03	8	3	51	0
	118 Calm	09	8	2	0	0
	182 SSE1	03	6	2	0	0

073 E4	60	8	4	0	2
118 WSW2	03	8	10	0	—
092 E2	03	8	4	01	3
091 NNW3	02	7	12	0	10
103 ESE3	03	8	6	2	5
084 NNW3	01	2	12	0	8
159 NNW3	05	9	15	0	—
219 NNE2	00	0	5	0	—
238 SSE1	00	0	5	0	—
185 NNE5	00	1	12	0	10
083 N2	62	8	9	12	—
226 N3	01	2	11	0	10
094 Calm	02	5	9	51	—
090 ENE1	01	3	11	0	—
079 SW2	02	5	13	0	—
109 NNW3	02	5	16	0	—
097 NW3	23	8	17	0	—
122 WSW3	00	0	13	0	—
103 WSW2	03	8	4	9	3
119 NE3	03	8	6	4	2
110 Calm	03	8	3	9	3
085 WSW5	66	8	5	3	5
032 NW3	03	7	15	0	13
093 NW5	02	7	16	0	—

Ciśnienie atmosferyczne zredukowane do 0° C., na ciężkość normalną i do poziomu morza.
Siła wiatru w skali Beauforta: 0 cisza zupełna do 9-wicher.

Stan pogody.

00 — 19 — skrócony opis wyglądu nieba i zjawiska specjalne.
20 — 29 — opady w ciągu ostatniej godziny przed obserwacją, lecz nie w chwili obserwacji.
30 — 39 — Wichury pyłowe i zawieje śnieżne.
40 — 49 — Mgła lub gęste opary (przejrzystość mniejsza od 1000 metrów).
50 — 59 — Dżdża (drobny deszcz ze stratus lub rosząca mgła).
60 — 69 — Deszcz.
70 — 79 — Śnieg.
80 — 89 — Przelotne opady.
90 — 99 — Burza.

Zachmurzenie w skali 10 stopniowej, 0—bez chmur, 1—ślady chmur, 2—1/10 pokrycia nieba, 3—2/10, 3/10, 4—4/10, 5/10, 6/10, 5—7/10, 8/10, 6—9/10, 7—więcej niż 9/10 pokrycia nieba, lecz z przerwami, 8—niebo całkowicie pokryte chmurami—10/10, 9—niebo niewidoczne z powodu mgły, burzy pyłowej lub innych zjawisk.

Temperatura w całkowitych stopniach Celsjusza. W ostatniej rubryce podawane są najniższe temperatury z nocy ubiegłej lub najwyższe z dnia poprzedniego.

Szczegóły w Nowym Kluczu do układania telegramów meteorologicznych, przyjętym w Kopenhadze we wrześniu 1929.

W Y S O K O Ś C I ... 3000 m 4000 m

Wilno
Warszawa

Państwowy Instytut Meteorologiczny w Warszawie.

Mapa pogody z dnia 24. IV. (poniedziałek) 1930 r. 7 g. G. M. T. Nr. 114. Rocznik XIV.

Ciśnienie w millibarach: 1 mmB. odpowiada ciśnieniu słupa rtęci 3·4 mm. na jednostkę powierzchni.

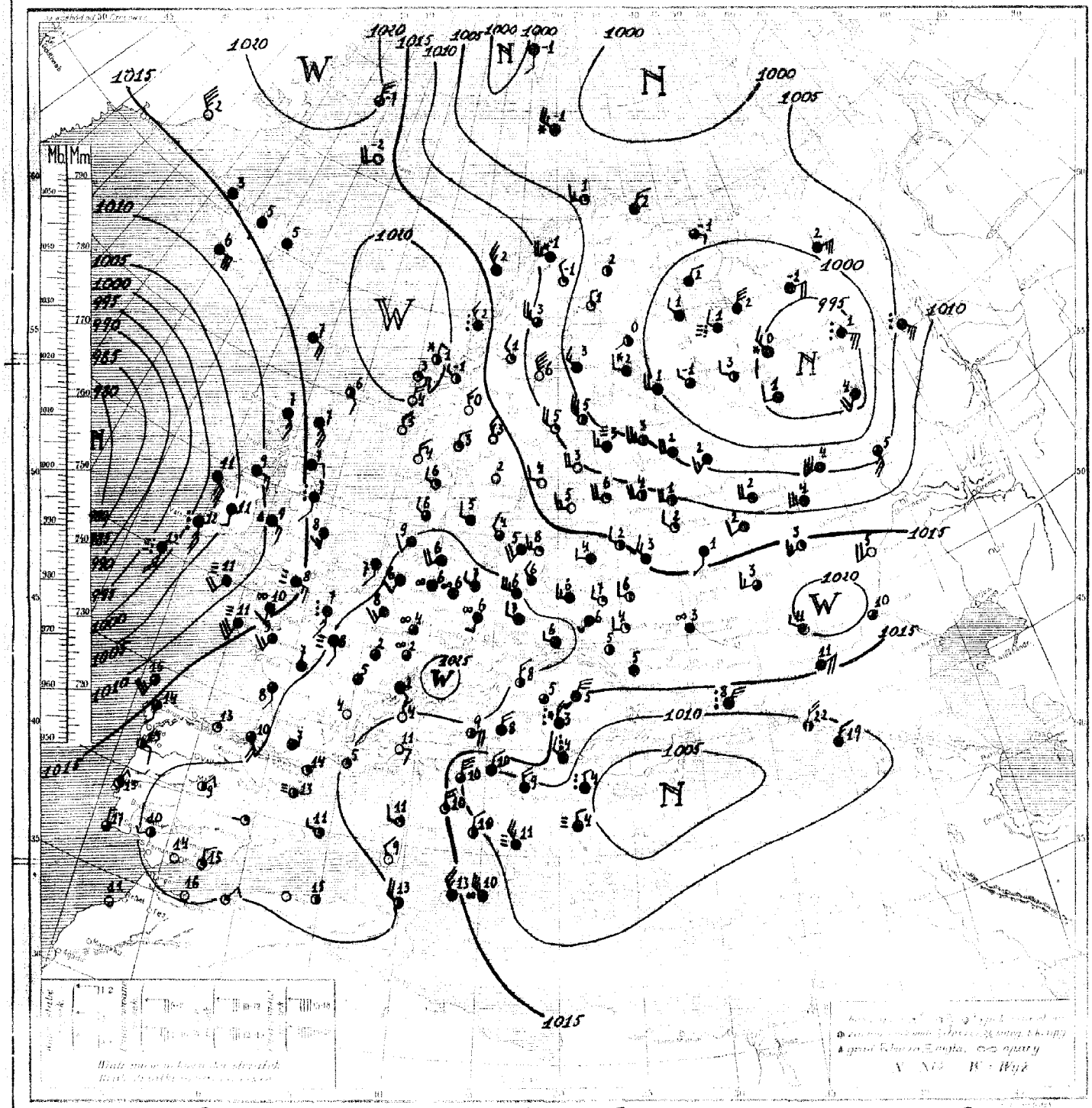

Rozkład ciśnienia: rozległa depresja ze środkiem nad Rosją północną, ogarnia swym wpływem Finlandję i północną połowę Rosji; drugorzędna depresja nad Bałkanów posuwa się ku m. Czarnemu. Głęboka depresja nad Atlantyku ogarnia Anglję i Francję. Nad pozostałą częścią Europy rozpościera się obszar wysokiego ciśnienia. —

Obecny stan pogody w Polsce: naogół dość pogodnie, miejscami chmurno; temp. od 2° do 8°. —

Przewidywany przebieg pogody w dniu 25. IV. (wtorek). W całym kraju pogoda słoneczna o zachmurzeniu umiarkowanem, rano miejscami chmurno. Ciepło. Słabe wiatry południowo-zachodnie i południowe.

	11.9	NW_4	12	5	2	0.1	-0
	12.4	WSW_4	02	6	2	1	-2
	15.0	W_3	03	8	2	0.2	1
	13.8	WSW_3	02	4	3	0	-1
	16.2	W_4	03	8	3	0	-1
	17.4	W_5	01	3	4	0	-1
	18.0	WSW_1	01	3	4	2	-0
	21.1	NW_1	01	3	3	0	-1
	19.0	WSW_2	02	5	3	0	-0
	18.7	NNE_1	02	5	2	0	-1
	17.5	WNW_3	02	7	2	0	0
	13.1	W_3	02	7	2	Sl.	0
	20.8	NW_1	02	5	2	0.1	1
	20.2	NNE_1	23	6	0	5	-2
	18.3	W_5	03	8	4	0	-2
	16.6	W_3	02	4	4	0	-0
	15.2	W_3	02	4	4	0	-3
	15.3	W_2	02	4	4	0	-2
	12.3	WNW_4	02	6	5	0	—
	22.3	cisza	26	8	2	Sl.	1
	19.5	NNW_2	02	4	3	0	1
	18.0	E_3	03	8	5	0	—
	—	cisza	00	0	-1	—	—
	15.8	ESE_3	02	6	5	0	—
	16.9	NNE_3	61	4	5	0.5	—
	23.4	SSE_1	02	7	6	0	—
	18.6	SSW_1	02	6	4	0	—
	13.7	—	62	8	5	2	—
	22.2	SW_2	01	4	4	0	—
	—	W_1	01	3	7	4	—
	09.5	S_2	01	4	9	—	—
	10.5	SE_3	61	8	6	1	—
	21.0	S_3	02	5	5	0	1
	18.0	S_3	61	8	-2	0.1	—
	12.8	SSW_5	61	8	9	15	—
Cranwell	19.8	cisza	05	0	1	0	-3
	25.3	cisza	00	0	-1	0	-4
	24.6	cisza	04	0	-0	0.2	-4
	26.9	S_2	64	8	9	0	5
	23.8	cisza	03	8	1	0	0
	23.9	cisza	05	0	1	0	-3
	25.1	SSW_1	41	0	-1	0	-3
	23.4	cisza	00	1	3	0	-1
	17.8	—	01	3	7	0	5
Rennes	21.1	S_3	08	8	5	0	4
	—	NW_2	02	4	8	2	—
	22.6	SW_2	02	7	4	Sl.	-1
	13.8	W_4	02	6	6	0	—
	10.0	N_2	02	5	7	0	—
	15.0	WNW_3	02	6	6	Sl.	—

	22.6	NW_0	03	8	1	3	-0
	22.6	E_0	05	5	2	0	-1
	14.8	N_4	00	0	7	0	5
	20.0	N_3	02	5	6	1	—
	17.6	SW_5	02	6	4	0	0
	16.4	WSW_2	01	2	3	0	0
	19.1	WSW_2	01	2	4	0	-1
	20.3	N_1	05	5	4	0	-4
	20.6	W_2	01	2	4	0	-2
	23.3	SW_1	05	3	2	0	-2
	23.7	W_3	02	5	1	1	-1
	20.0	W_3	01	2	4	0	-1
	10.9	WSW_5	02	6	4	Sl.	-0
	23.1	SSW_2	02	3	3	0	1
	08.3	W_3	02	5	4	0	—
	22.0	WSW_1	05	6	2	0	-3
	20.4	NNE_2	01	2	3	0	-2
	17.9	N_4	14	3	6	0	3
	16.6	N_2	02	5	5	0	3
	17.0	NE_4	14	5	4	0	2
	01.5	N_4	01	4	2	3	—
	15.5	N_4	72	8	1	0.1	—
	14.5	N_4	01	3	4	0	—
	10.8	E_1	03	8	-6	0	—
	93.2	cisza	03	8	1	0.1	-2
	97.7	W_2	02	5	-1	1	-3
	[illegible]	W_3	01	4	4	0	—
	08.8	NW_4	00	0	4	0	2
	04.8	NW_2	01	2	2	7	1
	07.3	WNW_2	02	7	5	0	1
	04.3	W_3	03	8	3	Sl.	—
	07.1	WNW_4	03	9	5	0	—
Abisko	97.0	W_6	72	8	-5	0.2	—
	02.2	SSW_4	02	8	2	0	-1
	01.7	WSW_2	62	8	2	0.3	1
	05.8	WSW_5	03	8	1	0	-3
	05.1	W_4	03	8	3	0.2	—
	—	SE_3	58	8	—	0	-0
	00.8	S_3	01	3	3	0	-1
	97.8	WSW_3	00	0	2	0	-0
	97.2	SW_2	72	8	0	2	-1
	99.7	S_2	03	6	1	0	-2
	15.2	SSE_2	05	5	-1	0	-3
	08.2	SSE_2	03	8	2	0	-1
	14.7	SE_2	02	5	-8	0	—
	—	NE_1	43	8	—	0	—
	03.3	W_1	00	0	3	Sl.	0
	04.8	ENE_3	02	6	3	0.5	1
	13.2	ESE_3	02	6	0	0	-2
	14.7	SW_1	03	8	2	0	1
	04.4	NW_1	62	8	3	2	3
	08.8	W_3	03	8	2	0.1	2
	99.0	cisza	45	8	4	4	4
	12.0	N_2	04	6	5	0.4	3

12.4	S_4	01	3	3	0.1	1
12.8	N_5	03	8	10	0	—
10.4	WSW_2	02	5	13	10	—
07.7	N_4	03	8	10	0	—
10.9	cisza	03	8	12	0	—
11.1	cisza	00	1	14	—	10
14.9	NNE_1	03	7	16	0	—
14.1	W_1	05	4	14	0	10
18.1	cisza	05	2	18	1	4
24.5	cisza	00	0	5	0	—
20.9	S_1	02	5	9	0	—
22.5	W_1	01	3	9	0	—
20.3	N_3	03	7	11	0	—
22.5	NNE_1	01	1	13	0	—
05.8	N_3	52	8	7	5	—
01.8	NW_1	53	8	8	8	—
01.9	—	03	8	14	0	—
09.5	NNW_6	65	8	12	—	—
05.4	SW_6	67	8	13	2	—
14.6	NNW_4	02	4	12	2	—
06.0	S_2	01	3	18	0	
14.1	ENE_4	03	8	7	0	6
09.9	WNW_4	01	4	14	0	—
—	NNE_1	46	9	-13	2	-14
—	N_2	77	9	-16	—	-16
—	NNW_3	02	5	-5	0	-6
—	W_7	47	7	-4	0.1	-6

Ciśnienie atmosferyczne zredukowane do 0° C., na ciężkość normalną i do poziomu morza.
Siła wiatru w skali Beauforta: 0-cisza zupełna do 9-wicher.

Stan pogody:

00 — 19 — skrócony opis wyglądu nieba i zjawiska specjalne.
20 — 29 — opady w ciągu ostatniej godziny przed obserwacją, lecz nie w chwili obserwacji.
30 — 39 — Wichury pyłowe i zawieje śnieżne.
40 — 49 — Mgła lub gęste opary (przejrzystość mniejsza od 1000 metrów).
50 — 59 — Dżdża (drobny deszcz ze stratus lub rosząca mgła).
60 — 69 — Deszcz.
70 — 79 — Śnieg.
80 — 89 — Przelotne opady.
90 — 99 — Burza.

Zachmurzenie w skali 10 stopniowej: 0 — bez chmur, 1 — ślady chmur, 2 — 1/10 pokrycia nieba, 3 — 2/10, 3/10, 4 — 4/10, 5/10, 6/10, 5 — 7/10, 8/10, 6 — 9/10, 7 — więcej niż 9/10 pokrycia nieba, lecz z przerwami, 8 — niebo całkowicie pokryte chmurami — 10/10, 9 — niebo niewidoczne z powodu mgły, burzy pyłowej lub innych zjawisk.

Temperatura w całkowitych stopniach Celsjusza. W ostatniej rubryce podawane są najniższe temperatury z nocy ubiegłej lub najwyższe z dnia poprzedniego.

Szczegóły w Nowym Kluczu do układania telegramów meteorologicznych, przyjętym w Kopenhadze we wrześniu 1929.

KIERUNEK WIATRU NA WYSOKOŚCI

Stacja	500 m	1000 m	1500 m	2000 m	3000 m	4000 m

Państwowy Instytut Meteorologiczny w Warszawie.

Mapa pogody z dnia 25. IV. (wtorek) 1933 r. 7 g. G. M. T. Nr 115 A. Rocznik XIV.

Ciśnienie w millibarach: 1 mmb. odpowiada ciśnieniu słupa rtęci 3·4 mm. na jednostkę powierzchni.

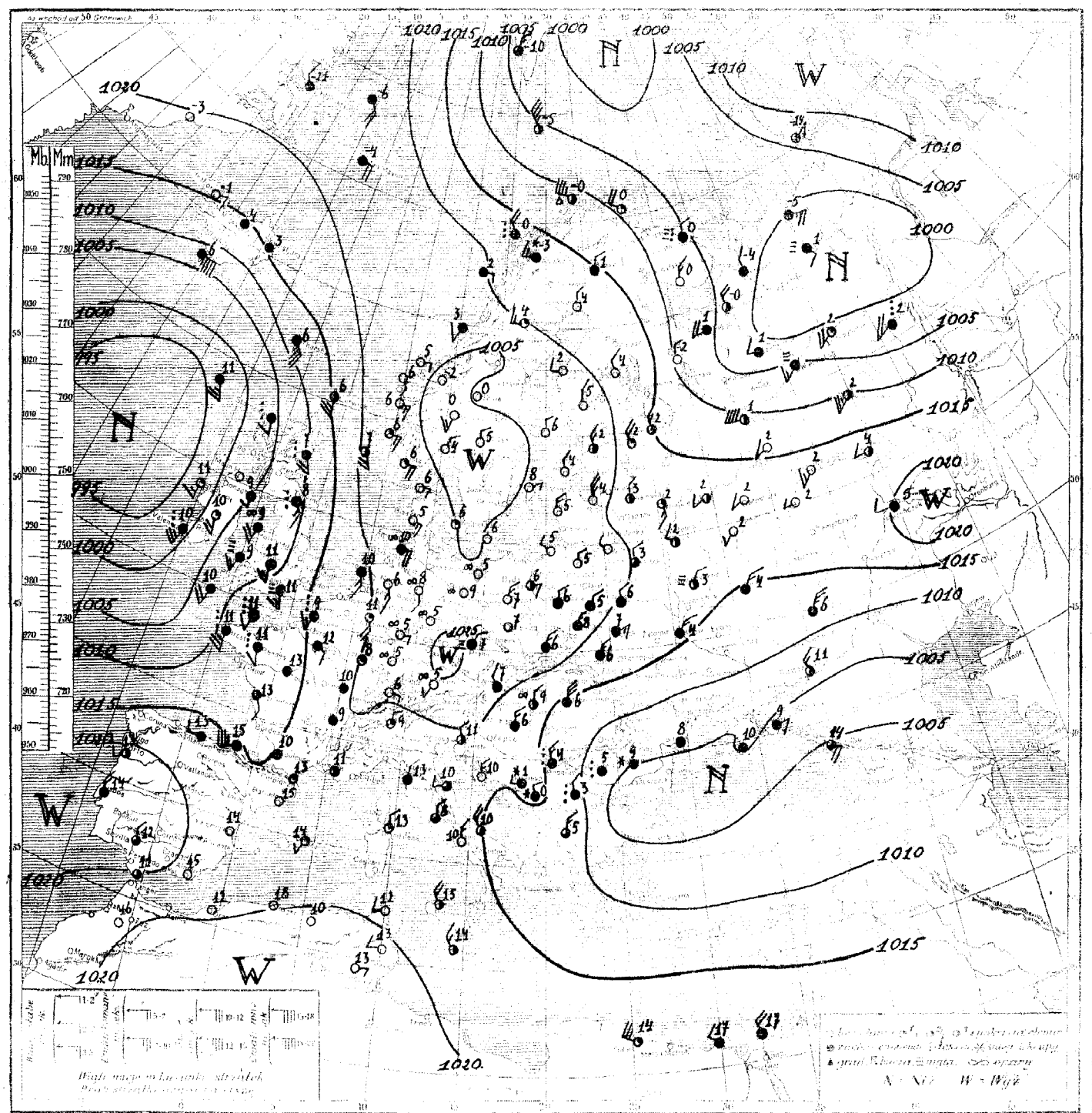

Rozkład ciśnienia: obszerny wyż ze środkiem nad Skandynawją ogarnia Skandynawję, kraje Europy środkowej i alpejskie, sięgając swym wpływem ponad Włochy i Rosję środkową. Obszerna depresja utrzymuje się nad oceanem Lodowatym i Rosją północną, druga nad morzem Czarnem. Depresja z nad Atlan

Obecny stan pogody w Polsce: w połudn. połowie chmurno, pozatem pogodnie; temp. 5° do 8°. (tyku wypełnia się u brzegów Anglji i Francji.

Przewidywany przebieg pogody w dniu 26. IV. (środa): Podhale, Tatry, Podkarpacie i Małopolska wsch. – rankiem chmurno, w ciągu dnia rozpogodzenie. Dość ciepło. Słabe wiatry północno-wschodnie. Pozostałe dzielnice – piękna słoneczna i ciepła pogoda o słabych wiatrach miejscowych.

	153 NNE2	01	4	2	2	0
	159 NW3	03	8	5	5	1
	167 W1	03	8	4	0	1
	175 W2	02	4	6	0	2
	162 W2	02	6	6	0	0
	175 WNW2	01	3	7	0	1
	181 W3	03	8	6	0	1
	186 W5	02	5	8	0	5
	205 SW1	05	8	5	0	-0
	193 SW1	02	8	6	0	-0
	189 Cisza	01	4	5	0	-2
	184 W2	01	2	4	0	-2
	193 WNW1	01	4	4	0	-0
	202 W1	03	8	5	0	-1
	204 NNE2	03	8	1	0	-2
	200 WNW5	03	8	6	0	4
	189 NW2	03	8	6	0	-
	181 W3	03	8	6	0	-
	175 WNW4	03	4	8	0	6
	160 W4	00	0	7	0	-
	210 NW6	03	8	4	0	-0
	195 Cisza	02	4	5	0	-3
	178 ESE4	03	8	7	0	—
	193 SE2	01	4	6	0	—
	100 SE3	02	6	7	0	—
	146 S2	22	8	7	06	—
	118 ESE3	27	8	9	1	—
	168 S3	22	8	8	04	—
	014 SE5	02	7	11	4	—
	012 SSE5	62	8	12	7	—
	025 ESE3	02	7	9	0	—
	166 S3	62	8	8	2	—
	133 ESE1	62	8	9	3	—
	096 SSW4	46	9	11	3	
Cranwell	154 SSE3	48	1	7	3	
	196 SSE2	02	2	8	02	6
	175 SE4	02	5	10	0	9
	227 Cisza	02	5	5	0	0
	236 Cisza	02	5	2	0	-1
	133 SSW6	52	8	11	1	11
	198 Cisza	03	7	7	St.	6
	202 SSE2	51	2	8	0	4
	243 SSW2	03	8	2	-	-3
	207 Cisza	02	5	7	0	3
	203 Cisza	01	3	14	0	9
	195 Cisza	01	3	5	0	-1
Lyon	225 Cisza	05	3	4	0	-2
Clermont	167 SSW3	03	8	9	2	6
	187 S2	03	8	7	03	—
	186 S4	03	8	8	0	—
	199 SSE3	03	8	7	0	5
	162 WNW2	03	7	5	St.	—
	178 ESE2	01	4	6	0	—
	187 WNW2	02	5	6	0	—

	226 SE1	05	7	2	0	-1
	236 N1	05	3	2	0	-1
	186 N2	00	0	4	0	1
	200 SW1	03	8	7	0	—
	210 SW4	21	7	6	St.	4
	200 W2	02	7	5	0	4
	215 WNW1	03	8	7	0	4
	216 SSW1	05	8	6	0	0
	212 WNW2	02	7	9	0	4
	231 Cisza	05	5	4	0	-3
	231 SW2	05	4	2	0	0
	214 Cisza	05	7	7	0	3
	153 WNW2	02	4	6	04	4
	208 SSW3	03	7	8	0	3
	147 SSW1	03	5	4	02	—
	200 W2	03	8	5	0	2
	[illegible] N5	14	[illegible]	7	0	3
	[illegible] Cisza	02	-	5	0	3
	140 NE6	14	8	5	0	4
	[illegible] NE5	03	7	2	0	—
	[illegible] W3	03	4	1	0	—
	133 NNW5	03	7	2	1	—
	172 NNW3	10	7	2	0	—
	203 ENE3	02	3	3	St.	—
	182 N2	00	0	5	0	—
	004 S1	02	6	-4	St.	—
	020 NW5	71	9	-1	02	—
	162 SW4	01	1	-2	0	—
	198 NNW3	01	1	0	0	-3
	083 NNW1	01	3	-1	3	-4
	037 ENE1	01	2	1	0	-6
	078 NNW5	02	5	3	0	-1
	[illegible] NNW2	01	1	6	0	—
	[illegible] NNW6	00	0	3	0	-1
	132 NNW6	00	0	4	0	0
	173 Cisza	00	0	2	0	-3
	149 W2	00	0	4	0	—
	159 Cisza	00	0	5	0	—
Abisko	095 W5	71	8	-4	1	-3
	075 N3	04	8	3	—	-1
	105 W4	00	0	3	0	2
	117 W4	01	2	6	0	6
	122 WNW2	00	0	3	0	—
	046 NNW3	03	8	4	0	-1
	008 WNW1	02	6	1	2	0
	029 NW3	03	8	3	0	-0
	006 WSW6	01	4	0	1	-4
	997 NW1	02	6	1	0	-2
	918 —	03	—	2	0	0
	913 WNW2	01	4	3	0	-1
	027 E5	03	8	2	0	-2
	107 SSW4	03	8	7	5	4
	019 NW4	03	8	1	2	0
	917 SW4	02	6	4	2	3
	180 ESE6	03	8	2	0	1
	103 WSW4	01	4	1	02	0
	170 SW2	01	2	2	0	1
	095 W4	03	7	2	3	2
	087 WSW5	03	7	8	0	—

	190 Cisza	05	8	3	0	1
	177 W3	02	5	3	0	-1
	040 S6	61	0	5	01	5
	166 ENE4	03	8	11	9	—
	171 W4	00	0	5	0	3
	144 W3	03	8	11	0	9
	038 NE5	02	7	19	0	17
	144 S1	05	8	12	1	—
	214 NE1	02	4	9	0	8
	151 S1	02	5	14	0	—
	213 W1	01	3	12	0	10
	213 WNW1	01	3	11	0	—
	193 NNE1	01	2	15	0	13
	191 ESE4	00	0	11	0	—
	— E1	00	0	—	0	—
	154 W4	01	2	10	0	—
	113 NNE2	01	4	10	0	—
	081 NNW5	51	8	10	1	—
	158 NNW5	03	7	13	3	—
	111 NW7	05	8	10	15	—
	150 NNW2	00	0	9	0	—
[illegible]	145 NNE	203	8	10	0	—
	109 NNE2	64	8	4	24	2
	187 NNE4	02	7	8	0	6
	082 N1	61	8	4	—	—
	052 N5	03	8	6	1	6
	— NNW5	01	3	—	0	7
	— Cisza	00	0	—	0	10

Ciśnienie atmosferyczne zredukowane do 0° C., na ciężkość normalną i do poziomu morza.
Siła wiatru w skali Beauforta: 0-cisza zupełna do 9-wicher.
Stan pogody:
00—19 — skrócony opis wyglądu nieba i zjawiska specjalne.
20—29 — opady w ciągu ostatniej godziny przed obserwacją, lecz nie w chwili obserwacji.
30—39 — Wichury pyłowe i zawieje śnieżne.
40—49 — Mgła lub gęste opary (przejrzystość mniejsza od 1000 metrów).
50—59 — Dżdża (drobny deszcz ze stratus lub rosząca mgła).
60—69 — Deszcz.
70—79 — Śnieg.
80—89 — Przelotne opady.
90—99 — Burza.
Zachmurzenie w skali 10 stopniowej: 0—bez chmur, 1—ślady chmur, 2—1/10 pokrycia nieba, 3—2/10, 3/10, 4—4/10, 5/10, 6/10, 5—7/10, 8/10, 6—9/10, 7—więcej niż 9/10 pokrycia nieba, lecz z przerwami, 8—niebo całkowicie pokryte chmurami—10/10, 9—niebo niewidoczne z powodu mgły, burzy pyłowej lub innych zjawisk.
Temperatura w całkowitych stopniach Celsjusza. W ostatniej rubryce podawane są najniższe temperatury z nocy ubiegłej lub najwyższe z dnia poprzedniego.
Szczegóły w Nowym Kluczu do układania telegramów meteorologicznych, przyjętym w Kopenhadze we wrześniu 1929.

WIATRY W GÓRNYCH WYSOKOŚCIACH

[illegible]	250 m	500 m	1000 m	1500 m	2000 m	3000 m	4000 m

Mapa pogody z dnia 26. IV. (Środa) 1933 7 g. G. M. T. Nr 116 A. Rocznik XIV.

Ciśnienie w millibarach: 1 mmb. odpowiada ciśnieniu słupa rtęci 0,4 mm na jednostkę powierzchni.

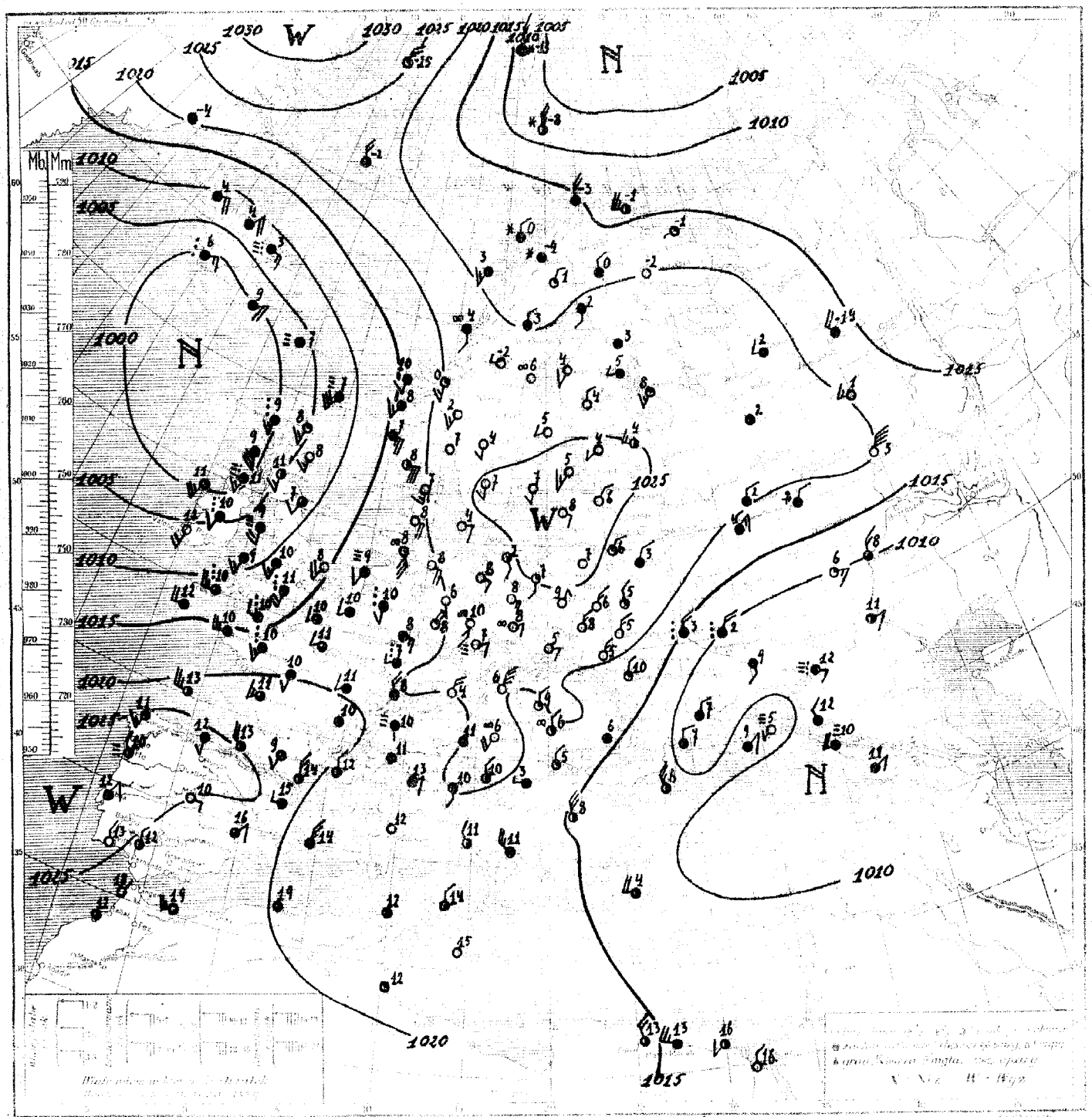

Rozkład ciśnienia: Obszerny wyż ze środkiem nad Bałtykiem ogarnia Skandynawję, kraje Europy środkowej i południowej oraz Rosję zachodnią i środkową; drugi - utrzymuje się nad Pirenejami, trzeci nad Grenlandją. Depresyja nad Anglją powolna przesuwa się ku m. Północnemu; druga utrzymuje się nad Ukrainą.

Obecny stan pogody w Polsce: Pogodnie. Temperatura od 4° do 10°.

Przewidywany przebieg pogody w dniu 27. IV (czwartek): Pomorze, Wielkopolska i Śląsk: najpierw pogodnie, potem stopniowy wzrost zachmurzenia. Ciepło. Słabe wiatry południowo-wschodnie i południowe. Pozostałe dzielnice: Wolałszym ciągu pogodnie i ciepło o słabych wiatrach wschodnich i południowo-wschodnich.

	229 WNW$_1$	01	1	5	0 -0
	217 N$_3$	01	3	6	0 -1
	239 NNE$_2$	00	0	5	0 -3
	198 NNW$_1$	03	8	6	0 3
	225 NW$_2$	01	3	5	0 -2
	218 NNE$_1$	03	8	5	0 1
	233 N$_2$	03	8	6	0 4
	224 NW$_3$	01	4	7	0 4
	222 N$_2$	03	8	6	0 4
	220 NNE$_1$	02	5	7	0 3
	182 NE$_3$	03	8	6	0 3
	189 ENE$_3$	02	7	7	0 2
	174 NNE$_1$	02	5	5	0 4
	211 NNE$_3$	03	8	6	0 4
	207 NE$_2$	03	8	1	01 [illegible]
	240 NNE$_3$	00	0	7	0 1
	243 E$_1$	05	3	6	0 -3
	238 ENE$_2$	02	4	6	0 2
	243 NE$_1$	02	5	6	0 2
	242 Cisza	01	3	5	0 7
	226 Cisza	03	8	5	0 3
	191 N$_2$	03	8	7	0 3
	224 SE$_4$	03	8	6	0 —
	253 SSE$_3$	01	4	6	0 —
	— SE$_2$	62	8	—	5 —
	100 SE$_4$	64	8	7	3 —
	090 SE$_3$	61	8	8	— —
	081 SSW$_4$	08	8	9	4 —
	98.7 S$_3$	01	3	11	01
	98.7 SSW$_5$	25	6	10	3 —
	097 S$_3$	03	8	11	2 -2
	076 SW$_4$	02	6	10	2 —
Rauvell	108 S$_3$	61	8	11	1 —
	130 SE$_2$	02	5	13	0 10
	175 Cisza	01	4	11	0 8
	186 Cisza	02	6	10	0 8
	207 Cisza	01	3	8	0 5
	157 ENE$_2$	03	7	12	5 11
	110 S$_5$	22	8	11	3 11
	145 Cisza	02	7	13	01 11
	162 ESE$_1$	03	8	12	0 10
	225 N$_2$	00	0	5	0 1
	155 Cisza	02	6	10	0 6
	163 Cisza	01	3	13	0 10
	157 Cisza	02	6	11	0 5
Lyon	187 Cisza	02	7	9	0 5
Rennes	126 SSE$_2$	62	8	11	Sl. 10
	187 SSE$_3$	03	8	10	0 —
	168 SE$_3$	03	8	9	Sl. —
	250 Cisza	01	2	6	0 —
	250 SE$_1$	00	0	7	0 —
	228 ESE$_3$	00	0	5	0 —
	227 NW$_2$	03	6	7	0 6

	212 ESE$_0$	01	1	6	0 3
	200 NW$_0$	05	4	9	0 7
	180 N$_1$	02	5	9	0 5
	210 SSE$_3$	01	3	8	0 —
	235 ESE$_1$	08	0	6	0 4
	246 Cisza	05	0	5	0 -2
	242 NE$_0$	08	0	9	0 6
	240 SE$_1$	05	8	6	0 3
	239 Cisza	02	6	7	0 4
	234 E$_1$	05	0	5	0 -2
	236 SW$_1$	05	0	5	0 -1
	237 SSE$_2$	05	0	8	0 0
	242 WNW$_1$	05	3	5	0 -2
	198 SE$_4$	02	3	11	0 7
	242 W$_1$	01	1	6	0 —
	242 NNE$_1$	43	7	7	0 4
	220 N$_3$	03	8	6	0 5
	163 NW$_5$	14	8	8	0 6
	159 N$_2$	05	5	9	0 8
	137 NNE$_5$	14	8	6	04 4
	091 WNW$_4$	01	4	0	0 —
	123 WNW$_4$	88	5	-0	1 —
	201 E$_1$	03	8	2	1 —
	233 SW$_2$	03	8	3	0 —
	226 SE$_1$	00	0	6	8 —
	217 ESE$_3$	00	2	6	0 —
	037 N$_3$	72	8	-10	1 —
	057 NW$_2$	02	5	+5	1 —
	223 E$_4$	02	6	+4	0 —
	261 SSW$_3$	00	0	0	0 -6
	170 WNW$_1$	01	4	2	0 -4
	170 NW$_1$	01	2	4	0 -2
	203 W$_2$	01	3	4	0 -3
	261 NW$_1$	00	0	5	0 -1
	253 Cisza	00	0	5	0 1
	259 NNE$_1$	00	0	3	0 -3
	248 ENE$_1$	00	0	8	0 —
	251 NNE$_3$	00	0	4	0 —
Abisko	190 W$_3$	71	8	-3	2 -4
	227 NW$_3$	01	2	2	1 0
	229 NW$_2$	00	0	4	0 1
	226 NNW$_1$	01	4	4	0 -0
	238 NNW$_4$	00	0	3	0 —
	206 N$_4$	00	1	5	06 -1
	157 NW$_3$	01	3	7	0 -1
	219 W$_1$	00	0	2	0 -1
	172 NW$_2$	00	0	4	0 -2
	036 NW$_4$	02	6	-0	1 -1
	967 SE$_1$	50	8	1	2 -7
	099 WSW$_4$	02	5	4	0 3
	150 NW$_3$	02	5	2	Sl. 1
	118 W$_8$	02	6	1	02 2
	100 SW$_5$	03	7	2	01 1
	107 W$_6$	00	0	6	0 3
	191 SE$_3$	01	2	2	0 -0
	199 NE$_1$	04	5	3	0 -0
	181 WSW$_5$	00	0	2	Sl. 0
	180 SW$_3$	10	8	6	0 4

	977 NE$_3$	03	8	4	0 —
	196 NE$_3$	02	8	4	0 1
	171 WSW	02	4	4	0 2
	063 Cisza	03	8	10	10 0
	066 NW$_3$	02	4	11	0 —
	164 NNE$_3$	03	8	5	2 4
	093 E$_2$	02	7	10	0 10
	210 Cisza	03	8	5	0 3
	064 SE$_4$	02	5	24	0 —
	090 ESE$_4$	02	6	16	0 10
	130 SW$_5$	02	5	20	17 0
	185 Cisza	00	0	14	0 11
	183 SW$_1$	01	3	14	0 18
	223 N$_4$	02	7	14	0 13
	183 NNE$_1$	02	5	8	0 0
	167 NW$_3$	—	0	10	0 3
	210 NNE$_1$	00	0	9	0 5
Kara	179 N$_3$	00	0	10	0 —
	126 NW$_3$	64	8	4	22 3
	198 NE$_3$	03	8	9	0 7
	172 W$_1$	73	8	1	4 0
	126 NW$_2$	61	8	3	3 2
	105 NW$_2$	03	7	8	0 1
	063 Cisza	03	8	8	25 8
	198 SW$_4$	00	0	11	0 8
	174 Cisza	00	0	18	0 11
	181 NW$_3$	02	5	14	0 —

Ciśnienie atmosferyczne zredukowane do 0° C., na ciężkość normalną i do poziomu morza.
Siła wiatru w skali Beauforta: 0-cisza zupełna do 9-wicher.

Stan pogody:

00—19 — skrócony opis wyglądu nieba i zjawiska specjalne.
20—29 — opady w ciągu ostatniej godziny przed obserwacją, lecz nie w chwili obserwacji.
30—39 — Wichury pyłowe i zawieje śnieżne.
40—49 — Mgła lub gęste opary (przejrzystość mniejsza od 1000 metrów).
50—59 — Dżdża (drobny deszcz ze stratus lub rosząca mgła).
60—69 — Deszcz.
70—79 — Śnieg.
80—89 — Przelotne opady.
90—99 — Burza.

Zachmurzenie w skali 10 stopniowej: 0—bez chmur, 1—ślady chmur, 2—1/10 pokrycia nieba, 3—2/10, 3/10, 4—4/10, 5/10, 6/10, 5—7/10, 8/10, 6—9/10, 7—więcej niż 9/10 pokrycia nieba, lecz z przerwami, 8—niebo całkowicie pokryte chmurami—10/10, 9—niebo niewidoczne z powodu mgły, burzy pyłowej lub innych zjawisk.

Temperatura w całkowitych stopniach Celsjusza. W ostatniej rubryce podawane są najniższe temperatury z nocy ubiegłej lub najwyższe z dnia poprzedniego.

Szczegóły w Nowym Kluczu do układania telegramów meteorologicznych, przyjętym w Kopenhadze we wrześniu 1929.

SPOSTRZEŻENIA PILOTÓW

Stacja		Kierunek wiatru na wysokości						Stacja		Kierunek wiatru na wysokości						
Wilno																
Warszawa																
Lwów																
Toruń																

Państwowy Instytut Hydrologiczny w Warszawie.

Mapa pogody z dnia 27.IV. (czwartek) 1933 r. 7 g. G. M. T. Nr 117 A. Rocznik XIV.

Ciśnienie w milibarach: 1 mmb. odpowiada ciśnieniu słupa rtęci 3-4 mm. na jednostkę powierzchni.

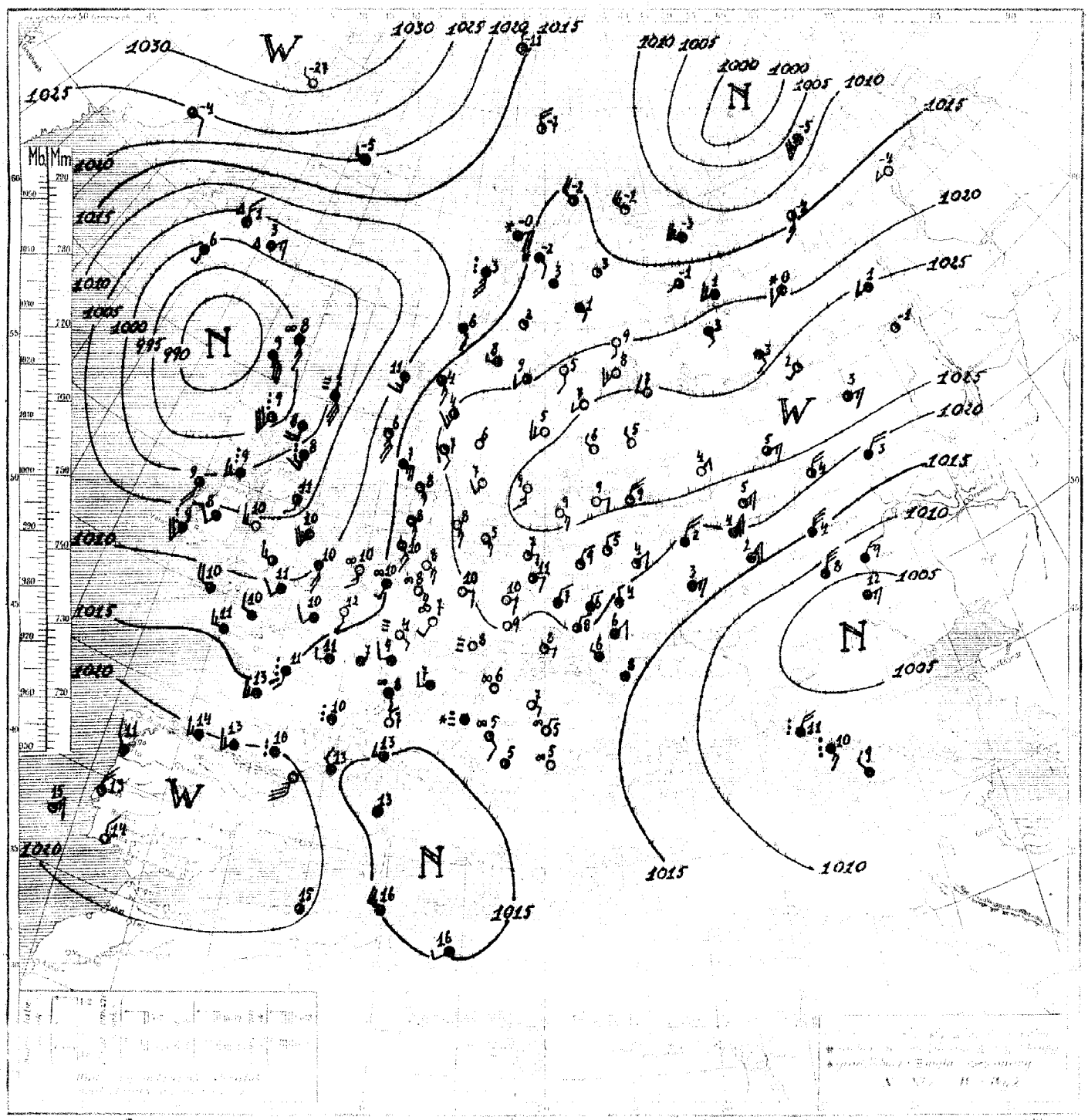

Rozkład ciśnienia: Głęboka depresja ze środkiem nad wyspami Owczemi - ogarnia Islandję, Anglję i Francję. Druga nad N. Ziemią. Płytkie niże nad Włochami i Rosją południową. Wysokie ciśnienie pokrywa Rosję środkową, państwa bałtyckie, Skandynawję, Polskę i znaczną część Niemiec, pozatem słaby wyż pokrywa półw. Pirenejski, drugi dość silny - Grenlandję.

Obecny stan pogody w Polsce: Naogół dość pogodnie. Temp. 4° do 10°.

Przewidywany przebieg pogody w dniu 28.IV (piątek): Wyżyna Małopolska, Śląsk, Podhale, Tatry, Małopolska wschodnia, Podole i Wołyń: Stopniowy wzrost zachmurzenia, miejscami deszcz. Temp. bez większych zmian. Słabe wiatry wschodnie. Pozostałe dzielnice: Po ranny lekkich mgłach lub chmurnym stanie nieba - jeszcze dość pogodnie, jednak o zachmurzeniu wzrastającem. Ciepło. Słabe wiatry z kier. wschodnich.

	239	NE2	01	3	6	0	-2
	238	N3	01	0	8	0	-1
	257	Cine	00	0	7	0	-2
	218	NNE2	01	3	5	0	0
	243	NE2	00	0	8	0	-2
	231	NE3	00	0	6	0	-2
	243	NE1	00	0	9	0	1
	230	NE1	00	0	6	0	-0
	230	NE2	00	0	8	0	1
	227	NE3	00	0	8	0	-2
	211	NNE3	08	0	5	0	0
	210	NNE3	01	2	5	0	-0
	194	NE3	01	2	4	0	1
	224	E1	00	0	5	0	-4
	218	E1	01	3	8	0	-3
	233	ESE2	00	0	8	0	1
	247	Cine	05	0	8	0	-3
	247	Cine	01	3	8	0	-3
	253	SE1	01	2	7	0	-2
	252	Cine	01	0	6	0	—
	230	NE1	00	0	3	0	-4
	216	NNE1	00	0	6	0	-1
	020	Cine	46	9	7	Sl.	—
	100	ESE3	—	7	4	—	—
	020	Cine	—	0	6	1	—
	058	SW6	46	9	7	3	—
	951	S3	81	8	9	0.4	—
	172	S3	01	1	6	—	—
	088	SW2	01	4	7	0.4	—
	012	S4	52	8	0.1	—	—
	930	SSW3	01	3	8	3	—
	997	SW5	14	7	11	4	—
	059	S4	02	7	12	5	—
	991	S3	58	8	11	2	—
	134	S3	02	5	10	0.4	6
	105	S3	02	7	10	0.3	—
	116	W5	25	5	10	0.6	—
Cranwell	116	SSW3	01	2	8	0.1	—
	213	WSW3	02	5	11	7	9
	242	WNW4	02	4	13	0	11
	199	WSW2	02	8	11	11	6
	103	SSW4	02	5	11	Sl.	9
	154	W5	03	8	10	2	—
	195	SSW1	02	6	10	0	8
	179	WSW2	02	5	11	2	9
	193	SW2	62	8	10	5	8
	247	SW1	02	5	9	3	4
	226	NW4	02	4	14	1	12
	177	NW2	01	4	12	8	11.
Rennes	187	SW3	61	8	10	0.9	8
Lyon	221	Cine	32	7	10	11	8
	164	SW2	54	8	9	5	—
	155	W5	02	5	10	7	—
	162	WSW2	03	8	10	5	9
	238	ENE2	01	1	4	0	—
	235	SSE3	00	0	7	0	—
	187	ESE4	01	1	8	0	—
	210	NNE8	—	0	6	0	2
	211	Cine	02	5	4	0	2

	198	WNW4	62	8	8	11	7
	213	SW2	03	7	10	7	8
	189	SSE3	54	8	10	0.3	8
	187	SE4	03	8	6	9	—
	184	ESE4	01	1	8	0	5
	231	ESE1	00	0	8	0	-1
	204	SSE3	05	0	10	0	0
	233	ENE1	03	0	8	0	-3
	178	ESE2	03	8	8	0	7
	180	SE4	05	3	7	0	1
	252	SE1	01	2	6	0	-2
	163	SW1	62	8	9	3	9
	237	ENE1	00	0	8	0	—
	210	E1	43	0	7	0	0
	204	Cine	00	0	7	0	-1
	199	WNW3	00	1	9	0	4
	191.	N2	01	3	9	0	0
	183	WNW5	02	5	-1	0	—
	155	NW4	03	8	-3	1	—
	195	SW3	03	7	3	1	—
	210	SE2	05	8	4	0	—
	175	SSE2	03	8	10	0	—
	165	ESE5	03	7	7	0	—
	066	NNW3	71	8	-13	02	—
	097	NW5	25	6	-8	1	—
	210	NW4	03	7	-2	01	—
	239	SSW2	00	0	2	0	—
	191	NE1	02	5	1	0	—
	204	SSE1	03	8	2	0	-2
	195	NW1	02	6	3	0	—
	217	Cine	03	0	6	0	—
	243	S1	00	0	4	0	-2
	246	Cine	05	0	8	0	2
	251	S2	00	0	7	0	-1
	233	S1	00	0	7	0	—
	260	Cine	00	0	7	0	—
Abisko	239	Cine	71	8	-4	0.3	-5
	253	WSW1	00	0	4	0	-1
	253	SW3	00	0	5	0	0
	263	NNE1	00	0	6	0	-2
	264	ESE1	46	9	2	0	—
	244	Cine	00	0	7	0	-1
	238	SSW3	01	2	8	0	-2
	234	SW2	00	0	4	0	-1
	224	W1	03	8	5	0	-1
	165	N2	00	0	3	0	0
	227	Cine	01	4	2	0	-2
	197	WNW3	01	3	1	0	-2
	140	SW4	01	3	5	0	2
	223	NNE2	03	9	2	0	0
	176	NNE4	32	8	—	—	—

	183	N4	32	8	5	3	3
	096	N1	03	8	7	—	—
	101	ENE2	03	8	9	0	—
	092	E2	48	9	12	2	—
	118	N3	02	5	8	0	4
	078	ENE2	04	7	11	0	3
	—	N4	57	8	10	3	—
	000	ESE2	02	6	10	0	5
	077	S4	01	2	19	0	—
	242	E1	00	0	10	0	—
	255	SW3	02	5	11	0	—
	213	WSW1	02	—	13	0	—
	224	NE3	95	5	16	0	—
	195	NNE5	03	6	14	0	—
	272	NNE2	12	6	12	0	—
	183	Cine	08	8	11	0	—
	179	NNE2	02	4	11	0	—
	174	NNW5	02	6	11	0	—
	197	N2	01	4	14	0	—
Zara	203	N2	01	4	10	0	—
	150	NW2	01	2	5	0	2.
	200	SW4	08	1	6	0	8
	199	W1	03	8	3	1	2
	171	W3	03	8	5	1	4
	143	WW5	02	8	8	0	6
	091	N2	03	8	7	0	—
	—	Cine	02	5	19	0	—
	180	Cine	01	1	15	0	—
	—	WSW6	77	9	-4	32	-5

... na ciężkość ... do poziomu morza. ... skali Beauforta: ... 9 wicher.

30–39 Wichury pyłowe i za...
... Deszcz. ... Śnieg. ... Przelotne opady. ... Burza.

... w skali 10 sto... pokrycia, nieba ... 7 — więcej ... pokrycia nieba, lecz ... 8 niebo całko... 9 niebo niewidoczne z powodu mgły, burzy pyłowej ...

... w całkowitych stopniach Celsjusza. W ostatniej rubryce podawane są najniższe temperatury z nocy ubiegłej lub najwyższe z dnia poprzedniego.

... w Nowym Kluczu do ... telegramów meteorologicznych, przyjętym w Kopenhadze we wrześniu 1929.

Państwowy Instytut Meteorologiczny w Warszawie.

Mapa pogody z dnia 28. IV. (piątek) 1953 r. 7 g. G. M. T. Nr 118 A. Rocznik XIV.

Ciśnienie w millibarach: 1 mmb. odpowiada ciśnieniu słupa rtęci 3,4 mm na jednostkę powierzchni.

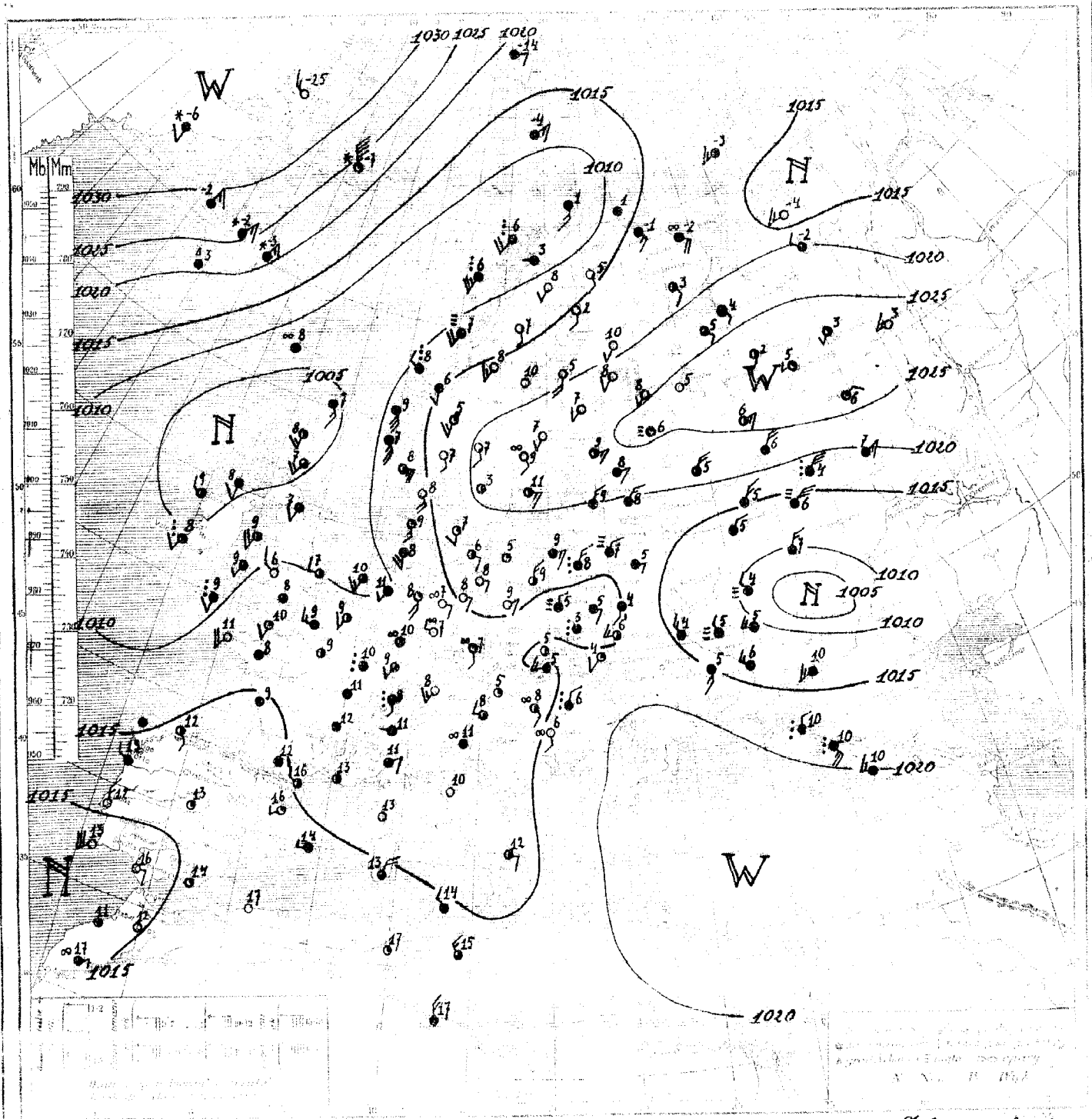

Rozkład ciśnienia: Obszerna lecz płytka depresja ze środkiem nad Szkocją ogarnia swym wpływem Irlandję, Anglję, Francję, Niemcy, Danję, Polskę, Czechy, Węgry, Włochy, Kraje Alpejskie oraz zachodnią Skandynawję, sięgając aż ku wyspie Niedźwiedziej. Druga nad Rosją południową. Wysokie ciśnienie zalega nad Rosją centralną i nad Grenlandją.

Obecny stan pogody w Polsce: Na zachodzie dość pogodnie. Pozatem pochmurno. Temp. od 3° do 9°.

Przewidywany przebieg pogody w dniu 29. IV. (sobota) W całym kraju zachmurzenie zmienne z przelotnemi opadami zwłaszcza w dzielnicach południowych. Dość chłodno. Słabe lub umiarkowane wiatry miejscowe.

	223	NNE2	01	2	5	0	-1
	217	NE3	01	4	8	0	-0
	230	NE2	01	3	9	0	1
	197	N1	03	8	4	0	0
	217	NNE2	02	7	7	0	-0
	207	NE1	03	8	6	0	-0
	215	NE2	03	8	7	0	4
	195	ENE2	02	4	5	0	-0
	198	E3	02	5	8	0	-2
	206	NE2	01	5	7	0	2
	185	NNW1	02	5	6	0	-1
	183	NE2	02	6	6	0	0
	183	NNE2	02	6	4	0	1
	202	E1	00	2	8	0	-4
	184	NE3	01	4	4	0	-4
	207	ENE2	00	0	10	0	1
	216	ESE2	02	4	8	0	3
	213	SE2	01	4	11	0	3
	221	E2	01	4	11	0	3
	223	NW1	05	0	6	0	-
	191	NE0	00	0	7	0	-3
	179	N1	02	5	6	0	-2
	935	SSE3	05	8	8	Sl.	—
	034	NE3	—	8	3	—	—
	018	NNW4	02	5	5	0	—
	911	SSE6	56	9	7	Sl.	—
	940	SSW6	81	7	9	0.3	—
	014	S3	22	8	7	1	—
	038	S2	01	4	11	1	—
	076	SW3	01	1	10	2	—
	108	SSE4	02	8	10	0	—
	020	S4	14	4	9	1	—
	080	SW4	25	6	9	0.4	—
	004	SW3	25	7	9	3	—
	108	S3	54	8	11	1	
	802	W3	01	4	—	—	—
	125	WNW4	02	5	10	3	—
Cranwell	079	S3	54	8	11	3	—
	173	SW3	61	8	13	4	12
	199	SW3	61	8	13	Sl.	13
	187	Cisza	61	8	9	1	8
	171	Cisza	03	8	10	Sl.	8
	170	Cisza	03	7	7	0	3
	129	S3	62	8	11	05	10
	145	W3	03	7	11	7	10
	155	S2	62	8	11	0.6	10
	181	Cisza	03	7	8	0	5
	201	Cisza	62	8	10	—	—
	—						
	153	NW2	02	6	13	0	11
	181	Cisza	02	7	13	0	10
Lyon	182	Cisza	62	8	10	2	10
Rennes	135	Cisza	02	7	12	6	11
	140	S3	05	1	10	0.1	—
	137	S3	01	2	10	Sl.	—
	147	S2	01	1	12	0	7
	212	SE3	00	0	8	0	—
	198	SE3	00	0	7	0	—
	160	SE3	01	2	8	0	—
	181	Cisza	05	0	6	0	3

	166	SSE1	08	6	8	Sl.	5
	160	N1	00	1	7	0	4
	150	S2	01	3	9	—	—
	172	ESE3	00	0	8	0	6
	206	E2	00	0	3	0	2
	186	ENE2	00	0	10	0	4
	170	SSE3	05	0	12	0	-1
	203	Cisza	00	0	9	0	0
	163	ESE1	43	0	4	0	2
	168	SSW2	02	8	7	8	6
	170	ESE3	05	0	5	0	
	233	E1	01	3	8	0	-0
	157	SW2	02	5	10	Sl.	—
	172	Cisza	45	0	8	0	3
	175	Cisza	00	0	8	0	2
	186	N2	01	3	9	0	0
	181	E1	00	0	7	0	3
	—	NE3	01	—	—	0	-2
	135	WNW3	—	4	-2	0	—
	154	WNW4	02	4	-2	02	—
	123	S5	64	8	3	4	—
	131	SSE2	04	6	6	0	—
	111	S3	03	6	11	0	—
	122	SE2	01	4	6	0	—
	156	N1	01	5	-11	0	—
	136	N4	01	5	-7	02	—
	197	W1	10	8	-5	Sl.	—
	207	SSW3	01	4	4	0	—
	167	Cisza	03	8	3	0	—
	184	SE1	03	8	1	0	-3
	155	Cisza	02	7	2	0	-3
	190	SW1	01	4	4	0	—
	226	Cisza	00	0	6	0	-1
	247	S4	00	0	8	0	2
	237	SSW2	00	0	7	0	-0
	255	S3	00	0	9	0	—
	244	NNE2	00	0	5	0	—
Olbisko	151	SE1	74	8	-2	1	-3
	277	WNW1	00	0	6	0	-2
	260	Cisza	00	0	6	0	1
	253	ENE2	00	0	9	0	-0
	264	ESE2	00	0	5	0	—
	261	Cisza	00	0	9	0	-0
	255	NE	00	0	7	0	-3
	201	SW3	00	0	8	0	2
	245	SSW3	01	3	2	0	-2
	238	S2	02	4	3	0	-0
	267	Cisza	00	0	4	0	-3
	269	E3	02	5	3	0	-0
	167	ENE3	03	8	3	0	2
	220	ENE1	01	2	5	0	2
	147	NNE2	03	8	9	0	—

106	NNW2	03	8	9	1	—
069	NE3	02	7	9	0	—
013	E3	04	7	12	0	11
186	Cisza	03	7	17	0	10
034	SE3	62	8	10	4	—
083	SSE2	03	8	14	0	—
033	SSE1	02	6	19	0	—
235	NNE4	01	1	13	0	—
153	WSW	02	4	13	0	—
172	Cisza	05	0	5	0	2
166	SE2	08	2	5	0	4
152	E2	02	6	17	0	—
148	SW1	02	5	-10	0	—
—	N2	46	9	-5	4	-6
—	NNW4	74	9	-8	—	-9
—	ESE3	00	0	3	0	-0
—	NE2	00	0	5	0	3

Ciśnienie atmosferyczne zredukowane do 0° C., na ciężkość normalną i do poziomu morza.
Siła wiatru w skali Beauforta: 0 — cisza zupełna do 9 — wicher.
Stan pogody:
00 — 19 — skrócony opis wyglądu nieba i zjawiska specjalne.
20 — 29 — opady w ciągu ostatniej godziny przed obserwacją, lecz nie w chwili obserwacji.
30 — 39 — Wichury pyłowe i zamiecie śnieżne.
40 — 49 — Mgła lub gęste opary (widzialność mniejsza od 1000 metrów).
50 — 59 — Dżdża (drobny deszcz zamarzający lub rosząca mgła).
60 — 69 — Deszcz.
70 — 79 — Śnieg.
80 — 89 — Przelotne opady.
90 — 99 — Burza.
Zachmurzenie w skali 10 stopniowej: 0 — bez chmur, 1 — ślady chmur, 2 — 1/10 pokrycia nieba, 3 — 2/10 3/10, 4 — 4/10 5/10 6/10, 5 — 7/10 8/10, 6 — 9/10, 7 — więcej niż 9/10 pokrycia nieba, lecz z przerwami, 8 — niebo całkowicie pokryte chmurami — 10/10, 9 — niebo niewidoczne z powodu mgły, burzy pyłowej lub innych zjawisk.
Temperatura w całkowitych stopniach Celsjusza. W ostatniej rubryce podawane są najniższe temperatury z nocy ubiegłej lub najwyższe z dnia poprzedniego.
Szczegóły w Nowym Kluczu do szyfrowania telegramów meteorologicznych, przyjętym w Kopenhadze we wrześniu 1929.

29. IV. (sobota) 7 119. A.

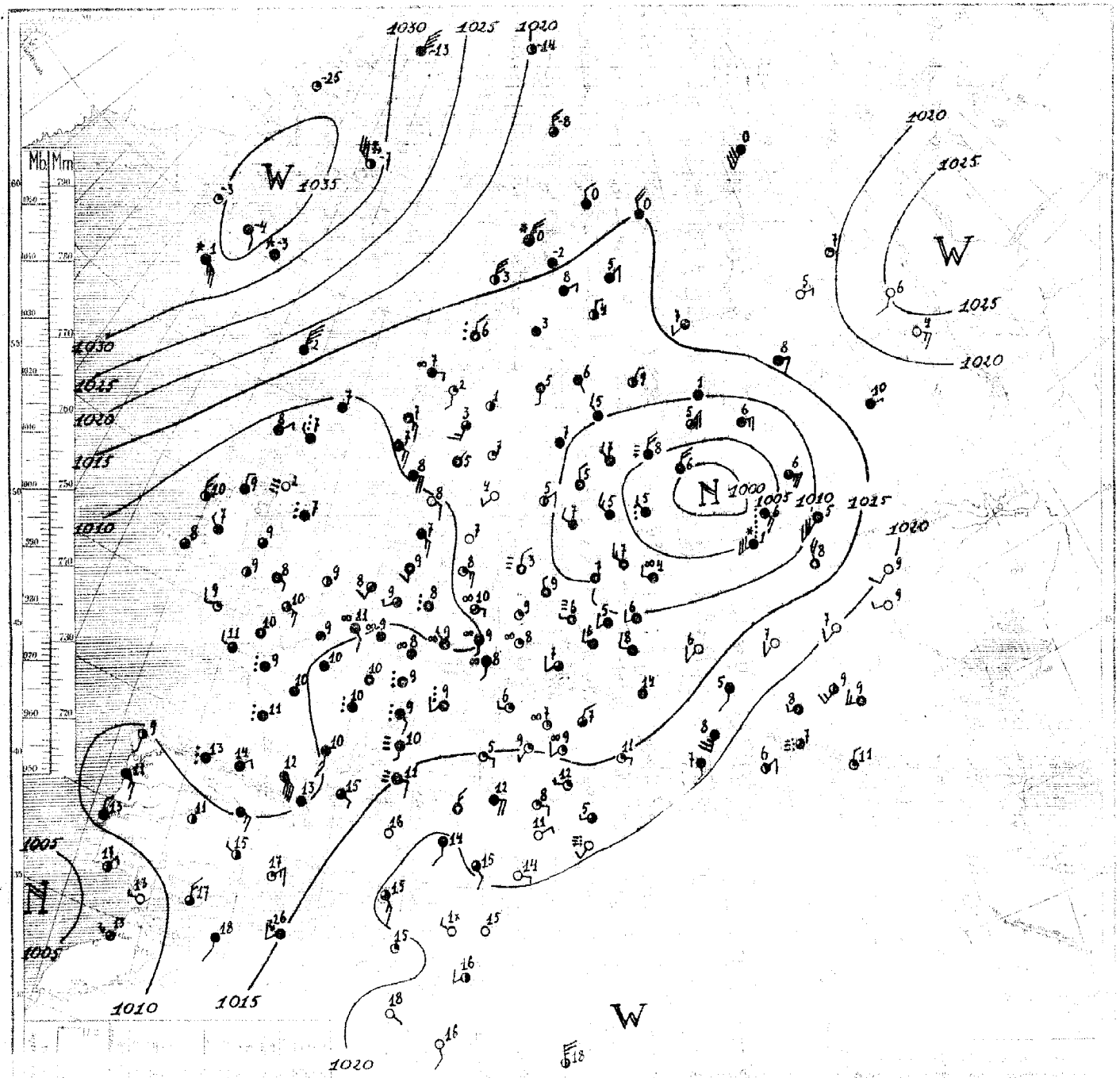

Cała niemal Europa znajduje się pod wpływem rozległego niżu barometrycznego, którego środki zalegają: jeden nad Hebrydami, drugi nad Anglją, trzeci nad Rosją centralną. Wysokie ciśnienie zalega nad Islandją i nad Uralem.

Zachmurzenie zmienne. Temp. od 5° do 8°.

30. IV. (niedziela) W całym kraju zachmurzenie zmienne. Miejscami zanikające opady. Nieco cieplej. Słabe wiatry lokalne.

160	NE₂	52	8	7	Sl.	5		142	SSE₁	62	8	8	6	7		150	NW₃	03	8	4	2	3	
151	ENE₄	03	8	7	03	4		146	NNW₂	62	8	11	03	10		091	NW₂	52	8	4	3	4	
162	NE₃	62	8	8	1	2		126	W₀	03	8	11	5	5		197	SWE₃	03	8	7	7	5	
150	S₂	03	8	4	2	3		110	SE₁	05	8	9	1	—									
145	NNE₂	62	8	6	02	5		135	ESE₁	00	0	9	0	6									
138	ESE₂	03	8	5	5	3		170	E₁	01	1	8	0	1		124	WSW₃	02	6	10	0	—	
143	N₁	52	8	5	02	3		158	E₂	00	0	8	0	4									
146	E₂	01	3	6	0	-1		133	WNW₁	05	0	8	0	-1		066	WSW₂	05	7	9	0	8	
150	Cisza	81	8	3	01	2										180	ESE₂	00	0	15	0	11	
137	Cisza	62	8	3	04	2		128	Cisza	05	4	9	0	0		191	SE₅	64	8	10	15	—	
167	SW₂	01	3	4	0	-2		141	SW₁	00	0	8	0	4									
146	WSW₃	01	3	6	01	1		133	SE₁	01	1	8	0	2									
162	SSE₁	04	7	3	0	-2		170	ENE₃	02	7	7	0	4									
154	Cisza	01	4	5	0	-3		115	SW₁	62	8	11	01	10		—	Cisza	03	6	13	0	11	
130	WSW₃	02	6	5	0	-1		173	NE₂	03	8	9	0	—		191	Cisza	03	8	—	0	—	
162	ENE₂	00	0	9	0	2		134	SE₁	05	3	7	0	4		112	E₂	00	0	16	0	—	
164	Cisza	11	2	9	0	-0		135	Cisza	02	4	6	0	3									
162	NE₂	01	3	9	0	-0		159	SSW₀	03	8	5	1	4		157	W₁	02	7	14	0	16	
166	NE₃	01	4	9	0	-1		140	SE₁	05	5	8	0	7		163	N₃	00	0	12	0	11	
172	Cisza	01	3	8	0	8										145	ENE₂	02	5	11	0	—	
155	Cisza	01	3	4	0	-2		159	NE₂	10	6	6	0	4		123	ESE₁	03	8	14	0	—	
								109	—	17	—	1	Sl.	—									
052	Cisza	08	8	8	3	—		060	SE₃	10	8	1	1	—									
								079	SW₅	63	8	6	Sl.	—									
								129	SW₄	04	8	7	03	—		142	E₂	02	4	12	0	—	
045	SE₃	03	8	7	Sl.	—		117	SSW₁	08	7	12	Sl.	—		157	NW₂	03	8	14	0	—	
								112	SE₅	03	8	7	0	—									
041	SSW₃	01	4	7	01	—		173	E₁	03	8	14	0	—		178	NE₄	02	5	13	0	—	
065	SSW₂	01	5	7	0,	—																	
082	SSW₄	01	4	9	Sl.	—		138	ENE₃	02	7	-4	0	—									
100	WNW₂	02	5	7	0	—		195	S₃	01	1	5	0	-3									
018	WNW₁	01	5	9	1	—		122	SW₁	00	0	8	0	-1									
052	SSW₂	25	4	8	1	—		167	S₂	00	0	2	0	-2									
027	S₃	02	7	9	5,	—		191	SE₁	00	0	7	0	-4									
03	WSW₂	02	5	9	Sl.	—		164	Cisza	00	0,	10	0	—									
104	NW₂	10	2	6	0	—		206	SE₂	00	0	7	0	3									
089	SSW₂	22	6	9	06	—		237	SE₁	05	0	9	0	2									
								212	Cisza	01	4	3	0	-2									
150	Cisza	03	8	9	0	8		221	E₃	02	5	11	0	—									
147	SW₁	03	7	14	01	13		199	NNE₃	02	7	4	0	—									
							Chmiel	096	W₀	08	6	3	Sl.	-2									
131	Cisza	03	7	11	2	9		212	ENE₃	02	5	9	0	1									
127	Cisza	62	8	10	5	10		212	ENE₂	02	5	7	2	2									
135	SW₂	03	7	9	0	9		194	NE₃	03	8	9	0	2		174	N₄	01	6	17	0	—	
114	SW₃	02	5	11	0	10		211	E₂	03	8	6	0	—		155	SE₅	03	8	19	0	—	
								240	E₂	00	0	10	0	1									
131	Cisza	05	6	9	Sl.	7		240	SW₁	00	0	8	0	-2									
143	S₁	62	8	9	1	7		197	SW	00	0	5	0	1									
154	Cisza	03	7	12	01	9		235	SSW₂	00	0	8	0	2		139	NW₃	01	5	15	0	—	
149	WNW₁	02	4	16	0	12																	
134	Cisza	02	4	13	0	7		212	S₁	02	6	4	0	1									
149	Cisza	01	2	13	0	8		250	Cisza	01	1	4	0	-3									
Lizon	141	Cisza	02	7	12	1	10		257	WSW₂	02	4	-2	Sl.	-6								
Aleksy	134	Cisza	02	7	8	0	6		259	W₂	03	8	1	0	0								
	097	SSW₃	02	5	10	2	16		250	Cisza	45	1	6	0	1								
	106	W₃	02	5	10	0	15		256	ENE₃	02	5	6	0	-3								
	115	SW₂	02	6	9	04	7		270	ENE₂	01	3	6	0	-0								
	178	SE₂	01	3	7	0	—		253	SW₁	00	0	2	0	0								
	176	SE₃	00	0	7	0	—																
	124	SE₃	01	1	9	0	—																
	140	Cisza	02	6	5	0	4		151	NE₃	03	8	5	0	5								
									181	NE₁	02	7	14	17	7								

Ciśnienie atmosferyczne zredukowane do 0° C, na ciężkość normalną i do poziomu morza.

Siła wiatru w skali Beauforta: 0 — cisza, 1 — lekka do 9 — wicher.

Uwagi ogólne:

0) — 19 — Szczegółowy opis wyglądu [illegible] specjalne.

20 — 29 — opady w czasie ostatniej godziny przed obserwacją, lecz nie w chwili obserwacji.

30 — 39 — Wichury pyłowe i zawieje śnieżne.

40 — 49 — Mgła lub gęste opary (przejrzystość mniejsza od 1000 metrów).

50 — 59 — Dżdża (drobny deszcz ze śniegiem lub topniejąca mgła).

60 — 69 — Deszcz.

70 — 79 — Śnieg.

80 — 89 — Przelotne opady.

90 — 99 — Burza.

Zachmurzenie w skali 10 stopniowej: 0 — bez chmur, 1 — słaby ślad, 2 — $^1/_{10}$ pokrycia, nieba, 3 — $^2/_{10}$ $^3/_{10}$ 4 — $^4/_{10}$ $^5/_{10}$ $^6/_{10}$ 5 — $^7/_{10}$ 6 — $^8/_{10}$ 7 — więcej niż $^8/_{10}$ pokrycia nieba, lecz z przerwami, 8 — niebo całkowicie pokryte chmurami — $^{10}/_{10}$, 9 — niebo niewidoczne z powodu mgły, burzy pyłowej lub innych zjawisk.

Temperatura w całkowitych stopniach Celsjusza. W ostatniej kolumnie podawane są najniższe temperatury z nocy ubiegłej, lub najwyższe z dnia poprzedniego.

Obserwacje w Nowym Kluczu do sporządzania telegramów meteorologicznych, przyjętym w Kopenhadze we wrześniu 1929.

Państwowy Instytut Meteorologiczny w Warszawie.

Mapa pogody z dnia 30. IV. (niedziela) 1933 r. 7ª g. G. M. T. Nr. 120 Rocznik XIV.

Ciśnienie w millibarach: 1 mmb. odpowiada ciśnieniu słupa rtęci 3,4 mm. na jednostkę powierzchni.

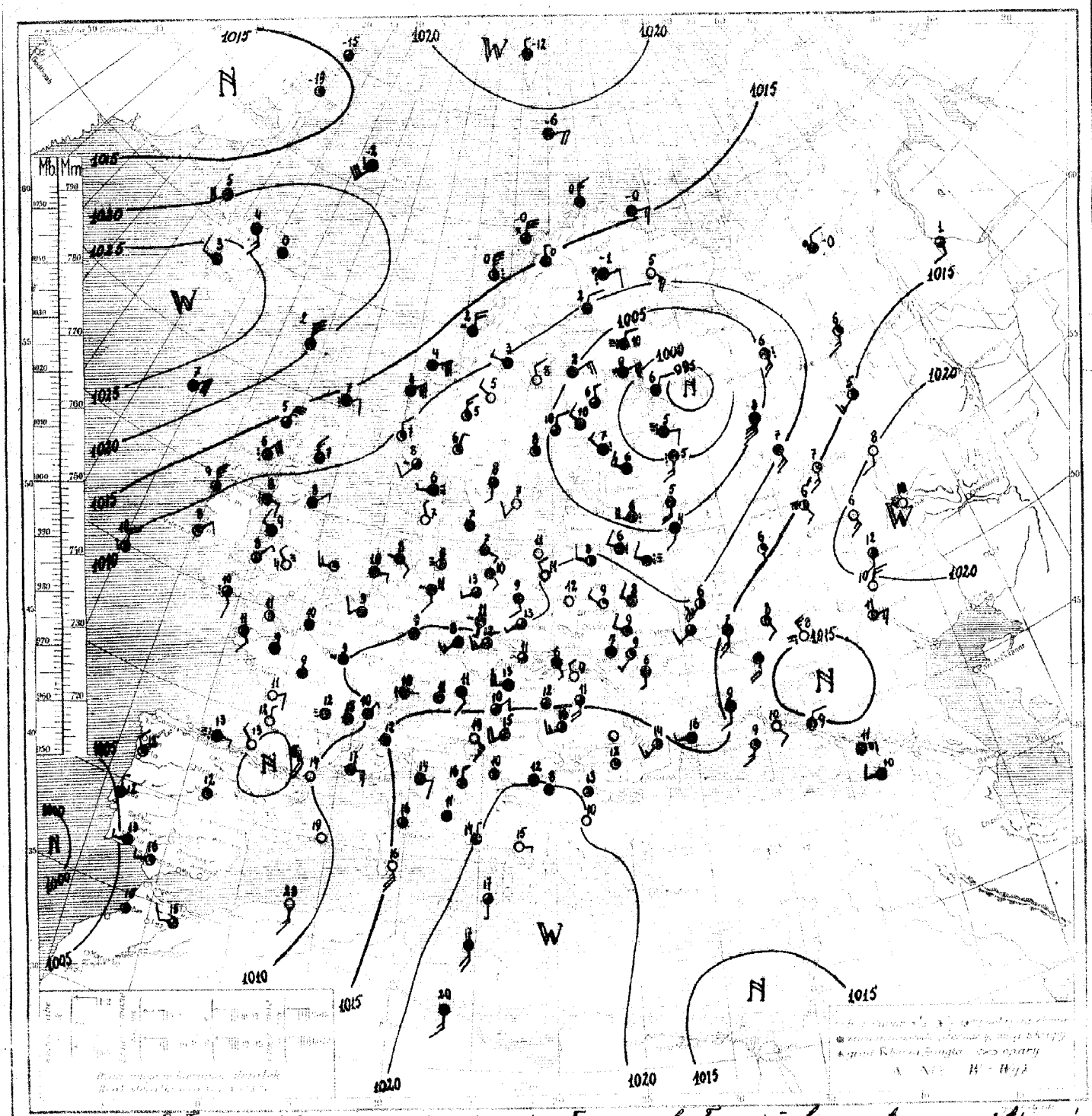

Rozkład ciśnienia: Cała niemal Europa znajduje się pod wpływem rozległego niżu barometrycznego, którego środki zalegają jeden: nad jez. Onega, drugi nad Azorami. Słabe obszary wyżowe pokrywają Atlantyk, kraje Śródziemnomorskie i Rosję wschodnią.

Obecny stan pogody w Polsce: W Kileńskiem i na Śląsku dżdżysto. Poza tem dość pogodnie. Temp. od 5° do 12°.

Przewidywany przebieg pogody w dniu 1. V (poniedziałek): W całym kraju pogoda słoneczna o zachmurzeniu umiarkowanem. Ciepłej. Słabe wiatry miejscowe.

	070 NW3	03	8	7	0	3
	085 W2	03	8	6	Sl.	3
	100 Cisza	03	8	7	0.4	3
	105 WSW2	03	8	6	0	1
	090 WNW2	02	5	9	0	-0
	102 WSW2	03	8	5	0.2	2
	109 W1	04	8	6	0	1
	104 NW1	01	4	6	0	2
	125 Cisza	62	8	5	1	2
	111 W2	02	8	6	1	2
	122 SW1	03	8	6	0	2
	113 W2	02	7	8	0	1
	125 SW3	02	5	8	0	2
	127 WSW2	00	5	7	0	-1
	114 WSW3	01	4	7	0	-1
	119 Cisza	01	3	9	0	2
	115 Cisza	01	3	8	0	2
	107 W1	02	5	9	0	4
	110 NNW1	03	8	8	0	6
	105 WNW3	03	6	8	0	1
	127 SSE1	01	4	8	0	2
	123 W2	63	8	8	Sl.	1
	162 NNE3	03	8	3	Sl.	—
	336 Cisza	—	8	-3	—	—
	316 E-	—	1	0	9	—
	070 Cisza	03	8	7	1	—
	951 NE1	02	7	8	Sl.	—
	067 Cisza	22	8	7	0.3	—
	074 Cisza	01	5	9	0	—
	078 Cisza	01	4	9	0	—
	062 N3	01	4	10	0	—
	061 Cisza	02	5	9	Sl.	—
	058 N1	02	7	9	0	—
	084 S1	25	4	10	Sl.	7
	067 E1	02	7	8	8	—
	065 W2	01	3	9	0	—
Cranwell	073 SSW2	02	6	9	0.6	—
	094 Cisza	61	7	11	5	9
	095 NE1	03	8	14	0	14
	106 Cisza	62	8	10	0	7
	110 Cisza	03	8	10	—	—
	087 E1	22	8	9	1	8
	066 W2	02	5	11	2	10
	089 Cisza	02	8	10	3	9
	094 SSE1	08	8	10	0	8
	125 Cisza	03	8	9	9	8
	094 SE8	03	8	12	0	11
	093 Cisza	02	6	13	0	11
	131 SE1	02	5	15	0	11
	166 Cisza	01	0	16	0	11
Rennes	078 Cisza	64	8	9	5	8
	091 SSW2	02	5	8	0.2	—
	090 SSW1	01	6	8	0.1	—
	032 SSE2	08	6	11	0	5
	124 Cisza	01	0	7	0	7
	119 Cisza	03	6	8	0	8
	088 ESE3	02	7	7	0	—
	133 W1	01	3	6	0	3
	— Cisza	01	4	—	0	3

	125 SE2	22	8	9	7	8
	124 SE1	03	3	12	013	11
	186 S1	55	3	10	6	9
	040 NW2	02	5	3	0.3	—
	092 SE3	13	8	9	0	7
	118 Cisza	01	3	8	0	-1
	108 E1	05	5	10	0	5
	100 S1	05	7	9	0	-3
	122 Cisza	05	3	8	0	-1
	117 Cisza	05	6	8	2	4
	125 SW2	61	8	9	2	6
	097 Cisza	62	8	8	2	7
	097 W1	03	8	8	0	5
	100 Cisza	05	7	9	0	8
	093 Cisza	03	8	9	0	—
	114 S1	08	6	8	0	3
	119 Cisza	05	5	7	0	2
	134 SSE1	41	3	7	0	2
	129 Cisza	05	2	7	0	5
	145 NNE2	81	5	7	Sl.	4
	150 N4	02	6	0	0	—
	175 N2	03	8	0	Sl.	—
	154 NNE6	02	4	3	0	—
	123 N2	64	8	6	1	—
	115 SW1	03	8	8	0	—
	103 SE3	03	8	7	0.2	—
	190 Cisza	01	4	-14	0	—
	165 N3	02	5	-8	0	—
	326 NW6	36	4	-7	0	—
	187 SSW3	01	5	3	0	—
	181 ENE1	02	6	8	0	2
	122 NNE1	01	4	4	0	-3
	120 Cisza	02	7	3	0	-2
	107 S1	03	8	5	0	—
	126 Cisza	01	3	7	0	-2
	113 Cisza	01	4	9	0	—
	132 SW1	01	0	4	0	-1
	128 NE2	—	4	5	0	—
	120 N2	02	4	6	0	—
Bisko	168 Cisza	02	7	-2	7	-5
	088 NNW2	03	8	7	0	4
	081 N2	03	8	5	0	4
	062 NNW3	62	8	5	2	4
	097 NNW2	03	8	5	0	—
	118 SSE0	02	8	6	0	1
	105 NE1	01	4	9	0	5
	261 SW1	02	5	7	6	-1
	181 Cisza	01	2	7	0	1
	194 ENE3	00	8	0	0	
	062 E3	03	8	7	0	6
	151 E-	02	6	10	0	6
	304 SE2	00	0	3	0	0
	191 NW2	62	8	—	—	—
	002 SE3	62	8	6	5	6
	—					

	136 SW2	00	0	6	0	4
	194 SSW3	02	7	8	0	—
	205 ENE2	03	4	0	0	—
	210 SW2	00	0	9	0	4
	178 Cisza	25	7	15	Sl.	15
	209 NE1	01	3	11	0.2	—
	235 N2	01	2	13	0	8
	221 N-	02	6	7	—	—
	109 Cisza	02	4	11	0	—
	101 S1	02	4	9	04	—
	121 WNW1	05	4	15	0	—
	109 W1	02	7	13	0	—
	167 E2	46	7	11	1	—
	209 S2	02	6	14	0	—
	194 SSE2	02	5	15	0	
	190 E1	00	6	14	—	—
	219 WNW1	00	0	—	0	—
	210 Cisza	Cisza 00	0	15	—	
	206 SSE3	02	5	15	0	—
Kara	183 E0	03	8	12	0	—
	157 W1	01	3	12	0	—
	148 W3	01	4	8	0	—
	179 E1	01	1	8	0	2
	181 W1	02	5	5	0	3
	195 NW2	03	8	8	0	2
	170 S2	03	8	7	0	7
	235 S2	00	0	16	0	—
	187 N5	02	4	13	0	—
	185 —	01	3	15	0	—
	098 SW2	03	7	26	0	—
	211 WSW2	01	4	16	0	—
	— WSW3	03	8	4	0	4
	— WSW2	46	9	4	0.1	3

Ciśnienie atmosferyczne zredukowane do 0° C., na ciężkość normalną i do poziomu morza.
Siła wiatru w skali Beauforta: 0—cisza zupełna do 9—wicher.

Stan pogody:

00 — 19 — skrócony opis wyglądu nieba i zjawiska specjalne.
20 — 29 — opady w ciągu ostatniej godziny przed obserwacją, lecz nie w chwili obserwacji.
30 — 39 — Wichury pyłowe i zawieje śnieżne.
40 — 49 — Mgła lub gęste opary (przejrzystość mniejsza od 1000 metrów).
50 — 59 — Dżdża (drobny deszcz ze stratus lub rosząca mgła).
60 — 69 — Deszcz.
70 — 79 — Śnieg.
80 — 89 — Przelotne opady.
90 — 99 — Burza.

Zachmurzenie w skali 10 stopniowej; 0 — bez chmur, 1 — ślady chmur, 2 — 1/10 pokrycia nieba, 3 — 2/10, 3/10, 4 — 4/10, 5/10, 6/10, 5 — 7/10, 8/10, 6 — 9/10, 7 — więcej niż 9/10 pokrycia nieba, lecz z przerwami, 8 — niebo całkowicie pokryte chmurami — 10/10, 9 — niebo niewidoczne z powodu mgły, burzy pyłowej lub innych zjawisk.

Temperatura w całkowitych stopniach Celsjusza. W ostatniej rubryce podawane są najniższe temperatury z nocy ubiegłej lub najwyższe z dnia poprzedniego.

Szczegóły w Nowym Kluczu do układania telegramów meteorologicznych, przyjętym w Kopenhadze we wrześniu 1929.

SPOSTRZEŻENIA PILOTOWE

KIERUNEK WIATRU NA WYSOKOŚCI

KIERUNEK WIATRU NA WYSOKOŚCI

Ziemia | 200 m | 500 m | 1000 m | 1500 m | 2000 m | 3000 m | 4000 m

Państwowy Instytut Meteorologiczny w Warszawie.

Mapa pogody z dnia 1. V. (poniedziałek) 1933 r. 7 g. G. M. T. Nr. 121 A Rocznik XIV.

Ciśnienie w millibarach. 1 mmb. odpowiada ciśnieniu słupa rtęci 0,4 mm. na jednostkę powierzchni.

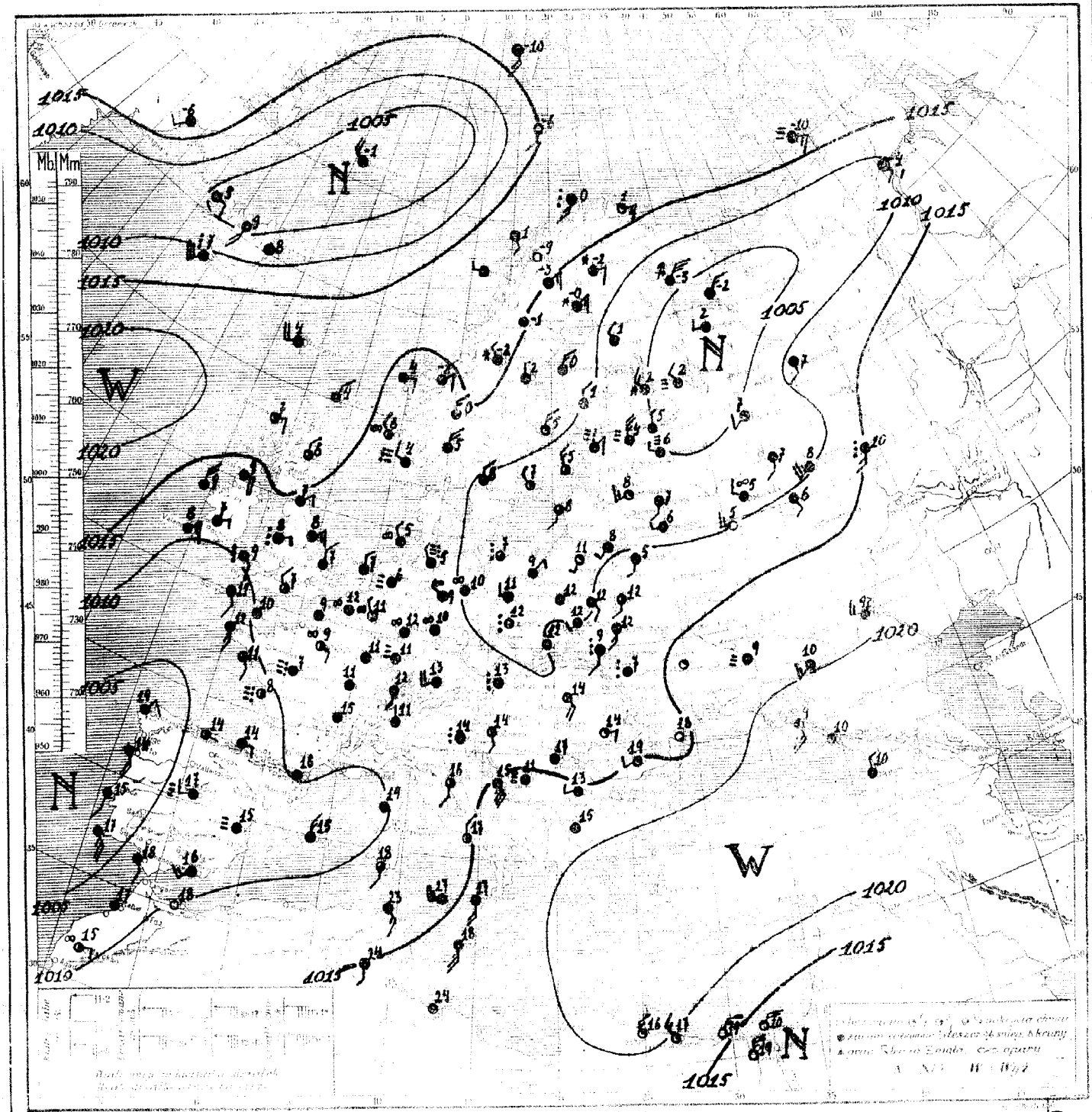

Rozkład ciśnienia. Cały niemal kontynent europejski zalega rozległa depresja o kilku ogniskach: jednem nad Rosją północną, drugiem nad Polską, trzeciem nad Portugalją. Druga depresja przeciąga w kierunku Islandji i nad o. Lodowatym. Obszar wyżowy utrzymuje się nad Atlantykiem, drugi - nad Azją Niniejszą i Kaukazem.

Obecny stan pogody w Polsce Chmurno, miejscami deszcz; temp. od 8° do 13°.

Przewidywany przebieg pogody w dniu 2. V. (wtorek). Pomorze i Wileńskie: zachmurzenie zmienne z przelotnemi opadami. Chłodniej. Najpierw słabe, potem umiarkowane wiatry zachodnie i północno-zachodnie. Pozostałe dzielnice: Chmurno i mglisto, miejscami deszcz. Nieco chłodniej. Słabe wiatry miejscowe.

Stacja	Ciśn.	Wiatr	Stan pogody	Zachm.	Temp.		Temp. skr.
	092	WNW2	62	8	6	4	4
	098	W3	62	3	6	3	4
	107	WNW2	02	4	8	0	2
	109	WNW2	03	6	8	06	4
	107	SW2	01	4	10	0	2
	114	WNW1	01	3	9	2	5
	114	cisza	00	0	11	0	3
	088	SE2	02	5	10	0	4
	114	cisza	02	5	10	0	4
	122	cisza	00	0	20	1	0
	125	cisza	03	8	7	0	3
	120	WNW2	02	3	9	0	3
	129	SW1	01	3	9	02	4
	128	cisza	02	4	9	0	2
	127	SE1	25	8	6	1	1
	095	SE2	03	8	9	0	4
	093	SW1	00	0	12	0	-1
	095	SW1	00	0	12	0	-1
	100	NW2	05	0	11	0	-2
	095	NE1	01	1	8	0	—
	129	SSE0	62	7	10	2	9
	153	cisza	02	6	9	0	2
	224	N5	02	6	2	0	—
	203	ENE2	22	7	7	03	—
	132	NNE2	02	5	5	1	—
	106	NNW3	—	7	7	0	—
	095	NE1	64	8	8	3	—
	082	NNW2	02	7	9	0	—
	090	W3	01	3	8	3	—
	102	N3	31	5	9	2	—
	080	NE2	02	3	6	Sl.	—
	068	N2	60	2	8	12	—
	062	NW1	45	0	4	2	—
	063	NE2	10	5	10	10	—
	090	ENE2	03	8	11	7	6
	054	NW1	03	8	13	Sl.	13
	091	cisza	44	9	12	0	7
	102	cisza	52	8	10	02	8
	098	cisza	02	6	10	01	9
	087	SE2	01	4	11	0	11
	097	cisza	51	8	9	01	8
	128	cisza	46	9	9	02	6
	073	SE5	03	8	14	2	13
	102	cisza	03	8	14	0	14
	102	E3	03	7	17	0	13
Lyon	095	cisza	02	7	15	Sl.	9
Rennes	085	cisza	02	7	9	0	7
	077	E1	03	8	10	3	—
	091	WSW2	03	8	9	Sl.	—
	092	cisza	03	7	7	0	—
	084	SSW1	02	4	8	0	—
	094	NNW1	03	8	7	02	—
	151	W3	02	6	13	05	10

Stacja	Ciśn.	Wiatr	Stan pogody	Zachm.	Temp.		Temp. skr.
	151	E0	61	8	10	4	7
	122	NE1	02	5	10	3	9
	171	NNE0	57	8	11	4	10
	080	ESE2	05	6	8	0	—
	090	cisza	41	4	6	0	4
	086	SE1	02	6	10	0	5
	098	W1	02	5	13	Sl.	8
	097	SSW1	05	6	11	2	7
	100	WSW1	02	5	13	Sl.	7
	104	cisza	03	8	9	Sl.	8
	127	SW3	02	6	12	4	9
	094	SSE2	05	5	11	0	1
	092	SW2	02	5	9	0	2
	092	SW2	03	8	10	01	7
	076	SW3	02	4	7	0	—
	122	WSW3	02	5	12	5	10
	100	cisza	05	5	11	01	9
	128	NNW1	02	7	9	0	4
	128	cisza	05	5	12	Sl.	10
	136	S4	02	5	11	2	10
	172	E3	03	8	-0	1	—
	172	N3	02	4	0	04	—
	159	N2	10	4	0	03	—
	135	NNE4	05	8	2	0	—
	116	NE6	03	8	4	01	—
	094	N2	01	3	7	0	—
	202	N1	02	8	-12	0	—
	191	ENE4	03	8	-6	0	—
	192	SSW1	32	8	-2	2	—
	090	N3	02	2	5	0	0
	090	WSW2	03	8	3	0	2
	088	N2	00	0	8	0	—
	082	cisza	02	2	8	0	4
	082	SSW1	02	5	8	0	1
	074	SW2	00	0	7	0	—
Abisko	200	N1	03	8	0	1	-1
	028	NW1	22	8	7	3	5
	029	W2	02	8	6	0	3
	059	W2	03	8	8	2	5
	050	WSW2	03	8	5	0	—
	002	NNE1	03	8	9	06	5
	991	NE2	03	8	6	0	3
	049	NE5	02	8	2	0	0
	005	NNE2	57	8	10	2	9
	259	NNE3	27	8	-0	0	-1
	190	W3	02	5	8	5	5
	995	E2	57	8	5	2	5
	084	SSW2	14	6	8	1	3
	127	SW3	02	4	5	1	2
	133	WSW2	03	8	6	0	4
	079	SSW2	03	8	5	0	4
	107	SSW1	03	8	8	1	5
	127	S4	05	0	7	Sl.	4
	—	NNE2	04	0	3	6	0

Stacja	Ciśn.	Wiatr	Stan pogody	Zachm.	Temp.		Temp. skr.
	115	SW2	02	5	6	3	4
	210	SSW2	00	0	8	0	4
	194	S4	01	3	9	0	—
	149	WNW3	02	8	10	17	—
	215	S1	01	4	12	0	4
	191	E3	02	4	11	0	8
	219	cisza	04	1	11	0	6
	180	E3	01	3	16	0	7
	069	cisza	02	4	12	0	—
	073	S1	02	3	10	0	—
	083	W1	06	2	16	0	—
	069	cisza	03	8	19	0	—
	038	N1	02	6	12	0	11
	182	SE8	03	8	12	0	—
	134	E6	03	8	18	0	—
	198	cisza	03	7	11	0	—
	198	NNE1	04	7	14	0	—
	209	E1	08	8	15	0	—
	211	S1	02	5	17	0	—
	162	SSE5	03	8	16	0	—
Zara	209	ENE1	02	4	10	0	—
	151	WSW2	02	5	15	0	11
	189	cisza	02	6	12	0	9
	149	cisza	02	6	13	0	7
	195	cisza	00	0	10	0	7
	144	W1	02	7	16	0	8
	217	S3	02	6	10	0	—
	083	S3	03	8	18	0	26
	113	S4	02	6	17	0	—

Ciśnienie atmosferyczne zredukowane do 0° C., na ciężkość normalną i do poziomu morza.
Siła wiatru w skali Beauforta: 0-cisza aż do 9-wicher.

Stan pogody:

00 — 19 — skrócony opis wyglądu nieba i zjawiska specjalne.
20 — 29 — opady w ciągu ostatniej godziny przed obserwacją, lecz nie w chwili obserwacji.
30 — 39 — Wichury pyłowe i zawieje śnieżne.
40 — 49 — Mgła lub gęste opady (przejrzystość mniejsza od 1000 metrów).
50 — 59 — Dżdża (drobny deszcz ze stratus lub rosząca mgła).
60 — 69 — Deszcz.
70 — 79 — Śnieg.
80 — 89 — Przelotne opady.
90 — 99 — Burza.

Zachmurzenie w skali 10 stopniowej: 0—bez chmur, 1—ślady chmur, 2—$^1/_{10}$ pokrycia nieba, 3—$^2/_{10}$, $^3/_{10}$, 4—$^4/_{10}$, $^5/_{10}$, $^6/_{10}$, 5—$^7/_{10}$, $^8/_{10}$, 6—$^9/_{10}$, 7—więcej niż $^9/_{10}$ pokrycia nieba, lecz z przerwami, 8—niebo całkowicie pokryte chmurami—$^{10}/_{10}$, 9—niebo niewidoczne z powodu mgły, burzy pyłowej lub innych zjawisk.

Temperatura w całkowitych stopniach Celsjusza. W ostatniej rubryce podawane są najniższe temperatury z nocy ubiegłej lub najwyższe z dnia poprzedniego.

Szczegóły w Nowym Kluczu do układania telegramów meteorologicznych, przyjętym w Kopenhadze we wrześniu 1929.

SPOSTRZEŻENIA PILOTOWE

	Kierunek wiatru na wysokości							Prędkość wiatru na wysokości							
	200 m	500 m	1000 m	1500 m	2000 m	3000 m	4000 m	dolna	200 m	500 m	1000 m	1500	2000 m	3000 m	4000 m

Państwowy Instytut Meteorologiczny w Warszawie.

Mapa pogody z dnia 2. V. (wtorek) 1933 r. 7 g. G. M. T. Nr. 122. Rocznik XIV.

Ciśnienie w millibarach: 1 mmb odpowiada ciśnieniu słupa rtęci 3·4 mm na jednostkę powierzchni.

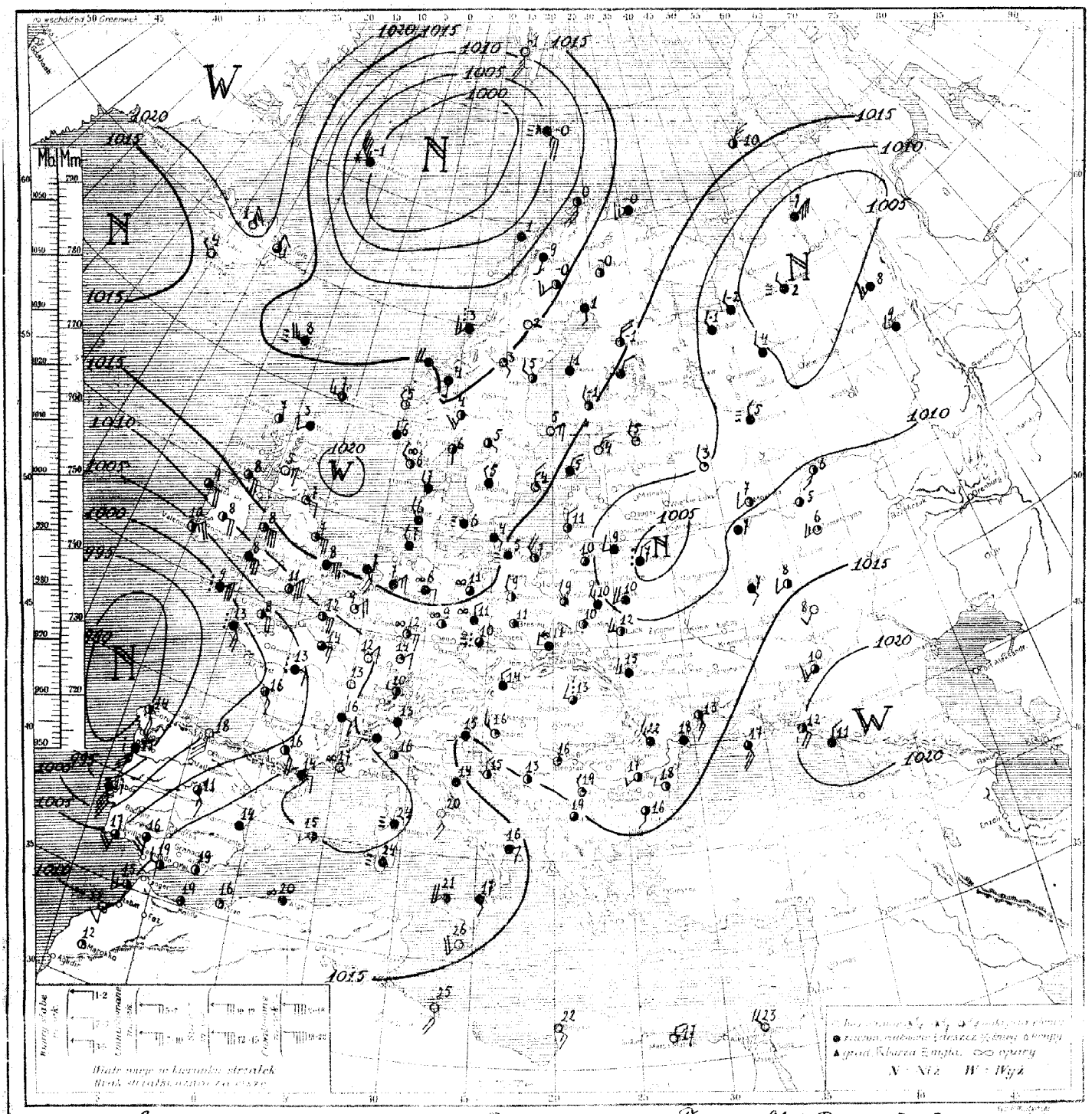

Rozkład ciśnienia: Szereg depresyj przeciąga od zatoki Biskajskiej poprzez Francję, Alpy, Polskę i Białoruś ku Rosji północnej. Głęboka depresja utrzymuje się nad o. Lodowatym. Wał wysokiego ciśnienia przeciąga od Anglji przez Danję i Bałtyk ku Finlandji. Drugi obszar wyżowy utrzymuje się nad Azją Mniejszą i Kaukazem.

Obecny stan pogody w Polsce: Na Pomorzu i Mazowszu dość pogodnie, poza tem chmurno; temp. 7° do 13°.

Przewidywany przebieg pogody w dniu 3. V. (środa) Polesie, Podole, Wołyń i Małopolska wschodnia: zachmurzenie zmienne, gdzieniegdzie możliwy przelotny opad. Nieco chłodniej. Słabe wiatry północne. Pozostałe dzielnice: dość pogodnie, rankiem miejscami mglisto. Nocą na Pomorzu i w Wileńskiem możliwe przymrozki, dniem znaczne ocieplenie. Słabe wiatry miejscowe.

	096	SW1	02	5	8	0	1
	101	WNW1	03	8	10	0	0
	099	SSW1	01	8	11	2	3
	114	SSW2	02	4	12	0	4
	090	SW2	02	6	13	Sl.	6
	105	SE2	03	8	12	0	6
	091	Cisza	05	8	12	0	6
	073	Cisza	02	8	9	0	4
	103	Cisza	03	8	11		7
	099	SW1	02	8	12	0	6
	121	SSW2	62	8	9	2	6
	114	S3	03	8	12	0	4
	123	SSE1	61	8	10	0.6	6
	102	Cisza	03	8	12	5	9
	088	SSW2	02	4	13	0.4	4
	086	W2	03	8	11	0	7
	184	Cisza	05	8	11	Sl.	6
	080	NE1	03	8	11	0	6
	087	NE1	03	8	9	2	4
	082	NW3	02	4	12	0	—
	097	SSE0	02	7	12	4	11
	113	Cisza	62	8	11	5	7
	171	WSW4	03	8	4	0	—
	166	NNE2	02	8	4	0	—
	162	ENE2	01	3	7	02	—
	168	N2	02	5	6	1	—
	135	NE1	03	8	7	01	—
	116	NNE2	03	8	7	1	—
	134	N4	01	5	9	Sl.	—
	103	NE3	02	6	8	2	—
	187	E4	02	7	9	0	—
	113	NE2	45	8	7	0	—
	085	Cisza	43	4	8	0	—
	079	E1	03	6	14	Sl.	14
	118	Cisza	03	8	11	05	10
	122	Cisza	03	8	11	5	10
	085	SSE3	03	8	12	0	11
	118	Cisza	48	9	7	05	6
	108	SE1	08	4	9	Sl.	5
	130	Cisza	61	7	11	5	11
	106	Cisza	03	8	16	0	14
	089	Cisza	02	5	19	0	15
Lyon	117	Cisza	02	6	15	1	11
Rennes	105	Cisza	48	9	6	0	6
	124	N1	—	9	7	02	—
	119	E2	46	9	8	02	—
	112	Cisza	47	3	12	3	9
	111	Cisza	61	5	13	Sl.	13

	122	SSW1	02	8	12	4	8
	128	NNE1	31	3	13	4	10
	142	N2	03	8	11	4	10
	130	E1	05	8	6	0	—
	119	NW1	43	8	5	Sl.	2
	093	N1	02	5	10	0	7
	099	Cisza	05	7	11	0	8
	088	Cisza	22	8	12	Sl.	9
	106	Cisza	05	5	12	1	10
	109	WSW4	61	7	15	7	10
	190	Cisza	46	9	5	0	4
	086	NE2	02	5	9	03	4
	114	NW1	05	8	11	0	9
	091	S1	03	8	9	0	7
	120	SSE4	02	4	14	0	10
	108	ENE3	01	3	1	0	—
	171	SSW3	10	5	0	0	—
	127	ENE5	01	2	4	0	—
	007	NW2	05	4	6	0	—
	177	S3	01	3	-10	0	—
	150	SW2	01	1	-6	02	—
	026	NW4	74	7	-1	05	—
	157	N3	02	6	0	0	-1
	148	NE3	02	5	-3	0	-9
	113	NE3	71	5	-0	1	-2
	157	Cisza	02	7	-1	0	-1
	140	N1	03	7	2	3	—
	124	NNE3	03	8	6	0	5
	122	NNE3	68	8	4	Sl.	3
	093	N2	02	7	8	0	6
	092	NW1	01	4	7	0	—
	087	WNW1	02	5	8	0	—
CAbisko	186	Cisza	01	1	-9	0	-11
	096	NE2	48	9	3	0	2
	084	NNW2	01	2	5	0	2
	099	WNW2	01	3	8	0	0
	098	WSW2	03	8	5	0	—
	092	NE3	02	5	7	0	1
	004	NW3	24	8	2	03	1
	129	NNE3	03	8	0	0	5
	096	NNE2	03	8	1	0	-2
	—	NNE3	73	8	-2	2	-3
	034	S2	12	8	6	1	4
	052	N1	03	8	5	0	4
	060	SW2	01	3	7	0	3
	204	NW2	01	0	9	0	7
	079	SSW2	03	8	7	—	5
	135	SSW2	02	5	7	1	4
	082	WNW2	08	7	5	0	2
	200	E1	01	3	12	0	9

149	SSW3	61	8	10	06	9
187	SW5	03	8	10	0	—
168	WNW3	93	8	9	0	9
189	E0	01	2	14	0	9
224	Cisza	01	2	10	01	—
087	W2	52	8	17	05	—
031	NNE2	02	5	19	Sl.	—
059	SE2	03	8	18	0	—
111	Cisza	04	8	15	0	—
082	N3	03	8	15	0	—
029	S2	03	9	15	1	—
142	N2	03	4	17	0	—
134	WSW5	03	8	27	0	—
173	S4	02	5	17	0	—
122	S2	02	5	18	0	—
139	Cisza	02	5	17	0	18
128	SSE1	01	4	14	03	12
176	Cisza	21	8	11	02	9
179	W1	02	7	13	0	8
107	Cisza	02	4	12	0	6
159	WSW1	01	3	19	0	11
143	S3	02	7	16	—	—
146	Cisza	00	0	18	0	11
184	Cisza	03	8	24	0	—
177	S5	02	7	18	0	—

Ciśnienie atmosferyczne zredukowane do 0° C., na ciężkość normalną i do poziomu morza.
Siła wiatru w skali Beauforta: 0 cisza zupełna do 9 wicher.
Stan pogody:
00—19 — skrócony opis wyglądu nieba i zjawiska specjalne.
20—29 — opady w ciągu ostatniej godziny przed obserwacją, lecz nie w chwili obserwacji.
30—39 — Wichury pyłowe i zamiecie śnieżne.
40—49 — Mała lub gęste opary (przejrzystość mniejsza od 1000 metrów).
50—59 — Dżdża (drobny deszcz ze stratus lub rosząca mgła).
60—69 — Deszcz.
70—79 — Śnieg.
80—89 — Przelotne opady.
90—99 — Burza.
Zachmurzenie w skali 10 stopniowej: 0 - bez chmur, 1 — ślady chmur, 2 — 1/10 pokrycia nieba, 3 — 2/10 3/10, 4 — 4/10 5/10 6/10, 5 — 7/10 8/10, 6 — 9/10, 7 — więcej niż 9/10 pokrycia nieba, lecz z przerwami, 8 — niebo całkowicie pokryte chmurami — 10/10, 9 — niebo niewidoczne z powodu mgły, burzy pyłowej lub innych zjawisk.
Temperatura w całkowitych stopniach Celsjusza. W ostatniej rubryce podawane są najniższe temperatury z nocy ubiegłej lub najwyższe z dnia poprzedniego.
Szczegóły w Nowym Kluczu do układania telegramów meteorologicznych, przyjętym w Kopenhadze we wrześniu 1929.

... na wysokości ... 2000 m 3000 m 4000 m

Państwowy Instytut Meteorologiczny w Warszawie.

Mapa pogody z dnia 3.V. (środa) 1933 r. 7 g. G. M. T. Nr. 123 A. Rocznik XIV.

Ciśnienie w millibarach: 1 mmb. odpowiada ciśnieniu słupa rtęci 3.4 mm. na jednostkę powierzchni.

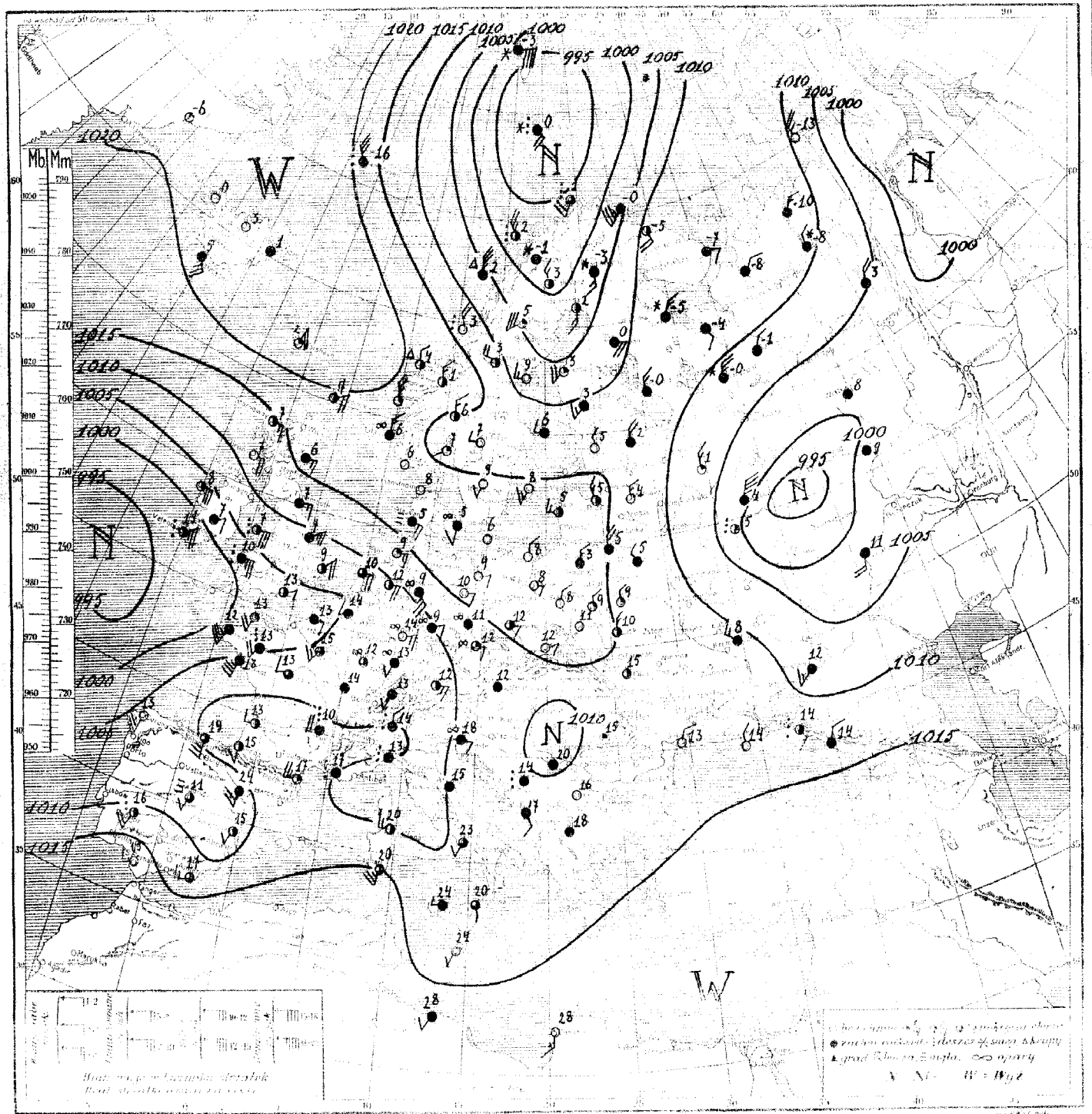

Rozkład ciśnienia: Obszar wysokiego ciśnienia ciągnie się od Grenlandji przez Islandję, m. Północne i Danję ku Polsce. Drugi obszar wyżowy utrzymuje się nad Azją Mniejszą i Afryką półn. Anglję, Francję i Hiszpanję zalega głęboka depresja nad Atlantyku, sięgając swym wpływem ponad Niemcy zach., kraje Alpejskie i Włochy. (Druga depresja zalega Skandynawję i wschodnie trzecia - nad Rosją środkową i północno-wschodn.

Obecny stan pogody w Polsce. Na wschodzie - zachmurzenie zmienne, pozatem pogodnie; temp. od 5° do 15°.

Przewidywany przebieg pogody w dniu 4.V. (czwartek). W całym kraju pogoda słoneczna o słabych wiatrach najpierw miejscowych potem południowo-wschodnich i wschodnich. Noc chłodna miejscami z przymrozkami - dniem silny wzrost temperatury.

	077	WSW6	03	8	9	10	7
	081	NW4	02	7	8	6	7
	104	Cisza	02	5	10	0	5
	087	WSW4	03	8	10	4	6
	107	W2	03	8	8	2	5
	113	NW2	03	8	10	0	6
	134	NW2	04	5	9	0	5
	132	WNW2	01	4	9	0	5
	129	NW3	02	5	12	0	10
	126	Cisza	01	4	10	0	6
	126	W2	02	5	11	0	8
	111	W3	02	6	12	1	8
	115	W4	02	5	12	1	10
	144	W2	05	6	11	0	7
	139	E2	03	7	9	1	6
	144	NW2	01	4	9	0	2
	139	NW1	05	0	9	0	1
	135	WNW2	00	0	8	0	2
	136	N2	05	0	8	0.1	1
	130	NW4	01	4	7	0	—
	149	Cisza	02	5	10	0	5
	131	E1	02	7	12	0.2	10
	146	W5	53	8	7	1	—
	190	N2	02	5	1	—	—
	164	ESE2	03	6	2	0	—
	168	N3	02	6	7	0	—
	167	Cisza	02	6	7	0	—
	197	NW2	00	0	3	0	—
	182	E2	01	3	7	0	—
	113	E7	02	6	3	0	—
	148	ENE5	02	8	7	0	—
	115	E4	14	6	9	0	—
	046	ENE5	02	6	10	1	—
	135	E4	02	7	7	0	—
	115	E3	03	8	8	0	7
	114	ENE4	03	8	7	02	—
	142	ENE6	66	8	9	3	—
Czarnowo	158	ENE4	03	8	7	0	—
	027	SE3	01	3	16	Sł.	13
	082	Cisza	01	3	13	0	10
	095	NE2	01	3	12	0	8
	066	E5	03	7	13	0	11
	—	SE4	63	8	13	2	11
	047	E2	22	7	13	0.3	12
	034	E2	02	5	14	0	10
	119	Cisza	02	5	11	0	9
	059	SE4	01	3	16	0	13
	102	E2	03	8	14	0	14
	089	Cisza	05	3	17	0	11
	066	Cisza	00	0	18	0	13
Clermont	011	ESE5	22	7	13	4	12
Lyon	083	ESE2	02	7	16	Sł.	11
	106	SSE4	03	8	7	0	—
	130	ENE4	02	7	9	0	—
	118	NE4	01	1	9	Sł.	7
	154	Cisza	46	9	6	0	—
	156	NW4	01	4	8	0	—
	144	NW4	03	7	6	0	—
	139	W1	03	8	14	0	13
	139	Cisza	00	0	12	0	9

	113	W1	08	4	10	9	9
	112	NE2	—	7	11	0.9	9
	143	SSE1	03	8	13	0.4	11
	130	NE2	03	8	7	0	—
	152	N2	05	8	6	0	6
	153	W1	05	0	8	9	4
	150	Cisza	05	5	11	0	8
	141	W1	05	8	11	0	5
	143	SW1	02	6	11	0	5
	128	E3	05	4	12	0	7
	135	SE3	02	4	13	1	8
	109	ENE1	05	8	6	0	5
	114	NNW3	02	6	8	0	3
	126	NE1	05	4	10	0	7
	111	N2	02	8	11	0	—
	146	Cisza	47	5	10	0	6
	138	W1	01	4	11	0	6
	128	WNW3	02	6	14	8	11
	123	N2	61	5	13	Sł.	10
	189	NSW3	02	6	-0	0	—
	115	S4	03	5	0	0	—
	147	SW3	61	8	3	Sł.	—
	167	SSW1	03	8	4	0	—
	163	N4	02	6	6	0	—
	121	S5	01	2	-1	0	—
	046	SE5	77	8	-0	2	—
	002	NNW4	74	9	-1	2	—
	156	SSW3	02	6	4	0	—
	143	SW3	01	6	-0	0	—
	171	S1	03	8	1	0	—
	136	Cisza	01	1	2	0	—
	184	NW2	01	4	5	0	—
	168	ESE1	01	4	6	0	0
	163	NE1	02	4	6	0	2
	166	NNW1	03	8	5	0.3	4
	158	N3	01	3	4	1	—
	157	NNE3	02	6	4	0	—
Cibiško	140	SSW1	02	7	-9	0	-13
	140	NE5	02	7	4	1	2
	—	NNE5	03	8	5	0	2
	141	N3	01	3	5	0	1
	122	NW3	02	4	3	0	-3
	174	NNE4	01	3	8	0	-2
	141	NE2	10	8	0	0.3	-3
	083	NNW4	03	8	-2	0	-3
	008	WSW3	03	4	5	2	3
	145	SE1	02	2	14	—	—
	044	N3	51	8	5	Sł.	3
	053	SW6	01	4	2	Sł.	4
	097	WSW6	01	3	7	1	4
	088	SE3	10	8	13	0	12

	114	SE2	03	8	7	0	5
	100	SSE3	02	4	13	0	—
	184	SW3	02	5	10	02	—
	172	WNW3	02	6	9	0	6
	084	Cisza	02	7	14	2	14
	213	NE2	02	6	11	0	—
	233	NW2	03	8	15	0	—
	082	SE5	02	5	11	1	—
	—	SSE4	03	6	14	2	—
	070	S2	02	4	15	13	—
	115	Cisza	40	8	14	0.1	—
	103	SW1	03	8	15	0	—
	086	W6	03	9	18	—	—
	134	Cisza	02	4	16	0	—
	131	SSE3	00	0	20	0	—
	117	N2	01	2	22	0	—
	107	E2	10	8	16	0	—
	143	WSW3	03	8	21	0	—
	145	S1	03	8	17	0	—
	104	Cisza	51	8	24	—	—
Zara	101	N1	02	6	15	0	—
	133	Cisza	01	3	16	0.1	14
	139	NW3	01	2	16	0	14
	157	Cisza	02	4	13	0	12
	181	Cisza	02	5	19	0	12
	133	NNW1	01	4	19	0	12
	131	W1	02	4	18	0	10
	162	Cisza	01	2	14	0	7
	115	Cisza	03	8	18	0	13
	157	S4	00	0	25	0	—
	213	SE3	00	0	22	0	—
	123	W3	03	8	26	—	—
	132	Cisza	05	9	20	0	—
	140	SW4	01	3	24	0	—
	—	SW5	02	4	3	5	-1
	—	S1	04	6	4	0	3

Ciśnienie atmosferyczne zredukowane do 0° C, na ciężkość normalną i do poziomu morza.
Siła wiatru w skali Beauforta: 0 cisza, 12 orkan; do 9 wicher.

Stan pogody:

00—19 — skrócony opis wyglądu nieba i zjawiska specjalne.
20—29 — opady w ciągu ostatniej godziny przed obserwacją, lecz nie w chwili obserwacji.
30—39 — Wichury pyłowe i zawieje śnieżne.
40—49 — Mgła lub gęste opary (przejrzystość mniejsza od 1000 metrów).
50—59 — Dżdża (drobny deszcz ze stratus lub rosząca mgła).
60—69 — Deszcz.
70—79 — Śnieg.
80—89 — Przelotne opady.
90—99 — Burza.

Zachmurzenie w skali 10 stopniowej. 0—bez chmur, 1—ślady chmur, 2—$^{1}/_{10}$ pokrycia nieba, 3—$^{2}/_{10}$ $^{3}/_{10}$, 4—$^{4}/_{10}$ $^{5}/_{10}$ $^{6}/_{10}$, 5—$^{7}/_{10}$ $^{8}/_{10}$, 6—$^{9}/_{10}$, 7—więcej niż $^{9}/_{10}$ pokrycia nieba, lecz z przerwami, 8—niebo całkowicie pokryte chmurami—$^{10}/_{10}$, 9—niebo niewidoczne z powodu mgły, burzy pyłowej lub innych zjawisk.

Temperatura w całkowitych stopniach Celsjusza. W ostatniej rubryce podawane są najniższe temperatury z nocy ubiegłej lub najwyższe z dnia poprzedniego.

Szczegóły w Nowym Kluczu do układania telegramów meteorologicznych, przyjętym w Kopenhadze we wrześniu 1929.

... WYSOKOŚ...
2000 m 3000 m 4000 m

Państwowy Instytut Meteorologiczny w Warszawie.

Mapa pogody z dnia 4.V. (czwartek) 1933 r. 7 g. G. M. T. Nr 124 A. Rocznik XIV.

Ciśnienie w milliboracie 1 mrob. odpowiada ciśnieniu słupa rtęci 3.1 mm. na jednostkę powierzchni.

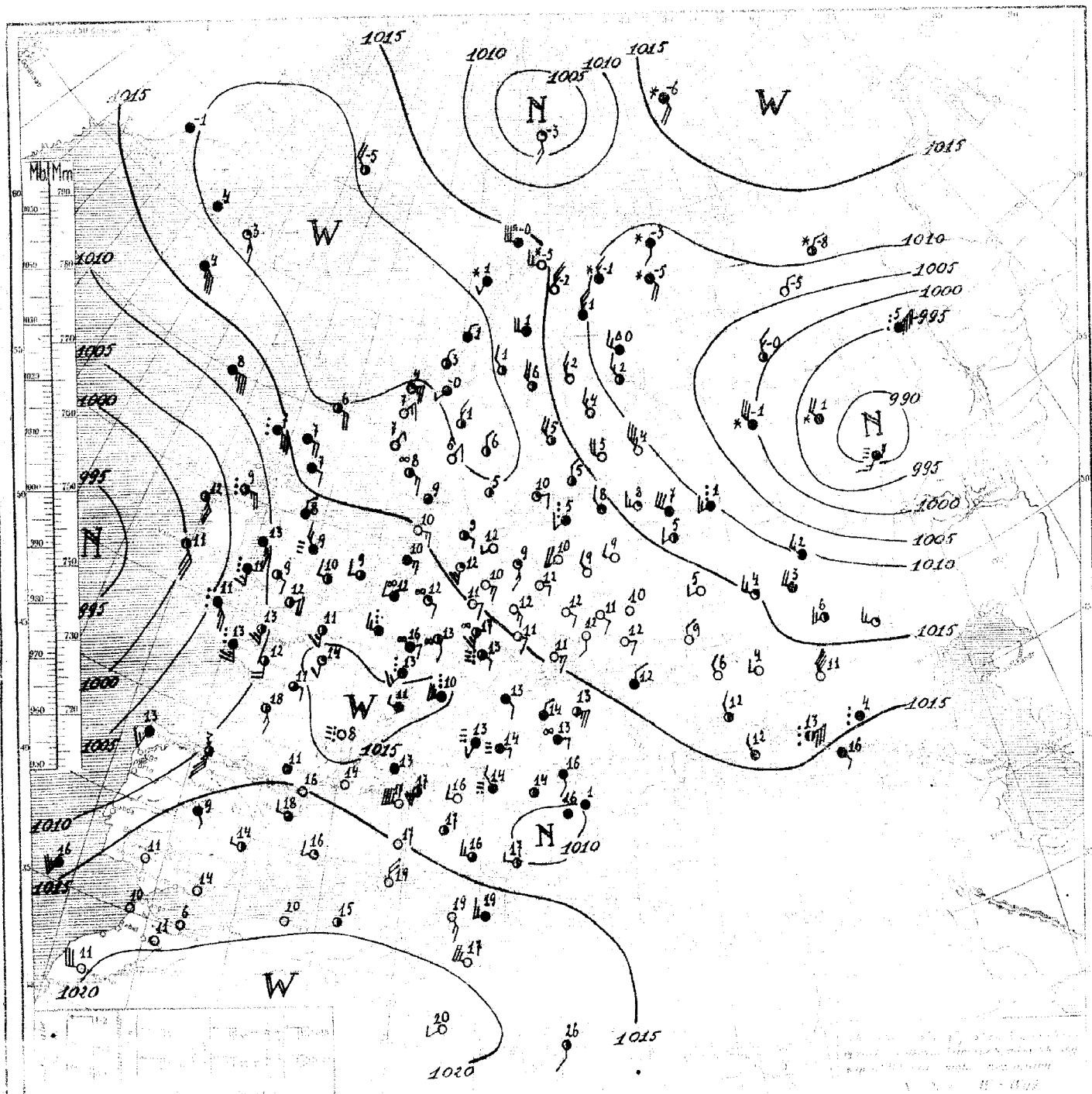

Rozkład ciśnienia. Obszar wyżowy ciągnący się od Grenlandji ku południowemu wschodowi Europy - obejmuje swym wpływem Islandję, Szkocję, Skandynawję zachodnią, Danję, Polskę, kraje bałtyckie, Ukrainę i m. Czarne. Drugi niewielki nad dorzeczem Rodanu. Obszerne depresje pogłębiają się - jedna nad Atlantykiem - druga nad Rosją środkową, trzecia nad Szpitzbergenem.

Obecny stan pogody w Polsce. Pogoda słoneczna przy temp. od 9° do 12°.

Przewidywany przebieg pogody w dniu 5.V. Pomorze, Wielkopolska, Wyżyna Małopolska, Śląsk, Podhale i Tatry: Pogoda słoneczna o przejściowym wzroście zachmurzenia. Po chłodnej nocy - dniem ciepło. Słabe wiatry południowo-wschodnie. Pozostałe dzielnice: Pogoda słoneczna przy słabych wiatrach południowo-wschodnich. Po chłodnej nocy - w dzień ciepło.

Ciśnienie atmosferyczne zredukowane do 0° C., na ciężkość normalną i do poziomu morza.

Siła wiatru w skali Beauforta: 0 — cisza, 12 — huragan.

Stan pogody:

00 — 19 — skrócony opis wyglądu nieba i zjawisk specjalnych.

20 — 29 — opady w ciągu ostatniej godziny przed obserwacją, lecz nie w chwili obserwacji.

30 — 39 — Wichury pyłowe i zawieje śnieżne.

40 — 49 — Mgła lub gęste opary (przejrzystość mniejsza od 1000 metrów).

50 — 59 — Drdża (drobny deszcz ze stratus lub rosząca mgła).

60 — 69 — Deszcz.

70 — 79 — Śnieg.

80 — 89 — Przelotne opady.

90 — 99 — Burza.

Zachmurzenie w skali 10 stopniowej: 0 — bez chmur, 1 — ślady chmur, 2 — $^{1}/_{10}$ pokrycia, nieba, 3 — $^{2}/_{10}$ $^{3}/_{10}$, 4 — $^{4}/_{10}$, $^{5}/_{10}$, $^{6}/_{10}$ 5 — $^{7}/_{10}$ $^{8}/_{10}$, 6 — $^{9}/_{10}$, 7 — więcej niż $^{9}/_{10}$ pokrycia nieba, lecz z przerwami, 8 — niebo całkowicie pokryte chmurami — $^{10}/_{10}$, 9 — niebo niewidoczne z powodu mgły, burzy pyłowej lub innych zjawisk.

Temperatura w całkowitych stopniach Celsjusza. W ostatniej rubryce podawane są najniższe temperatury z nocy ubiegłej lub najwyższe z dnia poprzedniego.

Szczegóły w Nowym Kluczu do wydawania telegramów meteorologicznych, przyjętym w Kopenhadze we wrześniu 1929.

Państwowy Instytut Meteorologiczny w Warszawie.

Mapa pogody z dnia 5. V. (piątek) 1933 r. 7 g. G. M. T. Nr. 125 A. Rocznik XIV,

Ciśnienie w millibarach: 1 mmb odpowiada ciśnieniu słupa rtęci 3·4 mm. na jednostkę powierzchni.

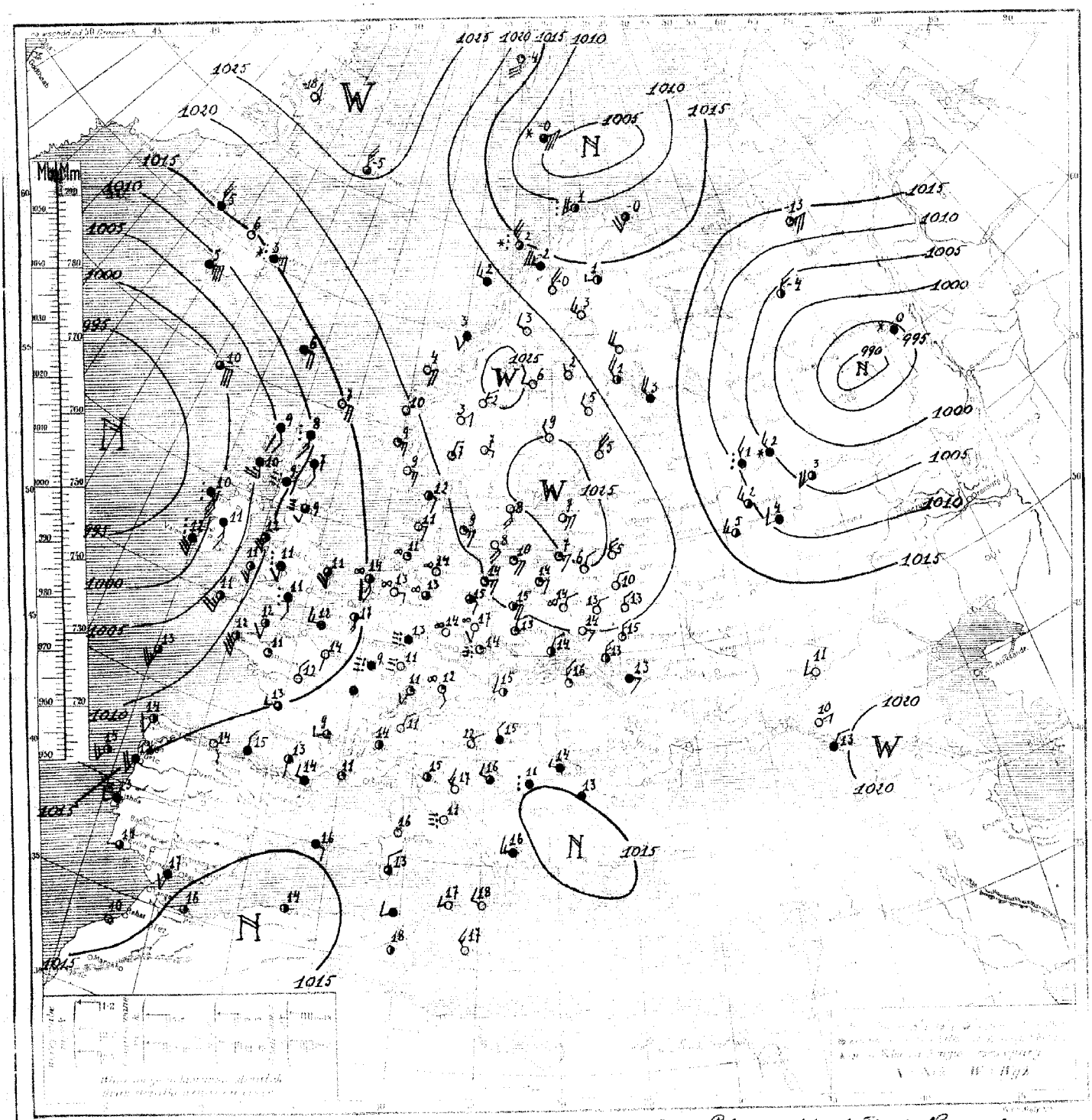

Rozkład ciśnienia: Wysokie ciśnienie ze środkiem nad Bałtykiem, ogarnia swym wpływem Polskę, państwa bałtyckie, Niemcy, Danję, zachodnią Skandynawję, m. Norweskie, Grenlandję, oraz kraje Alpejskie i Karpackie. Pozostałe części Europy są pod wpływem niżów barometrycznych, których środki zalegają: jeden u zachodnich wybrzeży Islandji, drugi nad wyspą Niedźwiedzią, trzeci nad Rosją północno-

Obecny stan pogody w Polsce: Pogoda słoneczna przy temp. od 5° w Wileńskiem do 16° na wyżynie Małopolskiej.

Przewidywany przebieg pogody w dniu 6. V. (sobota). Śląsk, Tatry i Podkarpacie. Pogoda słoneczna o umiarkowanem zachmurzeniu nieba. Po chłodnej nocy - dniem ciepło przy słabych wiatrach miejscowych. Pozostałe dzielnice. Pogodnie i ciepło przy słabych ruchach powietrza. Nocą jeszcze chłodno.

172	N2	01	1	9	0	2
167	NNW	00	0	9	0	-0
148	NW2	00	0	9	0	-1
165	Cmu	00	0	10	0	8
163	S0	00	0	11	0	0
194	ESE2	00	0	11	0	-0
168	SSE2	00	0	12	0	1
157	E3	01	3	10	0	3
167	E2	00	0	14	0	0
184	S1	00	0	12	0	0
169	ESE3	01	1	12	0	6
197	E2	00	0	12	0	3
178	ESE	01	2	12	0	1
158	E3	01	3	11	0	2
190	E3	01	3	11	0	-1
164	ESE3	01	1	12	0	4
181	S2	01	3	12	0	-0
195	SE1	01	2	12	0	1
187	E2	01	2	12	0	1
173	SW2	00	3	13	0	—
149	Cmu	00	0	10	0	6
160	SE2	00	0	14	0	2
192	E4	02	6	6	0	—
197	ESE6	81	8	7	St	—
161	E2	02	7	7	St	—
131	N2	03	8	3	4	—
093	SSE3	03	8	13	02	—
125	N2	01	4	10	0	—
083	SE5	14	4	12	1	—
092	SSE6	02	6	11	16	—
060	E5	81	7	9	St	—
125	SSW3	05	5	11	St	—
116	ESE2	02	6	9	02	—
081	SSE5	62	8	11	3	—
146	Cmu	57	8	9	02	—
114	SSE3	03	6	18	0	
169	Cmu	01	4	11	0	7
085	SE5	64	8	13	05	—
146	E2	02	5	11	0	7
158	SE1	05	5	14	—	—
142	Cmu	02	4	11	0	6
150	Cmu	01	2	16	0	9
147	Cmu	01	1	14	0	7
170	Cmu	43	0	8	1	6
110	SSE	02	5	12	0	10

168	NNW	03	8	11	08	11
168	NNE2	01	1	11	01	10
142	SSW	02	5	13	2	10
130	SE3	03	8	9	0	—
135	ESE5	02	5	12	0	9
161	ESE3	01	1	10	0	4
196	ENE2	00	0	11	0	2
126	ESE5	05	4	17	0	5
158	E2	00	0	11	0	3
139	ENE	05	2	16	5	14
137	WSW5	04	8	10	21	9
133	ESE2	05	3	12	0	5
179	NNW	01	1	10	0	2
142	N3	03	8	11	1	11
196	N1	01	2	9	0	—
132	ESE1	43	7	13	0	11
131	Cmu	01	4	15	0	10
143	NW3	02	5	12	0	8
121	NNE3	03	8	14	01	12
121	E5	14	5	13	0	10
103	W4	10	4	-0	St	—
222	N2	10	6	1	02	—
193	ESE5	01	2	4	0	—
156	NNE1	01	1	7	0	—
2						
094	S3	01	3	-3	St	—
141	NNW2	02	5	-5	0	—
215	N3	02	7	1	0	-0
144	N5	00	0	-2	0	—
100	N5	08	6	1	01	0
166	NNW2	01	3	1	0	-6
174	SW2	01	4	6	0	—
200	NNE	01	5	6	0	5
191	N2	01	3	5	0	3
184	Cmu	02	4	5	0	2
237	ENE	01	4	10	0	—
192	Cmu	01	2	9	0	5
156	N3	31	5	-5	01	-6
149	NNW4	01	1	5	0	3
161	N2	02	5	5	0	4
163	NNW	02	6	3	0	5
162	SE1	01	3	6	0	—
143	NNW3	00	0	2	0	0
141	NW3	01	4	2	2	-1
126	NE2	23	4	-8	0	-12
091	SE1	03	7	9	5	8
039	NW6	24	8	-1	3	-2
051	E4	02	7	6	0	4
125	NNW	03	8	7	0	1
106	NW4	00	0	5	0	1
959	SE3	10	3	8	3	3

187	N2	02	5	9	0	4
157	WNW3	01	3	4	02	2
849	SW2	55	8	7	3	6
102	NW1	03	8	18	4	—
152	N3	00	0	11	0	—
132	NNW3	01	2	—	01	—
089	N5	02	4	9	2	9
186	SE1	03	8	18	04	—
108	S5	00	2	18	0	—
183	SE1	03	8	9	6	—
085	SSW3	03	8	13	7	—
157	ESE5	00	0	14	0	—
146	N1	02	4	14	0	—
177	NNW2	01	3	18	0	—
143	Cmu	03	8	13	St	—
126	N3	03	8	16	0	—
141	Cmu	03	8	18	4	—
149	Cmu	02	4	17	0	—
143	N3	02	5	16	0	—
119	N1	03	7	17	04	—
183	SSE3	01	2	19	0	—
—	NSW3	02	8	19	03	—
198	N4	00	0	19	0	—
120	NW2	46	9	14	0	—
103	SE1	03	8	18	3	15
116	E3	45	8	14	0	14
112	Cmu	01	4	14	1	11
111	Cmu	03	8	17	1	15
103	ESE	03	8	18	0	11
242	SW1	02	0	20	0	—
158	S2	02	5	26	0	—
184	Cmu	00	0	20	0	13
162	WNW5	01	1	17	0	—

Ciśnienie atmosferyczne zredukowane do 0° C, na ciężkość i do poziomu morza.

Siła wiatru w skali Beauforta: 0 — cisza, 1 — powiew do 9-wicher.

Stan pogody:

00 — 19 — skrótowy opis wyglądu nieba i zjawiska specjalne.

20 — 29 — zjawiska w ciągu ostatniej godziny przed obserwacją, lecz nie w chwili obserwacji.

30 — 39 — Wichury pyłowe i zamiecie śnieżne.

40 — 49 — Mgła lub gęste opary (przejrzystość mniejsza od 1000 metrów).

50 — 59 — Dżdżu (drobny deszcz ze śniegiem lub zamarzający mgła).

60 — 69 — Deszcz.

70 — 79 — Śnieg.

80 — 89 — Przelotne opady.

90 — 94 — Burza.

Zachmurzenie nieba w skali 10 stopniowej: 0 — bez chmur, 1 — ślady chmur, 2 — 1/10 pokrycia, nieba, 3 — 2/10 3/10, 4 — 4/10 5/10, 6/10, 5 — 7/10, 6 — 8/10, 7 — więcej niż 9/10 pokrycia nieba, lecz z przerwami, 8 — niebo całkowicie pokryte chmurami — 10/10, 9 — niebo niewidoczne z powodu mgły, burzy pyłowej lub innych zjawisk.

Temperatura w całkowitych stopniach Celsjusza. W ostatniej rubryce podawane są najniższe temperatury z nocy ubiegłej lub najwyższe z dnia poprzedniego.

Szczegóły w Nowym Kluczu do nadsyłania telegramów meteorologicznych, przyjętym w Kopenhadze we wrześniu 1929.

Zam. [illegible] 3600 m [illegible]

Państwowy Instytut Meteorologiczny w Warszawie.

Mapa pogody z dnia 6.V. (sobota) 1933 r. 7 g. G. M. T. Nr 126 A. Rocznik XIV.

Ciśnienie w millibarach. 1 mm. odpowiada ciśnieniu słupa rtęci 34 mm. na jednostkę powierzchni

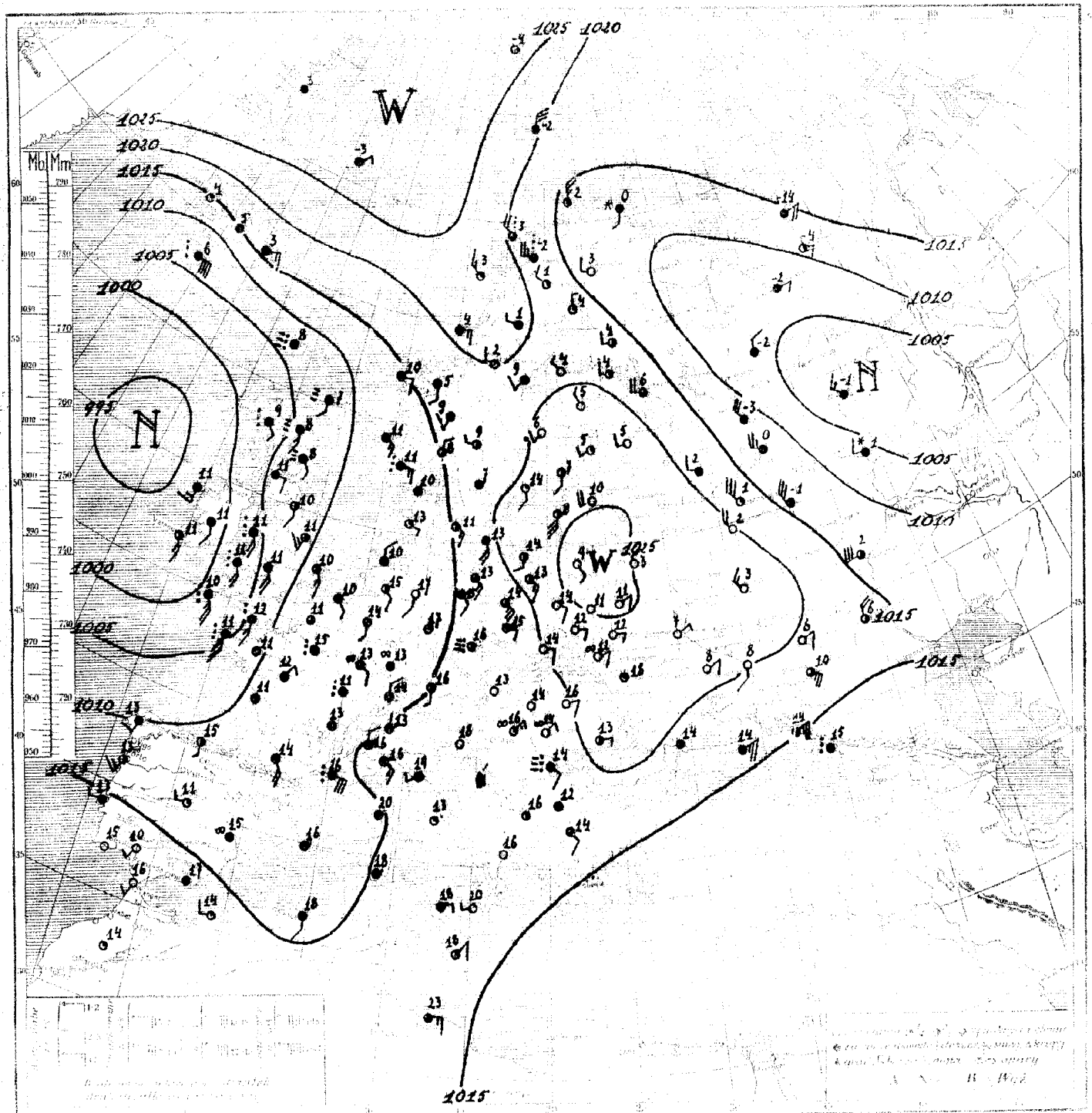

Rozkład ciśnienia: Wysokie ciśnienie ogarnia Europę środkową i poprzez Skandynawję łączy się z wyżem leżącym nad Grenlandją. Obszerna depresja z nad Atlantyku sięga swym wpływem nad Anglję, morze północne i Francję. Druga nad Rosję przyuralską.

Obecny stan pogody w Polsce: Pogoda słoneczna, temp. od 7° w Wileńskiem do 14° w Wielkopolsce.

Przewidywany przebieg pogody w dniu 7.V (niedziela): Pomorze, Wielkopolska, wyżyna Małopolska, Śląsk, Podhale i Tatry. Pogoda słoneczna o umiarkowanem zachmurzeniu nieba. Ciepło. Słabe wiatry południowo-wschodnie. Pozostałe dzielnice: Pogodnie. Po chłodnej nocy zwłaszcza w Wileńskiem dniem ciepło. Słabe wiatry miejscowe.

234	N4	00	0	5	0	0
231	NNE1	00	0	6	0	2
230	NE1	00	0	6	0	0
205	NNW1	01	3	13	0	5
227	N3	00	0	10	0	3
213	NE2	00	0	13	0	2
219	NE2	05	0	14	0	6
195	E2	00	0	12	0	5
190	NE2	00	0	16	0	0
210	E1	03	0	14	0	3
181	NE3	05	6	13	0	6
191	NE3	01	2	15	0	5
183	SSE1	01	3	14	0	8
194	NE2	01	4	14	0	4
180	ENE3	01	2	13	0	0
202	E4	01	4	15	0	6
223	ESE2	01	3	12	0	1
220	SSE1	00	0	13	0	2
239	E2	01	2	14	0	3
234	SE4	05	0	8	—	—
190	Cma	01	3	12	0	3
193	NNE1	02	5	13	0	3
140	ESE5	03	8	8	0	—
187	ENE3	—	7	3	—	—
110	E4	02	6	5	0	—
133	E4	02	8	7	0	—
048	SSE2	02	6	9	2	—
114	SSE1	03	8	7	0	—
112	SSW1	45	5	4	1	—
092	S4	02	7	12	St.	—
181	SSE4	02	5	11	0	—
198	SE5	81	8	10	3	—
968	SSE6	63	8	12	9	—
133	W3	02	8	12	0.1	12
112	S2	61	8	11	2	—
082	S5	02	5	11	0	—
122	SW1	02	7	12	0	—
129	Cma	02	6	14	0.1	11
146	W1	03	6	15	0	14
151	Cma	03	8	—	0	4
167	Cma	48	9	9	0	8
147	NW2	64	8	11	3	11
165	S6	25	7	12	0.6	12
134	NW2	02	7	12	St.	—
183	Cma	46	9	10	0	6
138	S0	03	6	13	0	8
162	NNW1	03	7	14	0	12
114	Cma	01	3	11	0	8
194	Cma	00	1	16	0	—
165	Cma	02	5	13	0	7
135	Cma	01	3	11	7	10
157	SE3	05	4	14	0.2	—
146	SE2	02	5	13	0	—
148	SSE3	02	6	12	0	10
201	E3	01	1	9	0	—
204	SE2	01	3	10	0	—
176	ESE2	01	2	11	0	—
179	W2	01	3	15	0	14
191	Cma	03	8	12	4	—

172	SE2	04	3	12	0	8
186	NNE1	00	0	11	0	8
123	Cma	08	6	14	St.	12
208	E3	01	3	14	0	9
187	ESE2	02	5	15	0	10
173	SE	05	1	17	0	5
195	NE1	01	2	13	0	3
173	Cma	42	8	13	0.2	11
181	SE1	05	3	12	0	5
180	Cma	05	5	13	0	9
208	E3	01	2	7	0	1
252	E2	00	0	8	0	—
179	Cma	43	3	14	0.3	10
175	Cma	05	4	15	0	9
166	NNW3	01	2	16	0	7
140	SSW4	02	4	10	0.2	—
201	NSW4	10	5	7	0.4	—
207	NNW3	03	4	8	0.3	—
237	SW2	02	3	3	0	—
222	S1	11	3	7	0	—
179	E3	02	4	4	0	—
142	S6	01	3	-4	0	—
067	NE1	33	9	-0	0	—
251	NNW2	02	5	-1	0	—
236	NE2	01	3	3	0	—
166	NW1	01	3	-0	0	—
189	NNW1	00	3	3	0	-3
215	NNW2	01	3	3	0	—
243	N1	00	0	5	0	—
234	ESE1	01	3	2	0	+2
235	S1	02	5	7	0	—
209	S1	01	1	9	0	2
231	E3	00	0	9	0	—
242	SE1	01	0	8	0	—
180	W5	02	8	-2	1	-4
234	N4	01	1	5	0	-1
250	NNW1	01	3	5	0	1
260	NNE1	01	0	5	0	—
219	NW1	01	1	5	0	-1
137	NW4	03	8	3	0.2	1
226	NW2	00	0	2	0	-0
191	NNW1	01	1	1	1	-3
128	NNW3	03	8	-5	0.4	-6
154	NNW4	02	4	3	0	—
190	NSW3	02	7	8	1	3
169	NNW3	02	4	2	0.5	1
021	NSW3	03	3	4	0.3	2

168	Cma	03	8	12	0	—
194	W2	04	5	11	0	—
182	NSW4	01	0	7	0	4
131	NNW2	01	8	10	0	—
169	W4	02	6	8	0	1
172	NE2	03	7	13	0	12
215	W3	03	7	11	0	—
121	SSW2	01	4	14	0.2	—
167	ESE2	03	8	16	0	—
173	NSW1	42	9	13	0.1	—
197	Cma	03	7	15	0	—
194	—	44	0	11	0	—
178	W3	03	7	15	0	—
199	NSW1	00	0	12	0	—
195	NNW2	00	0	13	0	—
213	W2	02	5	13	0	—
183	NNW2	02	5	16	0	—
157	W1	03	8	14	0	13
174	NW2	03	8	15	0	12
171	Cma	64	8	11	5	10
155	Cma	51	8	13	10	12
142	W2	57	8	15	1	10
186	SW2	02	4	16	0	—
145	Cma	01	4	24	0	—
189	NW3	01	1	17	0	—
—	NSW3	01	2	1	0	-3
—	W1	01	1	-2	0.5	-3
—	SSE2	01	3	11	0	—
—	S4	04	6	11	0	9

Czarnowo
Cabinko
Lyon
Skonna
Zbąszyń

Obserwacje [illegible] przeduwane [illegible] C, na ciężkość [illegible] poziomu morza, [illegible] skali Beauforta: [illegible] do 9-wicher.

[illegible] obserwacje opisu wyglądu [illegible] specjalne, [illegible] ostatnie [illegible] obserwacji [illegible] [illegible] obserwacji.

[illegible] widzialny pyłowe i za- [illegible]

[illegible] gęste opa- [illegible] [illegible] mniejsza od [illegible] m).

[illegible] Bardzo [illegible] deszcz [illegible] [illegible] mgła).

[illegible] Lekkie.

[illegible] Silne.

[illegible] Przelotne opady.

[illegible] Burza.

[illegible] skali 10 sto- [illegible] [illegible] chmur. 1— [illegible] chmur, 2—$^1/_{10}$ pokrycia, [illegible] $^2/_{10}$, 3—$^3/_{10}$, 4—$^4/_{10}$, $^5/_{10}$, $^6/_{10}$, [illegible] 5—$^7/_{10}$, 7—więcej [illegible] pokrycia, niebo, lecz [illegible] 8—niebo całkowicie [illegible] chmurami—$^{10}/_{10}$, [illegible] niebo niewidoczne z po- [illegible] mgły, burzy pyłowej [illegible] innych zjawisk.

[illegible] temperatura w całkowitych stopniach [illegible] Celsjusza. W ostatniej [illegible] podane są najniż- [illegible] temperatury nocy tabeli- [illegible] lub najwyższe z dnia po- [illegible]

[illegible] stacji w Nowym Kluczu do [illegible] telegramów meteo- [illegible] przyjętym w Ko- [illegible] we wrześniu 1929.

Mapa pogody z dnia 7.V (niedziela) 1934 r. 7 g. G. M. T. Nr. 127 Rocznik XIV.

Ciśnienie w millibarach: 1 mmb. odpowiada ciśnieniu słupa rtęci 3,4 mm. na jednostkę powierzchni.

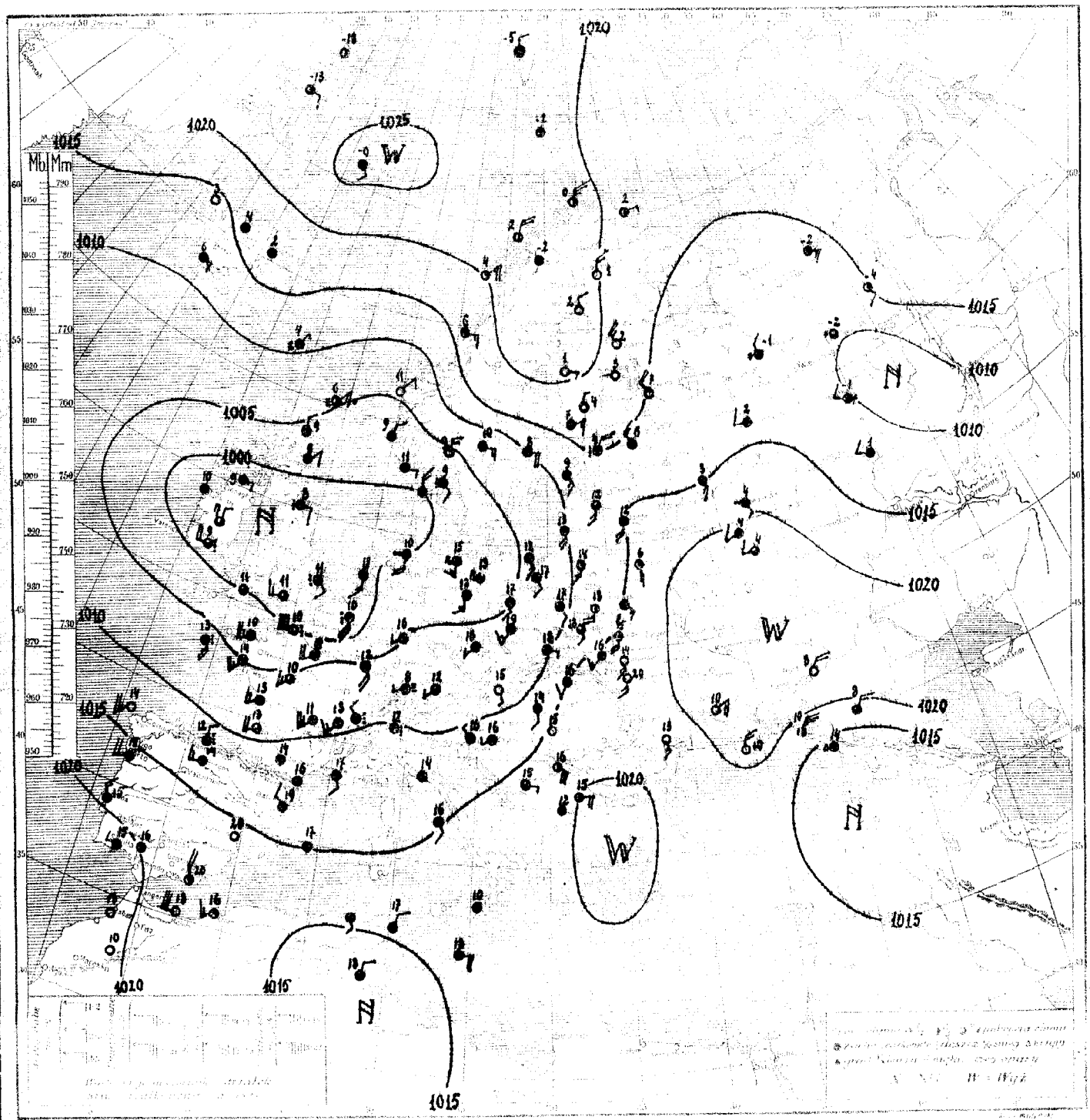

Rozkład ciśnienia: Rozległy niż barometryczny, którego środek znajduje się nad Anglją - ogarnia kraje Europy zachodniej i środkowej. Pozostałe części Europy pokrywają obszary wyżowe.

Obecny stan pogody w Polsce: Naogół dość pogodnie, temp. od 14° do 20°.

Przewidywany przebieg pogody w dniu 8.V (poniedziałek): Po przejściowem wzroście zachmurzenia i miejscowych burzach, ponownie pogoda słoneczna i ciepła, przy słabych wiatrach z kierunków południowych.

	253	NE1	00	0	8	0	-1
	263	N1	00	0	9	0	-1
	263	SE1	00	0	9	0	-0
	254	NE2	00	0	11	0	2
	254	E2	00	0	11	0	1
	250	Cisza	00	0	11	0	-1
	239	ESE2	01	1	14	0	2
	195	E3	01	4	13	0	6
	213	E2	00	0	14	0	6
	240	E1	00	0	12	0	1
	214	ENE1	05	0	12	0	6
	237	E1	00	0	12	0	3
	227	E1	00	0	13	0	5
	207	E2	00	0	14	0	4
	249	NE2	00	0	13	0	0
	193	SE5	02	5	14	0	7
	213	SSE4	01	3	14	0	4
	221	ESE3	01	3	14	0	6
	227	SE3	01	4	13	0	4
	221	SSE5	00	5	12	0	—
	189	Cisza	01	2	16	0	6
	226	CISZA	00	0	13	0	3
	080	Cisza	48	9	8	04	—
	091	S1	46	9	7	2	—
	023	SE1	25	6	9	02	—
	076	SE1	45	8	8	0	—
	081	S2	01	4	10	0	—
	047	SSE4	54	8	11	3	—
	110	SSE3	01	4	10	0	—
	979	SSE3	01	4	11	10	—
	005	SE2	02	7	12	Sl.	—
	105	S3	02	6	12	Sl.	—
	072	SSE4	02	7	11	0	—
	994	SSE5	61	7	10	04	—
Cranwell	095	SSE2	01	2	10	Sl.	—
	113	Cisza	02	4	11	0	9
	167	Cisza	22	8	11	2	11
	133	SE2	05	8	13	2	10
	038	S9	64	8	11	5	11
	102	NE1	02	7	12	0	11
	109	Cisza	22	8	13	Sl.	10
	145	Cisza	02	6	12	0	8
	131	SE4	03	7	14	0	12
	134	Cisza	13	6	15	03	—
	133	E6	22	8	16	03	13
	145	Cisza	03	8	20	—	—
Lyon	146	Cisza	02	7	13	1	12
Rennes	097	Cisza	02	7	11	0	9
	122	SE1	02	7	10	04	—
	124	ESE2	62	8	11	1	8
	164	SE3	02	4	11	Sl.	—
	142	SSE3	52	8	10	03	—
	122	ESE1	01	3	13	12	—
	189	Cisza	00	1	13	0	9
	189	Cisza	00	0	12	0	10

	194	SW1	51	8	12	03	12
	179	NNE2	03	8	13	0	10
	120	N2	11	8	10	0	—
	126	ESE3	05	3	15	1	14
	171	SE3	02	5	13	0	9
	157	SE2	02	3	15	Sl.	12
	151	SSE3	02	5	19	0	8
	189	ESE1	01	3	15	0	9
	150	S1	05	4	16	0	10
	133	SSW2	05	—	17	Sl.	11
	238	SE4	01	2	11	0	3
	133	S1	02	5	14	0	12
	244	SSE2	00	0	10	0	—
	170	Cisza	47	4	16	0	10
	178	Cisza	01	4	15	0	8
	204	Cisza	00	0	17	0	8
	193	Cisza	00	0	14	0	10
	195	ENE2	00	0	16	0	7
	102	SSW1	72	8	0	Sl.	—
	198	N5	02	4	2	—	—
	221	NW3	01	9	3	1	—
	203	ENE3	03	7	4	0	—
	141	E2	03	8	10	0	—
	123	ESE3	02	6	11	0	—
	258	Cisza	00	0	-4	0	—
	203	NNE6	33	9	-2	Sl.	—
	299	NE1	03	8	-3	0	—
	179	SSW2	02	7	9	0	0
	179	NW2	01	3	1	0	-7
	171	N1	01	3	4	0	-3
	200	WNW1	02	6	1	0	-6
	199	SW2	01	7	9	0	9
	180	W1	01	4	9	0	2
	199	S2	05	4	11	0	3
	179	Cisza	02	6	7	0	4
	219	S2	00	3	14	0	—
	203	SW1	02	5	9	0	—
Abisko	196	W5	10	7	-2	Sl.	-0
	231	WSW1	01	3	5	0	-1
	211	S2	01	4	7	0	3
	238	WSW4	00	0	10	0	—
	237	SW4	00	0	9	0	—
	216	SE1	01	2	4	0	-1
	199	W4	02	5	6	0	-2
	199	NW1	00	0	4	0	1
	176	WSW2	02	4	4	0	-1
	130	ESE2	01	3	-4	0	-8
	006	SW1	03	8	1	1	-1
	120	NNW6	23	8	-3	02	-3
	023	NW3	03	8	-1	2	-2
	030	NW2	45	8	0	1	-2
	121	NW6	01	4	1	0	-0
	976	E3	71	8	1	—	0

248	NE1	00	0	7	0	5
220	NW3	00	0	3	0	0
052	WNW2	71	8	1	1	0
169	NNE3	01	3	12	0	—
151	NW4	64	8	12	7	—
180	ESE5	02	5	10	0	—
132	W6	02	4	2	0	0
179	N4	01	4	6	0	5
056	W1	02	4	6	3	4
130	Cisza	64	8	15	7	3
140	WSW2	03	8	13	0	11
123	SSE5	01	3	18	0	—
147	W1	02	3	11	2	10
105	SSW2	50	8	13	1	—
172	Cisza	00	0	15	0	—
146	Cisza	05	7	15	0	13
118	—	03	8	16	0	—
165	W1	02	6	13	0	12
182	SE3	03	8	16	0	—
201	W8	65	8	17	1	—
182	WSW1	03	7	19	0	—
199	CISZA	01	3	13	0	—
186	E1	00	0	15	0	—
190	Cisza	00	0	16	0	—
195	ENE1	02	6	18	0	—
194	W1	00	1	20	0	—
172	—	01	—	18	0	—
184	SE2	48	9	14	0	12
202	Cisza	07	7	14	0	12
178	SE2	02	5	14	2	10
177	Cisza	02	5	14	3	11
165	E3	03	8	23	0	—
—	WSW3	00	0	29	0	26
184	NE2	01	2	17	0	—

Ciśnienie atmosferyczne zredukowane do 0° C., na ciężkość [illegible] i do poziomu morza. Siła wiatru w skali Beauforta: [illegible] do 9-wicher.

[illegible]

00—19 — skrócony opis wyglądu nieba i zjawiska specjalne, 20—29 — opady w ciągu ostatniej godziny przed obserwacją, lecz nie w chwili obserwacji.

30—39 — Wichury pyłowe i zamiecie śnieżne.

40—49 — Mgła lub gęste opady (widzialność mniejsza od 1000 metrów).

50—59 — Drzża (drobny deszcz ze stratus lub rosząca mgła).

60—69 — Deszcz.

70—79 — Śnieg.

80—89 — Przelotne opady.

90—99 — Burza.

Zachmurzenie w skali 10 stopniowej. 0—bez chmur, 1—ślady chmur, 2—$^{1}/_{10}$ pokrycia nieba, 3—$^{2}/_{10}$ $^{3}/_{10}$, 4—$^{4}/_{10}$ $^{5}/_{10}$ $^{6}/_{10}$, 5—$^{7}/_{10}$ $^{8}/_{10}$, 6—$^{9}/_{10}$, 7—więcej niż $^{9}/_{10}$ pokrycia nieba, lecz z przerwami, 8—niebo całkowicie pokryte chmurami—$^{10}/_{10}$, 9—niebo niewidoczne z powodu mgły, burzy pyłowej lub innych zjawisk.

Temperatura w całkowitych stopniach Celsjusza. W ostatniej rubryce podawane są najniższe temperatury z nocy ubiegłej lub najwyższe z dnia poprzedniego.

Szczegóły w Nowym Kluczu do składania telegramów meteorologicznych, przyjętym w Kopenhadze we wrześniu 1929.

Mapa pogody z dnia 8. V. (poniedziałek) 1935 r. 7 g. G. M. T. Nr 128 a. Rocznik XIV.

Ciśnienie w millibarach: 1 mmb. odpowiada ciśnieniu słupa rtęci 3,4 mm na jednostkę powierzchni.

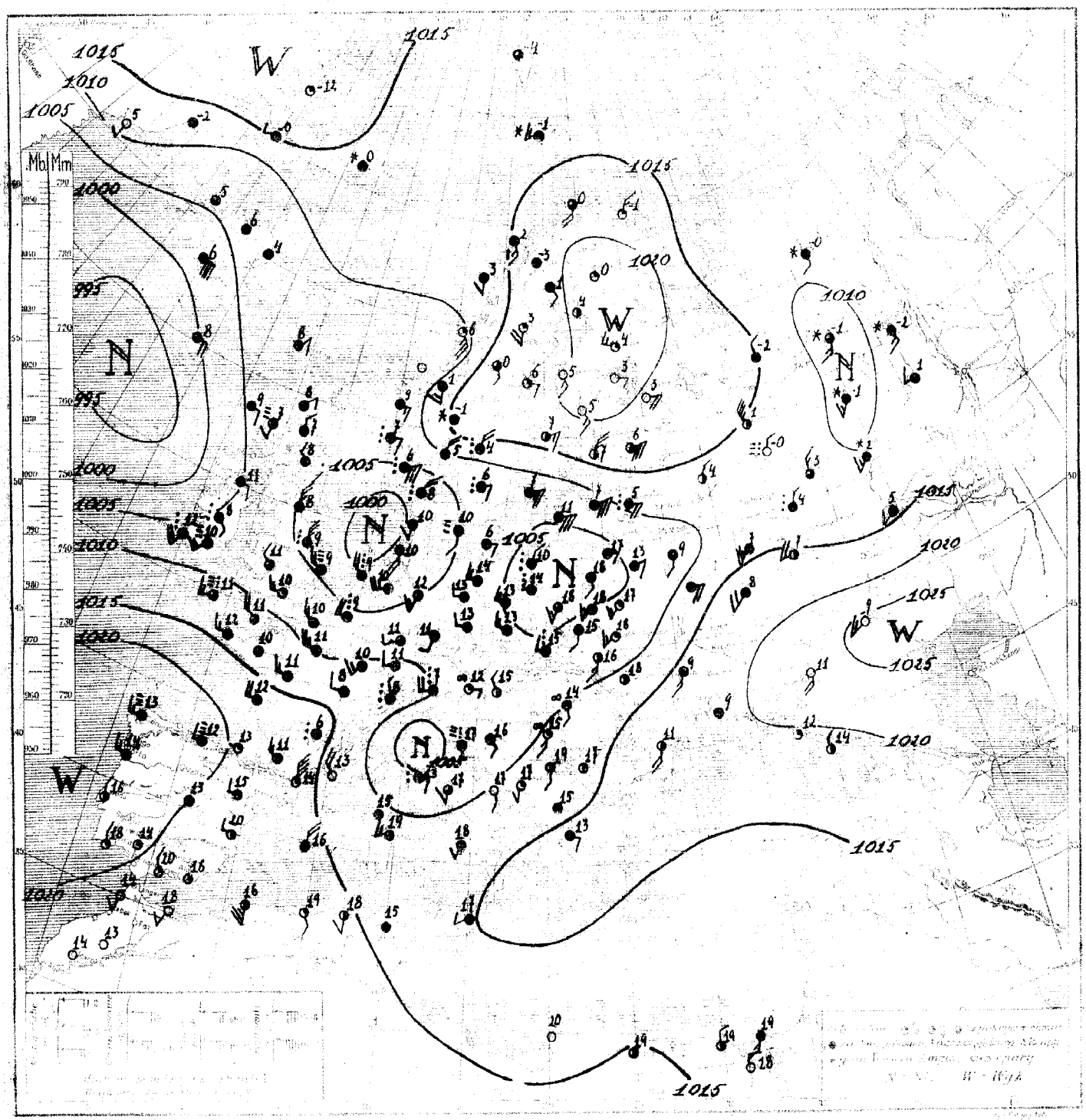

Rozkład ciśnienia: Rozległa, lecz niegłęboka depresja ze środkami nad wschodnim Atlantykiem, m. Północnem, Polską i Lombardją, ogarnia znaczną część kontynentu. Obszary wyżowe utrzymują się: jeden nad półwyspem Pirenejskim, drugi nad Rosją południową, trzeci nad Finlandją.

Obecny stan pogody w Polsce: Na zachodzie pochmurno, miejscami deszcz, pozatem dość pogodnie. Temp. od 10° do 18°.

Przewidywany przebieg pogody w dniu 9. V. (wtorek) Pomorze, Wielkopolska, Polska środkowa, wyż. Małopolska, Śląsk, Podhale i Tatry: po przejściowem rozpogodzeniu, ponowny wzrost zachmurzenia aż do deszczów, począwszy od zachodu kraju. Nieco chłodniej. Umiarkowane wiatry południowo-zachodnie i zachodnie. Pozostałe dzielnice: pogoda naogół jeszcze słoneczna, jednak z możliwością przelotnych deszczów, zwłaszcza w Wileńskiem. Słabe lub umiarkowane wiatry miejscowe. {w całym kraju skłonność do burz.

152 SSE4	01	3	14	0	5
141 ESE2	01	3	15	0	2
123 S3	01	3	14	0	5
162 ESE3	03	8	13	0	6
119 SE1	00	1	15	0	6
161 S4	02	4	18	0	6
106 SSE2	03	8	17	0	9
052 S4	02	5	18	0	11
103 SE2	02	8	17	0	7
127 SE2	01	5	18	0	6
158 SSW3	02	6	16	0	8
164 S4	01	2	15	0	8
183 SSE3	01	3	14	0	7
109 E1	03	8	18	0	8
103 SSE4	03	8	15	0	10
051 S3	03	8	17	0	11
060 SSW2	02	5	17	0	10
063 S2	02	6	17	0	11
057 SE2	02	8	17	0	9
057 SE3	02	6	12	0	8
071 SSE3	03	8	18	0	15
145 S2	02	5	20	0	3
103 NE1	46	8	7	1	—
065 NE3	46	5	6	Sl.	—
031 NE2	49	9	8	0	—
998 E1	61	8	8	01	—
979 SE3	02	4	9	1	—
990 Cisza	02	7	10	8	—
055 WNW2	22	7	11	1	—
990 E1	02	6	9	1	—
090 WSW3	82	—	13	1	10
117 W3	61	8	13	Sl.	13
051 SE4	03	8	12	5	12
015 W2	62	7	10	9	9
025 WNW	03	5	11	0.5	10
062 SW3	02	5	10	3	9
052 SW	02	7	10	5	10
076 SSW	62	8	12	2	10
122 Cisza	02	7	14	0	12
117 Cisza	02	4	16	0	12
115 SSE2	03	8	17	0	16
Lyon 093 SSW3	62	8	13	1	13
Rennes 085 NSW3	02	5	10	11	8
998 S3	02	5	12	1	—
989 S7	22	8	10	3	10
032 Cisza	03	8	10	0.4	—
022 ESE	64	8	9	2	—
998 SSE3	03	8	12	0	—
084 SE1	01	3	15	0	14

— NW	62	8	—	2	12
231 NE0	64	8	12	14	10
010 Cisza	36	9	11	4	—
023 SW4	02	4	15	5	13
065 S3	01	2	18	02	—
052 S3	01	3	21	0	13
056 SSW3	02	7	19	0	14
028 SW1	05	6	16	0	9
079 SW1	02	4	12	0	8
032 SSW3	01	4	15	04	13
082 SE3	01	4	13	0	7
006 S5	02	6	14	0	11
108 SSE4	02	3	13	0	—
064 SW1	—	6	18	Sl.	14
076 S3	03	7	17	0	14
166 SSW2	02	6	16	0	8
140 S2	02	7	24	0	19
161 SE2	02	5	16	0	12
175 E1	02	4	2	0	—
221 NNE	10	5	0	0.1	—
226 ENE	01	1	4	0	—
151 E1	01	2	6	0	—
076 NE1	01	3	8	0	—
037 NNE2	03	8	9	0	—
209 N1	71	8	-5	0.4	—
205 Cisza	02	7	-2	Sl.	—
250 SSE1	03	8	-0	0	—
105 NNE3	67	9	5	3	6
208 N2	00	0	2	0	-2
078 E1	03	8	10	2	9
115 E4	03	8	8	5	8
086 SE2	02	7	14	0	—
064 E1	02	5	10	0	—
Abisko 231 Cisza	02	7	-2	Sl.	-4
159 NE4	61	8	4	5	4
118 E2	03	8	10	0	8
128 S3	01	5	12	0	6
122 SE3	02	6	9	0	—
158 NE2	02	7	7	0	3
129 NW	01	3	7	0.4	-1
200 E1	00	0	1	0	-0
165 W0	01	1	3	0	-3
126 E3	01	2	-2	—	—
135 W2	02	6	2	—	0
103 WNW	71	7	-1	1	-5
190 SSE1	05	8	4	0	1

131 WNW	03	8	1	0	0
221 N3	00	0	10	0	—
248 NE4	00	0	8	0	—
139 Cisza	27	7	14	9	—
160 N5	02	6	12	0	—
153 Cisza	01	3	20	0	—
221 Cisza	00	0	17	05	—
203 NW	02	3	15	2	23
146 Cisza	61	8	14	4	14
247 SSE2	03	8	16	0	8
157 —	53	8	10	04	—
162 ESE	01	4	16	0	13
154 WSW	03	6	16	0	15
166 E1	01	4	15	0	10
201 E4	01	4	15	0	12
207 Cisza	03	8	13	0	10
160 NE2	03	8	17	0	10
170 E4	02	7	18	0	—
— S7	02	7	-0	0	-1
— SW	49	4	8	02	7

Uwagi

Ciśnienie atmosferyczne zredukowane do 0° C., na ciężkość normalną i do poziomu morza.
Siła wiatru w skali Beauforta: 0-cisza zupełna do 9-wicher.

Stan pogody:

00 — 19 — skrócony opis wyglądu nieba i zjawiska specjalne.
20 — 29 — opady w ciągu ostatniej godziny przed obserwacją, lecz nie w chwili obserwacji.
30 — 39 — Wichury pyłowe i zawieje śnieżne.
40 — 49 — Mgła lub gęste opary (przejrzystość mniejsza od 1000 metrów).
50 — 59 — Dżdża (drobny deszcz ze stratus lub rosząca mgła).
60 — 69 — Deszcz.
70 — 79 — Śnieg.
80 — 89 — Przelotne opady.
90 — 99 — Burza.

Zachmurzenie w skali 10 stopniowej: 0—bez chmur, 1—ślady chmur, 2—1/10 pokrycia, nieba, 3—2/10, 3/10, 4—4/10, 5/10, 6/10, 5—7/10, 8/10, 6—9/10, 7—więcej niż 9/10 pokrycia nieba, lecz z przerwami, 8—niebo całkowicie pokryte chmurami—10/10, 9—niebo niewidoczne z powodu mgły, burzy pyłowej lub innych zjawisk.

Temperatura w całkowitych stopniach Celsjusza. W ostatniej rubryce podawane są najniższe temperatury z nocy ubiegłej lub najwyższe z dnia poprzedniego.

Szczegóły w Nowym Kluczu do układania telegramów meteorologicznych, przyjętym w Kopenhadze we wrześniu 1929.

SPOSTRZEŻENIA PILOTOWE

	Kierunek wiatru na wysokości								Kierunek wiatru na wysokości						
								Ziemia	500	1000	1500 m	2000 m	3000 m	4000 m

Państwowy Instytut Meteorologiczny w Warszawie.

Mapa pogody z dnia 9.V. (wtorek) 1933 r. godz. 7 g. G. M. T. Nr 129. Rocznik XIV.

Ciśnienie w milibarach. 1 mm. odpowiada ciśnieniu słupa rtęci 0,4 mm. na jednostkę powierzchni

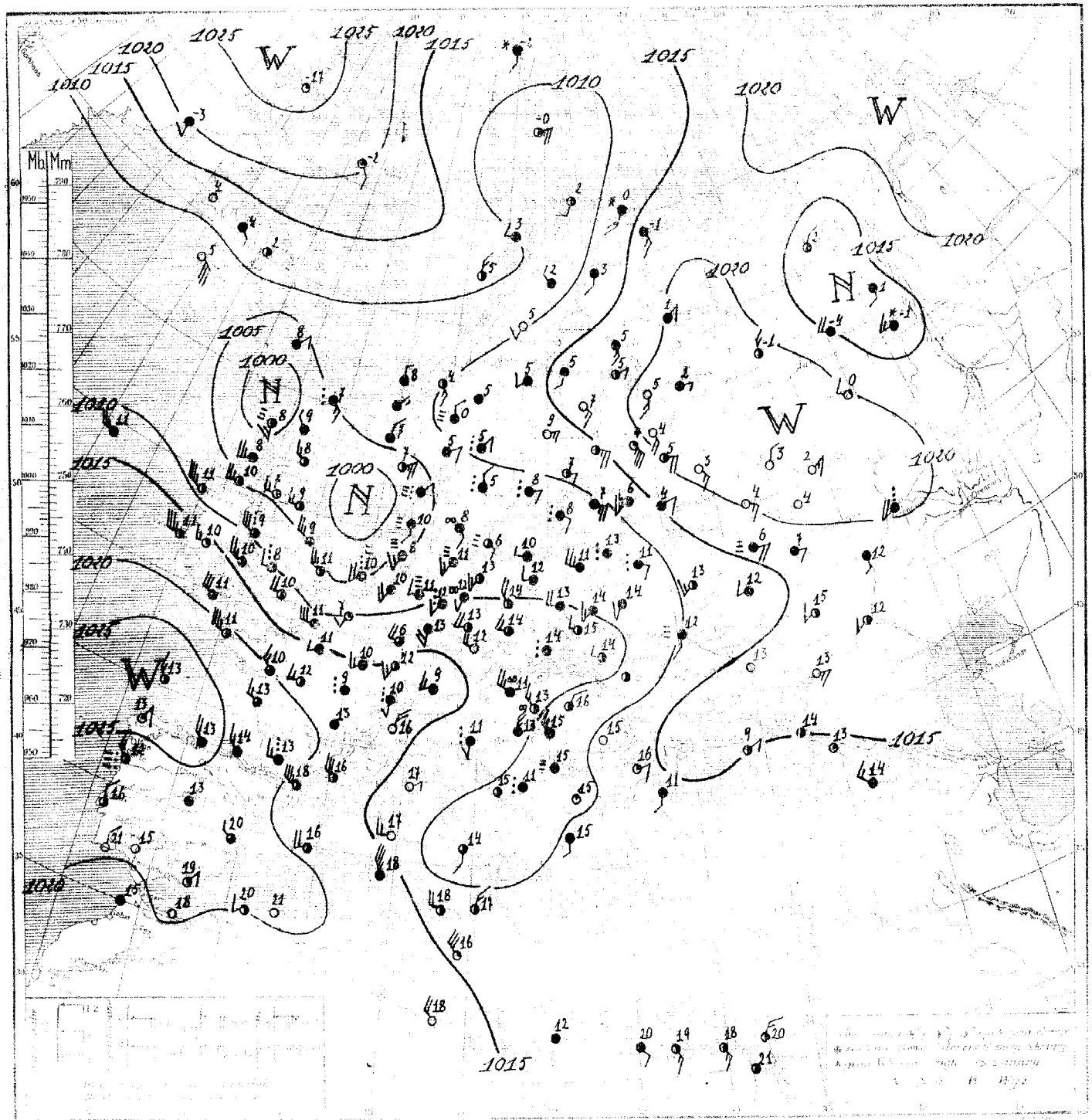

Rozkład ciśnienia: Rozległy niż barometryczny ze środkami nad Szkocją i m. Północnem, ogarnia Anglję, Belgję, Holandję, Danję, kraje Europy środkowej, Polskę, oraz Karpaty, Bałkany i częściowo Włochy. Płytki niż nad wyspą Nieszwiedzią, drugi nad Rosję północną. Pozostałe części Europy pokrywają obszary wyżowe.

Obecny stan pogody w Polsce: na zachodzie i w Małopolsce wsch. rozpogodz., poza tem pochmurno na południowym-zach. i w Wileńskiem deszcz. Dość ciepło.

Przewidywany przebieg pogody w dniu: 10.V. (Środa). Pomorze, Wielkopolska, Polska środkowa, wyż. Małopolska, Śląsk, Podhale i Pstry: Przeważnie pochmurno, miejscami deszcz. Dość ciepło. Najpierw słabe, potem umiarkowane wiatry południowe i południowo-zachodnie, w górach możliwy halny. Pozostałe dzielnice: po przejściowych rozpogodzeniach - ponowny wzrost zachmurzenia. Ciepło. Słabe wiatry miejscowe.

	035 E1	02	6	17	0	12
	046 SSE1	00	2	14	0	9
	043 Cisza	02	5	16	0	8
	063 SSW3	02	5	17	03	11
	037 S2	02	5	16	0	10
	055 SW3	08	8	18	0	12
	037 SSW3	02	5	18	0	10
	040 NW5	61	8	14	2	13
	050 SW1	03	8	15	0	13
	063 S1	02	8	15	0	12
	082 S3	01	7	16	0	12
	078 SW3	02	7	18	0	12
	098 SE1	03	8	15	1	12
	060 W2	62	8	15	01	12
	056 NNE2	03	8	12	2	10
	055 W3	03	8	13	4	9
	044 NW2	62	8	15	3	12
	037 W2	62	8	14	04	13
	038 W2	61	8	15	Sl.	11
	038 NE2	62	8	10	1	–
	007 NW1	64	8	13	8	12
	075 S8	02	7	18	Sl.	15
	079 NE2	02	5	3	0	–
	055 S2	04	9	7	7	–
	072 NW2	02	8	8	0	–
	048 N5	03	8	8	2	–
	087 S1	02	7	11	0	–
	028 WNW3	52	8	1	6	–
	064 SW4	02	8	12	4	–
	049 ESE2	02	7	11	0	–
	072 WSW3	03	8	10	0	–
	038 NW2	02	5	11	Sl.	–
	120 WSW3	21	5	11	2	–
Farnell	053 NW4	02	3	9	2	
	141 W4	02	6	12	1	10
	193 WNW	03	7	13	03	12
	159 Cisza	03	8	9	0	6
	125 W5	01	5	8	5	8
	109 SW5	05	8	10	1	9
	115 W6	03	7	10	1	10
	143 W5	05	7	12	0	11
	141 W5	02	5	11	2	9
	103 W5	02	6	11	Sl.	10
	119 W2	03	7	12	03	9
	161 WNW3	02	5	18	05	9
	163 NW2	02	4	14	6	12
	125 NW4	01	3	13	11	11
	114 Cisza	03	8	15	3	14
Lyon	149 Cisza	02	7	11	0	8
Rennes	139 Cisza	02	5	10	4	8
	021 WNW4	62	8	9	4	–
	048 WSW3	61	8	11	3	–
	003 SW4	62	8	9	1	7
	050 SSE2	04	8	10	3	13
	050 E4	64	8	7	2	–
	010 S2	03	8	10	9	–
	067 NW1	01	3	15	3	13

	111 NNW1	64	8	8	13	7
	000 SSW1	03	8	10	Sl.	–
	046 SSW4	02	5	12	0	9
	061 W3	02	5	14	02	10
	065 Cisza	02	5	21	03	–
	073 W2	02	7	13	5	10
	066 WNW3	02	5	13	1	11
	086 WSW1	02	5	11	0	8
	101 WSW4	64	8	7	7	7
	061 SW4	03	8	10	01	7
	026 NNE2			13		
	061 SW4	03	8	10	01	9
	043 ENE3	02	5	14	7	–
	110 SSE2	05	6	14	1	13
	187 NNE3	02	5	-1	0	–
	186 S4	03	5	0	0	–
	099 SE5	01	2	6	0	–
	065 E2	02	5	12	0	–
	061 E2	62	8	7	03	–
	119 Cisza	02	8	-4	0	–
	118 WSW3	71	9	-1	2	–
	136 Cisza	72	8	0	1	–
	166 N3	74	8	-1	11	-1
	189 SE1	03	8	1	0	-6
	215 Cisza	01	4	4	0	-4
	183 C4	01	1	3	0	-5
	020 E	01	2	6	0	–
	119 NE4	64	8	4	7	–
	141 E6	02	6	8	0	5
	088 E2	64	8	6	02	4
	095 ENE5	03	8	7	1	–
	069 NE4	57	9	6	02	
Abisko	178 Cisza	02	8	-3	0	-8
	180 NE5	02	5	7	0	0
	106 ENE6	02	4	9	0	7
	093 ENE6	03	8	7	6	6
	086 ENE5	03	8	8	0	–
	191 ESE5	01	2	6	0	1
	280 E4	00	0	3	0	-2
	198 SE2	00	0	5	0	-1
	215 E1	00	0	3	0	-3
	120 SSE2	72	8	-0	0	-2
	127 W2	03	7	1	1	0
	141 NW4	02	5	1	0	–
	092 SSW3	76	8	-1	01	-2
	182 NE3	02	5	-1	0	-4
	111 ENE3	03	8	5	0	–
	117 SSW4	03	8	–	0	–
	167 WSW3	03	7	1	04	-1

126 SSW3	72	8	2	0	0
191 ENE2	00	0	9	0	8
253 WSW3	00	0	9	3	5
203 W1	01	3	2	0	-1
179 NW1	01	3	14	0	–
203 N5	64	8	11	06	–
198 Cisza	02	8	13	0	–
201 W3	50	9	13	2	–
184 WSW1	00	0	16	0	–
181 W1	01	4	20	0	–
150 NNE4	03	8	16	0	–
231 N1	01	4	16	0	14
069 ESE2	66	8	13	11	–
126 SSW1	03	8	18	0	–
104 S1	01	4	19	0	15
078 SE1	02	7	16	0	13
152 S1	01	3	17	0	12
138 E3	02	4	15	0	7
171 Cisza	02	6	15	0	14
209 SSW5	02	5	12	0	6
122 Cisza	02	6	23	0	13
142 Cisza	03	6	15	0	13

Ciśnienie atmosferyczne zredukowane do 0° C., na ciężkość normalną i do poziomu morza. Siła wiatru w skali Beauforta: 0-cisza zupełna do 9-wicher.

Stan pogody:

00 — 19 — skrócony opis wyglądu nieba i zjawiska specjalne.
20 — 29 — opady w ciągu ostatniej godziny przed obserwacją, lecz nie w chwili obserwacji.
30 — 39 — Wichury pyłowe i zawieje śnieżne.
40 — 49 — Mgła lub gęste opary (przejrzystość mniejsza od 1000 metrów).
50 — 59 — Dżdża (drobny deszcz ze stratus lub rosząca mgła).
60 — 69 — Deszcz.
70 — 79 — Śnieg.
80 — 89 — Przelotne opady.
90 — 99 — Burza.

Zachmurzenie w skali 10 stopniowej: 0—bez chmur, 1—ślady chmur, 2—$^{1}/_{10}$ pokrycia nieba, 3—$^{2}/_{10}$, $^{3}/_{10}$, 4—$^{4}/_{10}$, $^{5}/_{10}$, $^{6}/_{10}$, 5—$^{7}/_{10}$, $^{8}/_{10}$, 6—$^{9}/_{10}$, 7—więcej niż $^{9}/_{10}$ pokrycia nieba, lecz z przerwami, 8—niebo całkowicie pokryte chmurami—$^{10}/_{10}$, 9—niebo niewidoczne z powodu mgły, burzy pyłowej lub innych zjawisk.

Temperatura w całkowitych stopniach Celsjusza. W ostatniej rubryce podawane są najniższe temperatury z nocy ubiegłej lub najwyższe z dnia poprzedniego.

Szczegóły w Nowym Kluczu do układania telegramów meteorologicznych, przyjętym w Kopenhadze we wrześniu 1929.

KIERUNEK WIATRU NA WYSOKOŚCI

...	...	...	...	1500 m	2000 m	3000 m	4000 m

Państwowy Instytut Meteorologiczny w Warszawie.

Mapa pogody z dnia 10. V. (środa) 1933 r. 7 g. G. M. T. Nr 130 A. Rocznik XIV.

Ciśnienie w millibarach: 1 mmb. odpowiada ciśnieniu słupa rtęci 1,4 mm. na jednostkę powierzchni.

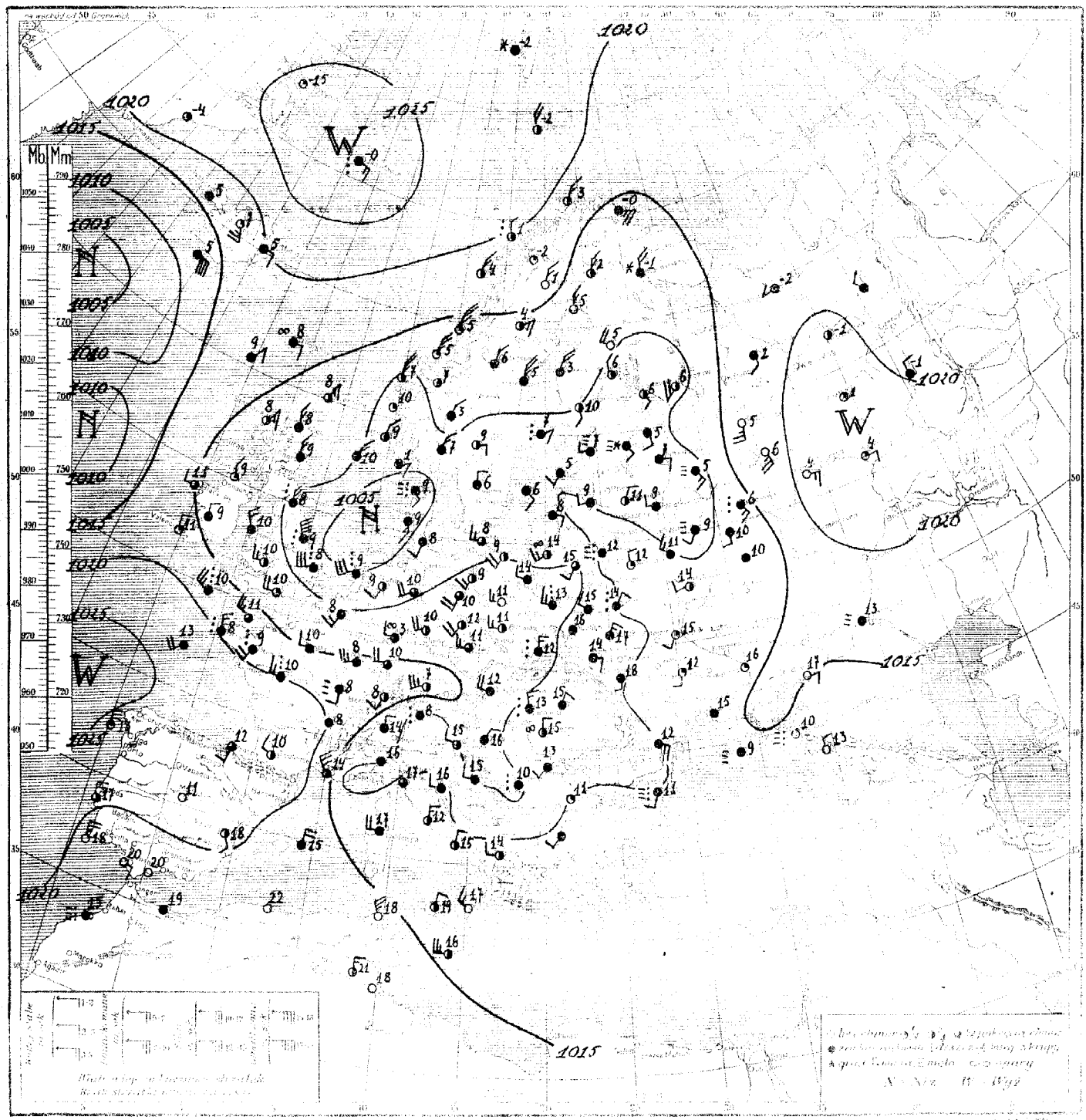

Rozkład ciśnienia: Rozległa lecz naogół płytka depresja ze środkami nad morzem Północnem, zatoką Fińską, Rumunją, Jugosławią i północnemi Włochami ogarnia swym wpływem znaczną część Europy. Druga znad Atlantyku zbliża się ku Islandji. Wyż Azorski pokrywa półwysep Pirenejski i klinem sięga aż do Alp. Północną Skandynawję i Rosję Przyuralską pokrywa wysokie ciśnienie.

Obecny stan pogody w Polsce: Pochmurno z opadami. Temp. od 10° do 15°.

Przewidywany przebieg pogody w dniu 11. V (czwartek): W całym kraju po przejściowych i krótkotrwałych rozpogodzeniach ponowny wzrost zachmurzenia i deszcze. Temperatura bez zmian. Najpierw jeszcze słabe, potem umiarkowane wiatry południowo-zachodnie i zachodnie.

Wilno	060	ENE	03	8	13	3	10	177	SSW	61	8	10	0·5	8	118	S	51	8	12	02	11				
	171	SW	41	8	14	10	11	183	SE	05	1	11	03	9	133	WSW	03	8	12	St.	11				
	092	WNW	03	8	11	1	8	112	NNE	01	3	16	0	9											
	094	WSW	03	8	14	St.	12	050	S	46	9	9	0	—											
	081	W	03	8	13	0	13	077	SSW	52	8	10	2	10	141	ENE	02	5	9	0	—				
	094	SW	03	8	14	St.	13	094	SW	02	7	13	0	10	173	E	01	3	13	0	—				
	105	W	03	8	13	01	11	103	SSW	05	8	12	St.	11	180	S	03	8	12	0	11				
	101	NW	02	5	12	2	11	119	WSW	02	6	13	1	8	200	SW	02	5	12	0	9				
	105	Cisza	04	8	13	St.	7	122	W	02	5	14	01	11	194	N	03	8	8	0	—				
	120	W	02	4	15	0	10	130	W	05	4	13	01	10	147	Cisza	01	3	13	0	—				
	111	W	02	6	14	0	10	177	WSW	03	8	9	St.	6	191	ESE	02	6	15	0	6				
	103	WNW	02	5	16	02	10	093	WSW	21	8	11	2	9	154	Cisza	61	8	13	St.	—				
	101	S	02	5	17	0·5	10	074	WNW	05	8	10	14	10											
	114	Cisza	81	8	14	0	11	109	SW	62	8	10	1	9	134	Cisza	03	8	13	0	13				
	113	Cisza	03	8	10	3	6	074	Cisza	59	8	9	11	—	171	NNE	01	3	13	0·5	—				
	104	NW	02	4	14	1	11	138	WNW	01	3	12	0	8	170	ENE	00	0	18	0	—				
	097	WSW	03	8	13	0	9	123	NW	52	8	11	3	10	222	WNW	02	5	10	0	—				
	096	W	03	8	13	St.	7	103	NNW	25	8	13	8	11	197	WSW	03	7	16	0	—				
	096	WSW	03	8	12	0	9	101	NW	05	6	13	10	12	231	N	01	4	16	0	—				
	082	Cisza	02	5	10	01	9																		
	208	SSW	52	8	11	18	10	093	NE	02	5	16	0	12											
								116	SSW	72	8	0	St.	—											
	046	NE	03	8	8	0	—	098	SSW	03	5	2	0	—											
								110	NNE	02	5	5	0	—	086	S	02	5	14	13	—				
	050	NE	03	8	7	St.	—	090	N	03	8	8	0	—	158	WNW	02	4	18	0	—				
	088	N	52	7	9	11	—	087	NNE	03	8	7	1	—	121	NNE	03	7	17	St.	—				
	022	WSW	02	5	8	2	—	131	S	71	8	2	St.	—	120	NNW	03	8	18	0	—				
	058	N	01	4	9	0·5	—	084	ENE	10	7	−0	0	—											
	104	NNW	22	7	9	0·3	—	200	SE	02	5	−2	St.	—	087	Cisza	04	6	15	0	13				
	059	SW	02	5	11	04	—	134	N	46	9	0	5	−1	110	SW	64	8	11	8	11				
	205	W	14	4	11	2	—	087	NW	03	8	2	0	−1	095	Cisza	63	8	11	1	10				
	180	WNW	02	5	11	2	—								083	—	02	—	15	0	15				
	094	W	02	7	10	1	—	207	SSW	01	3	5	0	−1	113	Cisza	03	8	14	0	9				
	111	W	25	4	8	1	—	156	SW	03	8	5	0	—											
	154	W	25	8	8	2	—	113	NE	64	8	5	6	4											
	187	WNW	02	5	11	05	—	120	E	02	5	8	0	—											
Czarnowo	095	WNW	02	6	9	0·6	—	088	N	62	8	5	11	4											
	225	WNW	02	5	13	2	11	090	E	25	8	8	St.	—											
	225	NW	03	8	14	3	14								105	ENE	01	1	16	0	7				
	190	Cisza	03	8	13	0	11	Abisko 100	SW	03	8	1	0	−4											
	181	Cisza	25	8	9	0·5	7	157	ESE	02	5	9	0	0	164	SSE	00	0	12	0	5				
	155	SW	03	8	10	02	8	102	E	02	4	7	0	2											
	119	WNW	23	8	16	0	15	094	ESE	03	8	7	0	7	183	NW	00	0	18	0	—				
	210	WNW	03	6	11	0	10	093	E	03	8	2	0	—	209	Cisza	08	3	12	0	—				
								156	SE	01	3	7	0	3											
	182	NE	02	8	11	0	10	221	S	01	3	5	0	−3	221	Cisza	00	0	21	0	—				
	256	S	02	7	12	0	—	155	SW	03	8	5	0	2											
	242	W	02	8	13	St.	11	182	ENE	01	4	5	0	−1	127	W	01	3	16	04	—				
	[illegible]		21	5	18	0	15	204	NE	03	8	16	0	—											
	253	NW	02	4	16	0	13																		
Lyck	[illegible]	Cisza	03	8	13	0	10	147	NNE	02	7	2	0	−9											
															—	N	77	9	−9	0	−8				
	092	SW	61	8	10	3	—	212	SSE	00	0	4	0	—											
	094	W	03	8	11	1	—	142	Cisza	00	0	2	0	−6	—	WNW	46	9	4	0	2				
	110	SW	03	8	7	4	6	195	WNW	02	6	0	0	−2	—	WSW	62	9	5	4	4				
	088	SE	05	8	8	0	—	187	SE	03	8	2	0	—											
	098	E	52	8	8	2	—	191	ENE	03	8	4	0	4											
	090	S	51	8	10	St.	—	113	SSW	02	7	13	0	11											
								210	ESE	02	3	4	0	0											
								183	WNW	03	4	2	1	1											

Ciśnienie atmosferyczne zredukowane do 0° C., na ciężkość normalną i do poziomu morza.

Siła wiatru w skali Beauforta: 0-cisza zupełna do 9-wicher.

Stan pogody:

00—19 — skrócony opis wyglądu nieba i zjawiska specjalne.

20—29 — opady w ciągu ostatniej godziny przed obserwacją, lecz nie w chwili obserwacji.

30—39 — Wichury pyłowe i zawieje śnieżne.

40—49 — Mgła lub gęste opary (przejrzystość mniejsza od 1000 metrów).

50—59 — Dżdża (drobny deszcz ze stratus lub rosząca mgła).

60—69 — Deszcz.

70—79 — Śnieg.

80—89 — Przelotne opady.

90—99 — Burza.

Zachmurzenie w skali 10 stopniowej: 0—bez chmur, 1—ślady chmur, 2—$^{1}/_{10}$ pokrycia, nieba, 3—$^{2}/_{10}$, $^{3}/_{10}$, 4—$^{4}/_{10}$, $^{5}/_{10}$, $^{6}/_{10}$ 5—$^{7}/_{10}$, $^{8}/_{10}$, 6—$^{9}/_{10}$, 7—więcej niż $^{9}/_{10}$ pokrycia nieba, lecz z przerwami, 8—niebo całkowicie pokryte chmurami—$^{10}/_{10}$, 9—niebo niewidoczne z powodu mgły, burzy pyłowej lub innych zjawisk.

Temperatura w całkowitych stopniach Celsjusza. W ostatniej rubryce podawane są najniższe temperatury z nocy ubiegłej lub najwyższe z dnia poprzedniego.

Szczegóły w Nowym Kluczu do kodowania telegramów meteorologicznych, przyjętym w Kopenhadze we wrześniu 1929.

WYSOKOŚĆ CHMUR W METRACH

	0—300 m	300—600 m	600—1200 m	1200—2000 m	2000—3000 m	3000—4000 m	4000 m
Wilno							
Warszawa							
Lwów							

Państwowy Instytut Meteorologiczny w Warszawie.

Mapa pogody z dnia 11.V.(czwartek) 1933 r. 7 g. G. M. T. Nr 131.

Ciśnienie w millibarach: 1 mmb odpowiada ciśnieniu słupa rtęci 3/4 mm. na jednostkę powierzchni.

Rozkład ciśnienia: Rozległy niż barometryczny ze środkami nad północno-wschodnią Polską, Adrjatykiem, morzem Czarnem i Rosją ogarnia swym wpływem niemal cały kontynent europejski. Skandynawję wraz z Finlandją, Anglję, zachodnią połowę Francji oraz półw. Pirenejski pokrywa wysokie ciśnienie.

Obecny stan pogody w Polsce: Na wyżynie Małopolskiej oraz miejscami w Wielkopolsce i Wileńskiem rozpogodzenia - poza tem pochmurno. Temp. od 8° do 17.

Przewidywany przebieg pogody w dniu 12.V (piątek) Wielkopolska, Polska środkowa, wyżyna Małopolska, Śląsk, Podhale i Tatry: Najpierw chmurno z większemi rozpogodzeniami, potem wzrost zachmurzenia aż do deszczów. Dość ciepło. Słabe wiatry zmienne. Pozostałe dzielnice: Nagół pochmurno i miejscami zanikający deszcz. Nieco chłodniej. Słabe wiatry z kierunków zmiennych. Skłonność do burz.

	100 Cisza	43	6	13	0	5
	109 NNW2	00	8	14	0	7
	101 SSW1	02	5	15	0	7
	105 NNE1	02	8	14	1	14
	101 SE0	03	8	14	Sl.	11
	098 WNW4	03	8	15	0	11
	105 W5	62	8	13	05	12
	109 NNW3	02	6	12	0	11
	101 W1	64	8	12	2	11
	093 Cisza	02	8	15	0	12
	073 E2	04	8	14	0	12
	084 NE3	02	7	17	8	14
	077 SE3	02	7	16	02	11
	111 NNW3	64	8	12	3	11
	113 NW1	64	8	8	14	8
	120 W3	02	2	11	02	9
	109 W2	03	8	11	02	10
	101 NNW1	03	9	13	0	11
	104 W2	03	8	14	Sl.	9
	087 W3	02	8	12	3	—
	131 NW0	64	8	10	01	10
	085 NNW	62	8	14	4	12
	178 E2	05	8	8	1	—
	116 NE3	02	7	8	02	—
	120 NE3	02	5	8	0	—
	118 NNW3	02	6	9	06	—
	230 NW4	22	8	8	06	—
	179 NW4	02	8	10	4	—
	062 WSW4	61	8	8	01	—
	150 W2	02	5	11	0	—
	173 N1	00	2	11	Sl.	—
	229 NNW2	01	3	9	1	—
	110 W4	01	5	10	Sl.	—
	116 W3	02	7	16	Sl.	—
	182 WNW5	25	6	10	05	—
Czarnek	087 W3	01	8	8	Sl.	—
	287 SW1	02	5	12	01	—
	178 S1	54	8	8	01	4
	162 WSW5	03	8	8	06	5
	149 W9	81	7	11	4	9
	199 NW3	64	8	8	1	—
	199 W3	62	8	10	01	9
	146 W4	02	7	10	6	7
	241 WNW4	02	4	10	0	5
	205 WNW4	02	4	14	0	11
	157 NW4	02	5	14	0	12
Lyon	203 Cisza	03	8	11	0	9
Rennes	193 SW4	63	8	9	03	9
	097 WSW	61	8	9	—	—
	086 WSW	03	8	10	02	
	103 SW5	03	8	8	1	7
	038 SW3	02	5	10	05	—
	064 ESE3	64	8	8	3	—
	036 SSE2	03	3	9	04	—
	139 WNW9	03	7	12	0	11
	129 Cisza	03	8	10	0	8

	170 SW2	02	4	8	1	7
	151 NNW3	03	6	8	04	6
	107 N2	03	6	14	0	11
	090 SW5	03	8	9	2	—
	079 SSW5	64	8	8	2	7
	113 SW3	01	4	9	6	7
	114 SSW	02	5	10	1	5
	126 SW4	01	4	12	2	7
	132 W3	02	6	11	Sl.	9
	135 W2	05	5	10	0	6
	178 WSW5	02	7	7	2	5
	099 WSW4	02	5	10	1	7
	082 WSW3	05	5	14	0	7
	114 SSW5	02	6	5	Sl.	—
	088 ENE1	02	4	14	0	—
	133 W3	02	5	11	4	9
	120 W2	03	8	11	0	9
	071 N3	81	8	14	4	14
	078 NW3	06	8	13	7	13
	076 NE1	03	8	15	3	13
	145 E5	03	8	-0	05	—
	181 NNE3	03	5	3	02	—
	134 NNE3	01	4	4	06	—
	135 NE5	01	2	5	0	—
	094 NE4	02	4	7	Sl.	—
	078 NNE3	01	4	9	0	—
	278 Cisza	71	8	-2	01	—
	273 ESE3	10	8	-0	0	—
	120 NE2	03	6	3	04	0
	160 NNE3	00	0	1	0	-2
	187 NNW3	00	0	5	0	-2
	197 ENE3	01	4	4	0	-3
	126 NNE5	02	7	5	0	—
	092 ESE1	02	5	9	0	6
	087 Cisza	03	8	6	7	5
	086 NNW	03	8	6	0	3
	084 SSE1	03	8	6	Sl.	—
	080 E2	02	9	7	06	—
Mińsko	190 Cisza	01	2	-2	Sl.	-5
	090 WSW	45	8	7	5	6
	083 SSW	03	8	5	5	3
	098 WSW2	03	8	9	02	7
	108 SW	03	8	5	02	—
	082 Cisza	64	8	7	3	5
	085 SE1	02	6	6	0	1
	108 NE3	03	8	3	0	1
	085 NNW	01	5	6	0	4
	191 NNE	03	8	-1	04	-3
	091 SE2	03	8	5	0	4
	183 SSE5	02	6	5	0	-2
	233 Cisza	01	2	1	0	-5
	178 ESE3	01	3	2	0	-1
	087 W2	03	8	9	4	6
	111 WSW	01	4	14	0	11
	184 E2	61	8	6	5	5
	215 NNW3	01	3	2	01	0

	107 SSW1	01	2	15	0	13
	229 E1	01	2	4	0	-1
	130 Cisza	04	8	9	0	—
	149 ESE2	00	0	17	0	—
	175 Cisza	04	7	13	0	10
	210 NNE1	01	2	6	0	9
	196 NW2	00	0	13	01	—
	170 NNW4	03	8	13	—	—
	221 Cisza	00	0	11	0	—
	155 ESE2	00	0	20	0	—
	210 SE1	01	4	16	0	—
	188 NNE4	03	8	15	0	—
	201 N3	01	2	17	0	15
	118 Cisza	03	8	16	0	—
	083 NW1	03	5	17	0	—
	110 Cisza	00	0	13	0	—
	101 NNE3	02	5	12	0	—
	117 NNE1	02	4	15	0	—
	114 W2	02	5	14	4	—
	215 NE1	01	3	19	0	—
	136 WNW5	13	7	12	01	—
Zara	100 W2	03	8	15	0	—
	064 SW1	03	9	13	3	12
	114 NNE3	03	8	16	1	13
	107 Cisza	04	8	10	7	10
	109 Cisza	01	3	11	5	7
	101 Cisza	01	3	12	5	7
	088 ENE3	03	8	12	0	9
	196 SW3	00	0	19	0	—
	155 SSW4	02	4	18	0	—
	166 NW5	01	4	16	0	15
	190 Cisza	00	0	22	0	16
	146 W5	01	4	16	0	—

Ciśnienie atmosferyczne zredukowane do 0° C., na ciężkość normalną i do poziomu morza.
Siła wiatru w skali Beauforta: 0-cisza zupełna do 9-wicher.
Stan pogody.
00 — 19 — skrócony opis wyglądu nieba i zjawiska specjalne.
20 — 29 — opady w ciągu ostatniej godziny przed obserwacją, lecz nie w chwili obserwacji.
30 — 39 — Wichury pyłowe i zawieje śnieżne.
40 — 49 — Mgła lub gęste opary (przejrzystość mniejsza od 1000 metrów).
50 — 59 — Dżdża (drobny deszcz ze stratus lub rosząca mgła).
60 — 69 — Deszcz.
70 — 79 — Śnieg.
80 — 89 — Przelotne opady.
90 — 99 — Burza.
Zachmurzenie w skali 10 stopniowej: 0—bez chmur, 1—ślady chmur, 2—1/10 pokrycia nieba, 3—2/10, 3/10, 4—4/10, 5/10, 6/10, 5—7/10, 8/10, 6—9/10, 7—więcej niż 9/10 pokrycia nieba, lecz z przerwami, 8—niebo całkowicie pokryte chmurami—10/10, 9—niebo niewidoczne z powodu mgły, burzy pyłowej lub innych zjawisk.
Temperatura w całkowitych stopniach Celsjusza. W ostatniej rubryce podawane są najniższe temperatury z nocy ubiegłej lub najwyższe z dnia poprzedniego.
Szczegóły w Nowym Kluczu do układania telegramów meteorologicznych, przyjętym w Kopenhadze we wrześniu 1929.

SPOSTRZEŻENIA PILOTÓW

Kierunek wiatru na wysokości

	500	1000	1500	2000 m	3000 m	4000 m

Państwowy Instytut Meteorologiczny w Warszawie.

Mapa pogody z dnia 12.V.(piątek) 1933 r. 7 g. G. M. T. Nr. 132 A. Rocznik X-y.

Ciśnienie w millibarach: 1 mmb. odpowiada ciśnieniu słupa rtęci 3.4 mm. na jednostkę powierzchni

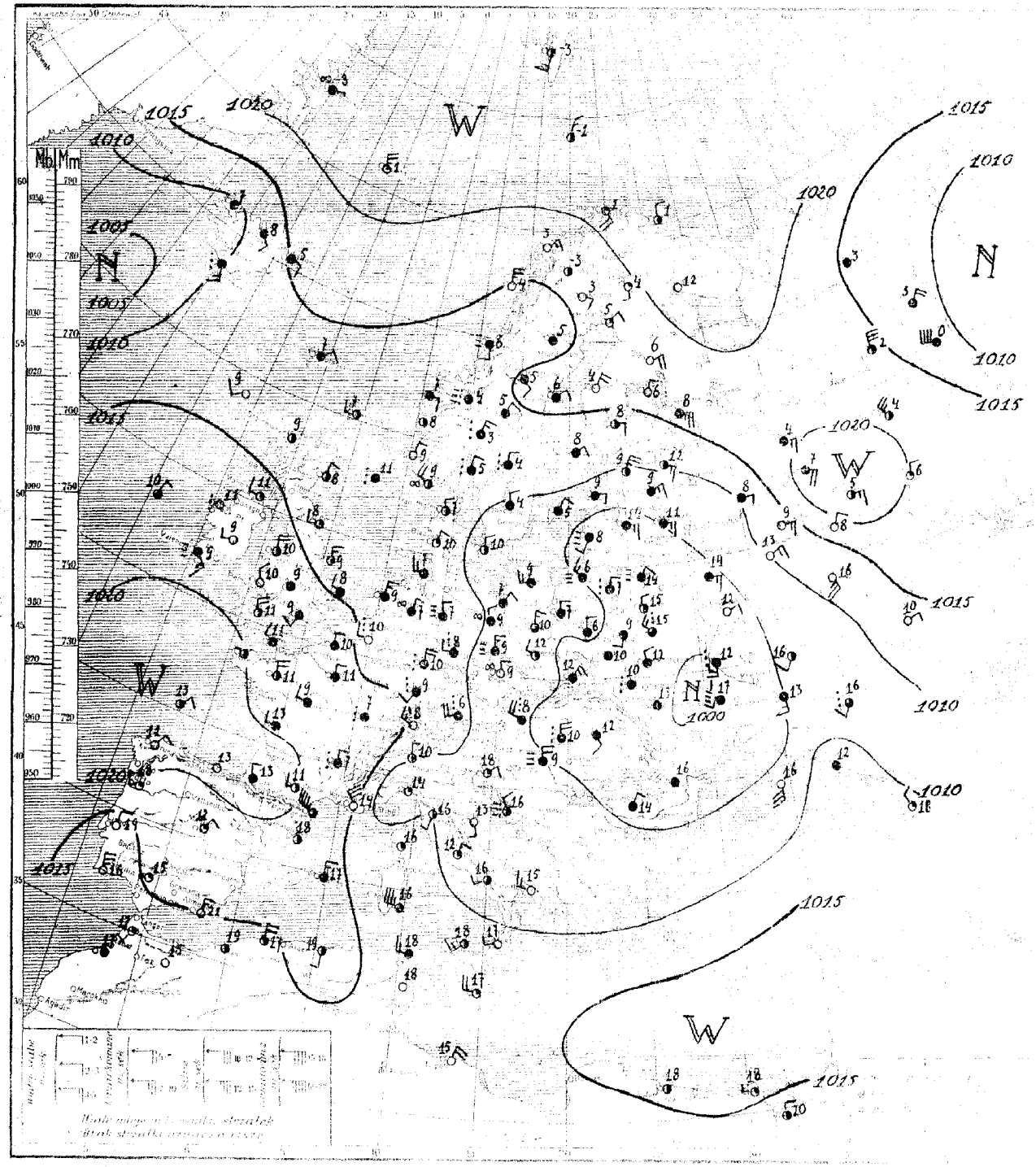

Rozkład ciśnienia: Obszerny lecz płytki niż barometryczny ze środkiem nad Ukrainą ogarnia południowo-wschodnią Rosję, Polskę, państwa bałtyckie, Niemcy, Rumunję oraz kraje leżące na półw. Bałkańskim i Włochy; drugi nad Rosją przyuralską; trzeci u zachodnich wybrzeży Islandji. Pozostałe kraje Europy pokrywa wysokie ciśnienie.

Obecny stan pogody w Polsce. Przeważnie pochmurno z deszczami na Podlasiu i Pokuciu. Temp. od 6° do 15°.

Przewidywany przebieg pogody w dniu 13.V. W całym kraju w dalszym ciągu pogoda pochmurna z zanikającemi deszczami zwłaszcza na Podkarpaciu. Chłodno. Słabe wiatry z kierunków północnych.

	052	ENE$_3$	01	3	17	0	11
	050	E$_4$	02	5	16	Sl.	11
	047	E$_3$	03	8	14	4	10
	051	E$_2$	02	6	15	0	12
	037	SE$_2$	03	8	14	2	11
	045	W$_2$	03	8	14	3	9
	067	W$_3$	22	8	9	16	8
	067	cisza	01	3	13	0	7
	075	NW$_2$	03	8	11	0	8
	068	NW$_2$	02	8	10	0	9
	073	W$_3$	03	8	10	0	9
	059	W$_2$	03	8	13	Sl.	12
	061	W$_3$	03	8	12	0	10
	086	NW$_2$	05	3	12	0	6
	082	ENE$_1$	02	4	8	2	5
	084	WNW$_1$	44	8	10	0	8
	083	cisza	01	3	11	0	7
	078	NNW$_2$	01	8	12	3	8
	082	NW$_2$	02	6	11	5	8
	075	WNW$_3$	05	8	8	1	6
	082	W$_2$	02	7	11	01	10
	168	E$_3$	02	5	7	0	–
	140	NE$_2$	02	7	7	0	–
	130	ENE$_1$	02	6	8	0	–
	150	NNW$_1$	02	8	7	0	–
	146	NNW$_3$	02	8	8	0	–
	129	NNW$_4$	02	8	8	02	–
	188	W$_4$	01	4	11	–	–
	210	NNW$_4$	01	3	11	2	–
	153	W$_3$	60	7	9	04	–
	155	NNE$_3$	01	3	9	Sl.	–
	163	W$_1$	02	6	9	0	–
	183	–	02	8	10	01	–
Cranwell	156	NNW$_4$	02	7	8	Sl.	–
	170	cisza	05	8	10	0	7
	139	WNW$_3$	64	8	8	04	7
	105	W$_6$	61	8	8	12	8
	163	–	03	8	11	1	10
	181	WNW$_3$	03	6	11	0	10
	167	W$_2$	03	8	7	0	6
	113	cisza	62	8	7	10	7
	187	WNW$_3$	51	8	11	06	9
	165	NW$_2$	02	4	15	0	12
	140	NW$_6$	00	0	13	Sl.	10
Lyon	165	cisza	02	7	10	Sl.	7
Rennes	173	WNW$_2$	02	4	10	0	7
	097	ENE$_5$	02	5	10	1	–
	106	NNW$_3$	81	8	9	–	–
	097	NW$_4$	61	8	7	9	6
	106	E$_2$	04	5	9	0	–
	127	E$_2$	03	8	9	0	–
	104	E$_2$	01	4	10	0	–
	096	NW$_3$	02	4	12	Sl.	9

	114	WSW$_4$	64	8	6	3	6
	154	NW$_1$	62	8	7	03	6
	100	NE$_2$	01	4	10	0	–
	086	E$_2$	05	6	10	Sl.	7
	087	cisza	02	7	11	0	3
	083	SSE$_1$	05	3	12	2	8
	082	SSE$_3$	05	5	11	0	5
	080	cisza	01	3	11	0	4
	067	W$_1$	62	8	8	7	7
	098	W$_6$	02	6	8	2	4
	077	cisza	02	5	8	02	5
	051	WNW$_3$	62	8	7	22	7
	080	NNW$_3$	03	8	7	7	7
	057	ENE$_2$	61	8	12	7	–
	071	NNE$_3$	02	6	13	0	11
	072	NW$_1$	01	1	10	1	8
	073	NE$_1$	01	4	13	Sl.	9
	194	W$_3$	02	7	0	6	–
	193	NW$_2$	02	4	2	2	–
	176	ENE$_5$	02	4	4	0	–
	132	SE$_3$	05	7	7	0	–
	132	NNW$_4$	02	5	8	0	–
	135	ENE$_1$	02	6	7	0	–
	224	cisza	01	3	-2	0	–
	196	NNE$_4$	02	6	-2	05	–
	241	ESE$_1$	02	4	1	0	–
	172	W$_2$	62	8	3	03	–
	167	WNW$_1$	01	4	2	0	–
	208	NW$_2$	02	5	3	0	-2
	187	S$_1$	03	8	4	0	-2
	198	N$_2$	01	5	5	0	–
	153	NNE$_3$	02	5	7	0	6
	149	NE$_3$	03	8	6	0	2
	127	N$_3$	03	8	5	0	4
	114	NE$_2$	21	8	4	Sl.	–
	109	NNE$_4$	62	9	5	1	–
Abisko	204	W$_1$	02	5	-4	0	-6
	153	E$_4$	02	8	9	0	3
	121	ENE$_2$	03	8	8	0	4
	102	E$_4$	03	8	11	0	6
	115	E$_2$	03	8	7	0	–
	162	E$_4$	02	6	9	0	4
	176	N$_3$	01	4	9	0	-1
	197	E$_1$	01	2	5	0	-1
	139	NNE$_0$	01	4	6	0	-1
	109	E$_3$	02	6	2	0	-1
	158	E$_4$	00	1	5	–	–
	052	SE$_3$	23	6	1	2	0
	221	NW$_1$	00	0	2	–	–
	115	WNW$_3$	01	2	10	0	8
	195	S$_3$	03	8	3	–	2

	066	SE$_1$	03	8	16	0	10
	071	SE$_2$	02	4	16	0	10
	063	W$_4$	03	8	9	4	7
	057	S$_4$	03	8	11	1	–
	100	E$_3$	01	3	17	0	–
	118	SW$_4$	01	4	19	0	15
	149	SSW$_1$	00	0	15	0	11
	200	SE$_5$	03	8	8	0	6
	050	NE$_3$	02	5	19	0	–
	153	ESE$_3$	00	0	15	0	7
	154	SSE$_1$	00	0	17	0	–
	221	N$_1$	57	9	12	02	–
	125	cisza	00	1	19	0	–
	171	NW$_0$	01	3	17	0	–
	086	ENE$_1$	02	4	13	0	–
	069	NW$_3$	01	4	17	Sl.	–
	082	cisza	03	7	12	22	10
	086	SE$_3$	02	5	16	7	13
	089	W$_2$	02	4	17	0	–
	117	WNW$_3$	01	3	18	0	–
	145	NNW$_3$	02	4	16	0	–
Kara	039	SE$_2$	63	8	15	10	–
	079	WSW$_2$	01	2	11	1	9
	083	SSE$_1$	04	8	11	2	11
	077	ENE$_1$	02	4	11	0	7
	045	cisza	01	4	13	0	8
	157	ENE$_4$	01	1	22	0	–
	163	NW$_3$	01	3	18	0	–
	136	NW$_4$	01	2	17	0	–
	–	WNW$_4$	42	9	-10	–	-11
	–	NNE$_4$	02	7	1	0	-0
	–	S$_2$	43	6	1	05	1

Ciśnienie atmosferyczne zredukowane do 0° C., na ciężkość normalną i do poziomu morza. Siła wiatru w skali Beauforta: 0 cisza, zupełna do 9 wicher.

Stan pogody:

00—19 — skrócony opis wyglądu nieba i zjawiska specjalne.
20—29 — opady w ciągu ostatniej godziny przed obserwacją lecz nie w chwili obserwacji.
30—39 — Wichury pyłowe i zawieje śnieżne.
40—49 — Mgła lub gęste opary (przejrzystość mniejsza od 1000 metrów).
50—59 — Dżdża (drobny deszcz ze stratus lub rosząca mgła).
60—69 — Deszcz.
70—79 — Śnieg.
80—89 — Przelotne opady.
90—99 — Burza.

Zachmurzenie w skali 10 stopniowej: 0 — bez chmur, 1 — ślady chmur, 2 — 1/10 pokrycia nieba, 3 — 2/10, 3/10, 4 — 4/10, 5/10, 6/10, 5 — 7/10, 8/10, 6 — 9/10, 7 — więcej niż 9/10 pokrycia nieba, lecz z przerwami, 8 — niebo całkowicie pokryte chmurami — 10/10, 9 — niebo niewidoczne z powodu mgły, burzy pyłowej lub innych zjawisk.

Temperatura w całkowitych stopniach Celsjusza. W ostatniej rubryce podawane są najniższe temperatury z nocy ubiegłej lub najwyższe z dnia poprzedniego.

Szczegóły w Nowym Kluczu do układania telegramów meteorologicznych, przyjętym w Kopenhadze we wrześniu 1929.

Państwowy Instytut Meteorologiczny w Warszawie.

Mapa pogody z dnia 13. V. (sobota) Godz. 7 g. G. M. T. Nr. 133a. Rocznik XIV.

Ciśnienie w millibarach 1 mm [illegible] na jednostkę powierzchni.

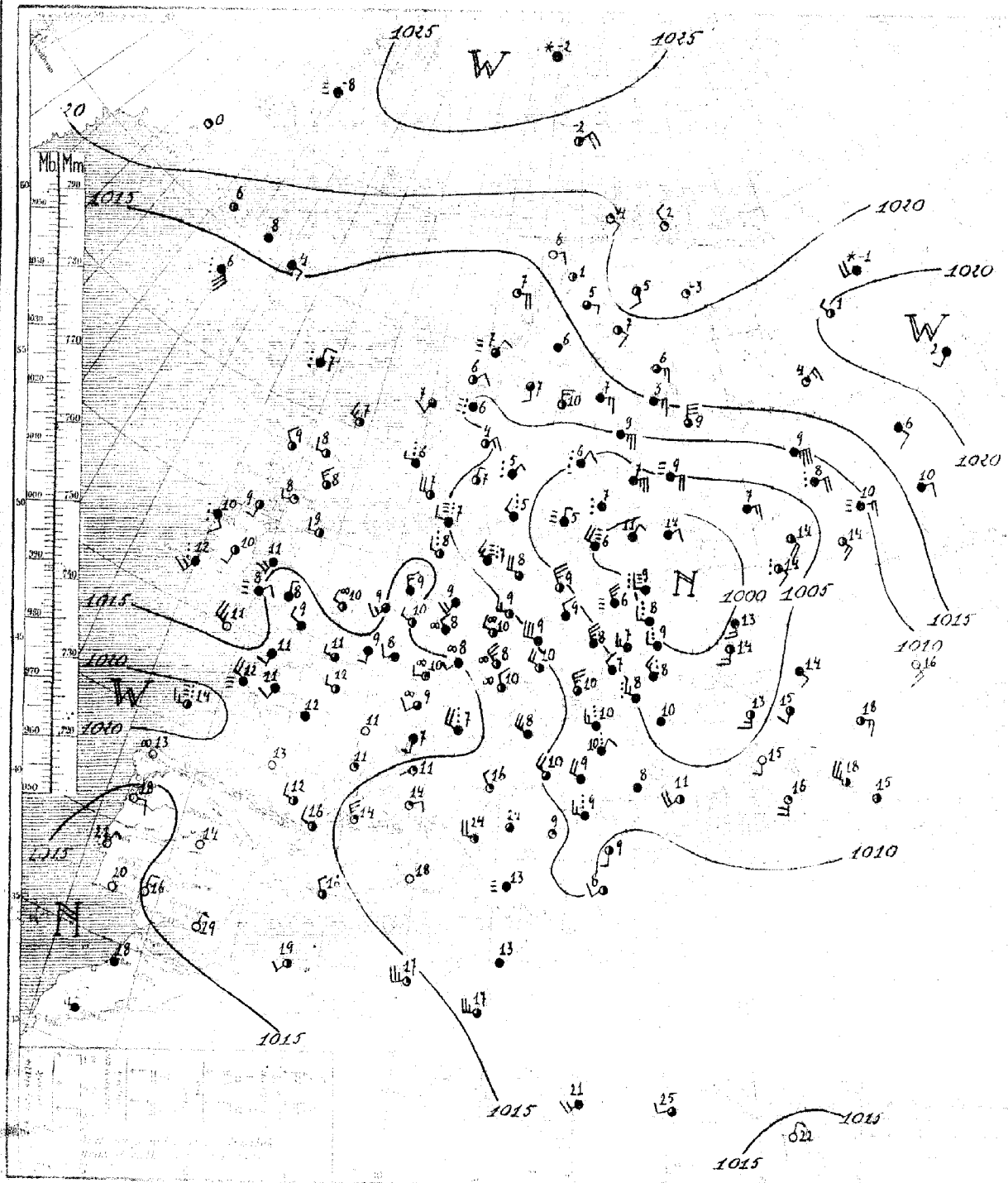

Rozkład ciśnienia: Płytka depresja ze środkiem nad Łotwą ogarnia swym wpływem Polskę, państwa bałtyckie, południową Skandynawję i Finlandję, znaczną część Rosji, kraje karpackie, bałkańskie oraz wschodnie Niemcy. Druga głębsza zalega nad Atlantykiem. Pozostałe części Europy są pod wpływem wyżów, których środki leżą: jeden nad Szpitzbergenem, drugi nad Uralem i trzeci nad zat. Biskajską.

Obecny stan pogody z Polski: Pochmurno, na wschodzie deszcze, na zachodzie przejaśnienia. Temp. od 6° do 11°.

Przewidywany przebieg pogody w dniu 14. V (niedziela) Wileńskie, Polesie, Wołyń, Podole i Małopolska wschodnia: Pochmurno z zamykającemi opadami. Temp. bez większych zmian. Słabe wiatry północno-zachodnie.

Pozostałe dzielnice: Chmurno z większemi rozpogodzeniami. Nieco cieplej. Słabe wiatry północno-zachodnie i zachodnie.

	017	N2	43	8	14	8	12
	019	NW2	44	9	13	2	12
	048	NW1	64	8	7	2	4
	002	WNW3	25	5	15	04	12
	038	WNW2	62	8	3	8	7
	033	SSW2	03	8	9	3	9
	058	NNW3	03	8	6	0	4
	050	NE3	01	4	11	0	7
	045	NNW1	03	8	11	0	6
	040	Cisza	02	8	10	0	7
	029	Cisza	62	8	10	04	9
	021	NW2	03	8	12	01	10
	017	WNW2	03	8	11	3	10
	151	NNE3	03	8	12	0	8
	038	ENE1	61	8	8	2	6
	073	N3	02	5	10	0	7
	077	NNE1	03	8	8	0	4
	070	NNW2	03	8	7	0	4
	078	NNE3	03	8	8	0	5
	063	NW4	03	8	7	0	—
	047	NE1	02	4	13	02	8
	043	N1	05	8	10	0	7
	142	ENE2	25	8	7	1	—
	121	W1	02	6	7	0	—
	119	Cisza	02	5	9	1	—
	139	NE1	02	7	8	04	—
	187	W2	01	3	8	1	—
	169	NNW4	01	4	10	51	—
	145	WNW2	02	8	8	03	—
	175	Cisza	61	6	11	[illegible]	—
	175	SE3	21	8	9	[illegible]	—
	168	W2	01	3	11	0	—
	160	W2	05	7	9	03	—
	165	—	02	8	9	0	—
Cranwell	153	WNW1	01	1	8	02	—
	199	W2	03	8	13	0	11
	209	W2	05	8	13	—	—
	169	Cisza	62	8	7	—	6
	177	WNW3	03	7	11	0	11
	202	—	03	7	12	0	10
	183	WNW2	03	8	9	0	6
	161	WNW3	03	8	11	0	10
	158	W1	03	7	10	0	8
	210	W2	03	7	11	2	7
	175	WNW5	02	5	—	05	12
	153	NNW6	01	1	14	0	10
	101	Cisza	01	4	18	0	8
Lyon	115	Cisza	02	7	10	51	6
Rennes	187	NW4	02	6	11	0	8
	190	N3	03	8	9	03	—
	144	NNW4	02	7	9	0	—
	144	W1	10	7	10	3	6
	094	NW1	03	7	10	0	—
	107	NE2	03	8	8	2	—
	111	NNE1	01	3	10	0	—
	073	WNW4	64	8	8	8	8
	089	Cisza	01	3	6	4	4

	147	NNW3	03	7	8	7	7
	090	N1	02	4	10	0	7
	140	N2	03	8	8	0	—
	110	N1	08	8	7	0	6
	094	NNE2	03	8	7	0	5
	098	NNW1	05	8	9	4	9
	080	NW3	51	8	9	51	8
	061	WNW2	02	4	12	51	7
	126	NW4	22	6	10	1	8
	132	W4	61	8	6	8	5
	116	NNW2	46	9	7	51	5
	048	WNW3	57	8	6	51	6
	143	W2	51	8	7	2	7
	038	W1	57	8	7	02	—
	087	NW2	05	7	7	1	8
	048	NNW3	03	8	10	9	6
	025	NNW5	81	8	11	4	10
	020	NW4	64	8	10	7	10
	019	SE2	03	8	12	51	10
	222	NNW1	02	5	1	0	—
	202	SE4	01	2	2	0	—
	148	N5	02	4	4	0	—
	124	S1	04	8	6	0	—
	129	E2	03	8	7	02	—
	126	NNE1	02	5	9	0	—
	240	S3	01	4	-3	51	—
	223	NE3	02	4	-1	51	—
	209	NNW5	01	2	1	0	—
	149	NNE3	64	8	3	3	3
	172	[illegible]E2	03	7	3	0	1
	181	[illegible]E2	01	2	5	0	-3
	136	Cisza	03	8	5	0	1
	153	ENE2	03	8	6	0	—
	124	N2	64	8	4	12	3
	103	NE4	25	8	6	51	5
	097	NNW2	03	8	4	1	3
	061	NE2	03	8	5	2	—
	071	N3	03	9	7	0	—
Abisko	175	Cisza	03	7	-3	0	-7
	093	NE5	02	4	9	0	8
	058	ENE1	01	8	9	2	8
	038	E3	03	8	14	7	10
	048	ENE2	03	8	8	6	—
	109	ENE4	03	7	3	0	0
	169	E5	03	8	8	0	1
	181	NE3	00	0	4	0	-0
	162	NE2	01	3	6	0	1
	150	Cisza	03	8	3	0	1
	199	ESE3	03	8	4	0	-2
	180	NNW5	02	5	4	0	1
	146	E3	02	2	9	0	6
	164	WNW3	01	4	7	0	3

	015	SSE3	62	8	12	7	12
	193	NNE2	02	2	6	0	1
	073	SSE5	00	0	16	0	—
	071	SW2	25	5	16	0	—
	162	W2	02	6	12	0	—
	135	S2	01	2	16	0	—
	190	NE1	02	3	12	0	—
	203	NNE1	00	0	11	0	—
	—	Cisza	00	0	15	0	—
	171	N3	03	8	17	0	—
	143	N2	00	0	19	0	—
	098	Cisza	02	4	14	0	—
	082	SSE1	02	5	17	0	—
	079	NNE2	01	2	12	0	—
	090	WSW1	01	5	16	0	—
	085	WNW3	00	3	17	0	—
	127	WSW3	02	4	18	0	—
	119	W1	01	1	17	0	—
	155	WNW3	02	5	16	0	—
Zara	203	NNW2	21	5	16	10	—
	249	NE4	00	1	15	0	—
	142	W6	01	3	16	0	12
	158	Cisza	02	4	20	0	16
	131	WNW4	01	1	17	0	—

Ciśnienie atmosferyczne zredukowane do 0° C., na ciężkość normalną i do poziomu morza.

Siła wiatru w skali Beauforta: 0-cisza zupełna do 9-wicher.

Stan pogody:

00 — 19 — skrócony opis wyglądu nieba i zjawiska specjalne.

20 — 29 — opady w ciągu ostatniej godziny przed obserwacją, lecz nie w chwili obserwacji.

30 — 39 — Wichury pyłowe i zawieje śnieżne.

40 — 49 — Mgła lub gęste opary (przejrzystość mniejsza od 1000 metrów).

50 — 59 — Dżdża (drobny deszcz ze stratus lub rosząca mgła).

60 — 69 — Deszcz.

70 — 79 — Śnieg.

80 — 89 — Przelotne opady.

90 — 99 — Burza.

Zachmurzenie w skali 10 stopniowej: 0—bez chmur, 1—ślady chmur, 2—$^{1}/_{10}$ pokrycia nieba, 3—$^{2}/_{10}$ $^{3}/_{10}$, 4—$^{4}/_{10}$ $^{5}/_{10}$ $^{6}/_{10}$, 5—$^{7}/_{10}$ $^{8}/_{10}$, 6—$^{9}/_{10}$, 7—więcej niż $^{9}/_{10}$ pokrycia nieba, lecz z przerwami, 8—niebo całkowicie pokryte chmurami—$^{10}/_{10}$, 9—niebo niewidoczne z powodu mgły, burzy pyłowej lub innych zjawisk.

Temperatura w całkowitych stopniach Celsjusza. W ostatniej rubryce podawane są najniższe temperatury z nocy ubiegłej lub najwyższe z dnia poprzedniego.

Szczegóły w Nowym Kluczu do układania telegramów meteorologicznych, przyjętym w Kopenhadze we wrześniu 1929.

Mapa pogody z dnia 14. V. (niedziela) 1933 r. 7 g. G. M. T. Nr 134a Rocznik XIV.

Ciśnienie w millibarach. 1 mm odpowiada ciśnieniu słupa rtęci 3·4 mm na jednostkę powierzchni

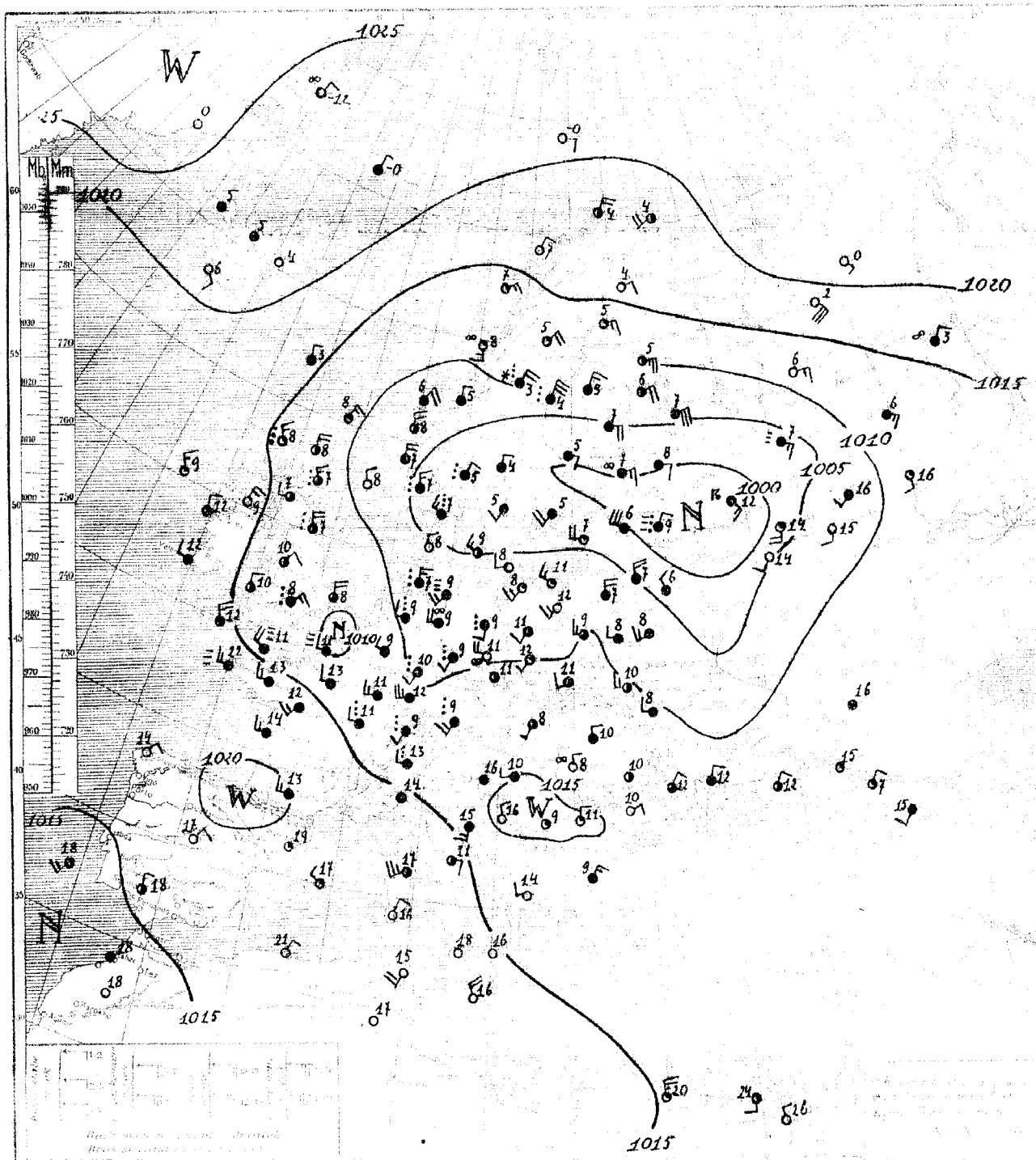

Rozkład ciśnienia: Głęboka i rozległa depresja ze środkiem nad Estonją - ogarnia swym wpływem znaczną część Rzeczypospolitej kraje Europy środkowej. Druga również głęboka zalega Atlantyk. Obszary wyżowe utrzymują się: jeden nad Grenlandją, Islandją, o. Lodowatym i Rosją północną, oraz dwa niewielkie nad Francją południową i nad Jugosławją.

Obecny stan pogody w Polsce: Na wschodzie przeważnie pochmurno, miejscami deszcz, pozatem dość pogodnie; temp. 7° do 12°

Przewidywany przebieg pogody w dniu 15. V. (poniedziałek). Pomorze, Wielkopolska, Polska środkowa, wyż. Małopolska, Śląsk, Podhale i Tatry: Wzrost zachmurzenia, miejscami deszcze. Temp. bez zmian. Słabe wiatry południowe i południowo-zachodnie, w górach możliwy halny. Pozatem pogoda zmienna.

Pozostałe dzielnice: Po przejściowem rozpogodzeniu - ponowny wzrost zachmurzenia aż do deszczów. Nieco cieplej. Słabe wiatry zachodnie, potem południowe.

987 W2 67 6 9 1 9
997 WNW3 64 8 9 17 8
033 NW5 57 8 6 1 4
014 W2 64 8 9 18 8
030 W3 52 8 7 Sl. 6
033 W3 03 8 7 Sl. 7
061 NW5 03 8 8 Sl. 6
084 NW2 02 5 9 0 7
067 NW2 02 8 8 0 5
082 NW2 52 8 7 Sl. 6
029 WNW3 51 8 8 Sl. 6
033 NW3 22 8 8 Sl. 8
037 W3 51 8 9 4 8
068 NW3 02 5 10 0 8
095 NE3 02 5 6 3 4
097 WNW3 03 8 9 0 6
082 NNW4 03 8 9 0 4
074 WNW4 03 8 8 0 3
069 NNW4 03 8 9 Sl. 7
051 WNW4 01 4 10 0 6
111 W2 03 8 8 0 7
061 NW2 03 8 10 Sl. 7
132 N2 81 8 7 0·3 –

101 WNW3 02 4 7 0·1 –
116 NW1 01 4 9 Sl. –
130 NW3 01 4 8 1 –
118 W2 02 5 9 0·1 –
144 SW3 02 8 11 Sl. –

118 SE2 63 8 10 2 –
11·9 SSW3 62 8 11 2 –
135 S1 02 7 9 0 –
152 SW6 05 8 9 Sl. –
154 N1 61 8 8 0·2 –
142 WNW3 02 7 11 1 –
Cranwell 140 W2 02 8 8 0 –

194 Cisza 03 8 12 0 7
182 Cisza 00 0 11 0·2 6

181 Cisza 03 8 12 0 10
119 Cisza 05 3 11 0 9
191 S1 01 3 8 0 5
197 WNW2 03 7 12 2 10
183 WNW2 02 6 16 0 15
134 NNW2 01 2 14 0 12

Lyon 185 Cisza 01 3 11 1 8
Rennes 166 SSW2 – 8 11 0·2 10
133 SSW2 02 5 9 0 –
146 S2 03 8 9 0 –
155 S2 05 8 9 Sl. 5
080 WNW2 21 8 7 0·4 –
092 NNW2 03 8 8 0·3 –
114 WNW2 81 7 8 0·1 –
126 WNW2 06 8 8 34 –
129 Cisza 02 8 7 0 4

177 SSW3 03 8 7 2 7
153 SW6 23 7 7 08 5
116 WSW3 00 2 11 0 8
150 NW3 03 8 9 0 –
131 SSW2 03 8 9 Sl. 8
107 W2 02 6 9 0 5
115 WNW2 05 6 10 Sl. 6
176 NW5 05 7 6 2 7
111 WNW2 02 7 10 0 3
173 WSW 05 6 10 Sl. 3
180 WNW2 22 8 7 1 6
118 NW2 05 8 8 0 4
034 WNW2 05 8 5 01 5
169 WSW2 03 8 8 2 7
017 W3 45 8 6 02 –
136 NNW2 05 4 10 1 9
103 Cisza 62 8 9 7 8
063 WNW3 25 8 10 06 9

062 NE2 22 8 10 Sl. 9
115 NNW2 01 3 2 0 –
194 SE2 01 3 4 0 –
131 E4 01 3 7 0 –
120 NE2 04 5 7 0 –
109 SSW2 04 5 7 0 –
106 WNW2 62 8 6 1 –
253 Cisza 72 8 -2 – –
227 NE4 02 6 -2 0 –
– NW2 71 8 – 0·4 –
111 NE3 02 6 4 0 2
172 ESE1 02 5 5 0 1
189 SE2 02 4 7 0 1
133 Cisza 03 8 6 0 2
115 NNE3 02 4 10 0 –
082 NE1 65 8 5 2 5
047 NE2 03 8 7 17 4
056 NW2 61 8 5 1 4
017 NNE 40 9 5 0·5 –
040 NW2 03 8 7 0·1 –
Abisko 175 Cisza 02 7 1 Sl. -2
037 ENE3 03 8 7 0 5
000 Cisza 62 8 7 10 7
999 NE1 03 6 11 5 9
003 E3 03 8 9 2 –
112 E4 62 8 9 0 7
122 NNE3 02 5 9 0 3
116 E3 03 8 7 0 3
146 E3 02 5 6 0 2

193 W2 72 8 -1 02 -2

049 E2 03 8 9 0·2 5
184 SE2 03 8 6 0 4
176 NW2 02 3 2 1 1
993 ENE1 52 8 12 3 11
008 SSE1 03 8 13 3 –
048 SSE4 02 7 14 Sl. 10

157 E2 03 8 10 0 8

088 S4 00 1 16 0 –
078 ESE3 03 7 18 1 –

144 SSE3 00 1 16 0 13

074 Cisza 01 4 15 1 –

118 SSW2 02 6 19 0 –

182 Cisza 00 0 14 0 13
183 Cisza 05 0 13 0 –
115 E3 00 0 20 0 –

178 NW1 03 7 16 0 –
137 NNE1 00 0 21 0 20
125 ENE1 00 0 14 0 –

118 Cisza 01 3 12 0 6

113 Cisza 13 8 13 5 –
145 NW3 02 4 16 0 –
Zara 122 E2 02 5 24 0 –
092 W3 61 8 9 0·5 9
115 S1 03 8 10 0 9
115 Cisza 01 3 9 0 4
111 S1 02 6 9 0·3 4
113 NE1 02 6 8 0 4

149 SW3 03 8 21 0 –
155 W5 01 3 17 0 13
175 SW1 00 4 19 0 –

129 W5 01 5 17 0 –

– NW3 46 9 -6 21 -8
– NNW5 77 9 -9 – -10

– NNW5 46 9 0 Sl. -0
– WNW5 46 9 0 0 -1

Ciśnienie atmosferyczne zredukowane do 0° C., na ciężkość ... i na poziom morza. Siła wiatru w skali Beauforta: ... do 9 wicher.

... szczególny opis wyglądu ... specjalne ... w ciąg i ostatniej godziny przed obserwacją ... w chwili obserwacji.
30—39 — Wichury pyłowe i zamiecie śnieżne.
40—49 — Mgła lub gęste opary (widzialność mniejsza od 1000 metrów).
50—59 — Dżdża (drobny deszcz ... lub rosząca mgła).
60—69 — Deszcz.
70—79 — Śnieg.
80—89 — Przelotne opady.
90—99 — Burza.
Zachmurzenie w skali 10 stopniowej ... 1— ... pokrycia, ... 7— więcej ... nieba, lecz ... niebo całkowicie ... Sl. ślady ... z powodu mgły, burzy pyłowej ... zjawisk.
Temperatura w całkowitych stopniach Celsjusza. W ostatniej rubryce podawane są najniższe temperatury z nocy ubiegłej lub najwyższe z dnia poprzedniego.
Szczegóły w Nowym Kluczu do ... telegramów meteorologicznych przyjętym w Kopenhadze we wrześniu 1929.

Państwowy Instytut Meteorologiczny w Warszawie.

Mapa pogody z dnia 15. V. (poniedziałek) 1933 r. 7 g. G. M. L. Nr. 135. A. Rocznik XIV.

Ciśnienie w milibarach 1 mm. odpowiada ciśnieniu słupa rtęci 3,4 mm. na jednostkę powierzchni.

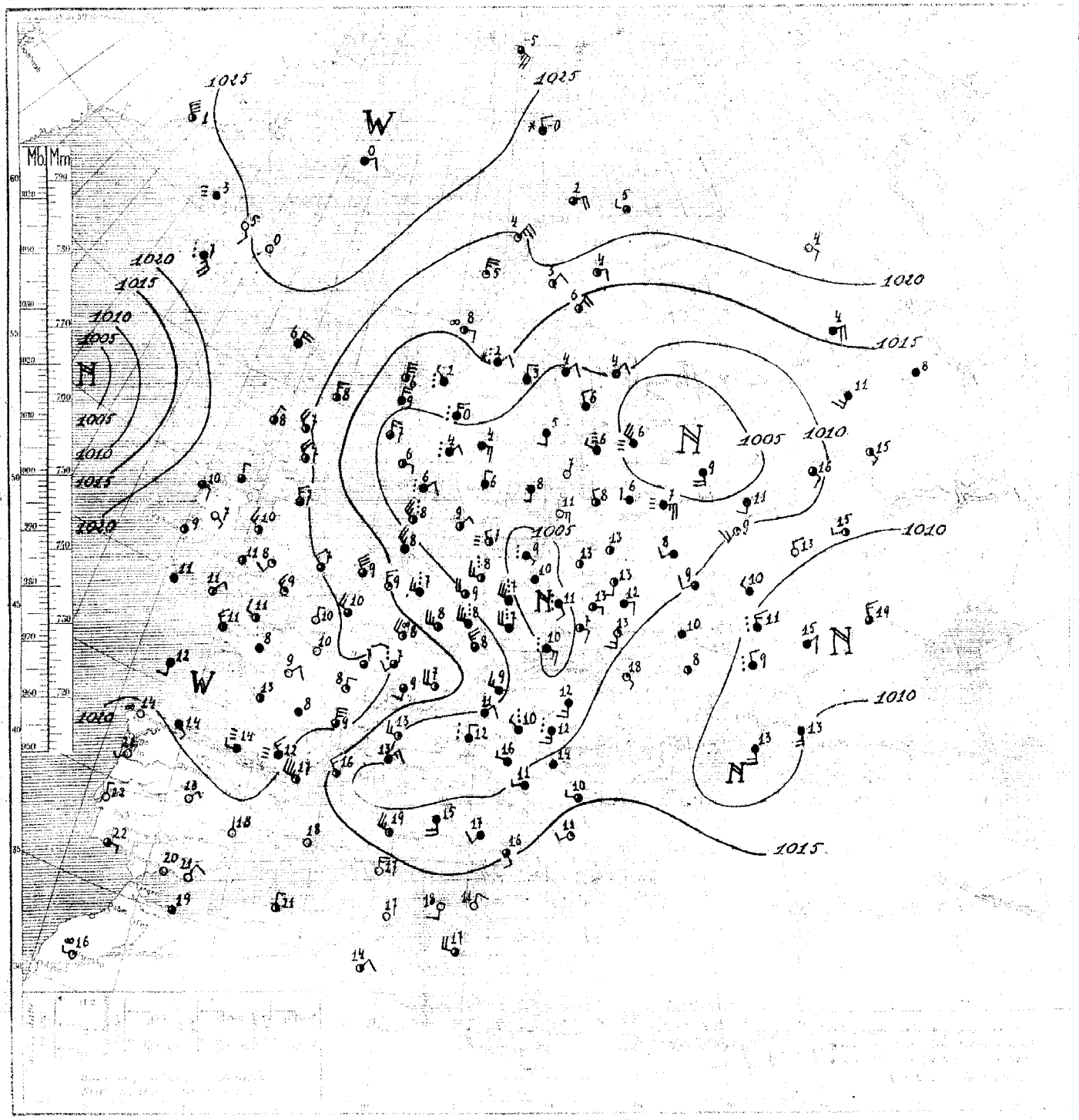

Rozkład ciśnienia: Rozległy niż barometryczny ze środkami nad Polską, północnemi Włochami, Krymem i jez. Ladoga ogarnia swym wpływem kraje Europy środkowej i całą niemal Rosję. Anglję, Francję, półw. Pirenejski północną Skandynawję oraz Rosję północną pokrywa wysokie ciśnienie.

Obecny stan pogody w Polsce: W zachodniej połowie pochmurno i deszcze - we wschodniej dość pogodnie; temp od 7° do

Przewidywany przebieg pogody w dniu 16. V. (wtorek). Pomorze, Wielkopolska, Polska środkowa, wyż. Małopolska, Śląsk, Podhale i Tatry. Pogoda o zachmurzeniu zmiennem - naogół niewielkiem, lecz możliwe gdzieniegdzie jeszcze - zanikające opady. Temp. bez zmian. Umiarkowane potem słabnące wiatry północno-zachodnie i zachodnie. Pozostałe dzielnice. Najpierw pochmurno i deszcze, potem zachmurzenie zmienne. Chłodniej. Umiarkowane wiatry północno-zachodnie. Słaba skłonność do burz.

	050	NW_4	03	8	7	3	6
	053	WNW_4	03	8	7	9	5
	075	NW_4	03	8	7	0	4
	073	WSW_3	03	8	4	8	6
	079	WNW_2	03	8	8	0	6
	090	W_1	03	8	8	2	5
	105	W_3	02	5	9	0	2
	091	SW_2	02	4	11	0	6
	107	W_1	01	4	10	0	4
	110	NW_2	01	6	11	0	4
	117	W_3	02	6	10	0	6
	096	NW_4	02	7	9	7	7
	111	W_4	03	8	8	04	6
	119	WSW_2	02	5	11	0	5
	117	SW_2	02	5	9	0	2
	093	SW_2	01	4	11	0	4
	088	W_1	01	4	11	0	4
	088	WSW_1	01	3	11	0	3
	085	SW_3	01	4	12	0	1
	067	WNW_3	01	3	11	0	—
	120	SE_1	01	3	9	01	5
	119	W_1	02	7	10	01	7
	182	NNW_2	03	8	3	0	—
	124	NNE_3	01	4	8	2	—
	130	NW_3	25	6	8	0	—
	133	NW_3	81	6	7	2	—
	131	NNW_3	25	4	8	1	—
	170	N_2	01	3	12	0	—
	167	WNW_2	02	8	12	04	—
	161	NNE_3	01	3	9	0	—
	105	WNW_3	52	8	11	2	—
	158	NW_4	03	8	12	02	—
Cramwell	131	N_3	02	5	9	2	—
	189	W_3	03	8	4	01	—
	203	SSW_1	03	8	13	0	13
	145	W_2	63	8	11	2	—
	119	W_3	51	8	11	4	9
	134	W_1	22	8	12	0	11
	173	W_3	46	9	12	—	11
	162	SW_3	03	8	12	1	11
	130	W_3	51	8	12	1	12
	201	W_3	03	8	13	0	12
	153	WNW_2	01	3	16	0	11
Rennes	157	W_3	02	8	13	0	12
	062	WNW_3	02	7	9	Sl.	[illegible]
	035	WNW_1	51	8	7	2	
	067	NW_2	02	7	8	06	—

	131	SSW_1	63	8	9	4	8
	138	W_2	10	8	13	0	11
	090	N_3	02	6	9	0	—
	057	SW_3	21	8	9	3	7
	083	SW_1	02	6	9	0	5
	079	S_2	62	8	9	0	5
	093	WSW_2	05	6	10	0	4
	107	SW_1	01	3	12	0	3
	096	SW_1	64	8	10	4	9
	128	SW_3	62	8	9	02	7
	080	W_4	05	8	9	1	8
	067	ENE_3	08	6	7	0	6
	104	WNW_1	03	8	9	3	8
	056	W_4	01	2	8	0	—
	108	Cisza	02	5	11	2	7
	114	SSE_1	03	8	9	1	5
	134	SSW_1	02	5	10	0	5
	137	NW_1	03	8	10	Sl.	7
	182	WSW_4	01	4	4	0	—
	186	NE_4	01	4	4	0	—
	135	ENE_1	01	3	7	0	—
	113	SE_3	05	7	8	0	—
	087	NE_5	03	8	6	0	—
	061	N_4	03	8	7	0	—
	131	E_1	01	6	-0	0	—
	233	NE_1	03	8	-0	0	—
	151	SW_1	01	2	5	0	1
	149	E_3	01	4	5	0	-0
	128	ENE_4	01	3	6	0	0
	084	NE_6	62	8	4	5	—
	026	N_2	62	8	4	5	3
	008	W_2	03	8	6	06	5
	037	SSW_2	03	8	5	Sl.	4
	043	SW_4	03	8	5	03	—
	042	W_4	01	3	9	0	—
Abisko	159	Cisza	01	1	3	0	0
	018	ENE_3	05	8	7	0	5
	007	W_4	03	8	5	0	4
	035	WNW_3	03	8	6	4	6
	034	E_3	46	9	5	02	—
	022	SE_3	52	8	7	Sl.	6
	056	E_6	03	8	7	0	5
	095	NE_3	03	8	5	3	4
	076	ENE_4	01	4	6	0	0
	240	SSE_2	01	3	0	0	-3
	149	NE_2	64	8	5	4	4
	044	ESE_3	46	9	7	11	5
	147	ESE_3	03	8	6	1	4
	206	SE_2	03	8	5	0	3
	043	S_4	01	1	14	02	10
	151	SW_5	52	5	17	0	15

	114	SSE_1	02	6	15	—	12
	119	NE_2	02	6	14	0	—
	124	Cisza	01	3	16	0	—
	187	SW_1	01	1	19	0	13
	128	NE_2	01	3	17	03	—
	111	—	25	—	20	0	—
	186	NE_2	00	0	13	0	—
	189	NNE_1	00	0	14	0	—
	181	NNW	01	2	17	0	—
	170	Cisza	03	8	14	0	—
	153	Cisza	51	8	12	0	—
	158	E_1	03	7	11	0	—
	183	NNE_2	01	3	16	—	—
Zara	159	NNW_1	00	0	16	0	—
	148	WSW_1	03	8	10	0	8
	167	Cisza	01	3	9	05	4
	150	W_1	03	8	10	1	3
	119	Cisza	02	7	13	1	10
	117	E_1	01	4	15	0	8
	106	N_2	03	8	12	0	11
	175	SW_4	00	0	15	0	12
	165	NE_1	00	0	21	0	15

Ciśnienie atmosferyczne zredukowane do 0° C., na ciężkość [illegible] do poziomu morza. Siła wiatru w skali Beauforta: 0 — cisza [illegible] do 9 wicher.

[illegible]

00—19 — skrócony opis wyglądu nieba i zjawiska specjalne. 20—29 — opady w ciągu ostatniej godziny przed obserwacją, lecz nie w chwili obserwacji.

30—39 — Wichury pyłowe i zawieje śnieżne.

40—49 — Mgła lub gęste opary (widzialność mniejsza od 1000 metrów).

50—59 — Dżdża (drobny deszcz ze smugą lub rosząca mgła).

60—69 — Deszcz.

70—79 — Śnieg.

80—89 — Przelotne opady.

90—99 — Burza.

Zachmurzenie w skali 10 stopniowej: 0 — bez chmur, 1 — [illegible] chmur, 2 — 1/10 pokrycia nieba, 3 — 2/10, 3/10, 4 — 4/10, 5/10, 6/10, 5 — 7/10, 8/10, 6 — 9/10, 7 — więcej niż 9/10 pokrycia nieba, lecz z prześwitami, 8 — niebo całkowicie pokryte chmurami — 10/10, 9 — niebo niewidoczne z powodu mgły, burzy pyłowej lub innych zjawisk.

Temperatura w całkowitych stopniach Celsjusza. W ostatniej rubryce podawane są najniższe temperatury z nocy ubiegłej lub najwyższe z dnia poprzedniego.

Szczegóły w Nowym Kluczu do układania telegramów meteorologicznych, przyjętym w Kopenhadze we wrześniu 1929.

[illegible] K O Ś C I [illegible] 3000 m | 4000 m

Mapa pogody z dnia 16.V.(wtorek) 1933 r. 7 g. G. M. T. Nr. 136.a Rocznik XIV.

Ciśnienie w millibarach: 1 mmb. odpowiada ciśnieniu słupa rtęci 3,4 mm. na jednostkę powierzchni.

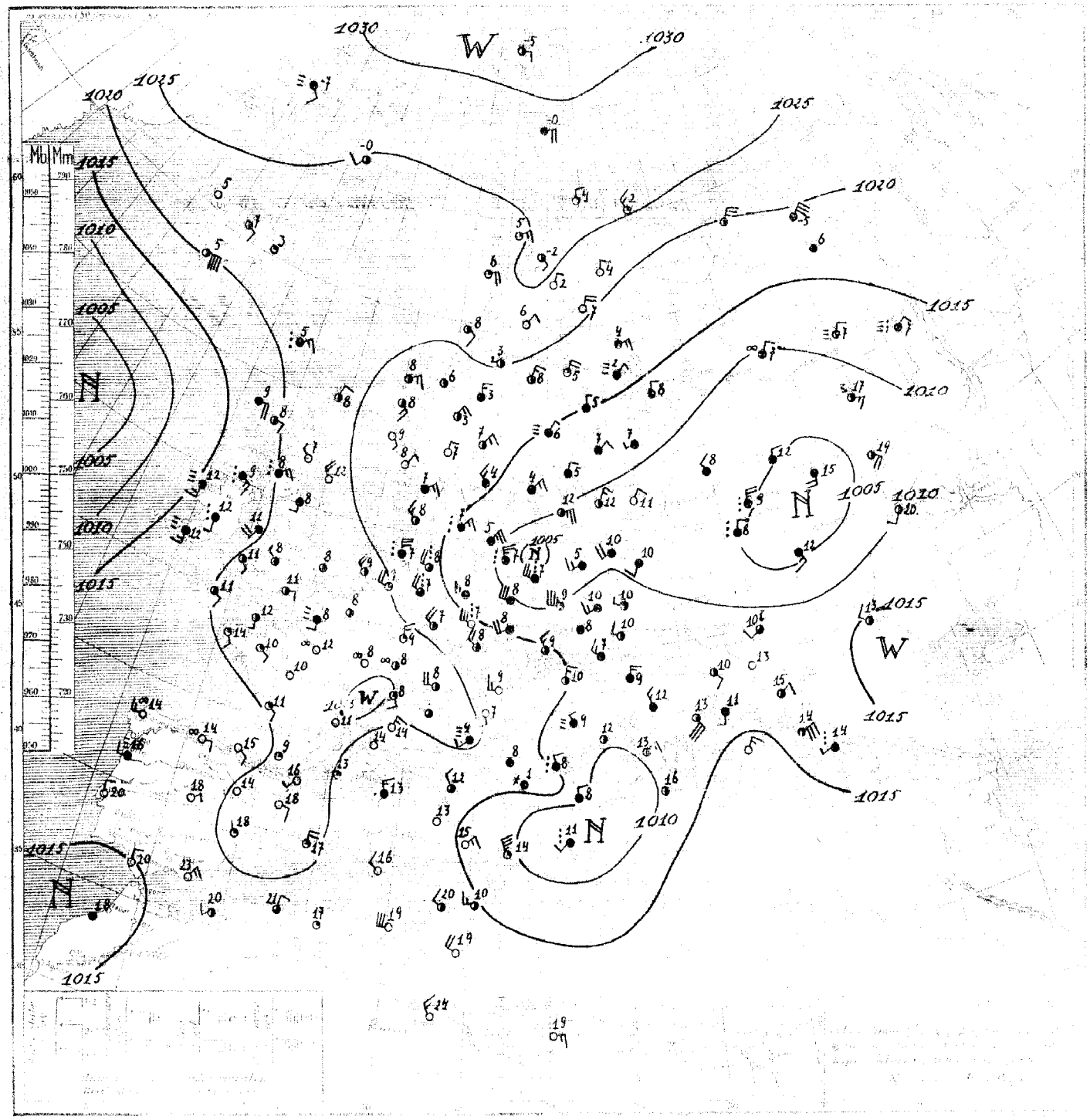

Rozkład ciśnienia. Obszerna lecz płytka depesja ze środkami nad zatoką Pucką i Rosją środkową ogarnia swym wpływem w dalszym ciągu Rosję, państwa bałtyckie, Polskę południową Skandynawję oraz Niemcy wschodnie. Druga mniejsza zalega nad Bałkanami. Przeciągka nadciąga z nad Atlantyku. Pozostałe części kontynentu są pod wpływem wysokiego ciśnienia, którego środki znajdują się: {jeden nad Szwajcarją, drugi nad Szpitzbergą}

Obecny stan pogody w Polsce. Zachmurzenie zmienne. Temp. od 6° do 10°.

Przewidywany przebieg pogody w dniu 17.V.(środa). W całym kraju zachmurzenie zmienne z zanikającemi opadami zwłaszcza w dzielnicach północnych. W dalszym ciągu jeszcze chłodno. Umiarkowane, na wybrzeżu porywiste wiatry zachodnie i północno-zachodnie.

071	Cirr.	35	6	10	0	5
083	Cirr.	02	5	11	0	8
079	Cirr.	02	4	13	0	1
093	E_2	23	8	12	0,	6
085	ESE$_2$	01	3	14	Sł.	5
071	E_1	01	4	13	C,	5
045	SE$_2$	25	8	11	Sł.	5
040	NW	64	3	9	10	7
149	SE$_2$	03	8	11	0	6
035	ESE$_2$	01	6	7	0	5
089	S_3	02	6	12	0	5
092	S_3	01	2	13	0	7
101	SE$_1$	01	2	18	0	4
042	ESE$_3$	22	8	10	4	8
095	NW$_2$	10	8	10	02	4
085	NNW	01	8	7	2	6
046	NW$_2$	02	8	8	11	8
091	WNW	03	9	9	2	8
092	Cirr.	01	8	10	0.5	6
042	SE$_2$	34	8	9	1	11
083	NW$_2$	64	8	7	5	6
074	SE$_1$	02	6	14	0	5
244	NNE$_2$	03	8	6	0	–
173	N$_3$	01	4	8	Sł.	–
209	NNE$_1$	01	4	8	Sł.	–
202	NW	01	4	7	01	–
204	NNW	02	5	7	2	–
248	NNW	02	7	10	–	–
195	NNW	02	5	7	0	–
247	E_2	01	5	10	0,	–
217	N$_1$	02	5	9	Sł.	–
230	NNW	02	5	9	0,	–
211	N$_2$	35	0	8	Sł.	–
216	SSW$_2$	01	2	8	0	–
235	NE$_1$	01	4	11	Sł.	–
202	NNW$_3$	01	3	12	0	–
212	Cirr.	03	7	13	0	13
241	WSW	51	8	14	1	14
215	N$_2$	01	3	8	2	–
225	Cirr.	02	5	5	02	4
222	Cirr.	08	3	9	0	8
227	NE$_2$	01	4	10	0	8
247	NE$_2$	00	0	9	Sł.	6
228	Cirr.	00	0	8	0	5
210	NW$_3$	03	7	8	2	5
215	SW$_3$	03	8	13	0.4	11
183	NNW	02	4	12	0	16
146	NW$_1$	01	4	16	0	15
209	N$_5$	02	5	9	4	9
221	Cirr.	03	5	8	0	7
135	NW	14	8	9	02	–
196	NW	03	5	10	0	–
197	NW$_3$	03	5	10	01	4
021	NE$_1$	03	0	9	0	–
003	NE$_1$	03	8	8	05	–
034	NNW	25	8	9	01	–
194	NNW	03	8	9	05	8

164	ESE$_2$	00	5	8	12	6
155	NNE$_2$	00	5	4	3	9
079	NNE$_1$	00	1	16	0	9
100	NNW	02	6	9	0	–
115	NNW	01	5	8	1	2
078	N$_1$	22	7	8	5	8
093	N$_4$	02	7	9	05	6
113	NNW	01	8	8	1	6
092	NNW	22	8	8	=	6
130	NNW	05	6	8	Sł.	5
112	NNW	02	7	7	3	4
132	NNW	01	8	7	0.5	4
098	ESE	01	8	12	0	8
191	NNW	01	8	7	0.5	6
054	ESE$_2$	01	3	15	0	–
124	NW	02	5	8	9	7
090	NNW	03	8	6	5	6
071	S_2	02	8	10	1	8
089	S_3	03	8	12	Sł.	8
211	WSW	02	5	5	0	–
229	ENE$_1$	03	5	2	0.	–
180	NNE	01	3	5	0	–
182	E_3	05	7	8	0	–
125	NNE$_2$	03	7	8	0	–
095	N$_3$	02	5	7	1	–
221	ESE	02	5	5	Sł.	–
232	N$_1$	71	8	-0	2	–
224	NE$_2$	03	8	0	0	–
116	N$_3$	62	8	0	2	=
183	NE$_2$	01	4	3	0	-3
137	NE$_2$	01	6	6	0	3
106	N$_2$	03	8	3	4	–
090	E$_3$	03	8	4	1.6	3
090	NW	03	8	4	0	3
097	N	03	8	5	0.2	3
084	S_3	03	8	8	0	–
056	NE$_2$	03	8	6	4	–
203	Cirr.	01	2	-0	0	-5
083	NNW	57	9	6	01	4
092	Cirr.	00	0	9	0	4
086	NNW	01	4	8	0	11
033	ESE	46	9	4	0.3	–
058	NW	03	8	8	0.2	6
044	NE$_2$	52	8	7	1	5
077	NE$_2$	03	8	4	2	3
212	SE$_2$	00	1	4	0	-0
147	Cirr.	03	8	8	2	–
035	ESE$_3$	02	5	12	0.2	8
167	SW$_3$	00	8	11	0.1	9
064	E$_2$	57	8	7	1	6
119	NW	03	8	9	0	6
098	SSW	03	8	4	0	9
135	S_3	02	2	16	0	13

197	Cirr.	03	8	10	0	5
149	NW	02	8	10	0	7
118	ESE$_1$	03	5	15	0.2	14
086	NNE$_3$	03	5	19	0	15
179	NW$_3$	01	3	20	0	15
183	NE$_1$	00	0	18	0	5
181	Cirr.	05	0	14	0	–
183	ENE$_2$	N	4	19	0	–
195	N$_4$	00	0	18	0	–
139	Cirr.	01	3	18	0	–
161	NW	06	0	22	3	20
101	NE$_3$	03	8	13	0.6	–
144	SSE$_4$	13	8	15	Sł.	9
146	SE$_1$	03	5	16	0	–
162	S_3	00	0	18	0	–
161	NNE$_2$	00	0	18	0	–
183	NNE$_3$	00	0	12	0	–
117	SSW	03	8	16	0	–
106	Cirr.	03	8	14	0	11
083	NW	64	8	13	2	12
129	WSW	03	8	11	Sł.	7
137	NW	03	5	10	0	6
157	Cirr.	02	5	10	0	8
203	SE$_2$	00	0	21	0	–
202	Cirr.	00	0	19	0	–
163	NNE$_2$	03	4	31	0	–
176	NNW	01	5	14	0	–
–	N$_2$	44	9	-8	–	–
–	N$_2$	38	9	-10	–	-10
–	NNW	76	9	-1	4	-2
–	NNW	31	9	-1	5	-1

Cirr. — Cirrus, chmurowe zredukowane do 0° C, na ciężkość właściwą i na poziom morza.
Siła wiatru w skali Beauforta: 0 — cisza, 1 — powietrze do 9 węzłów.
Kierunek wiatru:
NW — północny zachód, opis wyglądu nieba i zjawiska specjalne.
Wichury pyłowe i zamiecie śnieżne.
Mgła lub gęste opady (przezroczystość mniejsza od 1000 metrów).
Deszcz (drobny deszcz ze śniegiem lub topiący się).
Śnieg.
Pojedyncze opady.
Zachmurzenie w skali 10 stopniowej: 0 — brak chmur, 1 — prawie brak chmur, $^1/_{10}$ pokrycia, nieco $^2/_{10}$ $^3/_{10}$ $^4/_{10}$ $^5/_{10}$ $^6/_{10}$ $^7/_{10}$ $^8/_{10}$ $^9/_{10}$ — więcej niż połowa pokryta niebo, lecz z przerwami, 8 — niebo całkowicie pokryte chmurami — $^{10}/_{10}$, 9 — niebo niewidoczne z powodu mgły, burzy pyłowej lub innych zjawisk.
Temperatura w całkowitych stopniach Celsjusza. W ostatniej rubryce podane są najniższe temperatury z nocy ubiegłej lub najwyższe z dnia poprzedzającego.
Dane zebrał w Nowym Kluczu do telegramów meteorologicznych przysłanych w Kolonii we wrześniu 1929.

Państwowy Instytut Meteorologiczny w Warszawie.

Mapa pogody z dnia 17.V.(środa) 1933 r. 7 g. G. M. T. Nr. 137. A. Rocznik XIV.

Ciśnienie w milibarach: 1 mmb. odpowiada ciśnieniu słupa rtęci 3·4 mm. na jednostkę powierzchni.

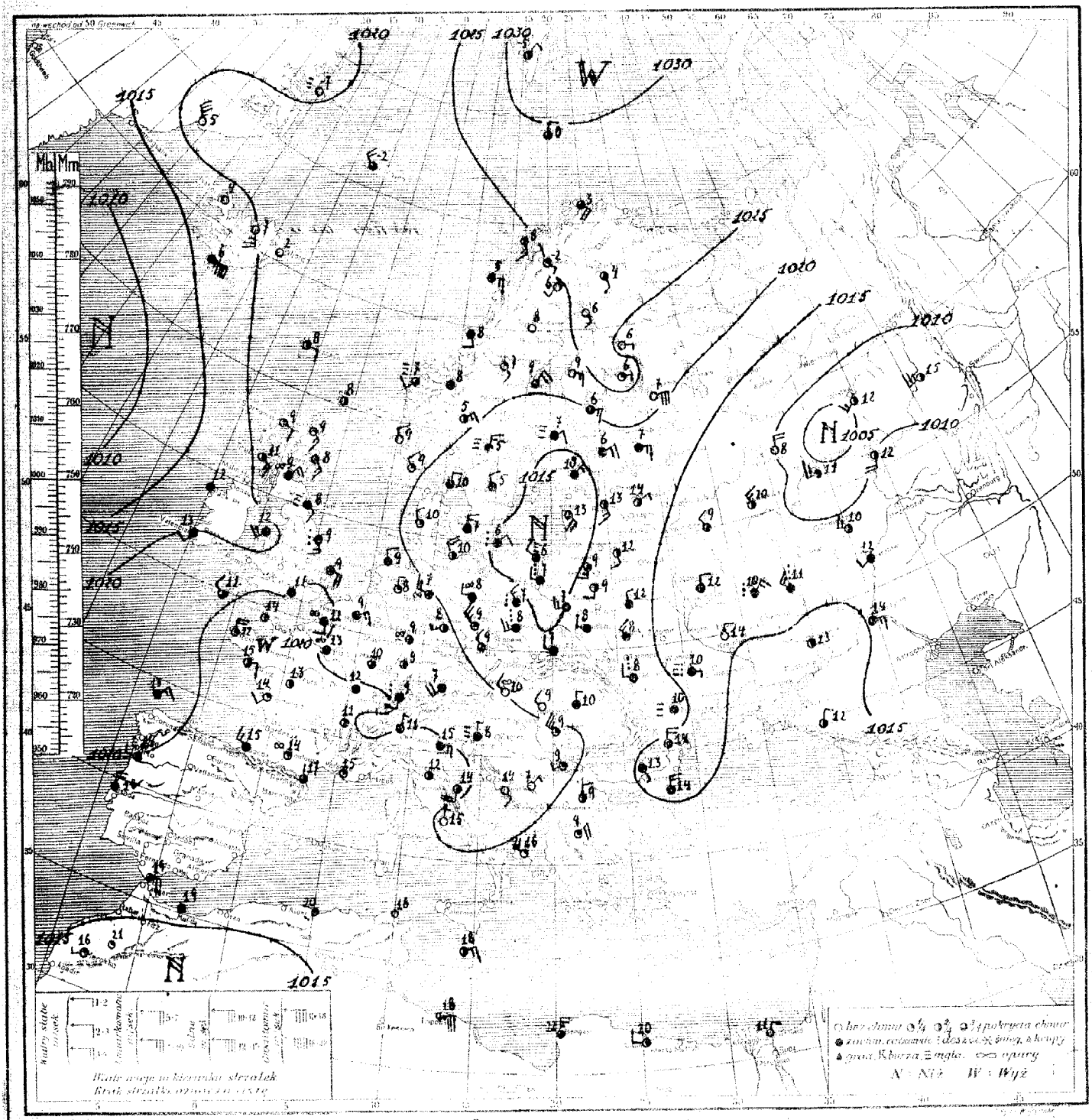

Rozkład ciśnienia: Obszerna i głęboka depresja z nad Atlantyku nadciąga ku Europie. Druga płytka wypełnia się nad Rosją środkową, trzecia zaś nad Polską. Wyżowe ciśnienie ze środkiem nad Spitsbergenem wciska się klinem przez Skandynawję i Anglję z jednej strony ku Hiszpanji, z drugiej przez Alpy ku Bałkanom.

Obecny stan pogody w Polsce: Pochmurno na Pomorzu opady. Temp. od 6° do 13°.

Przewidywany przebieg pogody w dniu 18.V.(czwartek). W całym kraju pogoda o zachmurzeniu zmiennem, zwolna malejącem. Miejscami jeszcze zamierające opady. Chłodno. Słabe chwilami umiarkowane wiatry zmienne.

16.V (wtorek) 7 N°136

Stacja																							
Wilno	086	SW4	03	8	10	1	7		223	SSE2	01	3	8	0	4								
[illegible]	101	SSW3	03	8	9	1	2		212	NNE3	00	0	7	0	4								
[illegible]	095	SW3	03	8	5	3	4		183	NNE3	00	0	14	0	9		066	SE4	03	5	19	0	16
Pińsk	117	W1	03	8	10	02	8		202	NW5	02	5	10	0	—		133	SSE6	03	7	18	0	—
Białystok	103	SW3	03	8	9	51	7		182	NNW4	81	7	8	1	6								
Brześć n/B.	121	W3	02	7	10	0	4		107	W3	03	6	8	02	5								
Warszawa	111	W7	01	4	9	0	4		143	W8	03	8	8	51	6								
[illegible]	115	SW5	02	5	8	2	6		167	NNW6	25	6	7	05	6		101	SSW2	02	4	20	0	—
Kielce	130	NW3	03	7	9	01	5		150	WSW4	02	5	8	01	6		157	ESE2	00	1	17	0	4
[illegible]	135	Cisza	02	8	8	0	4		223	NW3	01	3	9	0	4		—	W1	62	8	14	02	—
[illegible]	142	WNW3	03	8	7	0	6		230	W4	02	7	8	0	4								
[illegible]	128	WNW2	02	7	10	4	7		187	WNW4	25	5	7	04	4		131	N8	00	0	20	0	—
[illegible]	135	WNW3	61	8	8	05	7		057	E4	03	8	9	3	7								
[illegible]	151	NW3	02	6	9	0	5		237	NW2	02	7	6	01	4		179	NE1	00	0	18	0	—
Zakopane	151	SW2	02	6	5	01	2		077	E1	61	8	10	01	—		174	W3	05	0	14	0	—
Poznań	111	W6	03	8	8	0	5		178	NNW4	14	7	8	02	5		138	NNE2	00	0	20	0	—
Bydgoszcz	048	W3	62	8	6	—	6		102	NNW5	81	6	7	51	4		217	NNW6	01	3	18	0	—
Toruń	078	WSW4	62	8	7	9	6		150	NNE3	03	7	10	01	5		201	N4	01	2	17	0	—
Grudziądz	059	W5	02	8	7	8	6										169	N2	01	1	20	0	18
Gdynia	040	NE4	67	8	7	17	—																
Cieszyn	166	SW0	64	8	7	1	5										175	SE1	02	4	20	0	—
Przemyśl	147	NW1	03	8	9	06	5		262	NW3	02	6	2	0	—								
[illegible]	240	ENE3	81	8	5	51	—		274	N2	01	3	4	01	—		174	SW6	00	0	13	5	—
[illegible]									230	ENE4	01	2	6	0	—		119	NE3	00	0	15	0	—
[illegible]									211	ESE3	03	7	3	0	—		126	NW2	02	3	14	0	—
Lerwick	212	NNE2	01	4	8	03	—		188	ENE3	02	4	8	0	—		163	WNW2	02	4	20	0	—
Stornoway	183	ESE2	02	6	8	0	—		177	SE1	00	0	9	0	—		150	W3	02	6	10	0	—
Aberdeen	221	NW1	01	3	7	0	—		318	E2	03	7	-5	51	—		194	WNW2	00	0	16	0	—
[illegible]	223	S2	03	8	8	0	—		295	ENE4	02	8	-0	0	—	Zara	175	WNW2	01	4	17	0	—
Holyhead	198	SSW4	02	8	11	0	—		243	SW2	10	7	-0	2	—		127	NW2	64	8	8	8	7
[illegible]	230	Cisza	02	6	8	0	—		199	NE3	02	4	3	0	—		183	SW2	00	0	9	0	6
[illegible]	167	S3	51	8	12	4	—		243	NNE1	00	0	2	0	—		184	Cisza	71	8	1	27	0
Valencia	181	S3	51	8	12	2	—		212	NNE4	00	0	7	0	-0		105	NW2	51	8	8	0	1
[illegible]	169	ESE3	64	8	9	7	—		224	NE2	00	0	6	0	-1		081	SW1	02	8	12	1	9
Croydon	229	SW1	05	7	9	0	—		187	NNE3	02	7	8	1	—								
Ross on Wye	222	NW1	02	7	8	0	—		176	NE3	02	4	7	04	5								
Scilly	211	SE2	02	5	11	0	—		145	N3	03	8	5	0	3								
Cranwell	226	SSE1	51	8	8	51	—		157	NNW3	03	8	4	1	3								
[illegible]									141	NE3	03	8	4	0	—								
[illegible]	183	ESE1	00	0	15	0	12		124	NE2	03	9	4	01	—								
[illegible]								Abisko	263	SE1	01	4	-2	0	-5								
Dijon	237	Cisza	03	6	10	0	7		122	NE2	03	8	7	0	4								
Nancy	223	Cisza	05	0	8	0	3		116	NNE2	03	8	5	0	2								
[illegible]	239	Cisza	08	5	10	0	7		097	NE3	02	5	12	0	5		174	NW3	00	0	24	0	—
Brest	214	SE2	01	3	14	0	10		115	NE2	44	9	4	0	2		190	E5	00	0	19	0	—
Tours	231	Cisza	00	0	10	0	6		115	NNE1	03	8	9	0	6		179	W6	00	0	19	0	14
Paris	237	Cisza	05	4	9	0	6		117	N2	03	8	8	7	6		194	NNE2	02	5	21	0	18
Strasbourg	241	S1	01	4	9	51	2		172	NNE4	01	3	5	0	3								
Toulouse	217	Cisza	01	3	9	0	5		155	NE1	57	8	2	2	2		156	WNW4	00	0	19	0	—
Perpignan	211	SW1	00	0	16	0	11																
Marseille	194	Cisza	01	2	13	0	5																
Ajaccio																							
Lyon	242	Cisza	01	1	11	0	4		155	Cisza	03	8	6	0	4								
Rennes	221	ESE2	01	1	10	0	7																
Helder	219	NW4	03	7	9	0	—																
Vlissingen	234	SW2	02	6	10	0	—																
Bruxelles	236	Cisza	02	5	—	0	—		073	ESE3	02	5	17	0	12								
København	128	NE3	04	8	7	0	—		257	SE4	03	6	5	0	7								
Skagen	160	ENE3	03	8	9	0	—																
[illegible]	158	NW3	02	7	3	06	—																
Wien	186	W3	01	3	9	3	7		057	NS	02	8	9	1	7								
[illegible]									147	SSE1	02	4	18	0	16								

UWAGI

Ciśnienie atmosferyczne zredukowane do 0° C., na ciężkość normalną i do poziomu morza.
Siła wiatru w skali Beauforta: 0-cisza zupełna do 9-wicher.

Stan pogody:

00 — 19 — skrócony opis wyglądu nieba i zjawiska specjalne.
20 — 29 — opady w ciągu ostatniej godziny przed obserwacją, lecz nie w chwili obserwacji.
30 — 39 — Wichury pyłowe i zawieje śnieżne.
40 — 49 — Mgła lub gęste opary (przejrzystość mniejsza od 1000 metrów).
50 — 59 — Dżdża (drobny deszcz ze stratus lub rosząca mgła).
60 — 69 — Deszcz.
70 — 79 — Śnieg.
80 — 89 — Przelotne opady.
90 — 99 — Burza.

Zachmurzenie w skali 10 stopniowej: 0—bez chmur, 1—ślady chmur, 2—1/10 pokrycia nieba, 3—2/10 3/10, 4—4/10 5/10 6/10, 5—7/10 8/10, 6—9/10, 7—więcej niż 9/10 pokrycia nieba, lecz z przerwami, 8—niebo całkowicie pokryte chmurami—10/10, 9—niebo niewidoczne z powodu mgły, burzy pyłowej lub innych zjawisk.

Temperatura w całkowitych stopniach Celsjusza. W ostatniej rubryce podawane są najniższe temperatury z nocy ubiegłej lub najwyższe z dnia poprzedniego.

Szczegóły w Nowym Kluczu do układania telegramów meteorologicznych, przyjętym w Kopenhadze we wrześniu 1929.

KIERUNEK WIATRU NA WYSOKOŚCI

				1500 m	2000 m	3000 m	4000 m
Wilno							
Warszawa							
Lwów							
Gdynia							
Poznań							
Kraków							

TEMP. (Jabłonna) 110. 7.

Wysok.	Ciśn.	Temp.	Wilg.
93	999.9	9.8	82
866	909.2	-1.3	97
1470	842.6	-4.3	84
1620	826.6	-5.8	65
2058	781.3	-10.4	75

Państwowy Instytut Meteorologiczny w Warszawie.

Mapa pogody z dnia 18.V. (czwartek) 1931 r. 7 g. G. M. T. Nr 138 A. Rocznik XIV.

Ciśnienie w millibarach: 1 mmb. odpowiada ciśnieniu słupa rtęci 3,4 mm. na jednostkę powierzchni.

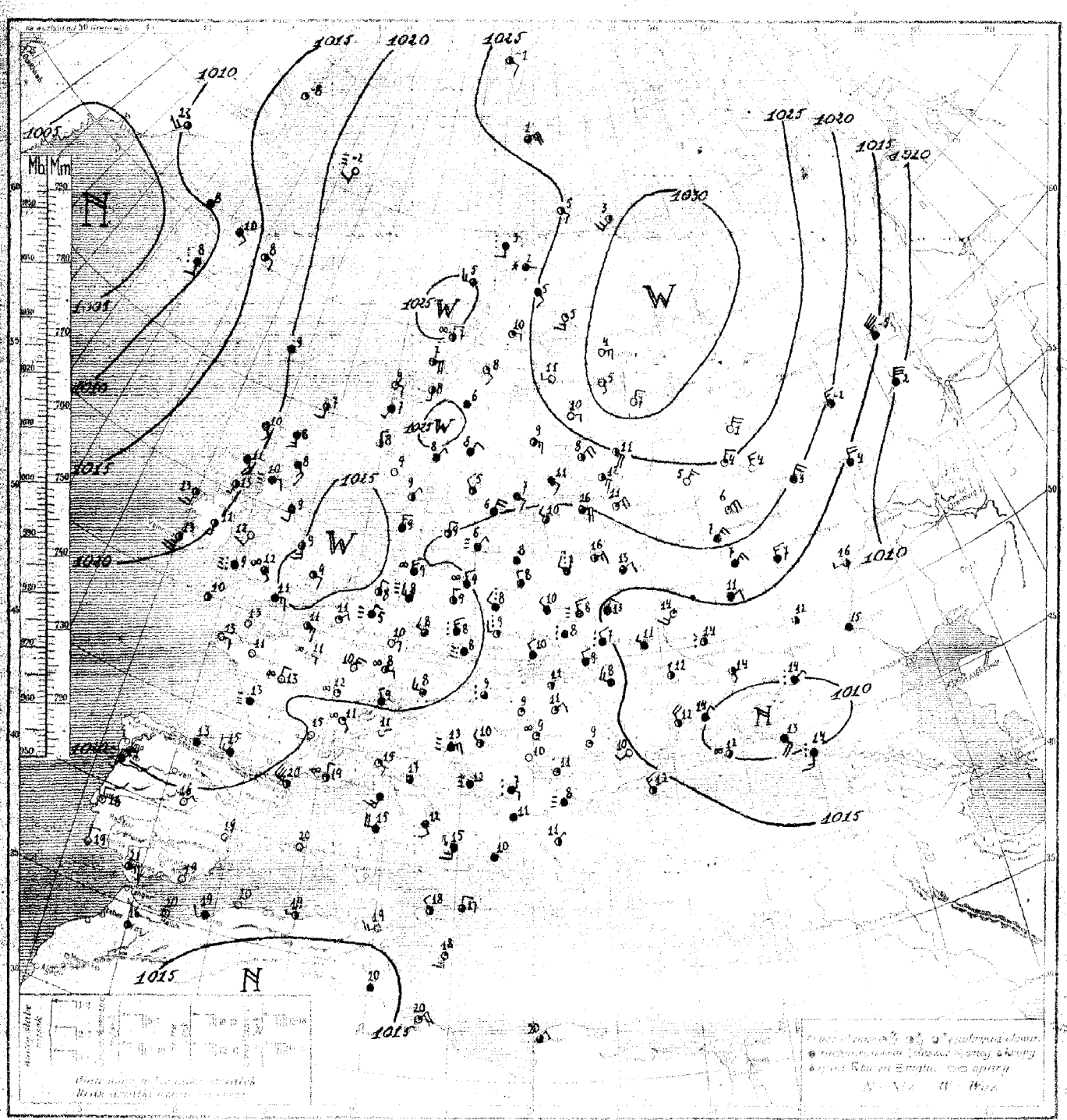

Rozkład ciśnienia. Cały niemal kontynent europejski znajduje się pod wpływem wysokiego ciśnienia, którego środki zalegają: jeden nad Finlandją, drugi nad m. Północnem. Zanikające depresje utrzymują się nad m. Azorskiem nad Atlantykiem.

Obecny stan pogody w Polsce: Przeważnie pochmurno. Temp. od 7° do 14°.

Przewidywany przebieg pogody w dniu 19.V. (piątek) W całym kraju - rano chmurno, miejscami mglisto, w ciągu dnia większe rozpogodzenia. Cieplej. Słabe wiatry miejscowe.

17.V (Środa) 7h №137

Stacje	Ciśnienie	Wiatr	Stan pogody	Zachm.	Temp.	Opady	Max./Min.
Wilno	147	SSE2	01	4	12	0	7
Lida	157	SE2	01	4	12	0	5
Suwałki	155	S3	02	5	9	0	3
Pińsk	155	NNW1	03	8	12	0.2	3
Białystok	155	S2	02	7	9	0	5
Brześć n/B	159	SW2	03	8	10	0	6
Warszawa	157	WSW3	03	8	7	0	5
Kalisz	154	SW2	51	8	7	1	5
[illegible]	171	W2	51	8	8	0	5
[illegible]	179	W2	02	8	8	0	4
Lwów	171	W3	64	8	7	1	5
[illegible]	159	NW3	61	8	8	2	7
Tarnopol	158	W3	61	8	7	1	6
Kraków	183	W2	03	8	7	0	2
Zakopane	198	SW2	62	8	3	1	0
Poznań	158	NW3	62	8	7	3	4
Bydgoszcz	141	NW2	62	8	7	14	5
Toruń	140	W3	62	8	7	2	5
Grudziądz	131	W2	02	8	7	7	5
Gdynia	113	NNW3	03	8	7	2	5
Cieszyn	190	SSW0	03	8	7	0.3	5
Przemyśl	173	NW1	03	8	4	0	6
Thorshavn	244	ESE2	02	6	8	0	—
Seydisfjord							
Reykjavik							
Lerwick	226	Cirra	01	—	8	0	—
Stornoway	196	ESE2	02	4	9	0	—
Aberdeen	228	SE3	01	5	8	0	—
Tynemouth	217	SE2	21	8	8	0.6	—
Holyhead	199	SW3	03	8	12	Sl.	—
Yarmouth	204	ESE4	03	8	9	0.3	—
[illegible]	194	Cirra	03	8	12	Sl.	—
Valentia	201	SSW2	02	8	13	0.8	—
Malinhead	194	E1	02	7	10	0	—
Croydon	198	SSW1	02	7	12	0	—
Ross-on-Wye							
Scilly	207	NNW2	02	5	11	0	—
Cranwell	208	ESE1	02	7	9	0	—
[illegible]	183	Cirra	05	8	14	0	8
[illegible]	185	NNW3	03	8	15	0	15
Clermont	194	Cirra	05	4	11	0	15
Dijon	198	Cirra	03	8	12	0	10
Nancy	209	Cirra	02	5	10	1	8
Le Havre							
Brest	179	N3	01	2	12	0	9
Tours							
Paris	195	Cirra	05	7	12	0	10
Strasbourg	217	Cirra	02	4	11	0	8
Toulouse	183	Cirra	05	2	14	0	8
Perpignan	182	NO	02	5	17	0	11
Marseille	187	Cirra	01	2	15	0	8
Ajaccio							
Lyon	195	Cirra	05	6	11	0	7
Helder							
Vlissingen							
Bruxelles	210	ENE3	03	8	9	Sl.	1
København	184	N3	—	8	7	0.1	—
Skagen	186	W2	03	8	10	0	—
[illegible]	199	NNW1	01	3	10	0	—
Wien	199	NW2	05	0	10	1	7
Klagenfurt							

Stacje	Ciśnienie	Wiatr	Stan pogody	Zachm.	Temp.	Opady	Max./Min.
	206	SSW2	64	8	9	6	9
	200	S1	05	7	10	0	8
	182	NNE1	10	8	11	0	8
	220	NNW2	03	8	9	0	—
	190	NNW2	05	8	9	0.5	7
	160	W1	51	8	8	7	7
	180	WNW3	05	8	8	3	7
	190	NW5	01	3	9	0	6
	175	WSW3	62	8	8	3	5
	210	Cirra	05	7	9	0	5
	216	SW4	03	8	7	2	5
	210	WNW3	05	5	7	0	2
	122	S3	21	8	8	0.2	6
	—	N1	62	8	—	0.2	—
	133	ESE3	03	8	10	0	2
	195	NW2	02	5	9	0	4
	180	NW1	02	6	8	0	4
	175	NE2	01	3	10	0	5
	184	NW2	00	0	9	0	6
	174	N1	02	5	10	0	7
	261	SE4	03	5	3	0	—
	223	ENE3	03	8	5	0	—
	215	SSE2	03	8	8	0	—
	229	SW2	04	5	7	0	—
	211	NNW2	01	1	9	0	—
	322	NE1	02	6	-5	0	—
	278	NNE2	04	5	0	0	—
	235	NW4	02	02	5	-2	0.1
	226	NE	02	7	5	0	1
	243	SW1	00	0	6	0	-1
	274	SSE2	00	0	6	0	-1
	225	Cirra	00	0	8	0	-3
	230	NE4	02	5	9	0	—
	197	NNE1	51	8	5	0.3	5
	185	NE2	57	8	6	1	4
	174	NNW2	03	8	5	0.4	4
	151	NNE6	03	9	6	Sl.	—
Cabisko	262	ESE1	01	8	-2	0	-6
	191	ENE4	03	6	6	0.4	3
	144	NE3	03	3	10	0	6
	154	SSE3	02	4	13	0	7
	142	S1	02	5	10	2	—
	234	E6	00	0	7	0	1
	228	E3	00	0	9	0	2
	245	E1	01	0	6	0	-2
	186	WSW5	00	7	15	0	14
	055	SW3	03	6	12	0	10
	119	Cirra	02	5	17	0	13
	144	NNE2	02	6	12	0.5	10
	115	NNW3	03	7	10	—	2
	139	NW2	01	2	16	0	15

Stacje	Ciśnienie	Wiatr	Stan pogody	Zachm.	Temp. C°	Opady w mm	Max./Min.
	149	NE5	01	8	10	0.5	10
	107	SSW4	03	7	12	0	10
	142	WSW1	01	8	12	1	12
	149	E3	03	7	14	3	13
	137	WSW1	01	3	—	0	—
	111	NNW4	01	5	16	0	14
	150	NNW4	01	1	18	Sl.	—
	153	Cirra	02	5	12	0	6
	244	N1	00	0	15	0	6
	200	NSW	01	2	9	15	5
	195	SE1	03	8	12	0	10
	198	NE1	00	0	7	0	1
	185	N2	02	4	9	0	7
	185	W4	01	2	15	0	2
	138	SE1	03	8	13	0.6	11
	171	Cirra	46	9	10	0	8
	181	E7	03	8	18	2	—
	187	NNE5	02	5	22	—	—
	198	E3	02	6	18	0	—
	—	NNW4	77	4	-4	28	-4
	—	NNW4	77	9	-7	—	-8
	—	NNW4	47	8	-1	1	-2
	—	NNW6	43	7	-2	0	-2

UWAGI

Ciśnienie atmosferyczne zredukowane do 0° C., na ciężkość normalną i do poziomu morza.

Siła wiatru w skali Beauforta: 0-cisza zupełna do 9-wicher.

Stan pogody:

00 — 19 — skrócony opis wyglądu nieba i zjawiska specjalne.

20 — 29 — opady w ciągu ostatniej godziny przed obserwacją, lecz nie w chwili obserwacji.

30 — 39 — Wichury pyłowe i zawieje śnieżne.

40 — 49 — Mgła lub gęste opary (przejrzystość mniejsza od 1000 metrów).

50 — 59 — Dżdża (drobny deszcz ze stratus lub rosząca mgła).

60 — 69 — Deszcz.

70 — 79 — Śnieg.

80 — 89 — Przelotne opady.

90 — 99 — Burza.

Zachmurzenie w skali 10 stopniowej: 0—bez chmur, 1—ślady chmur, 2—$^1/_{10}$ pokrycia nieba, 3—$^2/_{10}$, $^3/_{10}$, 4—$^4/_{10}$, $^5/_{10}$, $^6/_{10}$, 5—$^7/_{10}$, $^8/_{10}$, 6—$^9/_{10}$, 7—więcej niż $^9/_{10}$ pokrycia nieba, lecz z przerwami, 8—niebo całkowicie pokryte chmurami—$^{10}/_{10}$, 9—niebo niewidoczne z powodu mgły, burzy pyłowej lub innych zjawisk.

Temperatura w całkowitych stopniach Celsjusza. W ostatniej rubryce podawane są najniższe temperatury z nocy ubiegłej lub najwyższe z dnia poprzedniego.

Szczegóły w Nowym Kluczu do układania telegramów meteorologicznych, przyjętym w Kopenhadze we wrześniu 1929.

SPOSTRZEŻENIA PILOTOWE

Stacje							KIERUNEK WIATRU NA WYSOKOŚCI 300 m	500 m	1000 m	1500 m	2000 m	3000 m	4000 m
Wilno													
Warszawa													
Lwów													
Gdynia													
Poznań													
Kraków													

Państwowy Instytut Meteorologiczny w Warszawie.

Mapa pogody z dnia 19.V.(piątek) 1933 r. 7 g. G. M. T. Nr. 139 Rocznik XIV.

Ciśnienie w millibarach: 1 mmb. odpowiada ciśnieniu słupa rtęci 3.4 mm. na jednostkę powierzchni.

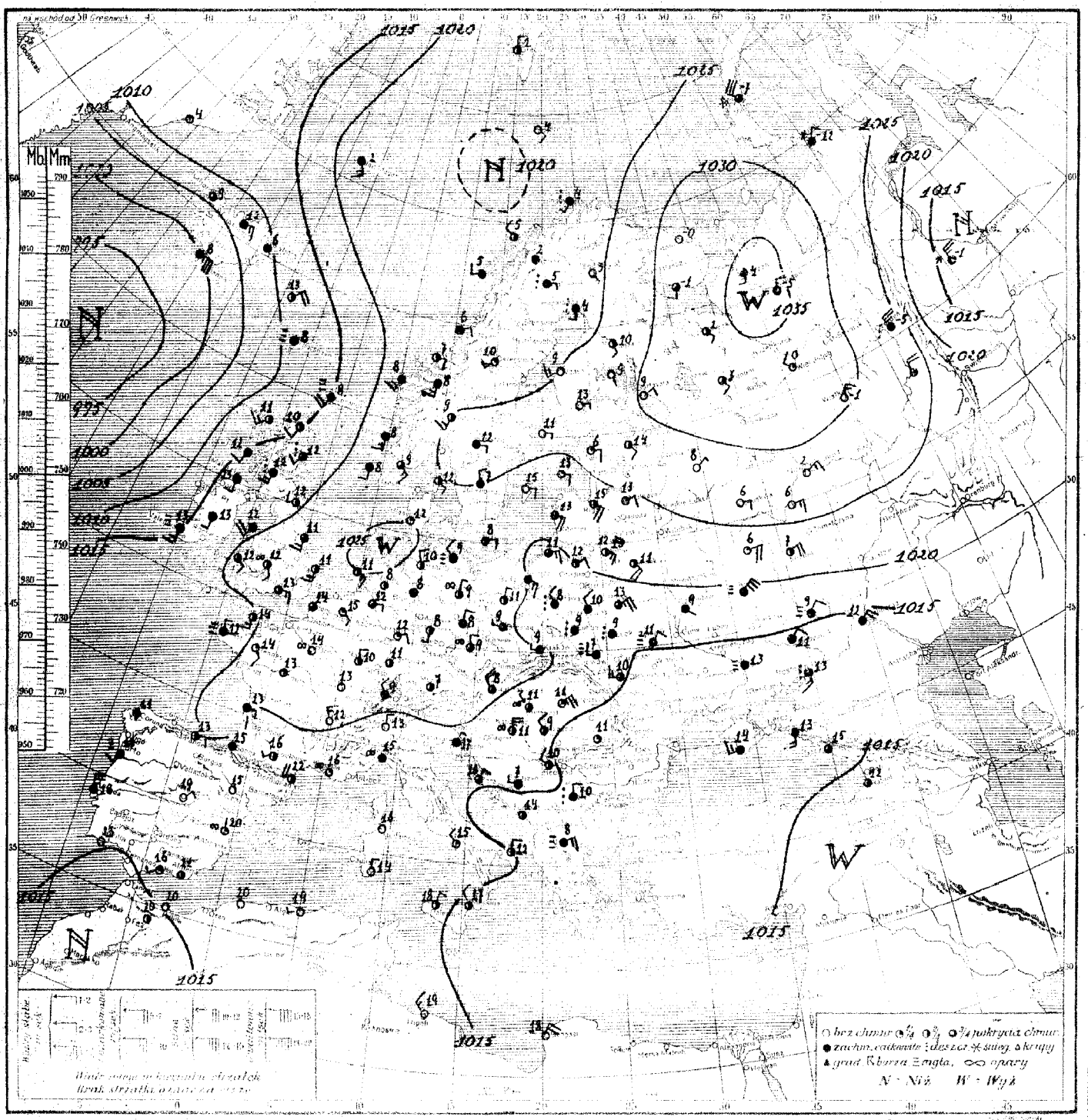

Rozkład ciśnienia: Rozległy obszar wysokiego ciśnienia ze środkami nad Rosją północną i Niemcami zachodniemi- obejmuje całą niemal Rosję, Skandynawję, Niemcy i Francję. Płytki-wypełniający się niż barometryczny zalega południowe krańce Rosji, sięgając swym wpływem do Polski. Drugi głębszy nasuwa się z nad Atlantyku nad Islandję.

Obecny stan pogody w Polsce: Wileńskie, Podlasie, Polesie, Wielkopolska i Kaliskie-dość pogodnie, pozatem pochmurno-miejscami deszcz - Temp od 6° do 14°

Przewidywany przebieg pogody w dniu 20.V.(sobota). Polesie, Wołyń, Podole i Małopolska wschodnia: przeważnie pochmurno, miejscami deszcz, zwłaszcza w Małopolsce wschodniej. Chłodno. Słabe wiatry przeważnie z północy. Pozostałe dzielnice: najpierw chmurno lub mglisto, gdzieniegdzie drobny deszcz, potem stopniowe polepszenie się stanu pogody. Temp. Bez większych zmian. Słabe wiatry miejscowe.

18.V (czwartek)

	160	ENE3	01	4	16	0	7
	162	E2	03	8	14	0	10
	186	WNW4	64	8	7	8	5
	149	NNE2	03	8	13	15	8
	171	WNW3	62	8	8	3	7
	165	NNW2	52	8	8	3	7
	181	NW1	03	8	10	0	4
	181	WSW2	02	5	8	0	6
	185	NW1	03	8	8	02	4
	184	Cisza	62	8	8	01	5
	169	NW2	03	8	9	0	6
	157	NW2	22	8	9	1	7
	163	W2	03	8	9	2	6
	194	NW2	03	8	10	0	4
	190	S2	02	7	6	0	4
	193	WNW2	61	8	8	02	6
	195	NE1	05	8	12	02	9
	185	Cisza	02	5	9	0	4
	191	NWW	02	7	8	05	4
	179	WSW1	03	7	5	1	—
	193	Cisza	03	5	9	1	5
	182	NW1	62	7	10	1	7
	212	Cisza	03	8	9	0	
	240	S2	02	7	11	0	—
	179	SE2	02	8	10	05	—
	230	SSE3	03	8	8	0	—
	239	S2	03	8	9	0	—
	214	SSW2	01	3	12	Sl.	—
	260	ESE2	01	4	9	0	—
	171	S3	02	6	13	0	—
	192	S5	02	7	13	0	—
	187	S2	02	7	13	Sl.	—
	248	ESE2	61	7	9	Sl.	—
	230	SE1	05	5	10	0	—
	231	Cisza	02	7	10	0	—
Cranwell	251	SSE2	02	8	9	6	[illegible]
	206	Cisza	46	9	13	0	10
	205	Ws	03	8	15	0	15
	211	Cisza	05	3	12	0	9
	227	NNE3	00	0	10	—	7
	239	ESE3	05	3	11	0	10
	213	E2	01	1	13	0	12
	210	NNE2	05	1	13	0	10
	233	Cisza	05	6	10	0	8
	232	NNE3	00	0	9	02	9
	161	NNW2	02	4	20	0	14
	147	NNW2	05	4	19	0	11
Rennes	218	Cisza	00	0	11	0	-9
	247	ENE3	00	0	11	0	5
	206	N2	03	6	9	Sl.	—
	287	ENE2	03	8	9	0	—
	281	Ns	03	6	9	0	—
	199	Cisza	01	5	9	3	7

	203	NNW1	03	8	9	2	8
	193	SE1	05	1	11	0	9
	180	ENE2	00	0	11	4	8
	200	N3	02	5	10	0	—
	230	NW1	05	8	9	03	8
	193	NW1	05	8	9	1	7
	205	NNW1	02	6	9	04	8
	203	NW2	62	8	8	2	7
	192	WNW2	22	7	9	04	5
	223	NNE2	03	7	10	0	3
	221	N3	02	5	5	5	6
	220	WNW3	55	8	9	Sl.	7
	184	SE1	62	3	9	Sl.	7
	252	NE1	48	9	5	0	3
	211	Cisza	45	3	8	0	8
	133	Cisza	05	5	8	0	4
	183	Cisza	01	4	11	2	5
	180	Cisza	01	3	9	0	6
	183	NE3	01	3	11	1	4
	222	SSW2	03	7	3	0	—
	256	ESE2	02	4	5	0	—
	230	W1	03	7	5	0	—
	249	NNE2	05	4	7	0	—
	233	E2	01	2	9	0	—
	234	N1	02	4	8	0	—
	273	ESE2	02	7	-1	0	—
Zara	266	ENE5	03	8	1	0	—
	243	SSW2	45	0	-2	0	—
	251	NNE3	03	8	5	02	—
	256	SE2	03	8	5	0	1
	290	S2	01	2	5	0	1
	227	E1	02	5	10	0	2
	242	NE2	22	8	8	0	6
	255	NE2	03	7	9	01	5
	223	NNW2	03	8	5	2	4
	205	ESE2	03	7	7	0	—
	207	NNE3	04	9	6	0	—
Mbisko	243	E2	72	3	2	Sl.	1
	248	NE4	02	5	8	0	6
	203	ESE2	03	8	11	0	7
	197	E2	02	5	10	0	10
	200	ESE	03	3	11	22	—
	202	ESE3	01	4	8	0	3
	309	NE3	00	3	7	0	0
	265	N1	01	3	11	0	4
	312	SE1	00	0	5	0	-3
	064	NNE6	03	8	2	1	1
	269	NE4	00	0	1	0	-1
	225	Ns	03	8	-2	0	-2
	090	SE2	03	7	17	0	14
	212	ENE3	00	1	6	0	5
	007	SWs	01	4	14	0	13

153	ENE2	03	8	11	4	9
113	N4	03	8	4	1	4
119	NNW	—	4	12	0	—
109	Cisza	05	9	12	Sl.	—
115	ENE1	84	8	14	6	—
124	Ns	02	5	16	0	10
132	Cisza	—	8	15	0	12
101	NNW4	03	8	12	0	11
115	SSW2	22	8	14	2	—
110	ENE1	03	8	16	0	—
135	NE1	00	0	16	0	—
148	ENE3	02	4	21	0	—
136	Cisza	00	0	19	0	—
181	N2	02	1	16	0	13
162	ESE2	02	3	15	0	—
148	—	—	5	18	0	—
141	Cisza	02	5	17	0	—
161	SSE3	03	8	12	1	—
157	S3	91	8	15	0	—
153	E1	03	8	10	0	—
166	NW	02	4	18	0	—
162	NNE2	03	7	17	0	—
167	Cisza	52	8	12	21	—
187	NW	02	7	10	Sl.	9
181	E1	62	8	7	02	6
121	Cisza	51	8	8	0	5
172	Cisza	03	8	12	0	7
157	NE4	01	1	20	0	—
164	NNE2	02	5	20	0	—
160	SW3	00	0	19	3	18
172	S3	01	2	18	0	—

U W A G I

Ciśnienie atmosferyczne zredukowane do 0° C., na ciężkość normalną i do poziomu morza.

Siła wiatru w skali Beauforta: 0-cisza zupełna do 9-wicher.

Stan pogody:

00 — 19 — skrócony opis wyglądu nieba i zjawiska specjalne.

20 — 29 — opady w ciągu ostatniej godziny przed obserwacją, lecz nie w chwili obserwacji.

30 — 39 — Wichury pyłowe i zawieje śnieżne.

40 — 49 — Mgła lub gęste opary (przejrzystość mniejsza od 1000 metrów).

50 — 59 — Dżdża (drobny deszcz ze stratus lub rosząca mgła).

60 — 69 — Deszcz.

70 — 79 — Śnieg.

80 — 89 — Przelotne opady.

90 — 99 — Burza.

Zachmurzenie w skali 10 stopniowej: 0—bez chmur, 1—ślady chmur, 2—$^{1}/_{10}$ pokrycia nieba, 3—$^{2}/_{10}$, $^{3}/_{10}$, 4—$^{4}/_{10}$, $^{5}/_{10}$, $^{6}/_{10}$, 5—$^{7}/_{10}$, 6—$^{8}/_{10}$, 7—więcej niż $^{8}/_{10}$ pokrycia nieba, lecz z przerwami, 8—niebo całkowicie pokryte chmurami—$^{10}/_{10}$, 9—niebo niewidoczne z powodu mgły, burzy pyłowej lub innych zjawisk.

Temperatura w całkowitych stopniach Celsjusza. W ostatniej rubryce podawane są najniższe temperatury z nocy ubiegłej lub najwyższe z dnia poprzedniego.

Szczegóły w Nowym Kluczu do układania telegramów meteorologicznych, przyjętym w Kopenhadze we wrześniu 1929.

Państwowy Instytut Meteorologiczny w Warszawie.

Mapa pogody z dnia 20.V. (sobota) 1933 r. 7 g. G. M. T. Nr. 140 A. Rocznik XIV.

Ciśnienie w millibarach; 1 mmb. odpowiada ciśnieniu słupa rtęci 3·4 mm. na jednostkę powierzchni.

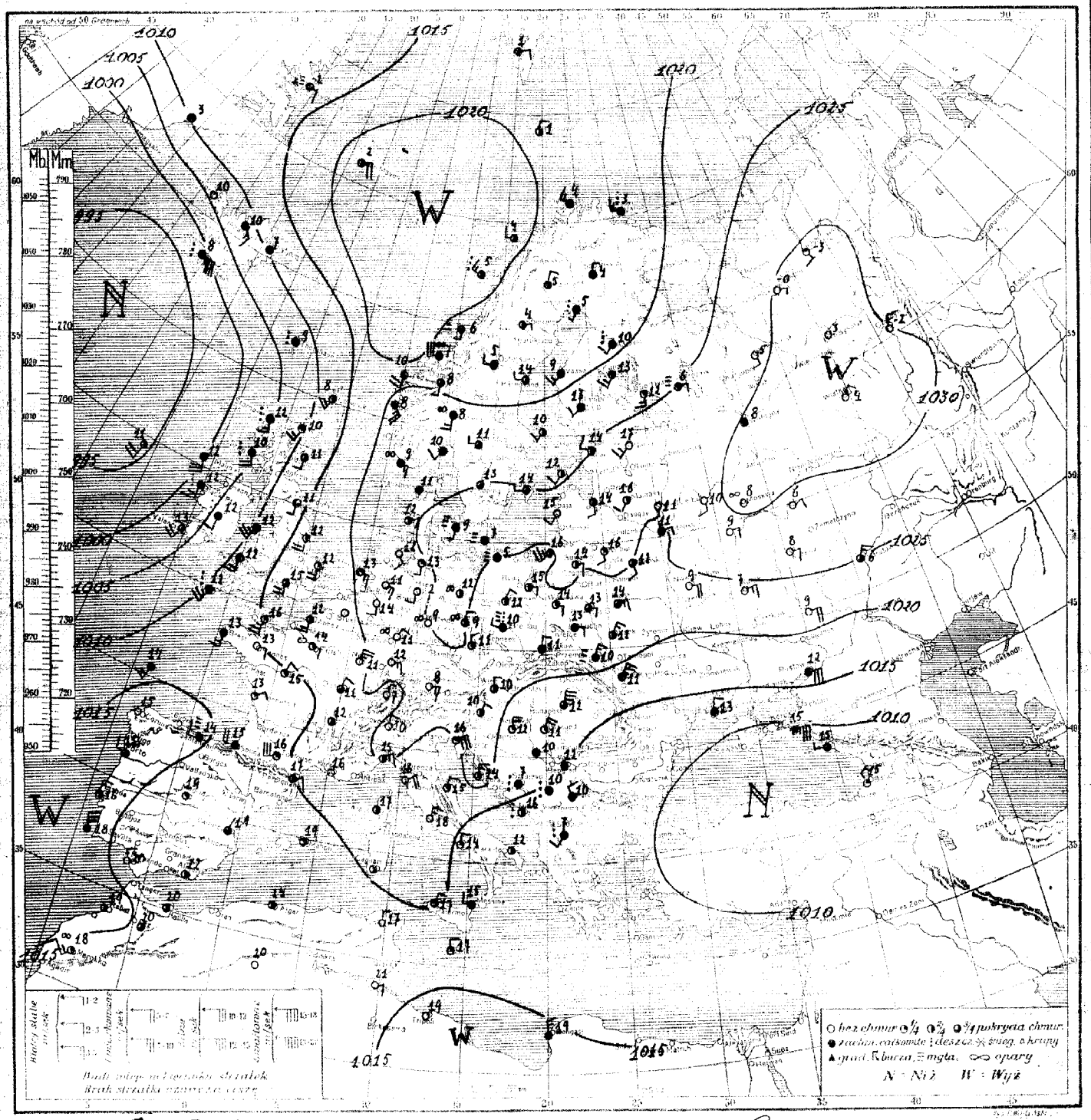

Rozkład ciśnienia: Rozległy obszar wysokiego ciśnienia ze środkami nad m. Norweskiem i Rosją centralną pokrywa cały niemal kontynent europejski. Głęboki niż barometryczny utrzymuje się nad wschodnim Atlantykiem, drugi, płytki nad m. Czarnem.

Obecny stan pogody w Polsce: na południu i południowym-zachodzie kraju pochmurno, pozatem dość pogodnie. — Temp. od 7° do 15°

Przewidywany przebieg pogody w dniu 21.V. (niedziela). Wyż. Małopolska, Śląsk, Podhale i Tatry: początkowo przeważnie pochmurno i mglisto, miejscami możliwy deszcz, potem polepszenie się stanu pogody. Ciepłej. Słabe wiatry północno-wschodnie. — Pozostałe dzielnice: po rannych lekkich mgłach lub miejscami chmurnym stanie nieba, w dzień pogoda słoneczna o zachmurzeniu umiarkowanem. Ciepło. Słabe wiatry wschodnie.

	208	ESE₂	02	7	12	0	5
	203	SE₄	01	4	14	0	12
	202	ENE₂	01	4	12	4	6
	178	ENE₅	02	5	13	3	11
	181	ENE₃	03	8	13	4	10
	162	NW₂	03	8	10	2	7
	185	NW₂	62	8	8	3	7
	195	NNW₃	01	3	11	0.3	5
	190	NNW₂	03	8	7	0.1	2
	173	Cisza	62	8	9	4	7
	174	W₂	62	8	4	0	5
	158	Cisza	62	8	9	10	8
	169	NW₂	03	8	8	0.2	7
	202	W	03	8	9	0	5
	191	Cisza	03	8	6	0.3	2
	212	W	02	5	11	0	6
	211						
	206	NNW₂	03	8	8	3	5
	204	ESE₃	03	8	8	2	5
	229	NW₄	03	8	9	4	6
	207	NW₂	03	8	8	0	6
	182	NW₂	03	8	10	0	4
	180	Cisza	44	8	8	3	
	137	SSW₄	11	9	8	6	—
	130	SW₃	02	7	11	4	—
	166	SSW₂	25	4	12	1	—
	191	WSW₂	01	4	12	04	—
	193	SSW₄	02	8	12	01	—
	228	S₂	02	5	11	0	—
	146	S₃	54	8	15	0.3	—
	157	S₂	02	8	13	4	—
	223	SSW₂	02	5	13	0	—
	211	SSE₃	05	7	12	0	—
Granwell	220	S₁	02	7	12	0	—
	179	Cisza	03	8	15	0	15
	214	Cisza	05	4	12	0	6
	215	Cisza	00	0	13	0	8
	226	W₂	03	7	10	0	6
	189	W₁	44	9	12	0	10
	214	Cisza	02	6	13	0	8
	226	Cisza	01	2	11	0	7
	233	NNW₂	03	7	11	0	7
	193	NSW₁	02	5	16	0	10
	174	NNW₄	02	4	22	0	18
	165	Cisza	05	2	16	0	8
Lyon	205	NNW₂	00	0	12	0	8
Monaco	203	SE₂	01	3	14	0	11
	243	ESE₃	02	5	11	0	—
	230	SE₂	01	2	12	0	—
	224	ESE₁	01	2	15	0	8
	244	ESE₁	01	4	12	0	—
	242	Cisza	01	3	12	0	—
	206	NW₄	05	6	8	02	8

	207	NNW₂	03	8	9	Śl.	7
	208	SSE₂	05	0	11	0	8
	172	W₁	00	1	13	0	4
	230	ESE₂	02	5	8	0	—
	234	NNW₂	01	4	10	0	6
	236	NNE₂	02	6	6	0	6
	228	NNE₂	05	6	9	0	4
	210	NNE₂	03	8	8	0.3	6
	213	W₂	02	5	9	0.1	6
	231	ENE₂	01	3	12	0	7
	220	NNW₂	03	6	7	1	4
	214	Cisza	03	8	8	Śl.	7
	192	SWE₂	02	5	11	0.3	4
	233	Cisza	02	5	11	0	8
	215	W₂	05	7	9	1	8
	195	NW₁	03	8	9	Śl.	5
	179	NNW₁	01	3	11	0	6
	185	Cisza	05	5	11	0	7
	182	NE₅	01	4	11	0	7
	229	SSW₂	62	8	4	01	—
	230	SSW₂	03	8	5	Śl.	—
	211	ENE₂	01	8	6	0	—
	233	SSW₂	02	8	8	0	—
	233	SE₃	03	8	8	0	—
	214	W₁	02	5	2	0	—
	212	ESE₂	01	3	4	1	—
	222	SSE₃	03	8	2	0	—
	257	SSW₂	02	6	9	0	2
	216	E₁	60	8	5	2	3
	234	S₂	62	8	4	2	4
	162	E₁	03	8	12	0	9
	262	Cisza	01	2	12	0	5
	248	NNW₁	03	8	7	0	5
	265	E₂	00	0	15	0	—
Abbazia	231	NE₂	01	1	2	0.2	—
	223	Cisza	03	8	2	Śl.	−1
	246	E₂	01	1	18	0	7
	240	ESE₂	01	4	15	0	—
	240	ESE₂	00	0	13	0	—
	239	SE₂	01	1	9	0	4
	300	ENE₂	00	0	9	0	−0
	267	SW₁	01	1	9	0	6
	273	SSE₂	00	0	9	0	1
	342	SE₂	02	6	−0	0	−4
	333	SSE₂	01	4	3	0	−3
	245	W₂	03	8	—	0	−4
	341	SE₁	03	—	9	0	4
	334	NNE₂	00	0	−1	0	−5
	115	NW₂	03	8	0	0.2	−1
	274	E₂	00	0	6	0	2
	251	NW₂	02	7	−1	0	−3

	—	ENE₆	51	8	—	0	6
	122	W₂	03	8	14	0	—
	130	SSE₂	62	8	13	10	—
	147	NNE₄	04	8	12	1	11
	147	NE₅	62	8	4	5	4
	111	Cisza	02	5	15	5	—
	109	W₆	02	6	17	0	—
	162	NE₁	00	0	19	0	18
	181	Cisza	04	9	11	—	—
	135	E₂	02	4	22	0	—
	205	W₂	05	3	20	0	—
	173	W₂	01	1	16	0	15
	178	Cisza	08	8	15	0	—
	135	SE₂	13	7	18	0	—
	154	NNW₁	01	3	15	0	—
	150	NE₂	02	5	18	0	—
	142	NW₂	02	5	17	Śl.	—
	152	W₁	00	0	14	0	—
Zara	166	NE₁	02	5	16	0	—
	157	NW₂	02	6	10	0	8
	191	S₂	02	8	4	0	9
	170	W₁	03	8	1	0	8
	198	W₂	64	8	40	10	5
	145	NNW₂	62	8	10	6	7
	162	NW₂	00	1	19	0	—
	130	NE₄	01	3	16	0	—
	146	W₂	01	6	15	0	9
	—	NW₂	46	9	−4	0	−6
	—	W₂	34	9	−8	—	−9
	—	W₂	46	9	1	Śl.	−0
	—	NNE₂	44	9	1	4	1

UWAGI

Ciśnienie atmosferyczne zredukowane do 0° C., na ciężkość normalną i do poziomu morza. Siła wiatru w skali Beauforta: 0 cisza zupełna do 9-wicher.

Stan pogody:

00 — 19 — skrócony opis wyglądu nieba i zjawiska specjalne.
20 — 29 — opady w ciągu ostatniej godziny przed obserwacją, lecz nie w chwili obserwacji.
30 — 39 — Wichury pyłowe i zawieje śnieżne.
40 — 49 — Mgła lub gęste opary (przejrzystość mniejsza od 1000 metrów).
50 — 59 — Dżdża (drobny deszcz ze stratus lub rosząca mgła).
60 — 69 — Deszcz.
70 — 79 — Śnieg.
80 — 89 — Przelotne opady.
90 — 99 — Burza.

Zachmurzenie w skali 10 stopniowej: 0—bez chmur, 1—ślady chmur, 2—$^1/_{10}$ pokrycia nieba, 3—$^2/_{10}$, $^3/_{10}$, 4—$^4/_{10}$, $^5/_{10}$, $^6/_{10}$ 5—$^7/_{10}$, $^8/_{10}$, 6—$^9/_{10}$, 7—więcej niż $^9/_{10}$ pokrycia nieba, lecz z przerwami, 8—niebo całkowicie pokryte chmurami—$^{10}/_{10}$, 9—niebo niewidoczne z powodu mgły, burzy pyłowej lub innych zjawisk.

Temperatura w całkowitych stopniach Celsjusza. W ostatniej rubryce podawane są najniższe temperatury z nocy ubiegłej lub najwyższe z dnia poprzedniego.

Szczegóły w Nowym Kluczu do układania telegramów meteorologicznych, przyjętym w Kopenhadze we wrześniu 1929.

OBSERWACJE STOWARZYSZONE

	KIERUNEK WIATRU NA WYSOKOŚCI						
	500 m	500 m	1000 m	1500 m	2000 m	3000 m	4000 m
Wilno							
Warszawa							
Lwów							
Skoginia							
Poznań							
Kraków							

Państwowy Instytut Meteorologiczny w Warszawie.

Mapa pogody z dnia 21. V. (niedziela) 1933 r. 7 g. 0 M. Nr 141 A. Rocznik XIV.

Ciśnienie w millibarach: 1 mmb. odpowiada ciśnieniu słupa rtęci 1,4 mm. na jednostkę powierzchni.

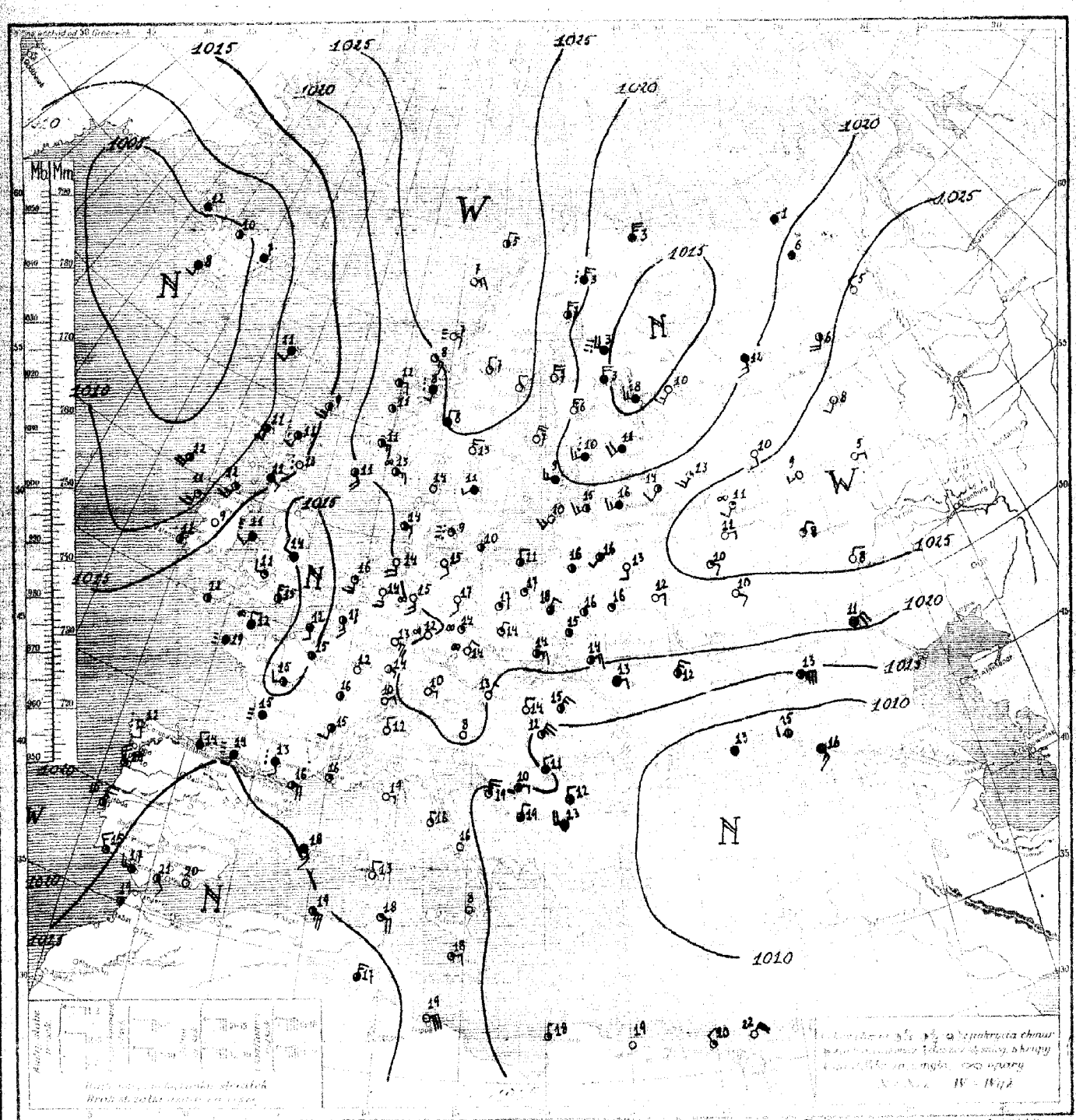

Rozkład ciśnienia: Wysokie ciśnienie utrzymuje się nad Rosją środkową, zachodnią, oraz nad Polską, znaczną częścią Niemiec i nad Skandynawją. Płytkie niże zalegają: jeden nad morzem Białem i Finlandją, drugi nad morzem Czarnem, trzeci nad kanałem La Manche i czwarty głębszy nad wschodnim Atlantykiem.

Obecny stan pogody w Polsce. Dość ciepło i pogodnie.

Przewidywany przebieg pogody w dniu 22. V (poniedziałek): Wileńskie i Polesie: przejściowy wzrost zachmurzenia, potem pogoda naogół słoneczna. Ciepło. Słabe wiatry zachodnie. Pozostałe dzielnice: w dalszym ciągu pogoda naogół słoneczna i ciepła o zachmurzeniu umiarkowanem, przy słabych wiatrach miejscowych.

Spostrzeżenia meteorologiczne z dn. 20. V. (sobota) 1933 r. Nr 140.

STACJA	Ciśnienie mm	Wiatr	Stan pogody		Temp. °C	Opady w mm	Max. temp. miesiąc.
Wilno	758	SSE 1	01	3	16	0	11
Lida	758	SE 2	01	4	24	0	8
Suwałki	756	E 2	01	4	14	0	5
Pińsk	754	ENE 1	02	5	14	0	8
Białystok	756	ENE 2	03	8	12	0	8
Brześć n/B	758	E 1	01	5	13	0	5
Warszawa	752	E 1	01	3	14	3	9
Kalisz	751	CISZA	02	5	11	0	9
Kielce	758	NNE 3	03	8	11	0	6
Lublin	754	E 1	03	8	13	05	9
Lwów	755	NE 3	46	8	10	1	9
Łuck	753	NE 3	01	4	12	0	10
Tarnopol	751	NE 2	02	8	10	0	8
Kraków	754	N 1	03	8	11	0	5
Zakopane	752	SE 2	03	8	7	02	4
Poznań	750	NE 1	02	7	12	St.	9
Bydgoszcz	746	ESE 1	02	4	13	0	8
Toruń	754	E 1	01	4	15	0	8
Grudziądz	748	ESE 2	02	5	14	0	7
Odynia	750	NW 2	00	3	11	0	—
Cieszyn	751	NW 1	02	5	11	0	7
Przemyśl	748	NE 1	03	8	12	1	9
Thorshava	075	CISZA	64	8	9	1	—
Seydisfjord							
Reykjavik							
Lerwick	733	SW 2	02	6	8	0	—
Stathnaway	041	SSE 3	25	8	12	1	—
Aberdeen	720	SSW 2	02	6	11	0	—
Tynemouth	740	S 1	03	8	11	0	—
Helpmead	708	SSW 3	02	8	12	0	—
Yarmouth	786	SSE 3	01	4	12	0	—
Rochland	014	S 3	62	8	12	5	—
Valentia	043	SSW 2	02	7	12	13	—
Malfordead							
Croydon	771	SSE 4	01	5	15	—	—
Ross-on-Wye	732	S 3	02	6	16	0	—
Scilly	707	SSW 3	61	8	12	St.	—
Clanwell	755	SSE 4	01	6	12	0	—
Rochelyon	730	ENE 1	01	3	13	0	10
Seven	733	W 4	03	8	15	0	15
Clermont							
Dijon	719	NNE 2	02	5	11	0	7
Nancy	798	NNE 3	00	0	11	0	4
Le Havre	773	E 2	01	2	14	0	11
Brest	733	SSW 3	02	8	13	0	12
Toulon	754	NE 4	01	3	15	0	10
Paris	781	CISZA	01	3	13	0	7
Biarritz	719	NW 2	00	0	10	0	3
Toulouse	733	WSW 1	01	2	16	0	10
Perpignan	757	ENE 2	02	6	17	0	13
Marsaille	763	CISZA	02	—	16	0	11
Ajaccio	755	CISZA	03	6	17	2	15
Lyon	777	CISZA	02	4	12	0	5
Rennes	743	E 2	00	0	13	0	10
Belfast	711	ESE 3	01	2	13	0	18
Dublin	797	S 2	01	2	13	0	15
Galway							
Kilkenny	755	S 1	45	8	9	St.	—
Wallon	744	SE 1	03	8	11	0	—
Limerick	736	ENE 2	02	7	12	0	—
Wien	734	NW 1	02	5	10	05	8
Klagenfurt							

STACJA	Ciśnienie mm	Wiatr	Stan pogody		Temp. °C	Opady w mm	Max. temp. miesiąc.
176	NNE 1	01	1	7	0	4	
240	SSE 2	01	2	13	0	—	
246	SE 1	01	2	13	0	8	
256	N 1	08	8	8	0	5	
254	CISZA	08	7	12	0	7	
246	N 1	05	7	9	0	2	
230	W 1	44	8	10	01	9	
229	NE 2	05	0	11	0	4	
235	E 3	00	0	8	0	-0	
247	S 2	00	0	12	0	2	
248	SW 5	02	5	16	0	9	
215	S 2	00	0	14	0	14	
212	NW 1	02	2	11	0	4	
223	NW 1	01	4	12	0	5	
195	N 6	01	4	12	0	10	
167	NE 6	02	5	12	St.	9	
171	W 3	62	8	3	01	—	
186	WNW 3	03	8	4	0	—	
203	WNW 3	10	4	5	St.	—	
194	SSE 2	04	8	6	4	—	
199	S 4	03	8	10	01	—	
186	E 1	03	8	1	0	—	
197	NW 2	01	7	1	0	—	
217	E 4	03	7	2	0	—	
224	S 3	05	8	8	1	5	
175	NE 2	02	3	3	St.	2	
175	SW 1	62	8	5	04	2	
180	E 1	02	7	4	1	2	
180	W 1	01	4	14	01	9	
233	W 1	02	8	11	0	7	
232	SSW 2	01	4	13	0	8	
250	CISZA	02	5	13	0	9	
246	W 1	02	5	14	0	—	
255	SSW 2	01	3	9	0	—	
256	WNW 2	02	5	14	0	5	
247	SSW 3	01	4	12	0	10	
257	SSE 3	01	3	14	0	5	
255	SE 1	01	2	14	0	—	
244	SW 2	02	5	16	0	5	
249	S 3	01	3	12	0	1	
188	SW 3	02	8	9	0	7	
131	SSW 4	01	4	13	0	7	
332	SSE 1	01	1	-3	0	-8	
304	NE 3	00	0	1	0	-0	
263	SW 2	00	0	13	0	7	
300	CISZA	02	8	8	0	-1	
340	NE 1	00	0	4	0	-2	
145	E 4	00	1	9	0	4	
306	CISZA	08	0	8	0	1	
257	NE 1	05	1	2	0	-2	

STACJA	Ciśnienie mm	Wiatr	Stan pogody		Temp. °C	Opady w mm	Max. temp. miesiąc.
Arkhew							
Kursk							
Kazań							
Moskwa							
Smoleńsk							
Kostiew (Kijów)	163	E 6	03	8	12	0	—
Borisow	157	NE 3	02	5	6	0	2
Stalingrad	218	ENE 1	01	3	9	0	7
Saratow	204	E 4	03	7	5	01	4
Orsk	091	W 1	02	7	15	01	—
Archangielsk	158	NE 3	02	6	14	0	13
Barnaul	117	N 6	01	3	18	0	—
Riazań	113	CISZA	02	3	19	0	—
La Coruna							
S. Fernando	119	NW 2	00	0	20	0	—
Valencia	143	NNE 2	08	5	19	0	—
Palma	134	CISZA	01	1	19	0	—
Lisbon	175	N 4	02	7	16	0	13
Genova	102	ENE 3	01	2	15	0	—
Padova	173	—	02	4	18	0	—
Firenze							
Rome	155	NNE 3	00	0	18	0	—
Napoli	142	NNE 1	01	2	14	0	—
Palermo	213	N 4	02	5	14	0	—
Palermo	150	NNE 1	03	8	17	0	—
Messina	138	W 2	03	8	15	0	—
Cagliari	153	—	01	4	—	—	—
Belgrad							
Zagrzeb	104	NE 6	02	5	12	03	11
Sarajewo	177	CISZA	61	8	7	16	—
Split	133	NW 2	03	8	20	2	3
Skopje	127	CISZA	52	8	10	8	9
Sofia							
Varna							
Athenai							
Alexandropolis							
Smyrna							
Constantia							
Tschlodona							
Chisinau							
Saliny							
Lipsk	164	CISZA	00	0	19	0	17
Berlin	148	NNW 1	01	—	19	0	—
Hamburg	127	N 2	00	0	17	0	13
Hagen	123	CISZA	02	4	24	0	17
Langen							
Halle	138	NW 2	01	1	17	0	—
Ragora							
Stambuł							
Smyrna							
Skudzi (Szkodry)							
Zagrzeb (Agram)							
Sarajewo							
Dubrownik (Ragusa)							

UWAGI

Ciśnienie atmosferyczne zredukowane do 0° C., na ciężkość normalną i do poziomu morza.

Siła wiatru w skali Beauforta: 0-cisza zupełna, do 9-wicher.

Stan pogody:

00 — 19 — skrócony opis wyglądu nieba i zjawiska specjalne.

20 — 29 — opady w ciągu ostatniej godziny przed obserwacją, lecz nie w chwili obserwacji.

30 — 39 — Wichury pyłowe i zawieje śnieżne.

40 — 49 — Mgła lub gęste opary (przejrzystość mniejsza od 1000 metrów).

50 — 59 — Dżdża (drobny deszcz ze stratus lub rosząca mgła).

60 — 69 — Deszcz.

70 — 79 — Śnieg.

80 — 89 — Przelotne opady.

90 — 99 — Burza.

Zachmurzenie w skali 10-stopniowej: 0—bez chmur, 1—ślady chmur, 2—$^1/_{10}$ pokrycia nieba, 3—$^2/_{10}$, $^3/_{10}$, 4—$^4/_{10}$, $^5/_{10}$, $^6/_{10}$, 5—$^7/_{10}$, $^8/_{10}$, $^9/_{10}$, 6—$^9/_{10}$, 7—więcej niż $^9/_{10}$ pokrycia nieba, lecz z przerwami, 8—niebo całkowicie pokryte chmurami—$^{10}/_{10}$, 9—niebo niewidoczne z powodu mgły, burzy pyłowej lub innych zjawisk.

Temperatura w całkowitych stopniach Celsjusza. W ostatniej rubryce podawane są najniższe temperatury z nocy ubiegłej lub najwyższe z dnia poprzedniego.

Szczegóły w Nowym Kluczu do układania telegramów meteorologicznych, przyjętym w Kopenhadze we wrześniu 1929.

OBSERWACJE PILOTOWE

STACJA	Godzina	KIERUNEK WIATRU NA WYSOKOŚCI: 200 m	500 m	1000 m	1500 m	2000 m	3000 m	4000 m
Wilno								
Warszawa								
Lwów								
Stryja								
Poznań								
Kraków								

STACJA	Godzina	KIERUNEK WIATRU NA WYSOKOŚCI: 200 m	500 m	1000 m	1500 m	2000 m	3000 m	4000 m

Mapa pogody z dnia 22. V. (poniedziałek) 7 g. G. M. T. Nr 142 Rocznik XIV.

Ciśnienie w milliharach. 1 mmh. odpowiada ciśnieniu słupa rtęci 1 m.m. na jednostkę powierzchni

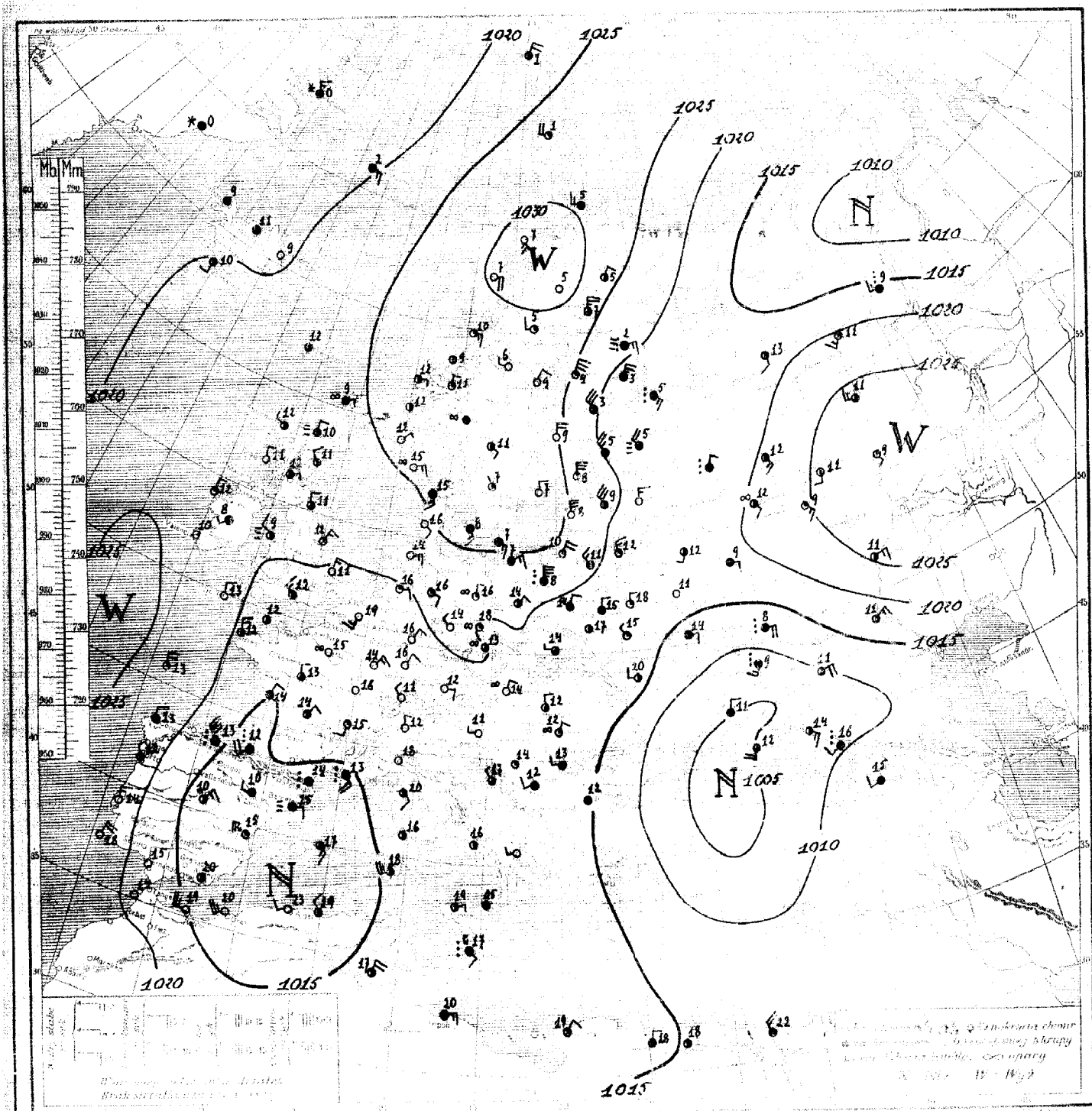

Rozkład ciśnienia: Wyż barometryczny utrzymuje się nad Rosją wschodnią, drugi, rozległy ze środkiem nad Skandynawją północną ogarnia swym wpływem całą Skandynawję, państwa bałtyckie, Polskę, Niemcy, Anglję oraz znaczną część Francji i Portugalję. Płytkie niże utrzymują się: jeden nad Rosją północną, drugi nad m. Czarnem i Ukrainą, trzeci nad m. Śródziemnem.

Obecny stan pogody w Polsce: na Pomorzu i Mazowszu chmurno, pozatem dość pogodnie. Temp. od 7° do 18°.

Przewidywany przebieg pogody w dniu 23. V. (wtorek). Polesie, Wołyń, Podole, Małopolska wschodnia i wyż. Małopolska. Stopniowy wzrost zachmurzenia aż do deszczów, możliwe burze. Nieco chłodniej. Umiarkowane wiatry z kierunków wschodnich. Pozostałe dzielnice: Jeszcze dość pogodnie i ciepło. Słabe wiatry północno-wschodnie i wschodnie.—

Stacja	Ciśnienie	Wiatr	Stan pogody	Zachm.	Temp. C°	Opady w mm	Maks. lub minim.	Stacja	Ciśnienie	Wiatr	Stan pogody	Zachm.	Temp. C°	Opady w mm	Maks. lub minim.
Wilno	229	SW4	01	4	18	0	3		193	E..	07	0	12	0	0
Lida	242	Cisza	00	0	15	3	5		185	SE	05	1	13	0	10
Suwałki	229	Cisza	01	1	16	0	4		184	N..	07	0	12	0	7
Pińsk	230	Cisza	01	3	16	0	7		199	SSE1	00	0	12	0	—
Białystok	238	NW	01	3	17	0	6		216	ESE2	05	0	15	0	1
Brześć n/B.	229	Cisza	01	4	16	0	5		225	Cisza	01	3	13	0	6
Sarny	237	NE2	02	5	18	0	6		223	SE2	01	2	17	0	9
Kalisz	217	NE1	00	0	15	0	16		219	Cisza	05	2	14	0	3
Kielce	214	NE2	01	3	16	0	6		224	NE1	01	2	14	0	4
Lublin	229	Cisza	01	4	15	0	6		199	ESE3	00	0	13	0	6
Łódź	213	ENE3	01	4	14	0	9		208	E1	00	0	10	0	1
Łuck	221	ENE1	01	2	15	0	7		216	SE3	05	0	15	0	6
Tarnopol	202	NE1	00	6	14	0	9		223	Cisza	02	5	14	0	5
Kraków	231	E3	01	4	14	0	8		169	SSE1	01	3	16	0	11
Zakopane	203	NE3	02	6	10	1	5		213	NW1	03	8	13	0	—
Poznań	219	Cisza	01	2	17	0	5		218	NE2	08	0	14	0	7
Bydgoszcz	235	Cisza	01	3	15	0	7		185	N4	01	2	15	0	8
Toruń	231	Cisza	01	3	17	0	5		186	N4	01	3	15	0	12
Grudziądz	237	Cisza	01	2	14	0	3		175	N2	00	0	14	0	11
Gdynia	234	N2	03	6	11	0	6								
Cieszyn	213	NE3	01	3	12	Sł.	9		162	NNE3	01	3	15	0	10
Przemyśl	214	E2	01	3	16	0	9								
Thorshavn	132	SSW2	02	6	11	0.6	—								
Seydisfjord									286	ENE3	00	0	7	0	—
Reykjavik									269	SSE	04	1	7	0	—
Lerwick	196	S3	02	5	9	0	—		224	E1	03	7	12	Sł.	—
Stornoway	116	S1	01	4	11	0	—		210	ESE3	02	8	11	2	—
Aberdeen	148	Cisza	25	4	12	1	—								
Tynemouth	144	Cisza	01	4	13	0	—								
Holyhead	163	SSW2	51	3	11	0.5	—								
Yarmouth									253	N2	03	5	8	0	1
Plymouth	144	S3	01	3	13	0	—								
Valentia	142	Cisza	01	4	12	2	—		206	N3	02	5	9	0	2
Malin Head	138	SSW3	01	4	12	0	—								
Swinden	156	NNW2	05	7	13	0	—		257	NW	03	0	10	0	—
Ross-on-Wye	163	N1	01	3	11	0	—		242	NNE3	02	8	13	0	9
Scilly	158	Cisza	01	4	12	Sł.	—		214	NE4	01	4	11	0	10
Cranwell	158	NNW1	02	8	14	0	—								
Rochefort									217	NSW	03	8	11	1	—
	151	SSW1	51	8	14	10	14		230	SW	02	6	10	0	—
Cherbourg	175	Cisza	05	8	13	0	12								
Dijon	170	Cisza	02	6	16	0	10		173	N3	10	8	10	0	10
Nancy	177	—	01	—	12	0	7		226	N3	03	8	9	0.2	8
Le Havre	157	N4	03	8	13	0	13		217	NSW3	02	6	13	0	3
Brest	165	Cisza	46	9	17	0	9		221	SW2	03	3	10	0	—
	146	NSW2	02	5	15	0	13		178	NW3	01	5	12	0.5	6
Paris	147	Cisza	02	5	13	0	9		124	N3	64	8	8	1	7
Strasbourg	174	Cisza	00	0	12	0	4		231	N	01	2	7	1	3
Toulouse	153	SE2	62	8	13	0.6	13		146	NW4	62	8	3	9	2
Perpignan	170	E4	02	6	16	0	11		123	NNW2	03	7	8	1	6
Marseille	183	Cisza	01	2	16	0	8								
Biarritz															
Lyon	183	S2	02	4	15	0	8		217	Cisza	03	8	6	0	1
Clermont	154	NNW2	64	8	11	1	2								
Helder	154	SSE1	01	3	15	0	—								
Vlissingen									225	SW4	01	3	12	0	5
Hamburg	155	SE1	02	7	17	0	11		290	SW	00	0	8	0	2
København	264	Cisza	42	4	9	0	—		237	N1	02	5	1	0	-1
Skagen	226	Cisza	03	6	14	0	—		238	S2	00	0	13	0	7
	211	ESE2	01	4	14	0	—		246	ESE3	01	1	11	0	4
	193	Cisza	06	0	13	0	10		264	SSW2	05	2	11	0	7
	206	Cisza	00	0	9	0	5		264	E1	00	0	5	0	2

Stacja	Ciśnienie w mm	Wiatr	Stan pogody	Zachm.	Temp. C°	Opady w mm	Maks. lub minim.
	228	[illegible]	02	1	10	2	5
	237	S1	00	0	5	0	2
	070	Cisza	02	7	13	0	—
	135	E2	02	7	15	—	—
	203	N2	00	0	8	0	2
	207	E4	03	8	11	0	8
	243	ESE4	00	0	5	0	—
	074	SE3	03	8	16	0	—
	—	ENE4	00	0	14	0	—
	113	NNW5	02	6	18	0	—
	182	SSE1	60	8	12	2	—
	197	N3	02	4	17	0	—
	151	SE3	03	8	18	0	—
	183	N5	02	6	15	0	14
	187	Cisza	00	0	14	0	4
	183	N1	01	3	16	0	7
	135	—	00	0	16	0	—
	152	—	01	3	8	—	—
	166	NW2	00	0	13	0	—
	154	NW2	02	6	11	0	10
	187	SW	02	5	15	0	12
	170	E1	02	4	10	9	9
	133	N1	03	8	12	0	11
Skoplje	121	N4	03	8	13	3	9
	134	E6	00	0	19	0	—
	141	—	01	2	18	0	—
Malta	153	ENE2	01	2	18	0	—
Angora							
Stambuł							
	—	NW5	00	0	0	0	-5
	—	N3	00	0	-4	0	-4
	—						
	—	ESE1	02	5	6	0	4
	—	SSE1	01	1	—	0	0

UWAGI

Ciśnienie atmosferyczne zredukowane do 0° C., na ciężkość normalną i do poziomu morza.
Siła wiatru w skali Beauforta: 0-cisza zupełna do 9-wicher.

Stan pogody:

00 — 19 — skrócony opis wyglądu nieba i zjawiska specjalne.
20 — 29 — opady w ciągu ostatniej godziny przed obserwacją, lecz nie w chwili obserwacji.
30 — 39 — Wichury pyłowe i zawieje śnieżne.
40 — 49 — Mgła lub gęste opary (przejrzystość mniejsza od 1000 metrów).
50 — 59 — Dżdża (drobny deszcz ze stratus lub rosząca mgła).
60 — 69 — Deszcz.
70 — 79 — Śnieg.
80 — 89 — Przelotne opady.
90 — 99 — Burza.

Zachmurzenie w skali 10 stopniowej: 0—bez chmur, 1—ślady chmur, 2—$^1/_{10}$ pokrycia nieba, 3—$^2/_{10}$,$^3/_{10}$, 4—$^4/_{10}$,$^5/_{10}$,$^6/_{10}$, 5—$^7/_{10}$,$^8/_{10}$, 6—$^9/_{10}$, 7—więcej niż $^9/_{10}$ pokrycia nieba, lecz z przerwami, 8—niebo całkowicie pokryte chmurami—$^{10}/_{10}$, 9—niebo niewidoczne z powodu mgły, burzy pyłowej lub innych zjawisk.

Temperatura w całkowitych stopniach Celsjusza. W ostatniej rubryce podawane są najniższe temperatury z nocy ubiegłej lub najwyższe z dnia poprzedniego.

Szczegóły w Nowym Kluczu do układania telegramów meteorologicznych, przyjętym w Kopenhadze we wrześniu 1929.

SPOSTRZEŻENIA PILOTOWE

Stacja									Kierunek wiatru na wysokości: 200 m	500 m	1000 m	1500 m	2000 m	3000 m	4000 m
Wilno															
Warszawa															
Lwów															
Dęblin															
Poznań															
Kraków															

Państwowy Instytut Meteorologiczny w Warszawie. 145 A.

Mapa pogody z dnia 23. V. (wtorek) 1933 r. 7 g. G. M. T. Nr. 145 Rocznik XIV.

Ciśnienie w millibarach: 1 mmb. odpowiada ciśnieniu słupa rtęci 34 mm na jednostkę powierzchni.

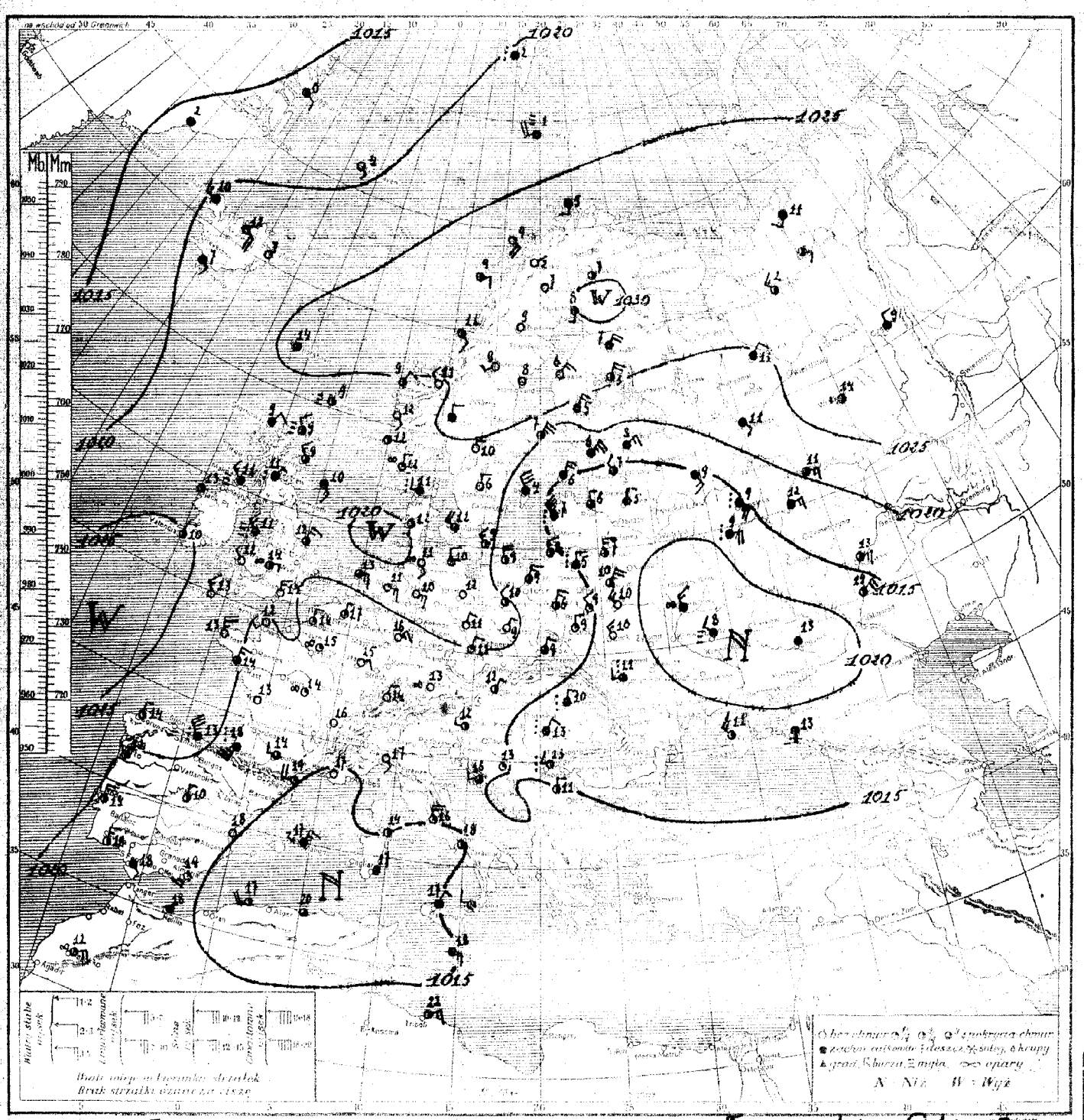

Rozkład ciśnienia: Płytka depresja ze środkiem nad Ukrainą, ogarnia swym wpływem częściowo Polskę, Rosji państwa Bałtyckie, druga nad m. Środziemnem. Wysokie ciśnienie ciągnie się od Rosji północnej przez Skandynawję do Szkocji.

Obecny stan pogody w Polsce: Zachmurzenie zmienne. Temp. od 5° do 11°.

Przewidywany przebieg pogody w dniu 24. V (środa) W całym kraju zachmurzenie zmienne, miejscami z przelotnym opadem. Chłodno. Umiarkowane chwilami porywiste wiatry z kierunków północnych.

Stacja							
Wilno	195	NNW3	01	3	12	0	8
Lida	191	N2	01	4	19	0	3
Suwałki	205	N2	02	5	10	0	6
Pińsk	153	N1	01	3	18	0	9
Białystok	185	NW3	03	8	11	0	8
Brześć n/B	169	N4	05	8	15	0	6
Warszawa	195	N2	03	8	14	0	10
Kalisz	189	NE2	01	4	15	0	9
Kielce	177	NNE2	02	5	18	0	10
Lublin	175	Cirra	02	6	17	0	9
Lwów	147	N3	01	2	16	0	8
Łuck	153	NW1	02	4	15	0	6
Tarnopol	150	NW2	01	3	15	0	4
Kraków	193	W1	02	5	14	0	0
Zakopane	186	Cirra	01	3	12	0	3
Poznań	211	NE2	02	5	14	0	10
Bydgoszcz	230	ENE3	03	8	10	0	9
Toruń	223	NE3	03	8	9	0	9
Grudziądz	227	N7	01	8	8	51	8
Gdynia	243	N3	02	4	8	51	—
Cieszyn	198	NW0	01	4	14	0	5
Przemyśl	177	NW2	02	3	15	0	3
Thorshavn	246	Cirra	02	5	12	0	—
Seydisfjord							
Reykjavik							
Lerwick	244	ENE10	08	8	9	0	—
Stornoway	217	WNW1	01	4	12	0	—
Aberdeen	229	NW1	02	7	11	0	—
Tynemouth	213	NNW2	01	4	11	0	—
Holyhead	213	WNW2	49	4	9	0	—
[illegible]	188	NNE3	01	3	11	0	—
Blacksod	230	N1	01	3	12	0	—
Valentia	234	Cirra	01	2	10	51	—
[illegible]							
Croydon	105	Cirra	08	5	12	0	—
Ross-on-Wye	197	N3	02	8	13	[illegible]	—
Scilly	216	N2	01	3	13	0	—
Cranwell	212	NNW1	00	0	11	0	—
[illegible]	153	NNE2	03	2	14	—	—
[illegible]	123	SW4	61	8	12	32	11
[illegible]							
[illegible]	162	Cirra	00	0	16	0	12
Nancy	193	NE3	00	0	14	0	9
[illegible]							
Brest	198	N4	02	5	12	0	10
[illegible]	166	N2	02	4	13	0	11
[illegible]							
Strasbourg	191	NN2	00	0	13	0	5
Toulouse	134	SE4	62	3	13	1	12
Perpignan	147	Cirra	62	8	14	—	—
Marseille	154	Cirra	02	5	14	0	10
[illegible]							
Lyon	162	S2	01	3	15	0	8
Rennes	178	NW2	02	5	12	04	10
[illegible]							
[illegible]	175	ESE2	00	0	15	0	—
[illegible]	174	S3	01	1	19	0	14
[illegible]	271	SE3	03	3	8	0	—
[illegible]	270	SSE3	03	3	11	0	—
[illegible]	240	ESE2	00	0	16	0	—
[illegible]	190	NE1	05	2	14	0	10

	174	NNW1	00	0	11	0	8
	174	SSW1	05	0	19	0	10
	179	N1	05	0	13	0	8
	210	NNE2	00	0	14	0	—
	227	ENE3	05	0	16	0	12
	228	NE3	02	6	13	0	8
	216	N1	05	3	16	0	11
	199	Cirra	05	3	18	0	7
	200	Cirra	01	3	16	0	9
	190	NE2	01	1	18	0	8
	187	E2	00	0	12	0	3
	217	ESE1	01	1	16	0	8
	229	NE4	01	3	10	0	7
	189	E1	05	0	15	0	12
	232	NNE2	01	2	16	0	—
	203	Cirra	02	6	13	0	9
	283	Cirra	02	5	16	0	8
	176	N3	01	3	16	0	10
	174	N1	01	4	12	0	11
	168	NNE3	01	3	15	51	9
	—	N3	03	3	5	1	—
	303	E4	00	0	7	0	—
	231	ESE3	01	3	10	0	—
	260	E1	02	5	12	0	—
	252	NE1	01	3	12	0	—
	211	NNE4	03	7	1	0	—
	235	N4	03	6	1	0	—
	268	ESE3	01	3	2	3	—
	268	Cirra	05	3	11	0	—
	313	NNE3	01	5	5	0	—
	260	N5	02	5	7	0	2
	290	N2	02	7	5	0	0
	285	NNE2	00	0	7	0	—
	265	ESE1	01	4	11	0	17
	[illegible]	NN5	00	0	11	—	—
	292	NNW5	32	3	7	3	5
	285	N2	00	0	7	0	—
	277	NE4	05	1	8	05	—
Chibiko	302	Cirra	01	1	4	0	—
	204	NN5	03	3	5	0	4
	233	NE	01	2	3	0	5
	216	NNW6	02	5	9	0	6
	247	NNE2	01	2	3	0	—
	188	NNE4	07	8	4	01	3
	176	SE3	62	3	5	06	3
	252	NNE6	02	3	4	0	3
	186	NNE5	10	8	3	4	0
	255	N3	02	6	11	—	—
	238	Cirra	01	4	5	3	0
	177	ENE3	03	6	7	7	7
	157	ENE2	02	6	10	0	5
	204	SSE2	05	5	12	0	7
	288	N1	00	0	4	0	5

	146	E2	03	8	14	0	10
	269	SSE1	00	1	9	0	4
	098	E4	02	5	12	3	—
	250	E3	01	3	11	0	—
	171	ENE4	02	7	11	0	8
	100	SW2	22	8	16	03	—
	139	ENE3	01	4	16	1	9
	114	SSE2	00	0	21	0	—
	139	NE3	03	3	10	3	—
	—	N2	60	8	13	1	—
	158	NN7	00	0	15	0	—
	115	Cirra	93	7	15	—	—
	122	ESE3	03	7	17	2	—
	213	N3	01	2	14	0	13
	169	Cirra	03	3	18	0	—
	149	ENE	02	5	21	0	—
	130	Cirra	02	4	16	0	—
	139	WSW1	01	3	—	0	—
	171	ENE1	02	4	19	0	—
	156	WSW5	02	5	18	0	—
Zara	183	NW1	02	5	17	0	—
	169	N1	03	8	13	1	11
	179	WSW2	01	2	14	0	12
	178	SW	03	8	12	0	8
	159	Cirra	03	8	12	0	10
	145	E2	03	8	20	0	—
	174	NE2	01	2	19	0	—
	165	WSW3	00	2	23	0	19
	161	SE2	25	8	14	51	—

UWAGI

Ciśnienie atmosferyczne zredukowane do 0° C., na ciężkość normalną i do poziomu morza.

Siła wiatru w skali Beauforta: 0-cisza zupełna do 9-wicher.

Stan pogody:

00 — 19 — skrócony opis wyglądu nieba i zjawiska specjalne.
20 — 29 — opady w ciągu ostatniej godziny przed obserwacją, lecz nie w chwili obserwacji.
30 — 39 — Wichury pyłowe i zawieje śnieżne.
40 — 49 — Mgła lub gęste opary (przejrzystość mniejsza od 1000 metrów).
50 — 59 — Dżdża (drobny deszcz ze stratus lub rosząca mgła).
60 — 69 — Deszcz.
70 — 79 — Śnieg.
80 — 89 — Przelotne opady.
90 — 99 — Burza.

Zachmurzenie w skali 10 stopniowej: 0—bez chmur, 1—ślady chmur, 2—1/10 pokrycia nieba, 3—2/10, 3/10, 4—4/10, 5/10, 6/10, 5—7/10, 8/10, 6—9/10, 7—więcej niż 9/10 pokrycia nieba, lecz z przerwami, 8—niebo całkowicie pokryte chmurami—10/10, 9—niebo niewidoczne z powodu mgły, burzy pyłowej lub innych zjawisk.

Temperatura w całkowitych stopniach Celsjusza. W ostatniej rubryce podawane są najniższe temperatury z nocy ubiegłej lub najwyższe z dnia poprzedniego.

Szczegóły w Nowym Kluczu do układania telegramów meteorologicznych, przyjętym w Kopenhadze we wrześniu 1929.

[illegible] WIATRU NA WYSOKOŚCI

						1500 m	2000 m	3000 m	4000 m
Wilno	Temp 110 Jabłonna	8	wys.	ciśn.	temp.	wilg.			
Warszawa			93	10080	12.3	78			
Lwów			217	993.2	9.4	85			
Gdynia			447	962.6	9.9	74			
Poznań			770	929.2	7.7	63			
Kraków			1127	889.9	3.2	67			
			1425	857.2	0.5	80			
			1741	823.7	-4.4	88			

Państwowy Instytut Meteorologiczny w Warszawie.

Mapa pogody z dnia 24. V. (środa) 1933 7 g. G. M. T. Nr. 144. Rocznik XIV.

Ciśnienie w millibarach: 1 mmb. odpowiada ciśnieniu słupa rtęci 1/4 mm. na jednostkę powierzchni.

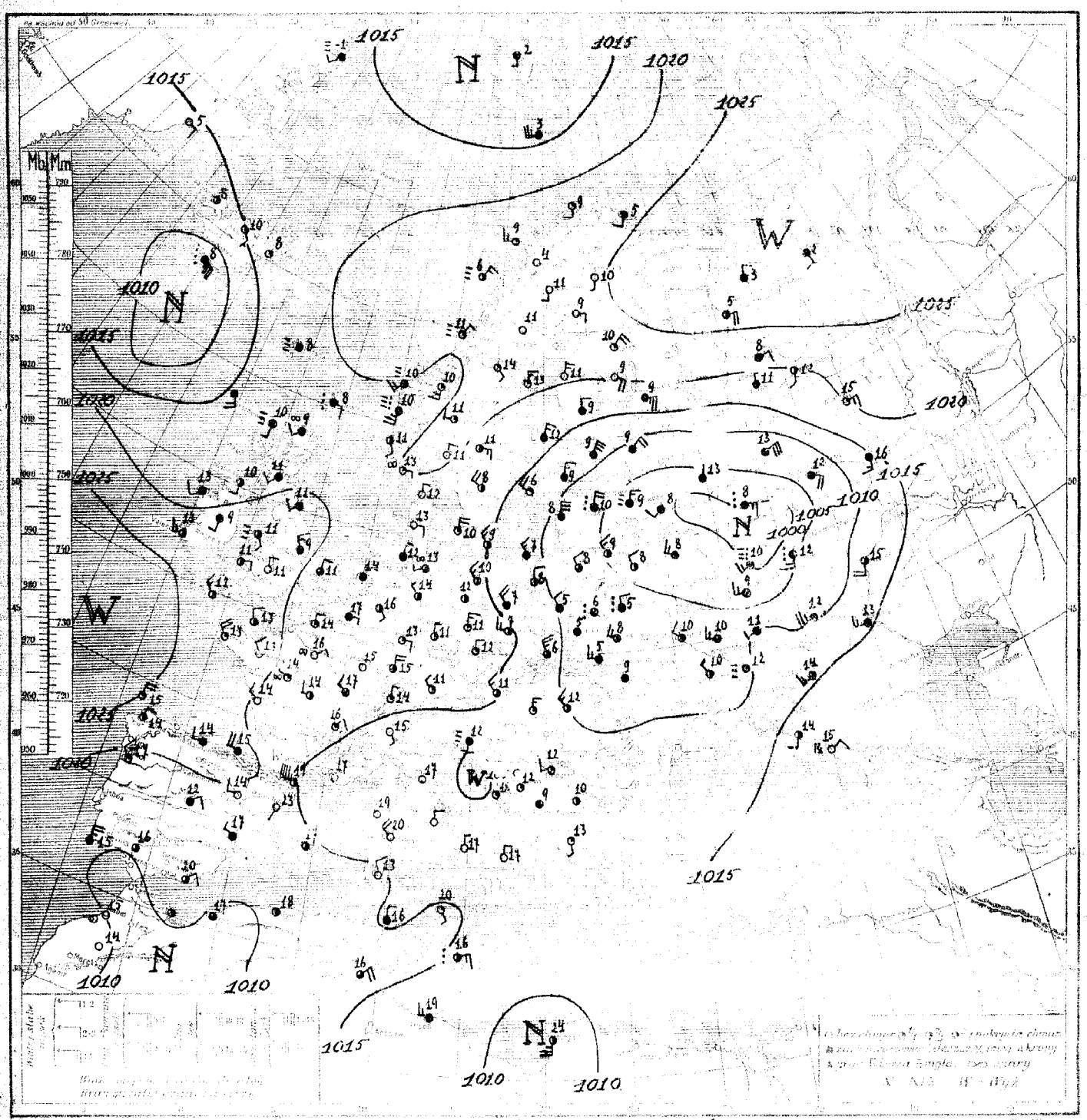

Rozkład ciśnienia: Depresja z nad Ukrainy pogłębiwszy się nieco przesunęła nad Rosję środkową. Druga niżowa płytka zbliża się ku Islandji. Wyż Azorski poprzez Anglję i Skandynawję łączy się z wyżem zalegającym Rosję północną.

Obecny stan pogody w Polsce: Zachmurzenie zmienne, gdzieniegdzie zanikający deszcz. Temp. od 4° do 10°.

Przewidywany przebieg pogody w dniu 25. V. (czwartek): Pomorze, Wielkopolska, Polska środkowa, wyżyna Małopolska, Śląsk, Podkarpacie i Tatry: Stopniowe polepszanie się stanu pogody i nieco cieplej. Słabnące wiatry północno-zachodnie i zachodnie. Pozostałe dzielnice: Jeszcze pogodne o zachmurzeniu zmiennem z zanikającym gdzieniegdzie deszczem. Chłodno. Umiarkowane potem słabe wiatry północno-zachodnie.

Stacja							
Wilno	194	N3	02	7	7	0	3
Lida	131	NN3	03	8	8	0	2
Słonim	159	N2	61	8	5	Śl.	0
Pińsk	118	[illegible]	01	3	10	0.1	6
[illegible]	[illegible]	[illegible]	[illegible]	8	8	0	3
Brześć n/B.	179	NN2	01	2	9	0	2
Warszawa	181	N3	02	6	6	0	3
[illegible]	190	N4	01	3	9	0	2
Kielce	175	N3	01	4	9	0	4
Lublin	160	N2	01	2	9	0	4
[illegible]	143	NNN3	02	6	8	0	6
[illegible]	128	NN3	01	1	10	2	7
Tarnopol	121	N4	01	4	11	0.1	9
Kraków	186	N3	02	5	9	0	6
Zakopane	191	SE1	02	6	7	6	5
Poznań	206	NN2	01	3	10	0	2
Bydgoszcz	193	NN2	02	6	9	0	0
Toruń	183	NNN3	02	5	9	0	0
Grudziądz	180	N3	02	6	9	0	2
Gdynia	168	N3	01	4	9	0	5
Cieszyn	193	NN0	02	7	8	4	5
Przemyśl	155	NN2	01	3	10	0	7
[illegible]	207	Cisza	02	5	8	0	–
Seydisfjord							
Reykjavik							
Lerwick	240	Cisza	46	9	9	Śl.	–
Stornoway	223	NE2	04	9	9	Śl.	–
Aberdeen	224	NN3	01	4	9	0	–
[illegible]							
Holyhead	226	NN3	48	9	1	4	–
[illegible]							
[illegible]	245	Cisza	04	4	13	0	–
Valentia	255	NNE1	01	4	10	Śl.	–
[illegible]	233	NN3	52	9	11	Śl.	–
Croydon	200	NNN3	05	4	15	0	–
[illegible]	211	E1	05	1	8	0	–
Scilly	236	NNN3	00	0	13	Śl.	–
[illegible]	189	Cisza	02	3	13	0	11
[illegible]	135	SSN5	62	8	16	7	14
[illegible]							
Dijon							
[illegible]	175	ENE2	00	1	15	0	10
[illegible]	206	NNN3	05	2	14	0	13
Brest	219	NN5	01	1	13	0	11
Tours							
Paris	187	Cisza	05	2	15	0	12
Strasbourg	186	N3	01	2	16	0	11
[illegible]	182	N2	02	5	14	0	10
Perpignan	157	N4	01	3	19	0	13
Marseille	149	Cisza	00	0	17	0	9
Ajaccio							
Lyon	170	Cisza	00	0	16	0	9
[illegible]	215	E3	01	3	13	0	–
[illegible]	191	E8	01	2	16	0	
[illegible]	182	NNE1	01	2	17	0	11
[illegible]	220	NNN5	01	4	12	0	–
[illegible]	228	E2	01	4	13	0	–
[illegible]	240	SSN1	02	6	12	0	–
Wien	180	NE3	03	4	12	0	12

Stacja							
	185	NNE1	01	2	13	0	9
	[illegible]	SE3	05	0	18	0	–
	230	ESE3	01	3	12	0	–
	235	SE1	05	0	11	0	6
	240	NN2	02	6	10	0	1
	224	Cisza	00	0	12	0	5
	212	NE2	01	1	11	0	2
	210	NE1	01	1	9	0	2
	199	ENE3	00	0	15	0	9
	175	Cisza	05	0	13	0	6
	232	E3	00	0	10	0	1
	160	NN3	02	6	8	0	4
	174	E1	05	2	14	0	10
	200	NNE3	01	2	11	0	10
	177	N4	01	1	18	Śl.	7
	159	N4	01	4	13	0	10
	141	N2	62	8	10	4	10
	283	S2	03	8	5	1	–
	269	E2	02	5	9	0	–
	253	SE2	02	4	11	0	–
	248	NE2	02	4	9	0	–
	236	NNN1	01	2	13	0	–
	204	Cisza	01	8	2	0.4	–
	219	NSN4	57	8	1	0.3	–
	193	SE1	01	2	4	0	–
	274	N2	03	8	6	0	4
	279	Cisza	00	0	7	0	-2
	300	S1	01	3	8	0	1
	278	Cisza	00	0	9	0	-1
	257	Cisza	00	0	8	0	–
	274	NN	00	0	10	0	6
	218	NE?	01	4	8	0	3
	240	N2	00	0	6	0	6
	194	NNN6	03	8	4	0	–
	207	NNE5	04	3	8	0	–
Căbinko	240	ENE?	00	0	2	0	-2
	183	NE5	03	8	6	2	3
	144	NNE4	03	8	6	0.4	4
	127	N1	03	7	6	0.3	4
	146	NE4	22	8	5	2	–
	212	NNN3	02	8	9	0.2	4
	200	NE3	00	0	6	0	2
	252	NE4	02	5	3	0	0
	282	ESE2	02	5	–	0	-4
	248	SSE1	03	8	11	0	8
	267	N1	04	7	14	0	9
	242	N2	01	3	3	1	3
	144	ESE5	64	8	9	3	3
	273	ESE1	00	1	10	0	6

Stacja	Ciśnienie	Wiatr	Stan pogody	Zachm.	Temp.	Opad	
	176	E3	02	6	13	0	8
	286	E2	00	0	10	0	4
	104	–	01	4	10	0	–
	061	Cisza	01	1	24	0	–
	198	N1	02	5	10	0	9
	245	NNE1	01	3	14	0	–
	147	SE1	03	8	18	0	–
	181	Cisza	00	1	18	0	–
	134	NNE3	03	8	17	1	–
	199	N4	03	7	14	0	13
	158	SE2	00	0	17	0	–
	138	NSN1	00	0	20	0	–
	152	N3	00	1	16	0	8
	142	Cisza	02	6	18	0	–
	153	NE1	03	8	17	0	–
	155	NNN2	03	7	–	0	–
	147	–	03	8	17	0	–
Zara	163	NSN1	02	5	16	0	–
	139	N2	61	7	14	Śl.	12
	152	Cisza	03	8	15	0.6	13
	163	SSE1	01	3	12	0	6
	162	Cisza	01	3	12	0	8
	158	Cisza	01	4	14	0	7
	214	E3	02	5	22	0	–
	138	E3	02	8	18	0	–
	–	NNE2	45	5	-3	0	-3
	–	ENE3	00	0	5	0	3
	–	E5	01	3	4	0	2

UWAGI

Ciśnienie atmosferyczne zredukowane do 0° C., na ciężkość normalną i do poziomu morza.
Siłę wiatru w skali Beauforta: 0-cisza zupełna do 9-wicher.

Stan pogody:

00 — 19 — skrócony opis wyglądu nieba i zjawiska specjalne.
20 — 29 — opady w ciągu ostatniej godziny przed obserwacją, lecz nie w chwili obserwacji.
30 — 39 — Wichury pyłowe i zawieje śnieżne.
40 — 49 — Mgła lub gęste opary (przejrzystość mniejsza od 1000 metrów).
50 — 59 — Dżdża (drobny deszcz ze stratus lub rosząca mgła).
60 — 69 — Deszcz.
70 — 79 — Śnieg.
80 — 89 — Przelotne opady.
90 — 99 — Burza.

Zachmurzenie w skali 10 stopniowej: 0—bez chmur, 1—ślady chmur, 2—$^1/_{10}$ pokrycia nieba, 3—$^2/_{10}$ $^3/_{10}$, 4—$^4/_{10}$ $^5/_{10}$ $^6/_{10}$, 5—$^7/_{10}$ $^8/_{10}$, 6—$^9/_{10}$, 7—więcej niż $^9/_{10}$ pokrycia nieba, lecz z przerwami, 8—niebo całkowicie pokryte chmurami—$^{10}/_{10}$, 9—niebo niewidoczne z powodu mgły, burzy pyłowej lub innych zjawisk.

Temperatura w całkowitych stopniach Celsjusza. W ostatniej rubryce podawane są najniższe temperatury z nocy ubiegłej lub najwyższe z dnia poprzedniego.

Szczegóły w Nowym Kluczu do układania telegramów meteorologicznych, przyjętym w Kopenhadze we wrześniu 1929.

… WYSOKOŚCI

	3000 m	4000 m

Państwowy Instytut Meteorologiczny w Warszawie.

Mapa pogody z dnia 25. V. (czwartek) 1933 r. 7 g. G. M. T. Nr. 145 A. Rocznik XIV.

Ciśnienie w millibarach: 1 mmb. odpowiada ciśnieniu słupa rtęci 3·4 mm. na jednostkę powierzchni.

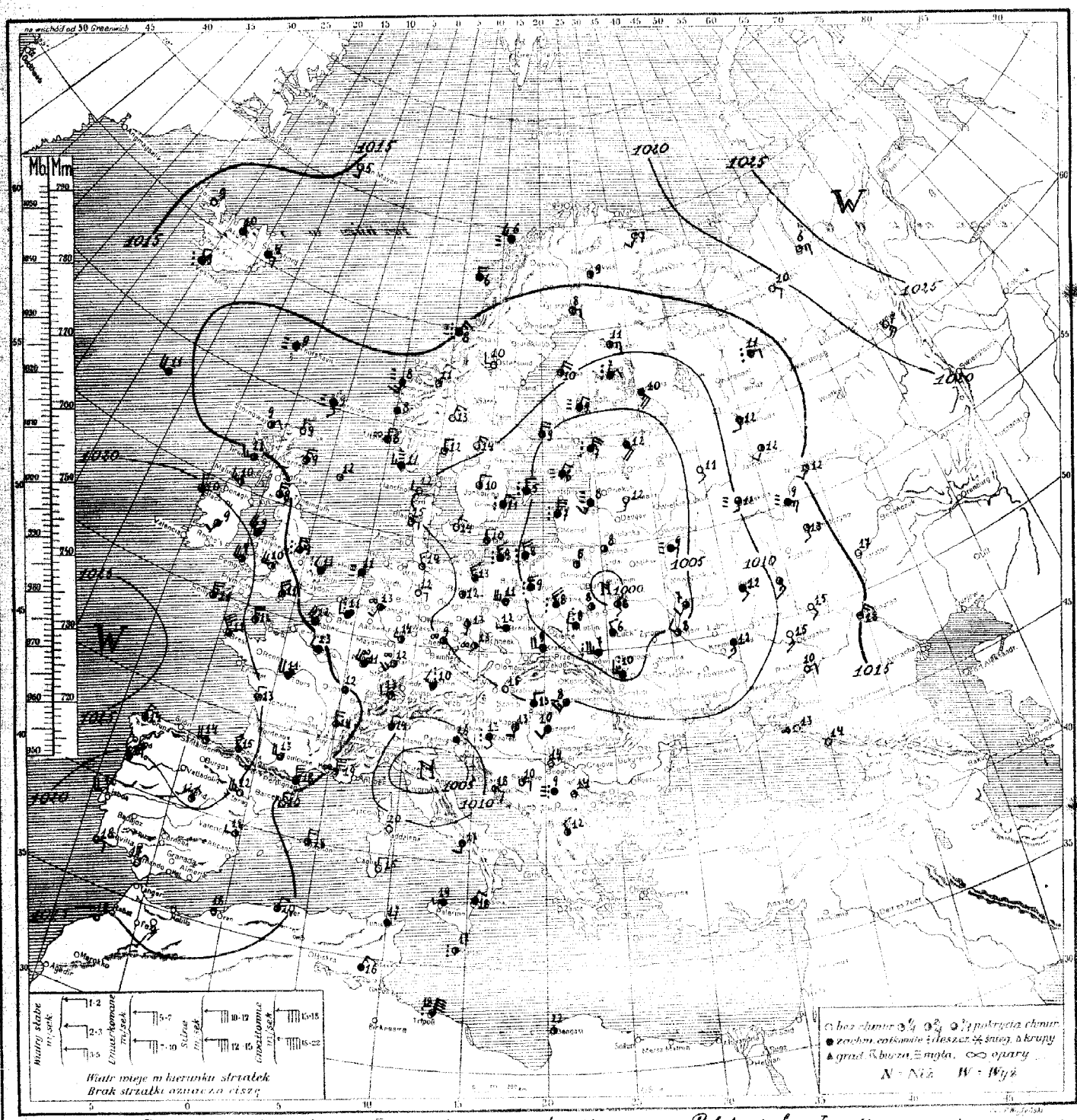

Rozkład ciśnienia: Rozległy choć płytki niż barometryczny ze środkami nad Polską i Lombardją, ogarnia znaczną część kontynentu europejskiego. Wyż Azorski sięga ponad Anglję, zachodnią część Francji i półw. Pirenejski, drugi nad Rosją północną.

Obecny stan pogody w Polsce: pochmurno i deszcze. Temp. od 7° do 11°.

Przewidywany przebieg pogody w dniu 26. V. (piątek). W całym kraju pogoda o zachmurzeniu zmiennem zwłaszcza ~~małejącem~~ miejscami jeszcze zamkające deszcze. Cieplej. Słabe wiatry zmienne.

Stacja						
Wilno	050 NW₃	02	7	9	0	5
[illegible]	058 WNW₄	03	8	10	0	2
[illegible]	086 NW₆	02	5	5	0	1
[illegible]	067 NWₙ	52	8	5	6	4
[illegible]	077 NW₁	02	5	10	Sl.	2
[illegible]	079 cisza	51	7	6	6	4
Warszawa	107 NW₂	03	8	5	3	3
[illegible]	114 NW₄	02	7	5	0	4
[illegible]	109 NW₃	52	8	4	4	5
[illegible]	087 cisza	03	8	5	0	2
[illegible]	089 W₃	03	8	5	1	3
[illegible]	074 WNW₃	02	7	8	05	5
[illegible]	093 W₃	52	8	5	2	5
[illegible]	128 NNW₄	02	5	6	2	4
[illegible]	104 WNW₄	57	7	3	8	1
Poznań	146 NW₄	03	8	7	0	1
Bydgoszcz	130 NNW₃	02	6	7	04	3
[illegible]	124 NNW₄	03	8	6	2	3
Grudziądz	129 N₂	02	6	8	3	5
Gdynia	113 NW₃	50	8	7	2	—
[illegible]	129 NW₁	03	8	6	2	5
Przemyśl	094 NW₃	02	5	8	3	5
Thorshavn	187 cisza	46	9	8	01	—
Seydisfjord						
Reykjavik						
Lerwick	197 E₂	51	8	8	03	—
Stornoway	163 S₁	52	8	10	Sl.	—
Aberdeen	192 ESE₁	03	8	10	0	—
Tynemouth	202 SW₂	03	8	11	02	—
Holyhead	214 SE₁	04	6	11	0	—
Yarmouth	187 NNE₂	02	5	11	01	—
Blackpool	202 SW₃	02	8	13	1	—
Valencia	232 WSW₃	02	6	13	02	—
[illegible]	195 S₁	02	7	10	0	—
Croydon	198 NW₂	05	5	12	—	—
Ross-on-Wye	211 N₂	01	1	11	0	—
Scilly	241 NW₃	01	4	12	Sl.	—
Cromwell	203 NNW₃	03	8	9	0	
Rochefort	198 NW₂	00	0	14	0	11
[illegible]	206 WNW₂	03	8	15	01	14
Clermont						
Dijon	158 WNW₂	02	5	17	0	15
Nancy	165 cisza	00	0	15	0	10
Le Havre						
Brest	234 NW₄	01	3	13	0	10
Tours	187 WNW₁	05	3	14	0	11
Paris	175 cisza	05	0	15	0	12
Strasbourg	170 NNW₁	01	4	13	0	9
Toulouse	— WNW₂	03	8	—	3	13
Perpignan	159 WNW₄	02	4	19	0	—
Marseille						
Ajaccio	120 cisza	00	0	19	0	10
Lyon	168 NE₂	01	3	16	0	10
Rennes	203 NW₃	00	0	13	0	9
Helder	173 cisza	03	8	14	0	—
Vlissingen	163 NNE₁	61	8	14	0	—
[illegible]	142 E₁	03	8	17	0	10
København	175 NNE₄	01	2	10	0	—
Skagen	198 ENE₁	01	3	13	0	—
Blaavand	186 ENE₁	01	3	13	0	—
[illegible]	150 NW₃	02	5	11	0	9
[illegible]						

164 NNE₁	01	3	12	0	10
160 ENE₃	05	3	15	0	10
131 SE₁	00	0	15	0	10
180 NNW₁	01	4	13	0	—
171 WSW₁	05	5	13	0	9
159 NW₃	01	4	10	0	5
172 cisza	02	4	12	0	6
171 N₃	01	3	11	—	5
154 NNW₁	02	6	7	4	4
172 E₂	01	2	13	0	6
168 NW₁	01	3	11	0	7
174 NW₁	05	4	14	0	5
042 WNW₃	02	7	8	1	4
163 ENE₁	01	4	14	0	8
048 NW₃	51	7	7	01	—
166 N₂	01	3	12	0	9
132 NW₃	01	4	9	Sl.	5
102 N₂	01	4	10	Sl.	6
109 N₃	01	2	14	0	7
200 NW₃	05	4	12	Sl.	7
234 SW₂	03	8	5	02	—
233 S₂	00	3	9	0	—
228 NE₃	45	7	6	0	—
208 NE₁	04	2	11	0	—
149 SW₃	04	4	10	0	—
196 SSE₂	04	4	11	0	—
132 S₁	03	8	2	Sl.	—
145 SW₅	03	8	3	Sl.	—
214 N₂	01	2	11	0	—
235 SSW₁	00	0	11	0	1
242 E₂	00	0	9	0	3
213 cisza	00	0	11	0	-1
210 N₃	01	2	13	0	—
198 E₃	01	4	11	0	6
170 NNE₂	01	4	11	Sl.	5
187 NW₄	02	4	8	0	4
141 NW₂	01	3	6	1	—
144 N₃	25	8	7	01	—
Abisko 238 cisza	01	2	4	0	—
119 NE₂	03	8	9	0	6
114 NNE₃	03	8	9	2	7
061 NNE	61	8	10	4	8
097 NNE₂	03	8	6	2	—
115 NE₄	03	8	12	0	10
— E₁	03	8	9	0	6
202 NNE₁	00	0	11	0	3
182 NE₄	01	3	10	0	3
260 E₄	02	6	5	0	1
295 SSE₁	03	8	2	0	-0
214 E₁	03	8	14	0	13
203 E₅	15	4	13	01	8
219 E₃	02	5	15	0	10
248 NNE₃	72	8	0	3	0
074 SW₂	03	8	8	1	8
002 E₃	62	8	8	10	8

Stacja	Ciśn.	Wiatr	Stan pogody	Zachm.	Temp. C	Opady w mm	Max lub minim.
	077	WNW₂	02	5	10	0	6
	023	WSW₃	03	8	9	04	8
	154	S₃	02	8	16	0	11
	150	SW₃	02	5	14	01	—
	120	S₄	02	7	15	0	13
	149	WSW₃	03	8	13	3	12
	229	ESE₃	03	8	11	20	—
	166	NE₂	28	0	15	02	—
	173	NW₁	00	0	15	0	13
	129	—	03	—	17	0	—
	186	NE₁	03	8	12	6	—
	234	NNE₁	02	6	14	0	—
	134	E₂	00	1	18	0	—
	182	WNW₁	02	8	17	2	—
	157	cisza	02	4	17	0	—
	130	E₃	00	0	19	0	—
	141	cisza	00	0	17	0	—
	147	N₂	00	0	—	0	—
	—	N₁	00	0	17	0	—
	135	N₁	00	0	17	0	—
	151	SE₁	01	3	20	0	—
	166	NNW₁	00	0	13	0	—
Kara	157	SSW₂	02	6	18	0	—
	133	WSW₂	01	3	12	1	10
	134	NNE₁	01	3	13	05	11
	147	cisza	01	3	12	0	7
	146	cisza	02	4	10	0	7
	187	cisza	02	5	14	8	5
	134	W₃	03	8	19	0	—
	084	S₅	03	7	24	2	—
	123	N₁	03	8	16	Sl.	14
	157	cisza	03	6	18	0	15
	132	ENE₃	22	7	10	5	—

UWAGI

Ciśnienie atmosferyczne zredukowane do 0° C., na ciężkość normalną i do poziomu morza.
Siła wiatru w skali Beauforta: 0 cisza zupełna do 9 wicher.

Stan pogody:

00—19 — skrócony opis wyglądu nieba i zjawiska specjalne.
20—29 — opady w ciągu ostatniej godziny przed obserwacją, lecz nie w chwili obserwacji.
30—39 — Wichury pyłowe i zawieje śnieżne.
40—49 — Mgła lub gęste opary (przejrzystość mniejsza od 1000 metrów).
50—59 — Dżdża (drobny deszcz ze stratus lub rosząca mgła).
60—69 — Deszcz.
70—79 — Śnieg.
80—89 — Przelotne opady.
90—99 — Burza.

Zachmurzenie w skali 10 stopniowej: 0—bez chmur, 1—ślady chmur, 2—1/10 pokrycia nieba, 3—2/10, 3/10, 4—4/10, 5/10, 6/10, 5—7/10, 8/10, 6—9/10, 7—więcej niż 9/10 pokrycia nieba, lecz z przerwami, 8—niebo całkowicie pokryte chmurami—10/10, 9—niebo niewidoczne z powodu mgły, burzy pyłowej lub innych zjawisk.

Temperatura w całkowitych stopniach Celsjusza. W ostatniej rubryce podawane są najniższe temperatury z nocy ubiegłej lub najwyższe z dnia poprzedniego.

Szczegóły w Nowym Kluczu do układania telegramów meteorologicznych, przyjętym w Kopenhadze we wrześniu 1929.

KIERUNEK WIATRU NA WYSOKOŚCI

Wilno	6	NW₄	NW₄	
Warszawa				
Lwów	5	W₅	—	W₇ W₈
Gdynia				
[illegible]				
Kraków	6	WNW₅	—	WNW₅ NW₇

temp. 110 Jabłonna 7

wys.	ciśn.	temp.	wilg.
93	998·3	4·9	93
376	963·9	1·7	100
846	909·2	-0·5	100
2000	871·9	-1·7	94
1055	887·9	-2·0	100
1702	815·9	-5·7	72

1500 m | 2000 m | 3000 m | 4000 m

Państwowy Instytut Meteorologiczny w Warszawie.

Mapa pogody z dnia 26. V. (piątek) 1933 r. 7 g. G. M. T. Nr. 146 A. Rocznik XIV.

Ciśnienie w millibarach: 1 mmb. odpowiada ciśnieniu słupa rtęci 3·4 mm. na jednostkę powierzchni.

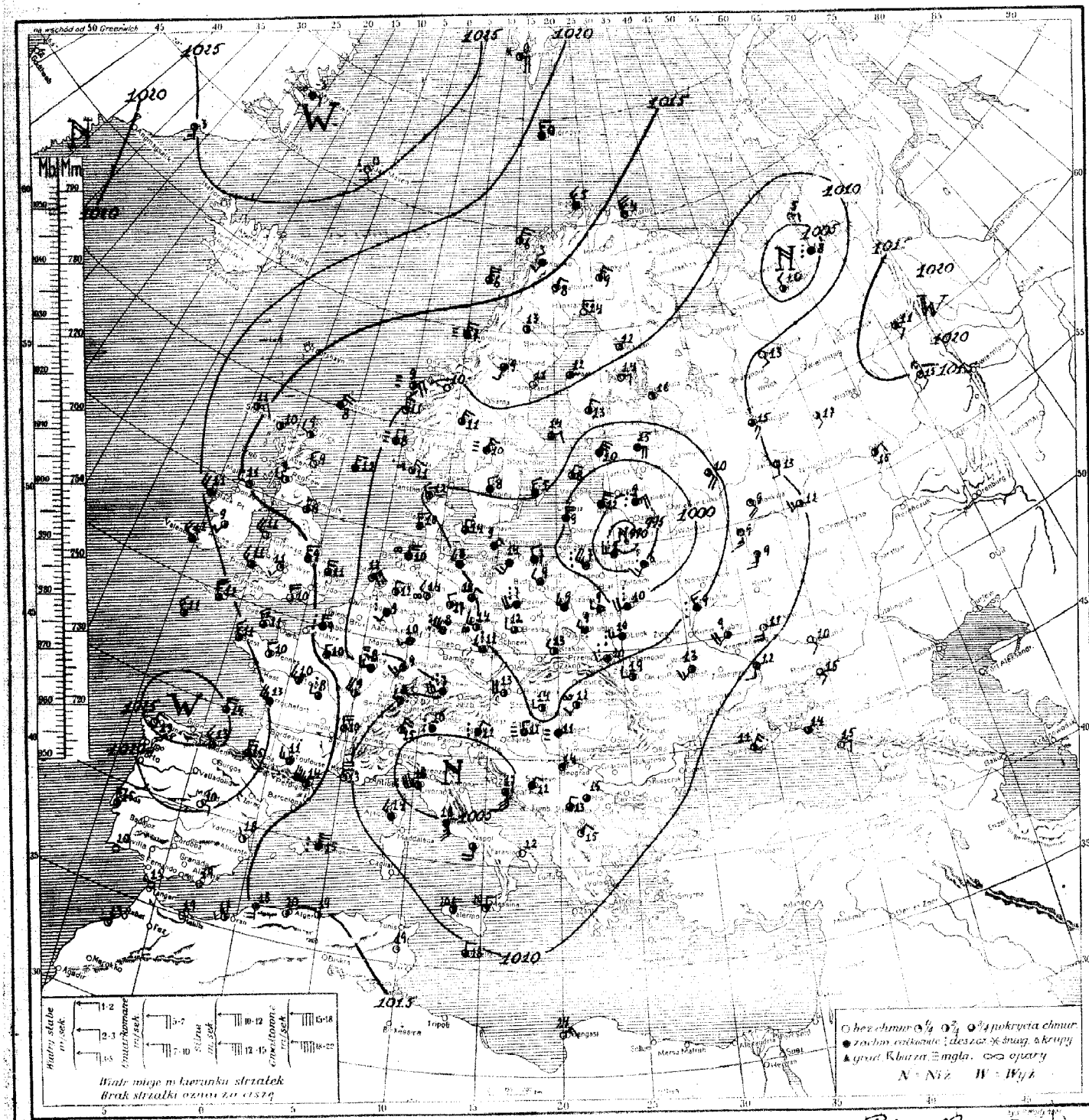

Rozkład ciśnienia: Rozległa i głęboka depresja ze środkiem nad północną Wileńszczyzną ogarnia Polskę, Niemcy, Danję państwa bałtyckie, częściowo Skandynawję, sięgając swym wpływem z jednej strony ku Włochom z drugiej zaś ku Rosji północno-wsch. Pozostałe kraje Europy są pod wpływem wyżu barom., którego środki zalegają: jeden nad Azorami, drugi nad zat. Biskajską, trzeci nad Jan-Mayenem.

Obecny stan pogody w Polsce: Przeważnie pochmurno. Temp. od 7° do 13°.

Przewidywany przebieg pogody w dniu 27. V. (sobota). W całym kraju zachmurzenie zmienne, przeważnie duże z opadami zwłaszcza na północy i wschodzie Polski. Temp. bez zmian. Słabe i umiarkowane wiatry zmienne.

Stacja	Wiatr				Stan pogody	Temp. °C	Opady w mm	Temp. gruntu na głęb.
Hernösand	06	Cisza	02	7	8	0	3
Visby	009	Cisza	03	8	8	0	0
Stockholm	015	Cisza	02	5	8	2	4
Karlstad	013	SSE1	02	7	8	01	5
Göteborg	009	S2	03	8	8	2	3
Borkum	009	Cisza	03	8	8	4	4
Warschau	025	NW4	62	8	8	10	7
Keitum	032	WNW5	61	6	4	04	8
Helder	046	WNW2	58	8	8	6	7
Lindenberg	019	WNW2	62	8	8	4	5
Swine	026	W5	64	8	7	2	4
Cuxhaven	015	NW2	03	8	6	4	3
Hamburg	031	SW5	62	8	6	0	3
Hannover	019	W4	03	8	9	04	8
Münster	695	S3	03	8	5	03	4
Posen	023	WNW5	03	8	11	0	4
Bydgoszcz	031	NW3	62	8	10	06	8
Toruń	043	NW3	62	8	9	2	8
Grudziądz	039	NW3	61	6	9	2	8
Gdynia	038	NW4	64	5	8	8	—
Cleszyn	101	SSW1	03	7	9	0	7
Przemyśl	034	W3	62	6	8	14	0
Thorshavn	120	Cisza	46	4	9	1	—
Skybollspund							
Reykjavik							
Lerwick	118	SE2	46	9	4	03	—
Stornoway	1.5	ENE2	01	4	9	03	—
Aberdeen	136	NW3	02	6	9	2	—
Tynemouth							
Holyhead	188	WNW5	01	3	9	05	—
Yarmouth	119	WNW2	62	8	1	8	—
Blackpool	198	NW4	01	5	10	3	—
Valentia							
Mullingar	164	W4	02	6	10	S1	—
Croydon	158	NW4	01	3	11	1	—
Roches-Point	181	WNW4	01	3	10	06	—
Scilly	236	N5	01	4	11	0	—
Cranwell	144	NW4	26	5	9	2	—
Rochefort	202	NNW2	02	5	13	0	9
Rouen	218	NW4	03	6	15	0	14
Cherbourg							
Ushant	150	Cisza	03	8	12	04	9
Nancy	135	WNW3	05	8	11	3	9
Le Havre	—	S7	61	3	2	0	5
Brest	219	NNW7	02	5	13	0	1
Toulouse	195	W4	03	8	11	0	3
Paris	147	NW4	03	7	12	—	—
Strasbourg							
Toulouse	194	W5	03	8	13	1	12
Perpignan	166	NW7	02	5	18	0	18
Marseille	111	NW6	05	4	19	0	17
Nizza							
Lyon	166	NW3	03	6	14	0	12
Rennes	185	NNW3	02	7	12	0	10
Halder	110	—	51	8	11	S1	—
Vilhelmina							
Bruxelles	23	W2	62	8	11	0	3
Kjöbenhavn	037	NNE1	01	3	14	0	—
Skagen	039	NW1	01	3	16	0	—
Blaavand	11	E1	01	2	15	0	—
Wien	104	Cisza	02	5	11	0	11
Klagenfurt	078	Cisza	03	8	11	S1	9

Stacja	Wiatr				Stan pogody	Temp. °C	Opady w mm	Temp. gruntu na głęb.
Hernösand	128	WSW2	02	6	13	7	11
Visby	156	SW1	03	4	16	1	12
Stockholm	103	NNW1	10	8	14	3	12
Karlstad	110	N1	01	3	14	0	—
Göteborg	164	NNW3	01	2	14	0	9
Borkum	083	NW3	03	8	13	0	7
Warschau	048	Cisza	02	7	12	0	10
Keitum	093	SSE1	01	3	13	0	—
Helder	091	W1	01	4	12	0,	7
Lindenberg	104	W1	05	7	14	S1	12
Swine	119	WNW2	04	8	10	12	9
Cuxhaven	109	E1	01	1	12	0	3
Hamburg	013	N3	62	6	8	5	7
Hannover	117	SW3	02	6	11	0	9
Münster	011	NW1	52	8	9	4	—
Posen	093	Cisza	08	4	13	0	6
Bydgoszcz	088	W2	01	3	12	0	4
Toruń	086	S2	02	6	10	0	5
Grudziądz	101	NW1	02	4	13	0	8
Gdynia							
Cleszyn	109	SW3	02	5	8	0	3
Przemyśl							
Thorshavn							
Skybollspund							
Reykjavik							
Lerwick	169	W4	03	8	6	0	—
Stornoway	150	NE3	44	9	6	0	—
Aberdeen	140	S3	46	9	8	0	—
Tynemouth	126	N3	18	9	8	0	—
Holyhead	151	S1	02	5	5	0	1
Yarmouth							
Blackpool							
Valentia							
Mullingar	117	N1	01	1	13	0	4
Croydon							
Roches-Point							
Scilly	140	E2	02	6	8	0	3
Cranwell							
Rochefort							
Rouen							
Cherbourg							
Ushant	103	NE3	01	1	14	0	8
Nancy	084	N2	51	8	7	02	5
Le Havre	091	W2	01	3	10	0	—
Brest	052	NW3	62	8	5	3	—
Toulouse	061	NNE2	25	8	11	S1	—
Paris							
Strasbourg							
Toulouse	012	NE5	01	1	7	3	6
Perpignan	006	NE2	52	1	6	5	5
Marseille	004	SSW1	31	1	8	3	7
Nizza	024	NW1	41	1	7	1	—
Lyon	012	NE5	03	8	9	02	8
Rennes	024	SE3	03	8	10	30	8
Halder	111	NE1	02	4	10	0	4
Vilhelmina	081	ENE1	10	8	7	01	4
Bruxelles							
Kjöbenhavn							
Skagen							
Blaavand	230	E3	01	2	2	0	—
Wien							
Klagenfurt	105	S2	03	8	12	3	7

Stacja	Wiatr				Stan pogody	Temp. °C	Opady w mm	Temp. gruntu na głęb.
Hernösand	051	WNW2	02	5	8	3	5
Visby	067	SE2	03	8	12	61	9
Stockholm							
Karlstad							
Göteborg	126	E2	00	0	10	0	—
Borkum	163	Cisza	00	0	17	0	12
Keitum	151	NE3	01	3	18	0	12
Helder							
Lindenberg	117	Cisza	00	0	14	0	—
Swine	101	N3	02	6	17	0	14
Cuxhaven	197	N8	00	2	20	0	—
Hamburg							
Hannover	202	NE1	01	7	15	0	—
Münster	249	ENE1	02	5	18	0	—
Posen	138	NE1	00	0	17	1	—
Bydgoszcz	175	N1	01	3	16	0	—
Toruń	145	NNW1	02	4	15	0	—
Grudziądz	188	N2	00	0	20	0	14
Gdynia							
Cleszyn							
Przemyśl							
Thorshavn							
Skybollspund							
Reykjavik							
Lerwick	121	S2	03	8	17	0	—
Stornoway							
Aberdeen	145	WSW1	03	8	19	0	—
Tynemouth	134	NE3	03	8	18	0	—
Holyhead	145	NW2	00	0	15	0	—
Yarmouth							
Blackpool							
Valentia							
Mullingar	120	Cisza	00	0	17	0	—
Croydon	108	SE1	62	8	13	4	11
Roches-Point	152	E1	01	2	10	0	6
Scilly	145	Cisza	01	2	14	0	5
Cranwell	141	NW2	02	3	12	1	12
Rochefort							
Rouen							
Cherbourg							
Ushant							
Nancy							
Le Havre							
Brest	127	NE8	64	8	18	S1	—
Toulouse	131	—	01	—	23	0	—
Paris							
Strasbourg							
Toulouse	135	Cisza	03	8	17	0	15
Perpignan	154	NNE2	05	5	20	0	18
Marseille	32	Cisza	22	7	17	S1	—
Nizza							
Lyon							
Rennes							
Halder							
Vilhelmina							
Bruxelles							
Kjöbenhavn							
Skagen (230)							
Blaavand							
Wien							
Klagenfurt							

UWAGI

Ciśnienie atmosferyczne zredukowane do 0° C., na ciężkość normalną i do poziomu morza.

Siła wiatru w skali Beauforta: 0-cisza zupełna do 9-wicher.

Stan pogody:

00—19 — skrócony opis wyglądu nieba i zjawiska specjalne,

20—29 — opady w ciągu ostatniej godziny przed obserwacją, lecz nie w chwili obserwacji.

30—39 — Wichury pyłowe i zawieje śnieżne.

40—49 — Mgła lub gęste opary (przejrzystość mniejsza od 1000 metrów).

50—59 — Dżdża (drobny deszcz ze stratus lub rosząca mgła).

60—69 — Deszcz.

70—79 — Śnieg.

80—89 — Przelotne opady.

90—99 — Burza.

Zachmurzenie w skali 10 stopniowej: 0—bez chmur, 1—ślady chmur, 2—$^1/_{10}$ pokrycia, nieba, 3—$^2/_{10}$, $^3/_{10}$, 4—$^4/_{10}$, $^5/_{10}$, $^6/_{10}$ 5—$^7/_{10}$, $^8/_{10}$, 6—$^9/_{10}$, 7—więcej niż $^9/_{10}$ pokrycia nieba, lecz z przerwami, 8—niebo całkowicie pokryte chmurami—$^{10}/_{10}$ 9—niebo niewidoczne z powodu mgły, burzy pyłowej lub innych zjawisk.

Temperatura w całkowitych stopniach Celsjusza. W ostatniej rubryce podawane są najniższe temperatury z nocy ubiegłej lub najwyższe z dnia poprzedniego.

Szczegóły w Nowym Kluczu do układania telegramów meteorologicznych, przyjętym w Kopenhadze we wrześniu 1929.

OBSERWACJE PILOTOWE

Stacja	Wiatr									Temp.	Wiatr	Kierunek wiatru na wysokości						
												500 m	1000 m	1500 m	2000 m	3000 m	4000 m
Visby	7	NNE1	E3	ESE3	ESE3	E6	ESE			Temp. 110	7	W3	990·6	8·0	94		
Stockholm										Jabionna		889	878·6	2·0	100		
Karlstad												1533	829·2	-1·7	96		
Göteborg												2077	777·9	-3·4	93		
Borkum	7	WNW6	WNW6	WNW7	NW7							2778	744·4	-3·5	89		
Keitum	7	W6	—	W4								2975	683·3	-8·7	81		

Państwowy Instytut Meteorologiczny w Warszawie.

Mapa pogody z dnia 27. V. (Sobota) 1933 r. 7 g. G. M. T. Nr 147 Rocznik XIV.

Ciśnienie w millibarach: 1 mmb. odpowiada ciśnieniu słupa rtęci 3·4 mm. na jednostkę powierzchni.

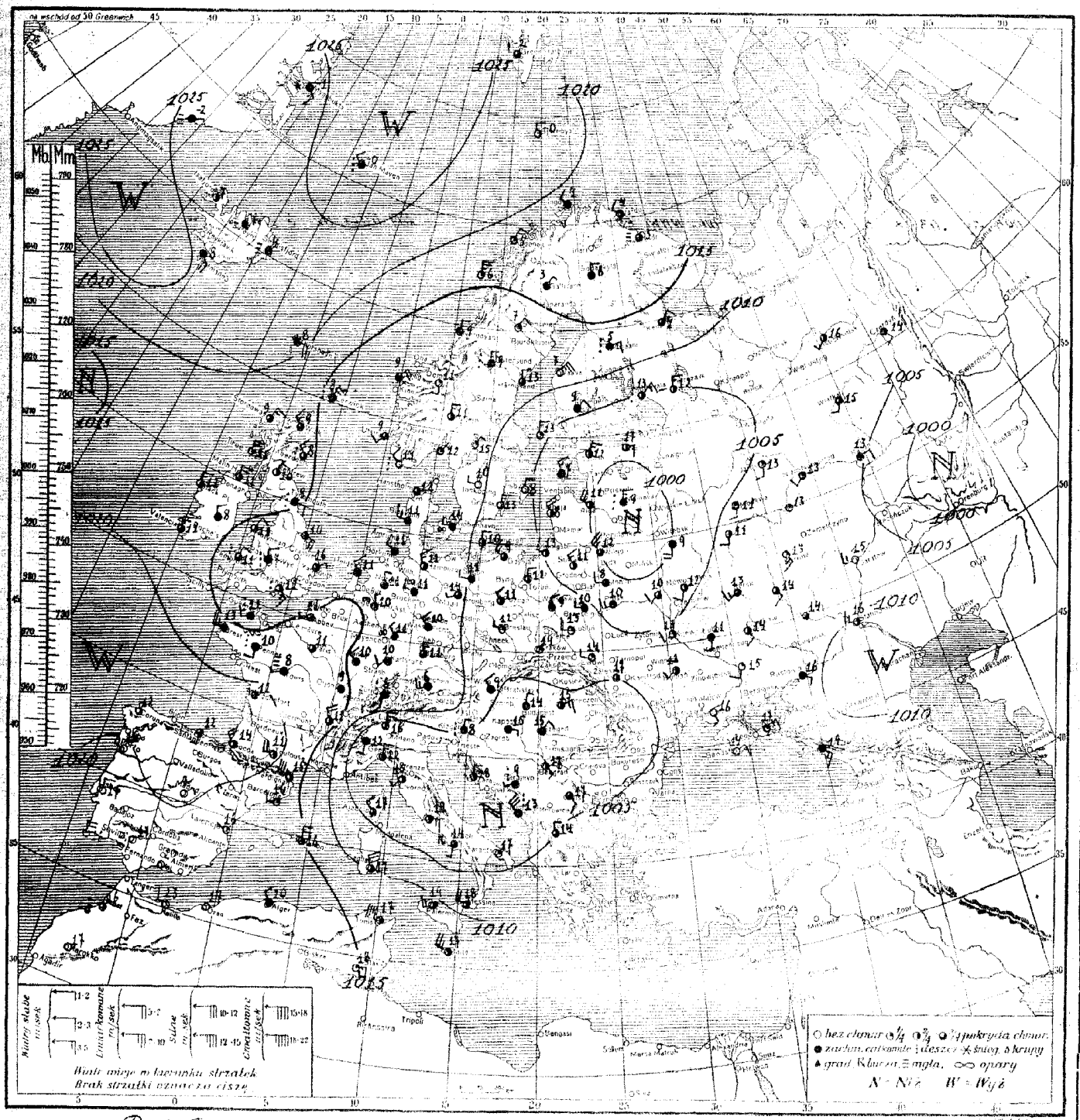

Rozkład ciśnienia: Rozległa depresja barometryczna ze środkami: nad Rosją wschodnią, państwami Bałtyckimi oraz nad Jugosławją i Włochami ogarnia swym wpływem niemal cały kontynent europejski. Wyżu Azorski połączony z wyżem zalegającym Grenlandję.

Obecny stan pogody w Polsce: Pogoda o zachmurzeniu zmiennem z większemi rozpogodzeniami. Temp. od 8° do 14°

Przewidywany przebieg pogody w dniu 28. V. (niedziela) Pogoda słoneczna o zachmurzeniu umiarkowanem - więcej w Wileńskiem i na Polesiu. Dalszy wzrost temperatury (do 20°). Słabe wiatry miejscowe lub cisza.

914	W3	64	8	9	9	7
953	SW4	64	8	7	7	5
980	WNW4	62	8	7	2	3
001	SW4	61	8	10	02	7
9?4	W3	03	8	8	3	6
009	W2	03	8	9	1	6
017	WNW3	03	8	9	2	7
026	WNW3	02	5	11	04	7
039	NW2	02	6	11	0	7
031	NNW1	03	8	9	6	7
039	NSW2	61	8	10	0.4	6
029	W3	25	8	10	1	8
030	SSW2	02	8	12	1	7
051	NNW1	03	4	13	0	5
042	W3	02	6	10	3,	4
034	SSW1	03	7	12	Sl.	7
033	NW1	02	6	10	06	7
027	NNW2	02	7	10	1	7
026	NNW2	03	8	9	2	7
015	NW2	03	8	8	3	5
052	Cisza	01	4	12	1	8
049	W2	62	6	12	1	7
138	NE4	02	8	8	0	—
135	Cisza	01	3	10	0	—
150	NW2	00	0	9	0	—
150	NNW2	01	4	9	Sl.	—
175	NNW4	02	7	11	0	—
123	NNW4	02	5	11	1	—
182	NNW4	02	7	11	0.3	—
218	NNW4	02	8	12	0.2	—
150	W3	02	6	11	2	—
152	NNW3	61	8	9	Sl.	—
169	NNW1	01	3	11	1	—
218	NNW5	02	5	12	0	—
151	NNW3	02	8	9	0.4	—
199	NNW5	03	7	13	0	8
215	W4	02	5	15	0.2	13
164	Cisza	03	8	8	0.5	6
138	NNW4	01	4	9	0.4	5
108	W3	51	8	8	Sl.	8
159	NW2	01	3	11	0.2	10
224	NNW4	14	4	11	0.5	9
191	NNW5	02	7	10	0	7
130	NW5	02	7	10	0	7
122	SSW2	03	7	9	Sl.	7
199	NNW3	02	4	11	0	9
153	NNW4	02	4	14	0	13
103	NW2	01	2	13	0	12
063	NW1	01	4	15	0	14
149	NW1	02	6	10	1	8
185	NW2	02	7	10	1	8
095	NNE5	01	4	12	0.4	—
097	NNW3	32	6	11	2	—
091	W3	02	6	9	Sl.	6
042	W2	03	9	14	0	—
062	ENE1	02	5	16	0	—
057	NW3	03	8	10	0	—
060	W4	03	8	13	0	12
116	WNW2	02	6	8	7	6
135	E1	02	6	9	4	6
124	NNE4	03	7	15	1	11
040	W3	03	8	12	0	—
063	NW1	05	4	14	0	10
057	W3	03	8	12	0	7
091	ENE2	02	5	14	Sl.	10
050	WNW1	03	7	14	0	5
046	W2	02	5	12	0.3	5
088	NSW1	03	8	10	2	9
105	NSW5	62	8	7	4	6
066	NNW2	05	5	14	0	9
098	NNW4	03	8	7	0.4	6
084	SW3	52	8	9	0.3	8
096	NW4	02	4	8	8	—
060	NNW2	61	8	11	-	11
044	Cisza	03	8	13	0	8
059	Cisza	62	7	10	Sl.	7
044	W1	02	4	14	0	W
058	SSW2	05	4	12	10	9
130	WNW5	62	8	4	Sl.	—
196	NW3	03	8	5	1	—
151	NNE5	03	7	6	0	—
135	W3	04	8	7	0	—
100	ENE4	04	4	9	0	—
049	W1	45	9	8	0	—
106	E4	71	7	0	Sl.	—
180	NW3	03	8	0	Sl.	—
298	SSE4	10	7	0	0	—
094	NE3	02	6	11	0	5
146	NE2	01	7	8	0	4
117	W3	02	—	14	0	6
109	Cisza	02	7	13	0	5
106	Cisza	02	7	11	0	—
074	NE3	50	8	10	Sl.	9
061	NE3	01	4	13	1	7
057	NNW2	03	8	8	0	6
096	NW3	03	8	5	0.3	—
033	NNE4	03	8	7	1	—
164	SW1	03	8	3	0	2
030	NE6	03	8	10	0	6
004	NE3	02	6	10	0	6
953	NNE5	03	8	12	0.4	9
998	NE2	03	8	8	0.3	—
039	NE5	02	5	17	0	9
014	—	01	4	16	0	4
116	E0	02	3	12	0	6
084	ENE2	01	3	14	0	8
010	Cisza	62	8	8	3	5
134	SE2	01	2	15	0	8
080	ESE2	02	5	15	0	7
225	Sl	00	0	8	0	4
078	SE4	08	3	9	4	6
121	Sl.	81	8	14	—	11
118	ENE2	02	7	15	0	9
110	NNE5	02	5	11	0	—
128	SE1	00	0	15	0	—
135	ENE2	00	0	15	0	—
138	W2	02	7	20	0	—
203	E2	00	0	10	0	10
245	NNE2	02	3	13	0	—
147	Sl	00	0	13	0	—
190	NW0	01	2	18	0	—
147	NNE5	61	8	15	4	—
163	W3	01	1	15	0	14
—	—	03	8	18	0	15
057	SSE5	03	8	18	0	13
061	SW	03	7	17	0	—
—	W2	01	2	20	0	—
087	W2	01	3	20	0	—
117	NNW2	02	4	19	0	—
066	Cisza	01	3	14	3	10
038	NE2	62	8	12	3	9
058	NE1	03	8	12	2	9
078	Cisza	02	5	15	8	12
102	W2	03	5	15	0	10
115	NE5	08	8	18	Sl.	—
102	NE3	00	0	24	0	—
153	Cisza	01	4	20	0	—
104	W2	07	4	18	0	—
—	NNW4	77	9	-8	25	-8
—	NNW5	97	9	-10	-	-10
—	Cisza	07	9	4	3	3
—	NE4	84	3	7	Sl.	5

Kraków
Lwów
Lwów
Tarnów
Zakopane
Rzeszów

5⁰⁰ SW5 — W11 W12 W14 W16

6⁰⁰ Cisza SW4 W7 NNW3 NW6

6⁰⁰ Cisza — NW4 NNW6 NSW4 NNW4

6⁰⁰ W1 NW4 NNW5 W2 NW4

5⁰⁰ — SSW4 NNW4 NNW4 SSW4

UWAGI

Ciśnienie atmosferyczne zredukowane do 0° C., na ciężkość normalną i do poziomu morza.

Siła wiatru w skali Beauforta: 0 cisza zupełna do 9-wicher.

Kod pogody:

00—19 — skrócony opis wyglądu nieba i zjawiska specjalne.

20—29 — opady w ciągu ostatniej godziny przed obserwacją, lecz nie w chwili obserwacji.

30—39 — Wichury pyłowe i zawieje śnieżne.

40—49 — Mgła lub gęste opary (przejrzystość mniejsza od 1000 metrów).

50—59 — Dżdża (drobny deszcz ze skrafus lub roszące mgła).

60—69 — Deszcz.

70—79 — Śnieg.

80—89 — Przelotne opady.

90—99 — Burza.

Zachmurzenie w skali 10 stopniowej: 0—bez chmur, 1—ślady chmur, 2—1/10 pokrycia nieba, 3—2/10, 3/10, 4—4/10, 5/10, 6/10 5—7/10, 8/10, 6—9/10, 7—więcej niż 9/10 pokrycia nieba, lecz z przerwami, 8—niebo całkowicie pokryte chmurami—10/10, 9—niebo niewidoczne z powodu mgły, burzy pyłowej lub innych zjawisk.

Temperatura w całkowitych stopniach Celsjusza. W ostatniej rubryce podawane są najniższe temperatury z nocy ubiegłej lub najwyższe z dnia poprzedniego.

Szczegóły w Nowym Kluczu do układania telegramów meteorologicznych, przyjętym w Kopenhadze we wrześniu 1929.

ROZKŁAD CIŚNIENIA NA RÓŻNE WYSOKOŚCI

1000 m 2000 m 3000 m 4000 m

Państwowy Instytut Meteorologiczny w Warszawie.

Mapa pogody z dnia 28.V. (niedziela) 1933 r. 7 g. G. M. T. Nr. 148 A. Rocznik XIV.

Ciśnienie w millibarach: 1 mmb. odpowiada ciśnieniu słupa rtęci 3.4 mm. na jednostkę powierzchni.

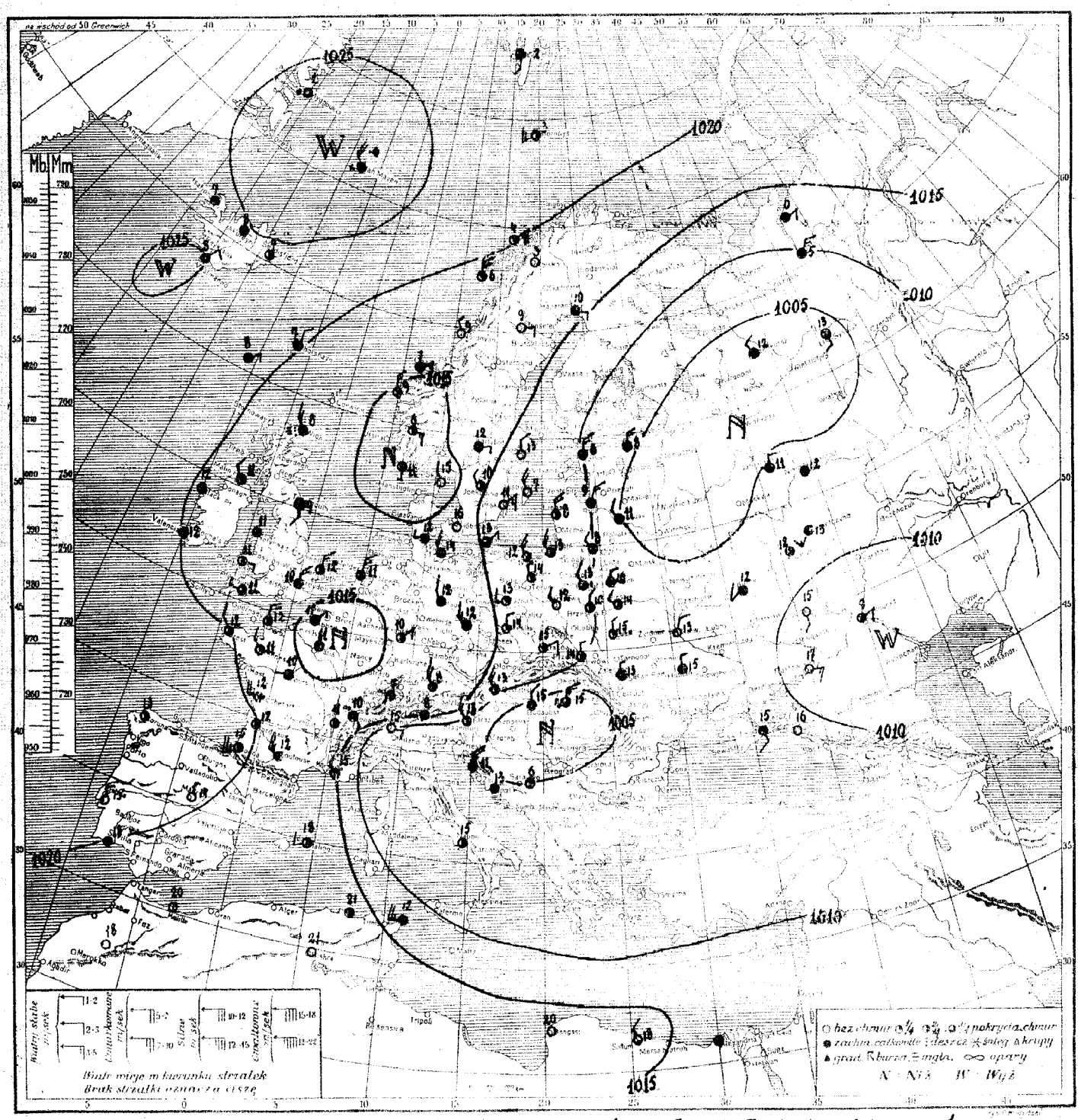

Rozkład ciśnienia: Rozległa lecz płytka depresja nad Rosją środkową powoli wypełnia się. Dwie niewielkie zniżki barometryczne wytworzyły się: jedna nad Francją, druga nad cieśniną Skagerrak - trzecia głębsza rozwija się nad Atlantykiem. Pozostałe części Europy są pod wpływem wyżu, którego środki znajdują się: jeden nad Azorami, drugi u połud. wybrzeży Islandji, trzeci nad Jan Mayenem.

Obecny stan pogody w Polsce: W Wileńskiem i na Pokuciu pochmurno. Poza tem słonecznie. Temp. od 9° do 15°.

Przewidywany przebieg pogody w dniu 29.V. (poniedziałek) W całym kraju pogoda słoneczna, o umiarkowanem, lub niewielkiem zachmurzeniu nieba. Najpierw ciepło. Słabe wiatry miejscowe. Skłonność do burz.

27.IX (sobota) 1933 r. [illegible] M. [illegible] Nr 147

994	NW5	02	5	12	0	8
015	W4	03	0	10	≡	7
044	NW3	01	4	11	2	4
059	WSW3	03	8	13	0	5
086	W5	02	7	10	2	7
083	W	03	6	10	≡	6
090	WSW4	03	5	9	0	6
090	NW3	02	6	8	0	7
058	NW4	01	3	14	0	5
065	W2	01	3	13	0	6
066	W	01	3	14	0	7
053	W	02	3	14	0	9
055	W	01	2	13	0	7
070	Cirr.	01	3	14	3	7
066	Cirr.	03	8	11	3	5
084	NW4	02	6	11	0	6
099	NW3	01	3	12	0	6
090	W2	01	3	10	0	7
088	W	01	7	11	0	3
066	NW4	02	4	11	0	4
069	NW	01	4	14	0	8
060	NW4	01	3	14	0	8
049	E1	03	8	6	0	—
190	NW3	25	8	8	—	—
154	NW3	25	5	9	≡	—
155	NW	04	7	9	0	—
151	E2	22	3	9	0.5	—
143	NW2	10	7	11	0.5	—
148	ENE1	01	4	10	0	—
193	W3	01	7	12	≡	—
168	NW4	02	5	11	≡	—
162	W	01	3	11	0	—
141	SE1	00	1	10	≡	—
138	N2	04	8	7	3	—
152	NW4	01	4	12	4	—
141	NE1	02	5	11	0.1	—
205	Cirr.	12	5	12	0	8
211	NW4	03	6	11	—	—
174	Cirr.	03	7	8	0	9
150	Cirr.	03	8	9	0.5	8
145	NW2	03	6	10	0.3	7
162	WSW3	02	5	11	0	10
158	W5	03	8	13	1	11
166	WSW4	05	7	8	≡	6
159	Cirr.	05	5	10	≡	7
151	SE1	03	8	9	0.1	8
201	W	—	5	11	≡	7
170	NW4	02	5	15	0	13
170	NW4	02	4	18	0	12
045	NW2	02	5	17	0	11
137	NW4	12	7	11	0	8
163	SE	04	0	10	2	7
145	NW3	03	6	11	0	—
150	NE3	14	6	12	≡	—
154	Cirr.	05	6	10	0	5
111	W	05	8	14	0	—
107	ESE1	02	5	14	0	—
107	N3	03	8	11	0	—
096	NW2	04	8	9	14	8

132	ESE1	04	8	6	12	6
142	SSE1	03	8	8	13	6
118	NNE2	02	4	15	0	14
140	NNW2	13	3	10	0	—
180	NNW3	04	5	12	0	10
097	N	03	8	11	0	7
104	NW2	02	5	14	0	9
100	NNW3	05	6	11	0	9
080	NNW	01	3	12	0	3
183	NW1	05	8	11	0	5
125	WSW3	13	8	6	16	9
135	NNW	09	8	11	4	9
095	NW2	04	4	13	0	5
100	NW2	02	8	9	2	9
050	NNW	01	3	15	0	7
052	NNW	01	4	13	2	11
264	N1	02	8	14	2	14
091	SW2	02	4	15	0	10
150	NNW	05	8	9	≡	—
180	NW3	03	8	9	1	—
169	SSE2	01	2	6	0	—
230	W2	04	3	9	0	—
165	NW	03	8	9	0	—
121	W2	02	5	9	0	—
206	W2	02	5	-2	0	—
215	N2	02	3	-0	0.2	—
217	NW2	10	6	-0	0.1	—
179	NNE3	02	7	11	0	7
186	NE1	03	6	3	0.	2
115	NE2	01	3	7	0	4
161	E2	01	4	13	0	—
101	NE1	01	3	15	0	9
099	N1	00	0	13	0	7
102	N1	00	0	10	0	6
087	N1	00	0	8	0	—
080	NW3	01	1	13	—	—
089	NNE3	02	6	12	0	5
089	NNW3	13	8	7	1	6
093	NW2	05	7	11	0	5
094	NE2	02	5	9	0.5	—
093	NE1	05	7	13	0.4	11
114	NE2	00	0	7	0	5
091	ESE2	06	6	5	3	—
100	NE2	02	5	7	1	2
092	E2	02	5	12	0	9
056	SSE3	03	7	15	0	11
100	SSW3	02	5	13	0	9
099	SE3	03	8	20	5	9
096	ESE4	06	7	22	0	6
052	SE2	01	3	22	0	8
092	SSW4	05	7	19	0	11

	058	SSW2	01	2	13	04	8
	059	SSE1	05	5	13	1	10
	053	ENE2	60	6	13	06	13
	088	NE3	00	0	14	0	—
	076	ESE1	02	5	16	0	—
	089	W3	00	0	15	0	11
	107	NNW3	02	6	16	0	9
	068	ESE3	03	8	19	0	—
	101	Cirr.	01	0	19	0	14
	118	SE3	03	8	19	0	—
	211	NE1	00	0	9	0	8
	227	Cirr.	00	0	12	0	—
	151	ESE1	02	5	18	0	—
	190	NNW3	00	1	16	0	—
	154	W4	02	4	16	2	—
	182	W2	00	0	18	0	16
	151	ESE	02	5	13	0	—
	018	WSW3	02	3	17	0	—
	023	E3	02	6	14	7	10
	050	SSW1	01	8	14	4	—
	037	—	05	4	12	—	—
	103	WSW3	03	4	19	0	—
	090	NNW4	03	5	18	≡	—
	113	NNW5	02	4	17	0	—
Zgora	031	N2	21	6	18	—	—
	016	SE2	02	6	14	0	13
	026	Cirr.	03	8	18	10	10
	010	WSW1	61	8	9	2	9
	016	SE2	03	5	15	0	9
	043	Cirr.	02	3	14	0	12
	254	NNW3	01	2	14	0	14
	165	NW	—	—	20	0	—
	220	WNW5	01	4	17	0	—
	—	NNW4	77	9	-7	22	-8
	—	N2	77	8	-7	—	-10
	—	NNW	46	9	4	03	3
	—	NNW2	49	5	3	04	3

Ciśnienie atmosferyczne zredukowane do 0° C., na ciężkość normalną i do poziomu morza. Siła wiatru w skali Beauforta: 0-cisza zupełna do 9-wicher.

Stan pogody:

00 — 19 — skrócony opis wyglądu nieba i zjawiska specjalne.
20 — 29 — opady w ciągu ostatniej godziny przed obserwacją, lecz nie w chwili obserwacji.
30 — 39 — Wichury pyłowe i zawieje śnieżne.
40 — 49 — Mgła lub gęste opary (przejrzystość mniejsza od 1000 metrów).
50 — 59 — Dżdża (drobny deszcz ze stratus lub rosząca mgła).
60 — 69 — Deszcz.
70 — 79 — Śnieg.
80 — 89 — Przelotne opady.
90 — 99 — Burza.

Zachmurzenie w skali 10 stopniowej: 0—bez chmur, 1—ślady chmur, 2—$^1/_{10}$ pokrycia, nieba, 3—$^2/_{10}$, $^3/_{10}$, 4—$^4/_{10}$, $^5/_{10}$, $^6/_{10}$ 5—$^7/_{10}$, $^8/_{10}$, 6—$^9/_{10}$, 7—więcej niż $^9/_{10}$ pokrycia nieba, lecz z przerwami, 8—niebo całkowicie pokryte chmurami—$^{10}/_{10}$, 9—niebo niewidoczne z powodu mgły, burzy pyłowej lub innych zjawisk.

Temperatura w całkowitych stopniach Celsjusza. W ostatniej rubryce podawane są najniższe temperatury z nocy ubiegłej lub najwyższe z dnia poprzedniego.

Szczegóły w Nowym Kluczu do układania telegramów meteorologicznych, przyjętym w Kopenhadze we wrześniu 1929.

OBSERWACJE PILOTOWE

Stacja	Wiatr	KIERUNEK WIATRU NA WYSOKOŚCI						
	dolny	300 m	500 m	1000 m	1500 m	2000 m	3000 m	4000 m
Bydgoszcz	5 Cisza	N2	NNE3	NNE4	NE4	NNE5		
Kielce	5 NW1	—	NW3	NW3	NW3	NW2		
6 Cisza	—	NW3	NW4	NW4	W3	W10	WSW1	
Puck	5 NW3	NW4	NW4	N3	N2	N2		

Mapa pogody z dnia 29.V.(poniedziałek) 1933 r. 7 g. G. M. T. Nr 149.a Rocznik XIV.

Ciśnienie w millibarach 1 mmb. odpowiada ciśnieniu słupa rtęci 1,4 mm. na jednostkę powierzchni.

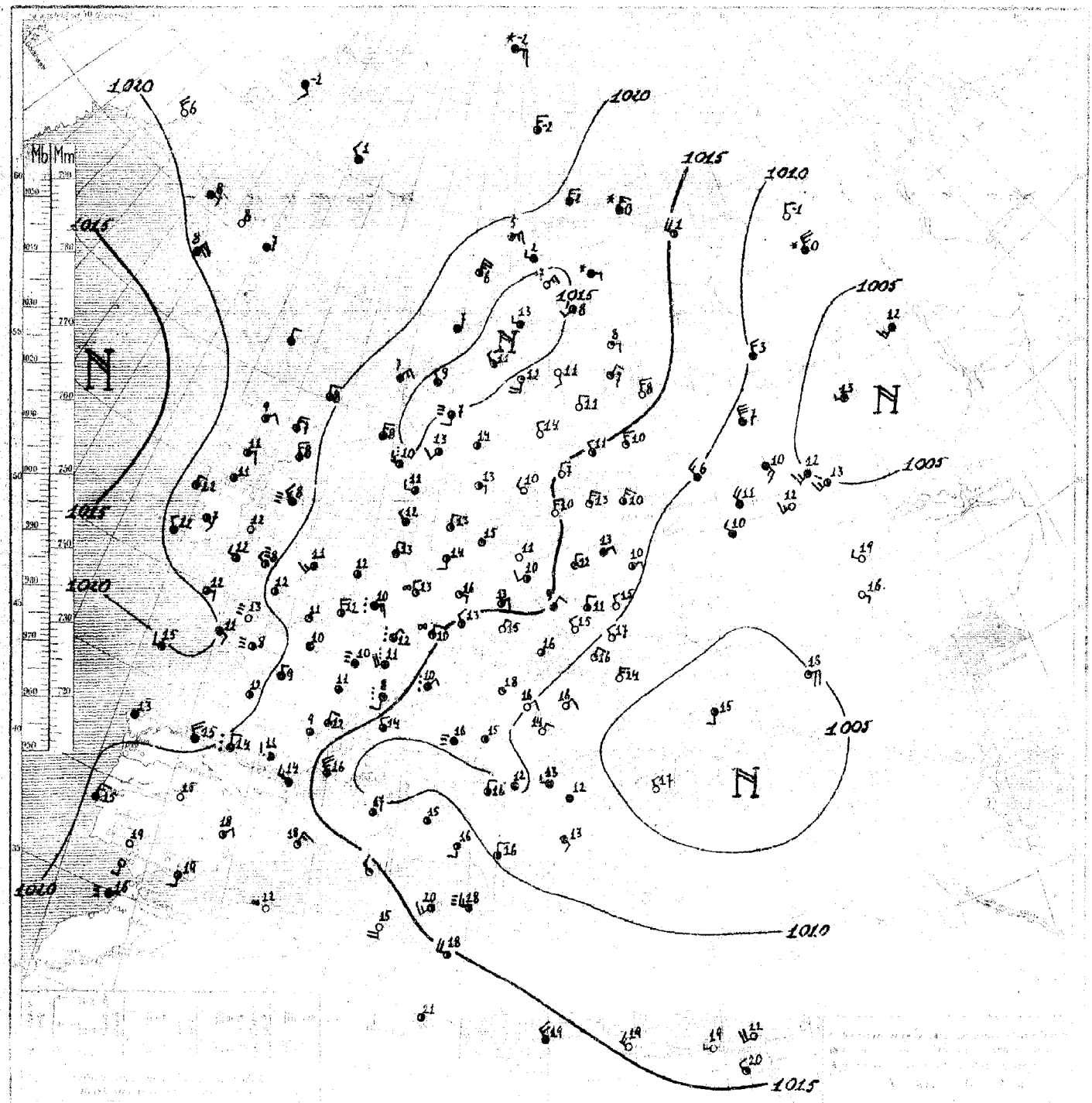

Rozkład ciśnienia. Wał wysokiego ciśnienia ciągnie się od dalekiej północy przez Islandję, Anglję i Francję ku Azorom. Nad pozostałą częścią Europy rozpościera się szereg płytkich słabo uwydatniających się niżów barometrycznych.

Obecny stan pogody w Polsce. Na północnym wschodzie i w środku Polski chmurno, poza tem pogoda słoneczna; temp. od 9° do 17°.

Przewidywany przebieg pogody w dniu 30.V.(wtorek). Polesie, Wołyń, Podole i Małopolska wsch. Rano chmurno lub mglisto, w ciągu dnia rozpogodzenia. Skłonność do burz. Nieco chłodniej. Słabe wiatry północne. Pozostałe dzielnice. Pogoda naogół słoneczna o zachmurzeniu umiarkowanem. Temp. bez zmian. Słabe wiatry miejscowe.

080 NW₂	04	8	9	0	8
094 WNW₂	05	8	9	0	7
109 NW₂	02	5	10	0	5
090 WNW₂	01	3	12	0	6
105 NW₂	01	3	13	0	7
107 N₂	01	5	10	0	5
131 NNW₂	01	3	12	0	6
123 N₂	01	3	13	0	7
123 N₃	02	5	15	0	6
173 cisza	01	5	15	0	7
094 S₂	02	3	14	0	7
095 N₁	01	2	15	0	4
089 ENE₁	01	2	14	0	9
119 ENE₁	01	2	15	0	4
104 SSE₁	02	6	10	0	5
140 W₂	01	3	13	0	6
135 NNW₁	01	4	15	0	3
131 NNW₁	01	3	14	0	3
133 NNW₁	01	3	14	0	4
128 NE₁	01	4	12	0	—
119 NW₂	11	4	12	0	6
105 N₁	01	4	14	0	6
230 NNE₃	03	6	7	0	—
179 S₂	03	8	9	1	—
185 cisza	02	7	11	0	—
177 NE₁	01	4	12	0	—
184 cisza	01	4	12	0	—
184 N₁	02	7	12	1	—
183 NW₂	02	7	11	0	—
178 NNE₃	01	3	10	03	—
190 ESE₁	01	6	11	01	—
Crauvelt 192 cisza	01	7	9	0	—
194 NNW₁	01	3	12	3	10
207 WSW₂	02	5	15	0	13
162 NNW₂	62	8	11	—	10
197 NW₂	01	4	12	0	11
158 W₂	03	8	10	03	8
138 cisza	03	7	11	15	9
167 cisza	06	5	10	2	8
199 WNW₂	62	8	12	05	11
169 WNW₂	01	2	17	0	10
151 NW₄	01	1	15	—	—
Lyon 169 cisza	25	7	11	05	7
Rennes 177 NW₂	02	4	11	Sl.	10
173 NNE₃	02	7	11	0	—
152 cisza	01	3	16	0	—
147 NW₁	01	3	15	0	—
168 NNW	23	8	11	0	—
124 NW₂	01	3	13	12	10
093 NW₃	01	3	13	5	13

159 S₀	03	8	9	04	7
166 SE₁	05	7	10	0	6
038 ESE₁	00	0	15	0	12
180 cisza	03	8	11	0	—
153 NW₂	05	7	12	3	10
141 NNE₁	01	3	14	0	8
159 NE₂	09	4	10	0	7
142 NW₃	03	8	8	3	6
178 cisza	05	5	10	0	2
117 NW₁	01	4	13	0	6
147 E₁	02	6	12	0	8
109 NNW₂	01	3	9	0	—
046 N₂	02	7	15	0	14
035 NNE₇	04	5	15	1	13
172 NNE₅	01	3	6	0	—
154 NNW₁	04	3	9	0	—
150 N₃	04	4	9	0	—
148 cisza	46	9	8	0	—
228 S₁	01	4	-2	0	—
210 NE₃	02	7	-2	0	—
155 NW₄	83	7	-0	01	—
155 NNW₂	02	7	10	0	4
198 SW₁	01	3	5	0	-1
179 E	02	9	10	0	4
175 E₂	01	3	9	0	1
159 E₁	03	8	12	0	9
146 N₁	01	1	13	0	5
159 NNW₁	01	4	10	0	6
140 NNW₁	01	3	7	0	—
137 NE₃	01	1	11	0	—
Abisko 188 cisza	00	0	3	0	—
103 N₃	01	4	9	0	5
110 NNE₃	03	8	9	0	7
105 NNE₂	02	5	10	02	—
097 NE₃	03	8	5	0	2
016 cisza	02	6	14	4	10
115 SE₃	61	2	14	0	9

071 NNE₂	01	3	13	01	10
071 SW₂	03	7	12	5	11
107 ESE₃	01	3	17	0	—
123 ENE₂	04	5	9	0	—
202 N₁	06	0	14	0	—
229 cisza	01	2	13	0	—
179 WSW₂	01	1	18	0	—
205 N₃	01	1	15	0	—
093 ESE₀	00	0	18	0	—
073 —	02	4	15	0	—
— NE₅	00	0	19	0	—
174 —	00	0	20	0	—
144			17		

Ciśnienie atmosferyczne zredukowane do 0° C. na ciężkość normalną i do poziomu morza.
Siła wiatru w skali Beauforta: 0 cisza, ... do 9 wicher.
Stan pogody:
00 — 49 ... skrócony opis wyglądu ... specjalne. ... opady w ciągu ostatniej godziny przed obserwacją, ... nie w chwili obserwacji.
30 — 39 Wichury pyłowe i zamiecie śnieżne.
40 — 49 Mgła lub gęste opary (widzialność mniejsza od 1000 metrów).
50 — 59 Dżdża (drobny deszcz ... lub rosząca mgła).
60 — 69 Deszcz.
70 — 79 Śnieg.
80 — 89 Przelotne opady.
90 — 99 Burza.
Zachmurzenie w skali 10 stopniowej: 0 — bez chmur, 1 — ślady chmur, 2 — 1/10 pokrycia, ... 7 — więcej ... pokrycia nieba, lecz z prześwitami, 9 — niebo całkowicie pokryte chmurami — 10/10, ... niebo niewidoczne z powodu mgły, burzy pyłowej lub innych zjawisk.
Temperatura w całkowitych stopniach Celsjusza. W ostatniej rubryce podawane są najniższe temperatury z nocy ubiegłej lub najwyższe z dnia poprzedniego.
Szczegóły w Nowym Kluczu do odczytania telegramów meteorologicznych, przyjętym w Kopenhadze we wrześniu 1929.

5²⁴	N₂	—	NE₇	NE₇	NE₇	NNE₇	NNE₆
6²⁴	NNE₁	ENE₄	NNE₄	N₅	N₆	N₈	N₆
6²⁴	ENE₇	—	NE₅	NE₁₀	NE₉	ENE₉	ENE₁₂	E₈

Państwowy Instytut Meteorologiczny w Warszawie.

Mapa pogody z dnia 30.V.(wtorek) 1933 r. 7g. G. M. T. Nr. 150 4. Rocznik XIV.

Ciśnienie w millibarach; 1 mmb. odpowiada ciśnieniu słupa rtęci 3/4 mm. na jednostkę powierzchni.

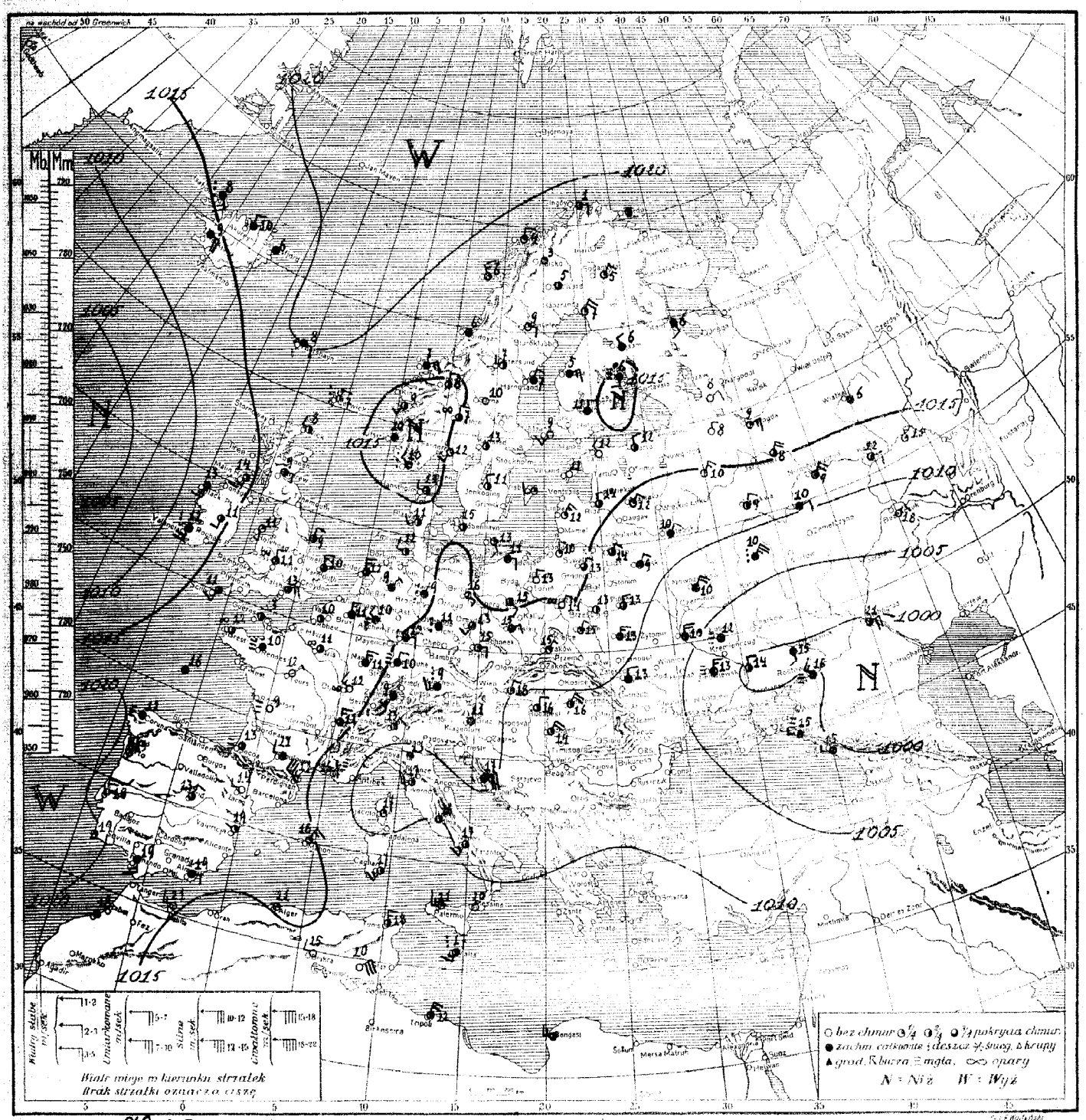

Rozkład ciśnienia: Wyż barometryczny z nad Grenlandji i o. Lodowatego ciągnie się przez Anglję i Francję ku Azorom. Pozostałe części Europy leżą w obrębie niskiego ciśnienia.

Obecny stan pogody w Polsce: Pogoda słoneczna; temp. od 11° do 16°.

Przewidywany przebieg pogody w dniu 31.V.(Środa) Pomorze, Wielkopolska, Polska środk. wyż. Małopolska, Śląsk, Podhale i Tatry. Przejściowy wzrost zachmurzenia ze skłonnością do burz. Słabe wiatry z kierunków zmiennych. Pozostałe dzielnice. Pogoda naogół słoneczna o zachmurzeniu umiarkowanem. Ciepłej. Słabe wiatry północno-wschodnie i wschodnie.

23.V. (poniedz.) 4 [illegible]

Stacja	Ciśnienie, wiatr	Stan pogody	Zachm.	Temp.	Opady	Temp. ekstr.	Ciśnienie, wiatr	Stan pogody	Zachm.	Temp.	Opady	Temp. ekstr.
Wilno	122 NE_1	03	8	13	0	6	155 SSW_6	62	8	8	14	7
Lida	131 NW_4	03	8	12	Sl.	7	104 E	20	7	20	1	9
Suwałki	140 N_1	02	5	12	0	7	109 NNW_1	02	4	14	8	10
Pińsk	105 NNW	01	3	15	0	8	198 NW_1	01	4	13	0	—
Białystok	130 NNW_3	03	8	12	0	9	171 N_4	05	2	22	0	10
Brześć n/B	116 N_1	02	5	11	0	5	114 NNE_1	01	1	13	0	6
Warszawa	150 NNE_1	04	8	9	0	8	107 E_1	02	2	16	0	11
Kalisz	137 N_2	01	2	12	0	7	126 NW_2	02	1	13	0	9
Kielce	123 N_1	02	5	15	0	7	106 NNE	01	3	15	0	8
[illegible]	122 NW_2	01	2	15	0	7	157 NE_1	62	8	12	8	11
[illegible]	098 NNE_1	01	2	16	0	6	125 NE	61	3	10	6	6
Łuck	095 NW_2	01	2	17	0	8	112 NNW_1	05	3	13	0	6
Tarnopol	090 NNE_1	01	3	15	0	7	155 NNE	02	1	13	0	5
Kraków	130 Cisza	02	4	16	0	5	172 N_2	45	9	9	01	9
[illegible]	120 E_1	02	5	12	0	1	155 NW_2	00	0	11	0	—
Poznań	155 NE_1	01	3	13	0	8	132 NNW_1	05	3	15	0	8
Bydgoszcz	162 ENE_1	01	3	11	0	6	114 Cisza	01	4	16	0	9
Toruń	159 NNE_1	03	8	9	0	7	104 N_2	00	1	17		12
Grudziądz	163 SW_2	02	7	10	0	7	103 NE	00	2	16	0	17
Gdynia	165 N_1	00	0	11	0	6						
Cieszyn	131 Cisza	01	4	14	0	5	086 NE_4	00	0	16	0	12
Przemyśl	111 NNW_1	01	2	15	0	8	141 NNE_1	87	8	0	02	—
Thorshavn	124 N_1	13	8	—	0	—	196 [illegible]	03	7	2	Sl.	—
Seydisfjord							181 NNE_2	01	4	6	0	—
Reykjavik							174 —	—	8	7	0	—
Lerwick	104 N_2	02	5	8	01	—	165 NE_3	04	8	7	0	—
Stornoway	209 NE_1	02	7	9	01	—	156 N_3	03	8	8	7	—
Aberdeen	211 NNW_3	02	7	8	0	—	249 E_1	71	8	2	Sl.	—
[illegible]	201 NNW_3	21	8	8	Sl.	—	226 N_3	02	6	-2	0	
Holyhead	201 Cisza	00	0	12	0	—	229 NNW_2	03	8	1	Sl.	—
[illegible]	186 SSW_3	02	7	11	0	—	154 [illegible]	46	9	7	0	6
[illegible]	206 N_1	01	2	12	0		141 N	01	3	7	0	4
Valentia	214 NW_1	02	7	12	0		257 S	02	6	8	0	3
Malin Head	204 NW_1	01	4	11	0	—	131 N	02	5	13	0	5
Croydon	196 W_2	05	1	12	Sl.	—	155 S_4	02	1	12	0	—
[illegible]	203 NNW_1	41	4	8	02	—	153 Cisza	02	4	14	0	10
Scilly	211 E_1	02	5	12	0	—	165 N_3	00	0	13	0	7
Cranwell	187 N_3	02	6	10	0		156 E_1	01	4	13	0	11
[illegible]	201 Cisza	01	4	12	0	9	152 NNW_1	01	1	10	0	
[illegible]	197 N_1	61	8	14	0	14	182 N_1	10	6	11	1	
Clermont						Ac	172 W_1	02		20	—	0
Dijon	170 Cisza	02	5	11	0	7	159 NNW_1	0	5	11	0	6
Nancy	163 Cisza	57	8	10	1	1	142 N_2	00		7	0	5
La Hâvre	205 NW_2	01	1	12	0	10	151 NE	01		13	0	9
Brest	201 ESE_2	32	8	11	0	4	154 [illegible]	71		9	0	—
Tours	198 NW_1	08	8	9	0	[illegible]	152 SE_4	13	3	10	0	5
Paris	190 —	03	8	10	0	1	172 N_3	00	0	8	0	2
Strasbourg	169 Cisza	03	8	11	04	8	171 SSE_1	00	0	11	0	4
Toulouse	197 WSW_2	03	8	11	02	10	166 NE_1	01	1	7	0	3
Perpignan	185 WNW_3	03	8	14	0	14						
Marseille	143 NNW_3	02	4	16	0	12						
Ajaccio	123 Cisza	02	4	17	0	12						
Lyon	173 NNE_1	02	5	12	1	—	084 N_5	71	8	0	06	-1
Rennes	201 Cisza	46	9	8	0	6	004 SW_3	02	4	12	05	12
[illegible]	191 Cisza	01	4	1	0	—						
[illegible]							067 N_5	03	8	7	8	11
[illegible]	183 N_3	02	5	1	0		017 WSW_1	02	7	13	0	10
[illegible]	167 N_1	02	4	13	0		— SSW_1	03	6		0	—
[illegible]	168 WSW_1	01	3	13	0							
[illegible]	174 NW_1	02	5	12	0	—						
[illegible]	127 NW_1	02	4	15	0	1	058 NW_4	03	8	11	0	8
[illegible]	132 SW_1	61	8	10	01		043 SSE_2	01	2	16	0	11

Stacja	Ciśnienie	Wiatr	Stan pogody	Zachm.	Temp. C.	Opady w mm	Temp. ekstr.
[illegible]	043	E_4	01	2	18	0	—
[illegible]	087	WNW_1	01	3	19	0	11
[illegible]	117	E_3	01	2	17	0	11
[illegible]	075	NE_2	02	4	19	0	16
[illegible]	066	SSE_2	00	0	20	18	—
[illegible]	171	—	00	0	15	0	14
[illegible]	126	Cisza	03	8	13	0	—
[illegible]	159	S_1	00	0	—	0	—
[illegible]	185	NE_1	01	3	18	0	—
[illegible]	170	NNE_2	01	3	18	0	—
[illegible]	199	N_2	01	2	1.	0	14
[illegible]	095	E_1	02	4		0	—
[illegible]	118	Cisza	02	6	15	0	9
[illegible]	[illegible]	S_2	0	—	16	0	—
[illegible]	[illegible]	N	02	6	16	0	—
[illegible]	147	SW_3	02	4	20	0	—
[illegible]	141	W_3	50	6	1[illegible]	Sl.	—
[illegible]	167	WNW_2	01	3	—	0	
[illegible]	108	Cisza	02	7	15	0	14
[illegible]	104	Cisza	03	8	12	13	11
[illegible]	076	Cisza	03	8	12	4	11
[illegible]	079	Cisza	02	5	14	0	11
[illegible]	016	N_1	01	7	14	2	11
[illegible]	198	Cisza	02	6	21	0	—
[illegible]	171	NW_4	04	8	19	0	—
[illegible]	171	S_4	00	0	15	—	—
[illegible]	147	Cisza	05	0	22	0	—
[illegible]	155	WNW_4	01	4	18	0	—
[illegible]	—	W_3	77	9	-5	7	-5
[illegible]	—	ESE_3	77	9	-5	—	-6
[illegible]	—	E_2	02	4	9	0	5
[illegible]	—	E_3	59	7	6	Sl.	5

UWAGI

Ciśnienie atmosferyczne zredukowane do 0° C., na ciężkość normalną i do poziomu morza.
Siła wiatru w skali Beauforta: 0-cisza zupełna do 9-wicher.

Stan pogody:

00 — 19 — skrócony opis wyglądu nieba i zjawiska specjalne.
20 — 29 — opady w ciągu ostatniej godziny przed obserwacją, lecz nie w chwili obserwacji.
30 — 39 — Wichury pyłowe i zawieje śnieżne.
40 — 49 — Mgła lub gęste opary (przejrzystość mniejsza od 1000 metrów).
50 — 59 — Dżdża (drobny deszcz ze stratus lub rosząca mgła).
60 — 69 — Deszcz.
70 — 79 — Śnieg.
80 — 89 — Przelotne opady.
90 — 99 — Burza.

Zachmurzenie w skali 10 stopniowej: 0—bez chmur, 1—ślady chmur, 2—1/10 pokrycia nieba, 3—2/10, 3/10, 4—4/10, 5/10, 6/10, 5—7/10, 8/10, 6—9/10, 7—więcej niż 9/10 pokrycia nieba, lecz z przerwami, 8—niebo całkowicie pokryte chmurami—10/10, 9—niebo niewidoczne z powodu mgły, burzy pyłowej lub innych zjawisk.

Temperatura w całkowitych stopniach Celsjusza. W ostatniej rubryce podawane są najniższe temperatury z nocy ubiegłej lub najwyższe z dnia poprzedniego.

Szczegóły w Nowym Kluczu do układania telegramów meteorologicznych, przyjętym w Kopenhadze we wrześniu 1929.

KIERUNEK I SIŁA WIATRU NA WYSOKOŚCI

Stacja	Godz.				2000 m	3000 m	4000 m	
Wilno	7^00	NE_2	NE_2	NNE_1	NNE_5	NE_4		
Warszawa	5^00	NW_1	—	N_4	N_5	N_6	N_8	N
[illegible]	6^00	NE_2	NE_2	NE_9	NNE_5	N_7	N_9	N_8
[illegible]	6^00	cisza	—	NNE_5	N_4	N_6	N_8	
Kielce	6^00	N_3	—	NNE_5	N_8			
Ostrów Pozn.	5^00	—	ENE_8	NNE_6	N_8	NNW_{10}	N_{11}	NNW
Puck	5^00	cisza	NNE_5	NE_7	NNE_8	N_9	N_{11}	N_{12}
Dęblin	5^00	cisza	N_2	NNE_6	N_6	N_7	NNE_8	

Państwowy Instytut Meteorologiczny w Warszawie.

Mapa pogody z dnia 31.V.(Środa) 1933 r. 7 g. G. M. T. Nr. 151 A. Rocznik XIV.

Ciśnienie w millibarach: 1 mmb. odpowiada ciśnieniu słupa rtęci 3.4 mm. na jednostkę powierzchni.

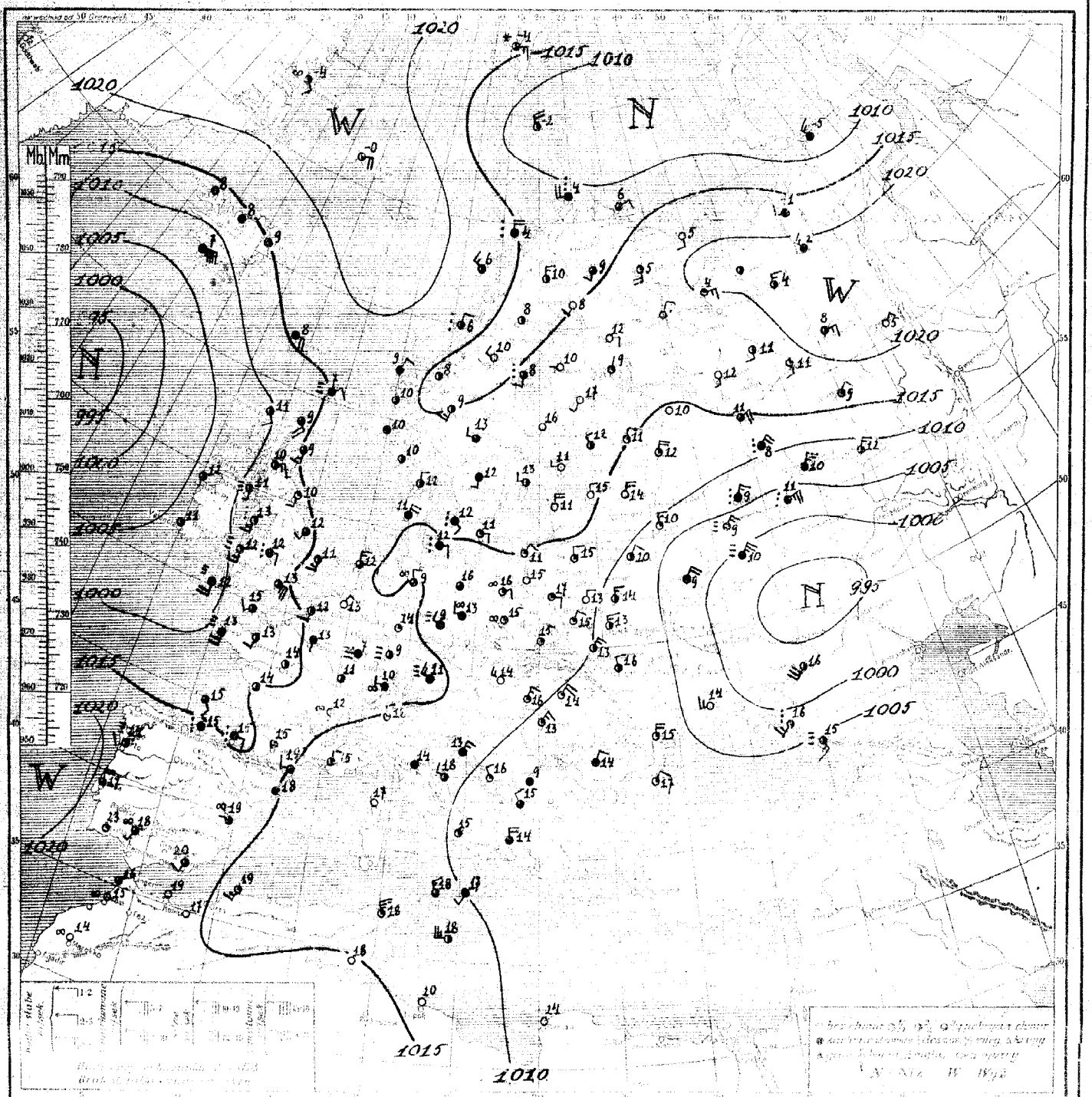

Rozkład ciśnienia: Wąski pas wysokiego ciśnienia ciągnie się od Grenlandji przez morza Norweskie i Północne, Francję i Hiszpanję do wysp Azorskich, drugi niewielki nad Rosją północną. Niże barometryczne utrzymują się: jeden nad wsch. częścią Atlantyku, drugi nad Rosją połudn.

Obecny stan pogody w Polsce: dość pogodnie i ciepło, temp. od 11° do 17°. /trzeci z nad Nowej Ziemi sięga wąskim klinem w głąb Skandynawji/

Przewidywany przebieg pogody w dniu 1.VI./czwartek/: Pomorze, Wielkopolska, Polska środkowa, wyż. Małopolska, Śląsk, Podhale i Tatry — na ogół dość pogodnie i ciepło, jednak miejscami ze skłonnością do burz. Słabe wiatry wschodnie. Pozostałe dzielnice — pogoda słoneczna o zachmurzeniu umiarkowanem. Nieco cieplej. Słabe wiatry północne i północno-wschodnie.

30.V.(wtorek) 193 r. 7 godz. G.M.T. №150.A.

Stacja	Ciśnienie w mb	Wiatr	Stan pogody	Zachm.	Temp. C°	Opady w mm	Max./min.	Stacja	Ciśnienie w mb	Wiatr	Stan pogody	Zachm.	Temp. C°	Opady w mm	Max./min.
Wilno	135	NNE$_1$	01	6	14	0	9		140	SW$_1$	03	8	9	1	8
Lida	137	N$_1$	02	5	14	0	6		153	E$_1$	05	4	11	4	9
Suwałki	154	NNE$_1$	02	5	13	0	4		092	NE$_1$	02	5	13	0	10
Pińsk	122	NNW$_1$	02	7	13	0	7		180	W$_1$	01	3	12	0	—
Białystok	137	N$_2$	01	4	15	0	7		157	N$_3$	05	8	13	0	8
Brześć n/B	151	cisza	02	7	13	2	5		151	cisza	02	6	15	0	8
Warszawa	150	NNE$_2$	05	0	14	0	8		146	ESE$_1$	02	5	16	05	12
Kalisz	137	NNE$_1$	01	3	13	0	7		137	SSW$_1$	05	5	13	02	9
Kielce	125	NE$_1$	01	4	15	0	6		143	ENE$_2$	02	5	15	0	6
Lublin	133	NNE$_1$	01	3	15	0	7		143	ENE$_1$	61	8	12	5	10
Lwów	118	ENE$_3$	02	6	12	0	6		139	WSW$_3$	62	8	9	2	0
Łuck	118	N$_3$	01	2	13	0	7		163	cisza	64	8	9	1	8
Tarnopol	111	N$_2$	02	5	12	0	7		157	NNW$_1$	01	3	10	Sl.	6
Kraków	132	NE$_1$	01	2	15	0	5		170	WNW$_1$	62	8	10	4	10
Zakopane	113	NNE$_2$	01	4	13	0	2		154	WNW$_1$	01	3	12	0	—
Poznań	154	ESE$_1$	02	4	15	0	7		130	ESE$_2$	01	3	15	0	11
Bydgoszcz	158	cisza	05	0	15	0	4		121	NW$_2$	00	1	17	0	9
Toruń	154	cisza	01	2	15	0	3		104	NNW$_3$	01	3	17	0	12
Grudziądz	159	NW$_1$	01	1	13	0	2		099	N$_2$	01	4	16	0	12
Gdynia	157	cisza	01	1	11	0	—								
Leszno	128	ESE$_4$	01	3	15	0	5		093	NE$_4$	02	4	16	0	11
Przemyśl	121	NNW$_1$	01	4	15	Sl.	7								
Thorshavn	207	E$_2$	03	8	8	0	—		195	E$_2$	03	7	1	0	—
Seydisfjord									189	NNW$_3$	01	3	6	0	—
Reykjavik									185	—	02	8	6	0	—
Lerwick	181	NNE$_2$	25	7	7	Sl.	—								
Stornoway									143	cisza	03	8	10	Sl.	—
Aberdeen															
Tynemouth															
Holyhead	173	SSE$_1$	01	4	11	0	—								
Lowestoft	189	NNW$_3$	01	4	10	0	—		158	NNW$_2$	05	7	7	0	3
Blacksod	118	S$_3$	01	5	13	0	—		197	cisza	02	4	5	0	—
Valentia	123	SSE$_4$	61	8	12	1	—		185	NE$_3$	01	2	7	0	4
Malinhead	135	S$_3$	02	6	14	0	—		176	E$_1$	01	1	9	0	4
Croydon	199	E$_2$	05	4	11	0	—		193	NNE$_1$	03	8	7	03	—
Ross-on-Wye	186	NW$_1$	05	2	11	0	—		163	cisza	01	5	13	0	7
Scilly	180	SSW$_2$	02	7	11	0	—		157	cisza	02	6	13	0	8
Cranwell	197	cisza	02	7	9	0	—		160	NNW$_1$	01	4	11	0	6
Rochefort									163	WSW$_2$	01	3	11	0	—
[illegible]	190	cisza	46	6	13	3	13		159	SW$_1$	49	5	—	0	—
Clermont	185	cisza	05	8	10	0	5	Abisko	187	cisza	01	2	3	0	-2
Dijon	165	WNW$_3$	05	0	12	0	8		172	NW$_2$	01	1	12	0	2
Nancy	154	NNW$_3$	03	8	11	02	9		156	cisza	00	0	12	0	5
Le Hâvre									154	NNW$_1$	02	5	14	0	6
Brest	181	cisza	05	7	12	0	9		164	NNW$_1$	01	4	10	0	—
Tours	185	NNE$_1$	00	0	12	Sl.	7		158	SSW$_2$	01	3	17	0	6
Paris	186	cisza	05	7	10	4	7		174	S$_3$	01	4	11	0	2
Strasbourg									175	ENE$_3$	03	8	5	0	5
Toulouse	193	W$_2$	03	8	21	0	8		145	SSE$_0$	21	8	6	06	5
Perpignan	163	WNW$_1$	01	4	17	0	14		172	SE$_2$	03	8	6	0	2
Marseille	213	NNW$_1$	01	2	16	0	13								
Ajaccio	093	cisza	01	2	17	0	10								
Lyon	166	N$_2$	02	7	12	1	9		143	NNE$_3$	00	1	10	0	7
Rennes	185	cisza	46	9	10	0	8								
Helder	172	NNW$_3$	01	4	12	0	—		168	S$_1$	05	4	10	0	4
Vlissingen	180	NNW$_2$	02	5	12	0	—		171	ENE$_3$	01	3	9	0	-1
Bruxelles	178	NNW$_3$	03	8	11	0	—		167	—	03	8	6	0	5
Kjøbenhavn	152	cisza	02	4	15	Sl.	—		059	W$_5$	01	2	14	1	11
Skagen									143	ENE$_2$	03	8	9	0	7
Kristiansand	164	WSW$_1$	02	7	11	0	—		077	NNE$_4$	03	8	10	0	8
Wisby									124	NE$_2$	03	8	9	0	8
[illegible]	116	cisza	03	8	11	9	9		106	NE$_1$	01	3	16	05	13

Stacja	Ciśnienie w mb	Wiatr	Stan pogody	Zachm.	Temp. C°	Opady w mm	Max./min.
Kijew	064	N$_4$	03	8	10	0	9
Kursk							
Charków	127	ENE$_3$	02	5	12	0	9
Odessa							
Sewastopol							
Rostow n.D.	006	WNW$_3$	52	8	16	5	—
Astrachań							
Stalingrad	999	ENE$_4$	02	6	21	0	18
Orenburg							
	016	W$_1$	62	8	15	4	—
	977	SSE$_3$	01	1	20	0	—
Madrid	179	NE$_2$	04	4	13	0	—
La Coruña	189	cisza	04	9	12	0	—
S. Fernando							
	183	WNW$_0$	01	3	19	0	—
	155	NNE$_3$	02	3	18	0	—
	177	N$_4$	00	0	18	0	—
	—	WNW$_3$	02	5	—	0	—
	086	SE$_2$	01	3	18	—	—
	101	cisza	01	3	16	0	—
	093	SSW$_3$	03	7	17	0	—
	118	W$_3$	02	4	21	0	—
	125	cisza	00	0	20	0	—
	135	SW$_3$	01	4	17	0	—
Zara	111	ENE$_2$	03	8	17	0	—

	116	NE$_4$	02	4	22	0	—
	174	W$_3$	01	3	—	0	—
	144	NNW$_3$	01	4	18	04	16
	153	cisza	01	3	21	0	18
	133	SSW$_3$	22	7	17	1	—

UWAGI

Ciśnienie atmosferyczne zredukowane do 0° C., na ciężkość normalną i do poziomu morza.
Siła wiatru w skali Beauforta: 0-cisza zupełna do 9-wicher.

Stan pogody:

00—19 — skrócony opis wyglądu nieba i zjawiska specjalne.
20—29 — opady w ciągu ostatniej godziny przed obserwacją, lecz nie w chwili obserwacji.
30—39 — Wichury pyłowe i zawieje śnieżne.
40—49 — Mgła lub gęste opary (przejrzystość mniejsza od 1000 metrów).
50—59 — Dżdża (drobny deszcz ze stratus lub rosząca mgła).
60—69 — Deszcz.
70—79 — Śnieg.
80—89 — Przelotne opady.
90—99 — Burza.

Zachmurzenie w skali 10 stopniowej: 0—bez chmur, 1—ślady chmur, 2—1/10 pokrycia nieba, 3—2/10, 3/10, 4—4/10, 5/10, 6/10, 5—7/10, 8/10, 6—9/10, 7—więcej niż 9/10 pokrycia nieba, lecz z przerwami, 8—niebo całkowicie pokryte chmurami—10/10, 9—niebo niewidoczne z powodu mgły, burzy pyłowej lub innych zjawisk.
Temperatura w całkowitych stopniach Celsjusza. W ostatniej rubryce podawane są najniższe temperatury z nocy ubiegłej lub najwyższe z dnia poprzedniego.
Szczegóły w Nowym Kluczu do układania telegramów meteorologicznych, przyjętym w Kopenhadze we wrześniu 1929.

SPOSTRZEŻENIA PILOTOWE

Stacja	[illegible]								
Wilno	7^{00}	NNE$_1$	NE$_1$	NNE$_5$	NNE$_5$	NNE$_8$	N$_7$		
Warszawa									
Lwów	5^{00}	NNE$_3$	—	NE$_7$	NE$_6$	NNE$_6$	N$_9$		
Gdynia									
Poznań	6^{00}	E$_2$	SE$_4$	SE$_8$	ENE$_3$	NE$_8$	NNE$_{12}$	NE$_4$	
Kraków	6^{00}	cisza	—	E$_5$	ENE$_5$	NNE$_4$	NNE$_2$	NNE$_8$	N$_4$
Puck	6^{00}	cisza	NW$_2$	WNW$_3$	NNW$_2$	NNW$_2$	NW$_8$	NNW$_8$	

Stacja	[illegible]	KIERUNEK WIATRU NA WYSOKOŚCI						
		500 m	1000 m	1500 m	2000 m	3000 m	4000 m	

Państwowy Instytut Meteorologiczny w Warszawie.

Mapa pogody z dnia 1 VI. 1933 r. o godz. G. M. T. Nr 152. Rocznik XIV.

Ciśnienie w millibarach: 1 mmHg odpowiada ciśnieniu słupa rtęci 3,4 mm. na jednostkę powierzchni.

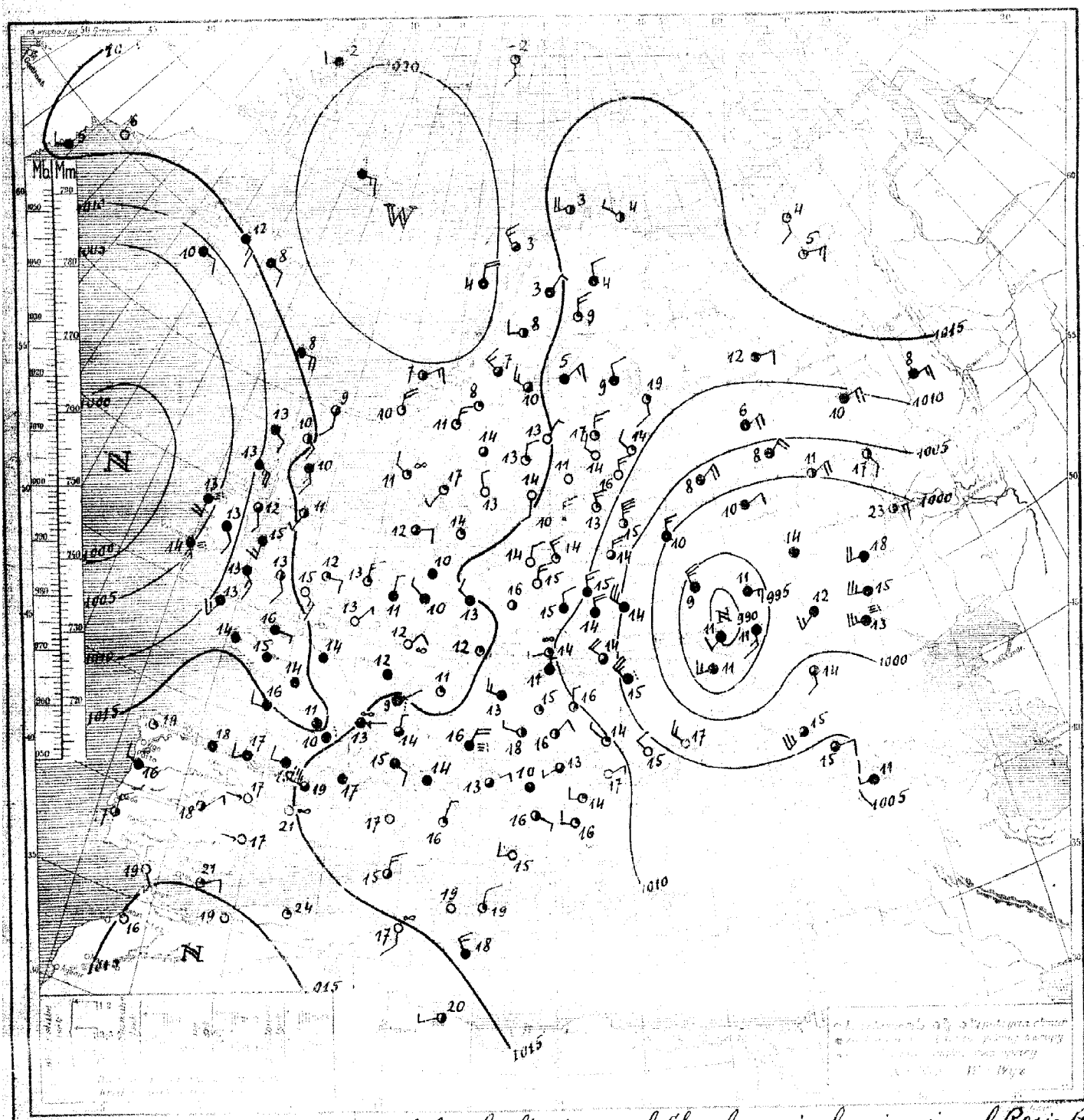

Rozkład ciśnienia: wysokie ciśnienie z nad Grenlandji sięga nad Skandynawję, drugi wyż nad Rosją Przyuralską. Depresja z nad Atlantyku zbliża się ku Anglji, druga ze środkiem nad Ukrainą nieco się pogłębiła.

Obecny stan pogody w Polsce: w zachodn. połowie kraju pogodnie, we wschodn. - dość pogodnie lub chmurno

Przewidywany przebieg pogody w dniu 2. VI. (piątek): Pomorze, Wielkopolska, Polska środkowa, wyż. Małopolska, Śląsk, Podhale i Tatry - w dalszym ciągu jeszcze pogoda słoneczna o zachmurzeniu umiarkowanem. Temperatura bez zmian. Słabe wiatry z kierunków zachodnich. Pozostałe dzielnice - naogół chmurno z możliwością deszczów. Nieco chłodniej. Umiarkowane, chwilami porywiste wiatry północno-zachodnie i zachodnie.

Środa

Stacja			
Wilno	11.9 NE3 6? 3 14 0 8	164 NNW2 02 8 10 01 7	
	12.2 NNE2 01 2 15 0 9	154 E2 05 3 10 0 5	
	12.6 N2 01 3 15 0 5	196 NNW2 01 3 12 0 8	085 NE3 81 7 12 03 11
	09.3 NNW2 02 6 14 0 10	160 N2 02 8 11 0 —	
	12.0 N2 03 3 15 0 6	152 NNW2 62 8 10 4 9	
	12.6 N2 02 3 13 0 5	153 cisza 01 3 15 0 0	968 SW3 01 4 16 20 —
	12.5 E2 03 3 13 0 6	175 cisza 02 5 16 0 15	
	12.3 NE2 01 4 12 0 7	139 W2 05 8 13 0 9	
	11.1 NNE2 01 4 13 6 5	148 cisza 05 2 15 0 4	019 ESE3 00 0 20 0 4
	12.3 NE2 01 3 12 0 7	155 cisza 05 3 14 0 8	060 SE3 51 7 15 0 —
	10.6 NNE2 01 3 13 0 7	160 WNW2 21 8 11 02 9	
	09.5 NNW2 02 5 14 0 6	154 NW2 05 8 9 3 9	013 N6 01 3 18 01 —
	09.1 NNW2 02 5 12 0 5	147 E2 01 2 15 0 5	
	12.5 cisza 02 3 15 0 5	165 W2 05 1 9 0 7	
	11.6 SSE3 02 5 13 0 10	150 NE2 00 2 17 0 —	
	13.6 ENE3 05 3 16 0 9		145 SE2 02 4 20 0 —
	14.1 ESE3 05 2 14 0 4		166 W6 05 6 19 0 —
	13.0 NE3 00 0 15 0 5		
	14.7 E4 01 4 13 0 0	106 NE3 01 3 16 — 14	176 N6 02 5 17 0 15
	15.3 NNE2 01 3 11 0 3		
	13.5 NE3 01 1 13 0 4	094 NE4 14 3 14 0 10	
	11.8 N2 02 6 14 0 9	124 ENE4 02 6 6 0 —	114 cisza 03 8 14 0 9
	15.9 ESE4 03 8 8 0 —	115 W2 61 8 4 2 —	
		121 WNW3 02 5 6 0 —	095 cisza 01 2 15 20 —
		178 NE2 10 3 6 0 —	
	158 ENE2 52 6 7 SI. —	166 NE2 03 8 9 0 —	117 NW2 02 5 18 0 —
	093 SE2 02 4 11 0 —	154 cisza 03 8 10 0 —	106 SSW 03 8 17 SI. —
	150 SSE3 02 5 9 0 —	150 E2 71 6 -4 SI. —	
	143 S2 01 3 10 0 —	096 NNW3 01 4 -2 02 —	Zara — cisza 24 8 — 11 —
	129 S2 61 7 13 SI. —	142 E4 02 5 -0 0 —	
	150 SSE3 01 4 11 0 —	156 SSW2 01 2 9 0 1	
	066 cisza 02 7 12 3 —	122 NW2 01 4 10 0 2	
	092 cisza 01 4 11 3 —	151 SW2 01 2 8 0 2	
	084 SSE2 02 8 11 5 —	138 cisza 02 6 3 5	
	152 SE2 02 7 12 0 —	157 S2 61 7 8 SI. —	
	154 ESE 61 8 12 0 —	153 W2 01 5 13 SI. 10	
	082 SSE2 51 8 12 2 —	166 E2 01 3 15 0 8	
Cranwell	140 S3 65 2 12 0 —	159 S2 03 8 12 0 8	
	150 cisza 03 7 14 0 12	159 W2 01 8 13 0 —	
	147 ESE2 61 8 15 SI. 14	167 cisza 01 2 12 0 —	
			08.2 NW2 01 4 16 0 10
	165 cisza 03 7 11 0 6	170 NNW2 02 4 12 9 8	
	167 cisza 44 9 7 03 4	151 N4 00 6 11 0 8	
	14.5 E1 22 8 13 0.4 12	16.3 NW4 00 1 15 0 6	— cisza 00 0 20 0 —
		16.8 ENE1 01 2 12 0 —	07.9 — 01 2 24 0 —
	14.3 cisza 02 7 14 0 11	15.8 S2 01 3 16 0 8	14.5 NNE 01 3 18 0 13
	15.5 —"— 02 7 12 ślad 9	16.5 cisza 01 3 15 0 3	
	15.5 —"— 85 9 8 0.9 5	17.7 W2 00 0 10 0 3	
	15.4 —"— 02 5 15 0 10	09.3 NNE4 01 3 9 0 4	13.5 NNW 01 3 18 0 —
	14.6 W2 02 5 19 0 14	09.3 NNE 00 1 11 0 -1	
	12.9 NNW 05 7 15 0 9	13.1 E2 01 2 9 0 0	
	14.7 cisza 00 0 17 0 11	16.3 SSE 00 0 12 0 2	
Lyon	16.6 —"— 05 3 12 0 5	26.7 NW2 03 8 2 0 -0	— NW6 03 7 -1 2 -5
Nemmes	14.5 S2 02 5 13 0 12	16.3 NE3 03 9 9 0 7	— NNE3 71 8 -3 — -5
	15.7 NNW 02 5 12 0 —		
	16.9 ESE2 01 2 13 ślad —	14.3 ENE4 02 5 11 0 6	— SSW6 02 5 7 0 6
	16.2 NE4 00 0 13 3 5	17.1 NE4 03 5 9 0 7	— NNW5 62 9 3 5 3
	18.0 SE4 22 8 12 ślad —	20.8 NNW 01 4 9 0 4	
	16.2 E4 01 4 14 0 —	13.3 NE3 03 9 11 0 6	
	15.3 NNE2 03 8 11 0 —	08.1 NNE3 -- 5 9 11 8	
	12.2 NNW3 03 1 12 2 12	05.0 NE3 22 5 9 02 8	
		08.1 ENE4 02 5 16 0 13	

UWAGI

Ciśnienie atmosferyczne zredukowane do 0° C., na ciężkość normalną i do poziomu morza. Siła wiatru w skali Beauforta: 0-cisza zupełna do 9-wicher.

Stan pogody:

00 — 19 — skrócony opis wyglądu nieba i zjawiska specjalne.
20 — 29 — opady w ciągu ostatniej godziny przed obserwacją, lecz nie w chwili obserwacji.
30 — 39 — Wichury pyłowe i zamiecie śnieżne.
40 — 49 — Mgła lub gęste opary (przejrzystość mniejsza od 1000 metrów).
50 — 59 — Dżdża (drobny deszcz ze stratus lub rosząca mgła).
60 — 69 — Deszcz.
70 — 79 — Śnieg.
80 — 89 — Przelotne opady.
90 — 99 — Burza.

Zachmurzenie w skali 10 stopniowej: 0—bez chmur, 1—ślady chmur, 2—1/10 pokrycia nieba, 3—2/10 3/10, 4—4/10 5/10 6/10, 5—7/10 8/10, 6—9/10, 7—więcej niż 9/10 pokrycia nieba, lecz z przerwami, 8—niebo całkowicie pokryte chmurami—10/10, 9—niebo niewidoczne z powodu mgły, burzy pyłowej lub innych zjawisk.

Temperatura w całkowitych stopniach Celsjusza. W ostatniej rubryce podawane są najniższe temperatury z nocy ubiegłej lub najwyższe z dnia poprzedniego.

Szczegóły w Nowym Kluczu do układania telegramów meteorologicznych, przyjętym w Kopenhadze we wrześniu 1929.

KIERUNEK WIATRU NA WYSOKOŚCI

Stacja	Godz.	500 m	1000 m	1500 m	2000 m	3000 m	4000 m		
	7oo	NNE5	NNE4	NNE2	NNE3	NNE4	NNE4	NE3	NNE3
	5oo	NNE5	—	NNE9	NNE11	N11	N12	—	—
	6oo	cisza	ESE4	SE5	NW4	N4	NNE4	NE9	—
	3oo	—"—	—	ESE2	ENE4	NE5	NE5	N6	N8
Katowice	7oo	—	NNE3	NE4	NE3	NE5	NE4	—	—

Stacja	Godz.	500 m	1000 m	1500 m	2000 m	3000 m	4000 m
Białystok	6oo	N1	N1	N7	N8	N8	N8
Bydgoszcz	6oo	cisza	E2	E5	NE3	NNW6	N6
Lida	6oo	NNW5	NE2	NE3	NNE9	NNE3	NNE9
Toruń	6oo	cisza	E4	ENE4	E4	N5	N5
Puck	6oo	—"—	N4	ENE2	E5	E5	E5
Ostrów Pozn.	5oo	—	E3	NW3	NNW5	N6	—
Dęblin	5oo	cisza	NE3	ENE4	NNE4	N7	N6

Państwowy Instytut Meteorologiczny w Warszawie.

Mapa pogody z dnia 2o VI. (piątek) 1933 r. Fg. G. M. T. Nr. 153 Rocznik XIV.

Ciśnienie w milibarach: 1 mmb odpowiada ciśnieniu słupa rtęci 34 mm. na jednostkę powierzchni.

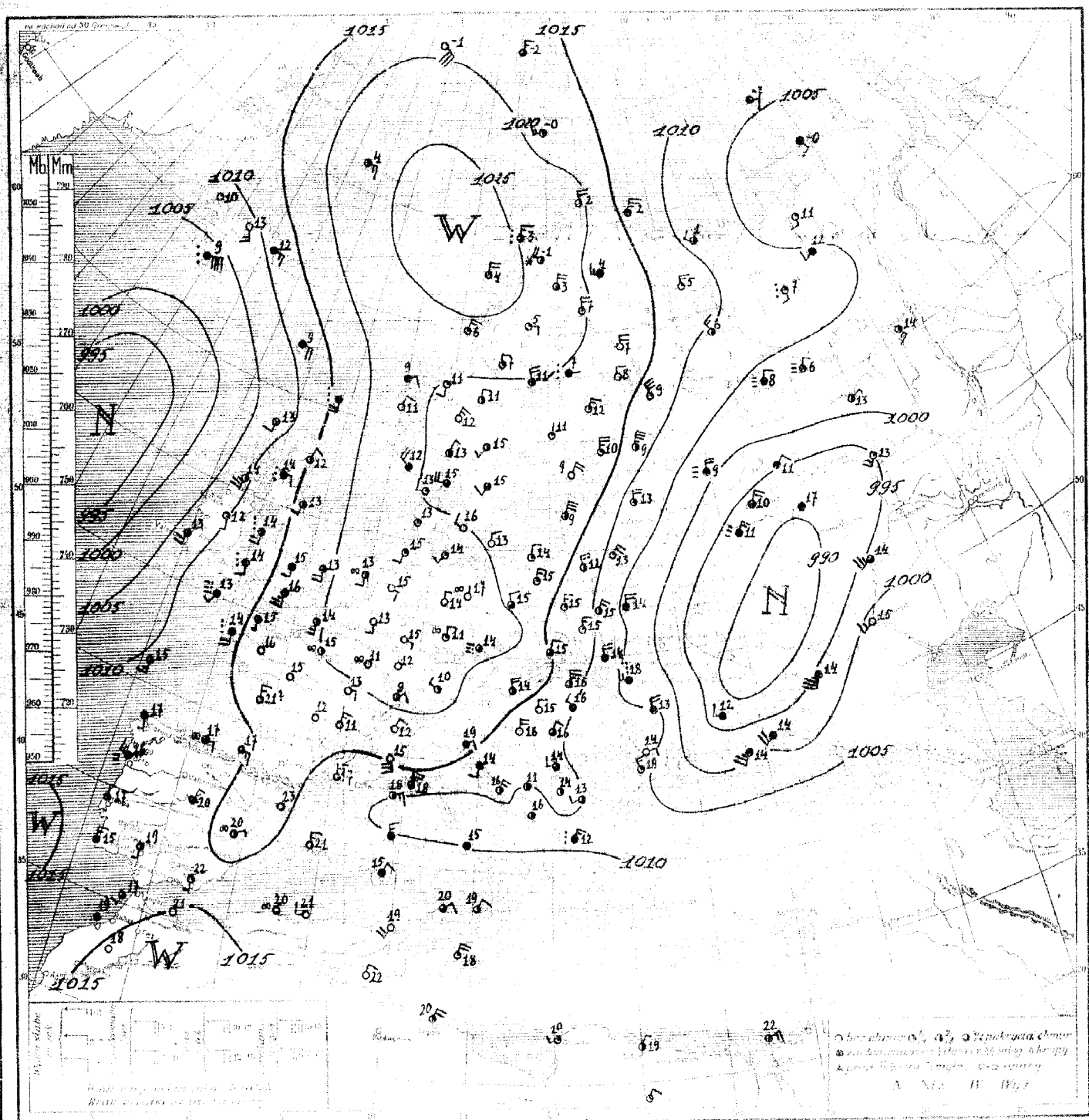

Rozkład ciśnienia: Wyż barometryczny ze środkiem nad m. Norweskiem klinem sięga poprzez Niemcy i Francję aż do półw. Pirenejskiego oddzielając depresję leżącą nad Atlantykiem wschodnim od depresji ogarniającej Rosję środkową i południową.

Obecny stan pogody w Polsce: W Małopolsce wschodniej pochmurno-początem pogoda słoneczna. Temp. od 12 do 15°

Przewidywany przebieg pogody w dniu 3o VI. (sobota) Polesie, Wołyń, Podole i Małopolska wschodnia. Chmurno z większemi rozpogodzeniami. Temperatura bez zmian. Umiarkowane południowe słabnące wiatry z kierunków północnych. Pozostałe dzielnice. Pogoda słoneczna i ciepła przy słabych wiatrach północno-zachodnich lub ciszy.

Stacja	Ciśnienie	Wiatr	Stan pogody	Zachm.	Temp.	Opady	Temp. ekstr.	Ciśnienie	Wiatr	Stan pogody	Zachm.	Temp.	Opady	Temp. ekstr.
Wilno	07.?	NNE4	02	5	14	0	9	14.4	ENE6	64	8	9	3	8
Lida	06.2	N5	00	6	15	0	9	14.3	E6	05	8	13	0	11
Słonim	10.9	N2	02	5	14	0	7	12.4	NNE1	02	5	14	0	10
Pińsk	02.3	NW5	03	8	14	0	11	16.0	N3	03	8	12	ślad	—
Białystok	09.4	NNW3	03	8	15	0	9	16.2	cisza	05	8	10	0	9
Brześć n/B	08.1	NNW4	03	8	14	0	7							
Warszawa	12.1	NNW2	02	6	15	0	6	15.1	NNW2	05	8	13	0.4	11
Kalisz	11.9	NE2	01	4	14	0	7	15.1	W1	05	4	12	0	5
Kielce	09.3	N2	01	4	15	0	8	13.3	WNW1	02	5	14	0	7
Lublin	09.3	NW1	02	7	15	0	9	15.7	NE2	05	3	12	0	2
Lwów	06.7	NW4	02	5	14	0	9	15.3	cisza	05	3	11	1	4
Łuck	07.7	NNW4	03	8	13	ślad	10	17.0	NW1	03	8	10	0	6
Tarnopol	03.1	NW3	03	8	13	—"—	10	13.3	NNW3	01	2	14	0	10
Kraków	12.3	WSW1	05	3	14	0	6	16.4	ENE1	05	2	9	0	6
Zakopane	12.3	N1	02	6	11	0.2	2	13.3	N2	05	1	14	[illegible]	6
Poznań	13.6	cisza	01	2	16	0	8	15.0	cisza	01	2	12	ślad	6
Bydgoszcz	14.0	—"—	05	0	15	0	5	12.2	N2	03	8	14	0	10
Toruń	13.5	NE2	00	0	15	0	4	10.7	SSE1	61	4	15	0	4
Grudziądz	13.9	N3	00	0	15	0	1	10.9	cisza	01	3	15	0	10
Gdynia	14.9	NNW2	00	0	14	0	—							
Cieszyn	13.7	cisza	02	7	12	0	7	10.0	N1	01	6	16	0	13
Przemyśl	09.?	NW2	02	6	15	0	12	12.2	NW1	01	4	4	0	—
Thorshavn	15.2	E4	03	8	8	0	—	12.4	W6	02	4	3	0.2	—
Seydisfjord								20.9	N2	03	8	4	ślad	—
Reykjavik														
Lerwick	17.3	S2	01	4	9	0	—	18.3	SSW2	02	4	11	0	—
Stornoway	09.6	SE2	02	8	13	ślad	—	17.8	NNW3	01	2	12	0	—
Aberdeen	16.6	SSE3	02	6	10	0	—	18.4	S1	01	2	-2	0	—
Spurn Head	15.6	SSW1	01	4	11	0	—							
Holyhead	12.3	SSE3	02	7	15	0	—	23.6	E3	03	8	1	0	—
[illegible]	17.3	ESE2	01	4	12	0	—	17.4	NNE3	01	2	11	0	—
Blacksod	04.8	S4	56	8	13	3	—	16.6	NE1	78	8	3	ślad	2
Valentia	04.5	SSE5	53	8	14	2	—	14.1	N3	01	3	9	0.1	5
Malin Head	08.9	S3	86	7	13	0.1	—	16.1	W2	01	4	8	0	1
Croydon	16.2	SE3	01	1	15	0	—	15.5	NW1	06	5	10	0	9
Ross-on-Wye	14.0	SSE2	01	4	13	0	—	13.6	NNW1	01	5	14	0	8
Scilly	10.8	SSW3	02	7	13	0.5	—	15.3	N2	01	3	13	0	9
Cranwell	16.8	ESE2	01	1	9	0	—	17.0	NNW1	00	0	13	0	8
[illegible]	15.4	W2	03	8	16	3	15	15.0	SSW1	00	0	14	0	—
[illegible]	17.0	WSW2	03	8	17	1	16	15.9	cisza	01	1	16	0	9
Clermont	14.7	cisza	63	8	13	2	13	Abisko 12.0	W3	73	8	-2	0.4	-2
Dijon	15.1	—"—	03	8	12	0	11	13.2	NW2	01	1	14	0	—
Nancy								13.8	cisza	00	0	11	0	—
Le Havre	15.1	cisza	00	0	12	1	10	14.3	NNW4	01	1	13	0	8
Brest	13.8	—"—	03	8	14	1	13	14.7	NNE1	00	0	12	0	—
Tours	14.?	—"—	22	7	14	1	13	12.0	N3	01	2	17	0	8
Paris	15.9	—"—	02	7	13	0.5	12	10.5	SSW2	01	3	19	0	5
Strasbourg	16.3	—"—	02	6	12	0.6	10	12.9	NE3	03	8	5	0	5
Toulouse	17.3	W2	02	6	15	0.5	13							
Perpignan	14.6	WNW3	02	5	17	0	18							
Marseille	13.3	cisza	03	8	17	0	9							
Ajaccio	13.3	—"—	00	0	17	0	11							
Lyon	15.4	—"—	03	8	15	0	12	19.1	ESE3	01	1	5	0	-1
Rennes	13.7	—"—	03	8	15	0	14	13.3	E3	03	8	8	7	—
Helder	17.5	N3	01	3	13	0	—							
Vlissingen	17.1	E2	01	2	13	ślad	—	07.5	ENE4	64	8	6	6	6
[illegible]	16.7	NE1	00	0	13	0	—	09.0	E4	03	6	10	1	6
København	17.0	cisza	01	1	14	0	—	24.3	NE2	01	2	8	0	3
Skagen	17.2	SW1	01	2	17	0	—							
[illegible]	17.2	ENE2	02	5	12	0	—	04.3	NE4	21	8	8	1	7
Wien	13.6	WNW3	02	6	13	0	12	99.0	ENE2	45	8	10	0.4	8
Klagenfurt								06.4	ESE2	00	1	21	0	18

Stacja	Ciśnienie w mb	Wiatr	Stan pogody	Zachm.	Temp. C°	Opady w mm	[illegible]
[illegible]	94.1	ESE3	03	8	11	0	11
[illegible]	03.1	SSE2	01	4	17	0	10
[illegible]							
[illegible]							
[illegible]	01.3	SSW2	02	5	14	0	—
[illegible]	93.2	W4	03	8	18	0	—
[illegible]	97.6	W5	51	8	13	0.1	—
[illegible]	11.8	N4	00	9	14	0	10
[illegible]	07.7	E2	02	5	15	22	—
[illegible]	98.6	WNW3	62	8	14	—	—
[illegible]	05.6	WSW5	01	3	10	0	—
Madrid	16.1	NE1	02	4	18	0	—
La Coruña	15.1	cisza	01	3	19	0	—
S. Fernando	12.5	SE1	00	0	19	0	—
[illegible]	16.4	W1	00	—	17	0	—
[illegible]	15.3	cisza	02	3	20	0	—
Lisboa	17.1	N3	01	2	17	0	16
[illegible]	13.5	ESE2	02	6	15	0	—
[illegible]	—	ENE2	01	3	—	0	—
[illegible]	1?.9	cisza	03	8	14	0	—
[illegible]	?.1	NNE1	01	3	16	0	—
[illegible]	12.5	S1	02	7	17	0	—
[illegible]	12.9	W2	00	0	15	0	—
[illegible]	13.4	cisza	00	0	19	0	—
[illegible]	14.1	N2	02	4	19	0	—
[illegible]	14.7	N3	01	4	15	0	—
Zara	10.8	ENE1	02	5	13	0	—
[illegible]	10.7	WSW1	02	6	13	0	10
[illegible]	13.0	NNW3	03	8	14	0	13
[illegible]	12.9	cisza	03	8	10	0	6
[illegible]	[illegible]	W2	01	3	14	0	10
[illegible]	10.?	W2	01	3	16	0	12
[illegible]	18.1	W1	00	0	20	0	—
[illegible]	15.1	S2	05	0	17	0	14
[illegible]	15.5	cisza	01	2	24	0	16
[illegible]	14.1	NW3	01	3	18	0	—

UWAGI

Ciśnienie atmosferyczne zredukowane do 0° C., na ciężkość normalną i do poziomu morza.

Siła wiatru w skali Beauforta: 0 cisza zupełna do 9-wicher.

Stan pogody:

00 — 19 — skrócony opis wyglądu nieba i zjawiska specjalne.

20 — 29 — opady w ciągu ostatniej godziny przed obserwacją, lecz nie w chwili obserwacji.

30 — 39 — Wichury pyłowe i zawieje śnieżne.

40 — 49 — Mgła lub gęste opary (przejrzystość mniejsza od 1000 metrów).

50 — 59 — Dżdża (drobny deszcz ze stratus lub rosząca mgła).

60 — 69 — Deszcz.

70 — 79 — Śnieg.

80 — 89 — Przelotne opady.

90 — 99 — Burza.

Zachmurzenie w skali 10 stopniowej: 0—bez chmur, 1—ślady chmur, 2—1/10 pokrycia nieba, 3—2/10, 3/10, 4—4/10, 5/10, 6/10 5—7/10, 8/10, 6—9/10, 7—więcej niż 9/10 pokrycia nieba, lecz z przerwami, 8—niebo całkowicie pokryte chmurami—10/10, 9—niebo niewidoczne z powodu mgły, burzy pyłowej lub innych zjawisk.

Temperatura w całkowitych stopniach Celsjusza. W ostatniej rubryce podawane są najniższe temperatury z nocy ubiegłej lub najwyższe z dnia poprzedniego.

Szczegóły w Nowym Kluczu do układania telegramów meteorologicznych, przyjętym w Kopenhadze we wrześniu 1929.

Stacja	Godz.	ziemi	200 m	500 m	1000 m	1500 m	2000 m	3000 m	4000 m
Wilno	7⁰⁰	N6	N8	NNE14	NNE17	NNE18	—	—	—
Warszawa									
Lwów	7⁰⁰	NW4	—	N14	N14	N14	N14	—	—
Gdynia									
Poznań	7⁰⁰	cisza	ESE2	ESE2	NE5	NE6	NNE5	—	—
Kraków	7⁰⁰	W1	—	NW4	N8	N10	N8	—	—

KIERUNEK WIATRU NA WYSOKOŚCI

ziemi	200 m	500 m	1000 m	1500 m	2000 m	3000 m	4000 m

Państwowy Instytut Meteorologiczny w Warszawie.

Mapa pogody z dnia 3.VI. sobota 1933 r. 7 g. G. M. T. Nr. 154a Rocznik XIV.

Ciśnienie w millibarach; 1 mmb. odpowiada ciśnieniu słupa rtęci 3,4 mm na jednostkę powierzchni

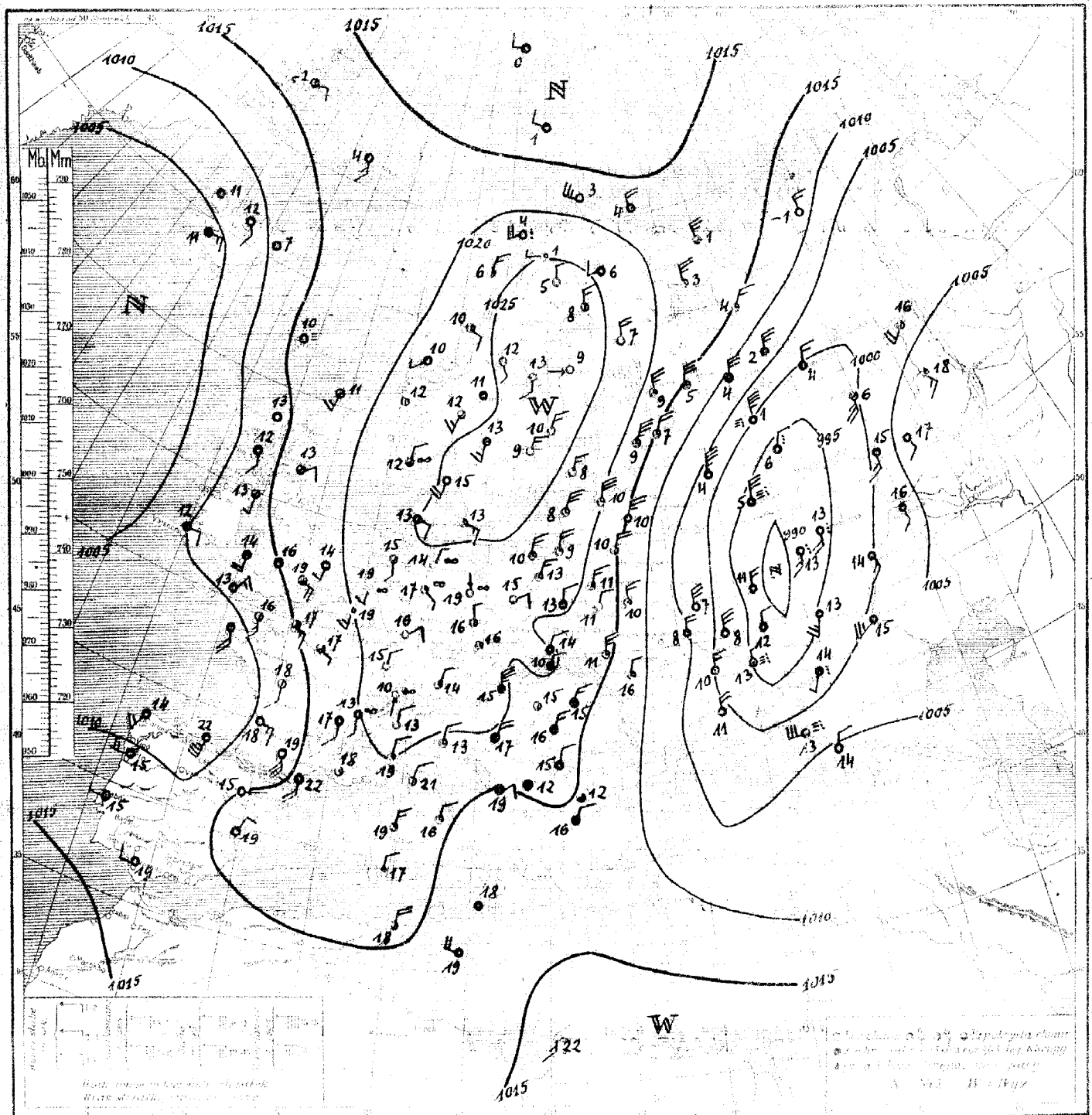

Rozkład ciśnienia: rozległa i głęboka depresja ogarnia całą niemal Rosję, druga, płytka nad wschodnią częścią Atlantyku, oraz trzecia, niewielka na dalekiej północy. Nad pozostałemi krajami Europy rozpościera się obszerny wyż barometryczny, którego środek zalega Szwecję.

Obecny stan pogody w Polsce: dość pogodnie i pogodnie, temperatura od 10° do 15°.

Przewidywany przebieg pogody w dniu 4.VI. (niedziela): Wileńskie, Polesie, Wołyń, Podole i Małopolska wsch. – pogoda słoneczna o zachmurzeniu umiarkowanem. Nieco cieplej. Słabnące wiatry z kierunków północnych. Pozostałe dzielnice – dość pogodnie lub pogodnie i cieplej. Wiatry słabe, najpierw północne, potem północno-wschodnie i wschodnie.

Stacja			
Wilno	06.6 NNE1 01 2 13 0 8	20.0 ENE2 02 4 9 0.2 6	
Lida	07.9 NW5 01 4 14 0 9	18.? NNE2 01 2 10 0 8	
	13.1 NNW4 01 5 12 0 7	15.2 NNE1 00 0 12 0 7	94.3 S4 01 3 3 0 —
	04.5 NNW2 03 8 14 0.2 10	12.2 SSE2 01 1 14 0 —	
Białystok	11.1 NW2 02 5 15 0 10	22.3 cisza 05 1 17 0 10	
Brześć n/B	09.3 N4 01 3 15 0 8	21.2 SW2 01 1 14 0 3	96.6 SSW2 03 8 14 1 —
Warszawa	14.9 NNW3 01 3 15 0 8	21.3 N0 05 0 17 0 10	95.9 SW5 02 7 14 0 12
Kalisz	16.7 N3 01 4 14 0 7	20.7 N3 05 2 14 0 6	03.1 SW3 02 7 15 0.2 11
	14.1 NNW3 02 5 15 0 9	18.7 NW2 02 5 15 0 6	
	11.4 NNW3 01 3 15 0 10	22.? NE1 00 0 14 0 6	
	03.2 NW4 02 8 14 0 10	22.1 WNW4 01 3 10 0.2 5	04.4 SSW2 02 5 19 0 13
	05.3 NW5 02 5 14 1 10		03.4 E? 03 8 19 ślad —
	04.2 NW5 03 8 12 0.3 9	10.7 NNW4 01 2 12 0 7	
	15.3 N2 02 5 15 0 10	21.1 SSE1 00 0 13 0 8	12.5 NNE1 02 5 20 0 19
	14.4 N2 02 7 11 0 7	14.4 NNW5 00 0 11 0 —	11.8 SE1 02 8 17 0 —
	19.1 NNW2 02 5 15 0 7	20.2 cisza 44 5 14 0 8	11.5 SSE2 03 8 19 0 —
Bydgoszcz	19.5 NNE1 01 4 17 0 7	16.3 WNW3 02 5 15 0 8	16.3 ENE3 05 6 20 0 —
	17.6 N4 01 4 15 0 6	11.6 N5 02 6 16 0 15	14.3 N3 01 1 21 0 —
	1? NNE3 01 3 15 0 7	11.6 NW2 — 6 15 0 12	14.6 N4 02 7 17 0 16
Gdynia	18.3 NNW2 01 3 14 0 8		15.0 SSE6 01 3 15 0 —
Cieszyn	17.5 cisza 03 8 11 0 9	09.4 WNW2 02 5 16 0 11	
Przemyśl	10.7 NW3 02 6 14 0 12	12.0 NNE5 03 8 2 3 —	
Thorshavn	12.6 ESE4 03 8 9 1 —	20.5 NNW4 02 4 2 0.4 —	
Seydisfjord		26.1 N4 03 8 4 ślad —	10.5 cisza 52 8 15 ślad —
Reykjavik		24.5 NE3 01 3 6 0 —	— N1 02 5 17 5 —
Lerwick	16.9 SSE4 10 8 10 0 —	21.6 ENE2 03 8 9 0 —	11.7 ENE2 02 5 20 0 —
Stornoway	08.1 S2 02 7 13 10 —		12.6 NE2 01 3 19 0 —
	14.9 NNE3 01 7 12 0 —	17.6 N3 02 6 -2 0 —	12.4 NE2 — 8 15 3 —
	15.3 SSW2 22 6 13 0.3 —	18.3 W3 01 6 -0 0.2 —	Zara 13.4 NW2 52 8 16 15 —
Holyhead	13.0 SW4 62 8 14 4 —	22.4 ESE3 02 5 4 0 —	11.4 W2 02 5 14 1 12
Yarmouth	19.5 SSE4 02 5 13 0 —	18.3 NE3 01 2 12 0 5	13.9 N1 01 3 16 0 12
		22.9 N3 01 5 8 ślad -1	09.4 cisza 02 5 11 0 9
	00.1 S4 02 5 13 0.1 —	20.8 NNW3 01 2 7 0 3	10.5 W1 02 6 13 0 9
	09.7 S1 01 4 13 1 —	22.3 E1 02 5 5 0 0	08.9 W2 03 8 15 4 12
Croydon	18.2 SE4 01 4 16 0 —	19.9 NNW4 01 3 11 0 —	
		16.7 SW1 01 4 15 0 11	
	12.2 SSW4 67 9 13 12	20.2 NE2 84 8 7 1 7	
Cranwell	18.2 SE3 02 5 11 0	18.0 SW2 01 5 15 0 8	
	15.3 NNW3 02 4 21 0 17		
	13.5 ESE3 02 5 17 0 14	19.7 cisza 01 1 13 0.1 —	05.3 NNW3 00 2 15 0 9
		Abisko 24.5 W4 71 7 -1 0.2 -2	
	19.8 ENE2 00 0 13 0 8	16.7 N5 01 2 10 0 8	01.6 WNW5 03 8 11 1 9
	12.2 cisza 05 0 11 0 5	06.7 NNE4 00 0 9 0 8	
Le Havre			15.3 cisza 00 0 22 0 —
Brest	14.5 SSE4 63 8 14 1 14	17.0 NNE4 00 0 9 0 —	15.8 WSW2 01 3 20 0 —
Tours		16.2 NE5 00 0 11 0 6	13.3 SW4 00 0 19 0 15
Paris	20.2 ESE1 05 2 14 0 8	13.6 NNW6 01 1 9 0 —	12.1 cisza 05 0 20 0 —
Strasbourg	22.7 NNE2 00 0 11 0 3	18.0 E0 82 8 7 — 5	
Toulouse		15.7 N2 01 3 8 0 2	13.2 — 01 2 18 0 —
Perpignan			
Marseille	12.9 NNW3 00 0 17 0 13	08.7 NNE3 61 8 3 0.4 3	
Ajaccio	09.7 cisza 02 5 20 0 15		
Lyon	18.1 N3 01 1 11 0 6	08.1 WSW2 03 8 12 0 7	— ENE4 44 9 -4 7 -5
Rennes	16.5 ESE2 02 4 16 0.4 13		— N1 77 9 -5 — -7
	22.0 SE2 07 7 13 0.1 —		
	21.0 SE3 01 2 15 ślad —	— NNE5 03 8 — 0.4 8	
	21.4 SSE3 01 1 15 0 9		— N1 01 2 9 0 6
København	21.2 WNW2 01 3 16 0 —	19.3 SE5 03 8 10 0 9	
Skagen	18.7 W4 02 5 15 0 —		
	22.6 cisza 01 2 13 0 —		
		?4.3 NNE4 — 8 19 0 10	
		00.4 ESE3 01 4 22 0 19	

UWAGI

Ciśnienie atmosferyczne zredukowane do 0° C., na ciężkość normalną i do poziomu morza.
Siła wiatru w skali Beauforta: 0 cisza zupełna do 9-wicher.

Stan pogody:

00—19 — skrócony opis wyglądu nieba i zjawiska specjalne.
20—29 — opady w ciągu ostatniej godziny przed obserwacją, lecz nie w chwili obserwacji.
30—39 — Wichury pyłowe i zawieje śnieżne.
40—49 — Mgła lub gęste opary (przejrzystość mniejsza od 1000 metrów).
50—59 — Dżdża (drobny deszcz ze stratus lub rosząca mgła).
60—69 — Deszcz.
70—79 — Śnieg.
80—89 — Przelotne opady.
90—99 — Burza.

Zachmurzenie w skali 10 stopniowej: 0—bez chmur, 1—ślady chmur, 2—1/10 pokrycia nieba, 3—2/10, 3/10, 4—4/10, 5/10, 6/10, 5—7/10, 8/10, 6—9/10, 7—więcej niż 9/10 pokrycia nieba, lecz z przerwami, 8—niebo całkowicie pokryte chmurami—10/10, 9—niebo niewidoczne z powodu mgły, burzy pyłowej lub innych zjawisk.

Temperatura w całkowitych stopniach Celsjusza. W ostatniej rubryce podawane są najniższe temperatury z nocy ubiegłej lub najwyższe z dnia poprzedniego.

Szczegóły w Nowym Kluczu do układania telegramów meteorologicznych, przyjętym w Kopenhadze we wrześniu 1929.

KIERUNEK WIATRU NA WYSOKOŚCI

Stacja		Stacja	300 m · 500 m · 1000 m · 1500 m · 2000 m · 3000 m · 4000 m
Wilno	6[00] NNW9 N9 N11 N14 N15 N14 N13 —	Puck	6[00] NW3 NNE5 NNE9 N9 NNW? NNW? NNW?
Warszawa		Bydgoszcz	6[00] cisza N7 NNE? NNE? N16 N17 —
Lwów	5[00] NNW5 — N17 N18 N21 N18 N22 —	Brześć n/B.	5[00] N5 NNW? NNW? NNW? — — —
Gdynia		Białystok	6[00] NW5 NW4 NNW? NNW? NNW? NNW12 —
Poznań	6[00] NNW? NNE? NNE8 N9 N9 N12 — —	Lida	6[00] NNW6 NNE? NNE2 N12 — — —
Kraków	6[00] NNW5 — NNE? NNE9 N12 N12 — —	Ostrów Pozn.	5[00] — N8 N14 N13 N14 N13 N14

Państwowy Instytut Meteorologiczny w Warszawie.

Mapa pogody z dnia 4.VI. niedziela 1933 r. 7 g. G. M. T. Nr. 155a Rocznik XIV.

Ciśnienie w millibarach: 1 mmb. odpowiada ciśnieniu słupa rtęci 3·4 mm. na jednostkę powierzchni.

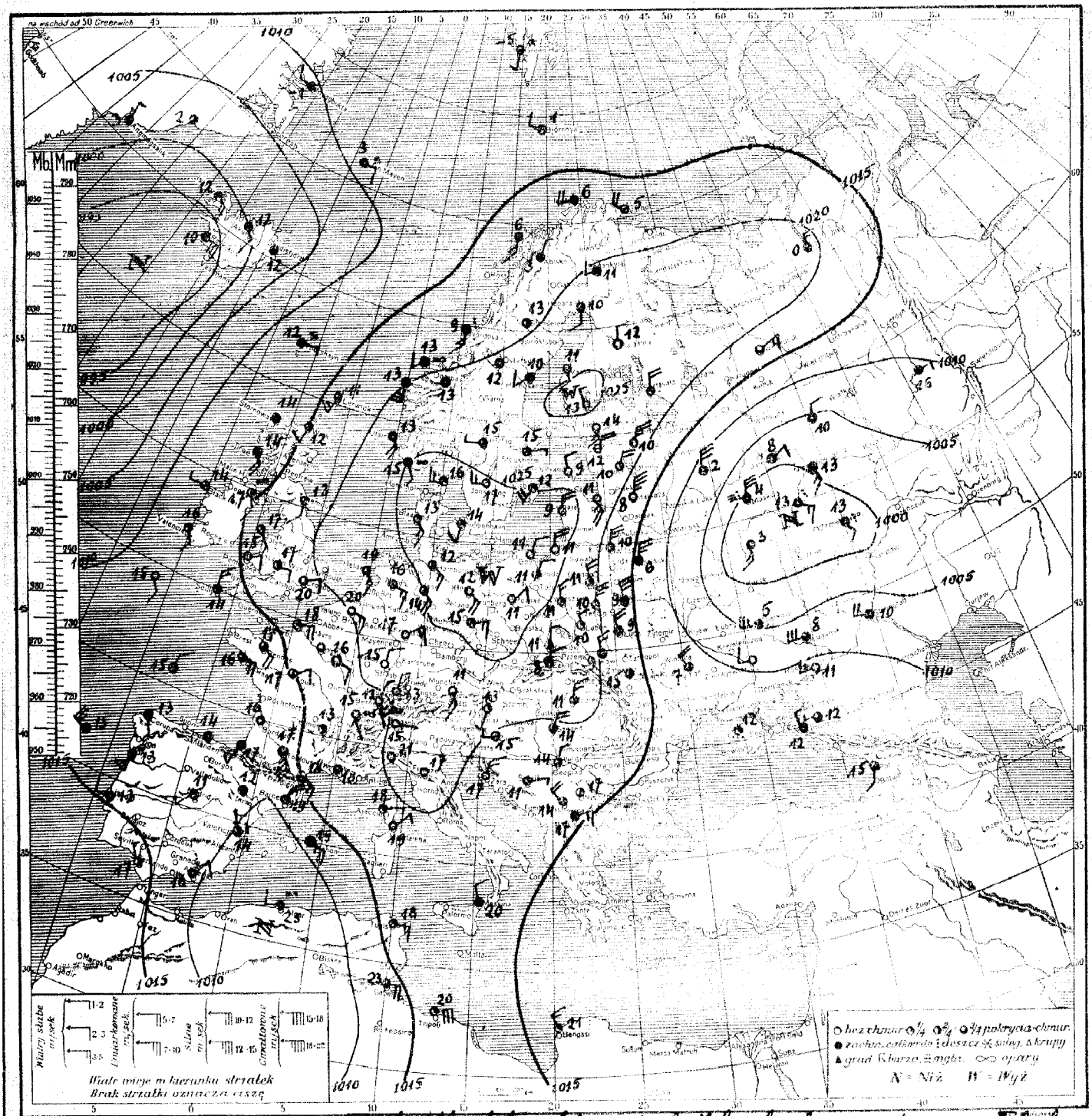

Rozkład ciśnienia: głęboka depresja z nad Atlantyku zbliża się do Islandji, druga, również głęboka wypełnia się nad Rosją środkową. Nad pozostałemi państwami Europy rozpościera się rozległy obszar wyżowy, którego środek zalega Bałtyk połudn., znaczną część Niemiec i Polskę zach.

Obecny stan pogody w Polsce: na Polesiu, Wołyniu i w Małop. wschodn. chmurno, pozatem pogodnie lub dość pogodnie.

Przewidywany przebieg pogody w dniu 5.VI. (poniedz.): Wileńskie Polesie, Wołyń, Podole i Małopolska wsch. – pogoda słoneczna o zachmurzeniu umiarkowanem. Temperatura bez większych zmian. Umiarkowane, lecz już słabnące wiatry z północy. Pozostałe dzielnice – pogodnie lub dość pogodnie, noc chłodna, dniem większy wzrost temperatury. Słabe wiatry z kierunków wschodnich.

5.VI. (sobota) 7 Nr 154 A.

Station						
Wilno	154 NNE₅	01	3	10	0	5
Lida	155 NNW₄	02	5	11	0	4
	193 NNW₂	01	4	10	0	3
	141 NW₂	01	1	10	0	7
	182 NW₃	01	1	11	0	5
	179 N₃	00	0	11	0	10
Warszawa	109 NNW₃	01	2	13	0	8
	200 N₂	01	3	14	0	8
	197 NNW₄	02	7	13	0	8
	193 NNW₂	00	0	11	0	6
Łódź	163 NW₅	01	2	11	0	6
	147 NW₅	01	1	11	0	6
Tarnopol	138 NW₃	33	2	10	0	7
Kraków	207 N₂	02	7	14	0	8
Zakopane	126 NNW₄	02	6	10	0	1
Poznań	215 ENE₂	00	0	15	0	8
Bydgoszcz	225 ENE₁	02	5	11	0	4
Toruń	220 NE₂	02	6	12	0	4
Grudziądz	224 NE₃	01	2	13	0	8
Gdynia	235 N₄	01	3	10	Sl.	—
	215 cisza	02	5	13	0	5
Przemyśl	185 N₂	01	2	12	0	8
	162 cisza	46	9	10	Sl.	—
	182 S₃	02	5	11	1	—
	127 cisza	62	8	13	1	—
	142 ESE₁	02	8	14	5	—
	198 SSE₂	01	4	14	0	—
	205 E₁	25	7	12	Sl.	—
	129 E₂	22	7	12	3	—
	171 ESE₄	01	5	19	0	—
	196 S₂	28	1	3	1	—
Dijon	191 cisza	00	0	15	0	10
Nancy	205 cisza	00	0	15	0	9
Le Havre	155 ESE₃	02	4	17	0	14
Tours						
Paris	171 ESE₂	02	5	17	0	10
Strasbourg	218 NNW₂	00	0	15	0	7
Toulouse	114 SE₈	02	6	19	0	16
Perpignan	169 SSE₄	03	8	22	0	14
Marseille	189 cisza	01	3	18	0	10
Lyon	189 SSE₂	00	0	17	0	—
	203 SE₃	01	1	19	0	13
København	267 ESE₃	01	2	13	0	—
Skagen	252 S₄	01	3	15	0	—
	250 ESE₁	02	7	13	0	—
Wien	217 NW₄	01	3	15	02	15

Station						
	199 NNE₅	01	1	12	0	8
	204 SE₁	03	0	13	0	8
	206 NW₁	00	0	13	0	9
	240 SE₁	00	0	15	0	—
	138 NNE₃	05	0	17	0	12
	226 N₂	01	3	15	0	10
	231 NW₆	05	0	19	0	11
	225 NNW₄	05	2	16	0	6
	245 NNW₄	01	1	16	0	6
	250 ENE₃	00	0	16	0	9
	221 NE₁	01	1	14	0	6
	237 ESE₁	05	1	17	0	7
	220 N₄	01	3	9	0	5
	213 ESE₁	01	1	16	0	11
	221 NNE₃	01	3	11	0	—
	224 cisza	00	1	16	0	9
	199 cisza	01	2	17	0	10
	174 NNW₅	01	2	16	0	11
	180 cisza	02	4	15	0	12
	160 NE₅	01	4	15	0	10
	151 NW₄	02	6	4	1	—
	184 WNW₅	61	8	3	1	—
	254 NE₃	01	4	6	0	—
	226 ESE₂	02	4	10	0	—
	225 E₂	03	8	10	Sl.	—
	226 S₁	01	4	12	0	—
	102 W₁	03	8	0	0	—
	129 WNW₃	02	6	1	0	—
	178 SE₁	—	9	4	Sl.	—
	241 SSW₃	01	3	12	0	—
	254 NW₂	00	0	5	0	-1
	250 NNW₃	01	4	8	0	1
	253 S₂	00	0	13	0	—
	245 SSE₃	02	6	13	0	9
	283 NNE₃	00	0	9	0	3
	267 N₄	00	0	8	0	—
	269 NE₅	01	1	10	0	—
Abisko	259 W₁	01	3	1	—	—
	231 N₃	01	2	8	0	—
	203 N₆	01	2	10	0	7
	229 NNE₁	00	0	9	0	—
	194 N₅	02	3	9	0	2
	255 W₀	00	0	9	0	3
	228 N₃	01	3	6	0	1
	— NNE₄	01	2	4	0	0
	— NNE₃	01	2	4	0	1
	067 N₃	03	7	4	0	2
	060 SE₃	01	4	18	0	12
	159 NE₄	00	1	7	0	4
	003 N₉	69	8	1	11	0
	002 S₅	02	6	15	1	12
	152 S₂	00	0	17	0	13
	928 NNW₆	52	6	5	22	5
	089 SE₁	02	5	15	0	18

Station						
	039 NW₄	03	8	8	3	8
	909 NW₃	03	8	11	02	10
	033 S₃	03	6	15	0	13
	975 SSW₃	61	8	14	3	—
	007 SSE₃	C		14	02	12
	— WSW₅	02	3	14	0	12
	074 NNE₂	0	7	14	1	—
	040 NW₄	02	6	17	0	15
	079 cisza	01	2	22	3	—
	081 SW₃	03	8	14	19	—
	138 W₂	03	8	19	0	—
	197 NE₃	05	5	19	0	—
	143 W₁	03	9	15	0	14
	203 NW₁	01	2	19	0	—
	186 cisza	00	0	22	0	—
	— cisza	00	—	18	0	—
	162 N₂	01	2	16	Sl.	—
	226 —	02	—	16	Sl.	—
	— cisza	21	8	18	Sl.	—
	187 N₂	01	3	17	0	—
	159 N₂	02	5	15	0	11
	177 cisza	03	8	12	0	9
	118 cisza	02	5	12	0	8
	143 NE₂	01	3	16	Sl.	10
	161 S₃	00	0	22	0	—
	183 N₄	01	4	18	0	16
	174 WNW₄	01	3	19	0	—

UWAGI

Ciśnienie atmosferyczne zredukowane do 0° C. na ciężkość normalną i do poziomu morza.

Siła wiatru w skali Beauforta: 0 cisza zupełna do 9-wicher.

Stan pogody:

00—19 — skrócony opis wyglądu nieba i zjawiska specjalne.
20—29 — opady w ciągu ostatniej godziny przed obserwacją, lecz nie w chwili obserwacji.
30—39 — Wichury pyłowe i zawieje śnieżne.
40—49 — Mgła lub gęste opary (przejrzystość mniejsza od 1000 metrów).
50—59 — Dżdża (drobny deszcz ze stratus lub rosząca mgła).
60—69 — Deszcz.
70—79 — Śnieg.
80—89 — Przelotne opady.
90—99 — Burza.

Zachmurzenie w skali 10 stopniowej: 0—bez chmur, 1—ślady chmur, 2—1/10 pokrycia nieba, 3—2/10, 3/10, 4—4/10, 5/10, 6/10, 5—7/10, 8/10, 6—9/10, 7—więcej niż 9/10 pokrycia nieba, lecz z przerwami, 8—niebo całkowicie pokryte chmurami—10/10, 9—niebo niewidoczne z powodu mgły, burzy pyłowej lub innych zjawisk.

Temperatura w całkowitych stopniach Celsjusza. W ostatniej rubryce podawane są najniższe temperatury z nocy ubiegłej lub najwyższe z dnia poprzedniego.

Szczegóły w Nowym Kluczu do układania telegramów meteorologicznych, przyjętym w Kopenhadze we wrześniu 1929.

KIERUNEK WIATRU NA WYSOKOŚCI

Stacja								
Wilno	7⁰⁰	N₁₂	N₉	N₁₀	N₁₈	N₂₁	N₂₀	
Warszawa								
Lwów	5⁰⁰	NW₈	—	N₉	N₁₀	N₁₂		
Gdynia								
Poznań	6⁰⁰	NNW₆	NNE₃	N₃	NNW₄	NNW₁₀	NNW₁₂	NNW₁₆
	6⁰⁰	W₂	—	N₃	N₁₇	N₂₄	N₂₂	N₂₂ N₂₄

Stacja				
Puck	6⁰⁰	N₅	N₉	N₉

Mapa pogody z dnia **5.VI. poniedziałek** 7 [illegible] Nr **156** Rocznik XIV.

Ciśnienie w milibarach [illegible]

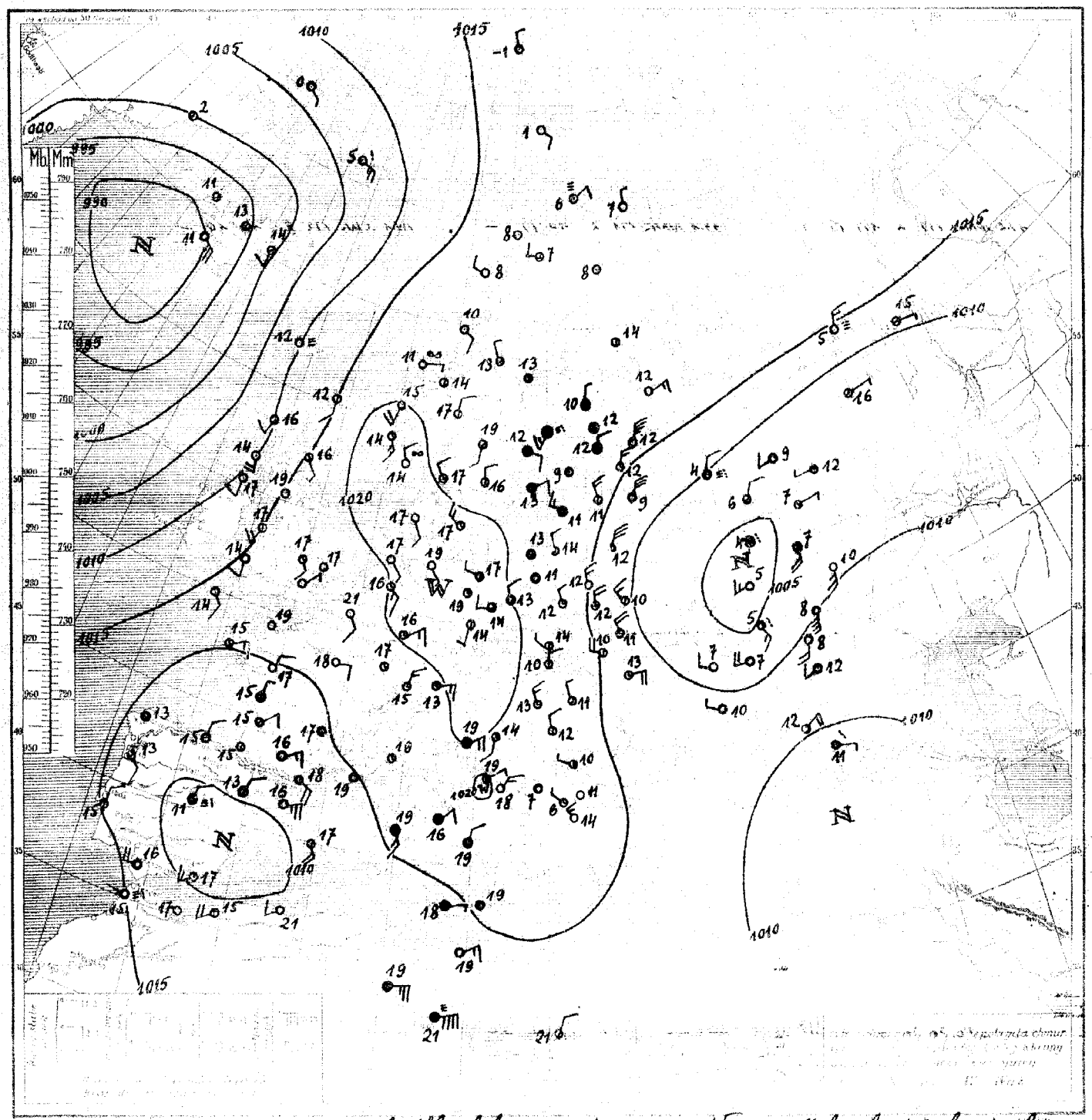

Rozkład ciśnienia: głęboka depresja z nad Atlantyku ogarnia swym wpływem Islandję i Szkocję, druga wypełnia się nad Rosją środkową, trzecia, płytka nad Hiszpanją. Nad pozostałą częścią kontynentu rozpościera się obszar wysokiego ciśnienia.

Obecny stan pogody w Polsce: na Pomorzu i w Poznańskiem chmurno pozatem pogoda słoneczna. Temp. od 9° do 14°.

Przewidywany przebieg pogody w dniu 6.VI. (wtorek): Wileńskie, Polesie, Wołyń, Podole, Małopolska wsch. – po przejściowym wzroście zachmurzenia – ponownie pogoda słoneczna. Nieco cieplej. Słabe lub umiarkowane wiatry północno-zachodnie. Pozostałe dzielnice – pogoda nazogół słoneczna z zachmurzeniu umiarkowanem. Cieplej. Słabe wiatry miejscowe.

	17.1	N6	01	2	10	0	4
	17.7	N5	02	5	10	0	3
	21.4	N5	01	3	10	0	2
	16.2	NW4	02	8	9	0	4
	20.9	NNW4	01	3	11	0	2
	20.3	NNE5	01	3	10	0	3
	23.5	NW3	01	2	11	0	2
	25.1	N2	00	0	10	0	2
	23.0	SE2	01	4	10	0	5
	14.3	NNW4	01	3	10	0	3
	19.5	NNW3	03	8	9	0	3
	17.0	NNW5	02	4	9	0	2
	18.2	SSW4	01	4	8	0	1
	23.7	N1	01	4	11	0	4
	21.9	N3	02	6	8	0	−1
	28.9	NE2	00	0	11	0	2
	28.3	ENE1	01	2	11	0	0
	26.1	NNE2	00	0	10	0	2
	26.4	NNE2	00	2	11	0	−2
	26.6	NNE2	00	0	11	0	4
	24.3	NW1	01	1	10	0	3
	23.4	NNW2	02	6	11	0	4
	13.8	E1	46	9	12	0	—
	18.2	SSW3	01	4	11	ślad	—
	19.6	cisza	02	8	14	0.3	—
	18.4	S2	01	3	13	0	—
	18.2	ESE1	01	3	17	0	—
	20.4	SE2	00	0	16	0	—
	13.0	W4	02	5	14	6.4	—
	13.4	SSE2	01	4	16	ślad	—
	13.5	SSW2	01	3	17	0	—
	17.5	ENE2	00	0	20	0	—
	16.6	E2	01	2	17	0	—
	14.5	ENE1	43	4	13	ślad	—
Cranwell	19.3	SSE2	00	0	17	0	—
	10.5	SE1	02	5	16	0	11
	11.1	SSW4	03	8	17	ślad	16
	20.5	cisza	00	0	15	0	9
	16.5	E4	01	1	18	0	16
	22.5	NNE3	01	4	16	0	14
	17.9	ENE2	01	4	17	0	12
	21.4	N2	00	0	15	0	6
	10.7	SE2	03	8	17	0	15
	16.2	ESE	02	6	18	0	12
	18.1	cisza	—	4	18	0	10
	16.9	—"—	00	0	21	0	—
Lyon	16.7	—"—	01	2	16	0	10
Rennes	13.1	ESE4	02	5	17	0	13
	22.3	SE3	02	2	17	0	—
	20.3	ESE3	00	0	20	0	15
	28.0	S2	01	3	14	0	—
	26.2	W3	01	3	16	0	—
	26.3	SE3	03	4	13	0	—

	21.0	NNE1	00	0	13	0	9
	19.6	SE0	05	0	15	0	10
	20.4	E0	00	0	15	0	11
	24.0	ESE2	01	4	15	0	—
	26.0	ESE3	01	4	12	0	7
	27.9	cisza	00	0	13	0	1
	26.7	ESE4	00	0	12	0	7
	25.5	E3	01	2	15	0	6
	26.1	NE1	00	0	10	0	2
	22.3	ENE2	00	0	17	0	10
	25.6	ESE4	01	4	14	0	7
	25.7	N4	00	0	11	0	3
	21.5	SE1	00	0	19	0	14
	25.0	NNW5	00	0	12	0	—
	21.9	NNE3	05	4	11	0	6
	17.6	NNW4	03	5	5	0	—
	18.3	WSW4	03	8	6	0.6	—
	12.0	S3	09	8	9	3	—
	20.0	S5	03	8	13	0	—
	23.7	SE4	02	6	13	0	—
	11.3	SSW4	71	5	−5	ślad	—
	12.9	WNW4	03	8	1	0.6	—
	11.0	ESE2	46	9	3	0.5	—
	23.0	S2	01	5	10	0	4
	18.6	cisza	01	4	13	0	5
	22.0	SW2	03	8	10	0	—
	23.5	W4	01	4	15	0	11
	24.4	E1	01	2	15	0	7
	25.9	W3	00	0	17	0	5
	24.3	SSW4	01	2	12	0	—
	25.3	SW3	01	3	12	0	—
Abisko	13.6	NNE3	03	8	3	0	1
	24.8	NNE4	00	0	12	0	5
	23.3	NNW2	00	0	9	0	8
	22.4	SE5	00	0	11	0	4
	25.5	N2	01	2	9	0	—
	23.3	SE3	00	0	14	0	4
	—	N4	01	1	—	0	0
	24.7	SSE2	00	0	11	0	4
	23.5	N1	01	2	11	0	4
	21.1	NNE3	03	7	0	0.6	−1
	09.3	E1	03	8	16	0	8
	15.9	S2	02	6	17	0	13
	99.0	N6	54	8	4	6	3
	07.1	SE1	81	6	16	0	15

	11.7	W3	00	0	11	0	—
	08.6	WNW4	03	7	10	0.6	10
	10.0	NNW5	01	3	18	0	—
	13.4	SW4	03	8	11	10	11
	12.3	SSE1	60	8	13	ślad	—
	15.0	NW1	02	4	17	0	—
	10.5	NNW0	63	8	14	27	—
	13.7	ESE5	03	8	19	0	—
	14.7	W2	62	9	13	3	12
	20.1	cisza	00	0	21	0	—
	20.7	cisza	00	0	17	0	7
	26.4	NW2	01	2	20	0	—
Zara	17.8	NNW1	01	2	21	0	—
	17.5	NNE1	02	5	14	0	10
	19.9	W1	02	5	15	0	13
	19.3	E1	01	3	11	0	7
	17.1	cisza	01	4	17	0	8
	15.3	E3	02	6	17	0	11
	19.9	E6	01	3	20	0	—
	14.3	N3	01	3	21	0	—
	15.8	E3	01	2	18	0	15
	07.8	W2	05	8	23	—	—
	—	NNE3	00	0	—	0	−1
	—	—	00	1	0	0	−3
	—	E1	01	1	10	0	7
	—	E3	01	2	9	0	7

Ciśnienie atmosferyczne zredukowane do 0° C., na ciężkość normalną i do poziomu morza.
Siła wiatru w skali Beauforta: 0-cisza zupełna do 9-wicher.

Stan pogody:
00—19 — skrócony opis wyglądu nieba i zjawiska specjalne.
20—29 — opady w ciągu ostatniej godziny przed obserwacją, lecz nie w chwili obserwacji.
30—39 — Wichury pyłowe i zawieje śnieżne.
40—49 — Mgła lub gęste opary (przejrzystość mniejsza od 1000 metrów).
50—59 — Dżdża (drobny deszcz ze stratus lub rosząca mgła).
60—69 — Deszcz.
70—79 — Śnieg.
80—89 — Przelotne opady.
90—99 — Burza.

Zachmurzenie w skali 10 stopniowej: 0—bez chmur, 1—ślady chmur, 2—1/10 pokrycia nieba, 3—2/10, 3/10, 4—4/10, 5/10, 6/10, 5—7/10, 8/10, 6—9/10, 7—więcej niż 9/10 pokrycia nieba, lecz z przerwami, 8—niebo całkowicie pokryte chmurami—10/10, 9—niebo niewidoczne z powodu mgły, burzy pyłowej lub innych zjawisk.

Temperatura w całkowitych stopniach Celsjusza. W ostatniej rubryce podawane są najniższe temperatury z nocy ubiegłej lub najwyższe z dnia poprzedniego.

Szczegóły w Nowym Kluczu do nadawania telegramów meteorologicznych, przyjętym w Kopenhadze we wrześniu 1929.

WIATR NA WYSOKOŚCI ... 3000 m 4000 m

7^oo	N10	N6	N13	N13	N20	N17	—	—
6^oo	NNE2	N3	NNE8	NNE11	N14	NNE15	NNE15	—
6^oo	N2	—	NE5	NE4	N7	N7	—	—

Puck	6^oo	N2	N3	N4	NNE7	N15	N20	N19
Kielce	5^oo	NNE2	—	NNE4	N7	N9	N11	—
Lida	6^oo	NNW6	N6	N8	N8	—	—	—
Ostrów Pozn.	5^oo	—	NE9	NE9	NNE5	NNE10	NNE15	NNE14

Mapa pogody z dnia **6.VI. Wtorek** 7 157a Rocznik XIV

Ciśnienie w milibarach

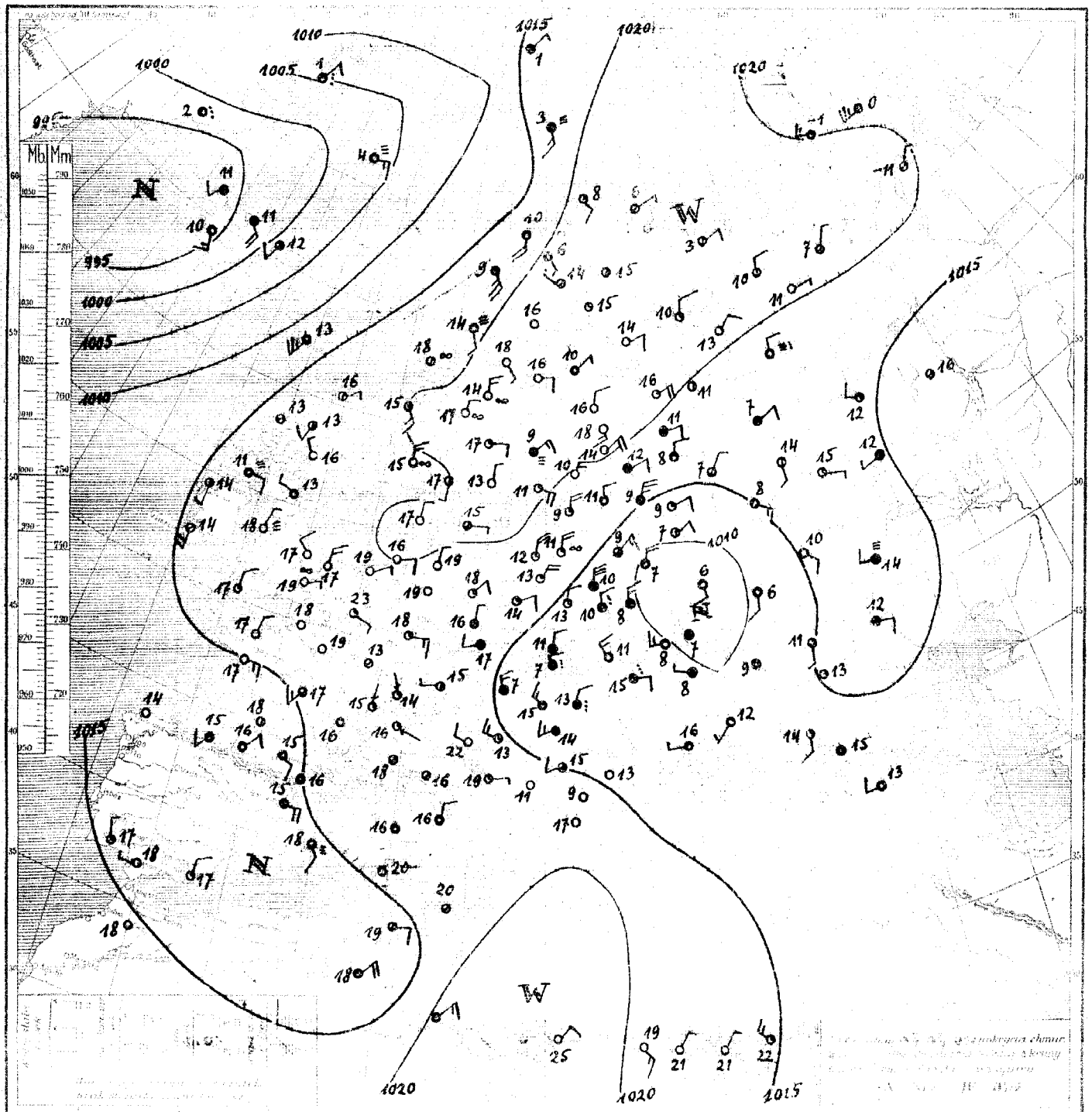

Rozkład ciśnienia: drugorzędna depresja z nad Ukrainy ogarnia swym wpływem Polskę, Austrję, Węgry i Rumunję. Głęboka depresja z nad Islandji zwolna posuwa się na północ. Pozostała część kontynentu zalega obszerny wyż ze środkiem nad Skandynawją, Finlandją i Rosją północną.

Obecny stan pogody w dniu na zachodzie - dość pogodnie, pozatem chmurno, miejscami deszcz. Temp. 8 do 15°.

Przewidywany przebieg pogody w dniu 7.VI. (środa): Pomorze, Wielkopolska, Polska środkowa, wyż. Małopolska i Śląsk - po przejściowym wzroście zachmurzenia, dość pogodnie lub pogodnie. Jeszcze dość ciepło. Umiarkowane wiatry północno-wschodnie i północne. Pozostałe okolice - zachmurzenie zmienne, gdzieniegdzie zanikający drobny deszcz. Temperatura mało zmieniona. Ukwiarkowanie chwilami porywiste wiatry północne.

200 NNE₂ 01 3 12 0 4
193 NNE₂ 02 7 11 0 2
187 N₂ 01 3 12 0 2
151 NW₂ 02 6 10 0 5
151 NW₂ 00 0 12 0 2
158 NW₂ 01 3 12 0 15
179 NW₂ 01 2 12 0 2
201 N₂ 05 5 13 0 7
175 NW₂ 00 0 13 15 4
158 NW₂ 00 0 12 0 4
183 NW₂ 01 4 10 0 4
183 NW₂ 01 2 11 0 4
187 N₃ 01 4 9 0 6
186 NW₂ 01 4 14 0 4
186 N₂ 02 4 10 0 3
199 NNE₂ 03 8 13 0 8
191 NNE₁ 03 8 13 0 9

189 cisza 03 8 11 0 5
187 cisza 03 8 13 0 –
184 SSW₂ 02 6 12 0 3
161 NW₃ 01 2 12 0 7
100 cisza 48 9 12 0 –

146 S₂ 01 4 12 0 –
090 SSW₂ 61 7 16 51 –
152 SE₂ 01 3 16 0 –

151 SSW₃ 01 4 17 0 –
184 – 00 0 17 0 –

171 NE₂ 05 0 – 0 –

157 SE₂ 03 7 14 0 –
Caswell 178 SE₂ 01 2 17 0 –
139 NNE₁ 03 6 15 0 11
106 cisza 02 5 15 2 14

159 ESE₁ 01 3 16 0 13

105 ENE₃ 03 7 16 0 14
129 ESE₂ 02 6 18 0 15

178 SSE₁ 00 0 21 0 14
211 NW₃ 02 4 17 0 –
190 NW₂ 02 3 17 0 –
116 SSE₁ 01 1 17 0 –
210 N₂ 00 0 14 0 9
200 cisza 01 3 12 0 7

210 SE₂ 00 0 17 0 –
180 SE₂ 01 1 19 0 13
182 NW₂ 02 5 17 0 8
220 cisza 02 5 19 0 10
219 S₂ 02 5 14 0 3
202 NW₂ 02 7 12 0 4
204 ENE₂ 01 3 16 0 9
197 E₃ 01 3 13 0 5
217 – 01 2 18 0 8
183 NW₂ 02 5 14 0 14
195 SE₂ 00 0 16 0 13
177 NNE₂ 03 8 15 0 14

183 NW₂ 01 2 13 0 8

175 NNW₂ 01 5 11 0 8
190 N₂ 02 4 7 0 –
196 NE₂ 46 9 8 51 –
197 NNW₂ 04 8 8 03 –
191 ESE₂ 04 8 10 01 –
182 SSW₂ 03 3 14 0 –
209 SSE₃ 01 2 14 0 –
166 NNW₂ 63 8 –1 0 –
179 ESE₃ 03 8 1 51 – Zara
089 ESE₃ 63 9 5 8 –
199 N₂ 05 4 7 0 –

185 cisza 02 8 13 0 9
198 S₁ 01 5 19 0 12
191 E₂ 03 8 12 03 11
155 NNW₂ 01 4 16 0 9
189 ENE₃ 03 9 13 0 –
167 SSW₂ 02 4 14 0 –
Abisko 190 W₂ 03 2 7 – –
180 N₂ 03 8 11 0 7
177 cisza 03 8 9 0 6
160 NNW₂ 01 4 11 0 4
190 NNE₂ 03 8 10 0 –
176 – – 7 12 0 6
180 ENE₃ 00 0 12 0 5
171 SW₂ 03 8 5 3 8
179 S₂ 02 5 13 0 9

077 ENE₂ 02 5 16 0 12
191 SE₁ 00 0 20 0 17

078 NE₁ 02 7 6 02 –
079 cisza 01 4 18 0 15

010 NW₂ 02 0 5 4 3

113 SW₂ 01 4 12 0 –

084 ESE₂ 22 8 11 5 –

091 N₅ 01 2 19 0 –

071 NNE₁ 51 8 11 5 –
149 cisza 00 0 13 0 –
119 W₂ 02 4 16 0 –

119 SE₂ 02 4 17 4 –
151 N₂ 02 4 15 0 14
165 cisza 02 1 19 0 –

175 NE₂ 03 7 16 0 –
162 NNE₁ 02 6 19 0 –

141 E₂ 03 8 18 0 –
162 cisza 03 8 19 0 –

102 ENE₂ 02 5 19 0 –

195 S₂ 01 1 14 0 11

173 cisza 00 0 11 0 8
177 NW₃ 00 0 14 0 9

093 E₂ 08 8 21 0 –
147 NE₁ 02 4 21 0 –
134 E₃ 03 8 19 0 17
119 SW₂ 00 0 21 0 –

147 ENE₃ 02 7 19 0 –

Uwagi.

Ciśnienie atmosferyczne zredukowane do 0° C., na ciężkość normalną i do poziomu morza. Siła wiatru w skali Beauforta: 0 cisza, 12 zupełna do 9-wicher.

Stan pogody:

00—19 — skrócony opis wyglądu nieba i zjawiska specjalne. ... w ciągu ostatniej godziny przed obserwacją, lecz nie w chwili obserwacji.
30—39 — Wichury pyłowe i zamiecie śnieżne.
40—49 — Mgła lub gęste opary (przejrzystość mniejsza od 1000 metrów).
50—59 — Dżdża (drobny deszcz ze stratus lub rosząca mgła).
60—69 — Deszcz.
70—79 — Śnieg.
80—89 — Przelotne opady.
90—99 — Burza.

Zachmurzenie w skali 10. stopniowej: 0—bez chmur, 1—ślady chmur, 2—1/10 pokrycia nieba, 3—2/10, 4—3/10, 5—4/10, 5/10, 6/10 ... 6—8/10, 7—więcej niż 8/10 pokrycia nieba, lecz z prześwitami, 8—niebo całkowicie pokryte chmurami—10/10, 9—niebo niewidoczne z powodu mgły, burzy pyłowej lub innych zjawisk.

Temperatura w całkowitych stopniach Celsjusza. W ostatniej rubryce podawane są najniższe temperatury z nocy ubiegłej lub najwyższe z dnia poprzedniego.

Szczegóły w Nowym Kluczu do układania telegramów meteorologicznych, przyjętym w Kopenhadze we wrześniu 1929.

WIATRY NA WYSOKOŚCI

... 2000 m | 3000 m | 4000 m

7^00 NNE₃ N₈ N₁₈ NNE₁₃ NNE₁₄ NNE₂₀

5^00 NNW₅ – NNW₄ NNW₆ N₁₀ NW₁₃ N₂₄

6^00 cisza – NW₉ NW₁₃ NNW₆ N₃

Lida

6^00 NNW₄ N₆ N₅ NNE₁₃ NNE₁₄

Mapa pogody z dnia 7.VI. (środa) 1933 r. 7 g. G. M. T. Nr 158.a Rocznik XIV.

Ciśnienie w millibarach; 1 mmb. odpowiada ciśnieniu słupa rtęci 3/4 mm. na jednostkę powierzchni.

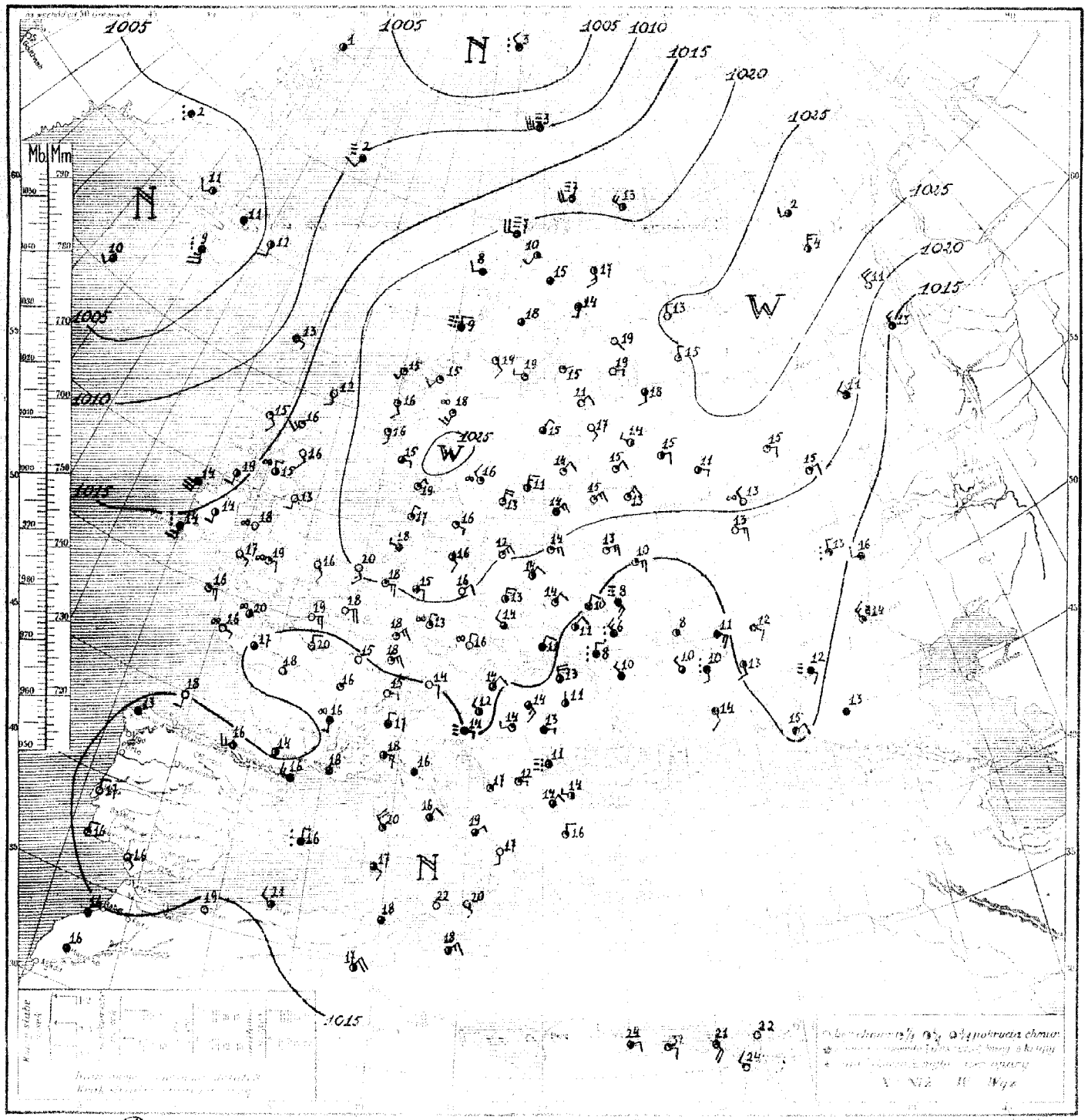

Rozkład ciśnienia. Rozległy obszar wysokiego ciśnienia ze środkami nad Rosją północną i Skandynawją południową ze cały niemal kontynent Europy. Płytki obszar niskiego ciśnienia utrzymujący się nad krajami Europy południowej zwolna wypełnia się. Głęboka depresja z nad Islandji posuwa się ku wschodowi. —

Obecny stan pogody w Polsce na południowym-wschodzie zmiennie z przel. deszczami, pozatem dość pogodnie. Temp. 6° do 11°.

Przewidywany przebieg pogody w dniu 8.VI. (czwartek). Polesie, Podole, Wołyń, Małopolska wsch. Podhale i Pr[illegible] Najpierw zachmurzenie zmienne z możliwością gdzieniegdzie drobnych opadów, potem stopniowe [illegible]pszanie się stanu pogody. Nieco cieplej. Słabnące wiatry północno-wschodnie i północne. Pozostałe dzielnice. Pogoda słoneczna o zachmurzeniu umiarkowanem lub niewielkiem. Noc [illegible] niem większe ocieplenie. Słabe wiatry północno-wschodnie i wschodnie.

133	NE_3	02	5	9	1	6
129	NNE_3	03	8	9	Sl.	6
150	NE_4	02	6	10	0	5
105	NNW_3	03	8	8	03	7
129	N_4	03	8	10	0	6
117	NNW_2	61	8	10	Sl.	2
142	N_2	01	3	13	2	7
155	N_2	00	0	12	2	9
134	N_3	01	4	12	7	8
124	N_2	02	7	11	0	8
106	NW_3	03	8	11	0	7
103	NW_2	61	8	8	04	6
097	W_3	02	5	11	0	7
143	N_2	03	8	11	0	9
132	NW_2	62	8	7	11	7
173	ENE_2	01	2	14	Sl.	9
119	ENE_2	00	0	14	0	6
168	N_3	00	0	13	0	6
170	NNE_2	01	2	13	2	5
179	N_4	01	3	12	Sl.	—
146	NW_4	03	8	10	5	10
122	NW_2	02	7	11	2	9
140	SW_5	02	6	13	0	—
010	SSW_2	02	7	13	—	—
934	SSE_3	—	8	10	3	—
181	ENE_1	01	4	10	1	—
161	Cisza	02	5	13	0	—
189	NW_4	01	1	16	0	—
153	NNE_1	49	0	18	0	—
185	NNE_3	00	0	17	0	—
159	S_2	01	4	14	0	—
164	S_4	02	5			
171	NE_2	46	9	11	0	—
176	ENE_1	05	0	19	0	12
Czanuch 186	NW_2	01	1	17	0	—
130	NE_2	03	8	16	1	14
157	Cisza	01	2	18	0	11
170	Cisza	02	5	13	0	10
162	Cisza	00	0	18	0	15
154	NE_3	00	0	18	0	13
155	ENE_2	01	2	19	0	11
177	WNW_1	02	5	16	0	7
142	ESE_2	03	8	15	0	14
150	Cisza	02	8	16	9	14
157	Cisza	02	8	20	0	15
Lyon 173	Cisza	02	7	16	0	12
187	ENE_1	00	0	19	0	—
173	ENE_1	01	2	20	0	—
168	ESE_1	01	2	23	0	13
107	E_1	02	5	15	0	—
198	S_1	02	4	17	0	—
204	N_1	00	0	17	0	—
135	NW_3	60	8	17	Sl.	14
164	Cisza	00	4	13	0	9

167	NNW_3	02	4	14	0	10
174	SE_2	05	8	17	—	14
167	ESE_2	00	3	16	0	13
200	E_2	00	0	16	0	—
136	N_3	05	1	19	0	13
189	NE_2	01	3	16	0	—
178	NE_2	01	3	18	0	14
164	N_4	05	6	16	0	7
154	NE_2	02	5	13	1	12
178	E_3	01	2	13	0	9
193	W_2	02	4	15	0	6
189	Cisza	05	2	19	0	7
163	NNE_2	01	2	12	02	7
176	Cisza	01	3	17	0	13
167	NNE_3	01	2	15	0	—
152	WSW_2	03	7	17	0	12
131	NNW_4	08	5	13	3	11
119	NNE_1	22	8	12	5	11
136	NE_1	02	5	6	0	—
126	SSE_2	01	3	8	0	—
185	SE_5	03	8	9	0	—
200	SSE_1	04	8	14	0	—
193	S_3	05	4	15	0	—
193	SSE_1	01	3	16	0	—
169	NE_1	03	8	1	0	—
182	S_3	04	7	3	02	—
031	E_3	46	9	4	12	—
211	N_2	05	0	17	0	—
207	WNW_2	02	5	14	0	—
230	Cisza	—	4	15	0	—
208	Cisza	01	1	16	0	—
138	E_2	00	1	16	0	—
223	E_2	01	3	17	3	14
230	NE_3	08	8	9	0	—
213	N_1	00	0	13	Sl.	12
206	ESE_2	01	2	11	0	—
208	NNE_2	02	6	13	0	—
Abisko 222	SE_1	02	7	6	0	—
201	NE_4	01	2	14	0	6
166	NNE_3	01	0	10	0	2
158	N_2	03	8	11	0	8
184	NNE_3	00	0	10	0	—
132	SSE_3	00	0	18	0	7
204	ENE_2	01	2	16	0	9
238	NE_1	03	8	10	0	6
215	ENE_2	00	0	14	0	8
243	NNE_2	01	3	10	0	—
224	NE_2	02	5	7	0	4
110	Cisza	02	5	16	0	11
160	E_2	03	8	11	0	10
183	ENE_2	42	9	7	1	7
151	WNW_2	03	8	12	0	11
149	SE_3	02	8	16	0	14
137	ENE_2	07	3	9	0	8
090	SSE_2	03	8	6	Sl.	2
150	ESE_3	02	7	8	0	4
141	S_1	01	2	15	0	12

086	Cisza	03	7	7	0	3
110	S_2	02	8	6	3	6
154	Cisza	01	3	13	0	—
162	WNW_2	02	7	14	0	—
154	ESE_2	52	8	12	2	11
131	Cisza	01	3	17	0	9
118	Cisza	02	6	15	0	—
099	ENE_3	62	8	14	3	—
028	N_2	02	6	18	0	—
141	Cisza	00	0	14	0	—
123	W_2	01	3	18	0	—
123	SE_2	41	8	18	2	—
171	Cisza	02	3	18	0	—
161	Cisza	08	5	16	0	—
157	NNE_2	03	7	16	0	—
179	N_2	03	8	21	0	—
162	—	NNE_3	5	20	0	—
—	S_4	01	—	25	0	—
156	Cisza	03	8	20	0	—
Zara 162	E_1	02	3	19	0	—
149	WSW_2	02	5	15	0	1
151	W_3	01	4	13	0	10
183	Cisza	00	0	11	0	5
175	Cisza	00	0	9	0	4
185	Cisza	00	0	17	0	7
119	W_1	03	8	16	0	12
210	NE_3	03	8	—	0	—
217	NE_2	03	8	25	0	—
138	E_2	02	5	19	0	—
	NE_3	01	3	6	0	2

UWAGI

Ciśnienie atmosferyczne zredukowane do 0° C., na ciężkość normalną i do poziomu morza.
Siła wiatru w skali Beauforta: 0 cisza-zupełna do 9-wicher.

Stan pogody:

00—19 — skrócony opis wyglądu nieba i zjawiska specjalne.
20—29 — opady w ciągu ostatniej godziny przed obserwacją, lecz nie w chwili obserwacji.
30—39 — Wichury pyłowe i zawieje śnieżne.
40—49 — Mgła lub gęste opary (przejrzystość mniejsza od 1000 metrów).
50—59 — Dżdża (drobny deszcz ze stratus lub rosząca mgła).
60—69 — Deszcz.
70—79 — Śnieg.
80—89 — Przelotne opady.
90—99 — Burza.

Zachmurzenie w skali 10 stopniowej: 0—bez chmur, 1—ślady chmur, 2—1/10 pokrycia nieba, 3—2/10, 3/10, 4—4/10, 5/10, 6/10, 5—7/10, 8/10, 6—9/10, 7—więcej niż 9/10 pokrycia nieba, lecz z przerwami, 8—niebo całkowicie pokryte chmurami—10/10, 9—niebo niewidoczne z powodu mgły, burzy pyłowej lub innych zjawisk.

Temperatura w całkowitych stopniach Celsjusza. W ostatniej rubryce podawane są najniższe temperatury z nocy ubiegłej lub najwyższe z dnia poprzedniego.

Szczegóły w Nowym Kluczu do układania telegramów meteorologicznych, przyjętym w Kopenhadze we wrześniu 1929.

KIERUNEK WIATRU NA WYSOKOŚCI: ... 3000 m | 4000 m

Państwowy Instytut Meteorologiczny w Warszawie.

Mapa pogody z dnia 8.V. (czwartek) 1905 r. 7 g. G. M. T. Nr 159 A. Rocznik XIV.

Ciśnienie w millibarach; 1 mmb. odpowiada ciśnieniu słupa rtęci 1,4 mm. na jednostkę powierzchni.

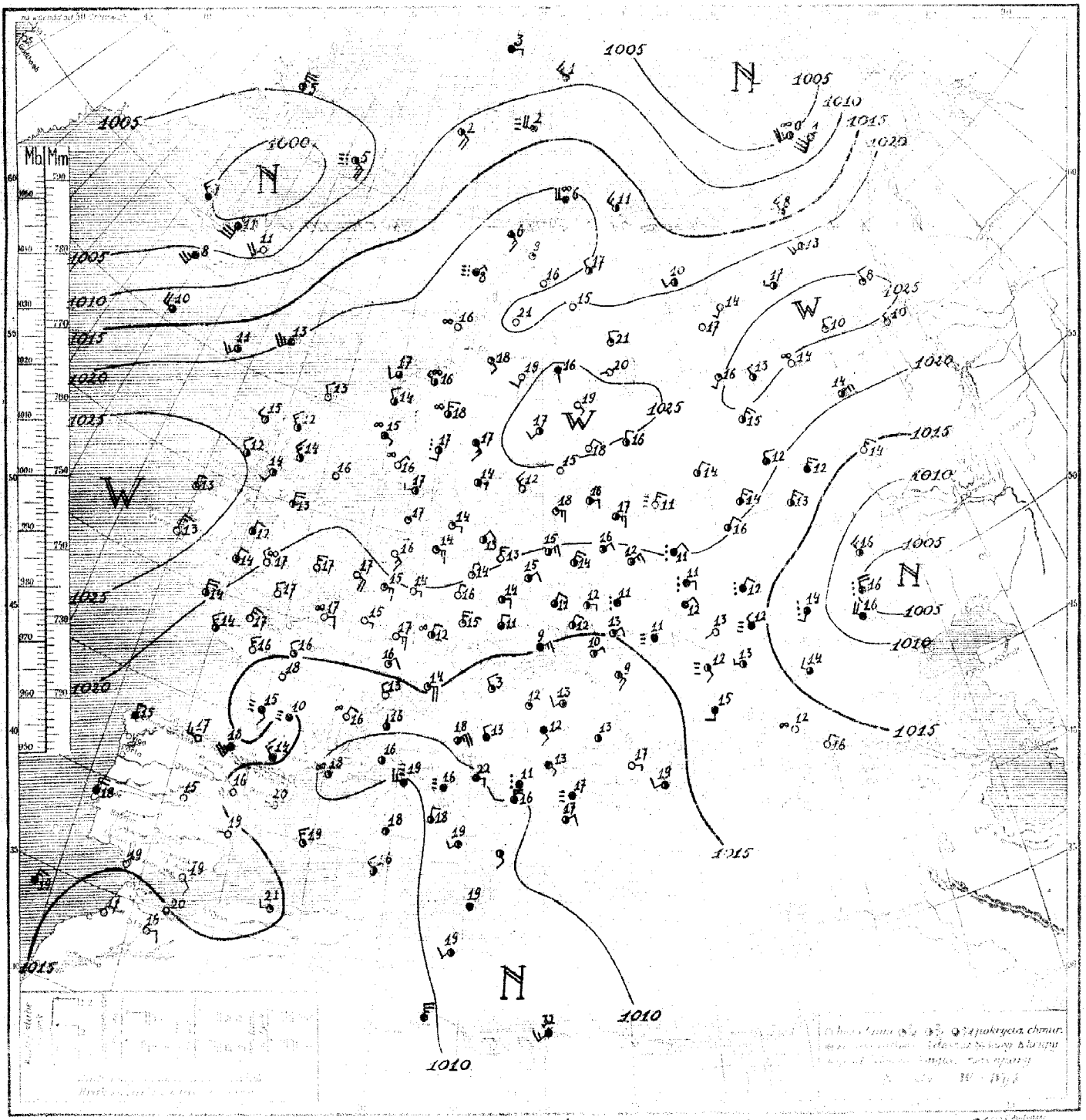

Rozkład ciśnienia: Cały niemal kontynent europejski zalega obszerny wyż ze środkami nad Irlandją, Finlandją i Uralem. Drugorzędna depresja ogarnia m. Śródziemne i kraje śródziemnomorskie oraz Bałkany. Druga depresja nad Atlantykiem północnym i o. Lodowatym.

Obecny stan pogody w Polsce: w północnych dzielnicach dość pogodnie, pozatem zmiennie z przel. op.; temp. 9° do 15°

Przewidywany przebieg pogody w dniu 9. V. (piątek) Śląsk, Podhale, Tatry i Małopolska wschodnia. Najpierw zachmurzenie zmienne, potem dość pogodnie. Dalsze ocieplenie. Słabe wiatry wschodnie. Pozostałe dzielnice. Pogoda słoneczna i ciepła o słabych wiatrach wschodnich i północno-wschodnich.—

Stacja	Temp.	Wiatr	Stan pogody	Zachm.	Widz.	Opad	Temp. skr.
	17.2	ENE3	01	3	13	0	6
	16.3	NE4	01	4	13	0	4
	18.3	NE3	11	1	12	0	9
	12.6	SE3	56	8	8	5	6
	16.2	SSE3	01	3	12	0	6
	15.3	NNE2	03	8	10	0.1	4
	17.0	NE2	01	3	14	0	10
	17.3	N2	02	5	12	0	10
	15.4	N2	03	7	12	0	8
	15.0	NE2	02	4	11	0	6
	13.4	N2	61	8	8	0.1	5
	12.8	NW3	63	8	6	1	5
	12.3	W1	02	6	8	1	4
	16.0	NNE2	03	8	11	0.2	7
	15.9	cisza	61	8	7	4	5
	18.3	NNE3	02	7	13	0	7
	18.6	ENE2	02	5	15	0	7
	18.0	ENE3	02	5	15	0	9
	18.6	NNE2	02	6	14	0	10
	19.6	ENE2	02	5	13	0	—
	16.6	cisza	02	7	11	0	8
	13.0	NNW1	02	7	10	1	7
	14.0	ESE1	03	8	13	0	—
	18.3	S2	01	1	12	0	—
	12.9	SE2	01	3	15	0	—
	19.1	SSE2	00	0	16	0	—
	19.0	S2	00	0	13	0	—
	16.3	cisza	05	1	18	0	—
	19.8	SE2	00	0	16	0	—
	13.1	S6	65	8	14	11	—
	15.0	S3	61	8	14	0.3	—
	14.6	S2	01	4	14	0	—
	17.5	E2	05	3	19	0	—
	16.2	ESE3	00	2	16	0	—
Cranwell	19.3	NE1	01	1	16	0	—
	15.4	cisza	01	2	17	0	14
	14.5	WSW3	03	6	16	0	—
	14.2	cisza	05	8	15	19	13
	13.3	—"—	01	3	16	0	11
	14.6	NNE3	00	0	17	0	12
	15.8	cisza	00	0	17	0	16
	15.4	ESE1	05	0	16	0	15
	13.3	cisza	01	1	18	0	13
	14.2	NNE2	05	0	19	0	15
	15.5	N3	00	0	17	0	11
	15.1	cisza	03	6	14	0	11
	12.6	WNW3	03	8	16	0.3	15
	12.9	cisza	02	5	18	0	12
	12.1	—"—	02	8	19	0	15
Lyon	13.8	S1	05	8	16	10	14
Rennes	14.6	cisza	02	4	17	0	14
	20.3	SSE3	00	0	20	0	—
	17.7	E3	00	0	19	0	—
	16.6	ENE4	00	0	18	0	—
	22.8	ESE1	01	3	16	0	—
	23.0	SSE2	01	3	17	0	—
	02.6	NNE1	01	2	17	0	—
	16.1	NE2	02	4	14	ślad	11
	14.0	cisza	02	5	12	0	11

Stacja	Temp.	Wiatr	Stan pogody	Zachm.	Widz.	Opad	Temp. skr.
	13.6	ENE1	00	0	15	0	11
	11.5	SE2	05	2	16	0.2	13
	14.0	N1	03	8	17	2	15
	21.9	E1	01	2	15	0	—
	21.0	SE3	05	7	14	0	13
	20.7	NE1	01	3	14	0	6
	20.4	NE2	01	1	16	0	10
	17.3	WNW2	02	5	14	0	11
	17.0	NE3	01	1	18	0	13
	15.0	E2	01	1	14	0	8
	21.8	E2	02	5	15	0	9
	19.3	ENE3	01	3	14	0	9
	17.5	NE3	01	1	16	0	12
	21.0	ENE1	02	5	16	0.0	—
	16.8	NNE1	05	1	16	0	9
	15.2	cisza	02	5	14	1	6
	14.0	NNW4	01	4	13	0	8
	13.8	SE3	02	5	14	ślad	11
	13.4	N0	02	7	11	0	10
	18.5	NNW3	02	6	13	0	—
	19.4	WSW4	57	9	7	ślad	—
	18.8	WSW2	46	8	8	0.3	—
	22.5	N2	47	9	9	0	—
	22.1	SSW1	05	3	15	0	—
	21.7	S1	01	3	16	0	—
	03.7	NNE1	01	9	3	4	—
	09.5	WSW1	52	9	3	ślad	—
	11.2	SSW2	46	9	2	0.5	—
	21.9	SSW3	05	2	18	0	—
	21.6	cisza	02	5	15	0	11
	24.0	SSW1	02	9	14	0	—
	21.1	cisza	02	5	18	0	10
	24.2	W1	01	2	19	0	9
	23.9	SW1	02	0	17	0	12
	23.7	NE2	01	3	17	0	11
	23.6	NW2	05	2	16	0	10
	23.7	NNE1	01	4	11	0	—
	22.9	NNE1	01	2	13	0	—
Abisko	21.8	SW1	05	6	10	0	9
	24.4	E1	01	4	17	0	9
	21.9	NE2	01	2	14	0	7
	23.8	ENE3	01	3	15	0	9
	21.7	ESE1	03	8	13	0	—
	24.5	SE2	00	0	17	0	9
	24.5	S2	01	5	18	0	5
	24.8	ENE0	01	2	15	0	8
	24.2	SE0	00	0	19	0	10
	26.7	N1	00	1	13	0	—
	27.5	NNE3	01	4	4	0	1
	24.2	E3	00	0	15	0	10
	24.3	ENE1	01	3	11	0	3
	20.8	NW2	03	8	11	0	8
	13.4	NW2	03	8	15	0	13
	20.2	ENE1	01	4	11	0	7
	21.5	NNW1	08	1	13	0	8
	13.5	NNE2	01	3	17	0	13

Stacja	Temp.	Wiatr	Stan pogody	Zachm.	Widz.	Opad	Temp. skr.
	11.9	cisza	49	6	8	1	7
	16.3	SE2	45	8	12	0	—
	19.7	W2	03	8	16	0	12
	12.7	NNW3	21	7	14	3	13
	10.1	ESE3	02	5	23	1	17
	07.3	NW4	03	8	15	ślad	14
	10.1	N6	22	8	16	0.6	—
	14.9	cisza	04	9	13	0	—
	12.6	SE1	00	0	16	0	—
	16.5	W0	01	3	16	ślad	—
	11.0	N1	64	8	16	1	—
	14.9	N2	01	1	17	0	16
	13.1	E3	03	7	18	0	—
	11.7	E2	02	4	21	—	—
	13.3	cisza	02	8	16	0	14
	12.9	NE2	03	7	16	0	12
	12.2	cisza	02	5	19	0	—
	13.0	S1	00	0	17	0	—
	13.3	cisza	00	0	22	0	—
	13.0	SE1	00	0	20	0	—
	14.6	ESE2	02	4	17	0	—
Zara	13.7	S1	02	5	17	0	—
	14.4	cisza	47	4	11	1	10
	14.7	WNW2	62	7	14	10	12
	15.9	E1	01	3	12	0	—
	13.9	W1	01	4	14	0	10
	13.5	SE2	02	5	17	0	12
	10.7	NE5	03	8	19	0	—
	10.3	cisza	02	5	27	0	—
	12.6	—"—	02	5	18	0	15
	13.9	WNW2	01	3	21	0	16
	12.1	ENE3	01	4	18	0	—

UWAGI

Ciśnienie atmosferyczne zredukowane do 0° C., na ciężkość normalną i do poziomu morza.

Siła wiatru w skali Beauforta: 0 cisza zupełna do 9-wicher.

Stan pogody:

00 — 19 — skrócony opis wyglądu nieba i zjawiska specjalne.
20 — 29 — opady w ciągu ostatniej godziny przed obserwacją, lecz nie w chwili obserwacji.
30 — 39 — Wichury pyłowe i zawieje śnieżne.
40 — 49 — Mgła lub gęste opary (przejrzystość mniejsza od 1000 metrów).
50 — 59 — Dżdża (drobny deszcz ze stratus lub rosząca mgła).
60 — 69 — Deszcz.
70 — 79 — Śnieg.
80 — 89 — Przelotne opady.
90 — 99 — Burza.

Zachmurzenie w skali 10 stopniowej: 0—bez chmur, 1—ślady chmur, 2—1/10 pokrycia nieba, 3—2/10, 3/10, 4—4/10, 5/10, 6/10, 5—7/10, 8/10, 6—9/10, 7—więcej niż 9/10 pokrycia nieba, lecz z przerwami, 8—niebo całkowicie pokryte chmurami—10/10, 9—niebo niewidoczne z powodu mgły, burzy pyłowej lub innych zjawisk.

Temperatura w całkowitych stopniach Celsjusza. W ostatniej rubryce podawane są najniższe temperatury z nocy ubiegłej lub najwyższe z dnia poprzedniego.

Szczegóły w Nowym Kluczu do układania telegramów meteorologicznych, przyjętym w Kopenhadze we wrześniu 1929.

KIERUNEK WIATRU NA WYSOKOŚCI

Stacja	Godz.							2000 m	3000 m	4000 m
	8⁰⁰	NE3	E4	NE7	NE10	NE12	NE15	—	—	
	6⁰⁰	N2	NNE8	NE14	NE12	NE13	NE14	—	—	
	6⁰⁰	N3	—	NNE6	N8	NNE9	N9	N14	—	
Puck	6⁰⁰	N2	ENE4	NE7	NNE11	—	—	—	—	
Lida	6⁰⁰	NE4	NE5	ENE10	ENE12	ENE13	ENE12	—		

Państwowy Instytut Meteorologiczny w Warszawie.

Mapa pogody z dnia 9.V. (piątek) 1933 r. 7 g. G. M. T. Nr. 160.A. Rocznik XIV.

Ciśnienie w millibarach: 1 mmb. odpowiada ciśnieniu słupa rtęci 3·4 mm. na jednostkę powierzchni.

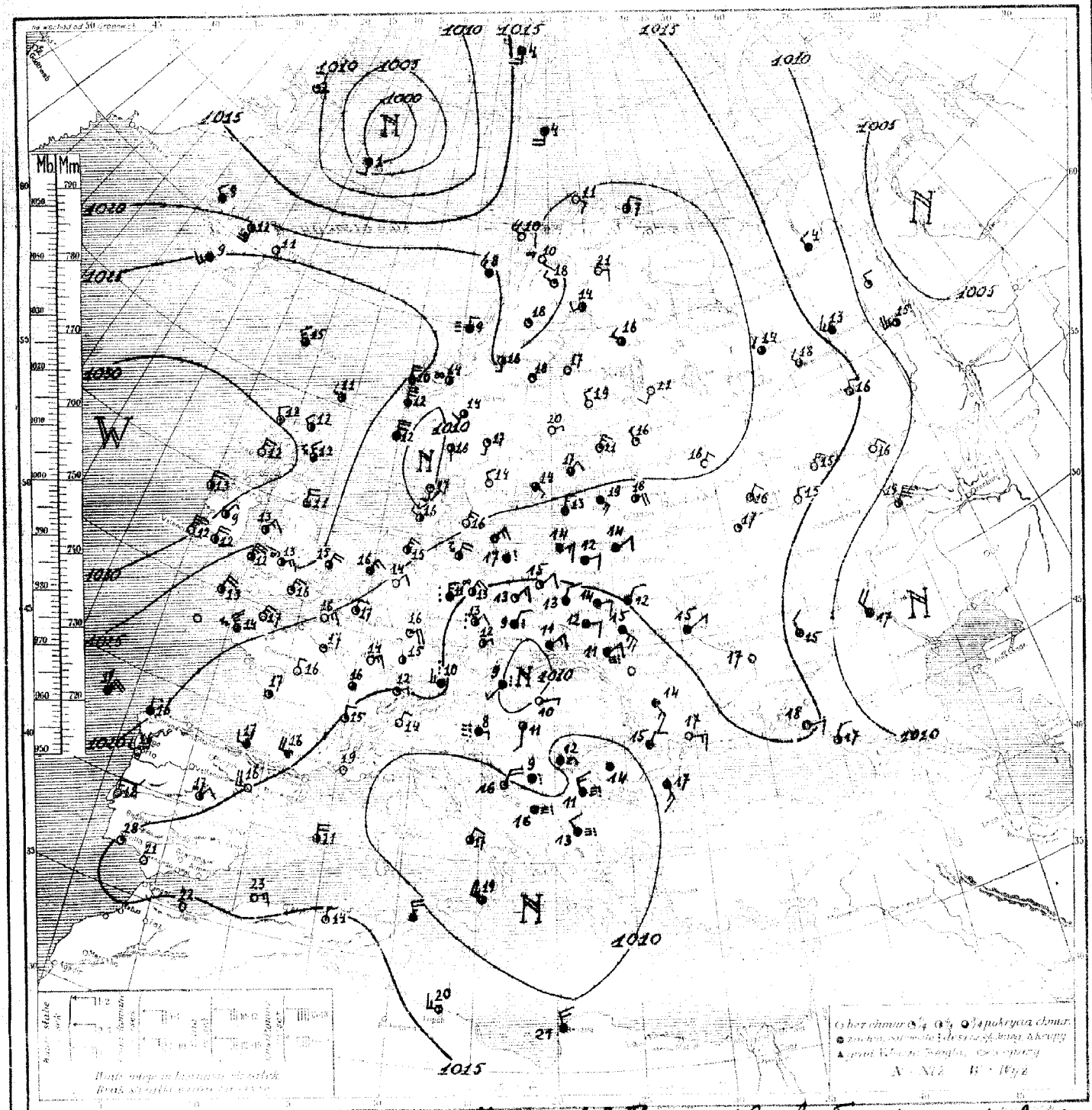

Rozkład ciśnienia: drugorzędna depresja ze środkami nad Bałkanami i Czechosłowacją ogarnia kraje Europy połudn. i środkowej. Druga depresja utrzymuje się nad Rosją wsch., a trzecia na oceanie Lodowatym. Pozostałą część kontynentu zalega obszerny wyż ze środkiem nad Atlantykiem.

Obecny stan pogody w Polsce: zachmurzenie zmienne z przelotnemi deszczami. Temper. 10° do 15°.

Przewidywany przebieg pogody w dniu 10.VI. (sobota): Śląsk, Podhale, Tatry, wyż. Małopolska i Małopolska wsch. — przeważnie pochmurno i deszcze. Temper. bez znacznych zmian. Umiarkowane wiatry z kierunków wschodnich. Pozostałe dzielnice — rano chmurno i mglisto, miejscami deszcz, w ciągu dnia przejaśnienia. Dość ciepło. Słabe wiatry wschodnie i półn.-wsch.

8. V (czwartek) 7/8 No 159

	190 NE2	02	4	16	0	8
	185 ENE3	02	7	14	0	7
	199 NE2	02	6	14	0	5
	163 cisza	64	8	11	8	8
	178 NE2	62	8	11	2	6
	155 E2	02	7	12	1	3
	173 NE2	02	5	11	0	6
	170 ENE1	01	4	11	0	7
	157 NE2	03	8	9	4	6
	163 NE2	01	2	11	03	3
	148 ENE1	03	7	10	3	6
	154 ENE2	01	3	13	0	6
	149 SSE1	01	4	12	0	5
	154 NE1	03	8	9	0	6
	148 NNE1	61	8	6	19	0
	179 E2	02	4	14	0	7
	187 E2	02	5	15	0	7
	183 ENE1	02	4	15	0	8
	187 NE2	02	7	15	0	8
	199 ENE1	00	3	13	0	—
	182 NE2	02	7	8	3	6
	145 cisza	02	7	10	Sl.	5
	200 SW5	03	8	13	0	—
	030 SW4	01	4	12	—	—
	047 SW5	02	5	9	1	—
	223 NW2	01	3	13	0	—
	232 WNW3	02	5	15	0	—
	— NNW3	01	4	14	0	—
	206 N2	01	4	13	0	—
	222 N2	13	7	12	0	—
	191 N3	00	0	17	0	—
	164 N2	01	4	13	Sl.	—
	158 N3	01	3	13	01	—
	198 NW2	05	2	16	0	—
	204 N2	02	6	14	Sl.	—
Cazaux	104 cisza	01	2	21	0	—
	155 NE0	00	0	17	6	13
	152 SSW4	02	5	18	0	16
	157 —	01	1	18	0	15
	161 WNW3	03	8	14	0	12
	094 cisza	05	1	18	0	—
Rennes	154 NNW3	00	0	16	0	12
	194 ESE1	02	2	17	0	—
	173 E2	01	2	18	0	—
	156 E1	01	3	14	0	—
	227 cisza	52	8	17	0	—
	224 cisza	01	2	17	0	—
	143 NW2	01	3	13	3	12

	135 NNW2	01	2	13	0	10
	126 NNE1	05	1	16	0	13
	144 N0	02	4	16	7	13
	220 ESE2	01	4	15	0	—
	210 NE2	01	3	15	0	12
	202 NNE2	01	2	14	0	7
	196 NNE2	01	1	16	0	11
	172 N3	01	3	15	0	7
	175 NNE2	02	5	11	0	7
	165 E3	00	0	17	0	9
	151 E4	01	3	14	Sl.	9
	202 E2	01	1	14	0	—
	198 ENE3	01	4	15	0	9
	173 E2	00	0	15	0	11
	195 N2	05	4	15	0	10
	240 ENE4	01	4	14	0	8
	144 NNE1	62	8	8	9	5
	120 cisza	01	3	12	0	—
	126 W2	01	3	13	0	—
	191 W3	02	5	11	0	—
	212 W4	08	8	6	Sl.	—
	224 NE2	44	8	8	Sl.	3
	218 cisza	08	3	16	0	14
	224 SW2	02	5	17	0	18
	215 ESE2	08	5	15	0	15
	215 E2	03	8	3	Sl.	—
	156 W4	57	9	2	01	—
	015 E5	67	9	5	7	—
	122 N3	05	4	18	0	—
	220 cisza	01	3	16	0	—
	216 cisza	01	3	15	0	10
	198 cisza	01	1	21	0	11
	237 SSW2	00	0	19	0	9
	229 SE3	03	8	17	0	16
	253 E2	01	4	18	0	11
	242 E2	01	5	14	0	11
	237 NW3	01	3	12	0	—
	238 NE4	01	1	13	0	—
Abisko	226 cisza	01	3	9	0	5
	180 NE1	00	0	18	0	8
	237 cisza	00	0	15	0	—
	237 E2	01	2	18	0	8
	239 ESE2	00	0	16	0	—
	256 SE1	00	0	20	0	9
	261 S2	00	0	18	0	7
	253 SSE0	03	8	16	0	10
	239 WSW0	00	0	20	0	13
	236 SSW2	01	2	14	0	10
	244 SSW2	01	3	16	0	6
	217 WSW3	62	6	13	0	6
	247 NE3	01	3	15	0	4
	213 ENE3	01	2	14	0	8
	230 NNE2	51	0	11	1	8
	183 E2	62	8	11	3	9
	212 NNE3	03	7	14	0	10
	109 ENE1	01	3	19	11	15

	157 NNE2	60	8	12	06	11
	136 WNW3	02	5	14	0	—
	061 WNW3	02	5	16	06	13
	064 WNW3	03	8	16	02	14
	158 NE2	00	0	16	0	17
	040 WNW3	03	8	15	4	14
	137 NW2	01	5	20	Sl.	6
	174 cisza	00	0	15	0	—
	189 N2	03	8	19	0	—
	144 cisza	00	0	19	0	—
	155 W0	00	0	19	0	—
	125 NNW3	02	3	19	0	—
	207 cisza	02	6	16	0	—
	098 NNE2	02	4	18	0	—
	— WSW3	02	6	19	0	—
	— S2	02	5	—	0	—
	093 cisza	03	8	19	0	—
	141 NW2	02	4	16	0	—
Zara	083 E1	02	5	22	0	—
	126 ESE2	03	8	13	0	10
	151 NW2	03	8	13	Sl.	12
	118 cisza	61	8	11	—	—
	125 cisza	51	8	14	1	13
	110 cisza	01	2	17	0	10
	129 E1	00	0	17	0	13
	109 N1	—	8	20	—	—
	087 SW3	03	8	32	0	—
	151 W4	02	3	22	0	—
	083 SW2	08	7	20	0	—
	— NNW3	03	7	1	0	-1
	— ENE3	01	3	7	0	5

UWAGI

Ciśnienie atmosferyczne zredukowane do 0° C., na ciężkość normalną i do poziomu morza. Siła wiatru w skali Beauforta; 0 cisza zupełna do 9 wicher.

Stan pogody:

00 — 19 — skrócony opis wyglądu nieba i zjawiska specjalne.
20 — 29 — opady w ciągu ostatniej godziny przed obserwacją, lecz nie w chwili obserwacji.
30 — 39 — Wichury pyłowe i zawieje śnieżne.
40 — 49 — Mgła lub gęste opary (przejrzystość mniejsza od 1000 metrów).
50 — 59 — Dżdża (drobny deszcz ze stratus lub rosząca mgła).
60 — 69 — Deszcz.
70 — 79 — Śnieg.
80 — 89 — Przelotne opady.
90 — 99 — Burza.

Zachmurzenie w skali 10 stopniowej: 0 — bez chmur, 1 — ślady chmur, 2 — 1/10 pokrycia nieba, 3 — 2/10 — 3/10, 4 — 4/10 — 5/10 — 6/10, 5 — 7/10 — 7/10, 6 — 8/10, 7 — więcej niż 8/10 pokrycia nieba, lecz z przerwami, 8 — niebo całkowicie pokryte chmurami — 10/10, 9 — niebo niewidoczne z powodu mgły, burzy pyłowej lub innych zjawisk.

Temperatura w całkowitych stopniach Celsjusza. W ostatniej rubryce podawane są najniższe temperatury z nocy ubiegłej lub najwyższe z dnia poprzedniego.

Szczegóły w Nowym Kluczu do układania telegramów meteorologicznych, przyjętym w Kopenhadze we wrześniu 1929.

WIATR NA WYSOKOŚCI

	2000 m	3000 m	4000 m

Państwowy Instytut Meteorologiczny w Warszawie.

Mapa pogody z dnia 10.VI. sobota 1933 r. 7 g. G. M. T. Nr. 161a Rocznik XIV.

Ciśnienie w millibarach: 1 mmb. odpowiada ciśnieniu słupa rtęci 3.4 mm. na jednostkę powierzchni.

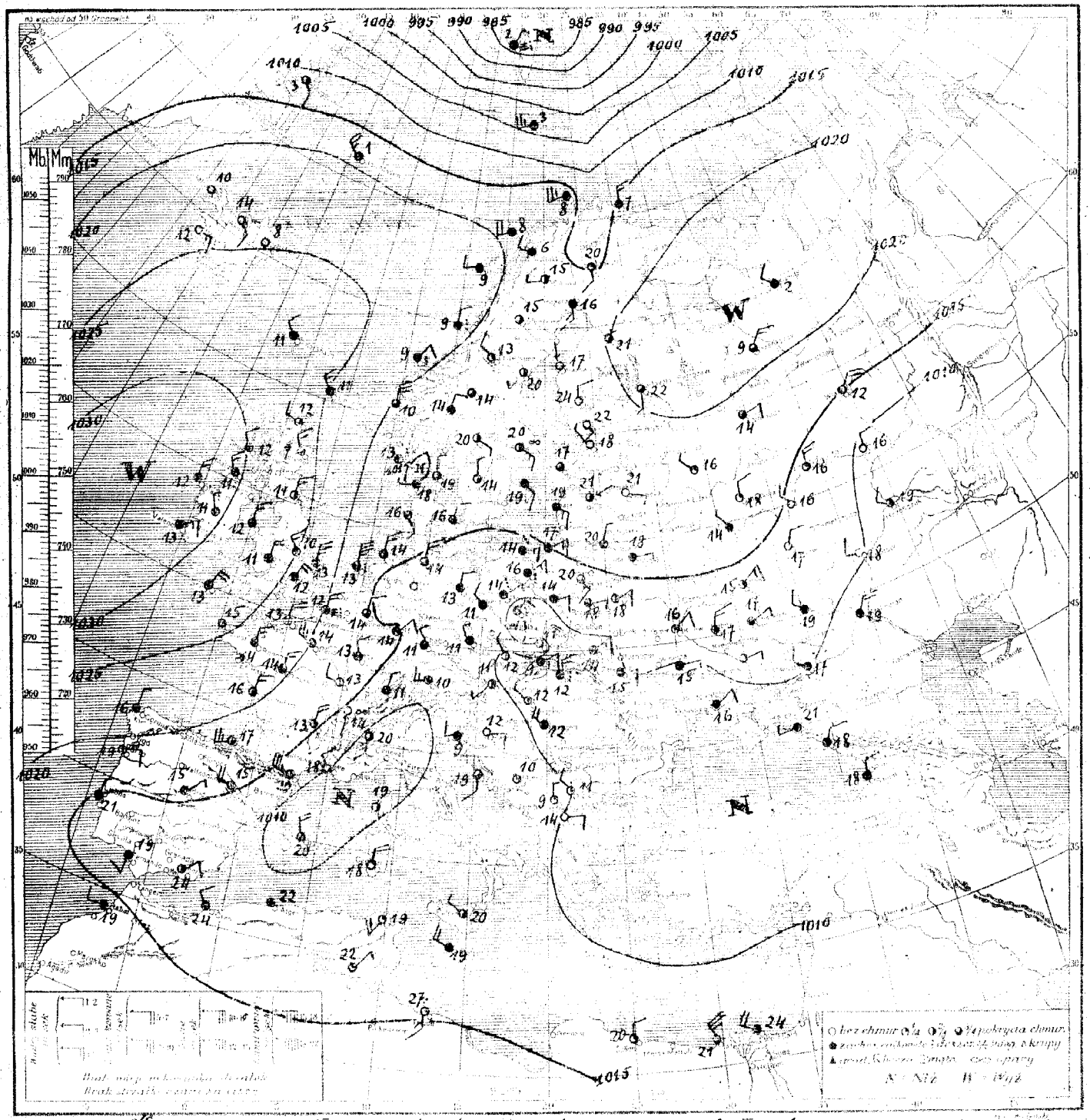

Rozkład ciśnienia: Kraje Europy południowej i środkowej ogarnia rozległy obszar niskiego ciśnienia. Głęboka depresja na dalszej północy. Pozostałą część kontynentu zalega obszerny wyż ze środkami nad Atlantykiem i Rosją północną.

Obecny stan pogody w Polsce w Wileńskiem i na Polesiu dość pogodnie, pozatem pochmurno i miejscami deszcz. Temp. 9° do 21°

Przewidywany przebieg pogody w dniu 11.VI. (niedziela) Pomorze, Wielkopolska, Śląsk, Podhale, Tatry i wyż. Małopolska. Dziś pochmurno z zanikającemi deszczami, lekka skłonność do burz. Nieco cieplej. Słabe wiatry miejscowe. – Polska środkowa i Małopolska wsch. Po chmurnym lub mglistym ranku miejscami dżdżą, dzień rozpogodzenia ze skłonnością do burz. Cieplej. Słabe wiatry wsch. i połudn.-wsch. – Pozostałe dzielnice. Dość pogodnie i ciepło. Słabe wiatry wschodnie.

9.VI. piątek 7 Nr 160 a.

	17.5	NE2	03	3	14	3	11
	17.7	SE2	02	7	11	0	9
	18.6	E2	03	8	12	1	8
	16.5	NE2	03	8	12	0	8
	15.7	NE2	03	8	11	2	6
	14.6	E2	03	8	14	0	4
	13.8	NE2	03	8	13	ślad	8
	11.4	NE4	02	6	12	6	8
	11.4	E1	62	8	10	13	8
	11.5	E2	03	8	12	0.3	7
	11.7	ENE2	01	8	11	5	9
	13.5	ENE1	02	8	15	0	8
	12.9	ENE3	62	8	12	2	10
	11.1	ENE3	02	7	11	6	5
	09.3	ENE2	02	5	8	1	3
	15.9	NE3	02	4	13	3	10
	15.5	NE2	02	4	12	4	10
	14.7	NE2	01	4	15	2	9
	15.9	NNE3	02	6	15	2	9
	16.7	E3	03	8	12	0.2	—
	14.7	NE1	02	5	10	0.1	5
	11.0	cisza	05	8	11	8	8
	27.1	NW3	02	5	15	0	—
	27.5	WNW2	01	4	11	0	—
	28.0	NNW2	02	7	12	0	—
	29.0	NNW3	10	5	12	0.6	—
	27.4	N4	02	5	11	0.2	—
	25.7	NE3	02	7	13	2	—
	22.9	NNE4	02	5	15	0	—
	31.1	N4	01	5	13	0	—
	30.4	NNE5	01	3	12	ślad	—
	22.8	NE3	01	4	15	0	—
	24.2	ENE3	05	7	13	0	—
	23.5	NNE4	01	4	13	0	—
Cranwell	25.3	N3	03	8	12	0	—
	15.9	cisza	01	1	17	16	14
	17.0	W2	03	8	17	0	17
	15.4	cisza	02	5	16	0	12
	16.6	NE3	00	0	14	0	9
	19.9	ENE2	01	0	18	0	14
	20.3	N2	02	5	15	0	14
	15.6	N1	01	3	16	0	13
	18.1	NNE2	05	4	16	0	13
	17.3	N2	00	0	15	0	8
	15.6	W4	03	8	16	0.1	15
	13.0	WNW2	02	5	20	1	—
	11.9	cisza	00	0	19	0	11
Lyon	14.2	N2	01	1	15	0	11
Rennes	18.5	NNE	01	3	16	0	13
	21.7	NE3	61	8	16	1	—
	20.7	NE3	02	5	17	0	—
	19.5	NNE2	01	1	17	0	—
	20.3	NNE3	01	3	16	0	—
	21.0	cisza	03	6	18	0	—
	20.6	NW2	01	2	16	0	—
	10.0	SW4	54	8	9	6	9

	14.3	ENE1	01	2	12	0	9
	14.4	NNE1	00	0	14	0	12
	12.3	NNE1	00	0	14	0	9
	22.3	—	—	—	13	1	—
	18.9	NNE3	01	1	16	0	10
	16.2	NE2	03	8	13	0.5	12
	15.5	NE3	05	6	13	0.4	11
	12.8	NE2	22	6	13	9	10
	11.9	NE1	61	8	9	9	8
	16.6	ENE1	01	3	16	0	9
	15.4	W1	62	8	10	0	6
	18.7	N2	01	1	16	0	6
	17.3	E3	02	7	14	1	12
	19.0	N1	01	2	14	0	11
	19.1	SE3	03	8	17	1/6	
	11.5	ENE1	03	7	12	6	11
	03.4	cisza	02	6	10	6	7
	10.2	WNW1	01	3	14	0.5	8
	20.3	E1	01	0	10	0	6
	22.9	NNE2	04	5	7	0	—
	20.5	ESE2	01	3	11	0	—
	21.6	WNW3	03	8	8	0	—
	23.3	N2	57	9	9	—	—
	24.1	N4	03	8	10	0	—
	21.3	N6	02	8	12	0	—
	15.9	S3	03	8	4	6	—
	17.2	S4	49	8	4	1	—
	00.0	S2	62	8	1	2	—
	21.4	SSW2	05	4	14	0	11
	18.7	WNW1	01	3	18	0	11
	21.2	SW1	01	4	14	0	10
	19.1	cisza	01	2	18	0	9
	21.7	—"—	00	2	18	0	—
	22.0	S1	01	3	17	0	10
	22.7	E2	00	0	19	0	11
	22.3	WNW1	00	0	14	0	8
	20.4	ESE1	02	5	14	0	—
	20.7	NNE4	02	6	13	0	—
Abisko	21.0	cisza	05	1	10	—	—
	23.0	NE3	01	2	21	0	10
	20.0	NE2	02	5	17	0	9
	19.3	ESE3	03	8	19	0	11
	20.4	NE2	03	8	12	0	—
	22.5	SE2	01	1	21	0	12
	22.1	SSW2	04	0	21	0	9
	24.0	SW0	00	0	17	0	12
	22.8	N1	01	3	20	0	15
	13.3	NW2	61	8	4	2	3
	13.9	WNW2	02	7	14	0	7
	16.2	N2	00	0	16	0	8
	13.7	SW1	01	3	10	0	4
	19.0	NE2	01	2	16	0	10
	10.7	NE1	00	0	14	0	10

Ciśnienie	Wiatr	Stan pogody		Temp.	Opady w mm	Max. lub minimum
16.3	ENE1	01	3	15	0	10
19.0	NE2	00	0	16	0	11
06.7	NW4	03	8	17	0.5	16
14.7	NE2	01	4	17	0	—
13.5	S4	03	8	18	0	—
16.5	NE1	02	5	17	0	16
22.5	N2	03	8	16	0	—
12.6	cisza	00	2	21	0	—
12.9	N4	02	4	21	0	—
16.6	N3	—	2	18	0	16
07.1	NNE2	02	6	17	0	16
10.9	W3	01	3	21	0	16
09.0	WNW3	02	5	19	9	—
09.5	cisza	52	1	12	1	11
11.6	SW2	00	0	11	0	8
12.6	cisza	63	8	9	9	8
08.7	NW3	53	8	11	11	11
07.7	NW2	52	8	13	18	10
11.9	E3	00	0	17	0	15
13.3	W3	03	7	20	0	—
13.5	NNW3	01	2	21	0	—
13.9	SW1	01	3	20	0	12
13.8	WSW0	00	0	25	0	17

Uwagi

Ciśnienie atmosferyczne zredukowane do 0° C., na ciężkość normalną i do poziomu morza.
Siła wiatru w skali Beauforta: 0-cisza zupełna do 9-wicher.

Stan pogody:

00 — 19 — skrócony opis wyglądu nieba i zjawiska specjalne.
20 — 29 — opady w ciągu ostatniej godziny przed obserwacją, lecz nie w chwili obserwacji.
30 — 39 — Wichury pyłowe i zawieje śnieżne.
40 — 49 — Mgła lub gęste opary (przejrzystość mniejsza od 1000 metrów).
50 — 59 — Dżdża (drobny deszcz ze stratus lub rosząca mgła).
60 — 69 — Deszcz.
70 — 79 — Śnieg.
80 — 89 — Przelotne opady.
90 — 99 — Burza.

Zachmurzenie w skali 10 stopniowej: 0—bez chmur, 1—ślady chmur, 2—1/10 pokrycia nieba, 3—2/10, 3/10, 4—4/10, 5/10, 6/10, 5—7/10, 8/10, 6—9/10, 7—więcej niż 9/10 pokrycia nieba, lecz z przerwami, 8—niebo całkowicie pokryte chmurami—10/10, 9—niebo niewidoczne z powodu mgły, burzy pyłowej lub innych zjawisk.

Temperatura w całkowitych stopniach Celsjusza. W ostatniej rubryce podawane są najniższe temperatury z nocy ubiegłej lub najwyższe z dnia poprzedniego.

Szczegóły w Nowym Kluczu do układania telegramów meteorologicznych, przyjętym w Kopenhadze we wrześniu 1929.

KIERUNEK WIATRU NA WYSOKOŚCI

		250 m	500 m	1000 m	1500 m	2000 m	3000 m	4000 m
Dęblin	5⁰⁰	NE5	E6	E12	E15	ESE14	—	
	6⁰⁰	NE4	NE7	—	—			
	6⁰⁰	ENE5	—	ENE5	E6	E7	SSE7	—

Mapa pogody z dnia **11.VI. (niedziela)** 1925 r. **7** g. G. M. T. Nr. **162.** Rocznik XIV

Ciśnienie w milibarach. 1 mm. odpowiada ciśnieniu słupa rtęci 1 mm na jednostkę powierzchni

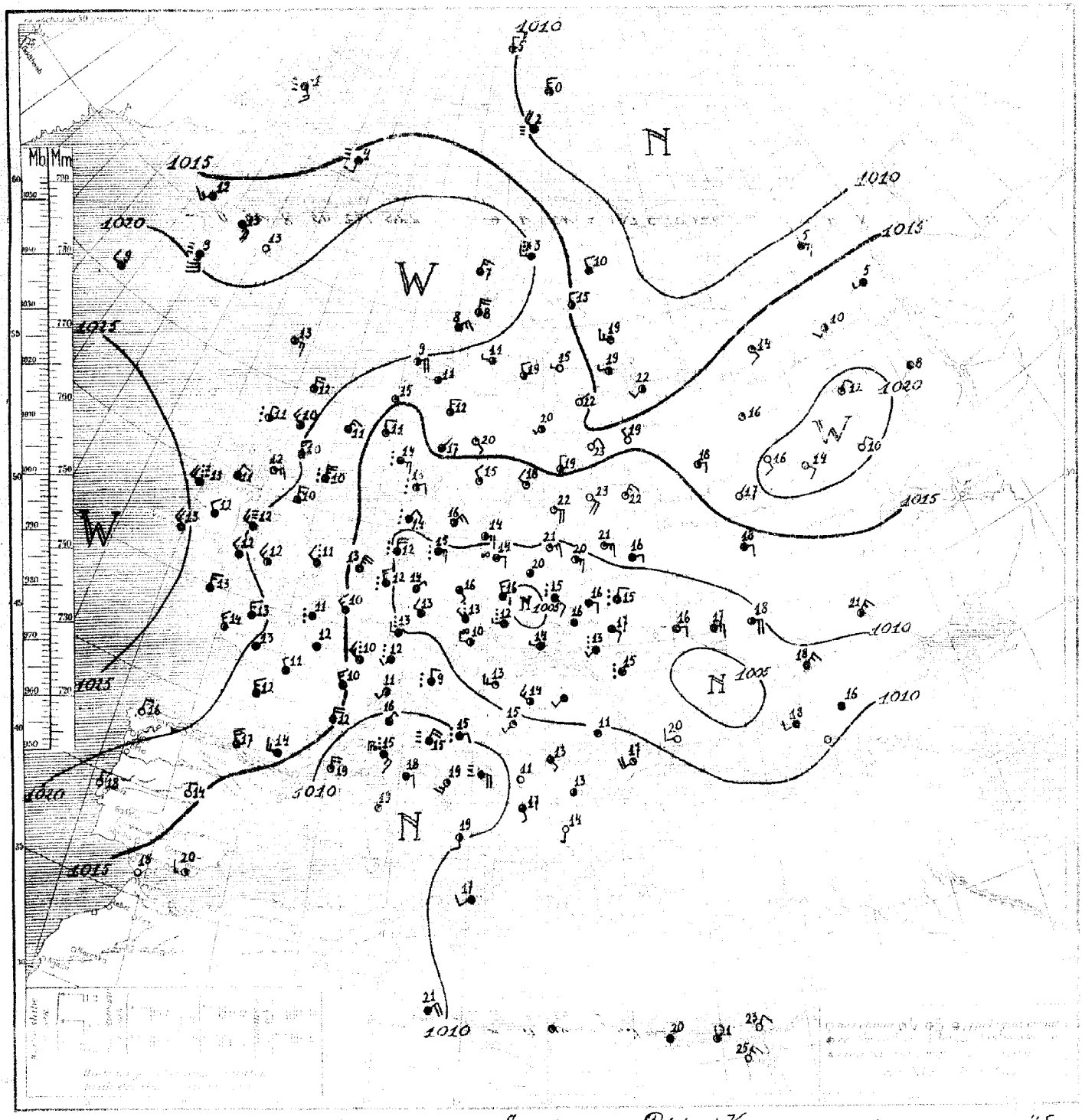

Rozkład ciśnienia. Rozległa depresja ze środkami nad m. Śródziemnem, Polską i Krymem ogarnia znaczną część Europy, druga nad o. Lodowatym. Obszerny wyż z nad Atlantyku sięga ponad Anglję, Francję i półwysep Pirenejski, drugi niewielki nad Rosją środkową.

Obecny stan pogody w kraju: Wpołnocnej połowie kraju większe rozpogodzenia w południowej pochmurno i deszcze. Temp. od 11° na Śląsku do 21° Wileńskiem.

Przewidywany przebieg pogody w dniu **12.VI. (poniedz.)**: Pogoda w Polsce kształtuje się obecnie pod wpływem rozległego niżu barometrycznego, a w związku z tem w dniu jutrzejszym na całym kraju panować będzie pogoda o zachmurzeniu zmiennem, przeważnie jednak jasnem z przelotnemi deszczami i skłonnością do burz. Dość ciepło. Nawogół słabe wiatry z kierunków zmiennych.

150 NNE2 02 5 20 0 10
151 E2 03 8 18 0 10
15.0 E1 01 6 18 0 10
13.4 ENE2 01 4 15 0 12
15.1 SE3 02 5 20 0.4 13
12.1 E2 01 7 18 0 6
13.2 ENE1 03 8 14 3 12
08.0 NE [illegible] 8 13 3 10
10.[illegible] E2 01 8 13 3 12
11.[illegible] E2 03 8 15 3 11
09.0 NE 03 8 14 0 11
10.[illegible] SE [illegible] 5 13 0 13
05.0 E2 02 8 15 0.2 13
10.4 W1 57 8 11 11 10
09.1 E2 02 8 9 0.3 6
10.0 ENE1 01 8 10 1 8
11.8 SE1 02 8 14 3 12
11.4 ESE1 02 8 15 4 12
12.6 NE3 01 8 15 2 12
14.3 E3 01 8 14 2 —
10.6 SW1 03 8 9 1 7
19.7 cisza 02 8 13 5 12
35.2 NW2 03 8 11 0 —
34.7 cisza 01 2 8 — —
23.2 E3 01 6 12 — —
24.3 NW3 01 4 7 0 —

26.3 N3 01 4 11 0 —
33.7 N3 02 7 12 0 —
32.[illegible] N5 25 6 13 ślad —
32.6 N3 02 8 12 0 —
31.9 NE2 02 7 13 ślad —
30.[illegible] NW3 10 8 11 0 —
28.4 N2 02 7 12 0 11
26.5 N3 02 8 11 0 —
27.4 NNE1 02 7 13 0 —
Tranwel 25.6 NW3 02 8 10 0 —
20.3 NNE3 02 4 16 0 14
15.[illegible] NNW5 03 8 17 0 17

16.7 NNW 02 4 13 0 10
16.2 NNW2 02 5 13 0 10
25.5 NNE4 03 6 13 0 12
24.1 cisza 02 4 15 0 12
20.6 N3 03 8 14 0 12
13.0 NNW5 03 8 14 0 13
16.[illegible] NNW2 02 5 14 ślad 10

14.6 NNW — 3 20 0 17
10.1 NW 00 0 18 0 12
09.9 cisza 00 0 19 0 12
Lyon 15.4 N5 01 2 15 0 11
Rennes 22.7 N3 02 6 14 0 12
17.7 N 01 8 13 1 —
18.2 N4 03 8 13 1 —

13.0 NNE 02 5 16 ślad —
17.0 NNW1 01 4 19 0 —
16.[illegible] E 02 5 16 0 —
34.2 NNW1 01 4 11 2 —

14.3 NNE3 01 8 11 2 11
13.[illegible] N 05 4 14 0 20

— N3 03 8 14 0 —
14.7 NNE1 02 5 14 3 12
12.0 N2 03 8 14 5 12
12.0 N2 51 8 13 9 11
11.0 N2 52 8 11 9 10
10.[illegible] NW2 02 8 12 3 8
15.[illegible] NE2 01 8 14 1 12
13.0 W3 07 8 10 5 8

14.9 NE3 02 7 17 ślad 13
15.[illegible] N2 02 5 14 0 12
16.0 NE4 03 8 20 [illegible] —
11.0 NW 02 7 11 ślad 9
09.6 NW1 01 4 12 0 6
08.4 NNW3 02 8 12 7 11
07.[illegible] NW 02 4 12 0 9

16.7 N3 03 8 7 0 —
15.8 NNW5 03 7 8 ślad —
20.7 W2 03 8 9 0 —
20.[illegible] N2 61 8 9 1 —
24.[illegible] N1 03 8 10 ślad —
18.5 N6 02 5 11 0 —
38.2 NE1 51 8 2 ślad —
04.4 NNW3 57 9 3 0.5 —
19.4 NW 04 6 7 ślad —
17.6 NNE3 03 8 14 0 —
17.0 W1 01 4 15 0
14.9 S3 01 2 16 0 11
15.0 cisza 01 4 15 0.2 11
17.7 SW 01 4 20 0 19
18.1 ESE1 01 4 20 0 03
18.6 ESE3 05 4 20 0 14
14.5 NNW4 02 6 14 0 10
17.5 SE2 03 8 19 0 19
17.1 NNE3 03 8 14 0 18
Abisko 13.8 W2 03 8 6 ślad 4
13.0 NW1 00 4 18 0 10
18.2 cisza 02 5 17 0 11
17.5 ENE3 02 4 21 0 12
18.2 ESE1 03 8 17 0 —
15.4 SE2 01 1 22 0 13
20.1 S 02 5 22 0 11
15.5 NNW3 00 0 17 0 12
20.3 NNE3 01 4 21 0 15

17.6 ENE1 02 5 14 0 12
14.6 NE1 00 1 12 0 9

16.0 N2 08 2 18 0 13
03.9 NW2 03 4 14 0 12

11.9 NE2 01 3 16 0 12
13.0 NE3 03 8 15 0 14

10.0 NW2 03 8 17 0 12
10.4 NNW5 00 0 18 1 —
08.7 NE4 02 5 19 0 —

07.5 NE2 02 7 18 0 —
06.9 N2 01 4 19 0 15
03.9 cisza 08 3 24 0 —

13.6 NE1 02 4 15 0 —
22.5 N1 05 8 16 0 —
12.1 S2 03 8 19 0 —

07.5 NNW4 02 5 20 0 —
14.7 N2 00 0 21 0 —

13.5 N4 00 0 18 0 —
Zara 10.3 — 02 5 19 — —

11.0 ESE2 00 0 12 0 9
11.9 cisza 01 2 10 0 5
10.2 NW1 01 2 11 0 9
09.4 ESE2 02 4 14 0 10

14.5 S3 01 2 27 0 —

12.6 SW4 01 3 19 0 —
14.5 cisza 03 8 22 0 —

12.5 WNW3 01 4 19 0 —

— NNW5 77 9 -2 12 -3
— NNW5 77 9 -6 — -6

— NNE4 46 9 4 13 3
— E5 — 9 4 4 —

Ciśnienie atmosferyczne zredukowane do 0° C., na ciężkość normalną i do poziomu morza.
Siła wiatru w skali Beauforta: 0-cisza zupełna do 9-wicher.
Stan pogody:
00—19 — skrócony opis wyglądu nieba i zjawiska specjalne.
20—29 — opady w ciągu ostatniej godziny przed obserwacją, lecz nie w chwili obserwacji.
30—39 — Wichury pyłowe i zawieje śnieżne.
40—49 — Mgła lub gęste opary (przejrzystość mniejsza od 1000 metrów).
50—59 — Dżdża (drobny deszcz ze stratus lub rosząca mgła).
60—69 — Deszcz.
70—79 — Śnieg.
80—89 — Przelotne opady.
90—99 — Burza.
Zachmurzenie w skali 10 stopniowej: 0—bez chmur, 1—ślady chmur, 2—1/10 pokrycia nieba, 3—2/10 3/10, 4—4/10 5/10 6/10, 5—7/10 8/10, 6—9/10, 7—więcej niż 9/10 pokrycia nieba, lecz z przerwami, 8—niebo całkowicie pokryte chmurami—10/10, 9—niebo niewidoczne z powodu mgły, burzy pyłowej lub innych zjawisk.
Temperatura w całkowitych stopniach Celsjusza. W ostatniej rubryce podawane są najniższe temperatury z nocy ubiegłej lub najwyższe z dnia poprzedniego.
Szczegóły w Nowym Kluczu do układania telegramów meteorologicznych, przyjętym w Kopenhadze we wrześniu 1929.

W WYSOKOŚCI
3000 m 4000 m

Mapa pogody z dnia 12. VI. (poniedziałek) 1933 7 G. M. T. Nr 163. Rocznik XIV.

Ciśnienie w millibarach: 1 mm. odpowiada ciśnieniu słupa rtęci 0,4 mm na jednostkę powierzchni

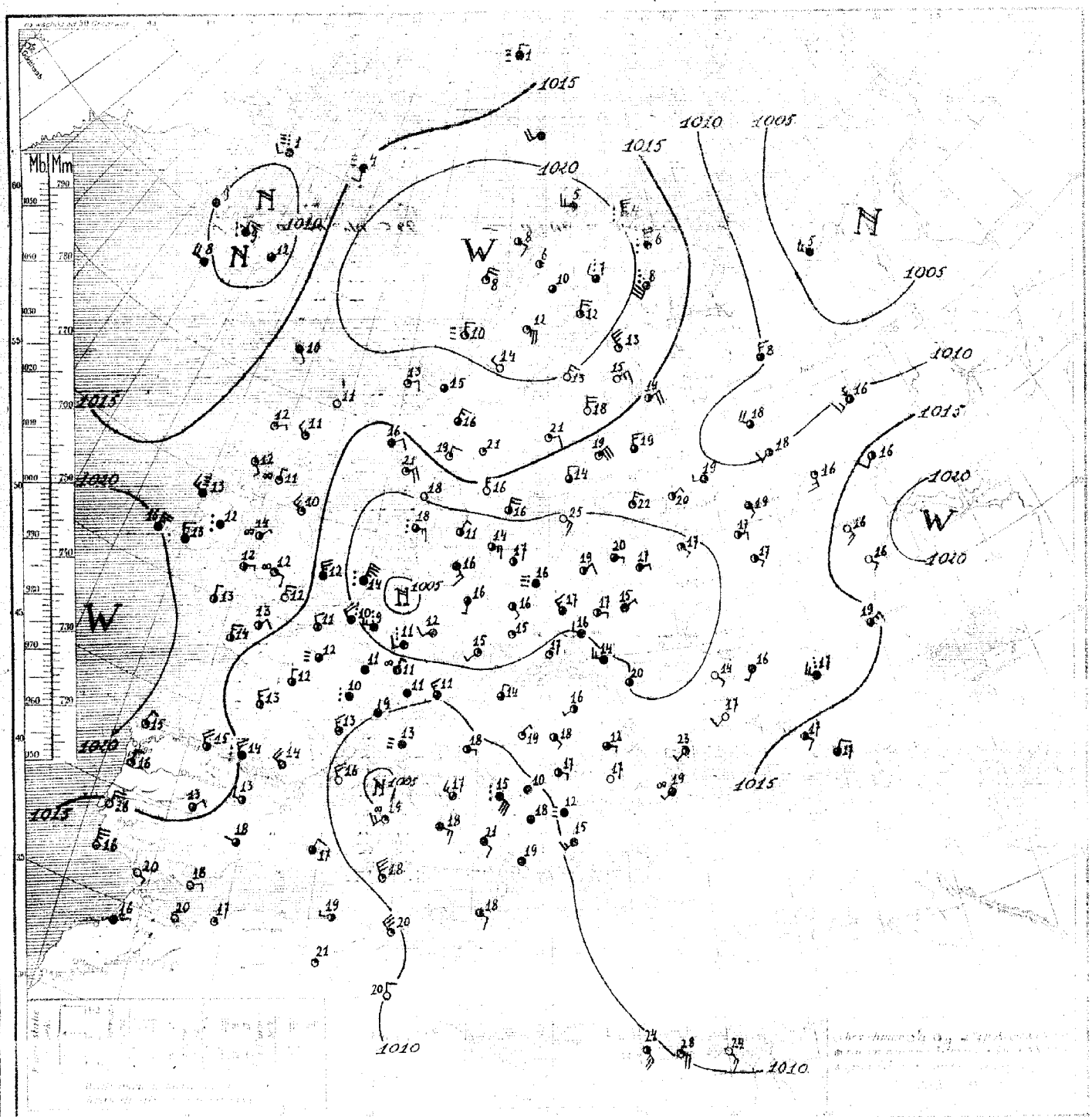

Rozkład ciśnienia: niż barometryczny ogarnia niemal cały kontynent europejski. Wysokie ciśnienie z nad Skandynawji wałem poprzez Anglję łączy się z wyżem Azorskim.

Obecny stan pogody w Polsce: w dzielnicach połudn.-wsch. pogodnie, pozatem zachmurzenie zmienne.

Przewidywany przebieg pogody w dniu 13.VI. (wtorek): Polska w dalszym ciągu znajduje się w obrębie niskiego ciśnienia, a w związku z tem w dniu jutrzejszym wyż. Małopolska, Śląsk, Podhale i Tatry - będą miały pogodę słoneczną o zachmurzeniu umiarkowanem, pozostałe zaś dzielnice - jeszcze o zachmurzeniu zmiennem, zwolna malejącem, oprócz Wileńskiego, gdzie będzie utrzymywało się zachmurzenie duże ze skłonnością do burz. W całym kraju tempor. bez zmian, przy słabych wiatrach miejscowych lub ciszy.

100	ENE3	01	2	21	0	12
101	E3	01	4	18	0	13
099	E3	01	2	20	01	12
078	NNE1	64	8	15	3	15
075	E3	01	5	21	0	14
067	E2	03	8	16	Sl.	13
075	SE2	62	8	15	Sl.	13
046	NW2	65	7	14	13	13
065	NNW2	02	8	14	12	12
066	Cisza	02	7	16	17	11
063	SW2	61	8	13	03	11
060	ESE1	01	7	17	11	13
099	SE1	02	6	15	04	12
078	W2	61	8	14	10	11
091	W2	64	8	9	14	7
069	N3	02	7	16	04	12
071	ENE1	01	4	19		4 11
070	NNE1	01	4	19	3	13
074	Cisza	02	5	20	0	10
092	NE1	01	3	17	0	—
083	SW2	52	8	11	4	10
066	Cisza	22	7	15	4	12
242	E3	01	4	13	0	—
207	N2	25	6	11	Sl.	—
196	NNW2	02	5	10	1	—
196	N3	01	4	10	2	—
197	WNW3	53	8	12	2	—
173	NW2	61	7	11	02	—
212	WNW3	58	8	13	3	—
256	W2	02	7	13	0	—
208	NNE2	02	8	11	3	—
185	WNW3	03	8	11	1	—
194	NW3	02	6	12	0	—
241	N3	02	7	13	Sl.	—
Cieszyn 185	NE2	02	8	10	3	—
199	NNW3	03	7	12	0	11
175	NNW2	02	5	17	0	16
153	NNW3	03	8	10	0	9
138	NW3	61	8	10	4	10
190	Cisza	03	8	13	03	12
218	NNW3	02	6	14	0	12
190	NNW2	03	8	11	0	10
181	—	03	8	12	0	9
173	WNW3	03	7	14	0	13
090	N2	01	3	19	0	15
073	Cisza	01	2	19	0	13
Lyon 154	N2	03	8	12	—	—
Rennes 194	Cisza	03	8	13	0	9
140	N5	02	6	13	0	—
154	NNW3	51	8	10	01	—
113	NE1	02	5	16	0	—
142	NE1	22	8	17	06	—
111	NE1	63	8	14	9	—
098	W3	01	2	13	01	11

120	SW2	03	8	11	5	10
132	W0	10	8	12	06	10
091	NE2	03	7	16	0	13
140	N3	03	8	13	0	—
083	ESE1	02	7	16	1	13
083	Cisza	01	5	17	0	11
084	SE1	02	5	16	0	12
088	NW2	61	8	13	04	11
073	W2	64	8	12	12	11
101	W2	62	8	13	6	12
112	N2	66	8	9	5	8
080	NE1	03	8	14	3	13
092	ENE3	01	2	21	Sl.	15
140	NW3	03	8	9	3	9
107	E2	01	4	23	0	6
094	W2	08	4	10	Sl.	6
078	Cisza	03	7	13	0	10
071	S1	03	8	13	6	11
081	WNW3	02	5	14	0	11
077	SW2	03	8	12	9	12
225	NNE3	03	8	7	0	—
117	NE3	03	7	8	0	—
146	N2	05	3	11	0	—
103	N2	01	4	5	0	—
099	NW2	57	9	2	1	—
158	S2	49	8	4	02	—
167	N3	02	7	12	0	10
148	N2	01	4	15	0	11
166	N2	01	4	19	0	9
157	SE1	01	2	20	0	17
159	ENE1	01	3	21	0	14
143	NNW2	01	3	15	0	11
190	NW2	00	2	18	1	—
Abisko 211	W2	58	7	3	01	2
182	NE1	02	0	23	0	14
150	N2	02	4	19	0	13
130	ESE2	00	0	23	0	12
140	E1	00	0	21	0	17
149	SW2	01	3	25	0	13
145	SW2	01	4	22	0	11
168	W2	00	0	15	0	14
139	W2	01	4	19	0	15
118	ESE3	03	8	5	05	3
190	—	02	—	8	0	2
176	Cisza	02	3	16	0	5
204	NE1	01	3	12	0	4
146	N5	01	4	2	—	—
160	NE0	00	0	17	0	11
197	NE1	00	0	8	0	5

075	E2	03	8	16	5	15
211	NE1	00	0	10	0	6
095	NE3	02	7	18	17	—
109	NE3	01	4	21	0	16
154	ESE1	00	0	11	0	8
096	SW2	03	8	17	1	—
183	N2	00	0	14	0	—
231	NNE1	00	0	16	0	—
133	SE1	48	4	19	0	—
—	W0	04	—	20	Sl.	—
093	SE3	95	8	15	0	—
071	SE1	13	8	19	0	—
097	Cisza	08	8	18	0	12
106	S2	01	4	19	0	—
133	Cisza	03	8	19	0	—
109	SE1	02	5	13	0	11
106	SW2	22	8	12	0	10
128	Cisza	00	0	11	3	7
123	Cisza	01	4	13	0	8
109	Cisza	01	2	16	0	8
112	WSW2	01	3	17	0	—
079	W2	00	0	20	0	—
095	NE2	03	8	22	0	17
149	—	01	2	—	0	—

Ciśnienie atmosferyczne zredukowane do 0° C, na ciężkość normalną i do poziomu morza. Siła wiatru w skali Beauforta: 0 cisza zupełna do 9 wicher.

Stan pogody:

00 — 19 — skrócony opis wyglądu nieba i zjawiska specjalne.
20 — 29 — opady w ciągu ostatniej godziny przed obserwacją, lecz nie w chwili obserwacji.
30 — 39 — Wichury pyłowe i zawieje śnieżne.
40 — 49 — Mgła lub gęste opady (o przejrzystość mniejsza od 1000 metrów).
50 — 59 — Dżdża (drobny deszcz ze stratus lub rosząca mgła).
60 — 69 — Deszcz.
70 — 79 — Śnieg.
80 — 89 — Przelotne opady.
90 — 99 — Burza.

Zachmurzenie w skali 10 stopniowej: 0 — bez chmur, 1 — ślady chmur, 2 — 1/10 pokrycia nieba, 3 — 2/10 i 3/10, 4 — 4/10, 5 — 5/10 i 6/10, 6 — 7/10 i 8/10, 7 — więcej niż 8/10 pokrycia nieba, lecz z przerwami, 8 — niebo całkowicie pokryte chmurami — 10/10, 9 — niebo niewidoczne z powodu mgły, burzy pyłowej lub innych zjawisk.

Temperatura w całkowitych stopniach Celsjusza. W ostatniej rubryce podawane są najniższe temperatury z nocy ubiegłej lub najwyższe z dnia poprzedniego.

Szczegóły w Nowym Kluczu do układania telegramów meteorologicznych, przyjętym w Kopenhadze we wrześniu 1929.

WIATR NA WYSOKOŚCI ... 3000 m 4000 m

7⁰⁰ ENE3 E11 E11 E10 ESE11 ESE8 ESE7

8⁰⁰ ENE2 E8 E7 E12 E13 E11
6⁰⁰ NNW2

Puck 6⁰⁰ E3 E6 E6 E8 E10 E11

Mapa pogody z dnia 13.VI. wtorek 7 164 Rocznik XIV

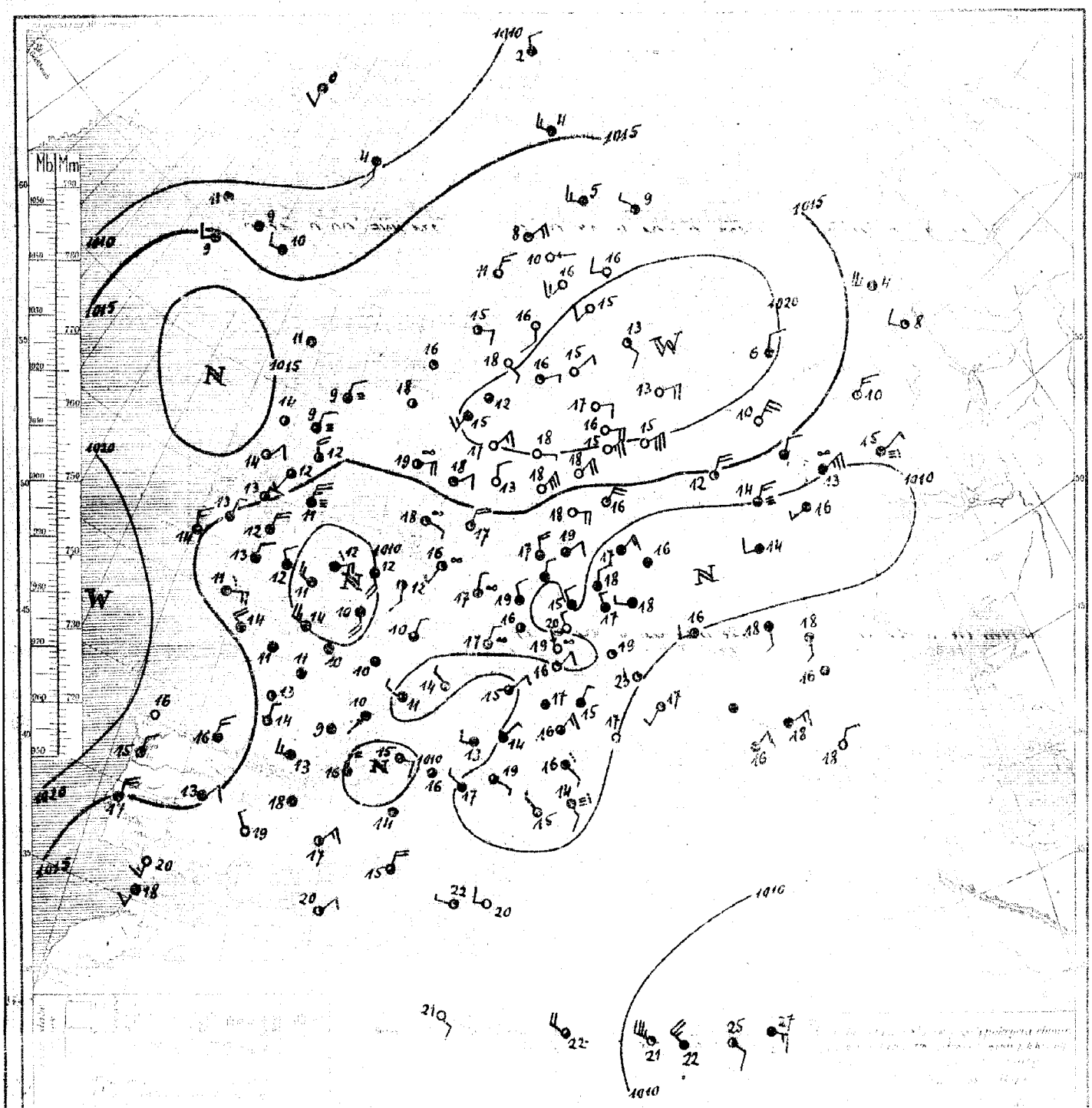

wysokie ciśnienie ze środkiem nad Finlandją ogarnia całą Skandynawję oraz Rosję północno-zachodnią. Cały niemal kontynent ogarnia obszar niskiego ciśnienia ze środkami nad Kanałem La Manche i zatoką Genueńską.

W północn. połowie chmurno lub pochmurno w południ. pogoda słoneczna.

14.VI. (środa): na całym kraju pogoda słoneczna o zachmurzeniu umiarkowanem, a nieco większem na Pomorzu i w Wileńskiem. Ciepło. Słabe wiatry miejscowe lub zrana.

12. VI. poniedz. 193… r. 7 godz. G. M. T. Nr 163a

	Ciśnienie w mb	Wiatr	Stan pogody	Zachm.	Temp. C	Opady w mm	Maks. lub minim.
	09.3	E1	02	5	20	0.1	14
	08.7	ESE1	02	6	20	ślad	13
	09.1	ENE2	02	4	19	0	10
	08.3	NE1	03	8	15	2	13
	08.3	E1	03	8	16	2	13
	08.3	E1	02	4	17	0	12
	09.4	NW1	02	7	17	3	12
	08.7	W1	01	4	15	0	10
	09.7	W1	02	8	16	0	13
	10.1	W2	03	8	16	11	12
	10.3	W3	03	8	14	0	11
	09.2	W2	03	8	15	4	12
	10.5	W3	02	6	14	12	11
	11.9	cisza	01	2	17	0	8
	10.6	SW2	01	2	12	1	2
	09.3	SE1	01	4	16	0	10
	09.5	W1	02	8	15	0.3	11
	09.1	W2	02	6	15	2	13
	09.0	cisza	43	8	16	ślad	14
	10.5	SE1	01	2	17	0	9
	10.9	W2	02	6	16	4	12
	19.0	SE1	03	8	10	0	—
	17.5	cisza	02	8	12	—	—
	10.0	W2	—	8	9	ślad	—
	17.3	cisza	00	0	11	0	—
	15.7	ENE1	03	2	12	0	—
	16.9	NW3	01	3	10	0	—
	17.3	NE1	05	4	14	0	—
	12.4	NW5	02	5	12	0	—
	16.9	WNW3	56	8	13	2	—
	18.4	NW3	02	8	13	0.3	—
	16.4	S1	02	6	13	0	—
	15.5	N3	05	5	10	ślad	7
	—	E2	05	2	12	0	—
	—	N1	01	4	13	0	—
Cranwell	15.8	NW5	01	3	9	0.2	—
	14.4	NNW3	01	4	13	—	—
	14.5	NW4	62	8	14	2	14
	11.9	cisza	61	8	10	ślad	8
	10.9	—״—	03	8	11	0.3	9
	14.9	NNW2	02	5	13	0	10
	15.3	N3	02	4	14	0	12
	13.5	NNW4	01	4	12	0	10
	13.9	cisza	04	5	12	0	—
	12.3	—״—	02	6	12	1	9
	13.1	WNW4	03	5	14	0	11
	11.8	WNW7	02	5	17	0	15
	05.7	SW3	05	3	19	0	14
Rennes	13.9	cisza	02	4	12	5	9
Lyon	11.0	NNW3	02	5	13	0	9
	07.1	NNE1	61	8	14	2	—
	10.4	NNW3	22	8	12	0.6	—
	10.8	NW4	62	8	10	14	9
	09.6	NNE1	02	4	11	0	—
	13.0	E3	01	2	20	0	—
	08.9	ENE1	81	5	18	ślad	—
	11.4	NNE1	02	5	14	0	12
	10.1	cisza	03	8	10	3	10

	Ciśnienie w mb	Wiatr	Stan pogody	Zachm.	Temp. C	Opady w mm	Maks. lub minim.
	—	N2	01	3	16	0	—
	10.4	E1	52	8	11	0.2	11
	08.4	N1	54	8	12	3	10
	07.0	N3	02	6	14	17	—
	05.9	E4	10	8	15	2	14
	08.7	S1	02	5	17	0	11
	08.4	S1	02	7	14	0.2	11
	08.8	SSE4	05	4	16	0	6
	09.6	cisza	06	1	15	0	12
	09.3	WSW2	64	8	11	3	10
	11.3	NW3	02	5	11	0	6
	05.2	S3	52	8	12	9	12
	09.5	W3	65	8	9	11	9
	09.8	SW1	01	3	15	0	9
	10.3	NE2	05	0	14	0	9
	11.6	cisza	01	3	16	0	8
	11.3	WSW1	02	6	16	ślad	13
	19.4	N5	10	8	4	—״—	—
	23.1	W3	03	8	5	0.1	—
	23.1	N4	01	2	8	0	—
	20.2	N3	04	1	10	0	—
	16.3	ENE2	01	3	13	0	—
	13.9	NE2	02	8	16	0	—
	13.0	N2	46	9	1	0	—
	—	WSW4	01	8	—	0.1	—
	15.7	S2	56	8	4	1	—
	—	NNE1	02	5	16	0	—
	07.8	cisza	02	5	10	0	—
	22.6	NNE1	01	3	12	0	8
	22.0	E5	01	1	12	0	2
	15.8	cisza	01	2	21	0	14
	15.5	E3	01	1	21	0	14
	14.7	N3	00	0	16	0	11
	13.0	NE4	01	2	22	0	—
	11.9	NNE4	02	4	16	0	—
Abisko	23.4	cisza	01	6	6	0	—
	13.9	NE6	01	3	19	0	14
	13.3	N2	02	5	14	0	11
	10.7	E1	01	3	23	0	12
	11.8	NE1	00	0	13	0	—
	14.1	NE4	02	5	21	0	15
	14.9	NE4	02	6	14	0	13
	20.0	NNE3	00	0	13	0	10
	16.6	NE3	00	0	15	0	11
	04.2	WNW3	62	9	5	4	3
	11.1	NW2	01	4	21	0	16
	07.9	WNW4	02	5	18	0	14
	10.1	WSW3	01	5	16	0	10
	12.2	SSE1	02	5	19	0.1	13

Ciśnienie w mb	Wiatr	Stan pogody	Zachm.	Temp. C	Opady w mm	Maks. lub minim.
13.6	WNW1	61	8	17	0.4	—
17.9	SSE1	00	0	16	10	11
14.9	ENE2	02	5	19	0.2	15
17.5	NE2	03	7	17	4	—
15.5	SE2	01	2	21	0	—
14.1	N2	01	2	22	0	—
15.5	NE1	02	4	13	0	11
19.5	NNE1	01	3	15	0	—
10.1	ESE1	00	0	20	0	—
14.3	W0	02	5	18	0	16
11.5	NNE2	03	8	17	7	—
—	N4	00	0	16	0	—
07.4	WNW2	03	7	14	0	—
05.9	cisza	08	6	16	ślad	—
06.3	ESE3	03	8	18	1	—
09.0	SE3	02	5	18	ślad	—
09.7	NNW6	01	3	18	0	—
10.0	ESE1	02	6	17	4	12
09.9	N3	02	7	14	0	12
09.5	cisza	03	8	10	0	8
11.5	SW1	01	4	23	6	—
—	SW7	03	7	-1	3	-4
—	cisza	01	9	-3	—	-6
—	WSW3	46	9	5	4	4
—	SSW5	85	8	5	15	5

UWAGI

Ciśnienie atmosferyczne zredukowane do 0° C., na ciężkość normalną i do poziomu morza.
Siła wiatru w skali Beauforta: 0-cisza zupełna do 9-wicher.

Stan pogody:

00 — 19 — skrócony opis wyglądu nieba i zjawiska specjalne.
20 — 29 — opady w ciągu ostatniej godziny przed obserwacją, lecz nie w chwili obserwacji.
30 — 39 — Wichury pyłowe i zawieje śnieżne.
40 — 49 — Mgła lub gęste opary (przejrzystość mniejsza od 1000 metrów).
50 — 59 — Dżdża (drobny deszcz ze stratus lub rosząca mgła).
60 — 69 — Deszcz.
70 — 79 — Śnieg.
80 — 89 — Przelotne opady.
90 — 99 — Burza.

Zachmurzenie w skali 10 stopniowej: 0—bez chmur, 1—ślady chmur, 2—$^1/_{10}$ pokrycia nieba, 3—$^2/_{10}$, $^3/_{10}$, 4—$^4/_{10}$, $^5/_{10}$, $^6/_{10}$, 5—$^7/_{10}$, $^8/_{10}$, 6—$^9/_{10}$, 7—więcej niż $^9/_{10}$ pokrycia nieba, lecz z przerwami, 8—niebo całkowicie pokryte chmurami—$^{10}/_{10}$, 9—niebo niewidoczne z powodu mgły, burzy pyłowej lub innych zjawisk.

Temperatura w całkowitych stopniach Celsjusza. W ostatniej rubryce podawane są najniższe temperatury z nocy ubiegłej lub najwyższe z dnia poprzedniego.

Szczegóły w Nowym Kluczu do układania telegramów meteorologicznych, przyjętym w Kopenhadze we wrześniu 1929.

SPOSTRZEŻENIA PILOTOWE

Wiatr dolny	200 m	500 m	1000 m	1500 m	2000 m	3000 m	4000 m

Mapa pogody z dnia 14.VI. Środa 7 165a

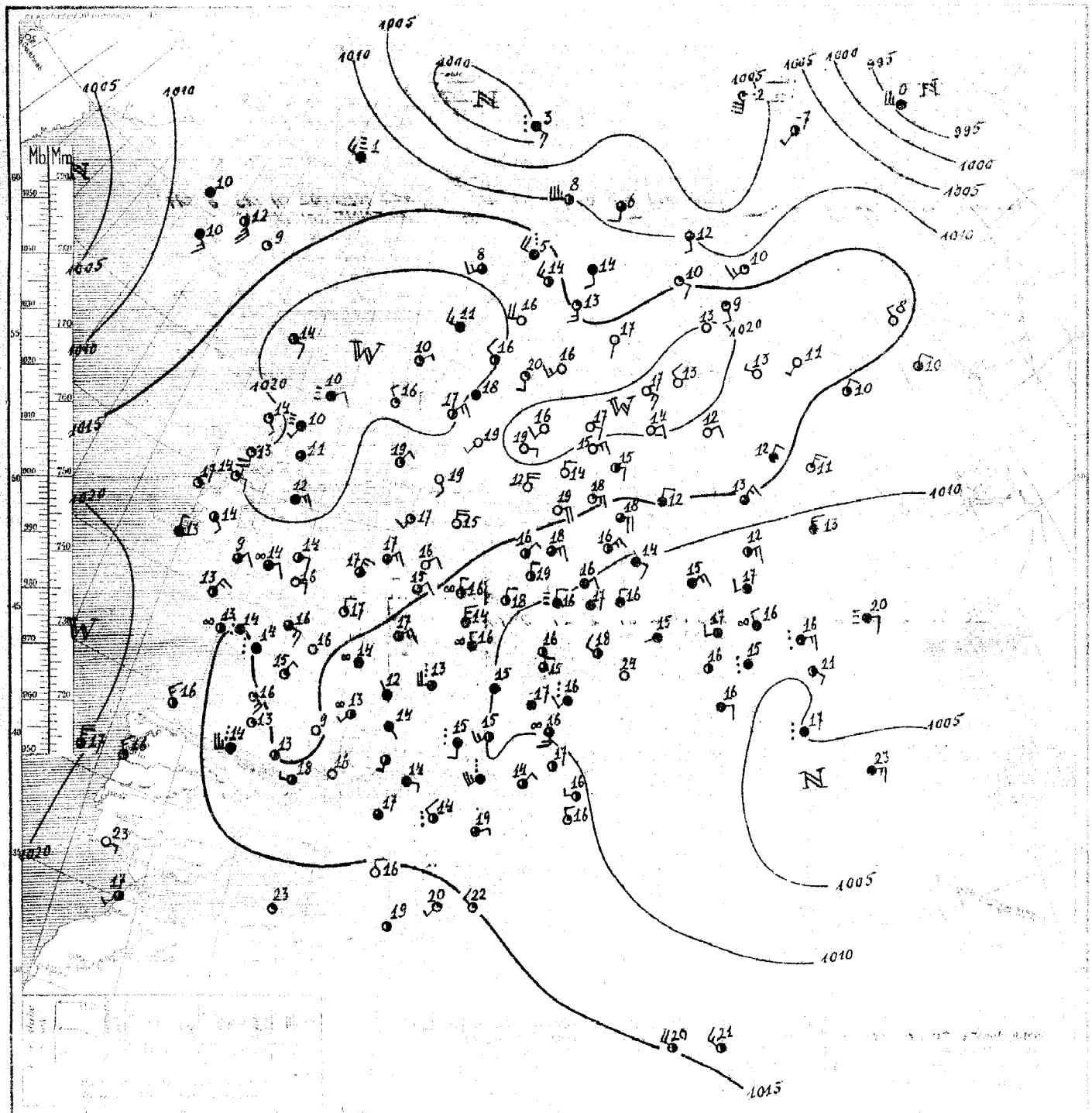

Rozkład ciśnienia. Obszerna lecz płytka depresja ze środkiem nad m. Czarnem ogarnia niemal cały kontynent Europy, druga nad o. Lodowatym. Wysokie ciśnienie pokrywa północną część Rosji, Finlandję, Skandynawję wraz z Anglją.

Obecny stan pogody w Polsce. Pogoda o zachmurzeniu zmiennem, większem w dzielnicach środkowych. Temp. 15°-19°.

Przewidywany przebieg pogody w dniu 15.VI. (czwartek). W całym kraju pogoda naogół słoneczna o zachmurzeniu umiarkowanem, większem w godzinach porannych. W dalszym ciągu skłonność do burz. Ciepło. Słabe wiatry z kierunków zmiennych.

	0?.6 NE3	02	7	17	1	14
	08.2 NW2	03	8	18	ślad	14
	09.9 NW2	02	5	19	0	10
	09.6 W1	02	6	18	0	11
	09.3 N2	03	8	18	0	12
	09.5 NW1	03	8	17	9	10
	10.5 NW2	62	6	15	1	13
	09.7 cisza	05	4	16	0	10
	07.4 NW1	00	0	20	0	15
	09.7 cisza	01	2	19	3	11
	09.8 —»—	01	2	19	0	6
	09.6 SW2	01	2	19	0	10
	09.5 S1	01	1	18	0	7
	10.9 NW0	05	1	19	0	10
	09.6 NE2	01	3	16	0	6
	11.0 NW2	02	6	19	0	11
	10.0 cisza	51	8	17	ślad	14
	10.3 N3	03	8	17	0	14
	10.4 N1	03	8	17	0	13
	18.1 NW4	03	5	17	0	—
	11.1 cisza	01	2	16	0	9
	10.3 —»—	01	3	19	0	9
	16.4 —»—	03	8	11	1	—
	18.4 NNE2	46	9	9	0	—
	15.5 cisza	01	4	14	0	—
	16.3 NNW4	01	4	12	ślad	—
	13.2 SE5	45	8	11	9	—
	13.1 N4	04	6	12	0	—
	06.3 ENE4	62	8	12	9	—
	15.7 NW3	22	8	14	4	—
	08.6 WNW3	62	8	11	6	—
	10.4 NW2	02	6	12	0	—
	12.1 ENE4	61	8	11	3	—
	14.3 cisza	01	3	13	0	8
	14.7 N2	61	6	14	0.2	—
	13.4 cisza	03	8	10	0.3	—
	12.5 —»—	03	6	12	0	7
	13.0 —»—	03	8	10	0	6
	10.2 WNW5	03	7	14	0	13
	11.5 WNW4	03	7	14	0	13
	12.5 cisza	02	6	11	0	11
	11.1 SSW2	62	8	11	16	10
	12.6 NNW3	03	8	12	0	10
	14.1 W3	03	6	13	3	10
	12.5 WNW2	02	5	16	0	14
	09.7 NNW4	01	4	16	0	12
	10.7 cisza	60	8	14	7	12
Lyon	12.6 NNW2	22	7	12	4	10
Reims	11.8 cisza	03	8	11	0	7
	10.0 SSE4	03	6	12	0.2	—
	06.9 S5	03	8	12	0.4	—
	09.8 SSE4	13	8	10	0.3	—
	14.6 NNE2	01	4	17	0	—
	17.5 ENE2	01	2	13	0	—
	14.6 ESE1	05	3	18	0	—
	19.7 NE1	02	5	15	0	12
	10.2 cisza	03	8	12	1	12

	09.5 WNW1	03	8	11	1	10
	11.0 SW0	62	8	10	1	10
	10.8 SW2	10	8	12	21	10
	14.0 SW1	05	3	16	0	11
	12.0 cisza	05	6	18	0	11
	12.8 N1	05	5	17	0	13
	11.9 cisza	05	3	17	0	8
	11.5 —»—	01	4	16	0	9
	12.2 NNE1	05	5	10	0	6
	09.6 NW1	02	4	14	0	7
	14.4 ESE1	02	0	15	0	5
	09.6 ENE2	02	5	19	0.2	14
	11.7 SW3	01	3	11	0	9
	10.4 ENE3	01	3	21	0	—
	11.0 NNE1	05	2	17	0	12
	09.5 NW1	01	1	19	0	10
	09.6 NNE2	01	4	19	0	12
	09.4 cisza	21	8	17	ślad	15
	09.2 NE1	03	8	15	ślad	11
	18.4 NW1	03	7	9	0	—
	19.6 W3	03	7	5	0	—
	16.8 NNE3	01	2	11	0	—
	16.3 E2	01	2	15	0	—
	17.1 SSW2	02	4	17	0	—
	16.2 ENE2	01	2	20	0	—
	12.5 NNW3	24	7	2	1	—
	14.5 NNW3	57	9	4	0.3	—
	09.3 SSE3	07	9	4	0.3	—
	21.5 SSW3	02	6	15	2	13
	17.7 SW3	00	0	16	0	8
	22.3 SW2	00	0	15	0	7
	18.4 S2	00	0	16	0	8
	21.7 E1	01	3	16	0	
	19.7 NE3	00	0	17	0	13
	19.8 E1	01	1	18	0	9
	18.4 N2	00	0	13	0	10
	15.5 NE6	01	1	18	0	—
	15.3 NNE5	00	0	14	0	—
Abisko	17.8 E0	00	0	10	0	3
	19.8 NE5	00	0	15	0	10
	10.1 NE4	00	0	18	0	12
	13.1 NE4	02	4	16	—	—
	14.2 NE4	00	0	16	0	—
	20.8 E4	01	1	16	0	11
	23.1 E4	01	3	13	0	8
	22.1 NE1	00	0	15	0	8
	22.6 SE2	01	2	13	0	7
	17.2 NE5	00	0	10	0	7
	13.5 NE3	02	2	10	6	—
	04.8 W2	01	3	16	0	10
	09.9 NE3	08	8	14	0.5	13
	12.3 SW4	02	5	16	0	11

	10.0 WSW2	01	3	16	0	12
	10.1 ENE1	51	8	15	1	13
	15.0 cisza	08	8	16	ślad	—
	18.7 WSW2	02	6	17	0	10
	18.3 NE2	02	7	18	0	—
	16.4 N6	01	3	20	0	—
	15.8 NE2	03	8	13	0	12
	18.6 cisza	00	0	16	—	—
	10.6 S3	00	0	20	0	—
	15.1 NW1	01	2	19	0	—
	12.3 NE3	02	4	17	0	—
	14.3 N4	01	1	17	0	15
	09.5 ESE2	02	5	15	9	—
	08.2 W3	61	8	15	2	—
	09.3 cisza	02	5	16	1	12
	13.0 WNW1	01	3	22	0	—
	18.7 WNW1	00	0	20	0	—
	13.0 N4	02	5	15	0	—
Zara	09.7 ESE1	02	5	19	0	—
	08.0 SE1	63	8	16	0.3	14
	09.5 NE1	01	3	14	2	12
	15.7 SE2	00	0	21	0	—
	14.3 NW4	02	5	22	0	—

Ciśnienie atmosferyczne zredukowane do 0° C., na ciężkość normalną i do poziomu morza.
Siła wiatru w skali Beauforta: 0 cisza zupełna do 9-wicher.
Stan pogody:
00—19 — skrócony opis wyglądu nieba i zjawiska specjalne.
20—29 — opady w ciągu ostatniej godziny przed obserwacją lecz nie w chwili obserwacji.
30—39 — Wichury pyłowe i zawieje śnieżne.
40—49 — Mgła lub gęste opary (przezroczystość mniejsza od 1000 metrów).
50—59 — Dżdża (drobny deszcz ze stratus lub rosząca mgła).
60—69 — Deszcz.
70—79 — Śnieg.
80—89 — Przelotne opady.
90—99 — Burza.
Zachmurzenie w skali 10 stopniowej, 0—bez chmur, 1—ślady chmur, 2—1/10 pokrycia nieba, 3—2/10 3/10, 4—4/10 5/10 6/10, 6—7/10, 7—więcej niż 7/10 pokrycia nieba, lecz z przerwami, 8—niebo całkowicie pokryte chmurami—10/10, 9—niebo niewidoczne z powodu mgły, burzy pyłowej lub innych zjawisk.
Temperatura w całkowitych stopniach Celsjusza. W ostatniej rubryce podawane są najniższe temperatury z nocy ubiegłej, po najwyższe z dnia poprzedniego.
Szczegóły w Nowym Kluczu do układania telegramów meteorologicznych, przyjętym w Kopenhadze we wrześniu 1929.

WIATR W WYSOKOŚCI ... 3000 m 4000 m

7⁰⁰ NE4 ENE7 ENE10 ENE3 — — — —

5⁰⁰ cisza — W2 WNW2 NW3 WNW3 NW5 —

8⁰⁰ NW7 NNW9 NNE10 NNE9 NNE10 NE11 — —

6⁰⁰ N1 N4 NNW6 NW7 NW7 — —

6⁰⁰ cisza — N4 WNW2 WNW3 NNW4 NNW3 NNW3

Mapa pogody z dnia 15. VI. (czwartek) 7 166. A.

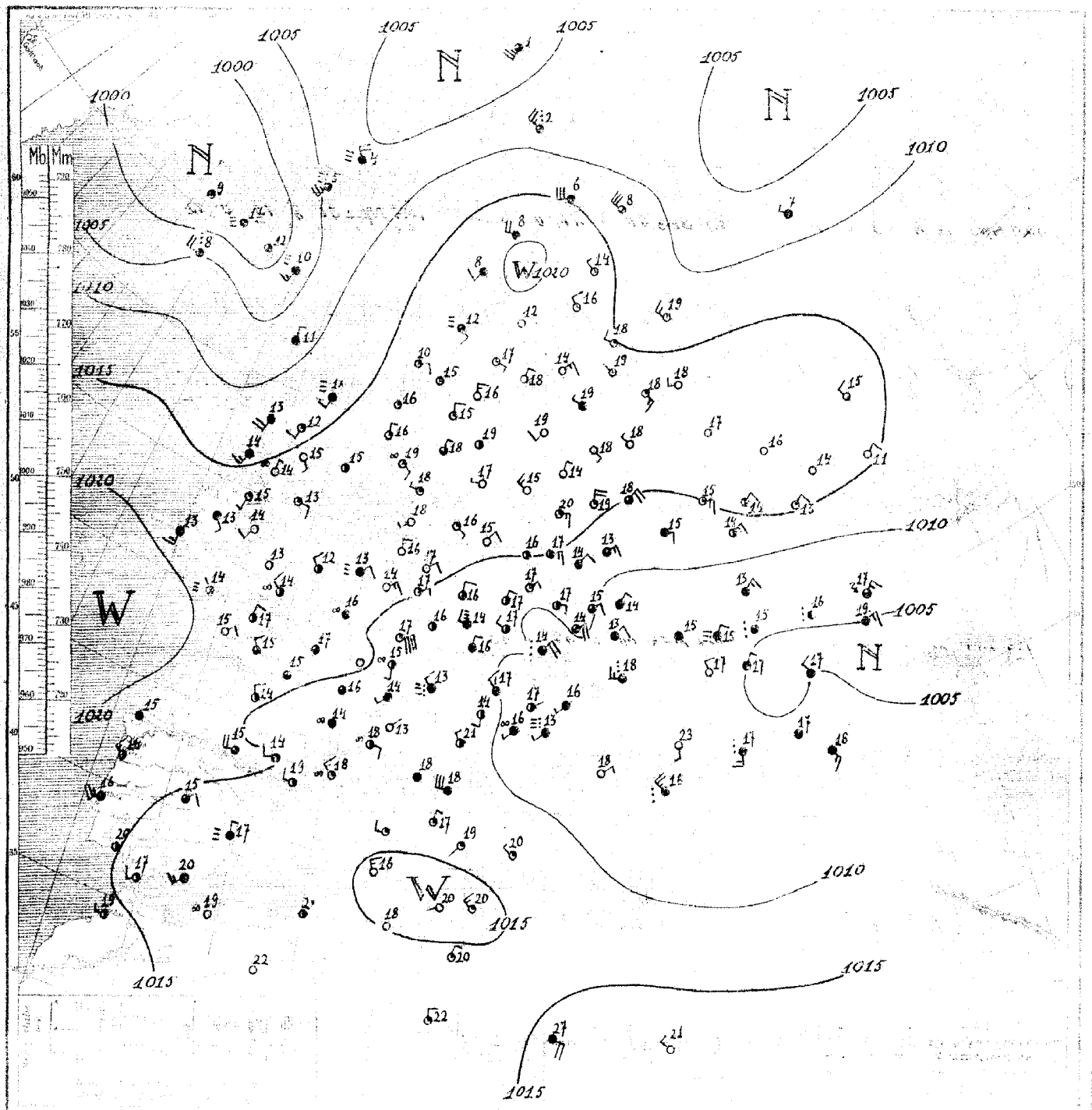

Rozkład ciśn... Rozległy, lecz płytki niż barometryczny ze środkiem nad m. Ałrorskiem ogarnia Rosję południową, częściowo Polskę i Bałkany. Pozatem szereg depresyj przeciąga na dalekiej północy. Nad pozostałemi częściami Europy rozpościera się obszerny wyż ze środkiem nad Skorami i Skandynawją północną.

Obecny ... na wschodzie pochmurno, na południu miejscami deszcz, pozatem dość pogodnie. — Temp. 13°-20°

Przewidywany ... 16. VI. (piątek). Wyż: Małopolska, Śląsk, Podhale, Tatry, Małopolska wsch., Podole i Wołyń: nagoł chmurno z rozpogodzeniami w ciągu dnia. Skłonność do burz lub deszczów pochodzenia burzowego. Temp. bez większych zmian. Słabe wiatry północno-wschodnie.

Pozostałe dzielnice: pogoda słoneczna o zachmurzeniu umiarkowanem. Ciepło. Słabe wiatry wschodnie i północno-wschodnie. —

14. VI. (Środa) 7 № 165

	117	NE_3	01	4	16	0	12
	111	ENE_4	03	8	15	0	14
	122	NE_4	02	5	17	0	10
	079	NNE_2	03	8	16	Sl.	14
	103	ENE_2	03	8	16	2	14
	082	cisza	03	8	17	0·1	10
	105	N_2	52	8	16	0·3	15
	093	NE_2	63	8	17	11	14
	093	NNW_1	03	7	16	0	13
	090	N_1	03	8	16	0	12
	079	WNW_2	01	4	18	0	10
	074	NW_1	02	8	16	0	11
	074	W_1	00	0	19	0	11
	102	cisza	03	6	16	2	12
	091	NNE_1	02	5	15	0	6
	113	NNE_1	01	4	18	3	14
	118	ENE_1	05	3	19	13	13
	113	ENE_3	01	5	19	6	13
	180	N_3	01	4	19	0·1	12
	132	WNW_2	01	3	17	0	—
	104	cisza	02	5	16	0	9
	081	W_2	01	3	19	0	11
	226	ESE_2	02	4	14	0	—
	144	cisza	01	1	9	—	—
	131	SE_3	02	8	10	—	—
	224	ENE_2	46	9	10	0	—
	180	SE_1	01	3	14	0	—
	118	cisza	02	5	11	0	—
	185	NNE_2	01	4	14	0	—
	180	cisza	01	2	16	—	—
	186	N_1	02	8	13	Sl.	—
	194	E_2	01	3	14	0	—
	172	ENE_2	05	7	14	0	—
	156	NNE_3	02	6	13	0	—
Cranwell	192	E_2	02	6	14	Sl.	—
	139	SE_3	01	3	16	0·4	—
	146	WSW_5	64	8	14	20	14
	157	cisza	05	0	11	0	—
	147	cisza	03	8	14	0	12
	145	cisza	05	8	14	1	11
	165	ESE_3	02	5	16	0	13
	150	cisza	05	7	13	0	11
	163	cisza	05	1	13	0	9
	149	WSW_1	03	6	14	11	13
	150	cisza	03	7	13	1	11
	142	W_1	02	6	18	0	14
	134	cisza	01	2	16	0	7
	138	cisza	02	5	17	27	12
Lyon	147	cisza	05	5	13	0	8
Rennes	154	cisza	64	8	14	1	—
	177	NNE_3	02	5	15	0	—
	163	NNE_3	02	6	16	0	—
	156	N_2	01	2	17	0·3	11
	183	NNE_4	01	1	15	0	—
	199	SSE_2	00	0	19	0	—
	176	SSW_2	01	2	17	0	—
	101	cisza	—	8	15	1	14
	079	cisza	01	4	14	0·6	10

	132	S_0	03	8	11	5	10
	142	SW_4	05	7	13	0·1	11
	119	SE_0	02	4	14	0·5	10
	180	NNE_2	02	5	15	0	—
	162	NE_2	01	1	16	0	12
	135	N_1	02	5	15	0	11
	133	N_1	05	7	16	1	12
	120	N_3	21	8	14	6	13
	104	NNW_2	22	7	16	Sl.	14
	133	NE_3	05	4	17	Sl.	13
	123	W_4	61	8	13	2	11
	158	NE_2	02	5	15	Sl.	12
	131	ENE_3	02	5	18	0	13
	155	NW_4	05	5	14	3	13
	143	ENE_2	01	1	20	0	—
	110	NNW_2	08	8	16	Sl.	14
	090	cisza	01	2	17	4	11
	091	cisza	01	4	20	0	13
	098	cisza	02	7	17	0	15
	096	SW_2	61	7	16	Sl.	14
	097	S_2	02	5	6	Sl.	—
	106	W_7	02	4	8	Sl.	—
	194	WSW_3	03	7	8	0·3	—
	229	WNW_3	51	8	11	Sl.	—
	219	E_3	04	6	13	0·1	—
	198	N_3	01	4	17	0	—
	006	SSE_3	61	8	3	1	—
	121	W_3	04	8	1	06	—
	200	NE_3	02	6	17	0	—
	157	NW_3	01	4	14	0	11
	146	S_3	01	3	13	0	11
	168	N_2	01	1	16	0·2	9
	172	S_1	01	3	[illegible]	0	9
	187	SW_1	00	0	19	0	14
	202	E_1	00	0	19	0	12
	180	N_4	00	0	12	0	—
	176	N_5	01	1	15	0	—
Abisko	172	WNW_4	61	8	5	1	5
	199	NE_1	00	0	15	0	7
	177	NNE_2	00	0	14	0	—
	159	ENE_3	01	2	18	0	11
	204	ESE_2	00	0	17	0	9
	209	SE_3	00	0	17	0	5
	194	SW_3	00	0	16	0	10
	186	SSW_0	00	0	17	0	10
	191	SSW_1	01	2	9	0	—
	197	WNW_2	00	0	12	0	—
	136	NE_2	02	8	10	0	—
	203	ENE_2	00	0	14	0	9
	110	NE_2	02	4	10	0	—
	157	NNE_2	03	8	12	0	—
	080	ENE_3	03	8	15	0	12
	143	NE_3	02	5	13	0	9

	067	W_2	03	8	17	0	13
	053	SE_1	01	4	21	—	—
	088	ESE_1	04	8	20	0	—
	074	S_3	03	8	20	0	—
	131	—	02	6	—	0	—
	183	N_5	01	2	17	0	—
	130	NW_2	22	6	14	7	—
	130	SW_2	29	8	11	13	—
	190	SW_1	02	2	22	0	—
	157	NW_2	01	2	22	0	—
	173	N_2	00	0	16	0	—
Zara	111	SW_5	64	8	16	25	—
	101	cisza	02	6	17	1	14
	099	SW_3	02	7	15	0	13
	117	NE_1	02	4	14	0·2	10
	109	W_1	02	7	16	2	13
	125	N_1	01	3	16	1	11
	155	cisza	02	4	19	Sl.	—
	159	cisza	00	2	23	0	—
	—	NW_3	46	9	0	10	-1
	—	N_3	77	9	-2	—	-3
	—	NNE_2	67	9	8	1	7
	—	N_4	04	3	9	0	7

UWAGI

Ciśnienie atmosferyczne zredukowane do 0° C., na ciężkość normalną i do poziomu morza.
Siła wiatru w skali Beauforta: 0 — cisza, do 9 — wicher.
Stan pogody:
00 — 19 — skrócony opis wyglądu nieba i zjawiska specjalne.
20 — 29 — opady w ciągu ostatniej godziny przed obserwacją, lecz nie w chwili obserwacji.
30 — 39 — Wichury pylowe i zamiecie śnieżne.
40 — 49 — Mgła lub gęste opary (przejrzystość mniejsza od 1000 metrów).
50 — 59 — Dżdża (drobny deszcz ze stratus lub rosząca mgła).
60 — 69 — Deszcz.
70 — 79 — Śnieg.
80 — 89 — Przelotne opady.
90 — 99 — Burza.
Zachmurzenie w skali 10 stopniowej: 0 — bez chmur, 1 — ślady chmur, 2 — 1/10 pokrycia nieba, 3 — 2/10, 3/10, 4 — 4/10, 5/10, 6/10, 5 — 7/10, 8/10, 6 — 9/10, 7 — więcej niż 9/10 pokrycia nieba, lecz z przerwami, 8 — niebo całkowicie pokryte chmurami — 10/10, 9 — niebo niewidoczne z powodu mgły, burzy pyłowej lub innych zjawisk.
Temperatura w całkowitych stopniach Celsjusza. W ostatniej rubryce podawane są najniższe temperatury z nocy ubiegłej lub najwyższe z dnia poprzedniego.
Szczegóły w Nowym Kluczu do nadawania telegramów meteorologicznych, przyjętym w Kopenhadze we wrześniu 1929.

WIATRY NA WYSOKOŚCI

3000 m 4000 m

Mapa pogody z dnia 16. VI. (piątek) 7 167. Rocznik XIV.

Ciśnienie w millibarach i mmb. odpowiada [illegible]

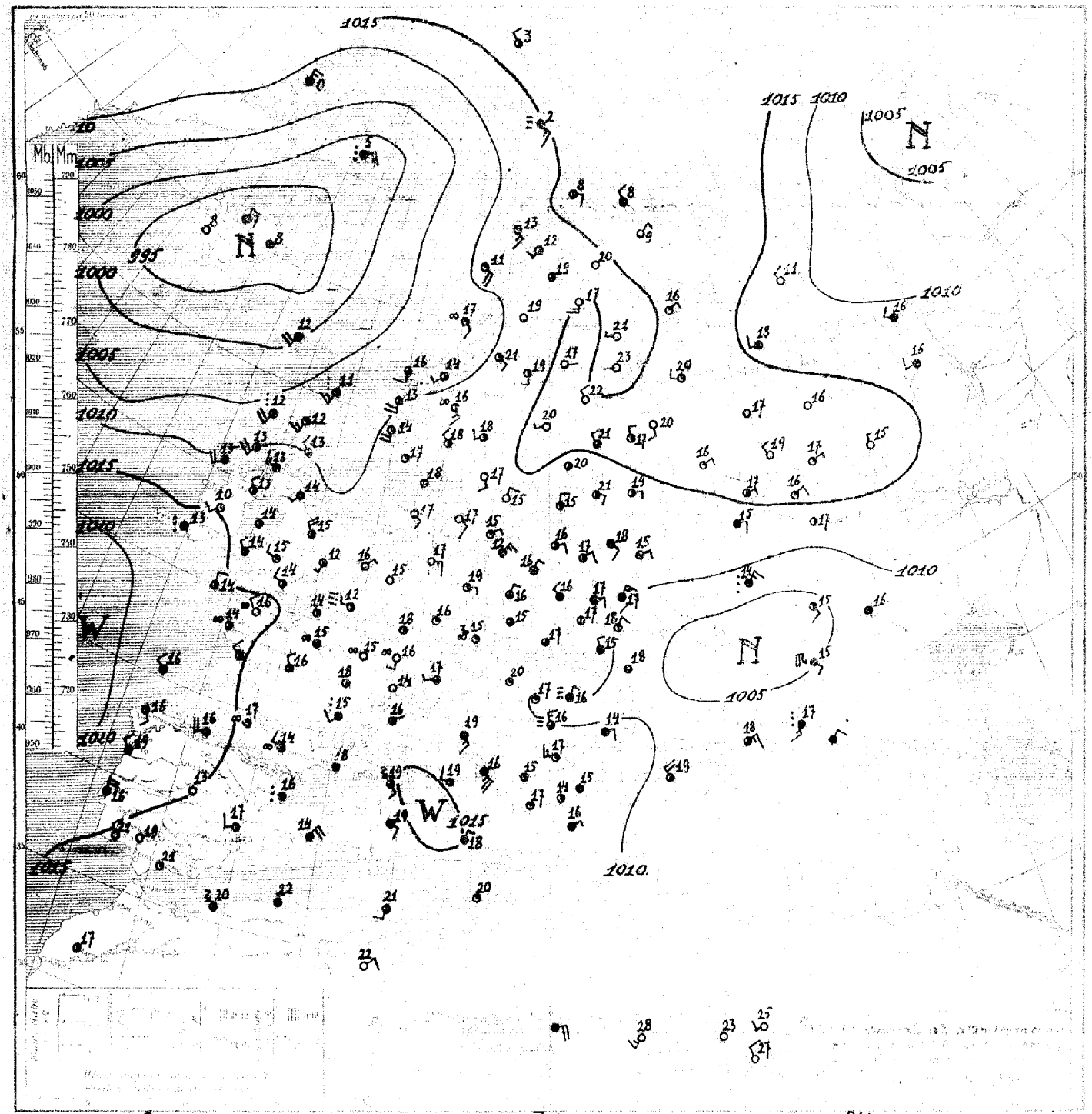

Rozkład ciśnienia: Głęboka depresja ze środkiem nad Islandją ogarnia północny Atlantyk, druga utrzymuje się nad Ukrainą. Między niemi zalega obszar wysokiego ciśnienia, którego środki znajdują się nad Azorami i nad Rosją.

Obecny stan pogody w Polsce: Naogół dość pogodnie. Temp. od 11° w Zakopanem do 19° w Kielcach.

Przewidywany przebieg pogody w dniu 17. VI. (sobota) Małopolska wsch., Podole i Wołyń: rano niebo przeważnie zachmurzone, miejscami mglisto, w dzień rozpogodzenia – cieplej. Słabe wiatry miejscowe. Pozostałe dzielnice: pogoda słoneczna o umiarkowanem lub niewielkiem zachmurzeniu. Dniem b. ciepło. Słabe wiatry miejscowe.

	112 NE_3	03	8	13	0	10
	119 NNE_3	02	8	14	0	10
	133 NE_1	02	7	14	0	6
	099 NE_1	03	8	14	0	10
	121 N_3	03	8	14	0	12
	109 ENE_1	02	5	15	0	10
	124 E_1	01	4	17	0	11
	104 NNE_1	01	4	16	0	12
	098 NE_3	03	7	16	7	13
	107 ENE_2	02	5	14	2	12
	081 NNE_3	02	7	16	Sl.	13
	091 NE_3	03	8	13	03	12
	077 NW_1	04	8	14	0	12
	100 NE_4	62	8	14	Sl.	14
	079 cisza	02	6	14	01	6
	113 NNE_3	02	8	17	0	12
	133 E_1	01	3	17	0	11
	127 NE_2	01	3	17	0	12
	133 SE_2	01	5	18	0	11
	161 NNE_1	01	4	15	0	—
	104 NW_2	03	8	14	11	13
	086 N_2	25	6	16	2	15
	082 N_1	03	8	11	0	—
	988 cisza	02	7	12	—	—
	994 SW_2	02	8	9	1	—
	120 S_2	46	9	—	—	—
	— SSW_4	02	8	13	0	—
	154 SSW_1	00	0	14	0	—
	167 ESE_1	01	3	13	—	—
	181 SW_2	00	0	14	0	—
	179 NNW_2	01	4	12	0	—
	187 S_3	—	8	13	3	—
	183 NW_2	05	1	16	0	11
	184 cisza	05	0	13	0	—
	195 —	04	4	14	0	—
Cranwell	185 NNW_2	00	0	14	0	—
	151 NNW_2	03	5	14	0	—
	154 W_2	02	5	15	7	15
	142 cisza	06	5	16	0	12
	137 cisza	02	5	18	06	12
	173 cisza	02	3	17	Sl.	14
	179 NE_2	00	0	15	0	—
	150 cisza	02	7	15	2	15
	147 cisza	01	3	16	5	12
	155 WSW_2	03	8	14	Sl.	13
	137 W_2	02	4	19	0	16
	119 NW_2	05	3	18	0	11
Rennes	162 NNW_2	02	5	15	04	12
Lyon	139 cisza	05	8	14	0	10
	162 NE_2	44	9	13	—	—
	167 NNE_2	05	7	16	0	13
	174 SE_1	01	2	16	0	—
	166 N_2	01	3	20	0	—
	171 SW_2	00	0	18	0	—
	104 NW_2	02	5	17	Sl.	15

	138 SW_4	03	8	14	0	12
	133 NNE_2	05	4	17	0	12
	110 NE_4	00	0	13	1	9
	170 cisza	46	8	14	0	—
	159 NE_3	05	0	17	0	12
	164 N_4	01	3	15	0	11
	139 N_4	01	6	16	0	12
	126 WNW_2	21	8	14	Sl.	11
	114 WNW_2	01	4	17	0	12
	139 ENE_2	01	3	17	0	11
	138 NNE_2	11	8	13	1	12
	157 ENE_1	01	3	17	0	16
	141 ENE_3	02	4	17	0	9
	156 cisza	05	0	15	0	10
	154 E_1	01	2	20	0	—
	072 cisza	02	6	17	Sl.	15
	074 SW_4	03	7	18	11	13
	119 NNE_2	03	8	16	0	12
	072 N_2	01	4	17	1	12
	080 NNW_2	02	5	18	0	13
	132 NNE	02	5	8	0	—
	149 W_2	04	8	6	Sl.	—
	197 SW_2	03	7	6	0	—
	152 SE_2	04	5	12	0	—
	167 S_2	01	3	17	0	—
	150 N_2	01	2	16	0	—
	047 SSW_5	02	5	1	Sl.	—
	057 NW_5	81	5	2	—	—
	056 NNW_2	57	9	4	03	—
	132 N_2	01	2	15	05	—
	193 E_2	02	3	11	0	—
	177 NNE_1	01	2	15	0	19
	177 cisza	00	0	12	0	3
	170 NNE_1	00	0	16	0	—
	171 cisza	01	4	19	0	15
	158 SE_2	01	1	19	0	12
	170 N_1	00	0	17	0	7
	176 NNW_3	00	0	15	0	—
	172 NNE_3	00	0	12	0	—
Abisko	208 NNW_2	03	8	6	Sl.	3
	185 SSE_1	01	1	18	0	8
	168 NNE_1	00	0	14	0	—
	150 NNE_1	01	3	19	0	—
	171 ENE_2	00	0	23	0	—
	182 SW_2	01	2	22	0	10
	178 SSE_1	01	3	18	0	7
	181 NE_3	00	0	14	0	10
	157 NNW_2	01	3	19	0	14
	183 NNW_2	01	3	19	1	13
	184 SE_1	00	0	17	0	10
	170 NNE_2	03	0	15	0	7
	167 NE_2	01	4	14	0	8
	113 N_3	02	5	11	0	8

074 NE_3	—	8	13	85	13
082 S_3	21	8	17	03	—
085 NW_2	03	8	17	14	—
050 ENE_3	03	8	19	0	—
091 NE_4	03	8	16	0	15
087 SE_3	02	7	18	20	—
083 S_3	62	8	21	05	19
— N_4	02	5	—	1	17
145 NE_1	02	5	15	3	—
191 cisza	03	8	15	4	—
163 N_4	50	8	17	—	—
199 SW_5	02	5	16	0	—
131 cisza	13	8	18	Sl.	—
149 NNE_1	01	2	17	0	—
159 SW_1	01	3	17	0	—
165 SW_5	00	0	20	0	—
154 NW_2	01	2	20	0	—
153 NNW_3	00	0	16	0	—
056 S_1	00	0	13	0	16
149 N_3	01	3	22	0	—
157 SE_1	03	8	17	0	—
151 cisza	00	0	18	0	—
146 NNE_1	01	2	21	0	—
— NNE_2	77	9	0	4	-1
— N_2	46	9	-2	—	-0
— NE_2	26	9	9	1	8
— NNE_2	04	2	8	0	7

UWAGI

Ciśnienie atmosferyczne zredukowane do 0° C., na ciężkość normalną i do poziomu morza. Siła wiatru w skali Beauforta: 0–cisza zupełna do 9–wicher.

Stan pogody:

00 – 19 — skrócony opis wyglądu nieba i zjawiska specjalne.
20 – 29 — opady w ciągu ostatniej godziny przed obserwacją, lecz nie w chwili obserwacji.
30 — 39 — Wichury pyłowe i zawieje śnieżne.
40 — 49 — Mgła lub gęste opary (przejrzystość mniejsza od 1000 metrów).
50 — 59 — Dżdża (drobny deszcz ze stratus lub rosząca mgła).
60 — 69 — Deszcz.
70 — 79 — Śnieg.
80 — 89 — Przelotne opady.
90 — 99 — Burza.

Zachmurzenie w skali 10 stopniowej. 0—bez chmur, 1—ślady chmur, 2—1/10 pokrycia nieba, 3—2/10 3/10, 4—4/10 5/10 6/10, 5—7/10 8/10, 6—9/10, 7—więcej niż 9/10 pokrycia nieba, lecz z przerwami, 8—niebo całkowicie pokryte chmurami—10/10, 9—niebo niewidoczne z powodu mgły, burzy pyłowej lub innych zjawisk.

Temperatura w całkowitych stopniach Celsjusza. W ostatniej rubryce podawane są najniższe temperatury z nocy ubiegłej lub najwyższe z dnia poprzedniego.

Szczegóły w Nowym Kluczu do układania telegramów meteorologicznych, przyjętym w Kopenhadze we wrześniu 1929.

WIATR NA WYSOKOŚCI

1000 m	1500 m	2000 m	3000 m	4000 m

Państwowy Instytut Meteorologiczny w Warszawie.

Mapa pogody z dnia **17.VI.** *sobota* 1933 r. **7** g. G. M. T. Nr. **168a** Rocznik XIV.

Ciśnienie w millibarach: 1 mmb. odpowiada ciśnieniu słupa rtęci 0,4 mm. na jednostkę powierzchni.

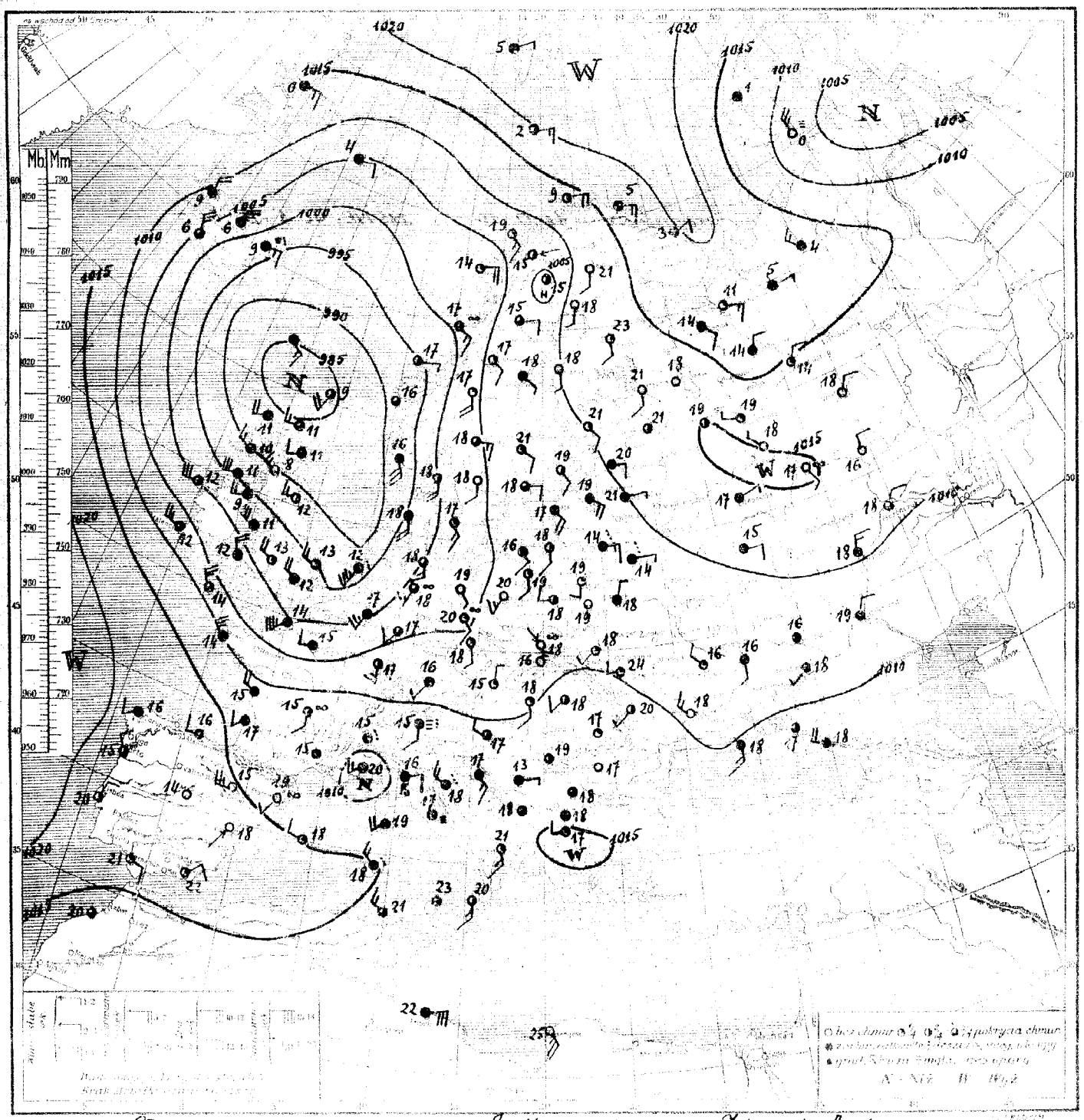

Rozkład ciśnienia: *Głęboka depresja ze środkiem nad Szetlandami ogarnia Islandję Anglję przesuwając się ku wschodowi. Druga płytka nad Nową Ziemią. Słaby wyż nad Rosją środkową, drugi nad Bałkanami - powatem silniejsze obszary wyżowe zalegają Azory i daleką północ.*

Obecny stan pogody w Polsce: *w Wileńskiem deszcz - powatem pogodnie. Temp. 14°-20°.*

Przewidywany przebieg pogody w dniu *18. VI. (niedziela) Pomorze, Wielkopolska - po pogodnym ranku w ciągu dnia stopniowy wzrost zachmurzenia. Bardzo ciepło. Umiarkowane wiatry z kierunków południowych. Pozostałe dzielnice — pogoda słoneczna o zachmurzeniu niewielkiem. Upalnie. Słabe wiatry południowe.*

120 ESE2	02	7	18	2	12	
125 E1	03	8	17	0	12	
124 ENE1	02	6	17	1	10	
107 NNE3	02	6	17	02	12	
115 S2	61	6	18	3	13	
113 E1	03	8	17	0	10	
129 NW2	03	8	16	0	9	
103 cisza	01	4	17	0	11	
105 cisza	01	3	19	0	10	
113 cisza	03	8	17	0	10	
106 NW2	03	8	15	Sl.	12	
099 NE1	02	5	18	3	13	
098 N1	03	8	16	0	12	
119 cisza	02	5	17	2	13	
119 cisza	03	6	12	26	10	
119 NNE1	02	5	16	0	12	
118 cisza	02	5	17	0	12	
114 W2	02	5	17	0	10	
117 NNE1	02	7	16	0	12	
122 NE1	02	4	16	0	18	
120 cisza	02	7	16	0	12	
121 cisza	02	7	17	0	14	
999 SSW2	02	—	11	02	—	
068 SSW2	22	7	11	7	—	
— SSW2	25	7	12	1	—	
099 NW2	01	5	13	2	—	
110 SW2	03	8	14	0	—	
143 cisza	02	7	14	04	—	
124 S1	44	9	12	2	—	
165 cisza	63	8	13	05	—	
103 SSW2	02	8	12	Sl.	—	
135 W2	05	5	16	Sl.	—	
138 WNW2	61	2	15	0		
150 N2	02	5	14	03	—	
Cranwell 129 W2	01	2	14	0	—	
121 cisza	02	4	18	0	11	
117 cisza	05	2	15	0	11	
146 W2	00	0	15	0	14	
156 cisza	05	4	14	0	13	
138 NNW2	02	4	16	0	13	
139 N2	46	9	15	Sl.	13	
134 SSE1	02	4	15	0	9	
142 WNW2	05	8	14	23	13	
129 cisza	03	8	18	0	13	
118 cisza	03	6	22	0	16	
Lyon 131 SW2	61	8	15	39	13	
126 NE1	02	2	16	02	—	
132 W2	46	9	12	Sl.	—	
132 N2	43	9	12	0	10	
143 ESE1	01	2	17	0	—	
126 WNW2	02	5	19	0	—	
130 SE1	00	0	17	0	—	

127 So	01	3	14	0	11
134 NW2	02	6	14	Sl.	13
130 ENE2	03	7	16	0	12
130 NNW2	03	5	16	0	11
126 E3	01	1	17	0	13
127 cisza	01	3	13	0	7
118 E1	01	3	19	0	14
119 cisza	02	5	15	0	11
120 cisza	01	3	13	0	11
117 WSW2	05	5	17	0	11
121 E1	05	1	18	0	7
123 ENE1	01	4	16	0	10
130 WSW2	05	3	13	0	10
133 ESE3	02	3	20	0	6
129 cisza	05	3	15	0	10
110 cisza	01	2	17	0	10
104 NNW2	02	6	18	0	15
098 cisza	01	2	17	1	13
101 NE1	21	6	16	Sl.	14
172 NW2	03	7	8	Sl.	—
166 ESE1	02	4	8	0	—
112 ESE2	01	1	11	0	
094 SSE1	05	2	17	0	—
094 S2	02	5	16	0	—
109 S2	12	6	14	0	—
162 NW2	01	5	3	0	
145 SE3	46	9	2	0	—
975 ENE2	61	8	5	3	
115 S3	05	2	16	1	—
114 cisza	01	5	19	0	9
150 S3	00	0	17	0	10
112 cisza	00	0	19	0	6
140 S2	01	5	19	0	9
133 WSW2	01	2	18	0	14
154 S2	00	0	20	0	13
136 S2	00	0	17	0	11
143 NNE1	01	2	15	0	18
Hoisko 115 SSW2	01	6	12	0	6
130 NNW2	02	5	21	0	10
139 cisza	01	4	20	0	10
142 ESE1	02	4	21	0	10
147 ESE1	01	3	16	0	—
135 ESE1	01	3	20	0	13
134 Eo	00	0	17	0	10
142 Wo	00	2	23	0	15
173 ENE1	01	3	16	0	
130 W2	01	3	16	0	10
154 S2	00	0	20	0	13
168 cisza	00	0	17	0	6
109 NNE1	00	0	12	—	—
157 ENE1	02	5	17	0	9
151 NE1	04	4	14	0	10

095 NE3	64	8	14	1	14
157 N2	00	0	15	0	9
074 ENE3	01	5	18	0	—
052 ESE1	93	8	15	20	—
066 —	04	8	16	02	—
086 NE1	02	5	18	01	—
078 cisza	08	3	23	0	—
154 cisza	00	0	13	0	—
187 SSE1	02	4	16	0	—
143 ESE3	00	0	21	0	—
143 WSW2	01	4	17	Sl.	—
111 NE4	06	8	17	04	—
166 N1	01	1	16	0	—
157 N2	02	4	19	0	12
146 NNE1	03	8	18	0	16
168 cisza	01	0	20	0	—
151 SE4	02	5	21	0	—
Zara 151 ENE1	02	5	19	3	—
120 W3	08	2	17	4	14
126 SW2	02	6	17	0	14
143 cisza	01	2	15	0	10
122 cisza	03	8	15	4	8
122 cisza	01	2	16	0	9
177 E4	03	8	—	0	—
128 cisza	03	8	22	Sl.	17

UWAGI

Ciśnienie atmosferyczne zredukowane do 0° C., na ciężkość normalną i do poziomu morza.
Siła wiatru w skali Beauforta: 0 cisza zupełna do 9 wicher.
Stan pogody:
00—19 — skrócony opis wyglądu nieba i zjawiska specjalne.
20—29 — opady w ciągu ostatniej godziny przed obserwacją, lecz nie w chwili obserwacji.
30—39 — Wichury pyłowe i zawieje śnieżne.
40—49 — Mgła lub gęste opary (przejrzystość mniejsza od 1000 metrów).
50—59 — Mżawka (drobny deszcz ze stratus lub rosząca mgła).
60—69 — Deszcz.
70—79 — Śnieg.
80—89 — Przelotne opady.
90—99 — Burza.
Zachmurzenie w skali 10 stopniowej: 0—bez chmur, 1—ślady chmur, 2—1/10 pokrycia nieba, 3—2/10, 3/10, 4—4/10, 5/10, 6/10, 5—7/10, 8/10, 6—9/10, 7—więcej niż 9/10 pokrycia nieba, lecz z przerwami, 8—niebo całkowicie pokryte chmurami—10/10, 9—niebo niewidoczne z powodu mgły, burzy pyłowej lub innych zjawisk.
Temperatura w całkowitych stopniach Celsjusza. W ostatniej rubryce podawane są najniższe temperatury z nocy ubiegłej lub najwyższe z dnia poprzedniego.
Szczegóły w Nowym Kluczu do układania telegramów meteorologicznych, przyjętym w Kopenhadze we wrześniu 1929.

KIERUNEK WIATRU NA WYSOKOŚCI ... 500 m, 1000 m, 1500 m, 2000 m, 3000 m, 4000 m

	6h	NE1	E5	E7	E8	E6	
	5h	N1	—	NNE1	NE1		
	8h	NE1	NE5	ENE8	ENE6	ENE5	ENE7
	6h	NNE1	NE4	N2	N5	NNE5	
	6h	cisza	—	N2	NNE1	NE1	NNE1 WSW1
Puck	6h	E5	E4	ENE5	ENE7	ENE6	E1

Państwowy Instytut Meteorologiczny w Warszawie.

Mapa pogody z dnia 18. VI. (niedziela) 1919 r. 7 g. G. M. T. Nr 169 A. Rocznik XIV.

Ciśnienie w millibarach 1 mm. odpowiada ciśnieniu słupa dnia 3 1/2 mm. na jednostkę powierzchni.

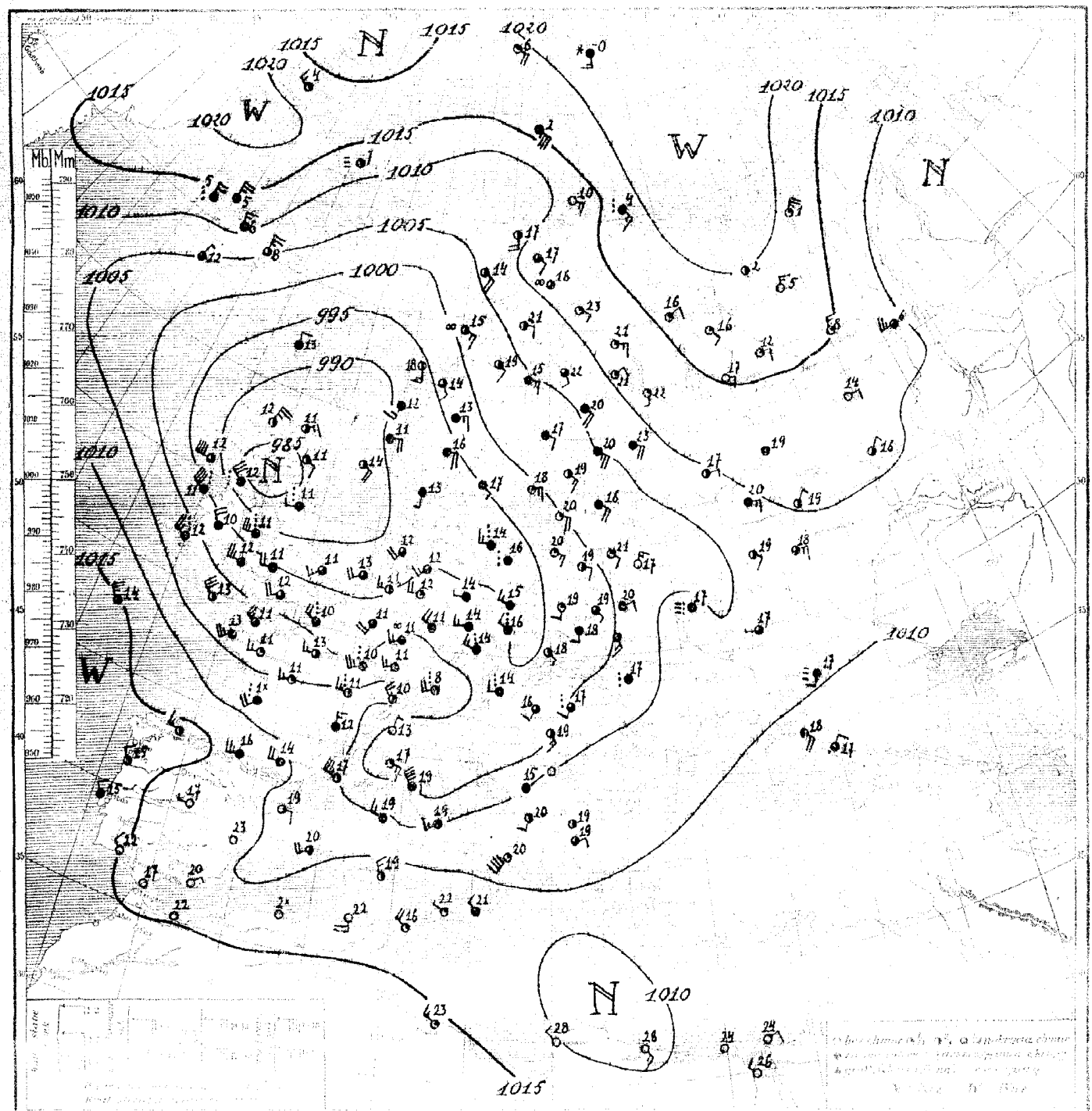

Rozkład ciśnienia: Głęboka depresja ze środkiem nad Szkocją ogarnia swym opływem kraje Europy zachodniej i środkowej, oraz częściowo Włochy. Obszary wysokich ciśnień pokrywają: jeden północną połowę Rosji, drugi Azory i półwysep Pirenejski. Słaby wyż zaleka Afrykę północną i Azję Mniejszą.

Obecny stan pogody w kraju: w Poznańskiem i na Pokuciu pochm. miejsc. deszcz, pozatem pogodnie. Temp. 14°–21°

Przewidywany przebieg pogody w dniu 19. VI. (poniedziałek) Pomorze, Wielkopolska, Śląsk, Podhale, Tatry, wyż. Małopolska i Polska środkowa – pogoda zmienna z przelotnemi deszczami i przejaśnieniami. Chłodno. w ciągu dnia temp około 15°. Umiarkowane wiatry zachodnie i południowo-zachodnie.

Pozostałe dzielnice – przeważnie pochmurno z opadami, miejscami burze. Chłodno – temp. około 12°. Porywiste wiatry zachodnie.

Stacja	Ciśn.	Wiatr	Stan pogody	Zachm.	Temp.	Opady	Temp. min./max.
	082	E_1	62	8	14	2	14
	085	SE_1	64	8	14	14	14
	080	E_1	01	5	16	1	10
	083	NNE_1	02	7	18	0	14
	073	S_2	01	2	19	0	11
	078	cisza	00	1	19	0	10
	085	W_2	02	4	18	0	12
	059	cisza	00	0	16	0	10
	077	SE_1	00	0	19	0	10
	080	cisza	00	0	20	0	12
	090	SW_1	01	2	19	0	11
	084	WSW_1	01	2	19	0	12
	090	W_1	01	3	18	0	12
	088	NW_0	05	0	18	4	9
	086	N_3	01	3	16	2	6
	071	SSW_1	00	0	20	0	10
	061	cisza	01	3	17	9	8
	061	cisza	01	3	20	0	8
	060	S_2	01	3	19	0	10
Gdynia	056	SE_2	01	9	16	0	
Cieszyn	086	SW_0	00	0	18	0	11
Przemyśl	094	cisza	01	3	20	02	11
	849	SSW_4	02	5	9	7	—
	—	WSW_4	25	7	11	7	—
	879	WSW_2	01	5	11	2	—
	932	W_3	01	4	12	3	—
	992	WNW_5	14	6	11	2	—
	952	WNW_3	02	6	13	8	—
	002	W_6	14	4	12	02	—
	072	WNW_5	02	5	12	02	—
	933	W_5	25	7	14	5	—
	984	WNW_4	02	6	12	6	—
	991	WNW_4	01	3	13	01	
	055	NW_5	02	5	14	1	—
	114	WNW_4	03	8	15	02	15
	113	S_2	05	4	15	—	—
Nancy	058	SSW_2	02	6	15	0	12
	027	SW_9	63	8	14	03	14
	079	SW_6	62	8	16	Sl.	14
	071	S_3	01	4	17	0	11
	944	SSW_7	64	8	12	4	—
	963	SSW_5	64	8	13	3	—
	027	SE_3	01	2	17	0	
	996	SSE_4	01	4	18	0	—
	963	SSE_4	03	8	18	0	—
	092	N_1	05	1	15	0	12

Stacja	Ciśn.	Wiatr	Stan pogody	Zachm.	Temp.	Opady	Temp. min./max.
	950	S_4	65	8	13	3	—
	999	SSE_1	02	5	18	0	14
	044	W_4	05	0	19	0	7
	035	SE_1	01	1	17	0	12
	043	SE_1	05	2	20	0	8
	066	SSE_1	00	0	17	—	8
	048	SW_1	05	5	17	0	12
	074	SW_1	02	6	16	Sl.	11
	015	SSW_3	05	5	18	0	14
	063	S_2	02	4	18	1	14
	996	SSW_5	03	8	17	—	14
	067	SE_1	03	8	16	1	—
	063	SSE_1	05	3	18	0	10
	082	SSE_1	05	0	16	0	9
	102	S_2	01	3	19	0	9
	095	S_2	01	3	18	0	14
	105	SW_2	01	4	18	0	14
	178	ESE_1	03	8	5	0	—
	131	E_4	04	2	9	0	—
	041	E_4	01	3	14	0	—
	009	SE_3	05	5	17	0	—
	929	ESE_3	02	6	21	0	—
	913	SE_7	64	9	13	15	—
	221	E_1	02	6	5	0	—
	200	E_1	02	5	2	0	
	050	ESE_2	46	9	4	01	—
	030	SE_3	02	7	13	0	9
	043	cisza	02	4	15	0	
	123	S_1	00	0	1[illegible]	[illegible]	9
	080	E_2	02	5	15	2	11
	087	SE_1	02	6	18	0	4
	042	ESE_3	02	5	18	0	16
	070	SE_2	01	2	21	0	13
	046	S_2	01	1	18	0	11
	063	E_1	02	5	18	0	—
	059	NE_1	01	3	16	0	
Abisko	084	E_0	01	4	15	0	
	075	SE_2	01	4	19	0	13
	087	SSE_4	03	8	19	0	13
	083	SE_1	02	5	16	0	—
	106	SE_2	01	3	21	0	14
	131	S_2	00	0	21	0	11
	100	SSE_1	00	0	18	0	16
	11[illegible]	S_2	01	2	13	0	[illegible]
	180	ESE_3	02	4	11	—	—
	136	cisza	01	3	18	0	9
	163	NW_3	02	6	4	0	
	127	cisza	02	4	21	0	15
	134	WNW_2	01	3	19	0	10
	123	NE_1	00	0	18	0	12
	064	WNW_2	01	6	15	0	11
	136	[illegible]	03	8	17	0	11
	115	cisza	01	2	16	0	[illegible]

Stacja	Ciśn.	Wiatr	Stan pogody	Zachm.	Temp.	Opady	Temp. min./max.
	126	N_2	00	0	16	0	11
	075	NW_1	01	1	18	0	—
	111	S_3	03	8	18	0	—
	082	SW_1	41	7	18	01	—
	103	N_3	02	6	18	0	11
	067	NNE_1	01	7	19	0	17
	087	E_3	00	2	19	0	11
	101	WNW_4	01	4	18	0	—
	035	W_3	07	3	20	0	16
	073	NNW_3	03	8	15	0	16
	174	cisza	00	0	14	0	—
	187	WSW_2	03	8	15	Sl.	—
	126	ESE_1	00	0	21	0	—
	171	SW_0	00	0	18	0	
	15[illegible]	WNW_2	01	3	18	0	
	17[illegible]	NNE_2	01	2	20	0	19
	107	SE_3	52	8	14	9	[illegible]
	087	SW_3	13	8	20	4	—
	13[illegible]	[illegible]sza	51	8	17	06	—
	143	S_3	01	3	21	0	
	134	cisza	02	4	23	0	—
	147	S_3	02	4	[illegible]	0	—
	151	NW_3	62	8	18	2	—
Zara	153	E_2	03	8	18	0	—
	123	cisza	02	4	19	0	15
	110	WNW_2	02	6	17	0	13
	147	E_1	03	8	13	0	10
	139	cisza	02	5	18	0	14
	141	cisza	02	6	18	0	13
	[illegible]	S_6		5		0	—
	[illegible]	SS	00	0	25	0	

UWAGI

Ciśnienie atmosferyczne zredukowane do 0° C., na ciężkość normalną i do poziomu morza.
Siła wiatru w skali Beauforta: 0-cisza zupełna do 9-wicher.

Stan pogody:

00—19 — skrócony opis wyglądu nieba i zjawiska specjalne.
20—29 — opady w ciągu ostatniej godziny przed obserwacją, lecz nie w chwili obserwacji.
30—39 — Wichury pyłowe i zawieje śnieżne.
40—49 — Mgła lub gęste opary (przejrzystość mniejsza od 1000 metrów).
50—59 — Dżdża (drobny deszcz ze stratus lub rosząca mgła).
60—69 — Deszcz.
70—79 — Śnieg.
80—89 — Przelotne opady.
90—99 — Burza.

Zachmurzenie w skali 10 stopniowej: 0—bez chmur, 1—ślady chmur, 2—$^1/_{10}$ pokrycia nieba, 3—$^2/_{10}$ $^3/_{10}$, 4—$^4/_{10}$ $^5/_{10}$ $^6/_{10}$, 5—$^7/_{10}$ $^8/_{10}$, 6—$^9/_{10}$, 7—więcej niż $^9/_{10}$ pokrycia nieba, lecz z przerwami, 8—niebo całkowicie pokryte chmurami—$^{10}/_{10}$, 9—niebo niewidoczne z powodu mgły, burzy pyłowej lub innych zjawisk.

Temperatura w całkowitych stopniach Celsjusza. W ostatniej rubryce podawane są najniższe temperatury z nocy ubiegłej lub najwyższe z dnia poprzedniego.

Szczegóły w Nowym Kluczu do ustalania telegramów meteorologicznych, przyjętym w Kopenhadze we wrześniu 1929.

KIERUNEK WIATRU NA WYSOKOŚCI

	250 m	500 m	1000 m	1500 m	2000 m	3000 m	4000 m
	6^{00}	WSW_2	—	W_4	W_5	W_5	WSW_5
	8^{00}	SE_3	SW_4	SW_4	SSW_4	SSW_3	SSW_3
	6^{00}	cisza	—	WSW_2	WSW_3	WSW_3	

Państwowy Instytut Meteorologiczny w Warszawie.

Mapa pogody z dnia **19.VI.** poniedziałek 1933 r. **7** g. G. M. T. Nr **170** Rocznik XIV.

Ciśnienie w millibarach i mmHg odpowiada ciśnieniu słupa rtęci 34 mm. na jednostkę powierzchni.

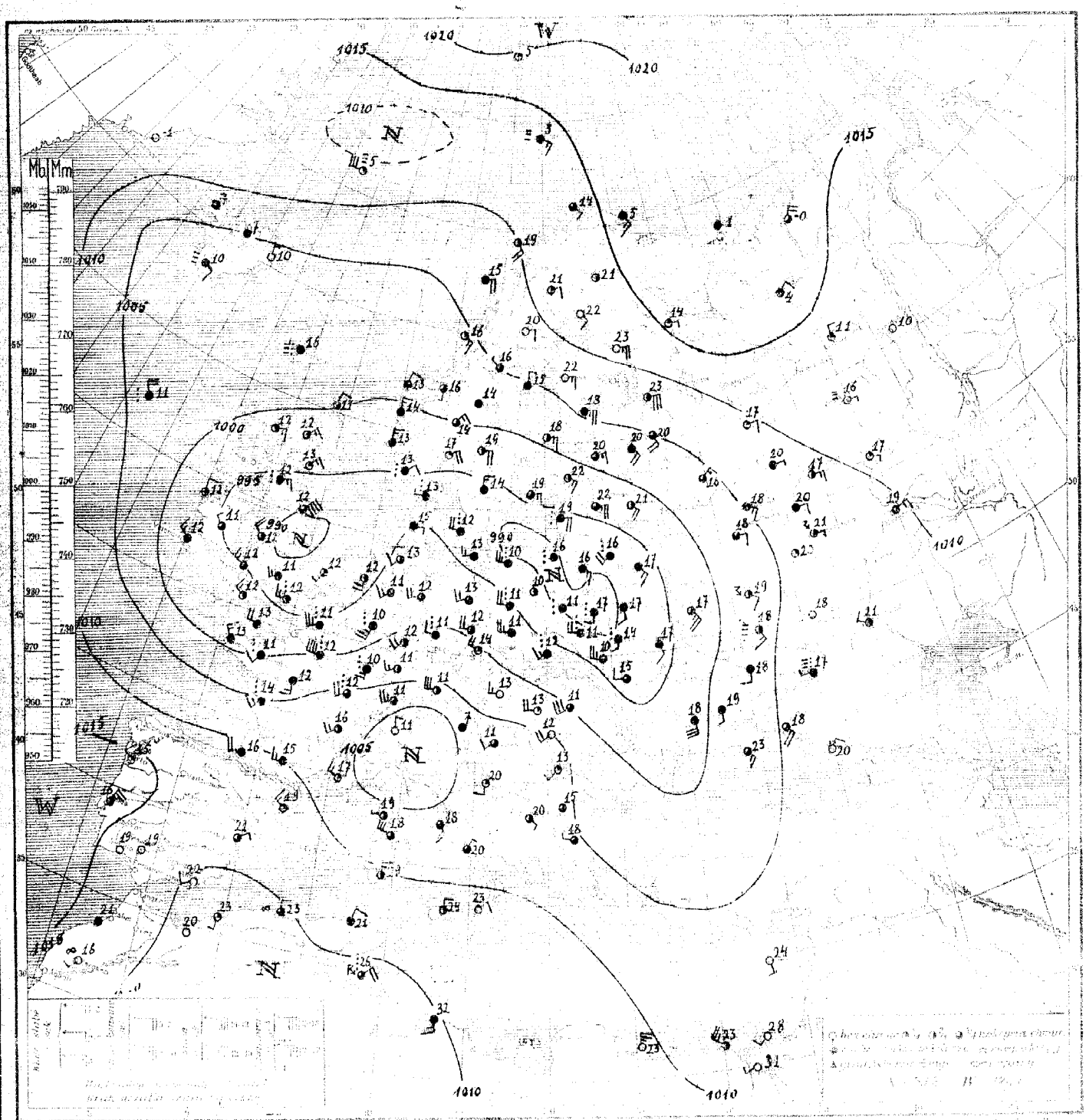

Rozkład ciśnienia. Rozległy i głęboki niż barometryczny ze środkami nad Polską, Anglją i Lombardją ogarnia swym wpływem kraje Europy zachodniej, środkowej i południowej. Wyż z nad wysp Azorskich sięga ponad półw. Pirenejski, drugi na dalekiej północy.

Obecny stan pogody w kraju. pochmurno i deszcze. Temp. 7° (Zakopane) do 18° (Białystok).

Przewidywany przebieg pogody w dniu 20.VI. (wtorek) Wileńskie, Polesie, Wołyń, Podole, i Małopolskie: pochmurno i deszcze. Chłodno. Porywiste wiatry zachodnie i północno-zachodnie.

Pozostałe dzielnice – pogoda zmienna z przelotnemi deszczami. Chłodno. Umiarkowane wiatry zachodnie.

	00.4	ESE2	01	2	21	0	11
	00.9	ESE4	00	0	21	0	12
	99.4	E2	01	4	19	0	8
	00.6	ENE1	02	7	26	0	14
	90.3	SE2	02	4	21	—	—
	99.3	SE1	02	5	19	0	10
	97.1	S2	01	2	19	0	13
	93.5	S3	01	4	18	0	14
	95.9	ESE1	02	8	18	0.3	13
	93.4	S2	02	7	18	0	14
	99.4	S3	02	7	17	0	13
	00.2	SSE3	02	7	18	0	13
	00.7	SSE1	01	8	17	22	14
	96.3	SE1	02	6	18	0	14
	95.4	NNE5	02	6	19	2	10
	95.0	WNW3	22	8	15	ślad	15
	94.3	SSW1	02	5	19	0	13
	94.6	S1	02	5	20	0	15
	94.9	S4	02	8	19	0	13
	95.0	SE3	40	6	18	0	—
	95.8	SSE1	02	5	18	ślad	13
	98.9	S1	02	7	17	—"—	15
	92.3	N2	03	8	13	2	—
	95.0	N5	02	7	7	—	—
	97.3	SW4	02	5	4	7	—
	—	NNE5	02	6	12	4	—
	85.6	SE2	01	2	11	1	—
	86.1	WSW1	63	8	11	2	—
	93.2	W7	22	8	11	0.2	—
	93.1	WSW6	02	5	11	4	—
	97.5	WNW4	64	8	11	2	—
	04.7	WNW5	25	7	12	1	—
	86.2	NW6	10	7	12	5	—
	97.1	WSW4	02	6	11	0.2	—
	95.9	W4	02	8	11	0.3	—
	03.6	NW5	14	6	13	0.4	—
Cranwell	92.1	SW4	62	8	9	2	—
	09.4	SW4	63	7	—	1	12
	—	W3	61	6	—	9	7
	02.1	WSW5	25	7	10	—	9
	01.1	WNW6	25	6	13	1	11
	06.2	WSW5	03	7	13	0.6	11
	05.4	WSW3	01	2	11	0	9
	01.4	WSW6	02	6	12	0.1	10
	03.3	SSW3	02	4	13	5	9
	11.7	W7	03	7	14	0.2	12
	03.0	NW6	02	5	17	0.3	16
	07.1	WNW7	01	4	17	0	15
	06.2	NNW3	03	8	19	0.5	16
Rennes	04.7	W3	02	3	11	ślad	9
Lyon	08.7	N3	02	7	12	7	10
	93.0	WSW4	02	5	13	0	—
	97.0	SW4	02	6	11	2	7
	92.4	SSW4	64	8	14	6	—
	92.4	cisza	62	8	13	6	—
	91.6	SSW5	61	4	13	0.2	—
	94.0	W2	64	8	14	0.3	13

	04.6	NW4	02	6	10	13	8
	07.2	SSW2	02	5	10	13	8
	97.8	NNE1	02	0	13	16	11
	92.1	NSW5	25	6	12	1	—
	95.3	SW5	02	5	12	0.2	10
	93.5	SW4	61	8	13	2	7
	95.5	W1	02	8	11	4	13
	96.3	W2	03	8	14	4	13
	04.0	NNW4	61	7	10	ślad	14
	02.1	WSW2	05	7	11	2	7
	03.8	WSW4	62	8	8	10	8
	95.5	W4	01	3	12	6	8
	95.7	ESE2	01	2	20	0	11
	97.3	SSW2	02	5	11	0.5	8
	98.5	SSW4	01	2	21	—	—
	99.4	NW5	62	8	13	20	12
	94.7	S2	03	8	16	ślad	14
	98.2	SSW3	01	4	19	4	15
	93.1	SSW2	02	5	16	1	15
	00.1	SSW4	01	5	17	4	16
	14.3	SE3	10	8	4	0	—
	12.5	E3	01	3	10	0	—
	07.2	SE4	01	4	14	0	—
	02.1	E3	05	7	15	0	—
	94.8	E2	03	6	19	0	—
	90.8	E4	03	8	11	13	—
	14.0	ESE4	01	1	6	0	3
	16.3	SE7	03	8	2	0	—
	11.3	cisza	04	4	7	0	—
	07.6	ENE2	02	7	13	0	—
	11.0	ESE2	00	2	23	0	15
	06.0	E2	01	4	21	0	11
	97.2	E5	02	5	18	0	15
	05.3	SE1	03	8	17	0	13
	93.1	ENE3	01	2	18	0	—
	93.7	E2	02	6	17	0	—
Abisko	10.8	ESE2	02	5	17	0	9
	04.8	SE5	02	7	20	0.2	14
	00.9	ESE3	02	6	19	1	14
	02.4	ESE4	02	7	16	7	13
	01.1	ESE3	03	8	15	0.2	—
	96.8	SE4	03	8	18	0.2	17
	11.2	S1	61	2	22	0	11
	07.8	SSE2	02	5	22	0	15
	10.1	ENE2	01	3	21	0	15
	17.0	ENE2	01	3	16	0	—
	15.5	E2	01	1	17	0	—
	11.0	N1	00	0	11	0	4
	11.9	E2	02	5	17	0	12
	13.5	E2	00	0	14	—	—
	05.2	NW2	00	0	10	0.6	6
	09.2	E3	08	8	20	0	12
	09.1	NE1	01	3	11	0	12

09.2	SSW2	54	8	17	0.5	—
12.6	NE2	03	5	17	0	—
12.1	W1	00	0	17	0	—
11.8	cisza	00	0	23	0	—
02.5	WSW4	02	5	20	0	—
07.4	ESE3	01	3	17	ślad	—
06.6	WSW3	03	8	19	ślad	—
07.5	WSW1	03	7	19	—"—	—
07.4	SW8	01	3	20	0	—
12.2	WNW1	01	3	22	0	—
11.5	NW2	02	5	21	0	—
12.6	NNW3	02	4	19	0	—
05.0	cisza	03	8	15	0	—
05.7	cisza	02	6	19	1	—
15.8	NW3	01	2	23	0	—
10.9	NW1	00	0	28	0	—
13.4	SW1	01	3	19	0	—
12.1	cisza	00	0	—	0	—
—	WSW6	76	9	-5	—	-6
—	NNW5	77	9	-7	—	-7
—	W6	46	9	4	3	4
—	W5	43	7	3	1	3

UWAGI

Ciśnienie atmosferyczne zredukowane do 0° C., na ciężkość normalną i do poziomu morza.

Siła wiatru w skali Beauforta: 0-cisza zupełna do 9-wicher.

Stan pogody:

00 — 19 — skrócony opis wyglądu nieba i zjawiska specjalne.

20 — 29 — opady w ciągu ostatniej godziny przed obserwacją, lecz nie w chwili obserwacji.

30 — 39 — Wichury pyłowe i zawieje śnieżne.

40 — 49 — Mgła lub gęste opary (przejrzystość mniejsza od 1000 metrów).

50 — 59 — Dżdża (drobny deszcz ze stratus lub rosząca mgła).

60 — 69 — Deszcz.

70 — 79 — Śnieg.

80 — 89 — Przelotne opady.

90 — 99 — Burza.

Zachmurzenie w skali 10 stopniowej: 0—bez chmur, 1—ślady chmur, 2—1/10 pokrycia nieba, 3—2/10 3/10, 4—4/10 5/10 6/10, 5—7/10 8/10, 6—9/10, 7—więcej niż 9/10 pokrycia nieba, lecz z przerwami, 8—niebo całkowicie pokryte chmurami—10/10, 9—niebo niewidoczne z powodu mgły, burzy pyłowej lub innych zjawisk.

Temperatura w całkowitych stopniach Celsjusza. W ostatniej rubryce podawane są najniższe temperatury z nocy ubiegłej lub najwyższe z dnia poprzedniego.

Szczegóły w Nowym Kluczu do układania telegramów meteorologicznych, przyjętym w Kopenhadze we wrześniu 1929.

WIATR NA WYSOKOŚCI

…	…	…	…	1500 m	2000 m	3000 m	4000 m

Państwowy Instytut Meteorologiczny w Warszawie.

Mapa pogody z dnia 20.VI. wtorek 1933 r. 7 g. G. M. T. Nr. 171a Rocznik XIV.

Ciśnienie w millibarach: 1 mmb. odpowiada ciśnieniu słupa rtęci 3,4 mm. na jednostkę powierzchni.

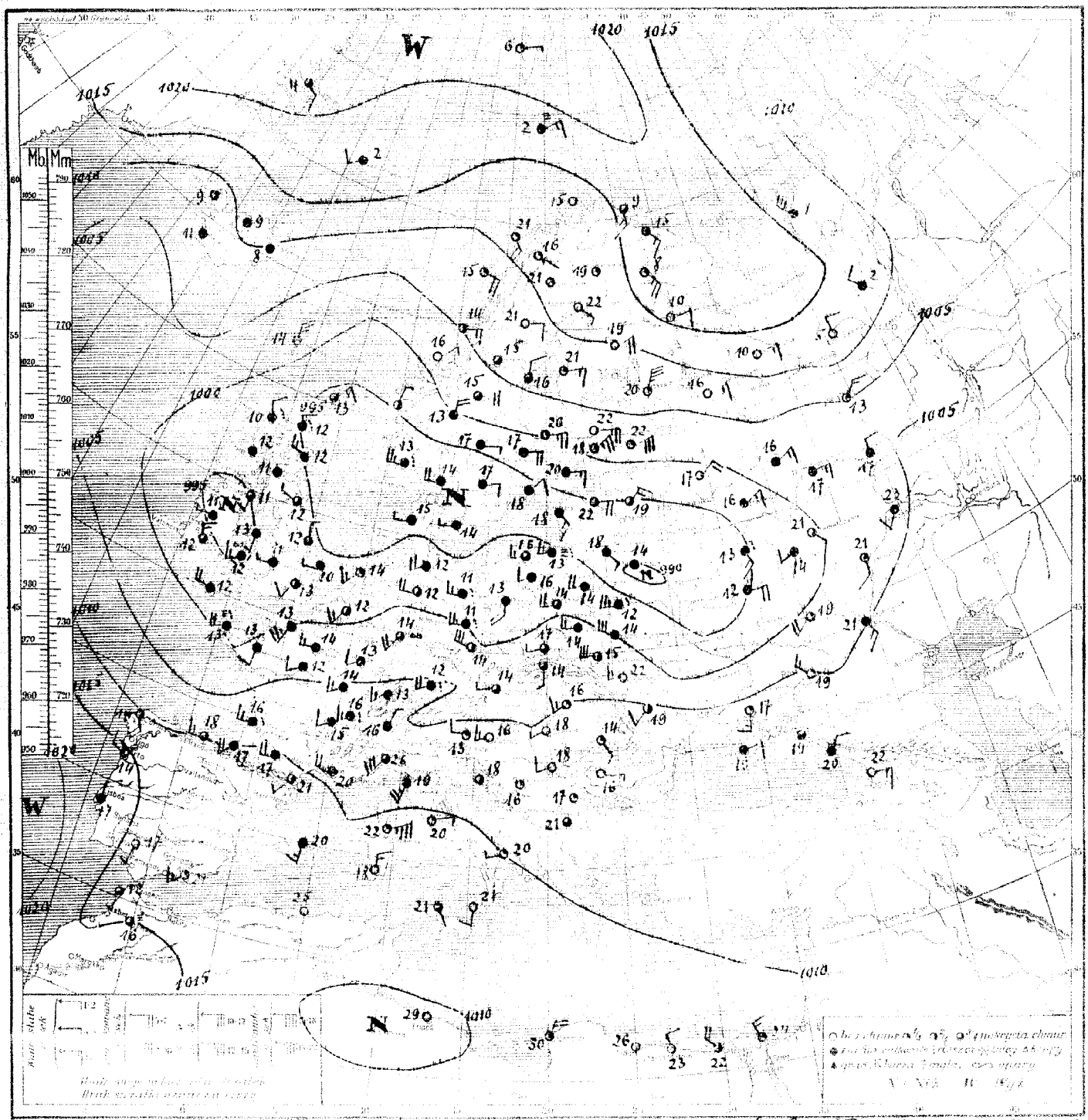

Rozkład ciśnienia: od Anglji aż po dorzecze górnego Dniepru rozciąga się wąski, lecz długi obszar niżowy. Na północ od niego rozciąga się wyż barometryczny. Nad Europą południową ciśnienie jest prawie jednakowe i wynosi 1008 do 1012 mb.

Obecny stan pogody w Polsce: w Suwalskiem, na Polesiu oraz w Wielkop. pochmurno, deszcze, pozatem słonecznie o zachm. zmie.

Przewidywany przebieg pogody w dniu 21.VI. (środa): Pomorze, Wielkopolska, Polska środkowa, wyż. Małop., Śląsk, Podhale i Tatry – pogoda o zachmurzeniu zmiennem i przelotn. deszczach. Chłodno, temper. w godz. przedpołudn. od 11° do 14° w górach około 9°. Umiarkowane wiatry połudn.-zach. Pokucie, Gorgany i Czarnohora – słonecznie o słabych wiatrach miejscowych i znacznem ociepleniu w ciągu dnia. Pozostałe dzielnice – słonecznie przy umiarkowanem zachmurzeniu, dość wysokiej temp. (około 19°) i słabych wiatrach najpierw zachodn., potem połudn. W godzinach popołudn. i wieczorem pogorszenie się stanu pogody.

	91.9	SW2	62	8	16	0.4	15
	91.3	ESE3	03	8	17	2	14
	91.3	E3	03	8	16	2	12
	90.9	SSE2	03	8	17	4	16
	89.5	SE3	03	8	18	2	16
	89.9	S2	60	8	17	ślad	14
	90.7	NW5	64	8	11	9	12
	94.4	W4	63	8	11	22	9
	94.5	W4	62	8	10	18	9
	92.0	W4	62	8	11	2	10
	94.9	W5	03	8	10	ślad	9
	91.9	S2	62	8	14	8	13
	94.3	WSW5	63	8	12	9	12
	97.7	WSW3	22	8	12	14	9
	99.5	SW3	22	8	7	31	5
	95.5	W4	62	8	11	13	9
	93.0	NW3	62	8	11	13	10
	91.7	NW4	52	6	10	8	10
	91.1	NNE2	69	8	11	11	11
	89.9	W4	16	9	13	3	—
	99.5	SSW3	02	5	11	17	9
	96.2	W4	62	8	11	6	10
	01.1	cisza	44	8	16	0	—
	00.2	NNE4	02	5	11	0	—
	—	E3	01	4	12	0	—
	96.3	NE3	01	3	13	3	—
	91.9	NE8	02	5	12	2	—
	93.5	NW4	02	6	12	0	—
	92.3	SW4	02	5	12	4	—
	96.6	N2	01	4	12	3	—
	93.9	NW3	02	8	12	0.1	—
	94.2	N4	01	2	13	0	—
	94.0	WSW2	02	6	11	—	—
Cramwell	90.9	WSW3	02	7	11	3	—
	05.1	SW3	62	8	14	3	—
	10.5	WSW4	03	8	16	0.1	15
	05.1	WSW4	25	5	12	5	7
	02.1	S3	22	8	10	6	8
	97.8	SW7	14	6	12	—	12
	98.3	NW3	21	8	13	2	12
	02.3	S4	03	8	12	2	9
	00.3	SW4	61	8	12	0.2	11
	05.0	S1	25	8	11	5	9
	10.7	W5	03	8	15	0	11
	10.5	WNW2	02	4	18	0	15
	09.0	WNW3	01	3	17	0	14
	08.9	W1	02	4	19	0	15
Lyon	08.2	SW3	02	6	16	ślad	11
Romner	99.4	SW2	62	8	11	0.5	10
	94.1	SW4	02	4	12	0.4	—
	94.6	SSW4	02	6	12	3	—
	96.8	SW4	22	8	11	6	9
	92.8	W4	64	8	12	13	—
	93.8	ENE2	61	8	15	4	—
	95.8	E1	02	8	15	0	—
	02.3	W3	60	8	13	9	10
	95.9	cisza	03	8	7	31	5

05.9	WSW5	02	5	11	3	8
08.2	SW3	02	2	12	9	8
04.3	N1	00	0	11	0	7
95.0	SSE3	01	3	14	0	—
96.8	SW3	02	4	13	0	10
95.5	WSW2	03	8	13	4	11
97.1	WSW3	02	5	13	0	11
99.1	W4	02	6	12	ślad	9
97.6	W5	02	7	11	13	10
01.0	SW3	02	6	12	0	10
05.0	W6	14	4	11	0	7
98.0	WSW4	02	5	12	0	7
89.0	—	22	7	16	2	16
98.1	SSW5	22	8	10	0.6	9
92.0	ESE3	61	8	18	—	
00.4	WNW4	01	3	14	0	8
93.5	W2	02	5	14	3	10
99.3	SW1	62	8	11	27	10
51.9	W4	01	2	13	0.2	10
99.9	WSW6	14	5	11	7	11
18.1	SSE3	03	8	5	0	—
12.6	SE1	03	5	14	0	—
07.6	E4	03	7	15	0	—
04.0	SE3	05	2	16	0	—
00.7	NNE2	03	7	13	ślad	—
98.1	N3	03	8	13	0	—
20.5	E1	04	3	5	0	—
13.6	ESE3	46	9	3	0.2	—
11.6	W1	04	1	5	0	—
00.8	NE3	02	5	14	0	12
11.7	ENE2	01	3	21	0	13
12.4	SE2	00	0	22	0	15
07.3	E2	00	0	20	0	11
05.3	N1	20	8	15	0.2	19
98.1	E4	01	4	19	0	14
98.9	E3	02	5	18	0	15
94.6	N3	03	8	14	0	13
96.3	E3	61	5	19	1	—
92.3	E4	25	8	15	3	—
01.7	ENE3	02	5	20	0	13
96.9	ESE3	02	4	22	0	13
95.5	E5	02	5	22	0	15
96.0	E4	02	5	19	0	—
02.7	SE3	02	4	21	0	17
08.4	E6	01	4	23	0	16
09.5	E3	00	0	22	1	14
08.6	E2	01	1	21	0	14
15.9	E1	01	3	14	0	6
05.1	SSE4	02	5	20	1	16
09.3	E2	01	2	17	0	11
12.2	E1	00	1	16	0	9
05.6	ESE3	03	2	18	0.2	16
11.9	NE1	05	0	13	0	8

	02.4	ESE2	02	6	19	0	14
	11.3	ESE1	01	3	17	0	11
	98.4	S6	03	7	18	0	—
	01.2	SE3	02	5	23	0	—
	07.8	W1	43	8	17	0.1	15
	06.4	WNW2	02	4	21	0	16
	08.8	E3	00	1	20	0	15
	06.1	NE2	00	0	20	0	—
	08.3	SSW2	01	4	23	0	—
	10.2	W2	00	0	20	0	—
	12.7	NE1	02	5	21	1	19
	16.3	NNE5	02	4	16	0	14
	08.3	NE1	02	5	20	0	—
	10.9	N2	02	4	24	0	—
	11.1	NE2	00	0	23	0	—
	10.5	N3	02	4	19	0	—
Zara	06.1	S2	01	3	20	0	—
	06.3	SW1	01	2	13	2	9
	05.5	WSW2	02	5	11	0	7
	06.3	NE1	00	0	14	4	8
	04.1	E2	02	5	22	0	17
	09.8	S3	03	8	32	0	15
	01.6	N2	05	5	23	0	22

UWAGI

Ciśnienia atmosferyczne zredukowane do 0° C., na ciężkość normalną i do poziomu morza.
Siła wiatru w skali Beauforta: 0-cisza zupełna do 9-wicher.
Stan pogody:
00—19 — skrócony opis wyglądu nieba i zjawiska specjalne.
20—29 — opady w ciągu ostatniej godziny przed obserwacją, lecz nie w chwili obserwacji.
30—39 — Wichury pyłowe i zawieje śnieżne.
40—49 — Mgła lub gęste opary (przezroczystość mniejsza od 1000 metrów).
50—59 — Dżdża (drobny deszcz ze stratus lub rosząca mgła).
60—69 — Deszcz.
70—79 — Śnieg.
80—89 — Przelotne opady.
90—99 — Burza.
Zachmurzenie w skali 10 stopniowej: 0—bez chmur, 1—ślady chmur, 2—1/10 pokrycia nieba 3—2/10 3/10 4—4/10 5/10 6/10 5—7/10 6—8/10 7—więcej niż 8/10 pokrycia nieba, lecz z przerwami, 8—niebo całkowicie pokryte chmurami—10/10, 9—niebo niewidoczne z powodu mgły, burzy pyłowej lub innych zjawisk.
Temperatura w całkowitych stopniach Celsjusza. W ostatniej rubryce podawane są najniższe temperatury z nocy ubiegłej lub najwyższe z dnia poprzedniego.
Szczegóły w Nowym Kluczu do układania telegramów meteorologicznych, przyjętym w Kopenhadze we wrześniu 1929.

WIATR NA WYSOKOŚCI

	3000 m	4000 m
Wilno		
Warszawa		
Lwów		
Gdynia		

Państwowy Instytut Meteorologiczny w Warszawie.

Mapa pogody z dnia 21. VI. (środa) 1933 r. 7 g. G. M. T. Nr. 174 Rocznik XIV.

Ciśnienie w millibarach: 1 mmb. odpowiada ciśnieniu słupa rtęci 3.4 mm. na jednostkę powierzchni.

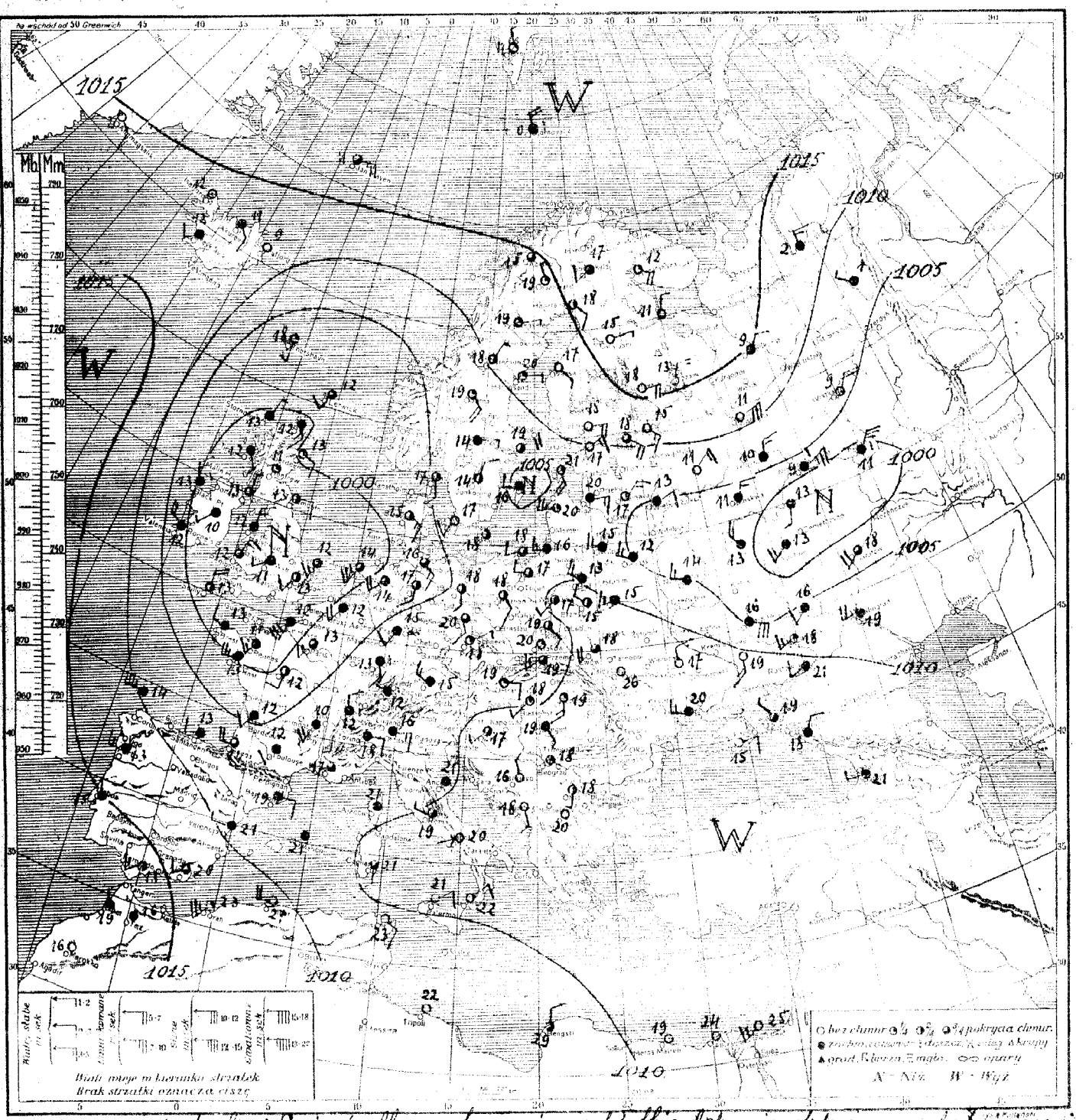

Rozkład ciśnienia: nad Anglją i Rosją środkowe utrzymują się płytkie depresje, stopniowo wypełniające się. Pozostałą część kontynentu zalegają słabe obszary wyżowe.

Obecny stan pogody w Polsce: Wileńskie i Polesie zachmurzenie duże, miejscami deszcz, pozatem dość pogodnie.

Przewidywany przebieg pogody w dniu 22. VI. (czwartek): Wileńskie i Polesie – najpierw zachmurzenie zmienne, gdzieniegdzie możliwy przelotny deszcz, potem stopniowe polepszanie się stanu pogody. Ciepło. Słabe wiatry zachodnie. Pozostałe dzielnice – pogoda słoneczna i ciepła o zachmurzeniu umiarkowanem przy słabych wiatrach południowych.

823	SE_1	02	6	18	2	15
943	E_1	03	8	13	2	14
959	WNW_4	64	8	12	10	10
966	W_3	64	8	12	54	11
969	W_4	03	8	14	4	10
999	W_4	02	5	14	1	10
983	SSW_3	02	4	14	05	6
007	W_2	01	3	17	0	7
008	W_3	02	7	14	0	9
017	W_8	01	4	15	0	8
995	WNW_6	02	8	14	Sl	11
018	WNW_6	01	3	15	0	9
017	WSW_2	02	5	17	0	7
019	SSE_1	02	5	14	0	6
019	SSE_1	02	5	14	0	6
981	cisza	01	4	16	01	9
976	SW_2	01	4	15	06	10
976	WSW_2	01	8	16	Sl	11
958	W_3	02	5	16	0	—
020	SSE_1	02	5	15	0	9
025	W_2	01	3	18	01	9
006	N_5	00	0	14	0	—
987	NE_3	02	5	13	0	—
—	NW_2	64	8	10	7	—
937	WNW_3	02	6	12	01	
986	WNW_2	02	5	12	0	
957	SSE_1	02	6	13	0	
957	W_1	46	9	10	0	
971	SSW_2	01	4	13	Sl	
956	W_2	02	7	11	0	—
968	WNW_4	01	4	12	11	
Cranwell 959	NNE_1	46	9	9	Sl	—
102	SSW_4	03	8	17	Sl	17
065	S_1	03	5	16	1	11
051	WSW_3	03	6	14	2	11
019	S_2	61	7	13	3	11
999	SSW_5	03	8	13	0	12
966	WSW_4	21	8	13	04	13
937	NE_1	22	8	—	—	—
022	W_2	02	5	14	0	11
042	S_3	61	7	13	3	11
103	W_4	03	7	17	0	14
105	SW_2	02	4	21	0	17
098	WNW_4	02	5	20	0	16
Lyon 079	SW_2	02	7	15	14	11
Rennes 002	S_2	02	7	13	5	12
960	SW_3	01	3	14	0	
973	SW_3	01	3	13	0	—
991	SW_3	02	4	12	1	9
942	W_1	03	8	14	1	
910	W_4	25	8	14	66	—
943	W_1	03	8	15	0	—
039	W_1	02	5	14	0	11
043	cisza	00	0	14	0	9

060	SW_3	03	7	13	16	10
075	SW_3	10	8	16	10	51
067	NNE_1	03	7	16	0	13
951	SW_2	02	5	14	0	[illegible]
970	WSW_4	02	6	12	0	10
970	SW_2	02	5	14	0	10
982	W_3	62	8	12	1	9
993	W_5	22	7	11	14	10
983	SSE_1	22	7	13	1	7
017	SW_4	05	5	14	6	9
065	WSW_4	62	8	12	6	10
982	W_4	02	4	12	2	10
955	W_3	52	8	13	4	12
000	SW_6	02	5	12	5	9
959	W_7	61	8	15	2	—
016	WNW_6	01	4	14	02	10
010	S_3	01	3	14	0	8
040	SSW_2	01	5	14	0	7
050	SW_3	01	2	16	1	11
113	S_3	02	5	9	0	—
123	cisza	01	1	15	0	—
092	ESE_4	01	2	15	0	—
050	E_3	02	4	14	0	—
951	NNE_3	64	8	17	2	
120	E_1	02	3	6	0	
170	ENE_3	46	9	2	03	
174	NNW_2	16	9	2	0	
998	W_4	02	7	13	1	12
115	cisza	01	3	21	Sl	14
130	SE_1	00	0	22	0	15
080	E_2	01	1	21	0	8
096	NNE_2	02	5	16	17	
957	E_1	02	6	17	04	16
980	E_4	03	7	17	Sl	16
970	E_2	03	6	17	4	14
936	NE_1	03	8	18	2	
9[?]	NW_1	63	9	14	11	—
Abisko 124	[illegible]	05	3	16	0	10
008	NE_5	01	3	18	0	1[?]
958	E_3	02	6	20	0	15
947	E_4	02	4	22	0	15
946	ENE[?]	03	8	19	06	—
029	E_5	01	1	22	0	18
081	NE_7	15	3	20	0	15
074	E_3	01	3	21	2	15
034	ENE_2	00	0	19	0	14
170	E_2	00	0	10	0	2
051	NE_3	01	3	15	0	10
079	cisza	03	8	10	0	7
958	ENE_3	93	7	16	02	15
079	S_3	03	8	14	0	11

950	NNE_4	03	7	22	11	—
031	N_3	20	8	17		14
079	ENE_2	02	6	19	0	
057	NW_3	01	2	19	02	17
055	S_2	01	4	21	0	17
047	SSE_3	02	6	21	0	18
082	E_2	10	7	18	0	14
084	NE_2	03	7	20	0	17
079	SSE_2	00	0	24	0	18
097	SSE_3	01	3	23	0	—
098	SSE_4	02	4	19	0	
122	SSW_3	01	3	20	0	—
163	N_3	02	4	17	0	14
071	SW_6	02	5	16	0	—
115	E_1	01	2	20	0	
102	W_1	01	3	20	0	
115	SE_1	02	3	21	0	
143	NNW_3	00	0	18	0	
Zara 053	cisza	02	4	18	0	
075	WSW_2	01	1	18	0	14
055	WSW_3	00	1	16	0	11
088	cisza	01	2	16	0	9
073	cisza	01	3	17	0	12
[?]75	cisza	02	5	21	0	15

Ciśnienie atmosferyczne zredukowane do 0° C., na ciężkość normalną i do poziomu morza.
Siła wiatru w skali Beauforta: 0-cisza zupełna do 9-wicher.

Stan pogody:
00 — 19 — skrócony opis wyglądu nieba i zjawiska specjalne.
20 — 29 — opady w ciągu ostatniej godziny przed obserwacją, lecz nie w chwili obserwacji.
30 — 39 — Wichury pyłowe i zawieje śnieżne.
40 — 49 — Mgła lub gęste opary (przezroczystość mniejsza od 1000 metrów).
50 — 59 — Dżdża (drobny deszcz ze stratus lub rosząca mgła).
60 — 69 — Deszcz.
70 — 79 — Śnieg.
80 — 89 — Przelotne opady.
90 — 99 — Burza.

Zachmurzenie w skali 10 stopniowej: 0—bez chmur, 1—ślady chmur, 2—$^1/_{10}$ pokrycia nieba, 3—$^2/_{10}$ $^3/_{10}$, 4—$^4/_{10}$ $^5/_{10}$ $^6/_{10}$, 5—$^7/_{10}$ $^8/_{10}$, 6—$^9/_{10}$, 7—więcej niż $^9/_{10}$ pokrycia nieba, lecz z przerwami, 8—niebo całkowicie pokryte chmurami—$^{10}/_{10}$, 9—niebo niewidoczne z powodu mgły, burzy pyłowej lub innych zjawisk.

Temperatura w całkowitych stopniach Celsjusza. W ostatniej rubryce podawane są najniższe temperatury z nocy ubiegłej lub najwyższe z dnia poprzedniego.

Szczegóły w Nowym Kluczu do układania telegramów meteorologicznych, przyjętym w Kopenhadze we wrześniu 1929.

WIATR NA WYSOKOŚCI

2000 m 3000 m 4000 m

6⁰⁰ S_2 WSW_5 SW_5 SSW_7 SW_9 SW_{12} SW_{11}

Puck 6⁰⁰ W_5 W_{12} W_{14} W_{15} W_{17}

Państwowy Instytut Meteorologiczny w Warszawie.

Mapa pogody z dnia 22.VI. czwartek 1933 r. 7 g. G. M. T. Nr. 173 Rocznik XIV.

Ciśnienie w millibarach; 1 mmb. odpowiada ciśnieniu słupa rtęci 0,34 mm. na jednostkę powierzchni.

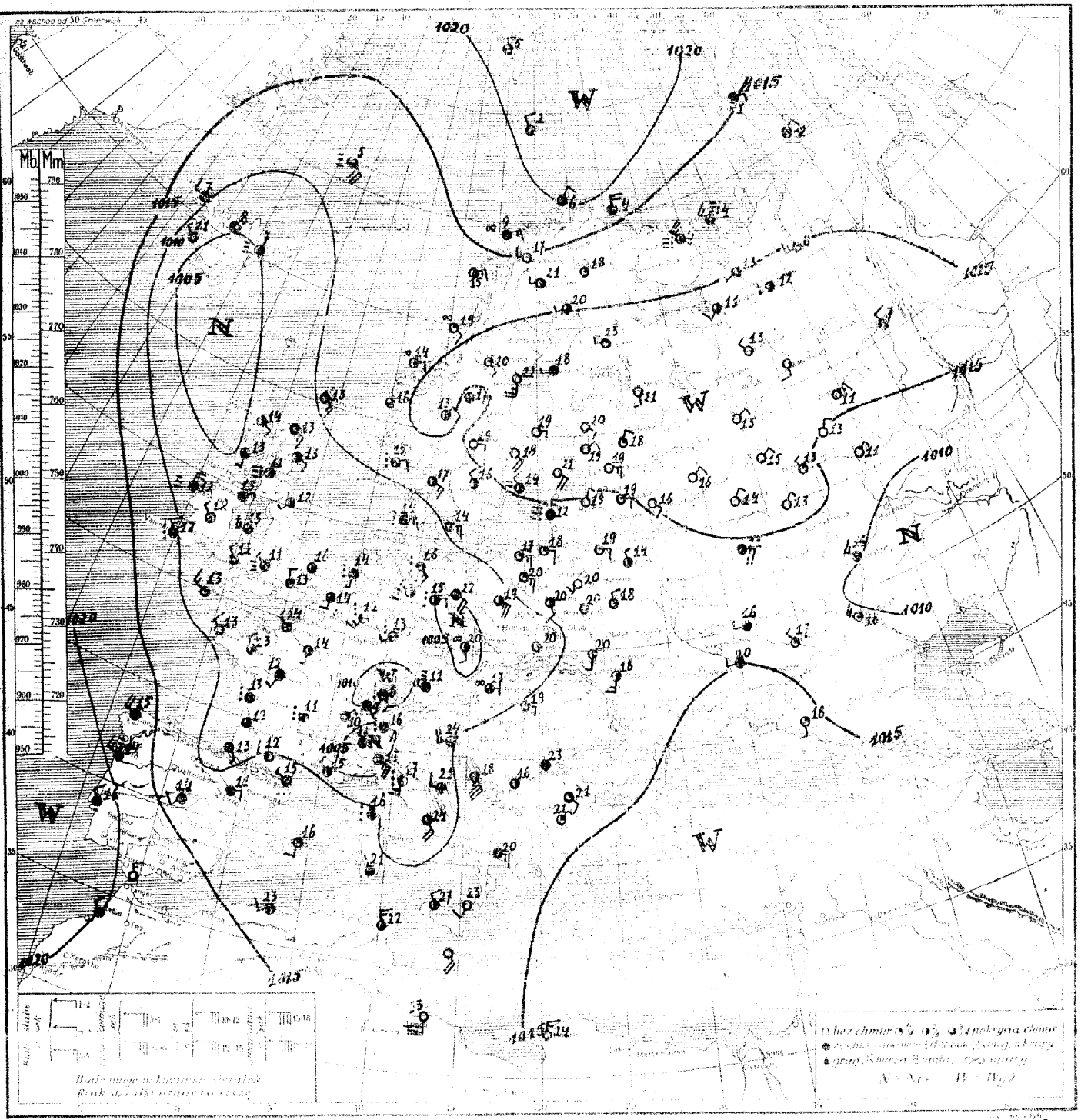

Rozkład ciśnienia: Kraje Europy zachodniej i środkowej zalega obszerna depresja ze środkami nad Niemcami i u północnych wybrzeży Irlandii. Pozostałą część kontynentu ogarnia obszar wysokiego ciśnienia. Drugi wyż ulokowuje się nad Atlantykiem.

Obecny stan pogody w Polsce: pogoda słoneczna o temperaturze 17 do 23°.

Przewidywany przebieg pogody w dniu 23.VI. [piątek]: Pomorze, Wielkopolska, Polska środkowa, woj. Małopolskie, Śląsk, Podhale i Tatry – najpierw dość pogodnie lub pogodnie, potem stopniowy wzrost zachmurzenia ze skłonnością do burz lub obfitych deszczów pochodzenia burzowego. Bardzo ciepło. Umiarkowane wiatry południowo-wschodnie. Pozostałe dzielnice – dość pogodnie i ciepło o słabych lub umiarkowanych wiatrach południowo-wschodnich.

	06.4	W3	02	7	15	0.4 12
	09.2	W4	02	5	15	0.3 8
	09.7	WSW3	02	6	15	0 10
	09.9	WNW3	62	8	13	0.3 10
	10.3	NW2	02	4	15	0 9
	11.0	SW2	02	4	17	0 8
	07.7	S1	01	3	15	0.1 7
	08.9	SE1	01	4	19	0 10
	11.0	cisza	00	3	16	0 8
	10.9	SW4	02	5	18	0 9
	11.1	W2	01	2	17	0 11
	11.1	SW2	01	2	19	0 13
	09.5	cisza	01	3	20	0.1 10
	07.5	WSW3	01	4	19	0 7
	08.0	SE2	01	4	18	0 8
	08.2	cisza	01	4	18	0 8
	08.7	—"—	01	3	17	0 7
	09.2	W2	02	4	17	0 9
	07.5	WNW2	01	4	18	0 —
	09.3	SE2	01	2	21	0 12
	10.7	cisza	02	6	17	0.1 9
	02.3	S1	01	2	13	0 —
	13.4	cisza	01	0	9	1 —
	11.5	WSW1	02	6	12	— —
	02.4	SSW2	02	5	12	1 —
	—	NNE	25	7	13	4 —
	00.2	ESE2	01	3	13	ślad —
	97.6	E	01	4	13	0 —
	95.2	N2	02	7	12	0 —
	96.2	S3	02	5	12	35 —
	89.8	NW5	65	5	13	8 —
	00.9	WNW4	61	8	12	0.5 —
	97.0	SSW2	01	4	13	1 9
	95.9	NW4	02	6	11	3 —
	98.3	N4	01	4	—	3 —
Cranwell	95.2	N1	02	7	13	0.1 —
	07.5	W4	02	5	14	29 12
	99.8	S6	03	7	12	0.1 —
	98.2	WNW2	02	8	13	4 —
	02.2	S2	02	4	12	0 10
	02.2	SSW3	02	4	13	0 10
	07.0	SSE1	02	8	13	3 12
	08.2	SSW2	03	8	12	12 11
	08.3	cisza	02	8	14	11 14
	02.3	—"—	02	5	17	30 15
	07.9	—"—	03	6	21	1 17
Rennes	98.7	SW1	25	7	11	5 9
Lyon	06.9	SSW3	02	6	13	0.5 12
	99.3	SSW5	02	5	13	2 —
	01.2	SSW2	02	7	12	4 10
	06.6	SSW2	01	3	17	0
	06.0	SSE1	01	3	17	0 —
	02.4	ENE3	02	4	15	0 —

	07.8	WNW2	22	8	12	11 12
	07.2	NW2	03	7	12	12 10
	99.0	SSE4	03	8	15	1 —
	03.5	SE3	02	5	16	0 16
	06.7	SE1	01	3	18	0 8
	05.8	SE1	02	4	18	0 11
	05.9	SSE2	02	5	20	0 9
	07.9	SW1	01	3	17	0 9
	05.5	SSW2	05	8	15	1 12
	07.1	WNW3	02	6	15	1 13
	04.1	S3	02	4	17	ślad 10
	07.9	W3	02	6	16	0 12
	03.1	SSW4	02	5	12	ślad 11
	05.9	W5	03	8	14	6 —
	06.8	ENE	01	3	18	0 15
	07.4	cisza	01	2	20	0 12
	10.6	SW1	01	4	19	0 12
	08.9	SW1	01	2	18	0 13
	11.2	S1	01	3	19	0 12
	10.5	ESE2	05	4	19	— —
	07.3	SSW2	61	8	14	— —
	06.1	NE2	01	4	15	— —
	18.7	N1	01	3	4	0 —
	19.9	N4	01	8	0	0.2 —
	14.4	[illegible]	01	3	19	1 13
	17.2	[illegible]	01	2	18	0 12
	13.7	E1	01	2	19	0 7
	13.3	E1	00	2	20	0 9
	07.5	E1	22	8	14	32 14
	07.9	NE4	05	4	11	0.3 14
	07.6	N2	01	4	14	2 13
	04.7	W	13	8	16	ślad
	06.3	W2	01	3	17	0 —
Abisko	14.8	cisza	02	5	15	0 11
	09.3	NE3	00	0	17	0 10
	15.6	SE4	01	2	21	9 13
	0[illegible]	E3	02	7	20	15 15
	06.3	W1	46	9	13	2 12
	10.9	E	00	0	18	0 12
	16.0	E4	10	0	18	0 11
	14.4	SE1	00	0	17	0 12
	15.8	E1	00	0	15	0 13
	18.9	N1	00	0	11	0 —
	11.3	N3	02	6	2	1 1
	12.0	SE3	00	0	15	0 12
	11.5	ENE3	00	0	11	0 5
	06.7	NE4	01	3	9	0 4
	05.1	WNW3	03	8	14	6 13
	11.1	NNE3	03	7	11	5 10
	01.3	SW2	01	3	17	5 15

11.0	WNW3	00	0	20	0 —
13.1	E2	00	0	15	0 —
10.4	WSW2	02	6	21	0 —
04.3	SW4	02	5	18	0 15
08.7	WSW4	02	7	19	0 15
09.2	SSE2	01	2	23	0 —
09.1	W1	02	7	21	0 20
17.8	NW2	02	6	15	0 —
12.7	WNW1	02	4	19	0 —
12.6	WSW1	00	0	20	0 —
13.3	ENE2	00	0	21	0 —
13.7	NE2	00	0	22	0 —
13.1	SSE4	02	5	21	0 —
11.1	cisza	01	3	18	0 16
09.8	SW1	01	4	17	0 14
12.8	NNW1	00	0	16	0 10
11.3	S1	01	4	18	0 12
12.3	cisza	00	0	20	0 12
25.3	cisza	03	0	22	0 —
05.0	N2	02	5	29	0 —
09.5	SE2	00	0	23	0 —
11.1	W4	00	0	27	0
—	SE5	46	9	−1	0 −1
—	SSW4	03	8	9	0 7
—	SW5	45	7	7	— —

Ciśnienie atmosferyczne zredukowane do 0° C., na ciężkość normalną i do poziomu morza. Siła wiatru w skali Beauforta: 0 cisza zupełna do 9 wicher.

Stan pogody:

00—19 — skrócony opis wyglądu nieba i zjawiska specjalne.
20—29 — opady w ciągu ostatniej godziny przed obserwacją, lecz nie w chwili obserwacji.
30—39 — Wichury pyłowe i zawieje śnieżne.
40—49 — Mgła lub gęste opary (przezroczystość mniejsza od 1000 metrów).
50—59 — Dżdża (drobny deszcz ze stratus lub rosząca mgła).
60—69 — Deszcz.
70—79 — Śnieg.
80—89 — Przelotne opady.
90—99 — Burza.

Zachmurzenie w skali 10 stopniowej: 0—bez chmur, 1—ślady chmur, 2—1/10 pokrycia nieba, 3—2/10, 3/10, 4—4/10, 5/10, 6/10, 5—7/10, 8/10, 6—9/10, 7—więcej niż 9/10 pokrycia nieba, lecz z przerwami, 8—niebo całkowicie pokryte chmurami—10/10, 9—niebo niewidoczne z powodu mgły, burzy pyłowej lub innych zjawisk.

Temperatura w całkowitych stopniach Celsjusza. W ostatniej rubryce podawane są najniższe temperatury z nocy ubiegłej lub najwyższe z dnia poprzedniego.

Szczegóły w Nowym Kluczu do układania telegramów meteorologicznych, przyjętym w Kopenhadze we wrześniu 1929.

WIATR NA WYSOKOŚCI

1000 m 2000 m 3000 m 4000 m

Państwowy Instytut Meteorologiczny w Warszawie.

Mapa pogody z dnia 23. VI. (piątek) 1933 r. 7 g. G. M. T. Nr. 174 A. Rocznik XIV.

Ciśnienie w milibarach: 1 mmb. odpowiada ciśnieniu słupa rtęci 3/4 mm. na jednostkę powierzchni.

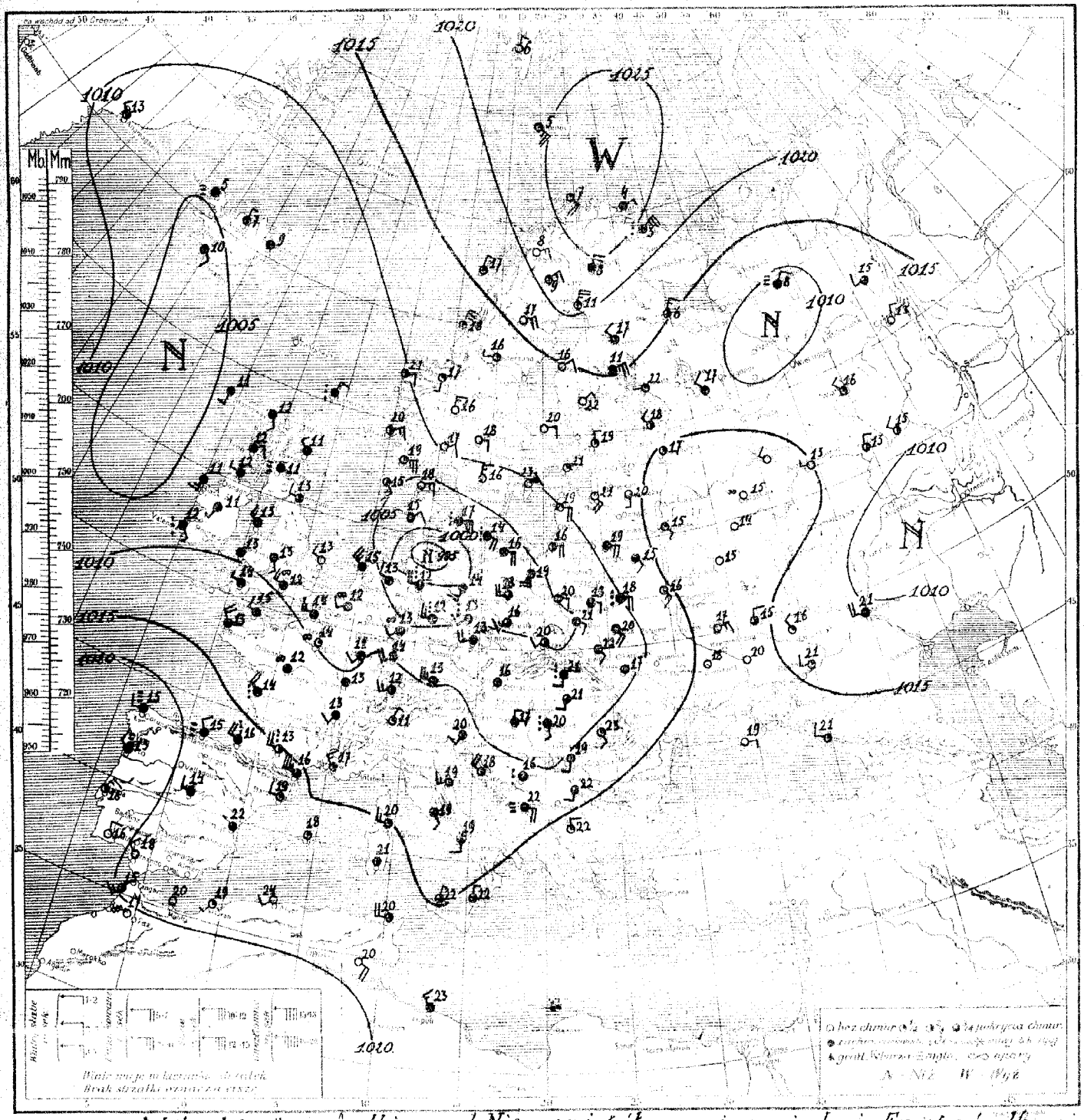

Rozkład ciśnienia: głęboka depresja ze środkiem nad Niemcami północnemi ogarnia kraje Europy środkowej wraz z Polską; druga depresja utrzymuje się nad Europą zachodnią. Pozostała część kontynentu znajduje się pod wpływem wysokiego ciśnienia.

Obecny stan pogody w Polsce: chmurno, miejscami deszcz. Temperatura 15 do 26°.

Przewidywany przebieg pogody w dniu 24. VI. [sobota]: Wielkopolska, Polska środkowa, wyż. Małopolska, Śląsk, Podhale i Tatry – przeważnie pochmurno ze skłonnością do burz i deszcze. Chłodniej. Umiarkowane wiatry wschodnie i południ.-wschodnie, skręcające przez południe ku zachodowi. Pozostałe dzielnice – chmurno ze skłonnością do burz i ulew. Lekkie ochłodzenie. Umiarkowane wiatry południowo-wschodnie.

Station						
	15·2 E_1	01	3	19	0	12
	13·7 SE_1	02	8	17	0	9
	14·0 cisza	02	5	17	0	7
	13·3 NNW_1	01	2	18	0	10
	12·7 SSW_2	00	0	20	0	9
	13·1 cisza	00	0	20	0	8
	12·5 SSE_1	02	4	20	0	12
	07·5 E_1	01	4	19	0	13
	09·0 ENE_1	02	6	21	0	13
	12·2 E_3	01	4	19	0	12
	11·1 S_1	01	4	20	0	12
	12·7 E_1	02	7	17	0	11
	08·8 SE_2	01	4	19	0	12
	09·7 cisza	01	4	20	0	17
	10·0 SSW_1	01	4	19	0	9
	08·3 ESE_5	01	4	19	0	14
	10·9 ESE_2	01	3	20	0	11
	10·7 ESE_1	02	4	21	0	12
	11·5 E_3	01	3	20	0	10
	12·4 E_2	00	0	17	0	—
	07·8 SSE_1	01	3	22	0	14
	10·5 SW_1	01	3	23	0	11
	05·1 cisza	—	0	8	—	—
	05·4 WNW_1	02	8	12	0	—
	10·5 SE_3	02	6	13	Sl.	—
	— SE_1	01	4	15	0	—
	07·4 ESE_2	02	7	13	—	—
	05·1 SW_1	01	4	12	0·6	—
	06·3 W_3	02	8	13	0	—
	05·6 cisza	01	4	16	0	—
	08·0 N_4	53	8	12	3	—
	10·6 NW_4	25	7	12	3	—
	05·1 SW_1	10	7	14	0	—
	05·9 NNW_1	01	2	13	-	7
	06·2 W_1	45	5	11	0	—
Cromwell	85·9 WNW_1	02	6	13	Sl.	—
	08·5 cisza	62	5	13	7	10
	09·3 SE_1	03	6	13	16	13
	09·1 cisza	25	5	11	02	8
	09·1 cisza	03	6	12	1	7
	08·5 cisza	02	5	11	0	8
	06·6 WNW_1	02	5	14	0·1	11
	08·7 NW_2	01	3	13	0	12
	07·1 SSW_1	03	8	12	4	11
	05·9 S_1	08	5	14	Sl.	11
	10·5 S_1	03	7	11	1	10
	10·6 W_2	03	7	12	0	8
	10·1 WNW_2	02	5	15	0	11
	08·9 NW_1	02	4	15	0	12
	10·1 cisza	62	8	16	3	17
Rennes	07·1 NNW_1	02	6	13	0	8
Lyon	09·7 cisza	05	5	11	0	7
	06·0 S_1	62	8	14	2	—
	05·7 S_2	02	5	14	0	—
	10·7 E_3	02	4	14	0	—
	11·9 ESE_3	02	4	17	0	—
	07·1 ENE_3	63	8	14	5	—
	05·5 E_1	05	5	17	0	13
	08·9 NE_1	01	4	16	0·4	13

Station						
	10·2 SSE_1	64	8	8	32	8
	09·8 NE_1	02	7	10	0·1	8
	05·0 ESE_2	10	8	16	14	13
	06·0 ENE_2	03	8	15	02	—
	08·4 SE_3	25	8	16	3	15
	08·4 ESE_3	01	4	21	0	13
	05·5 ESE_4	02	5	22	0	17
	04·3 S_2	02	6	22	Sl.	11
	06·6 E_2	01	3	22	0	14
	07·9 SW_2	62	8	13	7	12
	09·6 W_3	51	8	11	0	10
	05·7 WNW_2	52	8	13	32	12
	13·1 E_1	01	2	18	0	9
	07·1 SSW_3	22	7	12	2	11
	13·3 NE_1	05	3	16	0	—
	04·7 SSE_1	05	4	20	0	14
	05·9 SE_4	01	4	20	0	16
	11·2 S_1	01	3	21	0	12
	10·5 E_1	01	3	19	0	16
	16·5 N_4	03	8	4	Sl.	—
	20·1 NNE_1	03	6	6	0	—
	14·4 ENE_1	01	4	15	0	—
	14·6 ESE_1	05	2	19	0	—
	13·7 S_3	02	6	18	0	—
	12·2 cisza	02	5	16	2	—
	20·5 N_2	01	3	5	0	—
	20·6 NNW_2	03	8	2	0	—
	11·8 E_5	57	9	5	Sl.	—
	16·0 NE_1	03	6	13	0	—
	17·0 W_1	01	4	21	0	—
	14·9 WSW_1	02	5	20	0	11
	17·7 S_5	00	0	22	0	—
	15·3 E_1	00	1	19	0	16
	17·1 ESE_4	00	0	19	0	13
	11·1 NNW_2	02	4	16	0	15
	15·4 NW_1	40	4	14	0	13
	13·9 E_2	03	9	15	0	—
Abisko	14·7 W_2	05	2	17	0	12
	19·3 NE_1	05	0	19	0	8
	15·5 ESE_3	00	0	21	0	—
	14·9 NNE_1	00	0	19	0	12
	15·1 ESE_4	00	0	18	0·3	—
	19·0 ESE_2	00	0	20	0	11
	19·5 S_1	00	0	21	0	6
	18·0 WSW_1	03	8	18	0	13
	18·4 WSW_2	00	0	20	0	13
	17·1 SW_2	02	6	11	0	8
	18·0 cisza	05	0	14	0	4
	15·2 W_3	01	3	8	0	5
	18·3 ENE_1	00	0	15	0	3
	16·7 NE_3	00	0	11	0	5
	15·8 ESE_2	00	0	16	0	12
	16·7 NNE_2	00	1	14	0	8
	20·8 E_1	03	8	13	9	11

Station						
	10·1 WNW_3	03	7	16	0	12
	11·5 WNW_3	01	4	18	0	15
	11·9 WNW_2	03	8	19	0·4	18
	09·6 N_1	01	4	22	0	—
	13·9 SW_2	02	4	14	0	—
	17·1 WNW_2	03	8	15	5	—
	11·1 S_2	01	3	16	8	—
	21·9 NNW_2	02	6	16	0	—
	08·2 ESE_5	52	8	13	21	—
	08·9 SE_4	02	5	14	0	—
	10·4 NNE_1	02	5	23	0	—
	12·9 E_3	03	8	20	0	—
	10·1 NNW_2	00	6	27	0	—
	13·1 SSW_2	00	0	23	0	—
	12·1 NNW	02	5	21	0	—
Zara	10·5 SE_3	02	5	18	0	—
	11·7 cisza	02	5	23	0	17
	10·0 E_3	02	8	18	0	15
	14·1 cisza	01	4	16	0	10
	12·6 cisza	02	5	20	0	13
	14·5 ESE_2	00	3	21	0	12
	10·7 S_6	00	0	33	—	—
	15·7 N_3	00	0	24	0	—
	11·4 N_3	03	5	22	0	—
	14·6 WSW_2	03	7	23	Sl.	—
	12·4 SE_4	00	0	—	0	—
	— W_3	77	9	-2	11	-3

UWAGI

Ciśnienie atmosferyczne zredukowane do 0° C., na ciężkość normalną i do poziomu morza. Siła wiatru w skali Beauforta: 0 cisza zupełna do 9 wicher.

Stan pogody:

00 — 19 — skrócony opis wyglądu nieba i zjawiska specjalne.
20 — 29 — opady w ciągu ostatniej godziny przed obserwacją, lecz nie w chwili obserwacji.
30 — 39 — Wichury pyłowe i zawieje śnieżne.
40 — 49 — Mgła lub gęste opary (przejrzystość mniejsza od 1000 metrów).
50 — 59 — Dżdża (drobny deszcz ze stratus lub rosząca mgła).
60 — 69 — Deszcz.
70 — 79 — Śnieg.
80 — 89 — Przelotne opady.
90 — 99 — Burza.

Zachmurzenie w skali 10 stopniowej. 0 — bez chmur, 1 — ślady chmur, 2 — 1/10 pokrycia nieba, 3 — 2/10 3/10, 4 — 4/10 5/10 6/10, 5 — 7/10 8/10, 6 — 9/10, 7 — więcej niż 9/10 pokrycia nieba, lecz z przerwami, 8 — niebo całkowicie pokryte chmurami — 10/10, 9 — niebo niewidoczne z powodu mgły, burzy pyłowej lub innych zjawisk.

Temperatura w całkowitych stopniach Celsjusza. W ostatniej rubryce podawane są najniższe temperatury z nocy ubiegłej lub najwyższe z dnia poprzedniego.

Szczegóły w Nowym Kluczu do układania telegramów meteorologicznych, przyjętym w Kopenhadze we wrześniu 1929.

WIATR NA WYSOKOŚCI

		3000 m	3500 m	4000 m

Państwowy Instytut Meteorologiczny w Warszawie.

Mapa pogody z dnia 24. VI. (sobota) 1933 r. 7 g. G. M. T. Nr. 175. 4. Rocznik XIV.

Ciśnienie w millibarach: 1 mmb. odpowiada ciśnieniu słupa rtęci 3.4 mm. na jednostkę powierzchni.

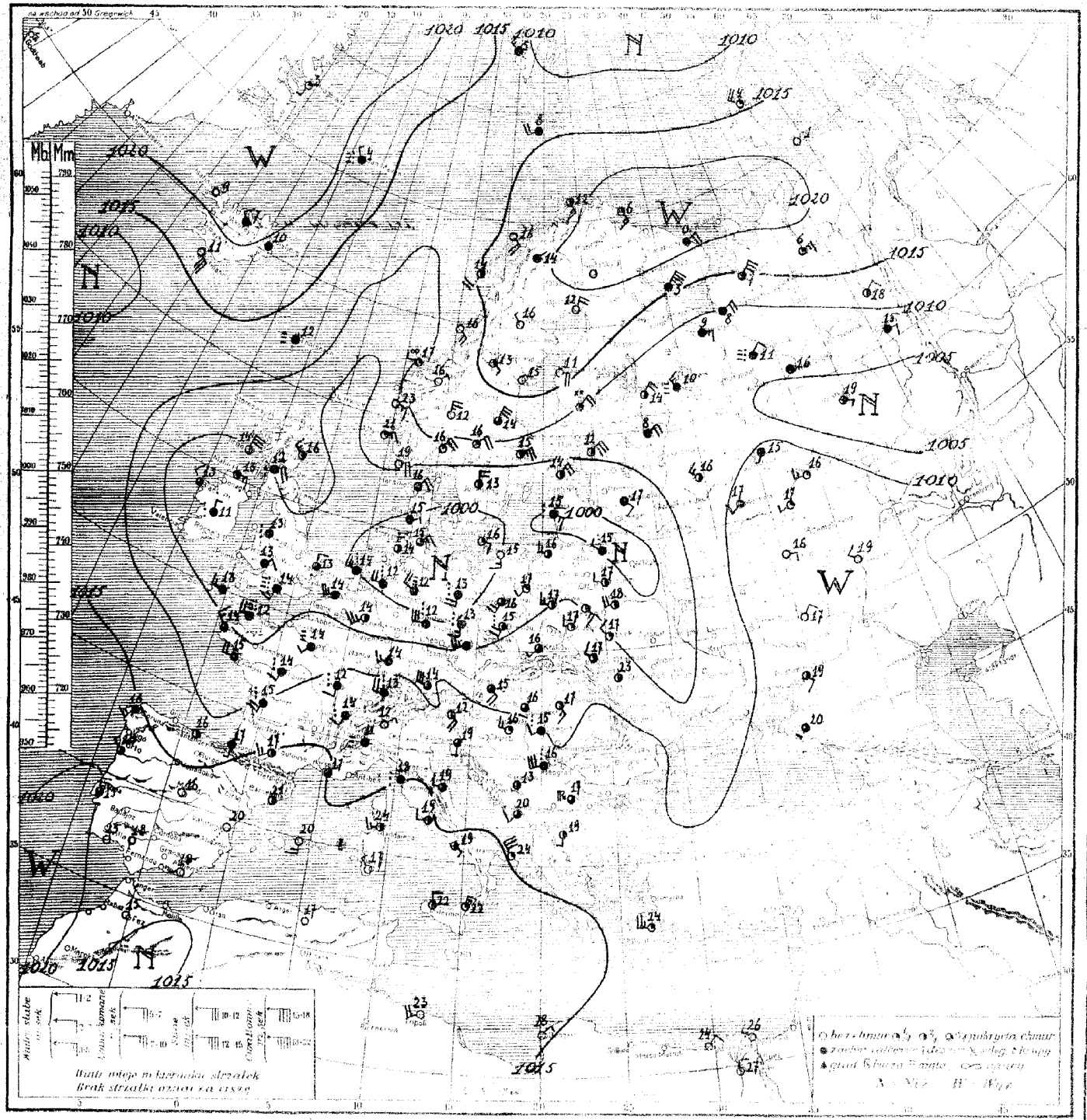

Rozkład ciśnienia: brózda niskiego ciśnienia ciągnie się od Anglji przez północne Niemcy, Danję i Estonję aż w dorzecze Dniepru. Druga brózda niskiego ciśnienia ciągnie się wzdłuż wybrzeży Norwegji aż po Spitzbergen.

Obecny stan pogody w Polsce: pogoda słoneczna i ciepła; w Wileńskiem ranek pochmurny i deszcze. Temper. 16 do 18°.

Przewidywany przebieg pogody w dniu 25. VI. (niedziela): Pomorze, Wielkopolska, Śląsk, Podhale i Tatry - pogoda słoneczna z rozpogodzeniami, miejscami przelotne deszcze, porywiste wiatry zachodnie i południ.-zach., temper. rankiem około 12°, dniem do około 17°. Polska środkowa wyż. Małopolska - stopniowy wzrost zachmurzenia aż do deszczów miejscami burz i ulew. Najpierw ciepło i słabe wiatry południowe, po przejściu deszczów porywiste południowo-zach. i zachodnie. Wschodnie dzielnice kraju - pogoda słoneczna i b. ciepła przy słabych wiatrach południ. i godzinami popołudn. wzrost zachmurzenia, wieczorem i nocą możliwe burze.

10.7 ESE1 02 7 19 0 13
10.3 ESE3 03 8 18 0 12
09.3 SE2 02 8 16 0 10
10.1 E4 62 8 18 2 16
07.7 ESE2 03 8 16 7 14
08.7 E2 03 8 18 3 14
05.5 E2 02 4 20 1 16
02.6 SSW5 01 4 20 0 16
04.6 W2 02 8 22 0 18
06.1 ESE2 02 7 21 ślad 14
07.5 SE2 02 5 22 0 16
08.8 SE1 02 8 20 0.2 15
09.0 SE1 02 5 22 0 14
05.6 WSW1 03 6 20 4 16
05.3 S5 03 8 17 1 12
02.3 WSW4 02 5 18 ślad 16
02.3 SSE3 22 5 20 0 16
02.6 ESE4 02 6 20 1 15
03.1 S5 02 5 19 0.1 16
04.8 SE3 60 8 15 7 —
07.0 SSW2 02 5 18 0 17
06.3 SSW1 02 6 26 0 16

06.6 NNE2 22 8 — 5 —
— SSE1 02 8 12 0.1 —
06.1 NW1 03 8 11 0 —
06.0 W2 01 4 13 0 —
08.9 WNW3 02 8 13 0 —
06.5 WNW2 00 0 13 0 —
06.0 S3 02 8 11 0.2 —
08.7 SE1 62 8 12 6 —
06.4 W1 02 8 12 1 —
07.8 W2 01 2 13 0 —
08.5 SSE1 01 3 13 ślad —

Cranwell 07.1 W2 06 0 11 0 —
13.5 WNW1 25 8 14 0.4 13
17.3 WNW4 61 8 16 2 15

11.5 cisza 03 8 13 0.2 9
09.9 SSW2 82 7 11 0 10
10.1 SW4 03 8 14 0 13
12.9 NW4 03 8 13 0.5 13
11.5 cisza 08 8 12 0 11
10.9 —"— 05 3 14 0 12
10.9 S3 02 7 13 0.5 11
16.6 W4 62 7 13 10 11
15.4 WNW7 02 5 16 0 14
13.7 NW3 01 3 17 0 12

Lyon 13.8 SSW2 03 8 13 4 12
Rennes — W2 22 6 13 0.2 11
05.1 NW5 03 8 15 9 —
06.9 W3 02 6 15 ślad —
07.8 WSW2 05 7 12 0 10
01.2 E6 25 8 17 ślad —
07.2 ENE4 01 2 13 0 —
01.1 NE2 02 7 15 4 —
09.1 cisza 01 4 16 1 13
09.5 —"— 01 4 14 2 9

13.4 E6 22 8 11 12 9
12.1 ENE1 01 2 18 0 7

04.3 W3 62 8 14 27 13
00.6 SE2 03 8 17 0.5 16
00.7 SSW1 03 8 14 39 14
03.5 SW2 66 8 13 14 12
04.4 SW3 01 4 16 0 15
06.7 SW2 05 8 13 11 12
09.7 W5 02 6 13 2 7
00.8 WNW4 64 8 12 38 7
06.9 E4 01 6 16 0 14

08.3 ESE4 02 6 21 0 —
06.0 WSW4 02 7 13 0.1 12
06.4 WSW2 01 4 16 0 12
08.3 S2 81 9 21 ślad 16

08.6 S2 16 5 21 0 17
26.5 ENE1 03 8 4 0.1 —
25.4 SE4 01 2 7 0 —

12.8 NNE8 04 2 18 0 —
09.8 E2 02 4 21 0 —
07.7 ENE3 01 4 20 0 —
21.5 NNE1 00 0 6 0 —
24.7 SE5 01 3 5 0 —

13.4 N3 00 0 16 0 —
22.7 ENE3 01 2 9 0 8
20.3 NNE5 01 3 11 0 10
14.0 ENE4 01 1 12 0 11

12.7 E2 00 0 18 0 13
12.0 E3 00 0 20 0 12
09.1 N3 00 0 16 0 12
09.2 NE3 01 1 23 0 —
07.4 E4 01 3 18 0 —
Abisko 20.7 ENE3 01 1 8 0 6
14.1 N1 01 1 19 0 10
11.6 cisza 01 2 21 0 13
12.4 SE4 01 3 21 0 14
12.3 ESE2 01 2 18 0 —

12.8 W0 01 3 22 0 12
13.2 NE2 00 0 16 0 13
11.4 NW2 02 5 17 0 —
15.5 NNE3 02 6 6 0 6

14.4 NW2 02 6 18 0 14

12.6 NW1 01 3 16 0 7
17.3 SE1 03 7 1 0 —
15.8 SSE2 02 6 15 0 12

17.0 cisza 08 1 15 0 9
08.1 NNE1 04 8 — 1 9

12.6 N2 01 4 13 0 8

16.3 E1 — 0 19 0 —
14.7 W2 01 3 21 0 —

11.4 W4 01 9 21 0 15

18.7 W2 03 8 14 0 13
20.5 W2 50 8 15 3 —
17.8 NW2 00 0 18 0 —
17.5 WNW0 02 5 22 0 18
15.7 cisza 02 3 18 0 18
22.9 NNE3 01 2 16 0 14

14.5 SE1 02 5 19 0 11
14.1 S2 03 8 19 0.4 —

14.2 NNE1 02 5 22 3 17
15.4 N1 03 7 22 ślad —
21.3 cisza 02 4 21 0 —
Zara 13.0 NW4 02 4 18 0 —

09.6 S2 02 5 17 0 16
12.1 cisza 61 8 16 1 15
11.3 S2 02 5 22 0 —
14.6 cisza 02 4 21 0 11

16.6 W4 02 5 20 4 17
19.1 SW2 00 0 24 0 17

Ciśnienie atmosferyczne zredukowane do 0° C., na ciężkość normalną i do poziomu morza. Siła wiatru w skali Beauforta: 0 cisza i pełna do 9 wicher.

Stan pogody:

00 — 19 — skrócony opis wyglądu nieba i zjawiska specjalne.

20 — 29 — opady w ciągu ostatniej godziny przed obserwacją, lecz nie w chwili obserwacji.

30 — 39 — Wichury pyłowe i zamiecie śnieżne.

40 — 49 — Mgła lub gęste opary (przejrzystość mniejsza od 1000 metrów).

50 — 59 — Dżdża (drobny deszcz ze stratus lub rosząca mgła).

60 — 69 — Deszcz.

70 — 79 — Śnieg.

80 — 89 — Przelotne opady.

90 — 99 — Burza.

Zachmurzenie w skali 10 stopniowej: 0 — bez chmur, 1 — ślady chmur, 2 — 1/10 pokrycia nieba, 3 — 2/10, 3/10, 4 — 4/10, 5/10, 6/10, 5 — 7/10, 8/10, 6 — 9/10, 7 — więcej niż 9/10 pokrycia nieba, lecz z przerwami, 8 — niebo całkowicie pokryte chmurami — 10/10, 9 — niebo niewidoczne z powodu mgły, burzy pyłowej lub innych zjawisk.

Temperatura w całkowitych stopniach Celsjusza. W ostatniej rubryce podawane są najniższe temperatury z nocy ubiegłej lub najwyższe z dnia poprzedniego.

Szczegóły w Nowym Kluczu do układania telegramów meteorologicznych, przyjętym w Kopenhadze we wrześniu 1929.

WIATR NA WYSOKOŚCI ... 4000 m

7°° SE4 ESE6 SSE8 SSE11 SSE13 SSE14 — —

5°° SSE5 — SSW8 SW8 WSW8 SSW5 SSW5 WSW13

6°° W3 SW6 WSW5 SSW8 — — — —

6°° WSW2 — SW8 SW12 SW12 — — —

Państwowy Instytut Meteorologiczny w Warszawie.

Mapa pogody z dnia 25. VI. niedziela 1933 r. 7 g. G. M. T. Nr. 176a Rocznik XIV.

Ciśnienie w millibarach: 1 mmb. odpowiada ciśnieniu słupa rtęci 3·4 mm. na jednostkę powierzchni.

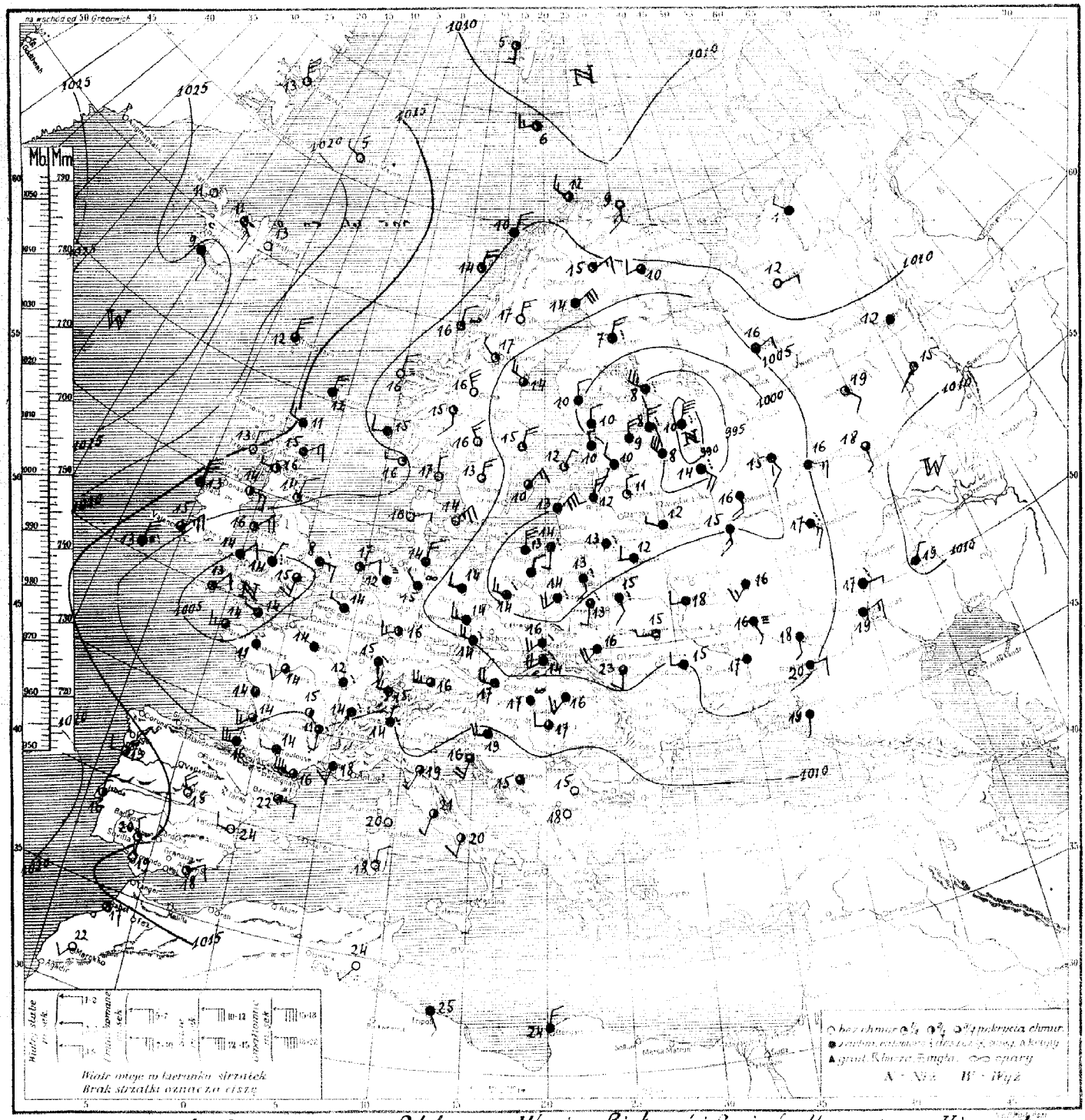

Rozkład ciśnienia: rozległa depresja ogarnia Polskę oraz Ukrainę, Białoruś i Rosję środkową, przez Niemcy łączy się z płytką depresją nad kanałem La Manche. Silny wyż barometryczny pokrywa Atlantyk od Azorów aż po Islandję.

Obecny stan pogody w Polsce: pochmurno i deszcze, temperatura od 13° do 16°.

Przewidywany przebieg pogody w dniu 26. VI. [poniedziałek]: Pomorze, Wielkopolska, Polska środkowa, wyż. Małopolska, Śląsk, Podhale i Tatry - pogoda o zachmurzeniu zmiennem, miejscami możliwe przelotne deszcze. Rankiem chłodno [10° do 12°], dniem wzrost temperatury do około 20°. Porywiste wiatry północne i północno-zachodnie. Pozostałe dzielnice - rankiem pochmurno i deszcze, w ciągu dnia poprawa stanu pogody. Dość ciepło. Słabe wiatry południowe i południowo-zachodnie.

	98.9	WNW1	22	8	15	26	14
	00.9	W3	03	8	14	7	14
	02.3	W3	02	7	14	8	10
	03.1	WSW4	01	4	18	6	15
	03.1	W2	02	5	17	1	11
	04.7	SE3	01	2	17	0	12
	05.1	W3	01	4	17	0	10
	01.7	SW3	01	4	17	0	14
	05.5	W2	02	5	18	0	9
	06.1	W2	01	3	17	0	10
	07.0	WNW2	02	6	17	0	10
	05.9	NW2	01	2	17	5	13
	06.9	W3	01	4	17	0	12
	07.1	SW1	02	5	16	0	8
	07.4	SW2	25	5	12	0.3	3
	01.7	SSW4	02	5	16	0	9
	02.0	WSW2	01	4	16	0	9
	01.9	SW2	01	3	17	0	10
	02.1	S2	01	3	16	ślad	10
	10.6	SSW2	01	2	17	0	—
	07.0	SSE2	02	4	17	0	9
	07.1	W2	02	4	19	0	12
	12.5	cisza	46	9	12	7	—
	06.3	NW3	01	4	16	1	—
	01.8	N2	05	5	13	0.5	—
	03.2	NW2	01	5	13	0.3	—
	03.9	E3	02	6	13	6	—
	02.7	S2	51	8	14	ślad	—
	01.5	ENE2	03	8	13	4	—
Cranwell	02.0	ENE1	02	8	14	0	—
	14.5	SSW1	03	8	17	2	16
	10.7	SSW3	62	8	12	1	10
	05.0	NW3	02	5	14	1	13
	07.0	SSW2	64	8	14	4	12
	06.3	SW1	50	8	14	2	13
	15.0	WSW3	02	6	17	0.2	14
	15.4	cisza	02	6	19	0	14
	15.1	—"—	02	5	17	0.4	13
Rennes	04.6	SSW1	54	8	15	6	12
	00.0	WNW5	61	8	14	2	—
	02.6	WSW5	02	7	14	0	—
	03.5	W2	03	8	14	0	10
	99.0	NE3	02	5	15	0	—
	03.5	NE5	02	5	16	0	—
	99.0	ENE1	03	8	15	0	—
	08.3	SSE4	02	5	15	0	14
	11.4	NE1	02	6	12	2	10

	11.1	W4	22	7	13	0.4	12
	13.2	SSW1	10	7	14	ślad	12
	12.8	NE1	00	0	12	6	8
	99.0	NNE1	02	5	16	0.4	—
	95.3	NW	51	8	13	1	11
	98.6	SSE2	51	8	13	ślad	11
	96.6	SW	64	8	13	3	12
	00.7	S3	64	8	13	2	12
	03.8	SSW1	22	6	15	ślad	11
	01.3	W4	05	5	15	0	13
	09.6	W6	02	5	14	0	11
	95.3	WNW4	21	8	12	8	11
	01.3	W3	02	6	16	6	13
	03.7	SW5	02	4	14	2	12
	00.4	W2	93	8	15	34	6
	04.2	WNW	03	8	14	ślad	11
	06.0	S3	02	6	15	0	—
	07.9	cisza	41	6	17	0	11
	08.1	—"—	02	5	16	0	13
	07.9	SSE3	02	4	17	0	13
	21.8	S3	01	2	6	0	—
	16.0	—	01	4	14	0	—
	14.3	SE4	05	1	16	0	—
	09.9	WSW2	02	4	19	0	—
	07.2	ENE3	01	2	21	0	—
	10.7	NNW3	03	8	5	ślad	—
	14.2	WSW4	01	7	8	0	—
	17.6	NNW1	67	9	4	0.2	—
	13.2	N5	00	0	12	0	9
	17.9	NNE4	00	0	12	0	7
	16.3	NW1	00	0	16	0	—
	—	NE5	00	0	15	0	—
	08.8	NNE1	01	3	16	0	12
	08.4	ENE5	14	4	15	0	11
	04.2	N4	02	4	13	0	12
	00.7	ENE2	—	9	14	39	—
Abisko	03.3	—	03	8	14	0	—
	08.2	NE7	01	4	12	0	9
	02.7	NE4	02	6	14	0	13
	02.0	ENE2	03	8	18	0	—
	08.6	NE4	—	4	14	0	8
	—	E4	00	0	11	0	7
	13.9	NNE4	64	8	3	8	2
	09.2	ENE4	04	8	8	7	7
	17.9	ENE1	01	3	6	—	2
	08.3	ENE1	03	7	8	0.1	8
	07.7	WSW2	02	5	15	0	11
	02.7	E1	02	4	19	0	11
	10.0	SE1	02	5	15	0	8
	10.9	SW2	02	6	17	0	12
	05.1	SW1	—	8	9	0	—

09.2	SE1	03	8	15	ślad	12
12.4	SSE2	22	6	19	2	—
12.6	WNW2	00	0	19	0	12
15.9	cisza	00	0	16	0	14
15.8	SW3	03	8	16	ślad	—
17.3	cisza	00	0	21	0	—
17.9	—	00	0	20	0	17
17.5	S3	01	1	20	0	—
20.7	N5	02	7	15	0	13
11.4	SW1	02	4	19	0	—
14.1	SE1	03	8	16	14	—
16.0	W2	—	4	19	0	—
15.5	SSE1	02	4	19	0	—
16.1	W3	01	2	20	—	—
18.3	N2	02	4	22	0	—
19.1	NW1	00	0	17	0	—
11.9	W6	61	8	16	2	13
11.2	W4	01	4	16	0	14
12.7	cisza	02	4	13	8	10
10.5	—"—	28	5	17	0	12
11.8	—"—	01	3	20	0	14
19.9	WSW4	00	0	23	0	—
15.8	NE1	00	0	28	0	—

UWAGI

Ciśnienie atmosferyczne zredukowane do 0° C, na ciężkość normalną i do poziomu morza.
Siła wiatru w skali Beauforta: 0-cisza zupełna do 9-wicher.

Stan pogody:
00 — 19 — skrócony opis wyglądu nieba i zjawiska specjalne.
20 — 29 — opady w ciągu ostatniej godziny przed obserwacją, lecz nie w chwili obserwacji.
30 — 39 — Wichury pyłowe i zawieje śnieżne.
40 — 49 — Mgła lub gęste opary (przejrzystość mniejsza od 1000 metrów).
50 — 59 — Dżdża (drobny deszcz ze stratus lub rosząca mgła).
60 — 69 — Deszcz.
70 — 79 — Śnieg.
80 — 89 — Przelotne opady.
90 — 99 — Burza.

Zachmurzenie w skali 10 stopniowej: 0—bez chmur, 1—ślady chmur, 2—1/10 pokrycia nieba, 3—2/10, 3/10, 4—4/10, 5/10, 6/10, 5—7/10, 8/10, 6—9/10, 7—więcej niż 9/10 pokrycia nieba, lecz z przerwami, 8—niebo całkowicie pokryte chmurami—10/10, 9—niebo niewidoczne z powodu mgły, burzy pyłowej lub innych zjawisk.

Temperatura w całkowitych stopniach Celsjusza. W ostatniej rubryce podawane są najniższe temperatury z nocy ubiegłej lub najwyższe z dnia poprzedniego.

Szczegóły w Nowym Kluczu do szyfrowania telegramów meteorologicznych, przyjętym w Kopenhadze we wrześniu 1929.

WIATR NA WYSOKOŚCI

5°°	W2	—	W7	W8	—	—	—
8°°	SSW3	SW2	SW6	—	—	—	—
6°°	SSE2	SW8	SW12	SW13	SW13	SW14	—
6°°	cisza	—	SW6	W9	WSW11	—	—

Państwowy Instytut Meteorologiczny w Warszawie.

Mapa pogody z dnia **26.VI. poniedziałek** 1933 r. **7**g. G. M. T. Nr. **177a** Rocznik XIV.

Ciśnienie w millibarach: 1 mmb. odpowiada ciśnieniu słupa rtęci 3/4 mm. na jednostkę powierzchni.

Rozkład ciśnienia: *obszar niskiego ciśnienia ze środkiem nad południowym Bałtykiem, ogarnia kraje nadbałtyckie, oraz płaskowyż Wałdajski. Wyż Atlantycki przesunął się nad Europę zachodnią. Drugi obszar wyżowy tworzy się nad Rosją wschodnią.*

Obecny stan pogody w Polsce: *na zachodzie i w środku kraju pogodnie, poza tem pochmurno, na wybrzeżu i w Czarnohorze deszcz.*

Przewidywany przebieg pogody w dniu *27.VI. [wtorek]: Pomorze, Wielkopolska, Polska środkowa, Wileńskie, Polesie – pochmurno z opadami. Chłodno [temperatura około 11°]. Umiarkowane, na wybrzeżu porywiste wiatry zachodnie. W godzinach popołudniowych polepszenie się stanu pogody. Pozostałe dzielnice – zachmurzenie umiarkowane, dość ciepło [temperatura rankiem do 15°]. Słabe, potem umiarkowane wiatry zachodnie.*

970 cisza	64	8	15	04	12
985 SW₂	03	8	14	Sl.	10
984 SW₂	02	7	13	4	9
009 SSE₁	62	8	15	Sl.	13
981 SSE₁	62	8	13	3	12
011 SSW₄	62	8	13	6	12
983 SW₄	22	8	14	4	12
981 WSW₃	53	7	14	5	12
003 SW₃	03	8	15	10	12
010 SW₃	03	8	14	11	11
019 SW₂	02	7	16	0	9
024 SW₂	61	8	15	Sl.	11
038 SSW₁	02	7	17	0	10
019 SW₃	61	6	16	Sl.	13
018 WSW₄	10	8	14	0	11
995 WNW₃	61	8	14	1	12
979 NNW₄	02	6	15	2	12
972 N₂	03	8	15	0	13
975 N₂	40	8	18	1	12
977 N₂	03	8	14	7	–
031 SSW₂	22	8	14	2	14
025 SW₂	02	7	18	0	12
186 N₅	02	5	12	0	–
140 NNE₄	02	7	12	Sl.	–
– NNE₃	51	8	12	Sl.	–
165 WNW₁	02	6	15	0	–
103 NNE₁	01	3	14	0	–
083 NE₄	25	3	16	1	–
055 ESE₁	62	8	8	3	–
142 N₂	14	8	13	Sl.	–
104 NE₅	03	5	13	Sl.	–
136 NNE₁	02	6	14	0	–
044 SSE₁	01	5	15	Sl.	–
041 NNE₁	64	8	14	12	–
048 NE₁	01	4	1	2	–
Cranwell 064 ENE₄	03	8	14	6	–
070 cisza	02	4	14	5	12
113 W₅	61	6	16	3	14
089 cisza	10	4	15	02	11
085 cisza	61	8	12	5	12
073 W₃	03	8	14	0	13
039 WSW₃	02	5	14	03	12
070 cisza	03	7	14	8	12
090 SSE₁	22	7	15	7	13
118 W₂	03	7	14	20	13
098 WNW₂	02	4	16	03	15
081 SSW₂	03	1	18	06	18
Lyon 097 S₁	61	8	14	10	14
Rennes 053 cisza	03	8	11	0	10
017 ENE₁	01	3	17	01	–
063 WNW₂	03	7	14	0	11
063 NE₃	01	1	14	03	–
084 NNW₂	01	1	17	0	–
083 ENE₁	00	0	16	0	–
076 W₄	02	6	17	06	15

091 WNW₃	02	6	15	1	12
098 SW₅	64	8	14	16	13
107 N₂	10	8	14	4	12
070 ENE₁	01	3	16	0	–
039 NNE₁	02	7	14	0	12
017 N₃	03	8	14	0	13
032 WNW₃	03	8	14	1	12
035 WNW₃	05	8	14	05	12
013 WSW₃	22	8	14	1	12
056 WSW₃	02	4	16	1	14
074 W₅	02	5	16	1	13
055 NW₄	05	8	15	Sl.	12
957 S₁	62	8	14	8	13
060 NW₄	42	9	13	Sl.	12
986 NE₃	03	8	12	4	7
044 WNW₄	62	8	14	6	12
030 WSW₄	02	8	13	01	13
051 S₃	03	7	15	0	10
098 cisza	05	7	17	0	15
072 SW₃	05	4	16	0	12
126 S₃	01	1	9	0	–
101 NW₃	02	4	12	0	–
100 NNE₄	01	3	14	0	–
085 NNE₁	05	1	16	0	–
094 NNE₃	04	1	16	0	–
084 W₂	03	8	15	0	–
059 S₃	01	3	5	0	–
110 W	01	3	6	Sl.	–
176 WNW	01	0	5	0	–
072 S₂	01	2	15	0	–
064 NE₃	02	6	14	0	10
069 N₃	00	0	17	0	–
059 NW₁	00	0	16	0	9
026 NNE₁	01	2	15	0	7
063 N₃	00	0	13	0	10
034 NE₃	01	4	10	0	–
040 NNE₃	01	2	13	–	–
011 NNW₄	03	8	10	0	5
009 W₁	01	3	12	0	8
003 NNE₁	02	3	12	0	9
992 NE₃	02	5	10	0	–
992 N₂	02	8	10	0	7
946 NW₅	66	8	8	12	5
998 NNE₃	61	8	7	0	3
083 SW₅	01	3	15	Sl.	13
958 N₃	62	8	8	4	7
073 SE₂	01	4	19	03	14
093 NNE₁	00	0	10	0	7
984 WSW₃	03	8	9	15	8
014 WSW₂	02	6	16	0	12
975 S₄	03	8	16	4	14
093 ENE₁	00	1	14	0	9

026 SW₃	02	7	16	2	14
086 S₂	01	4	18	0	–
048 E₂	10	7	10	8	–
083 ENE₃	03	8	19	2	–
095 S₃	01	3	23	0	–
129 NW₄	00	0	15	0	–
143 N₂	00	0	19	0	–
109 WNW₂	00	0	24	0	
191 N₃	02	4	16	0	14
129 SW₂	02	5	19	0	12
151 SSW₂	02	4	21	0	13
149 SSW₂	02	4	20	0	–
131 N₂	00	0	18	0	–
104 WSW₄	03	8	19	0	15
128 cisza	02	5	15	0	10
125 cisza	00	0	15	0	10
142 cisza	00	0	18	0	12
179 SE₁	00	0	23	0	–
165 NNE₃	00	0	24	0	–

U W A G I

Ciśnienie atmosferyczne zredukowane do 0° C., na ciężkość normalną i do poziomu morza. Siła wiatru w skali Beauforta; 0-cisza zupełna do 9-wicher.

Stan pogody:

00 — 19 — skrócony opis wyglądu nieba i zjawiska specjalne.
20 — 29 — opady w ciągu ostatniej godziny przed obserwacją, lecz nie w chwili obserwacji.
30 — 39 — Wichury pyłowe i zawieje śnieżne.
40 — 49 — Mgła lub gęste opary (przezroczystość mniejsza od 1000 metrów).
50 — 59 — Dżdża (drobny deszcz ze stratus lub rosząca mgła).
60 — 69 — Deszcz.
70 — 79 — Śnieg.
80 — 89 — Przelotne opady.
90 — 99 — Burza.

Zachmurzenie w skali 10 stopniowej: 0 - bez chmur, 1 - ślady chmur, 2 - $^1/_{10}$ pokrycia nieba, 3 - $^2/_{10}$ $^3/_{10}$ 4 - $^4/_{10}$ $^5/_{10}$ $^6/_{10}$ 5 - $^7/_{10}$ $^8/_{10}$ 6 - $^9/_{10}$ 7 - więcej niż $^9/_{10}$ pokrycia nieba, lecz z przerwami, 8 - niebo całkowicie pokryte chmurami - $^{10}/_{10}$. 9 - niebo niewidoczne z powodu mgły, burzy pyłowej lub innych zjawisk.

Temperatura w całkowitych stopniach Celsjusza. W ostatniej rubryce podawane są najniższe temperatury z nocy ubiegłej lub najwyższe z dnia poprzedniego.

Szczegóły w Nowym Kluczu do układania telegramów meteorologicznych, przyjętym w Kopenhadze we wrześniu 1929.

KIERUNEK WIATRU NA WYSOKOŚCI
500 m | 1000 m | 1500 m | 2000 m | 3000 m | 4000 m

8^{00} SSW₇ — WSW₁₂ WSW₁₄ WSW₁₂ W₁₂
8^{00} N₁₀
6^{00} W₃
6^{00} SW₈ — SW₁₀ WSW₁₁ WSW₁₂ WSW₁₂

Państwowy Instytut Meteorologiczny w Warszawie.

Mapa pogody z dnia 27.VI.(wtorek) 1933 r. 7 g. C. M. E. Nr. 178-A. Rocznik XIV

Ciśnienie w milibarach i mm. odpowiada ciśnieniu rzeczywistemu 34 mm. na jednostkę powierzchni.

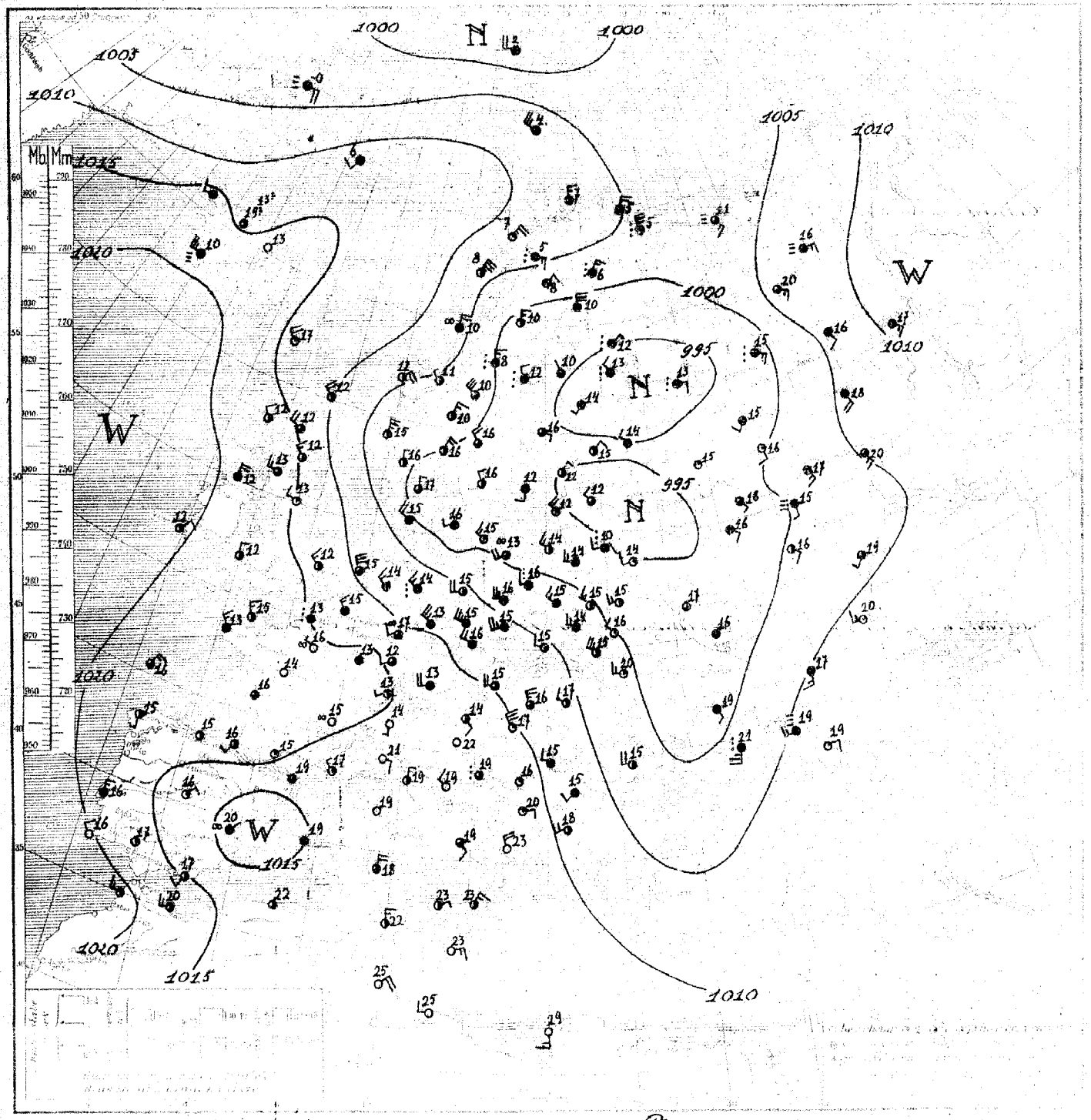

Rozkład ciśnienia Rozległa i głęboka depresja ze środkami nad Finlandją i Łotwą ogarnia swym wpływem całą niemal Rosję, Skandynawję, Bałtyk, Polskę i Niemcy. Płytki niż na dalekiej północy. Obszar wyżowy pokrywa Atlantyk i kraje Europy zachodniej.

Obecny stan pogody w Polsce zmiennie z przelotnemi deszczami. Temp. 10°-16°.

Przewidywany przebieg pogody w ciągu 28.VI(środa). W całym kraju - pogoda o zachmurzeniu zmiennem z przelotnemi deszczami. Chłodno, temp. w ciągu dnia 16°-18°. Umiarkowane, chwilami porywiste wiatry z kierunków zachodnich.

26.VI. poniedziałek 19.. r. **7** godz. G. M. T. № **177**

Stacja	Ciśnienie w mb.	Wiatr	Stan pogody	Zachm.	Temp. C	Opady w mm	Max. lub min.
	97.2	WNW1	01	4	13	3	9
	99.0	W2	07	0	12	0	13
	99.3	WSW2	02	5	12	0	4
	03.3	W2	02	5	14	0.1	12
	00.1	W3	02	6	13	1	9
	01.1	cisza	03	8	13	0	11
	02.3	W3	02	4	13	0.2	7
	00.9	cisza	07	0	13	0	7
	02.2	WNW2	03	5	15	0	11
	02.6	NW2	02	8	14	0	11
	03.3	cisza	03	8	14	0	10
	01.7	WSW2	02	7	15	ślad	11
	02.5	SSE1	82	8	13	1	11
	03.1	W1	02	7	14	0	11
	02.1	SE1	03	8	11	0.4	9
	02.1	NW4	01	4	14	0	6
	00.6	W3	02	4	15	0	5
	00.3	WNW3	02	5	15	0	3
	99.7	WSW3	01	3	14	0	4
	96.3	SW5	22	8	12	1	—
	03.6	cisza	03	8	13	0	10
	02.5	—"—	02	7	15	0	11
	19.1	SE1	01	3	13	0	—
	12.4	N2	02	5	12	0.2	—
	18.2	N2	02	5	11	0	—
	14.1	NNW4	01	7	12	1	—
	13.2	N4	02	5	14	0	—
	19.9	N5	02	6	13	0	—
	18.7	NNE3	00	2	13	ślad	—
	18.0	N4	02	8	12	0	—
	13.3	NW2	02	7	14	0	—
	14.4	E2	03	7	13	0	—
	14.9	NE1	00	0	14	0	—
Cranwell	14.0	NNW3	02	8	13	0	—
	13.3	cisza	01	3	14	2	10
	14.3	W5	63	8	16	6	15
	09.9	WNW3	02	5	14	0.5	19
	08.7	cisza	03	8	13	0.6	10
	13.1	NNE2	02	5	15	1	14
	14.7	cisza	45	0	12	0	9
	—	NW1	02	4	—	0	7
	11.4	NNW1	30	8	14	ślad	12
	09.5	SSE1	02	6	14	0	12
	13.7	W1	02	7	13	11	11
	13.0	WNW3	02	5	17	0	12
	10.7	WNW4	02	5	18	0	15
	10.9	N3	00	0	20	0	15
Lyon	11.0	cisza	62	8	12	1	12
Rennes	12.9	NE1	01	3	13	0	10
	07.5	NNW5	51	8	14	0	—
	09.7	N3	02	6	14	ślad	—
	09.4	NNW3	02	7	14	2	10
	97.8	WNW3	01	4	15	0	—
	93.6	N1	07	3	17	0	—
	99.8	WNW3	02	7	16	0	—
	03.5	W1	64	8	13	—	—

Stacja	Ciśnienie w mb.	Wiatr	Stan pogody	Zachm.	Temp. C	Opady w mm	Max. lub min.
	09.4	NNW1	02	6	12	4	10
	10.0	NNE1	02	7	13	0	11
	05.9	N1	00	1	13	10	8
	05.0	NW4	03	8	14	0	—
	02.9	WSW3	02	7	15	0	10
	01.9	SW3	01	4	15	0	7
	03.2	NW0	01	4	15	0	8
	03.7	NW3	05	5	15	ślad	8
	03.0	W1	01	2	14	0	8
	06.3	W1	61	8	14	5	13
	07.9	W4	62	8	12	4	10
	05.1	WNW2	05	3	13	0	7
	06.0	WSW4	64	8	11	0	7
	08.3	NW2	46	9	12	4	12
	94.1	SW3	22	5	13	0	—
	03.8	NW1	08	5	16	0	11
	01.6	cisza	05	5	16	0	10
	01.9	NNW1	62	8	15	2	13
	07.8	cisza	02	5	16	5	—
	00.7	W2	81	8	16	7	15
	05.5	N4	03	8	7	0	—
	07.2	N1	03	8	7	0.2	—
	05.5	NNE5	01	3	10	0	—
	04.3	N2	08	9	12	0	—
	07.1	NNE5	03	8	12	ślad	—
	01.7	N6	02	4	15	0	—
	99.7	N2	83	7	1	ślad	—
	04.7	NW4	02	5	4	0	—
	14.1	ESE4	04	6	5	0	—
	00.1	N3	01	3	16	0	—
	01.9	NE1	22	5	15	ślad	—
	98.3	N4	02	7	16	0	10
	95.9	N2	04	8	11	15	—
	97.2	NNW2	61	8	15	ślad	12
	95.5	NE5	02	5	12	0.1	8
	96.6	W5	81	8	13	0.5	10
	93.7	N5	01	4	11	5	—
	95.3	NNW3	02	7	12	3	—
Abisko	04.5	WNW1	02	8	9	ślad	9
	97.2	NE1	02	5	13	0	6
	94.1	NE3	02	7	10	0	8
	95.3	S3	01	4	14	0	7
	94.1	ESE5	64	9	9	1	—
	96.1	SE1	03	8	12	0	11
	99.5	S4	03	8	11	0.4	5
	97.1	NNE0	52	8	11	17	9
	98.1	SSW2	01	4	12	7	8
	99.9	NNE1	40	8	8	2	6
	98.0	E2	05	8	11	0	5
	07.3	cisza	02	5	19	0	15
	10.0	NE2	02	5	13	0	8
	00.8	ESE2	45	7	18	0	12
	11.1	SSE1	03	9	15	0	12

Stacja	Ciśnienie w mb.	Wiatr	Stan pogody	Zachm.	Temp. C	Opady w mm	Max. lub min.
	01.1	SES	02	7	18	2	14
	—	SSE2	02	2	18	0	12
	03.3	SSW2	02	—	18	2	—
	05.6	S2	53	8	18	0.1	17
	08.7	E2	03	8	23	0	17
	15.9	NE0	01	3	18	0	—
	06.5	ESE3	03	7	16	12	—
	04.5	E2	01	3	21	0	—
	00.6	SW2	02	5	—	0	—
	08.9	E3	02	4	21	0	—
	08.0	S3	02	5	21	0	—
	08.7	S4	02	5	22	0	—
	11.7	cisza	01	2	26	0	—
	13.4	ESE2	00	0	20	0	—
Zara	06.6	ESE2	02	5	18	0	—
	04.4	cisza	02	7	19	0	17
	02.7	W3	02	6	18	0	16
	01.5	cisza	00	0	18	0	11
	09.7	—"—	01	3	20	0	11
	13.7	NE3	00	0	27	0	—
	16.2	cisza	00	0	22	0	16
	11.5	—"—	00	0	24	0	20
	13.5	—"—	00	0	26	0	20

UWAGI

Ciśnienie atmosferyczne zredukowane do 0° C., na ciężkość normalną i do poziomu morza.

Siła wiatru w skali Beauforta: 0 cisza zupełna do 9-wicher.

Stan pogody:

00 — 19 — skrócony opis wyglądu nieba i zjawiska specjalne,

20 — 29 — opady w ciągu ostatniej godziny przed obserwacją, lecz nie w chwili obserwacji.

30 — 39 — Wichury pyłowe i zawieje śnieżne.

40 — 49 — Mgła lub gęste opary (przejrzystość mniejsza od 1000 metrów).

50 — 59 — Dżdża (drobny deszcz ze stratus lub rosząca mgła).

60 — 69 — Deszcz.

70 — 79 — Śnieg.

80 — 89 — Przelotne opady.

90 — 99 — Burza.

Zachmurzenie w skali 10 stopniowej: 0 — bez chmur, 1 — ślady chmur, 2 — 1/10 pokrycia nieba, 3 — 2/10, 3/10, 4 — 4/10, 5/10, 6/10, 5 — 7/10, 8/10, 6 — 9/10, 7 — więcej niż 9/10 pokrycia nieba, lecz z przerwami, 8 — niebo całkowicie pokryte chmurami — 10/10, 9 — niebo niewidoczne z powodu mgły, burzy pyłowej lub innych zjawisk.

Temperatura w całkowitych stopniach Celsjusza. W ostatniej rubryce podawane są najniższe temperatury z nocy ubiegłej lub najwyższe z dnia poprzedniego.

Szczegóły w Nowym Kluczu do układania telegramów meteorologicznych, przyjętym w Kopenhadze we wrześniu 1929.

SPOSTRZEŻENIA PILOTOWE

	Kierunek wiatru na wysokości							
7⁰⁰	NNW1	W1	WNW4	WNW7	—	—	—	—
5⁰⁰	NW1	—	W8	WNW8	WNW8	—	—	—
6⁰⁰	NW2	W8	SW8	WNW9	N13	N8	N8	—
6⁰⁰	NNW1	—	NNW2	N3	—	—	—	—

Państwowy Instytut Meteorologiczny w Warszawie.

Mapa pogody z dnia 28. VI. (środa) 1933 r. 7 g. G. M. T. Nr 179. 4. Rocznik XIV.

Ciśnienie w milibarach: 1 mmb. odpowiada ciśnieniu słupa rtęci 3·4 mm. na jednostkę powierzchni.

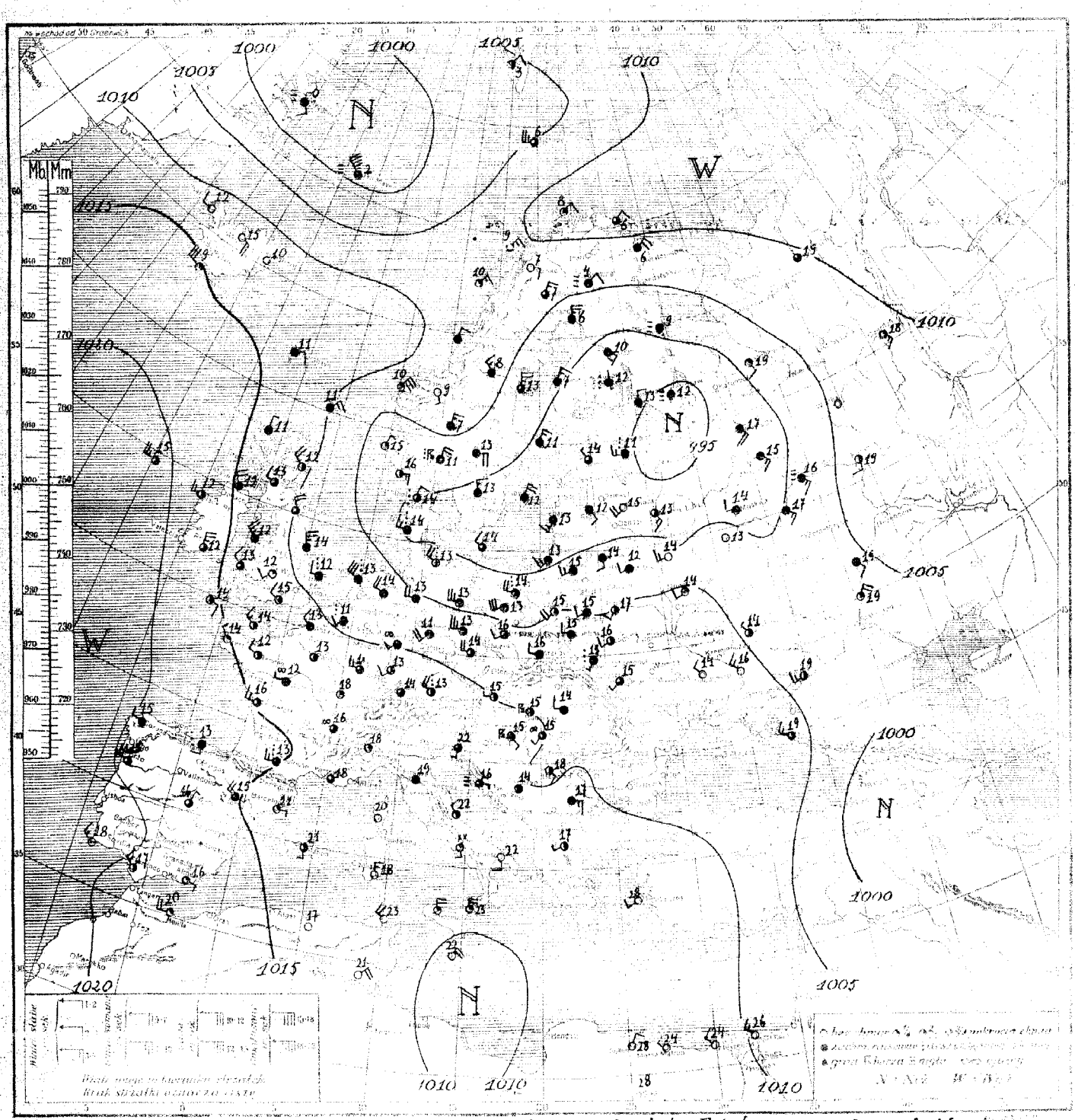

Rozkład ciśnienia: rozległa i dość głęboka depresja ze środkiem nad zatoką Fińską ogarnia kraje bałtyckie wraz z Polską i Niemcami, druga nad oceanem lodowatym. Rozległy obszar wyżowy utrzymuje się nad Atlantykiem i krajami Europy zachodniej.

Obecny stan pogody w Polsce: zachmurzenie zmienne, większe w Polsce północnej i przelotne deszcze. Temper. 13° do 18°.

Przewidywany przebieg pogody w dniu 29. VI. (czwartek): Pomorze, Wielkopolska, Polska środkowa, Wileńskie i Polesie - zachmurzenie zmienne z przelotnemi deszczami. Chłodno. Umiarkowane, chwilami porywiste wiatry z kierunków zachodnich. Pozostałe dzielnice - zachmurzenie zmienne i przelotne deszcze oraz słaba skłonność do burz. Dość ciepło. Umiarkowane wiatry południowo-zachodnie i zachodnie.

94.7 WSW2 22 7 10 3 8	15.2 WSW1 02 6 13 0.2 11	
96.7 SW4 03 8 11 0.1 9	15.8 Eo 01 2 13 0 10	93.6 S2 02 7 16 4 14
98.4 NW4 02 5 13 ślad 5	11.8 S1 00 0 14 0 9	
99.1 WSW3 01 4 15 0 11	01.0 NW5 02 5 14 – –	– W5 – 6 17 8 –
99.4 W2 02 7 14 0 10	03.8 W5 22 7 14 1 12	01.9 S5 81 8 21 0 –
00.6 WNW3 02 4 15 0 11	03.1 W5 12 7 16 0 13	05.7 S3 02 7 17 0 15
02.3 WNW3 02 7 15 2 12	05.2 WSW4 – 6 15 0 13	03.7 SW1 02 5 19 0.2 14
03.1 WSW4 61 5 14 1 12	07.3 W5 02 7 15 ślad 13	07.1 W3 01 3 20 0 16
03.9 W2 81 8 14 ślad 10	05.9 WSW5 02 7 15 0 12	
02.4 W3 03 8 14 0 9	12.2 WSW2 03 5 17 0 12	
02.1 WNW5 01 4 15 0 8	13.7 W4 03 8 13 1 11	09.2 SW4 01 3 22 0 –
00.7 WNW2 01 3 16 0 9	06.3 W3 61 8 14 ślad 13	09.1 N4 00 0 22 0 –
01.3 W5 00 0 16 0.2 10	98.7 WNW3 02 4 14 0 9	
05.7 W2 02 6 15 0 10	12.2 SW3 52 8 12 0.5 11	12.3 NE1 01 3 16 0 –
07.0 W4 02 6 11 0.2 6		16.3 S1 03 6 15 03 –
03.8 W5 02 7 16 0 10	08.7 WNW4 03 8 16 0 14	16.5 W3 09 3 18 0 –
01.6 WNW2 02 5 16 3 12	07.0 cisza 05 6 16 0 11	17.9 NE0 05 8 20 0 –
01.2 W2 25 8 16 3 13	05.8 —"— 41 4 13 0 9	15.0 cisza 03 8 19 0 –
00.8 cisza 03 8 14 1 9	07.3 NW5 02 5 15 0 14	18.3 N3 02 7 16 0 –
99.4 W2 02 8 11 2 –		
07.7 SSW0 25 8 13 śl. 10	05.5 WNW2 01 4 17 3 12	
04.2 W2 02 6 16 0 11	06.2 NNE4 03 7 5 0 –	
13.1 NW4 01 3 18 0 –	09.5 N3 02 4 7 0 –	12.9 SE2 02 5 19 0 –
15.4 cisza 01 1 13 – –	06.7 NNE1 01 4 8 0 –	
19.6 —"— – 8 12 ślad –	05.5 N4 05 8 10 0 –	
10.1 NW4 02 6 12 0 –	06.5 NE4 03 6 12 0 –	13.0 ENE1 02 4 23 0 –
– NNW2 02 6 12 0 –	03.0 N5 05 4 15 0 –	14.5 NNE3 01 4 23 0 –
13.2 NW3 02 6 12 0 –	98.4 NW 03 8 2 1 –	– N4 02 5 18 0 –
14.2 WSW2 01 3 13 0 –	06.8 WNW5 02 5 4 ślad –	Zara 12.2 – 22 5 19 5 –
	12.4 S2 00 7 6 0 –	09.7 W2 02 8 15 12 13
13.4 WNW3 01 4 12 ślad –		11.1 WSW2 01 2 16 0 13
	04.5 NE2 03 8 8 0 –	11.7 cisza 01 2 16 0 10
20.5 NE2 02 6 12 ślad –	97.9 N6 03 8 10 1 –	09.7 SW1 02 7 15 2 11
18.2 N4 02 7 12 0 –	99.3 N3 02 6 12 2 9	09.5 SW3 02 6 18 12 11
15.2 NNE2 01 1 13 1 12	96.3 NNW2 62 8 12 2 –	
	98.1 NW4 02 5 16 0.3 13	
	95.3 N2 21 8 13 0.1 11	
Cranwell 14.4 E3 01 3 11 0 –	97.9 NNW1 01 4 18 0 12	
16.1 cisza 02 5 16 0 10	96.4 S2 03 8 12 0.5 –	
15.7 SW1 01 4 16 0 14	97.0 WNW2 02 6 16 0 –	04.7 W4 02 4 15 1 11
	Abisko 06.0 E3 61 8 5 ślad 4	
	95.7 NE2 01 4 15 0 8	
15.1 cisza 03 8 13 0 9	94.5 NNE3 02 4 12 0 8	
15.1 SW3 52 8 13 ślad 13	94.4 NW2 02 5 12 0.3 6	10.9 W2 00 0 25 0 –
17.0 NNW3 03 8 13 0 12	95.5 NNW3 03 8 11 7 –	13.7 S3 05 0 29 0 –
15.5 cisza 00 0 14 0 9	94.2 WNW2 02 5 12 0 8	13.9 N3 02 4 22 0 –
15.4 WNW1 05 1 11 0 12	92.0 SW3 22 8 12 7 11	13.3 cisza 02 5 22 0 –
15.4 SSW2 03 7 14 0 10	96.6 NNW0 03 8 10 0 8	
15.5 cisza 01 3 15 0 10	91.1 NW2 61 8 13 0 10	12.5 ENE3 00 0 23 0 –
14.9 —"— 02 5 19 0 16		
13.3 NW1 01 2 17 0 14		
13.1 cisza 00 0 19 0 14		
Rennes 15.7 —"— 41 9 12 0 11	06.3 E3 04 3 16 0 13	– W5 23 9 -1 12 -2
Lyon 15.7 —"— 05 1 15 0.4 5		– N3 46 9 -3 – -5
09.7 NW6 03 5 15 4 –	94.2 ESE3 03 8 12 0.5 11	
12.6 NW3 01 3 15 0 –	97.5 SSW2 03 8 15 12 14	– WSW7 03 8 6 0 5
13.0 NW3 03 8 18 2 11	09.1 SSE4 02 7 18 1 15	– W6 61 7 5 1 5
	14.9 NE2 01 3 12 0 9	
99.4 NNE2 02 5 17 0 –		
00.0 WNW4 03 8 15 0.3 –		
09.7 W4 02 5 15 1 13	97.2 SE1 02 5 18 0 13	
12.2 cisza 02 4 14 0.4 10	– SE1 02 5 18 0 15	

UWAGI

Ciśnienie atmosferyczne zredukowane do 0° C., na ciężkość normalną i do poziomu morza.

Siła wiatru w skali Beauforta: 0-cisza zupełna do 9-wicher.

Stan pogody:

00 — 19 — skrócony opis wyglądu nieba i zjawiska specjalne.
20 — 29 — opady w ciągu ostatniej godziny przed obserwacją, lecz nie w chwili obserwacji.
30 — 39 — Wichury pyłowe i zawieje śnieżne.
40 — 49 — Mgła lub gęste opary (przejrzystość mniejsza od 1000 metrów).
50 — 59 — Dżdża (drobny deszcz ze stratus lub rosząca mgła).
60 — 69 — Deszcz.
70 — 79 — Śnieg.
80 — 89 — Przelotne opady.
90 — 99 — Burza.

Zachmurzenie w skali 10 stopniowej. 0—bez chmur, 1—ślady chmur, 2—1/10 pokrycia nieba, 3—2/10, 3/10, 4—4/10, 5/10, 6/10, 5—7/10, 8/10, 6—9/10, 7—więcej niż 9/10 pokrycia nieba, lecz z przerwami, 8—niebo całkowicie pokryte chmurami—10/10, 9—niebo niewidoczne z powodu mgły, burzy pyłowej lub innych zjawisk.

Temperatura w całkowitych stopniach Celsjusza. W ostatniej rubryce podawane są najniższe temperatury z nocy ubiegłej lub najwyższe z dnia poprzedniego.

Szczegóły w Nowym Kluczu do układania telegramów meteorologicznych, przyjętym w Kopenhadze we wrześniu 1929.

5°° WNW3 WNW11 WNW10 NW9 NW12 – – –

6°° W3 – W8 WNW12 WNW12 W12 – –

KIERUNEK WIATRU NA WYSOKOŚCI

	500 m	700 m	1000 m	1500 m	2000 m	3000 m	4000 m

Państwowy Instytut Meteorologiczny w Warszawie. 180. A.

Mapa pogody z dnia 29.VI. (czwartek) 1913 r. o godz. 7 G. M. T. Nr. 180. Rocznik XIV

Ciśnienie w milibarach i mmhb. odpowiada ciśnieniu słupa rtęci 3.4 mm. na jednostkę powierzchni.

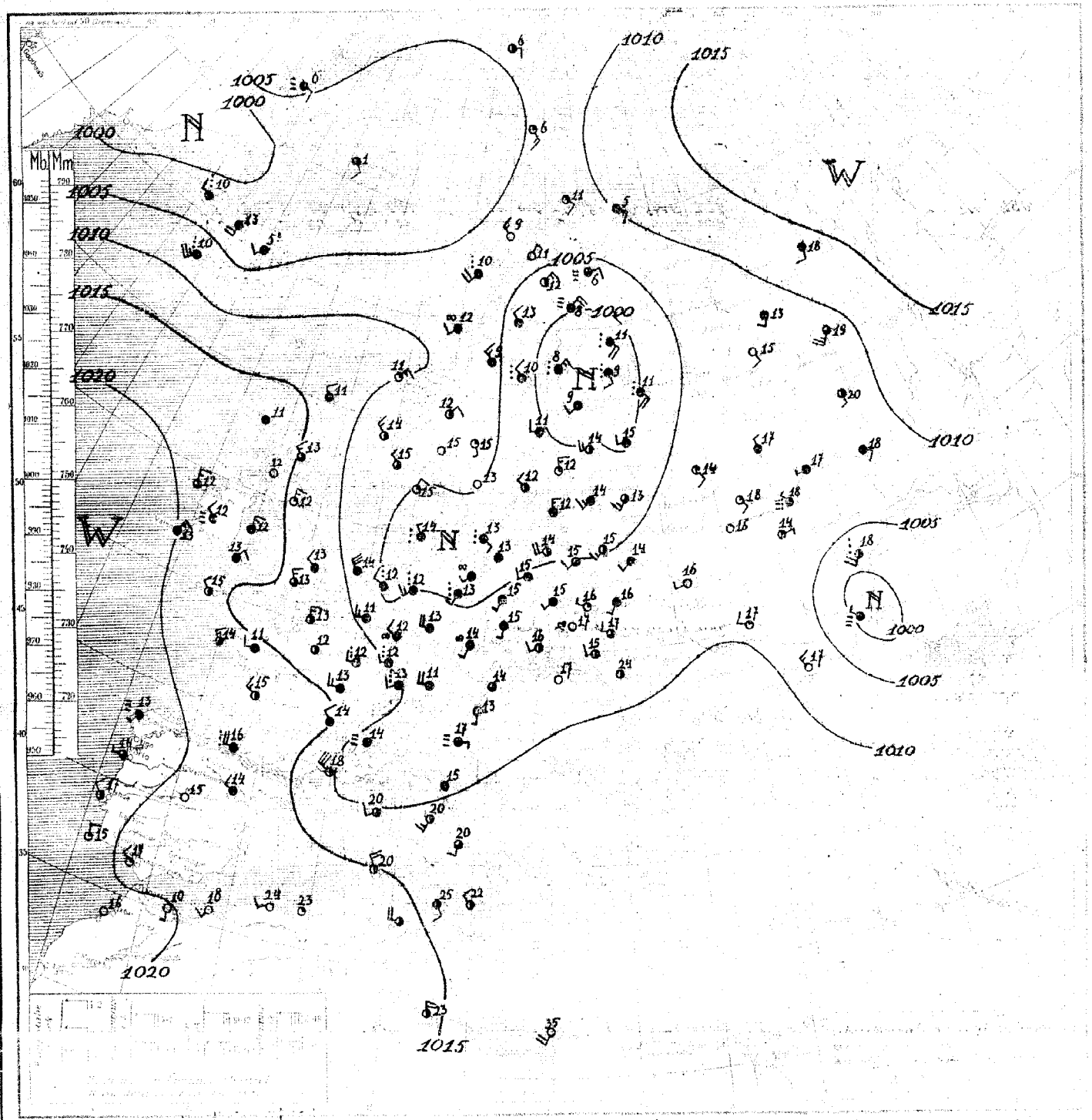

Rozkład ciśnienia: kraje bałtyckie i Europę środkową zalega w dalszym ciągu rozległa depresja ze środkiem nad Finlandją; druga depresja przesuwa się nad o. Lodowatym. Silny wyż utrzymuje się nad Atlantykiem, drugi - nad Rosją północno-wschodnią.

Obecny stan pogody: zachmurzenie zmienne, temp. 14°-17°.

Przewidywany przebieg pogody: 30.VI. (piątek). Pomorze, Wielkopolska, Polska środk., wyż Małopolska, Śląsk, Podhale i Tatry. Po przejściowem polepszeniu się stanu pogody, ponowny wzrost zachmurzenia aż do przelotnych deszczów. Temp. bez znacznych zmian. Umiarkowane wiatry południowo-zachodnie, potem zachodnie. Pozostałe dzielnice. Pogoda słoneczna o zachmurzeniu umiarkowanem. Cieplej. Słabe wiatry południowo-zachodnie.

28.VI.(środa) 7

	084	S2	02	7	14 2	11
	022	SW4	02	6	16 S1	10
	016	WSW4	02	7	15 2	8
	053	SSW4	02	6	17 0	11
	034	WSW4	02	5	16 0	8
	053	WSW4	02	7	15 0	11
	051	SW4	02	6	15 0	10
	058	W5	02	5	15 0	11
	067	W4	02	6	16 01	9
	069	W2	03	8	15 0	10
	085	SSW2	25	7	13 05	9
	069	SW2	02	4	16 0	10
	082	SE2	02	5	17 0	10
	082	W2	02	8	16 0	10
	071	WSW3	03	8	14 0	4
	035	WSW4	03	8	13 S1	10
	026	W4	61	8	14 0	10
	025	W3	03	8	14 0	11
	017	SW3	62	8	14 S1	11
	983	WSW4	02	6	14 S1	—
	087	SSW2	01	4	15 0	10
	071	W2	02	5	18 1	10
	143	ENE2	03	8	11 0	—
	123	cisza	01	0	10 —	—
	152	SW2	02	6	14 0	—
	104	NE3	02	7	11 0	—
	124	N2	02	8	11 S1	—
	111	NW4	01	4	12 S1	—
	099	NNW4	02	5	12 02	—
	130	NW5	02	7	12 0	—
	085	W2	61	8	12 01	—
	171	W3	02	6	12 0	
	140	NW4	02	8	12 0	—
	115	WNW4	01	4	12 S1	11
	116	SW2	01	2	12 0	—
	152	—	02	6	14 0	—
Cranwell	099	NW2	02	8	12 0	—
	149	W3	02	5	16 0	14
	134	cisza	02	4	15 0	9
	122	cisza	01	3	18 0	10
	133	W3	02	5	— 0	7
	130	SSW4	08	8	— 0	9
	153	NW4	01	3	14 0	12
	133	W4	08	7	12 0	10
	127	cisza	05	4	11 0	7
	131	SSE1	01	3	14 0	10
	150	W3	62	8	13 18	13
	131	WNW4	03	8	17 02	17
	111	cisza	02	5	18 0	12
	130	cisza	00	0	20 0	13
Rennes	143	WNW4	02	4	12 0	10
Lyon	133	cisza	05	5	16 0	10
	070	WNW4	10	8	13 04	—
	087	N2	03	8	14 0	—
	098	SW2	62	8	11 04	9
	002	NNE3	02	5	15 05	—
	992	W3	62	7	14 1	—
	102	W4	02	4	16 02	16
	114	cisza	03	8	14 9	11

	060	NW4	02	5	14 S1	—
	033	WSW5	02	7	13 02	14
	016	WSW3	62	8	12 1	11
	039	W4	03	8	13 0	12
	069	W4	03	8	13 0	11
	064	WSW4	02	5	16 S1	10
	101	SW4	05	7	13 01	8
	116	WNW4	10	16	13 0	10
	058	W4	03	8	13 3	—
	993	SW3	02	7	13 3	13
	095	SW4	61	8	11 04	10
	983	SW3	02	4	14 7	—
	085	W4	01	4	14 S1	11
	083	E2	05	2	15 0	8
	092	SSW4	04	7	16 0	9
	104	cisza	28	6	15 6	14
	—	W2	03	7	14 S1	11
	111	NE2	02	5	6 0	—
	122	NE2	01	3	8 0	—
	088	N5	01	2	8 0	—
	—	NNE3	03	8	2 —	—
	070	NE6	01	3	10 0	—
	016	NNE2	01	3	15 0	—
	042	NE2	02	4	4 0	1
	059	W5	02	5	6 0	—
	986	NW4	51	8	2 S1	—
	063	NNE3	03	8	7 0	—
	091	NNE3	02	5	7 0	
	054	N5	03	8	6 2	
	033	N5	01	5	13 0	—
	[illegible]	[illegible]	03	8	13 2	10
	008	N4	03	7	12 0	10
	984	N3	03	8	12 S1	12
	980	NNE2	03	8	12 01	—
	979	NE3	02	7	14 1	—
Abisko	087	E2	00	0	7 0	—
	977	NW4	02	5	14 0	10
	—	NNE2	01	3	— 0	8
	986	SSE1	03	8	12 3	9
	977	ESE1	62	8	14 02	—
	049	SSE1	01	4	20 0	11
	954	N2	03	8	13 4	9
	002	NNE3	03	8	7 0	6
	972	N6	10	8	12 0	10
	010	—	46	9	9 8	—
	—	cisza	02	5	19 9	14
	949	N3	22	8	13 —	—
	957	SE4	03	8	17 02	14
	991	SSE3	02	6	13 0	8
	055	WSW4	01	2	14 0	10
	997	W2	03	8	14 9	13
	130	SSE3	02	7	19 0	18

	024	WSW3	02	6	19 1	—
	048	SE2	03	8	19 06	—
	122	SE2	02	7	20 0	18
	019	SE2	02	7	24 0	—
	012	SSW4	02	7	23 0	—
	147	NE1	02	5	15 0	—
	149	WNW3	03	8	15 1	—
	179	NW3	—	4	17 0	—
	151	ESE0	01	4	22 0	—
	122	S1	02	4	21 0	—
	117	E3	02	6	16 0	—
	121	cisza	03	8	19 0	—
	119	S1	01	3	— 0	—
	111	S1	00	0	22 0	—
	134	N4	01	3	23 0	—
	154	N3	00	0	18 0	—
Zara	130	E1	21	5	16 18	—
	093	SE2	02	2	18 0	15
	116	SSE1	64	7	16 01	14
	136	cisza	03	8	14 0	12
	109	E1	03	8	17 0	11
	133	cisza	02	6	16 0	10
	134	NNW1	00	0	22 0	17
	093	NE4	00	0	22 0	—
	—	NNW3	46	9	-3 —	—
	—	WSW5	02	4	4 1	4
	—	W7	52	9	4 7	4

UWAGI

Ciśnienia atmosferyczne zredukowane do 0° C, na ciężkość normalną i do poziomu morza. Siła wiatru w skali Beauforta: 0 cisza zupełna do 9-wicher.

Stan pogody:

00—19 — skrócony opis wyglądu nieba i zjawiska specjalne.
20—29 — opady w ciągu ostatniej godziny przed obserwacją, lecz nie w chwili obserwacji.
30—39 — Wichury pyłowe i zawieje śnieżne.
40—49 — Mgła lub gęste opary (przejrzystość mniejsza od 1000 metrów).
50—59 — Dżdża (drobny deszcz ze stratus lub rosząca mgła).
60—69 — Deszcz.
70—79 — Śnieg.
80—89 — Przelotne opady.
90—99 — Burza.

Zachmurzenie w skali 10 stopniowej: 0—bez chmur, 1—ślady chmur, 2—1/10 pokrycia nieba, 3—2/10, 3/10, 4—4/10, 5/10, 6/10, 5—7/10, 8/10, 6—9/10, 7—więcej niż 9/10 pokrycia nieba, lecz z przerwami, 8—niebo całkowicie pokryte chmurami—10/10, 9—niebo niewidoczne z powodu mgły, burzy pyłowej lub innych zjawisk.

Temperatura w całkowitych stopniach Celsjusza. W ostatniej rubryce podawane są najniższe temperatury z nocy ubiegłej lub najwyższe z dnia poprzedniego.

Szczegóły w Nowym Kluczu do układania telegramów meteorologicznych, przyjętym w Kopenhadze we wrześniu 1929.

KIERUNEK I SIŁA WIATRU NA WYSOKOŚCI

		500 m	1000 m	1500 m	2000 m	3000 m	4000 m
Brześć	5	WSW4	WSW7	W10	WSW10	WSW4	WSW12 WSW11
	5	SW4	NW8	NW7	WSW7	SW7	
	6	WSW4	WSW4				
	6	WSW4	—	WSW9	W10	W12	W12 W16

Państwowy Instytut Meteorologiczny w Warszawie.

Mapa pogody z dnia 30.VI. (piątek) 7 g. G. M. T. Nr 181.A.

Ciśnienie w milibarach 1 mm, odpowiada ciśnieniu słupa rtęci 0,4 mm na jednostkę powierzchni.

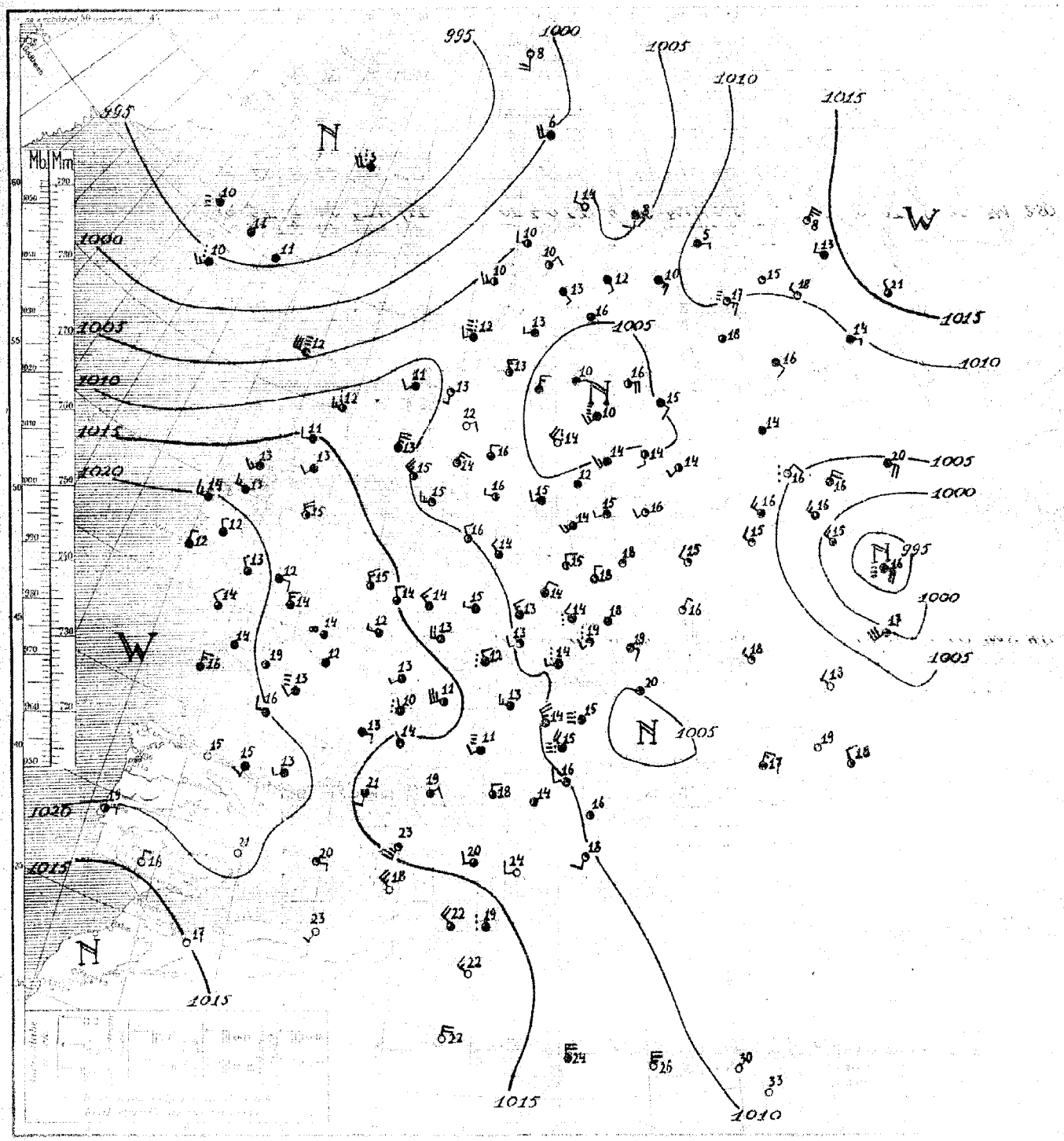

Rozkład ciśnienia: nad Polską, Bałkanami, Bałtykiem i Rosją wschodnią zalega szereg drugorzędnych depresyj, które stopniowo wypełniają się; druga depresja utrzymuje się nad oceanem Lodowatym. Nad kraje Europy zachodniej nasuwa się obszerny wyż.

Obecny stan pogody w Polsce: na wschodzie dość pogodnie, pozatem pochmurno i deszcze. Temperatura 14° do 20°.

Przewidywany przebieg pogody w dniu 1.VII. [sobota]: Śląsk, Podhale, Tatry, Małopolska wsch., Podole, Wołyń i Polesie - chmurno i mglisto, miejscami jeszcze zanikające deszcze. Temper. bez znacznych zmian. Słabe wiatry zachodnie. Pozostałe dzielnice - pogoda słoneczna o zachmurzeniu umiarkowanem. Cieplej. Słabe wiatry miejscowe. W Warszawie - rankiem mglisto lub chmurno, w ciągu dnia rozpogodzenie. Temperatura dniem około 22-24°. Słabe wiatry północno-zachodnie.

29.VI. czwartek [illegible] r. **7** godz. [illegible] **№ 180a**

03.9	SSW3	02	6	15	0	11
06.1	SSW2	02	7	16	ślad	10
06.4	SW2	02	5	15	1	8
03.2	SSW4	02	7	16	0	11
06.5	SSW2	01	4	17	0.4	4
07.3	WNW1	01	3	16	0	9
08.2	SW1	03	8	15	0	8
05.6	SW3	01	4	15	0	9
07.1	E1	02	8	16	1	8
07.1	cisza	05	0	17	ślad	11
08.9	WSW2	01	4	15	0	9
08.4	W2	02	5	17	0	10
09.0	SW4	00	0	17	0	8
08.6	WSW4	01	4	16	0	9
07.5	SW2	02	4	16	0.3	4
05.7	SSW4	02	7	15	0	8
05.5	WNW1	02	4	15	—	8
05.3	W3	03	8	15	0	9
05.5	WSW2	02	7	15	0	8
03.9	W4	01	4	16	0.3	—
08.4	SE0	01	3	16	1	10
08.7	cisza	01	4	19	0.3	11
12.6	W3	02	6	12	0	—
03.4	SW2	—	—	—	—	—
05.4	SW2	62	8	7	2	—
13.2	NNW3	02	7	11	0	—
—	cisza	02	8	11	0	—
14.7	NW3	00	0	13	ślad	—
13.6	N3	01	3	12	0	—
16.0	N3	02	7	12	0	—
11.7	WNW1	02	7	13	0	—
19.2	N3	02	5	12	1	—
20.0	N3	01	4	13	ślad	—
13.7	NNW3	05	5	13	0	—
14.8	NW1	01	2	13	[illegible]	—
16.8	NW1	01	4	15	0	—
16.9	WNW3	02	4	15	0	13
18.5	W4	61	7	16	1	15
13.5	W3	03	8	13	4	11
10.2	W2	64	8	12	5	12
13.7	NNE2	01	1	15	0	14
13.3	cisza	02	6	12	3	12
10.7	SSW2	22	6	13	2	11
12.9	WNW2	01	3	18	0	15
11.9	WSW2	02	5	20	2	17
Rennes 15.9	W2	03	8	11	0	—
Lyon 25.5	NW2	03	8	14	3	12
08.4	NNW3	01	7	14	0	—
10.3	NNW3	02	7	14	ślad	—
02.7	—	02	5	14	ślad	—
05.9	ESE1	01	3	16	0	—
04.3	N3	01	3	15	0	—
09.6	cisza	02	5	14	ślad	13

07.0	N5	01	8	15	2	—
02.6	S3	03	9	12	0	10
04.1	SW1	05	8	13	ślad	10
04.1	SSW4	61	8	13	3	11
07.0	S1	02	7	15	0	10
08.4	WNW2	05	7	12	11	8
00.2	W4	64	8	11	2	11
05.1	WSW3	62	8	12	0.1	9
03.9	WSW4	02	6	14	8	14
03.5	W3	02	7	11	3	10
07.4	SSW1	05	8	14	0	11
08.3	cisza	05	7	11	0	8
09.1	—"—	01	0	17	0	9
98.4	—"—	05	4	16	0	13
—	SW1	01	4	17	0	12
10.9	ESE3	03	8	5	0	—
07.3	ESE2	01	2	11	0	—
06.8	SW4	10	7	10	ślad	—
09.1	SW2	05	8	12	0	—
04.9	NE0	01	3	11	0	—
07.5	NNW3	02	4	14	0	—
05.6	E2	02	4	6	0	—
05.7	SSE3	01	3	6	ślad	—
03.2	SE2	03	8	1	0	—
06.3	NE2	01	4	12	0	—
02.9	NE3	01	4	12	0	5
00.5	NE4	51	8	8	2	—
01.7	NNW2	03	8	13	0	11
01.2	NW2	04	8	10	4	—
05.3	SSE1	01	3	15	0	10
03.3	W1	51	8	12	0.3	8
05.5	cisza	00	0	13	0	8
04.4	NW3	01	4	12	0	8
04.8	N2	03	8	12	0	—
Abisko 05.5	NNE1	01	1	11	0	7
00.9	WSW3	02	6	14	0	7
01.8	N3	01	3	12	0	9
02.6	SW3	03	8	14	2	11
03.1	NNW3	03	8	11	0	—
99.8	NW2	02	7	13	0	10
04.6	SE4	22	8	11	1	9
97.9	NE3	64	8	8	9	6
98.4	S2	64	8	9	14	8
14.8	—	05	8	18	ślad	12
01.3	SSE3	02	7	14	0.1	13
09.2	S1	02	4	20	0	16
14.3	SE3	02	4	15	0	13
05.1	SSE3	02	7	13	0	10
09.5	NSW1	01	1	16	0.4	12
08.0	SE2	01	3	18	0	11

04.6	E4	63	8	18	2	17
—	WNW4	53	8	—	6	—
02.4	WSW4	54	8	17	22	16
08.3	N6	02	5	22	0	—
17.5	cisza	00	0	15	0	—
30.7	SW1	51	8	13	3	—
12.4	NW1	00	3	17	0	—
21.9	NNW4	02	6	17	0	—
14.7	SSW3	02	6	20	2	—
14.3	S2	02	5	20	0	—
13.3	SSE2	02	5	25	0	—
13.7	NW2	02	4	22	0	—
15.5	NNW4	02	4	20	0	—
15.0	N4	01	4	23	0	—
10.7	SSW4	00	0	—	0	—
18.6	WSW2	00	0	24	0	—
—	NNW4	77	9	-3	—	-4
—	WSW5	43	8	5	ślad	4
—	W6	49	6	3	7	3

Ciśnienie atmosferyczne zredukowane do 0° C, na ciężkość normalną i do poziomu morza.
Siła wiatru w skali Beauforta: 0-cisza zupełna do 9-wicher.

Stan pogody:

00 — 19 — skrócony opis wyglądu nieba i zjawiska specjalne.
20 — 29 — opady w ciągu ostatniej godziny przed obserwacją, lecz nie w chwili obserwacji.
30 — 39 — Wichury pyłowe i zawieje śnieżne.
40 — 49 — Mgła lub gęste opary (przejrzystość mniejsza od 1000 metrów).
50 — 59 — Dżdża (drobny deszcz ze stratus lub rosząca mgła).
60 — 69 — Deszcz.
70 — 79 — Śnieg.
80 — 89 — Przelotne opady.
90 — 99 — Burza.

Zachmurzenie w skali 10 stopniowej: 0—bez chmur, 1—ślady chmur, 2—1/10 pokrycia nieba, 3—2/10 3/10, 4—4/10 5/10 6/10, 5—7/10 8/10, 6—9/10, 7—więcej niż 9/10 pokrycia nieba, lecz z przerwami, 8—niebo całkowicie pokryte chmurami—10/10, 9—niebo niewidoczne z powodu mgły, burzy pyłowej lub innych zjawisk.

Temperatura w całkowitych stopniach Celsjusza. W ostatniej rubryce podawane są najniższe temperatury z nocy ubiegłej lub najwyższe z dnia poprzedniego.

Szczegóły w Nowym Kluczu do układania telegramów meteorologicznych, przyjętym w Kopenhadze we wrześniu 1929.

Kierunek wiatru na wysokości							
[illegible]	[illegible]	[illegible]	[illegible]	1500 m	2000 m	3000 m	4000 m